

**DATE DESPRE IMOBILUL NR. 1**

Oficiul de Cadastru și Publicitate Imobiliară PRAHOVA  
Biroul de Cadastru și Publicitate Imobiliară Ploiești

**A. Partea I. Descrierea imobilului**

Unitate individuală

Adresa: Loc. Paulești, Str Roua, Nr. 25, Et. parter, Ap. 1, Jud. Prahova

Părți comune: -

Nr crt	Nr cadastral	Suprafața construită	Suprafața utilă (mp)	Cote părți comune	Cote teren	Observații / Referințe
A1	32413-C1-U1	0	47,1	5.29%	59.16mp	Apartament 1 parter, Sutila = 47.1 mp, CI = 5.29 %, T. aferent = 59.16 mp, S.balcon = 8.1 mp;

**B. Partea II. Proprietari și acte**

Inscrieri privitoare la dreptul de proprietate și alte drepturi reale	Referințe
<b>176596 / 23/11/2023</b>	
Act Notarial nr. 1590, din 22/11/2023 emis de Calin Mirela (Adeverinta ; act administrativ nr 94 din 16.08.2023, emis de Primăria Păulești;act administrativ nr 18740 din 26.10.2023, emis de Primăria Păulești; act administrativ nr 109 din 05.05.2022, emis de Primăria Păulești);	
B1	Se infiinteaza cartea funciara 32413-C1-U1 a unitatii individuale cu numarul cadastral 32413-C1-U1/Paulesti, rezultat din apartamentarea constructiei cu numarul cadastral 32413-C1 inscrisa in cartea funciara 32413-C1;
Act Administrativ nr. 18737, din 27/10/2023 emis de Primăria Păulești (Adeverinta ; act administrativ nr 94 din 16.08.2023, emis de Primăria Păulești;act administrativ nr 18740 din 26.10.2023, emis de Primăria Păulești;act administrativ nr 109 din 05.05.2022, emis de Primăria Păulești);	
B2	Intabulare, drept de PROPRIETATE, dobandit prin Construire, cota actuala 1/1, cota initiala 1/1
1) <b>THE PREMIUM SQUARE CONSULTING SRL</b> , CIF:32136850	
<i>OBSERVATII: pozitie transcrisa din CF 31221/Paulesti, inscrisa prin incheierea nr. 163307 din 27/10/2023;</i>	

**C. Partea III. SARCINI .**

Inscrieri privind dezmembramintele dreptului de proprietate, drepturi reale de garanție și sarcini	Referințe
NU SUNT	

**Anexa Nr. 1 La Partea I**

**Unitate individuală, Adresa:** Loc. Paulesti, Str Roua, Nr. 25, Et. parter, Ap. 1, Jud. Prahova

**Părți comune:** -

Nr crt	Nr cadastral	Suprafața construită	Suprafața utilă (mp)	Cote părți comune	Cote teren	Observații / Referințe
A1	32413-C1-U1	0	47,1	5.29%	59.16mp	Apartament 1 parter, Sutila = 47.1 mp, CI = 5.29 %, T. aferent = 59.16 mp, S.balcon = 8.1 mp;

**DATE DESPRE IMOBILUL NR. 1**

Oficiul de Cadastru și Publicitate Imobiliară PRAHOVA  
Biroul de Cadastru și Publicitate Imobiliară Ploiești

**A. Partea I. Descrierea imobilului**

Unitate individuală

Adresa: Loc. Paulesti, Str Roua, Nr. 23, Jud. Prahova, T28, Cc741/22, 741/23

Părți comune: ALTE SPATII , CASA SCARII , HOLURI , TERASA

Nr crt	Nr cadastral	Suprafața construită	Suprafața utilă (mp)	Cote părți comune	Cote teren	Observații / Referințe
A1	29789-C1-U1	0	51,4	14.29%	114.30	Apartament 1 - parter, Sutila = 51.4mp, Ci=14.29%, Steren aferent = 114.30mp

**B. Partea II. Proprietari și acte**

Inscrieri privitoare la dreptul de proprietate și alte drepturi reale		Referințe
<b>118651 / 13/11/2020</b>		
Act Administrativ nr. CERERE+CHIT, din 13/11/2020 emis de Calin Mirela (act administrativ nr 17008 din 01.11.2020, emis de PRIMARIA PAULESTI; act administrativ nr 17033 din 01.11.2020, emis de PRIMARIA PAULESTI);		
B1	Se infiinteaza cartea funciara 29789-C1-U1 a unitatii individuale cu numarul cadastral 29789-C1-U1/Paulesti, rezultat din apartamentarea constructiei cu numarul cadastral 29789-C1 inscrisa in cartea funciara 29789-C1;	A1
<b>121977 / 23/11/2020</b>		
Act Notarial nr. 1357, din 20/11/2020 emis de NP Calin Mirela;		
B5	Intabulare, drept de PROPRIETATE cumparare ca bun comun, dobandit prin Conventie, cota actuala 1/1, cota initiala 1/1 1) SILIVESTRU CONSTANTIN SILVIU 2) SILIVESTRU MARIANA	A1

**C. Partea III. SARCINI .**

Inscrieri privind dezmembramintele dreptului de proprietate, drepturi reale de garanție și sarcini	Referințe
NU SUNT	

**Anexa Nr. 1 La Partea I****Unitate individuală, Adresa:** Loc. Paulesti, Str Roua, Nr. 23, Jud. Prahova, T28, Cc741/22, 741/23**Părți comune:** ALTE SPATII , CASA SCARII , HOLURI , TERASA

Nr crt	Nr cadastral	Suprafața construită	Suprafața utilă (mp)	Cote părți comune	Cote teren	Observații / Referințe
A1	29789-C1-U1	0	51,4	14.29%	114.30	Apartament 1 - parter, Sutila = 51.4mp, Ci=14.29%, Steren aferent = 114.30mp

**DATE DESPRE IMOBILUL NR. 1**

Oficiul de Cadastru și Publicitate Imobiliară PRAHOVA  
Biroul de Cadastru și Publicitate Imobiliară Ploiești

**A. Partea I. Descrierea imobilului**

Unitate individuală

Adresa: Loc. Paulești, Str Roua, Nr. 21, Jud. Prahova, T28, Cc741/22, 741/23

Părți comune: -

Nr crt	Nr cadastral	Suprafața construită	Suprafața utilă (mp)	Cote părți comune	Cote teren	Observații / Referințe
A1	29790-C1-U1	51,9	51,9	14.37/100	114.98	Apartament 1 - parter, Sutila = 51.9mp, Ci=14.37%, Steren aferent = 114.98mp.

**B. Partea II. Proprietari și acte**

Inscrieri privitoare la dreptul de proprietate și alte drepturi reale		Referințe
<b>28664 / 27/03/2020</b>		
Act Notarial nr. 326, din 27/03/2020 emis de Calin Mirela;		
B1	Se infiinteaza cartea funciara 29790-C1-U1 a unitatii individuale cu numarul cadastral 29790-C1-U1/Paulesti, rezultat din apartamentarea constructiei cu numarul cadastral 29790-C1 inscrisa in cartea funciara 29790-C1;	A1
<b>58346 / 30/06/2020</b>		
Act Notarial nr. 665, din 29/06/2020 emis de NP Calin Mirela;		
B4	Intabulare, drept de PROPRIETATEcumparare ca bun propriu, dobandit prin Conventie, cota actuala 1/1, cota initiala 1/1 1) CURELEA GEORGETA-CONSTANȚA	A1

**C. Partea III. SARCINI**

Inscrieri privind dezmembramintele dreptului de proprietate, drepturi reale de garanție și sarcini		Referințe
<b>98863 / 30/07/2021</b>		
Act Notarial nr. 1040, din 30/07/2021 emis de Calin Mirela;		
C2	se radiaza dreptul de ipoteca legala inscrisa sub C1 prin incheierea nr. 58346/2020	A1

**Anexa Nr. 1 La Partea I**

**Unitate individuală, Adresa:** Loc. Paulesti, Str Roua, Nr. 21, Jud. Prahova, T28, Cc741/22, 741/23

**Părți comune:** -

Nr crt	Nr cadastral	Suprafața construită	Suprafața utilă (mp)	Cote părți comune	Cote teren	Observații / Referințe
A1	29790-C1-U1	51,9	51,9	14.37/100	114.98	Apartament 1 - parter, Sutila = 51.9mp, Ci=14.37%, Steren aferent = 114.98mp.

**DATE DESPRE IMOBILUL NR. 1**

Oficiul de Cadastru și Publicitate Imobiliară PRAHOVA  
Biroul de Cadastru și Publicitate Imobiliară Ploiești

**A. Partea I. Descrierea imobilului**

Unitate individuală

Adresa: Loc. Paulești, Str Roua, Nr. 19, Jud. Prahova, T28, Cc741/22, 741/23

Părți comune: -

Nr crt	Nr cadastral	Suprafața construită	Suprafața utilă (mp)	Cote părți comune	Cote teren	Observații / Referințe
A1	29734-C1-U1	52	52	14.44/100	115.48	Apartament 1 - parter, Sutila = 52.0mp, Ci=14.44%, Steren aferent = 115.48mp.

**B. Partea II. Proprietari și acte**

Inscrieri privitoare la dreptul de proprietate și alte drepturi reale		Referințe
<b>25294 / 12/03/2020</b>		
Act Notarial nr. 265, din 11/03/2020 emis de NP Calin Mirela;		
B1	Se infiinteaza cartea funciara 29734-C1-U1 a unitatii individuale cu numarul cadastral 29734-C1-U1/Paulesti, rezultat din apartamentarea constructiei cu numarul cadastral 29734-C1 inscrisa in cartea funciara 29734-C1;	A1
<b>96522 / 26/07/2021</b>		
Act Notarial nr. 997, din 23/07/2021 emis de NP Calin Mirela;		
B4	Intabulare, drept de PROPRIETATEcumparare ca bun comun, dobandit prin Conventie, cota actuala 1/1, cota initiala 1/1 1) VIZIREANU LAURENȚIU 2) VIZIREANU CRISTINA	A1
B5	se noteaza interdictia de instrainare 1) UNICREDIT BANK SA, CIF:361536	A1

**C. Partea III. SARCINI**

Inscrieri privind dezmembramintele dreptului de proprietate, drepturi reale de garanție și sarcini		Referințe
<b>96522 / 26/07/2021</b>		
Act Notarial nr. 997, din 23/07/2021 emis de NP Calin Mirela;		
C1	Intabulare, drept de IPOTECA, Valoare:239800 LEsi celelalte obligatii de plata aferente creditului 1) UNICREDIT BANK SA, CIF:361536	A1

**Anexa Nr. 1 La Partea I****Unitate individuală, Adresa:** Loc. Paulesti, Str Roua, Nr. 19, Jud. Prahova, T28, Cc741/22, 741/23**Părți comune:** -

Nr crt	Nr cadastral	Suprafața construită	Suprafața utilă (mp)	Cote părți comune	Cote teren	Observații / Referințe
A1	29734-C1-U1	52	52	14.44/100	115.48	Apartament 1 - parter, Sutila = 52.0mp, Ci=14.44%, Steren aferent = 115.48mp.



**DATE DESPRE IMOBILUL NR. 1**

Oficiul de Cadastru și Publicitate Imobiliară PRAHOVA  
Biroul de Cadastru și Publicitate Imobiliară Ploiești

**A. Partea I. Descrierea imobilului**

Unitate individuală

Adresa: Loc. Paulești, Str Roua, Nr. 17, Jud. Prahova, T28, Cc741/22, 741/23

Părți comune: -

Nr crt	Nr cadastral	Suprafața construită	Suprafața utilă (mp)	Cote părți comune	Cote teren	Observații / Referințe
A1	29735-C1-U1	52,2	52,2	14.46/100	115.68	Apartament 1 - parter, Sutila = 52.2mp, Ci=14.46%, Steren aferent = 115.68mp.

**B. Partea II. Proprietari și acte**

Inscrieri privitoare la dreptul de proprietate și alte drepturi reale		Referințe
<b>28568 / 27/03/2020</b>		
Act Notarial nr. 324, din 26/03/2020 emis de Calin Mirela;		
B1	Se infiinteaza cartea funciara 29735-C1-U1 a unitatii individuale cu numarul cadastral 29735-C1-U1/Paulesti, rezultat din apartamentarea constructiei cu numarul cadastral 29735-C1 inscrisa in cartea funciara 29735-C1;	A1
Act Administrativ nr. 4104, din 12/03/2020 emis de PRIMARIA COMUNEI PAULESTI (act administrativ nr 24023 din 09.03.2020, emis de OCPI PRAHOVA; act administrativ nr 204 din 09.07.2019, emis de PRIMARIA COMUNEI PAULESTI; act administrativ nr 4102 din 13.03.2020, emis de PRIMARIA COMUNEI PAULESTI);		
B2	se actualizeaza informatiile cadastrale in sensul ca actuala adresa a imobilului este ' Comuna Paulesti, sat Paulesti, strada Roua, nr.17, judetul Prahova '	A1
<b>30602 / 03/04/2020</b>		
Act Notarial nr. 359, din 03/04/2020 emis de NP Calin Mirela;		
B4	Intabulare, drept de PROPRIETATE cumparare ca bun comun, dobandit prin Conventie, cota actuala 1/2, cota initiala 1/2 1) PODARU IONEL 2) PODARU AURORA	A1
B5	Intabulare, drept de PROPRIETATE cumparare ca bun propriu, dobandit prin Conventie, cota actuala 1/2, cota initiala 1/2 1) PODARU ALEXANDRA-ELIZA	A1

**C. Partea III. SARCINI .**

Inscrieri privind dezmembramintele dreptului de proprietate, drepturi reale de garanție și sarcini	Referințe
NU SUNT	

**Anexa Nr. 1 La Partea I**

**Unitate individuală, Adresa:** Loc. Paulesti, Str Roua, Nr. 17, Jud. Prahova, T28, Cc741/22, 741/23

**Părți comune: -**

Nr crt	Nr cadastral	Suprafața construită	Suprafața utilă (mp)	Cote părți comune	Cote teren	Observații / Referințe
A1	29735-C1-U1	52,2	52,2	14.46/100	115.68	Apartament 1 - parter, Sutila = 52.2mp, Ci=14.46%, Steren aferent = 115.68mp.

**DATE DESPRE IMOBILUL NR. 1**

Oficiul de Cadastru și Publicitate Imobiliară PRAHOVA  
Biroul de Cadastru și Publicitate Imobiliară Ploiești

**A. Partea I. Descrierea imobilului**

Unitate individuală

Adresa: Loc. Paulesti, Str Roua, Nr. 15, Jud. Prahova, T28, Cc741/22, 741/23

Părți comune: -

Nr crt	Nr cadastral	Suprafața construită	Suprafața utilă (mp)	Cote părți comune	Cote teren	Observații / Referințe
A1	29455-C1-U1	51,8	51,8	14.40/100	100.84	Apartament 1 - parter, Sutila = 51.81mp, Ci=14.40%, Steren aferent = 100.84mp

**B. Partea II. Proprietari și acte**

Inscrieri privitoare la dreptul de proprietate și alte drepturi reale		Referințe
<b>139239 / 27/11/2019</b>		
Act Notarial nr. 1174, din 26/11/2019 emis de Calin Mirela;		
B1	Se infiinteaza cartea funciara 29455-C1-U1 a unitatii individuale cu numarul cadastral 29455-C1-U1/Paulesti, rezultat din apartamentarea constructiei cu numarul cadastral 29455-C1 inscrisa in cartea funciara 29455-C1;	A1
<b>4391 / 17/01/2020</b>		
Act Notarial nr. 35, din 17/01/2020 emis de NP Calin Mirela;		
B6	Intabulare, drept de PROPRIETATEcumparare ca bun propriu, dobandit prin Conventie, cota actuala 1/1, cota initiala 1/1 1) STANCIU DIANA CRISTINA	A1
Act Notarial nr. 36, din 17/01/2020 emis de NP Calin Mirela;		
B7	se noteaza interdictia de grevare cu sarcini si/sau servituti 1) ALPHA BANK ROMANIA SA, CIF:5062063	A1

**C. Partea III. SARCINI**

Inscrieri privind dezmembramintele dreptului de proprietate, drepturi reale de garanție și sarcini		Referințe
<b>4391 / 17/01/2020</b>		
Act Notarial nr. 36, din 17/01/2020 emis de NP Calin Mirela;		
C1	Intabulare, drept de IPOTECA, Valoare:213320 RONsi celelalte obligatii de plata aferente creditului 1) ALPHA BANK ROMANIA SA, CIF:5062063	A1

**Anexa Nr. 1 La Partea I**

**Unitate individuală, Adresa:** Loc. Paulesti, Str Roua, Nr. 15, Jud. Prahova, T28, Cc741/22, 741/23

**Părți comune:** -

Nr crt	Nr cadastral	Suprafața construită	Suprafața utilă (mp)	Cote părți comune	Cote teren	Observații / Referințe
A1	29455-C1-U1	51,8	51,8	14.40/100	100.84	Apartament 1 - parter, Sutila = 51.81mp, Ci=14.40%, Steren aferent = 100.84mp

**DATE DESPRE IMOBILUL NR. 1**

Oficiul de Cadastru și Publicitate Imobiliară PRAHOVA  
Biroul de Cadastru și Publicitate Imobiliară Ploiești

**A. Partea I. Descrierea imobilului**

Unitate individuală

Adresa: Loc. Paulești, Str Roua, Nr. 13, Jud. Prahova, T 28 ; CC 741/22 ; CC 741/23

Părți comune: -

Nr crt	Nr cadastral	Suprafața construită	Suprafața utilă (mp)	Cote părți comune	Cote teren	Observații / Referințe
A1	29106-C1-U1	52,1	52,1	14.24	91.53	Apartament 1 - parter, Sutila = 52.06mp, Ci=14.24%, Steren aferent = 91.53mp

**B. Partea II. Proprietari și acte**

Inscrieri privitoare la dreptul de proprietate și alte drepturi reale		Referințe
<b>107351 / 30/09/2019</b>		
Act Notarial nr. 918, din 27/09/2019 emis de NP Calin Mirela;		
B1	Se infiinteaza cartea funciara 29106-C1-U1 a unitatii individuale cu numarul cadastral 29106-C1-U1/Paulesti, rezultat din apartamentarea constructiei cu numarul cadastral 29106-C1 inscrisa in cartea funciara 29106-C1;	A1
Act Administrativ nr. 14075, din 09/09/2019 emis de PRIMARIA COMUNEI PAULESTI (act administrativ nr 14073 din 06.09.2019, emis de PRIMARIA COMUNEI PAULESTI;act administrativ nr 93212 din 04.09.2019, emis de OCPI PRAHOVA;act administrativ nr 232 din 01.08.2018, emis de PRIMARIA COMUNEI PAULESTI);		
B2	se noteaza actualizarea informatiilor cadastrale in sensul schimbarii categoriei de folosinta a imobilului din "arabil" in "curti constructii"	A1
B3	se noteaza actualizarea informatiilor cadastrale conform documentatiei anexate in sensul ca adresa actuala a imobilului este „Com. Paulesti, sat Paulesti, str. Roua, nr. 13, jud. Prahova”	A1
<b>107359 / 30/09/2019</b>		
Act Notarial nr. 921, din 27/09/2019 emis de NP Calin Mirela;		
B6	Intabulare, drept de PROPRIETATEcumparare ca bun comun, dobandit prin Conventie, cota actuala 1/1, cota initiala 1/1 1) IONIȚĂ ION 2) IONITA VASILICA	A1

**C. Partea III. SARCINI .**

Inscrieri privind dezmembramintele dreptului de proprietate, drepturi reale de garanție și sarcini	Referințe
NU SUNT	

**Anexa Nr. 1 La Partea I**

**Unitate individuală, Adresa:** Loc. Paulesti, Str Roua, Nr. 13, Jud. Prahova, T 28 ; CC 741/22 ; CC 741/23

**Părți comune:** -

Nr crt	Nr cadastral	Suprafața construită	Suprafața utilă (mp)	Cote părți comune	Cote teren	Observații / Referințe
A1	29106-C1-U1	52,1	52,1	14.24	91.53	Apartament 1 - parter, Sutila = 52.06mp, Ci=14.24%, Steren aferent = 91.53mp

**DATE DESPRE IMOBILUL NR. 1**

Oficiul de Cadastru și Publicitate Imobiliară PRAHOVA  
Biroul de Cadastru și Publicitate Imobiliară Ploiești

**A. Partea I. Descrierea imobilului****Unitate individuală**

**Adresa:** Loc. Paulesti, Nr. 11, Et. P, Ap. 1, Jud. Prahova, Strada ROUA, T28, Cc741/22, 741/23

**Părți comune:** ALTE SPATII , CASA SCARII , HOLURI , SUBSOL , TERASA

Nr crt	Nr cadastral	Suprafața construită	Suprafața utilă (mp)	Cote părți comune	Cote teren	Observații / Referințe
A1	29105-C1-U1	63	57,7	14.32 %	94.08 mp	

Apartament cu 2 camere + dependinte ; Su = 57.73 mp ; Teren aferent in proprietate = 94.08 mp ; Cota indiv. folosinta comuna = 14.32 % ( parti comune - intrare , hol , casa scarii , acoperis tip terasa , teren construit si neconstruit ) ; Su balcon = 5.30 mp

**B. Partea II. Proprietari și acte**

Inscrieri privitoare la dreptul de proprietate și alte drepturi reale		Referințe
<b>62798 / 11/07/2018</b>		
Act Notarial nr. 455, din 11/07/2018 emis de Calin Mirela;		
B1	Se infiinteaza cartea funciara 29105-C1-U1 a unitatii individuale cu numarul cadastral 29105-C1-U1/Paulesti, rezultat din apartamentarea constructiei cu numarul cadastral 29105-C1 inscrisa in cartea funciara 29105-C1;	A1
<b>3490 / 17/01/2019</b>		
Act Notarial nr. 48, din 16/01/2019 emis de NP Calin Mirela;		
B6	Intabulare, drept de PROPRIETATE, dobandit prin Conventie, cota actuala 1/1, cota initiala 1/1 1) <b>BARBU ELENA</b> 2) <b>BARBU DUMITRU</b>	A1

**C. Partea III. SARCINI .**

Inscrieri privind dezmembramintele dreptului de proprietate, drepturi reale de garanție și sarcini	Referințe
NU SUNT	

**Anexa Nr. 1 La Partea I**

**Unitate individuală, Adresa:** Loc. Paulesti, Nr. 11, Et. P, Ap. 1, Jud. Prahova, Strada ROUA, T28, Cc741/22, 741/23

**Părți comune:** ALTE SPATII , CASA SCARII , HOLURI , SUBSOL , TERASA

Nr crt	Nr cadastral	Suprafața construită	Suprafața utilă (mp)	Cote părți comune	Cote teren	Observații / Referințe
A1	29105-C1-U1	63	57,7	14.32 %	94.08 mp	

Apartament cu 2 camere + dependinte ; Su = 57.73 mp ; Teren aferent in proprietate = 94.08 mp ; Cota indiv. folosinta comuna = 14.32 % ( parti comune - intrare , hol , casa scarii , acoperis tip terasa , teren construit si neconstruit ) ; Su balcon = 5.30 mp



**DATE DESPRE IMOBILUL NR. 1**

Oficiul de Cadastru și Publicitate Imobiliară PRAHOVA  
Biroul de Cadastru și Publicitate Imobiliară Ploiești

**A. Partea I. Descrierea imobilului**

Unitate individuală

Adresa: Loc. Paulești, Str Roua, Nr. 9, Et. 1, Ap. 1, Jud. Prahova, T28, Cc741/22,741/23

Părți comune: -

Nr crt	Nr cadastral	Suprafața construită	Suprafața utilă (mp)	Cote părți comune	Cote teren	Observații / Referințe
A1	31306-C1-U1	0	59,9	3.74%	34.92	Apartament 1 - etaj 1, Sutila = 59.9mp, S.balcon = 6.7mp, S. totala=66.6mp, Ci=3.74%, Steren aferent = 34.92mp.

**B. Partea II. Proprietari și acte**

Inscrieri privitoare la dreptul de proprietate și alte drepturi reale	Referințe
<b>181611 / 23/12/2021</b>	
Act Notarial nr. 1817, din 22/12/2021 emis de Calin Mirela (act administrativ nr 769273 din 21.09.2023, emis de FNGCMM SA IFN);	
B1	Se infiinteaza cartea funciara 31306-C1-U1 a unitatii individuale cu numarul cadastral 31306-C1-U1/Paulesti, rezultat din apartamentarea constructiei cu numarul cadastral 31306-C1 inscrisa in cartea funciara 31306-C1;
	A1
<b>6799 / 19/01/2022</b>	
Act Notarial nr. 105, din 19/01/2022 emis de Calin Mirela (act administrativ nr 769273 din 21.09.2023, emis de FNGCMM SA IFN);	
B4	Intabulare, drept de PROPRIETATEcumparare ca bun propriu, dobandit prin Conventie, cota actuala 1/1, cota initiala 1/1 1) <b>MATEIZER RAREȘ-ANDREI</b>
	A1
<b>152803 / 09/10/2023</b>	
Act Notarial nr. 2488, din 06/10/2023 emis de NP Preda Popescu Florentina (act administrativ nr 769273 din 21.09.2023, emis de FNGCMM SA IFN);	
B6	se notează interdicțiile de înstrăinare, grevare, închiriere, dezmembrare, alipire, demolare, construire 1) <b>ING BANK N.V. AMSTERDAM, CIF:6151100</b>
	A1

**C. Partea III. SARCINI**

Inscrieri privind dezmembramintele dreptului de proprietate, drepturi reale de garanție și sarcini	Referințe
<b>152803 / 09/10/2023</b>	
Act Notarial nr. 2488, din 06/10/2023 emis de NP Preda Popescu Florentina (act administrativ nr 769273 din 21.09.2023, emis de FNGCMM SA IFN);	
C2	Intabulare, drept de IPOTECA, Valoare:253611 LEIși celelalte obligații de plată aferente creditului 1) <b>ING BANK N.V. AMSTERDAM, CIF:6151100</b>
	A1
<b>167013 / 03/11/2023</b>	
Act Administrativ nr. 164012, din 22/12/2022 emis de OCPI PRAHOVA (AC ; act administrativ nr 21896 din 06.12.2021, emis de PRIMARIA COMUNEI PAULESTI;act administrativ nr 21900 din 03.12.2021, emis de PRIMARIA COMUNEI PAULESTI);	
C3	se radiază ipoteca de sub C1 precum și interdicțiile aferente acesteia de sub B5, înscrise prin încheierea nr. 6799/2022
	A1

**Anexa Nr. 1 La Partea I**

**Unitate individuală, Adresa:** Loc. Paulesti, Str Roua, Nr. 9, Et. 1, Ap. 1, Jud. Prahova, T28, Cc741/22, 741/23

**Părți comune:** -

Nr crt	Nr cadastral	Suprafața construită	Suprafața utilă (mp)	Cote părți comune	Cote teren	Observații / Referințe
A1	31306-C1-U1	0	59,9	3.74%	34.92	Apartament 1 - etaj 1, Sutila = 59.9mp, S.balcon = 6.7mp, S. totala=66.6mp, Ci=3.74%, Steren aferent = 34.92mp.

**DATE DESPRE IMOBILUL NR. 1**

Oficiul de Cadastru și Publicitate Imobiliară PRAHOVA  
Biroul de Cadastru și Publicitate Imobiliară Ploiești

**A. Partea I. Descrierea imobilului**

Unitate individuală

Adresa: Loc. Paulești, Str Roua, Nr. 12, Jud. Prahova, T28, Cc741/5-741/17

Părți comune: ALTE SPATII , CASA SCARII , HOLURI

Nr crt	Nr cadastral	Suprafața construită	Suprafața utilă (mp)	Cote părți comune	Cote teren	Observații / Referințe
A1	30572-C1-U1	0	50,3	10.79%	91.6	Apartament 1 - parter, Sutila = 50.3mp, Ci=10.79%, Steren aferent = 91.6mp

**B. Partea II. Proprietari și acte**

Inscrieri privitoare la dreptul de proprietate și alte drepturi reale		Referințe
<b>121929 / 23/11/2020</b>		
Act Notarial nr. 1360, din 20/11/2020 emis de NP Calin Mirela;		
B1	Se infiinteaza cartea funciara 30572-C1-U1 a unitatii individuale cu numarul cadastral 30572-C1-U1/Paulesti, rezultat din apartamentarea constructiei cu numarul cadastral 30572-C1 inscrisa in cartea funciara 30572-C1;	A1
<b>19529 / 12/02/2021</b>		
Act Notarial nr. 147, din 11/02/2021 emis de NP Calin Mirela;		
B4	Intabulare, drept de PROPRIETATEcumparare ca bun comun, dobandit prin Conventie, cota actuala 1/1, cota initiala 1/1 1) GROU CONSTANTIN-GEORGIAN 2) GROU DIANA-MARIA	A1
Act Notarial nr. 148, din 11/02/2021 emis de NP Calin Mirela;		
B5	se noteaza interdictiile de instrainare, grevare, dezmembrare, alipire, construire si demolare 1) RAIFFEISEN BANK SA, CIF:361820	A1

**C. Partea III. SARCINI**

Inscrieri privind dezmembramintele dreptului de proprietate, drepturi reale de garanție și sarcini		Referințe
<b>19529 / 12/02/2021</b>		
Act Notarial nr. 148, din 11/02/2021 emis de NP Calin Mirela;		
C1	Intabulare, drept de IPOTECA, Valoare:207400 LEIsi celelalte obligatii de plata aferente creditului 1) RAIFFEISEN BANK SA, CIF:361820	A1

**Anexa Nr. 1 La Partea I****Unitate individuală, Adresa:** Loc. Paulesti, Str Roua, Nr. 12, Jud. Prahova, T28, Cc741/5-741/17**Părți comune:** ALTE SPATII , CASA SCARII , HOLURI

Nr crt	Nr cadastral	Suprafața construită	Suprafața utilă (mp)	Cote părți comune	Cote teren	Observații / Referințe
A1	30572-C1-U1	0	50,3	10.79%	91.6	Apartament 1 - parter, Sutila = 50.3mp, Ci=10.79%, Steren aferent = 91.6mp

**DATE DESPRE IMOBILUL NR. 1**

Oficiul de Cadastru și Publicitate Imobiliară PRAHOVA  
Biroul de Cadastru și Publicitate Imobiliară Ploiești

**A. Partea I. Descrierea imobilului**

Unitate individuală

Adresa: Loc. Paulesti, Str Nuferilor, Nr. 4, Bl. B9, Et. Parter, Ap. 1, Jud. Prahova

Părți comune: ALTE SPATII , HOLURI , CASA SCARII

Nr crt	Nr cadastral	Suprafața construită	Suprafața utilă (mp)	Cote părți comune	Cote teren	Observații / Referințe
A1	32125-C1-U1	0	50,9	10.89%	103.28mp	Apartament = 1 Sutila = 50.9 mp Cl = 10.89 % T. aferent = 103.28 mp S.logie = 5.4 mp

**B. Partea II. Proprietari și acte**

Inscrieri privitoare la dreptul de proprietate și alte drepturi reale		Referințe
<b>79754 / 15/05/2023</b>		
Act Notarial nr. 597, din 12/05/2023 emis de NP Calin Mirela;		
B1	Se infiinteaza cartea funciara 32125-C1-U1 a unitatii individuale cu numarul cadastral 32125-C1-U1/Paulesti, rezultat din apartamentarea constructiei cu numarul cadastral 32125-C1 inscrisa in cartea funciara 32125-C1;	A1
<b>95318 / 12/06/2023</b>		
Act Notarial nr. 726, din 09/06/2023 emis de NP Calin Mirela;		
B3	Intabulare, drept de PROPRIETATEcumparare ca bun comun, dobandit prin Conventie, cota actuala 1/1, cota initiala 1/1 1) RĂDULESCU MARIAN 2) RĂDULESCU NICOLETA	A1

**C. Partea III. SARCINI .**

Inscrieri privind dezmembramintele dreptului de proprietate, drepturi reale de garanție și sarcini	Referințe
NU SUNT	

**Anexa Nr. 1 La Partea I****Unitate individuală, Adresa:** Loc. Paulesti, Str Nuferilor, Nr. 4, Bl. B9, Et. Parter, Ap. 1, Jud. Prahova**Părți comune:** ALTE SPATII, HOLURI, CASA SCARII

Nr crt	Nr cadastral	Suprafața construită	Suprafața utilă (mp)	Cote părți comune	Cote teren	Observații / Referințe
A1	32125-C1-U1	0	50,9	10.89%	103.28mp	Apartament 1 Sutila = 50.9 mp CI = 10.89 % T. aferent = 103.28 mp S.logie = 5.4 mp

**DATE DESPRE IMOBILUL NR. 1**

Oficiul de Cadastru și Publicitate Imobiliară PRAHOVA  
Biroul de Cadastru și Publicitate Imobiliară Ploiești

**A. Partea I. Descrierea imobilului**

Unitate individuală

Adresa: Loc. Paulești, Str Nuferilor, Nr. 6, Et. P, Ap. 1, Jud. Prahova, T28, Cc741/5-741/17

Părți comune: acoperis

Nr crt	Nr cadastral	Suprafața construită	Suprafața utilă (mp)	Cote părți comune	Cote teren	Observații / Referințe
A1	30192-C1-U1	0	50,9	10.89%	107.16	Apartament 1 - parter, Sutila = 50.9mp, S.logie = 5.3mp, S. totala=56.2mp, Ci=10.89%, Steren aferent = 107.16mp

**B. Partea II. Proprietari și acte**

Inscrieri privitoare la dreptul de proprietate și alte drepturi reale		Referințe
<b>150410 / 25/11/2022</b>		
Act Notarial nr. 2055, din 24/11/2022 emis de Calin Mirela;		
B1	Se infiinteaza cartea funciara 30192-C1-U1 a unitatii individuale cu numarul cadastral 30192-C1-U1/Paulesti, rezultat din apartamentarea constructiei cu numarul cadastral 30192-C1 inscrisa in cartea funciara 30192-C1;	A1
<b>165065 / 23/12/2022</b>		
Act Notarial nr. 2213, din 23/12/2022 emis de NP Calin Mirela (act administrativ nr 20080 din 04.11.2022, emis de PRIMARIA COMUNEI PAULESTI;act administrativ nr 20083 din 04.11.2022, emis de PRIMARIA COMUNEI PAULESTI);		
B3	Intabulare, drept de PROPRIETATEcumparare ca bun comun, dobandit prin Conventie, cota actuala 1/1, cota initiala 1/1 1) ALEXANDRESCU MARIUS-ȘTEFAN 2) ALEXANDRESCU ANAMARIA-GABRIELA	A1
Act Administrativ nr. P14_752123, din 19/12/2022 emis de FNGCMM SA IFN (act administrativ nr 20080 din 04.11.2022, emis de PRIMARIA COMUNEI PAULESTI;act administrativ nr 20083 din 04.11.2022, emis de PRIMARIA COMUNEI PAULESTI);		
B4	se noteaza interdictia de instrainare pe o perioada de 5 ani de la data dobandirii imobilului si interdictia de grevare cu alte sarcini pe toata perioada finantarii 1) BANCA TRANSILVANIA S.A., CIF:5022670 2) STATUL ROMAN PRIN MINISTERUL FINANTELOR PUBLICE, CIF:9999999999999	A1
<b>171211 / 13/11/2023</b>		
Act Notarial nr. 1536, din 10/11/2023 emis de Calin Mirela;		
B5	se notează interdicțiile de instrăinare, grevare, inchiriere, dezmembrare, alipire, demolare, construire, restructurare și amenajare 1) BANCA TRANSILVANIA S.A., CIF:7236573	A1

**C. Partea III. SARCINI**

Inscrieri privind dezmembramentele dreptului de proprietate, drepturi reale de garanție și sarcini		Referințe
<b>165065 / 23/12/2022</b>		
Act Administrativ nr. P14_752123, din 19/12/2022 emis de FNGCMM SA IFN (act administrativ nr 20080 din 04.11.2022, emis de PRIMARIA COMUNEI PAULESTI;act administrativ nr 20083 din 04.11.2022, emis de PRIMARIA COMUNEI PAULESTI);		
C1	Intabulare, drept de IPOTECA LEGALA, Valoare:236625 RONproportional cu procentul de garantare 1) BANCA TRANSILVANIA S.A., CIF:5022670 2) STATUL ROMAN PRIN MINISTERUL FINANTELOR PUBLICE, CIF:9999999999999	A1
<b>171211 / 13/11/2023</b>		
Act Notarial nr. 1536, din 10/11/2023 emis de Calin Mirela;		
C2	Intabulare, drept de IPOTECA, Valoare:235977.73 LEIși celelalte obligații de plată aferente creditului 1) BANCA TRANSILVANIA S.A., CIF:7236573	A1

Inscrieri privind dezmembramintele dreptului de proprietate, drepturi reale de garanție și sarcini	Referințe
--	-----------



**Anexa Nr. 1 La Partea I**

**Unitate individuală, Adresa:** Loc. Paulesti, Str Nuferilor, Nr. 6, Et. P, Ap. 1, Jud. Prahova, T28, Cc741/5-741/17

**Părți comune:** acoperis

Nr crt	Nr cadastral	Suprafața construită	Suprafața utilă (mp)	Cote părți comune	Cote teren	Observații / Referințe
A1	30192-C1-U1	0	50,9	10.89%	107.16	Apartament 1 - parter, Sutila = 50.9mp, S.logie = 5.3mp, S. totala=56.2mp, Ci=10.89%, Steren aferent = 107.16mp



**DATE DESPRE IMOBILUL NR. 1**

Oficiul de Cadastru și Publicitate Imobiliară PRAHOVA  
Biroul de Cadastru și Publicitate Imobiliară Ploiești

**A. Partea I. Descrierea imobilului**

Unitate individuală

Adresa: Loc. Paulești, Str Nuferilor, Nr. 8, Et. P, Ap. 1, Jud. Prahova, T28, Cc741/5-741/17

Părți comune: ALTE SPATII , CASA SCARII , HOLURI

Nr crt	Nr cadastral	Suprafața construită	Suprafața utilă (mp)	Cote părți comune	Cote teren	Observații / Referințe
A1	30193-C1-U1	0	51,3	10.89%	107.13	Apartament 1 - parter, Sutila = 51.3 mp, S.logie = 5.3mp, S. totala=56.6mp, Ci=10.89%, Steren aferent = 107.13mp;

**B. Partea II. Proprietari și acte**

Inscrieri privitoare la dreptul de proprietate și alte drepturi reale		Referințe
<b>103107 / 10/08/2022</b>		
Act Notarial nr. 1411, din 09/08/2022 emis de Calin Mirela (act administrativ nr 121 din 05.08.2020, emis de PRIMARIA PAULESTI; act administrativ nr 11906 din 04.07.2022, emis de PRIMARIA PAULESTI);		
B1	Se infiinteaza cartea funciara 30193-C1-U1 a unitatii individuale cu numarul cadastral 30193-C1-U1/Paulesti, rezultat din apartamentarea constructiei cu numarul cadastral 30193-C1 inscrisa in cartea funciara 30193-C1;	A1
<b>115816 / 09/09/2022</b>		
Act Notarial nr. 1645, din 08/09/2022 emis de NP Calin Mirela (act administrativ nr 121 din 05.08.2020, emis de PRIMARIA PAULESTI; act administrativ nr 11906 din 04.07.2022, emis de PRIMARIA PAULESTI);		
B5	Intabulare, drept de PROPRIETATE cumparare ca bun comun, dobandit prin Conventie, cota actuala 1/1, cota initiala 1/1	A1
	1) COJOCARU AURORA 2) COJOCARU GEORGE DANIEL	

**C. Partea III. SARCINI .**

Inscrieri privind dezmembramintele dreptului de proprietate, drepturi reale de garanție și sarcini	Referințe
NU SUNT	

**Anexa Nr. 1 La Partea I**

**Unitate individuală, Adresa:** Loc. Paulesti, Str Nuferilor, Nr. 8, Et. P, Ap. 1, Jud. Prahova, T28, Cc741/5-741/17

**Părți comune:** ALTE SPATII , CASA SCARII , HOLURI

Nr crt	Nr cadastral	Suprafața construită	Suprafața utilă (mp)	Cote părți comune	Cote teren	Observații / Referințe
A1	30193-C1-U1	0	51,3	10.89%	107.13	Apartament 1 - parter, Sutila = 51.3 mp, S.logie = 5.3mp, S. totala=56.6mp, Ci=10.89%, Steren aferent = 107.13mp;

**DATE DESPRE IMOBILUL NR. 1**

Oficiul de Cadastru și Publicitate Imobiliară PRAHOVA  
Biroul de Cadastru și Publicitate Imobiliară Ploiești

**A. Partea I. Descrierea imobilului**

Unitate individuală

Adresa: Loc. Paulesti, Str Nuferilor, Nr. 10, Et. P, Ap. 1, Jud. Prahova, T28, Cc741/5-741/17

Părți comune: -

Nr crt	Nr cadastral	Suprafața construită	Suprafața utilă (mp)	Cote părți comune	Cote teren	Observații / Referințe
A1	30194-C1-U1	0	50,9	10.85%	106.77	Apartament 1 - parter, Sutila = 50.9mp, S.logie = 5.3mp, S. totala=56.2mp, Ci=10.85%, Steren aferent = 106.77mp

**B. Partea II. Proprietari și acte**

Inscrieri privitoare la dreptul de proprietate și alte drepturi reale		Referințe
<b>103103 / 10/08/2022</b>		
Act Notarial nr. 1412, din 09/08/2022 emis de Calin Mirela (act administrativ nr 671053 din 02.11.2023, emis de MINISTERUL FINANTELOR);		
B1	Se infiinteaza cartea funciara 30194-C1-U1 a unitatii individuale cu numarul cadastral 30194-C1-U1/Paulesti, rezultat din apartamentarea constructiei cu numarul cadastral 30194-C1 inscrisa in cartea funciara 30194-C1;	A1
<b>108093 / 23/08/2022</b>		
Act Notarial nr. 1485, din 22/08/2022 emis de NP Calin Mirela (act administrativ nr 122 din 05.08.2020, emis de PRIMARIA PAULESTI;act administrativ nr 11942 din 04.07.2022, emis de PRIMARIA PAULESTI);		
B5	Intabulare, drept de PROPRIETATEcumparare ca bun comun, dobandit prin Conventie, cota actuala 1/1, cota initiala 1/1	A1
	1) NICOLAE VASILE 2) NICOLAE FLORENTINA	

**C. Partea III. SARCINI .**

Inscrieri privind dezmembramintele dreptului de proprietate, drepturi reale de garanție și sarcini	Referințe
NU SUNT	

**Anexa Nr. 1 La Partea I****Unitate individuală, Adresa:** Loc. Paulesti, Str Nuferilor, Nr. 10, Et. P, Ap. 1, Jud. Prahova, T28, Cc741/5-741/17**Părți comune:** -

Nr crt	Nr cadastral	Suprafața construită	Suprafața utilă (mp)	Cote părți comune	Cote teren	Observații / Referințe
A1	30194-C1-U1	0	50,9	10.85%	106.77	Apartament 1 - parter, Sutila = 50.9mp, S.logie = 5.3mp, S. totala=56.2mp, Ci=10.85%, Steren aferent = 106.77mp

**DATE DESPRE IMOBILUL NR. 1**

Oficiul de Cadastru și Publicitate Imobiliară PRAHOVA  
Biroul de Cadastru și Publicitate Imobiliară Ploiești

**A. Partea I. Descrierea imobilului**

Unitate individuală

Adresa: Loc. Paulești, Str Nuferilor, Nr. 12, Jud. Prahova, T28, Cc741/5-741/17

Părți comune: HOLURI , ALTE SPATII , CASA SCARII

Nr crt	Nr cadastral	Suprafața construită	Suprafața utilă (mp)	Cote părți comune	Cote teren	Observații / Referințe
A1	30195-C1-U1	0	50,6	10.78%	106.09	Apartament 1 - parter, Sutila = 50.6mp, S.logie = 5.4mp, S. totala=56.0mp, Ci=10.78%, Steren aferent = 106.09mp

**B. Partea II. Proprietari și acte**

Inscrieri privitoare la dreptul de proprietate și alte drepturi reale	Referințe	
<b>45352 / 02/04/2021</b>		
Act Notarial nr. 372, din 01/04/2021 emis de Calin Mirela (act administrativ nr 4317 din 12.03.2021, emis de PRIMARIA COMUNEI PAULESTI;act administrativ nr 4317 din 12.03.2021, emis de PRIMARIA COMUNEI PAULESTI;act administrativ nr 4317 din 12.03.2021, emis de PRIMARIA COMUNEI PAULESTI;act administrativ nr 4317 din 12.03.2021, emis de PRIMARIA COMUNEI PAULESTI;act administrativ nr 4317 din 12.03.2021, emis de PRIMARIA COMUNEI PAULESTI;act administrativ nr 4317 din 12.03.2021, emis de PRIMARIA COMUNEI PAULESTI;act administrativ nr 4317 din 12.03.2021, emis de PRIMARIA COMUNEI PAULESTI;act administrativ nr 4317 din 12.03.2021, emis de PRIMARIA COMUNEI PAULESTI);		
B1	Se infiinteaza cartea funciara 30195-C1-U1 a unitatii individuale cu numarul cadastral 30195-C1-U1/Paulesti, rezultat din apartamentarea constructiei cu numarul cadastral 30195-C1 inscrisa in cartea funciara 30195-C1;	A1
<b>45356 / 02/04/2021</b>		
Act Notarial nr. 373, din 01/04/2021 emis de NP Calin Mirela;		
B3	Intabulare, drept de PROPRIETATEcumparare ca bun propriu, dobandit prin Conventie, cota actuala 1/1, cota initiala 1/1 1) ICHIM ALINA DANIELA	A1

**C. Partea III. SARCINI .**

Inscrieri privind dezmembramintele dreptului de proprietate, drepturi reale de garanție și sarcini	Referințe
NU SUNT	

**Anexa Nr. 1 La Partea I****Unitate individuală, Adresa:** Loc. Paulesti, Str Nuferilor, Nr. 12, Jud. Prahova, T28, Cc741/5-741/17**Părți comune:** HOLURI , ALTE SPATII , CASA SCARII

Nr crt	Nr cadastral	Suprafața construită	Suprafața utilă (mp)	Cote părți comune	Cote teren	Observații / Referințe
A1	30195-C1-U1	0	50,6	10.78%	106.09	Apartament 1 - parter, Sutila = 50.6mp, S.logie = 5.4mp, S. totala=56.0mp, Ci=10.78%, Steren aferent = 106.09mp



**DATE DESPRE IMOBILUL NR. 1**

Oficiul de Cadastru și Publicitate Imobiliară PRAHOVA  
Biroul de Cadastru și Publicitate Imobiliară Ploiești

**A. Partea I. Descrierea imobilului**

Unitate individuală

Adresa: Loc. Paulesti, Str Nuferilor, Nr. 14, Jud. Prahova

Părți comune: ALTE SPATII , HOLURI , CASA SCARII

Nr crt	Nr cadastral	Suprafața construită	Suprafața utilă (mp)	Cote părți comune	Cote teren	Observații / Referințe
A1	30196-C1-U1	0	50,9	10.68%	105.05	Apartament 1 - parter, Sutila = 50.9mp, Ci=10.68%, Steren aferent = 105.05mp.

**B. Partea II. Proprietari și acte**

Inscrieri privitoare la dreptul de proprietate și alte drepturi reale		Referințe
<b>107991 / 19/08/2021</b>		
Act Notarial nr. 1171, din 18/08/2021 emis de Calin Mirela (VANZARE);		
B5	Intabulare, drept de PROPRIETATEcumparare ca bun propriu, dobandit prin Conventie, cota actuala 1/1, cota initiala 1/1 1) CÎNJĂU MIHAIL-ROBERT	A1

**C. Partea III. SARCINI .**

Inscrieri privind dezmembramintele dreptului de proprietate, drepturi reale de garanție și sarcini	Referințe
NU SUNT	

**Anexa Nr. 1 La Partea I****Unitate individuală, Adresa:** Loc. Paulesti, Str Nuferilor, Nr. 14, Jud. Prahova**Părți comune:** ALTE SPATII, HOLURI, CASA SCARII

Nr crt	Nr cadastral	Suprafața construită	Suprafața utilă (mp)	Cote părți comune	Cote teren	Observații / Referințe
A1	30196-C1-U1	0	50,9	10.68%	105.05	Apartament 1 - parter, Sutila = 50.9mp, Ci=10.68%, Steren aferent = 105.05mp.

**DATE DESPRE IMOBILUL NR. 1**

Oficiul de Cadastru și Publicitate Imobiliară PRAHOVA  
Biroul de Cadastru și Publicitate Imobiliară Ploiești

**A. Partea I. Descrierea imobilului**

Unitate individuală

Adresa: Loc. Paulesti, Str Nuferilor, Nr. 16, Jud. Prahova, T28, Cc741/5-741/17

Părți comune: ALTE SPATII , HOLURI , CASA SCARII

Nr crt	Nr cadastral	Suprafața construită	Suprafața utilă (mp)	Cote părți comune	Cote teren	Observații / Referințe
A1	30518-C1-U1	0	50,3	10.71%	105.38	Apartament 1 - parter, Sutila = 50.3mp, S.logie = 5.7mp, S. totala=56.0mp, Ci=10.71%, Steren aferent = 105.38mp

**B. Partea II. Proprietari și acte**

Inscrieri privitoare la dreptul de proprietate și alte drepturi reale	Referințe
<b>64978 / 18/05/2021</b>	
Act Administrativ nr. 7998, din 06/05/2021 emis de PRIMARIA PAULESTI (act administrativ nr 7998 din 06.05.2021, emis de PRIMARIA PAULESTI;act administrativ nr 7998 din 06.05.2021, emis de PRIMARIA PAULESTI;act administrativ nr 7998 din 06.05.2021, emis de PRIMARIA PAULESTI;act administrativ nr 7998 din 06.05.2021, emis de PRIMARIA PAULESTI;act administrativ nr 7998 din 06.05.2021, emis de PRIMARIA PAULESTI;act administrativ nr 7998 din 06.05.2021, emis de PRIMARIA PAULESTI);	
B1	Se infiinteaza cartea funciara 30518-C1-U1 a unitatii individuale cu numarul cadastral 30518-C1-U1/Paulesti, rezultat din apartamentarea constructiei cu numarul cadastral 30518-C1 inscrisa in cartea funciara 30518-C1;
	A1
<b>91372 / 13/07/2021</b>	
Act Notarial nr. 895, din 12/07/2021 emis de NP Calin Mirela;	
B4	Intabulare, drept de PROPRIETATEcumparare ca bun comun, dobandit prin Conventie, cota actuala 1/1, cota initiala 1/1
	1) CONSTANTIN GEORGETA-VIOLETA 2) CONSTANTIN PAUL PETRE
	A1

**C. Partea III. SARCINI .**

Inscrieri privind dezmembramintele dreptului de proprietate, drepturi reale de garanție și sarcini	Referințe
NU SUNT	

**Anexa Nr. 1 La Partea I****Unitate individuală, Adresa:** Loc. Paulesti, Str Nuferilor, Nr. 16, Jud. Prahova, T28, Cc741/5-741/17**Părți comune:** ALTE SPATII, HOLURI, CASA SCARII

Nr crt	Nr cadastral	Suprafața construită	Suprafața utilă (mp)	Cote părți comune	Cote teren	Observații / Referințe
A1	30518-C1-U1	0	50,3	10.71%	105.38	Apartament 1 - parter, Sutila = 50.3mp, S.logie = 5.7mp, S. totala=56.0mp, Ci=10.71%, Steren aferent = 105.38mp

**DATE DESPRE IMOBILUL NR. 1**

Oficiul de Cadastru și Publicitate Imobiliară PRAHOVA  
Biroul de Cadastru și Publicitate Imobiliară Ploiești

**A. Partea I. Descrierea imobilului****Unitate individuală**

**Adresa:** Loc. Paulesti, Str Roua, Nr. 10, Jud. Prahova, T 28 ; CC 741/5 ; 741/6 ; 741/7 ; 741/8 ; 741/9 ; 741/10 ; 741/11 ; 741/12 ; 741/13 ; 741/14 ; 741/15 ; 741/16 ; 741/17

**Părți comune:** ALTE SPATII , CASA SCARII , HOLURI , SUBSOL , TERASA

Nr crt	Nr cadastral	Suprafața construită	Suprafața utilă (mp)	Cote părți comune	Cote teren	Observații / Referințe
A1	30128-C1-U1	0	51,1	10.96/100	108.95	Apartament 1 - parter, Sutila = 51.1mp, Ci=10.96%, Steren aferent = 108.95mp;

**B. Partea II. Proprietari și acte**

Inscrieri privitoare la dreptul de proprietate și alte drepturi reale		Referințe
<b>89417 / 08/09/2020</b>		
Act Notarial nr. 1008, din 08/09/2020 emis de NP Calin Mirela;		
B1	Se infiinteaza cartea funciara 30128-C1-U1 a unitatii individuale cu numarul cadastral 30128-C1-U1/Paulesti, rezultat din apartamentarea constructiei cu numarul cadastral 30128-C1 inscrisa in cartea funciara 30128-C1;	A1
<b>112092 / 28/10/2020</b>		
Act Notarial nr. 1244, din 27/10/2020 emis de NP Calin Mirela;		
B4	Intabulare, drept de PROPRIETATEcumparare ca bun propriu, dobandit prin Conventie, cota actuala 1/2, cota initiala 1/2 1) <b>BANU GEORGETA-VALENTINA</b>	A1
B5	Intabulare, drept de PROPRIETATEcumparare ca bun propriu, dobandit prin Conventie, cota actuala 1/2, cota initiala 1/2 1) <b>MACIUCA ANCA-MIOARA</b>	A1

**C. Partea III. SARCINI .**

Inscrieri privind dezmembramintele dreptului de proprietate, drepturi reale de garanție și sarcini	Referințe
NU SUNT	

**Anexa Nr. 1 La Partea I**

**Unitate individuală, Adresa:** Loc. Paulesti, Str Roua, Nr. 10, Jud. Prahova, T 28 ; CC 741/5 ; 741/6 ; 741/7 ; 741/8 ; 741/9 ; 741/10 ; 741/11 ; 741/12 ; 741/13 ; 741/14 ; 741/15 ; 741/16 ; 741/17

**Părți comune:** ALTE SPATII , CASA SCARII , HOLURI , SUBSOL , TERASA

Nr crt	Nr cadastral	Suprafața construită	Suprafața utilă (mp)	Cote părți comune	Cote teren	Observații / Referințe
A1	30128-C1-U1	0	51,1	10.96/100	108.95	Apartament 1 - parter, Sutila = 51.1mp, Ci=10.96%, Steren aferent = 108.95mp;

**DATE DESPRE IMOBILUL NR. 2**

Oficiul de Cadastru și Publicitate Imobiliară PRAHOVA  
Biroul de Cadastru și Publicitate Imobiliară Ploiești

**A. Partea I. Descrierea imobilului**

Unitate individuală

Adresa: Loc. Paulești, Str Roua, Nr. 25, Et. parter, Ap. 2, Jud. Prahova

Părți comune: -

Nr crt	Nr cadastral	Suprafața construită	Suprafața utilă (mp)	Cote părți comune	Cote teren	Observații / Referințe
A1	32413-C1-U2	0	51,7	5.80%	64.94mp	Apartament 2 parter, Sutila = 51.7 mp, CI = 5.80 %, T. aferent = 64.94 mp, S.balcon = 9.7 mp;

**B. Partea II. Proprietari și acte**

Inscrieri privitoare la dreptul de proprietate și alte drepturi reale		Referințe
<b>176596 / 23/11/2023</b>		
Act Notarial nr. 1590, din 22/11/2023 emis de Calin Mirela (Adeverinta ; act administrativ nr 94 din 16.08.2023, emis de Primăria Păulești; act administrativ nr 18740 din 26.10.2023, emis de Primăria Păulești; act administrativ nr 109 din 05.05.2022, emis de Primăria Păulești);		
B1	Se infiinteaza cartea funciara 32413-C1-U2 a unitatii individuale cu numarul cadastral 32413-C1-U2/Paulesti, rezultat din apartamentarea constructiei cu numarul cadastral 32413-C1 inscrista in cartea funciara 32413-C1;	A1
<b>193162 / 20/12/2023</b>		
Act Notarial nr. 1764, din 19/12/2023 emis de NP Călin Mirela (Adeverinta ; act administrativ nr 94 din 16.08.2023, emis de Primăria Păulești; act administrativ nr 18740 din 26.10.2023, emis de Primăria Păulești; act administrativ nr 109 din 05.05.2022, emis de Primăria Păulești);		
B4	Intabulare, drept de PROPRIETATE cumpărare ca bun comun, dobandit prin Conventie, cota actuala 1/1, cota initiala 1/1 1) DOBRE IONUȚ 2) DOBRE MARIANA	A1
Act Notarial nr. 1765, din 19/12/2023 emis de NP Călin Mirela (Adeverinta ; act administrativ nr 94 din 16.08.2023, emis de Primăria Păulești; act administrativ nr 18740 din 26.10.2023, emis de Primăria Păulești; act administrativ nr 109 din 05.05.2022, emis de Primăria Păulești);		
B5	se notează interdicțiile de înstrăinare, închiriere, grevare, dezmembrare, alipire, construire, demolare, restructurare și amenajare 1) BRD GROUPE SOCIETE GENERALE SA, CIF:361579	A1

**C. Partea III. SARCINI**

Inscrieri privind dezmembramintele dreptului de proprietate, drepturi reale de garanție și sarcini		Referințe
<b>193162 / 20/12/2023</b>		
Act Notarial nr. 1765, din 19/12/2023 emis de NP Călin Mirela (Adeverinta ; act administrativ nr 94 din 16.08.2023, emis de Primăria Păulești; act administrativ nr 18740 din 26.10.2023, emis de Primăria Păulești; act administrativ nr 109 din 05.05.2022, emis de Primăria Păulești);		
C1	Intabulare, drept de IPOTECA, Valoare:291751 LEI și celelalte obligații de plată aferente creditului 1) BRD GROUPE SOCIETE GENERALE SA, CIF:361579	A1

**Anexa Nr. 1 La Partea I**

**Unitate individuală, Adresa:** Loc. Paulesti, Str Roua, Nr. 25, Et. parter, Ap. 2, Jud. Prahova

**Părți comune:** -

Nr crt	Nr cadastral	Suprafața construită	Suprafața utilă (mp)	Cote părți comune	Cote teren	Observații / Referințe
A1	32413-C1-U2	0	51,7	5.80%	64.94mp	Apartament 2 parter, Sutila = 51.7 mp, CI = 5.80 %, T. aferent = 64.94 mp, S.balcon = 9.7 mp;



**DATE DESPRE IMOBILUL NR. 2**

Oficiul de Cadastru și Publicitate Imobiliară PRAHOVA  
Biroul de Cadastru și Publicitate Imobiliară Ploiești

**A. Partea I. Descrierea imobilului**

Unitate individuală

Adresa: Loc. Paulești, Str Roua, Nr. 23, Jud. Prahova, T28, Cc741/22, 741/23

Părți comune: ALTE SPATII , CASA SCARII , HOLURI , TERASA

Nr crt	Nr cadastral	Suprafața construită	Suprafața utilă (mp)	Cote părți comune	Cote teren	Observații / Referințe
A1	29789-C1-U2	0	64,9	18.04%	144.31	Apartament 2 - parter, Sutila = 64.9mp, Ci=18.04%, Steren aferent = 144.31mp

**B. Partea II. Proprietari și acte**

Inscrieri privitoare la dreptul de proprietate și alte drepturi reale		Referințe
<b>118651 / 13/11/2020</b>		
Act Administrativ nr. CERERE+CHIT, din 13/11/2020 emis de Calin Mirela (act administrativ nr 17008 din 01.11.2020, emis de PRIMARIA PAULESTI; act administrativ nr 17033 din 01.11.2020, emis de PRIMARIA PAULESTI);		
B1	Se infiinteaza cartea funciara 29789-C1-U2 a unitatii individuale cu numarul cadastral 29789-C1-U2/Paulesti, rezultat din apartamentarea constructiei cu numarul cadastral 29789-C1 inscrisa in cartea funciara 29789-C1;	A1
<b>86947 / 02/07/2021</b>		
Act Notarial nr. 832, din 01/07/2021 emis de Calin Mirela;		
B6	Intabulare, drept de PROPRIETATE cumparare ca bun comun, dobandit prin Conventie, cota actuala 1/1, cota initiala 1/1 1) MELNICIUC MIHAIL 2) SOLONARI ELENA	A1
Act Administrativ nr. P13_674071, din 15/06/2021 emis de FNGCMM-IFN-SA;		
B7	se noteaza interdictiile de instrainare pe o perioada de 5 ani de la data dobandirii imobilului si grevare cu sarcini pe intreaga durata a finantarii 1) STATUL ROMAN PRIN MINISTERUL FINANTELOR PUBLICE, CIF:9999999999999 2) ING BANK N.V. AMSTERDAM, SUCURSALA BUCURESTI, CIF:6151100	A1

**C. Partea III. SARCINI**

Inscrieri privind dezmembramintele dreptului de proprietate, drepturi reale de garanție și sarcini		Referințe
<b>86947 / 02/07/2021</b>		
Act Administrativ nr. P13_674071, din 15/06/2021 emis de FNGCMM-IFN-SA;		
C1	Intabulare, drept de IPOTECA LEGALA, Valoare:309910 RON proportional cu procentul de garantare 1) STATUL ROMAN PRIN MINISTERUL FINANTELOR PUBLICE, CIF:9999999999999 2) ING BANK N.V. AMSTERDAM, SUCURSALA BUCURESTI, CIF:6151100	A1

**Anexa Nr. 1 La Partea I****Unitate individuală, Adresa:** Loc. Paulesti, Str Roua, Nr. 23, Jud. Prahova, T28, Cc741/22, 741/23**Părți comune:** ALTE SPATII , CASA SCARII , HOLURI , TERASA

Nr crt	Nr cadastral	Suprafața construită	Suprafața utilă (mp)	Cote părți comune	Cote teren	Observații / Referințe
A1	29789-C1-U2	0	64,9	18.04%	144.31	Apartament 2 - parter, Sutila = 64.9mp, Ci=18.04%, Steren aferent = 144.31mp

**DATE DESPRE IMOBILUL NR. 2**

Oficiul de Cadastru și Publicitate Imobiliară PRAHOVA  
Biroul de Cadastru și Publicitate Imobiliară Ploiești

**A. Partea I. Descrierea imobilului**

Unitate individuală

Adresa: Loc. Paulesti, Str Roua, Nr. 21, Jud. Prahova, T28, Cc741/22, 741/23

Părți comune: -

Nr crt	Nr cadastral	Suprafața construită	Suprafața utilă (mp)	Cote părți comune	Cote teren	Observații / Referințe
A1	29790-C1-U2	64,5	64,5	17.86/100	142.90	Apartament 2 - parter, Sutila = 64.5mp, Ci=17.86%, Steren aferent = 142.90mp.

**B. Partea II. Proprietari și acte**

Inscrieri privitoare la dreptul de proprietate și alte drepturi reale		Referințe
<b>28664 / 27/03/2020</b>		
Act Notarial nr. 326, din 27/03/2020 emis de Calin Mirela;		
B1	Se infiinteaza cartea funciara 29790-C1-U2 a unitatii individuale cu numarul cadastral 29790-C1-U2/Paulesti, rezultat din apartamentarea constructiei cu numarul cadastral 29790-C1 inscrisa in cartea funciara 29790-C1;	A1
<b>87251 / 04/09/2020</b>		
Act Notarial nr. 995, din 04/09/2020 emis de NP Calin Mirela;		
B4	Intabulare, drept de PROPRIETATEcumparare ca bun propriu, dobandit prin Conventie, cota actuala 1/1, cota initiala 1/1 1) PRISTOLEANU CAMELIA	A1

**C. Partea III. SARCINI .**

Inscrieri privind dezmembramintele dreptului de proprietate, drepturi reale de garanție și sarcini	Referințe
NU SUNT	

**Anexa Nr. 1 La Partea I****Unitate individuală, Adresa:** Loc. Paulesti, Str Roua, Nr. 21, Jud. Prahova, T28, Cc741/22, 741/23**Părți comune:** -

Nr crt	Nr cadastral	Suprafața construită	Suprafața utilă (mp)	Cote părți comune	Cote teren	Observații / Referințe
A1	29790-C1-U2	64,5	64,5	17.86/100	142.90	Apartament 2 - parter, Sutila = 64.5mp, Ci=17.86%, Steren aferent = 142.90mp.

**DATE DESPRE IMOBILUL NR. 2**

Oficiul de Cadastru și Publicitate Imobiliară PRAHOVA  
Biroul de Cadastru și Publicitate Imobiliară Ploiești

**A. Partea I. Descrierea imobilului**

Unitate individuală

Adresa: Loc. Paulesti, Str Roua, Nr. 19, Jud. Prahova, T28, Cc741/22, 741/23

Părți comune: -

Nr crt	Nr cadastral	Suprafața construită	Suprafața utilă (mp)	Cote părți comune	Cote teren	Observații / Referințe
A1	29734-C1-U2	64,1	64,1	17.80/100	142.37	Apartament 2 - parter, Sutila = 64.1mp, Ci=17.80%, Steren aferent = 142.37mp;

**B. Partea II. Proprietari și acte**

Inscrieri privitoare la dreptul de proprietate și alte drepturi reale		Referințe
<b>25294 / 12/03/2020</b>		
Act Notarial nr. 265, din 11/03/2020 emis de NP Calin Mirela;		
B1	Se infiinteaza cartea funciara 29734-C1-U2 a unitatii individuale cu numarul cadastral 29734-C1-U2/Paulesti, rezultat din apartamentarea constructiei cu numarul cadastral 29734-C1 inscrisa in cartea funciara 29734-C1;	A1
<b>42351 / 25/05/2020</b>		
Act Notarial nr. 657, din 25/05/2020 emis de NP BARBU MARIA MADALINA;		
B4	Intabulare, drept de PROPRIETATEcumparare ca bun propriu, dobandit prin Conventie, cota actuala 1/1, cota initiala 1/1 1) ECHIMESCU NICU-VALENTIN	A1
Act Administrativ nr. P12_610625, din 11/05/2020 emis de FNGCMM-SA IFN;		
B5	se noteaza interdictia de instrainare pe o perioada de 5 ani de la data dobandirii imobilului si interdictia de grevare cu alte sarcini pe toata durata finantarii 1) STATUL ROMAN PRIN MINISTERUL FINANTELOR PUBLICE, CIF:999999999999 2) UNICREDIT BANK SA, CIF:361536	A1

**C. Partea III. SARCINI**

Inscrieri privind dezmembramintele dreptului de proprietate, drepturi reale de garanție și sarcini		Referințe
<b>42351 / 25/05/2020</b>		
Act Administrativ nr. P12_610625, din 11/05/2020 emis de FNGCMM-SA IFN;		
C1	Intabulare, drept de IPOTECA LEGALA, Valoare:319579 RONproportional cu procentul de garantare 1) STATUL ROMAN PRIN MINISTERUL FINANTELOR PUBLICE, CIF:999999999999 2) UNICREDIT BANK SA, CIF:361536	A1

**Anexa Nr. 1 La Partea I****Unitate individuală, Adresa:** Loc. Paulesti, Str Roua, Nr. 19, Jud. Prahova, T28, Cc741/22, 741/23**Părți comune:** -

Nr crt	Nr cadastral	Suprafața construită	Suprafața utilă (mp)	Cote părți comune	Cote teren	Observații / Referințe
A1	29734-C1-U2	64,1	64,1	17.80/100	142.37	Apartament 2 - parter, Sutila = 64.1mp, Ci=17.80%, Steren aferent = 142.37mp;

**DATE DESPRE IMOBILUL NR. 2**

Oficiul de Cadastru și Publicitate Imobiliară PRAHOVA  
Biroul de Cadastru și Publicitate Imobiliară Ploiești

**A. Partea I. Descrierea imobilului**

Unitate individuală

Adresa: Loc. Paulesti, Str Roua, Nr. 17, Jud. Prahova, T28, Cc741/22, 741/23

Părți comune: -

Nr crt	Nr cadastral	Suprafața construită	Suprafața utilă (mp)	Cote părți comune	Cote teren	Observații / Referințe
A1	29735-C1-U2	64,2	64,2	17.78/100	142.27	Apartament 2 - parter, Sutila = 64.2mp, Ci=17.78%, Steren aferent = 142.27mp.

**B. Partea II. Proprietari și acte**

Inscrieri privitoare la dreptul de proprietate și alte drepturi reale		Referințe
<b>28568 / 27/03/2020</b>		
Act Notarial nr. 324, din 26/03/2020 emis de Calin Mirela;		
B1	Se infiinteaza cartea funciara 29735-C1-U2 a unitatii individuale cu numarul cadastral 29735-C1-U2/Paulesti, rezultat din apartamentarea constructiei cu numarul cadastral 29735-C1 inscrisa in cartea funciara 29735-C1;	A1
Act Administrativ nr. 4104, din 12/03/2020 emis de PRIMARIA COMUNEI PAULESTI (act administrativ nr 24023 din 09.03.2020, emis de OCPI PRAHOVA;act administrativ nr 204 din 09.07.2019, emis de PRIMARIA COMUNEI PAULESTI;act administrativ nr 4102 din 13.03.2020, emis de PRIMARIA COMUNEI PAULESTI);		
B2	se actualizeaza informatiile cadastrale in sensul ca actuala adresa a imobilului este ' Comuna Paulesti, sat Paulesti, strada Roua, nr.17, judetul Prahova '	A1
<b>117268 / 11/11/2020</b>		
Act Notarial nr. 1314, din 10/11/2020 emis de NP Calin Mirela;		
B4	Intabulare, drept de PROPRIETATE(cumparare ca bun comun), dobandit prin Conventie, cota actuala 1/1, cota initiala 1/1 1) CERNATESCU MARIUS-NICOLAE 2) CERNĂTESCU SÂNDELA-AURELIA	A1

**C. Partea III. SARCINI**

Inscrieri privind dezmembramintele dreptului de proprietate, drepturi reale de garanție și sarcini		Referințe
<b>60578 / 07/05/2021</b>		
Act Notarial nr. 174, din 06/05/2021 emis de NP Calin Mirela;		
C2	se radiaza ipoteca si interdictiile inscrise sub C1, B5 prin incheierea nr. 117268/2020	A1

**Anexa Nr. 1 La Partea I****Unitate individuală, Adresa:** Loc. Paulesti, Str Roua, Nr. 17, Jud. Prahova, T28, Cc741/22, 741/23**Părți comune:** -

Nr crt	Nr cadastral	Suprafața construită	Suprafața utilă (mp)	Cote părți comune	Cote teren	Observații / Referințe
A1	29735-C1-U2	64,2	64,2	17.78/100	142.27	Apartament 2 - parter, Sutila = 64.2mp, Ci=17.78%, Steren aferent = 142.27mp.



**DATE DESPRE IMOBILUL NR. 2**

Oficiul de Cadastru și Publicitate Imobiliară PRAHOVA  
Biroul de Cadastru și Publicitate Imobiliară Ploiești

**A. Partea I. Descrierea imobilului**

Unitate individuală

Adresa: Loc. Paulești, Str Roua, Nr. 15, Jud. Prahova, T28, Cc741/22, 741/23

Părți comune: -

Nr crt	Nr cadastral	Suprafața construită	Suprafața utilă (mp)	Cote părți comune	Cote teren	Observații / Referințe
A1	29455-C1-U2	64,1	64,1	17.83/100	124.78	Apartament 2 - parter, Sutila = 64.11mp, Ci=17.83%, Steren aferent = 124.78mp.

**B. Partea II. Proprietari și acte**

Inscrieri privitoare la dreptul de proprietate și alte drepturi reale		Referințe
<b>139239 / 27/11/2019</b>		
Act Notarial nr. 1174, din 26/11/2019 emis de Calin Mirela;		
B1	Se infiinteaza cartea funciara 29455-C1-U2 a unitatii individuale cu numarul cadastral 29455-C1-U2/Paulesti, rezultat din apartamentarea constructiei cu numarul cadastral 29455-C1 inscrisa in cartea funciara 29455-C1;	A1
<b>55721 / 23/06/2020</b>		
Act Notarial nr. 630, din 22/06/2020 emis de NP Calin Mirela;		
B6	Intabulare, drept de PROPRIETATEcumparare ca bun comun, dobandit prin Conventie, cota actuala 1/1, cota initiala 1/1 1) BRĂTESCU IUSTIN-CORVIN 2) BRĂTESCU ANCA-MARIA	A1
Act Notarial nr. 631, din 22/06/2020 emis de NP Calin Mirela;		
B7	se noteaza interdictiile de instrainare, grevare, inchiriere, construire, demolare 1) OTP BANK ROMÂNIA SA, CIF:14970059	A1

**C. Partea III. SARCINI**

Inscrieri privind dezmembramintele dreptului de proprietate, drepturi reale de garanție și sarcini		Referințe
<b>55721 / 23/06/2020</b>		
Act Notarial nr. 631, din 22/06/2020 emis de NP Calin Mirela;		
C1	Intabulare, drept de IPOTECA, Valoare:292060 LEIsi celelalte obligatii de plata aferente creditului 1) OTP BANK ROMÂNIA SA, CIF:14970059	A1

**Anexa Nr. 1 La Partea I****Unitate individuală, Adresa:** Loc. Paulesti, Str Roua, Nr. 15, Jud. Prahova, T28, Cc741/22, 741/23**Părţi comune:** -

Nr crt	Nr cadastral	Suprafaţa construită	Suprafaţa utilă (mp)	Cote părţi comune	Cote teren	Observaţii / Referinţe
A1	29455-C1-U2	64,1	64,1	17.83/100	124.78	Apartament 2 - parter, Sutila = 64.11mp, Ci=17.83%, Steren aferent = 124.78mp.

**DATE DESPRE IMOBILUL NR. 2**

Oficiul de Cadastru și Publicitate Imobiliară PRAHOVA  
Biroul de Cadastru și Publicitate Imobiliară Ploiești

**A. Partea I. Descrierea imobilului**

Unitate individuală

Adresa: Loc. Paulesti, Str Roua, Nr. 13, Jud. Prahova, T 28 ; CC 741/22 ; CC 741/23

Părți comune: -

Nr crt	Nr cadastral	Suprafața construită	Suprafața utilă (mp)	Cote părți comune	Cote teren	Observații / Referințe
A1	29106-C1-U2	65,8	65,8	17.98	115.63	Apartament 2 - parter, Sutila = 65.77mp, Ci=17.98%, Steren aferent = 115.63mp;

**B. Partea II. Proprietari și acte**

Inscrieri privitoare la dreptul de proprietate și alte drepturi reale		Referințe
<b>107351 / 30/09/2019</b>		
Act Notarial nr. 918, din 27/09/2019 emis de NP Calin Mirela;		
B1	Se infiinteaza cartea funciara 29106-C1-U2 a unitatii individuale cu numarul cadastral 29106-C1-U2/Paulesti, rezultat din apartamentarea constructiei cu numarul cadastral 29106-C1 inscrisa in cartea funciara 29106-C1;	A1
Act Administrativ nr. 14075, din 09/09/2019 emis de PRIMARIA COMUNEI PAULESTI (act administrativ nr 14073 din 06.09.2019, emis de PRIMARIA COMUNEI PAULESTI;act administrativ nr 93212 din 04.09.2019, emis de OCPI PRAHOVA;act administrativ nr 232 din 01.08.2018, emis de PRIMARIA COMUNEI PAULESTI);		
B2	se noteaza actualizarea informatiilor cadastrale in sensul schimbarii categoriei de folosinta a imobilului din "arabil" in "curti constructii"	A1
B3	se noteaza actualizarea informatiilor cadastrale conform documentatiei anexate in sensul ca adresa actuala a imobilului este „Com. Paulesti, sat Paulesti, str. Roua, nr. 13, jud. Prahova”	A1
<b>130696 / 14/11/2019</b>		
Act Notarial nr. 1136, din 14/11/2019 emis de NP Calin Mirela;		
B6	se respinge capatul de cerere cu privire la indreptarea erorii materiale intrucat este necesara depunerea unei cereri aferente condului 251 M	A1
B7	Intabulare, drept de PROPRIETATEcumparare ca bun comun, dobandit prin Conventie, cota actuala 1/1, cota initiala 1/1 1) <b>ȘINCĂ LIVIU-CONSTANTIN</b> 2) <b>ȘINCĂ ANDREEA-CRISTINA</b>	A1
B8	se noteaza interdictia de instrainare 1) <b>UNICREDIT BANK SA, CIF:361536</b>	A1

**C. Partea III. SARCINI**

Inscrieri privind dezmembramintele dreptului de proprietate, drepturi reale de garanție și sarcini		Referințe
<b>130696 / 14/11/2019</b>		
Act Notarial nr. 1136, din 14/11/2019 emis de NP Calin Mirela;		
C1	Intabulare, drept de IPOTECA, Valoare:230400 LEIsi celelalte obligatii de plata aferente creditului 1) <b>UNICREDIT BANK SA, CIF:361536</b>	A1

**Anexa Nr. 1 La Partea I****Unitate individuală, Adresa:** Loc. Paulesti, Str Roua, Nr. 13, Jud. Prahova, T 28 ; CC 741/22 ; CC 741/23**Părți comune:** -

Nr crt	Nr cadastral	Suprafața construită	Suprafața utilă (mp)	Cote părți comune	Cote teren	Observații / Referințe
A1	29106-C1-U2	65,8	65,8	17.98	115.63	Apartament 2 - parter, Sutila = 65.77mp, Ci=17.98%, Steren aferent = 115.63mp;

**DATE DESPRE IMOBILUL NR. 2**

Oficiul de Cadastru și Publicitate Imobiliară PRAHOVA  
Biroul de Cadastru și Publicitate Imobiliară Ploiești

**A. Partea I. Descrierea imobilului**

Unitate individuală

Adresa: Loc. Paulesti, Nr. 11, Et. P, Ap. 2, Jud. Prahova, Strada ROUA, T28, Cc741/22, 741/23

Părți comune: ALTE SPATII , CASA SCARII , HOLURI , SUBSOL , TERASA

Nr crt	Nr cadastral	Suprafața construită	Suprafața utilă (mp)	Cote părți comune	Cote teren	Observații / Referințe
A1	29105-C1-U2	78,3	72,5	17.98 %	118.17 mp	

Apartament cu 3 camere + dependinte ; Su = 72.51 mp ; Teren aferent in proprietate = 118.17 mp ; Cota indiv. folosinta comuna = 17.98 % ( parti comune - intrare , hol , casa scarii , acoperis tip terasa , teren construit si neconstruit ) ; Su balcon = 5.80 mp

**B. Partea II. Proprietari și acte**

Inscrieri privitoare la dreptul de proprietate și alte drepturi reale		Referințe
<b>62798 / 11/07/2018</b>		
Act Notarial nr. 455, din 11/07/2018 emis de Calin Mirela;		
B1	Se infiinteaza cartea funciara 29105-C1-U2 a unitatii individuale cu numarul cadastral 29105-C1-U2/Paulesti, rezultat din apartamentarea constructiei cu numarul cadastral 29105-C1 inscrisa in cartea funciara 29105-C1;	A1
<b>45365 / 02/04/2021</b>		
Act Notarial nr. 381, din 01/04/2021 emis de Calin Mirela;		
B6	Intabulare, drept de PROPRIETATEcumparare ca bun propriu, dobandit prin Conventie, cota actuala 1/1, cota initiala 1/1 1) <b>BANU FLORIN-SILVIU</b>	A1

**C. Partea III. SARCINI .**

Inscrieri privind dezmembramintele dreptului de proprietate, drepturi reale de garanție și sarcini	Referințe
NU SUNT	

**Anexa Nr. 1 La Partea I**

**Unitate individuală, Adresa:** Loc. Paulesti, Nr. 11, Et. P, Ap. 2, Jud. Prahova, Strada ROUA, T28, Cc741/22, 741/23

**Părți comune:** ALTE SPATII , CASA SCARII , HOLURI , SUBSOL , TERASA

Nr crt	Nr cadastral	Suprafața construită	Suprafața utilă (mp)	Cote părți comune	Cote teren	Observații / Referințe
A1	29105-C1-U2	78,3	72,5	17.98 %	118.17 mp	

Apartament cu 3 camere + dependinte ; Su = 72.51 mp ; Teren aferent in proprietate = 118.17 mp ; Cota indiv. folosinta comuna = 17.98 % ( parti comune - intrare , hol , casa scarii , acoperis tip terasa , teren construit si neconstruit ) ; Su balcon = 5.80 mp

**DATE DESPRE IMOBILUL NR. 2**

Oficiul de Cadastru și Publicitate Imobiliară PRAHOVA  
Biroul de Cadastru și Publicitate Imobiliară Ploiești

**A. Partea I. Descrierea imobilului**

Unitate individuală

Adresa: Loc. Paulești, Str Roua, Nr. 9, Et. 1, Ap. 2, Jud. Prahova, T28, Cc741/22,741/23

Părți comune: -

Nr crt	Nr cadastral	Suprafața construită	Suprafața utilă (mp)	Cote părți comune	Cote teren	Observații / Referințe
A1	31306-C1-U2	0	53,5	3.34%	31.19	Apartament 2 - etaj 1, Sutila = 53.5mp, S.logie=7.3mp, S. totala=60.8 mp, Ci=3.34%, Steren aferent = 31.19mp

**B. Partea II. Proprietari și acte**

Inscrieri privitoare la dreptul de proprietate și alte drepturi reale		Referințe
<b>181611 / 23/12/2021</b>		
Act Notarial nr. 1817, din 22/12/2021 emis de Calin Mirela (act administrativ nr 769273 din 21.09.2023, emis de FNGCMM SA IFN);		
B1	Se infiinteaza cartea funciara 31306-C1-U2 a unitatii individuale cu numarul cadastral 31306-C1-U2/Paulesti, rezultat din apartamentarea constructiei cu numarul cadastral 31306-C1 inscrisa in cartea funciara 31306-C1;	A1
<b>183474 / 29/12/2021</b>		
Act Notarial nr. 1857, din 28/12/2021 emis de NP Calin Mirela (act administrativ nr 769273 din 21.09.2023, emis de FNGCMM SA IFN);		
B4	Intabulare, drept de PROPRIETATEcumparare ca bun comun, dobandit prin Conventie, cota actuala 1/1, cota initiala 1/1	A1
	1) BURDEL ION	
	2) BURDEL GEORGETA	

**C. Partea III. SARCINI .**

Inscrieri privind dezmembramintele dreptului de proprietate, drepturi reale de garanție și sarcini	Referințe
NU SUNT	

**Anexa Nr. 1 La Partea I**

**Unitate individuală, Adresa:** Loc. Paulesti, Str Roua, Nr. 9, Et. 1, Ap. 2, Jud. Prahova, T28, Cc741/22, 741/23

**Părți comune:** -

Nr crt	Nr cadastral	Suprafața construită	Suprafața utilă (mp)	Cote părți comune	Cote teren	Observații / Referințe
A1	31306-C1-U2	0	53,5	3.34%	31.19	Apartament 2 - etaj 1, Sutila = 53.5mp, S.logie=7.3mp, S. totala=60.8 mp, Ci=3.34%, Steren aferent = 31.19mp



**DATE DESPRE IMOBILUL NR. 2**

Oficiul de Cadastru și Publicitate Imobiliară PRAHOVA  
Biroul de Cadastru și Publicitate Imobiliară Ploiești

**A. Partea I. Descrierea imobilului**

Unitate individuală

Adresa: Loc. Paulești, Str Roua, Nr. 12, Jud. Prahova, T28, Cc741/5-741/17

Părți comune: ALTE SPATII , CASA SCARII , HOLURI

Nr crt	Nr cadastral	Suprafața construită	Suprafața utilă (mp)	Cote părți comune	Cote teren	Observații / Referințe
A1	30572-C1-U2	0	50,8	10.89%	92.5	Apartament 2 - parter, Sutila = 50.8mp, Ci=10.89%, Steren aferent = 92.5mp

**B. Partea II. Proprietari și acte**

Inscrieri privitoare la dreptul de proprietate și alte drepturi reale		Referințe
<b>121929 / 23/11/2020</b>		
Act Notarial nr. 1360, din 20/11/2020 emis de NP Calin Mirela;		
B1	Se infiinteaza cartea funciara 30572-C1-U2 a unitatii individuale cu numarul cadastral 30572-C1-U2/Paulesti, rezultat din apartamentarea constructiei cu numarul cadastral 30572-C1 inscrisa in cartea funciara 30572-C1;	A1
<b>52072 / 19/04/2021</b>		
Act Notarial nr. 768, din 16/04/2021 emis de NP Dan Oliviu Vasilica;		
B4	Intabulare, drept de PROPRIETATEcumparare ca bun comun, dobandit prin Conventie, cota actuala 1/1, cota initiala 1/1 1) CĂLIN MARIAN 2) Calin Mirela	A1
Act Notarial nr. 769, din 16/04/2021 emis de NP Dan Oliviu Vasilica;		
B5	se noteaza interdictiile de instrainare, grevare, inchiriere, dezmembrare, alipire, demolare si construire 1) ING BANK N.V. AMSTERDAM, SUCURSALA BUCURESTI, CIF:6151100	A1

**C. Partea III. SARCINI**

Inscrieri privind dezmembramintele dreptului de proprietate, drepturi reale de garanție și sarcini		Referințe
<b>52072 / 19/04/2021</b>		
Act Notarial nr. 769, din 16/04/2021 emis de NP Dan Oliviu Vasilica;		
C1	Intabulare, drept de IPOTECA, Valoare:176400 LEIsi celelalte obligatii de plata aferente creditului 1) ING BANK N.V. AMSTERDAM, SUCURSALA BUCURESTI, CIF:6151100	A1

**Anexa Nr. 1 La Partea I****Unitate individuală, Adresa:** Loc. Paulesti, Str Roua, Nr. 12, Jud. Prahova, T28, Cc741/5-741/17**Părți comune:** ALTE SPATII , CASA SCARII , HOLURI

Nr crt	Nr cadastral	Suprafața construită	Suprafața utilă (mp)	Cote părți comune	Cote teren	Observații / Referințe
A1	30572-C1-U2	0	50,8	10.89%	92.5	Apartament 2 - parter, Sutila = 50.8mp, Ci=10.89%, Steren aferent = 92.5mp

**DATE DESPRE IMOBILUL NR. 2**

Oficiul de Cadastru și Publicitate Imobiliară PRAHOVA  
Biroul de Cadastru și Publicitate Imobiliară Ploiești

**A. Partea I. Descrierea imobilului**

Unitate individuală

Adresa: Loc. Paulesti, Str Nuferilor, Nr. 4, Bl. B9, Et. Parter, Ap. 2, Jud. Prahova

Părți comune: ALTE SPATII , HOLURI , CASA SCARII

Nr crt	Nr cadastral	Suprafața construită	Suprafața utilă (mp)	Cote părți comune	Cote teren	Observații / Referințe
A1	32125-C1-U2	0	51	10.92%	103.48mp	Apartament = 2 Sutila = 51.0 mp CI = 10.92 % T. aferent = 103.48 mp S.logie = 5.8 mp

**B. Partea II. Proprietari și acte**

Inscrieri privitoare la dreptul de proprietate și alte drepturi reale		Referințe
<b>79754 / 15/05/2023</b>		
Act Notarial nr. 597, din 12/05/2023 emis de NP Calin Mirela;		
B1	Se infiinteaza cartea funciara 32125-C1-U2 a unitatii individuale cu numarul cadastral 32125-C1-U2/Paulesti, rezultat din apartamentarea constructiei cu numarul cadastral 32125-C1 inscrisa in cartea funciara 32125-C1;	A1
<b>94574 / 09/06/2023</b>		
Act Notarial nr. 714, din 08/06/2023 emis de NP Calin Mirela;		
B3	Intabulare, drept de PROPRIETATEcumparare ca bun propriu, dobandit prin Conventie, cota actuala 1/1, cota initiala 1/1 1) SPIRIDON CARMEN ELENA	A1

**C. Partea III. SARCINI .**

Inscrieri privind dezmembramintele dreptului de proprietate, drepturi reale de garanție și sarcini	Referințe
NU SUNT	

**Anexa Nr. 1 La Partea I****Unitate individuală, Adresa:** Loc. Paulesti, Str Nuferilor, Nr. 4, Bl. B9, Et. Parter, Ap. 2, Jud. Prahova**Părți comune:** ALTE SPATII, HOLURI, CASA SCARII

Nr crt	Nr cadastral	Suprafața construită	Suprafața utilă (mp)	Cote părți comune	Cote teren	Observații / Referințe
A1	32125-C1-U2	0	51	10.92%	103.48mp	Apartament 2 = 51.0 mp CI = 10.92 % T. aferent = 103.48 mp S.logie = 5.8 mp

**DATE DESPRE IMOBILUL NR. 2**

Oficiul de Cadastru și Publicitate Imobiliară PRAHOVA  
Biroul de Cadastru și Publicitate Imobiliară Ploiești

**A. Partea I. Descrierea imobilului**

Unitate individuală

Adresa: Loc. Paulesti, Str Nuferilor, Nr. 6, Et. P, Ap. 2, Jud. Prahova, T28, Cc741/5-741/17

Părți comune: acoperis

Nr crt	Nr cadastral	Suprafața construită	Suprafața utilă (mp)	Cote părți comune	Cote teren	Observații / Referințe
A1	30192-C1-U2	0	50,7	10.85%	106.73	Apartament 2 - parter, Sutila = 50.7mp, S.logie=6.2mp, S.totala=56.9mp, Ci=10.85%, Steren aferent = 106.73mp

**B. Partea II. Proprietari și acte**

Inscrieri privitoare la dreptul de proprietate și alte drepturi reale		Referințe
<b>150410 / 25/11/2022</b>		
Act Notarial nr. 2055, din 24/11/2022 emis de Calin Mirela;		
B1	Se infiinteaza cartea funciara 30192-C1-U2 a unitatii individuale cu numarul cadastral 30192-C1-U2/Paulesti, rezultat din apartamentarea constructiei cu numarul cadastral 30192-C1 inscrisa in cartea funciara 30192-C1;	A1
<b>97025 / 14/06/2023</b>		
Act Notarial nr. 745, din 13/06/2023 emis de NP Calin Mirela (act administrativ nr 20080 din 04.11.2022, emis de PRIMARIA COMUNEI PAULESTI;act administrativ nr 20083 din 04.11.2022, emis de PRIMARIA COMUNEI PAULESTI);		
B3	Intabulare, drept de PROPRIETATEcumparare ca bun propriu, dobandit prin Conventie, cota actuala 1/1, cota initiala 1/1 1) LIȚĂ VASILICA	A1

**C. Partea III. SARCINI .**

Inscrieri privind dezmembramintele dreptului de proprietate, drepturi reale de garanție și sarcini	Referințe
NU SUNT	

**Anexa Nr. 1 La Partea I**

**Unitate individuală, Adresa:** Loc. Paulesti, Str Nuferilor, Nr. 6, Et. P, Ap. 2, Jud. Prahova, T28, Cc741/5-741/17

**Părți comune:** acoperis

Nr crt	Nr cadastral	Suprafața construită	Suprafața utilă (mp)	Cote părți comune	Cote teren	Observații / Referințe
A1	30192-C1-U2	0	50,7	10.85%	106.73	Apartament 2 - parter, Sutila = 50.7mp, S.logie=6.2mp, S.totala-56.9mp, Ci=10.85%, Steren aferent = 106.73mp

**DATE DESPRE IMOBILUL NR. 2**

Oficiul de Cadastru și Publicitate Imobiliară PRAHOVA  
Biroul de Cadastru și Publicitate Imobiliară Ploiești

**A. Partea I. Descrierea imobilului**

Unitate individuală

Adresa: Loc. Paulesti, Str Nuferilor, Nr. 8, Et. P, Ap. 2, Jud. Prahova, T28, Cc741/5-741/17

Părți comune: ALTE SPATII , CASA SCARII , HOLURI

Nr crt	Nr cadastral	Suprafața construită	Suprafața utilă (mp)	Cote părți comune	Cote teren	Observații / Referințe
A1	30193-C1-U2	0	51,8	10.99%	108.17	Apartament 2 - parter, Sutila = 51.8mp, S.logie=6.2mp, S.totala=58.0mp, Ci=10.99%, Steren aferent = 108.17mp;

**B. Partea II. Proprietari și acte**

Inscrieri privitoare la dreptul de proprietate și alte drepturi reale		Referințe
<b>103107 / 10/08/2022</b>		
Act Notarial nr. 1411, din 09/08/2022 emis de Calin Mirela (act administrativ nr 121 din 05.08.2020, emis de PRIMARIA PAULESTI;act administrativ nr 11906 din 04.07.2022, emis de PRIMARIA PAULESTI);		
B1	Se infiinteaza cartea funciara 30193-C1-U2 a unitatii individuale cu numarul cadastral 30193-C1-U2/Paulesti, rezultat din apartamentarea constructiei cu numarul cadastral 30193-C1 inscisa in cartea funciara 30193-C1;	A1
<b>103120 / 10/08/2022</b>		
Act Notarial nr. 1420, din 09/08/2022 emis de NP Calin Mirela (act administrativ nr 121 din 05.08.2020, emis de PRIMARIA PAULESTI;act administrativ nr 11906 din 04.07.2022, emis de PRIMARIA PAULESTI);		
B5	Intabulare, drept de PROPRIETATEcumparare ca bun comun, dobandit prin Conventie, cota actuala 1/1, cota initiala 1/1	A1
	1) PINTILII MARINICA	
	2) PINTILII CONSTANTIN	

**C. Partea III. SARCINI .**

Inscrieri privind dezmembramintele dreptului de proprietate, drepturi reale de garanție și sarcini	Referințe
NU SUNT	

**Anexa Nr. 1 La Partea I****Unitate individuală, Adresa:** Loc. Paulesti, Str Nuferilor, Nr. 8, Et. P, Ap. 2, Jud. Prahova, T28, Cc741/5-741/17**Părți comune:** ALTE SPATII , CASA SCARII , HOLURI

Nr crt	Nr cadastral	Suprafața construită	Suprafața utilă (mp)	Cote părți comune	Cote teren	Observații / Referințe
A1	30193-C1-U2	0	51,8	10.99%	108.17	Apartament 2 - parter, Sutila = 51.8mp, S.logie=6.2mp, S.totala=58.0mp, Ci=10.99%, Steren aferent = 108.17mp;



**DATE DESPRE IMOBILUL NR. 2**

Oficiul de Cadastru și Publicitate Imobiliară PRAHOVA  
Biroul de Cadastru și Publicitate Imobiliară Ploiești

**A. Partea I. Descrierea imobilului**

Unitate individuală

Adresa: Loc. Paulesti, Str Nuferilor, Nr. 10, Et. P, Ap. 2, Jud. Prahova, T28, Cc741/5-741/17

Părți comune: -

Nr crt	Nr cadastral	Suprafața construită	Suprafața utilă (mp)	Cote părți comune	Cote teren	Observații / Referințe
A1	30194-C1-U2	0	50,8	10.83%	106.56	Apartament 2 - parter, Sutila = 50.8mp, S.logie=6.3mp, S.totala=57.1mp, Ci=10.83%, Steren aferent = 106.56mp.

**B. Partea II. Proprietari și acte**

Inscrieri privitoare la dreptul de proprietate și alte drepturi reale		Referințe
<b>103103 / 10/08/2022</b>		
Act Notarial nr. 1412, din 09/08/2022 emis de Calin Mirela (act administrativ nr 671053 din 02.11.2023, emis de MINISTERUL FINANTELOR);		
B1	Se infiinteaza cartea funciara 30194-C1-U2 a unitatii individuale cu numarul cadastral 30194-C1-U2/Paulesti, rezultat din apartamentarea constructiei cu numarul cadastral 30194-C1 inscrisa in cartea funciara 30194-C1;	A1
<b>103129 / 10/08/2022</b>		
Act Notarial nr. 1417, din 09/08/2022 emis de NP Calin Mirela (act administrativ nr 122 din 05.08.2020, emis de PRIMARIA PAULESTI;act administrativ nr 11942 din 04.07.2022, emis de PRIMARIA PAULESTI);		
B5	Intabulare, drept de PROPRIETATEcumparare ca bun comun, dobandit prin Conventie, cota actuala 1/1, cota initiala 1/1	A1
	1) <b>BĂICAN ELENA</b> 2) <b>BĂICAN IOAN</b>	

**C. Partea III. SARCINI .**

Inscrieri privind dezmembramintele dreptului de proprietate, drepturi reale de garanție și sarcini	Referințe
NU SUNT	

**Anexa Nr. 1 La Partea I****Unitate individuală, Adresa:** Loc. Paulesti, Str Nuferilor, Nr. 10, Et. P, Ap. 2, Jud. Prahova, T28, Cc741/5-741/17**Părți comune:** -

Nr crt	Nr cadastral	Suprafața construită	Suprafața utilă (mp)	Cote părți comune	Cote teren	Observații / Referințe
A1	30194-C1-U2	0	50,8	10.83%	106.56	Apartament 2 - parter, Sutila = 50.8mp, S.logie=6.3mp, S.totala=57.1mp, Ci=10.83%, Steren aferent = 106.56mp.

**DATE DESPRE IMOBILUL NR. 2**

Oficiul de Cadastru și Publicitate Imobiliară PRAHOVA  
Biroul de Cadastru și Publicitate Imobiliară Ploiești

**A. Partea I. Descrierea imobilului**

Unitate individuală

Adresa: Loc. Paulești, Str Nuferilor, Nr. 12, Jud. Prahova, T28, Cc741/5-741/17

Părți comune: HOLURI , ALTE SPATII , CASA SCARII

Nr crt	Nr cadastral	Suprafața construită	Suprafața utilă (mp)	Cote părți comune	Cote teren	Observații / Referințe
A1	30195-C1-U2	0	51,3	10.93%	107.55	Apartament 2 - parter, Sutila = 51.3mp, S.logie=6.4, S.totala=57.7mp, Ci=10.93%, Steren aferent = 107.55mp

**B. Partea II. Proprietari și acte**

Inscrieri privitoare la dreptul de proprietate și alte drepturi reale	Referințe	
<b>45352 / 02/04/2021</b>		
Act Notarial nr. 372, din 01/04/2021 emis de Calin Mirela (act administrativ nr 4317 din 12.03.2021, emis de PRIMARIA COMUNEI PAULESTI;act administrativ nr 4317 din 12.03.2021, emis de PRIMARIA COMUNEI PAULESTI;act administrativ nr 4317 din 12.03.2021, emis de PRIMARIA COMUNEI PAULESTI;act administrativ nr 4317 din 12.03.2021, emis de PRIMARIA COMUNEI PAULESTI;act administrativ nr 4317 din 12.03.2021, emis de PRIMARIA COMUNEI PAULESTI;act administrativ nr 4317 din 12.03.2021, emis de PRIMARIA COMUNEI PAULESTI;act administrativ nr 4317 din 12.03.2021, emis de PRIMARIA COMUNEI PAULESTI;act administrativ nr 4317 din 12.03.2021, emis de PRIMARIA COMUNEI PAULESTI);		
B1	Se infiinteaza cartea funciara 30195-C1-U2 a unitatii individuale cu numarul cadastral 30195-C1-U2/Paulesti, rezultat din apartamentarea constructiei cu numarul cadastral 30195-C1 inscrisa in cartea funciara 30195-C1;	A1
<b>88741 / 07/07/2021</b>		
Act Notarial nr. 836, din 06/07/2021 emis de Calin Mirela;		
B3	Intabulare, drept de PROPRIETATEcumparare ca bun comun, dobandit prin Conventie, cota actuala 1/1, cota initiala 1/1 1) <b>BREBENEL VALENTIN</b> 2) <b>BREBENEL ANDREEA-AMALIA</b>	A1
Act Administrativ nr. P13_670199, din 02/06/2021 emis de FNGCİMM-IFN-SA (act administrativ nr 1 din 28.06.2021, emis de FNGCİMM-IFN-SA);		
B4	se noteaza interdictiile de instrainare pe o perioada de 5 ani de la data dobandirii imobilului si grevare cu sarcini pe intreaga durata a finantarii 1) <b>ING BANK N.V. AMSTERDAM, SUCURSALA BUCURESTI, CIF:6151100</b> 2) <b>STATUL ROMAN PRIN MINISTERUL FINANTELOR PUBLICE, CIF:9999999999999</b>	A1

**C. Partea III. SARCINI**

Inscrieri privind dezmembramintele dreptului de proprietate, drepturi reale de garanție și sarcini	Referințe	
<b>88741 / 07/07/2021</b>		
Act Administrativ nr. P13_670199, din 02/06/2021 emis de FNGCİMM-IFN-SA (act administrativ nr 1 din 28.06.2021, emis de FNGCİMM-IFN-SA);		
C1	Intabulare, drept de IPOTECA LEGALA, Valoare:234650 RONproportional cu procentul de garantare 1) <b>STATUL ROMAN PRIN MINISTERUL FINANTELOR PUBLICE, CIF:9999999999999</b> 2) <b>ING BANK N.V. AMSTERDAM, SUCURSALA BUCURESTI, CIF:6151100</b>	A1

**Anexa Nr. 1 La Partea I****Unitate individuală, Adresa:** Loc. Paulesti, Str Nuferilor, Nr. 12, Jud. Prahova, T28, Cc741/5-741/17**Părți comune:** HOLURI , ALTE SPATII , CASA SCARII

Nr crt	Nr cadastral	Suprafața construită	Suprafața utilă (mp)	Cote părți comune	Cote teren	Observații / Referințe
A1	30195-C1-U2	0	51,3	10.93%	107.55	Apartament 2 - parter, Sutila = 51.3mp, S.logie=6.4, S.totala=57.7mp, Ci=10.93%, Steren aferent = 107.55mp

**DATE DESPRE IMOBILUL NR. 2**

Oficiul de Cadastru și Publicitate Imobiliară PRAHOVA  
Biroul de Cadastru și Publicitate Imobiliară Ploiești

**A. Partea I. Descrierea imobilului****Unitate individuală**

**Adresa:** Loc. Paulesti, Str Nufurilor, Nr. 14, Jud. Prahova

**Părți comune:** ALTE SPATII , HOLURI , CASA SCARII

Nr crt	Nr cadastral	Suprafața construită	Suprafața utilă (mp)	Cote părți comune	Cote teren	Observații / Referințe
A1	30196-C1-U2	0	51,8	10.86%	106.90	Apartament 2 - parter, Sutila = 51.8mp, Ci=10.86%, Steren aferent = 106.90mp;

**B. Partea II. Proprietari și acte**

Inscrieri privitoare la dreptul de proprietate și alte drepturi reale		Referințe
<b>138981 / 24/12/2020</b>		
Act Notarial nr. 1509, din 24/12/2020 emis de NP Calin Mirela (ACT DE APARTAMENTARE);		
B1	Se infiinteaza cartea funciara 30196-C1-U2 a unitatii individuale cu numarul cadastral 30196-C1-U2/Paulesti, rezultat din apartamentarea constructiei cu numarul cadastral 30196-C1 inscrisa in cartea funciara 30196-C1;	A1
<b>119119 / 26/07/2023</b>		
Act Notarial nr. 902, din 26/07/2023 emis de NP Calin Mirela (ACT DE APARTAMENTARE);		
B7	se noteaza dreptul de trecere pietonala si cu orice vehicul, constituit in conditiile art.617-625 Cod.civil in favoarea imobilului inscris in prezenta carte funciara (fond dominant) asupra imobilului cu nr.cad. 30438 inscris in cartea funciara 30438 a localitatii Paulesti(fond aservit)	A1
<b>140152 / 11/09/2023</b>		
Act Notarial nr. 1438, din 08/09/2023 emis de NP Meirosu Mihai Gabriel (ACT DE APARTAMENTARE);		
B8	Intabulare, drept de PROPRIETATEcumpărare ca bun propriu, dobandit prin Conventie, cota actuala 1/1, cota initiala 1/1 1) CALOTĂ ANA-MARIA	A1

**C. Partea III. SARCINI .**

Inscrieri privind dezmembramintele dreptului de proprietate, drepturi reale de garanție și sarcini	Referințe
NU SUNT	

**Anexa Nr. 1 La Partea I****Unitate individuală, Adresa:** Loc. Paulesti, Str Nuferilor, Nr. 14, Jud. Prahova**Părți comune:** ALTE SPATII, HOLURI, CASA SCARII

Nr crt	Nr cadastral	Suprafața construită	Suprafața utilă (mp)	Cote părți comune	Cote teren	Observații / Referințe
A1	30196-C1-U2	0	51,8	10.86%	106.90	Apartament 2 - parter, Sutila = 51.8mp, Ci=10.86%, Steren aferent = 106.90mp;

**DATE DESPRE IMOBILUL NR. 2**

Oficiul de Cadastru și Publicitate Imobiliară PRAHOVA  
Biroul de Cadastru și Publicitate Imobiliară Ploiești

**A. Partea I. Descrierea imobilului**

Unitate individuală

Adresa: Loc. Paulești, Str Nuferilor, Nr. 16, Jud. Prahova, T28, Cc741/5-741/17

Părți comune: ALTE SPATII , HOLURI , CASA SCARII

Nr crt	Nr cadastral	Suprafața construită	Suprafața utilă (mp)	Cote părți comune	Cote teren	Observații / Referințe
A1	30518-C1-U2	0	51	10.86%	106.84	Apartament 2 - parter, Sutila = 51.0mp, S.logie=6.6, S.totala=57.6mp, Ci=10.86%, Steren aferent = 106.84mp

**B. Partea II. Proprietari și acte**

Inscrieri privitoare la dreptul de proprietate și alte drepturi reale		Referințe
<b>64978 / 18/05/2021</b>		
Act Administrativ nr. 7998, din 06/05/2021 emis de PRIMARIA PAULESTI (act administrativ nr 7998 din 06.05.2021, emis de PRIMARIA PAULESTI;act administrativ nr 7998 din 06.05.2021, emis de PRIMARIA PAULESTI;act administrativ nr 7998 din 06.05.2021, emis de PRIMARIA PAULESTI;act administrativ nr 7998 din 06.05.2021, emis de PRIMARIA PAULESTI;act administrativ nr 7998 din 06.05.2021, emis de PRIMARIA PAULESTI;act administrativ nr 7998 din 06.05.2021, emis de PRIMARIA PAULESTI;act administrativ nr 7998 din 06.05.2021, emis de PRIMARIA PAULESTI);		
B1	Se infiinteaza cartea funciara 30518-C1-U2 a unitatii individuale cu numarul cadastral 30518-C1-U2/Paulesti, rezultat din apartamentarea constructiei cu numarul cadastral 30518-C1 inscrisa in cartea funciara 30518-C1;	A1
<b>79697 / 17/06/2021</b>		
Act Notarial nr. 754, din 16/06/2021 emis de Calin Mirela;		
B4	Intabulare, drept de PROPRIETATEcumparare ca bun propriu, dobandit prin Conventie, cota actuala 1/1, cota initiala 1/1 1) GĂTEJ CĂTĂLINA	A1

**C. Partea III. SARCINI .**

Inscrieri privind dezmembramintele dreptului de proprietate, drepturi reale de garanție și sarcini	Referințe
NU SUNT	

**Anexa Nr. 1 La Partea I****Unitate individuală, Adresa:** Loc. Paulesti, Str Nuferilor, Nr. 16, Jud. Prahova, T28, Cc741/5-741/17**Părți comune:** ALTE SPATII, HOLURI, CASA SCARII

Nr crt	Nr cadastral	Suprafața construită	Suprafața utilă (mp)	Cote părți comune	Cote teren	Observații / Referințe
A1	30518-C1-U2	0	51	10.86%	106.84	Apartament 2 - parter, Sutila = 51.0mp, S.logie=6.6, S.totala=57.6mp, Ci=10.86%, Steren aferent = 106.84mp



**DATE DESPRE IMOBILUL NR. 2**

Oficiul de Cadastru și Publicitate Imobiliară PRAHOVA  
Biroul de Cadastru și Publicitate Imobiliară Ploiești

**A. Partea I. Descrierea imobilului****Unitate individuală**

**Adresa:** Loc. Paulesti, Str Roua, Nr. 10, Jud. Prahova, T 28 ; CC 741/5 ; 741/6 ; 741/7 ; 741/8 ; 741/9 ; 741/10 ; 741/11 ; 741/12 ; 741/13 ; 741/14 ; 741/15 ; 741/16 ; 741/17

**Părți comune:** ALTE SPATII , CASA SCARII , HOLURI , SUBSOL , TERASA

Nr crt	Nr cadastral	Suprafața construită	Suprafața utilă (mp)	Cote părți comune	Cote teren	Observații / Referințe
A1	30128-C1-U2	0	50,6	10.85/100	107.89	Apartament 2 - parter, Sutila = 50.6mp, Ci=10.85%, Steren aferent = 107.89mp

**B. Partea II. Proprietari și acte**

Inscrieri privitoare la dreptul de proprietate și alte drepturi reale		Referințe
<b>89417 / 08/09/2020</b>		
Act Notarial nr. 1008, din 08/09/2020 emis de NP Calin Mirela;		
B1	Se infiinteaza cartea funciara 30128-C1-U2 a unitatii individuale cu numarul cadastral 30128-C1-U2/Paulesti, rezultat din apartamentarea constructiei cu numarul cadastral 30128-C1 inscrisa in cartea funciara 30128-C1;	A1
<b>112061 / 28/10/2020</b>		
Act Notarial nr. 1242, din 27/10/2020 emis de Calin Mirela;		
B4	Intabulare, drept de PROPRIETATEcumparare ca bun comun, dobandit prin Conventie, cota actuala 1/1, cota initiala 1/1 1) <b>BURLAN-DRAGHICI MAGDALENA</b> 2) <b>DRAGHICI CONSTANTIN MARIUS</b>	A1
Act Notarial nr. 1243, din 27/10/2020 emis de Calin Mirela;		
B5	se noteaza interdictiile de instrainare, inchiriere, dezmembrare, alipire, demolare si construire 1) <b>BANCA ROMANEASCA SA, CIF:4829576</b>	A1

**C. Partea III. SARCINI**

Inscrieri privind dezmembramintele dreptului de proprietate, drepturi reale de garanție și sarcini		Referințe
<b>112061 / 28/10/2020</b>		
Act Notarial nr. 1243, din 27/10/2020 emis de Calin Mirela;		
C1	Intabulare, drept de IPOTECA, Valoare:194000 LEIsi celelalte obligatii de plata aferente creditului 1) <b>BANCA ROMANEASCA SA, CIF:4829576</b>	A1

**Anexa Nr. 1 La Partea I**

**Unitate individuală, Adresa:** Loc. Paulesti, Str Roua, Nr. 10, Jud. Prahova, T 28 ; CC 741/5 ; 741/6 ; 741/7 ; 741/8 ; 741/9 ; 741/10 ; 741/11 ; 741/12 ; 741/13 ; 741/14 ; 741/15 ; 741/16 ; 741/17

**Părți comune:** ALTE SPATII , CASA SCARII , HOLURI , SUBSOL , TERASA

Nr crt	Nr cadastral	Suprafața construită	Suprafața utilă (mp)	Cote părți comune	Cote teren	Observații / Referințe
A1	30128-C1-U2	0	50,6	10.85/100	107.89	Apartament 2 - parter, Sutila = 50.6mp, Ci=10.85%, Steren aferent = 107.89mp

**DATE DESPRE IMOBILUL NR. 3**

Oficiul de Cadastru și Publicitate Imobiliară PRAHOVA  
Biroul de Cadastru și Publicitate Imobiliară Ploiești

**A. Partea I. Descrierea imobilului**

Unitate individuală

Adresa: Loc. Paulești, Str Roua, Nr. 25, Et. parter, Ap. 3, Jud. Prahova

Părți comune: -

Nr crt	Nr cadastral	Suprafața construită	Suprafața utilă (mp)	Cote părți comune	Cote teren	Observații / Referințe
A1	32413-C1-U3	0	65,9	7.40%	82.77mp	Apartament 3 parter, Sutila = 65.9 mp, CI = 7.40 %, T. aferent = 82.77 mp, S.balcon = 13.4 mp;

**B. Partea II. Proprietari și acte**

Inscrieri privitoare la dreptul de proprietate și alte drepturi reale		Referințe
<b>176596 / 23/11/2023</b>		
Act Notarial nr. 1590, din 22/11/2023 emis de Calin Mirela (Adeverinta ; act administrativ nr 94 din 16.08.2023, emis de Primăria Păulești; act administrativ nr 18740 din 26.10.2023, emis de Primăria Păulești; act administrativ nr 109 din 05.05.2022, emis de Primăria Păulești);		
B1	Se infiinteaza cartea funciara 32413-C1-U3 a unitatii individuale cu numarul cadastral 32413-C1-U3/Paulesti, rezultat din apartamentarea constructiei cu numarul cadastral 32413-C1 inscrisa in cartea funciara 32413-C1;	A1
<b>176629 / 23/11/2023</b>		
Act Notarial nr. 1591, din 22/11/2023 emis de NP Călin Mirela (Adeverinta ; act administrativ nr 94 din 16.08.2023, emis de Primăria Păulești; act administrativ nr 18740 din 26.10.2023, emis de Primăria Păulești; act administrativ nr 109 din 05.05.2022, emis de Primăria Păulești);		
B4	Intabulare, drept de PROPRIETATE schimb, dobandit prin Conventie, cota actuala 1/1, cota initiala 1/1 1) DUMITRESCU ELENA-CORNELIA 2) DUMITRESCU DAN MUGUR	A1

**C. Partea III. SARCINI .**

Inscrieri privind dezmembramintele dreptului de proprietate, drepturi reale de garanție și sarcini	Referințe
NU SUNT	

**Anexa Nr. 1 La Partea I**

**Unitate individuală, Adresa:** Loc. Paulesti, Str Roua, Nr. 25, Et. parter, Ap. 3, Jud. Prahova

**Părţi comune:** -

Nr crt	Nr cadastral	Suprafaţa construită	Suprafaţa utilă (mp)	Cote părţi comune	Cote teren	Observaţii / Referinţe
A1	32413-C1-U3	0	65,9	7.40%	82.77mp	Apartament 3 parter, Sutila = 65.9 mp, CI = 7.40 %, T. aferent = 82.77 mp, S.balcon = 13.4 mp;

**DATE DESPRE IMOBILUL NR. 3**

Oficiul de Cadastru și Publicitate Imobiliară PRAHOVA  
Biroul de Cadastru și Publicitate Imobiliară Ploiești

**A. Partea I. Descrierea imobilului**

Unitate individuală

Adresa: Loc. Paulesti, Str Roua, Nr. 23, Jud. Prahova, T28, Cc741/22, 741/23

Părți comune: ALTE SPATII , CASA SCARII , HOLURI , TERASA

Nr crt	Nr cadastral	Suprafața construită	Suprafața utilă (mp)	Cote părți comune	Cote teren	Observații / Referințe
A1	29789-C1-U3	0	51,4	14.29%	114.30	Apartament 3 - etaj 1, Sutila = 51.4mp, Ci=14.29%, Steren aferent = 114.30mp

**B. Partea II. Proprietari și acte**

Inscrieri privitoare la dreptul de proprietate și alte drepturi reale		Referințe
<b>118651 / 13/11/2020</b>		
Act Administrativ nr. CERERE+CHIT, din 13/11/2020 emis de Calin Mirela (act administrativ nr 17008 din 01.11.2020, emis de PRIMARIA PAULESTI; act administrativ nr 17033 din 01.11.2020, emis de PRIMARIA PAULESTI);		
B1	Se infiinteaza cartea funciara 29789-C1-U3 a unitatii individuale cu numarul cadastral 29789-C1-U3/Paulesti, rezultat din apartamentarea constructiei cu numarul cadastral 29789-C1 inscrisa in cartea funciara 29789-C1;	A1
<b>121160 / 19/11/2020</b>		
Act Notarial nr. 1329, din 13/11/2020 emis de NP Calin Mirela;		
B5	se indreapta eroarea materiala strecurata in cuprinsul incheierii nr. 118651/2020 si al prezentei carti funciare in sensul ca dreptul de proprietate asupra imobilului a fost inscris in baza actului de apartamentare autenticat sub nr.1329/13.11.2020 de notar public Mirela Calin	A1
<b>137200 / 21/12/2020</b>		
Act Notarial nr. 1479, din 18/12/2020 emis de NP Calin Mirela;		
B6	Intabulare, drept de PROPRIETATE(cumparare ca bun propriu), dobandit prin Conventie, cota actuala 1/1, cota initiala 1/1 1) ENACHE MARIAN-IULIAN	A1
Act Notarial nr. 1480, din 18/12/2020 emis de NP Calin Mirela;		
B7	se noteaza interdictiile de instrainare, grevare cu sarcini, inchiriere, dezmembrare, alipire, construire, demolare, restructurare si amenajare 1) CEC BANK SA, CIF:5522692	A1

**C. Partea III. SARCINI**

Inscrieri privind dezmembramintele dreptului de proprietate, drepturi reale de garanție și sarcini		Referințe
<b>137200 / 21/12/2020</b>		
Act Notarial nr. 1480, din 18/12/2020 emis de NP Calin Mirela;		
C1	Intabulare, drept de IPOTECA, Valoare:214500 LEIsi celelalte obligatii de plata aferente creditului 1) CEC BANK SA, CIF:5522692	A1

**Anexa Nr. 1 La Partea I****Unitate individuală, Adresa:** Loc. Paulesti, Str Roua, Nr. 23, Jud. Prahova, T28, Cc741/22, 741/23**Părţi comune:** ALTE SPATII , CASA SCARII , HOLURI , TERASA

Nr crt	Nr cadastral	Suprafaţa construită	Suprafaţa utilă (mp)	Cote părţi comune	Cote teren	Observații / Referințe
A1	29789-C1-U3	0	51,4	14.29%	114.30	Apartament 3 - etaj 1, Sutila = 51.4mp, Ci=14.29%, Steren aferent = 114.30mp

**DATE DESPRE IMOBILUL NR. 3**

Oficiul de Cadastru și Publicitate Imobiliară PRAHOVA  
Biroul de Cadastru și Publicitate Imobiliară Ploiești

**A. Partea I. Descrierea imobilului**

Unitate individuală

Adresa: Loc. Paulesti, Str Roua, Nr. 21, Ap. 3, Jud. Prahova, T28, Cc741/22, 741/23

Părți comune: -

Nr crt	Nr cadastral	Suprafața construită	Suprafața utilă (mp)	Cote părți comune	Cote teren	Observații / Referințe
A1	29790-C1-U3	51,9	51,9	14.37/100	114.98	Apartament 3 - etaj 1, Sutila = 51.9mp, Ci=14.37%, Steren aferent = 114.98mp.

**B. Partea II. Proprietari și acte**

Inscrieri privitoare la dreptul de proprietate și alte drepturi reale		Referințe
<b>28664 / 27/03/2020</b>		
Act Notarial nr. 326, din 27/03/2020 emis de Calin Mirela;		
B1	Se infiinteaza cartea funciara 29790-C1-U3 a unitatii individuale cu numarul cadastral 29790-C1-U3/Paulesti, rezultat din apartamentarea constructiei cu numarul cadastral 29790-C1 inscrisa in cartea funciara 29790-C1;	A1
<b>28667 / 27/03/2020</b>		
Act Notarial nr. 327, din 27/03/2020 emis de NP Calin Mirela;		
B4	Intabulare, drept de PROPRIETATEcumparare ca bun comun, dobandit prin Conventie, cota actuala 1/1, cota initiala 1/1 1) SACUIU CONSTANTIN MIHAI 2) SACUIU CORNELIA	A1

**C. Partea III. SARCINI .**

Inscrieri privind dezmembramintele dreptului de proprietate, drepturi reale de garanție și sarcini	Referințe
NU SUNT	

**Anexa Nr. 1 La Partea I****Unitate individuală, Adresa:** Loc. Paulesti, Str Roua, Nr. 21, Ap. 3, Jud. Prahova, T28, Cc741/22, 741/23**Părţi comune:** -

Nr crt	Nr cadastral	Suprafaţa construită	Suprafaţa utilă (mp)	Cote părţi comune	Cote teren	Observaţii / Referinţe
A1	29790-C1-U3	51,9	51,9	14.37/100	114.98	Apartament 3 - etaj 1, Sutila = 51.9mp, Ci=14.37%, Steren aferent = 114.98mp.



**DATE DESPRE IMOBILUL NR. 3**

Oficiul de Cadastru și Publicitate Imobiliară PRAHOVA  
Biroul de Cadastru și Publicitate Imobiliară Ploiești

**A. Partea I. Descrierea imobilului**

Unitate individuală

Adresa: Loc. Paulești, Str Roua, Nr. 19, Jud. Prahova, T28, Cc741/22, 741/23

Părți comune: -

Nr crt	Nr cadastral	Suprafața construită	Suprafața utilă (mp)	Cote părți comune	Cote teren	Observații / Referințe
A1	29734-C1-U3	51,8	51,8	14.38/100	115.05	Apartament 3 - etaj 1, Sutila = 51.8mp, Ci=14.38%, Steren aferent = 115.05mp.

**B. Partea II. Proprietari și acte**

Inscrieri privitoare la dreptul de proprietate și alte drepturi reale		Referințe
<b>25294 / 12/03/2020</b>		
Act Notarial nr. 265, din 11/03/2020 emis de NP Calin Mirela;		
B1	Se infiinteaza cartea funciara 29734-C1-U3 a unitatii individuale cu numarul cadastral 29734-C1-U3/Paulesti, rezultat din apartamentarea constructiei cu numarul cadastral 29734-C1 inscrisa in cartea funciara 29734-C1;	A1
<b>25312 / 12/03/2020</b>		
Act Notarial nr. 269, din 11/03/2020 emis de NP Calin Mirela;		
B4	se respinge cererea de intabulare a dreptului de proprietate intrucat lipsesc actele pentru justificarea inscrierii si dovada achitarii tarifului aferent	A1
<b>28359 / 26/03/2020</b>		
Act Notarial nr. 373, din 08/04/2020 emis de NP Calin Mirela;		
B5	Intabulare, drept de PROPRIETATE(cumparare ca bun propriu), dobandit prin Conventie, cota actuala 1/1, cota initiala 1/1 1) DEDIU CORNELIA	A1

**C. Partea III. SARCINI**

Inscrieri privind dezmembramintele dreptului de proprietate, drepturi reale de garanție și sarcini		Referințe
<b>31434 / 08/04/2020</b>		
Act Notarial nr. 373, din 08/04/2020 emis de NP Calin Mirela;		
C2	se radiaza dreptul de ipoteca legala in scris sub C1 prin incheierea nr. 28359/2020	A1

**Anexa Nr. 1 La Partea I****Unitate individuală, Adresa:** Loc. Paulesti, Str Roua, Nr. 19, Jud. Prahova, T28, Cc741/22, 741/23**Părți comune:** -

Nr crt	Nr cadastral	Suprafața construită	Suprafața utilă (mp)	Cote părți comune	Cote teren	Observații / Referințe
A1	29734-C1-U3	51,8	51,8	14.38/100	115.05	Apartament 3 - etaj 1, Sutila = 51.8mp, Ci=14.38%, Steren aferent = 115.05mp.

**DATE DESPRE IMOBILUL NR. 3**

Oficiul de Cadastru și Publicitate Imobiliară PRAHOVA  
Biroul de Cadastru și Publicitate Imobiliară Ploiești

**A. Partea I. Descrierea imobilului**

Unitate individuală

Adresa: Loc. Paulești, Str Roua, Nr. 17, Jud. Prahova, T28, Cc741/22, 741/23

Părți comune: -

Nr crt	Nr cadastral	Suprafața construită	Suprafața utilă (mp)	Cote părți comune	Cote teren	Observații / Referințe
A1	29735-C1-U3	52,2	52,2	14.46/100	115.68	Apartament 3 - etaj 1, Sutila = 52.2mp, Ci=14.46%, Steren aferent = 115.68mp.

**B. Partea II. Proprietari și acte**

Inscrieri privitoare la dreptul de proprietate și alte drepturi reale		Referințe
<b>28568 / 27/03/2020</b>		
Act Notarial nr. 324, din 26/03/2020 emis de Calin Mirela;		
B1	Se infiinteaza cartea funciara 29735-C1-U3 a unitatii individuale cu numarul cadastral 29735-C1-U3/Paulesti, rezultat din apartamentarea constructiei cu numarul cadastral 29735-C1 inscrisa in cartea funciara 29735-C1;	A1
Act Administrativ nr. 4104, din 12/03/2020 emis de PRIMARIA COMUNEI PAULESTI (act administrativ nr 24023 din 09.03.2020, emis de OCPI PRAHOVA;act administrativ nr 204 din 09.07.2019, emis de PRIMARIA COMUNEI PAULESTI;act administrativ nr 4102 din 13.03.2020, emis de PRIMARIA COMUNEI PAULESTI);		
B2	se actualizeaza informatiile cadastrale in sensul ca actuala adresa a imobilului este ' Comuna Paulesti, sat Paulesti, strada Roua, nr.17, judetul Prahova '	A1
<b>44611 / 02/06/2020</b>		
Act Notarial nr. 541, din 29/05/2020 emis de NP Calin Mirela;		
B4	Intabulare, drept de PROPRIETATEcumparare ca bun propriu, dobandit prin Conventie, cota actuala 1/2, cota initiala 1/2 1) <b>NEGRE MARIAN-SORIN</b>	A1
B5	Intabulare, drept de PROPRIETATEcumparare ca bun propriu, dobandit prin Conventie, cota actuala 1/2, cota initiala 1/2 1) <b>CERNAT ANDRA-MIHAELA</b>	A1

**C. Partea III. SARCINI .**

Inscrieri privind dezmembramintele dreptului de proprietate, drepturi reale de garanție și sarcini	Referințe
NU SUNT	

**Anexa Nr. 1 La Partea I****Unitate individuală, Adresa:** Loc. Paulesti, Str Roua, Nr. 17, Jud. Prahova, T28, Cc741/22, 741/23**Părți comune:** -

Nr crt	Nr cadastral	Suprafața construită	Suprafața utilă (mp)	Cote părți comune	Cote teren	Observații / Referințe
A1	29735-C1-U3	52,2	52,2	14.46/100	115.68	Apartament 3 - etaj 1, Sutila = 52.2mp, Ci=14.46%, Steren aferent = 115.68mp.

**DATE DESPRE IMOBILUL NR. 3**

Oficiul de Cadastru și Publicitate Imobiliară PRAHOVA  
Biroul de Cadastru și Publicitate Imobiliară Ploiești

**A. Partea I. Descrierea imobilului**

Unitate individuală

Adresa: Loc. Paulești, Str Roua, Nr. 15, Jud. Prahova, T28, Cc741/22, 741/23

Părți comune: -

Nr crt	Nr cadastral	Suprafața construită	Suprafața utilă (mp)	Cote părți comune	Cote teren	Observații / Referințe
A1	29455-C1-U3	51,6	51,6	14.36/100	100.51	Apartament 3 - etaj 1, Sutila = 51.64mp, Ci=14.36%, Steren aferent = 100.51mp.

**B. Partea II. Proprietari și acte**

Inscrieri privitoare la dreptul de proprietate și alte drepturi reale		Referințe
<b>139239 / 27/11/2019</b>		
Act Notarial nr. 1174, din 26/11/2019 emis de Calin Mirela;		
B1	Se infiinteaza cartea funciara 29455-C1-U3 a unitatii individuale cu numarul cadastral 29455-C1-U3/Paulesti, rezultat din apartamentarea constructiei cu numarul cadastral 29455-C1 inscrisa in cartea funciara 29455-C1;	A1
<b>149887 / 17/12/2019</b>		
Act Notarial nr. 1265, din 16/12/2019 emis de NP Calin Mirela;		
B6	Intabulare, drept de PROPRIETATEcumparare ca bun comun, dobandit prin Conventie, cota actuala 1/1, cota initiala 1/1 1) LIXANDRU MARIAN 2) LIXANDRU MARIANA	A1
Act Notarial nr. 1266, din 16/12/2019 emis de NP Calin Mirela;		
B7	se noteaza interdictiile de instrainare ,grevare ,inchiriere , dezmembrare ,alipire ,demolare ,construire 1) ING BANK N.V. AMSTERDAM, SUCURSALA BUCURESTI, CIF:6151100	A1

**C. Partea III. SARCINI**

Inscrieri privind dezmembramintele dreptului de proprietate, drepturi reale de garanție și sarcini		Referințe
<b>149887 / 17/12/2019</b>		
Act Notarial nr. 1266, din 16/12/2019 emis de NP Calin Mirela;		
C1	Intabulare, drept de IPOTECA, Valoare:207060 LEIsi celelalte obligatii de plata aferente creditului 1) ING BANK N.V. AMSTERDAM, SUCURSALA BUCURESTI, CIF:6151100	A1

**Anexa Nr. 1 La Partea I****Unitate individuală, Adresa:** Loc. Paulesti, Str Roua, Nr. 15, Jud. Prahova, T28, Cc741/22, 741/23**Părți comune:** -

Nr crt	Nr cadastral	Suprafața construită	Suprafața utilă (mp)	Cote părți comune	Cote teren	Observații / Referințe
A1	29455-C1-U3	51,6	51,6	14.36/100	100.51	Apartament 3 - etaj 1, Sutila = 51.64mp, Ci=14.36%, Steren aferent = 100.51mp.

**DATE DESPRE IMOBILUL NR. 3**

Oficiul de Cadastru și Publicitate Imobiliară PRAHOVA  
Biroul de Cadastru și Publicitate Imobiliară Ploiești

**A. Partea I. Descrierea imobilului**

Unitate individuală

Adresa: Loc. Paulesti, Str Roua, Nr. 13, Jud. Prahova, T 28 ; CC 741/22 ; CC 741/23

Părți comune: -

Nr crt	Nr cadastral	Suprafața construită	Suprafața utilă (mp)	Cote părți comune	Cote teren	Observații / Referințe
A1	29106-C1-U3	52,1	52,1	14.25	91.65	Apartament 3 - etaj 1, Sutila = 52.13mp, Ci=14.25%, Steren aferent = 91.65mp

**B. Partea II. Proprietari și acte**

Inscrieri privitoare la dreptul de proprietate și alte drepturi reale		Referințe
<b>107351 / 30/09/2019</b>		
Act Notarial nr. 918, din 27/09/2019 emis de NP Calin Mirela;		
B1	Se infiinteaza cartea funciara 29106-C1-U3 a unitatii individuale cu numarul cadastral 29106-C1-U3/Paulesti, rezultat din apartamentarea constructiei cu numarul cadastral 29106-C1 inscrisa in cartea funciara 29106-C1;	A1
Act Administrativ nr. 14075, din 09/09/2019 emis de PRIMARIA COMUNEI PAULESTI (act administrativ nr 14073 din 06.09.2019, emis de PRIMARIA COMUNEI PAULESTI;act administrativ nr 93212 din 04.09.2019, emis de OCPI PRAHOVA;act administrativ nr 232 din 01.08.2018, emis de PRIMARIA COMUNEI PAULESTI);		
B2	se noteaza actualizarea informatiilor cadastrale in sensul schimbarii categoriei de folosinta a imobilului din "arabil" in "curti constructii"	A1
B3	se noteaza actualizarea informatiilor cadastrale conform documentatiei anexate in sensul ca adresa actuala a imobilului este „Com. Paulesti, sat Paulesti, str. Roua, nr. 13, jud. Prahova”	A1
<b>107370 / 30/09/2019</b>		
Act Notarial nr. 922, din 30/09/2019 emis de NP Calin Mirela;		
B6	Intabulare, drept de PROPRIETATEcumparare ca bun propriu, dobandit prin Conventie, cota actuala 1/1, cota initiala 1/1 1) ZAHIU DORU-VIOREL	A1

**C. Partea III. SARCINI .**

Inscrieri privind dezmembramintele dreptului de proprietate, drepturi reale de garanție și sarcini	Referințe
NU SUNT	

**Anexa Nr. 1 La Partea I****Unitate individuală, Adresa:** Loc. Paulesti, Str Roua, Nr. 13, Jud. Prahova, T 28 ; CC 741/22 ; CC 741/23**Părți comune:** -

Nr crt	Nr cadastral	Suprafața construită	Suprafața utilă (mp)	Cote părți comune	Cote teren	Observații / Referințe
A1	29106-C1-U3	52,1	52,1	14.25	91.65	Apartament 3 - etaj 1, Sutila = 52.13mp, Ci=14.25%, Steren aferent = 91.65mp



**DATE DESPRE IMOBILUL NR. 3**

Oficiul de Cadastru și Publicitate Imobiliară PRAHOVA  
Biroul de Cadastru și Publicitate Imobiliară Ploiești

**A. Partea I. Descrierea imobilului****Unitate individuală**

**Adresa:** Loc. Paulesti, Nr. 11, Et. 1, Ap. 3, Jud. Prahova, Strada ROUA, T28, Cc741/22, 741/23

**Părți comune:** ALTE SPATII , CASA SCARII , HOLURI , SUBSOL , TERASA

Nr crt	Nr cadastral	Suprafața construită	Suprafața utilă (mp)	Cote părți comune	Cote teren	Observații / Referințe
A1	29105-C1-U3	63	57,7	14.32 %	94.08 mp	

Apartament cu 2 camere + dependinte ; Su = 57.73 mp ; Teren aferent in proprietate = 94.08 mp ; Cota indiv. folosinta comuna = 14.32 % ( parti comune - intrare , hol , casa scarii , acoperis tip terasa , teren construit si neconstruit ) ; Su balcon = 5.30 mp

**B. Partea II. Proprietari și acte**

Inscrieri privitoare la dreptul de proprietate și alte drepturi reale		Referințe
<b>62798 / 11/07/2018</b>		
Act Notarial nr. 455, din 11/07/2018 emis de Calin Mirela;		
B1	Se infiinteaza cartea funciara 29105-C1-U3 a unitatii individuale cu numarul cadastral 29105-C1-U3/Paulesti, rezultat din apartamentarea constructiei cu numarul cadastral 29105-C1 inscrisa in cartea funciara 29105-C1;	A1
<b>83809 / 24/09/2018</b>		
Act Notarial nr. 680, din 21/09/2018 emis de NP Calin Mirela;		
B6	Intabulare, drept de PROPRIETATEcumparare ca bun comun, dobandit prin Conventie, cota actuala 1/1, cota initiala 1/1 1) ZANFIR VALENTIN 2) ZANFIR ANCA-TEODORA	A1

**C. Partea III. SARCINI .**

Inscrieri privind dezmembramintele dreptului de proprietate, drepturi reale de garanție și sarcini	Referințe
NU SUNT	

**Anexa Nr. 1 La Partea I**

**Unitate individuală, Adresa:** Loc. Paulesti, Nr. 11, Et. 1, Ap. 3, Jud. Prahova, Strada ROUA, T28, Cc741/22, 741/23

**Părți comune:** ALTE SPATII , CASA SCARII , HOLURI , SUBSOL , TERASA

Nr crt	Nr cadastral	Suprafața construită	Suprafața utilă (mp)	Cote părți comune	Cote teren	Observații / Referințe
A1	29105-C1-U3	63	57,7	14.32 %	94.08 mp	

Apartament cu 2 camere + dependinte ; Su = 57.73 mp ; Teren aferent in proprietate = 94.08 mp ; Cota indiv. folosinta comuna = 14.32 % ( parti comune - intrare , hol , casa scarii , acoperis tip terasa , teren construit si neconstruit ) ; Su balcon = 5.30 mp

**DATE DESPRE IMOBILUL NR. 3**

Oficiul de Cadastru și Publicitate Imobiliară PRAHOVA  
Biroul de Cadastru și Publicitate Imobiliară Ploiești

**A. Partea I. Descrierea imobilului**

Unitate individuală

Adresa: Loc. Paulesti, Str Roua, Nr. 9, Et. 1, Ap. 3, Jud. Prahova, T28, Cc741/22,741/23

Părți comune: -

Nr crt	Nr cadastral	Suprafața construită	Suprafața utilă (mp)	Cote părți comune	Cote teren	Observații / Referințe
A1	31306-C1-U3	0	65,6	4.09%	38.24	Apartament 3 - etaj 1, Sutila=65.6mp, S.balcon=3.6mp, S.logie=8.2mp, S. totala=77.4mp, Ci=4.09%, Steren aferent = 38.24mp.

**B. Partea II. Proprietari și acte**

Inscrieri privitoare la dreptul de proprietate și alte drepturi reale		Referințe
<b>181611 / 23/12/2021</b>		
Act Notarial nr. 1817, din 22/12/2021 emis de Calin Mirela (act administrativ nr 769273 din 21.09.2023, emis de FNGCMM SA IFN);		
B1	Se infiinteaza cartea funciara 31306-C1-U3 a unitatii individuale cu numarul cadastral 31306-C1-U3/Paulesti, rezultat din apartamentarea constructiei cu numarul cadastral 31306-C1 inscrista in cartea funciara 31306-C1;	A1
<b>183716 / 30/12/2021</b>		
Act Notarial nr. 1878, din 29/12/2021 emis de Calin Mirela (act administrativ nr 769273 din 21.09.2023, emis de FNGCMM SA IFN);		
B4	Intabulare, drept de PROPRIETATEcumparare ca bun propriu, dobandit prin Conventie, cota actuala 1/2, cota initiala 1/2 1) <b>COMAN SEBASTIAN-ALEXANDRU</b>	A1
B5	Intabulare, drept de PROPRIETATEcumparare ca bun propriu, dobandit prin Conventie, cota actuala 1/2, cota initiala 1/2 1) <b>MATEI GEORGIANA</b>	A1
Act Notarial nr. 1879, din 29/12/2021 emis de Calin Mirela (act administrativ nr 769273 din 21.09.2023, emis de FNGCMM SA IFN);		
B6	se noteaza interdictiile de instrainare, grevare, inchiriere, dezmembrare, alipire, demolare si construire 1) <b>ING BANK N.V. AMSTERDAM, CIF:6151100</b>	A1

**C. Partea III. SARCINI**

Inscrieri privind dezmembramintele dreptului de proprietate, drepturi reale de garanție și sarcini		Referințe
<b>183716 / 30/12/2021</b>		
Act Notarial nr. 1879, din 29/12/2021 emis de Calin Mirela (act administrativ nr 769273 din 21.09.2023, emis de FNGCMM SA IFN);		
C1	Intabulare, drept de IPOTECA, Valoare:208000 LEsi celelalte obligatii de plata aferente creditului 1) <b>ING BANK N.V. AMSTERDAM, CIF:6151100</b>	A1

**Anexa Nr. 1 La Partea I**

**Unitate individuală, Adresa:** Loc. Paulesti, Str Roua, Nr. 9, Et. 1, Ap. 3, Jud. Prahova, T28, Cc741/22, 741/23

**Părți comune:** -

Nr crt	Nr cadastral	Suprafața construită	Suprafața utilă (mp)	Cote părți comune	Cote teren	Observații / Referințe
A1	31306-C1-U3	0	65,6	4.09%	38.24	Apartament 3 - etaj 1, Sutila=65.6mp, S.balcon=3.6mp, S.logie=8.2mp, S. totala=77.4mp, Ci=4.09%, Steren aferent = 38.24mp.

**DATE DESPRE IMOBILUL NR. 3**

Oficiul de Cadastru și Publicitate Imobiliară PRAHOVA  
Biroul de Cadastru și Publicitate Imobiliară Ploiești

**A. Partea I. Descrierea imobilului****Unitate individuală**

**Adresa:** Loc. Paulești, Str Roua, Nr. 12, Jud. Prahova, T28, Cc741/5-741/17

**Părți comune:** ALTE SPATII , CASA SCARII , HOLURI

Nr crt	Nr cadastral	Suprafața construită	Suprafața utilă (mp)	Cote părți comune	Cote teren	Observații / Referințe
A1	30572-C1-U3	0	50,4	10.81%	91.8	Apartament 3 - parter, Sutila = 50.4mp, Ci=10.81%, Steren aferent = 91.8mp

**B. Partea II. Proprietari și acte**

Inscrieri privitoare la dreptul de proprietate și alte drepturi reale		Referințe
<b>121929 / 23/11/2020</b>		
Act Notarial nr. 1360, din 20/11/2020 emis de NP Calin Mirela;		
B1	Se infiinteaza cartea funciara 30572-C1-U3 a unitatii individuale cu numarul cadastral 30572-C1-U3/Paulesti, rezultat din apartamentarea constructiei cu numarul cadastral 30572-C1 inscrisa in cartea funciara 30572-C1;	A1
<b>13965 / 29/01/2021</b>		
Act Notarial nr. 183, din 28/01/2021 emis de NP Dan Oliviu Vasilica;		
B4	Intabulare, drept de PROPRIETATEcumparare ca bun comun, dobandit prin Conventie, cota actuala 1/1, cota initiala 1/1 1) CĂLIN MARIAN 2) Calin Mirela	A1
Act Notarial nr. 184, din 28/01/2021 emis de NP Dan Oliviu Vasilica;		
B5	se noteaza interdictiile de instrainare, grevare, inchiriere, dezmembrare, alipire, demolare, construire 1) ING BANK N.V. AMSTERDAM, SUCURSALA BUCURESTI, CIF:6151100	A1

**C. Partea III. SARCINI**

Inscrieri privind dezmembramintele dreptului de proprietate, drepturi reale de garanție și sarcini		Referințe
<b>13965 / 29/01/2021</b>		
Act Notarial nr. 184, din 28/01/2021 emis de NP Dan Oliviu Vasilica;		
C1	Intabulare, drept de IPOTECA, Valoare:199920 LEIsi celelalte obligatii de plata aferente creditului 1) ING BANK N.V. AMSTERDAM, SUCURSALA BUCURESTI, CIF:6151100	A1

**Anexa Nr. 1 La Partea I****Unitate individuală, Adresa:** Loc. Paulesti, Str Roua, Nr. 12, Jud. Prahova, T28, Cc741/5-741/17**Părţi comune:** ALTE SPATII , CASA SCARII , HOLURI

Nr crt	Nr cadastral	Suprafaţa construită	Suprafaţa utilă (mp)	Cote părţi comune	Cote teren	Observații / Referințe
A1	30572-C1-U3	0	50,4	10.81%	91.8	Apartament 3 - parter, Sutila = 50.4mp, Ci=10.81%, Steren aferent = 91.8mp

**DATE DESPRE IMOBILUL NR. 3**

Oficiul de Cadastru și Publicitate Imobiliară PRAHOVA  
Biroul de Cadastru și Publicitate Imobiliară Ploiești

**A. Partea I. Descrierea imobilului**

Unitate individuală

Adresa: Loc. Paulesti, Str Nuferilor, Nr. 4, Bl. B9, Et. Parter, Ap. 3, Jud. Prahova

Părți comune: ALTE SPATII , HOLURI , CASA SCARII

Nr crt	Nr cadastral	Suprafața construită	Suprafața utilă (mp)	Cote părți comune	Cote teren	Observații / Referințe
A1	32125-C1-U3	0	51,1	10.94%	103.69mp	Apartament = 3 Sutila = 51.1 mp CI = 10.94 % T. aferent = 103.69 mp S.logie = 6.7 mp

**B. Partea II. Proprietari și acte**

Inscrieri privitoare la dreptul de proprietate și alte drepturi reale		Referințe
<b>79754 / 15/05/2023</b>		
Act Notarial nr. 597, din 12/05/2023 emis de NP Calin Mirela;		
B1	Se infiinteaza cartea funciara 32125-C1-U3 a unitatii individuale cu numarul cadastral 32125-C1-U3/Paulesti, rezultat din apartamentarea constructiei cu numarul cadastral 32125-C1 inscrisa in cartea funciara 32125-C1;	A1
<b>84187 / 22/05/2023</b>		
Act Notarial nr. 627, din 19/05/2023 emis de NP Calin Mirela;		
B3	Intabulare, drept de PROPRIETATEcumparare ca bun comun, dobandit prin Conventie, cota actuala 1/1, cota initiala 1/1 1) NICOLAE FLORENTINA 2) NICOLAE VASILE	A1

**C. Partea III. SARCINI .**

Inscrieri privind dezmembramintele dreptului de proprietate, drepturi reale de garanție și sarcini	Referințe
NU SUNT	

**Anexa Nr. 1 La Partea I****Unitate individuală, Adresa:** Loc. Paulesti, Str Nuferilor, Nr. 4, Bl. B9, Et. Parter, Ap. 3, Jud. Prahova**Părți comune:** ALTE SPATII, HOLURI, CASA SCARII

Nr crt	Nr cadastral	Suprafața construită	Suprafața utilă (mp)	Cote părți comune	Cote teren	Observații / Referințe
A1	32125-C1-U3	0	51,1	10.94%	103.69mp	Apartament 3 = 51.1 mp CI = 10.94 % T. aferent = 103.69 mp S.logie = 6.7 mp



**DATE DESPRE IMOBILUL NR. 3**

Oficiul de Cadastru și Publicitate Imobiliară PRAHOVA  
Biroul de Cadastru și Publicitate Imobiliară Ploiești

**A. Partea I. Descrierea imobilului**

Unitate individuală

Adresa: Loc. Paulești, Str Nuferilor, Nr. 6, Et. P, Ap. 3, Jud. Prahova, T28, Cc741/5-741/17

Părți comune: acoperis

Nr crt	Nr cadastral	Suprafața construită	Suprafața utilă (mp)	Cote părți comune	Cote teren	Observații / Referințe
A1	30192-C1-U3	0	50,8	10.87%	106.95	Apartament 3 - parter, Sutila=50.8mp, S.logie=6.6mp, S. totala=57.4mp, Ci=10.87%, Steren aferent = 106.95mp

**B. Partea II. Proprietari și acte**

Inscrieri privitoare la dreptul de proprietate și alte drepturi reale		Referințe
<b>150410 / 25/11/2022</b>		
Act Notarial nr. 2055, din 24/11/2022 emis de Calin Mirela;		
B1	Se infiinteaza cartea funciara 30192-C1-U3 a unitatii individuale cu numarul cadastral 30192-C1-U3/Paulesti, rezultat din apartamentarea constructiei cu numarul cadastral 30192-C1 inregistrata in cartea funciara 30192-C1;	A1
<b>77 / 03/01/2023</b>		
Act Notarial nr. 2242, din 30/12/2022 emis de NP Calin Mirela (act administrativ nr P14_751892 din 20.12.2022, emis de FMGCIMM- IFN SA);		
B3	Intabulare, drept de PROPRIETATEcumparare ca bun comun, dobandit prin Conventie, cota actuala 1/1, cota initiala 1/1 1) POPA CĂTĂLIN-DANIEL 2) POPA ANA-MARIA	A1
Act Administrativ nr. P14_751892, din 20/12/2022 emis de FMGCIMM- IFN SA;		
B4	se noteaza interdictia de instrainare pe o perioada de 5 ani de la data dobandirii imobilului si interdictia de grevare cu alte sarcini pe toata durata finantarii 1) RAIFFEISEN BANK SA, CIF:361820 2) STATUL ROMAN-PRIN MINISTERUL FINANTELOR PUBLICE, CIF:99999999999999	A1

**C. Partea III. SARCINI**

Inscrieri privind dezmembramintele dreptului de proprietate, drepturi reale de garanție și sarcini		Referințe
<b>77 / 03/01/2023</b>		
Act Notarial nr. 2242, din 30/12/2022 emis de NP Calin Mirela (act administrativ nr P14_751892 din 20.12.2022, emis de FMGCIMM- IFN SA);		
C1	Intabulare, drept de IPOTECA LEGALA, Valoare:299631.5 LEIproportional cu procentul de garantare 1) RAIFFEISEN BANK SA, CIF:361820 2) STATUL ROMAN-PRIN MINISTERUL FINANTELOR PUBLICE, CIF:99999999999999	A1

**Anexa Nr. 1 La Partea I****Unitate individuală, Adresa:** Loc. Paulesti, Str Nuferilor, Nr. 6, Et. P, Ap. 3, Jud. Prahova, T28, Cc741/5-741/17**Părți comune:** acoperis

Nr crt	Nr cadastral	Suprafața construită	Suprafața utilă (mp)	Cote părți comune	Cote teren	Observații / Referințe
A1	30192-C1-U3	0	50,8	10.87%	106.95	Apartament 3 - parter, Sutila=50.8mp, S.logie=6.6mp, S. totala=57.4mp, Ci=10.87%, Steren aferent = 106.95mp

**DATE DESPRE IMOBILUL NR. 3**

Oficiul de Cadastru și Publicitate Imobiliară PRAHOVA  
Biroul de Cadastru și Publicitate Imobiliară Ploiești

**A. Partea I. Descrierea imobilului****Unitate individuală**

**Adresa:** Loc. Paulesti, Str Nuferilor, Nr. 8, Et. P, Ap. 3, Jud. Prahova, T28, Cc741/5-741/17

**Părți comune:** ALTE SPATII , CASA SCARII , HOLURI

Nr crt	Nr cadastral	Suprafața construită	Suprafața utilă (mp)	Cote părți comune	Cote teren	Observații / Referințe
A1	30193-C1-U3	0	50,9	10.80%	106.29	Apartament 3 - parter, Sutila=50.9mp, S.logie=6.5mp, S. totala=57.4mp, Ci=10.80%, Steren aferent = 106.29mp;

**B. Partea II. Proprietari și acte**

Inscrieri privitoare la dreptul de proprietate și alte drepturi reale	Referințe
<b>103107 / 10/08/2022</b>	
Act Notarial nr. 1411, din 09/08/2022 emis de Calin Mirela (act administrativ nr 121 din 05.08.2020, emis de PRIMARIA PAULESTI;act administrativ nr 11906 din 04.07.2022, emis de PRIMARIA PAULESTI);	
B1	Se infiinteaza cartea funciara 30193-C1-U3 a unitatii individuale cu numarul cadastral 30193-C1-U3/Paulesti, rezultat din apartamentarea constructiei cu numarul cadastral 30193-C1 inscrista in cartea funciara 30193-C1;
	A1
<b>112549 / 02/09/2022</b>	
Act Notarial nr. 1595, din 01/09/2022 emis de NP Calin Mirela (act administrativ nr 121 din 05.08.2020, emis de PRIMARIA PAULESTI;act administrativ nr 11906 din 04.07.2022, emis de PRIMARIA PAULESTI);	
B5	Intabulare, drept de PROPRIETATEcumparare ca bun propriu, dobandit prin Conventie, cota actuala 1/1, cota initiala 1/1
	A1
	1) <b>ION MARIAN-MĂDĂLIN</b>
Act Notarial nr. 1596, din 01/09/2022 emis de NP Calin Mirela (act administrativ nr 121 din 05.08.2020, emis de PRIMARIA PAULESTI;act administrativ nr 11906 din 04.07.2022, emis de PRIMARIA PAULESTI);	
B6	se noteaza interdictiile de instrainare, grevare,inchiriere, dezmembrare, alipire, demolare, construire
	A1
	1) <b>ING BANK N.V. AMSTERDAM, SUCURSALA BUCURESTI, CIF:6151100</b>

**C. Partea III. SARCINI**

Inscrieri privind dezmembramintele dreptului de proprietate, drepturi reale de garanție și sarcini	Referințe
<b>112549 / 02/09/2022</b>	
Act Notarial nr. 1596, din 01/09/2022 emis de NP Calin Mirela (act administrativ nr 121 din 05.08.2020, emis de PRIMARIA PAULESTI;act administrativ nr 11906 din 04.07.2022, emis de PRIMARIA PAULESTI);	
C1	Intabulare, drept de IPOTECA, Valoare:158605 LEIsi celelalte obligatii de plata aferente creditului
	A1
	1) <b>ING BANK N.V. AMSTERDAM, SUCURSALA BUCURESTI, CIF:6151100</b>

**Anexa Nr. 1 La Partea I**

**Unitate individuală, Adresa:** Loc. Paulesti, Str Nuferilor, Nr. 8, Et. P, Ap. 3, Jud. Prahova, T28, Cc741/5-741/17

**Părţi comune:** ALTE SPATII , CASA SCARII , HOLURI

Nr crt	Nr cadastral	Suprafaţa construită	Suprafaţa utilă (mp)	Cote părţi comune	Cote teren	Observaţii / Referinţe
A1	30193-C1-U3	0	50,9	10.80%	106.29	Apartament 3 - parter, Sutila=50.9mp, S.logie=6.5mp, S. totala=57.4mp, Ci=10.80%, Steren aferent = 106.29mp;

**DATE DESPRE IMOBILUL NR. 3**

Oficiul de Cadastru și Publicitate Imobiliară PRAHOVA  
Biroul de Cadastru și Publicitate Imobiliară Ploiești

**A. Partea I. Descrierea imobilului**

Unitate individuală

Adresa: Loc. Paulești, Str Nufurilor, Nr. 10, Et. P, Ap. 3, Jud. Prahova, T28, Cc741/5-741/17

Părți comune: -

Nr crt	Nr cadastral	Suprafața construită	Suprafața utilă (mp)	Cote părți comune	Cote teren	Observații / Referințe
A1	30194-C1-U3	0	50,9	10.85%	106.77	Apartament 3 - parter, Sutila=50.9mp, S.logie=6.6mp, S. totala=57.5mp, Ci=10.85%, Steren aferent = 106.77mp;

**B. Partea II. Proprietari și acte**

Inscrieri privitoare la dreptul de proprietate și alte drepturi reale		Referințe
<b>103103 / 10/08/2022</b>		
Act Notarial nr. 1412, din 09/08/2022 emis de Calin Mirela (act administrativ nr 671053 din 02.11.2023, emis de MINISTERUL FINANTELOR);		
B1	Se infiinteaza cartea funciara 30194-C1-U3 a unitatii individuale cu numarul cadastral 30194-C1-U3/Paulesti, rezultat din apartamentarea constructiei cu numarul cadastral 30194-C1 inscrista in cartea funciara 30194-C1;	A1
<b>111009 / 30/08/2022</b>		
Act Notarial nr. 1547, din 29/08/2022 emis de NP Calin Mirela (act administrativ nr 671053 din 02.11.2023, emis de MINISTERUL FINANTELOR);		
B5	Intabulare, drept de PROPRIETATE cumparare ca bun propriu, dobandit prin Conventie, cota actuala 1/1, cota initiala 1/1 1) LIȚĂ VASILICA	A1

**C. Partea III. SARCINI .**

Inscrieri privind dezmembramintele dreptului de proprietate, drepturi reale de garanție și sarcini	Referințe
NU SUNT	

**Anexa Nr. 1 La Partea I****Unitate individuală, Adresa:** Loc. Paulesti, Str Nuferilor, Nr. 10, Et. P, Ap. 3, Jud. Prahova, T28, Cc741/5-741/17**Părți comune:** -

Nr crt	Nr cadastral	Suprafața construită	Suprafața utilă (mp)	Cote părți comune	Cote teren	Observații / Referințe
A1	30194-C1-U3	0	50,9	10.85%	106.77	Apartament 3 - parter, Sutila=50.9mp, S.logie=6.6mp, S. totala=57.5mp, Ci=10.85%, Steren aferent = 106.77mp;

**DATE DESPRE IMOBILUL NR. 3**

Oficiul de Cadastru și Publicitate Imobiliară PRAHOVA  
Biroul de Cadastru și Publicitate Imobiliară Ploiești

**A. Partea I. Descrierea imobilului**

Unitate individuală

Adresa: Loc. Paulești, Str Nuferilor, Nr. 12, Jud. Prahova, T28, Cc741/5-741/17

Părți comune: HOLURI , ALTE SPATII , CASA SCARII

Nr crt	Nr cadastral	Suprafața construită	Suprafața utilă (mp)	Cote părți comune	Cote teren	Observații / Referințe
A1	30195-C1-U3	0	50,9	10.85%	106.72	Apartament 3 - parter, Sutila=50.9mp, S.logie=6.6mp, S. totala=57.5mp, Ci=10.85%, Steren aferent = 106.72mp

**B. Partea II. Proprietari și acte**

Inscrieri privitoare la dreptul de proprietate și alte drepturi reale	Referințe	
<b>45352 / 02/04/2021</b>		
Act Notarial nr. 372, din 01/04/2021 emis de Calin Mirela (act administrativ nr 4317 din 12.03.2021, emis de PRIMARIA COMUNEI PAULESTI;act administrativ nr 4317 din 12.03.2021, emis de PRIMARIA COMUNEI PAULESTI;act administrativ nr 4317 din 12.03.2021, emis de PRIMARIA COMUNEI PAULESTI;act administrativ nr 4317 din 12.03.2021, emis de PRIMARIA COMUNEI PAULESTI;act administrativ nr 4317 din 12.03.2021, emis de PRIMARIA COMUNEI PAULESTI;act administrativ nr 4317 din 12.03.2021, emis de PRIMARIA COMUNEI PAULESTI;act administrativ nr 4317 din 12.03.2021, emis de PRIMARIA COMUNEI PAULESTI;act administrativ nr 4317 din 12.03.2021, emis de PRIMARIA COMUNEI PAULESTI);		
B1	Se infiinteaza cartea funciara 30195-C1-U3 a unitatii individuale cu numarul cadastral 30195-C1-U3/Paulesti, rezultat din apartamentarea constructiei cu numarul cadastral 30195-C1 inscrisa in cartea funciara 30195-C1;	A1
<b>139972 / 07/10/2021</b>		
Act Notarial nr. 1427, din 06/10/2021 emis de NP Calin Mirela;		
B3	Intabulare, drept de PROPRIETATEcumparare ca bun propriu, dobandit prin Conventie, cota actuala 1/1, cota initiala 1/1 1) <b>Botoaca Gabriela</b>	A1
Act Administrativ nr. P13_689529, din 24/09/2021 emis de FNGCMM-SA-IFN;		
B4	se noteaza interdictiile de instrainare pe o perioada de 5 ani de la data dobandirii imobilului si grevare cu sarcini pe intreaga durata a finantarii 1) <b>BANCA COMERCIALĂ ROMANĂ SA, CIF:361757</b> 2) <b>STATUL ROMAN PRIN MINISTERUL FINANTELOR PUBLICE, CIF:9999999999999</b>	A1

**C. Partea III. SARCINI**

Inscrieri privind dezmembramintele dreptului de proprietate, drepturi reale de garanție și sarcini	Referințe	
<b>139972 / 07/10/2021</b>		
Act Notarial nr. 1427, din 06/10/2021 emis de NP Calin Mirela;		
C1	Intabulare, drept de IPOTECA LEGALA, Valoare:233095 RONproportional cu procentul de garantare 1) <b>BANCA COMERCIALĂ ROMANĂ SA, CIF:361757</b> 2) <b>STATUL ROMAN PRIN MINISTERUL FINANTELOR PUBLICE, CIF:9999999999999</b>	A1

**Anexa Nr. 1 La Partea I****Unitate individuală, Adresa:** Loc. Paulesti, Str Nuferilor, Nr. 12, Jud. Prahova, T28, Cc741/5-741/17**Părţi comune:** HOLURI , ALTE SPATII , CASA SCARII

Nr crt	Nr cadastral	Suprafaţa construită	Suprafaţa utilă (mp)	Cote părţi comune	Cote teren	Observații / Referințe
A1	30195-C1-U3	0	50,9	10.85%	106.72	Apartament 3 - parter, Sutila=50.9mp, S.logie=6.6mp, S. totala=57.5mp, Ci=10.85%, Steren aferent = 106.72mp



**DATE DESPRE IMOBILUL NR. 3**

Oficiul de Cadastru și Publicitate Imobiliară PRAHOVA  
Biroul de Cadastru și Publicitate Imobiliară Ploiești

**A. Partea I. Descrierea imobilului**

Unitate individuală

Adresa: Loc. Paulești, Str. Nufierilor, Nr. 14, Jud. Prahova

Părți comune: ALTE SPATII , HOLURI , CASA SCARII

Nr crt	Nr cadastral	Suprafața construită	Suprafața utilă (mp)	Cote părți comune	Cote teren	Observații / Referințe
A1	30196-C1-U3	0	51	10.70%	105.25	Apartament 3 - parter, Sutila = 51.0mp, Ci=10.70%, Steren aferent = 105.25mp.

**B. Partea II. Proprietari și acte**

Inscrieri privitoare la dreptul de proprietate și alte drepturi reale		Referințe
<b>138981 / 24/12/2020</b>		
Act Notarial nr. 1509, din 24/12/2020 emis de NP Calin Mirela (ACT DE APARTAMENTARE);		
B1	Se infiinteaza cartea funciara 30196-C1-U3 a unitatii individuale cu numarul cadastral 30196-C1-U3/Paulesti, rezultat din apartamentarea constructiei cu numarul cadastral 30196-C1 inscrisa in cartea funciara 30196-C1;	A1
<b>100930 / 04/08/2021</b>		
Act Notarial nr. 1083, din 03/08/2021 emis de NP Calin Mirela (VANZARE);		
B5	Intabulare, drept de PROPRIETATEcumparare ca bun propriu, dobandit prin Conventie, cota actuala 1/1, cota initiala 1/1 1) <b>BOOSI LILIANA</b>	A1

**C. Partea III. SARCINI**

Inscrieri privind dezmembramintele dreptului de proprietate, drepturi reale de garanție și sarcini		Referințe
<b>100930 / 04/08/2021</b>		
Act Notarial nr. 1083, din 03/08/2021 emis de NP Calin Mirela (VANZARE);		
C1	Intabulare, drept de UZUFRACTviager 1) <b>BALTAT VASILICA</b>	A1

**Anexa Nr. 1 La Partea I****Unitate individuală, Adresa:** Loc. Paulesti, Str Nuferilor, Nr. 14, Jud. Prahova**Părți comune:** ALTE SPATII, HOLURI, CASA SCARII

Nr crt	Nr cadastral	Suprafața construită	Suprafața utilă (mp)	Cote părți comune	Cote teren	Observații / Referințe
A1	30196-C1-U3	0	51	10.70%	105.25	Apartament 3 - parter, Sutila = 51.0mp, Ci=10.70%, Steren aferent = 105.25mp.

**DATE DESPRE IMOBILUL NR. 3**

Oficiul de Cadastru și Publicitate Imobiliară PRAHOVA  
Biroul de Cadastru și Publicitate Imobiliară Ploiești

**A. Partea I. Descrierea imobilului**

Unitate individuală

Adresa: Loc. Paulesti, Str Nuferilor, Nr. 16, Jud. Prahova, T28, Cc741/5-741/17

Părți comune: ALTE SPATII , HOLURI , CASA SCARII

Nr crt	Nr cadastral	Suprafața construită	Suprafața utilă (mp)	Cote părți comune	Cote teren	Observații / Referințe
A1	30518-C1-U3	0	52,5	11.18%	109.99	Apartament 3 - parter, Sutila=52.5mp, S.logie=6.9mp, S. totala=59.4mp, Ci=11.18%, Steren aferent = 109.99mp

**B. Partea II. Proprietari și acte**

Inscrieri privitoare la dreptul de proprietate și alte drepturi reale	Referințe
<b>64978 / 18/05/2021</b>	
Act Administrativ nr. 7998, din 06/05/2021 emis de PRIMARIA PAULESTI (act administrativ nr 7998 din 06.05.2021, emis de PRIMARIA PAULESTI;act administrativ nr 7998 din 06.05.2021, emis de PRIMARIA PAULESTI;act administrativ nr 7998 din 06.05.2021, emis de PRIMARIA PAULESTI;act administrativ nr 7998 din 06.05.2021, emis de PRIMARIA PAULESTI;act administrativ nr 7998 din 06.05.2021, emis de PRIMARIA PAULESTI;act administrativ nr 7998 din 06.05.2021, emis de PRIMARIA PAULESTI);	
B1	Se infiinteaza cartea funciara 30518-C1-U3 a unitatii individuale cu numarul cadastral 30518-C1-U3/Paulesti, rezultat din apartamentarea constructiei cu numarul cadastral 30518-C1 inscisa in cartea funciara 30518-C1;
	A1
<b>70653 / 31/05/2021</b>	
Act Notarial nr. 663, din 28/05/2021 emis de Calin Mirela;	
B4	Intabulare, drept de PROPRIETATEcumparare ca bun comun, dobandit prin Conventie, cota actuala 1/1, cota initiala 1/1
	1) CIOBANU MARIANA 2) CIOBANU CONSTANTIN
	A1
Act Notarial nr. 664, din 28/05/2021 emis de Calin Mirela;	
B5	se noteaza interdictiile de instrainare, grevare, dezmembrare, alipire, construire si demolare
	1) RAIFFEISEN BANK SA, CIF:361820
	A1

**C. Partea III. SARCINI**

Inscrieri privind dezmembramintele dreptului de proprietate, drepturi reale de garanție și sarcini	Referințe
<b>70653 / 31/05/2021</b>	
Act Notarial nr. 664, din 28/05/2021 emis de Calin Mirela;	
C1	Intabulare, drept de IPOTECA, Valoare:128575.6 LEsi celelalte obligatii de plata aferente creditului
	1) RAIFFEISEN BANK SA, CIF:361820
	A1

**Anexa Nr. 1 La Partea I****Unitate individuală, Adresa:** Loc. Paulesti, Str Nuferilor, Nr. 16, Jud. Prahova, T28, Cc741/5-741/17**Părți comune:** ALTE SPATII, HOLURI, CASA SCARII

Nr crt	Nr cadastral	Suprafața construită	Suprafața utilă (mp)	Cote părți comune	Cote teren	Observații / Referințe
A1	30518-C1-U3	0	52,5	11.18%	109.99	Apartament 3 - parter, Sutila=52.5mp, S.logie=6.9mp, S. totala=59.4mp, Ci=11.18%, Steren aferent = 109.99mp

**DATE DESPRE IMOBILUL NR. 3**

Oficiul de Cadastru și Publicitate Imobiliară PRAHOVA  
Biroul de Cadastru și Publicitate Imobiliară Ploiești

**A. Partea I. Descrierea imobilului****Unitate individuală**

**Adresa:** Loc. Paulesti, Str Roua, Nr. 10, Jud. Prahova, T 28 ; CC 741/5 ; 741/6 ; 741/7 ; 741/8 ; 741/9 ; 741/10 ; 741/11 ; 741/12 ; 741/13 ; 741/14 ; 741/15 ; 741/16 ; 741/17

**Părți comune:** ALTE SPATII , CASA SCARII , HOLURI , SUBSOL , TERASA

Nr crt	Nr cadastral	Suprafața construită	Suprafața utilă (mp)	Cote părți comune	Cote teren	Observații / Referințe
A1	30128-C1-U3	0	50,8	10.90/100	108.31	Apartament 3 - parter, Sutila = 50.8mp, Ci=10.90%, Steren aferent = 108.31mp

**B. Partea II. Proprietari și acte**

Inscrieri privitoare la dreptul de proprietate și alte drepturi reale		Referințe
<b>89417 / 08/09/2020</b>		
Act Notarial nr. 1008, din 08/09/2020 emis de NP Calin Mirela;		
B1	Se infiinteaza cartea funciara 30128-C1-U3 a unitatii individuale cu numarul cadastral 30128-C1-U3/Paulesti, rezultat din apartamentarea constructiei cu numarul cadastral 30128-C1 inscrista in cartea funciara 30128-C1;	A1
<b>30720 / 09/03/2021</b>		
Act Notarial nr. 254, din 08/03/2021 emis de NP Calin Mirela;		
B4	Intabulare, drept de PROPRIETATEcumparare ca bun propriu asupra cotei de 25%, dobandit prin Conventie, cota actuala 25/100, cota initiala 25/100 1) <b>MUSLEDIN CETIN</b>	A1
B5	Intabulare, drept de PROPRIETATEcumparare ca bun propriu asupra cotei de 75%, dobandit prin Conventie, cota actuala 75/100, cota initiala 75/100 1) <b>VENDRAMI DENISA-ANTOANETA</b>	A1
Act Notarial nr. 255, din 08/03/2021 emis de NP Calin Mirela;		
B6	se noteaza interdictiile de instrainare, grevare, inchiriere, dezmembrare, alipire, demolare si construire 1) <b>ING BANK N.V. AMSTERDAM, SUCURSALA BUCURESTI, CIF:6151100</b>	A1

**C. Partea III. SARCINI**

Inscrieri privind dezmembramintele dreptului de proprietate, drepturi reale de garanție și sarcini		Referințe
<b>30720 / 09/03/2021</b>		
Act Notarial nr. 255, din 08/03/2021 emis de NP Calin Mirela;		
C1	Intabulare, drept de IPOTECA, Valoare:181140 LEsi celelalte obligatii de plata aferente creditului 1) <b>ING BANK N.V. AMSTERDAM, SUCURSALA BUCURESTI, CIF:6151100</b>	A1

**Anexa Nr. 1 La Partea I**

**Unitate individuală, Adresa:** Loc. Paulesti, Str Roua, Nr. 10, Jud. Prahova, T 28 ; CC 741/5 ; 741/6 ; 741/7 ; 741/8 ; 741/9 ; 741/10 ; 741/11 ; 741/12 ; 741/13 ; 741/14 ; 741/15 ; 741/16 ; 741/17

**Părți comune:** ALTE SPATII , CASA SCARII , HOLURI , SUBSOL , TERASA

Nr crt	Nr cadastral	Suprafața construită	Suprafața utilă (mp)	Cote părți comune	Cote teren	Observații / Referințe
A1	30128-C1-U3	0	50,8	10.90/100	108.31	Apartament 3 - parter, Sutila = 50.8mp, Ci=10.90%, Steren aferent = 108.31mp

**DATE DESPRE IMOBILUL NR. 4**

Oficiul de Cadastru și Publicitate Imobiliară PRAHOVA  
Biroul de Cadastru și Publicitate Imobiliară Ploiești

**A. Partea I. Descrierea imobilului**

Unitate individuală

Adresa: Loc. Paulești, Str Roua, Nr. 25, Et. parter, Ap. 4, Jud. Prahova

Părți comune: -

Nr crt	Nr cadastral	Suprafața construită	Suprafața utilă (mp)	Cote părți comune	Cote teren	Observații / Referințe
A1	32413-C1-U4	0	50,5	5.67%	63.43	Apartament 4 parter, Sutila = 50.5 mp, CI = 5.67 %, T. aferent = 63.43 mp, S.balcon = 9.8 mp

**B. Partea II. Proprietari și acte**

Inscrieri privitoare la dreptul de proprietate și alte drepturi reale	Referințe
<b>176596 / 23/11/2023</b>	
Act Notarial nr. 1590, din 22/11/2023 emis de Calin Mirela (Adeverinta ; act administrativ nr 94 din 16.08.2023, emis de Primăria Păulești;act administrativ nr 18740 din 26.10.2023, emis de Primăria Păulești; act administrativ nr 109 din 05.05.2022, emis de Primăria Păulești);	
B1	Se infiinteaza cartea funciara 32413-C1-U4 a unitatii individuale cu numarul cadastral 32413-C1-U4/Paulesti, rezultat din apartamentarea constructiei cu numarul cadastral 32413-C1 inscrisa in cartea funciara 32413-C1;
Act Administrativ nr. 18737, din 27/10/2023 emis de Primăria Păulești (Adeverinta ; act administrativ nr 94 din 16.08.2023, emis de Primăria Păulești;act administrativ nr 18740 din 26.10.2023, emis de Primăria Păulești;act administrativ nr 109 din 05.05.2022, emis de Primăria Păulești);	
B2	Intabulare, drept de PROPRIETATE, dobandit prin Construire, cota actuala 1/1, cota initiala 1/1
1) <b>THE PREMIUM SQUARE CONSULTING SRL</b> , CIF:32136850	
<i>OBSERVATII: pozitie transcrisa din CF 31221/Paulesti, inscrisa prin incheierea nr. 163307 din 27/10/2023;</i>	

**C. Partea III. SARCINI .**

Inscrieri privind dezmembramintele dreptului de proprietate, drepturi reale de garanție și sarcini	Referințe
NU SUNT	

**Anexa Nr. 1 La Partea I**

**Unitate individuală, Adresa:** Loc. Paulesti, Str Roua, Nr. 25, Et. parter, Ap. 4, Jud. Prahova

**Părți comune:** -

Nr crt	Nr cadastral	Suprafața construită	Suprafața utilă (mp)	Cote părți comune	Cote teren	Observații / Referințe
A1	32413-C1-U4	0	50,5	5.67%	63.43	Apartament 4 parter, Sutila = 50.5 mp, CI = 5.67 %, T. aferent = 63.43 mp, S.balcon = 9.8 mp



**DATE DESPRE IMOBILUL NR. 4**

Oficiul de Cadastru și Publicitate Imobiliară PRAHOVA  
Biroul de Cadastru și Publicitate Imobiliară Ploiești

**A. Partea I. Descrierea imobilului**

Unitate individuală

Adresa: Loc. Paulesti, Str Roua, Nr. 23, Jud. Prahova, T28, Cc741/22, 741/23

Părți comune: ALTE SPATII , CASA SCARII , HOLURI , TERASA

Nr crt	Nr cadastral	Suprafața construită	Suprafața utilă (mp)	Cote părți comune	Cote teren	Observații / Referințe
A1	29789-C1-U4	0	70,4	19.56%	156.49	Apartament 4 - etaj 1, Sutila = 70.4mp, Ci=19.56%, Steren aferent = 156.49mp

**B. Partea II. Proprietari și acte**

Inscrieri privitoare la dreptul de proprietate și alte drepturi reale		Referințe
<b>118651 / 13/11/2020</b>		
Act Administrativ nr. CERERE+CHIT, din 13/11/2020 emis de Calin Mirela (act administrativ nr 17008 din 01.11.2020, emis de PRIMARIA PAULESTI; act administrativ nr 17033 din 01.11.2020, emis de PRIMARIA PAULESTI);		
B1	Se infiinteaza cartea funciara 29789-C1-U4 a unitatii individuale cu numarul cadastral 29789-C1-U4/Paulesti, rezultat din apartamentarea constructiei cu numarul cadastral 29789-C1 inscrisa in cartea funciara 29789-C1;	A1
<b>121991 / 23/11/2020</b>		
Act Notarial nr. 1358, din 20/11/2020 emis de NP Calin Mirela (act administrativ nr 17008 din 01.11.2020, emis de PRIMARIA PAULESTI; act administrativ nr 17033 din 01.11.2020, emis de PRIMARIA PAULESTI);		
B5	Intabulare, drept de PROPRIETATE, dobandit prin Conventie, cota actuala 1/1, cota initiala 1/1 1) SILIVESTRU CONSTANTIN SILVIU 2) SILIVESTRU MARIANA	A1

**C. Partea III. SARCINI .**

Inscrieri privind dezmembramintele dreptului de proprietate, drepturi reale de garanție și sarcini	Referințe
NU SUNT	

**Anexa Nr. 1 La Partea I****Unitate individuală, Adresa:** Loc. Paulesti, Str Roua, Nr. 23, Jud. Prahova, T28, Cc741/22, 741/23**Părți comune:** ALTE SPATII , CASA SCARII , HOLURI , TERASA

Nr crt	Nr cadastral	Suprafața construită	Suprafața utilă (mp)	Cote părți comune	Cote teren	Observații / Referințe
A1	29789-C1-U4	0	70,4	19.56%	156.49	Apartament 4 - etaj 1, Sutila = 70.4mp, Ci=19.56%, Steren aferent = 156.49mp

**DATE DESPRE IMOBILUL NR. 4**

Oficiul de Cadastru și Publicitate Imobiliară PRAHOVA  
Biroul de Cadastru și Publicitate Imobiliară Ploiești

**A. Partea I. Descrierea imobilului**

Unitate individuală

Adresa: Loc. Paulesti, Str Roua, Nr. 21, Jud. Prahova, T28, Cc741/22, 741/23

Părți comune: -

Nr crt	Nr cadastral	Suprafața construită	Suprafața utilă (mp)	Cote părți comune	Cote teren	Observații / Referințe
A1	29790-C1-U4	70,4	70,4	19.50/100	155.97	Apartament 4 - etaj 1, Sutila = 70.4mp, Ci=19.50%, Steren aferent = 155.97mp.

**B. Partea II. Proprietari și acte**

Inscrieri privitoare la dreptul de proprietate și alte drepturi reale		Referințe
<b>28664 / 27/03/2020</b>		
Act Notarial nr. 326, din 27/03/2020 emis de Calin Mirela;		
B1	Se infiinteaza cartea funciara 29790-C1-U4 a unitatii individuale cu numarul cadastral 29790-C1-U4/Paulesti, rezultat din apartamentarea constructiei cu numarul cadastral 29790-C1 inscrisa in cartea funciara 29790-C1;	A1
<b>33653 / 21/04/2020</b>		
Act Notarial nr. 420, din 16/04/2020 emis de NP Calin Mirela;		
B4	Intabulare, drept de PROPRIETATEcumparare ca bun propriu, dobandit prin Conventie, cota actuala 1/1, cota initiala 1/1 1) NICOLAE RAZVAN IONUT	A1

**C. Partea III. SARCINI**

Inscrieri privind dezmembramintele dreptului de proprietate, drepturi reale de garanție și sarcini		Referințe
<b>130688 / 17/09/2021</b>		
Act Notarial nr. 364, din 16/09/2021 emis de NP Calin Mirela;		
C2	se radiaza ipoteca si interdictiile aferente inscrise sub C1, B5 prin incheerea nr. 33653/2020	A1

**Anexa Nr. 1 La Partea I****Unitate individuală, Adresa:** Loc. Paulesti, Str Roua, Nr. 21, Jud. Prahova, T28, Cc741/22, 741/23**Părți comune:** -

Nr crt	Nr cadastral	Suprafața construită	Suprafața utilă (mp)	Cote părți comune	Cote teren	Observații / Referințe
A1	29790-C1-U4	70,4	70,4	19.50/100	155.97	Apartament 4 - etaj 1, Sutila = 70.4mp, Ci=19.50%, Steren aferent = 155.97mp.

**DATE DESPRE IMOBILUL NR. 4**

Oficiul de Cadastru și Publicitate Imobiliară PRAHOVA  
Biroul de Cadastru și Publicitate Imobiliară Ploiești

**A. Partea I. Descrierea imobilului**

Unitate individuală

Adresa: Loc. Paulești, Str Roua, Nr. 19, Jud. Prahova, T28, Cc741/22, 741/23

Părți comune: -

Nr crt	Nr cadastral	Suprafața construită	Suprafața utilă (mp)	Cote părți comune	Cote teren	Observații / Referințe
A1	29734-C1-U4	70,1	70,1	19.46/100	155.69	Apartament 4 - etaj 1, Sutila = 70.1mp, Ci=19.46%, Steren aferent = 155.69mp.

**B. Partea II. Proprietari și acte**

Inscrieri privitoare la dreptul de proprietate și alte drepturi reale		Referințe
<b>25294 / 12/03/2020</b>		
Act Notarial nr. 265, din 11/03/2020 emis de NP Calin Mirela;		
B1	Se infiinteaza cartea funciara 29734-C1-U4 a unitatii individuale cu numarul cadastral 29734-C1-U4/Paulesti, rezultat din apartamentarea constructiei cu numarul cadastral 29734-C1 inscrisa in cartea funciara 29734-C1;	A1
<b>134225 / 24/09/2021</b>		
Act Notarial nr. 2426, din 23/09/2021 emis de Lupu Maria Luiza;		
B5	Intabulare, drept de PROPRIETATEcumparare ca bun comun, dobandit prin Conventie, cota actuala 1/1, cota initiala 1/1 1) VRINCEANU STELIAN AURELIAN 2) VRINCEANU ALEXANDRA TATIANA	A1
<b>58436 / 03/05/2022</b>		
Act Administrativ nr. 134225, din 24/09/2021 emis de OCPI PRAHOVA;		
B7	se indreapta eroarea materiala strecurata in cuprinsul prezentei carti funciare si al incheierii nr. 134225/2021 in sensul ca numele corect al coproprietarei inscrise sub B5.2 este VRINCEANU ALEXANDRA TATIANA	A1

**C. Partea III. SARCINI**

Inscrieri privind dezmembramintele dreptului de proprietate, drepturi reale de garanție și sarcini		Referințe
<b>53136 / 18/04/2022</b>		
Act Notarial nr. 1182, din 15/04/2022 emis de NP Lupu Maria Luiza (CVC);		
C2	se radiaza ipoteca si interdictiile aferente inscrise sub C1 si B6 prin incheierea nr.134225/2021	A1

**Anexa Nr. 1 La Partea I****Unitate individuală, Adresa:** Loc. Paulesti, Str Roua, Nr. 19, Jud. Prahova, T28, Cc741/22, 741/23**Părți comune:** -

Nr crt	Nr cadastral	Suprafața construită	Suprafața utilă (mp)	Cote părți comune	Cote teren	Observații / Referințe
A1	29734-C1-U4	70,1	70,1	19.46/100	155.69	Apartament 4 - etaj 1, Sutila = 70.1mp, Ci=19.46%, Steren aferent = 155.69mp.

**DATE DESPRE IMOBILUL NR. 4**

Oficiul de Cadastru și Publicitate Imobiliară PRAHOVA  
Biroul de Cadastru și Publicitate Imobiliară Ploiești

**A. Partea I. Descrierea imobilului**

Unitate individuală

Adresa: Loc. Paulești, Str Roua, Nr. 17, Jud. Prahova, T28, Cc741/22, 741/23

Părți comune: -

Nr crt	Nr cadastral	Suprafața construită	Suprafața utilă (mp)	Cote părți comune	Cote teren	Observații / Referințe
A1	29735-C1-U4	70,1	70,1	19.42/100	155.35	Apartament 4 - etaj 1, Sutila = 70.1mp, Ci=19.42%, Steren aferent = 155.35mp.

**B. Partea II. Proprietari și acte**

Inscrieri privitoare la dreptul de proprietate și alte drepturi reale		Referințe
<b>28568 / 27/03/2020</b>		
Act Notarial nr. 324, din 26/03/2020 emis de Calin Mirela;		
B1	Se infiinteaza cartea funciara 29735-C1-U4 a unitatii individuale cu numarul cadastral 29735-C1-U4/Paulesti, rezultat din apartamentarea constructiei cu numarul cadastral 29735-C1 inscrisa in cartea funciara 29735-C1;	A1
Act Administrativ nr. 4104, din 12/03/2020 emis de PRIMARIA COMUNEI PAULESTI (act administrativ nr 24023 din 09.03.2020, emis de OCPI PRAHOVA; act administrativ nr 204 din 09.07.2019, emis de PRIMARIA COMUNEI PAULESTI; act administrativ nr 4102 din 13.03.2020, emis de PRIMARIA COMUNEI PAULESTI);		
B2	se actualizeaza informatiile cadastrale in sensul ca actuala adresa a imobilului este ' Comuna Paulesti, sat Paulesti, strada Roua, nr.17, judetul Prahova '	A1
<b>52446 / 16/06/2020</b>		
Act Notarial nr. 592, din 15/06/2020 emis de NP Calin Mirela;		
B4	Intabulare, drept de PROPRIETATE cumparare ca bun comun, dobandit prin Conventie, cota actuala 1/1, cota initiala 1/1 1) ȘERBAN IONUȚ-COSTIN 2) ȘERBAN CRISTINA ELENA	A1
<b>154516 / 11/10/2023</b>		
Act Notarial nr. 2508, din 10/10/2023 emis de NP Preda Popescu Florentina;		
B6	se notează interdicțiile de înstrăinare, grevare, închiriere, dezmembrare, alipire, demolare și construire 1) ING BANK N.V. AMSTERDAM, SUCURSALA BUCURESTI, CIF:6151100	A1

**C. Partea III. SARCINI**

Inscrieri privind dezmembramintele dreptului de proprietate, drepturi reale de garanție și sarcini		Referințe
<b>154516 / 11/10/2023</b>		
Act Notarial nr. 2508, din 10/10/2023 emis de NP Preda Popescu Florentina;		
C2	Intabulare, drept de IPOTECA, Valoare:102623 LEI și celelalte obligații de plată aferente creditului 1) ING BANK N.V. AMSTERDAM, SUCURSALA BUCURESTI, CIF:6151100	A1
<b>167060 / 03/11/2023</b>		
Act Notarial nr. 10190, din 02/11/2023 emis de NP PICU OLIVIA-TEODORA;		
C3	se radiază ipoteca de sub C1 precum și interdicțiile aferente acesteia de sub B5, înscrise prin încheierea nr. 52446/2020	A1

**Anexa Nr. 1 La Partea I****Unitate individuală, Adresa:** Loc. Paulesti, Str Roua, Nr. 17, Jud. Prahova, T28, Cc741/22, 741/23**Părți comune:** -

Nr crt	Nr cadastral	Suprafața construită	Suprafața utilă (mp)	Cote părți comune	Cote teren	Observații / Referințe
A1	29735-C1-U4	70,1	70,1	19.42/100	155.35	Apartament 4 - etaj 1, Sutila = 70.1mp, Ci=19.42%, Steren aferent = 155.35mp.



**DATE DESPRE IMOBILUL NR. 4**

Oficiul de Cadastru și Publicitate Imobiliară PRAHOVA  
Biroul de Cadastru și Publicitate Imobiliară Ploiești

**A. Partea I. Descrierea imobilului**

Unitate individuală

Adresa: Loc. Paulesti, Str Roua, Nr. 15, Jud. Prahova, T28, Cc741/22, 741/23

Părți comune: -

Nr crt	Nr cadastral	Suprafața construită	Suprafața utilă (mp)	Cote părți comune	Cote teren	Observații / Referințe
A1	29455-C1-U4	70,1	70,1	19.48/100	136.36	Apartament 4 - etaj 1, Sutila = 70.06mp, Ci=19.48%, Steren aferent = 136.36mp.

**B. Partea II. Proprietari și acte**

Inscrieri privitoare la dreptul de proprietate și alte drepturi reale		Referințe
<b>139239 / 27/11/2019</b>		
Act Notarial nr. 1174, din 26/11/2019 emis de Calin Mirela;		
B1	Se infiinteaza cartea funciara 29455-C1-U4 a unitatii individuale cu numarul cadastral 29455-C1-U4/Paulesti, rezultat din apartamentarea constructiei cu numarul cadastral 29455-C1 inscrisa in cartea funciara 29455-C1;	A1
<b>97862 / 28/07/2021</b>		
Act Notarial nr. 1426, din 28/07/2021 emis de NP Preda Popescu Florentina;		
B8	Intabulare, drept de PROPRIETATEcumparare ca bun propriu, dobandit prin Conventie, cota actuala 1/1, cota initiala 1/1 1) CÎNJĂU NICOLAE-CLAUDIU	A1
Act Administrativ nr. P13_679013, din 09/07/2021 emis de FNGCMM IFN SA;		
B9	se noteaza interdictia de instrainare pe o perioada de 5 ani de la data dobandirii imobilului si interdictia de grevare cu alte sarcini pe toata durata finantarii 1) STATUL ROMAN PRIN MINISTERUL FINANTELOR PUBLICE, CIF:999999999999 2) BRD GROUPE SOCIETE GENERALE SA, CIF:361579	A1

**C. Partea III. SARCINI**

Inscrieri privind dezmembramintele dreptului de proprietate, drepturi reale de garanție și sarcini		Referințe
<b>97862 / 28/07/2021</b>		
Act Administrativ nr. P13_679013, din 09/07/2021 emis de FNGCMM IFN SA;		
C2	Intabulare, drept de IPOTECA LEGALA, Valoare:325300 RONproportional cu procentul de garantare 1) STATUL ROMAN PRIN MINISTERUL FINANTELOR PUBLICE, CIF:999999999999 2) BRD GROUPE SOCIETE GENERALE SA, CIF:361579	A1
<b>113760 / 30/08/2021</b>		
Act Notarial nr. 5763, din 26/08/2021 emis de PRĂJANU IOAN CLAUDIU (declaratie);		
C3	se radiaza dreptul de ipoteca si interdictiile aferente inscrise sub C1 si B7 prin incheierea nr. 149894/2019	A1

**Anexa Nr. 1 La Partea I**

**Unitate individuală, Adresa:** Loc. Paulesti, Str Roua, Nr. 15, Jud. Prahova, T28, Cc741/22, 741/23

**Părți comune:** -

Nr crt	Nr cadastral	Suprafața construită	Suprafața utilă (mp)	Cote părți comune	Cote teren	Observații / Referințe
A1	29455-C1-U4	70,1	70,1	19.48/100	136.36	Apartament 4 - etaj 1, Sutila = 70.06mp, Ci=19.48%, Steren aferent = 136.36mp.

**DATE DESPRE IMOBILUL NR. 4**

Oficiul de Cadastru și Publicitate Imobiliară PRAHOVA  
Biroul de Cadastru și Publicitate Imobiliară Ploiești

**A. Partea I. Descrierea imobilului**

Unitate individuală

Adresa: Loc. Paulești, Str Roua, Nr. 13, Jud. Prahova, T 28 ; CC 741/22 ; CC 741/23

Părți comune: -

Nr crt	Nr cadastral	Suprafața construită	Suprafața utilă (mp)	Cote părți comune	Cote teren	Observații / Referințe
A1	29106-C1-U4	71,4	71,4	19.53	125.57	Apartament 4 - etaj 1, Sutila = 71.42mp, Ci=19.53%, Steren aferent = 125.57mp;

**B. Partea II. Proprietari și acte**

Inscrieri privitoare la dreptul de proprietate și alte drepturi reale		Referințe
<b>107351 / 30/09/2019</b>		
Act Notarial nr. 918, din 27/09/2019 emis de NP Calin Mirela;		
B1	Se infiinteaza cartea funciara 29106-C1-U4 a unitatii individuale cu numarul cadastral 29106-C1-U4/Paulesti, rezultat din apartamentarea constructiei cu numarul cadastral 29106-C1 inscrisa in cartea funciara 29106-C1;	A1
Act Administrativ nr. 14075, din 09/09/2019 emis de PRIMARIA COMUNEI PAULESTI (act administrativ nr 14073 din 06.09.2019, emis de PRIMARIA COMUNEI PAULESTI;act administrativ nr 93212 din 04.09.2019, emis de OCPI PRAHOVA;act administrativ nr 232 din 01.08.2018, emis de PRIMARIA COMUNEI PAULESTI);		
B2	se noteaza actualizarea informatiilor cadastrale in sensul schimbarii categoriei de folosinta a imobilului din "arabil" in "curti constructii"	A1
B3	se noteaza actualizarea informatiilor cadastrale conform documentatiei anexate in sensul ca adresa actuala a imobilului este „Com. Paulesti, sat Paulesti, str. Roua, nr. 13, jud. Prahova”	A1
<b>107355 / 30/09/2019</b>		
Act Notarial nr. 919, din 27/09/2019 emis de NP Calin Mirela;		
B6	Intabulare, drept de PROPRIETATEcumparare ca bun comun, dobandit prin Conventie, cota actuala 1/1, cota initiala 1/1 1) <b>CHERCEA LIANA MARIA</b> 2) <b>Chercea Adrian</b>	A1

**C. Partea III. SARCINI .**

Inscrieri privind dezmembramintele dreptului de proprietate, drepturi reale de garanție și sarcini	Referințe
NU SUNT	

**Anexa Nr. 1 La Partea I****Unitate individuală, Adresa:** Loc. Paulesti, Str Roua, Nr. 13, Jud. Prahova, T 28 ; CC 741/22 ; CC 741/23**Părți comune:** -

Nr crt	Nr cadastral	Suprafața construită	Suprafața utilă (mp)	Cote părți comune	Cote teren	Observații / Referințe
A1	29106-C1-U4	71,4	71,4	19.53	125.57	Apartament 4 - etaj 1, Sutila = 71.42mp, Ci=19.53%, Steren aferent = 125.57mp;

**DATE DESPRE IMOBILUL NR. 4**

Oficiul de Cadastru și Publicitate Imobiliară PRAHOVA  
Biroul de Cadastru și Publicitate Imobiliară Ploiești

**A. Partea I. Descrierea imobilului****Unitate individuală**

**Adresa:** Loc. Paulesti, Nr. 11, Et. 1, Ap. 4, Jud. Prahova, Strada ROUA, T28, Cc741/22, 741/23

**Părți comune:** ALTE SPATII , CASA SCARII , HOLURI , SUBSOL , TERASA

Nr crt	Nr cadastral	Suprafața construită	Suprafața utilă (mp)	Cote părți comune	Cote teren	Observații / Referințe
A1	29105-C1-U4	84,2	78,4	19.46 %	127.84 mp	

Apartament cu 3 camere + dependinte ; Su = 78.44 mp ; Teren aferent in proprietate = 127.84 mp ; Cota indiv. folosinta comuna = 19.46 % ( parti comune - intrare , hol , casa scarii , acoperis tip terasa , teren construit si neconstruit ) ; Su balcon = 5.80 mp

**B. Partea II. Proprietari și acte**

Inscrieri privitoare la dreptul de proprietate și alte drepturi reale		Referințe
<b>62798 / 11/07/2018</b>		
Act Notarial nr. 455, din 11/07/2018 emis de Calin Mirela;		
B1	Se infiinteaza cartea funciara 29105-C1-U4 a unitatii individuale cu numarul cadastral 29105-C1-U4/Paulesti, rezultat din apartamentarea constructiei cu numarul cadastral 29105-C1 inscrisa in cartea funciara 29105-C1;	A1
<b>7599 / 30/01/2019</b>		
Act Notarial nr. 82, din 29/01/2019 emis de NP Calin Mirela;		
B6	Intabulare, drept de PROPRIETATEcumparare ca bun comun, dobandit prin Conventie, cota actuala 1/1, cota initiala 1/1 1) CHILARIDIS DAN 2) CHILARIDIS ANCA-CRISTINA	A1

**C. Partea III. SARCINI .**

Inscrieri privind dezmembramintele dreptului de proprietate, drepturi reale de garanție și sarcini	Referințe
NU SUNT	

**Anexa Nr. 1 La Partea I**

**Unitate individuală, Adresa:** Loc. Paulesti, Nr. 11, Et. 1, Ap. 4, Jud. Prahova, Strada ROUA, T28, Cc741/22, 741/23

**Părți comune:** ALTE SPATII , CASA SCARII , HOLURI , SUBSOL , TERASA

Nr crt	Nr cadastral	Suprafața construită	Suprafața utilă (mp)	Cote părți comune	Cote teren	Observații / Referințe
A1	29105-C1-U4	84,2	78,4	19.46 %	127.84 mp	

Apartament cu 3 camere + dependinte ; Su = 78.44 mp ; Teren aferent in proprietate = 127.84 mp ; Cota indiv. folosinta comuna = 19.46 % ( parti comune - intrare , hol , casa scarii , acoperis tip terasa , teren construit si neconstruit ) ; Su balcon = 5.80 mp

**DATE DESPRE IMOBILUL NR. 4**

Oficiul de Cadastru și Publicitate Imobiliară PRAHOVA  
Biroul de Cadastru și Publicitate Imobiliară Ploiești

**A. Partea I. Descrierea imobilului**

Unitate individuală

Adresa: Loc. Paulești, Str Roua, Nr. 9, Et. 2, Ap. 4, Jud. Prahova, T28, Cc741/22,741/23

Părți comune: -

Nr crt	Nr cadastral	Suprafața construită	Suprafața utilă (mp)	Cote părți comune	Cote teren	Observații / Referințe
A1	31306-C1-U4	0	60,5	3.78%	35.27	Apartament 4 - etaj 2, Sutila = 60.5mp, S.balcon=6.6mp, S. totala=67.1mp, Ci=3.78%, Steren aferent = 35.27mp.

**B. Partea II. Proprietari și acte**

Inscrieri privitoare la dreptul de proprietate și alte drepturi reale		Referințe
<b>181611 / 23/12/2021</b>		
Act Notarial nr. 1817, din 22/12/2021 emis de Calin Mirela (act administrativ nr 769273 din 21.09.2023, emis de FNGCMM SA IFN);		
B1	Se infiinteaza cartea funciara 31306-C1-U4 a unitatii individuale cu numarul cadastral 31306-C1-U4/Paulesti, rezultat din apartamentarea constructiei cu numarul cadastral 31306-C1 inscrista in cartea funciara 31306-C1;	A1
<b>181615 / 23/12/2021</b>		
Act Notarial nr. 1818, din 22/12/2021 emis de NP Calin Mirela (act administrativ nr 769273 din 21.09.2023, emis de FNGCMM SA IFN);		
B4	Intabulare, drept de PROPRIETATEcumparare ca bun propriu, dobandit prin Conventie, cota actuala 1/1, cota initiala 1/1 1) <b>BADESCU ROXANA SIMONA</b>	A1

**C. Partea III. SARCINI .**

Inscrieri privind dezmembramintele dreptului de proprietate, drepturi reale de garanție și sarcini	Referințe
NU SUNT	

**Anexa Nr. 1 La Partea I**

**Unitate individuală, Adresa:** Loc. Paulesti, Str Roua, Nr. 9, Et. 2, Ap. 4, Jud. Prahova, T28, Cc741/22, 741/23

**Părți comune:** -

Nr crt	Nr cadastral	Suprafața construită	Suprafața utilă (mp)	Cote părți comune	Cote teren	Observații / Referințe
A1	31306-C1-U4	0	60,5	3.78%	35.27	Apartament 4 - etaj 2, Sutila = 60.5mp, S.balcon=6.6mp, S. totala=67.1mp, Ci=3.78%, Steren aferent = 35.27mp.



**DATE DESPRE IMOBILUL NR. 4**

Oficiul de Cadastru și Publicitate Imobiliară PRAHOVA  
Biroul de Cadastru și Publicitate Imobiliară Ploiești

**A. Partea I. Descrierea imobilului**

Unitate individuală

Adresa: Loc. Paulesti, Str Roua, Nr. 12, Jud. Prahova, T28, Cc741/5-741/17

Părți comune: ALTE SPATII , CASA SCARII , HOLURI

Nr crt	Nr cadastral	Suprafața construită	Suprafața utilă (mp)	Cote părți comune	Cote teren	Observații / Referințe
A1	30572-C1-U4	0	50,7	10.87%	92.3	Apartament 4 - etaj 1, Sutila = 50.7mp, Ci=10.87%, Steren aferent = 92.3mp

**B. Partea II. Proprietari și acte**

Inscrieri privitoare la dreptul de proprietate și alte drepturi reale		Referințe
<b>121929 / 23/11/2020</b>		
Act Notarial nr. 1360, din 20/11/2020 emis de NP Calin Mirela;		
B1	Se infiinteaza cartea funciara 30572-C1-U4 a unitatii individuale cu numarul cadastral 30572-C1-U4/Paulesti, rezultat din apartamentarea constructiei cu numarul cadastral 30572-C1 inscrisa in cartea funciara 30572-C1;	A1
<b>121953 / 23/11/2020</b>		
Act Notarial nr. 1363, din 20/11/2020 emis de NP Calin Mirela;		
B4	Intabulare, drept de PROPRIETATE(cumparare ca bun comun), dobandit prin Conventie, cota actuala 1/1, cota initiala 1/1 1) NITA GEORGIANA 2) NITA BOGDAN DUMITRU	A1

**C. Partea III. SARCINI .**

Inscrieri privind dezmembramintele dreptului de proprietate, drepturi reale de garanție și sarcini	Referințe
NU SUNT	

**Anexa Nr. 1 La Partea I****Unitate individuală, Adresa:** Loc. Paulesti, Str Roua, Nr. 12, Jud. Prahova, T28, Cc741/5-741/17**Părți comune:** ALTE SPATII , CASA SCARII , HOLURI

Nr crt	Nr cadastral	Suprafața construită	Suprafața utilă (mp)	Cote părți comune	Cote teren	Observații / Referințe
A1	30572-C1-U4	0	50,7	10.87%	92.3	Apartament 4 - etaj 1, Sutila = 50.7mp, Ci=10.87%, Steren aferent = 92.3mp

**DATE DESPRE IMOBILUL NR. 4**

Oficiul de Cadastru și Publicitate Imobiliară PRAHOVA  
Biroul de Cadastru și Publicitate Imobiliară Ploiești

**A. Partea I. Descrierea imobilului**

Unitate individuală

Adresa: Loc. Paulesti, Str Nuferilor, Nr. 4, Bl. B9, Et. 1, Ap. 4, Jud. Prahova

Părți comune: ALTE SPATII , HOLURI , CASA SCARII

Nr crt	Nr cadastral	Suprafața construită	Suprafața utilă (mp)	Cote părți comune	Cote teren	Observații / Referințe
A1	32125-C1-U4	0	50,7	10.85%	102.88mp	Apartament = 4 = 50.7 mp CI = 10.85 % T. aferent = 102.88 mp S.logie = 5.6 mp

**B. Partea II. Proprietari și acte**

Inscrieri privitoare la dreptul de proprietate și alte drepturi reale		Referințe
<b>79754 / 15/05/2023</b>		
Act Notarial nr. 597, din 12/05/2023 emis de NP Calin Mirela;		
B1	Se infiinteaza cartea funciara 32125-C1-U4 a unitatii individuale cu numarul cadastral 32125-C1-U4/Paulesti, rezultat din apartamentarea constructiei cu numarul cadastral 32125-C1 inscrisa in cartea funciara 32125-C1;	A1
<b>87881 / 26/05/2023</b>		
Act Notarial nr. 669, din 25/05/2023 emis de NP Calin Mirela;		
B3	Intabulare, drept de PROPRIETATEcumparare ca bun comun, dobandit prin Conventie, cota actuala 1/1, cota initiala 1/1 1) CIRLAN VICTORITA-ANDRADA 2) CIRLAN GEORGE-LAURENTIU	A1

**C. Partea III. SARCINI .**

Inscrieri privind dezmembramintele dreptului de proprietate, drepturi reale de garanție și sarcini	Referințe
NU SUNT	

**Anexa Nr. 1 La Partea I****Unitate individuală, Adresa:** Loc. Paulesti, Str Nuferilor, Nr. 4, Bl. B9, Et. 1, Ap. 4, Jud. Prahova**Părți comune:** ALTE SPATII, HOLURI, CASA SCARII

Nr crt	Nr cadastral	Suprafața construită	Suprafața utilă (mp)	Cote părți comune	Cote teren	Observații / Referințe
A1	32125-C1-U4	0	50,7	10.85%	102.88mp	Apartament = 4 Sutila = 50.7 mp CI = 10.85 % T. aferent = 102.88 mp S.logie = 5.6 mp

**DATE DESPRE IMOBILUL NR. 4**

Oficiul de Cadastru și Publicitate Imobiliară PRAHOVA  
Biroul de Cadastru și Publicitate Imobiliară Ploiești

**A. Partea I. Descrierea imobilului**

Unitate individuală

Adresa: Loc. Paulesti, Str Nuferilor, Nr. 6, Et. 1, Ap. 4, Jud. Prahova, T28, Cc741/5-741/17

Părți comune: acoperis

Nr crt	Nr cadastral	Suprafața construită	Suprafața utilă (mp)	Cote părți comune	Cote teren	Observații / Referințe
A1	30192-C1-U4	0	50,7	10.85%	106.73	Apartament 4 - etaj 1, Sutila = 50.7mp, S.logie=5.3mp, S. totala=56.0mp, Ci=10.85%, Steren aferent = 106.73mp

**B. Partea II. Proprietari și acte**

Inscrieri privitoare la dreptul de proprietate și alte drepturi reale		Referințe
<b>150410 / 25/11/2022</b>		
Act Notarial nr. 2055, din 24/11/2022 emis de Calin Mirela;		
B1	Se infiinteaza cartea funciara 30192-C1-U4 a unitatii individuale cu numarul cadastral 30192-C1-U4/Paulesti, rezultat din apartamentarea constructiei cu numarul cadastral 30192-C1 inscrista in cartea funciara 30192-C1;	A1
<b>38151 / 22/03/2023</b>		
Act Notarial nr. 359, din 21/03/2023 emis de NP Calin Mirela (act administrativ nr 20080 din 04.11.2022, emis de PRIMARIA COMUNEI PAULESTI; act administrativ nr 20083 din 04.11.2022, emis de PRIMARIA COMUNEI PAULESTI);		
B3	Intabulare, drept de PROPRIETATE cumparare ca bun comun, dobandit prin Conventie, cota actuala 1/1, cota initiala 1/1 1) BLIDAR COSTIN 2) BLIDAR LILIEANA	A1

**C. Partea III. SARCINI .**

Inscrieri privind dezmembramintele dreptului de proprietate, drepturi reale de garanție și sarcini	Referințe
NU SUNT	

**Anexa Nr. 1 La Partea I****Unitate individuală, Adresa:** Loc. Paulesti, Str Nuferilor, Nr. 6, Et. 1, Ap. 4, Jud. Prahova, T28, Cc741/5-741/17**Părți comune:** acoperis

Nr crt	Nr cadastral	Suprafața construită	Suprafața utilă (mp)	Cote părți comune	Cote teren	Observații / Referințe
A1	30192-C1-U4	0	50,7	10.85%	106.73	Apartament 4 - etaj 1, Sutila = 50.7mp, S.logie=5.3mp, S. totala=56.0mp, Ci=10.85%, Steren aferent = 106.73mp

**DATE DESPRE IMOBILUL NR. 4**

Oficiul de Cadastru și Publicitate Imobiliară PRAHOVA  
Biroul de Cadastru și Publicitate Imobiliară Ploiești

**A. Partea I. Descrierea imobilului****Unitate individuală**

**Adresa:** Loc. Paulesti, Str Nuferilor, Nr. 8, Et. 1, Ap. 4, Jud. Prahova, T28, Cc741/5-741/17

**Părți comune:** ALTE SPATII , CASA SCARII , HOLURI

Nr crt	Nr cadastral	Suprafața construită	Suprafața utilă (mp)	Cote părți comune	Cote teren	Observații / Referințe
A1	30193-C1-U4	0	50,9	10.80%	106.29	Apartament 4 - etaj 1, Sutila = 50.9mp, S.logie=5.5mp, S. totala=56.4mp, Ci=10.80%, Steren aferent = 106.29mp;

**B. Partea II. Proprietari și acte**

Inscrieri privitoare la dreptul de proprietate și alte drepturi reale		Referințe
<b>103107 / 10/08/2022</b>		
Act Notarial nr. 1411, din 09/08/2022 emis de Calin Mirela (act administrativ nr 121 din 05.08.2020, emis de PRIMARIA PAULESTI; act administrativ nr 11906 din 04.07.2022, emis de PRIMARIA PAULESTI);		
B1	Se infiinteaza cartea funciara 30193-C1-U4 a unitatii individuale cu numarul cadastral 30193-C1-U4/Paulesti, rezultat din apartamentarea constructiei cu numarul cadastral 30193-C1 inscrisa in cartea funciara 30193-C1;	A1
<b>115808 / 09/09/2022</b>		
Act Notarial nr. 1646, din 08/09/2022 emis de NP Calin Mirela (act administrativ nr 121 din 05.08.2020, emis de PRIMARIA PAULESTI; act administrativ nr 11906 din 04.07.2022, emis de PRIMARIA PAULESTI);		
B5	Intabulare, drept de PROPRIETATE cumparare ca bun comun, dobandit prin Conventie, cota actuala 1/1, cota initiala 1/1	A1
	1) STANCIU SILVIA 2) STANCIU ELVIS	

**C. Partea III. SARCINI .**

Inscrieri privind dezmembramintele dreptului de proprietate, drepturi reale de garanție și sarcini	Referințe
NU SUNT	

**Anexa Nr. 1 La Partea I**

**Unitate individuală, Adresa:** Loc. Paulesti, Str Nuferilor, Nr. 8, Et. 1, Ap. 4, Jud. Prahova, T28, Cc741/5-741/17

**Părţi comune:** ALTE SPATII , CASA SCARII , HOLURI

Nr crt	Nr cadastral	Suprafaţa construită	Suprafaţa utilă (mp)	Cote părţi comune	Cote teren	Observaţii / Referinţe
A1	30193-C1-U4	0	50,9	10.80%	106.29	Apartament 4 - etaj 1, Sutila = 50.9mp, S.logie=5.5mp, S. totala=56.4mp, Ci=10.80%, Steren aferent = 106.29mp;



**DATE DESPRE IMOBILUL NR. 4**

Oficiul de Cadastru și Publicitate Imobiliară PRAHOVA  
Biroul de Cadastru și Publicitate Imobiliară Ploiești

**A. Partea I. Descrierea imobilului**

Unitate individuală

Adresa: Loc. Paulești, Str Nuferilor, Nr. 10, Et. 1, Ap. 4, Jud. Prahova, T28, Cc741/5-741/17

Părți comune: -

Nr crt	Nr cadastral	Suprafața construită	Suprafața utilă (mp)	Cote părți comune	Cote teren	Observații / Referințe
A1	30194-C1-U4	0	50,4	10.74%	105.72	Apartament 4 - etaj 1, Sutila = 50.4mp, S.logie=5.2mp, S. totala=55.6mp, Ci=10.74%, Steren aferent = 105.72mp;

**B. Partea II. Proprietari și acte**

Inscrieri privitoare la dreptul de proprietate și alte drepturi reale		Referințe
<b>103103 / 10/08/2022</b>		
Act Notarial nr. 1412, din 09/08/2022 emis de Calin Mirela (act administrativ nr 671053 din 02.11.2023, emis de MINISTERUL FINANTELOR);		
B1	Se infiinteaza cartea funciara 30194-C1-U4 a unitatii individuale cu numarul cadastral 30194-C1-U4/Paulesti, rezultat din apartamentarea constructiei cu numarul cadastral 30194-C1 inscrista in cartea funciara 30194-C1;	A1
<b>103131 / 10/08/2022</b>		
Act Notarial nr. 1416, din 09/08/2022 emis de NP Calin Mirela (act administrativ nr 671053 din 02.11.2023, emis de MINISTERUL FINANTELOR);		
B5	Intabulare, drept de PROPRIETATE cumparare ca bun propriu, dobandit prin Conventie, cota actuala 1/1, cota initiala 1/1 1) CĂLIN VASILE	A1

**C. Partea III. SARCINI .**

Inscrieri privind dezmembramintele dreptului de proprietate, drepturi reale de garanție și sarcini	Referințe
NU SUNT	

**Anexa Nr. 1 La Partea I****Unitate individuală, Adresa:** Loc. Paulesti, Str Nuferilor, Nr. 10, Et. 1, Ap. 4, Jud. Prahova, T28, Cc741/5-741/17**Părţi comune:** -

Nr crt	Nr cadastral	Suprafaţa construită	Suprafaţa utilă (mp)	Cote părţi comune	Cote teren	Observaţii / Referinţe
A1	30194-C1-U4	0	50,4	10.74%	105.72	Apartament 4 - etaj 1, Sutila = 50.4mp, S.logie=5.2mp, S. totala=55.6mp, Ci=10.74%, Steren aferent = 105.72mp;

**DATE DESPRE IMOBILUL NR. 4**

Oficiul de Cadastru și Publicitate Imobiliară PRAHOVA  
Biroul de Cadastru și Publicitate Imobiliară Ploiești

**A. Partea I. Descrierea imobilului****Unitate individuală**

**Adresa:** Loc. Paulesti, Str Nuferilor, Nr. 12, Jud. Prahova, T28, Cc741/5-741/17

**Părți comune:** HOLURI , ALTE SPATII , CASA SCARII

Nr crt	Nr cadastral	Suprafața construită	Suprafața utilă (mp)	Cote părți comune	Cote teren	Observații / Referințe
A1	30195-C1-U4	0	50,6	10.78%	106.09	Apartament 4 - etaj 1, Sutila = 50.6mp, S.logie=5.4mp, S. totala=56.0mp, Ci=10.78%, Steren aferent = 106.09mp

**B. Partea II. Proprietari și acte**

Inscrieri privitoare la dreptul de proprietate și alte drepturi reale	Referințe	
<b>45352 / 02/04/2021</b>		
Act Notarial nr. 372, din 01/04/2021 emis de Calin Mirela (act administrativ nr 4317 din 12.03.2021, emis de PRIMARIA COMUNEI PAULESTI;act administrativ nr 4317 din 12.03.2021, emis de PRIMARIA COMUNEI PAULESTI;act administrativ nr 4317 din 12.03.2021, emis de PRIMARIA COMUNEI PAULESTI;act administrativ nr 4317 din 12.03.2021, emis de PRIMARIA COMUNEI PAULESTI;act administrativ nr 4317 din 12.03.2021, emis de PRIMARIA COMUNEI PAULESTI;act administrativ nr 4317 din 12.03.2021, emis de PRIMARIA COMUNEI PAULESTI;act administrativ nr 4317 din 12.03.2021, emis de PRIMARIA COMUNEI PAULESTI;act administrativ nr 4317 din 12.03.2021, emis de PRIMARIA COMUNEI PAULESTI;act administrativ nr 4317 din 12.03.2021, emis de PRIMARIA COMUNEI PAULESTI);		
B1	Se infiinteaza cartea funciara 30195-C1-U4 a unitatii individuale cu numarul cadastral 30195-C1-U4/Paulesti, rezultat din apartamentarea constructiei cu numarul cadastral 30195-C1 inscrisa in cartea funciara 30195-C1;	A1
<b>80035 / 17/06/2021</b>		
Act Notarial nr. 761, din 17/06/2021 emis de NP Calin Mirela;		
B3	Intabulare, drept de PROPRIETATEcumparare ca bun propriu, dobandit prin Conventie, cota actuala 1/2, cota initiala 1/2 1) <b>DRAGOMIR MARINA-GEANINA</b>	A1
B4	Intabulare, drept de PROPRIETATEcumparare ca bun propriu, dobandit prin Conventie, cota actuala 1/2, cota initiala 1/2 1) <b>IONITA ALEXANDRU-MIHAI</b>	A1
Act Administrativ nr. P12N_671053, din 04/06/2021 emis de FNGCMM-IFN SA;		
B5	se noteaza interdictia de instrainare a imobilului pe o perioada de 5 ani de la data dobandirii acestuia si interdictia de grevare cu alte sarcini pe toata perioada finantarii 1) <b>BRD GROUPE SOCIETE GENERALE SA, CIF:361579</b> 2) <b>STATUL ROMAN PRIN MINISTERUL FINANTELOR PUBLICE, CIF:9999999999999</b>	A1

**C. Partea III. SARCINI**

Inscrieri privind dezmembramintele dreptului de proprietate, drepturi reale de garanție și sarcini	Referințe	
<b>80035 / 17/06/2021</b>		
Act Administrativ nr. P12N_671053, din 04/06/2021 emis de FNGCMM-IFN SA;		
C1	Intabulare, drept de IPOTECA LEGALA, Valoare:231429 RONproportional cu procentul de garantare 1) <b>STATUL ROMAN PRIN MINISTERUL FINANTELOR PUBLICE, CIF:9999999999999</b> 2) <b>BRD GROUPE SOCIETE GENERALE SA, CIF:361579</b>	A1

**Anexa Nr. 1 La Partea I****Unitate individuală, Adresa:** Loc. Paulesti, Str Nuferilor, Nr. 12, Jud. Prahova, T28, Cc741/5-741/17**Părți comune:** HOLURI , ALTE SPATII , CASA SCARII

Nr crt	Nr cadastral	Suprafața construită	Suprafața utilă (mp)	Cote părți comune	Cote teren	Observații / Referințe
A1	30195-C1-U4	0	50,6	10.78%	106.09	Apartament 4 - etaj 1, Sutila = 50.6mp, S.logie=5.4mp, S. totala=56.0mp, Ci=10.78%, Steren aferent = 106.09mp

**DATE DESPRE IMOBILUL NR. 4**

Oficiul de Cadastru și Publicitate Imobiliară PRAHOVA  
Biroul de Cadastru și Publicitate Imobiliară Ploiești

**A. Partea I. Descrierea imobilului**

Unitate individuală

Adresa: Loc. Paulesti, Str Nuferilor, Nr. 14, Jud. Prahova

Părți comune: ALTE SPATII , HOLURI , CASA SCARII

Nr crt	Nr cadastral	Suprafața construită	Suprafața utilă (mp)	Cote părți comune	Cote teren	Observații / Referințe
A1	30196-C1-U4	0	50,7	10.63%	104.63	Apartament 4 - etaj 1, Sutila = 50.7mp, Ci=10.63%, Steren aferent = 104.63mp;

**B. Partea II. Proprietari și acte**

Inscrieri privitoare la dreptul de proprietate și alte drepturi reale		Referințe
<b>138981 / 24/12/2020</b>		
Act Notarial nr. 1509, din 24/12/2020 emis de NP Calin Mirela (ACT DE APARTAMENTARE);		
B1	Se infiinteaza cartea funciara 30196-C1-U4 a unitatii individuale cu numarul cadastral 30196-C1-U4/Paulesti, rezultat din apartamentarea constructiei cu numarul cadastral 30196-C1 inscrisa in cartea funciara 30196-C1;	A1
<b>13590 / 28/01/2021</b>		
Act Notarial nr. 94, din 28/01/2021 emis de NP Calin Mirela (act administrativ nr 96 din 26.06.2020, emis de PRIMARIA PAULESTI;act administrativ nr 19079 din 04.12.2020, emis de PRIMARIA PAULESTI;act administrativ nr 19077 din 08.12.2020, emis de PRIMARIA PAULESTI;act notarial nr 853 din 05.08.2020, emis de NP CALIN MIRELA);		
B5	Intabulare, drept de PROPRIETATEcumparare ce bun comun, dobandit prin Conventie, cota actuala 1/1, cota initiala 1/1 1) ILIESCU MADALINA MIHAELA 2) ILIESCU FLORIN	A1

**C. Partea III. SARCINI .**

Inscrieri privind dezmembramintele dreptului de proprietate, drepturi reale de garanție și sarcini	Referințe
NU SUNT	

**Anexa Nr. 1 La Partea I****Unitate individuală, Adresa:** Loc. Paulesti, Str Nuferilor, Nr. 14, Jud. Prahova**Părți comune:** ALTE SPATII, HOLURI, CASA SCARII

Nr crt	Nr cadastral	Suprafața construită	Suprafața utilă (mp)	Cote părți comune	Cote teren	Observații / Referințe
A1	30196-C1-U4	0	50,7	10.63%	104.63	Apartament 4 - etaj 1, Sutila = 50.7mp, Ci=10.63%, Steren aferent = 104.63mp;

**DATE DESPRE IMOBILUL NR. 4**

Oficiul de Cadastru și Publicitate Imobiliară PRAHOVA  
Biroul de Cadastru și Publicitate Imobiliară Ploiești

**A. Partea I. Descrierea imobilului**

Unitate individuală

Adresa: Loc. Paulesti, Str Nuferilor, Nr. 16, Jud. Prahova, T28, Cc741/5-741/17

Părți comune: ALTE SPATII , HOLURI , CASA SCARII

Nr crt	Nr cadastral	Suprafața construită	Suprafața utilă (mp)	Cote părți comune	Cote teren	Observații / Referințe
A1	30518-C1-U4	0	51,5	10.96%	107.89	Apartament 4 - etaj 1, Sutila = 51.5mp, S.logie=5.7mp, S. totala=57.2mp, Ci=10.96%, Steren aferent = 107.89mp;

**B. Partea II. Proprietari și acte**

Inscrieri privitoare la dreptul de proprietate și alte drepturi reale	Referințe
<b>64978 / 18/05/2021</b>	
Act Administrativ nr. 7998, din 06/05/2021 emis de PRIMARIA PAULESTI (act administrativ nr 7998 din 06.05.2021, emis de PRIMARIA PAULESTI;act administrativ nr 7998 din 06.05.2021, emis de PRIMARIA PAULESTI;act administrativ nr 7998 din 06.05.2021, emis de PRIMARIA PAULESTI;act administrativ nr 7998 din 06.05.2021, emis de PRIMARIA PAULESTI;act administrativ nr 7998 din 06.05.2021, emis de PRIMARIA PAULESTI;act administrativ nr 7998 din 06.05.2021, emis de PRIMARIA PAULESTI);	
B1	Se infiinteaza cartea funciara 30518-C1-U4 a unitatii individuale cu numarul cadastral 30518-C1-U4/Paulesti, rezultat din apartamentarea constructiei cu numarul cadastral 30518-C1 inscrisa in cartea funciara 30518-C1;
	A1
<b>86781 / 01/07/2021</b>	
Act Notarial nr. 821, din 01/07/2021 emis de NP Calin Mirela;	
B4	Intabulare, drept de PROPRIETATEcumparare ca bun propriu, dobandit prin Conventie, cota actuala 1/1, cota initiala 1/1 1) <b>COJAN ALEXANDRA ELIZA</b>
	A1
Act Notarial nr. 822, din 01/07/2021 emis de NP Calin Mirela;	
B5	se noteaza interdictiile de instrainare, inchiriere, grevare, dezmembrare, alipire, construire, demolare, restructurare si amenajare 1) <b>BRD GROUPE SOCIETE GENERALE SA, CIF:361579</b>
	A1

**C. Partea III. SARCINI**

Inscrieri privind dezmembramintele dreptului de proprietate, drepturi reale de garanție și sarcini	Referințe
<b>86781 / 01/07/2021</b>	
Act Notarial nr. 822, din 01/07/2021 emis de NP Calin Mirela;	
C1	Intabulare, drept de IPOTECA, Valoare:123250 LEIsi celelalte obligatii de plata aferente creditului 1) <b>BRD GROUPE SOCIETE GENERALE SA, CIF:361579</b>
	A1

**Anexa Nr. 1 La Partea I****Unitate individuală, Adresa:** Loc. Paulesti, Str Nuferilor, Nr. 16, Jud. Prahova, T28, Cc741/5-741/17**Părți comune:** ALTE SPATII, HOLURI, CASA SCARII

Nr crt	Nr cadastral	Suprafața construită	Suprafața utilă (mp)	Cote părți comune	Cote teren	Observații / Referințe
A1	30518-C1-U4	0	51,5	10.96%	107.89	Apartament 4 - etaj 1, Sutila = 51.5mp, S.logie=5.7mp, S. totala=57.2mp, Ci=10.96%, Steren aferent = 107.89mp;



**DATE DESPRE IMOBILUL NR. 4**

Oficiul de Cadastru și Publicitate Imobiliară PRAHOVA  
Biroul de Cadastru și Publicitate Imobiliară Ploiești

**A. Partea I. Descrierea imobilului****Unitate individuală**

**Adresa:** Loc. Paulești, Str Roua, Nr. 10, Jud. Prahova, T 28 ; CC 741/5 ; 741/6 ; 741/7 ; 741/8 ; 741/9 ; 741/10 ; 741/11 ; 741/12 ; 741/13 ; 741/14 ; 741/15 ; 741/16 ; 741/17

**Părți comune:** ALTE SPATII , CASA SCARII , HOLURI , SUBSOL , TERASA

Nr crt	Nr cadastral	Suprafața construită	Suprafața utilă (mp)	Cote părți comune	Cote teren	Observații / Referințe
A1	30128-C1-U4	0	51	10.94/100	108.74	Apartament 4 - etaj 1, Sutila = 51.0mp, Ci=10.94%, Steren aferent = 108.74mp;

**B. Partea II. Proprietari și acte**

Inscrieri privitoare la dreptul de proprietate și alte drepturi reale		Referințe
<b>89417 / 08/09/2020</b>		
Act Notarial nr. 1008, din 08/09/2020 emis de NP Calin Mirela;		
B1	Se infiinteaza cartea funciara 30128-C1-U4 a unitatii individuale cu numarul cadastral 30128-C1-U4/Paulesti, rezultat din apartamentarea constructiei cu numarul cadastral 30128-C1 inscrisa in cartea funciara 30128-C1;	A1
<b>104153 / 09/10/2020</b>		
Act Notarial nr. 1149, din 08/10/2020 emis de NP Calin Mirela;		
B4	Intabulare, drept de PROPRIETATEcumparare ca bun comun, dobandit prin Conventie, cota actuala 1/1, cota initiala 1/1 1) SAVU MARILENA 2) SAVU VASILE	A1
Act Notarial nr. 1150, din 08/10/2020 emis de NP Calin Mirela;		
B5	se noteaza interdictiile de instrainare, grevare, inchiriere, dezmembrare, alipire, demolare si construire 1) ING BANK N.V. AMSTERDAM, SUCURSALA BUCURESTI, CIF:6151100	A1

**C. Partea III. SARCINI**

Inscrieri privind dezmembramintele dreptului de proprietate, drepturi reale de garanție și sarcini		Referințe
<b>104153 / 09/10/2020</b>		
Act Notarial nr. 1150, din 08/10/2020 emis de NP Calin Mirela;		
C1	Intabulare, drept de IPOTECA, Valoare:194555 LEIsi celelalte obligatii de plata aferente creditului 1) ING BANK N.V. AMSTERDAM, SUCURSALA BUCURESTI, CIF:6151100	A1

**Anexa Nr. 1 La Partea I**

**Unitate individuală, Adresa:** Loc. Paulesti, Str Roua, Nr. 10, Jud. Prahova, T 28 ; CC 741/5 ; 741/6 ; 741/7 ; 741/8 ; 741/9 ; 741/10 ; 741/11 ; 741/12 ; 741/13 ; 741/14 ; 741/15 ; 741/16 ; 741/17

**Părți comune:** ALTE SPATII , CASA SCARII , HOLURI , SUBSOL , TERASA

Nr crt	Nr cadastral	Suprafața construită	Suprafața utilă (mp)	Cote părți comune	Cote teren	Observații / Referințe
A1	30128-C1-U4	0	51	10.94/100	108.74	Apartament 4 - etaj 1, Sutila = 51.0mp, Ci=10.94%, Steren aferent = 108.74mp;

**DATE DESPRE IMOBILUL NR. 5**

Oficiul de Cadastru și Publicitate Imobiliară PRAHOVA  
Biroul de Cadastru și Publicitate Imobiliară Ploiești

**A. Partea I. Descrierea imobilului**

Unitate individuală

Adresa: Loc. Paulești, Str Roua, Nr. 25, Et. 1, Ap. 5, Jud. Prahova

Părți comune: -

Nr crt	Nr cadastral	Suprafața construită	Suprafața utilă (mp)	Cote părți comune	Cote teren	Observații / Referințe
A1	32413-C1-U5	0	69	7.74%	86.67mp	Apartament 5 etaj1, Sutila = 69.0 mp, CI = 7.74 %, T. aferent = 86.67 mp, S.balcon = 10.4 mp

**B. Partea II. Proprietari și acte**

Inscrieri privitoare la dreptul de proprietate și alte drepturi reale	Referințe
<b>176596 / 23/11/2023</b>	
Act Notarial nr. 1590, din 22/11/2023 emis de Calin Mirela (Adeverinta ; act administrativ nr 94 din 16.08.2023, emis de Primăria Păulești;act administrativ nr 18740 din 26.10.2023, emis de Primăria Păulești; act administrativ nr 109 din 05.05.2022, emis de Primăria Păulești);	
B1	Se infiinteaza cartea funciara 32413-C1-U5 a unitatii individuale cu numarul cadastral 32413-C1-U5/Paulesti, rezultat din apartamentarea constructiei cu numarul cadastral 32413-C1 inscrisa in cartea funciara 32413-C1;
Act Administrativ nr. 18737, din 27/10/2023 emis de Primăria Păulești (Adeverinta ; act administrativ nr 94 din 16.08.2023, emis de Primăria Păulești;act administrativ nr 18740 din 26.10.2023, emis de Primăria Păulești;act administrativ nr 109 din 05.05.2022, emis de Primăria Păulești);	
B2	Intabulare, drept de PROPRIETATE, dobandit prin Construire, cota actuala 1/1, cota initiala 1/1
1) <b>THE PREMIUM SQUARE CONSULTING SRL</b> , CIF:32136850	
<i>OBSERVATII: pozitie transcrisa din CF 31221/Paulesti, inscrisa prin incheierea nr. 163307 din 27/10/2023;</i>	

**C. Partea III. SARCINI .**

Inscrieri privind dezmembramintele dreptului de proprietate, drepturi reale de garanție și sarcini	Referințe
NU SUNT	

**Anexa Nr. 1 La Partea I**

**Unitate individuală, Adresa:** Loc. Paulesti, Str Roua, Nr. 25, Et. 1, Ap. 5, Jud. Prahova

**Părți comune:** -

Nr crt	Nr cadastral	Suprafața construită	Suprafața utilă (mp)	Cote părți comune	Cote teren	Observații / Referințe
A1	32413-C1-U5	0	69	7.74%	86.67mp	Apartament 5 etaj1, Sutila = 69.0 mp, CI = 7.74 %, T. aferent = 86.67 mp, S.balcon = 10.4 mp

**DATE DESPRE IMOBILUL NR. 5**

Oficiul de Cadastru și Publicitate Imobiliară PRAHOVA  
Biroul de Cadastru și Publicitate Imobiliară Ploiești

**A. Partea I. Descrierea imobilului**

Unitate individuală

Adresa: Loc. Paulesti, Str Roua, Nr. 23, Jud. Prahova, T28, Cc741/22, 741/23

Părți comune: ALTE SPATII , CASA SCARII , HOLURI , TERASA

Nr crt	Nr cadastral	Suprafața construită	Suprafața utilă (mp)	Cote părți comune	Cote teren	Observații / Referințe
A1	29789-C1-U5	0	51,4	14.29%	114.30	Apartament 5 - etaj 2, Sutila = 51.4mp, Ci=14.29%, Steren aferent = 114.30mp

**B. Partea II. Proprietari și acte**

Inscrieri privitoare la dreptul de proprietate și alte drepturi reale		Referințe
<b>118651 / 13/11/2020</b>		
Act Administrativ nr. CERERE+CHIT, din 13/11/2020 emis de Calin Mirela (act administrativ nr 17008 din 01.11.2020, emis de PRIMARIA PAULESTI; act administrativ nr 17033 din 01.11.2020, emis de PRIMARIA PAULESTI);		
B1	Se infiinteaza cartea funciara 29789-C1-U5 a unitatii individuale cu numarul cadastral 29789-C1-U5/Paulesti, rezultat din apartamentarea constructiei cu numarul cadastral 29789-C1 inscrisa in cartea funciara 29789-C1;	A1
<b>135280 / 16/12/2020</b>		
Act Notarial nr. 1466, din 15/12/2020 emis de NP Calin Mirela;		
B6	Intabulare, drept de PROPRIETATE cumparare ca bun propriu, dobandit prin Conventie, cota actuala 1/1, cota initiala 1/1 1) CALȚANIDE GEORGE-EDUARD	A1
Act Notarial nr. 1467, din 15/12/2020 emis de NP Calin Mirela;		
B7	se noteaza interdictiile de instrainare, grevare, inchiriere, dezmembrare, alipire, demolare si construire 1) ING BANK N.V. AMSTERDAM, SUCURSALA BUCURESTI, CIF:6151100	A1

**C. Partea III. SARCINI**

Inscrieri privind dezmembramintele dreptului de proprietate, drepturi reale de garanție și sarcini		Referințe
<b>135280 / 16/12/2020</b>		
Act Notarial nr. 1467, din 15/12/2020 emis de NP Calin Mirela;		
C1	Intabulare, drept de IPOTECA, Valoare:226106 LEI si celelalte obligatii de plata aferente creditului 1) ING BANK N.V. AMSTERDAM, SUCURSALA BUCURESTI, CIF:6151100	A1

**Anexa Nr. 1 La Partea I****Unitate individuală, Adresa:** Loc. Paulesti, Str Roua, Nr. 23, Jud. Prahova, T28, Cc741/22, 741/23**Părţi comune:** ALTE SPATII , CASA SCARII , HOLURI , TERASA

Nr crt	Nr cadastral	Suprafaţa construită	Suprafaţa utilă (mp)	Cote părţi comune	Cote teren	Observații / Referințe
A1	29789-C1-U5	0	51,4	14.29%	114.30	Apartament 5 - etaj 2, Sutila = 51.4mp, Ci=14.29%, Steren aferent = 114.30mp

**DATE DESPRE IMOBILUL NR. 5**

Oficiul de Cadastru și Publicitate Imobiliară PRAHOVA  
Biroul de Cadastru și Publicitate Imobiliară Ploiești

**A. Partea I. Descrierea imobilului**

Unitate individuală

Adresa: Loc. Paulesti, Str Roua, Nr. 21, Jud. Prahova, T28, Cc741/22, 741/23

Părți comune: -

Nr crt	Nr cadastral	Suprafața construită	Suprafața utilă (mp)	Cote părți comune	Cote teren	Observații / Referințe
A1	29790-C1-U5	52	52	14.40/100	115.20	Apartament 5 - etaj 2, Sutila = 52.0mp, Ci=14.40%, Steren aferent = 115.20mp.

**B. Partea II. Proprietari și acte**

Inscrieri privitoare la dreptul de proprietate și alte drepturi reale		Referințe
<b>28664 / 27/03/2020</b>		
Act Notarial nr. 326, din 27/03/2020 emis de Calin Mirela;		
B1	Se infiinteaza cartea funciara 29790-C1-U5 a unitatii individuale cu numarul cadastral 29790-C1-U5/Paulesti, rezultat din apartamentarea constructiei cu numarul cadastral 29790-C1 inscrisa in cartea funciara 29790-C1;	A1
<b>31899 / 10/04/2020</b>		
Act Notarial nr. 386, din 09/04/2020 emis de NP Calin Mirela;		
B4	Intabulare, drept de PROPRIETATEcumparare ca bun propriu, dobandit prin Conventie, cota actuala 1/1, cota initiala 1/1 1) <b>VOINEA DIANA-MARIA</b>	A1
Act Notarial nr. 387, din 09/04/2020 emis de NP Calin Mirela;		
B5	se noteaza interdictiile de instrainare, grevare, dezmembrare, alipire, construire, demolare 1) <b>RAIFFEISEN BANK SA, CIF:361820</b>	A1

**C. Partea III. SARCINI**

Inscrieri privind dezmembramintele dreptului de proprietate, drepturi reale de garanție și sarcini		Referințe
<b>31899 / 10/04/2020</b>		
Act Notarial nr. 387, din 09/04/2020 emis de NP Calin Mirela;		
C1	Intabulare, drept de IPOTECA, Valoare:177267 LEIsi celelalte obligatii de plata aferente creditului 1) <b>RAIFFEISEN BANK SA, CIF:361820</b>	A1

**Anexa Nr. 1 La Partea I**

**Unitate individuală, Adresa:** Loc. Paulesti, Str Roua, Nr. 21, Jud. Prahova, T28, Cc741/22, 741/23

**Părți comune:** -

Nr crt	Nr cadastral	Suprafața construită	Suprafața utilă (mp)	Cote părți comune	Cote teren	Observații / Referințe
A1	29790-C1-U5	52	52	14.40/100	115.20	Apartament 5 - etaj 2, Sutila = 52.0mp, Ci=14.40%, Steren aferent = 115.20mp.



**DATE DESPRE IMOBILUL NR. 5**

Oficiul de Cadastru și Publicitate Imobiliară PRAHOVA  
Biroul de Cadastru și Publicitate Imobiliară Ploiești

**A. Partea I. Descrierea imobilului**

Unitate individuală

Adresa: Loc. Paulești, Str Roua, Nr. 19, Jud. Prahova, T28, Cc741/22, 741/23

Părți comune: -

Nr crt	Nr cadastral	Suprafața construită	Suprafața utilă (mp)	Cote părți comune	Cote teren	Observații / Referințe
A1	29734-C1-U5	51,8	51,8	14.38/100	115.05	Apartament 5 - etaj 2, Sutila = 51.8mp, Ci=14.38%, Steren aferent = 115.05mp.

**B. Partea II. Proprietari și acte**

Inscrieri privitoare la dreptul de proprietate și alte drepturi reale		Referințe
<b>25294 / 12/03/2020</b>		
Act Notarial nr. 265, din 11/03/2020 emis de NP Calin Mirela;		
B1	Se infiinteaza cartea funciara 29734-C1-U5 a unitatii individuale cu numarul cadastral 29734-C1-U5/Paulesti, rezultat din apartamentarea constructiei cu numarul cadastral 29734-C1 inscrisa in cartea funciara 29734-C1;	A1
<b>25303 / 12/03/2020</b>		
Act Notarial nr. 267, din 11/03/2020 emis de NP Calin Mirela;		
B4	Intabulare, drept de PROPRIETATE(cumparare ca bun propriu), dobandit prin Conventie, cota actuala 1/1, cota initiala 1/1 1) NICOLAE BOGDAN-IONUȚ	A1

**C. Partea III. SARCINI .**

Inscrieri privind dezmembramintele dreptului de proprietate, drepturi reale de garanție și sarcini	Referințe
NU SUNT	

**Anexa Nr. 1 La Partea I****Unitate individuală, Adresa:** Loc. Paulesti, Str Roua, Nr. 19, Jud. Prahova, T28, Cc741/22, 741/23**Părți comune:** -

Nr crt	Nr cadastral	Suprafața construită	Suprafața utilă (mp)	Cote părți comune	Cote teren	Observații / Referințe
A1	29734-C1-U5	51,8	51,8	14.38/100	115.05	Apartament 5 - etaj 2, Sutila = 51.8mp, Ci=14.38%, Steren aferent = 115.05mp.

**DATE DESPRE IMOBILUL NR. 5**

Oficiul de Cadastru și Publicitate Imobiliară PRAHOVA  
Biroul de Cadastru și Publicitate Imobiliară Ploiești

**A. Partea I. Descrierea imobilului**

Unitate individuală

Adresa: Loc. Paulești, Str Roua, Nr. 17, Jud. Prahova, T28, Cc741/22, 741/23

Părți comune: -

Nr crt	Nr cadastral	Suprafața construită	Suprafața utilă (mp)	Cote părți comune	Cote teren	Observații / Referințe
A1	29735-C1-U5	52,2	52,2	14.46/100	115.67	Apartament 5 - etaj 2, Sutila = 52.2mp, Ci=14.46%, Steren aferent = 115.67mp

**B. Partea II. Proprietari și acte**

Inscrieri privitoare la dreptul de proprietate și alte drepturi reale		Referințe
<b>28568 / 27/03/2020</b>		
Act Notarial nr. 324, din 26/03/2020 emis de Calin Mirela;		
B1	Se infiinteaza cartea funciara 29735-C1-U5 a unitatii individuale cu numarul cadastral 29735-C1-U5/Paulesti, rezultat din apartamentarea constructiei cu numarul cadastral 29735-C1 inscrisa in cartea funciara 29735-C1;	A1
Act Administrativ nr. 4104, din 12/03/2020 emis de PRIMARIA COMUNEI PAULESTI (act administrativ nr 24023 din 09.03.2020, emis de OCPI PRAHOVA; act administrativ nr 204 din 09.07.2019, emis de PRIMARIA COMUNEI PAULESTI; act administrativ nr 4102 din 13.03.2020, emis de PRIMARIA COMUNEI PAULESTI);		
B2	se actualizeaza informatiile cadastrale in sensul ca actuala adresa a imobilului este ' Comuna Paulesti, sat Paulesti, strada Roua, nr.17, judetul Prahova '	A1
<b>33464 / 16/04/2020</b>		
Act Notarial nr. 414, din 16/04/2020 emis de Calin Mirela;		
B4	Intabulare, drept de PROPRIETATE cumparare ca bun propriu, dobandit prin Conventie, cota actuala 1/1, cota initiala 1/1 1) <b>STEMATA CRISTINA-DENISA</b>	A1
Act Notarial nr. 415, din 16/04/2020 emis de Calin Mirela;		
B5	se noteaza interdictiile de instrainare, grevare, inchiriere, dezmembrare, alipire, demolare si construire 1) <b>ING BANK N.V. AMSTERDAM, SUCURSALA BUCURESTI, CIF:6151100</b>	A1

**C. Partea III. SARCINI**

Inscrieri privind dezmembramintele dreptului de proprietate, drepturi reale de garanție și sarcini		Referințe
<b>33464 / 16/04/2020</b>		
Act Notarial nr. 415, din 16/04/2020 emis de Calin Mirela;		
C1	Intabulare, drept de IPOTECA, Valoare:183260 LEI si celelalte obligatii de plata aferente creditului 1) <b>ING BANK N.V. AMSTERDAM, SUCURSALA BUCURESTI, CIF:6151100</b>	A1

**Anexa Nr. 1 La Partea I**

**Unitate individuală, Adresa:** Loc. Paulesti, Str Roua, Nr. 17, Jud. Prahova, T28, Cc741/22, 741/23

**Părți comune:** -

Nr crt	Nr cadastral	Suprafața construită	Suprafața utilă (mp)	Cote părți comune	Cote teren	Observații / Referințe
A1	29735-C1-U5	52,2	52,2	14.46/100	115.67	Apartament 5 - etaj 2, Sutila = 52.2mp, Ci=14.46%, Steren aferent = 115.67mp

**DATE DESPRE IMOBILUL NR. 5**

Oficiul de Cadastru și Publicitate Imobiliară PRAHOVA  
Biroul de Cadastru și Publicitate Imobiliară Ploiești

**A. Partea I. Descrierea imobilului**

Unitate individuală

Adresa: Loc. Paulești, Str Roua, Nr. 15, Jud. Prahova, T28, Cc741/22, 741/23

Părți comune: -

Nr crt	Nr cadastral	Suprafața construită	Suprafața utilă (mp)	Cote părți comune	Cote teren	Observații / Referințe
A1	29455-C1-U5	51,8	51,8	14.39/100	100.72	Apartament 5 - etaj 2, Sutila = 51.75mp, Ci=14.39%, Steren aferent = 100.72mp;

**B. Partea II. Proprietari și acte**

Inscrieri privitoare la dreptul de proprietate și alte drepturi reale		Referințe
<b>139239 / 27/11/2019</b>		
Act Notarial nr. 1174, din 26/11/2019 emis de Calin Mirela;		
B1	Se infiinteaza cartea funciara 29455-C1-U5 a unitatii individuale cu numarul cadastral 29455-C1-U5/Paulesti, rezultat din apartamentarea constructiei cu numarul cadastral 29455-C1 inscrisa in cartea funciara 29455-C1;	A1
<b>6641 / 27/01/2020</b>		
Act Notarial nr. 67, din 23/01/2020 emis de NP Calin Mirela;		
B6	Intabulare, drept de PROPRIETATEcumparare ca bun comun, dobandit prin Conventie, cota actuala 1/1, cota initiala 1/1 1) <b>MARIN ION</b> 2) <b>MARIN MARIA</b>	A1

**C. Partea III. SARCINI**

Inscrieri privind dezmembramintele dreptului de proprietate, drepturi reale de garanție și sarcini		Referințe
<b>164148 / 22/12/2022</b>		
Act Notarial nr. 2316, din 21/12/2022 emis de NP MEIROSU CARMEN;		
C2	se radiază dreptul de ipoteca înscris sub C1 precum și interdicțiile aferente înscrise sub B7 prin încheierea nr. 6641/2020	A1

**Anexa Nr. 1 La Partea I**

**Unitate individuală, Adresa:** Loc. Paulesti, Str Roua, Nr. 15, Jud. Prahova, T28, Cc741/22, 741/23

**Părți comune:** -

Nr crt	Nr cadastral	Suprafața construită	Suprafața utilă (mp)	Cote părți comune	Cote teren	Observații / Referințe
A1	29455-C1-U5	51,8	51,8	14.39/100	100.72	Apartament 5 - etaj 2, Sutila = 51.75mp, Ci=14.39%, Steren aferent = 100.72mp;

**DATE DESPRE IMOBILUL NR. 5**

Oficiul de Cadastru și Publicitate Imobiliară PRAHOVA  
Biroul de Cadastru și Publicitate Imobiliară Ploiești

**A. Partea I. Descrierea imobilului**

Unitate individuală

Adresa: Loc. Paulești, Str Roua, Nr. 13, Jud. Prahova, T 28 ; CC 741/22 ; CC 741/23

Părți comune: -

Nr crt	Nr cadastral	Suprafața construită	Suprafața utilă (mp)	Cote părți comune	Cote teren	Observații / Referințe
A1	29106-C1-U5	52,8	52,8	14.43	92.76	Apartament 5 - etaj 2, Sutila = 52.76mp, Ci=14.55%, Steren aferent = 93,55mp;

**B. Partea II. Proprietari și acte**

Inscrieri privitoare la dreptul de proprietate și alte drepturi reale	Referințe	
<b>107351 / 30/09/2019</b>		
Act Notarial nr. 918, din 27/09/2019 emis de NP Calin Mirela;		
B1	Se infiinteaza cartea funciara 29106-C1-U5 a unitatii individuale cu numarul cadastral 29106-C1-U5/Paulesti, rezultat din apartamentarea constructiei cu numarul cadastral 29106-C1 inscrisa in cartea funciara 29106-C1;	A1
Act Administrativ nr. 14075, din 09/09/2019 emis de PRIMARIA COMUNEI PAULESTI (act administrativ nr 14073 din 06.09.2019, emis de PRIMARIA COMUNEI PAULESTI;act administrativ nr 93212 din 04.09.2019, emis de OCPI PRAHOVA;act administrativ nr 232 din 01.08.2018, emis de PRIMARIA COMUNEI PAULESTI);		
B2	se noteaza actualizarea informatiilor cadastrale in sensul schimbarii categoriei de folosinta a imobilului din "arabil" in "curti constructii"	A1
B3	se noteaza actualizarea informatiilor cadastrale conform documentatiei anexate in sensul ca adresa actuala a imobilului este „Com. Paulesti, sat Paulesti, str. Roua, nr. 13, jud. Prahova”	A1
<b>107364 / 30/09/2019</b>		
Act Notarial nr. 920, din 27/09/2019 emis de NP Calin Mirela;		
B6	Intabulare, drept de PROPRIETATEcumparare, dobandit prin Conventie, cota actuala 1/2, cota initiala 1/1 1) RĂDULESCU GEORGIAN-ALEXANDRU	A1
<b>129265 / 18/08/2023</b>		
Act Notarial nr. 10087, din 14/07/2023 emis de NP DAVID LIVIA;		
B7	se notează schimbarea numelui coproprietarei de sub B6,2 din Rădulescu Georgiana Cristina in Borș Georgiana Cristina	A1
B8	se indreaptă eroarea materială, strecurată în cuprinsul prezentei cărți funciare, în sensul că suprafața terenului aferent apartamentului este de 93,55 mp, iar cota indiviză din părțile și dependențele comune este de 14,55%	A1
Act Notarial nr. 1042, din 18/08/2023 emis de NP Barbu Floarea;		
B9	Intabulare, drept de PROPRIETATEpartaj, dobandit prin Conventie, cota actuala 1/2, cota initiala 1/2 1) RĂDULESCU GEORGIAN-ALEXANDRU	A1

**C. Partea III. SARCINI .**

Inscrieri privind dezmembramintele dreptului de proprietate, drepturi reale de garanție și sarcini	Referințe
NU SUNT	

**Anexa Nr. 1 La Partea I****Unitate individuală, Adresa:** Loc. Paulesti, Str Roua, Nr. 13, Jud. Prahova, T 28 ; CC 741/22 ; CC 741/23**Părți comune:** -

Nr crt	Nr cadastral	Suprafața construită	Suprafața utilă (mp)	Cote părți comune	Cote teren	Observații / Referințe
A1	29106-C1-U5	52,8	52,8	14.43	92.76	Apartament 5 - etaj 2, Sutila = 52.76mp, Ci=14.55%, Steren aferent = 93,55mp;



**DATE DESPRE IMOBILUL NR. 5**

Oficiul de Cadastru și Publicitate Imobiliară PRAHOVA  
Biroul de Cadastru și Publicitate Imobiliară Ploiești

**A. Partea I. Descrierea imobilului****Unitate individuală**

**Adresa:** Loc. Paulesti, Nr. 11, Et. 2, Ap. 5, Jud. Prahova, Strada ROUA, T28, Cc741/22, 741/23

**Părți comune:** ALTE SPATII , CASA SCARII , HOLURI , SUBSOL , TERASA

Nr crt	Nr cadastral	Suprafața construită	Suprafața utilă (mp)	Cote părți comune	Cote teren	Observații / Referințe
A1	29105-C1-U5	62	57,7	14.32 %	94.08 mp	

Apartament cu 2 camere + dependinte ; Su = 57.73 mp ; Teren aferent in proprietate = 94.08 mp ; Cota indiv. folosinta comuna = 14.32 % ( parti comune - intrare , hol , casa scarii , acoperis tip terasa , teren construit si neconstruit ) ; Su balcon = 4.24 mp

**B. Partea II. Proprietari și acte**

Inscrieri privitoare la dreptul de proprietate și alte drepturi reale		Referințe
<b>62798 / 11/07/2018</b>		
Act Notarial nr. 455, din 11/07/2018 emis de Calin Mirela;		
B1	Se infiinteaza cartea funciara 29105-C1-U5 a unitatii individuale cu numarul cadastral 29105-C1-U5/Paulesti, rezultat din apartamentarea constructiei cu numarul cadastral 29105-C1 inscrisa in cartea funciara 29105-C1;	A1
<b>83807 / 24/09/2018</b>		
Act Notarial nr. 678, din 21/09/2018 emis de NP Calin Mirela;		
B6	Intabulare, drept de PROPRIETATEcumparare ca bun comun, dobandit prin Conventie, cota actuala 1/1, cota initiala 1/1 1) <b>PETRESCU EDI ADRIAN</b> 2) <b>PETRESCU ELENA-VIOLETA</b>	A1
Act Notarial nr. 679, din 21/09/2018 emis de NP Calin Mirela;		
B7	se noteaza interdictia de grevare cu sarcini si / sau servituti 1) <b>ALPHA BANK ROMANIA SA, CIF:5062063</b>	A1

**C. Partea III. SARCINI**

Inscrieri privind dezmembramintele dreptului de proprietate, drepturi reale de garanție și sarcini		Referințe
<b>83807 / 24/09/2018</b>		
Act Notarial nr. 679, din 21/09/2018 emis de NP Calin Mirela;		
C1	Intabulare, drept de IPOTECA, Valoare:185200.86 LEIsi celelalte obligatii de plata aferente creditului 1) <b>ALPHA BANK ROMANIA SA, CIF:5062063</b>	A1

**Anexa Nr. 1 La Partea I**

**Unitate individuală, Adresa:** Loc. Paulesti, Nr. 11, Et. 2, Ap. 5, Jud. Prahova, Strada ROUA, T28, Cc741/22, 741/23

**Părți comune:** ALTE SPATII , CASA SCARII , HOLURI , SUBSOL , TERASA

Nr crt	Nr cadastral	Suprafața construită	Suprafața utilă (mp)	Cote părți comune	Cote teren	Observații / Referințe
A1	29105-C1-U5	62	57,7	14.32 %	94.08 mp	

Apartament cu 2 camere + dependinte ; Su = 57.73 mp ; Teren aferent in proprietate = 94.08 mp ; Cota indiv. folosinta comuna = 14.32 % ( parti comune - intrare , hol , casa scarii , acoperis tip terasa , teren construit si neconstruit ) ; Su balcon = 4.24 mp

**DATE DESPRE IMOBILUL NR. 5**

Oficiul de Cadastru și Publicitate Imobiliară PRAHOVA  
Biroul de Cadastru și Publicitate Imobiliară Ploiești

**A. Partea I. Descrierea imobilului**

Unitate individuală

Adresa: Loc. Paulesti, Str Roua, Nr. 9, Et. 2, Ap. 5, Jud. Prahova, T28, Cc741/22,741/23

Părți comune: -

Nr crt	Nr cadastral	Suprafața construită	Suprafața utilă (mp)	Cote părți comune	Cote teren	Observații / Referințe
A1	31306-C1-U5	0	53,5	3.34%	31.19	Apartament 5 - etaj 2, Sutila=53.5mp, S.logie=7.2mp, S.totala=60.7mp, Ci=3.34%, Steren aferent = 31.19mp.

**B. Partea II. Proprietari și acte**

Inscrieri privitoare la dreptul de proprietate și alte drepturi reale		Referințe
<b>181611 / 23/12/2021</b>		
Act Notarial nr. 1817, din 22/12/2021 emis de Calin Mirela (act administrativ nr 769273 din 21.09.2023, emis de FNGCMM SA IFN);		
B1	Se infiinteaza cartea funciara 31306-C1-U5 a unitatii individuale cu numarul cadastral 31306-C1-U5/Paulesti, rezultat din apartamentarea constructiei cu numarul cadastral 31306-C1 inscrisa in cartea funciara 31306-C1;	A1
<b>181631 / 23/12/2021</b>		
Act Notarial nr. 1826, din 22/12/2021 emis de NP Calin Mirela (act administrativ nr 769273 din 21.09.2023, emis de FNGCMM SA IFN);		
B4	Intabulare, drept de PROPRIETATEcumparare ca bun comun, dobandit prin Conventie, cota actuala 1/1, cota initiala 1/1 1) MIREA GABRIEL 2) MIREA MIHAELA GABRIELA	A1

**C. Partea III. SARCINI .**

Inscrieri privind dezmembramintele dreptului de proprietate, drepturi reale de garanție și sarcini	Referințe
NU SUNT	

**Anexa Nr. 1 La Partea I**

**Unitate individuală, Adresa:** Loc. Paulesti, Str Roua, Nr. 9, Et. 2, Ap. 5, Jud. Prahova, T28, Cc741/22, 741/23

**Părţi comune:** -

Nr crt	Nr cadastral	Suprafaţa construită	Suprafaţa utilă (mp)	Cote părţi comune	Cote teren	Observaţii / Referinţe
A1	31306-C1-U5	0	53,5	3.34%	31.19	Apartament 5 - etaj 2, Sutila=53.5mp, S.logie=7.2mp, S.totala=60.7mp, Ci=3.34%, Steren aferent = 31.19mp.

**DATE DESPRE IMOBILUL NR. 5**

Oficiul de Cadastru și Publicitate Imobiliară PRAHOVA  
Biroul de Cadastru și Publicitate Imobiliară Ploiești

**A. Partea I. Descrierea imobilului**

Unitate individuală

Adresa: Loc. Paulesti, Str Roua, Nr. 12, Jud. Prahova, T28, Cc741/5-741/17

Părți comune: ALTE SPATII , CASA SCARII , HOLURI

Nr crt	Nr cadastral	Suprafața construită	Suprafața utilă (mp)	Cote părți comune	Cote teren	Observații / Referințe
A1	30572-C1-U5	0	50,8	10.89%	92.5	Apartament 5 - etaj 1, Sutila = 50.8mp, Ci=10.89%, Steren aferent = 92.5mp

**B. Partea II. Proprietari și acte**

Inscrieri privitoare la dreptul de proprietate și alte drepturi reale		Referințe
<b>121929 / 23/11/2020</b>		
Act Notarial nr. 1360, din 20/11/2020 emis de NP Calin Mirela;		
B1	Se infiinteaza cartea funciara 30572-C1-U5 a unitatii individuale cu numarul cadastral 30572-C1-U5/Paulesti, rezultat din apartamentarea constructiei cu numarul cadastral 30572-C1 inscrisa in cartea funciara 30572-C1;	A1
<b>124442 / 27/11/2020</b>		
Act Notarial nr. 1384, din 27/11/2020 emis de NP Calin Mirela;		
B4	Intabulare, drept de PROPRIETATEcumparare ca bun propriu, dobandit prin Conventie, cota actuala 1/2, cota initiala 1/2 1) <b>IONIȚĂ LAURA-BRÎNDUȘA</b>	A1
B5	Intabulare, drept de PROPRIETATEcumparare ca bun propriu, dobandit prin Conventie, cota actuala 1/2, cota initiala 1/2 1) <b>Ionita Carmen-Florentina</b>	A1

**C. Partea III. SARCINI**

Inscrieri privind dezmembramintele dreptului de proprietate, drepturi reale de garanție și sarcini		Referințe
<b>124442 / 27/11/2020</b>		
Act Notarial nr. 1384, din 27/11/2020 emis de NP Calin Mirela;		
C1	Intabulare, drept de UZUFRACTviager 1) <b>IONITA NICOLETA</b>	A1

**Anexa Nr. 1 La Partea I****Unitate individuală, Adresa:** Loc. Paulesti, Str Roua, Nr. 12, Jud. Prahova, T28, Cc741/5-741/17**Părţi comune:** ALTE SPATII , CASA SCARII , HOLURI

Nr crt	Nr cadastral	Suprafaţa construită	Suprafaţa utilă (mp)	Cote părţi comune	Cote teren	Observaţii / Referinţe
A1	30572-C1-U5	0	50,8	10.89%	92.5	Apartament 5 - etaj 1, Sutila = 50.8mp, Ci=10.89%, Steren aferent = 92.5mp

**DATE DESPRE IMOBILUL NR. 5**

Oficiul de Cadastru și Publicitate Imobiliară PRAHOVA  
Biroul de Cadastru și Publicitate Imobiliară Ploiești

**A. Partea I. Descrierea imobilului**

Unitate individuală

Adresa: Loc. Paulești, Str. Nuferilor, Nr. 4, Bl. B9, Et. 1, Ap. 5, Jud. Prahova

Părți comune: ALTE SPATII , HOLURI , CASA SCARII

Nr crt	Nr cadastral	Suprafața construită	Suprafața utilă (mp)	Cote părți comune	Cote teren	Observații / Referințe
A1	32125-C1-U5	0	50,4	10.79%	102.27mp	Apartament = 5 = 50.4 mp CI = 10.79 % T. aferent = 102.27 mp S.logie = 6.2 mp

**B. Partea II. Proprietari și acte**

Inscrieri privitoare la dreptul de proprietate și alte drepturi reale		Referințe
<b>79754 / 15/05/2023</b>		
Act Notarial nr. 597, din 12/05/2023 emis de NP Calin Mirela;		
B1	Se infiinteaza cartea funciara 32125-C1-U5 a unitatii individuale cu numarul cadastral 32125-C1-U5/Paulesti, rezultat din apartamentarea constructiei cu numarul cadastral 32125-C1 inscrisa in cartea funciara 32125-C1;	A1
<b>84785 / 23/05/2023</b>		
Act Notarial nr. 634, din 22/05/2023 emis de NP Calin Mirela;		
B3	Intabulare, drept de PROPRIETATE cumparare ca bun comun, dobandit prin Conventie, cota actuala 1/1, cota initiala 1/1 1) TOBOȘ FLORIAN-CĂTĂLIN 2) TOBOȘ ALINA	A1
Act Notarial nr. 635, din 22/05/2023 emis de NP Calin Mirela;		
B4	se noteaza interdictiile de instrainare, grevare, inchiriere, dezmembrare, alipire, demolare, construire 1) ING BANK N.V. AMSTERDAM, SUCURSALA BUCURESTI, CIF:6151100	A1

**C. Partea III. SARCINI**

Inscrieri privind dezmembramintele dreptului de proprietate, drepturi reale de garanție și sarcini		Referințe
<b>84785 / 23/05/2023</b>		
Act Notarial nr. 635, din 22/05/2023 emis de NP Calin Mirela;		
C1	Intabulare, drept de IPOTECA, Valoare:291560 LEI și celelalte obligatii de plata aferente creditului 1) ING BANK N.V. AMSTERDAM, SUCURSALA BUCURESTI, CIF:6151100	A1

**Anexa Nr. 1 La Partea I****Unitate individuală, Adresa:** Loc. Paulesti, Str Nuferilor, Nr. 4, Bl. B9, Et. 1, Ap. 5, Jud. Prahova**Părți comune:** ALTE SPATII, HOLURI, CASA SCARII

Nr crt	Nr cadastral	Suprafața construită	Suprafața utilă (mp)	Cote părți comune	Cote teren	Observații / Referințe
A1	32125-C1-U5	0	50,4	10.79%	102.27mp	Apartament 5 = 50.4 mp CI = 10.79 % T. aferent = 102.27 mp S.logie = 6.2 mp



**DATE DESPRE IMOBILUL NR. 5**

Oficiul de Cadastru și Publicitate Imobiliară PRAHOVA  
Biroul de Cadastru și Publicitate Imobiliară Ploiești

**A. Partea I. Descrierea imobilului**

Unitate individuală

Adresa: Loc. Paulesti, Str Nuferilor, Nr. 6, Et. 1, Ap. 5, Jud. Prahova, T28, Cc741/5-741/17

Părți comune: acoperis

Nr crt	Nr cadastral	Suprafața construită	Suprafața utilă (mp)	Cote părți comune	Cote teren	Observații / Referințe
A1	30192-C1-U5	0	50,5	10.80%	106.32	Apartament 5 - etaj 1, Sutila=50.5mp, S.logie=6.2mp, S.totala=56.7mp, Ci=10.80%, Steren aferent = 106.32mp

**B. Partea II. Proprietari și acte**

Inscrieri privitoare la dreptul de proprietate și alte drepturi reale		Referințe
<b>150410 / 25/11/2022</b>		
Act Notarial nr. 2055, din 24/11/2022 emis de Calin Mirela;		
B1	Se infiinteaza cartea funciara 30192-C1-U5 a unitatii individuale cu numarul cadastral 30192-C1-U5/Paulesti, rezultat din apartamentarea constructiei cu numarul cadastral 30192-C1 inscrisa in cartea funciara 30192-C1;	A1
<b>150419 / 25/11/2022</b>		
Act Notarial nr. 2056, din 24/11/2022 emis de Calin Mirela (act administrativ nr 20080 din 04.11.2022, emis de PRIMARIA COMUNEI PAULESTI;act administrativ nr 20083 din 04.11.2022, emis de PRIMARIA COMUNEI PAULESTI);		
B3	Intabulare, drept de PROPRIETATEcumparare ca bun propriu, dobandit prin Conventie, cota actuala 1/1, cota initiala 1/1 1) RUDEANU MARIA	A1

**C. Partea III. SARCINI .**

Inscrieri privind dezmembramintele dreptului de proprietate, drepturi reale de garanție și sarcini	Referințe
NU SUNT	

**Anexa Nr. 1 La Partea I****Unitate individuală, Adresa:** Loc. Paulesti, Str Nuferilor, Nr. 6, Et. 1, Ap. 5, Jud. Prahova, T28, Cc741/5-741/17**Părți comune:** acoperis

Nr crt	Nr cadastral	Suprafața construită	Suprafața utilă (mp)	Cote părți comune	Cote teren	Observații / Referințe
A1	30192-C1-U5	0	50,5	10.80%	106.32	Apartament 5 - etaj 1, Sutila=50.5mp, S.logie=6.2mp, S.totala=56.7mp, Ci=10.80%, Stere aferent = 106.32mp

**DATE DESPRE IMOBILUL NR. 5**

Oficiul de Cadastru și Publicitate Imobiliară PRAHOVA  
Biroul de Cadastru și Publicitate Imobiliară Ploiești

**A. Partea I. Descrierea imobilului**

Unitate individuală

Adresa: Loc. Paulești, Str Nuferilor, Nr. 8, Et. 1, Ap. 5, Jud. Prahova, T28, Cc741/5-741/17

Părți comune: ALTE SPATII , CASA SCARII , HOLURI

Nr crt	Nr cadastral	Suprafața construită	Suprafața utilă (mp)	Cote părți comune	Cote teren	Observații / Referințe
A1	30193-C1-U5	0	50,8	10.78%	106.08	Apartament 5 - etaj 1, Sutila=50.8mp, S.logie=6.1mp, S.totala=56.9mp, Ci=10.78%, Steren aferent = 106.08mp;

**B. Partea II. Proprietari și acte**

Inscrieri privitoare la dreptul de proprietate și alte drepturi reale		Referințe
<b>103107 / 10/08/2022</b>		
Act Notarial nr. 1411, din 09/08/2022 emis de Calin Mirela (act administrativ nr 121 din 05.08.2020, emis de PRIMARIA PAULESTI;act administrativ nr 11906 din 04.07.2022, emis de PRIMARIA PAULESTI);		
B1	Se infiinteaza cartea funciara 30193-C1-U5 a unitatii individuale cu numarul cadastral 30193-C1-U5/Paulesti, rezultat din apartamentarea constructiei cu numarul cadastral 30193-C1 inscrisa in cartea funciara 30193-C1;	A1
<b>103116 / 10/08/2022</b>		
Act Notarial nr. 1414, din 09/08/2022 emis de NP Calin Mirela (act administrativ nr 121 din 05.08.2020, emis de PRIMARIA PAULESTI;act administrativ nr 11906 din 04.07.2022, emis de PRIMARIA PAULESTI);		
B5	Intabulare, drept de PROPRIETATEcumparare ca bun propriu, dobandit prin Conventie, cota actuala 1/1, cota initiala 1/1 1) IORDACHE VASILICA-CLAUDIA	A1

**C. Partea III. SARCINI .**

Inscrieri privind dezmembramintele dreptului de proprietate, drepturi reale de garanție și sarcini	Referințe
NU SUNT	

**Anexa Nr. 1 La Partea I**

**Unitate individuală, Adresa:** Loc. Paulesti, Str Nuferilor, Nr. 8, Et. 1, Ap. 5, Jud. Prahova, T28, Cc741/5-741/17

**Părţi comune:** ALTE SPATII , CASA SCARII , HOLURI

Nr crt	Nr cadastral	Suprafaţa construită	Suprafaţa utilă (mp)	Cote părţi comune	Cote teren	Observații / Referințe
A1	30193-C1-U5	0	50,8	10.78%	106.08	Apartament 5 - etaj 1, Sutila=50.8mp, S.logie=6.1mp, S.totala=56.9mp, Ci=10.78%, Stere aferent = 106.08mp;

**DATE DESPRE IMOBILUL NR. 5**

Oficiul de Cadastru și Publicitate Imobiliară PRAHOVA  
Biroul de Cadastru și Publicitate Imobiliară Ploiești

**A. Partea I. Descrierea imobilului**

Unitate individuală

Adresa: Loc. Paulesti, Str Nuferilor, Nr. 10, Et. 1, Ap. 5, Jud. Prahova, T28, Cc741/5-741/17

Părți comune: -

Nr crt	Nr cadastral	Suprafața construită	Suprafața utilă (mp)	Cote părți comune	Cote teren	Observații / Referințe
A1	30194-C1-U5	0	51	10.87%	106.98	Apartament 5 - etaj 1, Sutila=51.0mp, S.logie=6.3mp, S.totala=57.3mp, Ci=10.87%, Steren aferent = 106.98mp;

**B. Partea II. Proprietari și acte**

Inscrieri privitoare la dreptul de proprietate și alte drepturi reale		Referințe
<b>103103 / 10/08/2022</b>		
Act Notarial nr. 1412, din 09/08/2022 emis de Calin Mirela (act administrativ nr 671053 din 02.11.2023, emis de MINISTERUL FINANTELOR);		
B1	Se infiinteaza cartea funciara 30194-C1-U5 a unitatii individuale cu numarul cadastral 30194-C1-U5/Paulesti, rezultat din apartamentarea constructiei cu numarul cadastral 30194-C1 inscrisa in cartea funciara 30194-C1;	A1
<b>103136 / 10/08/2022</b>		
Act Notarial nr. 1415, din 09/08/2022 emis de NP Calin Mirela;		
B5	Intabulare, drept de PROPRIETATEcumparare ca bun comun, dobandit prin Conventie, cota actuala 1/1, cota initiala 1/1 1) IANCU P FLORENTINA - VIORICA 2) IANCU CRISTIAN	A1

**C. Partea III. SARCINI .**

Inscrieri privind dezmembramintele dreptului de proprietate, drepturi reale de garanție și sarcini	Referințe
NU SUNT	

**Anexa Nr. 1 La Partea I****Unitate individuală, Adresa:** Loc. Paulesti, Str Nuferilor, Nr. 10, Et. 1, Ap. 5, Jud. Prahova, T28, Cc741/5-741/17**Părți comune:** -

Nr crt	Nr cadastral	Suprafața construită	Suprafața utilă (mp)	Cote părți comune	Cote teren	Observații / Referințe
A1	30194-C1-U5	0	51	10.87%	106.98	Apartament 5 - etaj 1, Sutila=51.0mp, S.logie=6.3mp, S.totala=57.3mp, Ci=10.87%, Steren aferent = 106.98mp;

**DATE DESPRE IMOBILUL NR. 5**

Oficiul de Cadastru și Publicitate Imobiliară PRAHOVA  
Biroul de Cadastru și Publicitate Imobiliară Ploiești

**A. Partea I. Descrierea imobilului**

Unitate individuală

Adresa: Loc. Paulești, Str. Nuferilor, Nr. 12, Jud. Prahova, T28, Cc741/5-741/17

Părți comune: HOLURI, ALTE SPATII, CASA SCARII

Nr crt	Nr cadastral	Suprafața construită	Suprafața utilă (mp)	Cote părți comune	Cote teren	Observații / Referințe
A1	30195-C1-U5	0	51,4	10.95%	107.77	Apartament 5 - etaj 1, Sutila=51.4mp, S.logie=6.1mp, S.totala=57.5mp, S.totala=64.3mp, Ci=10.95%, Steren aferent = 107.77mp

**B. Partea II. Proprietari și acte**

Inscrieri privitoare la dreptul de proprietate și alte drepturi reale	Referințe
<b>45352 / 02/04/2021</b>	
Act Notarial nr. 372, din 01/04/2021 emis de Calin Mirela (act administrativ nr 4317 din 12.03.2021, emis de PRIMARIA COMUNEI PAULESTI;act administrativ nr 4317 din 12.03.2021, emis de PRIMARIA COMUNEI PAULESTI;act administrativ nr 4317 din 12.03.2021, emis de PRIMARIA COMUNEI PAULESTI;act administrativ nr 4317 din 12.03.2021, emis de PRIMARIA COMUNEI PAULESTI;act administrativ nr 4317 din 12.03.2021, emis de PRIMARIA COMUNEI PAULESTI;act administrativ nr 4317 din 12.03.2021, emis de PRIMARIA COMUNEI PAULESTI;act administrativ nr 4317 din 12.03.2021, emis de PRIMARIA COMUNEI PAULESTI;act administrativ nr 4317 din 12.03.2021, emis de PRIMARIA COMUNEI PAULESTI);	
B1	Se infiinteaza cartea funciara 30195-C1-U5 a unitatii individuale cu numarul cadastral 30195-C1-U5/Paulesti, rezultat din apartamentarea constructiei cu numarul cadastral 30195-C1 inscrisa in cartea funciara 30195-C1;
	A1
<b>110410 / 24/08/2021</b>	
Act Notarial nr. 1194, din 23/08/2021 emis de NP Calin Mirela;	
B3	Intabulare, drept de PROPRIETATEcumparare ca bun comun, dobandit prin Conventie, cota actuala 1/1, cota initiala 1/1
	1) AVRAM MIHAELA-GABRIELA 2) MUNTEANU CIPRIAN
	A1

**C. Partea III. SARCINI**

Inscrieri privind dezmembramintele dreptului de proprietate, drepturi reale de garanție și sarcini	Referințe
<b>110410 / 24/08/2021</b>	
Act Notarial nr. 1194, din 23/08/2021 emis de NP Calin Mirela;	
C1	Intabulare, drept de IPOTECA LEGALA, Valoare:17000 EUR (reprezentand rest pret)
	1) VERYTAS PLUS CONSTRUCT SRL, CIF:24142258
	A1

**Anexa Nr. 1 La Partea I****Unitate individuală, Adresa:** Loc. Paulesti, Str Nuferilor, Nr. 12, Jud. Prahova, T28, Cc741/5-741/17**Părți comune:** HOLURI , ALTE SPATII , CASA SCARII

Nr crt	Nr cadastral	Suprafața construită	Suprafața utilă (mp)	Cote părți comune	Cote teren	Observații / Referințe
A1	30195-C1-U5	0	51,4	10.95%	107.77	Apartament 5 - etaj 1, Sutila=51.4mp, S.logie=6.1mp, S.totala=57.5mp, S.totala=64.3mp, Ci=10.95%, Steren aferent = 107.77mp



**DATE DESPRE IMOBILUL NR. 5**

Oficiul de Cadastru și Publicitate Imobiliară PRAHOVA  
Biroul de Cadastru și Publicitate Imobiliară Ploiești

**A. Partea I. Descrierea imobilului**

Unitate individuală

Adresa: Loc. Paulești, Str. Nuferilor, Nr. 14, Jud. Prahova

Părți comune: ALTE SPATII , HOLURI , CASA SCARII

Nr crt	Nr cadastral	Suprafața construită	Suprafața utilă (mp)	Cote părți comune	Cote teren	Observații / Referințe
A1	30196-C1-U5	0	51,5	10.80%	106.28	Apartament 5 - etaj 1, Sutila = 51.5mp, Ci=10.80%, Steren aferent = 106.28mp;

**B. Partea II. Proprietari și acte**

Inscrieri privitoare la dreptul de proprietate și alte drepturi reale		Referințe
<b>138981 / 24/12/2020</b>		
Act Notarial nr. 1509, din 24/12/2020 emis de NP Calin Mirela (ACT DE APARTAMENTARE);		
B1	Se infiinteaza cartea funciara 30196-C1-U5 a unitatii individuale cu numarul cadastral 30196-C1-U5/Paulesti, rezultat din apartamentarea constructiei cu numarul cadastral 30196-C1 inscrisa in cartea funciara 30196-C1;	A1
<b>11918 / 26/01/2021</b>		
Act Notarial nr. 79, din 25/01/2021 emis de NP Calin Mirela (VANZARE);		
B5	Intabulare, drept de PROPRIETATEcumparare ca bun propriu, dobandit prin Conventie, cota actuala 1/1, cota initiala 1/1 1) NEBUNU FLORIN	A1

**C. Partea III. SARCINI**

Inscrieri privind dezmembramintele dreptului de proprietate, drepturi reale de garanție și sarcini		Referințe
<b>11918 / 26/01/2021</b>		
Act Notarial nr. 79, din 25/01/2021 emis de NP Calin Mirela (VANZARE);		
C1	Intabulare, drept de IPOTECA LEGALA, Valoare:2000 EUR(reprezentand rest pret) 1) GRUPPENNOVA-KONSTRUKTION SRL, CIF:39109934	A1

**Anexa Nr. 1 La Partea I****Unitate individuală, Adresa:** Loc. Paulesti, Str Nuferilor, Nr. 14, Jud. Prahova**Părți comune:** ALTE SPATII, HOLURI, CASA SCARII

Nr crt	Nr cadastral	Suprafața construită	Suprafața utilă (mp)	Cote părți comune	Cote teren	Observații / Referințe
A1	30196-C1-U5	0	51,5	10.80%	106.28	Apartament 5 - etaj 1, Sutila = 51.5mp, Ci=10.80%, Steren aferent = 106.28mp;

**DATE DESPRE IMOBILUL NR. 5**

Oficiul de Cadastru și Publicitate Imobiliară PRAHOVA  
Biroul de Cadastru și Publicitate Imobiliară Ploiești

**A. Partea I. Descrierea imobilului****Unitate individuală**

**Adresa:** Loc. Paulesti, Str Nuferilor, Nr. 16, Jud. Prahova, T28, Cc741/5-741/17

**Părți comune:** ALTE SPATII , HOLURI , CASA SCARII

Nr crt	Nr cadastral	Suprafața construită	Suprafața utilă (mp)	Cote părți comune	Cote teren	Observații / Referințe
A1	30518-C1-U5	0	51	10.86%	106.84	Apartament 5 - etaj 1, Sutila=51.0mp, S.logie=6.6mp, S.totala=57.6mp, Ci=10.86%, Steren aferent = 106.84mp;

**B. Partea II. Proprietari și acte**

Inscrieri privitoare la dreptul de proprietate și alte drepturi reale	Referințe	
<b>64978 / 18/05/2021</b>		
Act Administrativ nr. 7998, din 06/05/2021 emis de PRIMARIA PAULESTI (act administrativ nr 7998 din 06.05.2021, emis de PRIMARIA PAULESTI;act administrativ nr 7998 din 06.05.2021, emis de PRIMARIA PAULESTI;act administrativ nr 7998 din 06.05.2021, emis de PRIMARIA PAULESTI;act administrativ nr 7998 din 06.05.2021, emis de PRIMARIA PAULESTI;act administrativ nr 7998 din 06.05.2021, emis de PRIMARIA PAULESTI;act administrativ nr 7998 din 06.05.2021, emis de PRIMARIA PAULESTI);		
B1	Se infiinteaza cartea funciara 30518-C1-U5 a unitatii individuale cu numarul cadastral 30518-C1-U5/Paulesti, rezultat din apartamentarea constructiei cu numarul cadastral 30518-C1 inscrisa in cartea funciara 30518-C1;	A1
<b>89403 / 08/07/2021</b>		
Act Notarial nr. 866, din 07/07/2021 emis de NP Calin Mirela;		
B4	Intabulare, drept de PROPRIETATEcumparare ca bun propriu, dobandit prin Conventie, cota actuala 1/1, cota initiala 1/1 1) <b>GHEORGHE GABRIELA-MĂDĂLINA</b>	A1
Act Administrativ nr. P13_675698, din 22/06/2021 emis de FNGCMM SA IFN;		
B5	se noteaza interdictiile de instrainare pe o perioada de 5 ani de la data dobandirii imobilului si grevare cu sarcini pe intreaga durata a finantarii 1) <b>BANCA COMERCIALĂ ROMANĂ SA, CIF:361757</b> 2) <b>STATUL ROMAN PRIN MINISTERUL FINANTELOR PUBLICE, CIF:9999999999999</b>	A1

**C. Partea III. SARCINI**

Inscrieri privind dezmembramintele dreptului de proprietate, drepturi reale de garanție și sarcini	Referințe	
<b>89403 / 08/07/2021</b>		
Act Administrativ nr. P13_675698, din 22/06/2021 emis de FNGCMM SA IFN;		
C1	Intabulare, drept de IPOTECA, Valoare:252231 RONproportional cu procentul de garantare 1) <b>BANCA COMERCIALĂ ROMANĂ SA, CIF:361757</b> 2) <b>STATUL ROMAN PRIN MINISTERUL FINANTELOR PUBLICE, CIF:9999999999999</b>	A1

**Anexa Nr. 1 La Partea I****Unitate individuală, Adresa:** Loc. Paulesti, Str Nuferilor, Nr. 16, Jud. Prahova, T28, Cc741/5-741/17**Părți comune:** ALTE SPATII, HOLURI, CASA SCARII

Nr crt	Nr cadastral	Suprafața construită	Suprafața utilă (mp)	Cote părți comune	Cote teren	Observații / Referințe
A1	30518-C1-U5	0	51	10.86%	106.84	Apartament 5 - etaj 1, Sutila=51.0mp, S.logie=6.6mp, S.totala=57.6mp, Ci=10.86%, Steren aferent = 106.84mp;

**DATE DESPRE IMOBILUL NR. 5**

Oficiul de Cadastru și Publicitate Imobiliară PRAHOVA  
Biroul de Cadastru și Publicitate Imobiliară Ploiești

**A. Partea I. Descrierea imobilului****Unitate individuală**

**Adresa:** Loc. Paulesti, Str Roua, Nr. 10, Jud. Prahova, T 28 ; CC 741/5 ; 741/6 ; 741/7 ; 741/8 ; 741/9 ; 741/10 ; 741/11 ; 741/12 ; 741/13 ; 741/14 ; 741/15 ; 741/16 ; 741/17

**Părți comune:** ALTE SPATII , CASA SCARII , HOLURI , SUBSOL , TERASA

Nr crt	Nr cadastral	Suprafața construită	Suprafața utilă (mp)	Cote părți comune	Cote teren	Observații / Referințe
A1	30128-C1-U5	0	50,8	10.90/100	108.31	Apartament 5 - etaj 1, Sutila = 50.8mp, Ci=10.90%, Steren aferent = 108.31mp

**B. Partea II. Proprietari și acte**

Inscrieri privitoare la dreptul de proprietate și alte drepturi reale		Referințe
<b>89417 / 08/09/2020</b>		
Act Notarial nr. 1008, din 08/09/2020 emis de NP Calin Mirela;		
B1	Se infiinteaza cartea funciara 30128-C1-U5 a unitatii individuale cu numarul cadastral 30128-C1-U5/Paulesti, rezultat din apartamentarea constructiei cu numarul cadastral 30128-C1 inscrisa in cartea funciara 30128-C1;	A1
<b>114985 / 05/11/2020</b>		
Act Notarial nr. 1284, din 04/11/2020 emis de Calin Mirela;		
B4	Intabulare, drept de PROPRIETATEcumparare ca bun comun, dobandit prin Conventie, cota actuala 1/1, cota initiala 1/1 1) IANCU TRAIAN 2) IANCU ELENA	A1

**C. Partea III. SARCINI .**

Inscrieri privind dezmembramintele dreptului de proprietate, drepturi reale de garanție și sarcini	Referințe
NU SUNT	

**Anexa Nr. 1 La Partea I**

**Unitate individuală, Adresa:** Loc. Paulesti, Str Roua, Nr. 10, Jud. Prahova, T 28 ; CC 741/5 ; 741/6 ; 741/7 ; 741/8 ; 741/9 ; 741/10 ; 741/11 ; 741/12 ; 741/13 ; 741/14 ; 741/15 ; 741/16 ; 741/17

**Părți comune:** ALTE SPATII , CASA SCARII , HOLURI , SUBSOL , TERASA

Nr crt	Nr cadastral	Suprafața construită	Suprafața utilă (mp)	Cote părți comune	Cote teren	Observații / Referințe
A1	30128-C1-U5	0	50,8	10.90/100	108.31	Apartament 5 - etaj 1, Sutila = 50.8mp, Ci=10.90%, Steren aferent = 108.31mp

**DATE DESPRE IMOBILUL NR. 6**

Oficiul de Cadastru și Publicitate Imobiliară PRAHOVA  
Biroul de Cadastru și Publicitate Imobiliară Ploiești

**A. Partea I. Descrierea imobilului**

Unitate individuală

Adresa: Loc. Paulești, Str Roua, Nr. 25, Et. 1, Ap. 6, Jud. Prahova

Părți comune: -

Nr crt	Nr cadastral	Suprafața construită	Suprafața utilă (mp)	Cote părți comune	Cote teren	Observații / Referințe
A1	32413-C1-U6	0	51,6	5.79%	64.81mp	Apartament 6 etaj1, Sutila = 51.6 mp, CI = 5.79 %, T. aferent = 64.81 mp, S.balcon = 9.9 mp

**B. Partea II. Proprietari și acte**

Inscrieri privitoare la dreptul de proprietate și alte drepturi reale		Referințe
<b>176596 / 23/11/2023</b>		
Act Notarial nr. 1590, din 22/11/2023 emis de Calin Mirela (Adeverinta ; act administrativ nr 94 din 16.08.2023, emis de Primăria Păulești;act administrativ nr 18740 din 26.10.2023, emis de Primăria Păulești; act administrativ nr 109 din 05.05.2022, emis de Primăria Păulești);		
B1	Se infiinteaza cartea funciara 32413-C1-U6 a unitatii individuale cu numarul cadastral 32413-C1-U6/Paulesti, rezultat din apartamentarea constructiei cu numarul cadastral 32413-C1 inscrisa in cartea funciara 32413-C1;	A1
<b>193090 / 20/12/2023</b>		
Act Notarial nr. 1762, din 19/12/2023 emis de NP Calin Mirela (Adeverinta ; act administrativ nr 94 din 16.08.2023, emis de Primăria Păulești;act administrativ nr 18740 din 26.10.2023, emis de Primăria Păulești; act administrativ nr 109 din 05.05.2022, emis de Primăria Păulești);		
B4	Intabulare, drept de PROPRIETATEcumpărare ca bun propriu, dobandit prin Conventie, cota actuala 1/1, cota initiala 1/1 1) <b>STOICA CĂTĂLIN-ANDREI</b>	A1
Act Notarial nr. 1763, din 19/12/2023 emis de NP Călin Mirela (Adeverinta ; act administrativ nr 94 din 16.08.2023, emis de Primăria Păulești;act administrativ nr 18740 din 26.10.2023, emis de Primăria Păulești; act administrativ nr 109 din 05.05.2022, emis de Primăria Păulești);		
B5	se notează interdicțiile de înstrăinare, grevare, închiriere, dezmembrare, alipire, demolare, construire, restructurare și amenajare 1) <b>BANCA TRANSILVANIA S.A.</b> , CIF:16544734	A1

**C. Partea III. SARCINI**

Inscrieri privind dezmembramintele dreptului de proprietate, drepturi reale de garanție și sarcini		Referințe
<b>193090 / 20/12/2023</b>		
Act Notarial nr. 1763, din 19/12/2023 emis de NP Călin Mirela (Adeverinta ; act administrativ nr 94 din 16.08.2023, emis de Primăria Păulești;act administrativ nr 18740 din 26.10.2023, emis de Primăria Păulești; act administrativ nr 109 din 05.05.2022, emis de Primăria Păulești);		
C1	Intabulare, drept de IPOTECA, Valoare:305778 LEIși celelalte obligații de plată aferente creditului 1) <b>BANCA TRANSILVANIA S.A.</b> , CIF:16544734	A1

**Anexa Nr. 1 La Partea I**

**Unitate individuală, Adresa:** Loc. Paulesti, Str Roua, Nr. 25, Et. 1, Ap. 6, Jud. Prahova

**Părți comune:** -

Nr crt	Nr cadastral	Suprafața construită	Suprafața utilă (mp)	Cote părți comune	Cote teren	Observații / Referințe
A1	32413-C1-U6	0	51,6	5.79%	64.81mp	Apartament 6 etaj1, Sutila = 51.6 mp, CI = 5.79 %, T. aferent = 64.81 mp, S.balcon = 9.9 mp



**DATE DESPRE IMOBILUL NR. 6**

Oficiul de Cadastru și Publicitate Imobiliară PRAHOVA  
Biroul de Cadastru și Publicitate Imobiliară Ploiești

**A. Partea I. Descrierea imobilului**

Unitate individuală

Adresa: Loc. Paulesti, Str Roua, Nr. 23, Jud. Prahova, T28, Cc741/22, 741/23

Părți comune: ALTE SPATII , CASA SCARII , HOLURI , TERASA

Nr crt	Nr cadastral	Suprafața construită	Suprafața utilă (mp)	Cote părți comune	Cote teren	Observații / Referințe
A1	29789-C1-U6	0	70,3	19.53%	156.30	Apartament 6 - etaj 2, Sutila = 70.3mp, Ci=19.53%, Steren aferent = 156.30mp.

**B. Partea II. Proprietari și acte**

Inscrieri privitoare la dreptul de proprietate și alte drepturi reale		Referințe
<b>118651 / 13/11/2020</b>		
Act Administrativ nr. CERERE+CHIT, din 13/11/2020 emis de Calin Mirela (act administrativ nr 17008 din 01.11.2020, emis de PRIMARIA PAULESTI; act administrativ nr 17033 din 01.11.2020, emis de PRIMARIA PAULESTI);		
B1	Se infiinteaza cartea funciara 29789-C1-U6 a unitatii individuale cu numarul cadastral 29789-C1-U6/Paulesti, rezultat din apartamentarea constructiei cu numarul cadastral 29789-C1 inscrisa in cartea funciara 29789-C1;	A1
<b>121138 / 19/11/2020</b>		
Act Notarial nr. 1329, din 13/11/2020 emis de NP Calin Mirela;		
B5	se indreapta eroarea materiala strecurata in cuprinsul prezentei carti funciare si in cuprinsul incheierii nr.118651/2020 in sensul ca actul care a stat la baza apartamentarii este autentificat sub nr.1329/13.11.2020 emis de NP Calin Mirela	A1
<b>134492 / 14/12/2020</b>		
Act Notarial nr. 1455, din 14/12/2020 emis de NP Calin Mirela;		
B6	Intabulare, drept de PROPRIETATEcumparare ca bun propriu, dobandit prin Conventie, cota actuala 1/1, cota initiala 1/1 1) OLTEANU ANDREI-GEORGIAN	A1

**C. Partea III. SARCINI .**

Inscrieri privind dezmembramintele dreptului de proprietate, drepturi reale de garanție și sarcini	Referințe
NU SUNT	

**Anexa Nr. 1 La Partea I****Unitate individuală, Adresa:** Loc. Paulesti, Str Roua, Nr. 23, Jud. Prahova, T28, Cc741/22, 741/23**Părți comune:** ALTE SPATII , CASA SCARII , HOLURI , TERASA

Nr crt	Nr cadastral	Suprafața construită	Suprafața utilă (mp)	Cote părți comune	Cote teren	Observații / Referințe
A1	29789-C1-U6	0	70,3	19.53%	156.30	Apartament 6 - etaj 2, Sutila = 70.3mp, Ci=19.53%, Steren aferent = 156.30mp.

**DATE DESPRE IMOBILUL NR. 6**

Oficiul de Cadastru și Publicitate Imobiliară PRAHOVA  
Biroul de Cadastru și Publicitate Imobiliară Ploiești

**A. Partea I. Descrierea imobilului**

Unitate individuală

Adresa: Loc. Paulești, Str Roua, Nr. 21, Jud. Prahova, T28, Cc741/22, 741/23

Părți comune: -

Nr crt	Nr cadastral	Suprafața construită	Suprafața utilă (mp)	Cote părți comune	Cote teren	Observații / Referințe
A1	29790-C1-U6	70,4	70,4	19.50/100	155.97	Apartament 6 - etaj 2, Sutila = 70.4mp, Ci=19.50%, Steren aferent = 155.97mp.

**B. Partea II. Proprietari și acte**

Inscrieri privitoare la dreptul de proprietate și alte drepturi reale		Referințe
<b>28664 / 27/03/2020</b>		
Act Notarial nr. 326, din 27/03/2020 emis de Calin Mirela;		
B1	Se infiinteaza cartea funciara 29790-C1-U6 a unitatii individuale cu numarul cadastral 29790-C1-U6/Paulesti, rezultat din apartamentarea constructiei cu numarul cadastral 29790-C1 inscrisa in cartea funciara 29790-C1;	A1
<b>39528 / 14/05/2020</b>		
Act Notarial nr. 483, din 14/05/2020 emis de NP Calin Mirela;		
B5	Intabulare, drept de PROPRIETATEcumparare ca bun propriu, dobandit prin Conventie, cota actuala 1/2, cota initiala 1/2 1) <b>BOTĂNEL SMARANDA</b>	A1
<b>134100 / 14/12/2020</b>		
Act Notarial nr. 2360, din 10/12/2020 emis de NP Dobre Stelorian Daniel;		
B7	Intabulare, drept de PROPRIETATEpartaj, dobandit prin Conventie, cota actuala 1/2, cota initiala 1/2 1) <b>BOTĂNEL SMARANDA</b>	A1
<b>175773 / 22/11/2023</b>		
Act Notarial nr. 1995, din 21/11/2023 emis de NP MEIROSU CARMEN;		
B8	se notează interdicțiile de înstrăinare ,grevare ,închiriere , dezmembrare ,alipire ,demolare ,construire 1) <b>ING BANK N.V. AMSTERDAM, SUCURSALA BUCURESTI, CIF:6151100</b>	A1

**C. Partea III. SARCINI**

Inscrieri privind dezmembramintele dreptului de proprietate, drepturi reale de garanție și sarcini		Referințe
<b>175773 / 22/11/2023</b>		
Act Notarial nr. 1995, din 21/11/2023 emis de NP MEIROSU CARMEN;		
C2	Intabulare, drept de IPOTECA, Valoare:232227 LEIși celelalte obligații de plată aferente creditului 1) <b>ING BANK N.V. AMSTERDAM, SUCURSALA BUCURESTI, CIF:6151100</b>	A1
<b>184179 / 08/12/2023</b>		
Act Notarial nr. 11889, din 07/12/2023 emis de NP PICU OLIVIA-TEODORA;		
C3	se radiază dreptul de ipotecă și interdicțiile aferente înscrise sub C1 si B6 prin încheierea nr.39528/2020	A1

**Anexa Nr. 1 La Partea I**

**Unitate individuală, Adresa:** Loc. Paulesti, Str Roua, Nr. 21, Jud. Prahova, T28, Cc741/22, 741/23

**Părți comune:** -

Nr crt	Nr cadastral	Suprafața construită	Suprafața utilă (mp)	Cote părți comune	Cote teren	Observații / Referințe
A1	29790-C1-U6	70,4	70,4	19.50/100	155.97	Apartament 6 - etaj 2, Sutila = 70.4mp, Ci=19.50%, Steren aferent = 155.97mp.

**DATE DESPRE IMOBILUL NR. 6**

Oficiul de Cadastru și Publicitate Imobiliară PRAHOVA  
Biroul de Cadastru și Publicitate Imobiliară Ploiești

**A. Partea I. Descrierea imobilului**

Unitate individuală

Adresa: Loc. Paulești, Str Roua, Nr. 19, Jud. Prahova, T28, Cc741/22, 741/23

Părți comune: -

Nr crt	Nr cadastral	Suprafața construită	Suprafața utilă (mp)	Cote părți comune	Cote teren	Observații / Referințe
A1	29734-C1-U6	70,4	70,4	19.54/100	156.36	Apartament 6 - etaj 2, Sutila = 70.4mp, Ci=19.54%, Steren aferent = 156.36mp.

**B. Partea II. Proprietari și acte**

Inscrieri privitoare la dreptul de proprietate și alte drepturi reale		Referințe
<b>25294 / 12/03/2020</b>		
Act Notarial nr. 265, din 11/03/2020 emis de NP Calin Mirela;		
B1	Se infiinteaza cartea funciara 29734-C1-U6 a unitatii individuale cu numarul cadastral 29734-C1-U6/Paulesti, rezultat din apartamentarea constructiei cu numarul cadastral 29734-C1 inscrisa in cartea funciara 29734-C1;	A1
<b>195016 / 27/12/2023</b>		
Act Notarial nr. 4434, din 27/12/2023 emis de NP Popescu Viorica;		
B6	Intabulare, drept de PROPRIETATEcumpărare ca bun comun, dobandit prin Conventie, cota actuala 1/1, cota initiala 1/1 1) MATEUCĂ CARMEN 2) MATEUCĂ LAURENȚIU	A1

**C. Partea III. SARCINI**

Inscrieri privind dezmembramintele dreptului de proprietate, drepturi reale de garanție și sarcini		Referințe
<b>195016 / 27/12/2023</b>		
Act Notarial nr. 4423, din 21/12/2023 emis de NP SANDU OCTAVIAN-ANDREI (CVC);		
C2	se radiază dreptul de ipotecă legală (reprezentând rest preț) înscris sub C1 prin încheierea nr. 29356/2020	A1

**Anexa Nr. 1 La Partea I****Unitate individuală, Adresa:** Loc. Paulesti, Str Roua, Nr. 19, Jud. Prahova, T28, Cc741/22, 741/23**Părți comune:** -

Nr crt	Nr cadastral	Suprafața construită	Suprafața utilă (mp)	Cote părți comune	Cote teren	Observații / Referințe
A1	29734-C1-U6	70,4	70,4	19.54/100	156.36	Apartament 6 - etaj 2, Sutila = 70.4mp, Ci=19.54%, Steren aferent = 156.36mp.

**DATE DESPRE IMOBILUL NR. 6**

Oficiul de Cadastru și Publicitate Imobiliară PRAHOVA  
Biroul de Cadastru și Publicitate Imobiliară Ploiești

**A. Partea I. Descrierea imobilului**

Unitate individuală

Adresa: Loc. Paulesti, Str Roua, Nr. 17, Jud. Prahova, T28, Cc741/22, 741/23

Părți comune: -

Nr crt	Nr cadastral	Suprafața construită	Suprafața utilă (mp)	Cote părți comune	Cote teren	Observații / Referințe
A1	29735-C1-U6	70,1	70,1	19.42/100	155.35	Apartament 6 - etaj 2, Sutila = 70.1mp, Ci=19.42%, Steren aferent = 155.35mp.

**B. Partea II. Proprietari și acte**

Inscrieri privitoare la dreptul de proprietate și alte drepturi reale		Referințe
<b>28568 / 27/03/2020</b>		
Act Notarial nr. 324, din 26/03/2020 emis de Calin Mirela;		
B1	Se infiinteaza cartea funciara 29735-C1-U6 a unitatii individuale cu numarul cadastral 29735-C1-U6/Paulesti, rezultat din apartamentarea constructiei cu numarul cadastral 29735-C1 inscrisa in cartea funciara 29735-C1;	A1
Act Administrativ nr. 4104, din 12/03/2020 emis de PRIMARIA COMUNEI PAULESTI (act administrativ nr 24023 din 09.03.2020, emis de OCPI PRAHOVA;act administrativ nr 204 din 09.07.2019, emis de PRIMARIA COMUNEI PAULESTI;act administrativ nr 4102 din 13.03.2020, emis de PRIMARIA COMUNEI PAULESTI);		
B2	se actualizeaza informatiile cadastrale in sensul ca actuala adresa a imobilului este ' Comuna Paulesti, sat Paulesti, strada Roua, nr.17, judetul Prahova '	A1
<b>66508 / 17/07/2020</b>		
Act Notarial nr. 761, din 16/07/2020 emis de NP Calin Mirela;		
B4	Intabulare, drept de PROPRIETATEcumparare ca bun comun, dobandit prin Conventie, cota actuala 1/1, cota initiala 1/1 1) CĂTĂLIN CONSTANTIN 2) CĂTĂLIN MIHAELA	A1

**C. Partea III. SARCINI**

Inscrieri privind dezmembramintele dreptului de proprietate, drepturi reale de garanție și sarcini		Referințe
<b>102027 / 23/06/2023</b>		
Act Notarial nr. 794, din 22/06/2023 emis de NP Calin Mirela;		
C2	se radiaza ipoteca legala (reprezentand rest pret) de sub C1, inscrisa prin incheierea nr 66508/2020	A1

**Anexa Nr. 1 La Partea I**

**Unitate individuală, Adresa:** Loc. Paulesti, Str Roua, Nr. 17, Jud. Prahova, T28, Cc741/22, 741/23

**Părți comune:** -

Nr crt	Nr cadastral	Suprafața construită	Suprafața utilă (mp)	Cote părți comune	Cote teren	Observații / Referințe
A1	29735-C1-U6	70,1	70,1	19.42/100	155.35	Apartament 6 - etaj 2, Sutila = 70.1mp, Ci=19.42%, Steren aferent = 155.35mp.



**DATE DESPRE IMOBILUL NR. 6**

Oficiul de Cadastru și Publicitate Imobiliară PRAHOVA  
Biroul de Cadastru și Publicitate Imobiliară Ploiești

**A. Partea I. Descrierea imobilului**

Unitate individuală

Adresa: Loc. Paulești, Str Roua, Nr. 15, Jud. Prahova, T28, Cc741/22, 741/23

Părți comune: -

Nr crt	Nr cadastral	Suprafața construită	Suprafața utilă (mp)	Cote părți comune	Cote teren	Observații / Referințe
A1	29455-C1-U6	70,3	70,3	19.54/100	136.79	Apartament 6 - etaj 2, Sutila = 70.28mp, Ci=19.54%, Steren aferent = 136.79mp

**B. Partea II. Proprietari și acte**

Inscrieri privitoare la dreptul de proprietate și alte drepturi reale		Referințe
<b>139239 / 27/11/2019</b>		
Act Notarial nr. 1174, din 26/11/2019 emis de Calin Mirela;		
B1	Se infiinteaza cartea funciara 29455-C1-U6 a unitatii individuale cu numarul cadastral 29455-C1-U6/Paulesti, rezultat din apartamentarea constructiei cu numarul cadastral 29455-C1 inscrisa in cartea funciara 29455-C1;	A1
<b>149900 / 17/12/2019</b>		
Act Notarial nr. 1262, din 16/12/2019 emis de NP Calin Mirela;		
B6	Intabulare, drept de PROPRIETATEcumparare ca bun comun, dobandit prin Conventie, cota actuala 1/1, cota initiala 1/1 1) EFTIMIE DANIEL-DRAGOȘ 2) EFTIMIE ANA	A1
Act Notarial nr. 1263, din 16/12/2019 emis de NP Calin Mirela;		
B7	se noteaza interdictiile de instrainare ,grevare ,inchiriere , dezmembrare ,alipire ,demolare ,construire 1) ING BANK N.V. AMSTERDAM, SUCURSALA BUCURESTI, CIF:6151100	A1

**C. Partea III. SARCINI**

Inscrieri privind dezmembramintele dreptului de proprietate, drepturi reale de garanție și sarcini		Referințe
<b>149900 / 17/12/2019</b>		
Act Notarial nr. 1263, din 16/12/2019 emis de NP Calin Mirela;		
C1	Intabulare, drept de IPOTECA, Valoare:212676 LEIsi celelalte obligatii de plata aferente creditului 1) ING BANK N.V. AMSTERDAM, SUCURSALA BUCURESTI, CIF:6151100	A1

**Anexa Nr. 1 La Partea I****Unitate individuală, Adresa:** Loc. Paulesti, Str Roua, Nr. 15, Jud. Prahova, T28, Cc741/22, 741/23**Părți comune:** -

Nr crt	Nr cadastral	Suprafața construită	Suprafața utilă (mp)	Cote părți comune	Cote teren	Observații / Referințe
A1	29455-C1-U6	70,3	70,3	19.54/100	136.79	Apartament 6 - etaj 2, Sutila = 70.28mp, Ci=19.54%, Steren aferent = 136.79mp

**DATE DESPRE IMOBILUL NR. 6**

Oficiul de Cadastru și Publicitate Imobiliară PRAHOVA  
Biroul de Cadastru și Publicitate Imobiliară Ploiești

**A. Partea I. Descrierea imobilului**

Unitate individuală

Adresa: Loc. Paulesti, Str Roua, Nr. 13, Jud. Prahova, T 28 ; CC 741/22 ; CC 741/23

Părți comune: -

Nr crt	Nr cadastral	Suprafața construită	Suprafața utilă (mp)	Cote părți comune	Cote teren	Observații / Referințe
A1	29106-C1-U6	71,6	71,6	19.57	125.86	Apartament 6 - etaj 2, Sutila = 71.59mp, Ci=19.57%, Steren aferent = 125.86mp

**B. Partea II. Proprietari și acte**

Inscrieri privitoare la dreptul de proprietate și alte drepturi reale		Referințe
<b>107351 / 30/09/2019</b>		
Act Notarial nr. 918, din 27/09/2019 emis de NP Calin Mirela;		
B1	Se infiinteaza cartea funciara 29106-C1-U6 a unitatii individuale cu numarul cadastral 29106-C1-U6/Paulesti, rezultat din apartamentarea constructiei cu numarul cadastral 29106-C1 inscrisa in cartea funciara 29106-C1;	A1
Act Administrativ nr. 14075, din 09/09/2019 emis de PRIMARIA COMUNEI PAULESTI (act administrativ nr 14073 din 06.09.2019, emis de PRIMARIA COMUNEI PAULESTI;act administrativ nr 93212 din 04.09.2019, emis de OCPI PRAHOVA;act administrativ nr 232 din 01.08.2018, emis de PRIMARIA COMUNEI PAULESTI);		
B2	se noteaza actualizarea informatiilor cadastrale in sensul schimbarii categoriei de folosinta a imobilului din "arabil" in "curti constructii"	A1
B3	se noteaza actualizarea informatiilor cadastrale conform documentatiei anexate in sensul ca adresa actuala a imobilului este „Com. Paulesti, sat Paulesti, str. Roua, nr. 13, jud. Prahova”	A1
<b>10539 / 26/01/2023</b>		
Act Administrativ nr. SERIA CY Nr.760830, din 27/02/2021 emis de SPCLP RASNOV;		
B8	se noteaza schimbarea numelui proprietarei inscrisa sub B6 din PETRE ANDREEA in CÎRCIUMARU ANDREEA	A1
<b>24327 / 23/02/2023</b>		
Act Notarial nr. 90, din 22/02/2023 emis de NP Calin Mirela (act notarial nr 38 din 27.04.2018, emis de Dan Oliviu Vasilica);		
B9	Intabulare, drept de PROPRIETATEcumparare ca bun comun, dobandit prin Conventie, cota actuala 1/1, cota initiala 1/1 1) AVRAMESCU IONELA MIHAELA 2) AVRAMESCU TRAIAN ANTONIO	A1
Act Notarial nr. 91, din 22/02/2023 emis de NP Calin Mirela (act notarial nr 38 din 27.04.2018, emis de Dan Oliviu Vasilica);		
B10	se noteaza interdictia de grevare cu sarcini si/sau servituti 1) ALPHA BANK ROMANIA SA, CIF:5062063	A1

**C. Partea III. SARCINI**

Inscrieri privind dezmembramintele dreptului de proprietate, drepturi reale de garanție și sarcini		Referințe
<b>24327 / 23/02/2023</b>		
Act Notarial nr. 91, din 22/02/2023 emis de NP Calin Mirela (act notarial nr 38 din 27.04.2018, emis de Dan Oliviu Vasilica);		
C2	Intabulare, drept de IPOTECA, Valoare:316000 LEsi celelalte obligatii de plata aferente creditului 1) ALPHA BANK ROMANIA SA, CIF:5062063	A1
<b>62354 / 27/04/2023</b>		
Act Notarial nr. 533, din 26/04/2023 emis de NP Calin Mirela (act notarial nr 38 din 27.04.2018, emis de Dan Oliviu Vasilica);		
C3	se radiaza ipoteca si interdictiile aferente inscrise sub C1,B7 prin incheierea nr.2265/2020	A1

**Anexa Nr. 1 La Partea I****Unitate individuală, Adresa:** Loc. Paulesti, Str Roua, Nr. 13, Jud. Prahova, T 28 ; CC 741/22 ; CC 741/23**Părți comune:** -

Nr crt	Nr cadastral	Suprafața construită	Suprafața utilă (mp)	Cote părți comune	Cote teren	Observații / Referințe
A1	29106-C1-U6	71,6	71,6	19.57	125.86	Apartament 6 - etaj 2, Sutila = 71.59mp, Ci=19.57%, Steren aferent = 125.86mp

**DATE DESPRE IMOBILUL NR. 6**

Oficiul de Cadastru și Publicitate Imobiliară PRAHOVA  
Biroul de Cadastru și Publicitate Imobiliară Ploiești

**A. Partea I. Descrierea imobilului****Unitate individuală**

**Adresa:** Loc. Paulesti, Nr. 11, Et. 2, Ap. 6, Jud. Prahova, Strada ROUA, T28, Cc741/22, 741/23

**Părți comune:** ALTE SPATII , CASA SCARII , HOLURI , SUBSOL , TERASA

Nr crt	Nr cadastral	Suprafața construită	Suprafața utilă (mp)	Cote părți comune	Cote teren	Observații / Referințe
A1	29105-C1-U6	83,6	79	19.60 %	128.75 mp	

Apartament cu 3 camere + dependinte ; Su = 79.00 mp ; Teren aferent in proprietate = 128.75 mp ; Cota indiv. folosinta comuna = 19.60 % ( parti comune - intrare , hol , casa scarii , acoperis tip terasa , teren construit si neconstruit ) ; Su balcon = 4.57 mp

**B. Partea II. Proprietari și acte**

Inscrieri privitoare la dreptul de proprietate și alte drepturi reale		Referințe
<b>62798 / 11/07/2018</b>		
Act Notarial nr. 455, din 11/07/2018 emis de Calin Mirela;		
B1	Se infiinteaza cartea funciara 29105-C1-U6 a unitatii individuale cu numarul cadastral 29105-C1-U6/Paulesti, rezultat din apartamentarea constructiei cu numarul cadastral 29105-C1 inscrisa in cartea funciara 29105-C1;	A1
<b>69811 / 03/08/2018</b>		
Act Notarial nr. 526, din 03/08/2018 emis de NP Calin Mirela;		
B6	Intabulare, drept de PROPRIETATEcumparare ca bun propriu, dobandit prin Conventie, cota actuala 1/1, cota initiala 1/1 1) NICUȚARI DORINA	A1

**C. Partea III. SARCINI .**

Inscrieri privind dezmembramintele dreptului de proprietate, drepturi reale de garanție și sarcini	Referințe
NU SUNT	

**Anexa Nr. 1 La Partea I**

**Unitate individuală, Adresa:** Loc. Paulesti, Nr. 11, Et. 2, Ap. 6, Jud. Prahova, Strada ROUA, T28, Cc741/22, 741/23

**Părți comune:** ALTE SPATII , CASA SCARII , HOLURI , SUBSOL , TERASA

Nr crt	Nr cadastral	Suprafața construită	Suprafața utilă (mp)	Cote părți comune	Cote teren	Observații / Referințe
A1	29105-C1-U6	83,6	79	19.60 %	128.75 mp	

Apartament cu 3 camere + dependinte ; Su = 79.00 mp ; Teren aferent in proprietate = 128.75 mp ; Cota indiv. folosinta comuna = 19.60 % ( parti comune - intrare , hol , casa scarii , acoperis tip terasa , teren construit si neconstruit ) ; Su balcon = 4.57 mp

**DATE DESPRE IMOBILUL NR. 6**

Oficiul de Cadastru și Publicitate Imobiliară PRAHOVA  
Biroul de Cadastru și Publicitate Imobiliară Ploiești

**A. Partea I. Descrierea imobilului**

Unitate individuală

Adresa: Loc. Paulești, Str Roua, Nr. 9, Et. 2, Ap. 6, Jud. Prahova, T28, Cc741/22,741/23

Părți comune: -

Nr crt	Nr cadastral	Suprafața construită	Suprafața utilă (mp)	Cote părți comune	Cote teren	Observații / Referințe
A1	31306-C1-U6	0	65,8	4.11%	38.36	Apartament 6 - etaj 2, Sutila = 65.8mp, S.balcon=3.6mp, S.logie=8.2mp, S.totala=77.6mp, Ci=4.11%, Steren aferent = 38.36mp.

**B. Partea II. Proprietari și acte**

Inscrieri privitoare la dreptul de proprietate și alte drepturi reale		Referințe
<b>181611 / 23/12/2021</b>		
Act Notarial nr. 1817, din 22/12/2021 emis de Calin Mirela (act administrativ nr 769273 din 21.09.2023, emis de FNGCMM SA IFN);		
B1	Se infiinteaza cartea funciara 31306-C1-U6 a unitatii individuale cu numarul cadastral 31306-C1-U6/Paulesti, rezultat din apartamentarea constructiei cu numarul cadastral 31306-C1 inscrisa in cartea funciara 31306-C1;	A1
<b>183725 / 30/12/2021</b>		
Act Notarial nr. 1875, din 29/12/2021 emis de NP Calin Mirela (act administrativ nr 769273 din 21.09.2023, emis de FNGCMM SA IFN);		
B4	Intabulare, drept de PROPRIETATEcumparare ca bun comun, dobandit prin Conventie, cota actuala 1/1, cota initiala 1/1 1) <b>BARBU MĂDĂLINA-IOANA</b> 2) <b>BARBU CRISTIAN-CONSTANTIN</b>	A1
Act Notarial nr. 1876, din 29/12/2021 emis de NP Calin Mirela (act administrativ nr 769273 din 21.09.2023, emis de FNGCMM SA IFN);		
B5	se noteaza interdicțiile de instrainare, grevare, inchiriere, dezmembrare, alipire, demolare si construire 1) <b>ING BANK N.V. AMSTERDAM, CIF:6151100</b>	A1
<b>191744 / 18/12/2023</b>		
Act Administrativ nr. 164012, din 22/12/2022 emis de OCPI PRAHOVA (AC ; act administrativ nr 21896 din 06.12.2021, emis de PRIMARIA COMUNEI PAULESTI;act administrativ nr 21900 din 03.12.2021, emis de PRIMARIA COMUNEI PAULESTI);		
B6	se notează interdicțiile de înstrăinare, grevare, închiriere, dezmembrare, alipire, demolare și construire 1) <b>ING BANK N.V. AMSTERDAM, CIF:6151100</b>	A1

**C. Partea III. SARCINI**

Inscrieri privind dezmembramintele dreptului de proprietate, drepturi reale de garanție și sarcini		Referințe
<b>183725 / 30/12/2021</b>		
Act Notarial nr. 1876, din 29/12/2021 emis de NP Calin Mirela (act administrativ nr 769273 din 21.09.2023, emis de FNGCMM SA IFN);		
C1	Intabulare, drept de IPOTECA, Valoare:279317 LEIsi celelalte obligatii de plata aferente creditului 1) <b>ING BANK N.V. AMSTERDAM, CIF:6151100</b>	A1
<b>191744 / 18/12/2023</b>		
Act Administrativ nr. 164012, din 22/12/2022 emis de OCPI PRAHOVA (AC ; act administrativ nr 21896 din 06.12.2021, emis de PRIMARIA COMUNEI PAULESTI;act administrativ nr 21900 din 03.12.2021, emis de PRIMARIA COMUNEI PAULESTI);		
C2	Intabulare, drept de IPOTECA, Valoare:192488 LEIsi celelalte obligatii de plată aferente creditului 1) <b>ING BANK N.V. AMSTERDAM, CIF:6151100</b>	A1

**Anexa Nr. 1 La Partea I****Unitate individuală, Adresa:** Loc. Paulesti, Str Roua, Nr. 9, Et. 2, Ap. 6, Jud. Prahova, T28, Cc741/22, 741/23**Părți comune:** -

Nr crt	Nr cadastral	Suprafața construită	Suprafața utilă (mp)	Cote părți comune	Cote teren	Observații / Referințe
A1	31306-C1-U6	0	65,8	4.11%	38.36	Apartament 6 - etaj 2, Sutila = 65.8mp, S.balcon=3.6mp, S.logie=8.2mp, S.totala=77.6mp, Ci=4.11%, Steren aferent = 38.36mp.



**DATE DESPRE IMOBILUL NR. 6**

Oficiul de Cadastru și Publicitate Imobiliară PRAHOVA  
Biroul de Cadastru și Publicitate Imobiliară Ploiești

**A. Partea I. Descrierea imobilului**

Unitate individuală

Adresa: Loc. Paulești, Str Roua, Nr. 12, Jud. Prahova, T28, Cc741/5-741/17

Părți comune: ALTE SPATII , CASA SCARII , HOLURI

Nr crt	Nr cadastral	Suprafața construită	Suprafața utilă (mp)	Cote părți comune	Cote teren	Observații / Referințe
A1	30572-C1-U6	0	55,8	11.97%	101.6	Apartament 6 - etaj 1, Sutila = 55.8mp, Ci=11.97%, Steren aferent = 101.6mp

**B. Partea II. Proprietari și acte**

Inscrieri privitoare la dreptul de proprietate și alte drepturi reale		Referințe
<b>121929 / 23/11/2020</b>		
Act Notarial nr. 1360, din 20/11/2020 emis de NP Calin Mirela;		
B1	Se infiinteaza cartea funciara 30572-C1-U6 a unitatii individuale cu numarul cadastral 30572-C1-U6/Paulesti, rezultat din apartamentarea constructiei cu numarul cadastral 30572-C1 inscrisa in cartea funciara 30572-C1;	A1
<b>121965 / 23/11/2020</b>		
Act Notarial nr. 1362, din 20/11/2020 emis de Calin Mirela;		
B4	Intabulare, drept de PROPRIETATEcumparare ca bun propriu, dobandit prin Conventie, cota actuala 1/1, cota initiala 1/1 1) TROCARU GABRIELA	A1

**C. Partea III. SARCINI .**

Inscrieri privind dezmembramintele dreptului de proprietate, drepturi reale de garanție și sarcini	Referințe
NU SUNT	

**Anexa Nr. 1 La Partea I****Unitate individuală, Adresa:** Loc. Paulesti, Str Roua, Nr. 12, Jud. Prahova, T28, Cc741/5-741/17**Părți comune:** ALTE SPATII , CASA SCARII , HOLURI

Nr crt	Nr cadastral	Suprafața construită	Suprafața utilă (mp)	Cote părți comune	Cote teren	Observații / Referințe
A1	30572-C1-U6	0	55,8	11.97%	101.6	Apartament 6 - etaj 1, Sutila = 55.8mp, Ci=11.97%, Steren aferent = 101.6mp

**DATE DESPRE IMOBILUL NR. 6**

Oficiul de Cadastru și Publicitate Imobiliară PRAHOVA  
Biroul de Cadastru și Publicitate Imobiliară Ploiești

**A. Partea I. Descrierea imobilului**

Unitate individuală

Adresa: Loc. Paulesti, Str Nuferilor, Nr. 4, Bl. B9, Et. 1, Ap. 6, Jud. Prahova

Părți comune: ALTE SPATII , HOLURI , CASA SCARII

Nr crt	Nr cadastral	Suprafața construită	Suprafața utilă (mp)	Cote părți comune	Cote teren	Observații / Referințe
A1	32125-C1-U6	0	55,8	11.94%	113.22mp	Apartament = 6 = 55.8 mp CI = 11.94 % T. aferent = 113.22 mp S.logie = 7.6 mp

**B. Partea II. Proprietari și acte**

Inscrieri privitoare la dreptul de proprietate și alte drepturi reale		Referințe
<b>79754 / 15/05/2023</b>		
Act Notarial nr. 597, din 12/05/2023 emis de NP Calin Mirela;		
B1	Se infiinteaza cartea funciara 32125-C1-U6 a unitatii individuale cu numarul cadastral 32125-C1-U6/Paulesti, rezultat din apartamentarea constructiei cu numarul cadastral 32125-C1 inscrisa in cartea funciara 32125-C1;	A1
<b>93225 / 07/06/2023</b>		
Act Notarial nr. 697, din 07/06/2023 emis de NP Calin Mirela;		
B3	Intabulare, drept de PROPRIETATE cumparare ca bun propriu, dobandit prin Conventie, cota actuala 1/1, cota initiala 1/1 1) <b>COTAC LEONARD-CONSTANTIN</b>	A1
Act Notarial nr. 698, din 07/06/2023 emis de NP Calin Mirela;		
B4	se noteaza interdictiile de instrainare, grevare, inchiriere, dezmembrare, alipire, demolare si construire 1) <b>ING BANK N.V. AMSTERDAM, SUCURSALA BUCURESTI, CIF:6151100</b>	A1

**C. Partea III. SARCINI**

Inscrieri privind dezmembramintele dreptului de proprietate, drepturi reale de garanție și sarcini		Referințe
<b>93225 / 07/06/2023</b>		
Act Notarial nr. 698, din 07/06/2023 emis de NP Calin Mirela;		
C1	Intabulare, drept de IPOTECA, Valoare:160000 LEI si celelalte obligatii de plata aferente creditului 1) <b>ING BANK N.V. AMSTERDAM, SUCURSALA BUCURESTI, CIF:6151100</b>	A1

**Anexa Nr. 1 La Partea I****Unitate individuală, Adresa:** Loc. Paulesti, Str Nuferilor, Nr. 4, Bl. B9, Et. 1, Ap. 6, Jud. Prahova**Părți comune:** ALTE SPATII, HOLURI, CASA SCARII

Nr crt	Nr cadastral	Suprafața construită	Suprafața utilă (mp)	Cote părți comune	Cote teren	Observații / Referințe
A1	32125-C1-U6	0	55,8	11.94%	113.22mp	Apartament 6 = 55.8 mp CI = 11.94 % T. aferent = 113.22 mp S.logie = 7.6 mp

**DATE DESPRE IMOBILUL NR. 6**

Oficiul de Cadastru și Publicitate Imobiliară PRAHOVA  
Biroul de Cadastru și Publicitate Imobiliară Ploiești

**A. Partea I. Descrierea imobilului**

Unitate individuală

Adresa: Loc. Paulesti, Str Nuferilor, Nr. 6, Et. 1, Ap. 6, Jud. Prahova, T28, Cc741/5-741/17

Părți comune: acoperis

Nr crt	Nr cadastral	Suprafața construită	Suprafața utilă (mp)	Cote părți comune	Cote teren	Observații / Referințe
A1	30192-C1-U6	0	55,3	11.83%	116.42	Apartament 6 - etaj 1, Sutila = 55.3mp, S.logie=7.5mp, S. totala=62.8mp, Ci=11.83%, Steren aferent = 116.42mp.

**B. Partea II. Proprietari și acte**

Inscrieri privitoare la dreptul de proprietate și alte drepturi reale		Referințe
<b>150410 / 25/11/2022</b>		
Act Notarial nr. 2055, din 24/11/2022 emis de Calin Mirela;		
B1	Se infiinteaza cartea funciara 30192-C1-U6 a unitatii individuale cu numarul cadastral 30192-C1-U6/Paulesti, rezultat din apartamentarea constructiei cu numarul cadastral 30192-C1 inscrisa in cartea funciara 30192-C1;	A1
<b>18149 / 10/02/2023</b>		
Act Notarial nr. 149, din 09/02/2023 emis de NP Calin Mirela (act administrativ nr 20080 din 04.11.2022, emis de PRIMARIA COMUNEI PAULESTI; act administrativ nr 20083 din 04.11.2022, emis de PRIMARIA COMUNEI PAULESTI);		
B3	Intabulare, drept de PROPRIETATE cumparare ca bun propriu, dobandit prin Conventie, cota actuala 1/1, cota initiala 1/1 1) LIXANDRU ILEANA	A1

**C. Partea III. SARCINI .**

Inscrieri privind dezmembramintele dreptului de proprietate, drepturi reale de garanție și sarcini	Referințe
NU SUNT	

**Anexa Nr. 1 La Partea I****Unitate individuală, Adresa:** Loc. Paulesti, Str Nuferilor, Nr. 6, Et. 1, Ap. 6, Jud. Prahova, T28, Cc741/5-741/17**Părți comune:** acoperis

Nr crt	Nr cadastral	Suprafața construită	Suprafața utilă (mp)	Cote părți comune	Cote teren	Observații / Referințe
A1	30192-C1-U6	0	55,3	11.83%	116.42	Apartament 6 - etaj 1, Sutila = 55.3mp, S.logie=7.5mp, S. totala=62.8mp, Ci=11.83%, Steren aferent = 116.42mp.

**DATE DESPRE IMOBILUL NR. 6**

Oficiul de Cadastru și Publicitate Imobiliară PRAHOVA  
Biroul de Cadastru și Publicitate Imobiliară Ploiești

**A. Partea I. Descrierea imobilului**

Unitate individuală

Adresa: Loc. Paulesti, Str Nuferilor, Nr. 8, Et. 1, Ap. 6, Jud. Prahova, T28, Cc741/5-741/17

Părți comune: ALTE SPATII , CASA SCARII , HOLURI

Nr crt	Nr cadastral	Suprafața construită	Suprafața utilă (mp)	Cote părți comune	Cote teren	Observații / Referințe
A1	30193-C1-U6	0	55,4	11.76%	115.69	Apartament 6 - etaj 1, Sutila = 55.4mp, S.logie=7.6mp, S. totala=63.0mp, Ci=11.76%, Steren aferent = 115.69mp.

**B. Partea II. Proprietari și acte**

Inscrieri privitoare la dreptul de proprietate și alte drepturi reale		Referințe
<b>103107 / 10/08/2022</b>		
Act Notarial nr. 1411, din 09/08/2022 emis de Calin Mirela (act administrativ nr 121 din 05.08.2020, emis de PRIMARIA PAULESTI;act administrativ nr 11906 din 04.07.2022, emis de PRIMARIA PAULESTI);		
B1	Se infiinteaza cartea funciara 30193-C1-U6 a unitatii individuale cu numarul cadastral 30193-C1-U6/Paulesti, rezultat din apartamentarea constructiei cu numarul cadastral 30193-C1 inscrisa in cartea funciara 30193-C1;	A1
<b>108099 / 23/08/2022</b>		
Act Notarial nr. 1484, din 22/08/2022 emis de NP Calin Mirela (act administrativ nr 121 din 05.08.2020, emis de PRIMARIA PAULESTI;act administrativ nr 11906 din 04.07.2022, emis de PRIMARIA PAULESTI);		
B5	Intabulare, drept de PROPRIETATEcumparare ca bun comun, dobandit prin Conventie, cota actuala 1/1, cota initiala 1/1	A1
	1) NICOLAE VASILE 2) NICOLAE FLORENTINA	

**C. Partea III. SARCINI .**

Inscrieri privind dezmembramintele dreptului de proprietate, drepturi reale de garanție și sarcini	Referințe
NU SUNT	

**Anexa Nr. 1 La Partea I****Unitate individuală, Adresa:** Loc. Paulesti, Str Nuferilor, Nr. 8, Et. 1, Ap. 6, Jud. Prahova, T28, Cc741/5-741/17**Părţi comune:** ALTE SPATII , CASA SCARII , HOLURI

Nr crt	Nr cadastral	Suprafaţa construită	Suprafaţa utilă (mp)	Cote părţi comune	Cote teren	Observații / Referințe
A1	30193-C1-U6	0	55,4	11.76%	115.69	Apartament 6 - etaj 1, Sutila = 55.4mp, S.logie=7.6mp, S. totala=63.0mp, Ci=11.76%, Steren aferent = 115.69mp.



**DATE DESPRE IMOBILUL NR. 6**

Oficiul de Cadastru și Publicitate Imobiliară PRAHOVA  
Biroul de Cadastru și Publicitate Imobiliară Ploiești

**A. Partea I. Descrierea imobilului**

Unitate individuală

Adresa: Loc. Paulești, Str Nuferilor, Nr. 10, Et. 1, Ap. 6, Jud. Prahova, T28, Cc741/5-741/17

Părți comune: -

Nr crt	Nr cadastral	Suprafața construită	Suprafața utilă (mp)	Cote părți comune	Cote teren	Observații / Referințe
A1	30194-C1-U6	0	55,6	11.85%	116.63	Apartament 6 - etaj 1, Sutila = 55.6mp, S.logie=7.5mp, S. totala=63.1mp, Ci=11.85%, Steren aferent = 116.63mp.

**B. Partea II. Proprietari și acte**

Inscrieri privitoare la dreptul de proprietate și alte drepturi reale		Referințe
<b>103103 / 10/08/2022</b>		
Act Notarial nr. 1412, din 09/08/2022 emis de Calin Mirela (act administrativ nr 671053 din 02.11.2023, emis de MINISTERUL FINANTELOR);		
B1	Se infiinteaza cartea funciara 30194-C1-U6 a unitatii individuale cu numarul cadastral 30194-C1-U6/Paulesti, rezultat din apartamentarea constructiei cu numarul cadastral 30194-C1 inscrisa in cartea funciara 30194-C1;	A1
<b>111014 / 30/08/2022</b>		
Act Notarial nr. 1544, din 29/08/2022 emis de NP Calin Mirela (act administrativ nr 671053 din 02.11.2023, emis de MINISTERUL FINANTELOR);		
B5	Intabulare, drept de PROPRIETATEcumparare ca bun propriu, dobandit prin Conventie, cota actuala 1/1, cota initiala 1/1 1) <b>FILIP SABINA-MARIA</b>	A1
Act Notarial nr. 1545, din 29/08/2022 emis de NP Calin Mirela;		
B6	se noteaza interdictiile de instrainare, grevare, inchiriere, dezmembrare, alipire, construire, demolare 1) <b>ING BANK N.V. AMSTERDAM, SUCURSALA BUCURESTI, CIF:6151100</b>	A1

**C. Partea III. SARCINI**

Inscrieri privind dezmembramintele dreptului de proprietate, drepturi reale de garanție și sarcini		Referințe
<b>111014 / 30/08/2022</b>		
Act Notarial nr. 1545, din 29/08/2022 emis de NP Calin Mirela;		
C1	Intabulare, drept de IPOTECA, Valoare:188100 LEIsi celelalte obligatii de plata aferente creditului 1) <b>ING BANK N.V. AMSTERDAM, SUCURSALA BUCURESTI, CIF:6151100</b>	A1

**Anexa Nr. 1 La Partea I****Unitate individuală, Adresa:** Loc. Paulesti, Str Nuferilor, Nr. 10, Et. 1, Ap. 6, Jud. Prahova, T28, Cc741/5-741/17**Părți comune:** -

Nr crt	Nr cadastral	Suprafața construită	Suprafața utilă (mp)	Cote părți comune	Cote teren	Observații / Referințe
A1	30194-C1-U6	0	55,6	11.85%	116.63	Apartament 6 - etaj 1, Sutila = 55.6mp, S.logie=7.5mp, S. totala=63.1mp, Ci=11.85%, Steren aferent = 116.63mp.

**DATE DESPRE IMOBILUL NR. 6**

Oficiul de Cadastru și Publicitate Imobiliară PRAHOVA  
Biroul de Cadastru și Publicitate Imobiliară Ploiești

**A. Partea I. Descrierea imobilului****Unitate individuală**

**Adresa:** Loc. Paulesti, Str Nuferilor, Nr. 12, Jud. Prahova, T28, Cc741/5-741/17

**Părți comune:** HOLURI , ALTE SPATII , CASA SCARII

Nr crt	Nr cadastral	Suprafața construită	Suprafața utilă (mp)	Cote părți comune	Cote teren	Observații / Referințe
A1	30195-C1-U6	0	56,1	11.96%	117.68	Apartament 6 - etaj 1, Sutila = 56.1mp, S.logie=8.2mp, S. totala=64.3mp, Ci=11.96%, Steren aferent = 117.68mp

**B. Partea II. Proprietari și acte**

Inscrieri privitoare la dreptul de proprietate și alte drepturi reale	Referințe
<b>45352 / 02/04/2021</b>	
Act Notarial nr. 372, din 01/04/2021 emis de Calin Mirela (act administrativ nr 4317 din 12.03.2021, emis de PRIMARIA COMUNEI PAULESTI;act administrativ nr 4317 din 12.03.2021, emis de PRIMARIA COMUNEI PAULESTI;act administrativ nr 4317 din 12.03.2021, emis de PRIMARIA COMUNEI PAULESTI;act administrativ nr 4317 din 12.03.2021, emis de PRIMARIA COMUNEI PAULESTI;act administrativ nr 4317 din 12.03.2021, emis de PRIMARIA COMUNEI PAULESTI;act administrativ nr 4317 din 12.03.2021, emis de PRIMARIA COMUNEI PAULESTI;act administrativ nr 4317 din 12.03.2021, emis de PRIMARIA COMUNEI PAULESTI;act administrativ nr 4317 din 12.03.2021, emis de PRIMARIA COMUNEI PAULESTI;act administrativ nr 4317 din 12.03.2021, emis de PRIMARIA COMUNEI PAULESTI);	
B1	Se infiinteaza cartea funciara 30195-C1-U6 a unitatii individuale cu numarul cadastral 30195-C1-U6/Paulesti, rezultat din apartamentarea constructiei cu numarul cadastral 30195-C1 inscrisa in cartea funciara 30195-C1;
	A1
<b>68687 / 26/05/2021</b>	
Act Notarial nr. 633, din 25/05/2021 emis de NP Calin Mirela;	
B3	Intabulare, drept de PROPRIETATEcumparare ca bun propriu, dobandit prin Conventie, cota actuala 1/1, cota initiala 1/1 1) PSEPOLSCHI IOANA-ALEXANDRA
	A1
Act Notarial nr. 634, din 25/05/2021 emis de NP Calin Mirela;	
B4	se noteaza interdictiile de instrainare, grevare, inchiriere, dezmembrare, alipire, demolare, construire, restructurare si amenajare 1) BANCA TRANSILVANIA SA, CIF:7236573
	A1

**C. Partea III. SARCINI**

Inscrieri privind dezmembramintele dreptului de proprietate, drepturi reale de garanție și sarcini	Referințe
<b>68687 / 26/05/2021</b>	
Act Notarial nr. 634, din 25/05/2021 emis de NP Calin Mirela;	
C1	Intabulare, drept de IPOTECA, Valoare:226071 LEIsi celelalte obligatii de plata aferente creditului 1) BANCA TRANSILVANIA SA, CIF:7236573
	A1

**Anexa Nr. 1 La Partea I****Unitate individuală, Adresa:** Loc. Paulesti, Str Nuferilor, Nr. 12, Jud. Prahova, T28, Cc741/5-741/17**Părți comune:** HOLURI , ALTE SPATII , CASA SCARII

Nr crt	Nr cadastral	Suprafața construită	Suprafața utilă (mp)	Cote părți comune	Cote teren	Observații / Referințe
A1	30195-C1-U6	0	56,1	11.96%	117.68	Apartament 6 - etaj 1, Sutila = 56.1mp, S.logie=8.2mp, S. totala=64.3mp, Ci=11.96%, Steren aferent = 117.68mp

**DATE DESPRE IMOBILUL NR. 6**

Oficiul de Cadastru și Publicitate Imobiliară PRAHOVA  
Biroul de Cadastru și Publicitate Imobiliară Ploiești

**A. Partea I. Descrierea imobilului**

Unitate individuală

Adresa: Loc. Paulesti, Str Nuferilor, Nr. 14, Jud. Prahova

Părți comune: ALTE SPATII , HOLURI , CASA SCARII

Nr crt	Nr cadastral	Suprafața construită	Suprafața utilă (mp)	Cote părți comune	Cote teren	Observații / Referințe
A1	30196-C1-U6	0	62,3	13.07%	128.57	Apartament 6 - etaj 1, Sutila = 56.3mp, S.utila spatiu depozitare parter =6.0mp, S. utila totala = 62.3mp, Ci=13.07%, Steren aferent = 128.57mp.

**B. Partea II. Proprietari și acte**

Inscrieri privitoare la dreptul de proprietate și alte drepturi reale		Referințe
<b>138981 / 24/12/2020</b>		
Act Notarial nr. 1509, din 24/12/2020 emis de NP Calin Mirela (ACT DE APARTAMENTARE);		
B1	Se infiinteaza cartea funciara 30196-C1-U6 a unitatii individuale cu numarul cadastral 30196-C1-U6/Paulesti, rezultat din apartamentarea constructiei cu numarul cadastral 30196-C1 inscrisa in cartea funciara 30196-C1;	A1
<b>80283 / 18/06/2021</b>		
Act Notarial nr. 768, din 17/06/2021 emis de Calin Mirela (VANZARE);		
B6	Intabulare, drept de PROPRIETATEcumparare ca bun propriu, dobandit prin Conventie, cota actuala 1/1, cota initiala 1/1 1) <b>GALEȘ LAURA</b>	A1
Act Administrativ nr. P13_670200, din 02/06/2021 emis de FNGCMM SA IFN (VANZARE);		
B7	se noteaza interdictiile de instrainare pe o perioada de 5 ani de la data dobandirii imobilului si grevare cu sarcini pe intreaga durata a finantarii 1) <b>ING BANK N.V. AMSTERDAM, SUCURSALA BUCURESTI, CIF:6151100</b> 2) <b>STATUL ROMAN PRIN MINISTERUL FINANTELOR PUBLICE, CIF:999999999999</b>	A1

**C. Partea III. SARCINI**

Inscrieri privind dezmembramintele dreptului de proprietate, drepturi reale de garanție și sarcini		Referințe
<b>80283 / 18/06/2021</b>		
Act Administrativ nr. P13_670200, din 02/06/2021 emis de FNGCMM SA IFN (VANZARE);		
C3	Intabulare, drept de IPOTECA LEGALA, Valoare:219710 LEIproportional cu procentul de garantare 1) <b>ING BANK N.V. AMSTERDAM, SUCURSALA BUCURESTI, CIF:6151100</b> 2) <b>STATUL ROMAN PRIN MINISTERUL FINANTELOR PUBLICE, CIF:999999999999</b>	A1

**Anexa Nr. 1 La Partea I****Unitate individuală, Adresa:** Loc. Paulesti, Str Nuferilor, Nr. 14, Jud. Prahova**Părți comune:** ALTE SPATII, HOLURI, CASA SCARII

Nr crt	Nr cadastral	Suprafața construită	Suprafața utilă (mp)	Cote părți comune	Cote teren	Observații / Referințe
A1	30196-C1-U6	0	62,3	13.07%	128.57	Apartament 6 - etaj 1, Sutila = 56.3mp, S.utila spatiu depozitare parter =6.0mp, S. utila totala = 62.3mp, Ci=13.07%, Steren aferent = 128.57mp.

**DATE DESPRE IMOBILUL NR. 6**

Oficiul de Cadastru și Publicitate Imobiliară PRAHOVA  
Biroul de Cadastru și Publicitate Imobiliară Ploiești

**A. Partea I. Descrierea imobilului**

Unitate individuală

Adresa: Loc. Paulesti, Str Nuferilor, Nr. 16, Jud. Prahova, T28, Cc741/5-741/17

Părți comune: ALTE SPATII , HOLURI , CASA SCARII

Nr crt	Nr cadastral	Suprafața construită	Suprafața utilă (mp)	Cote părți comune	Cote teren	Observații / Referințe
A1	30518-C1-U6	0	55,9	11.90%	117.11	-Apartament 6 - etaj 1, Sutila = 55.9mp, S.logie=8.4mp, S. totala=64.3mp, Ci=11.90%, Steren aferent = 117.11mp.

**B. Partea II. Proprietari și acte**

Inscrieri privitoare la dreptul de proprietate și alte drepturi reale	Referințe
<b>64978 / 18/05/2021</b>	
Act Administrativ nr. 7998, din 06/05/2021 emis de PRIMARIA PAULESTI (act administrativ nr 7998 din 06.05.2021, emis de PRIMARIA PAULESTI;act administrativ nr 7998 din 06.05.2021, emis de PRIMARIA PAULESTI;act administrativ nr 7998 din 06.05.2021, emis de PRIMARIA PAULESTI;act administrativ nr 7998 din 06.05.2021, emis de PRIMARIA PAULESTI;act administrativ nr 7998 din 06.05.2021, emis de PRIMARIA PAULESTI;act administrativ nr 7998 din 06.05.2021, emis de PRIMARIA PAULESTI);	
B1	Se infiinteaza cartea funciara 30518-C1-U6 a unitatii individuale cu numarul cadastral 30518-C1-U6/Paulesti, rezultat din apartamentarea constructiei cu numarul cadastral 30518-C1 inscrisa in cartea funciara 30518-C1;
	A1
<b>88475 / 06/07/2021</b>	
Act Notarial nr. 841, din 06/07/2021 emis de Calin Mirela;	
B4	Intabulare, drept de PROPRIETATEcumparare ca bun propriu, dobandit prin Conventie, cota actuala 1/1, cota initiala 1/1 1) <b>VASILE MIHAI GABRIEL</b>
	A1
Act Administrativ nr. PC13_676270, din 24/06/2021 emis de FNGCMM-IFN-SA;	
B5	se noteaza interdictiile de instrainare pe o perioada de 5 ani de la data dobandirii imobilului si grevare cu sarcini pe intreaga durata a finantarii 1) <b>BRD GROUPE SOCIETE GENERALE SA, CIF:361579</b> 2) <b>STATUL ROMAN PRIN MINISTERUL FINANTELOR PUBLICE, CIF:9999999999999</b>
	A1

**C. Partea III. SARCINI**

Inscrieri privind dezmembramintele dreptului de proprietate, drepturi reale de garanție și sarcini	Referințe
<b>88475 / 06/07/2021</b>	
Act Administrativ nr. PC13_676270, din 24/06/2021 emis de FNGCMM-IFN-SA;	
C1	Intabulare, drept de IPOTECA LEGALA, Valoare:252000 RONproportional cu procentul de garantare 1) <b>BRD GROUPE SOCIETE GENERALE SA, CIF:361579</b> 2) <b>STATUL ROMAN PRIN MINISTERUL FINANTELOR PUBLICE, CIF:9999999999999</b>
	A1

**Anexa Nr. 1 La Partea I****Unitate individuală, Adresa:** Loc. Paulesti, Str Nuferilor, Nr. 16, Jud. Prahova, T28, Cc741/5-741/17**Părți comune:** ALTE SPATII, HOLURI, CASA SCARII

Nr crt	Nr cadastral	Suprafața construită	Suprafața utilă (mp)	Cote părți comune	Cote teren	Observații / Referințe
A1	30518-C1-U6	0	55,9	11.90%	117.11	-Apartament 6 - etaj 1, Sutila = 55.9mp, S.logie=8.4mp, S. totala=64.3mp, Ci=11.90%, Steren aferent = 117.11mp.



**DATE DESPRE IMOBILUL NR. 6**

Oficiul de Cadastru și Publicitate Imobiliară PRAHOVA  
Biroul de Cadastru și Publicitate Imobiliară Ploiești

**A. Partea I. Descrierea imobilului****Unitate individuală**

**Adresa:** Loc. Paulesti, Str Roua, Nr. 10, Jud. Prahova, T 28 ; CC 741/5 ; 741/6 ; 741/7 ; 741/8 ; 741/9 ; 741/10 ; 741/11 ; 741/12 ; 741/13 ; 741/14 ; 741/15 ; 741/16 ; 741/17

**Părți comune:** ALTE SPATII , CASA SCARII , HOLURI , SUBSOL , TERASA

Nr crt	Nr cadastral	Suprafața construită	Suprafața utilă (mp)	Cote părți comune	Cote teren	Observații / Referințe
A1	30128-C1-U6	0	55,7	11.95/100	118.76	Apartament 6 - etaj 1, Sutila = 55.7mp, Ci=11.95%, Steren aferent = 118.76mp

**B. Partea II. Proprietari și acte**

Inscrieri privitoare la dreptul de proprietate și alte drepturi reale		Referințe
<b>89417 / 08/09/2020</b>		
Act Notarial nr. 1008, din 08/09/2020 emis de NP Calin Mirela;		
B1	Se infiinteaza cartea funciara 30128-C1-U6 a unitatii individuale cu numarul cadastral 30128-C1-U6/Paulesti, rezultat din apartamentarea constructiei cu numarul cadastral 30128-C1 inscrisa in cartea funciara 30128-C1;	A1
<b>114584 / 04/11/2020</b>		
Act Notarial nr. 1280, din 03/11/2020 emis de NP Calin Mirela;		
B4	Intabulare, drept de PROPRIETATEcumparare ca bun propriu, dobandit prin Conventie, cota actuala 1/1, cota initiala 1/1 1) <b>DOUKAS MICHAÏL</b>	A1

**C. Partea III. SARCINI .**

Inscrieri privind dezmembramintele dreptului de proprietate, drepturi reale de garanție și sarcini	Referințe
NU SUNT	

**Anexa Nr. 1 La Partea I**

**Unitate individuală, Adresa:** Loc. Paulesti, Str Roua, Nr. 10, Jud. Prahova, T 28 ; CC 741/5 ; 741/6 ; 741/7 ; 741/8 ; 741/9 ; 741/10 ; 741/11 ; 741/12 ; 741/13 ; 741/14 ; 741/15 ; 741/16 ; 741/17

**Părți comune:** ALTE SPATII , CASA SCARII , HOLURI , SUBSOL , TERASA

Nr crt	Nr cadastral	Suprafața construită	Suprafața utilă (mp)	Cote părți comune	Cote teren	Observații / Referințe
A1	30128-C1-U6	0	55,7	11.95/100	118.76	Apartament 6 - etaj 1, Sutila = 55.7mp, Ci=11.95%, Steren aferent = 118.76mp

**DATE DESPRE IMOBILUL NR. 7**

Oficiul de Cadastru și Publicitate Imobiliară PRAHOVA  
Biroul de Cadastru și Publicitate Imobiliară Ploiești

**A. Partea I. Descrierea imobilului**

Unitate individuală

Adresa: Loc. Paulești, Str Roua, Nr. 25, Et. 1, Ap. 7, Jud. Prahova

Părți comune: -

Nr crt	Nr cadastral	Suprafața construită	Suprafața utilă (mp)	Cote părți comune	Cote teren	Observații / Referințe
A1	32413-C1-U7	0	65,9	7.40%	82.77mp	Apartament 7 etaj1, Sutila = 65.9 mp, CI = 7.40 %, T. aferent = 82.77 mp, S.balcon = 13.1 mp

**B. Partea II. Proprietari și acte**

Inscrieri privitoare la dreptul de proprietate și alte drepturi reale		Referințe
<b>176596 / 23/11/2023</b>		
Act Notarial nr. 1590, din 22/11/2023 emis de Calin Mirela (Adeverinta ; act administrativ nr 94 din 16.08.2023, emis de Primăria Păulești;act administrativ nr 18740 din 26.10.2023, emis de Primăria Păulești; act administrativ nr 109 din 05.05.2022, emis de Primăria Păulești);		
B1	Se infiinteaza cartea funciara 32413-C1-U7 a unitatii individuale cu numarul cadastral 32413-C1-U7/Paulesti, rezultat din apartamentarea constructiei cu numarul cadastral 32413-C1 inscrisa in cartea funciara 32413-C1;	A1
<b>187835 / 12/12/2023</b>		
Act Notarial nr. 1697, din 11/12/2023 emis de NP Calin Mirela (Adeverinta ; act administrativ nr 94 din 16.08.2023, emis de Primăria Păulești;act administrativ nr 18740 din 26.10.2023, emis de Primăria Păulești; act administrativ nr 109 din 05.05.2022, emis de Primăria Păulești);		
B4	Intabulare, drept de PROPRIETATEcumpărare ca bun comun, dobandit prin Conventie, cota actuala 1/1, cota initiala 1/1 1) BUMBERICĂ CRISTIAN 2) BUMBERICĂ MONICA-MIHAELA	A1
Act Notarial nr. 1698, din 11/12/2023 emis de NP Calin Mirela (Adeverinta ; act administrativ nr 94 din 16.08.2023, emis de Primăria Păulești;act administrativ nr 18740 din 26.10.2023, emis de Primăria Păulești; act administrativ nr 109 din 05.05.2022, emis de Primăria Păulești);		
B5	se notează interdicțiile de înstrăinare, grevare,închiriere, dezmembrare, alipire, demolare,construire 1) ING BANK N.V. AMSTERDAM, CIF:6151100	A1

**C. Partea III. SARCINI**

Inscrieri privind dezmembramintele dreptului de proprietate, drepturi reale de garanție și sarcini		Referințe
<b>187835 / 12/12/2023</b>		
Act Notarial nr. 1698, din 11/12/2023 emis de NP Calin Mirela (Adeverinta ; act administrativ nr 94 din 16.08.2023, emis de Primăria Păulești;act administrativ nr 18740 din 26.10.2023, emis de Primăria Păulești; act administrativ nr 109 din 05.05.2022, emis de Primăria Păulești);		
C1	Intabulare, drept de IPOTECA, Valoare:443438 LEIși celelalte obligații de plată aferente creditului 1) ING BANK N.V. AMSTERDAM, CIF:6151100	A1

**Anexa Nr. 1 La Partea I****Unitate individuală, Adresa:** Loc. Paulesti, Str Roua, Nr. 25, Et. 1, Ap. 7, Jud. Prahova**Părți comune:** -

Nr crt	Nr cadastral	Suprafața construită	Suprafața utilă (mp)	Cote părți comune	Cote teren	Observații / Referințe
A1	32413-C1-U7	0	65,9	7.40%	82.77mp	Apartament 7 etaj1, Sutila = 65.9 mp, CI = 7.40 %, T. aferent = 82.77 mp, S.balcon = 13.1 mp

**DATE DESPRE IMOBILUL NR. 7**

Oficiul de Cadastru și Publicitate Imobiliară PRAHOVA  
Biroul de Cadastru și Publicitate Imobiliară Ploiești

**A. Partea I. Descrierea imobilului**

Unitate individuală

Adresa: Loc. Paulești, Str Roua, Nr. 9, Et. 3, Ap. 7, Jud. Prahova, T28, Cc741/22,741/23

Părți comune: -

Nr crt	Nr cadastral	Suprafața construită	Suprafața utilă (mp)	Cote părți comune	Cote teren	Observații / Referințe
A1	31306-C1-U7	0	60,2	3.76%	35.09	Apartament 7 - etaj 3, Sutila = 60.2mp, S.balcon=6.6mp, S. totala=66.8mp, Ci=3.76%, Steren aferent =35.09mp.

**B. Partea II. Proprietari și acte**

Inscrieri privitoare la dreptul de proprietate și alte drepturi reale		Referințe
<b>181611 / 23/12/2021</b>		
Act Notarial nr. 1817, din 22/12/2021 emis de Calin Mirela (act administrativ nr 769273 din 21.09.2023, emis de FNGCMM SA IFN);		
B1	Se infiinteaza cartea funciara 31306-C1-U7 a unitatii individuale cu numarul cadastral 31306-C1-U7/Paulesti, rezultat din apartamentarea constructiei cu numarul cadastral 31306-C1 inscrisa in cartea funciara 31306-C1;	A1
<b>181626 / 23/12/2021</b>		
Act Notarial nr. 1824, din 22/12/2021 emis de NP Calin Mirela (act administrativ nr 769273 din 21.09.2023, emis de FNGCMM SA IFN);		
B4	Intabulare, drept de PROPRIETATE cumparare ca bun comun, dobandit prin Conventie, cota actuala 1/1, cota initiala 1/1 1) SANDU TUDOR 2) SANDU MAGDALENA	A1

**C. Partea III. SARCINI .**

Inscrieri privind dezmembramintele dreptului de proprietate, drepturi reale de garanție și sarcini	Referințe
NU SUNT	

**Anexa Nr. 1 La Partea I****Unitate individuală, Adresa:** Loc. Paulesti, Str Roua, Nr. 9, Et. 3, Ap. 7, Jud. Prahova, T28, Cc741/22, 741/23**Părți comune:** -

Nr crt	Nr cadastral	Suprafața construită	Suprafața utilă (mp)	Cote părți comune	Cote teren	Observații / Referințe
A1	31306-C1-U7	0	60,2	3.76%	35.09	Apartament 7 - etaj 3, Sutila = 60.2mp, S.balcon=6.6mp, S. totala=66.8mp, Ci=3.76%, Steren aferent =35.09mp.

**DATE DESPRE IMOBILUL NR. 7**

Oficiul de Cadastru și Publicitate Imobiliară PRAHOVA  
Biroul de Cadastru și Publicitate Imobiliară Ploiești

**A. Partea I. Descrierea imobilului**

Unitate individuală

Adresa: Loc. Paulesti, Str Roua, Nr. 12, Jud. Prahova, T28, Cc741/5-741/17

Părți comune: ALTE SPATII , CASA SCARII , HOLURI

Nr crt	Nr cadastral	Suprafața construită	Suprafața utilă (mp)	Cote părți comune	Cote teren	Observații / Referințe
A1	30572-C1-U7	0	50,7	10.87%	92.3	Apartament 7 - etaj 2, Sutila = 50.7mp, Ci=10.87%, Steren aferent = 92.3mp

**B. Partea II. Proprietari și acte**

Inscrieri privitoare la dreptul de proprietate și alte drepturi reale		Referințe
<b>121929 / 23/11/2020</b>		
Act Notarial nr. 1360, din 20/11/2020 emis de NP Calin Mirela;		
B1	Se infiinteaza cartea funciara 30572-C1-U7 a unitatii individuale cu numarul cadastral 30572-C1-U7/Paulesti, rezultat din apartamentarea constructiei cu numarul cadastral 30572-C1 inscrisa in cartea funciara 30572-C1;	A1
<b>21146 / 16/02/2021</b>		
Act Notarial nr. 164, din 16/02/2021 emis de NP Calin Mirela;		
B4	Intabulare, drept de PROPRIETATEcumparare ca bun propriu, dobandit prin Conventie, cota actuala 1/1, cota initiala 1/1 1) BĂCIOIU PAUL-FLORIAN	A1

**C. Partea III. SARCINI .**

Inscrieri privind dezmembramintele dreptului de proprietate, drepturi reale de garanție și sarcini	Referințe
NU SUNT	

**Anexa Nr. 1 La Partea I****Unitate individuală, Adresa:** Loc. Paulesti, Str Roua, Nr. 12, Jud. Prahova, T28, Cc741/5-741/17**Părți comune:** ALTE SPATII , CASA SCARII , HOLURI

Nr crt	Nr cadastral	Suprafața construită	Suprafața utilă (mp)	Cote părți comune	Cote teren	Observații / Referințe
A1	30572-C1-U7	0	50,7	10.87%	92.3	Apartament 7 - etaj 2, Sutila = 50.7mp, Ci=10.87%, Steren aferent = 92.3mp



**DATE DESPRE IMOBILUL NR. 7**

Oficiul de Cadastru și Publicitate Imobiliară PRAHOVA  
Biroul de Cadastru și Publicitate Imobiliară Ploiești

**A. Partea I. Descrierea imobilului**

Unitate individuală

Adresa: Loc. Paulesti, Str Nuferilor, Nr. 4, Bl. B9, Et. 2, Ap. 7, Jud. Prahova

Părți comune: ALTE SPATII , HOLURI , CASA SCARII

Nr crt	Nr cadastral	Suprafața construită	Suprafața utilă (mp)	Cote părți comune	Cote teren	Observații / Referințe
A1	32125-C1-U7	0	50,5	10.81%	102.47mp	Apartament = 7 Sutila = 50.5 mp CI = 10.81 % T. aferent = 102.47 mp S.logie = 6.2 mp

**B. Partea II. Proprietari și acte**

Inscrieri privitoare la dreptul de proprietate și alte drepturi reale	Referințe
<b>79754 / 15/05/2023</b>	
Act Notarial nr. 597, din 12/05/2023 emis de NP Calin Mirela;	
B1	Se infiinteaza cartea funciara 32125-C1-U7 a unitatii individuale cu numarul cadastral 32125-C1-U7/Paulesti, rezultat din apartamentarea constructiei cu numarul cadastral 32125-C1 inscrisa in cartea funciara 32125-C1;
Act Administrativ nr. 6213, din 06/04/2023 emis de Primaria Paulesti (Certificat de atestare a edificarii constructiei complete ; act administrativ nr 205 din 22.11.2021, emis de Primaria Paulesti;act administrativ nr 6209 din 05.04.2023, emis de Primaria Paulesti);	
B2	Intabulare, drept de PROPRIETATE, dobandit prin Construire, cota actuala 1/1, cota initiala 1/1
1) <b>THE PREMIUM SQUARE CONSULTING SRL</b> , CIF:32136850	
OBSERVATII: pozitie transcrisa din CF 30191/Paulesti, inscrisa prin incheierea nr. 52933 din 07/04/2023;	

**C. Partea III. SARCINI .**

Inscrieri privind dezmembramintele dreptului de proprietate, drepturi reale de garanție și sarcini	Referințe
NU SUNT	

**Anexa Nr. 1 La Partea I****Unitate individuală, Adresa:** Loc. Paulesti, Str Nuferilor, Nr. 4, Bl. B9, Et. 2, Ap. 7, Jud. Prahova**Părți comune:** ALTE SPATII, HOLURI, CASA SCARII

Nr crt	Nr cadastral	Suprafața construită	Suprafața utilă (mp)	Cote părți comune	Cote teren	Observații / Referințe
A1	32125-C1-U7	0	50,5	10.81%	102.47mp	Apartament = 7 Sutila = 50.5 mp Cl = 10.81 % T. aferent = 102.47 mp S.logie = 6.2 mp

**DATE DESPRE IMOBILUL NR. 7**

Oficiul de Cadastru și Publicitate Imobiliară PRAHOVA  
Biroul de Cadastru și Publicitate Imobiliară Ploiești

**A. Partea I. Descrierea imobilului**

Unitate individuală

Adresa: Loc. Paulești, Str Nuferilor, Nr. 6, Et. 2, Ap. 7, Jud. Prahova, T28, Cc741/5-741/17

Părți comune: acoperis

Nr crt	Nr cadastral	Suprafața construită	Suprafața utilă (mp)	Cote părți comune	Cote teren	Observații / Referințe
A1	30192-C1-U7	0	51	10.91%	107.37	Apartament 7 - etaj 2, Sutila = 51.0mp, S.logie=6.1mp, S. totala=57.1mp, Ci=10.91%, Steren aferent = 107.37mp

**B. Partea II. Proprietari și acte**

Inscrieri privitoare la dreptul de proprietate și alte drepturi reale		Referințe
<b>150410 / 25/11/2022</b>		
Act Notarial nr. 2055, din 24/11/2022 emis de Calin Mirela;		
B1	Se infiinteaza cartea funciara 30192-C1-U7 a unitatii individuale cu numarul cadastral 30192-C1-U7/Paulesti, rezultat din apartamentarea constructiei cu numarul cadastral 30192-C1 inscrisa in cartea funciara 30192-C1;	A1
<b>4453 / 12/01/2023</b>		
Act Notarial nr. 39, din 11/01/2023 emis de NP Calin Mirela (act administrativ nr 20080 din 04.11.2022, emis de PRIMARIA COMUNEI PAULESTI;act administrativ nr 20083 din 04.11.2022, emis de PRIMARIA COMUNEI PAULESTI);		
B3	Intabulare, drept de PROPRIETATEcumparare ca bun propriu, dobandit prin Conventie, cota actuala 1/1, cota initiala 1/1 1) <b>CALIȚA ADRIAN</b>	A1
Act Notarial nr. 40, din 11/01/2023 emis de NP Calin Mirela (act administrativ nr 20080 din 04.11.2022, emis de PRIMARIA COMUNEI PAULESTI;act administrativ nr 20083 din 04.11.2022, emis de PRIMARIA COMUNEI PAULESTI);		
B4	se noteaza interdictiile de instrainare, grevare cu sarcini, inchiriere, dezmembrare, alipire, demolare, construire, restructurare si amenajare 1) <b>BANCA COMERCIALĂ ROMÂNĂ S.A., CIF:361757</b>	A1

**C. Partea III. SARCINI**

Inscrieri privind dezmembramintele dreptului de proprietate, drepturi reale de garanție și sarcini		Referințe
<b>4453 / 12/01/2023</b>		
Act Notarial nr. 40, din 11/01/2023 emis de NP Calin Mirela (act administrativ nr 20080 din 04.11.2022, emis de PRIMARIA COMUNEI PAULESTI;act administrativ nr 20083 din 04.11.2022, emis de PRIMARIA COMUNEI PAULESTI);		
C1	Intabulare, drept de IPOTECA, Valoare:251500 LEsi celelalte obligatii de plata aferente creditului, 1) <b>BANCA COMERCIALĂ ROMÂNĂ S.A., CIF:361757</b>	A1

**Anexa Nr. 1 La Partea I****Unitate individuală, Adresa:** Loc. Paulesti, Str Nuferilor, Nr. 6, Et. 2, Ap. 7, Jud. Prahova, T28, Cc741/5-741/17**Părți comune:** acoperis

Nr crt	Nr cadastral	Suprafața construită	Suprafața utilă (mp)	Cote părți comune	Cote teren	Observații / Referințe
A1	30192-C1-U7	0	51	10.91%	107.37	Apartament 7 - etaj 2, Sutila = 51.0mp, S.logie=6.1mp, S. totala=57.1mp, Ci=10.91%, Steren aferent = 107.37mp

**DATE DESPRE IMOBILUL NR. 7**

Oficiul de Cadastru și Publicitate Imobiliară PRAHOVA  
Biroul de Cadastru și Publicitate Imobiliară Ploiești

**A. Partea I. Descrierea imobilului**

Unitate individuală

Adresa: Loc. Paulești, Str. Nuferilor, Nr. 8, Et. 2, Ap. 7, Jud. Prahova, T28, Cc741/5-741/17

Părți comune: ALTE SPATII , CASA SCARII , HOLURI

Nr crt	Nr cadastral	Suprafața construită	Suprafața utilă (mp)	Cote părți comune	Cote teren	Observații / Referințe
A1	30193-C1-U7	0	88	18.68%	183.78	Apartament 7 - etaj 2, Sutila = 88.0mp, S.balcon=6.1mp, S. totala=94.1mp, Ci=18.68%, Steren aferent = 183.78mp;

**B. Partea II. Proprietari și acte**

Inscrieri privitoare la dreptul de proprietate și alte drepturi reale	Referințe
<b>103107 / 10/08/2022</b>	
Act Notarial nr. 1411, din 09/08/2022 emis de Calin Mirela (act administrativ nr 121 din 05.08.2020, emis de PRIMARIA PAULESTI; act administrativ nr 11906 din 04.07.2022, emis de PRIMARIA PAULESTI);	
B1	Se infiinteaza cartea funciara 30193-C1-U7 a unitatii individuale cu numarul cadastral 30193-C1-U7/Paulesti, rezultat din apartamentarea constructiei cu numarul cadastral 30193-C1 inscrisa in cartea funciara 30193-C1;
	A1
<b>111016 / 30/08/2022</b>	
Act Notarial nr. 1541, din 29/08/2022 emis de NP Calin Mirela (act administrativ nr 121 din 05.08.2020, emis de PRIMARIA PAULESTI; act administrativ nr 11906 din 04.07.2022, emis de PRIMARIA PAULESTI);	
B5	Intabulare, drept de PROPRIETATE cumparare ca bun propriu, dobandit prin Conventie, cota actuala 1/2, cota initiala 1/2
	1) <b>GHEORGHE ALEXANDRU-COSMIN</b>
B6	Intabulare, drept de PROPRIETATE cumparare ca bun propriu, dobandit prin Conventie, cota actuala 1/2, cota initiala 1/2
	1) <b>LIȚĂ DENISA-ELENA</b>
Act Notarial nr. 1542, din 29/08/2022 emis de NP Calin Mirela (act administrativ nr 121 din 05.08.2020, emis de PRIMARIA PAULESTI; act administrativ nr 11906 din 04.07.2022, emis de PRIMARIA PAULESTI);	
B7	se noteaza interdictiile de instrainare, grevare, inchiriere, dezmembrare, alipire, demolare si construire
	1) <b>ING BANK N.V. AMSTERDAM, SUCURSALA BUCURESTI, CIF:6151100</b>

**C. Partea III. SARCINI**

Inscrieri privind dezmembramintele dreptului de proprietate, drepturi reale de garanție și sarcini	Referințe
<b>111016 / 30/08/2022</b>	
Act Notarial nr. 1542, din 29/08/2022 emis de NP Calin Mirela (act administrativ nr 121 din 05.08.2020, emis de PRIMARIA PAULESTI; act administrativ nr 11906 din 04.07.2022, emis de PRIMARIA PAULESTI);	
C1	Intabulare, drept de IPOTECA, Valoare:370903 LEI si celelalte obligatii de plata aferente creditului
	1) <b>ING BANK N.V. AMSTERDAM, SUCURSALA BUCURESTI, CIF:6151100</b>
<b>112307 / 01/09/2022</b>	
Act Notarial nr. 1542, din 29/08/2022 emis de NP Calin Mirela;	
C2	se indreapta eroarea materiala strecurata in cuprinsul prezentei carti funciare si al incheierii nr. 111016/2022, in sensul ca valoarea ipotecii inscrisa sub C1 in baza contractului de ipoteca imobiliara aut. sub nr 1542 din 29.08.2022 de NP Calin Mirela este de 370903 Lei
	A1

**Anexa Nr. 1 La Partea I**

**Unitate individuală, Adresa:** Loc. Paulesti, Str Nuferilor, Nr. 8, Et. 2, Ap. 7, Jud. Prahova, T28, Cc741/5-741/17

**Părți comune:** ALTE SPATII , CASA SCARII , HOLURI

Nr crt	Nr cadastral	Suprafața construită	Suprafața utilă (mp)	Cote părți comune	Cote teren	Observații / Referințe
A1	30193-C1-U7	0	88	18.68%	183.78	Apartament 7 - etaj 2, Sutila = 88.0mp, S.balcon=6.1mp, S. totala=94.1mp, Ci=18.68%, Steren aferent = 183.78mp;

**DATE DESPRE IMOBILUL NR. 7**

Oficiul de Cadastru și Publicitate Imobiliară PRAHOVA  
Biroul de Cadastru și Publicitate Imobiliară Ploiești

**A. Partea I. Descrierea imobilului**

Unitate individuală

Adresa: Loc. Paulești, Str Nuferilor, Nr. 10, Et. 2, Ap. 7, Jud. Prahova, T28, Cc741/5-741/17

Părți comune: -

Nr crt	Nr cadastral	Suprafața construită	Suprafața utilă (mp)	Cote părți comune	Cote teren	Observații / Referințe
A1	30194-C1-U7	0	87,6	18.68%	183.75	Apartament 7 - etaj 2, Sutila = 87.6mp, S.balcon=6.5mp, S. totala=94.1mp, Ci=18.68%, Steren aferent = 183.75mp;

**B. Partea II. Proprietari și acte**

Inscrieri privitoare la dreptul de proprietate și alte drepturi reale	Referințe
<b>103103 / 10/08/2022</b>	
Act Notarial nr. 1412, din 09/08/2022 emis de Calin Mirela (act administrativ nr 671053 din 02.11.2023, emis de MINISTERUL FINANTELOR);	
B1	Se infiinteaza cartea funciara 30194-C1-U7 a unitatii individuale cu numarul cadastral 30194-C1-U7/Paulesti, rezultat din apartamentarea constructiei cu numarul cadastral 30194-C1 inscrisa in cartea funciara 30194-C1;
	A1
<b>113886 / 06/09/2022</b>	
Act Notarial nr. 1614, din 05/09/2022 emis de NP Calin Mirela (act administrativ nr 122 din 05.08.2020, emis de PRIMARIA PAULESTI; act administrativ nr 11942 din 04.07.2022, emis de PRIMARIA PAULESTI);	
B5	Intabulare, drept de PROPRIETATE cumparare ca bun propriu, dobandit prin Conventie, cota actuala 1/1, cota initiala 1/1
	A1
	1) <b>ISTRATESCU RADU COSMIN</b>
<b>174511 / 20/11/2023</b>	
Act Notarial nr. 1972, din 17/11/2023 emis de NP MEIROȘU CARMEN (act administrativ nr 671053 din 02.11.2023, emis de MINISTERUL FINANTELOR);	
B7	se notează interdicțiile de înstrăinare, grevare, închiriere, dezmembrare, alipire, demolare, construire
	A1
	1) <b>ING BANK N.V. AMSTERDAM, SUCURSALA BUCURESTI, CIF:6151100</b>

**C. Partea III. SARCINI**

Inscrieri privind dezmembramintele dreptului de proprietate, drepturi reale de garanție și sarcini	Referințe
<b>174511 / 20/11/2023</b>	
Act Notarial nr. 1972, din 17/11/2023 emis de NP MEIROȘU CARMEN (act administrativ nr 671053 din 02.11.2023, emis de MINISTERUL FINANTELOR);	
C2	Intabulare, drept de IPOTECA, Valoare:461736 LEI și celelalte obligații de plată aferente creditului
	A1
	1) <b>ING BANK N.V. AMSTERDAM, SUCURSALA BUCURESTI, CIF:6151100</b>
<b>184108 / 08/12/2023</b>	
Act Notarial nr. 11855, din 07/12/2023 emis de NP PICU OLIVIA-TEODORA (act administrativ nr 775879 din 29.11.2023, emis de FNGCMM SA IFN);	
C3	se radiază ipoteca de sub C1 precum și interdicțiile aferente acestuia de sub B6, înscrise prin încheierea nr. 113886/2022
	A1

**Anexa Nr. 1 La Partea I****Unitate individuală, Adresa:** Loc. Paulesti, Str Nuferilor, Nr. 10, Et. 2, Ap. 7, Jud. Prahova, T28, Cc741/5-741/17**Părți comune:** -

Nr crt	Nr cadastral	Suprafața construită	Suprafața utilă (mp)	Cote părți comune	Cote teren	Observații / Referințe
A1	30194-C1-U7	0	87,6	18.68%	183.75	Apartament 7 - etaj 2, Sutila = 87.6mp, S.balcon=6.5mp, S. totala=94.1mp, Ci=18.68%, Steren aferent = 183.75mp;



**DATE DESPRE IMOBILUL NR. 7**

Oficiul de Cadastru și Publicitate Imobiliară PRAHOVA  
Biroul de Cadastru și Publicitate Imobiliară Ploiești

**A. Partea I. Descrierea imobilului****Unitate individuală**

**Adresa:** Loc. Paulesti, Str Nuferilor, Nr. 12, Jud. Prahova, T28, Cc741/5-741/17

**Părți comune:** HOLURI , ALTE SPATII , CASA SCARII

Nr crt	Nr cadastral	Suprafața construită	Suprafața utilă (mp)	Cote părți comune	Cote teren	Observații / Referințe
A1	30195-C1-U7	0	51,1	10.89%	107.13	Apartament 7 - etaj 2, Sutila = 51.1mp, S.logie=6.7mp, S. totala=57.8, Ci=10.89%, Steren aferent = 107.13mp

**B. Partea II. Proprietari și acte**

Inscrieri privitoare la dreptul de proprietate și alte drepturi reale	Referințe	
<b>45352 / 02/04/2021</b>		
Act Notarial nr. 372, din 01/04/2021 emis de Calin Mirela (act administrativ nr 4317 din 12.03.2021, emis de PRIMARIA COMUNEI PAULESTI;act administrativ nr 4317 din 12.03.2021, emis de PRIMARIA COMUNEI PAULESTI;act administrativ nr 4317 din 12.03.2021, emis de PRIMARIA COMUNEI PAULESTI;act administrativ nr 4317 din 12.03.2021, emis de PRIMARIA COMUNEI PAULESTI;act administrativ nr 4317 din 12.03.2021, emis de PRIMARIA COMUNEI PAULESTI;act administrativ nr 4317 din 12.03.2021, emis de PRIMARIA COMUNEI PAULESTI;act administrativ nr 4317 din 12.03.2021, emis de PRIMARIA COMUNEI PAULESTI;act administrativ nr 4317 din 12.03.2021, emis de PRIMARIA COMUNEI PAULESTI);		
B1	Se infiinteaza cartea funciara 30195-C1-U7 a unitatii individuale cu numarul cadastral 30195-C1-U7/Paulesti, rezultat din apartamentarea constructiei cu numarul cadastral 30195-C1 inscrisa in cartea funciara 30195-C1;	A1
<b>96693 / 26/07/2021</b>		
Act Notarial nr. 989, din 23/07/2021 emis de NP Calin Mirela;		
B3	Intabulare, drept de PROPRIETATEcumparare ca bun comun, dobandit prin Conventie, cota actuala 1/1, cota initiala 1/1 1) IRIMIA CAMELIA MIHAELA 2) IRIMIA ALBERT-VASILE	A1
Act Notarial nr. 990, din 23/07/2021 emis de NP Calin Mirela;		
B4	se noteaza interdictiile de instrainare, grevare cu sarcini, inchiriere, construire si demolare 1) OTP BANK ROMANIA SA, CIF:7926069	A1

**C. Partea III. SARCINI**

Inscrieri privind dezmembramintele dreptului de proprietate, drepturi reale de garanție și sarcini	Referințe	
<b>96693 / 26/07/2021</b>		
Act Notarial nr. 990, din 23/07/2021 emis de NP Calin Mirela;		
C1	Intabulare, drept de IPOTECA, Valoare:184161 LEIsi celelalte obligatii de plata aferente creditului 1) OTP BANK ROMANIA SA, CIF:7926069	A1

**Anexa Nr. 1 La Partea I****Unitate individuală, Adresa:** Loc. Paulesti, Str Nuferilor, Nr. 12, Jud. Prahova, T28, Cc741/5-741/17**Părți comune:** HOLURI , ALTE SPATII , CASA SCARII

Nr crt	Nr cadastral	Suprafața construită	Suprafața utilă (mp)	Cote părți comune	Cote teren	Observații / Referințe
A1	30195-C1-U7	0	51,1	10.89%	107.13	Apartament 7 - etaj 2, Sutila = 51.1mp, S.logie=6.7mp, S. totala=57.8, Ci=10.89%, Steren aferent = 107.13mp

**DATE DESPRE IMOBILUL NR. 7**

Oficiul de Cadastru și Publicitate Imobiliară PRAHOVA  
Biroul de Cadastru și Publicitate Imobiliară Ploiești

**A. Partea I. Descrierea imobilului**

Unitate individuală

Adresa: Loc. Paulești, Str Nufurilor, Nr. 14, Jud. Prahova

Părți comune: ALTE SPATII , HOLURI , CASA SCARII

Nr crt	Nr cadastral	Suprafața construită	Suprafața utilă (mp)	Cote părți comune	Cote teren	Observații / Referințe
A1	30196-C1-U7	0	50,8	10.65%	104.84	Apartament 7 - etaj 2, Sutila = 50.8mp, Ci=10.65%, Steren aferent = 104.84mp;

**B. Partea II. Proprietari și acte**

Inscrieri privitoare la dreptul de proprietate și alte drepturi reale		Referințe
<b>138981 / 24/12/2020</b>		
Act Notarial nr. 1509, din 24/12/2020 emis de NP Calin Mirela (ACT DE APARTAMENTARE);		
B1	Se infiinteaza cartea funciara 30196-C1-U7 a unitatii individuale cu numarul cadastral 30196-C1-U7/Paulesti, rezultat din apartamentarea constructiei cu numarul cadastral 30196-C1 inscrisa in cartea funciara 30196-C1;	A1
<b>125193 / 08/09/2021</b>		
Act Notarial nr. 1272, din 07/09/2021 emis de NP Calin Mirela (VANZARE);		
B5	Intabulare, drept de PROPRIETATE cumparare ca bun propriu, dobandit prin Conventie, cota actuala 1/1, cota initiala 1/1 1) <b>COCONEA MĂDĂLINA-GEORGETA</b>	A1
Act Notarial nr. 1273, din 07/09/2021 emis de NP Calin Mirela (VANZARE);		
B6	se noteaza interdictiile de instrainare, inchiriere, grevare, dezmembrare, alipire, construire, demolare, restructurare si amenajare 1) <b>BRD GROUPE SOCIETE GENERALE SA, CIF:361579</b>	A1

**C. Partea III. SARCINI**

Inscrieri privind dezmembramintele dreptului de proprietate, drepturi reale de garanție și sarcini		Referințe
<b>125193 / 08/09/2021</b>		
Act Notarial nr. 1273, din 07/09/2021 emis de NP Calin Mirela (VANZARE);		
C1	Intabulare, drept de IPOTECA, Valoare:133200 LE si celelalte obligatii de plata aferente creditului 1) <b>BRD GROUPE SOCIETE GENERALE SA, CIF:361579</b>	A1

**Anexa Nr. 1 La Partea I****Unitate individuală, Adresa:** Loc. Paulesti, Str Nuferilor, Nr. 14, Jud. Prahova**Părți comune:** ALTE SPATII, HOLURI, CASA SCARII

Nr crt	Nr cadastral	Suprafața construită	Suprafața utilă (mp)	Cote părți comune	Cote teren	Observații / Referințe
A1	30196-C1-U7	0	50,8	10.65%	104.84	Apartament 7 - etaj 2, Sutila = 50.8mp, Ci=10.65%, Steren aferent = 104.84mp;

**DATE DESPRE IMOBILUL NR. 7**

Oficiul de Cadastru și Publicitate Imobiliară PRAHOVA  
Biroul de Cadastru și Publicitate Imobiliară Ploiești

**A. Partea I. Descrierea imobilului****Unitate individuală**

**Adresa:** Loc. Paulești, Str Nuferilor, Nr. 16, Jud. Prahova, T28, Cc741/5-741/17

**Părți comune:** ALTE SPATII , HOLURI , CASA SCARII

Nr crt	Nr cadastral	Suprafața construită	Suprafața utilă (mp)	Cote părți comune	Cote teren	Observații / Referințe
A1	30518-C1-U7	0	50,7	10.79%	106.21	Apartament 7 - etaj 2, Sutila = 50.7mp, S.logie=7.2mp, S. totala=57.9, Ci=10.79%, Steren aferent = 106.21mp

**B. Partea II. Proprietari și acte**

Inscrieri privitoare la dreptul de proprietate și alte drepturi reale		Referințe
<b>64978 / 18/05/2021</b>		
Act Administrativ nr. 7998, din 06/05/2021 emis de PRIMARIA PAULESTI (act administrativ nr 7998 din 06.05.2021, emis de PRIMARIA PAULESTI;act administrativ nr 7998 din 06.05.2021, emis de PRIMARIA PAULESTI;act administrativ nr 7998 din 06.05.2021, emis de PRIMARIA PAULESTI;act administrativ nr 7998 din 06.05.2021, emis de PRIMARIA PAULESTI;act administrativ nr 7998 din 06.05.2021, emis de PRIMARIA PAULESTI;act administrativ nr 7998 din 06.05.2021, emis de PRIMARIA PAULESTI);		
B1	Se infiinteaza cartea funciara 30518-C1-U7 a unitatii individuale cu numarul cadastral 30518-C1-U7/Paulesti, rezultat din apartamentarea constructiei cu numarul cadastral 30518-C1 inscrisa in cartea funciara 30518-C1;	A1
<b>137295 / 28/10/2022</b>		
Act Notarial nr. 2867, din 28/10/2022 emis de NP Preda Popescu Florentina;		
B5	Intabulare, drept de PROPRIETATEcumparare ca bun propriu, dobandit prin Conventie, cota actuala 1/1, cota initiala 1/1 1) TUDORIE NICOLAE-ADRIAN	A1
Act Notarial nr. 2868, din 28/10/2022 emis de NP Preda Popescu Florentina;		
B6	se noteaza interdictiile de instrainare, grevare, inchiriere, dezmembrare, alipire, construire, demolare,restructurare si amenajare 1) CREDIT EUROPE BANK (ROMANIA) SA, CIF:4315966	A1

**C. Partea III. SARCINI**

Inscrieri privind dezmembramintele dreptului de proprietate, drepturi reale de garanție și sarcini		Referințe
<b>137295 / 28/10/2022</b>		
Act Notarial nr. 2868, din 28/10/2022 emis de NP Preda Popescu Florentina;		
C1	Intabulare, drept de IPOTECA, Valoare:226639.68 RONsi celelalte obligatii de plata aferente creditului 1) CREDIT EUROPE BANK (ROMANIA) SA, CIF:4315966	A1

**Anexa Nr. 1 La Partea I****Unitate individuală, Adresa:** Loc. Paulesti, Str Nuferilor, Nr. 16, Jud. Prahova, T28, Cc741/5-741/17**Părți comune:** ALTE SPATII, HOLURI, CASA SCARII

Nr crt	Nr cadastral	Suprafața construită	Suprafața utilă (mp)	Cote părți comune	Cote teren	Observații / Referințe
A1	30518-C1-U7	0	50,7	10.79%	106.21	Apartament 7 - etaj 2, Sutila = 50.7mp, S.logie=7.2mp, S. totala=57.9, Ci=10.79%, Steren aferent = 106.21mp

**DATE DESPRE IMOBILUL NR. 7**

Oficiul de Cadastru și Publicitate Imobiliară PRAHOVA  
Biroul de Cadastru și Publicitate Imobiliară Ploiești

**A. Partea I. Descrierea imobilului****Unitate individuală**

**Adresa:** Loc. Paulești, Str Roua, Nr. 10, Jud. Prahova, T 28 ; CC 741/5 ; 741/6 ; 741/7 ; 741/8 ; 741/9 ; 741/10 ; 741/11 ; 741/12 ; 741/13 ; 741/14 ; 741/15 ; 741/16 ; 741/17

**Părți comune:** ALTE SPATII , CASA SCARII , HOLURI , SUBSOL , TERASA

Nr crt	Nr cadastral	Suprafața construită	Suprafața utilă (mp)	Cote părți comune	Cote teren	Observații / Referințe
A1	30128-C1-U7	0	49,8	10.68/100	106.18	Apartament 7 - etaj 2, Sutila = 49.8mp, Ci=10.68%, Steren aferent = 106.18mp

**B. Partea II. Proprietari și acte**

Inscrieri privitoare la dreptul de proprietate și alte drepturi reale		Referințe
<b>89417 / 08/09/2020</b>		
Act Notarial nr. 1008, din 08/09/2020 emis de NP Calin Mirela;		
B1	Se infiinteaza cartea funciara 30128-C1-U7 a unitatii individuale cu numarul cadastral 30128-C1-U7/Paulesti, rezultat din apartamentarea constructiei cu numarul cadastral 30128-C1 inscrisa in cartea funciara 30128-C1;	A1
<b>97547 / 24/09/2020</b>		
Act Notarial nr. 1077, din 23/09/2020 emis de NP Calin Mirela;		
B4	Intabulare, drept de PROPRIETATEcumparare ca bun propriu, dobandit prin Conventie, cota actuala 1/1, cota initiala 1/1 1) <b>PÎRVU SILVIA</b>	A1
Act Notarial nr. 1078, din 23/09/2020 emis de NP Calin Mirela;		
B5	se noteaza interdictiile de instrainare, grevare cu sarcini, inchiriere, construire si demolare 1) <b>OTP BANK ROMANIA SA, CIF:7926069</b>	A1

**C. Partea III. SARCINI**

Inscrieri privind dezmembramintele dreptului de proprietate, drepturi reale de garanție și sarcini		Referințe
<b>97547 / 24/09/2020</b>		
Act Notarial nr. 1078, din 23/09/2020 emis de NP Calin Mirela;		
C1	Intabulare, drept de IPOTECA, Valoare:205106 LEsi celelalte obligatii de plata aferente creditului 1) <b>OTP BANK ROMANIA SA, CIF:7926069</b>	A1

**Anexa Nr. 1 La Partea I**

**Unitate individuală, Adresa:** Loc. Paulesti, Str Roua, Nr. 10, Jud. Prahova, T 28 ; CC 741/5 ; 741/6 ; 741/7 ; 741/8 ; 741/9 ; 741/10 ; 741/11 ; 741/12 ; 741/13 ; 741/14 ; 741/15 ; 741/16 ; 741/17

**Părți comune:** ALTE SPATII , CASA SCARII , HOLURI , SUBSOL , TERASA

Nr crt	Nr cadastral	Suprafața construită	Suprafața utilă (mp)	Cote părți comune	Cote teren	Observații / Referințe
A1	30128-C1-U7	0	49,8	10.68/100	106.18	Apartament 7 - etaj 2, Sutila = 49.8mp, Ci=10.68%, Steren aferent = 106.18mp



**DATE DESPRE IMOBILUL NR. 8**

Oficiul de Cadastru și Publicitate Imobiliară PRAHOVA  
Biroul de Cadastru și Publicitate Imobiliară Ploiești

**A. Partea I. Descrierea imobilului**

Unitate individuală

Adresa: Loc. Paulești, Str Roua, Nr. 25, Et. 1, Ap. 8, Jud. Prahova

Părți comune: -

Nr crt	Nr cadastral	Suprafața construită	Suprafața utilă (mp)	Cote părți comune	Cote teren	Observații / Referințe
A1	32413-C1-U8	0	50,2	5.63%	63.05mp	Apartament 8 etaj1, Sutila = 50.2 mp, CI = 5.63 %, T. aferent = 63.05 mp, S.balcon = 10.0 mp

**B. Partea II. Proprietari și acte**

Inscrieri privitoare la dreptul de proprietate și alte drepturi reale		Referințe
<b>176596 / 23/11/2023</b>		
Act Notarial nr. 1590, din 22/11/2023 emis de Calin Mirela (Adeverinta ; act administrativ nr 94 din 16.08.2023, emis de Primăria Păulești; act administrativ nr 18740 din 26.10.2023, emis de Primăria Păulești; act administrativ nr 109 din 05.05.2022, emis de Primăria Păulești);		
B1	Se infiinteaza cartea funciara 32413-C1-U8 a unitatii individuale cu numarul cadastral 32413-C1-U8/Paulesti, rezultat din apartamentarea constructiei cu numarul cadastral 32413-C1 inscrista in cartea funciara 32413-C1;	A1
<b>187823 / 12/12/2023</b>		
Act Notarial nr. 1695, din 11/12/2023 emis de NP Calin Mirela (Adeverinta ; act administrativ nr 94 din 16.08.2023, emis de Primăria Păulești; act administrativ nr 18740 din 26.10.2023, emis de Primăria Păulești; act administrativ nr 109 din 05.05.2022, emis de Primăria Păulești);		
B4	Intabulare, drept de PROPRIETATEcumpărare ca bun propriu, dobandit prin Conventie, cota actuala 1/1, cota initiala 1/1 1) DUDU MIHAELA	A1
Act Notarial nr. 1696, din 11/12/2023 emis de NP Calin Mirela (Adeverinta ; act administrativ nr 94 din 16.08.2023, emis de Primăria Păulești; act administrativ nr 18740 din 26.10.2023, emis de Primăria Păulești; act administrativ nr 109 din 05.05.2022, emis de Primăria Păulești);		
B5	se notează interdicția de înstrăinare, grevare, închiriere, dezmembrare, alipire, demolare și construire 1) ING BANK N.V. AMSTERDAM, CIF:6151100	A1

**C. Partea III. SARCINI**

Inscrieri privind dezmembramintele dreptului de proprietate, drepturi reale de garanție și sarcini		Referințe
<b>187823 / 12/12/2023</b>		
Act Notarial nr. 1696, din 11/12/2023 emis de NP Calin Mirela (Adeverinta ; act administrativ nr 94 din 16.08.2023, emis de Primăria Păulești; act administrativ nr 18740 din 26.10.2023, emis de Primăria Păulești; act administrativ nr 109 din 05.05.2022, emis de Primăria Păulești);		
C1	Intabulare, drept de IPOTECA, Valoare:222750 LEși celelalte obligații de plată aferente creditului 1) ING BANK N.V. AMSTERDAM, CIF:6151100	A1

**Anexa Nr. 1 La Partea I**

**Unitate individuală, Adresa:** Loc. Paulesti, Str Roua, Nr. 25, Et. 1, Ap. 8, Jud. Prahova

**Părți comune:** -

Nr crt	Nr cadastral	Suprafața construită	Suprafața utilă (mp)	Cote părți comune	Cote teren	Observații / Referințe
A1	32413-C1-U8	0	50,2	5.63%	63.05mp	Apartament 8 etaj1, Sutila = 50.2 mp, CI = 5.63 %, T. aferent = 63.05 mp, S.balcon = 10.0 mp

**DATE DESPRE IMOBILUL NR. 8**

Oficiul de Cadastru și Publicitate Imobiliară PRAHOVA  
Biroul de Cadastru și Publicitate Imobiliară Ploiești

**A. Partea I. Descrierea imobilului**

Unitate individuală

Adresa: Loc. Paulești, Str Roua, Nr. 9, Et. 3, Ap. 8, Jud. Prahova, T28, Cc741/22,741/23

Părți comune: -

Nr crt	Nr cadastral	Suprafața construită	Suprafața utilă (mp)	Cote părți comune	Cote teren	Observații / Referințe
A1	31306-C1-U8	0	54	3.37%	31.48	Apartament 8 - etaj 3, Sutila = 54.0mp, S.logie=6.1mp, S. totala=60.1mp, Ci=3.37%, Steren aferent = 31.48mp.

**B. Partea II. Proprietari și acte**

Inscrieri privitoare la dreptul de proprietate și alte drepturi reale		Referințe
<b>181611 / 23/12/2021</b>		
Act Notarial nr. 1817, din 22/12/2021 emis de Calin Mirela (act administrativ nr 769273 din 21.09.2023, emis de FNGCMM SA IFN);		
B1	Se infiinteaza cartea funciara 31306-C1-U8 a unitatii individuale cu numarul cadastral 31306-C1-U8/Paulesti, rezultat din apartamentarea constructiei cu numarul cadastral 31306-C1 inscrista in cartea funciara 31306-C1;	A1
<b>181633 / 23/12/2021</b>		
Act Notarial nr. 1828, din 23/12/2021 emis de NP Calin Mirela (act administrativ nr 769273 din 21.09.2023, emis de FNGCMM SA IFN);		
B4	Intabulare, drept de PROPRIETATE cumparare ca bun propriu, dobandit prin Conventie, cota actuala 1/1, cota initiala 1/1 1) POPESCU OANA-ALICE	A1

**C. Partea III. SARCINI .**

Inscrieri privind dezmembramintele dreptului de proprietate, drepturi reale de garanție și sarcini	Referințe
NU SUNT	

**Anexa Nr. 1 La Partea I****Unitate individuală, Adresa:** Loc. Paulesti, Str Roua, Nr. 9, Et. 3, Ap. 8, Jud. Prahova, T28, Cc741/22, 741/23**Părţi comune:** -

Nr crt	Nr cadastral	Suprafaţa construită	Suprafaţa utilă (mp)	Cote părţi comune	Cote teren	Observaţii / Referinţe
A1	31306-C1-U8	0	54	3.37%	31.48	Apartament 8 - etaj 3, Sutila = 54.0mp, S.logie=6.1mp, S. totala=60.1mp, Ci=3.37%, Steren aferent = 31.48mp.

**DATE DESPRE IMOBILUL NR. 8**

Oficiul de Cadastru și Publicitate Imobiliară PRAHOVA  
Biroul de Cadastru și Publicitate Imobiliară Ploiești

**A. Partea I. Descrierea imobilului**

Unitate individuală

Adresa: Loc. Paulesti, Str Roua, Nr. 12, Jud. Prahova, T28, Cc741/5-741/17

Părți comune: ALTE SPATII , CASA SCARII , HOLURI

Nr crt	Nr cadastral	Suprafața construită	Suprafața utilă (mp)	Cote părți comune	Cote teren	Observații / Referințe
A1	30572-C1-U8	0	51	10.94%	92.8	Apartament 8 - etaj 2, Sutila = 51.0mp, Ci=10.94%, Steren aferent = 92.8mp

**B. Partea II. Proprietari și acte**

Inscrieri privitoare la dreptul de proprietate și alte drepturi reale		Referințe
<b>121929 / 23/11/2020</b>		
Act Notarial nr. 1360, din 20/11/2020 emis de NP Calin Mirela;		
B1	Se infiinteaza cartea funciara 30572-C1-U8 a unitatii individuale cu numarul cadastral 30572-C1-U8/Paulesti, rezultat din apartamentarea constructiei cu numarul cadastral 30572-C1 inscrisa in cartea funciara 30572-C1;	A1
<b>137192 / 21/12/2020</b>		
Act Notarial nr. 1481, din 18/12/2020 emis de NP Calin Mirela;		
B4	Intabulare, drept de PROPRIETATEcumparare ca bun propriu, dobandit prin Conventie, cota actuala 1/1, cota initiala 1/1 1) CRUCERU GEORGETA	A1
Act Notarial nr. 1482, din 18/12/2020 emis de NP Calin Mirela;		
B5	se noteaza interdctiile de grevare, instrainare, demolare, construire, inchiriere 1) OTP BANK ROMANIA SA, CIF:7926069	A1

**C. Partea III. SARCINI**

Inscrieri privind dezmembramintele dreptului de proprietate, drepturi reale de garanție și sarcini		Referințe
<b>137192 / 21/12/2020</b>		
Act Notarial nr. 1482, din 18/12/2020 emis de NP Calin Mirela;		
C1	Intabulare, drept de IPOTECA, Valoare:203840 LEIsi celelalte obligatii de plata aferente creditului 1) OTP BANK ROMANIA SA, CIF:7926069	A1

**Anexa Nr. 1 La Partea I****Unitate individuală, Adresa:** Loc. Paulesti, Str Roua, Nr. 12, Jud. Prahova, T28, Cc741/5-741/17**Părţi comune:** ALTE SPATII , CASA SCARII , HOLURI

Nr crt	Nr cadastral	Suprafaţa construită	Suprafaţa utilă (mp)	Cote părţi comune	Cote teren	Observaţii / Referinţe
A1	30572-C1-U8	0	51	10.94%	92.8	Apartament 8 - etaj 2, Sutila = 51.0mp, Ci=10.94%, Steren aferent = 92.8mp

**DATE DESPRE IMOBILUL NR. 8**

Oficiul de Cadastru și Publicitate Imobiliară PRAHOVA  
Biroul de Cadastru și Publicitate Imobiliară Ploiești

**A. Partea I. Descrierea imobilului****Unitate individuală**

**Adresa:** Loc. Paulesti, Str Nuferilor, Nr. 4, Bl. B9, Et. 2, Ap. 8, Jud. Prahova

**Părți comune:** ALTE SPATII , HOLURI , CASA SCARII

Nr crt	Nr cadastral	Suprafața construită	Suprafața utilă (mp)	Cote părți comune	Cote teren	Observații / Referințe
A1	32125-C1-U8	0	50,8	10.87%	103.08mp	Apartament = 8 Sutila = 50.8 mp CI = 10.87 % T. aferent = 103.08 mp S.logie = 6.3 mp

**B. Partea II. Proprietari și acte**

Inscrieri privitoare la dreptul de proprietate și alte drepturi reale		Referințe
<b>79754 / 15/05/2023</b>		
Act Notarial nr. 597, din 12/05/2023 emis de NP Calin Mirela;		
B1	Se infiinteaza cartea funciara 32125-C1-U8 a unitatii individuale cu numarul cadastral 32125-C1-U8/Paulesti, rezultat din apartamentarea constructiei cu numarul cadastral 32125-C1 inscrisa in cartea funciara 32125-C1;	A1
<b>97015 / 14/06/2023</b>		
Act Notarial nr. 750, din 13/06/2023 emis de NP Calin Mirela;		
B3	Intabulare, drept de PROPRIETATE cumparare ca bun propriu, dobandit prin Conventie, cota actuala 1/1, cota initiala 1/1 1) <b>DINU MIHAI</b>	A1
Act Notarial nr. 751, din 13/06/2023 emis de NP Calin Mirela;		
B4	se noteaza interdictiile de instrainare, grevare, inchiriere, dezmembrare, alipire, demolare, construire, restructurare si amenajare 1) <b>BANCA TRANSILVANIA SA, CIF:7236573</b>	A1

**C. Partea III. SARCINI**

Inscrieri privind dezmembramintele dreptului de proprietate, drepturi reale de garanție și sarcini		Referințe
<b>97015 / 14/06/2023</b>		
Act Notarial nr. 751, din 13/06/2023 emis de NP Calin Mirela;		
C1	Intabulare, drept de IPOTECA, Valoare:108816 LEI si celelalte obligatii de plata aferente creditului 1) <b>BANCA TRANSILVANIA SA, CIF:7236573</b>	A1

**Anexa Nr. 1 La Partea I****Unitate individuală, Adresa:** Loc. Paulesti, Str Nuferilor, Nr. 4, Bl. B9, Et. 2, Ap. 8, Jud. Prahova**Părți comune:** ALTE SPATII, HOLURI, CASA SCARII

Nr crt	Nr cadastral	Suprafața construită	Suprafața utilă (mp)	Cote părți comune	Cote teren	Observații / Referințe
A1	32125-C1-U8	0	50,8	10.87%	103.08mp	Apartament 8 = 50.8 mp CI = 10.87 % T. aferent = 103.08 mp S.logie = 6.3 mp



**DATE DESPRE IMOBILUL NR. 8**

Oficiul de Cadastru și Publicitate Imobiliară PRAHOVA  
Biroul de Cadastru și Publicitate Imobiliară Ploiești

**A. Partea I. Descrierea imobilului**

Unitate individuală

Adresa: Loc. Paulesti, Str Nuferilor, Nr. 6, Et. 2, Ap. 8, Jud. Prahova, T28, Cc741/5-741/17

Părți comune: acoperis

Nr crt	Nr cadastral	Suprafața construită	Suprafața utilă (mp)	Cote părți comune	Cote teren	Observații / Referințe
A1	30192-C1-U8	0	51,2	10.95%	107.79	Apartament 8 - etaj 2, Sutila = 51.2mp, S.logie=6.1mp, S. totala=57.3mp, Ci=10.95%, Steren aferent = 107.79mp

**B. Partea II. Proprietari și acte**

Inscrieri privitoare la dreptul de proprietate și alte drepturi reale		Referințe
<b>150410 / 25/11/2022</b>		
Act Notarial nr. 2055, din 24/11/2022 emis de Calin Mirela;		
B1	Se infiinteaza cartea funciara 30192-C1-U8 a unitatii individuale cu numarul cadastral 30192-C1-U8/Paulesti, rezultat din apartamentarea constructiei cu numarul cadastral 30192-C1 inscrista in cartea funciara 30192-C1;	A1
<b>49669 / 04/04/2023</b>		
Act Notarial nr. 412, din 03/04/2023 emis de NP Calin Mirela (act administrativ nr 20080 din 04.11.2022, emis de PRIMARIA COMUNEI PAULESTI; act administrativ nr 20083 din 04.11.2022, emis de PRIMARIA COMUNEI PAULESTI);		
B3	Intabulare, drept de PROPRIETATE cumparare ca bun comun, dobandit prin Conventie, cota actuala 1/1, cota initiala 1/1 1) OPRESCU OANA-EMILIA 2) OPRESCU RĂZVAN-VICTOR	A1

**C. Partea III. SARCINI .**

Inscrieri privind dezmembramintele dreptului de proprietate, drepturi reale de garanție și sarcini	Referințe
NU SUNT	

**Anexa Nr. 1 La Partea I****Unitate individuală, Adresa:** Loc. Paulesti, Str Nuferilor, Nr. 6, Et. 2, Ap. 8, Jud. Prahova, T28, Cc741/5-741/17**Părți comune:** acoperis

Nr crt	Nr cadastral	Suprafața construită	Suprafața utilă (mp)	Cote părți comune	Cote teren	Observații / Referințe
A1	30192-C1-U8	0	51,2	10.95%	107.79	Apartament 8 - etaj 2, Sutila = 51.2mp, S.logie=6.1mp, S. totala=57.3mp, Ci=10.95%, Steren aferent = 107.79mp

**DATE DESPRE IMOBILUL NR. 8**

Oficiul de Cadastru și Publicitate Imobiliară PRAHOVA  
Biroul de Cadastru și Publicitate Imobiliară Ploiești

**A. Partea I. Descrierea imobilului**

Unitate individuală

Adresa: Loc. Paulesti, Str Nuferilor, Nr. 8, Et. 2, Ap. 8, Jud. Prahova, T28, Cc741/5-741/17

Părți comune: ALTE SPATII , CASA SCARII , HOLURI

Nr crt	Nr cadastral	Suprafața construită	Suprafața utilă (mp)	Cote părți comune	Cote teren	Observații / Referințe
A1	30193-C1-U8	0	72,1	15.30%	150.57	Apartament 8 - etaj 2, Sutila = 72.1mp, S.logie=6.1mp, S.logie=6.2mp S.totala=84.4mp, Ci=15.30%, Steren aferent = 150.57mp.

**B. Partea II. Proprietari și acte**

Inscrieri privitoare la dreptul de proprietate și alte drepturi reale	Referințe
<b>103107 / 10/08/2022</b>	
Act Notarial nr. 1411, din 09/08/2022 emis de Calin Mirela (act administrativ nr 121 din 05.08.2020, emis de PRIMARIA PAULESTI;act administrativ nr 11906 din 04.07.2022, emis de PRIMARIA PAULESTI);	
B1	Se infiinteaza cartea funciara 30193-C1-U8 a unitatii individuale cu numarul cadastral 30193-C1-U8/Paulesti, rezultat din apartamentarea constructiei cu numarul cadastral 30193-C1 inscrisa in cartea funciara 30193-C1;
	A1
<b>103124 / 10/08/2022</b>	
Act Notarial nr. 1418, din 09/08/2022 emis de NP Calin Mirela (act administrativ nr 121 din 05.08.2020, emis de PRIMARIA PAULESTI;act administrativ nr 11906 din 04.07.2022, emis de PRIMARIA PAULESTI);	
B5	Intabulare, drept de PROPRIETATEcumparare ca bun comun, dobandit prin Conventie, cota actuala 1/1, cota initiala 1/1
	A1
	1) NITA BOGDAN DUMITRU 2) NITA GEORGIANA

**C. Partea III. SARCINI .**

Inscrieri privind dezmembramintele dreptului de proprietate, drepturi reale de garanție și sarcini	Referințe
NU SUNT	

**Anexa Nr. 1 La Partea I****Unitate individuală, Adresa:** Loc. Paulesti, Str Nuferilor, Nr. 8, Et. 2, Ap. 8, Jud. Prahova, T28, Cc741/5-741/17**Părți comune:** ALTE SPATII , CASA SCARII , HOLURI

Nr crt	Nr cadastral	Suprafața construită	Suprafața utilă (mp)	Cote părți comune	Cote teren	Observații / Referințe
A1	30193-C1-U8	0	72,1	15.30%	150.57	Apartament 8 - etaj 2, Sutila = 72.1mp, S.logie=6.1mp, S.logie=6.2mp S.totala=84.4mp, Ci=15.30%, Steren aferent = 150.57mp.

**DATE DESPRE IMOBILUL NR. 8**

Oficiul de Cadastru și Publicitate Imobiliară PRAHOVA  
Biroul de Cadastru și Publicitate Imobiliară Ploiești

**A. Partea I. Descrierea imobilului**

Unitate individuală

Adresa: Loc. Paulesti, Str Nuferilor, Nr. 10, Et. 2, Ap. 8, Jud. Prahova, T28, Cc741/5-741/17

Părți comune: -

Nr crt	Nr cadastral	Suprafața construită	Suprafața utilă (mp)	Cote părți comune	Cote teren	Observații / Referințe
A1	30194-C1-U8	0	71,9	15.33%	150.82	Apartament 8 - etaj 2, Sutila = 71.9mp, S.logie=6.2mp, S.logie=6.4mp S.totala=84.5mp, Ci=15.33%, Steren aferent = 150.82mp.

**B. Partea II. Proprietari și acte**

Inscrieri privitoare la dreptul de proprietate și alte drepturi reale		Referințe
<b>103103 / 10/08/2022</b>		
Act Notarial nr. 1412, din 09/08/2022 emis de Calin Mirela (act administrativ nr 671053 din 02.11.2023, emis de MINISTERUL FINANTELOR);		
B1	Se infiinteaza cartea funciara 30194-C1-U8 a unitatii individuale cu numarul cadastral 30194-C1-U8/Paulesti, rezultat din apartamentarea constructiei cu numarul cadastral 30194-C1 inscrisa in cartea funciara 30194-C1;	A1
<b>41495 / 29/03/2023</b>		
Act Notarial nr. 384, din 28/03/2023 emis de NP Calin Mirela (act administrativ nr 122 din 05.08.2020, emis de PRIMARIA PAULESTI; act administrativ nr 11942 din 04.07.2022, emis de PRIMARIA PAULESTI);		
B5	Intabulare, drept de PROPRIETATE cumparare ca bun comun, dobandit prin Conventie, cota actuala 1/1, cota initiala 1/1 1) DRĂGUNĂ BOGDAN 2) DRĂGUNĂ LOREDANA	A1

**C. Partea III. SARCINI .**

Inscrieri privind dezmembramintele dreptului de proprietate, drepturi reale de garanție și sarcini	Referințe
NU SUNT	

**Anexa Nr. 1 La Partea I****Unitate individuală, Adresa:** Loc. Paulesti, Str Nuferilor, Nr. 10, Et. 2, Ap. 8, Jud. Prahova, T28, Cc741/5-741/17**Părți comune:** -

Nr crt	Nr cadastral	Suprafața construită	Suprafața utilă (mp)	Cote părți comune	Cote teren	Observații / Referințe
A1	30194-C1-U8	0	71,9	15.33%	150.82	Apartament 8 - etaj 2, Sutila = 71.9mp, S.logie=6.2mp, S.logie=6.4mp S.totala=84.5mp, Ci=15.33%, Steren aferent = 150.82mp.

**DATE DESPRE IMOBILUL NR. 8**

Oficiul de Cadastru și Publicitate Imobiliară PRAHOVA  
Biroul de Cadastru și Publicitate Imobiliară Ploiești

**A. Partea I. Descrierea imobilului**

Unitate individuală

Adresa: Loc. Paulesti, Str Nuferilor, Nr. 12, Jud. Prahova, T28, Cc741/5-741/17

Părți comune: HOLURI , ALTE SPATII , CASA SCARII

Nr crt	Nr cadastral	Suprafața construită	Suprafața utilă (mp)	Cote părți comune	Cote teren	Observații / Referințe
A1	30195-C1-U8	0	51,3	10.93%	107.55	Apartament 8 - etaj 2, Sutila = 51.3mp, S.logie=6.2mp, S. totala=57.5mp, Ci=10.93%, Steren aferent = 107.55mp

**B. Partea II. Proprietari și acte**

Inscrieri privitoare la dreptul de proprietate și alte drepturi reale	Referințe	
<b>45352 / 02/04/2021</b>		
Act Notarial nr. 372, din 01/04/2021 emis de Calin Mirela (act administrativ nr 4317 din 12.03.2021, emis de PRIMARIA COMUNEI PAULESTI;act administrativ nr 4317 din 12.03.2021, emis de PRIMARIA COMUNEI PAULESTI;act administrativ nr 4317 din 12.03.2021, emis de PRIMARIA COMUNEI PAULESTI;act administrativ nr 4317 din 12.03.2021, emis de PRIMARIA COMUNEI PAULESTI;act administrativ nr 4317 din 12.03.2021, emis de PRIMARIA COMUNEI PAULESTI;act administrativ nr 4317 din 12.03.2021, emis de PRIMARIA COMUNEI PAULESTI;act administrativ nr 4317 din 12.03.2021, emis de PRIMARIA COMUNEI PAULESTI;act administrativ nr 4317 din 12.03.2021, emis de PRIMARIA COMUNEI PAULESTI);		
B1	Se infiinteaza cartea funciara 30195-C1-U8 a unitatii individuale cu numarul cadastral 30195-C1-U8/Paulesti, rezultat din apartamentarea constructiei cu numarul cadastral 30195-C1 inscrisa in cartea funciara 30195-C1;	A1
<b>99920 / 03/08/2021</b>		
Act Notarial nr. 1065, din 03/08/2021 emis de Calin Mirela;		
B3	Intabulare, drept de PROPRIETATEcumparare ca bun propriu, dobandit prin Conventie, cota actuala 1/1, cota initiala 1/1 1) <b>PREDA FLORENTINA</b>	A1
Act Notarial nr. 1066, din 03/08/2021 emis de Calin Mirela;		
B4	se noteaza interdictiile de instrainare, grevare, demolare, construire si inchiriere 1) <b>OTP BANK ROMANIA SA, CIF:7926069</b>	A1

**C. Partea III. SARCINI**

Inscrieri privind dezmembramintele dreptului de proprietate, drepturi reale de garanție și sarcini	Referințe	
<b>99920 / 03/08/2021</b>		
Act Notarial nr. 1066, din 03/08/2021 emis de Calin Mirela;		
C1	Intabulare, drept de IPOTECA, Valoare:217335 LEIsi celelalte obligatii de plata aferente creditului 1) <b>OTP BANK ROMANIA SA, CIF:7926069</b>	A1

**Anexa Nr. 1 La Partea I****Unitate individuală, Adresa:** Loc. Paulesti, Str Nuferilor, Nr. 12, Jud. Prahova, T28, Cc741/5-741/17**Părţi comune:** HOLURI , ALTE SPATII , CASA SCARII

Nr crt	Nr cadastral	Suprafaţa construită	Suprafaţa utilă (mp)	Cote părţi comune	Cote teren	Observaţii / Referinţe
A1	30195-C1-U8	0	51,3	10.93%	107.55	Apartament 8 - etaj 2, Sutila = 51.3mp, S.logie=6.2mp, S. totala=57.5mp, Ci=10.93%, Steren aferent = 107.55mp



**DATE DESPRE IMOBILUL NR. 8**

Oficiul de Cadastru și Publicitate Imobiliară PRAHOVA  
Biroul de Cadastru și Publicitate Imobiliară Ploiești

**A. Partea I. Descrierea imobilului**

Unitate individuală

Adresa: Loc. Paulești, Str. Nufurilor, Nr. 14, Jud. Prahova

Părți comune: ALTE SPATII , HOLURI , CASA SCARII

Nr crt	Nr cadastral	Suprafața construită	Suprafața utilă (mp)	Cote părți comune	Cote teren	Observații / Referințe
A1	30196-C1-U8	0	51,7	10.84%	106.70	Apartament 8 - etaj 2, Sutila = 51.7mp, Ci=10.84%, Steren aferent = 106.70mp;

**B. Partea II. Proprietari și acte**

Inscrieri privitoare la dreptul de proprietate și alte drepturi reale		Referințe
<b>138981 / 24/12/2020</b>		
Act Notarial nr. 1509, din 24/12/2020 emis de NP Calin Mirela (ACT DE APARTAMENTARE);		
B1	Se infiinteaza cartea funciara 30196-C1-U8 a unitatii individuale cu numarul cadastral 30196-C1-U8/Paulesti, rezultat din apartamentarea constructiei cu numarul cadastral 30196-C1 inscrisa in cartea funciara 30196-C1;	A1
<b>86026 / 30/06/2021</b>		
Act Notarial nr. 815, din 30/06/2021 emis de NP Calin Mirela (VANZARE);		
B5	Intabulare, drept de PROPRIETATE cumparare ca bun propriu, dobandit prin Conventie, cota actuala 1/1, cota initiala 1/1 1) UNGUREANU FLORIN-TEODOR	A1
Act Notarial nr. 816, din 30/06/2021 emis de NP Calin Mirela (VANZARE);		
B6	se noteaza interdictiile de instrainare, inchiriere, grevare, dezmembrare, alipire, construire, demolare, restructurare si amenajare 1) BRD GROUPE SOCIETE GENERALE SA, CIF:361579	A1

**C. Partea III. SARCINI**

Inscrieri privind dezmembramintele dreptului de proprietate, drepturi reale de garanție și sarcini		Referințe
<b>86026 / 30/06/2021</b>		
Act Notarial nr. 816, din 30/06/2021 emis de NP Calin Mirela (VANZARE);		
C1	Intabulare, drept de IPOTECA, Valoare:196912 LE si celelalte obligatii de plata aferente creditului 1) BRD GROUPE SOCIETE GENERALE SA, CIF:361579	A1

**Anexa Nr. 1 La Partea I****Unitate individuală, Adresa:** Loc. Paulesti, Str Nuferilor, Nr. 14, Jud. Prahova**Părți comune:** ALTE SPATII, HOLURI, CASA SCARII

Nr crt	Nr cadastral	Suprafața construită	Suprafața utilă (mp)	Cote părți comune	Cote teren	Observații / Referințe
A1	30196-C1-U8	0	51,7	10.84%	106.70	Apartament 8 - etaj 2, Sutila = 51.7mp, Ci=10.84%, Steren aferent = 106.70mp;

**DATE DESPRE IMOBILUL NR. 8**

Oficiul de Cadastru și Publicitate Imobiliară PRAHOVA  
Biroul de Cadastru și Publicitate Imobiliară Ploiești

**A. Partea I. Descrierea imobilului**

Unitate individuală

Adresa: Loc. Paulesti, Str Nuferilor, Nr. 16, Jud. Prahova, T28, Cc741/5-741/17

Părți comune: ALTE SPATII , HOLURI , CASA SCARII

Nr crt	Nr cadastral	Suprafața construită	Suprafața utilă (mp)	Cote părți comune	Cote teren	Observații / Referințe
A1	30518-C1-U8	0	50,9	10.84%	106.63	Apartament 8 - etaj 2, Sutila = 50.9mp, S.logie=6.6mp, S. totala=57.5mp, Ci=10.84%, Steren aferent = 106.63mp;

**B. Partea II. Proprietari și acte**

Inscrieri privitoare la dreptul de proprietate și alte drepturi reale	Referințe
<b>64978 / 18/05/2021</b>	
Act Administrativ nr. 7998, din 06/05/2021 emis de PRIMARIA PAULESTI (act administrativ nr 7998 din 06.05.2021, emis de PRIMARIA PAULESTI;act administrativ nr 7998 din 06.05.2021, emis de PRIMARIA PAULESTI;act administrativ nr 7998 din 06.05.2021, emis de PRIMARIA PAULESTI;act administrativ nr 7998 din 06.05.2021, emis de PRIMARIA PAULESTI;act administrativ nr 7998 din 06.05.2021, emis de PRIMARIA PAULESTI;act administrativ nr 7998 din 06.05.2021, emis de PRIMARIA PAULESTI);	
B1	Se infiinteaza cartea funciara 30518-C1-U8 a unitatii individuale cu numarul cadastral 30518-C1-U8/Paulesti, rezultat din apartamentarea constructiei cu numarul cadastral 30518-C1 inscisa in cartea funciara 30518-C1;
	A1
<b>93146 / 16/07/2021</b>	
Act Notarial nr. 945, din 16/07/2021 emis de NP Calin Mirela;	
B4	Intabulare, drept de PROPRIETATEcumparare ca bun comun, dobandit prin Conventie, cota actuala 1/1, cota initiala 1/1 1) GHEAUȘ BOGDAN-DUMITRU 2) GHEAUS LUCIA- FLORENTINA
	A1
B5	se noteaza interdictia de instrainare 1) UNICREDIT BANK SA, CIF:361536
	A1

**C. Partea III. SARCINI**

Inscrieri privind dezmembramintele dreptului de proprietate, drepturi reale de garanție și sarcini	Referințe
<b>93146 / 16/07/2021</b>	
Act Notarial nr. 945, din 16/07/2021 emis de NP Calin Mirela;	
C1	Intabulare, drept de IPOTECA, Valoare:94000 LEIsi celelalte obligatii de plata aferente creditului 1) UNICREDIT BANK SA, CIF:361536
	A1

**Anexa Nr. 1 La Partea I****Unitate individuală, Adresa:** Loc. Paulesti, Str Nuferilor, Nr. 16, Jud. Prahova, T28, Cc741/5-741/17**Părţi comune:** ALTE SPATII, HOLURI, CASA SCARII

Nr crt	Nr cadastral	Suprafaţa construită	Suprafaţa utilă (mp)	Cote părţi comune	Cote teren	Observaţii / Referinţe
A1	30518-C1-U8	0	50,9	10.84%	106.63	Apartament 8 - etaj 2, Sutila = 50.9mp, S.logie=6.6mp, S. totala=57.5mp, Ci=10.84%, Steren aferent = 106.63mp;

**DATE DESPRE IMOBILUL NR. 8**

Oficiul de Cadastru și Publicitate Imobiliară PRAHOVA  
Biroul de Cadastru și Publicitate Imobiliară Ploiești

**A. Partea I. Descrierea imobilului****Unitate individuală**

**Adresa:** Loc. Paulesti, Str Roua, Nr. 10, Jud. Prahova, T 28 ; CC 741/5 ; 741/6 ; 741/7 ; 741/8 ; 741/9 ; 741/10 ; 741/11 ; 741/12 ; 741/13 ; 741/14 ; 741/15 ; 741/16 ; 741/17

**Părți comune:** ALTE SPATII , CASA SCARII , HOLURI , SUBSOL , TERASA

Nr crt	Nr cadastral	Suprafața construită	Suprafața utilă (mp)	Cote părți comune	Cote teren	Observații / Referințe
A1	30128-C1-U8	0	50,6	10.85/100	107.89	Apartament 8 - etaj 2, Sutila = 50.6mp, Ci=10.85%, Steren aferent = 107.89mp

**B. Partea II. Proprietari și acte**

Inscrieri privitoare la dreptul de proprietate și alte drepturi reale		Referințe
<b>89417 / 08/09/2020</b>		
Act Notarial nr. 1008, din 08/09/2020 emis de NP Calin Mirela;		
B1	Se infiinteaza cartea funciara 30128-C1-U8 a unitatii individuale cu numarul cadastral 30128-C1-U8/Paulesti, rezultat din apartamentarea constructiei cu numarul cadastral 30128-C1 inscrisa in cartea funciara 30128-C1;	A1
<b>98241 / 25/09/2020</b>		
Act Notarial nr. 1081, din 24/09/2020 emis de NP Calin Mirela;		
B4	Intabulare, drept de PROPRIETATEcumparare ca bun comun, dobandit prin Conventie, cota actuala 1/1, cota initiala 1/1 1) GHEORGHIU ANDRA-MARIA 2) GHEORGHIU MIRCEA-CRISTIAN	A1
Act Notarial nr. 1082, din 24/09/2020 emis de NP Calin Mirela;		
B5	se noteza interdictiile deinstrainare, grevare, inchiriere, dezmembrare, alipire, demolare, construire 1) ING BANK N.V. AMSTERDAM, SUCURSALA BUCURESTI, CIF:6151100	A1

**C. Partea III. SARCINI**

Inscrieri privind dezmembramintele dreptului de proprietate, drepturi reale de garanție și sarcini		Referințe
<b>98241 / 25/09/2020</b>		
Act Notarial nr. 1082, din 24/09/2020 emis de NP Calin Mirela;		
C1	Intabulare, drept de IPOTECA, Valoare:151507 LEIsi celelalte obligatii de plata aferente creditului 1) ING BANK N.V. AMSTERDAM, SUCURSALA BUCURESTI, CIF:6151100	A1

**Anexa Nr. 1 La Partea I**

**Unitate individuală, Adresa:** Loc. Paulesti, Str Roua, Nr. 10, Jud. Prahova, T 28 ; CC 741/5 ; 741/6 ; 741/7 ; 741/8 ; 741/9 ; 741/10 ; 741/11 ; 741/12 ; 741/13 ; 741/14 ; 741/15 ; 741/16 ; 741/17

**Părți comune:** ALTE SPATII , CASA SCARII , HOLURI , SUBSOL , TERASA

Nr crt	Nr cadastral	Suprafața construită	Suprafața utilă (mp)	Cote părți comune	Cote teren	Observații / Referințe
A1	30128-C1-U8	0	50,6	10.85/100	107.89	Apartament 8 - etaj 2, Sutila = 50.6mp, Ci=10.85%, Steren aferent = 107.89mp

**DATE DESPRE IMOBILUL NR. 9**

Oficiul de Cadastru și Publicitate Imobiliară PRAHOVA  
Biroul de Cadastru și Publicitate Imobiliară Ploiești

**A. Partea I. Descrierea imobilului**

Unitate individuală

Adresa: Loc. Paulesti, Str Roua, Nr. 25, Et. 2, Ap. 9, Jud. Prahova

Părți comune: -

Nr crt	Nr cadastral	Suprafața construită	Suprafața utilă (mp)	Cote părți comune	Cote teren	Observații / Referințe
A1	32413-C1-U9	0	68,7	7.71%	86.29mp	Apartament 9 etaj2, Sutila = 68.7 mp, CI = 7.71 %, T. aferent = 86.29 mp, S.balcon = 10.8 mp

**B. Partea II. Proprietari și acte**

Inscrieri privitoare la dreptul de proprietate și alte drepturi reale	Referințe
<b>176596 / 23/11/2023</b>	
Act Notarial nr. 1590, din 22/11/2023 emis de Calin Mirela (Adeverinta ; act administrativ nr 94 din 16.08.2023, emis de Primăria Păulești;act administrativ nr 18740 din 26.10.2023, emis de Primăria Păulești; act administrativ nr 109 din 05.05.2022, emis de Primăria Păulești);	
B1	Se infiinteaza cartea funciara 32413-C1-U9 a unitatii individuale cu numarul cadastral 32413-C1-U9/Paulesti, rezultat din apartamentarea constructiei cu numarul cadastral 32413-C1 inscrisa in cartea funciara 32413-C1;
Act Administrativ nr. 18737, din 27/10/2023 emis de Primăria Păulești (Adeverinta ; act administrativ nr 94 din 16.08.2023, emis de Primăria Păulești;act administrativ nr 18740 din 26.10.2023, emis de Primăria Păulești;act administrativ nr 109 din 05.05.2022, emis de Primăria Păulești);	
B2	Intabulare, drept de PROPRIETATE, dobandit prin Construire, cota actuala 1/1, cota initiala 1/1
1) <b>THE PREMIUM SQUARE CONSULTING SRL</b> , CIF:32136850	
<i>OBSERVATII: pozitie transcrisa din CF 31221/Paulesti, inscrisa prin incheierea nr. 163307 din 27/10/2023;</i>	

**C. Partea III. SARCINI .**

Inscrieri privind dezmembramintele dreptului de proprietate, drepturi reale de garanție și sarcini	Referințe
NU SUNT	

**Anexa Nr. 1 La Partea I**

**Unitate individuală, Adresa:** Loc. Paulesti, Str Roua, Nr. 25, Et. 2, Ap. 9, Jud. Prahova

**Părți comune:** -

Nr crt	Nr cadastral	Suprafața construită	Suprafața utilă (mp)	Cote părți comune	Cote teren	Observații / Referințe
A1	32413-C1-U9	0	68,7	7.71%	86.29mp	Apartament 9 etaj2, Sutila = 68.7 mp, CI = 7.71 %, T. aferent = 86.29 mp, S.balcon = 10.8 mp



**DATE DESPRE IMOBILUL NR. 9**

Oficiul de Cadastru și Publicitate Imobiliară PRAHOVA  
Biroul de Cadastru și Publicitate Imobiliară Ploiești

**A. Partea I. Descrierea imobilului**

Unitate individuală

Adresa: Loc. Paulesti, Str Roua, Nr. 9, Et. 3, Ap. 9, Jud. Prahova, T28, Cc741/22,741/23

Părți comune: -

Nr crt	Nr cadastral	Suprafața construită	Suprafața utilă (mp)	Cote părți comune	Cote teren	Observații / Referințe
A1	31306-C1-U9	0	66,6	4.94%	46.17	Apartament 9 - etaj 3, Sutila = 66.6mp, S.logie=7.7mp, S. totala=80.9mp, S. spatiu depozitare = 12.6mp, Ci=4.94%, Steren aferent = 46.17mp.

**B. Partea II. Proprietari și acte**

Inscrieri privitoare la dreptul de proprietate și alte drepturi reale		Referințe
<b>181611 / 23/12/2021</b>		
Act Notarial nr. 1817, din 22/12/2021 emis de Calin Mirela (act administrativ nr 769273 din 21.09.2023, emis de FNGCMM SA IFN);		
B1	Se infiinteaza cartea funciara 31306-C1-U9 a unitatii individuale cu numarul cadastral 31306-C1-U9/Paulesti, rezultat din apartamentarea constructiei cu numarul cadastral 31306-C1 inscrisa in cartea funciara 31306-C1;	A1
<b>23112 / 21/02/2022</b>		
Act Notarial nr. 283, din 21/02/2022 emis de NP Calin Mirela (act administrativ nr 769273 din 21.09.2023, emis de FNGCMM SA IFN);		
B4	Intabulare, drept de PROPRIETATEcumparare ca bun comun, dobandit prin Conventie, cota actuala 1/1, cota initiala 1/1 1) <b>NEGULESCU ECATERINA MARIA</b> 2) <b>NEGULESCU IOAN VALERIU</b>	A1

**C. Partea III. SARCINI .**

Inscrieri privind dezmembramintele dreptului de proprietate, drepturi reale de garanție și sarcini	Referințe
NU SUNT	

**Anexa Nr. 1 La Partea I**

**Unitate individuală, Adresa:** Loc. Paulesti, Str Roua, Nr. 9, Et. 3, Ap. 9, Jud. Prahova, T28, Cc741/22, 741/23

**Părți comune:** -

Nr crt	Nr cadastral	Suprafața construită	Suprafața utilă (mp)	Cote părți comune	Cote teren	Observații / Referințe
A1	31306-C1-U9	0	66,6	4.94%	46.17	Apartament 9 - etaj 3, Sutila = 66.6mp, S.logie=7.7mp, S. totala=80.9mp, S. spatiu depozitare = 12.6mp, Ci=4.94%, Steren aferent = 46.17mp.

**DATE DESPRE IMOBILUL NR. 9**

Oficiul de Cadastru și Publicitate Imobiliară PRAHOVA  
Biroul de Cadastru și Publicitate Imobiliară Ploiești

**A. Partea I. Descrierea imobilului**

Unitate individuală

Adresa: Loc. Paulești, Str Roua, Nr. 12, Jud. Prahova, T28, Cc741/5-741/17

Părți comune: ALTE SPATII , CASA SCARII , HOLURI

Nr crt	Nr cadastral	Suprafața construită	Suprafața utilă (mp)	Cote părți comune	Cote teren	Observații / Referințe
A1	30572-C1-U9	0	55,8	11.97%	101.6	Apartament 9 - etaj 2, Sutila = 55.8mp, Ci=11.97%, Steren aferent = 101.6mp

**B. Partea II. Proprietari și acte**

Inscrieri privitoare la dreptul de proprietate și alte drepturi reale		Referințe
<b>121929 / 23/11/2020</b>		
Act Notarial nr. 1360, din 20/11/2020 emis de NP Calin Mirela;		
B1	Se infiinteaza cartea funciara 30572-C1-U9 a unitatii individuale cu numarul cadastral 30572-C1-U9/Paulesti, rezultat din apartamentarea constructiei cu numarul cadastral 30572-C1 inscrisa in cartea funciara 30572-C1;	A1
<b>139872 / 30/12/2020</b>		
Act Notarial nr. 1522, din 30/12/2020 emis de NP Calin Mirela;		
B4	Intabulare, drept de PROPRIETATEcumparare ca bun propriu, dobandit prin Conventie, cota actuala 1/1, cota initiala 1/1 1) FLORESCU ADRIAN-LAURENȚIU	A1
<b>148510 / 28/09/2023</b>		
Act Notarial nr. 2283, din 27/09/2023 emis de NP Dobre Stelorian Daniel;		
B6	se notează interdicțiile de înstrăinare, grevare, închiriere, dezmembrare, alipire, demolare, construire 1) ING BANK N.V. AMSTERDAM, SUCURSALA BUCURESTI, CIF:6151100	A1

**C. Partea III. SARCINI**

Inscrieri privind dezmembramintele dreptului de proprietate, drepturi reale de garanție și sarcini		Referințe
<b>148510 / 28/09/2023</b>		
Act Notarial nr. 2283, din 27/09/2023 emis de NP Dobre Stelorian Daniel;		
C2	Intabulare, drept de IPOTECA, Valoare:216285 RONși celelalte obligații de plată aferente creditului 1) ING BANK N.V. AMSTERDAM, SUCURSALA BUCURESTI, CIF:6151100	A1

**Anexa Nr. 1 La Partea I****Unitate individuală, Adresa:** Loc. Paulesti, Str Roua, Nr. 12, Jud. Prahova, T28, Cc741/5-741/17**Părți comune:** ALTE SPATII , CASA SCARII , HOLURI

Nr crt	Nr cadastral	Suprafața construită	Suprafața utilă (mp)	Cote părți comune	Cote teren	Observații / Referințe
A1	30572-C1-U9	0	55,8	11.97%	101.6	Apartament 9 - etaj 2, Sutila = 55.8mp, Ci=11.97%, Steren aferent = 101.6mp

**DATE DESPRE IMOBILUL NR. 9**

Oficiul de Cadastru și Publicitate Imobiliară PRAHOVA  
Biroul de Cadastru și Publicitate Imobiliară Ploiești

**A. Partea I. Descrierea imobilului**

Unitate individuală

Adresa: Loc. Paulesti, Str Nuferilor, Nr. 4, Bl. B9, Et. 2, Ap. 9, Jud. Prahova

Părți comune: ALTE SPATII , HOLURI , CASA SCARII

Nr crt	Nr cadastral	Suprafața construită	Suprafața utilă (mp)	Cote părți comune	Cote teren	Observații / Referințe
A1	32125-C1-U9	0	56	11.99%	113.63mp	Apartament = 9 = 56.0 mp Cl = 11.99 % T. aferent = 113.63 mp S.balcon = 6.7 mp

**B. Partea II. Proprietari și acte**

Inscrieri privitoare la dreptul de proprietate și alte drepturi reale		Referințe
<b>79754 / 15/05/2023</b>		
Act Notarial nr. 597, din 12/05/2023 emis de NP Calin Mirela;		
B1	Se infiinteaza cartea funciara 32125-C1-U9 a unitatii individuale cu numarul cadastral 32125-C1-U9/Paulesti, rezultat din apartamentarea constructiei cu numarul cadastral 32125-C1 inscrisa in cartea funciara 32125-C1;	A1
<b>84183 / 22/05/2023</b>		
Act Notarial nr. 626, din 19/05/2023 emis de NP Calin Mirela;		
B3	Intabulare, drept de PROPRIETATEcumparare ca bun comun, dobandit prin Conventie, cota actuala 1/1, cota initiala 1/1 1) ALEXANDRU DANIEL 2) ALEXANDRU LILIANA DANIELA	A1

**C. Partea III. SARCINI .**

Inscrieri privind dezmembramintele dreptului de proprietate, drepturi reale de garanție și sarcini	Referințe
NU SUNT	

**Anexa Nr. 1 La Partea I****Unitate individuală, Adresa:** Loc. Paulesti, Str Nuferilor, Nr. 4, Bl. B9, Et. 2, Ap. 9, Jud. Prahova**Părți comune:** ALTE SPATII, HOLURI, CASA SCARII

Nr crt	Nr cadastral	Suprafața construită	Suprafața utilă (mp)	Cote părți comune	Cote teren	Observații / Referințe
A1	32125-C1-U9	0	56	11.99%	113.63mp	Apartament 9 = 56.0 mp CI = 11.99 % T. aferent = 113.63 mp S.balcon = 6.7 mp

**DATE DESPRE IMOBILUL NR. 9**

Oficiul de Cadastru și Publicitate Imobiliară PRAHOVA  
Biroul de Cadastru și Publicitate Imobiliară Ploiești

**A. Partea I. Descrierea imobilului**

Unitate individuală

Adresa: Loc. Paulesti, Str Nuferilor, Nr. 6, Et. 2, Ap. 9, Jud. Prahova, T28, Cc741/5-741/17

Părți comune: acoperis

Nr crt	Nr cadastral	Suprafața construită	Suprafața utilă (mp)	Cote părți comune	Cote teren	Observații / Referințe
A1	30192-C1-U9	0	56,3	12.05%	118.53	Apartament 9 - etaj 2, Sutila = 56.3mp, S.balcon=6.7mp, S. totala=63.0mp, Ci=12.05%, Steren aferent = 118.53mp

**B. Partea II. Proprietari și acte**

Inscrieri privitoare la dreptul de proprietate și alte drepturi reale		Referințe
<b>150410 / 25/11/2022</b>		
Act Notarial nr. 2055, din 24/11/2022 emis de Calin Mirela;		
B1	Se infiinteaza cartea funciara 30192-C1-U9 a unitatii individuale cu numarul cadastral 30192-C1-U9/Paulesti, rezultat din apartamentarea constructiei cu numarul cadastral 30192-C1 inscrisa in cartea funciara 30192-C1;	A1
<b>49665 / 04/04/2023</b>		
Act Notarial nr. 413, din 03/04/2023 emis de NP Calin Mirela (act administrativ nr 20080 din 04.11.2022, emis de PRIMARIA COMUNEI PAULESTI;act administrativ nr 20083 din 04.11.2022, emis de PRIMARIA COMUNEI PAULESTI);		
B3	Intabulare, drept de PROPRIETATEcumparare ca bun comun, dobandit prin Conventie, cota actuala 1/1, cota initiala 1/1 1) OPRESCU RAZVAN VICTOR 2) OPRESCU OANA-EMILIA	A1

**C. Partea III. SARCINI .**

Inscrieri privind dezmembramintele dreptului de proprietate, drepturi reale de garanție și sarcini	Referințe
NU SUNT	

**Anexa Nr. 1 La Partea I**

**Unitate individuală, Adresa:** Loc. Paulesti, Str Nuferilor, Nr. 6, Et. 2, Ap. 9, Jud. Prahova, T28, Cc741/5-741/17

**Părți comune:** acoperis

Nr crt	Nr cadastral	Suprafața construită	Suprafața utilă (mp)	Cote părți comune	Cote teren	Observații / Referințe
A1	30192-C1-U9	0	56,3	12.05%	118.53	Apartament 9 - etaj 2, Sutila = 56.3mp, S.balcon=6.7mp, S. totala=63.0mp, Ci=12.05%, Steren aferent = 118.53mp



**DATE DESPRE IMOBILUL NR. 9**

Oficiul de Cadastru și Publicitate Imobiliară PRAHOVA  
Biroul de Cadastru și Publicitate Imobiliară Ploiești

**A. Partea I. Descrierea imobilului**

Unitate individuală

Adresa: Loc. Paulești, Str Nuferilor, Nr. 12, Jud. Prahova, T28, Cc741/5-741/17

Părți comune: HOLURI , ALTE SPATII , CASA SCARII

Nr crt	Nr cadastral	Suprafața construită	Suprafața utilă (mp)	Cote părți comune	Cote teren	Observații / Referințe
A1	30195-C1-U9	0	56	11.93%	117.42	Apartament 9 - etaj 2, Sutila = 56.0mp, S.balcon=6.6mp, S. totala=62.6mp, Ci=11.93%, Steren aferent = 117.42mp.

**B. Partea II. Proprietari și acte**

Inscrieri privitoare la dreptul de proprietate și alte drepturi reale	Referințe	
<b>45352 / 02/04/2021</b>		
Act Notarial nr. 372, din 01/04/2021 emis de Calin Mirela (act administrativ nr 4317 din 12.03.2021, emis de PRIMARIA COMUNEI PAULESTI;act administrativ nr 4317 din 12.03.2021, emis de PRIMARIA COMUNEI PAULESTI;act administrativ nr 4317 din 12.03.2021, emis de PRIMARIA COMUNEI PAULESTI;act administrativ nr 4317 din 12.03.2021, emis de PRIMARIA COMUNEI PAULESTI;act administrativ nr 4317 din 12.03.2021, emis de PRIMARIA COMUNEI PAULESTI;act administrativ nr 4317 din 12.03.2021, emis de PRIMARIA COMUNEI PAULESTI;act administrativ nr 4317 din 12.03.2021, emis de PRIMARIA COMUNEI PAULESTI;act administrativ nr 4317 din 12.03.2021, emis de PRIMARIA COMUNEI PAULESTI);		
B1	Se infiinteaza cartea funciara 30195-C1-U9 a unitatii individuale cu numarul cadastral 30195-C1-U9/Paulesti, rezultat din apartamentarea constructiei cu numarul cadastral 30195-C1 inscrisa in cartea funciara 30195-C1;	A1
<b>79419 / 16/06/2021</b>		
Act Notarial nr. 753, din 16/06/2021 emis de NP Calin Mirela;		
B3	Intabulare, drept de PROPRIETATEcumparare ca bun propriu, dobandit prin Conventie, cota actuala 1/1, cota initiala 1/1 1) <b>MILITARU IONUȚ-DANIEL</b>	A1
B4	se noteaza interdictia de instrainare a imobilului pe o perioada de 5 ani de la data dobandirii acestuia si interdictia de grevare cu alte sarcini pe toata perioada finantarii 1) <b>STATUL ROMAN PRIN MINISTERUL FINANTELOR PUBLICE, CIF:999999999999</b> 2) <b>BRD GROUPE SOCIETE GENERALE SA, CIF:361579</b>	A1

**C. Partea III. SARCINI**

Inscrieri privind dezmembramintele dreptului de proprietate, drepturi reale de garanție și sarcini	Referințe	
<b>79419 / 16/06/2021</b>		
Act Notarial nr. 753, din 16/06/2021 emis de NP Calin Mirela;		
C1	Intabulare, drept de IPOTECA, Valoare:246000 RONproportional cu procentul de garantare 1) <b>STATUL ROMAN PRIN MINISTERUL FINANTELOR PUBLICE, CIF:999999999999</b> 2) <b>BRD GROUPE SOCIETE GENERALE SA, CIF:361579</b>	A1

**Anexa Nr. 1 La Partea I****Unitate individuală, Adresa:** Loc. Paulesti, Str Nuferilor, Nr. 12, Jud. Prahova, T28, Cc741/5-741/17**Părți comune:** HOLURI , ALTE SPATII , CASA SCARII

Nr crt	Nr cadastral	Suprafața construită	Suprafața utilă (mp)	Cote părți comune	Cote teren	Observații / Referințe
A1	30195-C1-U9	0	56	11.93%	117.42	Apartament 9 - etaj 2, Sutila = 56.0mp, S.balcon=6.6mp, S. totala=62.6mp, Ci=11.93%, Steren aferent = 117.42mp.

**DATE DESPRE IMOBILUL NR. 9**

Oficiul de Cadastru și Publicitate Imobiliară PRAHOVA  
Biroul de Cadastru și Publicitate Imobiliară Ploiești

**A. Partea I. Descrierea imobilului**

Unitate individuală

Adresa: Loc. Paulesti, Str Nuferilor, Nr. 14, Jud. Prahova

Părți comune: ALTE SPATII , HOLURI , CASA SCARII

Nr crt	Nr cadastral	Suprafața construită	Suprafața utilă (mp)	Cote părți comune	Cote teren	Observații / Referințe
A1	30196-C1-U9	0	56,1	11.77	115.78	Apartament 9 - etaj 2, Sutila = 56.1mp, Ci=11.77%, Steren aferent = 115.78mp.

**B. Partea II. Proprietari și acte**

Inscrieri privitoare la dreptul de proprietate și alte drepturi reale		Referințe
<b>138981 / 24/12/2020</b>		
Act Notarial nr. 1509, din 24/12/2020 emis de NP Calin Mirela (ACT DE APARTAMENTARE);		
B1	Se infiinteaza cartea funciara 30196-C1-U9 a unitatii individuale cu numarul cadastral 30196-C1-U9/Paulesti, rezultat din apartamentarea constructiei cu numarul cadastral 30196-C1 inscrisa in cartea funciara 30196-C1;	A1
<b>138985 / 24/12/2020</b>		
Act Notarial nr. 1511, din 24/12/2020 emis de Calin Mirela (VANZARE);		
B5	Intabulare, drept de PROPRIETATEcumparare ca bun comun, dobandit prin Conventie, cota actuala 1/1, cota initiala 1/1 1) PANA MARIA CRISTINA 2) PANA ADRIAN LAURENTIU	A1

**C. Partea III. SARCINI .**

Inscrieri privind dezmembramintele dreptului de proprietate, drepturi reale de garanție și sarcini	Referințe
NU SUNT	

**Anexa Nr. 1 La Partea I****Unitate individuală, Adresa:** Loc. Paulesti, Str Nuferilor, Nr. 14, Jud. Prahova**Părți comune:** ALTE SPATII, HOLURI, CASA SCARII

Nr crt	Nr cadastral	Suprafața construită	Suprafața utilă (mp)	Cote părți comune	Cote teren	Observații / Referințe
A1	30196-C1-U9	0	56,1	11.77	115.78	Apartament 9 - etaj 2, Sutila = 56.1mp, Ci=11.77%, Steren aferent = 115.78mp.

**DATE DESPRE IMOBILUL NR. 9**

Oficiul de Cadastru și Publicitate Imobiliară PRAHOVA  
Biroul de Cadastru și Publicitate Imobiliară Ploiești

**A. Partea I. Descrierea imobilului**

Unitate individuală

Adresa: Loc. Paulești, Str Nuferilor, Nr. 16, Jud. Prahova, T28, Cc741/5-741/17

Părți comune: ALTE SPATII , HOLURI , CASA SCARII

Nr crt	Nr cadastral	Suprafața construită	Suprafața utilă (mp)	Cote părți comune	Cote teren	Observații / Referințe
A1	30518-C1-U9	0	55,9	11.90%	117.11	Apartament 9 - etaj 2, Sutila = 55.9mp, S.balcon=6.7mp, S. totala=62.6mp, Ci=11.90%, Steren aferent = 117.11mp.

**B. Partea II. Proprietari și acte**

Inscrieri privitoare la dreptul de proprietate și alte drepturi reale		Referințe
<b>64978 / 18/05/2021</b>		
Act Administrativ nr. 7998, din 06/05/2021 emis de PRIMARIA PAULESTI (act administrativ nr 7998 din 06.05.2021, emis de PRIMARIA PAULESTI;act administrativ nr 7998 din 06.05.2021, emis de PRIMARIA PAULESTI;act administrativ nr 7998 din 06.05.2021, emis de PRIMARIA PAULESTI;act administrativ nr 7998 din 06.05.2021, emis de PRIMARIA PAULESTI;act administrativ nr 7998 din 06.05.2021, emis de PRIMARIA PAULESTI;act administrativ nr 7998 din 06.05.2021, emis de PRIMARIA PAULESTI);		
B1	Se infiinteaza cartea funciara 30518-C1-U9 a unitatii individuale cu numarul cadastral 30518-C1-U9/Paulesti, rezultat din apartamentarea constructiei cu numarul cadastral 30518-C1 inscisa in cartea funciara 30518-C1;	A1
<b>99485 / 02/08/2021</b>		
Act Notarial nr. 1051, din 02/08/2021 emis de NP Calin Mirela;		
B4	Intabulare, drept de PROPRIETATEcumparare ca bun comun, dobandit prin Conventie, cota actuala 1/1, cota initiala 1/1 1) <b>DARIE DUMITRU-CLAUDIU</b> 2) <b>DARIE IULIANA-ANDREIA</b>	A1
Act Administrativ nr. P13_681288, din 19/07/2021 emis de FNGCMM IFN SA;		
B5	se noteaza interdictia de instrainare a imobilului pe o perioada de 5 ani de la data dobandirii acestuia si interdictia de grevare cu alte sarcini pe toata perioada finantarii 1) <b>STATUL ROMAN PRIN MINISTERUL FINANTELOR PUBLICE, CIF:999999999999</b> 2) <b>ING BANK N.V. AMSTERDAM, SUCURSALA BUCURESTI, CIF:6151100</b>	A1

**C. Partea III. SARCINI**

Inscrieri privind dezmembramintele dreptului de proprietate, drepturi reale de garanție și sarcini		Referințe
<b>99485 / 02/08/2021</b>		
Act Administrativ nr. P13_681288, din 19/07/2021 emis de FNGCMM IFN SA;		
C1	Intabulare, drept de IPOTECA LEGALA, Valoare:248729 RONproportional cu procentul de garantare 1) <b>STATUL ROMAN PRIN MINISTERUL FINANTELOR PUBLICE, CIF:999999999999</b> 2) <b>ING BANK N.V. AMSTERDAM, SUCURSALA BUCURESTI, CIF:6151100</b>	A1

**Anexa Nr. 1 La Partea I****Unitate individuală, Adresa:** Loc. Paulesti, Str Nuferilor, Nr. 16, Jud. Prahova, T28, Cc741/5-741/17**Părți comune:** ALTE SPATII, HOLURI, CASA SCARII

Nr crt	Nr cadastral	Suprafața construită	Suprafața utilă (mp)	Cote părți comune	Cote teren	Observații / Referințe
A1	30518-C1-U9	0	55,9	11.90%	117.11	Apartament 9 - etaj 2, Sutila = 55.9mp, S.balcon=6.7mp, S. totala=62.6mp, Ci=11.90%, Steren aferent = 117.11mp.

**DATE DESPRE IMOBILUL NR. 9**

Oficiul de Cadastru și Publicitate Imobiliară PRAHOVA  
Biroul de Cadastru și Publicitate Imobiliară Ploiești

**A. Partea I. Descrierea imobilului****Unitate individuală**

**Adresa:** Loc. Paulesti, Str Roua, Nr. 10, Jud. Prahova, T 28 ; CC 741/5 ; 741/6 ; 741/7 ; 741/8 ; 741/9 ; 741/10 ; 741/11 ; 741/12 ; 741/13 ; 741/14 ; 741/15 ; 741/16 ; 741/17

**Părți comune:** ALTE SPATII , CASA SCARII , HOLURI , SUBSOL , TERASA

Nr crt	Nr cadastral	Suprafața construită	Suprafața utilă (mp)	Cote părți comune	Cote teren	Observații / Referințe
A1	30128-C1-U9	0	55,8	11.97/100	118.97	Apartament 9 - etaj 2, Sutila = 55.8mp, Ci=11.97%, Steren aferent = 118.97mp.

**B. Partea II. Proprietari și acte**

Inscrieri privitoare la dreptul de proprietate și alte drepturi reale		Referințe
<b>89417 / 08/09/2020</b>		
Act Notarial nr. 1008, din 08/09/2020 emis de NP Calin Mirela;		
B1	Se infiinteaza cartea funciara 30128-C1-U9 a unitatii individuale cu numarul cadastral 30128-C1-U9/Paulesti, rezultat din apartamentarea constructiei cu numarul cadastral 30128-C1 inscrisa in cartea funciara 30128-C1;	A1
<b>98250 / 25/09/2020</b>		
Act Notarial nr. 1079, din 24/09/2020 emis de NP Calin Mirela;		
B4	Intabulare, drept de PROPRIETATEcumparare ca bun comun, dobandit prin Conventie, cota actuala 1/1, cota initiala 1/1 1) CĂLIN GEORGIANA 2) CĂLIN ALEXANDRU	A1
Act Notarial nr. 1080, din 24/09/2020 emis de NP Calin Mirela;		
B5	se noteaza interdictiile de instrainare, grevare, inchiriere, dezmembrare, alipire, construire si demolare 1) ING BANK N.V. AMSTERDAM, SUCURSALA BUCURESTI, CIF:6151100	A1

**C. Partea III. SARCINI**

Inscrieri privind dezmembramintele dreptului de proprietate, drepturi reale de garanție și sarcini		Referințe
<b>98250 / 25/09/2020</b>		
Act Notarial nr. 1080, din 24/09/2020 emis de NP Calin Mirela;		
C1	Intabulare, drept de IPOTECA, Valoare:181545 LEIsi celelalte obligatii de plata aferente creditului 1) ING BANK N.V. AMSTERDAM, SUCURSALA BUCURESTI, CIF:6151100	A1

**Anexa Nr. 1 La Partea I**

**Unitate individuală, Adresa:** Loc. Paulesti, Str Roua, Nr. 10, Jud. Prahova, T 28 ; CC 741/5 ; 741/6 ; 741/7 ; 741/8 ; 741/9 ; 741/10 ; 741/11 ; 741/12 ; 741/13 ; 741/14 ; 741/15 ; 741/16 ; 741/17

**Părți comune:** ALTE SPATII , CASA SCARII , HOLURI , SUBSOL , TERASA

Nr crt	Nr cadastral	Suprafața construită	Suprafața utilă (mp)	Cote părți comune	Cote teren	Observații / Referințe
A1	30128-C1-U9	0	55,8	11.97/100	118.97	Apartament 9 - etaj 2, Sutila = 55.8mp, Ci=11.97%, Steren aferent = 118.97mp.



**DATE DESPRE IMOBILUL NR. 10**

Oficiul de Cadastru și Publicitate Imobiliară PRAHOVA  
Biroul de Cadastru și Publicitate Imobiliară Ploiești

**A. Partea I. Descrierea imobilului**

Unitate individuală

Adresa: Loc. Paulești, Str Roua, Nr. 25, Et. 2, Ap. 10, Jud. Prahova

Părți comune: -

Nr crt	Nr cadastral	Suprafața construită	Suprafața utilă (mp)	Cote părți comune	Cote teren	Observații / Referințe
A1	32413-C1-U10	0	51,6	5.79%	64.81mp	Apartament 10 etaj2, Sutila = 51.6 mp, CI = 5.79 %, T. aferent = 64.81 mp, S.balcon = 9.9 mp

**B. Partea II. Proprietari și acte**

Inscrieri privitoare la dreptul de proprietate și alte drepturi reale		Referințe
<b>176596 / 23/11/2023</b>		
Act Notarial nr. 1590, din 22/11/2023 emis de Calin Mirela (Adeverinta ; act administrativ nr 94 din 16.08.2023, emis de Primăria Păulești; act administrativ nr 18740 din 26.10.2023, emis de Primăria Păulești; act administrativ nr 109 din 05.05.2022, emis de Primăria Păulești);		
B1	Se infiinteaza cartea funciara 32413-C1-U10 a unitatii individuale cu numarul cadastral 32413-C1-U10/Paulesti, rezultat din apartamentarea constructiei cu numarul cadastral 32413-C1 inscrista in cartea funciara 32413-C1;	A1
<b>193861 / 21/12/2023</b>		
Act Notarial nr. 1780, din 20/12/2023 emis de NP Calin Mirela (Adeverinta ; act administrativ nr 94 din 16.08.2023, emis de Primăria Păulești; act administrativ nr 18740 din 26.10.2023, emis de Primăria Păulești; act administrativ nr 109 din 05.05.2022, emis de Primăria Păulești);		
B4	Intabulare, drept de PROPRIETATEcumpărare ca bun comun, dobandit prin Conventie, cota actuala 1/1, cota initiala 1/1	A1
	1) STOICA ROBERT-VALENTIN 2) STOICA ANDRA-VIORICA	

**C. Partea III. SARCINI .**

Inscrieri privind dezmembramintele dreptului de proprietate, drepturi reale de garanție și sarcini	Referințe
NU SUNT	

**Anexa Nr. 1 La Partea I**

**Unitate individuală, Adresa:** Loc. Paulesti, Str Roua, Nr. 25, Et. 2, Ap. 10, Jud. Prahova

**Părţi comune: -**

Nr crt	Nr cadastral	Suprafaţa construită	Suprafaţa utilă (mp)	Cote părţi comune	Cote teren	Observaţii / Referinţe
A1	32413-C1-U10	0	51,6	5.79%	64.81mp	Apartament 10 etaj2, Sutila = 51.6 mp, CI = 5.79 %, T. aferent = 64.81 mp, S.balcon = 9.9 mp

**DATE DESPRE IMOBILUL NR. 10**

Oficiul de Cadastru și Publicitate Imobiliară PRAHOVA  
Biroul de Cadastru și Publicitate Imobiliară Ploiești

**A. Partea I. Descrierea imobilului**

Unitate individuală

Adresa: Loc. Paulesti, Str Roua, Nr. 9, Et. 1, Ap. 10, Jud. Prahova, T28, Cc741/22,741/23

Părți comune: -

Nr crt	Nr cadastral	Suprafața construită	Suprafața utilă (mp)	Cote părți comune	Cote teren	Observații / Referințe
A1	31306-C1-U10	0	81,4	5.08%	47.45	Apartament 10 - etaj 1, Sutila = 81.4mp, S.balcon = 5.6mp, S.logie=7.9mp, S.totala=94.9mp, Ci=5.08%, Steren aferent = 47.45mp.

**B. Partea II. Proprietari și acte**

Inscrieri privitoare la dreptul de proprietate și alte drepturi reale		Referințe
<b>181611 / 23/12/2021</b>		
Act Notarial nr. 1817, din 22/12/2021 emis de Calin Mirela (act administrativ nr 769273 din 21.09.2023, emis de FNGCMM SA IFN);		
B1	Se infiinteaza cartea funciara 31306-C1-U10 a unitatii individuale cu numarul cadastral 31306-C1-U10/Paulesti, rezultat din apartamentarea constructiei cu numarul cadastral 31306-C1 inscrista in cartea funciara 31306-C1;	A1
<b>183720 / 30/12/2021</b>		
Act Notarial nr. 1885, din 29/12/2021 emis de NP Calin Mirela (act administrativ nr 769273 din 21.09.2023, emis de FNGCMM SA IFN);		
B4	Intabulare, drept de PROPRIETATEcumparare ca bun comun, dobandit prin Conventie, cota actuala 1/1, cota initiala 1/1 1) MULȚESCU ALEXANDRU-LAURENȚIU 2) MULȚESCU OANA-ALEXANDRA	A1
Act Notarial nr. 1886, din 29/12/2021 emis de NP Calin Mirela (act administrativ nr 769273 din 21.09.2023, emis de FNGCMM SA IFN);		
B5	se noteaza interdictiile de instrainare, grevare, inchiriere, dezmembrare, alipire, demolare, construire, restructurare si amenajare 1) ING BANK N.V. AMSTERDAM, CIF:6151100	A1

**C. Partea III. SARCINI**

Inscrieri privind dezmembramintele dreptului de proprietate, drepturi reale de garanție și sarcini		Referințe
<b>183720 / 30/12/2021</b>		
Act Notarial nr. 1886, din 29/12/2021 emis de NP Calin Mirela (act administrativ nr 769273 din 21.09.2023, emis de FNGCMM SA IFN);		
C1	Intabulare, drept de IPOTECA, Valoare:325000 LEIsi celelalte obligatii de plata aferente creditului 1) ING BANK N.V. AMSTERDAM, CIF:6151100	A1

**Anexa Nr. 1 La Partea I****Unitate individuală, Adresa:** Loc. Paulesti, Str Roua, Nr. 9, Et. 1, Ap. 10, Jud. Prahova, T28, Cc741/22, 741/23**Părți comune:** -

Nr crt	Nr cadastral	Suprafața construită	Suprafața utilă (mp)	Cote părți comune	Cote teren	Observații / Referințe
A1	31306-C1-U10	0	81,4	5.08%	47.45	Apartament 10 - etaj 1, Sutila = 81.4mp, S.balcon = 5.6mp, S.logie=7.9mp, S.totala=94.9mp, Ci=5.08%, Steren aferent = 47.45mp.

**DATE DESPRE IMOBILUL NR. 11**

Oficiul de Cadastru și Publicitate Imobiliară PRAHOVA  
Biroul de Cadastru și Publicitate Imobiliară Ploiești

**A. Partea I. Descrierea imobilului**

Unitate individuală

Adresa: Loc. Paulești, Str Roua, Nr. 25, Et. 2, Ap. 11, Jud. Prahova

Părți comune: -

Nr crt	Nr cadastral	Suprafața construită	Suprafața utilă (mp)	Cote părți comune	Cote teren	Observații / Referințe
A1	32413-C1-U11	0	66,1	7.42%	83.02mp	Apartament 11 etaj2, Sutila = 66.1 mp, CI = 7.42 %, T. aferent = 83.02 mp, S.balcon = 13.3 mp

**B. Partea II. Proprietari și acte**

Inscrieri privitoare la dreptul de proprietate și alte drepturi reale		Referințe
<b>176596 / 23/11/2023</b>		
Act Notarial nr. 1590, din 22/11/2023 emis de Calin Mirela (Adeverinta ; act administrativ nr 94 din 16.08.2023, emis de Primăria Păulești; act administrativ nr 18740 din 26.10.2023, emis de Primăria Păulești; act administrativ nr 109 din 05.05.2022, emis de Primăria Păulești);		
B1	Se infiinteaza cartea funciara 32413-C1-U11 a unitatii individuale cu numarul cadastral 32413-C1-U11/Paulesti, rezultat din apartamentarea constructiei cu numarul cadastral 32413-C1 inscrisa in cartea funciara 32413-C1;	A1
<b>190207 / 14/12/2023</b>		
Act Notarial nr. 1721, din 13/12/2023 emis de NP Calin Mirela (Adeverinta ; act administrativ nr 94 din 16.08.2023, emis de Primăria Păulești; act administrativ nr 18740 din 26.10.2023, emis de Primăria Păulești; act administrativ nr 109 din 05.05.2022, emis de Primăria Păulești);		
B4	Intabulare, drept de PROPRIETATEcumpărare ca bun propriu, dobandit prin Conventie, cota actuala 1/1, cota initiala 1/1 1) DEACONU ANA-SÎNZIANA-ELENA	A1

**C. Partea III. SARCINI .**

Inscrieri privind dezmembramintele dreptului de proprietate, drepturi reale de garanție și sarcini	Referințe
NU SUNT	

**Anexa Nr. 1 La Partea I**

**Unitate individuală, Adresa:** Loc. Paulesti, Str Roua, Nr. 25, Et. 2, Ap. 11, Jud. Prahova

**Părți comune:** -

Nr crt	Nr cadastral	Suprafața construită	Suprafața utilă (mp)	Cote părți comune	Cote teren	Observații / Referințe
A1	32413-C1-U11	0	66,1	7.42%	83.02mp	Apartament 11 etaj2, Sutila = 66.1 mp, Cl = 7.42 %, T. aferent = 83.02 mp, S.balcon = 13.3 mp

**DATE DESPRE IMOBILUL NR. 11**

Oficiul de Cadastru și Publicitate Imobiliară PRAHOVA  
Biroul de Cadastru și Publicitate Imobiliară Ploiești

**A. Partea I. Descrierea imobilului**

Unitate individuală

Adresa: Loc. Paulesti, Str Roua, Nr. 9, Et. 1, Ap. 11, Jud. Prahova, T28, Cc741/22,741/23

Părți comune: -

Nr crt	Nr cadastral	Suprafața construită	Suprafața utilă (mp)	Cote părți comune	Cote teren	Observații / Referințe
A1	31306-C1-U11	0	75,4	4.71%	43.95	Apartament 11 - etaj 1, Sutila = 75.4mp, S.logie=11.6mp, S. totala=87.0mp, Ci=4.71%, Steren aferent =43.95mp.

**B. Partea II. Proprietari și acte**

Inscrieri privitoare la dreptul de proprietate și alte drepturi reale		Referințe
<b>181611 / 23/12/2021</b>		
Act Notarial nr. 1817, din 22/12/2021 emis de Calin Mirela (act administrativ nr 769273 din 21.09.2023, emis de FNGCMM SA IFN);		
B1	Se infiinteaza cartea funciara 31306-C1-U11 a unitatii individuale cu numarul cadastral 31306-C1-U11/Paulesti, rezultat din apartamentarea constructiei cu numarul cadastral 31306-C1 inscrisa in cartea funciara 31306-C1;	A1
<b>26616 / 28/02/2022</b>		
Act Notarial nr. 331, din 25/02/2022 emis de Calin Mirela (act administrativ nr 769273 din 21.09.2023, emis de FNGCMM SA IFN);		
B4	Intabulare, drept de PROPRIETATEcumparare ca bun propriu, dobandit prin Conventie, cota actuala 1/1, cota initiala 1/1 1) TATU SORIN	A1

**C. Partea III. SARCINI .**

Inscrieri privind dezmembramintele dreptului de proprietate, drepturi reale de garanție și sarcini	Referințe
NU SUNT	

**Anexa Nr. 1 La Partea I****Unitate individuală, Adresa:** Loc. Paulesti, Str Roua, Nr. 9, Et. 1, Ap. 11, Jud. Prahova, T28, Cc741/22, 741/23**Părți comune:** -

Nr crt	Nr cadastral	Suprafața construită	Suprafața utilă (mp)	Cote părți comune	Cote teren	Observații / Referințe
A1	31306-C1-U11	0	75,4	4.71%	43.95	Apartament 11 - etaj 1, Sutila = 75.4mp, S.logie=11.6mp, S. totala=87.0mp, Ci=4.71%, Steren aferent =43.95mp.



**DATE DESPRE IMOBILUL NR. 12**

Oficiul de Cadastru și Publicitate Imobiliară PRAHOVA  
Biroul de Cadastru și Publicitate Imobiliară Ploiești

**A. Partea I. Descrierea imobilului**

Unitate individuală

Adresa: Loc. Paulesti, Str Roua, Nr. 25, Et. 2, Ap. 12, Jud. Prahova

Părți comune: -

Nr crt	Nr cadastral	Suprafața construită	Suprafața utilă (mp)	Cote părți comune	Cote teren	Observații / Referințe
A1	32413-C1-U12	0	50,2	5.63%	63.05mp	Apartament 12 etaj2, Sutila = 50.2 mp, CI = 5.63 %, T. aferent = 63.05 mp, S.balcon = 9.9 mp

**B. Partea II. Proprietari și acte**

Inscrieri privitoare la dreptul de proprietate și alte drepturi reale		Referințe
<b>176596 / 23/11/2023</b>		
Act Notarial nr. 1590, din 22/11/2023 emis de Calin Mirela (Adeverinta ; act administrativ nr 94 din 16.08.2023, emis de Primăria Păulești;act administrativ nr 18740 din 26.10.2023, emis de Primăria Păulești; act administrativ nr 109 din 05.05.2022, emis de Primăria Păulești);		
B1	Se infiinteaza cartea funciara 32413-C1-U12 a unitatii individuale cu numarul cadastral 32413-C1-U12/Paulesti, rezultat din apartamentarea constructiei cu numarul cadastral 32413-C1 inscrisa in cartea funciara 32413-C1;	A1
<b>190234 / 14/12/2023</b>		
Act Notarial nr. 1727, din 13/12/2023 emis de NP Călin Mirela (Adeverinta ; act administrativ nr 94 din 16.08.2023, emis de Primăria Păulești;act administrativ nr 18740 din 26.10.2023, emis de Primăria Păulești; act administrativ nr 109 din 05.05.2022, emis de Primăria Păulești);		
B4	Intabulare, drept de PROPRIETATEcumpărare ca bun propriu, dobandit prin Conventie, cota actuala 1/1, cota initiala 1/1 1) DOUKAS MICHAÏL	A1

**C. Partea III. SARCINI**

Inscrieri privind dezmembramintele dreptului de proprietate, drepturi reale de garanție și sarcini		Referințe
<b>190234 / 14/12/2023</b>		
Act Notarial nr. 1727, din 13/12/2023 emis de NP Călin Mirela (Adeverinta ; act administrativ nr 94 din 16.08.2023, emis de Primăria Păulești;act administrativ nr 18740 din 26.10.2023, emis de Primăria Păulești; act administrativ nr 109 din 05.05.2022, emis de Primăria Păulești);		
C1	Intabulare, drept de IPOTECA LEGALA, Valoare:10048 EUR (reprezentând rest preț) 1) THE PREMIUM SQUARE CONSULTING SRL, CIF:32136850	A1

**Anexa Nr. 1 La Partea I**

**Unitate individuală, Adresa:** Loc. Paulesti, Str Roua, Nr. 25, Et. 2, Ap. 12, Jud. Prahova

**Părți comune: -**

Nr crt	Nr cadastral	Suprafața construită	Suprafața utilă (mp)	Cote părți comune	Cote teren	Observații / Referințe
A1	32413-C1-U12	0	50,2	5.63%	63.05mp	Apartament 12 etaj2, Sutila = 50.2 mp, CI = 5.63 %, T. aferent = 63.05 mp, S.balcon = 9.9 mp

**DATE DESPRE IMOBILUL NR. 12**

Oficiul de Cadastru și Publicitate Imobiliară PRAHOVA  
Biroul de Cadastru și Publicitate Imobiliară Ploiești

**A. Partea I. Descrierea imobilului**

Unitate individuală

Adresa: Loc. Paulesti, Str Roua, Nr. 9, Et. 1, Ap. 12, Jud. Prahova, T28, Cc741/22,741/23

Părți comune: -

Nr crt	Nr cadastral	Suprafața construită	Suprafața utilă (mp)	Cote părți comune	Cote teren	Observații / Referințe
A1	31306-C1-U12	0	56,7	3.54%	33.05	Apartament 12 - etaj 1, Sutila=56.7mp, S.logie=7.6mp, S. totala=64.3mp, Ci=3.54%, Steren aferent = 33.05mp.

**B. Partea II. Proprietari și acte**

Inscrieri privitoare la dreptul de proprietate și alte drepturi reale		Referințe
<b>181611 / 23/12/2021</b>		
Act Notarial nr. 1817, din 22/12/2021 emis de Calin Mirela (act administrativ nr 769273 din 21.09.2023, emis de FNGCIMM SA IFN);		
B1	Se infiinteaza cartea funciara 31306-C1-U12 a unitatii individuale cu numarul cadastral 31306-C1-U12/Paulesti, rezultat din apartamentarea constructiei cu numarul cadastral 31306-C1 inscrisa in cartea funciara 31306-C1;	A1
<b>6790 / 19/01/2022</b>		
Act Notarial nr. 77, din 18/01/2022 emis de NP Calin Mirela (act administrativ nr 769273 din 21.09.2023, emis de FNGCIMM SA IFN);		
B4	Intabulare, drept de PROPRIETATEcumparare ca bun propriu, dobandit prin Conventie, cota actuala 1/2, cota initiala 1/2 1) <b>TRĂISTARU-DĂNESCU IULIAN</b>	A1
B5	Intabulare, drept de PROPRIETATEcumparare ca bun propriu, dobandit prin Conventie, cota actuala 1/2, cota initiala 1/2 1) <b>DRUȚU ELENA-CRISTINA</b>	A1
Act Notarial nr. 78, din 18/01/2022 emis de NP Calin Mirela (act administrativ nr 769273 din 21.09.2023, emis de FNGCIMM SA IFN);		
B6	se noteaza interdictiile de instrainare, grevare, inchiriere, dezmembrare, alipire, demolare si construire 1) <b>ING BANK N.V. AMSTERDAM, CIF:6151100</b>	A1

**C. Partea III. SARCINI**

Inscrieri privind dezmembramintele dreptului de proprietate, drepturi reale de garanție și sarcini		Referințe
<b>6790 / 19/01/2022</b>		
Act Notarial nr. 78, din 18/01/2022 emis de NP Calin Mirela (act administrativ nr 769273 din 21.09.2023, emis de FNGCIMM SA IFN);		
C1	Intabulare, drept de IPOTECA, Valoare:254464 LEsi celelalte obligatii de plata aferente creditului 1) <b>ING BANK N.V. AMSTERDAM, CIF:6151100</b>	A1

**Anexa Nr. 1 La Partea I**

**Unitate individuală, Adresa:** Loc. Paulesti, Str Roua, Nr. 9, Et. 1, Ap. 12, Jud. Prahova, T28, Cc741/22, 741/23

**Părți comune:** -

Nr crt	Nr cadastral	Suprafața construită	Suprafața utilă (mp)	Cote părți comune	Cote teren	Observații / Referințe
A1	31306-C1-U12	0	56,7	3.54%	33.05	Apartament 12 - etaj 1, Sutila=56.7mp, S.logie=7.6mp, S. totala=64.3mp, Ci=3.54%, Steren aferent = 33.05mp.

**DATE DESPRE IMOBILUL NR. 13**

Oficiul de Cadastru și Publicitate Imobiliară PRAHOVA  
Biroul de Cadastru și Publicitate Imobiliară Ploiești

**A. Partea I. Descrierea imobilului**

Unitate individuală

Adresa: Loc. Paulești, Str Roua, Nr. 25, Et. 3, Ap. 13, Jud. Prahova

Părți comune: -

Nr crt	Nr cadastral	Suprafața construită	Suprafața utilă (mp)	Cote părți comune	Cote teren	Observații / Referințe
A1	32413-C1-U13	0	104,1	11.68%	130.75mp	Apartament 13 etaj3, Sutila = 104.1 mp, CI = 11.68 %, T. aferent = 130.75 mp, S.balcoane = 44.0 mp; impreuna cu cota de 1/2 din hol acces si casa scarii de la etaj 3 si pod/acoperis

**B. Partea II. Proprietari și acte**

Inscrieri privitoare la dreptul de proprietate și alte drepturi reale		Referințe
<b>176596 / 23/11/2023</b>		
Act Notarial nr. 1590, din 22/11/2023 emis de Calin Mirela (Adeverinta ; act administrativ nr 94 din 16.08.2023, emis de Primăria Păulești; act administrativ nr 18740 din 26.10.2023, emis de Primăria Păulești; act administrativ nr 109 din 05.05.2022, emis de Primăria Păulești);		
B1	Se infiinteaza cartea funciara 32413-C1-U13 a unitatii individuale cu numarul cadastral 32413-C1-U13/Paulesti, rezultat din apartamentarea constructiei cu numarul cadastral 32413-C1 inscrisa in cartea funciara 32413-C1;	A1
Act Administrativ nr. 18737, din 27/10/2023 emis de Primăria Păulești (Adeverinta ; act administrativ nr 94 din 16.08.2023, emis de Primăria Păulești; act administrativ nr 18740 din 26.10.2023, emis de Primăria Păulești; act administrativ nr 109 din 05.05.2022, emis de Primăria Păulești);		
B2	Intabulare, drept de PROPRIETATE, dobandit prin Construire, cota actuala 1/1, cota initiala 1/1	A1
1) <b>THE PREMIUM SQUARE CONSULTING SRL</b> , CIF:32136850		
<i>OBSERVATII: pozitie transcrisa din CF 31221/Paulesti, inscrisa prin incheierea nr. 163307 din 27/10/2023;</i>		

**C. Partea III. SARCINI .**

Inscrieri privind dezmembramintele dreptului de proprietate, drepturi reale de garanție și sarcini	Referințe
NU SUNT	

**Anexa Nr. 1 La Partea I****Unitate individuală, Adresa:** Loc. Paulesti, Str Roua, Nr. 25, Et. 3, Ap. 13, Jud. Prahova**Părți comune:** -

Nr crt	Nr cadastral	Suprafața construită	Suprafața utilă (mp)	Cote părți comune	Cote teren	Observații / Referințe
A1	32413-C1-U13	0	104,1	11.68%	130.75mp	Apartament 13 etaj3, Sutila = 104.1 mp, CI = 11.68 %, T. aferent = 130.75 mp, S.balcoane = 44.0 mp; impreuna cu cota de 1/2 din hol acces si casa scarii de la etaj 3 si pod/acoperis

**DATE DESPRE IMOBILUL NR. 13**

Oficiul de Cadastru și Publicitate Imobiliară PRAHOVA  
Biroul de Cadastru și Publicitate Imobiliară Ploiești

**A. Partea I. Descrierea imobilului**

Unitate individuală

Adresa: Loc. Paulești, Str Roua, Nr. 9, Et. 2, Ap. 13, Jud. Prahova, T28, Cc741/22,741/23

Părți comune: -

Nr crt	Nr cadastral	Suprafața construită	Suprafața utilă (mp)	Cote părți comune	Cote teren	Observații / Referințe
A1	31306-C1-U13	0	82	5.12%	47.80	Apartament 13 - etaj 2, Sutila = 82.0mp, S.balcon=5.6mp, S.logie=8.3mp, S.totala=95.9mp, Ci=5.12%, Steren aferent = 47.80mp.

**B. Partea II. Proprietari și acte**

Inscrieri privitoare la dreptul de proprietate și alte drepturi reale		Referințe
<b>181611 / 23/12/2021</b>		
Act Notarial nr. 1817, din 22/12/2021 emis de Calin Mirela (act administrativ nr 769273 din 21.09.2023, emis de FNGCMM SA IFN);		
B1	Se infiinteaza cartea funciara 31306-C1-U13 a unitatii individuale cu numarul cadastral 31306-C1-U13/Paulesti, rezultat din apartamentarea constructiei cu numarul cadastral 31306-C1 inscrista in cartea funciara 31306-C1;	A1
<b>12720 / 02/02/2022</b>		
Act Notarial nr. 184, din 02/02/2022 emis de NP Calin Mirela (act administrativ nr 769273 din 21.09.2023, emis de FNGCMM SA IFN);		
B4	Intabulare, drept de PROPRIETATE cumparare ca bun comun, dobandit prin Conventie, cota actuala 1/1, cota initiala 1/1 1) STANCU AURELIAN 2) STANCU RODICA	A1

**C. Partea III. SARCINI**

Inscrieri privind dezmembramintele dreptului de proprietate, drepturi reale de garanție și sarcini		Referințe
<b>148352 / 28/09/2023</b>		
Act Notarial nr. 3392, din 27/09/2023 emis de NP Popescu Viorica (act administrativ nr 769273 din 21.09.2023, emis de FNGCMM SA IFN);		
C2	se radiază dreptul de ipotecă legală și interdicțiile aferente înscrise sub C1 și B5 prin incheierea nr. 12720/2022	A1

**Anexa Nr. 1 La Partea I**

**Unitate individuală, Adresa:** Loc. Paulesti, Str Roua, Nr. 9, Et. 2, Ap. 13, Jud. Prahova, T28, Cc741/22, 741/23

**Părți comune:** -

Nr crt	Nr cadastral	Suprafața construită	Suprafața utilă (mp)	Cote părți comune	Cote teren	Observații / Referințe
A1	31306-C1-U13	0	82	5.12%	47.80	Apartament 13 - etaj 2, Sutila = 82.0mp, S.balcon=5.6mp, S.logie=8.3mp, S.totala=95.9mp, Ci=5.12%, Steren aferent = 47.80mp.



**DATE DESPRE IMOBILUL NR. 14**

Oficiul de Cadastru și Publicitate Imobiliară PRAHOVA  
Biroul de Cadastru și Publicitate Imobiliară Ploiești

**A. Partea I. Descrierea imobilului**

Unitate individuală

Adresa: Loc. Paulesti, Str Roua, Nr. 25, Et. 3, Ap. 14, Jud. Prahova

Părți comune: -

Nr crt	Nr cadastral	Suprafața construită	Suprafața utilă (mp)	Cote părți comune	Cote teren	Observații / Referințe
A1	32413-C1-U14	0	98,3	11.03%	123.47mp	Apartament 14 etaj3, Sutila = 98.3 mp, CI = 11.03 %, T. aferent = 123.47 mp, S.balcon si terasa = 53.1 mp; impreuna cu cota de 1/2 din hol acces si casa scarii de la etaj 3 si pod/acoperis

**B. Partea II. Proprietari și acte**

Inscrieri privitoare la dreptul de proprietate și alte drepturi reale		Referințe
<b>176596 / 23/11/2023</b>		
Act Notarial nr. 1590, din 22/11/2023 emis de Calin Mirela (Adeverinta ; act administrativ nr 94 din 16.08.2023, emis de Primăria Păulești;act administrativ nr 18740 din 26.10.2023, emis de Primăria Păulești; act administrativ nr 109 din 05.05.2022, emis de Primăria Păulești);		
B1	Se infiinteaza cartea funciara 32413-C1-U14 a unitatii individuale cu numarul cadastral 32413-C1-U14/Paulesti, rezultat din apartamentarea constructiei cu numarul cadastral 32413-C1 inscrisa in cartea funciara 32413-C1;	A1
Act Administrativ nr. 18737, din 27/10/2023 emis de Primăria Păulești (Adeverinta ; act administrativ nr 94 din 16.08.2023, emis de Primăria Păulești;act administrativ nr 18740 din 26.10.2023, emis de Primăria Păulești;act administrativ nr 109 din 05.05.2022, emis de Primăria Păulești);		
B2	Intabulare, drept de PROPRIETATE, dobandit prin Construire, cota actuala 1/1, cota initiala 1/1	A1
1) <b>THE PREMIUM SQUARE CONSULTING SRL</b> , CIF:32136850		
OBSERVATII: pozitie transcrisa din CF 31221/Paulesti, inscrisa prin incheierea nr. 163307 din 27/10/2023;		

**C. Partea III. SARCINI .**

Inscrieri privind dezmembramintele dreptului de proprietate, drepturi reale de garanție și sarcini	Referințe
NU SUNT	

**Anexa Nr. 1 La Partea I****Unitate individuală, Adresa:** Loc. Paulesti, Str Roua, Nr. 25, Et. 3, Ap. 14, Jud. Prahova**Părți comune:** -

Nr crt	Nr cadastral	Suprafața construită	Suprafața utilă (mp)	Cote părți comune	Cote teren	Observații / Referințe
A1	32413-C1-U14	0	98,3	11.03%	123.47mp	Apartament 14 etaj3, Sutila = 98.3 mp, Cl = 11.03 %, T. aferent = 123.47 mp, S.balcon si terasa = 53.1 mp; impreuna cu cota de 1/2 din hol acces si casa scarii de la etaj 3 si pod/acoperis

**DATE DESPRE IMOBILUL NR. 14**

Oficiul de Cadastru și Publicitate Imobiliară PRAHOVA  
Biroul de Cadastru și Publicitate Imobiliară Ploiești

**A. Partea I. Descrierea imobilului**

Unitate individuală

Adresa: Loc. Paulești, Str Roua, Nr. 9, Et. 2, Ap. 14, Jud. Prahova, T28, Cc741/22,741/23

Părți comune: -

Nr crt	Nr cadastral	Suprafața construită	Suprafața utilă (mp)	Cote părți comune	Cote teren	Observații / Referințe
A1	31306-C1-U14	0	75,8	4.73%	44.18	Apartament 14 - etaj 2, Sutila=75.8mp, S.logie=10.3mp, S.totala=86.1mp, Ci=4.73%, Steren aferent = 44.18mp.

**B. Partea II. Proprietari și acte**

Inscrieri privitoare la dreptul de proprietate și alte drepturi reale		Referințe
<b>181611 / 23/12/2021</b>		
Act Notarial nr. 1817, din 22/12/2021 emis de Calin Mirela (act administrativ nr 769273 din 21.09.2023, emis de FNGCMM SA IFN);		
B1	Se infiinteaza cartea funciara 31306-C1-U14 a unitatii individuale cu numarul cadastral 31306-C1-U14/Paulesti, rezultat din apartamentarea constructiei cu numarul cadastral 31306-C1 inscrisa in cartea funciara 31306-C1;	A1
<b>181620 / 23/12/2021</b>		
Act Notarial nr. 1821, din 22/12/2021 emis de NP Calin Mirela (act administrativ nr 769273 din 21.09.2023, emis de FNGCMM SA IFN);		
B4	Intabulare, drept de PROPRIETATE, dobandit prin Conventie, cota actuala 1/1, cota initiala 1/1	A1
	1) NIȚU ALEXANDRU-EMIL 2) NIȚU CORINA-IOANA	

**C. Partea III. SARCINI .**

Inscrieri privind dezmembramintele dreptului de proprietate, drepturi reale de garanție și sarcini	Referințe
NU SUNT	

**Anexa Nr. 1 La Partea I****Unitate individuală, Adresa:** Loc. Paulesti, Str Roua, Nr. 9, Et. 2, Ap. 14, Jud. Prahova, T28, Cc741/22, 741/23**Părţi comune:** -

Nr crt	Nr cadastral	Suprafaţa construită	Suprafaţa utilă (mp)	Cote părţi comune	Cote teren	Observații / Referințe
A1	31306-C1-U14	0	75,8	4.73%	44.18	Apartament 14 - etaj 2, Sutila=75.8mp, S.logie=10.3mp, S.totala=86.1mp, Ci=4.73%, Steren aferent = 44.18mp.

**DATE DESPRE IMOBILUL NR. 15**

Oficiul de Cadastru și Publicitate Imobiliară PRAHOVA  
Biroul de Cadastru și Publicitate Imobiliară Ploiești

**A. Partea I. Descrierea imobilului**

Unitate individuală

Adresa: Loc. Paulesti, Str Roua, Nr. 9, Et. 2, Ap. 15, Jud. Prahova, T28, Cc741/22,741/23

Părți comune: -

Nr crt	Nr cadastral	Suprafața construită	Suprafața utilă (mp)	Cote părți comune	Cote teren	Observații / Referințe
A1	31306-C1-U15	0	56,6	3.53%	32.99	Apartament 15 - etaj 2, Sutila = 56.6mp, S.logie=7.3mp, S. totala=63.9mp, Ci=3.53%, Steren aferent = 32.99mp.

**B. Partea II. Proprietari și acte**

Inscrieri privitoare la dreptul de proprietate și alte drepturi reale		Referințe
<b>181611 / 23/12/2021</b>		
Act Notarial nr. 1817, din 22/12/2021 emis de Calin Mirela (act administrativ nr 769273 din 21.09.2023, emis de FNGCMM SA IFN);		
B1	Se infiinteaza cartea funciara 31306-C1-U15 a unitatii individuale cu numarul cadastral 31306-C1-U15/Paulesti, rezultat din apartamentarea constructiei cu numarul cadastral 31306-C1 inscrista in cartea funciara 31306-C1;	A1
<b>164012 / 22/12/2022</b>		
Act Notarial nr. 1900, din 20/12/2022 emis de NP BARBU MARIA MADALINA (act administrativ nr 769273 din 21.09.2023, emis de FNGCMM SA IFN);		
B5	Intabulare, drept de PROPRIETATEcumparare ca bun propriu, dobandit prin Conventie, cota actuala 1/1, cota initiala 1/1 1) STANCIU AMALIA	A1
<b>49892 / 04/04/2023</b>		
Act Administrativ nr. 164012, din 22/12/2022 emis de OCPI PRAHOVA (AC ; act administrativ nr 21896 din 06.12.2021, emis de PRIMARIA COMUNEI PAULESTI;act administrativ nr 21900 din 03.12.2021, emis de PRIMARIA COMUNEI PAULESTI);		
B6	se indreapta eroarea materiala strecurata in cuprinsul incheierii nr. 164012/2022 in sensul ca adresa de domiciliu corecta a solicitantei Stanciu Amalia, este 'Com. Aricestii Zeletin, Sat Aricestii Zeletin nr. 76, Jud. Prahova'	A1

**C. Partea III. SARCINI .**

Inscrieri privind dezmembramintele dreptului de proprietate, drepturi reale de garanție și sarcini	Referințe
NU SUNT	

**Anexa Nr. 1 La Partea I**

**Unitate individuală, Adresa:** Loc. Paulesti, Str Roua, Nr. 9, Et. 2, Ap. 15, Jud. Prahova, T28, Cc741/22, 741/23

**Părți comune:** -

Nr crt	Nr cadastral	Suprafața construită	Suprafața utilă (mp)	Cote părți comune	Cote teren	Observații / Referințe
A1	31306-C1-U15	0	56,6	3.53%	32.99	Apartament 15 - etaj 2, Sutila = 56.6mp, S.logie=7.3mp, S. totala=63.9mp, Ci=3.53%, Steren aferent = 32.99mp.

**DATE DESPRE IMOBILUL NR. 16**

Oficiul de Cadastru și Publicitate Imobiliară PRAHOVA  
Biroul de Cadastru și Publicitate Imobiliară Ploiești

**A. Partea I. Descrierea imobilului**

Unitate individuală

Adresa: Loc. Paulesti, Str Roua, Nr. 9, Et. 3, Ap. 16, Jud. Prahova, T28, Cc741/22,741/23

Părți comune: -

Nr crt	Nr cadastral	Suprafața construită	Suprafața utilă (mp)	Cote părți comune	Cote teren	Observații / Referințe
A1	31306-C1-U16	0	82,2	5.13%	47.92	Apartament 16 - etaj 3, Sutila = 82.2mp, S.balcon=5.6mp, S.logie=7.7mp, S.totala=95.5mp, Ci=5.13%, Steren aferent = 47.92mp.

**B. Partea II. Proprietari și acte**

Inscrieri privitoare la dreptul de proprietate și alte drepturi reale		Referințe
<b>181611 / 23/12/2021</b>		
Act Notarial nr. 1817, din 22/12/2021 emis de Calin Mirela (act administrativ nr 769273 din 21.09.2023, emis de FNGCIMM SA IFN);		
B1	Se infiinteaza cartea funciara 31306-C1-U16 a unitatii individuale cu numarul cadastral 31306-C1-U16/Paulesti, rezultat din apartamentarea constructiei cu numarul cadastral 31306-C1 inscrisa in cartea funciara 31306-C1;	A1
<b>35555 / 15/03/2022</b>		
Act Administrativ nr. 206, din 08/12/2020 emis de PRIMARIA COMUNEI PAULESTI (AC ; act administrativ nr 21896 din 06.12.2021, emis de PRIMARIA COMUNEI PAULESTI;act administrativ nr 21900 din 03.12.2021, emis de PRIMARIA COMUNEI PAULESTI);		
B4	Intabulare, drept de PROPRIETATEcumparare ca bun comun, dobandit prin Conventie, cota actuala 1/1, cota initiala 1/1 1) COMAN DRAGOS GABRIEL 2) COMAN ANCA-MARIA	A1

**C. Partea III. SARCINI .**

Inscrieri privind dezmembramintele dreptului de proprietate, drepturi reale de garanție și sarcini	Referințe
NU SUNT	

**Anexa Nr. 1 La Partea I****Unitate individuală, Adresa:** Loc. Paulesti, Str Roua, Nr. 9, Et. 3, Ap. 16, Jud. Prahova, T28, Cc741/22, 741/23**Părți comune:** -

Nr crt	Nr cadastral	Suprafața construită	Suprafața utilă (mp)	Cote părți comune	Cote teren	Observații / Referințe
A1	31306-C1-U16	0	82,2	5.13%	47.92	Apartament 16 - etaj 3, Sutila = 82.2mp, S.balcon=5.6mp, S.logie=7.7mp, S.totala=95.5mp, Ci=5.13%, Steren aferent = 47.92mp.



**DATE DESPRE IMOBILUL NR. 17**

Oficiul de Cadastru și Publicitate Imobiliară PRAHOVA  
Biroul de Cadastru și Publicitate Imobiliară Ploiești

**A. Partea I. Descrierea imobilului**

Unitate individuală

Adresa: Loc. Paulesti, Str Roua, Nr. 9, Et. 3, Ap. 17, Jud. Prahova, T28, Cc741/22,741/23

Părți comune: -

Nr crt	Nr cadastral	Suprafața construită	Suprafața utilă (mp)	Cote părți comune	Cote teren	Observații / Referințe
A1	31306-C1-U17	0	76	4.74%	44.30	Apartament 17 - etaj 3, Sutila = 76.0mp, S.logie=11.9mp, S. totala=87.9mp, Ci=4.74%, Steren aferent = 44.30mp.

**B. Partea II. Proprietari și acte**

Inscrieri privitoare la dreptul de proprietate și alte drepturi reale		Referințe
<b>181611 / 23/12/2021</b>		
Act Notarial nr. 1817, din 22/12/2021 emis de Calin Mirela (act administrativ nr 769273 din 21.09.2023, emis de FNGCMM SA IFN);		
B1	Se infiinteaza cartea funciara 31306-C1-U17 a unitatii individuale cu numarul cadastral 31306-C1-U17/Paulesti, rezultat din apartamentarea constructiei cu numarul cadastral 31306-C1 inscrisa in cartea funciara 31306-C1;	A1
<b>35564 / 15/03/2022</b>		
Act Notarial nr. 458, din 14/03/2022 emis de NP Calin Mirela (act administrativ nr 769273 din 21.09.2023, emis de FNGCMM SA IFN);		
B4	Intabulare, drept de PROPRIETATE cumparare ca bun comun, dobandit prin Conventie, cota actuala 1/1, cota initiala 1/1	A1
	1) PĂTRAȘCU CRISTIAN 2) PĂTRAȘCU DANIELA	

**C. Partea III. SARCINI .**

Inscrieri privind dezmembramintele dreptului de proprietate, drepturi reale de garanție și sarcini	Referințe
NU SUNT	

**Anexa Nr. 1 La Partea I**

**Unitate individuală, Adresa:** Loc. Paulesti, Str Roua, Nr. 9, Et. 3, Ap. 17, Jud. Prahova, T28, Cc741/22, 741/23

**Părți comune:** -

Nr crt	Nr cadastral	Suprafața construită	Suprafața utilă (mp)	Cote părți comune	Cote teren	Observații / Referințe
A1	31306-C1-U17	0	76	4.74%	44.30	Apartament 17 - etaj 3, Sutila = 76.0mp, S.logie=11.9mp, S. totala=87.9mp, Ci=4.74%, Steren aferent = 44.30mp.

**DATE DESPRE IMOBILUL NR. 18**

Oficiul de Cadastru și Publicitate Imobiliară PRAHOVA  
Biroul de Cadastru și Publicitate Imobiliară Ploiești

**A. Partea I. Descrierea imobilului**

Unitate individuală

Adresa: Loc. Paulești, Str Roua, Nr. 9, Et. 3, Ap. 18, Jud. Prahova, T28, Cc741/22,741/23

Părți comune: -

Nr crt	Nr cadastral	Suprafața construită	Suprafața utilă (mp)	Cote părți comune	Cote teren	Observații / Referințe
A1	31306-C1-U18	0	56,8	3.54%	33.11	Apartament 18 - etaj 3, Sutila = 56.8mp, S.logie=6.5mp, S. totala=63.3mp, Ci=3.54%, Steren aferent =33.11mp.

**B. Partea II. Proprietari și acte**

Inscrieri privitoare la dreptul de proprietate și alte drepturi reale		Referințe
<b>181611 / 23/12/2021</b>		
Act Notarial nr. 1817, din 22/12/2021 emis de Calin Mirela (act administrativ nr 769273 din 21.09.2023, emis de FNGCMM SA IFN);		
B1	Se infiinteaza cartea funciara 31306-C1-U18 a unitatii individuale cu numarul cadastral 31306-C1-U18/Paulesti, rezultat din apartamentarea constructiei cu numarul cadastral 31306-C1 inscrista in cartea funciara 31306-C1;	A1
<b>36657 / 16/03/2022</b>		
Act Notarial nr. 467, din 16/03/2022 emis de NP Calin Mirela (act administrativ nr 769273 din 21.09.2023, emis de FNGCMM SA IFN);		
B4	Intabulare, drept de PROPRIETATEcumparare ca bun propriu, dobandit prin Conventie, cota actuala 1/1, cota initiala 1/1 1) <b>ENUTA MARCELA</b>	A1
Act Notarial nr. 468, din 16/03/2022 emis de NP Calin Mirela (act administrativ nr 769273 din 21.09.2023, emis de FNGCMM SA IFN);		
B5	se noteaza interdictiile de instrainare, grevare, inchiriere, dezmembrare, alipire, demolare, construire, restructurare si amenajare 1) <b>BANCA COMERCIALĂ ROMÂNĂ S.A., CIF:361757</b>	A1

**C. Partea III. SARCINI**

Inscrieri privind dezmembramintele dreptului de proprietate, drepturi reale de garanție și sarcini		Referințe
<b>36657 / 16/03/2022</b>		
Act Notarial nr. 468, din 16/03/2022 emis de NP Calin Mirela (act administrativ nr 769273 din 21.09.2023, emis de FNGCMM SA IFN);		
C1	Intabulare, drept de IPOTECA, Valoare:150000 LEsi celelalte obligatii de plata aferente creditului 1) <b>BANCA COMERCIALĂ ROMÂNĂ S.A., CIF:361757</b>	A1

**Anexa Nr. 1 La Partea I**

**Unitate individuală, Adresa:** Loc. Paulesti, Str Roua, Nr. 9, Et. 3, Ap. 18, Jud. Prahova, T28, Cc741/22, 741/23

**Părți comune:** -

Nr crt	Nr cadastral	Suprafața construită	Suprafața utilă (mp)	Cote părți comune	Cote teren	Observații / Referințe
A1	31306-C1-U18	0	56,8	3.54%	33.11	Apartament 18 - etaj 3, Sutila = 56.8mp, S.logie=6.5mp, S. totala=63.3mp, Ci=3.54%, Steren aferent =33.11mp.

**DATE DESPRE IMOBILUL NR. 19**

Oficiul de Cadastru și Publicitate Imobiliară PRAHOVA  
Biroul de Cadastru și Publicitate Imobiliară Ploiești

**A. Partea I. Descrierea imobilului**

Unitate individuală

Adresa: Loc. Paulesti, Str Roua, Nr. 9, Et. Parter, Ap. 19 - Spatiu comercial, Jud. Prahova, T28, Cc741/22,741/23

Părți comune: -

Nr crt	Nr cadastral	Suprafața construită	Suprafața utilă (mp)	Cote părți comune	Cote teren	Observații / Referințe
A1	31306-C1-U19	0	31,6	1.97%	18.42	Apartament 19 - parter - spatiu comercial, Sutila = 31.6mp, S. totala=31.6mp, Ci=1.97%, Steren aferent = 18.42mp.

**B. Partea II. Proprietari și acte**

Inscrieri privitoare la dreptul de proprietate și alte drepturi reale		Referințe
<b>181611 / 23/12/2021</b>		
Act Notarial nr. 1817, din 22/12/2021 emis de Calin Mirela (act administrativ nr 769273 din 21.09.2023, emis de FNGCMM SA IFN);		
B1	Se infiinteaza cartea funciara 31306-C1-U19 a unitatii individuale cu numarul cadastral 31306-C1-U19/Paulesti, rezultat din apartamentarea constructiei cu numarul cadastral 31306-C1 inscrisa in cartea funciara 31306-C1;	A1
Act Administrativ nr. 206, din 08/12/2020 emis de PRIMARIA COMUNEI PAULESTI (AC ; act administrativ nr 21896 din 06.12.2021, emis de PRIMARIA COMUNEI PAULESTI;act administrativ nr 21900 din 03.12.2021, emis de PRIMARIA COMUNEI PAULESTI);		
B2	Intabulare, drept de PROPRIETATE, dobandit prin Construire, cota actuala 1/1, cota initiala 1/1 1) <b>HYAT URBAN &amp; SMART SRL</b> , CIF:42828190 <i>OBSERVATII: pozitie transcrisa din CF 28199/Paulesti, inscrisa prin incheierea nr. 171587 din 06/12/2021;</i>	A1

**C. Partea III. SARCINI .**

Inscrieri privind dezmembramintele dreptului de proprietate, drepturi reale de garanție și sarcini	Referințe
NU SUNT	

**Anexa Nr. 1 La Partea I**

**Unitate individuală, Adresa:** Loc. Paulesti, Str Roua, Nr. 9, Et. Parter, Ap. 19 - Spatiu comercial, Jud. Prahova, T28, Cc741/22,741/23

**Părți comune:** -

Nr crt	Nr cadastral	Suprafața construită	Suprafața utilă (mp)	Cote părți comune	Cote teren	Observații / Referințe
A1	31306-C1-U19	0	31,6	1.97%	18.42	Apartament 19 - parter - spatiu comercial, Sutila = 31.6mp, S. totala=31.6mp, Ci=1.97%, Steren aferent = 18.42mp.

**DATE DESPRE IMOBILUL NR. 20**

Oficiul de Cadastru și Publicitate Imobiliară PRAHOVA  
Biroul de Cadastru și Publicitate Imobiliară Ploiești

**A. Partea I. Descrierea imobilului**

Unitate individuală

Adresa: Loc. Paulesti, Str Roua, Nr. 9, Et. Parter, Ap. 20 - Spatiu comercial, Jud. Prahova, T28, Cc741/22,741/23

Părți comune: -

Nr crt	Nr cadastral	Suprafața construită	Suprafața utilă (mp)	Cote părți comune	Cote teren	Observații / Referințe
A1	31306-C1-U20	0	18,8	1.17%	10.96	Apartament 20 – parter – spatiu comercial, S.utila = 18.8mp, S. totala=18.8mp, Ci=1.17%, Steren aferent = 10.96mp;

**B. Partea II. Proprietari și acte**

Inscrieri privitoare la dreptul de proprietate și alte drepturi reale		Referințe
<b>181611 / 23/12/2021</b>		
Act Notarial nr. 1817, din 22/12/2021 emis de Calin Mirela (act administrativ nr 769273 din 21.09.2023, emis de FNGCMM SA IFN);		
B1	Se infiinteaza cartea funciara 31306-C1-U20 a unitatii individuale cu numarul cadastral 31306-C1-U20/Paulesti, rezultat din apartamentarea constructiei cu numarul cadastral 31306-C1 inscrisa in cartea funciara 31306-C1;	A1
Act Administrativ nr. 206, din 08/12/2020 emis de PRIMARIA COMUNEI PAULESTI (AC ; act administrativ nr 21896 din 06.12.2021, emis de PRIMARIA COMUNEI PAULESTI;act administrativ nr 21900 din 03.12.2021, emis de PRIMARIA COMUNEI PAULESTI);		
B2	Intabulare, drept de PROPRIETATE, dobandit prin Construire, cota actuala 1/1, cota initiala 1/1 1) <b>HYAT URBAN &amp; SMART SRL</b> , CIF:42828190 <i>OBSERVATII: pozitie transcrisa din CF 28199/Paulesti, inscrisa prin incheierea nr. 171587 din 06/12/2021;</i>	A1

**C. Partea III. SARCINI .**

Inscrieri privind dezmembramintele dreptului de proprietate, drepturi reale de garanție și sarcini	Referințe
NU SUNT	

**Anexa Nr. 1 La Partea I**

**Unitate individuală, Adresa:** Loc. Paulesti, Str Roua, Nr. 9, Et. Parter, Ap. 20 - Spatiu comercial, Jud. Prahova, T28, Cc741/22,741/23

**Părți comune:** -

Nr crt	Nr cadastral	Suprafața construită	Suprafața utilă (mp)	Cote părți comune	Cote teren	Observații / Referințe
A1	31306-C1-U20	0	18,8	1.17%	10.96	Apartament 20 - parter - spatiu comercial, S.utila = 18.8mp, S. totala=18.8mp, Ci=1.17%, Steren aferent = 10.96mp;



**DATE DESPRE IMOBILUL NR. 21**

Oficiul de Cadastru și Publicitate Imobiliară PRAHOVA  
Biroul de Cadastru și Publicitate Imobiliară Ploiești

**A. Partea I. Descrierea imobilului**

Unitate individuală

Adresa: Loc. Paulesti, Str Roua, Nr. 9, Et. Parter, Ap. 21 - Spatiu comercial, Jud. Prahova, T28, Cc741/22,741/23

Părți comune: -

Nr crt	Nr cadastral	Suprafața construită	Suprafața utilă (mp)	Cote părți comune	Cote teren	Observații / Referințe
A1	31306-C1-U21	0	224,1	13.99%	130.63	Apartament 21 - parter - spatiu comercial, S.utila=224.1mp, S.terasa 1=8.7mp, S.terasa 2=6.4mp, S. totala=239.2mp, Ci=13.99%, Steren aferent = 130.63 mp.

**B. Partea II. Proprietari și acte**

Inscrieri privitoare la dreptul de proprietate și alte drepturi reale		Referințe
<b>181611 / 23/12/2021</b>		
Act Notarial nr. 1817, din 22/12/2021 emis de Calin Mirela (act administrativ nr 769273 din 21.09.2023, emis de FNGCMM SA IFN);		
B1	Se infiinteaza cartea funciara 31306-C1-U21 a unitatii individuale cu numarul cadastral 31306-C1-U21/Paulesti, rezultat din apartamentarea constructiei cu numarul cadastral 31306-C1 inscrisa in cartea funciara 31306-C1;	A1
Act Administrativ nr. 206, din 08/12/2020 emis de PRIMARIA COMUNEI PAULESTI (AC ; act administrativ nr 21896 din 06.12.2021, emis de PRIMARIA COMUNEI PAULESTI;act administrativ nr 21900 din 03.12.2021, emis de PRIMARIA COMUNEI PAULESTI);		
B2	Intabulare, drept de PROPRIETATE, dobandit prin Construire, cota actuala 1/1, cota initiala 1/1	A1
1) <b>HYAT URBAN &amp; SMART SRL</b> , CIF:42828190 <i>OBSERVATII: pozitie transcrisa din CF 28199/Paulesti, inscrisa prin incheierea nr. 171587 din 06/12/2021;</i>		

**C. Partea III. SARCINI .**

Inscrieri privind dezmembramintele dreptului de proprietate, drepturi reale de garanție și sarcini	Referințe
NU SUNT	

**Anexa Nr. 1 La Partea I**

**Unitate individuală, Adresa:** Loc. Paulesti, Str Roua, Nr. 9, Et. Parter, Ap. 21 - Spatiu comercial, Jud. Prahova, T28, Cc741/22,741/23

**Părți comune:** -

Nr crt	Nr cadastral	Suprafața construită	Suprafața utilă (mp)	Cote părți comune	Cote teren	Observații / Referințe
A1	31306-C1-U21	0	224,1	13.99%	130.63	Apartament 21 - parter - spatiu comercial, S.utila=224.1mp, S. terasa 1=8.7mp, S.terasa 2=6.4mp, S. totala=239.2mp, Ci=13.99%, Steren aferent = 130.63 mp.

**DATE DESPRE IMOBILUL NR. 22**

Oficiul de Cadastru și Publicitate Imobiliară PRAHOVA  
Biroul de Cadastru și Publicitate Imobiliară Ploiești

**A. Partea I. Descrierea imobilului**

Unitate individuală

Adresa: Loc. Paulesti, Str Roua, Nr. 9, Et. Parter, Ap. 22 - Spatiu comercial, Jud. Prahova, T28, Cc741/22,741/23

Părți comune: -

Nr crt	Nr cadastral	Suprafața construită	Suprafața utilă (mp)	Cote părți comune	Cote teren	Observații / Referințe
A1	31306-C1-U22	0	132,7	8.28%	77.33	Apartament 22 - parter - spatiu comercial, Sutila = 132.7mp, S.terasa 1 =15.8mp, S.terasa 2=4.2mp, S.totala=152.7mp, Ci=8.28%, Steren aferent = 77.33mp.

**B. Partea II. Proprietari și acte**

Inscrieri privitoare la dreptul de proprietate și alte drepturi reale		Referințe
<b>181611 / 23/12/2021</b>		
Act Notarial nr. 1817, din 22/12/2021 emis de Calin Mirela (act administrativ nr 769273 din 21.09.2023, emis de FNGCMM SA IFN);		
B1	Se infiinteaza cartea funciara 31306-C1-U22 a unitatii individuale cu numarul cadastral 31306-C1-U22/Paulesti, rezultat din apartamentarea constructiei cu numarul cadastral 31306-C1 inscrisa in cartea funciara 31306-C1;	A1
Act Administrativ nr. 206, din 08/12/2020 emis de PRIMARIA COMUNEI PAULESTI (AC ; act administrativ nr 21896 din 06.12.2021, emis de PRIMARIA COMUNEI PAULESTI;act administrativ nr 21900 din 03.12.2021, emis de PRIMARIA COMUNEI PAULESTI);		
B2	Intabulare, drept de PROPRIETATE, dobandit prin Construire, cota actuala 1/1, cota initiala 1/1 1) <b>HYAT URBAN &amp; SMART SRL</b> , CIF:42828190 <i>OBSERVATII: pozitie transcrisa din CF 28199/Paulesti, inscrisa prin incheierea nr. 171587 din 06/12/2021;</i>	A1

**C. Partea III. SARCINI .**

Inscrieri privind dezmembramintele dreptului de proprietate, drepturi reale de garanție și sarcini	Referințe
NU SUNT	

**Anexa Nr. 1 La Partea I**

**Unitate individuală, Adresa:** Loc. Paulesti, Str Roua, Nr. 9, Et. Parter, Ap. 22 - Spatiu comercial, Jud. Prahova, T28, Cc741/22,741/23

**Părți comune:** -

Nr crt	Nr cadastral	Suprafața construită	Suprafața utilă (mp)	Cote părți comune	Cote teren	Observații / Referințe
A1	31306-C1-U22	0	132,7	8.28%	77.33	Apartament 22 - parter - spatiu comercial, Sutila = 132.7mp, S.terasa 1 =15.8mp, S.terasa 2=4.2mp, S.totala=152.7mp, Ci=8.28%, Steren aferent = 77.33mp.

**DATE DESPRE IMOBILUL NR. 752**

Oficiul de Cadastru și Publicitate Imobiliară PRAHOVA  
Biroul de Cadastru și Publicitate Imobiliară Ploiești

**A. Partea I. Descrierea imobilului**

TEREN Extravilan

Adresa: Jud. Prahova

Nr. Crt	Nr cadastral Nr. topografic	Suprafața* (mp)	Observații / Referințe
A1		8.370	Sector cadastral:39 Teren neimprejmuit;

**B. Partea II. Proprietari și acte**

Inscrieri privitoare la dreptul de proprietate și alte drepturi reale	Referințe
/	
Act Administrativ nr. 46307, din 10/08/1995 emis de CJSDPAT PRAHOVA;	
B1	A1
Intabulare, drept de PROPRIETATE, dobandit prin Reconstituire, cota actuala 1/1, cota initiala 1/1	
1) ȘTEFAN NAE LEANA	

**C. Partea III. SARCINI .**

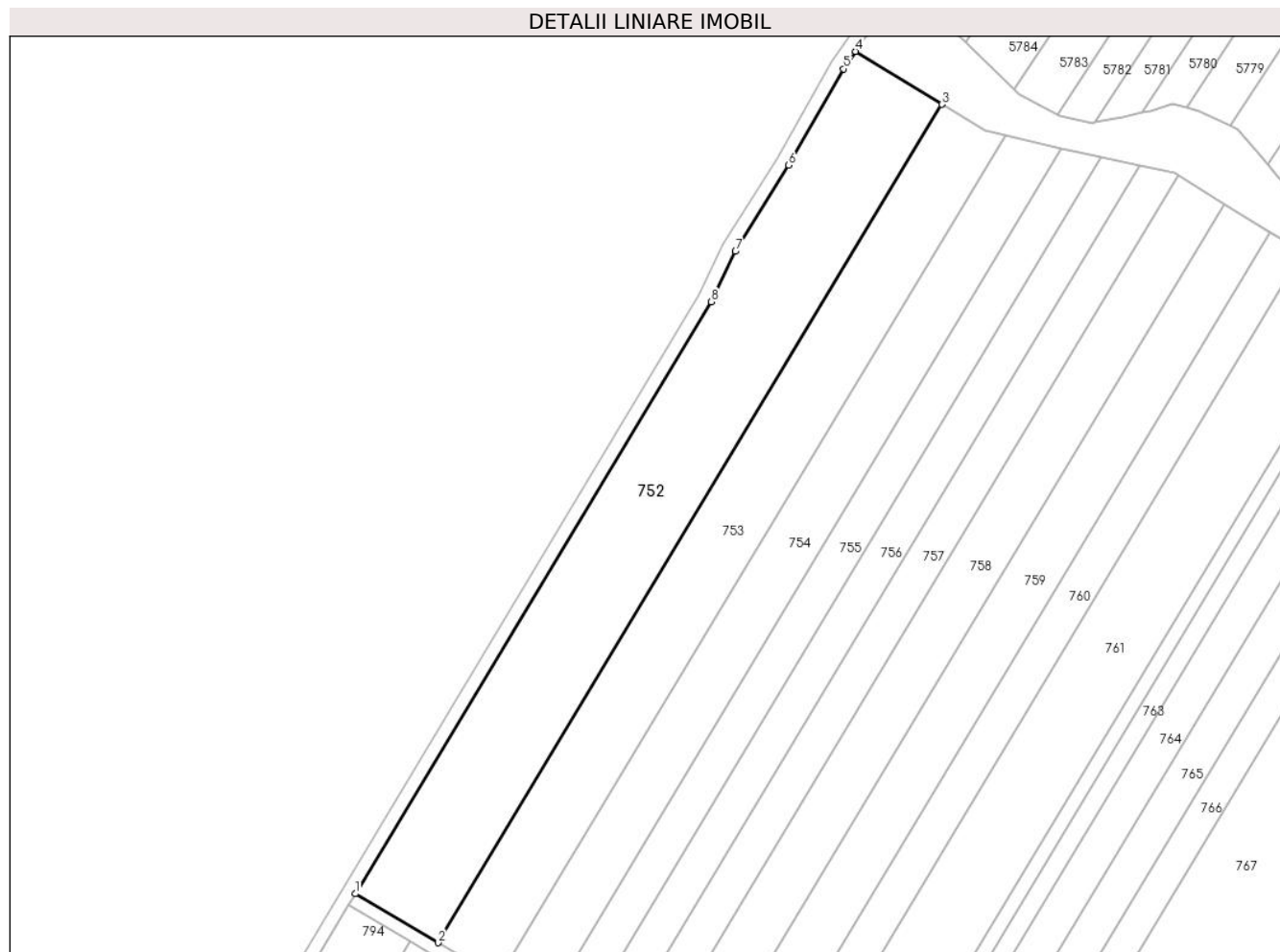
Inscrieri privind dezmembramintele dreptului de proprietate, drepturi reale de garanție și sarcini	Referințe
NU SUNT	

## Anexa Nr. 1 La Partea I

## Teren

Nr cadastral	Suprafața (mp)*	Observații / Referințe
	8.370	

\* Suprafața este determinată în planul de proiecție Stereo 70.



## Date referitoare la teren

Crt	Categorie folosință	Intra vilan	Suprafața (mp)	Tarla	Parcelă	Nr. topo	Observații / Referințe
1	arabil	NU	8.370	26	713/1	-	

## Lungime Segmente

1) Valorile lungimilor segmentelor sunt obținute din proiecție în plan.

Punct început	X / Y	Punct sfârșit	X / Y	Lungime segment (** (m)
1	572.763,979 390.214,87	2	572.788,554 390.200,389	28.524
2	572.788,554 390.200,389	3	572.937,716 390.448,287	289.314
3	572.937,716 390.448,287	4	572.912,052 390.463,963	30.073
4	572.912,052 390.463,963	5	572.908,557 390.458,819	6.219
5	572.908,557 390.458,819	6	572.892,317 390.430,29	32.827

Punct început	X / Y	Punct sfârșit	X / Y	Lungime segment (** (m)
6	572.892,317 390.430,29	7	572.876,519 390.404,861	29.937
7	572.876,519 390.404,861	8	572.869,317 390.389,934	16.574
8	572.869,317 390.389,934	1	572.763,979 390.214,87	204.312

\*\* Lungimile segmentelor sunt determinate în planul de proiecție Stereo 70 și sunt rotunjite la 1 milimetru.

\*\*\* Distanța dintre puncte este formată din segmente cumulate ce sunt mai mici decât valoarea 1 milimetru.





**DATE DESPRE IMOBILUL NR. 753**

Oficiul de Cadastru și Publicitate Imobiliară PRAHOVA  
Biroul de Cadastru și Publicitate Imobiliară Ploiești

**A. Partea I. Descrierea imobilului**

TEREN Extravilan

Nr. CF vechi:8320

Adresa: Jud. Prahova

Nr. Crt	Nr cadastral Nr. topografic	Suprafața* (mp)	Observații / Referințe
A1	22031	6.008	Sector cadastral:39 Teren neimprejmit;

**B. Partea II. Proprietari și acte**

Inscrieri privitoare la dreptul de proprietate și alte drepturi reale	Referințe
<b>20460 / 15/04/2010</b>	
Act Notarial nr. 1288, din 09/04/2010 emis de NP SAVULESCU VASILE;	
B6	A1
Intabulare, drept de PROPRIETATE, dobandit prin Conventie, cota actuala 1/1, cota initiala 1/1	
1) CHITORAN FLORENTIN	
2) CHITORAN NICULINA	
<b>67257 / 28/08/2014</b>	
Act Normativ nr. 17, din 07/03/2014 emis de Parlamentul Romaniei;	
B7	A1
Imobil aflat sub incidenta art.3 alin.(1) din Legea 17/2014, dobandit prin Lege	

**C. Partea III. SARCINI .**

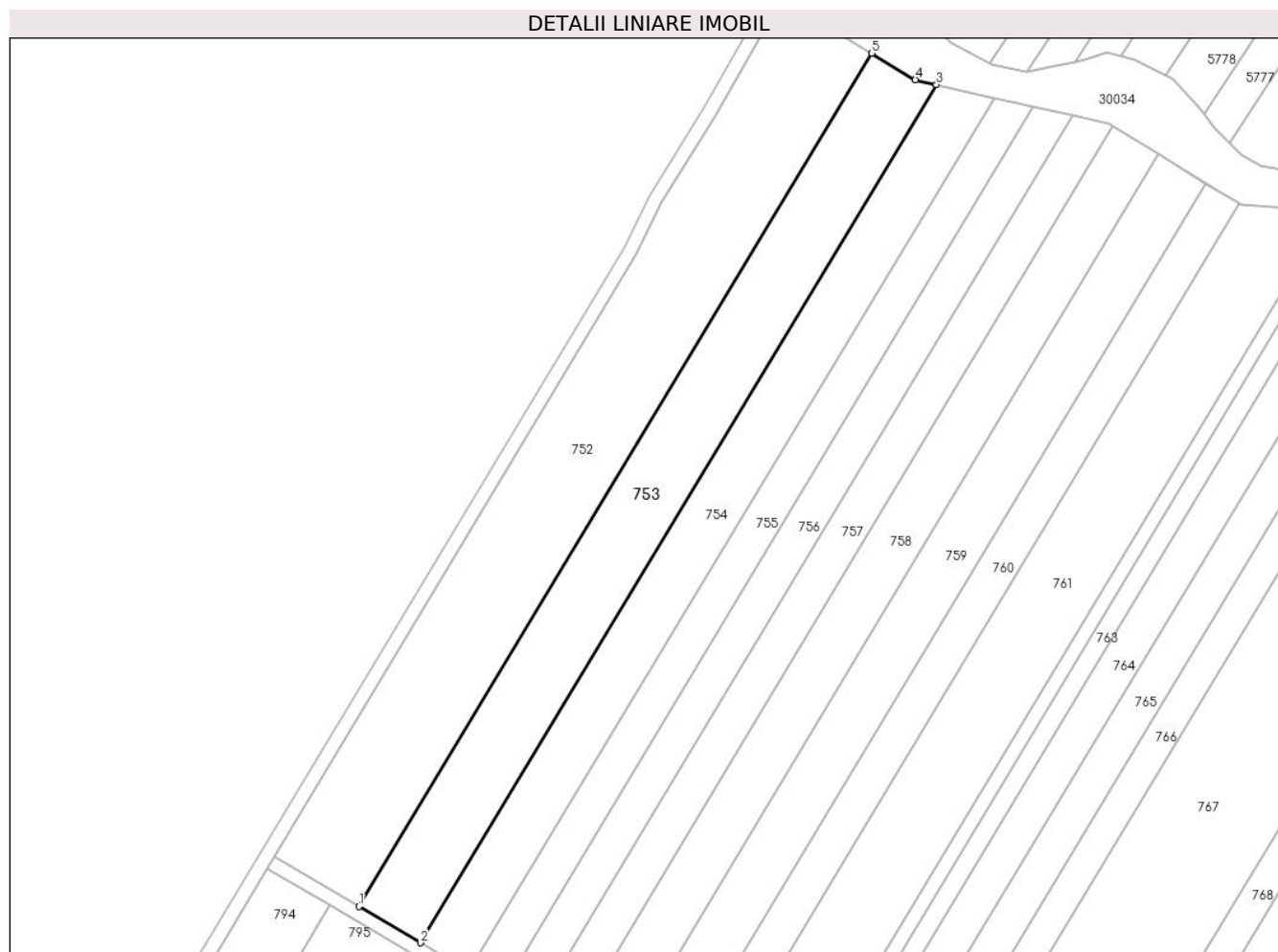
Inscrieri privind dezmembramintele dreptului de proprietate, drepturi reale de garanție și sarcini	Referințe
NU SUNT	

## Anexa Nr. 1 La Partea I

## Teren

Nr cadastral	Suprafața (mp)*	Observații / Referințe
22031	6.008	

\* Suprafața este determinată în planul de proiecție Stereo 70.



## Date referitoare la teren

Crt	Categorie folosință	Intravilan	Suprafața (mp)	Tarla	Parcelă	Nr. topo	Observații / Referințe
1	arabil	NU	6.008	26	713/2	-	

## Lungime Segmente

1) Valorile lungimilor segmentelor sunt obținute din proiecție în plan.

Punct început	X / Y	Punct sfârșit	X / Y	Lungime segment (** (m)
1	572.788,554 390.200,389	2	572.806,438 390.189,85	20.758
2	572.806,438 390.189,85	3	572.956,448 390.439,156	290.958
3	572.956,448 390.439,156	4	572.950,339 390.440,577	6.272
4	572.950,339 390.440,577	5	572.937,716 390.448,287	14.791
5	572.937,716 390.448,287	1	572.788,554 390.200,389	289.314

**\*\* Lungimile segmentelor sunt determinate în planul de proiecție Stereo 70 și sunt rotunjite la 1 milimetru.**

**\*\*\* Distanța dintre puncte este formată din segmente cumulate ce sunt mai mici decât valoarea 1 milimetru.**



**DATE DESPRE IMOBILUL NR. 754**

Oficiul de Cadastru și Publicitate Imobiliară PRAHOVA  
Biroul de Cadastru și Publicitate Imobiliară Ploiești

**A. Partea I. Descrierea imobilului**

TEREN Extravilan

Adresa: Jud. Prahova

Nr. Crt	Nr cadastral Nr. topografic	Suprafața* (mp)	Observații / Referințe
A1		4.790	Sector cadastral:39 Teren neimprejmut;

**B. Partea II. Proprietari și acte**

Inscrieri privitoare la dreptul de proprietate și alte drepturi reale		Referințe
/		
Act Administrativ nr. 31769, din 09/06/1995 emis de CJSDPAT PRAHOVA (T 26_P 713.3_TP 31769_Constantin Ion);		
B1	Intabulare, drept de PROPRIETATE, dobandit prin Reconstituire, cota actuala 1/1, cota initiala 1/1 1) CONSTANTIN ST GHEORGHE DEFUNCT:Da 2) ION ST IOANA 3) ION ST MARIA 4) MUSOIU ELENA	A1

**C. Partea III. SARCINI .**

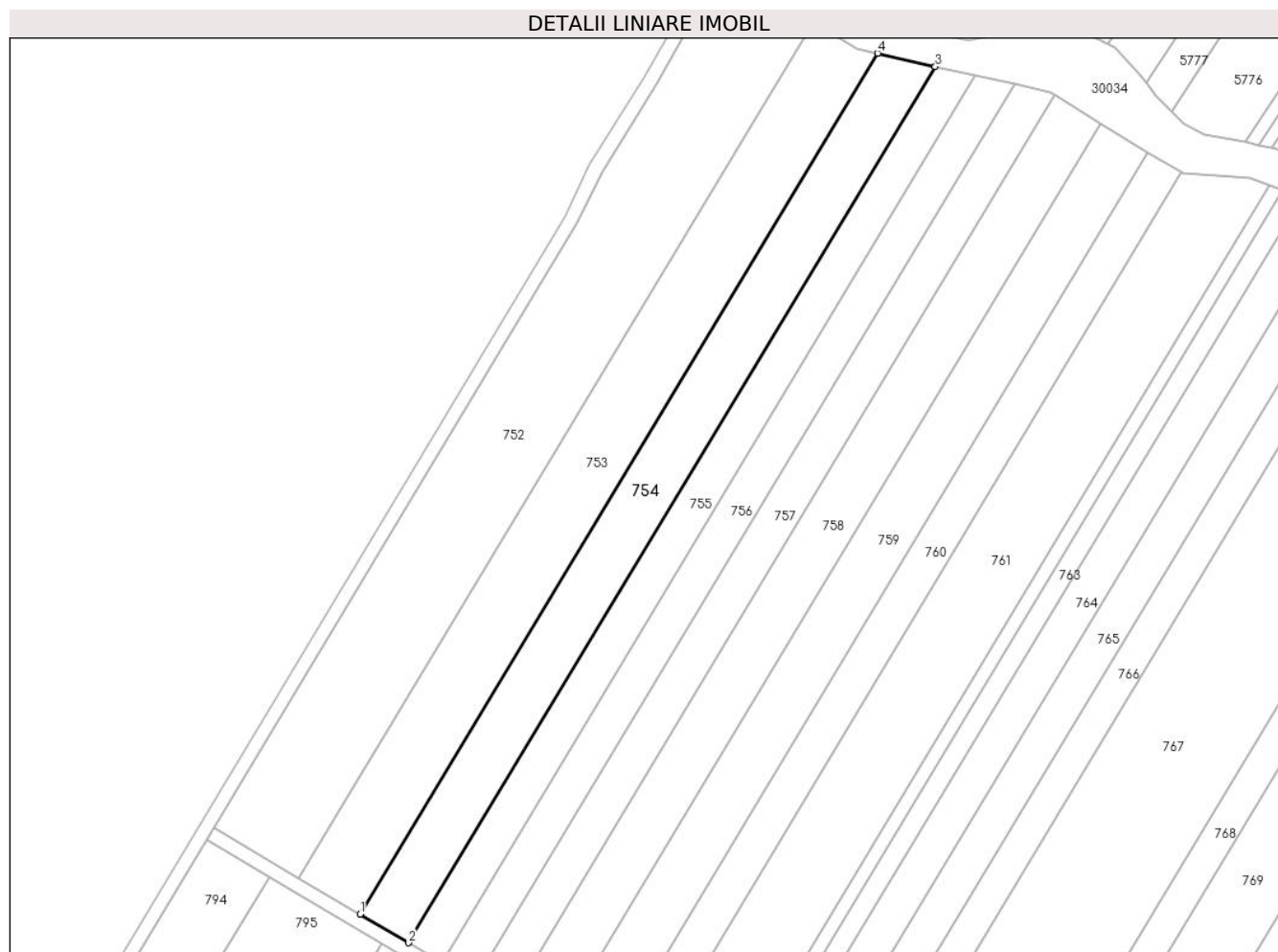
Inscrieri privind dezmembramintele dreptului de proprietate, drepturi reale de garanție și sarcini	Referințe
NU SUNT	

## Anexa Nr. 1 La Partea I

## Teren

Nr cadastral	Suprafața (mp)*	Observații / Referințe
	4.790	

\* Suprafața este determinată în planul de proiecție Stereo 70.



## Date referitoare la teren

Crt	Categorie folosință	Intravilan	Suprafața (mp)	Tarla	Parcelă	Nr. topo	Observații / Referințe
1	arabil	NU	4.790	26	713/3	-	

## Lungime Segmente

1) Valorile lungimilor segmentelor sunt obținute din proiecție în plan.

Punct început	X / Y	Punct sfârșit	X / Y	Lungime segment (** (m)
1	572.806,438 390.189,85	2	572.820,498 390.181,565	16.319
2	572.820,498 390.181,565	3	572.973,155 390.435,27	296.092
3	572.973,155 390.435,27	4	572.956,448 390.439,156	17.153
4	572.956,448 390.439,156	1	572.806,438 390.189,85	290.958

\*\* Lungimile segmentelor sunt determinate în planul de proiecție Stereo 70 și sunt rotunjite la 1 milimetru.

**\*\*\* Distanţa dintre puncte este formată din segmente cumulate ce sunt mai mici decât valoarea 1 milimetru.**





**DATE DESPRE IMOBILUL NR. 755**

Oficiul de Cadastru și Publicitate Imobiliară PRAHOVA  
Biroul de Cadastru și Publicitate Imobiliară Ploiești

**A. Partea I. Descrierea imobilului**

TEREN Extravilan

Adresa: Jud. Prahova

Nr. Crt	Nr cadastral Nr. topografic	Suprafața* (mp)	Observații / Referințe
A1		3.343	Sector cadastral:39 Teren neimprejmuit;

**B. Partea II. Proprietari și acte**

Inscrieri privitoare la dreptul de proprietate și alte drepturi reale	Referințe
/	
Act Administrativ nr. 34277, din 31/03/1995 emis de CJSDPAT PRAHOVA;	
B1	A1
Intabulare, drept de PROPRIETATE, dobandit prin Reconstituire, cota actuala 1/1, cota initiala 1/1	
1) ILIE VASILE GHEORGHE	

**C. Partea III. SARCINI .**

Inscrieri privind dezmembramintele dreptului de proprietate, drepturi reale de garanție și sarcini	Referințe
NU SUNT	

## Anexa Nr. 1 La Partea I

## Teren

Nr cadastral	Suprafața (mp)*	Observații / Referințe
	3.343	

\* Suprafața este determinată în planul de proiecție Stereo 70.



## Date referitoare la teren

Crt	Categorie folosință	Intra vilan	Suprafața (mp)	Tarla	Parcelă	Nr. topo	Observații / Referințe
1	arabil	NU	3.343	26	713/4	-	

## Lungime Segmente

1) Valorile lungimilor segmentelor sunt obținute din proiecție în plan.

Punct început	X / Y	Punct sfârșit	X / Y	Lungime segment (** (m)
1	572.820,498 390.181,565	2	572.830,168 390.175,867	11.224
2	572.830,168 390.175,867	3	572.984,69 390.432,673	299.71
3	572.984,69 390.432,673	4	572.979,924 390.433,695	4.874
4	572.979,924 390.433,695	5	572.973,155 390.435,27	6.95
5	572.973,155 390.435,27	1	572.820,498 390.181,565	296.092

**\*\* Lungimile segmentelor sunt determinate în planul de proiecție Stereo 70 și sunt rotunjite la 1 milimetru.**

**\*\*\* Distanța dintre puncte este formată din segmente cumulate ce sunt mai mici decât valoarea 1 milimetru.**



**DATE DESPRE IMOBILUL NR. 756**

Oficiul de Cadastru și Publicitate Imobiliară PRAHOVA  
Biroul de Cadastru și Publicitate Imobiliară Ploiești

**A. Partea I. Descrierea imobilului**

TEREN Extravilan

Adresa: Jud. Prahova

Nr. Crt	Nr cadastral Nr. topografic	Suprafața* (mp)	Observații / Referințe
A1		3.330	Sector cadastral:39 Teren neimpregmuit;

**B. Partea II. Proprietari și acte**

Inscrieri privitoare la dreptul de proprietate și alte drepturi reale	Referințe
/	
Act Administrativ nr. 34245, din 30/03/1995 emis de CJSDPAT PRAHOVA;	
B1	A1
Intabulare, drept de PROPRIETATE, dobandit prin Reconstituire, cota actuala 1/1, cota initiala 1/1	
1) TOLBEȘ GHEORGHE CONSTANTIN	

**C. Partea III. SARCINI .**

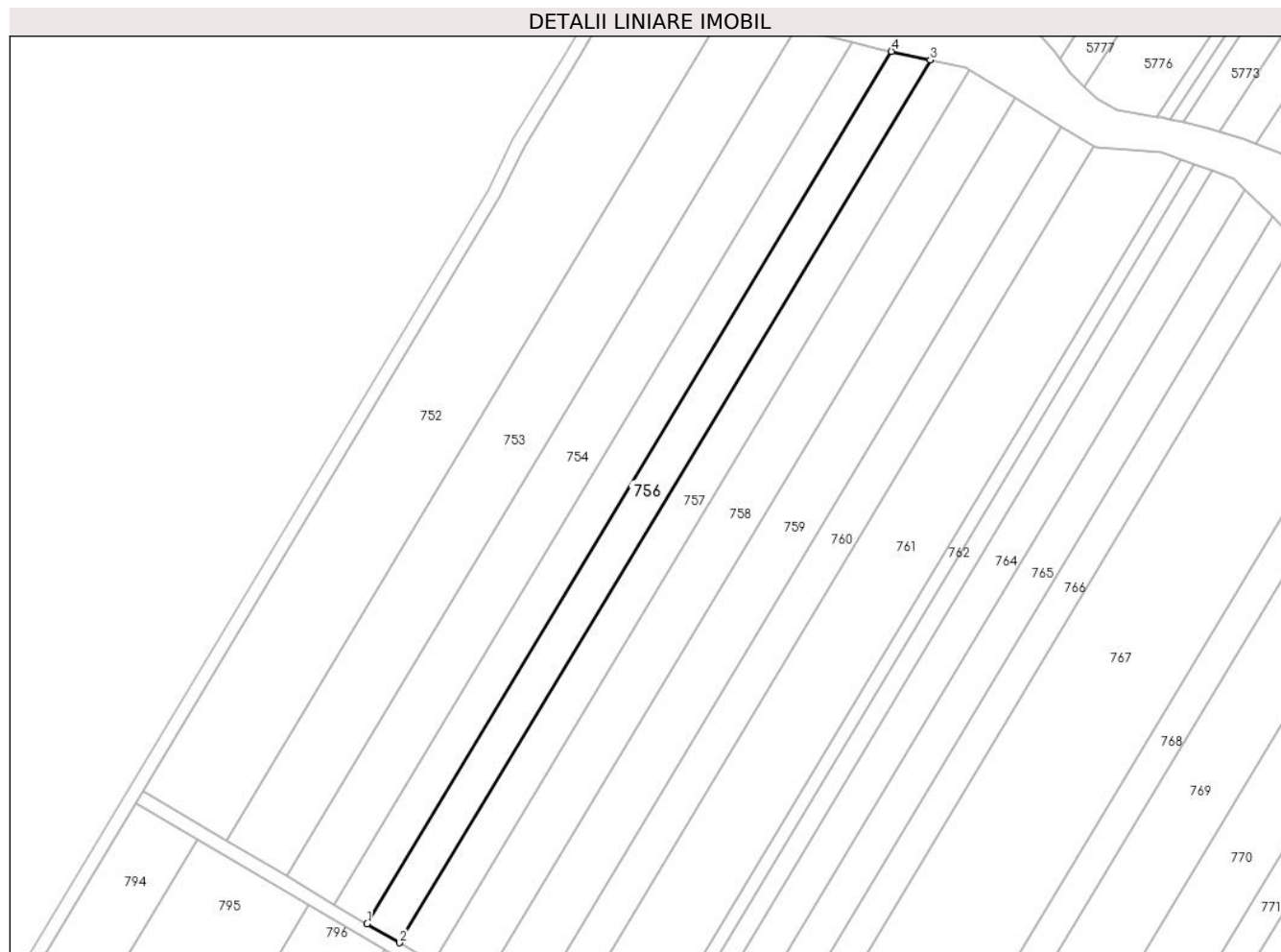
Inscrieri privind dezmembramintele dreptului de proprietate, drepturi reale de garanție și sarcini	Referințe
NU SUNT	

## Anexa Nr. 1 La Partea I

## Teren

Nr cadastral	Suprafața (mp)*	Observații / Referințe
	3.330	

\* Suprafața este determinată în planul de proiecție Stereo 70.



## Date referitoare la teren

Crt	Categorie folosință	Intravilan	Suprafața (mp)	Tarla	Parcelă	Nr. topo	Observații / Referințe
1	arabil	NU	3.330	26	713/5	-	

## Lungime Segmente

1) Valorile lungimilor segmentelor sunt obținute din proiecție în plan.

Punct început	X / Y	Punct sfârșit	X / Y	Lungime segment (** (m)
1	572.830,168 390.175,867	2	572.839,682 390.170,261	11.043
2	572.839,682 390.170,261	3	572.996,104 390.430,223	303.394
3	572.996,104 390.430,223	4	572.984,69 390.432,673	11.674
4	572.984,69 390.432,673	1	572.830,168 390.175,867	299.71

\*\* Lungimile segmentelor sunt determinate în planul de proiecție Stereo 70 și sunt rotunjite la 1 milimetru.

**\*\*\* Distanţa dintre puncte este formată din segmente cumulate ce sunt mai mici decât valoarea 1 milimetru.**





**DATE DESPRE IMOBILUL NR. 757**

Oficiul de Cadastru și Publicitate Imobiliară PRAHOVA  
Biroul de Cadastru și Publicitate Imobiliară Ploiești

**A. Partea I. Descrierea imobilului**

TEREN Extravilan

Adresa: Jud. Prahova

Nr. Crt	Nr cadastral Nr. topografic	Suprafața* (mp)	Observații / Referințe
A1		3.520	Sector cadastral:39 Teren neimprejmuit;

**B. Partea II. Proprietari și acte**

Inscrieri privitoare la dreptul de proprietate și alte drepturi reale		Referințe
/		
Hotarare Judecatoreasca nr. 1261, din 08/02/2011 emis de JUDECĂTORIA PLOIEȘTI;		
B1	Intabulare, drept de PROPRIETATE, cu titlu de moștenire, dobandit prin Hotarare Judecatoreasca, cota actuala 1/1, cota initiala 1/1 1) IRIMIA CONSTANTIN	A1

**C. Partea III. SARCINI .**

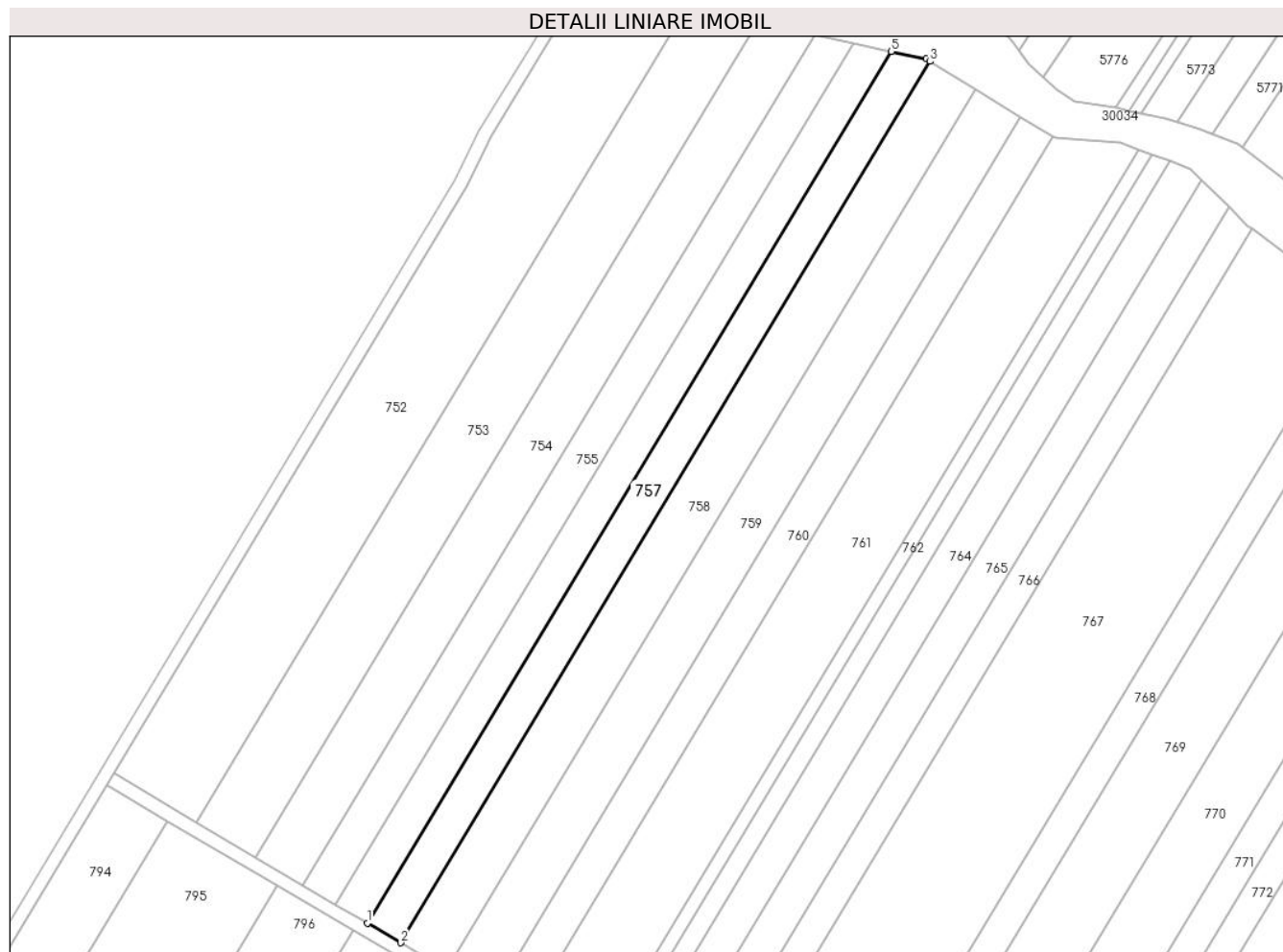
Inscrieri privind dezmembramintele dreptului de proprietate, drepturi reale de garanție și sarcini	Referințe
NU SUNT	

## Anexa Nr. 1 La Partea I

## Teren

Nr cadastral	Suprafața (mp)*	Observații / Referințe
	3.520	

\* Suprafața este determinată în planul de proiecție Stereo 70.



## Date referitoare la teren

Crt	Categorie folosință	Intra vilan	Suprafața (mp)	Tarla	Parcelă	Nr. topo	Observații / Referințe
1	arabil	NU	3.520	26	713/5/a	-	

## Lungime Segmente

1) Valorile lungimilor segmentelor sunt obținute din proiecție în plan.

Punct început	X / Y	Punct sfârșit	X / Y	Lungime segment (** (m)
1	572.839,682 390.170,261	2	572.849,616 390.164,407	11.531
2	572.849,616 390.164,407	3	573.007,75 390.427,215	306.716
3	573.007,75 390.427,215	4	573.006,497 390.427,993	1.475
4	573.006,497 390.427,993	5	572.996,104 390.430,223	10.63
5	572.996,104 390.430,223	1	572.839,682 390.170,261	303.394

**\*\* Lungimile segmentelor sunt determinate în planul de proiecție Stereo 70 și sunt rotunjite la 1 milimetru.**

**\*\*\* Distanța dintre puncte este formată din segmente cumulate ce sunt mai mici decât valoarea 1 milimetru.**



**DATE DESPRE IMOBILUL NR. 758**

Oficiul de Cadastru și Publicitate Imobiliară PRAHOVA  
Biroul de Cadastru și Publicitate Imobiliară Ploiești

**A. Partea I. Descrierea imobilului**

TEREN Extravilan

Adresa: Jud. Prahova, T26 A713/6

Nr. Crt	Nr cadastral Nr. topografic	Suprafața* (mp)	Observații / Referințe
A1	27302	4.830	Sector cadastral:39 Teren neimprijmit;

**B. Partea II. Proprietari și acte**

Inscrieri privitoare la dreptul de proprietate și alte drepturi reale	Referințe
<b>61185 / 11/08/2014</b>	
Act Administrativ nr. 40250, din 01/06/1995 emis de COMISIA JUDETEANA PRAHOVA (act notarial nr. 26/15-02-2005 emis de NP DAVID ELLA;act administrativ nr.2093/15.09.2014 emis de NP DAVID ELLA);	
B5 se noteaza faptul ca imobilul se afla sub incidenta art.3,alin.(1) din Legea nr.17/2014	A1
<b>122901 / 03/08/2023</b>	
Act Notarial nr. 68, din 12/07/2023 emis de NP Poena Alexandru Razvan Ionut;	
B8 Intabulare, drept de PROPRIETATE, dobandit prin Succesiune, cota actuala 1/1, cota initiala 1/1 1) MIHAI CATALIN-CONSTANTIN	A1

**C. Partea III. SARCINI .**

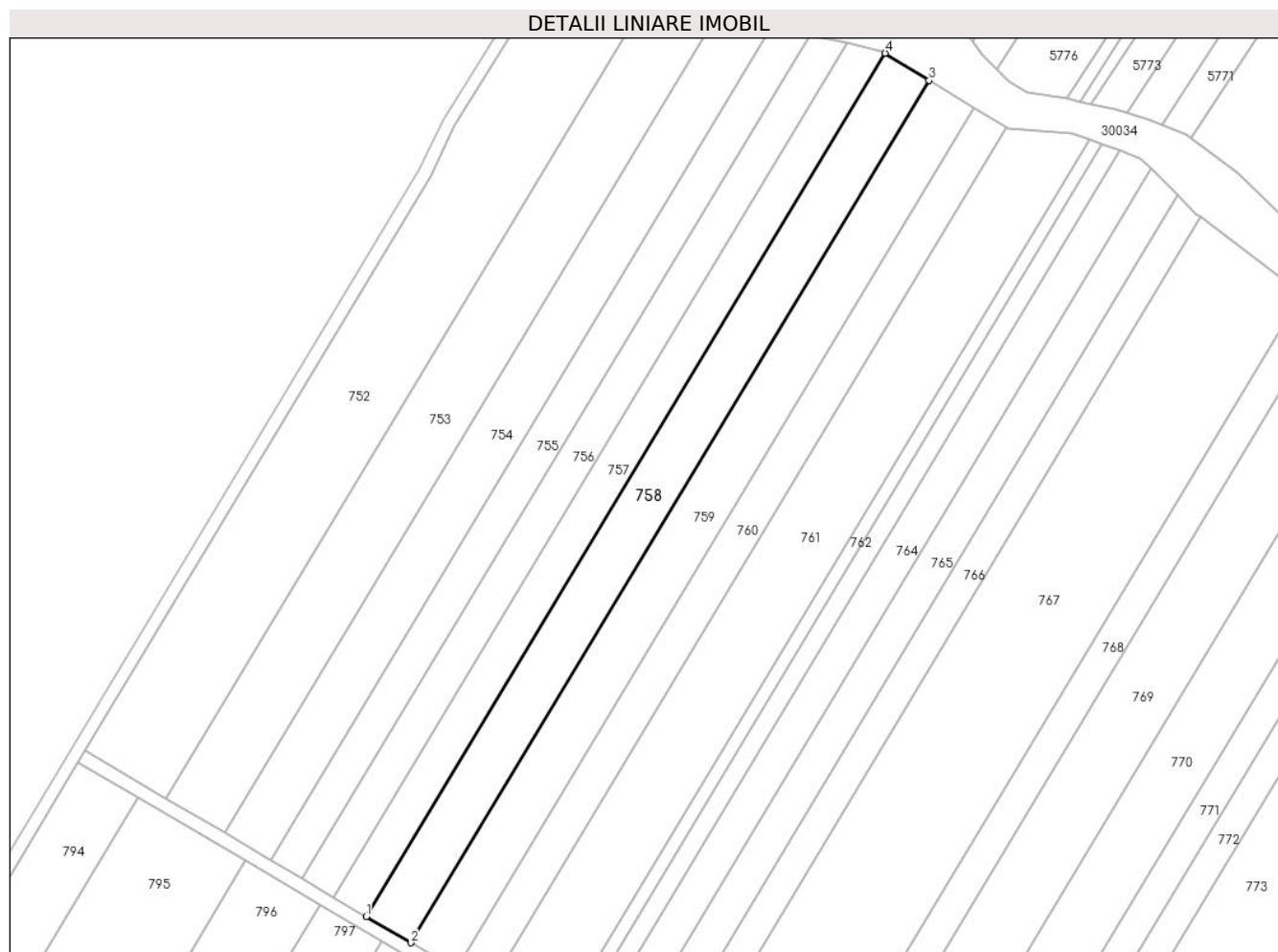
Inscrieri privind dezmembramintele dreptului de proprietate, drepturi reale de garanție și sarcini	Referințe
NU SUNT	

## Anexa Nr. 1 La Partea I

## Teren

Nr cadastral	Suprafața (mp)*	Observații / Referințe
27302	4.830	

\* Suprafața este determinată în planul de proiecție Stereo 70.



## Date referitoare la teren

Crt	Categorie folosință	Intravilan	Suprafața (mp)	Tarla	Parcelă	Nr. topo	Observații / Referințe
1	arabil	NU	4.830	26	713/6	-	

## Lungime Segmente

1) Valorile lungimilor segmentelor sunt obținute din proiecție în plan.

Punct început	X / Y	Punct sfârșit	X / Y	Lungime segment (** (m)
1	572.849,616 390.164,407	2	572.863,192 390.156,407	15.758
2	572.863,192 390.156,407	3	573.021,137 390.418,9	306.348
3	573.021,137 390.418,9	4	573.007,75 390.427,215	15.759
4	573.007,75 390.427,215	1	572.849,616 390.164,407	306.716

\*\* Lungimile segmentelor sunt determinate în planul de proiecție Stereo 70 și sunt rotunjite la 1 milimetru.

**\*\*\* Distanţa dintre puncte este formată din segmente cumulate ce sunt mai mici decât valoarea 1 milimetru.**





**DATE DESPRE IMOBILUL NR. 759**

Oficiul de Cadastru și Publicitate Imobiliară PRAHOVA  
Biroul de Cadastru și Publicitate Imobiliară Ploiești

**A. Partea I. Descrierea imobilului**

TEREN Extravilan

Adresa: Jud. Prahova

Nr. Crt	Nr cadastral Nr. topografic	Suprafața* (mp)	Observații / Referințe
A1		4.906	Sector cadastral:39 Teren neimprejmuit;

**B. Partea II. Proprietari și acte**

Inscrieri privitoare la dreptul de proprietate și alte drepturi reale	Referințe
/	
Act Administrativ nr. 34208, din 14/02/1995 emis de CJSDPAT PRAHOVA;	
B1	A1
Intabulare, drept de PROPRIETATE, dobandit prin Reconstituire, cota actuala 1/1, cota initiala 1/1	
1) <b>BADEA TĂNASE IOANA</b>	

**C. Partea III. SARCINI .**

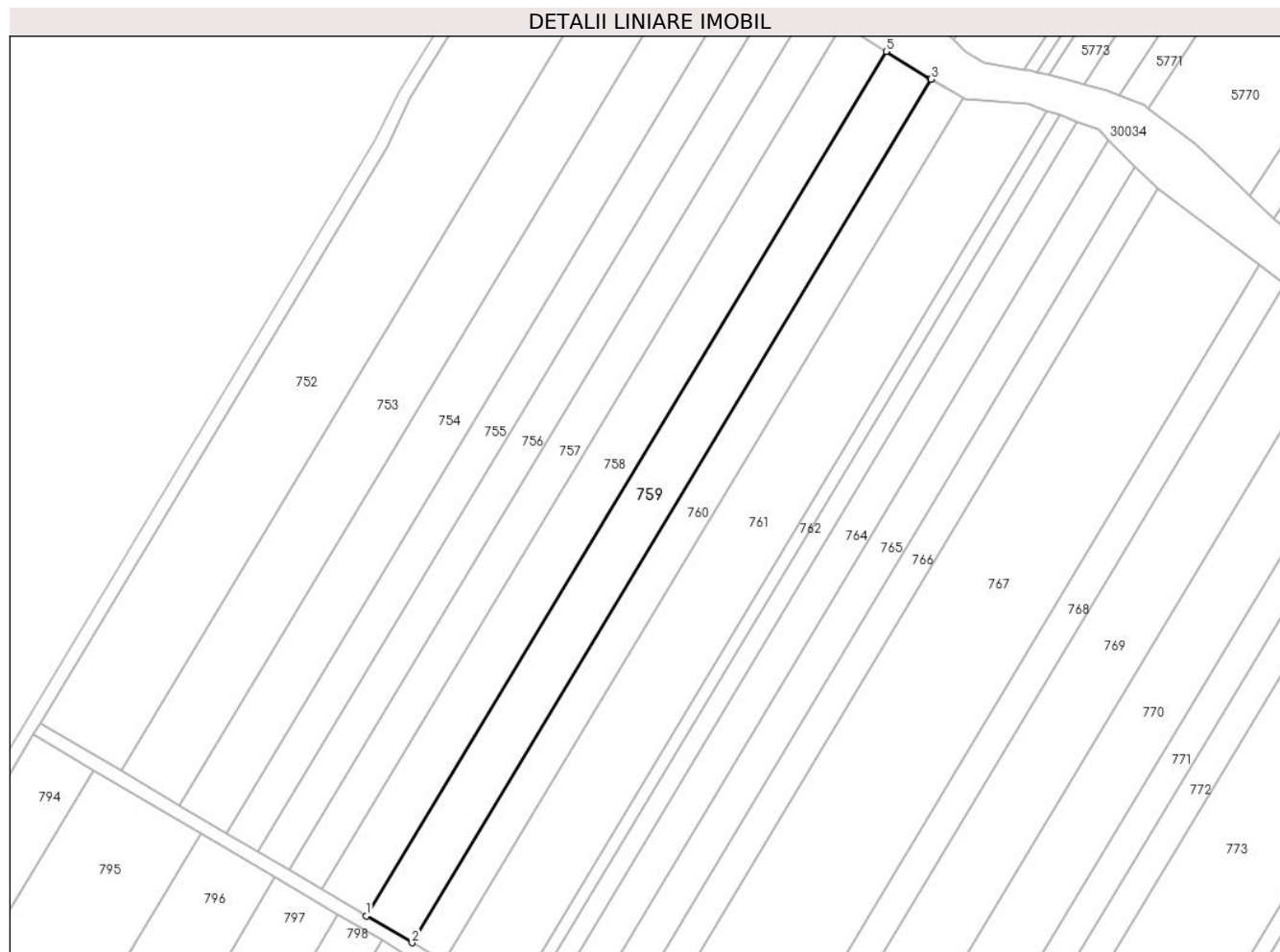
Inscrieri privind dezmembramintele dreptului de proprietate, drepturi reale de garanție și sarcini	Referințe
NU SUNT	

## Anexa Nr. 1 La Partea I

## Teren

Nr cadastral	Suprafața (mp)*	Observații / Referințe
	4.906	

\* Suprafața este determinată în planul de proiecție Stereo 70.



## Date referitoare la teren

Crt	Categorie folosință	Intra vilan	Suprafața (mp)	Tarla	Parcelă	Nr. topo	Observații / Referințe
1	arabil	NU	4.906	26	713/7	-	

## Lungime Segmente

1) Valorile lungimilor segmentelor sunt obținute din proiecție în plan.

Punct început	X / Y	Punct sfârșit	X / Y	Lungime segment (** (m)
1	572.863,192 390.156,407	2	572.876,999 390.148,272	16.025
2	572.876,999 390.148,272	3	573.034,752 390.410,447	305.977
3	573.034,752 390.410,447	4	573.034,645 390.410,51	0.124
4	573.034,645 390.410,51	5	573.021,137 390.418,9	15.902
5	573.021,137 390.418,9	1	572.863,192 390.156,407	306.348

**\*\* Lungimile segmentelor sunt determinate în planul de proiecție Stereo 70 și sunt rotunjite la 1 milimetru.**

**\*\*\* Distanța dintre puncte este formată din segmente cumulate ce sunt mai mici decât valoarea 1 milimetru.**



**DATE DESPRE IMOBILUL NR. 760**

Oficiul de Cadastru și Publicitate Imobiliară PRAHOVA  
 Biroul de Cadastru și Publicitate Imobiliară Ploiești

**A. Partea I. Descrierea imobilului**

TEREN Extravilan

Adresa: Jud. Prahova

Nr. Crt	Nr cadastral Nr. topografic	Suprafața* (mp)	Observații / Referințe
A1		3.466	Sector cadastral:39 Teren neimprejmuit;

**B. Partea II. Proprietari și acte**

Inscrieri privitoare la dreptul de proprietate și alte drepturi reale		Referințe
/		
Act Administrativ nr. 65441, din 15/09/1997 emis de CJSDPAT PRAHOVA;		
B1	Intabulare, drept de PROPRIETATE, dobandit prin Reconstituire, cota actuala 1/1, cota initiala 1/1	A1
	1) TOLBEȘ VASILICA 2) NIȚĂ ALEXANDRU 3) MIHAI ELISABETA 4) IANCU DUMITRU 5) IANCU ȘTEFAN 6) BADEA ANA 7) BADEA IOANA 8) ILIE ELENA	

**C. Partea III. SARCINI .**

Inscrieri privind dezmembramintele dreptului de proprietate, drepturi reale de garanție și sarcini	Referințe
NU SUNT	

## Anexa Nr. 1 La Partea I

## Teren

Nr cadastral	Suprafața (mp)*	Observații / Referințe
	3.466	

\* Suprafața este determinată în planul de proiecție Stereo 70.



## Date referitoare la teren

Crt	Categorie folosință	Intravilan	Suprafața (mp)	Tarla	Parcelă	Nr. topo	Observații / Referințe
1	arabil	NU	3.466	26	713/8	-	

## Lungime Segmente

1) Valorile lungimilor segmentelor sunt obținute din proiecție în plan.

Punct început	X / Y	Punct sfârșit	X / Y	Lungime segment (** (m)
1	572.876,999 390.148,272	2	572.886,758 390.142,521	11.327
2	572.886,758 390.142,521	3	573.044,525 390.404,72	306.004
3	573.044,525 390.404,72	4	573.034,752 390.410,447	11.327
4	573.034,752 390.410,447	1	572.876,999 390.148,272	305.977

\*\* Lungimile segmentelor sunt determinate în planul de proiecție Stereo 70 și sunt rotunjite la 1 milimetru.

**\*\*\* Distanţa dintre puncte este formată din segmente cumulate ce sunt mai mici decât valoarea 1 milimetru.**





**DATE DESPRE IMOBILUL NR. 761**

Oficiul de Cadastru și Publicitate Imobiliară PRAHOVA  
Biroul de Cadastru și Publicitate Imobiliară Ploiești

**A. Partea I. Descrierea imobilului**

TEREN Extravilan

Adresa: Jud. Prahova

Nr. Crt	Nr cadastral Nr. topografic	Suprafața* (mp)	Observații / Referințe
A1		7.386	Sector cadastral:39 Teren neimprijmit;

**B. Partea II. Proprietari și acte**

Inscrieri privitoare la dreptul de proprietate și alte drepturi reale		Referințe
/		
Act Administrativ nr. 46331, din 07/12/1995 emis de CJSDPAT PRAHOVA;		
B1	Intabulare, drept de PROPRIETATE, dobândit prin Reconstituire, cota actuala 1/1, cota initiala 1/1 1) GHEORGHE C-TIN CONSTANTIN 2) IVAN C-TIN VASILE 3) NASTASE C-TIN ELENA 4) IVAN C-TIN IOAN 5) IVAN CONSTANTIN STELIANA 6) FLORESCU FLOAREA	A1

**C. Partea III. SARCINI .**

Inscrieri privind dezmembramintele dreptului de proprietate, drepturi reale de garanție și sarcini	Referințe
NU SUNT	

## Anexa Nr. 1 La Partea I

## Teren

Nr cadastral	Suprafața (mp)*	Observații / Referințe
	7.386	

\* Suprafața este determinată în planul de proiecție Stereo 70.



## Date referitoare la teren

Crt	Categorie folosință	Intravilan	Suprafața (mp)	Tarla	Parcelă	Nr. topo	Observații / Referințe
1	arabil	NU	7.386	26	713/9	-	

## Lungime Segmente

1) Valorile lungimilor segmentelor sunt obținute din proiecție în plan.

Punct început	X / Y	Punct sfârșit	X / Y	Lungime segment (** (m)
1	572.886,758 390.142,521	2	572.907,195 390.130,478	23.721
2	572.907,195 390.130,478	3	573.069,934 390.400,94	315.648
3	573.069,934 390.400,94	4	573.064,446 390.402,946	5.843
4	573.064,446 390.402,946	5	573.044,948 390.404,473	19.558
5	573.044,948 390.404,473	6	573.044,525 390.404,72	0.49

Punct început	X / Y	Punct sfârșit	X / Y	Lungime segment (** (m)
6	573.044,525 390.404,72	1	572.886,758 390.142,521	306.004

\*\* Lungimile segmentelor sunt determinate în planul de proiecție Stereo 70 și sunt rotunjite la 1 milimetru.

\*\*\* Distanța dintre puncte este formată din segmente cumulate ce sunt mai mici decât valoarea 1 milimetru.



**DATE DESPRE IMOBILUL NR. 762**

Oficiul de Cadastru și Publicitate Imobiliară PRAHOVA  
Biroul de Cadastru și Publicitate Imobiliară Ploiești

**A. Partea I. Descrierea imobilului**

TEREN Extravilan

Adresa: Jud. Prahova

Nr. Crt	Nr cadastral Nr. topografic	Suprafața* (mp)	Observații / Referințe
A1		1.288	Sector cadastral:39 Teren neimprejmit;

**B. Partea II. Proprietari și acte**

Inscrieri privitoare la dreptul de proprietate și alte drepturi reale	Referințe
/	
Act Administrativ nr. 46356, din 03/06/1996 emis de CJSDPAT PRAHOVA;	
B1	A1
Intabulare, drept de PROPRIETATE, dobandit prin Reconstituire, cota actuala 1/1, cota initiala 1/1	
1) MOISE GHEORGHE IOANA	
2) POPESCU GHEORGHE RADA	
3) TĂNASE GHEORGHE CONSTANTIN	

**C. Partea III. SARCINI .**

Inscrieri privind dezmembramintele dreptului de proprietate, drepturi reale de garanție și sarcini	Referințe
NU SUNT	

## Anexa Nr. 1 La Partea I

## Teren

Nr cadastral	Suprafața (mp)*	Observații / Referințe
	1.288	

\* Suprafața este determinată în planul de proiecție Stereo 70.



## Date referitoare la teren

Crt	Categorie folosință	Intravilan	Suprafața (mp)	Tarla	Parcelă	Nr. topo	Observații / Referințe
1	arabil	NU	1.288	26	713/9/1	-	

## Lungime Segmente

1) Valorile lungimilor segmentelor sunt obținute din proiecție în plan.

Punct început	X / Y	Punct sfârșit	X / Y	Lungime segment (** (m)
1	572.907,195 390.130,478	2	572.910,707 390.128,409	4.076
2	572.910,707 390.128,409	3	573.073,833 390.399,514	316.399
3	573.073,833 390.399,514	4	573.069,934 390.400,94	4.152
4	573.069,934 390.400,94	1	572.907,195 390.130,478	315.648

\*\* Lungimile segmentelor sunt determinate în planul de proiecție Stereo 70 și sunt rotunjite la 1 milimetru.

**\*\*\* Distanţa dintre puncte este formată din segmente cumulate ce sunt mai mici decât valoarea 1 milimetru.**





**DATE DESPRE IMOBILUL NR. 763**

Oficiul de Cadastru și Publicitate Imobiliară PRAHOVA  
Biroul de Cadastru și Publicitate Imobiliară Ploiești

**A. Partea I. Descrierea imobilului**

TEREN Extravilan

Adresa: Jud. Prahova

Nr. Crt	Nr cadastral Nr. topografic	Suprafața* (mp)	Observații / Referințe
A1		1.800	Sector cadastral:39 Teren neimprejmuit;

**B. Partea II. Proprietari și acte**

Inscrieri privitoare la dreptul de proprietate și alte drepturi reale		Referințe
/		
Hotarare Judecatoreasca nr. 1261, din 08/02/2011 emis de JUDECĂTORIA PLOIEȘTI;		
B1	Intabulare, drept de PROPRIETATE, cu titlu de succesiune, dobandit prin Hotarare Judecatoreasca, cota actuala 1/1, cota initiala 1/1 1) <b>BRATU PETRE</b> 2) <b>STALPEANU MARGARETA</b> , fostă Bratu	A1

**C. Partea III. SARCINI .**

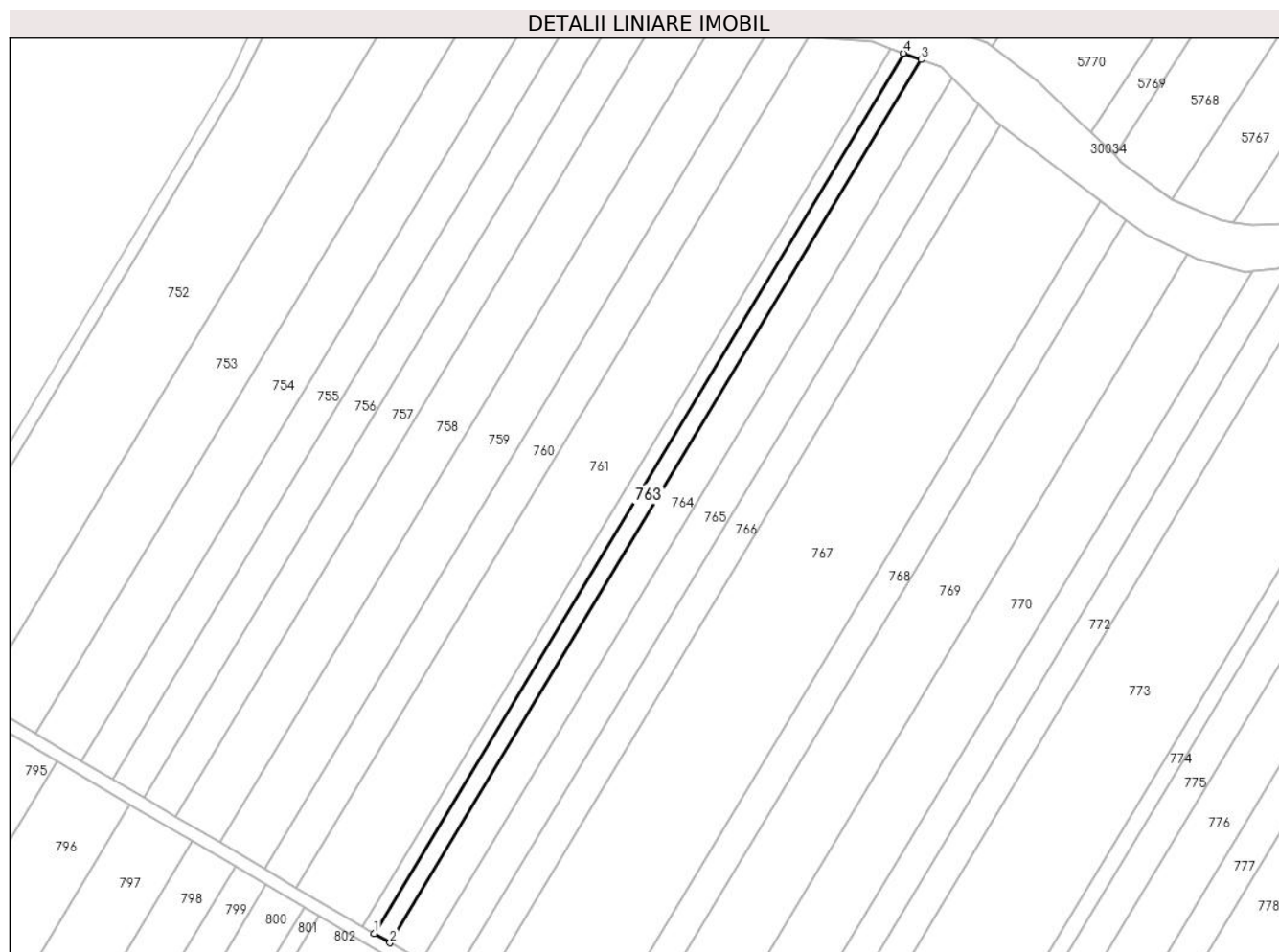
Inscrieri privind dezmembramintele dreptului de proprietate, drepturi reale de garanție și sarcini	Referințe
NU SUNT	

## Anexa Nr. 1 La Partea I

## Teren

Nr cadastral	Suprafața (mp)*	Observații / Referințe
	1.800	

\* Suprafața este determinată în planul de proiecție Stereo 70.



## Date referitoare la teren

Crt	Categorie folosință	Intravilan	Suprafața (mp)	Tarla	Parcelă	Nr. topo	Observații / Referințe
1	arabil	NU	1.800	26	713/9/2	-	

## Lungime Segmente

1) Valorile lungimilor segmentelor sunt obținute din proiecție în plan.

Punct început	X / Y	Punct sfârșit	X / Y	Lungime segment (** (m)
1	572.910,707 390.128,409	2	572.915,6 390.125,525	5.68
2	572.915,6 390.125,525	3	573.079,267 390.397,528	317.447
3	573.079,267 390.397,528	4	573.073,833 390.399,514	5.786
4	573.073,833 390.399,514	1	572.910,707 390.128,409	316.399

\*\* Lungimile segmentelor sunt determinate în planul de proiecție Stereo 70 și sunt rotunjite la 1 milimetru.

**\*\*\* Distanţa dintre puncte este formată din segmente cumulate ce sunt mai mici decât valoarea 1 milimetru.**



**DATE DESPRE IMOBILUL NR. 764**

Oficiul de Cadastru și Publicitate Imobiliară PRAHOVA  
Biroul de Cadastru și Publicitate Imobiliară Ploiești

**A. Partea I. Descrierea imobilului**

TEREN Extravilan

Adresa: Jud. Prahova

Nr. Crt	Nr cadastral Nr. topografic	Suprafața* (mp)	Observații / Referințe
A1		3.518	Sector cadastral:39 Teren neimprejmuit;

**B. Partea II. Proprietari și acte**

Inscrieri privitoare la dreptul de proprietate și alte drepturi reale	Referințe
/	
Act Administrativ nr. 34215, din 01/03/1995 emis de CJSDPAT PRAHOVA;	
B1	A1
Intabulare, drept de PROPRIETATE, dobandit prin Reconstituire, cota actuala 1/1, cota initiala 1/1	
1) VASILE STELIAN PETRE	

**C. Partea III. SARCINI .**

Inscrieri privind dezmembramintele dreptului de proprietate, drepturi reale de garanție și sarcini	Referințe
NU SUNT	

## Anexa Nr. 1 La Partea I

## Teren

Nr cadastral	Suprafața (mp)*	Observații / Referințe
	3.518	

\* Suprafața este determinată în planul de proiecție Stereo 70.



## Date referitoare la teren

Crt	Categorie folosință	Intravilan	Suprafața (mp)	Tarla	Parcelă	Nr. topo	Observații / Referințe
1	arabil	NU	3.518	26	713/10	-	

## Lungime Segmente

1) Valorile lungimilor segmentelor sunt obținute din proiecție în plan.

Punct început	X / Y	Punct sfârșit	X / Y	Lungime segment (** (m)
1	572.915,6 390.125,525	2	572.925,13 390.119,91	11.061
2	572.925,13 390.119,91	3	573.088,839 390.391,985	317.53
3	573.088,839 390.391,985	4	573.085,603 390.395,212	4.57
4	573.085,603 390.395,212	5	573.079,267 390.397,528	6.746
5	573.079,267 390.397,528	1	572.915,6 390.125,525	317.447

**\*\* Lungimile segmentelor sunt determinate în planul de proiecție Stereo 70 și sunt rotunjite la 1 milimetru.**

**\*\*\* Distanța dintre puncte este formată din segmente cumulate ce sunt mai mici decât valoarea 1 milimetru.**





**DATE DESPRE IMOBILUL NR. 765**

Oficiul de Cadastru și Publicitate Imobiliară PRAHOVA  
Biroul de Cadastru și Publicitate Imobiliară Ploiești

**A. Partea I. Descrierea imobilului**

TEREN Extravilan

Nr. CF vechi:8755

Adresa: Jud. Prahova

Nr. Crt	Nr cadastral Nr. topografic	Suprafața* (mp)	Observații / Referințe
A1	22435	3.495	Sector cadastral:39 Teren neimprejmit;

**B. Partea II. Proprietari și acte**

Inscrieri privitoare la dreptul de proprietate și alte drepturi reale		Referințe
<b>20473 / 15/04/2010</b>		
Act Notarial nr. 1288, din 09/04/2010 emis de NP SAVULESCU VASILE;		
B3	Intabulare, drept de PROPRIETATE schimb, dobandit prin Conventie, cota actuala 1/1, cota initiala 1/1 1) CHITORAN FLORENTIN 2) CHITORAN NICULINA, (soti)	A1
<b>67359 / 28/08/2014</b>		
Act Normativ nr. 17, din 07/03/2014 emis de Parlamentul Romaniei;		
B4	Imobil aflat sub incidenta art.3 alin.(1) din Legea 17/2014, dobandit prin Lege	A1

**C. Partea III. SARCINI .**

Inscrieri privind dezmembramintele dreptului de proprietate, drepturi reale de garanție și sarcini	Referințe
NU SUNT	

## Anexa Nr. 1 La Partea I

## Teren

Nr cadastral	Suprafața (mp)*	Observații / Referințe
22435	3.495	

\* Suprafața este determinată în planul de proiecție Stereo 70.



## Date referitoare la teren

Crt	Categorie folosință	Intravilan	Suprafața (mp)	Tarla	Parcelă	Nr. topo	Observații / Referințe
1	arabil	NU	3.495	26	713/11	-	

## Lungime Segmente

1) Valorile lungimilor segmentelor sunt obținute din proiecție în plan.

Punct început	X / Y	Punct sfârșit	X / Y	Lungime segment (** (m)
1	572.925,13 390.119,91	2	572.934,655 390.114,297	11.056
2	572.934,655 390.114,297	3	573.096,904 390.383,944	314.697
3	573.096,904 390.383,944	4	573.088,839 390.391,985	11.389
4	573.088,839 390.391,985	1	572.925,13 390.119,91	317.53

\*\* Lungimile segmentelor sunt determinate în planul de proiecție Stereo 70 și sunt rotunjite la 1 milimetru.

**\*\*\* Distanţa dintre puncte este formată din segmente cumulate ce sunt mai mici decât valoarea 1 milimetru.**



**DATE DESPRE IMOBILUL NR. 766**

Oficiul de Cadastru și Publicitate Imobiliară PRAHOVA  
Biroul de Cadastru și Publicitate Imobiliară Ploiești

**A. Partea I. Descrierea imobilului**

TEREN Extravilan

Adresa: Jud. Prahova

Nr. Crt	Nr cadastral Nr. topografic	Suprafața* (mp)	Observații / Referințe
A1		2.945	Sector cadastral:39 Teren neimprejmit;

**B. Partea II. Proprietari și acte**

Inscrieri privitoare la dreptul de proprietate și alte drepturi reale		Referințe
/		
Act Administrativ nr. 34219, din 01/03/1995 emis de CJSDPAT PRAHOVA;		
B1	Intabulare, drept de PROPRIETATE, dobandit prin Reconstituire, cota actuala 1/1, cota initiala 1/1 1) DUMITRU LIVIU 2) VASILE AUREL 3) VASILE NICOLAE PETRA	A1

**C. Partea III. SARCINI .**

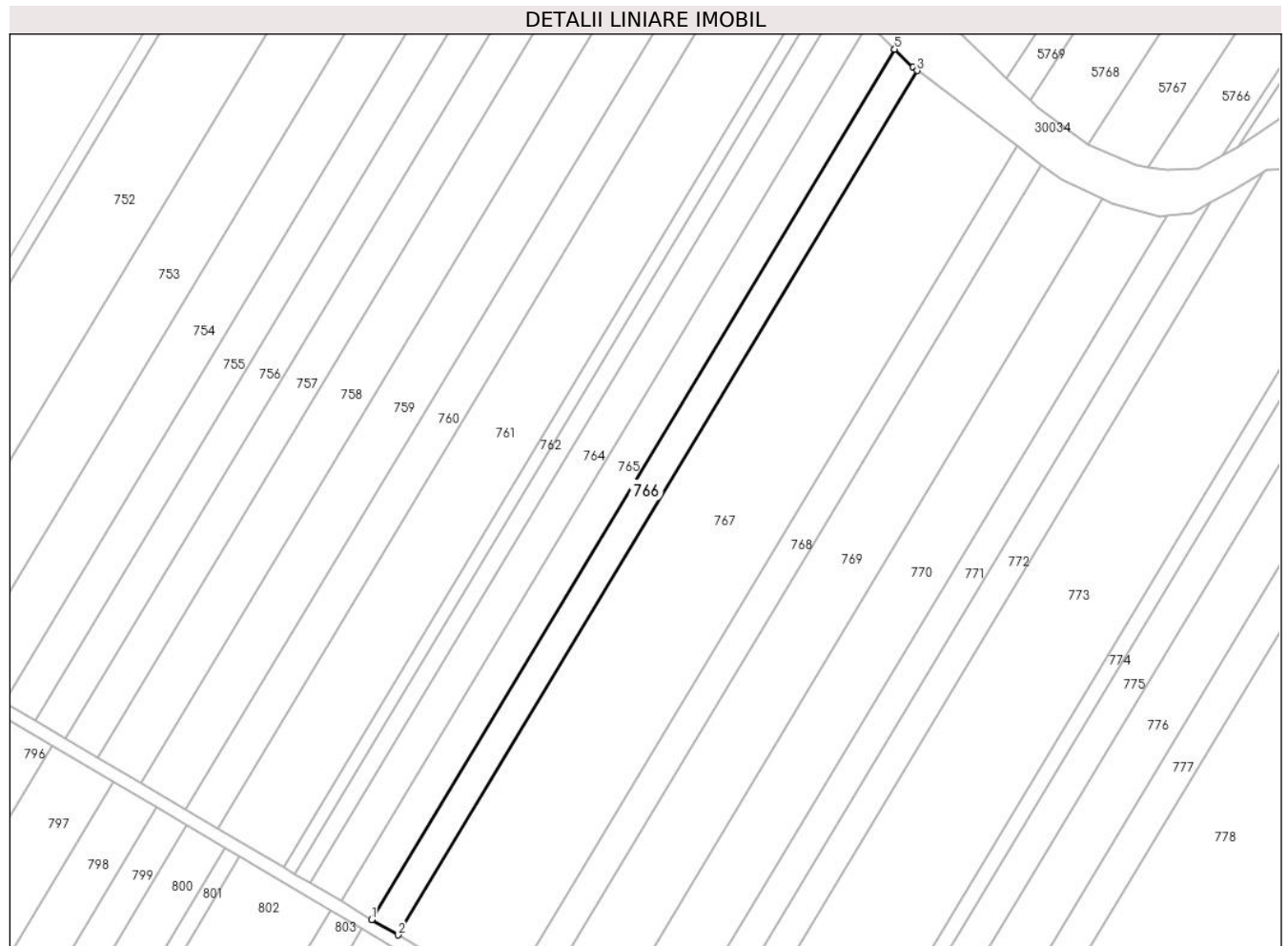
Inscrieri privind dezmembramintele dreptului de proprietate, drepturi reale de garanție și sarcini	Referințe
NU SUNT	

## Anexa Nr. 1 La Partea I

## Teren

Nr cadastral	Suprafața (mp)*	Observații / Referințe
	2.945	

\* Suprafața este determinată în planul de proiecție Stereo 70.



## Date referitoare la teren

Crt	Categorie folosință	Intravilan	Suprafața (mp)	Tarla	Parcelă	Nr. topo	Observații / Referințe
1	arabil	NU	2.945	26	713/12	-	

## Lungime Segmente

1) Valorile lungimilor segmentelor sunt obținute din proiecție în plan.

Punct început	X / Y	Punct sfârșit	X / Y	Lungime segment (** (m)
1	572.934,655 390.114,297	2	572.942,749 390.109,528	9.394
2	572.942,749 390.109,528	3	573.103,877 390.377,313	312.524
3	573.103,877 390.377,313	4	573.102,549 390.378,316	1.664
4	573.102,549 390.378,316	5	573.096,904 390.383,944	7.971
5	573.096,904 390.383,944	1	572.934,655 390.114,297	314.697

**\*\* Lungimile segmentelor sunt determinate în planul de proiecție Stereo 70 și sunt rotunjite la 1 milimetru.**

**\*\*\* Distanța dintre puncte este formată din segmente cumulate ce sunt mai mici decât valoarea 1 milimetru.**





**DATE DESPRE IMOBILUL NR. 767**

Oficiul de Cadastru și Publicitate Imobiliară PRAHOVA  
Biroul de Cadastru și Publicitate Imobiliară Ploiești

**A. Partea I. Descrierea imobilului**

TEREN Extravilan

Adresa: Jud. Prahova

Nr. Crt	Nr cadastral Nr. topografic	Suprafața* (mp)	Observații / Referințe
A1		11.945	Sector cadastral:39 Teren neimprejmuit;

**B. Partea II. Proprietari și acte**

Inscrieri privitoare la dreptul de proprietate și alte drepturi reale	Referințe
/	
Act Administrativ nr. 40244, din 01/06/1995 emis de CJSDPAT PRAHOVA;	
B1	A1
Intabulare, drept de PROPRIETATE, dobandit prin Reconstituire, cota actuala 1/1, cota initiala 1/1	
1) NENU ANICA	

**C. Partea III. SARCINI .**

Inscrieri privind dezmembramintele dreptului de proprietate, drepturi reale de garanție și sarcini	Referințe
NU SUNT	

## Anexa Nr. 1 La Partea I

## Teren

Nr cadastral	Suprafața (mp)*	Observații / Referințe
	11.945	

\* Suprafața este determinată în planul de proiecție Stereo 70.



## Date referitoare la teren

Crt	Categorie folosință	Intravilan	Suprafața (mp)	Tarla	Parcelă	Nr. topo	Observații / Referințe
1	arabil	NU	11.945	26	713/13	-	

## Lungime Segmente

1) Valorile lungimilor segmentelor sunt obținute din proiecție în plan.

Punct început	X / Y	Punct sfârșit	X / Y	Lungime segment (** (m)
1	572.942,749 390.109,528	2	572.975,913 390.089,985	38.494
2	572.975,913 390.089,985	3	573.134,77 390.353,995	308.118
3	573.134,77 390.353,995	4	573.103,877 390.377,313	38.705
4	573.103,877 390.377,313	1	572.942,749 390.109,528	312.524

\*\* Lungimile segmentelor sunt determinate în planul de proiecție Stereo 70 și sunt rotunjite la 1 milimetru.

**\*\*\* Distanţa dintre puncte este formată din segmente cumulate ce sunt mai mici decât valoarea 1 milimetru.**



**DATE DESPRE IMOBILUL NR. 768**

Oficiul de Cadastru și Publicitate Imobiliară PRAHOVA  
Biroul de Cadastru și Publicitate Imobiliară Ploiești

**A. Partea I. Descrierea imobilului**

TEREN Extravilan

Adresa: Jud. Prahova

Nr. Crt	Nr cadastral Nr. topografic	Suprafața* (mp)	Observații / Referințe
A1		2.941	Sector cadastral:39 Teren neimprejmit;

**B. Partea II. Proprietari și acte**

Inscrieri privitoare la dreptul de proprietate și alte drepturi reale		Referințe
/		
Act Administrativ nr. 34220, din 01/03/1995 emis de CJSDPAT PRAHOVA;		
B1	Intabulare, drept de PROPRIETATE, dobandit prin Reconstituire, cota actuala 1/1, cota initiala 1/1 1) NICOLAE RADA MARIA 2) BUZOIANU RADA IOANA	A1

**C. Partea III. SARCINI .**

Inscrieri privind dezmembramintele dreptului de proprietate, drepturi reale de garanție și sarcini	Referințe
NU SUNT	

## Anexa Nr. 1 La Partea I

## Teren

Nr cadastral	Suprafața (mp)*	Observații / Referințe
	2.941	

\* Suprafața este determinată în planul de proiecție Stereo 70.



## Date referitoare la teren

Crt	Categorie folosință	Intravilan	Suprafața (mp)	Tarla	Parcelă	Nr. topo	Observații / Referințe
1	arabil	NU	2.941	26	713/14	-	

## Lungime Segmente

1) Valorile lungimilor segmentelor sunt obținute din proiecție în plan.

Punct început	X / Y	Punct sfârșit	X / Y	Lungime segment (** (m)
1	572.975,913 390.089,985	2	572.984,152 390.085,131	9.563
2	572.984,152 390.085,131	3	573.142,444 390.348,203	307.023
3	573.142,444 390.348,203	4	573.134,77 390.353,995	9.614
4	573.134,77 390.353,995	1	572.975,913 390.089,985	308.118

\*\* Lungimile segmentelor sunt determinate în planul de proiecție Stereo 70 și sunt rotunjite la 1 milimetru.

**\*\*\* Distanţa dintre puncte este formată din segmente cumulate ce sunt mai mici decât valoarea 1 milimetru.**





**DATE DESPRE IMOBILUL NR. 769**

Oficiul de Cadastru și Publicitate Imobiliară PRAHOVA  
Biroul de Cadastru și Publicitate Imobiliară Ploiești

**A. Partea I. Descrierea imobilului**

TEREN Extravilan

Nr. CF vechi:870

Adresa: Jud. Prahova

Nr. Crt	Nr cadastral Nr. topografic	Suprafața* (mp)	Observații / Referințe
A1	26497	6.680	Sector cadastral:39 Teren neimpregmuit;

**B. Partea II. Proprietari și acte**

Inscrieri privitoare la dreptul de proprietate și alte drepturi reale	Referințe
<b>2115 / 11/02/2004</b>	
Act Notarial nr. 1122, din 05/02/2004 emis de BNP.IVAN CONSTANTIN;	
B1	A1
Intabulare, drept de PROPRIETATE cumparare ca bun comun, dobandit prin Conventie, cota actuala 1/1, cota initiala 1/1	
1) CHITORAN FLORENTIN	
2) CHITORAN NICULINA	
OBSERVATII: (provenita din conversia CF 870)	
<b>6014 / 26/01/2015</b>	
Act Normativ nr. 17, din 07/03/2014 emis de PARLAMENTUL ROMANIEI;	
B2	A1
se noteaza faptul ca imobilul se afla sub incidenta Legii nr.17/2014	

**C. Partea III. SARCINI .**

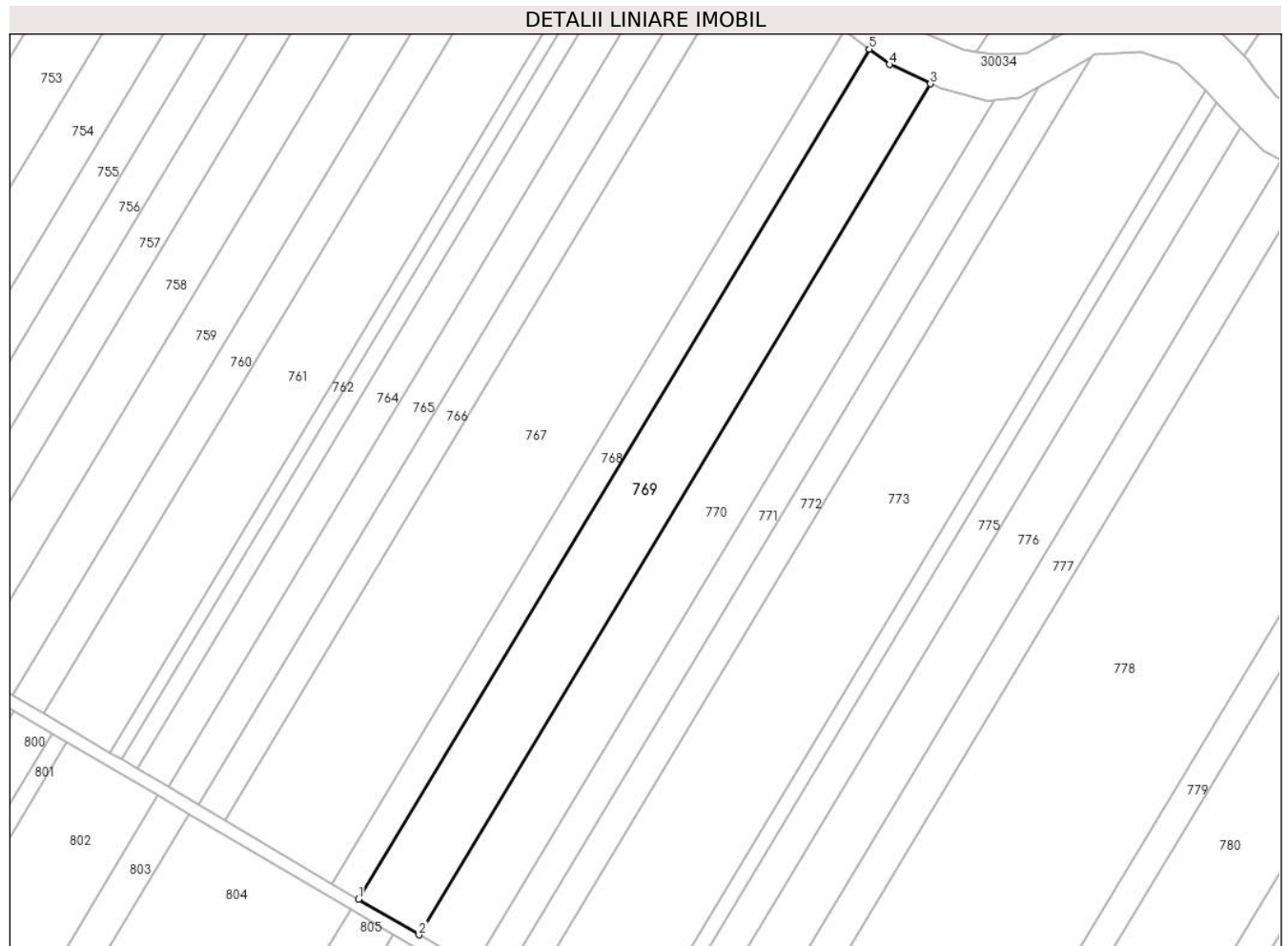
Inscrieri privind dezmembramintele dreptului de proprietate, drepturi reale de garanție și sarcini	Referințe
NU SUNT	

## Anexa Nr. 1 La Partea I

## Teren

Nr cadastral	Suprafața (mp)*	Observații / Referințe
26497	6.680	

\* Suprafața este determinată în planul de proiecție Stereo 70.



## Date referitoare la teren

Crt	Categorie folosință	Intravilan	Suprafața (mp)	Tarla	Parcelă	Nr. topo	Observații / Referințe
1	arabil	NU	6.680	26	713/15	-	

## Lungime Segmente

1) Valorile lungimilor segmentelor sunt obținute din proiecție în plan.

Punct început	X / Y	Punct sfârșit	X / Y	Lungime segment (** (m)
1	572.984,152 390.085,131	2	573.002,917 390.074,073	21.781
2	573.002,917 390.074,073	3	573.161,415 390.337,487	307.422
3	573.161,415 390.337,487	4	573.148,702 390.343,48	14.055
4	573.148,702 390.343,48	5	573.142,444 390.348,203	7.84
5	573.142,444 390.348,203	1	572.984,152 390.085,131	307.023

**\*\* Lungimile segmentelor sunt determinate în planul de proiecție Stereo 70 și sunt rotunjite la 1 milimetru.**

**\*\*\* Distanța dintre puncte este formată din segmente cumulate ce sunt mai mici decât valoarea 1 milimetru.**



**DATE DESPRE IMOBILUL NR. 770**

Oficiul de Cadastru și Publicitate Imobiliară PRAHOVA  
Biroul de Cadastru și Publicitate Imobiliară Ploiești

**A. Partea I. Descrierea imobilului**

TEREN Extravilan

Adresa: Jud. Prahova

Nr. Crt	Nr cadastral Nr. topografic	Suprafața* (mp)	Observații / Referințe
A1		6.081	Sector cadastral:39 Teren neimprejmuit;

**B. Partea II. Proprietari și acte**

Inscrieri privitoare la dreptul de proprietate și alte drepturi reale	Referințe
/	
Act Administrativ nr. 7, din 13/03/1996 emis de PARLAMENTUL ROMANIEI;	
B1	A1
Intabulare, drept de PROPRIETATE, dobandit prin Lege, cota actuala 1/1, cota initiala 1/1	
1) UAT PAULESTI, CIF:99999999999999, Teren la dispozitia comisiei locale de fond funciar in baza legii 7/1996	

**C. Partea III. SARCINI .**

Inscrieri privind dezmembramintele dreptului de proprietate, drepturi reale de garanție și sarcini	Referințe
NU SUNT	

## Anexa Nr. 1 La Partea I

## Teren

Nr cadastral	Suprafața (mp)*	Observații / Referințe
	6.081	

\* Suprafața este determinată în planul de proiecție Stereo 70.



## Date referitoare la teren

Crt	Categorie folosință	Intravilan	Suprafața (mp)	Tarla	Parcelă	Nr. topo	Observații / Referințe
1	arabil	NU	6.081	26	713/16	-	

## Lungime Segmente

1) Valorile lungimilor segmentelor sunt obținute din proiecție în plan.

Punct început	X / Y	Punct sfârșit	X / Y	Lungime segment (** (m)
1	573.002,917 390.074,073	2	573.019,836 390.064,103	19.638
2	573.019,836 390.064,103	3	573.181,286 390.332,423	313.148
3	573.181,286 390.332,423	4	573.179,208 390.332,204	2.09
4	573.179,208 390.332,204	5	573.164,459 390.336,052	15.243
5	573.164,459 390.336,052	6	573.161,415 390.337,487	3.365

Punct început	X / Y	Punct sfârșit	X / Y	Lungime segment (** (m)
6	573.161,415 390.337,487	1	573.002,917 390.074,073	307.422

\*\* Lungimile segmentelor sunt determinate în planul de proiecție Stereo 70 și sunt rotunjite la 1 milimetru.

\*\*\* Distanța dintre puncte este formată din segmente cumulate ce sunt mai mici decât valoarea 1 milimetru.





**DATE DESPRE IMOBILUL NR. 771**

Oficiul de Cadastru și Publicitate Imobiliară PRAHOVA  
Biroul de Cadastru și Publicitate Imobiliară Ploiești

**A. Partea I. Descrierea imobilului**

TEREN Extravilan

Adresa: Jud. Prahova

Nr. Crt	Nr cadastral Nr. topografic	Suprafața* (mp)	Observații / Referințe
A1		3.027	Sector cadastral:39 Teren neimprejmuit;

**B. Partea II. Proprietari și acte**

Inscrieri privitoare la dreptul de proprietate și alte drepturi reale	Referințe
/	
Act Notarial nr. 1755, din 17/03/1998 emis de NP POPESCU VIORICA (T 26_P 713.17_TP 46329_L2_Albu Viorel-Aurelian, Str. Lastarisului, Nr. 25);	
B1	A1
Intabulare, drept de PROPRIETATE, cu titlu de partaj voluntar, dobandit prin Conventie, cota actuala 1/1, cota initiala 1/1 1) DEDU ELENA	

**C. Partea III. SARCINI .**

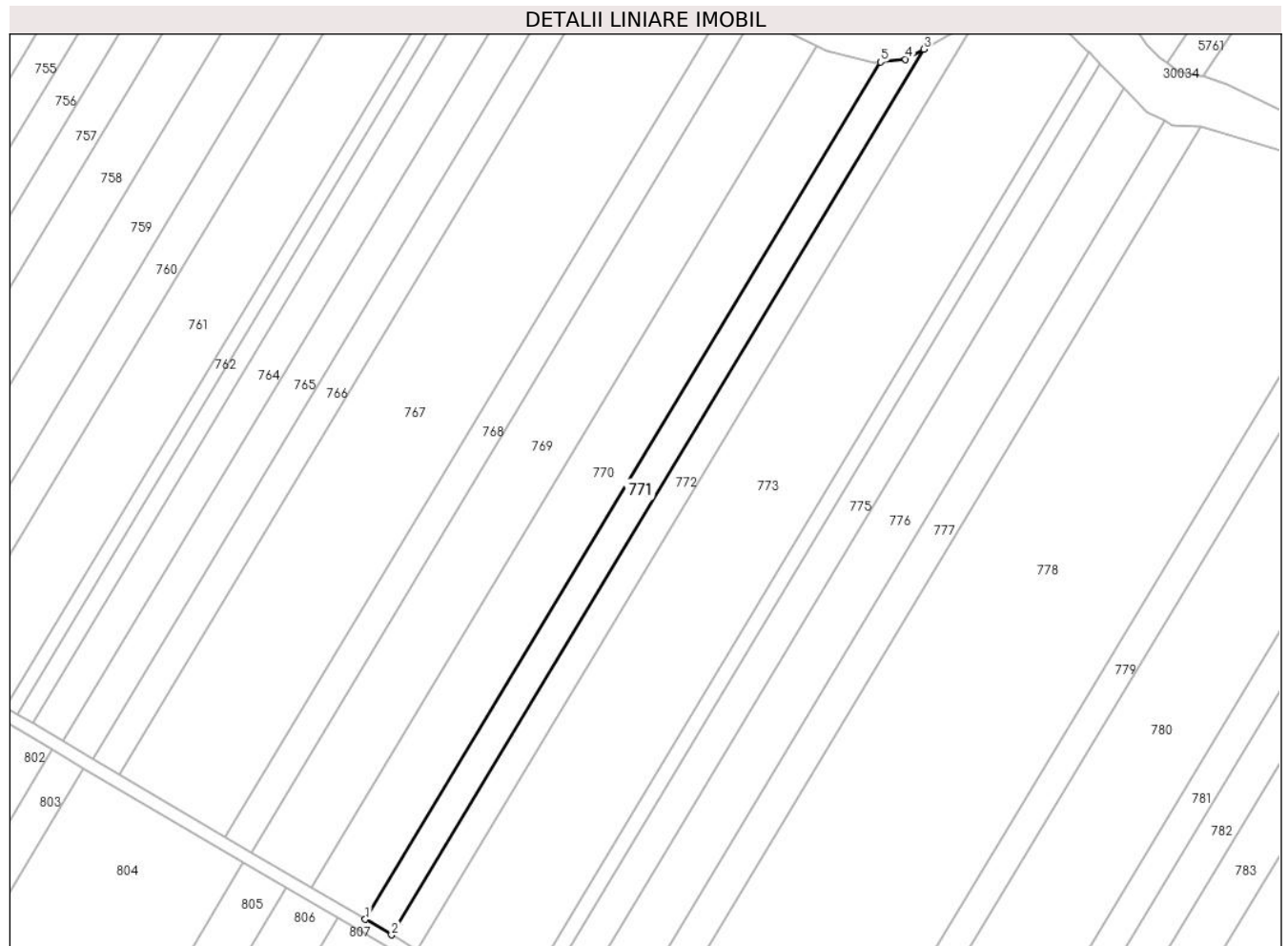
Inscrieri privind dezmembramintele dreptului de proprietate, drepturi reale de garanție și sarcini	Referințe
NU SUNT	

## Anexa Nr. 1 La Partea I

## Teren

Nr cadastral	Suprafața (mp)*	Observații / Referințe
	3.027	

\* Suprafața este determinată în planul de proiecție Stereo 70.



## Date referitoare la teren

Crt	Categorie folosință	Intravilan	Suprafața (mp)	Tarla	Parcelă	Nr. topo	Observații / Referințe
1	arabil	NU	3.027	26	713/17	-	

## Lungime Segmente

1) Valorile lungimilor segmentelor sunt obținute din proiecție în plan.

Punct început	X / Y	Punct sfârșit	X / Y	Lungime segment (** (m)
1	573.019,836 390.064,103	2	573.028,057 390.059,259	9.542
2	573.028,057 390.059,259	3	573.194,822 390.336,413	323.458
3	573.194,822 390.336,413	4	573.189,121 390.333,247	6.521
4	573.189,121 390.333,247	5	573.181,286 390.332,423	7.878
5	573.181,286 390.332,423	1	573.019,836 390.064,103	313.148

**\*\* Lungimile segmentelor sunt determinate în planul de proiecție Stereo 70 și sunt rotunjite la 1 milimetru.**

**\*\*\* Distanța dintre puncte este formată din segmente cumulate ce sunt mai mici decât valoarea 1 milimetru.**



**DATE DESPRE IMOBILUL NR. 772**

Oficiul de Cadastru și Publicitate Imobiliară PRAHOVA  
Biroul de Cadastru și Publicitate Imobiliară Ploiești

**A. Partea I. Descrierea imobilului**

TEREN Extravilan

Adresa: Jud. Prahova

Nr. Crt	Nr cadastral Nr. topografic	Suprafața* (mp)	Observații / Referințe
A1		3.028	Sector cadastral:39 Teren neimprejmuit;

**B. Partea II. Proprietari și acte**

Inscrieri privitoare la dreptul de proprietate și alte drepturi reale	Referințe
/	
Act Notarial nr. 1755, din 17/03/1998 emis de NP POPESCU VIORICA (T 26_P 713.17_TP 46329_L4_Albu Viorel-Aurelian, Str. Lastarisului, Nr. 25);	
B1	A1
Intabulare, drept de PROPRIETATE, cu titlu de partaj voluntar, dobandit prin Conventie, cota actuala 1/1, cota initiala 1/1 1) RUJOIU GH LIDIA	

**C. Partea III. SARCINI .**

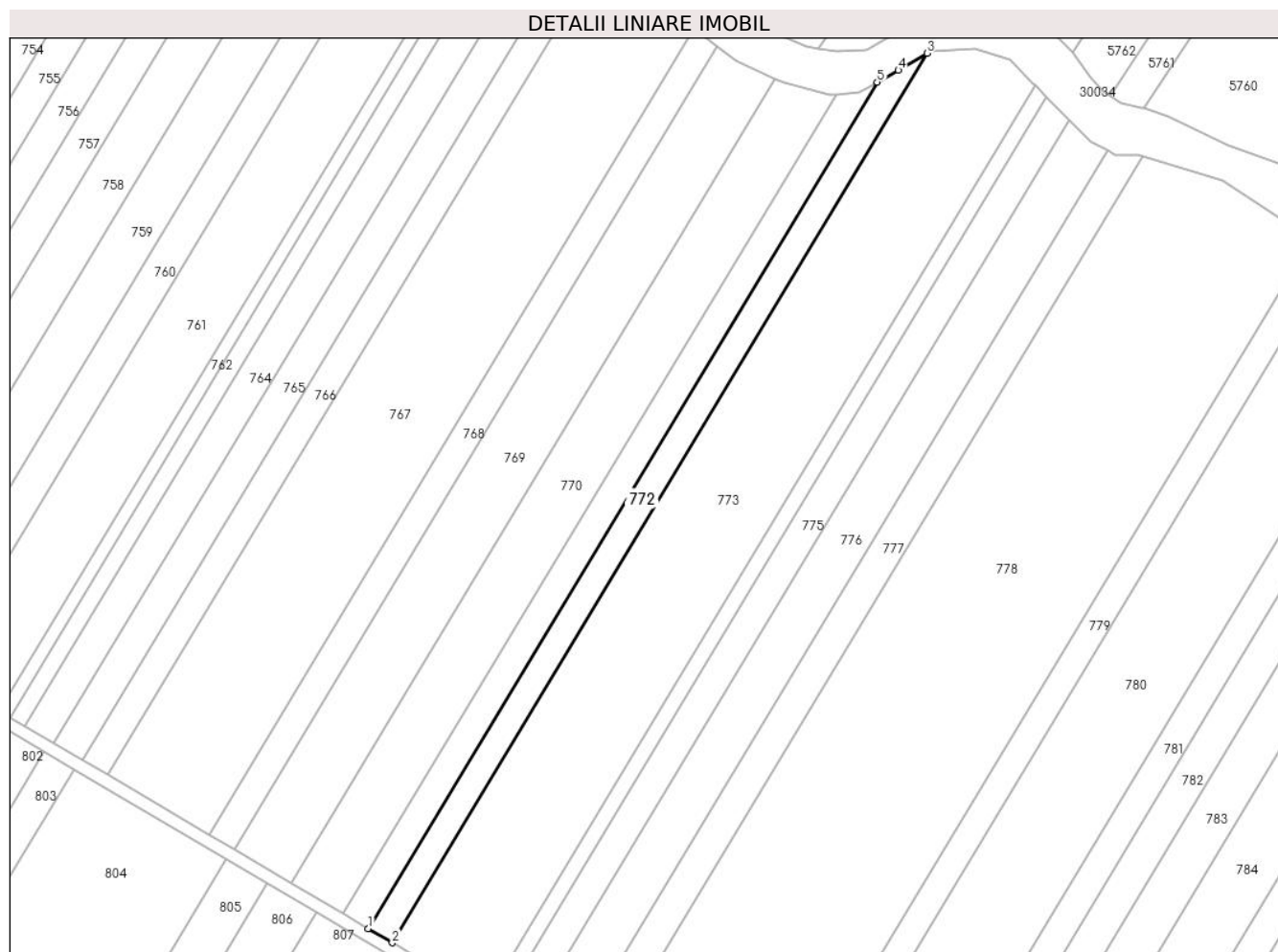
Inscrieri privind dezmembramintele dreptului de proprietate, drepturi reale de garanție și sarcini	Referințe
NU SUNT	

## Anexa Nr. 1 La Partea I

## Teren

Nr cadastral	Suprafața (mp)*	Observații / Referințe
	3.028	

\* Suprafața este determinată în planul de proiecție Stereo 70.



## Date referitoare la teren

Crt	Categorie folosință	Intravilan	Suprafața (mp)	Tarla	Parcelă	Nr. topo	Observații / Referințe
1	arabil	NU	3.028	26	713/17	-	

## Lungime Segmente

1) Valorile lungimilor segmentelor sunt obținute din proiecție în plan.

Punct început	X / Y	Punct sfârșit	X / Y	Lungime segment (** (m)
1	573.028,057 390.059,259	2	573.035,925 390.054,622	9.133
2	573.035,925 390.054,622	3	573.211,164 390.345,859	339.894
3	573.211,164 390.345,859	4	573.201,741 390.340,282	10.95
4	573.201,741 390.340,282	5	573.194,822 390.336,413	7.927
5	573.194,822 390.336,413	1	573.028,057 390.059,259	323.458

**\*\* Lungimile segmentelor sunt determinate în planul de proiecție Stereo 70 și sunt rotunjite la 1 milimetru.**

**\*\*\* Distanța dintre puncte este formată din segmente cumulate ce sunt mai mici decât valoarea 1 milimetru.**





**DATE DESPRE IMOBILUL NR. 773**

Oficiul de Cadastru și Publicitate Imobiliară PRAHOVA  
Biroul de Cadastru și Publicitate Imobiliară Ploiești

**A. Partea I. Descrierea imobilului**

TEREN Extravilan

Nr. CF vechi:870

Adresa: Jud. Prahova

Nr. Crt	Nr cadastral Nr. topografic	Suprafața* (mp)	Observații / Referințe
A1	26496	Din acte: 14.200 Masurata: 12.450	Sector cadastral:39 Teren neimprejmuț;

**B. Partea II. Proprietari și acte**

Inscrieri privitoare la dreptul de proprietate și alte drepturi reale		Referințe
<b>2115 / 11/02/2004</b>		
Act Notarial nr. 1122, din 05/02/2004 emis de BNP.IVAN CONSTANTIN;		
B1	Intabulare, drept de PROPRIETATEcumparare ca bun comun, dobandit prin Conventie, cota actuala 1/1, cota initiala 1/1 1) CHITORAN FLORENTIN 2) CHITORAN NICULINA <i>OBSERVATII: (provenita din conversia CF 870)</i>	A1
<b>6011 / 26/01/2015</b>		
Act Normativ nr. 17, din 07/03/2014 emis de PARLAMENTUL ROMANIEI;		
B2	se noteaza faptul ca imobilul se afla sub incidenta Legii nr. 17/2014	A1

**C. Partea III. SARCINI .**

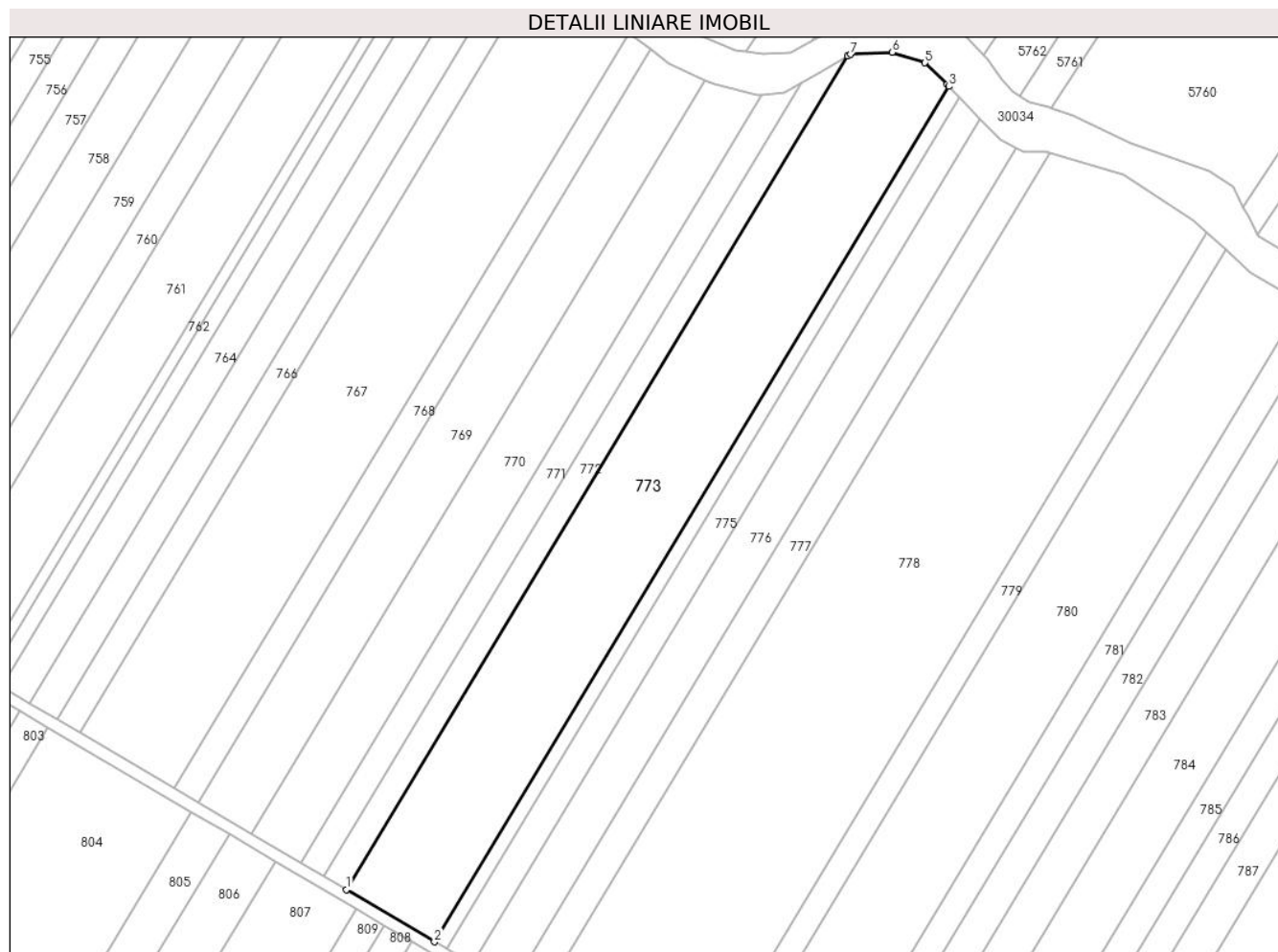
Inscrieri privind dezmembramintele dreptului de proprietate, drepturi reale de garanție și sarcini	Referințe
NU SUNT	

## Anexa Nr. 1 La Partea I

## Teren

Nr cadastral	Suprafața (mp)*	Observații / Referințe
26496	Din acte: 14.200 Masurata: 12.450	

\* Suprafața este determinată în planul de proiecție Stereo 70.



## Date referitoare la teren

Crt	Categorie folosință	Intra vilan	Suprafața (mp)	Tarla	Parcelă	Nr. topo	Observații / Referințe
1	arabil	NU	12.450	26	713/18	-	

## Lungime Segmente

1) Valorile lungimilor segmentelor sunt obținute din proiecție în plan.

Punct început	X / Y	Punct sfârșit	X / Y	Lungime segment (** (m)
1	573.035,925 390.054,622	2	573.066,72 390.036,476	35.744
2	573.066,72 390.036,476	3	573.246,556 390.335,352	348.809
3	573.246,556 390.335,352	4	573.245,926 390.335,999	0.903
4	573.245,926 390.335,999	5	573.238,22 390.343,572	10.804

Punct început	X / Y	Punct sfârșit	X / Y	Lungime segment (** (m)
5	573.238,22 390.343,572	6	573.226,738 390.347,236	12.052
6	573.226,738 390.347,236	7	573.212,208 390.346,474	14.55
7	573.212,208 390.346,474	8	573.211,164 390.345,859	1.212
8	573.211,164 390.345,859	1	573.035,925 390.054,622	339.894

\*\* Lungimile segmentelor sunt determinate în planul de proiecție Stereo 70 și sunt rotunjite la 1 milimetru.

\*\*\* Distanța dintre puncte este formată din segmente cumulate ce sunt mai mici decât valoarea 1 milimetru.



**DATE DESPRE IMOBILUL NR. 774**

Oficiul de Cadastru și Publicitate Imobiliară PRAHOVA  
Biroul de Cadastru și Publicitate Imobiliară Ploiești

**A. Partea I. Descrierea imobilului**

TEREN Extravilan

Nr. CF vechi:1116

Adresa: Jud. Prahova

Nr. Crt	Nr cadastral Nr. topografic	Suprafața* (mp)	Observații / Referințe
A1	26354	Din acte: 14.200 Masurata: 1.750	Sector cadastral:39 Teren neimpregmuit;

**B. Partea II. Proprietari și acte**

Inscrieri privitoare la dreptul de proprietate și alte drepturi reale		Referințe
<b>21999 / 09/12/2004</b>		
Act Notarial nr. 13336, din 06/12/2004 emis de BNP.POPESCU VIORICA;		
B1	Intabulare, drept de PROPRIETATEpartaj, dobandit prin Conventie, cota actuala 1/1, cota initiala 1/1 1) <b>NENU GHEORGHE</b> <i>OBSERVATII: (provenita din conversia CF 1116)</i>	A1
<b>6018 / 26/01/2015</b>		
Act Normativ nr. 17, din 07/03/2014 emis de PARLAMENTUL ROMANIEI;		
B2	se noteaza faptul ca imobilul se afla sub incidenta legii nr.17/2014	A1

**C. Partea III. SARCINI .**

Inscrieri privind dezmembramintele dreptului de proprietate, drepturi reale de garanție și sarcini	Referințe
NU SUNT	

## Anexa Nr. 1 La Partea I

## Teren

Nr cadastral	Suprafața (mp)*	Observații / Referințe
26354	Din acte: 14.200 Masurata: 1.750	

\* Suprafața este determinată în planul de proiecție Stereo 70.



## Date referitoare la teren

Crt	Categorie folosință	Intra vilan	Suprafața (mp)	Tarla	Parcelă	Nr. topo	Observații / Referințe
1	arabil	NU	1.750	26	713/18	-	

## Lungime Segmente

1) Valorile lungimilor segmentelor sunt obținute din proiecție în plan.

Punct început	X / Y	Punct sfârșit	X / Y	Lungime segment (** (m)
1	573.066,72 390.036,476	2	573.071,051 390.033,924	5.027
2	573.071,051 390.033,924	3	573.250,181 390.331,627	347.44
3	573.250,181 390.331,627	4	573.246,556 390.335,352	5.198
4	573.246,556 390.335,352	1	573.066,72 390.036,476	348.809

**\*\* Lungimile segmentelor sunt determinate în planul de proiecție Stereo 70 și sunt rotunjite la 1 milimetru.**

**\*\*\* Distanța dintre puncte este formată din segmente cumulate ce sunt mai mici decât valoarea 1 milimetru.**





**DATE DESPRE IMOBILUL NR. 775**

Oficiul de Cadastru și Publicitate Imobiliară PRAHOVA  
Biroul de Cadastru și Publicitate Imobiliară Ploiești

**A. Partea I. Descrierea imobilului**

TEREN Extravilan

Adresa: Jud. Prahova

Nr. Crt	Nr cadastral Nr. topografic	Suprafața* (mp)	Observații / Referințe
A1		3.532	Sector cadastral:39 Teren neimprejmit;

**B. Partea II. Proprietari și acte**

Inscrieri privitoare la dreptul de proprietate și alte drepturi reale		Referințe
/		
Act Administrativ nr. 40240, din 01/06/1995 emis de CJSDPAT PRAHOVA;		
B1	Intabulare, drept de PROPRIETATE, dobandit prin Reconstituire, cota actuala 1/1, cota initiala 1/1	A1
	1) RUJOIU GH LIDIA 2) PAVEL ELISABETA 3) ALBU GH AURELIAN 4) ALBU GH ION 5) BARBĂLATĂ ION VASILICA	

**C. Partea III. SARCINI .**

Inscrieri privind dezmembramintele dreptului de proprietate, drepturi reale de garanție și sarcini	Referințe
NU SUNT	

## Anexa Nr. 1 La Partea I

## Teren

Nr cadastral	Suprafața (mp)*	Observații / Referințe
	3.532	

\* Suprafața este determinată în planul de proiecție Stereo 70.



## Date referitoare la teren

Crt	Categorie folosință	Intravilan	Suprafața (mp)	Tarla	Parcelă	Nr. topo	Observații / Referințe
1	arabil	NU	3.532	26	713/19	-	

## Lungime Segmente

1) Valorile lungimilor segmentelor sunt obținute din proiecție în plan.

Punct început	X / Y	Punct sfârșit	X / Y	Lungime segment (** (m)
1	573.071,051 390.033,924	2	573.079,845 390.028,742	10.207
2	573.079,845 390.028,742	3	573.257,541 390.324,063	344.66
3	573.257,541 390.324,063	4	573.250,181 390.331,627	10.554
4	573.250,181 390.331,627	1	573.071,051 390.033,924	347.44

\*\* Lungimile segmentelor sunt determinate în planul de proiecție Stereo 70 și sunt rotunjite la 1 milimetru.

**\*\*\* Distanţa dintre puncte este formată din segmente cumulate ce sunt mai mici decât valoarea 1 milimetru.**



**DATE DESPRE IMOBILUL NR. 776**

Oficiul de Cadastru și Publicitate Imobiliară PRAHOVA  
Biroul de Cadastru și Publicitate Imobiliară Ploiești

**A. Partea I. Descrierea imobilului**

TEREN Extravilan

Adresa: Jud. Prahova

Nr. Crt	Nr cadastral Nr. topografic	Suprafața* (mp)	Observații / Referințe
A1		5.520	Sector cadastral:39 Teren neimpregmuit;

**B. Partea II. Proprietari și acte**

Inscrieri privitoare la dreptul de proprietate și alte drepturi reale	Referințe
/	
Act Administrativ nr. 46266, din 29/11/1995 emis de CJSDPAT PRAHOVA;	
B1	A1
Intabulare, drept de PROPRIETATE, dobandit prin Reconstituire, cota actuala 1/1, cota initiala 1/1	
1) PAVEL ZAMFIRESCU ILIE	

**C. Partea III. SARCINI .**

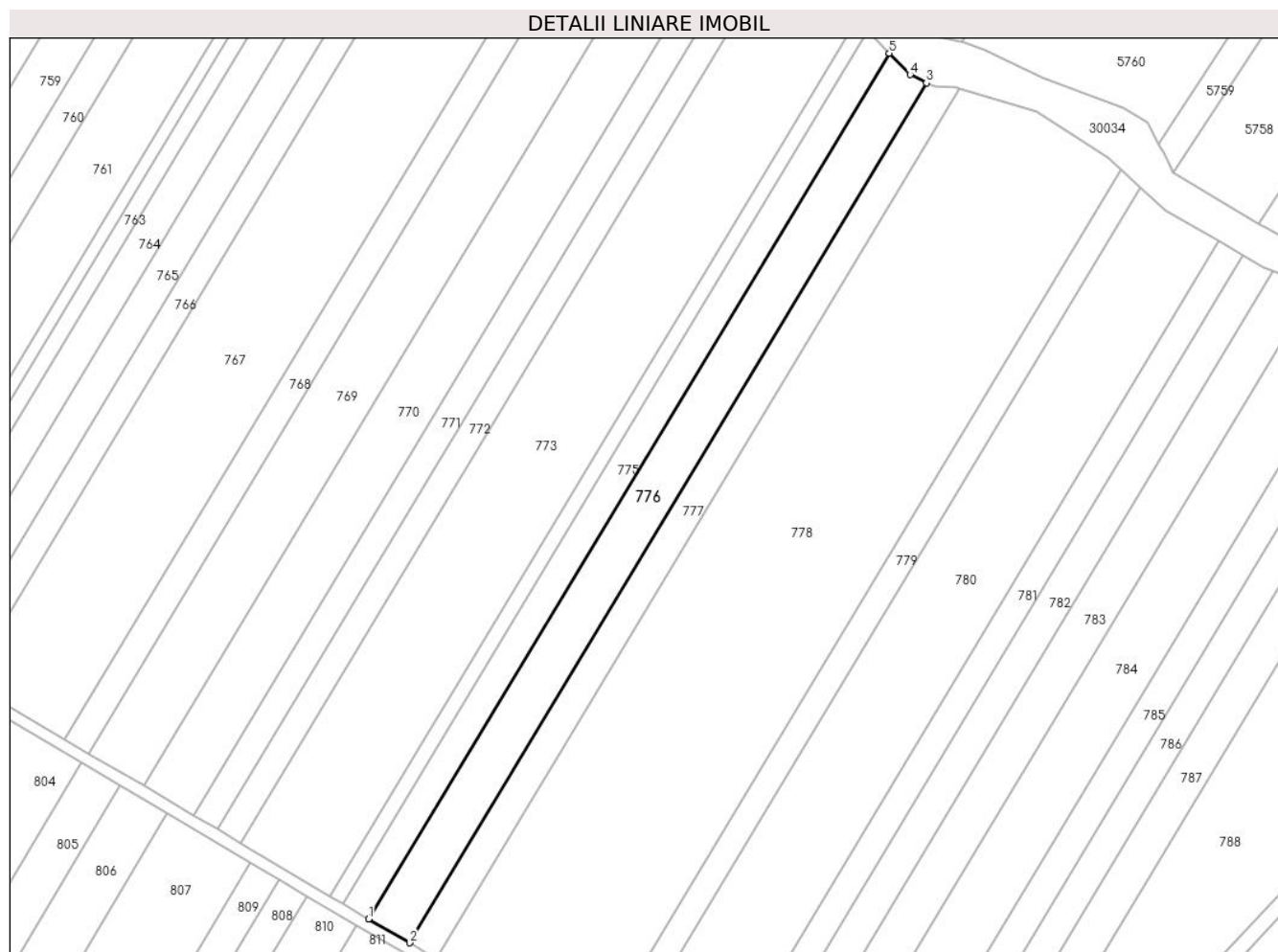
Inscrieri privind dezmembramintele dreptului de proprietate, drepturi reale de garanție și sarcini	Referințe
NU SUNT	

## Anexa Nr. 1 La Partea I

## Teren

Nr cadastral	Suprafața (mp)*	Observații / Referințe
	5.520	

\* Suprafața este determinată în planul de proiecție Stereo 70.



## Date referitoare la teren

Crt	Categorie folosință	Intravilan	Suprafața (mp)	Tarla	Parcelă	Nr. topo	Observații / Referințe
1	arabil	NU	5.520	26	713/20	-	

## Lungime Segmente

1) Valorile lungimilor segmentelor sunt obținute din proiecție în plan.

Punct început	X / Y	Punct sfârșit	X / Y	Lungime segment (** (m)
1	573.079,845 390.028,742	2	573.093,715 390.020,569	16.099
2	573.093,715 390.020,569	3	573.270,238 390.313,939	342.383
3	573.270,238 390.313,939	4	573.264,647 390.316,761	6.263
4	573.264,647 390.316,761	5	573.257,541 390.324,063	10.189
5	573.257,541 390.324,063	1	573.079,845 390.028,742	344.66

**\*\* Lungimile segmentelor sunt determinate în planul de proiecție Stereo 70 și sunt rotunjite la 1 milimetru.**

**\*\*\* Distanța dintre puncte este formată din segmente cumulate ce sunt mai mici decât valoarea 1 milimetru.**





**DATE DESPRE IMOBILUL NR. 777**

Oficiul de Cadastru și Publicitate Imobiliară PRAHOVA  
Biroul de Cadastru și Publicitate Imobiliară Ploiești

**A. Partea I. Descrierea imobilului**

TEREN Extravilan

Adresa: Jud. Prahova

Nr. Crt	Nr cadastral Nr. topografic	Suprafața* (mp)	Observații / Referințe
A1		3.695	Sector cadastral:39 Teren neimprejmuit;

**B. Partea II. Proprietari și acte**

Inscrieri privitoare la dreptul de proprietate și alte drepturi reale	Referințe
/	
Act Administrativ nr. 40280, din 10/07/1995 emis de CJSDPAT PRAHOVA;	
B1	A1
Intabulare, drept de PROPRIETATE, dobandit prin Reconstituire, cota actuala 1/1, cota initiala 1/1	
1) <b>BARBĂLATĂ STOICA VASILE</b>	

**C. Partea III. SARCINI .**

Inscrieri privind dezmembramintele dreptului de proprietate, drepturi reale de garanție și sarcini	Referințe
NU SUNT	

## Anexa Nr. 1 La Partea I

## Teren

Nr cadastral	Suprafața (mp)*	Observații / Referințe
	3.695	

\* Suprafața este determinată în planul de proiecție Stereo 70.



## Date referitoare la teren

Crt	Categorie folosință	Intravilan	Suprafața (mp)	Tarla	Parcelă	Nr. topo	Observații / Referințe
1	arabil	NU	3.695	26	713/21	-	

## Lungime Segmente

1) Valorile lungimilor segmentelor sunt obținute din proiecție în plan.

Punct început	X / Y	Punct sfârșit	X / Y	Lungime segment (** (m)
1	573.093,715 390.020,569	2	573.102,966 390.015,118	10.738
2	573.102,966 390.015,118	3	573.281,665 390.312,103	346.603
3	573.281,665 390.312,103	4	573.280,725 390.312,383	0.981
4	573.280,725 390.312,383	5	573.272,692 390.312,7	8.039
5	573.272,692 390.312,7	6	573.270,238 390.313,939	2.749

Punct început	X / Y	Punct sfârșit	X / Y	Lungime segment (** (m)
6	573.270,238 390.313,939	1	573.093,715 390.020,569	342.383

\*\* Lungimile segmentelor sunt determinate în planul de proiecție Stereo 70 și sunt rotunjite la 1 milimetru.

\*\*\* Distanța dintre puncte este formată din segmente cumulate ce sunt mai mici decât valoarea 1 milimetru.



**DATE DESPRE IMOBILUL NR. 778**

Oficiul de Cadastru și Publicitate Imobiliară PRAHOVA  
Biroul de Cadastru și Publicitate Imobiliară Ploiești

**A. Partea I. Descrierea imobilului**

TEREN Extravilan

Adresa: Jud. Prahova

Nr. Crt	Nr cadastral Nr. topografic	Suprafața* (mp)	Observații / Referințe
A1		21.540	Sector cadastral:39 Teren neimprejmuit;

**B. Partea II. Proprietari și acte**

Inscrieri privitoare la dreptul de proprietate și alte drepturi reale	Referințe
/	
Act Administrativ nr. 215802, din 03/05/2022 emis de CJSDPAT PRAHOVA;	
B1	A1
Intabulare, drept de PROPRIETATE, dobandit prin Reconstituire, cota actuala 1/1, cota initiala 1/1	
1) IANCU N VASILICA	

**C. Partea III. SARCINI .**

Inscrieri privind dezmembramintele dreptului de proprietate, drepturi reale de garanție și sarcini	Referințe
NU SUNT	

## Anexa Nr. 1 La Partea I

## Teren

Nr cadastral	Suprafața (mp)*	Observații / Referințe
	21.540	

\* Suprafața este determinată în planul de proiecție Stereo 70.



## Date referitoare la teren

Crt	Categorie folosință	Intravilan	Suprafața (mp)	Tarla	Parcelă	Nr. topo	Observații / Referințe
1	arabil	NU	21.540	26	713/22	-	

## Lungime Segmente

1) Valorile lungimilor segmentelor sunt obținute din proiecție în plan.

Punct început	X / Y	Punct sfârșit	X / Y	Lungime segment (** (m)
1	573.102,966 390.015,118	2	573.155,801 389.983,984	61.326
2	573.155,801 389.983,984	3	573.336,551 390.284,378	350.581
3	573.336,551 390.284,378	4	573.332,133 390.288,464	6.018
4	573.332,133 390.288,464	5	573.307,794 390.304,319	29.048
5	573.307,794 390.304,319	6	573.281,665 390.312,103	27.264

Punct început	X / Y	Punct sfârșit	X / Y	Lungime segment (** (m)
6	573.281,665 390.312,103	1	573.102,966 390.015,118	346.603

\*\* Lungimile segmentelor sunt determinate în planul de proiecție Stereo 70 și sunt rotunjite la 1 milimetru.

\*\*\* Distanța dintre puncte este formată din segmente cumulate ce sunt mai mici decât valoarea 1 milimetru.





**DATE DESPRE IMOBILUL NR. 779**

Oficiul de Cadastru și Publicitate Imobiliară PRAHOVA  
Biroul de Cadastru și Publicitate Imobiliară Ploiești

**A. Partea I. Descrierea imobilului**

TEREN Extravilan

Nr. CF vechi:8708

Adresa: Jud. Prahova

Nr. Crt	Nr cadastral Nr. topografic	Suprafața* (mp)	Observații / Referințe
A1	22425	3.147	Sector cadastral:39 Teren neimprejmit;

**B. Partea II. Proprietari și acte**

Inscrieri privitoare la dreptul de proprietate și alte drepturi reale	Referințe
<b>20470 / 15/04/2010</b>	
Act Notarial nr. 1288, din 09/04/2010 emis de NP SAVULESCU VASILE;	
B3	A1
Intabulare, drept de PROPRIETATE, dobandit prin Conventie, cota actuala 1/1, cota initiala 1/1	
1) CHITORAN FLORENTIN	
2) CHITORAN NICULINA, (soti)	
<b>67357 / 28/08/2014</b>	
Act Normativ nr. 17, din 07/03/2014 emis de Parlamentul Romaniei;	
B4	A1
Imobil aflat sub incidenta art.3 alin.(1) din Legea 17/2014, dobandit prin Lege	

**C. Partea III. SARCINI .**

Inscrieri privind dezmembramintele dreptului de proprietate, drepturi reale de garanție și sarcini	Referințe
NU SUNT	

## Anexa Nr. 1 La Partea I

## Teren

Nr cadastral	Suprafața (mp)*	Observații / Referințe
22425	3.147	

\* Suprafața este determinată în planul de proiecție Stereo 70.



## Date referitoare la teren

Crt	Categorie folosință	Intravilan	Suprafața (mp)	Tarla	Parcelă	Nr. topo	Observații / Referințe
1	arabil	NU	3.147	26	713/23	-	

## Lungime Segmente

1) Valorile lungimilor segmentelor sunt obținute din proiecție în plan.

Punct început	X / Y	Punct sfârșit	X / Y	Lungime segment (** (m)
1	573.155,801 389.983,984	2	573.163,557 389.979,414	9.002
2	573.163,557 389.979,414	3	573.343,3 390.278,135	348.628
3	573.343,3 390.278,135	4	573.336,551 390.284,378	9.194
4	573.336,551 390.284,378	1	573.155,801 389.983,984	350.581

\*\* Lungimile segmentelor sunt determinate în planul de proiecție Stereo 70 și sunt rotunjite la 1 milimetru.

**\*\*\* Distanţa dintre puncte este formată din segmente cumulate ce sunt mai mici decât valoarea 1 milimetru.**



**DATE DESPRE IMOBILUL NR. 780**

Oficiul de Cadastru și Publicitate Imobiliară PRAHOVA  
Biroul de Cadastru și Publicitate Imobiliară Ploiești

**A. Partea I. Descrierea imobilului**

TEREN Extravilan

Adresa: Jud. Prahova

Nr. Crt	Nr cadastral Nr. topografic	Suprafața* (mp)	Observații / Referințe
A1	24990	11.153	Sector cadastral:39 Teren neimpregmuit;

**B. Partea II. Proprietari și acte**

Inscrieri privitoare la dreptul de proprietate și alte drepturi reale		Referințe
<b>67628 / 28/08/2014</b>		
Act Normativ nr. 17, din 07/03/2014 emis de Parlamentul Romaniei;		
B2	Imobil aflat sub incidenta art.3 alin.(1) din Legea 17/2014, dobandit prin Lege	A1
<b>75703 / 09/08/2016</b>		
Act Notarial nr. 594, din 05/08/2016 emis de NP Tomescu Alice Cristina;		
B5	Intabulare, drept de PROPRIETATE donatie, dobandit prin Conventie, cota actuala 1/1, cota initiala 1/1	A1
	1) SIRBU CARMEN ADELLA	
	2) SIRBU OCTAVIAN	

**C. Partea III. SARCINI .**

Inscrieri privind dezmembramintele dreptului de proprietate, drepturi reale de garanție și sarcini	Referințe
NU SUNT	

## Anexa Nr. 1 La Partea I

## Teren

Nr cadastral	Suprafața (mp)*	Observații / Referințe
24990	11.153	

\* Suprafața este determinată în planul de proiecție Stereo 70.



## Date referitoare la teren

Crt	Categorie folosință	Intravilan	Suprafața (mp)	Tarla	Parcelă	Nr. topo	Observații / Referințe
1	arabil	NU	11.153	26	713/24	-	

## Lungime Segmente

1) Valorile lungimilor segmentelor sunt obținute din proiecție în plan.

Punct început	X / Y	Punct sfârșit	X / Y	Lungime segment (** (m)
1	573.163,557 389.979,414	2	573.191,273 389.963,082	32.17
2	573.191,273 389.963,082	3	573.369,908 390.259,962	346.48
3	573.369,908 390.259,962	4	573.351,838 390.270,237	20.787
4	573.351,838 390.270,237	5	573.343,3 390.278,135	11.631
5	573.343,3 390.278,135	1	573.163,557 389.979,414	348.628

**\*\* Lungimile segmentelor sunt determinate în planul de proiecție Stereo 70 și sunt rotunjite la 1 milimetru.**

**\*\*\* Distanța dintre puncte este formată din segmente cumulate ce sunt mai mici decât valoarea 1 milimetru.**





**DATE DESPRE IMOBILUL NR. 781**

Oficiul de Cadastru și Publicitate Imobiliară PRAHOVA  
Biroul de Cadastru și Publicitate Imobiliară Ploiești

**A. Partea I. Descrierea imobilului**

TEREN Extravilan

Adresa: Jud. Prahova

Nr. Crt	Nr cadastral Nr. topografic	Suprafața* (mp)	Observații / Referințe
A1		3.365	Sector cadastral:39 Teren neimpregmuit;

**B. Partea II. Proprietari și acte**

Inscrieri privitoare la dreptul de proprietate și alte drepturi reale		Referințe
/		
Act Administrativ nr. 34224, din 01/03/1995 emis de CJSDPAT PRAHOVA;		
B1	Intabulare, drept de PROPRIETATE, dobandit prin Reconstituire, cota actuala 1/1, cota initiala 1/1 1) BRATU GHEORGHE GHEORGHE	A1

**C. Partea III. SARCINI .**

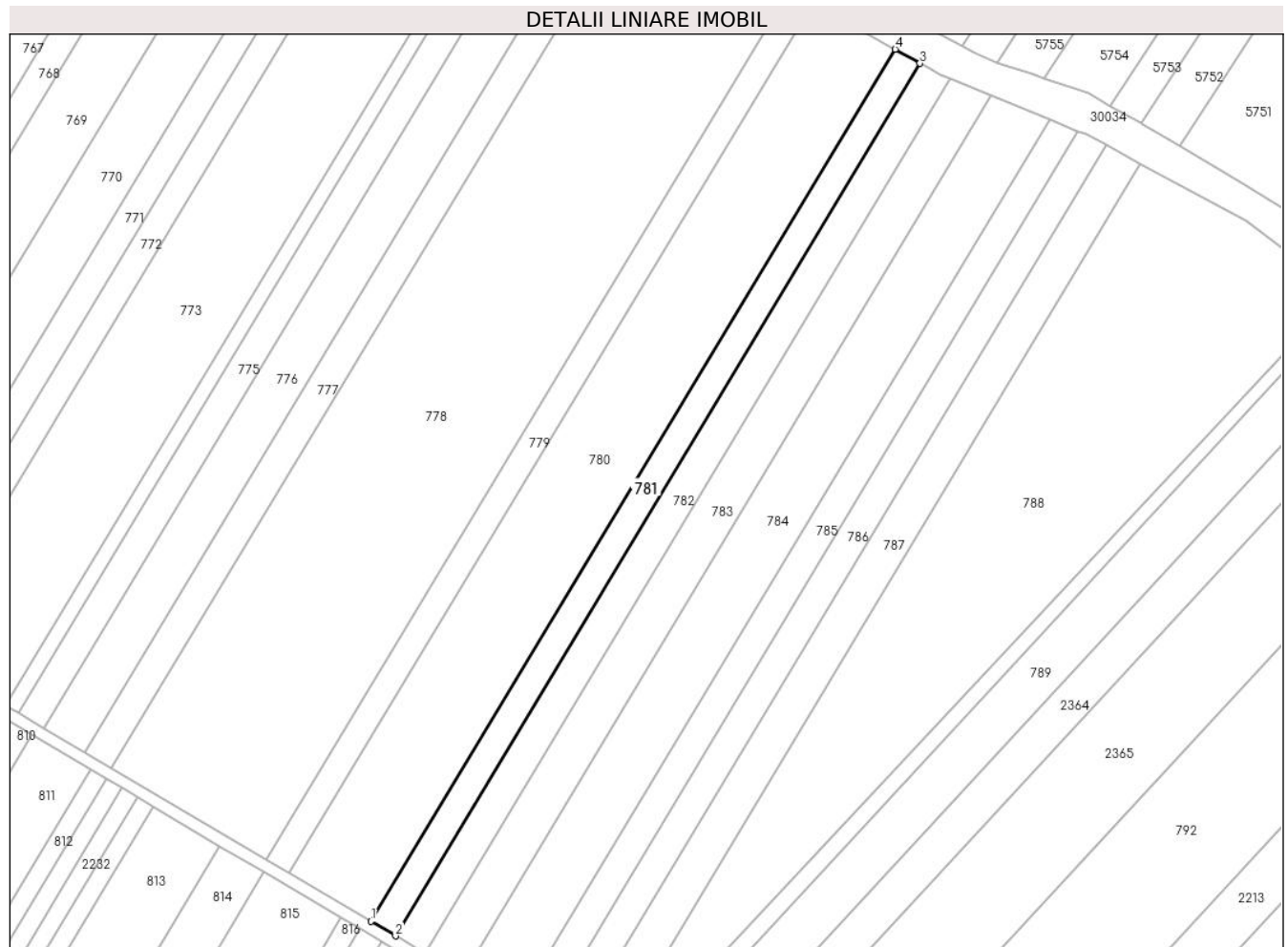
Inscrieri privind dezmembramintele dreptului de proprietate, drepturi reale de garanție și sarcini	Referințe
NU SUNT	

## Anexa Nr. 1 La Partea I

## Teren

Nr cadastral	Suprafața (mp)*	Observații / Referințe
	3.365	

\* Suprafața este determinată în planul de proiecție Stereo 70.



## Date referitoare la teren

Crt	Categorie folosință	Intravilan	Suprafața (mp)	Tarla	Parcelă	Nr. topo	Observații / Referințe
1	arabil	NU	3.365	26	713/25	-	

## Lungime Segmente

1) Valorile lungimilor segmentelor sunt obținute din proiecție în plan.

Punct început	X / Y	Punct sfârșit	X / Y	Lungime segment (** (m)
1	573.191,273 389.963,082	2	573.199,639 389.958,152	9.711
2	573.199,639 389.958,152	3	573.378,352 390.255,161	346.63
3	573.378,352 390.255,161	4	573.369,908 390.259,962	9.713
4	573.369,908 390.259,962	1	573.191,273 389.963,082	346.48

\*\* Lungimile segmentelor sunt determinate în planul de proiecție Stereo 70 și sunt rotunjite la 1 milimetru.

**\*\*\* Distanţa dintre puncte este formată din segmente cumulate ce sunt mai mici decât valoarea 1 milimetru.**



**DATE DESPRE IMOBILUL NR. 782**

Oficiul de Cadastru și Publicitate Imobiliară PRAHOVA  
Biroul de Cadastru și Publicitate Imobiliară Ploiești

**A. Partea I. Descrierea imobilului**

TEREN Extravilan

Adresa: Jud. Prahova

Nr. Crt	Nr cadastral Nr. topografic	Suprafața* (mp)	Observații / Referințe
A1	29017	4.030	Sector cadastral:39 Teren neimpregmuit;

**B. Partea II. Proprietari și acte**

Inscrieri privitoare la dreptul de proprietate și alte drepturi reale	Referințe
<b>151695 / 20/12/2019</b>	
Act Normativ nr. 17, din 07/03/2014 emis de Parlamentul Romaniei;	
B2	imobil aflat sub incidenta art.3( alin.1) din Legea nr.17/2014
	A1
<b>6929 / 13/01/2021</b>	
Act Notarial nr. 26, din 11/01/2021 emis de NP Poeana Alexandru Razvan Ionut;	
B3	Intabulare, drept de PROPRIETATEcumparare ca bun comun, dobandit prin Conventie, cota actuala 1/1, cota initiala 1/1
	A1
	1) SIMA IULIA ILEANA
	2) SIMA ȘTEFAN COSMIN

**C. Partea III. SARCINI .**

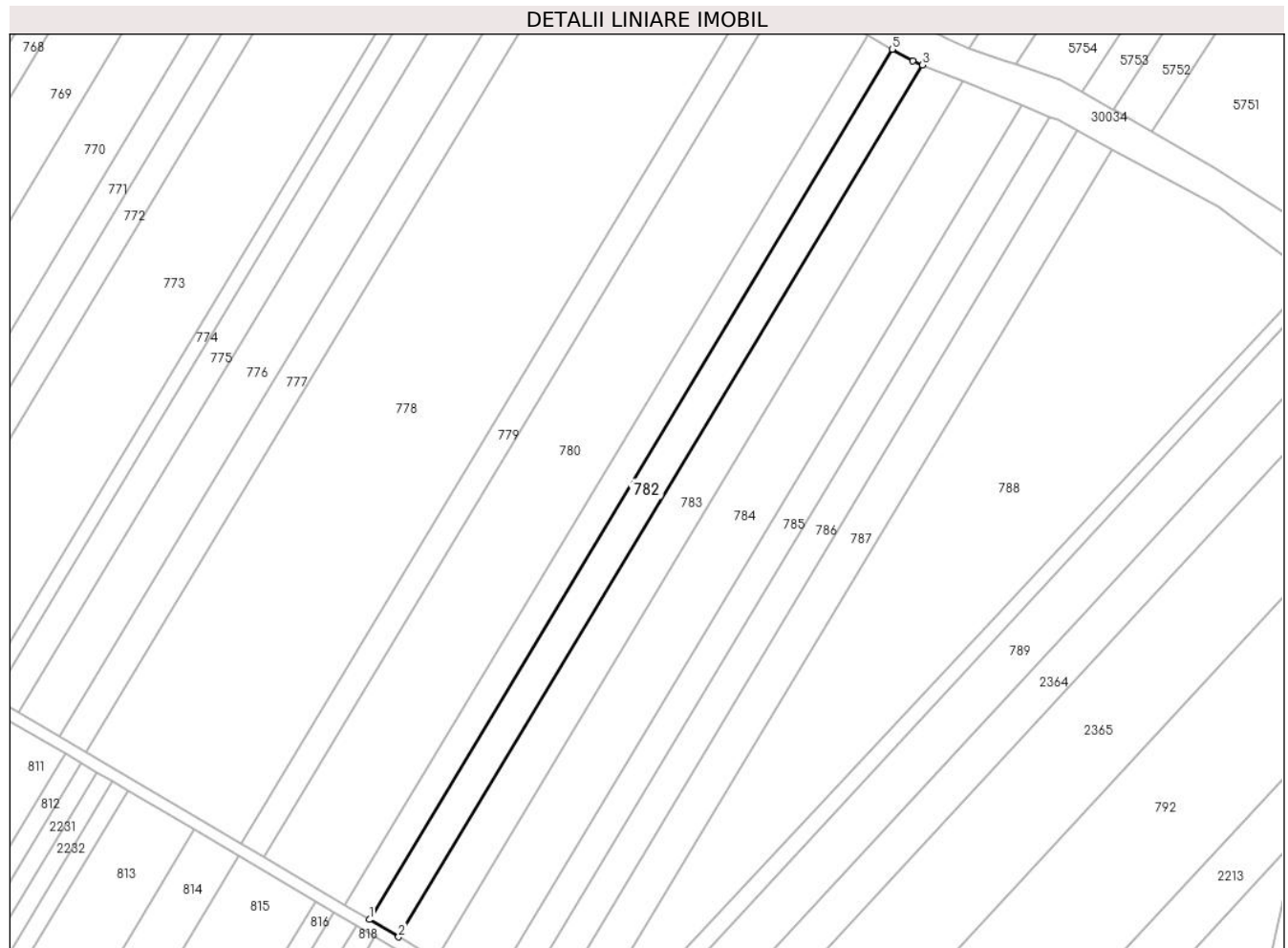
Inscrieri privind dezmembramintele dreptului de proprietate, drepturi reale de garanție și sarcini	Referințe
NU SUNT	

## Anexa Nr. 1 La Partea I

## Teren

Nr cadastral	Suprafața (mp)*	Observații / Referințe
29017	4.030	

\* Suprafața este determinată în planul de proiecție Stereo 70.



## Date referitoare la teren

Crt	Categorie folosință	Intravilan	Suprafața (mp)	Tarla	Parcelă	Nr. topo	Observații / Referințe
1	arabil	NU	4.030	26	713/25a	-	

## Lungime Segmente

1) Valorile lungimilor segmentelor sunt obținute din proiecție în plan.

Punct început	X / Y	Punct sfârșit	X / Y	Lungime segment (** (m)
1	573.199,639 389.958,152	2	573.209,652 389.952,252	11.622
2	573.209,652 389.952,252	3	573.388,694 390.249,809	347.27
3	573.388,694 390.249,809	4	573.385,407 390.251,149	3.55
4	573.385,407 390.251,149	5	573.378,352 390.255,161	8.116
5	573.378,352 390.255,161	1	573.199,639 389.958,152	346.63

**\*\* Lungimile segmentelor sunt determinate în planul de proiecție Stereo 70 și sunt rotunjite la 1 milimetru.**

**\*\*\* Distanța dintre puncte este formată din segmente cumulate ce sunt mai mici decât valoarea 1 milimetru.**





**DATE DESPRE IMOBILUL NR. 783**

Oficiul de Cadastru și Publicitate Imobiliară PRAHOVA  
Biroul de Cadastru și Publicitate Imobiliară Ploiești

**A. Partea I. Descrierea imobilului**

TEREN Extravilan

Nr. CF vechi:1091

Adresa: Jud. Prahova

Nr. Crt	Nr cadastral Nr. topografic	Suprafața* (mp)	Observații / Referințe
A1	26408	5.164	Sector cadastral:39 Teren neimprejmit;

**B. Partea II. Proprietari și acte**

Inscrieri privitoare la dreptul de proprietate și alte drepturi reale		Referințe
<b>19073 / 01/11/2004</b>		
Act Notarial nr. 2439/2004, din 01/11/2004 emis de BNP.TOMESCU ALICE CRISTINA;		
B1	Intabulare, drept de PROPRIETATEcumparare ca bun comun, dobandit prin Conventie, cota actuala 1/1, cota initiala 1/1 1) CHITORAN FLORENTIN 2) CHITORAN NICULINA <i>OBSERVATII: (provenita din conversia CF 1091)</i>	A1
<b>6023 / 26/01/2015</b>		
Act Normativ nr. 17, din 07/03/2014 emis de PARLAMENTUL ROMANIEI;		
B2	se noteaza faptul ca imobilul se afla sub incidenta Legii nr.17/2014	A1

**C. Partea III. SARCINI .**

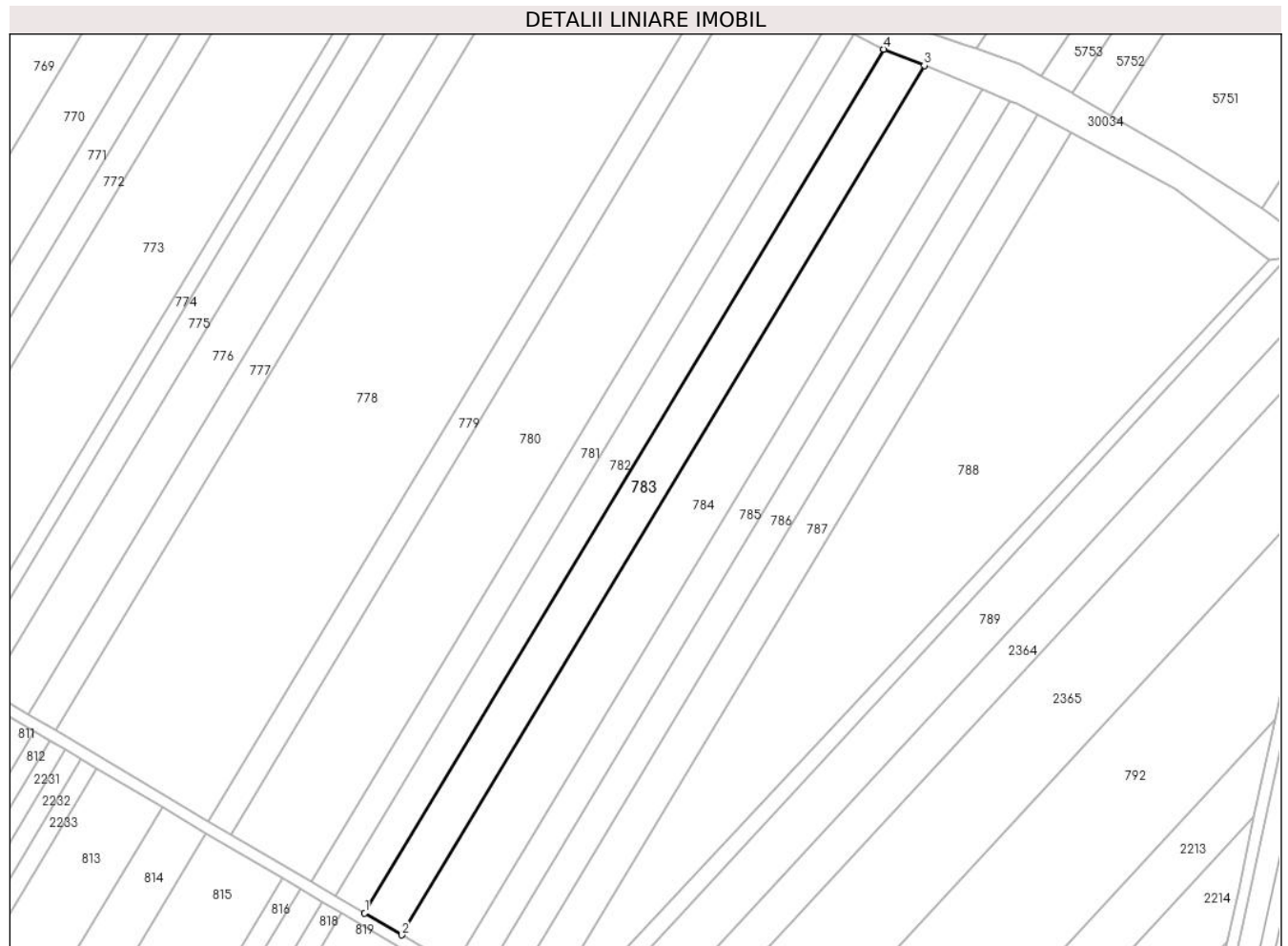
Inscrieri privind dezmembramintele dreptului de proprietate, drepturi reale de garanție și sarcini	Referințe
NU SUNT	

## Anexa Nr. 1 La Partea I

## Teren

Nr cadastral	Suprafața (mp)*	Observații / Referințe
26408	5.164	

\* Suprafața este determinată în planul de proiecție Stereo 70.



## Date referitoare la teren

Crt	Categorie folosință	Intra vilan	Suprafața (mp)	Tarla	Parcelă	Nr. topo	Observații / Referințe
1	arabil	NU	5.164	26	713/26	-	

## Lungime Segmente

1) Valorile lungimilor segmentelor sunt obținute din proiecție în plan.

Punct început	X / Y	Punct sfârșit	X / Y	Lungime segment (** (m)
1	573.209,652 389.952,252	2	573.222,424 389.944,726	14.824
2	573.222,424 389.944,726	3	573.402,586 390.244,145	349.443
3	573.402,586 390.244,145	4	573.388,694 390.249,809	15.002
4	573.388,694 390.249,809	1	573.209,652 389.952,252	347.27

\*\* Lungimile segmentelor sunt determinate în planul de proiecție Stereo 70 și sunt rotunjite la 1 milimetru.

**\*\*\* Distanţa dintre puncte este formată din segmente cumulate ce sunt mai mici decât valoarea 1 milimetru.**



**DATE DESPRE IMOBILUL NR. 784**

Oficiul de Cadastru și Publicitate Imobiliară PRAHOVA  
Biroul de Cadastru și Publicitate Imobiliară Ploiești

**A. Partea I. Descrierea imobilului**

TEREN Extravilan

Nr. CF vechi:11167

Adresa: Jud. Prahova

Nr. Crt	Nr cadastral Nr. topografic	Suprafața* (mp)	Observații / Referințe
A1	24814	7.440	Sector cadastral:39 Teren neimprejmit;

**B. Partea II. Proprietari și acte**

Inscrieri privitoare la dreptul de proprietate și alte drepturi reale		Referințe
<b>7291 / 14/02/2011</b>		
Act Notarial nr. 403, din 11/02/2011 emis de NP POEANA ALEXANDRU;		
B2	Intabulare, drept de PROPRIETATEcumparare ca bun propriu, dobandit prin Conventie, cota actuala 1/1, cota initiala 1/1 1) ILIE ION	A1
<b>67603 / 28/08/2014</b>		
Act Normativ nr. 17, din 07/03/2014 emis de Parlamentul Romaniei;		
B3	Imobil aflat sub incidenta art.3 alin.(1) din Legea 17/2014	A1

**C. Partea III. SARCINI .**

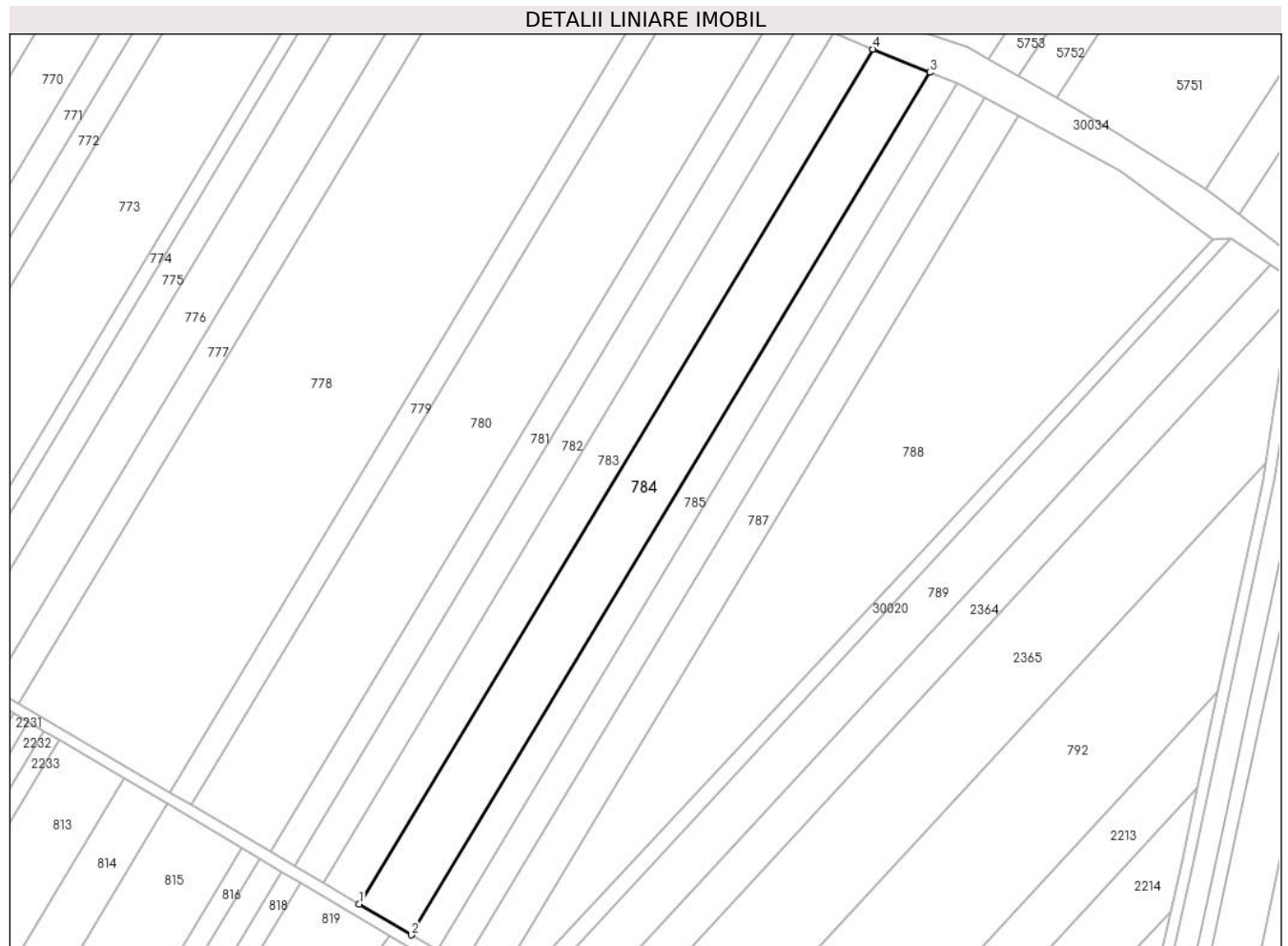
Inscrieri privind dezmembramintele dreptului de proprietate, drepturi reale de garanție și sarcini	Referințe
NU SUNT	

## Anexa Nr. 1 La Partea I

## Teren

Nr cadastral	Suprafața (mp)*	Observații / Referințe
24814	7.440	

\* Suprafața este determinată în planul de proiecție Stereo 70.



## Date referitoare la teren

Crt	Categorie folosință	Intravilan	Suprafața (mp)	Tarla	Parcelă	Nr. topo	Observații / Referințe
1	arabil	NU	7.440	26	713/27	-	

## Lungime Segmente

1) Valorile lungimilor segmentelor sunt obținute din proiecție în plan.

Punct început	X / Y	Punct sfârșit	X / Y	Lungime segment (** (m)
1	573.222,424 389.944,726	2	573.240,686 389.933,965	21.197
2	573.240,686 389.933,965	3	573.422,451 390.236,045	352.549
3	573.422,451 390.236,045	4	573.402,586 390.244,145	21.453
4	573.402,586 390.244,145	1	573.222,424 389.944,726	349.443

\*\* Lungimile segmentelor sunt determinate în planul de proiecție Stereo 70 și sunt rotunjite la 1 milimetru.

**\*\*\* Distanţa dintre puncte este formată din segmente cumulate ce sunt mai mici decât valoarea 1 milimetru.**





**DATE DESPRE IMOBILUL NR. 785**

Oficiul de Cadastru și Publicitate Imobiliară PRAHOVA  
Biroul de Cadastru și Publicitate Imobiliară Ploiești

**A. Partea I. Descrierea imobilului**

TEREN Extravilan

Adresa: Jud. Prahova

Nr. Crt	Nr cadastral Nr. topografic	Suprafața* (mp)	Observații / Referințe
A1		3.686	Sector cadastral:39 Teren neimprejmuit;

**B. Partea II. Proprietari și acte**

Inscrieri privitoare la dreptul de proprietate și alte drepturi reale	Referințe
/	
Act Administrativ nr. 34205, din 14/02/1995 emis de CJSDPAT PRAHOVA;	
B1	A1
Intabulare, drept de PROPRIETATE, dobandit prin Reconstituire, cota actuala 1/1, cota initiala 1/1	
1) STAN ION GHEORGHE	

**C. Partea III. SARCINI .**

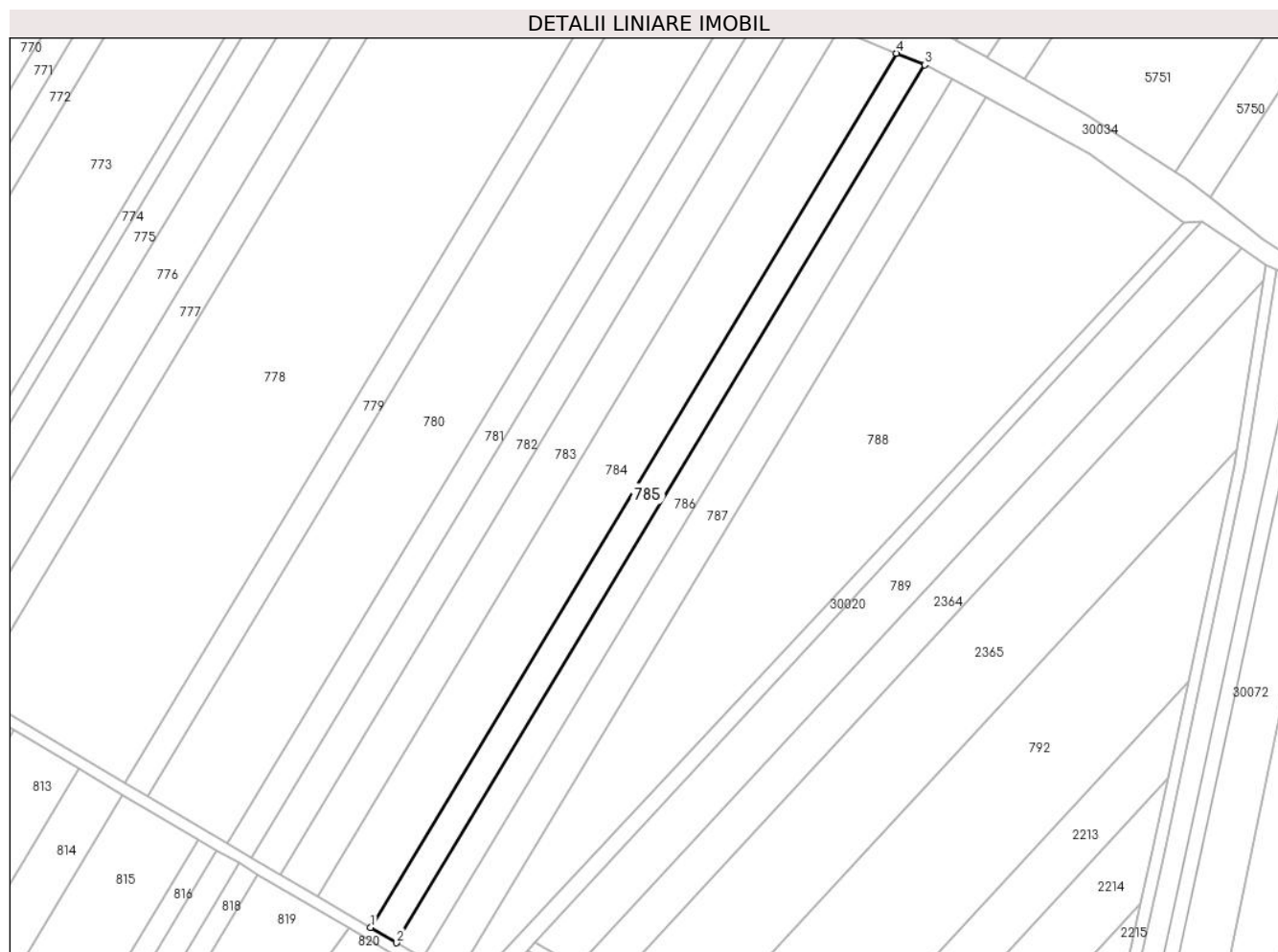
Inscrieri privind dezmembramintele dreptului de proprietate, drepturi reale de garanție și sarcini	Referințe
NU SUNT	

## Anexa Nr. 1 La Partea I

## Teren

Nr cadastral	Suprafața (mp)*	Observații / Referințe
	3.686	

\* Suprafața este determinată în planul de proiecție Stereo 70.



## Date referitoare la teren

Crt	Categorie folosință	Intra vilan	Suprafața (mp)	Tarla	Parcelă	Nr. topo	Observații / Referințe
1	arabil	NU	3.686	26	713/28	-	

## Lungime Segmente

1) Valorile lungimilor segmentelor sunt obținute din proiecție în plan.

Punct început	X / Y	Punct sfârșit	X / Y	Lungime segment (** (m)
1	573.240,686 389.933,965	2	573.249,675 389.928,668	10.434
2	573.249,675 389.928,668	3	573.432,228 390.232,059	354.079
3	573.432,228 390.232,059	4	573.422,451 390.236,045	10.558
4	573.422,451 390.236,045	1	573.240,686 389.933,965	352.549

\*\* Lungimile segmentelor sunt determinate în planul de proiecție Stereo 70 și sunt rotunjite la 1 milimetru.

**\*\*\* Distanţa dintre puncte este formată din segmente cumulate ce sunt mai mici decât valoarea 1 milimetru.**



**DATE DESPRE IMOBILUL NR. 786**

Oficiul de Cadastru și Publicitate Imobiliară PRAHOVA  
Biroul de Cadastru și Publicitate Imobiliară Ploiești

**A. Partea I. Descrierea imobilului**

TEREN Extravilan

Nr. CF vechi:1935

Adresa: Jud. Prahova

Nr. Crt	Nr cadastral Nr. topografic	Suprafața* (mp)	Observații / Referințe
A1	27490	3.759	Sector cadastral:39 Teren neimpregmuit;

**B. Partea II. Proprietari și acte**

Inscrieri privitoare la dreptul de proprietate și alte drepturi reale		Referințe
<b>19612 / 07/07/2006</b>		
Act Notarial nr. 4214, din 06/07/2006 emis de NP IVAN CONSTANTIN;		
B1	Intabulare, drept de PROPRIETATEpartaj, dobandit prin Conventie, cota actuala 1/1, cota initiala 1/1 1) <b>STAN CRISTIAN</b> <i>OBSERVATII: (provenita din conversia CF 1935)</i>	A1
<b>10257 / 06/02/2015</b>		
Act Normativ nr. 17, din 07/03/2014 emis de PARLAMENTUL ROMANIEI;		
B2	se noteaza faptul ca imobilul se afla sub incidenta Legii 17/2014	A1

**C. Partea III. SARCINI .**

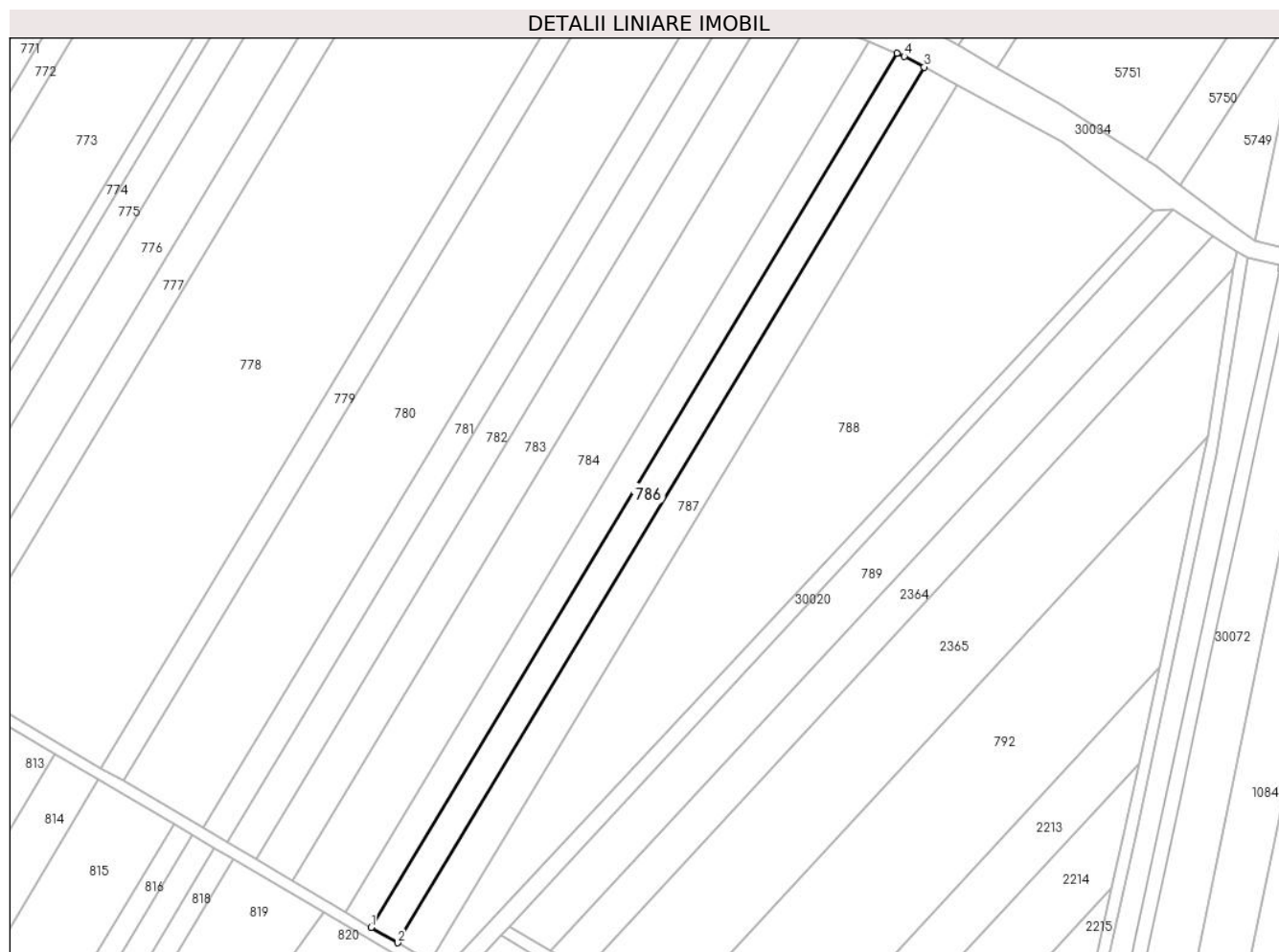
Inscrieri privind dezmembramintele dreptului de proprietate, drepturi reale de garanție și sarcini	Referințe
NU SUNT	

## Anexa Nr. 1 La Partea I

## Teren

Nr cadastral	Suprafața (mp)*	Observații / Referințe
27490	3.759	

\* Suprafața este determinată în planul de proiecție Stereo 70.



## Date referitoare la teren

Crt	Categorie folosință	Intravilan	Suprafața (mp)	Tarla	Parcelă	Nr. topo	Observații / Referințe
1	arabil	NU	3.759	26	713/29	-	

## Lungime Segmente

1) Valorile lungimilor segmentelor sunt obținute din proiecție în plan.

Punct început	X / Y	Punct sfârșit	X / Y	Lungime segment (** (m)
1	573.249,675 389.928,668	2	573.258,81 389.923,285	10.603
2	573.258,81 389.923,285	3	573.441,718 390.227,267	354.768
3	573.441,718 390.227,267	4	573.434,801 390.231,01	7.865
4	573.434,801 390.231,01	5	573.432,228 390.232,059	2.779
5	573.432,228 390.232,059	1	573.249,675 389.928,668	354.079

**\*\* Lungimile segmentelor sunt determinate în planul de proiecție Stereo 70 și sunt rotunjite la 1 milimetru.**

**\*\*\* Distanța dintre puncte este formată din segmente cumulate ce sunt mai mici decât valoarea 1 milimetru.**





**DATE DESPRE IMOBILUL NR. 787**

Oficiul de Cadastru și Publicitate Imobiliară PRAHOVA  
Biroul de Cadastru și Publicitate Imobiliară Ploiești

**A. Partea I. Descrierea imobilului**

TEREN Extravilan

Adresa: Jud. Prahova

Nr. Crt	Nr cadastral Nr. topografic	Suprafața* (mp)	Observații / Referințe
A1		4.693	Sector cadastral:39 Teren neimprejmuit;

**B. Partea II. Proprietari și acte**

Inscrieri privitoare la dreptul de proprietate și alte drepturi reale	Referințe
/	
Act Administrativ nr. 10963, din 29/09/1994 emis de CJSDPAT PRAHOVA;	
B1	A1
Intabulare, drept de PROPRIETATE, dobandit prin Reconstituire, cota actuala 1/1, cota initiala 1/1	
1) ENESCU PETRE GHEORGHE	

**C. Partea III. SARCINI .**

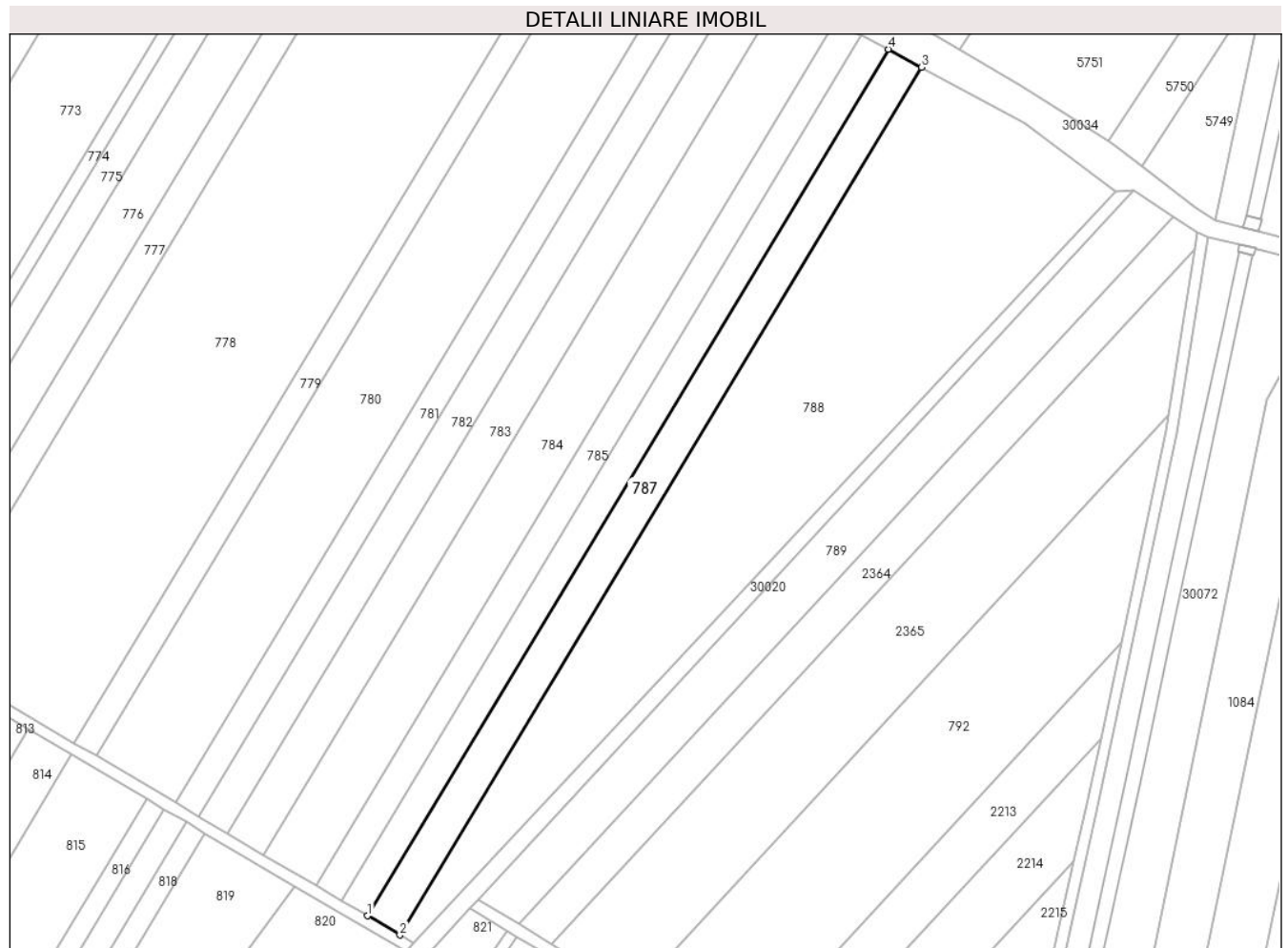
Inscrieri privind dezmembramintele dreptului de proprietate, drepturi reale de garanție și sarcini	Referințe
NU SUNT	

## Anexa Nr. 1 La Partea I

## Teren

Nr cadastral	Suprafața (mp)*	Observații / Referințe
	4.693	

\* Suprafața este determinată în planul de proiecție Stereo 70.



## Date referitoare la teren

Crt	Categorie folosință	Intravilan	Suprafața (mp)	Tarla	Parcelă	Nr. topo	Observații / Referințe
1	arabil	NU	4.693	26	713/30	-	

## Lungime Segmente

1) Valorile lungimilor segmentelor sunt obținute din proiecție în plan.

Punct început	X / Y	Punct sfârșit	X / Y	Lungime segment (** (m)
1	573.258,81 389.923,285	2	573.270,2 389.916,574	13.22
2	573.270,2 389.916,574	3	573.453,358 390.220,97	355.252
3	573.453,358 390.220,97	4	573.441,718 390.227,267	13.234
4	573.441,718 390.227,267	1	573.258,81 389.923,285	354.768

\*\* Lungimile segmentelor sunt determinate în planul de proiecție Stereo 70 și sunt rotunjite la 1 milimetru.

**\*\*\* Distanţa dintre puncte este formată din segmente cumulate ce sunt mai mici decât valoarea 1 milimetru.**



**DATE DESPRE IMOBILUL NR. 788**

Oficiul de Cadastru și Publicitate Imobiliară PRAHOVA  
Biroul de Cadastru și Publicitate Imobiliară Ploiești

**A. Partea I. Descrierea imobilului**

TEREN Extravilan

Adresa: Jud. Prahova

Nr. Crt	Nr cadastral Nr. topografic	Suprafața* (mp)	Observații / Referințe
A1		15.500	Sector cadastral:39 Teren neimprejmit;

**B. Partea II. Proprietari și acte**

Inscrieri privitoare la dreptul de proprietate și alte drepturi reale		Referințe
/		
Act Administrativ nr. 34268, din 31/03/1995 emis de CJSDPAT PRAHOVA;		
B1	Intabulare, drept de PROPRIETATE, dobandit prin Reconstituire, cota actuala 1/1, cota initiala 1/1 1) STAN GH VASILE DEFUNCT:Da 2) STAN GH GHEORGHE 3) ENESCU GH MARIA 4) JIANU GH STELIANA 5) STAN GH CONSTANTIN	A1

**C. Partea III. SARCINI .**

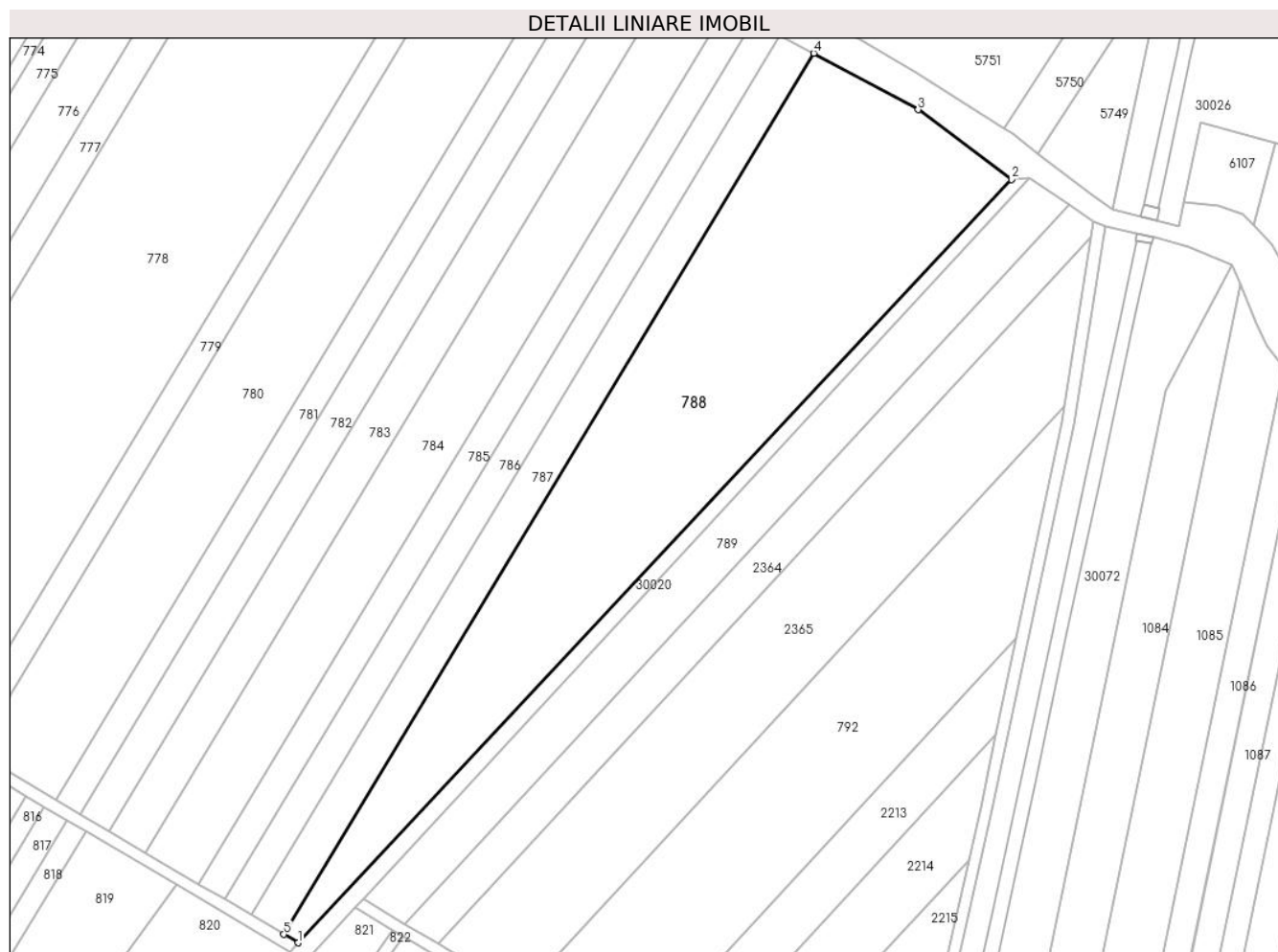
Inscrieri privind dezmembramintele dreptului de proprietate, drepturi reale de garanție și sarcini	Referințe
NU SUNT	

## Anexa Nr. 1 La Partea I

## Teren

Nr cadastral	Suprafața (mp)*	Observații / Referințe
	15.500	

\* Suprafața este determinată în planul de proiecție Stereo 70.



## Date referitoare la teren

Crt	Categorie folosință	Intravilan	Suprafața (mp)	Tarla	Parcelă	Nr. topo	Observații / Referințe
1	arabil	NU	15.500	26	713/31	-	

## Lungime Segmente

1) Valorile lungimilor segmentelor sunt obținute din proiecție în plan.

Punct început	X / Y	Punct sfârșit	X / Y	Lungime segment (** (m)
1	573.275,054 389.913,713	2	573.521,655 390.177,374	361.011
2	573.521,655 390.177,374	3	573.489,452 390.201,443	40.204
3	573.489,452 390.201,443	4	573.453,358 390.220,97	41.038
4	573.453,358 390.220,97	5	573.270,2 389.916,574	355.252
5	573.270,2 389.916,574	1	573.275,054 389.913,713	5.634

**\*\* Lungimile segmentelor sunt determinate în planul de proiecție Stereo 70 și sunt rotunjite la 1 milimetru.**

**\*\*\* Distanța dintre puncte este formată din segmente cumulate ce sunt mai mici decât valoarea 1 milimetru.**





**DATE DESPRE IMOBILUL NR. 789**

Oficiul de Cadastru și Publicitate Imobiliară PRAHOVA  
Biroul de Cadastru și Publicitate Imobiliară Ploiești

**A. Partea I. Descrierea imobilului**

TEREN Extravilan

Adresa: Jud. Prahova

Nr. Crt	Nr cadastral Nr. topografic	Suprafața* (mp)	Observații / Referințe
A1		5.578	Sector cadastral:38 Teren neimprejmuit;

**B. Partea II. Proprietari și acte**

Inscrieri privitoare la dreptul de proprietate și alte drepturi reale		Referințe
/		
Act Administrativ nr. 34234, din 27/02/1996 emis de CJSIPT PRAHOVA;		
B1	Intabulare, drept de PROPRIETATE, dobandit prin Reconstituire, cota actuala 1/1, cota initiala 1/1 1) ZAHARIA ION ZINCA 2) DUMA ILIE ION	A1

**C. Partea III. SARCINI .**

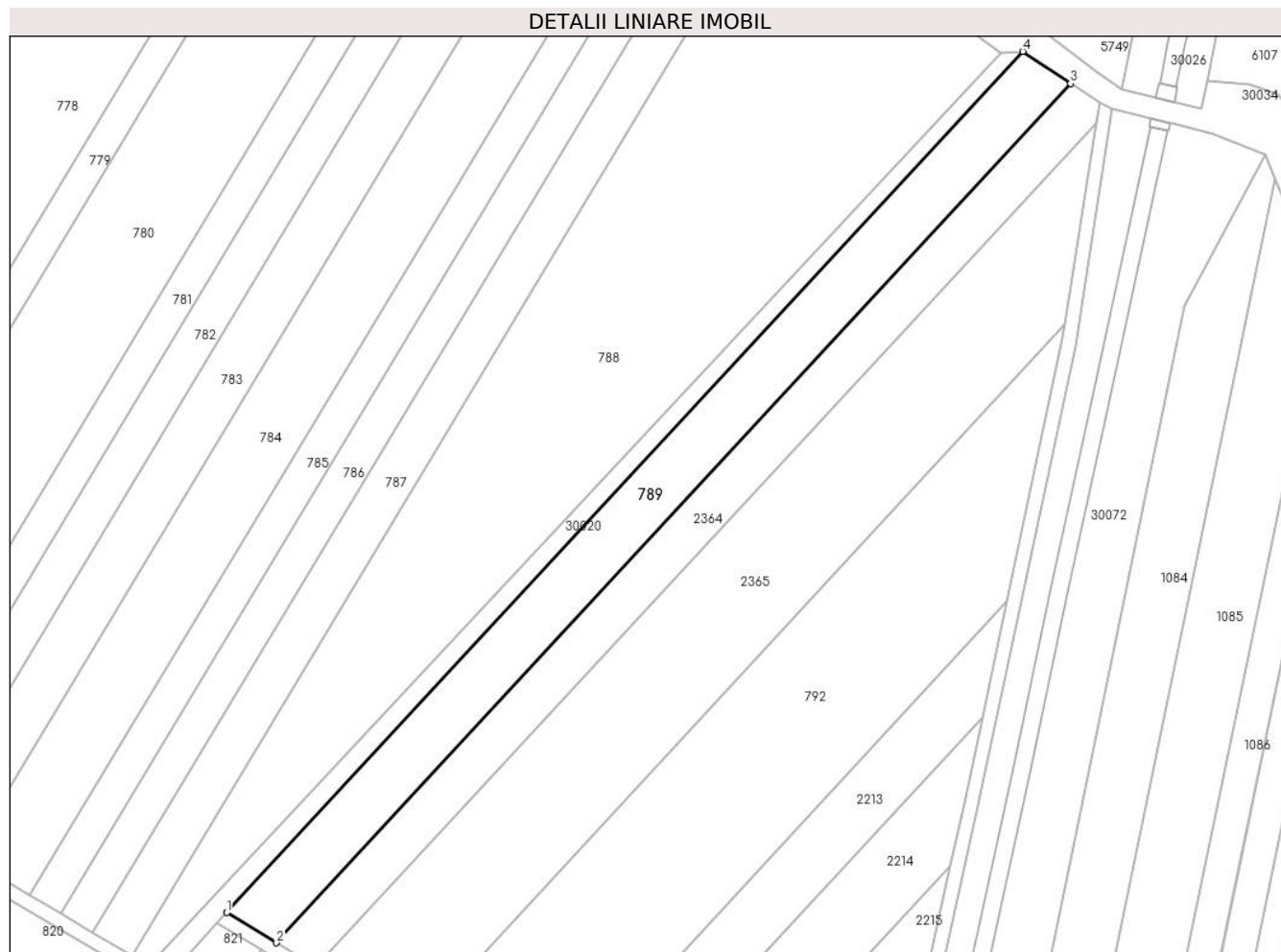
Inscrieri privind dezmembramintele dreptului de proprietate, drepturi reale de garanție și sarcini	Referințe
NU SUNT	

## Anexa Nr. 1 La Partea I

## Teren

Nr cadastral	Suprafața (mp)*	Observații / Referințe
	5.578	

\* Suprafața este determinată în planul de proiecție Stereo 70.



## Date referitoare la teren

Crt	Categorie folosință	Intravilan	Suprafața (mp)	Tarla	Parcelă	Nr. topo	Observații / Referințe
1	arabil	NU	5.578	26	717/1	-	

## Lungime Segmente

1) Valorile lungimilor segmentelor sunt obținute din proiecție în plan.

Punct început	X / Y	Punct sfârșit	X / Y	Lungime segment (** (m)
1	573.297,646 389.929,011	2	573.312,035 389.920,318	16.811
2	573.312,035 389.920,318	3	573.541,825 390.168,654	338.34
3	573.541,825 390.168,654	4	573.528,003 390.177,961	16.663
4	573.528,003 390.177,961	1	573.297,646 389.929,011	339.176

\*\* Lungimile segmentelor sunt determinate în planul de proiecție Stereo 70 și sunt rotunjite la 1 milimetru.

**\*\*\* Distanţa dintre puncte este formată din segmente cumulate ce sunt mai mici decât valoarea 1 milimetru.**



**DATE DESPRE IMOBILUL NR. 792**

Oficiul de Cadastru și Publicitate Imobiliară PRAHOVA  
Biroul de Cadastru și Publicitate Imobiliară Ploiești

**A. Partea I. Descrierea imobilului**

TEREN Extravilan

Adresa: Jud. Prahova

Nr. Crt	Nr cadastral Nr. topografic	Suprafața* (mp)	Observații / Referințe
A1	29593	10.000	Sector cadastral:38 Teren neimpregmuit;

**B. Partea II. Proprietari și acte**

Inscrieri privitoare la dreptul de proprietate și alte drepturi reale		Referințe
<b>95248 / 22/10/2018</b>		
Act Administrativ nr. 46332, din 07/12/1995 emis de Comisia Judeteana Prahova;		
B2	se noteaza faptul ca imobilul se afla sub incidenta art.3 (alin.1) din Legea 17/2014	A1
<b>32804 / 28/03/2019</b>		
Act Notarial nr. 339, din 20/03/2019 emis de NP Poana Alexandru Razvan Ionut;		
B3	Intabulare, drept de PROPRIETATEcumparare ca bun comun, dobandit prin Conventie, cota actuala 1/1, cota initiala 1/1	A1
	1) SIMA IULIA ILEANA	
	2) SIMA ȘTEFAN COSMIN	

**C. Partea III. SARCINI .**

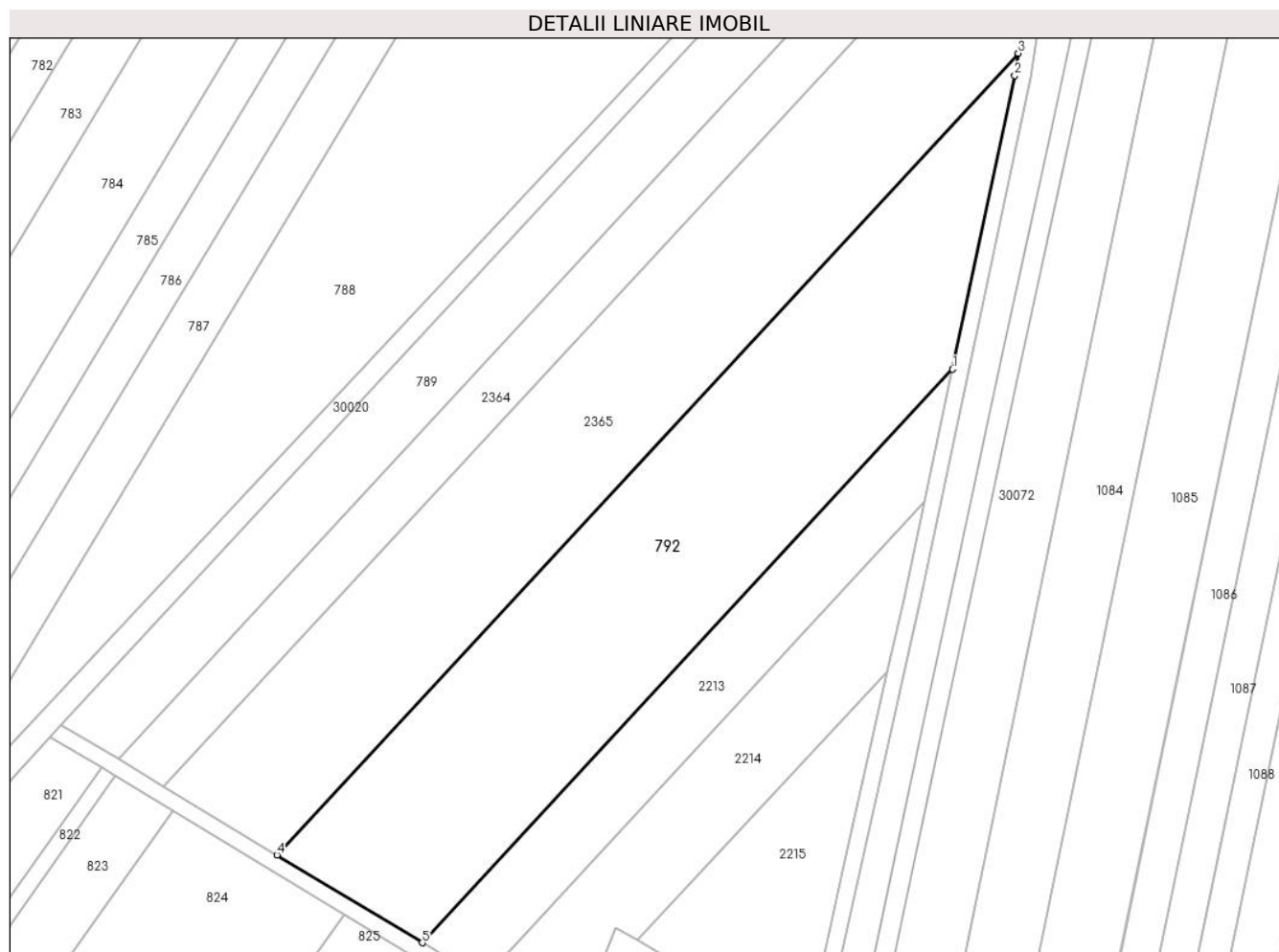
Inscrieri privind dezmembramintele dreptului de proprietate, drepturi reale de garanție și sarcini	Referințe
NU SUNT	

## Anexa Nr. 1 La Partea I

## Teren

Nr cadastral	Suprafața (mp)*	Observații / Referințe
29593	10.000	

\* Suprafața este determinată în planul de proiecție Stereo 70.



## Date referitoare la teren

Crt	Categorie folosință	Intra vilan	Suprafața (mp)	Tarla	Parcelă	Nr. topo	Observații / Referințe
1	arabil	NU	10.000	26	717/4	-	

## Lungime Segmente

1) Valorile lungimilor segmentelor sunt obținute din proiecție în plan.

Punct început	X / Y	Punct sfârșit	X / Y	Lungime segment (** (m)
1	573.523,46 390.019,039	2	573.539,252 390.093,414	76.033
2	573.539,252 390.093,414	3	573.540,136 390.099,048	5.703
3	573.540,136 390.099,048	4	573.352,265 389.896,014	276.619
4	573.352,265 389.896,014	5	573.389,055 389.873,787	42.983
5	573.389,055 389.873,787	1	573.523,46 390.019,039	197.896

**\*\* Lungimile segmentelor sunt determinate în planul de proiecție Stereo 70 și sunt rotunjite la 1 milimetru.**

**\*\*\* Distanța dintre puncte este formată din segmente cumulate ce sunt mai mici decât valoarea 1 milimetru.**





**DATE DESPRE IMOBILUL NR. 794**

Oficiul de Cadastru și Publicitate Imobiliară PRAHOVA  
Biroul de Cadastru și Publicitate Imobiliară Ploiești

**A. Partea I. Descrierea imobilului**

TEREN Extravilan

Adresa: Jud. Prahova

Nr. Crt	Nr cadastral Nr. topografic	Suprafața* (mp)	Observații / Referințe
A1		6.690	Sector cadastral:39 Teren neimprejmuit;

**B. Partea II. Proprietari și acte**

Inscrieri privitoare la dreptul de proprietate și alte drepturi reale		Referințe
/		
Act Administrativ nr. 46319, din 02/10/1995 emis de CJSDPAT PRAHOVA;		
B1	Intabulare, drept de PROPRIETATE, dobandit prin Reconstituire, cota actuala 1/1, cota initiala 1/1	A1
	1) VASILE ELENA 2) OPREA IOANA 3) PÎRVU CONSTANTA 4) POPESCU CONSTANTIN	

**C. Partea III. SARCINI .**

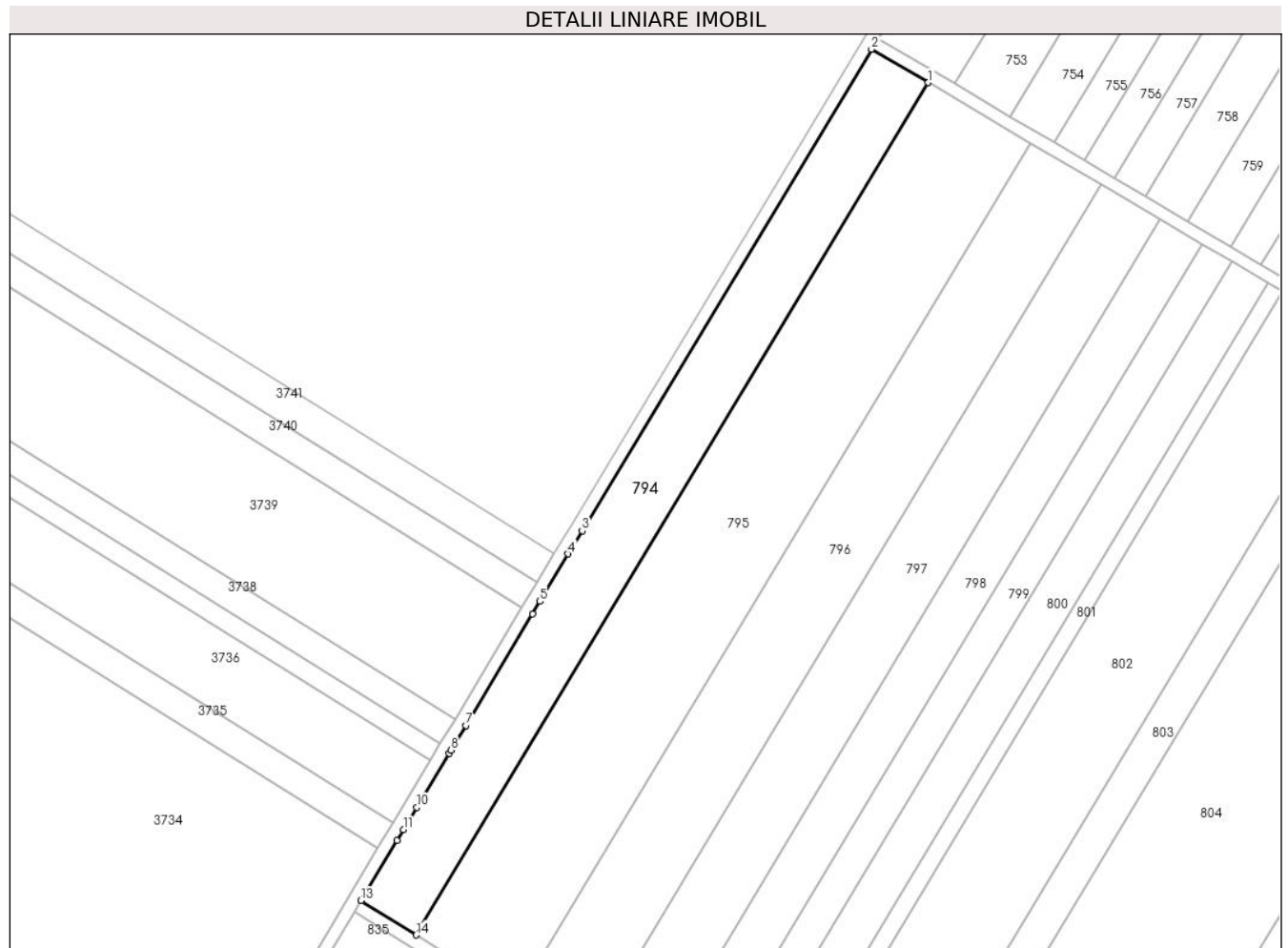
Inscrieri privind dezmembramintele dreptului de proprietate, drepturi reale de garanție și sarcini	Referințe
NU SUNT	

## Anexa Nr. 1 La Partea I

## Teren

Nr cadastral	Suprafața (mp)*	Observații / Referințe
	6.690	

\* Suprafața este determinată în planul de proiecție Stereo 70.



## Date referitoare la teren

Crt	Categorie folosință	Intravilan	Suprafața (mp)	Tarla	Parcelă	Nr. topo	Observații / Referințe
1	arabil	NU	6.690	26	713/33	-	

## Lungime Segmente

1) Valorile lungimilor segmentelor sunt obținute din proiecție în plan.

Punct început	X / Y	Punct sfârșit	X / Y	Lungime segment (** (m)
1	572.780,079 390.200,74	2	572.761,917 390.211,442	21.081
2	572.761,917 390.211,442	3	572.669,136 390.057,247	179.957
3	572.669,136 390.057,247	4	572.664,701 390.049,846	8.628
4	572.664,701 390.049,846	5	572.655,599 390.034,655	17.709
5	572.655,599 390.034,655	6	572.653,234 390.030,708	4.601

Punct început	X / Y	Punct sfârșit	X / Y	Lungime segment (** (m)
6	572.653,234 390.030,708	7	572.631,831 389.994,99	41.64
7	572.631,831 389.994,99	8	572.627,077 389.987,056	9.249
8	572.627,077 389.987,056	9	572.626,44 389.985,993	1.239
9	572.626,44 389.985,993	10	572.616,122 389.968,774	20.074
10	572.616,122 389.968,774	11	572.611,869 389.961,675	8.275
11	572.611,869 389.961,675	12	572.609,763 389.958,161	4.097
12	572.609,763 389.958,161	13	572.598,205 389.938,873	22.486
13	572.598,205 389.938,873	14	572.615,903 389.927,889	20.829
14	572.615,903 389.927,889	1	572.780,079 390.200,74	318.436

\*\* Lungimile segmentelor sunt determinate în planul de proiecție Stereo 70 și sunt rotunjite la 1 milimetru.

\*\*\* Distanța dintre puncte este formată din segmente cumulate ce sunt mai mici decât valoarea 1 milimetru.



**DATE DESPRE IMOBILUL NR. 795**

Oficiul de Cadastru și Publicitate Imobiliară PRAHOVA  
Biroul de Cadastru și Publicitate Imobiliară Ploiești

**A. Partea I. Descrierea imobilului**

TEREN Extravilan

Adresa: Jud. Prahova

Nr. Crt	Nr cadastral Nr. topografic	Suprafața* (mp)	Observații / Referințe
A1		12.121	Sector cadastral:39 Teren neimprejmuit;

**B. Partea II. Proprietari și acte**

Inscrieri privitoare la dreptul de proprietate și alte drepturi reale		Referințe
/		
Act Administrativ nr. 34212, din 14/02/1995 emis de CJSDPAT PRAHOVA;		
B1	Intabulare, drept de PROPRIETATE, dobandit prin Reconstituire, cota actuala 1/1, cota initiala 1/1 1) IORDACHE VASILICA VASILE	A1

**C. Partea III. SARCINI .**

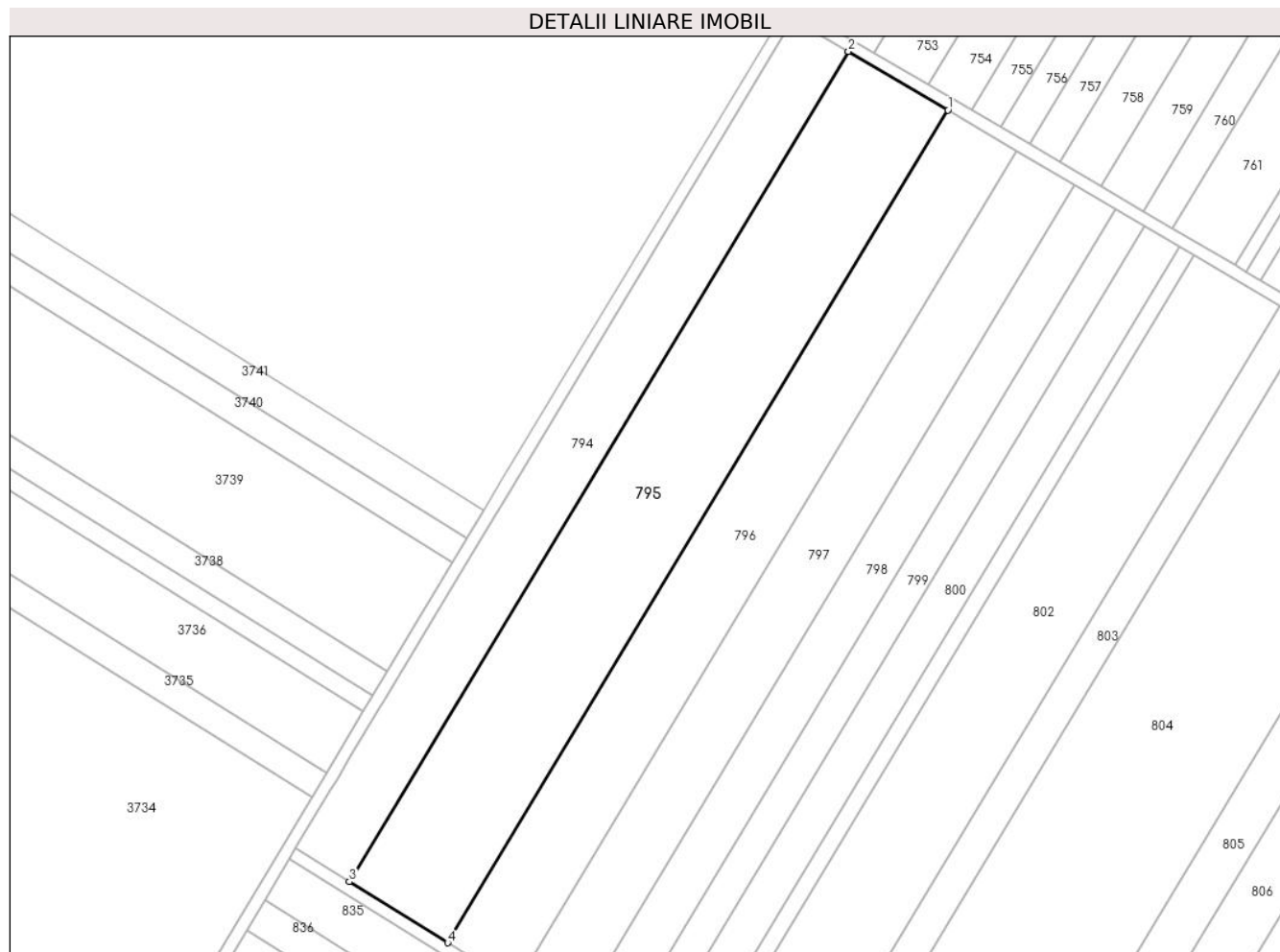
Inscrieri privind dezmembramintele dreptului de proprietate, drepturi reale de garanție și sarcini	Referințe
NU SUNT	

## Anexa Nr. 1 La Partea I

## Teren

Nr cadastral	Suprafața (mp)*	Observații / Referințe
	12.121	

\* Suprafața este determinată în planul de proiecție Stereo 70.



## Date referitoare la teren

Crt	Categorie folosință	Intra vilan	Suprafața (mp)	Tarla	Parcelă	Nr. topo	Observații / Referințe
1	arabil	NU	12.121	26	713/34	-	

## Lungime Segmente

1) Valorile lungimilor segmentelor sunt obținute din proiecție în plan.

Punct început	X / Y	Punct sfârșit	X / Y	Lungime segment (** (m)
1	572.812,829 390.181,441	2	572.780,079 390.200,74	38.013
2	572.780,079 390.200,74	3	572.615,903 389.927,889	318.436
3	572.615,903 389.927,889	4	572.648,204 389.907,843	38.016
4	572.648,204 389.907,843	1	572.812,829 390.181,441	319.307

\*\* Lungimile segmentelor sunt determinate în planul de proiecție Stereo 70 și sunt rotunjite la 1 milimetru.

**\*\*\* Distanţa dintre puncte este formată din segmente cumulate ce sunt mai mici decât valoarea 1 milimetru.**





**DATE DESPRE IMOBILUL NR. 796**

Oficiul de Cadastru și Publicitate Imobiliară PRAHOVA  
Biroul de Cadastru și Publicitate Imobiliară Ploiești

**A. Partea I. Descrierea imobilului**

TEREN Extravilan

Nr. CF vechi:8696

Adresa: Jud. Prahova

Nr. Crt	Nr cadastral Nr. topografic	Suprafața* (mp)	Observații / Referințe
A1	22415	8.394	Sector cadastral:39 Teren neimprejmut;

**B. Partea II. Proprietari și acte**

Inscrieri privitoare la dreptul de proprietate și alte drepturi reale	Referințe
<b>17764 / 24/02/2016</b>	
Act Normativ nr. 17, din 24/02/2016 emis de PARLAMENTUL ROMANIEI;	
B5	se noteaza faptul ca imobilul se afla sub incidenta art.3 alin(1) din Legea nr.17/2014
<b>21043 / 03/03/2016</b>	
Act Notarial nr. 298, din 29/02/2016 emis de NP POEANA ALEXANDRU RAZVAN IONUT;	
B6	Intabulare, drept de PROPRIETATEcumparare, dobandit prin Conventie, cota actuala 1/1, cota initiala 1/1
	1) SC AGROTEHNIC SRL, CIF:1348586

**C. Partea III. SARCINI**

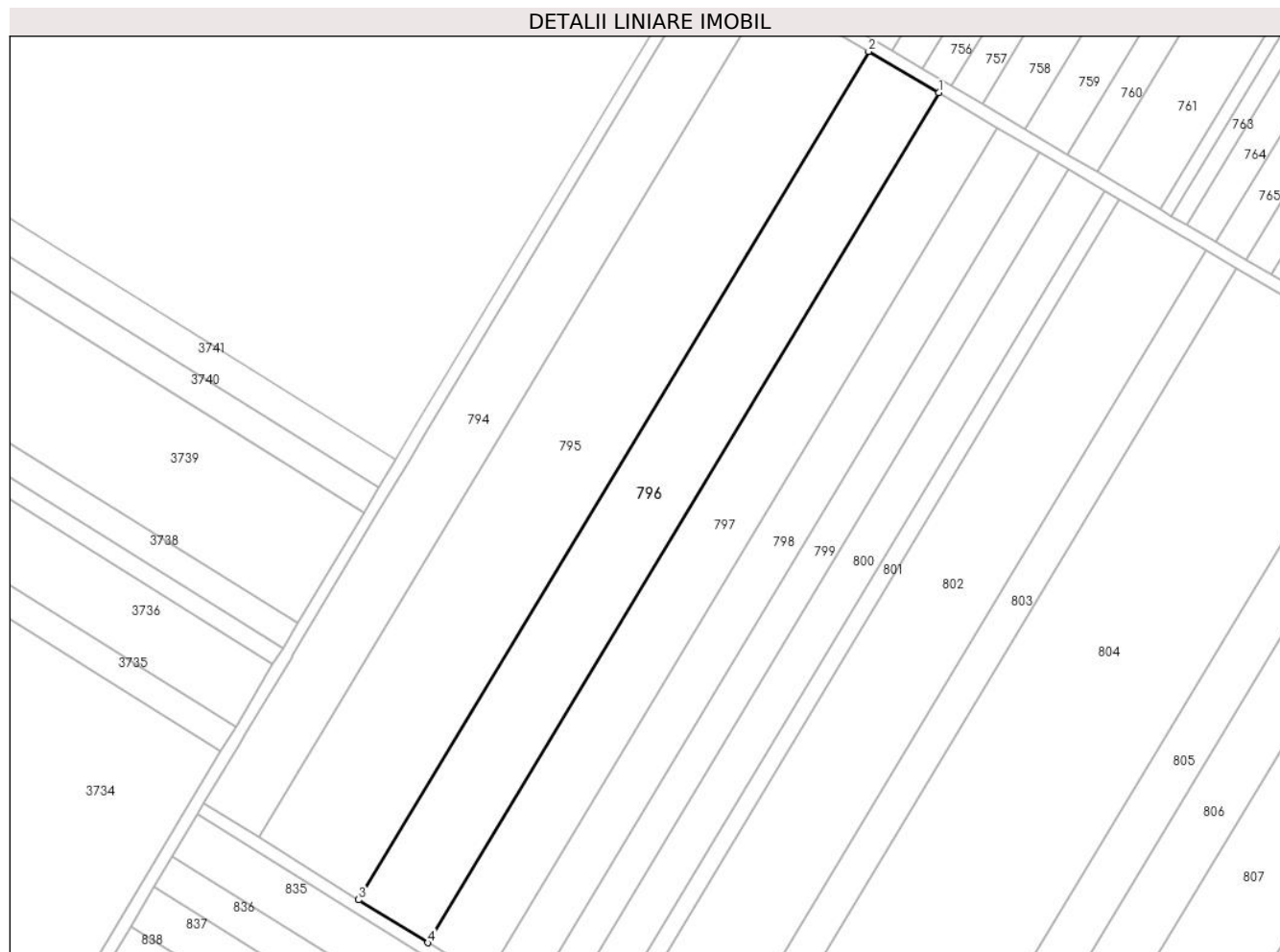
Inscrieri privind dezmembramintele dreptului de proprietate, drepturi reale de garanție și sarcini	Referințe
<b>91051 / 11/10/2018</b>	
Act Administrativ nr. 14964, din 20/10/2016 emis de COMUNA PAULESTI;	
C3	Intabulare, drept de IPOTECA LEGALA, Valoare:92720.74 LEI (reprezentand sechestru), cota actuala 1/1, cota initiala 1/1
	1) COMUNA PAULESTI, CIF:2843981
C4	Intabulare, drept de IPOTECA LEGALA, Valoare:79151.86 LEI (reprezentand sechestru), cota actuala 1/1, cota initiala 1/1
	1) COMUNA PAULESTI, CIF:2843981
C5	Intabulare, drept de IPOTECA LEGALA, Valoare:48180.66 LEI (reprezentand sechestru), cota actuala 1/1, cota initiala 1/1
	1) COMUNA PAULESTI, CIF:2843981

## Anexa Nr. 1 La Partea I

## Teren

Nr cadastral	Suprafața (mp)*	Observații / Referințe
22415	8.394	

\* Suprafața este determinată în planul de proiecție Stereo 70.



## Date referitoare la teren

Crt	Categorie folosință	Intravilan	Suprafața (mp)	Tarla	Parcelă	Nr. topo	Observații / Referințe
1	arabil	NU	8.394	26	713/35	-	

## Lungime Segmente

1) Valorile lungimilor segmentelor sunt obținute din proiecție în plan.

Punct început	X / Y	Punct sfârșit	X / Y	Lungime segment (** (m)
1	572.835,458 390.168,107	2	572.812,829 390.181,441	26.265
2	572.812,829 390.181,441	3	572.648,204 389.907,843	319.307
3	572.648,204 389.907,843	4	572.670,521 389.893,993	26.265
4	572.670,521 389.893,993	1	572.835,458 390.168,107	319.91

\*\* Lungimile segmentelor sunt determinate în planul de proiecție Stereo 70 și sunt rotunjite la 1 milimetru.

**\*\*\* Distanţa dintre puncte este formată din segmente cumulate ce sunt mai mici decât valoarea 1 milimetru.**



**DATE DESPRE IMOBILUL NR. 797**

Oficiul de Cadastru și Publicitate Imobiliară PRAHOVA  
Biroul de Cadastru și Publicitate Imobiliară Ploiești

**A. Partea I. Descrierea imobilului**

TEREN Extravilan

Nr. CF vechi:8678

Adresa: Jud. Prahova

Nr. Crt	Nr cadastral Nr. topografic	Suprafața* (mp)	Observații / Referințe
A1	22376	7.077	Sector cadastral:39 Teren neimprijmit;

**B. Partea II. Proprietari și acte**

Inscrieri privitoare la dreptul de proprietate și alte drepturi reale	Referințe
<b>17328 / 24/02/2016</b>	
Act Normativ nr. 17, din 07/03/2014 emis de PARLAMENTUL ROMANIEI;	
B11	se noteaza faptul ca imobilul se afla sub incidenta art.3 (alin.1) din Legea 17/2014
<b>21046 / 03/03/2016</b>	
Act Notarial nr. 298, din 29/02/2016 emis de NP POEANA ALEXANDRU RAZVAN IONUT;	
B12	Intabulare, drept de PROPRIETATEcumparare, dobandit prin Conventie, cota actuala 1/1, cota initiala 1/1
	1) SC AGROTEHNIC SRL, CIF:1348586

**C. Partea III. SARCINI**

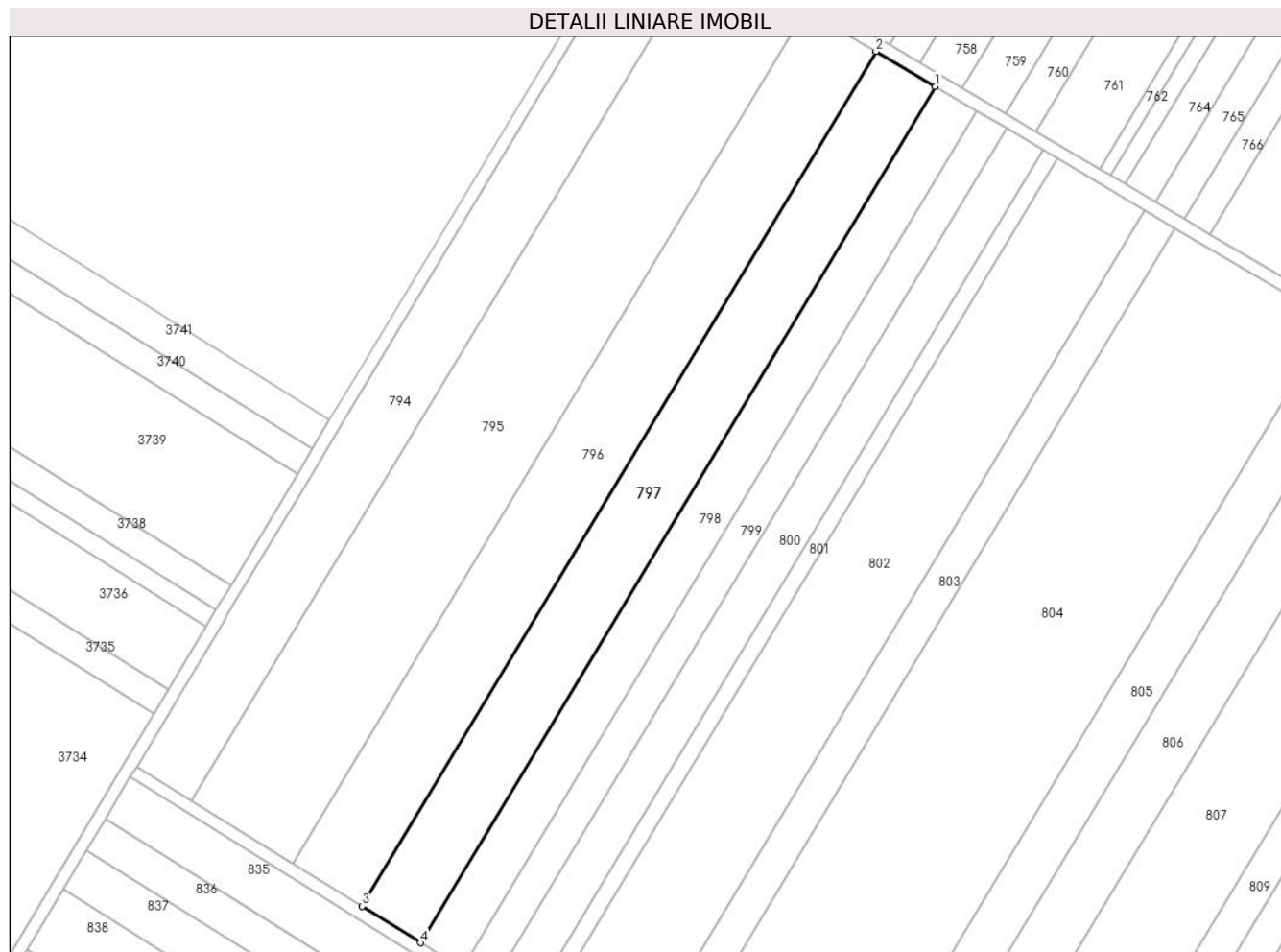
Inscrieri privind dezmembramintele dreptului de proprietate, drepturi reale de garanție și sarcini	Referințe
<b>91058 / 11/10/2018</b>	
Act Administrativ nr. 14964, din 20/10/2016 emis de COMUNA PAULESTI (act administrativ nr 14963 din 20.10.2016, emis de COMUNA PAULESTI);	
C3	Intabulare, drept de IPOTECA LEGALA, Valoare:220053.26 LEI (reprezentand sechestru), cota actuala 1/1, cota initiala 1/1
	1) COMUNA PAULESTI, CIF:2843981

## Anexa Nr. 1 La Partea I

## Teren

Nr cadastral	Suprafața (mp)*	Observații / Referințe
22376	7.077	

\* Suprafața este determinată în planul de proiecție Stereo 70.



## Date referitoare la teren

Crt	Categorie folosință	Intravilan	Suprafața (mp)	Tarla	Parcelă	Nr. topo	Observații / Referințe
1	arabil	NU	7.077	26	713/36	-	

## Lungime Segmente

1) Valorile lungimilor segmentelor sunt obținute din proiecție în plan.

Punct început	X / Y	Punct sfârșit	X / Y	Lungime segment (** (m)
1	572.854,502 390.156,885	2	572.835,458 390.168,107	22.104
2	572.835,458 390.168,107	3	572.670,521 389.893,993	319.91
3	572.670,521 389.893,993	4	572.689,304 389.882,336	22.106
4	572.689,304 389.882,336	1	572.854,502 390.156,885	320.418

\*\* Lungimile segmentelor sunt determinate în planul de proiecție Stereo 70 și sunt rotunjite la 1 milimetru.

**\*\*\* Distanţa dintre puncte este formată din segmente cumulate ce sunt mai mici decât valoarea 1 milimetru.**





**DATE DESPRE IMOBILUL NR. 798**

Oficiul de Cadastru și Publicitate Imobiliară PRAHOVA  
Biroul de Cadastru și Publicitate Imobiliară Ploiești

**A. Partea I. Descrierea imobilului**

TEREN Extravilan

Nr. CF vechi:8656

Adresa: Jud. Prahova

Nr. Crt	Nr cadastral Nr. topografic	Suprafața* (mp)	Observații / Referințe
A1	22395	5.000	Sector cadastral:39 Teren neimprejmit;

**B. Partea II. Proprietari și acte**

Inscrieri privitoare la dreptul de proprietate și alte drepturi reale		Referințe
<b>57170 / 26/09/2011</b>		
Act Notarial nr. 4787, din 19/09/2011 emis de NP SAVULESCU VASILE;		
B3	Intabulare, drept de PROPRIETATE cumparare, dobandit prin Conventie, cota actuala 1/1, cota initiala 1/1 1) S.C. PMM INVEST SRL, CIF:28309023	A1
<b>17992 / 24/02/2016</b>		
Act Normativ nr. 17, din 07/03/2014 emis de Parlamentul Romaniei;		
B4	Imobil aflat sub incidenta art.3 alin.(1) din Legea 17/2014, dobandit prin Lege	A1

**C. Partea III. SARCINI**

Inscrieri privind dezmembramintele dreptului de proprietate, drepturi reale de garanție și sarcini		Referințe
<b>57170 / 26/09/2011</b>		
Act Notarial nr. 4787, din 19/09/2011 emis de NP SAVULESCU VASILE;		
C1	Intabulare, drept de PRIVILEGIU IMOBILIAR, Valoare:1904000 RON, cota actuala 1/1, cota initiala 1/1 1) SC NIKITA INVEST SRL, CIF:9999999999999	A1

## Anexa Nr. 1 La Partea I

## Teren

Nr cadastral	Suprafața (mp)*	Observații / Referințe
22395	5.000	

\* Suprafața este determinată în planul de proiecție Stereo 70.



## Date referitoare la teren

Crt	Categorie folosință	Intravilan	Suprafața (mp)	Tarla	Parcelă	Nr. topo	Observații / Referințe
1	arabil	NU	5.000	26	713/37	-	

## Lungime Segmente

1) Valorile lungimilor segmentelor sunt obținute din proiecție în plan.

Punct început	X / Y	Punct sfârșit	X / Y	Lungime segment (** (m)
1	572.867,939 390.148,967	2	572.854,502 390.156,885	15.596
2	572.854,502 390.156,885	3	572.689,304 389.882,336	320.418
3	572.689,304 389.882,336	4	572.702,557 389.874,111	15.598
4	572.702,557 389.874,111	1	572.867,939 390.148,967	320.776

\*\* Lungimile segmentelor sunt determinate în planul de proiecție Stereo 70 și sunt rotunjite la 1 milimetru.

**\*\*\* Distanţa dintre puncte este formată din segmente cumulate ce sunt mai mici decât valoarea 1 milimetru.**



**DATE DESPRE IMOBILUL NR. 799**

Oficiul de Cadastru și Publicitate Imobiliară PRAHOVA  
Biroul de Cadastru și Publicitate Imobiliară Ploiești

**A. Partea I. Descrierea imobilului**

TEREN Extravilan

Adresa: Jud. Prahova

Nr. Crt	Nr cadastral Nr. topografic	Suprafața* (mp)	Observații / Referințe
A1		3.508	Sector cadastral:39 Teren neimpregmuit;

**B. Partea II. Proprietari și acte**

Inscrieri privitoare la dreptul de proprietate și alte drepturi reale	Referințe
/	
Act Administrativ nr. 31489, din 14/02/1995 emis de CJSDPAT PRAHOVA;	
B1	A1
Intabulare, drept de PROPRIETATE, dobandit prin Reconstituire, cota actuala 1/1, cota initiala 1/1	
1) SIMA VASILE VASILICA	

**C. Partea III. SARCINI .**

Inscrieri privind dezmembramintele dreptului de proprietate, drepturi reale de garanție și sarcini	Referințe
NU SUNT	

## Anexa Nr. 1 La Partea I

## Teren

Nr cadastral	Suprafața (mp)*	Observații / Referințe
	3.508	

\* Suprafața este determinată în planul de proiecție Stereo 70.



## Date referitoare la teren

Crt	Categorie folosință	Intravilan	Suprafața (mp)	Tarla	Parcelă	Nr. topo	Observații / Referințe
1	arabil	NU	3.508	26	713/38	-	

## Lungime Segmente

1) Valorile lungimilor segmentelor sunt obținute din proiecție în plan.

Punct început	X / Y	Punct sfârșit	X / Y	Lungime segment (** (m)
1	572.877,358 390.143,417	2	572.867,939 390.148,967	10.933
2	572.867,939 390.148,967	3	572.702,557 389.874,111	320.776
3	572.702,557 389.874,111	4	572.711,846 389.868,347	10.932
4	572.711,846 389.868,347	1	572.877,358 390.143,417	321.026

\*\* Lungimile segmentelor sunt determinate în planul de proiecție Stereo 70 și sunt rotunjite la 1 milimetru.

**\*\*\* Distanţa dintre puncte este formată din segmente cumulate ce sunt mai mici decât valoarea 1 milimetru.**





**DATE DESPRE IMOBILUL NR. 800**

Oficiul de Cadastru și Publicitate Imobiliară PRAHOVA  
Biroul de Cadastru și Publicitate Imobiliară Ploiești

**A. Partea I. Descrierea imobilului**

TEREN Extravilan

Adresa: Jud. Prahova

Nr. Crt	Nr cadastral Nr. topografic	Suprafața* (mp)	Observații / Referințe
A1		4.359	Sector cadastral:39 Teren neimprejmuit;

**B. Partea II. Proprietari și acte**

Inscrieri privitoare la dreptul de proprietate și alte drepturi reale	Referințe
/	
Act Administrativ nr. 40257, din 01/06/1995 emis de CJSDPAT PRAHOVA;	
B1	A1
Intabulare, drept de PROPRIETATE, dobandit prin Reconstituire, cota actuala 1/1, cota initiala 1/1	
1) MIHAI I AURELIA	

**C. Partea III. SARCINI .**

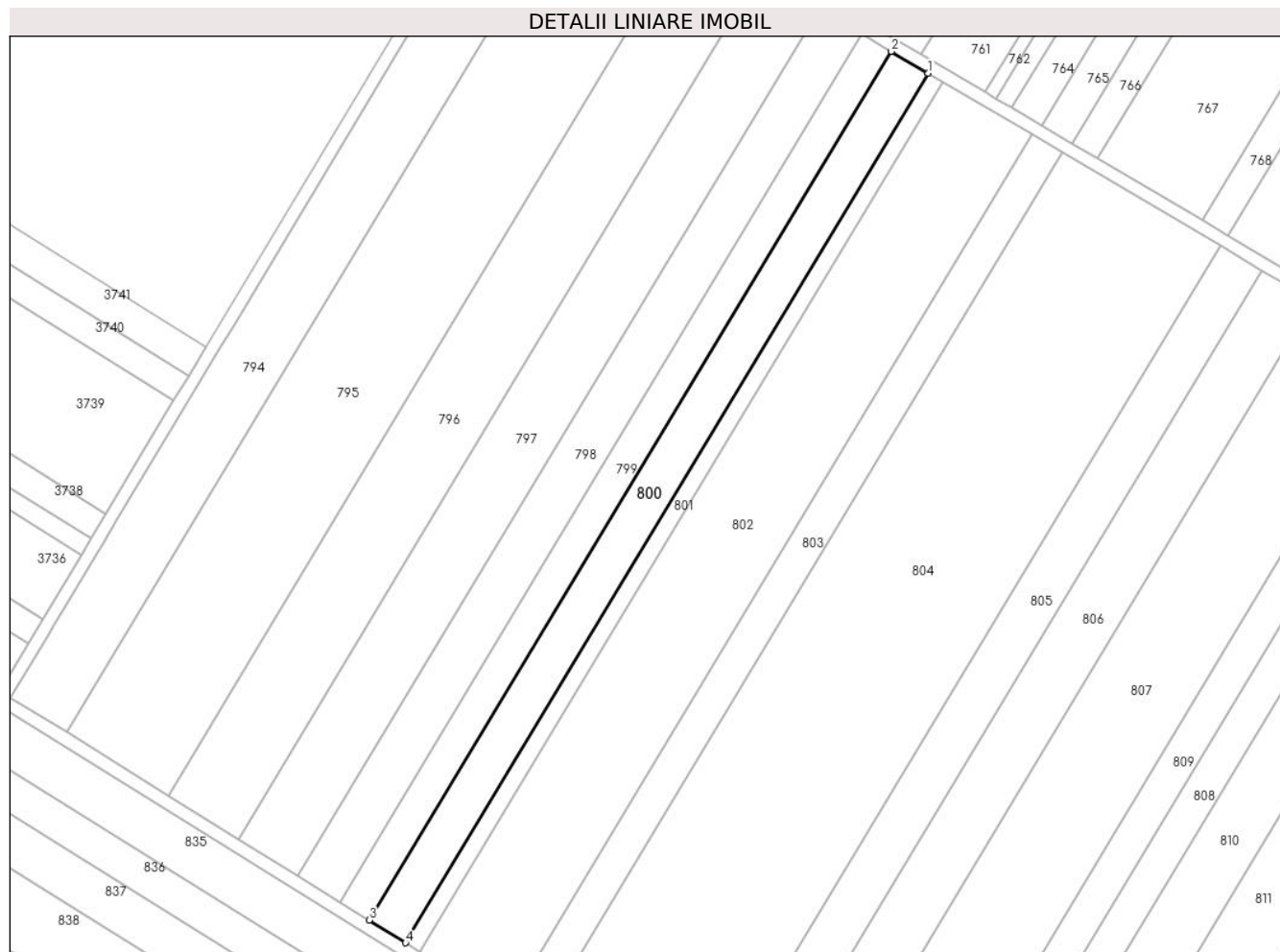
Inscrieri privind dezmembramintele dreptului de proprietate, drepturi reale de garanție și sarcini	Referințe
NU SUNT	

## Anexa Nr. 1 La Partea I

## Teren

Nr cadastral	Suprafața (mp)*	Observații / Referințe
	4.359	

\* Suprafața este determinată în planul de proiecție Stereo 70.



## Date referitoare la teren

Crt	Categorie folosință	Intravilan	Suprafața (mp)	Tarla	Parcelă	Nr. topo	Observații / Referințe
1	arabil	NU	4.359	26	713/39	-	

## Lungime Segmente

1) Valorile lungimilor segmentelor sunt obținute din proiecție în plan.

Punct început	X / Y	Punct sfârșit	X / Y	Lungime segment (** (m)
1	572.889,051 390.136,527	2	572.877,358 390.143,417	13.572
2	572.877,358 390.143,417	3	572.711,846 389.868,347	321.026
3	572.711,846 389.868,347	4	572.723,379 389.861,189	13.574
4	572.723,379 389.861,189	1	572.889,051 390.136,527	321.338

\*\* Lungimile segmentelor sunt determinate în planul de proiecție Stereo 70 și sunt rotunjite la 1 milimetru.

**\*\*\* Distanţa dintre puncte este formată din segmente cumulate ce sunt mai mici decât valoarea 1 milimetru.**



**DATE DESPRE IMOBILUL NR. 801**

Oficiul de Cadastru și Publicitate Imobiliară PRAHOVA  
Biroul de Cadastru și Publicitate Imobiliară Ploiești

**A. Partea I. Descrierea imobilului**

TEREN Extravilan

Adresa: Jud. Prahova, Tarla 26, P 713

Nr. Crt	Nr cadastral Nr. topografic	Suprafața* (mp)	Observații / Referințe
A1	29025	1.749	Sector cadastral:39 Teren neimprijmit;

**B. Partea II. Proprietari și acte**

Inscrieri privitoare la dreptul de proprietate și alte drepturi reale		Referințe
<b>151692 / 20/12/2019</b>		
Act Normativ nr. 17, din 07/03/2014 emis de PARLAMENTUL ROMANIEI;		
B2	se noteaza faptul ca imobilul se afla sub incidenta art.3 alin.(1) din Legea nr. 17/2014	A1
<b>6928 / 13/01/2021</b>		
Act Notarial nr. 26, din 11/01/2021 emis de NP Poeana Alexandru Razvan Ionut;		
B3	Intabulare, drept de PROPRIETATE(cumparare ca bun comun), dobandit prin Conventie, cota actuala 1/1, cota initiala 1/1	A1
	1) SIMA IULIA ILEANA	
	2) SIMA ȘTEFAN COSMIN	

**C. Partea III. SARCINI .**

Inscrieri privind dezmembramintele dreptului de proprietate, drepturi reale de garanție și sarcini	Referințe
NU SUNT	

## Anexa Nr. 1 La Partea I

## Teren

Nr cadastral	Suprafața (mp)*	Observații / Referințe
29025	1.749	

\* Suprafața este determinată în planul de proiecție Stereo 70.



## Date referitoare la teren

Crt	Categorie folosință	Intra vilan	Suprafața (mp)	Tarla	Parcelă	Nr. topo	Observații / Referințe
1	arabil	NU	1.749	26	713/39a	-	

## Lungime Segmente

1) Valorile lungimilor segmentelor sunt obținute din proiecție în plan.

Punct început	X / Y	Punct sfârșit	X / Y	Lungime segment (** (m)
1	572.893,74 390.133,764	2	572.889,051 390.136,527	5.443
2	572.889,051 390.136,527	3	572.723,379 389.861,189	321.338
3	572.723,379 389.861,189	4	572.728,003 389.858,32	5.442
4	572.728,003 389.858,32	1	572.893,74 390.133,764	321.463

\*\* Lungimile segmentelor sunt determinate în planul de proiecție Stereo 70 și sunt rotunjite la 1 milimetru.

**\*\*\* Distanţa dintre puncte este formată din segmente cumulate ce sunt mai mici decât valoarea 1 milimetru.**





**DATE DESPRE IMOBILUL NR. 802**

Oficiul de Cadastru și Publicitate Imobiliară PRAHOVA  
Biroul de Cadastru și Publicitate Imobiliară Ploiești

**A. Partea I. Descrierea imobilului**

TEREN Extravilan

Adresa: Jud. Prahova

Nr. Crt	Nr cadastral Nr. topografic	Suprafața* (mp)	Observații / Referințe
A1		10.500	Sector cadastral:39 Teren neimpregmuit;

**B. Partea II. Proprietari și acte**

Inscrieri privitoare la dreptul de proprietate și alte drepturi reale		Referințe
/		
Act Notarial nr. 504, din 31/07/1996 emis de NP POPESCU VIORICA;		
B1	Intabulare, drept de PROPRIETATE, cu titlu de moștenire, dobandit prin Succesiune, cota actuala 2/3, cota initiala 2/3 1) IVANOV IOANA 2) URLĂȚEANU ELENA	A1
Act Notarial nr. 1914, din 11/04/2016 emis de NP DRĂGAN NICOLETA;		
B2	Intabulare, drept de PROPRIETATE, cu titlu de partaj voluntar, dobandit prin Conventie, cota actuala 1/3, cota initiala 1/3 1) URLĂȚEANU ELENA 2) IVANOV IOANA	A1

**C. Partea III. SARCINI .**

Inscrieri privind dezmembramintele dreptului de proprietate, drepturi reale de garanție și sarcini	Referințe
NU SUNT	

## Anexa Nr. 1 La Partea I

## Teren

Nr cadastral	Suprafața (mp)*	Observații / Referințe
	10.500	

\* Suprafața este determinată în planul de proiecție Stereo 70.



## Date referitoare la teren

Crt	Categorie folosință	Intra vilan	Suprafața (mp)	Tarla	Parcelă	Nr. topo	Observații / Referințe
1	arabil	NU	10.500	26	713/40	-	

## Lungime Segmente

1) Valorile lungimilor segmentelor sunt obținute din proiecție în plan.

Punct început	X / Y	Punct sfârșit	X / Y	Lungime segment (** (m)
1	572.921,849 390.117,2	2	572.893,74 390.133,764	32.626
2	572.893,74 390.133,764	3	572.728,003 389.858,32	321.463
3	572.728,003 389.858,32	4	572.755,726 389.841,114	32.628
4	572.755,726 389.841,114	1	572.921,849 390.117,2	322.212

\*\* Lungimile segmentelor sunt determinate în planul de proiecție Stereo 70 și sunt rotunjite la 1 milimetru.

**\*\*\* Distanţa dintre puncte este formată din segmente cumulate ce sunt mai mici decât valoarea 1 milimetru.**



**DATE DESPRE IMOBILUL NR. 803**

Oficiul de Cadastru și Publicitate Imobiliară PRAHOVA  
Biroul de Cadastru și Publicitate Imobiliară Ploiești

**A. Partea I. Descrierea imobilului**

TEREN Extravilan

Adresa: Jud. Prahova

Nr. Crt	Nr cadastral Nr. topografic	Suprafața* (mp)	Observații / Referințe
A1		3.639	Sector cadastral:39 Teren neimprejmuit;

**B. Partea II. Proprietari și acte**

Inscrieri privitoare la dreptul de proprietate și alte drepturi reale		Referințe
/		
Act Notarial nr. 44, din 11/04/2016 emis de NP NICOLETA DRĂGAN (T 26_P 713.41_TP 34209_Baicoianu Medeea-Maria, Str. Titu Maiorescu, Nr. 4);		
B1	Intabulare, drept de PROPRIETATE, cu titlu de moștenire, dobandit prin Succesiune, cota actuala 1/5, cota initiala 1/5 1) <b>RADU GHEORGHE</b>	A1
Act Notarial nr. 44, din 11/04/2016 emis de NP NICOLETA DRĂGAN;		
B2	Intabulare, drept de PROPRIETATE, cu titlu de moștenire, dobandit prin Succesiune, cota actuala 1/5, cota initiala 1/5 1) <b>UNGUREANU MARIA</b>	A1
B3	Intabulare, drept de PROPRIETATE, cu titlu de moștenire, dobandit prin Succesiune, cota actuala 1/5, cota initiala 1/5 1) <b>DRĂGUȘIN GEORGETA</b>	A1
B4	Intabulare, drept de PROPRIETATE, cu titlu de moștenire, dobandit prin Succesiune, cota actuala 1/5, cota initiala 1/5 1) <b>URLĂȚEANU ELENA</b>	A1
B5	Intabulare, drept de PROPRIETATE, cu titlu de moștenire, dobandit prin Succesiune, cota actuala 1/5, cota initiala 1/5 1) <b>IVANOV IOANA</b>	A1

**C. Partea III. SARCINI .**

Inscrieri privind dezmembramintele dreptului de proprietate, drepturi reale de garanție și sarcini	Referințe
NU SUNT	

## Anexa Nr. 1 La Partea I

## Teren

Nr cadastral	Suprafața (mp)*	Observații / Referințe
	3.639	

\* Suprafața este determinată în planul de proiecție Stereo 70.



## Date referitoare la teren

Crt	Categorie folosință	Intravilan	Suprafața (mp)	Tarla	Parcelă	Nr. topo	Observații / Referințe
1	arabil	NU	3.639	26	713/41	-	

## Lungime Segmente

1) Valorile lungimilor segmentelor sunt obținute din proiecție în plan.

Punct început	X / Y	Punct sfârșit	X / Y	Lungime segment (** (m)
1	572.931,576 390.111,469	2	572.921,849 390.117,2	11.29
2	572.921,849 390.117,2	3	572.755,726 389.841,114	322.212
3	572.755,726 389.841,114	4	572.765,319 389.835,161	11.29
4	572.765,319 389.835,161	1	572.931,576 390.111,469	322.471

\*\* Lungimile segmentelor sunt determinate în planul de proiecție Stereo 70 și sunt rotunjite la 1 milimetru.

**\*\*\* Distanţa dintre puncte este formată din segmente cumulate ce sunt mai mici decât valoarea 1 milimetru.**





**DATE DESPRE IMOBILUL NR. 804**

Oficiul de Cadastru și Publicitate Imobiliară PRAHOVA  
Biroul de Cadastru și Publicitate Imobiliară Ploiești

**A. Partea I. Descrierea imobilului**

TEREN Extravilan

Adresa: Jud. Prahova

Nr. Crt	Nr cadastral Nr. topografic	Suprafața* (mp)	Observații / Referințe
A1		18.780	Sector cadastral:39 Teren neimprejmuit;

**B. Partea II. Proprietari și acte**

Inscrieri privitoare la dreptul de proprietate și alte drepturi reale		Referințe
/		
Act Administrativ nr. 10967, din 29/09/1994 emis de CJSDPAT PRAHOVA;		
B1	Intabulare, drept de PROPRIETATE, dobandit prin Reconstituire, cota actuala 1/1, cota initiala 1/1 1) VASILE ILIE STELIANA	A1

**C. Partea III. SARCINI .**

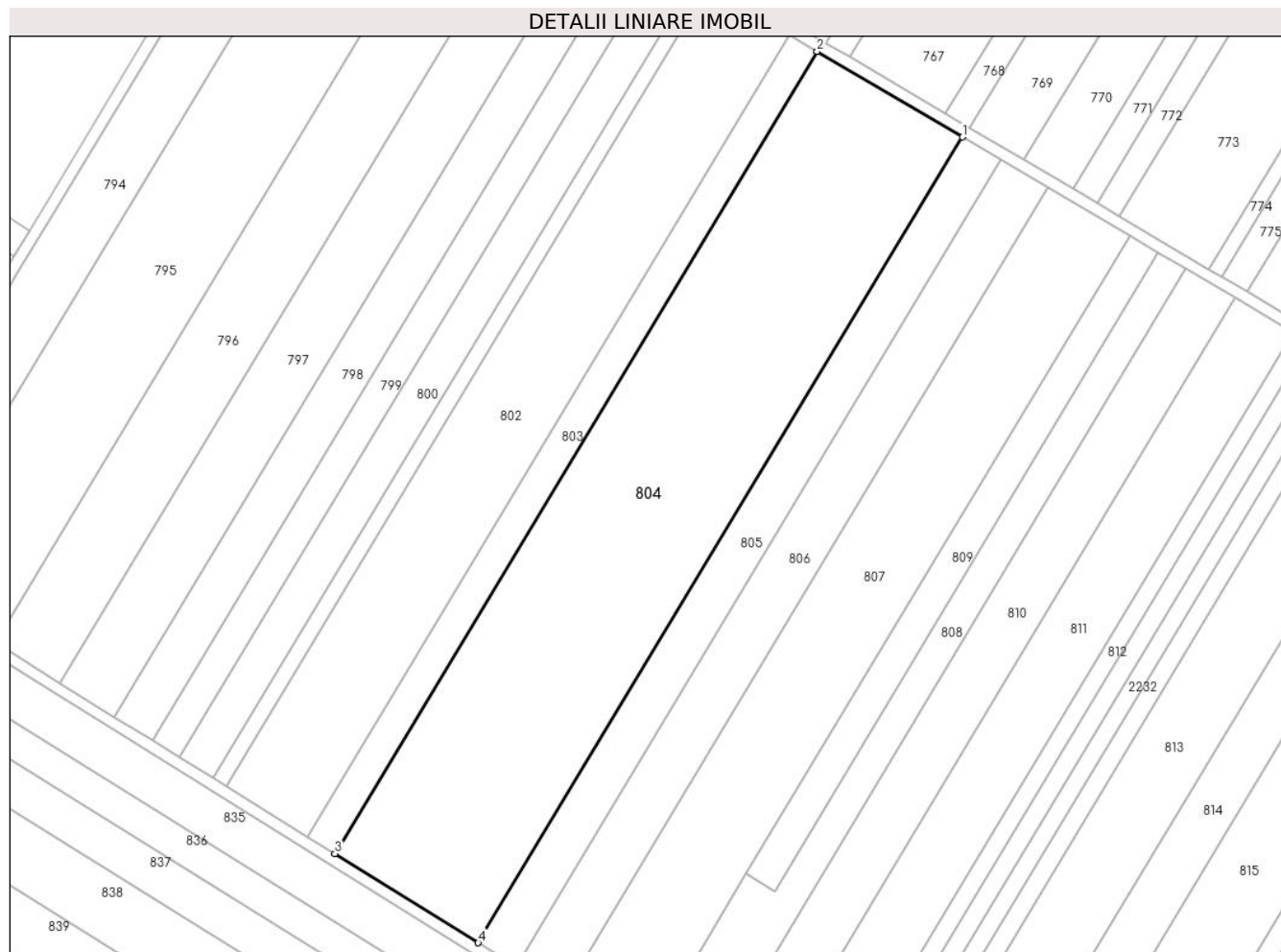
Inscrieri privind dezmembramintele dreptului de proprietate, drepturi reale de garanție și sarcini	Referințe
NU SUNT	

## Anexa Nr. 1 La Partea I

## Teren

Nr cadastral	Suprafața (mp)*	Observații / Referințe
	18.780	

\* Suprafața este determinată în planul de proiecție Stereo 70.



## Date referitoare la teren

Crt	Categorie folosință	Intra vilan	Suprafața (mp)	Tarla	Parcelă	Nr. topo	Observații / Referințe
1	arabil	NU	18.780	26	713/42	-	

## Lungime Segmente

1) Valorile lungimilor segmentelor sunt obținute din proiecție în plan.

Punct început	X / Y	Punct sfârșit	X / Y	Lungime segment (** (m)
1	572.981,649 390.081,962	2	572.931,576 390.111,469	58.12
2	572.931,576 390.111,469	3	572.765,319 389.835,161	322.471
3	572.765,319 389.835,161	4	572.814,705 389.804,512	58.123
4	572.814,705 389.804,512	1	572.981,649 390.081,962	323.804

\*\* Lungimile segmentelor sunt determinate în planul de proiecție Stereo 70 și sunt rotunjite la 1 milimetru.

**\*\*\* Distanţa dintre puncte este formată din segmente cumulate ce sunt mai mici decât valoarea 1 milimetru.**



**DATE DESPRE IMOBILUL NR. 805**

Oficiul de Cadastru și Publicitate Imobiliară PRAHOVA  
Biroul de Cadastru și Publicitate Imobiliară Ploiești

**A. Partea I. Descrierea imobilului**

TEREN Extravilan

Adresa: Jud. Prahova

Nr. Crt	Nr cadastral Nr. topografic	Suprafața* (mp)	Observații / Referințe
A1		5.000	Sector cadastral:39 Teren neimprejmuit;

**B. Partea II. Proprietari și acte**

Inscrieri privitoare la dreptul de proprietate și alte drepturi reale		Referințe
/		
Act Administrativ nr. 31477, din 25/01/1995 emis de CJSDPAT PRAHOVA;		
B1	Intabulare, drept de PROPRIETATE, dobandit prin Reconstituire, cota actuala 1/1, cota initiala 1/1	A1
	1) DOBROGEANU GH MARIA 2) ZINCA GH MIHALACHE 3) ZINCA GH ION 4) ANTON GH CONSTANTA	

**C. Partea III. SARCINI .**

Inscrieri privind dezmembramintele dreptului de proprietate, drepturi reale de garanție și sarcini	Referințe
NU SUNT	

## Anexa Nr. 1 La Partea I

## Teren

Nr cadastral	Suprafața (mp)*	Observații / Referințe
	5.000	

\* Suprafața este determinată în planul de proiecție Stereo 70.



## Date referitoare la teren

Crt	Categorie folosință	Intravilan	Suprafața (mp)	Tarla	Parcelă	Nr. topo	Observații / Referințe
1	arabil	NU	5.000	26	713/43	-	

## Lungime Segmente

1) Valorile lungimilor segmentelor sunt obținute din proiecție în plan.

Punct început	X / Y	Punct sfârșit	X / Y	Lungime segment (** (m)
1	572.994,946 390.074,127	2	572.981,649 390.081,962	15.434
2	572.981,649 390.081,962	3	572.814,705 389.804,512	323.804
3	572.814,705 389.804,512	4	572.827,819 389.796,373	15.434
4	572.827,819 389.796,373	1	572.994,946 390.074,127	324.158

\*\* Lungimile segmentelor sunt determinate în planul de proiecție Stereo 70 și sunt rotunjite la 1 milimetru.

**\*\*\* Distanţa dintre puncte este formată din segmente cumulate ce sunt mai mici decât valoarea 1 milimetru.**





**DATE DESPRE IMOBILUL NR. 806**

Oficiul de Cadastru și Publicitate Imobiliară PRAHOVA  
Biroul de Cadastru și Publicitate Imobiliară Ploiești

**A. Partea I. Descrierea imobilului**

TEREN Extravilan

Adresa: Jud. Prahova, Tarla 26, P 713

Nr. Crt	Nr cadastral Nr. topografic	Suprafața* (mp)	Observații / Referințe
A1	29030	6.078	Sector cadastral:39 Teren neimprejmut;

**B. Partea II. Proprietari și acte**

Inscrieri privitoare la dreptul de proprietate și alte drepturi reale		Referințe
<b>151642 / 05/10/2023</b>		
Act Notarial nr. 9, din 30/01/2013 emis de NP TOMESCU ALICE CRISTINA (act notarial nr 311 din 02.09.2002, emis de NP POPESCU VIORICA);		
B1	Intabulare, drept de PROPRIETATE, dobandit prin Succesiune, cota actuala 1/1, cota initiala 1/1 1) <b>BRĂESCU GABRIELA</b>	A1
Act Normativ nr. 17, din 07/03/2014 emis de PARLAMENTUL ROMÂNIEI;		
B2	se notează faptul că imobilul se află sub incidența art.3 alin.(1) din Legea17/2014	A1

**C. Partea III. SARCINI .**

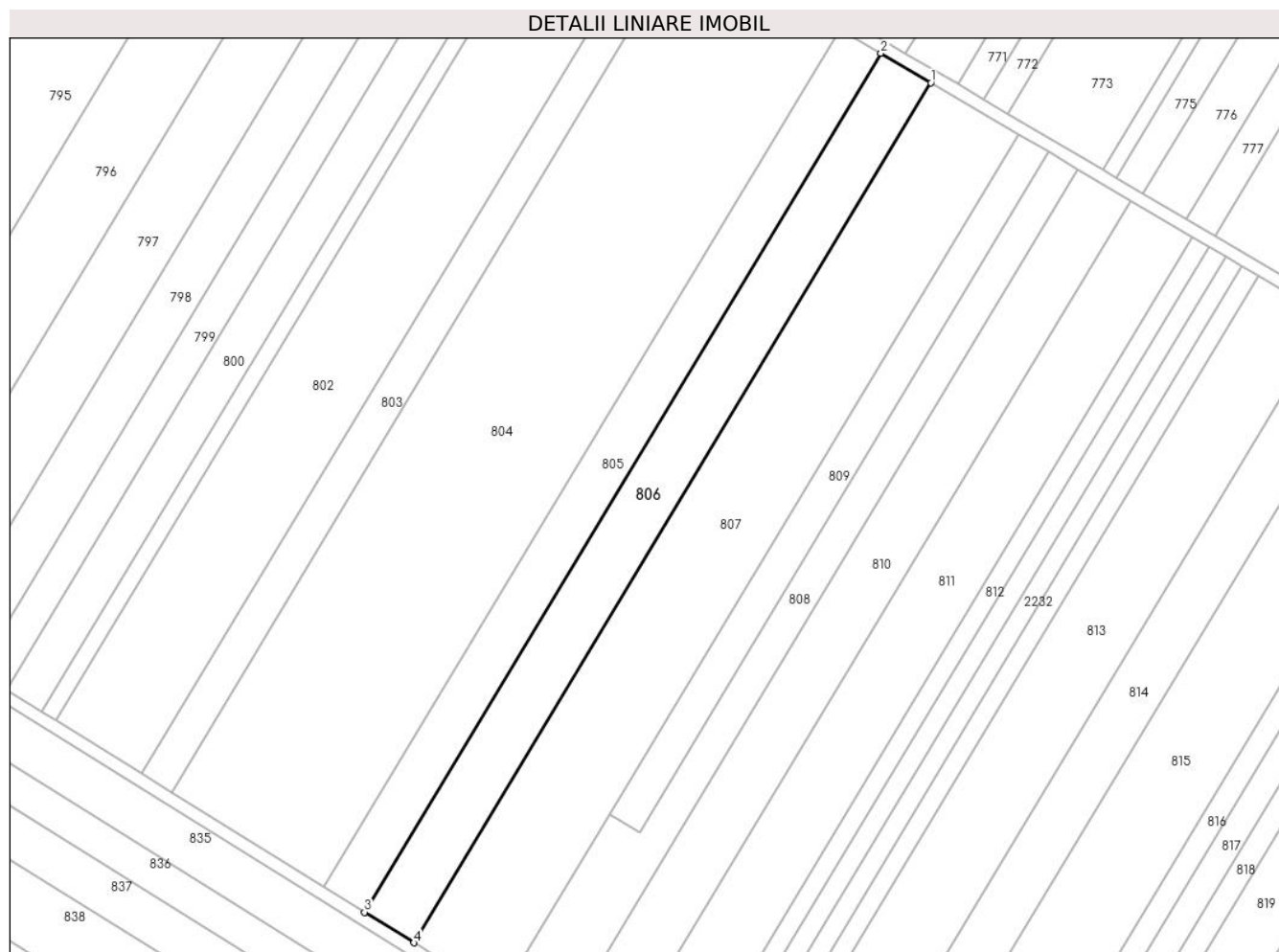
Inscrieri privind dezmembramintele dreptului de proprietate, drepturi reale de garanție și sarcini	Referințe
NU SUNT	

## Anexa Nr. 1 La Partea I

## Teren

Nr cadastral	Suprafața (mp)*	Observații / Referințe
29030	6.078	

\* Suprafața este determinată în planul de proiecție Stereo 70.



## Date referitoare la teren

Crt	Categorie folosință	Intravilan	Suprafața (mp)	Tarla	Parcelă	Nr. topo	Observații / Referințe
1	arabil	NU	6.078	26	713/44	-	

## Lungime Segmente

1) Valorile lungimilor segmentelor sunt obținute din proiecție în plan.

Punct început	X / Y	Punct sfârșit	X / Y	Lungime segment (** (m)
1	573.011,09 390.064,614	2	572.994,946 390.074,127	18.738
2	572.994,946 390.074,127	3	572.827,819 389.796,373	324.158
3	572.827,819 389.796,373	4	572.843,742 389.786,491	18.74
4	572.843,742 389.786,491	1	573.011,09 390.064,614	324.589

\*\* Lungimile segmentelor sunt determinate în planul de proiecție Stereo 70 și sunt rotunjite la 1 milimetru.

**\*\*\* Distanţa dintre puncte este formată din segmente cumulate ce sunt mai mici decât valoarea 1 milimetru.**



**DATE DESPRE IMOBILUL NR. 807**

Oficiul de Cadastru și Publicitate Imobiliară PRAHOVA  
Biroul de Cadastru și Publicitate Imobiliară Ploiești

**A. Partea I. Descrierea imobilului**

TEREN Extravilan

Adresa: Jud. Prahova

Nr. Crt	Nr cadastral Nr. topografic	Suprafața* (mp)	Observații / Referințe
A1	27002	10.666	Sector cadastral:39 Teren neimprejmuit;

**B. Partea II. Proprietari și acte**

Inscrieri privitoare la dreptul de proprietate și alte drepturi reale		Referințe
<b>2883 / 16/01/2014</b>		
Act Administrativ nr. 46305, din 10/08/1995 emis de COMISIA JUDETEANA PRAHOVA;		
B1	Intabulare, drept de PROPRIETATE, dobandit prin Reconstituire, cota actuala 3/4, cota initiala 1/1 1) JELEA ELENA 2) ZINCA ION	A1
<b>67780 / 28/08/2014</b>		
Act Normativ nr. 17, din 07/03/2014 emis de Parlamentul Romaniei;		
B2	Imobil aflat sub incidenta art.3 alin.(1) din Legea 17/2014, dobandit prin Lege	A1
<b>26959 / 28/02/2023</b>		
Act Notarial nr. 21, din 21/02/2023 emis de NP Poana Alexandru Razvan Ionut;		
B4	Intabulare, drept de PROPRIETATE, dobandit prin Succesiune, cota actuala 1/8, cota initiala 1/8 1) ZINCA ION	A1
B5	Intabulare, drept de PROPRIETATE, dobandit prin Succesiune, cota actuala 1/8, cota initiala 1/8 1) JELEA ELENA	A1

**C. Partea III. SARCINI .**

Inscrieri privind dezmembramintele dreptului de proprietate, drepturi reale de garanție și sarcini	Referințe
NU SUNT	

## Anexa Nr. 1 La Partea I

## Teren

Nr cadastral	Suprafața (mp)*	Observații / Referințe
27002	10.666	

\* Suprafața este determinată în planul de proiecție Stereo 70.



## Date referitoare la teren

Crt	Categorie folosință	Intravilan	Suprafața (mp)	Tarla	Parcelă	Nr. topo	Observații / Referințe
1	arabil	NU	10.666	26	713/45	-	

## Lungime Segmente

1) Valorile lungimilor segmentelor sunt obținute din proiecție în plan.

Punct început	X / Y	Punct sfârșit	X / Y	Lungime segment (** (m)
1	573.039,369 390.047,95	2	573.011,09 390.064,614	32.824
2	573.011,09 390.064,614	3	572.843,742 389.786,491	324.589
3	572.843,742 389.786,491	4	572.871,632 389.769,182	32.825
4	572.871,632 389.769,182	5	572.907,148 389.828,207	68.886
5	572.907,148 389.828,207	1	573.039,369 390.047,95	256.455

**\*\* Lungimile segmentelor sunt determinate în planul de proiecție Stereo 70 și sunt rotunjite la 1 milimetru.**

**\*\*\* Distanța dintre puncte este formată din segmente cumulate ce sunt mai mici decât valoarea 1 milimetru.**





**DATE DESPRE IMOBILUL NR. 808**

Oficiul de Cadastru și Publicitate Imobiliară PRAHOVA  
Biroul de Cadastru și Publicitate Imobiliară Ploiești

**A. Partea I. Descrierea imobilului**

TEREN Extravilan

Nr. CF vechi:1938

Adresa: Jud. Prahova

Nr. Crt	Nr cadastral Nr. topografic	Suprafața* (mp)	Observații / Referințe
A1	27493	Din acte: 4.383 Masurata: 4.407	Sector cadastral:39 Teren neimprijmit;

**B. Partea II. Proprietari și acte**

Inscrieri privitoare la dreptul de proprietate și alte drepturi reale		Referințe
<b>19632 / 10/07/2006</b>		
Act Notarial nr. 4214, din 06/07/2006 emis de NP IVAN CONSTANTIN;		
B1	Intabulare, drept de PROPRIETATEpartaj, dobandit prin Conventie, cota actuala 1/1, cota initiala 1/1 1) <b>STAN GHEORGHE</b> <i>OBSERVATII: (provenita din conversia CF 1938)</i>	A1
<b>44848 / 19/05/2017</b>		
Act Administrativ nr. 37792, din 18/04/2016 emis de OCPI PRAHOVA;		
B3	Imobil aflat sub incidenta art.3 alin.(1) din Legea 17/2014	A1

**C. Partea III. SARCINI .**

Inscrieri privind dezmembramintele dreptului de proprietate, drepturi reale de garanție și sarcini	Referințe
NU SUNT	

## Anexa Nr. 1 La Partea I

## Teren

Nr cadastral	Suprafața (mp)*	Observații / Referințe
27493	Din acte: 4.383 Masurata: 4.407	

\* Suprafața este determinată în planul de proiecție Stereo 70.



## Date referitoare la teren

Crt	Categorie folosință	Intra vilan	Suprafața (mp)	Tarla	Parcelă	Nr. topo	Observații / Referințe
1	livada	NU	4.407	26	713/46	-	

## Lungime Segmente

1) Valorile lungimilor segmentelor sunt obținute din proiecție în plan.

Punct început	X / Y	Punct sfârșit	X / Y	Lungime segment (** (m)
1	573.058,718 390.036,549	2	573.049,057 390.042,242	11.214
2	573.049,057 390.042,242	3	572.916,907 389.822,301	256.589
3	572.916,907 389.822,301	4	572.907,148 389.828,207	11.407
4	572.907,148 389.828,207	5	572.871,632 389.769,182	68.886
5	572.871,632 389.769,182	6	572.890,715 389.757,339	22.459

Punct început	X / Y	Punct sfârșit	X / Y	Lungime segment (** (m)
6	572.890,715 389.757,339	1	573.058,718 390.036,549	325.858

\*\* Lungimile segmentelor sunt determinate în planul de proiecție Stereo 70 și sunt rotunjite la 1 milimetru.

\*\*\* Distanța dintre puncte este formată din segmente cumulate ce sunt mai mici decât valoarea 1 milimetru.



**DATE DESPRE IMOBILUL NR. 809**

Oficiul de Cadastru și Publicitate Imobiliară PRAHOVA  
Biroul de Cadastru și Publicitate Imobiliară Ploiești

**A. Partea I. Descrierea imobilului**

TEREN Extravilan

Nr. CF vechi:1932

Adresa: Jud. Prahova

Nr. Crt	Nr cadastral Nr. topografic	Suprafața* (mp)	Observații / Referințe
A1	27488	Din acte: 7.312 Masurata: 2.905	Sector cadastral:39 Teren neimprejmut;

**B. Partea II. Proprietari și acte**

Inscrieri privitoare la dreptul de proprietate și alte drepturi reale		Referințe
<b>10259 / 06/02/2015</b>		
Act Normativ nr. 17, din 07/03/2014 emis de PARLAMENTUL ROMANIEI;		
B2	se noteaza faptul ca imobilul se afla sub incidenta Legii nr. 17/2014	A1
<b>57079 / 28/04/2021</b>		
Act Notarial nr. 131, din 23/04/2021 emis de NP Tudose Maria;		
B6	Intabulare, drept de PROPRIETATE, dobandit prin Succesiune, cota actuala 1/4, cota initiala 1/4 1) <b>STAN MARIA</b>	A1
B7	Intabulare, drept de PROPRIETATE, dobandit prin Succesiune, cota actuala 3/4, cota initiala 3/4 1) <b>AKDAG MADALINA-ADRIANA</b>	A1

**C. Partea III. SARCINI .**

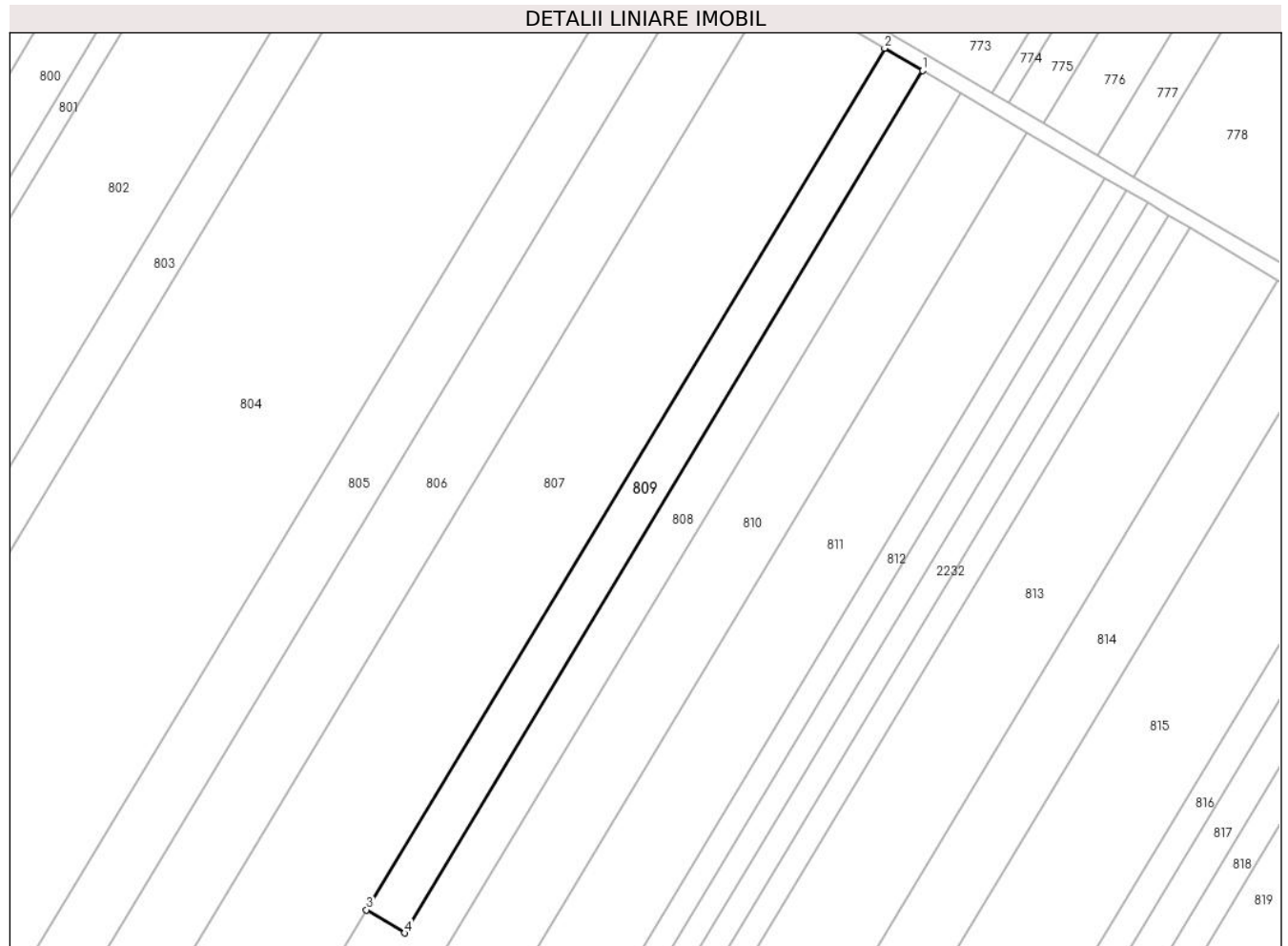
Inscrieri privind dezmembramintele dreptului de proprietate, drepturi reale de garanție și sarcini	Referințe
NU SUNT	

## Anexa Nr. 1 La Partea I

## Teren

Nr cadastral	Suprafața (mp)*	Observații / Referințe
27488	Din acte: 7.312 Masurata: 2.905	

\* Suprafața este determinată în planul de proiecție Stereo 70.



## Date referitoare la teren

Crt	Categorie folosință	Intra vilan	Suprafața (mp)	Tarla	Parcelă	Nr. topo	Observații / Referințe
1	livada	NU	2.905	26	713/46	-	

## Lungime Segmente

1) Valorile lungimilor segmentelor sunt obținute din proiecție în plan.

Punct început	X / Y	Punct sfârșit	X / Y	Lungime segment (** (m)
1	573.049,057 390.042,242	2	573.039,369 390.047,95	11.244
2	573.039,369 390.047,95	3	572.907,148 389.828,207	256.455
3	572.907,148 389.828,207	4	572.916,907 389.822,301	11.407
4	572.916,907 389.822,301	1	573.049,057 390.042,242	256.589

**\*\* Lungimile segmentelor sunt determinate în planul de proiecție Stereo 70 și sunt rotunjite la 1 milimetru.**

**\*\*\* Distanța dintre puncte este formată din segmente cumulate ce sunt mai mici decât valoarea 1 milimetru.**





**DATE DESPRE IMOBILUL NR. 810**

Oficiul de Cadastru și Publicitate Imobiliară PRAHOVA  
Biroul de Cadastru și Publicitate Imobiliară Ploiești

**A. Partea I. Descrierea imobilului**

TEREN Extravilan

Adresa: Jud. Prahova

Nr. Crt	Nr cadastral Nr. topografic	Suprafața* (mp)	Observații / Referințe
A1		6.427	Sector cadastral:39 Teren neimprejmit;

**B. Partea II. Proprietari și acte**

Inscrieri privitoare la dreptul de proprietate și alte drepturi reale		Referințe
/		
Act Administrativ nr. 65434, din 15/09/1997 emis de CJSDPAT PRAHOVA;		
B1	Intabulare, drept de PROPRIETATE, dobandit prin Reconstituire, cota actuala 1/1, cota initiala 1/1	A1
	1) DUMITRESCU MARIA 2) ZINCA AURICA 3) STAN IOANA 4) OPREA GEORGETA 5) RADU DANIELA 6) RADU ION 7) SANDU MARIETA 8) RADU ELENA 9) RADU VASILICA	

**C. Partea III. SARCINI .**

Inscrieri privind dezmembramintele dreptului de proprietate, drepturi reale de garanție și sarcini	Referințe
NU SUNT	

## Anexa Nr. 1 La Partea I

## Teren

Nr cadastral	Suprafața (mp)*	Observații / Referințe
	6.427	

\* Suprafața este determinată în planul de proiecție Stereo 70.



## Date referitoare la teren

Crt	Categorie folosință	Intravilan	Suprafața (mp)	Tarla	Parcelă	Nr. topo	Observații / Referințe
1	arabil	NU	6.427	26	713/47	-	

## Lungime Segmente

1) Valorile lungimilor segmentelor sunt obținute din proiecție în plan.

Punct început	X / Y	Punct sfârșit	X / Y	Lungime segment (** (m)
1	573.075,699 390.026,542	2	573.058,718 390.036,549	19.71
2	573.058,718 390.036,549	3	572.890,715 389.757,339	325.858
3	572.890,715 389.757,339	4	572.907,464 389.746,945	19.712
4	572.907,464 389.746,945	1	573.075,699 390.026,542	326.309

\*\* Lungimile segmentelor sunt determinate în planul de proiecție Stereo 70 și sunt rotunjite la 1 milimetru.

**\*\*\* Distanţa dintre puncte este formată din segmente cumulate ce sunt mai mici decât valoarea 1 milimetru.**



**DATE DESPRE IMOBILUL NR. 811**

Oficiul de Cadastru și Publicitate Imobiliară PRAHOVA  
Biroul de Cadastru și Publicitate Imobiliară Ploiești

**A. Partea I. Descrierea imobilului**

TEREN Extravilan

Adresa: Jud. Prahova

Nr. Crt	Nr cadastral Nr. topografic	Suprafața* (mp)	Observații / Referințe
A1		7.570	Sector cadastral:39 Teren neimprejmuit;

**B. Partea II. Proprietari și acte**

Inscrieri privitoare la dreptul de proprietate și alte drepturi reale	Referințe
/	
Act Administrativ nr. 40247, din 01/06/1995 emis de CJSDPAT PRAHOVA;	
B1	A1
Intabulare, drept de PROPRIETATE, dobandit prin Reconstituire, cota actuala 1/1, cota initiala 1/1	
1) TOADER RADA	

**C. Partea III. SARCINI .**

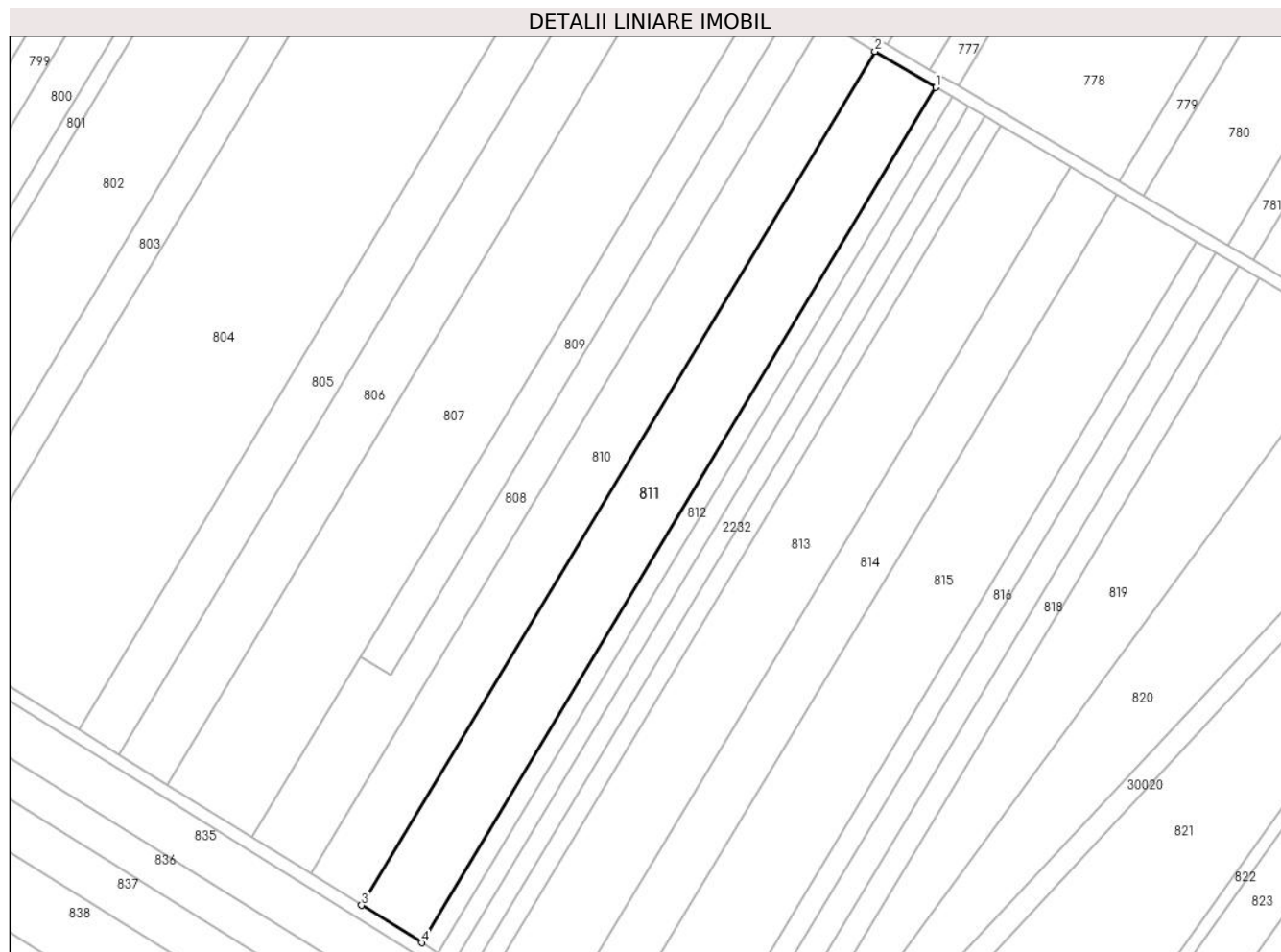
Inscrieri privind dezmembramintele dreptului de proprietate, drepturi reale de garanție și sarcini	Referințe
NU SUNT	

## Anexa Nr. 1 La Partea I

## Teren

Nr cadastral	Suprafața (mp)*	Observații / Referințe
	7.570	

\* Suprafața este determinată în planul de proiecție Stereo 70.



## Date referitoare la teren

Crt	Categorie folosință	Intravilan	Suprafața (mp)	Tarla	Parcelă	Nr. topo	Observații / Referințe
1	arabil	NU	7.570	26	713/47a	-	

## Lungime Segmente

1) Valorile lungimilor segmentelor sunt obținute din proiecție în plan.

Punct început	X / Y	Punct sfârșit	X / Y	Lungime segment (** (m)
1	573.095,671 390.014,774	2	573.075,699 390.026,542	23.181
2	573.075,699 390.026,542	3	572.907,464 389.746,945	326.309
3	572.907,464 389.746,945	4	572.927,161 389.734,721	23.182
4	572.927,161 389.734,721	1	573.095,671 390.014,774	326.841

\*\* Lungimile segmentelor sunt determinate în planul de proiecție Stereo 70 și sunt rotunjite la 1 milimetru.

**\*\*\* Distanţa dintre puncte este formată din segmente cumulate ce sunt mai mici decât valoarea 1 milimetru.**





**DATE DESPRE IMOBILUL NR. 812**

Oficiul de Cadastru și Publicitate Imobiliară PRAHOVA  
Biroul de Cadastru și Publicitate Imobiliară Ploiești

**A. Partea I. Descrierea imobilului**

TEREN Extravilan

Adresa: Jud. Prahova

Nr. Crt	Nr cadastral Nr. topografic	Suprafața* (mp)	Observații / Referințe
A1		2.037	Sector cadastral:39 Teren neimprejmuit;

**B. Partea II. Proprietari și acte**

Inscrieri privitoare la dreptul de proprietate și alte drepturi reale		Referințe
/		
Hotarare Judecatoreasca nr. 1326, din 12/02/2008 emis de JUDECĂTORIA PLOIESTI (T 26_P 713.48_TP 46302_L1 Fogarasi Chiva-Elena (2));		
B1	Intabulare, drept de PROPRIETATE, cu titlu de partaj succesoral, dobandit prin Hotarare Judecatoreasca, cota actuala 1/1, cota initiala 1/1	A1
1) IORDACHE ILIE MARIN		

**C. Partea III. SARCINI .**

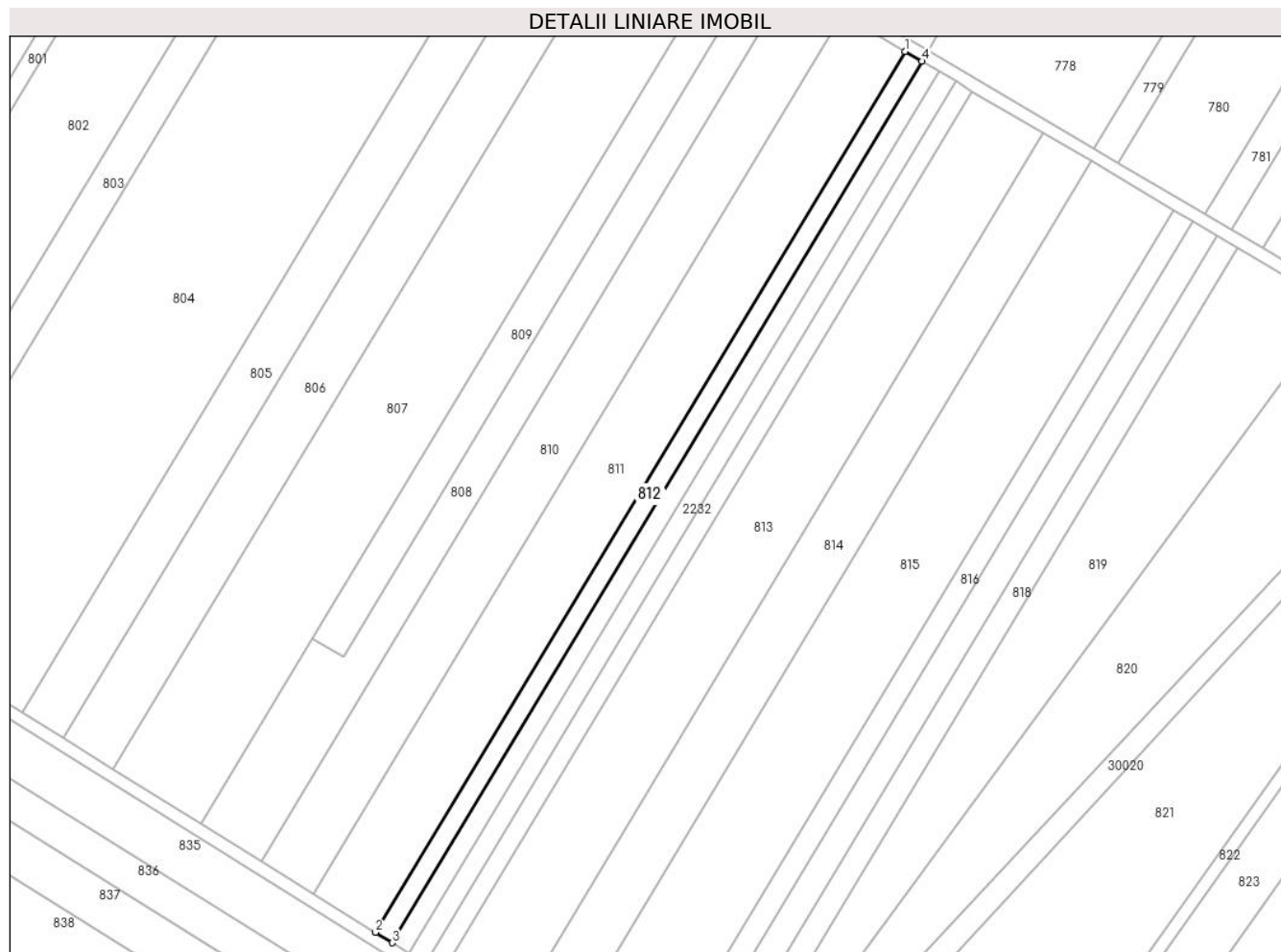
Inscrieri privind dezmembramintele dreptului de proprietate, drepturi reale de garanție și sarcini	Referințe
NU SUNT	

## Anexa Nr. 1 La Partea I

## Teren

Nr cadastral	Suprafața (mp)*	Observații / Referințe
	2.037	

\* Suprafața este determinată în planul de proiecție Stereo 70.



## Date referitoare la teren

Crt	Categorie folosință	Intravilan	Suprafața (mp)	Tarla	Parcelă	Nr. topo	Observații / Referințe
1	arabil	NU	2.037	26	713/48	-	

## Lungime Segmente

1) Valorile lungimilor segmentelor sunt obținute din proiecție în plan.

Punct început	X / Y	Punct sfârșit	X / Y	Lungime segment (** (m)
1	573.095,671 390.014,774	2	572.927,161 389.734,721	326.841
2	572.927,161 389.734,721	3	572.932,435 389.731,402	6.231
3	572.932,435 389.731,402	4	573.101,06 390.011,645	327.063
4	573.101,06 390.011,645	1	573.095,671 390.014,774	6.232

\*\* Lungimile segmentelor sunt determinate în planul de proiecție Stereo 70 și sunt rotunjite la 1 milimetru.

**\*\*\* Distanţa dintre puncte este formată din segmente cumulate ce sunt mai mici decât valoarea 1 milimetru.**



**DATE DESPRE IMOBILUL NR. 813**

Oficiul de Cadastru și Publicitate Imobiliară PRAHOVA  
Biroul de Cadastru și Publicitate Imobiliară Ploiești

**A. Partea I. Descrierea imobilului**

TEREN Extravilan

Adresa: Jud. Prahova

Nr. Crt	Nr cadastral Nr. topografic	Suprafața* (mp)	Observații / Referințe
A1		8.613	Sector cadastral:39 Teren neimprijmit;

**B. Partea II. Proprietari și acte**

Inscrieri privitoare la dreptul de proprietate și alte drepturi reale		Referințe
/		
Act Administrativ nr. 31411, din 12/12/1994 emis de CJSDPAT PRAHOVA;		
B1	Intabulare, drept de PROPRIETATE, dobandit prin Reconstituire, cota actuala 1/1, cota initiala 1/1 1) CIOBOATĂ GHE GHEORGHE 2) CIOBOATĂ GHE MARIN 3) CIOBOATĂ GHE NEACȘA 4) CIOBOATĂ GHE ION 5) CIOBOATĂ GHE AUREL 6) CIOBOATĂ GHE MARIA	A1

**C. Partea III. SARCINI .**

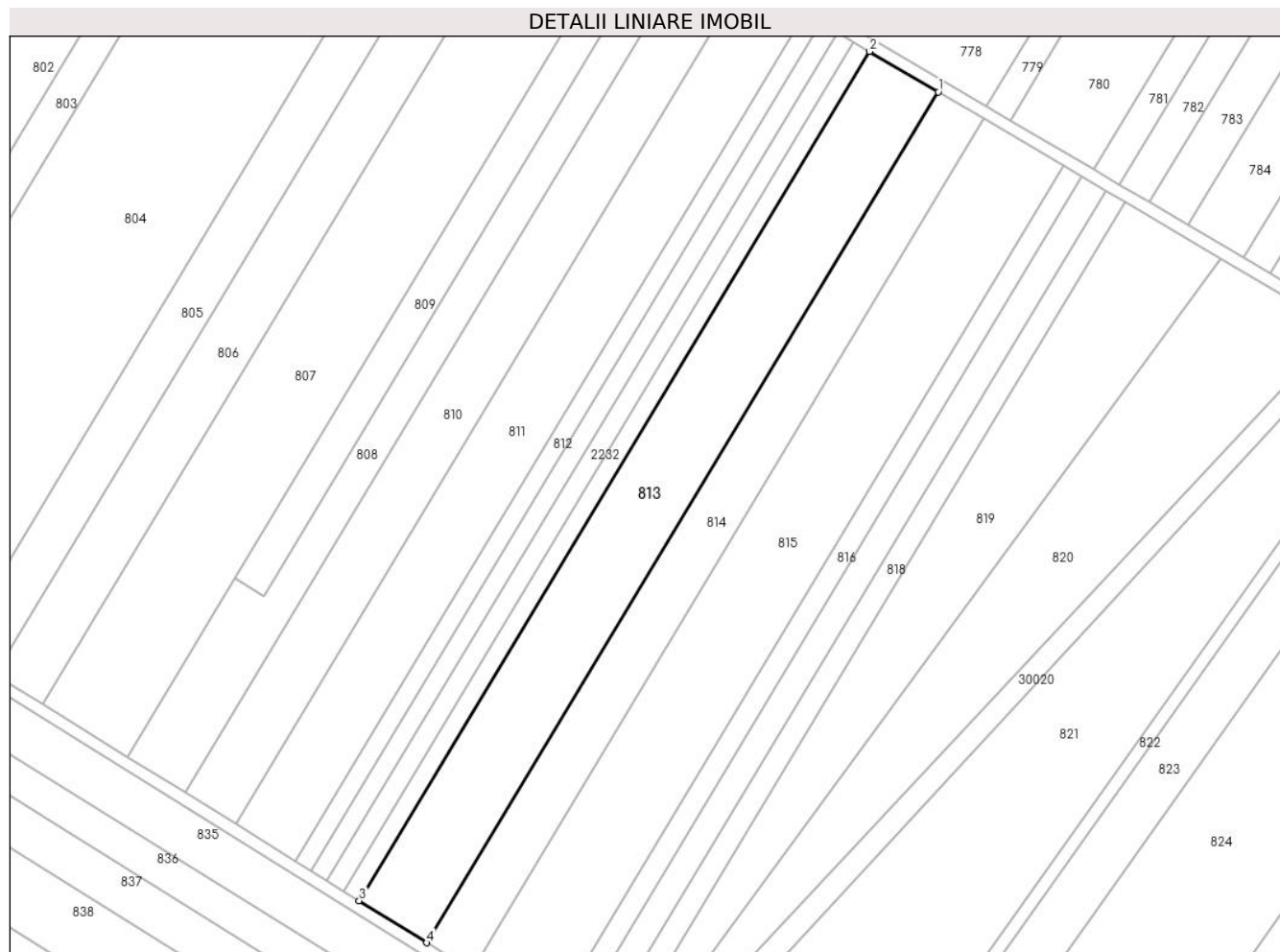
Inscrieri privind dezmembramintele dreptului de proprietate, drepturi reale de garanție și sarcini	Referințe
NU SUNT	

## Anexa Nr. 1 La Partea I

## Teren

Nr cadastral	Suprafața (mp)*	Observații / Referințe
	8.613	

\* Suprafața este determinată în planul de proiecție Stereo 70.



## Date referitoare la teren

Crt	Categorie folosință	Intravilan	Suprafața (mp)	Tarla	Parcelă	Nr. topo	Observații / Referințe
1	arabil	NU	8.613	26	713/49	-	

## Lungime Segmente

1) Valorile lungimilor segmentelor sunt obținute din proiecție în plan.

Punct început	X / Y	Punct sfârșit	X / Y	Lungime segment (** (m)
1	573.139,77 389.988,788	2	573.117,126 390.002,131	26.283
2	573.117,126 390.002,131	3	572.948,321 389.721,589	327.412
3	572.948,321 389.721,589	4	572.970,654 389.707,729	26.284
4	572.970,654 389.707,729	1	573.139,77 389.988,788	328.016

\*\* Lungimile segmentelor sunt determinate în planul de proiecție Stereo 70 și sunt rotunjite la 1 milimetru.

**\*\*\* Distanţa dintre puncte este formată din segmente cumulate ce sunt mai mici decât valoarea 1 milimetru.**





**DATE DESPRE IMOBILUL NR. 814**

Oficiul de Cadastru și Publicitate Imobiliară PRAHOVA  
Biroul de Cadastru și Publicitate Imobiliară Ploiești

**A. Partea I. Descrierea imobilului**

TEREN Extravilan

Adresa: Jud. Prahova, Tarla 26, P 713

Nr. Crt	Nr cadastral Nr. topografic	Suprafața* (mp)	Observații / Referințe
A1	29035	5.786	Sector cadastral:39 Teren neimprejmut;

**B. Partea II. Proprietari și acte**

Inscrieri privitoare la dreptul de proprietate și alte drepturi reale		Referințe
<b>87474 / 05/07/2022</b>		
Act Notarial nr. 296, din 30/05/2005 emis de NP IVAN CONSTANTIN;		
B2	Intabulare, drept de PROPRIETATE, dobandit prin Lege, cota actuala 2/5, cota initiala 4/5 1) <b>PROPRIETAR NEIDENTIFICAT, CIF:999999999999</b>	A1
Act Normativ nr. 17, din 07/03/2014 emis de PARLAMENTUL ROMANIEI;		
B7	Imobil aflat sub incidenta art.3,alin.(1) din Legea nr.17/2014	A1
<b>131326 / 14/10/2022</b>		
Act Notarial nr. 91, din 07/04/2021 emis de NP POPESCU VIORICA;		
B9	Intabulare, drept de PROPRIETATE, dobandit prin Succesiune, cota actuala 1/5, cota initiala 1/5 1) <b>BRAESCU GABRIELA</b>	A1
<b>159556 / 14/12/2022</b>		
Act Notarial nr. 2317, din 13/12/2022 emis de NP Poeana Alexandru Razvan Ionut;		
B10	Intabulare, drept de PROPRIETATE cumparare ca bun comun, dobandit prin Conventie, cota actuala 1/5, cota initiala 1/5 1) <b>SIMA IULIA ILEANA</b> 2) <b>SIMA ȘTEFAN COSMIN</b>	A1
<b>39769 / 24/03/2023</b>		
Act Notarial nr. 130/2020, din 08/10/2020 emis de NP BARBU FLOAREA (act notarial nr 47 din 10.08.2022, emis de NP BARBU FLOAREA);		
B13	Intabulare, drept de PROPRIETATE, dobandit prin Succesiune, cota actuala 2/30, cota initiala 2/30 1) <b>NEDELUCU RODICA</b>	A1
B14	Intabulare, drept de PROPRIETATE, dobandit prin Succesiune, cota actuala 1/30, cota initiala 1/30 1) <b>ALICI VALENTINA-GABRIELA</b>	A1
B15	Intabulare, drept de PROPRIETATE, dobandit prin Succesiune, cota actuala 1/30, cota initiala 1/30 1) <b>ALICI DRAGOS EDUARD</b>	A1
Act Notarial nr. 60, din 12/03/2021 emis de NP Dragan Nicoleta;		
B16	Intabulare, drept de PROPRIETATE, dobandit prin Succesiune, cota actuala 1/60, cota initiala 1/60 1) <b>ZINCA CONSTANTA</b>	A1
B17	Intabulare, drept de PROPRIETATE, dobandit prin Succesiune, cota actuala 3/60, cota initiala 3/60 1) <b>ANDREI ELENA -CRISTINA</b>	A1

**C. Partea III. SARCINI .**

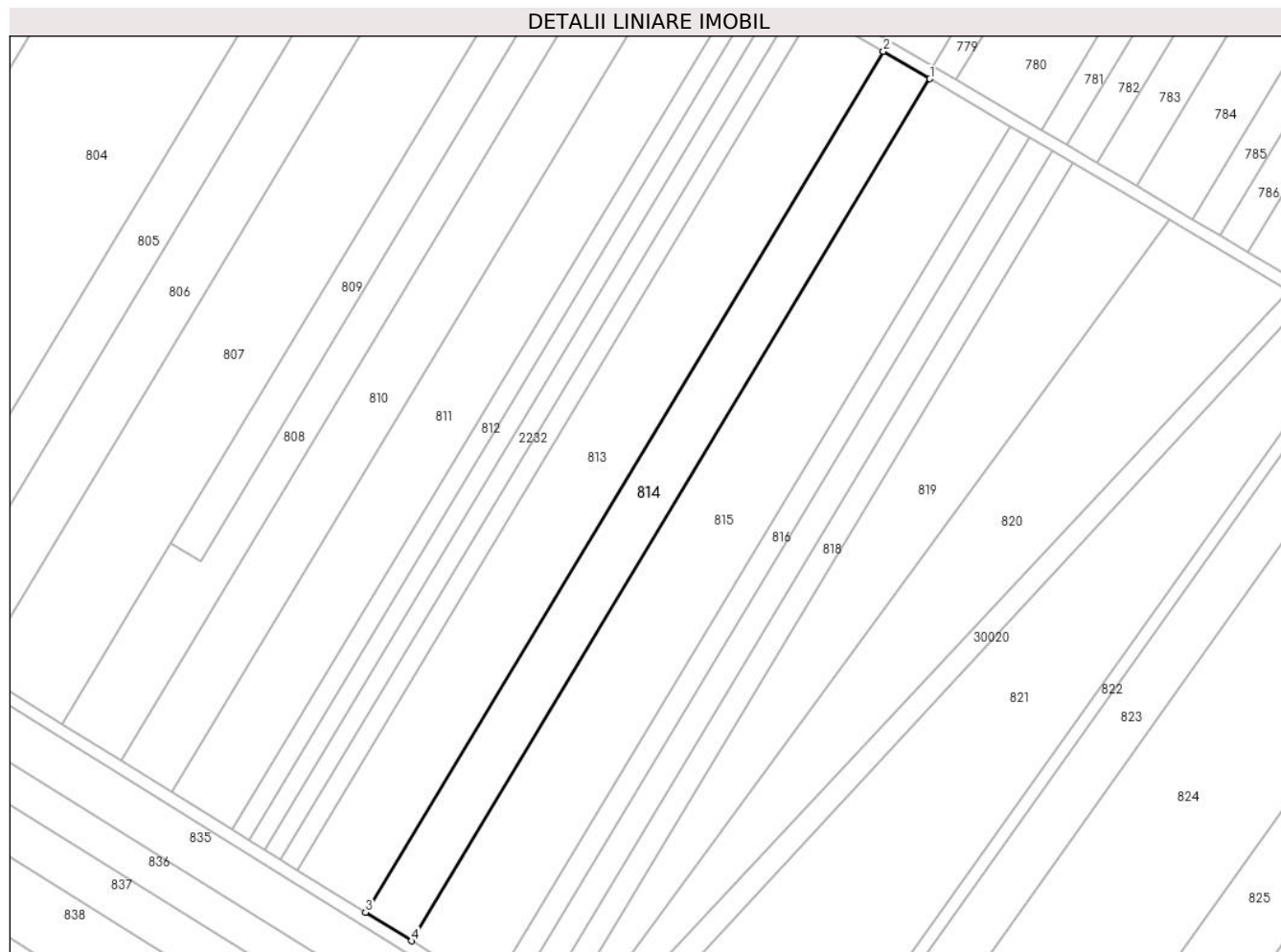
Inscrieri privind dezmembramintele dreptului de proprietate, drepturi reale de garanție și sarcini	Referințe
NU SUNT	

## Anexa Nr. 1 La Partea I

## Teren

Nr cadastral	Suprafața (mp)*	Observații / Referințe
29035	5.786	

\* Suprafața este determinată în planul de proiecție Stereo 70.



## Date referitoare la teren

Crt	Categorie folosință	Intravilan	Suprafața (mp)	Tarla	Parcelă	Nr. topo	Observații / Referințe
1	arabil	NU	5.786	26	713/50	-	

## Lungime Segmente

1) Valorile lungimilor segmentelor sunt obținute din proiecție în plan.

Punct început	X / Y	Punct sfârșit	X / Y	Lungime segment (** (m)
1	573.154,958 389.979,838	2	573.139,77 389.988,788	17.629
2	573.139,77 389.988,788	3	572.970,654 389.707,729	328.016
3	572.970,654 389.707,729	4	572.985,634 389.698,432	17.631
4	572.985,634 389.698,432	1	573.154,958 389.979,838	328.42

\*\* Lungimile segmentelor sunt determinate în planul de proiecție Stereo 70 și sunt rotunjite la 1 milimetru.

**\*\*\* Distanţa dintre puncte este formată din segmente cumulate ce sunt mai mici decât valoarea 1 milimetru.**



**DATE DESPRE IMOBILUL NR. 815**

Oficiul de Cadastru și Publicitate Imobiliară PRAHOVA  
Biroul de Cadastru și Publicitate Imobiliară Ploiești

**A. Partea I. Descrierea imobilului**

TEREN Extravilan

Adresa: Jud. Prahova

Nr. Crt	Nr cadastral Nr. topografic	Suprafața* (mp)	Observații / Referințe
A1		10.000	Sector cadastral:39 Teren neimprejmit;

**B. Partea II. Proprietari și acte**

Inscrieri privitoare la dreptul de proprietate și alte drepturi reale		Referințe
/		
Act Administrativ nr. 31418, din 09/12/1994 emis de CJSDPAT PRAHOVA;		
B1	Intabulare, drept de PROPRIETATE, dobandit prin Reconstituire, cota actuala 1/1, cota initiala 1/1	A1
	1) DUMA ELENA ION 2) STAN ION GHEORGHE 3) DUMA ELENA ALEXANDRU	

**C. Partea III. SARCINI .**

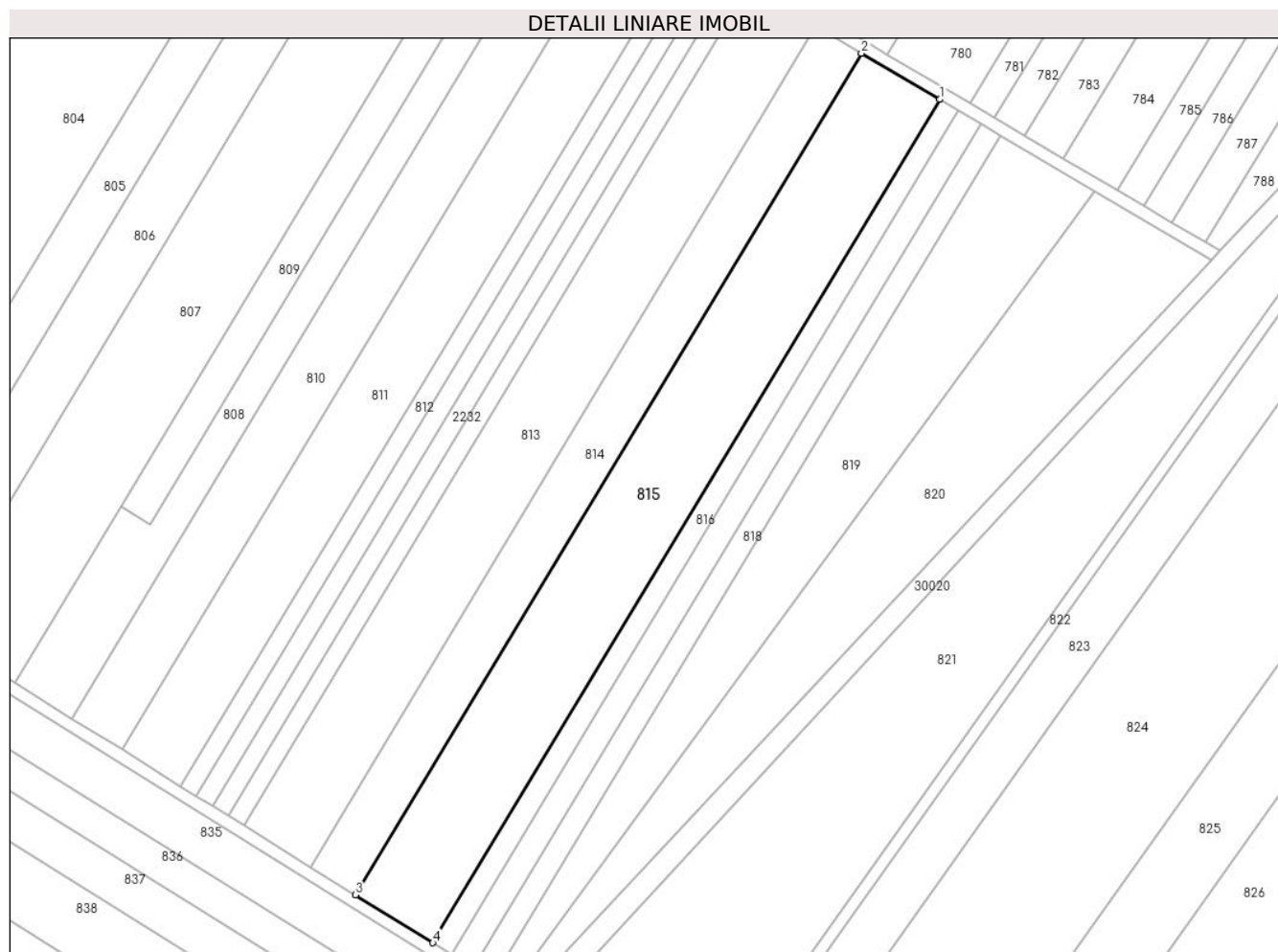
Inscrieri privind dezmembramintele dreptului de proprietate, drepturi reale de garanție și sarcini	Referințe
NU SUNT	

## Anexa Nr. 1 La Partea I

## Teren

Nr cadastral	Suprafața (mp)*	Observații / Referințe
	10.000	

\* Suprafața este determinată în planul de proiecție Stereo 70.



## Date referitoare la teren

Crt	Categorie folosință	Intravilan	Suprafața (mp)	Tarla	Parcelă	Nr. topo	Observații / Referințe
1	arabil	NU	10.000	26	713/51	-	

## Lungime Segmente

1) Valorile lungimilor segmentelor sunt obținute din proiecție în plan.

Punct început	X / Y	Punct sfârșit	X / Y	Lungime segment (** (m)
1	573.181,165 389.964,396	2	573.154,958 389.979,838	30.418
2	573.154,958 389.979,838	3	572.985,634 389.698,432	328.42
3	572.985,634 389.698,432	4	573.011,481 389.682,392	30.42
4	573.011,481 389.682,392	1	573.181,165 389.964,396	329.118

\*\* Lungimile segmentelor sunt determinate în planul de proiecție Stereo 70 și sunt rotunjite la 1 milimetru.

**\*\*\* Distanţa dintre puncte este formată din segmente cumulate ce sunt mai mici decât valoarea 1 milimetru.**





**DATE DESPRE IMOBILUL NR. 816**

Oficiul de Cadastru și Publicitate Imobiliară PRAHOVA  
Biroul de Cadastru și Publicitate Imobiliară Ploiești

**A. Partea I. Descrierea imobilului**

TEREN Extravilan

Adresa: Jud. Prahova, Tarla 26, P 713

Nr. Crt	Nr cadastral Nr. topografic	Suprafața* (mp)	Observații / Referințe
A1	29037	2.400	Sector cadastral:39 Teren neimprejmuit;

**B. Partea II. Proprietari și acte**

Inscrieri privitoare la dreptul de proprietate și alte drepturi reale		Referințe
<b>83401 / 08/08/2019</b>		
Act Notarial nr. 3187, din 07/08/2019 emis de NP Neculae Diana;		
B1	Intabulare, drept de PROPRIETATE(partaj), dobandit prin Conventie, cota actuala 1/1, cota initiala 1/1 1) TUDOROIU VIORICA	A1
B2	se noteaza faptul ca imobilul se afla sub incidenta art.3 (alin.1) din Legea nr.17/2014	A1

**C. Partea III. SARCINI .**

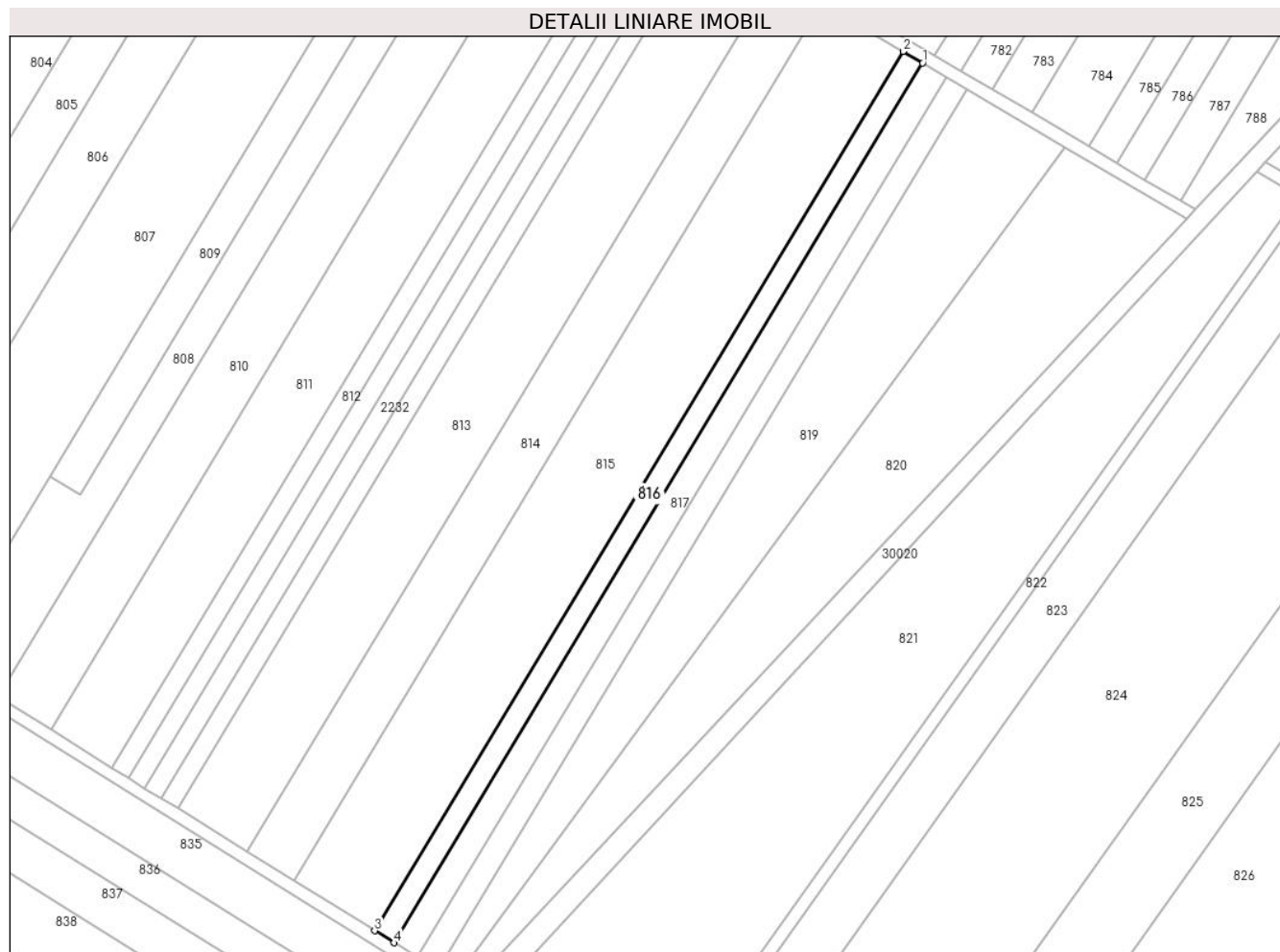
Inscrieri privind dezmembramintele dreptului de proprietate, drepturi reale de garanție și sarcini	Referințe
NU SUNT	

## Anexa Nr. 1 La Partea I

## Teren

Nr cadastral	Suprafața (mp)*	Observații / Referințe
29037	2.400	

\* Suprafața este determinată în planul de proiecție Stereo 70.



## Date referitoare la teren

Crt	Categorie folosință	Intravilan	Suprafața (mp)	Tarla	Parcelă	Nr. topo	Observații / Referințe
1	arabil	NU	2.400	26	713/52	-	

## Lungime Segmente

1) Valorile lungimilor segmentelor sunt obținute din proiecție în plan.

Punct început	X / Y	Punct sfârșit	X / Y	Lungime segment (** (m)
1	573.187,446 389.960,694	2	573.181,165 389.964,396	7.291
2	573.181,165 389.964,396	3	573.011,481 389.682,392	329.118
3	573.011,481 389.682,392	4	573.017,676 389.678,547	7.291
4	573.017,676 389.678,547	1	573.187,446 389.960,694	329.285

\*\* Lungimile segmentelor sunt determinate în planul de proiecție Stereo 70 și sunt rotunjite la 1 milimetru.

**\*\*\* Distanţa dintre puncte este formată din segmente cumulate ce sunt mai mici decât valoarea 1 milimetru.**



**DATE DESPRE IMOBILUL NR. 817**

Oficiul de Cadastru și Publicitate Imobiliară PRAHOVA  
Biroul de Cadastru și Publicitate Imobiliară Ploiești

**A. Partea I. Descrierea imobilului**

TEREN Extravilan

Adresa: Jud. Prahova

Nr. Crt	Nr cadastral Nr. topografic	Suprafața* (mp)	Observații / Referințe
A1		2.930	Sector cadastral:39 Teren neimprejmuit;

**B. Partea II. Proprietari și acte**

Inscrieri privitoare la dreptul de proprietate și alte drepturi reale		Referințe
/		
Act Notarial nr. 128, din 07/12/2021 emis de NP POEANĂ ALEXANDRU RĂZVAN-IONUȚ (T 26_P 713.52.a(L2) TP 46357 Bratu Ilarion, EXTRAVILAN );		
B1	Intabulare, drept de PROPRIETATE, cu titlu de moștenire, dobandit prin Succesiune, cota actuala 1/1, cota initiala 1/1 1) IRIMIA GHEORGHE	A1

**C. Partea III. SARCINI .**

Inscrieri privind dezmembramintele dreptului de proprietate, drepturi reale de garanție și sarcini	Referințe
NU SUNT	

## Anexa Nr. 1 La Partea I

## Teren

Nr cadastral	Suprafața (mp)*	Observații / Referințe
	2.930	

\* Suprafața este determinată în planul de proiecție Stereo 70.



## Date referitoare la teren

Crt	Categorie folosință	Intravilan	Suprafața (mp)	Tarla	Parcelă	Nr. topo	Observații / Referințe
1	arabil	NU	2.930	26	713/52/a	-	

## Lungime Segmente

1) Valorile lungimilor segmentelor sunt obținute din proiecție în plan.

Punct început	X / Y	Punct sfârșit	X / Y	Lungime segment (** (m)
1	573.195,11 389.956,178	2	573.187,446 389.960,694	8.896
2	573.187,446 389.960,694	3	573.017,676 389.678,547	329.285
3	573.017,676 389.678,547	4	573.025,235 389.673,856	8.896
4	573.025,235 389.673,856	1	573.195,11 389.956,178	329.489

\*\* Lungimile segmentelor sunt determinate în planul de proiecție Stereo 70 și sunt rotunjite la 1 milimetru.

**\*\*\* Distanţa dintre puncte este formată din segmente cumulate ce sunt mai mici decât valoarea 1 milimetru.**





**DATE DESPRE IMOBILUL NR. 818**

Oficiul de Cadastru și Publicitate Imobiliară PRAHOVA  
Biroul de Cadastru și Publicitate Imobiliară Ploiești

**A. Partea I. Descrierea imobilului**

TEREN Extravilan

Adresa: Jud. Prahova

Nr. Crt	Nr cadastral Nr. topografic	Suprafața* (mp)	Observații / Referințe
A1		2.500	Sector cadastral:39 Teren neimprejmuit;

**B. Partea II. Proprietari și acte**

Inscrieri privitoare la dreptul de proprietate și alte drepturi reale	Referințe
/	
Act Administrativ nr. 46316, din 02/10/1995 emis de CJSDPAT PRAHOVA;	
B1	A1
Intabulare, drept de PROPRIETATE, dobandit prin Reconstituire, cota actuala 1/1, cota initiala 1/1	
1) ZINCA VASILE CONSTANTIN	

**C. Partea III. SARCINI .**

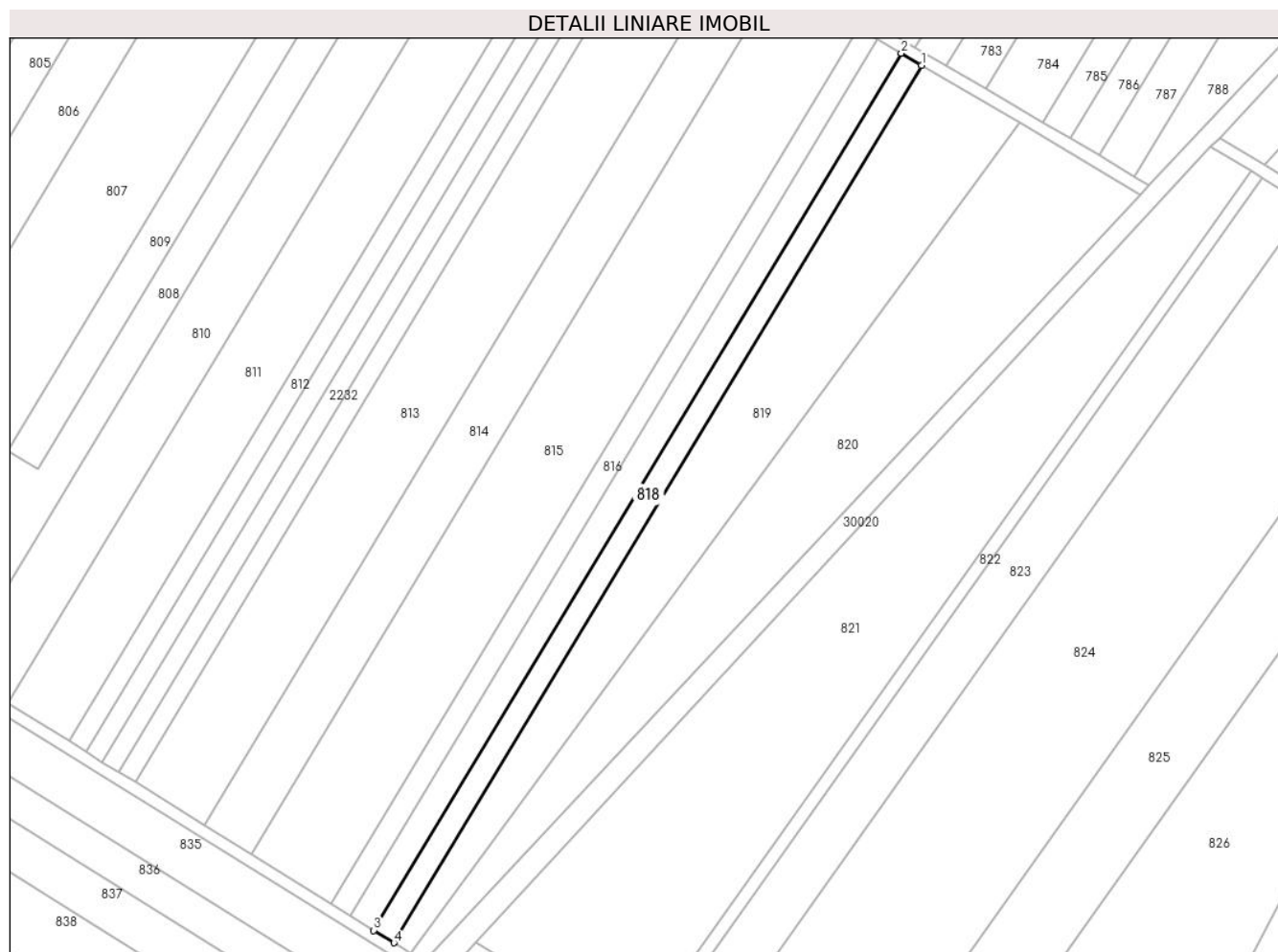
Inscrieri privind dezmembramintele dreptului de proprietate, drepturi reale de garanție și sarcini	Referințe
NU SUNT	

## Anexa Nr. 1 La Partea I

## Teren

Nr cadastral	Suprafața (mp)*	Observații / Referințe
	2.500	

\* Suprafața este determinată în planul de proiecție Stereo 70.



## Date referitoare la teren

Crt	Categorie folosință	Intra vilan	Suprafața (mp)	Tarla	Parcelă	Nr. topo	Observații / Referințe
1	arabil	NU	2.500	26	713/53	-	

## Lungime Segmente

1) Valorile lungimilor segmentelor sunt obținute din proiecție în plan.

Punct început	X / Y	Punct sfârșit	X / Y	Lungime segment (** (m)
1	573.201,645 389.952,327	2	573.195,11 389.956,178	7.585
2	573.195,11 389.956,178	3	573.025,235 389.673,856	329.489
3	573.025,235 389.673,856	4	573.031,68 389.669,856	7.585
4	573.031,68 389.669,856	1	573.201,645 389.952,327	329.663

\*\* Lungimile segmentelor sunt determinate în planul de proiecție Stereo 70 și sunt rotunjite la 1 milimetru.

**\*\*\* Distanţa dintre puncte este formată din segmente cumulate ce sunt mai mici decât valoarea 1 milimetru.**



**DATE DESPRE IMOBILUL NR. 819**

Oficiul de Cadastru și Publicitate Imobiliară PRAHOVA  
Biroul de Cadastru și Publicitate Imobiliară Ploiești

**A. Partea I. Descrierea imobilului**

TEREN Extravilan

Adresa: Jud. Prahova, Tarla 26, P 713

Nr. Crt	Nr cadastral Nr. topografic	Suprafața* (mp)	Observații / Referințe
A1	29040	7.070	Sector cadastral:39 Teren neimprijmit;

**B. Partea II. Proprietari și acte**

Inscrieri privitoare la dreptul de proprietate și alte drepturi reale		Referințe
<b>43676 / 17/05/2018</b>		
Act Normativ nr. 17, din 07/03/2014 emis de Parlamentul Romaniei;		
B2	Imobil aflat sub incidenta art.3 alin.(1) din Legea nr. 17/2014	A1
<b>92563 / 16/10/2018</b>		
Act Notarial nr. 1461, din 12/10/2018 emis de NP Poeana Alexandru Razvan Ionut;		
B3	Intabulare, drept de PROPRIETATEcumparare ca bun comun, dobandit prin Conventie, cota actuala 1/1, cota initiala 1/1	A1
	1) SIMA IULIA ILEANA	
	2) SIMA ȘTEFAN COSMIN	

**C. Partea III. SARCINI .**

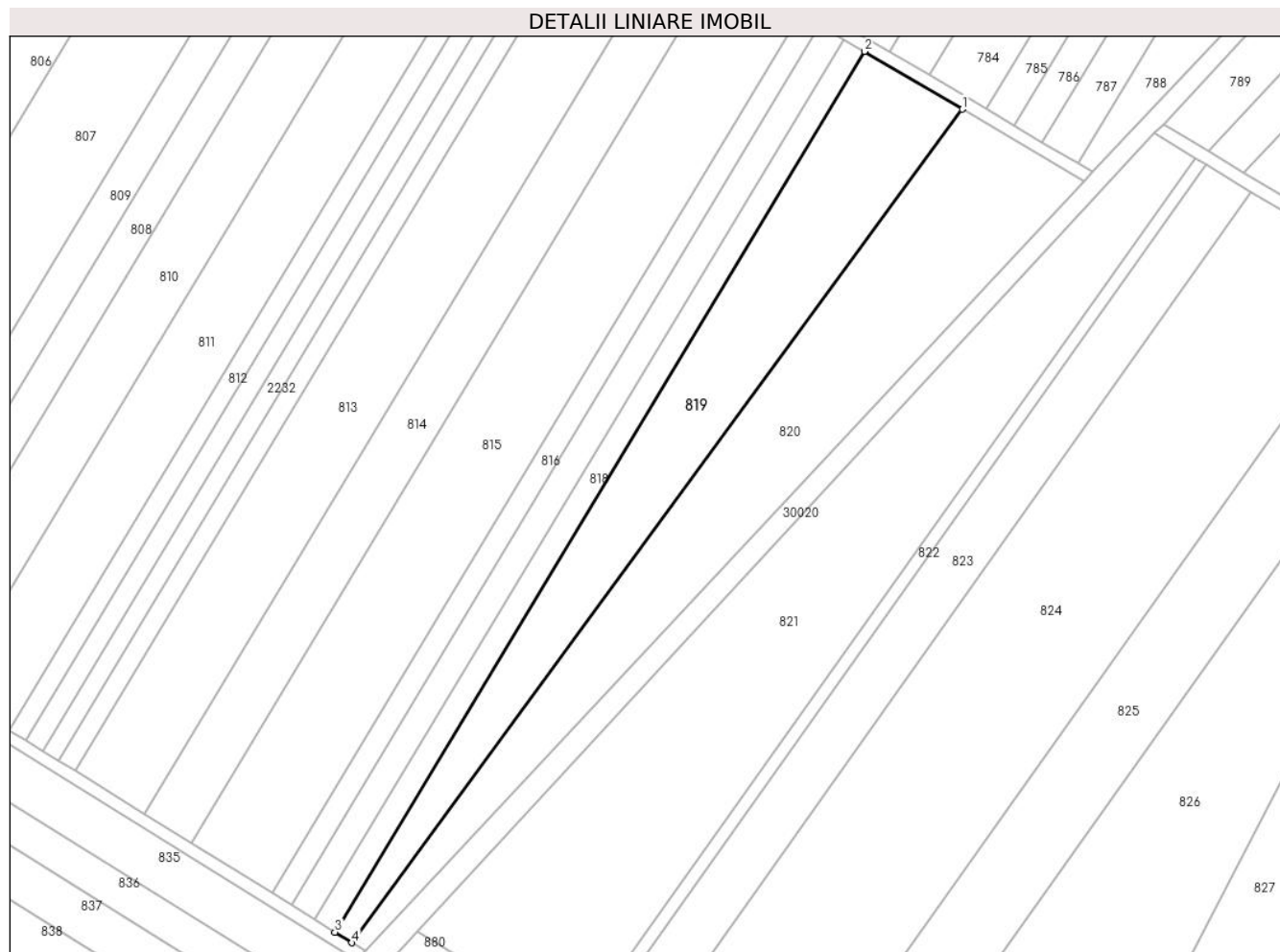
Inscrieri privind dezmembramintele dreptului de proprietate, drepturi reale de garanție și sarcini	Referințe
NU SUNT	

## Anexa Nr. 1 La Partea I

## Teren

Nr cadastral	Suprafața (mp)*	Observații / Referințe
29040	7.070	

\* Suprafața este determinată în planul de proiecție Stereo 70.



## Date referitoare la teren

Crt	Categorie folosință	Intra vilan	Suprafața (mp)	Tarla	Parcelă	Nr. topo	Observații / Referințe
1	arabil	NU	7.070	26	713/54	-	

## Lungime Segmente

1) Valorile lungimilor segmentelor sunt obținute din proiecție în plan.

Punct început	X / Y	Punct sfârșit	X / Y	Lungime segment (** (m)
1	573.233,113 389.933,784	2	573.201,645 389.952,327	36.525
2	573.201,645 389.952,327	3	573.031,68 389.669,856	329.663
3	573.031,68 389.669,856	4	573.037,08 389.666,505	6.355
4	573.037,08 389.666,505	1	573.233,113 389.933,784	331.462

\*\* Lungimile segmentelor sunt determinate în planul de proiecție Stereo 70 și sunt rotunjite la 1 milimetru.

**\*\*\* Distanţa dintre puncte este formată din segmente cumulate ce sunt mai mici decât valoarea 1 milimetru.**





**DATE DESPRE IMOBILUL NR. 820**

Oficiul de Cadastru și Publicitate Imobiliară PRAHOVA  
Biroul de Cadastru și Publicitate Imobiliară Ploiești

**A. Partea I. Descrierea imobilului**

TEREN Extravilan

Adresa: Jud. Prahova

Nr. Crt	Nr cadastral Nr. topografic	Suprafața* (mp)	Observații / Referințe
A1		8.326	Sector cadastral:39 Teren neimprejmuit;

**B. Partea II. Proprietari și acte**

Inscrieri privitoare la dreptul de proprietate și alte drepturi reale	Referințe
/	
Act Administrativ nr. 34215, din 01/03/1995 emis de CJSDPAT PRAHOVA;	
B1	A1
Intabulare, drept de PROPRIETATE, dobandit prin Reconstituire, cota actuala 1/1, cota initiala 1/1	
1) VASILE STELIAN PETRE	

**C. Partea III. SARCINI .**

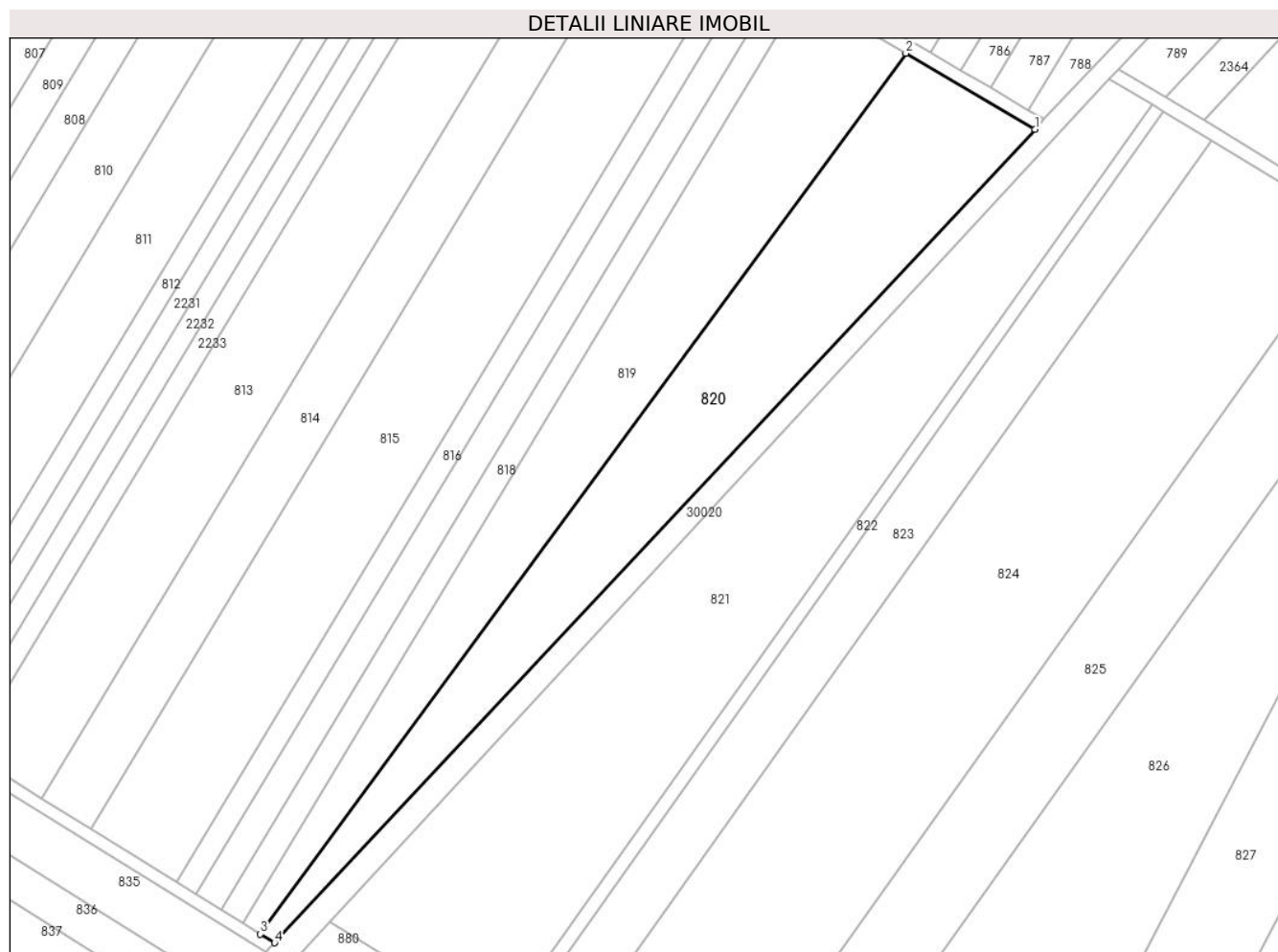
Inscrieri privind dezmembramintele dreptului de proprietate, drepturi reale de garanție și sarcini	Referințe
NU SUNT	

## Anexa Nr. 1 La Partea I

## Teren

Nr cadastral	Suprafața (mp)*	Observații / Referințe
	8.326	

\* Suprafața este determinată în planul de proiecție Stereo 70.



## Date referitoare la teren

Crt	Categorie folosință	Intravilan	Suprafața (mp)	Tarla	Parcelă	Nr. topo	Observații / Referințe
1	arabil	NU	8.326	26	713/55	-	

## Lungime Segmente

1) Valorile lungimilor segmentelor sunt obținute din proiecție în plan.

Punct început	X / Y	Punct sfârșit	X / Y	Lungime segment (** (m)
1	573.272,254 389.910,72	2	573.233,113 389.933,784	45.431
2	573.233,113 389.933,784	3	573.037,08 389.666,505	331.462
3	573.037,08 389.666,505	4	573.041,357 389.663,85	5.034
4	573.041,357 389.663,85	1	573.272,254 389.910,72	338.021

\*\* Lungimile segmentelor sunt determinate în planul de proiecție Stereo 70 și sunt rotunjite la 1 milimetru.

**\*\*\* Distanţa dintre puncte este formată din segmente cumulate ce sunt mai mici decât valoarea 1 milimetru.**



**DATE DESPRE IMOBILUL NR. 821**

Oficiul de Cadastru și Publicitate Imobiliară PRAHOVA  
Biroul de Cadastru și Publicitate Imobiliară Ploiești

**A. Partea I. Descrierea imobilului**

TEREN Extravilan

Adresa: Jud. Prahova

Nr. Crt	Nr cadastral Nr. topografic	Suprafața* (mp)	Observații / Referințe
A1	26794	12.861	Sector cadastral:38 Teren neimprejmut;

**B. Partea II. Proprietari și acte**

Inscrieri privitoare la dreptul de proprietate și alte drepturi reale		Referințe
<b>58833 / 01/08/2014</b>		
Act Notarial nr. 3002, din 31/07/2014 emis de NP TUDOSE GEORGE RADU;		
B5	Intabulare, drept de PROPRIETATEpartaj, dobandit prin Conventie, cota actuala 2/3, cota initiala 2/3 1) <b>PREOTU CATALIN NARDI</b>	A1
B6	Intabulare, drept de PROPRIETATEpartaj, dobandit prin Conventie, cota actuala 1/3, cota initiala 1/3 1) <b>MITU STEFANIA</b>	A1
<b>67761 / 28/08/2014</b>		
Act Normativ nr. 17, din 07/03/2014 emis de Parlamentul Romaniei;		
B7	Imobil aflat sub incidenta art.3 alin.(1) din Legea 17/2014, dobandit prin Lege	A1

**C. Partea III. SARCINI .**

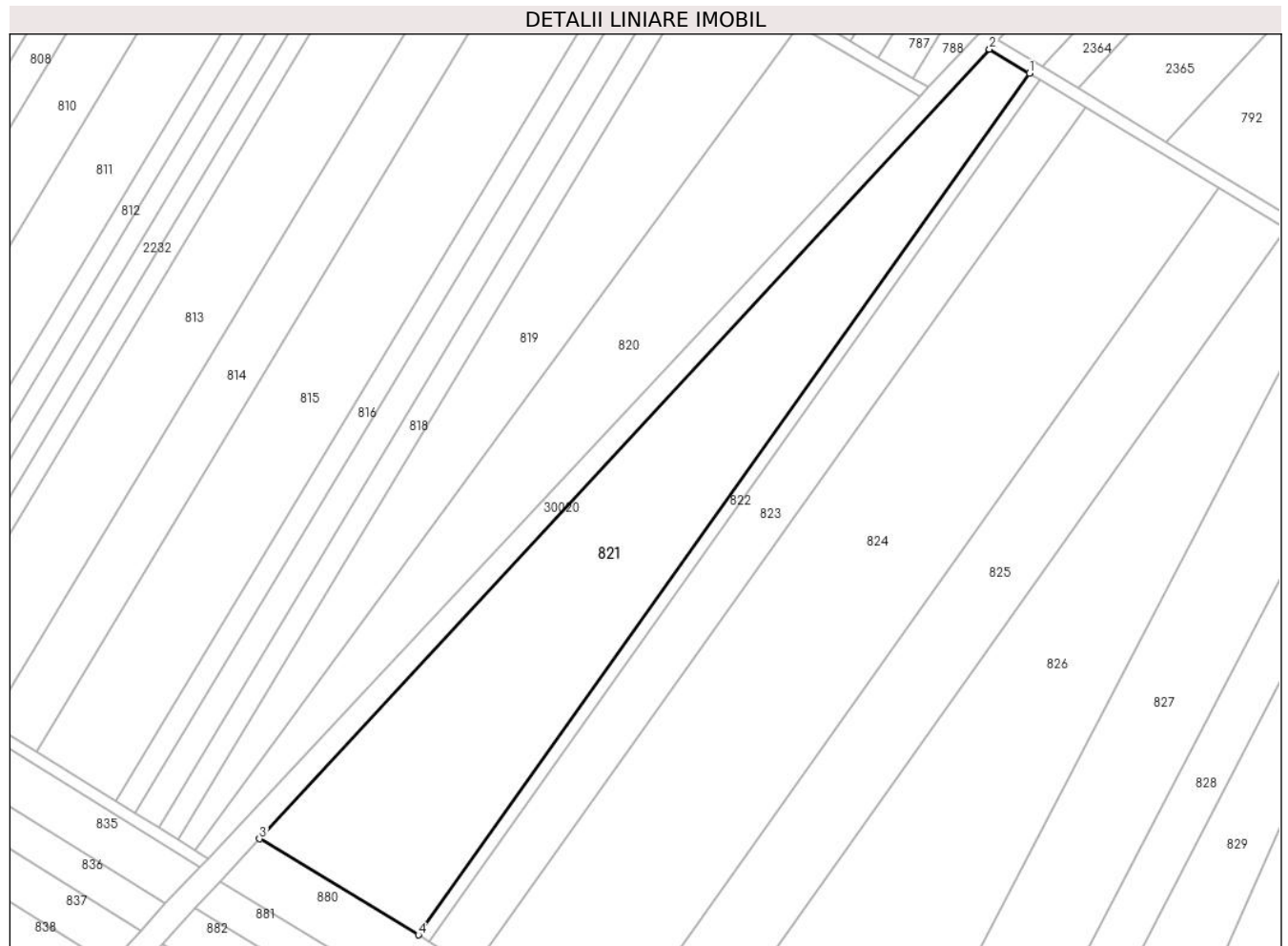
Inscrieri privind dezmembramintele dreptului de proprietate, drepturi reale de garanție și sarcini	Referințe
NU SUNT	

## Anexa Nr. 1 La Partea I

## Teren

Nr cadastral	Suprafața (mp)*	Observații / Referințe
26794	12.861	

\* Suprafața este determinată în planul de proiecție Stereo 70.



## Date referitoare la teren

Crt	Categorie folosință	Intravilan	Suprafața (mp)	Tarla	Parcelă	Nr. topo	Observații / Referințe
1	arabil	NU	12.861	26	717/6	-	

## Lungime Segmente

1) Valorile lungimilor segmentelor sunt obținute din proiecție în plan.

Punct început	X / Y	Punct sfârșit	X / Y	Lungime segment (** (m)
1	573.307,85 389.918,173	2	573.294,872 389.926,014	15.163
2	573.294,872 389.926,014	3	573.058,081 389.670,111	348.649
3	573.058,081 389.670,111	4	573.109,576 389.639,001	60.163
4	573.109,576 389.639,001	1	573.307,85 389.918,173	342.417

\*\* Lungimile segmentelor sunt determinate în planul de proiecție Stereo 70 și sunt rotunjite la 1 milimetru.

**\*\*\* Distanţa dintre puncte este formată din segmente cumulate ce sunt mai mici decât valoarea 1 milimetru.**





**DATE DESPRE IMOBILUL NR. 822**

Oficiul de Cadastru și Publicitate Imobiliară PRAHOVA  
Biroul de Cadastru și Publicitate Imobiliară Ploiești

**A. Partea I. Descrierea imobilului**

TEREN Extravilan

Adresa: Jud. Prahova

Nr. Crt	Nr cadastral Nr. topografic	Suprafața* (mp)	Observații / Referințe
A1		1.408	Sector cadastral:38 Teren neimprejmuit;

**B. Partea II. Proprietari și acte**

Inscrieri privitoare la dreptul de proprietate și alte drepturi reale		Referințe
/		
Act Administrativ nr. 46308, din 10/08/1995 emis de CJSDPAT PRAHOVA (T 26_P 717.6a_TP 46308_Fotin Elena, Str. Aurel Ianculescu, Nr. 20);		
B1	Intabulare, drept de PROPRIETATE, dobandit prin Reconstituire, cota actuala 1/1, cota initiala 1/1 1) FOTIN ELENA	A1

**C. Partea III. SARCINI .**

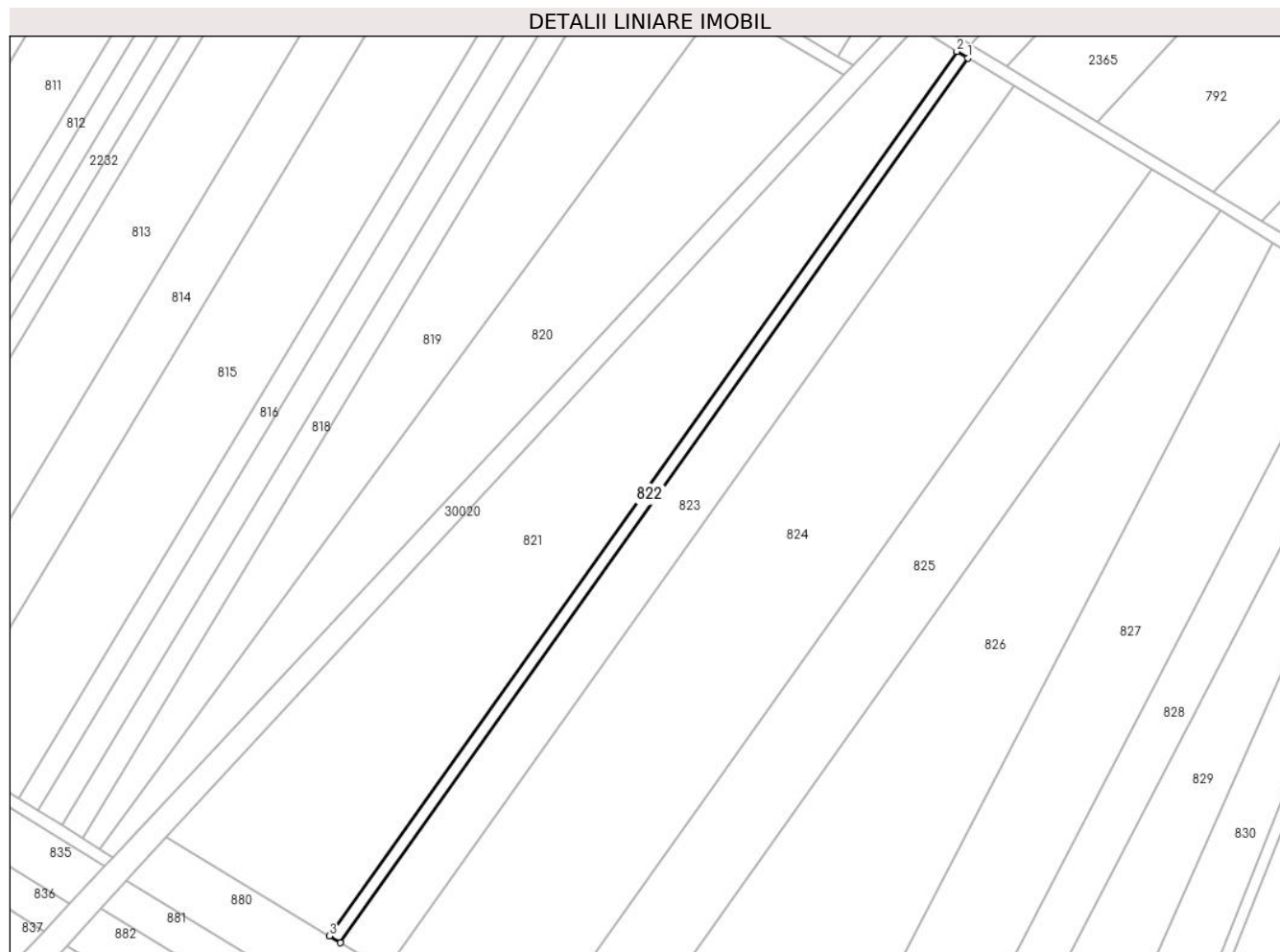
Inscrieri privind dezmembramintele dreptului de proprietate, drepturi reale de garanție și sarcini	Referințe
NU SUNT	

## Anexa Nr. 1 La Partea I

## Teren

Nr cadastral	Suprafața (mp)*	Observații / Referințe
	1.408	

\* Suprafața este determinată în planul de proiecție Stereo 70.



## Date referitoare la teren

Crt	Categorie folosință	Intra vilan	Suprafața (mp)	Tarla	Parcelă	Nr. topo	Observații / Referințe
1	arabil	NU	1.408	26	717/6a	-	

## Lungime Segmente

1) Valorile lungimilor segmentelor sunt obținute din proiecție în plan.

Punct început	X / Y	Punct sfârșit	X / Y	Lungime segment (** (m)
1	573.311,379 389.916,041	2	573.307,85 389.918,173	4.123
2	573.307,85 389.918,173	3	573.109,576 389.639,001	342.417
3	573.109,576 389.639,001	4	573.113,105 389.636,869	4.123
4	573.113,105 389.636,869	1	573.311,379 389.916,041	342.417

\*\* Lungimile segmentelor sunt determinate în planul de proiecție Stereo 70 și sunt rotunjite la 1 milimetru.

**\*\*\* Distanţa dintre puncte este formată din segmente cumulate ce sunt mai mici decât valoarea 1 milimetru.**



**DATE DESPRE IMOBILUL NR. 823**

Oficiul de Cadastru și Publicitate Imobiliară PRAHOVA  
Biroul de Cadastru și Publicitate Imobiliară Ploiești

**A. Partea I. Descrierea imobilului**

TEREN Extravilan

Adresa: Jud. Prahova

Nr. Crt	Nr cadastral Nr. topografic	Suprafața* (mp)	Observații / Referințe
A1		Din acte: 1.408 Masurata: 5.800	Sector cadastral:38 Teren neimprejmuit;

**B. Partea II. Proprietari și acte**

Inscrieri privitoare la dreptul de proprietate și alte drepturi reale		Referințe
/		
Act Administrativ nr. 46350, din 05/03/1996 emis de CJSDPAT PRAHOVA;		
B1	Intabulare, drept de PROPRIETATE, dobandit prin Reconstituire, cota actuala 1/1, cota initiala 1/1 1) OPREA NICOLAE 2) TUDORA ADAM	A1

**C. Partea III. SARCINI .**

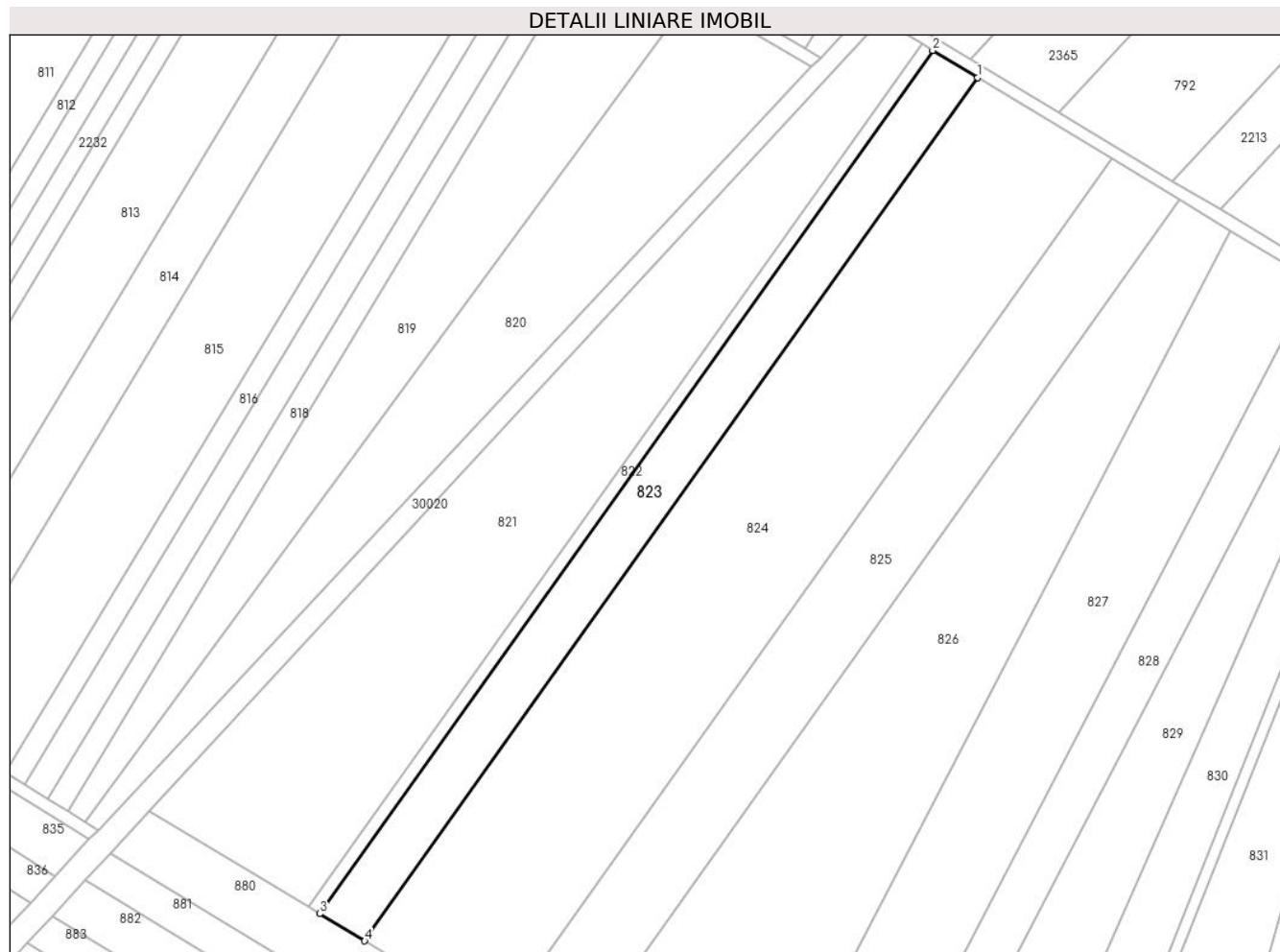
Inscrieri privind dezmembramintele dreptului de proprietate, drepturi reale de garanție și sarcini	Referințe
NU SUNT	

## Anexa Nr. 1 La Partea I

## Teren

Nr cadastral	Suprafața (mp)*	Observații / Referințe
	Din acte: 1.408 Masurata: 5.800	

\* Suprafața este determinată în planul de proiecție Stereo 70.



## Date referitoare la teren

Crt	Categorie folosință	Intra vilan	Suprafața (mp)	Tarla	Parcelă	Nr. topo	Observații / Referințe
1	arabil	NU	5.800	26	717/7	-	

## Lungime Segmente

1) Valorile lungimilor segmentelor sunt obținute din proiecție în plan.

Punct început	X / Y	Punct sfârșit	X / Y	Lungime segment (** (m)
1	573.325,917 389.907,258	2	573.311,379 389.916,041	16.985
2	573.311,379 389.916,041	3	573.113,105 389.636,869	342.417
3	573.113,105 389.636,869	4	573.127,643 389.628,086	16.985
4	573.127,643 389.628,086	1	573.325,917 389.907,258	342.417

**\*\* Lungimile segmentelor sunt determinate în planul de proiecție Stereo 70 și sunt rotunjite la 1 milimetru.**

**\*\*\* Distanța dintre puncte este formată din segmente cumulate ce sunt mai mici decât valoarea 1 milimetru.**





**DATE DESPRE IMOBILUL NR. 824**

Oficiul de Cadastru și Publicitate Imobiliară PRAHOVA  
Biroul de Cadastru și Publicitate Imobiliară Ploiești

**A. Partea I. Descrierea imobilului**

TEREN Extravilan

Adresa: Jud. Prahova

Nr. Crt	Nr cadastral Nr. topografic	Suprafața* (mp)	Observații / Referințe
A1		17.300	Sector cadastral:38 Teren neimprejmuț;

**B. Partea II. Proprietari și acte**

Inscrieri privitoare la dreptul de proprietate și alte drepturi reale	Referințe
/	
Act Administrativ nr. 34291, din 05/05/1995 emis de CJSDPAT PRAHOVA;	
B1	A1
Intabulare, drept de PROPRIETATE, dobandit prin Reconstituire, cota actuala 1/1, cota initiala 1/1	
1) GEORGESCU MIHAI	
2) TOMESCU ADRIAN BOGDAN	
3) GEORGESCU ZINCA NICOLAE	

**C. Partea III. SARCINI .**

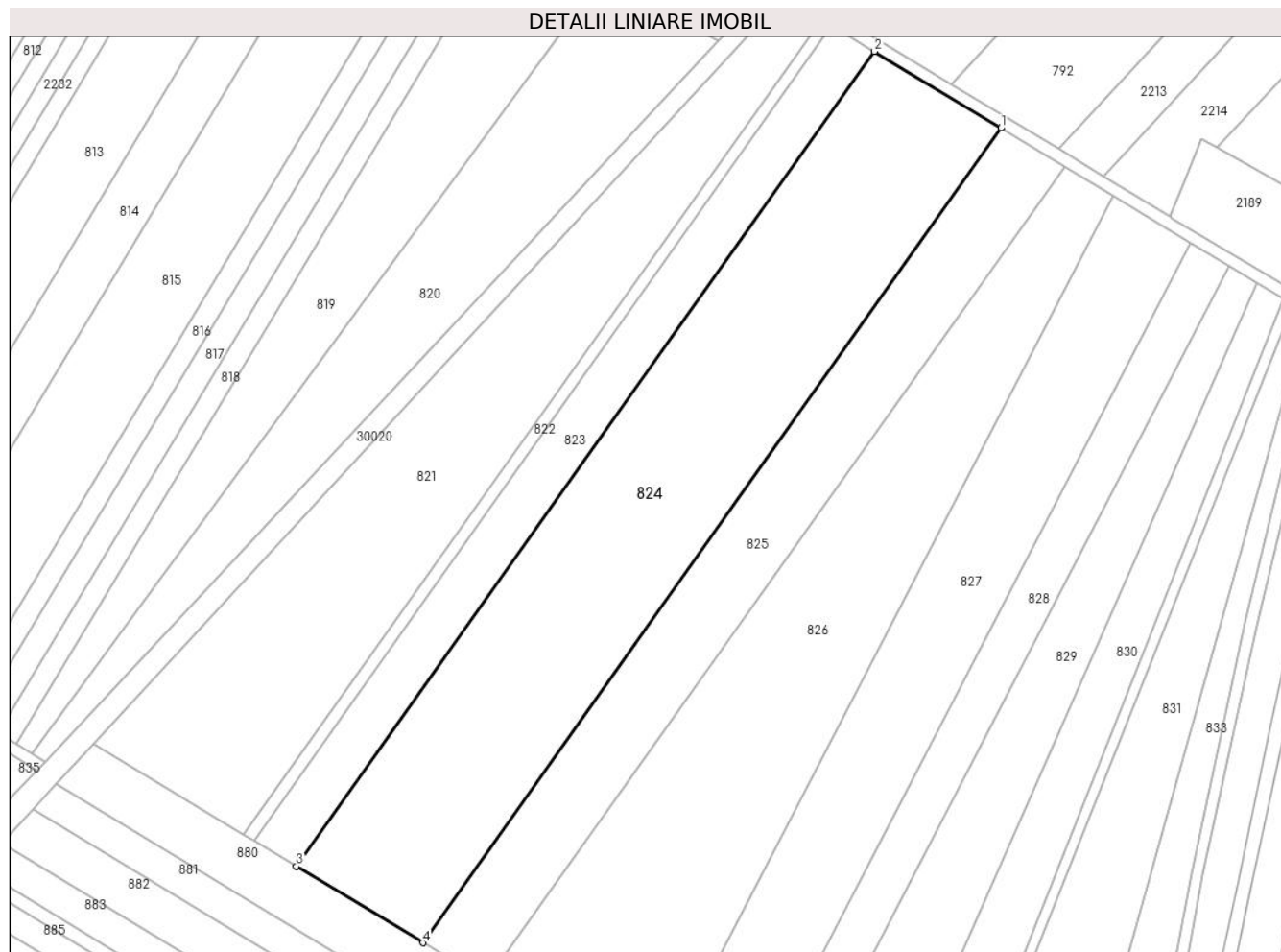
Inscrieri privind dezmembramintele dreptului de proprietate, drepturi reale de garanție și sarcini	Referințe
NU SUNT	

## Anexa Nr. 1 La Partea I

## Teren

Nr cadastral	Suprafața (mp)*	Observații / Referințe
	17.300	

\* Suprafața este determinată în planul de proiecție Stereo 70.



## Date referitoare la teren

Crt	Categorie folosință	Intra vilan	Suprafața (mp)	Tarla	Parcelă	Nr. topo	Observații / Referințe
1	arabil	NU	17.300	26	717/8	-	

## Lungime Segmente

1) Valorile lungimilor segmentelor sunt obținute din proiecție în plan.

Punct început	X / Y	Punct sfârșit	X / Y	Lungime segment (** (m)
1	573.369,28 389.881,061	2	573.325,917 389.907,258	50.662
2	573.325,917 389.907,258	3	573.127,643 389.628,086	342.417
3	573.127,643 389.628,086	4	573.171,006 389.601,889	50.662
4	573.171,006 389.601,889	1	573.369,28 389.881,061	342.417

\*\* Lungimile segmentelor sunt determinate în planul de proiecție Stereo 70 și sunt rotunjite la 1 milimetru.

**\*\*\* Distanţa dintre puncte este formată din segmente cumulate ce sunt mai mici decât valoarea 1 milimetru.**



**DATE DESPRE IMOBILUL NR. 825**

Oficiul de Cadastru și Publicitate Imobiliară PRAHOVA  
Biroul de Cadastru și Publicitate Imobiliară Ploiești

**A. Partea I. Descrierea imobilului**

TEREN Extravilan

Adresa: Jud. Prahova

Nr. Crt	Nr cadastral Nr. topografic	Suprafața* (mp)	Observații / Referințe
A1		8.694	Sector cadastral:38 Teren neimprejmit;

**B. Partea II. Proprietari și acte**

Inscrieri privitoare la dreptul de proprietate și alte drepturi reale		Referințe
/		
Act Notarial nr. 25, din 22/03/2012 emis de NP IONESCU DIANA-CRISTINA (T 26_P 717.9_TP 46324_Costache Romeo-Bebe, Str. Radu Serban Voda, Nr. 8);		
B1	Intabulare, drept de PROPRIETATE, cu titlu de moștenire, dobandit prin Succesiune, cota actuala 2/8, cota initiala 2/8 1) <b>COSTACHE VALERIA</b>	A1
Act Notarial nr. 25, din 22/03/2012 emis de NP IONESCU DIANA-CRISTINA;		
B2	Intabulare, drept de PROPRIETATE, cu titlu de moștenire, dobandit prin Succesiune, cota actuala 3/8, cota initiala 3/8 1) <b>COSTACHE ROMEO-BEBE</b>	A1
B3	Intabulare, drept de PROPRIETATE, cu titlu de moștenire, dobandit prin Succesiune, cota actuala 3/8, cota initiala 3/8 1) <b>COSTACHE LEONARDO</b>	A1

**C. Partea III. SARCINI .**

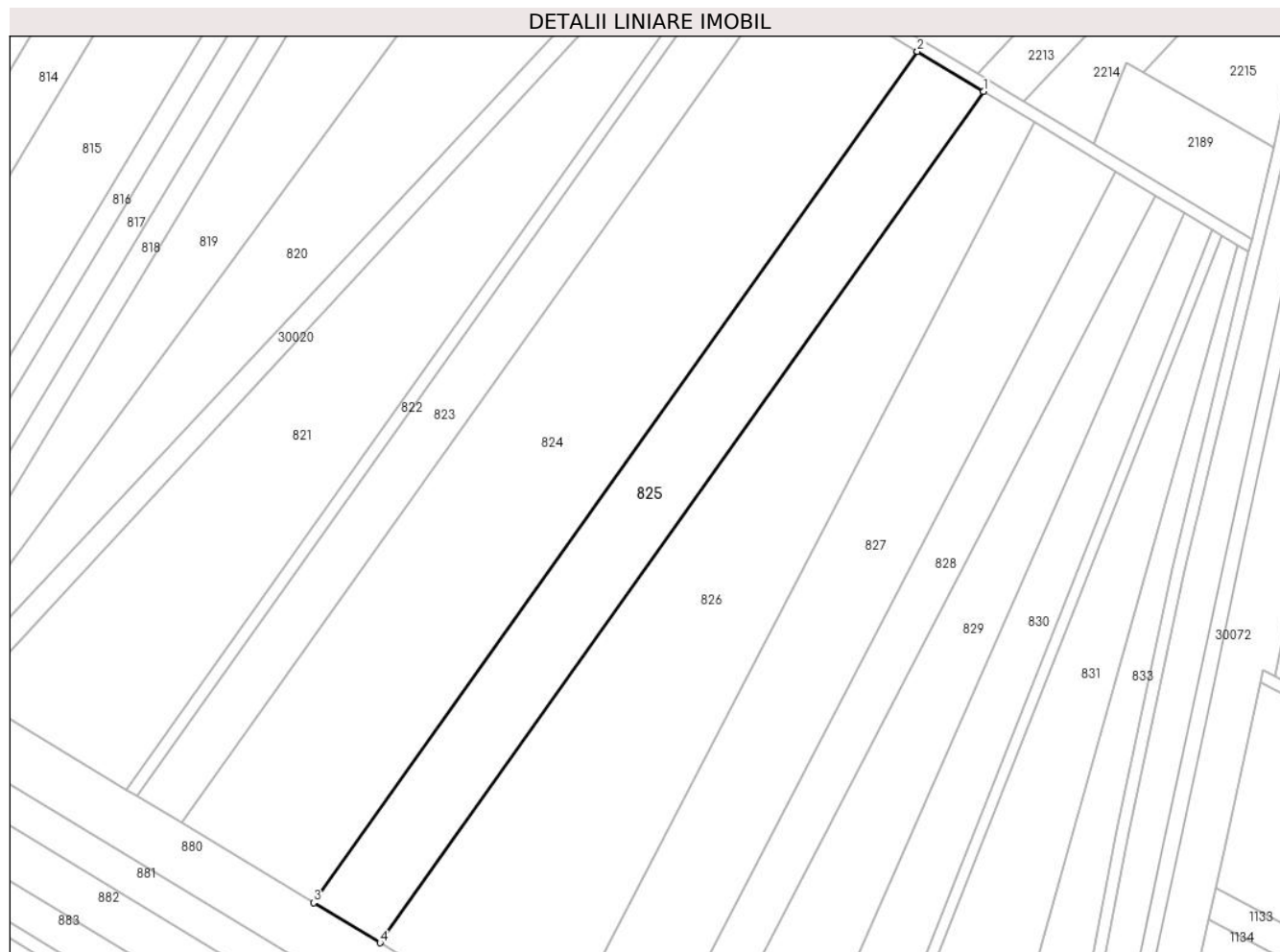
Inscrieri privind dezmembramintele dreptului de proprietate, drepturi reale de garanție și sarcini	Referințe
NU SUNT	

## Anexa Nr. 1 La Partea I

## Teren

Nr cadastral	Suprafața (mp)*	Observații / Referințe
	8.694	

\* Suprafața este determinată în planul de proiecție Stereo 70.



## Date referitoare la teren

Crt	Categorie folosință	Intra vilan	Suprafața (mp)	Tarla	Parcelă	Nr. topo	Observații / Referințe
1	arabil	NU	8.694	26	717/9	-	

## Lungime Segmente

1) Valorile lungimilor segmentelor sunt obținute din proiecție în plan.

Punct început	X / Y	Punct sfârșit	X / Y	Lungime segment (** (m)
1	573.391,072 389.867,895	2	573.369,28 389.881,061	25.46
2	573.369,28 389.881,061	3	573.171,006 389.601,889	342.417
3	573.171,006 389.601,889	4	573.192,798 389.588,724	25.46
4	573.192,798 389.588,724	1	573.391,072 389.867,895	342.416

\*\* Lungimile segmentelor sunt determinate în planul de proiecție Stereo 70 și sunt rotunjite la 1 milimetru.

**\*\*\* Distanţa dintre puncte este formată din segmente cumulate ce sunt mai mici decât valoarea 1 milimetru.**





**DATE DESPRE IMOBILUL NR. 826**

Oficiul de Cadastru și Publicitate Imobiliară PRAHOVA  
Biroul de Cadastru și Publicitate Imobiliară Ploiești

**A. Partea I. Descrierea imobilului**

TEREN Extravilan

Adresa: Jud. Prahova

Nr. Crt	Nr cadastral Nr. topografic	Suprafața* (mp)	Observații / Referințe
A1		Din acte: 14.769 Masurata: 14.768	Sector cadastral:38 Teren neimprejmuit;

**B. Partea II. Proprietari și acte**

Inscrieri privitoare la dreptul de proprietate și alte drepturi reale		Referințe
/		
Act Administrativ nr. 31440, din 09/12/1994 emis de CJSDPAT PRAHOVA;		
B1	Intabulare, drept de PROPRIETATE, dobandit prin Reconstituire, cota actuala 1/1, cota initiala 1/1 1) SPĂTARU NICOLAE ION	A1

**C. Partea III. SARCINI .**

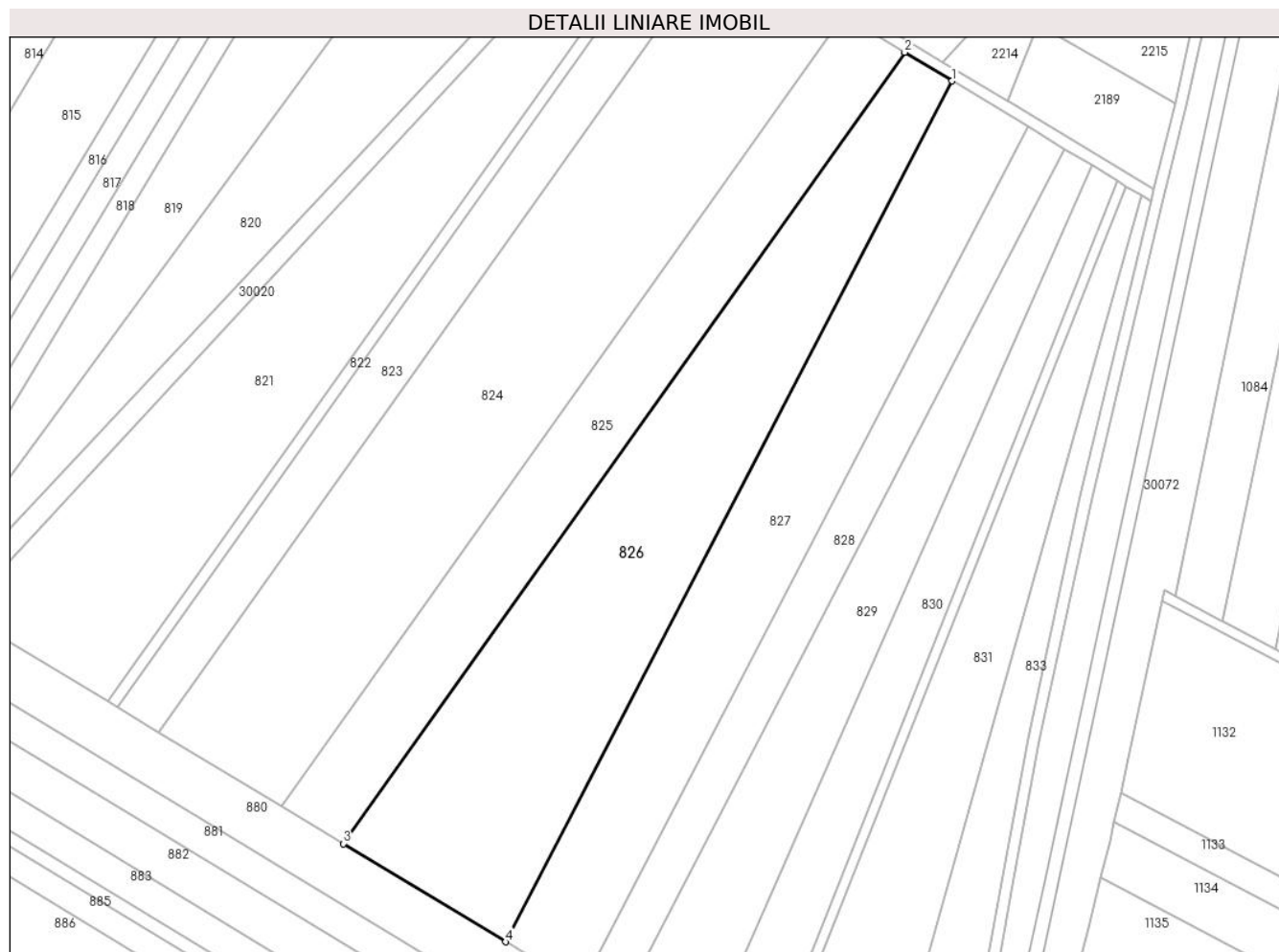
Inscrieri privind dezmembramintele dreptului de proprietate, drepturi reale de garanție și sarcini	Referințe
NU SUNT	

## Anexa Nr. 1 La Partea I

## Teren

Nr cadastral	Suprafața (mp)*	Observații / Referințe
	Din acte: 14.769 Masurata: 14.768	

\* Suprafața este determinată în planul de proiecție Stereo 70.



## Date referitoare la teren

Crt	Categorie folosință	Intravilan	Suprafața (mp)	Tarla	Parcelă	Nr. topo	Observații / Referințe
1	arabil	NU	14.768	26	717/10	-	

## Lungime Segmente

1) Valorile lungimilor segmentelor sunt obținute din proiecție în plan.

Punct început	X / Y	Punct sfârșit	X / Y	Lungime segment (** (m)
1	573.407,804 389.857,787	2	573.391,072 389.867,895	19.548
2	573.391,072 389.867,895	3	573.192,798 389.588,724	342.416
3	573.192,798 389.588,724	4	573.250,101 389.554,104	66.949
4	573.250,101 389.554,104	1	573.407,804 389.857,787	342.189

**\*\* Lungimile segmentelor sunt determinate în planul de proiecție Stereo 70 și sunt rotunjite la 1 milimetru.**

**\*\*\* Distanța dintre puncte este formată din segmente cumulate ce sunt mai mici decât valoarea 1 milimetru.**



**DATE DESPRE IMOBILUL NR. 827**

Oficiul de Cadastru și Publicitate Imobiliară PRAHOVA  
Biroul de Cadastru și Publicitate Imobiliară Ploiești

**A. Partea I. Descrierea imobilului**

TEREN Extravilan

Adresa: Jud. Prahova

Nr. Crt	Nr cadastral Nr. topografic	Suprafața* (mp)	Observații / Referințe
A1		10.626	Sector cadastral:38 Teren neimpregmuit;

**B. Partea II. Proprietari și acte**

Inscrieri privitoare la dreptul de proprietate și alte drepturi reale		Referințe
/		
Act Administrativ nr. 34283, din 31/03/1995 emis de CJSDPAT PRAHOVA;		
B1	Intabulare, drept de PROPRIETATE, dobandit prin Reconstituire, cota actuala 1/1, cota initiala 1/1	A1
	1) <b>ROGODAN ION SAFTA</b> 2) <b>PANAIT ILIE IOANA</b> 3) <b>ROGODAN ILIE CORNEL</b> 4) <b>BANDERA ILIE EUGENIA</b>	

**C. Partea III. SARCINI .**

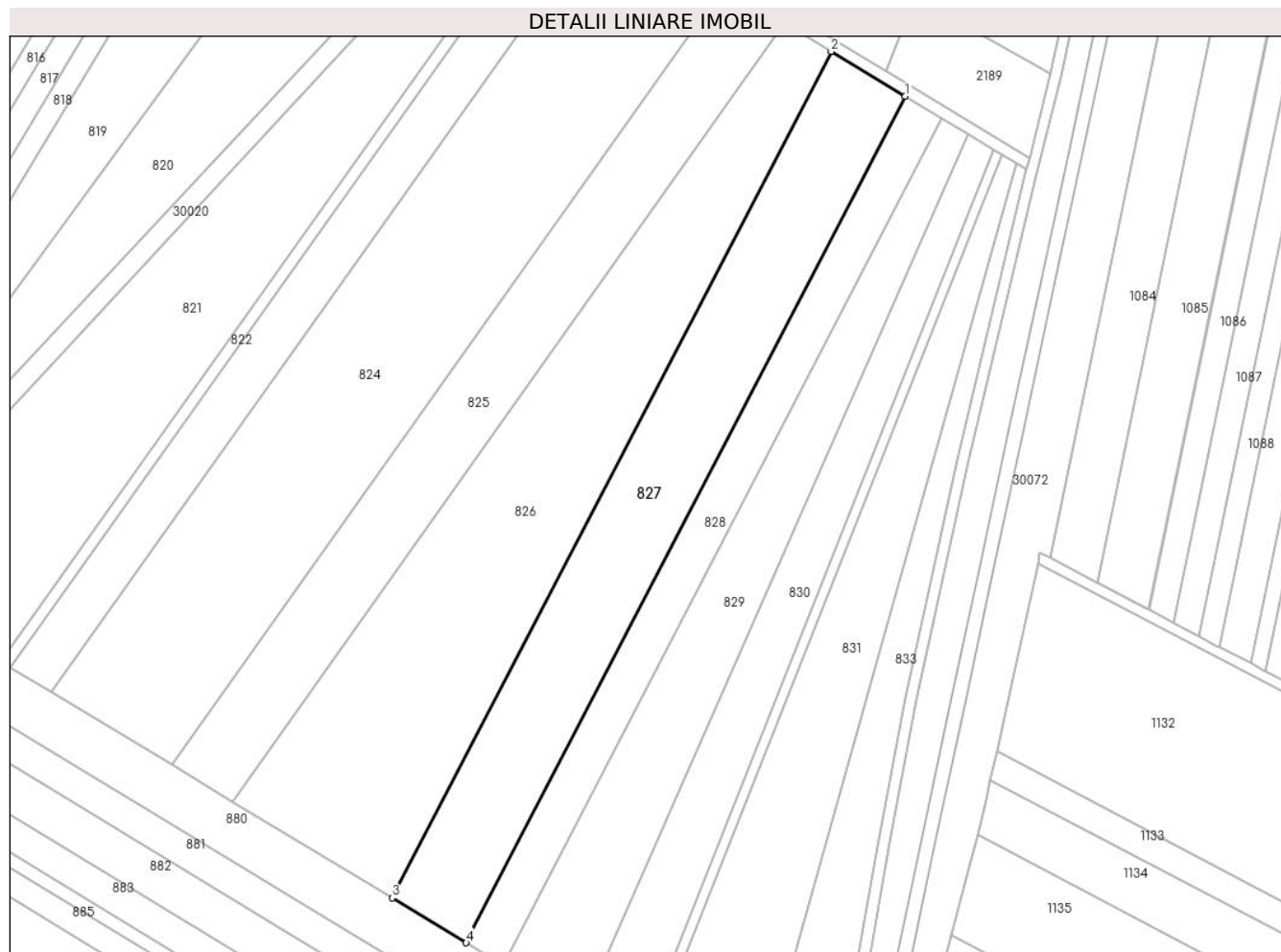
Inscrieri privind dezmembramintele dreptului de proprietate, drepturi reale de garanție și sarcini	Referințe
NU SUNT	

## Anexa Nr. 1 La Partea I

## Teren

Nr cadastral	Suprafața (mp)*	Observații / Referințe
	10.626	

\* Suprafața este determinată în planul de proiecție Stereo 70.



## Date referitoare la teren

Crt	Categorie folosință	Intra vilan	Suprafața (mp)	Tarla	Parcelă	Nr. topo	Observații / Referințe
1	arabil	NU	10.626	26	717/11	-	

## Lungime Segmente

1) Valorile lungimilor segmentelor sunt obținute din proiecție în plan.

Punct început	X / Y	Punct sfârșit	X / Y	Lungime segment (** (m)
1	573.434,439 389.841,696	2	573.407,804 389.857,787	31.118
2	573.407,804 389.857,787	3	573.250,101 389.554,104	342.189
3	573.250,101 389.554,104	4	573.276,735 389.538,013	31.117
4	573.276,735 389.538,013	1	573.434,439 389.841,696	342.19

\*\* Lungimile segmentelor sunt determinate în planul de proiecție Stereo 70 și sunt rotunjite la 1 milimetru.

**\*\*\* Distanţa dintre puncte este formată din segmente cumulate ce sunt mai mici decât valoarea 1 milimetru.**





**DATE DESPRE IMOBILUL NR. 828**

Oficiul de Cadastru și Publicitate Imobiliară PRAHOVA  
Biroul de Cadastru și Publicitate Imobiliară Ploiești

**A. Partea I. Descrierea imobilului**

TEREN Extravilan

Adresa: Jud. Prahova

Nr. Crt	Nr cadastral Nr. topografic	Suprafața* (mp)	Observații / Referințe
A1		5.239	Sector cadastral:38 Teren neimprijmit;

**B. Partea II. Proprietari și acte**

Inscrieri privitoare la dreptul de proprietate și alte drepturi reale		Referințe
/		
Act Notarial nr. 165, din 16/07/2021 emis de NP MINEA OCTAVIAN;		
B1	Intabulare, drept de PROPRIETATE, cu titlu de moștenire, dobandit prin Succesiune, cota actuala 2/16, cota initiala 2/16 1) <b>BRATU CĂTĂLINA</b>	A1
B2	Intabulare, drept de PROPRIETATE, cu titlu de moștenire, dobandit prin Succesiune, cota actuala 3/16, cota initiala 3/16 1) <b>ZAHARIA DOINA-RUXANDRA</b>	A1
B3	Intabulare, drept de PROPRIETATE, cu titlu de moștenire, dobandit prin Succesiune, cota actuala 3/16, cota initiala 3/16 1) <b>BRATU ANA-MARIA</b>	A1
Hotarare Judecatoreasca nr. 1261, din 08/02/2011 emis de JUDECĂTORIA PLOIEȘTI;		
B4	Intabulare, drept de PROPRIETATE, cu titlu de succesiune, dobandit prin Hotarare Judecatoreasca, cota actuala 8/16, cota initiala 8/16 1) <b>BRATU ILARION</b>	A1

**C. Partea III. SARCINI .**

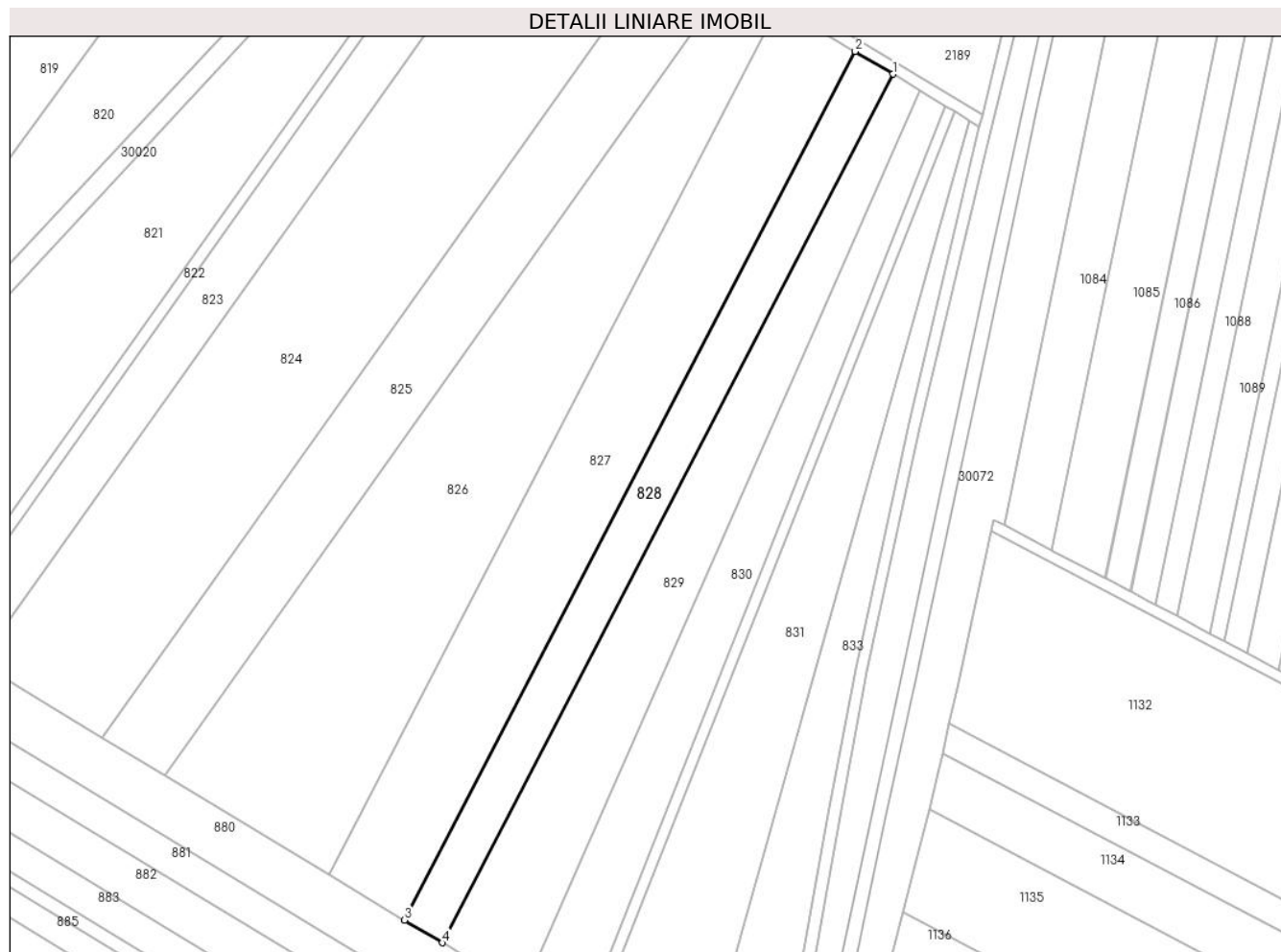
Inscrieri privind dezmembramintele dreptului de proprietate, drepturi reale de garanție și sarcini	Referințe
NU SUNT	

## Anexa Nr. 1 La Partea I

## Teren

Nr cadastral	Suprafața (mp)*	Observații / Referințe
	5.239	

\* Suprafața este determinată în planul de proiecție Stereo 70.



## Date referitoare la teren

Crt	Categorie folosință	Intra vilan	Suprafața (mp)	Tarla	Parcelă	Nr. topo	Observații / Referințe
1	arabil	NU	5.239	26	717/12	-	

## Lungime Segmente

1) Valorile lungimilor segmentelor sunt obținute din proiecție în plan.

Punct început	X / Y	Punct sfârșit	X / Y	Lungime segment (** (m)
1	573.447,571 389.833,762	2	573.434,439 389.841,696	15.343
2	573.434,439 389.841,696	3	573.276,735 389.538,013	342.19
3	573.276,735 389.538,013	4	573.289,867 389.530,08	15.342
4	573.289,867 389.530,08	1	573.447,571 389.833,762	342.189

\*\* Lungimile segmentelor sunt determinate în planul de proiecție Stereo 70 și sunt rotunjite la 1 milimetru.

**\*\*\* Distanţa dintre puncte este formată din segmente cumulate ce sunt mai mici decât valoarea 1 milimetru.**



**DATE DESPRE IMOBILUL NR. 829**

Oficiul de Cadastru și Publicitate Imobiliară PRAHOVA  
Biroul de Cadastru și Publicitate Imobiliară Ploiești

**A. Partea I. Descrierea imobilului**

TEREN Extravilan

Nr. CF vechi:8295

Adresa: Jud. Prahova

Nr. Crt	Nr cadastral Nr. topografic	Suprafața* (mp)	Observații / Referințe
A1	22030	7.539	Sector cadastral:38 Teren neimprejmit;

**B. Partea II. Proprietari și acte**

Inscrieri privitoare la dreptul de proprietate și alte drepturi reale	Referințe
<b>20450 / 15/04/2010</b>	
Act Notarial nr. 1288, din 09/04/2010 emis de NP SAVULESCU VASILE;	
B3	A1
Intabulare, drept de PROPRIETATE, dobandit prin Conventie, cota actuala 1/1, cota initiala 1/1	
1) CHITORAN FLORENTIN	
2) CHITORAN NICULINA	
<b>67256 / 28/08/2014</b>	
Act Normativ nr. 17, din 07/03/2014 emis de Parlamentul Romaniei;	
B4	A1
Imobil aflat sub incidenta art.3 alin.(1) din Legea 17/2014, dobandit prin Lege	

**C. Partea III. SARCINI .**

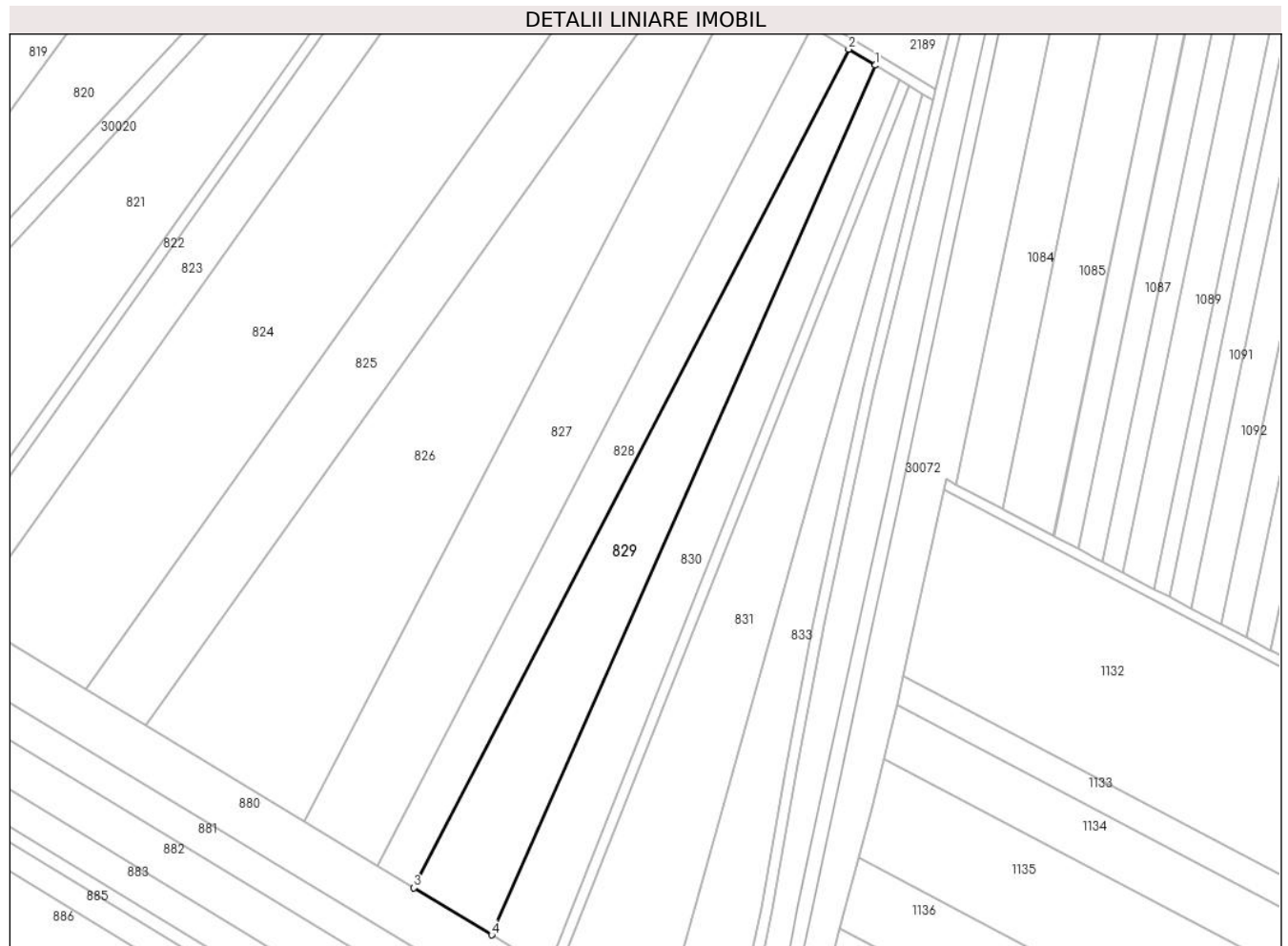
Inscrieri privind dezmembramintele dreptului de proprietate, drepturi reale de garanție și sarcini	Referințe
NU SUNT	

## Anexa Nr. 1 La Partea I

## Teren

Nr cadastral	Suprafața (mp)*	Observații / Referințe
22030	7.539	

\* Suprafața este determinată în planul de proiecție Stereo 70.



## Date referitoare la teren

Crt	Categorie folosință	Intravilan	Suprafața (mp)	Tarla	Parcelă	Nr. topo	Observații / Referințe
1	arabil	NU	7.539	26	717/13	-	

## Lungime Segmente

1) Valorile lungimilor segmentelor sunt obținute din proiecție în plan.

Punct început	X / Y	Punct sfârșit	X / Y	Lungime segment (** (m)
1	573.457,157 389.827,971	2	573.447,571 389.833,762	11.199
2	573.447,571 389.833,762	3	573.289,867 389.530,08	342.189
3	573.289,867 389.530,08	4	573.318,075 389.513,038	32.956
4	573.318,075 389.513,038	1	573.457,157 389.827,971	344.277

\*\* Lungimile segmentelor sunt determinate în planul de proiecție Stereo 70 și sunt rotunjite la 1 milimetru.

**\*\*\* Distanţa dintre puncte este formată din segmente cumulate ce sunt mai mici decât valoarea 1 milimetru.**





**DATE DESPRE IMOBILUL NR. 830**

Oficiul de Cadastru și Publicitate Imobiliară PRAHOVA  
Biroul de Cadastru și Publicitate Imobiliară Ploiești

**A. Partea I. Descrierea imobilului**

TEREN Extravilan

Adresa: Jud. Prahova

Nr. Crt	Nr cadastral Nr. topografic	Suprafața* (mp)	Observații / Referințe
A1		Din acte: 5.866 Masurata: 5.864	Sector cadastral:38 Teren neimprejmuit;

**B. Partea II. Proprietari și acte**

Inscrieri privitoare la dreptul de proprietate și alte drepturi reale		Referințe
/		
Act Administrativ nr. 31447, din 09/12/1994 emis de CJSDPAT PRAHOVA;		
B1	Intabulare, drept de PROPRIETATE, dobandit prin Reconstituire, cota actuala 1/1, cota initiala 1/1 1) BUTURUGĂ MARIN GHEORGE	A1

**C. Partea III. SARCINI .**

Inscrieri privind dezmembramintele dreptului de proprietate, drepturi reale de garanție și sarcini	Referințe
NU SUNT	

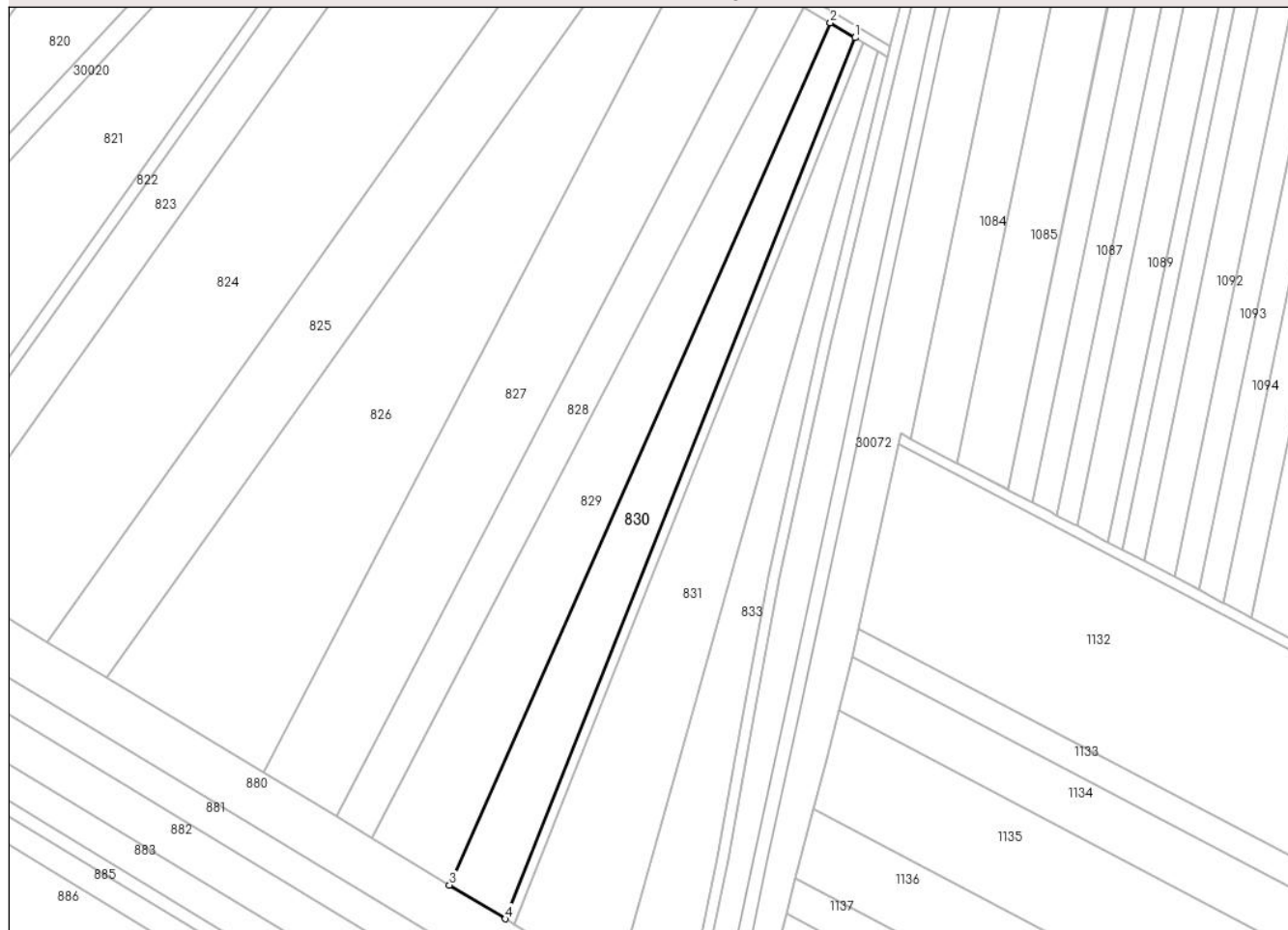
## Anexa Nr. 1 La Partea I

## Teren

Nr cadastral	Suprafața (mp)*	Observații / Referințe
	Din acte: 5.866 Masurata: 5.864	

\* Suprafața este determinată în planul de proiecție Stereo 70.

## DETALII LINIARE IMOBIL



## Date referitoare la teren

Crt	Categorie folosință	Intra vilan	Suprafața (mp)	Tarla	Parcelă	Nr. topo	Observații / Referințe
1	arabil	NU	5.864	26	717/14	-	

## Lungime Segmente

1) Valorile lungimilor segmentelor sunt obținute din proiecție în plan.

Punct început	X / Y	Punct sfârșit	X / Y	Lungime segment (** (m)
1	573.466,144 389.822,541	2	573.457,157 389.827,971	10.5
2	573.457,157 389.827,971	3	573.318,075 389.513,038	344.277
3	573.318,075 389.513,038	4	573.338,486 389.500,707	23.847
4	573.338,486 389.500,707	1	573.466,144 389.822,541	346.228

**\*\* Lungimile segmentelor sunt determinate în planul de proiecție Stereo 70 și sunt rotunjite la 1 milimetru.**

**\*\*\* Distanța dintre puncte este formată din segmente cumulate ce sunt mai mici decât valoarea 1 milimetru.**



**DATE DESPRE IMOBILUL NR. 831**

Oficiul de Cadastru și Publicitate Imobiliară PRAHOVA  
Biroul de Cadastru și Publicitate Imobiliară Ploiești

**A. Partea I. Descrierea imobilului**

TEREN Extravilan

Adresa: Jud. Prahova

Nr. Crt	Nr cadastral Nr. topografic	Suprafața* (mp)	Observații / Referințe
A1		8.414	Sector cadastral:38 Teren neimprejmuit;

**B. Partea II. Proprietari și acte**

Inscrieri privitoare la dreptul de proprietate și alte drepturi reale		Referințe
/		
Act Administrativ nr. 31482, din 25/01/1995 emis de CJSDPAT PRAHOVA;		
B1	Intabulare, drept de PROPRIETATE, dobandit prin Reconstituire, cota actuala 1/1, cota initiala 1/1 1) AVRAM PETRE ELENA	A1

**C. Partea III. SARCINI .**

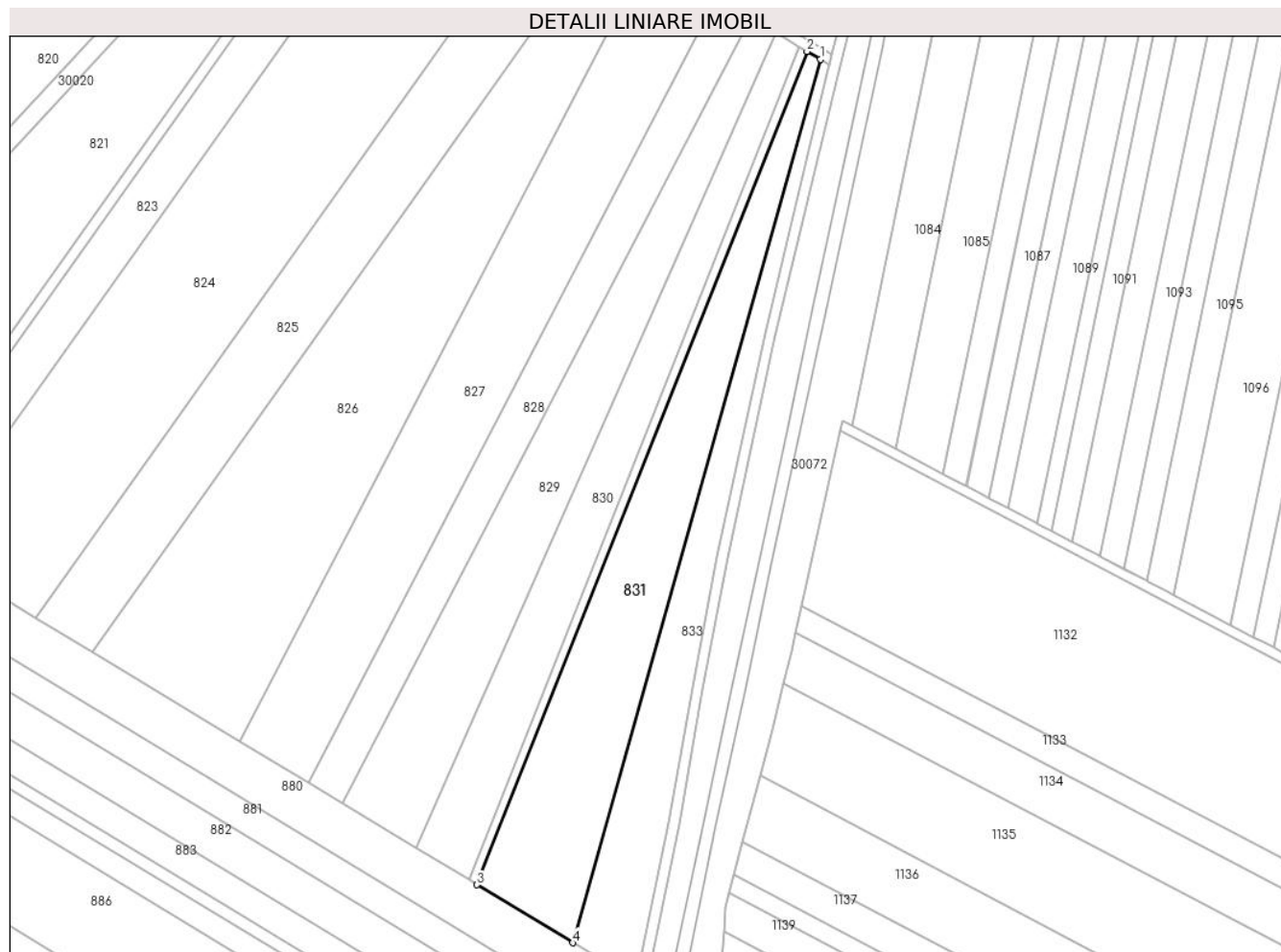
Inscrieri privind dezmembramintele dreptului de proprietate, drepturi reale de garanție și sarcini	Referințe
NU SUNT	

## Anexa Nr. 1 La Partea I

## Teren

Nr cadastral	Suprafața (mp)*	Observații / Referințe
	8.414	

\* Suprafața este determinată în planul de proiecție Stereo 70.



## Date referitoare la teren

Crt	Categorie folosință	Intra vilan	Suprafața (mp)	Tarla	Parcelă	Nr. topo	Observații / Referințe
1	arabil	NU	8.414	26	717/15	-	

## Lungime Segmente

1) Valorile lungimilor segmentelor sunt obținute din proiecție în plan.

Punct început	X / Y	Punct sfârșit	X / Y	Lungime segment (** (m)
1	573.474,468 389.817,512	2	573.469,332 389.820,615	6.001
2	573.469,332 389.820,615	3	573.341,674 389.498,781	346.228
3	573.341,674 389.498,781	4	573.378,719 389.476,401	43.28
4	573.378,719 389.476,401	1	573.474,468 389.817,512	354.294

\*\* Lungimile segmentelor sunt determinate în planul de proiecție Stereo 70 și sunt rotunjite la 1 milimetru.

**\*\*\* Distanţa dintre puncte este formată din segmente cumulate ce sunt mai mici decât valoarea 1 milimetru.**





**DATE DESPRE IMOBILUL NR. 832**

Oficiul de Cadastru și Publicitate Imobiliară PRAHOVA  
Biroul de Cadastru și Publicitate Imobiliară Ploiești

**A. Partea I. Descrierea imobilului**

TEREN Extravilan

Adresa: Jud. Prahova

Nr. Crt	Nr cadastral Nr. topografic	Suprafața* (mp)	Observații / Referințe
A1		1.272	Sector cadastral:38 Teren neimprejmuit;

**B. Partea II. Proprietari și acte**

Inscrieri privitoare la dreptul de proprietate și alte drepturi reale	Referințe
/	
Act Administrativ nr. 34261, din 30/03/1995 emis de CJSDPAT PRAHOVA;	
B1	A1
Intabulare, drept de PROPRIETATE, dobandit prin Reconstituire, cota actuala 1/1, cota initiala 1/1	
1) NICOLAE STANCA ALEXANDRU	

**C. Partea III. SARCINI .**

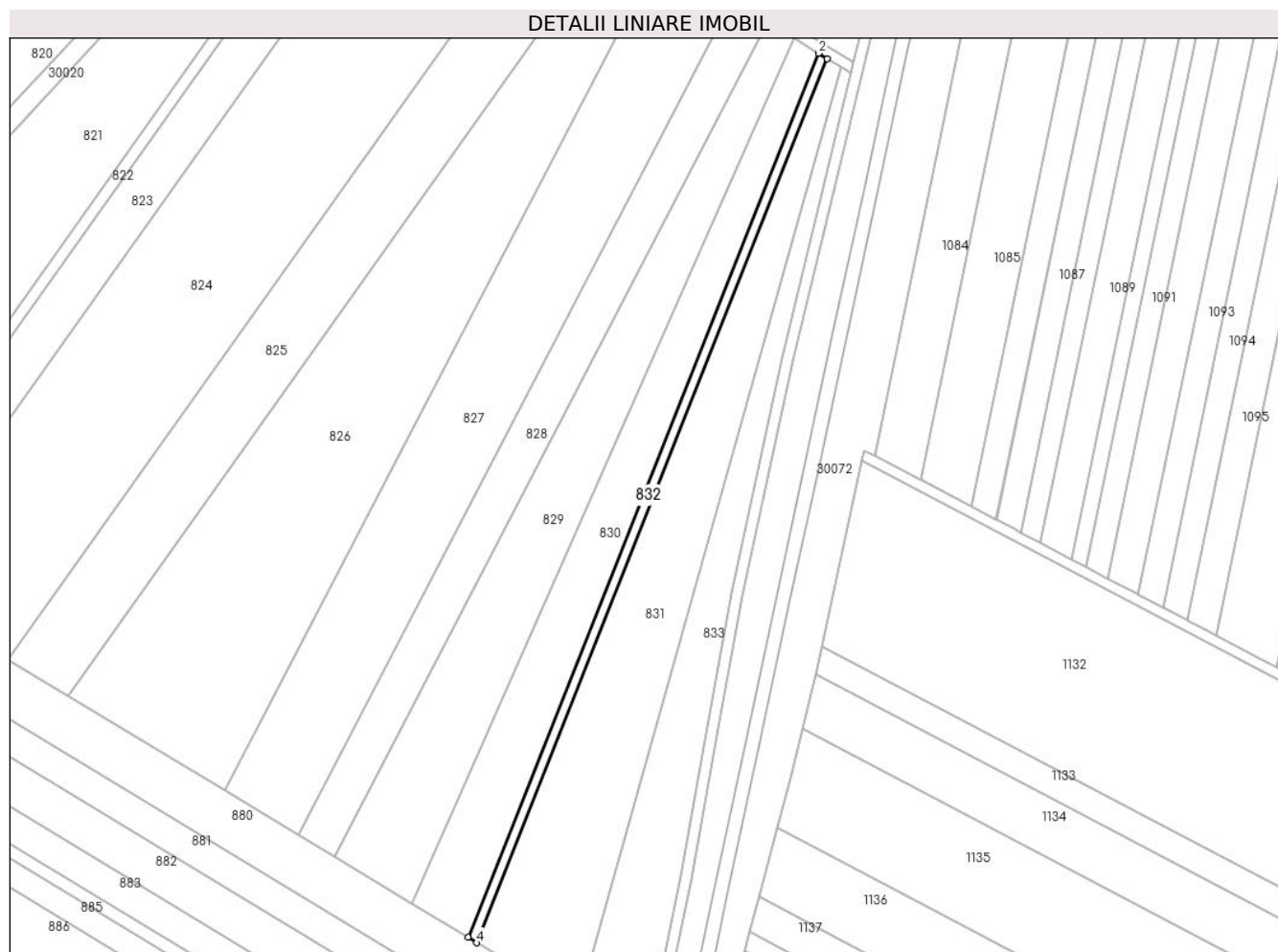
Inscrieri privind dezmembramintele dreptului de proprietate, drepturi reale de garanție și sarcini	Referințe
NU SUNT	

## Anexa Nr. 1 La Partea I

## Teren

Nr cadastral	Suprafața (mp)*	Observații / Referințe
	1.272	

\* Suprafața este determinată în planul de proiecție Stereo 70.



## Date referitoare la teren

Crt	Categorie folosință	Intravilan	Suprafața (mp)	Tarla	Parcelă	Nr. topo	Observații / Referințe
1	arabil	NU	1.272	26	717/14a	-	

## Lungime Segmente

1) Valorile lungimilor segmentelor sunt obținute din proiecție în plan.

Punct început	X / Y	Punct sfârșit	X / Y	Lungime segment (** (m)
1	573.469,332 389.820,615	2	573.466,144 389.822,541	3.725
2	573.466,144 389.822,541	3	573.338,486 389.500,707	346.228
3	573.338,486 389.500,707	4	573.341,674 389.498,781	3.725
4	573.341,674 389.498,781	1	573.469,332 389.820,615	346.228

\*\* Lungimile segmentelor sunt determinate în planul de proiecție Stereo 70 și sunt rotunjite la 1 milimetru.

**\*\*\* Distanţa dintre puncte este formată din segmente cumulate ce sunt mai mici decât valoarea 1 milimetru.**



**DATE DESPRE IMOBILUL NR. 833**

Oficiul de Cadastru și Publicitate Imobiliară PRAHOVA  
Biroul de Cadastru și Publicitate Imobiliară Ploiești

**A. Partea I. Descrierea imobilului**

TEREN Extravilan

Adresa: Jud. Prahova

Nr. Crt	Nr cadastral Nr. topografic	Suprafața* (mp)	Observații / Referințe
A1		4.960	Sector cadastral:38 Teren neimprejmuit;

**B. Partea II. Proprietari și acte**

Inscrieri privitoare la dreptul de proprietate și alte drepturi reale	Referințe
/	
Act Administrativ nr. 34215, din 01/03/1995 emis de CJSDPAT PRAHOVA;	
B1	A1
Intabulare, drept de PROPRIETATE, dobandit prin Reconstituire, cota actuala 1/1, cota initiala 1/1	
1) VASILE STELIAN PETRE	

**C. Partea III. SARCINI .**

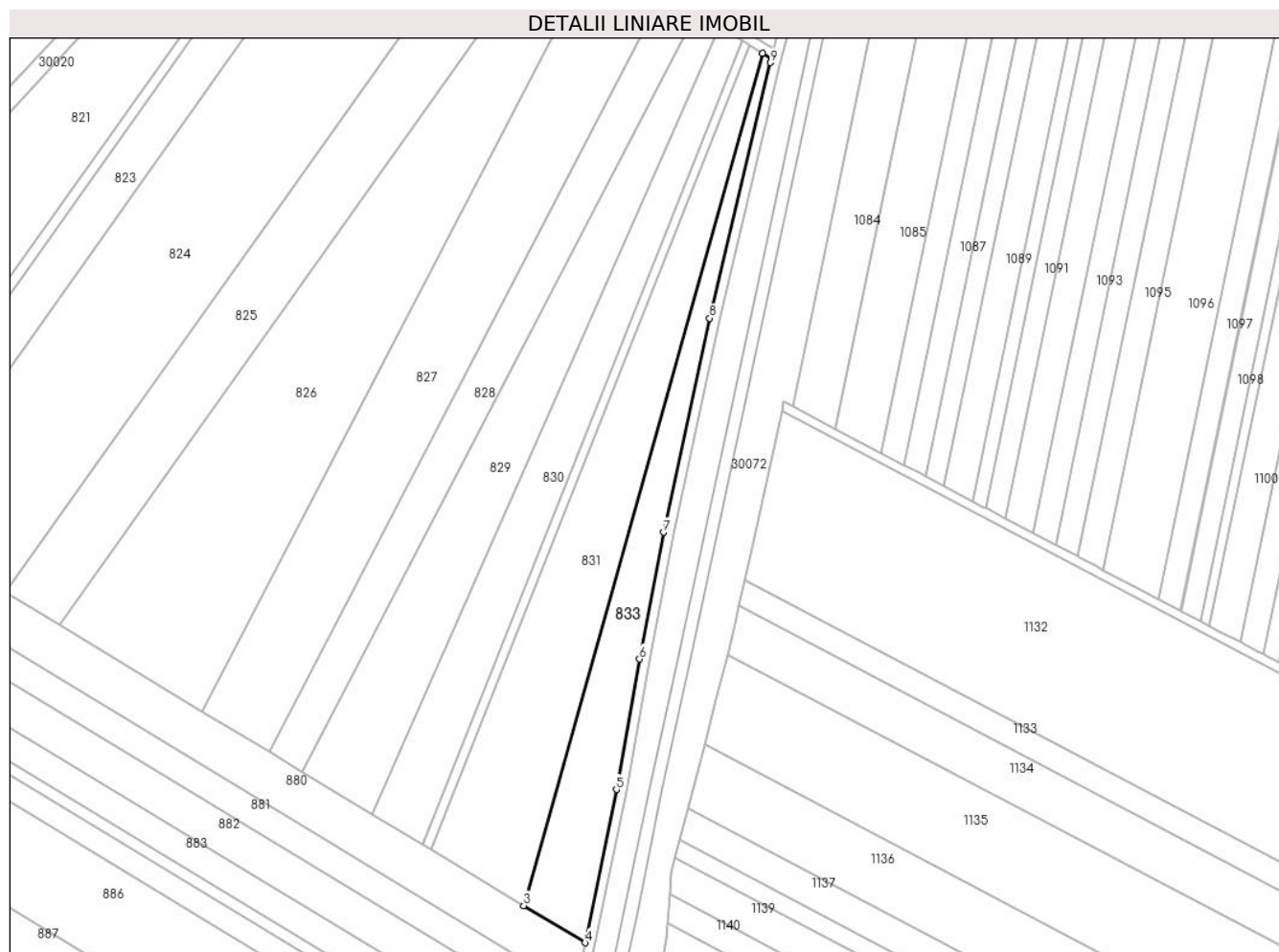
Inscrieri privind dezmembramintele dreptului de proprietate, drepturi reale de garanție și sarcini	Referințe
NU SUNT	

## Anexa Nr. 1 La Partea I

## Teren

Nr cadastral	Suprafața (mp)*	Observații / Referințe
	4.960	

\* Suprafața este determinată în planul de proiecție Stereo 70.



## Date referitoare la teren

Crt	Categorie folosință	Intravilan	Suprafața (mp)	Tarla	Parcelă	Nr. topo	Observații / Referințe
1	arabil	NU	4.960	26	717/16	-	

## Lungime Segmente

1) Valorile lungimilor segmentelor sunt obținute din proiecție în plan.

Punct început	X / Y	Punct sfârșit	X / Y	Lungime segment (** (m)
1	573.477,993 389.815,382	2	573.474,468 389.817,512	4.119
2	573.474,468 389.817,512	3	573.378,719 389.476,401	354.294
3	573.378,719 389.476,401	4	573.403,248 389.461,582	28.658
4	573.403,248 389.461,582	5	573.415,825 389.522,911	62.605
5	573.415,825 389.522,911	6	573.425,086 389.575,115	53.019

Punct început	X / Y	Punct sfârșit	X / Y	Lungime segment (** (m)
6	573.425,086 389.575,115	7	573.434,654 389.625,844	51.623
7	573.434,654 389.625,844	8	573.453,109 389.711,519	87.64
8	573.453,109 389.711,519	9	573.477,586 389.813,728	105.099
9	573.477,586 389.813,728	1	573.477,993 389.815,382	1.703

\*\* Lungimile segmentelor sunt determinate în planul de proiecție Stereo 70 și sunt rotunjite la 1 milimetru.

\*\*\* Distanța dintre puncte este formată din segmente cumulate ce sunt mai mici decât valoarea 1 milimetru.





**DATE DESPRE IMOBILUL NR. 834**

Oficiul de Cadastru și Publicitate Imobiliară PRAHOVA  
Biroul de Cadastru și Publicitate Imobiliară Ploiești

**A. Partea I. Descrierea imobilului**

TEREN Extravilan

Adresa: Jud. Prahova

Nr. Crt	Nr cadastral Nr. topografic	Suprafața* (mp)	Observații / Referințe
A1		2.084	Sector cadastral:39 Teren neimprejmuit;

**B. Partea II. Proprietari și acte**

Inscrieri privitoare la dreptul de proprietate și alte drepturi reale		Referințe
/		
Act Normativ nr. 7, din 13/03/1996 emis de PARLAMENTUL ROMANIEI;		
B1	Inscrierea provizorie, drept de PROPRIETATE, dobandit prin Lege, cota actuala 1/1, cota initiala 1/1	A1
1) UAT PAULESTI, CIF:99999999999999, PROPRIETAR NEIDENTIFICAT In baza L7/1996, art 13, alin 15		

**C. Partea III. SARCINI .**

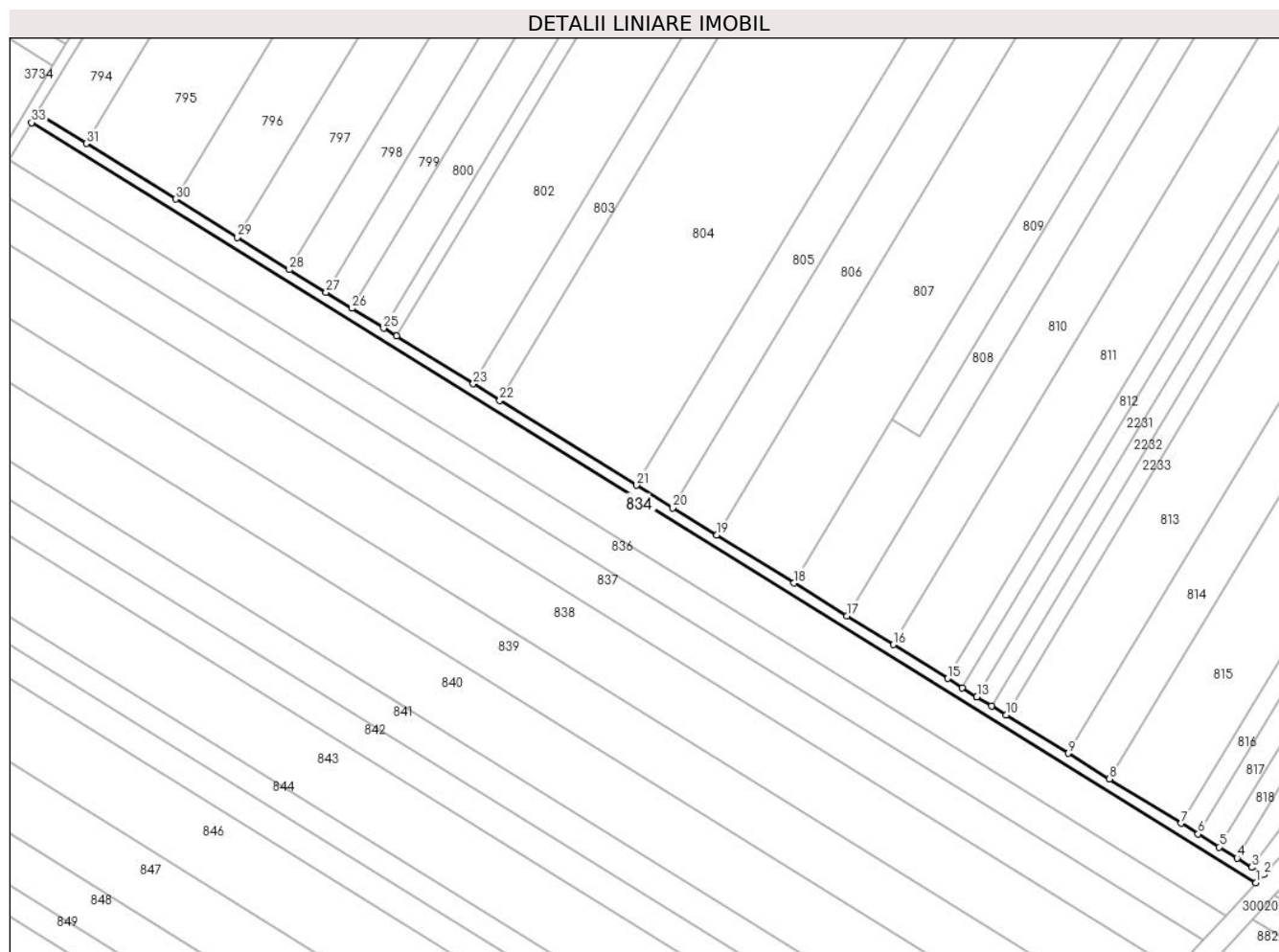
Inscrieri privind dezmembramintele dreptului de proprietate, drepturi reale de garanție și sarcini	Referințe
NU SUNT	

## Anexa Nr. 1 La Partea I

## Teren

Nr cadastral	Suprafața (mp)*	Observații / Referințe
	2.084	

\* Suprafața este determinată în planul de proiecție Stereo 70.



## Date referitoare la teren

Crt	Categorie folosință	Intra vilan	Suprafața (mp)	Tarla	Parcelă	Nr. topo	Observații / Referințe
1	drum	NU	2.084	26	-	-	DE 715/1

## Lungime Segmente

1) Valorile lungimilor segmentelor sunt obținute din proiecție în plan.

Punct început	X / Y	Punct sfârșit	X / Y	Lungime segment (** (m)
1	573.038,572 389.660,871	2	573.041,357 389.663,85	4.078
3	573.037,08 389.666,505	4	573.031,68 389.669,856	6.355
5	573.025,235 389.673,856	6	573.017,676 389.678,547	8.896
7	573.011,481 389.682,392	8	572.985,634 389.698,432	30.42
9	572.970,654 389.707,729	10	572.948,321 389.721,589	26.284

Punct început	X / Y	Punct sfârșit	X / Y	Lungime segment (** (m)
2	573.041,357 389.663,85	3	573.037,08 389.666,505	5.034
4	573.031,68 389.669,856	5	573.025,235 389.673,856	7.585
6	573.017,676 389.678,547	7	573.011,481 389.682,392	7.291
8	572.985,634 389.698,432	9	572.970,654 389.707,729	17.631
10	572.948,321 389.721,589	11	572.943,014 389.724,837	6.222

Punct început	X / Y	Punct sfârșit	X / Y	Lungime segment (** (m)
11	572.943,014 389.724,837	12	572.937,706 389.728,085	6.223
13	572.937,701 389.728,088	14	572.932,435 389.731,402	6.222
15	572.927,161 389.734,721	16	572.907,464 389.746,945	23.182
17	572.890,715 389.757,339	18	572.871,632 389.769,182	22.459
19	572.843,742 389.786,491	20	572.827,819 389.796,373	18.74
21	572.814,705 389.804,512	22	572.765,319 389.835,161	58.123
23	572.755,726 389.841,114	24	572.728,003 389.858,32	32.628
25	572.723,379 389.861,189	26	572.711,846 389.868,347	13.574
27	572.702,557 389.874,111	28	572.689,304 389.882,336	15.598
29	572.670,521 389.893,993	30	572.648,204 389.907,843	26.265
31	572.615,903 389.927,889	32	572.598,205 389.938,873	20.829
33	572.596,149 389.935,441	1	573.038,572 389.660,871	520.698

Punct început	X / Y	Punct sfârșit	X / Y	Lungime segment (** (m)
12	572.937,706 389.728,085	13	572.937,701 389.728,088	0.006
14	572.932,435 389.731,402	15	572.927,161 389.734,721	6.231
16	572.907,464 389.746,945	17	572.890,715 389.757,339	19.712
18	572.871,632 389.769,182	19	572.843,742 389.786,491	32.825
20	572.827,819 389.796,373	21	572.814,705 389.804,512	15.434
22	572.765,319 389.835,161	23	572.755,726 389.841,114	11.29
24	572.728,003 389.858,32	25	572.723,379 389.861,189	5.442
26	572.711,846 389.868,347	27	572.702,557 389.874,111	10.932
28	572.689,304 389.882,336	29	572.670,521 389.893,993	22.106
30	572.648,204 389.907,843	31	572.615,903 389.927,889	38.016
32	572.598,205 389.938,873	33	572.596,149 389.935,441	4.001

\*\* Lungimile segmentelor sunt determinate în planul de proiecție Stereo 70 și sunt rotunjite la 1 milimetru.

\*\*\* Distanța dintre puncte este formată din segmente cumulate ce sunt mai mici decât valoarea 1 milimetru.



**DATE DESPRE IMOBILUL NR. 835**

Oficiul de Cadastru și Publicitate Imobiliară PRAHOVA  
Biroul de Cadastru și Publicitate Imobiliară Ploiești

**A. Partea I. Descrierea imobilului**

TEREN Extravilan

Adresa: Jud. Prahova

Nr. Crt	Nr cadastral Nr. topografic	Suprafața* (mp)	Observații / Referințe
A1		8.203	Sector cadastral:39 Teren neimprejmuit;

**B. Partea II. Proprietari și acte**

Inscrieri privitoare la dreptul de proprietate și alte drepturi reale	Referințe
/	
Act Administrativ nr. 31426, din 09/12/1994 emis de CJSDPAT PRAHOVA;	
B1	A1
Intabulare, drept de PROPRIETATE, dobandit prin Reconstituire, cota actuala 1/1, cota initiala 1/1	
1) BRATU COSTACHE GHEORGHE	

**C. Partea III. SARCINI .**

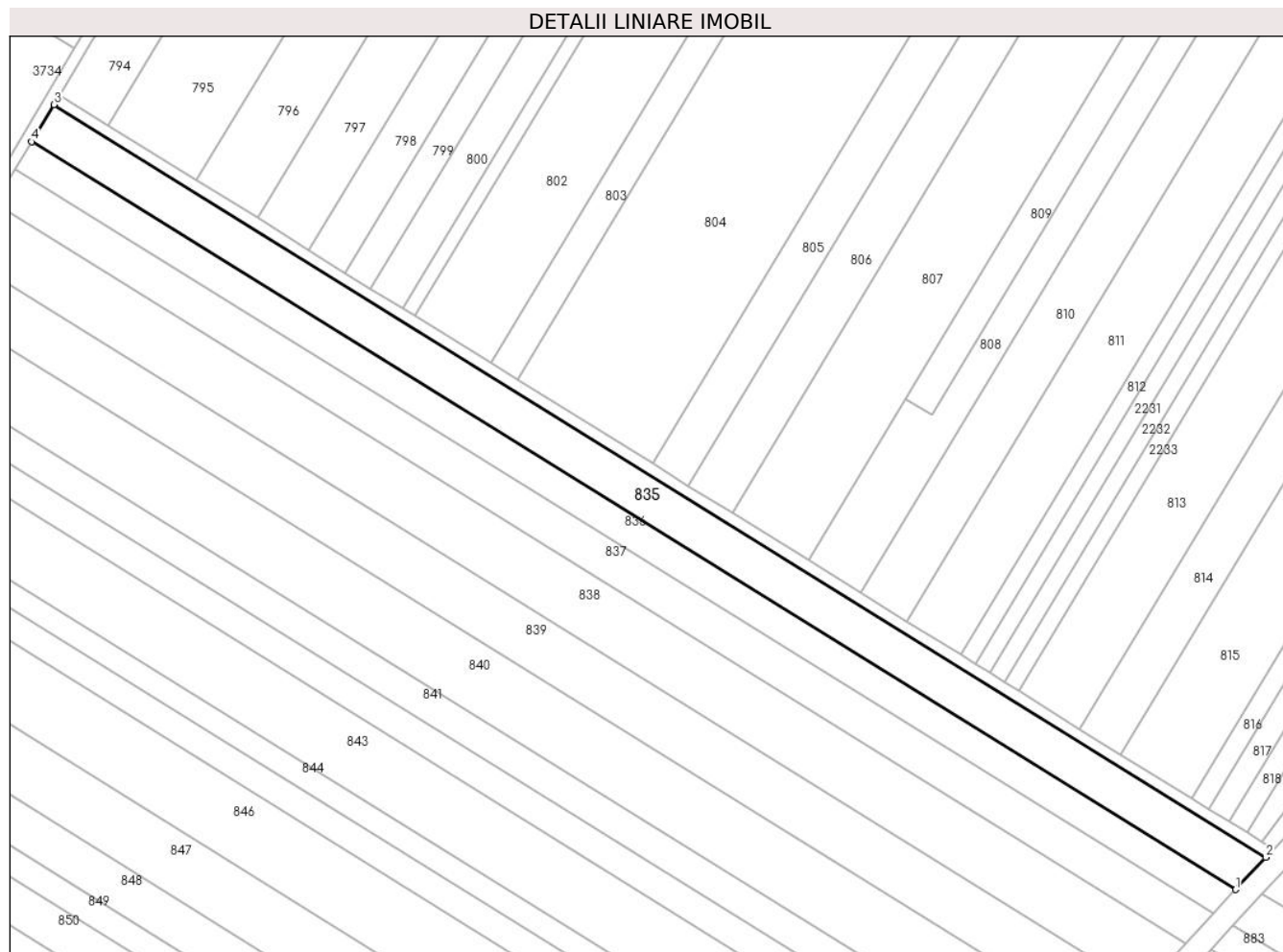
Inscrieri privind dezmembramintele dreptului de proprietate, drepturi reale de garanție și sarcini	Referințe
NU SUNT	

## Anexa Nr. 1 La Partea I

## Teren

Nr cadastral	Suprafața (mp)*	Observații / Referințe
	8.203	

\* Suprafața este determinată în planul de proiecție Stereo 70.



## Date referitoare la teren

Crt	Categorie folosință	Intravilan	Suprafața (mp)	Tarla	Parcelă	Nr. topo	Observații / Referințe
1	arabil	NU	8.203	26	715/2	-	

## Lungime Segmente

1) Valorile lungimilor segmentelor sunt obținute din proiecție în plan.

Punct început	X / Y	Punct sfârșit	X / Y	Lungime segment (** (m)
1	573.027,563 389.649,101	2	573.038,572 389.660,871	16.116
2	573.038,572 389.660,871	3	572.596,149 389.935,441	520.698
3	572.596,149 389.935,441	4	572.588,024 389.921,882	15.807
4	572.588,024 389.921,882	1	573.027,563 389.649,101	517.305

\*\* Lungimile segmentelor sunt determinate în planul de proiecție Stereo 70 și sunt rotunjite la 1 milimetru.

**\*\*\* Distanţa dintre puncte este formată din segmente cumulate ce sunt mai mici decât valoarea 1 milimetru.**





**DATE DESPRE IMOBILUL NR. 836**

Oficiul de Cadastru și Publicitate Imobiliară PRAHOVA  
Biroul de Cadastru și Publicitate Imobiliară Ploiești

**A. Partea I. Descrierea imobilului**

TEREN Extravilan

Adresa: Jud. Prahova

Nr. Crt	Nr cadastral Nr. topografic	Suprafața* (mp)	Observații / Referințe
A1		6.000	Sector cadastral:39 Teren neimprejmuit;

**B. Partea II. Proprietari și acte**

Inscrieri privitoare la dreptul de proprietate și alte drepturi reale	Referințe
/	
Act Administrativ nr. 6757, din 18/02/1994 emis de CJSDPAT PRAHOVA;	
B1	A1
Intabulare, drept de PROPRIETATE, dobandit prin Reconstituire, cota actuala 1/1, cota initiala 1/1	
1) BĂDESCU ION CONSTANTIN	

**C. Partea III. SARCINI .**

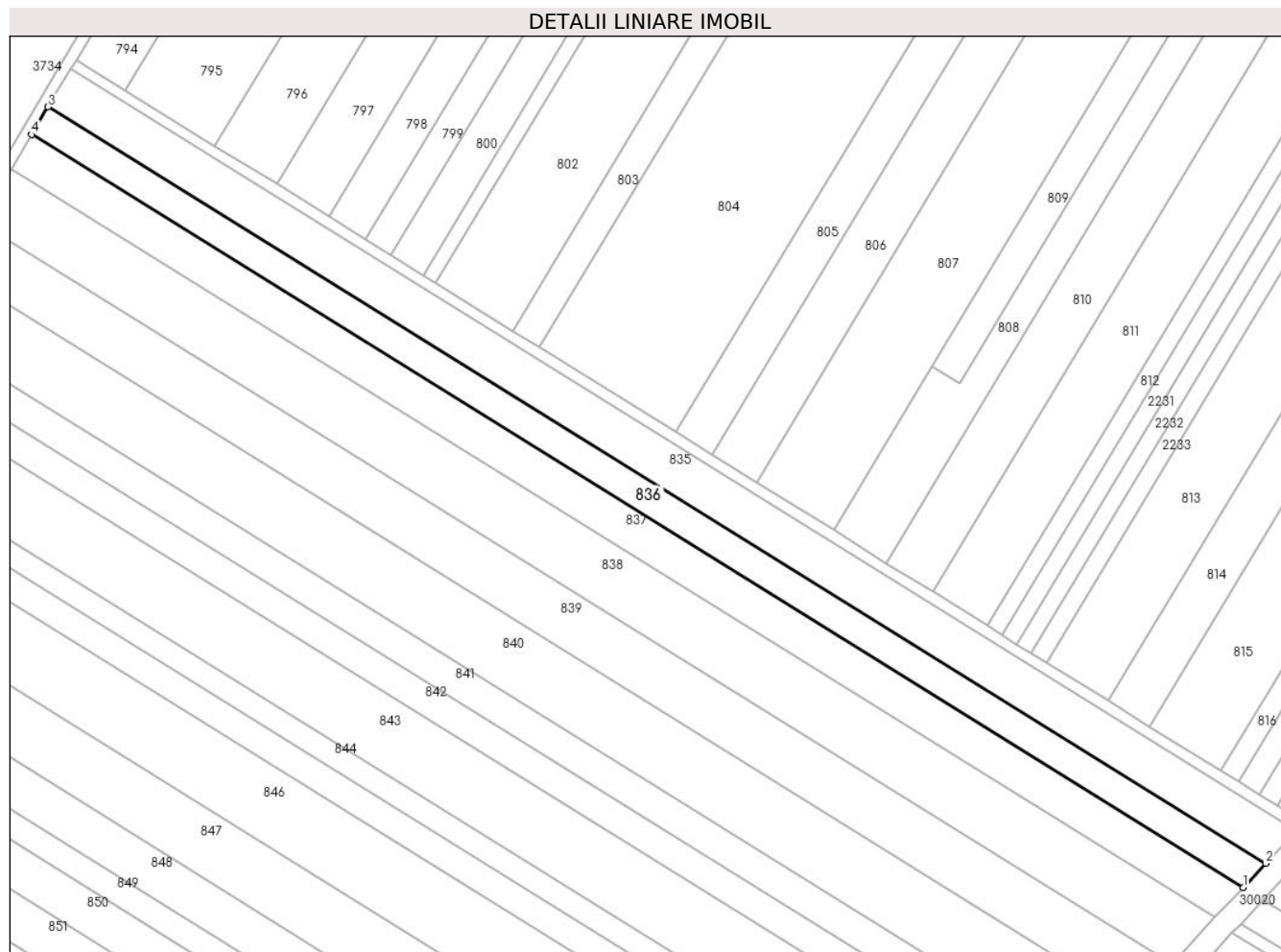
Inscrieri privind dezmembramintele dreptului de proprietate, drepturi reale de garanție și sarcini	Referințe
NU SUNT	

## Anexa Nr. 1 La Partea I

## Teren

Nr cadastral	Suprafața (mp)*	Observații / Referințe
	6.000	

\* Suprafața este determinată în planul de proiecție Stereo 70.



## Date referitoare la teren

Crt	Categorie folosință	Intravilan	Suprafața (mp)	Tarla	Parcelă	Nr. topo	Observații / Referințe
1	arabil	NU	6.000	26	715/3	-	

## Lungime Segmente

1) Valorile lungimilor segmentelor sunt obținute din proiecție în plan.

Punct început	X / Y	Punct sfârșit	X / Y	Lungime segment (** (m)
1	573.019,465 389.640,443	2	573.027,563 389.649,101	11.855
2	573.027,563 389.649,101	3	572.588,024 389.921,882	517.305
3	572.588,024 389.921,882	4	572.582,047 389.911,907	11.629
4	572.582,047 389.911,907	1	573.019,465 389.640,443	514.808

\*\* Lungimile segmentelor sunt determinate în planul de proiecție Stereo 70 și sunt rotunjite la 1 milimetru.

**\*\*\* Distanţa dintre puncte este formată din segmente cumulate ce sunt mai mici decât valoarea 1 milimetru.**



**DATE DESPRE IMOBILUL NR. 837**

Oficiul de Cadastru și Publicitate Imobiliară PRAHOVA  
Biroul de Cadastru și Publicitate Imobiliară Ploiești

**A. Partea I. Descrierea imobilului**

TEREN Extravilan

Adresa: Jud. Prahova

Nr. Crt	Nr cadastral Nr. topografic	Suprafața* (mp)	Observații / Referințe
A1		7.500	Sector cadastral:39 Teren neimprejmit;

**B. Partea II. Proprietari și acte**

Inscrieri privitoare la dreptul de proprietate și alte drepturi reale	Referințe
/	
Act Administrativ nr. 31485, din 25/01/1995 emis de CJSDPAT PRAHOVA;	
B1	A1
Intabulare, drept de PROPRIETATE, dobandit prin Reconstituire, cota actuala 1/1, cota initiala 1/1	
1) BRATU C-TIN COSTEL	
2) BRATU C-TIN ION CONSTANTIN	
3) BRATU C-TIN AUREL	

**C. Partea III. SARCINI .**

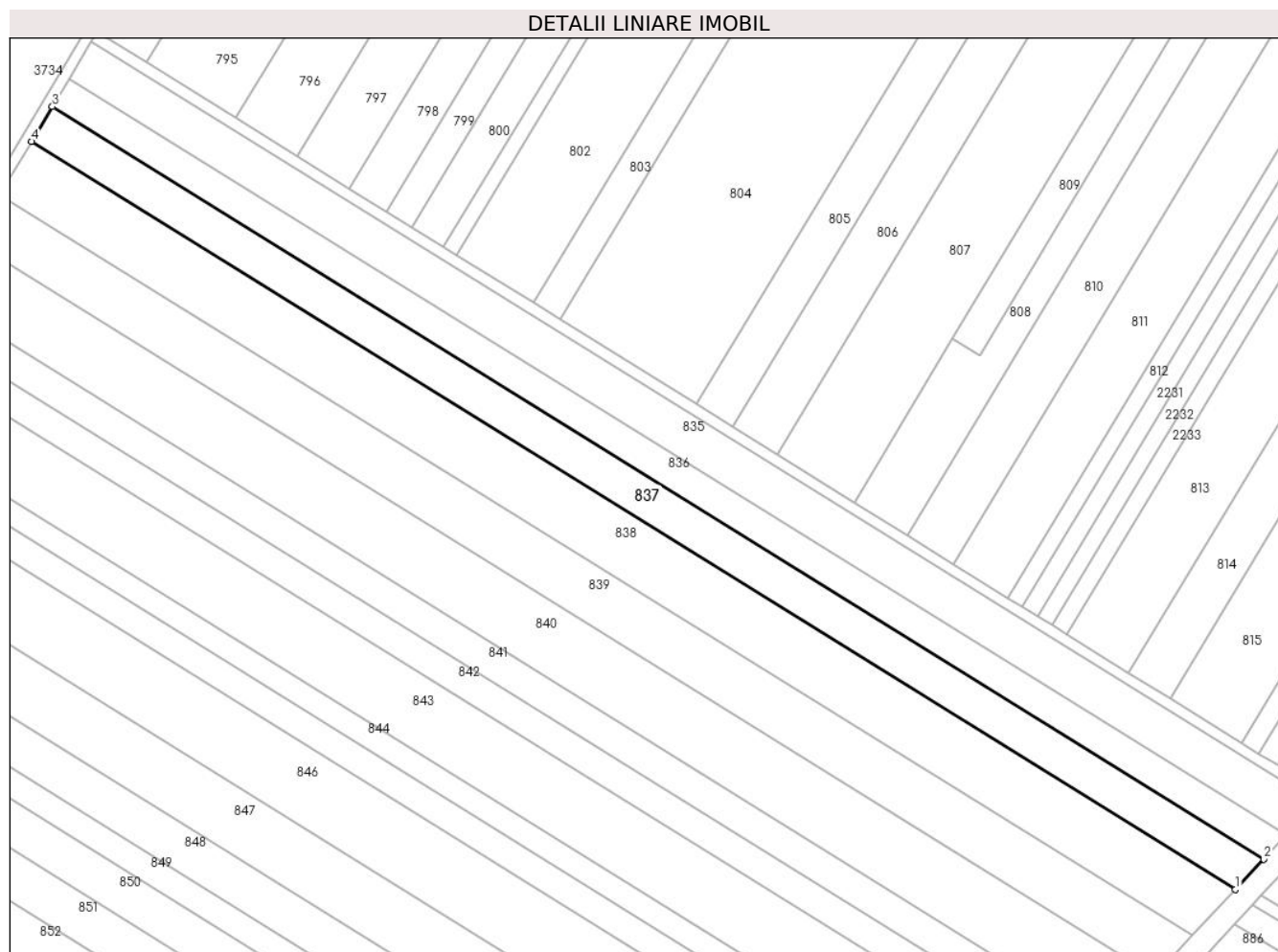
Inscrieri privind dezmembramintele dreptului de proprietate, drepturi reale de garanție și sarcini	Referințe
NU SUNT	

## Anexa Nr. 1 La Partea I

## Teren

Nr cadastral	Suprafața (mp)*	Observații / Referințe
	7.500	

\* Suprafața este determinată în planul de proiecție Stereo 70.



## Date referitoare la teren

Crt	Categorie folosință	Intravilan	Suprafața (mp)	Tarla	Parcelă	Nr. topo	Observații / Referințe
1	arabil	NU	7.500	26	715/4	-	

## Lungime Segmente

1) Valorile lungimilor segmentelor sunt obținute din proiecție în plan.

Punct început	X / Y	Punct sfârșit	X / Y	Lungime segment (** (m)
1	573.009,287 389.629,561	2	573.019,465 389.640,443	14.9
2	573.019,465 389.640,443	3	572.582,047 389.911,907	514.808
3	572.582,047 389.911,907	4	572.574,535 389.899,371	14.614
4	572.574,535 389.899,371	1	573.009,287 389.629,561	511.671

\*\* Lungimile segmentelor sunt determinate în planul de proiecție Stereo 70 și sunt rotunjite la 1 milimetru.

**\*\*\* Distanţa dintre puncte este formată din segmente cumulate ce sunt mai mici decât valoarea 1 milimetru.**





**DATE DESPRE IMOBILUL NR. 838**

Oficiul de Cadastru și Publicitate Imobiliară PRAHOVA  
Biroul de Cadastru și Publicitate Imobiliară Ploiești

**A. Partea I. Descrierea imobilului**

TEREN Extravilan

Adresa: Jud. Prahova

Nr. Crt	Nr cadastral Nr. topografic	Suprafața* (mp)	Observații / Referințe
A1		11.370	Sector cadastral:39 Teren neimprejmuit;

**B. Partea II. Proprietari și acte**

Inscrieri privitoare la dreptul de proprietate și alte drepturi reale	Referințe
/	
Act Administrativ nr. 10976, din 29/09/1994 emis de CJSDPAT PRAHOVA;	
B1	A1
Intabulare, drept de PROPRIETATE, dobandit prin Reconstituire, cota actuala 1/1, cota initiala 1/1	
1) <b>BARBU MARIN ELENA</b>	

**C. Partea III. SARCINI .**

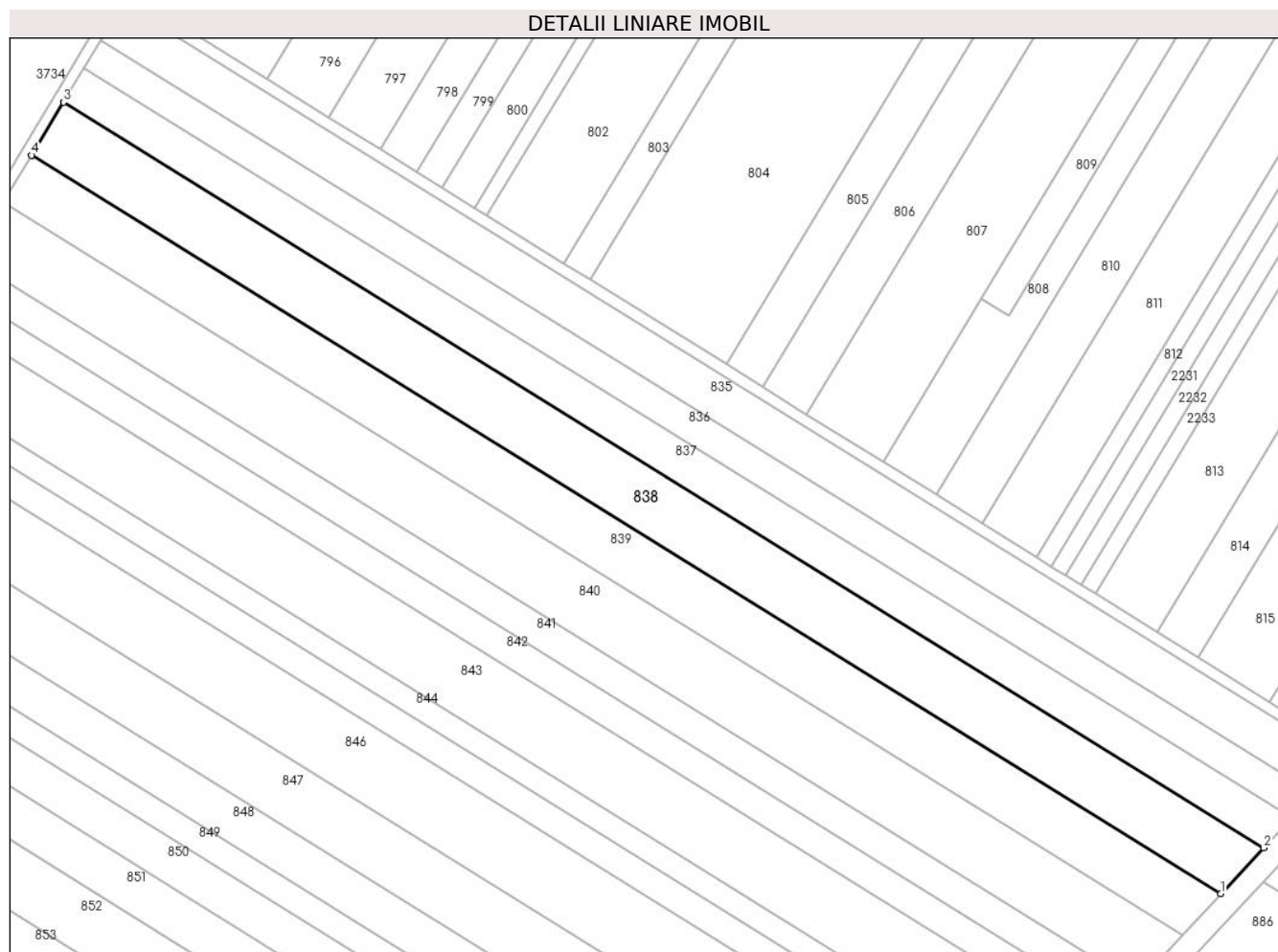
Inscrieri privind dezmembramintele dreptului de proprietate, drepturi reale de garanție și sarcini	Referințe
NU SUNT	

## Anexa Nr. 1 La Partea I

## Teren

Nr cadastral	Suprafața (mp)*	Observații / Referințe
	11.370	

\* Suprafața este determinată în planul de proiecție Stereo 70.



## Date referitoare la teren

Crt	Categorie folosință	Intravilan	Suprafața (mp)	Tarla	Parcelă	Nr. topo	Observații / Referințe
1	arabil	NU	11.370	26	715/5	-	

## Lungime Segmente

1) Valorile lungimilor segmentelor sunt obținute din proiecție în plan.

Punct început	X / Y	Punct sfârșit	X / Y	Lungime segment (** (m)
1	572.993,737 389.612,936	2	573.009,287 389.629,561	22.764
2	573.009,287 389.629,561	3	572.574,535 389.899,371	511.671
3	572.574,535 389.899,371	4	572.563,058 389.880,218	22.328
4	572.563,058 389.880,218	1	572.993,737 389.612,936	506.877

\*\* Lungimile segmentelor sunt determinate în planul de proiecție Stereo 70 și sunt rotunjite la 1 milimetru.

**\*\*\* Distanţa dintre puncte este formată din segmente cumulate ce sunt mai mici decât valoarea 1 milimetru.**



**DATE DESPRE IMOBILUL NR. 839**

Oficiul de Cadastru și Publicitate Imobiliară PRAHOVA  
Biroul de Cadastru și Publicitate Imobiliară Ploiești

**A. Partea I. Descrierea imobilului**

TEREN Extravilan

Adresa: Jud. Prahova

Nr. Crt	Nr cadastral Nr. topografic	Suprafața* (mp)	Observații / Referințe
A1		10.000	Sector cadastral:39 Teren neimprejmuit;

**B. Partea II. Proprietari și acte**

Inscrieri privitoare la dreptul de proprietate și alte drepturi reale	Referințe
/	
Act Administrativ nr. 31453, din 09/12/1994 emis de CJSDPAT PRAHOVA;	
B1	A1
Intabulare, drept de PROPRIETATE, dobandit prin Reconstituire, cota actuala 1/1, cota initiala 1/1	
1) CHIOSEA ION GHEORGHE	

**C. Partea III. SARCINI .**

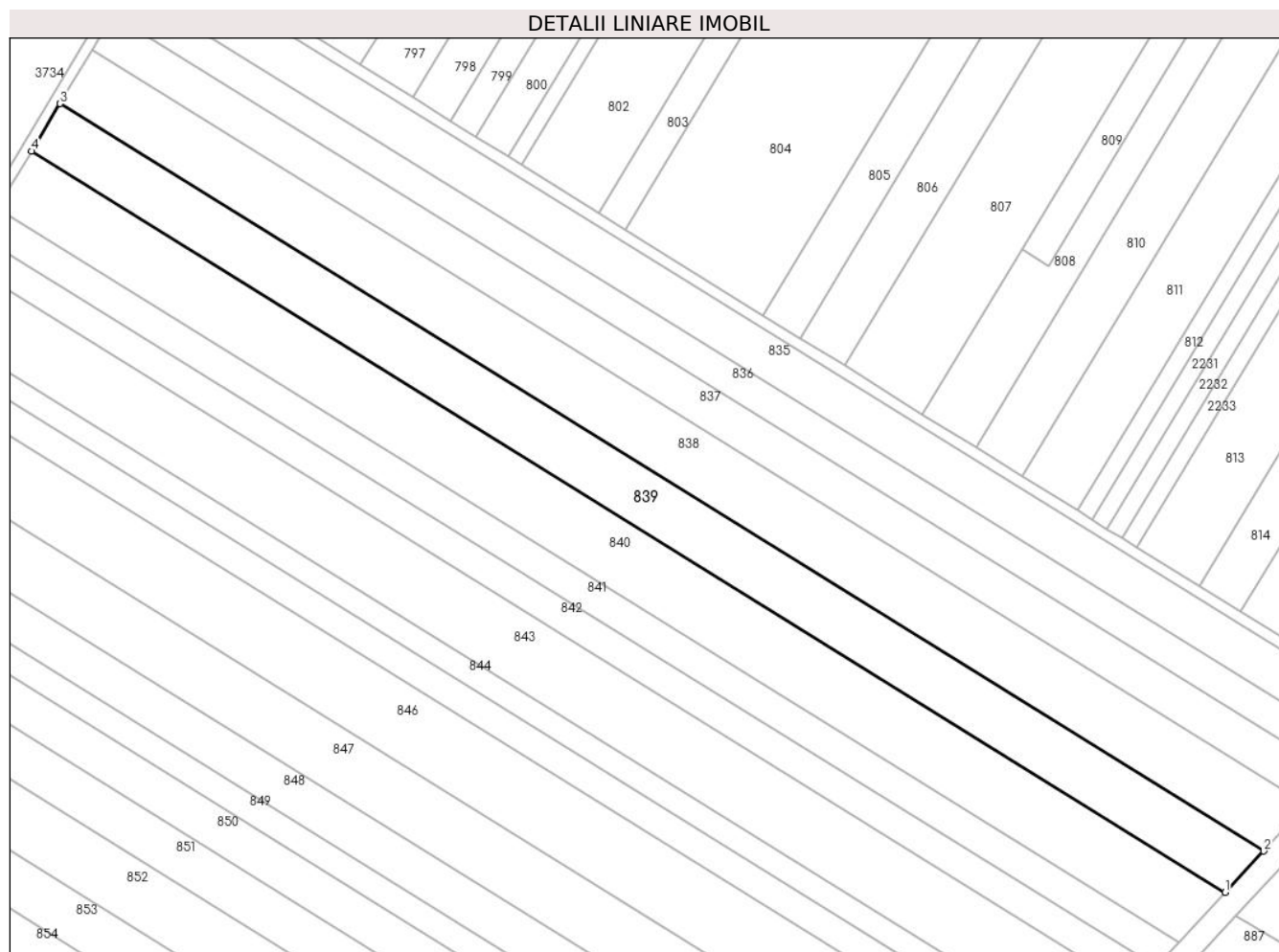
Inscrieri privind dezmembramintele dreptului de proprietate, drepturi reale de garanție și sarcini	Referințe
NU SUNT	

## Anexa Nr. 1 La Partea I

## Teren

Nr cadastral	Suprafața (mp)*	Observații / Referințe
	10.000	

\* Suprafața este determinată în planul de proiecție Stereo 70.



## Date referitoare la teren

Crt	Categorie folosință	Intravilan	Suprafața (mp)	Tarla	Parcelă	Nr. topo	Observații / Referințe
1	arabil	NU	10.000	26	715/6	-	

## Lungime Segmente

1) Valorile lungimilor segmentelor sunt obținute din proiecție în plan.

Punct început	X / Y	Punct sfârșit	X / Y	Lungime segment (** (m)
1	572.979,939 389.598,182	2	572.993,737 389.612,936	20.201
2	572.993,737 389.612,936	3	572.563,058 389.880,218	506.877
3	572.563,058 389.880,218	4	572.552,874 389.863,221	19.814
4	572.552,874 389.863,221	1	572.979,939 389.598,182	502.623

\*\* Lungimile segmentelor sunt determinate în planul de proiecție Stereo 70 și sunt rotunjite la 1 milimetru.

**\*\*\* Distanţa dintre puncte este formată din segmente cumulate ce sunt mai mici decât valoarea 1 milimetru.**





**DATE DESPRE IMOBILUL NR. 840**

Oficiul de Cadastru și Publicitate Imobiliară PRAHOVA  
Biroul de Cadastru și Publicitate Imobiliară Ploiești

**A. Partea I. Descrierea imobilului**

TEREN Extravilan

Adresa: Jud. Prahova

Nr. Crt	Nr cadastral Nr. topografic	Suprafața* (mp)	Observații / Referințe
A1		12.000	Sector cadastral:39 Teren neimprejmuit;

**B. Partea II. Proprietari și acte**

Inscrieri privitoare la dreptul de proprietate și alte drepturi reale		Referințe
/		
Act Administrativ nr. 40248, din 01/06/1995 emis de CJSDPAT PRAHOVA;		
B1	Intabulare, drept de PROPRIETATE, dobandit prin Reconstituire, cota actuala 1/1, cota initiala 1/1 1) NAN ION PETRICA 2) IONIȚĂ ION ECATERINA	A1

**C. Partea III. SARCINI .**

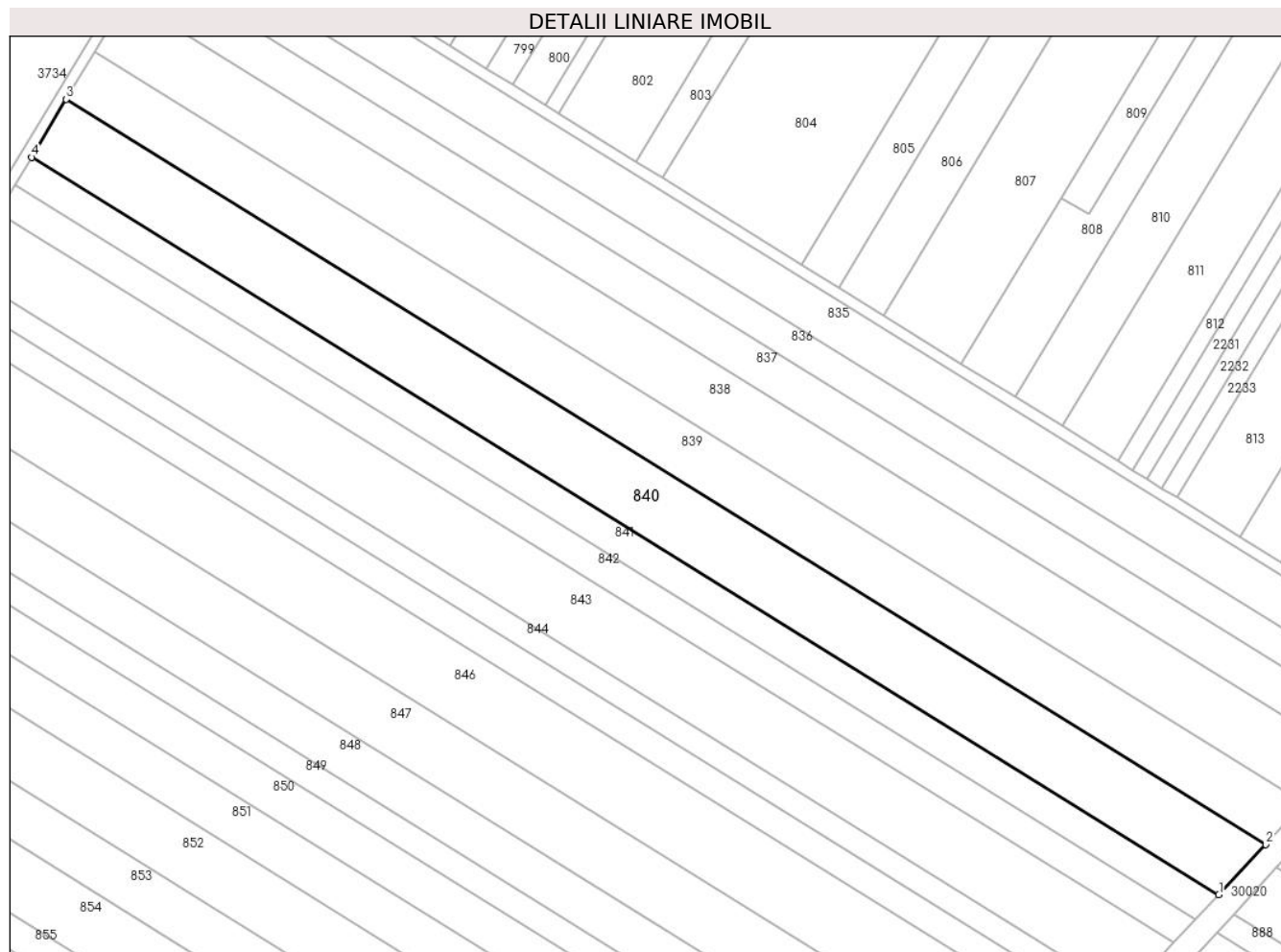
Inscrieri privind dezmembramintele dreptului de proprietate, drepturi reale de garanție și sarcini	Referințe
NU SUNT	

## Anexa Nr. 1 La Partea I

## Teren

Nr cadastral	Suprafața (mp)*	Observații / Referințe
	12.000	

\* Suprafața este determinată în planul de proiecție Stereo 70.



## Date referitoare la teren

Crt	Categorie folosință	Intravilan	Suprafața (mp)	Tarla	Parcelă	Nr. topo	Observații / Referințe
1	arabil	NU	12.000	26	715/7	-	

## Lungime Segmente

1) Valorile lungimilor segmentelor sunt obținute din proiecție în plan.

Punct început	X / Y	Punct sfârșit	X / Y	Lungime segment (** (m)
1	572.963,224 389.580,312	2	572.979,939 389.598,182	24.469
2	572.979,939 389.598,182	3	572.552,874 389.863,221	502.623
3	572.552,874 389.863,221	4	572.540,537 389.842,634	24.001
4	572.540,537 389.842,634	1	572.963,224 389.580,312	497.471

\*\* Lungimile segmentelor sunt determinate în planul de proiecție Stereo 70 și sunt rotunjite la 1 milimetru.

**\*\*\* Distanţa dintre puncte este formată din segmente cumulate ce sunt mai mici decât valoarea 1 milimetru.**



**DATE DESPRE IMOBILUL NR. 841**

Oficiul de Cadastru și Publicitate Imobiliară PRAHOVA  
Biroul de Cadastru și Publicitate Imobiliară Ploiești

**A. Partea I. Descrierea imobilului**

TEREN Extravilan

Adresa: Jud. Prahova, T26 P715/8

Nr. Crt	Nr cadastral Nr. topografic	Suprafața* (mp)	Observații / Referințe
A1	30340	5.800	Sector cadastral:39 Teren neimpregmuit;

**B. Partea II. Proprietari și acte**

Inscrieri privitoare la dreptul de proprietate și alte drepturi reale	Referințe
<b>55893 / 23/06/2020</b>	
Act Normativ nr. 17, din 07/03/2014 emis de PARLAMENTUL ROMANIEI;	
B2	se noteaza faptul ca imobilul se afla sub incidenta art.3 alin.(1) din Legea 17/2014
<b>105504 / 13/10/2020</b>	
Act Notarial nr. 1294, din 12/10/2020 emis de Poana Alexandru Razvan Ionut;	
B3	Intabulare, drept de PROPRIETATEcumparare ca bun comun, dobandit prin Conventie, cota actuala 1/1, cota initiala 1/1
	1) SIMA IULIA ILEANA
	2) SIMA ȘTEFAN COSMIN

**C. Partea III. SARCINI .**

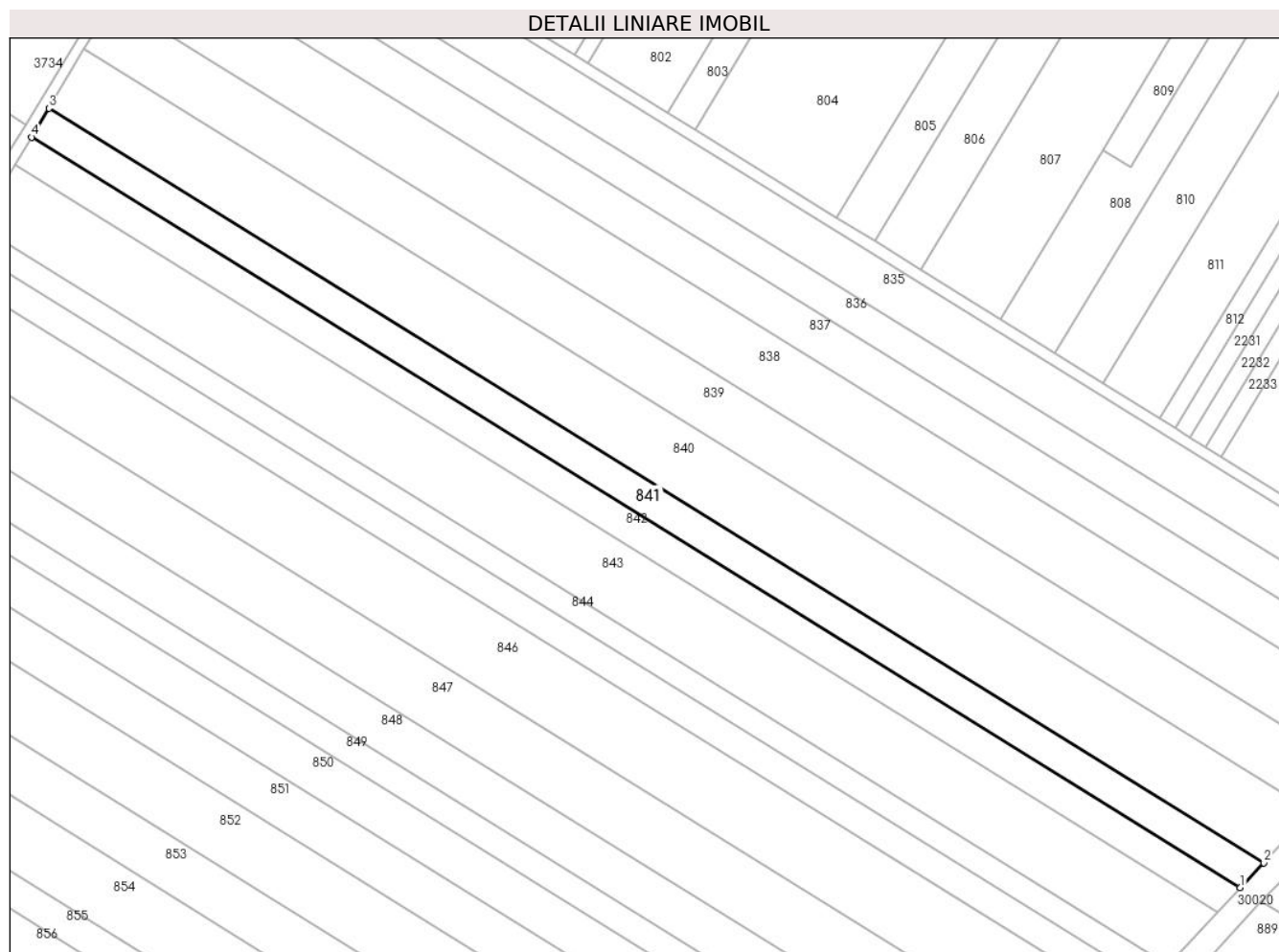
Inscrieri privind dezmembramintele dreptului de proprietate, drepturi reale de garanție și sarcini	Referințe
NU SUNT	

## Anexa Nr. 1 La Partea I

## Teren

Nr cadastral	Suprafața (mp)*	Observații / Referințe
30340	5.800	

\* Suprafața este determinată în planul de proiecție Stereo 70.



## Date referitoare la teren

Crt	Categorie folosință	Intra vilan	Suprafața (mp)	Tarla	Parcelă	Nr. topo	Observații / Referințe
1	arabil	NU	5.800	26	715/8	-	Teren extravilan, neimprejmuit.

## Lungime Segmente

1) Valorile lungimilor segmentelor sunt obținute din proiecție în plan.

Punct început	X / Y	Punct sfârșit	X / Y	Lungime segment (** (m)
1	572.955,083 389.571,608	2	572.963,224 389.580,312	11.918
2	572.963,224 389.580,312	3	572.540,537 389.842,634	497.471
3	572.540,537 389.842,634	4	572.534,529 389.832,606	11.69
4	572.534,529 389.832,606	1	572.955,083 389.571,608	494.96

\*\* Lungimile segmentelor sunt determinate în planul de proiecție Stereo 70 și sunt rotunjite la 1 milimetru.

**\*\*\* Distanţa dintre puncte este formată din segmente cumulate ce sunt mai mici decât valoarea 1 milimetru.**





**DATE DESPRE IMOBILUL NR. 842**

Oficiul de Cadastru și Publicitate Imobiliară PRAHOVA  
Biroul de Cadastru și Publicitate Imobiliară Ploiești

**A. Partea I. Descrierea imobilului**

TEREN Extravilan

Nr. CF vechi:9763

Adresa: Jud. Prahova

Nr. Crt	Nr cadastral Nr. topografic	Suprafața* (mp)	Observații / Referințe
A1	23311	5.500	Sector cadastral:39 Teren neimprejmuit;

**B. Partea II. Proprietari și acte**

Inscrieri privitoare la dreptul de proprietate și alte drepturi reale		Referințe
<b>24550 / 26/05/2009</b>		
Act Notarial nr. 2354, din 25/05/2009 emis de NP IVAN CONSTANTIN (certificat mostenitor nr.216/13.05.2009 emis de NP IVAN CONSTANTIN;);		
B11	Intabulare, drept de PROPRIETATE, dobandit prin Conventie, cota actuala 1/1, cota initiala 1/1 1) ISTRATE MIHAI ALEXANDRU 2) ISTRATE ADINA GABRIELA	A1
<b>17994 / 24/02/2016</b>		
Act Normativ nr. 17, din 07/03/2014 emis de Parlamentul Romaniei;		
B12	imobil aflat sub incidenta art.3 (alin.1) din Legea nr.17/2014	A1

**C. Partea III. SARCINI .**

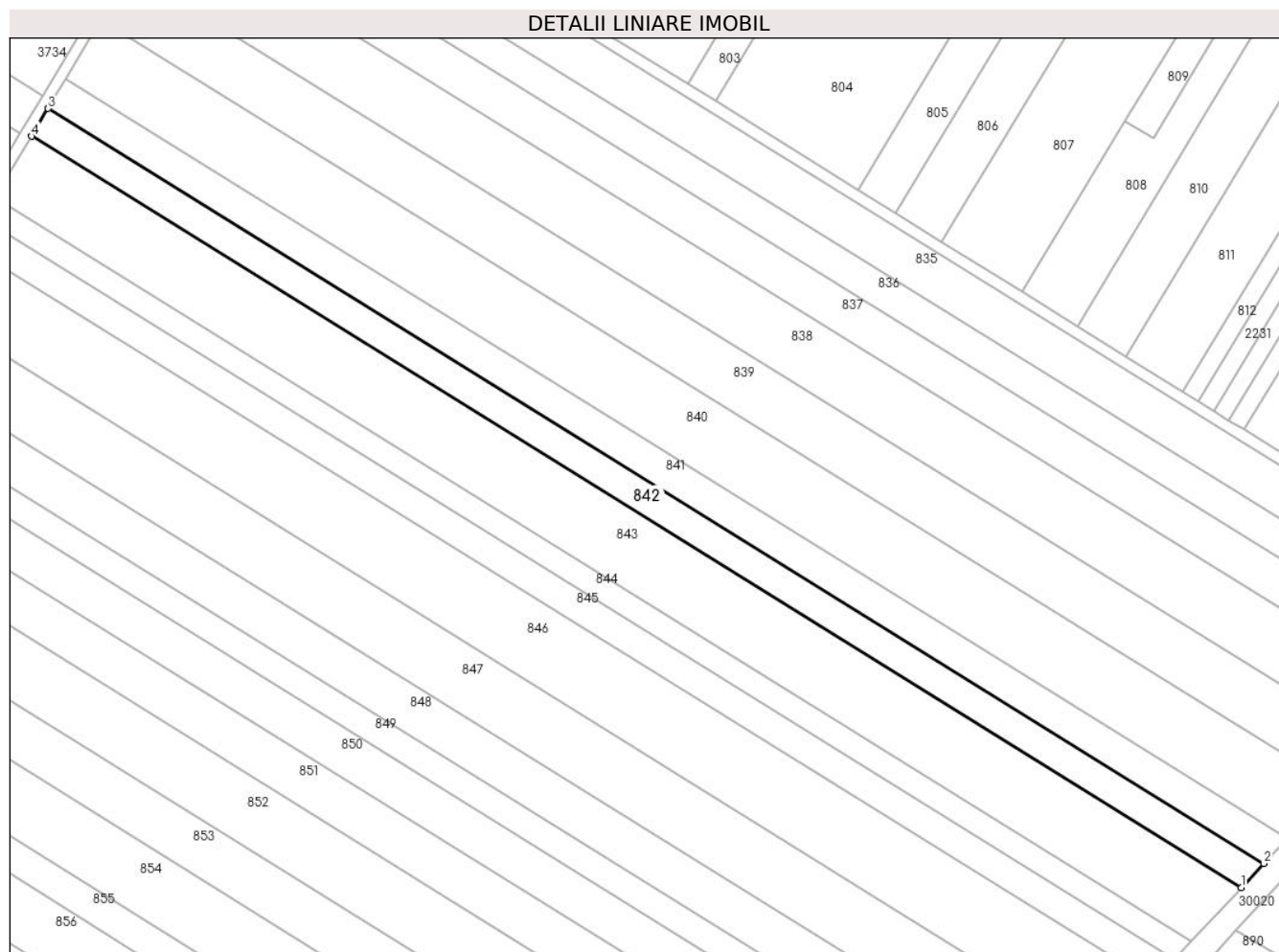
Inscrieri privind dezmembramintele dreptului de proprietate, drepturi reale de garanție și sarcini	Referințe
NU SUNT	

## Anexa Nr. 1 La Partea I

## Teren

Nr cadastral	Suprafața (mp)*	Observații / Referințe
23311	5.500	

\* Suprafața este determinată în planul de proiecție Stereo 70.



## Date referitoare la teren

Crt	Categorie folosință	Intra vilan	Suprafața (mp)	Tarla	Parcelă	Nr. topo	Observații / Referințe
1	arabil	NU	5.500	26	715/9	-	

## Lungime Segmente

1) Valorile lungimilor segmentelor sunt obținute din proiecție în plan.

Punct început	X / Y	Punct sfârșit	X / Y	Lungime segment (** (m)
1	572.947,325 389.563,313	2	572.955,083 389.571,608	11.358
2	572.955,083 389.571,608	3	572.534,529 389.832,606	494.96
3	572.534,529 389.832,606	4	572.528,803 389.823,05	11.14
4	572.528,803 389.823,05	1	572.947,325 389.563,313	492.569

\*\* Lungimile segmentelor sunt determinate în planul de proiecție Stereo 70 și sunt rotunjite la 1 milimetru.

**\*\*\* Distanţa dintre puncte este formată din segmente cumulate ce sunt mai mici decât valoarea 1 milimetru.**



**DATE DESPRE IMOBILUL NR. 843**

Oficiul de Cadastru și Publicitate Imobiliară PRAHOVA  
Biroul de Cadastru și Publicitate Imobiliară Ploiești

**A. Partea I. Descrierea imobilului**

TEREN Extravilan

Adresa: Jud. Prahova

Nr. Crt	Nr cadastral Nr. topografic	Suprafața* (mp)	Observații / Referințe
A1		12.152	Sector cadastral:39 Teren neimprejmuit;

**B. Partea II. Proprietari și acte**

Inscrieri privitoare la dreptul de proprietate și alte drepturi reale		Referințe
/		
Act Administrativ nr. 65447, din 09/07/1998 emis de CJSDPAT PRAHOVA;		
B1	Intabulare, drept de PROPRIETATE, dobandit prin Constituire, cota actuala 1/1, cota initiala 1/1 1) MANOLE A VASILE	A1

**C. Partea III. SARCINI .**

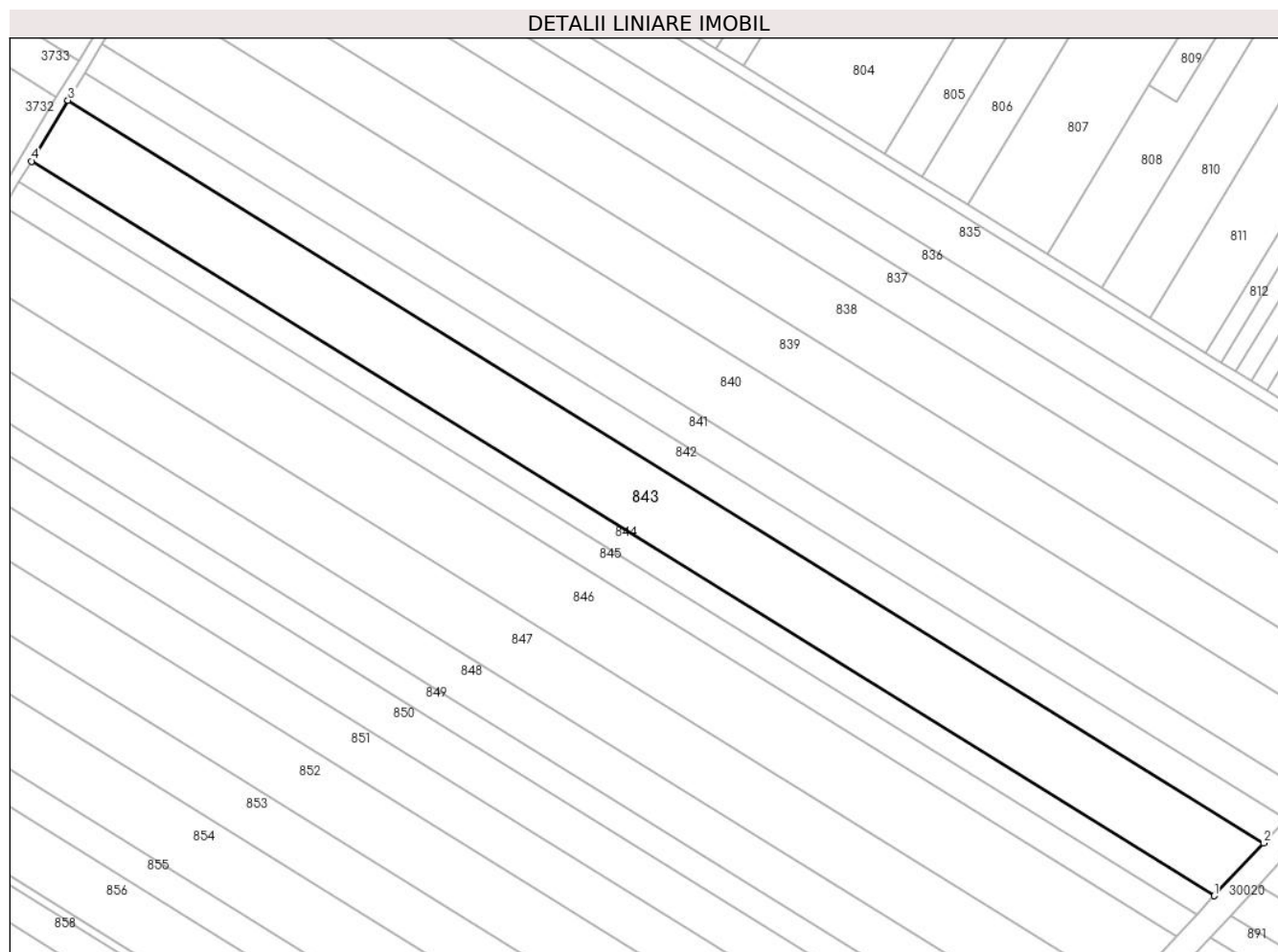
Inscrieri privind dezmembramintele dreptului de proprietate, drepturi reale de garanție și sarcini	Referințe
NU SUNT	

## Anexa Nr. 1 La Partea I

## Teren

Nr cadastral	Suprafața (mp)*	Observații / Referințe
	12.152	

\* Suprafața este determinată în planul de proiecție Stereo 70.



## Date referitoare la teren

Crt	Categorie folosință	Intra vilan	Suprafața (mp)	Tarla	Parcelă	Nr. topo	Observații / Referințe
1	arabil	NU	12.152	26	715/10	-	

## Lungime Segmente

1) Valorile lungimilor segmentelor sunt obținute din proiecție în plan.

Punct început	X / Y	Punct sfârșit	X / Y	Lungime segment (** (m)
1	572.930,049 389.544,841	2	572.947,325 389.563,313	25.292
2	572.947,325 389.563,313	3	572.528,803 389.823,05	492.569
3	572.528,803 389.823,05	4	572.516,051 389.801,77	24.808
4	572.516,051 389.801,77	1	572.930,049 389.544,841	487.244

\*\* Lungimile segmentelor sunt determinate în planul de proiecție Stereo 70 și sunt rotunjite la 1 milimetru.

**\*\*\* Distanţa dintre puncte este formată din segmente cumulate ce sunt mai mici decât valoarea 1 milimetru.**





**DATE DESPRE IMOBILUL NR. 844**

Oficiul de Cadastru și Publicitate Imobiliară PRAHOVA  
Biroul de Cadastru și Publicitate Imobiliară Ploiești

**A. Partea I. Descrierea imobilului**

TEREN Extravilan

Adresa: Jud. Prahova

Nr. Crt	Nr cadastral Nr. topografic	Suprafața* (mp)	Observații / Referințe
A1		4.185	Sector cadastral:39 Teren neimprejmuit;

**B. Partea II. Proprietari și acte**

Inscrieri privitoare la dreptul de proprietate și alte drepturi reale		Referințe
/		
Act Notarial nr. 236, din 09/07/1996 emis de NP CASIOARA BELEA (T 26_P 715.11_TP 26839_Constantin Efima, Str. Nichita Stanescu, Nr. 2);		
B1	Intabulare, drept de PROPRIETATE, cu titlu de moștenire, dobandit prin Succesiune, cota actuala 1/1, cota initiala 1/1 1) CONSTANTIN EFTIMIA	A1

**C. Partea III. SARCINI .**

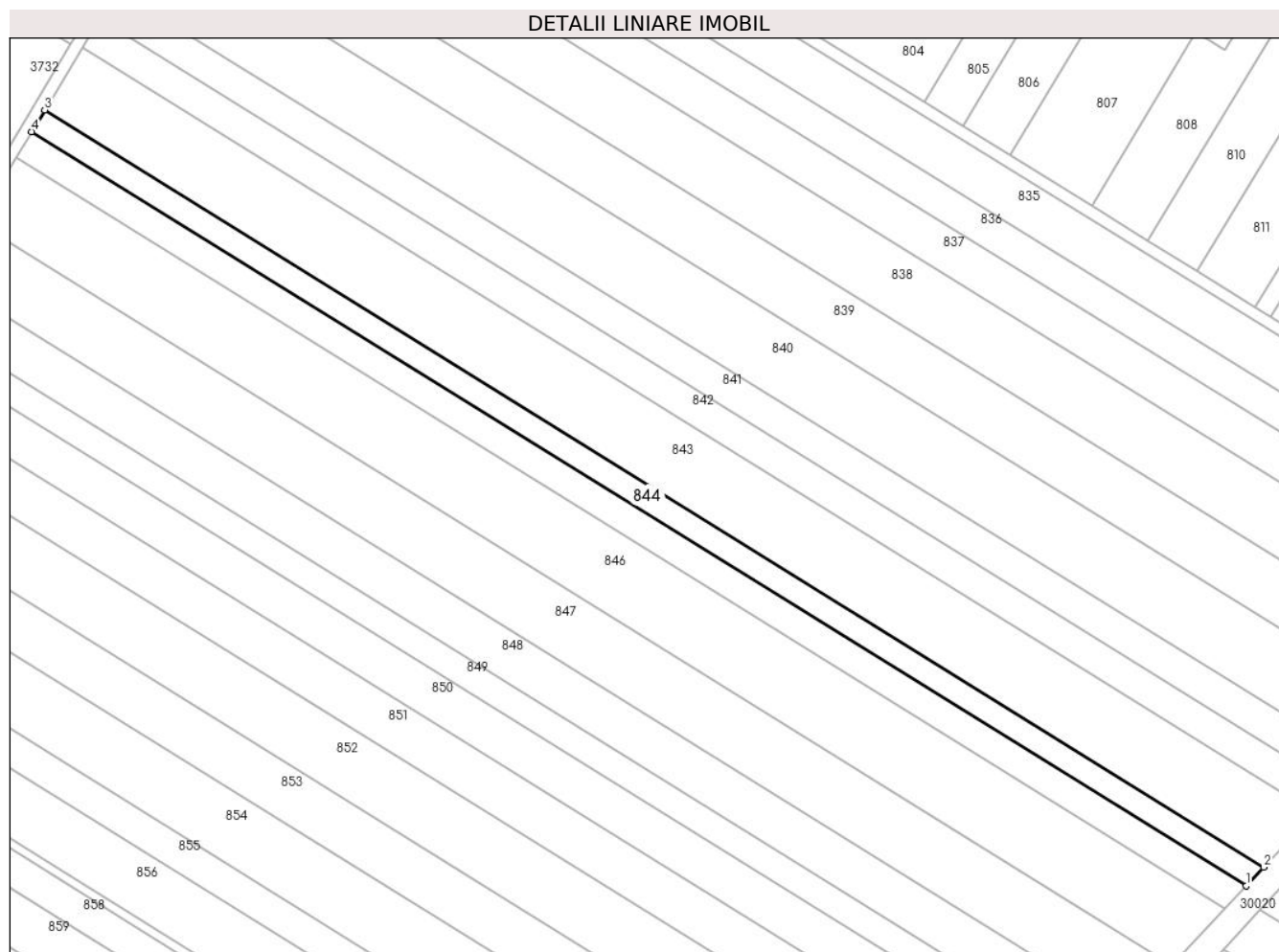
Inscrieri privind dezmembramintele dreptului de proprietate, drepturi reale de garanție și sarcini	Referințe
NU SUNT	

## Anexa Nr. 1 La Partea I

## Teren

Nr cadastral	Suprafața (mp)*	Observații / Referințe
	4.185	

\* Suprafața este determinată în planul de proiecție Stereo 70.



## Date referitoare la teren

Crt	Categorie folosință	Intravilan	Suprafața (mp)	Tarla	Parcelă	Nr. topo	Observații / Referințe
1	arabil	NU	4.185	26	715/11	-	

## Lungime Segmente

1) Valorile lungimilor segmentelor sunt obținute din proiecție în plan.

Punct început	X / Y	Punct sfârșit	X / Y	Lungime segment (** (m)
1	572.924,055 389.538,433	2	572.930,049 389.544,841	8.774
2	572.930,049 389.544,841	3	572.516,051 389.801,77	487.244
3	572.516,051 389.801,77	4	572.511,628 389.794,388	8.606
4	572.511,628 389.794,388	1	572.924,055 389.538,433	485.396

\*\* Lungimile segmentelor sunt determinate în planul de proiecție Stereo 70 și sunt rotunjite la 1 milimetru.

**\*\*\* Distanţa dintre puncte este formată din segmente cumulate ce sunt mai mici decât valoarea 1 milimetru.**



**DATE DESPRE IMOBILUL NR. 845**

Oficiul de Cadastru și Publicitate Imobiliară PRAHOVA  
Biroul de Cadastru și Publicitate Imobiliară Ploiești

**A. Partea I. Descrierea imobilului**

TEREN Extravilan

Adresa: Jud. Prahova, T26 P715/12

Nr. Crt	Nr cadastral Nr. topografic	Suprafața* (mp)	Observații / Referințe
A1	31478	Din acte: 4.185 Masurata: 5.000	Sector cadastral:39 Teren neimprijmit;

**B. Partea II. Proprietari și acte**

Inscrieri privitoare la dreptul de proprietate și alte drepturi reale		Referințe
<b>41988 / 24/03/2022</b>		
Act Notarial nr. 312, din 02/09/2002 emis de NP Popescu Viorica (act administrativ nr 46309 din 10.08.1995, emis de COMISIA JUDETEANA PRAHOVA);		
B1	Intabulare, drept de PROPRIETATE, dobandit prin Succesiune, cota actuala 1/1, cota initiala 1/1 1) <b>BRAESCU GABRIELA</b>	A1
Act Normativ nr. 17, din 07/03/2014 emis de Parlamentul Romaniei;		
B2	se noteaza faptul ca imobilul se afla sub incidenta art.3 alin(1) din Legea nr.17/2014	A1

**C. Partea III. SARCINI .**


Inscrieri privind dezmembramintele dreptului de proprietate, drepturi reale de garanție și sarcini	Referințe
NU SUNT	

## Anexa Nr. 1 La Partea I

## Teren

Nr cadastral	Suprafața (mp)*	Observații / Referințe
31478	Din acte: 4.185 Masurata: 5.000	

\* Suprafața este determinată în planul de proiecție Stereo 70.



## Date referitoare la teren

Crt	Categorie folosință	Intra vilan	Suprafața (mp)	Tarla	Parcelă	Nr. topo	Observații / Referințe
1	arabil	NU	5.000	26	715/12	-	Teren extravilan neimprejmuit.

## Lungime Segmente

1) Valorile lungimilor segmentelor sunt obținute din proiecție în plan.

Punct început	X / Y	Punct sfârșit	X / Y	Lungime segment (** (m)
1	572.916,864 389.530,745	2	572.924,055 389.538,433	10.527
2	572.924,055 389.538,433	3	572.511,628 389.794,388	485.396
3	572.511,628 389.794,388	4	572.506,32 389.785,53	10.327
4	572.506,32 389.785,53	1	572.916,864 389.530,745	483.179

**\*\* Lungimile segmentelor sunt determinate în planul de proiecție Stereo 70 și sunt rotunjite la 1 milimetru.**

**\*\*\* Distanța dintre puncte este formată din segmente cumulate ce sunt mai mici decât valoarea 1 milimetru.**





**DATE DESPRE IMOBILUL NR. 846**

Oficiul de Cadastru și Publicitate Imobiliară PRAHOVA  
Biroul de Cadastru și Publicitate Imobiliară Ploiești

**A. Partea I. Descrierea imobilului**

TEREN Extravilan

Nr. CF vechi:8305

Adresa: Jud. Prahova

Nr. Crt	Nr cadastral Nr. topografic	Suprafața* (mp)	Observații / Referințe
A1	21997	Din acte: 5.000 Masurata: 12.400	Sector cadastral:39 Teren neimprejmuț;

**B. Partea II. Proprietari și acte**

Inscrieri privitoare la dreptul de proprietate și alte drepturi reale		Referințe
<b>20457 / 15/04/2010</b>		
Act Notarial nr. 1288, din 09/04/2010 emis de NP SAVULESCU VASILE;		
B7	Intabulare, drept de PROPRIETATE, dobandit prin Conventie, cota actuala 1/1, cota initiala 1/1 1) CHITORAN FLORENTIN 2) CHITORAN NICULINA	A1
<b>17991 / 24/02/2016</b>		
Act Normativ nr. 17, din 07/03/2014 emis de Parlamentul Romaniei;		
B8	Imobil aflat sub incidenta art.3 alin.(1) din Legea 17/2014, dobandit prin Lege	A1

**C. Partea III. SARCINI .**


Inscrieri privind dezmembramintele dreptului de proprietate, drepturi reale de garanție și sarcini	Referințe
NU SUNT	

## Anexa Nr. 1 La Partea I

## Teren

Nr cadastral	Suprafața (mp)*	Observații / Referințe
21997	Din acte: 5.000 Masurata: 12.400	

\* Suprafața este determinată în planul de proiecție Stereo 70.



## Date referitoare la teren

Crt	Categorie folosință	Intra vilan	Suprafața (mp)	Tarla	Parcelă	Nr. topo	Observații / Referințe
1	arabil	NU	12.400	26	715/14	-	

## Lungime Segmente

1) Valorile lungimilor segmentelor sunt obținute din proiecție în plan.

Punct început	X / Y	Punct sfârșit	X / Y	Lungime segment (** (m)
1	572.898,887 389.511,524	2	572.916,864 389.530,745	26.318
2	572.916,864 389.530,745	3	572.506,32 389.785,53	483.179
3	572.506,32 389.785,53	4	572.493,052 389.763,387	25.814
4	572.493,052 389.763,387	1	572.898,887 389.511,524	477.637

**\*\* Lungimile segmentelor sunt determinate în planul de proiecție Stereo 70 și sunt rotunjite la 1 milimetru.**

**\*\*\* Distanța dintre puncte este formată din segmente cumulate ce sunt mai mici decât valoarea 1 milimetru.**



**DATE DESPRE IMOBILUL NR. 847**

Oficiul de Cadastru și Publicitate Imobiliară PRAHOVA  
Biroul de Cadastru și Publicitate Imobiliară Ploiești

**A. Partea I. Descrierea imobilului**

TEREN Extravilan

Nr. CF vechi:8806

Adresa: Jud. Prahova

Nr. Crt	Nr cadastral Nr. topografic	Suprafața* (mp)	Observații / Referințe
A1	22482	10.406	Sector cadastral:39 Teren neimprejmuit;

**B. Partea II. Proprietari și acte**

Inscrieri privitoare la dreptul de proprietate și alte drepturi reale		Referințe
<b>19790 / 24/03/2008</b>		
Act Administrativ nr. 10983, din 29/09/1994 emis de COM.JUD.PRAHOVA (certificat mostenitor nr.407/08.06.2007 emis de NP IVAN CONSTANTIN;);		
B2	Intabulare, drept de PROPRIETATE, dobandit prin Reconstituire, cota actuala 1/3, cota initiala 1/1 1) TOBOS ELENA 2) STATESCU MARIN	A1
<b>20454 / 15/04/2010</b>		
Act Notarial nr. 1288, din 09/04/2010 emis de NP SAVULESCU VASILE;		
B6	Intabulare, drept de PROPRIETATEschimb, dobandit prin Conventie, cota actuala 2/3, cota initiala 2/3 1) CHITORAN FLORENTIN 2) CHITORAN NICULINA	A1
<b>17993 / 24/02/2016</b>		
Act Normativ nr. 17, din 07/03/2014 emis de Parlamentul Romaniei;		
B7	Imobil aflat sub incidenta art.3 alin.(1) din Legea 17/2014	A1

**C. Partea III. SARCINI .**

Inscrieri privind dezmembramintele dreptului de proprietate, drepturi reale de garanție și sarcini	Referințe
NU SUNT	


## Anexa Nr. 1 La Partea I

## Teren

Nr cadastral	Suprafața (mp)*	Observații / Referințe
22482	10.406	

\* Suprafața este determinată în planul de proiecție Stereo 70.

## DETALII LINIARE IMOBIL



## Date referitoare la teren

Crt	Categorie folosință	Intravilan	Suprafața (mp)	Tarla	Parcelă	Nr. topo	Observații / Referințe
1	arabil	NU	10.406	26	715/15	-	

## Lungime Segmente

1) Valorile lungimilor segmentelor sunt obținute din proiecție în plan.

Punct început	X / Y	Punct sfârșit	X / Y	Lungime segment (** (m)
1	572.883,638 389.495,22	2	572.898,887 389.511,524	22.324
2	572.898,887 389.511,524	3	572.493,052 389.763,387	477.637
3	572.493,052 389.763,387	4	572.481,797 389.744,604	21.897
4	572.481,797 389.744,604	1	572.883,638 389.495,22	472.936

\*\* Lungimile segmentelor sunt determinate în planul de proiecție Stereo 70 și sunt rotunjite la 1 milimetru.

**\*\*\* Distanţa dintre puncte este formată din segmente cumulate ce sunt mai mici decât valoarea 1 milimetru.**





**DATE DESPRE IMOBILUL NR. 848**

Oficiul de Cadastru și Publicitate Imobiliară PRAHOVA  
Biroul de Cadastru și Publicitate Imobiliară Ploiești

**A. Partea I. Descrierea imobilului**

TEREN Extravilan

Adresa: Jud. Prahova

Nr. Crt	Nr cadastral Nr. topografic	Suprafața* (mp)	Observații / Referințe
A1		7.384	Sector cadastral:39 Teren neimprejmuit;

**B. Partea II. Proprietari și acte**

Inscrieri privitoare la dreptul de proprietate și alte drepturi reale		Referințe
/		
Act Administrativ nr. 26812, din 29/09/1994 emis de CJSDPAT PRAHOVA;		
B1	Intabulare, drept de PROPRIETATE, dobandit prin Reconstituire, cota actuala 1/1, cota initiala 1/1 1) GHEORGHE STAN ILIE	A1

**C. Partea III. SARCINI .**

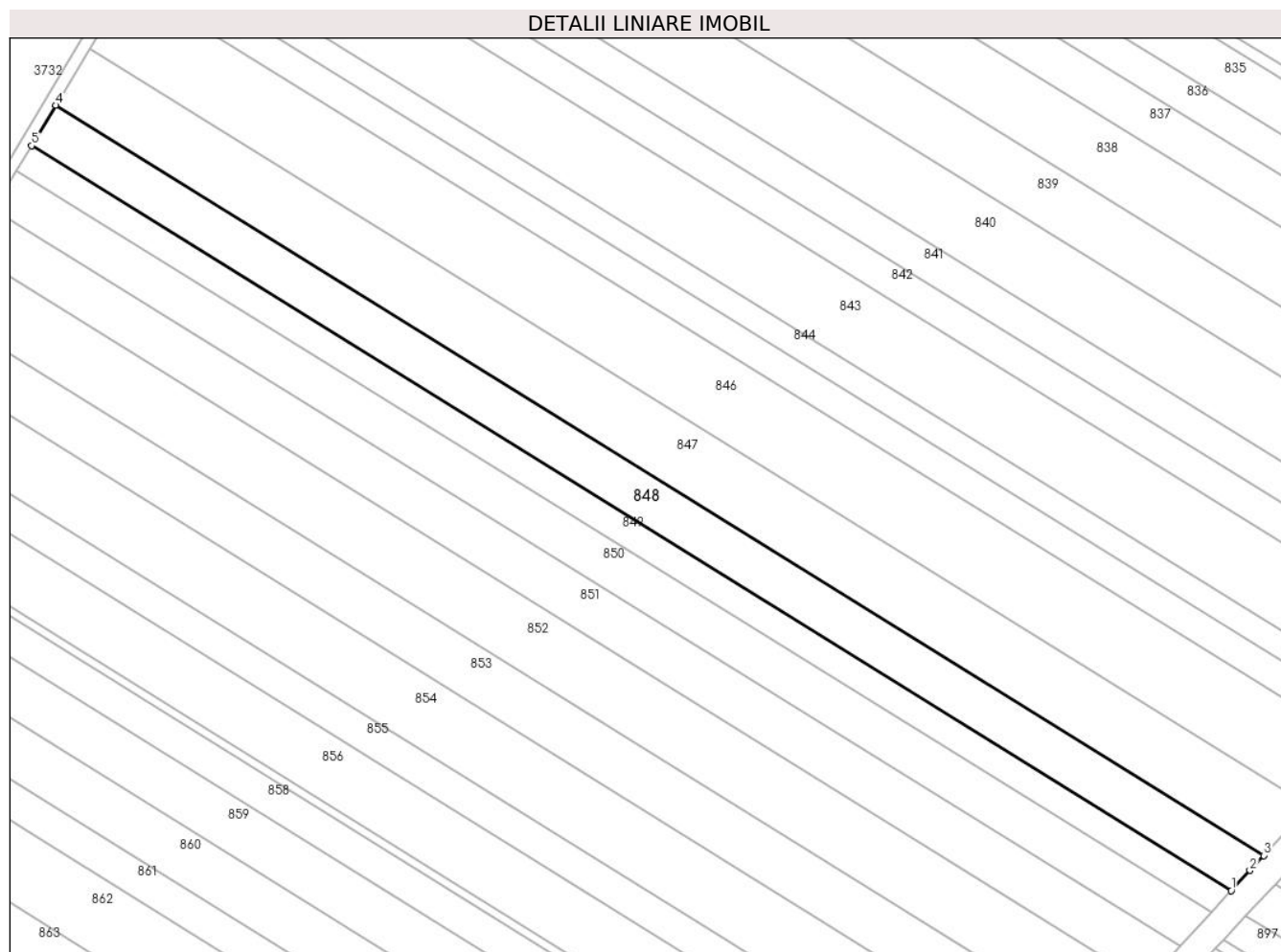
Inscrieri privind dezmembramintele dreptului de proprietate, drepturi reale de garanție și sarcini	Referințe
NU SUNT	

## Anexa Nr. 1 La Partea I

## Teren

Nr cadastral	Suprafața (mp)*	Observații / Referințe
	7.384	

\* Suprafața este determinată în planul de proiecție Stereo 70.



## Date referitoare la teren

Crt	Categorie folosință	Intravilan	Suprafața (mp)	Tarla	Parcelă	Nr. topo	Observații / Referințe
1	arabil	NU	7.384	26	715/16	-	

## Lungime Segmente

1) Valorile lungimilor segmentelor sunt obținute din proiecție în plan.

Punct început	X / Y	Punct sfârșit	X / Y	Lungime segment (** (m)
1	572.872,783 389.483,516	2	572.879,023 389.490,286	9.207
2	572.879,023 389.490,286	3	572.883,638 389.495,22	6.756
3	572.883,638 389.495,22	4	572.481,797 389.744,604	472.936
4	572.481,797 389.744,604	5	572.473,742 389.731,162	15.671
5	572.473,742 389.731,162	1	572.872,783 389.483,516	469.641

**\*\* Lungimile segmentelor sunt determinate în planul de proiecție Stereo 70 și sunt rotunjite la 1 milimetru.**

**\*\*\* Distanța dintre puncte este formată din segmente cumulate ce sunt mai mici decât valoarea 1 milimetru.**



**DATE DESPRE IMOBILUL NR. 849**

Oficiul de Cadastru și Publicitate Imobiliară PRAHOVA  
Biroul de Cadastru și Publicitate Imobiliară Ploiești

**A. Partea I. Descrierea imobilului**

TEREN Extravilan

Adresa: Jud. Prahova

Nr. Crt	Nr cadastral Nr. topografic	Suprafața* (mp)	Observații / Referințe
A1		4.480	Sector cadastral:39 Teren neimprejmuit;

**B. Partea II. Proprietari și acte**

Inscrieri privitoare la dreptul de proprietate și alte drepturi reale		Referințe
/		
Act Administrativ nr. 6756, din 18/02/1994 emis de CJSDPAT PRAHOVA;		
B1	Intabulare, drept de PROPRIETATE, dobandit prin Reconstituire, cota actuala 1/1, cota initiala 1/1 1) VÎLSĂNOIU LIXANDRU IOANA 2) GHIȚĂ RADU PARASCHIVA	A1

**C. Partea III. SARCINI .**

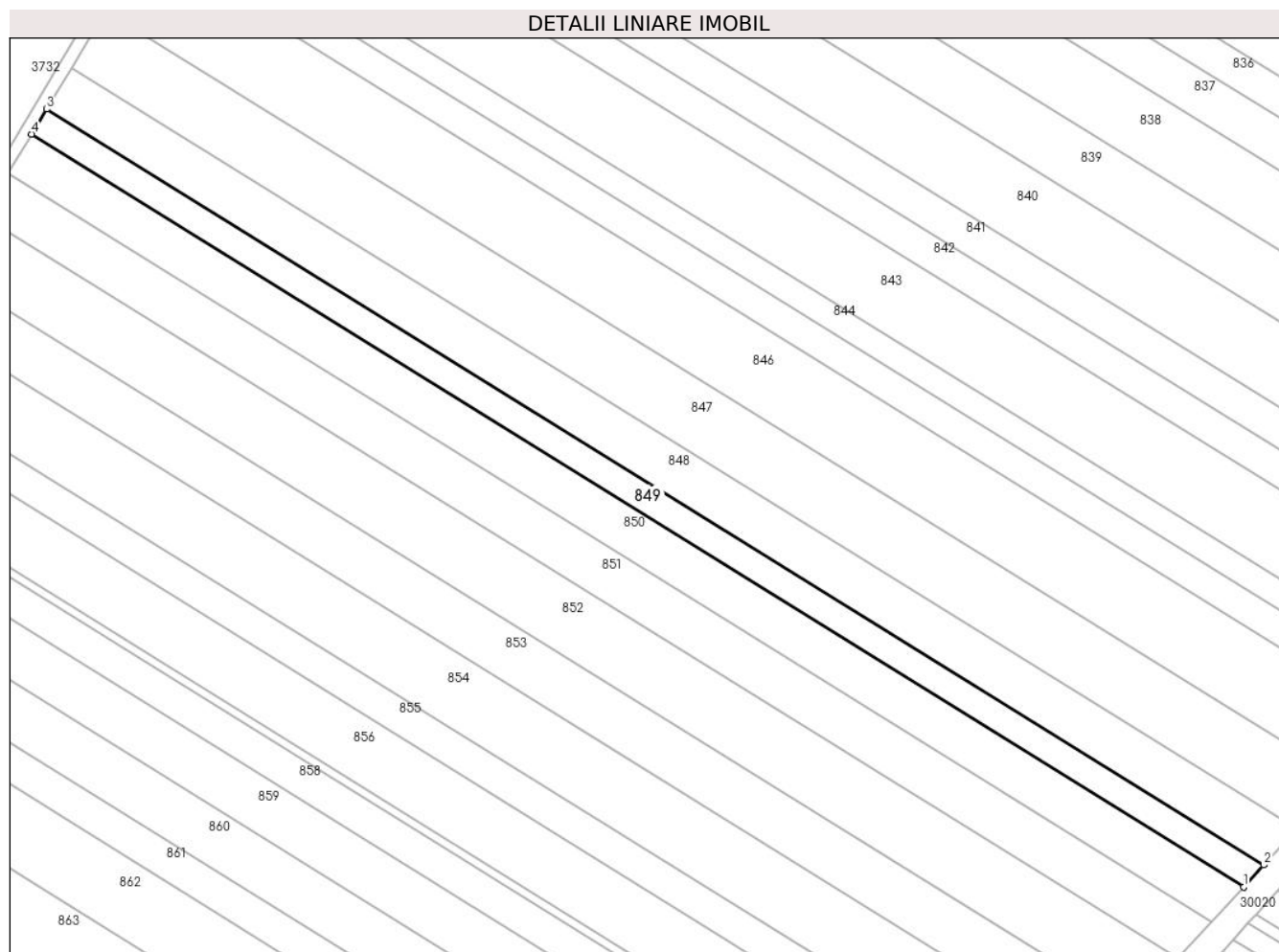
Inscrieri privind dezmembramintele dreptului de proprietate, drepturi reale de garanție și sarcini	Referințe
NU SUNT	

## Anexa Nr. 1 La Partea I

## Teren

Nr cadastral	Suprafața (mp)*	Observații / Referințe
	4.480	

\* Suprafața este determinată în planul de proiecție Stereo 70.



## Date referitoare la teren

Crt	Categorie folosință	Intravilan	Suprafața (mp)	Tarla	Parcelă	Nr. topo	Observații / Referințe
1	arabil	NU	4.480	26	715/17	-	

## Lungime Segmente

1) Valorile lungimilor segmentelor sunt obținute din proiecție în plan.

Punct început	X / Y	Punct sfârșit	X / Y	Lungime segment (** (m)
1	572.866,187 389.476,359	2	572.872,783 389.483,516	9.733
2	572.872,783 389.483,516	3	572.473,742 389.731,162	469.641
3	572.473,742 389.731,162	4	572.468,828 389.722,962	9.56
4	572.468,828 389.722,962	1	572.866,187 389.476,359	467.661

\*\* Lungimile segmentelor sunt determinate în planul de proiecție Stereo 70 și sunt rotunjite la 1 milimetru.

**\*\*\* Distanţa dintre puncte este formată din segmente cumulate ce sunt mai mici decât valoarea 1 milimetru.**





**DATE DESPRE IMOBILUL NR. 850**

Oficiul de Cadastru și Publicitate Imobiliară PRAHOVA  
Biroul de Cadastru și Publicitate Imobiliară Ploiești

**A. Partea I. Descrierea imobilului**

TEREN Extravilan

Adresa: Jud. Prahova

Nr. Crt	Nr cadastral Nr. topografic	Suprafața* (mp)	Observații / Referințe
A1		Din acte: 4.480 Masurata: 7.034	Sector cadastral:39 Teren neimprejmit;

**B. Partea II. Proprietari și acte**

Inscrieri privitoare la dreptul de proprietate și alte drepturi reale	Referințe
/	
Act Administrativ nr. 26808, din 29/09/1994 emis de CJSDPAT PRAHOVA (T 26_P 715.18_TP 26808_Tita Victor);	
B1	A1
Intabulare, drept de PROPRIETATE, dobandit prin Reconstituire, cota actuala 1/1, cota initiala 1/1	
1) TITA R ELENA	
2) TITA VICTOR	

**C. Partea III. SARCINI .**

Inscrieri privind dezmembramintele dreptului de proprietate, drepturi reale de garanție și sarcini	Referințe
NU SUNT	


## Anexa Nr. 1 La Partea I

## Teren

Nr cadastral	Suprafața (mp)*	Observații / Referințe
	Din acte: 4.480 Masurata: 7.034	

\* Suprafața este determinată în planul de proiecție Stereo 70.

## DETALII LINIARE IMOBIL



## Date referitoare la teren

Crt	Categorie folosință	Intra vilan	Suprafața (mp)	Tarla	Parcelă	Nr. topo	Observații / Referințe
1	arabil	NU	7.034	26	715/18	-	

## Lungime Segmente

1) Valorile lungimilor segmentelor sunt obținute din proiecție în plan.

Punct început	X / Y	Punct sfârșit	X / Y	Lungime segment (** (m)
1	572.855,773 389.465,06	2	572.866,187 389.476,359	15.366
2	572.866,187 389.476,359	3	572.468,828 389.722,962	467.661
3	572.468,828 389.722,962	4	572.461,07 389.710,015	15.093
4	572.461,07 389.710,015	1	572.855,773 389.465,06	464.536

**\*\* Lungimile segmentelor sunt determinate în planul de proiecție Stereo 70 și sunt rotunjite la 1 milimetru.**

**\*\*\* Distanța dintre puncte este formată din segmente cumulate ce sunt mai mici decât valoarea 1 milimetru.**



**DATE DESPRE IMOBILUL NR. 851**

Oficiul de Cadastru și Publicitate Imobiliară PRAHOVA  
Biroul de Cadastru și Publicitate Imobiliară Ploiești

**A. Partea I. Descrierea imobilului**

TEREN Extravilan

Adresa: Jud. Prahova

Nr. Crt	Nr cadastral Nr. topografic	Suprafața* (mp)	Observații / Referințe
A1		7.500	Sector cadastral:39 Teren neimprejmuit;

**B. Partea II. Proprietari și acte**

Inscrieri privitoare la dreptul de proprietate și alte drepturi reale		Referințe
/		
Act Administrativ nr. 34226, din 01/03/1995 emis de CJSDPAT PRAHOVA;		
B1	Intabulare, drept de PROPRIETATE, dobandit prin Reconstituire, cota actuala 1/1, cota initiala 1/1 1) ION CONSTANTIN GHEORGHE	A1

**C. Partea III. SARCINI .**


Inscrieri privind dezmembramintele dreptului de proprietate, drepturi reale de garanție și sarcini	Referințe
NU SUNT	

## Anexa Nr. 1 La Partea I

## Teren

Nr cadastral	Suprafața (mp)*	Observații / Referințe
	7.500	

\* Suprafața este determinată în planul de proiecție Stereo 70.



## Date referitoare la teren

Crt	Categorie folosință	Intravilan	Suprafața (mp)	Tarla	Parcelă	Nr. topo	Observații / Referințe
1	arabil	NU	7.500	26	715/19	-	

## Lungime Segmente

1) Valorile lungimilor segmentelor sunt obținute din proiecție în plan.

Punct început	X / Y	Punct sfârșit	X / Y	Lungime segment (** (m)
1	572.844,592 389.452,929	2	572.855,773 389.465,06	16.498
2	572.855,773 389.465,06	3	572.461,07 389.710,015	464.536
3	572.461,07 389.710,015	4	572.452,741 389.696,114	16.205
4	572.452,741 389.696,114	1	572.844,592 389.452,929	461.179

\*\* Lungimile segmentelor sunt determinate în planul de proiecție Stereo 70 și sunt rotunjite la 1 milimetru.

**\*\*\* Distanţa dintre puncte este formată din segmente cumulate ce sunt mai mici decât valoarea 1 milimetru.**





**DATE DESPRE IMOBILUL NR. 852**

Oficiul de Cadastru și Publicitate Imobiliară PRAHOVA  
Biroul de Cadastru și Publicitate Imobiliară Ploiești

**A. Partea I. Descrierea imobilului**

TEREN Extravilan

Adresa: Jud. Prahova

Nr. Crt	Nr cadastral Nr. topografic	Suprafața* (mp)	Observații / Referințe
A1		10.000	Sector cadastral:39 Teren neimprejmuit;

**B. Partea II. Proprietari și acte**

Inscrieri privitoare la dreptul de proprietate și alte drepturi reale	Referințe
/	
Act Notarial nr. 243, din 26/08/2010 emis de NP SANDU AURELIAN VIOREL (T 26_P 715.20_TP 46318_Negrea Alma-Nicoleta, Str. Ioan. Slavici, Nr. 33);	
B1	A1
Intabulare, drept de PROPRIETATE, cu titlu de moștenire, dobandit prin Succesiune, cota actuala 1/1, cota initiala 1/1	
1) <b>NEGREA ALMA NICOLETA</b>	

**C. Partea III. SARCINI .**


Inscrieri privind dezmembramintele dreptului de proprietate, drepturi reale de garanție și sarcini	Referințe
NU SUNT	

## Anexa Nr. 1 La Partea I

## Teren

Nr cadastral	Suprafața (mp)*	Observații / Referințe
	10.000	

\* Suprafața este determinată în planul de proiecție Stereo 70.



## Date referitoare la teren

Crt	Categorie folosință	Intravilan	Suprafața (mp)	Tarla	Parcelă	Nr. topo	Observații / Referințe
1	arabil	NU	10.000	26	715/20	-	

## Lungime Segmente

1) Valorile lungimilor segmentelor sunt obținute din proiecție în plan.

Punct început	X / Y	Punct sfârșit	X / Y	Lungime segment (** (m)
1	572.829,556 389.436,615	2	572.844,592 389.452,929	22.186
2	572.844,592 389.452,929	3	572.452,741 389.696,114	461.179
3	572.452,741 389.696,114	4	572.449,363 389.690,477	6.572
4	572.449,363 389.690,477	5	572.445,817 389.684,559	6.899
5	572.445,817 389.684,559	6	572.441,539 389.677,42	8.323

Punct început	X / Y	Punct sfârșit	X / Y	Lungime segment (** (m)
6	572.441,539 389.677,42	1	572.829,556 389.436,615	456.666

\*\* Lungimile segmentelor sunt determinate în planul de proiecție Stereo 70 și sunt rotunjite la 1 milimetru.

\*\*\* Distanța dintre puncte este formată din segmente cumulate ce sunt mai mici decât valoarea 1 milimetru.



**DATE DESPRE IMOBILUL NR. 853**

Oficiul de Cadastru și Publicitate Imobiliară PRAHOVA  
Biroul de Cadastru și Publicitate Imobiliară Ploiești

**A. Partea I. Descrierea imobilului**

TEREN Extravilan

Adresa: Jud. Prahova

Nr. Crt	Nr cadastral Nr. topografic	Suprafața* (mp)	Observații / Referințe
A1		8.000	Sector cadastral:39 Teren neimprejmuit;

**B. Partea II. Proprietari și acte**

Inscrieri privitoare la dreptul de proprietate și alte drepturi reale	Referințe
/	
Act Administrativ nr. 40242, din 01/06/1995 emis de CJSDPAT PRAHOVA;	
B1	A1
Intabulare, drept de PROPRIETATE, dobandit prin Reconstituire, cota actuala 1/1, cota initiala 1/1	
1) IRIMIA VASILE CONSTANTIN	

**C. Partea III. SARCINI .**

Inscrieri privind dezmembramintele dreptului de proprietate, drepturi reale de garanție și sarcini	Referințe
NU SUNT	


## Anexa Nr. 1 La Partea I

## Teren

Nr cadastral	Suprafața (mp)*	Observații / Referințe
	8.000	

\* Suprafața este determinată în planul de proiecție Stereo 70.

## DETALII LINIARE IMOBIL



## Date referitoare la teren

Crt	Categorie folosință	Intra vilan	Suprafața (mp)	Tarla	Parcelă	Nr. topo	Observații / Referințe
1	arabil	NU	8.000	26	715/21	-	

## Lungime Segmente

1) Valorile lungimilor segmentelor sunt obținute din proiecție în plan.

Punct început	X / Y	Punct sfârșit	X / Y	Lungime segment (** (m)
1	572.817,419 389.423,447	2	572.829,556 389.436,615	17.908
2	572.829,556 389.436,615	3	572.441,539 389.677,42	456.666
3	572.441,539 389.677,42	4	572.432,498 389.662,331	17.59
4	572.432,498 389.662,331	1	572.817,419 389.423,447	453.023

\*\* Lungimile segmentelor sunt determinate în planul de proiecție Stereo 70 și sunt rotunjite la 1 milimetru.

**\*\*\* Distanţa dintre puncte este formată din segmente cumulate ce sunt mai mici decât valoarea 1 milimetru.**





**DATE DESPRE IMOBILUL NR. 854**

Oficiul de Cadastru și Publicitate Imobiliară PRAHOVA  
Biroul de Cadastru și Publicitate Imobiliară Ploiești

**A. Partea I. Descrierea imobilului**

TEREN Extravilan

Adresa: Jud. Prahova

Nr. Crt	Nr cadastral Nr. topografic	Suprafața* (mp)	Observații / Referințe
A1		10.000	Sector cadastral:39 Teren neimprejmuit;

**B. Partea II. Proprietari și acte**

Inscrieri privitoare la dreptul de proprietate și alte drepturi reale		Referințe
/		
Act Administrativ nr. 34220, din 01/03/1995 emis de CJSDPAT PRAHOVA;		
B1	Intabulare, drept de PROPRIETATE, dobandit prin Reconstituire, cota actuala 1/1, cota initiala 1/1 1) NICOLAE RADA MARIA 2) BUZOIANU RADA IOANA	A1

**C. Partea III. SARCINI .**

Inscrieri privind dezmembramintele dreptului de proprietate, drepturi reale de garanție și sarcini	Referințe
NU SUNT	


## Anexa Nr. 1 La Partea I

## Teren

Nr cadastral	Suprafața (mp)*	Observații / Referințe
	10.000	

\* Suprafața este determinată în planul de proiecție Stereo 70.

## DETALII LINIARE IMOBIL



## Date referitoare la teren

Crt	Categorie folosință	Intravilan	Suprafața (mp)	Tarla	Parcelă	Nr. topo	Observații / Referințe
1	arabil	NU	10.000	26	715/22	-	

## Lungime Segmente

1) Valorile lungimilor segmentelor sunt obținute din proiecție în plan.

Punct început	X / Y	Punct sfârșit	X / Y	Lungime segment (** (m)
1	572.802,109 389.406,837	2	572.817,419 389.423,447	22.59
2	572.817,419 389.423,447	3	572.432,498 389.662,331	453.023
3	572.432,498 389.662,331	4	572.421,092 389.643,297	22.19
4	572.421,092 389.643,297	1	572.802,109 389.406,837	448.428

\*\* Lungimile segmentelor sunt determinate în planul de proiecție Stereo 70 și sunt rotunjite la 1 milimetru.

**\*\*\* Distanţa dintre puncte este formată din segmente cumulate ce sunt mai mici decât valoarea 1 milimetru.**



**DATE DESPRE IMOBILUL NR. 855**

Oficiul de Cadastru și Publicitate Imobiliară PRAHOVA  
Biroul de Cadastru și Publicitate Imobiliară Ploiești

**A. Partea I. Descrierea imobilului**

TEREN Extravilan

Adresa: Jud. Prahova

Nr. Crt	Nr cadastral Nr. topografic	Suprafața* (mp)	Observații / Referințe
A1		5.001	Sector cadastral:39 Teren neimprejmuit;

**B. Partea II. Proprietari și acte**

Inscrieri privitoare la dreptul de proprietate și alte drepturi reale	Referințe
/	
Act Administrativ nr. 10973, din 29/09/1994 emis de CJSIPT PRAHOVA;	
B1	A1
Intabulare, drept de PROPRIETATE, dobandit prin Reconstituire, cota actuala 1/1, cota initiala 1/1	
1) CHESULESCU GH ION MIELU	
2) POPOIAG GH LIDIA	

**C. Partea III. SARCINI .**


Inscrieri privind dezmembramintele dreptului de proprietate, drepturi reale de garanție și sarcini	Referințe
NU SUNT	

## Anexa Nr. 1 La Partea I

## Teren

Nr cadastral	Suprafața (mp)*	Observații / Referințe
	5.001	

\* Suprafața este determinată în planul de proiecție Stereo 70.



## Date referitoare la teren

Crt	Categorie folosință	Intravilan	Suprafața (mp)	Tarla	Parcelă	Nr. topo	Observații / Referințe
1	arabil	NU	5.001	26	715/23	-	

## Lungime Segmente

1) Valorile lungimilor segmentelor sunt obținute din proiecție în plan.

Punct început	X / Y	Punct sfârșit	X / Y	Lungime segment (** (m)
1	572.794,395 389.398,467	2	572.798,35 389.402,593	5.715
2	572.798,35 389.402,593	3	572.802,109 389.406,837	5.669
3	572.802,109 389.406,837	4	572.421,092 389.643,297	448.428
4	572.421,092 389.643,297	5	572.415,346 389.633,707	11.18
5	572.415,346 389.633,707	1	572.794,395 389.398,467	446.112

**\*\* Lungimile segmentelor sunt determinate în planul de proiecție Stereo 70 și sunt rotunjite la 1 milimetru.**

**\*\*\* Distanța dintre puncte este formată din segmente cumulate ce sunt mai mici decât valoarea 1 milimetru.**





**DATE DESPRE IMOBILUL NR. 856**

Oficiul de Cadastru și Publicitate Imobiliară PRAHOVA  
Biroul de Cadastru și Publicitate Imobiliară Ploiești

**A. Partea I. Descrierea imobilului**

TEREN Extravilan

Adresa: Jud. Prahova

Nr. Crt	Nr cadastral Nr. topografic	Suprafața* (mp)	Observații / Referințe
A1		9.063	Sector cadastral:39 Teren neimprejmuit;

**B. Partea II. Proprietari și acte**

Inscrieri privitoare la dreptul de proprietate și alte drepturi reale		Referințe
/		
Act Administrativ nr. 104763, din 28/04/2005 emis de CJSDPAT PRAHOVA;		
B1	Intabulare, drept de PROPRIETATE, dobandit prin Reconstituire, cota actuala 1/1, cota initiala 1/1 1) MAZILU I MARIA 2) AVRAM I ELENA 3) NICOLAE I GHEORGHE 4) MITREA I SILVIA	A1

**C. Partea III. SARCINI .**


Inscrieri privind dezmembramintele dreptului de proprietate, drepturi reale de garanție și sarcini	Referințe
NU SUNT	

## Anexa Nr. 1 La Partea I

## Teren

Nr cadastral	Suprafața (mp)*	Observații / Referințe
	9.063	

\* Suprafața este determinată în planul de proiecție Stereo 70.



## Date referitoare la teren

Crt	Categorie folosință	Intravilan	Suprafața (mp)	Tarla	Parcelă	Nr. topo	Observații / Referințe
1	arabil	NU	9.063	26	715/24	-	

## Lungime Segmente

1) Valorile lungimilor segmentelor sunt obținute din proiecție în plan.

Punct început	X / Y	Punct sfârșit	X / Y	Lungime segment (** (m)
1	572.780,31 389.383,185	2	572.794,395 389.398,467	20.783
2	572.794,395 389.398,467	3	572.415,346 389.633,707	446.112
3	572.415,346 389.633,707	4	572.404,853 389.616,195	20.415
4	572.404,853 389.616,195	1	572.780,31 389.383,185	441.884

\*\* Lungimile segmentelor sunt determinate în planul de proiecție Stereo 70 și sunt rotunjite la 1 milimetru.

**\*\*\* Distanţa dintre puncte este formată din segmente cumulate ce sunt mai mici decât valoarea 1 milimetru.**



**DATE DESPRE IMOBILUL NR. 857**

Oficiul de Cadastru și Publicitate Imobiliară PRAHOVA  
Biroul de Cadastru și Publicitate Imobiliară Ploiești

**A. Partea I. Descrierea imobilului**

TEREN Extravilan

Nr. CF vechi:9302

Adresa: Jud. Prahova

Nr. Crt	Nr cadastral Nr. topografic	Suprafața* (mp)	Observații / Referințe
A1	22773	1.250	Sector cadastral:39 Teren neimprejmuit;

**B. Partea II. Proprietari și acte**

Inscrieri privitoare la dreptul de proprietate și alte drepturi reale	Referințe
<b>17139 / 24/02/2016</b>	
Act Normativ nr. 17, din 07/03/2014 emis de PARLAMENTUL ROMANIEI;	
B5	se noteaza faptul ca imobilul se afla sub incidenta art.3 alin (1) din Legea nr.17/2011
<b>21049 / 03/03/2016</b>	
Act Notarial nr. 298, din 29/02/2016 emis de NP POEANA ALEXANDRU RAZVAN IONUT (act administrativ nr. 2909/31-10-2015 emis de NP MUSAT ROXANA ANDREEA);	
B6	Intabulare, drept de PROPRIETATEcumparare, dobandit prin Conventie, cota actuala 1/1, cota initiala 1/1
1) SC AGROTEHNIC SRL, CIF:1348586	

**C. Partea III. SARCINI**


Inscrieri privind dezmembramintele dreptului de proprietate, drepturi reale de garanție și sarcini	Referințe
<b>91062 / 11/10/2018</b>	
Act Administrativ nr. 14964, din 20/10/2016 emis de PRIMARIA COMUNEI PAULESTI (act administrativ nr 14963 din 20.10.2016, emis de PRIMARIA COMUNEI PAULESTI);	
C3	Intabulare, drept de IPOTECA LEGALA, Valoare:220053.26 LEI( reprezentand sechestrul ), cota actuala 1/1, cota initiala 1/1
1) COMUNA PAULESTI, CIF:2843981	

## Anexa Nr. 1 La Partea I

## Teren

Nr cadastral	Suprafața (mp)*	Observații / Referințe
22773	1.250	

\* Suprafața este determinată în planul de proiecție Stereo 70.



## Date referitoare la teren

Crt	Categorie folosință	Intra vilan	Suprafața (mp)	Tarla	Parcelă	Nr. topo	Observații / Referințe
1	arabil	NU	1.250	26	715/24/A	-	

## Lungime Segmente

1) Valorile lungimilor segmentelor sunt obținute din proiecție în plan.

Punct început	X / Y	Punct sfârșit	X / Y	Lungime segment (** (m)
1	572.778,356 389.381,066	2	572.780,31 389.383,185	2.882
2	572.780,31 389.383,185	3	572.404,853 389.616,195	441.884
3	572.404,853 389.616,195	4	572.403,397 389.613,767	2.831
4	572.403,397 389.613,767	1	572.778,356 389.381,066	441.298

\*\* Lungimile segmentelor sunt determinate în planul de proiecție Stereo 70 și sunt rotunjite la 1 milimetru.

**\*\*\* Distanţa dintre puncte este formată din segmente cumulate ce sunt mai mici decât valoarea 1 milimetru.**





**DATE DESPRE IMOBILUL NR. 858**

Oficiul de Cadastru și Publicitate Imobiliară PRAHOVA  
Biroul de Cadastru și Publicitate Imobiliară Ploiești

**A. Partea I. Descrierea imobilului**

TEREN Extravilan

Nr. CF vechi:8293

Adresa: Jud. Prahova

Nr. Crt	Nr cadastral Nr. topografic	Suprafața* (mp)	Observații / Referințe
A1	22004	5.000	Sector cadastral:39 Teren neimprejmut;

**B. Partea II. Proprietari și acte**

Inscrieri privitoare la dreptul de proprietate și alte drepturi reale	Referințe
<b>17145 / 24/02/2016</b>	
Act Normativ nr. 17, din 07/03/2014 emis de PARLAMENTUL ROMANIEI;	
B5	se noteaza faptul ca imobilul se afla sub incidenta art.3 alin(1) din Legea nr.17/2014
<b>21052 / 03/03/2016</b>	
Act Notarial nr. 298, din 29/02/2016 emis de NP POEANA ALEXANDRU RAZVAN IONUT;	
B6	Intabulare, drept de PROPRIETATEcumparare, dobandit prin Conventie, cota actuala 1/1, cota initiala 1/1
	1) SC AGROTEHNIC SRL, CIF:1348586

**C. Partea III. SARCINI**

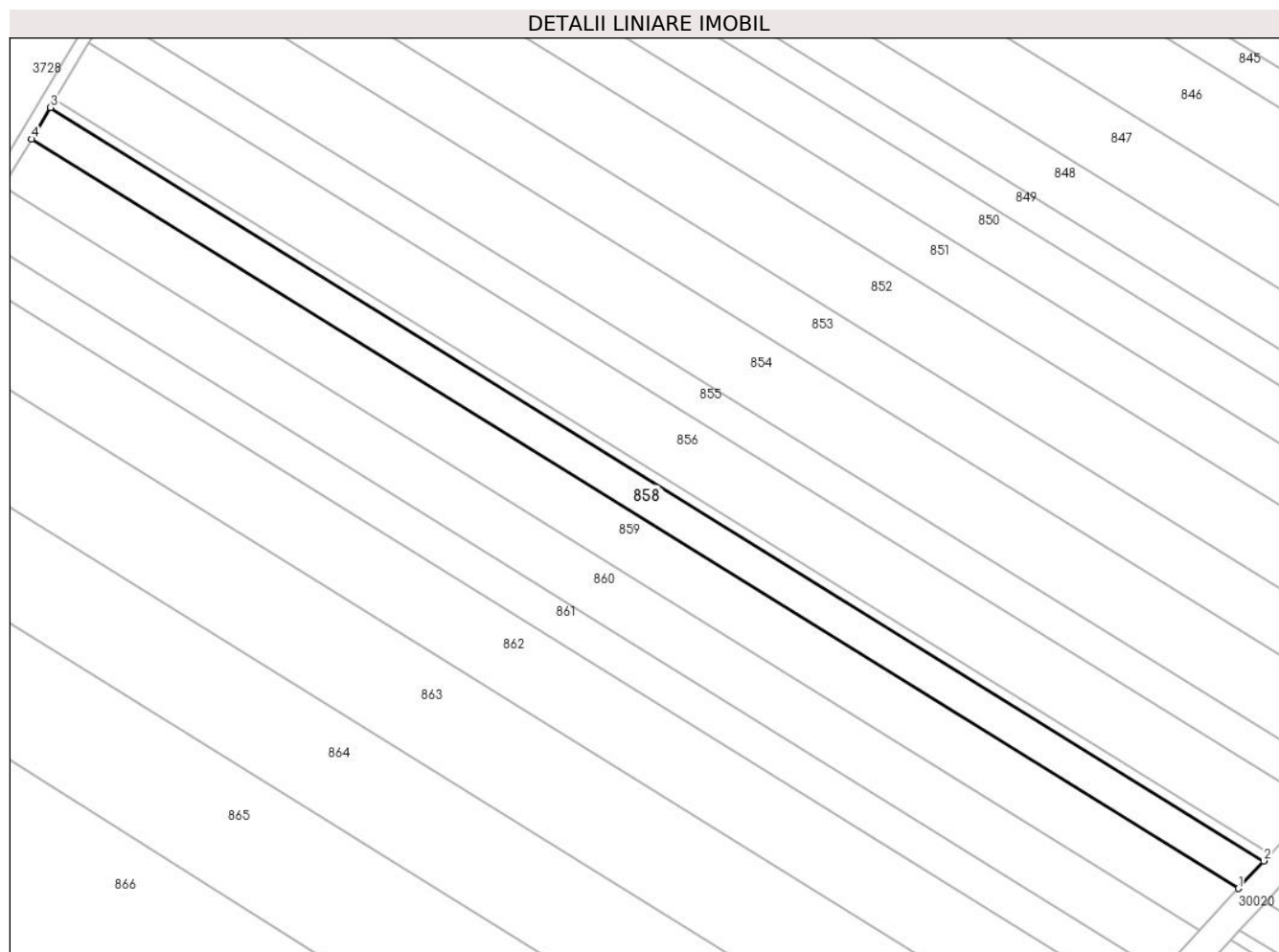
Inscrieri privind dezmembramintele dreptului de proprietate, drepturi reale de garanție și sarcini	Referințe
<b>91034 / 11/10/2018</b>	
Act Administrativ nr. 14964, din 20/10/2016 emis de COMUNA PAULESTI (act administrativ nr 14963 din 20.10.2016, emis de COMUNA PAULESTI);	
C3	Intabulare, drept de IPOTECA LEGALA, Valoare:220053.26
	LEIreprezentand sechestrul, cota actuala 1/1, cota initiala 1/1
	1) COMUNA PAULESTI - BIROUL BUGET FINANTE IMPOZITE SI TAXE LOCALE CONTABILITATE, CIF: 9999999999999

## Anexa Nr. 1 La Partea I

## Teren

Nr cadastral	Suprafața (mp)*	Observații / Referințe
22004	5.000	

\* Suprafața este determinată în planul de proiecție Stereo 70.



## Date referitoare la teren

Crt	Categorie folosință	Intra vilan	Suprafața (mp)	Tarla	Parcelă	Nr. topo	Observații / Referințe
1	arabil	NU	5.000	26	715/25	-	

## Lungime Segmente

1) Valorile lungimilor segmentelor sunt obținute din proiecție în plan.

Punct început	X / Y	Punct sfârșit	X / Y	Lungime segment (** (m)
1	572.770,517 389.372,56	2	572.778,356 389.381,066	11.567
2	572.778,356 389.381,066	3	572.403,397 389.613,767	441.298
3	572.403,397 389.613,767	4	572.397,557 389.604,021	11.362
4	572.397,557 389.604,021	1	572.770,517 389.372,56	438.946

\*\* Lungimile segmentelor sunt determinate în planul de proiecție Stereo 70 și sunt rotunjite la 1 milimetru.

**\*\*\* Distanţa dintre puncte este formată din segmente cumulate ce sunt mai mici decât valoarea 1 milimetru.**



**DATE DESPRE IMOBILUL NR. 859**

Oficiul de Cadastru și Publicitate Imobiliară PRAHOVA  
Biroul de Cadastru și Publicitate Imobiliară Ploiești

**A. Partea I. Descrierea imobilului**

TEREN Extravilan

Nr. CF vechi:8682

Adresa: Jud. Prahova

Nr. Crt	Nr cadastral Nr. topografic	Suprafața* (mp)	Observații / Referințe
A1	22392	7.500	Sector cadastral:39 Teren neimprejmut;

**B. Partea II. Proprietari și acte**

Inscrieri privitoare la dreptul de proprietate și alte drepturi reale	Referințe
<b>17160 / 24/02/2016</b>	
Act Normativ nr. 17, din 07/03/2014 emis de PARLAMENTUL ROMANIEI;	
B12	se noteaza faptul ca imobilul se afla sub incidenta art.3 alin(1) din Legea nr.17/2014
	A1
<b>21056 / 03/03/2016</b>	
Act Notarial nr. 298, din 29/02/2016 emis de NP POEANA ALEXANDRU RAZVAN IONUT;	
B13	Intabulare, drept de PROPRIETATEcumparare, dobandit prin Conventie, cota actuala 1/1, cota initiala 1/1
	A1
	1) SC AGROTEHNIC SRL, CIF:1348586

**C. Partea III. SARCINI**

Inscrieri privind dezmembramintele dreptului de proprietate, drepturi reale de garanție și sarcini	Referințe
<b>91038 / 11/10/2018</b>	
Act Administrativ nr. 14964, din 20/10/2016 emis de COMUNA PAULESTI (act administrativ nr 14963 din 20.10.2016, emis de COMUNA PAULESTI);	
C3	Intabulare, drept de IPOTECA LEGALA, Valoare:92720.74 LEI (reprezentand sechestru), cota actuala 1/1, cota initiala 1/1
	A1
	1) COMUNA PAULESTI, CIF:2843981
C4	Intabulare, drept de IPOTECA LEGALA, Valoare:79151.86 LEI (reprezentand sechestru), cota actuala 1/1, cota initiala 1/1
	A1
	1) COMUNA PAULESTI, CIF:2843981
C5	Intabulare, drept de IPOTECA LEGALA, Valoare:48180.66 LEI (reprezentand sechestru), cota actuala 1/1, cota initiala 1/1
	A1
	1) COMUNA PAULESTI, CIF:2843981


## Anexa Nr. 1 La Partea I

## Teren

Nr cadastral	Suprafața (mp)*	Observații / Referințe
22392	7.500	

\* Suprafața este determinată în planul de proiecție Stereo 70.

## DETALII LINIARE IMOBIL



## Date referitoare la teren

Crt	Categorie folosință	Intravilan	Suprafața (mp)	Tarla	Parcelă	Nr. topo	Observații / Referințe
1	arabil	NU	7.500	26	715/26	-	

## Lungime Segmente

1) Valorile lungimilor segmentelor sunt obținute din proiecție în plan.

Punct început	X / Y	Punct sfârșit	X / Y	Lungime segment (** (m)
1	572.758,679 389.359,716	2	572.770,517 389.372,56	17.467
2	572.770,517 389.372,56	3	572.397,557 389.604,021	438.946
3	572.397,557 389.604,021	4	572.388,738 389.589,303	17.158
4	572.388,738 389.589,303	1	572.758,679 389.359,716	435.392

\*\* Lungimile segmentelor sunt determinate în planul de proiecție Stereo 70 și sunt rotunjite la 1 milimetru.

**\*\*\* Distanța dintre puncte este formată din segmente cumulate ce sunt mai mici decât valoarea 1 milimetru.**





**DATE DESPRE IMOBILUL NR. 860**

Oficiul de Cadastru și Publicitate Imobiliară PRAHOVA  
Biroul de Cadastru și Publicitate Imobiliară Ploiești

**A. Partea I. Descrierea imobilului**

TEREN Extravilan

Nr. CF vechi:9719

Adresa: Jud. Prahova

Nr. Crt	Nr cadastral Nr. topografic	Suprafața* (mp)	Observații / Referințe
A1	23100	7.500	Sector cadastral:39 Teren neimprijmit;

**B. Partea II. Proprietari și acte**

Inscrieri privitoare la dreptul de proprietate și alte drepturi reale	Referințe
<b>17236 / 24/02/2016</b>	
Act Normativ nr. 17, din 07/03/2014 emis de PARLAMENTUL ROMANIEI;	
B5	se noteaza faptul ca imobilul se afla sub incidenta art.3 (alin.1) din legea nr.17/2014
<b>21057 / 03/03/2016</b>	
Act Notarial nr. 298, din 22/02/2016 emis de NP POEANA ALEXANDRU RAZVAN IONUT;	
B6	Intabulare, drept de PROPRIETATEcumparare, dobandit prin Conventie, cota actuala 1/1, cota initiala 1/1
	1) SC AGROTEHNIC SRL, CIF:1348586

**C. Partea III. SARCINI**

Inscrieri privind dezmembramintele dreptului de proprietate, drepturi reale de garanție și sarcini	Referințe
<b>91042 / 11/10/2018</b>	
Act Administrativ nr. 14964, din 20/10/2016 emis de COMUNA PAULESTI;	
C3	Intabulare, drept de IPOTECA LEGALA, Valoare:220053.26 LEIreprezentand SECHESTRU, cota actuala 1/1, cota initiala 1/1
	1) COMUNA PAULESTI, CIF:2843981


## Anexa Nr. 1 La Partea I

## Teren

Nr cadastral	Suprafața (mp)*	Observații / Referințe
23100	7.500	

\* Suprafața este determinată în planul de proiecție Stereo 70.

## DETALII LINIARE IMOBIL



## Date referitoare la teren

Crt	Categorie folosință	Intravilan	Suprafața (mp)	Tarla	Parcelă	Nr. topo	Observații / Referințe
1	arabil	NU	7.500	26	715/27	-	

## Lungime Segmente

1) Valorile lungimilor segmentelor sunt obținute din proiecție în plan.

Punct început	X / Y	Punct sfârșit	X / Y	Lungime segment (** (m)
1	572.746,743 389.346,766	2	572.758,679 389.359,716	17.612
2	572.758,679 389.359,716	3	572.388,738 389.589,303	435.392
3	572.388,738 389.589,303	4	572.385,0 389.583,064	7.273
4	572.385,0 389.583,064	5	572.379,846 389.574,464	10.026
5	572.379,846 389.574,464	1	572.746,743 389.346,766	431.81

**\*\* Lungimile segmentelor sunt determinate în planul de proiecție Stereo 70 și sunt rotunjite la 1 milimetru.**

**\*\*\* Distanța dintre puncte este formată din segmente cumulate ce sunt mai mici decât valoarea 1 milimetru.**



**DATE DESPRE IMOBILUL NR. 861**

Oficiul de Cadastru și Publicitate Imobiliară PRAHOVA  
Biroul de Cadastru și Publicitate Imobiliară Ploiești

**A. Partea I. Descrierea imobilului**

TEREN Extravilan

Nr. CF vechi:8299

Adresa: Jud. Prahova

Nr. Crt	Nr cadastral Nr. topografic	Suprafața* (mp)	Observații / Referințe
A1	22080	5.000	Sector cadastral:39 Teren neimprejmuit;

**B. Partea II. Proprietari și acte**

Inscrieri privitoare la dreptul de proprietate și alte drepturi reale	Referințe
<b>67264 / 28/08/2014</b>	
Act Normativ nr. 17, din 07/03/2014 emis de Parlamentul Romaniei;	
B3	Imobil aflat sub incidenta art.3 alin.(1) din Legea 17/2014, dobandit prin Lege
	A1
<b>21062 / 03/03/2016</b>	
Act Notarial nr. 298, din 29/02/2016 emis de NP POEANA ALEXANDRU RAZVAN IONUT;	
B6	Intabulare, drept de PROPRIETATEcumparare ca bun comun, dobandit prin Conventie, cota actuala 1/1, cota initiala 1/1
	A1
	1) <b>SC AGROTEHNIC SRL</b> , CIF:1348586

**C. Partea III. SARCINI**

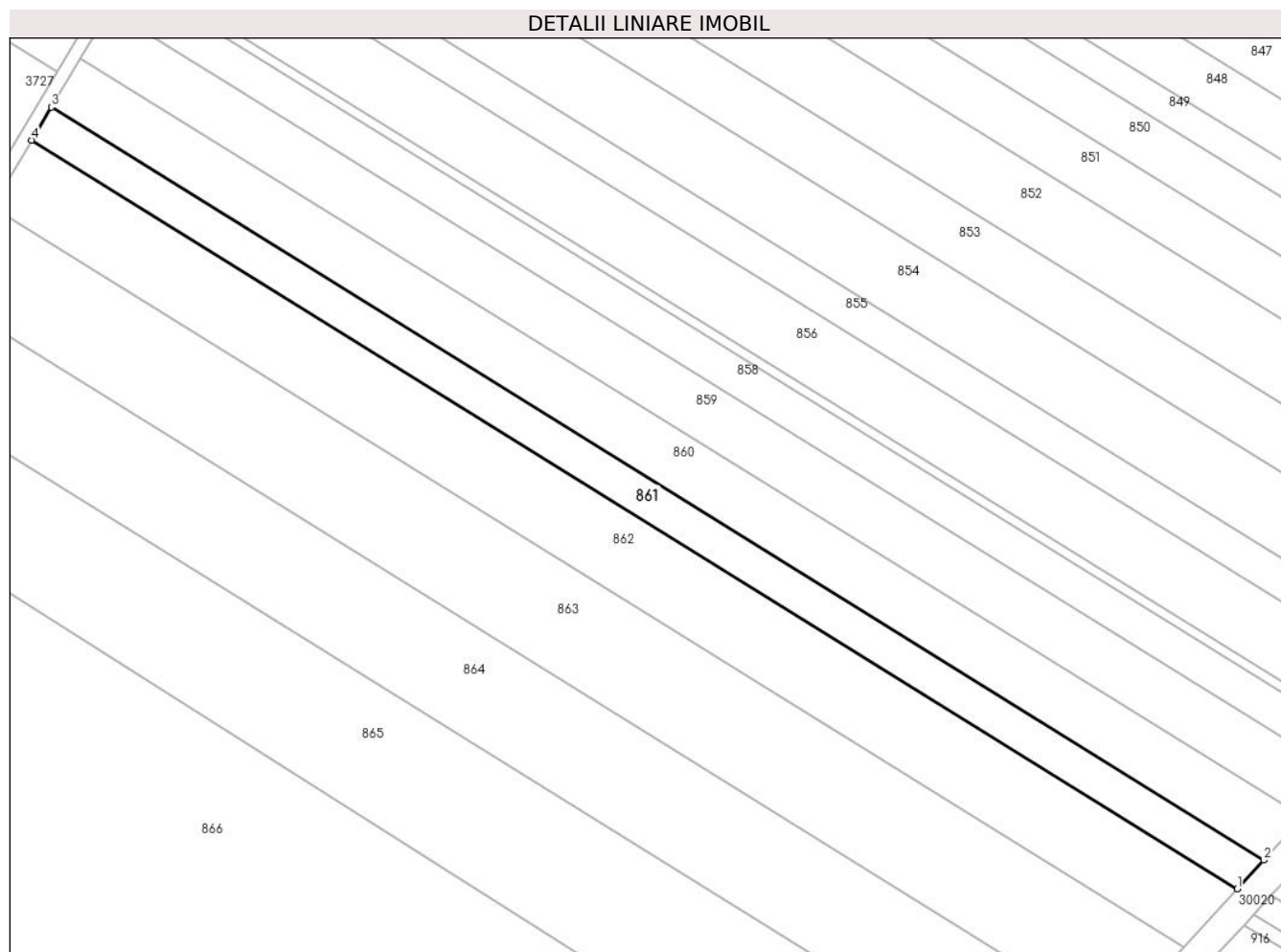
Inscrieri privind dezmembramintele dreptului de proprietate, drepturi reale de garanție și sarcini	Referințe
<b>90975 / 11/10/2018</b>	
Act Administrativ nr. 14964, din 19/10/2016 emis de PRIMARIA PAULESTI (act administrativ nr 14963 din 20.10.2016, emis de PRIMARIA PAULESTI);	
C3	Intabulare, drept de IPOTECA LEGALA, Valoare:220053.26 LEI (reprezentand sechestru), cota actuala 1/1, cota initiala 1/1
	A1
	1) <b>COMUNA PAULESTI</b> , CIF:2843981

## Anexa Nr. 1 La Partea I

## Teren

Nr cadastral	Suprafața (mp)*	Observații / Referințe
22080	5.000	

\* Suprafața este determinată în planul de proiecție Stereo 70.



## Date referitoare la teren

Crt	Categorie folosință	Intra vilan	Suprafața (mp)	Tarla	Parcelă	Nr. topo	Observații / Referințe
1	arabil	NU	5.000	26	715/28	-	

## Lungime Segmente

1) Valorile lungimilor segmentelor sunt obținute din proiecție în plan.

Punct început	X / Y	Punct sfârșit	X / Y	Lungime segment (** (m)
1	572.738,73 389.338,073	2	572.746,743 389.346,766	11.823
2	572.746,743 389.346,766	3	572.379,846 389.574,464	431.81
3	572.379,846 389.574,464	4	572.373,877 389.564,503	11.613
4	572.373,877 389.564,503	1	572.738,73 389.338,073	429.405

\*\* Lungimile segmentelor sunt determinate în planul de proiecție Stereo 70 și sunt rotunjite la 1 milimetru.

**\*\*\* Distanţa dintre puncte este formată din segmente cumulate ce sunt mai mici decât valoarea 1 milimetru.**





**DATE DESPRE IMOBILUL NR. 862**

Oficiul de Cadastru și Publicitate Imobiliară PRAHOVA  
Biroul de Cadastru și Publicitate Imobiliară Ploiești

**A. Partea I. Descrierea imobilului**

TEREN Extravilan

Adresa: Jud. Prahova

Nr. Crt	Nr cadastral Nr. topografic	Suprafața* (mp)	Observații / Referințe
A1		10.000	Sector cadastral:39 Teren neimprejmut;

**B. Partea II. Proprietari și acte**

Inscrieri privitoare la dreptul de proprietate și alte drepturi reale		Referințe
/		
Act Administrativ nr. 26821, din 29/09/1994 emis de CJSDPAT PRAHOVA (T 26_P 715.29_TP 26821_Stefan Constanta, Str. Ioan Slavici, Nr. 34);		
B1	Intabulare, drept de PROPRIETATE, cu titlu de moștenire, dobandit prin Reconstituire, cota actuala 24/32, cota initiala 24/32 1) <b>NENU APOSTOL NICULINA</b> 2) <b>SIOIU ILIE ANICA</b> 3) <b>ȘTEFAN VASILE</b>	A1
Act Notarial nr. 23, din 18/03/2003 emis de NP NECULAE AURELIAN;		
B2	Intabulare, drept de PROPRIETATE, cu titlu de moștenire, dobandit prin Succesiune, cota actuala 2/32, cota initiala 2/32 1) <b>ȘTEFAN CONSTANȚA</b>	A1
B3	Intabulare, drept de PROPRIETATE, cu titlu de moștenire, dobandit prin Succesiune, cota actuala 3/32, cota initiala 3/32 1) <b>ȘTEFAN MĂDĂLIN</b>	A1
B4	Intabulare, drept de PROPRIETATE, cu titlu de moștenire, dobandit prin Succesiune, cota actuala 3/32, cota initiala 3/32 1) <b>ȘTEFAN GABRIEL-IONUȚ</b>	A1

**C. Partea III. SARCINI .**


Inscrieri privind dezmembramintele dreptului de proprietate, drepturi reale de garanție și sarcini	Referințe
NU SUNT	

## Anexa Nr. 1 La Partea I

## Teren

Nr cadastral	Suprafața (mp)*	Observații / Referințe
	10.000	

\* Suprafața este determinată în planul de proiecție Stereo 70.



## Date referitoare la teren

Crt	Categorie folosință	Intra vilan	Suprafața (mp)	Tarla	Parcelă	Nr. topo	Observații / Referințe
1	arabil	NU	10.000	26	715/29	-	

## Lungime Segmente

1) Valorile lungimilor segmentelor sunt obținute din proiecție în plan.

Punct început	X / Y	Punct sfârșit	X / Y	Lungime segment (** (m)
1	572.722,569 389.320,539	2	572.738,73 389.338,073	23.846
2	572.738,73 389.338,073	3	572.373,877 389.564,503	429.405
3	572.373,877 389.564,503	4	572.361,838 389.544,41	23.424
4	572.361,838 389.544,41	1	572.722,569 389.320,539	424.553

\*\* Lungimile segmentelor sunt determinate în planul de proiecție Stereo 70 și sunt rotunjite la 1 milimetru.

**\*\*\* Distanţa dintre puncte este formată din segmente cumulate ce sunt mai mici decât valoarea 1 milimetru.**



**DATE DESPRE IMOBILUL NR. 863**

Oficiul de Cadastru și Publicitate Imobiliară PRAHOVA  
Biroul de Cadastru și Publicitate Imobiliară Ploiești

**A. Partea I. Descrierea imobilului**

TEREN Extravilan

Adresa: Jud. Prahova

Nr. Crt	Nr cadastral Nr. topografic	Suprafața* (mp)	Observații / Referințe
A1		12.979	Sector cadastral:39 Teren neimprejmuit;

**B. Partea II. Proprietari și acte**

Inscrieri privitoare la dreptul de proprietate și alte drepturi reale		Referințe
/		
Act Administrativ nr. 34263, din 30/03/1995 emis de CJSDPAT PRAHOVA;		
B1	Intabulare, drept de PROPRIETATE, dobandit prin Reconstituire, cota actuala 1/1, cota initiala 1/1	A1
	1) BĂDESCU GHEORGHE CONSTANTA 2) POPESCU GHEORGHE PETRE	

**C. Partea III. SARCINI .**


Inscrieri privind dezmembramintele dreptului de proprietate, drepturi reale de garanție și sarcini	Referințe
NU SUNT	

## Anexa Nr. 1 La Partea I

## Teren

Nr cadastral	Suprafața (mp)*	Observații / Referințe
	12.979	

\* Suprafața este determinată în planul de proiecție Stereo 70.



## Date referitoare la teren

Crt	Categorie folosință	Intravilan	Suprafața (mp)	Tarla	Parcelă	Nr. topo	Observații / Referințe
1	arabil	NU	12.979	26	715/30	-	

## Lungime Segmente

1) Valorile lungimilor segmentelor sunt obținute din proiecție în plan.

Punct început	X / Y	Punct sfârșit	X / Y	Lungime segment (** (m)
1	572.701,343 389.297,509	2	572.722,569 389.320,539	31.32
2	572.722,569 389.320,539	3	572.361,838 389.544,41	424.553
3	572.361,838 389.544,41	4	572.359,752 389.540,93	4.057
4	572.359,752 389.540,93	5	572.344,922 389.518,705	26.719
5	572.344,922 389.518,705	1	572.701,343 389.297,509	419.48

**\*\* Lungimile segmentelor sunt determinate în planul de proiecție Stereo 70 și sunt rotunjite la 1 milimetru.**

**\*\*\* Distanța dintre puncte este formată din segmente cumulate ce sunt mai mici decât valoarea 1 milimetru.**





**DATE DESPRE IMOBILUL NR. 864**

Oficiul de Cadastru și Publicitate Imobiliară PRAHOVA  
Biroul de Cadastru și Publicitate Imobiliară Ploiești

**A. Partea I. Descrierea imobilului**

TEREN Extravilan

Adresa: Jud. Prahova

Nr. Crt	Nr cadastral Nr. topografic	Suprafața* (mp)	Observații / Referințe
A1		12.683	Sector cadastral:39 Teren neimprejmuit;

**B. Partea II. Proprietari și acte**

Inscrieri privitoare la dreptul de proprietate și alte drepturi reale		Referințe
/		
Act Administrativ nr. 46314, din 02/10/1995 emis de CJSDPAT PRAHOVA;		
B1	Intabulare, drept de PROPRIETATE, dobandit prin Reconstituire, cota actuala 1/1, cota initiala 1/1	A1
	1) NĂSTASE I ȘTEFAN	
	2) ZAHARACHESCU A GHEORGHE DEFUNCT:Da	

**C. Partea III. SARCINI .**


Inscrieri privind dezmembramintele dreptului de proprietate, drepturi reale de garanție și sarcini	Referințe
NU SUNT	

## Anexa Nr. 1 La Partea I

## Teren

Nr cadastral	Suprafața (mp)*	Observații / Referințe
	12.683	

\* Suprafața este determinată în planul de proiecție Stereo 70.



## Date referitoare la teren

Crt	Categorie folosință	Intra vilan	Suprafața (mp)	Tarla	Parcelă	Nr. topo	Observații / Referințe
1	arabil	NU	12.683	26	715/31	-	

## Lungime Segmente

1) Valorile lungimilor segmentelor sunt obținute din proiecție în plan.

Punct început	X / Y	Punct sfârșit	X / Y	Lungime segment (** (m)
1	572.701,343 389.297,509	2	572.344,922 389.518,705	419.48
2	572.344,922 389.518,705	3	572.328,033 389.493,397	30.426
3	572.328,033 389.493,397	4	572.680,359 389.274,742	414.661
4	572.680,359 389.274,742	1	572.701,343 389.297,509	30.962

\*\* Lungimile segmentelor sunt determinate în planul de proiecție Stereo 70 și sunt rotunjite la 1 milimetru.

**\*\*\* Distanţa dintre puncte este formată din segmente cumulate ce sunt mai mici decât valoarea 1 milimetru.**



**DATE DESPRE IMOBILUL NR. 865**

Oficiul de Cadastru și Publicitate Imobiliară PRAHOVA  
Biroul de Cadastru și Publicitate Imobiliară Ploiești

**A. Partea I. Descrierea imobilului**

TEREN Extravilan

Adresa: Jud. Prahova

Nr. Crt	Nr cadastral Nr. topografic	Suprafața* (mp)	Observații / Referințe
A1		15.049	Sector cadastral:39 Teren neimprejmuit;

**B. Partea II. Proprietari și acte**

Inscrieri privitoare la dreptul de proprietate și alte drepturi reale		Referințe
/		
Act Administrativ nr. 7, din 13/03/1996 emis de PARLAMENTUL ROMANIEI;		
B1	Intabulare, drept de PROPRIETATE, dobandit prin Lege, cota actuala 1/1, cota initiala 1/1	A1
	1) UAT PAULESTI, CIF:99999999999999, Teren la dispozitia comisiei locale de fond funciar in baza legii 7/1996	

**C. Partea III. SARCINI .**


Inscrieri privind dezmembramintele dreptului de proprietate, drepturi reale de garanție și sarcini	Referințe
NU SUNT	

## Anexa Nr. 1 La Partea I

## Teren

Nr cadastral	Suprafața (mp)*	Observații / Referințe
	15.049	

\* Suprafața este determinată în planul de proiecție Stereo 70.



## Date referitoare la teren

Crt	Categorie folosință	Intravilan	Suprafața (mp)	Tarla	Parcelă	Nr. topo	Observații / Referințe
1	arabil	NU	15.049	26	-	-	

## Lungime Segmente

1) Valorile lungimilor segmentelor sunt obținute din proiecție în plan.

Punct început	X / Y	Punct sfârșit	X / Y	Lungime segment (** (m)
1	572.654,081 389.246,231	2	572.680,359 389.274,742	38.774
2	572.680,359 389.274,742	3	572.328,033 389.493,397	414.661
3	572.328,033 389.493,397	4	572.308,587 389.464,257	35.033
4	572.308,587 389.464,257	1	572.654,081 389.246,231	408.536

\*\* Lungimile segmentelor sunt determinate în planul de proiecție Stereo 70 și sunt rotunjite la 1 milimetru.

**\*\*\* Distanţa dintre puncte este formată din segmente cumulate ce sunt mai mici decât valoarea 1 milimetru.**





**DATE DESPRE IMOBILUL NR. 866**

Oficiul de Cadastru și Publicitate Imobiliară PRAHOVA  
Biroul de Cadastru și Publicitate Imobiliară Ploiești

**A. Partea I. Descrierea imobilului**

TEREN Extravilan

Adresa: Jud. Prahova, T26 P716/13

Nr. Crt	Nr cadastral Nr. topografic	Suprafața* (mp)	Observații / Referințe
A1	30628	56.600	Sector cadastral:39 Teren neimprejmit;

**B. Partea II. Proprietari și acte**

Inscrieri privitoare la dreptul de proprietate și alte drepturi reale		Referințe
<b>123080 / 25/11/2020</b>		
Act Notarial nr. 149, din 17/05/2016 emis de NP SANDU AURELIAN VIOREL;		
B3	Intabulare, drept de PROPRIETATE, dobandit prin Lege, cota actuala 7/8, cota initiala 7/8 1) <b>PROPRIETAR NEIDENTIFICAT</b>	A1
Act Normativ nr. 17, din 07/03/2014 emis de PARLAMENTUL ROMANIEI;		
B4	se noteaza faptul ca imobilul se afla sub incidenta art.3 alin.(1) din Legea nr. 17/2014	A1
<b>11471 / 25/01/2021</b>		
Act Notarial nr. 91, din 22/01/2021 emis de NP Poiana Alexandru Razvan Ionut;		
B5	Intabulare, drept de PROPRIETATEcumparare ca bun comun, dobandit prin Conventie, cota actuala 1/8, cota initiala 1/8 1) <b>SIMA IULIA ILEANA</b> 2) <b>SIMA ȘTEFAN COSMIN</b>	A1

**C. Partea III. SARCINI .**

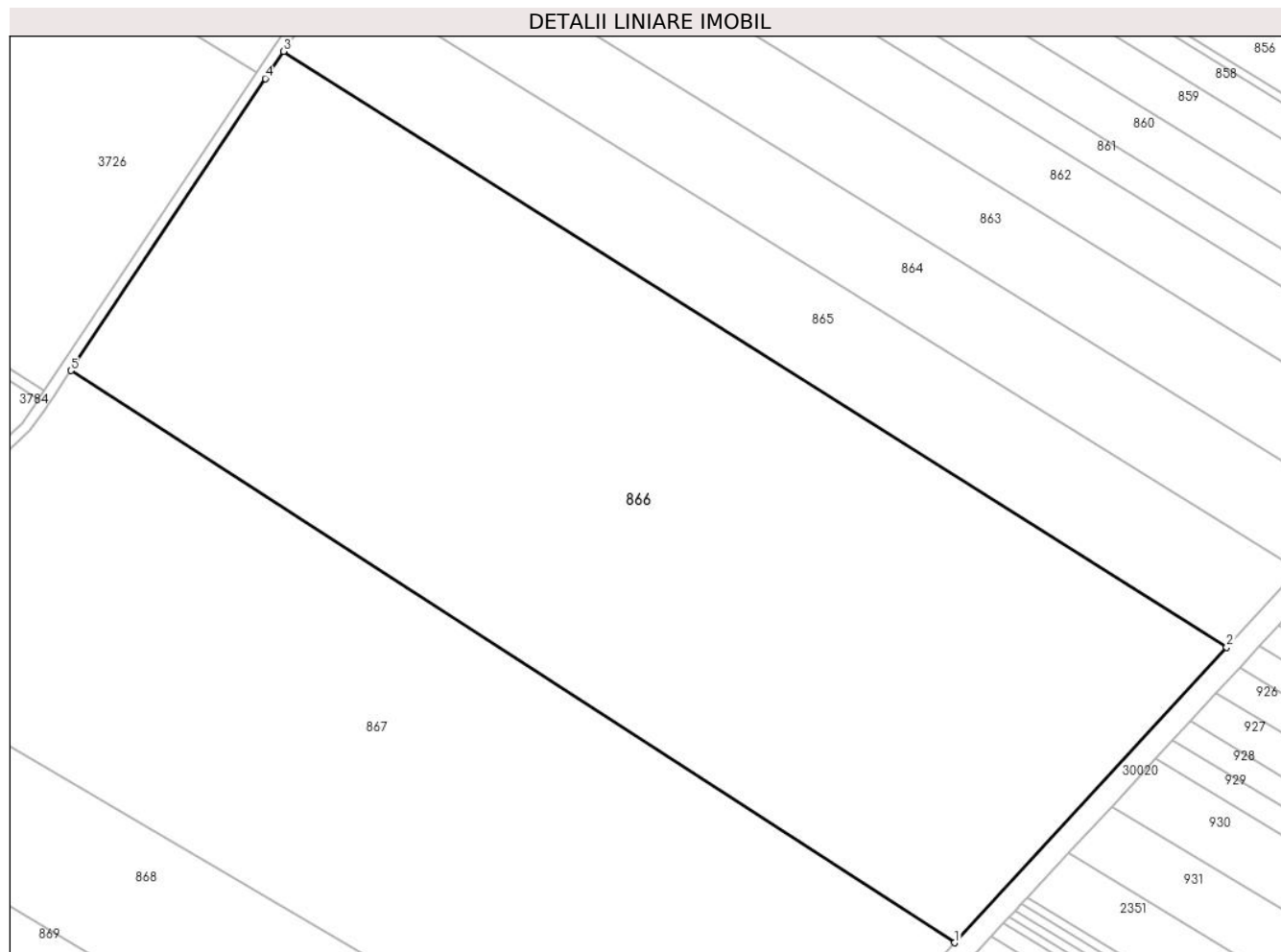
Inscrieri privind dezmembramintele dreptului de proprietate, drepturi reale de garanție și sarcini	Referințe
NU SUNT	

## Anexa Nr. 1 La Partea I

## Teren

Nr cadastral	Suprafața (mp)*	Observații / Referințe
30628	56.600	

\* Suprafața este determinată în planul de proiecție Stereo 70.



## Date referitoare la teren

Crt	Categorie folosință	Intravilan	Suprafața (mp)	Tarla	Parcelă	Nr. topo	Observații / Referințe
1	arabil	NU	56.600	26	715/13	-	

## Lungime Segmente

1) Valorile lungimilor segmentelor sunt obținute din proiecție în plan.

Punct început	X / Y	Punct sfârșit	X / Y	Lungime segment (** (m)
1	572.554,444 389.138,129	2	572.654,081 389.246,231	147.016
2	572.654,081 389.246,231	3	572.308,587 389.464,257	408.536
3	572.308,587 389.464,257	4	572.301,961 389.454,327	11.938
4	572.301,961 389.454,327	5	572.230,655 389.347,473	128.461
5	572.230,655 389.347,473	1	572.554,444 389.138,129	385.57

**\*\* Lungimile segmentelor sunt determinate în planul de proiecție Stereo 70 și sunt rotunjite la 1 milimetru.**

**\*\*\* Distanța dintre puncte este formată din segmente cumulate ce sunt mai mici decât valoarea 1 milimetru.**



**DATE DESPRE IMOBILUL NR. 867**

Oficiul de Cadastru și Publicitate Imobiliară PRAHOVA  
Biroul de Cadastru și Publicitate Imobiliară Ploiești

**A. Partea I. Descrierea imobilului**

TEREN Extravilan

Adresa: Jud. Prahova

Nr. Crt	Nr cadastral Nr. topografic	Suprafața* (mp)	Observații / Referințe
A1		46.500	Sector cadastral:39 Teren neimprejmuit;

**B. Partea II. Proprietari și acte**

Inscrieri privitoare la dreptul de proprietate și alte drepturi reale	Referințe
/	
Act Administrativ nr. 92548, din 19/12/2001 emis de CJSDPAT PRAHOVA;	
B1	A1
Intabulare, drept de PROPRIETATE, dobandit prin Reconstituire, cota actuala 1/1, cota initiala 1/1	
1) RĂDULESCU CORALIA SILVIA	

**C. Partea III. SARCINI .**

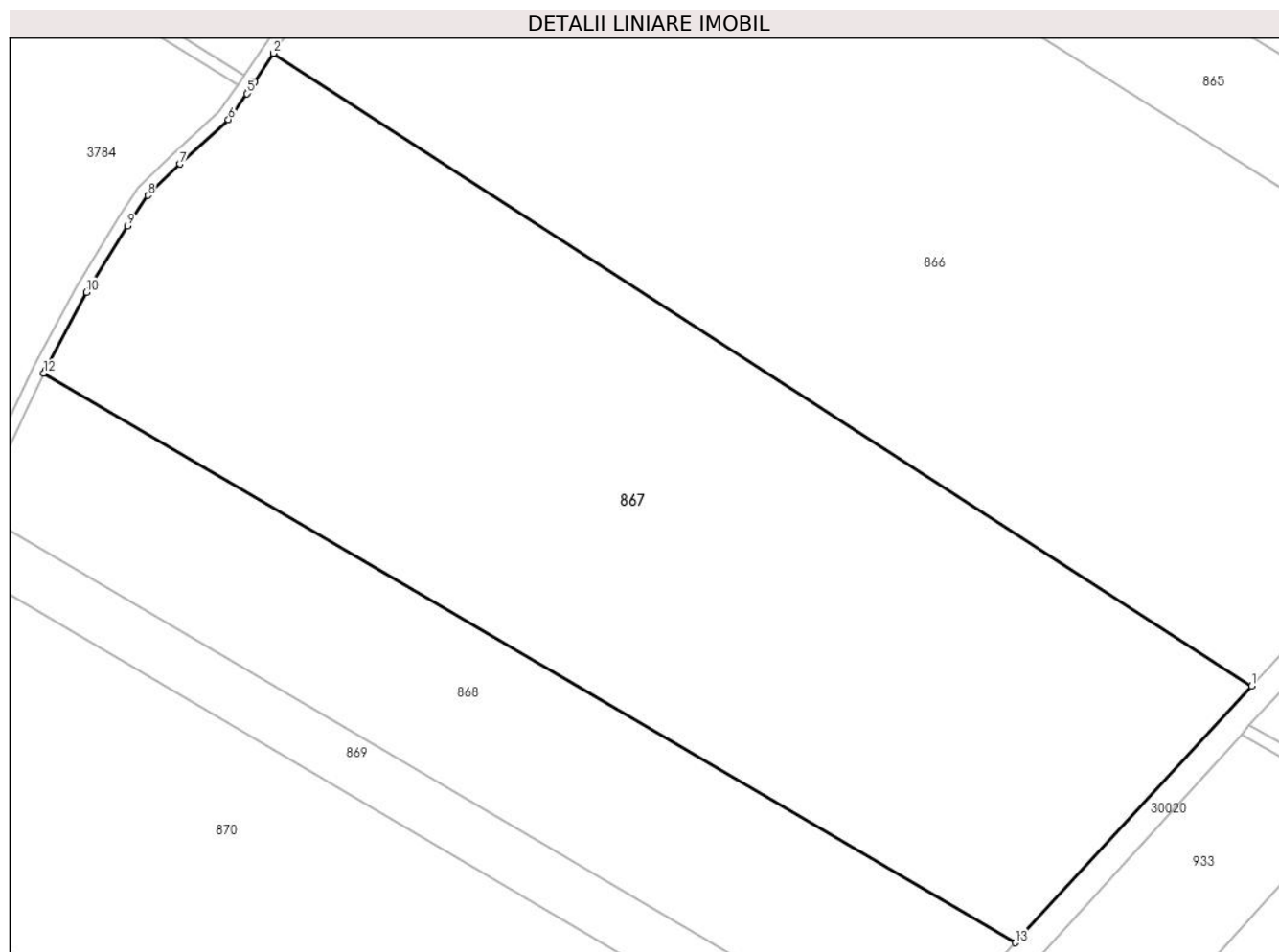
Inscrieri privind dezmembramintele dreptului de proprietate, drepturi reale de garanție și sarcini	Referințe
NU SUNT	

## Anexa Nr. 1 La Partea I

## Teren

Nr cadastral	Suprafața (mp)*	Observații / Referințe
	46.500	

\* Suprafața este determinată în planul de proiecție Stereo 70.



## Date referitoare la teren

Crt	Categorie folosință	Intravilan	Suprafața (mp)	Tarla	Parcelă	Nr. topo	Observații / Referințe
1	arabil	NU	46.500	26	715/12	-	

## Lungime Segmente

1) Valorile lungimilor segmentelor sunt obținute din proiecție în plan.

Punct început	X / Y	Punct sfârșit	X / Y	Lungime segment (** (m)
1	572.554,444 389.138,129	2	572.230,655 389.347,473	385.57
2	572.230,655 389.347,473	3	572.224,397 389.338,096	11.273
3	572.224,397 389.338,096	4	572.222,175 389.334,767	4.002
4	572.222,175 389.334,767	5	572.221,752 389.334,132	0.763
5	572.221,752 389.334,132	6	572.215,722 389.325,547	10.491

Punct început	X / Y	Punct sfârșit	X / Y	Lungime segment (** (m)
6	572.215,722 389.325,547	7	572.199,586 389.310,793	21.864
7	572.199,586 389.310,793	8	572.188,999 389.300,402	14.834
8	572.188,999 389.300,402	9	572.182,312 389.290,286	12.126
9	572.182,312 389.290,286	10	572.168,717 389.268,427	25.742
10	572.168,717 389.268,427	11	572.155,067 389.242,659	29.16
11	572.155,067 389.242,659	12	572.154,565 389.241,595	1.176
12	572.154,565 389.241,595	13	572.476,164 389.053,198	372.719
13	572.476,164 389.053,198	1	572.554,444 389.138,129	115.503

\*\* Lungimile segmentelor sunt determinate în planul de proiecție Stereo 70 și sunt rotunjite la 1 milimetru.

\*\*\* Distanța dintre puncte este formată din segmente cumulate ce sunt mai mici decât valoarea 1 milimetru.





**DATE DESPRE IMOBILUL NR. 868**

Oficiul de Cadastru și Publicitate Imobiliară PRAHOVA  
Biroul de Cadastru și Publicitate Imobiliară Ploiești

**A. Partea I. Descrierea imobilului**

TEREN Extravilan

Adresa: Jud. Prahova

Nr. Crt	Nr cadastral Nr. topografic	Suprafața* (mp)	Observații / Referințe
A1	29263	18.500	Sector cadastral:39 Teren neimpregmuit;

**B. Partea II. Proprietari și acte**

Inscrieri privitoare la dreptul de proprietate și alte drepturi reale		Referințe
<b>27220 / 26/03/2018</b>		
Act Administrativ nr. 92538, din 06/12/2001 emis de Comisia Judeteana Prahova;		
B2	se noteaza faptul ca imobilul se afla sub incidenta art.3 alin.1 din LEGEA 17/2014	A1
<b>39959 / 07/05/2018</b>		
Act Notarial nr. 700, din 04/05/2018 emis de NP Dan Oliviu Vasilica;		
B3	Intabulare, drept de PROPRIETATE, dobandit prin Conventie, cota actuala 1/1, cota initiala 1/1	A1
	1) <b>HACHEM MONICA</b> , (casatorita cu Hachem Patrick cetatean libanez)	

**C. Partea III. SARCINI .**

Inscrieri privind dezmembramintele dreptului de proprietate, drepturi reale de garanție și sarcini	Referințe
NU SUNT	

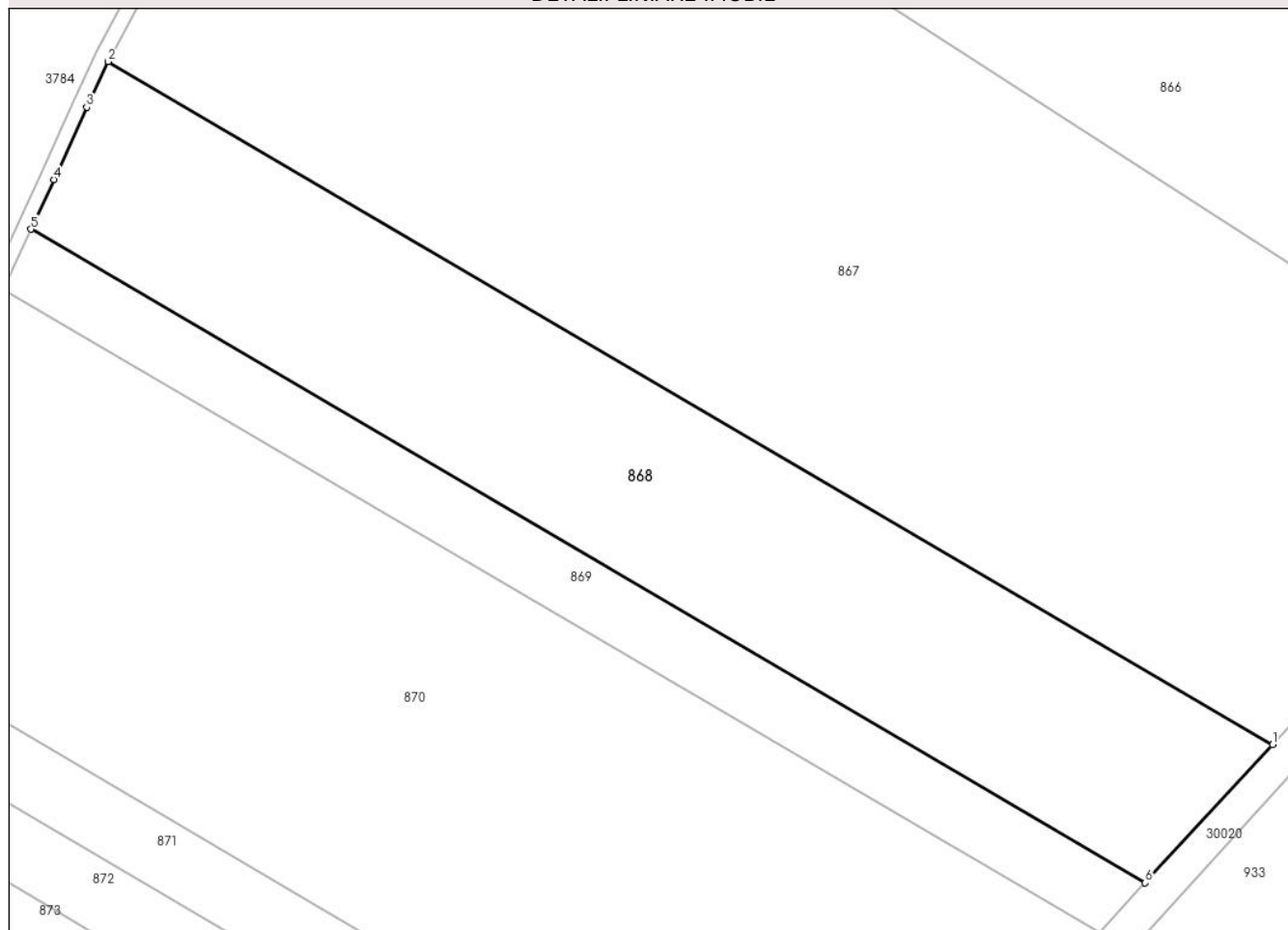
## Anexa Nr. 1 La Partea I

## Teren

Nr cadastral	Suprafața (mp)*	Observații / Referințe
29263	18.500	

\* Suprafața este determinată în planul de proiecție Stereo 70.

## DETALII LINIARE IMOBIL



## Date referitoare la teren

Crt	Categorie folosință	Intra vilan	Suprafața (mp)	Tarla	Parcelă	Nr. topo	Observații / Referințe
1	arabil	NU	18.500	26	715/11	-	

## Lungime Segmente

1) Valorile lungimilor segmentelor sunt obținute din proiecție în plan.

Punct început	X / Y	Punct sfârșit	X / Y	Lungime segment (** (m)
1	572.476,164 389.053,198	2	572.154,565 389.241,595	372.719
2	572.154,565 389.241,595	3	572.148,633 389.229,016	13.908
3	572.148,633 389.229,016	4	572.139,545 389.209,018	21.966
4	572.139,545 389.209,018	5	572.133,207 389.195,324	15.09
5	572.133,207 389.195,324	6	572.440,982 389.015,025	356.698

Punct început	X / Y	Punct sfârșit	X / Y	Lungime segment (** (m)
6	572.440,982 389.015,025	1	572.476,164 389.053,198	51.913

\*\* Lungimile segmentelor sunt determinate în planul de proiecție Stereo 70 și sunt rotunjite la 1 milimetru.

\*\*\* Distanța dintre puncte este formată din segmente cumulate ce sunt mai mici decât valoarea 1 milimetru.



**DATE DESPRE IMOBILUL NR. 869**

Oficiul de Cadastru și Publicitate Imobiliară PRAHOVA  
Biroul de Cadastru și Publicitate Imobiliară Ploiești

**A. Partea I. Descrierea imobilului**

TEREN Extravilan

Adresa: Jud. Prahova

Nr. Crt	Nr cadastral Nr. topografic	Suprafața* (mp)	Observații / Referințe
A1		6.500	Sector cadastral:39 Teren neimpregmuit;

**B. Partea II. Proprietari și acte**

Inscrieri privitoare la dreptul de proprietate și alte drepturi reale	Referințe
/	
Act Administrativ nr. 92545, din 19/12/2001 emis de CJSDPAT PRAHOVA;	
B1	A1
Intabulare, drept de PROPRIETATE, dobandit prin Reconstituire, cota actuala 1/1, cota initiala 1/1	
1) ILIE ALEXANDRU	

**C. Partea III. SARCINI .**

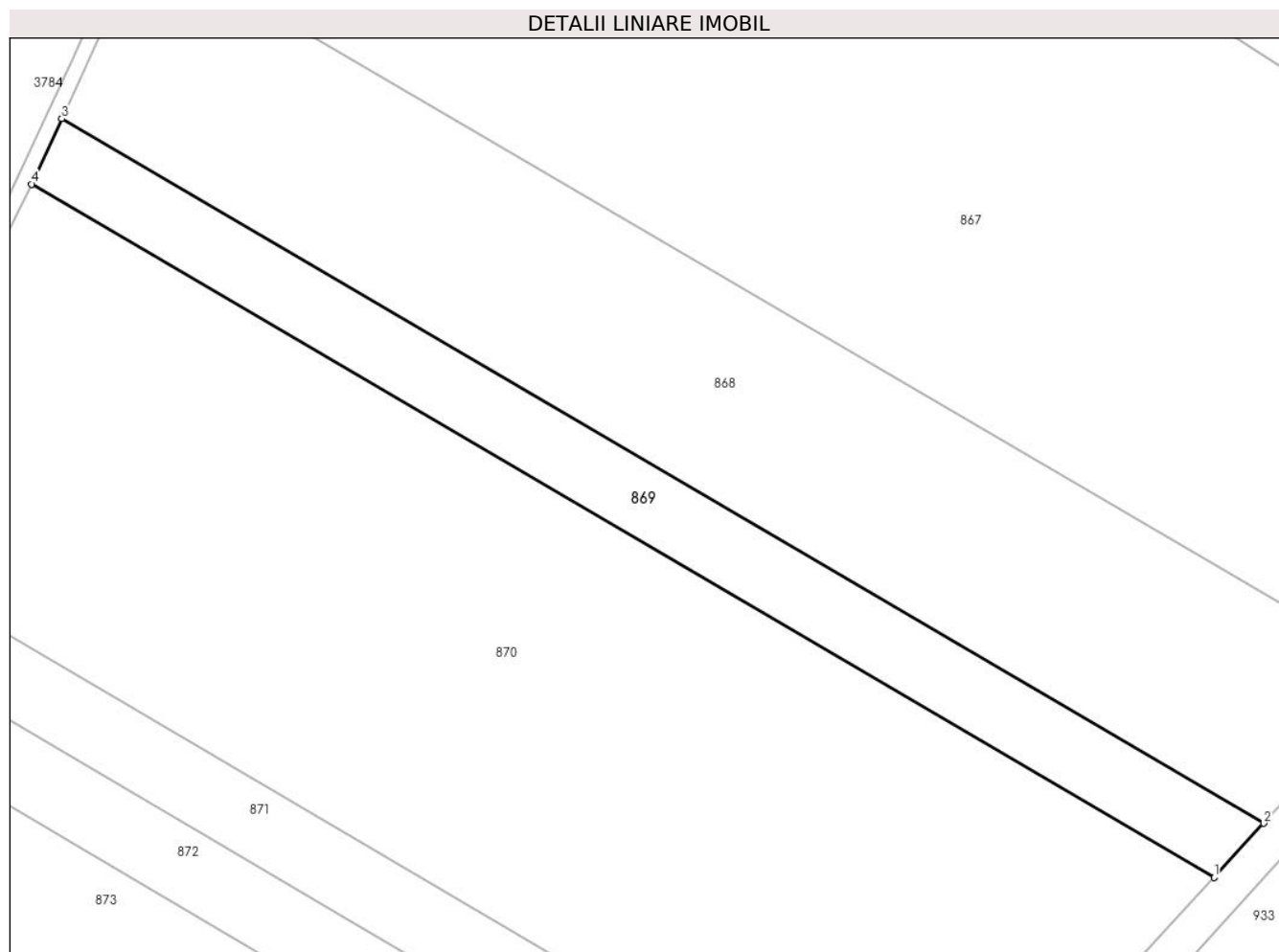
Inscrieri privind dezmembramintele dreptului de proprietate, drepturi reale de garanție și sarcini	Referințe
NU SUNT	

## Anexa Nr. 1 La Partea I

## Teren

Nr cadastral	Suprafața (mp)*	Observații / Referințe
	6.500	

\* Suprafața este determinată în planul de proiecție Stereo 70.



## Date referitoare la teren

Crt	Categorie folosință	Intra vilan	Suprafața (mp)	Tarla	Parcelă	Nr. topo	Observații / Referințe
1	arabil	NU	6.500	26	715/10	-	

## Lungime Segmente

1) Valorile lungimilor segmentelor sunt obținute din proiecție în plan.

Punct început	X / Y	Punct sfârșit	X / Y	Lungime segment (** (m)
1	572.428,238 389.001,199	2	572.440,982 389.015,025	18.803
2	572.440,982 389.015,025	3	572.133,207 389.195,324	356.698
3	572.133,207 389.195,324	4	572.125,454 389.178,574	18.457
4	572.125,454 389.178,574	1	572.428,238 389.001,199	350.913

\*\* Lungimile segmentelor sunt determinate în planul de proiecție Stereo 70 și sunt rotunjite la 1 milimetru.

**\*\*\* Distanţa dintre puncte este formată din segmente cumulate ce sunt mai mici decât valoarea 1 milimetru.**





**DATE DESPRE IMOBILUL NR. 870**

Oficiul de Cadastru și Publicitate Imobiliară PRAHOVA  
Biroul de Cadastru și Publicitate Imobiliară Ploiești

**A. Partea I. Descrierea imobilului**

TEREN Extravilan

Adresa: Jud. Prahova

Nr. Crt	Nr cadastral Nr. topografic	Suprafața* (mp)	Observații / Referințe
A1		34.600	Sector cadastral:39 Teren neimprejmuit;

**B. Partea II. Proprietari și acte**

Inscrieri privitoare la dreptul de proprietate și alte drepturi reale		Referințe
/		
Act Administrativ nr. 92543, din 17/12/2001 emis de CJSDPAT PRAHOVA;		
B1	Intabulare, drept de PROPRIETATE, dobandit prin Reconstituire, cota actuala 1/1, cota initiala 1/1 1) SAVA DUMITRU DOREL 2) BAICU MARIA	A1

**C. Partea III. SARCINI .**

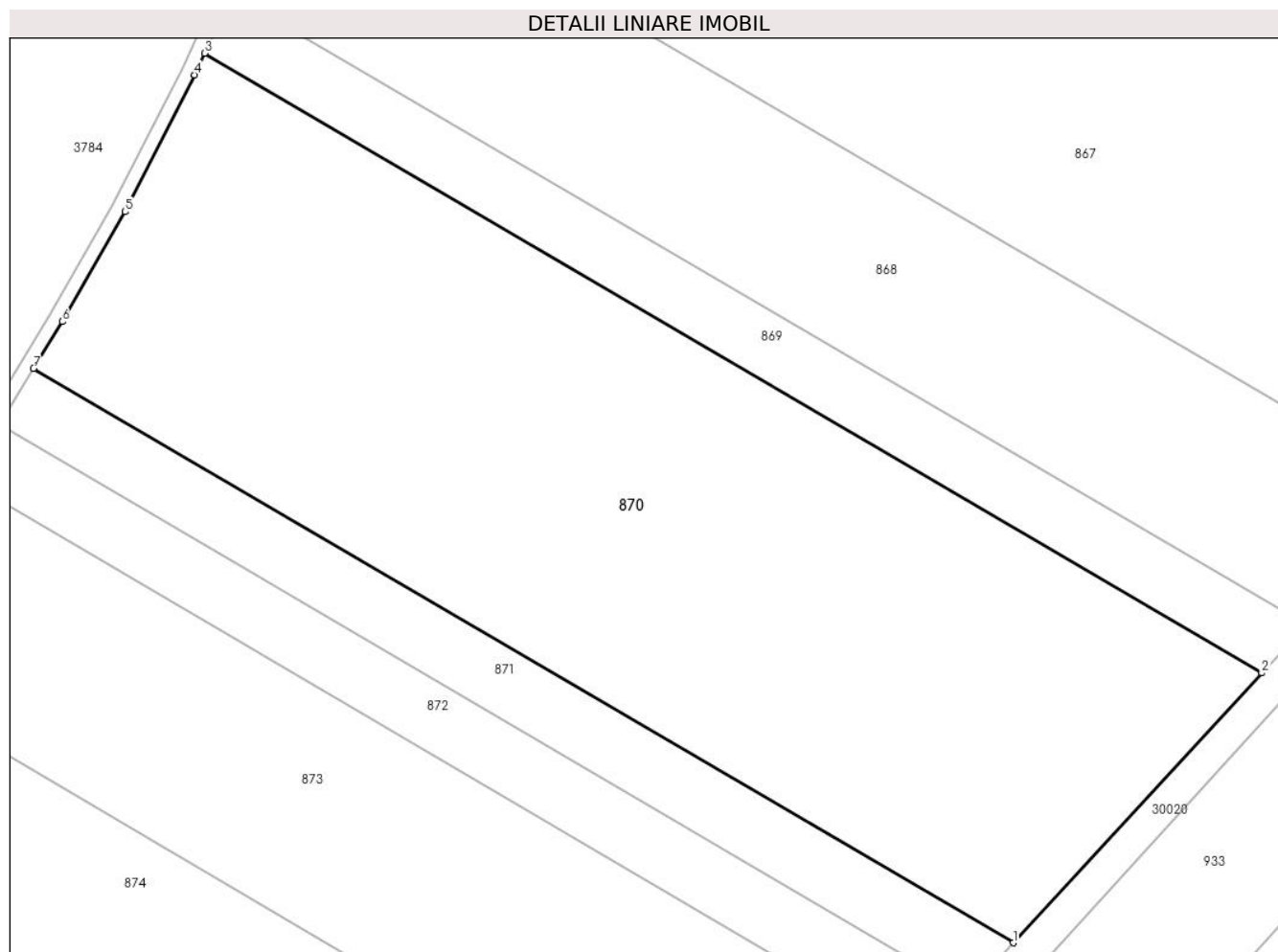
Inscrieri privind dezmembramintele dreptului de proprietate, drepturi reale de garanție și sarcini	Referințe
NU SUNT	

## Anexa Nr. 1 La Partea I

## Teren

Nr cadastral	Suprafața (mp)*	Observații / Referințe
	34.600	

\* Suprafața este determinată în planul de proiecție Stereo 70.



## Date referitoare la teren

Crt	Categorie folosință	Intravilan	Suprafața (mp)	Tarla	Parcelă	Nr. topo	Observații / Referințe
1	arabil	NU	34.600	26	715/9	-	

## Lungime Segmente

1) Valorile lungimilor segmentelor sunt obținute din proiecție în plan.

Punct început	X / Y	Punct sfârșit	X / Y	Lungime segment (** (m)
1	572.357,043 388.923,954	2	572.428,238 389.001,199	105.05
2	572.428,238 389.001,199	3	572.125,454 389.178,574	350.913
3	572.125,454 389.178,574	4	572.122,592 389.172,391	6.813
4	572.122,592 389.172,391	5	572.102,654 389.133,223	43.951
5	572.102,654 389.133,223	6	572.084,688 389.101,762	36.229

Punct început	X / Y	Punct sfârșit	X / Y	Lungime segment (** (m)
6	572.084,688 389.101,762	7	572.076,433 389.088,339	15.758
7	572.076,433 389.088,339	1	572.357,043 388.923,954	325.214

\*\* Lungimile segmentelor sunt determinate în planul de proiecție Stereo 70 și sunt rotunjite la 1 milimetru.

\*\*\* Distanța dintre puncte este formată din segmente cumulate ce sunt mai mici decât valoarea 1 milimetru.



**DATE DESPRE IMOBILUL NR. 871**

Oficiul de Cadastru și Publicitate Imobiliară PRAHOVA  
Biroul de Cadastru și Publicitate Imobiliară Ploiești

**A. Partea I. Descrierea imobilului**

TEREN Extravilan

Nr. CF vechi:1467(e:1467)

Adresa: Jud. Prahova

Nr. Crt	Nr cadastral Nr. topografic	Suprafața* (mp)	Observații / Referințe
A1	20035	Din acte: 12.100 Masurata: 6.050	Sector cadastral:39 Teren neimprijmit;

**B. Partea II. Proprietari și acte**

Inscrieri privitoare la dreptul de proprietate și alte drepturi reale	Referințe
<b>9969 / 05/02/2015</b>	
Act Normativ nr. 17, din 07/03/2014 emis de PARLAMENTUL ROMANIEI;	
B3 se noteaza faptul ca imobilul se afla sub incidenta Legii 17/2014	A1
<b>83753 / 08/08/2019</b>	
Act Administrativ nr. 294/2012, din 18/12/2018 emis de EX.JUD. TAREAN CALIN;	
B4 Intabulare, drept de PROPRIETATE, dobandit prin Adjudecare, cota actuala 1/1, cota initiala 1/1 1) <b>FIRST BANK SA</b> , CIF:7025592	A1

**C. Partea III. SARCINI .**

Inscrieri privind dezmembramintele dreptului de proprietate, drepturi reale de garanție și sarcini	Referințe
NU SUNT	

## Anexa Nr. 1 La Partea I

## Teren

Nr cadastral	Suprafața (mp)*	Observații / Referințe
20035	Din acte: 12.100 Masurata: 6.050	

\* Suprafața este determinată în planul de proiecție Stereo 70.

## DETALII LINIARE IMOBIL



## Date referitoare la teren

Crt	Categorie folosință	Intravilan	Suprafața (mp)	Tarla	Parcelă	Nr. topo	Observații / Referințe
1	arabil	NU	6.050	26	715/8	-	

## Lungime Segmente

1) Valorile lungimilor segmentelor sunt obținute din proiecție în plan.

Punct început	X / Y	Punct sfârșit	X / Y	Lungime segment (** (m)
1	572.344,065 388.909,874	2	572.357,043 388.923,954	19.149
2	572.357,043 388.923,954	3	572.076,433 389.088,339	325.214
3	572.076,433 389.088,339	4	572.066,629 389.072,4	18.713
4	572.066,629 389.072,4	1	572.344,065 388.909,874	321.536

**\*\* Lungimile segmentelor sunt determinate în planul de proiecție Stereo 70 și sunt rotunjite la 1 milimetru.**

**\*\*\* Distanța dintre puncte este formată din segmente cumulate ce sunt mai mici decât valoarea 1 milimetru.**





**DATE DESPRE IMOBILUL NR. 872**

Oficiul de Cadastru și Publicitate Imobiliară PRAHOVA  
Biroul de Cadastru și Publicitate Imobiliară Ploiești

**A. Partea I. Descrierea imobilului**

TEREN Extravilan

Nr. CF vechi:1468

Adresa: Jud. Prahova

Nr. Crt	Nr cadastral Nr. topografic	Suprafața* (mp)	Observații / Referințe
A1	25641	Din acte: 12.100 Masurata: 6.050	Sector cadastral:39 Teren neimprejmuț;

**B. Partea II. Proprietari și acte**

Inscrieri privitoare la dreptul de proprietate și alte drepturi reale		Referințe
<b>30307 / 29/05/2012</b>		
Act Notarial nr. 16, din 25/05/2012 emis de NP GHEORGHE CATALINA MIHAELA;		
B2	Intabulare, drept de PROPRIETATE, dobandit prin Succesiune, cota actuala 1/3, cota initiala 1/3 1) <b>GEAMAN SORIN</b>	A1
B3	Intabulare, drept de PROPRIETATE, dobandit prin Succesiune, cota actuala 1/3, cota initiala 1/3 1) <b>SAVULESCU ELENA</b>	A1
B4	Intabulare, drept de PROPRIETATE, dobandit prin Succesiune, cota actuala 1/3, cota initiala 1/3 1) <b>NICHITA ANCA</b>	A1
<b>9964 / 05/02/2015</b>		
Act Normativ nr. 17, din 07/03/2014 emis de PARLAMENTUL ROMANIEI;		
B5	se noteaza faptul ca imobilul se afla sub incidenta Legii nr. 17/2014	A1

**C. Partea III. SARCINI .**

Inscrieri privind dezmembramintele dreptului de proprietate, drepturi reale de garanție și sarcini	Referințe
NU SUNT	


## Anexa Nr. 1 La Partea I

## Teren

Nr cadastral	Suprafața (mp)*	Observații / Referințe
25641	Din acte: 12.100 Masurata: 6.050	

\* Suprafața este determinată în planul de proiecție Stereo 70.

## DETALII LINIARE IMOBIL



## Date referitoare la teren

Crt	Categorie folosință	Intravilan	Suprafața (mp)	Tarla	Parcelă	Nr. topo	Observații / Referințe
1	arabil	NU	6.050	26	715/8	-	

## Lungime Segmente

1) Valorile lungimilor segmentelor sunt obținute din proiecție în plan.

Punct început	X / Y	Punct sfârșit	X / Y	Lungime segment (** (m)
1	572.330,925 388.895,618	2	572.344,065 388.909,874	19.388
2	572.344,065 388.909,874	3	572.066,629 389.072,4	321.536
3	572.066,629 389.072,4	4	572.066,462 389.072,13	0.317
4	572.066,462 389.072,13	5	572.057,193 389.055,974	18.626
5	572.057,193 389.055,974	1	572.330,925 388.895,618	317.243

**\*\* Lungimile segmentelor sunt determinate în planul de proiecție Stereo 70 și sunt rotunjite la 1 milimetru.**

**\*\*\* Distanța dintre puncte este formată din segmente cumulate ce sunt mai mici decât valoarea 1 milimetru.**



**DATE DESPRE IMOBILUL NR. 873**

Oficiul de Cadastru și Publicitate Imobiliară PRAHOVA  
Biroul de Cadastru și Publicitate Imobiliară Ploiești

**A. Partea I. Descrierea imobilului**

TEREN Extravilan

Adresa: Jud. Prahova

Nr. Crt	Nr cadastral Nr. topografic	Suprafața* (mp)	Observații / Referințe
A1		19.000	Sector cadastral:39 Teren neimprejmuit;

**B. Partea II. Proprietari și acte**

Inscrieri privitoare la dreptul de proprietate și alte drepturi reale		Referințe
/		
Act Administrativ nr. 92547, din 19/12/2001 emis de CJSDPAT PRAHOVA;		
B1	Intabulare, drept de PROPRIETATE, dobandit prin Reconstituire, cota actuala 1/1, cota initiala 1/1 1) DUMITRESCU D VASILE	A1

**C. Partea III. SARCINI .**

Inscrieri privind dezmembramintele dreptului de proprietate, drepturi reale de garanție și sarcini	Referințe
NU SUNT	

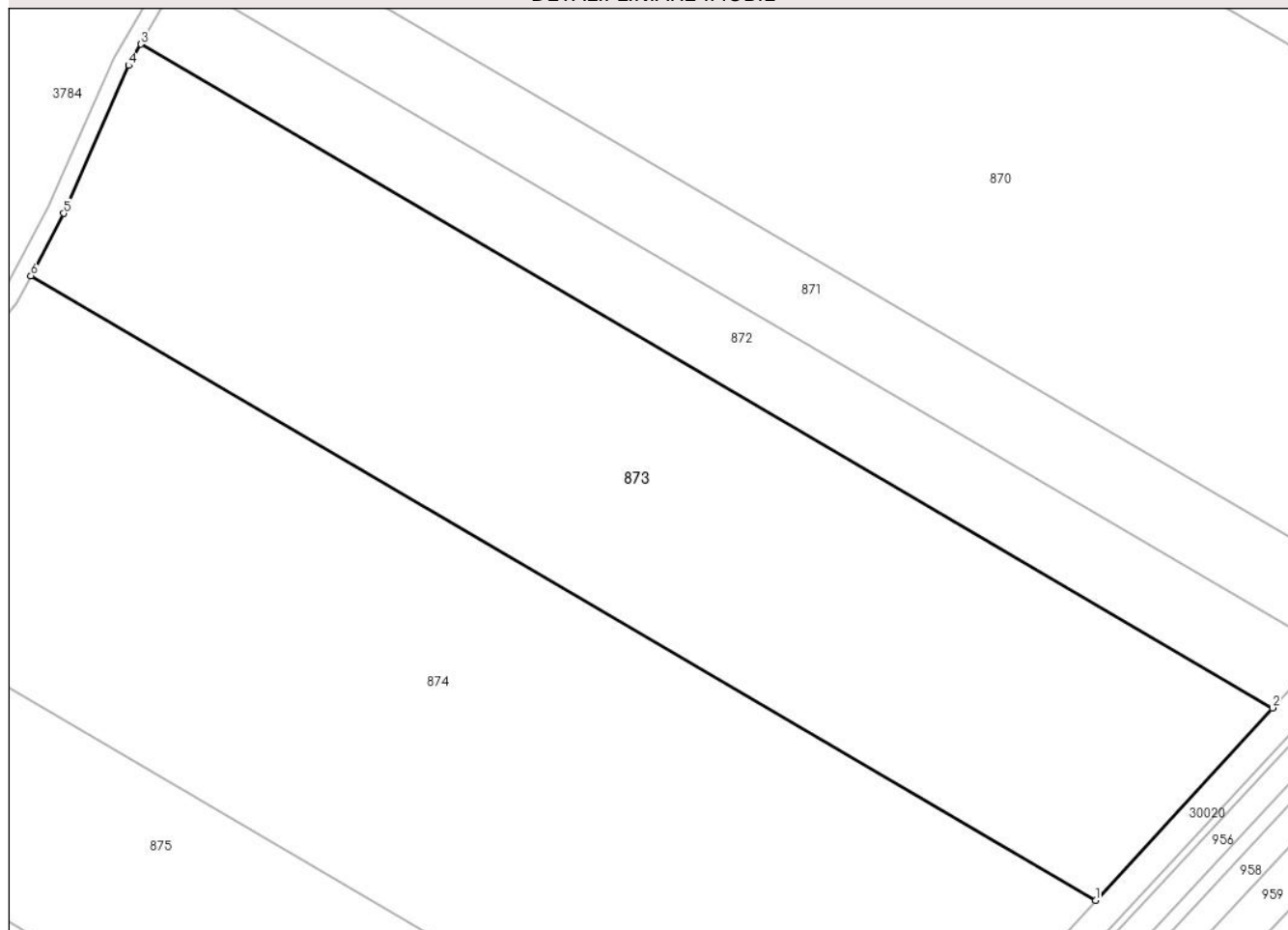
## Anexa Nr. 1 La Partea I

## Teren

Nr cadastral	Suprafața (mp)*	Observații / Referințe
	19.000	

\* Suprafața este determinată în planul de proiecție Stereo 70.

## DETALII LINIARE IMOBIL



## Date referitoare la teren

Crt	Categorie folosință	Intravilan	Suprafața (mp)	Tarla	Parcelă	Nr. topo	Observații / Referințe
1	arabil	NU	19.000	26	715/7	-	

## Lungime Segmente

1) Valorile lungimilor segmentelor sunt obținute din proiecție în plan.

Punct început	X / Y	Punct sfârșit	X / Y	Lungime segment (** (m)
1	572.288,09 388.849,144	2	572.330,925 388.895,618	63.203
2	572.330,925 388.895,618	3	572.057,193 389.055,974	317.243
3	572.057,193 389.055,974	4	572.054,24 389.050,827	5.934
4	572.054,24 389.050,827	5	572.038,537 389.015,078	39.046
5	572.038,537 389.015,078	6	572.030,609 388.999,98	17.053

Punct început	X / Y	Punct sfârșit	X / Y	Lungime segment (** (m)
6	572.030,609 388.999,98	1	572.288,09 388.849,144	298.409

\*\* Lungimile segmentelor sunt determinate în planul de proiecție Stereo 70 și sunt rotunjite la 1 milimetru.

\*\*\* Distanța dintre puncte este formată din segmente cumulate ce sunt mai mici decât valoarea 1 milimetru.





**DATE DESPRE IMOBILUL NR. 874**

Oficiul de Cadastru și Publicitate Imobiliară PRAHOVA  
Biroul de Cadastru și Publicitate Imobiliară Ploiești

**A. Partea I. Descrierea imobilului**

TEREN Extravilan

Adresa: Jud. Prahova

Nr. Crt	Nr cadastral Nr. topografic	Suprafața* (mp)	Observații / Referințe
A1		25.900	Sector cadastral:39 Teren neimprejmuit;

**B. Partea II. Proprietari și acte**

Inscrieri privitoare la dreptul de proprietate și alte drepturi reale		Referințe
/		
Act Administrativ nr. 92542, din 06/12/2001 emis de CJSDPAT PRAHOVA;		
B1	Intabulare, drept de PROPRIETATE, dobandit prin Reconstituire, cota actuala 1/1, cota initiala 1/1	A1
	1) SCĂRLĂTESCU MARIUS 2) SCĂRLĂTESCU MARIA	

**C. Partea III. SARCINI .**

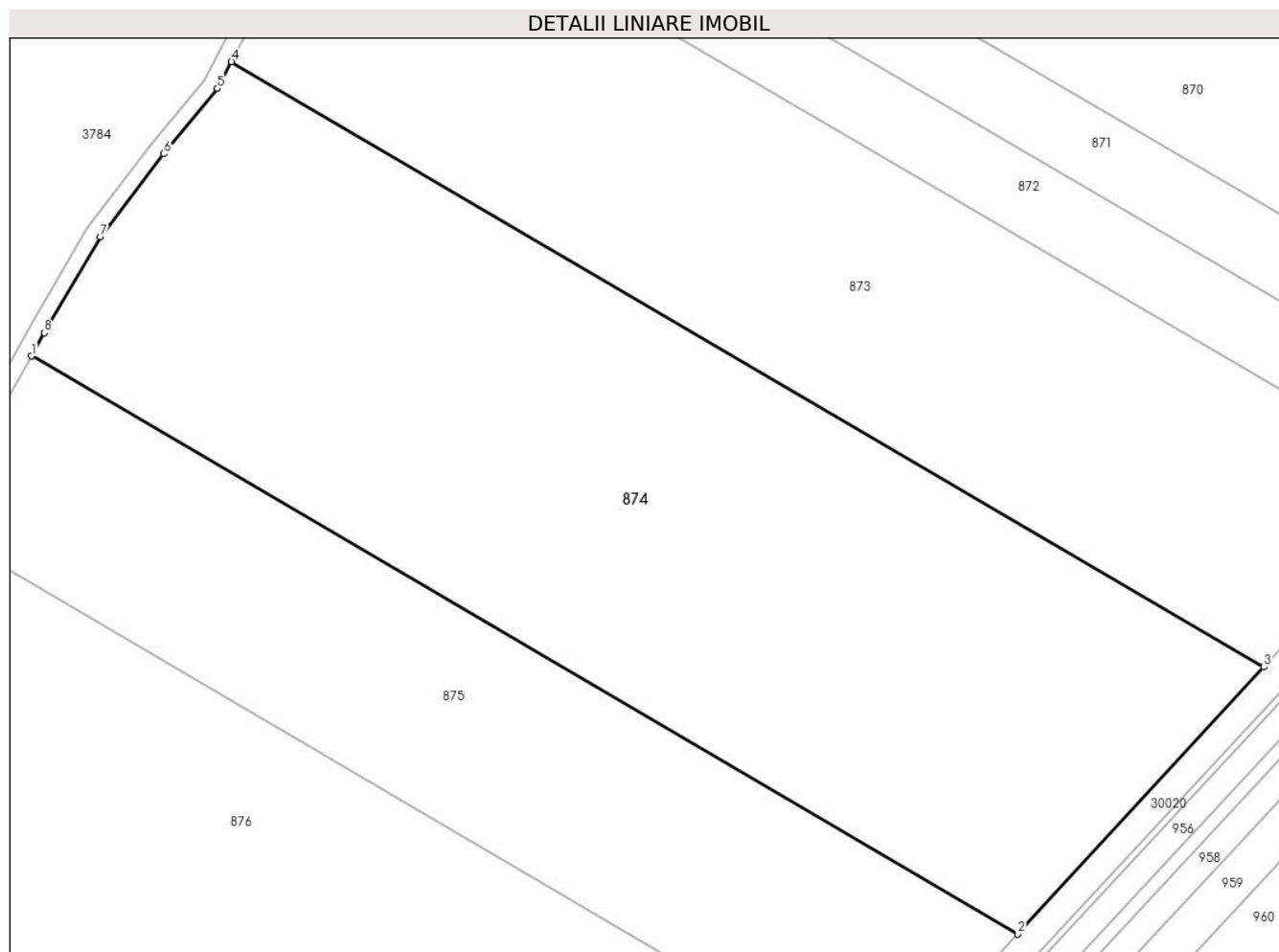
Inscrieri privind dezmembramintele dreptului de proprietate, drepturi reale de garanție și sarcini	Referințe
NU SUNT	

## Anexa Nr. 1 La Partea I

## Teren

Nr cadastral	Suprafața (mp)*	Observații / Referințe
	25.900	

\* Suprafața este determinată în planul de proiecție Stereo 70.



## Date referitoare la teren

Crt	Categorie folosință	Intravilan	Suprafața (mp)	Tarla	Parcelă	Nr. topo	Observații / Referințe
1	arabil	NU	25.900	26	715/6	-	

## Lungime Segmente

1) Valorile lungimilor segmentelor sunt obținute din proiecție în plan.

Punct început	X / Y	Punct sfârșit	X / Y	Lungime segment (** (m)
1	571.980,757 388.926,646	2	572.226,719 388.782,558	285.059
2	572.226,719 388.782,558	3	572.288,09 388.849,144	90.554
3	572.288,09 388.849,144	4	572.030,609 388.999,98	298.409
4	572.030,609 388.999,98	5	572.027,118 388.993,331	7.51
5	572.027,118 388.993,331	6	572.013,768 388.977,058	21.048

Punct început	X / Y	Punct sfârșit	X / Y	Lungime segment (** (m)
6	572.013,768 388.977,058	7	571.997,939 388.956,331	26.08
7	571.997,939 388.956,331	8	571.983,985 388.932,448	27.661
8	571.983,985 388.932,448	1	571.980,757 388.926,646	6.64

\*\* Lungimile segmentelor sunt determinate în planul de proiecție Stereo 70 și sunt rotunjite la 1 milimetru.

\*\*\* Distanța dintre puncte este formată din segmente cumulate ce sunt mai mici decât valoarea 1 milimetru.



**DATE DESPRE IMOBILUL NR. 875**

Oficiul de Cadastru și Publicitate Imobiliară PRAHOVA  
Biroul de Cadastru și Publicitate Imobiliară Ploiești

**A. Partea I. Descrierea imobilului**

TEREN Extravilan

Adresa: Jud. Prahova

Nr. Crt	Nr cadastral Nr. topografic	Suprafața* (mp)	Observații / Referințe
A1		13.600	Sector cadastral:39 Teren neimprejmuit;

**B. Partea II. Proprietari și acte**

Inscrieri privitoare la dreptul de proprietate și alte drepturi reale	Referințe
/	
Act Administrativ nr. 92539, din 06/12/2001 emis de CJSDPAT PRAHOVA;	
B1	A1
Intabulare, drept de PROPRIETATE, dobandit prin Reconstituire, cota actuala 1/1, cota initiala 1/1	
1) SCĂRLĂTESCU SIMION	

**C. Partea III. SARCINI .**

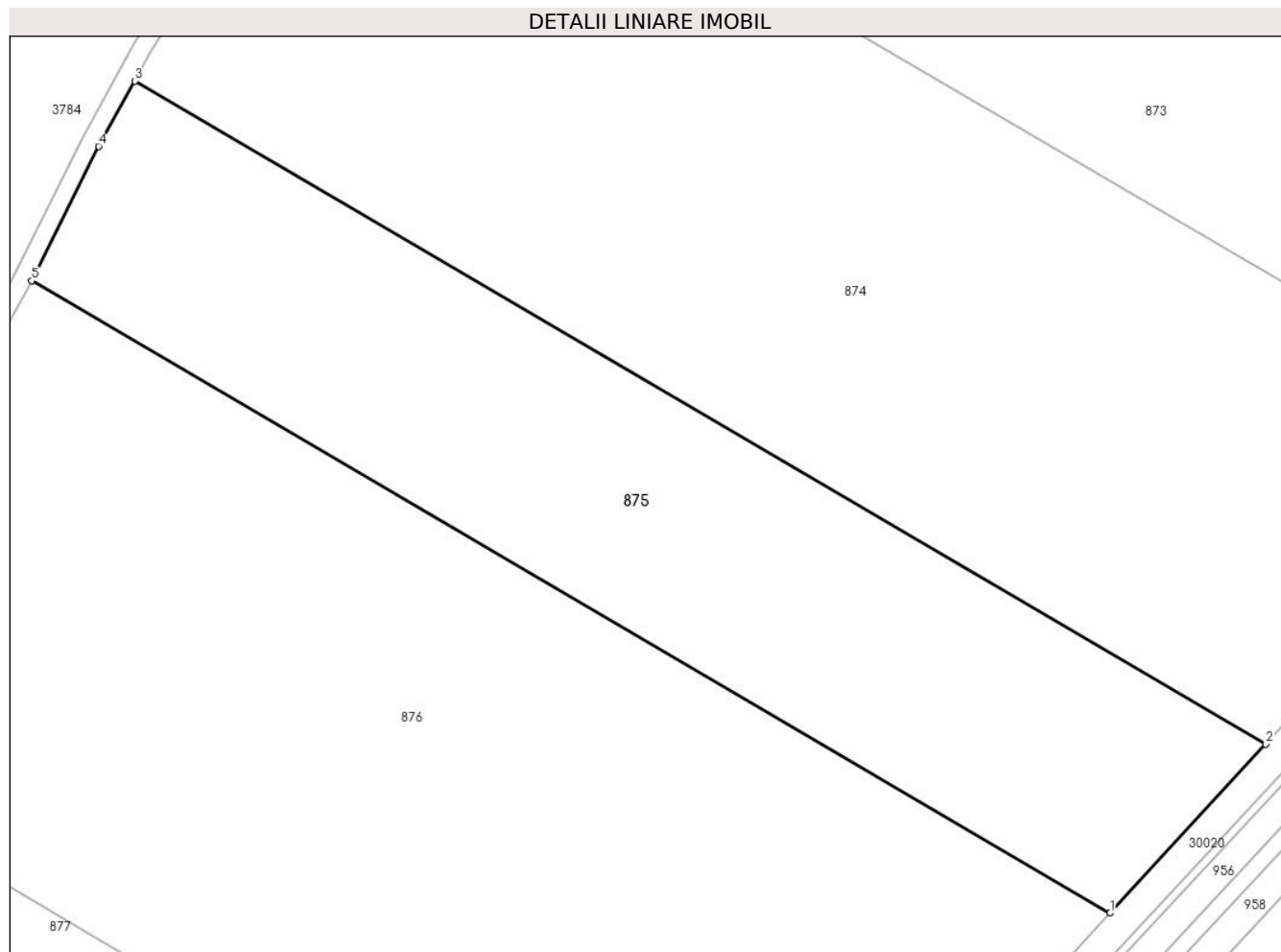
Inscrieri privind dezmembramintele dreptului de proprietate, drepturi reale de garanție și sarcini	Referințe
NU SUNT	

## Anexa Nr. 1 La Partea I

## Teren

Nr cadastral	Suprafața (mp)*	Observații / Referințe
	13.600	

\* Suprafața este determinată în planul de proiecție Stereo 70.



## Date referitoare la teren

Crt	Categorie folosință	Intra vilan	Suprafața (mp)	Tarla	Parcelă	Nr. topo	Observații / Referințe
1	arabil	NU	13.600	26	715/5	-	

## Lungime Segmente

1) Valorile lungimilor segmentelor sunt obținute din proiecție în plan.

Punct început	X / Y	Punct sfârșit	X / Y	Lungime segment (** (m)
1	572.192,87 388.745,833	2	572.226,719 388.782,558	49.945
2	572.226,719 388.782,558	3	571.980,757 388.926,646	285.059
3	571.980,757 388.926,646	4	571.972,859 388.912,452	16.243
4	571.972,859 388.912,452	5	571.958,307 388.883,243	32.633
5	571.958,307 388.883,243	1	572.192,87 388.745,833	271.848

**\*\* Lungimile segmentelor sunt determinate în planul de proiecție Stereo 70 și sunt rotunjite la 1 milimetru.**

**\*\*\* Distanța dintre puncte este formată din segmente cumulate ce sunt mai mici decât valoarea 1 milimetru.**





**DATE DESPRE IMOBILUL NR. 876**

Oficiul de Cadastru și Publicitate Imobiliară PRAHOVA  
Biroul de Cadastru și Publicitate Imobiliară Ploiești

**A. Partea I. Descrierea imobilului**

TEREN Extravilan

Adresa: Jud. Prahova

Nr. Crt	Nr cadastral Nr. topografic	Suprafața* (mp)	Observații / Referințe
A1		30.000	Sector cadastral:39 Teren neimprejmuit;

**B. Partea II. Proprietari și acte**

Inscrieri privitoare la dreptul de proprietate și alte drepturi reale	Referințe
/	
Act Administrativ nr. 92540, din 06/12/2001 emis de CJSDPAT PRAHOVA;	
B1	A1
Intabulare, drept de PROPRIETATE, dobandit prin Reconstituire, cota actuala 1/1, cota initiala 1/1	
1) SARDIU T VASILE	

**C. Partea III. SARCINI .**

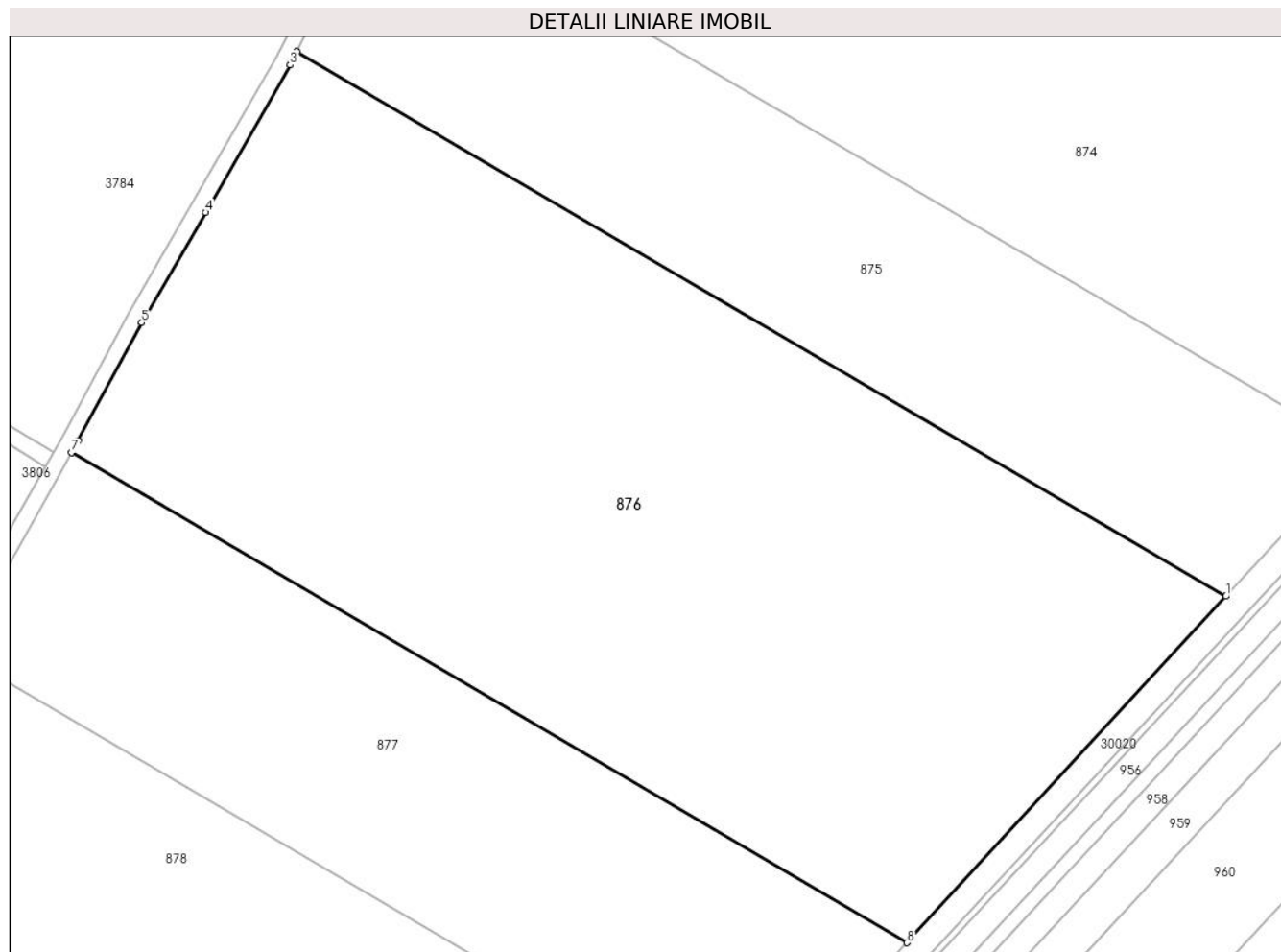
Inscrieri privind dezmembramintele dreptului de proprietate, drepturi reale de garanție și sarcini	Referințe
NU SUNT	

## Anexa Nr. 1 La Partea I

## Teren

Nr cadastral	Suprafața (mp)*	Observații / Referințe
	30.000	

\* Suprafața este determinată în planul de proiecție Stereo 70.



## Date referitoare la teren

Crt	Categorie folosință	Intra vilan	Suprafața (mp)	Tarla	Parcelă	Nr. topo	Observații / Referințe
1	arabil	NU	30.000	26	715/4	-	

## Lungime Segmente

1) Valorile lungimilor segmentelor sunt obținute din proiecție în plan.

Punct început	X / Y	Punct sfârșit	X / Y	Lungime segment (** (m)
1	572.192,87 388.745,833	2	571.958,307 388.883,243	271.848
2	571.958,307 388.883,243	3	571.956,59 388.879,796	3.851
3	571.956,59 388.879,796	4	571.935,222 388.842,634	42.867
4	571.935,222 388.842,634	5	571.919,085 388.814,8	32.174
5	571.919,085 388.814,8	6	571.903,075 388.785,148	33.698

Punct început	X / Y	Punct sfârșit	X / Y	Lungime segment (** (m)
6	571.903,075 388.785,148	7	571.901,337 388.782,055	3.548
7	571.901,337 388.782,055	8	572.112,332 388.658,451	244.534
8	572.112,332 388.658,451	1	572.192,87 388.745,833	118.836

\*\* Lungimile segmentelor sunt determinate în planul de proiecție Stereo 70 și sunt rotunjite la 1 milimetru.

\*\*\* Distanța dintre puncte este formată din segmente cumulate ce sunt mai mici decât valoarea 1 milimetru.



**DATE DESPRE IMOBILUL NR. 877**

Oficiul de Cadastru și Publicitate Imobiliară PRAHOVA  
Biroul de Cadastru și Publicitate Imobiliară Ploiești

**A. Partea I. Descrierea imobilului**

TEREN Extravilan

Adresa: Jud. Prahova

Nr. Crt	Nr cadastral Nr. topografic	Suprafața* (mp)	Observații / Referințe
A1		13.800	Sector cadastral:39 Teren neimprejmuit;

**B. Partea II. Proprietari și acte**

Inscrieri privitoare la dreptul de proprietate și alte drepturi reale		Referințe
/		
Act Administrativ nr. 92544, din 19/12/2001 emis de CJSDPAT PRAHOVA;		
B1	Intabulare, drept de PROPRIETATE, dobandit prin Reconstituire, cota actuala 1/1, cota initiala 1/1	A1
	1) DUMITRAȘCU ELENA 2) VOINESCU GABRIELA 3) BĂLĂȘOIU OLIMPIA 4) SARDIU ION	

**C. Partea III. SARCINI .**

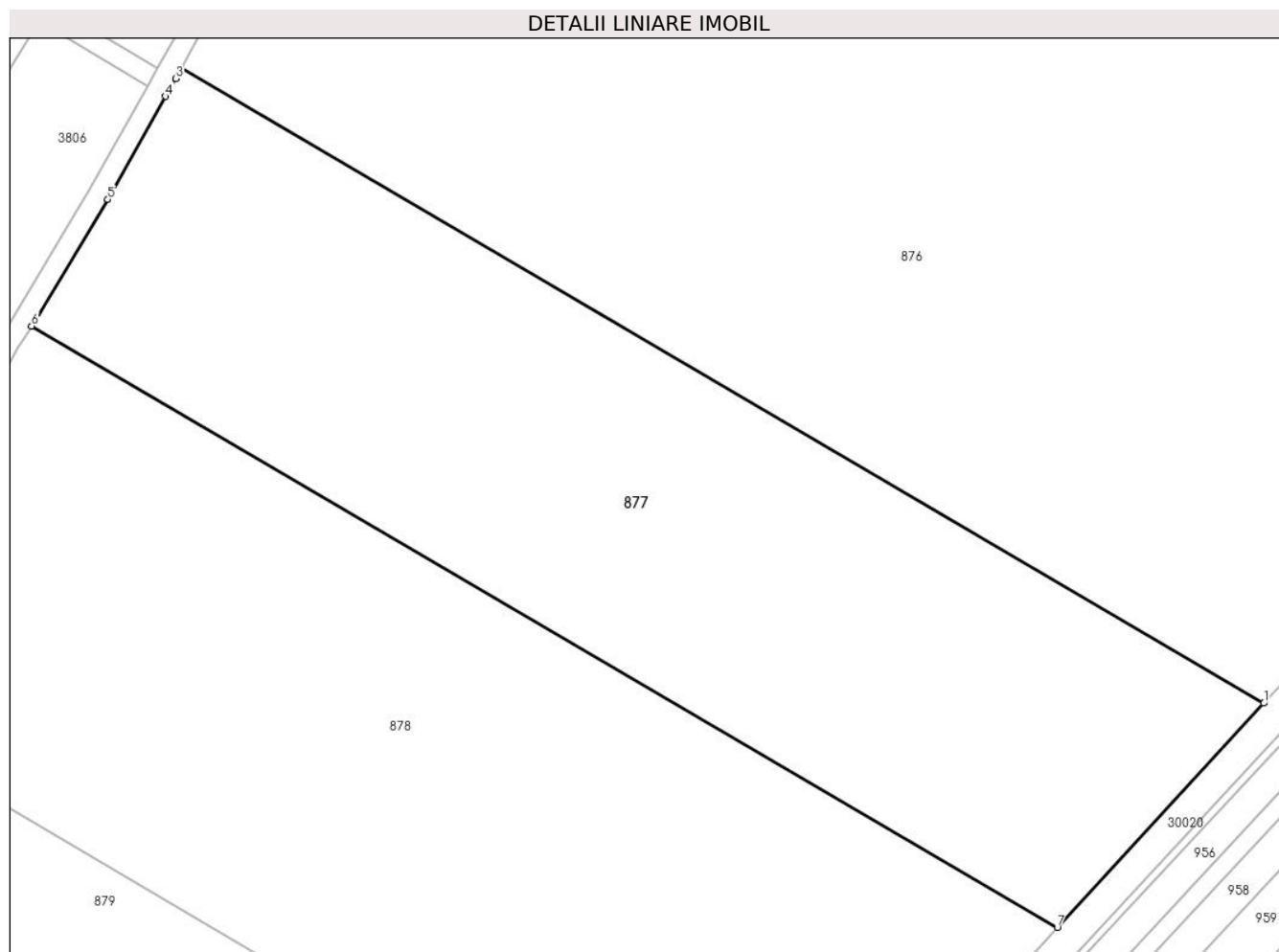
Inscrieri privind dezmembramintele dreptului de proprietate, drepturi reale de garanție și sarcini	Referințe
NU SUNT	

## Anexa Nr. 1 La Partea I

## Teren

Nr cadastral	Suprafața (mp)*	Observații / Referințe
	13.800	

\* Suprafața este determinată în planul de proiecție Stereo 70.



## Date referitoare la teren

Crt	Categorie folosință	Intra vilan	Suprafața (mp)	Tarla	Parcelă	Nr. topo	Observații / Referințe
1	arabil	NU	13.800	26	715/3	-	

## Lungime Segmente

1) Valorile lungimilor segmentelor sunt obținute din proiecție în plan.

Punct început	X / Y	Punct sfârșit	X / Y	Lungime segment (** (m)
1	572.112,332 388.658,451	2	571.901,337 388.782,055	244.534
2	571.901,337 388.782,055	3	571.900,254 388.780,129	2.21
3	571.900,254 388.780,129	4	571.898,294 388.776,64	4.002
4	571.898,294 388.776,64	5	571.887,028 388.756,589	22.999
5	571.887,028 388.756,589	6	571.872,166 388.731,916	28.803

Punct început	X / Y	Punct sfârșit	X / Y	Lungime segment (** (m)
6	571.872,166 388.731,916	7	572.072,094 388.614,795	231.708
7	572.072,094 388.614,795	1	572.112,332 388.658,451	59.371

\*\* Lungimile segmentelor sunt determinate în planul de proiecție Stereo 70 și sunt rotunjite la 1 milimetru.

\*\*\* Distanța dintre puncte este formată din segmente cumulate ce sunt mai mici decât valoarea 1 milimetru.





**DATE DESPRE IMOBILUL NR. 878**

Oficiul de Cadastru și Publicitate Imobiliară PRAHOVA  
Biroul de Cadastru și Publicitate Imobiliară Ploiești

**A. Partea I. Descrierea imobilului**

TEREN Extravilan

Adresa: Jud. Prahova

Nr. Crt	Nr cadastral Nr. topografic	Suprafața* (mp)	Observații / Referințe
A1		18.500	Sector cadastral:39 Teren neimprejmuit;

**B. Partea II. Proprietari și acte**

Inscrieri privitoare la dreptul de proprietate și alte drepturi reale		Referințe
/		
Act Administrativ nr. 92537, din 06/12/2001 emis de CJSDPAT PRAHOVA;		
B1	Intabulare, drept de PROPRIETATE, dobandit prin Reconstituire, cota actuala 1/1, cota initiala 1/1 1) SOCOLESCU STELIAN	A1

**C. Partea III. SARCINI .**

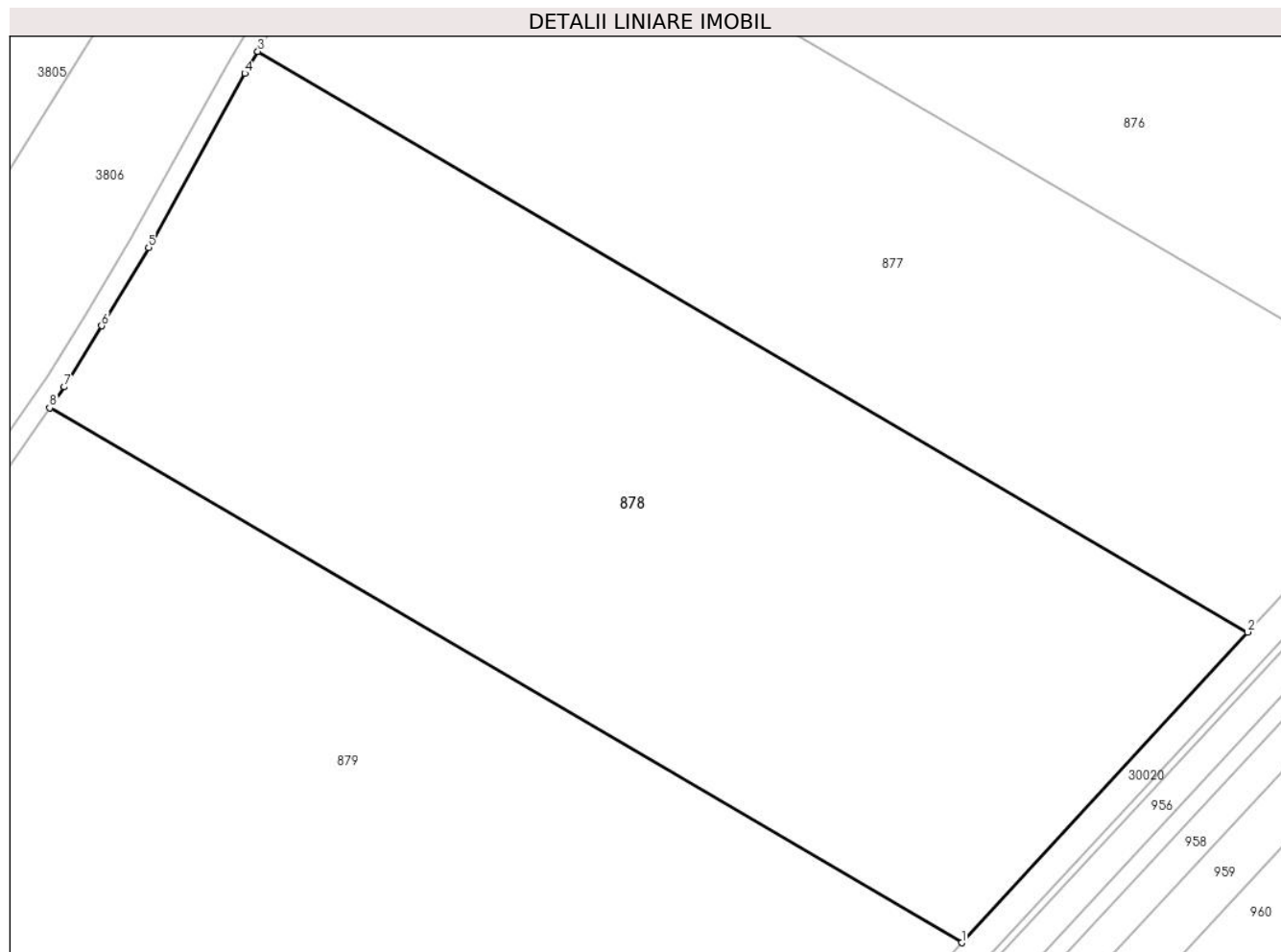
Inscrieri privind dezmembramintele dreptului de proprietate, drepturi reale de garanție și sarcini	Referințe
NU SUNT	

## Anexa Nr. 1 La Partea I

## Teren

Nr cadastral	Suprafața (mp)*	Observații / Referințe
	18.500	

\* Suprafața este determinată în planul de proiecție Stereo 70.



## Date referitoare la teren

Crt	Categorie folosință	Intravilan	Suprafața (mp)	Tarla	Parcelă	Nr. topo	Observații / Referințe
1	arabil	NU	18.500	26	715/2	-	

## Lungime Segmente

1) Valorile lungimilor segmentelor sunt obținute din proiecție în plan.

Punct început	X / Y	Punct sfârșit	X / Y	Lungime segment (** (m)
1	572.014,314 388.552,106	2	572.072,094 388.614,795	85.255
2	572.072,094 388.614,795	3	571.872,166 388.731,916	231.708
3	571.872,166 388.731,916	4	571.869,5 388.727,489	5.168
4	571.869,5 388.727,489	5	571.850,102 388.692,333	40.153
5	571.850,102 388.692,333	6	571.840,613 388.676,585	18.386

Punct început	X / Y	Punct sfârșit	X / Y	Lungime segment (** (m)
6	571.840,613 388.676,585	7	571.833,07 388.664,242	14.465
7	571.833,07 388.664,242	8	571.830,111 388.660,015	5.16
8	571.830,111 388.660,015	1	572.014,314 388.552,106	213.483

\*\* Lungimile segmentelor sunt determinate în planul de proiecție Stereo 70 și sunt rotunjite la 1 milimetru.

\*\*\* Distanța dintre puncte este formată din segmente cumulate ce sunt mai mici decât valoarea 1 milimetru.



**DATE DESPRE IMOBILUL NR. 879**

Oficiul de Cadastru și Publicitate Imobiliară PRAHOVA  
Biroul de Cadastru și Publicitate Imobiliară Ploiești

**A. Partea I. Descrierea imobilului**

TEREN Extravilan

Adresa: Jud. Prahova

Nr. Crt	Nr cadastral Nr. topografic	Suprafața* (mp)	Observații / Referințe
A1		43.700	Sector cadastral:39 Teren neimprejmit;

**B. Partea II. Proprietari și acte**

Inscrieri privitoare la dreptul de proprietate și alte drepturi reale		Referințe
/		
Act Administrativ nr. 92541, din 06/12/2001 emis de CJSDPAT PRAHOVA;		
B1	Intabulare, drept de PROPRIETATE, dobandit prin Reconstituire, cota actuala 1/1, cota initiala 1/1 1) ANASTASESCU LIVIA 2) POPESCU CONSTANTIN ROMEO 3) VLĂICULESCU STELIAN	A1

**C. Partea III. SARCINI .**

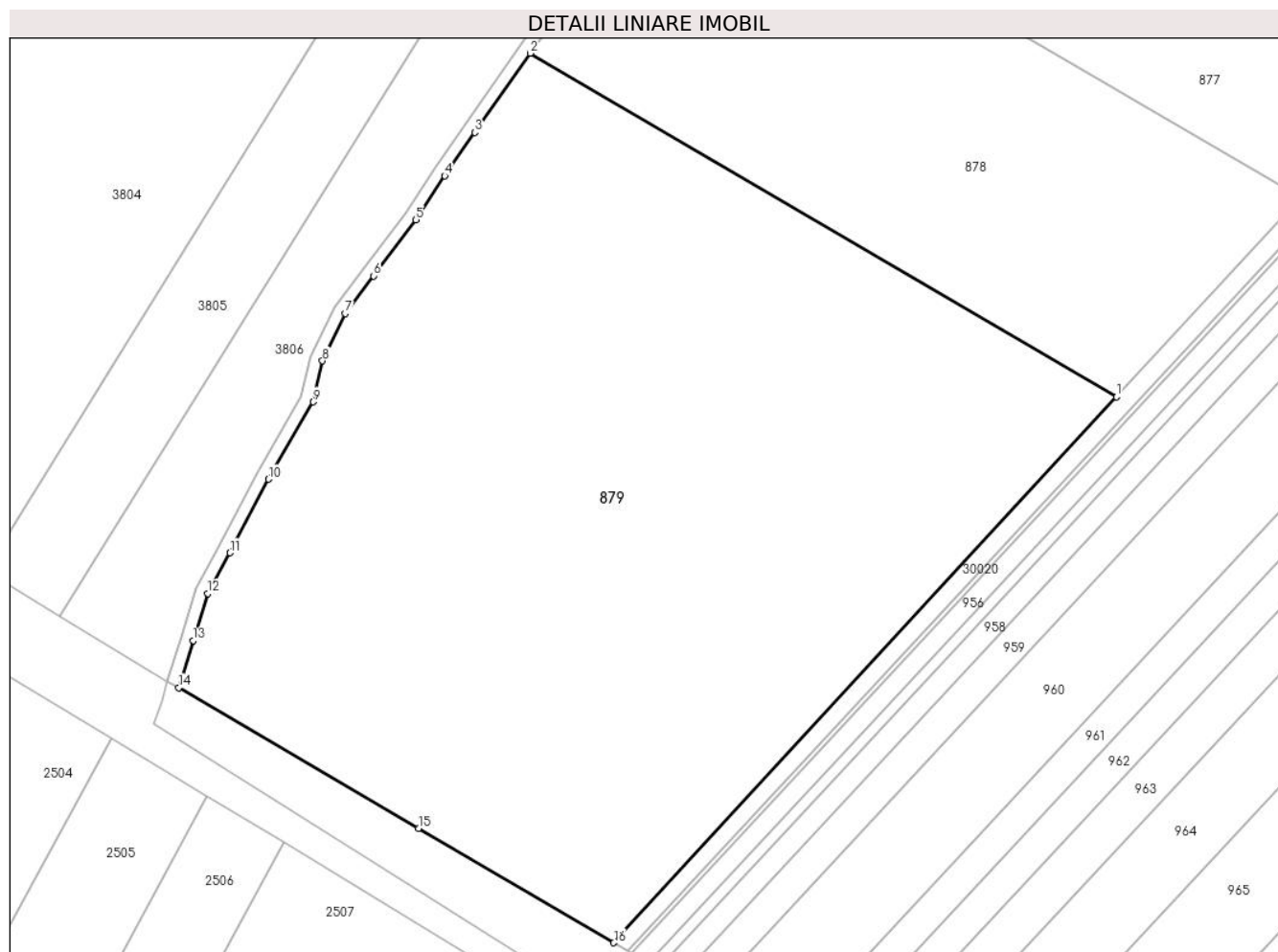
Inscrieri privind dezmembramintele dreptului de proprietate, drepturi reale de garanție și sarcini	Referințe
NU SUNT	

## Anexa Nr. 1 La Partea I

## Teren

Nr cadastral	Suprafața (mp)*	Observații / Referințe
	43.700	

\* Suprafața este determinată în planul de proiecție Stereo 70.



## Date referitoare la teren

Crt	Categorie folosință	Intra vilan	Suprafața (mp)	Tarla	Parcelă	Nr. topo	Observații / Referințe
1	arabil	NU	43.700	26	715/1	-	

## Lungime Segmente

1) Valorile lungimilor segmentelor sunt obținute din proiecție în plan.

Punct început	X / Y	Punct sfârșit	X / Y	Lungime segment (** (m)
1	572.014,314 388.552,106	2	571.830,111 388.660,015	213.483
2	571.830,111 388.660,015	3	571.812,717 388.635,171	30.328
3	571.812,717 388.635,171	4	571.803,265 388.621,497	16.623
4	571.803,265 388.621,497	5	571.794,231 388.607,713	16.481
5	571.794,231 388.607,713	6	571.780,906 388.590,103	22.083

Punct început	X / Y	Punct sfârșit	X / Y	Lungime segment (** (m)
6	571.780,906 388.590,103	7	571.772,067 388.578,25	14.786
7	571.772,067 388.578,25	8	571.764,841 388.563,43	16.488
8	571.764,841 388.563,43	9	571.761,948 388.550,57	13.181
9	571.761,948 388.550,57	10	571.747,829 388.526,291	28.086
10	571.747,829 388.526,291	11	571.735,785 388.503,159	26.08
11	571.735,785 388.503,159	12	571.728,849 388.490,398	14.524
12	571.728,849 388.490,398	13	571.724,168 388.475,627	15.495
13	571.724,168 388.475,627	14	571.719,685 388.460,801	15.489
14	571.719,685 388.460,801	15	571.795,012 388.416,674	87.3
15	571.795,012 388.416,674	16	571.856,363 388.380,734	71.103
16	571.856,363 388.380,734	1	572.014,314 388.552,106	233.06

\*\* Lungimile segmentelor sunt determinate în planul de proiecție Stereo 70 și sunt rotunjite la 1 milimetru.

\*\*\* Distanța dintre puncte este formată din segmente cumulate ce sunt mai mici decât valoarea 1 milimetru.





**DATE DESPRE IMOBILUL NR. 880**

Oficiul de Cadastru și Publicitate Imobiliară PRAHOVA  
Biroul de Cadastru și Publicitate Imobiliară Ploiești

**A. Partea I. Descrierea imobilului**

TEREN Extravilan

Adresa: Jud. Prahova

Nr. Crt	Nr cadastral Nr. topografic	Suprafața* (mp)	Observații / Referințe
A1		7.500	Sector cadastral:38 Teren neimprejmuit;

**B. Partea II. Proprietari și acte**

Inscrieri privitoare la dreptul de proprietate și alte drepturi reale	Referințe
/	
Act Administrativ nr. 31419, din 09/12/1994 emis de CJSDPAT PRAHOVA;	
B1	A1
Intabulare, drept de PROPRIETATE, dobandit prin Reconstituire, cota actuala 1/1, cota initiala 1/1	
1) DINCA CONSTANTIN GHEORGHE	

**C. Partea III. SARCINI .**

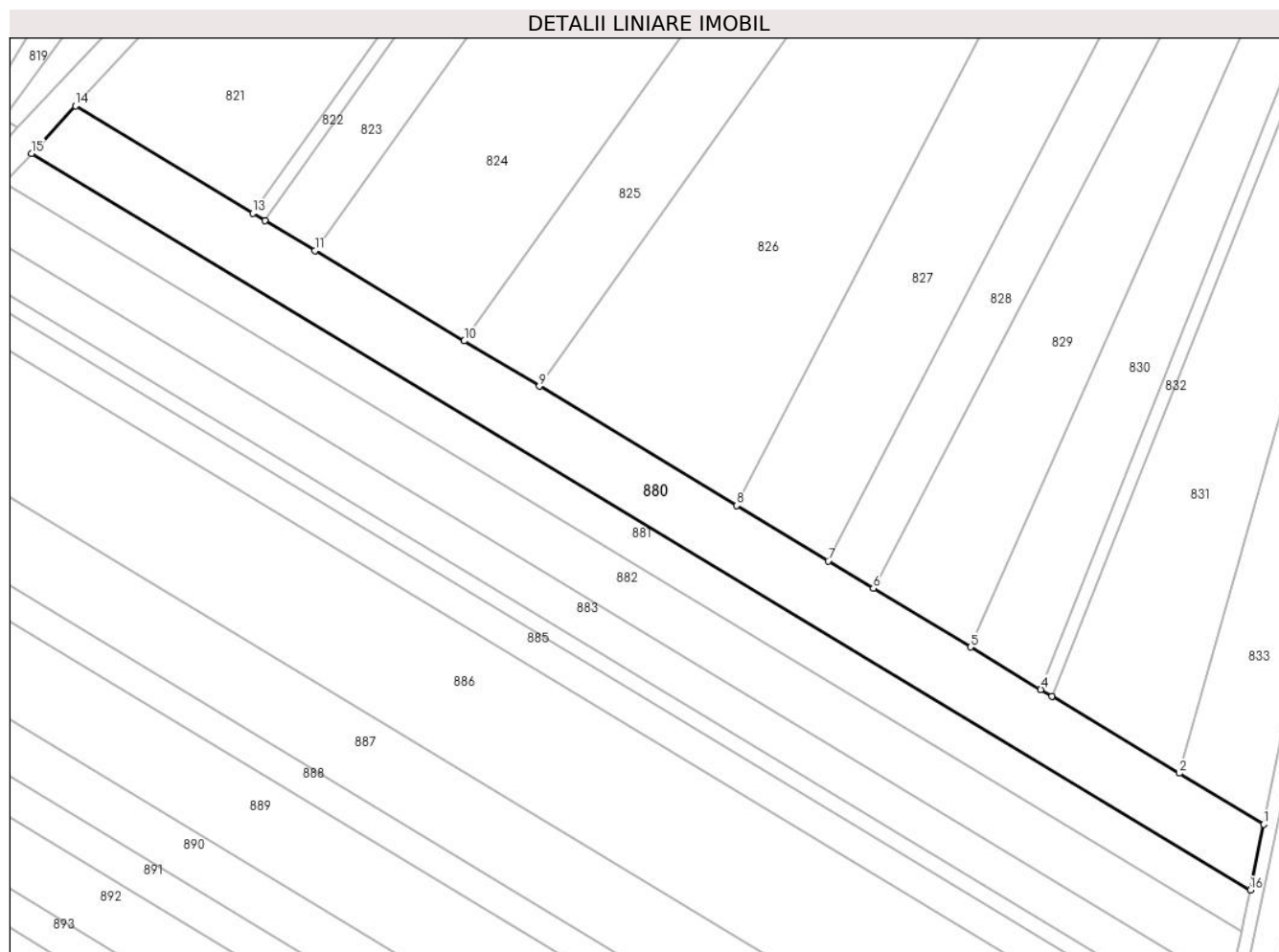
Inscrieri privind dezmembramintele dreptului de proprietate, drepturi reale de garanție și sarcini	Referințe
NU SUNT	

## Anexa Nr. 1 La Partea I

## Teren

Nr cadastral	Suprafața (mp)*	Observații / Referințe
	7.500	

\* Suprafața este determinată în planul de proiecție Stereo 70.



## Date referitoare la teren

Crt	Categorie folosință	Intravilan	Suprafața (mp)	Tarla	Parcelă	Nr. topo	Observații / Referințe
1	arabil	NU	7.500	26	718/29	-	

## Lungime Segmente

1) Valorile lungimilor segmentelor sunt obținute din proiecție în plan.

Punct început	X / Y	Punct sfârșit	X / Y	Lungime segment (** (m)
1	573.403,248 389.461,582	2	573.378,719 389.476,401	28.658
2	573.378,719 389.476,401	3	573.341,674 389.498,781	43.28
3	573.341,674 389.498,781	4	573.338,486 389.500,707	3.725
4	573.338,486 389.500,707	5	573.318,075 389.513,038	23.847
5	573.318,075 389.513,038	6	573.289,867 389.530,08	32.956

Punct început	X / Y	Punct sfârșit	X / Y	Lungime segment (** (m)
6	573.289,867 389.530,08	7	573.276,735 389.538,013	15.342
7	573.276,735 389.538,013	8	573.250,101 389.554,104	31.117
8	573.250,101 389.554,104	9	573.192,798 389.588,724	66.949
9	573.192,798 389.588,724	10	573.171,006 389.601,889	25.46
10	573.171,006 389.601,889	11	573.127,643 389.628,086	50.662
11	573.127,643 389.628,086	12	573.113,105 389.636,869	16.985
12	573.113,105 389.636,869	13	573.109,576 389.639,001	4.123
13	573.109,576 389.639,001	14	573.058,081 389.670,111	60.163
14	573.058,081 389.670,111	15	573.045,347 389.656,35	18.749
15	573.045,347 389.656,35	16	573.399,333 389.442,492	413.571
16	573.399,333 389.442,492	1	573.403,248 389.461,582	19.487

\*\* Lungimile segmentelor sunt determinate în planul de proiecție Stereo 70 și sunt rotunjite la 1 milimetru.

\*\*\* Distanța dintre puncte este formată din segmente cumulate ce sunt mai mici decât valoarea 1 milimetru.



**DATE DESPRE IMOBILUL NR. 881**

Oficiul de Cadastru și Publicitate Imobiliară PRAHOVA  
Biroul de Cadastru și Publicitate Imobiliară Ploiești

**A. Partea I. Descrierea imobilului**

TEREN Extravilan

Nr. CF vechi:9156

Adresa: Jud. Prahova

Nr. Crt	Nr cadastral Nr. topografic	Suprafața* (mp)	Observații / Referințe
A1	22687	4.855	Sector cadastral:38 Teren neimpregmuit;

**B. Partea II. Proprietari și acte**

Inscrieri privitoare la dreptul de proprietate și alte drepturi reale	Referințe
<b>67394 / 28/08/2014</b>	
Act Normativ nr. 17, din 07/03/2014 emis de Parlamentul Romaniei;	
B4	Imobil aflat sub incidenta art.3 alin.(1) din Legea 17/2014, dobandit prin Lege
	A1
<b>21165 / 03/03/2016</b>	
Act Notarial nr. 299, din 29/02/2016 emis de NP POEANA ALEXANDRU RAZVAN IONUT;	
B7	Intabulare, drept de PROPRIETATEcumparare ca bun comun, dobandit prin Conventie, cota actuala 1/1, cota initiala 1/1
	A1
	1) SIMA ȘTEFAN COSMIN
	2) SIMA IULIA ILEANA

**C. Partea III. SARCINI .**

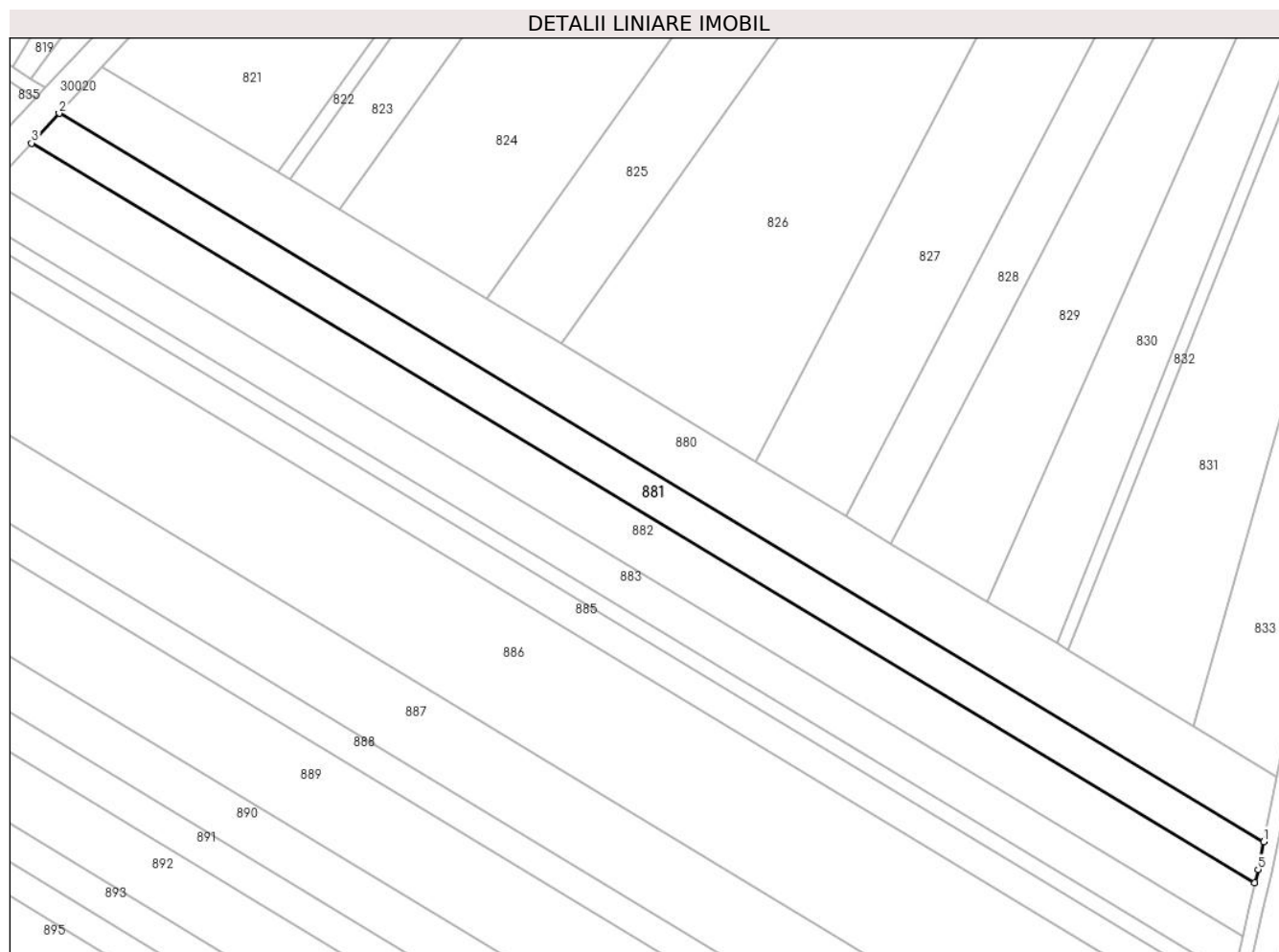
Inscrieri privind dezmembramintele dreptului de proprietate, drepturi reale de garanție și sarcini	Referințe
NU SUNT	

## Anexa Nr. 1 La Partea I

## Teren

Nr cadastral	Suprafața (mp)*	Observații / Referințe
22687	4.855	

\* Suprafața este determinată în planul de proiecție Stereo 70.



## Date referitoare la teren

Crt	Categorie folosință	Intra vilan	Suprafața (mp)	Tarla	Parcelă	Nr. topo	Observații / Referințe
1	arabil	NU	4.855	26	718/29/3	-	

## Lungime Segmente

1) Valorile lungimilor segmentelor sunt obținute din proiecție în plan.

Punct început	X / Y	Punct sfârșit	X / Y	Lungime segment (** (m)
1	573.399,333 389.442,492	2	573.045,347 389.656,35	413.571
2	573.045,347 389.656,35	3	573.037,27 389.647,621	11.893
3	573.037,27 389.647,621	4	573.396,746 389.430,447	419.985
4	573.396,746 389.430,447	5	573.397,663 389.434,349	4.008
5	573.397,663 389.434,349	1	573.399,333 389.442,492	8.312

**\*\* Lungimile segmentelor sunt determinate în planul de proiecție Stereo 70 și sunt rotunjite la 1 milimetru.**

**\*\*\* Distanța dintre puncte este formată din segmente cumulate ce sunt mai mici decât valoarea 1 milimetru.**





**DATE DESPRE IMOBILUL NR. 882**

Oficiul de Cadastru și Publicitate Imobiliară PRAHOVA  
Biroul de Cadastru și Publicitate Imobiliară Ploiești

**A. Partea I. Descrierea imobilului**

TEREN Extravilan

Adresa: Jud. Prahova, T26 P718/29/2

Nr. Crt	Nr cadastral Nr. topografic	Suprafața* (mp)	Observații / Referințe
A1	30622	6.558	Sector cadastral:38 Teren neimprijmit;

**B. Partea II. Proprietari și acte**

Inscrieri privitoare la dreptul de proprietate și alte drepturi reale		Referințe
<b>123072 / 25/11/2020</b>		
Act Administrativ nr. CM 113, din 20/03/2002 emis de NP SANDU AURELIAN VIOREL (act administrativ nr Titlu de proprietate nr 6750 din 31.01.1994, emis de COMISIA JUDETEANA PRAHOVA);		
B2	se noteaza faptul ca imobilul se afla sub incidenta art.3 alin.(1) din Legea 17/2014	A1
<b>14289 / 29/01/2021</b>		
Act Notarial nr. 127, din 28/01/2021 emis de NP Poena Alexandru Razvan Ionut;		
B3	Intabulare, drept de PROPRIETATE(cumparare ca bun comun), dobandit prin Conventie, cota actuala 1/1, cota initiala 1/1 1) SIMA IULIA ILEANA 2) SIMA ȘTEFAN COSMIN	A1

**C. Partea III. SARCINI .**

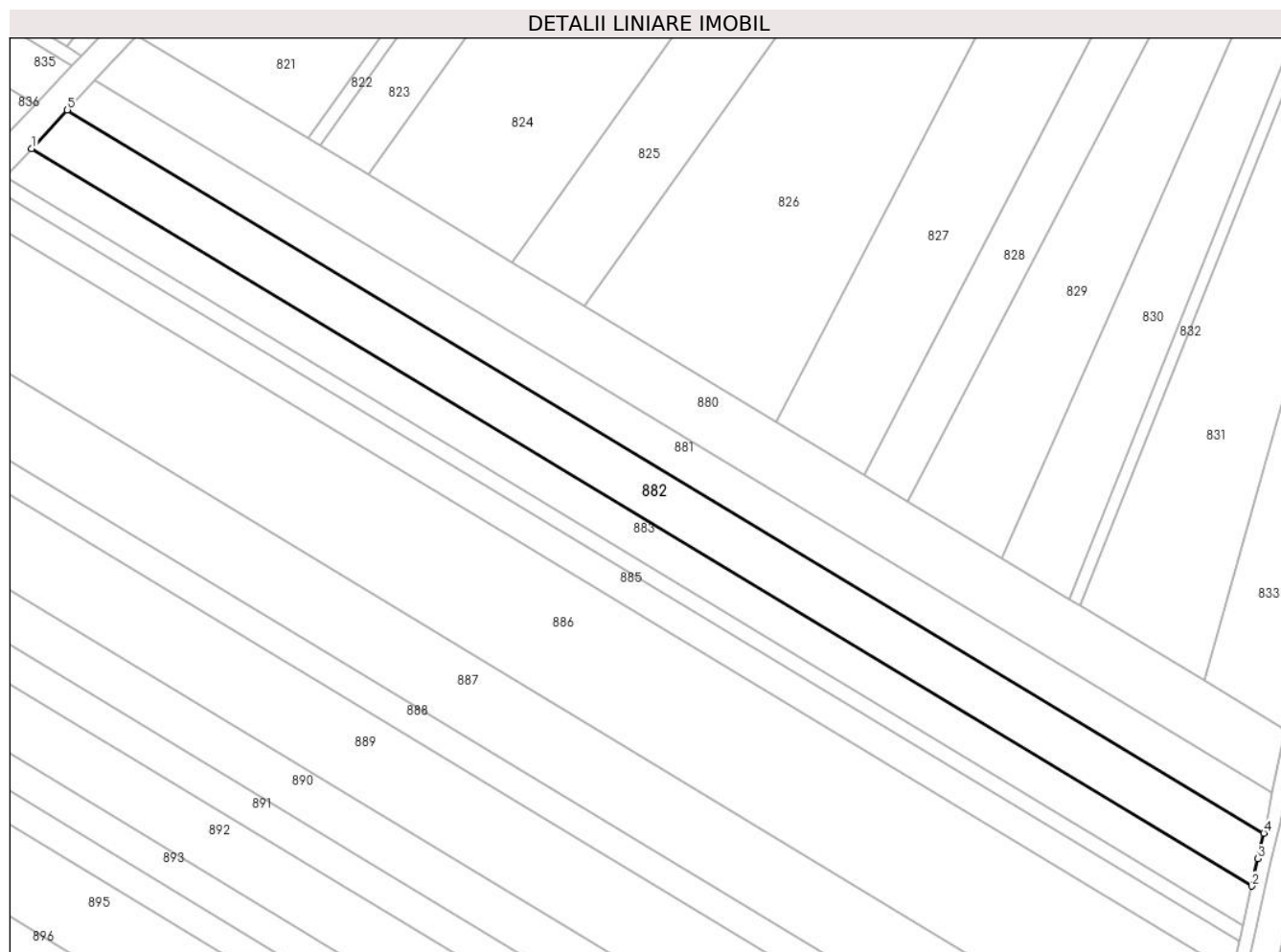
Inscrieri privind dezmembramintele dreptului de proprietate, drepturi reale de garanție și sarcini	Referințe
NU SUNT	

## Anexa Nr. 1 La Partea I

## Teren

Nr cadastral	Suprafața (mp)*	Observații / Referințe
30622	6.558	

\* Suprafața este determinată în planul de proiecție Stereo 70.



## Date referitoare la teren

Crt	Categorie folosință	Intra vilan	Suprafața (mp)	Tarla	Parcelă	Nr. topo	Observații / Referințe
1	arabil	NU	6.558	26	718/29/2	-	

## Lungime Segmente

1) Valorile lungimilor segmentelor sunt obținute din proiecție în plan.

Punct început	X / Y	Punct sfârșit	X / Y	Lungime segment (** (m)
1	573.026,548 389.636,033	2	573.393,121 389.414,571	428.277
2	573.393,121 389.414,571	3	573.394,95 389.422,801	8.431
3	573.394,95 389.422,801	4	573.396,746 389.430,447	7.854
4	573.396,746 389.430,447	5	573.037,27 389.647,621	419.985
5	573.037,27 389.647,621	1	573.026,548 389.636,033	15.787

**\*\* Lungimile segmentelor sunt determinate în planul de proiecție Stereo 70 și sunt rotunjite la 1 milimetru.**

**\*\*\* Distanța dintre puncte este formată din segmente cumulate ce sunt mai mici decât valoarea 1 milimetru.**



**DATE DESPRE IMOBILUL NR. 883**

Oficiul de Cadastru și Publicitate Imobiliară PRAHOVA  
Biroul de Cadastru și Publicitate Imobiliară Ploiești

**A. Partea I. Descrierea imobilului**

TEREN Extravilan

Adresa: Jud. Prahova

Nr. Crt	Nr cadastral Nr. topografic	Suprafața* (mp)	Observații / Referințe
A1		5.000	Sector cadastral:38 Teren neimprejmuit;

**B. Partea II. Proprietari și acte**

Inscrieri privitoare la dreptul de proprietate și alte drepturi reale	Referințe
/	
Act Administrativ nr. 26809, din 29/09/1994 emis de CJSDPAT PRAHOVA;	
B1	A1
Intabulare, drept de PROPRIETATE, dobandit prin Reconstituire, cota actuala 1/1, cota initiala 1/1 1) DANEASA ION GHEORGHE	

**C. Partea III. SARCINI .**

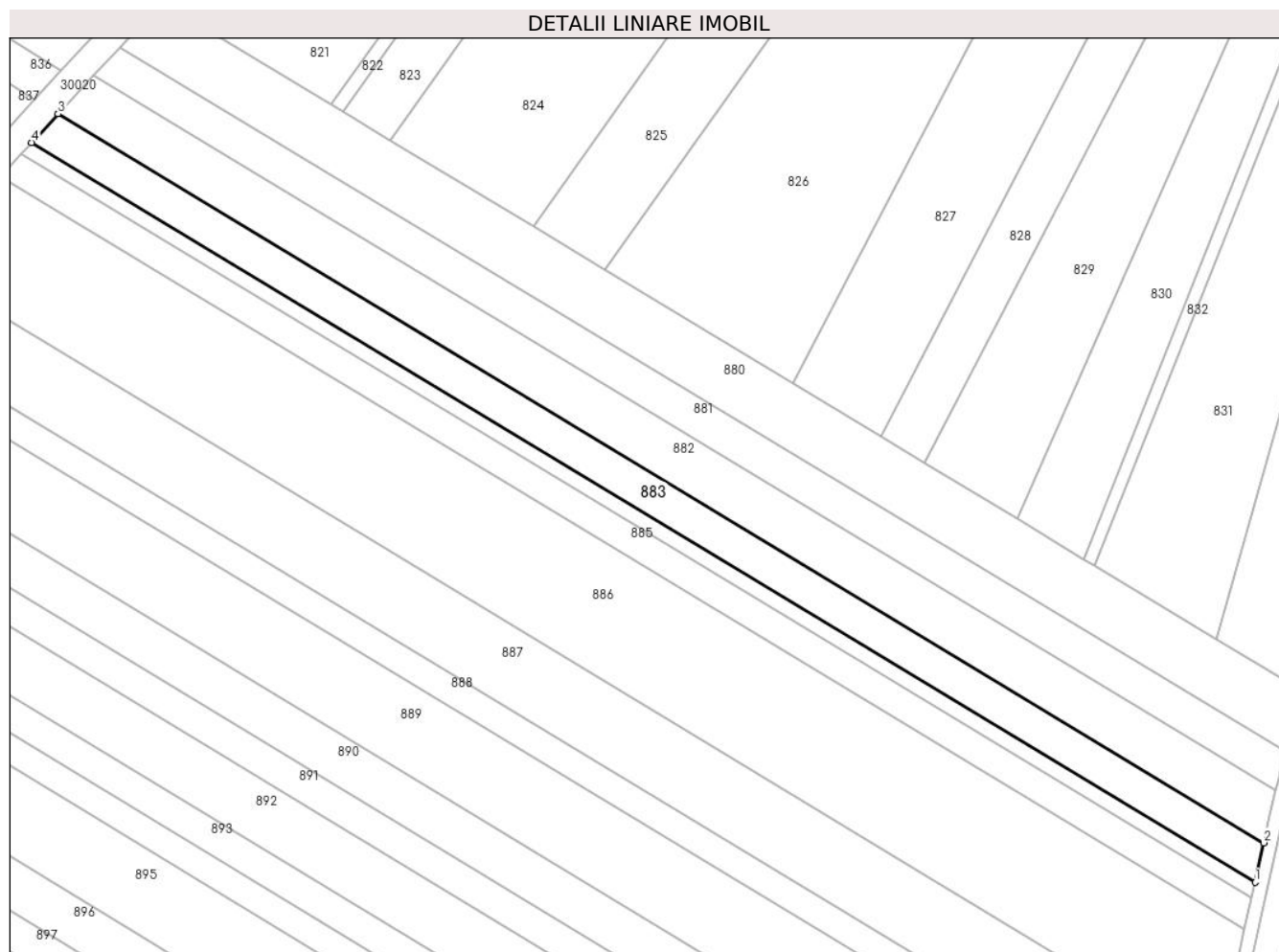
Inscrieri privind dezmembramintele dreptului de proprietate, drepturi reale de garanție și sarcini	Referințe
NU SUNT	

## Anexa Nr. 1 La Partea I

## Teren

Nr cadastral	Suprafața (mp)*	Observații / Referințe
	5.000	

\* Suprafața este determinată în planul de proiecție Stereo 70.



## Date referitoare la teren

Crt	Categorie folosință	Intra vilan	Suprafața (mp)	Tarla	Parcelă	Nr. topo	Observații / Referințe
1	arabil	NU	5.000	26	718/291	-	

## Lungime Segmente

1) Valorile lungimilor segmentelor sunt obținute din proiecție în plan.

Punct început	X / Y	Punct sfârșit	X / Y	Lungime segment (** (m)
1	573.390,468 389.402,633	2	573.393,121 389.414,571	12.229
2	573.393,121 389.414,571	3	573.026,548 389.636,033	428.277
3	573.026,548 389.636,033	4	573.018,511 389.627,348	11.833
4	573.018,511 389.627,348	1	573.390,468 389.402,633	434.567

\*\* Lungimile segmentelor sunt determinate în planul de proiecție Stereo 70 și sunt rotunjite la 1 milimetru.

**\*\*\* Distanţa dintre puncte este formată din segmente cumulate ce sunt mai mici decât valoarea 1 milimetru.**





**DATE DESPRE IMOBILUL NR. 884**

Oficiul de Cadastru și Publicitate Imobiliară PRAHOVA  
Biroul de Cadastru și Publicitate Imobiliară Ploiești

**A. Partea I. Descrierea imobilului**

TEREN Extravilan

Adresa: Jud. Prahova

Nr. Crt	Nr cadastral Nr. topografic	Suprafața* (mp)	Observații / Referințe
A1		2.008	Sector cadastral:38 Teren neimprejmuit;

**B. Partea II. Proprietari și acte**

Inscrieri privitoare la dreptul de proprietate și alte drepturi reale		Referințe
/		
Act Administrativ nr. 26803, din 29/09/1994 emis de CJSDPAT PRAHOVA;		
B1	Intabulare, drept de PROPRIETATE, dobandit prin Reconstituire, cota actuala 1/1, cota initiala 1/1 1) POPESCU V CONSTANTIN	A1

**C. Partea III. SARCINI .**

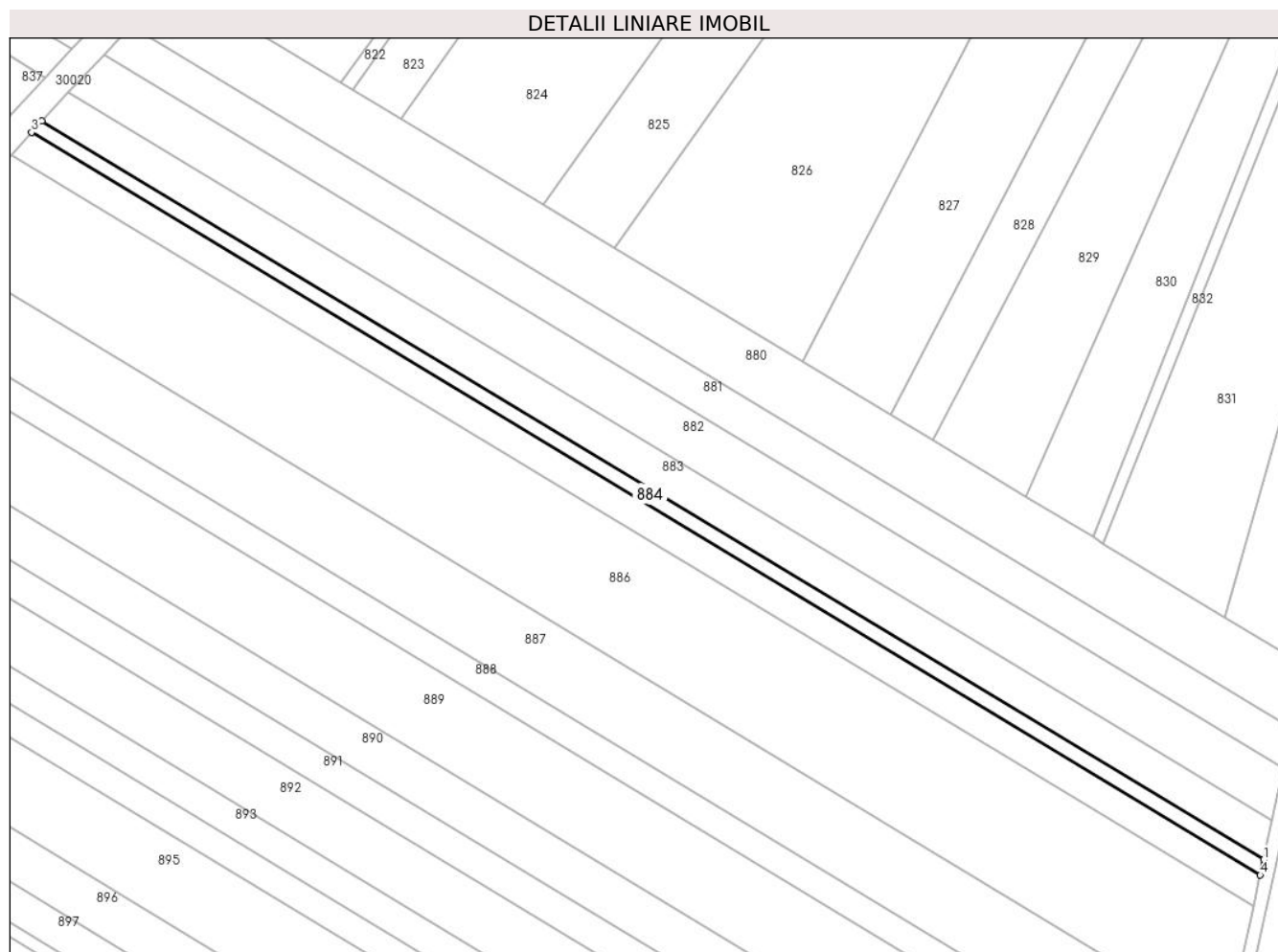
Inscrieri privind dezmembramintele dreptului de proprietate, drepturi reale de garanție și sarcini	Referințe
NU SUNT	

## Anexa Nr. 1 La Partea I

## Teren

Nr cadastral	Suprafața (mp)*	Observații / Referințe
	2.008	

\* Suprafața este determinată în planul de proiecție Stereo 70.



## Date referitoare la teren

Crt	Categorie folosință	Intra vilan	Suprafața (mp)	Tarla	Parcelă	Nr. topo	Observații / Referințe
1	arabil	NU	2.008	26	718/2	-	

## Lungime Segmente

1) Valorile lungimilor segmentelor sunt obținute din proiecție în plan.

Punct început	X / Y	Punct sfârșit	X / Y	Lungime segment (** (m)
1	573.390,468 389.402,633	2	573.018,511 389.627,348	434.567
2	573.018,511 389.627,348	3	573.015,316 389.623,895	4.704
3	573.015,316 389.623,895	4	573.389,414 389.397,887	437.069
4	573.389,414 389.397,887	1	573.390,468 389.402,633	4.862

\*\* Lungimile segmentelor sunt determinate în planul de proiecție Stereo 70 și sunt rotunjite la 1 milimetru.

**\*\*\* Distanţa dintre puncte este formată din segmente cumulate ce sunt mai mici decât valoarea 1 milimetru.**



**DATE DESPRE IMOBILUL NR. 885**

Oficiul de Cadastru și Publicitate Imobiliară PRAHOVA  
 Biroul de Cadastru și Publicitate Imobiliară Ploiești

**A. Partea I. Descrierea imobilului**

TEREN Extravilan

Adresa: Jud. Prahova

Nr. Crt	Nr cadastral Nr. topografic	Suprafața* (mp)	Observații / Referințe
A1		4.000	Sector cadastral:38 Teren neimprejmuit;

**B. Partea II. Proprietari și acte**

Inscrieri privitoare la dreptul de proprietate și alte drepturi reale		Referințe
/		
Act Notarial nr. 452, din 13/09/2005 emis de NP IVAN CONSTANTIN (T 26_P 718.3_TP 40277_Paraschiv Veronica, Calea Unirii, Nr. 350A);		
B1	Intabulare, drept de PROPRIETATE, cu titlu de moștenire, dobandit prin Succesiune, cota actuala 1/1, cota initiala 1/1 1) PARASCHIV VERONICA	A1

**C. Partea III. SARCINI .**

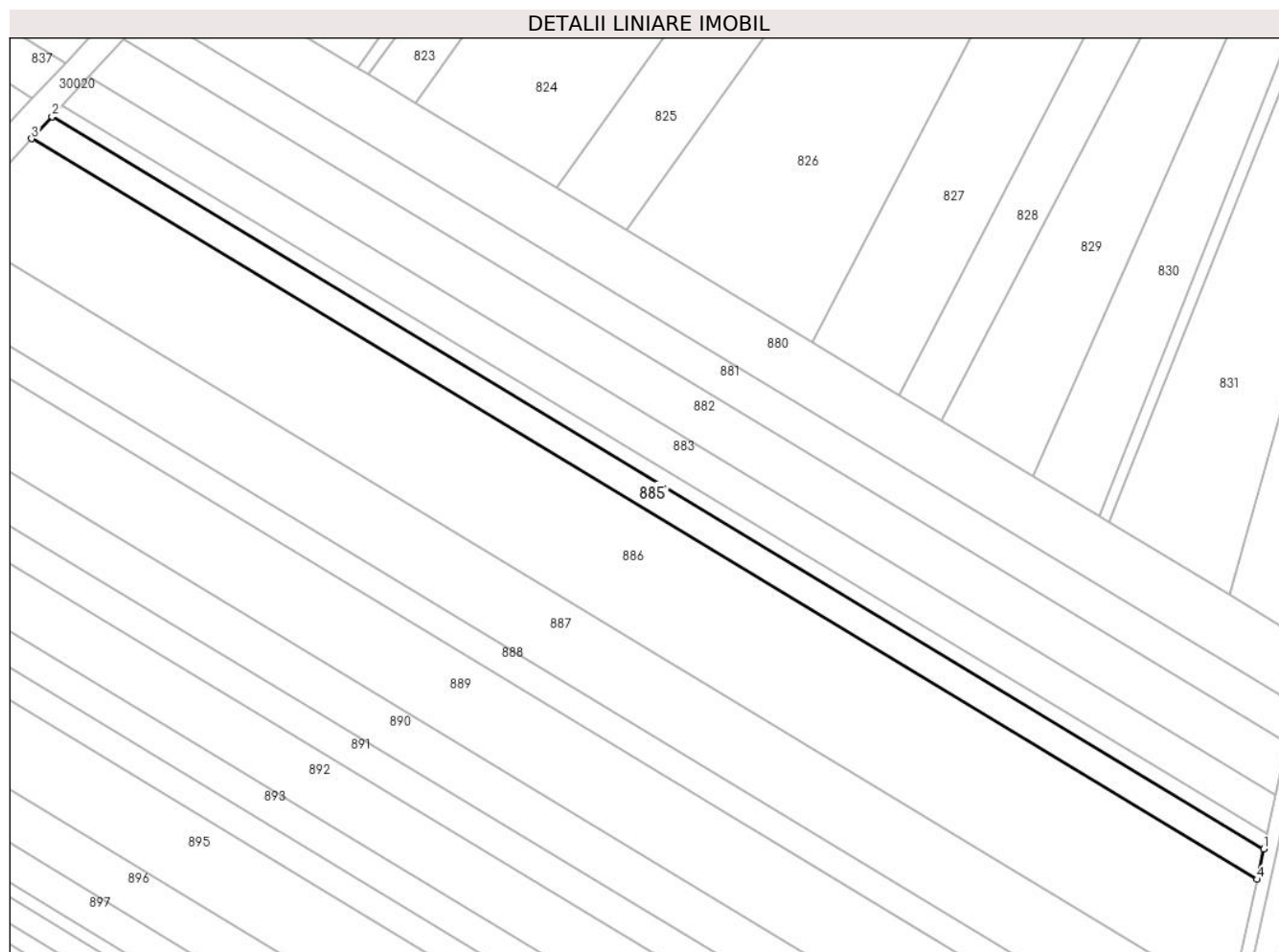
Inscrieri privind dezmembramintele dreptului de proprietate, drepturi reale de garanție și sarcini	Referințe
NU SUNT	

## Anexa Nr. 1 La Partea I

## Teren

Nr cadastral	Suprafața (mp)*	Observații / Referințe
	4.000	

\* Suprafața este determinată în planul de proiecție Stereo 70.



## Date referitoare la teren

Crt	Categorie folosință	Intra vilan	Suprafața (mp)	Tarla	Parcelă	Nr. topo	Observații / Referințe
1	arabil	NU	4.000	26	718/3	-	

## Lungime Segmente

1) Valorile lungimilor segmentelor sunt obținute din proiecție în plan.

Punct început	X / Y	Punct sfârșit	X / Y	Lungime segment (** (m)
1	573.389,414 389.397,887	2	573.015,316 389.623,895	437.069
2	573.015,316 389.623,895	3	573.009,006 389.617,075	9.291
3	573.009,006 389.617,075	4	573.387,33 389.388,513	442.006
4	573.387,33 389.388,513	1	573.389,414 389.397,887	9.603

\*\* Lungimile segmentelor sunt determinate în planul de proiecție Stereo 70 și sunt rotunjite la 1 milimetru.

**\*\*\* Distanţa dintre puncte este formată din segmente cumulate ce sunt mai mici decât valoarea 1 milimetru.**





**DATE DESPRE IMOBILUL NR. 886**

Oficiul de Cadastru și Publicitate Imobiliară PRAHOVA  
Biroul de Cadastru și Publicitate Imobiliară Ploiești

**A. Partea I. Descrierea imobilului**

TEREN Extravilan

Adresa: Jud. Prahova

Nr. Crt	Nr cadastral Nr. topografic	Suprafața* (mp)	Observații / Referințe
A1		16.392	Sector cadastral:38 Teren neimprejmuit;

**B. Partea II. Proprietari și acte**

Inscrieri privitoare la dreptul de proprietate și alte drepturi reale	Referințe
/	
Act Administrativ nr. 26806, din 29/09/1994 emis de CJSDPAT PRAHOVA;	
B1	A1
Intabulare, drept de PROPRIETATE, dobandit prin Reconstituire, cota actuala 1/1, cota initiala 1/1	
1) DRĂGOMIR I MARIA	
2) TUGUI I STELIANA	
3) CURTEANU AURICA	

**C. Partea III. SARCINI .**

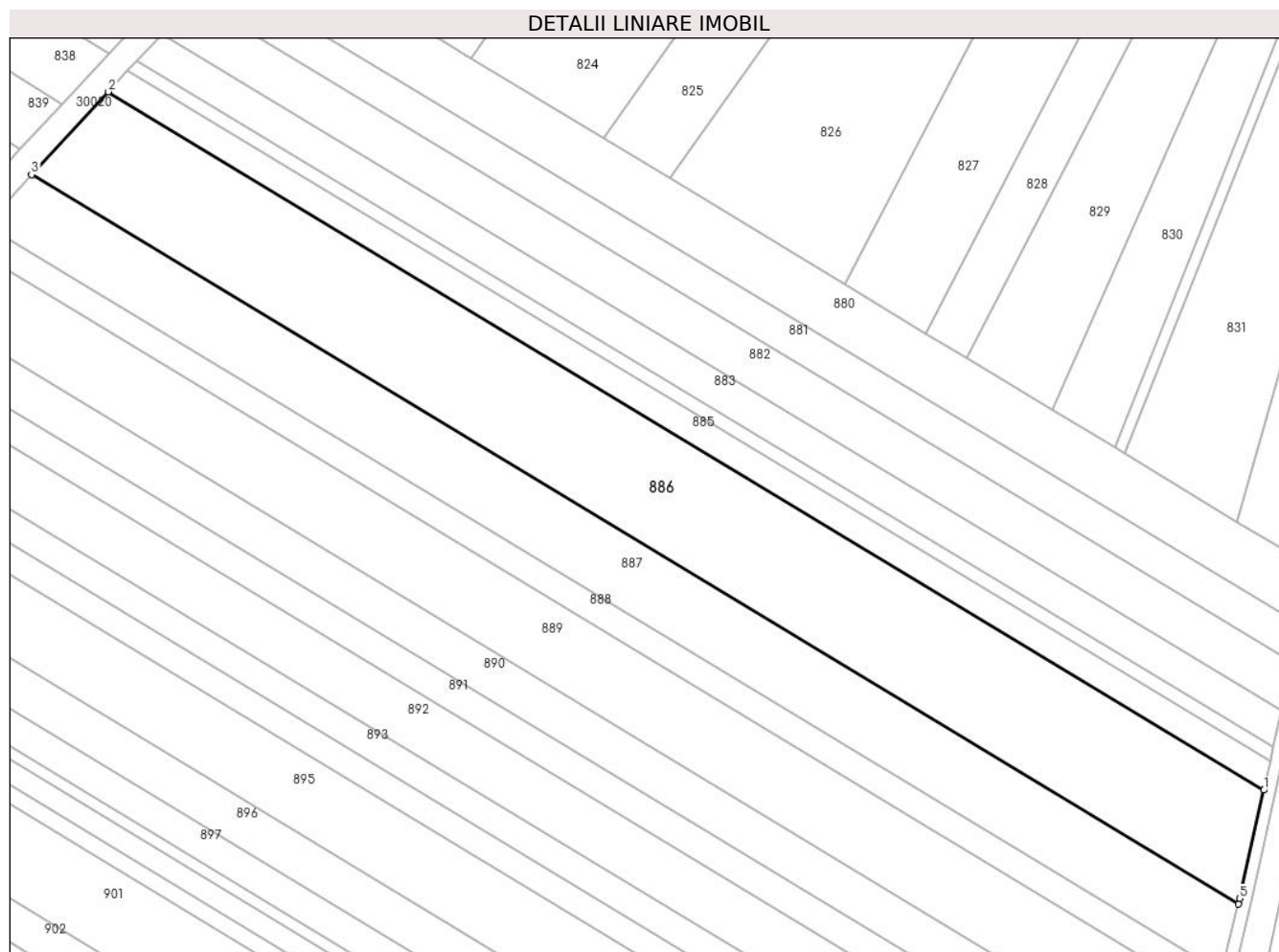
Inscrieri privind dezmembramintele dreptului de proprietate, drepturi reale de garanție și sarcini	Referințe
NU SUNT	

## Anexa Nr. 1 La Partea I

## Teren

Nr cadastral	Suprafața (mp)*	Observații / Referințe
	16.392	

\* Suprafața este determinată în planul de proiecție Stereo 70.



## Date referitoare la teren

Crt	Categorie folosință	Intravilan	Suprafața (mp)	Tarla	Parcelă	Nr. topo	Observații / Referințe
1	arabil	NU	16.392	26	718/4	-	

## Lungime Segmente

1) Valorile lungimilor segmentelor sunt obținute din proiecție în plan.

Punct început	X / Y	Punct sfârșit	X / Y	Lungime segment (** (m)
1	573.387,33 389.388,513	2	573.009,006 389.617,075	442.006
2	573.009,006 389.617,075	3	572.983,85 389.589,889	37.039
3	572.983,85 389.589,889	4	573.378,982 389.351,173	461.643
4	573.378,982 389.351,173	5	573.379,444 389.353,027	1.911
5	573.379,444 389.353,027	1	573.387,33 389.388,513	36.352

**\*\* Lungimile segmentelor sunt determinate în planul de proiecție Stereo 70 și sunt rotunjite la 1 milimetru.**

**\*\*\* Distanța dintre puncte este formată din segmente cumulate ce sunt mai mici decât valoarea 1 milimetru.**



**DATE DESPRE IMOBILUL NR. 887**

Oficiul de Cadastru și Publicitate Imobiliară PRAHOVA  
Biroul de Cadastru și Publicitate Imobiliară Ploiești

**A. Partea I. Descrierea imobilului**

TEREN Extravilan

Adresa: Jud. Prahova

Nr. Crt	Nr cadastral Nr. topografic	Suprafața* (mp)	Observații / Referințe
A1		10.343	Sector cadastral:38 Teren neimpregmuit;

**B. Partea II. Proprietari și acte**

Inscrieri privitoare la dreptul de proprietate și alte drepturi reale	Referințe
/	
Act Administrativ nr. 31461, din 15/03/1999 emis de CJSDPAT PRAHOVA;	
B1	A1
Intabulare, drept de PROPRIETATE, dobandit prin Reconstituire, cota actuala 1/1, cota initiala 1/1	
1) ANDREI N MARIA	
2) ANGHEL N AURICA ALEXANDRINA	
3) ȚUGUI N GHEORGHE	
4) ȚUGUI N ION	

**C. Partea III. SARCINI .**

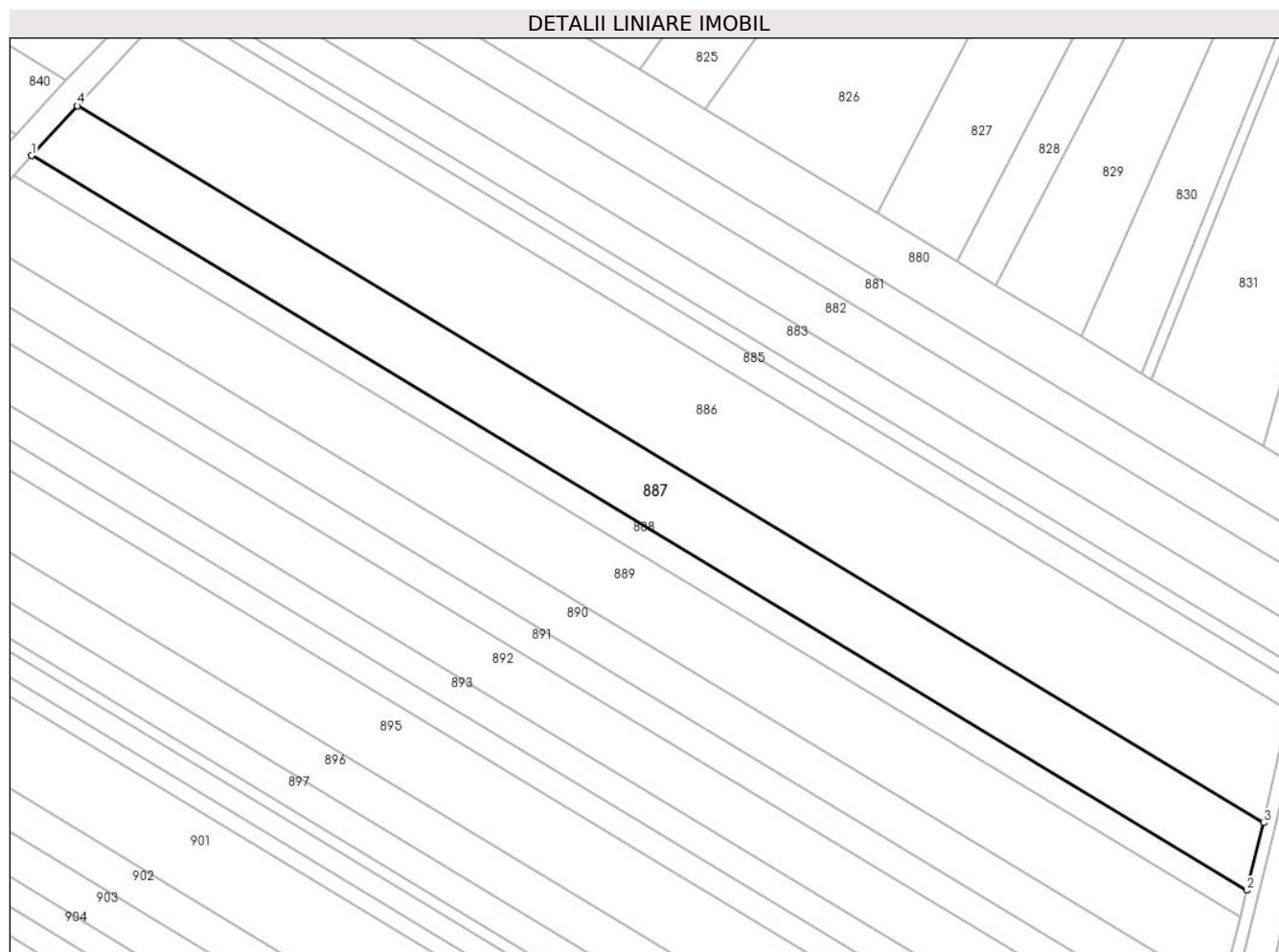
Inscrieri privind dezmembramintele dreptului de proprietate, drepturi reale de garanție și sarcini	Referințe
NU SUNT	

## Anexa Nr. 1 La Partea I

## Teren

Nr cadastral	Suprafața (mp)*	Observații / Referințe
	10.343	

\* Suprafața este determinată în planul de proiecție Stereo 70.



## Date referitoare la teren

Crt	Categorie folosință	Intravilan	Suprafața (mp)	Tarla	Parcelă	Nr. topo	Observații / Referințe
1	arabil	NU	10.343	26	718/5	-	

## Lungime Segmente

1) Valorile lungimilor segmentelor sunt obținute din proiecție în plan.

Punct început	X / Y	Punct sfârșit	X / Y	Lungime segment (** (m)
1	572.968,503 389.573,303	2	573.373,383 389.328,698	473.032
2	573.373,383 389.328,698	3	573.378,982 389.351,173	23.162
3	573.378,982 389.351,173	4	572.983,85 389.589,889	461.643
4	572.983,85 389.589,889	1	572.968,503 389.573,303	22.597

\*\* Lungimile segmentelor sunt determinate în planul de proiecție Stereo 70 și sunt rotunjite la 1 milimetru.

**\*\*\* Distanţa dintre puncte este formată din segmente cumulate ce sunt mai mici decât valoarea 1 milimetru.**





**DATE DESPRE IMOBILUL NR. 888**

Oficiul de Cadastru și Publicitate Imobiliară PRAHOVA  
Biroul de Cadastru și Publicitate Imobiliară Ploiești

**A. Partea I. Descrierea imobilului**

TEREN Extravilan

Adresa: Jud. Prahova

Nr. Crt	Nr cadastral Nr. topografic	Suprafața* (mp)	Observații / Referințe
A1		4.148	Sector cadastral:38 Teren neimprejmuit;

**B. Partea II. Proprietari și acte**

Inscrieri privitoare la dreptul de proprietate și alte drepturi reale	Referințe
/	
Act Administrativ nr. 26840, din 29/09/1994 emis de CJSDPAT PRAHOVA;	
B1	A1
Intabulare, drept de PROPRIETATE, dobandit prin Reconstituire, cota actuala 1/1, cota initiala 1/1	
1) MIHAI ION VALERICA	

**C. Partea III. SARCINI .**

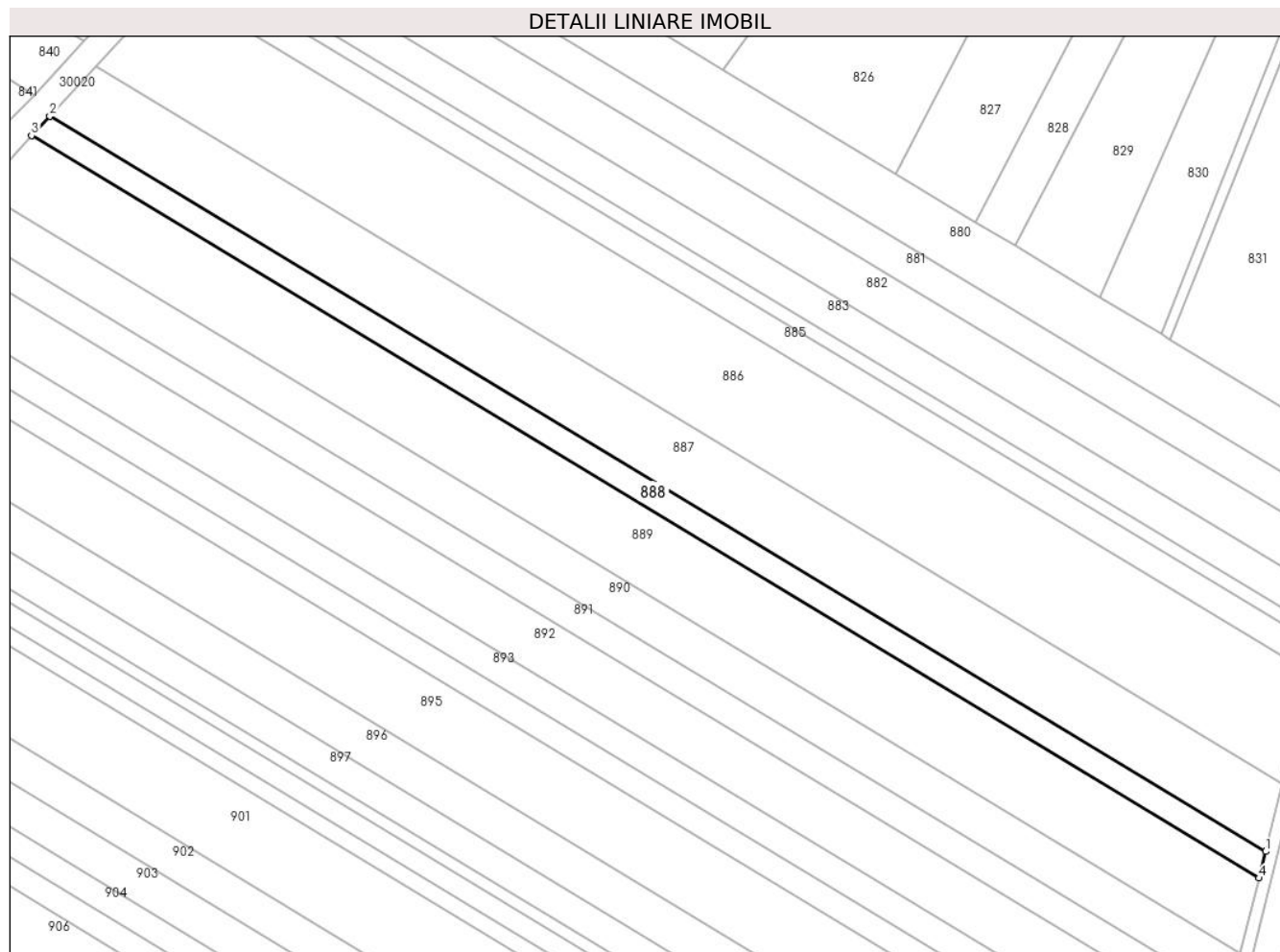
Inscrieri privind dezmembramintele dreptului de proprietate, drepturi reale de garanție și sarcini	Referințe
NU SUNT	

## Anexa Nr. 1 La Partea I

## Teren

Nr cadastral	Suprafața (mp)*	Observații / Referințe
	4.148	

\* Suprafața este determinată în planul de proiecție Stereo 70.



## Date referitoare la teren

Crt	Categorie folosință	Intra vilan	Suprafața (mp)	Tarla	Parcelă	Nr. topo	Observații / Referințe
1	arabil	NU	4.148	26	718/6	-	

## Lungime Segmente

1) Valorile lungimilor segmentelor sunt obținute din proiecție în plan.

Punct început	X / Y	Punct sfârșit	X / Y	Lungime segment (** (m)
1	573.373,383 389.328,698	2	572.968,503 389.573,303	473.032
2	572.968,503 389.573,303	3	572.962,451 389.566,763	8.911
3	572.962,451 389.566,763	4	573.371,175 389.319,836	477.523
4	573.371,175 389.319,836	1	573.373,383 389.328,698	9.133

\*\* Lungimile segmentelor sunt determinate în planul de proiecție Stereo 70 și sunt rotunjite la 1 milimetru.

**\*\*\* Distanţa dintre puncte este formată din segmente cumulate ce sunt mai mici decât valoarea 1 milimetru.**



**DATE DESPRE IMOBILUL NR. 889**

Oficiul de Cadastru și Publicitate Imobiliară PRAHOVA  
Biroul de Cadastru și Publicitate Imobiliară Ploiești

**A. Partea I. Descrierea imobilului**

TEREN Extravilan

Adresa: Jud. Prahova

Nr. Crt	Nr cadastral Nr. topografic	Suprafața* (mp)	Observații / Referințe
A1		11.820	Sector cadastral:38 Teren neimprejmuit;

**B. Partea II. Proprietari și acte**

Inscrieri privitoare la dreptul de proprietate și alte drepturi reale	Referințe
/	
Act Administrativ nr. 26819, din 29/09/1994 emis de CJSDPAT PRAHOVA;	
B1	A1
Intabulare, drept de PROPRIETATE, dobandit prin Reconstituire, cota actuala 1/1, cota initiala 1/1	
1) BRATU COSTACHE COSTEL	
2) BRATU COSTACHE GHEORGHE	
3) GEORGESCU COSTACHE ANICA	

**C. Partea III. SARCINI .**

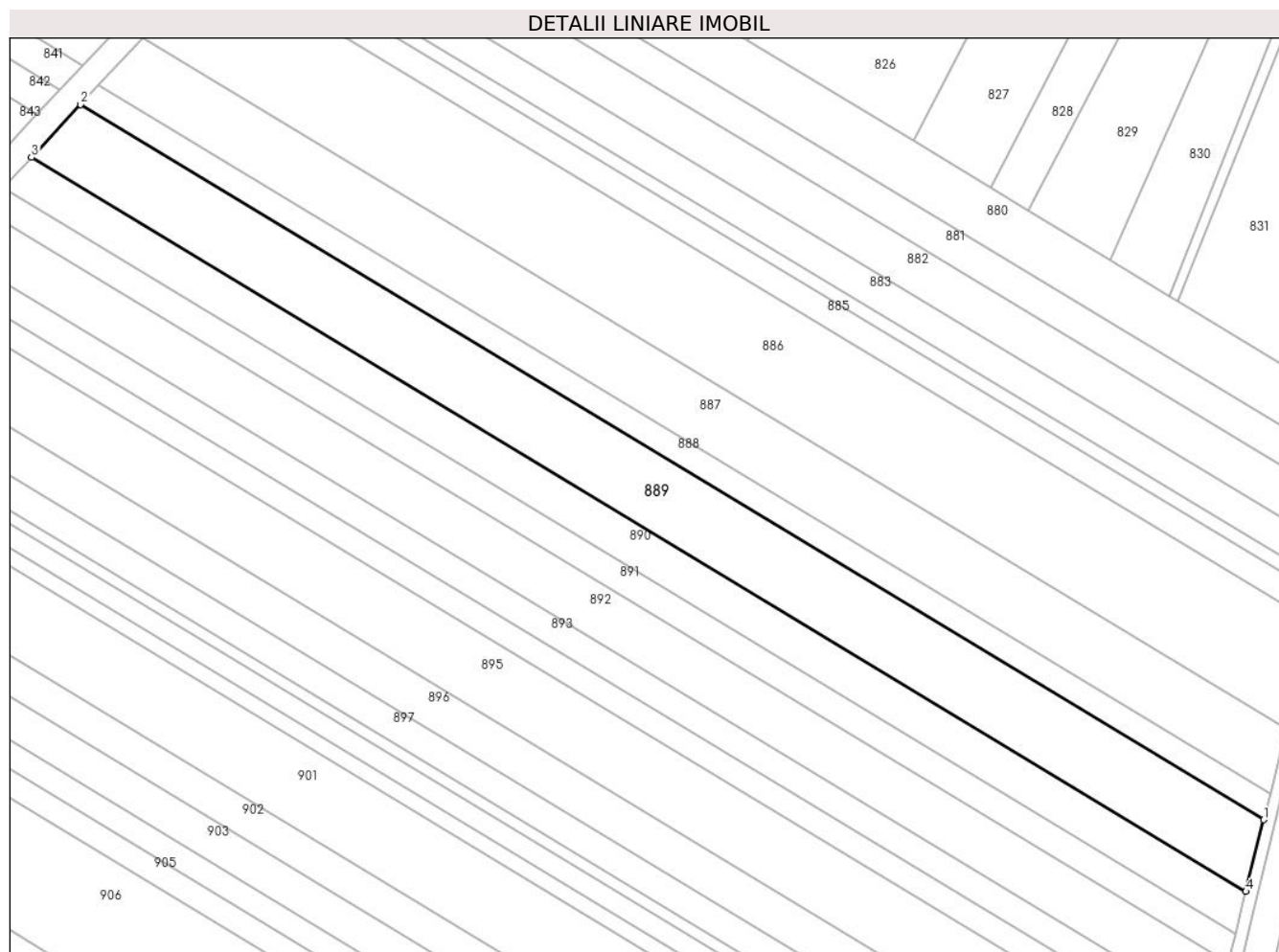
Inscrieri privind dezmembramintele dreptului de proprietate, drepturi reale de garanție și sarcini	Referințe
NU SUNT	

## Anexa Nr. 1 La Partea I

## Teren

Nr cadastral	Suprafața (mp)*	Observații / Referințe
	11.820	

\* Suprafața este determinată în planul de proiecție Stereo 70.



## Date referitoare la teren

Crt	Categorie folosință	Intravilan	Suprafața (mp)	Tarla	Parcelă	Nr. topo	Observații / Referințe
1	arabil	NU	11.820	26	718/7	-	

## Lungime Segmente

1) Valorile lungimilor segmentelor sunt obținute din proiecție în plan.

Punct început	X / Y	Punct sfârșit	X / Y	Lungime segment (** (m)
1	573.371,175 389.319,836	2	572.962,451 389.566,763	477.523
2	572.962,451 389.566,763	3	572.945,51 389.548,454	24.944
3	572.945,51 389.548,454	4	573.364,995 389.295,026	490.095
4	573.364,995 389.295,026	1	573.371,175 389.319,836	25.568

\*\* Lungimile segmentelor sunt determinate în planul de proiecție Stereo 70 și sunt rotunjite la 1 milimetru.

**\*\*\* Distanţa dintre puncte este formată din segmente cumulate ce sunt mai mici decât valoarea 1 milimetru.**





**DATE DESPRE IMOBILUL NR. 890**

Oficiul de Cadastru și Publicitate Imobiliară PRAHOVA  
Biroul de Cadastru și Publicitate Imobiliară Ploiești

**A. Partea I. Descrierea imobilului**

TEREN Extravilan

Adresa: Jud. Prahova, T26 A718/8

Nr. Crt	Nr cadastral Nr. topografic	Suprafața* (mp)	Observații / Referințe
A1	27303	7.000	Sector cadastral:38 Teren neimprejmut;

**B. Partea II. Proprietari și acte**

Inscrieri privitoare la dreptul de proprietate și alte drepturi reale		Referințe
<b>61178 / 11/08/2014</b>		
Act Administrativ nr. 40250, din 01/06/1995 emis de COMISIA JUDETEANA PRAHOVA (act notarial nr. 26/15-02-2005 emis de NP DAVID ELLA);		
B5	se noteaza faptul ca imobilul se afla sub incidenta art.3,alin.(1) din Legea nr.17/2014	A1
<b>47303 / 07/05/2019</b>		
Act Notarial nr. 1672, din 06/05/2019 emis de Popescu Viorica;		
B7	Intabulare, drept de PROPRIETATE(donatie), dobandit prin Conventie, cota actuala 1/2, cota initiala 1/2 1) CHIRCU RĂZVAN-FLORIN	A1
B8	Intabulare, drept de PROPRIETATE(donatie), dobandit prin Conventie, cota actuala 1/2, cota initiala 1/2 1) CHIRCU ANDREI ONUȚ	A1

**C. Partea III. SARCINI .**

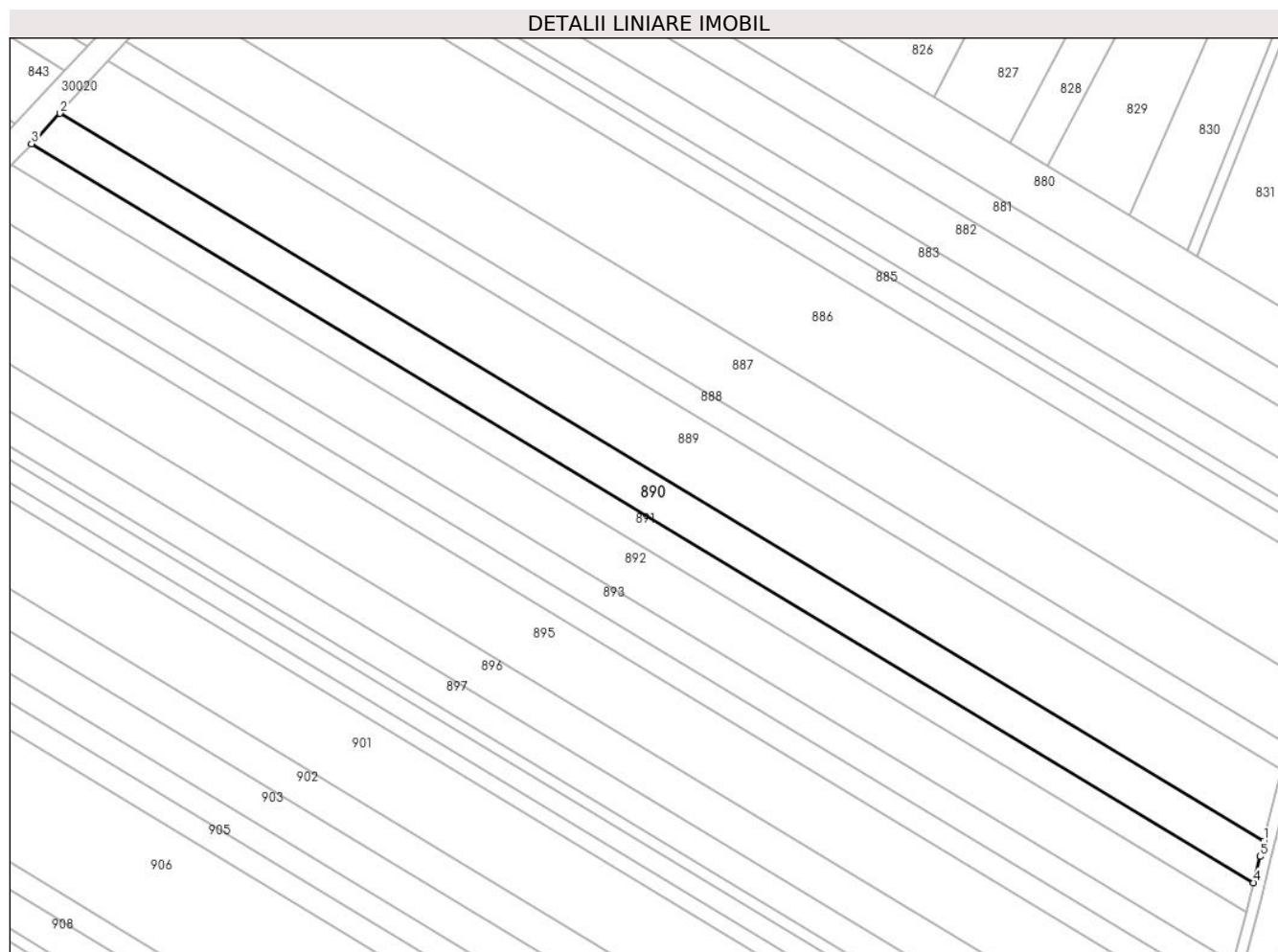
Inscrieri privind dezmembramintele dreptului de proprietate, drepturi reale de garanție și sarcini	Referințe
NU SUNT	

## Anexa Nr. 1 La Partea I

## Teren

Nr cadastral	Suprafața (mp)*	Observații / Referințe
27303	7.000	

\* Suprafața este determinată în planul de proiecție Stereo 70.



## Date referitoare la teren

Crt	Categorie folosință	Intra vilan	Suprafața (mp)	Tarla	Parcelă	Nr. topo	Observații / Referințe
1	arabil	NU	7.000	26	718/8	-	

## Lungime Segmente

1) Valorile lungimilor segmentelor sunt obținute din proiecție în plan.

Punct început	X / Y	Punct sfârșit	X / Y	Lungime segment (** (m)
1	573.364,995 389.295,026	2	572.945,51 389.548,454	490.095
2	572.945,51 389.548,454	3	572.935,68 389.537,831	14.473
3	572.935,68 389.537,831	4	573.361,521 389.280,562	497.522
4	573.361,521 389.280,562	5	573.363,666 389.289,692	9.379
5	573.363,666 389.289,692	1	573.364,995 389.295,026	5.497

**\*\* Lungimile segmentelor sunt determinate în planul de proiecție Stereo 70 și sunt rotunjite la 1 milimetru.**

**\*\*\* Distanța dintre puncte este formată din segmente cumulate ce sunt mai mici decât valoarea 1 milimetru.**



**DATE DESPRE IMOBILUL NR. 891**

Oficiul de Cadastru și Publicitate Imobiliară PRAHOVA  
Biroul de Cadastru și Publicitate Imobiliară Ploiești

**A. Partea I. Descrierea imobilului**

TEREN Extravilan

Adresa: Jud. Prahova

Nr. Crt	Nr cadastral Nr. topografic	Suprafața* (mp)	Observații / Referințe
A1		5.000	Sector cadastral:38 Teren neimprejmuit;

**B. Partea II. Proprietari și acte**

Inscrieri privitoare la dreptul de proprietate și alte drepturi reale		Referințe
/		
Act Administrativ nr. 31435, din 09/12/1994 emis de CJSDPAT PRAHOVA;		
B1	Intabulare, drept de PROPRIETATE, dobandit prin Reconstituire, cota actuala 1/1, cota initiala 1/1 1) SANDU GHIȚĂ ION	A1

**C. Partea III. SARCINI .**


Inscrieri privind dezmembramintele dreptului de proprietate, drepturi reale de garanție și sarcini	Referințe
NU SUNT	

## Anexa Nr. 1 La Partea I

## Teren

Nr cadastral	Suprafața (mp)*	Observații / Referințe
	5.000	

\* Suprafața este determinată în planul de proiecție Stereo 70.



## Date referitoare la teren

Crt	Categorie folosință	Intra vilan	Suprafața (mp)	Tarla	Parcelă	Nr. topo	Observații / Referințe
1	arabil	NU	5.000	26	718/9	-	

## Lungime Segmente

1) Valorile lungimilor segmentelor sunt obținute din proiecție în plan.

Punct început	X / Y	Punct sfârșit	X / Y	Lungime segment (** (m)
1	573.361,521 389.280,562	2	572.935,68 389.537,831	497.522
2	572.935,68 389.537,831	3	572.928,747 389.530,339	10.208
3	572.928,747 389.530,339	4	573.358,977 389.270,419	502.649
4	573.358,977 389.270,419	5	573.360,362 389.275,628	5.39
5	573.360,362 389.275,628	1	573.361,521 389.280,562	5.068

**\*\* Lungimile segmentelor sunt determinate în planul de proiecție Stereo 70 și sunt rotunjite la 1 milimetru.**

**\*\*\* Distanța dintre puncte este formată din segmente cumulate ce sunt mai mici decât valoarea 1 milimetru.**





**DATE DESPRE IMOBILUL NR. 892**

Oficiul de Cadastru și Publicitate Imobiliară PRAHOVA  
Biroul de Cadastru și Publicitate Imobiliară Ploiești

**A. Partea I. Descrierea imobilului**

TEREN Extravilan

Adresa: Jud. Prahova

Nr. Crt	Nr cadastral Nr. topografic	Suprafața* (mp)	Observații / Referințe
A1		9.049	Sector cadastral:38 Teren neimpregmuit;

**B. Partea II. Proprietari și acte**

Inscrieri privitoare la dreptul de proprietate și alte drepturi reale	Referințe
/	
Act Administrativ nr. 6760, din 18/02/1994 emis de CJSDPAT PRAHOVA;	
B1	A1
Intabulare, drept de PROPRIETATE, dobandit prin Reconstituire, cota actuala 1/1, cota initiala 1/1	
1) PREDĂ ION STELIAN	

**C. Partea III. SARCINI .**


Inscrieri privind dezmembramintele dreptului de proprietate, drepturi reale de garanție și sarcini	Referințe
NU SUNT	

## Anexa Nr. 1 La Partea I

## Teren

Nr cadastral	Suprafața (mp)*	Observații / Referințe
	9.049	

\* Suprafața este determinată în planul de proiecție Stereo 70.



## Date referitoare la teren

Crt	Categorie folosință	Intra vilan	Suprafața (mp)	Tarla	Parcelă	Nr. topo	Observații / Referințe
1	arabil	NU	9.049	26	718/10	-	

## Lungime Segmente

1) Valorile lungimilor segmentelor sunt obținute din proiecție în plan.

Punct început	X / Y	Punct sfârșit	X / Y	Lungime segment (** (m)
1	572.916,373 389.516,966	2	573.354,221 389.252,443	511.55
2	573.354,221 389.252,443	3	573.354,366 389.253,084	0.657
3	573.354,366 389.253,084	4	573.358,977 389.270,419	17.938
4	573.358,977 389.270,419	5	572.928,747 389.530,339	502.649
5	572.928,747 389.530,339	1	572.916,373 389.516,966	18.22

**\*\* Lungimile segmentelor sunt determinate în planul de proiecție Stereo 70 și sunt rotunjite la 1 milimetru.**

**\*\*\* Distanța dintre puncte este formată din segmente cumulate ce sunt mai mici decât valoarea 1 milimetru.**



**DATE DESPRE IMOBILUL NR. 893**

Oficiul de Cadastru și Publicitate Imobiliară PRAHOVA  
Biroul de Cadastru și Publicitate Imobiliară Ploiești

**A. Partea I. Descrierea imobilului**

TEREN Extravilan

Nr. CF vechi:10621

Adresa: Jud. Prahova

Nr. Crt	Nr cadastral Nr. topografic	Suprafața* (mp)	Observații / Referințe
A1	24179	5.000	Sector cadastral:38 Teren neimprejmuit;

**B. Partea II. Proprietari și acte**

Inscrieri privitoare la dreptul de proprietate și alte drepturi reale		Referințe
<b>18289 / 02/04/2010</b>		
Act Notarial nr. 876, din 01/04/2010 emis de NP MEIROSU MIHAI;		
B2	Intabulare, drept de PROPRIETATE, dobandit prin Conventie, cota actuala 1/1, cota initiala 1/1 1) STANESCU ZINICA 2) STANESCU MARIAN DUMITRU	A1
<b>67560 / 28/08/2014</b>		
Act Normativ nr. 17, din 07/03/2014 emis de Parlamentul Romaniei;		
B3	Imobil aflat sub incidenta art.3 alin.(1) din Legea 17/2014, dobandit prin Lege	A1

**C. Partea III. SARCINI .**


Inscrieri privind dezmembramintele dreptului de proprietate, drepturi reale de garanție și sarcini	Referințe
NU SUNT	

## Anexa Nr. 1 La Partea I

## Teren

Nr cadastral	Suprafața (mp)*	Observații / Referințe
24179	5.000	

\* Suprafața este determinată în planul de proiecție Stereo 70.



## Date referitoare la teren

Crt	Categorie folosință	Intravilan	Suprafața (mp)	Tarla	Parcelă	Nr. topo	Observații / Referințe
1	arabil	NU	5.000	26	718/11	-	

## Lungime Segmente

1) Valorile lungimilor segmentelor sunt obținute din proiecție în plan.

Punct început	X / Y	Punct sfârșit	X / Y	Lungime segment (** (m)
1	572.909,63 389.509,678	2	573.352,037 389.242,401	516.876
2	573.352,037 389.242,401	3	573.352,127 389.243,133	0.738
3	573.352,127 389.243,133	4	573.354,221 389.252,443	9.543
4	573.354,221 389.252,443	5	572.916,373 389.516,966	511.55
5	572.916,373 389.516,966	1	572.909,63 389.509,678	9.929

**\*\* Lungimile segmentelor sunt determinate în planul de proiecție Stereo 70 și sunt rotunjite la 1 milimetru.**

**\*\*\* Distanța dintre puncte este formată din segmente cumulate ce sunt mai mici decât valoarea 1 milimetru.**





**DATE DESPRE IMOBILUL NR. 894**

Oficiul de Cadastru și Publicitate Imobiliară PRAHOVA  
Biroul de Cadastru și Publicitate Imobiliară Ploiești

**A. Partea I. Descrierea imobilului**

TEREN Extravilan

Adresa: Jud. Prahova

Nr. Crt	Nr cadastral Nr. topografic	Suprafața* (mp)	Observații / Referințe
A1		4.455	Sector cadastral:38 Teren neimprejmuit;

**B. Partea II. Proprietari și acte**

Inscrieri privitoare la dreptul de proprietate și alte drepturi reale		Referințe
/		
Act Administrativ nr. 10981, din 29/09/1994 emis de CJSDPAT PRAHOVA;		
B1	Intabulare, drept de PROPRIETATE, dobandit prin Reconstituire, cota actuala 1/1, cota initiala 1/1 1) MICLEA ALEXANDRU ALEXANDRU	A1

**C. Partea III. SARCINI .**


Inscrieri privind dezmembramintele dreptului de proprietate, drepturi reale de garanție și sarcini	Referințe
NU SUNT	

## Anexa Nr. 1 La Partea I

## Teren

Nr cadastral	Suprafața (mp)*	Observații / Referințe
	4.455	

\* Suprafața este determinată în planul de proiecție Stereo 70.



## Date referitoare la teren

Crt	Categorie folosință	Intra vilan	Suprafața (mp)	Tarla	Parcelă	Nr. topo	Observații / Referințe
1	arabil	NU	4.455	26	718/12	-	

## Lungime Segmente

1) Valorile lungimilor segmentelor sunt obținute din proiecție în plan.

Punct început	X / Y	Punct sfârșit	X / Y	Lungime segment (** (m)
1	572.903,685 389.503,254	2	573.350,895 389.233,076	522.487
2	573.350,895 389.233,076	3	573.352,037 389.242,401	9.395
3	573.352,037 389.242,401	4	572.909,63 389.509,678	516.876
4	572.909,63 389.509,678	1	572.903,685 389.503,254	8.753

\*\* Lungimile segmentelor sunt determinate în planul de proiecție Stereo 70 și sunt rotunjite la 1 milimetru.

**\*\*\* Distanţa dintre puncte este formată din segmente cumulate ce sunt mai mici decât valoarea 1 milimetru.**



**DATE DESPRE IMOBILUL NR. 895**

Oficiul de Cadastru și Publicitate Imobiliară PRAHOVA  
Biroul de Cadastru și Publicitate Imobiliară Ploiești

**A. Partea I. Descrierea imobilului**

TEREN Extravilan

Adresa: Jud. Prahova

Nr. Crt	Nr cadastral Nr. topografic	Suprafața* (mp)	Observații / Referințe
A1		12.441	Sector cadastral:38 Teren neimprejmit;

**B. Partea II. Proprietari și acte**

Inscrieri privitoare la dreptul de proprietate și alte drepturi reale		Referințe
/		
Act Administrativ nr. 31409, din 12/12/1994 emis de CJSDPAT PRAHOVA;		
B1	Intabulare, drept de PROPRIETATE, dobandit prin Reconstituire, cota actuala 1/1, cota initiala 1/1	A1
	1) MĂLĂESCU VASILE GEORGETA 2) COSTACHE ION ALEXANDRINA 3) COSTACHE VASILE PANAIT 4) COSTACHE VASILE GHEORGHE	

**C. Partea III. SARCINI .**

Inscrieri privind dezmembramintele dreptului de proprietate, drepturi reale de garanție și sarcini	Referințe
NU SUNT	


## Anexa Nr. 1 La Partea I

## Teren

Nr cadastral	Suprafața (mp)*	Observații / Referințe
	12.441	

\* Suprafața este determinată în planul de proiecție Stereo 70.

## DETALII LINIARE IMOBIL



## Date referitoare la teren

Crt	Categorie folosință	Intravilan	Suprafața (mp)	Tarla	Parcelă	Nr. topo	Observații / Referințe
1	arabil	NU	12.441	26	718/13	-	

## Lungime Segmente

1) Valorile lungimilor segmentelor sunt obținute din proiecție în plan.

Punct început	X / Y	Punct sfârșit	X / Y	Lungime segment (** (m)
1	572.887,413 389.485,669	2	573.347,77 389.207,548	537.847
2	573.347,77 389.207,548	3	573.350,895 389.233,076	25.719
3	573.350,895 389.233,076	4	572.903,685 389.503,254	522.487
4	572.903,685 389.503,254	1	572.887,413 389.485,669	23.959

\*\* Lungimile segmentelor sunt determinate în planul de proiecție Stereo 70 și sunt rotunjite la 1 milimetru.

**\*\*\* Distanţa dintre puncte este formată din segmente cumulate ce sunt mai mici decât valoarea 1 milimetru.**





**DATE DESPRE IMOBILUL NR. 896**

Oficiul de Cadastru și Publicitate Imobiliară PRAHOVA  
Biroul de Cadastru și Publicitate Imobiliară Ploiești

**A. Partea I. Descrierea imobilului**

TEREN Extravilan

Nr. CF vechi:8658

Adresa: Jud. Prahova

Nr. Crt	Nr cadastral Nr. topografic	Suprafața* (mp)	Observații / Referințe
A1	22354	7.706	Sector cadastral:38 Teren neimprijmit;

**B. Partea II. Proprietari și acte**

Inscrieri privitoare la dreptul de proprietate și alte drepturi reale	Referințe
<b>67337 / 28/08/2014</b>	
Act Normativ nr. 17, din 07/03/2014 emis de Parlamentul Romaniei;	
B3	Imobil aflat sub incidenta art.3 alin.(1) din Legea 17/2014, dobandit prin Lege
	A1
<b>21134 / 03/03/2016</b>	
Act Notarial nr. 299, din 29/02/2016 emis de NP POEANA ALEXANDRU RAZVAN IONUT;	
B6	Intabulare, drept de PROPRIETATEcumparare ca bun comun, dobandit prin Conventie, cota actuala 1/1, cota initiala 1/1
	A1
	1) SIMA ȘTEFAN COSMIN
	2) SIMA IULIA ILEANA

**C. Partea III. SARCINI .**


Inscrieri privind dezmembramintele dreptului de proprietate, drepturi reale de garanție și sarcini	Referințe
NU SUNT	

## Anexa Nr. 1 La Partea I

## Teren

Nr cadastral	Suprafața (mp)*	Observații / Referințe
22354	7.706	

\* Suprafața este determinată în planul de proiecție Stereo 70.



## Date referitoare la teren

Crt	Categorie folosință	Intra vilan	Suprafața (mp)	Tarla	Parcelă	Nr. topo	Observații / Referințe
1	arabil	NU	7.706	26	718/14	-	

## Lungime Segmente

1) Valorile lungimilor segmentelor sunt obținute din proiecție în plan.

Punct început	X / Y	Punct sfârșit	X / Y	Lungime segment (** (m)
1	573.347,77 389.207,548	2	572.887,413 389.485,669	537.847
2	572.887,413 389.485,669	3	572.877,56 389.475,02	14.508
3	572.877,56 389.475,02	4	573.345,245 389.192,472	546.409
4	573.345,245 389.192,472	5	573.346,852 389.200,055	7.751
5	573.346,852 389.200,055	1	573.347,77 389.207,548	7.549

**\*\* Lungimile segmentelor sunt determinate în planul de proiecție Stereo 70 și sunt rotunjite la 1 milimetru.**

**\*\*\* Distanța dintre puncte este formată din segmente cumulate ce sunt mai mici decât valoarea 1 milimetru.**



**DATE DESPRE IMOBILUL NR. 897**

Oficiul de Cadastru și Publicitate Imobiliară PRAHOVA  
Biroul de Cadastru și Publicitate Imobiliară Ploiești

**A. Partea I. Descrierea imobilului**

TEREN Extravilan

Adresa: Jud. Prahova

Nr. Crt	Nr cadastral Nr. topografic	Suprafața* (mp)	Observații / Referințe
A1		Din acte: 13.457 Masurata: 5.751	Sector cadastral:38 Teren neimprejmuit;

**B. Partea II. Proprietari și acte**

Inscrieri privitoare la dreptul de proprietate și alte drepturi reale		Referințe
/		
Act Administrativ nr. 6755, din 18/02/1994 emis de CJSDPAT PRAHOVA;		
B1	Intabulare, drept de PROPRIETATE, dobandit prin Reconstituire, cota actuala 1/1, cota initiala 1/1 1) BUTURUGĂ ANTON VASILE	A1

**C. Partea III. SARCINI .**


Inscrieri privind dezmembramintele dreptului de proprietate, drepturi reale de garanție și sarcini	Referințe
NU SUNT	

## Anexa Nr. 1 La Partea I

## Teren

Nr cadastral	Suprafața (mp)*	Observații / Referințe
	Din acte: 13.457 Masurata: 5.751	

\* Suprafața este determinată în planul de proiecție Stereo 70.



## Date referitoare la teren

Crt	Categorie folosință	Intravilan	Suprafața (mp)	Tarla	Parcelă	Nr. topo	Observații / Referințe
1	arabil	NU	5.751	26	718/14	-	

## Lungime Segmente

1) Valorile lungimilor segmentelor sunt obținute din proiecție în plan.

Punct început	X / Y	Punct sfârșit	X / Y	Lungime segment (** (m)
1	573.345,245 389.192,472	2	572.877,56 389.475,02	546.409
2	572.877,56 389.475,02	3	572.870,3 389.467,174	10.69
3	572.870,3 389.467,174	4	573.342,947 389.181,628	552.206
4	573.342,947 389.181,628	1	573.345,245 389.192,472	11.085

**\*\* Lungimile segmentelor sunt determinate în planul de proiecție Stereo 70 și sunt rotunjite la 1 milimetru.**

**\*\*\* Distanța dintre puncte este formată din segmente cumulate ce sunt mai mici decât valoarea 1 milimetru.**





**DATE DESPRE IMOBILUL NR. 898**

Oficiul de Cadastru și Publicitate Imobiliară PRAHOVA  
Biroul de Cadastru și Publicitate Imobiliară Ploiești

**A. Partea I. Descrierea imobilului**

TEREN Extravilan

Adresa: Jud. Prahova

Nr. Crt	Nr cadastral Nr. topografic	Suprafața* (mp)	Observații / Referințe
A1		2.093	Sector cadastral:38 Teren neimprejmuit;

**B. Partea II. Proprietari și acte**

Inscrieri privitoare la dreptul de proprietate și alte drepturi reale	Referințe
/	
Act Administrativ nr. 26834, din 29/09/1994 emis de CJSDPAT PRAHOVA;	
B1	A1
Intabulare, drept de PROPRIETATE, dobandit prin Reconstituire, cota actuala 1/1, cota initiala 1/1	
1) BUTURUGĂ VASILE	
2) VASILE N MARIA	

**C. Partea III. SARCINI .**


Inscrieri privind dezmembramintele dreptului de proprietate, drepturi reale de garanție și sarcini	Referințe
NU SUNT	

## Anexa Nr. 1 La Partea I

## Teren

Nr cadastral	Suprafața (mp)*	Observații / Referințe
	2.093	

\* Suprafața este determinată în planul de proiecție Stereo 70.



## Date referitoare la teren

Crt	Categorie folosință	Intra vilan	Suprafața (mp)	Tarla	Parcelă	Nr. topo	Observații / Referințe
1	arabil	NU	2.093	26	718/15	-	

## Lungime Segmente

1) Valorile lungimilor segmentelor sunt obținute din proiecție în plan.

Punct început	X / Y	Punct sfârșit	X / Y	Lungime segment (** (m)
1	572.867,676 389.464,339	2	573.342,117 389.177,71	554.302
2	573.342,117 389.177,71	3	573.342,947 389.181,628	4.005
3	573.342,947 389.181,628	4	572.870,3 389.467,174	552.206
4	572.870,3 389.467,174	1	572.867,676 389.464,339	3.863

\*\* Lungimile segmentelor sunt determinate în planul de proiecție Stereo 70 și sunt rotunjite la 1 milimetru.

**\*\*\* Distanţa dintre puncte este formată din segmente cumulate ce sunt mai mici decât valoarea 1 milimetru.**



**DATE DESPRE IMOBILUL NR. 899**

Oficiul de Cadastru și Publicitate Imobiliară PRAHOVA  
Biroul de Cadastru și Publicitate Imobiliară Ploiești

**A. Partea I. Descrierea imobilului**

TEREN Extravilan

Nr. CF vechi:8301

Adresa: Jud. Prahova

Nr. Crt	Nr cadastral Nr. topografic	Suprafața* (mp)	Observații / Referințe
A1	21998	3.907	Sector cadastral:38 Teren neimprejmuit;

**B. Partea II. Proprietari și acte**

Inscrieri privitoare la dreptul de proprietate și alte drepturi reale	Referințe
<b>67248 / 28/08/2014</b>	
Act Normativ nr. 17, din 07/03/2014 emis de Parlamentul Romaniei;	
B3	Imobil aflat sub incidenta art.3 alin.(1) din Legea 17/2014, dobandit prin Lege
<b>21132 / 03/03/2016</b>	
Act Notarial nr. 299, din 29/02/2016 emis de NP POEANA ALEXANDRU RAZVAN IONUT;	
B6	Intabulare, drept de PROPRIETATEcumparare ca bun comun, dobandit prin Conventie, cota actuala 1/1, cota initiala 1/1
	1) SIMA ȘTEFAN COSMIN
	2) SIMA IULIA ILEANA

**C. Partea III. SARCINI .**


Inscrieri privind dezmembramintele dreptului de proprietate, drepturi reale de garanție și sarcini	Referințe
NU SUNT	

## Anexa Nr. 1 La Partea I

## Teren

Nr cadastral	Suprafața (mp)*	Observații / Referințe
21998	3.907	

\* Suprafața este determinată în planul de proiecție Stereo 70.



## Date referitoare la teren

Crt	Categorie folosință	Intra vilan	Suprafața (mp)	Tarla	Parcelă	Nr. topo	Observații / Referințe
1	arabil	NU	3.907	26	718/15/a	-	

## Lungime Segmente

1) Valorile lungimilor segmentelor sunt obținute din proiecție în plan.

Punct început	X / Y	Punct sfârșit	X / Y	Lungime segment (** (m)
1	573.340,575 389.170,435	2	573.342,117 389.177,71	7.437
2	573.342,117 389.177,71	3	572.867,676 389.464,339	554.302
3	572.867,676 389.464,339	4	572.862,806 389.459,075	7.171
4	572.862,806 389.459,075	1	573.340,575 389.170,435	558.19

\*\* Lungimile segmentelor sunt determinate în planul de proiecție Stereo 70 și sunt rotunjite la 1 milimetru.

**\*\*\* Distanţa dintre puncte este formată din segmente cumulate ce sunt mai mici decât valoarea 1 milimetru.**





**DATE DESPRE IMOBILUL NR. 900**

Oficiul de Cadastru și Publicitate Imobiliară PRAHOVA  
Biroul de Cadastru și Publicitate Imobiliară Ploiești

**A. Partea I. Descrierea imobilului**

TEREN Extravilan

Adresa: Jud. Prahova

Nr. Crt	Nr cadastral Nr. topografic	Suprafața* (mp)	Observații / Referințe
A1		3.003	Sector cadastral:38 Teren neimprejmuit;

**B. Partea II. Proprietari și acte**

Inscrieri privitoare la dreptul de proprietate și alte drepturi reale		Referințe
/		
Act Administrativ nr. 26833, din 29/09/1994 emis de CJSDPAT PRAHOVA;		
B1	Intabulare, drept de PROPRIETATE, dobandit prin Reconstituire, cota actuala 1/1, cota initiala 1/1 1) CERNICA T GHEORGHE	A1

**C. Partea III. SARCINI .**

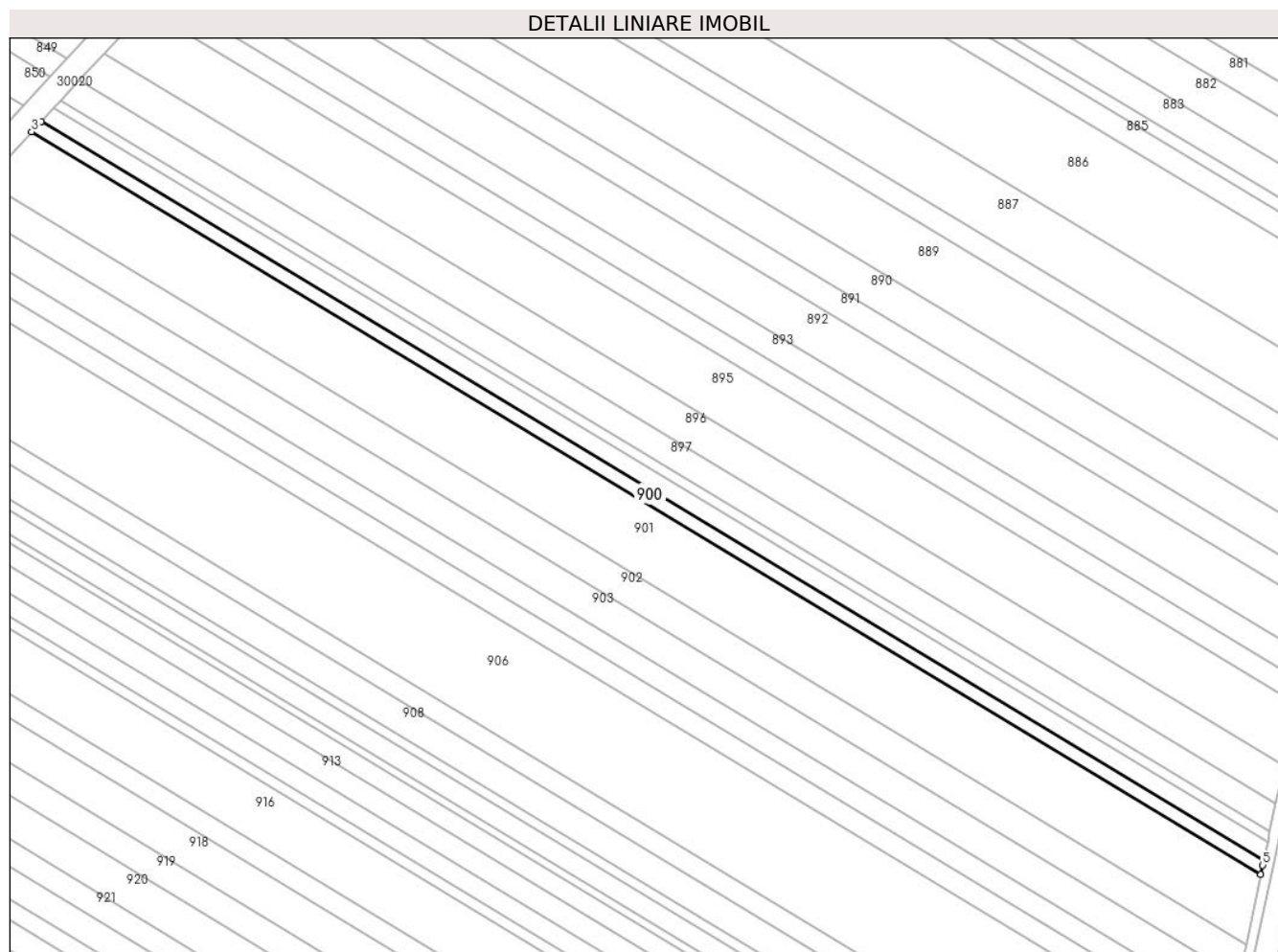
Inscrieri privind dezmembramintele dreptului de proprietate, drepturi reale de garanție și sarcini	Referințe
NU SUNT	

## Anexa Nr. 1 La Partea I

## Teren

Nr cadastral	Suprafața (mp)*	Observații / Referințe
	3.003	

\* Suprafața este determinată în planul de proiecție Stereo 70.



## Date referitoare la teren

Crt	Categorie folosință	Intravilan	Suprafața (mp)	Tarla	Parcelă	Nr. topo	Observații / Referințe
1	arabil	NU	3.003	26	718/16	-	

## Lungime Segmente

1) Valorile lungimilor segmentelor sunt obținute din proiecție în plan.

Punct început	X / Y	Punct sfârșit	X / Y	Lungime segment (** (m)
1	573.340,575 389.170,435	2	572.862,806 389.459,075	558.19
2	572.862,806 389.459,075	3	572.859,085 389.455,054	5.479
3	572.859,085 389.455,054	4	573.339,406 389.164,873	561.171
4	573.339,406 389.164,873	5	573.340,179 389.168,565	3.772
5	573.340,179 389.168,565	1	573.340,575 389.170,435	1.911

**\*\* Lungimile segmentelor sunt determinate în planul de proiecție Stereo 70 și sunt rotunjite la 1 milimetru.**

**\*\*\* Distanța dintre puncte este formată din segmente cumulate ce sunt mai mici decât valoarea 1 milimetru.**



**DATE DESPRE IMOBILUL NR. 901**

Oficiul de Cadastru și Publicitate Imobiliară PRAHOVA  
Biroul de Cadastru și Publicitate Imobiliară Ploiești

**A. Partea I. Descrierea imobilului**

TEREN Extravilan

Adresa: Jud. Prahova

Nr. Crt	Nr cadastral Nr. topografic	Suprafața* (mp)	Observații / Referințe
A1		15.000	Sector cadastral:38 Teren neimprejmuit;

**B. Partea II. Proprietari și acte**

Inscrieri privitoare la dreptul de proprietate și alte drepturi reale	Referințe
/	
Act Administrativ nr. 40235, din 01/06/1995 emis de CJSDPAT PRAHOVA;	
B1	A1
Intabulare, drept de PROPRIETATE, dobandit prin Reconstituire, cota actuala 1/1, cota initiala 1/1	
1) ZINCĂ GHIȚĂ NICOLAE	

**C. Partea III. SARCINI .**


Inscrieri privind dezmembramintele dreptului de proprietate, drepturi reale de garanție și sarcini	Referințe
NU SUNT	

## Anexa Nr. 1 La Partea I

## Teren

Nr cadastral	Suprafața (mp)*	Observații / Referințe
	15.000	

\* Suprafața este determinată în planul de proiecție Stereo 70.



## Date referitoare la teren

Crt	Categorie folosință	Intra vilan	Suprafața (mp)	Tarla	Parcelă	Nr. topo	Observații / Referințe
1	arabil	NU	15.000	26	718/17	-	

## Lungime Segmente

1) Valorile lungimilor segmentelor sunt obținute din proiecție în plan.

Punct început	X / Y	Punct sfârșit	X / Y	Lungime segment (** (m)
1	573.339,406 389.164,873	2	572.859,085 389.455,054	561.171
2	572.859,085 389.455,054	3	572.840,789 389.435,282	26.938
3	572.840,789 389.435,282	4	573.333,672 389.137,511	575.848
4	573.333,672 389.137,511	1	573.339,406 389.164,873	27.956

\*\* Lungimile segmentelor sunt determinate în planul de proiecție Stereo 70 și sunt rotunjite la 1 milimetru.

**\*\*\* Distanţa dintre puncte este formată din segmente cumulate ce sunt mai mici decât valoarea 1 milimetru.**





**DATE DESPRE IMOBILUL NR. 902**

Oficiul de Cadastru și Publicitate Imobiliară PRAHOVA  
Biroul de Cadastru și Publicitate Imobiliară Ploiești

**A. Partea I. Descrierea imobilului**

TEREN Extravilan

Adresa: Jud. Prahova

Nr. Crt	Nr cadastral Nr. topografic	Suprafața* (mp)	Observații / Referințe
A1		7.161	Sector cadastral:38 Teren neimprejmuit;

**B. Partea II. Proprietari și acte**

Inscrieri privitoare la dreptul de proprietate și alte drepturi reale	Referințe
/	
Act Administrativ nr. 40256, din 01/06/1995 emis de CJSDPAT PRAHOVA;	
B1	A1
Intabulare, drept de PROPRIETATE, dobandit prin Reconstituire, cota actuala 1/1, cota initiala 1/1	
1) ZINCĂ ȘTEFAN GHEORGHE	

**C. Partea III. SARCINI .**


Inscrieri privind dezmembramintele dreptului de proprietate, drepturi reale de garanție și sarcini	Referințe
NU SUNT	

## Anexa Nr. 1 La Partea I

## Teren

Nr cadastral	Suprafața (mp)*	Observații / Referințe
	7.161	

\* Suprafața este determinată în planul de proiecție Stereo 70.



## Date referitoare la teren

Crt	Categorie folosință	Intravilan	Suprafața (mp)	Tarla	Parcelă	Nr. topo	Observații / Referințe
1	arabil	NU	7.161	26	718/18	-	

## Lungime Segmente

1) Valorile lungimilor segmentelor sunt obținute din proiecție în plan.

Punct început	X / Y	Punct sfârșit	X / Y	Lungime segment (** (m)
1	573.330,731 389.124,843	2	573.332,501 389.131,923	7.298
2	573.332,501 389.131,923	3	573.333,672 389.137,511	5.709
3	573.333,672 389.137,511	4	572.840,789 389.435,282	575.848
4	572.840,789 389.435,282	5	572.832,216 389.426,017	12.623
5	572.832,216 389.426,017	1	573.330,731 389.124,843	582.429

**\*\* Lungimile segmentelor sunt determinate în planul de proiecție Stereo 70 și sunt rotunjite la 1 milimetru.**

**\*\*\* Distanța dintre puncte este formată din segmente cumulate ce sunt mai mici decât valoarea 1 milimetru.**



**DATE DESPRE IMOBILUL NR. 903**

Oficiul de Cadastru și Publicitate Imobiliară PRAHOVA  
Biroul de Cadastru și Publicitate Imobiliară Ploiești

**A. Partea I. Descrierea imobilului**

TEREN Extravilan

Adresa: Jud. Prahova

Nr. Crt	Nr cadastral Nr. topografic	Suprafața* (mp)	Observații / Referințe
A1		7.500	Sector cadastral:38 Teren neimprejmuit;

**B. Partea II. Proprietari și acte**

Inscrieri privitoare la dreptul de proprietate și alte drepturi reale		Referințe
/		
Act Administrativ nr. 46314, din 02/10/1995 emis de CJSDPAT PRAHOVA;		
B1	Intabulare, drept de PROPRIETATE, dobandit prin Reconstituire, cota actuala 1/1, cota initiala 1/1	A1
	1) NĂSTASE I ȘTEFAN	
	2) ZAHARACHESCU A GHEORGHE DEFUNCT:Da	

**C. Partea III. SARCINI .**


Inscrieri privind dezmembramintele dreptului de proprietate, drepturi reale de garanție și sarcini	Referințe
NU SUNT	

## Anexa Nr. 1 La Partea I

## Teren

Nr cadastral	Suprafața (mp)*	Observații / Referințe
	7.500	

\* Suprafața este determinată în planul de proiecție Stereo 70.



## Date referitoare la teren

Crt	Categorie folosință	Intravilan	Suprafața (mp)	Tarla	Parcelă	Nr. topo	Observații / Referințe
1	arabil	NU	7.500	26	718/18/a	-	

## Lungime Segmente

1) Valorile lungimilor segmentelor sunt obținute din proiecție în plan.

Punct început	X / Y	Punct sfârșit	X / Y	Lungime segment (** (m)
1	572.823,337 389.416,421	2	573.327,482 389.111,846	589.006
2	573.327,482 389.111,846	3	573.330,731 389.124,843	13.397
3	573.330,731 389.124,843	4	572.832,216 389.426,017	582.429
4	572.832,216 389.426,017	1	572.823,337 389.416,421	13.074

\*\* Lungimile segmentelor sunt determinate în planul de proiecție Stereo 70 și sunt rotunjite la 1 milimetru.

**\*\*\* Distanţa dintre puncte este formată din segmente cumulate ce sunt mai mici decât valoarea 1 milimetru.**





**DATE DESPRE IMOBILUL NR. 904**

Oficiul de Cadastru și Publicitate Imobiliară PRAHOVA  
Biroul de Cadastru și Publicitate Imobiliară Ploiești

**A. Partea I. Descrierea imobilului**

TEREN Extravilan

Nr. CF vechi:799(e:799)

Adresa: Jud. Prahova

Nr. Crt	Nr cadastral Nr. topografic	Suprafața* (mp)	Observații / Referințe
A1	24534	5.000	Sector cadastral:38 Teren neimprejmuit;

**B. Partea II. Proprietari și acte**

Inscrieri privitoare la dreptul de proprietate și alte drepturi reale	Referințe
<b>5979 / 26/01/2015</b>	
Act Normativ nr. 17, din 07/03/2014 emis de PARLAMENTUL ROMANIEI;	
B8	se noteaza faptul ca imobilul se afla sub incidenta art.3 (alin.1) din Legea nr.17/2014
<b>21120 / 03/03/2016</b>	
Act Notarial nr. 299, din 29/02/2016 emis de NP POEANA ALEXANDRU RAZVAN IONUT;	
B10	Intabulare, drept de PROPRIETATEcumparare ca bun comun, dobandit prin Conventie, cota actuala 1/1, cota initiala 1/1
	1) SIMA ȘTEFAN COSMIN 2) SIMA IULIA ILEANA

**C. Partea III. SARCINI .**


Inscrieri privind dezmembramintele dreptului de proprietate, drepturi reale de garanție și sarcini	Referințe
NU SUNT	

## Anexa Nr. 1 La Partea I

## Teren

Nr cadastral	Suprafața (mp)*	Observații / Referințe
24534	5.000	

\* Suprafața este determinată în planul de proiecție Stereo 70.



## Date referitoare la teren

Crt	Categorie folosință	Intra vilan	Suprafața (mp)	Tarla	Parcelă	Nr. topo	Observații / Referințe
1	arabil	NU	5.000	26	718/19	-	

## Lungime Segmente

1) Valorile lungimilor segmentelor sunt obținute din proiecție în plan.

Punct început	X / Y	Punct sfârșit	X / Y	Lungime segment (** (m)
1	573.327,482 389.111,846	2	572.823,337 389.416,421	589.006
2	572.823,337 389.416,421	3	572.817,473 389.410,084	8.634
3	572.817,473 389.410,084	4	573.325,541 389.103,139	593.589
4	573.325,541 389.103,139	1	573.327,482 389.111,846	8.921

\*\* Lungimile segmentelor sunt determinate în planul de proiecție Stereo 70 și sunt rotunjite la 1 milimetru.

**\*\*\* Distanţa dintre puncte este formată din segmente cumulate ce sunt mai mici decât valoarea 1 milimetru.**



**DATE DESPRE IMOBILUL NR. 905**

Oficiul de Cadastru și Publicitate Imobiliară PRAHOVA  
 Biroul de Cadastru și Publicitate Imobiliară Ploiești

**A. Partea I. Descrierea imobilului**

TEREN Extravilan

Nr. CF vechi:800(e:800)

Adresa: Jud. Prahova

Nr. Crt	Nr cadastral Nr. topografic	Suprafața* (mp)	Observații / Referințe
A1	22562	5.002	Sector cadastral:38 Teren neimprejmuit;

**B. Partea II. Proprietari și acte**

Inscrieri privitoare la dreptul de proprietate și alte drepturi reale	Referințe
<b>5976 / 26/01/2015</b>	
Act Normativ nr. 17, din 07/03/2014 emis de PARLAMENTUL ROMANIEI;	
B5	se noteaza faptul ca imobilul se afla sub incidenta art.3 (alin1) din Legea nr. 17/2014
<b>21141 / 03/03/2016</b>	
Act Notarial nr. 299, din 29/02/2016 emis de NP POEANA ALEXANDRU RAZVAN IONUT;	
B7	Intabulare, drept de PROPRIETATEcumparare ca bun comun, dobandit prin Conventie, cota actuala 1/1, cota initiala 1/1
	1) SIMA ȘTEFAN COSMIN
	2) SIMA IULIA ILEANA

**C. Partea III. SARCINI .**


Inscrieri privind dezmembramintele dreptului de proprietate, drepturi reale de garanție și sarcini	Referințe
NU SUNT	

## Anexa Nr. 1 La Partea I

## Teren

Nr cadastral	Suprafața (mp)*	Observații / Referințe
22562	5.002	

\* Suprafața este determinată în planul de proiecție Stereo 70.



## Date referitoare la teren

Crt	Categorie folosință	Intra vilan	Suprafața (mp)	Tarla	Parcelă	Nr. topo	Observații / Referințe
1	arabil	NU	5.002	26	718/19	-	

## Lungime Segmente

1) Valorile lungimilor segmentelor sunt obținute din proiecție în plan.

Punct început	X / Y	Punct sfârșit	X / Y	Lungime segment (** (m)
1	573.323,205 389.094,739	2	573.325,541 389.103,139	8.719
2	573.325,541 389.103,139	3	572.817,473 389.410,084	593.589
3	572.817,473 389.410,084	4	572.811,65 389.403,79	8.574
4	572.811,65 389.403,79	1	573.323,205 389.094,739	597.663

\*\* Lungimile segmentelor sunt determinate în planul de proiecție Stereo 70 și sunt rotunjite la 1 milimetru.

**\*\*\* Distanţa dintre puncte este formată din segmente cumulate ce sunt mai mici decât valoarea 1 milimetru.**





**DATE DESPRE IMOBILUL NR. 906**

Oficiul de Cadastru și Publicitate Imobiliară PRAHOVA  
Biroul de Cadastru și Publicitate Imobiliară Ploiești

**A. Partea I. Descrierea imobilului**

TEREN Extravilan

Nr. CF vechi:8141

Adresa: Jud. Prahova

Nr. Crt	Nr cadastral Nr. topografic	Suprafața* (mp)	Observații / Referințe
A1	21920	23.800	Sector cadastral:38 Teren neimprejmuit;

**B. Partea II. Proprietari și acte**

Inscrieri privitoare la dreptul de proprietate și alte drepturi reale	Referințe
<b>67237 / 28/08/2014</b>	
Act Normativ nr. 17, din 07/03/2014 emis de Parlamentul Romaniei;	
B5	Imobil aflat sub incidenta art.3 alin.(1) din Legea 17/2014, dobandit prin Lege
	A1
<b>21150 / 03/03/2016</b>	
Act Notarial nr. 299, din 29/02/2016 emis de NP POEANA ALEXANDRU RAZVAN IONUT;	
B8	Intabulare, drept de PROPRIETATEcumparare ca bun comun, dobandit prin Conventie, cota actuala 1/1, cota initiala 1/1
	A1
	1) SIMA ȘTEFAN COSMIN
	2) SIMA IULIA ILEANA

**C. Partea III. SARCINI .**

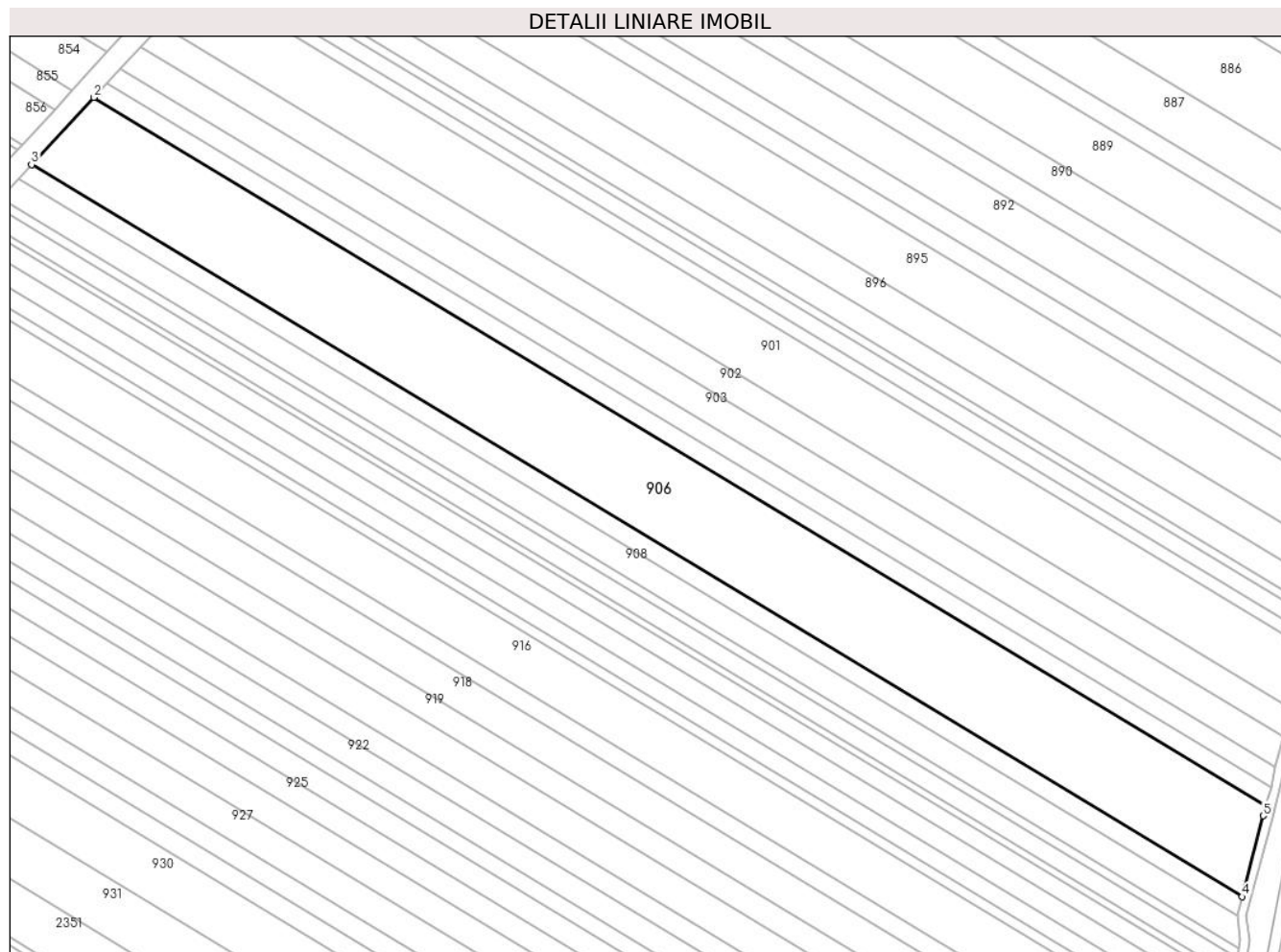
Inscrieri privind dezmembramintele dreptului de proprietate, drepturi reale de garanție și sarcini	Referințe
NU SUNT	

## Anexa Nr. 1 La Partea I

## Teren

Nr cadastral	Suprafața (mp)*	Observații / Referințe
21920	23.800	

\* Suprafața este determinată în planul de proiecție Stereo 70.



## Date referitoare la teren

Crt	Categorie folosință	Intra vilan	Suprafața (mp)	Tarla	Parcelă	Nr. topo	Observații / Referințe
1	arabil	NU	23.800	26	718/20	-	

## Lungime Segmente

1) Valorile lungimilor segmentelor sunt obținute din proiecție în plan.

Punct început	X / Y	Punct sfârșit	X / Y	Lungime segment (** (m)
1	573.323,205 389.094,739	2	572.811,65 389.403,79	597.663
2	572.811,65 389.403,79	3	572.784,482 389.374,43	40.001
3	572.784,482 389.374,43	4	573.312,789 389.055,258	617.235
4	573.312,789 389.055,258	5	573.322,16 389.090,56	36.525
5	573.322,16 389.090,56	1	573.323,205 389.094,739	4.308

**\*\* Lungimile segmentelor sunt determinate în planul de proiecție Stereo 70 și sunt rotunjite la 1 milimetru.**

**\*\*\* Distanța dintre puncte este formată din segmente cumulate ce sunt mai mici decât valoarea 1 milimetru.**



**DATE DESPRE IMOBILUL NR. 907**

Oficiul de Cadastru și Publicitate Imobiliară PRAHOVA  
Biroul de Cadastru și Publicitate Imobiliară Ploiești

**A. Partea I. Descrierea imobilului**

TEREN Extravilan

Adresa: Jud. Prahova

Nr. Crt	Nr cadastral Nr. topografic	Suprafața* (mp)	Observații / Referințe
A1		5.000	Sector cadastral:38 Teren neimprejmuit;

**B. Partea II. Proprietari și acte**

Inscrieri privitoare la dreptul de proprietate și alte drepturi reale	Referințe
/	
Act Administrativ nr. 26835, din 29/09/1994 emis de CJSDPAT PRAHOVA;	
B1	A1
Intabulare, drept de PROPRIETATE, dobandit prin Reconstituire, cota actuala 1/1, cota initiala 1/1	
1) DUMITRESCU P MARIA	

**C. Partea III. SARCINI .**

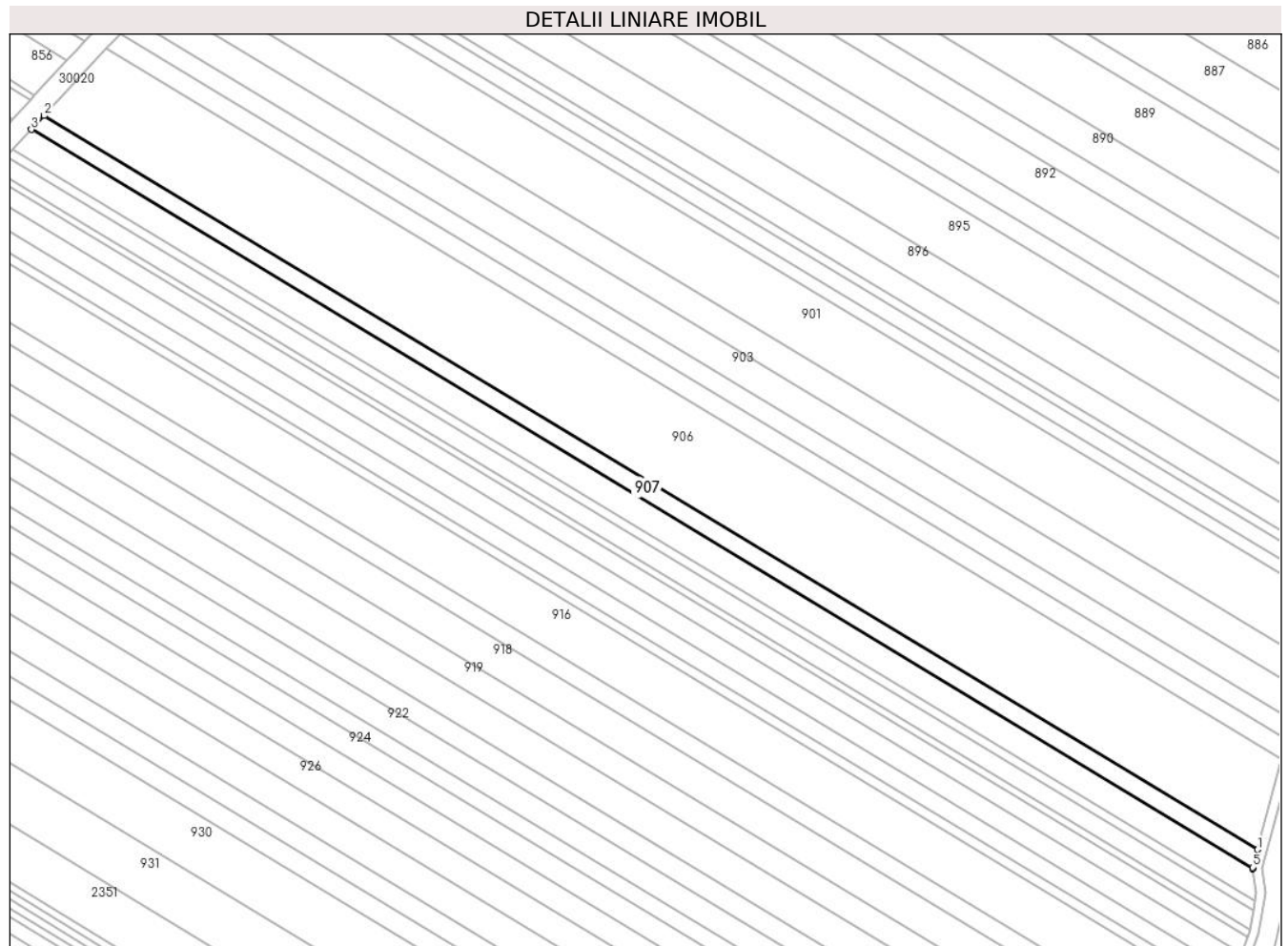
Inscrieri privind dezmembramintele dreptului de proprietate, drepturi reale de garanție și sarcini	Referințe
NU SUNT	

## Anexa Nr. 1 La Partea I

## Teren

Nr cadastral	Suprafața (mp)*	Observații / Referințe
	5.000	

\* Suprafața este determinată în planul de proiecție Stereo 70.



## Date referitoare la teren

Crt	Categorie folosință	Intra vilan	Suprafața (mp)	Tarla	Parcelă	Nr. topo	Observații / Referințe
1	arabil	NU	5.000	26	718/21	-	

## Lungime Segmente

1) Valorile lungimilor segmentelor sunt obținute din proiecție în plan.

Punct început	X / Y	Punct sfârșit	X / Y	Lungime segment (** (m)
1	573.312,789 389.055,258	2	572.784,482 389.374,43	617.235
2	572.784,482 389.374,43	3	572.778,883 389.368,379	8.244
3	572.778,883 389.368,379	4	573.310,79 389.047,033	621.441
4	573.310,79 389.047,033	5	573.310,73 389.047,499	0.47
5	573.310,73 389.047,499	1	573.312,789 389.055,258	8.028

**\*\* Lungimile segmentelor sunt determinate în planul de proiecție Stereo 70 și sunt rotunjite la 1 milimetru.**

**\*\*\* Distanța dintre puncte este formată din segmente cumulate ce sunt mai mici decât valoarea 1 milimetru.**





**DATE DESPRE IMOBILUL NR. 908**

Oficiul de Cadastru și Publicitate Imobiliară PRAHOVA  
Biroul de Cadastru și Publicitate Imobiliară Ploiești

**A. Partea I. Descrierea imobilului**

TEREN Extravilan

Adresa: Jud. Prahova

Nr. Crt	Nr cadastral Nr. topografic	Suprafața* (mp)	Observații / Referințe
A1		7.322	Sector cadastral:38 Teren neimprejmuit;

**B. Partea II. Proprietari și acte**

Inscrieri privitoare la dreptul de proprietate și alte drepturi reale	Referințe
/	
Act Administrativ nr. 26815, din 29/09/1994 emis de CJSDPAT PRAHOVA (T 26_P 718_22_TP 26815_Oprea Natalia, Calea Unirii, Nr. 446);	
B1	A1
Intabulare, drept de PROPRIETATE, dobandit prin Reconstituire, cota actuala 1/1, cota initiala 1/1	
1) TOADER RADA DEFUNCT:Da	

**C. Partea III. SARCINI .**

Inscrieri privind dezmembramintele dreptului de proprietate, drepturi reale de garanție și sarcini	Referințe
NU SUNT	


## Anexa Nr. 1 La Partea I

## Teren

Nr cadastral	Suprafața (mp)*	Observații / Referințe
	7.322	

\* Suprafața este determinată în planul de proiecție Stereo 70.

## DETALII LINIARE IMOBIL



## Date referitoare la teren

Crt	Categorie folosință	Intra vilan	Suprafața (mp)	Tarla	Parcelă	Nr. topo	Observații / Referințe
1	arabil	NU	7.322	26	718/22	-	

## Lungime Segmente

1) Valorile lungimilor segmentelor sunt obținute din proiecție în plan.

Punct început	X / Y	Punct sfârșit	X / Y	Lungime segment (** (m)
1	573.310,79 389.047,033	2	572.778,883 389.368,379	621.441
2	572.778,883 389.368,379	3	572.770,787 389.359,629	11.921
3	572.770,787 389.359,629	4	573.311,602 389.032,901	631.848
4	573.311,602 389.032,901	5	573.312,153 389.036,428	3.57
5	573.312,153 389.036,428	1	573.310,79 389.047,033	10.692

**\*\* Lungimile segmentelor sunt determinate în planul de proiecție Stereo 70 și sunt rotunjite la 1 milimetru.**

**\*\*\* Distanța dintre puncte este formată din segmente cumulate ce sunt mai mici decât valoarea 1 milimetru.**



**DATE DESPRE IMOBILUL NR. 909**

Oficiul de Cadastru și Publicitate Imobiliară PRAHOVA  
Biroul de Cadastru și Publicitate Imobiliară Ploiești

**A. Partea I. Descrierea imobilului**

TEREN Extravilan

Nr. CF vechi:8702

Adresa: Jud. Prahova

Nr. Crt	Nr cadastral Nr. topografic	Suprafața* (mp)	Observații / Referințe
A1	22391	2.502	Sector cadastral:38 Teren neimpregmuit;

**B. Partea II. Proprietari și acte**

Inscrieri privitoare la dreptul de proprietate și alte drepturi reale	Referințe
<b>67347 / 28/08/2014</b>	
Act Normativ nr. 17, din 07/03/2014 emis de Parlamentul Romaniei;	
B3	Imobil aflat sub incidenta art.3 alin.(1) din Legea 17/2014, dobandit prin Lege
	A1
<b>21146 / 03/03/2016</b>	
Act Notarial nr. 299, din 29/02/2016 emis de NP POEANA ALEXANDRU RAZVAN IONUT;	
B6	Intabulare, drept de PROPRIETATEcumparare ca bun comun, dobandit prin Conventie, cota actuala 1/1, cota initiala 1/1
	A1
	1) SIMA ȘTEFAN COSMIN
	2) SIMA IULIA ILEANA

**C. Partea III. SARCINI .**

Inscrieri privind dezmembramintele dreptului de proprietate, drepturi reale de garanție și sarcini	Referințe
NU SUNT	


## Anexa Nr. 1 La Partea I

## Teren

Nr cadastral	Suprafața (mp)*	Observații / Referințe
22391	2.502	

\* Suprafața este determinată în planul de proiecție Stereo 70.

## DETALII LINIARE IMOBIL



## Date referitoare la teren

Crt	Categorie folosință	Intravilan	Suprafața (mp)	Tarla	Parcelă	Nr. topo	Observații / Referințe
1	arabil	NU	2.502	26	718/23	-	

## Lungime Segmente

1) Valorile lungimilor segmentelor sunt obținute din proiecție în plan.

Punct început	X / Y	Punct sfârșit	X / Y	Lungime segment (** (m)
1	573.311,602 389.032,901	2	572.770,787 389.359,629	631.848
2	572.770,787 389.359,629	3	572.768,046 389.356,668	4.035
3	572.768,046 389.356,668	4	573.311,029 389.028,629	634.382
4	573.311,029 389.028,629	1	573.311,602 389.032,901	4.31

\*\* Lungimile segmentelor sunt determinate în planul de proiecție Stereo 70 și sunt rotunjite la 1 milimetru.

**\*\*\* Distanţa dintre puncte este formată din segmente cumulate ce sunt mai mici decât valoarea 1 milimetru.**





**DATE DESPRE IMOBILUL NR. 910**

Oficiul de Cadastru și Publicitate Imobiliară PRAHOVA  
Biroul de Cadastru și Publicitate Imobiliară Ploiești

**A. Partea I. Descrierea imobilului**

TEREN Extravilan

Nr. CF vechi:9600

Adresa: Jud. Prahova

Nr. Crt	Nr cadastral Nr. topografic	Suprafața* (mp)	Observații / Referințe
A1	23026	4.999	Sector cadastral:38 Teren neimpregmuit;

**B. Partea II. Proprietari și acte**

Inscrieri privitoare la dreptul de proprietate și alte drepturi reale	Referințe
<b>67454 / 28/08/2014</b>	
Act Normativ nr. 17, din 07/03/2014 emis de Parlamentul Romaniei;	
B3	Imobil aflat sub incidenta art.3 alin.(1) din Legea 17/2014, dobandit prin Lege
	A1
<b>21136 / 03/03/2016</b>	
Act Notarial nr. 299, din 29/02/2016 emis de NP POEANA ALEXANDRU RAZVAN IONUT;	
B6	Intabulare, drept de PROPRIETATE, dobandit prin Conventie, cota actuala 1/1, cota initiala 1/1
	A1
	1) SIMA ȘTEFAN COSMIN
	2) SIMA IULIA ILEANA

**C. Partea III. SARCINI .**

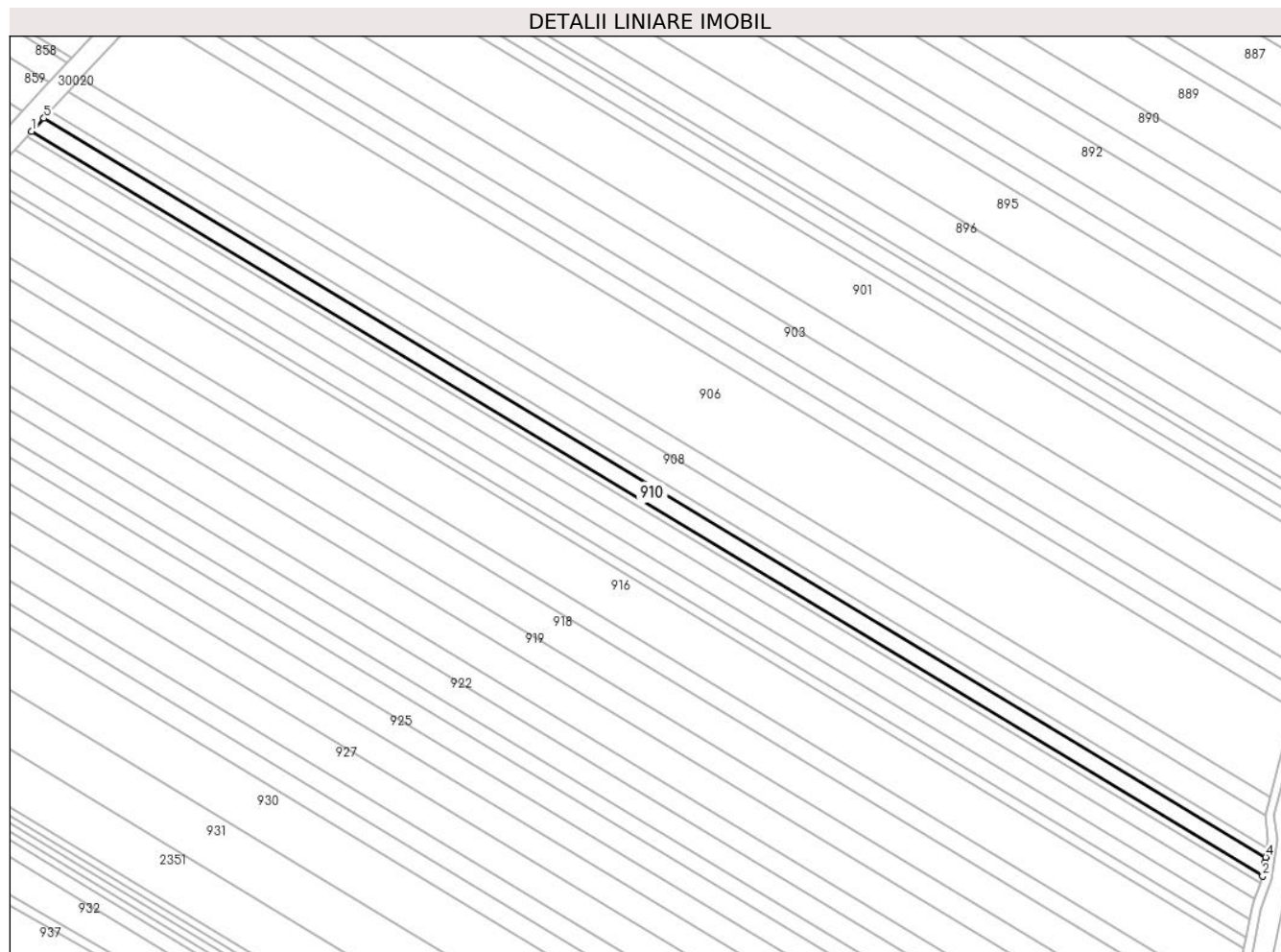
Inscrieri privind dezmembramintele dreptului de proprietate, drepturi reale de garanție și sarcini	Referințe
NU SUNT	

## Anexa Nr. 1 La Partea I

## Teren

Nr cadastral	Suprafața (mp)*	Observații / Referințe
23026	4.999	

\* Suprafața este determinată în planul de proiecție Stereo 70.



## Date referitoare la teren

Crt	Categorie folosință	Intravilan	Suprafața (mp)	Tarla	Parcelă	Nr. topo	Observații / Referințe
1	arabil	NU	4.999	26	718/23	-	

## Lungime Segmente

1) Valorile lungimilor segmentelor sunt obținute din proiecție în plan.

Punct început	X / Y	Punct sfârșit	X / Y	Lungime segment (** (m)
1	572.762,603 389.350,785	2	573.309,645 389.020,294	639.124
2	573.309,645 389.020,294	3	573.310,719 389.026,314	6.115
3	573.310,719 389.026,314	4	573.311,029 389.028,629	2.336
4	573.311,029 389.028,629	5	572.768,046 389.356,668	634.382
5	572.768,046 389.356,668	1	572.762,603 389.350,785	8.015

**\*\* Lungimile segmentelor sunt determinate în planul de proiecție Stereo 70 și sunt rotunjite la 1 milimetru.**

**\*\*\* Distanța dintre puncte este formată din segmente cumulate ce sunt mai mici decât valoarea 1 milimetru.**



**DATE DESPRE IMOBILUL NR. 911**

Oficiul de Cadastru și Publicitate Imobiliară PRAHOVA  
Biroul de Cadastru și Publicitate Imobiliară Ploiești

**A. Partea I. Descrierea imobilului**

TEREN Extravilan

Nr. CF vechi:9578

Adresa: Jud. Prahova

Nr. Crt	Nr cadastral Nr. topografic	Suprafața* (mp)	Observații / Referințe
A1	23020	1.898	Sector cadastral:38 Teren neimpregmuit;

**B. Partea II. Proprietari și acte**

Inscrieri privitoare la dreptul de proprietate și alte drepturi reale	Referințe
<b>67452 / 28/08/2014</b>	
Act Normativ nr. 17, din 07/03/2014 emis de Parlamentul Romaniei;	
B3	Imobil aflat sub incidenta art.3 alin.(1) din Legea 17/2014, dobandit prin Lege
	A1
<b>21160 / 03/03/2016</b>	
Act Notarial nr. 299, din 29/02/2016 emis de NP POEANA ALEXANDRU RAZVAN IONUT;	
B6	Intabulare, drept de PROPRIETATEcumparare ca bun comun, dobandit prin Conventie, cota actuala 1/1, cota initiala 1/1
	A1
	1) SIMA ȘTEFAN COSMIN
	2) SIMA IULIA ILEANA

**C. Partea III. SARCINI .**

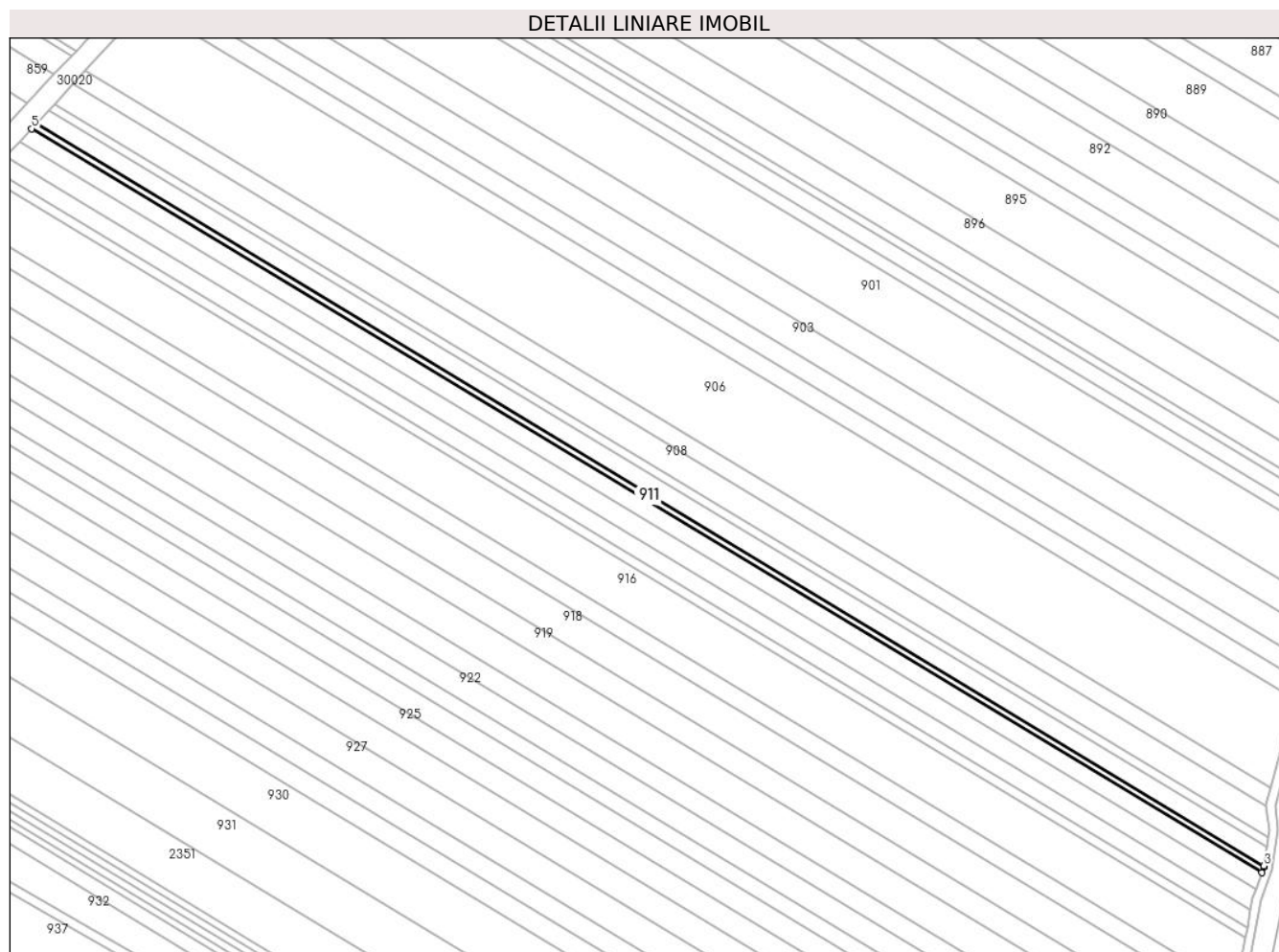
Inscrieri privind dezmembramintele dreptului de proprietate, drepturi reale de garanție și sarcini	Referințe
NU SUNT	

## Anexa Nr. 1 La Partea I

## Teren

Nr cadastral	Suprafața (mp)*	Observații / Referințe
23020	1.898	

\* Suprafața este determinată în planul de proiecție Stereo 70.



## Date referitoare la teren

Crt	Categorie folosință	Intra vilan	Suprafața (mp)	Tarla	Parcelă	Nr. topo	Observații / Referințe
1	arabil	NU	1.898	26	718/23	-	

## Lungime Segmente

1) Valorile lungimilor segmentelor sunt obținute din proiecție în plan.

Punct început	X / Y	Punct sfârșit	X / Y	Lungime segment (** (m)
1	573.308,719 389.017,388	2	573.309,529 389.019,639	2.392
2	573.309,529 389.019,639	3	573.309,645 389.020,294	0.665
3	573.309,645 389.020,294	4	572.762,603 389.350,785	639.124
4	572.762,603 389.350,785	5	572.760,546 389.348,562	3.029
5	572.760,546 389.348,562	1	573.308,719 389.017,388	640.445

**\*\* Lungimile segmentelor sunt determinate în planul de proiecție Stereo 70 și sunt rotunjite la 1 milimetru.**

**\*\*\* Distanța dintre puncte este formată din segmente cumulate ce sunt mai mici decât valoarea 1 milimetru.**





**DATE DESPRE IMOBILUL NR. 912**

Oficiul de Cadastru și Publicitate Imobiliară PRAHOVA  
Biroul de Cadastru și Publicitate Imobiliară Ploiești

**A. Partea I. Descrierea imobilului**

TEREN Extravilan

Adresa: Jud. Prahova

Nr. Crt	Nr cadastral Nr. topografic	Suprafața* (mp)	Observații / Referințe
A1		4.907	Sector cadastral:38 Teren neimprejmuit;

**B. Partea II. Proprietari și acte**

Inscrieri privitoare la dreptul de proprietate și alte drepturi reale		Referințe
/		
Act Notarial nr. 87, din 07/07/2022 emis de NP POEANĂ ALEXANDRU-RĂZVAN-IONUȚ;		
B1	Intabulare, drept de PROPRIETATE, cu titlu de moștenire, dobandit prin Succesiune, cota actuala 3/8, cota initiala 3/8 1) <b>NISTOR MARIA</b>	A1
B2	Intabulare, drept de PROPRIETATE, cu titlu de moștenire, dobandit prin Succesiune, cota actuala 3/8, cota initiala 3/8 1) <b>PICIU SILVIA</b>	A1
Act Notarial nr. 88, din 07/07/2022 emis de NP POEANĂ ALEXANDRU-RĂZVAN-IONUȚ;		
B3	Intabulare, drept de PROPRIETATE, cu titlu de moștenire, dobandit prin Succesiune, cota actuala 1/8, cota initiala 1/8 1) <b>NISTOR MARIA</b>	A1
B4	Intabulare, drept de PROPRIETATE, cu titlu de moștenire, dobandit prin Succesiune, cota actuala 1/8, cota initiala 1/8 1) <b>PICIU SILVIA</b>	A1

**C. Partea III. SARCINI .**


Inscrieri privind dezmembramintele dreptului de proprietate, drepturi reale de garanție și sarcini	Referințe
NU SUNT	

## Anexa Nr. 1 La Partea I

## Teren

Nr cadastral	Suprafața (mp)*	Observații / Referințe
	4.907	

\* Suprafața este determinată în planul de proiecție Stereo 70.



## Date referitoare la teren

Crt	Categorie folosință	Intra vilan	Suprafața (mp)	Tarla	Parcelă	Nr. topo	Observații / Referințe
1	arabil	NU	4.907	26	718/24	-	

## Lungime Segmente

1) Valorile lungimilor segmentelor sunt obținute din proiecție în plan.

Punct început	X / Y	Punct sfârșit	X / Y	Lungime segment (** (m)
1	573.308,719 389.017,388	2	572.760,546 389.348,562	640.445
2	572.760,546 389.348,562	3	572.755,246 389.342,834	7.804
3	572.755,246 389.342,834	4	573.306,081 389.010,051	643.556
4	573.306,081 389.010,051	1	573.308,719 389.017,388	7.797

\*\* Lungimile segmentelor sunt determinate în planul de proiecție Stereo 70 și sunt rotunjite la 1 milimetru.

**\*\*\* Distanţa dintre puncte este formată din segmente cumulate ce sunt mai mici decât valoarea 1 milimetru.**



**DATE DESPRE IMOBILUL NR. 913**

Oficiul de Cadastru și Publicitate Imobiliară PRAHOVA  
Biroul de Cadastru și Publicitate Imobiliară Ploiești

**A. Partea I. Descrierea imobilului**

TEREN Extravilan

Adresa: Jud. Prahova

Nr. Crt	Nr cadastral Nr. topografic	Suprafața* (mp)	Observații / Referințe
A1		5.870	Sector cadastral:38 Teren neimprejmuț;

**B. Partea II. Proprietari și acte**

Inscrieri privitoare la dreptul de proprietate și alte drepturi reale	Referințe
/	
Act Administrativ nr. 26816, din 29/09/1994 emis de CJSDPAT PRAHOVA;	
B1	A1
Intabulare, drept de PROPRIETATE, dobandit prin Reconstituire, cota actuala 1/1, cota initiala 1/1	
1) DECU TOMA ELENA	
2) HARAPU TOMA MARIANA	
3) ȘONEA TOMA ALEXANDRINA	

**C. Partea III. SARCINI .**

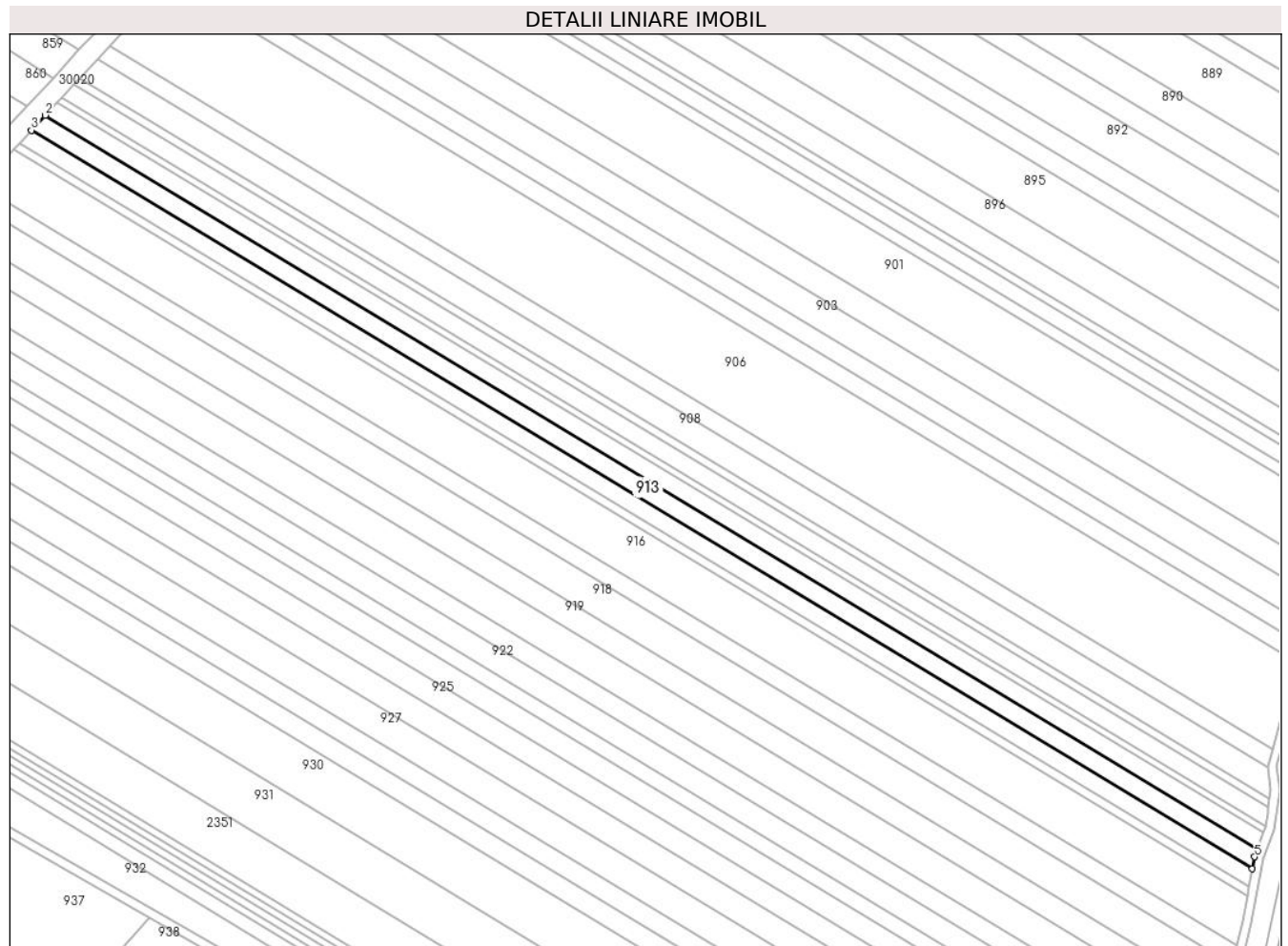
Inscrieri privind dezmembramintele dreptului de proprietate, drepturi reale de garanție și sarcini	Referințe
NU SUNT	

## Anexa Nr. 1 La Partea I

## Teren

Nr cadastral	Suprafața (mp)*	Observații / Referințe
	5.870	

\* Suprafața este determinată în planul de proiecție Stereo 70.



## Date referitoare la teren

Crt	Categorie folosință	Intra vilan	Suprafața (mp)	Tarla	Parcelă	Nr. topo	Observații / Referințe
1	arabil	NU	5.870	26	718/25	-	

## Lungime Segmente

1) Valorile lungimilor segmentelor sunt obținute din proiecție în plan.

Punct început	X / Y	Punct sfârșit	X / Y	Lungime segment (** (m)
1	573.306,081 389.010,051	2	572.755,246 389.342,834	643.556
2	572.755,246 389.342,834	3	572.748,942 389.336,021	9.282
3	572.748,942 389.336,021	4	573.303,736 389.000,846	648.181
4	573.303,736 389.000,846	5	573.304,747 389.006,339	5.585
5	573.304,747 389.006,339	1	573.306,081 389.010,051	3.944

**\*\* Lungimile segmentelor sunt determinate în planul de proiecție Stereo 70 și sunt rotunjite la 1 milimetru.**

**\*\*\* Distanța dintre puncte este formată din segmente cumulate ce sunt mai mici decât valoarea 1 milimetru.**





**DATE DESPRE IMOBILUL NR. 914**

Oficiul de Cadastru și Publicitate Imobiliară PRAHOVA  
Biroul de Cadastru și Publicitate Imobiliară Ploiești

**A. Partea I. Descrierea imobilului**

TEREN Extravilan

Adresa: Jud. Prahova

Nr. Crt	Nr cadastral Nr. topografic	Suprafața* (mp)	Observații / Referințe
A1		5.000	Sector cadastral:38 Teren neimprejmuit;

**B. Partea II. Proprietari și acte**

Inscrieri privitoare la dreptul de proprietate și alte drepturi reale		Referințe
/		
Act Administrativ nr. 46319, din 02/10/1995 emis de CJSDPAT PRAHOVA;		
B1	Intabulare, drept de PROPRIETATE, dobandit prin Reconstituire, cota actuala 1/1, cota initiala 1/1	A1
	1) VASILE ELENA 2) OPREA IOANA 3) PÎRVU CONSTANTIN 4) POPESCU CONSTANTIN	

**C. Partea III. SARCINI .**

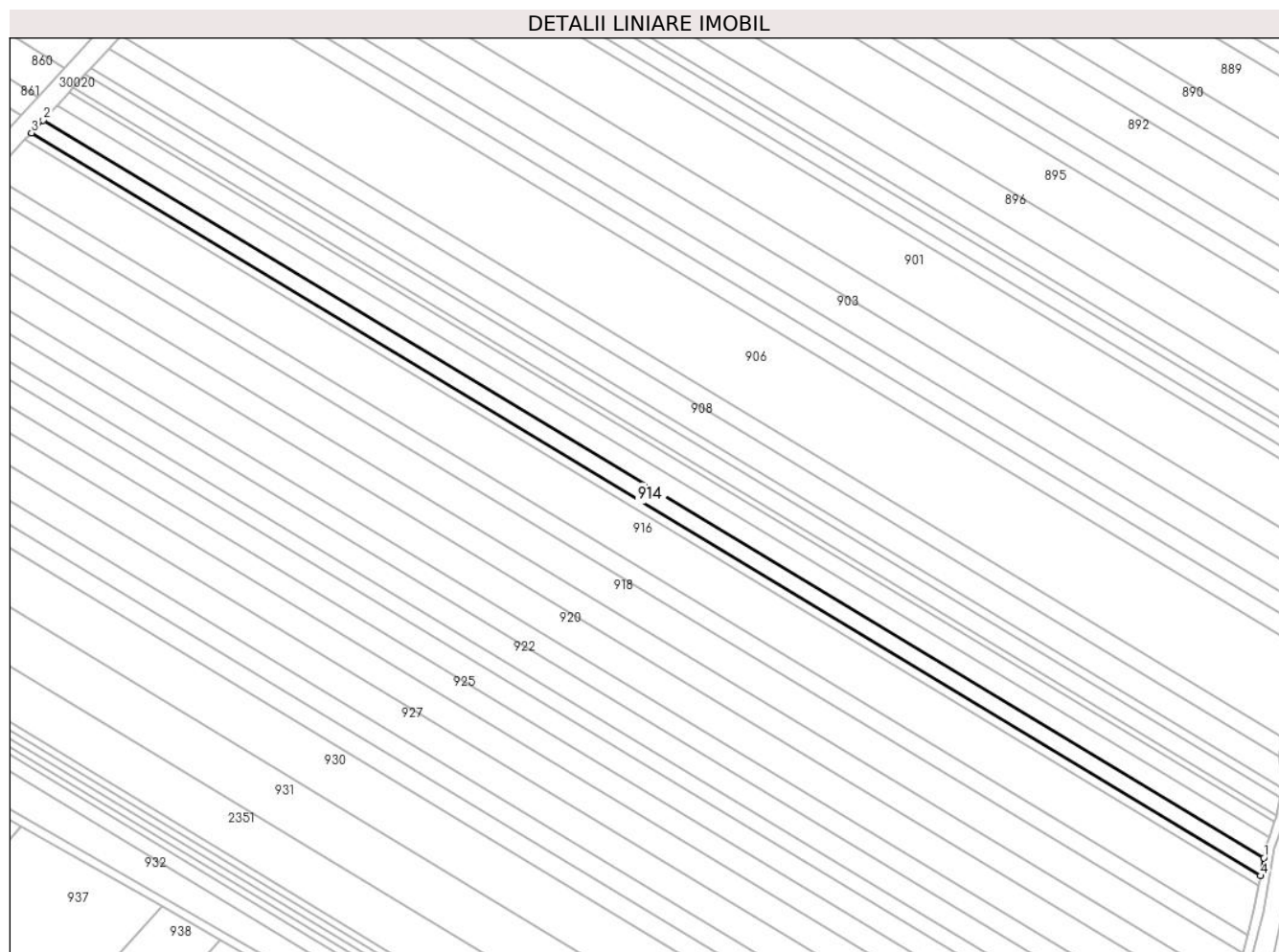
Inscrieri privind dezmembramintele dreptului de proprietate, drepturi reale de garanție și sarcini	Referințe
NU SUNT	

## Anexa Nr. 1 La Partea I

## Teren

Nr cadastral	Suprafața (mp)*	Observații / Referințe
	5.000	

\* Suprafața este determinată în planul de proiecție Stereo 70.



## Date referitoare la teren

Crt	Categorie folosință	Intra vilan	Suprafața (mp)	Tarla	Parcelă	Nr. topo	Observații / Referințe
1	arabil	NU	5.000	26	718/25/a	-	

## Lungime Segmente

1) Valorile lungimilor segmentelor sunt obținute din proiecție în plan.

Punct început	X / Y	Punct sfârșit	X / Y	Lungime segment (** (m)
1	573.303,736 389.000,846	2	572.748,942 389.336,021	648.181
2	572.748,942 389.336,021	3	572.743,611 389.330,26	7.849
3	572.743,611 389.330,26	4	573.302,25 388.992,763	652.673
4	573.302,25 388.992,763	1	573.303,736 389.000,846	8.218

\*\* Lungimile segmentelor sunt determinate în planul de proiecție Stereo 70 și sunt rotunjite la 1 milimetru.

**\*\*\* Distanţa dintre puncte este formată din segmente cumulate ce sunt mai mici decât valoarea 1 milimetru.**



**DATE DESPRE IMOBILUL NR. 915**

Oficiul de Cadastru și Publicitate Imobiliară PRAHOVA  
Biroul de Cadastru și Publicitate Imobiliară Ploiești

**A. Partea I. Descrierea imobilului**

TEREN Extravilan

Nr. CF vechi:8245

Adresa: Jud. Prahova

Nr. Crt	Nr cadastral Nr. topografic	Suprafața* (mp)	Observații / Referințe
A1	21970	2.745	Sector cadastral:38 Teren neimpregmuit;

**B. Partea II. Proprietari și acte**

Inscrieri privitoare la dreptul de proprietate și alte drepturi reale	Referințe
<b>85892 / 18/08/2015</b>	
Act Normativ nr. 17, din 07/03/2014 emis de Parlamentul Romaniei;	
B6	se noteaza faptul ca imobilul se afla sub incidenta art.3 alin(1) din Legea nr.17/2014
<b>21174 / 03/03/2016</b>	
Act Notarial nr. 299, din 29/02/2016 emis de NP POEANA ALEXANDRU RAZVAN IONUT;	
B8	Intabulare, drept de PROPRIETATE, dobandit prin Conventie, cota actuala 1/1, cota initiala 1/1
	1) SIMA ȘTEFAN COSMIN 2) SIMA IULIA ILEANA

**C. Partea III. SARCINI .**

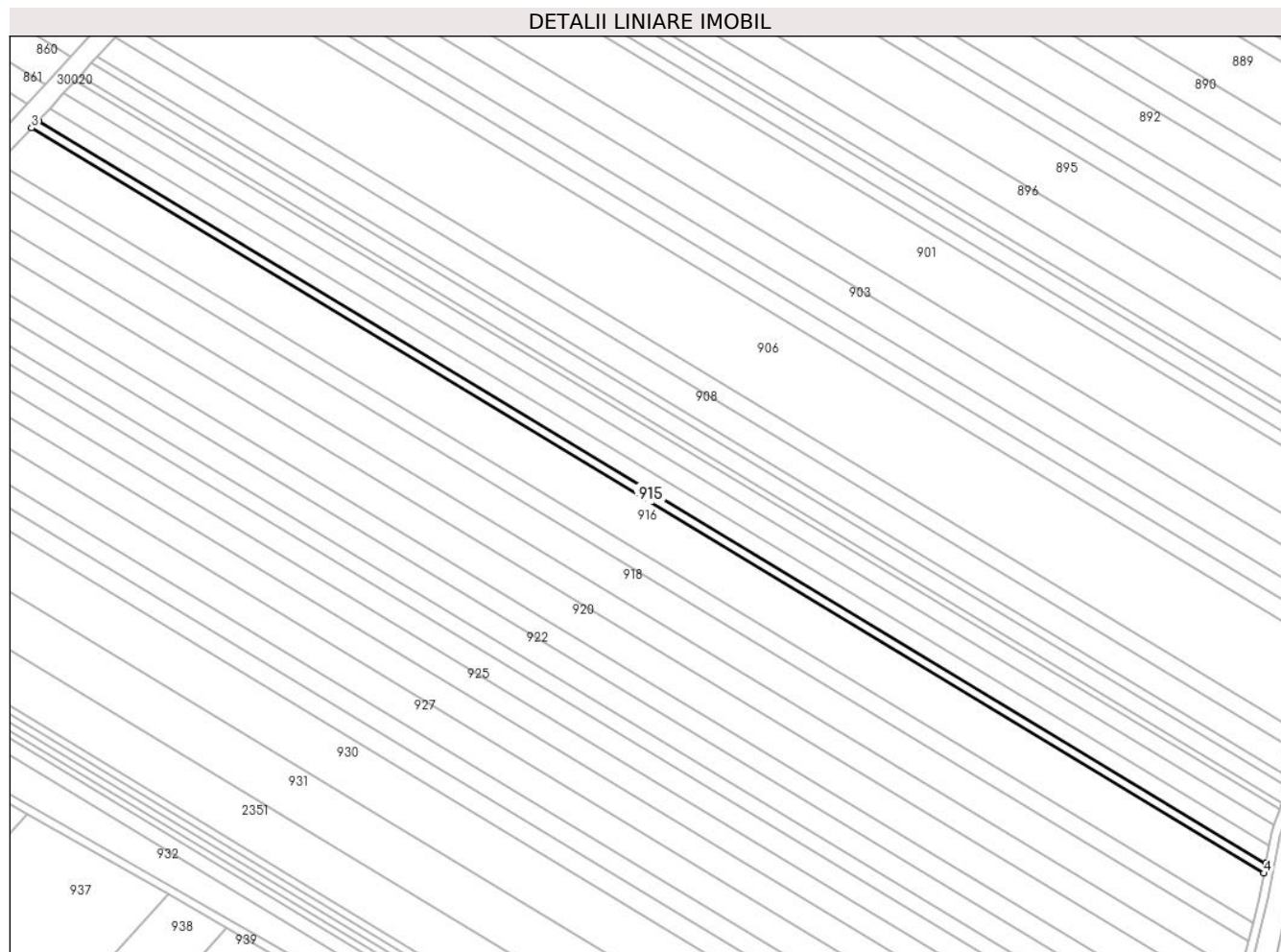
Inscrieri privind dezmembramintele dreptului de proprietate, drepturi reale de garanție și sarcini	Referințe
NU SUNT	

## Anexa Nr. 1 La Partea I

## Teren

Nr cadastral	Suprafața (mp)*	Observații / Referințe
21970	2.745	

\* Suprafața este determinată în planul de proiecție Stereo 70.



## Date referitoare la teren

Crt	Categorie folosință	Intra vilan	Suprafața (mp)	Tarla	Parcelă	Nr. topo	Observații / Referințe
1	arabil	NU	2.745	26	718/25/b	-	

## Lungime Segmente

1) Valorile lungimilor segmentelor sunt obținute din proiecție în plan.

Punct început	X / Y	Punct sfârșit	X / Y	Lungime segment (** (m)
1	573.302,25 388.992,763	2	572.743,611 389.330,26	652.673
2	572.743,611 389.330,26	3	572.740,7 389.327,114	4.286
3	572.740,7 389.327,114	4	573.301,438 388.988,349	655.125
4	573.301,438 388.988,349	1	573.302,25 388.992,763	4.488

\*\* Lungimile segmentelor sunt determinate în planul de proiecție Stereo 70 și sunt rotunjite la 1 milimetru.

**\*\*\* Distanţa dintre puncte este formată din segmente cumulate ce sunt mai mici decât valoarea 1 milimetru.**





**DATE DESPRE IMOBILUL NR. 916**

Oficiul de Cadastru și Publicitate Imobiliară PRAHOVA  
Biroul de Cadastru și Publicitate Imobiliară Ploiești

**A. Partea I. Descrierea imobilului**

TEREN Extravilan

Adresa: Jud. Prahova

Nr. Crt	Nr cadastral Nr. topografic	Suprafața* (mp)	Observații / Referințe
A1		14.370	Sector cadastral:38 Teren neimprejmuit;

**B. Partea II. Proprietari și acte**

Inscrieri privitoare la dreptul de proprietate și alte drepturi reale	Referințe
/	
Act Administrativ nr. 6762, din 18/02/1994 emis de CJSDPAT PRAHOVA;	
B1	A1
Intabulare, drept de PROPRIETATE, dobandit prin Reconstituire, cota actuala 1/1, cota initiala 1/1	
1) LUPU GHEORGHE ILIE	

**C. Partea III. SARCINI .**

Inscrieri privind dezmembramintele dreptului de proprietate, drepturi reale de garanție și sarcini	Referințe
NU SUNT	

## Anexa Nr. 1 La Partea I

## Teren

Nr cadastral	Suprafața (mp)*	Observații / Referințe
	14.370	

\* Suprafața este determinată în planul de proiecție Stereo 70.



## Date referitoare la teren

Crt	Categorie folosință	Intravilan	Suprafața (mp)	Tarla	Parcelă	Nr. topo	Observații / Referințe
1	arabil	NU	14.370	26	718/26	-	

## Lungime Segmente

1) Valorile lungimilor segmentelor sunt obținute din proiecție în plan.

Punct început	X / Y	Punct sfârșit	X / Y	Lungime segment (** (m)
1	573.301,438 388.988,349	2	572.740,7 389.327,114	655.125
2	572.740,7 389.327,114	3	572.725,631 389.310,829	22.187
3	572.725,631 389.310,829	4	573.296,536 388.965,922	667.003
4	573.296,536 388.965,922	5	573.299,412 388.977,331	11.766
5	573.299,412 388.977,331	1	573.301,438 388.988,349	11.203

**\*\* Lungimile segmentelor sunt determinate în planul de proiecție Stereo 70 și sunt rotunjite la 1 milimetru.**

**\*\*\* Distanța dintre puncte este formată din segmente cumulate ce sunt mai mici decât valoarea 1 milimetru.**



**DATE DESPRE IMOBILUL NR. 917**

Oficiul de Cadastru și Publicitate Imobiliară PRAHOVA  
Biroul de Cadastru și Publicitate Imobiliară Ploiești

**A. Partea I. Descrierea imobilului**

TEREN Extravilan

Adresa: Jud. Prahova

Nr. Crt	Nr cadastral Nr. topografic	Suprafața* (mp)	Observații / Referințe
A1		5.538	Sector cadastral:38 Teren neimprejmuit;

**B. Partea II. Proprietari și acte**

Inscrieri privitoare la dreptul de proprietate și alte drepturi reale	Referințe
/	
Act Notarial nr. 47, din 30/06/2015 emis de NP PREDA POPESCU-FLORENTINA;	
B1	A1
Intabulare, drept de PROPRIETATE, cu titlu de moștenire, dobandit prin Succesiune, cota actuala 1/1, cota initiala 1/1	
1) PĂLĂLĂU VALENTIN-LAURENȚIU	

**C. Partea III. SARCINI .**

Inscrieri privind dezmembramintele dreptului de proprietate, drepturi reale de garanție și sarcini	Referințe
NU SUNT	


## Anexa Nr. 1 La Partea I

## Teren

Nr cadastral	Suprafața (mp)*	Observații / Referințe
	5.538	

\* Suprafața este determinată în planul de proiecție Stereo 70.

## DETALII LINIARE IMOBIL



## Date referitoare la teren

Crt	Categorie folosință	Intravilan	Suprafața (mp)	Tarla	Parcelă	Nr. topo	Observații / Referințe
1	arabil	NU	5.538	26	718/27	-	

## Lungime Segmente

1) Valorile lungimilor segmentelor sunt obținute din proiecție în plan.

Punct început	X / Y	Punct sfârșit	X / Y	Lungime segment (** (m)
1	573.296,536 388.965,922	2	572.725,631 389.310,829	667.003
2	572.725,631 389.310,829	3	572.719,892 389.304,627	8.45
3	572.719,892 389.304,627	4	573.294,421 388.957,53	671.238
4	573.294,421 388.957,53	1	573.296,536 388.965,922	8.654

\*\* Lungimile segmentelor sunt determinate în planul de proiecție Stereo 70 și sunt rotunjite la 1 milimetru.

**\*\*\* Distanţa dintre puncte este formată din segmente cumulate ce sunt mai mici decât valoarea 1 milimetru.**





**DATE DESPRE IMOBILUL NR. 918**

Oficiul de Cadastru și Publicitate Imobiliară PRAHOVA  
Biroul de Cadastru și Publicitate Imobiliară Ploiești

**A. Partea I. Descrierea imobilului**

TEREN Extravilan

Adresa: Jud. Prahova

Nr. Crt	Nr cadastral Nr. topografic	Suprafața* (mp)	Observații / Referințe
A1		10.000	Sector cadastral:38 Teren neimprejmut;

**B. Partea II. Proprietari și acte**

Inscrieri privitoare la dreptul de proprietate și alte drepturi reale		Referințe
/		
Act Administrativ nr. 40241, din 01/06/1995 emis de CJSDPAT PRAHOVA;		
B1	Intabulare, drept de PROPRIETATE, dobandit prin Reconstituire, cota actuala 1/1, cota initiala 1/1	A1
	1) STROILESCU GHIANA STELIANA 2) STROILESCU ST ION 3) STROILESCU STAN NICOLAE 4) DOBROMIR ST ELENA 5) PAVEL ST AURELIA	

**C. Partea III. SARCINI .**


Inscrieri privind dezmembramintele dreptului de proprietate, drepturi reale de garanție și sarcini	Referințe
NU SUNT	

## Anexa Nr. 1 La Partea I

## Teren

Nr cadastral	Suprafața (mp)*	Observații / Referințe
	10.000	

\* Suprafața este determinată în planul de proiecție Stereo 70.



## Date referitoare la teren

Crt	Categorie folosință	Intra vilan	Suprafața (mp)	Tarla	Parcelă	Nr. topo	Observații / Referințe
1	arabil	NU	10.000	26	718/28	-	

## Lungime Segmente

1) Valorile lungimilor segmentelor sunt obținute din proiecție în plan.

Punct început	X / Y	Punct sfârșit	X / Y	Lungime segment (** (m)
1	573.294,421 388.957,53	2	572.719,892 389.304,627	671.238
2	572.719,892 389.304,627	3	572.709,619 389.293,525	15.126
3	572.709,619 389.293,525	4	573.290,636 388.942,509	678.817
4	573.290,636 388.942,509	1	573.294,421 388.957,53	15.491

\*\* Lungimile segmentelor sunt determinate în planul de proiecție Stereo 70 și sunt rotunjite la 1 milimetru.

**\*\*\* Distanţa dintre puncte este formată din segmente cumulate ce sunt mai mici decât valoarea 1 milimetru.**



**DATE DESPRE IMOBILUL NR. 919**

Oficiul de Cadastru și Publicitate Imobiliară PRAHOVA  
Biroul de Cadastru și Publicitate Imobiliară Ploiești

**A. Partea I. Descrierea imobilului**

TEREN Extravilan

Adresa: Jud. Prahova

Nr. Crt	Nr cadastral Nr. topografic	Suprafața* (mp)	Observații / Referințe
A1		7.464	Sector cadastral:38 Teren neimprejmuit;

**B. Partea II. Proprietari și acte**

Inscrieri privitoare la dreptul de proprietate și alte drepturi reale		Referințe
/		
Act Administrativ nr. 40279, din 10/07/1995 emis de CJSDPAT PRAHOVA;		
B1	Intabulare, drept de PROPRIETATE, dobandit prin Reconstituire, cota actuala 1/1, cota initiala 1/1 1) CONSTANTINESCU ELENA	A1

**C. Partea III. SARCINI .**


Inscrieri privind dezmembramintele dreptului de proprietate, drepturi reale de garanție și sarcini	Referințe
NU SUNT	

## Anexa Nr. 1 La Partea I

## Teren

Nr cadastral	Suprafața (mp)*	Observații / Referințe
	7.464	

\* Suprafața este determinată în planul de proiecție Stereo 70.



## Date referitoare la teren

Crt	Categorie folosință	Intravilan	Suprafața (mp)	Tarla	Parcelă	Nr. topo	Observații / Referințe
1	arabil	NU	7.464	26	718/28a	-	

## Lungime Segmente

1) Valorile lungimilor segmentelor sunt obținute din proiecție în plan.

Punct început	X / Y	Punct sfârșit	X / Y	Lungime segment (** (m)
1	573.290,636 388.942,509	2	572.709,619 389.293,525	678.817
2	572.709,619 389.293,525	3	572.702,026 389.285,319	11.18
3	572.702,026 389.285,319	4	573.287,897 388.931,37	684.489
4	573.287,897 388.931,37	5	573.288,853 388.935,434	4.175
5	573.288,853 388.935,434	1	573.290,636 388.942,509	7.296

**\*\* Lungimile segmentelor sunt determinate în planul de proiecție Stereo 70 și sunt rotunjite la 1 milimetru.**

**\*\*\* Distanța dintre puncte este formată din segmente cumulate ce sunt mai mici decât valoarea 1 milimetru.**





**DATE DESPRE IMOBILUL NR. 920**

Oficiul de Cadastru și Publicitate Imobiliară PRAHOVA  
Biroul de Cadastru și Publicitate Imobiliară Ploiești

**A. Partea I. Descrierea imobilului**

TEREN Extravilan

Adresa: Jud. Prahova

Nr. Crt	Nr cadastral Nr. topografic	Suprafața* (mp)	Observații / Referințe
A1		10.000	Sector cadastral:38 Teren neimprejmuit;

**B. Partea II. Proprietari și acte**

Inscrieri privitoare la dreptul de proprietate și alte drepturi reale		Referințe
/		
Act Administrativ nr. 26817, din 29/09/1994 emis de CJSDPAT PRAHOVA;		
B1	Intabulare, drept de PROPRIETATE, dobandit prin Reconstituire, cota actuala 1/1, cota initiala 1/1	A1
	1) ILIE NICOLAE VASILE 2) STĂNCULESCU NICOLAE MARIA 3) STAN BARBU VASILICA 4) STAN NICOLAE ION	

**C. Partea III. SARCINI .**


Inscrieri privind dezmembramintele dreptului de proprietate, drepturi reale de garanție și sarcini	Referințe
NU SUNT	

## Anexa Nr. 1 La Partea I

## Teren

Nr cadastral	Suprafața (mp)*	Observații / Referințe
	10.000	

\* Suprafața este determinată în planul de proiecție Stereo 70.



## Date referitoare la teren

Crt	Categorie folosință	Intra vilan	Suprafața (mp)	Tarla	Parcelă	Nr. topo	Observații / Referințe
1	arabil	NU	10.000	26	718/30	-	

## Lungime Segmente

1) Valorile lungimilor segmentelor sunt obținute din proiecție în plan.

Punct început	X / Y	Punct sfârșit	X / Y	Lungime segment (** (m)
1	573.287,897 388.931,37	2	572.702,026 389.285,319	684.489
2	572.702,026 389.285,319	3	572.691,952 389.274,432	14.833
3	572.691,952 389.274,432	4	573.284,399 388.916,51	692.172
4	573.284,399 388.916,51	1	573.287,897 388.931,37	15.266

\*\* Lungimile segmentelor sunt determinate în planul de proiecție Stereo 70 și sunt rotunjite la 1 milimetru.

**\*\*\* Distanţa dintre puncte este formată din segmente cumulate ce sunt mai mici decât valoarea 1 milimetru.**



**DATE DESPRE IMOBILUL NR. 921**

Oficiul de Cadastru și Publicitate Imobiliară PRAHOVA  
Biroul de Cadastru și Publicitate Imobiliară Ploiești

**A. Partea I. Descrierea imobilului**

TEREN Extravilan

Adresa: Jud. Prahova

Nr. Crt	Nr cadastral Nr. topografic	Suprafața* (mp)	Observații / Referințe
A1		6.398	Sector cadastral:38 Teren neimprijmit;

**B. Partea II. Proprietari și acte**

Inscrieri privitoare la dreptul de proprietate și alte drepturi reale		Referințe
/		
Act Administrativ nr. 26807, din 29/09/1994 emis de CJSDPAT PRAHOVA;		
B1	Intabulare, drept de PROPRIETATE, dobandit prin Reconstituire, cota actuala 1/1, cota initiala 1/1	A1
	1) MITU TUDORA 2) DIINU MIRCEA 3) DINA MARIAN 4) SERBAN TOMA 5) BADEA G MARIA 6) DINA G NICOLAE	

**C. Partea III. SARCINI .**


Inscrieri privind dezmembramintele dreptului de proprietate, drepturi reale de garanție și sarcini	Referințe
NU SUNT	

## Anexa Nr. 1 La Partea I

## Teren

Nr cadastral	Suprafața (mp)*	Observații / Referințe
	6.398	

\* Suprafața este determinată în planul de proiecție Stereo 70.



## Date referitoare la teren

Crt	Categorie folosință	Intravilan	Suprafața (mp)	Tarla	Parcelă	Nr. topo	Observații / Referințe
1	arabil	NU	6.398	26	718/31	-	

## Lungime Segmente

1) Valorile lungimilor segmentelor sunt obținute din proiecție în plan.

Punct început	X / Y	Punct sfârșit	X / Y	Lungime segment (** (m)
1	572.685,565 389.267,529	2	573.282,182 388.907,088	697.043
2	573.282,182 388.907,088	3	573.284,399 388.916,51	9.679
3	573.284,399 388.916,51	4	572.691,952 389.274,432	692.172
4	572.691,952 389.274,432	1	572.685,565 389.267,529	9.405

\*\* Lungimile segmentelor sunt determinate în planul de proiecție Stereo 70 și sunt rotunjite la 1 milimetru.

**\*\*\* Distanţa dintre puncte este formată din segmente cumulate ce sunt mai mici decât valoarea 1 milimetru.**





**DATE DESPRE IMOBILUL NR. 922**

Oficiul de Cadastru și Publicitate Imobiliară PRAHOVA  
Biroul de Cadastru și Publicitate Imobiliară Ploiești

**A. Partea I. Descrierea imobilului**

TEREN Extravilan

Adresa: Jud. Prahova, T26 A718/32

Nr. Crt	Nr cadastral Nr. topografic	Suprafața* (mp)	Observații / Referințe
A1	31049	7.500	Sector cadastral:38 Teren neimprejmuit;

**B. Partea II. Proprietari și acte**

Inscrieri privitoare la dreptul de proprietate și alte drepturi reale		Referințe
<b>101860 / 05/08/2021</b>		
Act Notarial nr. 294, din 28/10/1996 emis de NP BOTEZATU ION (CERTIFICAT DE MOSTENITOR ; act administrativ nr 34238 din 01.03.1995, emis de COMISIA JUDETEANA PRAHOVA);		
B1	Intabulare, drept de PROPRIETATE, dobandit prin Lege, cota actuala 4/6, cota initiala 4/6 1) PROPRIETAR NEIDENTIFICAT	A1
<b>170381 / 03/12/2021</b>		
Act Notarial nr. 1774, din 26/11/2021 emis de Poana Alexandru Razvan Ionut;		
B3	Intabulare, drept de PROPRIETATEcumparare ca bun comun, dobandit prin Conventie, cota actuala 1/3, cota initiala 1/3 1) SIMA IULIA ILEANA 2) SIMA ȘTEFAN COSMIN	A1

**C. Partea III. SARCINI .**

Inscrieri privind dezmembramintele dreptului de proprietate, drepturi reale de garanție și sarcini	Referințe
NU SUNT	

## Anexa Nr. 1 La Partea I

## Teren

Nr cadastral	Suprafața (mp)*	Observații / Referințe
31049	7.500	

\* Suprafața este determinată în planul de proiecție Stereo 70.



## Date referitoare la teren

Crt	Categorie folosință	Intravilan	Suprafața (mp)	Tarla	Parcelă	Nr. topo	Observații / Referințe
1	arabil	NU	7.500	26	718/32	-	Teren extravilan, neimprejmuit.

## Lungime Segmente

1) Valorile lungimilor segmentelor sunt obținute din proiecție în plan.

Punct început	X / Y	Punct sfârșit	X / Y	Lungime segment (** (m)
1	572.678,134 389.259,498	2	573.279,602 388.896,126	702.711
2	573.279,602 388.896,126	3	573.282,182 388.907,088	11.262
3	573.282,182 388.907,088	4	572.685,565 389.267,529	697.043
4	572.685,565 389.267,529	1	572.678,134 389.259,498	10.942

\*\* Lungimile segmentelor sunt determinate în planul de proiecție Stereo 70 și sunt rotunjite la 1 milimetru.

**\*\*\* Distanţa dintre puncte este formată din segmente cumulate ce sunt mai mici decât valoarea 1 milimetru.**



**DATE DESPRE IMOBILUL NR. 923**

Oficiul de Cadastru și Publicitate Imobiliară PRAHOVA  
Biroul de Cadastru și Publicitate Imobiliară Ploiești

**A. Partea I. Descrierea imobilului**

TEREN Extravilan

Adresa: Jud. Prahova

Nr. Crt	Nr cadastral Nr. topografic	Suprafața* (mp)	Observații / Referințe
A1		5.000	Sector cadastral:38 Teren neimprejmit;

**B. Partea II. Proprietari și acte**

Inscrieri privitoare la dreptul de proprietate și alte drepturi reale	Referințe
/	
Act Administrativ nr. 40236, din 01/06/1995 emis de CJSDPAT PRAHOVA;	
B1	A1
Intabulare, drept de PROPRIETATE, dobandit prin Reconstituire, cota actuala 1/1, cota initiala 1/1	
1) STAN NICOLAE DUMITRU	

**C. Partea III. SARCINI .**

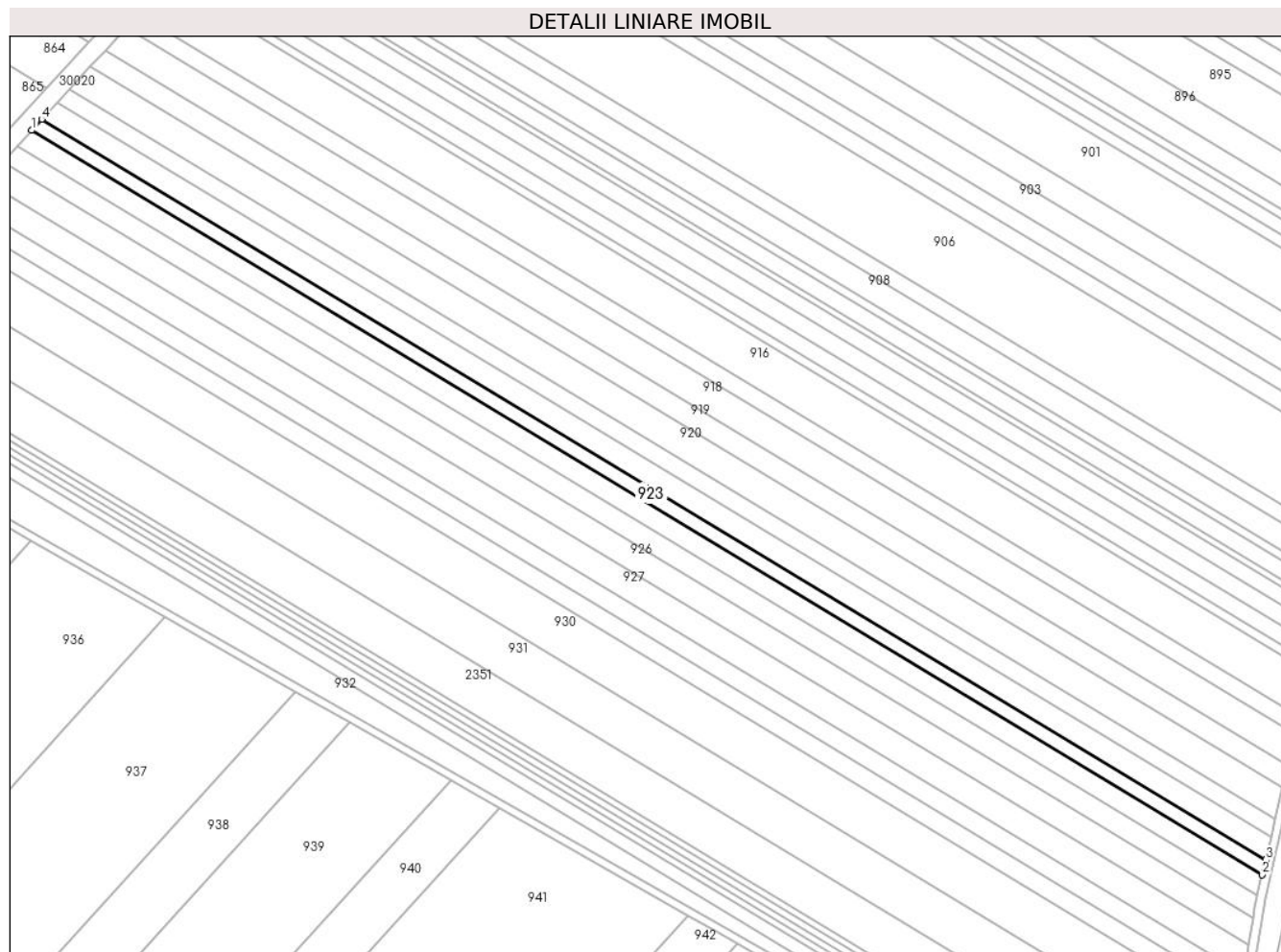
Inscrieri privind dezmembramintele dreptului de proprietate, drepturi reale de garanție și sarcini	Referințe
NU SUNT	

## Anexa Nr. 1 La Partea I

## Teren

Nr cadastral	Suprafața (mp)*	Observații / Referințe
	5.000	

\* Suprafața este determinată în planul de proiecție Stereo 70.



## Date referitoare la teren

Crt	Categorie folosință	Intravilan	Suprafața (mp)	Tarla	Parcelă	Nr. topo	Observații / Referințe
1	arabil	NU	5.000	26	718/33	-	

## Lungime Segmente

1) Valorile lungimilor segmentelor sunt obținute din proiecție în plan.

Punct început	X / Y	Punct sfârșit	X / Y	Lungime segment (** (m)
1	572.673,213 389.254,18	2	573.277,894 388.888,867	706.465
2	573.277,894 388.888,867	3	573.279,602 388.896,126	7.457
3	573.279,602 388.896,126	4	572.678,134 389.259,498	702.711
4	572.678,134 389.259,498	1	572.673,213 389.254,18	7.246

\*\* Lungimile segmentelor sunt determinate în planul de proiecție Stereo 70 și sunt rotunjite la 1 milimetru.

**\*\*\* Distanţa dintre puncte este formată din segmente cumulate ce sunt mai mici decât valoarea 1 milimetru.**





**DATE DESPRE IMOBILUL NR. 924**

Oficiul de Cadastru și Publicitate Imobiliară PRAHOVA  
Biroul de Cadastru și Publicitate Imobiliară Ploiești

**A. Partea I. Descrierea imobilului**

TEREN Extravilan

Adresa: Jud. Prahova

Nr. Crt	Nr cadastral Nr. topografic	Suprafața* (mp)	Observații / Referințe
A1		7.160	Sector cadastral:38 Teren neimprejmit;

**B. Partea II. Proprietari și acte**

Inscrieri privitoare la dreptul de proprietate și alte drepturi reale		Referințe
/		
Act Administrativ nr. 26805, din 29/09/1994 emis de CJSDPAT PRAHOVA;		
B1	Intabulare, drept de PROPRIETATE, dobandit prin Reconstituire, cota actuala 1/1, cota initiala 1/1 1) RADU G VĂSILICA 2) BUTURUGA M MAGDALENA	A1

**C. Partea III. SARCINI .**

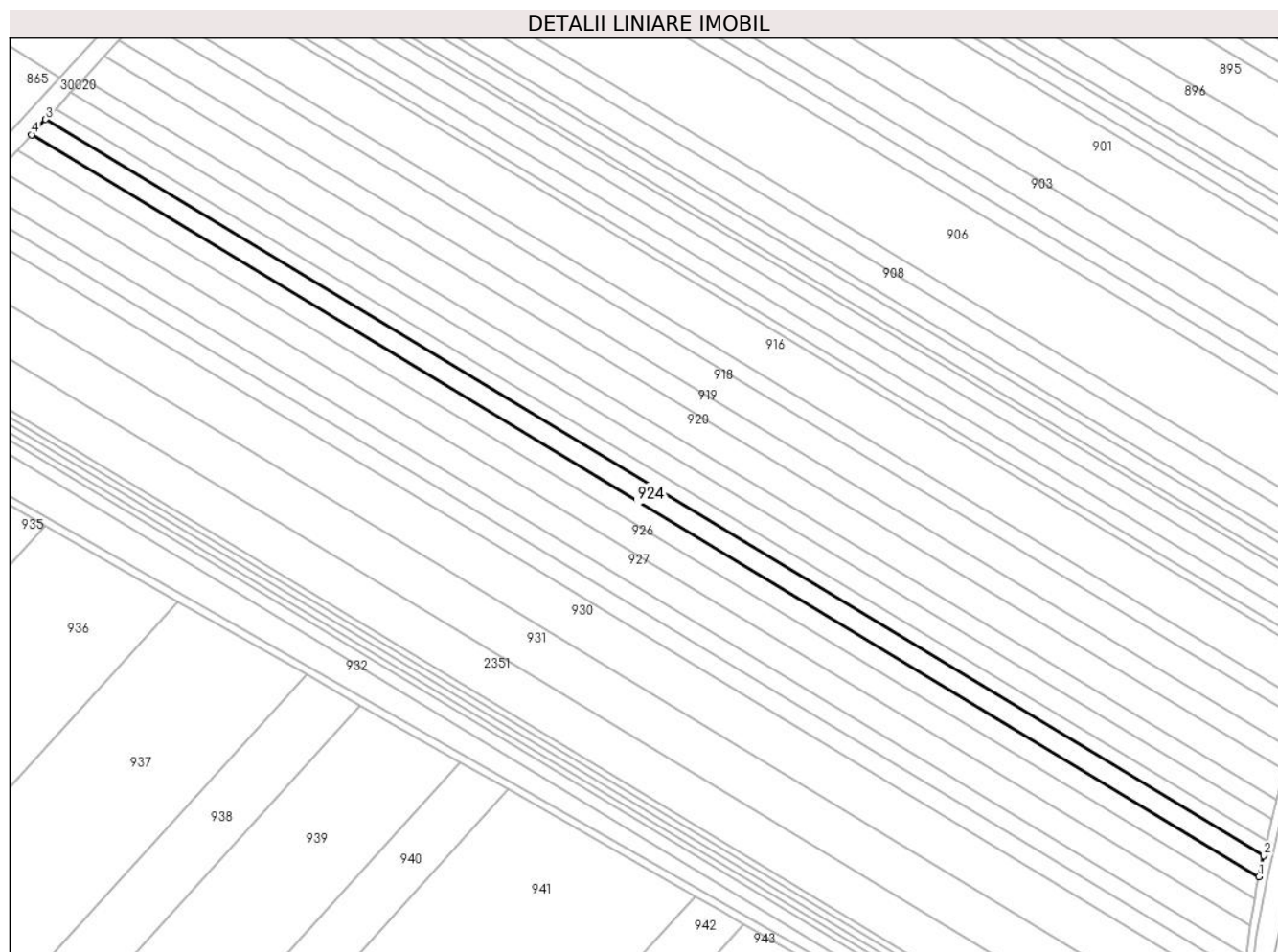
Inscrieri privind dezmembramintele dreptului de proprietate, drepturi reale de garanție și sarcini	Referințe
NU SUNT	

## Anexa Nr. 1 La Partea I

## Teren

Nr cadastral	Suprafața (mp)*	Observații / Referințe
	7.160	

\* Suprafața este determinată în planul de proiecție Stereo 70.



## Date referitoare la teren

Crt	Categorie folosință	Intra vilan	Suprafața (mp)	Tarla	Parcelă	Nr. topo	Observații / Referințe
1	arabil	NU	7.160	26	718/34	-	

## Lungime Segmente

1) Valorile lungimilor segmentelor sunt obținute din proiecție în plan.

Punct început	X / Y	Punct sfârșit	X / Y	Lungime segment (** (m)
1	573.275,464 388.878,539	2	573.277,894 388.888,867	10.61
2	573.277,894 388.888,867	3	572.673,213 389.254,18	706.465
3	572.673,213 389.254,18	4	572.666,212 389.246,614	10.308
4	572.666,212 389.246,614	1	573.275,464 388.878,539	711.806

\*\* Lungimile segmentelor sunt determinate în planul de proiecție Stereo 70 și sunt rotunjite la 1 milimetru.

**\*\*\* Distanţa dintre puncte este formată din segmente cumulate ce sunt mai mici decât valoarea 1 milimetru.**



**DATE DESPRE IMOBILUL NR. 925**

Oficiul de Cadastru și Publicitate Imobiliară PRAHOVA  
 Biroul de Cadastru și Publicitate Imobiliară Ploiești

**A. Partea I. Descrierea imobilului**

TEREN Extravilan

Nr. CF vechi:8297

Adresa: Jud. Prahova

Nr. Crt	Nr cadastral Nr. topografic	Suprafața* (mp)	Observații / Referințe
A1	22036	Din acte: 7.555 Masurata: 7.554	Sector cadastral:38 Teren neimprejmuț;

**B. Partea II. Proprietari și acte**

Inscrieri privitoare la dreptul de proprietate și alte drepturi reale		Referințe
<b>67258 / 28/08/2014</b>		
Act Normativ nr. 17, din 07/03/2014 emis de Parlamentul Romaniei;		
B6	Imobil aflat sub incidenta art.3 alin.(1) din Legea 17/2014, dobandit prin Lege	A1
<b>21074 / 03/03/2016</b>		
Act Notarial nr. 298, din 29/02/2016 emis de NP POEANA ALEXANDRU RAZVAN IONUT;		
B9	Intabulare, drept de PROPRIETATEcumparare, dobandit prin Conventie, cota actuala 1/1, cota initiala 1/1 1) SC AGROTEHNIC SRL, CIF:1348586	A1

**C. Partea III. SARCINI**

Inscrieri privind dezmembramintele dreptului de proprietate, drepturi reale de garanție și sarcini		Referințe
<b>91067 / 11/10/2018</b>		
Act Administrativ nr. 14964, din 20/10/2016 emis de COMUNA PAULESTI (act administrativ nr 14963 din 20.10.2016, emis de COMUNA PAULESTI);		
C3	Intabulare, drept de IPOTECA LEGALA, Valoare:22005326 LEI (reprezentand sechestrul) 1) COMUNA PAULESTI, CIF:2843981	A1


## Anexa Nr. 1 La Partea I

## Teren

Nr cadastral	Suprafața (mp)*	Observații / Referințe
22036	Din acte: 7.555 Masurata: 7.554	

\* Suprafața este determinată în planul de proiecție Stereo 70.

## DETALII LINIARE IMOBIL



## Date referitoare la teren

Crt	Categorie folosință	Intra vilan	Suprafața (mp)	Tarla	Parcelă	Nr. topo	Observații / Referințe
1	arabil	NU	7.554	26	718/35	-	

## Lungime Segmente

1) Valorile lungimilor segmentelor sunt obținute din proiecție în plan.

Punct început	X / Y	Punct sfârșit	X / Y	Lungime segment (** (m)
1	573.275,464 388.878,539	2	572.666,212 389.246,614	711.806
2	572.666,212 389.246,614	3	572.658,884 389.238,695	10.789
3	572.658,884 389.238,695	4	573.273,53 388.867,362	718.107
4	573.273,53 388.867,362	5	573.274,353 388.872,88	5.579
5	573.274,353 388.872,88	6	573.275,337 388.878,0	5.214

Punct început	X / Y	Punct sfârșit	X / Y	Lungime segment (** (m)
6	573.275,337 388.878,0	1	573.275,464 388.878,539	0.554

\*\* Lungimile segmentelor sunt determinate în planul de proiecție Stereo 70 și sunt rotunjite la 1 milimetru.

\*\*\* Distanța dintre puncte este formată din segmente cumulate ce sunt mai mici decât valoarea 1 milimetru.





**DATE DESPRE IMOBILUL NR. 926**

Oficiul de Cadastru și Publicitate Imobiliară PRAHOVA  
Biroul de Cadastru și Publicitate Imobiliară Ploiești

**A. Partea I. Descrierea imobilului**

TEREN Extravilan

Adresa: Jud. Prahova

Nr. Crt	Nr cadastral Nr. topografic	Suprafața* (mp)	Observații / Referințe
A1		8.983	Sector cadastral:38 Teren neimprejmuit;

**B. Partea II. Proprietari și acte**

Inscrieri privitoare la dreptul de proprietate și alte drepturi reale	Referințe
/	
Act Administrativ nr. 6754, din 18/02/1994 emis de CJSDPAT PRAHOVA;	
B1	A1
Intabulare, drept de PROPRIETATE, dobandit prin Reconstituire, cota actuala 1/1, cota initiala 1/1	
1) POPESCU GHEORGHE CONSTANTIN	

**C. Partea III. SARCINI .**

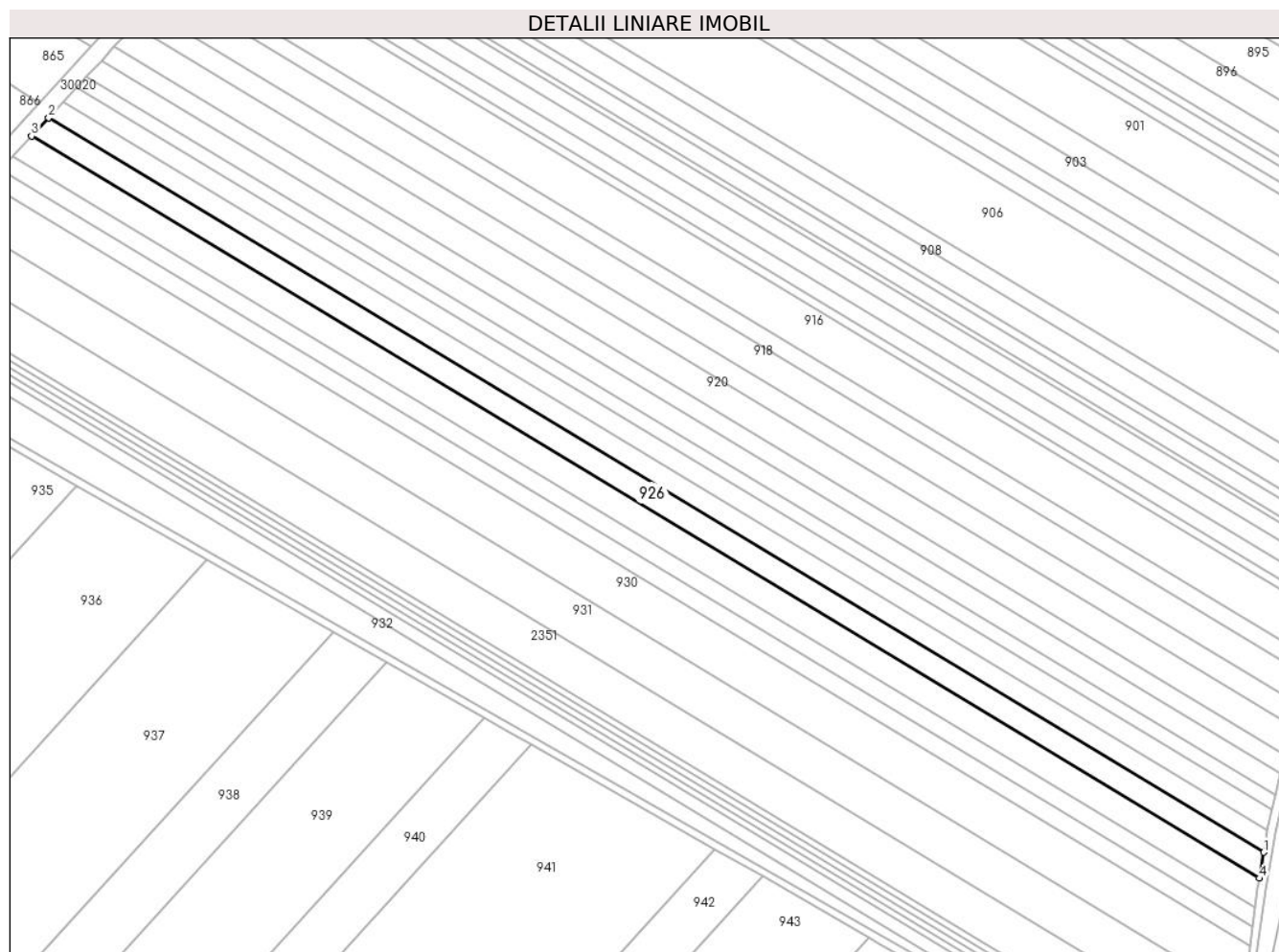
Inscrieri privind dezmembramintele dreptului de proprietate, drepturi reale de garanție și sarcini	Referințe
NU SUNT	

## Anexa Nr. 1 La Partea I

## Teren

Nr cadastral	Suprafața (mp)*	Observații / Referințe
	8.983	

\* Suprafața este determinată în planul de proiecție Stereo 70.



## Date referitoare la teren

Crt	Categorie folosință	Intravilan	Suprafața (mp)	Tarla	Parcelă	Nr. topo	Observații / Referințe
1	arabil	NU	8.983	26	718/36	-	

## Lungime Segmente

1) Valorile lungimilor segmentelor sunt obținute din proiecție în plan.

Punct început	X / Y	Punct sfârșit	X / Y	Lungime segment (** (m)
1	573.273,53 388.867,362	2	572.658,884 389.238,695	718.107
2	572.658,884 389.238,695	3	572.650,254 389.229,369	12.706
3	572.650,254 389.229,369	4	573.271,29 388.854,176	725.573
4	573.271,29 388.854,176	1	573.273,53 388.867,362	13.375

\*\* Lungimile segmentelor sunt determinate în planul de proiecție Stereo 70 și sunt rotunjite la 1 milimetru.

**\*\*\* Distanţa dintre puncte este formată din segmente cumulate ce sunt mai mici decât valoarea 1 milimetru.**



**DATE DESPRE IMOBILUL NR. 927**

Oficiul de Cadastru și Publicitate Imobiliară PRAHOVA  
Biroul de Cadastru și Publicitate Imobiliară Ploiești

**A. Partea I. Descrierea imobilului**

TEREN Extravilan

Adresa: Jud. Prahova

Nr. Crt	Nr cadastral Nr. topografic	Suprafața* (mp)	Observații / Referințe
A1		10.000	Sector cadastral:38 Teren neimprejmuț;

**B. Partea II. Proprietari și acte**

Inscrieri privitoare la dreptul de proprietate și alte drepturi reale	Referințe
/	
Act Administrativ nr. 34267, din 30/03/1995 emis de CJSDPAT PRAHOVA;	
B1	A1
Intabulare, drept de PROPRIETATE, dobandit prin Reconstituire, cota actuala 1/1, cota initiala 1/1	
1) MIHAI FLOAREA	
2) ȘTEFAN D GHEORGHE	
3) MUNTEANU ELENA BIBINA	

**C. Partea III. SARCINI .**

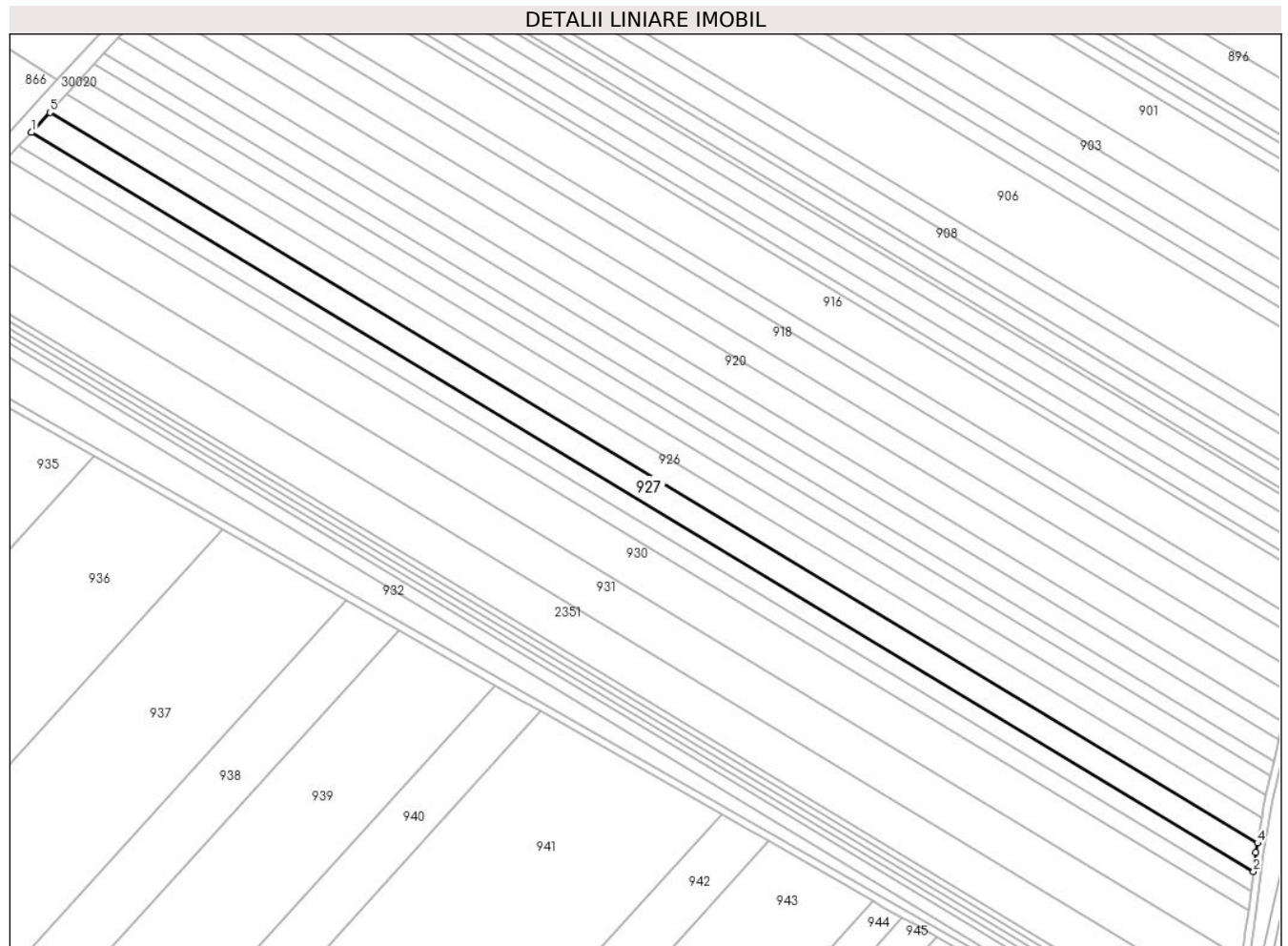
Inscrieri privind dezmembramintele dreptului de proprietate, drepturi reale de garanție și sarcini	Referințe
NU SUNT	

## Anexa Nr. 1 La Partea I

## Teren

Nr cadastral	Suprafața (mp)*	Observații / Referințe
	10.000	

\* Suprafața este determinată în planul de proiecție Stereo 70.



## Date referitoare la teren

Crt	Categorie folosință	Intravilan	Suprafața (mp)	Tarla	Parcelă	Nr. topo	Observații / Referințe
1	arabil	NU	10.000	26	718/37	-	

## Lungime Segmente

1) Valorile lungimilor segmentelor sunt obținute din proiecție în plan.

Punct început	X / Y	Punct sfârșit	X / Y	Lungime segment (** (m)
1	572.640,753 389.219,101	2	573.269,173 388.839,446	734.2
2	573.269,173 388.839,446	3	573.270,45 388.849,233	9.87
3	573.270,45 388.849,233	4	573.271,29 388.854,176	5.014
4	573.271,29 388.854,176	5	572.650,254 389.229,369	725.573
5	572.650,254 389.229,369	1	572.640,753 389.219,101	13.989

**\*\* Lungimile segmentelor sunt determinate în planul de proiecție Stereo 70 și sunt rotunjite la 1 milimetru.**

**\*\*\* Distanța dintre puncte este formată din segmente cumulate ce sunt mai mici decât valoarea 1 milimetru.**





**DATE DESPRE IMOBILUL NR. 928**

Oficiul de Cadastru și Publicitate Imobiliară PRAHOVA  
Biroul de Cadastru și Publicitate Imobiliară Ploiești

**A. Partea I. Descrierea imobilului**

TEREN Extravilan

Adresa: Jud. Prahova, T26 718/38

Nr. Crt	Nr cadastral Nr. topografic	Suprafața* (mp)	Observații / Referințe
A1	31997	6.736	Sector cadastral:38 Teren neimpregmuit;

**B. Partea II. Proprietari și acte**

Inscrieri privitoare la dreptul de proprietate și alte drepturi reale		Referințe
<b>156122 / 09/12/2022</b>		
Hotarare Judecatoreasca nr. 9245, din 10/12/2018 emis de JUDECATORIA PLOIESTI (act administrativ nr 124128 din 09.11.2022, emis de OCPI PRAHOVA;act notarial nr 475 din 25.02.2022, emis de BIN MINEA OCTAVIAN;act administrativ nr 21843 din 29.11.2022, emis de Primaria comunei Paulesti);		
B1	Intabulare, drept de PROPRIETATE, dobandit prin Hotarare Judecatoreasca, cota actuala 1/1, cota initiala 1/1 1) <b>TĂNASE ELENA</b>	A1
Act Normativ nr. 17, din 07/03/2014 emis de Parlamentul Romaniei;		
B2	IMOBILUL SE AFLA SUB INCIDENTA ART.3 ALIN.(1) DIN LEGEA NR. 17/2014	A1

**C. Partea III. SARCINI .**

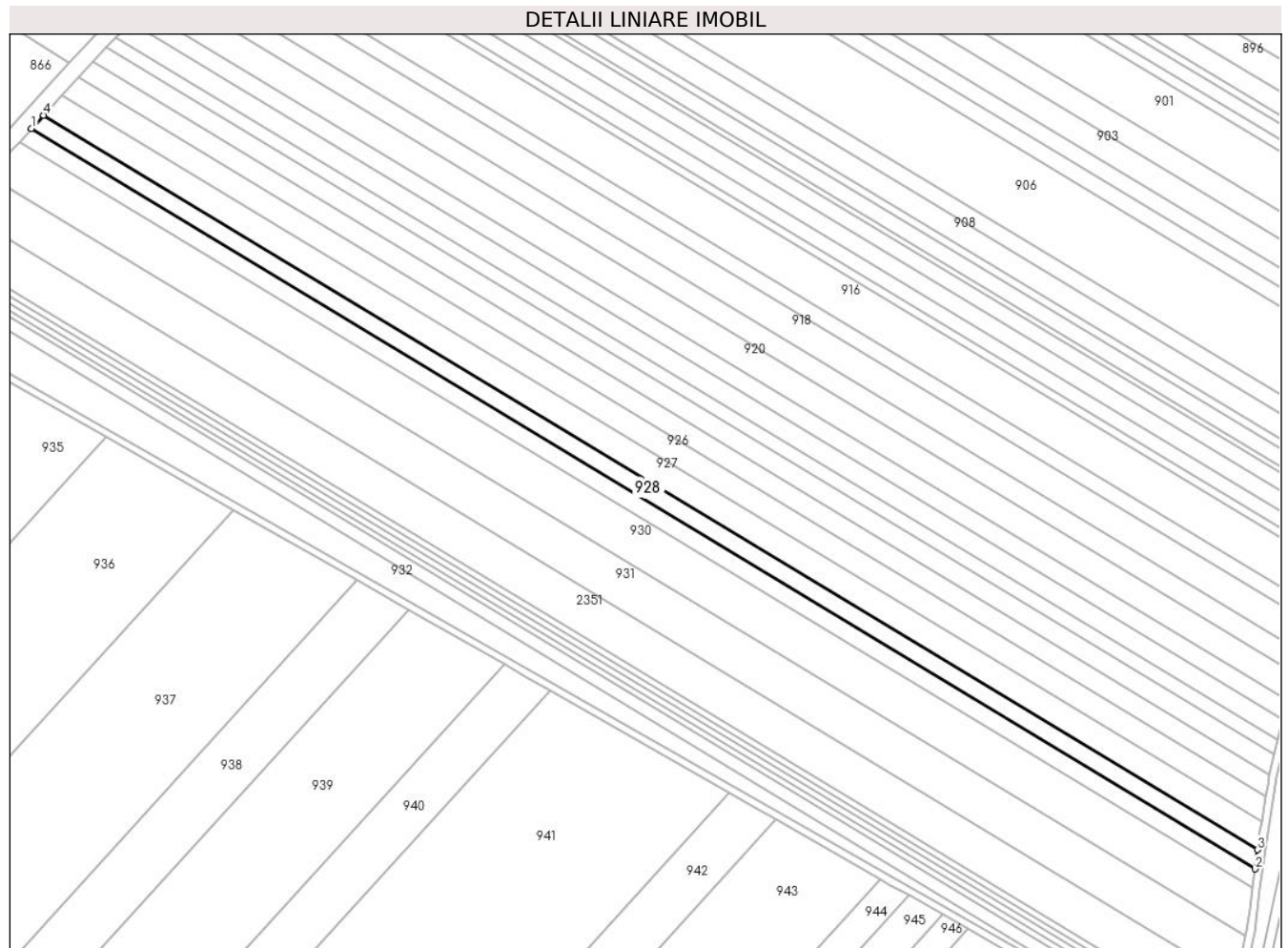
Inscrieri privind dezmembramintele dreptului de proprietate, drepturi reale de garanție și sarcini	Referințe
NU SUNT	

## Anexa Nr. 1 La Partea I

## Teren

Nr cadastral	Suprafața (mp)*	Observații / Referințe
31997	6.736	

\* Suprafața este determinată în planul de proiecție Stereo 70.



## Date referitoare la teren

Crt	Categorie folosință	Intravilan	Suprafața (mp)	Tarla	Parcelă	Nr. topo	Observații / Referințe
1	arabil	NU	6.736	26	718/38	-	

## Lungime Segmente

1) Valorile lungimilor segmentelor sunt obținute din proiecție în plan.

Punct început	X / Y	Punct sfârșit	X / Y	Lungime segment (** (m)
1	572.634,416 389.212,253	2	573.267,881 388.829,55	740.094
2	573.267,881 388.829,55	3	573.269,173 388.839,446	9.98
3	573.269,173 388.839,446	4	572.640,753 389.219,101	734.2
4	572.640,753 389.219,101	1	572.634,416 389.212,253	9.33

\*\* Lungimile segmentelor sunt determinate în planul de proiecție Stereo 70 și sunt rotunjite la 1 milimetru.

**\*\*\* Distanţa dintre puncte este formată din segmente cumulate ce sunt mai mici decât valoarea 1 milimetru.**



**DATE DESPRE IMOBILUL NR. 929**

Oficiul de Cadastru și Publicitate Imobiliară PRAHOVA  
Biroul de Cadastru și Publicitate Imobiliară Ploiești

**A. Partea I. Descrierea imobilului**

TEREN Extravilan

Adresa: Jud. Prahova

Nr. Crt	Nr cadastral Nr. topografic	Suprafața* (mp)	Observații / Referințe
A1		6.736	Sector cadastral:38 Teren neimprejmuit;

**B. Partea II. Proprietari și acte**

Inscrieri privitoare la dreptul de proprietate și alte drepturi reale	Referințe
/	
Act Administrativ nr. 34259, din 30/03/1995 emis de CJSDPAT PRAHOVA;	
B1	A1
Intabulare, drept de PROPRIETATE, dobandit prin Reconstituire, cota actuala 1/1, cota initiala 1/1 1) TĂNASE CTIN CONSTANTIN	

**C. Partea III. SARCINI .**

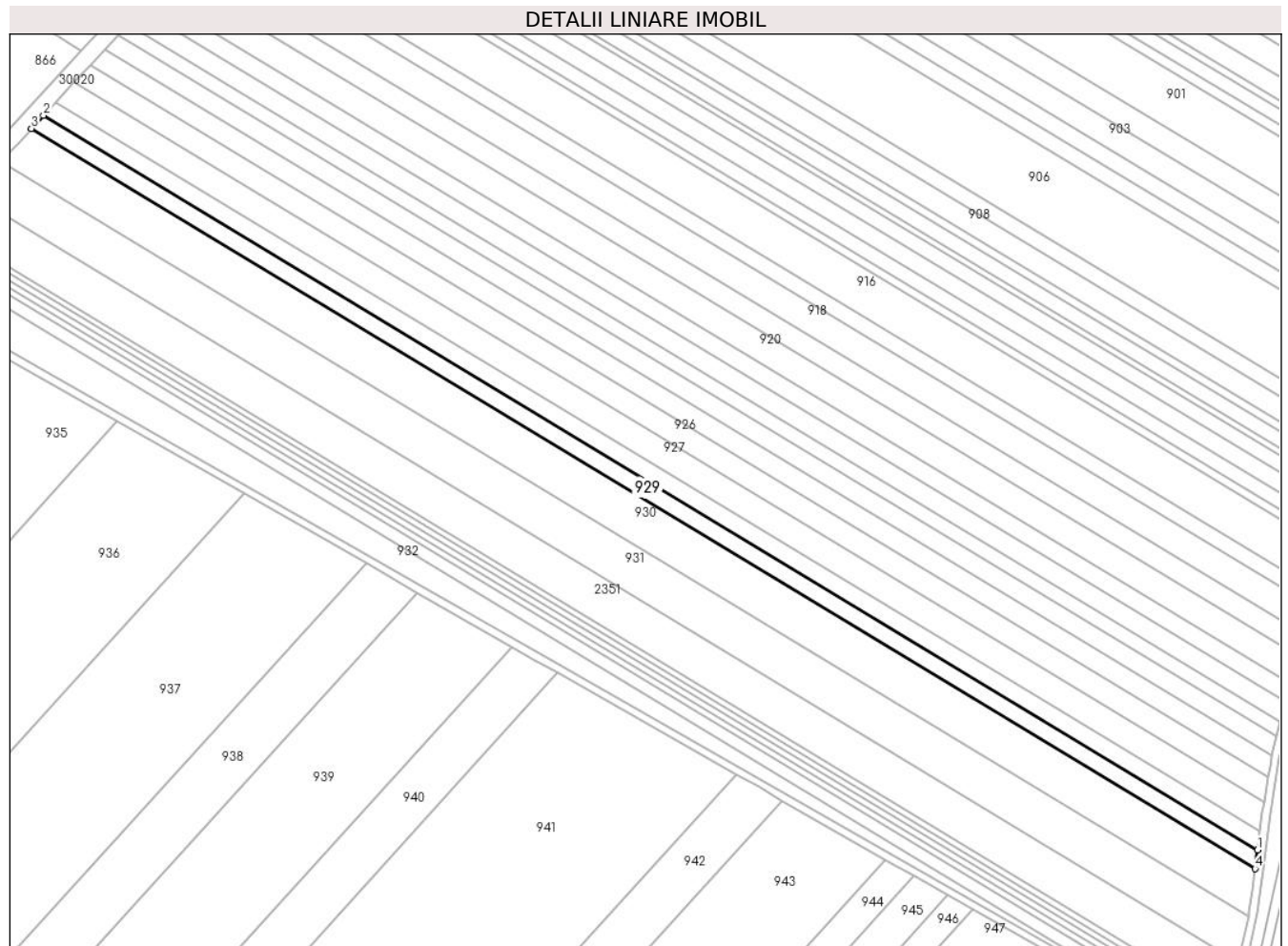
Inscrieri privind dezmembramintele dreptului de proprietate, drepturi reale de garanție și sarcini	Referințe
NU SUNT	

## Anexa Nr. 1 La Partea I

## Teren

Nr cadastral	Suprafața (mp)*	Observații / Referințe
	6.736	

\* Suprafața este determinată în planul de proiecție Stereo 70.



## Date referitoare la teren

Crt	Categorie folosință	Intravilan	Suprafața (mp)	Tarla	Parcelă	Nr. topo	Observații / Referințe
1	arabil	NU	6.736	26	718/38	-	

## Lungime Segmente

1) Valorile lungimilor segmentelor sunt obținute din proiecție în plan.

Punct început	X / Y	Punct sfârșit	X / Y	Lungime segment (** (m)
1	573.267,881 388.829,55	2	572.634,416 389.212,253	740.094
2	572.634,416 389.212,253	3	572.628,13 389.205,459	9.256
3	572.628,13 389.205,459	4	573.266,6 388.819,733	745.941
4	573.266,6 388.819,733	1	573.267,881 388.829,55	9.9

\*\* Lungimile segmentelor sunt determinate în planul de proiecție Stereo 70 și sunt rotunjite la 1 milimetru.

**\*\*\* Distanţa dintre puncte este formată din segmente cumulate ce sunt mai mici decât valoarea 1 milimetru.**





**DATE DESPRE IMOBILUL NR. 930**

Oficiul de Cadastru și Publicitate Imobiliară PRAHOVA  
Biroul de Cadastru și Publicitate Imobiliară Ploiești

**A. Partea I. Descrierea imobilului**

TEREN Extravilan

Nr. CF vechi:8836

Adresa: Jud. Prahova

Nr. Crt	Nr cadastral Nr. topografic	Suprafața* (mp)	Observații / Referințe
A1	22522	17.521	Sector cadastral:38 Teren neimprijmit;

**B. Partea II. Proprietari și acte**

Inscrieri privitoare la dreptul de proprietate și alte drepturi reale	Referințe
<b>26909 / 18/04/2008</b>	
Act Notarial nr. 2576, din 17/04/2008 emis de NP POPESCU VIORICA;	
B1	A1
Intabulare, drept de PROPRIETATE, dobândit prin Convenție, cota actuala 1/1, cota initiala 1/1 1) NISTOR IOANA	
<b>6004 / 26/01/2015</b>	
Act Normativ nr. 17, din 07/03/2014 emis de PARLAMENTUL ROMANIEI;	
B2	A1
se noteaza faptul ca imobilul se afla sub incidenta Legii 17/2014	

**C. Partea III. SARCINI .**


Inscrieri privind dezmembramintele dreptului de proprietate, drepturi reale de garanție și sarcini	Referințe
NU SUNT	

## Anexa Nr. 1 La Partea I

## Teren

Nr cadastral	Suprafața (mp)*	Observații / Referințe
22522	17.521	

\* Suprafața este determinată în planul de proiecție Stereo 70.



## Date referitoare la teren

Crt	Categorie folosință	Intravilan	Suprafața (mp)	Tarla	Parcelă	Nr. topo	Observații / Referințe
1	arabil	NU	17.521	26	718/39, 718/40	-	

## Lungime Segmente

1) Valorile lungimilor segmentelor sunt obținute din proiecție în plan.

Punct început	X / Y	Punct sfârșit	X / Y	Lungime segment (** (m)
1	573.266,6 388.819,733	2	572.628,13 389.205,459	745.941
2	572.628,13 389.205,459	3	572.621,188 389.197,956	10.222
3	572.621,188 389.197,956	4	572.612,007 389.188,035	13.517
4	572.612,007 389.188,035	5	573.263,068 388.794,691	760.658
5	573.263,068 388.794,691	6	573.263,629 388.797,267	2.636

Punct început	X / Y	Punct sfârșit	X / Y	Lungime segment (** (m)
6	573.263,629 388.797,267	7	573.265,168 388.808,902	11.736
7	573.265,168 388.808,902	8	573.266,583 388.819,602	10.793
8	573.266,583 388.819,602	1	573.266,6 388.819,733	0.132

\*\* Lungimile segmentelor sunt determinate în planul de proiecție Stereo 70 și sunt rotunjite la 1 milimetru.

\*\*\* Distanța dintre puncte este formată din segmente cumulate ce sunt mai mici decât valoarea 1 milimetru.



**DATE DESPRE IMOBILUL NR. 931**

Oficiul de Cadastru și Publicitate Imobiliară PRAHOVA  
Biroul de Cadastru și Publicitate Imobiliară Ploiești

**A. Partea I. Descrierea imobilului**

TEREN Extravilan

Nr. CF vechi:8861

Adresa: Jud. Prahova

Nr. Crt	Nr cadastral Nr. topografic	Suprafața* (mp)	Observații / Referințe
A1	22546	17.521	Sector cadastral:38 Teren neimpregmuit;

**B. Partea II. Proprietari și acte**

Inscrieri privitoare la dreptul de proprietate și alte drepturi reale		Referințe
<b>26913 / 18/04/2008</b>		
Act Notarial nr. 2574, din 17/04/2008 emis de NP POPESCU VIORICA;		
B1	Intabulare, drept de PROPRIETATE, dobandit prin Conventie, cota actuala 5/8, cota initiala 1/1 1) <b>NAN GEORGETA</b> , in cota de 2/8 2) <b>NAN ELENA</b> , in cota de 3/8	A1
<b>6007 / 26/01/2015</b>		
Act Normativ nr. 17, din 07/03/2014 emis de PARLAMENTUL ROMANIEI;		
B2	se noteaza din oficiu faptul ca imobilul se afla sub incidenta Legii 17/2014	A1
<b>23102 / 22/02/2021</b>		
Act Notarial nr. 23, din 19/02/2021 emis de NP Minea Octavian;		
B3	Intabulare, drept de PROPRIETATE, dobandit prin Succesiune, cota actuala 3/32, cota initiala 3/32 1) <b>NAN GEORGETA</b>	A1
B4	Intabulare, drept de PROPRIETATE, dobandit prin Succesiune, cota actuala 9/32, cota initiala 9/32 1) <b>NAN ELENA</b>	A1

**C. Partea III. SARCINI .**

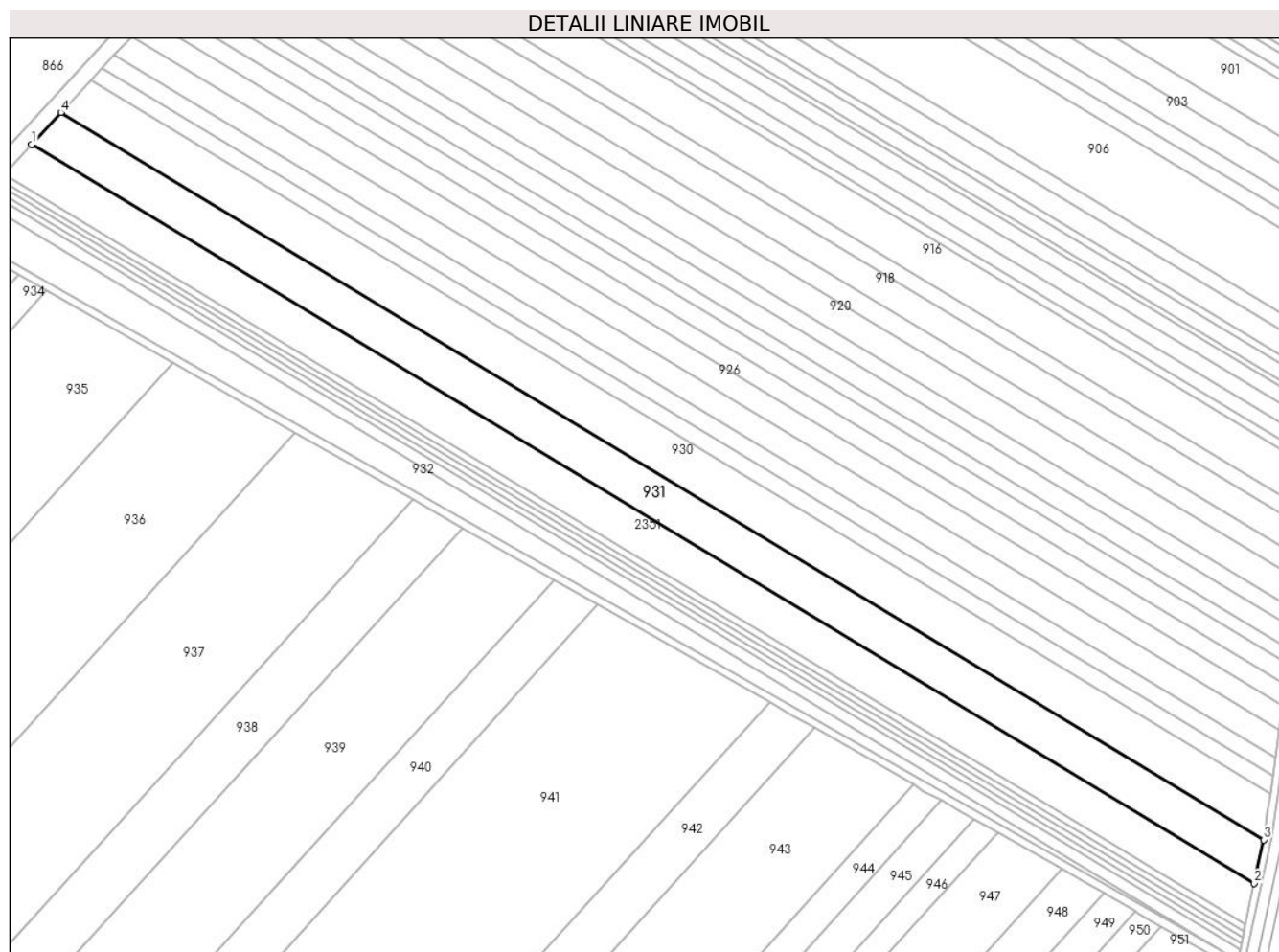
Inscrieri privind dezmembramintele dreptului de proprietate, drepturi reale de garanție și sarcini	Referințe
NU SUNT	

## Anexa Nr. 1 La Partea I

## Teren

Nr cadastral	Suprafața (mp)*	Observații / Referințe
22546	17.521	

\* Suprafața este determinată în planul de proiecție Stereo 70.



## Date referitoare la teren

Crt	Categorie folosință	Intravilan	Suprafața (mp)	Tarla	Parcelă	Nr. topo	Observații / Referințe
1	arabil	NU	17.521	26	718/39, 718/40	-	

## Lungime Segmente

1) Valorile lungimilor segmentelor sunt obținute din proiecție în plan.

Punct început	X / Y	Punct sfârșit	X / Y	Lungime segment (** (m)
1	572.596,161 389.170,91	2	573.257,928 388.771,11	773.159
2	573.257,928 388.771,11	3	573.263,068 388.794,691	24.135
3	573.263,068 388.794,691	4	572.612,007 389.188,035	760.658
4	572.612,007 389.188,035	1	572.596,161 389.170,91	23.332

**\*\* Lungimile segmentelor sunt determinate în planul de proiecție Stereo 70 și sunt rotunjite la 1 milimetru.**

**\*\*\* Distanța dintre puncte este formată din segmente cumulate ce sunt mai mici decât valoarea 1 milimetru.**





**DATE DESPRE IMOBILUL NR. 932**

Oficiul de Cadastru și Publicitate Imobiliară PRAHOVA  
Biroul de Cadastru și Publicitate Imobiliară Ploiești

**A. Partea I. Descrierea imobilului**

TEREN Extravilan

Adresa: Jud. Prahova

Nr. Crt	Nr cadastral Nr. topografic	Suprafața* (mp)	Observații / Referințe
A1		8.016	Sector cadastral:38 Teren neimprejmuit;

**B. Partea II. Proprietari și acte**

Inscrieri privitoare la dreptul de proprietate și alte drepturi reale	Referințe
/	
Act Administrativ nr. 7, din 13/03/1996 emis de PARLAMENTUL ROMANIEI;	
B1	A1
Intabulare, drept de PROPRIETATE, dobandit prin Lege, cota actuala 1/1, cota initiala 1/1	
1) UAT PAULESTI, CIF:99999999999999, Teren la dispozitia comisiei locale de fond funciar in baza legii 7/1996	

**C. Partea III. SARCINI .**

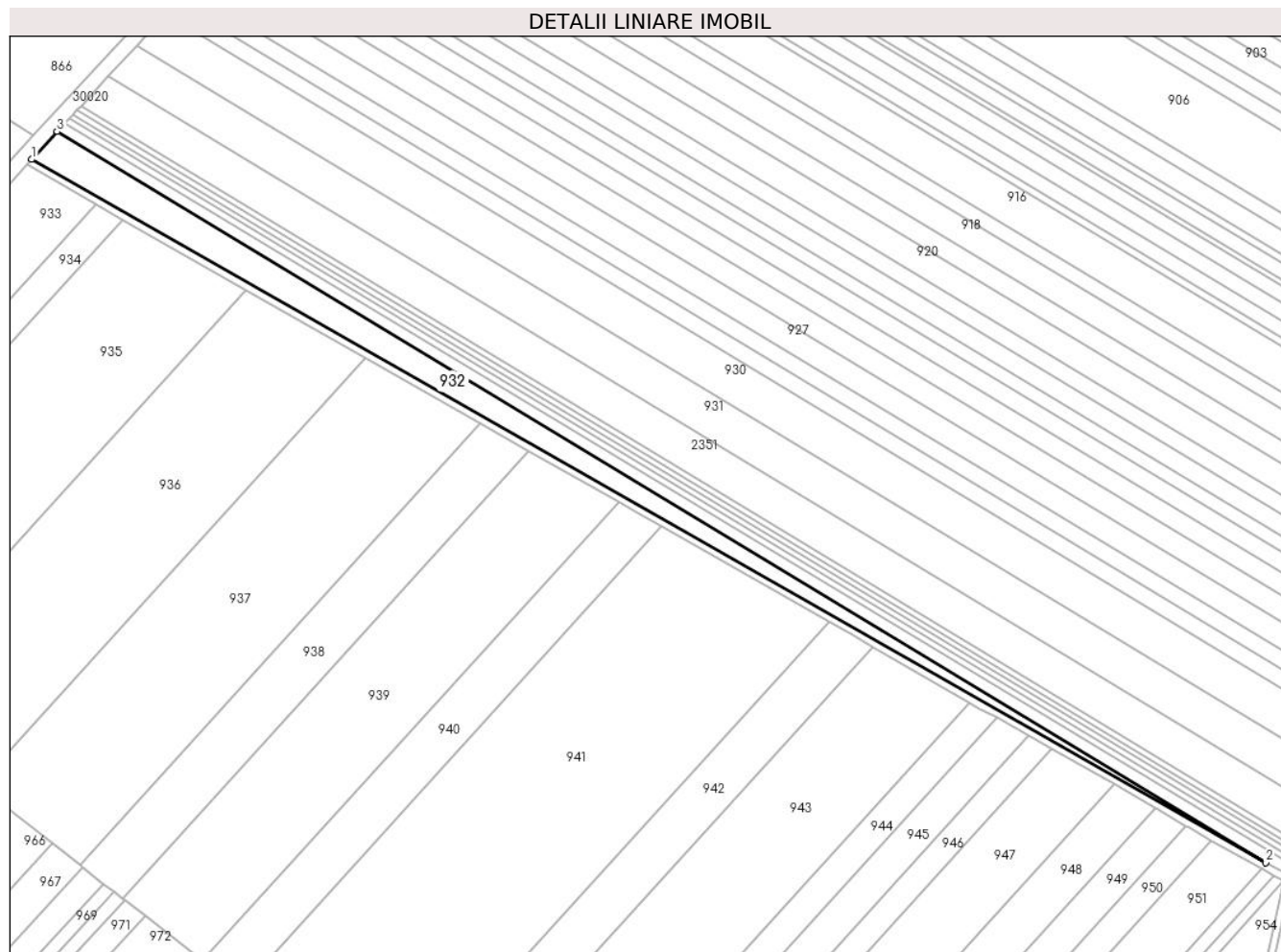
Inscrieri privind dezmembramintele dreptului de proprietate, drepturi reale de garanție și sarcini	Referințe
NU SUNT	

## Anexa Nr. 1 La Partea I

## Teren

Nr cadastral	Suprafața (mp)*	Observații / Referințe
	8.016	

\* Suprafața este determinată în planul de proiecție Stereo 70.



## Date referitoare la teren

Crt	Categorie folosință	Intravilan	Suprafața (mp)	Tarla	Parcelă	Nr. topo	Observații / Referințe
1	arabil	NU	8.016	26	-	-	

## Lungime Segmente

1) Valorile lungimilor segmentelor sunt obținute din proiecție în plan.

Punct început	X / Y	Punct sfârșit	X / Y	Lungime segment (** (m)
1	572.553,752 389.125,078	2	573.237,895 388.735,689	787.195
2	573.237,895 388.735,689	3	572.567,955 389.140,427	782.708
3	572.567,955 389.140,427	1	572.553,752 389.125,078	20.912

\*\* Lungimile segmentelor sunt determinate în planul de proiecție Stereo 70 și sunt rotunjite la 1 milimetru.

\*\*\* Distanța dintre puncte este formată din segmente cumulate ce sunt mai mici decât valoarea 1 milimetru.

**DATE DESPRE IMOBILUL NR. 933**

Oficiul de Cadastru și Publicitate Imobiliară PRAHOVA  
Biroul de Cadastru și Publicitate Imobiliară Ploiești

**A. Partea I. Descrierea imobilului**

TEREN Extravilan

Adresa: Jud. Prahova

Nr. Crt	Nr cadastral Nr. topografic	Suprafața* (mp)	Observații / Referințe
A1		12.500	Sector cadastral:40 Teren neimprejmit;

**B. Partea II. Proprietari și acte**

Inscrieri privitoare la dreptul de proprietate și alte drepturi reale		Referințe
/		
Act Administrativ nr. 203348, din 03/09/2008 emis de CJSDPAT PRAHOVA;		
B1	Intabulare, drept de PROPRIETATE, dobandit prin Reconstituire, cota actuala 1/1, cota initiala 1/1 1) DOBROGEANU PAUN ION 2) DOBROGEANU DUMITRU	A1

**C. Partea III. SARCINI .**

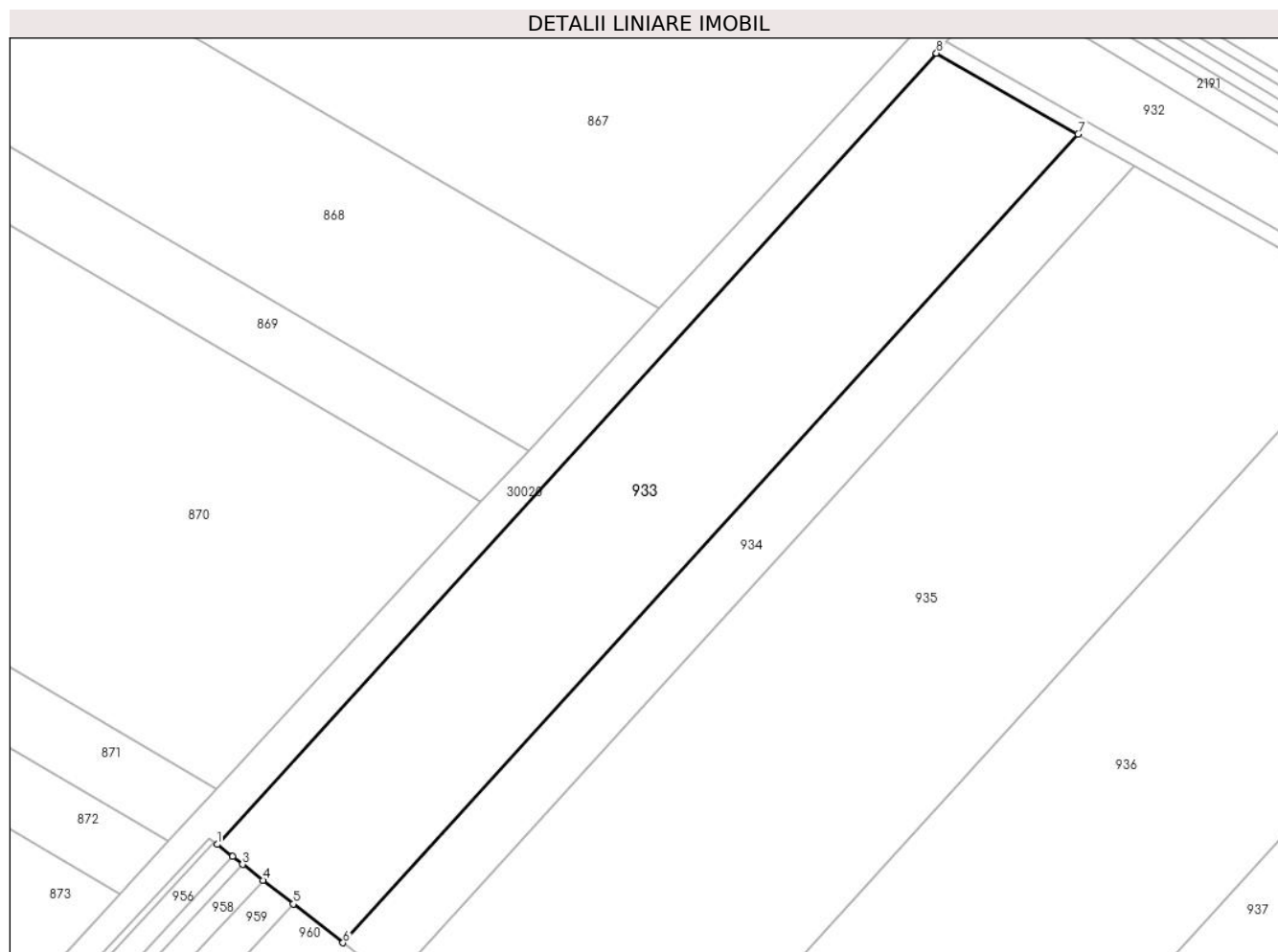
Inscrieri privind dezmembramintele dreptului de proprietate, drepturi reale de garanție și sarcini	Referințe
NU SUNT	

## Anexa Nr. 1 La Partea I

## Teren

Nr cadastral	Suprafața (mp)*	Observații / Referințe
	12.500	

\* Suprafața este determinată în planul de proiecție Stereo 70.



## Date referitoare la teren

Crt	Categorie folosință	Intravilan	Suprafața (mp)	Tarla	Parcelă	Nr. topo	Observații / Referințe
1	arabil	NU	12.500	26	A718/43	-	

## Lungime Segmente

1) Valorile lungimilor segmentelor sunt obținute din proiecție în plan.

Punct început	X / Y	Punct sfârșit	X / Y	Lungime segment (** (m)
1	572.357,093 388.908,934	2	572.361,254 388.905,689	5.277
2	572.361,254 388.905,689	3	572.363,982 388.903,562	3.459
3	572.363,982 388.903,562	4	572.369,444 388.899,302	6.927
4	572.369,444 388.899,302	5	572.377,651 388.892,902	10.407
5	572.377,651 388.892,902	6	572.391,053 388.882,454	16.993

Punct început	X / Y	Punct sfârșit	X / Y	Lungime segment (** (m)
6	572.391,053 388.882,454	7	572.589,203 389.100,298	294.482
7	572.589,203 389.100,298	8	572.551,006 389.122,038	43.95
8	572.551,006 389.122,038	1	572.357,093 388.908,934	288.124

\*\* Lungimile segmentelor sunt determinate în planul de proiecție Stereo 70 și sunt rotunjite la 1 milimetru.

\*\*\* Distanța dintre puncte este formată din segmente cumulate ce sunt mai mici decât valoarea 1 milimetru.



**DATE DESPRE IMOBILUL NR. 934**

Oficiul de Cadastru și Publicitate Imobiliară PRAHOVA  
Biroul de Cadastru și Publicitate Imobiliară Ploiești

**A. Partea I. Descrierea imobilului**

TEREN Extravilan

Nr. CF vechi:9659

Adresa: Jud. Prahova

Nr. Crt	Nr cadastral Nr. topografic	Suprafața* (mp)	Observații / Referințe
A1	23058	5.000	Sector cadastral:40 Teren neimprejmuit;

**B. Partea II. Proprietari și acte**

Inscrieri privitoare la dreptul de proprietate și alte drepturi reale		Referințe
<b>68210 / 08/10/2008</b>		
Act Administrativ nr. 202263, din 16/05/2008 emis de COMISIA JUDETEANA PH;		
B1	Intabulare, drept de PROPRIETATE, dobandit prin Reconstituire, cota actuala 1/1, cota initiala 1/1 1) POPESCU ELENA	A1
<b>67462 / 28/08/2014</b>		
Act Normativ nr. 17, din 07/03/2014 emis de Parlamentul Romaniei;		
B2	Imobil aflat sub incidenta art.3 alin.(1) din Legea 17/2014, dobandit prin Lege	A1

**C. Partea III. SARCINI .**

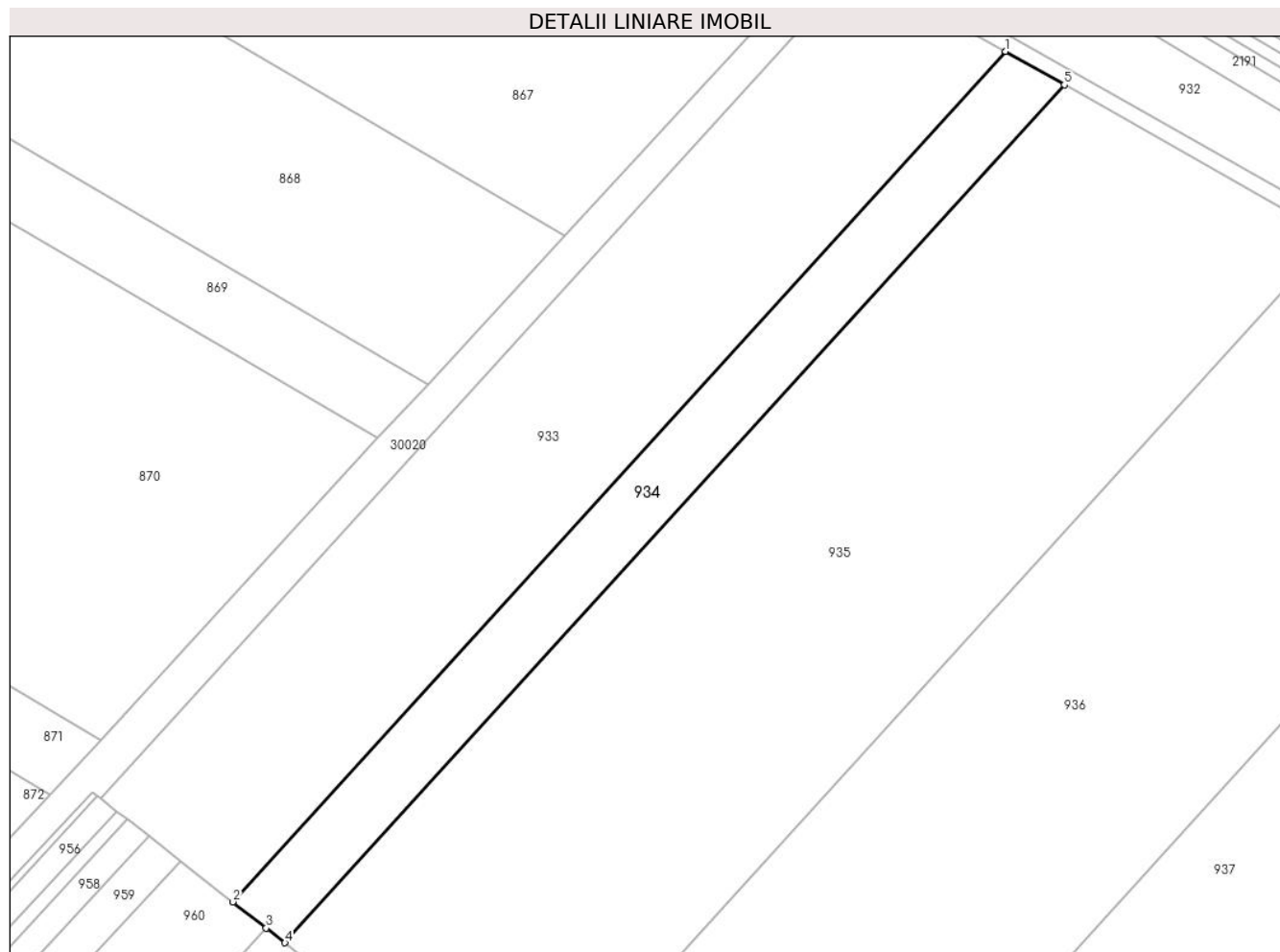
Inscrieri privind dezmembramintele dreptului de proprietate, drepturi reale de garanție și sarcini	Referințe
NU SUNT	

## Anexa Nr. 1 La Partea I

## Teren

Nr cadastral	Suprafața (mp)*	Observații / Referințe
23058	5.000	

\* Suprafața este determinată în planul de proiecție Stereo 70.



## Date referitoare la teren

Crt	Categorie folosință	Intra vilan	Suprafața (mp)	Tarla	Parcelă	Nr. topo	Observații / Referințe
1	arabil	NU	5.000	26	A718/44	-	

## Lungime Segmente

1) Valorile lungimilor segmentelor sunt obținute din proiecție în plan.

Punct început	X / Y	Punct sfârșit	X / Y	Lungime segment (** (m)
1	572.589,203 389.100,298	2	572.391,053 388.882,454	294.482
2	572.391,053 388.882,454	3	572.399,56 388.875,736	10.84
3	572.399,56 388.875,736	4	572.404,373 388.871,975	6.108
4	572.404,373 388.871,975	5	572.604,258 389.091,727	297.061
5	572.604,258 389.091,727	1	572.589,203 389.100,298	17.324



**\*\* Lungimile segmentelor sunt determinate în planul de proiecție Stereo 70 și sunt rotunjite la 1 milimetru.**

**\*\*\* Distanța dintre puncte este formată din segmente cumulate ce sunt mai mici decât valoarea 1 milimetru.**



**DATE DESPRE IMOBILUL NR. 935**

Oficiul de Cadastru și Publicitate Imobiliară PRAHOVA  
Biroul de Cadastru și Publicitate Imobiliară Ploiești

**A. Partea I. Descrierea imobilului**

TEREN Extravilan

Nr. CF vechi:10395

Adresa: Jud. Prahova

Nr. Crt	Nr cadastral Nr. topografic	Suprafața* (mp)	Observații / Referințe
A1	23911	23.299	Sector cadastral:40 Teren neimprejmut;

**B. Partea II. Proprietari și acte**

Inscrieri privitoare la dreptul de proprietate și alte drepturi reale	Referințe
<b>32199 / 02/07/2009</b>	
Act Notarial nr. 1027, din 30/06/2009 emis de NP LASLO C.C.;	
B6	Se infiintează cartea funciara nr. 10395 a unitatii administrativ teritoriale Paulesti , care cuprinde imobilul cu numarul cadastral 13088 descris la PI/A+1, rezultat din dezmembrarea imobilului cu numarul cadastral 12794 din cartea funciara nr. 10168 a aceleiasi unitati administrativ teritoriale., dobandit prin Conventie, cota actuala 1/1, cota initiala 1/1
<b>32203 / 02/07/2009</b>	
Act Notarial nr. 1027, din 30/06/2009 emis de NP LASLO CRISTINA CARMEN;	
B7	Intabulare, drept de PROPRIETATEpartaj, dobandit prin Conventie, cota actuala 3/20, cota initiala 3/20 1) RINJEA RAMONA-EMILIA
B8	Intabulare, drept de PROPRIETATEpartaj, dobandit prin Conventie, cota actuala 9/20, cota initiala 9/20 1) RINJEA ANE-MARIA
B9	Intabulare, drept de PROPRIETATEpartaj, dobandit prin Conventie, cota actuala 8/20, cota initiala 2/5 1) RINJEA GHEORGHE PUIU <i>OBSERVATII: (provenita din conversia CF 10395)</i>
<b>67524 / 28/08/2014</b>	
Act Normativ nr. 17, din 07/03/2014 emis de Parlamentul Romaniei;	
B10	se noteaza faptul ca imobilul se afla sub incidenta Legii nr. 17/2014

**C. Partea III. SARCINI .**

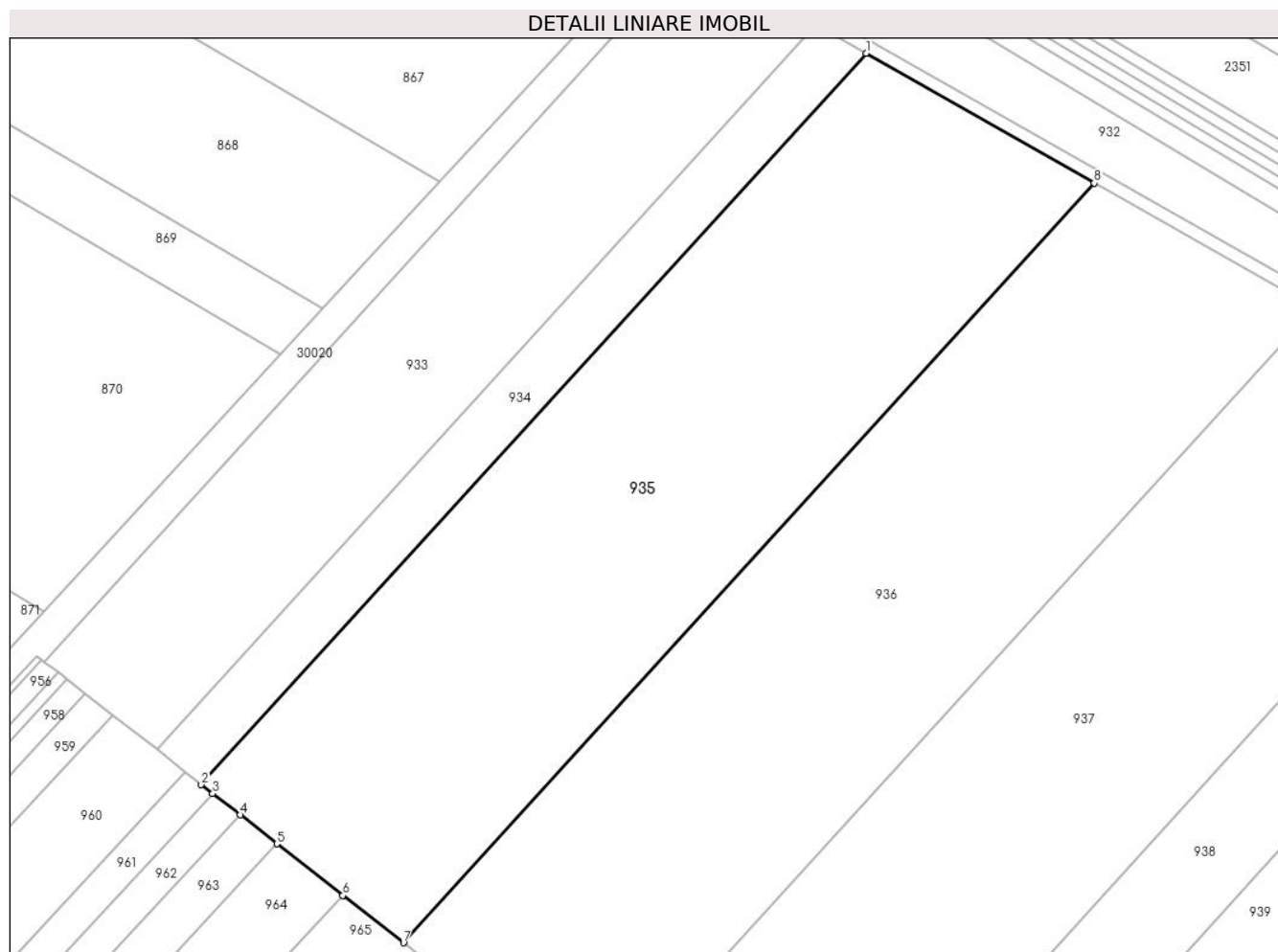
Inscrieri privind dezmembramintele dreptului de proprietate, drepturi reale de garanție și sarcini	Referințe
NU SUNT	

## Anexa Nr. 1 La Partea I

## Teren

Nr cadastral	Suprafața (mp)*	Observații / Referințe
23911	23.299	

\* Suprafața este determinată în planul de proiecție Stereo 70.



## Date referitoare la teren

Crt	Categorie folosință	Intravilan	Suprafața (mp)	Tarla	Parcelă	Nr. topo	Observații / Referințe
1	arabil	NU	23.299	26	A718/45	-	

## Lungime Segmente

1) Valorile lungimilor segmentelor sunt obținute din proiecție în plan.

Punct început	X / Y	Punct sfârșit	X / Y	Lungime segment (** (m)
1	572.604,258 389.091,727	2	572.404,373 388.871,975	297.061
2	572.404,373 388.871,975	3	572.407,806 388.869,292	4.357
3	572.407,806 388.869,292	4	572.416,13 388.862,9	10.495
4	572.416,13 388.862,9	5	572.427,107 388.854,206	14.003
5	572.427,107 388.854,206	6	572.446,973 388.838,679	25.214

Punct început	X / Y	Punct sfârșit	X / Y	Lungime segment (** (m)
6	572.446,973 388.838,679	7	572.465,163 388.824,461	23.087
7	572.465,163 388.824,461	8	572.672,798 389.052,718	308.567
8	572.672,798 389.052,718	1	572.604,258 389.091,727	78.863

\*\* Lungimile segmentelor sunt determinate în planul de proiecție Stereo 70 și sunt rotunjite la 1 milimetru.

\*\*\* Distanța dintre puncte este formată din segmente cumulate ce sunt mai mici decât valoarea 1 milimetru.



**DATE DESPRE IMOBILUL NR. 936**

Oficiul de Cadastru și Publicitate Imobiliară PRAHOVA  
Biroul de Cadastru și Publicitate Imobiliară Ploiești

**A. Partea I. Descrierea imobilului**

TEREN Extravilan

Nr. CF vechi:10394

Adresa: Jud. Prahova

Nr. Crt	Nr cadastral Nr. topografic	Suprafața* (mp)	Observații / Referințe
A1	23910	23.301	Sector cadastral:40 Teren neimpregmuit;

**B. Partea II. Proprietari și acte**

Inscrieri privitoare la dreptul de proprietate și alte drepturi reale		Referințe
<b>32199 / 02/07/2009</b>		
Act Notarial nr. 1027, din 30/06/2009 emis de NP LASLO C.C.;		
B11	Se infiintează cartea funciara nr. 10394 a unitatii administrativ teritoriale Paulesti , care cuprinde imobilul cu numarul cadastral 13087 descris la PI/A+1, rezultat din dezmembrarea imobilului cu numarul cadastral 12794 din cartea funciara nr. 10168 a aceleiasi unitati administrativ teritoriale., dobandit prin Conventie, cota actuala 1/1, cota initiala 1/1	A1
<b>32225 / 02/07/2009</b>		
Act Notarial nr. 1028, din 30/06/2009 emis de NP LASLO C.C.;		
B12	Intabulare, drept de PROPRIETATE, dobandit prin Conventie, cota actuala 1/1, cota initiala 1/1 1) <b>VASILE ELENA TEODORA</b> <i>OBSERVATII: -pret 175 000 LEI</i>	A1
<b>67523 / 28/08/2014</b>		
Act Normativ nr. 17, din 07/03/2014 emis de Parlamentul Romaniei;		
B13	Imobil aflat sub incidenta art.3 alin.(1) din Legea 17/2014, dobandit prin Lege	A1

**C. Partea III. SARCINI .**

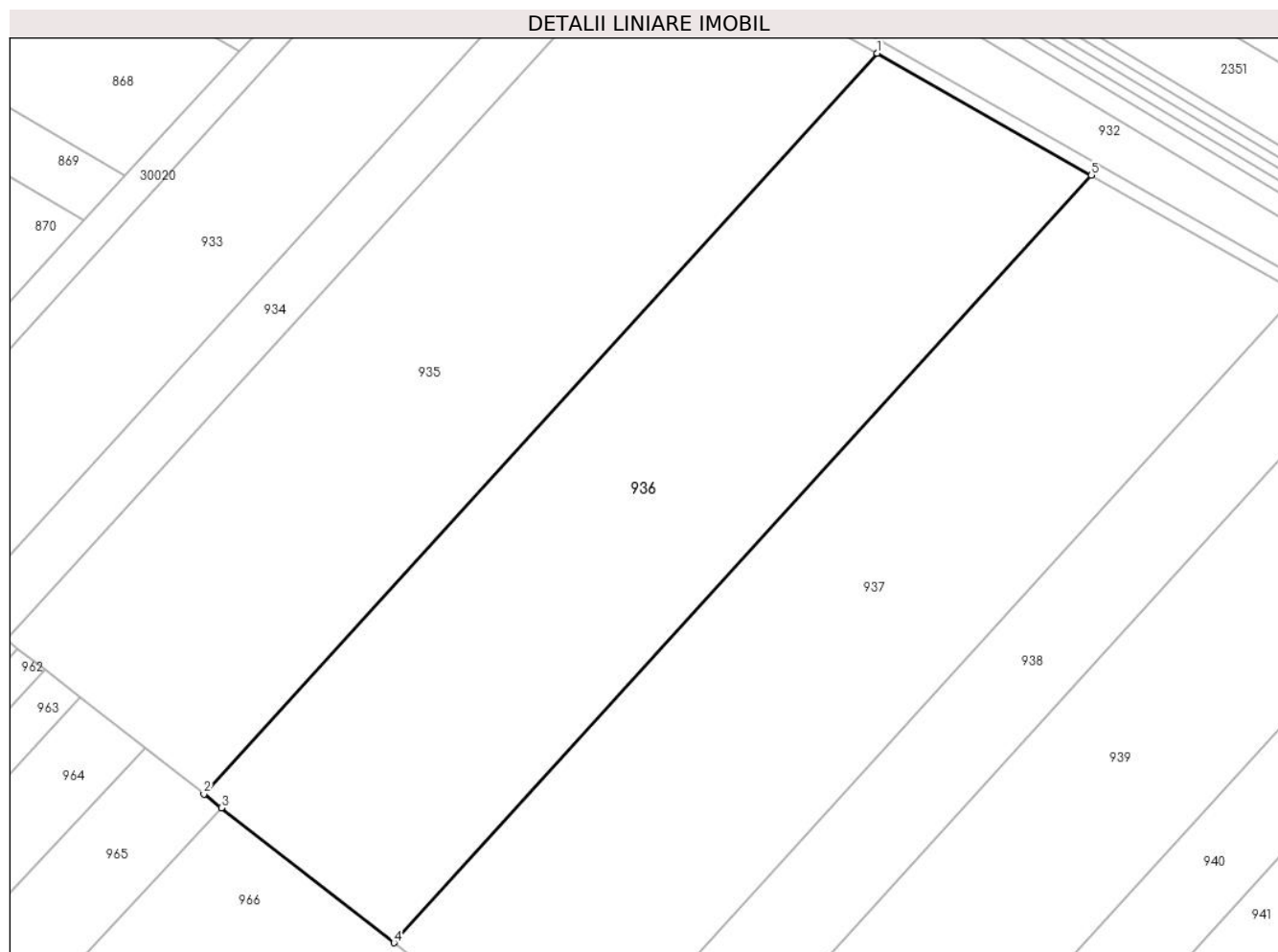
Inscrieri privind dezmembramintele dreptului de proprietate, drepturi reale de garanție și sarcini	Referințe
NU SUNT	

## Anexa Nr. 1 La Partea I

## Teren

Nr cadastral	Suprafața (mp)*	Observații / Referințe
23910	23.301	

\* Suprafața este determinată în planul de proiecție Stereo 70.



## Date referitoare la teren

Crt	Categorie folosință	Intravilan	Suprafața (mp)	Tarla	Parcelă	Nr. topo	Observații / Referințe
1	arabil	NU	23.301	26	A718/45	-	

## Lungime Segmente

1) Valorile lungimilor segmentelor sunt obținute din proiecție în plan.

Punct început	X / Y	Punct sfârșit	X / Y	Lungime segment (** (m)
1	572.672,798 389.052,718	2	572.465,163 388.824,461	308.567
2	572.465,163 388.824,461	3	572.470,56 388.820,243	6.85
3	572.470,56 388.820,243	4	572.523,771 388.778,652	67.537
4	572.523,771 388.778,652	5	572.738,869 389.015,113	319.658
5	572.738,869 389.015,113	1	572.672,798 389.052,718	76.023



**\*\* Lungimile segmentelor sunt determinate în planul de proiecție Stereo 70 și sunt rotunjite la 1 milimetru.**

**\*\*\* Distanța dintre puncte este formată din segmente cumulate ce sunt mai mici decât valoarea 1 milimetru.**



**DATE DESPRE IMOBILUL NR. 937**

Oficiul de Cadastru și Publicitate Imobiliară PRAHOVA  
Biroul de Cadastru și Publicitate Imobiliară Ploiești

**A. Partea I. Descrierea imobilului**

TEREN Extravilan

Nr. CF vechi:10393

Adresa: Jud. Prahova

Nr. Crt	Nr cadastral Nr. topografic	Suprafața* (mp)	Observații / Referințe
A1	23909	23.301	Sector cadastral:40 Teren neimprejmut;

**B. Partea II. Proprietari și acte**

Inscrieri privitoare la dreptul de proprietate și alte drepturi reale		Referințe
<b>32199 / 02/07/2009</b>		
Act Notarial nr. 1027, din 30/06/2009 emis de NP LASLO C.C.;		
B8	Se infiintează cartea funciara nr. 10393 a unitatii administrativ teritoriale Paulesti , care cuprinde imobilul cu numarul cadastral 13086 descris la PI/A+1, rezultat din dezmembrarea imobilului cu numarul cadastral 12794 din cartea funciara nr. 10168 a aceleiasi unitati administrativ teritoriale., dobandit prin Conventie, cota actuala 1/1, cota initiala 1/1	A1
<b>9666 / 24/02/2011</b>		
Hotarare Judecatoreasca nr. 12639, din 07/12/2010 emis de JUDECATORIA PLOIESTI;		
B9	Intabulare, drept de PROPRIETATE, dobandit prin Hotarare Judecatoreasca, cota actuala 1/1, cota initiala 1/1 1) <b>BOGDAN CRISTINA COCUTA</b>	A1
<b>67522 / 28/08/2014</b>		
Act Normativ nr. 17, din 07/03/2014 emis de Parlamentul Romaniei;		
B10	Imobil aflat sub incidenta art.3 alin.(1) din Legea 17/2014, dobandit prin Lege	A1

**C. Partea III. SARCINI .**

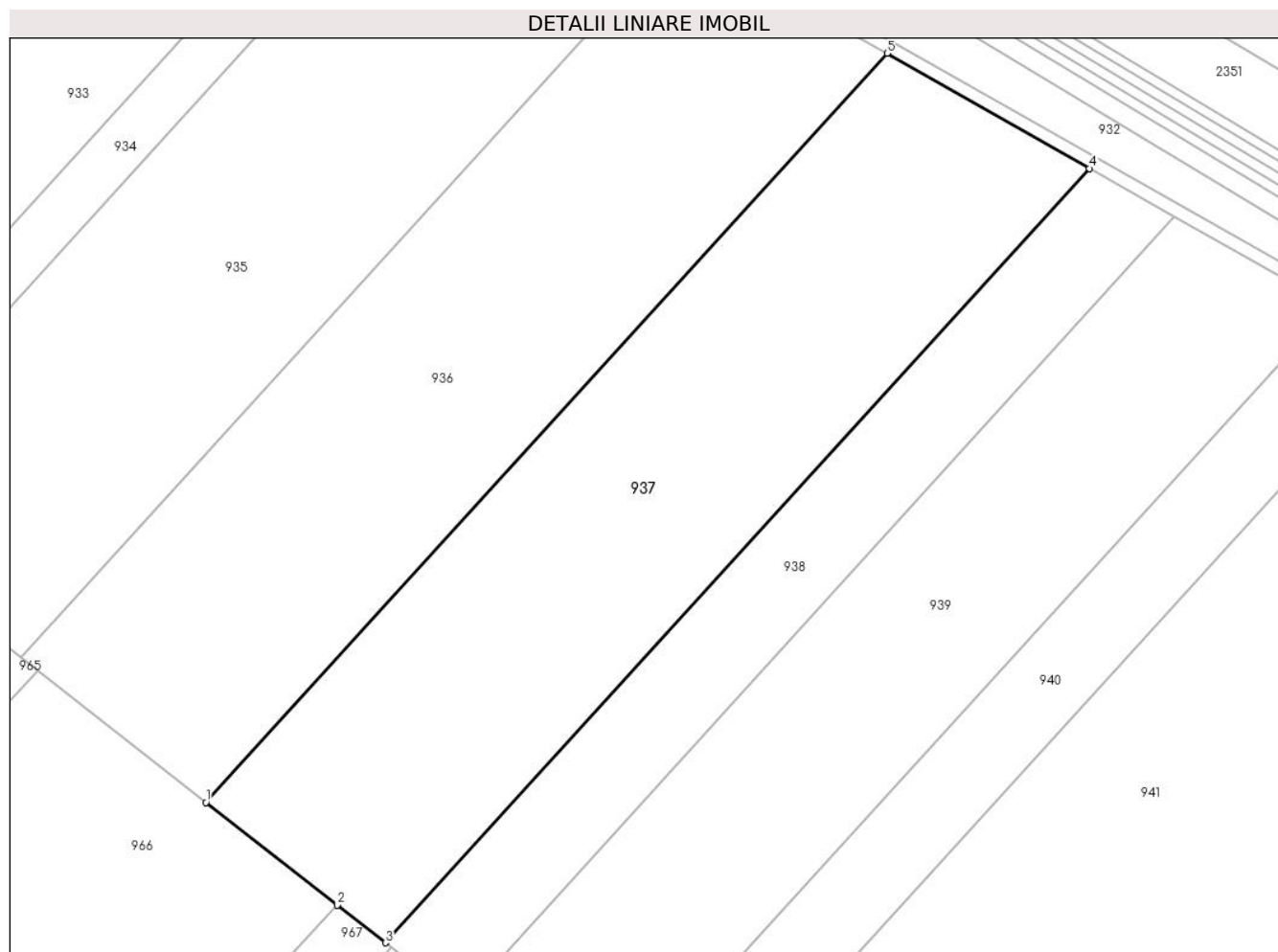
Inscrieri privind dezmembramintele dreptului de proprietate, drepturi reale de garanție și sarcini	Referințe
NU SUNT	

## Anexa Nr. 1 La Partea I

## Teren

Nr cadastral	Suprafața (mp)*	Observații / Referințe
23909	23.301	

\* Suprafața este determinată în planul de proiecție Stereo 70.



## Date referitoare la teren

Crt	Categorie folosință	Intra vilan	Suprafața (mp)	Tarla	Parcelă	Nr. topo	Observații / Referințe
1	arabil	NU	23.301	26	A718/45	-	

## Lungime Segmente

1) Valorile lungimilor segmentelor sunt obținute din proiecție în plan.

Punct început	X / Y	Punct sfârșit	X / Y	Lungime segment (** (m)
1	572.523,771 388.778,652	2	572.565,159 388.746,303	52.53
2	572.565,159 388.746,303	3	572.580,413 388.734,38	19.361
3	572.580,413 388.734,38	4	572.802,723 388.978,77	330.376
4	572.802,723 388.978,77	5	572.738,869 389.015,113	73.472
5	572.738,869 389.015,113	1	572.523,771 388.778,652	319.658

**\*\* Lungimile segmentelor sunt determinate în planul de proiecție Stereo 70 și sunt rotunjite la 1 milimetru.**

**\*\*\* Distanța dintre puncte este formată din segmente cumulate ce sunt mai mici decât valoarea 1 milimetru.**



**DATE DESPRE IMOBILUL NR. 938**

Oficiul de Cadastru și Publicitate Imobiliară PRAHOVA  
Biroul de Cadastru și Publicitate Imobiliară Ploiești

**A. Partea I. Descrierea imobilului**

TEREN Extravilan

Nr. CF vechi:10392

Adresa: Jud. Prahova

Nr. Crt	Nr cadastral Nr. topografic	Suprafața* (mp)	Observații / Referințe
A1	23908	10.002	Sector cadastral:40 Teren neimprejmit;

**B. Partea II. Proprietari și acte**

Inscrieri privitoare la dreptul de proprietate și alte drepturi reale	Referințe
<b>32228 / 02/07/2009</b>	
Act Notarial nr. 1030, din 30/06/2009 emis de NP LASLO CRISTINA CARMEN;	
B12	A1
Intabulare, drept de PROPRIETATE, dobandit prin Conventie, cota actuala 1/1, cota initiala 1/1	
1) LUCA AUREL	
2) LUCA STEFANIA	
<b>67521 / 28/08/2014</b>	
Act Normativ nr. 17, din 07/03/2014 emis de Parlamentul Romaniei;	
B13	A1
Imobil aflat sub incidenta art.3 alin.(1) din Legea 17/2014, dobandit prin Lege	

**C. Partea III. SARCINI .**

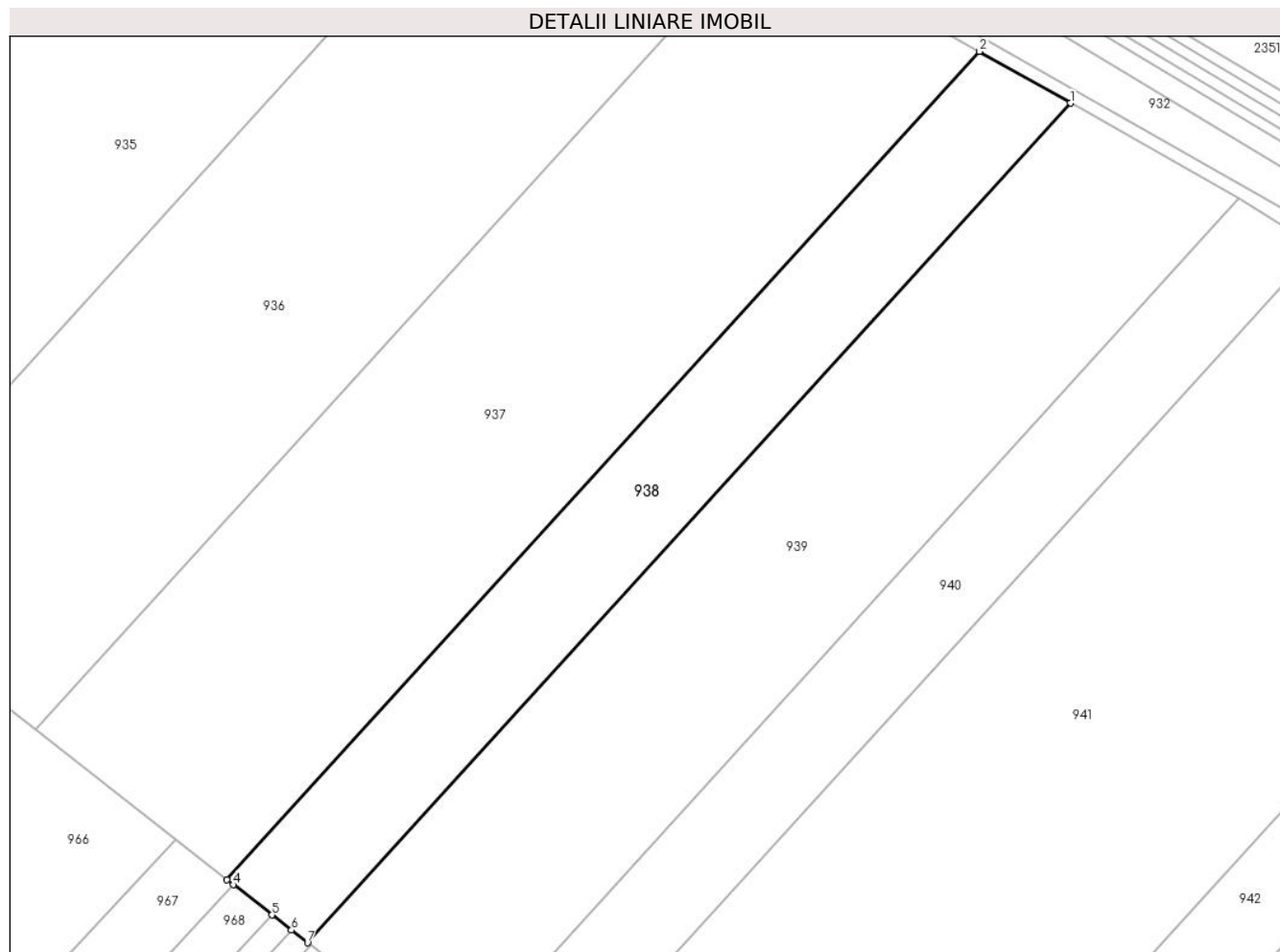
Inscrieri privind dezmembramintele dreptului de proprietate, drepturi reale de garanție și sarcini	Referințe
NU SUNT	

## Anexa Nr. 1 La Partea I

## Teren

Nr cadastral	Suprafața (mp)*	Observații / Referințe
23908	10.002	

\* Suprafața este determinată în planul de proiecție Stereo 70.



## Date referitoare la teren

Crt	Categorie folosință	Intra vilan	Suprafața (mp)	Tarla	Parcelă	Nr. topo	Observații / Referințe
1	arabil	NU	10.002	26	A718/45	-	

## Lungime Segmente

1) Valorile lungimilor segmentelor sunt obținute din proiecție în plan.

Punct început	X / Y	Punct sfârșit	X / Y	Lungime segment (** (m)
1	572.829,506 388.963,526	2	572.802,723 388.978,77	30.817
2	572.802,723 388.978,77	3	572.580,413 388.734,38	330.376
3	572.580,413 388.734,38	4	572.582,261 388.732,935	2.346
4	572.582,261 388.732,935	5	572.593,693 388.724,001	14.509
5	572.593,693 388.724,001	6	572.599,422 388.719,523	7.271



Punct început	X / Y	Punct sfârșit	X / Y	Lungime segment (** (m)
6	572.599,422 388.719,523	7	572.604,171 388.715,811	6.028
7	572.604,171 388.715,811	1	572.829,506 388.963,526	334.871

\*\* Lungimile segmentelor sunt determinate în planul de proiecție Stereo 70 și sunt rotunjite la 1 milimetru.

\*\*\* Distanța dintre puncte este formată din segmente cumulate ce sunt mai mici decât valoarea 1 milimetru.



**DATE DESPRE IMOBILUL NR. 939**

Oficiul de Cadastru și Publicitate Imobiliară PRAHOVA  
Biroul de Cadastru și Publicitate Imobiliară Ploiești

**A. Partea I. Descrierea imobilului**

TEREN Extravilan

Nr. CF vechi:10391

Adresa: Jud. Prahova

Nr. Crt	Nr cadastral Nr. topografic	Suprafața* (mp)	Observații / Referințe
A1	23907	Din acte: 18.800 Masurata: 18.880	Sector cadastral:40 Teren neimpregmuit;

**B. Partea II. Proprietari și acte**

Inscrieri privitoare la dreptul de proprietate și alte drepturi reale		Referințe
<b>32199 / 02/07/2009</b>		
Act Notarial nr. 1027, din 30/06/2009 emis de NP LASLO C.C.;		
B11	Se infiintează cartea funciara nr. 10391 a unitatii administrativ teritoriale Paulesti , care cuprinde imobilul cu numarul cadastral 13084 descris la PI/A+1, rezultat din dezmembrarea imobilului cu numarul cadastral 12794 din cartea funciara nr. 10168 a aceleiasi unitati administrativ teritoriale., dobandit prin Conventie, cota actuala 1/1, cota initiala 1/1	A1
<b>32234 / 02/07/2009</b>		
Act Notarial nr. 1031, din 30/06/2009 emis de NP LASLO CRISTINA CARMEN;		
B12	Intabulare, drept de PROPRIETATE, dobandit prin Conventie, cota actuala 1/1, cota initiala 1/1 1) <b>DUMITRU STELIANA</b> <i>OBSERVATII: Pretul vanzarii 150.000 lei</i>	A1
<b>67520 / 28/08/2014</b>		
Act Normativ nr. 17, din 07/03/2014 emis de Parlamentul Romaniei;		
B13	Imobil aflat sub incidenta art.3 alin.(1) din Legea 17/2014, dobandit prin Lege	A1

**C. Partea III. SARCINI .**

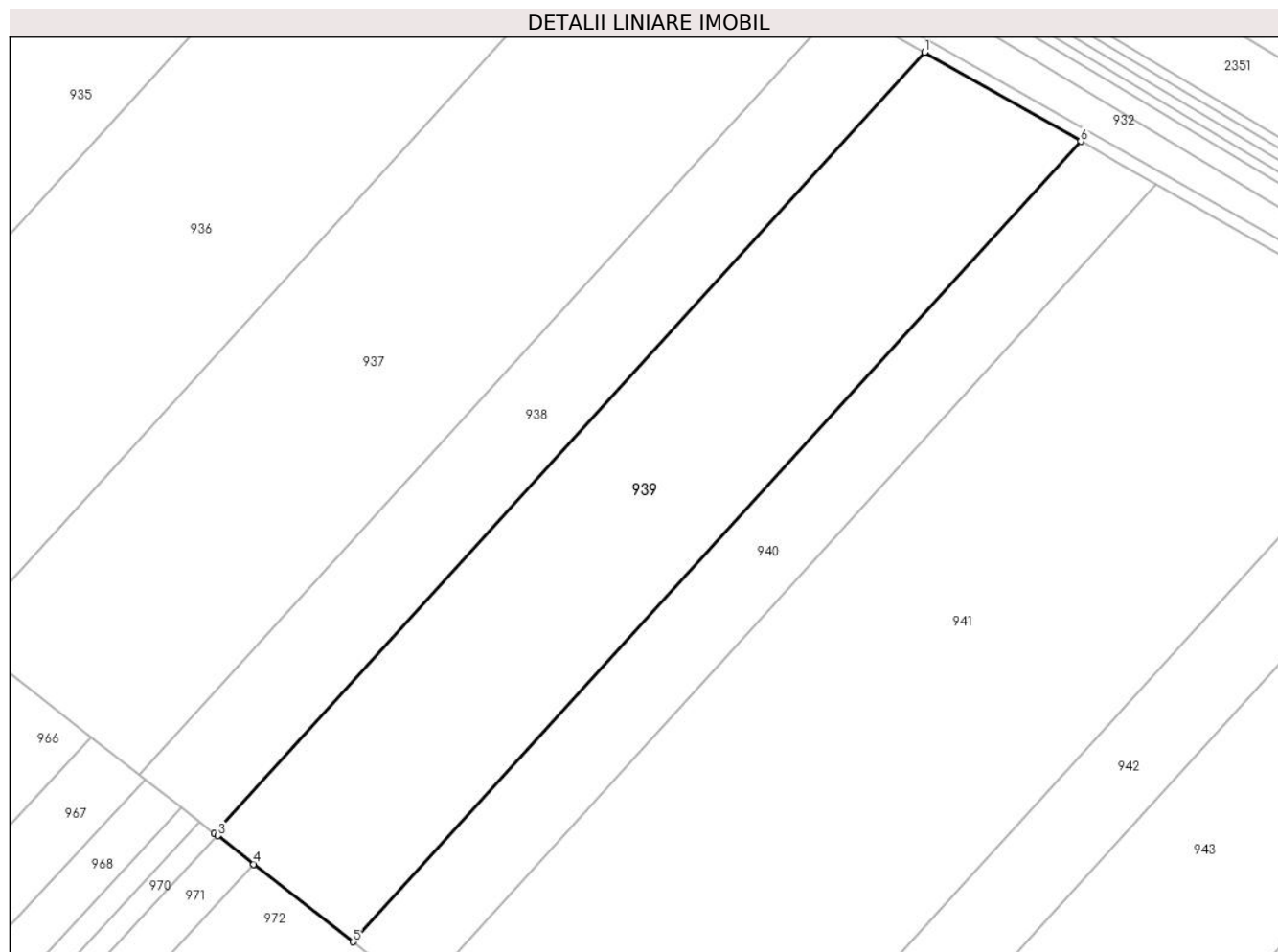
Inscrieri privind dezmembramintele dreptului de proprietate, drepturi reale de garanție și sarcini	Referințe
NU SUNT	

## Anexa Nr. 1 La Partea I

## Teren

Nr cadastral	Suprafața (mp)*	Observații / Referințe
23907	Din acte: 18.800 Masurata: 18.880	

\* Suprafața este determinată în planul de proiecție Stereo 70.



## Date referitoare la teren

Crt	Categorie folosință	Intramilan	Suprafața (mp)	Tarla	Parcelă	Nr. topo	Observații / Referințe
1	arabil	NU	18.880	26	A718/45	-	

## Lungime Segmente

1) Valorile lungimilor segmentelor sunt obținute din proiecție în plan.

Punct început	X / Y	Punct sfârșit	X / Y	Lungime segment (** (m)
1	572.829,506 388.963,526	2	572.604,171 388.715,811	334.871
2	572.604,171 388.715,811	3	572.605,24 388.715,12	1.273
3	572.605,24 388.715,12	4	572.616,652 388.706,056	14.574
4	572.616,652 388.706,056	5	572.648,17 388.681,42	40.004

Punct început	X / Y	Punct sfârșit	X / Y	Lungime segment (** (m)
5	572.648,17 388.681,42	6	572.879,108 388.935,294	343.197
6	572.879,108 388.935,294	1	572.829,506 388.963,526	57.074

\*\* Lungimile segmentelor sunt determinate în planul de proiecție Stereo 70 și sunt rotunjite la 1 milimetru.

\*\*\* Distanța dintre puncte este formată din segmente cumulate ce sunt mai mici decât valoarea 1 milimetru.



**DATE DESPRE IMOBILUL NR. 940**

Oficiul de Cadastru și Publicitate Imobiliară PRAHOVA  
Biroul de Cadastru și Publicitate Imobiliară Ploiești

**A. Partea I. Descrierea imobilului**

TEREN Extravilan

Adresa: Jud. Prahova

Nr. Crt	Nr cadastral Nr. topografic	Suprafața* (mp)	Observații / Referințe
A1		9.200	Sector cadastral:40 Teren neimprijmit;

**B. Partea II. Proprietari și acte**

Inscrieri privitoare la dreptul de proprietate și alte drepturi reale		Referințe
/		
Act Administrativ nr. 202255, din 16/05/2008 emis de CJSDPAT PRAHOVA;		
B1	Intabulare, drept de PROPRIETATE, cu titlu de moștenire, dobandit prin Succesiune, cota actuala 6/9, cota initiala 6/9 1) <b>RADOI ION</b> 2) <b>RADOI VIRGIL</b> 3) <b>RADOI NICOLETA</b> 4) <b>RADOI GEORGE</b>	A1
Act Notarial nr. 117, din 01/09/2016 emis de NP IVAN CONSTANTIN (T 26_P 718.46_TP 202255_Radoi Vasile, Str. Muscatelor, Nr. 8);		
B2	Intabulare, drept de PROPRIETATE, cu titlu de moștenire, dobandit prin Succesiune, cota actuala 1/9, cota initiala 1/9 1) <b>RADOI GHEORGHE</b>	A1
Act Notarial nr. 117, din 01/09/2016 emis de NP IVAN CONSTANTIN;		
B3	Intabulare, drept de PROPRIETATE, cu titlu de moștenire, dobandit prin Succesiune, cota actuala 1/9, cota initiala 1/9 1) <b>RADOI VASILE</b>	A1
B4	Intabulare, drept de PROPRIETATE, cu titlu de moștenire, dobandit prin Succesiune, cota actuala 1/9, cota initiala 1/9 1) <b>RADOI ELENA</b>	A1

**C. Partea III. SARCINI .**

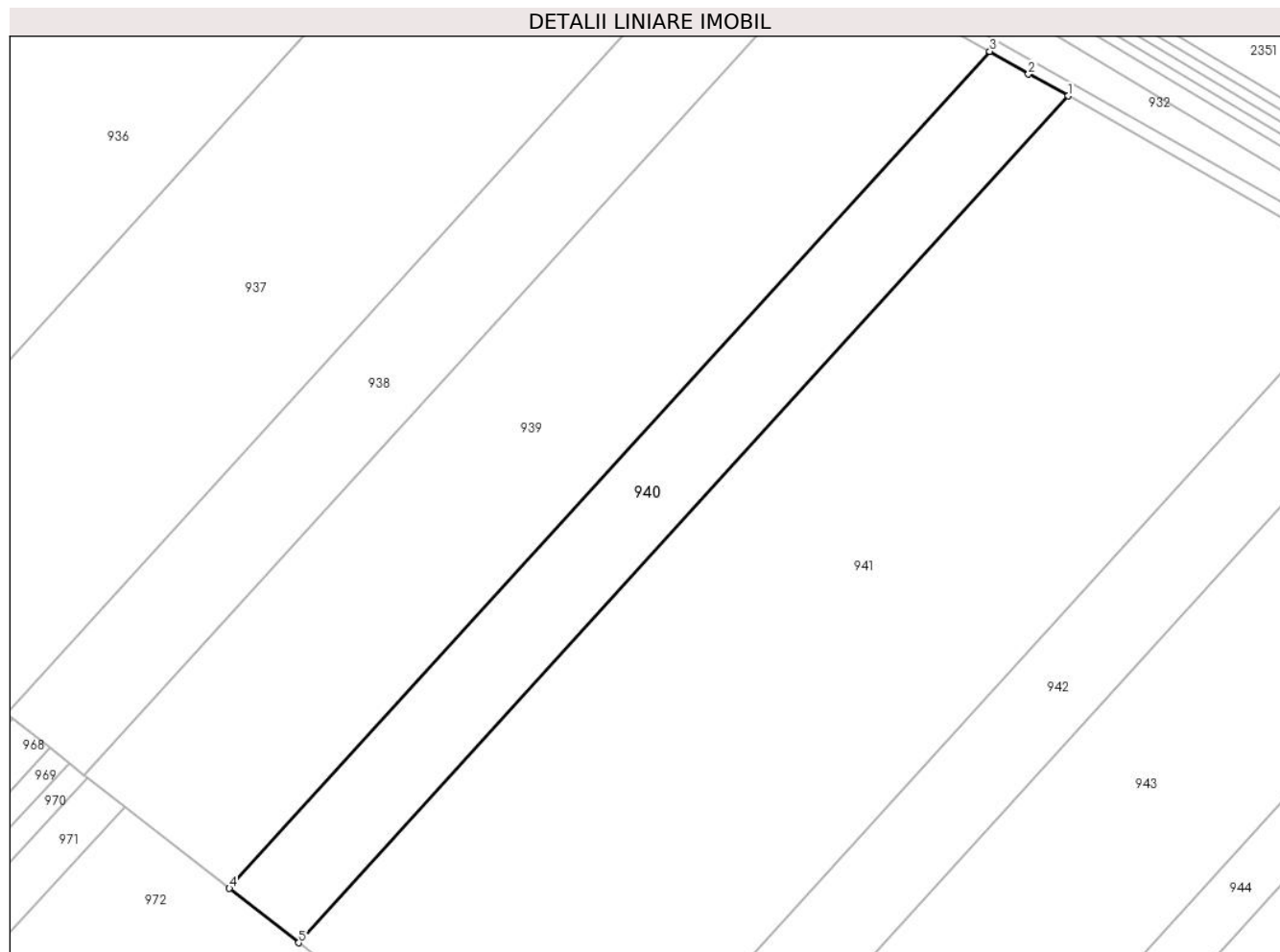
Inscrieri privind dezmembramintele dreptului de proprietate, drepturi reale de garanție și sarcini	Referințe
NU SUNT	

## Anexa Nr. 1 La Partea I

## Teren

Nr cadastral	Suprafața (mp)*	Observații / Referințe
	9.200	

\* Suprafața este determinată în planul de proiecție Stereo 70.



## Date referitoare la teren

Crt	Categorie folosință	Intravilan	Suprafața (mp)	Tarla	Parcelă	Nr. topo	Observații / Referințe
1	arabil	NU	9.200	26	A718/46	-	

## Lungime Segmente

1) Valorile lungimilor segmentelor sunt obținute din proiecție în plan.

Punct început	X / Y	Punct sfârșit	X / Y	Lungime segment (** (m)
1	572.902,84 388.921,787	2	572.890,845 388.928,403	13.699
2	572.890,845 388.928,403	3	572.879,108 388.935,294	13.61
3	572.879,108 388.935,294	4	572.648,17 388.681,42	343.197
4	572.648,17 388.681,42	5	572.669,239 388.664,945	26.746
5	572.669,239 388.664,945	1	572.902,84 388.921,787	347.185



**\*\* Lungimile segmentelor sunt determinate în planul de proiecție Stereo 70 și sunt rotunjite la 1 milimetru.**

**\*\*\* Distanța dintre puncte este formată din segmente cumulate ce sunt mai mici decât valoarea 1 milimetru.**



**DATE DESPRE IMOBILUL NR. 941**

Oficiul de Cadastru și Publicitate Imobiliară PRAHOVA  
Biroul de Cadastru și Publicitate Imobiliară Ploiești

**A. Partea I. Descrierea imobilului**

TEREN Intravilan

Adresa: Loc. Paulesti, Jud. Prahova, Tarlaua Nr.26,Parcela 718/47

Nr. Crt	Nr cadastral Nr. topografic	Suprafața* (mp)	Observații / Referințe
A1	25713	37.000	Sector cadastral:40 Teren neimprejmuit;

**B. Partea II. Proprietari și acte**

Inscrieri privitoare la dreptul de proprietate și alte drepturi reale		Referințe
<b>120181 / 12/12/2018</b>		
Act Notarial nr. 2897, din 10/12/2018 emis de NP Meirosu Mihai Gabriel;		
B9	Intabulare, drept de PROPRIETATE dare in plata, dobandit prin Conventie, cota actuala 1/1, cota initiala 1/1 1) DOMENIILE GIRBEA SRL, CIF:39481015	A1
<b>84248 / 25/06/2021</b>		
Act Notarial nr. 209, din 24/05/2021 emis de NP BURTICA ADELA;		
B10	se noteaza interdictiile de grevare, instrainare, dezmembrare, alipire, demolare, restructurare, amenajare, construire si inchiriere 1) OTP BANK ROMANIA SA, CIF:7926069	A1

**C. Partea III. SARCINI**

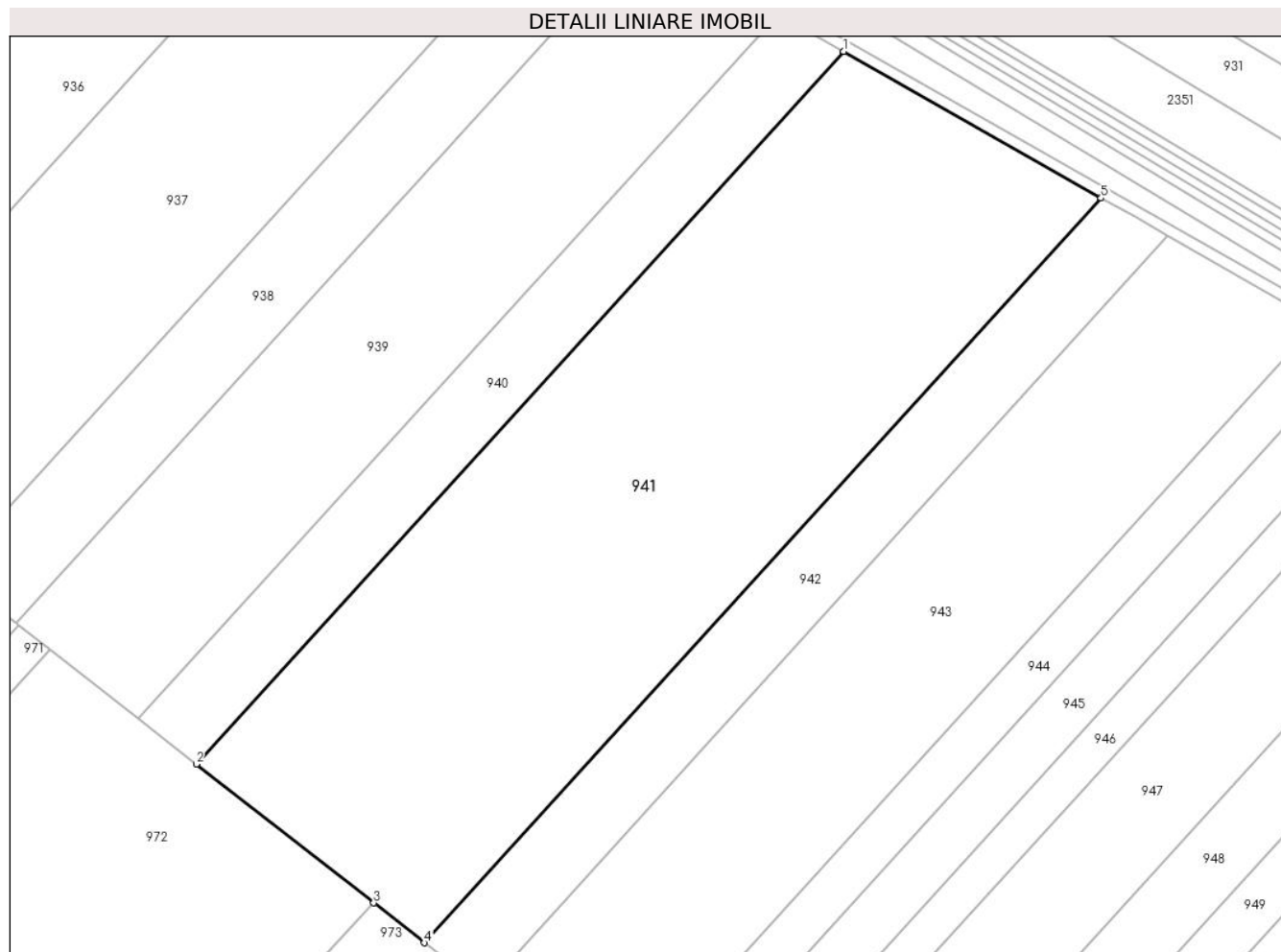
Inscrieri privind dezmembramintele dreptului de proprietate, drepturi reale de garanție și sarcini		Referințe
<b>84248 / 25/06/2021</b>		
Act Notarial nr. 209, din 24/05/2021 emis de NP BURTICA ADELA;		
C4	Intabulare, drept de IPOTECA, Valoare:40000000 RONsi celelalte obligatii de plata aferente creditului 1) OTP BANK ROMANIA SA, CIF:7926069	A1

## Anexa Nr. 1 La Partea I

## Teren

Nr cadastral	Suprafața (mp)*	Observații / Referințe
25713	37.000	

\* Suprafața este determinată în planul de proiecție Stereo 70.



## Date referitoare la teren

Crt	Categorie folosință	Intramilan	Suprafața (mp)	Tarla	Parcelă	Nr. topo	Observații / Referințe
1	arabil	DA	37.000	26	718/47	-	

## Lungime Segmente

1) Valorile lungimilor segmentelor sunt obținute din proiecție în plan.

Punct început	X / Y	Punct sfârșit	X / Y	Lungime segment (** (m)
1	572.902,84 388.921,787	2	572.669,239 388.664,945	347.185
2	572.669,239 388.664,945	3	572.733,247 388.614,921	81.237
3	572.733,247 388.614,921	4	572.751,59 388.600,586	23.28
4	572.751,59 388.600,586	5	572.995,687 388.868,942	362.765
5	572.995,687 388.868,942	1	572.902,84 388.921,787	106.832

**\*\* Lungimile segmentelor sunt determinate în planul de proiecție Stereo 70 și sunt rotunjite la 1 milimetru.**

**\*\*\* Distanța dintre puncte este formată din segmente cumulate ce sunt mai mici decât valoarea 1 milimetru.**



**DATE DESPRE IMOBILUL NR. 942**

Oficiul de Cadastru și Publicitate Imobiliară PRAHOVA  
Biroul de Cadastru și Publicitate Imobiliară Ploiești

**A. Partea I. Descrierea imobilului**

TEREN Intravilan

Adresa: Loc. Paulesti, Jud. Prahova

Nr. Crt	Nr cadastral Nr. topografic	Suprafața* (mp)	Observații / Referințe
A1	24995	9.900	Sector cadastral:40 Teren neimprejmuit;

**B. Partea II. Proprietari și acte**

Inscrieri privitoare la dreptul de proprietate și alte drepturi reale		Referințe
<b>33081 / 10/03/2023</b>		
Act Notarial nr. 112, din 10/03/2023 emis de Tomescu Alice Cristina;		
B5	Intabulare, drept de PROPRIETATE donatie, dobandit prin Conventie, cota actuala 1/1, cota initiala 1/1 1) GEANGU IULIAN BOGDAN	A1

**C. Partea III. SARCINI .**

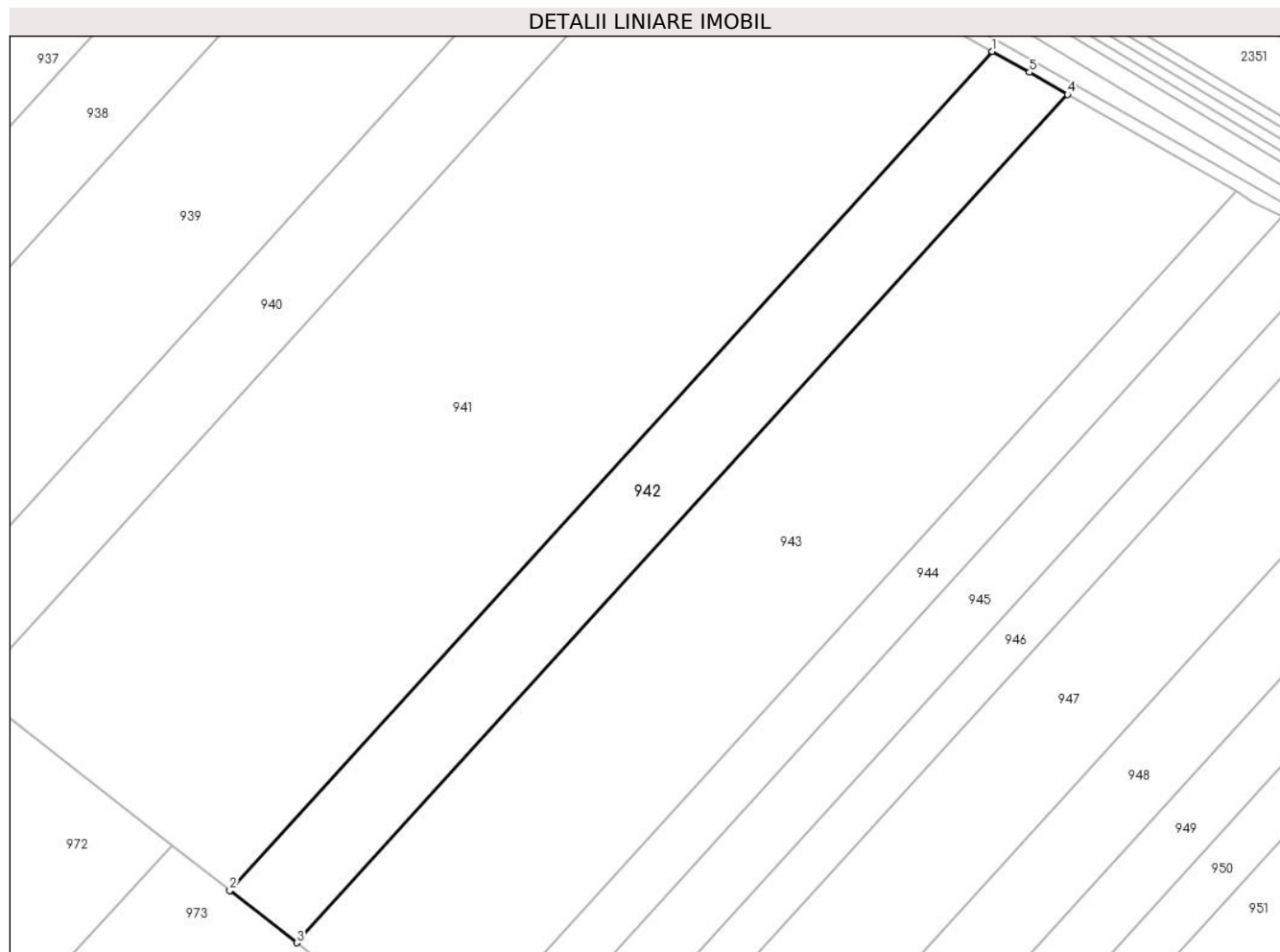
Inscrieri privind dezmembramintele dreptului de proprietate, drepturi reale de garanție și sarcini	Referințe
NU SUNT	

## Anexa Nr. 1 La Partea I

## Teren

Nr cadastral	Suprafața (mp)*	Observații / Referințe
24995	9.900	

\* Suprafața este determinată în planul de proiecție Stereo 70.



## Date referitoare la teren

Crt	Categorie folosință	Intravilan	Suprafața (mp)	Tarla	Parcelă	Nr. topo	Observații / Referințe
1	arabil	DA	9.900	26	718/48	-	

## Lungime Segmente

1) Valorile lungimilor segmentelor sunt obținute din proiecție în plan.

Punct început	X / Y	Punct sfârșit	X / Y	Lungime segment (** (m)
1	572.995,687 388.868,942	2	572.751,59 388.600,586	362.765
2	572.751,59 388.600,586	3	572.773,023 388.583,835	27.202
3	572.773,023 388.583,835	4	573.019,858 388.855,184	366.821
4	573.019,858 388.855,184	5	573.007,694 388.862,265	14.075
5	573.007,694 388.862,265	1	572.995,687 388.868,942	13.739



**\*\* Lungimile segmentelor sunt determinate în planul de proiecție Stereo 70 și sunt rotunjite la 1 milimetru.**

**\*\*\* Distanța dintre puncte este formată din segmente cumulate ce sunt mai mici decât valoarea 1 milimetru.**



**DATE DESPRE IMOBILUL NR. 943**

Oficiul de Cadastru și Publicitate Imobiliară PRAHOVA  
Biroul de Cadastru și Publicitate Imobiliară Ploiești

**A. Partea I. Descrierea imobilului**

TEREN Intravilan

Adresa: Loc. Paulesti, Jud. Prahova, Tarlăua Nr.26,Parcela 718/49

Nr. Crt	Nr cadastral Nr. topografic	Suprafața* (mp)	Observații / Referințe
A1	25541	Din acte: 22.500 Masurata: 22.503	Sector cadastral:40 Teren neimprejmuit;

**B. Partea II. Proprietari și acte**

Inscrieri privitoare la dreptul de proprietate și alte drepturi reale		Referințe
<b>29558 / 25/05/2012</b>		
Act Notarial nr. 137, din 25/05/2012 emis de NP IONITA ARISTITA-ADINA;		
B2	Intabulare, drept de PROPRIETATE donatie, dobandit prin Conventie, cota actuala 1/1, cota initiala 1/1 1) <b>BUGHEANU LIVIU</b>	A1

**C. Partea III. SARCINI .**

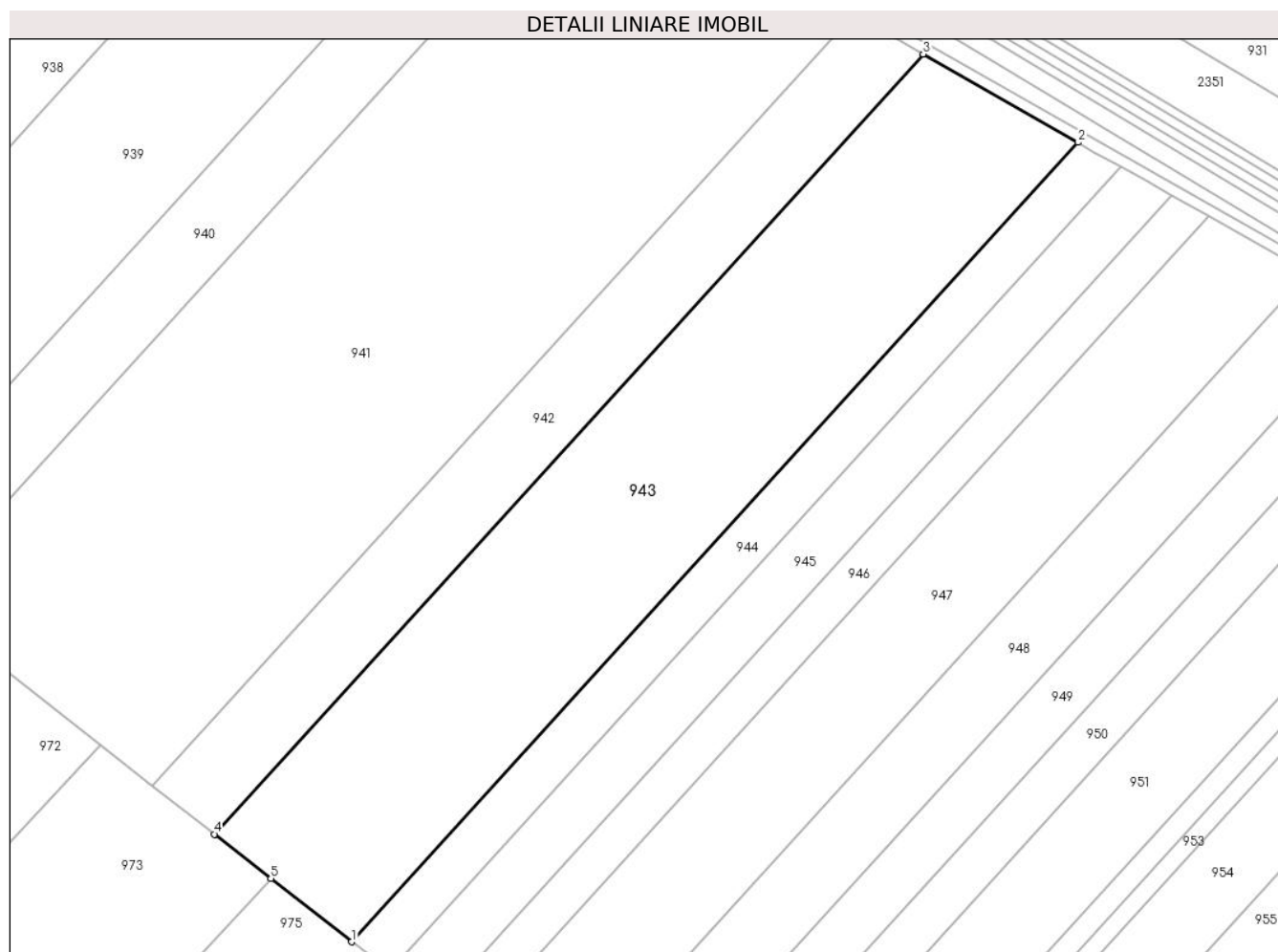
Inscrieri privind dezmembramintele dreptului de proprietate, drepturi reale de garanție și sarcini	Referințe
NU SUNT	

## Anexa Nr. 1 La Partea I

## Teren

Nr cadastral	Suprafața (mp)*	Observații / Referințe
25541	Din acte: 22.500 Masurata: 22.503	

\* Suprafața este determinată în planul de proiecție Stereo 70.



## Date referitoare la teren

Crt	Categorie folosință	Intra vilan	Suprafața (mp)	Tarla	Parcelă	Nr. topo	Observații / Referințe
1	arabil	DA	22.503	26	718/49	-	

## Lungime Segmente

1) Valorile lungimilor segmentelor sunt obținute din proiecție în plan.

Punct început	X / Y	Punct sfârșit	X / Y	Lungime segment (** (m)
1	572.820,9 388.546,413	2	573.073,831 388.824,465	375.882
2	573.073,831 388.824,465	3	573.019,858 388.855,184	62.103
3	573.019,858 388.855,184	4	572.773,023 388.583,835	366.821
4	572.773,023 388.583,835	5	572.792,741 388.568,423	25.027

Punct început	X / Y	Punct sfârșit	X / Y	Lungime segment (** (m)
5	572.792,741 388.568,423	1	572.820,9 388.546,413	35.74

\*\* Lungimile segmentelor sunt determinate în planul de proiecție Stereo 70 și sunt rotunjite la 1 milimetru.

\*\*\* Distanța dintre puncte este formată din segmente cumulate ce sunt mai mici decât valoarea 1 milimetru.



**DATE DESPRE IMOBILUL NR. 944**

Oficiul de Cadastru și Publicitate Imobiliară PRAHOVA  
Biroul de Cadastru și Publicitate Imobiliară Ploiești

**A. Partea I. Descrierea imobilului**

TEREN Extravilan

Adresa: Jud. Prahova

Nr. Crt	Nr cadastral Nr. topografic	Suprafața* (mp)	Observații / Referințe
A1		6.300	Sector cadastral:40 Teren neimprejmuit;

**B. Partea II. Proprietari și acte**

Inscrieri privitoare la dreptul de proprietate și alte drepturi reale	Referințe
/	
Act Administrativ nr. 7, din 13/03/1996 emis de PARLAMENTUL ROMANIEI;	
B1	A1
Intabulare, drept de PROPRIETATE, dobandit prin Lege, cota actuala 1/1, cota initiala 1/1	
1) UAT PAULESTI, CIF:99999999999999, Teren la dispozitia comisiei locale de fond funciar in baza legii 7/1996	

**C. Partea III. SARCINI .**

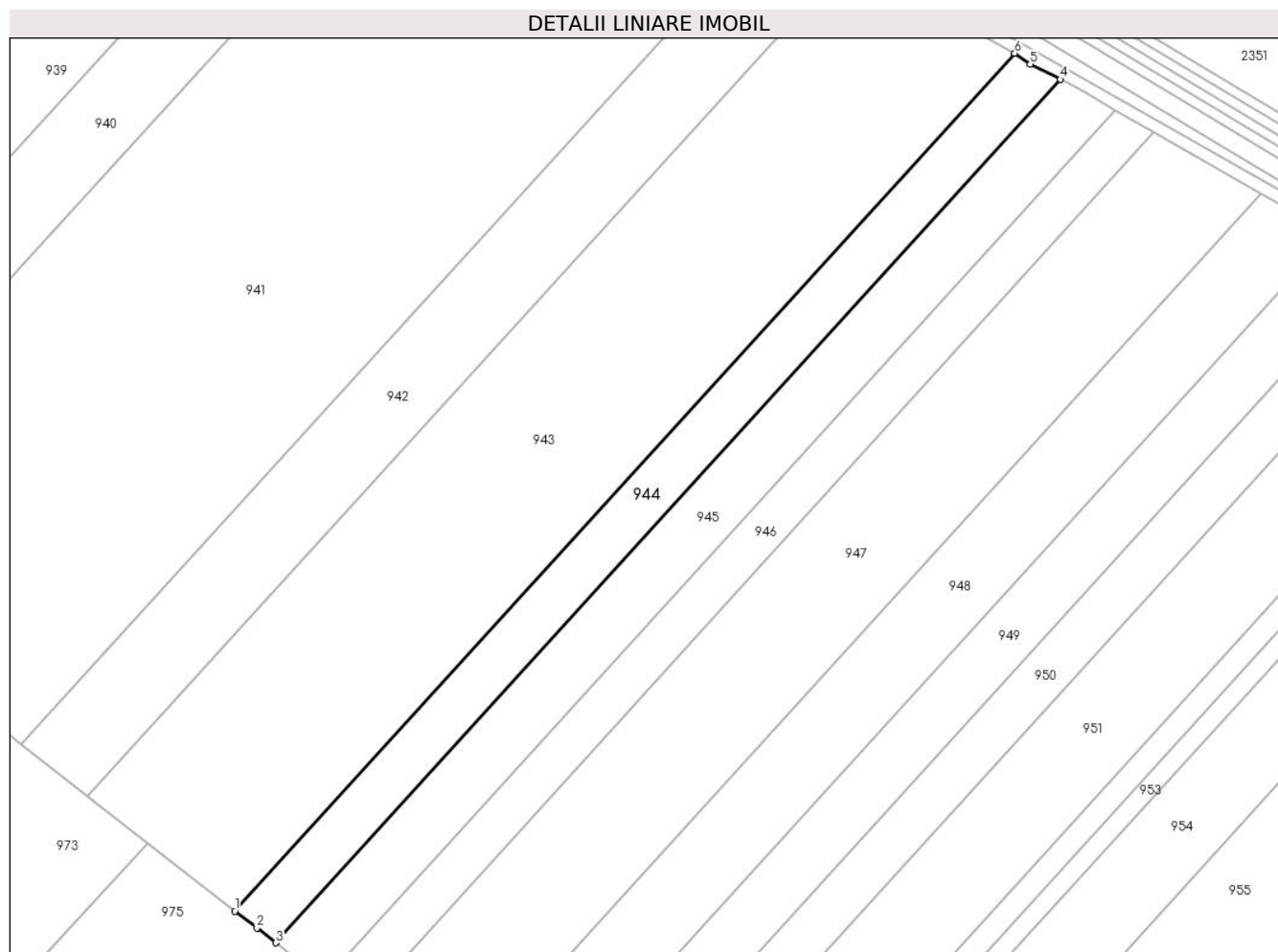
Inscrieri privind dezmembramintele dreptului de proprietate, drepturi reale de garanție și sarcini	Referințe
NU SUNT	

## Anexa Nr. 1 La Partea I

## Teren

Nr cadastral	Suprafața (mp)*	Observații / Referințe
	6.300	

\* Suprafața este determinată în planul de proiecție Stereo 70.



## Date referitoare la teren

Crt	Categorie folosință	Intra vilan	Suprafața (mp)	Tarla	Parcelă	Nr. topo	Observații / Referințe
1	arabil	NU	6.300	26	718/50	-	

## Lungime Segmente

1) Valorile lungimilor segmentelor sunt obținute din proiecție în plan.

Punct început	X / Y	Punct sfârșit	X / Y	Lungime segment (** (m)
1	572.820,9 388.546,413	2	572.828,07 388.540,97	9.002
2	572.828,07 388.540,97	3	572.834,181 388.536,152	7.782
3	572.834,181 388.536,152	4	573.088,719 388.815,991	378.285
4	573.088,719 388.815,991	5	573.078,94 388.820,944	10.962
5	573.078,94 388.820,944	6	573.073,831 388.824,465	6.205



Punct început	X / Y	Punct sfârșit	X / Y	Lungime segment (** (m)
6	573.073,831 388.824,465	1	572.820,9 388.546,413	375.882

\*\* Lungimile segmentelor sunt determinate în planul de proiecție Stereo 70 și sunt rotunjite la 1 milimetru.

\*\*\* Distanța dintre puncte este formată din segmente cumulate ce sunt mai mici decât valoarea 1 milimetru.



**DATE DESPRE IMOBILUL NR. 945**

Oficiul de Cadastru și Publicitate Imobiliară PRAHOVA  
Biroul de Cadastru și Publicitate Imobiliară Ploiești

**A. Partea I. Descrierea imobilului**

TEREN Extravilan

Adresa: Jud. Prahova

Nr. Crt	Nr cadastral Nr. topografic	Suprafața* (mp)	Observații / Referințe
A1	25716	7.500	Sector cadastral:40 Teren neimprejmit;

**B. Partea II. Proprietari și acte**

Inscrieri privitoare la dreptul de proprietate și alte drepturi reale		Referințe
<b>46314 / 08/08/2012</b>		
Act Administrativ nr. 202262, din 16/05/2008 emis de COMISIA JUDETEANA PRAHOVA (act notarial nr. 290/20-08-2009 emis de NP SANDU AURELIAN VIOREL);		
B1	Intabulare, drept de PROPRIETATEmostenire, dobandit prin Succesiune, cota actuala 1/1, cota initiala 1/1 1) IONITA ELENA-ROXANA	A1
<b>67721 / 28/08/2014</b>		
Act Normativ nr. 17, din 07/03/2014 emis de Parlamentul Romaniei;		
B2	Imobil aflat sub incidenta art.3 alin.(1) din Legea 17/2014, dobandit prin Lege	A1

**C. Partea III. SARCINI .**

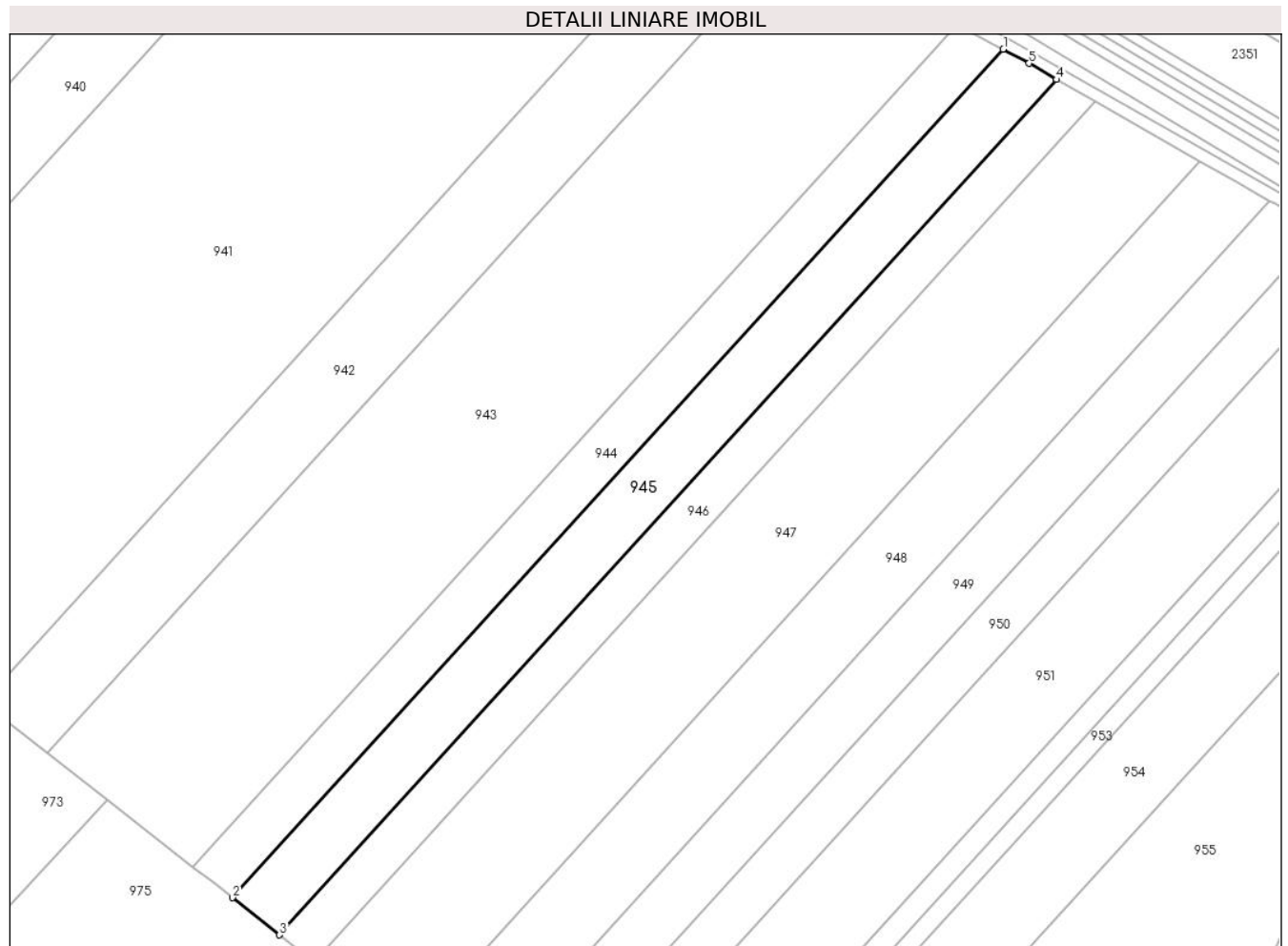
Inscrieri privind dezmembramintele dreptului de proprietate, drepturi reale de garanție și sarcini	Referințe
NU SUNT	

## Anexa Nr. 1 La Partea I

## Teren

Nr cadastral	Suprafața (mp)*	Observații / Referințe
25716	7.500	

\* Suprafața este determinată în planul de proiecție Stereo 70.



## Date referitoare la teren

Crt	Categorie folosință	Intravilan	Suprafața (mp)	Tarla	Parcelă	Nr. topo	Observații / Referințe
1	arabil	NU	7.500	26	718/51	-	

## Lungime Segmente

1) Valorile lungimilor segmentelor sunt obținute din proiecție în plan.

Punct început	X / Y	Punct sfârșit	X / Y	Lungime segment (** (m)
1	573.088,719 388.815,991	2	572.834,181 388.536,152	378.285
2	572.834,181 388.536,152	3	572.849,722 388.523,893	19.794
3	572.849,722 388.523,893	4	573.106,305 388.805,99	381.331
4	573.106,305 388.805,99	5	573.097,251 388.811,328	10.51
5	573.097,251 388.811,328	1	573.088,719 388.815,991	9.723

**\*\* Lungimile segmentelor sunt determinate în planul de proiecție Stereo 70 și sunt rotunjite la 1 milimetru.**

**\*\*\* Distanța dintre puncte este formată din segmente cumulate ce sunt mai mici decât valoarea 1 milimetru.**



**DATE DESPRE IMOBILUL NR. 946**

Oficiul de Cadastru și Publicitate Imobiliară PRAHOVA  
Biroul de Cadastru și Publicitate Imobiliară Ploiești

**A. Partea I. Descrierea imobilului**

TEREN Extravilan

Adresa: Jud. Prahova

Nr. Crt	Nr cadastral Nr. topografic	Suprafața* (mp)	Observații / Referințe
A1	25707	Din acte: 5.500 Masurata: 5.499	Sector cadastral:40 Teren neimprijmuit;

**B. Partea II. Proprietari și acte**

Inscrieri privitoare la dreptul de proprietate și alte drepturi reale		Referințe
<b>45661 / 06/08/2012</b>		
Act Administrativ nr. 202156, din 05/05/2008 emis de COMISIA JUDETEANA PRAHOVA;		
B1	Intabulare, drept de PROPRIETATE, dobandit prin Reconstituire, cota actuala 1/1, cota initiala 1/1 1) ZAMFIR GHEORGHE	A1
<b>67719 / 28/08/2014</b>		
Act Normativ nr. 17, din 07/03/2014 emis de Parlamentul Romaniei;		
B2	Imobil aflat sub incidenta art.3 alin.(1) din Legea 17/2014, dobandit prin Lege	A1

**C. Partea III. SARCINI .**

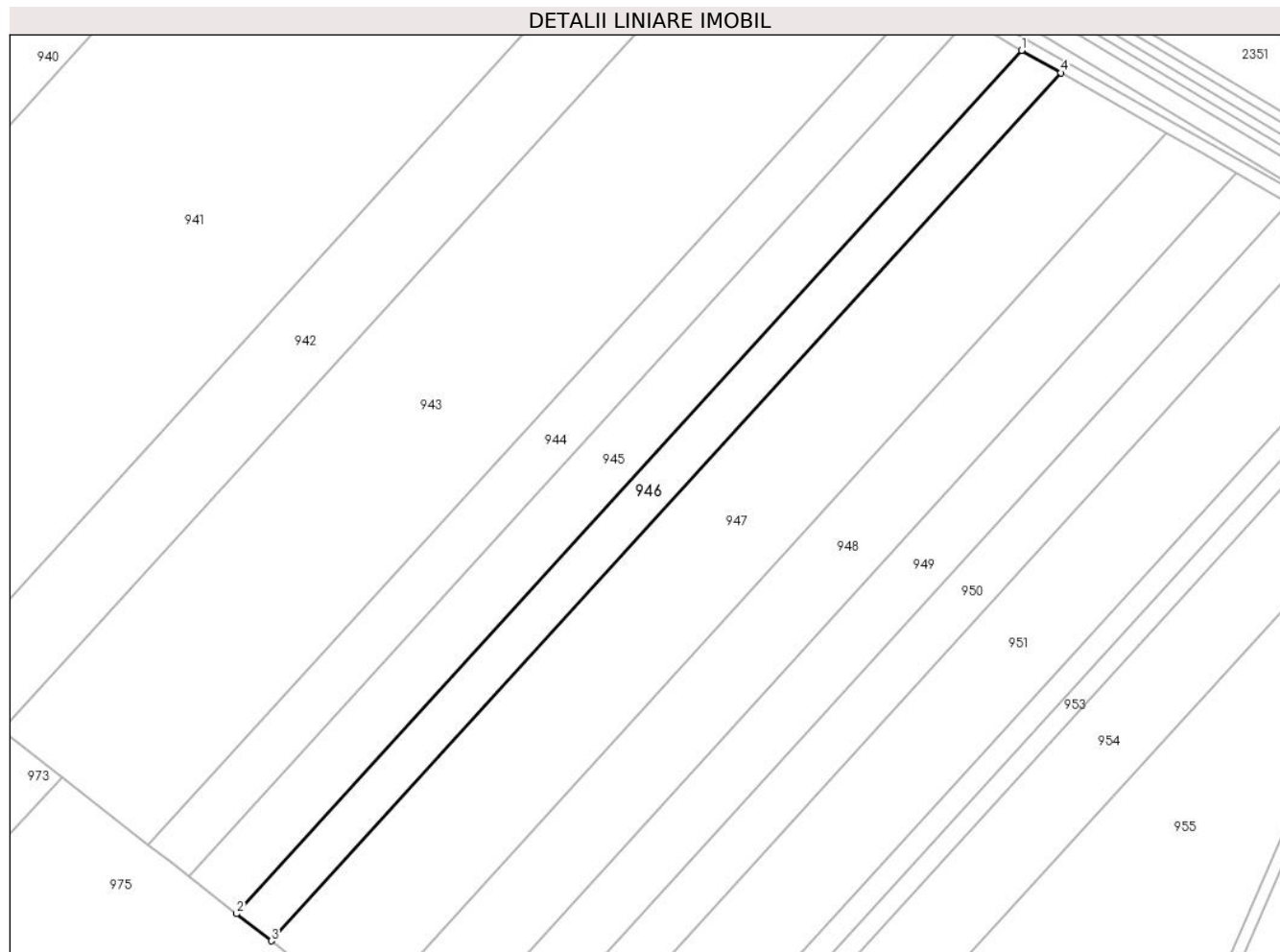
Inscrieri privind dezmembramintele dreptului de proprietate, drepturi reale de garanție și sarcini	Referințe
NU SUNT	

## Anexa Nr. 1 La Partea I

## Teren

Nr cadastral	Suprafața (mp)*	Observații / Referințe
25707	Din acte: 5.500 Masurata: 5.499	

\* Suprafața este determinată în planul de proiecție Stereo 70.



## Date referitoare la teren

Crt	Categorie folosință	Intravilan	Suprafața (mp)	Tarla	Parcelă	Nr. topo	Observații / Referințe
1	arabil	NU	5.499	26	718/52	-	

## Lungime Segmente

1) Valorile lungimilor segmentelor sunt obținute din proiecție în plan.

Punct început	X / Y	Punct sfârșit	X / Y	Lungime segment (** (m)
1	573.106,305 388.805,99	2	572.849,722 388.523,893	381.331
2	572.849,722 388.523,893	3	572.861,084 388.515,013	14.42
3	572.861,084 388.515,013	4	573.119,114 388.798,7	383.481
4	573.119,114 388.798,7	1	573.106,305 388.805,99	14.738



**\*\* Lungimile segmentelor sunt determinate în planul de proiecție Stereo 70 și sunt rotunjite la 1 milimetru.**

**\*\*\* Distanța dintre puncte este formată din segmente cumulate ce sunt mai mici decât valoarea 1 milimetru.**



**DATE DESPRE IMOBILUL NR. 947**

Oficiul de Cadastru și Publicitate Imobiliară PRAHOVA  
Biroul de Cadastru și Publicitate Imobiliară Ploiești

**A. Partea I. Descrierea imobilului**

TEREN Extravilan

Adresa: Jud. Prahova

Nr. Crt	Nr cadastral Nr. topografic	Suprafața* (mp)	Observații / Referințe
A1	25714	Din acte: 15.000 Masurata: 14.999	Sector cadastral:40 Teren neimprejmuț;

**B. Partea II. Proprietari și acte**

Inscrieri privitoare la dreptul de proprietate și alte drepturi reale		Referințe
<b>45660 / 06/08/2012</b>		
Act Administrativ nr. 202264, din 16/05/2008 emis de COMISIA JUDETEANA PRAHOVA;		
B1	Intabulare, drept de PROPRIETATE, dobandit prin Reconstituire, cota actuala 1/1, cota initiala 1/1 1) ILIE MARIANA	A1
<b>67720 / 28/08/2014</b>		
Act Normativ nr. 17, din 07/03/2014 emis de Parlamentul Romaniei;		
B2	Imobil aflat sub incidenta art.3 alin.(1) din Legea 17/2014, dobandit prin Lege	A1

**C. Partea III. SARCINI .**

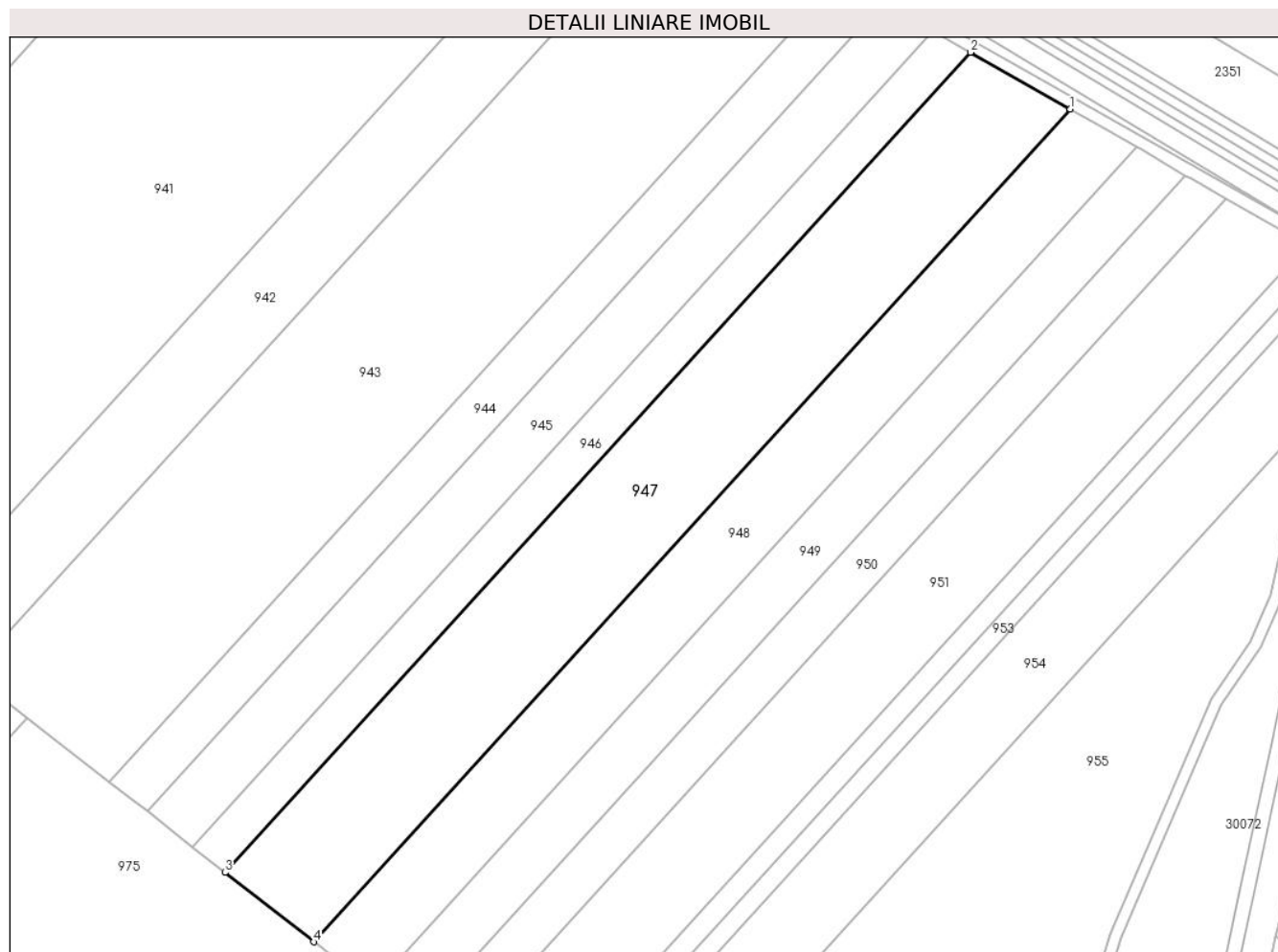
Inscrieri privind dezmembramintele dreptului de proprietate, drepturi reale de garanție și sarcini	Referințe
NU SUNT	

## Anexa Nr. 1 La Partea I

## Teren

Nr cadastral	Suprafața (mp)*	Observații / Referințe
25714	Din acte: 15.000 Masurata: 14.999	

\* Suprafața este determinată în planul de proiecție Stereo 70.



## Date referitoare la teren

Crt	Categorie folosință	Intra vilan	Suprafața (mp)	Tarla	Parcelă	Nr. topo	Observații / Referințe
1	arabil	NU	14.999	26	718/53	-	

## Lungime Segmente

1) Valorile lungimilor segmentelor sunt obținute din proiecție în plan.

Punct început	X / Y	Punct sfârșit	X / Y	Lungime segment (** (m)
1	573.153,692 388.779,022	2	573.119,114 388.798,7	39.785
2	573.119,114 388.798,7	3	572.861,084 388.515,013	383.481
3	572.861,084 388.515,013	4	572.891,756 388.491,042	38.928
4	572.891,756 388.491,042	1	573.153,692 388.779,022	389.285

**\*\* Lungimile segmentelor sunt determinate în planul de proiecție Stereo 70 și sunt rotunjite la 1 milimetru.**

**\*\*\* Distanța dintre puncte este formată din segmente cumulate ce sunt mai mici decât valoarea 1 milimetru.**



**DATE DESPRE IMOBILUL NR. 948**

Oficiul de Cadastru și Publicitate Imobiliară PRAHOVA  
Biroul de Cadastru și Publicitate Imobiliară Ploiești

**A. Partea I. Descrierea imobilului**

TEREN Extravilan

Adresa: Jud. Prahova

Nr. Crt	Nr cadastral Nr. topografic	Suprafața* (mp)	Observații / Referințe
A1	26104	Din acte: 10.100 Masurata: 10.101	Sector cadastral:40 Teren neimprijmit;

**B. Partea II. Proprietari și acte**

Inscrieri privitoare la dreptul de proprietate și alte drepturi reale		Referințe
<b>10567 / 14/02/2014</b>		
Act Notarial nr. 146, din 13/02/2014 emis de NP DAN OLIVIU VASILICA;		
B2	Intabulare, drept de PROPRIETATEcumparare ca bun comun, dobandit prin Conventie, cota actuala 1/1, cota initiala 1/1 1) REITU ION FABIAN 2) REITU CRISTINA	A1
<b>67749 / 28/08/2014</b>		
Act Normativ nr. 17, din 07/03/2014 emis de Parlamentul Romaniei;		
B3	Imobil aflat sub incidenta art.3 alin.(1) din Legea 17/2014, dobandit prin Lege	A1

**C. Partea III. SARCINI .**

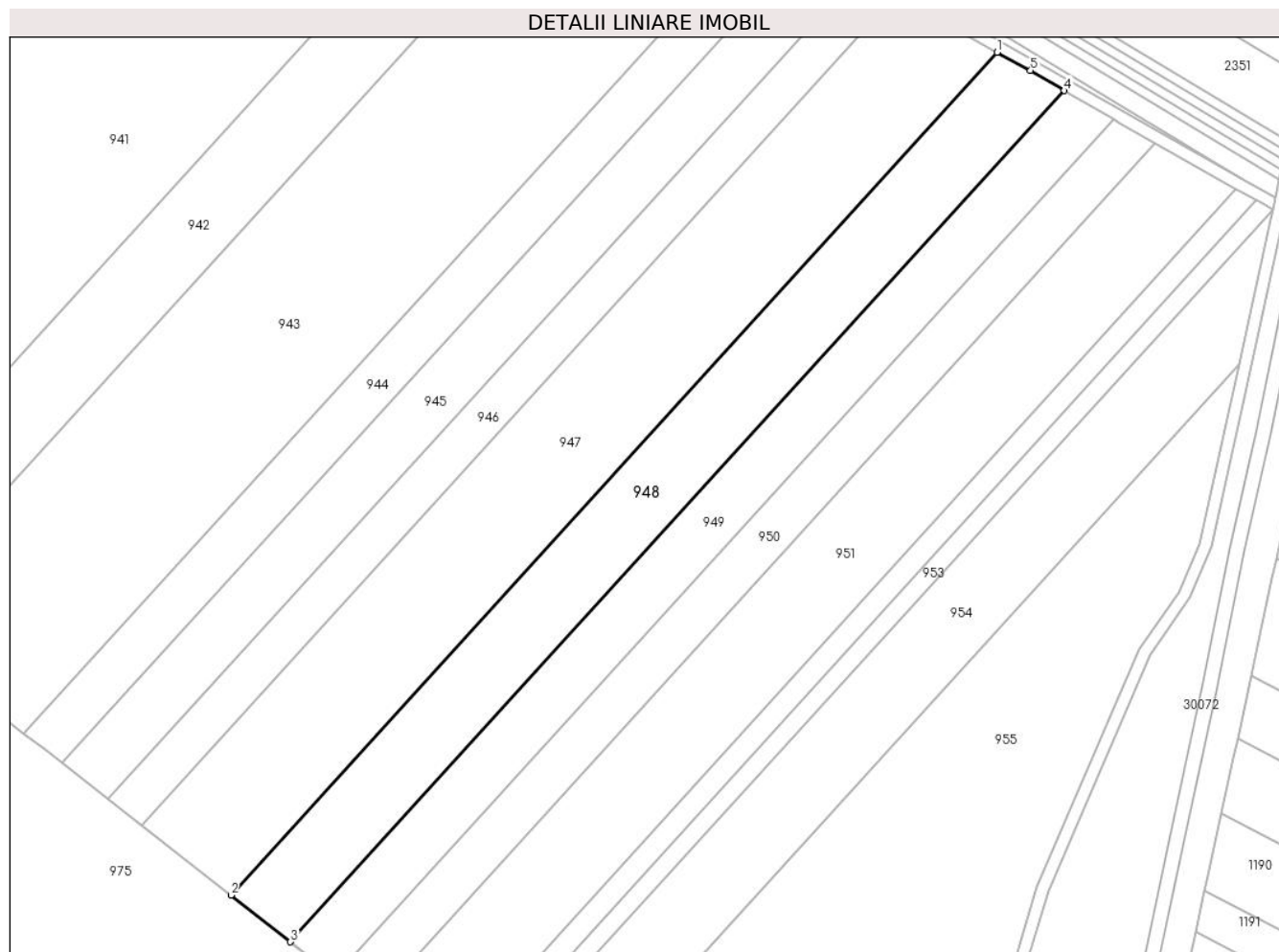
Inscrieri privind dezmembramintele dreptului de proprietate, drepturi reale de garanție și sarcini	Referințe
NU SUNT	

## Anexa Nr. 1 La Partea I

## Teren

Nr cadastral	Suprafața (mp)*	Observații / Referințe
26104	Din acte: 10.100 Masurata: 10.101	

\* Suprafața este determinată în planul de proiecție Stereo 70.



## Date referitoare la teren

Crt	Categorie folosință	Intra vilan	Suprafața (mp)	Tarla	Parcelă	Nr. topo	Observații / Referințe
1	arabil	NU	10.101	26	718/54	-	

## Lungime Segmente

1) Valorile lungimilor segmentelor sunt obținute din proiecție în plan.

Punct început	X / Y	Punct sfârșit	X / Y	Lungime segment (** (m)
1	573.153,692 388.779,022	2	572.891,756 388.491,042	389.285
2	572.891,756 388.491,042	3	572.912,143 388.475,111	25.873
3	572.912,143 388.475,111	4	573.176,684 388.765,925	393.134
4	573.176,684 388.765,925	5	573.165,117 388.772,782	13.447



Punct început	X / Y	Punct sfârșit	X / Y	Lungime segment (** (m)
5	573.165,117 388.772,782	1	573.153,692 388.779,022	13.018

\*\* Lungimile segmentelor sunt determinate în planul de proiecție Stereo 70 și sunt rotunjite la 1 milimetru.

\*\*\* Distanța dintre puncte este formată din segmente cumulate ce sunt mai mici decât valoarea 1 milimetru.



**DATE DESPRE IMOBILUL NR. 949**

Oficiul de Cadastru și Publicitate Imobiliară PRAHOVA  
Biroul de Cadastru și Publicitate Imobiliară Ploiești

**A. Partea I. Descrierea imobilului**

TEREN Extravilan

Adresa: Jud. Prahova

Nr. Crt	Nr cadastral Nr. topografic	Suprafața* (mp)	Observații / Referințe
A1		7.500	Sector cadastral:40 Teren neimprejmuit;

**B. Partea II. Proprietari și acte**

Inscrieri privitoare la dreptul de proprietate și alte drepturi reale	Referințe
/	
Act Administrativ nr. 7, din 13/03/1996 emis de PARLAMENTUL ROMANIEI;	
B1	A1
Intabulare, drept de PROPRIETATE, dobândit prin Lege, cota actuala 1/1, cota initiala 1/1	
1) UAT PAULESTI, CIF:99999999999999, Teren la dispozitia comisiei locale de fond funciar in baza legii 7/1996	

**C. Partea III. SARCINI .**

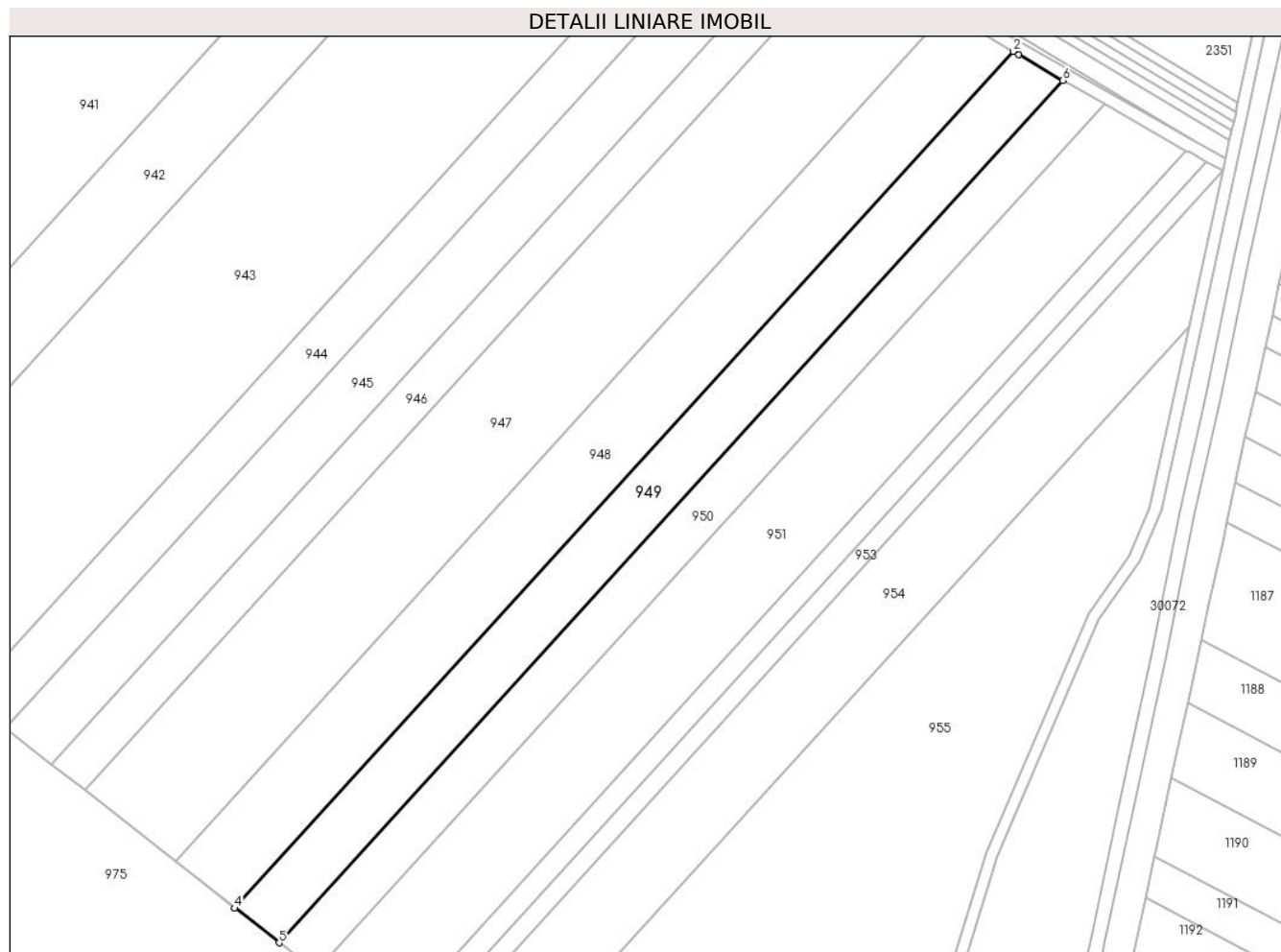
Inscrieri privind dezmembramintele dreptului de proprietate, drepturi reale de garanție și sarcini	Referințe
NU SUNT	

## Anexa Nr. 1 La Partea I

## Teren

Nr cadastral	Suprafața (mp)*	Observații / Referințe
	7.500	

\* Suprafața este determinată în planul de proiecție Stereo 70.



## Date referitoare la teren

Crt	Categorie folosință	Intravilan	Suprafața (mp)	Tarla	Parcelă	Nr. topo	Observații / Referințe
1	arabil	NU	7.500	26	718/55	-	

## Lungime Segmente

1) Valorile lungimilor segmentelor sunt obținute din proiecție în plan.

Punct început	X / Y	Punct sfârșit	X / Y	Lungime segment (** (m)
1	573.178,401 388.764,948	2	573.176,684 388.765,925	1.976
2	573.176,684 388.765,925	3	572.912,143 388.475,111	393.134
3	572.912,143 388.475,111	4	572.911,966 388.474,916	0.263
4	572.911,966 388.474,916	5	572.927,037 388.463,243	19.063
5	572.927,037 388.463,243	6	573.193,426 388.756,088	395.88

Punct început	X / Y	Punct sfârșit	X / Y	Lungime segment (** (m)
6	573.193,426 388.756,088	1	573.178,401 388.764,948	17.443

\*\* Lungimile segmentelor sunt determinate în planul de proiecție Stereo 70 și sunt rotunjite la 1 milimetru.

\*\*\* Distanța dintre puncte este formată din segmente cumulate ce sunt mai mici decât valoarea 1 milimetru.



**DATE DESPRE IMOBILUL NR. 950**

Oficiul de Cadastru și Publicitate Imobiliară PRAHOVA  
Biroul de Cadastru și Publicitate Imobiliară Ploiești

**A. Partea I. Descrierea imobilului**

TEREN Extravilan

Adresa: Jud. Prahova

Nr. Crt	Nr cadastral Nr. topografic	Suprafața* (mp)	Observații / Referințe
A1		6.300	Sector cadastral:40 Teren neimprejmuit;

**B. Partea II. Proprietari și acte**

Inscrieri privitoare la dreptul de proprietate și alte drepturi reale		Referințe
/		
Act Administrativ nr. 202261, din 16/05/2008 emis de CJSDPAT PRAHOVA;		
B1	Intabulare, drept de PROPRIETATE, dobandit prin Reconstituire, cota actuala 1/1, cota initiala 1/1 1) DUMITRESCU NICOLAE	A1

**C. Partea III. SARCINI .**

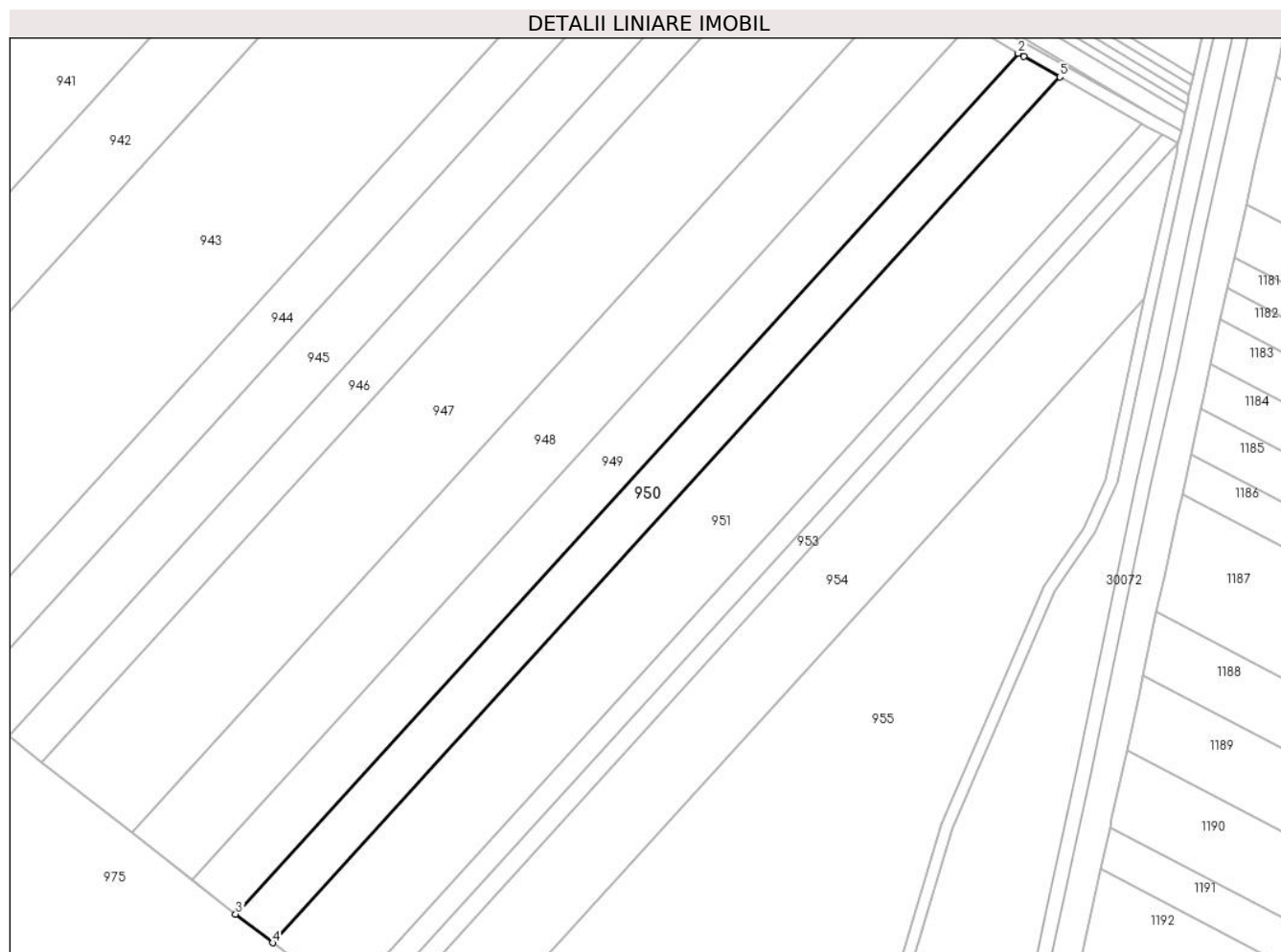
Inscrieri privind dezmembramintele dreptului de proprietate, drepturi reale de garanție și sarcini	Referințe
NU SUNT	

## Anexa Nr. 1 La Partea I

## Teren

Nr cadastral	Suprafața (mp)*	Observații / Referințe
	6.300	

\* Suprafața este determinată în planul de proiecție Stereo 70.



## Date referitoare la teren

Crt	Categorie folosință	Intravilan	Suprafața (mp)	Tarla	Parcelă	Nr. topo	Observații / Referințe
1	arabil	NU	6.300	26	718/56	-	

## Lungime Segmente

1) Valorile lungimilor segmentelor sunt obținute din proiecție în plan.

Punct început	X / Y	Punct sfârșit	X / Y	Lungime segment (** (m)
1	573.195,276 388.754,997	2	573.193,426 388.756,088	2.148
2	573.193,426 388.756,088	3	572.927,037 388.463,243	395.88
3	572.927,037 388.463,243	4	572.939,622 388.453,495	15.919
4	572.939,622 388.453,495	5	573.207,566 388.748,05	398.192
5	573.207,566 388.748,05	1	573.195,276 388.754,997	14.118



**\*\* Lungimile segmentelor sunt determinate în planul de proiecție Stereo 70 și sunt rotunjite la 1 milimetru.**

**\*\*\* Distanța dintre puncte este formată din segmente cumulate ce sunt mai mici decât valoarea 1 milimetru.**



**DATE DESPRE IMOBILUL NR. 951**

Oficiul de Cadastru și Publicitate Imobiliară PRAHOVA  
Biroul de Cadastru și Publicitate Imobiliară Ploiești

**A. Partea I. Descrierea imobilului**

TEREN Extravilan

Adresa: Jud. Prahova

Nr. Crt	Nr cadastral Nr. topografic	Suprafața* (mp)	Observații / Referințe
A1		12.500	Sector cadastral:40 Teren neimprejmuit;

**B. Partea II. Proprietari și acte**

Inscrieri privitoare la dreptul de proprietate și alte drepturi reale		Referințe
/		
Act Administrativ nr. 202878, din 04/06/2008 emis de CJSDPAT PRAHOVA;		
B1	Intabulare, drept de PROPRIETATE, dobandit prin Reconstituire, cota actuala 1/1, cota initiala 1/1 1) VASILE ELENA 2) GHITA ARSENIA	A1

**C. Partea III. SARCINI .**

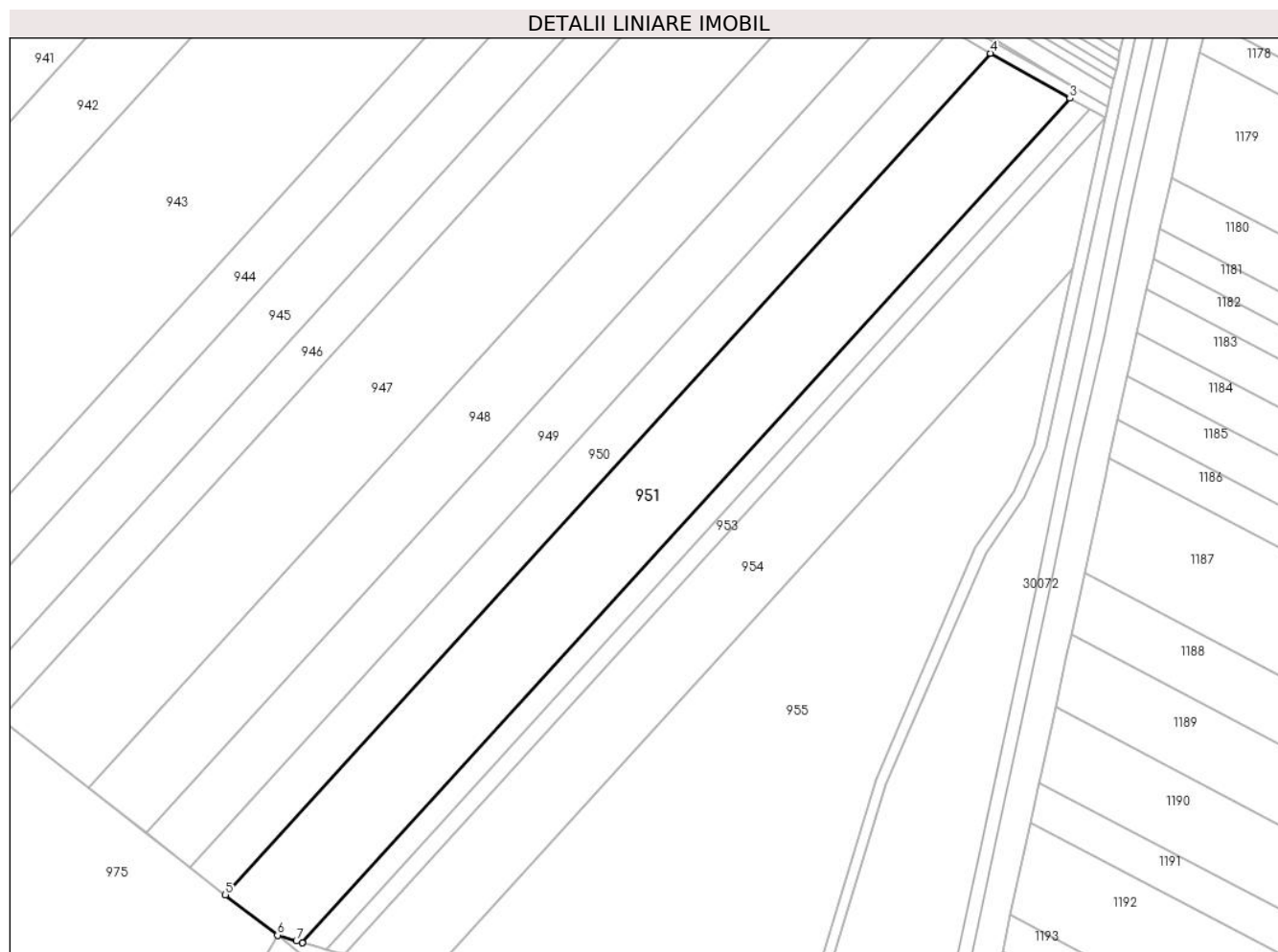
Inscrieri privind dezmembramintele dreptului de proprietate, drepturi reale de garanție și sarcini	Referințe
NU SUNT	

## Anexa Nr. 1 La Partea I

## Teren

Nr cadastral	Suprafața (mp)*	Observații / Referințe
	12.500	

\* Suprafața este determinată în planul de proiecție Stereo 70.



## Date referitoare la teren

Crt	Categorie folosință	Intravilan	Suprafața (mp)	Tarla	Parcelă	Nr. topo	Observații / Referințe
1	arabil	NU	12.500	26	718/57	-	

## Lungime Segmente

1) Valorile lungimilor segmentelor sunt obținute din proiecție în plan.

Punct început	X / Y	Punct sfârșit	X / Y	Lungime segment (** (m)
1	572.966,566 388.436,707	2	572.966,583 388.436,703	0.017
2	572.966,583 388.436,703	3	573.235,459 388.732,283	399.577
3	573.235,459 388.732,283	4	573.207,566 388.748,05	32.041
4	573.207,566 388.748,05	5	572.939,622 388.453,495	398.192
5	572.939,622 388.453,495	6	572.957,91 388.439,33	23.132

Punct început	X / Y	Punct sfârșit	X / Y	Lungime segment (** (m)
6	572.957,91 388.439,33	7	572.964,475 388.437,34	6.86
7	572.964,475 388.437,34	1	572.966,566 388.436,707	2.185

\*\* Lungimile segmentelor sunt determinate în planul de proiecție Stereo 70 și sunt rotunjite la 1 milimetru.

\*\*\* Distanța dintre puncte este formată din segmente cumulate ce sunt mai mici decât valoarea 1 milimetru.



**DATE DESPRE IMOBILUL NR. 952**

Oficiul de Cadastru și Publicitate Imobiliară PRAHOVA  
Biroul de Cadastru și Publicitate Imobiliară Ploiești

**A. Partea I. Descrierea imobilului**

TEREN Extravilan

Adresa: Jud. Prahova

Nr. Crt	Nr cadastral Nr. topografic	Suprafața* (mp)	Observații / Referințe
A1		3.000	Sector cadastral:40 Teren neimprejmuit;

**B. Partea II. Proprietari și acte**

Inscrieri privitoare la dreptul de proprietate și alte drepturi reale	Referințe
/	
Act Administrativ nr. 7, din 13/03/1996 emis de PARLAMENTUL ROMANIEI;	
B1	A1
Intabulare, drept de PROPRIETATE, dobandit prin Lege, cota actuala 1/1, cota initiala 1/1	
1) UAT PAULESTI, CIF:99999999999999, Teren la dispozitia comisiei locale de fond funciar in baza legii 7/1996	

**C. Partea III. SARCINI .**

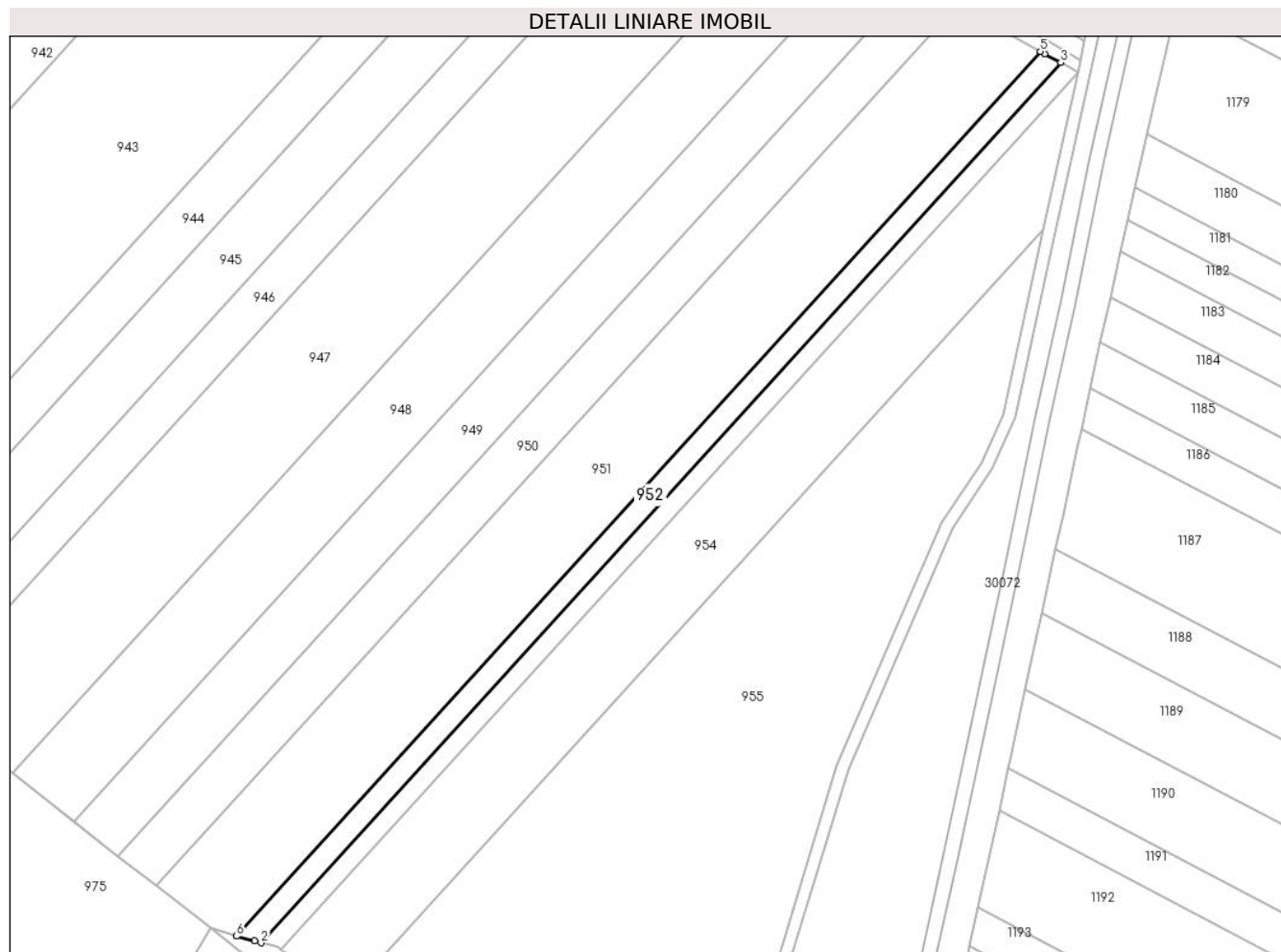
Inscrieri privind dezmembramintele dreptului de proprietate, drepturi reale de garanție și sarcini	Referințe
NU SUNT	

## Anexa Nr. 1 La Partea I

## Teren

Nr cadastral	Suprafața (mp)*	Observații / Referințe
	3.000	

\* Suprafața este determinată în planul de proiecție Stereo 70.



## Date referitoare la teren

Crt	Categorie folosință	Intravilan	Suprafața (mp)	Tarla	Parcelă	Nr. topo	Observații / Referințe
1	arabil	NU	3.000	26	718/58	-	

## Lungime Segmente

1) Valorile lungimilor segmentelor sunt obținute din proiecție în plan.

Punct început	X / Y	Punct sfârșit	X / Y	Lungime segment (** (m)
1	572.972,617 388.435,092	2	572.974,771 388.434,517	2.229
2	572.974,771 388.434,517	3	573.242,251 388.728,561	397.501
3	573.242,251 388.728,561	4	573.236,841 388.731,502	6.158
4	573.236,841 388.731,502	5	573.235,459 388.732,283	1.587
5	573.235,459 388.732,283	6	572.966,583 388.436,703	399.577



Punct început	X / Y	Punct sfârșit	X / Y	Lungime segment (** (m)
6	572.966,583 388.436,703	1	572.972,617 388.435,092	6.245

\*\* Lungimile segmentelor sunt determinate în planul de proiecție Stereo 70 și sunt rotunjite la 1 milimetru.

\*\*\* Distanța dintre puncte este formată din segmente cumulate ce sunt mai mici decât valoarea 1 milimetru.



**DATE DESPRE IMOBILUL NR. 953**

Oficiul de Cadastru și Publicitate Imobiliară PRAHOVA  
Biroul de Cadastru și Publicitate Imobiliară Ploiești

**A. Partea I. Descrierea imobilului**

TEREN Extravilan

Adresa: Jud. Prahova

Nr. Crt	Nr cadastral Nr. topografic	Suprafața* (mp)	Observații / Referințe
A1		2.500	Sector cadastral:40 Teren neimprejmuit;

**B. Partea II. Proprietari și acte**

Inscrieri privitoare la dreptul de proprietate și alte drepturi reale	Referințe
/	
Act Administrativ nr. 7, din 13/03/1996 emis de PARLAMENTUL ROMANIEI;	
B1	A1
Intabulare, drept de PROPRIETATE, dobândit prin Lege, cota actuala 1/1, cota initiala 1/1	
1) UAT PAULESTI, CIF:99999999999999, Teren la dispozitia comisiei locale de fond funciar in baza legii 7/1996	

**C. Partea III. SARCINI .**

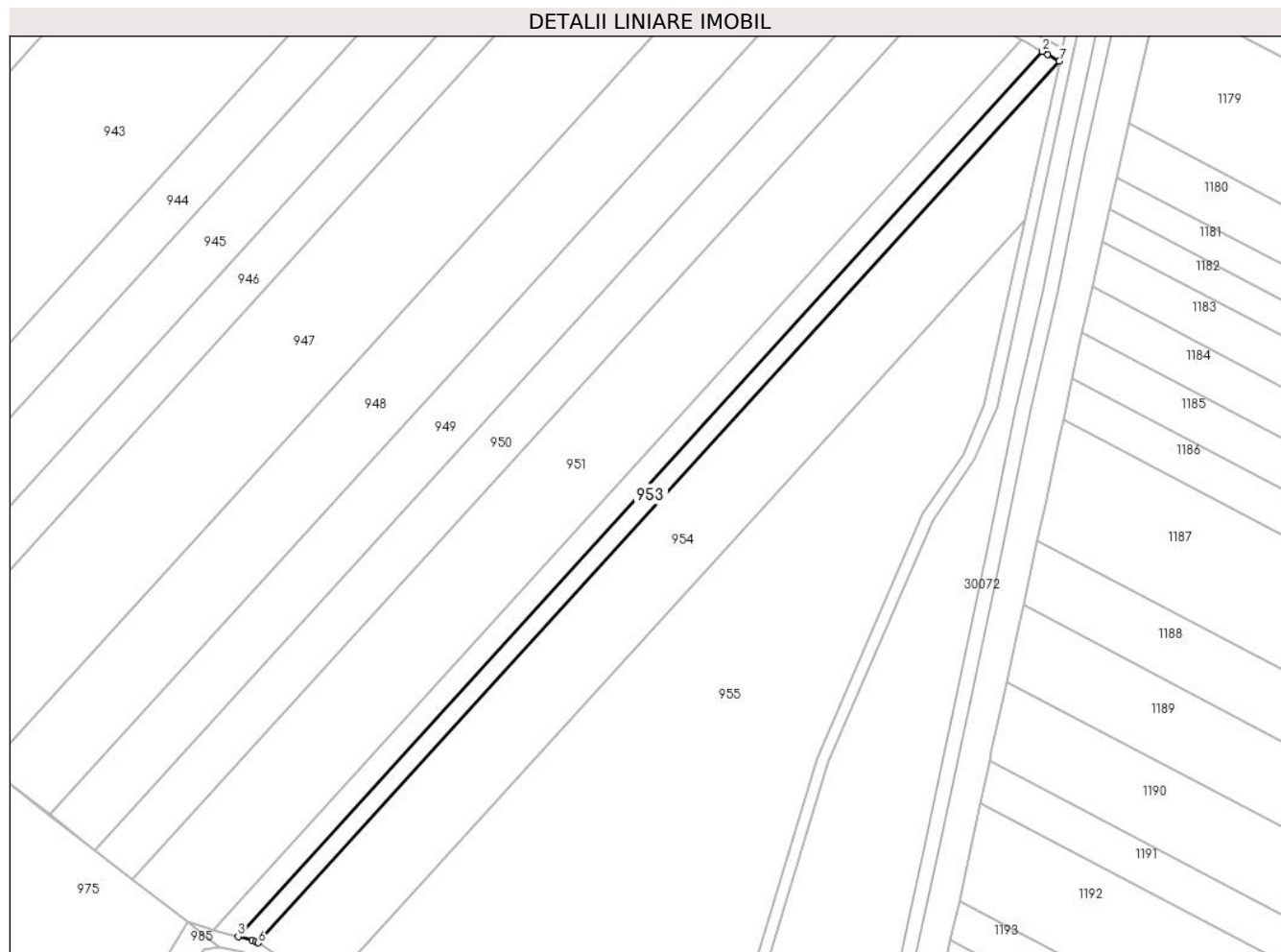
Inscrieri privind dezmembramintele dreptului de proprietate, drepturi reale de garanție și sarcini	Referințe
NU SUNT	

## Anexa Nr. 1 La Partea I

## Teren

Nr cadastral	Suprafața (mp)*	Observații / Referințe
	2.500	

\* Suprafața este determinată în planul de proiecție Stereo 70.



## Date referitoare la teren

Crt	Categorie folosință	Intravilan	Suprafața (mp)	Tarla	Parcelă	Nr. topo	Observații / Referințe
1	arabil	NU	2.500	26	718/59	-	

## Lungime Segmente

1) Valorile lungimilor segmentelor sunt obținute din proiecție în plan.

Punct început	X / Y	Punct sfârșit	X / Y	Lungime segment (** (m)
1	573.244,014 388.727,603	2	573.242,251 388.728,561	2.006
2	573.242,251 388.728,561	3	572.974,771 388.434,517	397.501
3	572.974,771 388.434,517	4	572.979,492 388.433,256	4.887
4	572.979,492 388.433,256	5	572.980,571 388.432,968	1.117
5	572.980,571 388.432,968	6	572.981,391 388.432,428	0.982

Punct început	X / Y	Punct sfârșit	X / Y	Lungime segment (** (m)
6	572.981,391 388.432,428	7	573.247,892 388.725,396	396.047
7	573.247,892 388.725,396	1	573.244,014 388.727,603	4.462

\*\* Lungimile segmentelor sunt determinate în planul de proiecție Stereo 70 și sunt rotunjite la 1 milimetru.

\*\*\* Distanța dintre puncte este formată din segmente cumulate ce sunt mai mici decât valoarea 1 milimetru.



**DATE DESPRE IMOBILUL NR. 954**

Oficiul de Cadastru și Publicitate Imobiliară PRAHOVA  
Biroul de Cadastru și Publicitate Imobiliară Ploiești

**A. Partea I. Descrierea imobilului**

TEREN Extravilan

Adresa: Jud. Prahova

Nr. Crt	Nr cadastral Nr. topografic	Suprafața* (mp)	Observații / Referințe
A1		10.000	Sector cadastral:40 Teren neimprejmuit;

**B. Partea II. Proprietari și acte**

Inscrieri privitoare la dreptul de proprietate și alte drepturi reale	Referințe
/	
Act Administrativ nr. 205064, din 13/05/2009 emis de CJSDPAT PRAHOVA;	
B1	A1
Intabulare, drept de PROPRIETATE, dobandit prin Reconstituire, cota actuala 1/1, cota initiala 1/1	
1) DINU VASILE	

**C. Partea III. SARCINI .**

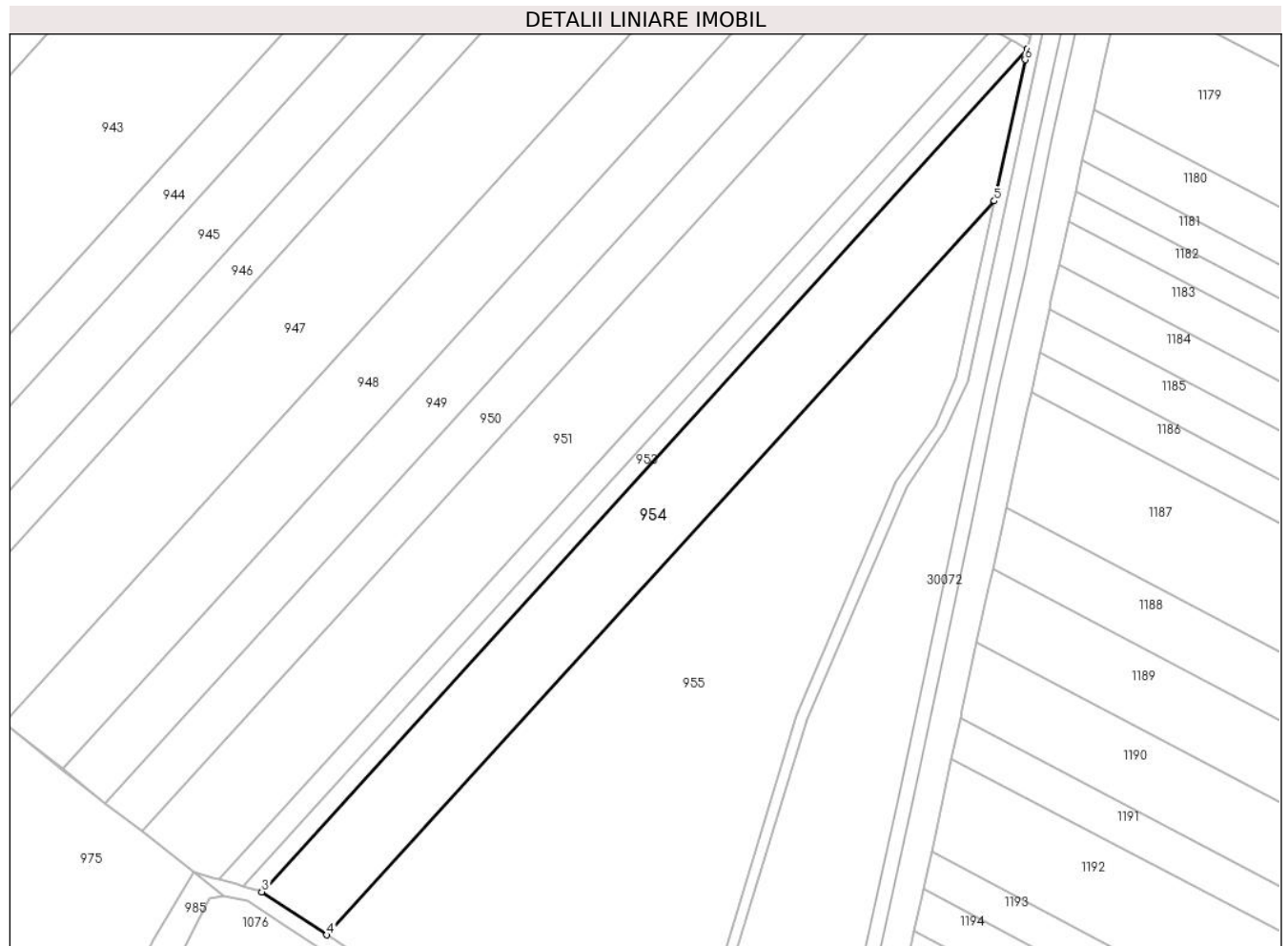
Inscrieri privind dezmembramintele dreptului de proprietate, drepturi reale de garanție și sarcini	Referințe
NU SUNT	

## Anexa Nr. 1 La Partea I

## Teren

Nr cadastral	Suprafața (mp)*	Observații / Referințe
	10.000	

\* Suprafața este determinată în planul de proiecție Stereo 70.



## Date referitoare la teren

Crt	Categorie folosință	Intravilan	Suprafața (mp)	Tarla	Parcelă	Nr. topo	Observații / Referințe
1	arabil	NU	10.000	26	718/60	-	

## Lungime Segmente

1) Valorile lungimilor segmentelor sunt obținute din proiecție în plan.

Punct început	X / Y	Punct sfârșit	X / Y	Lungime segment (** (m)
1	573.247,957 388.725,359	2	573.247,892 388.725,396	0.075
2	573.247,892 388.725,396	3	572.981,391 388.432,428	396.047
3	572.981,391 388.432,428	4	573.004,119 388.417,448	27.221
4	573.004,119 388.417,448	5	573.236,463 388.672,622	345.105
5	573.236,463 388.672,622	6	573.247,172 388.721,761	50.292



Punct început	X / Y	Punct sfârșit	X / Y	Lungime segment (** (m)
6	573.247,172 388.721,761	1	573.247,957 388.725,359	3.683

\*\* Lungimile segmentelor sunt determinate în planul de proiecție Stereo 70 și sunt rotunjite la 1 milimetru.

\*\*\* Distanța dintre puncte este formată din segmente cumulate ce sunt mai mici decât valoarea 1 milimetru.



**DATE DESPRE IMOBILUL NR. 955**

Oficiul de Cadastru și Publicitate Imobiliară PRAHOVA  
Biroul de Cadastru și Publicitate Imobiliară Ploiești

**A. Partea I. Descrierea imobilului**

TEREN Extravilan

Nr. CF vechi:10063

Adresa: Jud. Prahova

Nr. Crt	Nr cadastral Nr. topografic	Suprafața* (mp)	Observații / Referințe
A1	23560	22.876	Sector cadastral:40 Teren neimprejmit;

**B. Partea II. Proprietari și acte**

Inscrieri privitoare la dreptul de proprietate și alte drepturi reale		Referințe
<b>1730 / 15/01/2009</b>		
Act Administrativ nr. 203551, din 16/09/2008 emis de COMISIA JUDETEANA PRAHOVA;		
B1	Intabulare, drept de PROPRIETATE, dobandit prin Reconstituire, cota actuala 1/1, cota initiala 1/1 1) LIXANDRU LUCIAN	A1
<b>67480 / 28/08/2014</b>		
Act Normativ nr. 17, din 07/03/2014 emis de Parlamentul Romaniei;		
B2	Imobil aflat sub incidenta art.3 alin.(1) din Legea 17/2014, dobandit prin Lege	A1

**C. Partea III. SARCINI .**

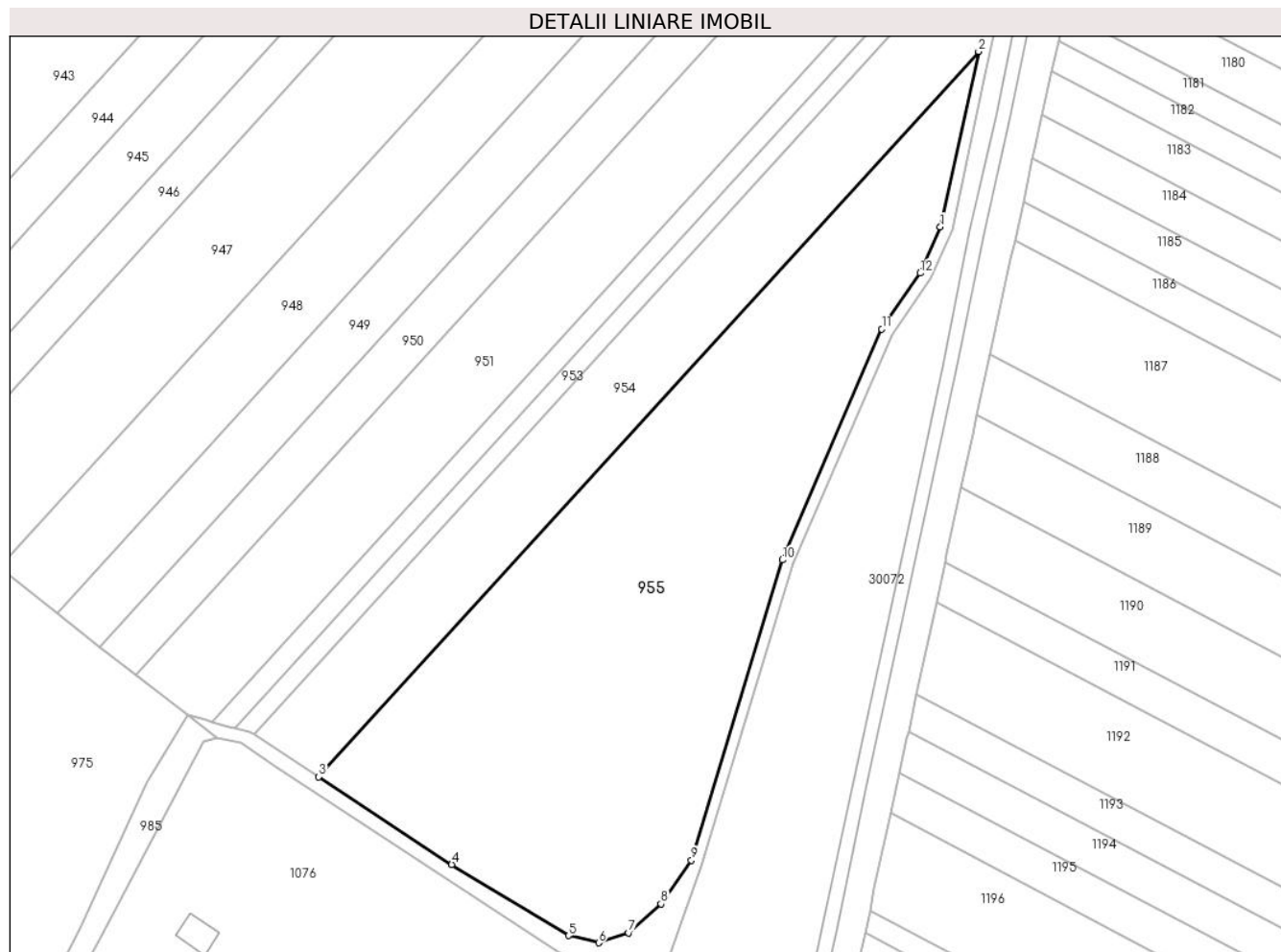
Inscrieri privind dezmembramintele dreptului de proprietate, drepturi reale de garanție și sarcini	Referințe
NU SUNT	

## Anexa Nr. 1 La Partea I

## Teren

Nr cadastral	Suprafața (mp)*	Observații / Referințe
23560	22.876	

\* Suprafața este determinată în planul de proiecție Stereo 70.



## Date referitoare la teren

Crt	Categorie folosință	Intravilan	Suprafața (mp)	Tarla	Parcelă	Nr. topo	Observații / Referințe
1	arabil	NU	22.876	26	718/61	-	

## Lungime Segmente

1) Valorile lungimilor segmentelor sunt obținute din proiecție în plan.

Punct început	X / Y	Punct sfârșit	X / Y	Lungime segment (** (m)
1	573.223,02 388.610,94	2	573.236,463 388.672,622	63.13
2	573.236,463 388.672,622	3	573.004,119 388.417,448	345.105
3	573.004,119 388.417,448	4	573.050,93 388.386,59	56.067
4	573.050,93 388.386,59	5	573.092,1 388.361,59	48.166
5	573.092,1 388.361,59	6	573.102,65 388.359,08	10.844

Punct început	X / Y	Punct sfârșit	X / Y	Lungime segment (** (m)
6	573.102,65 388.359,08	7	573.113,24 388.362,57	11.15
7	573.113,24 388.362,57	8	573.124,61 388.372,77	15.275
8	573.124,61 388.372,77	9	573.135,342 388.388,051	18.673
9	573.135,342 388.388,051	10	573.167,41 388.493,78	110.485
10	573.167,41 388.493,78	11	573.202,37 388.575,0	88.424
11	573.202,37 388.575,0	12	573.215,86 388.594,62	23.81
12	573.215,86 388.594,62	1	573.223,02 388.610,94	17.822

\*\* Lungimile segmentelor sunt determinate în planul de proiecție Stereo 70 și sunt rotunjite la 1 milimetru.

\*\*\* Distanța dintre puncte este formată din segmente cumulate ce sunt mai mici decât valoarea 1 milimetru.



**DATE DESPRE IMOBILUL NR. 956**

Oficiul de Cadastru și Publicitate Imobiliară PRAHOVA  
Biroul de Cadastru și Publicitate Imobiliară Ploiești

**A. Partea I. Descrierea imobilului**

TEREN Extravilan

Adresa: Jud. Prahova

Nr. Crt	Nr cadastral Nr. topografic	Suprafața* (mp)	Observații / Referințe
A1		4.500	Sector cadastral:40 Teren neimprejmit;

**B. Partea II. Proprietari și acte**

Inscrieri privitoare la dreptul de proprietate și alte drepturi reale	Referințe
/	
Act Administrativ nr. 181, din 29/09/2004 emis de CJSDPAT PRAHOVA;	
B1	A1
Intabulare, drept de PROPRIETATE, dobandit prin Reconstituire, cota actuala 1/1, cota initiala 1/1	
1) NEDELCU STELIANA	
2) RADU FLORENTINA	

**C. Partea III. SARCINI .**

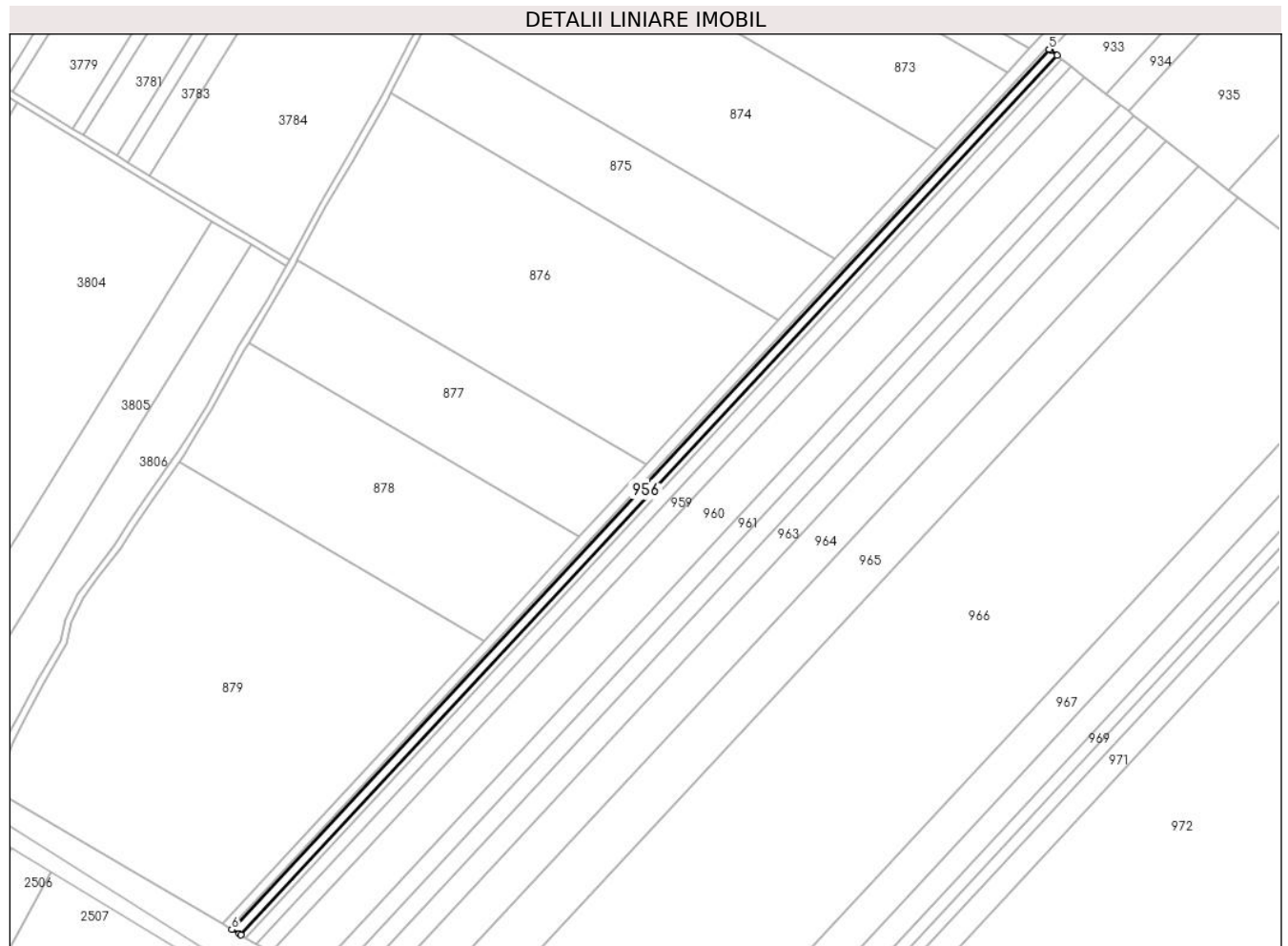
Inscrieri privind dezmembramintele dreptului de proprietate, drepturi reale de garanție și sarcini	Referințe
NU SUNT	

## Anexa Nr. 1 La Partea I

## Teren

Nr cadastral	Suprafața (mp)*	Observații / Referințe
	4.500	

\* Suprafața este determinată în planul de proiecție Stereo 70.



## Date referitoare la teren

Crt	Categorie folosință	Intravilan	Suprafața (mp)	Tarla	Parcelă	Nr. topo	Observații / Referințe
1	arabil	NU	4.500	26	718/1/1	-	

## Lungime Segmente

1) Valorile lungimilor segmentelor sunt obținute din proiecție în plan.

Punct început	X / Y	Punct sfârșit	X / Y	Lungime segment (** (m)
1	571.866,265 388.374,933	2	571.867,344 388.374,301	1.25
2	571.867,344 388.374,301	3	572.361,254 388.905,689	725.479
3	572.361,254 388.905,689	4	572.357,093 388.908,934	5.277
4	572.357,093 388.908,934	5	572.356,347 388.909,516	0.946
5	572.356,347 388.909,516	6	571.861,864 388.377,511	726.321



Punct început	X / Y	Punct sfârșit	X / Y	Lungime segment (** (m)
6	571.861,864 388.377,511	1	571.866,265 388.374,933	5.1

\*\* Lungimile segmentelor sunt determinate în planul de proiecție Stereo 70 și sunt rotunjite la 1 milimetru.

\*\*\* Distanța dintre puncte este formată din segmente cumulate ce sunt mai mici decât valoarea 1 milimetru.



**DATE DESPRE IMOBILUL NR. 957**

Oficiul de Cadastru și Publicitate Imobiliară PRAHOVA  
Biroul de Cadastru și Publicitate Imobiliară Ploiești

**A. Partea I. Descrierea imobilului**

TEREN Extravilan

Adresa: Jud. Prahova

Nr. Crt	Nr cadastral Nr. topografic	Suprafața* (mp)	Observații / Referințe
A1		2.500	Sector cadastral:40 Teren neimprejmuit;

**B. Partea II. Proprietari și acte**

Inscrieri privitoare la dreptul de proprietate și alte drepturi reale	Referințe
/	
Act Administrativ nr. 32, din 30/09/2002 emis de CJSDPAT PRAHOVA;	
B1	A1
Intabulare, drept de PROPRIETATE, dobandit prin Reconstituire, cota actuala 1/1, cota initiala 1/1	
1) MITU TUDORA	

**C. Partea III. SARCINI .**

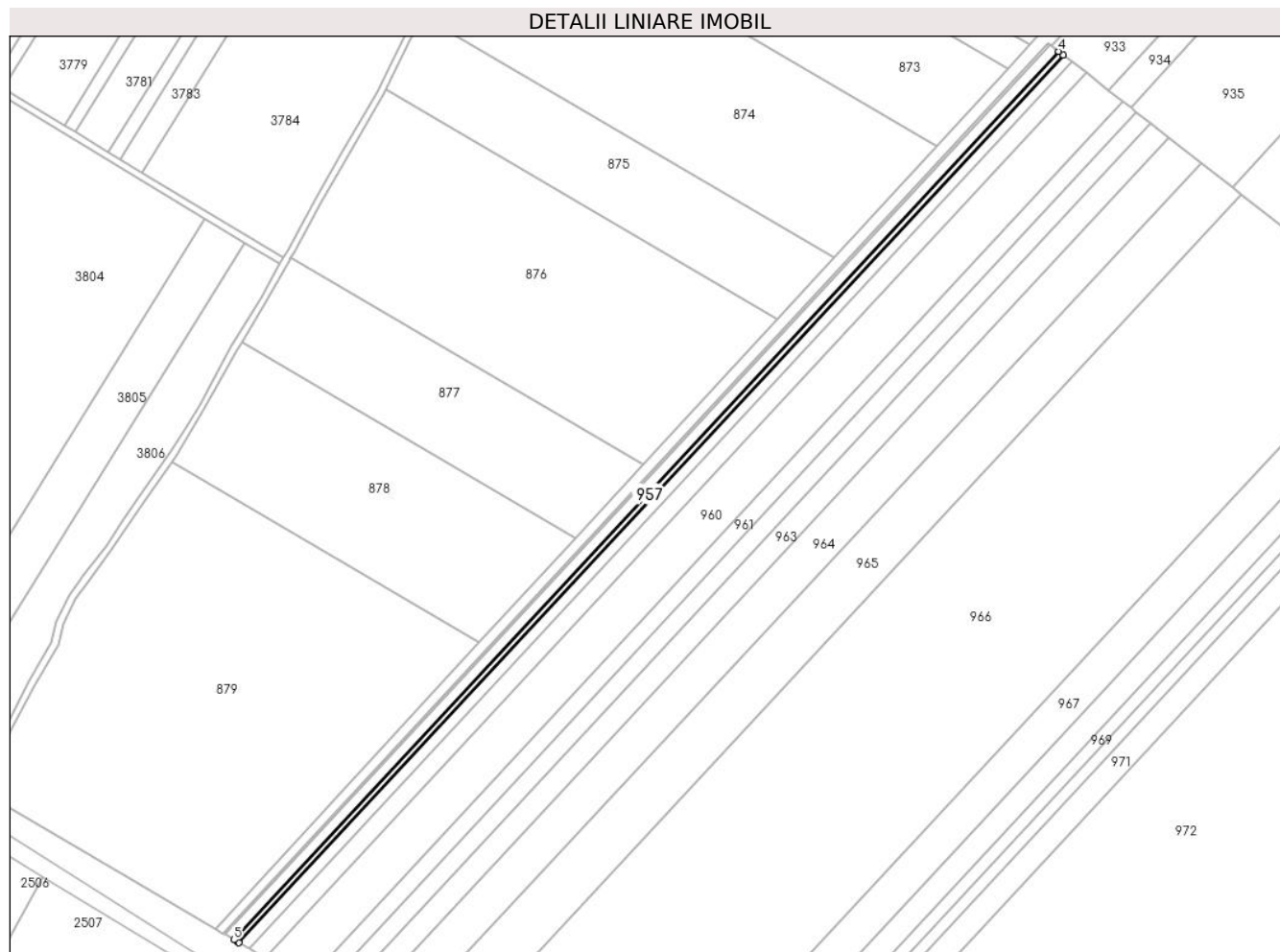
Inscrieri privind dezmembramintele dreptului de proprietate, drepturi reale de garanție și sarcini	Referințe
NU SUNT	

## Anexa Nr. 1 La Partea I

## Teren

Nr cadastral	Suprafața (mp)*	Observații / Referințe
	2.500	

\* Suprafața este determinată în planul de proiecție Stereo 70.



## Date referitoare la teren

Crt	Categorie folosință	Intravilan	Suprafața (mp)	Tarla	Parcelă	Nr. topo	Observații / Referințe
1	arabil	NU	2.500	26	718/1/2	-	

## Lungime Segmente

1) Valorile lungimilor segmentelor sunt obținute din proiecție în plan.

Punct început	X / Y	Punct sfârșit	X / Y	Lungime segment (** (m)
1	571.869,311 388.373,149	2	571.870,391 388.372,516	1.252
2	571.870,391 388.372,516	3	572.363,982 388.903,562	725.012
3	572.363,982 388.903,562	4	572.361,254 388.905,689	3.459
4	572.361,254 388.905,689	5	571.867,344 388.374,301	725.479
5	571.867,344 388.374,301	1	571.869,311 388.373,149	2.28

**\*\* Lungimile segmentelor sunt determinate în planul de proiecție Stereo 70 și sunt rotunjite la 1 milimetru.**

**\*\*\* Distanța dintre puncte este formată din segmente cumulate ce sunt mai mici decât valoarea 1 milimetru.**



**DATE DESPRE IMOBILUL NR. 958**

Oficiul de Cadastru și Publicitate Imobiliară PRAHOVA  
Biroul de Cadastru și Publicitate Imobiliară Ploiești

**A. Partea I. Descrierea imobilului**

TEREN Extravilan

Adresa: Jud. Prahova

Nr. Crt	Nr cadastral Nr. topografic	Suprafața* (mp)	Observații / Referințe
A1		5.000	Sector cadastral:40 Teren neimprejmuit;

**B. Partea II. Proprietari și acte**

Inscrieri privitoare la dreptul de proprietate și alte drepturi reale		Referințe
/		
Act Administrativ nr. 5, din 30/09/2002 emis de CJSDPAT PRAHOVA;		
B1	Intabulare, drept de PROPRIETATE, dobandit prin Reconstituire, cota actuala 1/1, cota initiala 1/1 1) ȘTEFAN AURICĂ	A1

**C. Partea III. SARCINI .**

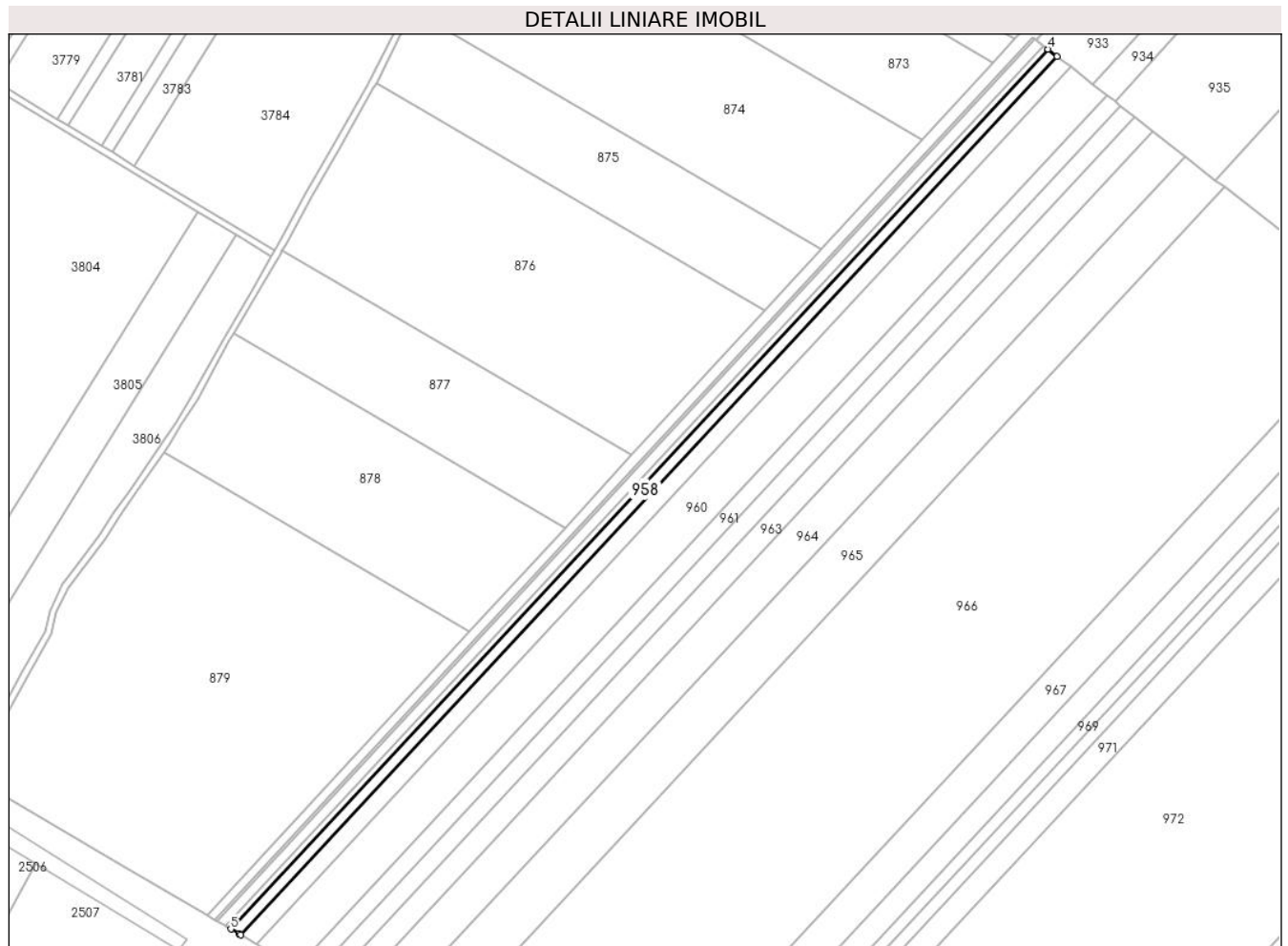
Inscrieri privind dezmembramintele dreptului de proprietate, drepturi reale de garanție și sarcini	Referințe
NU SUNT	

## Anexa Nr. 1 La Partea I

## Teren

Nr cadastral	Suprafața (mp)*	Observații / Referințe
	5.000	

\* Suprafața este determinată în planul de proiecție Stereo 70.



## Date referitoare la teren

Crt	Categorie folosință	Intravilan	Suprafața (mp)	Tarla	Parcelă	Nr. topo	Observații / Referințe
1	arabil	NU	5.000	26	718/1/3	-	

## Lungime Segmente

1) Valorile lungimilor segmentelor sunt obținute din proiecție în plan.

Punct început	X / Y	Punct sfârșit	X / Y	Lungime segment (** (m)
1	571.875,409 388.369,576	2	571.876,491 388.368,942	1.254
2	571.876,491 388.368,942	3	572.369,444 388.899,302	724.075
3	572.369,444 388.899,302	4	572.363,982 388.903,562	6.927
4	572.363,982 388.903,562	5	571.870,391 388.372,516	725.012
5	571.870,391 388.372,516	1	571.875,409 388.369,576	5.816



**\*\* Lungimile segmentelor sunt determinate în planul de proiecție Stereo 70 și sunt rotunjite la 1 milimetru.**

**\*\*\* Distanța dintre puncte este formată din segmente cumulate ce sunt mai mici decât valoarea 1 milimetru.**



**DATE DESPRE IMOBILUL NR. 959**

Oficiul de Cadastru și Publicitate Imobiliară PRAHOVA  
Biroul de Cadastru și Publicitate Imobiliară Ploiești

**A. Partea I. Descrierea imobilului**

TEREN Extravilan

Adresa: Jud. Prahova

Nr. Crt	Nr cadastral Nr. topografic	Suprafața* (mp)	Observații / Referințe
A1		7.500	Sector cadastral:40 Teren neimprejmuit;

**B. Partea II. Proprietari și acte**

Inscrieri privitoare la dreptul de proprietate și alte drepturi reale		Referințe
/		
Act Administrativ nr. 100083, din 11/07/2002 emis de CJSDPAT PRAHOVA;		
B1	Intabulare, drept de PROPRIETATE, dobandit prin Reconstituire, cota actuala 1/1, cota initiala 1/1 1) VLASCEANU ELENA 2) NICOLESCU ION ARMAND CONSTANTIN	A1

**C. Partea III. SARCINI .**

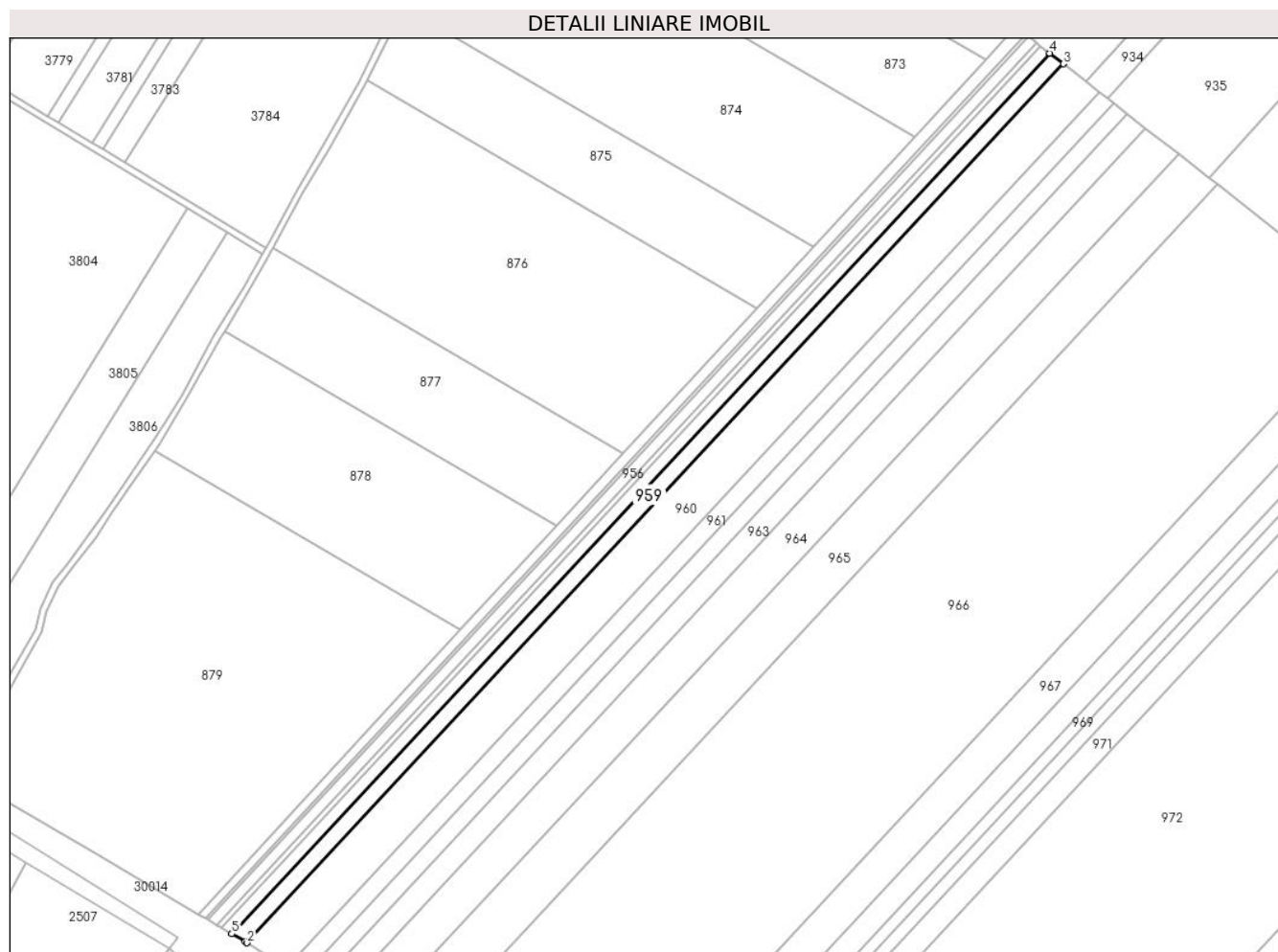
Inscrieri privind dezmembramintele dreptului de proprietate, drepturi reale de garanție și sarcini	Referințe
NU SUNT	

## Anexa Nr. 1 La Partea I

## Teren

Nr cadastral	Suprafața (mp)*	Observații / Referințe
	7.500	

\* Suprafața este determinată în planul de proiecție Stereo 70.



## Date referitoare la teren

Crt	Categorie folosință	Intravilan	Suprafața (mp)	Tarla	Parcelă	Nr. topo	Observații / Referințe
1	arabil	NU	7.500	26	718/1/4	-	

## Lungime Segmente

1) Valorile lungimilor segmentelor sunt obținute din proiecție în plan.

Punct început	X / Y	Punct sfârșit	X / Y	Lungime segment (** (m)
1	571.884,57 388.364,21	2	571.885,656 388.363,573	1.259
2	571.885,656 388.363,573	3	572.377,651 388.892,902	722.667
3	572.377,651 388.892,902	4	572.369,444 388.899,302	10.407
4	572.369,444 388.899,302	5	571.876,491 388.368,942	724.075
5	571.876,491 388.368,942	1	571.884,57 388.364,21	9.363

**\*\* Lungimile segmentelor sunt determinate în planul de proiecție Stereo 70 și sunt rotunjite la 1 milimetru.**

**\*\*\* Distanța dintre puncte este formată din segmente cumulate ce sunt mai mici decât valoarea 1 milimetru.**



**DATE DESPRE IMOBILUL NR. 960**

Oficiul de Cadastru și Publicitate Imobiliară PRAHOVA  
Biroul de Cadastru și Publicitate Imobiliară Ploiești

**A. Partea I. Descrierea imobilului**

TEREN Extravilan

Adresa: Jud. Prahova

Nr. Crt	Nr cadastral Nr. topografic	Suprafața* (mp)	Observații / Referințe
A1	27777	20.000	Sector cadastral:40 Teren neimprejmit;

**B. Partea II. Proprietari și acte**

Inscrieri privitoare la dreptul de proprietate și alte drepturi reale		Referințe
<b>73536 / 14/07/2015</b>		
Act Administrativ nr. 104740, din 26/09/2002 emis de COMISIA JUDETEANA PRAHOVA (act notarial nr. 65/06-04-2015 emis de NP DOBRE DANA;act notarial nr.451/06.04.2015 NP Dobre Dana);		
B4	se noteaza faptul ca imobilul se afla sub incidenta Legii 17/2014	A1
<b>77095 / 23/07/2019</b>		
Act Notarial nr. 926, din 17/07/2019 emis de NP Poena Alexandru Razvan Ionut;		
B5	Intabulare, drept de PROPRIETATEcumparare ca bun comun, dobandit prin Conventie, cota actuala 1/1, cota initiala 1/1	A1
	1) SIMA IULIA ILEANA 2) SIMA ȘTEFAN COSMIN	

**C. Partea III. SARCINI .**

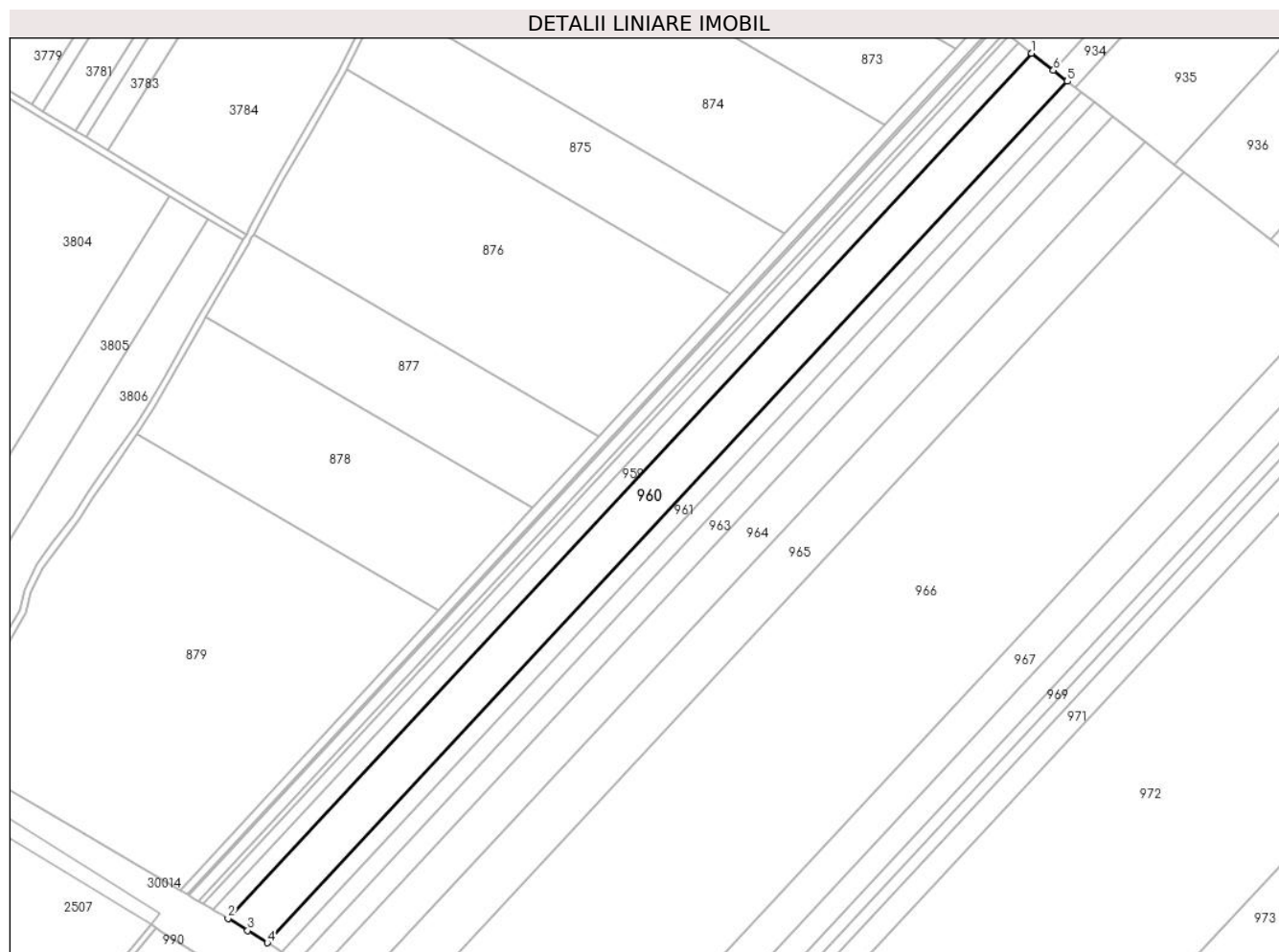
Inscrieri privind dezmembramintele dreptului de proprietate, drepturi reale de garanție și sarcini	Referințe
NU SUNT	

## Anexa Nr. 1 La Partea I

## Teren

Nr cadastral	Suprafața (mp)*	Observații / Referințe
27777	20.000	

\* Suprafața este determinată în planul de proiecție Stereo 70.



## Date referitoare la teren

Crt	Categorie folosință	Intravilan	Suprafața (mp)	Tarla	Parcelă	Nr. topo	Observații / Referințe
1	arabil	NU	20.000	26	718/1/5	-	

## Lungime Segmente

1) Valorile lungimilor segmentelor sunt obținute din proiecție în plan.

Punct început	X / Y	Punct sfârșit	X / Y	Lungime segment (** (m)
1	572.377,651 388.892,902	2	571.885,656 388.363,573	722.667
2	571.885,656 388.363,573	3	571.897,69 388.356,152	14.138
3	571.897,69 388.356,152	4	571.909,669 388.348,67	14.124
4	571.909,669 388.348,67	5	572.399,56 388.875,736	719.577
5	572.399,56 388.875,736	6	572.391,053 388.882,454	10.84



Punct început	X / Y	Punct sfârșit	X / Y	Lungime segment (** (m)
6	572.391,053 388.882,454	1	572.377,651 388.892,902	16.993

\*\* Lungimile segmentelor sunt determinate în planul de proiecție Stereo 70 și sunt rotunjite la 1 milimetru.

\*\*\* Distanța dintre puncte este formată din segmente cumulate ce sunt mai mici decât valoarea 1 milimetru.



**DATE DESPRE IMOBILUL NR. 961**

Oficiul de Cadastru și Publicitate Imobiliară PRAHOVA  
Biroul de Cadastru și Publicitate Imobiliară Ploiești

**A. Partea I. Descrierea imobilului**

TEREN Extravilan

Adresa: Jud. Prahova

Nr. Crt	Nr cadastral Nr. topografic	Suprafața* (mp)	Observații / Referințe
A1		7.500	Sector cadastral:40 Teren neimprejmuit;

**B. Partea II. Proprietari și acte**

Inscrieri privitoare la dreptul de proprietate și alte drepturi reale	Referințe
/	
Act Administrativ nr. 104738, din 26/09/2002 emis de CJSDPAT PRAHOVA;	
B1	A1
Intabulare, drept de PROPRIETATE, dobandit prin Reconstituire, cota actuala 1/1, cota initiala 1/1	
1) IONESCU STELIANA	

**C. Partea III. SARCINI .**

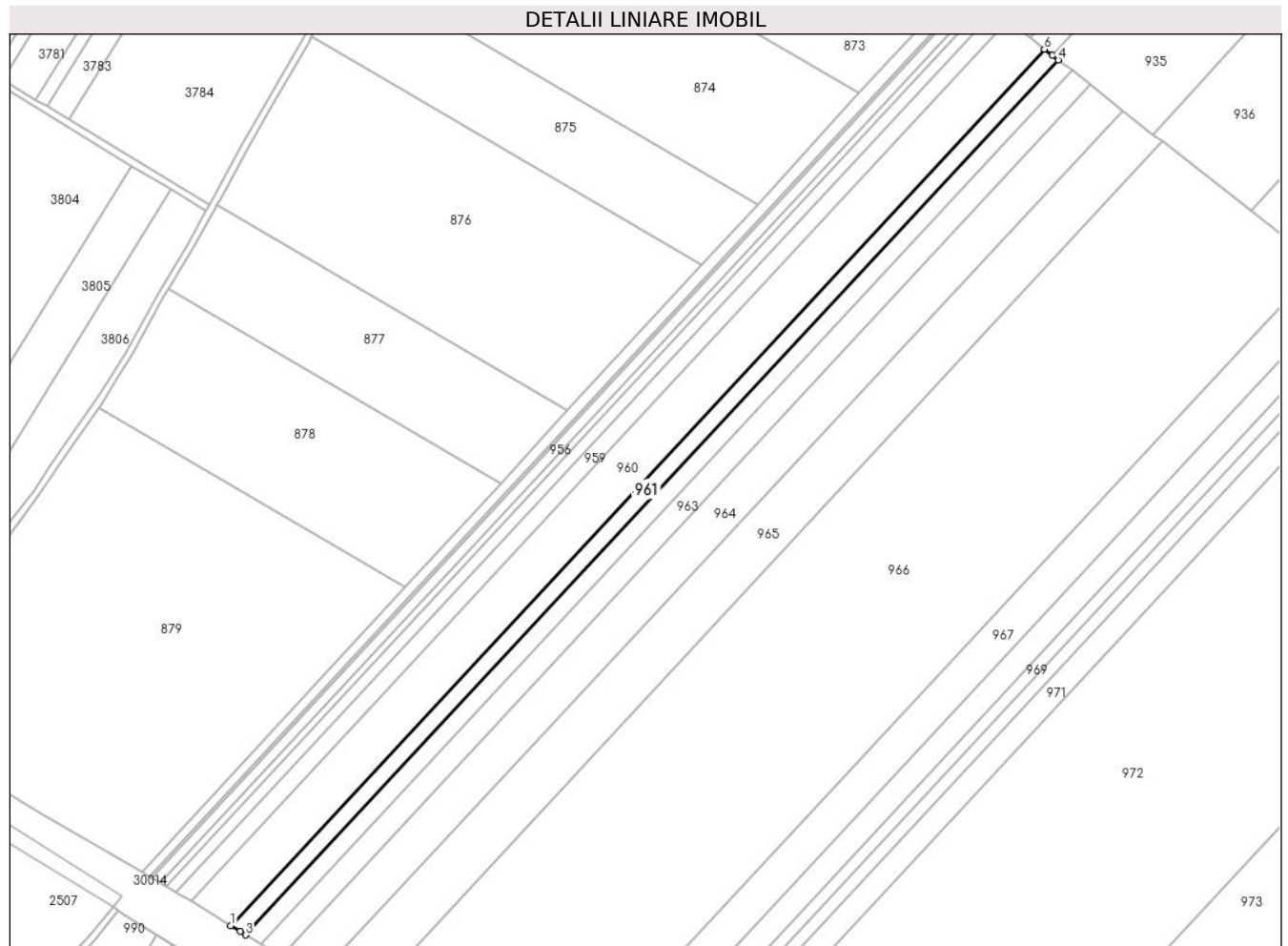
Inscrieri privind dezmembramintele dreptului de proprietate, drepturi reale de garanție și sarcini	Referințe
NU SUNT	

## Anexa Nr. 1 La Partea I

## Teren

Nr cadastral	Suprafața (mp)*	Observații / Referințe
	7.500	

\* Suprafața este determinată în planul de proiecție Stereo 70.



## Date referitoare la teren

Crt	Categorie folosință	Intravilan	Suprafața (mp)	Tarla	Parcelă	Nr. topo	Observații / Referințe
1	arabil	NU	7.500	26	718/1/6	-	

## Lungime Segmente

1) Valorile lungimilor segmentelor sunt obținute din proiecție în plan.

Punct început	X / Y	Punct sfârșit	X / Y	Lungime segment (** (m)
1	571.909,669 388.348,67	2	571.915,247 388.345,152	6.595
2	571.915,247 388.345,152	3	571.918,7 388.343,061	4.037
3	571.918,7 388.343,061	4	572.407,806 388.869,292	718.431
4	572.407,806 388.869,292	5	572.404,373 388.871,975	4.357
5	572.404,373 388.871,975	6	572.399,56 388.875,736	6.108

Punct început	X / Y	Punct sfârșit	X / Y	Lungime segment (** (m)
6	572.399,56 388.875,736	1	571.909,669 388.348,67	719.577

\*\* Lungimile segmentelor sunt determinate în planul de proiecție Stereo 70 și sunt rotunjite la 1 milimetru.

\*\*\* Distanța dintre puncte este formată din segmente cumulate ce sunt mai mici decât valoarea 1 milimetru.



**DATE DESPRE IMOBILUL NR. 962**

Oficiul de Cadastru și Publicitate Imobiliară PRAHOVA  
Biroul de Cadastru și Publicitate Imobiliară Ploiești

**A. Partea I. Descrierea imobilului**

TEREN Extravilan

Nr. CF vechi:6547

Nr. cadastral vechi:10057

Adresa: Jud. Prahova

Nr. Crt	Nr cadastral Nr. topografic	Suprafața* (mp)	Observații / Referințe
A1	20259	7.500	Sector cadastral:40 Teren neimprejmuit;

**B. Partea II. Proprietari și acte**

Inscrieri privitoare la dreptul de proprietate și alte drepturi reale		Referințe
<b>6148 / 25/01/2018</b>		
Act Notarial nr. 97, din 23/01/2018 emis de NP Tudose Ioana Adriana;		
B6	Intabulare, drept de PROPRIETATEcumparare ca bun propriu, dobandit prin Conventie, cota actuala 1/1, cota initiala 1/1 1) VASILE DIANA-CONSTANȚA	A1
B7	Imobil aflat sub incidenta art 3(alin. 1) din Legea 17/2014	A1
<b>83114 / 24/06/2022</b>		
Inscris Sub Semnatura Privata nr. 52, din 27/05/2021 emis de Intercereal SA;		
B8	se noteaza contractul de arendare incheiat intre VASILE DIANA CONSTANTA - in calitate de proprietar si SC INTERCEREAL SA- in calitate de arendas pentru o perioada de 10 ani	A1

**C. Partea III. SARCINI**

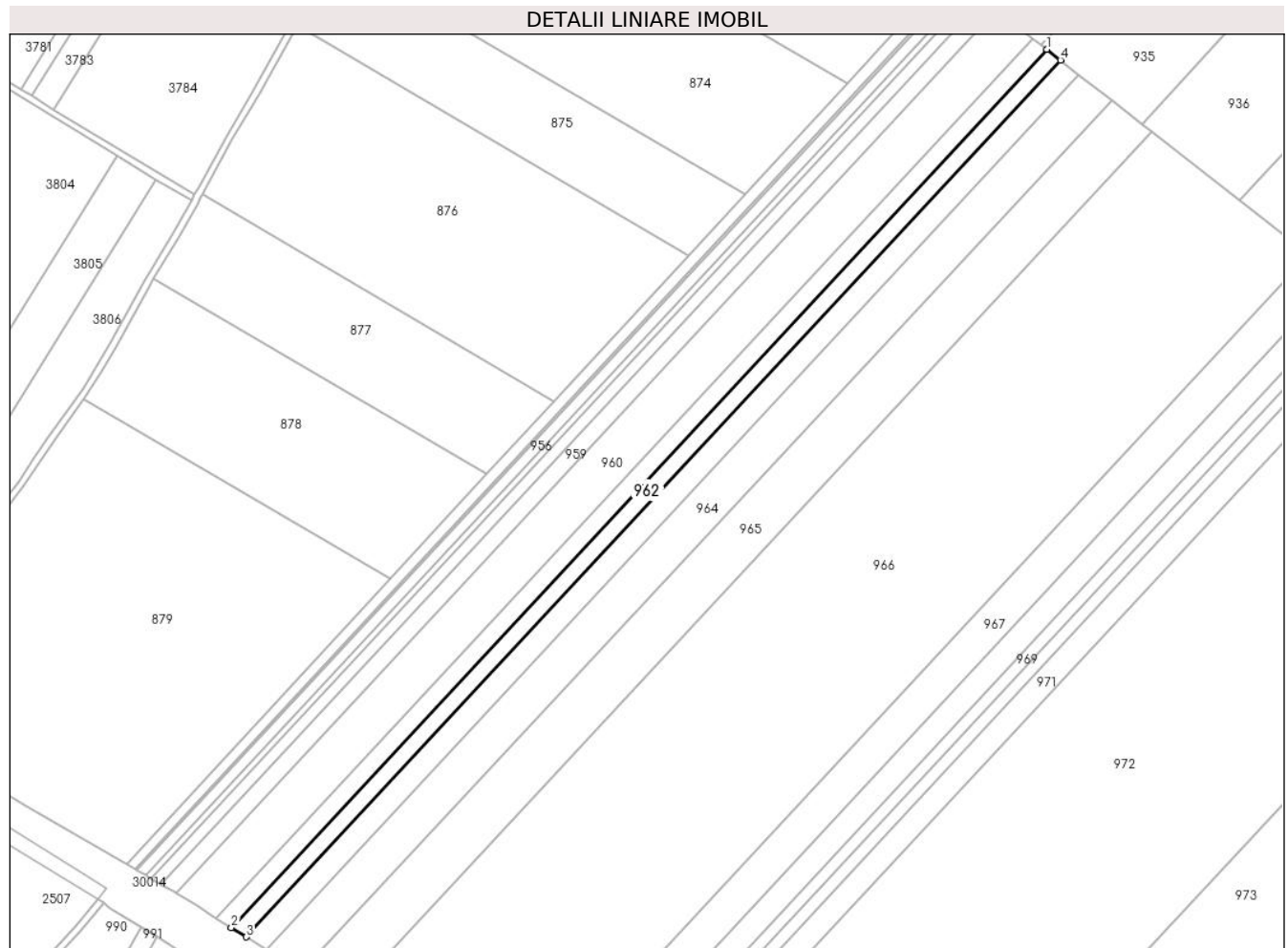
Inscrieri privind dezmembramintele dreptului de proprietate, drepturi reale de garanție și sarcini		Referințe
<b>96140 / 25/07/2022</b>		
Inscris Sub Semnatura Privata nr. 07, din 14/06/2021 emis de SC INTERCEREAL SA (emis de SC INTERCEREAL SA;inscrist sub semnatura privata nr 01 din 16.07.2021, emis de SC INTERCEREAL SA);		
C1	se noteaza locatiunea imobilului, in baza contractului de inchiriere incheiat intre SC INTERCEREAL SA in calitate de locatar si SC TINMAR ENERGY SA in calitate de locatar, asupra unei suprafetei totale de pana la 25 mp, pentru o perioada de pana la 27.05.2031	A1

## Anexa Nr. 1 La Partea I

## Teren

Nr cadastral	Suprafața (mp)*	Observații / Referințe
20259	7.500	

\* Suprafața este determinată în planul de proiecție Stereo 70.



## Date referitoare la teren

Crt	Categorie folosință	Intravilan	Suprafața (mp)	Tarla	Parcelă	Nr. topo	Observații / Referințe
1	arabil	NU	7.500	29	718/1/7	-	

## Lungime Segmente

1) Valorile lungimilor segmentelor sunt obținute din proiecție în plan.

Punct început	X / Y	Punct sfârșit	X / Y	Lungime segment (** (m)
1	572.407,806 388.869,292	2	571.918,7 388.343,061	718.431
2	571.918,7 388.343,061	3	571.927,747 388.337,453	10.644
3	571.927,747 388.337,453	4	572.416,13 388.862,9	717.365
4	572.416,13 388.862,9	1	572.407,806 388.869,292	10.495

\*\* Lungimile segmentelor sunt determinate în planul de proiecție Stereo 70 și sunt rotunjite la 1 milimetru.



**\*\*\* Distanţa dintre puncte este formată din segmente cumulate ce sunt mai mici decât valoarea 1 milimetru.**



**DATE DESPRE IMOBILUL NR. 963**

Oficiul de Cadastru și Publicitate Imobiliară PRAHOVA  
Biroul de Cadastru și Publicitate Imobiliară Ploiești

**A. Partea I. Descrierea imobilului**

TEREN Extravilan

Adresa: Jud. Prahova

Nr. Crt	Nr cadastral Nr. topografic	Suprafața* (mp)	Observații / Referințe
A1	27879	10.000	Sector cadastral:40 Teren neimprejmuit;

**B. Partea II. Proprietari și acte**

Inscrieri privitoare la dreptul de proprietate și alte drepturi reale	Referințe
<b>100118 / 01/10/2015</b>	
Act Administrativ nr. 104719, din 28/08/2002 emis de COMISIA JUDETEANA PRAHOVA (act notarial nr. 276/17-08-2015 emis de NP VASILE SAVULESCU; act notarial nr. 277/17-08-2015 emis de NP VASILE SAVULESCU; act notarial nr. 278/17-08-2015 emis de NP VASILE SAVULESCU);	
B9	se noteaza faptul ca imobilul se afla sub incidenta Legii nr.17/2014
	A1
<b>46141 / 10/05/2016</b>	
Act Administrativ nr. 118760, din 25/11/2015 emis de OCPI PH (act notarial nr.4826/24.11.2015 emis de NP POP MIHAELA CRISTINA);	
B13	Intabulare, drept de PROPRIETATEcumparare ca bun propriu, dobandit prin Conventie, cota actuala 1/1, cota initiala 1/1
	1) ION COSTIN-IONUT
	A1

**C. Partea III. SARCINI .**

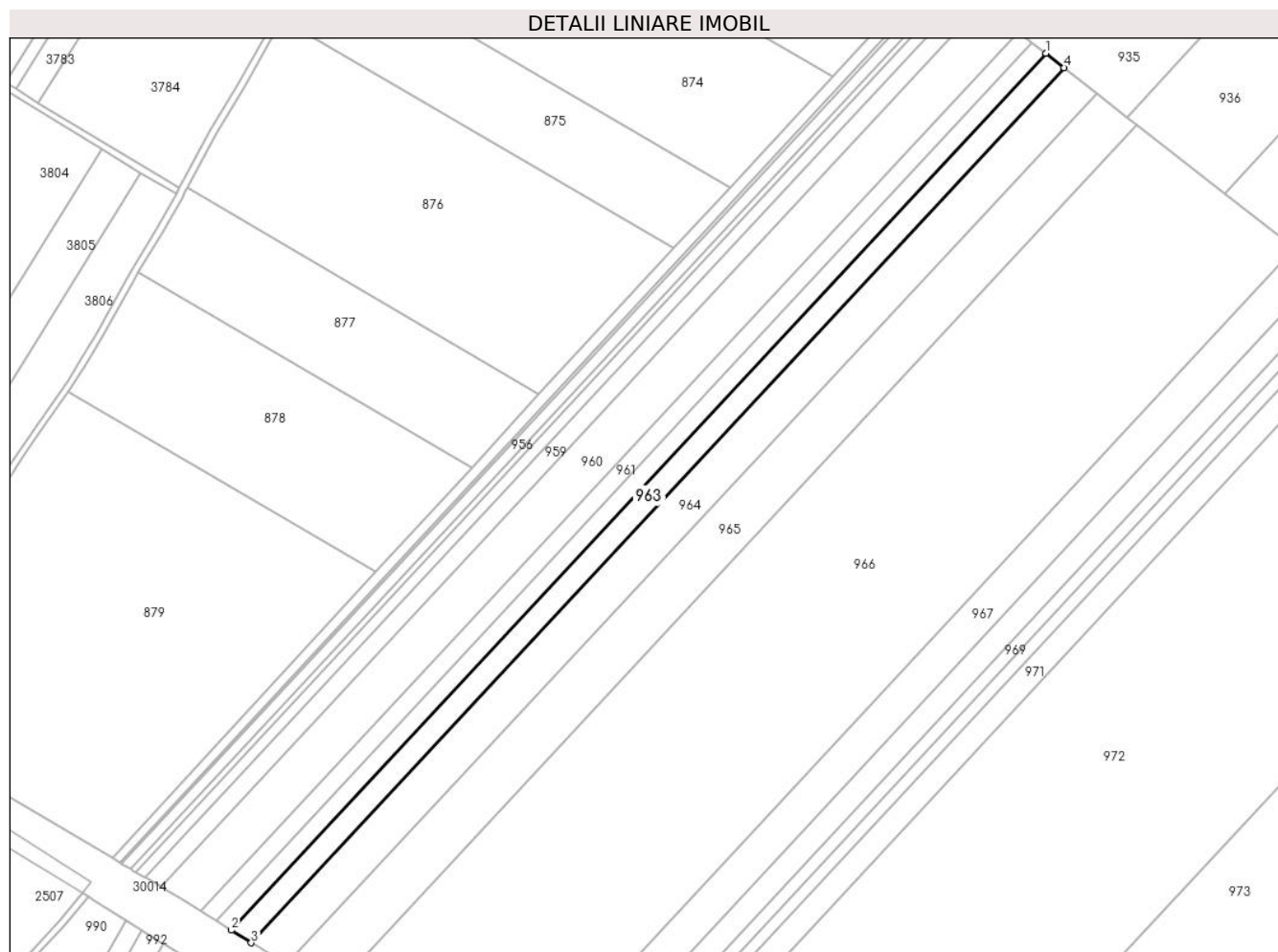
Inscrieri privind dezmembramintele dreptului de proprietate, drepturi reale de garanție și sarcini	Referințe
NU SUNT	

## Anexa Nr. 1 La Partea I

## Teren

Nr cadastral	Suprafața (mp)*	Observații / Referințe
27879	10.000	

\* Suprafața este determinată în planul de proiecție Stereo 70.



## Date referitoare la teren

Crt	Categorie folosință	Intravilan	Suprafața (mp)	Tarla	Parcelă	Nr. topo	Observații / Referințe
1	arabil	NU	10.000	26	718/1/8	-	

## Lungime Segmente

1) Valorile lungimilor segmentelor sunt obținute din proiecție în plan.

Punct început	X / Y	Punct sfârșit	X / Y	Lungime segment (** (m)
1	572.416,13 388.862,9	2	571.927,747 388.337,453	717.365
2	571.927,747 388.337,453	3	571.939,828 388.329,956	14.218
3	571.939,828 388.329,956	4	572.427,107 388.854,206	715.737
4	572.427,107 388.854,206	1	572.416,13 388.862,9	14.003

\*\* Lungimile segmentelor sunt determinate în planul de proiecție Stereo 70 și sunt rotunjite la 1 milimetru.

**\*\*\* Distanţa dintre puncte este formată din segmente cumulate ce sunt mai mici decât valoarea 1 milimetru.**



**DATE DESPRE IMOBILUL NR. 964**

Oficiul de Cadastru și Publicitate Imobiliară PRAHOVA  
Biroul de Cadastru și Publicitate Imobiliară Ploiești

**A. Partea I. Descrierea imobilului**

TEREN Extravilan

Adresa: Jud. Prahova

Nr. Crt	Nr cadastral Nr. topografic	Suprafața* (mp)	Observații / Referințe
A1		17.500	Sector cadastral:40 Teren neimprejmit;

**B. Partea II. Proprietari și acte**

Inscrieri privitoare la dreptul de proprietate și alte drepturi reale	Referințe
/	
Act Administrativ nr. 100084, din 11/07/2002 emis de CJSDPAT PRAHOVA;	
B1	A1
Intabulare, drept de PROPRIETATE, dobandit prin Reconstituire, cota actuala 1/1, cota initiala 1/1	
1) COADA N ANICA	
2) BERCARU ILINCA	
3) SPINU N MARIA	

**C. Partea III. SARCINI .**

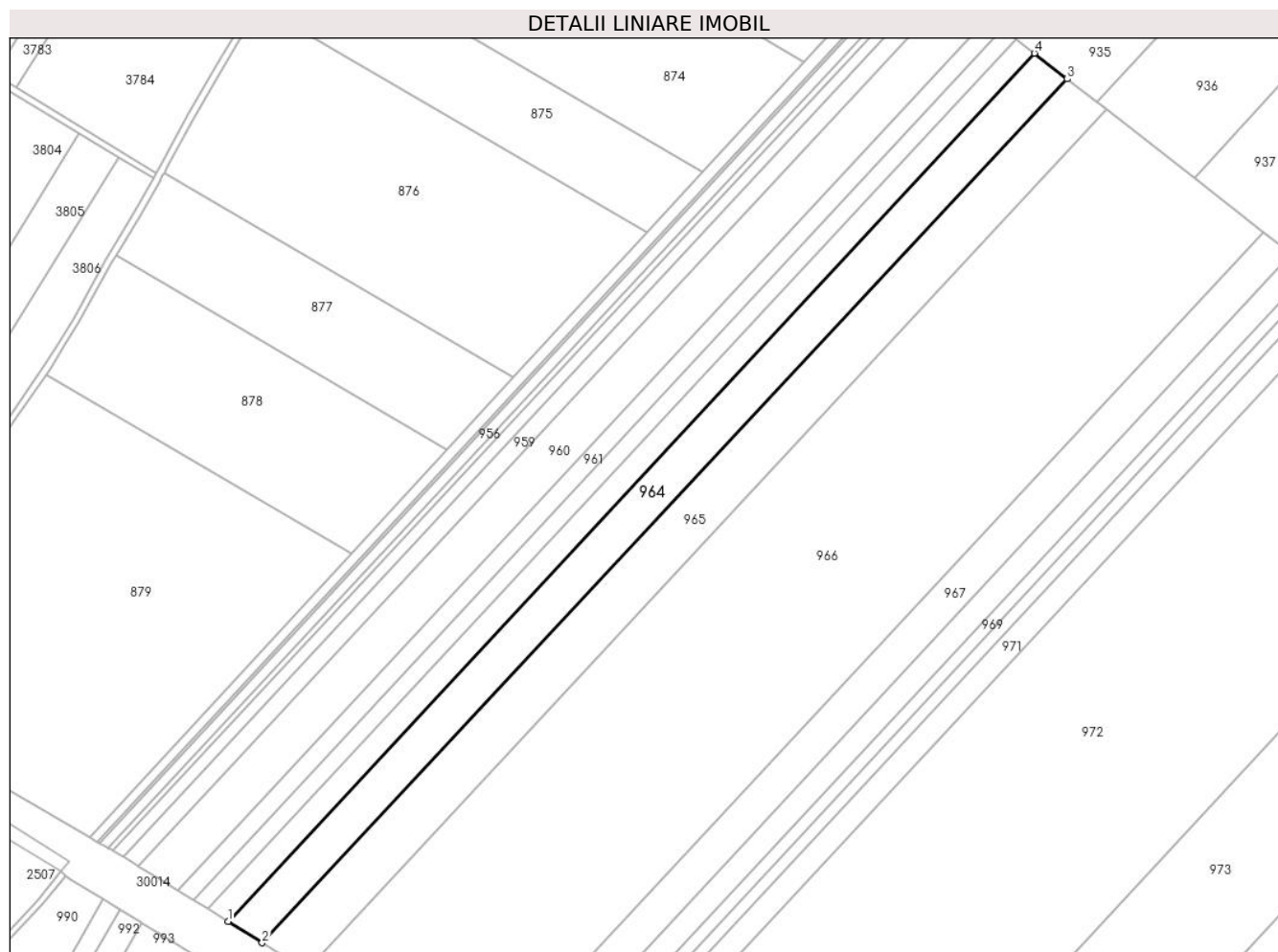
Inscrieri privind dezmembramintele dreptului de proprietate, drepturi reale de garanție și sarcini	Referințe
NU SUNT	

## Anexa Nr. 1 La Partea I

## Teren

Nr cadastral	Suprafața (mp)*	Observații / Referințe
	17.500	

\* Suprafața este determinată în planul de proiecție Stereo 70.



## Date referitoare la teren

Crt	Categorie folosință	Intravilan	Suprafața (mp)	Tarla	Parcelă	Nr. topo	Observații / Referințe
1	arabil	NU	17.500	26	718/1/9	-	

## Lungime Segmente

1) Valorile lungimilor segmentelor sunt obținute din proiecție în plan.

Punct început	X / Y	Punct sfârșit	X / Y	Lungime segment (** (m)
1	571.939,828 388.329,956	2	571.960,491 388.317,125	24.323
2	571.960,491 388.317,125	3	572.446,973 388.838,679	713.22
3	572.446,973 388.838,679	4	572.427,107 388.854,206	25.214
4	572.427,107 388.854,206	1	571.939,828 388.329,956	715.737

\*\* Lungimile segmentelor sunt determinate în planul de proiecție Stereo 70 și sunt rotunjite la 1 milimetru.



**\*\*\* Distanţa dintre puncte este formată din segmente cumulate ce sunt mai mici decât valoarea 1 milimetru.**



**DATE DESPRE IMOBILUL NR. 965**

Oficiul de Cadastru și Publicitate Imobiliară PRAHOVA  
Biroul de Cadastru și Publicitate Imobiliară Ploiești

**A. Partea I. Descrierea imobilului**

TEREN Extravilan

Adresa: Jud. Prahova

Nr. Crt	Nr cadastral Nr. topografic	Suprafața* (mp)	Observații / Referințe
A1		21.700	Sector cadastral:40 Teren neimprejmuit;

**B. Partea II. Proprietari și acte**

Inscrieri privitoare la dreptul de proprietate și alte drepturi reale		Referințe
/		
Act Administrativ nr. 104721, din 28/08/2002 emis de CJSDPAT PRAHOVA;		
B1	Intabulare, drept de PROPRIETATE, dobandit prin Reconstituire, cota actuala 1/1, cota initiala 1/1	A1
	1) LAMBRULESCU STELIAN 2) MARINESCU HENRIETTE 3) CHIPER ST CHIVARSUTA MARIA 4) LAMBRULESCU ST GHEORGHE	

**C. Partea III. SARCINI .**

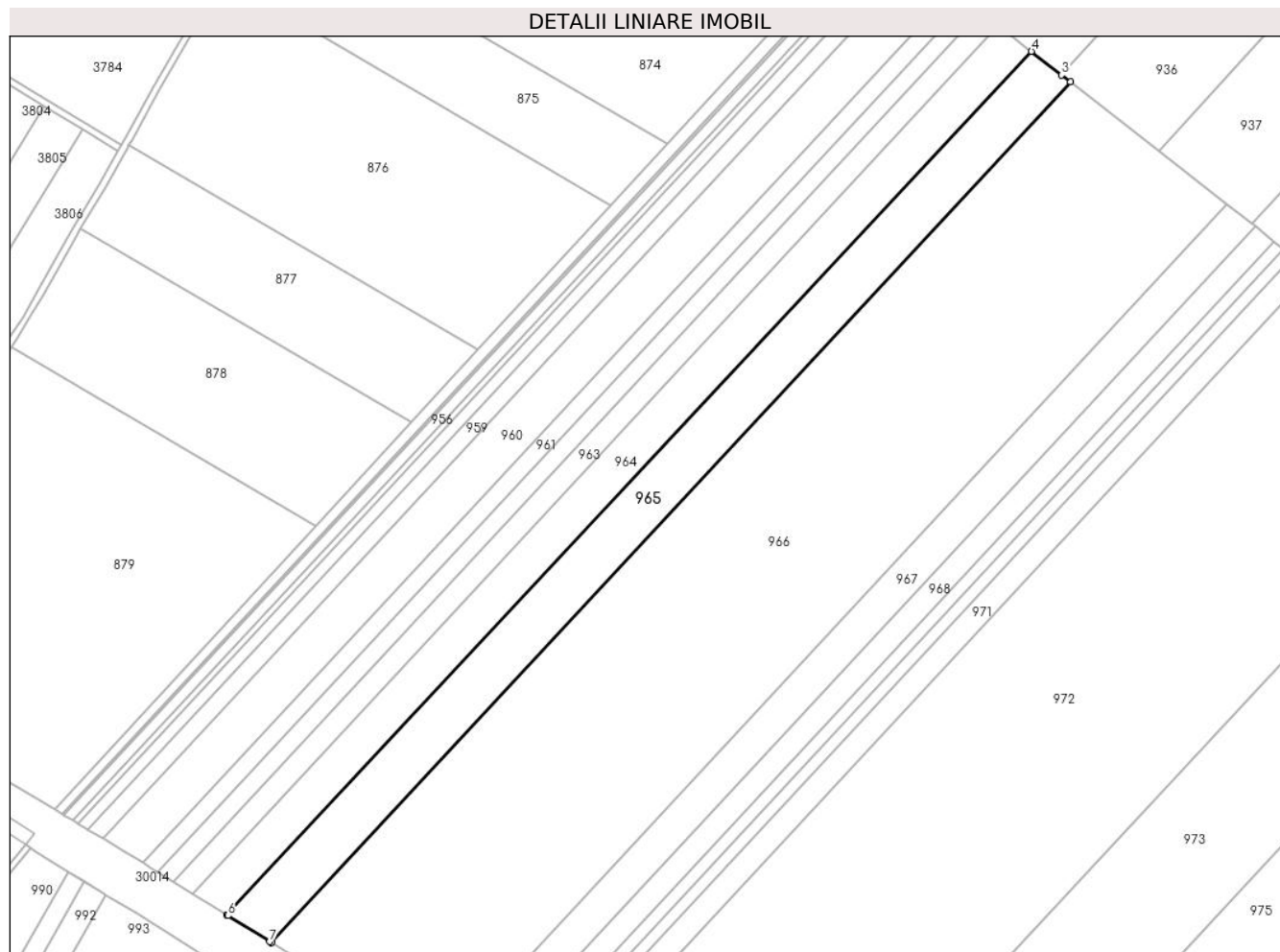
Inscrieri privind dezmembramintele dreptului de proprietate, drepturi reale de garanție și sarcini	Referințe
NU SUNT	

## Anexa Nr. 1 La Partea I

## Teren

Nr cadastral	Suprafața (mp)*	Observații / Referințe
	21.700	

\* Suprafața este determinată în planul de proiecție Stereo 70.



## Date referitoare la teren

Crt	Categorie folosință	Intravilan	Suprafața (mp)	Tarla	Parcelă	Nr. topo	Observații / Referințe
1	arabil	NU	21.700	26	718/1/10	-	

## Lungime Segmente

1) Valorile lungimilor segmentelor sunt obținute din proiecție în plan.

Punct început	X / Y	Punct sfârșit	X / Y	Lungime segment (** (m)
1	571.987,51 388.300,39	2	572.470,56 388.820,243	709.637
2	572.470,56 388.820,243	3	572.465,163 388.824,461	6.85
3	572.465,163 388.824,461	4	572.446,973 388.838,679	23.087
4	572.446,973 388.838,679	5	571.960,491 388.317,125	713.22
5	571.960,491 388.317,125	6	571.961,085 388.316,756	0.699

Punct început	X / Y	Punct sfârșit	X / Y	Lungime segment (** (m)
6	571.961,085 388.316,756	7	571.986,341 388.301,114	29.708
7	571.986,341 388.301,114	1	571.987,51 388.300,39	1.375

\*\* Lungimile segmentelor sunt determinate în planul de proiecție Stereo 70 și sunt rotunjite la 1 milimetru.

\*\*\* Distanța dintre puncte este formată din segmente cumulate ce sunt mai mici decât valoarea 1 milimetru.



**DATE DESPRE IMOBILUL NR. 966**

Oficiul de Cadastru și Publicitate Imobiliară PRAHOVA  
Biroul de Cadastru și Publicitate Imobiliară Ploiești

**A. Partea I. Descrierea imobilului**

TEREN Extravilan

Nr. CF vechi:8071

Adresa: Jud. Prahova

Nr. Crt	Nr cadastral Nr. topografic	Suprafața* (mp)	Observații / Referințe
A1	21891	84.000	Sector cadastral:40 Teren neimprejmit;

**B. Partea II. Proprietari și acte**

Inscrieri privitoare la dreptul de proprietate și alte drepturi reale		Referințe
<b>63250 / 05/11/2007</b>		
Act Administrativ nr. 104717, din 28/08/2002 emis de COM JUD PH (certificat mostenitor nr.76/07.06.2001 emis de NP LASLO CRISTINA CARMEN;);		
B1	Intabulare, drept de PROPRIETATE, dobandit prin Lege, cota actuala 1/1, cota initiala 1/1 1) TRIPSA RODICA NICOLETA	A1
<b>67225 / 28/08/2014</b>		
Act Normativ nr. 17, din 07/03/2014 emis de Parlamentul Romaniei;		
B2	Imobil aflat sub incidenta art.3 alin.(1) din Legea 17/2014, dobandit prin Lege	A1

**C. Partea III. SARCINI .**

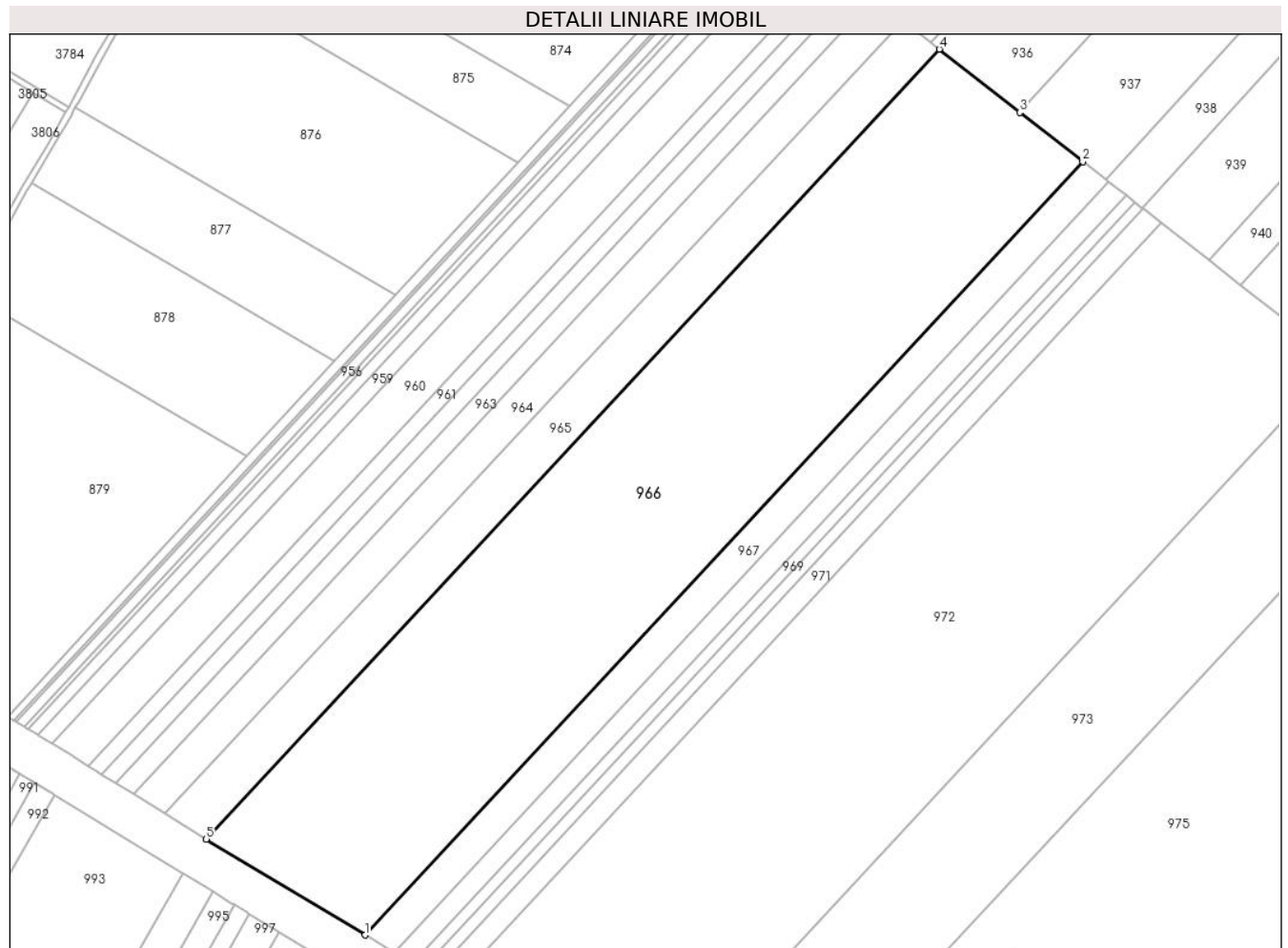
Inscrieri privind dezmembramintele dreptului de proprietate, drepturi reale de garanție și sarcini	Referințe
NU SUNT	

## Anexa Nr. 1 La Partea I

## Teren

Nr cadastral	Suprafața (mp)*	Observații / Referințe
21891	84.000	

\* Suprafața este determinată în planul de proiecție Stereo 70.



## Date referitoare la teren

Crt	Categorie folosință	Intra vilan	Suprafața (mp)	Tarla	Parcelă	Nr. topo	Observații / Referințe
1	arabil	NU	84.000	26	718/1/11	-	

## Lungime Segmente

1) Valorile lungimilor segmentelor sunt obținute din proiecție în plan.

Punct început	X / Y	Punct sfârșit	X / Y	Lungime segment (** (m)
1	572.092,09 388.237,25	2	572.565,159 388.746,303	694.931
2	572.565,159 388.746,303	3	572.523,771 388.778,652	52.53
3	572.523,771 388.778,652	4	572.470,56 388.820,243	67.537
4	572.470,56 388.820,243	5	571.987,51 388.300,39	709.637
5	571.987,51 388.300,39	1	572.092,09 388.237,25	122.162



**\*\* Lungimile segmentelor sunt determinate în planul de proiecție Stereo 70 și sunt rotunjite la 1 milimetru.**

**\*\*\* Distanța dintre puncte este formată din segmente cumulate ce sunt mai mici decât valoarea 1 milimetru.**



**DATE DESPRE IMOBILUL NR. 967**

Oficiul de Cadastru și Publicitate Imobiliară PRAHOVA  
Biroul de Cadastru și Publicitate Imobiliară Ploiești

**A. Partea I. Descrierea imobilului**

TEREN Extravilan

Nr. CF vechi:9574

Adresa: Jud. Prahova

Nr. Crt	Nr cadastral Nr. topografic	Suprafața* (mp)	Observații / Referințe
A1	23019	15.000	Sector cadastral:40 Teren neimpregmuit;

**B. Partea II. Proprietari și acte**

Inscrieri privitoare la dreptul de proprietate și alte drepturi reale		Referințe
<b>60185 / 04/09/2008</b>		
Act Administrativ nr. 104714, din 28/08/2002 emis de COM JUD PH;		
B1	Intabulare, drept de PROPRIETATE, dobandit prin Reconstituire, cota actuala 1/1, cota initiala 1/1 1) LAMBRULESCU EMIL 2) TANASESCU CONSTANTA 3) LAMBRULESCU ADRIAN DORIN	A1
<b>67451 / 28/08/2014</b>		
Act Normativ nr. 17, din 07/03/2014 emis de Parlamentul Romaniei;		
B2	Imobil aflat sub incidenta art.3 alin.(1) din Legea 17/2014, dobandit prin Lege	A1

**C. Partea III. SARCINI .**

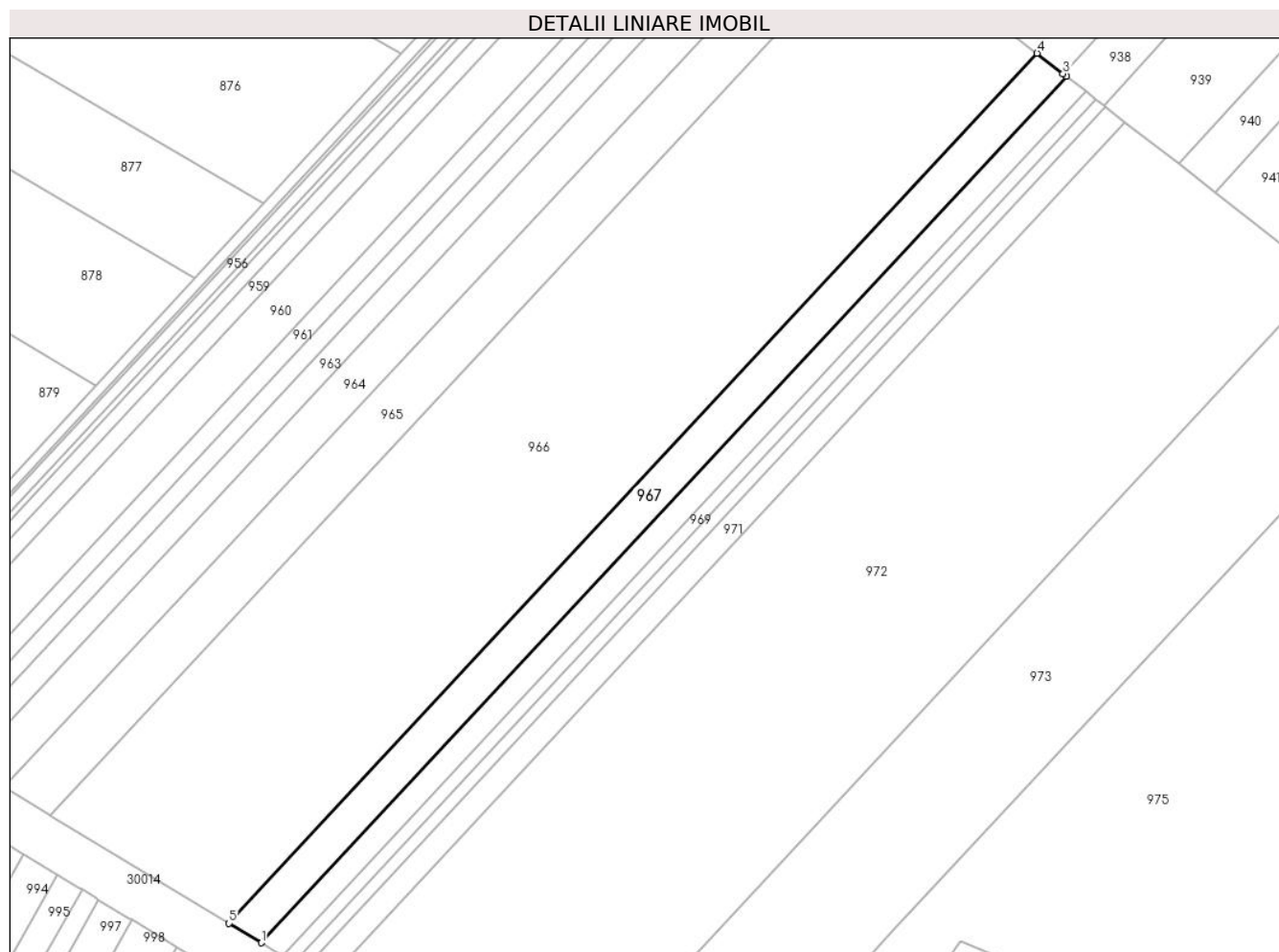
Inscrieri privind dezmembramintele dreptului de proprietate, drepturi reale de garanție și sarcini	Referințe
NU SUNT	

## Anexa Nr. 1 La Partea I

## Teren

Nr cadastral	Suprafața (mp)*	Observații / Referințe
23019	15.000	

\* Suprafața este determinată în planul de proiecție Stereo 70.



## Date referitoare la teren

Crt	Categorie folosință	Intravilan	Suprafața (mp)	Tarla	Parcelă	Nr. topo	Observații / Referințe
1	arabil	NU	15.000	26	718/1/12	-	

## Lungime Segmente

1) Valorile lungimilor segmentelor sunt obținute din proiecție în plan.

Punct început	X / Y	Punct sfârșit	X / Y	Lungime segment (** (m)
1	572.111,0 388.225,83	2	572.582,261 388.732,935	692.273
2	572.582,261 388.732,935	3	572.580,413 388.734,38	2.346
3	572.580,413 388.734,38	4	572.565,159 388.746,303	19.361
4	572.565,159 388.746,303	5	572.092,09 388.237,25	694.931
5	572.092,09 388.237,25	1	572.111,0 388.225,83	22.091

**\*\* Lungimile segmentelor sunt determinate în planul de proiecție Stereo 70 și sunt rotunjite la 1 milimetru.**

**\*\*\* Distanța dintre puncte este formată din segmente cumulate ce sunt mai mici decât valoarea 1 milimetru.**



**DATE DESPRE IMOBILUL NR. 968**

Oficiul de Cadastru și Publicitate Imobiliară PRAHOVA  
Biroul de Cadastru și Publicitate Imobiliară Ploiești

**A. Partea I. Descrierea imobilului**

TEREN Extravilan

Adresa: Jud. Prahova

Nr. Crt	Nr cadastral Nr. topografic	Suprafața* (mp)	Observații / Referințe
A1		10.000	Sector cadastral:40 Teren neimprejmuit;

**B. Partea II. Proprietari și acte**

Inscrieri privitoare la dreptul de proprietate și alte drepturi reale		Referințe
/		
Act Administrativ nr. 104737, din 26/09/2002 emis de CJSDPAT PRAHOVA;		
B1	Intabulare, drept de PROPRIETATE, dobandit prin Reconstituire, cota actuala 1/1, cota initiala 1/1 1) COSTACHE MARIA	A1

**C. Partea III. SARCINI .**

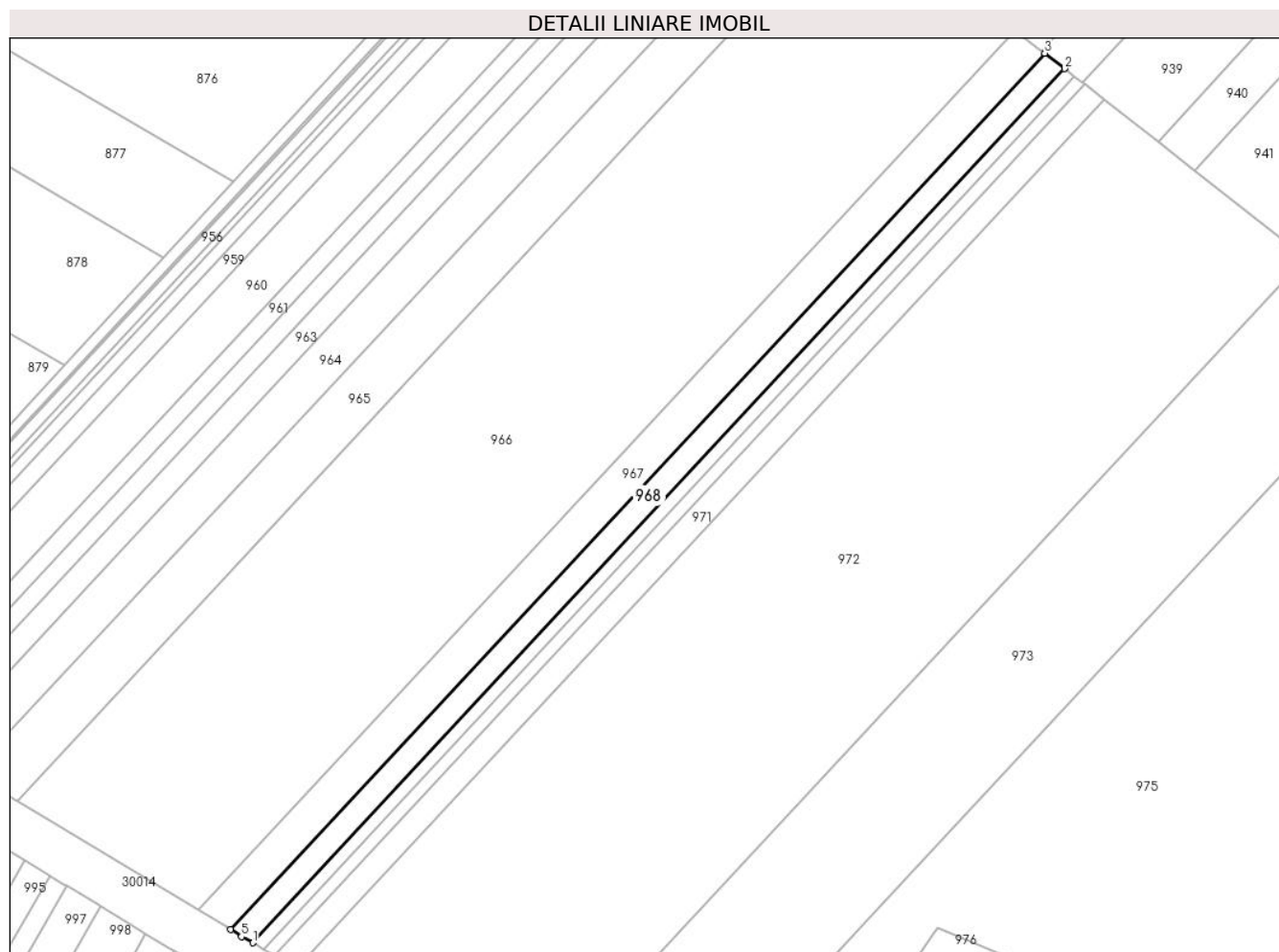
Inscrieri privind dezmembramintele dreptului de proprietate, drepturi reale de garanție și sarcini	Referințe
NU SUNT	

## Anexa Nr. 1 La Partea I

## Teren

Nr cadastral	Suprafața (mp)*	Observații / Referințe
	10.000	

\* Suprafața este determinată în planul de proiecție Stereo 70.



## Date referitoare la teren

Crt	Categorie folosință	Intra vilan	Suprafața (mp)	Tarla	Parcelă	Nr. topo	Observații / Referințe
1	arabil	NU	10.000	26	718/1/13	-	

## Lungime Segmente

1) Valorile lungimilor segmentelor sunt obținute din proiecție în plan.

Punct început	X / Y	Punct sfârșit	X / Y	Lungime segment (** (m)
1	572.123,645 388.218,194	2	572.593,693 388.724,001	690.497
2	572.593,693 388.724,001	3	572.582,261 388.732,935	14.509
3	572.582,261 388.732,935	4	572.111,0 388.225,83	692.273
4	572.111,0 388.225,83	5	572.117,014 388.221,696	7.298
5	572.117,014 388.221,696	1	572.123,645 388.218,194	7.499



**\*\* Lungimile segmentelor sunt determinate în planul de proiecție Stereo 70 și sunt rotunjite la 1 milimetru.**

**\*\*\* Distanța dintre puncte este formată din segmente cumulate ce sunt mai mici decât valoarea 1 milimetru.**



**DATE DESPRE IMOBILUL NR. 969**

Oficiul de Cadastru și Publicitate Imobiliară PRAHOVA  
Biroul de Cadastru și Publicitate Imobiliară Ploiești

**A. Partea I. Descrierea imobilului**

TEREN Extravilan

Adresa: Jud. Prahova, T29, A718/1/14

Nr. Crt	Nr cadastral Nr. topografic	Suprafața* (mp)	Observații / Referințe
A1	30822	Din acte: 5.000 Masurata: 4.999	Sector cadastral:40 Teren neimprejmut;

**B. Partea II. Proprietari și acte**

Inscrieri privitoare la dreptul de proprietate și alte drepturi reale		Referințe
<b>45402 / 02/04/2021</b>		
Act Notarial nr. 52, din 30/01/2019 emis de NP DAN FLORINA (ACT DE PARTAJ VOLUNTAR);		
B1	Intabulare, drept de PROPRIETATEpartaj, dobandit prin Conventie, cota actuala 1/1, cota initiala 1/1 1) <b>NEGRUT ZINICA</b>	A1
Act Normativ nr. 17, din 07/03/2014 emis de PARLAMENTUL ROMANIEI;		
B2	se noteaza faptul ca imobilul se afla sub incidenta art. 3 alin.(1) din Legea 17/2014	A1

**C. Partea III. SARCINI .**

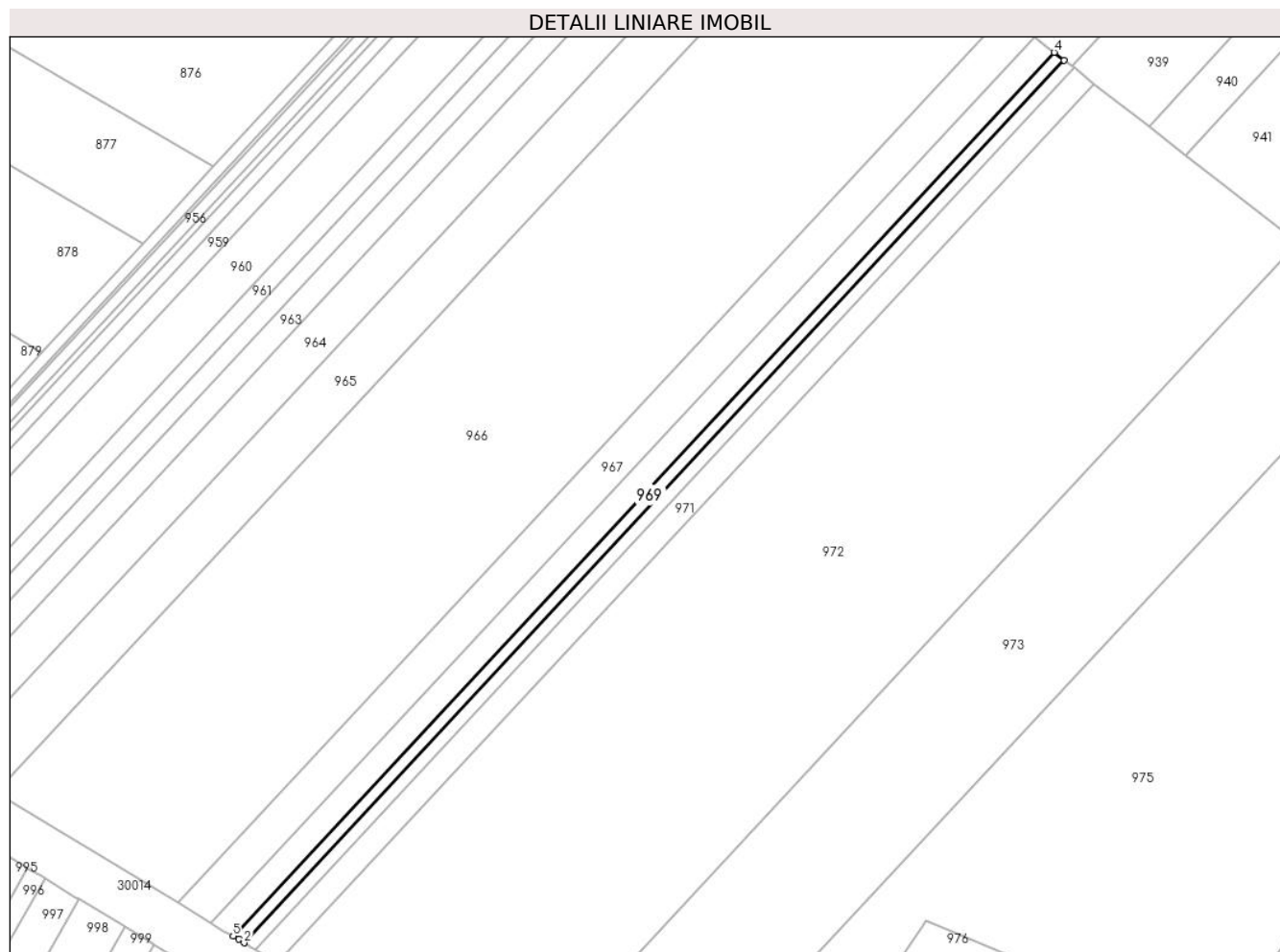
Inscrieri privind dezmembramintele dreptului de proprietate, drepturi reale de garanție și sarcini	Referințe
NU SUNT	

## Anexa Nr. 1 La Partea I

## Teren

Nr cadastral	Suprafața (mp)*	Observații / Referințe
30822	Din acte: 5.000 Masurata: 4.999	

\* Suprafața este determinată în planul de proiecție Stereo 70.



## Date referitoare la teren

Crt	Categorie folosință	Intra vilan	Suprafața (mp)	Tarla	Parcelă	Nr. topo	Observații / Referințe
1	arabil	NU	4.999	26	718/1/14	-	

## Lungime Segmente

1) Valorile lungimilor segmentelor sunt obținute din proiecție în plan.

Punct început	X / Y	Punct sfârșit	X / Y	Lungime segment (** (m)
1	572.126,798 388.216,42	2	572.129,971 388.214,358	3.784
2	572.129,971 388.214,358	3	572.599,422 388.719,523	689.62
3	572.599,422 388.719,523	4	572.593,693 388.724,001	7.271
4	572.593,693 388.724,001	5	572.123,645 388.218,194	690.497
5	572.123,645 388.218,194	1	572.126,798 388.216,42	3.618

**\*\* Lungimile segmentelor sunt determinate în planul de proiecție Stereo 70 și sunt rotunjite la 1 milimetru.**

**\*\*\* Distanța dintre puncte este formată din segmente cumulate ce sunt mai mici decât valoarea 1 milimetru.**



**DATE DESPRE IMOBILUL NR. 970**

Oficiul de Cadastru și Publicitate Imobiliară PRAHOVA  
Biroul de Cadastru și Publicitate Imobiliară Ploiești

**A. Partea I. Descrierea imobilului**

TEREN Extravilan

Adresa: Jud. Prahova

Nr. Crt	Nr cadastral Nr. topografic	Suprafața* (mp)	Observații / Referințe
A1		5.000	Sector cadastral:40 Teren neimprejmuit;

**B. Partea II. Proprietari și acte**

Inscrieri privitoare la dreptul de proprietate și alte drepturi reale		Referințe
/		
Act Administrativ nr. 30822, din 26/09/2002 emis de CJSDPAT PRAHOVA;		
B1	Intabulare, drept de PROPRIETATE, dobandit prin Reconstituire, cota actuala 1/1, cota initiala 1/1 1) CIOBOATA A ALEXANDRINA 2) VASILIU ALEXANDRINA 3) CIMPEANU NICOLAE 4) CIMPEANU GHEORGHE	A1

**C. Partea III. SARCINI .**

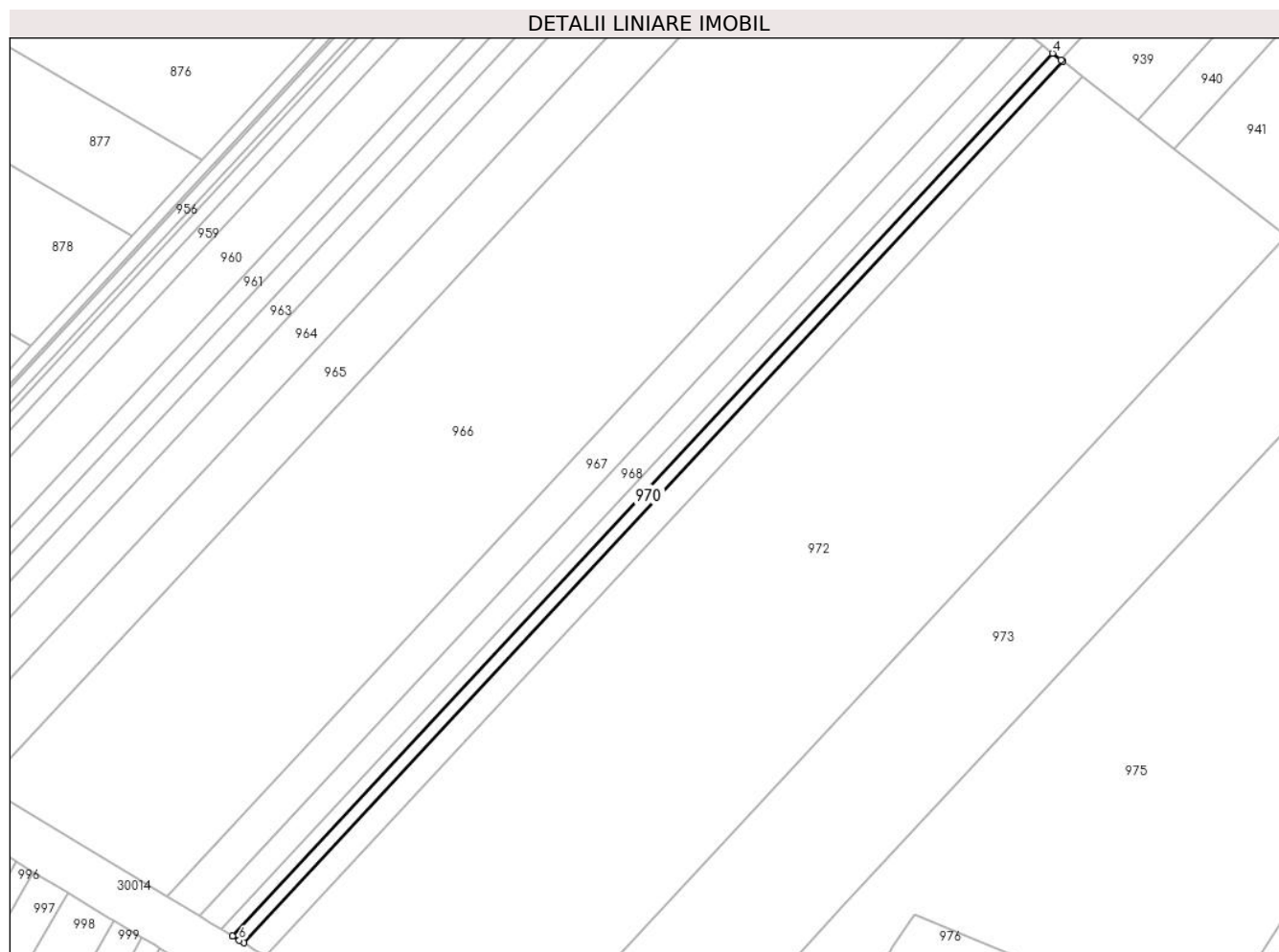
Inscrieri privind dezmembramintele dreptului de proprietate, drepturi reale de garanție și sarcini	Referințe
NU SUNT	

## Anexa Nr. 1 La Partea I

## Teren

Nr cadastral	Suprafața (mp)*	Observații / Referințe
	5.000	

\* Suprafața este determinată în planul de proiecție Stereo 70.



## Date referitoare la teren

Crt	Categorie folosință	Intra vilan	Suprafața (mp)	Tarla	Parcelă	Nr. topo	Observații / Referințe
1	arabil	NU	5.000	26	718/1/15	-	

## Lungime Segmente

1) Valorile lungimilor segmentelor sunt obținute din proiecție în plan.

Punct început	X / Y	Punct sfârșit	X / Y	Lungime segment (** (m)
1	572.136,3 388.210,52	2	572.605,24 388.715,12	688.858
2	572.605,24 388.715,12	3	572.604,171 388.715,811	1.273
3	572.604,171 388.715,811	4	572.599,422 388.719,523	6.028
4	572.599,422 388.719,523	5	572.129,971 388.214,358	689.62
5	572.129,971 388.214,358	6	572.133,782 388.211,993	4.485



Punct început	X / Y	Punct sfârșit	X / Y	Lungime segment (** (m)
6	572.133,782 388.211,993	1	572.136,3 388.210,52	2.917

\*\* Lungimile segmentelor sunt determinate în planul de proiecție Stereo 70 și sunt rotunjite la 1 milimetru.

\*\*\* Distanța dintre puncte este formată din segmente cumulate ce sunt mai mici decât valoarea 1 milimetru.



**DATE DESPRE IMOBILUL NR. 971**

Oficiul de Cadastru și Publicitate Imobiliară PRAHOVA  
Biroul de Cadastru și Publicitate Imobiliară Ploiești

**A. Partea I. Descrierea imobilului**

TEREN Extravilan

Nr. CF vechi:9011

Adresa: Jud. Prahova

Nr. Crt	Nr cadastral Nr. topografic	Suprafața* (mp)	Observații / Referințe
A1	22547	10.000	Sector cadastral:40 Teren neimprejmit;

**B. Partea II. Proprietari și acte**

Inscrieri privitoare la dreptul de proprietate și alte drepturi reale		Referințe
<b>26292 / 16/04/2008</b>		
Act Administrativ nr. 104715, din 28/08/2002 emis de COMISIA JUDETEANA PH (certificat mostenitor nr. 188/09.05.2003 emis de NP SAVULESCU VASILE;);		
B1	Intabulare, drept de PROPRIETATEmostenire, dobandit prin Succesiune, cota actuala 1/1, cota initiala 1/1 1) GOIA MARIA 2) IORDACHE ELENA 3) CIMPOIASU VIORICA 4) CIMPOIASU IOANA MIHAELA	A1
<b>67379 / 28/08/2014</b>		
Act Normativ nr. 17, din 07/03/2014 emis de Parlamentul Romaniei;		
B2	se noteaza faptul ca imobilul se afla sub incidenta Legii nr. 17/2014	A1

**C. Partea III. SARCINI .**

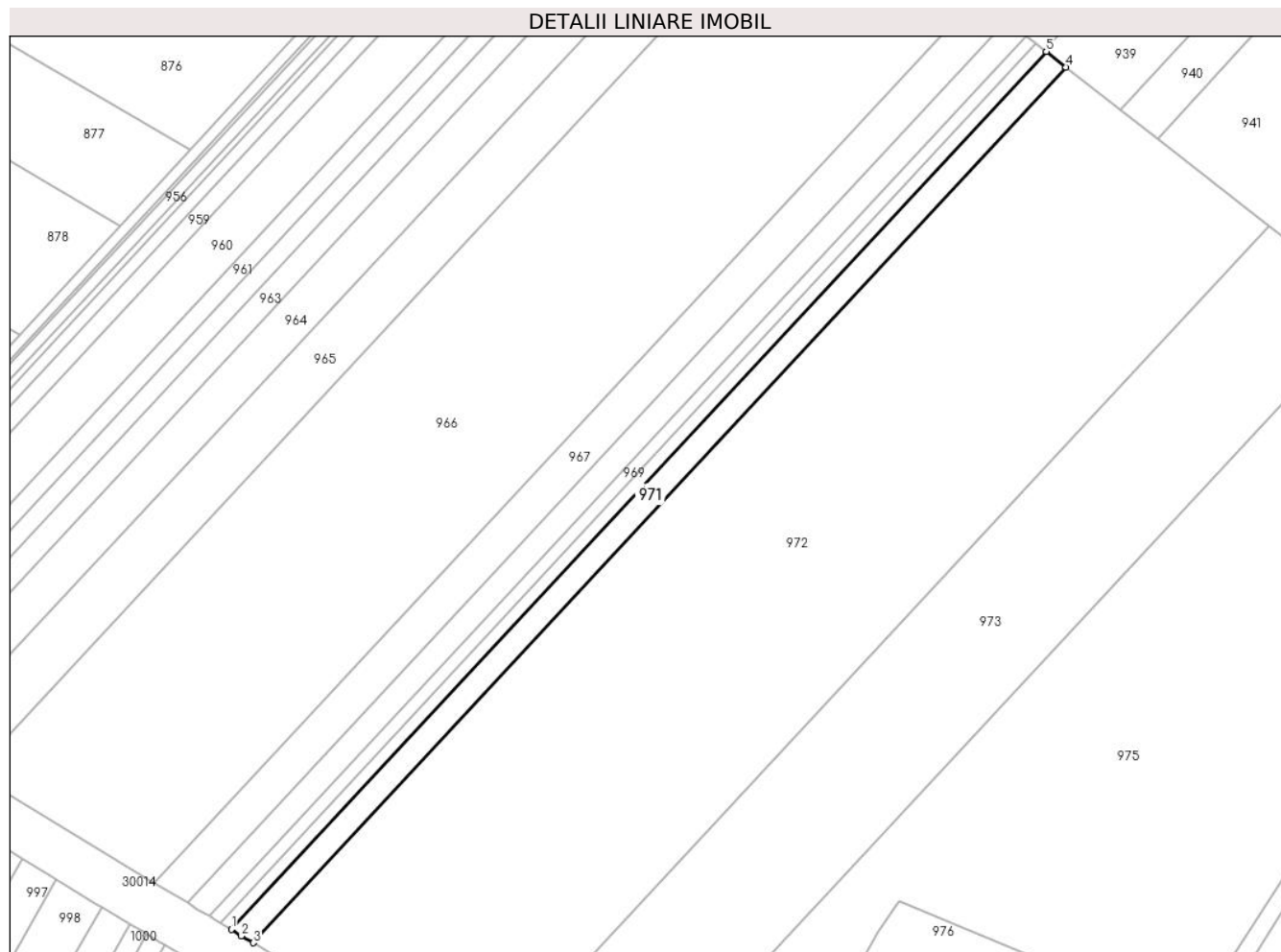
Inscrieri privind dezmembramintele dreptului de proprietate, drepturi reale de garanție și sarcini	Referințe
NU SUNT	

## Anexa Nr. 1 La Partea I

## Teren

Nr cadastral	Suprafața (mp)*	Observații / Referințe
22547	10.000	

\* Suprafața este determinată în planul de proiecție Stereo 70.



## Date referitoare la teren

Crt	Categorie folosință	Intra vilan	Suprafața (mp)	Tarla	Parcelă	Nr. topo	Observații / Referințe
1	arabil	NU	10.000	26	718/1/16	-	

## Lungime Segmente

1) Valorile lungimilor segmentelor sunt obținute din proiecție în plan.

Punct început	X / Y	Punct sfârșit	X / Y	Lungime segment (** (m)
1	572.136,3 388.210,52	2	572.142,001 388.206,795	6.81
2	572.142,001 388.206,795	3	572.148,99 388.202,82	8.04
3	572.148,99 388.202,82	4	572.616,652 388.706,056	686.989
4	572.616,652 388.706,056	5	572.605,24 388.715,12	14.574
5	572.605,24 388.715,12	1	572.136,3 388.210,52	688.858

**\*\* Lungimile segmentelor sunt determinate în planul de proiecție Stereo 70 și sunt rotunjite la 1 milimetru.**

**\*\*\* Distanța dintre puncte este formată din segmente cumulate ce sunt mai mici decât valoarea 1 milimetru.**



**DATE DESPRE IMOBILUL NR. 972**

Oficiul de Cadastru și Publicitate Imobiliară PRAHOVA  
Biroul de Cadastru și Publicitate Imobiliară Ploiești

**A. Partea I. Descrierea imobilului**

TEREN Intravilan

Nr. CF vechi:1535(e:1535)

Nr. cadastral vechi:1803

Adresa: Loc. Paulesti, Jud. Prahova, Tarlăua Nr.29,Parcela A.718/1/17

Nr. Crt	Nr cadastral Nr. topografic	Suprafața* (mp)	Observații / Referințe
A1	20902	100.000	Sector cadastral:40 Teren neimprejmuit;

**B. Partea II. Proprietari și acte**

Inscrieri privitoare la dreptul de proprietate și alte drepturi reale		Referințe
<b>65321 / 24/06/2019</b>		
Act Notarial nr. 1346, din 21/06/2019 emis de NP Meirosu Mihai Gabriel;		
B5	Intabulare, drept de PROPRIETATEcumparare, dobandit prin Conventie, cota actuala 1/1, cota initiala 1/1 1) DOMENIILE GIRBEA SRL, CIF:39481015	A1
<b>84301 / 25/06/2021</b>		
Act Notarial nr. 209, din 24/06/2021 emis de BURTICA ADELA;		
B7	se noteaza interdictiile de instrainare, grevare, inchiriere, dezmembrare, alipire, construire, demolare, restructurare si amenajare 1) OTP BANK ROMANIA SA, CIF:7926069	A1

**C. Partea III. SARCINI**

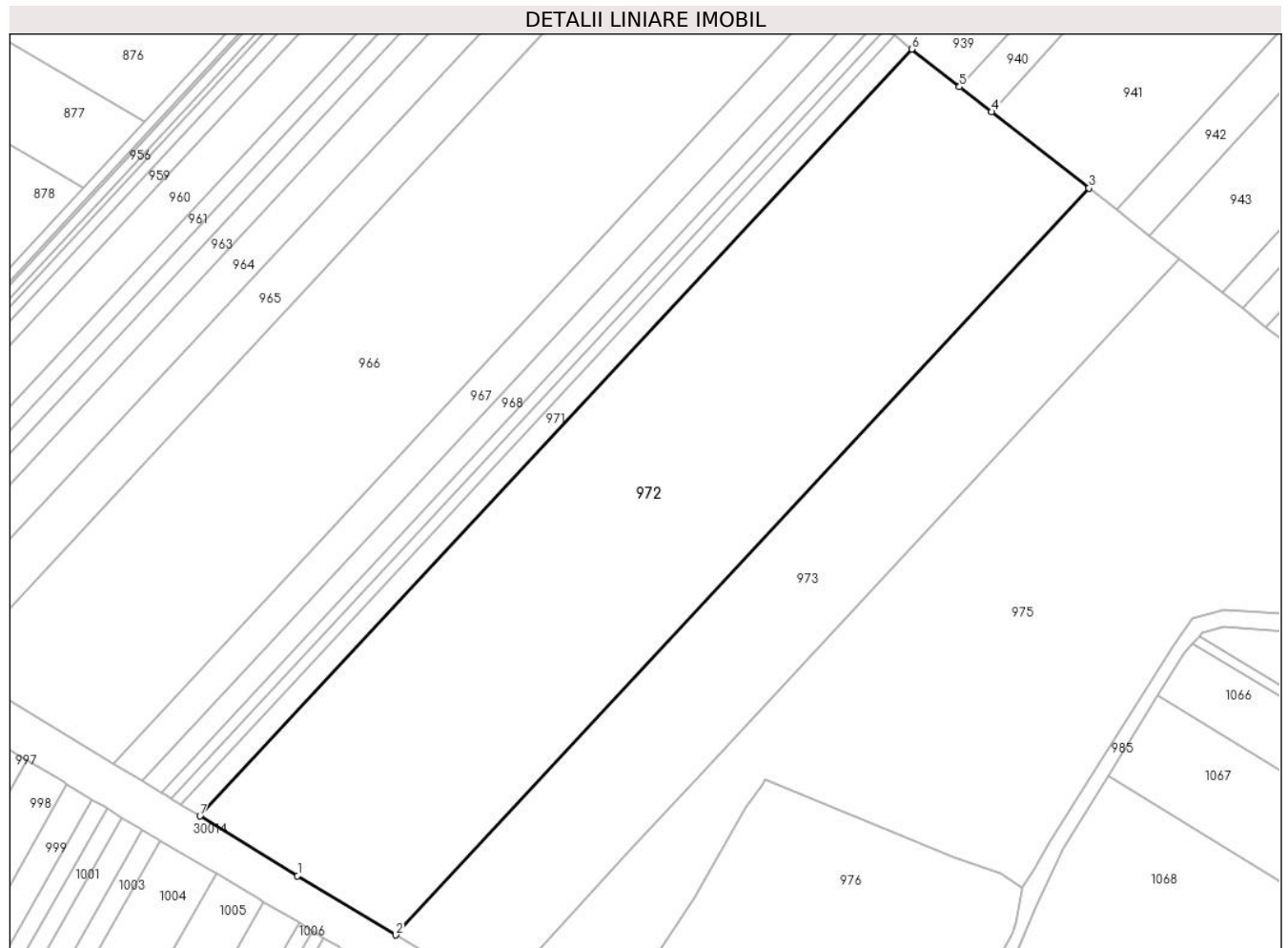
Inscrieri privind dezmembramintele dreptului de proprietate, drepturi reale de garanție și sarcini		Referințe
<b>84301 / 25/06/2021</b>		
Act Notarial nr. 209, din 24/06/2021 emis de BURTICA ADELA;		
C7	Intabulare, drept de IPOTECA, Valoare:40000000 RONsi celelalte obligatii de plata aferente creditului 1) OTP BANK ROMANIA SA, CIF:7926069	A1

## Anexa Nr. 1 La Partea I

## Teren

Nr cadastral	Suprafața (mp)*	Observații / Referințe
20902	100.000	

\* Suprafața este determinată în planul de proiecție Stereo 70.



## Date referitoare la teren

Crt	Categorie folosință	Intravilan	Suprafața (mp)	Tarla	Parcelă	Nr. topo	Observații / Referințe
1	curți constructii	DA	100.000	29	718/1/17	-	

## Lungime Segmente

1) Valorile lungimilor segmentelor sunt obținute din proiecție în plan.

Punct început	X / Y	Punct sfârșit	X / Y	Lungime segment (** (m)
1	572.213,082 388.163,656	2	572.277,709 388.124,733	75.443
2	572.277,709 388.124,733	3	572.733,247 388.614,921	669.178
3	572.733,247 388.614,921	4	572.669,239 388.664,945	81.237
4	572.669,239 388.664,945	5	572.648,17 388.681,42	26.746
5	572.648,17 388.681,42	6	572.616,652 388.706,056	40.004



Punct început	X / Y	Punct sfârșit	X / Y	Lungime segment (** (m)
6	572.616,652 388.706,056	7	572.148,99 388.202,82	686.989
7	572.148,99 388.202,82	1	572.213,082 388.163,656	75.111

\*\* Lungimile segmentelor sunt determinate în planul de proiecție Stereo 70 și sunt rotunjite la 1 milimetru.

\*\*\* Distanța dintre puncte este formată din segmente cumulate ce sunt mai mici decât valoarea 1 milimetru.



**DATE DESPRE IMOBILUL NR. 973**

Oficiul de Cadastru și Publicitate Imobiliară PRAHOVA  
Biroul de Cadastru și Publicitate Imobiliară Ploiești

**A. Partea I. Descrierea imobilului**

TEREN Necunoscut

Nr. CF vechi:7092

Adresa: Loc. Paulesti, Jud. Prahova, T29,A718/1/18

Nr. Crt	Nr cadastral Nr. topografic	Suprafața* (mp)	Observații / Referințe
A1	21047	Din acte: 50.000 Masurata: 49.990	Sector cadastral:40 Teren neimprijmit;

**B. Partea II. Proprietari și acte**

Inscrieri privitoare la dreptul de proprietate și alte drepturi reale		Referințe
<b>26246 / 31/05/2007</b>		
Act Administrativ nr. 2, din 30/09/2002 emis de COM JUD PT STABILIREA DR DE PROPR;		
B1	Intabulare, drept de PROPRIETATE, dobandit prin Reconstituire, cota actuala 1/1, cota initiala 1/1 1) MUNTEAN LYDIA	A1
<b>67094 / 28/08/2014</b>		
Act Normativ nr. 17, din 07/03/2014 emis de Parlamentul Romaniei;		
B2	Imobil aflat sub incidenta art.3 alin.(1) din Legea 17/2014, dobandit prin Lege	A1

**C. Partea III. SARCINI .**

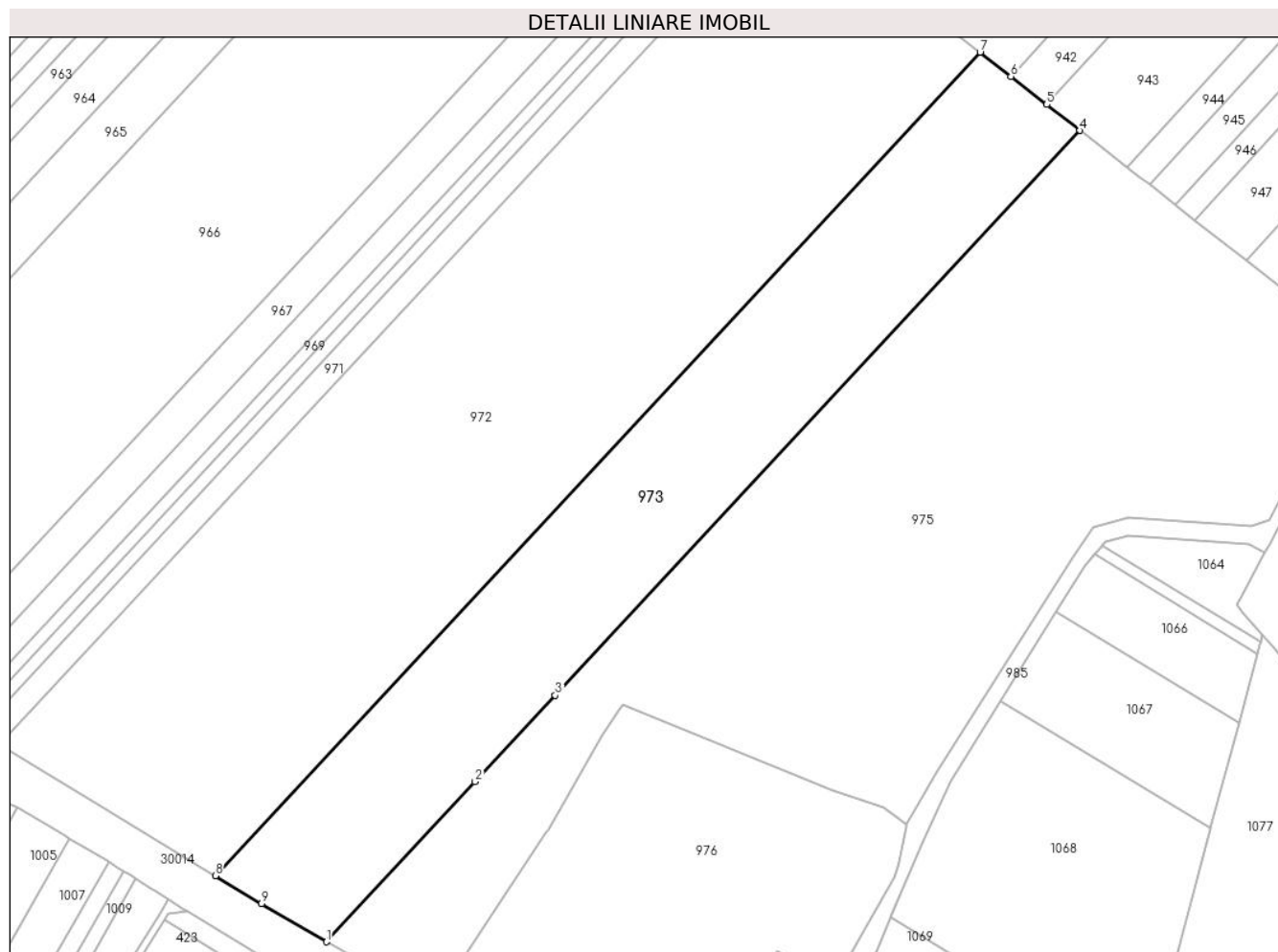
Inscrieri privind dezmembramintele dreptului de proprietate, drepturi reale de garanție și sarcini	Referințe
NU SUNT	

## Anexa Nr. 1 La Partea I

## Teren

Nr cadastral	Suprafața (mp)*	Observații / Referințe
21047	Din acte: 50.000 Masurata: 49.990	

\* Suprafața este determinată în planul de proiecție Stereo 70.



## Date referitoare la teren

Crt	Categorie folosință	Intra vilan	Suprafața (mp)	Tarla	Parcelă	Nr. topo	Observații / Referințe
1	arabil	NU	49.300	26	718/1/18	-	
2	arabil	DA	690	26	718/1/18	-	

## Lungime Segmente

1) Valorile lungimilor segmentelor sunt obținute din proiecție în plan.

Punct început	X / Y	Punct sfârșit	X / Y	Lungime segment (** (m)
1	572.343,877 388.085,362	2	572.432,406 388.180,671	130.081
2	572.432,406 388.180,671	3	572.480,183 388.232,083	70.184
3	572.480,183 388.232,083	4	572.792,741 388.568,423	459.148
4	572.792,741 388.568,423	5	572.773,023 388.583,835	25.027

Punct început	X / Y	Punct sfârșit	X / Y	Lungime segment (** (m)
5	572.773,023 388.583,835	6	572.751,59 388.600,586	27.202
6	572.751,59 388.600,586	7	572.733,247 388.614,921	23.28
7	572.733,247 388.614,921	8	572.277,709 388.124,733	669.178
8	572.277,709 388.124,733	9	572.305,235 388.108,114	32.154
9	572.305,235 388.108,114	1	572.343,877 388.085,362	44.843

\*\* Lungimile segmentelor sunt determinate în planul de proiecție Stereo 70 și sunt rotunjite la 1 milimetru.

\*\*\* Distanța dintre puncte este formată din segmente cumulate ce sunt mai mici decât valoarea 1 milimetru.



**DATE DESPRE IMOBILUL NR. 975**

Oficiul de Cadastru și Publicitate Imobiliară PRAHOVA  
Biroul de Cadastru și Publicitate Imobiliară Ploiești

**A. Partea I. Descrierea imobilului**

TEREN Necunoscut

Nr. CF vechi:7164

Nr. cadastral vechi:10629

Adresa: Loc. Paulești, Jud. Prahova, T 26 ; A 718/1/19

Nr. Crt	Nr cadastral Nr. topografic	Suprafața* (mp)	Observații / Referințe
A1	21085	95.000	Sector cadastral:40 Teren neimprejmuț; T 26 ; A 718/1/19

**B. Partea II. Proprietari și acte**

Inscrieri privitoare la dreptul de proprietate și alte drepturi reale	Referințe
<b>17989 / 24/02/2016</b>	
Act Normativ nr. 17, din 07/03/2014 emis de Parlamentul Romaniei;	
B5	Imobil aflat sub incidenta art.3 alin.(1) din Legea 17/2014, dobandit prin Lege
	A1
<b>88019 / 20/08/2019</b>	
Act Notarial nr. 1709, din 19/08/2019 emis de NP Meirosu Mihai Gabriel;	
B10	Intabulare, drept de PROPRIETATE cumparare, dobandit prin Conventie, cota actuala 1/1, cota initiala 1/1
	1) DOMENIILE GIRBEA SRL, CIF:39481015
	A1
<b>84390 / 25/06/2021</b>	
Act Notarial nr. 209, din 24/06/2021 emis de NP BURTICA ADELA;	
B11	se noteaza interdictiile de instrainare, grevare cu sarcini, inchiriere, dezmembrare, alipire, construire, demolare, restructurare si amenajare
	1) OTP BANK ROMÂNIA SA, CIF:14970059
	A1

**C. Partea III. SARCINI**

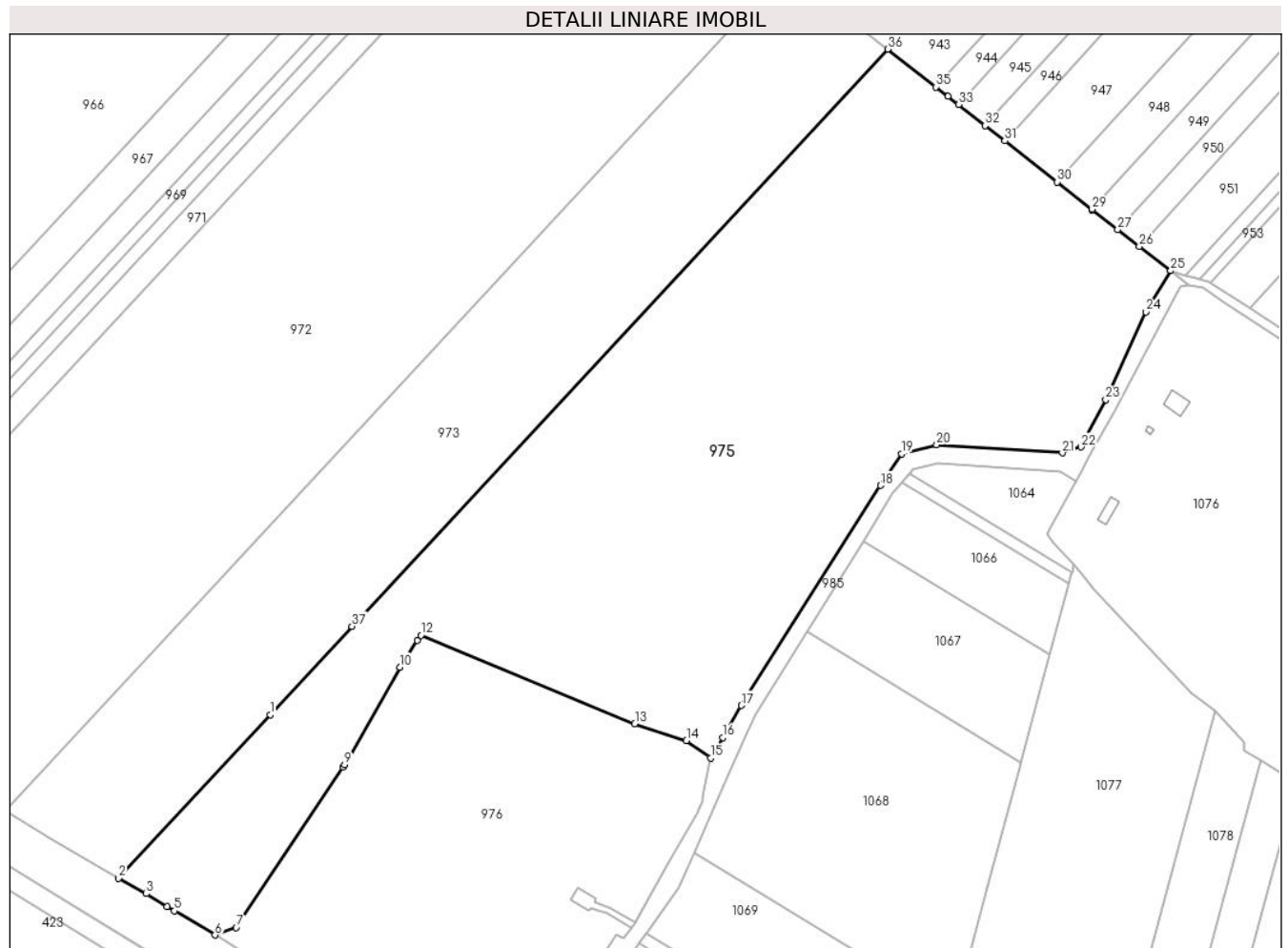
Inscrieri privind dezmembramintele dreptului de proprietate, drepturi reale de garanție și sarcini	Referințe
<b>84390 / 25/06/2021</b>	
Act Notarial nr. 209, din 24/06/2021 emis de NP BURTICA ADELA;	
C1	Intabulare, drept de IPOTECA, Valoare:40000000 RONsi celelalte obligatii de plata aferente creditului
	1) OTP BANK ROMÂNIA SA, CIF:14970059
	A1

## Anexa Nr. 1 La Partea I

## Teren

Nr cadastral	Suprafața (mp)*	Observații / Referințe
21085	95.000	T 26 ; A 718/1/19

\* Suprafața este determinată în planul de proiecție Stereo 70.



## Date referitoare la teren

Crt	Categorie folosință	Intravilan	Suprafața (mp)	Tarla	Parcelă	Nr. topo	Observații / Referințe
1	arabil	NU	2.482	26	718/1/19	-	
2	arabil	DA	8.688	26	718/1/19	-	
3	arabil	NU	83.829	26	718/1/19	-	

## Lungime Segmente

1) Valorile lungimilor segmentelor sunt obținute din proiecție în plan.

Punct început	X / Y	Punct sfârșit	X / Y	Lungime segment (** (m))
1	572.432,406 388.180,671	2	572.343,877 388.085,362	130.081
3	572.360,09 388.076,305	4	572.372,252 388.068,874	14.253
5	572.376,564 388.066,308	6	572.400,26 388.052,21	27.573
7	572.412,63 388.056,54	8	572.474,743 388.149,993	112.212

Punct început	X / Y	Punct sfârșit	X / Y	Lungime segment (** (m))
2	572.343,877 388.085,362	3	572.360,09 388.076,305	18.571
4	572.372,252 388.068,874	5	572.376,564 388.066,308	5.018
6	572.400,26 388.052,21	7	572.412,63 388.056,54	13.106
8	572.474,743 388.149,993	9	572.475,78 388.151,55	1.871



Punct început	X / Y	Punct sfârșit	X / Y	Lungime segment (** (m)
9	572.475,78 388.151,55	10	572.508,0 388.208,36	65.311
11	572.518,475 388.223,798	12	572.520,52 388.226,81	3.641
13	572.645,24 388.175,27	14	572.675,36 388.165,52	31.659
15	572.689,511 388.155,446	16	572.696,77 388.167,26	13.866
17	572.707,29 388.186,03	18	572.788,56 388.314,22	151.781
19	572.800,89 388.332,52	20	572.821,42 388.337,86	21.213
21	572.894,68 388.333,19	22	572.905,67 388.336,67	11.528
23	572.920,07 388.364,24	24	572.943,437 388.415,345	56.194
25	572.957,91 388.439,33	26	572.939,622 388.453,495	23.132
27	572.927,037 388.463,243	28	572.911,966 388.474,916	19.063
29	572.912,143 388.475,111	30	572.891,756 388.491,042	25.873
31	572.861,084 388.515,013	32	572.849,722 388.523,893	14.42
33	572.834,181 388.536,152	34	572.828,07 388.540,97	7.782
35	572.820,9 388.546,413	36	572.792,741 388.568,423	35.74
37	572.480,183 388.232,083	1	572.432,406 388.180,671	70.184

Punct început	X / Y	Punct sfârșit	X / Y	Lungime segment (** (m)
10	572.508,0 388.208,36	11	572.518,475 388.223,798	18.656
12	572.520,52 388.226,81	13	572.645,24 388.175,27	134.95
14	572.675,36 388.165,52	15	572.689,511 388.155,446	17.371
16	572.696,77 388.167,26	17	572.707,29 388.186,03	21.517
18	572.788,56 388.314,22	19	572.800,89 388.332,52	22.066
20	572.821,42 388.337,86	21	572.894,68 388.333,19	73.409
22	572.905,67 388.336,67	23	572.920,07 388.364,24	31.104
24	572.943,437 388.415,345	25	572.957,91 388.439,33	28.013
26	572.939,622 388.453,495	27	572.927,037 388.463,243	15.919
28	572.911,966 388.474,916	29	572.912,143 388.475,111	0.263
30	572.891,756 388.491,042	31	572.861,084 388.515,013	38.928
32	572.849,722 388.523,893	33	572.834,181 388.536,152	19.794
34	572.828,07 388.540,97	35	572.820,9 388.546,413	9.002
36	572.792,741 388.568,423	37	572.480,183 388.232,083	459.148

\*\* Lungimile segmentelor sunt determinate în planul de proiecție Stereo 70 și sunt rotunjite la 1 milimetru.

\*\*\* Distanța dintre puncte este formată din segmente cumulate ce sunt mai mici decât valoarea 1 milimetru.





## DATE DESPRE IMOBILUL NR. 976

Oficiul de Cadastru și Publicitate Imobiliară PRAHOVA  
Biroul de Cadastru și Publicitate Imobiliară Ploiești

## A. Partea I. Descrierea imobilului

TEREN Necunoscut

Adresa: Loc. Paulesti, Jud. Prahova, T 26, P 721/1

Nr. Crt	Nr cadastral Nr. topografic	Suprafața* (mp)	Observații / Referințe
A1	32232	Din acte: 0 Masurata: 42.915	Sector cadastral:40 Teren imprejmuit;

## B. Partea II. Proprietari și acte

Inscrieri privitoare la dreptul de proprietate și alte drepturi reale		Referințe
<b>136737 / 04/09/2023</b>		
Act Notarial nr. 1396, din 01/09/2023 emis de NP Meirosu Mihai Gabriel;		
B1	Se infiinteaza cf. 32232 a imobilului cu nr. cad. 32232/Paulesti ca urmare a alipirii urmatoarelor 2 imobile: ~- nr.cad.29974\cf.29974; ~- nr.cad.30349\cf.30349;	A1
Act Notarial nr. 209, din 24/06/2021 emis de BURTICA ADELA;		
B3	se noteaza interdictiile de instrainare, grevare, inchiriere, dezmembrare, alipire, construire, demolare, restructurare si amenajare 1) <b>OTP BANK ROMANIA SA</b> , CIF:7926069 <i>OBSERVATII: pozitie transcrisa din CF 29974/Paulesti, inscrisa prin incheierea nr. 84266 din 25/06/2021;</i>	A1
Act Notarial nr. 1122, din 15/07/2020 emis de MEIROSU CARMEN;		
B10	Se infiinteaza cartea funciara 30349 a imobilului cu numarul cadastral 30349/Paulesti, rezultat din dezmembrarea imobilului cu numarul cadastral 29133 inscris in cartea funciara 29133; <i>OBSERVATII: pozitie transcrisa din CF 30349/Paulesti, inscrisa prin incheierea nr. 65836 din 16/07/2020;</i>	A1
Act Notarial nr. 209, din 24/06/2021 emis de NP BURTICA ADELA;		
B13	se noteaza interdictiile de instrainare, grevare, inchiriere, dezmembrare, alipire, construire, demolare, restructurare si amenajare 1) <b>OTP BANK ROMANIA SA</b> , CIF:7926069 <i>OBSERVATII: pozitie transcrisa din CF 30349/Paulesti, inscrisa prin incheierea nr. 84291 din 25/06/2021;</i>	A1
Act Notarial nr. 1396, din 01/09/2023 emis de NP Meirosu Mihai Gabriel;		
B17	Intabulare, drept de PROPRIETATE, dobandit prin Conventie, cota actuala 1/1, cota initiala 1/1 1) <b>DOMENIILE GIRBEA SRL</b> , CIF:39481015	A1
Act Normativ nr. 17, din 17/03/2014 emis de GUVERNUL ROMANIEI;		
B18	Imobil aflat sub incidenta art 3 (alin. 2) din Legea 17/2014	A1

## C. Partea III. SARCINI

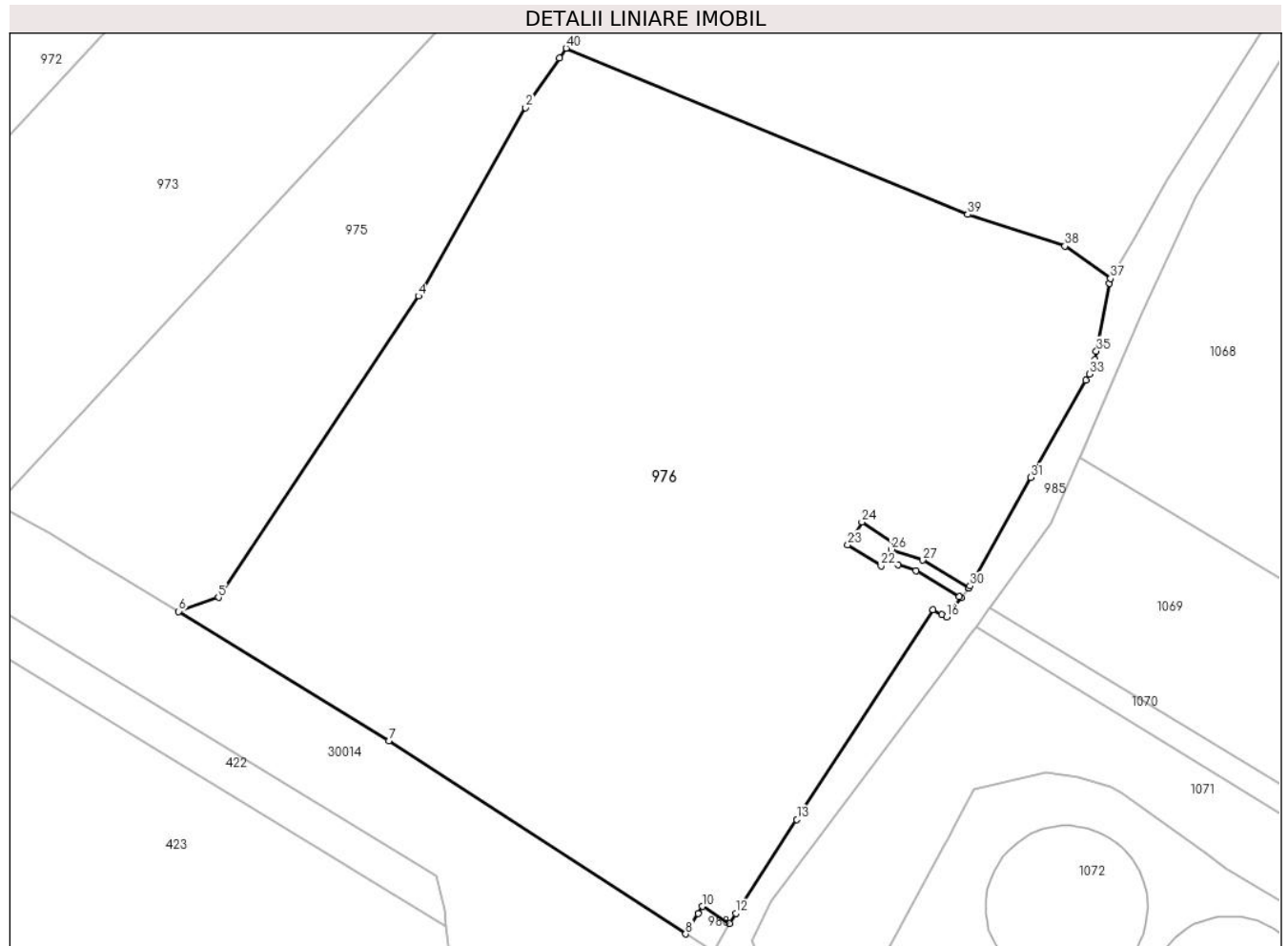
Inscrieri privind dezmembramintele dreptului de proprietate, drepturi reale de garanție și sarcini		Referințe
<b>136737 / 04/09/2023</b>		
Act Notarial nr. 209, din 24/06/2021 emis de BURTICA ADELA;		
C1	Intabulare, drept de IPOTECA, Valoare:40000000 RONsi celelalte obligatii de plata aferente creditului 1) <b>OTP BANK ROMANIA SA</b> , CIF:7926069 <i>OBSERVATII: pozitie transcrisa din CF 29974/Paulesti, inscrisa prin incheierea nr. 84266 din 25/06/2021;</i>	A1

## Anexa Nr. 1 La Partea I

## Teren

Nr cadastral	Suprafața (mp)*	Observații / Referințe
32232	Din acte: 0 Masurata: 42.915	

\* Suprafața este determinată în planul de proiecție Stereo 70.



## Date referitoare la teren

Crt	Categorie folosință	Intra vilan	Suprafața (mp)	Tarla	Parcelă	Nr. topo	Observații / Referințe
1	pasune	DA	15.659	26	721/1	-	
2	pasune	NU	554	26	721/1	-	
3	pasune	NU	3	26	721/1	-	
4	curti constructii	DA	14.054	26	CC 723	-	
5	arabil	DA	8.611	26	722	-	
6	arabil	DA	3.703	26	A 721	-	
7	pasune	DA	323	26	721	-	
8	pasune	NU	8	26	721	-	

## Lungime Segmente

1) Valorile lungimilor segmentelor sunt obținute din proiecție în plan.

Punct început	X / Y	Punct sfârșit	X / Y	Lungime segment (** (m)
1	572.518,475 388.223,798	2	572.508,0 388.208,36	18.656
3	572.475,78 388.151,55	4	572.474,743 388.149,993	1.871
5	572.412,63 388.056,54	6	572.400,26 388.052,21	13.106
7	572.465,563 388.012,16	8	572.557,676 387.952,239	109.888
9	572.561,517 387.958,605	10	572.562,842 387.960,801	2.565
11	572.571,316 387.955,492	12	572.573,21 387.958,63	3.665
13	572.592,169 387.987,743	14	572.634,47 388.052,7	77.516
15	572.637,203 388.051,261	16	572.638,63 388.050,51	1.613
17	572.643,199 388.056,422	18	572.642,619 388.056,771	0.677
19	572.629,119 388.064,885	20	572.623,591 388.066,745	5.833
21	572.619,464 388.068,134	22	572.618,304 388.066,299	2.171
23	572.607,969 388.072,906	24	572.612,363 388.079,918	8.275
25	572.622,681 388.073,222	26	572.621,543 388.071,422	2.13
27	572.631,272 388.068,121	28	572.645,405 388.059,604	16.501
29	572.645,578 388.059,5	30	572.645,944 388.060,154	0.749
31	572.664,789 388.093,767	32	572.681,836 388.123,822	34.553
33	572.682,988 388.125,854	34	572.684,652 388.130,311	4.757
35	572.685,16 388.132,939	36	572.689,229 388.153,986	21.437
37	572.689,511 388.155,446	38	572.675,36 388.165,52	17.371
39	572.645,24 388.175,27	40	572.520,52 388.226,81	134.95

Punct început	X / Y	Punct sfârșit	X / Y	Lungime segment (** (m)
2	572.508,0 388.208,36	3	572.475,78 388.151,55	65.311
4	572.474,743 388.149,993	5	572.412,63 388.056,54	112.212
6	572.400,26 388.052,21	7	572.465,563 388.012,16	76.606
8	572.557,676 387.952,239	9	572.561,517 387.958,605	7.435
10	572.562,842 387.960,801	11	572.571,316 387.955,492	10.0
12	572.573,21 387.958,63	13	572.592,169 387.987,743	34.742
14	572.634,47 388.052,7	15	572.637,203 388.051,261	3.089
16	572.638,63 388.050,51	17	572.643,199 388.056,422	7.472
18	572.642,619 388.056,771	19	572.629,119 388.064,885	15.751
20	572.623,591 388.066,745	21	572.619,464 388.068,134	4.354
22	572.618,304 388.066,299	23	572.607,969 388.072,906	12.266
24	572.612,363 388.079,918	25	572.622,681 388.073,222	12.3
26	572.621,543 388.071,422	27	572.631,272 388.068,121	10.274
28	572.645,405 388.059,604	29	572.645,578 388.059,5	0.202
30	572.645,944 388.060,154	31	572.664,789 388.093,767	38.535
32	572.681,836 388.123,822	33	572.682,988 388.125,854	2.336
34	572.684,652 388.130,311	35	572.685,16 388.132,939	2.677
36	572.689,229 388.153,986	37	572.689,511 388.155,446	1.487
38	572.675,36 388.165,52	39	572.645,24 388.175,27	31.659
40	572.520,52 388.226,81	1	572.518,475 388.223,798	3.641

\*\* Lungimile segmentelor sunt determinate în planul de proiecție Stereo 70 și sunt rotunjite la 1 milimetru.

\*\*\* Distanța dintre puncte este formată din segmente cumulate ce sunt mai mici decât valoarea 1 milimetru.



**DATE DESPRE IMOBILUL NR. 981**

Oficiul de Cadastru și Publicitate Imobiliară PRAHOVA  
Biroul de Cadastru și Publicitate Imobiliară Ploiești

**A. Partea I. Descrierea imobilului**

TEREN Necunoscut

Adresa: Loc. Paulesti, Jud. Prahova, T 26 ; CC 723 ; P 721

Nr. Crt	Nr cadastral Nr. topografic	Suprafața* (mp)	Observații / Referințe
A1	29134	204	Sector cadastral:40 Teren neimprejmuit; T 26 ; CC 723 ; P 721

**B. Partea II. Proprietari și acte**

Inscrieri privitoare la dreptul de proprietate și alte drepturi reale		Referințe
<b>28423 / 28/03/2018</b>		
Act Notarial nr. 623, din 23/03/2018 emis de Meirosu Mihai Gabriel;		
B1	Se infiinteaza cartea funciara 29134 a imobilului cu numarul cadastral 29134/Paulesti, rezultat din dezmembrarea imobilului cu numarul cadastral 28121 inscris in cartea funciara 28121;	A1
<b>120193 / 12/12/2018</b>		
Act Notarial nr. 2897, din 10/12/2018 emis de NP Meirosu Mihai Gabriel;		
B10	Intabulare, drept de PROPRIETATE, dobandit prin Conventie, cota actuala 1/1, cota initiala 1/1 1) DOMENIILE GIRBEA SRL, CIF:39481015	A1
<b>84202 / 25/06/2021</b>		
Act Notarial nr. 209, din 24/06/2021 emis de BURTICA ADELA;		
B11	se noteaza interdictiile de instrainare, grevare, inchiriere, dezmembrare, alipire, construire, demolare, restructurare si amenajare 1) OTP BANK ROMANIA SA, CIF:7926069	A1
<b>87135 / 02/07/2021</b>		
Act Administrativ nr. 9742, din 07/06/2021 emis de PRIMARIA PAULESTI (act administrativ nr 1968 din 29.08.2012, emis de CONSILIUL JUDETEAN PRAHOVA;act administrativ nr 83 din 19.12.2012, emis de CONSILIUL LOCAL PAULESTI);		
B13	se noteaza faptul ca imobilul se afla sub incidenta art.3 alin.(1) din Legea 17/2014	A1

**C. Partea III. SARCINI**

Inscrieri privind dezmembramintele dreptului de proprietate, drepturi reale de garanție și sarcini		Referințe
<b>84202 / 25/06/2021</b>		
Act Notarial nr. 209, din 24/06/2021 emis de BURTICA ADELA;		
C1	Intabulare, drept de IPOTECA, Valoare:40000000 RONsi celelalte obligatii de plata aferente creditului 1) OTP BANK ROMANIA SA, CIF:7926069	A1

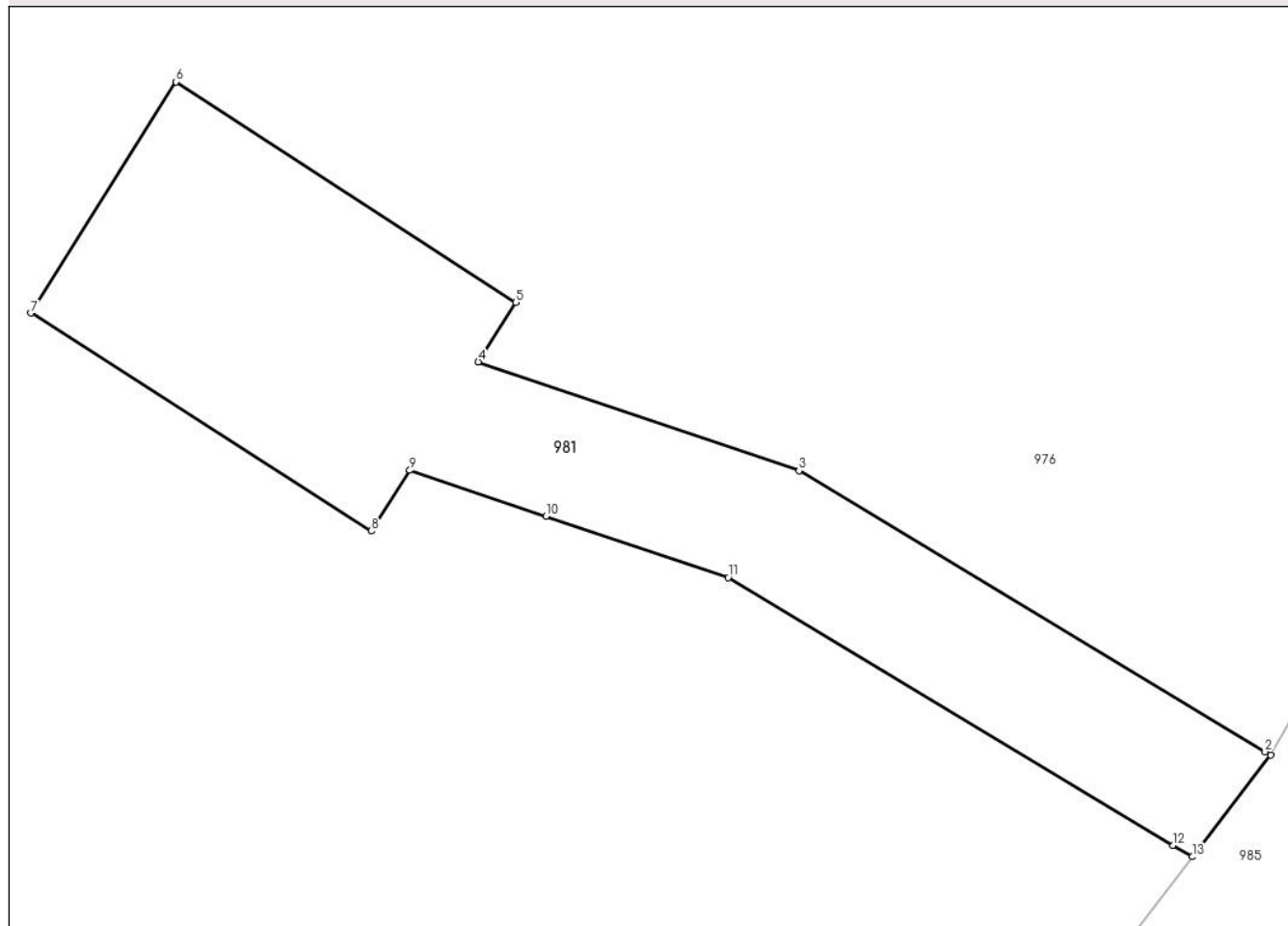
## Anexa Nr. 1 La Partea I

## Teren

Nr cadastral	Suprafața (mp)*	Observații / Referințe
29134	204	T 26 ; CC 723 ; P 721

\* Suprafața este determinată în planul de proiecție Stereo 70.

## DETALII LINIARE IMOBIL



## Date referitoare la teren

Crt	Categorie folosință	Intravilan	Suprafața (mp)	Tarla	Parcelă	Nr. topo	Observații / Referințe
1	curți constructii	DA	202	26	723	-	
2	pasune	NU	2	26	721,723	-	

## Lungime Segmente

1) Valorile lungimilor segmentelor sunt obținute din proiecție în plan.

Punct început	X / Y	Punct sfârșit	X / Y	Lungime segment (** (m)
1	572.645,578 388.059,5	2	572.645,405 388.059,604	0.202
2	572.645,405 388.059,604	3	572.631,272 388.068,121	16.501
3	572.631,272 388.068,121	4	572.621,543 388.071,422	10.274
4	572.621,543 388.071,422	5	572.622,681 388.073,222	2.13



Punct început	X / Y	Punct sfârșit	X / Y	Lungime segment (** (m)
5	572.622,681 388.073,222	6	572.612,363 388.079,918	12.3
6	572.612,363 388.079,918	7	572.607,969 388.072,906	8.275
7	572.607,969 388.072,906	8	572.618,304 388.066,299	12.266
8	572.618,304 388.066,299	9	572.619,464 388.068,134	2.171
9	572.619,464 388.068,134	10	572.623,591 388.066,745	4.354
10	572.623,591 388.066,745	11	572.629,119 388.064,885	5.833
11	572.629,119 388.064,885	12	572.642,619 388.056,771	15.751
12	572.642,619 388.056,771	13	572.643,199 388.056,422	0.677
13	572.643,199 388.056,422	1	572.645,578 388.059,5	3.89

\*\* Lungimile segmentelor sunt determinate în planul de proiecție Stereo 70 și sunt rotunjite la 1 milimetru.

\*\*\* Distanța dintre puncte este formată din segmente cumulate ce sunt mai mici decât valoarea 1 milimetru.



**DATE DESPRE IMOBILUL NR. 983**

Oficiul de Cadastru și Publicitate Imobiliară PRAHOVA  
Biroul de Cadastru și Publicitate Imobiliară Ploiești

**A. Partea I. Descrierea imobilului**

TEREN Intravilan

Adresa: Loc. Paulesti, Jud. Prahova, T 26 ; CC 723 ; A 722 ; A 724 ; P 721

Nr. Crt	Nr cadastral Nr. topografic	Suprafața* (mp)	Observații / Referințe
A1	30350	100	Sector cadastral:40 Teren neimpregmuit;

**B. Partea II. Proprietari și acte**

Inscrieri privitoare la dreptul de proprietate și alte drepturi reale		Referințe
<b>65836 / 16/07/2020</b>		
Act Notarial nr. 1122, din 15/07/2020 emis de MEIROSU CARMEN;		
B1	Se infiinteaza cartea funciara 30350 a imobilului cu numarul cadastral 30350/Paulesti, rezultat din dezmembrarea imobilului cu numarul cadastral 29133 inscris in cartea funciara 29133;	A1
<b>74611 / 07/08/2020</b>		
Act Notarial nr. 1282, din 05/08/2020 emis de NP Meirosu Carmen;		
B5	Intabulare, drept de PROPRIETATE donatie, dobandit prin Conventie, cota actuala 1/1, cota initiala 1/1 1) COMUNA PAULESTI, CIF:2843981	A1

**C. Partea III. SARCINI .**

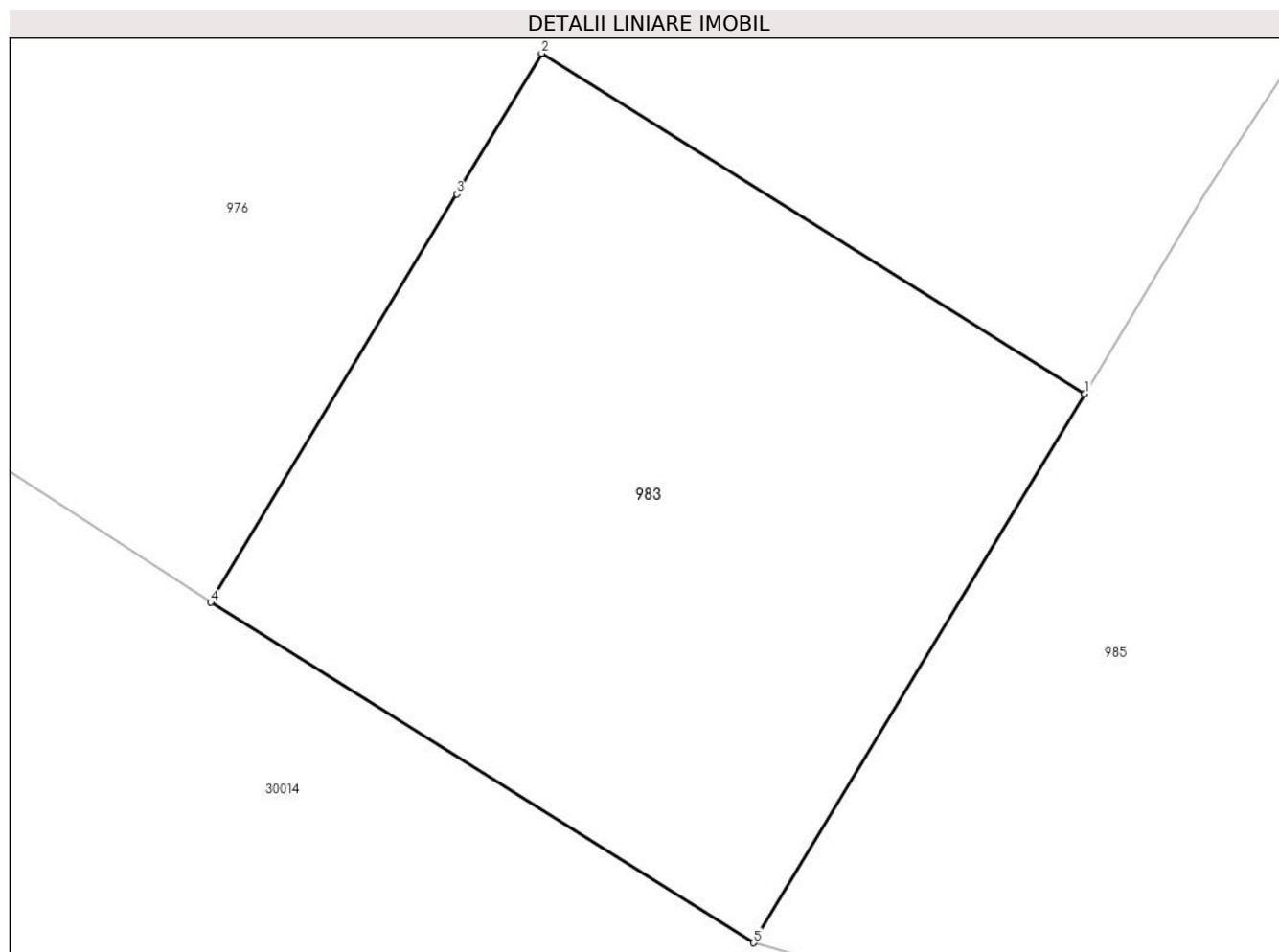
Inscrieri privind dezmembramintele dreptului de proprietate, drepturi reale de garanție și sarcini	Referințe
NU SUNT	

## Anexa Nr. 1 La Partea I

## Teren

Nr cadastral	Suprafața (mp)*	Observații / Referințe
30350	100	

\* Suprafața este determinată în planul de proiecție Stereo 70.



## Date referitoare la teren

Crt	Categorie folosință	Intra vilan	Suprafața (mp)	Tarla	Parcelă	Nr. topo	Observații / Referințe
1	arabil	DA	100	26	722	-	

## Lungime Segmente

1) Valorile lungimilor segmentelor sunt obținute din proiecție în plan.

Punct început	X / Y	Punct sfârșit	X / Y	Lungime segment (** (m)
1	572.571,316 387.955,492	2	572.562,842 387.960,801	10.0
2	572.562,842 387.960,801	3	572.561,517 387.958,605	2.565
3	572.561,517 387.958,605	4	572.557,676 387.952,239	7.435
4	572.557,676 387.952,239	5	572.566,15 387.946,93	10.0
5	572.566,15 387.946,93	1	572.571,316 387.955,492	10.0

**\*\* Lungimile segmentelor sunt determinate în planul de proiecție Stereo 70 și sunt rotunjite la 1 milimetru.**

**\*\*\* Distanța dintre puncte este formată din segmente cumulate ce sunt mai mici decât valoarea 1 milimetru.**



**DATE DESPRE IMOBILUL NR. 985**

Oficiul de Cadastru și Publicitate Imobiliară PRAHOVA  
Biroul de Cadastru și Publicitate Imobiliară Ploiești

**A. Partea I. Descrierea imobilului**

TEREN Necunoscut

Adresa: Loc. Paulesti, Jud. Prahova

Nr. Crt	Nr cadastral Nr. topografic	Suprafața* (mp)	Observații / Referințe
A1		6.744	Sector cadastral:40 Teren neimprejmut;

**B. Partea II. Proprietari și acte**

Inscrieri privitoare la dreptul de proprietate și alte drepturi reale		Referințe
/		
Act Normativ nr. 7, din 13/03/1996 emis de PARLAMENTUL ROMANIEI;		
B1	Inscrierea provizorie, drept de PROPRIETATE, dobandit prin Lege, cota actuala 1/1, cota initiala 1/1	A1
1) UAT PAULESTI, CIF:99999999999999, PROPRIETAR NEIDENTIFICAT In baza L7/1996, art 13, alin 15		

**C. Partea III. SARCINI .**

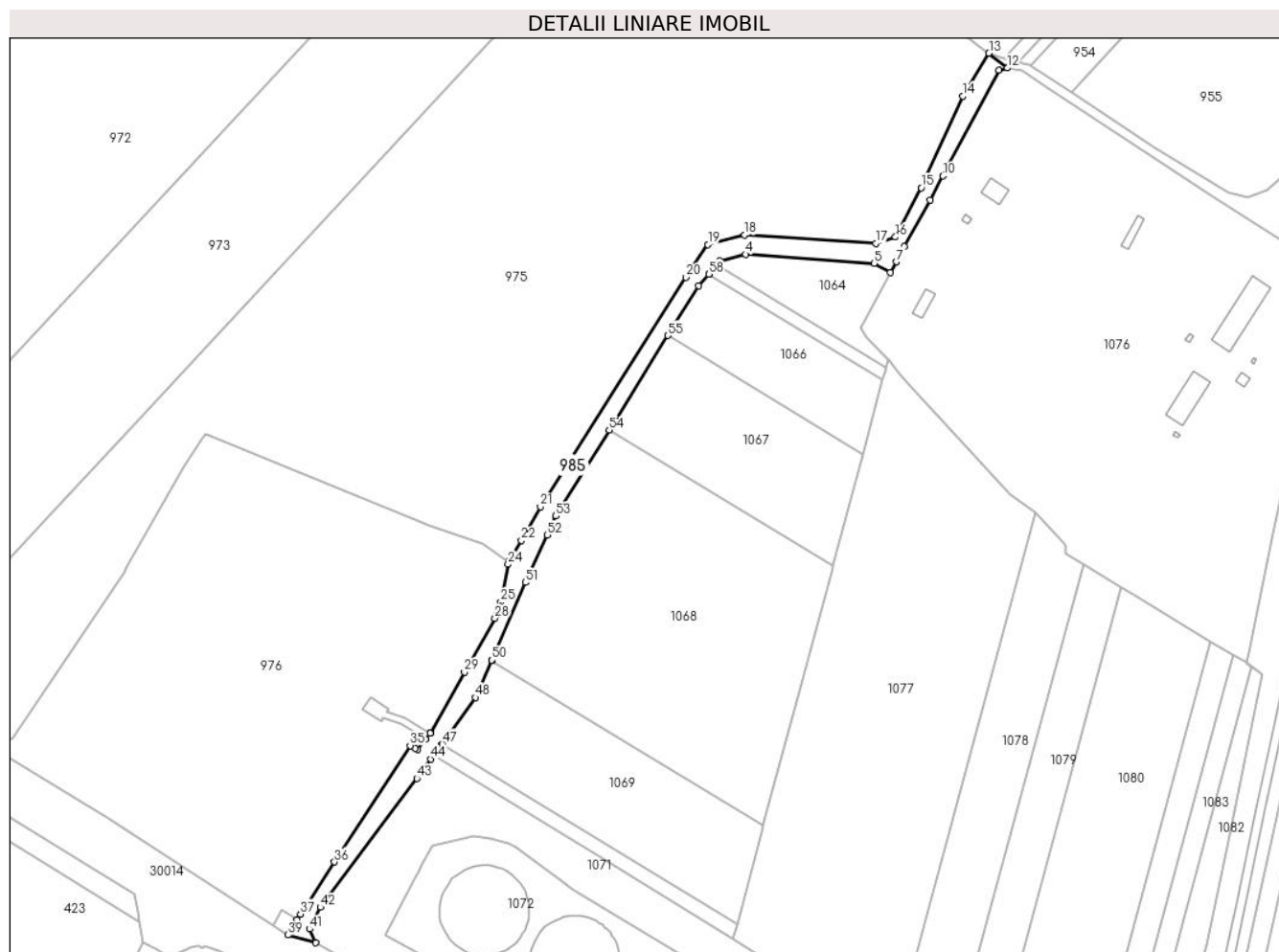
Inscrieri privind dezmembramintele dreptului de proprietate, drepturi reale de garanție și sarcini	Referințe
NU SUNT	

## Anexa Nr. 1 La Partea I

## Teren

Nr cadastral	Suprafața (mp)*	Observații / Referințe
	6.744	

\* Suprafața este determinată în planul de proiecție Stereo 70.



## Date referitoare la teren

Crt	Categorie folosință	Intravilan	Suprafața (mp)	Tarla	Parcelă	Nr. topo	Observații / Referințe
1	drum	DA	235	-	-	-	
2	drum	DA	1.890	-	-	-	
3	drum	DA	35	-	-	-	
4	drum	NU	3.286	-	-	-	
5	drum	DA	1.298	-	-	-	

## Lungime Segmente

1) Valorile lungimilor segmentelor sunt obținute din proiecție în plan.

Punct început	X / Y	Punct sfârșit	X / Y	Lungime segment
1	572.805,6 388.320,909	2	572.805,749 388.321,081	0.228
2	572.805,749 388.321,081	3	572.807,66 388.323,3	2.928
3	572.807,66 388.323,3	4	572.821,88 388.327,1	14.719
4	572.821,88 388.327,1	5	572.893,684 388.321,903	71.992
5	572.893,684 388.321,903	6	572.902,878 388.316,961	10.438
6	572.902,878 388.316,961	7	572.906,077 388.322,877	6.726
7	572.906,077 388.322,877	8	572.910,617 388.331,342	9.606
8	572.910,617 388.331,342	9	572.925,11 388.357,271	29.705
9	572.925,11 388.357,271	10	572.932,269 388.370,837	15.339



Punct început	X / Y	Punct sfârșit	X / Y	Lungime segment	Punct început	X / Y	Punct sfârșit	X / Y	Lungime segment	Punct început	X / Y	Punct sfârșit	X / Y	Lungime segment
10	572.932,269 388.370,837	11	572.963,393 388.429,979	66.832	11	572.963,393 388.429,979	12	572.968,294 388.431,097	5.027	12	572.968,294 388.431,097	13	572.957,91 388.439,33	13.252
13	572.957,91 388.439,33	14	572.943,437 388.415,345	28.013	14	572.943,437 388.415,345	15	572.920,07 388.364,24	56.194	15	572.920,07 388.364,24	16	572.905,67 388.336,67	31.104
16	572.905,67 388.336,67	17	572.894,68 388.333,19	11.528	17	572.894,68 388.333,19	18	572.821,42 388.337,86	73.409	18	572.821,42 388.337,86	19	572.800,89 388.332,52	21.213
19	572.800,89 388.332,52	20	572.788,56 388.314,22	22.066	20	572.788,56 388.314,22	21	572.707,29 388.186,03	151.781	21	572.707,29 388.186,03	22	572.696,77 388.167,26	21.517
22	572.696,77 388.167,26	23	572.689,511 388.155,446	13.866	23	572.689,511 388.155,446	24	572.689,229 388.153,986	1.487	24	572.689,229 388.153,986	25	572.685,16 388.132,939	21.437
25	572.685,16 388.132,939	26	572.684,652 388.130,311	2.677	26	572.684,652 388.130,311	27	572.682,988 388.125,854	4.757	27	572.682,988 388.125,854	28	572.681,836 388.123,822	2.336
28	572.681,836 388.123,822	29	572.664,789 388.093,767	34.553	29	572.664,789 388.093,767	30	572.645,944 388.060,154	38.535	30	572.645,944 388.060,154	31	572.645,578 388.059,5	0.749
31	572.645,578 388.059,5	32	572.643,199 388.056,422	3.89	32	572.643,199 388.056,422	33	572.638,63 388.050,51	7.472	33	572.638,63 388.050,51	34	572.637,203 388.051,261	1.613
34	572.637,203 388.051,261	35	572.634,47 388.052,7	3.089	35	572.634,47 388.052,7	36	572.592,169 387.987,743	77.516	36	572.592,169 387.987,743	37	572.573,21 387.958,63	34.742
37	572.573,21 387.958,63	38	572.571,316 387.955,492	3.665	38	572.571,316 387.955,492	39	572.566,15 387.946,93	10.0	39	572.566,15 387.946,93	40	572.581,58 387.942,6	16.026
40	572.581,58 387.942,6	41	572.578,32 387.950,27	8.334	41	572.578,32 387.950,27	42	572.584,32 387.962,43	13.56	42	572.584,32 387.962,43	43	572.638,26 388.034,35	89.9
43	572.638,26 388.034,35	44	572.646,111 388.045,136	13.341	44	572.646,111 388.045,136	45	572.647,81 388.047,47	2.887	45	572.647,81 388.047,47	46	572.652,142 388.053,407	7.349
46	572.652,142 388.053,407	47	572.652,364 388.053,712	0.377	47	572.652,364 388.053,712	48	572.671,145 388.079,495	31.898	48	572.671,145 388.079,495	49	572.680,026 388.100,112	22.448
49	572.680,026 388.100,112	50	572.680,147 388.100,393	0.306	50	572.680,147 388.100,393	51	572.698,87 388.143,858	47.326	51	572.698,87 388.143,858	52	572.711,088 388.170,379	29.2
52	572.711,088 388.170,379	53	572.715,962 388.180,958	11.648	53	572.715,962 388.180,958	54	572.745,717 388.228,891	56.417	54	572.745,717 388.228,891	55	572.778,475 388.281,663	62.113
55	572.778,475 388.281,663	56	572.795,753 388.309,497	32.761	56	572.795,753 388.309,497	57	572.801,322 388.315,95	8.524	57	572.801,322 388.315,95	58	572.801,397 388.316,037	0.115
58	572.801,397 388.316,037	1	572.805,6 388.320,909	6.434										

\*\* Lungimile segmentelor sunt determinate în planul de proiecție Stereo 70 și sunt rotunjite la 1 milimetru.

\*\*\* Distanța dintre puncte este formată din segmente cumulate ce sunt mai mici decât valoarea 1 milimetru.



**DATE DESPRE IMOBILUL NR. 986**

Oficiul de Cadastru și Publicitate Imobiliară PRAHOVA  
Biroul de Cadastru și Publicitate Imobiliară Ploiești

**A. Partea I. Descrierea imobilului**

TEREN Extravilan

Adresa: Jud. Prahova

Nr. Crt	Nr cadastral Nr. topografic	Suprafața* (mp)	Observații / Referințe
A1		15.000	Sector cadastral:64 Teren neimprejmuit;

**B. Partea II. Proprietari și acte**

Inscrieri privitoare la dreptul de proprietate și alte drepturi reale		Referințe
/		
Act Administrativ nr. 100049, din 09/07/2002 emis de CJSDPAT PRAHOVA;		
B1	Intabulare, drept de PROPRIETATE, dobandit prin Reconstituire, cota actuala 1/1, cota initiala 1/1 1) TUDOR ALEXANDRU ARSENIA	A1

**C. Partea III. SARCINI .**

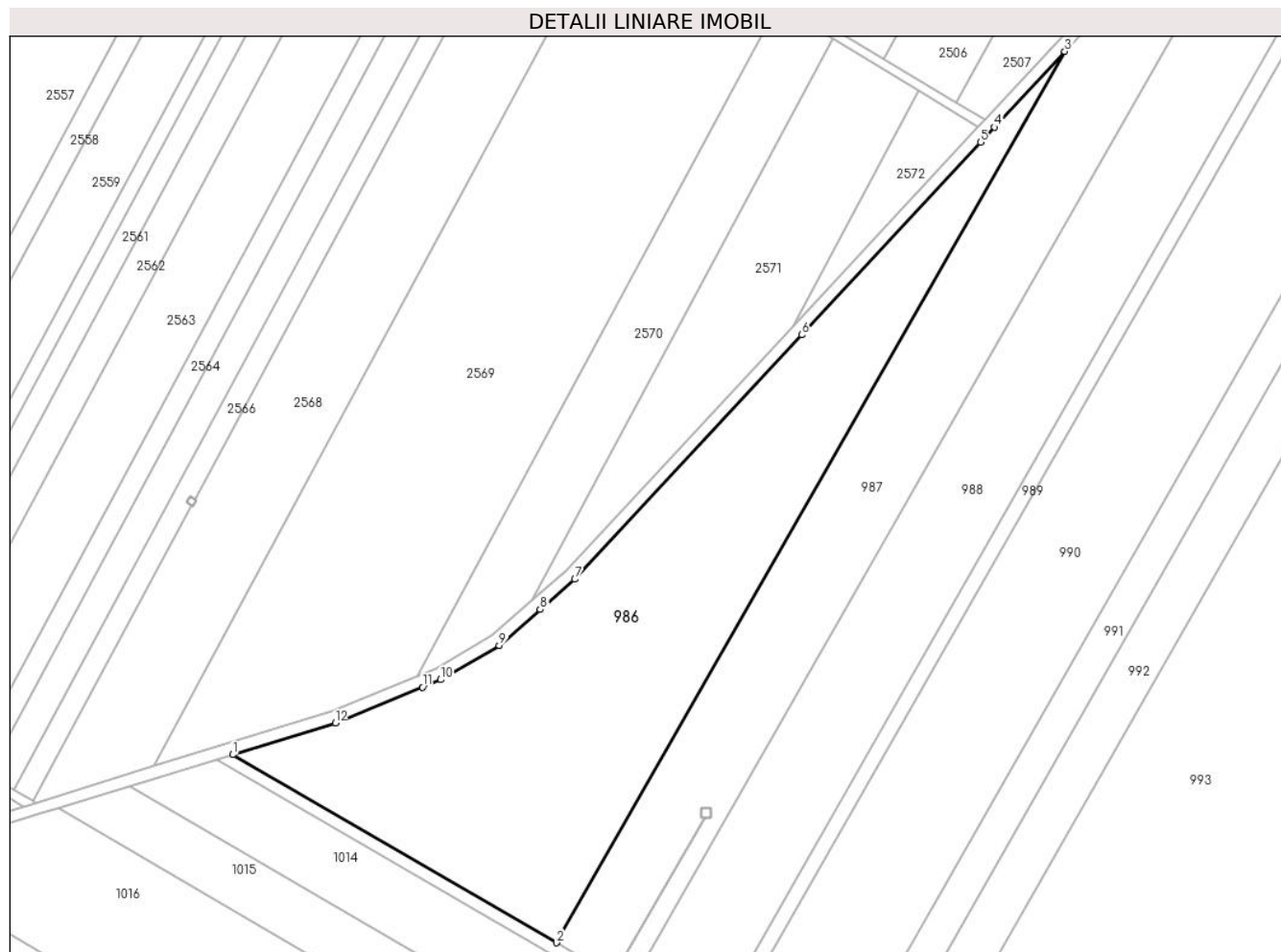
Inscrieri privind dezmembramintele dreptului de proprietate, drepturi reale de garanție și sarcini	Referințe
NU SUNT	

## Anexa Nr. 1 La Partea I

## Teren

Nr cadastral	Suprafața (mp)*	Observații / Referințe
	15.000	

\* Suprafața este determinată în planul de proiecție Stereo 70.



## Date referitoare la teren

Crt	Categorie folosință	Intra vilan	Suprafața (mp)	Tarla	Parcelă	Nr. topo	Observații / Referințe
1	arabil	NU	15.000	42	864/23	-	

## Lungime Segmente

1) Valorile lungimilor segmentelor sunt obținute din proiecție în plan.

Punct început	X / Y	Punct sfârșit	X / Y	Lungime segment (** (m)
1	571.343,986 387.885,296	2	571.450,747 387.823,355	123.429
2	571.450,747 387.823,355	3	571.618,286 388.116,854	337.951
3	571.618,286 388.116,854	4	571.595,11 388.091,912	34.047
4	571.595,11 388.091,912	5	571.590,503 388.086,954	6.768
5	571.590,503 388.086,954	6	571.531,574 388.023,536	86.571

Punct început	X / Y	Punct sfârșit	X / Y	Lungime segment (** (m)
6	571.531,574 388.023,536	7	571.456,764 387.943,028	109.9
7	571.456,764 387.943,028	8	571.445,355 387.933,066	15.146
8	571.445,355 387.933,066	9	571.431,872 387.921,293	17.9
9	571.431,872 387.921,293	10	571.412,495 387.909,984	22.436
10	571.412,495 387.909,984	11	571.406,552 387.907,536	6.427
11	571.406,552 387.907,536	12	571.377,808 387.895,695	31.087
12	571.377,808 387.895,695	1	571.343,986 387.885,296	35.385

\*\* Lungimile segmentelor sunt determinate în planul de proiecție Stereo 70 și sunt rotunjite la 1 milimetru.

\*\*\* Distanța dintre puncte este formată din segmente cumulate ce sunt mai mici decât valoarea 1 milimetru.



**DATE DESPRE IMOBILUL NR. 987**

Oficiul de Cadastru și Publicitate Imobiliară PRAHOVA  
Biroul de Cadastru și Publicitate Imobiliară Ploiești

**A. Partea I. Descrierea imobilului**

TEREN Extravilan

Adresa: Jud. Prahova

Nr. Crt	Nr cadastral Nr. topografic	Suprafața* (mp)	Observații / Referințe
A1		11.200	Sector cadastral:64 Teren neimprejmuit;

**B. Partea II. Proprietari și acte**

Inscrieri privitoare la dreptul de proprietate și alte drepturi reale	Referințe
/	
Act Administrativ nr. 100038, din 08/07/2002 emis de CJSDPAT PRAHOVA;	
B1	A1
Intabulare, drept de PROPRIETATE, dobandit prin Reconstituire, cota actuala 1/1, cota initiala 1/1	
1) PĂTRASCU FLOAREA	

**C. Partea III. SARCINI .**

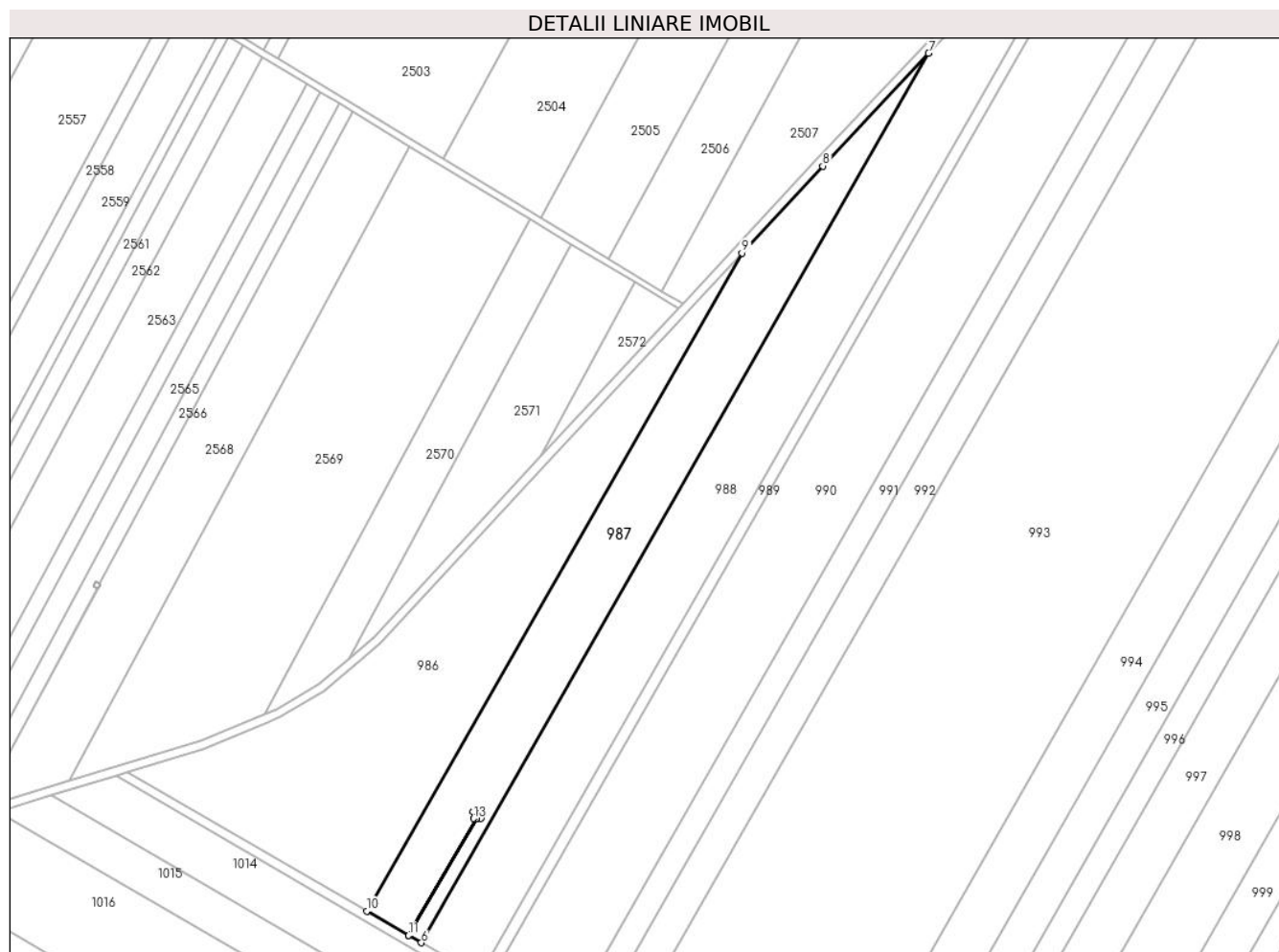
Inscrieri privind dezmembramintele dreptului de proprietate, drepturi reale de garanție și sarcini	Referințe
NU SUNT	

## Anexa Nr. 1 La Partea I

## Teren

Nr cadastral	Suprafața (mp)*	Observații / Referințe
	11.200	

\* Suprafața este determinată în planul de proiecție Stereo 70.



## Date referitoare la teren

Crt	Categorie folosință	Intravilan	Suprafața (mp)	Tarla	Parcelă	Nr. topo	Observații / Referințe
1	arabil	NU	11.200	42	864/22	-	

## Lungime Segmente

1) Valorile lungimilor segmentelor sunt obținute din proiecție în plan.

Punct început	X / Y	Punct sfârșit	X / Y	Lungime segment (** (m)
1	571.498,362 387.867,597	2	571.501,679 387.867,619	3.317
2	571.501,679 387.867,619	3	571.501,721 387.864,628	2.991
3	571.501,721 387.864,628	4	571.499,842 387.864,659	1.879
4	571.499,842 387.864,659	5	571.469,547 387.812,447	60.365
5	571.469,547 387.812,447	6	571.475,13 387.809,208	6.455



Punct început	X / Y	Punct sfârșit	X / Y	Lungime segment (** (m)
6	571.475,13 387.809,208	7	571.701,62 388.205,978	456.863
7	571.701,62 388.205,978	8	571.654,372 388.155,688	69.003
8	571.654,372 388.155,688	9	571.618,286 388.116,854	53.012
9	571.618,286 388.116,854	10	571.450,747 387.823,355	337.951
10	571.450,747 387.823,355	11	571.469,503 387.812,472	21.685
11	571.469,503 387.812,472	12	571.499,785 387.864,66	60.337
12	571.499,785 387.864,66	13	571.498,393 387.864,683	1.392
13	571.498,393 387.864,683	1	571.498,362 387.867,597	2.914

\*\* Lungimile segmentelor sunt determinate în planul de proiecție Stereo 70 și sunt rotunjite la 1 milimetru.

\*\*\* Distanța dintre puncte este formată din segmente cumulate ce sunt mai mici decât valoarea 1 milimetru.



**DATE DESPRE IMOBILUL NR. 988**

Oficiul de Cadastru și Publicitate Imobiliară PRAHOVA  
Biroul de Cadastru și Publicitate Imobiliară Ploiești

**A. Partea I. Descrierea imobilului**

TEREN Extravilan

Adresa: Jud. Prahova

Nr. Crt	Nr cadastral Nr. topografic	Suprafața* (mp)	Observații / Referințe
A1		15.500	Sector cadastral:64 Teren neimprejmit;

**B. Partea II. Proprietari și acte**

Inscrieri privitoare la dreptul de proprietate și alte drepturi reale	Referințe
/	
Act Administrativ nr. 100039, din 09/07/2002 emis de CJSDPAT PRAHOVA;	
B1	A1
Intabulare, drept de PROPRIETATE, dobandit prin Reconstituire, cota actuala 1/1, cota initiala 1/1	
1) <b>MARIS VIRGINIA</b>	
2) <b>MORARU MAGDALENA</b>	
3) <b>ANASTASESCU SULTANA</b>	

**C. Partea III. SARCINI .**

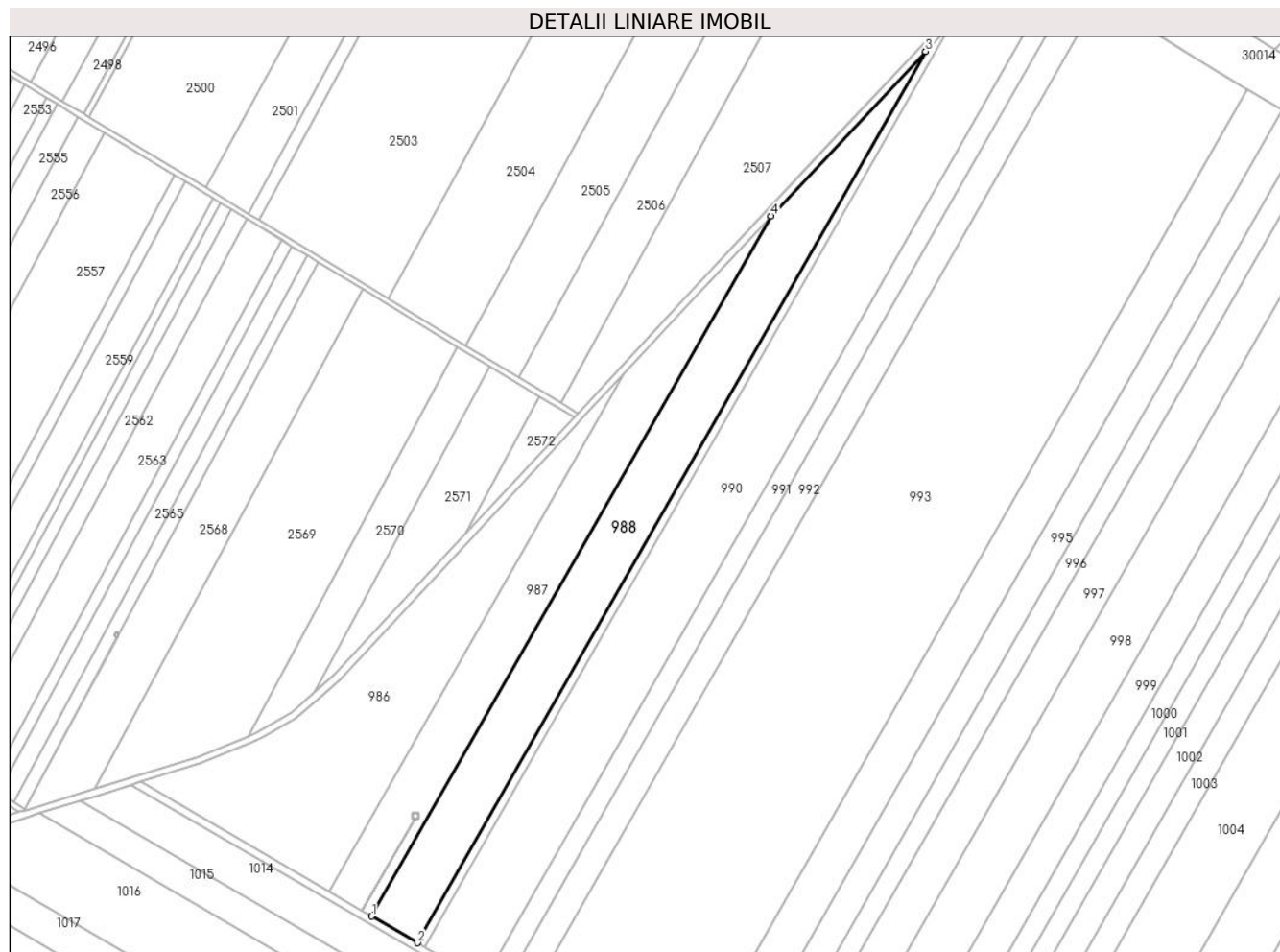
Inscrieri privind dezmembramintele dreptului de proprietate, drepturi reale de garanție și sarcini	Referințe
NU SUNT	

## Anexa Nr. 1 La Partea I

## Teren

Nr cadastral	Suprafața (mp)*	Observații / Referințe
	15.500	

\* Suprafața este determinată în planul de proiecție Stereo 70.



## Date referitoare la teren

Crt	Categorie folosință	Intravilan	Suprafața (mp)	Tarla	Parcelă	Nr. topo	Observații / Referințe
1	arabil	NU	15.500	42	864/21	-	

## Lungime Segmente

1) Valorile lungimilor segmentelor sunt obținute din proiecție în plan.

Punct început	X / Y	Punct sfârșit	X / Y	Lungime segment (** (m)
1	571.475,13 387.809,208	2	571.500,955 387.794,225	29.857
2	571.500,955 387.794,225	3	571.789,222 388.299,218	581.477
3	571.789,222 388.299,218	4	571.701,62 388.205,978	127.937
4	571.701,62 388.205,978	1	571.475,13 387.809,208	456.863

\*\* Lungimile segmentelor sunt determinate în planul de proiecție Stereo 70 și sunt rotunjite la 1 milimetru.

**\*\*\* Distanţa dintre puncte este formată din segmente cumulate ce sunt mai mici decât valoarea 1 milimetru.**



**DATE DESPRE IMOBILUL NR. 989**

Oficiul de Cadastru și Publicitate Imobiliară PRAHOVA  
Biroul de Cadastru și Publicitate Imobiliară Ploiești

**A. Partea I. Descrierea imobilului**

TEREN Extravilan

Adresa: Jud. Prahova

Nr. Crt	Nr cadastral Nr. topografic	Suprafața* (mp)	Observații / Referințe
A1		3.000	Sector cadastral:64 Teren neimprejmuit;

**B. Partea II. Proprietari și acte**

Inscrieri privitoare la dreptul de proprietate și alte drepturi reale	Referințe
/	
Act Administrativ nr. 30, din 30/09/2002 emis de CJSDPAT PRAHOVA;	
B1	A1
Intabulare, drept de PROPRIETATE, dobândit prin Reconstituire, cota actuala 1/1, cota initiala 1/1	
1) DOBROGEANU ECATERINA	

**C. Partea III. SARCINI .**

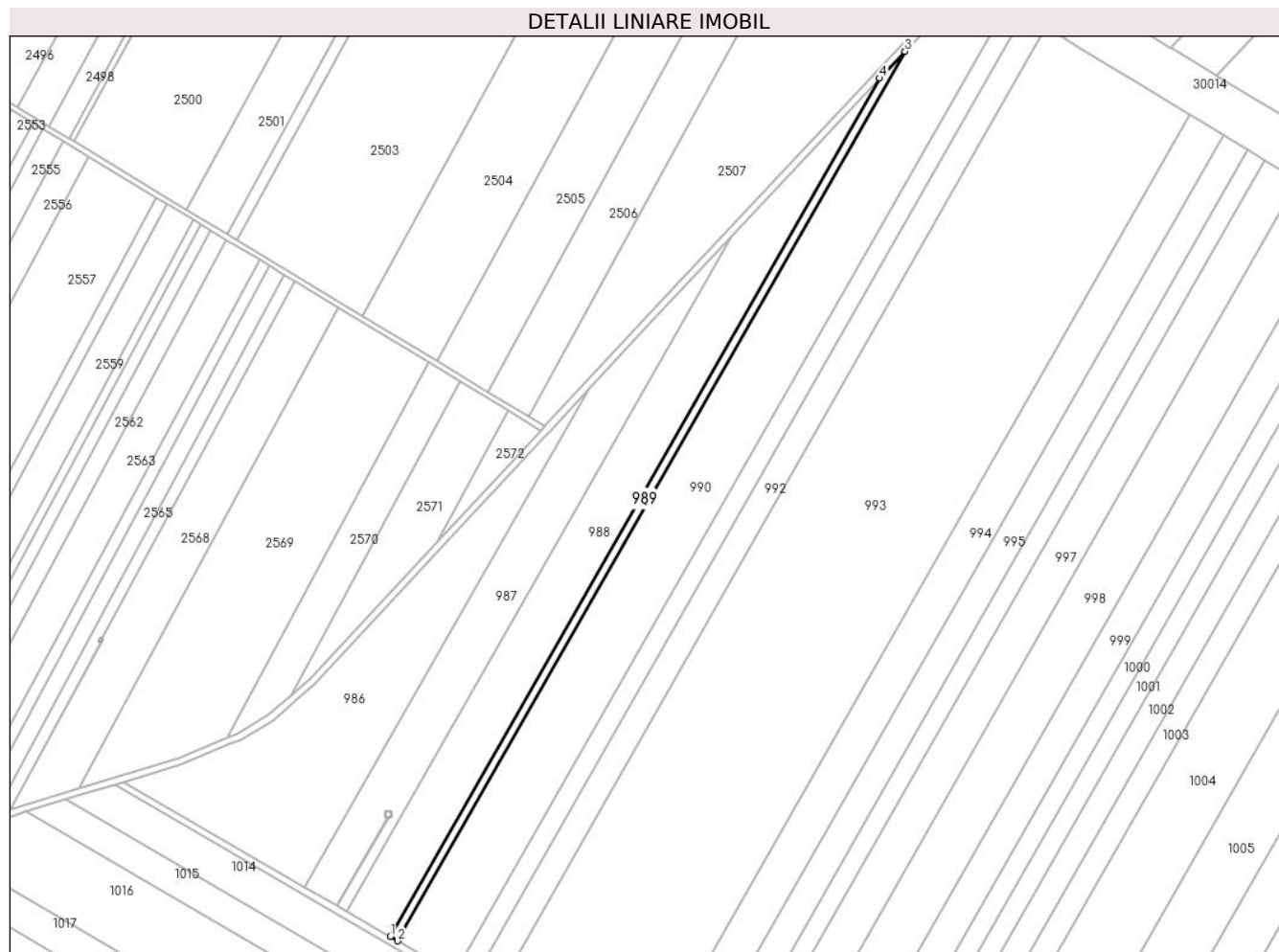
Inscrieri privind dezmembramintele dreptului de proprietate, drepturi reale de garanție și sarcini	Referințe
NU SUNT	

## Anexa Nr. 1 La Partea I

## Teren

Nr cadastral	Suprafața (mp)*	Observații / Referințe
	3.000	

\* Suprafața este determinată în planul de proiecție Stereo 70.



## Date referitoare la teren

Crt	Categorie folosință	Intravilan	Suprafața (mp)	Tarla	Parcelă	Nr. topo	Observații / Referințe
1	arabil	NU	3.000	42	864/20	-	

## Lungime Segmente

1) Valorile lungimilor segmentelor sunt obținute din proiecție în plan.

Punct început	X / Y	Punct sfârșit	X / Y	Lungime segment (** (m)
1	571.500,955 387.794,225	2	571.505,338 387.791,682	5.067
2	571.505,338 387.791,682	3	571.804,09 388.315,043	602.627
3	571.804,09 388.315,043	4	571.789,222 388.299,218	21.714
4	571.789,222 388.299,218	1	571.500,955 387.794,225	581.477

\*\* Lungimile segmentelor sunt determinate în planul de proiecție Stereo 70 și sunt rotunjite la 1 milimetru.



**\*\*\* Distanţa dintre puncte este formată din segmente cumulate ce sunt mai mici decât valoarea 1 milimetru.**



**DATE DESPRE IMOBILUL NR. 990**

Oficiul de Cadastru și Publicitate Imobiliară PRAHOVA  
Biroul de Cadastru și Publicitate Imobiliară Ploiești

**A. Partea I. Descrierea imobilului**

TEREN Extravilan

Adresa: Jud. Prahova

Nr. Crt	Nr cadastral Nr. topografic	Suprafața* (mp)	Observații / Referințe
A1		25.000	Sector cadastral:64 Teren neimprejmuit;

**B. Partea II. Proprietari și acte**

Inscrieri privitoare la dreptul de proprietate și alte drepturi reale		Referințe
/		
Act Administrativ nr. 65476, din 18/04/2002 emis de CJSDPAT PRAHOVA;		
B1	Intabulare, drept de PROPRIETATE, dobandit prin Reconstituire, cota actuala 1/1, cota initiala 1/1 1) <b>NEGRESCU I MARIA EMILIA</b> 2) <b>MANESCU I SORIN</b> 3) <b>MANESCU MARIA</b>	A1

**C. Partea III. SARCINI .**

Inscrieri privind dezmembramintele dreptului de proprietate, drepturi reale de garanție și sarcini	Referințe
NU SUNT	

## Anexa Nr. 1 La Partea I

## Teren

Nr cadastral	Suprafața (mp)*	Observații / Referințe
	25.000	

\* Suprafața este determinată în planul de proiecție Stereo 70.



## Date referitoare la teren

Crt	Categorie folosință	Intra vilan	Suprafața (mp)	Tarla	Parcelă	Nr. topo	Observații / Referințe
1	arabil	NU	25.000	42	864/19	-	

## Lungime Segmente

1) Valorile lungimilor segmentelor sunt obținute din proiecție în plan.

Punct început	X / Y	Punct sfârșit	X / Y	Lungime segment (** (m)
1	571.505,338 387.791,682	2	571.538,669 387.772,343	38.535
2	571.538,669 387.772,343	3	571.864,604 388.343,323	657.459
3	571.864,604 388.343,323	4	571.864,135 388.343,612	0.551
4	571.864,135 388.343,612	5	571.844,971 388.355,369	22.483
5	571.844,971 388.355,369	6	571.841,96 388.357,629	3.765

Punct început	X / Y	Punct sfârșit	X / Y	Lungime segment (** (m)
6	571.841,96 388.357,629	7	571.828,009 388.340,501	22.091
7	571.828,009 388.340,501	8	571.804,09 388.315,043	34.932
8	571.804,09 388.315,043	1	571.505,338 387.791,682	602.627

\*\* Lungimile segmentelor sunt determinate în planul de proiecție Stereo 70 și sunt rotunjite la 1 milimetru.

\*\*\* Distanța dintre puncte este formată din segmente cumulate ce sunt mai mici decât valoarea 1 milimetru.



**DATE DESPRE IMOBILUL NR. 991**

Oficiul de Cadastru și Publicitate Imobiliară PRAHOVA  
Biroul de Cadastru și Publicitate Imobiliară Ploiești

**A. Partea I. Descrierea imobilului**

TEREN Extravilan

Adresa: Jud. Prahova

Nr. Crt	Nr cadastral Nr. topografic	Suprafața* (mp)	Observații / Referințe
A1		7.500	Sector cadastral:64 Teren neimprejmuit;

**B. Partea II. Proprietari și acte**

Inscrieri privitoare la dreptul de proprietate și alte drepturi reale		Referințe
/		
Act Administrativ nr. 65500, din 22/04/2002 emis de CJSDPAT PRAHOVA;		
B1	Intabulare, drept de PROPRIETATE, dobandit prin Reconstituire, cota actuala 1/1, cota initiala 1/1 1) MORARIU GH MIHAI	A1

**C. Partea III. SARCINI .**

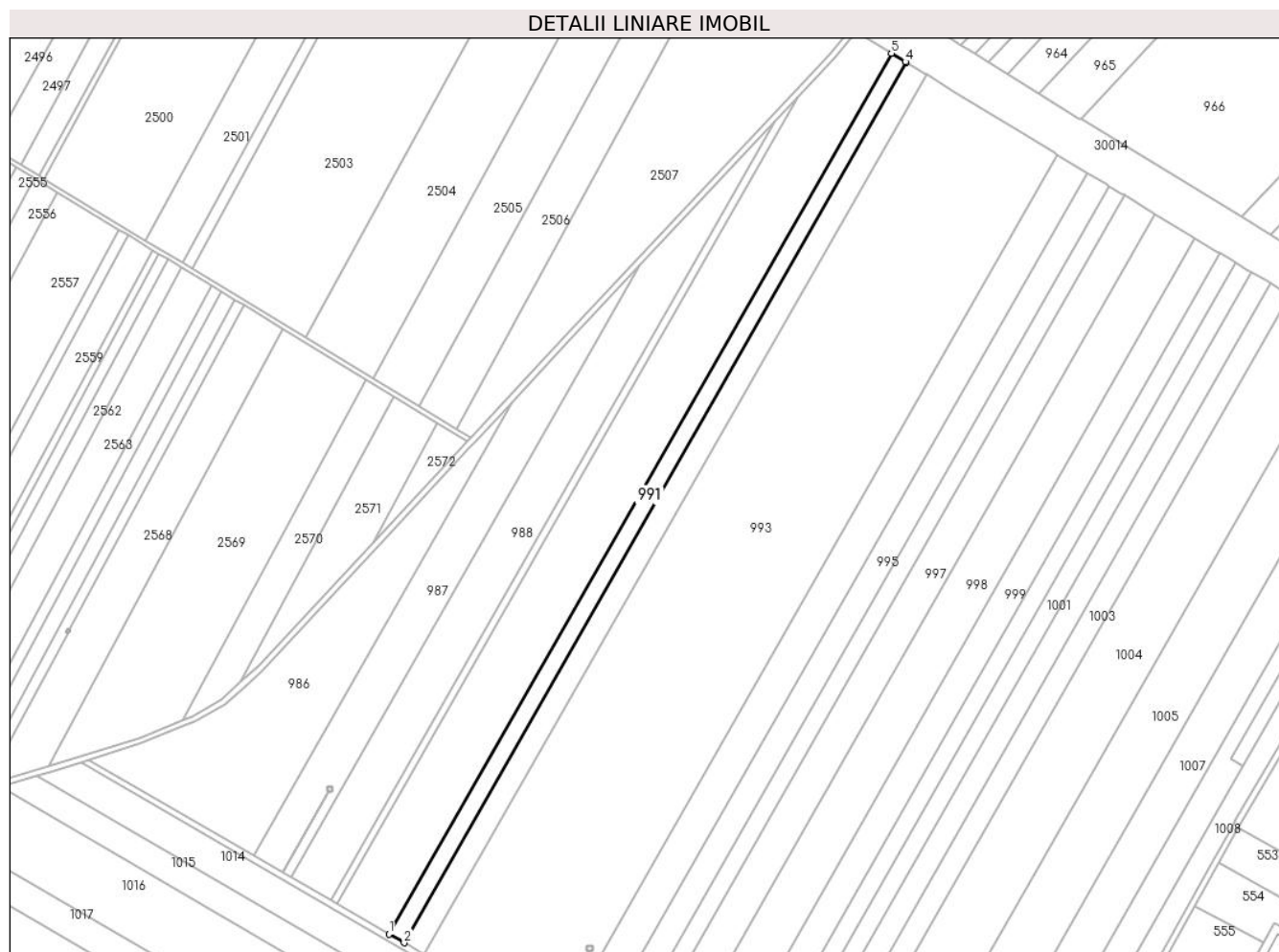
Inscrieri privind dezmembramintele dreptului de proprietate, drepturi reale de garanție și sarcini	Referințe
NU SUNT	

## Anexa Nr. 1 La Partea I

## Teren

Nr cadastral	Suprafața (mp)*	Observații / Referințe
	7.500	

\* Suprafața este determinată în planul de proiecție Stereo 70.



## Date referitoare la teren

Crt	Categorie folosință	Intravilan	Suprafața (mp)	Tarla	Parcelă	Nr. topo	Observații / Referințe
1	arabil	NU	7.500	42	864/18	-	

## Lungime Segmente

1) Valorile lungimilor segmentelor sunt obținute din proiecție în plan.

Punct început	X / Y	Punct sfârșit	X / Y	Lungime segment (** (m)
1	571.538,669 387.772,343	2	571.548,539 387.766,617	11.411
2	571.548,539 387.766,617	3	571.874,335 388.337,354	657.179
3	571.874,335 388.337,354	4	571.873,761 388.337,705	0.673
4	571.873,761 388.337,705	5	571.864,604 388.343,323	10.743
5	571.864,604 388.343,323	1	571.538,669 387.772,343	657.459



**\*\* Lungimile segmentelor sunt determinate în planul de proiecție Stereo 70 și sunt rotunjite la 1 milimetru.**

**\*\*\* Distanța dintre puncte este formată din segmente cumulate ce sunt mai mici decât valoarea 1 milimetru.**



**DATE DESPRE IMOBILUL NR. 992**

Oficiul de Cadastru și Publicitate Imobiliară PRAHOVA  
Biroul de Cadastru și Publicitate Imobiliară Ploiești

**A. Partea I. Descrierea imobilului**

TEREN Extravilan

Adresa: Jud. Prahova

Nr. Crt	Nr cadastral Nr. topografic	Suprafața* (mp)	Observații / Referințe
A1		10.000	Sector cadastral:64 Teren neimprejmuit;

**B. Partea II. Proprietari și acte**

Inscrieri privitoare la dreptul de proprietate și alte drepturi reale	Referințe
/	
Act Administrativ nr. 65496, din 19/04/2002 emis de CJSDPAT PRAHOVA;	
B1	A1
Intabulare, drept de PROPRIETATE, dobandit prin Reconstituire, cota actuala 1/1, cota initiala 1/1 1) DRAGOMIR ION AURELIAN	

**C. Partea III. SARCINI .**

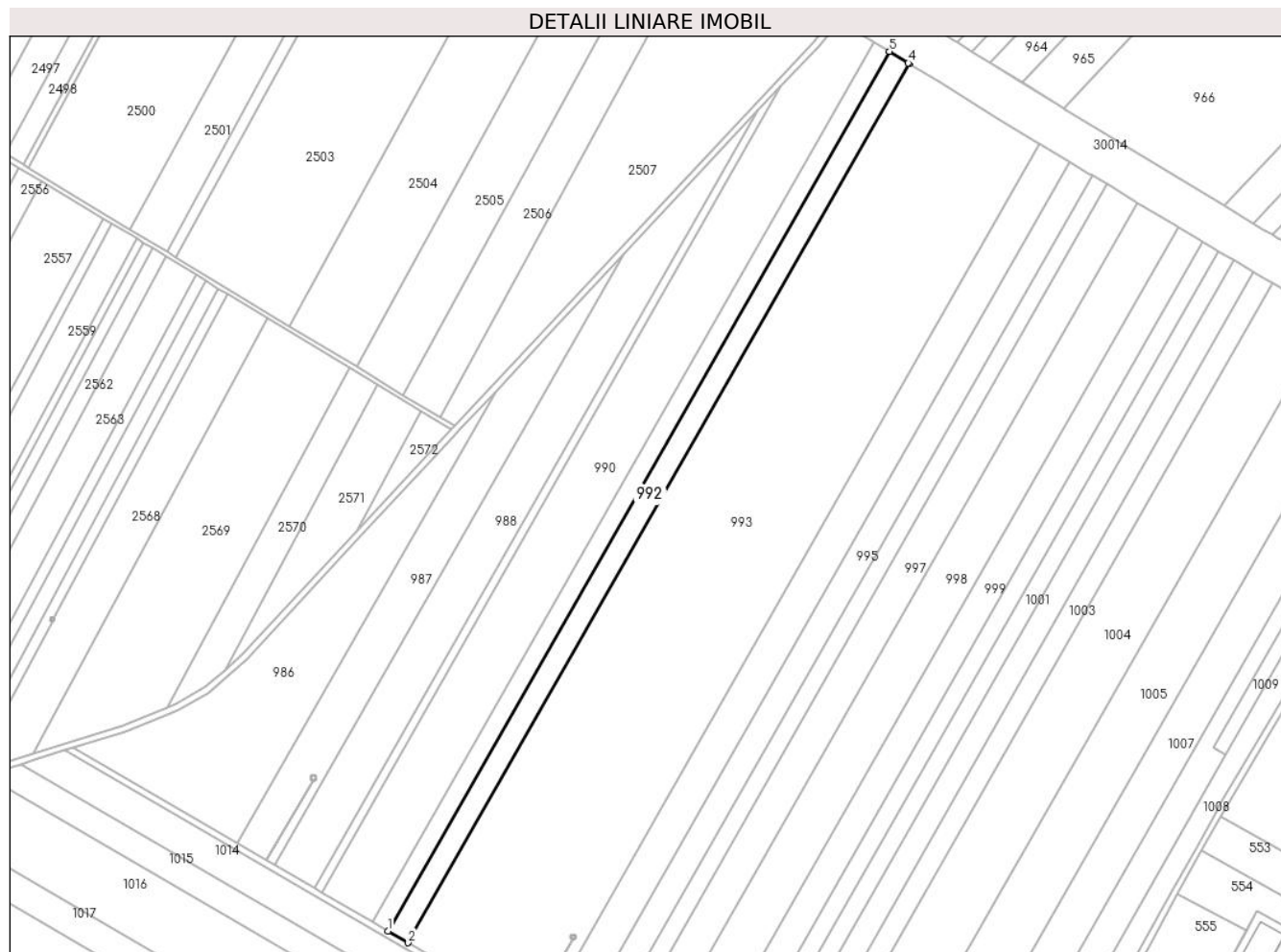
Inscrieri privind dezmembramintele dreptului de proprietate, drepturi reale de garanție și sarcini	Referințe
NU SUNT	

## Anexa Nr. 1 La Partea I

## Teren

Nr cadastral	Suprafața (mp)*	Observații / Referințe
	10.000	

\* Suprafața este determinată în planul de proiecție Stereo 70.



## Date referitoare la teren

Crt	Categorie folosință	Intravilan	Suprafața (mp)	Tarla	Parcelă	Nr. topo	Observații / Referințe
1	arabil	NU	10.000	42	864/17	-	

## Lungime Segmente

1) Valorile lungimilor segmentelor sunt obținute din proiecție în plan.

Punct început	X / Y	Punct sfârșit	X / Y	Lungime segment (** (m)
1	571.548,539 387.766,617	2	571.561,704 387.758,979	15.22
2	571.561,704 387.758,979	3	571.887,315 388.329,39	656.804
3	571.887,315 388.329,39	4	571.886,605 388.329,825	0.833
4	571.886,605 388.329,825	5	571.874,335 388.337,354	14.396
5	571.874,335 388.337,354	1	571.548,539 387.766,617	657.179

**\*\* Lungimile segmentelor sunt determinate în planul de proiecție Stereo 70 și sunt rotunjite la 1 milimetru.**

**\*\*\* Distanța dintre puncte este formată din segmente cumulate ce sunt mai mici decât valoarea 1 milimetru.**





## DATE DESPRE IMOBILUL NR. 993

Oficiul de Cadastru și Publicitate Imobiliară PRAHOVA  
Biroul de Cadastru și Publicitate Imobiliară Ploiești

## A. Partea I. Descrierea imobilului

TEREN Extravilan

Adresa: Jud. Prahova

Nr. Crt.	Nr cadastral Nr. topografic	Suprafața* (mp)	Observații / Referințe
A1	27863	65.000	Sector cadastral:64 Teren neimprejmut;

## B. Partea II. Proprietari și acte

Inscrieri privitoare la dreptul de proprietate și alte drepturi reale	Referințe	
<b>103122 / 12/10/2015</b>		
Act Notarial nr. 2397, din 09/10/2015 emis de NP DAVID CRISTIAN EMANUEL;		
B1	Se infiinteaza cartea funciara 27863 a imobilului cu numarul cadastral 27863/Paulesti, rezultat din alipirea urmatoarelor imobile:~nr.cad.1210 (id electronic 20373) din cf.1055(e:1055) (id electronic 20373) care se sisteaza;~nr.cad.1202 (id electronic 27177) din cf.1056(e:1056) (id electronic 27177) care se sisteaza;~nr.cad.1211 (id electronic 20371) din cf.1124(e:1124) (id electronic 20371) care se sisteaza;	A1
Act Notarial nr. FN, din 30/03/2008 emis de AV STOICA I. (certificat nr.Seria B nr.1544409/ emis de O.R.C. TRIBUNALUL PRAHOVA.);		
B5	se noteaza schimbarea denumirii societatii din SC VEARA VALENTI SRL IN SC SPANISH INVESTMENT SRL <i>OBSERVATII: pozitie transcrisa din CF 20371/Paulesti, incheierea nr. 44385din 26-06-2008</i>	A1
Act Notarial nr. FN, din 20/03/2008 emis de AV.STOICA I. (certificat nr.25703/08.04.2008 emis de Of.Reg. Comertului de pe langa Tribunalul Prahova;act nr.4332/05.05.2008 emis de Tribunalul Prahova;);		
B6	se noteaza schimbarea denumirii societatii din SC VERA VALENTI SRL in SC SPANISH INVESTMENT SRL <i>OBSERVATII: pozitie transcrisa din CF 20373/Paulesti, incheierea nr. 44470din 26-06-2008</i>	A1
Act Notarial nr. FN, din 20/03/2008 emis de AV.STOICA I. (certificat nr. de inregistrare mentiuni nr.25703/08.04.2008 emis de ORC TRIBUNALUL PRAHOVA;certificat nr.de inregistrare seria Bnr.1544409/13.05.2008 emis de ORC TRIBUNALUL PRAHOVA.);		
B7	se noteaza schimbarea denumirii societatii din SC VERA VALENTI SRL in SC SPANISH INVESTMENT SRL. <i>OBSERVATII: pozitie transcrisa din CF 27177/Paulesti, incheierea nr. 44472din 26-06-2008</i>	A1
Act Normativ nr. 17, din 07/03/2014 emis de PARLAMENTUL ROMANIEI;		
B8	se noteaza faptul ca imobilul se afla sub incidenta Legii nr. 17/2014 <i>OBSERVATII: pozitie transcrisa din CF 27177/Paulesti, incheierea nr. 7011din 28-01-2015</i>	A1
B9	se noteaza faptul ca imobilul se afla sub incidenta Legii nr.17/2014 <i>OBSERVATII: pozitie transcrisa din CF 20373/Paulesti, incheierea nr. 7570din 29-01-2015</i>	A1
B10	se noteaza faptul ca imobilul se afla sub incidenta Legii nr. 17/2014 <i>OBSERVATII: pozitie transcrisa din CF 20371/Paulesti, incheierea nr. 7577din 29-01-2015</i>	A1
Act Administrativ nr. C7809, din 15/09/2015 emis de OCPI - PH;		
B11	se noteaza din oficiu propunerea de alipire a imobilului <i>OBSERVATII: pozitie transcrisa din CF 20371/Paulesti, incheierea nr. 95042din 17-09-2015</i>	A1
Act Administrativ nr. C7809, din 15/09/2015 emis de OCPI PRAHOVA;		
B12	se noteaza din oficiu propunerea de alipire a imobilului <i>OBSERVATII: pozitie transcrisa din CF 27177/Paulesti, incheierea nr. 95049din 17-09-2015</i>	A1
Act Administrativ nr. C 7809, din 15/09/2015 emis de OCPI PRAHOVA;		
B13	se noteaza din oficiu propunerea de alipire a imobilului <i>OBSERVATII: pozitie transcrisa din CF 20373/Paulesti, incheierea nr. 95114din 17-09-2015</i>	A1
Act Notarial nr. 2397, din 09/10/2015 emis de NP DAVID CRISTIAN EMANUEL;		
B14	Intabulare, drept de PROPRIETATEalipire, dobandit prin Conventie, cota actuala 1/1, cota initiala 1/1 1) SC SPANISH INVESTMENT S.R.L., CIF:14312967	A1

Inscrieri privitoare la dreptul de proprietate și alte drepturi reale	Referințe
---	-----------

**C. Partea III. SARCINI .**

Inscrieri privind dezmembramintele dreptului de proprietate, drepturi reale de garanție și sarcini	Referințe
--	-----------

NU SUNT

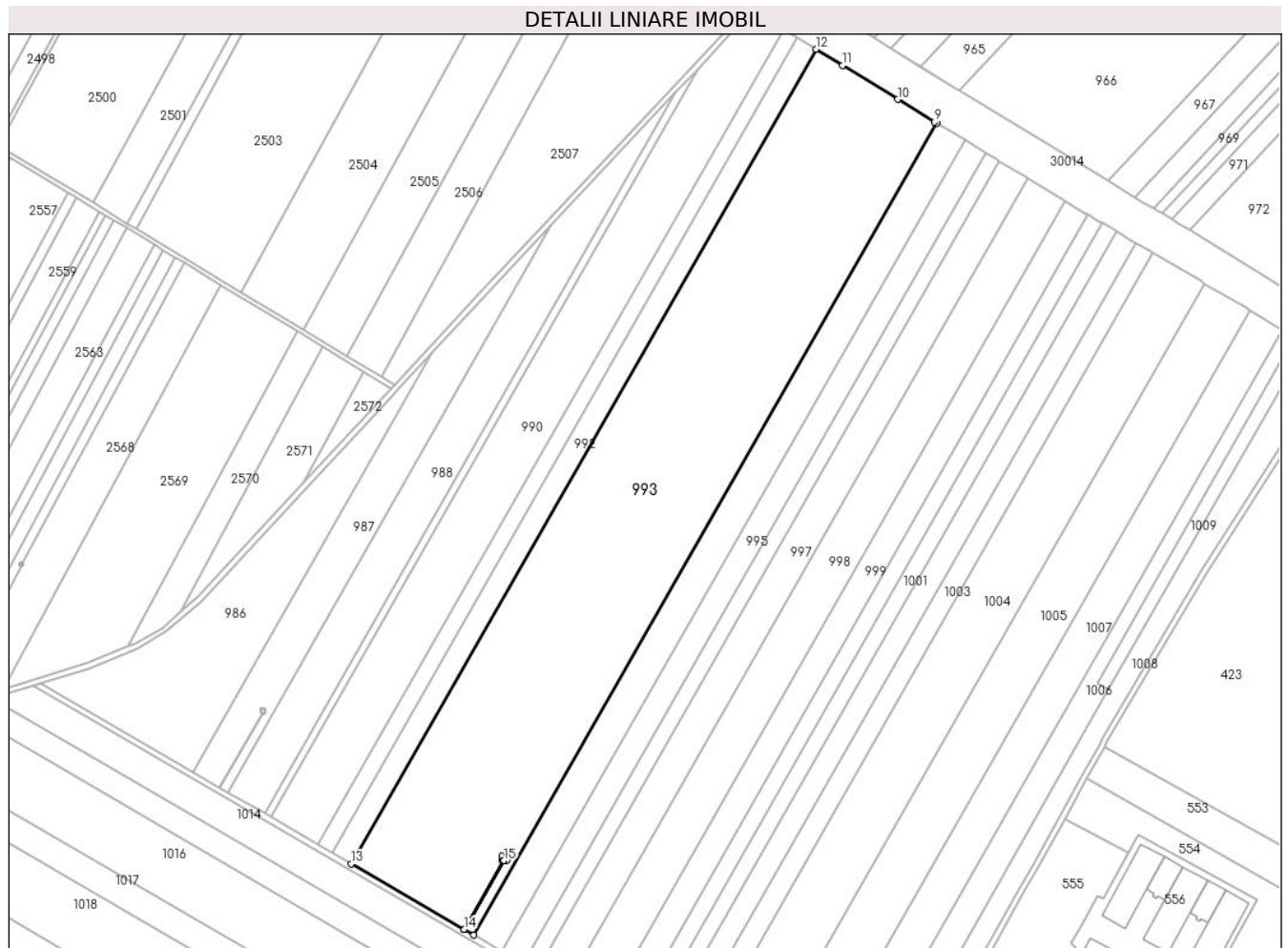


## Anexa Nr. 1 La Partea I

## Teren

Nr cadastral	Suprafața (mp)*	Observații / Referințe
27863	65.000	

\* Suprafața este determinată în planul de proiecție Stereo 70.



## Date referitoare la teren

Crt	Categorie folosință	Intravilan	Suprafața (mp)	Tarla	Parcelă	Nr. topo	Observații / Referințe
1	arabil	NU	65.000	42	864/14/2, 864/15, 864/16	-	

## Lungime Segmente

1) Valorile lungimilor segmentelor sunt obținute din proiecție în plan.

Punct început	X / Y	Punct sfârșit	X / Y	Lungime segment (** (m)
1	571.667,265 387.761,364	2	571.667,234 387.764,277	2.913
2	571.667,234 387.764,277	3	571.670,551 387.764,3	3.317
3	571.670,551 387.764,3	4	571.670,593 387.761,308	2.992
4	571.670,593 387.761,308	5	571.668,714 387.761,34	1.879

Punct început	X / Y	Punct sfârșit	X / Y	Lungime segment (** (m)
5	571.668,714 387.761,34	6	571.640,738 387.713,124	55.744
6	571.640,738 387.713,124	7	571.647,48 387.709,212	7.795
7	571.647,48 387.709,212	8	571.971,933 388.277,595	654.468
8	571.971,933 388.277,595	9	571.970,369 388.278,539	1.827
9	571.970,369 388.278,539	10	571.944,522 388.294,292	30.269
10	571.944,522 388.294,292	11	571.905,889 388.317,994	45.324
11	571.905,889 388.317,994	12	571.887,315 388.329,39	21.791
12	571.887,315 388.329,39	13	571.561,704 387.758,979	656.804
13	571.561,704 387.758,979	14	571.640,694 387.713,149	91.323
14	571.640,694 387.713,149	15	571.668,657 387.761,341	55.717
15	571.668,657 387.761,341	1	571.667,265 387.761,364	1.392

\*\* Lungimile segmentelor sunt determinate în planul de proiecție Stereo 70 și sunt rotunjite la 1 milimetru.

\*\*\* Distanța dintre puncte este formată din segmente cumulate ce sunt mai mici decât valoarea 1 milimetru.

**DATE DESPRE IMOBILUL NR. 994**

Oficiul de Cadastru și Publicitate Imobiliară PRAHOVA  
Biroul de Cadastru și Publicitate Imobiliară Ploiești

**A. Partea I. Descrierea imobilului**

TEREN Extravilan

Adresa: Jud. Prahova

Nr. Crt	Nr cadastral Nr. topografic	Suprafața* (mp)	Observații / Referințe
A1		15.000	Sector cadastral:64 Teren neimprejmuit;

**B. Partea II. Proprietari și acte**

Inscrieri privitoare la dreptul de proprietate și alte drepturi reale	Referințe
/	
Act Administrativ nr. 131, din 11/09/2003 emis de CJSIPT PRAHOVA;	
B1	A1
Intabulare, drept de PROPRIETATE, dobandit prin Reconstituire, cota actuala 1/1, cota initiala 1/1	
1) VASILE R GHEORGHE	

**C. Partea III. SARCINI .**

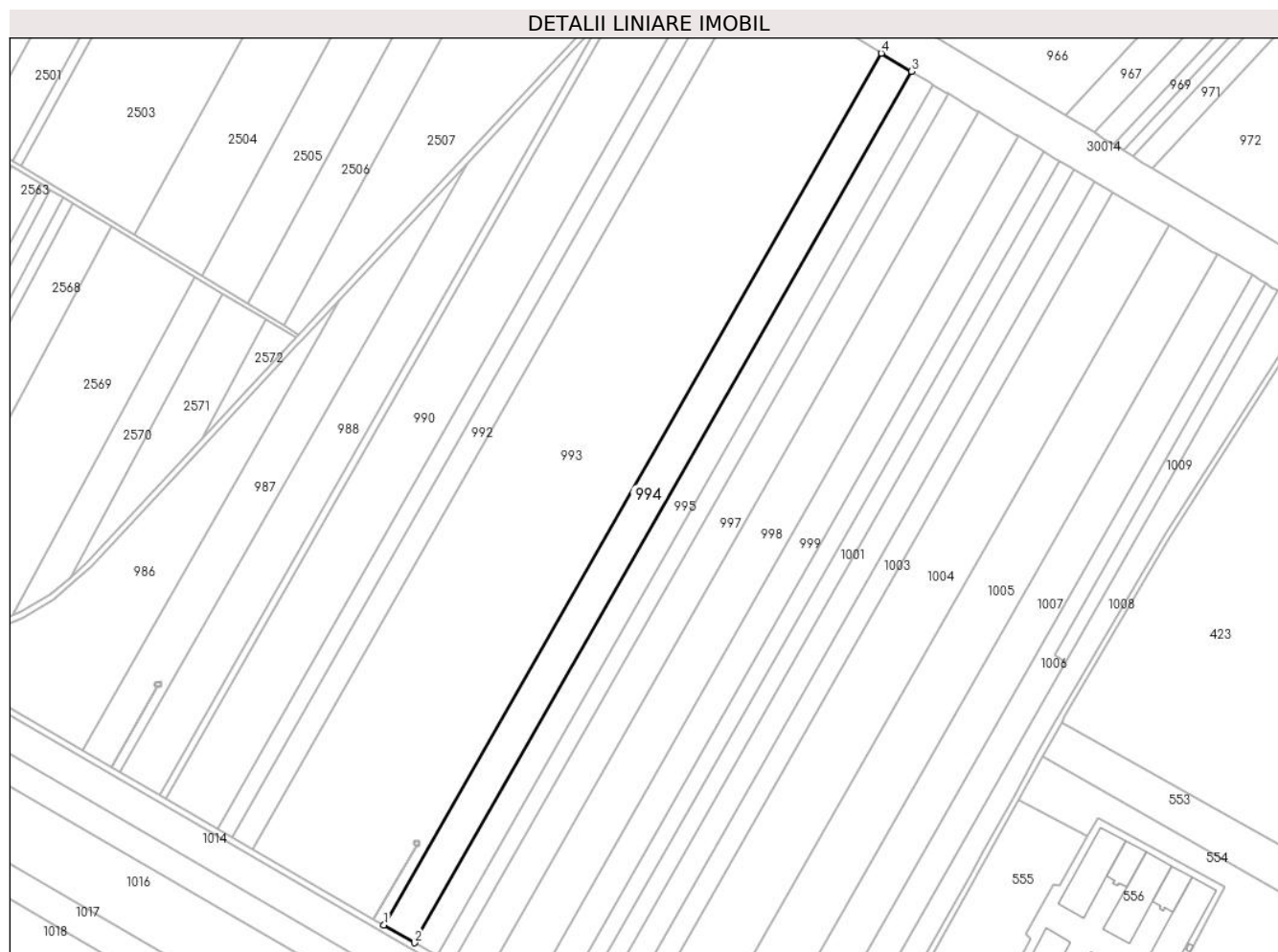
Inscrieri privind dezmembramintele dreptului de proprietate, drepturi reale de garanție și sarcini	Referințe
NU SUNT	

## Anexa Nr. 1 La Partea I

## Teren

Nr cadastral	Suprafața (mp)*	Observații / Referințe
	15.000	

\* Suprafața este determinată în planul de proiecție Stereo 70.



## Date referitoare la teren

Crt	Categorie folosință	Intravilan	Suprafața (mp)	Tarla	Parcelă	Nr. topo	Observații / Referințe
1	arabil	NU	15.000	42	864/14/1	-	

## Lungime Segmente

1) Valorile lungimilor segmentelor sunt obținute din proiecție în plan.

Punct început	X / Y	Punct sfârșit	X / Y	Lungime segment (** (m)
1	571.647,48 387.709,212	2	571.667,311 387.697,707	22.927
2	571.667,311 387.697,707	3	571.991,568 388.265,747	654.073
3	571.991,568 388.265,747	4	571.971,933 388.277,595	22.933
4	571.971,933 388.277,595	1	571.647,48 387.709,212	654.468

\*\* Lungimile segmentelor sunt determinate în planul de proiecție Stereo 70 și sunt rotunjite la 1 milimetru.

**\*\*\* Distanţa dintre puncte este formată din segmente cumulate ce sunt mai mici decât valoarea 1 milimetru.**



**DATE DESPRE IMOBILUL NR. 995**

Oficiul de Cadastru și Publicitate Imobiliară PRAHOVA  
Biroul de Cadastru și Publicitate Imobiliară Ploiești

**A. Partea I. Descrierea imobilului**

TEREN Extravilan

Adresa: Jud. Prahova

Nr. Crt	Nr cadastral Nr. topografic	Suprafața* (mp)	Observații / Referințe
A1		11.000	Sector cadastral:64 Teren neimprejmuit;

**B. Partea II. Proprietari și acte**

Inscrieri privitoare la dreptul de proprietate și alte drepturi reale		Referințe
/		
Act Administrativ nr. 100055, din 09/07/2002 emis de CJSDPAT PRAHOVA (T 42_P 864.14_TP 100055_Toma Elena (2));		
B1	Intabulare, drept de PROPRIETATE, dobandit prin Reconstituire, cota actuala 1/1, cota initiala 1/1 1) BUDAȘCU FLOAREA DEFUNCT:Da	A1

**C. Partea III. SARCINI .**

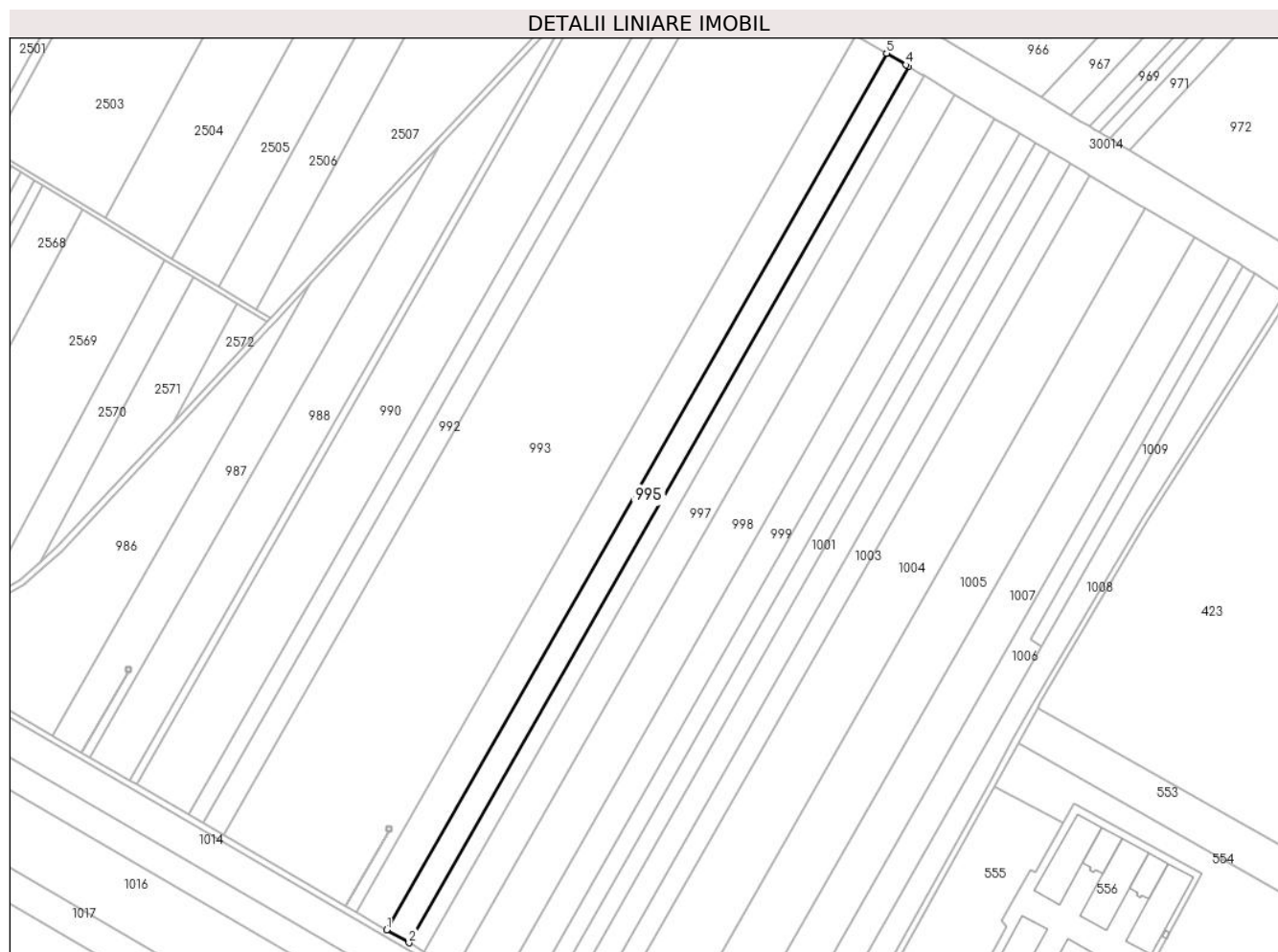
Inscrieri privind dezmembramintele dreptului de proprietate, drepturi reale de garanție și sarcini	Referințe
NU SUNT	

## Anexa Nr. 1 La Partea I

## Teren

Nr cadastral	Suprafața (mp)*	Observații / Referințe
	11.000	

\* Suprafața este determinată în planul de proiecție Stereo 70.



## Date referitoare la teren

Crt	Categorie folosință	Intravilan	Suprafața (mp)	Tarla	Parcelă	Nr. topo	Observații / Referințe
1	arabil	NU	11.000	42	864/14	-	

## Lungime Segmente

1) Valorile lungimilor segmentelor sunt obținute din proiecție în plan.

Punct început	X / Y	Punct sfârșit	X / Y	Lungime segment (** (m)
1	571.667,311 387.697,707	2	571.681,861 387.689,265	16.822
2	571.681,861 387.689,265	3	572.005,975 388.257,054	653.785
3	572.005,975 388.257,054	4	572.004,11 388.258,18	2.179
4	572.004,11 388.258,18	5	571.991,568 388.265,747	14.648
5	571.991,568 388.265,747	1	571.667,311 387.697,707	654.073



**\*\* Lungimile segmentelor sunt determinate în planul de proiecție Stereo 70 și sunt rotunjite la 1 milimetru.**

**\*\*\* Distanța dintre puncte este formată din segmente cumulate ce sunt mai mici decât valoarea 1 milimetru.**



**DATE DESPRE IMOBILUL NR. 996**

Oficiul de Cadastru și Publicitate Imobiliară PRAHOVA  
Biroul de Cadastru și Publicitate Imobiliară Ploiești

**A. Partea I. Descrierea imobilului**

TEREN Extravilan

Nr. CF vechi:7613

Adresa: Jud. Prahova

Nr. Crt	Nr cadastral Nr. topografic	Suprafața* (mp)	Observații / Referințe
A1	21442	7.500	Sector cadastral:64 Teren neimprejmut;

**B. Partea II. Proprietari și acte**

Inscrieri privitoare la dreptul de proprietate și alte drepturi reale	Referințe
<b>51517 / 19/09/2007</b>	
Act Notarial nr. 1481, din 18/09/2007 emis de NP COSMA ANDREEA OANA;	
B2	Intabulare, drept de PROPRIETATE, dobândit prin Conventie, cota actuala 1/1, cota initiala 1/1 1) MACOVEI CRISTIAN
	A1
<b>67157 / 28/08/2014</b>	
Act Normativ nr. 17, din 07/03/2014 emis de Parlamentul Romaniei;	
B3	Imobil aflat sub incidenta art.3 alin.(1) din Legea 17/2014, cota initiala 1/1
	A1

**C. Partea III. SARCINI**

Inscrieri privind dezmembramentele dreptului de proprietate, drepturi reale de garanție și sarcini	Referințe
<b>55418 / 23/10/2009</b>	
Ordonanta nr. 30/D/P, din 16/10/2009 emis de PARCHETUL (DE PE LINGA INALTA CURTE DE CASATIE SI JUSTITIE);	
C1	se noteaza SECHESTRU ASIGURATOR la cererea Parchetului de pe Langa Inalta Curte de Casatie si Justitie, cota initiala 1/1
	A1
<b>3214 / 21/01/2010</b>	
Act Administrativ nr. 30, din 13/01/2010 emis de INSPECTORATUL POLITIE JUDETEAN PRAHOVA;	
C2	se noteaza SECHESTRUL asigurator in baza ordonantei nr. 30/D/P/2009 din 16.10.2009 emisa de Parcehetul de pe langa Inalta Curte de Casatie si Justitie Directia de Ivestigare de Criminalitate Organizata si Terorism Serviciul Teritorial Galati la cererea Inspectoratului Judetean Politie Prahova, cota initiala 1/1
	A1
<b>31043 / 31/05/2012</b>	
Act Administrativ nr. 10945/P/2011, din 24/05/2012 emis de PARCHETUL DE PE LANGA JUDECATORIA PLOIESTI;	
C3	se noteaza sechestru asigurator la cererea INSPECTORATULUI JUDETEAN DE POLITIE PRAHOVA-SERVICIUL DE INVESTIGARE A FRAUDELOR, cota initiala 1/1
	A1
<b>16841 / 13/03/2013</b>	
Hotarare Judecatoreasca nr. 529, din 06/07/2011 emis de TRIBUNALUL GALATI;	
C4	se noteaza mentinerea sechestrului asigurator dispus prin ordonanta din 16.10.2009 in baza sentintei penale nr. 529/06.07.2011 pronuntata in dosar nr. 8653/121/2009 de catre Tribunalul Galati, cota initiala 1/1
	A1
<b>2889 / 16/01/2014</b>	
Act Administrativ nr. 4599/1, din 18/12/2013 emis de TRIBUNALUL GALATI;	
C5	se noteaza faptul ca prin sentinta nr.1125/ 18.12.2013 pronunata in dosarul nr.4599/1/2013 de Inalta Curte de Casatie si Justitie - Sectia Penala, s-a dispus ridicarea masurilor asiguratorii luate la urmarirea penala., cota initiala 1/1
	A1
<b>22511 / 14/03/2018</b>	
Ordonanta nr. 8194/P/2017, din 08/03/2018 emis de PARCHETUL DE PE LANGA JUDECATORIA PLOIESTI (act administrativ nr FN din 12.03.2018, emis de IPJ PRAHOVA- SERVICIUL DE INVESTIGARE A CRIMINALITATII ECONOMICE);	
C6	se noteaza SECHESTRUL asigurator pana la concurenta sumei de
	A1

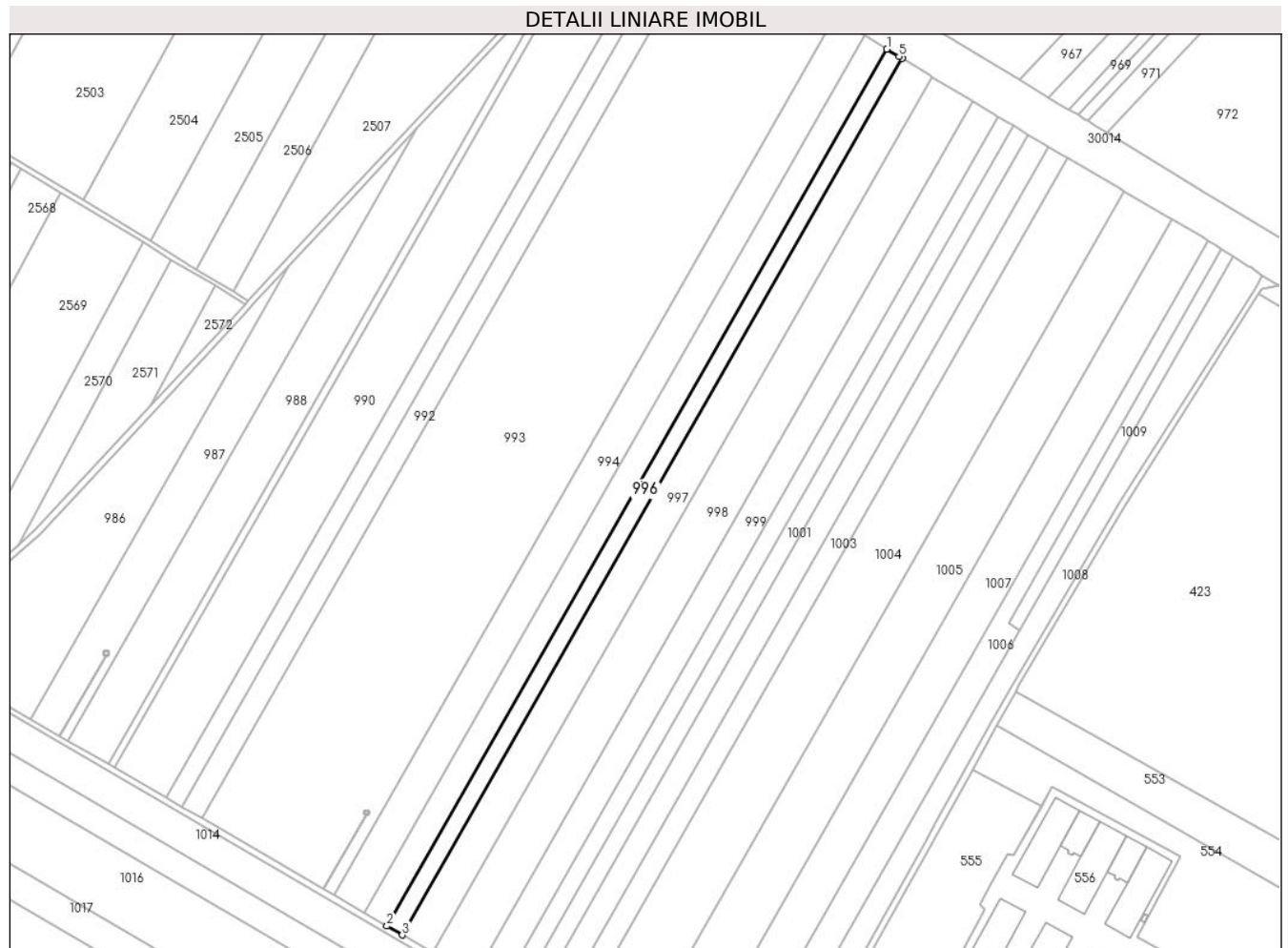
Inscrieri privind dezmembramintele dreptului de proprietate, drepturi reale de garanție și sarcini		Referințe
C6	144.299 Lei la cererea PARCHETULUI DE PE LANGA JUDECATORIA PLOIESTI, cota initiala 1/1	
<b>81632 / 22/06/2022</b>		
Hotarare Judecatoreasca nr. 163/P/2022, din 16/06/2022 emis de PARCHETUL DE PE LANGA JUDECATORIA PLOIESTI (act administrativ nr 163/P/2022 din 16.06.2022, emis de INSPECTORATUL JUDETEAN DE POLITIE PRAHOVA-SERVICIUL DE INVESTIGARE A CRIMINALITATII ECONOMICE);		
C7	se noteaza sechestrul asigurator pana la concurenta sumei de 222.093,83 Lei la cererea Inspectoratului Judetean de Politie Prahova-Serviciul de Investigare a Criminalitatii Economice, cota initiala 1/1	A1

## Anexa Nr. 1 La Partea I

## Teren

Nr cadastral	Suprafața (mp)*	Observații / Referințe
21442	7.500	

\* Suprafața este determinată în planul de proiecție Stereo 70.



## Date referitoare la teren

Crt	Categorie folosință	Intravilan	Suprafața (mp)	Tarla	Parcelă	Nr. topo	Observații / Referințe
1	arabil	NU	7.500	42	864/13	-	

## Lungime Segmente

1) Valorile lungimilor segmentelor sunt obținute din proiecție în plan.

Punct început	X / Y	Punct sfârșit	X / Y	Lungime segment (** (m)
1	572.005,975 388.257,054	2	571.681,861 387.689,265	653.785
2	571.681,861 387.689,265	3	571.691,786 387.683,507	11.474
3	571.691,786 387.683,507	4	572.015,8 388.251,123	653.585
4	572.015,8 388.251,123	5	572.013,85 388.252,3	2.278
5	572.013,85 388.252,3	1	572.005,975 388.257,054	9.199

**\*\* Lungimile segmentelor sunt determinate în planul de proiecție Stereo 70 și sunt rotunjite la 1 milimetru.**

**\*\*\* Distanța dintre puncte este formată din segmente cumulate ce sunt mai mici decât valoarea 1 milimetru.**

**DATE DESPRE IMOBILUL NR. 997**

Oficiul de Cadastru și Publicitate Imobiliară PRAHOVA  
Biroul de Cadastru și Publicitate Imobiliară Ploiești

**A. Partea I. Descrierea imobilului**

TEREN Extravilan

Nr. CF vechi:9433

Adresa: Jud. Prahova

Nr. Crt	Nr cadastral Nr. topografic	Suprafața* (mp)	Observații / Referințe
A1	22931	15.000	Sector cadastral:64 Teren neimpregmuit;

**B. Partea II. Proprietari și acte**

Inscrieri privitoare la dreptul de proprietate și alte drepturi reale		Referințe
<b>52173 / 29/07/2008</b>		
Act Administrativ nr. 100087, din 11/07/2002 emis de PRIM PAULESTI;		
B1	Intabulare, drept de PROPRIETATE, dobandit prin Reconstituire, cota actuala 3/4, cota initiala 1/1 1) DUMITRU ELISABETA 2) ALBU MARIA 3) STEFAN CONSTANTIN	A1
<b>13111 / 13/02/2015</b>		
Act Normativ nr. 17, din 07/03/2014 emis de PARLAMENTUL ROMANIEI;		
B2	se noteaza faptul ca imobilul se afla sub incidenta Legii nr. 17/2014	A1
<b>76655 / 10/06/2021</b>		
Act Notarial nr. 101, din 08/06/2021 emis de NP Dobre Stelorian Daniel;		
B3	Intabulare, drept de PROPRIETATE, dobandit prin Succesiune, cota actuala 1/8, cota initiala 1/8 1) DUMITRU ELISABETA	A1
B4	Intabulare, drept de PROPRIETATE, dobandit prin Succesiune, cota actuala 1/8, cota initiala 1/8 1) ALBU MARIA	A1

**C. Partea III. SARCINI .**

Inscrieri privind dezmembramintele dreptului de proprietate, drepturi reale de garanție și sarcini	Referințe
NU SUNT	

## Anexa Nr. 1 La Partea I

## Teren

Nr cadastral	Suprafața (mp)*	Observații / Referințe
22931	15.000	

\* Suprafața este determinată în planul de proiecție Stereo 70.



## Date referitoare la teren

Crt	Categorie folosință	Intravilan	Suprafața (mp)	Tarla	Parcelă	Nr. topo	Observații / Referințe
1	arabil	NU	15.000	42	864/12	-	

## Lungime Segmente

1) Valorile lungimilor segmentelor sunt obținute din proiecție în plan.

Punct început	X / Y	Punct sfârșit	X / Y	Lungime segment (** (m)
1	571.691,786 387.683,507	2	571.711,643 387.671,986	22.957
2	571.711,643 387.671,986	3	572.035,46 388.239,255	653.186
3	572.035,46 388.239,255	4	572.033,342 388.240,534	2.474
4	572.033,342 388.240,534	5	572.015,8 388.251,123	20.49
5	572.015,8 388.251,123	1	571.691,786 387.683,507	653.585



**\*\* Lungimile segmentelor sunt determinate în planul de proiecție Stereo 70 și sunt rotunjite la 1 milimetru.**

**\*\*\* Distanța dintre puncte este formată din segmente cumulate ce sunt mai mici decât valoarea 1 milimetru.**



**DATE DESPRE IMOBILUL NR. 998**

Oficiul de Cadastru și Publicitate Imobiliară PRAHOVA  
Biroul de Cadastru și Publicitate Imobiliară Ploiești

**A. Partea I. Descrierea imobilului**

TEREN Extravilan

Adresa: Jud. Prahova

Nr. Crt	Nr cadastral Nr. topografic	Suprafața* (mp)	Observații / Referințe
A1		20.000	Sector cadastral:64 Teren neimprejmuit;

**B. Partea II. Proprietari și acte**

Inscrieri privitoare la dreptul de proprietate și alte drepturi reale		Referințe
/		
Act Administrativ nr. 100012, din 23/04/2002 emis de CJSDPAT PRAHOVA;		
B1	Intabulare, drept de PROPRIETATE, dobandit prin Reconstituire, cota actuala 1/1, cota initiala 1/1 1) MARINESCU DUMITRU ILIE 2) MARINESCU DUMITRU NICOLAE	A1

**C. Partea III. SARCINI .**

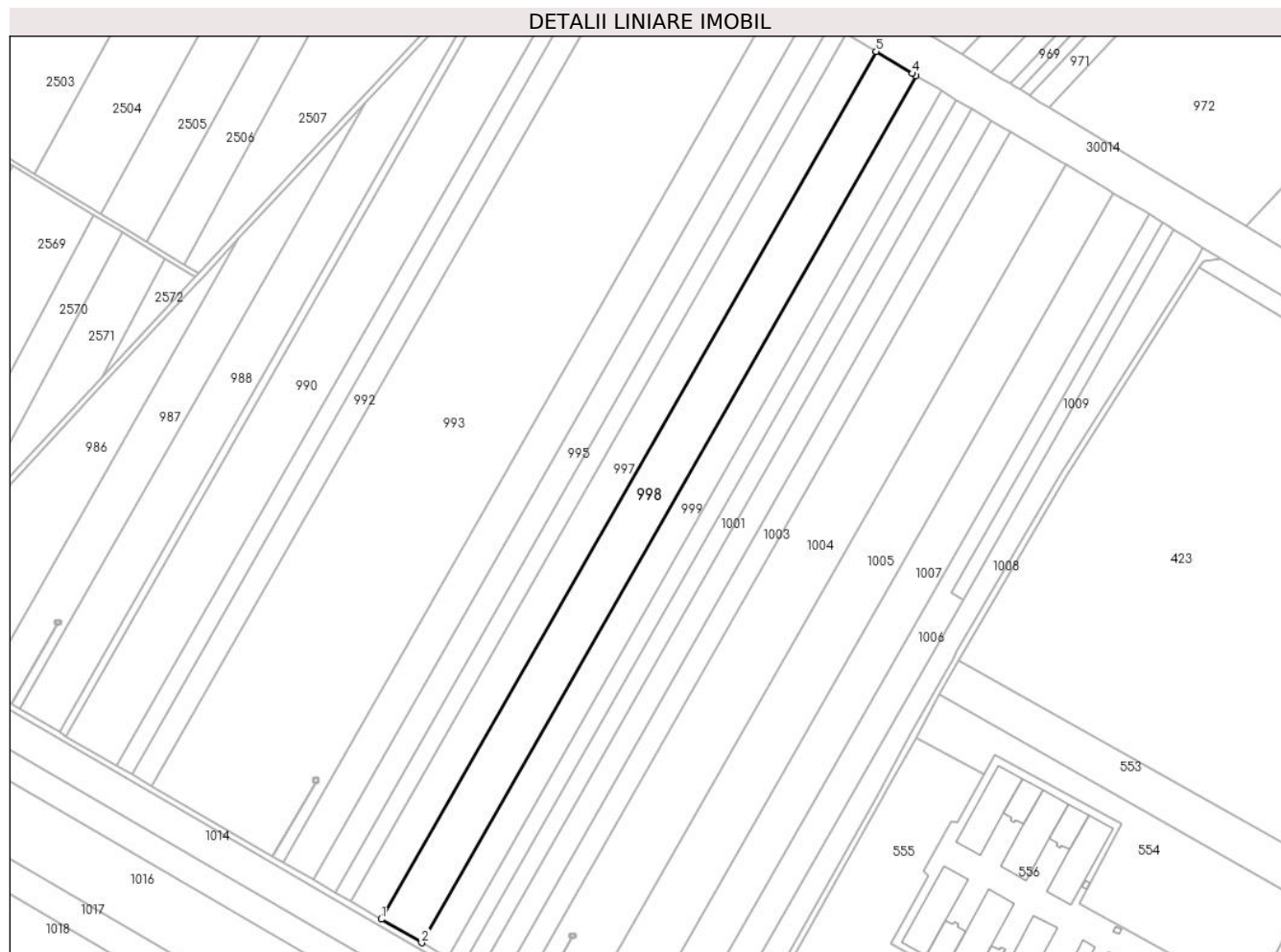
Inscrieri privind dezmembramintele dreptului de proprietate, drepturi reale de garanție și sarcini	Referințe
NU SUNT	

## Anexa Nr. 1 La Partea I

## Teren

Nr cadastral	Suprafața (mp)*	Observații / Referințe
	20.000	

\* Suprafața este determinată în planul de proiecție Stereo 70.



## Date referitoare la teren

Crt	Categorie folosință	Intravilan	Suprafața (mp)	Tarla	Parcelă	Nr. topo	Observații / Referințe
1	arabil	NU	20.000	42	864/11	-	

## Lungime Segmente

1) Valorile lungimilor segmentelor sunt obținute din proiecție în plan.

Punct început	X / Y	Punct sfârșit	X / Y	Lungime segment (** (m)
1	571.711,643 387.671,986	2	571.738,139 387.656,613	30.633
2	571.738,139 387.656,613	3	572.061,694 388.223,423	652.657
3	572.061,694 388.223,423	4	572.059,363 388.224,83	2.723
4	572.059,363 388.224,83	5	572.035,46 388.239,255	27.918
5	572.035,46 388.239,255	1	571.711,643 387.671,986	653.186

**\*\* Lungimile segmentelor sunt determinate în planul de proiecție Stereo 70 și sunt rotunjite la 1 milimetru.**

**\*\*\* Distanța dintre puncte este formată din segmente cumulate ce sunt mai mici decât valoarea 1 milimetru.**



**DATE DESPRE IMOBILUL NR. 999**

Oficiul de Cadastru și Publicitate Imobiliară PRAHOVA  
Biroul de Cadastru și Publicitate Imobiliară Ploiești

**A. Partea I. Descrierea imobilului**

TEREN Extravilan

Adresa: Jud. Prahova, T42 A 864/10

Nr. Crt	Nr cadastral Nr. topografic	Suprafața* (mp)	Observații / Referințe
A1	25599	12.500	Sector cadastral:64 Teren neimprejmit;

**B. Partea II. Proprietari și acte**

Inscrieri privitoare la dreptul de proprietate și alte drepturi reale		Referințe
<b>15686 / 27/03/2012</b>		
Act Administrativ nr. 183, din 29/09/2004 emis de COMISIA JUDETEANA PRAHOVA (act notarial nr. 76/03-04-2003 emis de NP LUPU LUIZA MARIA; act notarial nr. 79/13-10-2005 emis de NP LUPU LUIZA MARIA; hotarare judecatoreasca nr. 4507/09-05-2008 emis de JUDECATORIA PLOIESTI; hotarare judecatoreasca nr. 561/30-01-2008 emis de TRIBUNALUL PRAHOVA; hotarare judecatoreasca nr. 1973/07-03-2006 emis de JUDECATORIA PLOIESTI;);		
B1	Intabulare, drept de PROPRIETATE, dobandit prin Hotarare Judecatoreasca, cota actuala 1/1, cota initiala 1/1 1) NUTA GABRIELA 2) LUPU ELENA DOROTHEIA 3) NUTA CORNELIU	A1
<b>67709 / 28/08/2014</b>		
Act Normativ nr. 17, din 07/03/2014 emis de Parlamentul Romaniei;		
B2	Imobil aflat sub incidenta art.3 alin.(1) din Legea 17/2014, dobandit prin Lege	A1

**C. Partea III. SARCINI .**

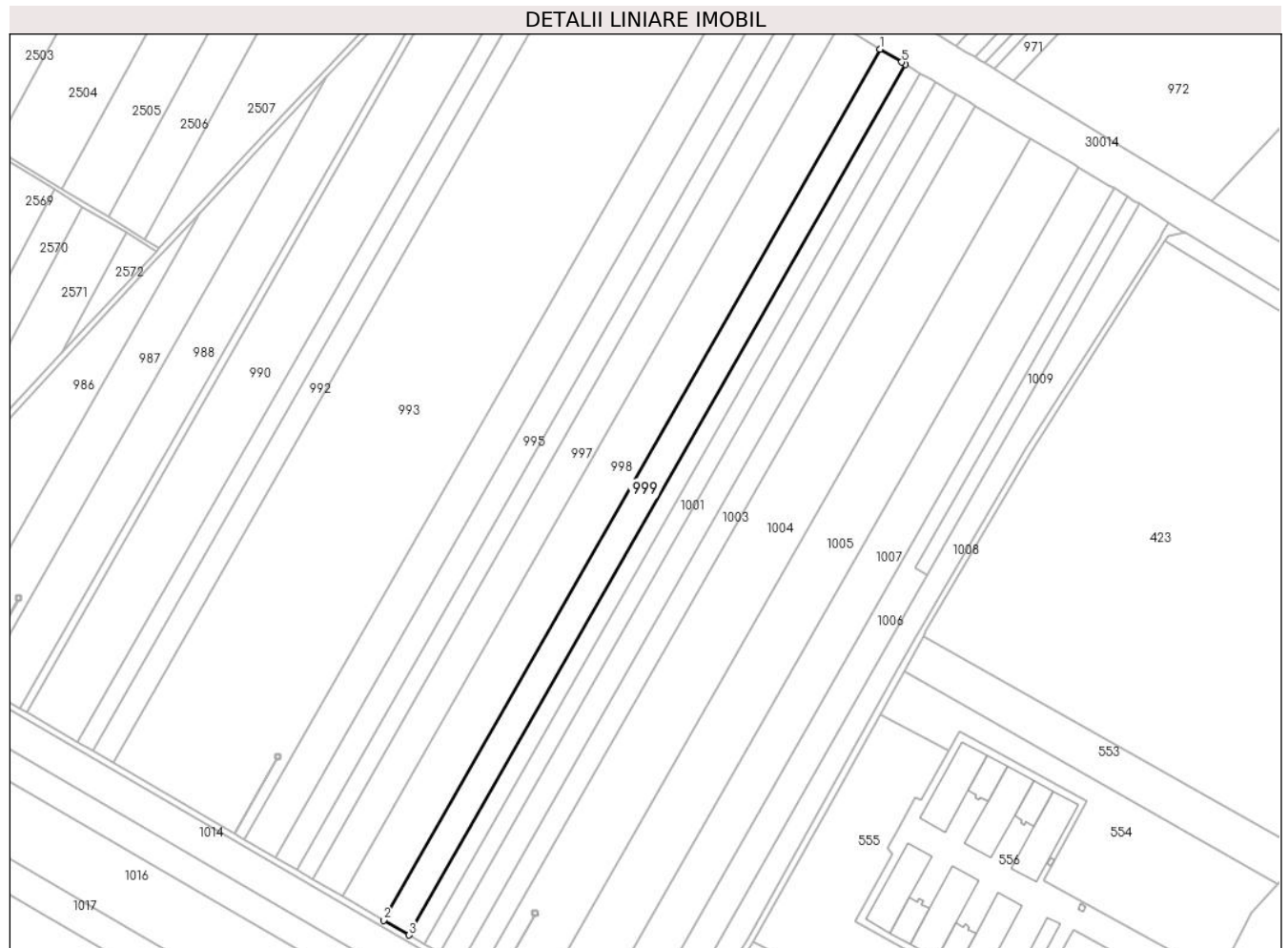
Inscrieri privind dezmembramintele dreptului de proprietate, drepturi reale de garanție și sarcini	Referințe
NU SUNT	

## Anexa Nr. 1 La Partea I

## Teren

Nr cadastral	Suprafața (mp)*	Observații / Referințe
25599	12.500	

\* Suprafața este determinată în planul de proiecție Stereo 70.



## Date referitoare la teren

Crt	Categorie folosință	Intravilan	Suprafața (mp)	Tarla	Parcelă	Nr. topo	Observații / Referințe
1	arabil	NU	12.500	42	864/10	-	LUPU ELENA DOROTHEIA SI LUPU GABRIELA DETIN FIECARE O COTA INDIVIZA EGALA CU 4/12 DIN TOTAL

## Lungime Segmente

1) Valorile lungimilor segmentelor sunt obținute din proiecție în plan.

Punct început	X / Y	Punct sfârșit	X / Y	Lungime segment (** (m)
1	572.061,694 388.223,423	2	571.738,139 387.656,613	652.657
2	571.738,139 387.656,613	3	571.754,71 387.646,999	19.158
3	571.754,71 387.646,999	4	572.078,101 388.213,523	652.328
4	572.078,101 388.213,523	5	572.075,642 388.215,005	2.871
5	572.075,642 388.215,005	1	572.061,694 388.223,423	16.291



**\*\* Lungimile segmentelor sunt determinate în planul de proiecție Stereo 70 și sunt rotunjite la 1 milimetru.**

**\*\*\* Distanța dintre puncte este formată din segmente cumulate ce sunt mai mici decât valoarea 1 milimetru.**



**DATE DESPRE IMOBILUL NR. 1000**

Oficiul de Cadastru și Publicitate Imobiliară PRAHOVA  
Biroul de Cadastru și Publicitate Imobiliară Ploiești

**A. Partea I. Descrierea imobilului**

TEREN Extravilan

Adresa: Jud. Prahova

Nr. Crt	Nr cadastral Nr. topografic	Suprafața* (mp)	Observații / Referințe
A1		7.500	Sector cadastral:64 Teren neimprejmuit;

**B. Partea II. Proprietari și acte**

Inscrieri privitoare la dreptul de proprietate și alte drepturi reale		Referințe
/		
Act Administrativ nr. 100023, din 24/05/2002 emis de CJSDPAT PRAHOVA;		
B1	Intabulare, drept de PROPRIETATE, dobandit prin Reconstituire, cota actuala 1/1, cota initiala 1/1 1) <b>BADESCU ION CONSTANTIN</b>	A1

**C. Partea III. SARCINI .**

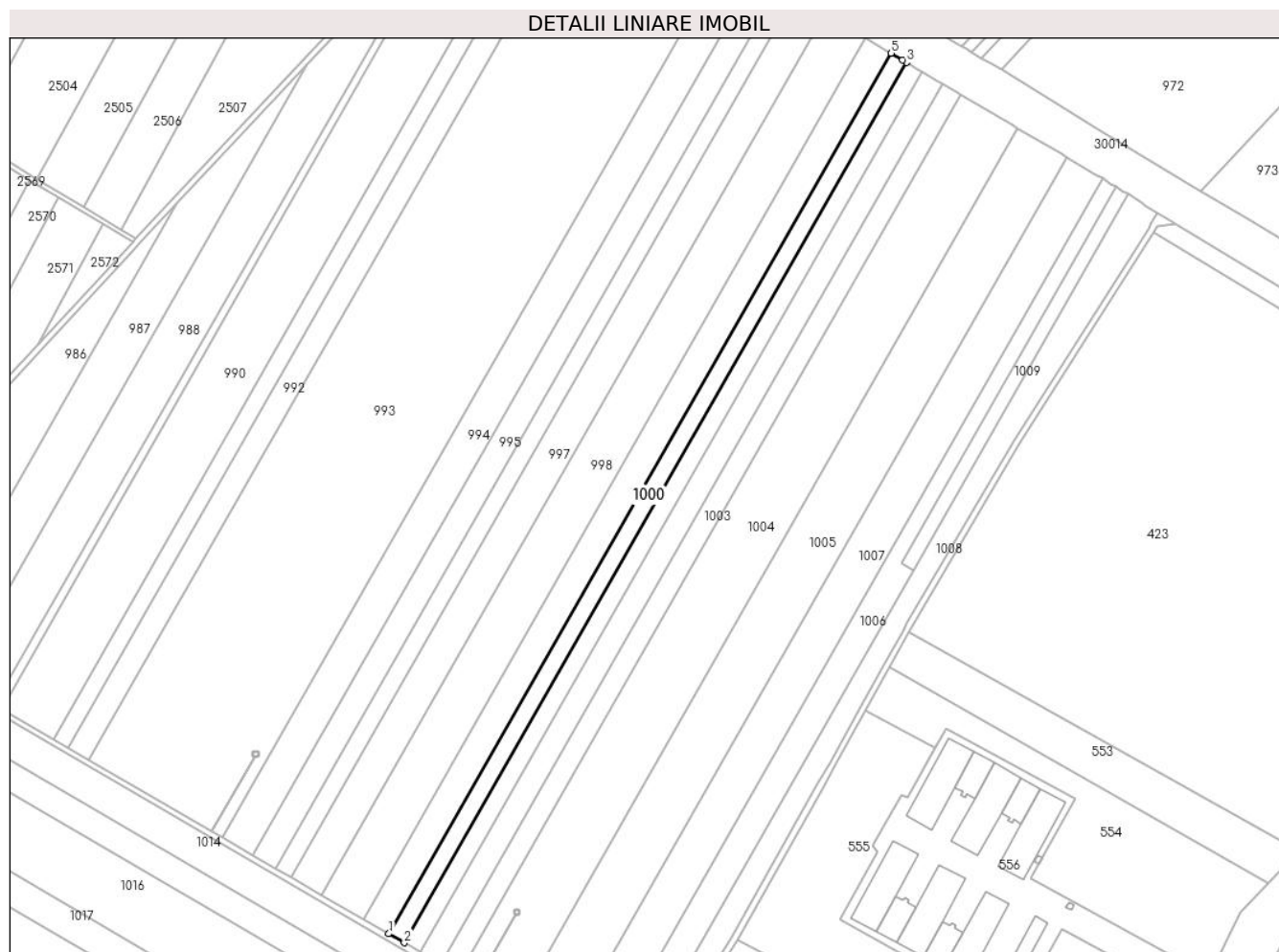
Inscrieri privind dezmembramintele dreptului de proprietate, drepturi reale de garanție și sarcini	Referințe
NU SUNT	

## Anexa Nr. 1 La Partea I

## Teren

Nr cadastral	Suprafața (mp)*	Observații / Referințe
	7.500	

\* Suprafața este determinată în planul de proiecție Stereo 70.



## Date referitoare la teren

Crt	Categorie folosință	Intra vilan	Suprafața (mp)	Tarla	Parcelă	Nr. topo	Observații / Referințe
1	arabil	NU	7.500	42	864/9	-	

## Lungime Segmente

1) Valorile lungimilor segmentelor sunt obținute din proiecție în plan.

Punct început	X / Y	Punct sfârșit	X / Y	Lungime segment (** (m)
1	571.754,71 387.646,999	2	571.764,656 387.641,228	11.499
2	571.764,656 387.641,228	3	572.087,964 388.207,605	652.159
3	572.087,964 388.207,605	4	572.085,42 388.209,11	2.956
4	572.085,42 388.209,11	5	572.078,101 388.213,523	8.546
5	572.078,101 388.213,523	1	571.754,71 387.646,999	652.328

**\*\* Lungimile segmentelor sunt determinate în planul de proiecție Stereo 70 și sunt rotunjite la 1 milimetru.**

**\*\*\* Distanța dintre puncte este formată din segmente cumulate ce sunt mai mici decât valoarea 1 milimetru.**



**DATE DESPRE IMOBILUL NR. 1001**

Oficiul de Cadastru și Publicitate Imobiliară PRAHOVA  
Biroul de Cadastru și Publicitate Imobiliară Ploiești

**A. Partea I. Descrierea imobilului**

TEREN Extravilan

Nr. CF vechi:7428

Adresa: Jud. Prahova

Nr. Crt	Nr cadastral Nr. topografic	Suprafața* (mp)	Observații / Referințe
A1	21196	7.500	Sector cadastral:64 Teren neimpregmuit;

**B. Partea II. Proprietari și acte**

Inscrieri privitoare la dreptul de proprietate și alte drepturi reale		Referințe
<b>30736 / 19/06/2007</b>		
Act Administrativ nr. 65477, din 18/04/2002 emis de COM JUD PTR STABILIRE;		
B1	Intabulare, drept de PROPRIETATE, dobandit prin Reconstituire, cota actuala 1/1, cota initiala 1/1 1) MIHAI MARIA	A1
<b>67126 / 28/08/2014</b>		
Act Normativ nr. 17, din 07/03/2014 emis de Parlamentul Romaniei;		
B2	Imobil aflat sub incidenta art.3 alin.(1) din Legea 17/2014, dobandit prin Lege	A1

**C. Partea III. SARCINI .**

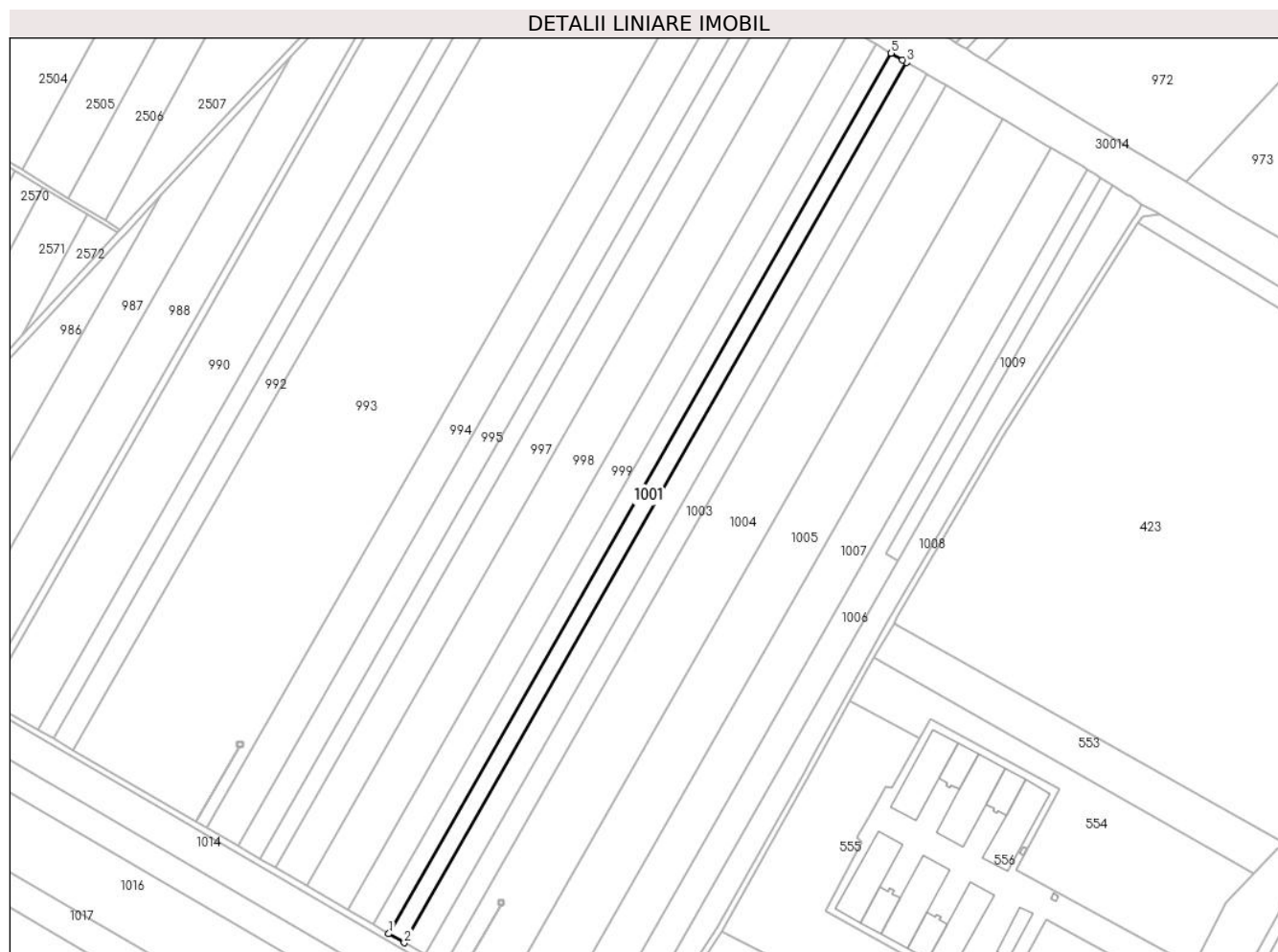
Inscrieri privind dezmembramintele dreptului de proprietate, drepturi reale de garanție și sarcini	Referințe
NU SUNT	

## Anexa Nr. 1 La Partea I

## Teren

Nr cadastral	Suprafața (mp)*	Observații / Referințe
21196	7.500	

\* Suprafața este determinată în planul de proiecție Stereo 70.



## Date referitoare la teren

Crt	Categorie folosință	Intravilan	Suprafața (mp)	Tarla	Parcelă	Nr. topo	Observații / Referințe
1	arabil	NU	7.500	42	864/8	-	

## Lungime Segmente

1) Valorile lungimilor segmentelor sunt obținute din proiecție în plan.

Punct început	X / Y	Punct sfârșit	X / Y	Lungime segment (** (m)
1	571.764,656 387.641,228	2	571.774,605 387.635,456	11.502
2	571.774,605 387.635,456	3	572.097,864 388.201,749	652.061
3	572.097,864 388.201,749	4	572.095,24 388.203,3	3.048
4	572.095,24 388.203,3	5	572.087,964 388.207,605	8.454
5	572.087,964 388.207,605	1	571.764,656 387.641,228	652.159



**\*\* Lungimile segmentelor sunt determinate în planul de proiecție Stereo 70 și sunt rotunjite la 1 milimetru.**

**\*\*\* Distanța dintre puncte este formată din segmente cumulate ce sunt mai mici decât valoarea 1 milimetru.**



**DATE DESPRE IMOBILUL NR. 1002**

Oficiul de Cadastru și Publicitate Imobiliară PRAHOVA  
Biroul de Cadastru și Publicitate Imobiliară Ploiești

**A. Partea I. Descrierea imobilului**

TEREN Extravilan

Adresa: Jud. Prahova

Nr. Crt	Nr cadastral Nr. topografic	Suprafața* (mp)	Observații / Referințe
A1		10.000	Sector cadastral:64 Teren neimprejmuit;

**B. Partea II. Proprietari și acte**

Inscrieri privitoare la dreptul de proprietate și alte drepturi reale	Referințe
/	
Act Administrativ nr. 65486, din 18/04/2002 emis de CJSDPAT PRAHOVA (T 42_P 864.7_TP 65486_Vasile Maria, Str. Alunis, Nr. 32);	
B1	A1
Intabulare, drept de PROPRIETATE, dobandit prin Reconstituire, cota actuala 1/1, cota initiala 1/1	
1) MIHAI V PANTAZIE	
2) VASILE V MARIA	
3) MIHAI V ION	

**C. Partea III. SARCINI .**

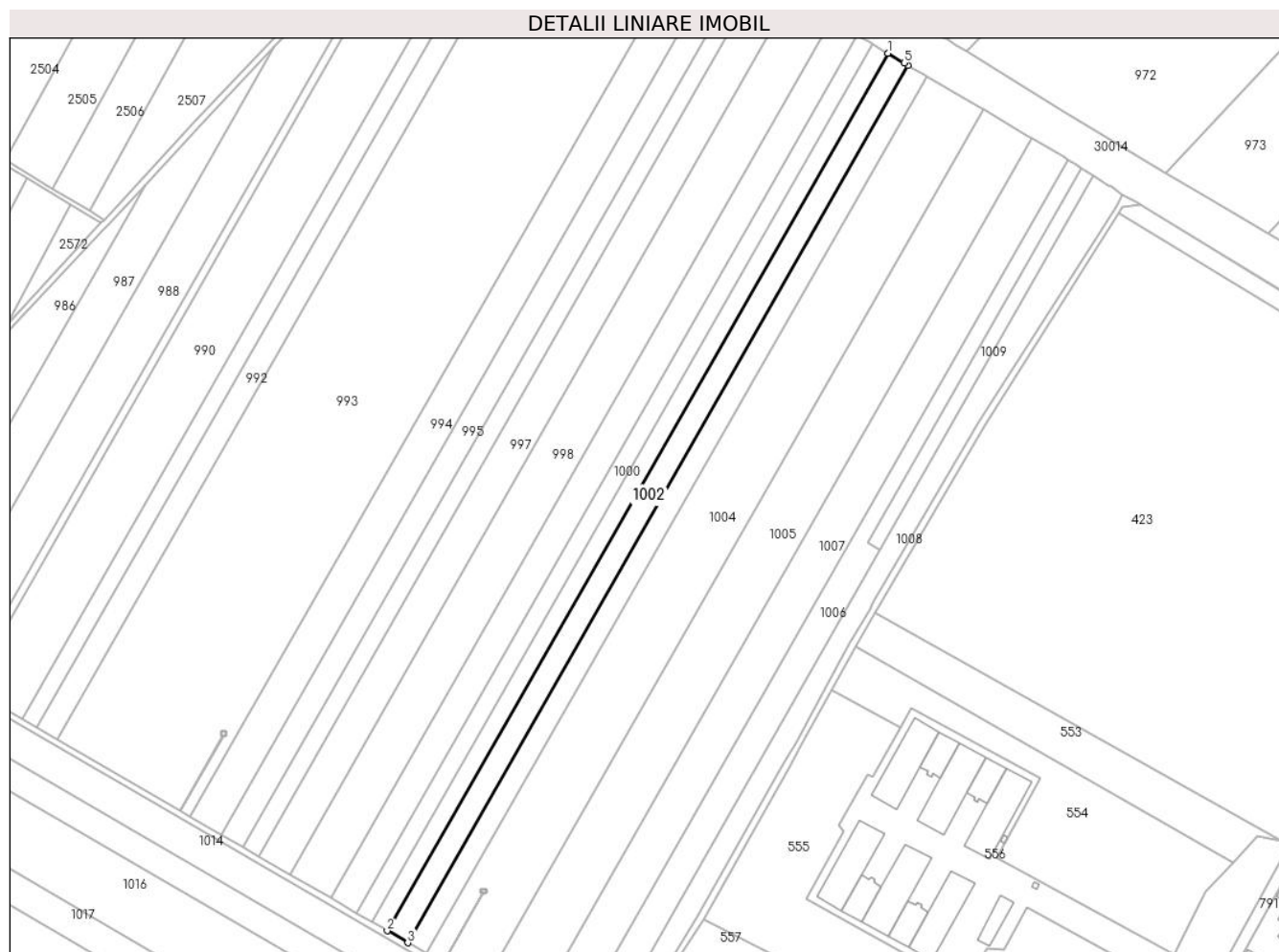
Inscrieri privind dezmembramintele dreptului de proprietate, drepturi reale de garanție și sarcini	Referințe
NU SUNT	

## Anexa Nr. 1 La Partea I

## Teren

Nr cadastral	Suprafața (mp)*	Observații / Referințe
	10.000	

\* Suprafața este determinată în planul de proiecție Stereo 70.



## Date referitoare la teren

Crt	Categorie folosință	Intravilan	Suprafața (mp)	Tarla	Parcelă	Nr. topo	Observații / Referințe
1	arabil	NU	10.000	42	864/7	-	

## Lungime Segmente

1) Valorile lungimilor segmentelor sunt obținute din proiecție în plan.

Punct început	X / Y	Punct sfârșit	X / Y	Lungime segment (** (m)
1	572.097,864 388.201,749	2	571.774,605 387.635,456	652.061
2	571.774,605 387.635,456	3	571.787,871 387.627,759	15.337
3	571.787,871 387.627,759	4	572.111,069 388.193,944	651.937
4	572.111,069 388.193,944	5	572.108,353 388.195,549	3.155
5	572.108,353 388.195,549	1	572.097,864 388.201,749	12.184

**\*\* Lungimile segmentelor sunt determinate în planul de proiecție Stereo 70 și sunt rotunjite la 1 milimetru.**

**\*\*\* Distanța dintre puncte este formată din segmente cumulate ce sunt mai mici decât valoarea 1 milimetru.**



**DATE DESPRE IMOBILUL NR. 1003**

Oficiul de Cadastru și Publicitate Imobiliară PRAHOVA  
Biroul de Cadastru și Publicitate Imobiliară Ploiești

**A. Partea I. Descrierea imobilului**

TEREN Extravilan

Adresa: Jud. Prahova

Nr. Crt	Nr cadastral Nr. topografic	Suprafața* (mp)	Observații / Referințe
A1		9.200	Sector cadastral:64 Teren neimprejmuit;

**B. Partea II. Proprietari și acte**

Inscrieri privitoare la dreptul de proprietate și alte drepturi reale	Referințe
/	
Act Administrativ nr. 65475, din 18/04/2002 emis de CJSDPAT PRAHOVA;	
B1	A1
Intabulare, drept de PROPRIETATE, dobandit prin Reconstituire, cota actuala 1/1, cota initiala 1/1	
1) GHEORGHE ILIE CONSTANTIN	

**C. Partea III. SARCINI .**

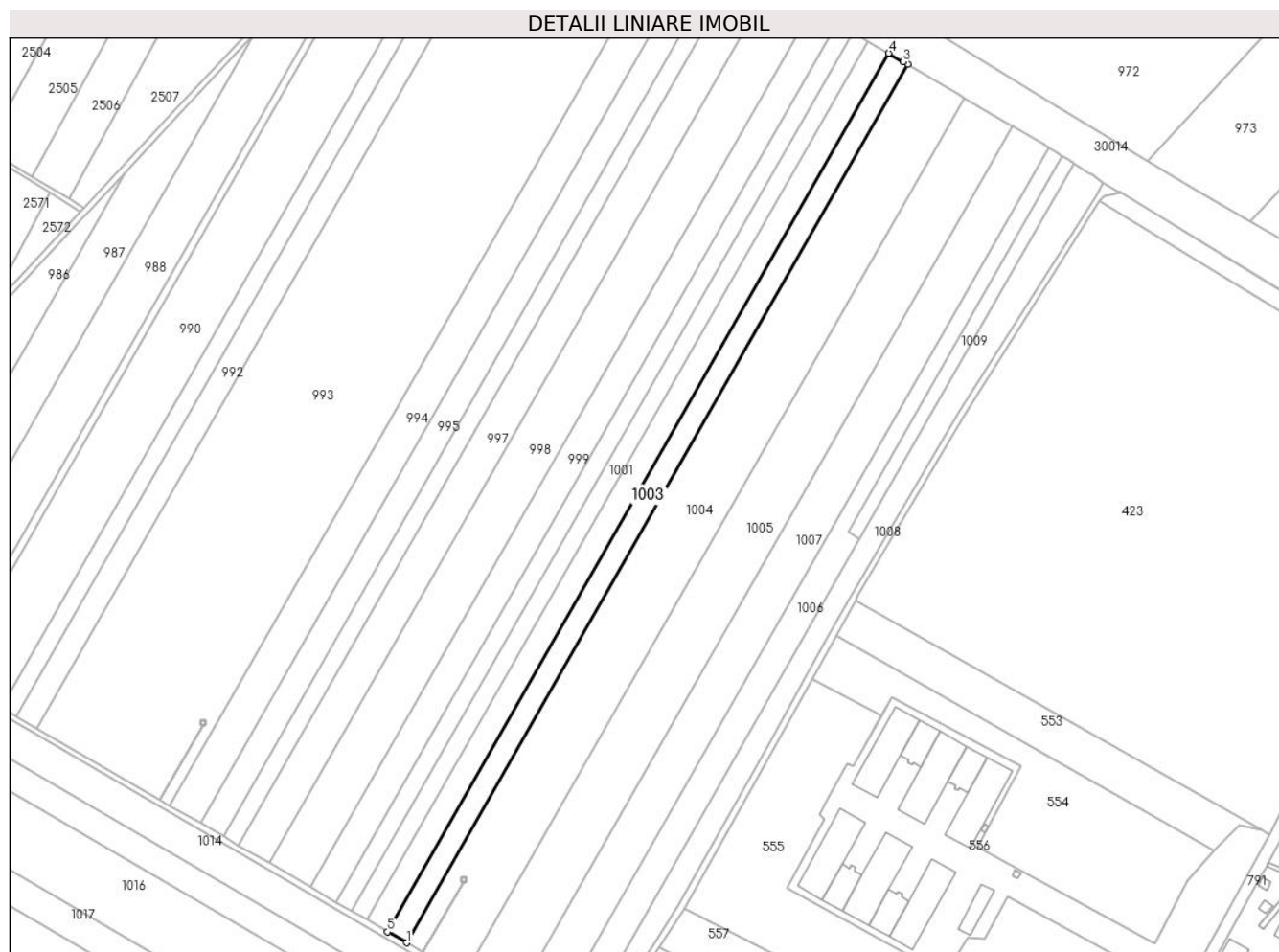
Inscrieri privind dezmembramintele dreptului de proprietate, drepturi reale de garanție și sarcini	Referințe
NU SUNT	

## Anexa Nr. 1 La Partea I

## Teren

Nr cadastral	Suprafața (mp)*	Observații / Referințe
	9.200	

\* Suprafața este determinată în planul de proiecție Stereo 70.



## Date referitoare la teren

Crt	Categorie folosință	Intra vilan	Suprafața (mp)	Tarla	Parcelă	Nr. topo	Observații / Referințe
1	arabil	NU	9.200	42	864/6	-	

## Lungime Segmente

1) Valorile lungimilor segmentelor sunt obținute din proiecție în plan.

Punct început	X / Y	Punct sfârșit	X / Y	Lungime segment (** (m)
1	571.800,079 387.620,677	2	572.123,221 388.186,764	651.825
2	572.123,221 388.186,764	3	572.120,42 388.188,42	3.254
3	572.120,42 388.188,42	4	572.111,069 388.193,944	10.861
4	572.111,069 388.193,944	5	571.787,871 387.627,759	651.937
5	571.787,871 387.627,759	1	571.800,079 387.620,677	14.113



**\*\* Lungimile segmentelor sunt determinate în planul de proiecție Stereo 70 și sunt rotunjite la 1 milimetru.**

**\*\*\* Distanța dintre puncte este formată din segmente cumulate ce sunt mai mici decât valoarea 1 milimetru.**



**DATE DESPRE IMOBILUL NR. 1004**

Oficiul de Cadastru și Publicitate Imobiliară PRAHOVA  
Biroul de Cadastru și Publicitate Imobiliară Ploiești

**A. Partea I. Descrierea imobilului**

TEREN Extravilan

Nr. CF vechi:8125

Nr. cadastral vechi:11234

Adresa: Jud. Prahova

Nr. Crt	Nr cadastral Nr. topografic	Suprafața* (mp)	Observații / Referințe
A1	21857	27.500	Sector cadastral:64 Teren neimprejmuit;

**B. Partea II. Proprietari și acte**

Inscrieri privitoare la dreptul de proprietate și alte drepturi reale		Referințe
<b>59054 / 19/10/2007</b>		
Act Administrativ nr. 100013, din 24/04/2002 emis de COMISIA JUDETEANA PH;		
B1	Intabulare, drept de PROPRIETATE, dobandit prin Reconstituire, cota actuala 1/1, cota initiala 1/1 1) LIXANDRU MARIA	A1
<b>67214 / 28/08/2014</b>		
Act Normativ nr. 17, din 07/03/2014 emis de Parlamentul Romaniei;		
B2	Imobil aflat sub incidenta art.3 alin.(1) din Legea 17/2014, dobandit prin Lege	A1

**C. Partea III. SARCINI**

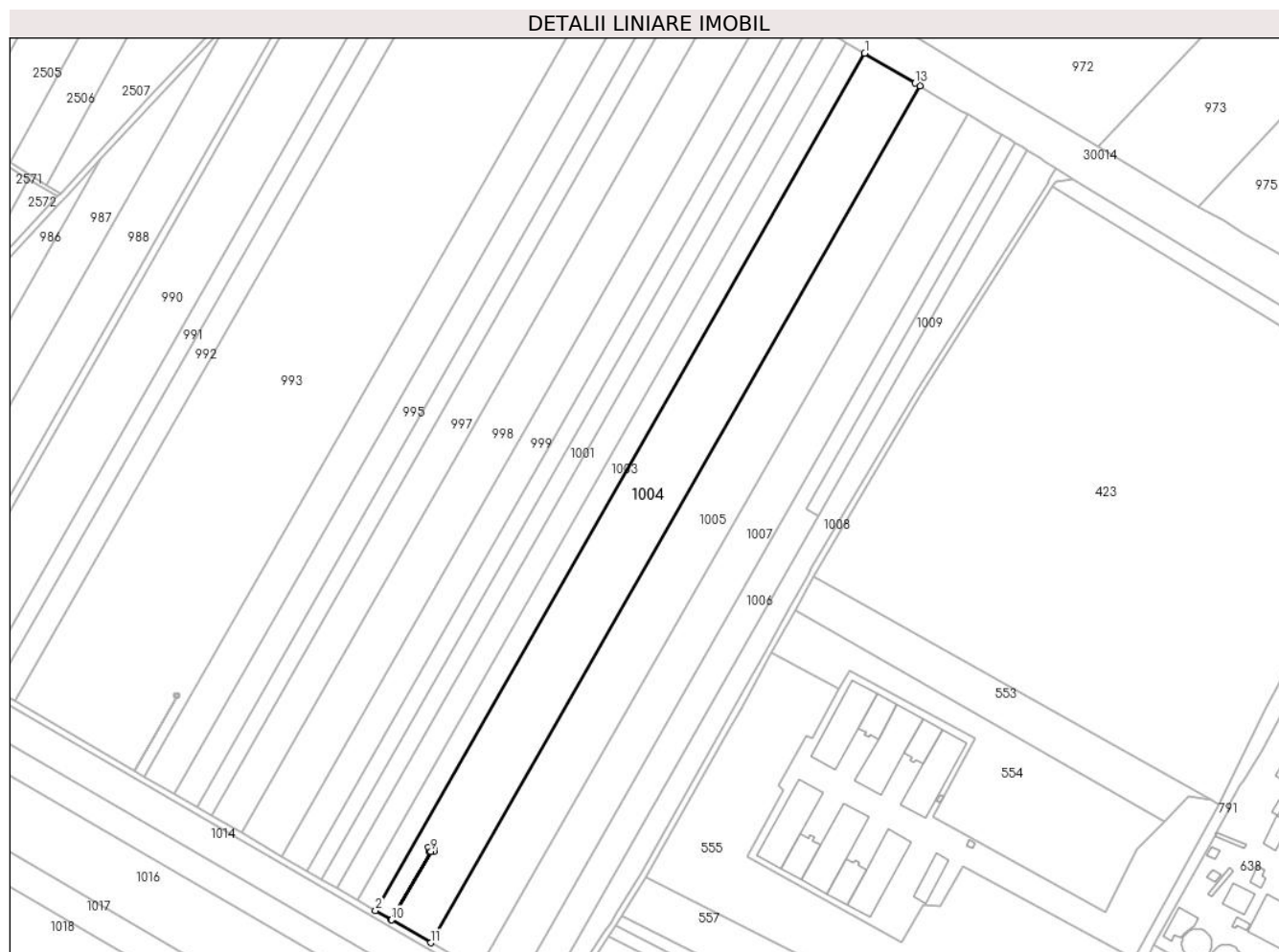
Inscrieri privind dezmembramintele dreptului de proprietate, drepturi reale de garanție și sarcini		Referințe
<b>31983 / 08/03/2023</b>		
Inscris Sub Semnatura Privata nr. 54, din 03/06/2021 emis de LIXANDRU MARIA si INTERCEREAL SA (inscris sub semnatura privata nr FN din 03.02.2023, emis de LIXANDRU MARIA si INTERCEREAL SA);		
C2	se noteaza arendarea imobilului in baza contractului de arendare nr. 54/03.06.2021 incheiat intre LIXANDRU MARIA in calitate de arendator si SC INTERCEREAL S.A. in calitate de arendas, pentru o perioada de 10 ani incepand cu data de 03.06.2021 pana la data de 01.12.2031	A1
Inscris Sub Semnatura Privata nr. 1, din 16/07/2021 emis de INTERCEREAL SA si TINMAR ENERGY SA (inscris sub semnatura privata nr 9 din 14.06.2021, emis de INTERCEREAL SA si TINMAR ENERGY SA);		
C3	se noteaza locatiunea terenului in suprafata de suprafata de 25 mp din totalul suprafetei de teren inscrista in prezenta carte funciara in baza contractului de subinchiriere nr. 9/14.06.2021 incheiat intre INTERCEREAL SA in calitate de locatar si TINMAR ENERGY SA in calitate de locatar, incepand cu data de 14.06.2021 pana la data de 01.12.2031	A1

## Anexa Nr. 1 La Partea I

## Teren

Nr cadastral	Suprafața (mp)*	Observații / Referințe
21857	27.500	

\* Suprafața este determinată în planul de proiecție Stereo 70.



## Date referitoare la teren

Crt	Categorie folosință	Intravilan	Suprafața (mp)	Tarla	Parcelă	Nr. topo	Observații / Referințe
1	arabil	NU	27.500	42	864/5	-	

## Lungime Segmente

1) Valorile lungimilor segmentelor sunt obținute din proiecție în plan.

Punct început	X / Y	Punct sfârșit	X / Y	Lungime segment (** (m)
1	572.123,221 388.186,764	2	571.800,079 387.620,677	651.825
2	571.800,079 387.620,677	3	571.810,45 387.614,659	11.991
3	571.810,45 387.614,659	4	571.836,605 387.659,736	52.115
4	571.836,605 387.659,736	5	571.835,213 387.659,759	1.392
5	571.835,213 387.659,759	6	571.835,182 387.662,672	2.913

Punct început	X / Y	Punct sfârșit	X / Y	Lungime segment (** (m)
6	571.835,182 387.662,672	7	571.838,499 387.662,695	3.317
7	571.838,499 387.662,695	8	571.838,541 387.659,704	2.991
8	571.838,541 387.659,704	9	571.836,663 387.659,735	1.878
9	571.836,663 387.659,735	10	571.810,493 387.614,634	52.144
10	571.810,493 387.614,634	11	571.836,598 387.599,489	30.18
11	571.836,598 387.599,489	12	572.159,565 388.165,268	651.47
12	572.159,565 388.165,268	13	572.156,5 388.167,08	3.561
13	572.156,5 388.167,08	1	572.123,221 388.186,764	38.665

\*\* Lungimile segmentelor sunt determinate în planul de proiecție Stereo 70 și sunt rotunjite la 1 milimetru.

\*\*\* Distanța dintre puncte este formată din segmente cumulate ce sunt mai mici decât valoarea 1 milimetru.



**DATE DESPRE IMOBILUL NR. 1005**

Oficiul de Cadastru și Publicitate Imobiliară PRAHOVA  
Biroul de Cadastru și Publicitate Imobiliară Ploiești

**A. Partea I. Descrierea imobilului**

TEREN Extravilan

Nr. CF vechi:8119

Adresa: Jud. Prahova

Nr. Crt	Nr cadastral Nr. topografic	Suprafața* (mp)	Observații / Referințe
A1	21841	23.800	Sector cadastral:64 Teren neimprejmuit;

**B. Partea II. Proprietari și acte**

Inscrieri privitoare la dreptul de proprietate și alte drepturi reale		Referințe
<b>59050 / 19/10/2007</b>		
Act Administrativ nr. 100010, din 23/04/2002 emis de COMISIA JUDETEANA PH (certificat mostenitor nr. 65/01.06.1999 emis de NP LASLO CRISTINA CARMEN);		
B1	Intabulare, drept de PROPRIETATE, dobandit prin Lege, cota actuala 1/1, cota initiala 1/1 1) LIXANDRU MARIA 2) LIXANDRU CORNELIU - CONSTANTIN 3) LIXANDRU DOINA - GEORGETA 4) BOTEZ VENERA - ELENA	A1
<b>67208 / 28/08/2014</b>		
Act Normativ nr. 17, din 07/03/2014 emis de Parlamentul Romaniei;		
B2	Imobil aflat sub incidenta art.3 alin.(1) din Legea 17/2014, dobandit prin Lege	A1
<b>83115 / 24/06/2022</b>		
Act Notarial nr. contract de arendare nr.54, din 03/06/2021 emis de Intercereal SA;		
B3	se noteaza contractul de arendare incheiat intre LIXANDRU MARIA, LIXANDRU CORNELIU - CONSTANTIN, LIXANDRU DOINA - GEORGETA, BOTEZ VENERA - ELENA in calitate de proprietari si SC INTERCEREAL SA- in calitate de arendas pentru o perioada de 10 ani (pana la data de 01.12.2031)	A1

**C. Partea III. SARCINI .**

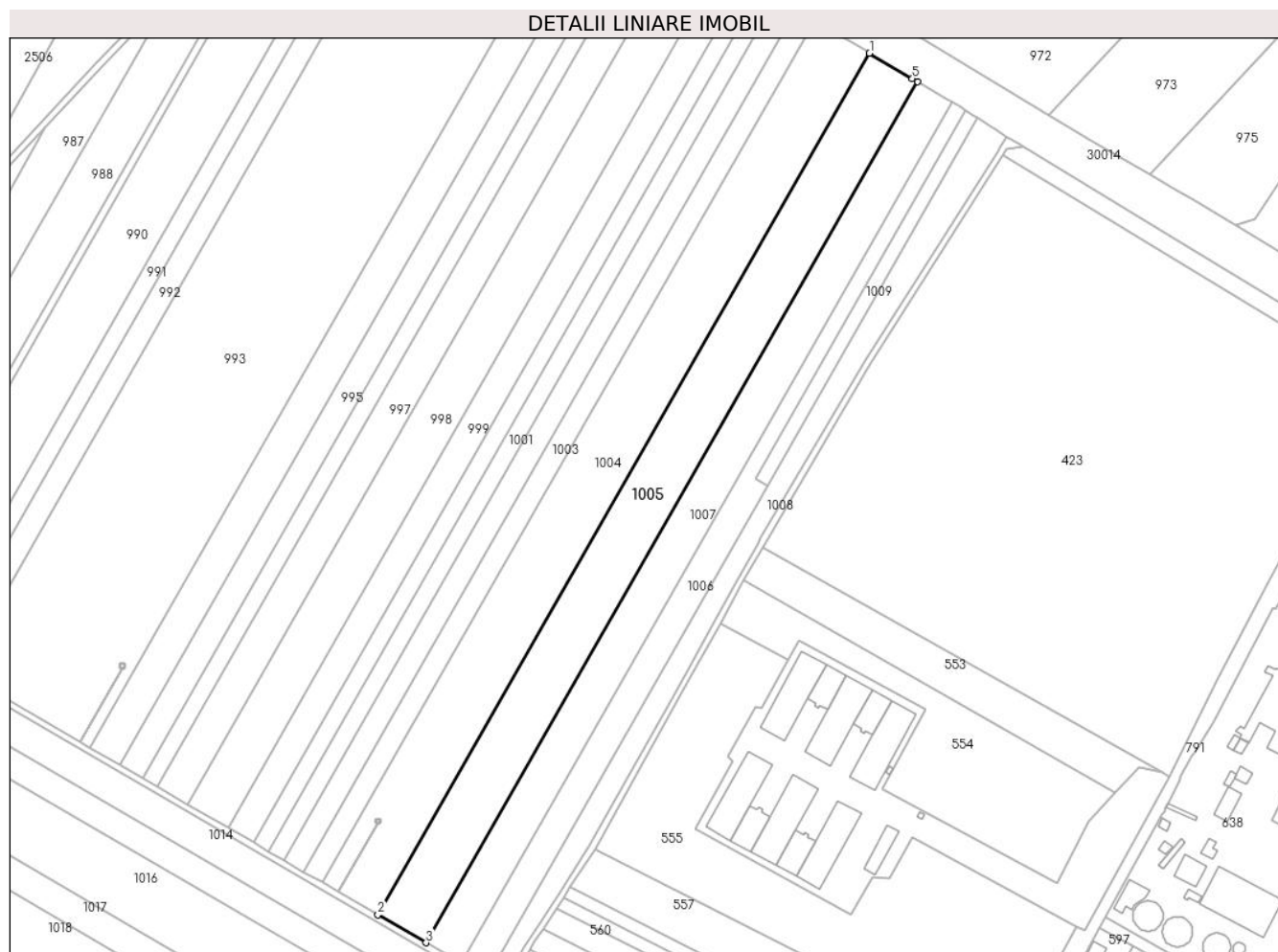
Inscrieri privind dezmembramintele dreptului de proprietate, drepturi reale de garanție și sarcini	Referințe
NU SUNT	

## Anexa Nr. 1 La Partea I

## Teren

Nr cadastral	Suprafața (mp)*	Observații / Referințe
21841	23.800	

\* Suprafața este determinată în planul de proiecție Stereo 70.



## Date referitoare la teren

Crt	Categorie folosință	Intra vilan	Suprafața (mp)	Tarla	Parcelă	Nr. topo	Observații / Referințe
1	arabil	NU	23.800	42	864/4	-	

## Lungime Segmente

1) Valorile lungimilor segmentelor sunt obținute din proiecție în plan.

Punct început	X / Y	Punct sfârșit	X / Y	Lungime segment (** (m)
1	572.159,565 388.165,268	2	571.836,598 387.599,489	651.47
2	571.836,598 387.599,489	3	571.868,205 387.581,15	36.542
3	571.868,205 387.581,15	4	572.191,023 388.146,669	651.171
4	572.191,023 388.146,669	5	572.187,768 388.148,594	3.782
5	572.187,768 388.148,594	1	572.159,565 388.165,268	32.763



**\*\* Lungimile segmentelor sunt determinate în planul de proiecție Stereo 70 și sunt rotunjite la 1 milimetru.**

**\*\*\* Distanța dintre puncte este formată din segmente cumulate ce sunt mai mici decât valoarea 1 milimetru.**



**DATE DESPRE IMOBILUL NR. 1006**

Oficiul de Cadastru și Publicitate Imobiliară PRAHOVA  
Biroul de Cadastru și Publicitate Imobiliară Ploiești

**A. Partea I. Descrierea imobilului**

TEREN Extravilan

Adresa: Jud. Prahova

Nr. Crt	Nr cadastral Nr. topografic	Suprafața* (mp)	Observații / Referințe
A1		10.000	Sector cadastral:64 Teren neimprejmuit;

**B. Partea II. Proprietari și acte**

Inscrieri privitoare la dreptul de proprietate și alte drepturi reale		Referințe
/		
Act Administrativ nr. 150, din 02/04/2004 emis de CJSDPAT PRAHOVA;		
B1	Intabulare, drept de PROPRIETATE, dobandit prin Reconstituire, cota actuala 1/1, cota initiala 1/1 1) <b>SMOLEANU STAN GEORGETA</b> 2) <b>DONIE ANICA</b>	A1

**C. Partea III. SARCINI .**

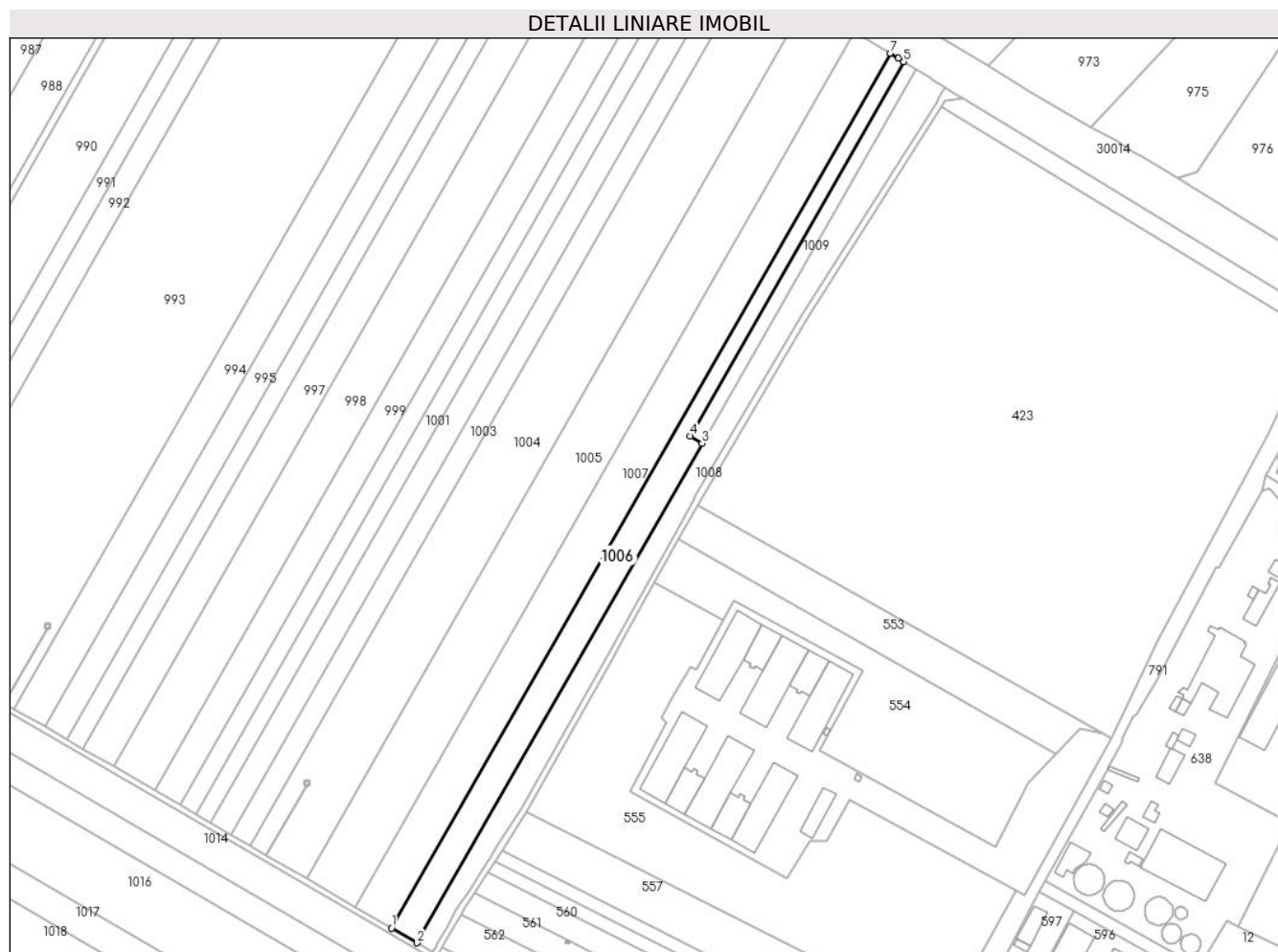
Inscrieri privind dezmembramintele dreptului de proprietate, drepturi reale de garanție și sarcini	Referințe
NU SUNT	

## Anexa Nr. 1 La Partea I

## Teren

Nr cadastral	Suprafața (mp)*	Observații / Referințe
	10.000	

\* Suprafața este determinată în planul de proiecție Stereo 70.



## Date referitoare la teren

Crt	Categorie folosință	Intravilan	Suprafața (mp)	Tarla	Parcelă	Nr. topo	Observații / Referințe
1	arabil	NU	10.000	42	864/2	-	

## Lungime Segmente

1) Valorile lungimilor segmentelor sunt obținute din proiecție în plan.

Punct început	X / Y	Punct sfârșit	X / Y	Lungime segment (** (m)
1	571.891,511 387.567,629	2	571.908,073 387.558,02	19.148
2	571.908,073 387.558,02	3	572.092,399 387.880,923	371.81
3	572.092,399 387.880,923	4	572.084,793 387.885,672	8.967
4	572.084,793 387.885,672	5	572.222,839 388.127,569	278.515
5	572.222,839 388.127,569	6	572.219,403 388.129,714	4.051

Punct început	X / Y	Punct sfârșit	X / Y	Lungime segment (** (m)
6	572.219,403 388.129,714	7	572.214,108 388.133,02	6.242
7	572.214,108 388.133,02	1	571.891,511 387.567,629	650.95

\*\* Lungimile segmentelor sunt determinate în planul de proiecție Stereo 70 și sunt rotunjite la 1 milimetru.

\*\*\* Distanța dintre puncte este formată din segmente cumulate ce sunt mai mici decât valoarea 1 milimetru.



**DATE DESPRE IMOBILUL NR. 1007**

Oficiul de Cadastru și Publicitate Imobiliară PRAHOVA  
Biroul de Cadastru și Publicitate Imobiliară Ploiești

**A. Partea I. Descrierea imobilului**

TEREN Extravilan

Nr. CF vechi:917

Adresa: Jud. Prahova

Nr. Crt	Nr cadastral Nr. topografic	Suprafața* (mp)	Observații / Referințe
A1	26465	17.500	Sector cadastral:64 Teren neimprijmit;

**B. Partea II. Proprietari și acte**

Inscrieri privitoare la dreptul de proprietate și alte drepturi reale		Referințe
<b>10114 / 18/06/2004</b>		
Act Notarial nr. 2019, din 01/06/2004 emis de BNP.MINEA OCTAVIAN;		
B1	Intabulare, drept de PROPRIETATEcumparare ca bun comun, dobandit prin Conventie, cota actuala 1/1, cota initiala 1/1 1) IONESCU DAN 2) IONESCU MARIA <i>OBSERVATII: (provenita din conversia CF 917)</i>	A1
<b>139068 / 02/11/2022</b>		
Act Normativ nr. 17, din 07/03/2014 emis de Parlamentul Romaniei;		
B5	se renoteaza faptul ca imobilul se afla sub incidenta art. 3 alin.(1) din Legea nr. 17/2014	A1

**C. Partea III. SARCINI .**

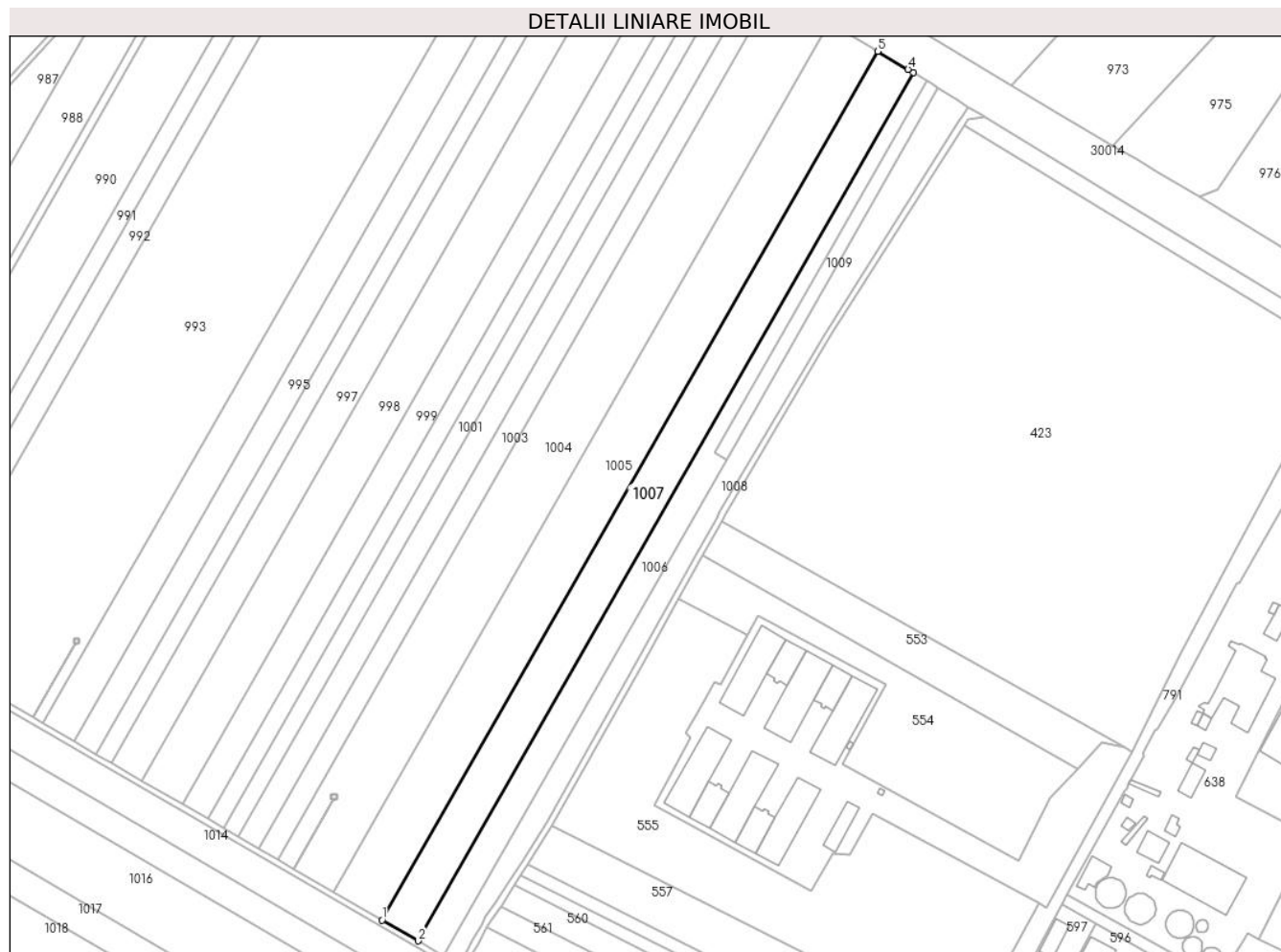
Inscrieri privind dezmembramintele dreptului de proprietate, drepturi reale de garanție și sarcini	Referințe
NU SUNT	

## Anexa Nr. 1 La Partea I

## Teren

Nr cadastral	Suprafața (mp)*	Observații / Referințe
26465	17.500	

\* Suprafața este determinată în planul de proiecție Stereo 70.



## Date referitoare la teren

Crt	Categorie folosință	Intravilan	Suprafața (mp)	Tarla	Parcelă	Nr. topo	Observații / Referințe
1	arabil	NU	17.500	42	864/3	-	

## Lungime Segmente

1) Valorile lungimilor segmentelor sunt obținute din proiecție în plan.

Punct început	X / Y	Punct sfârșit	X / Y	Lungime segment (** (m)
1	571.868,205 387.581,15	2	571.891,511 387.567,629	26.944
2	571.891,511 387.567,629	3	572.214,108 388.133,02	650.95
3	572.214,108 388.133,02	4	572.210,774 388.134,991	3.873
4	572.210,774 388.134,991	5	572.191,023 388.146,669	22.945
5	572.191,023 388.146,669	1	571.868,205 387.581,15	651.171



**\*\* Lungimile segmentelor sunt determinate în planul de proiecție Stereo 70 și sunt rotunjite la 1 milimetru.**

**\*\*\* Distanța dintre puncte este formată din segmente cumulate ce sunt mai mici decât valoarea 1 milimetru.**



**DATE DESPRE IMOBILUL NR. 1008**

Oficiul de Cadastru și Publicitate Imobiliară PRAHOVA  
Biroul de Cadastru și Publicitate Imobiliară Ploiești

**A. Partea I. Descrierea imobilului**

TEREN Extravilan

Adresa: Jud. Prahova

Nr. Crt	Nr cadastral Nr. topografic	Suprafața* (mp)	Observații / Referințe
A1		10.000	Sector cadastral:64 Teren neimprejmuit;

**B. Partea II. Proprietari și acte**

Inscrieri privitoare la dreptul de proprietate și alte drepturi reale		Referințe
/		
Act Administrativ nr. 100005, din 23/04/2002 emis de CJSDPAT PRAHOVA;		
B1	Intabulare, drept de PROPRIETATE, dobandit prin Reconstituire, cota actuala 1/1, cota initiala 1/1 1) ZINCA CONSTANTIN MARIUS 2) ZINCA CONSTANTIN LUCIAN	A1

**C. Partea III. SARCINI .**

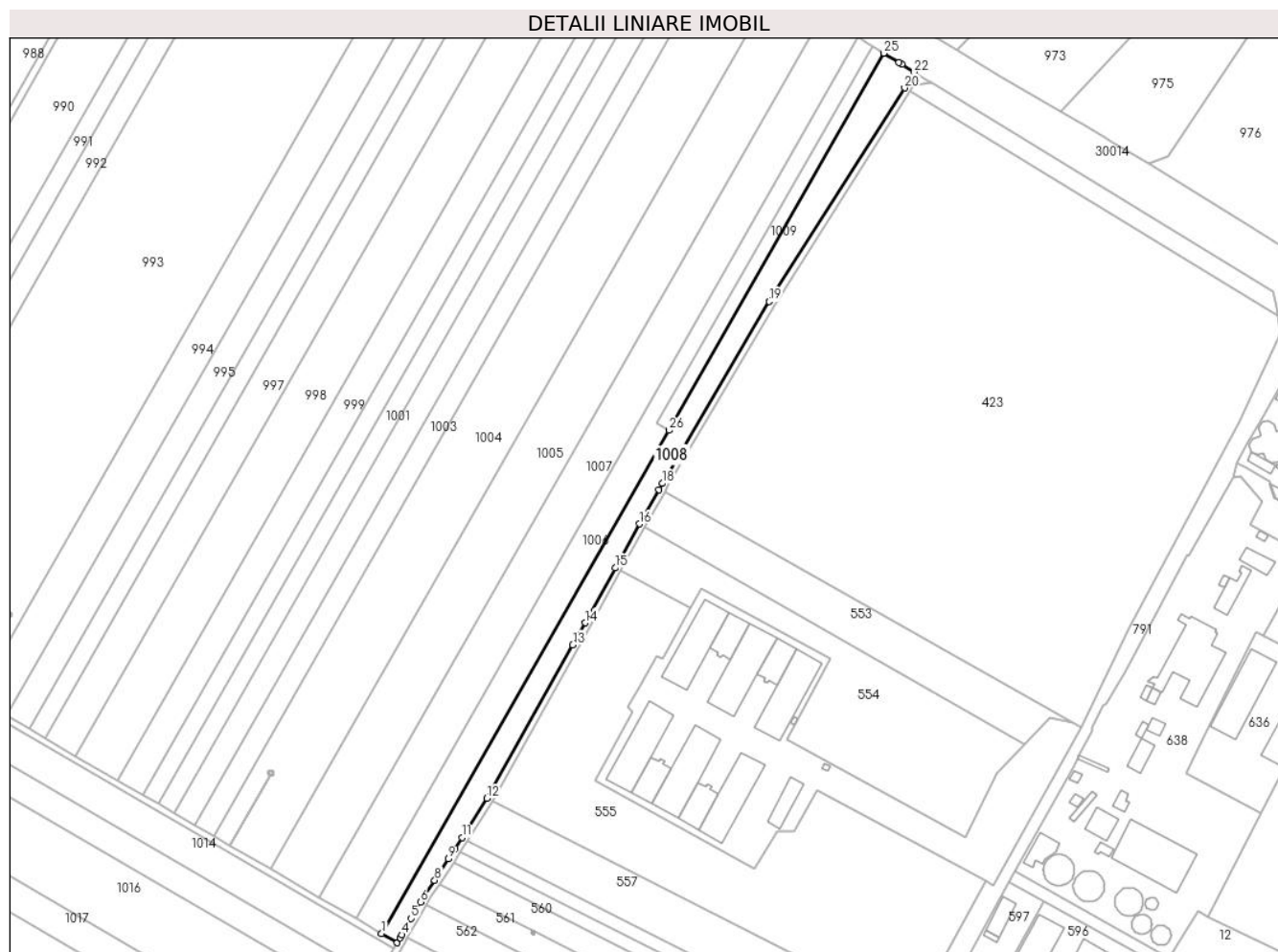
Inscrieri privind dezmembramintele dreptului de proprietate, drepturi reale de garanție și sarcini	Referințe
NU SUNT	

## Anexa Nr. 1 La Partea I

## Teren

Nr cadastral	Suprafața (mp)*	Observații / Referințe
	10.000	

\* Suprafața este determinată în planul de proiecție Stereo 70.



## Date referitoare la teren

Crt	Categorie folosință	Intravilan	Suprafața (mp)	Tarla	Parcelă	Nr. topo	Observații / Referințe
1	arabil	NU	10.000	42	864/1	-	

## Lungime Segmente

1) Valorile lungimilor segmentelor sunt obținute din proiecție în plan.

Punct început	X / Y	Punct sfârșit	X / Y	Lungime segment (** (m)
1	571.908,073 387.558,02	2	571.918,121 387.552,19	11.617
3	571.920,024 387.555,502	4	571.921,049 387.557,287	2.058
5	571.926,997 387.567,819	6	571.932,922 387.578,374	12.104
7	571.935,699 387.583,285	8	571.942,075 387.592,226	10.982
9	571.950,787 387.605,933	10	571.955,188 387.612,859	8.206

Punct început	X / Y	Punct sfârșit	X / Y	Lungime segment (** (m)
2	571.918,121 387.552,19	3	571.920,024 387.555,502	3.82
4	571.921,049 387.557,287	5	571.926,997 387.567,819	12.096
6	571.932,922 387.578,374	7	571.935,699 387.583,285	5.642
8	571.942,075 387.592,226	9	571.950,787 387.605,933	16.241
10	571.955,188 387.612,859	11	571.959,601 387.619,803	8.228

Punct început	X / Y	Punct sfârșit	X / Y	Lungime segment (** (m)
11	571.959,601 387.619,803	12	571.975,527 387.644,862	29.692
13	572.030,721 387.743,236	14	572.038,675 387.757,414	16.257
15	572.058,073 387.792,62	16	572.073,642 387.820,879	32.264
17	572.086,161 387.842,875	18	572.088,111 387.846,876	4.451
19	572.156,786 387.963,567	20	572.243,806 388.100,551	162.287
21	572.245,925 388.104,285	22	572.249,557 388.110,585	7.272
23	572.241,944 388.115,582	24	572.240,068 388.116,813	2.244
25	572.230,473 388.122,803	26	572.092,399 387.880,923	278.515

Punct început	X / Y	Punct sfârșit	X / Y	Lungime segment (** (m)
12	571.975,527 387.644,862	13	572.030,721 387.743,236	112.8
14	572.038,675 387.757,414	15	572.058,073 387.792,62	40.196
16	572.073,642 387.820,879	17	572.086,161 387.842,875	25.309
18	572.088,111 387.846,876	19	572.156,786 387.963,567	135.4
20	572.243,806 388.100,551	21	572.245,925 388.104,285	4.293
22	572.249,557 388.110,585	23	572.241,944 388.115,582	9.106
24	572.240,068 388.116,813	25	572.230,473 388.122,803	11.311
26	572.092,399 387.880,923	1	571.908,073 387.558,02	371.81

\*\* Lungimile segmentelor sunt determinate în planul de proiecție Stereo 70 și sunt rotunjite la 1 milimetru.

\*\*\* Distanța dintre puncte este formată din segmente cumulate ce sunt mai mici decât valoarea 1 milimetru.



**DATE DESPRE IMOBILUL NR. 1009**

Oficiul de Cadastru și Publicitate Imobiliară PRAHOVA  
Biroul de Cadastru și Publicitate Imobiliară Ploiești

**A. Partea I. Descrierea imobilului**

TEREN Extravilan

Adresa: Jud. Prahova

Nr. Crt	Nr cadastral Nr. topografic	Suprafața* (mp)	Observații / Referințe
A1		2.500	Sector cadastral:64 Teren neimprejmut;

**B. Partea II. Proprietari și acte**

Inscrieri privitoare la dreptul de proprietate și alte drepturi reale		Referințe
/		
Act Administrativ nr. 113, din 11/03/2003 emis de CJSPDT PRAHOVA;		
B1	Intabulare, drept de PROPRIETATE, dobandit prin Reconstituire, cota actuala 1/1, cota initiala 1/1 1) POPESCU GEORGETA 2) STEFANIDE ELENA 3) NITA GHEORGHE	A1

**C. Partea III. SARCINI .**

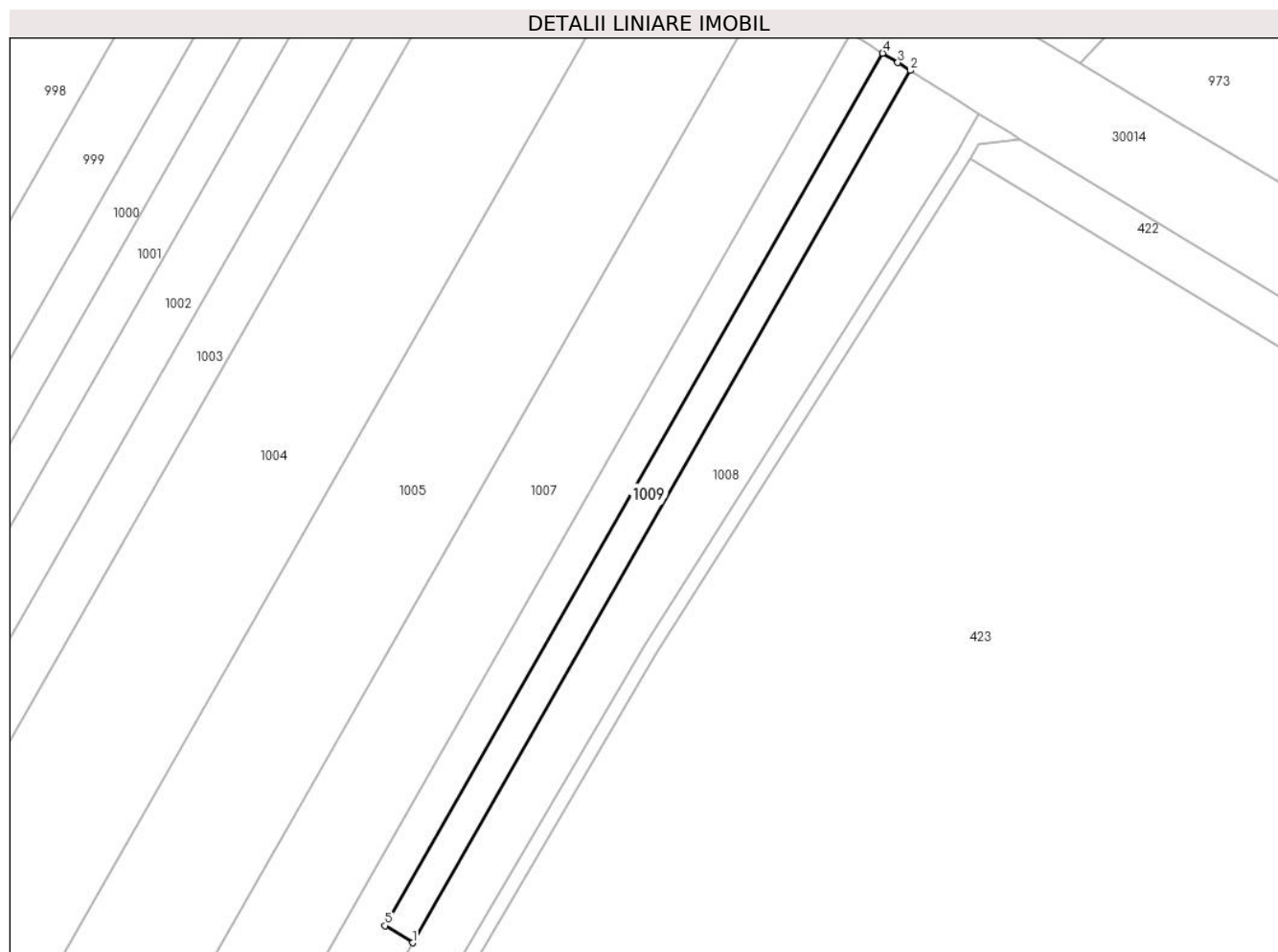
Inscrieri privind dezmembramintele dreptului de proprietate, drepturi reale de garanție și sarcini	Referințe
NU SUNT	

## Anexa Nr. 1 La Partea I

## Teren

Nr cadastral	Suprafața (mp)*	Observații / Referințe
	2.500	

\* Suprafața este determinată în planul de proiecție Stereo 70.



## Date referitoare la teren

Crt	Categorie folosință	Intra vilan	Suprafața (mp)	Tarla	Parcelă	Nr. topo	Observații / Referințe
1	arabil	NU	2.500	42	864/2/1	-	

## Lungime Segmente

1) Valorile lungimilor segmentelor sunt obținute din proiecție în plan.

Punct început	X / Y	Punct sfârșit	X / Y	Lungime segment (** (m)
1	572.092,399 387.880,923	2	572.230,473 388.122,803	278.515
2	572.230,473 388.122,803	3	572.227,038 388.124,948	4.05
3	572.227,038 388.124,948	4	572.222,839 388.127,569	4.95
4	572.222,839 388.127,569	5	572.084,793 387.885,672	278.515
5	572.084,793 387.885,672	1	572.092,399 387.880,923	8.967



**\*\* Lungimile segmentelor sunt determinate în planul de proiecție Stereo 70 și sunt rotunjite la 1 milimetru.**

**\*\*\* Distanța dintre puncte este formată din segmente cumulate ce sunt mai mici decât valoarea 1 milimetru.**



**DATE DESPRE IMOBILUL NR. 1010**

Oficiul de Cadastru și Publicitate Imobiliară PRAHOVA  
Biroul de Cadastru și Publicitate Imobiliară Ploiești

**A. Partea I. Descrierea imobilului**

TEREN Extravilan

Adresa: Jud. Prahova

Nr. Crt	Nr cadastral Nr. topografic	Suprafața* (mp)	Observații / Referințe
A1		13	Sector cadastral:64 Teren neimprejmuit;

**B. Partea II. Proprietari și acte**

Inscrieri privitoare la dreptul de proprietate și alte drepturi reale	Referințe
/	
Act Normativ nr. 7, din 13/03/1996 emis de PARLAMENTUL ROMANIEI;	
B1	Inscrierea provizorie, drept de PROPRIETATE, dobandit prin Lege, cota actuala 1/1, cota initiala 1/1
	1) UAT PAULESTI, CIF:99999999999999, PROPRIETAR NEIDENTIFICAT In baza L7/1996, art 13, alin 15

**C. Partea III. SARCINI .**

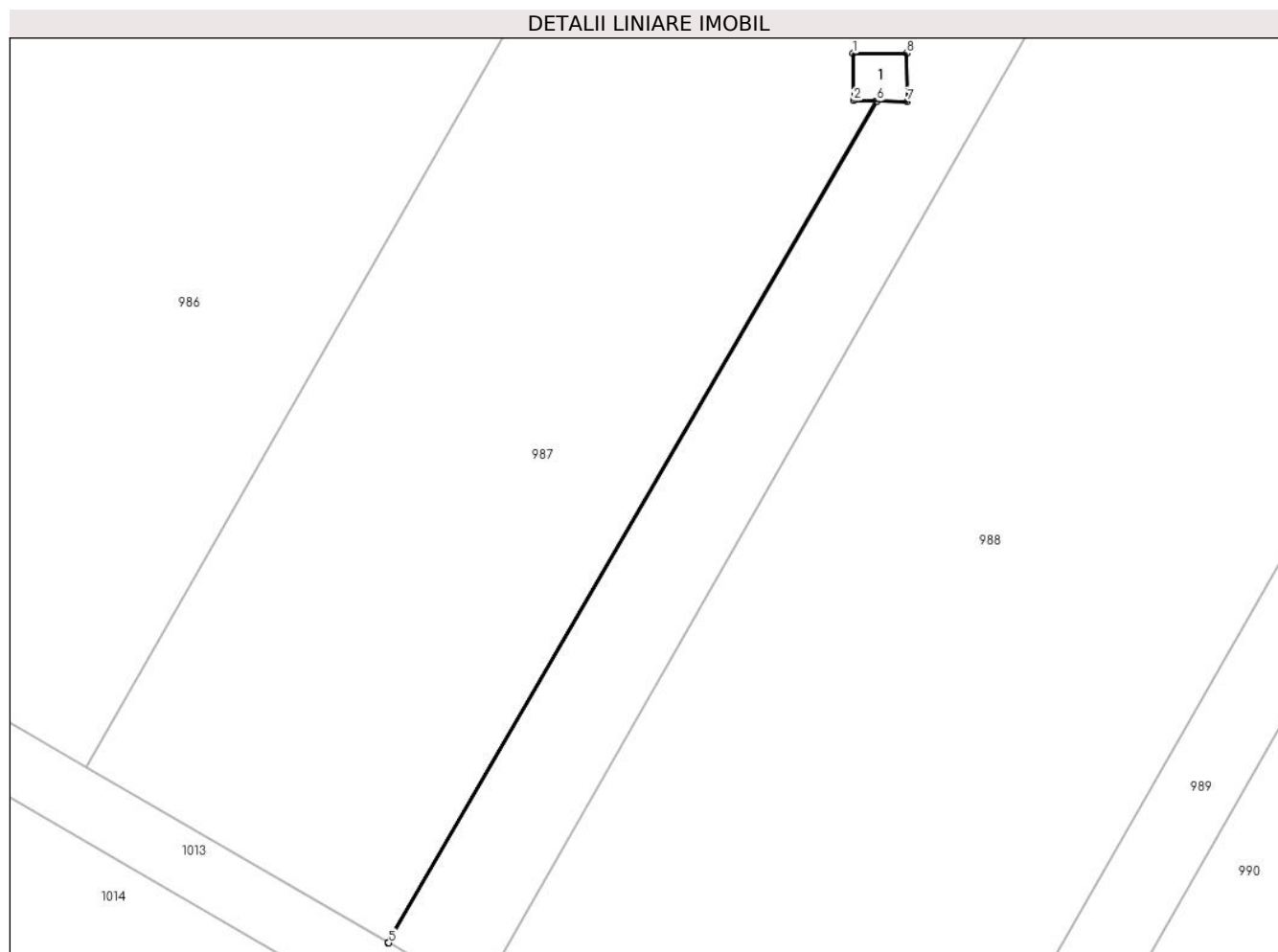
Inscrieri privind dezmembramintele dreptului de proprietate, drepturi reale de garanție și sarcini	Referințe
NU SUNT	

## Anexa Nr. 1 La Partea I

## Teren

Nr cadastral	Suprafața (mp)*	Observații / Referințe
	13	

\* Suprafața este determinată în planul de proiecție Stereo 70.



## Date referitoare la teren

Crt	Categorie folosință	Intra vilan	Suprafața (mp)	Tarla	Parcelă	Nr. topo	Observații / Referințe
1	curți constructii	NU	13	42	864/22/1	-	

## Date referitoare la construcții

Crt	Număr	Destinație construcție	Supraf. (mp)	Situație juridică	Observații / Referințe
A1.1		construcții industriale și edilitare	10	Fara acte	Nr. niveluri:1; S. construita la sol:10 mp; CIE

## Lungime Segmente

1) Valorile lungimilor segmentelor sunt obținute din proiecție în plan.

Punct început	X / Y	Punct sfârșit	X / Y	Lungime segment (** (m)
1	571.498,362 387.867,597	2	571.498,393 387.864,683	2.914
2	571.498,393 387.864,683	3	571.499,785 387.864,66	1.392
3	571.499,785 387.864,66	4	571.469,503 387.812,472	60.337

Punct început	X / Y	Punct sfârșit	X / Y	Lungime segment (** (m)
4	571.469,503 387.812,472	5	571.469,547 387.812,447	0.051
5	571.469,547 387.812,447	6	571.499,842 387.864,659	60.365
6	571.499,842 387.864,659	7	571.501,721 387.864,628	1.879
7	571.501,721 387.864,628	8	571.501,679 387.867,619	2.991
8	571.501,679 387.867,619	1	571.498,362 387.867,597	3.317

\*\* Lungimile segmentelor sunt determinate în planul de proiecție Stereo 70 și sunt rotunjite la 1 milimetru.

\*\*\* Distanța dintre puncte este formată din segmente cumulate ce sunt mai mici decât valoarea 1 milimetru.



**DATE DESPRE IMOBILUL NR. 1011**

Oficiul de Cadastru și Publicitate Imobiliară PRAHOVA  
Biroul de Cadastru și Publicitate Imobiliară Ploiești

**A. Partea I. Descrierea imobilului**

TEREN Extravilan

Adresa: Jud. Prahova

Nr. Crt	Nr cadastral Nr. topografic	Suprafața* (mp)	Observații / Referințe
A1		13	Sector cadastral:64 Teren neimprejmuit;

**B. Partea II. Proprietari și acte**

Inscrieri privitoare la dreptul de proprietate și alte drepturi reale	Referințe
/	
Act Normativ nr. 7, din 13/03/1996 emis de PARLAMENTUL ROMANIEI;	
B1	Inscrierea provizorie, drept de PROPRIETATE, dobandit prin Lege, cota actuala 1/1, cota initiala 1/1
	1) UAT PAULESTI, CIF:99999999999999, PROPRIETAR NEIDENTIFICAT In baza L7/1996, art 13, alin 15

**C. Partea III. SARCINI .**

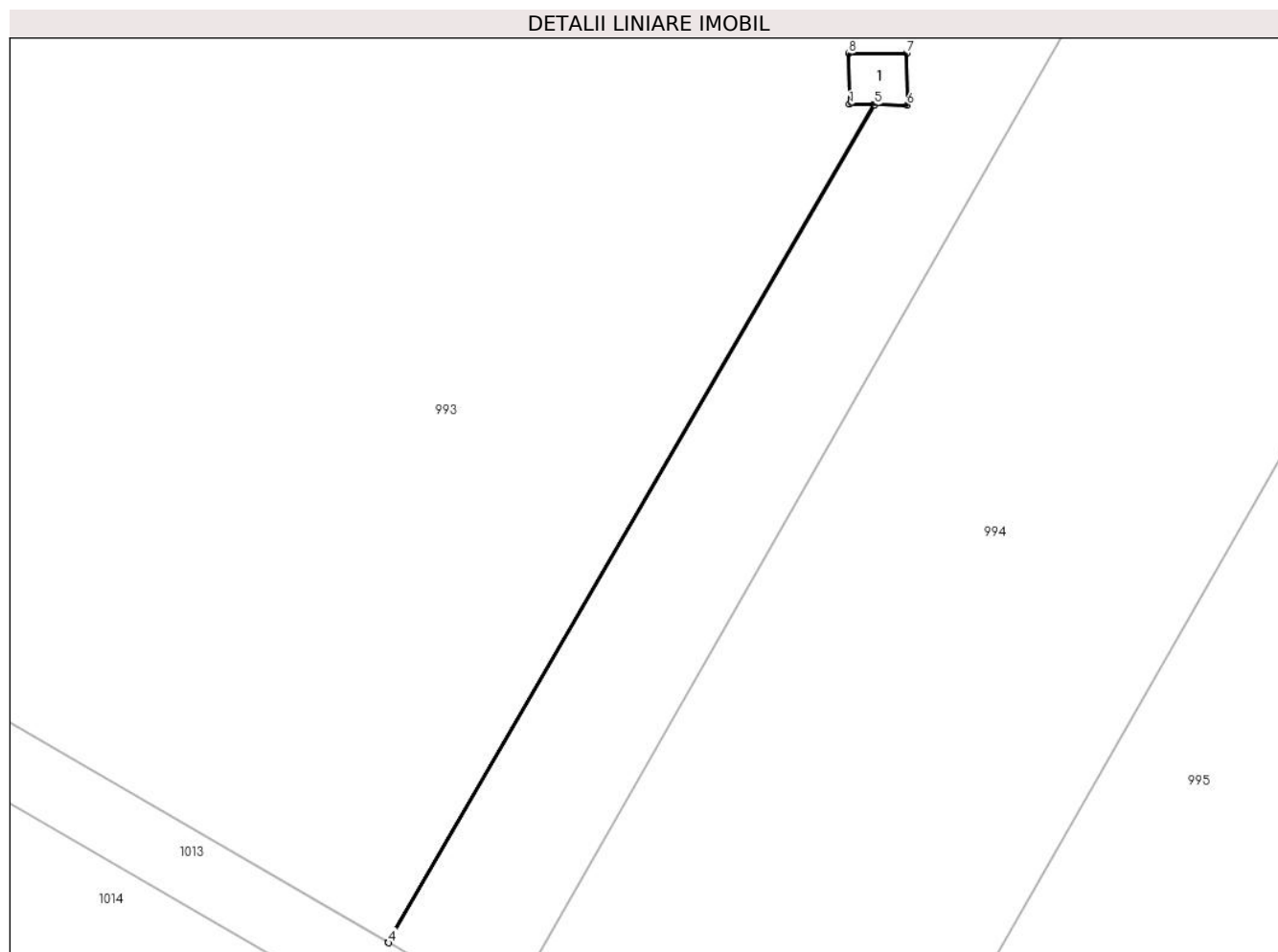
Inscrieri privind dezmembramintele dreptului de proprietate, drepturi reale de garanție și sarcini	Referințe
NU SUNT	

## Anexa Nr. 1 La Partea I

## Teren

Nr cadastral	Suprafața (mp)*	Observații / Referințe
	13	

\* Suprafața este determinată în planul de proiecție Stereo 70.



## Date referitoare la teren

Crt	Categorie folosință	Intra vilan	Suprafața (mp)	Tarla	Parcelă	Nr. topo	Observații / Referințe
1	curți constructii	NU	13	42	864/14/1, 864/15/1, 864/16/1	-	

## Date referitoare la construcții

Crt	Număr	Destinație construcție	Supraf. (mp)	Situație juridică	Observații / Referințe
A1.1		construcții industriale și edilitare	10	Fara acte	Nr. niveluri:1; S. construita la sol:10 mp; CIE

## Lungime Segmente

1) Valorile lungimilor segmentelor sunt obținute din proiecție în plan.

Punct început	X / Y	Punct sfârșit	X / Y	Lungime segment (** (m)
1	571.667,265 387.761,364	2	571.668,657 387.761,341	1.392
2	571.668,657 387.761,341	3	571.640,694 387.713,149	55.717
3	571.640,694 387.713,149	4	571.640,738 387.713,124	0.051



Punct început	X / Y	Punct sfârșit	X / Y	Lungime segment (** (m)
4	571.640,738 387.713,124	5	571.668,714 387.761,34	55.744
5	571.668,714 387.761,34	6	571.670,593 387.761,308	1.879
6	571.670,593 387.761,308	7	571.670,551 387.764,3	2.992
7	571.670,551 387.764,3	8	571.667,234 387.764,277	3.317
8	571.667,234 387.764,277	1	571.667,265 387.761,364	2.913

\*\* Lungimile segmentelor sunt determinate în planul de proiecție Stereo 70 și sunt rotunjite la 1 milimetru.

\*\*\* Distanța dintre puncte este formată din segmente cumulate ce sunt mai mici decât valoarea 1 milimetru.



**DATE DESPRE IMOBILUL NR. 1012**

Oficiul de Cadastru și Publicitate Imobiliară PRAHOVA  
Biroul de Cadastru și Publicitate Imobiliară Ploiești

**A. Partea I. Descrierea imobilului**

TEREN Extravilan

Adresa: Jud. Prahova

Nr. Crt	Nr cadastral Nr. topografic	Suprafața* (mp)	Observații / Referințe
A1		12	Sector cadastral:64 Teren neimprejmuit;

**B. Partea II. Proprietari și acte**

Inscrieri privitoare la dreptul de proprietate și alte drepturi reale	Referințe
/	
Act Normativ nr. 7, din 13/03/1996 emis de PARLAMENTUL ROMANIEI;	
B1	Inscrierea provizorie, drept de PROPRIETATE, dobandit prin Lege, cota actuala 1/1, cota initiala 1/1
	1) UAT PAULESTI, CIF:99999999999999, PROPRIETAR NEIDENTIFICAT In baza L7/1996, art 13, alin 15

**C. Partea III. SARCINI .**

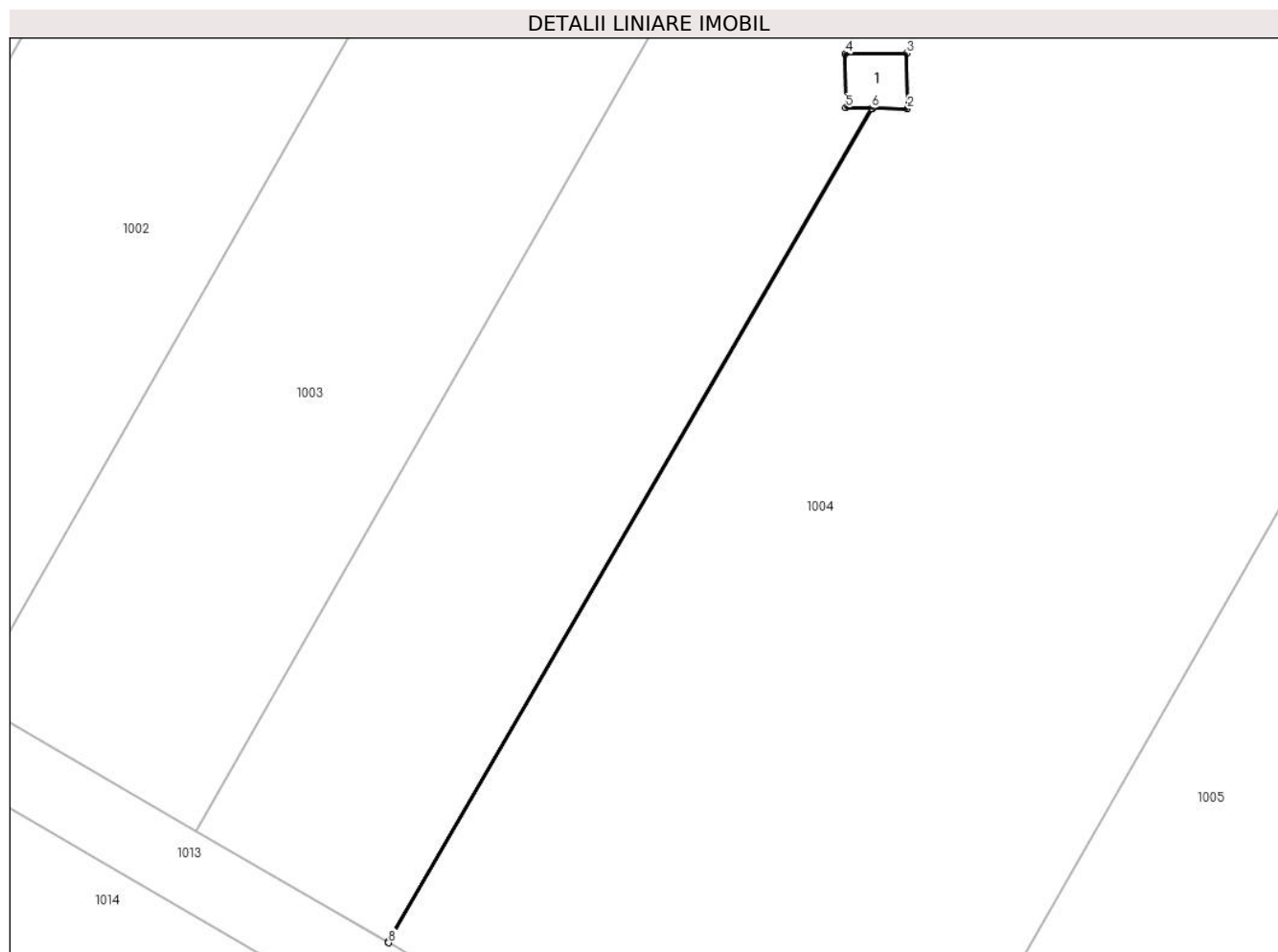
Inscrieri privind dezmembramintele dreptului de proprietate, drepturi reale de garanție și sarcini	Referințe
NU SUNT	

## Anexa Nr. 1 La Partea I

## Teren

Nr cadastral	Suprafața (mp)*	Observații / Referințe
	12	

\* Suprafața este determinată în planul de proiecție Stereo 70.



## Date referitoare la teren

Crt	Categorie folosință	Intra vilan	Suprafața (mp)	Tarla	Parcelă	Nr. topo	Observații / Referințe
1	curți constructii	NU	12	42	864/5/1	-	

## Date referitoare la construcții

Crt	Număr	Destinație construcție	Supraf. (mp)	Situație juridică	Observații / Referințe
A1.1		construcții industriale și edilitare	10	Fara acte	Nr. niveluri:1; S. construita la sol:10 mp; CIE

## Lungime Segmente

1) Valorile lungimilor segmentelor sunt obținute din proiecție în plan.

Punct început	X / Y	Punct sfârșit	X / Y	Lungime segment (** (m)
1	571.836,663 387.659,735	2	571.838,541 387.659,704	1.878
2	571.838,541 387.659,704	3	571.838,499 387.662,695	2.991
3	571.838,499 387.662,695	4	571.835,182 387.662,672	3.317

Punct început	X / Y	Punct sfârșit	X / Y	Lungime segment (** (m)
4	571.835,182 387.662,672	5	571.835,213 387.659,759	2.913
5	571.835,213 387.659,759	6	571.836,605 387.659,736	1.392
6	571.836,605 387.659,736	7	571.810,45 387.614,659	52.115
7	571.810,45 387.614,659	8	571.810,493 387.614,634	0.05
8	571.810,493 387.614,634	1	571.836,663 387.659,735	52.144

\*\* Lungimile segmentelor sunt determinate în planul de proiecție Stereo 70 și sunt rotunjite la 1 milimetru.

\*\*\* Distanța dintre puncte este formată din segmente cumulate ce sunt mai mici decât valoarea 1 milimetru.



**DATE DESPRE IMOBILUL NR. 1013**

Oficiul de Cadastru și Publicitate Imobiliară PRAHOVA  
Biroul de Cadastru și Publicitate Imobiliară Ploiești

**A. Partea I. Descrierea imobilului**

TEREN Extravilan

Adresa: Jud. Prahova

Nr. Crt	Nr cadastral Nr. topografic	Suprafața* (mp)	Observații / Referințe
A1		2.663	Sector cadastral:64 Teren neimprejmuit;

**B. Partea II. Proprietari și acte**

Inscrieri privitoare la dreptul de proprietate și alte drepturi reale		Referințe
/		
Act Normativ nr. 7, din 13/03/1996 emis de PARLAMENTUL ROMANIEI;		
B1	Inscrierea provizorie, drept de PROPRIETATE, dobandit prin Lege, cota actuala 1/1, cota initiala 1/1	A1
1) UAT PAULESTI, CIF:99999999999999, PROPRIETAR NEIDENTIFICAT In baza L7/1996, art 13, alin 15		

**C. Partea III. SARCINI .**

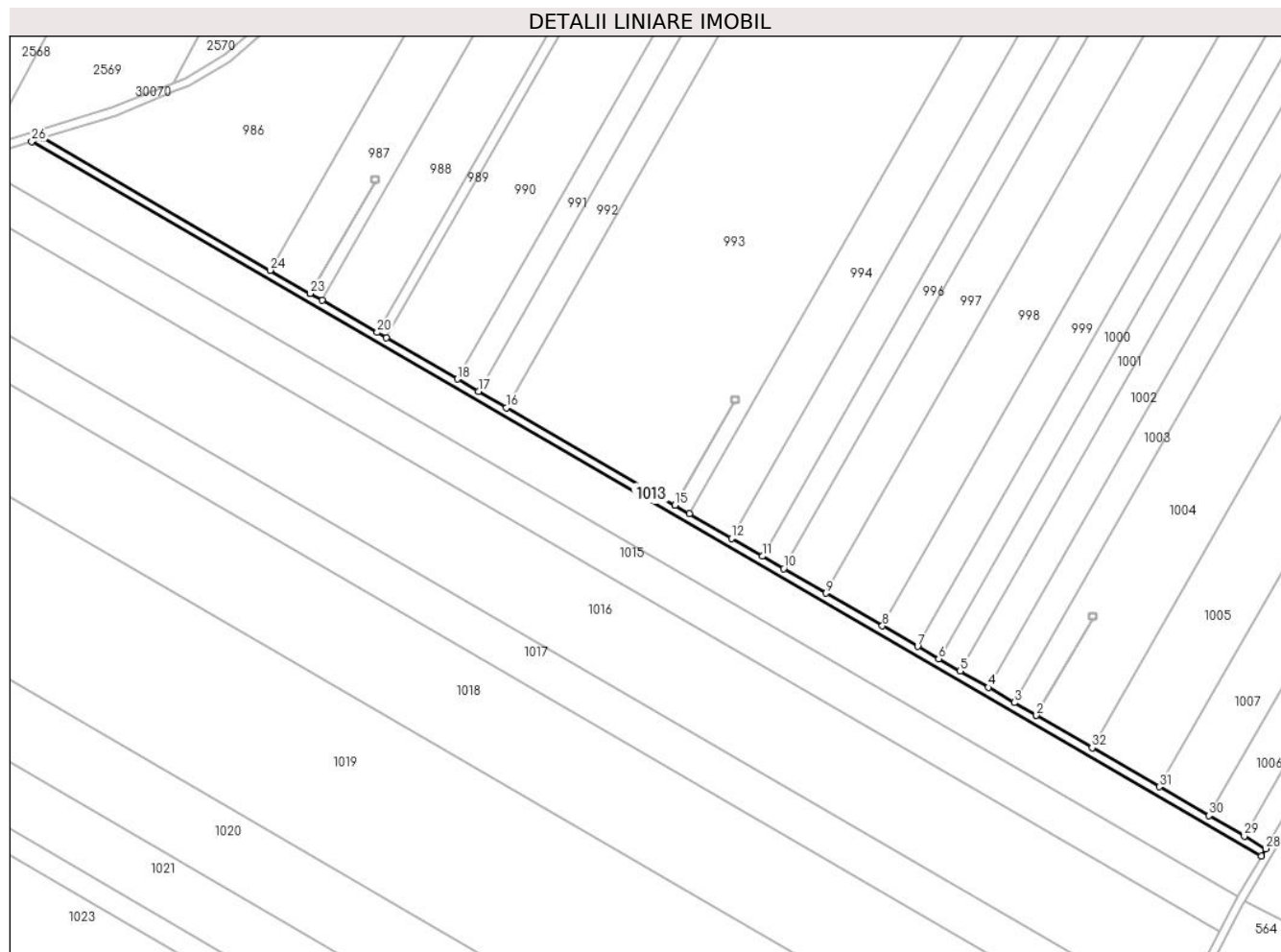
Inscrieri privind dezmembramintele dreptului de proprietate, drepturi reale de garanție și sarcini	Referințe
NU SUNT	

## Anexa Nr. 1 La Partea I

## Teren

Nr cadastral	Suprafața (mp)*	Observații / Referințe
	2.663	

\* Suprafața este determinată în planul de proiecție Stereo 70.



## Date referitoare la teren

Crt	Categorie folosință	Intravilan	Suprafața (mp)	Tarla	Parcelă	Nr. topo	Observații / Referințe
1	drum	NU	2.663	42	-	-	DE 764/25

## Lungime Segmente

1) Valorile lungimilor segmentelor sunt obținute din proiecție în plan.

Punct început	X / Y	Punct sfârșit	X / Y	Lungime segment (** (m)
1	571.810,493 387.614,634	2	571.810,45 387.614,659	0.05
3	571.800,079 387.620,677	4	571.787,871 387.627,759	14.113
5	571.774,605 387.635,456	6	571.764,656 387.641,228	11.502
7	571.754,71 387.646,999	8	571.738,139 387.656,613	19.158
9	571.711,643 387.671,986	10	571.691,786 387.683,507	22.957

Punct început	X / Y	Punct sfârșit	X / Y	Lungime segment (** (m)
2	571.810,45 387.614,659	3	571.800,079 387.620,677	11.991
4	571.787,871 387.627,759	5	571.774,605 387.635,456	15.337
6	571.764,656 387.641,228	7	571.754,71 387.646,999	11.499
8	571.738,139 387.656,613	9	571.711,643 387.671,986	30.633
10	571.691,786 387.683,507	11	571.681,861 387.689,265	11.474



Punct început	X / Y	Punct sfârșit	X / Y	Lungime segment (** (m)
11	571.681,861 387.689,265	12	571.667,311 387.697,707	16.822
13	571.647,48 387.709,212	14	571.640,738 387.713,124	7.795
15	571.640,694 387.713,149	16	571.561,704 387.758,979	91.323
17	571.548,539 387.766,617	18	571.538,669 387.772,343	11.411
19	571.505,338 387.791,682	20	571.500,955 387.794,225	5.067
21	571.475,13 387.809,208	22	571.469,547 387.812,447	6.455
23	571.469,503 387.812,472	24	571.450,747 387.823,355	21.685
25	571.343,986 387.885,296	26	571.338,776 387.883,694	5.451
27	571.916,129 387.548,721	28	571.918,121 387.552,19	4.0
29	571.908,073 387.558,02	30	571.891,511 387.567,629	19.148
31	571.868,205 387.581,15	32	571.836,598 387.599,489	36.542

Punct început	X / Y	Punct sfârșit	X / Y	Lungime segment (** (m)
12	571.667,311 387.697,707	13	571.647,48 387.709,212	22.927
14	571.640,738 387.713,124	15	571.640,694 387.713,149	0.051
16	571.561,704 387.758,979	17	571.548,539 387.766,617	15.22
18	571.538,669 387.772,343	19	571.505,338 387.791,682	38.535
20	571.500,955 387.794,225	21	571.475,13 387.809,208	29.857
22	571.469,547 387.812,447	23	571.469,503 387.812,472	0.051
24	571.450,747 387.823,355	25	571.343,986 387.885,296	123.429
26	571.338,776 387.883,694	27	571.916,129 387.548,721	667.49
28	571.918,121 387.552,19	29	571.908,073 387.558,02	11.617
30	571.891,511 387.567,629	31	571.868,205 387.581,15	26.944
32	571.836,598 387.599,489	1	571.810,493 387.614,634	30.18

\*\* Lungimile segmentelor sunt determinate în planul de proiecție Stereo 70 și sunt rotunjite la 1 milimetru.

\*\*\* Distanța dintre puncte este formată din segmente cumulate ce sunt mai mici decât valoarea 1 milimetru.



**DATE DESPRE IMOBILUL NR. 1014**

Oficiul de Cadastru și Publicitate Imobiliară PRAHOVA  
Biroul de Cadastru și Publicitate Imobiliară Ploiești

**A. Partea I. Descrierea imobilului**

TEREN Extravilan

Adresa: Jud. Prahova, T42, A864/24

Nr. Crt	Nr cadastral Nr. topografic	Suprafața* (mp)	Observații / Referințe
A1	30513	15.000	Sector cadastral:64 Teren neimprejmuit;

**B. Partea II. Proprietari și acte**

Inscrieri privitoare la dreptul de proprietate și alte drepturi reale	Referințe
<b>96982 / 23/09/2020</b>	
Act Administrativ nr. 100009, din 23/04/2002 emis de COMISIA JUDETEANA PRAHOVA;	
B1	A1
Intabulare, drept de PROPRIETATE, dobandit prin Reconstituire, cota actuala 1/1, cota initiala 1/1	
1) RADU DUMITRU	

**C. Partea III. SARCINI .**

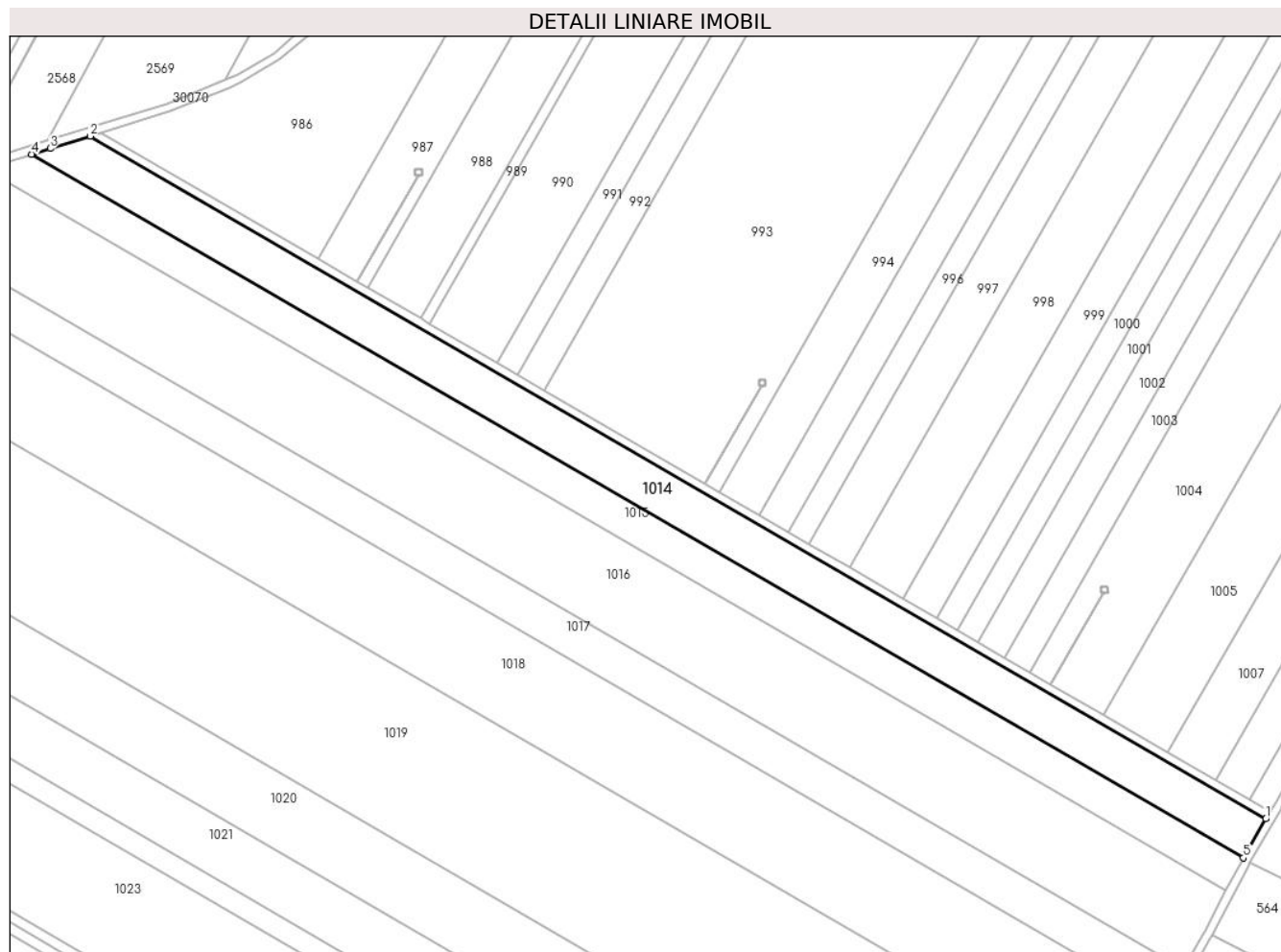
Inscrieri privind dezmembramintele dreptului de proprietate, drepturi reale de garanție și sarcini	Referințe
NU SUNT	

## Anexa Nr. 1 La Partea I

## Teren

Nr cadastral	Suprafața (mp)*	Observații / Referințe
30513	15.000	

\* Suprafața este determinată în planul de proiecție Stereo 70.



## Date referitoare la teren

Crt	Categorie folosință	Intra vilan	Suprafața (mp)	Tarla	Parcelă	Nr. topo	Observații / Referințe
1	arabil	NU	15.000	42	864/24	-	

## Lungime Segmente

1) Valorile lungimilor segmentelor sunt obținute din proiecție în plan.

Punct început	X / Y	Punct sfârșit	X / Y	Lungime segment (** (m)
1	571.916,129 387.548,721	2	571.338,776 387.883,694	667.49
2	571.338,776 387.883,694	3	571.319,102 387.877,645	20.583
3	571.319,102 387.877,645	4	571.309,951 387.874,832	9.574
4	571.309,951 387.874,832	5	571.905,107 387.529,53	688.073
5	571.905,107 387.529,53	1	571.916,129 387.548,721	22.131

**\*\* Lungimile segmentelor sunt determinate în planul de proiecție Stereo 70 și sunt rotunjite la 1 milimetru.**

**\*\*\* Distanța dintre puncte este formată din segmente cumulate ce sunt mai mici decât valoarea 1 milimetru.**



**DATE DESPRE IMOBILUL NR. 1015**

Oficiul de Cadastru și Publicitate Imobiliară PRAHOVA  
Biroul de Cadastru și Publicitate Imobiliară Ploiești

**A. Partea I. Descrierea imobilului**

TEREN Extravilan

Nr. CF vechi:8668

Adresa: Jud. Prahova

Nr. Crt	Nr cadastral Nr. topografic	Suprafața* (mp)	Observații / Referințe
A1	22386	12.600	Sector cadastral:64 Teren neimprejmit;

**B. Partea II. Proprietari și acte**

Inscrieri privitoare la dreptul de proprietate și alte drepturi reale		Referințe
<b>16930 / 12/03/2008</b>		
Act Administrativ nr. 100008, din 23/04/2002 emis de COM JUD PH (certificat mostenitor nr.352/27.11.2007 emis de NP TOMESCU ALICE;);		
B1	Intabulare, drept de PROPRIETATE, dobandit prin Lege, cota actuala 1/1, cota initiala 1/1 1) PAVEL MARIOARA	A1
<b>67344 / 28/08/2014</b>		
Act Normativ nr. 17, din 07/03/2014 emis de Parlamentul Romaniei;		
B2	Imobil aflat sub incidenta art.3 alin.(1) din Legea 17/2014, dobandit prin Lege	A1

**C. Partea III. SARCINI .**

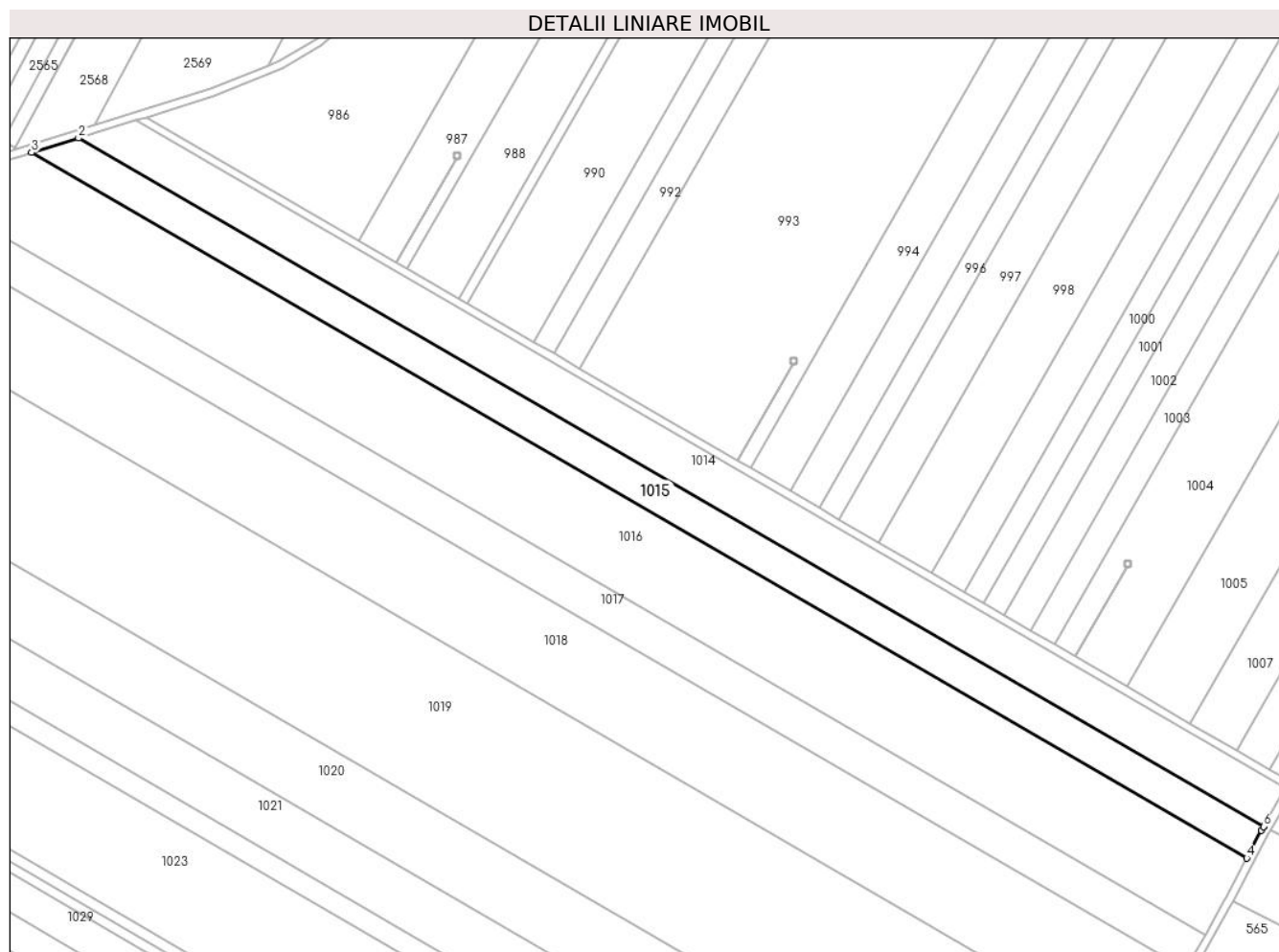
Inscrieri privind dezmembramintele dreptului de proprietate, drepturi reale de garanție și sarcini	Referințe
NU SUNT	

## Anexa Nr. 1 La Partea I

## Teren

Nr cadastral	Suprafața (mp)*	Observații / Referințe
22386	12.600	

\* Suprafața este determinată în planul de proiecție Stereo 70.



## Date referitoare la teren

Crt	Categorie folosință	Intravilan	Suprafața (mp)	Tarla	Parcelă	Nr. topo	Observații / Referințe
1	arabil	NU	12.600	42	864/25	-	

## Lungime Segmente

1) Valorile lungimilor segmentelor sunt obținute din proiecție în plan.

Punct început	X / Y	Punct sfârșit	X / Y	Lungime segment (** (m)
1	571.905,107 387.529,53	2	571.309,951 387.874,832	688.073
2	571.309,951 387.874,832	3	571.286,397 387.867,59	24.642
3	571.286,397 387.867,59	4	571.896,566 387.513,577	705.43
4	571.896,566 387.513,577	5	571.903,943 387.527,503	15.759
5	571.903,943 387.527,503	6	571.905,006 387.529,354	2.135



Punct început	X / Y	Punct sfârșit	X / Y	Lungime segment (** (m)
6	571.905,006 387.529,354	1	571.905,107 387.529,53	0.203

\*\* Lungimile segmentelor sunt determinate în planul de proiecție Stereo 70 și sunt rotunjite la 1 milimetru.

\*\*\* Distanța dintre puncte este formată din segmente cumulate ce sunt mai mici decât valoarea 1 milimetru.



**DATE DESPRE IMOBILUL NR. 1016**

Oficiul de Cadastru și Publicitate Imobiliară PRAHOVA  
Biroul de Cadastru și Publicitate Imobiliară Ploiești

**A. Partea I. Descrierea imobilului**

TEREN Extravilan

Nr. CF vechi:8759

Adresa: Jud. Prahova

Nr. Crt	Nr cadastral Nr. topografic	Suprafața* (mp)	Observații / Referințe
A1	22443	31.800	Sector cadastral:64 Teren neimprejmit;

**B. Partea II. Proprietari și acte**

Inscrieri privitoare la dreptul de proprietate și alte drepturi reale		Referințe
<b>16928 / 12/03/2008</b>		
Act Notarial nr. 452, din 13/09/2005 emis de NP IVAN C-TIN;		
B1	Intabulare, drept de PROPRIETATE, dobandit prin Conventie, cota actuala 1/1, cota initiala 1/1 1) PARASCHIV VERONICA	A1
<b>67361 / 28/08/2014</b>		
Act Normativ nr. 17, din 07/03/2014 emis de Parlamentul Romaniei;		
B2	Imobil aflat sub incidenta art.3 alin.(1) din Legea 17/2014, dobandit prin Lege	A1

**C. Partea III. SARCINI .**

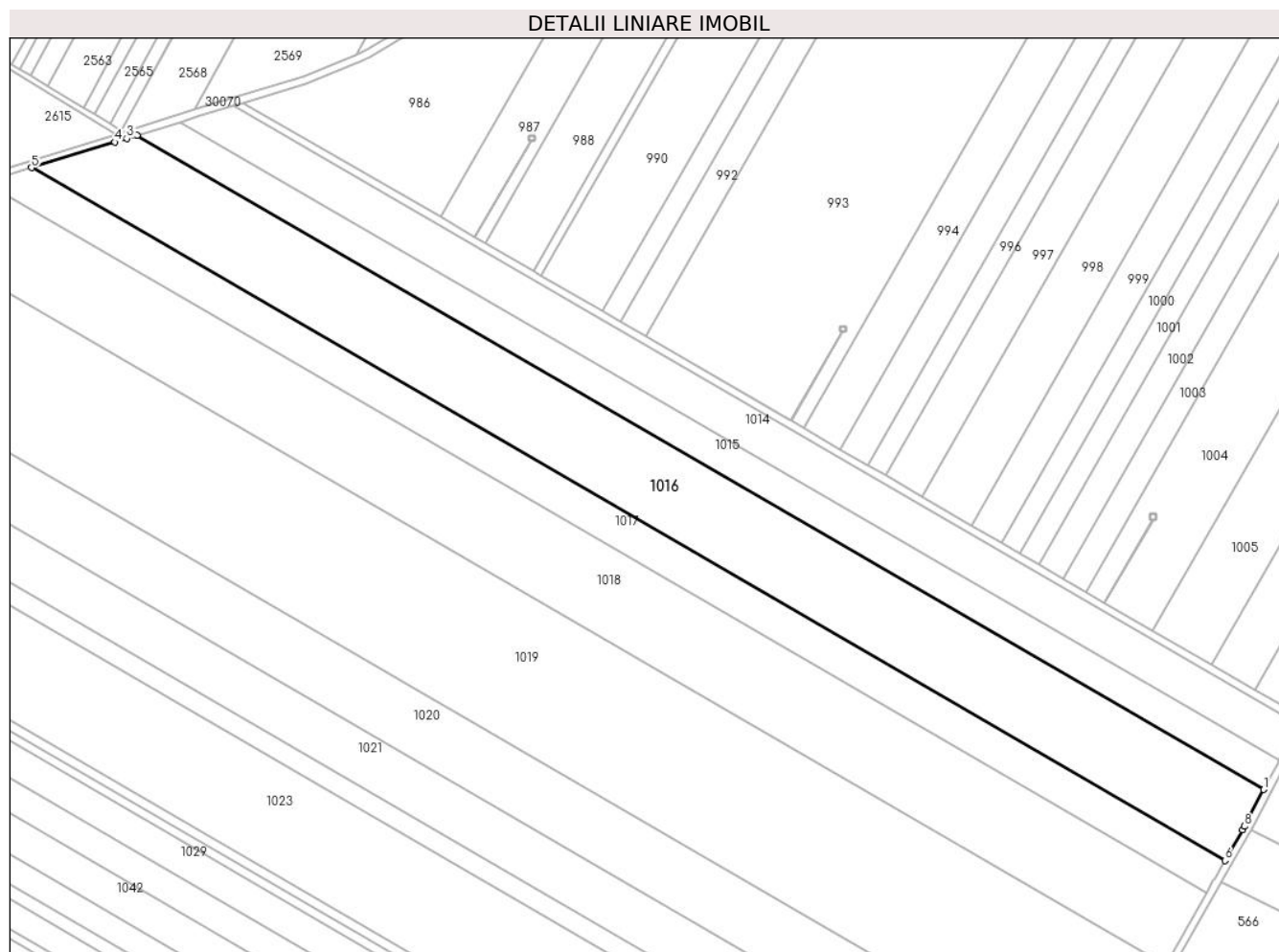
Inscrieri privind dezmembramintele dreptului de proprietate, drepturi reale de garanție și sarcini	Referințe
NU SUNT	

## Anexa Nr. 1 La Partea I

## Teren

Nr cadastral	Suprafața (mp)*	Observații / Referințe
22443	31.800	

\* Suprafața este determinată în planul de proiecție Stereo 70.



## Date referitoare la teren

Crt	Categorie folosință	Intra vilan	Suprafața (mp)	Tarla	Parcelă	Nr. topo	Observații / Referințe
1	arabil	NU	31.800	42	864/26	-	

## Lungime Segmente

1) Valorile lungimilor segmentelor sunt obținute din proiecție în plan.

Punct început	X / Y	Punct sfârșit	X / Y	Lungime segment (** (m)
1	571.896,566 387.513,577	2	571.286,397 387.867,59	705.43
2	571.286,397 387.867,59	3	571.280,981 387.865,925	5.666
3	571.280,981 387.865,925	4	571.274,51 387.863,935	6.77
4	571.274,51 387.863,935	5	571.229,38 387.850,059	47.215
5	571.229,38 387.850,059	6	571.875,597 387.475,132	747.106

Punct început	X / Y	Punct sfârșit	X / Y	Lungime segment (** (m)
6	571.875,597 387.475,132	7	571.885,112 387.491,957	19.329
7	571.885,112 387.491,957	8	571.886,05 387.493,726	2.002
8	571.886,05 387.493,726	1	571.896,566 387.513,577	22.464

\*\* Lungimile segmentelor sunt determinate în planul de proiecție Stereo 70 și sunt rotunjite la 1 milimetru.

\*\*\* Distanța dintre puncte este formată din segmente cumulate ce sunt mai mici decât valoarea 1 milimetru.



**DATE DESPRE IMOBILUL NR. 1017**

Oficiul de Cadastru și Publicitate Imobiliară PRAHOVA  
Biroul de Cadastru și Publicitate Imobiliară Ploiești

**A. Partea I. Descrierea imobilului**

TEREN Extravilan

Nr. CF vechi:8781

Adresa: Jud. Prahova

Nr. Crt	Nr cadastral Nr. topografic	Suprafața* (mp)	Observații / Referințe
A1	22433	15.000	Sector cadastral:64 Teren neimpregmuit;

**B. Partea II. Proprietari și acte**

Inscrieri privitoare la dreptul de proprietate și alte drepturi reale		Referințe
<b>16924 / 12/03/2008</b>		
Act Administrativ nr. 100011, din 23/04/2002 emis de COM JUD PH;		
B1	Intabulare, drept de PROPRIETATE, dobandit prin Reconstituire, cota actuala 1/1, cota initiala 1/1 1) PARASCHIV MARIA	A1
<b>67358 / 28/08/2014</b>		
Act Normativ nr. 17, din 07/03/2014 emis de Parlamentul Romaniei;		
B2	Imobil aflat sub incidenta art.3 alin.(1) din Legea 17/2014, dobandit prin Lege	A1

**C. Partea III. SARCINI .**

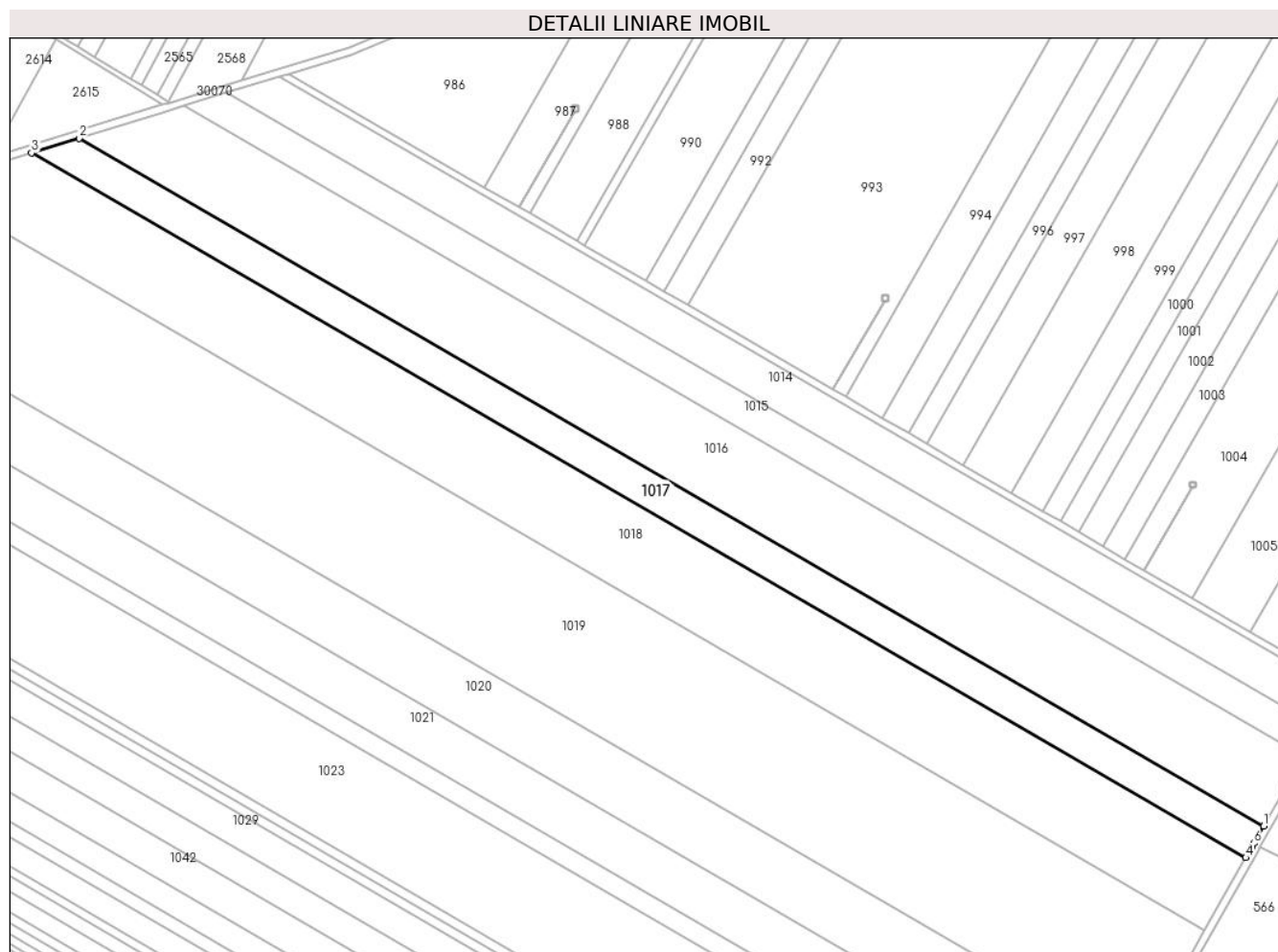
Inscrieri privind dezmembramintele dreptului de proprietate, drepturi reale de garanție și sarcini	Referințe
NU SUNT	

## Anexa Nr. 1 La Partea I

## Teren

Nr cadastral	Suprafața (mp)*	Observații / Referințe
22433	15.000	

\* Suprafața este determinată în planul de proiecție Stereo 70.



## Date referitoare la teren

Crt	Categorie folosință	Intravilan	Suprafața (mp)	Tarla	Parcelă	Nr. topo	Observații / Referințe
1	arabil	NU	15.000	42	864/27	-	

## Lungime Segmente

1) Valorile lungimilor segmentelor sunt obținute din proiecție în plan.

Punct început	X / Y	Punct sfârșit	X / Y	Lungime segment (** (m)
1	571.875,597 387.475,132	2	571.229,38 387.850,059	747.106
2	571.229,38 387.850,059	3	571.203,551 387.842,118	27.022
3	571.203,551 387.842,118	4	571.865,824 387.457,875	765.668
4	571.865,824 387.457,875	5	571.869,28 387.463,963	7.001
5	571.869,28 387.463,963	6	571.870,291 387.465,749	2.052



Punct început	X / Y	Punct sfârșit	X / Y	Lungime segment (** (m)
6	571.870,291 387.465,749	1	571.875,597 387.475,132	10.779

\*\* Lungimile segmentelor sunt determinate în planul de proiecție Stereo 70 și sunt rotunjite la 1 milimetru.

\*\*\* Distanța dintre puncte este formată din segmente cumulate ce sunt mai mici decât valoarea 1 milimetru.



**DATE DESPRE IMOBILUL NR. 1018**

Oficiul de Cadastru și Publicitate Imobiliară PRAHOVA  
Biroul de Cadastru și Publicitate Imobiliară Ploiești

**A. Partea I. Descrierea imobilului**

TEREN Extravilan

Adresa: Jud. Prahova

Nr. Crt	Nr cadastral Nr. topografic	Suprafața* (mp)	Observații / Referințe
A1		35.800	Sector cadastral:64 Teren neimprejmit;

**B. Partea II. Proprietari și acte**

Inscrieri privitoare la dreptul de proprietate și alte drepturi reale		Referințe
/		
Act Notarial nr. 80, din 04/03/2005 emis de NP POPESCU VIORICA (T 42_P 864.28_TP 65401_Paraschiv Florin, Calea Unirii, Nr. 393);		
B1	Intabulare, drept de PROPRIETATE, dobandit prin Reconstituire, cota actuala 3/4, cota initiala 3/4 1) <b>PARASCHIV FLORIN</b>	A1
Act Notarial nr. 208, din 25/06/2014 emis de NP POPESCU VIORICA;		
B2	Intabulare, drept de PROPRIETATE, dobandit prin Reconstituire, cota actuala 1/4, cota initiala 1/4 1) <b>PARASCHIV FLORIN</b>	A1

**C. Partea III. SARCINI .**

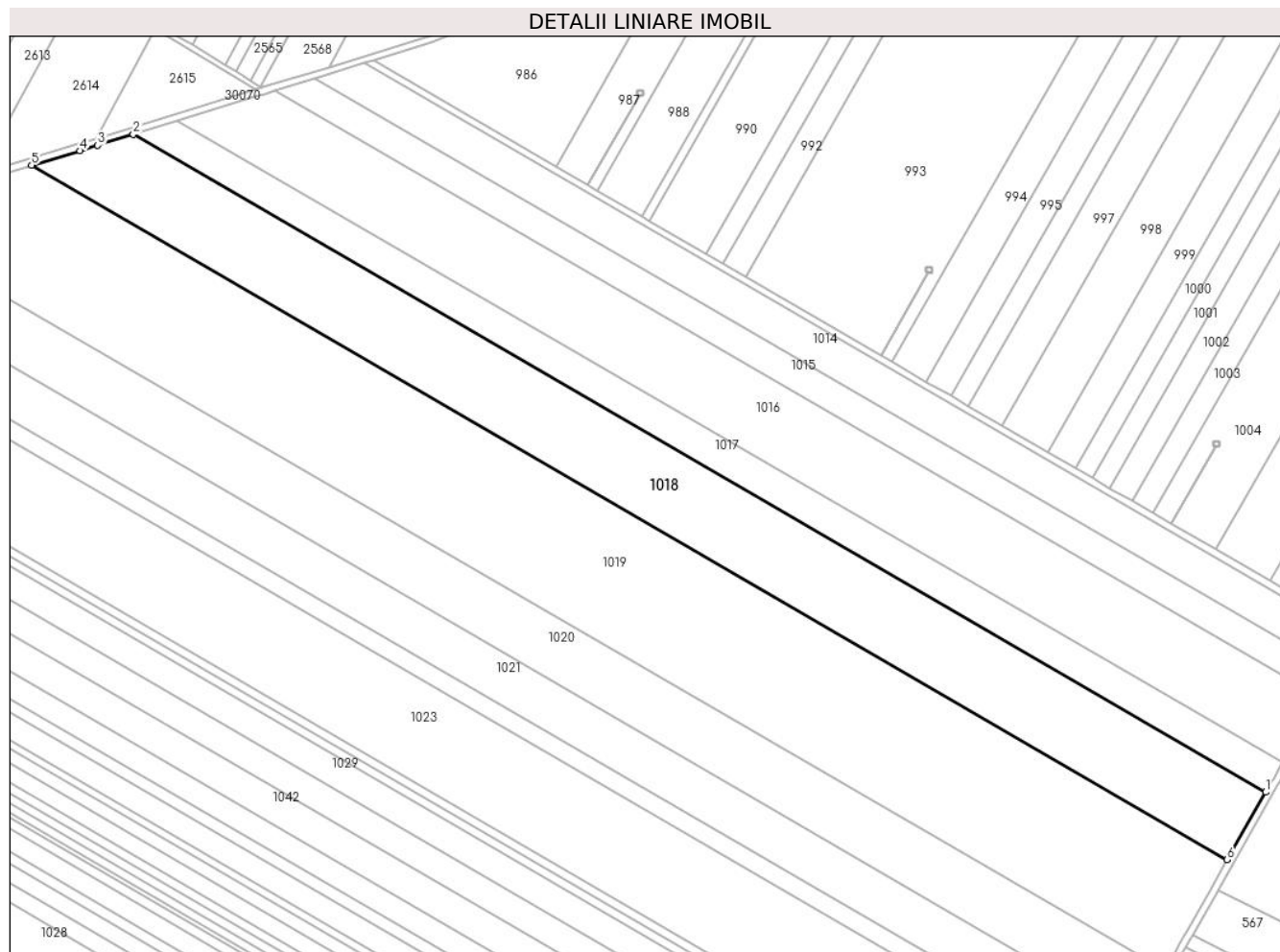
Inscrieri privind dezmembramintele dreptului de proprietate, drepturi reale de garanție și sarcini	Referințe
NU SUNT	

## Anexa Nr. 1 La Partea I

## Teren

Nr cadastral	Suprafața (mp)*	Observații / Referințe
	35.800	

\* Suprafața este determinată în planul de proiecție Stereo 70.



## Date referitoare la teren

Crt	Categorie folosință	Intravilan	Suprafața (mp)	Tarla	Parcelă	Nr. topo	Observații / Referințe
1	arabil	NU	35.800	42	864/28	-	

## Lungime Segmente

1) Valorile lungimilor segmentelor sunt obținute din proiecție în plan.

Punct început	X / Y	Punct sfârșit	X / Y	Lungime segment (** (m)
1	571.865,824 387.457,875	2	571.203,551 387.842,118	765.668
2	571.203,551 387.842,118	3	571.182,739 387.835,72	21.773
3	571.182,739 387.835,72	4	571.172,401 387.832,541	10.816
4	571.172,401 387.832,541	5	571.144,1 387.824,019	29.556
5	571.144,1 387.824,019	6	571.843,363 387.418,315	808.433

Punct început	X / Y	Punct sfârșit	X / Y	Lungime segment (** (m)
6	571.843,363 387.418,315	1	571.865,824 387.457,875	45.492

\*\* Lungimile segmentelor sunt determinate în planul de proiecție Stereo 70 și sunt rotunjite la 1 milimetru.

\*\*\* Distanța dintre puncte este formată din segmente cumulate ce sunt mai mici decât valoarea 1 milimetru.



**DATE DESPRE IMOBILUL NR. 1019**

Oficiul de Cadastru și Publicitate Imobiliară PRAHOVA  
Biroul de Cadastru și Publicitate Imobiliară Ploiești

**A. Partea I. Descrierea imobilului**

TEREN Extravilan

Adresa: Jud. Prahova

Nr. Crt	Nr cadastral Nr. topografic	Suprafața* (mp)	Observații / Referințe
A1		62.600	Sector cadastral:64 Teren neimpregmuit;

**B. Partea II. Proprietari și acte**

Inscrieri privitoare la dreptul de proprietate și alte drepturi reale	Referințe
/	
Act Administrativ nr. 100022, din 24/05/2002 emis de CJSDPAT PRAHOVA (T 42_P 869.29_TP 100022 Ceptureanu Lucia, EXTRAVILAN);	
B1	A1
Intabulare, drept de PROPRIETATE, dobandit prin Reconstituire, cota actuala 1/1, cota initiala 1/1	
1) CEPTUREANU LUCIA	
2) STATE ELENA	
3) PARASCHIV MARIA DEFUNCT:Da	
4) VASILE ANA	

**C. Partea III. SARCINI .**

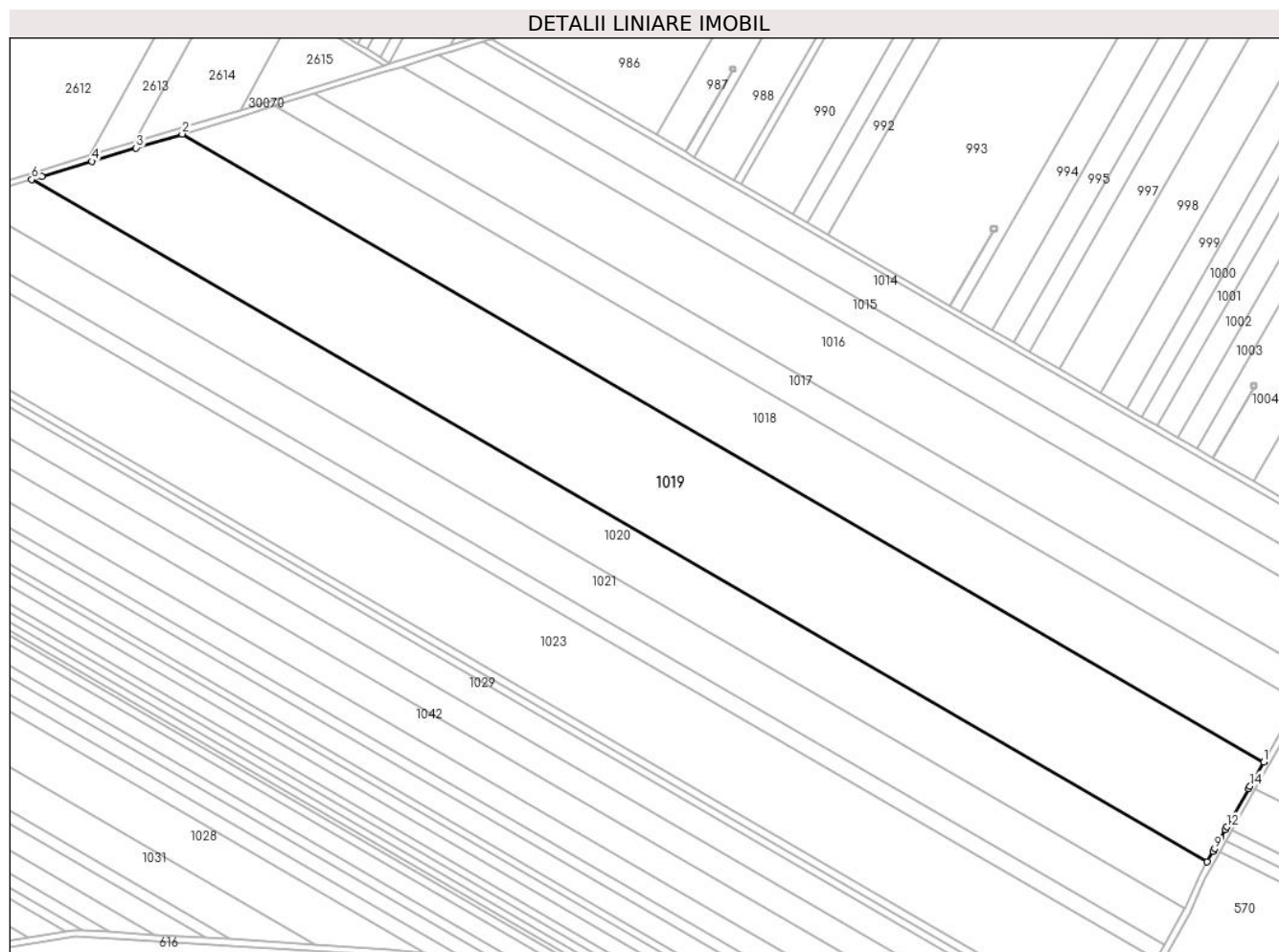
Inscrieri privind dezmembramintele dreptului de proprietate, drepturi reale de garanție și sarcini	Referințe
NU SUNT	

## Anexa Nr. 1 La Partea I

## Teren

Nr cadastral	Suprafața (mp)*	Observații / Referințe
	62.600	

\* Suprafața este determinată în planul de proiecție Stereo 70.



## Date referitoare la teren

Crt	Categorie folosință	Intravilan	Suprafața (mp)	Tarla	Parcelă	Nr. topo	Observații / Referințe
1	arabil	NU	62.600	42	864/29	-	

## Lungime Segmente

1) Valorile lungimilor segmentelor sunt obținute din proiecție în plan.

Punct început	X / Y	Punct sfârșit	X / Y	Lungime segment (** (m)
1	571.843,363 387.418,315	2	571.144,1 387.824,019	808.433
2	571.144,1 387.824,019	3	571.114,405 387.815,076	31.012
3	571.114,405 387.815,076	4	571.085,667 387.806,423	30.012
4	571.085,667 387.806,423	5	571.053,27 387.796,667	33.834
5	571.053,27 387.796,667	6	571.046,748 387.794,703	6.811



Punct început	X / Y	Punct sfârșit	X / Y	Lungime segment (** (m)
6	571.046,748 387.794,703	7	571.806,761 387.353,753	878.668
7	571.806,761 387.353,753	8	571.810,593 387.360,597	7.844
8	571.810,593 387.360,597	9	571.811,605 387.362,38	2.05
9	571.811,605 387.362,38	10	571.815,561 387.369,348	8.013
10	571.815,561 387.369,348	11	571.818,512 387.374,545	5.976
11	571.818,512 387.374,545	12	571.819,518 387.376,318	2.039
12	571.819,518 387.376,318	13	571.833,562 387.401,051	28.442
13	571.833,562 387.401,051	14	571.834,571 387.402,829	2.044
14	571.834,571 387.402,829	1	571.843,363 387.418,315	17.808

\*\* Lungimile segmentelor sunt determinate în planul de proiecție Stereo 70 și sunt rotunjite la 1 milimetru.

\*\*\* Distanța dintre puncte este formată din segmente cumulate ce sunt mai mici decât valoarea 1 milimetru.



**DATE DESPRE IMOBILUL NR. 1020**

Oficiul de Cadastru și Publicitate Imobiliară PRAHOVA  
Biroul de Cadastru și Publicitate Imobiliară Ploiești

**A. Partea I. Descrierea imobilului**

TEREN Extravilan

Adresa: Jud. Prahova

Nr. Crt	Nr cadastral Nr. topografic	Suprafața* (mp)	Observații / Referințe
A1		30.000	Sector cadastral:64 Teren neimprejmuit;

**B. Partea II. Proprietari și acte**

Inscrieri privitoare la dreptul de proprietate și alte drepturi reale	Referințe
/	
Act Administrativ nr. 65493, din 19/04/2002 emis de CJSDPAT PRAHOVA;	
B1	A1
Intabulare, drept de PROPRIETATE, dobandit prin Reconstituire, cota actuala 1/1, cota initiala 1/1	
1) CHIOSEA I GHEORGHE	

**C. Partea III. SARCINI .**

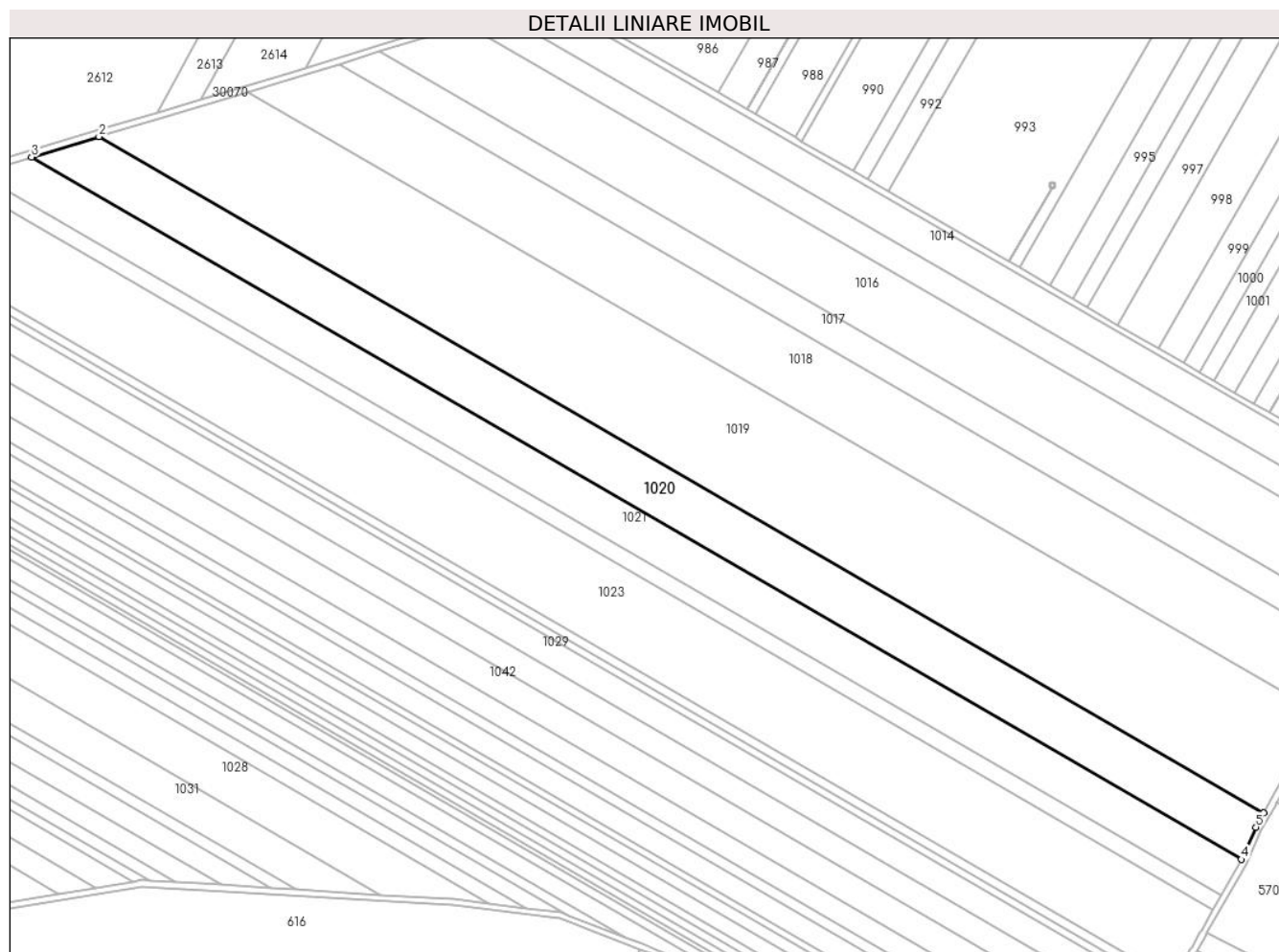
Inscrieri privind dezmembramintele dreptului de proprietate, drepturi reale de garanție și sarcini	Referințe
NU SUNT	

## Anexa Nr. 1 La Partea I

## Teren

Nr cadastral	Suprafața (mp)*	Observații / Referințe
	30.000	

\* Suprafața este determinată în planul de proiecție Stereo 70.



## Date referitoare la teren

Crt	Categorie folosință	Intravilan	Suprafața (mp)	Tarla	Parcelă	Nr. topo	Observații / Referințe
1	arabil	NU	30.000	42	864/30	-	

## Lungime Segmente

1) Valorile lungimilor segmentelor sunt obținute din proiecție în plan.

Punct început	X / Y	Punct sfârșit	X / Y	Lungime segment (** (m)
1	571.806,761 387.353,753	2	571.046,748 387.794,703	878.668
2	571.046,748 387.794,703	3	571.002,792 387.781,466	45.906
3	571.002,792 387.781,466	4	571.792,114 387.323,511	912.552
4	571.792,114 387.323,511	5	571.801,585 387.344,508	23.034
5	571.801,585 387.344,508	1	571.806,761 387.353,753	10.595

**\*\* Lungimile segmentelor sunt determinate în planul de proiecție Stereo 70 și sunt rotunjite la 1 milimetru.**

**\*\*\* Distanța dintre puncte este formată din segmente cumulate ce sunt mai mici decât valoarea 1 milimetru.**



**DATE DESPRE IMOBILUL NR. 1021**

Oficiul de Cadastru și Publicitate Imobiliară PRAHOVA  
Biroul de Cadastru și Publicitate Imobiliară Ploiești

**A. Partea I. Descrierea imobilului**

TEREN Extravilan

Adresa: Jud. Prahova

Nr. Crt	Nr cadastral Nr. topografic	Suprafața* (mp)	Observații / Referințe
A1		25.000	Sector cadastral:64 Teren neimprejmuit;

**B. Partea II. Proprietari și acte**

Inscrieri privitoare la dreptul de proprietate și alte drepturi reale	Referințe
/	
Act Administrativ nr. 100004, din 23/04/2002 emis de CJSDPAT PRAHOVA (T 42_P 864.31_TP 100004 Zaharachescu Maria, Str. Aurel Ianculescu, Nr. 13);	
B1	A1
Intabulare, drept de PROPRIETATE, dobandit prin Reconstituire, cota actuala 1/1, cota initiala 1/1	
1) ZĂHĂRĂCHESCU MARIA	

**C. Partea III. SARCINI .**

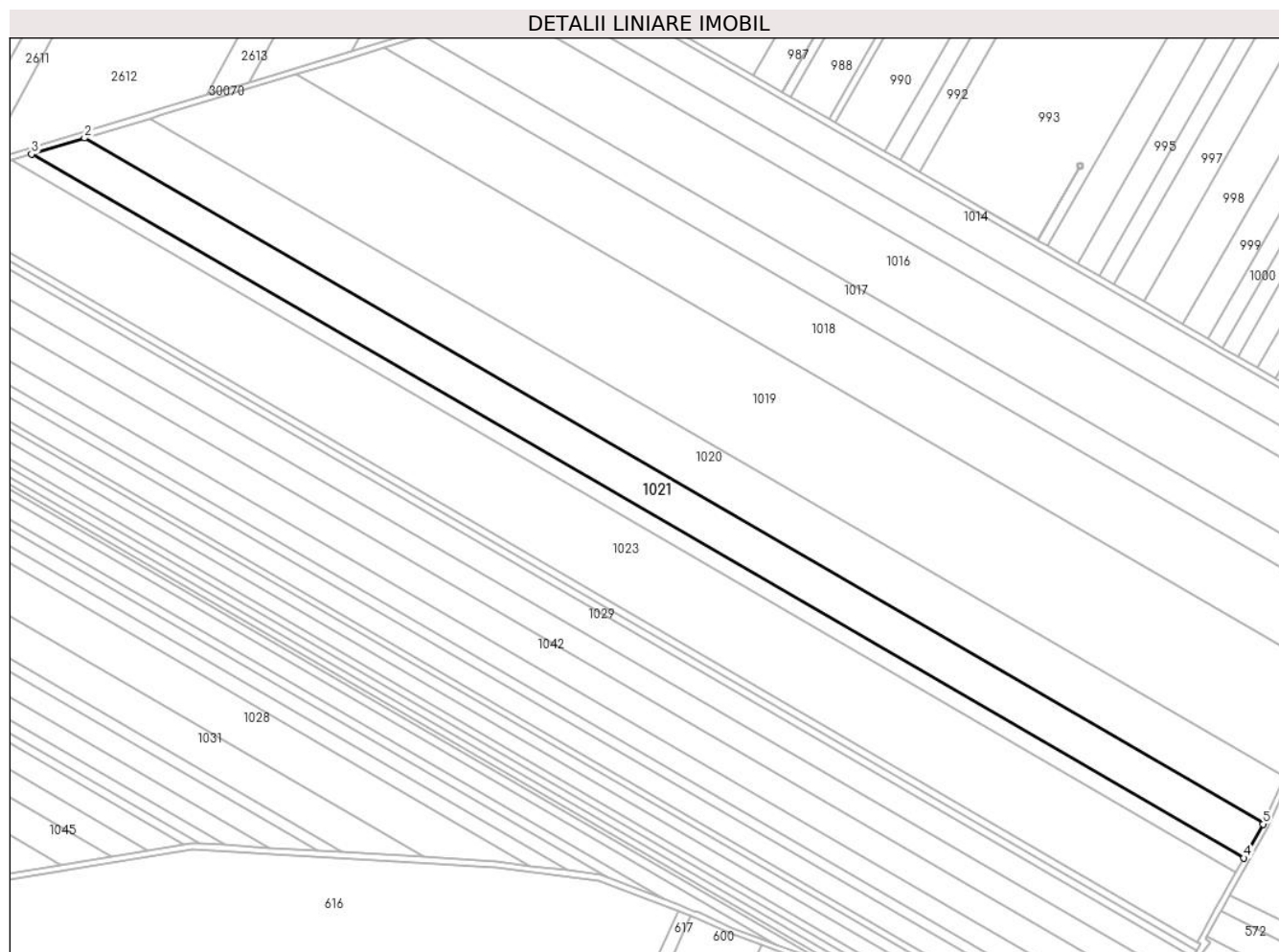
Inscrieri privind dezmembramintele dreptului de proprietate, drepturi reale de garanție și sarcini	Referințe
NU SUNT	

## Anexa Nr. 1 La Partea I

## Teren

Nr cadastral	Suprafața (mp)*	Observații / Referințe
	25.000	

\* Suprafața este determinată în planul de proiecție Stereo 70.



## Date referitoare la teren

Crt	Categorie folosință	Intravilan	Suprafața (mp)	Tarla	Parcelă	Nr. topo	Observații / Referințe
1	arabil	NU	25.000	42	864/31	-	

## Lungime Segmente

1) Valorile lungimilor segmentelor sunt obținute din proiecție în plan.

Punct început	X / Y	Punct sfârșit	X / Y	Lungime segment (** (m)
1	571.792,114 387.323,511	2	571.002,792 387.781,466	912.552
2	571.002,792 387.781,466	3	570.967,355 387.770,795	37.009
3	570.967,355 387.770,795	4	571.778,919 387.299,935	938.267
4	571.778,919 387.299,935	5	571.791,661 387.322,507	25.92
5	571.791,661 387.322,507	1	571.792,114 387.323,511	1.101



**\*\* Lungimile segmentelor sunt determinate în planul de proiecție Stereo 70 și sunt rotunjite la 1 milimetru.**

**\*\*\* Distanța dintre puncte este formată din segmente cumulate ce sunt mai mici decât valoarea 1 milimetru.**



**DATE DESPRE IMOBILUL NR. 1022**

Oficiul de Cadastru și Publicitate Imobiliară PRAHOVA  
Biroul de Cadastru și Publicitate Imobiliară Ploiești

**A. Partea I. Descrierea imobilului**

TEREN Extravilan

Adresa: Jud. Prahova

Nr. Crt	Nr cadastral Nr. topografic	Suprafața* (mp)	Observații / Referințe
A1		10.000	Sector cadastral:64 Teren neimprejmuit;

**B. Partea II. Proprietari și acte**

Inscrieri privitoare la dreptul de proprietate și alte drepturi reale		Referințe
/		
Act Administrativ nr. 100015, din 24/05/2002 emis de CJSDPAT PRAHOVA;		
B1	Intabulare, drept de PROPRIETATE, dobandit prin Reconstituire, cota actuala 1/1, cota initiala 1/1 1) IVAN CONSTANTIN VASILE	A1

**C. Partea III. SARCINI .**

Inscrieri privind dezmembramintele dreptului de proprietate, drepturi reale de garanție și sarcini	Referințe
NU SUNT	

## Anexa Nr. 1 La Partea I

## Teren

Nr cadastral	Suprafața (mp)*	Observații / Referințe
	10.000	

\* Suprafața este determinată în planul de proiecție Stereo 70.



## Date referitoare la teren

Crt	Categorie folosință	Intravilan	Suprafața (mp)	Tarla	Parcelă	Nr. topo	Observații / Referințe
1	arabil	NU	10.000	42	864/32	-	

## Lungime Segmente

1) Valorile lungimilor segmentelor sunt obținute din proiecție în plan.

Punct început	X / Y	Punct sfârșit	X / Y	Lungime segment (** (m)
1	571.778,919 387.299,935	2	570.967,355 387.770,795	938.267
2	570.967,355 387.770,795	3	570.953,448 387.766,607	14.524
3	570.953,448 387.766,607	4	571.773,707 387.290,703	948.319
4	571.773,707 387.290,703	1	571.778,919 387.299,935	10.602

\*\* Lungimile segmentelor sunt determinate în planul de proiecție Stereo 70 și sunt rotunjite la 1 milimetru.

**\*\*\* Distanţa dintre puncte este formată din segmente cumulate ce sunt mai mici decât valoarea 1 milimetru.**



**DATE DESPRE IMOBILUL NR. 1023**

Oficiul de Cadastru și Publicitate Imobiliară PRAHOVA  
Biroul de Cadastru și Publicitate Imobiliară Ploiești

**A. Partea I. Descrierea imobilului**

TEREN Extravilan

Adresa: Jud. Prahova

Nr. Crt	Nr cadastral Nr. topografic	Suprafața* (mp)	Observații / Referințe
A1		52.400	Sector cadastral:64 Teren neimpregmuit;

**B. Partea II. Proprietari și acte**

Inscrieri privitoare la dreptul de proprietate și alte drepturi reale		Referințe
/		
Act Administrativ nr. 65497, din 22/04/2002 emis de CJSDPAT PRAHOVA;		
B1	Intabulare, drept de PROPRIETATE, dobandit prin Reconstituire, cota actuala 1/1, cota initiala 1/1 1) FLORESCU FLOAREA 2) IVAN C ION 3) GHEORGHE C CONSTANTIN 4) NASTASE ELENA 5) IVAN C VASILE 6) IVAN C STELIANA	A1

**C. Partea III. SARCINI .**

Inscrieri privind dezmembramintele dreptului de proprietate, drepturi reale de garanție și sarcini	Referințe
NU SUNT	

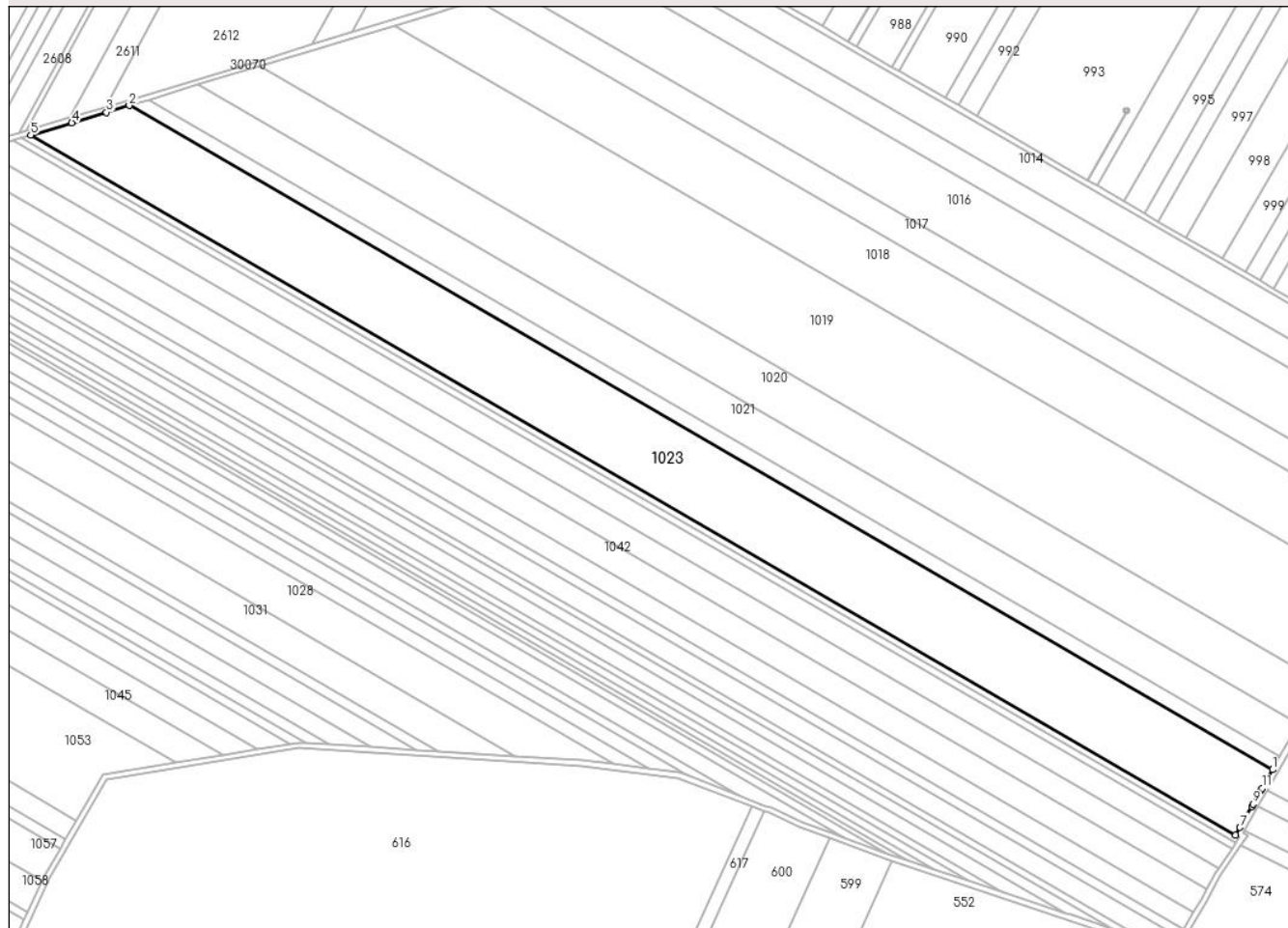
## Anexa Nr. 1 La Partea I

## Teren

Nr cadastral	Suprafața (mp)*	Observații / Referințe
	52.400	

\* Suprafața este determinată în planul de proiecție Stereo 70.

## DETALII LINIARE IMOBIL



## Date referitoare la teren

Crt	Categorie folosință	Intravilan	Suprafața (mp)	Tarla	Parcelă	Nr. topo	Observații / Referințe
1	arabil	NU	52.400	42	864/33	-	

## Lungime Segmente

1) Valorile lungimilor segmentelor sunt obținute din proiecție în plan.

Punct început	X / Y	Punct sfârșit	X / Y	Lungime segment (** (m)
1	571.773,707 387.290,703	2	570.953,448 387.766,607	948.319
2	570.953,448 387.766,607	3	570.937,133 387.761,694	17.039
3	570.937,133 387.761,694	4	570.912,251 387.754,201	25.986
4	570.912,251 387.754,201	5	570.882,866 387.745,352	30.688
5	570.882,866 387.745,352	6	571.747,252 387.243,84	999.339



Punct început	X / Y	Punct sfârșit	X / Y	Lungime segment (** (m)
6	571.747,252 387.243,84	7	571.750,333 387.249,297	6.267
7	571.750,333 387.249,297	8	571.758,802 387.264,299	17.227
8	571.758,802 387.264,299	9	571.759,82 387.266,102	2.071
9	571.759,82 387.266,102	10	571.765,136 387.275,52	10.815
10	571.765,136 387.275,52	11	571.766,154 387.277,324	2.071
11	571.766,154 387.277,324	1	571.773,707 387.290,703	15.364

\*\* Lungimile segmentelor sunt determinate în planul de proiecție Stereo 70 și sunt rotunjite la 1 milimetru.

\*\*\* Distanța dintre puncte este formată din segmente cumulate ce sunt mai mici decât valoarea 1 milimetru.



**DATE DESPRE IMOBILUL NR. 1024**

Oficiul de Cadastru și Publicitate Imobiliară PRAHOVA  
Biroul de Cadastru și Publicitate Imobiliară Ploiești

**A. Partea I. Descrierea imobilului**

TEREN Extravilan

Adresa: Jud. Prahova

Nr. Crt	Nr cadastral Nr. topografic	Suprafața* (mp)	Observații / Referințe
A1		5.000	Sector cadastral:64 Teren neimprejmuit;

**B. Partea II. Proprietari și acte**

Inscrieri privitoare la dreptul de proprietate și alte drepturi reale		Referințe
/		
Act Administrativ nr. 65479, din 19/04/2002 emis de CJSDPAT PRAHOVA;		
B1	Intabulare, drept de PROPRIETATE, dobandit prin Reconstituire, cota actuala 1/1, cota initiala 1/1	A1
	1) GAROAFĂ ION 2) GAROAFĂ GHEORGHE	

**C. Partea III. SARCINI .**

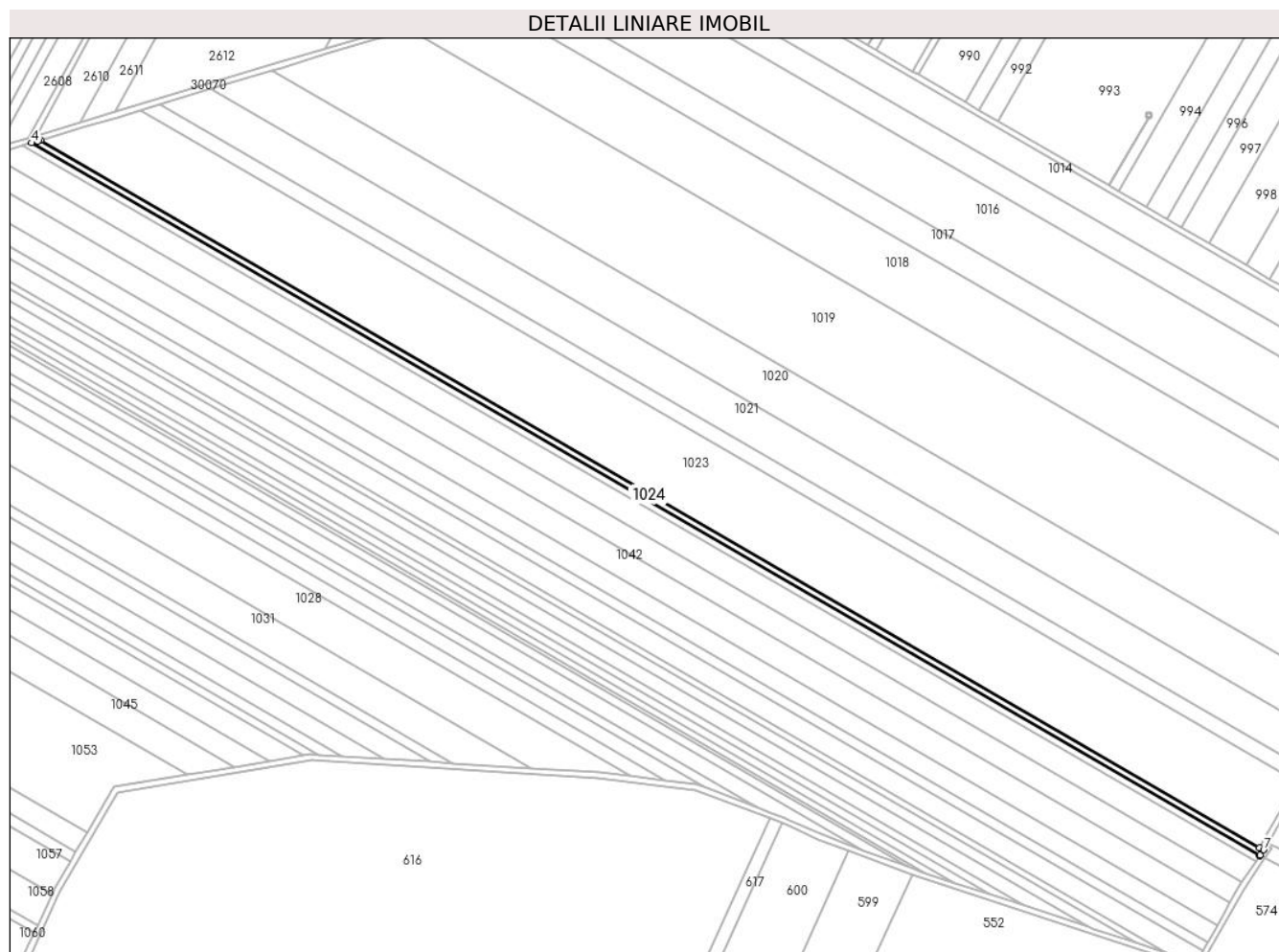
Inscrieri privind dezmembramintele dreptului de proprietate, drepturi reale de garanție și sarcini	Referințe
NU SUNT	

## Anexa Nr. 1 La Partea I

## Teren

Nr cadastral	Suprafața (mp)*	Observații / Referințe
	5.000	

\* Suprafața este determinată în planul de proiecție Stereo 70.



## Date referitoare la teren

Crt	Categorie folosință	Intra vilan	Suprafața (mp)	Tarla	Parcelă	Nr. topo	Observații / Referințe
1	arabil	NU	5.000	42	864/34	-	

## Lungime Segmente

1) Valorile lungimilor segmentelor sunt obținute din proiecție în plan.

Punct început	X / Y	Punct sfârșit	X / Y	Lungime segment (** (m)
1	571.747,252 387.243,84	2	570.882,866 387.745,352	999.339
2	570.882,866 387.745,352	3	570.880,912 387.744,764	2.041
3	570.880,912 387.744,764	4	570.876,336 387.743,386	4.779
4	570.876,336 387.743,386	5	571.747,314 387.238,054	1006.957
5	571.747,314 387.238,054	6	571.747,747 387.238,684	0.764

Punct început	X / Y	Punct sfârșit	X / Y	Lungime segment (** (m)
6	571.747,747 387.238,684	7	571.750,242 387.242,312	4.403
7	571.750,242 387.242,312	1	571.747,252 387.243,84	3.358

\*\* Lungimile segmentelor sunt determinate în planul de proiecție Stereo 70 și sunt rotunjite la 1 milimetru.

\*\*\* Distanța dintre puncte este formată din segmente cumulate ce sunt mai mici decât valoarea 1 milimetru.



**DATE DESPRE IMOBILUL NR. 1025**

Oficiul de Cadastru și Publicitate Imobiliară PRAHOVA  
Biroul de Cadastru și Publicitate Imobiliară Ploiești

**A. Partea I. Descrierea imobilului**

TEREN Extravilan

Adresa: Jud. Prahova

Nr. Crt	Nr cadastral Nr. topografic	Suprafața* (mp)	Observații / Referințe
A1		5.000	Sector cadastral:64 Teren neimprijmuit;

**B. Partea II. Proprietari și acte**

Inscrieri privitoare la dreptul de proprietate și alte drepturi reale		Referințe
/		
Act Administrativ nr. 22, din 30/09/2002 emis de CJSDPAT PRAHOVA;		
B1	Intabulare, drept de PROPRIETATE, dobandit prin Reconstituire, cota actuala 1/1, cota initiala 1/1 1) MATEI I ELENA	A1

**C. Partea III. SARCINI .**

Inscrieri privind dezmembramintele dreptului de proprietate, drepturi reale de garanție și sarcini	Referințe
NU SUNT	

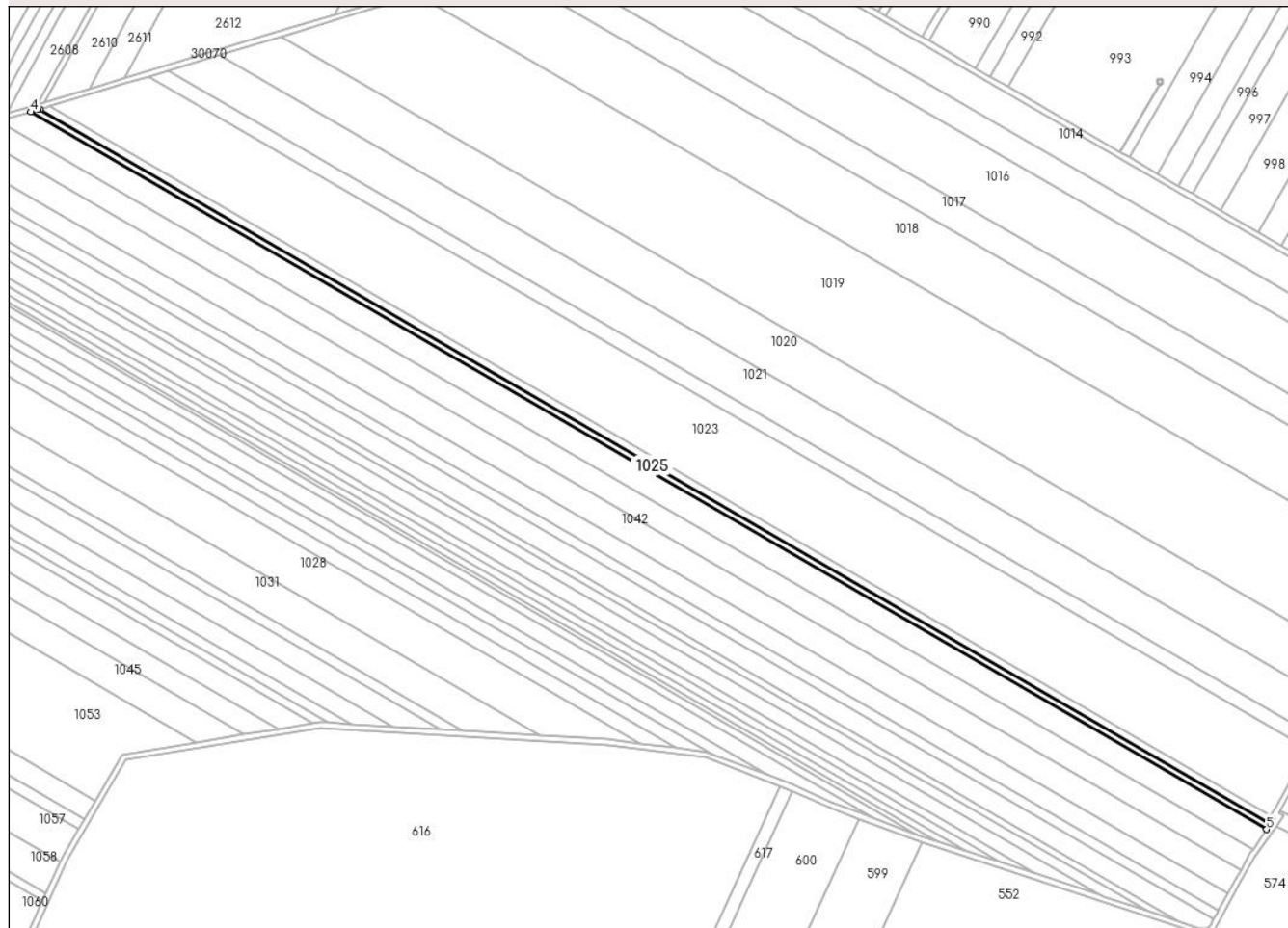
## Anexa Nr. 1 La Partea I

## Teren

Nr cadastral	Suprafața (mp)*	Observații / Referințe
	5.000	

\* Suprafața este determinată în planul de proiecție Stereo 70.

## DETALII LINIARE IMOBIL



## Date referitoare la teren

Crt	Categorie folosință	Intra vilan	Suprafața (mp)	Tarla	Parcelă	Nr. topo	Observații / Referințe
1	arabil	NU	5.000	42	864/35	-	

## Lungime Segmente

1) Valorile lungimilor segmentelor sunt obținute din proiecție în plan.

Punct început	X / Y	Punct sfârșit	X / Y	Lungime segment (** (m)
1	571.747,314 387.238,054	2	570.876,336 387.743,386	1006.957
2	570.876,336 387.743,386	3	570.875,199 387.743,044	1.187
3	570.875,199 387.743,044	4	570.869,836 387.741,428	5.601
4	570.869,836 387.741,428	5	571.744,498 387.233,959	1011.216
5	571.744,498 387.233,959	1	571.747,314 387.238,054	4.97



**\*\* Lungimile segmentelor sunt determinate în planul de proiecție Stereo 70 și sunt rotunjite la 1 milimetru.**

**\*\*\* Distanța dintre puncte este formată din segmente cumulate ce sunt mai mici decât valoarea 1 milimetru.**



**DATE DESPRE IMOBILUL NR. 1026**

Oficiul de Cadastru și Publicitate Imobiliară PRAHOVA  
Biroul de Cadastru și Publicitate Imobiliară Ploiești

**A. Partea I. Descrierea imobilului**

TEREN Extravilan

Adresa: Jud. Prahova

Nr. Crt	Nr cadastral Nr. topografic	Suprafața* (mp)	Observații / Referințe
A1		7.500	Sector cadastral:64 Teren neimprejmuit;

**B. Partea II. Proprietari și acte**

Inscrieri privitoare la dreptul de proprietate și alte drepturi reale	Referințe
/	
Act Administrativ nr. 100044, din 08/07/2002 emis de CJSDPAT PRAHOVA;	
B1	A1
Intabulare, drept de PROPRIETATE, dobandit prin Reconstituire, cota actuala 1/1, cota initiala 1/1 1) CONSTANTINESCU ELENA	

**C. Partea III. SARCINI .**

Inscrieri privind dezmembramintele dreptului de proprietate, drepturi reale de garanție și sarcini	Referințe
NU SUNT	

## Anexa Nr. 1 La Partea I

## Teren

Nr cadastral	Suprafața (mp)*	Observații / Referințe
	7.500	

\* Suprafața este determinată în planul de proiecție Stereo 70.



## Date referitoare la teren

Crt	Categorie folosință	Intravilan	Suprafața (mp)	Tarla	Parcelă	Nr. topo	Observații / Referințe
1	arabil	NU	7.500	42	864/52	-	

## Lungime Segmente

1) Valorile lungimilor segmentelor sunt obținute din proiecție în plan.

Punct început	X / Y	Punct sfârșit	X / Y	Lungime segment (** (m)
1	571.353,016 387.287,024	2	570.672,326 387.681,952	786.961
2	570.672,326 387.681,952	3	570.659,666 387.678,139	13.222
3	570.659,666 387.678,139	4	571.325,863 387.291,62	770.205
4	571.325,863 387.291,62	5	571.348,313 387.288,846	22.621
5	571.348,313 387.288,846	1	571.353,016 387.287,024	5.044

**\*\* Lungimile segmentelor sunt determinate în planul de proiecție Stereo 70 și sunt rotunjite la 1 milimetru.**

**\*\*\* Distanța dintre puncte este formată din segmente cumulate ce sunt mai mici decât valoarea 1 milimetru.**



**DATE DESPRE IMOBILUL NR. 1027**

Oficiul de Cadastru și Publicitate Imobiliară PRAHOVA  
Biroul de Cadastru și Publicitate Imobiliară Ploiești

**A. Partea I. Descrierea imobilului**

TEREN Extravilan

Adresa: Jud. Prahova

Nr. Crt	Nr cadastral Nr. topografic	Suprafața* (mp)	Observații / Referințe
A1		7.500	Sector cadastral:64 Teren neimprejmuit;

**B. Partea II. Proprietari și acte**

Inscrieri privitoare la dreptul de proprietate și alte drepturi reale	Referințe
/	
Act Administrativ nr. 7, din 13/03/1996 emis de PARLAMENTUL ROMANIEI;	
B1	A1
Intabulare, drept de PROPRIETATE, dobandit prin Lege, cota actuala 1/1, cota initiala 1/1	
1) UAT PAULESTI, CIF:99999999999999, Teren la dispozitia comisiei locale de fond funciar in baza legii 7/1996	

**C. Partea III. SARCINI .**

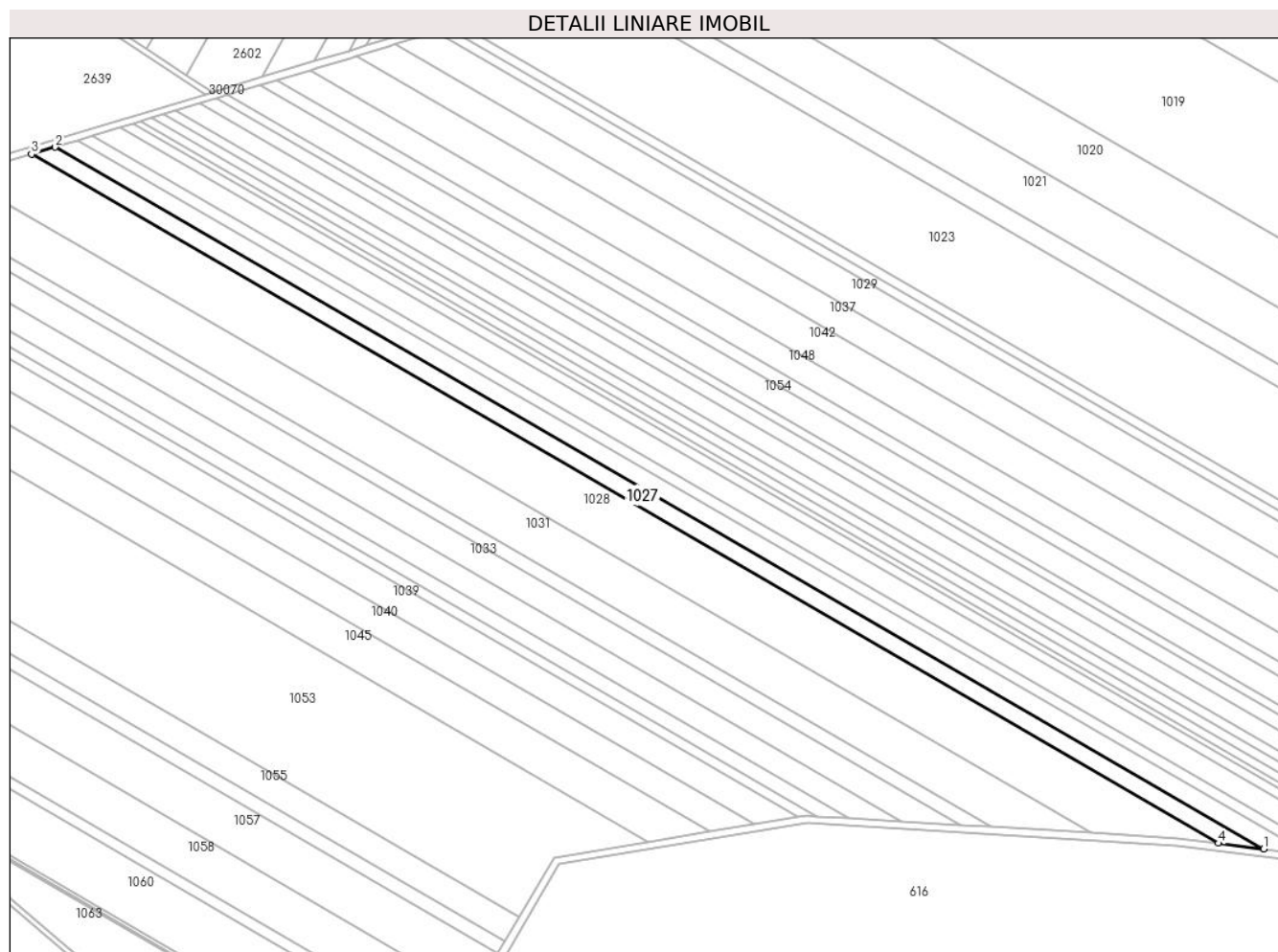
Inscrieri privind dezmembramintele dreptului de proprietate, drepturi reale de garanție și sarcini	Referințe
NU SUNT	

## Anexa Nr. 1 La Partea I

## Teren

Nr cadastral	Suprafața (mp)*	Observații / Referințe
	7.500	

\* Suprafața este determinată în planul de proiecție Stereo 70.



## Date referitoare la teren

Crt	Categorie folosință	Intra vilan	Suprafața (mp)	Tarla	Parcelă	Nr. topo	Observații / Referințe
1	arabil	NU	7.500	42	864/53	-	

## Lungime Segmente

1) Valorile lungimilor segmentelor sunt obținute din proiecție în plan.

Punct început	X / Y	Punct sfârșit	X / Y	Lungime segment (** (m)
1	571.325,863 387.291,62	2	570.659,666 387.678,139	770.205
2	570.659,666 387.678,139	3	570.646,776 387.674,258	13.462
3	570.646,776 387.674,258	4	571.300,984 387.294,694	756.344
4	571.300,984 387.294,694	1	571.325,863 387.291,62	25.068

\*\* Lungimile segmentelor sunt determinate în planul de proiecție Stereo 70 și sunt rotunjite la 1 milimetru.



**\*\*\* Distanţa dintre puncte este formată din segmente cumulate ce sunt mai mici decât valoarea 1 milimetru.**



**DATE DESPRE IMOBILUL NR. 1028**

Oficiul de Cadastru și Publicitate Imobiliară PRAHOVA  
Biroul de Cadastru și Publicitate Imobiliară Ploiești

**A. Partea I. Descrierea imobilului**

TEREN Extravilan

Adresa: Jud. Prahova

Nr. Crt	Nr cadastral Nr. topografic	Suprafața* (mp)	Observații / Referințe
A1		22.500	Sector cadastral:64 Teren neimprejmit;

**B. Partea II. Proprietari și acte**

Inscrieri privitoare la dreptul de proprietate și alte drepturi reale		Referințe
/		
Act Administrativ nr. 65494, din 19/04/2002 emis de CJSDPAT PRAHOVA;		
B1	Intabulare, drept de PROPRIETATE, dobandit prin Reconstituire, cota actuala 1/1, cota initiala 1/1 1) TOADER ANA ROXANA 2) CERNICA CORNELIA GABRIELA 3) CERNICA FLORICA	A1

**C. Partea III. SARCINI .**

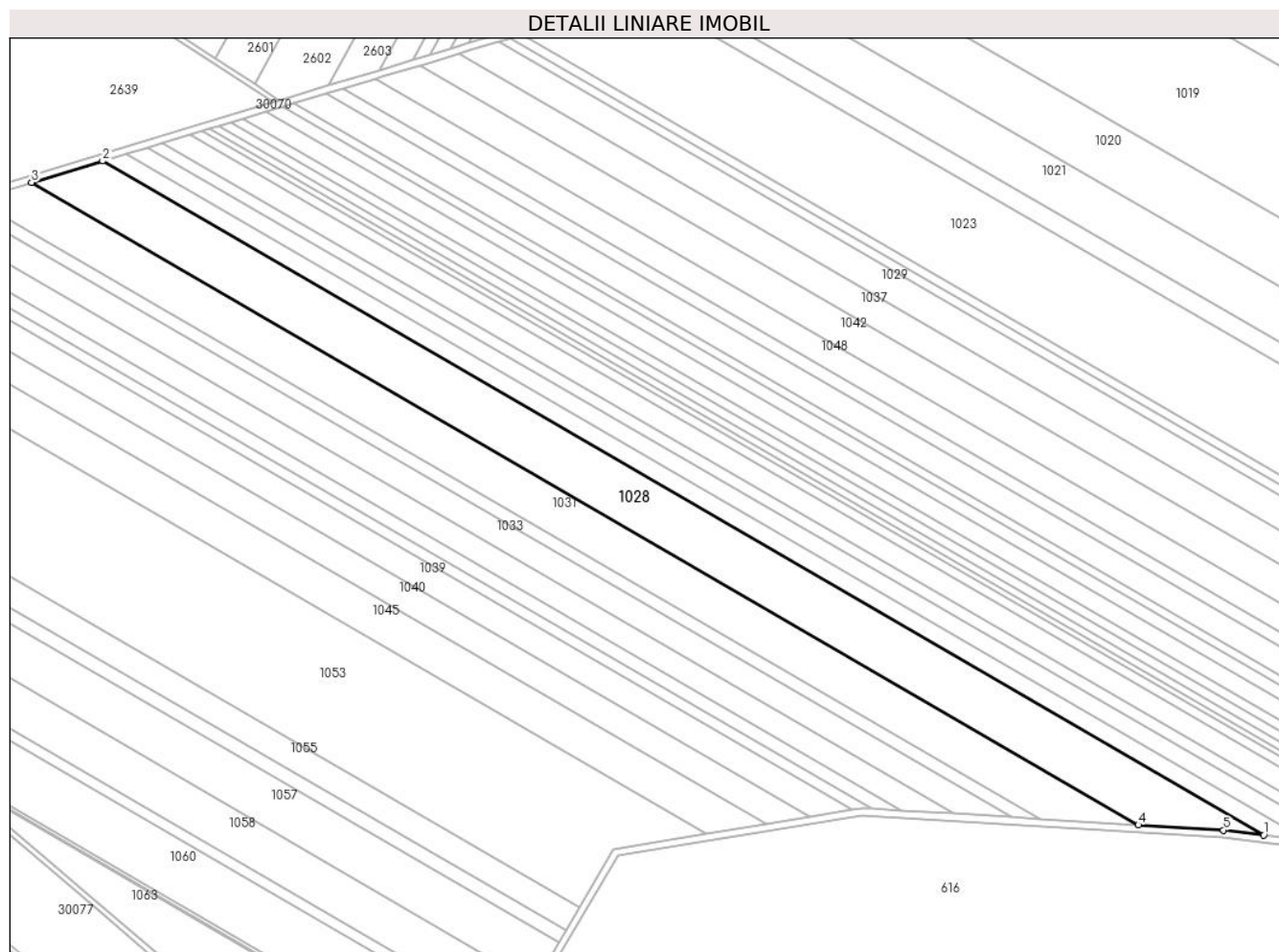
Inscrieri privind dezmembramintele dreptului de proprietate, drepturi reale de garanție și sarcini	Referințe
NU SUNT	

## Anexa Nr. 1 La Partea I

## Teren

Nr cadastral	Suprafața (mp)*	Observații / Referințe
	22.500	

\* Suprafața este determinată în planul de proiecție Stereo 70.



## Date referitoare la teren

Crt	Categorie folosință	Intra vilan	Suprafața (mp)	Tarla	Parcelă	Nr. topo	Observații / Referințe
1	arabil	NU	22.500	42	864/54	-	

## Lungime Segmente

1) Valorile lungimilor segmentelor sunt obținute din proiecție în plan.

Punct început	X / Y	Punct sfârșit	X / Y	Lungime segment (** (m)
1	571.300,984 387.294,694	2	570.646,776 387.674,258	756.344
2	570.646,776 387.674,258	3	570.606,756 387.662,206	41.795
3	570.606,756 387.662,206	4	571.230,306 387.300,43	720.9
4	571.230,306 387.300,43	5	571.278,372 387.297,488	48.156
5	571.278,372 387.297,488	1	571.300,984 387.294,694	22.784

**\*\* Lungimile segmentelor sunt determinate în planul de proiecție Stereo 70 și sunt rotunjite la 1 milimetru.**

**\*\*\* Distanța dintre puncte este formată din segmente cumulate ce sunt mai mici decât valoarea 1 milimetru.**



**DATE DESPRE IMOBILUL NR. 1029**

Oficiul de Cadastru și Publicitate Imobiliară PRAHOVA  
Biroul de Cadastru și Publicitate Imobiliară Ploiești

**A. Partea I. Descrierea imobilului**

TEREN Extravilan

Adresa: Jud. Prahova

Nr. Crt	Nr cadastral Nr. topografic	Suprafața* (mp)	Observații / Referințe
A1		17.500	Sector cadastral:64 Teren neimprejmuit;

**B. Partea II. Proprietari și acte**

Inscrieri privitoare la dreptul de proprietate și alte drepturi reale		Referințe
/		
Act Administrativ nr. 20, din 30/09/2002 emis de CJSDPAT PRAHOVA (T 42_P 864.36_TP 20_Ionița Gheorghe, Str. Magurei, Nr. 5);		
B1	Intabulare, drept de PROPRIETATE, dobandit prin Reconstituire, cota actuala 1/1, cota initiala 1/1 1) IONIȚĂ CONSTANTIN DEFUNCT:Da	A1

**C. Partea III. SARCINI .**

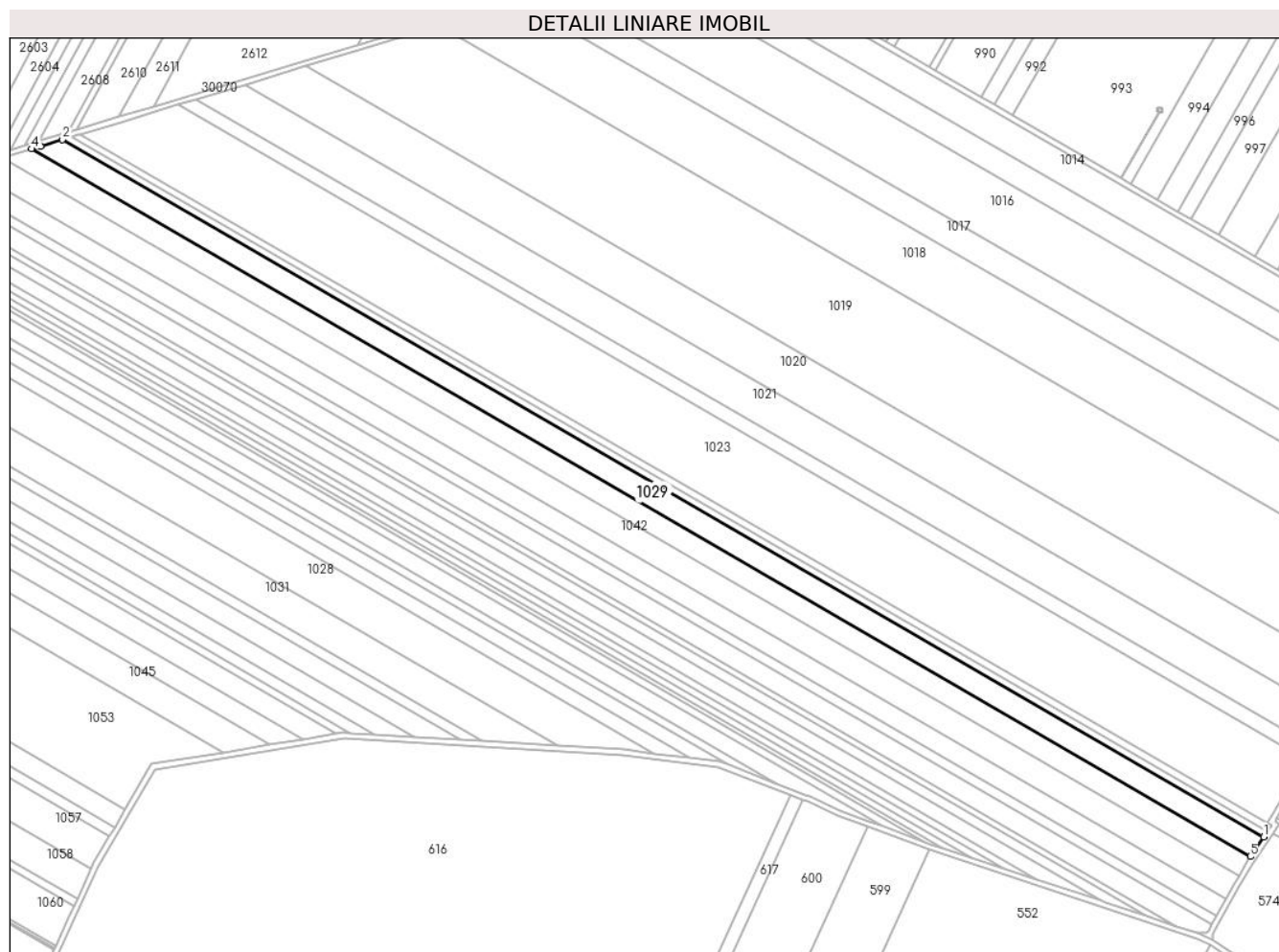
Inscrieri privind dezmembramintele dreptului de proprietate, drepturi reale de garanție și sarcini	Referințe
NU SUNT	

## Anexa Nr. 1 La Partea I

## Teren

Nr cadastral	Suprafața (mp)*	Observații / Referințe
	17.500	

\* Suprafața este determinată în planul de proiecție Stereo 70.



## Date referitoare la teren

Crt	Categorie folosință	Intravilan	Suprafața (mp)	Tarla	Parcelă	Nr. topo	Observații / Referințe
1	arabil	NU	17.500	42	864/36	-	

## Lungime Segmente

1) Valorile lungimilor segmentelor sunt obținute din proiecție în plan.

Punct început	X / Y	Punct sfârșit	X / Y	Lungime segment (** (m)
1	571.744,498 387.233,959	2	570.869,836 387.741,428	1011.216
2	570.869,836 387.741,428	3	570.853,945 387.736,643	16.596
3	570.853,945 387.736,643	4	570.847,298 387.734,642	6.942
4	570.847,298 387.734,642	5	571.734,735 387.219,761	1025.986
5	571.734,735 387.219,761	1	571.744,498 387.233,959	17.231



**\*\* Lungimile segmentelor sunt determinate în planul de proiecție Stereo 70 și sunt rotunjite la 1 milimetru.**

**\*\*\* Distanța dintre puncte este formată din segmente cumulate ce sunt mai mici decât valoarea 1 milimetru.**



**DATE DESPRE IMOBILUL NR. 1030**

Oficiul de Cadastru și Publicitate Imobiliară PRAHOVA  
Biroul de Cadastru și Publicitate Imobiliară Ploiești

**A. Partea I. Descrierea imobilului**

TEREN Extravilan

Adresa: Jud. Prahova

Nr. Crt	Nr cadastral Nr. topografic	Suprafața* (mp)	Observații / Referințe
A1		5.000	Sector cadastral:64 Teren neimprejmuit;

**B. Partea II. Proprietari și acte**

Inscrieri privitoare la dreptul de proprietate și alte drepturi reale	Referințe
/	
Act Administrativ nr. 100019, din 24/05/2002 emis de CJSDPAT PRAHOVA;	
B1	A1
Intabulare, drept de PROPRIETATE, dobandit prin Reconstituire, cota actuala 1/1, cota initiala 1/1	
1) BARBĂLATA VASILICA	

**C. Partea III. SARCINI .**

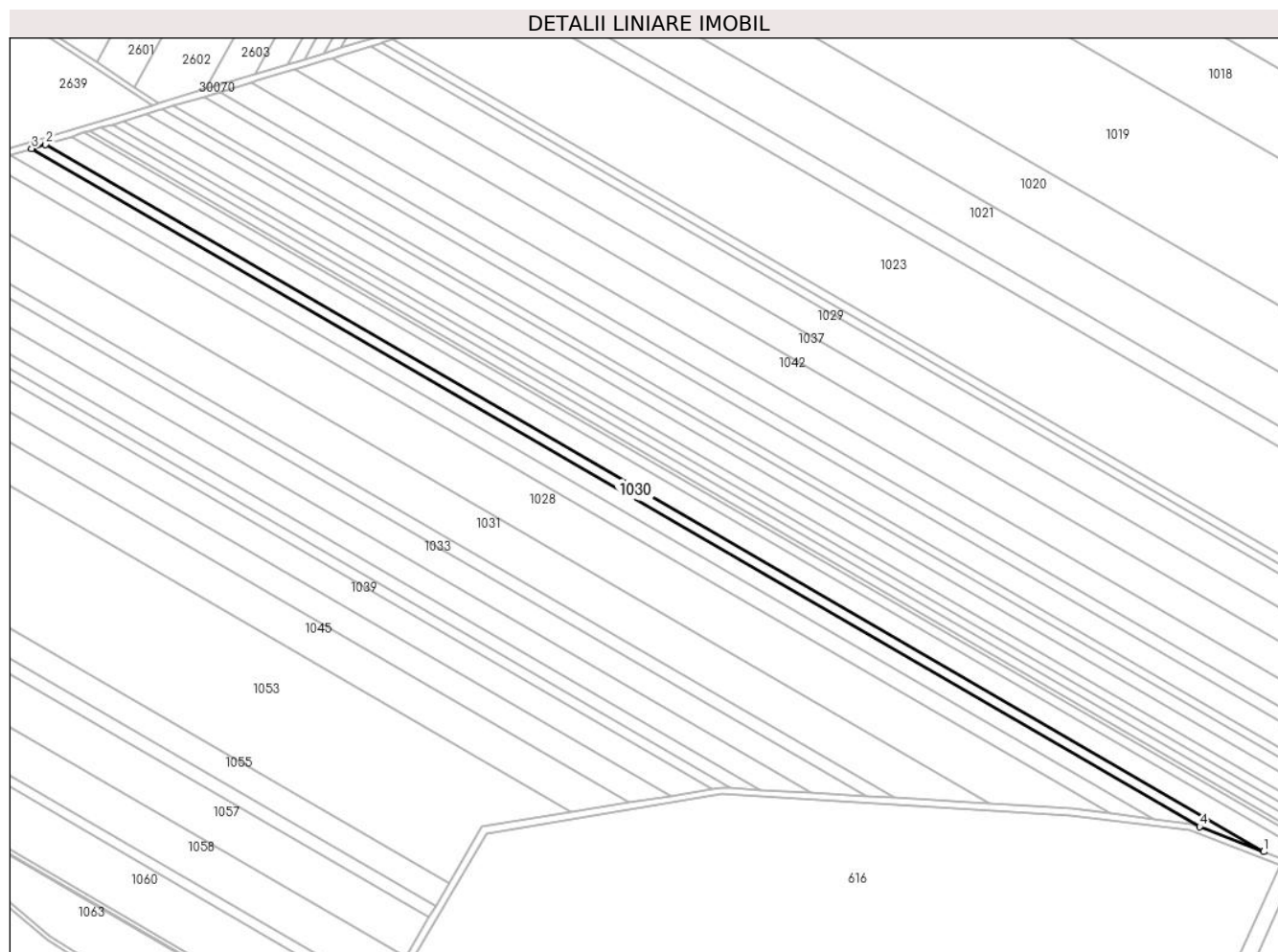
Inscrieri privind dezmembramintele dreptului de proprietate, drepturi reale de garanție și sarcini	Referințe
NU SUNT	

## Anexa Nr. 1 La Partea I

## Teren

Nr cadastral	Suprafața (mp)*	Observații / Referințe
	5.000	

\* Suprafața este determinată în planul de proiecție Stereo 70.



## Date referitoare la teren

Crt	Categorie folosință	Intra vilan	Suprafața (mp)	Tarla	Parcelă	Nr. topo	Observații / Referințe
1	arabil	NU	5.000	42	864/51	-	

## Lungime Segmente

1) Valorile lungimilor segmentelor sunt obținute din proiecție în plan.

Punct început	X / Y	Punct sfârșit	X / Y	Lungime segment (** (m)
1	571.390,337 387.272,562	2	570.680,486 387.684,409	820.674
2	570.680,486 387.684,409	3	570.672,326 387.681,952	8.522
3	570.672,326 387.681,952	4	571.353,016 387.287,024	786.961
4	571.353,016 387.287,024	1	571.390,337 387.272,562	40.025

\*\* Lungimile segmentelor sunt determinate în planul de proiecție Stereo 70 și sunt rotunjite la 1 milimetru.

**\*\*\* Distanţa dintre puncte este formată din segmente cumulate ce sunt mai mici decât valoarea 1 milimetru.**



**DATE DESPRE IMOBILUL NR. 1031**

Oficiul de Cadastru și Publicitate Imobiliară PRAHOVA  
Biroul de Cadastru și Publicitate Imobiliară Ploiești

**A. Partea I. Descrierea imobilului**

TEREN Extravilan

Adresa: Jud. Prahova

Nr. Crt	Nr cadastral Nr. topografic	Suprafața* (mp)	Observații / Referințe
A1		17.500	Sector cadastral:64 Teren neimprijmit;

**B. Partea II. Proprietari și acte**

Inscrieri privitoare la dreptul de proprietate și alte drepturi reale		Referințe
/		
Act Administrativ nr. 211, din 02/02/2007 emis de CJSDPAT PRAHOVA;		
B1	Intabulare, drept de PROPRIETATE, dobandit prin Reconstituire, cota actuala 1/1, cota initiala 1/1 1) ZAHARIEA MARIA	A1

**C. Partea III. SARCINI .**

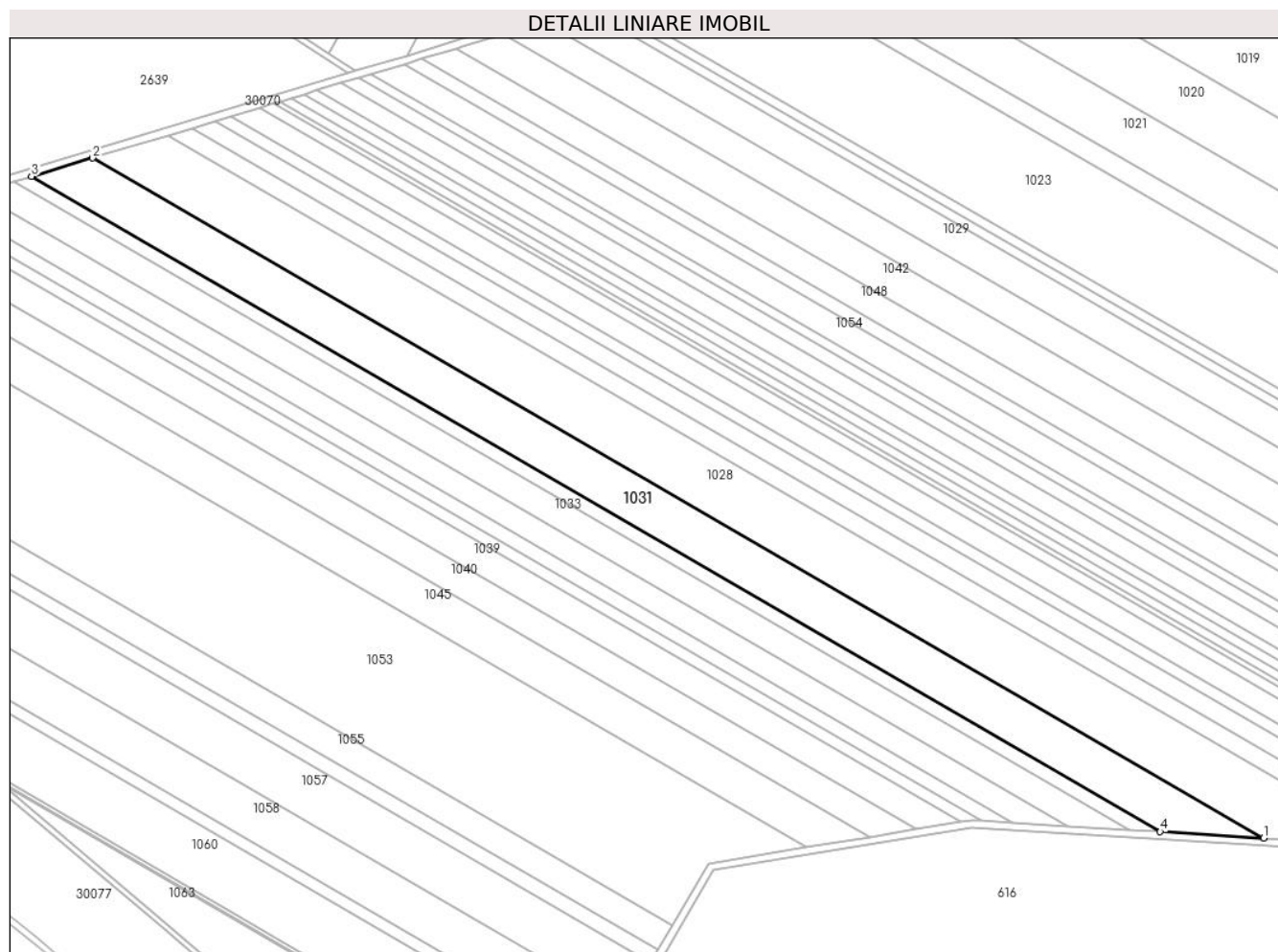
Inscrieri privind dezmembramintele dreptului de proprietate, drepturi reale de garanție și sarcini	Referințe
NU SUNT	

## Anexa Nr. 1 La Partea I

## Teren

Nr cadastral	Suprafața (mp)*	Observații / Referințe
	17.500	

\* Suprafața este determinată în planul de proiecție Stereo 70.



## Date referitoare la teren

Crt	Categorie folosință	Intra vilan	Suprafața (mp)	Tarla	Parcelă	Nr. topo	Observații / Referințe
1	arabil	NU	17.500	42	864/55	-	

## Lungime Segmente

1) Valorile lungimilor segmentelor sunt obținute din proiecție în plan.

Punct început	X / Y	Punct sfârșit	X / Y	Lungime segment (** (m)
1	571.230,306 387.300,43	2	570.606,756 387.662,206	720.9
2	570.606,756 387.662,206	3	570.574,323 387.652,439	33.872
3	570.574,323 387.652,439	4	571.175,231 387.303,8	694.723
4	571.175,231 387.303,8	1	571.230,306 387.300,43	55.178

\*\* Lungimile segmentelor sunt determinate în planul de proiecție Stereo 70 și sunt rotunjite la 1 milimetru.



**\*\*\* Distanţa dintre puncte este formată din segmente cumulate ce sunt mai mici decât valoarea 1 milimetru.**



**DATE DESPRE IMOBILUL NR. 1032**

Oficiul de Cadastru și Publicitate Imobiliară PRAHOVA  
Biroul de Cadastru și Publicitate Imobiliară Ploiești

**A. Partea I. Descrierea imobilului**

TEREN Extravilan

Adresa: Jud. Prahova

Nr. Crt	Nr cadastral Nr. topografic	Suprafața* (mp)	Observații / Referințe
A1		5.000	Sector cadastral:64 Teren neimprejmuit;

**B. Partea II. Proprietari și acte**

Inscrieri privitoare la dreptul de proprietate și alte drepturi reale	Referințe
/	
Act Administrativ nr. 18, din 30/09/2002 emis de CJSDPAT PRAHOVA;	
B1	A1
Intabulare, drept de PROPRIETATE, dobandit prin Reconstituire, cota actuala 1/1, cota initiala 1/1 1) COSTEA N CONSTANTIN	

**C. Partea III. SARCINI .**

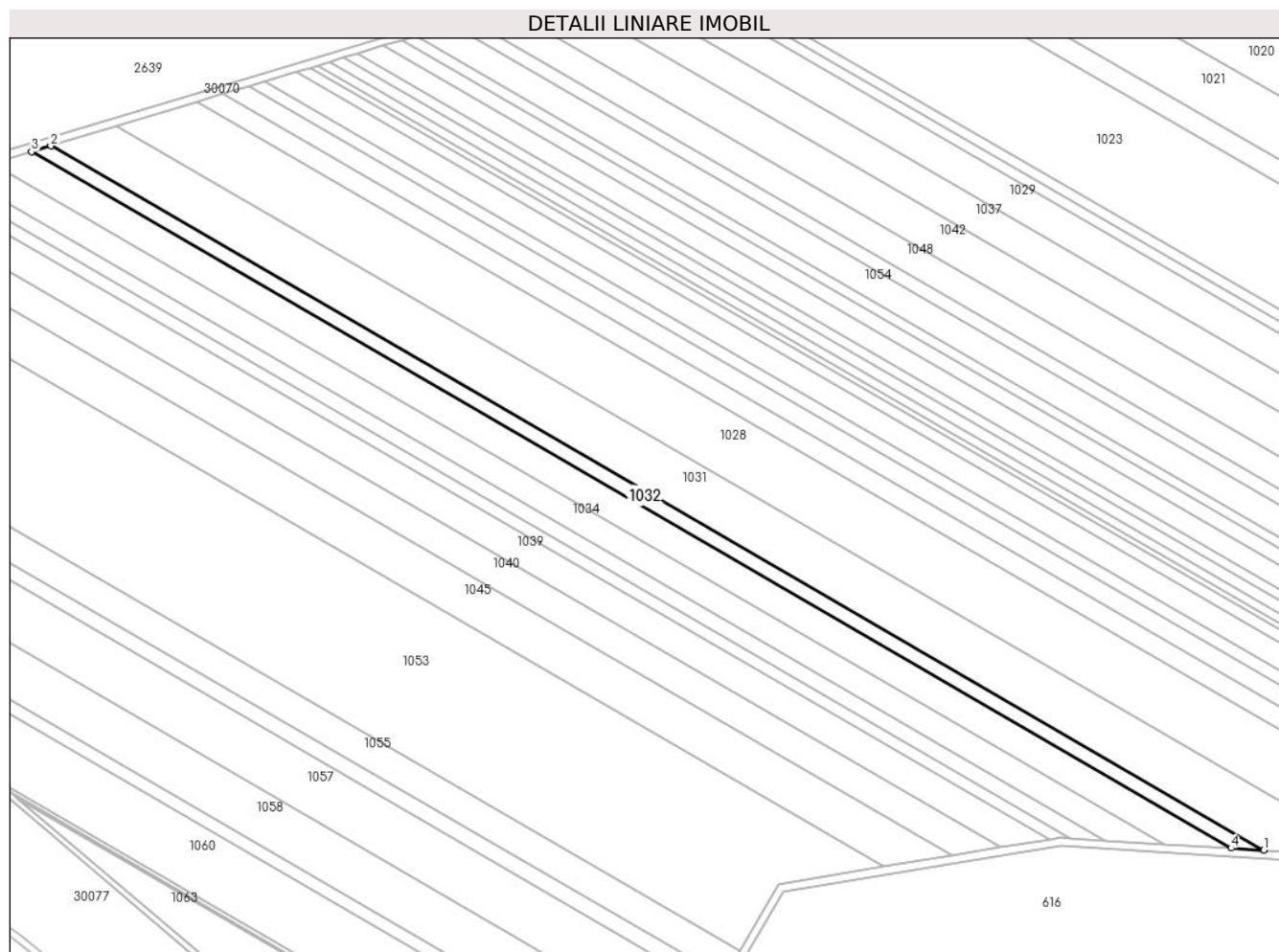
Inscrieri privind dezmembramintele dreptului de proprietate, drepturi reale de garanție și sarcini	Referințe
NU SUNT	

## Anexa Nr. 1 La Partea I

## Teren

Nr cadastral	Suprafața (mp)*	Observații / Referințe
	5.000	

\* Suprafața este determinată în planul de proiecție Stereo 70.



## Date referitoare la teren

Crt	Categorie folosință	Intravilan	Suprafața (mp)	Tarla	Parcelă	Nr. topo	Observații / Referințe
1	arabil	NU	5.000	42	864/56	-	

## Lungime Segmente

1) Valorile lungimilor segmentelor sunt obținute din proiecție în plan.

Punct început	X / Y	Punct sfârșit	X / Y	Lungime segment (** (m)
1	571.175,231 387.303,8	2	570.574,323 387.652,439	694.723
2	570.574,323 387.652,439	3	570.564,829 387.649,581	9.915
3	570.564,829 387.649,581	4	571.159,11 387.304,786	687.061
4	571.159,11 387.304,786	1	571.175,231 387.303,8	16.151

\*\* Lungimile segmentelor sunt determinate în planul de proiecție Stereo 70 și sunt rotunjite la 1 milimetru.

**\*\*\* Distanţa dintre puncte este formată din segmente cumulate ce sunt mai mici decât valoarea 1 milimetru.**



**DATE DESPRE IMOBILUL NR. 1033**

Oficiul de Cadastru și Publicitate Imobiliară PRAHOVA  
Biroul de Cadastru și Publicitate Imobiliară Ploiești

**A. Partea I. Descrierea imobilului**

TEREN Extravilan

Adresa: Jud. Prahova, T 42, A 864/57

Nr. Crt	Nr cadastral Nr. topografic	Suprafața* (mp)	Observații / Referințe
A1	28432	10.000	Sector cadastral:64 Teren neimprejmuit;

**B. Partea II. Proprietari și acte**

Inscrieri privitoare la dreptul de proprietate și alte drepturi reale		Referințe
<b>96282 / 17/10/2016</b>		
Act Administrativ nr. 65495, din 19/04/2002 emis de COMISIA JUDETEANA PRAHOVA (act administrativ nr 1585 din 02.10.1991, emis de COMISIA JUDETEANA PRAHOVA;act administrativ nr 104472 din 14.11.2016, emis de OCPI PRAHOVA;act administrativ nr 6277 din 29.05.1954, emis de SFATUL POPULAR AL ORASULUI PLOIESTI;act administrativ nr 73683 din 05.08.2016, emis de BCPI PLOIESTI;act administrativ nr 238 din 19.03.1992, emis de COMISIA JUDETEANA PRAHOVA;act administrativ nr 20059 din 01.07.2016, emis de CNADNR);		
B2	imobil aflat sub incidenta art. 3 alin.1 din Legea 17/2014	A1
<b>25302 / 12/03/2020</b>		
Act Notarial nr. 84, din 11/03/2020 emis de NP Lupu Maria Luiza;		
B3	Intabulare, drept de PROPRIETATE, dobandit prin Succesiune, cota actuala 1/1, cota initiala 1/1 1) FLORESCU CORNELIU - CRISTIAN	A1

**C. Partea III. SARCINI .**

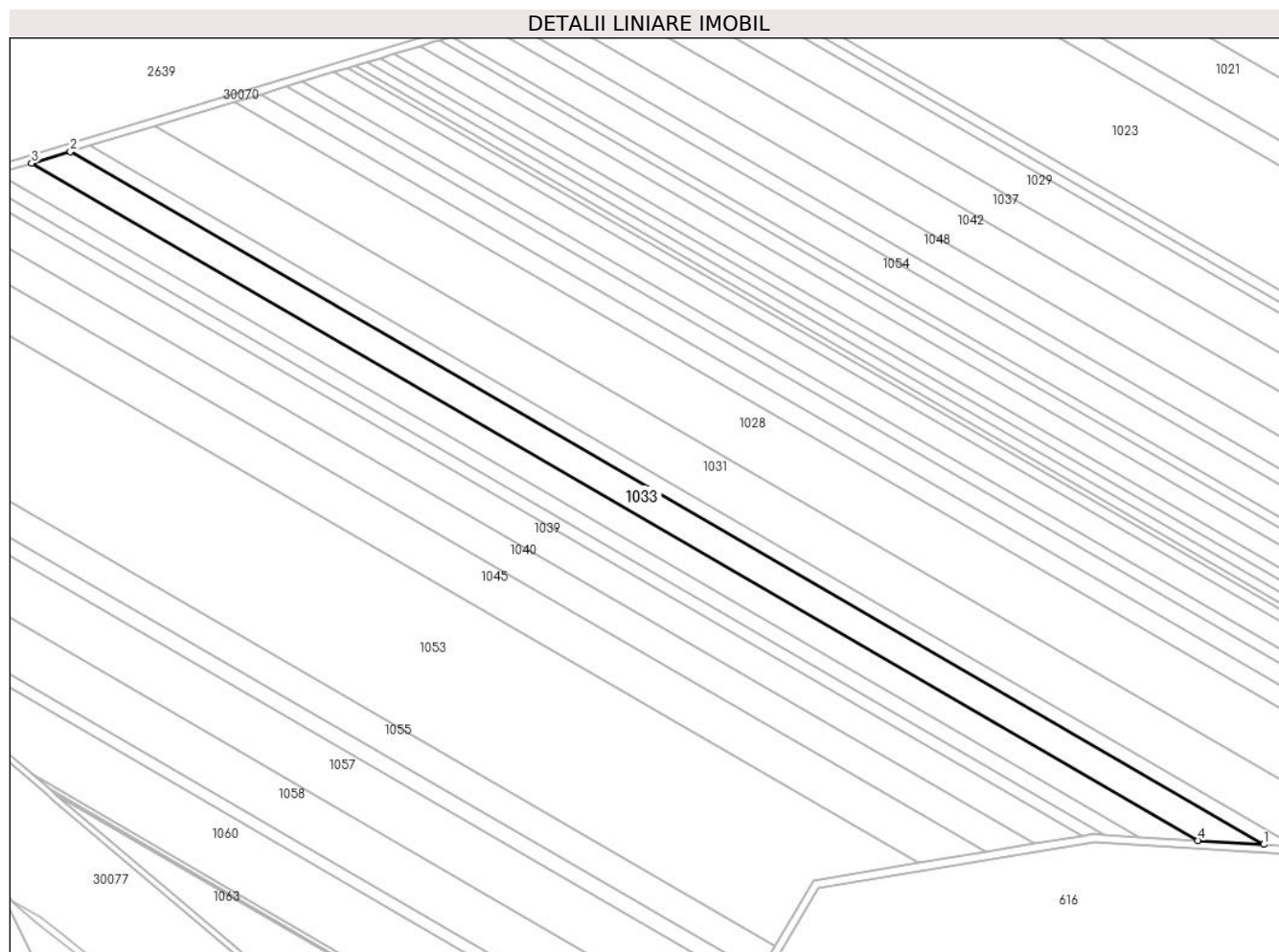
Inscrieri privind dezmembramintele dreptului de proprietate, drepturi reale de garanție și sarcini	Referințe
NU SUNT	

## Anexa Nr. 1 La Partea I

## Teren

Nr cadastral	Suprafața (mp)*	Observații / Referințe
28432	10.000	

\* Suprafața este determinată în planul de proiecție Stereo 70.



## Date referitoare la teren

Crt	Categorie folosință	Intra vilan	Suprafața (mp)	Tarla	Parcelă	Nr. topo	Observații / Referințe
1	arabil	NU	10.000	42	864/57	-	

## Lungime Segmente

1) Valorile lungimilor segmentelor sunt obținute din proiecție în plan.

Punct început	X / Y	Punct sfârșit	X / Y	Lungime segment (** (m)
1	571.159,11 387.304,786	2	570.564,829 387.649,581	687.061
2	570.564,829 387.649,581	3	570.545,517 387.643,765	20.169
3	570.545,517 387.643,765	4	571.126,316 387.306,793	671.474
4	571.126,316 387.306,793	1	571.159,11 387.304,786	32.855

\*\* Lungimile segmentelor sunt determinate în planul de proiecție Stereo 70 și sunt rotunjite la 1 milimetru.



**\*\*\* Distanţa dintre puncte este formată din segmente cumulate ce sunt mai mici decât valoarea 1 milimetru.**



**DATE DESPRE IMOBILUL NR. 1034**

Oficiul de Cadastru și Publicitate Imobiliară PRAHOVA  
Biroul de Cadastru și Publicitate Imobiliară Ploiești

**A. Partea I. Descrierea imobilului**

TEREN Extravilan

Adresa: Jud. Prahova

Nr. Crt	Nr cadastral Nr. topografic	Suprafața* (mp)	Observații / Referințe
A1		8.800	Sector cadastral:64 Teren neimprejmuit;

**B. Partea II. Proprietari și acte**

Inscrieri privitoare la dreptul de proprietate și alte drepturi reale		Referințe
/		
Act Administrativ nr. 100045, din 08/07/2002 emis de CJSDPAT PRAHOVA;		
B1	Intabulare, drept de PROPRIETATE, dobandit prin Reconstituire, cota actuala 1/1, cota initiala 1/1	A1
	1) ILIE D MARIA 2) DRAGOMIR GH DORU 3) DRAGOMIR GH FLORICA 4) GÎRJOABA D FLORICA	

**C. Partea III. SARCINI .**


Inscrieri privind dezmembramintele dreptului de proprietate, drepturi reale de garanție și sarcini	Referințe
NU SUNT	

## Anexa Nr. 1 La Partea I

## Teren

Nr cadastral	Suprafața (mp)*	Observații / Referințe
	8.800	

\* Suprafața este determinată în planul de proiecție Stereo 70.



## Date referitoare la teren

Crt	Categorie folosință	Intra vilan	Suprafața (mp)	Tarla	Parcelă	Nr. topo	Observații / Referințe
1	arabil	NU	8.800	42	864/58	-	

## Lungime Segmente

1) Valorile lungimilor segmentelor sunt obținute din proiecție în plan.

Punct început	X / Y	Punct sfârșit	X / Y	Lungime segment (** (m)
1	571.126,316 387.306,793	2	570.545,517 387.643,765	671.474
2	570.545,517 387.643,765	3	570.528,144 387.638,533	18.144
3	570.528,144 387.638,533	4	571.096,814 387.308,598	657.452
4	571.096,814 387.308,598	1	571.126,316 387.306,793	29.557

\*\* Lungimile segmentelor sunt determinate în planul de proiecție Stereo 70 și sunt rotunjite la 1 milimetru.

**\*\*\* Distanţa dintre puncte este formată din segmente cumulate ce sunt mai mici decât valoarea 1 milimetru.**



**DATE DESPRE IMOBILUL NR. 1035**

Oficiul de Cadastru și Publicitate Imobiliară PRAHOVA  
Biroul de Cadastru și Publicitate Imobiliară Ploiești

**A. Partea I. Descrierea imobilului**

TEREN Extravilan

Adresa: Jud. Prahova

Nr. Crt	Nr cadastral Nr. topografic	Suprafața* (mp)	Observații / Referințe
A1		5.000	Sector cadastral:64 Teren neimprejmuit;

**B. Partea II. Proprietari și acte**

Inscrieri privitoare la dreptul de proprietate și alte drepturi reale		Referințe
/		
Act Administrativ nr. 100046, din 08/07/2002 emis de CJSDPAT PRAHOVA;		
B1	Intabulare, drept de PROPRIETATE, dobandit prin Reconstituire, cota actuala 1/1, cota initiala 1/1 1) DANEASA I NICOLAE	A1

**C. Partea III. SARCINI .**

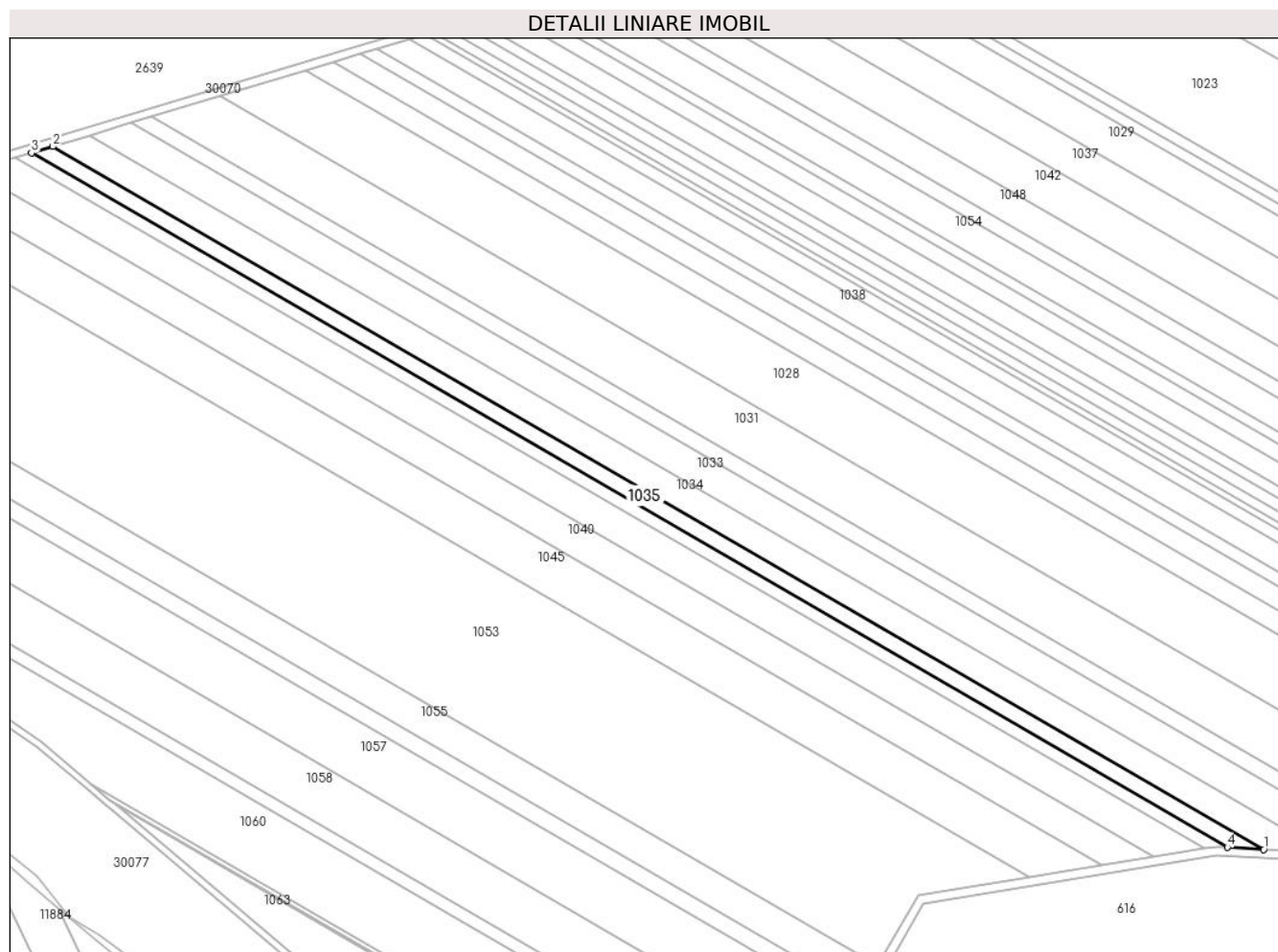
Inscrieri privind dezmembramintele dreptului de proprietate, drepturi reale de garanție și sarcini	Referințe
NU SUNT	

## Anexa Nr. 1 La Partea I

## Teren

Nr cadastral	Suprafața (mp)*	Observații / Referințe
	5.000	

\* Suprafața este determinată în planul de proiecție Stereo 70.



## Date referitoare la teren

Crt	Categorie folosință	Intra vilan	Suprafața (mp)	Tarla	Parcelă	Nr. topo	Observații / Referințe
1	arabil	NU	5.000	42	864/59	-	

## Lungime Segmente

1) Valorile lungimilor segmentelor sunt obținute din proiecție în plan.

Punct început	X / Y	Punct sfârșit	X / Y	Lungime segment (** (m)
1	571.096,814 387.308,598	2	570.528,144 387.638,533	657.452
2	570.528,144 387.638,533	3	570.518,105 387.635,511	10.484
3	570.518,105 387.635,511	4	571.079,768 387.309,641	649.351
4	571.079,768 387.309,641	1	571.096,814 387.308,598	17.078

\*\* Lungimile segmentelor sunt determinate în planul de proiecție Stereo 70 și sunt rotunjite la 1 milimetru.



**\*\*\* Distanţa dintre puncte este formată din segmente cumulate ce sunt mai mici decât valoarea 1 milimetru.**



**DATE DESPRE IMOBILUL NR. 1036**

Oficiul de Cadastru și Publicitate Imobiliară PRAHOVA  
Biroul de Cadastru și Publicitate Imobiliară Ploiești

**A. Partea I. Descrierea imobilului**

TEREN Extravilan

Adresa: Jud. Prahova

Nr. Crt	Nr cadastral Nr. topografic	Suprafața* (mp)	Observații / Referințe
A1		3.800	Sector cadastral:64 Teren neimprejmuit;

**B. Partea II. Proprietari și acte**

Inscrieri privitoare la dreptul de proprietate și alte drepturi reale		Referințe
/		
Act Administrativ nr. 65478, din 18/04/2002 emis de CJSDPAT PRAHOVA;		
B1	Intabulare, drept de PROPRIETATE, dobandit prin Reconstituire, cota actuala 1/1, cota initiala 1/1 1) DANEASA ION ILIE	A1

**C. Partea III. SARCINI .**

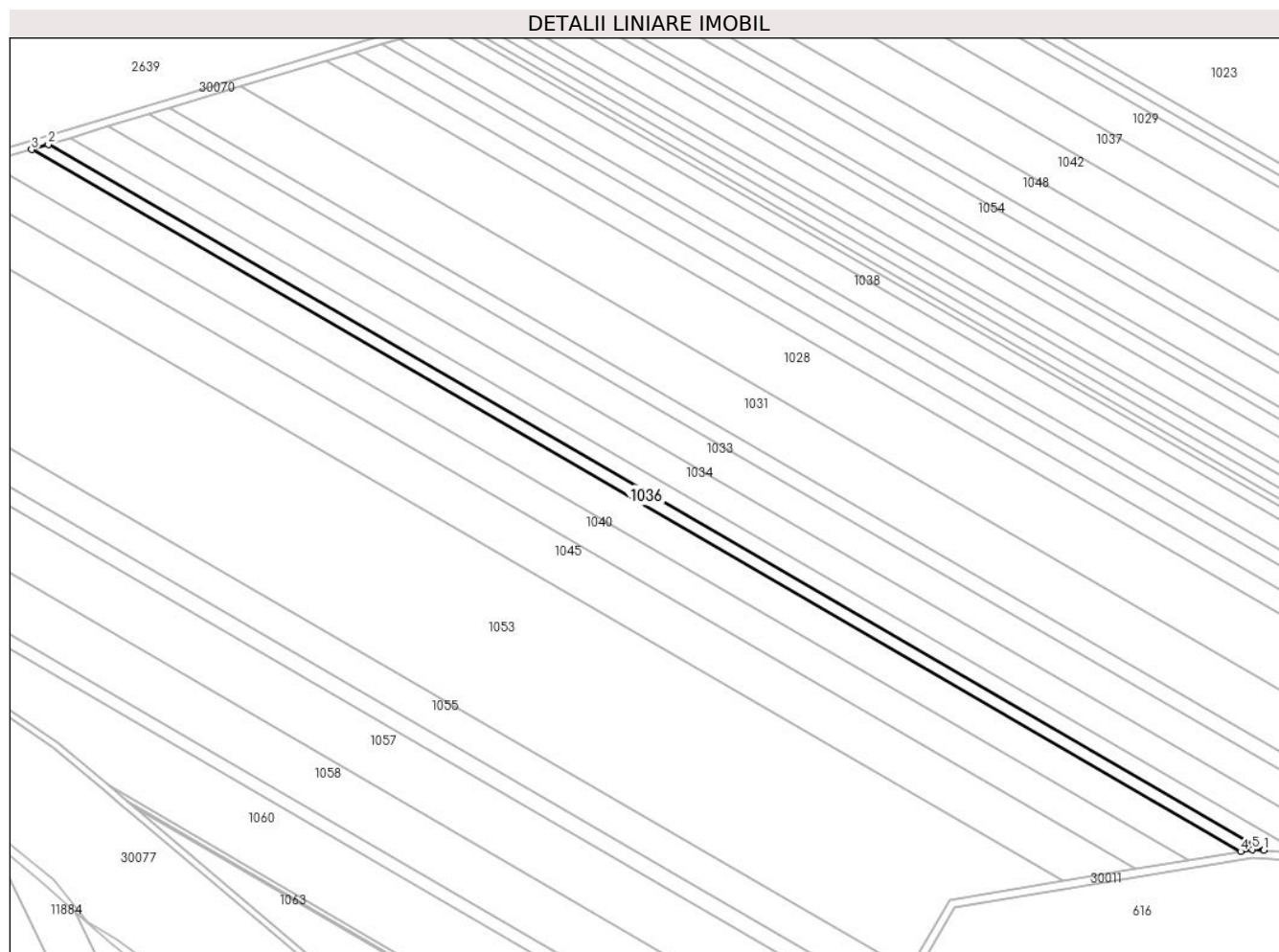
Inscrieri privind dezmembramintele dreptului de proprietate, drepturi reale de garanție și sarcini	Referințe
NU SUNT	

## Anexa Nr. 1 La Partea I

## Teren

Nr cadastral	Suprafața (mp)*	Observații / Referințe
	3.800	

\* Suprafața este determinată în planul de proiecție Stereo 70.



## Date referitoare la teren

Crt	Categorie folosință	Intravilan	Suprafața (mp)	Tarla	Parcelă	Nr. topo	Observații / Referințe
1	arabil	NU	3.800	42	864/60	-	

## Lungime Segmente

1) Valorile lungimilor segmentelor sunt obținute din proiecție în plan.

Punct început	X / Y	Punct sfârșit	X / Y	Lungime segment (** (m)
1	571.079,768 387.309,641	2	570.518,105 387.635,511	649.351
2	570.518,105 387.635,511	3	570.510,402 387.633,191	8.045
3	570.510,402 387.633,191	4	571.069,064 387.309,062	645.881
4	571.069,064 387.309,062	5	571.074,519 387.309,962	5.529
5	571.074,519 387.309,962	1	571.079,768 387.309,641	5.259

**\*\* Lungimile segmentelor sunt determinate în planul de proiecție Stereo 70 și sunt rotunjite la 1 milimetru.**

**\*\*\* Distanța dintre puncte este formată din segmente cumulate ce sunt mai mici decât valoarea 1 milimetru.**



**DATE DESPRE IMOBILUL NR. 1037**

Oficiul de Cadastru și Publicitate Imobiliară PRAHOVA  
Biroul de Cadastru și Publicitate Imobiliară Ploiești

**A. Partea I. Descrierea imobilului**

TEREN Extravilan

Adresa: Jud. Prahova

Nr. Crt	Nr cadastral Nr. topografic	Suprafața* (mp)	Observații / Referințe
A1	27151	17.200	Sector cadastral:64 Teren neimprejmit;

**B. Partea II. Proprietari și acte**

Inscrieri privitoare la dreptul de proprietate și alte drepturi reale		Referințe
<b>25586 / 03/04/2014</b>		
Act Administrativ nr. 65480, din 19/04/2002 emis de COMISIA JUDETEANA PRAHOVA;		
B1	Intabulare, drept de PROPRIETATE, dobandit prin Reconstituire, cota actuala 1/1, cota initiala 1/1 1) IONITA GHEORGHE	A1
<b>67796 / 28/08/2014</b>		
Act Normativ nr. 17, din 07/03/2014 emis de Parlamentul Romaniei;		
B2	Imobil aflat sub incidenta art.3 alin.(1) din Legea 17/2014, dobandit prin Lege	A1

**C. Partea III. SARCINI .**

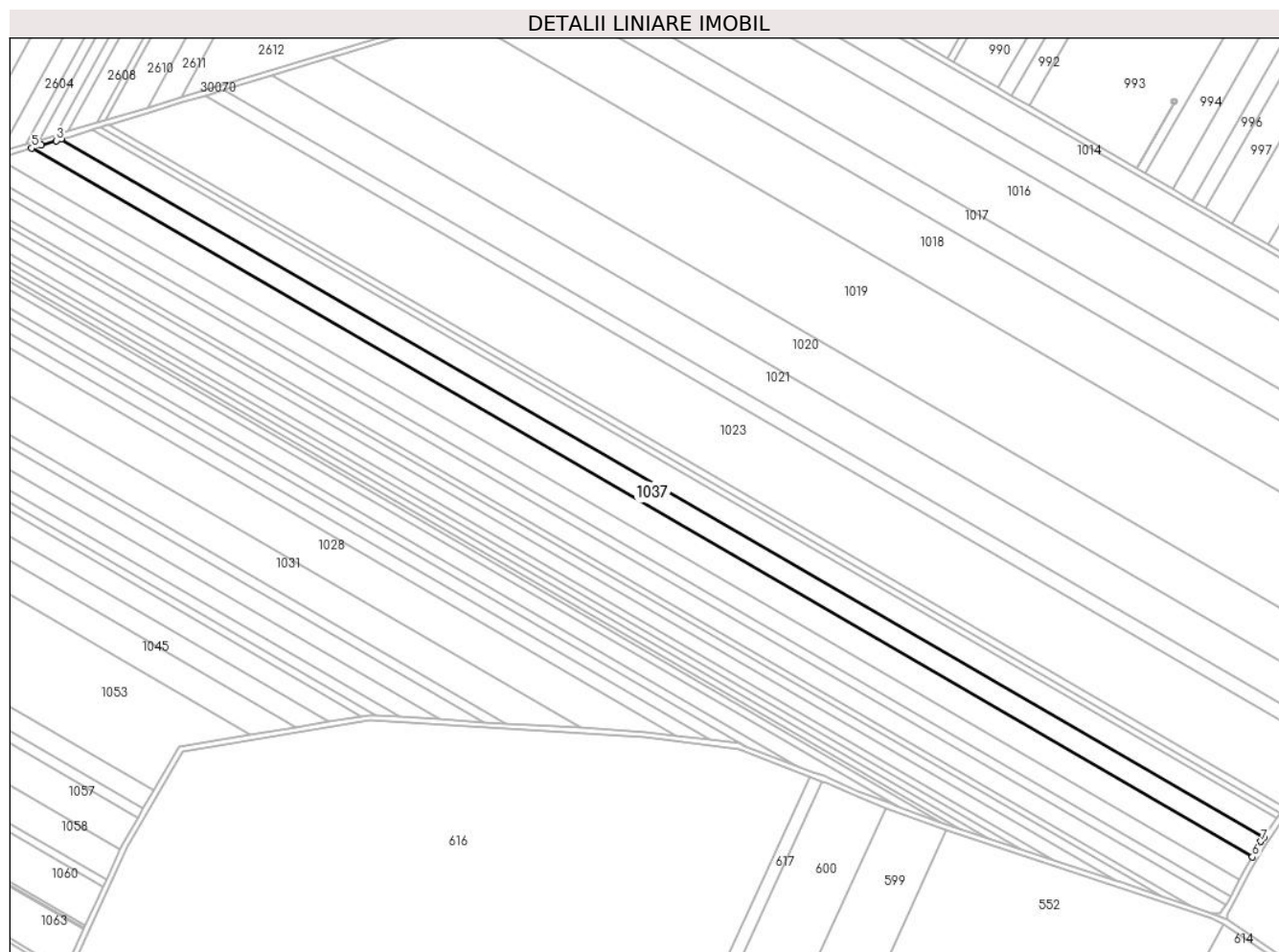
Inscrieri privind dezmembramintele dreptului de proprietate, drepturi reale de garanție și sarcini	Referințe
NU SUNT	

## Anexa Nr. 1 La Partea I

## Teren

Nr cadastral	Suprafața (mp)*	Observații / Referințe
27151	17.200	

\* Suprafața este determinată în planul de proiecție Stereo 70.



## Date referitoare la teren

Crt	Categorie folosință	Intravilan	Suprafața (mp)	Tarla	Parcelă	Nr. topo	Observații / Referințe
1	arabil	NU	17.200	42	864/37	-	

## Lungime Segmente

1) Valorile lungimilor segmentelor sunt obținute din proiecție în plan.

Punct început	X / Y	Punct sfârșit	X / Y	Lungime segment (** (m)
1	571.734,735 387.219,761	2	570.847,298 387.734,642	1025.986
2	570.847,298 387.734,642	3	570.843,709 387.733,561	3.748
3	570.843,709 387.733,561	4	570.832,524 387.730,192	11.681
4	570.832,524 387.730,192	5	570.825,469 387.728,068	7.368
5	570.825,469 387.728,068	6	571.726,345 387.205,391	1041.522



Punct început	X / Y	Punct sfârșit	X / Y	Lungime segment (** (m)
6	571.726,345 387.205,391	7	571.732,667 387.216,753	13.002
7	571.732,667 387.216,753	1	571.734,735 387.219,761	3.65

\*\* Lungimile segmentelor sunt determinate în planul de proiecție Stereo 70 și sunt rotunjite la 1 milimetru.

\*\*\* Distanța dintre puncte este formată din segmente cumulate ce sunt mai mici decât valoarea 1 milimetru.



**DATE DESPRE IMOBILUL NR. 1038**

Oficiul de Cadastru și Publicitate Imobiliară PRAHOVA  
Biroul de Cadastru și Publicitate Imobiliară Ploiești

**A. Partea I. Descrierea imobilului**

TEREN Extravilan

Adresa: Jud. Prahova

Nr. Crt	Nr cadastral Nr. topografic	Suprafața* (mp)	Observații / Referințe
A1		Din acte: 10.000 Masurata: 9.999	Sector cadastral:64 Teren neimprejmuit;

**B. Partea II. Proprietari și acte**

Inscrieri privitoare la dreptul de proprietate și alte drepturi reale		Referințe
/		
Act Administrativ nr. 100020, din 24/05/2002 emis de CJSDPAT PRAHOVA;		
B1	Intabulare, drept de PROPRIETATE, dobandit prin Reconstituire, cota actuala 1/1, cota initiala 1/1 1) ANGHEL GHE MARIA	A1

**C. Partea III. SARCINI .**

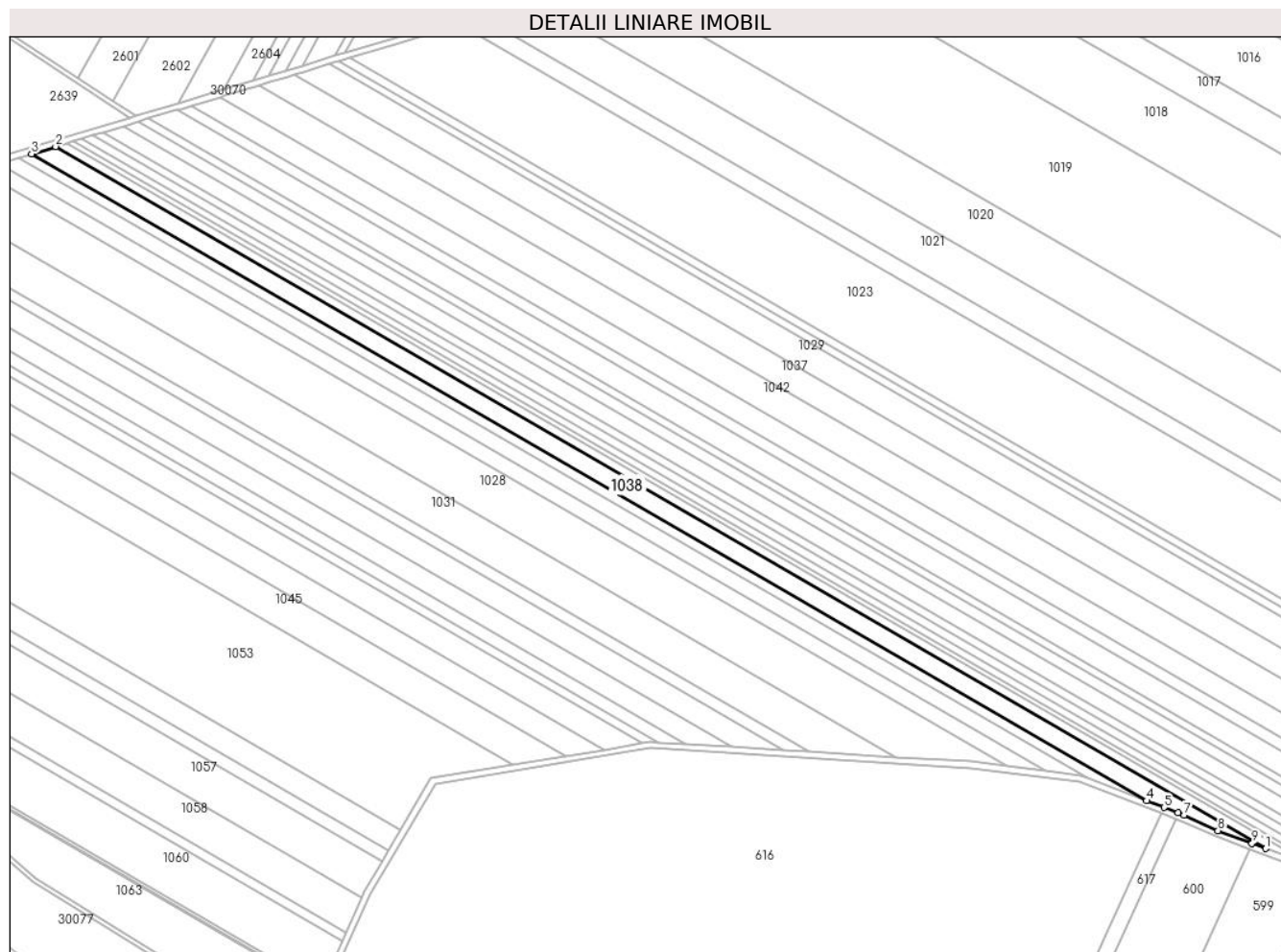
Inscrieri privind dezmembramintele dreptului de proprietate, drepturi reale de garanție și sarcini	Referințe
NU SUNT	

## Anexa Nr. 1 La Partea I

## Teren

Nr cadastral	Suprafața (mp)*	Observații / Referințe
	Din acte: 10.000	
	Masurata: 9.999	

\* Suprafața este determinată în planul de proiecție Stereo 70.



## Date referitoare la teren

Crt	Categorie folosință	Intra vilan	Suprafața (mp)	Tarla	Parcelă	Nr. topo	Observații / Referințe
1	arabil	NU	9.999	42	864/50	-	

## Lungime Segmente

1) Valorile lungimilor segmentelor sunt obținute din proiecție în plan.

Punct început	X / Y	Punct sfârșit	X / Y	Lungime segment (** (m)
1	571.466,122 387.242,085	2	570.695,796 387.689,019	890.591
2	570.695,796 387.689,019	3	570.680,486 387.684,409	15.989
3	570.680,486 387.684,409	4	571.390,337 387.272,562	820.674
4	571.390,337 387.272,562	5	571.401,383 387.268,281	11.847
5	571.401,383 387.268,281	6	571.410,183 387.264,872	9.437

Punct început	X / Y	Punct sfârșit	X / Y	Lungime segment (** (m)
6	571.410,183 387.264,872	7	571.414,115 387.263,347	4.217
7	571.414,115 387.263,347	8	571.435,774 387.253,457	23.81
8	571.435,774 387.253,457	9	571.457,394 387.245,356	23.088
9	571.457,394 387.245,356	1	571.466,122 387.242,085	9.321

\*\* Lungimile segmentelor sunt determinate în planul de proiecție Stereo 70 și sunt rotunjite la 1 milimetru.

\*\*\* Distanța dintre puncte este formată din segmente cumulate ce sunt mai mici decât valoarea 1 milimetru.



**DATE DESPRE IMOBILUL NR. 1039**

Oficiul de Cadastru și Publicitate Imobiliară PRAHOVA  
Biroul de Cadastru și Publicitate Imobiliară Ploiești

**A. Partea I. Descrierea imobilului**

TEREN Extravilan

Adresa: Jud. Prahova

Nr. Crt	Nr cadastral Nr. topografic	Suprafața* (mp)	Observații / Referințe
A1		10.000	Sector cadastral:64 Teren neimprejmuit;

**B. Partea II. Proprietari și acte**

Inscrieri privitoare la dreptul de proprietate și alte drepturi reale	Referințe
/	
Act Administrativ nr. 100017, din 24/05/2002 emis de CJSDPAT PRAHOVA;	
B1	A1
Intabulare, drept de PROPRIETATE, dobandit prin Reconstituire, cota actuala 1/1, cota initiala 1/1	
1) DUMITRESCU PAVEL MARIA	

**C. Partea III. SARCINI .**

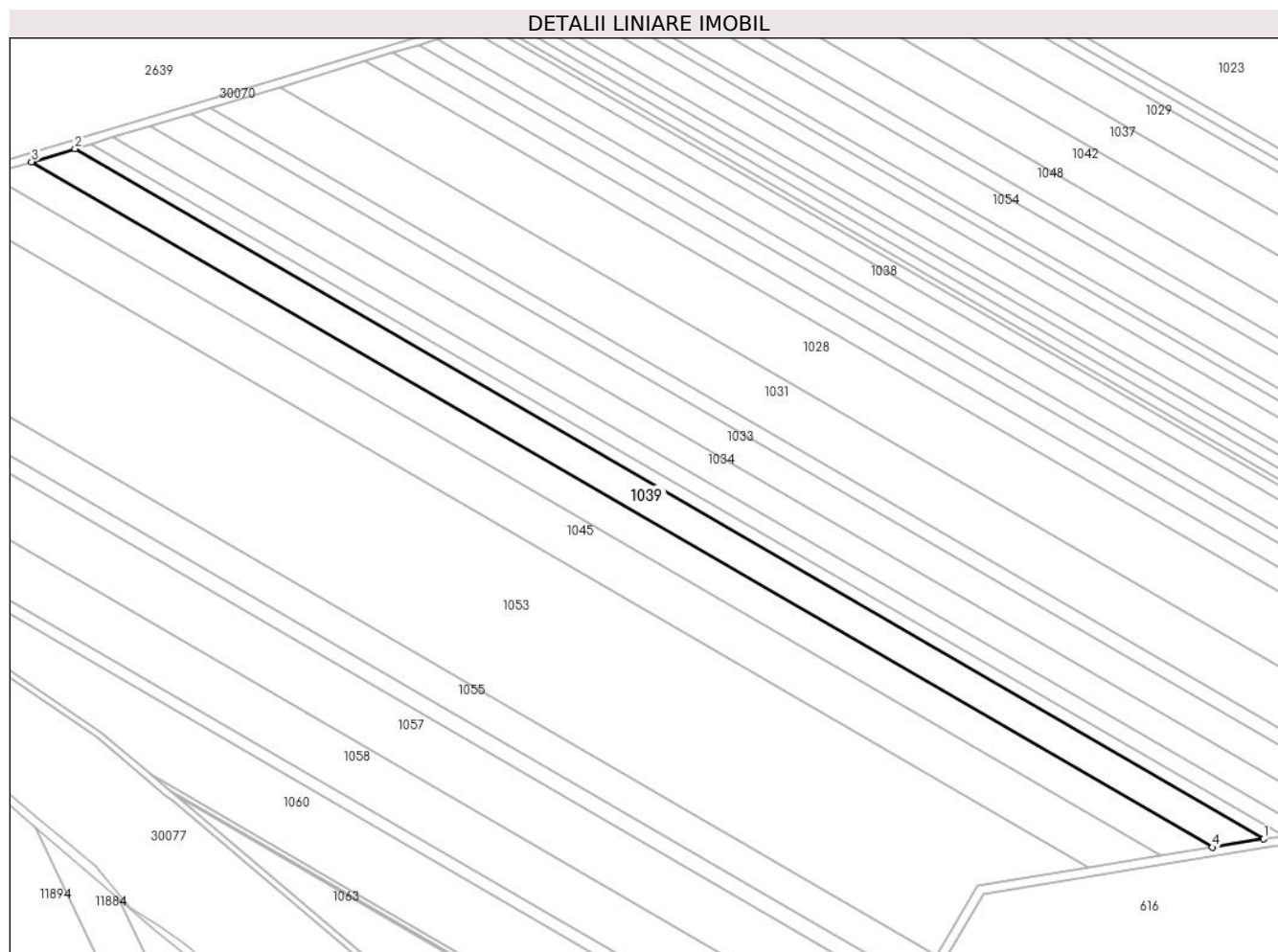
Inscrieri privind dezmembramintele dreptului de proprietate, drepturi reale de garanție și sarcini	Referințe
NU SUNT	

## Anexa Nr. 1 La Partea I

## Teren

Nr cadastral	Suprafața (mp)*	Observații / Referințe
	10.000	

\* Suprafața este determinată în planul de proiecție Stereo 70.



## Date referitoare la teren

Crt	Categorie folosință	Intravilan	Suprafața (mp)	Tarla	Parcelă	Nr. topo	Observații / Referințe
1	arabil	NU	10.000	42	864/61	-	

## Lungime Segmente

1) Valorile lungimilor segmentelor sunt obținute din proiecție în plan.

Punct început	X / Y	Punct sfârșit	X / Y	Lungime segment (** (m)
1	571.069,064 387.309,062	2	570.510,402 387.633,191	645.881
2	570.510,402 387.633,191	3	570.490,023 387.627,054	21.283
3	570.490,023 387.627,054	4	571.044,964 387.305,084	641.579
4	571.044,964 387.305,084	1	571.069,064 387.309,062	24.426

\*\* Lungimile segmentelor sunt determinate în planul de proiecție Stereo 70 și sunt rotunjite la 1 milimetru.



**\*\*\* Distanţa dintre puncte este formată din segmente cumulate ce sunt mai mici decât valoarea 1 milimetru.**



**DATE DESPRE IMOBILUL NR. 1040**

Oficiul de Cadastru și Publicitate Imobiliară PRAHOVA  
Biroul de Cadastru și Publicitate Imobiliară Ploiești

**A. Partea I. Descrierea imobilului**

TEREN Extravilan

Adresa: Jud. Prahova

Nr. Crt	Nr cadastral Nr. topografic	Suprafața* (mp)	Observații / Referințe
A1		10.000	Sector cadastral:64 Teren neimprejmit;

**B. Partea II. Proprietari și acte**

Inscrieri privitoare la dreptul de proprietate și alte drepturi reale		Referințe
/		
Act Notarial nr. 149, din 19/10/2017 emis de NP NEAGU IOANA DOROTHY MARIA (T 42_P 864.62_TP 100047_Radu Simona-Steliana, EXTRAVILAN);		
B1	Intabulare, drept de PROPRIETATE, cu titlu de moștenire, dobandit prin Succesiune, cota actuala 1/2, cota initiala 1/2 1) <b>RADU SIMONA-STELIANA</b>	A1
Act Notarial nr. 149, din 19/10/2017 emis de NP NEAGU IOANA DOROTHY MARIA;		
B2	Intabulare, drept de PROPRIETATE, cu titlu de moștenire, dobandit prin Succesiune, cota actuala 1/2, cota initiala 1/2 1) <b>PREDA VERONICA</b>	A1

**C. Partea III. SARCINI .**

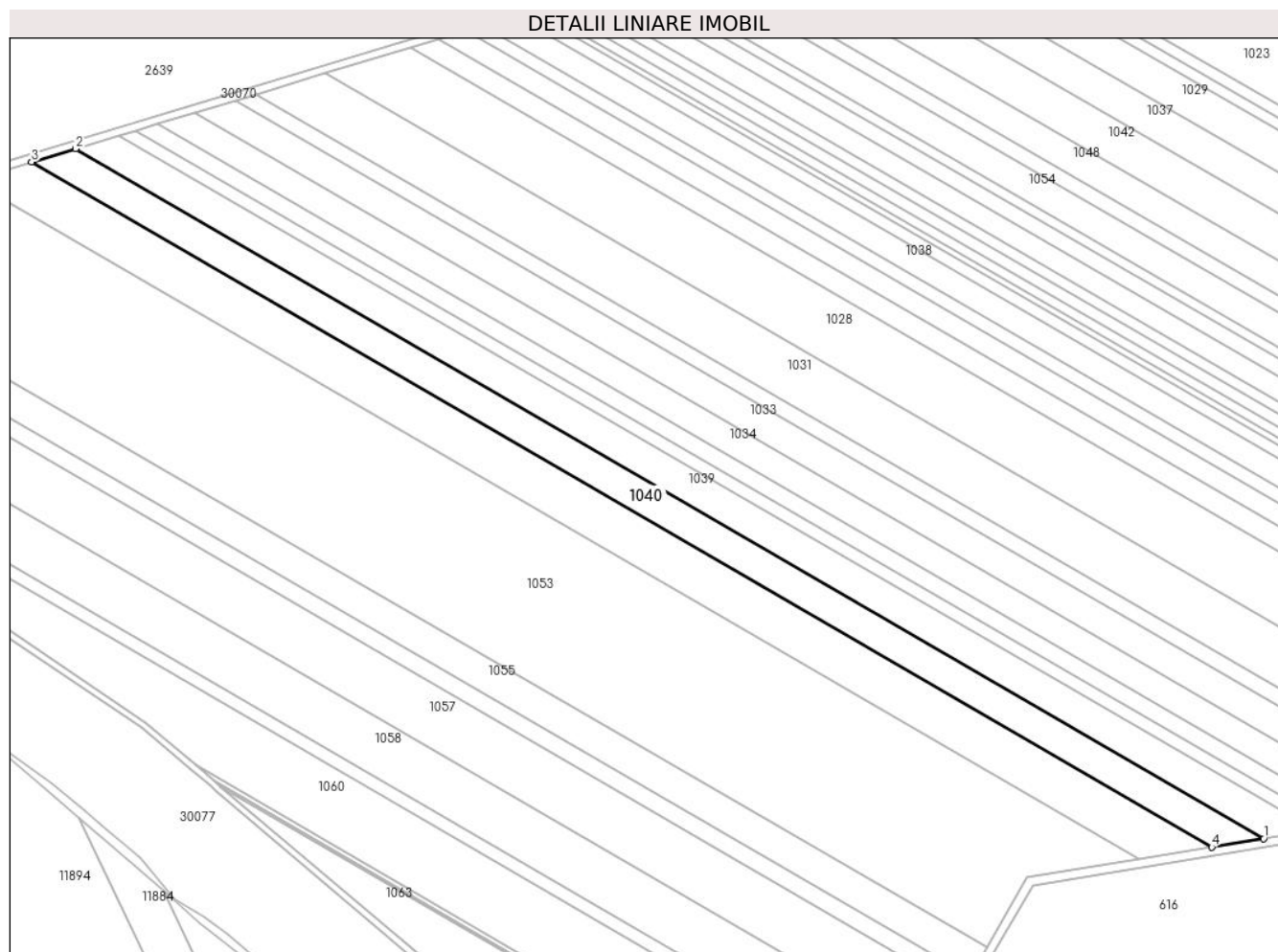
Inscrieri privind dezmembramintele dreptului de proprietate, drepturi reale de garanție și sarcini	Referințe
NU SUNT	

## Anexa Nr. 1 La Partea I

## Teren

Nr cadastral	Suprafața (mp)*	Observații / Referințe
	10.000	

\* Suprafața este determinată în planul de proiecție Stereo 70.



## Date referitoare la teren

Crt	Categorie folosință	Intravilan	Suprafața (mp)	Tarla	Parcelă	Nr. topo	Observații / Referințe
1	arabil	NU	10.000	42	864/62	-	

## Lungime Segmente

1) Valorile lungimilor segmentelor sunt obținute din proiecție în plan.

Punct început	X / Y	Punct sfârșit	X / Y	Lungime segment (** (m)
1	571.044,964 387.305,084	2	570.490,023 387.627,054	641.579
2	570.490,023 387.627,054	3	570.469,508 387.620,876	21.425
3	570.469,508 387.620,876	4	571.020,702 387.301,08	637.247
4	571.020,702 387.301,08	1	571.044,964 387.305,084	24.59

\*\* Lungimile segmentelor sunt determinate în planul de proiecție Stereo 70 și sunt rotunjite la 1 milimetru.

**\*\*\* Distanţa dintre puncte este formată din segmente cumulate ce sunt mai mici decât valoarea 1 milimetru.**



**DATE DESPRE IMOBILUL NR. 1041**

Oficiul de Cadastru și Publicitate Imobiliară PRAHOVA  
Biroul de Cadastru și Publicitate Imobiliară Ploiești

**A. Partea I. Descrierea imobilului**

TEREN Extravilan

Adresa: Jud. Prahova

Nr. Crt	Nr cadastral Nr. topografic	Suprafața* (mp)	Observații / Referințe
A1		5.000	Sector cadastral:64 Teren neimprejmuit;

**B. Partea II. Proprietari și acte**

Inscrieri privitoare la dreptul de proprietate și alte drepturi reale		Referințe
/		
Act Administrativ nr. 100043, din 08/07/2002 emis de CJSDPAT PRAHOVA;		
B1	Intabulare, drept de PROPRIETATE, dobandit prin Reconstituire, cota actuala 1/1, cota initiala 1/1 1) ANGHEL C VASILICA	A1

**C. Partea III. SARCINI .**

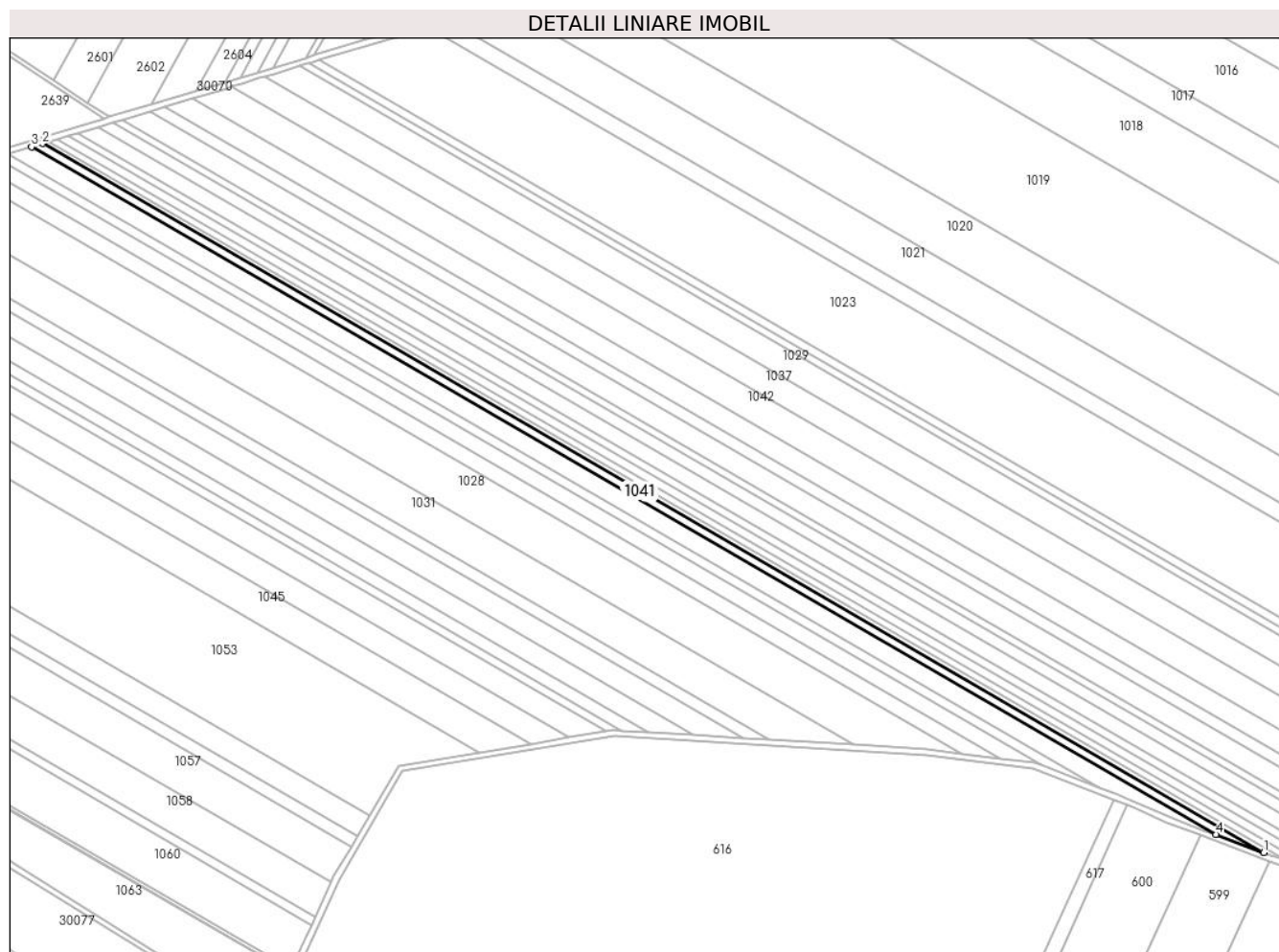
Inscrieri privind dezmembramintele dreptului de proprietate, drepturi reale de garanție și sarcini	Referințe
NU SUNT	

## Anexa Nr. 1 La Partea I

## Teren

Nr cadastral	Suprafața (mp)*	Observații / Referințe
	5.000	

\* Suprafața este determinată în planul de proiecție Stereo 70.



## Date referitoare la teren

Crt	Categorie folosință	Intra vilan	Suprafața (mp)	Tarla	Parcelă	Nr. topo	Observații / Referințe
1	arabil	NU	5.000	42	864/49	-	

## Lungime Segmente

1) Valorile lungimilor segmentelor sunt obținute din proiecție în plan.

Punct început	X / Y	Punct sfârșit	X / Y	Lungime segment (** (m)
1	571.497,223 387.230,433	2	570.703,049 387.691,203	918.162
2	570.703,049 387.691,203	3	570.695,796 387.689,019	7.575
3	570.695,796 387.689,019	4	571.466,122 387.242,085	890.591
4	571.466,122 387.242,085	1	571.497,223 387.230,433	33.212

\*\* Lungimile segmentelor sunt determinate în planul de proiecție Stereo 70 și sunt rotunjite la 1 milimetru.



**\*\*\* Distanţa dintre puncte este formată din segmente cumulate ce sunt mai mici decât valoarea 1 milimetru.**



**DATE DESPRE IMOBILUL NR. 1042**

Oficiul de Cadastru și Publicitate Imobiliară PRAHOVA  
Biroul de Cadastru și Publicitate Imobiliară Ploiești

**A. Partea I. Descrierea imobilului**

TEREN Extravilan

Adresa: Jud. Prahova

Nr. Crt	Nr cadastral Nr. topografic	Suprafața* (mp)	Observații / Referințe
A1		20.000	Sector cadastral:64 Teren neimprejmut;

**B. Partea II. Proprietari și acte**

Inscrieri privitoare la dreptul de proprietate și alte drepturi reale	Referințe
/	
Act Administrativ nr. 199, din 17/04/2006 emis de CJSDPAT PRAHOVA;	
B1	A1
Intabulare, drept de PROPRIETATE, dobandit prin Reconstituire, cota actuala 1/1, cota initiala 1/1	
1) MANU P CONSTANTINA	
2) SORESCU I VERONICA	
3) MANU I DUMITRU	

**C. Partea III. SARCINI .**

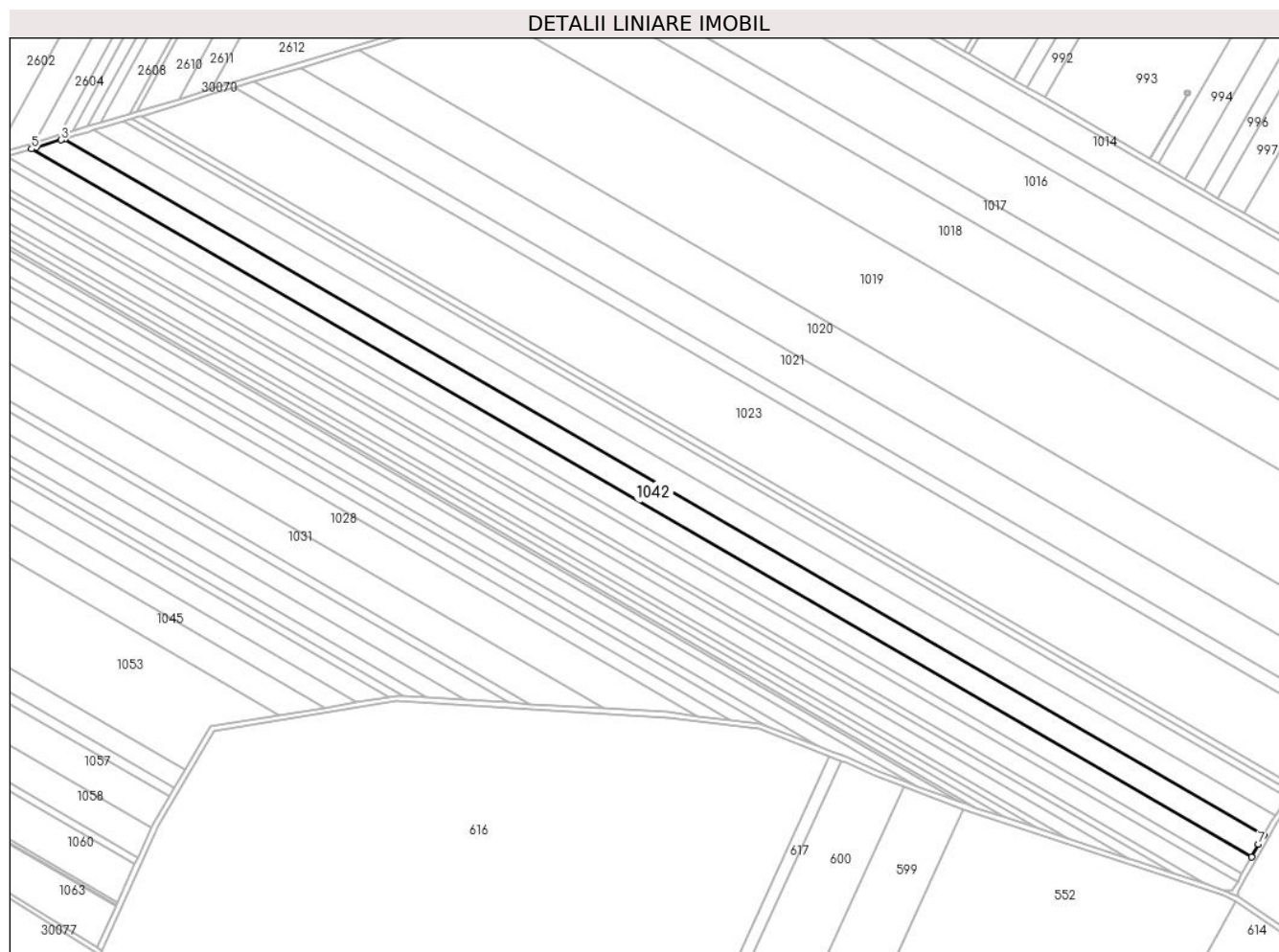
Inscrieri privind dezmembramintele dreptului de proprietate, drepturi reale de garanție și sarcini	Referințe
NU SUNT	

## Anexa Nr. 1 La Partea I

## Teren

Nr cadastral	Suprafața (mp)*	Observații / Referințe
	20.000	

\* Suprafața este determinată în planul de proiecție Stereo 70.



## Date referitoare la teren

Crt	Categorie folosință	Intra vilan	Suprafața (mp)	Tarla	Parcelă	Nr. topo	Observații / Referințe
1	arabil	NU	20.000	42	864/38	-	

## Lungime Segmente

1) Valorile lungimilor segmentelor sunt obținute din proiecție în plan.

Punct început	X / Y	Punct sfârșit	X / Y	Lungime segment (** (m)
1	571.726,345 387.205,391	2	570.825,469 387.728,068	1041.522
2	570.825,469 387.728,068	3	570.822,77 387.727,255	2.819
3	570.822,77 387.727,255	4	570.803,865 387.721,562	19.744
4	570.803,865 387.721,562	5	570.800,497 387.720,548	3.517
5	570.800,497 387.720,548	6	571.717,088 387.188,753	1059.691

Punct început	X / Y	Punct sfârșit	X / Y	Lungime segment (** (m)
6	571.717,088 387.188,753	7	571.722,466 387.198,418	11.061
7	571.722,466 387.198,418	1	571.726,345 387.205,391	7.979

\*\* Lungimile segmentelor sunt determinate în planul de proiecție Stereo 70 și sunt rotunjite la 1 milimetru.

\*\*\* Distanța dintre puncte este formată din segmente cumulate ce sunt mai mici decât valoarea 1 milimetru.



**DATE DESPRE IMOBILUL NR. 1043**

Oficiul de Cadastru și Publicitate Imobiliară PRAHOVA  
Biroul de Cadastru și Publicitate Imobiliară Ploiești

**A. Partea I. Descrierea imobilului**

TEREN Extravilan

Adresa: Jud. Prahova

Nr. Crt	Nr cadastral Nr. topografic	Suprafața* (mp)	Observații / Referințe
A1		2.500	Sector cadastral:64 Teren neimprejmuit;

**B. Partea II. Proprietari și acte**

Inscrieri privitoare la dreptul de proprietate și alte drepturi reale		Referințe
/		
Act Administrativ nr. 65492, din 19/04/2002 emis de CJSDPAT PRAHOVA;		
B1	Intabulare, drept de PROPRIETATE, dobandit prin Reconstituire, cota actuala 1/1, cota initiala 1/1 1) VASILE P ION	A1

**C. Partea III. SARCINI .**

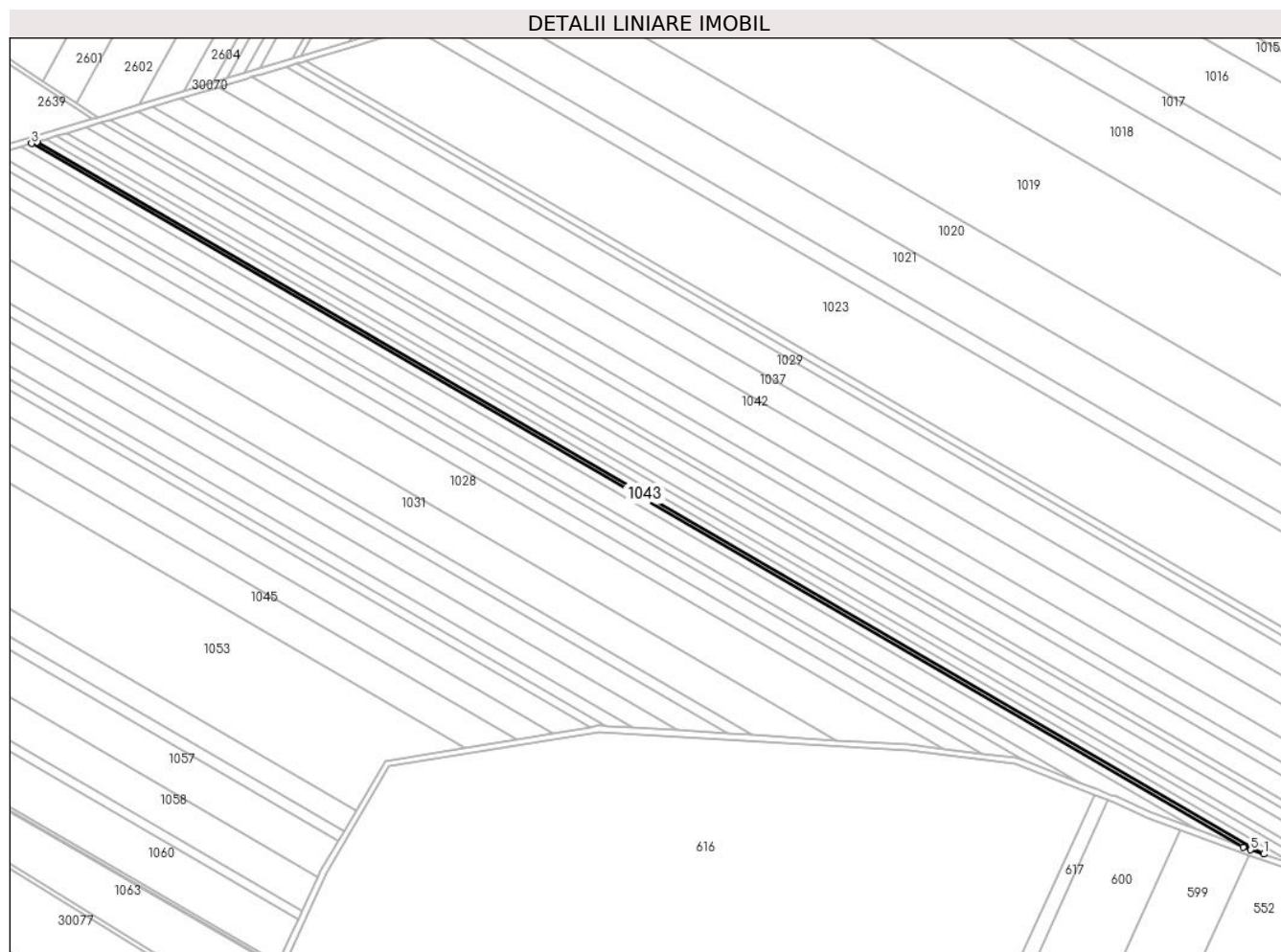
Inscrieri privind dezmembramintele dreptului de proprietate, drepturi reale de garanție și sarcini	Referințe
NU SUNT	

## Anexa Nr. 1 La Partea I

## Teren

Nr cadastral	Suprafața (mp)*	Observații / Referințe
	2.500	

\* Suprafața este determinată în planul de proiecție Stereo 70.



## Date referitoare la teren

Crt	Categorie folosință	Intravilan	Suprafața (mp)	Tarla	Parcelă	Nr. topo	Observații / Referințe
1	arabil	NU	2.500	42	864/48	-	

## Lungime Segmente

1) Valorile lungimilor segmentelor sunt obținute din proiecție în plan.

Punct început	X / Y	Punct sfârșit	X / Y	Lungime segment (** (m)
1	571.510,631 387.225,781	2	570.706,597 387.692,272	929.561
2	570.706,597 387.692,272	3	570.703,049 387.691,203	3.706
3	570.703,049 387.691,203	4	571.497,223 387.230,433	918.162
4	571.497,223 387.230,433	5	571.502,081 387.228,613	5.188
5	571.502,081 387.228,613	1	571.510,631 387.225,781	9.007



**\*\* Lungimile segmentelor sunt determinate în planul de proiecție Stereo 70 și sunt rotunjite la 1 milimetru.**

**\*\*\* Distanța dintre puncte este formată din segmente cumulate ce sunt mai mici decât valoarea 1 milimetru.**



**DATE DESPRE IMOBILUL NR. 1044**

Oficiul de Cadastru și Publicitate Imobiliară PRAHOVA  
Biroul de Cadastru și Publicitate Imobiliară Ploiești

**A. Partea I. Descrierea imobilului**

TEREN Extravilan

Nr. CF vechi:8216

Adresa: Jud. Prahova

Nr. Crt	Nr cadastral Nr. topografic	Suprafața* (mp)	Observații / Referințe
A1	21913	4.200	Sector cadastral:64 Teren neimprijmit;

**B. Partea II. Proprietari și acte**

Inscrieri privitoare la dreptul de proprietate și alte drepturi reale		Referințe
<b>67236 / 28/08/2014</b>		
Act Normativ nr. 17, din 07/03/2014 emis de Parlamentul Romaniei;		
B3	Imobil aflat sub incidenta art.3 alin.(1) din Legea 17/2014, dobandit prin Lege	A1
<b>8120 / 03/02/2017</b>		
Act Notarial nr. 165, din 02/02/2017 emis de NP Korodi Popa Aurelia Nicoleta (act administrativ nr 11436 din 20.09.2016, emis de MAN STATUL MAJOR GENERAL;act administrativ nr 17 din 18.07.2016, emis de PRIMARIA COMUNEI PAULESTI;act administrativ nr 17 din 22.08.2016, emis de PRIMARIA COMUNEI PAULESTI);		
B4	Intabulare, drept de PROPRIETATEcumparare, dobandit prin Conventie, cota actuala 1/1, cota initiala 1/1 1) SC SMALL GARDEN SRL, CIF:18836506	A1

**C. Partea III. SARCINI .**

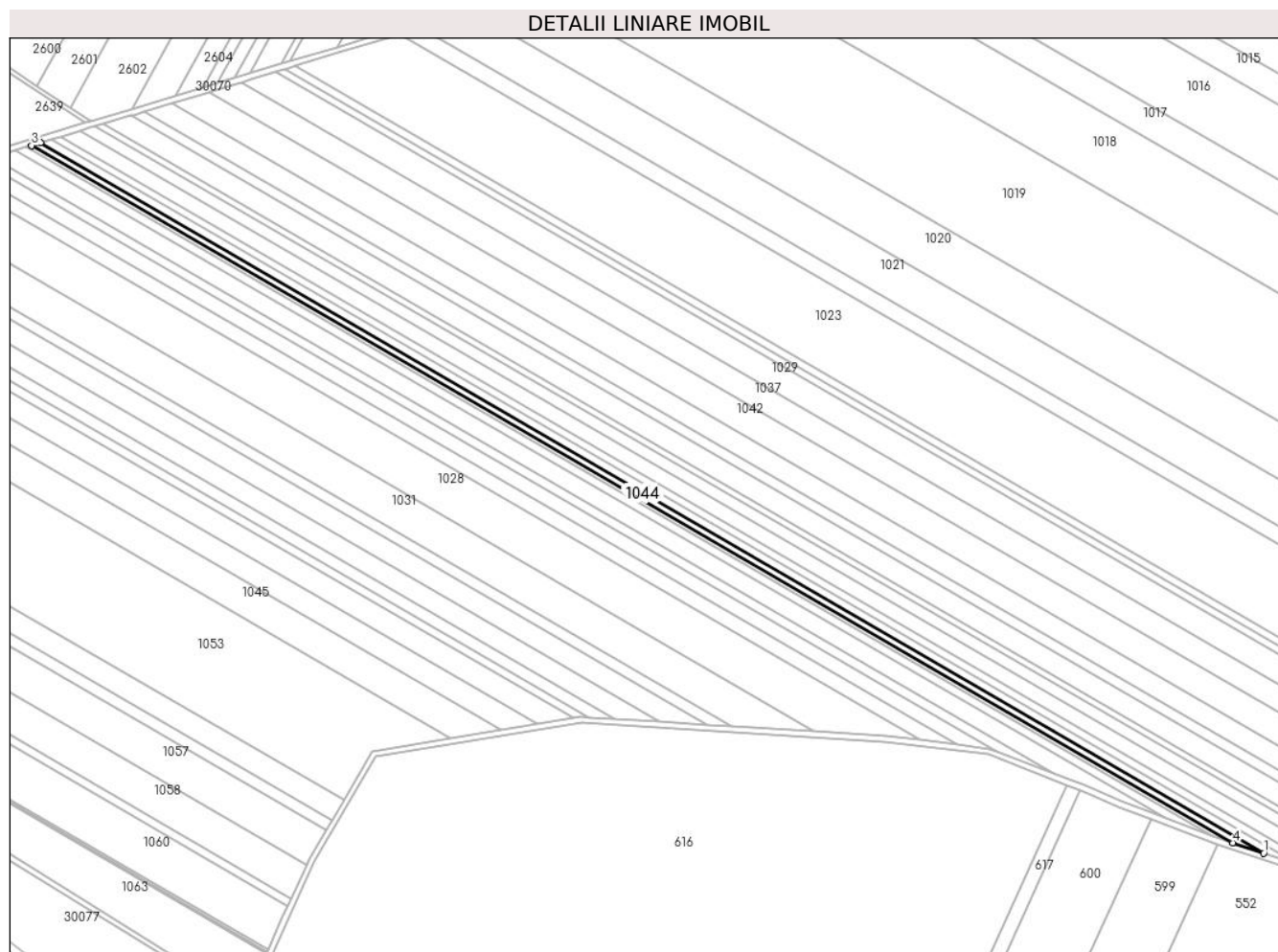
Inscrieri privind dezmembramintele dreptului de proprietate, drepturi reale de garanție și sarcini	Referințe
NU SUNT	

## Anexa Nr. 1 La Partea I

## Teren

Nr cadastral	Suprafața (mp)*	Observații / Referințe
21913	4.200	

\* Suprafața este determinată în planul de proiecție Stereo 70.



## Date referitoare la teren

Crt	Categorie folosință	Intra vilan	Suprafața (mp)	Tarla	Parcelă	Nr. topo	Observații / Referințe
1	arabil	NU	4.200	42	864/47	-	

## Lungime Segmente

1) Valorile lungimilor segmentelor sunt obținute din proiecție în plan.

Punct început	X / Y	Punct sfârșit	X / Y	Lungime segment (** (m)
1	571.531,416 387.218,898	2	570.712,47 387.694,04	946.801
2	570.712,47 387.694,04	3	570.706,597 387.692,272	6.133
3	570.706,597 387.692,272	4	571.510,631 387.225,781	929.561
4	571.510,631 387.225,781	1	571.531,416 387.218,898	21.895

\*\* Lungimile segmentelor sunt determinate în planul de proiecție Stereo 70 și sunt rotunjite la 1 milimetru.

**\*\*\* Distanţa dintre puncte este formată din segmente cumulate ce sunt mai mici decât valoarea 1 milimetru.**



**DATE DESPRE IMOBILUL NR. 1045**

Oficiul de Cadastru și Publicitate Imobiliară PRAHOVA  
Biroul de Cadastru și Publicitate Imobiliară Ploiești

**A. Partea I. Descrierea imobilului**

TEREN Extravilan

Adresa: Jud. Prahova

Nr. Crt	Nr cadastral Nr. topografic	Suprafața* (mp)	Observații / Referințe
A1		13.800	Sector cadastral:64 Teren neimprejmuit;

**B. Partea II. Proprietari și acte**

Inscrieri privitoare la dreptul de proprietate și alte drepturi reale		Referințe
/		
Act Administrativ nr. 100016, din 24/05/2002 emis de CJSDPAT PRAHOVA;		
B1	Intabulare, drept de PROPRIETATE, dobandit prin Reconstituire, cota actuala 1/1, cota initiala 1/1 1) IORDACHE IOANA	A1

**C. Partea III. SARCINI .**

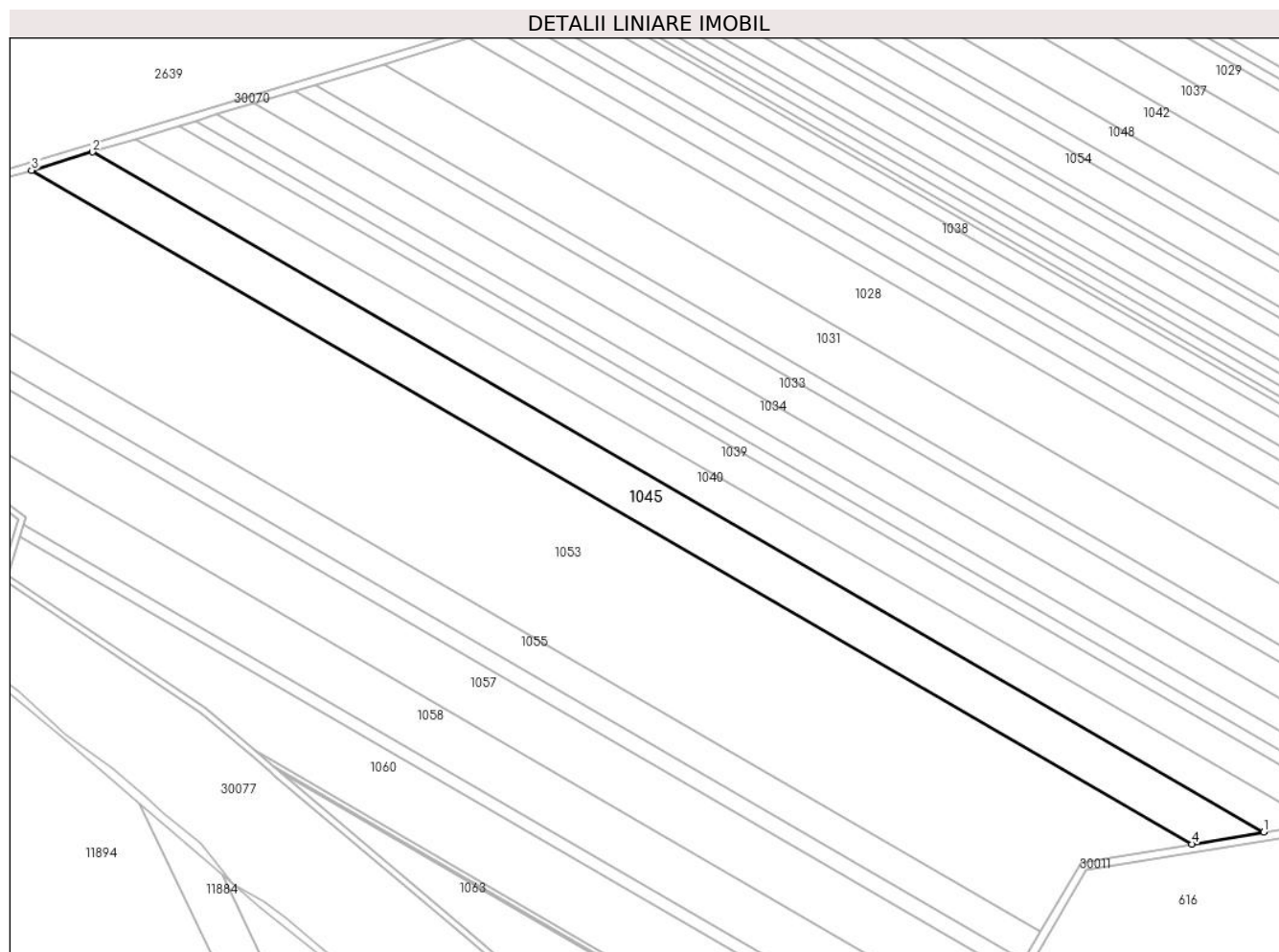
Inscrieri privind dezmembramintele dreptului de proprietate, drepturi reale de garanție și sarcini	Referințe
NU SUNT	

## Anexa Nr. 1 La Partea I

## Teren

Nr cadastral	Suprafața (mp)*	Observații / Referințe
	13.800	

\* Suprafața este determinată în planul de proiecție Stereo 70.



## Date referitoare la teren

Crt	Categorie folosință	Intravilan	Suprafața (mp)	Tarla	Parcelă	Nr. topo	Observații / Referințe
1	arabil	NU	13.800	42	864/63	-	

## Lungime Segmente

1) Valorile lungimilor segmentelor sunt obținute din proiecție în plan.

Punct început	X / Y	Punct sfârșit	X / Y	Lungime segment (** (m)
1	571.020,702 387.301,08	2	570.469,508 387.620,876	637.247
2	570.469,508 387.620,876	3	570.440,965 387.612,281	29.809
3	570.440,965 387.612,281	4	570.986,946 387.295,509	631.221
4	570.986,946 387.295,509	1	571.020,702 387.301,08	34.213

\*\* Lungimile segmentelor sunt determinate în planul de proiecție Stereo 70 și sunt rotunjite la 1 milimetru.



**\*\*\* Distanţa dintre puncte este formată din segmente cumulate ce sunt mai mici decât valoarea 1 milimetru.**



**DATE DESPRE IMOBILUL NR. 1046**

Oficiul de Cadastru și Publicitate Imobiliară PRAHOVA  
Biroul de Cadastru și Publicitate Imobiliară Ploiești

**A. Partea I. Descrierea imobilului**

TEREN Extravilan

Adresa: Jud. Prahova

Nr. Crt	Nr cadastral Nr. topografic	Suprafața* (mp)	Observații / Referințe
A1		5.000	Sector cadastral:64 Teren neimprejmuit;

**B. Partea II. Proprietari și acte**

Inscrieri privitoare la dreptul de proprietate și alte drepturi reale		Referințe
/		
Act Administrativ nr. 65490, din 18/04/2002 emis de CJSDPAT PRAHOVA;		
B1	Intabulare, drept de PROPRIETATE, dobandit prin Reconstituire, cota actuala 1/1, cota initiala 1/1 1) SCHEIANU P DIAMANTINA 2) TOMESCU IVAN DIAMANTA	A1

**C. Partea III. SARCINI .**

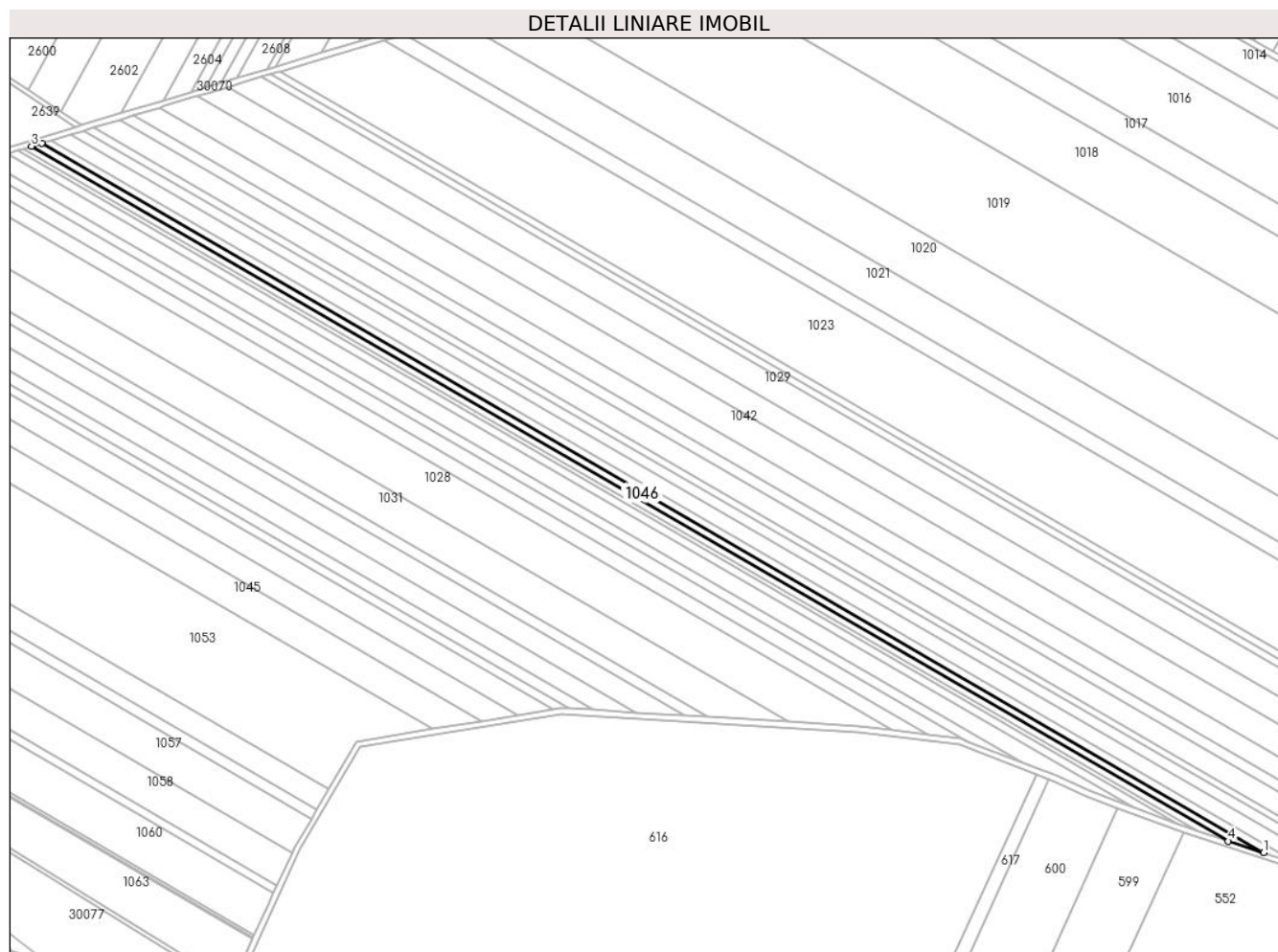
Inscrieri privind dezmembramintele dreptului de proprietate, drepturi reale de garanție și sarcini	Referințe
NU SUNT	

## Anexa Nr. 1 La Partea I

## Teren

Nr cadastral	Suprafața (mp)*	Observații / Referințe
	5.000	

\* Suprafața este determinată în planul de proiecție Stereo 70.



## Date referitoare la teren

Crt	Categorie folosință	Intra vilan	Suprafața (mp)	Tarla	Parcelă	Nr. topo	Observații / Referințe
1	arabil	NU	5.000	42	864/46	-	

## Lungime Segmente

1) Valorile lungimilor segmentelor sunt obținute din proiecție în plan.

Punct început	X / Y	Punct sfârșit	X / Y	Lungime segment (** (m)
1	571.555,677 387.210,863	2	570.719,325 387.696,104	966.925
2	570.719,325 387.696,104	3	570.712,47 387.694,04	7.159
3	570.712,47 387.694,04	4	571.531,416 387.218,898	946.801
4	571.531,416 387.218,898	1	571.555,677 387.210,863	25.557

\*\* Lungimile segmentelor sunt determinate în planul de proiecție Stereo 70 și sunt rotunjite la 1 milimetru.

**\*\*\* Distanţa dintre puncte este formată din segmente cumulate ce sunt mai mici decât valoarea 1 milimetru.**



**DATE DESPRE IMOBILUL NR. 1047**

Oficiul de Cadastru și Publicitate Imobiliară PRAHOVA  
Biroul de Cadastru și Publicitate Imobiliară Ploiești

**A. Partea I. Descrierea imobilului**

TEREN Extravilan

Adresa: Jud. Prahova

Nr. Crt	Nr cadastral Nr. topografic	Suprafața* (mp)	Observații / Referințe
A1		Din acte: 5.000 Masurata: 5.001	Sector cadastral:64 Teren neimprijmit;

**B. Partea II. Proprietari și acte**

Inscrieri privitoare la dreptul de proprietate și alte drepturi reale		Referințe
/		
Act Administrativ nr. 65489, din 18/04/2002 emis de CJSDPAT PRAHOVA;		
B1	Intabulare, drept de PROPRIETATE, dobandit prin Reconstituire, cota actuala 1/1, cota initiala 1/1 1) TOMESCU AURELIA 2) OLARU ELENA 3) TROFIN CONSTANȚA 4) TOMESCU I GHEORGHE	A1

**C. Partea III. SARCINI .**

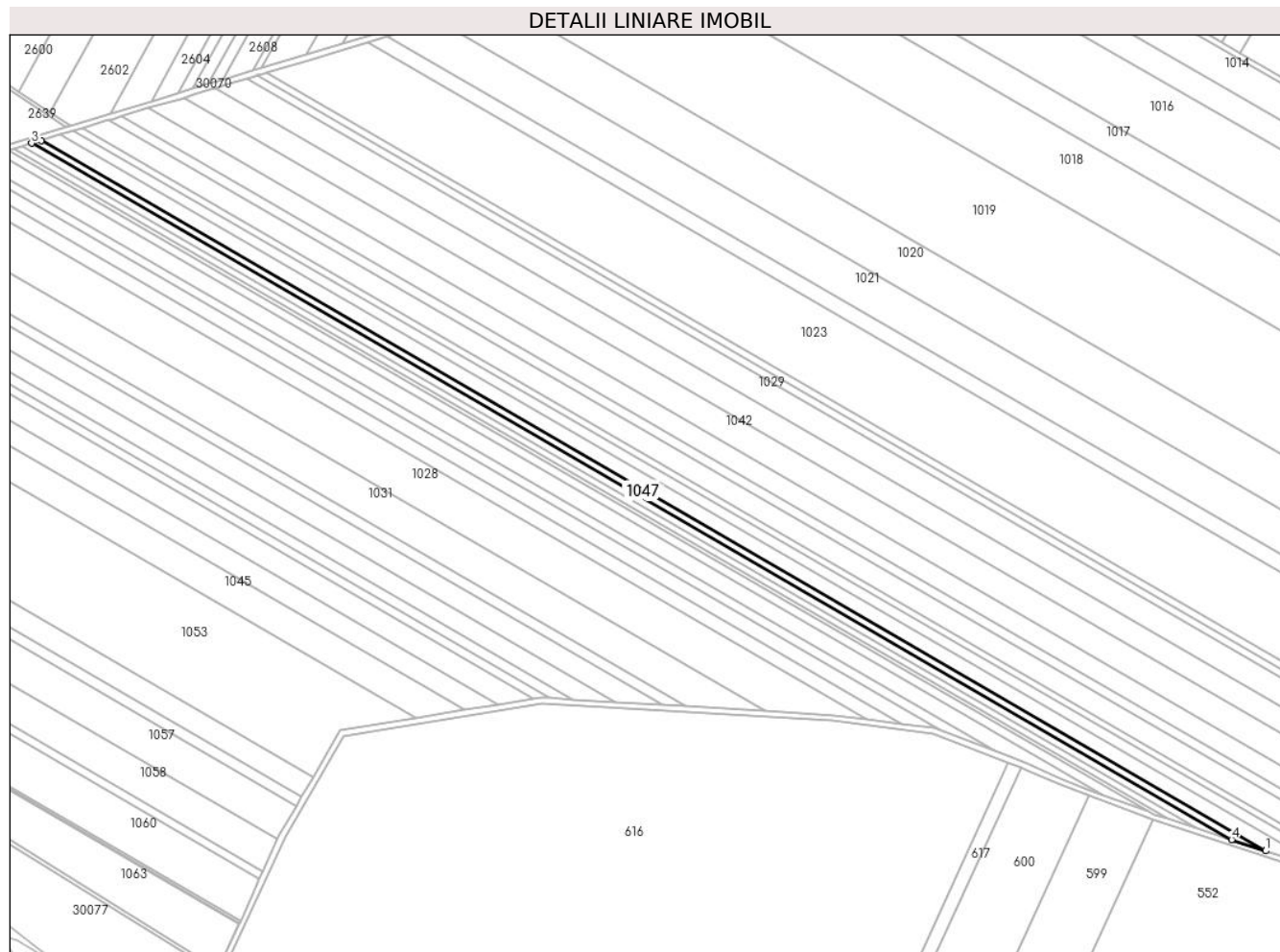
Inscrieri privind dezmembramintele dreptului de proprietate, drepturi reale de garanție și sarcini	Referințe
NU SUNT	

## Anexa Nr. 1 La Partea I

## Teren

Nr cadastral	Suprafața (mp)*	Observații / Referințe
	Din acte: 5.000 Masurata: 5.001	

\* Suprafața este determinată în planul de proiecție Stereo 70.



## Date referitoare la teren

Crt	Categorie folosință	Intra vilan	Suprafața (mp)	Tarla	Parcelă	Nr. topo	Observații / Referințe
1	arabil	NU	5.001	42	864/45	-	

## Lungime Segmente

1) Valorile lungimilor segmentelor sunt obținute din proiecție în plan.

Punct început	X / Y	Punct sfârșit	X / Y	Lungime segment (** (m)
1	571.579,444 387.202,992	2	570.726,04 387.698,127	986.639
2	570.726,04 387.698,127	3	570.719,325 387.696,104	7.013
3	570.719,325 387.696,104	4	571.555,677 387.210,863	966.925
4	571.555,677 387.210,863	1	571.579,444 387.202,992	25.036



**\*\* Lungimile segmentelor sunt determinate în planul de proiecție Stereo 70 și sunt rotunjite la 1 milimetru.**

**\*\*\* Distanța dintre puncte este formată din segmente cumulate ce sunt mai mici decât valoarea 1 milimetru.**



**DATE DESPRE IMOBILUL NR. 1048**

Oficiul de Cadastru și Publicitate Imobiliară PRAHOVA  
Biroul de Cadastru și Publicitate Imobiliară Ploiești

**A. Partea I. Descrierea imobilului**

TEREN Extravilan

Adresa: Jud. Prahova, T42, A864/39 - Extravilan, Jud. Prahova

Nr. Crt	Nr cadastral Nr. topografic	Suprafața* (mp)	Observații / Referințe
A1	30310	15.000	Sector cadastral:64 Teren neimprejmit;

**B. Partea II. Proprietari și acte**

Inscrieri privitoare la dreptul de proprietate și alte drepturi reale		Referințe
<b>45789 / 04/06/2020</b>		
Act Notarial nr. 48, din 29/07/2003 emis de NP NEAGU IOANA DOROTHY MARIA (act notarial nr 47 din 29.07.2003, emis de NP NEAGU DOROTHY MARIA;act administrativ nr 56102 din 23.06.2020, emis de ORAS BAICOI;act administrativ nr 65484 din 17.04.2002, emis de COMISIA JUDETEANA PENTRU STABILIREA DREPTULUI DE PROPRIETATE ASUPRA TERENURILOR);		
B3	Intabulare, drept de PROPRIETATE, dobandit prin Reconstituire, cota actuala 1/3, cota initiala 1/3 1) <b>FECIORU ALEXANDRINA, (DECEDATA)</b>	A1
Act Normativ nr. 17, din 07/03/2014 emis de PARLAMENTUL ROMANIEI;		
B4	se noteaza faptul ca imobilul se afla sub incidenta art.3 alin.(1) din Legea nr. 17/2014	A1
<b>129520 / 08/12/2020</b>		
Act Notarial nr. 1527, din 03/12/2020 emis de NP Poeana Alexandru Razvan Ionut;		
B5	Intabulare, drept de PROPRIETATEcumparare ca bun comun, dobandit prin Conventie, cota actuala 2/3, cota initiala 2/3 1) <b>SIMA IULIA ILEANA</b> 2) <b>SIMA ȘTEFAN COSMIN</b>	A1

**C. Partea III. SARCINI .**

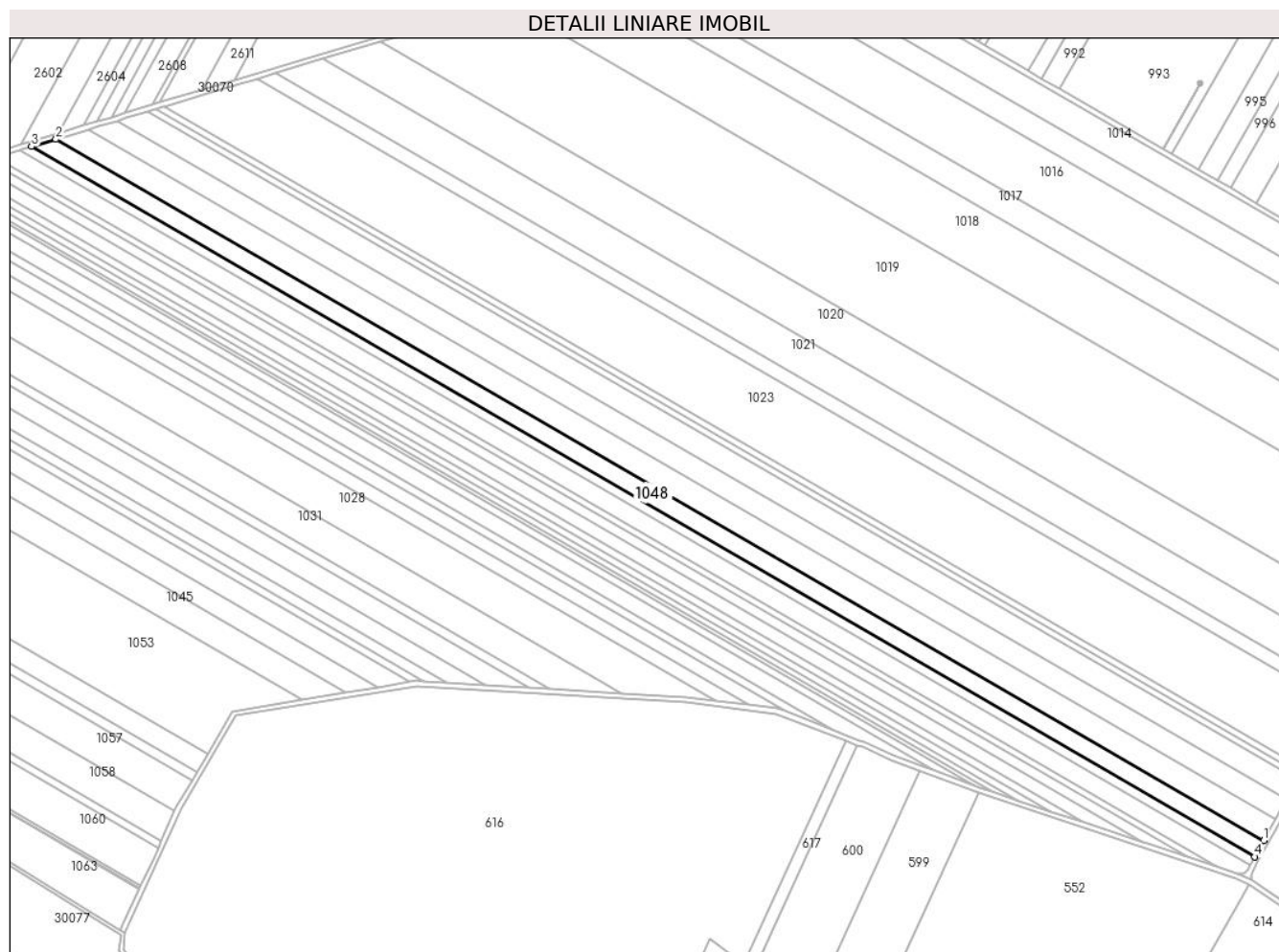
Inscrieri privind dezmembramintele dreptului de proprietate, drepturi reale de garanție și sarcini	Referințe
NU SUNT	

## Anexa Nr. 1 La Partea I

## Teren

Nr cadastral	Suprafața (mp)*	Observații / Referințe
30310	15.000	

\* Suprafața este determinată în planul de proiecție Stereo 70.



## Date referitoare la teren

Crt	Categorie folosință	Intravilan	Suprafața (mp)	Tarla	Parcelă	Nr. topo	Observații / Referințe
1	arabil	NU	15.000	42	864/39	-	T42, A864/39 - Teren extravilan neimprejmuit. La Nord - Limita conventionala; La Sud - Limita conventionala; La Est - Limita conventionala; La Vest - Limita conventionala.

## Lungime Segmente

1) Valorile lungimilor segmentelor sunt obținute din proiecție în plan.

Punct început	X / Y	Punct sfârșit	X / Y	Lungime segment (** (m)
1	571.717,088 387.188,753	2	570.800,497 387.720,548	1059.691
2	570.800,497 387.720,548	3	570.782,045 387.714,992	19.27
3	570.782,045 387.714,992	4	571.710,248 387.176,459	1073.116

Punct început	X / Y	Punct sfârșit	X / Y	Lungime segment (** (m)
4	571.710,248 387.176,459	1	571.717,088 387.188,753	14.069

\*\* Lungimile segmentelor sunt determinate în planul de proiecție Stereo 70 și sunt rotunjite la 1 milimetru.

\*\*\* Distanța dintre puncte este formată din segmente cumulate ce sunt mai mici decât valoarea 1 milimetru.



**DATE DESPRE IMOBILUL NR. 1049**

Oficiul de Cadastru și Publicitate Imobiliară PRAHOVA  
Biroul de Cadastru și Publicitate Imobiliară Ploiești

**A. Partea I. Descrierea imobilului**

TEREN Extravilan

Adresa: Jud. Prahova

Nr. Crt	Nr cadastral Nr. topografic	Suprafața* (mp)	Observații / Referințe
A1		Din acte: 10.000 Masurata: 9.999	Sector cadastral:64 Teren neimprejmuit;

**B. Partea II. Proprietari și acte**

Inscrieri privitoare la dreptul de proprietate și alte drepturi reale		Referințe
/		
Act Administrativ nr. 104724, din 26/09/2002 emis de CJSDPAT PRAHOVA;		
B1	Intabulare, drept de PROPRIETATE, dobandit prin Reconstituire, cota actuala 1/1, cota initiala 1/1 1) RADU DUMITRU VASILE	A1

**C. Partea III. SARCINI .**

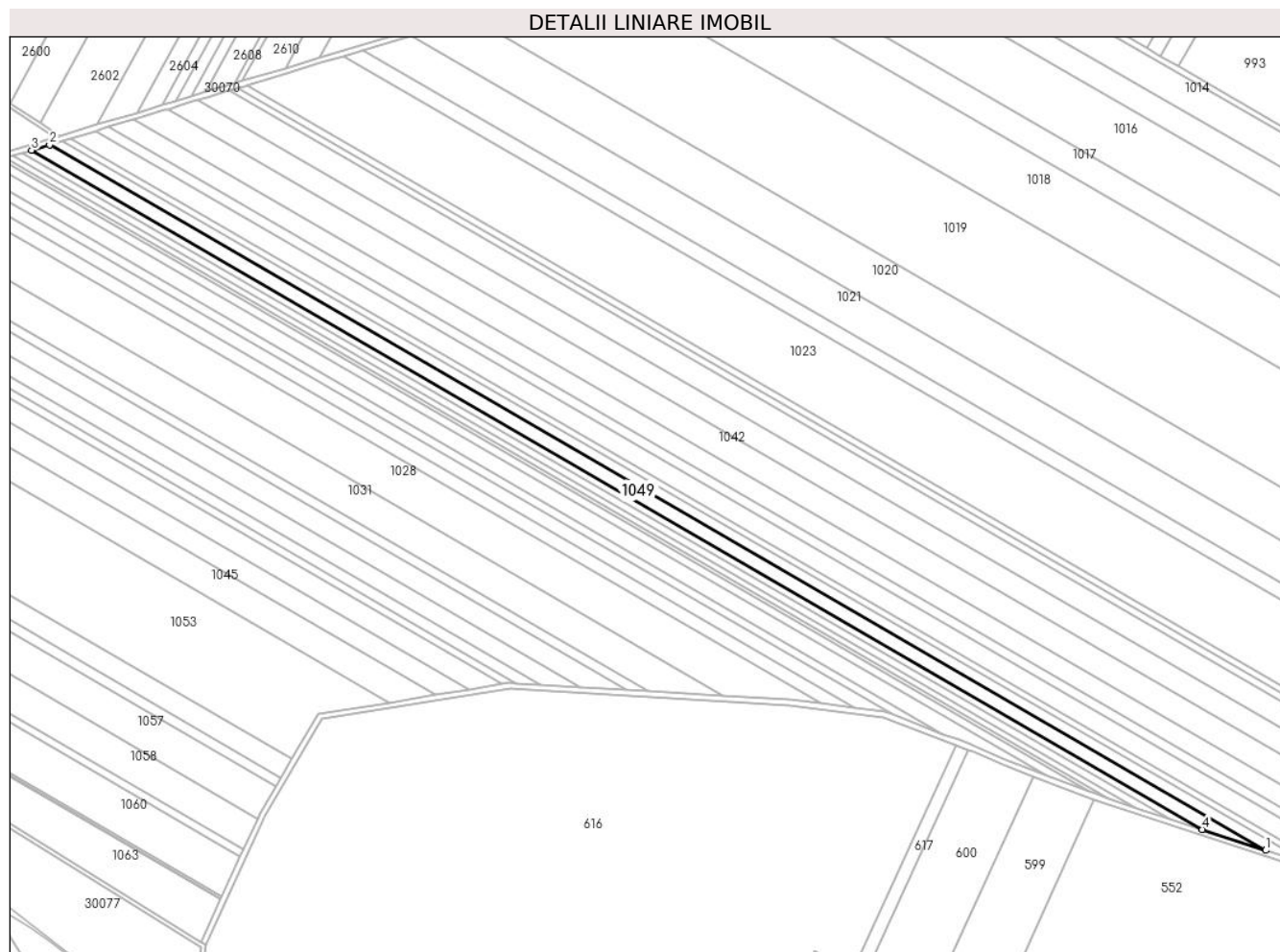
Inscrieri privind dezmembramintele dreptului de proprietate, drepturi reale de garanție și sarcini	Referințe
NU SUNT	

## Anexa Nr. 1 La Partea I

## Teren

Nr cadastral	Suprafața (mp)*	Observații / Referințe
	Din acte: 10.000	
	Masurata: 9.999	

\* Suprafața este determinată în planul de proiecție Stereo 70.



## Date referitoare la teren

Crt	Categorie folosință	Intra vilan	Suprafața (mp)	Tarla	Parcelă	Nr. topo	Observații / Referințe
1	arabil	NU	9.999	42	864/44	-	

## Lungime Segmente

1) Valorile lungimilor segmentelor sunt obținute din proiecție în plan.

Punct început	X / Y	Punct sfârșit	X / Y	Lungime segment (** (m)
1	571.625,607 387.187,703	2	570.739,082 387.702,054	1024.931
2	570.739,082 387.702,054	3	570.726,04 387.698,127	13.62
3	570.726,04 387.698,127	4	571.579,444 387.202,992	986.639
4	571.579,444 387.202,992	1	571.625,607 387.187,703	48.629



**\*\* Lungimile segmentelor sunt determinate în planul de proiecție Stereo 70 și sunt rotunjite la 1 milimetru.**

**\*\*\* Distanța dintre puncte este formată din segmente cumulate ce sunt mai mici decât valoarea 1 milimetru.**



**DATE DESPRE IMOBILUL NR. 1050**

Oficiul de Cadastru și Publicitate Imobiliară PRAHOVA  
Biroul de Cadastru și Publicitate Imobiliară Ploiești

**A. Partea I. Descrierea imobilului**

TEREN Extravilan

Adresa: Jud. Prahova

Nr. Crt	Nr cadastral Nr. topografic	Suprafața* (mp)	Observații / Referințe
A1		7.500	Sector cadastral:64 Teren neimprejmuit;

**B. Partea II. Proprietari și acte**

Inscrieri privitoare la dreptul de proprietate și alte drepturi reale		Referințe
/		
Act Administrativ nr. 100028, din 09/07/2002 emis de CJSDPAT PRAHOVA;		
B1	Intabulare, drept de PROPRIETATE, dobandit prin Reconstituire, cota actuala 1/1, cota initiala 1/1 1) LACUSTOIU GH STELIANA	A1

**C. Partea III. SARCINI .**

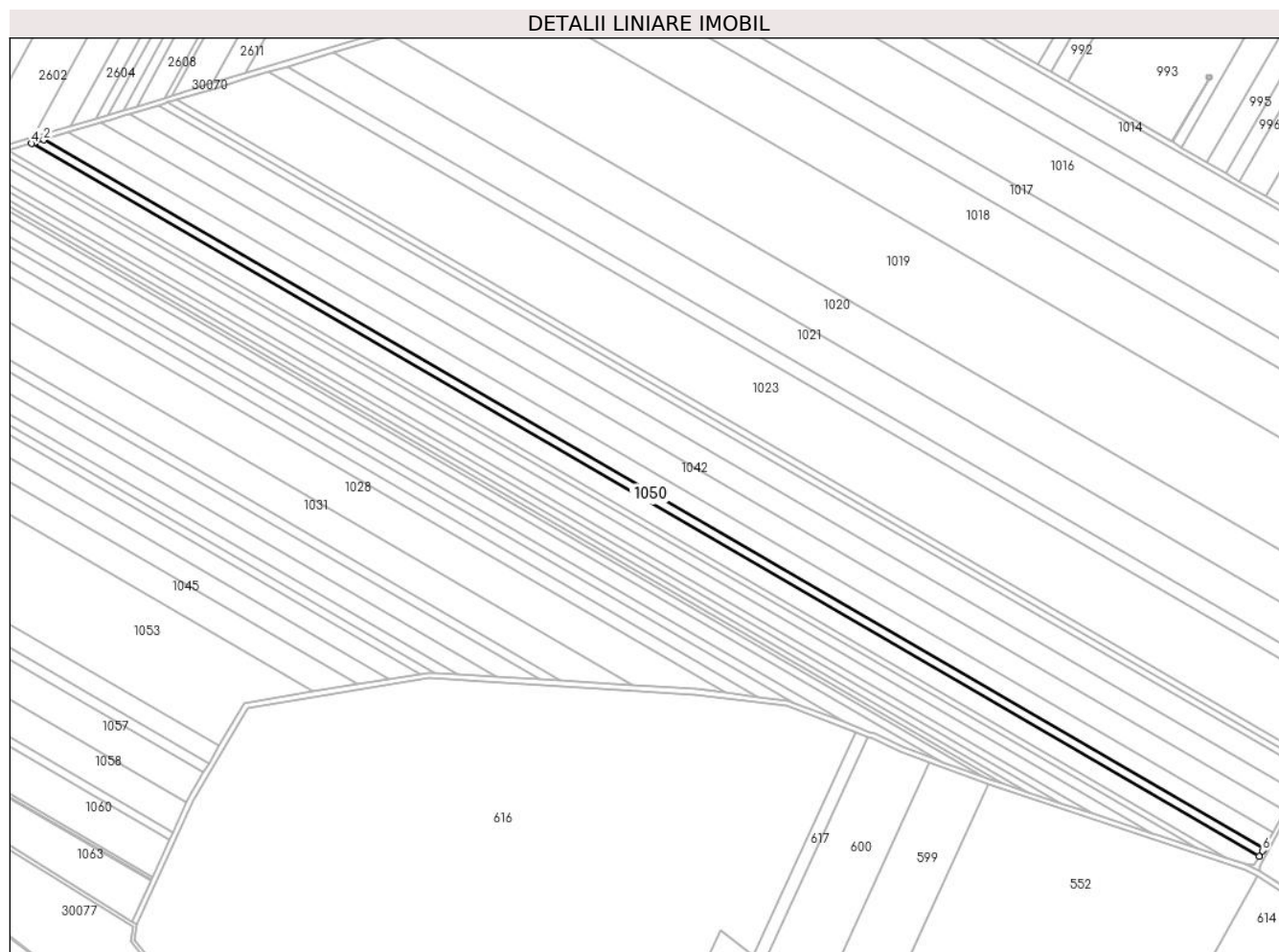
Inscrieri privind dezmembramintele dreptului de proprietate, drepturi reale de garanție și sarcini	Referințe
NU SUNT	

## Anexa Nr. 1 La Partea I

## Teren

Nr cadastral	Suprafața (mp)*	Observații / Referințe
	7.500	

\* Suprafața este determinată în planul de proiecție Stereo 70.



## Date referitoare la teren

Crt	Categorie folosință	Intravilan	Suprafața (mp)	Tarla	Parcelă	Nr. topo	Observații / Referințe
1	arabil	NU	7.500	42	864/40	-	

## Lungime Segmente

1) Valorile lungimilor segmentelor sunt obținute din proiecție în plan.

Punct început	X / Y	Punct sfârșit	X / Y	Lungime segment (** (m)
1	571.710,248 387.176,459	2	570.782,045 387.714,992	1073.116
2	570.782,045 387.714,992	3	570.775,097 387.712,899	7.256
3	570.775,097 387.712,899	4	570.772,905 387.712,239	2.289
4	570.772,905 387.712,239	5	571.706,86 387.170,37	1079.766
5	571.706,86 387.170,37	6	571.709,209 387.174,592	4.831

Punct început	X / Y	Punct sfârșit	X / Y	Lungime segment (** (m)
6	571.709,209 387.174,592	1	571.710,248 387.176,459	2.137

\*\* Lungimile segmentelor sunt determinate în planul de proiecție Stereo 70 și sunt rotunjite la 1 milimetru.

\*\*\* Distanța dintre puncte este formată din segmente cumulate ce sunt mai mici decât valoarea 1 milimetru.



**DATE DESPRE IMOBILUL NR. 1051**

Oficiul de Cadastru și Publicitate Imobiliară PRAHOVA  
Biroul de Cadastru și Publicitate Imobiliară Ploiești

**A. Partea I. Descrierea imobilului**

TEREN Extravilan

Adresa: Jud. Prahova

Nr. Crt	Nr cadastral Nr. topografic	Suprafața* (mp)	Observații / Referințe
A1		7.500	Sector cadastral:64 Teren neimprejmuit;

**B. Partea II. Proprietari și acte**

Inscrieri privitoare la dreptul de proprietate și alte drepturi reale		Referințe
/		
Act Administrativ nr. 100007, din 23/04/2002 emis de CJSDPAT PRAHOVA;		
B1	Intabulare, drept de PROPRIETATE, dobandit prin Reconstituire, cota actuala 1/1, cota initiala 1/1 1) PAVEL Z ILIE	A1

**C. Partea III. SARCINI .**

Inscrieri privind dezmembramintele dreptului de proprietate, drepturi reale de garanție și sarcini	Referințe
NU SUNT	

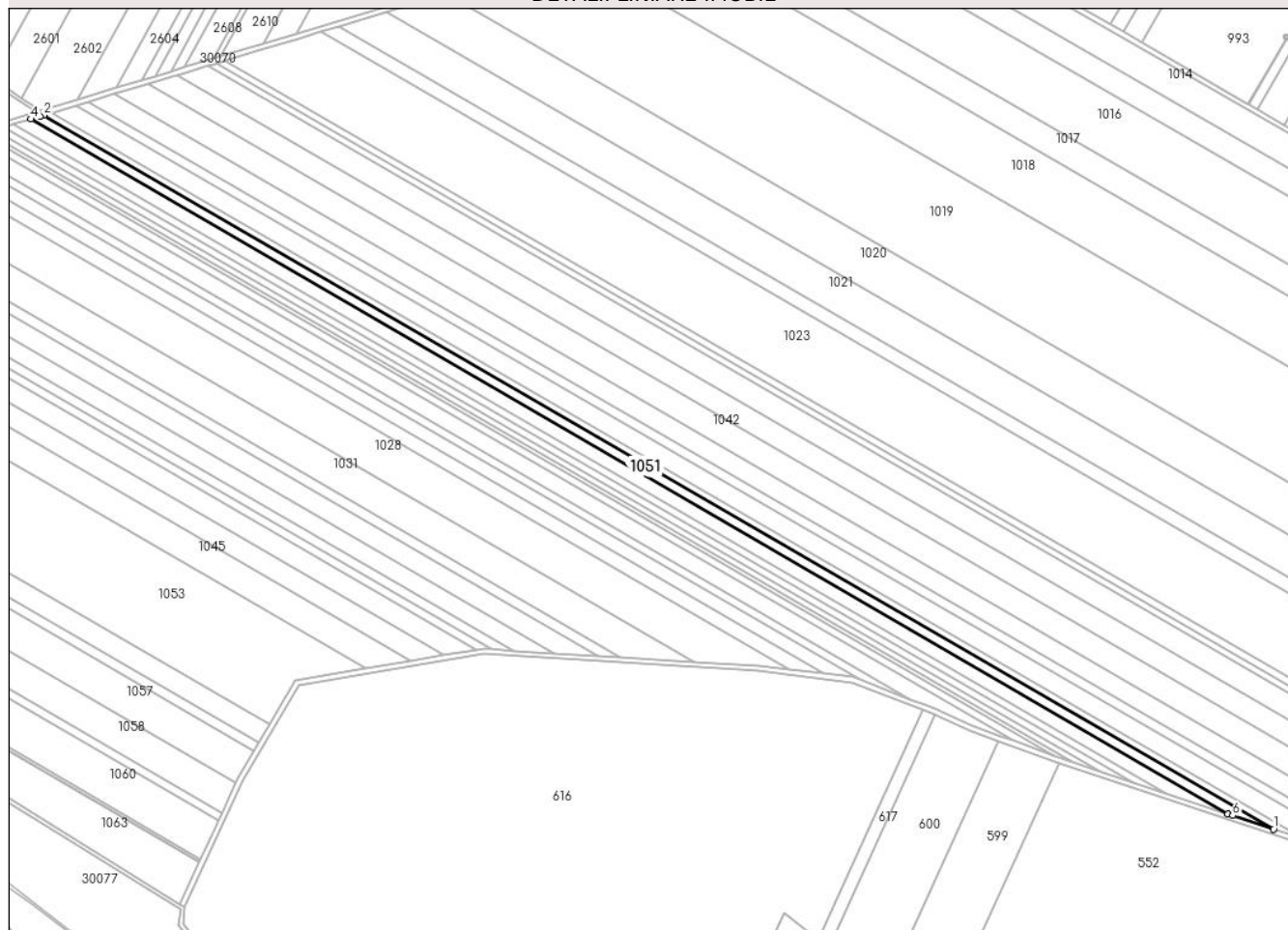
## Anexa Nr. 1 La Partea I

## Teren

Nr cadastral	Suprafața (mp)*	Observații / Referințe
	7.500	

\* Suprafața este determinată în planul de proiecție Stereo 70.

## DETALII LINIARE IMOBIL



## Date referitoare la teren

Crt	Categorie folosință	Intra vilan	Suprafața (mp)	Tarla	Parcelă	Nr. topo	Observații / Referințe
1	arabil	NU	7.500	42	864/43	-	

## Lungime Segmente

1) Valorile lungimilor segmentelor sunt obținute din proiecție în plan.

Punct început	X / Y	Punct sfârșit	X / Y	Lungime segment (** (m)
1	571.659,401 387.176,442	2	570.748,552 387.704,906	1053.053
2	570.748,552 387.704,906	3	570.745,832 387.704,087	2.841
3	570.745,832 387.704,087	4	570.739,082 387.702,054	7.05
4	570.739,082 387.702,054	5	571.625,607 387.187,703	1024.931
5	571.625,607 387.187,703	6	571.629,159 387.186,527	3.742



Punct început	X / Y	Punct sfârșit	X / Y	Lungime segment (** (m)
6	571.629,159 387.186,527	1	571.659,401 387.176,442	31.879

\*\* Lungimile segmentelor sunt determinate în planul de proiecție Stereo 70 și sunt rotunjite la 1 milimetru.

\*\*\* Distanța dintre puncte este formată din segmente cumulate ce sunt mai mici decât valoarea 1 milimetru.



**DATE DESPRE IMOBILUL NR. 1052**

Oficiul de Cadastru și Publicitate Imobiliară PRAHOVA  
Biroul de Cadastru și Publicitate Imobiliară Ploiești

**A. Partea I. Descrierea imobilului**

TEREN Extravilan

Adresa: Jud. Prahova, T 42 ; A 864/42

Nr. Crt	Nr cadastral Nr. topografic	Suprafața* (mp)	Observații / Referințe
A1	31726	5.000	Sector cadastral:64 Teren neimprejmuit;

**B. Partea II. Proprietari și acte**

Inscrieri privitoare la dreptul de proprietate și alte drepturi reale		Referințe
<b>110196 / 26/08/2022</b>		
Act Notarial nr. 141, din 30/10/2008 emis de NP BARBU FLOAREA (act administrativ nr 65488 din 18.04.2002, emis de COMISIA JUDETEANA PENTRU STABILIREA DREPTULUI DE PROPRIETATE ASUPRA TERENURILOR);		
B1	Intabulare, drept de PROPRIETATE, dobandit prin Succesiune, cota actuala 1/2, cota initiala 1/2 1) <b>TOMOIU VERONICA VIOLETA</b>	A1
B2	Intabulare, drept de PROPRIETATE, dobandit prin Succesiune, cota actuala 1/2, cota initiala 1/2 1) <b>PAVEL NICOLAE VIOREL</b>	A1
B3	se noteaza faptul ca imobilul se afla sub incidenta art.3 (alin.1) din Legea nr.17/2014	A1

**C. Partea III. SARCINI .**

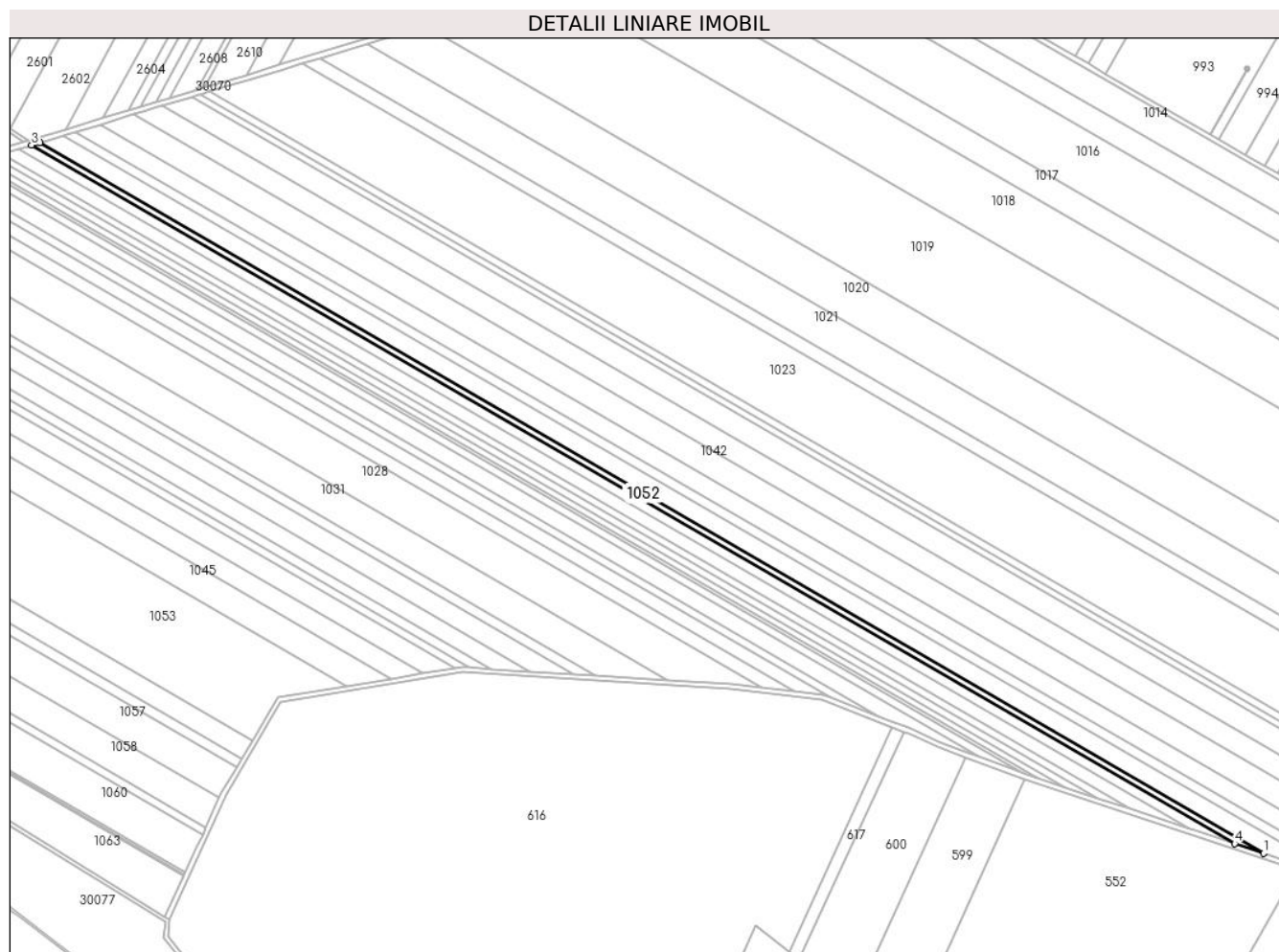
Inscrieri privind dezmembramintele dreptului de proprietate, drepturi reale de garanție și sarcini	Referințe
NU SUNT	

## Anexa Nr. 1 La Partea I

## Teren

Nr cadastral	Suprafața (mp)*	Observații / Referințe
31726	5.000	

\* Suprafața este determinată în planul de proiecție Stereo 70.



## Date referitoare la teren

Crt	Categorie folosință	Intra vilan	Suprafața (mp)	Tarla	Parcelă	Nr. topo	Observații / Referințe
1	arabil	NU	5.000	42	864/42	-	

## Lungime Segmente

1) Valorile lungimilor segmentelor sunt obținute din proiecție în plan.

Punct început	X / Y	Punct sfârșit	X / Y	Lungime segment (** (m)
1	571.681,459 387.169,086	2	570.754,726 387.706,765	1071.416
2	570.754,726 387.706,765	3	570.748,552 387.704,906	6.448
3	570.748,552 387.704,906	4	571.659,401 387.176,442	1053.053
4	571.659,401 387.176,442	1	571.681,459 387.169,086	23.252

\*\* Lungimile segmentelor sunt determinate în planul de proiecție Stereo 70 și sunt rotunjite la 1 milimetru.

**\*\*\* Distanţa dintre puncte este formată din segmente cumulate ce sunt mai mici decât valoarea 1 milimetru.**



**DATE DESPRE IMOBILUL NR. 1053**

Oficiul de Cadastru și Publicitate Imobiliară PRAHOVA  
Biroul de Cadastru și Publicitate Imobiliară Ploiești

**A. Partea I. Descrierea imobilului**

TEREN Extravilan

Adresa: Jud. Prahova

Nr. Crt	Nr cadastral Nr. topografic	Suprafața* (mp)	Observații / Referințe
A1		45.000	Sector cadastral:64 Teren neimprejmuit;

**B. Partea II. Proprietari și acte**

Inscrieri privitoare la dreptul de proprietate și alte drepturi reale		Referințe
/		
Act Administrativ nr. 65498, din 22/04/2002 emis de CJSDPAT PRAHOVA;		
B1	Intabulare, drept de PROPRIETATE, dobandit prin Reconstituire, cota actuala 1/1, cota initiala 1/1	A1
	1) ISTUDOR GH NICOLAE 2) ISTUDOR DANIELA BEJAN 3) ISTUDOR GH FLORIN 4) GOMOIU GH VIOLETA	

**C. Partea III. SARCINI .**

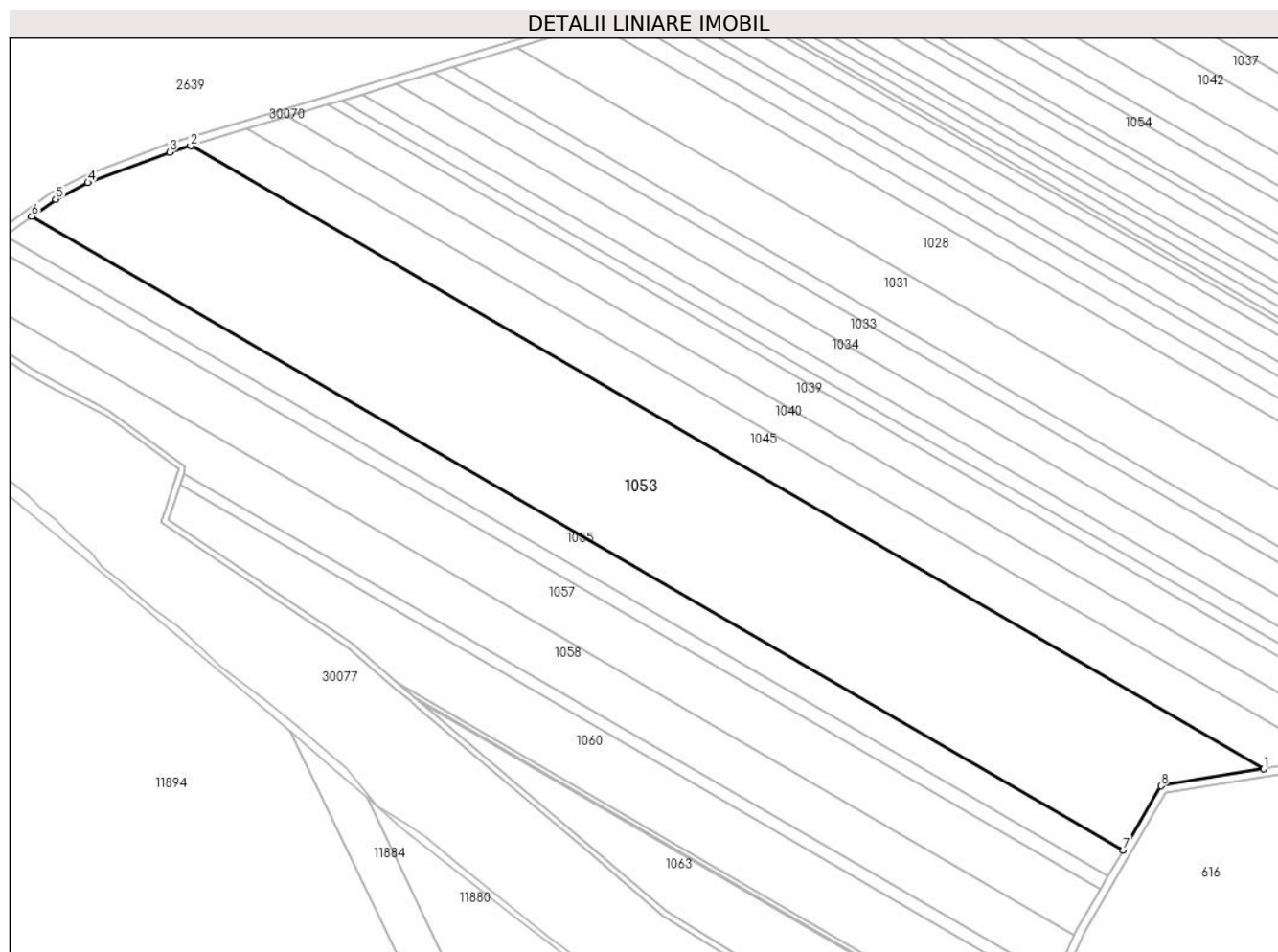
Inscrieri privind dezmembramintele dreptului de proprietate, drepturi reale de garanție și sarcini	Referințe
NU SUNT	

## Anexa Nr. 1 La Partea I

## Teren

Nr cadastral	Suprafața (mp)*	Observații / Referințe
	45.000	

\* Suprafața este determinată în planul de proiecție Stereo 70.



## Date referitoare la teren

Crt	Categorie folosință	Intravilan	Suprafața (mp)	Tarla	Parcelă	Nr. topo	Observații / Referințe
1	arabil	NU	45.000	42	864/64	-	

## Lungime Segmente

1) Valorile lungimilor segmentelor sunt obținute din proiecție în plan.

Punct început	X / Y	Punct sfârșit	X / Y	Lungime segment (** (m)
1	570.986,946 387.295,509	2	570.440,965 387.612,281	631.221
2	570.440,965 387.612,281	3	570.430,241 387.609,052	11.2
3	570.430,241 387.609,052	4	570.388,663 387.593,658	44.336
4	570.388,663 387.593,658	5	570.372,361 387.585,191	18.37
5	570.372,361 387.585,191	6	570.360,039 387.576,517	15.069



Punct început	X / Y	Punct sfârșit	X / Y	Lungime segment (** (m)
6	570.360,039 387.576,517	7	570.915,546 387.254,218	642.234
7	570.915,546 387.254,218	8	570.934,674 387.286,882	37.853
8	570.934,674 387.286,882	1	570.986,946 387.295,509	52.979

\*\* Lungimile segmentelor sunt determinate în planul de proiecție Stereo 70 și sunt rotunjite la 1 milimetru.

\*\*\* Distanța dintre puncte este formată din segmente cumulate ce sunt mai mici decât valoarea 1 milimetru.



**DATE DESPRE IMOBILUL NR. 1054**

Oficiul de Cadastru și Publicitate Imobiliară PRAHOVA  
Biroul de Cadastru și Publicitate Imobiliară Ploiești

**A. Partea I. Descrierea imobilului**

TEREN Extravilan

Adresa: Jud. Prahova

Nr. Crt	Nr cadastral Nr. topografic	Suprafața* (mp)	Observații / Referințe
A1	24859	15.000	Sector cadastral:64 Teren neimprejmit;

**B. Partea II. Proprietari și acte**

Inscrieri privitoare la dreptul de proprietate și alte drepturi reale		Referințe
<b>19891 / 12/04/2011</b>		
Act Notarial nr. 1053, din 12/04/2011 emis de NP ROXANA ANDREEA MUSAT;		
B4	Intabulare, drept de PROPRIETATEpartaj, dobandit prin Conventie, cota actuala 1/1, cota initiala 1/1 1) NICOLESCU NICOLAE DAN	A1
<b>67615 / 28/08/2014</b>		
Act Normativ nr. 17, din 07/03/2014 emis de Parlamentul Romaniei;		
B5	Imobil aflat sub incidenta art.3 alin.(1) din Legea 17/2014, dobandit prin Lege	A1

**C. Partea III. SARCINI .**

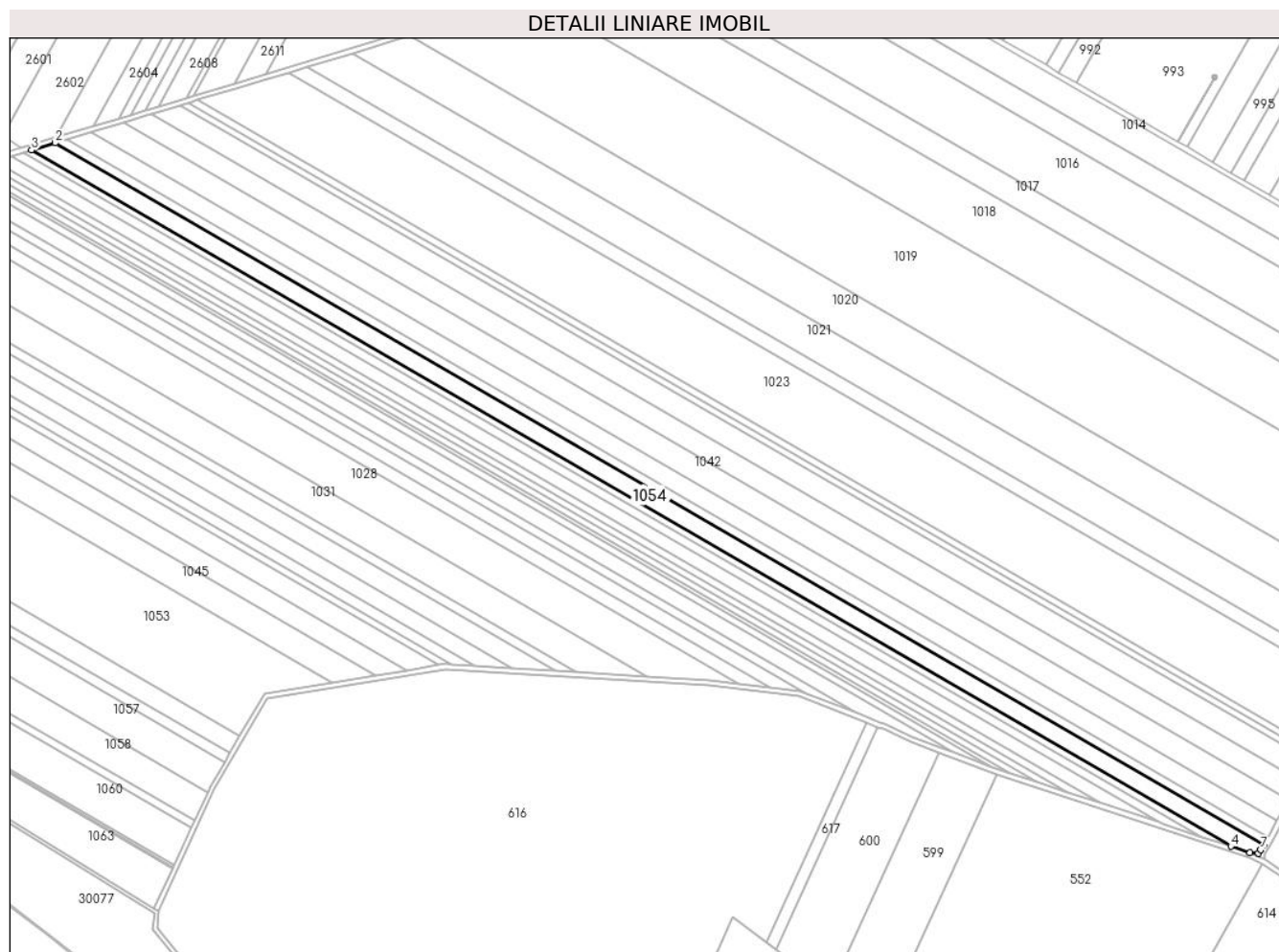
Inscrieri privind dezmembramintele dreptului de proprietate, drepturi reale de garanție și sarcini	Referințe
NU SUNT	

## Anexa Nr. 1 La Partea I

## Teren

Nr cadastral	Suprafața (mp)*	Observații / Referințe
24859	15.000	

\* Suprafața este determinată în planul de proiecție Stereo 70.



## Date referitoare la teren

Crt	Categorie folosință	Intravilan	Suprafața (mp)	Tarla	Parcelă	Nr. topo	Observații / Referințe
1	arabil	NU	15.000	42	864/41	-	

## Lungime Segmente

1) Valorile lungimilor segmentelor sunt obținute din proiecție în plan.

Punct început	X / Y	Punct sfârșit	X / Y	Lungime segment (** (m)
1	571.706,86 387.170,37	2	570.772,905 387.712,239	1079.766
2	570.772,905 387.712,239	3	570.754,726 387.706,765	18.985
3	570.754,726 387.706,765	4	571.681,459 387.169,086	1071.416
4	571.681,459 387.169,086	5	571.696,34 387.164,123	15.687
5	571.696,34 387.164,123	6	571.702,628 387.163,855	6.294

Punct început	X / Y	Punct sfârșit	X / Y	Lungime segment (** (m)
6	571.702,628 387.163,855	7	571.704,666 387.166,426	3.281
7	571.704,666 387.166,426	1	571.706,86 387.170,37	4.513

\*\* Lungimile segmentelor sunt determinate în planul de proiecție Stereo 70 și sunt rotunjite la 1 milimetru.

\*\*\* Distanța dintre puncte este formată din segmente cumulate ce sunt mai mici decât valoarea 1 milimetru.



**DATE DESPRE IMOBILUL NR. 1055**

Oficiul de Cadastru și Publicitate Imobiliară PRAHOVA  
Biroul de Cadastru și Publicitate Imobiliară Ploiești

**A. Partea I. Descrierea imobilului**

TEREN Extravilan

Adresa: Jud. Prahova

Nr. Crt	Nr cadastral Nr. topografic	Suprafața* (mp)	Observații / Referințe
A1	32263	10.000	Sector cadastral:64 Teren neimprejmuit;

**B. Partea II. Proprietari și acte**

Inscrieri privitoare la dreptul de proprietate și alte drepturi reale	Referințe
<b>125492 / 09/08/2023</b>	
Act Normativ nr. 17, din 07/03/2014 emis de GUVERNUL ROMANIEI;	
B1	se notează faptul ca imobilul înscris in prezenta carte funciara se afla sub incidenta art.3 alin.(1) din Legea nr.17/2014
<b>148326 / 28/09/2023</b>	
Act Notarial nr. 1556, din 26/09/2023 emis de NP Poana Alexandru Răzvan Ionuț;	
B3	Intabulare, drept de PROPRIETATE donație, dobandit prin Conventie, cota actuala 1/1, cota initiala 1/1 1) STANESCU - NECULA ADRIAN

**C. Partea III. SARCINI .**

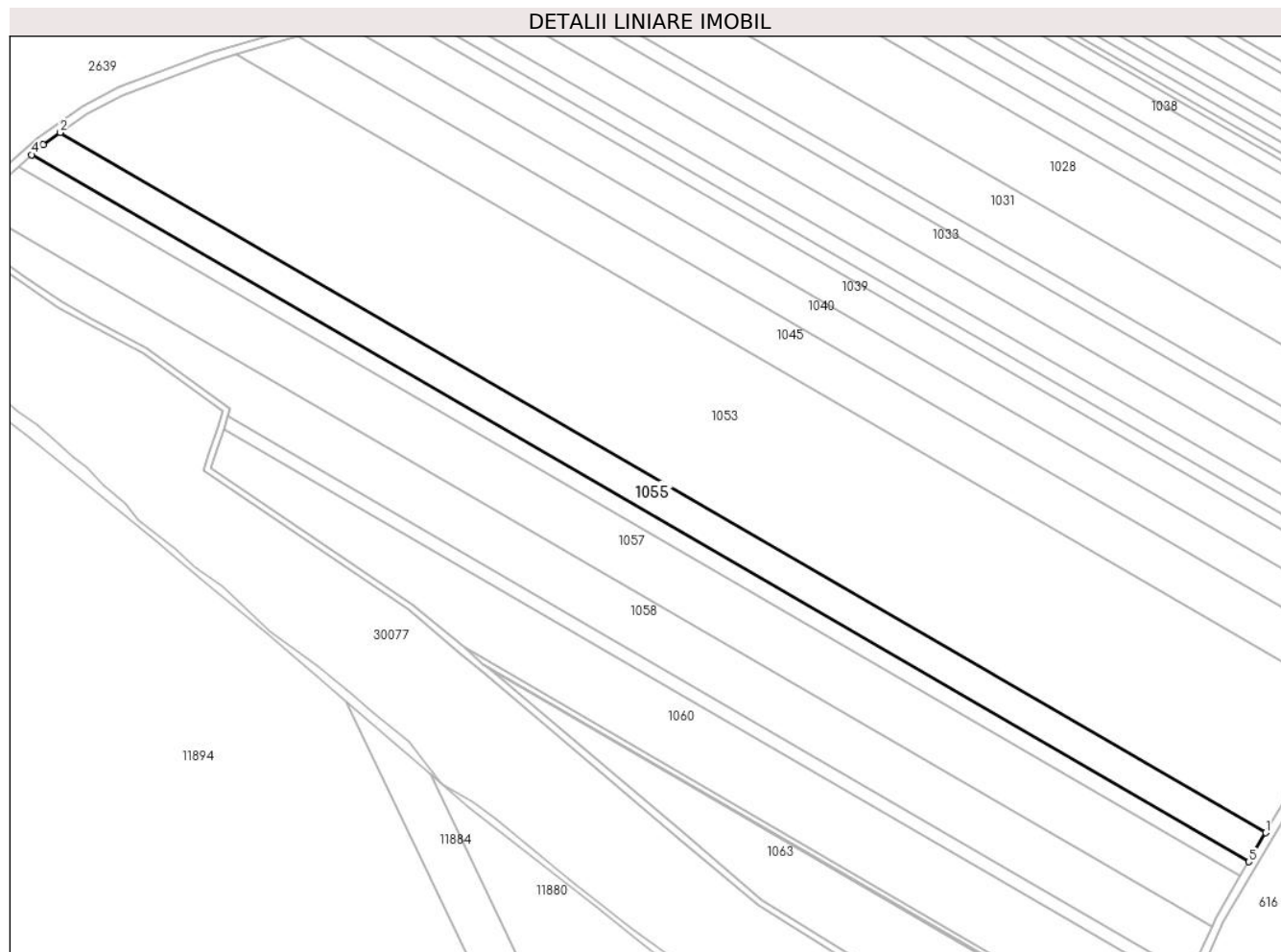
Inscrieri privind dezmembramintele dreptului de proprietate, drepturi reale de garanție și sarcini	Referințe
NU SUNT	

## Anexa Nr. 1 La Partea I

## Teren

Nr cadastral	Suprafața (mp)*	Observații / Referințe
32263	10.000	

\* Suprafața este determinată în planul de proiecție Stereo 70.



## Date referitoare la teren

Crt	Categorie folosință	Intravilan	Suprafața (mp)	Tarla	Parcelă	Nr. topo	Observații / Referințe
1	arabil	NU	10.000	42	864/65	-	

## Lungime Segmente

1) Valorile lungimilor segmentelor sunt obținute din proiecție în plan.

Punct început	X / Y	Punct sfârșit	X / Y	Lungime segment (** (m)
1	570.915,546 387.254,218	2	570.360,039 387.576,517	642.234
2	570.360,039 387.576,517	3	570.352,03 387.570,878	9.795
3	570.352,03 387.570,878	4	570.346,819 387.566,279	6.95
4	570.346,819 387.566,279	5	570.907,718 387.240,852	648.468
5	570.907,718 387.240,852	1	570.915,546 387.254,218	15.49



**\*\* Lungimile segmentelor sunt determinate în planul de proiecție Stereo 70 și sunt rotunjite la 1 milimetru.**

**\*\*\* Distanța dintre puncte este formată din segmente cumulate ce sunt mai mici decât valoarea 1 milimetru.**



**DATE DESPRE IMOBILUL NR. 1056**

Oficiul de Cadastru și Publicitate Imobiliară PRAHOVA  
Biroul de Cadastru și Publicitate Imobiliară Ploiești

**A. Partea I. Descrierea imobilului**

TEREN Extravilan

Adresa: Jud. Prahova

Nr. Crt	Nr cadastral Nr. topografic	Suprafața* (mp)	Observații / Referințe
A1		5.000	Sector cadastral:64 Teren neimprejmuit;

**B. Partea II. Proprietari și acte**

Inscrieri privitoare la dreptul de proprietate și alte drepturi reale		Referințe
/		
Act Administrativ nr. 100014, din 24/05/2002 emis de CJSDPAT PRAHOVA;		
B1	Intabulare, drept de PROPRIETATE, dobandit prin Reconstituire, cota actuala 1/1, cota initiala 1/1 1) IORDACHE I MARIN 2) IORDACHE I GHEORGHE 3) FOGARAȘI PARASCHIVA 4) MUNTEANU VASILICA	A1

**C. Partea III. SARCINI .**

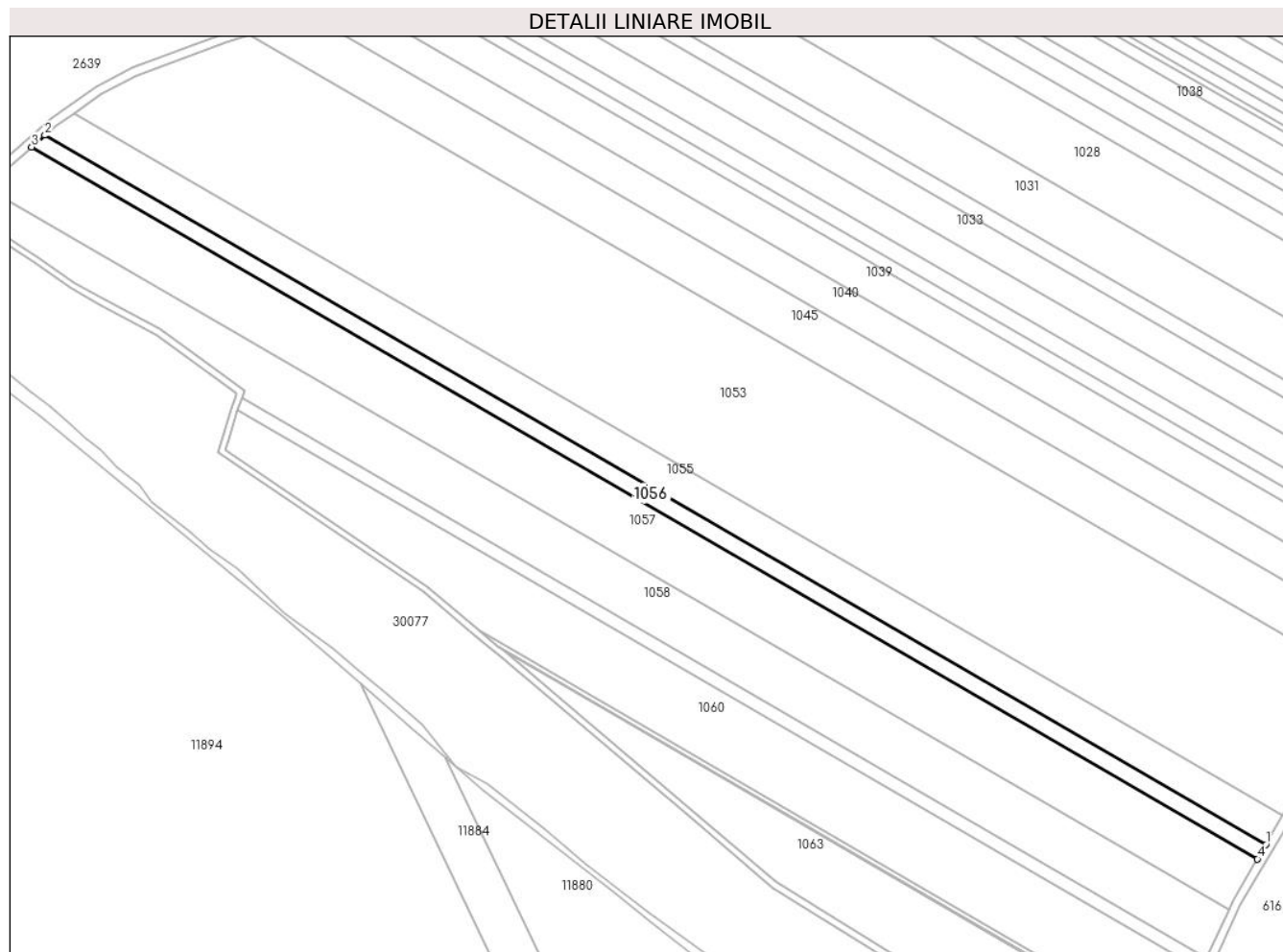
Inscrieri privind dezmembramintele dreptului de proprietate, drepturi reale de garanție și sarcini	Referințe
NU SUNT	

## Anexa Nr. 1 La Partea I

## Teren

Nr cadastral	Suprafața (mp)*	Observații / Referințe
	5.000	

\* Suprafața este determinată în planul de proiecție Stereo 70.



## Date referitoare la teren

Crt	Categorie folosință	Intravilan	Suprafața (mp)	Tarla	Parcelă	Nr. topo	Observații / Referințe
1	arabil	NU	5.000	42	864/66	-	

## Lungime Segmente

1) Valorile lungimilor segmentelor sunt obținute din proiecție în plan.

Punct început	X / Y	Punct sfârșit	X / Y	Lungime segment (** (m)
1	570.907,718 387.240,852	2	570.346,819 387.566,279	648.468
2	570.346,819 387.566,279	3	570.340,737 387.560,911	8.112
3	570.340,737 387.560,911	4	570.903,829 387.234,211	651.003
4	570.903,829 387.234,211	1	570.907,718 387.240,852	7.696

\*\* Lungimile segmentelor sunt determinate în planul de proiecție Stereo 70 și sunt rotunjite la 1 milimetru.

**\*\*\* Distanţa dintre puncte este formată din segmente cumulate ce sunt mai mici decât valoarea 1 milimetru.**



**DATE DESPRE IMOBILUL NR. 1057**

Oficiul de Cadastru și Publicitate Imobiliară PRAHOVA  
Biroul de Cadastru și Publicitate Imobiliară Ploiești

**A. Partea I. Descrierea imobilului**

TEREN Extravilan

Adresa: Jud. Prahova

Nr. Crt	Nr cadastral Nr. topografic	Suprafața* (mp)	Observații / Referințe
A1		17.500	Sector cadastral:64 Teren neimprejmuit;

**B. Partea II. Proprietari și acte**

Inscrieri privitoare la dreptul de proprietate și alte drepturi reale		Referințe
/		
Act Administrativ nr. 100021, din 24/05/2002 emis de CJSDPAT PRAHOVA;		
B1	Intabulare, drept de PROPRIETATE, dobandit prin Reconstituire, cota actuala 1/1, cota initiala 1/1 1) MITU GHE PETRE	A1

**C. Partea III. SARCINI .**

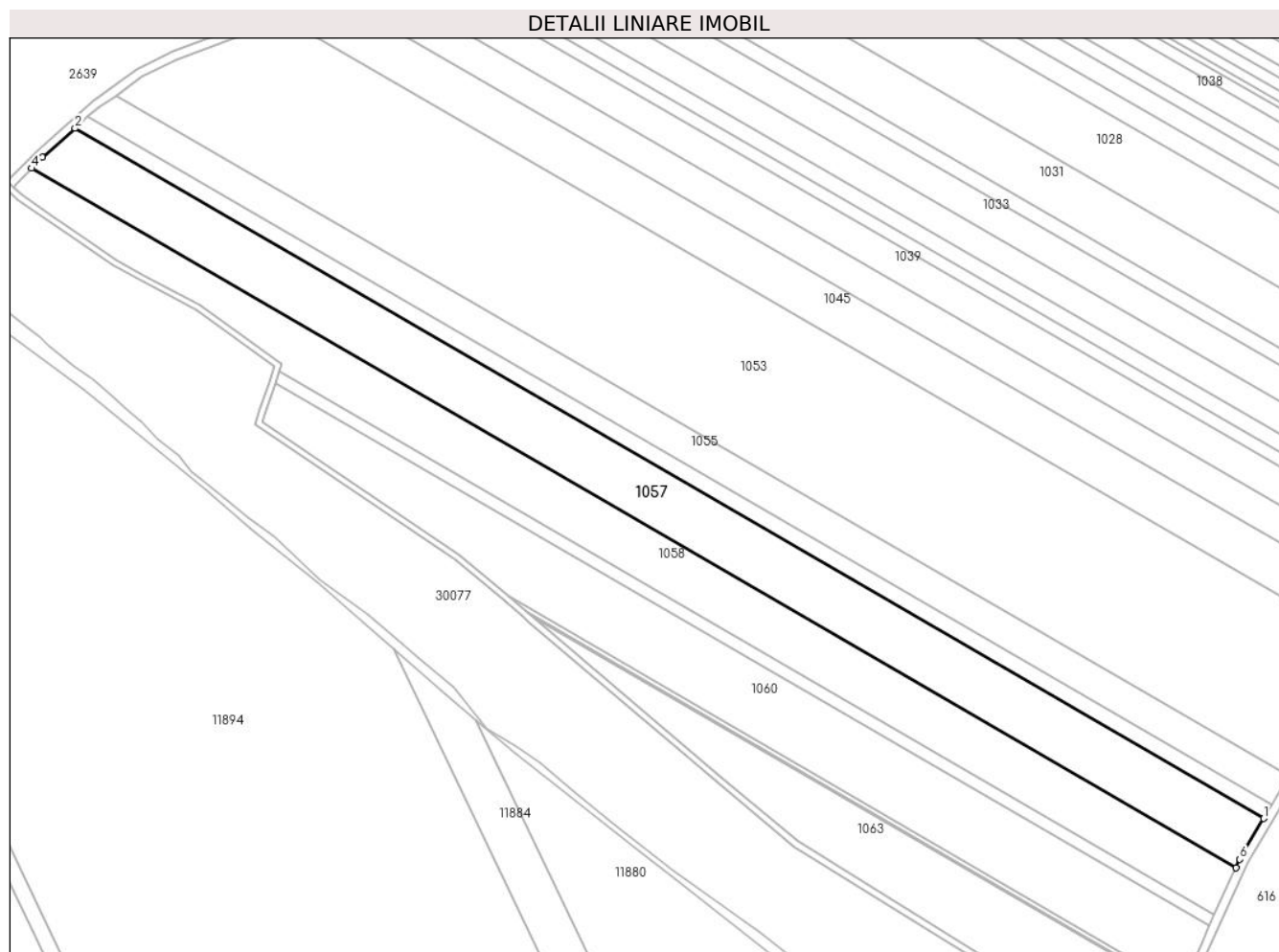
Inscrieri privind dezmembramintele dreptului de proprietate, drepturi reale de garanție și sarcini	Referințe
NU SUNT	

## Anexa Nr. 1 La Partea I

## Teren

Nr cadastral	Suprafața (mp)*	Observații / Referințe
	17.500	

\* Suprafața este determinată în planul de proiecție Stereo 70.



## Date referitoare la teren

Crt	Categorie folosință	Intra vilan	Suprafața (mp)	Tarla	Parcelă	Nr. topo	Observații / Referințe
1	arabil	NU	17.500	42	864/67	-	

## Lungime Segmente

1) Valorile lungimilor segmentelor sunt obținute din proiecție în plan.

Punct început	X / Y	Punct sfârșit	X / Y	Lungime segment (** (m)
1	570.903,829 387.234,211	2	570.340,737 387.560,911	651.003
2	570.340,737 387.560,911	3	570.325,184 387.547,186	20.743
3	570.325,184 387.547,186	4	570.320,143 387.541,987	7.242
4	570.320,143 387.541,987	5	570.890,71 387.210,951	659.645
5	570.890,71 387.210,951	6	570.892,51 387.214,884	4.325



Punct început	X / Y	Punct sfârșit	X / Y	Lungime segment (** (m)
6	570.892,51 387.214,884	1	570.903,829 387.234,211	22.398

\*\* Lungimile segmentelor sunt determinate în planul de proiecție Stereo 70 și sunt rotunjite la 1 milimetru.

\*\*\* Distanța dintre puncte este formată din segmente cumulate ce sunt mai mici decât valoarea 1 milimetru.



**DATE DESPRE IMOBILUL NR. 1058**

Oficiul de Cadastru și Publicitate Imobiliară PRAHOVA  
Biroul de Cadastru și Publicitate Imobiliară Ploiești

**A. Partea I. Descrierea imobilului**

TEREN Extravilan

Adresa: Jud. Prahova

Nr. Crt	Nr cadastral Nr. topografic	Suprafața* (mp)	Observații / Referințe
A1		15.000	Sector cadastral:64 Teren neimprejmuit;

**B. Partea II. Proprietari și acte**

Inscrieri privitoare la dreptul de proprietate și alte drepturi reale		Referințe
/		
Act Administrativ nr. 100048, din 09/07/2002 emis de CJSDPAT PRAHOVA (T 42_P 864.68_TP 100048_Toma Elena (2) -);		
B1	Intabulare, drept de PROPRIETATE, dobandit prin Reconstituire, cota actuala 1/1, cota initiala 1/1 1) NIȚESCU GH GEORGETA 2) NITESCU GH VIRGIL 3) NASTASE CONSTANTIN 4) BUDAȘCU ȘTEFAN DEFUNCT:Da 5) NITESCU I CONSTANTIN	A1

**C. Partea III. SARCINI .**

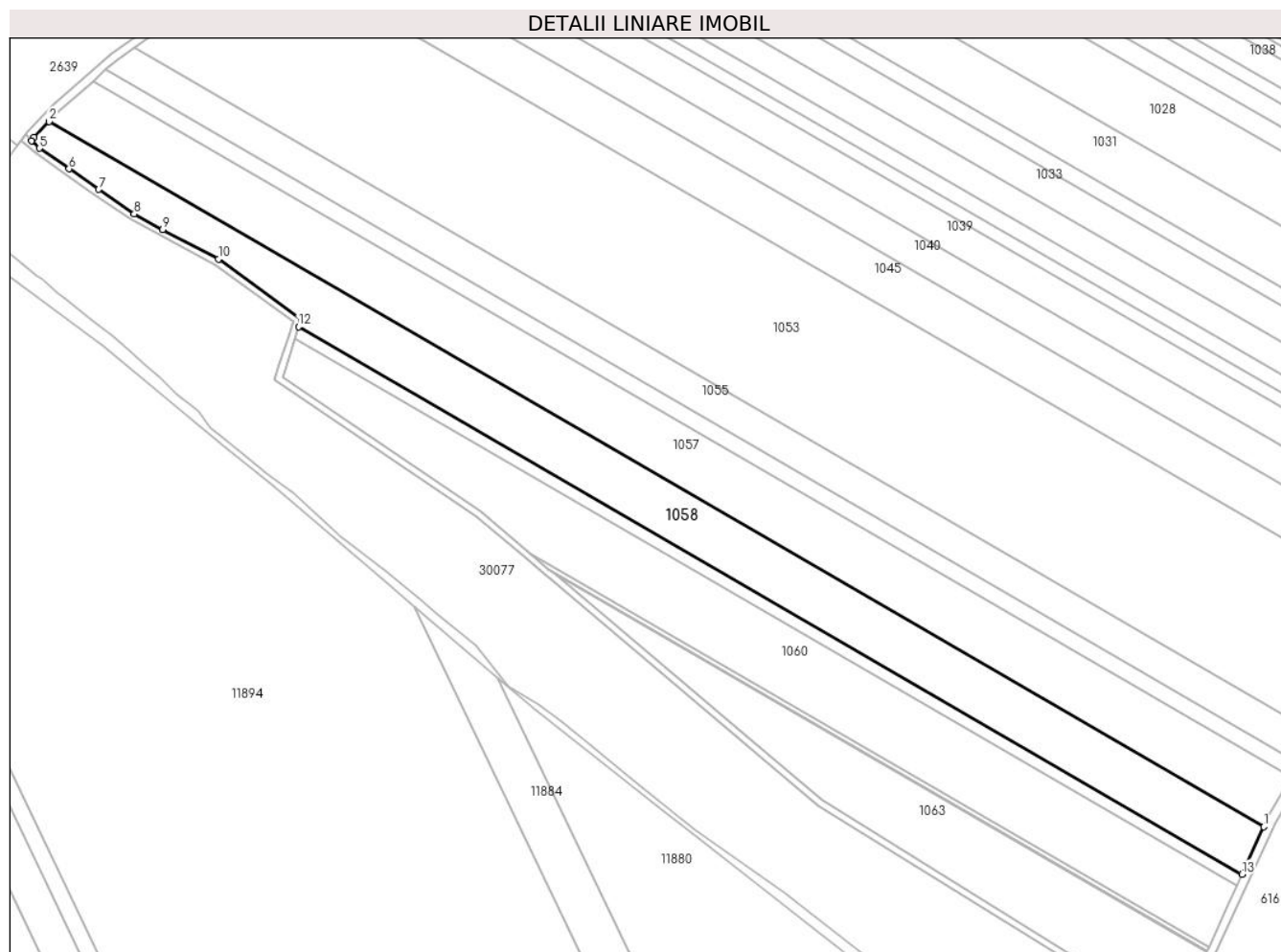
Inscrieri privind dezmembramintele dreptului de proprietate, drepturi reale de garanție și sarcini	Referințe
NU SUNT	

## Anexa Nr. 1 La Partea I

## Teren

Nr cadastral	Suprafața (mp)*	Observații / Referințe
	15.000	

\* Suprafața este determinată în planul de proiecție Stereo 70.



## Date referitoare la teren

Crt	Categorie folosință	Intravilan	Suprafața (mp)	Tarla	Parcelă	Nr. topo	Observații / Referințe
1	arabil	NU	15.000	42	864/68	-	

## Lungime Segmente

1) Valorile lungimilor segmentelor sunt obținute din proiecție în plan.

Punct început	X / Y	Punct sfârșit	X / Y	Lungime segment (** (m)
1	570.890,71 387.210,951	2	570.320,143 387.541,987	659.645
2	570.320,143 387.541,987	3	570.312,966 387.534,586	10.309
3	570.312,966 387.534,586	4	570.311,871 387.533,018	1.912
4	570.311,871 387.533,018	5	570.315,512 387.529,512	5.055
5	570.315,512 387.529,512	6	570.329,482 387.519,837	16.993

Punct început	X / Y	Punct sfârșit	X / Y	Lungime segment (** (m)
6	570.329,482 387.519,837	7	570.343,452 387.510,162	16.993
7	570.343,452 387.510,162	8	570.360,055 387.498,663	20.196
8	570.360,055 387.498,663	9	570.373,466 387.491,274	15.312
9	570.373,466 387.491,274	10	570.399,623 387.477,428	29.596
10	570.399,623 387.477,428	11	570.438,401 387.449,324	47.891
11	570.438,401 387.449,324	12	570.437,276 387.445,804	3.695
12	570.437,276 387.445,804	13	570.880,5 387.188,651	512.421
13	570.880,5 387.188,651	1	570.890,71 387.210,951	24.526

\*\* Lungimile segmentelor sunt determinate în planul de proiecție Stereo 70 și sunt rotunjite la 1 milimetru.

\*\*\* Distanța dintre puncte este formată din segmente cumulate ce sunt mai mici decât valoarea 1 milimetru.



**DATE DESPRE IMOBILUL NR. 1059**

Oficiul de Cadastru și Publicitate Imobiliară PRAHOVA  
Biroul de Cadastru și Publicitate Imobiliară Ploiești

**A. Partea I. Descrierea imobilului**

TEREN Extravilan

Adresa: Jud. Prahova

Nr. Crt	Nr cadastral Nr. topografic	Suprafața* (mp)	Observații / Referințe
A1		Din acte: 18.000 Masurata: 2.999	Sector cadastral:64 Teren neimprejmuit;

**B. Partea II. Proprietari și acte**

Inscrieri privitoare la dreptul de proprietate și alte drepturi reale		Referințe
/		
Act Administrativ nr. 100042, din 08/07/2002 emis de CJSDPAT PRAHOVA;		
B1	Intabulare, drept de PROPRIETATE, dobandit prin Reconstituire, cota actuala 1/1, cota initiala 1/1 1) GEORGESCU I NICOLAE	A1

**C. Partea III. SARCINI .**

Inscrieri privind dezmembramintele dreptului de proprietate, drepturi reale de garanție și sarcini	Referințe
NU SUNT	

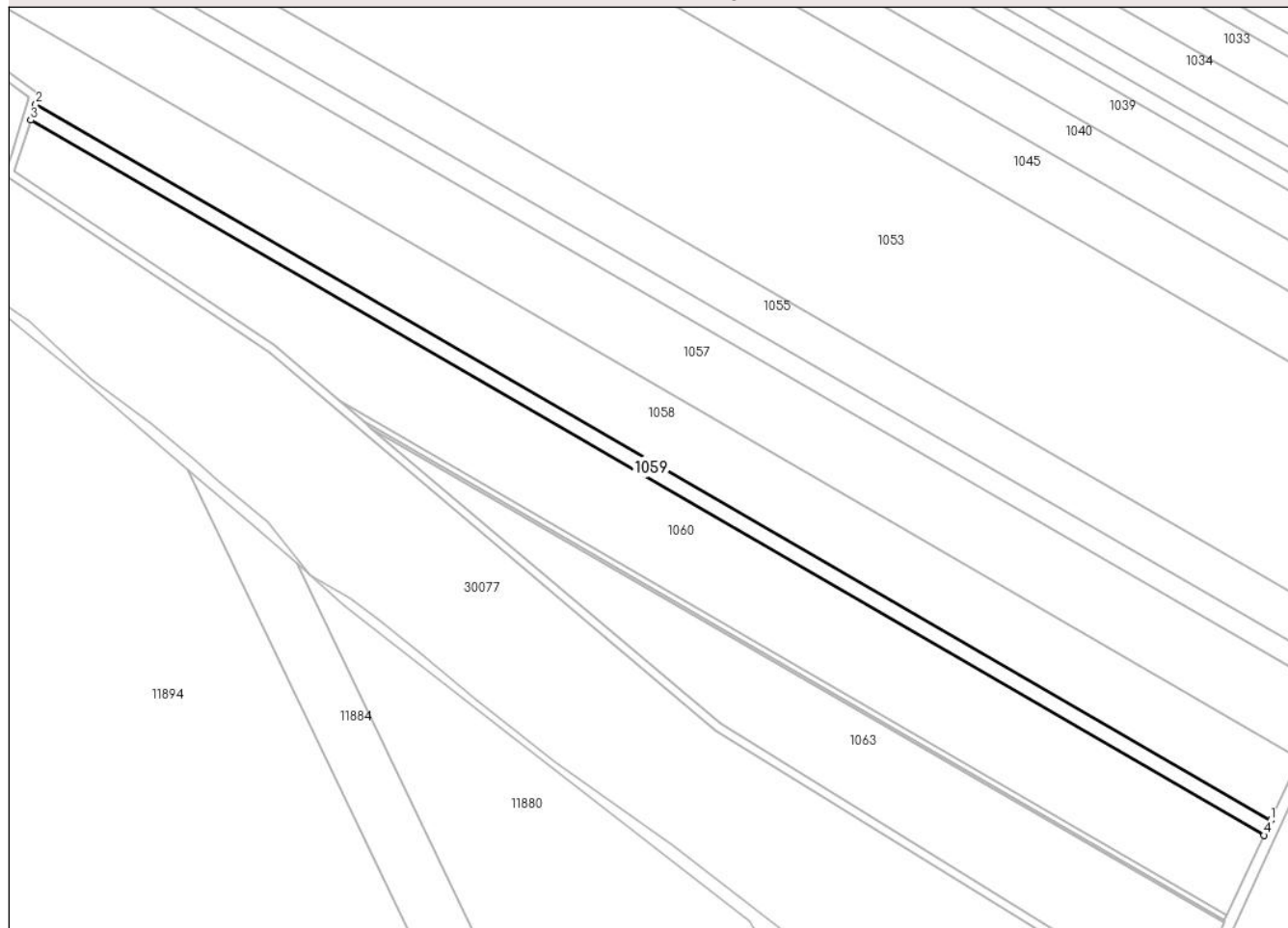
## Anexa Nr. 1 La Partea I

## Teren

Nr cadastral	Suprafața (mp)*	Observații / Referințe
	Din acte: 18.000 Masurata: 2.999	

\* Suprafața este determinată în planul de proiecție Stereo 70.

## DETALII LINIARE IMOBIL



## Date referitoare la teren

Crt	Categorie folosință	Intra vilan	Suprafața (mp)	Tarla	Parcelă	Nr. topo	Observații / Referințe
1	arabil	NU	2.999	42	864/69	-	

## Lungime Segmente

1) Valorile lungimilor segmentelor sunt obținute din proiecție în plan.

Punct început	X / Y	Punct sfârșit	X / Y	Lungime segment (** (m)
1	570.880,5 387.188,651	2	570.437,276 387.445,804	512.421
2	570.437,276 387.445,804	3	570.435,451 387.440,092	5.996
3	570.435,451 387.440,092	4	570.878,051 387.183,301	511.699
4	570.878,051 387.183,301	1	570.880,5 387.188,651	5.884



**\*\* Lungimile segmentelor sunt determinate în planul de proiecție Stereo 70 și sunt rotunjite la 1 milimetru.**

**\*\*\* Distanța dintre puncte este formată din segmente cumulate ce sunt mai mici decât valoarea 1 milimetru.**



**DATE DESPRE IMOBILUL NR. 1060**

Oficiul de Cadastru și Publicitate Imobiliară PRAHOVA  
Biroul de Cadastru și Publicitate Imobiliară Ploiești

**A. Partea I. Descrierea imobilului**

TEREN Extravilan

Adresa: Jud. Prahova

Nr. Crt	Nr cadastral Nr. topografic	Suprafața* (mp)	Observații / Referințe
A1	27535	Din acte: 18.000 Masurata: 15.001	Sector cadastral:64 Teren neimprijmit;

**B. Partea II. Proprietari și acte**

Inscrieri privitoare la dreptul de proprietate și alte drepturi reale	Referințe
<b>9998 / 05/02/2015</b>	
Act Administrativ nr. 100042, din 08/07/2002 emis de COMISIA JUDETEANA PRAHOVA (act notarial nr. 1181/29-08-1995 emis de NOTARIATUL DE STAT CIMPINA; act administrativ nr. 238/19-03-1992 emis de COMISIA JUDETEANA PRAHOVA; act administrativ nr. 13396/22-12-2014 emis de PRIMARIA COMUNEI PAULESTI; act notarial nr. 260/26.02.2015 emisa de NP DAN OLIVIU VASILICA);	
B2	se noteaza faptul ca imobilul se afla sub incidenta Legii nr. 17/2014
<b>181861 / 23/12/2021</b>	
Act Notarial nr. 1870, din 22/12/2021 emis de NP Poeana Alexandru Razvan Ionut;	
B4	Intabulare, drept de PROPRIETATE cumparare ca bun comun, dobandit prin Conventie, cota actuala 1/1, cota initiala 1/1
1) SIMA ȘTEFAN COSMIN 2) SIMA IULIA ILEANA	

**C. Partea III. SARCINI .**

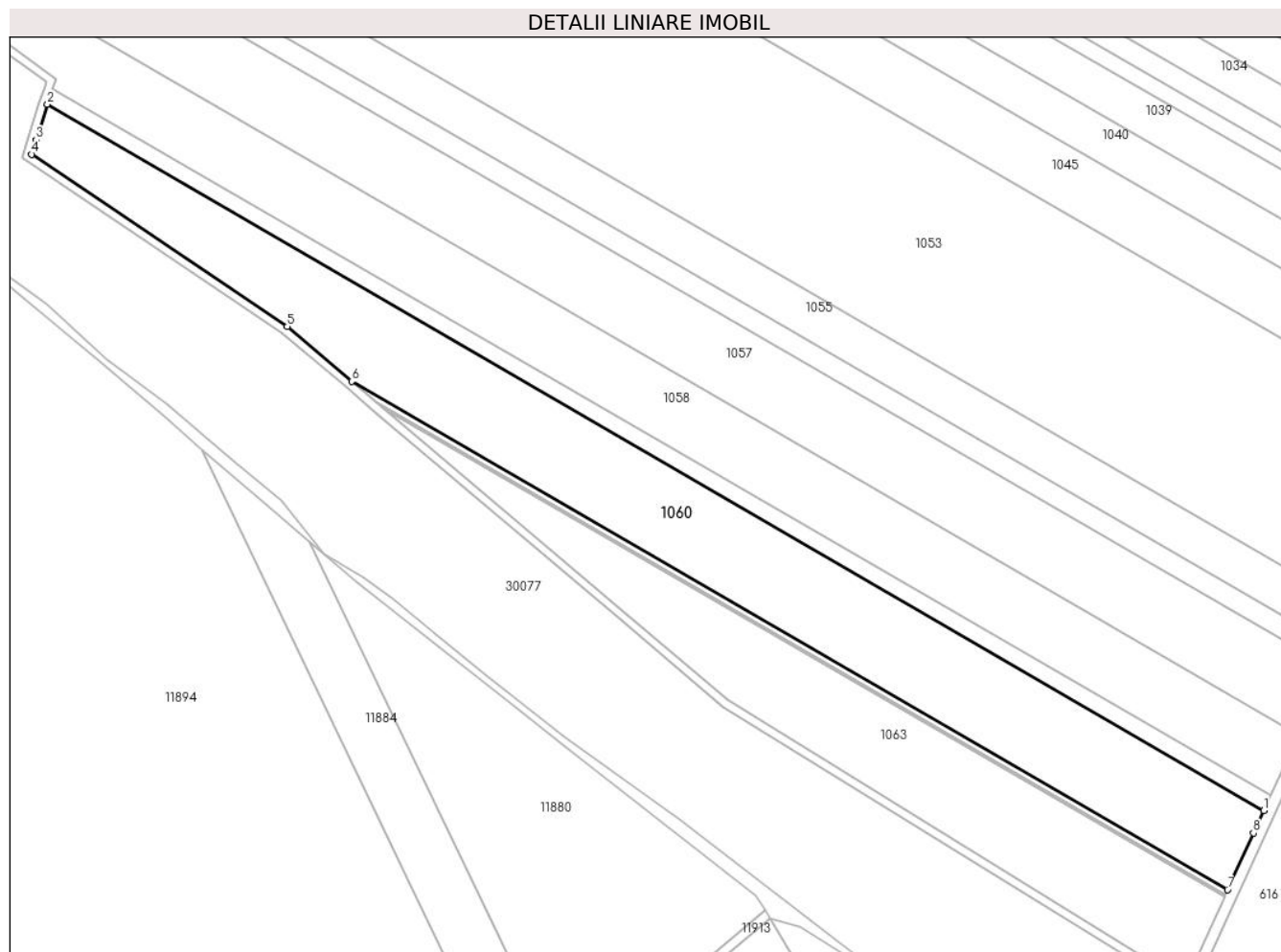
Inscrieri privind dezmembramintele dreptului de proprietate, drepturi reale de garanție și sarcini	Referințe
NU SUNT	

## Anexa Nr. 1 La Partea I

## Teren

Nr cadastral	Suprafața (mp)*	Observații / Referințe
27535	Din acte: 18.000 Masurata: 15.001	

\* Suprafața este determinată în planul de proiecție Stereo 70.



## Date referitoare la teren

Crt	Categorie folosință	Intra vilan	Suprafața (mp)	Tarla	Parcelă	Nr. topo	Observații / Referințe
1	arabil	NU	15.001	42	864/69	-	

## Lungime Segmente

1) Valorile lungimilor segmentelor sunt obținute din proiecție în plan.

Punct început	X / Y	Punct sfârșit	X / Y	Lungime segment (** (m)
1	570.878,051 387.183,301	2	570.435,451 387.440,092	511.699
2	570.435,451 387.440,092	3	570.431,305 387.427,118	13.62
3	570.431,305 387.427,118	4	570.429,639 387.421,903	5.475
4	570.429,639 387.421,903	5	570.522,608 387.359,308	112.078

Punct început	X / Y	Punct sfârșit	X / Y	Lungime segment (** (m)
5	570.522,608 387.359,308	6	570.546,16 387.339,366	30.861
6	570.546,16 387.339,366	7	570.864,849 387.154,466	368.444
7	570.864,849 387.154,466	8	570.874,285 387.175,077	22.668
8	570.874,285 387.175,077	1	570.878,051 387.183,301	9.045

\*\* Lungimile segmentelor sunt determinate în planul de proiecție Stereo 70 și sunt rotunjite la 1 milimetru.

\*\*\* Distanța dintre puncte este formată din segmente cumulate ce sunt mai mici decât valoarea 1 milimetru.



**DATE DESPRE IMOBILUL NR. 1061**

Oficiul de Cadastru și Publicitate Imobiliară PRAHOVA  
Biroul de Cadastru și Publicitate Imobiliară Ploiești

**A. Partea I. Descrierea imobilului**

TEREN Extravilan

Adresa: Jud. Prahova

Nr. Crt	Nr cadastral Nr. topografic	Suprafața* (mp)	Observații / Referințe
A1		718	Sector cadastral:64 Teren neimprejmuit;

**B. Partea II. Proprietari și acte**

Inscrieri privitoare la dreptul de proprietate și alte drepturi reale	Referințe
/	
Act Administrativ nr. 7, din 13/03/1996 emis de PARLAMENTUL ROMANIEI;	
B1	A1
Intabulare, drept de PROPRIETATE, dobandit prin Lege, cota actuala 1/1, cota initiala 1/1	
1) UAT PAULESTI, CIF:99999999999999, Teren la dispozitia comisiei locale de fond funciar in baza legii 7/1996	

**C. Partea III. SARCINI .**

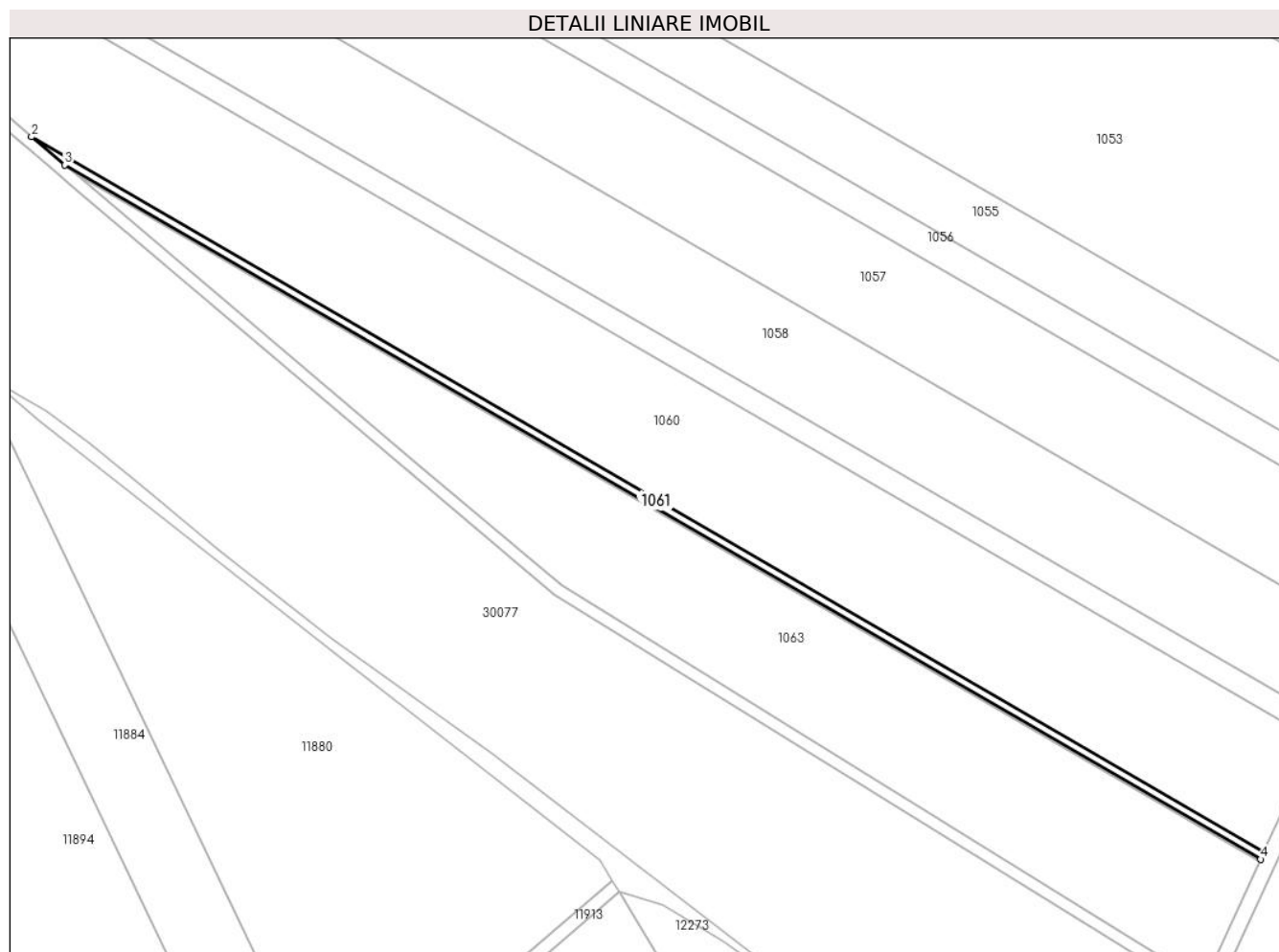
Inscrieri privind dezmembramintele dreptului de proprietate, drepturi reale de garanție și sarcini	Referințe
NU SUNT	

## Anexa Nr. 1 La Partea I

## Teren

Nr cadastral	Suprafața (mp)*	Observații / Referințe
	718	

\* Suprafața este determinată în planul de proiecție Stereo 70.



## Date referitoare la teren

Crt	Categorie folosință	Intra vilan	Suprafața (mp)	Tarla	Parcelă	Nr. topo	Observații / Referințe
1	arabil	NU	718	42	864/71/1	-	

## Lungime Segmente

1) Valorile lungimilor segmentelor sunt obținute din proiecție în plan.

Punct început	X / Y	Punct sfârșit	X / Y	Lungime segment (** (m)
1	570.864,849 387.154,466	2	570.546,16 387.339,366	368.444
2	570.546,16 387.339,366	3	570.554,739 387.332,101	11.242
3	570.554,739 387.332,101	4	570.864,022 387.152,659	357.569
4	570.864,022 387.152,659	1	570.864,849 387.154,466	1.987

\*\* Lungimile segmentelor sunt determinate în planul de proiecție Stereo 70 și sunt rotunjite la 1 milimetru.



**\*\*\* Distanţa dintre puncte este formată din segmente cumulate ce sunt mai mici decât valoarea 1 milimetru.**



**DATE DESPRE IMOBILUL NR. 1062**

Oficiul de Cadastru și Publicitate Imobiliară PRAHOVA  
Biroul de Cadastru și Publicitate Imobiliară Ploiești

**A. Partea I. Descrierea imobilului**

TEREN Extravilan

Adresa: Jud. Prahova

Nr. Crt	Nr cadastral Nr. topografic	Suprafața* (mp)	Observații / Referințe
A1		247	Sector cadastral:64 Teren neimprejmuit;

**B. Partea II. Proprietari și acte**

Inscrieri privitoare la dreptul de proprietate și alte drepturi reale	Referințe
/	
Act Administrativ nr. 7, din 13/03/1996 emis de PARLAMENTUL ROMANIEI;	
B1	A1
Intabulare, drept de PROPRIETATE, dobandit prin Lege, cota actuala 1/1, cota initiala 1/1	
1) UAT PAULESTI, CIF:99999999999999, Teren la dispozitia comisiei locale de fond funciar in baza legii 7/1996	

**C. Partea III. SARCINI .**

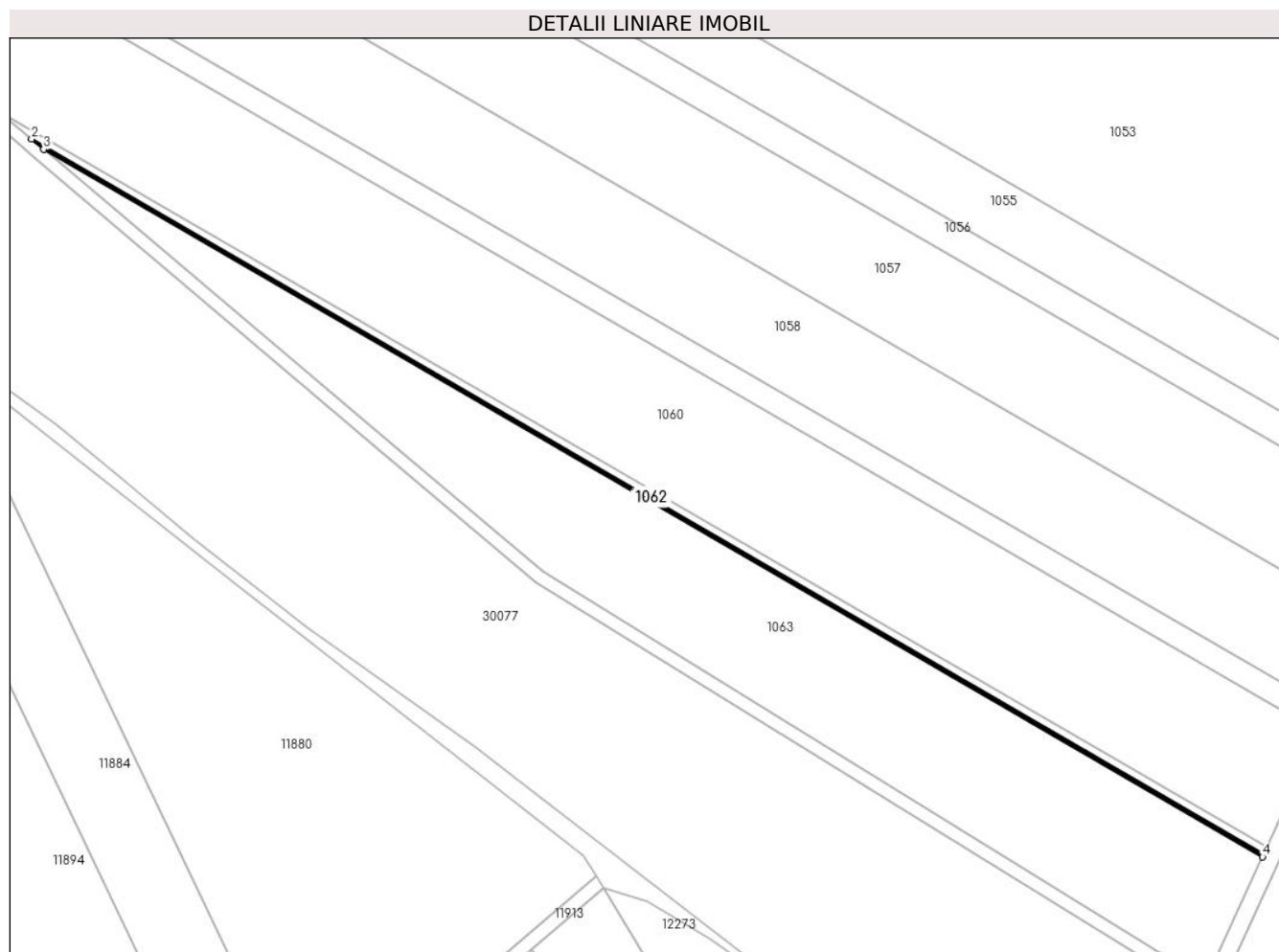
Inscrieri privind dezmembramintele dreptului de proprietate, drepturi reale de garanție și sarcini	Referințe
NU SUNT	

## Anexa Nr. 1 La Partea I

## Teren

Nr cadastral	Suprafața (mp)*	Observații / Referințe
	247	

\* Suprafața este determinată în planul de proiecție Stereo 70.



## Date referitoare la teren

Crt	Categorie folosință	Intravilan	Suprafața (mp)	Tarla	Parcelă	Nr. topo	Observații / Referințe
1	arabil	NU	247	42	864/71	-	

## Lungime Segmente

1) Valorile lungimilor segmentelor sunt obținute din proiecție în plan.

Punct început	X / Y	Punct sfârșit	X / Y	Lungime segment (** (m)
1	570.864,022 387.152,659	2	570.554,739 387.332,101	357.569
2	570.554,739 387.332,101	3	570.557,752 387.329,551	3.947
3	570.557,752 387.329,551	4	570.863,731 387.152,025	353.749
4	570.863,731 387.152,025	1	570.864,022 387.152,659	0.698

\*\* Lungimile segmentelor sunt determinate în planul de proiecție Stereo 70 și sunt rotunjite la 1 milimetru.

**\*\*\* Distanţa dintre puncte este formată din segmente cumulate ce sunt mai mici decât valoarea 1 milimetru.**



**DATE DESPRE IMOBILUL NR. 1063**

Oficiul de Cadastru și Publicitate Imobiliară PRAHOVA  
Biroul de Cadastru și Publicitate Imobiliară Ploiești

**A. Partea I. Descrierea imobilului**

TEREN Extravilan

Adresa: Jud. Prahova

Nr. Crt	Nr cadastral Nr. topografic	Suprafața* (mp)	Observații / Referințe
A1		8.445	Sector cadastral:64 Teren neimprejmuit;

**B. Partea II. Proprietari și acte**

Inscrieri privitoare la dreptul de proprietate și alte drepturi reale	Referințe
/	
Act Administrativ nr. 7, din 13/03/1996 emis de PARLAMENTUL ROMANIEI;	
B1	A1
Intabulare, drept de PROPRIETATE, dobandit prin Lege, cota actuala 1/1, cota initiala 1/1	
1) UAT PAULESTI, CIF:99999999999999, Teren la dispozitia comisiei locale de fond funciar in baza legii 7/1996	

**C. Partea III. SARCINI .**

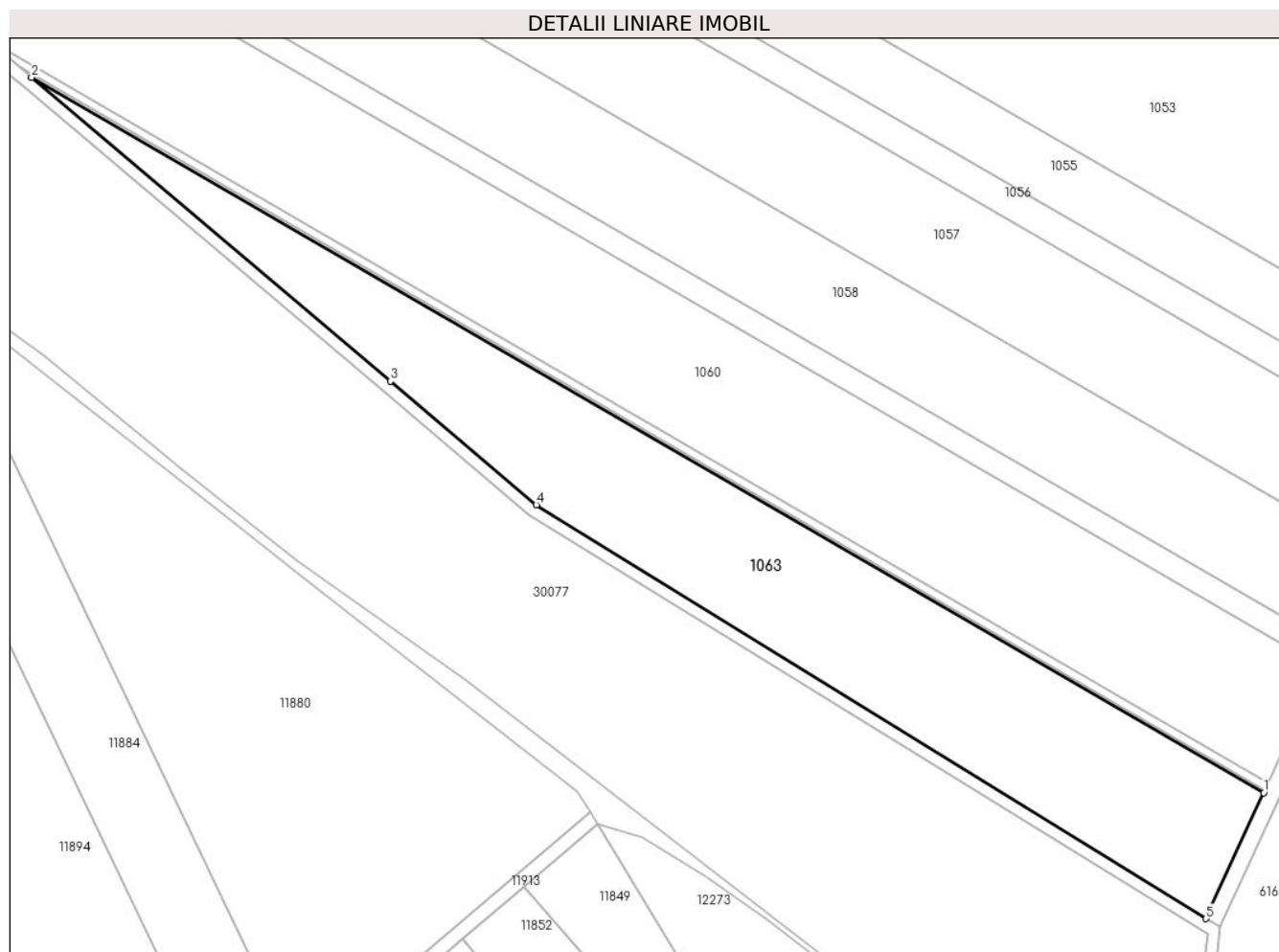
Inscrieri privind dezmembramintele dreptului de proprietate, drepturi reale de garanție și sarcini	Referințe
NU SUNT	

## Anexa Nr. 1 La Partea I

## Teren

Nr cadastral	Suprafața (mp)*	Observații / Referințe
	8.445	

\* Suprafața este determinată în planul de proiecție Stereo 70.



## Date referitoare la teren

Crt	Categorie folosință	Intravilan	Suprafața (mp)	Tarla	Parcelă	Nr. topo	Observații / Referințe
1	arabil	NU	8.445	42	-	-	

## Lungime Segmente

1) Valorile lungimilor segmentelor sunt obținute din proiecție în plan.

Punct început	X / Y	Punct sfârșit	X / Y	Lungime segment (** (m)
1	570.863,731 387.152,025	2	570.557,752 387.329,551	353.749
2	570.557,752 387.329,551	3	570.646,794 387.254,156	116.674
3	570.646,794 387.254,156	4	570.683,061 387.223,448	47.521
4	570.683,061 387.223,448	5	570.849,42 387.120,765	195.497
5	570.849,42 387.120,765	1	570.863,731 387.152,025	34.38



**\*\* Lungimile segmentelor sunt determinate în planul de proiecție Stereo 70 și sunt rotunjite la 1 milimetru.**

**\*\*\* Distanța dintre puncte este formată din segmente cumulate ce sunt mai mici decât valoarea 1 milimetru.**



**DATE DESPRE IMOBILUL NR. 1064**

Oficiul de Cadastru și Publicitate Imobiliară PRAHOVA  
Biroul de Cadastru și Publicitate Imobiliară Ploiești

**A. Partea I. Descrierea imobilului**

TEREN Intravilan

Nr. CF vechi:10067  
Nr. cadastral vechi:12629

Adresa: Loc. Paulesti, Jud. Prahova

Nr. Crt	Nr cadastral Nr. topografic	Suprafața* (mp)	Observații / Referințe
A1	23568	Din acte: 2.723 Masurata: 2.720	Sector cadastral:40 Teren neimprejmuit;

**B. Partea II. Proprietari și acte**

Inscrieri privitoare la dreptul de proprietate și alte drepturi reale		Referințe
<b>28575 / 12/06/2009</b>		
Act Notarial nr. 1245, din 11/06/2009 emis de NP LUPU MARIA;		
B2	Intabulare, drept de PROPRIETATEcumparare ca bun comun, dobandit prin Conventie, cota actuala 1/1, cota initiala 1/1 1) GEORGESCU FLORIN 2) GEORGESCU NICULINA	A1

**C. Partea III. SARCINI**

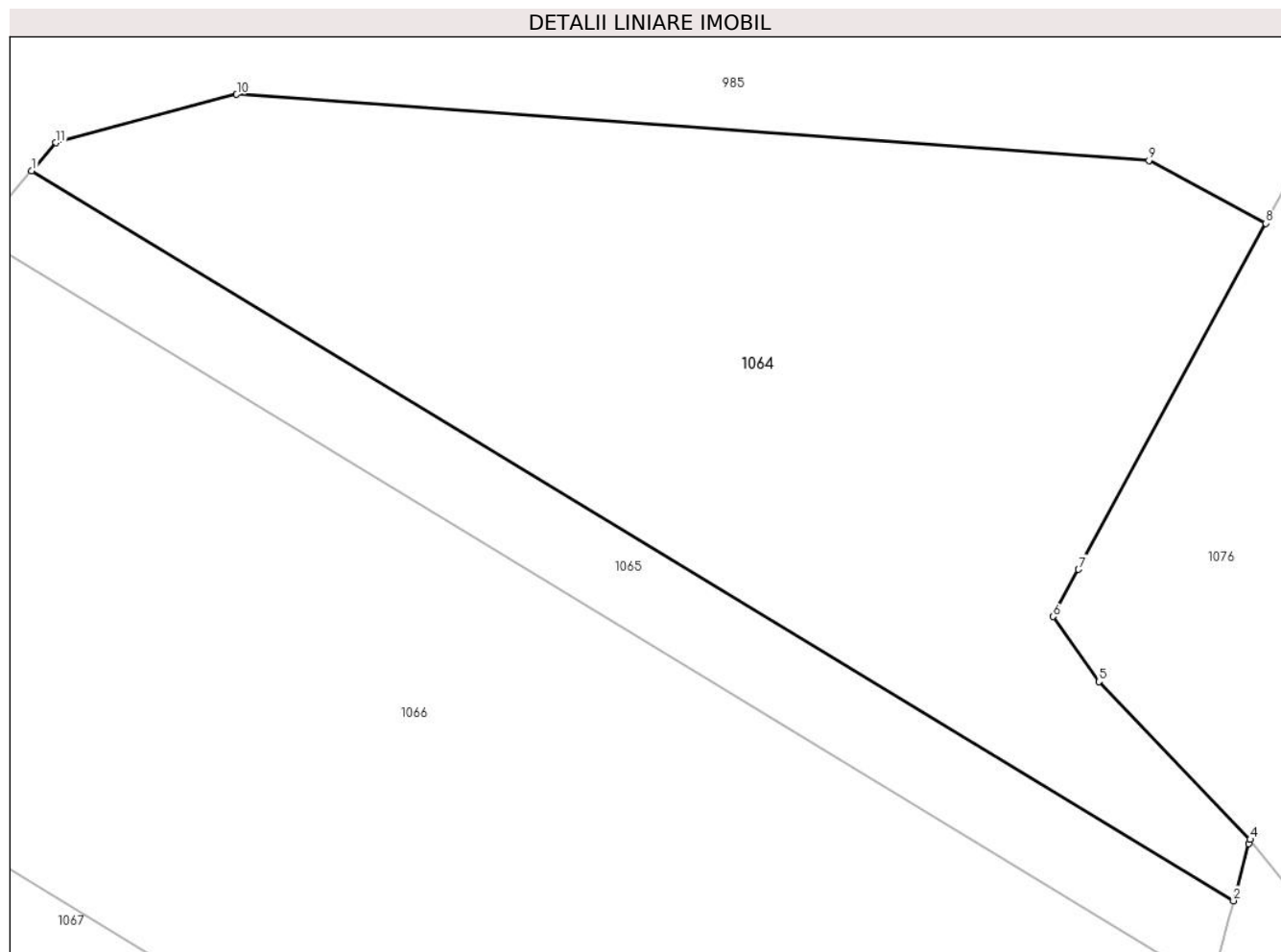
Inscrieri privind dezmembramintele dreptului de proprietate, drepturi reale de garanție și sarcini		Referințe
<b>11902 / 05/03/2010</b>		
Act Notarial nr. 3133, din 16/10/2009 emis de NP MINEA OCTAVIAN;		
C1	se noteaza contractul de comodat incheiat intre Georgescu Florin si Georgescu Niculina -comodanti si SC BOOM SRL -comodatara, cota actuala 1/1, cota initiala 1/1	A1

## Anexa Nr. 1 La Partea I

## Teren

Nr cadastral	Suprafața (mp)*	Observații / Referințe
23568	Din acte: 2.723 Masurata: 2.720	

\* Suprafața este determinată în planul de proiecție Stereo 70.



## Date referitoare la teren

Crt	Categorie folosință	Intra vilan	Suprafața (mp)	Tarla	Parcelă	Nr. topo	Observații / Referințe
1	arabil	DA	2.720	29	730/17	-	

## Lungime Segmente

1) Valorile lungimilor segmentelor sunt obținute din proiecție în plan.

Punct început	X / Y	Punct sfârșit	X / Y	Lungime segment (** (m)
1	572.805,749 388.321,081	2	572.900,35 388.263,64	110.674
2	572.900,35 388.263,64	3	572.901,55 388.268,12	4.638
3	572.901,55 388.268,12	4	572.901,656 388.268,467	0.363
4	572.901,656 388.268,467	5	572.889,738 388.280,885	17.212
5	572.889,738 388.280,885	6	572.886,14 388.286,005	6.258

Punct început	X / Y	Punct sfârșit	X / Y	Lungime segment (** (m)
6	572.886,14 388.286,005	7	572.888,146 388.289,716	4.218
7	572.888,146 388.289,716	8	572.902,878 388.316,961	30.973
8	572.902,878 388.316,961	9	572.893,684 388.321,903	10.438
9	572.893,684 388.321,903	10	572.821,88 388.327,1	71.992
10	572.821,88 388.327,1	11	572.807,66 388.323,3	14.719
11	572.807,66 388.323,3	1	572.805,749 388.321,081	2.928

\*\* Lungimile segmentelor sunt determinate în planul de proiecție Stereo 70 și sunt rotunjite la 1 milimetru.

\*\*\* Distanța dintre puncte este formată din segmente cumulate ce sunt mai mici decât valoarea 1 milimetru.



**DATE DESPRE IMOBILUL NR. 1065**

Oficiul de Cadastru și Publicitate Imobiliară PRAHOVA  
Biroul de Cadastru și Publicitate Imobiliară Ploiești

**A. Partea I. Descrierea imobilului**

TEREN Necunoscut

Adresa: Loc. Paulesti, Jud. Prahova

Nr. Crt	Nr cadastral Nr. topografic	Suprafața* (mp)	Observații / Referințe
A1		737	Sector cadastral:40 Teren neimprejmuit;

**B. Partea II. Proprietari și acte**

Inscrieri privitoare la dreptul de proprietate și alte drepturi reale	Referințe
/	
Act Administrativ nr. 7, din 13/03/1996 emis de PARLAMENTUL ROMANIEI;	
B1	A1
Intabulare, drept de PROPRIETATE, dobandit prin Lege, cota actuala 1/1, cota initiala 1/1	
1) UAT PAULESTI, CIF:99999999999999, Teren la dispozitia comisiei locale de fond funciar in baza legii 7/1996	

**C. Partea III. SARCINI .**

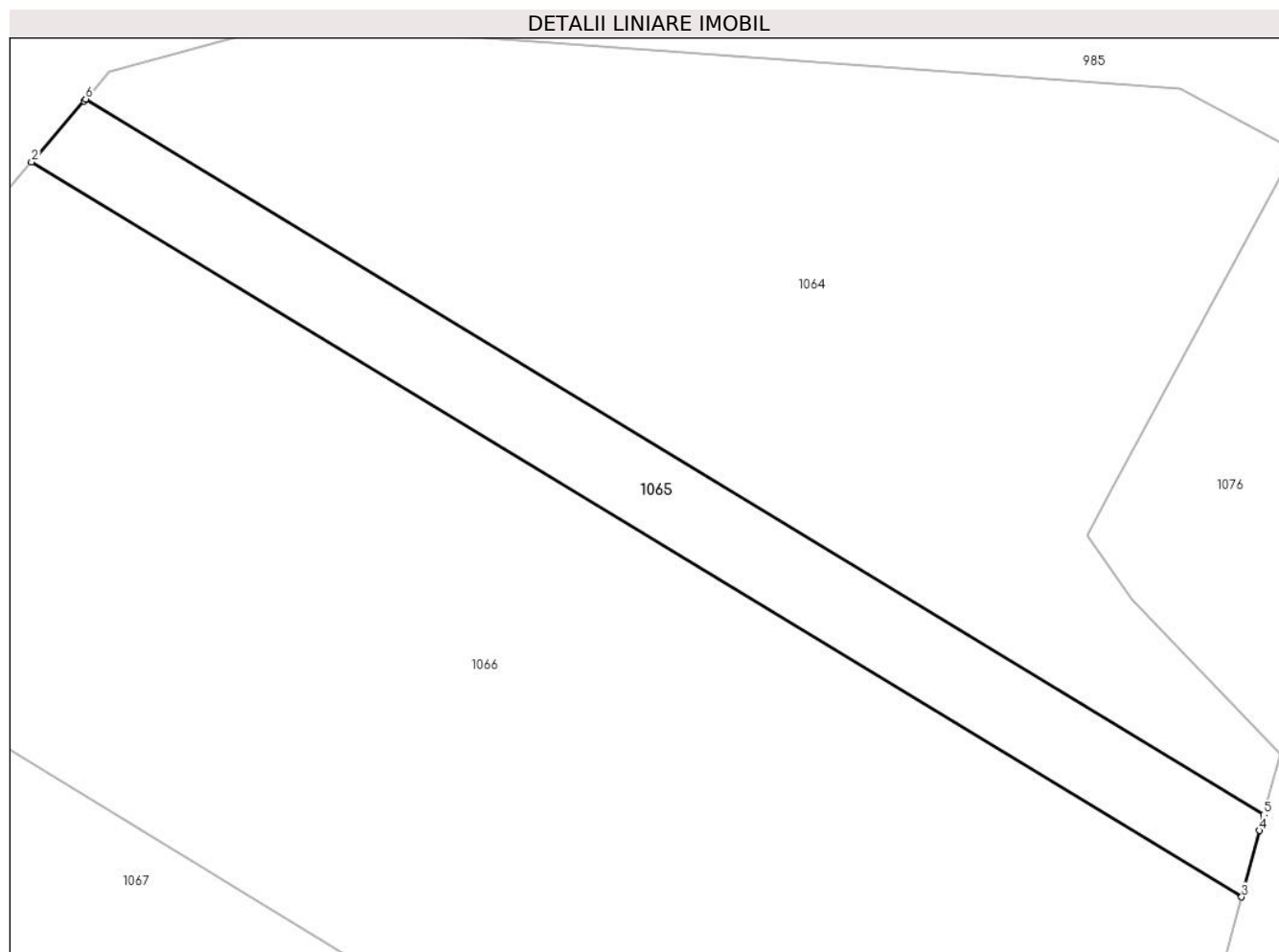
Inscrieri privind dezmembramintele dreptului de proprietate, drepturi reale de garanție și sarcini	Referințe
NU SUNT	

## Anexa Nr. 1 La Partea I

## Teren

Nr cadastral	Suprafața (mp)*	Observații / Referințe
	737	

\* Suprafața este determinată în planul de proiecție Stereo 70.



## Date referitoare la teren

Crt	Categorie folosință	Intra vilan	Suprafața (mp)	Tarla	Parcelă	Nr. topo	Observații / Referințe
1	arabil	NU	653	29	730	-	
2	arabil	DA	84	29	730	-	

## Lungime Segmente

1) Valorile lungimilor segmentelor sunt obținute din proiecție în plan.

Punct început	X / Y	Punct sfârșit	X / Y	Lungime segment (** (m)
1	572.805,6 388.320,909	2	572.801,397 388.316,037	6.434
2	572.801,397 388.316,037	3	572.898,579 388.257,03	113.693
3	572.898,579 388.257,03	4	572.900,007 388.262,361	5.519
4	572.900,007 388.262,361	5	572.900,35 388.263,64	1.324



Punct început	X / Y	Punct sfârșit	X / Y	Lungime segment (** (m)
5	572.900,35 388.263,64	6	572.805,749 388.321,081	110.674
6	572.805,749 388.321,081	1	572.805,6 388.320,909	0.228

\*\* Lungimile segmentelor sunt determinate în planul de proiecție Stereo 70 și sunt rotunjite la 1 milimetru.

\*\*\* Distanța dintre puncte este formată din segmente cumulate ce sunt mai mici decât valoarea 1 milimetru.



**DATE DESPRE IMOBILUL NR. 1066**

Oficiul de Cadastru și Publicitate Imobiliară PRAHOVA  
Biroul de Cadastru și Publicitate Imobiliară Ploiești

**A. Partea I. Descrierea imobilului**

TEREN Extravilan

Adresa: Jud. Prahova

Nr. Crt	Nr cadastral Nr. topografic	Suprafața* (mp)	Observații / Referințe
A1		5.000	Sector cadastral:40 Teren neimpregmuit;

**B. Partea II. Proprietari și acte**

Inscrieri privitoare la dreptul de proprietate și alte drepturi reale	Referințe
/	
Act Administrativ nr. 104716, din 28/08/2002 emis de CJSDPAT PRAHOVA;	
B1	A1
Intabulare, drept de PROPRIETATE, dobandit prin Reconstituire, cota actuala 1/1, cota initiala 1/1	
1) LUPU GH GHEORGHE	

**C. Partea III. SARCINI .**

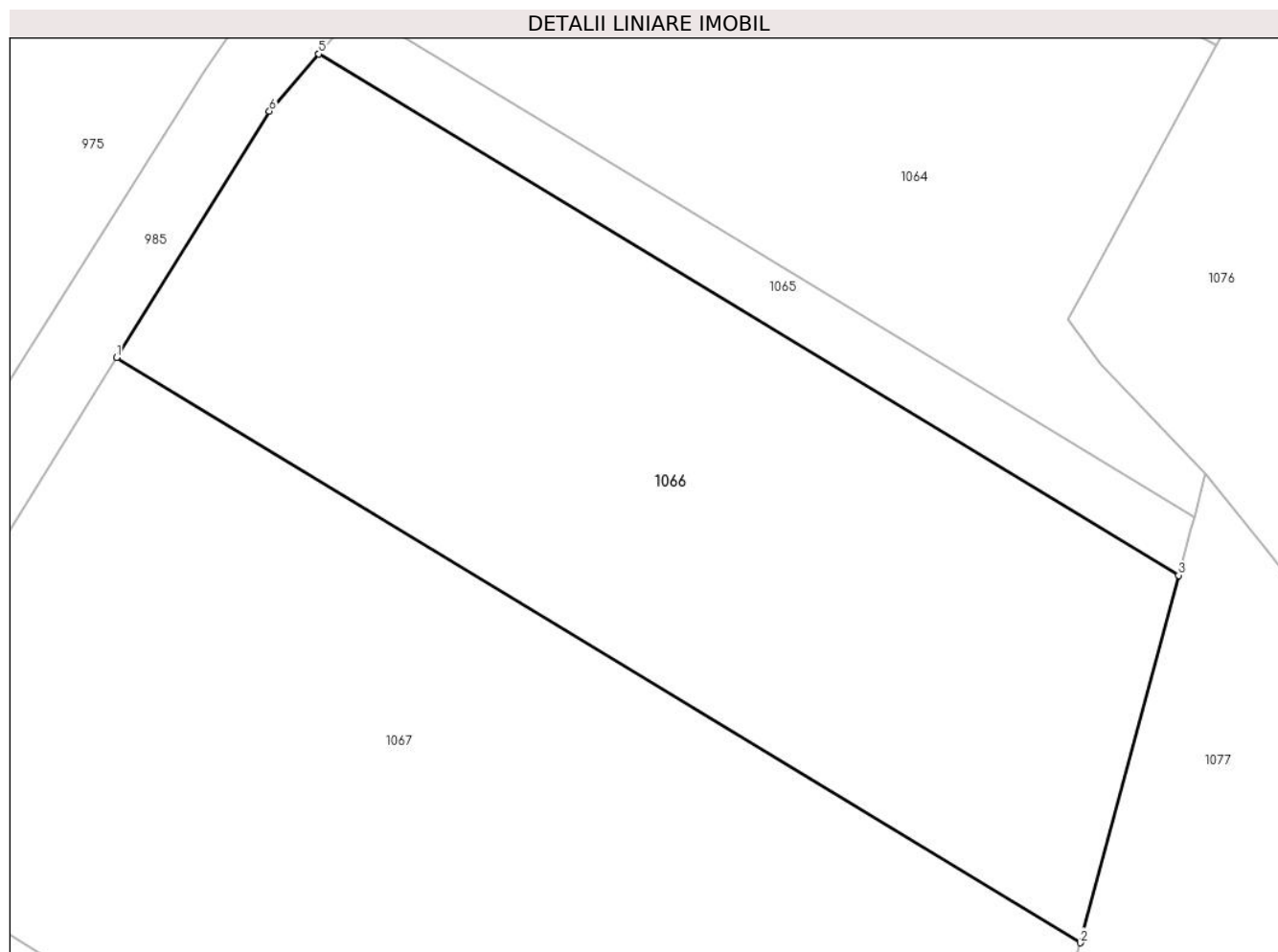
Inscrieri privind dezmembramintele dreptului de proprietate, drepturi reale de garanție și sarcini	Referințe
NU SUNT	

## Anexa Nr. 1 La Partea I

## Teren

Nr cadastral	Suprafața (mp)*	Observații / Referințe
	5.000	

\* Suprafața este determinată în planul de proiecție Stereo 70.



## Date referitoare la teren

Crt	Categorie folosință	Intra vilan	Suprafața (mp)	Tarla	Parcelă	Nr. topo	Observații / Referințe
1	arabil	NU	5.000	29	730/14	-	

## Lungime Segmente

1) Valorile lungimilor segmentelor sunt obținute din proiecție în plan.

Punct început	X / Y	Punct sfârșit	X / Y	Lungime segment (** (m)
1	572.778,475 388.281,663	2	572.887,449 388.215,495	127.489
2	572.887,449 388.215,495	3	572.898,579 388.257,03	43.0
3	572.898,579 388.257,03	4	572.801,397 388.316,037	113.693
4	572.801,397 388.316,037	5	572.801,322 388.315,95	0.115
5	572.801,322 388.315,95	6	572.795,753 388.309,497	8.524

Punct început	X / Y	Punct sfârșit	X / Y	Lungime segment (** (m)
6	572.795,753 388.309,497	1	572.778,475 388.281,663	32.761

\*\* Lungimile segmentelor sunt determinate în planul de proiecție Stereo 70 și sunt rotunjite la 1 milimetru.

\*\*\* Distanța dintre puncte este formată din segmente cumulate ce sunt mai mici decât valoarea 1 milimetru.



**DATE DESPRE IMOBILUL NR. 1067**

Oficiul de Cadastru și Publicitate Imobiliară PRAHOVA  
Biroul de Cadastru și Publicitate Imobiliară Ploiești

**A. Partea I. Descrierea imobilului**

TEREN Extravilan

Adresa: Jud. Prahova

Nr. Crt	Nr cadastral Nr. topografic	Suprafața* (mp)	Observații / Referințe
A1		8.500	Sector cadastral:40 Teren neimprejmuit;

**B. Partea II. Proprietari și acte**

Inscrieri privitoare la dreptul de proprietate și alte drepturi reale		Referințe
/		
Act Administrativ nr. 104741, din 26/09/2002 emis de CJSDPAT PRAHOVA;		
B1	Intabulare, drept de PROPRIETATE, dobandit prin Reconstituire, cota actuala 1/1, cota initiala 1/1 1) COSTACHE ION	A1

**C. Partea III. SARCINI .**

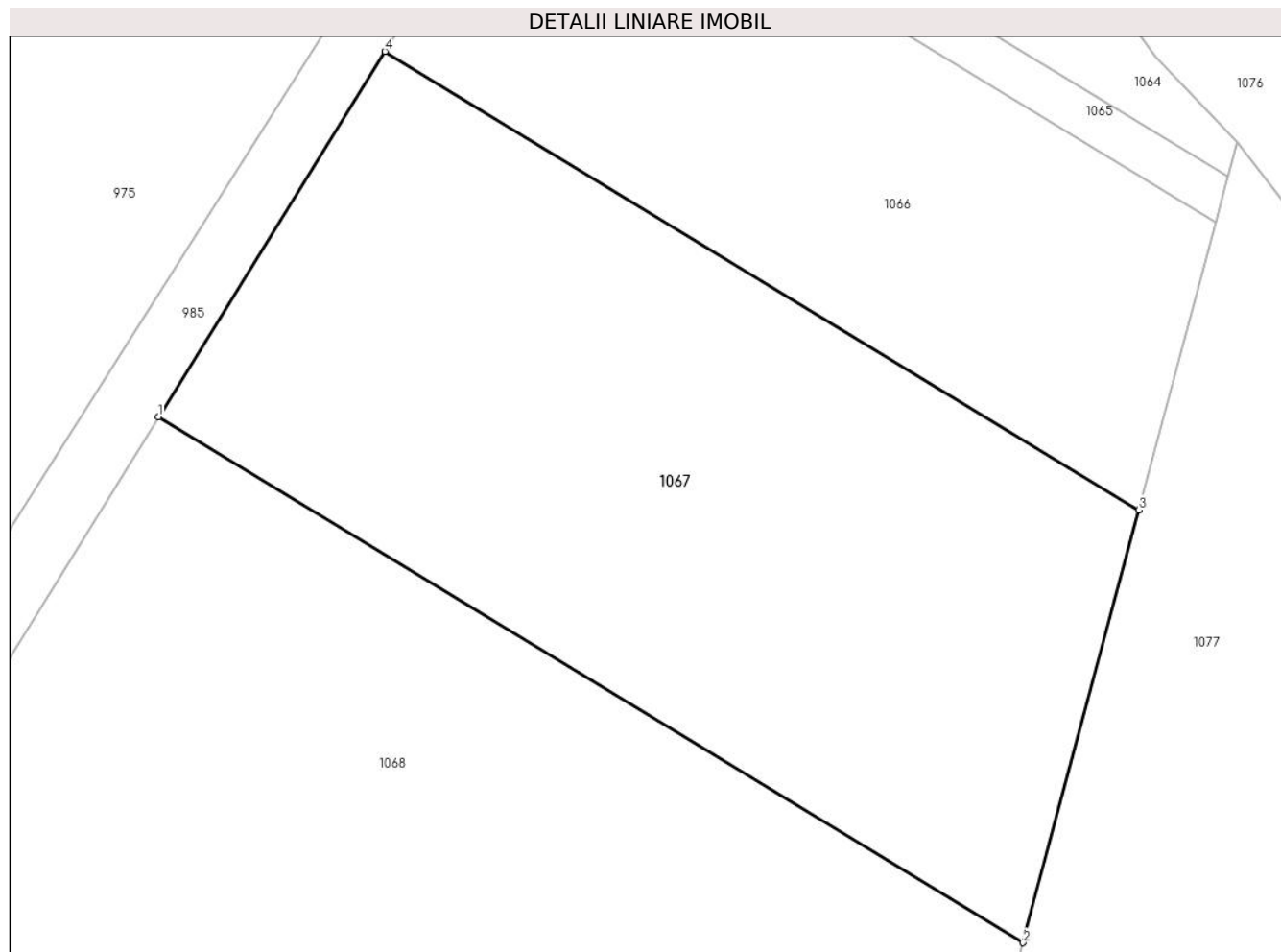
Inscrieri privind dezmembramintele dreptului de proprietate, drepturi reale de garanție și sarcini	Referințe
NU SUNT	

## Anexa Nr. 1 La Partea I

## Teren

Nr cadastral	Suprafața (mp)*	Observații / Referințe
	8.500	

\* Suprafața este determinată în planul de proiecție Stereo 70.



## Date referitoare la teren

Crt	Categorie folosință	Intra vilan	Suprafața (mp)	Tarla	Parcelă	Nr. topo	Observații / Referințe
1	arabil	NU	8.500	29	730/13	-	

## Lungime Segmente

1) Valorile lungimilor segmentelor sunt obținute din proiecție în plan.

Punct început	X / Y	Punct sfârșit	X / Y	Lungime segment (** (m)
1	572.745,717 388.228,891	2	572.870,703 388.153,001	146.222
2	572.870,703 388.153,001	3	572.887,449 388.215,495	64.699
3	572.887,449 388.215,495	4	572.778,475 388.281,663	127.489
4	572.778,475 388.281,663	1	572.745,717 388.228,891	62.113

\*\* Lungimile segmentelor sunt determinate în planul de proiecție Stereo 70 și sunt rotunjite la 1 milimetru.



**\*\*\* Distanţa dintre puncte este formată din segmente cumulate ce sunt mai mici decât valoarea 1 milimetru.**



**DATE DESPRE IMOBILUL NR. 1068**

Oficiul de Cadastru și Publicitate Imobiliară PRAHOVA  
Biroul de Cadastru și Publicitate Imobiliară Ploiești

**A. Partea I. Descrierea imobilului**

TEREN Extravilan

Nr. CF vechi:7523

Adresa: Jud. Prahova

Nr. Crt	Nr cadastral Nr. topografic	Suprafața* (mp)	Observații / Referințe
A1	21331	23.700	Sector cadastral:40 Teren neimprejmut;

**B. Partea II. Proprietari și acte**

Inscrieri privitoare la dreptul de proprietate și alte drepturi reale		Referințe
<b>47434 / 31/08/2007</b>		
Act Notarial nr. 2084, din 30/08/2007 emis de NP LUPU MARIA LUIZA;		
B2	Intabulare, drept de PROPRIETATEcumparare ca bun comun asupra terenului in suprafata de 9550 mp indiviz din 23700 mp, dobandit prin Conventie, cota actuala 191/474, cota initiala 9550/23700 1) <b>COSTACHE JEAN CONSTANTIN</b> , (casatorit cu COSTACHE VASILICA)	A1
B3	Intabulare, drept de PROPRIETATEcumparare ca bun propriu asupra terenului in suprafata de 9550 mp undiviz din 23700 mp, dobandit prin Conventie, cota actuala 191/474, cota initiala 9550/23700 1) <b>KAYED ZUHAIR</b>	A1
B4	Intabulare, drept de PROPRIETATEcumparare ca bun propriu asupra terenului in suprafata de 4600 mp indiviz din 23700 mp, dobandit prin Conventie, cota actuala 92/474, cota initiala 4600/23700 1) <b>DUMITRU VALERIA STELIANA</b>	A1
<b>67150 / 28/08/2014</b>		
Act Normativ nr. 17, din 07/03/2014 emis de Parlamentul Romaniei;		
B5	se noteaza faptul ca imobilul se afla sub incidenta Legii nr. 17/2014	A1

**C. Partea III. SARCINI .**

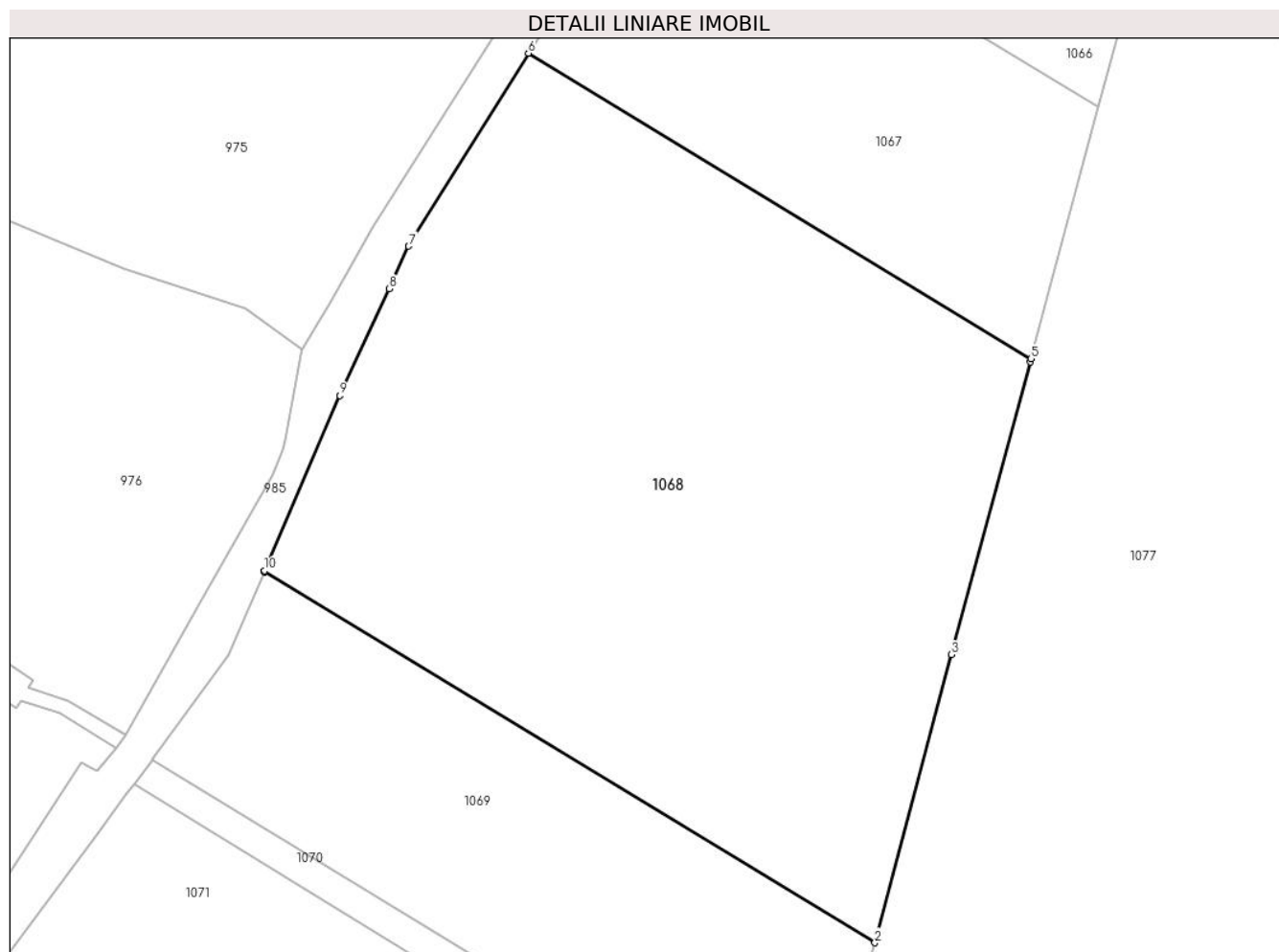
Inscrieri privind dezmembramintele dreptului de proprietate, drepturi reale de garanție și sarcini	Referințe
NU SUNT	

## Anexa Nr. 1 La Partea I

## Teren

Nr cadastral	Suprafața (mp)*	Observații / Referințe
21331	23.700	

\* Suprafața este determinată în planul de proiecție Stereo 70.



## Date referitoare la teren

Crt	Categorie folosință	Intravilan	Suprafața (mp)	Tarla	Parcelă	Nr. topo	Observații / Referințe
1	arabil	NU	23.700	29	730/12	-	

## Lungime Segmente

1) Valorile lungimilor segmentelor sunt obținute din proiecție în plan.

Punct început	X / Y	Punct sfârșit	X / Y	Lungime segment (** (m)
1	572.680,026 388.100,112	2	572.831,837 388.007,934	177.605
2	572.831,837 388.007,934	3	572.850,885 388.079,491	74.049
3	572.850,885 388.079,491	4	572.870,48 388.152,17	75.274
4	572.870,48 388.152,17	5	572.870,703 388.153,001	0.86
5	572.870,703 388.153,001	6	572.745,717 388.228,891	146.222

Punct început	X / Y	Punct sfârșit	X / Y	Lungime segment (** (m)
6	572.745,717 388.228,891	7	572.715,962 388.180,958	56.417
7	572.715,962 388.180,958	8	572.711,088 388.170,379	11.648
8	572.711,088 388.170,379	9	572.698,87 388.143,858	29.2
9	572.698,87 388.143,858	10	572.680,147 388.100,393	47.326
10	572.680,147 388.100,393	1	572.680,026 388.100,112	0.306

\*\* Lungimile segmentelor sunt determinate în planul de proiecție Stereo 70 și sunt rotunjite la 1 milimetru.

\*\*\* Distanța dintre puncte este formată din segmente cumulate ce sunt mai mici decât valoarea 1 milimetru.



**DATE DESPRE IMOBILUL NR. 1069**

Oficiul de Cadastru și Publicitate Imobiliară PRAHOVA  
Biroul de Cadastru și Publicitate Imobiliară Ploiești

**A. Partea I. Descrierea imobilului**

TEREN Extravilan

Adresa: Jud. Prahova, T 29 ; A 730/11

Nr. Crt	Nr cadastral Nr. topografic	Suprafața* (mp)	Observații / Referințe
A1	32106	10.000	Sector cadastral:40 Teren neimprejmuit; T 29 ; A 730/11

**B. Partea II. Proprietari și acte**

Inscrieri privitoare la dreptul de proprietate și alte drepturi reale		Referințe
<b>48856 / 03/04/2023</b>		
Act Normativ nr. 17, din 07/03/2014 emis de PARLAMENTUL ROMANIEI (act notarial nr 143 din 08.10.2019, emis de NP BOTEZATU IOANA ELEONORA);		
B1	se notează faptul ca imobilul înscris în prezenta carte funciara se afla sub incidenta art.3 alin.(1) din Legea nr.17/2014	A1
Act Administrativ nr. 104744, din 26/09/2002 emis de COMISIA JUDETEANA PRAHOVA (act notarial nr 143 din 08.10.2019, emis de NP BOTEZATU IOANA ELEONORA);		
B2	Intabulare, drept de PROPRIETATE, dobandit prin Succesiune, cota actuala 1/2, cota initiala 1/2 1) MILU CAMELIA ILEANA	A1
B3	Intabulare, drept de PROPRIETATE, dobandit prin Succesiune, cota actuala 1/2, cota initiala 1/2 1) COSTACHE FLORIN-IULIAN	A1

**C. Partea III. SARCINI .**

Inscrieri privind dezmembramintele dreptului de proprietate, drepturi reale de garanție și sarcini	Referințe
NU SUNT	

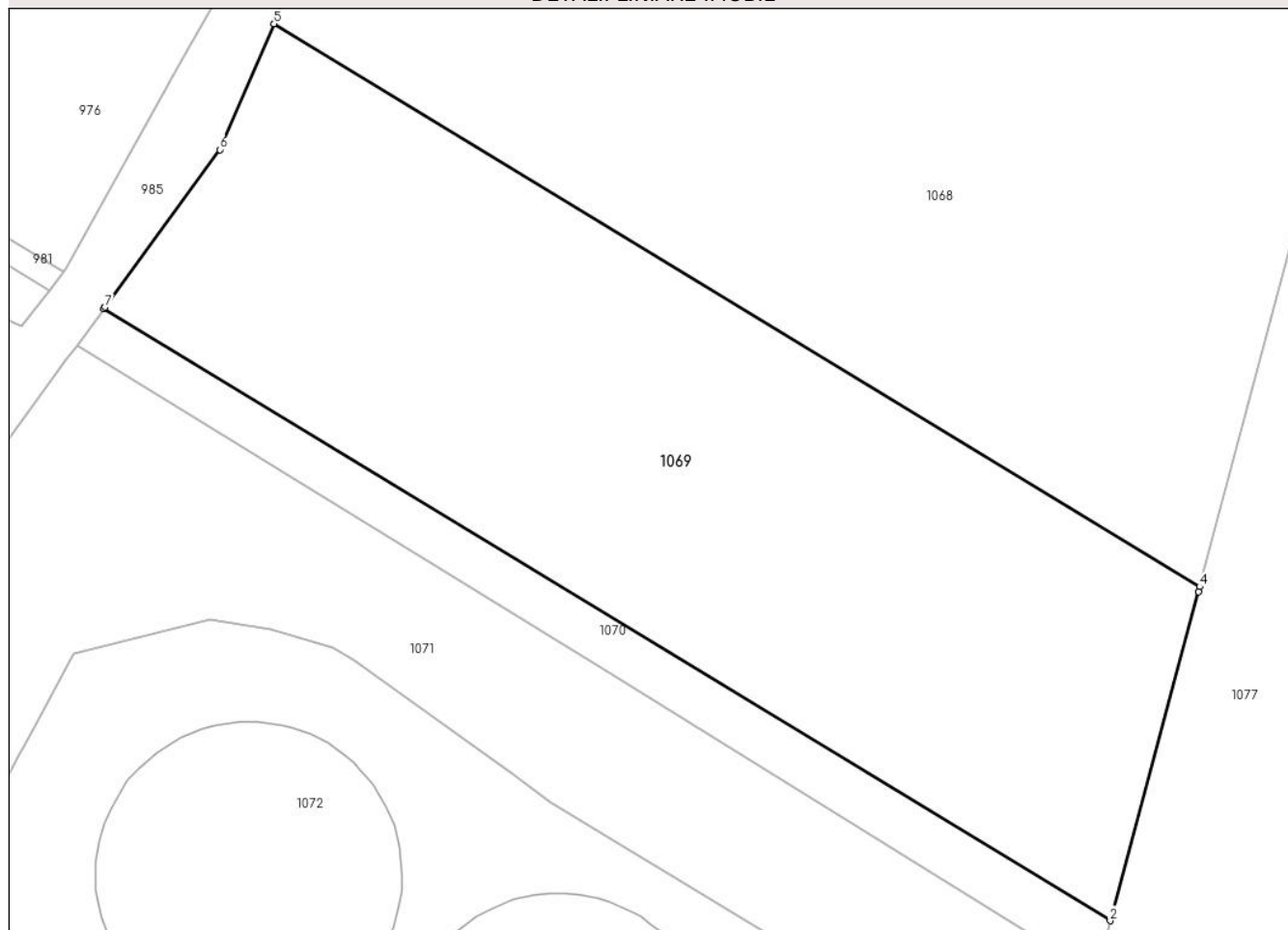
## Anexa Nr. 1 La Partea I

## Teren

Nr cadastral	Suprafața (mp)*	Observații / Referințe
32106	10.000	T 29 ; A 730/11

\* Suprafața este determinată în planul de proiecție Stereo 70.

## DETALII LINIARE IMOBIL



## Date referitoare la teren

Crt	Categorie folosință	Intra vilan	Suprafața (mp)	Tarla	Parcelă	Nr. topo	Observații / Referințe
1	arabil	NU	10.000	29	730/11	-	

## Lungime Segmente

1) Valorile lungimilor segmentelor sunt obținute din proiecție în plan.

Punct început	X / Y	Punct sfârșit	X / Y	Lungime segment (** (m)
1	572.652,142 388.053,407	2	572.817,135 387.953,225	193.026
2	572.817,135 387.953,225	3	572.831,62 388.007,12	55.808
3	572.831,62 388.007,12	4	572.831,837 388.007,934	0.842
4	572.831,837 388.007,934	5	572.680,026 388.100,112	177.605
5	572.680,026 388.100,112	6	572.671,145 388.079,495	22.448



Punct început	X / Y	Punct sfârșit	X / Y	Lungime segment (** (m)
6	572.671,145 388.079,495	7	572.652,364 388.053,712	31.898
7	572.652,364 388.053,712	1	572.652,142 388.053,407	0.377

\*\* Lungimile segmentelor sunt determinate în planul de proiecție Stereo 70 și sunt rotunjite la 1 milimetru.

\*\*\* Distanța dintre puncte este formată din segmente cumulate ce sunt mai mici decât valoarea 1 milimetru.



**DATE DESPRE IMOBILUL NR. 1070**

Oficiul de Cadastru și Publicitate Imobiliară PRAHOVA  
Biroul de Cadastru și Publicitate Imobiliară Ploiești

**A. Partea I. Descrierea imobilului**

TEREN Extravilan

Adresa: Jud. Prahova

Nr. Crt	Nr cadastral Nr. topografic	Suprafața* (mp)	Observații / Referințe
A1		1.536	Sector cadastral:40 Teren neimprejmuit;

**B. Partea II. Proprietari și acte**

Inscrieri privitoare la dreptul de proprietate și alte drepturi reale	Referințe
/	
Act Administrativ nr. 7, din 13/03/1996 emis de PARLAMENTUL ROMANIEI;	
B1	A1
Intabulare, drept de PROPRIETATE, dobandit prin Lege, cota actuala 1/1, cota initiala 1/1	
1) UAT PAULESTI, CIF:99999999999999, Teren la dispozitia comisiei locale de fond funciar in baza legii 7/1996	

**C. Partea III. SARCINI .**

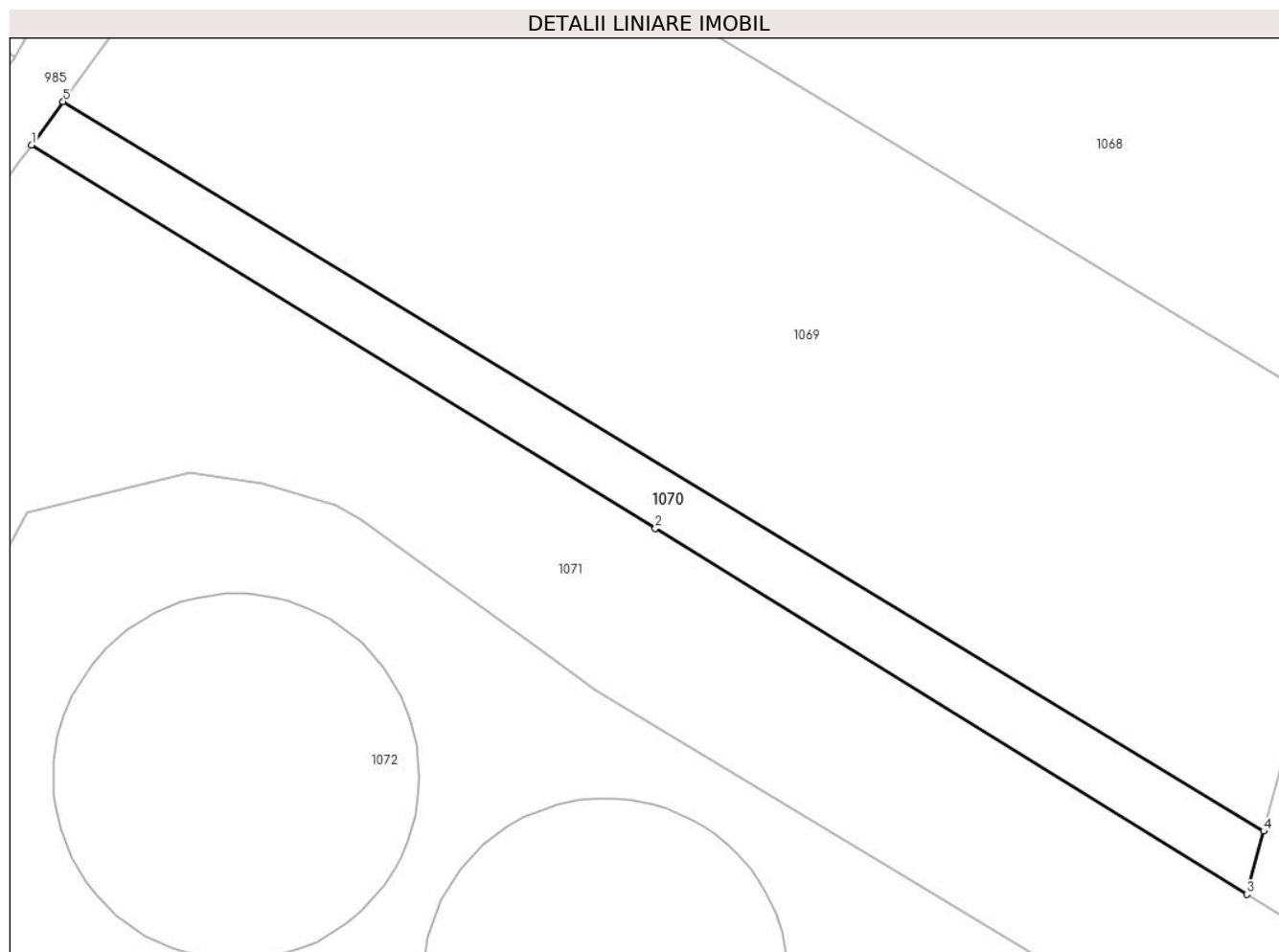
Inscrieri privind dezmembramintele dreptului de proprietate, drepturi reale de garanție și sarcini	Referințe
NU SUNT	

## Anexa Nr. 1 La Partea I

## Teren

Nr cadastral	Suprafața (mp)*	Observații / Referințe
	1.536	

\* Suprafața este determinată în planul de proiecție Stereo 70.



## Date referitoare la teren

Crt	Categorie folosință	Intravilan	Suprafața (mp)	Tarla	Parcelă	Nr. topo	Observații / Referințe
1	arabil	NU	1.536	29	730	-	

## Lungime Segmente

1) Valorile lungimilor segmentelor sunt obținute din proiecție în plan.

Punct început	X / Y	Punct sfârșit	X / Y	Lungime segment (** (m)
1	572.647,81 388.047,47	2	572.733,536 387.994,824	100.601
2	572.733,536 387.994,824	3	572.814,8 387.944,537	95.565
3	572.814,8 387.944,537	4	572.817,135 387.953,225	8.996
4	572.817,135 387.953,225	5	572.652,142 388.053,407	193.026
5	572.652,142 388.053,407	1	572.647,81 388.047,47	7.349

**\*\* Lungimile segmentelor sunt determinate în planul de proiecție Stereo 70 și sunt rotunjite la 1 milimetru.**

**\*\*\* Distanța dintre puncte este formată din segmente cumulate ce sunt mai mici decât valoarea 1 milimetru.**



**DATE DESPRE IMOBILUL NR. 1071**

Oficiul de Cadastru și Publicitate Imobiliară PRAHOVA  
Biroul de Cadastru și Publicitate Imobiliară Ploiești

**A. Partea I. Descrierea imobilului**

TEREN Necunoscut

Nr. CF vechi:7148

Nr. cadastral vechi:10638

Adresa: Loc. Paulesti, Jud. Prahova

Nr. Crt	Nr cadastral Nr. topografic	Suprafața* (mp)	Observații / Referințe
A1	21094	11.007	Sector cadastral:40 Teren neimprejmuit;

**B. Partea II. Proprietari și acte**

Inscrieri privitoare la dreptul de proprietate și alte drepturi reale		Referințe
<b>37567 / 19/07/2007</b>		
Act Notarial nr. 985, din 18/07/2007 emis de NP COSMA ANDREEA OANA;		
B5	Intabulare, drept de PROPRIETATE, dobandit prin Conventie, cota actuala 1/4, cota initiala 1/2 1) DRIDEA VERA	A1
Act Notarial nr. 985, din 18/07/2007 emis de NP COSMA ANDREEA OANA (contract vanzare-cumparare nr. 985/18.07.2007 emis de NP COSMA A.);		
B6	Intabulare, drept de PROPRIETATE, dobandit prin Conventie, cota actuala 1/2, cota initiala 1/2 1) GRIGORE DUMITRU, casatorit cu GRIGORE VASILICA	A1
<b>67105 / 28/08/2014</b>		
Act Normativ nr. 17, din 07/03/2014 emis de Parlamentul Romaniei;		
B7	se noteaza faptul ca imobilul se afla sub incidenta Legii nr. 17/2014	A1
<b>100005 / 03/08/2022</b>		
Act Notarial nr. 230, din 25/07/2022 emis de NP Tudose Maria;		
B11	Intabulare, drept de PROPRIETATE, dobandit prin Succesiune, cota actuala 2/32, cota initiala 2/32 1) DRIDEA VERA	A1
B12	Intabulare, drept de PROPRIETATE, dobandit prin Succesiune, cota actuala 3/32, cota initiala 3/32 1) DRIDEA SEBASTIAN VIRGIL	A1
B13	Intabulare, drept de PROPRIETATE, dobandit prin Succesiune, cota actuala 3/32, cota initiala 3/32 1) DRIDEA IRINA	A1

**C. Partea III. SARCINI .**

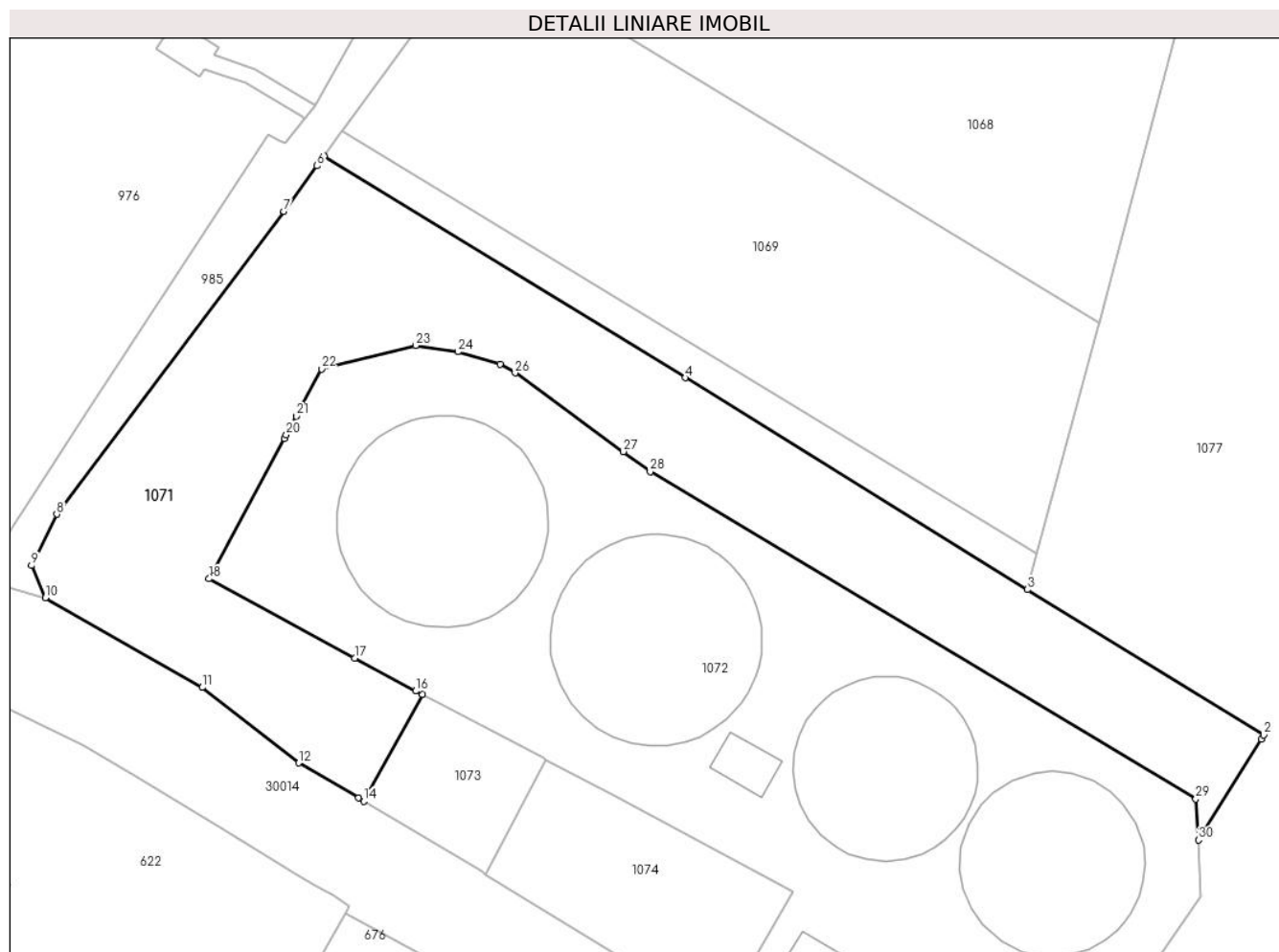
Inscrieri privind dezmembramintele dreptului de proprietate, drepturi reale de garanție și sarcini	Referințe
NU SUNT	

## Anexa Nr. 1 La Partea I

## Teren

Nr cadastral	Suprafața (mp)*	Observații / Referințe
21094	11.007	

\* Suprafața este determinată în planul de proiecție Stereo 70.



## Date referitoare la teren

Crt	Categorie folosință	Intravilan	Suprafața (mp)	Tarla	Parcelă	Nr. topo	Observații / Referințe
1	arabil	DA	10.447	29	730/1	-	
2	arabil	NU	560	29	730/1	-	

## Lungime Segmente

1) Valorile lungimilor segmentelor sunt obținute din proiecție în plan.

Punct început	X / Y	Punct sfârșit	X / Y	Lungime segment (** (m))
1	572.870,371 387.909,072	2	572.870,98 387.910,05	1.152
3	572.814,8 387.944,537	4	572.733,536 387.994,824	95.565
5	572.647,81 388.047,47	6	572.646,111 388.045,136	2.887
7	572.638,26 388.034,35	8	572.584,32 387.962,43	89.9

Punct început	X / Y	Punct sfârșit	X / Y	Lungime segment (** (m))
2	572.870,98 387.910,05	3	572.814,8 387.944,537	65.921
4	572.733,536 387.994,824	5	572.647,81 388.047,47	100.601
6	572.646,111 388.045,136	7	572.638,26 388.034,35	13.341
8	572.584,32 387.962,43	9	572.578,32 387.950,27	13.56



Punct început	X / Y	Punct sfârșit	X / Y	Lungime segment (** (m))
9	572.578,32 387.950,27	10	572.581,58 387.942,6	8.334
11	572.618,83 387.921,33	12	572.641,73 387.903,42	29.072
13	572.655,95 387.895,1	14	572.657,202 387.894,351	1.459
15	572.671,136 387.919,677	16	572.669,54 387.920,47	1.782
17	572.655,04 387.928,29	18	572.620,49 387.947,12	39.348
19	572.638,3 387.980,35	20	572.638,821 387.981,336	1.115
21	572.641,14 387.985,73	22	572.647,18 387.996,94	12.734
23	572.669,55 388.002,48	24	572.679,54 388.000,98	10.102
25	572.689,57 387.998,01	26	572.693,14 387.995,98	4.107
27	572.718,886 387.977,327	28	572.725,274 387.972,572	7.963
29	572.854,85 387.894,84	30	572.855,46 387.885,12	9.739

Punct început	X / Y	Punct sfârșit	X / Y	Lungime segment (** (m))
10	572.581,58 387.942,6	11	572.618,83 387.921,33	42.895
12	572.641,73 387.903,42	13	572.655,95 387.895,1	16.475
14	572.657,202 387.894,351	15	572.671,136 387.919,677	28.906
16	572.669,54 387.920,47	17	572.655,04 387.928,29	16.474
18	572.620,49 387.947,12	19	572.638,3 387.980,35	37.702
20	572.638,821 387.981,336	21	572.641,14 387.985,73	4.968
22	572.647,18 387.996,94	23	572.669,55 388.002,48	23.046
24	572.679,54 388.000,98	25	572.689,57 387.998,01	10.46
26	572.693,14 387.995,98	27	572.718,886 387.977,327	31.793
28	572.725,274 387.972,572	29	572.854,85 387.894,84	151.103
30	572.855,46 387.885,12	1	572.870,371 387.909,072	28.214

\*\* Lungimile segmentelor sunt determinate în planul de proiecție Stereo 70 și sunt rotunjite la 1 milimetru.

\*\*\* Distanța dintre puncte este formată din segmente cumulate ce sunt mai mici decât valoarea 1 milimetru.



**DATE DESPRE IMOBILUL NR. 1072**

Oficiul de Cadastru și Publicitate Imobiliară PRAHOVA  
Biroul de Cadastru și Publicitate Imobiliară Ploiești

**A. Partea I. Descrierea imobilului**

TEREN Intravilan

Adresa: Loc. Paulești, Jud. Prahova, T29, Cc730/1

Nr. Crt	Nr cadastral Nr. topografic	Suprafața* (mp)	Observații / Referințe
A1	31261	18.093	Sector cadastral:40 Teren imprejmuit;

**Construcții**

Crt	Nr cadastral Nr. topografic	Adresa	Observații / Referințe
A1.1	31261-C1	Loc. Paulești, Jud. Prahova, T29, Cc730/1	Nr. niveluri:1; S. construita la sol:1982 mp; REZERVOR AVARIE 20000mc,Sc=1982,PIF 2003
A1.2	31261-C2	Loc. Paulești, Jud. Prahova, T29, Cc 730/1	Nr. niveluri:1; S. construita la sol:1982 mp; REZERVOR AVARIE 20000mc,Sc=1982,PIF 1986
A1.3	31261-C3	Loc. Paulești, Jud. Prahova, T29, Cc730/1	Nr. niveluri:1; S. construita la sol:137 mp; STATIE CLORINARE, P+M, Sc=137mp, Sd=274mp, PIF 2003
A1.4	31261-C4	Loc. Paulești, Jud. Prahova, T29, Cc730/1	Nr. niveluri:1; S. construita la sol:1511 mp; REZERVOR 10000mC, Sc=1511, PIF 1976
A1.5	31261-C5	Loc. Paulești, Jud. Prahova, T29, Cc730/1	Nr. niveluri:1; S. construita la sol:1511 mp; REZERVOR 10000mC, Sc=1511, PIF 1976
A1.6	31261-C6	Loc. Paulești, Jud. Prahova, T29, Cc730/1	Nr. niveluri:1; S. construita la sol:94 mp; CASA EXPLOATARE MOVILA, P, Sc=94mp, Sd=94mp, PIF 1971/ESZ PRAHOVA SA

**B. Partea II. Proprietari și acte**

Inscrieri privitoare la dreptul de proprietate și alte drepturi reale		Referințe
<b>112109 / 26/08/2021</b>		
Act Normativ nr. HG 21, din 15/01/2014 emis de GUVERNUL ROMANIEI (act administrativ nr 13920 din 11.08.2021, emis de PRIMARIA COMUNEI PAULESTI;act normativ nr HG 1705 din 29.11.2006, emis de GUVERNUL ROMANIEI;act administrativ nr 15617 din 15.07.2021, emis de ADMINISTRATIA NATIONALA APELE ROMANE;act administrativ nr 13918 din 11.08.2021, emis de PRIMARIA COMUNEI PAULESTI);		
B1	Intabulare, drept de PROPRIETATEdomeniul public, dobandit prin Lege, cota actuala 1/1, cota initiala 1/1 1) STATUL ROMAN, CIF:999999999999	A1
B2	Intabulare, drept de ADMINISTRARE 1) ADMINISTRATIA NATIONALA APELE ROMANE, CIF:24326056	A1
B3	Intabulare, drept de PROPRIETATEdomeniul public, dobandit prin Lege, cota actuala 1/1, cota initiala 1/1 1) STATUL ROMAN, CIF:999999999999	A1.1, A1.2, A1.3, A1.4, A1.5
B4	Intabulare, drept de ADMINISTRARE 1) ADMINISTRATIA NATIONALA APELE ROMANE, CIF:24326056	A1.1, A1.2, A1.3, A1.4, A1.5
B5	Intabulare, drept de PROPRIETATE, dobandit prin Lege, cota actuala 1/1, cota initiala 1/1 1) EXPLOATARE SISTEM ZONAL PRAHOVA SA, CIF:999999999999	A1.6

**C. Partea III. SARCINI .**

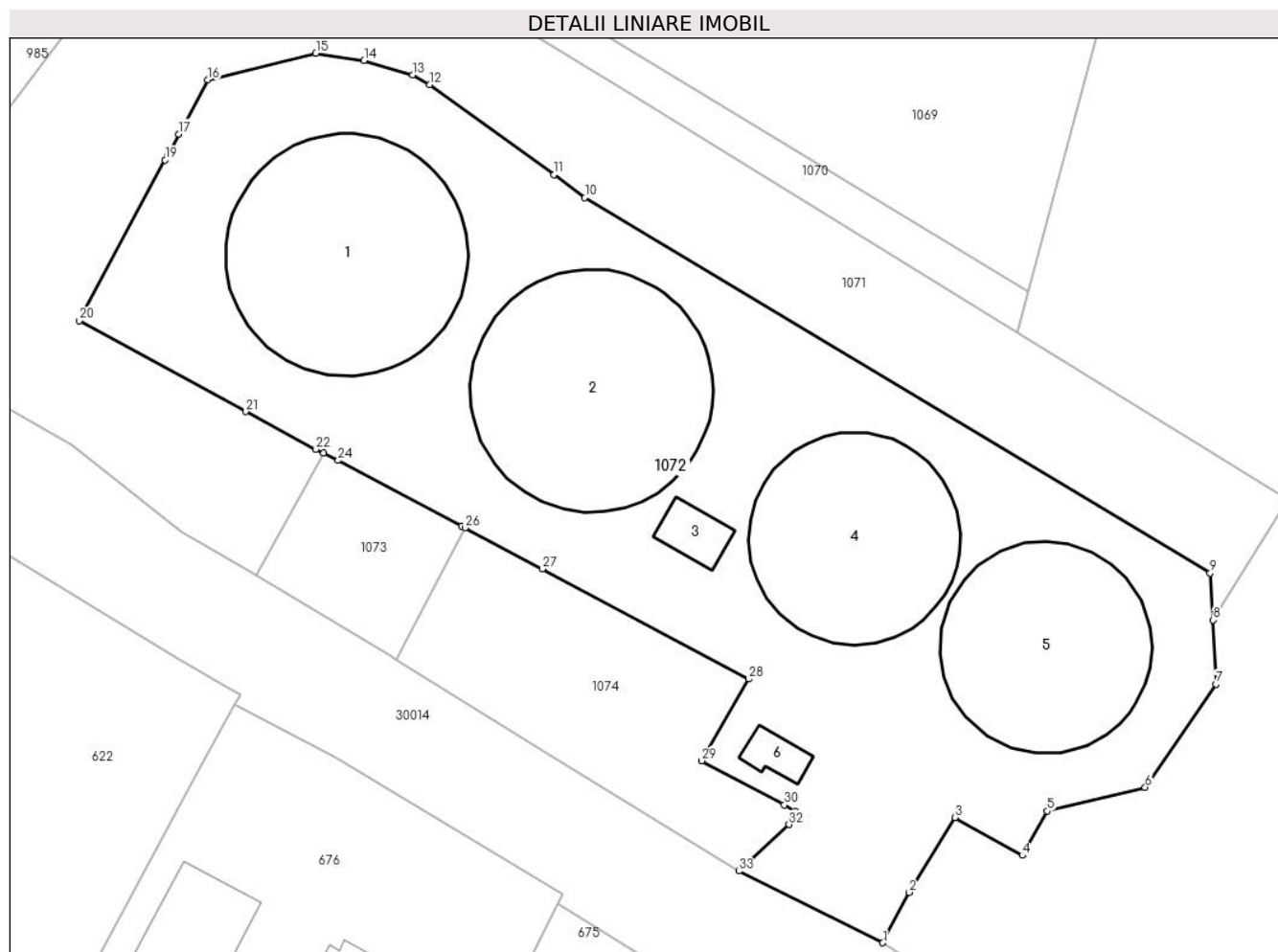
Inscrieri privind dezmembramintele dreptului de proprietate, drepturi reale de garanție și sarcini	Referințe
NU SUNT	

## Anexa Nr. 1 La Partea I

## Teren

Nr cadastral	Suprafața (mp)*	Observații / Referințe
31261	18.093	

\* Suprafața este determinată în planul de proiecție Stereo 70.



## Date referitoare la teren

Crt	Categorie folosință	Intravilan	Suprafața (mp)	Tarla	Parcelă	Nr. topo	Observații / Referințe
1	curți constructii	DA	18.093	29	730/1	-	

## Date referitoare la construcții

Crt	Număr	Destinație construcție	Supraf. (mp)	Situație juridică	Observații / Referințe
A1.1	31261-C1	construcții industriale și edilitare	1.982	Cu acte	Nr. niveluri:1; S. construită la sol:1982 mp; REZERVOR AVARIE 20000mc, Sc=1982, PIF 2003
A1.2	31261-C2	construcții industriale și edilitare	1.982	Cu acte	Nr. niveluri:1; S. construită la sol:1982 mp; REZERVOR AVARIE 20000mc, Sc=1982, PIF 1986
A1.3	31261-C3	construcții industriale și edilitare	137	Cu acte	Nr. niveluri:1; S. construită la sol:137 mp; STATIE CLORINARE, P+M, Sc=137mp, Sd=274mp, PIF 2003
A1.4	31261-C4	construcții industriale și edilitare	1.511	Cu acte	Nr. niveluri:1; S. construită la sol:1511 mp; REZERVOR 10000mC, Sc=1511, PIF 1976
A1.5	31261-C5	construcții industriale și edilitare	1.511	Cu acte	Nr. niveluri:1; S. construită la sol:1511 mp; REZERVOR 10000mC, Sc=1511, PIF 1976
A1.6	31261-C6	construcții industriale și edilitare	94	Cu acte	Nr. niveluri:1; S. construită la sol:94 mp; CASA EXPLOATARE MOVILA, P, Sc=94mp, Sd=94mp, PIF 1971/ ESZ PRAHOVA SA

## Lungime Segmente

1) Valorile lungimilor segmentelor sunt obținute din proiecție în plan.

Punct început	X / Y	Punct sfârșit	X / Y	Lungime segment (** (m))
1	572.787,01 387.818,28	2	572.792,45 387.828,73	11.781
3	572.802,02 387.844,2	4	572.815,93 387.836,37	15.962
5	572.821,12 387.845,55	6	572.841,38 387.850,49	20.854
7	572.856,1 387.871,82	8	572.855,46 387.885,12	13.315
9	572.854,85 387.894,84	10	572.725,274 387.972,572	151.103
11	572.718,886 387.977,327	12	572.693,14 387.995,98	31.793
13	572.689,57 387.998,01	14	572.679,54 388.000,98	10.46
15	572.669,55 388.002,48	16	572.647,18 387.996,94	23.046
17	572.641,14 387.985,73	18	572.638,821 387.981,336	4.968
19	572.638,3 387.980,35	20	572.620,49 387.947,12	37.702
21	572.655,04 387.928,29	22	572.669,54 387.920,47	16.474
23	572.671,136 387.919,677	24	572.674,17 387.918,17	3.388
25	572.699,762 387.904,588	26	572.700,483 387.904,205	0.816
27	572.716,47 387.895,72	28	572.759,26 387.872,91	48.49
29	572.749,52 387.855,99	30	572.766,61 387.846,84	19.385
31	572.768,95 387.845,45	32	572.767,58 387.842,75	3.028
33	572.757,23 387.833,12	1	572.787,01 387.818,28	33.273

Punct început	X / Y	Punct sfârșit	X / Y	Lungime segment (** (m))
2	572.792,45 387.828,73	3	572.802,02 387.844,2	18.191
4	572.815,93 387.836,37	5	572.821,12 387.845,55	10.546
6	572.841,38 387.850,49	7	572.856,1 387.871,82	25.916
8	572.855,46 387.885,12	9	572.854,85 387.894,84	9.739
10	572.725,274 387.972,572	11	572.718,886 387.977,327	7.963
12	572.693,14 387.995,98	13	572.689,57 387.998,01	4.107
14	572.679,54 388.000,98	15	572.669,55 388.002,48	10.102
16	572.647,18 387.996,94	17	572.641,14 387.985,73	12.734
18	572.638,821 387.981,336	19	572.638,3 387.980,35	1.115
20	572.620,49 387.947,12	21	572.655,04 387.928,29	39.348
22	572.669,54 387.920,47	23	572.671,136 387.919,677	1.782
24	572.674,17 387.918,17	25	572.699,762 387.904,588	28.973
26	572.700,483 387.904,205	27	572.716,47 387.895,72	18.099
28	572.759,26 387.872,91	29	572.749,52 387.855,99	19.523
30	572.766,61 387.846,84	31	572.768,95 387.845,45	2.722
32	572.767,58 387.842,75	33	572.757,23 387.833,12	14.137

\*\* Lungimile segmentelor sunt determinate în planul de proiecție Stereo 70 și sunt rotunjite la 1 milimetru.

\*\*\* Distanța dintre puncte este formată din segmente cumulate ce sunt mai mici decât valoarea 1 milimetru.



**DATE DESPRE IMOBILUL NR. 1073**

Oficiul de Cadastru și Publicitate Imobiliară PRAHOVA  
Biroul de Cadastru și Publicitate Imobiliară Ploiești

**A. Partea I. Descrierea imobilului**

TEREN Intravilan

Adresa: Loc. Paulesti, Jud. Prahova

Nr. Crt	Nr cadastral Nr. topografic	Suprafața* (mp)	Observații / Referințe
A1		1.000	Sector cadastral:40 Teren neimprejmuit;

**B. Partea II. Proprietari și acte**

Inscrieri privitoare la dreptul de proprietate și alte drepturi reale		Referințe
/		
Act Administrativ nr. 100037, din 08/07/2002 emis de CJSDPAT PRAHOVA;		
B1	Intabulare, drept de PROPRIETATE, dobandit prin Reconstituire, cota actuala 1/1, cota initiala 1/1 1) POPESCU FLORIN NECULAI 2) POPESCU ȘTEFAN	A1

**C. Partea III. SARCINI .**

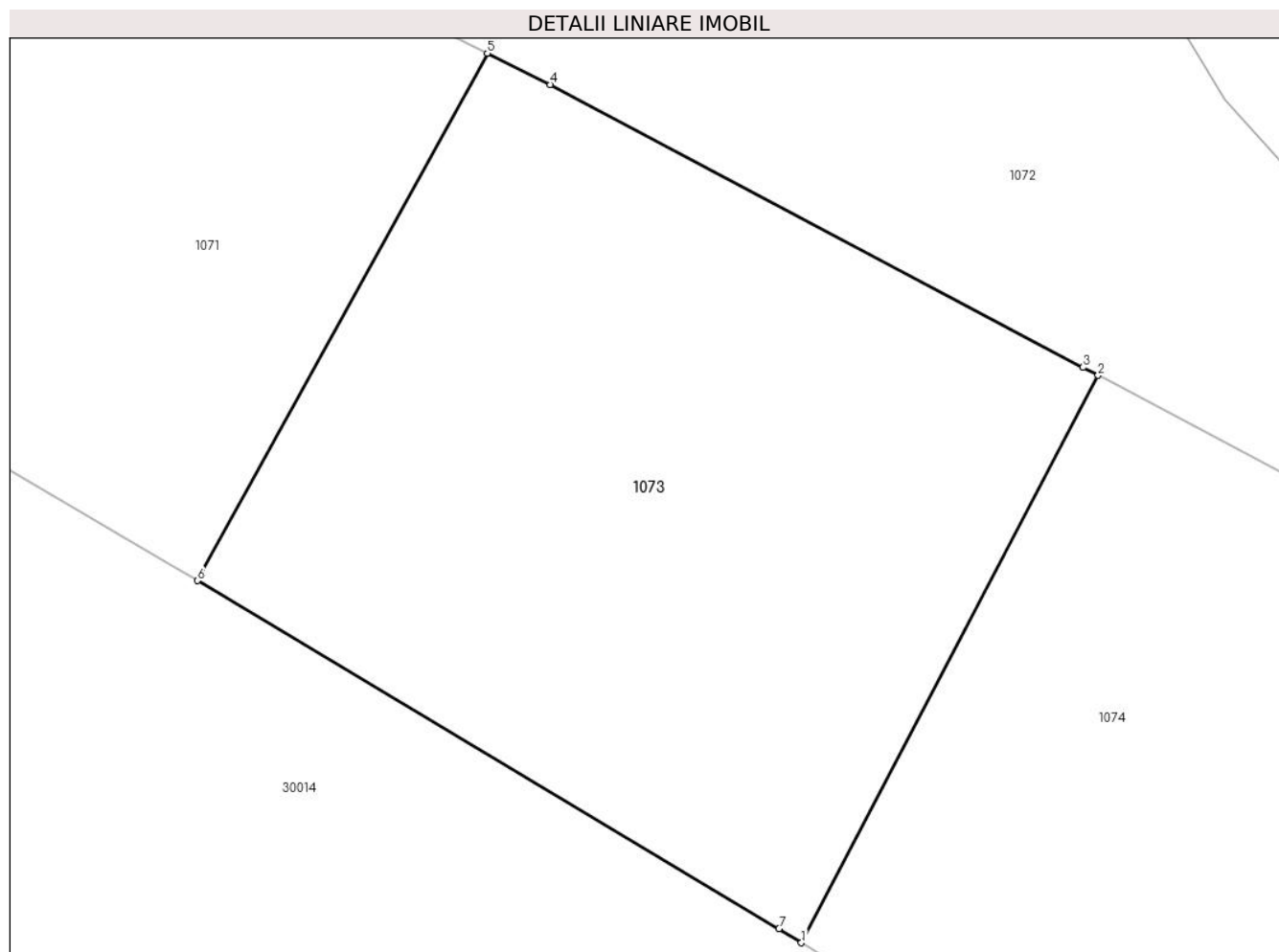
Inscrieri privind dezmembramintele dreptului de proprietate, drepturi reale de garanție și sarcini	Referințe
NU SUNT	

## Anexa Nr. 1 La Partea I

## Teren

Nr cadastral	Suprafața (mp)*	Observații / Referințe
	1.000	

\* Suprafața este determinată în planul de proiecție Stereo 70.



## Date referitoare la teren

Crt	Categorie folosință	Intravilan	Suprafața (mp)	Tarla	Parcelă	Nr. topo	Observații / Referințe
1	arabil	DA	1.000	29	730	-	

## Lungime Segmente

1) Valorile lungimilor segmentelor sunt obținute din proiecție în plan.

Punct început	X / Y	Punct sfârșit	X / Y	Lungime segment (** (m)
1	572.686,229 387.876,96	2	572.700,483 387.904,205	30.748
2	572.700,483 387.904,205	3	572.699,762 387.904,588	0.816
3	572.699,762 387.904,588	4	572.674,17 387.918,17	28.973
4	572.674,17 387.918,17	5	572.671,136 387.919,677	3.388
5	572.671,136 387.919,677	6	572.657,202 387.894,351	28.906



Punct început	X / Y	Punct sfârșit	X / Y	Lungime segment (** (m)
6	572.657,202 387.894,351	7	572.685,152 387.877,629	32.57
7	572.685,152 387.877,629	1	572.686,229 387.876,96	1.268

\*\* Lungimile segmentelor sunt determinate în planul de proiecție Stereo 70 și sunt rotunjite la 1 milimetru.

\*\*\* Distanța dintre puncte este formată din segmente cumulate ce sunt mai mici decât valoarea 1 milimetru.



**DATE DESPRE IMOBILUL NR. 1074**

Oficiul de Cadastru și Publicitate Imobiliară PRAHOVA  
Biroul de Cadastru și Publicitate Imobiliară Ploiești

**A. Partea I. Descrierea imobilului**

TEREN Intravilan

Adresa: Loc. Paulesti, Jud. Prahova

Nr. Crt	Nr cadastral Nr. topografic	Suprafața* (mp)	Observații / Referințe
A1		2.500	Sector cadastral:40 Teren neimprejmuit;

**B. Partea II. Proprietari și acte**

Inscrieri privitoare la dreptul de proprietate și alte drepturi reale		Referințe
/		
Act Administrativ nr. 26, din 30/09/2002 emis de CJSDPAT PRAHOVA;		
B1	Intabulare, drept de PROPRIETATE, dobandit prin Reconstituire, cota actuala 1/1, cota initiala 1/1 1) DINU ION	A1

**C. Partea III. SARCINI .**

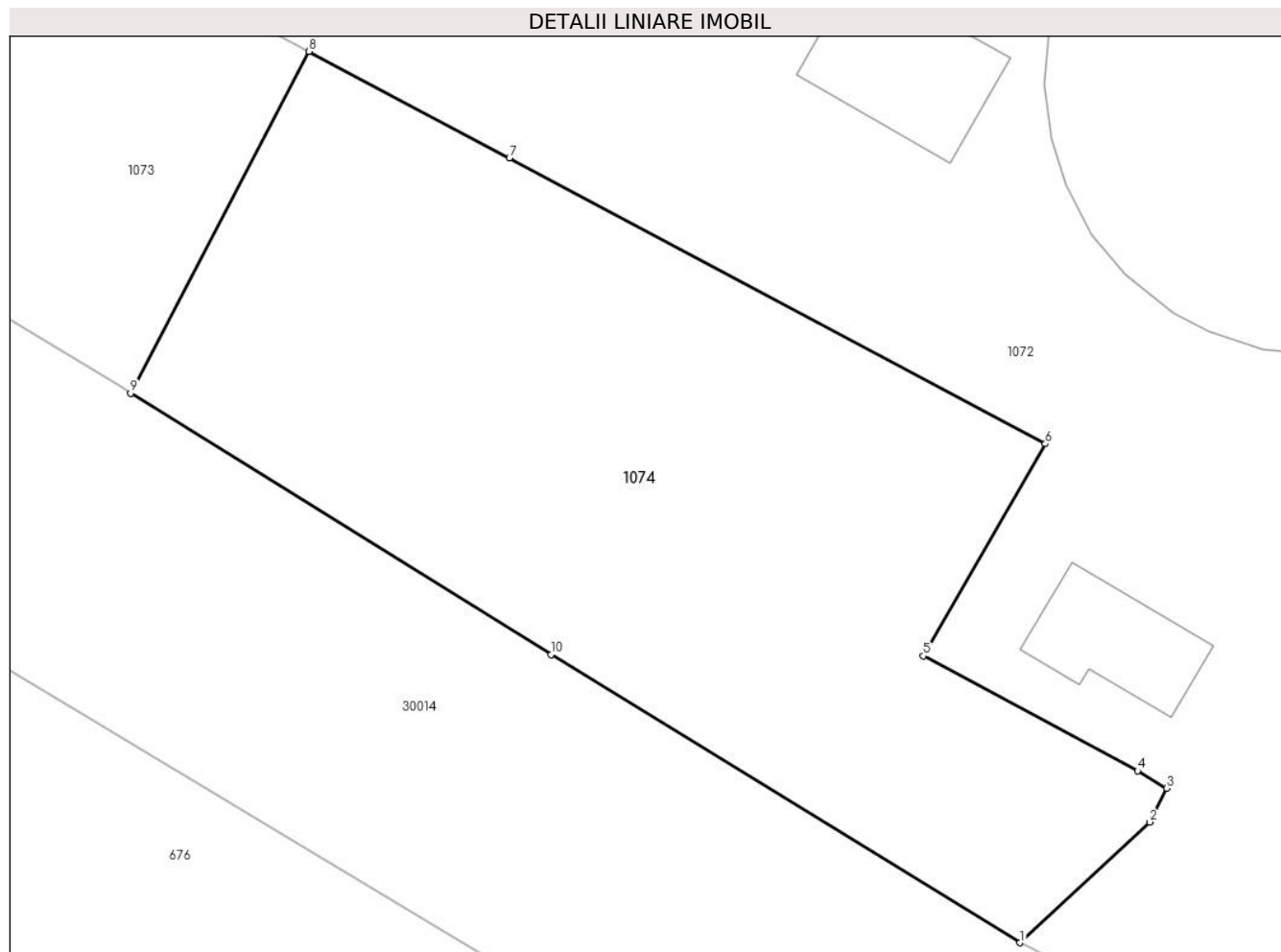
Inscrieri privind dezmembramintele dreptului de proprietate, drepturi reale de garanție și sarcini	Referințe
NU SUNT	

## Anexa Nr. 1 La Partea I

## Teren

Nr cadastral	Suprafața (mp)*	Observații / Referințe
	2.500	

\* Suprafața este determinată în planul de proiecție Stereo 70.



## Date referitoare la teren

Crt	Categorie folosință	Intravilan	Suprafața (mp)	Tarla	Parcelă	Nr. topo	Observații / Referințe
1	arabil	DA	2.500	29	730	-	

## Lungime Segmente

1) Valorile lungimilor segmentelor sunt obținute din proiecție în plan.

Punct început	X / Y	Punct sfârșit	X / Y	Lungime segment (** (m)
1	572.757,23 387.833,12	2	572.767,58 387.842,75	14.137
2	572.767,58 387.842,75	3	572.768,95 387.845,45	3.028
3	572.768,95 387.845,45	4	572.766,61 387.846,84	2.722
4	572.766,61 387.846,84	5	572.749,52 387.855,99	19.385
5	572.749,52 387.855,99	6	572.759,26 387.872,91	19.523

Punct început	X / Y	Punct sfârșit	X / Y	Lungime segment (** (m)
6	572.759,26 387.872,91	7	572.716,47 387.895,72	48.49
7	572.716,47 387.895,72	8	572.700,483 387.904,205	18.099
8	572.700,483 387.904,205	9	572.686,229 387.876,96	30.748
9	572.686,229 387.876,96	10	572.719,79 387.856,106	39.512
10	572.719,79 387.856,106	1	572.757,23 387.833,12	43.933

\*\* Lungimile segmentelor sunt determinate în planul de proiecție Stereo 70 și sunt rotunjite la 1 milimetru.

\*\*\* Distanța dintre puncte este formată din segmente cumulate ce sunt mai mici decât valoarea 1 milimetru.



**DATE DESPRE IMOBILUL NR. 1076**

Oficiul de Cadastru și Publicitate Imobiliară PRAHOVA  
Biroul de Cadastru și Publicitate Imobiliară Ploiești

**A. Partea I. Descrierea imobilului**

TEREN Necunoscut

Adresa: Loc. Paulesti, Jud. Prahova

Nr. Crt	Nr cadastral Nr. topografic	Suprafața* (mp)	Observații / Referințe
A1	25287	49.393	Sector cadastral:40 Teren neimprejmut;

**Construcții**

Crt	Nr cadastral Nr. topografic	Adresa	Observații / Referințe
A1.1	25287-C1	Loc. Paulesti, Jud. Prahova, PCT. MOVILA VULPII	Nr. niveluri:1; S. construita la sol:493 mp; CAS
A1.2	25287-C2	Loc. Paulesti, Jud. Prahova, PCT. MOVILA VULPII	Nr. niveluri:1; S. construita la sol:5 mp; CA
A1.3	25287-C3	Loc. Paulesti, Jud. Prahova, PCT. MOVILA VULPII	Nr. niveluri:1; S. construita la sol:34 mp; CA
A1.4	25287-C4	Loc. Paulesti, Jud. Prahova, PCT. MOVILA VULPII	Nr. niveluri:1; S. construita la sol:331 mp; CAS
A1.5	25287-C5	Loc. Paulesti, Jud. Prahova, PCT. MOVILA VULPII	Nr. niveluri:1; S. construita la sol:10 mp; CA
A1.6	25287-C6	Loc. Paulesti, Jud. Prahova, PCT. MOVILA VULPII	Nr. niveluri:1; S. construita la sol:77 mp; CA
A1.7	25287-C7	Loc. Paulesti, Jud. Prahova, PCT. MOVILA VULPII	Nr. niveluri:1; S. construita la sol:117 mp; CA
A1.8	25287-C8	Loc. Paulesti, Jud. Prahova, PCT. MOVILA VULPII	Nr. niveluri:1; S. construita la sol:14 mp; CA
A1.9	25287-C9	Loc. Paulesti, Jud. Prahova, PCT. MOVILA VULPII	Nr. niveluri:1; S. construita la sol:91 mp; CA
A1.10	25287-C10	Loc. Paulesti, Jud. Prahova, PCT. MOVILA VULPII	Nr. niveluri:1; S. construita la sol:7 mp; CA

**B. Partea II. Proprietari și acte**

Inscrieri privitoare la dreptul de proprietate și alte drepturi reale		Referințe
<b>47189 / 12/08/2011</b>		
Act Normativ nr. 295, din 23/03/2011 emis de GUVERNUL ROMANIEI;		
B1	Intabulare, drept de PROPRIETATE, dobândit prin Lege, cota actuala 1/1, cota initiala 1/1 1) STATUL ROMAN, CIF:999999999999, (domeniu public)	A1, A1.1, A1.2, A1.3, A1.4, A1.5, A1.6, A1.7, A1.8, A1.9, A1.10
B2	Intabulare, drept de ADMINISTRARE 1) PENITENCIARUL PLOIESTI, CIF:6884453	A1, A1.1, A1.2, A1.3, A1.4, A1.5, A1.6, A1.7, A1.8, A1.9, A1.10

**C. Partea III. SARCINI .**

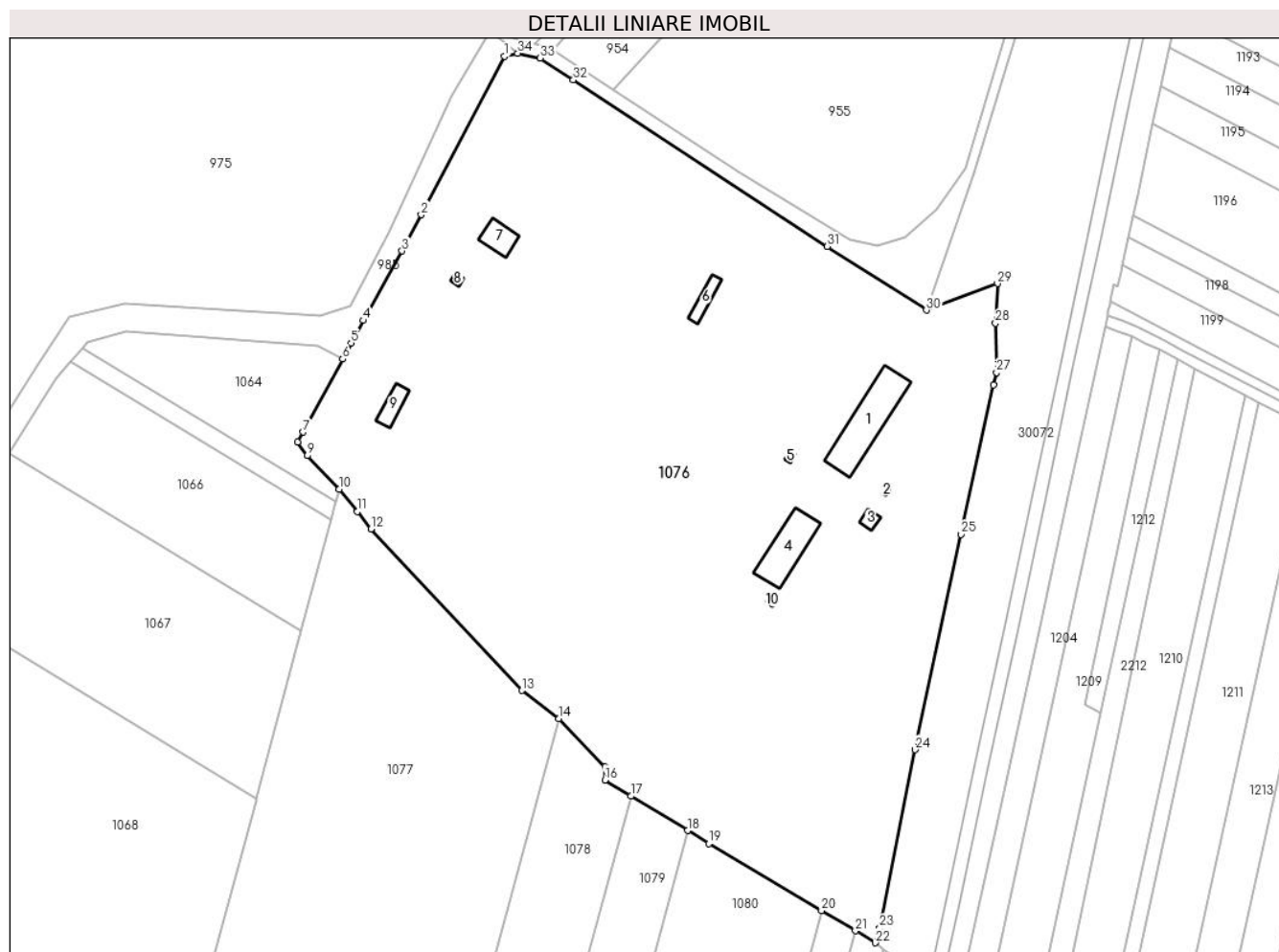
Inscrieri privind dezmembramintele dreptului de proprietate, drepturi reale de garanție și sarcini	Referințe
NU SUNT	

## Anexa Nr. 1 La Partea I

## Teren

Nr cadastral	Suprafața (mp)*	Observații / Referințe
25287	49.393	

\* Suprafața este determinată în planul de proiecție Stereo 70.



## Date referitoare la teren

Crt	Categorie folosință	Intravilan	Suprafața (mp)	Tarla	Parcelă	Nr. topo	Observații / Referințe
1	curți construcții	DA	49.193	29	735	-	
2	curți construcții	NU	200	29	735	-	

## Date referitoare la construcții

Crt	Număr	Destinație construcție	Supraf. (mp)	Situație juridică	Observații / Referințe
A1.1	25287-C1	construcții administrative și social culturale	Din acte: 395 Masurata: 493	Cu acte	Nr. niveluri:1; S. construita la sol:493 mp; CAS
A1.2	25287-C2	construcții anexa	5	Cu acte	Nr. niveluri:1; S. construita la sol:5 mp; CA
A1.3	25287-C3	construcții anexa	34	Cu acte	Nr. niveluri:1; S. construita la sol:34 mp; CA
A1.4	25287-C4	construcții administrative și social culturale	Din acte: 261 Masurata: 331	Cu acte	Nr. niveluri:1; S. construita la sol:331 mp; CAS
A1.5	25287-C5	construcții anexa	Din acte: 6 Masurata: 10	Cu acte	Nr. niveluri:1; S. construita la sol:10 mp; CA
A1.6	25287-C6	construcții anexa	Din acte: 61 Masurata: 77	Cu acte	Nr. niveluri:1; S. construita la sol:77 mp; CA
A1.7	25287-C7	construcții anexa	Din acte: 103 Masurata: 117	Cu acte	Nr. niveluri:1; S. construita la sol:117 mp; CA



Crt	Număr	Destinație construcție	Supraf. (mp)	Situație juridică	Observații / Referințe
A1.8	25287-C8	construcții anexa	14	Cu acte	Nr. niveluri:1; S. construita la sol:14 mp; CA
A1.9	25287-C9	construcții anexa	Din acte: 71 Masurata: 91	Cu acte	Nr. niveluri:1; S. construita la sol:91 mp; CA
A1.10	25287-C10	construcții anexa	7	Cu acte	Nr. niveluri:1; S. construita la sol:7 mp; CA

**Lungime Segmente**

1) Valorile lungimilor segmentelor sunt obținute din proiecție în plan.

Punct început	X / Y	Punct sfârșit	X / Y	Lungime segment (** (m)	Punct început	X / Y	Punct sfârșit	X / Y	Lungime segment (** (m)
1	572.963,393 388.429,979	2	572.932,269 388.370,837	66.832	2	572.932,269 388.370,837	3	572.925,11 388.357,271	15.339
3	572.925,11 388.357,271	4	572.910,617 388.331,342	29.705	4	572.910,617 388.331,342	5	572.906,077 388.322,877	9.606
5	572.906,077 388.322,877	6	572.902,878 388.316,961	6.726	6	572.902,878 388.316,961	7	572.888,146 388.289,716	30.973
7	572.888,146 388.289,716	8	572.886,14 388.286,005	4.218	8	572.886,14 388.286,005	9	572.889,738 388.280,885	6.258
9	572.889,738 388.280,885	10	572.901,656 388.268,467	17.212	10	572.901,656 388.268,467	11	572.908,391 388.259,983	10.832
11	572.908,391 388.259,983	12	572.913,503 388.253,543	8.222	12	572.913,503 388.253,543	13	572.969,899 388.193,239	82.566
13	572.969,899 388.193,239	14	572.983,697 388.182,7	17.362	14	572.983,697 388.182,7	15	573.000,871 388.164,742	24.848
15	573.000,871 388.164,742	16	573.000,859 388.159,805	4.937	16	573.000,859 388.159,805	17	573.010,639 388.153,827	11.462
17	573.010,639 388.153,827	18	573.031,719 388.140,943	24.706	18	573.031,719 388.140,943	19	573.039,709 388.136,059	9.364
19	573.039,709 388.136,059	20	573.081,76 388.111,046	48.928	20	573.081,76 388.111,046	21	573.094,413 388.103,52	14.722
21	573.094,413 388.103,52	22	573.101,878 388.099,079	8.686	22	573.101,878 388.099,079	23	573.103,516 388.104,631	5.789
23	573.103,516 388.104,631	24	573.116,734 388.171,121	67.791	24	573.116,734 388.171,121	25	573.133,912 388.251,482	82.176
25	573.133,912 388.251,482	26	573.146,028 388.307,312	57.13	26	573.146,028 388.307,312	27	573.147,136 388.311,941	4.76
27	573.147,136 388.311,941	28	573.146,803 388.330,298	18.36	28	573.146,803 388.330,298	29	573.147,531 388.345,087	14.807
29	573.147,531 388.345,087	30	573.120,946 388.335,224	28.356	30	573.120,946 388.335,224	31	573.083,952 388.358,983	43.966
31	573.083,952 388.358,983	32	572.989,094 388.421,144	113.411	32	572.989,094 388.421,144	33	572.976,715 388.429,335	14.844
33	572.976,715 388.429,335	34	572.968,294 388.431,097	8.603	34	572.968,294 388.431,097	1	572.963,393 388.429,979	5.027

\*\* Lungimile segmentelor sunt determinate în planul de proiecție Stereo 70 și sunt rotunjite la 1 milimetru.

\*\*\* Distanța dintre puncte este formată din segmente cumulate ce sunt mai mici decât valoarea 1 milimetru.



**DATE DESPRE IMOBILUL NR. 1077**

Oficiul de Cadastru și Publicitate Imobiliară PRAHOVA  
Biroul de Cadastru și Publicitate Imobiliară Ploiești

**A. Partea I. Descrierea imobilului**

TEREN Necunoscut

Adresa: Loc. Paulesti, Jud. Prahova

Nr. Crt	Nr cadastral Nr. topografic	Suprafața* (mp)	Observații / Referințe
A1	32134	Din acte: 40.100 Masurata: 39.870	Sector cadastral:40 Teren neimprejmuț;

**B. Partea II. Proprietari și acte**

Inscrieri privitoare la dreptul de proprietate și alte drepturi reale		Referințe
<b>48842 / 03/04/2023</b>		
Act Administrativ nr. 104744, din 26/09/2002 emis de COMISIA JUDETEANA PRAHOVA (act administrativ nr 3670 din 01.03.2023, emis de PRIMARIA COMUNEI PAULESTI;act notarial nr 143 din 08.10.2019, emis de N.P. BOTEZATU IOANA ELEONORA;act notarial nr 329 din 27.02.2023, emis de N.P. BOTEZATU ION;act administrativ nr 8303 din 10.05.2023, emis de PRIMARIA COMUNEI PAULESTI);		
B1	Intabulare, drept de PROPRIETATE, dobandit prin Succesiune, cota actuala 1/2, cota initiala 1/2 1) <b>COSTACHE FLORIN-IULIAN</b>	A1
B2	Intabulare, drept de PROPRIETATE, dobandit prin Succesiune, cota actuala 1/2, cota initiala 1/2 1) <b>MILU CAMELIA-ILEANA</b>	A1
Act Normativ nr. 17, din 17/03/2014 emis de PARLAMENTUL ROMANIEI;		
B3	Imobil (teren situat in extravilan) aflat sub incidenta art.3 alin (1) din Legea nr. 17/2014	A1

**C. Partea III. SARCINI .**

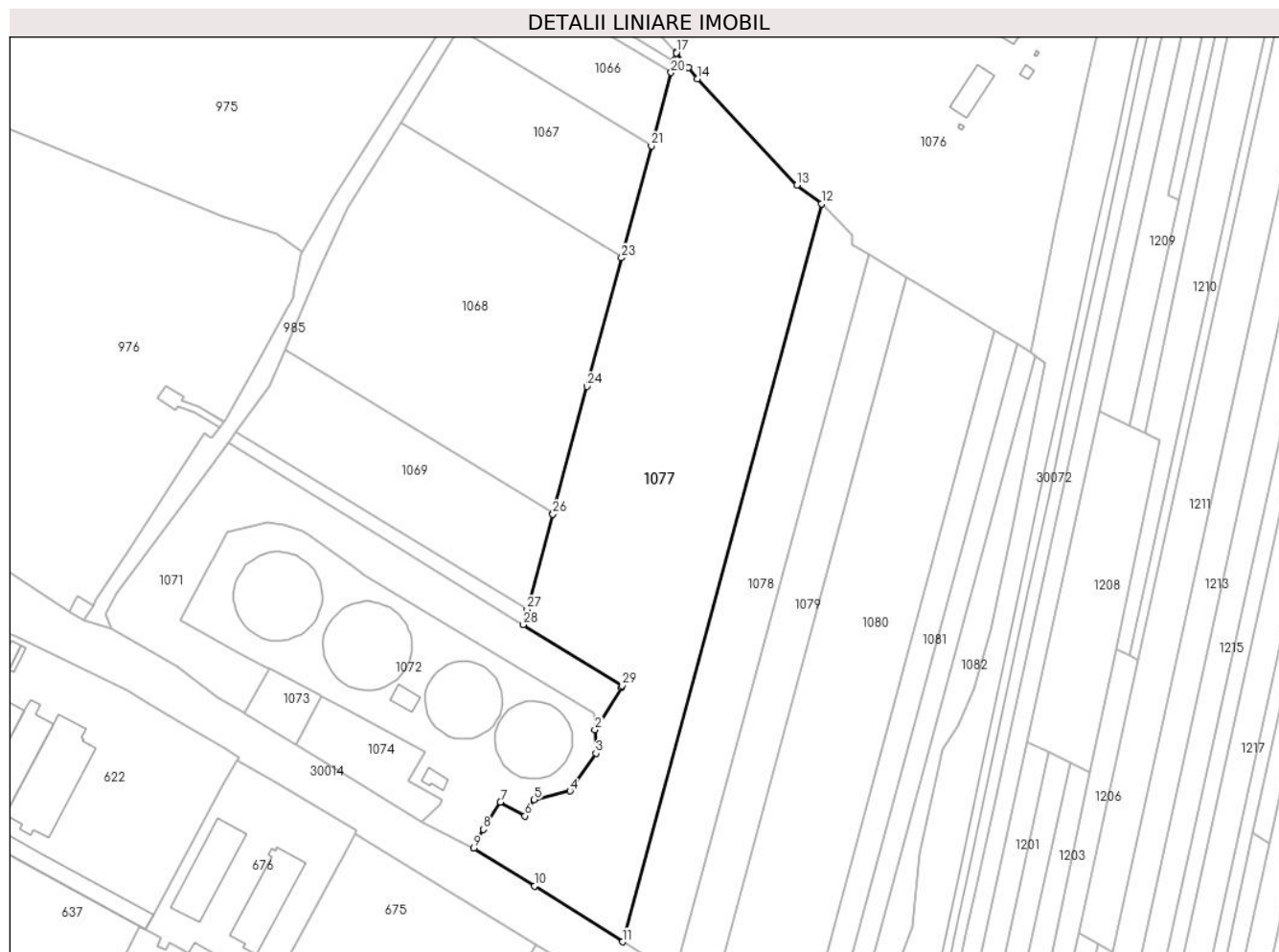
Inscrieri privind dezmembramintele dreptului de proprietate, drepturi reale de garanție și sarcini	Referințe
NU SUNT	

## Anexa Nr. 1 La Partea I

## Teren

Nr cadastral	Suprafața (mp)*	Observații / Referințe
32134	Din acte: 40.100 Masurata: 39.870	

\* Suprafața este determinată în planul de proiecție Stereo 70.



## Date referitoare la teren

Crt	Categorie folosință	Intravilan	Suprafața (mp)	Tarla	Parcelă	Nr. topo	Observații / Referințe
1	arabil	NU	37.224	29	730/10	-	
2	arabil	DA	2.646	29	730/10	-	

## Lungime Segmente

1) Valorile lungimilor segmentelor sunt obținute din proiecție în plan.

Punct început	X / Y	Punct sfârșit	X / Y	Lungime segment (** (m))	Punct început	X / Y	Punct sfârșit	X / Y	Lungime segment (** (m))
1	572.870,371 387.909,072	2	572.855,46 387.885,12	28.214	2	572.855,46 387.885,12	3	572.856,1 387.871,82	13.315
3	572.856,1 387.871,82	4	572.841,38 387.850,49	25.916	4	572.841,38 387.850,49	5	572.821,12 387.845,55	20.854
5	572.821,12 387.845,55	6	572.815,93 387.836,37	10.546	6	572.815,93 387.836,37	7	572.802,02 387.844,2	15.962
7	572.802,02 387.844,2	8	572.792,45 387.828,73	18.191	8	572.792,45 387.828,73	9	572.787,01 387.818,28	11.781

Punct început	X / Y	Punct sfârșit	X / Y	Lungime segment (** (m)
9	572.787,01 387.818,28	10	572.821,253 387.796,663	40.495
11	572.871,129 387.765,178	12	572.983,697 388.182,7	432.431
13	572.969,899 388.193,239	14	572.913,503 388.253,543	82.566
15	572.908,391 388.259,983	16	572.901,656 388.268,467	10.832
17	572.901,55 388.268,12	18	572.900,35 388.263,64	4.638
19	572.900,007 388.262,361	20	572.898,579 388.257,03	5.519
21	572.887,449 388.215,495	22	572.870,703 388.153,001	64.699
23	572.870,48 388.152,17	24	572.850,885 388.079,491	75.274
25	572.831,837 388.007,934	26	572.831,62 388.007,12	0.842
27	572.817,135 387.953,225	28	572.814,8 387.944,537	8.996
29	572.870,98 387.910,05	1	572.870,371 387.909,072	1.152

Punct început	X / Y	Punct sfârșit	X / Y	Lungime segment (** (m)
10	572.821,253 387.796,663	11	572.871,129 387.765,178	58.982
12	572.983,697 388.182,7	13	572.969,899 388.193,239	17.362
14	572.913,503 388.253,543	15	572.908,391 388.259,983	8.222
16	572.901,656 388.268,467	17	572.901,55 388.268,12	0.363
18	572.900,35 388.263,64	19	572.900,007 388.262,361	1.324
20	572.898,579 388.257,03	21	572.887,449 388.215,495	43.0
22	572.870,703 388.153,001	23	572.870,48 388.152,17	0.86
24	572.850,885 388.079,491	25	572.831,837 388.007,934	74.049
26	572.831,62 388.007,12	27	572.817,135 387.953,225	55.808
28	572.814,8 387.944,537	29	572.870,98 387.910,05	65.921

\*\* Lungimile segmentelor sunt determinate în planul de proiecție Stereo 70 și sunt rotunjite la 1 milimetru.

\*\*\* Distanța dintre puncte este formată din segmente cumulate ce sunt mai mici decât valoarea 1 milimetru.



**DATE DESPRE IMOBILUL NR. 1078**

Oficiul de Cadastru și Publicitate Imobiliară PRAHOVA  
Biroul de Cadastru și Publicitate Imobiliară Ploiești

**A. Partea I. Descrierea imobilului**

TEREN Extravilan

Nr. CF vechi:10139

Adresa: Jud. Prahova, DN1

Nr. Crt	Nr cadastral Nr. topografic	Suprafața* (mp)	Observații / Referințe
A1	23631	Din acte: 14.300 Masurata: 14.301	Sector cadastral:40 Teren neimpregmuit;

**B. Partea II. Proprietari și acte**

Inscrieri privitoare la dreptul de proprietate și alte drepturi reale		Referințe
<b>7121 / 16/02/2009</b>		
Act Administrativ nr. 203805, din 04/11/2008 emis de COM JUD PRAHOVA;		
B2	Intabulare, drept de PROPRIETATE, dobandit prin Reconstituire, cota actuala 1/2, cota initiala 1/2 1) PAVEL GHEORGHE	A1
<b>50605 / 02/10/2009</b>		
Act Notarial nr. 1308, din 01/10/2009 emis de NP TOMESCU ALICE CRISTINA;		
B3	Intabulare, drept de PROPRIETATE, dobandit prin Conventie, cota actuala 1/2, cota initiala 1/2 1) BUCUR ELENA-LELIA 2) BUCUR COSTIN, (soti)	A1
<b>67492 / 28/08/2014</b>		
Act Normativ nr. 17, din 07/03/2014 emis de Parlamentul Romaniei;		
B4	se noteaza faptul ca imobilul se afla sub incidenta Legii nr.17/2014	A1

**C. Partea III. SARCINI .**

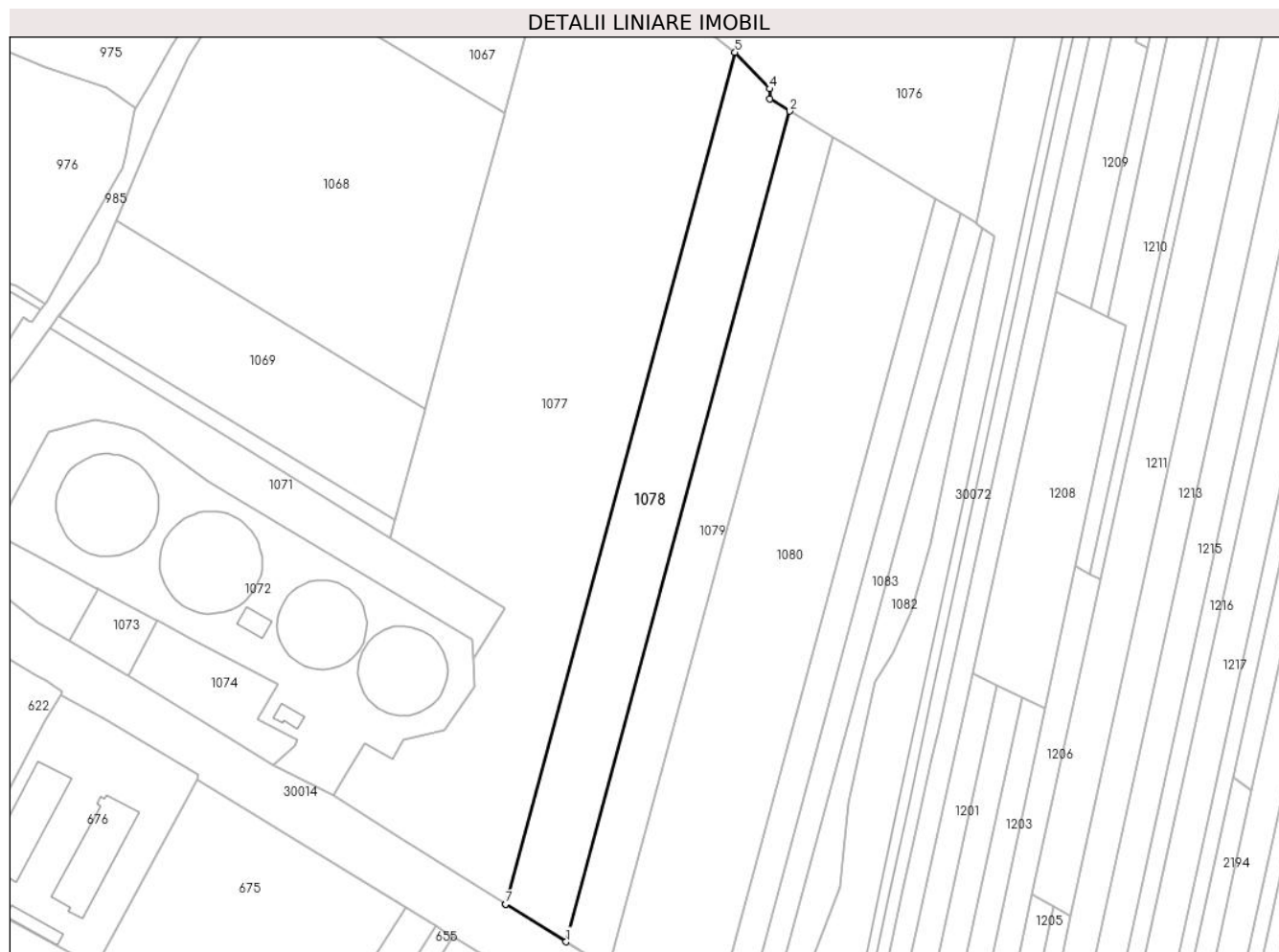
Inscrieri privind dezmembramintele dreptului de proprietate, drepturi reale de garanție și sarcini	Referințe
NU SUNT	

## Anexa Nr. 1 La Partea I

## Teren

Nr cadastral	Suprafața (mp)*	Observații / Referințe
23631	Din acte: 14.300 Masurata: 14.301	

\* Suprafața este determinată în planul de proiecție Stereo 70.



## Date referitoare la teren

Crt	Categorie folosință	Intra vilan	Suprafața (mp)	Tarla	Parcelă	Nr. topo	Observații / Referințe
1	arabil	NU	14.301	29	730/9	-	

## Lungime Segmente

1) Valorile lungimilor segmentelor sunt obținute din proiecție în plan.

Punct început	X / Y	Punct sfârșit	X / Y	Lungime segment (** (m)
1	572.900,864 387.746,665	2	573.010,639 388.153,827	421.701
2	573.010,639 388.153,827	3	573.000,859 388.159,805	11.462
3	573.000,859 388.159,805	4	573.000,871 388.164,742	4.937
4	573.000,871 388.164,742	5	572.983,697 388.182,7	24.848



Punct început	X / Y	Punct sfârșit	X / Y	Lungime segment (** (m)
5	572.983,697 388.182,7	6	572.871,129 387.765,178	432.431
6	572.871,129 387.765,178	7	572.871,269 387.765,089	0.166
7	572.871,269 387.765,089	1	572.900,864 387.746,665	34.861

\*\* Lungimile segmentelor sunt determinate în planul de proiecție Stereo 70 și sunt rotunjite la 1 milimetru.

\*\*\* Distanța dintre puncte este formată din segmente cumulate ce sunt mai mici decât valoarea 1 milimetru.



**DATE DESPRE IMOBILUL NR. 1079**

Oficiul de Cadastru și Publicitate Imobiliară PRAHOVA  
Biroul de Cadastru și Publicitate Imobiliară Ploiești

**A. Partea I. Descrierea imobilului**

TEREN Extravilan

Adresa: Jud. Prahova

Nr. Crt	Nr cadastral Nr. topografic	Suprafața* (mp)	Observații / Referințe
A1		10.000	Sector cadastral:40 Teren neimprejmuit;

**B. Partea II. Proprietari și acte**

Inscrieri privitoare la dreptul de proprietate și alte drepturi reale	Referințe
/	
Act Administrativ nr. 17, din 30/09/2002 emis de CJSDPAT PRAHOVA;	
B1	A1
Intabulare, drept de PROPRIETATE, dobandit prin Reconstituire, cota actuala 1/1, cota initiala 1/1	
1) POPESCU CONSTANTIN	

**C. Partea III. SARCINI .**

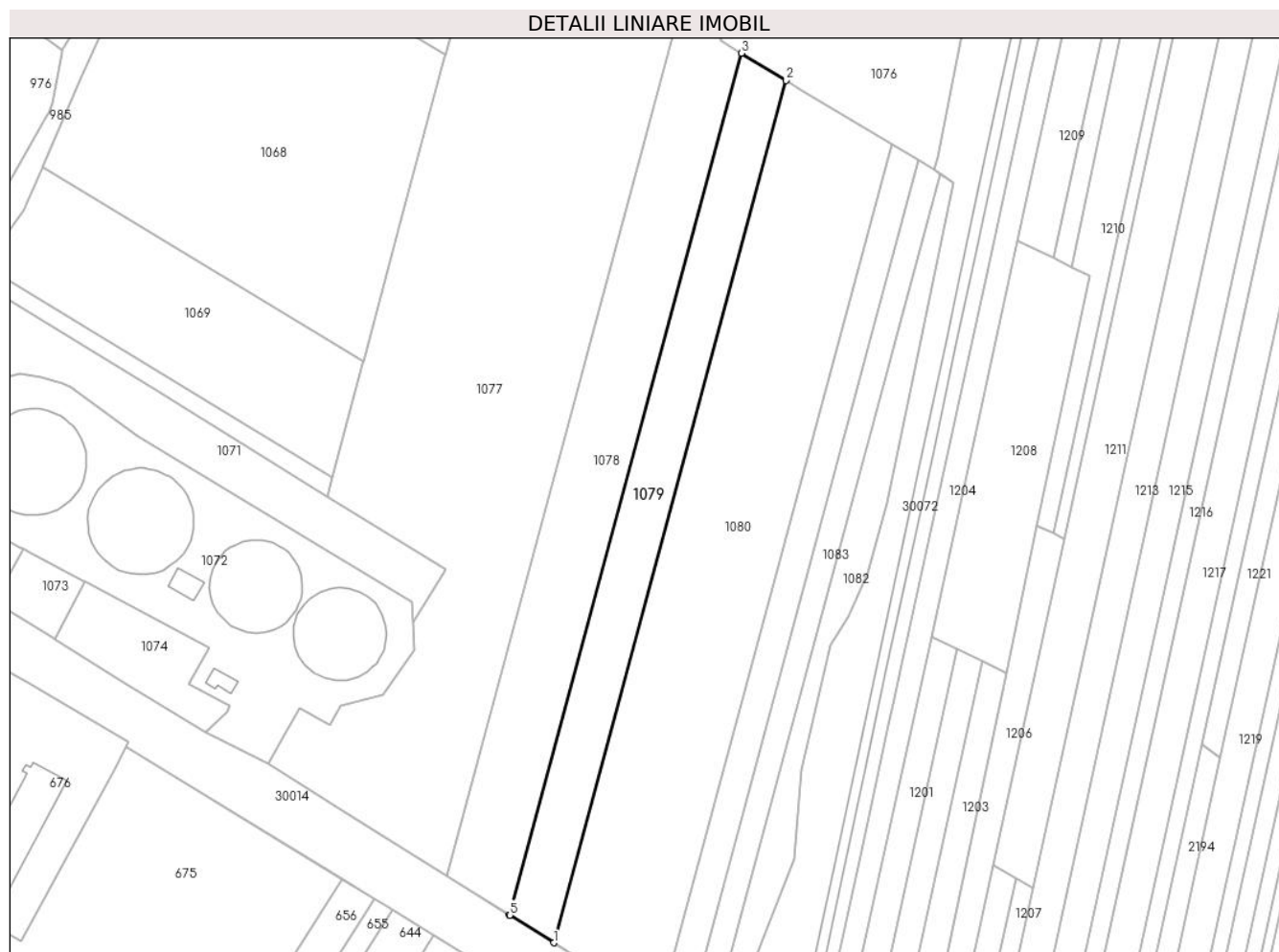
Inscrieri privind dezmembramintele dreptului de proprietate, drepturi reale de garanție și sarcini	Referințe
NU SUNT	

## Anexa Nr. 1 La Partea I

## Teren

Nr cadastral	Suprafața (mp)*	Observații / Referințe
	10.000	

\* Suprafața este determinată în planul de proiecție Stereo 70.



## Date referitoare la teren

Crt	Categorie folosință	Intravilan	Suprafața (mp)	Tarla	Parcelă	Nr. topo	Observații / Referințe
1	arabil	NU	10.000	29	730/8	-	

## Lungime Segmente

1) Valorile lungimilor segmentelor sunt obținute din proiecție în plan.

Punct început	X / Y	Punct sfârșit	X / Y	Lungime segment (** (m)
1	572.921,883 387.733,554	2	573.031,719 388.140,943	421.936
2	573.031,719 388.140,943	3	573.010,639 388.153,827	24.706
3	573.010,639 388.153,827	4	572.900,864 387.746,665	421.701
4	572.900,864 387.746,665	5	572.901,019 387.746,569	0.182
5	572.901,019 387.746,569	1	572.921,883 387.733,554	24.591

**\*\* Lungimile segmentelor sunt determinate în planul de proiecție Stereo 70 și sunt rotunjite la 1 milimetru.**

**\*\*\* Distanța dintre puncte este formată din segmente cumulate ce sunt mai mici decât valoarea 1 milimetru.**



**DATE DESPRE IMOBILUL NR. 1080**

Oficiul de Cadastru și Publicitate Imobiliară PRAHOVA  
Biroul de Cadastru și Publicitate Imobiliară Ploiești

**A. Partea I. Descrierea imobilului**

TEREN Extravilan

Adresa: Jud. Prahova

Nr. Crt	Nr cadastral Nr. topografic	Suprafața* (mp)	Observații / Referințe
A1		23.700	Sector cadastral:40 Teren neimprejmit;

**B. Partea II. Proprietari și acte**

Inscrieri privitoare la dreptul de proprietate și alte drepturi reale		Referințe
/		
Act Administrativ nr. 100075, din 11/07/2002 emis de CJSDPAT PRAHOVA;		
B1	Intabulare, drept de PROPRIETATE, dobandit prin Reconstituire, cota actuala 1/1, cota initiala 1/1 1) MANEA GHITA DRAGA	A1

**C. Partea III. SARCINI .**

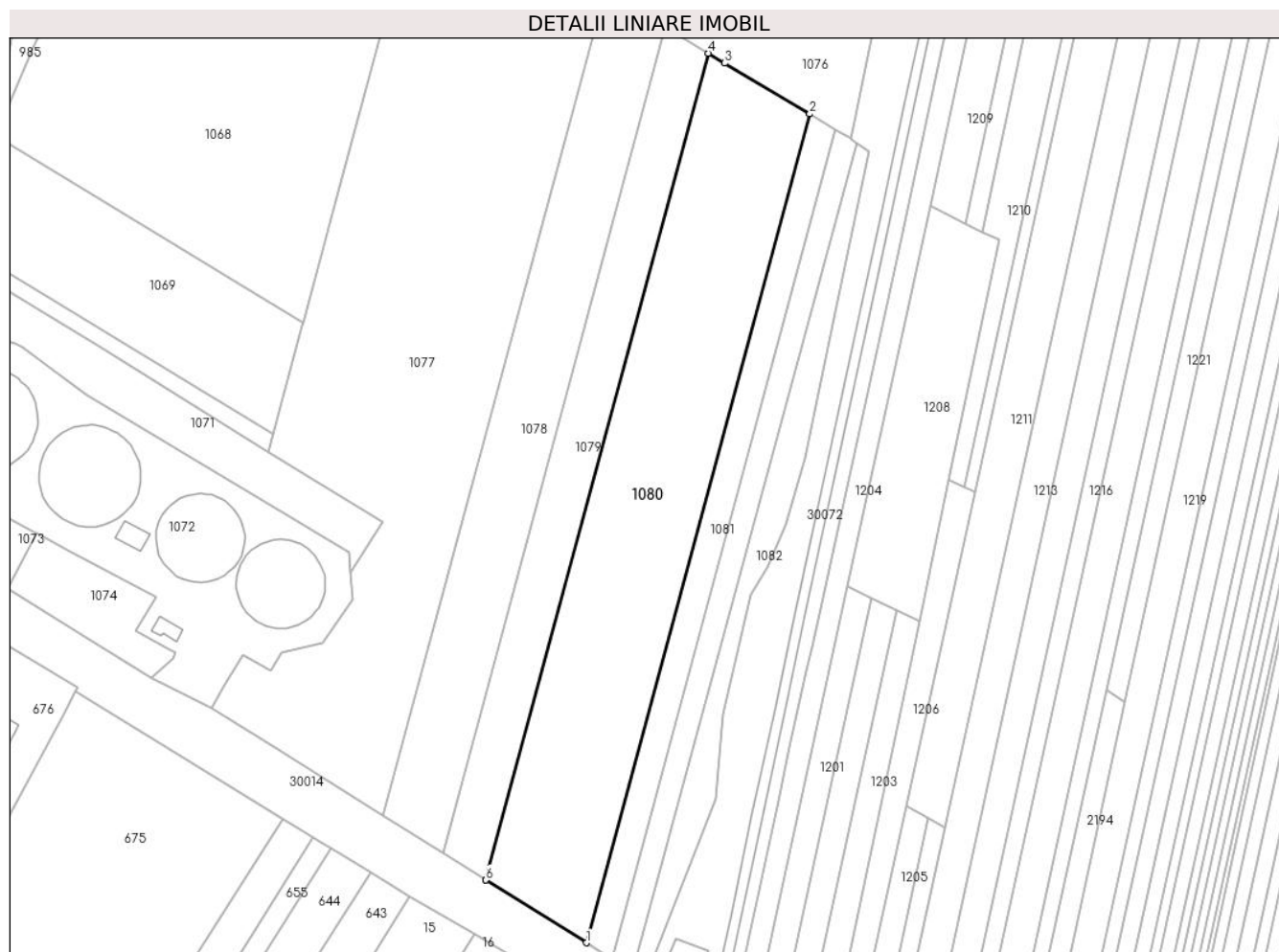
Inscrieri privind dezmembramintele dreptului de proprietate, drepturi reale de garanție și sarcini	Referințe
NU SUNT	

## Anexa Nr. 1 La Partea I

## Teren

Nr cadastral	Suprafața (mp)*	Observații / Referințe
	23.700	

\* Suprafața este determinată în planul de proiecție Stereo 70.



## Date referitoare la teren

Crt	Categorie folosință	Intravilan	Suprafața (mp)	Tarla	Parcelă	Nr. topo	Observații / Referințe
1	arabil	NU	23.700	29	730/7	-	

## Lungime Segmente

1) Valorile lungimilor segmentelor sunt obținute din proiecție în plan.

Punct început	X / Y	Punct sfârșit	X / Y	Lungime segment (** (m)
1	572.971,619 387.702,526	2	573.081,76 388.111,046	423.107
2	573.081,76 388.111,046	3	573.039,709 388.136,059	48.928
3	573.039,709 388.136,059	4	573.031,719 388.140,943	9.364
4	573.031,719 388.140,943	5	572.921,883 387.733,554	421.936
5	572.921,883 387.733,554	6	572.922,046 387.733,452	0.192



Punct început	X / Y	Punct sfârșit	X / Y	Lungime segment (** (m)
6	572.922,046 387.733,452	1	572.971,619 387.702,526	58.429

\*\* Lungimile segmentelor sunt determinate în planul de proiecție Stereo 70 și sunt rotunjite la 1 milimetru.

\*\*\* Distanța dintre puncte este formată din segmente cumulate ce sunt mai mici decât valoarea 1 milimetru.



**DATE DESPRE IMOBILUL NR. 1081**

Oficiul de Cadastru și Publicitate Imobiliară PRAHOVA  
Biroul de Cadastru și Publicitate Imobiliară Ploiești

**A. Partea I. Descrierea imobilului**

TEREN Extravilan

Adresa: Jud. Prahova, T29, A730/9

Nr. Crt	Nr cadastral Nr. topografic	Suprafața* (mp)	Observații / Referințe
A1	30145	6.000	Sector cadastral:40 Teren imprejmuit;

**B. Partea II. Proprietari și acte**

Inscrieri privitoare la dreptul de proprietate și alte drepturi reale		Referințe
<b>152213 / 23/12/2019</b>		
Act Notarial nr. 160, din 21/06/2013 emis de NP LUPU MARIA LUIZA (act administrativ nr 100076 din 11.07.2002, emis de COMISIA JUDETEANA PRAHOVA);		
B1	Intabulare, drept de PROPRIETATE, dobandit prin Succesiune, cota actuala 1/1, cota initiala 1/1 1) <b>STOICA NICULAE</b>	A1
B2	Imobil aflat sub incidenta art.3 alin.(1) din Legea 17/2014	A1

**C. Partea III. SARCINI**

Inscrieri privind dezmembramintele dreptului de proprietate, drepturi reale de garanție și sarcini		Referințe
<b>112498 / 29/10/2020</b>		
Act Administrativ nr. 4920, din 19/10/2020 emis de DIRECTIA GENERALA (SERVICIUL EXECUTARI SILITE CAZURI SPECIALE REGIONAL PLOIESTI);		
C1	Intabulare, drept de IPOTECA LEGALA, Valoare:12811176 LEI (reprezentand sechstru) 1) <b>DIRECTIA GENERALA EXECUTARI SILITE CAZURI SPECIALE-SERVICIUL EXECUTARI SILITE CAZURI SPECIALE REGIONAL PLOIESTI, CIF:9999999999999</b>	A1

## Anexa Nr. 1 La Partea I

## Teren

Nr cadastral	Suprafața (mp)*	Observații / Referințe
30145	6.000	

\* Suprafața este determinată în planul de proiecție Stereo 70.



## Date referitoare la teren

Crt	Categorie folosință	Intravilan	Suprafața (mp)	Tarla	Parcelă	Nr. topo	Observații / Referințe
1	arabil	NU	6.000	29	730/6	-	

## Lungime Segmente

1) Valorile lungimilor segmentelor sunt obținute din proiecție în plan.

Punct început	X / Y	Punct sfârșit	X / Y	Lungime segment (** (m)
1	572.984,189 387.694,693	2	573.094,413 388.103,52	423.425
2	573.094,413 388.103,52	3	573.081,76 388.111,046	14.722
3	573.081,76 388.111,046	4	572.971,619 387.702,526	423.107
4	572.971,619 387.702,526	5	572.971,791 387.702,419	0.203
5	572.971,791 387.702,419	1	572.984,189 387.694,693	14.608

**\*\* Lungimile segmentelor sunt determinate în planul de proiecție Stereo 70 și sunt rotunjite la 1 milimetru.**

**\*\*\* Distanța dintre puncte este formată din segmente cumulate ce sunt mai mici decât valoarea 1 milimetru.**



**DATE DESPRE IMOBILUL NR. 1082**

Oficiul de Cadastru și Publicitate Imobiliară PRAHOVA  
Biroul de Cadastru și Publicitate Imobiliară Ploiești

**A. Partea I. Descrierea imobilului**

TEREN Extravilan

Nr. CF vechi:10003

Adresa: Jud. Prahova

Nr. Crt	Nr cadastral Nr. topografic	Suprafața* (mp)	Observații / Referințe
A1	23488	Din acte: 5.000 Masurata: 4.999	Sector cadastral:40 Teren neimprijmit;

**B. Partea II. Proprietari și acte**

Inscrieri privitoare la dreptul de proprietate și alte drepturi reale		Referințe
<b>826 / 12/01/2009</b>		
Act Notarial nr. 64, din 09/01/2009 emis de NP MINEA OCTAVIAN;		
B2	Intabulare, drept de PROPRIETATE, dobandit prin Conventie, cota actuala 1/1, cota initiala 1/1 1) ROSU ANAMARIA DACIANA	A1
<b>67475 / 28/08/2014</b>		
Act Normativ nr. 17, din 07/03/2014 emis de Parlamentul Romaniei;		
B3	Imobil aflat sub incidenta art.3 alin.(1) din Legea 17/2014, dobandit prin Lege	A1

**C. Partea III. SARCINI .**

Inscrieri privind dezmembramintele dreptului de proprietate, drepturi reale de garanție și sarcini	Referințe
NU SUNT	

## Anexa Nr. 1 La Partea I

## Teren

Nr cadastral	Suprafața (mp)*	Observații / Referințe
23488	Din acte: 5.000 Masurata: 4.999	

\* Suprafața este determinată în planul de proiecție Stereo 70.



## Date referitoare la teren

Crt	Categorie folosință	Intra vilan	Suprafața (mp)	Tarla	Parcelă	Nr. topo	Observații / Referințe
1	arabil	NU	4.999	29	730/5	-	

## Lungime Segmente

1) Valorile lungimilor segmentelor sunt obținute din proiecție în plan.

Punct început	X / Y	Punct sfârșit	X / Y	Lungime segment (** (m)
1	573.104,799 388.096,682	2	572.994,672 387.688,214	423.053
2	572.994,672 387.688,214	3	573.002,734 387.683,286	9.449
3	573.002,734 387.683,286	4	573.003,2 387.691,16	7.888
4	573.003,2 387.691,16	5	573.035,42 387.773,35	88.28
5	573.035,42 387.773,35	6	573.039,13 387.815,19	42.004



Punct început	X / Y	Punct sfârșit	X / Y	Lungime segment (** (m)
6	573.039,13 387.815,19	7	573.052,44 387.874,33	60.619
7	573.052,44 387.874,33	8	573.061,13 387.888,04	16.232
8	573.061,13 387.888,04	9	573.070,18 387.908,44	22.317
9	573.070,18 387.908,44	10	573.079,746 387.941,523	34.438
10	573.079,746 387.941,523	11	573.090,97 387.996,01	55.631
11	573.090,97 387.996,01	12	573.110,71 388.092,38	98.371
12	573.110,71 388.092,38	1	573.104,799 388.096,682	7.311

\*\* Lungimile segmentelor sunt determinate în planul de proiecție Stereo 70 și sunt rotunjite la 1 milimetru.

\*\*\* Distanța dintre puncte este formată din segmente cumulate ce sunt mai mici decât valoarea 1 milimetru.



**DATE DESPRE IMOBILUL NR. 1083**

Oficiul de Cadastru și Publicitate Imobiliară PRAHOVA  
Biroul de Cadastru și Publicitate Imobiliară Ploiești

**A. Partea I. Descrierea imobilului**

TEREN Extravilan

Nr. CF vechi:7190

Adresa: Jud. Prahova

Nr. Crt	Nr cadastral Nr. topografic	Suprafața* (mp)	Observații / Referințe
A1	21087	5.000	Sector cadastral:40 Teren neimpregmuit;

**B. Partea II. Proprietari și acte**

Inscrieri privitoare la dreptul de proprietate și alte drepturi reale		Referințe
<b>33396 / 02/07/2007</b>		
Act Notarial nr. 1494, din 29/06/2007 emis de NP FRANCU M.;		
B5	Intabulare, drept de PROPRIETATE, dobândit prin Conventie, cota actuala 1/1, cota initiala 1/1 1) <b>BALCAN GHEORGHE</b>	A1
<b>67102 / 28/08/2014</b>		
Act Normativ nr. 17, din 07/03/2014 emis de Parlamentul Romaniei;		
B6	se noteaza faptul ca imobilul se afla sub incidenta Legii nr.17/2014	A1

**C. Partea III. SARCINI .**

Inscrieri privind dezmembramintele dreptului de proprietate, drepturi reale de garanție și sarcini	Referințe
NU SUNT	

## Anexa Nr. 1 La Partea I

## Teren

Nr cadastral	Suprafața (mp)*	Observații / Referințe
21087	5.000	

\* Suprafața este determinată în planul de proiecție Stereo 70.



## Date referitoare la teren

Crt	Categorie folosință	Intravilan	Suprafața (mp)	Tarla	Parcelă	Nr. topo	Observații / Referințe
1	arabil	NU	5.000	29	730/4	-	

## Lungime Segmente

1) Valorile lungimilor segmentelor sunt obținute din proiecție în plan.

Punct început	X / Y	Punct sfârșit	X / Y	Lungime segment (** (m)
1	573.101,878 388.099,079	2	573.094,413 388.103,52	8.686
2	573.094,413 388.103,52	3	572.984,189 387.694,693	423.425
3	572.984,189 387.694,693	4	572.984,37 387.694,58	0.213
4	572.984,37 387.694,58	5	572.990,13 387.690,99	6.787
5	572.990,13 387.690,99	6	572.994,672 387.688,214	5.323

Punct început	X / Y	Punct sfârșit	X / Y	Lungime segment (** (m)
6	572.994,672 387.688,214	7	573.104,799 388.096,682	423.053
7	573.104,799 388.096,682	8	573.104,43 388.096,95	0.456
8	573.104,43 388.096,95	9	573.102,01 388.098,72	2.998
9	573.102,01 388.098,72	1	573.101,878 388.099,079	0.382

\*\* Lungimile segmentelor sunt determinate în planul de proiecție Stereo 70 și sunt rotunjite la 1 milimetru.

\*\*\* Distanța dintre puncte este formată din segmente cumulate ce sunt mai mici decât valoarea 1 milimetru.



**DATE DESPRE IMOBILUL NR. 1084**

Oficiul de Cadastru și Publicitate Imobiliară PRAHOVA  
Biroul de Cadastru și Publicitate Imobiliară Ploiești

**A. Partea I. Descrierea imobilului**

TEREN Extravilan

Adresa: Jud. Prahova

Nr. Crt	Nr cadastral Nr. topografic	Suprafața* (mp)	Observații / Referințe
A1		8.536	Sector cadastral:37 Teren neimpregmuit;

**B. Partea II. Proprietari și acte**

Inscrieri privitoare la dreptul de proprietate și alte drepturi reale		Referințe
/		
Act Administrativ nr. 34207, din 14/02/1995 emis de CJSDPAT PRAHOVA;		
B1	Intabulare, drept de PROPRIETATE, dobandit prin Reconstituire, cota actuala 1/1, cota initiala 1/1 1) NIȚESCU APOSTOL MARIA	A1

**C. Partea III. SARCINI .**

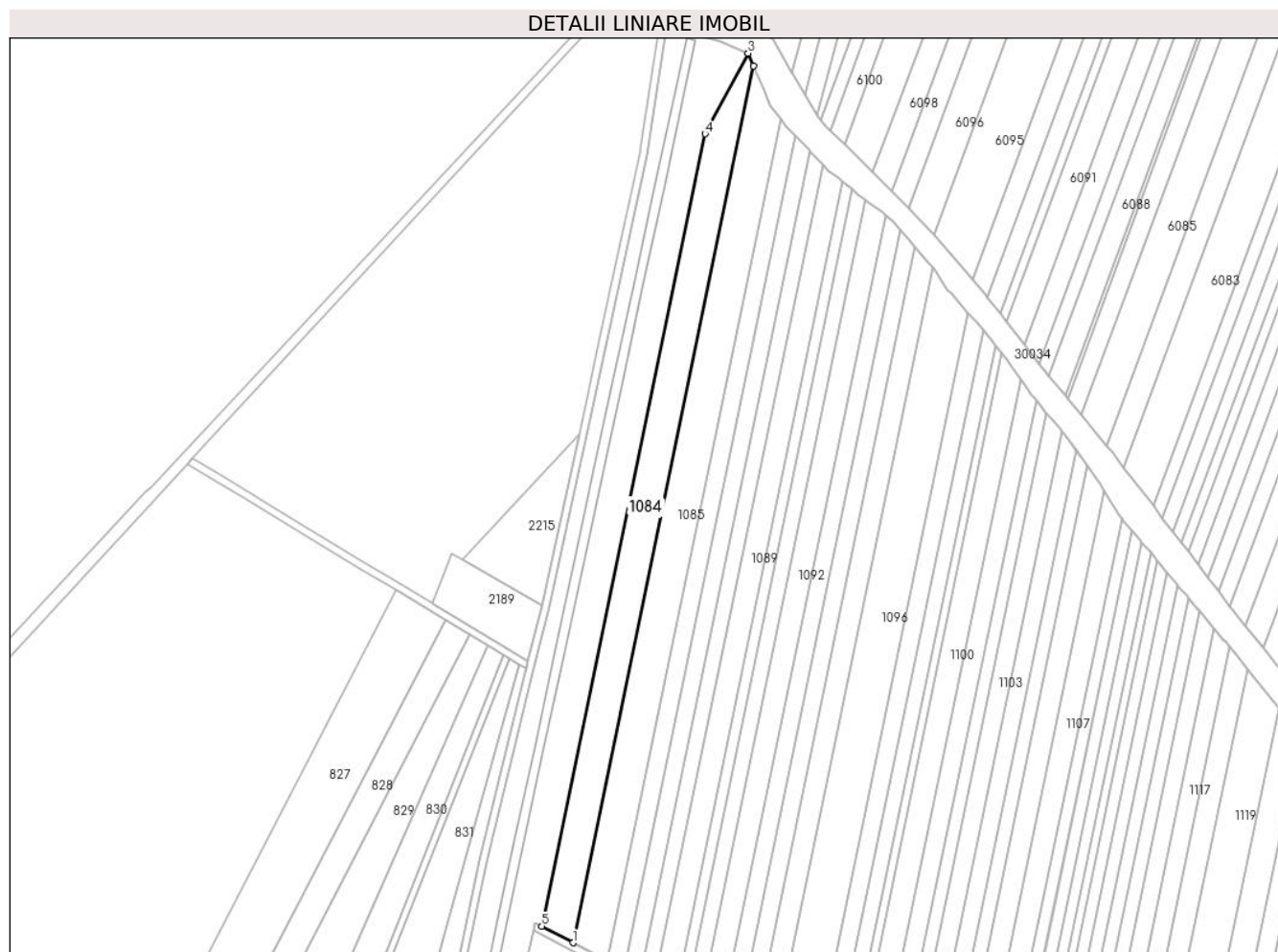
Inscrieri privind dezmembramintele dreptului de proprietate, drepturi reale de garanție și sarcini	Referințe
NU SUNT	

## Anexa Nr. 1 La Partea I

## Teren

Nr cadastral	Suprafața (mp)*	Observații / Referințe
	8.536	

\* Suprafața este determinată în planul de proiecție Stereo 70.



## Date referitoare la teren

Crt	Categorie folosință	Intravilan	Suprafața (mp)	Tarla	Parcelă	Nr. topo	Observații / Referințe
1	arabil	NU	8.536	27	738/2	-	

## Lungime Segmente

1) Valorile lungimilor segmentelor sunt obținute din proiecție în plan.

Punct început	X / Y	Punct sfârșit	X / Y	Lungime segment (** (m)
1	573.503,374 389.667,211	2	573.601,004 390.141,026	483.769
2	573.601,004 390.141,026	3	573.598,122 390.147,94	7.491
3	573.598,122 390.147,94	4	573.574,842 390.104,358	49.41
4	573.574,842 390.104,358	5	573.486,586 389.676,035	437.321
5	573.486,586 389.676,035	1	573.503,374 389.667,211	18.966



**\*\* Lungimile segmentelor sunt determinate în planul de proiecție Stereo 70 și sunt rotunjite la 1 milimetru.**

**\*\*\* Distanța dintre puncte este formată din segmente cumulate ce sunt mai mici decât valoarea 1 milimetru.**



**DATE DESPRE IMOBILUL NR. 1085**

Oficiul de Cadastru și Publicitate Imobiliară PRAHOVA  
Biroul de Cadastru și Publicitate Imobiliară Ploiești

**A. Partea I. Descrierea imobilului**

TEREN Extravilan

Nr. CF vechi:7556

Adresa: Jud. Prahova

Nr. Crt	Nr cadastral Nr. topografic	Suprafața* (mp)	Observații / Referințe
A1	21282	9.562	Sector cadastral:37 Teren neimprijmit;

**B. Partea II. Proprietari și acte**

Inscrieri privitoare la dreptul de proprietate și alte drepturi reale		Referințe
<b>57173 / 26/09/2011</b>		
Act Notarial nr. 4787, din 19/09/2011 emis de NP SAVULESCU VASILE;		
B3	Intabulare, drept de PROPRIETATEcumparare, dobandit prin Conventie, cota actuala 1/1, cota initiala 1/1 1) S.C. PMM INVEST SRL, CIF:28309023	A1
<b>67138 / 28/08/2014</b>		
Act Normativ nr. 17, din 07/03/2014 emis de Parlamentul Romaniei;		
B4	Imobil aflat sub incidenta art.3 alin.(1) din Legea 17/2014, dobandit prin Lege	A1

**C. Partea III. SARCINI**

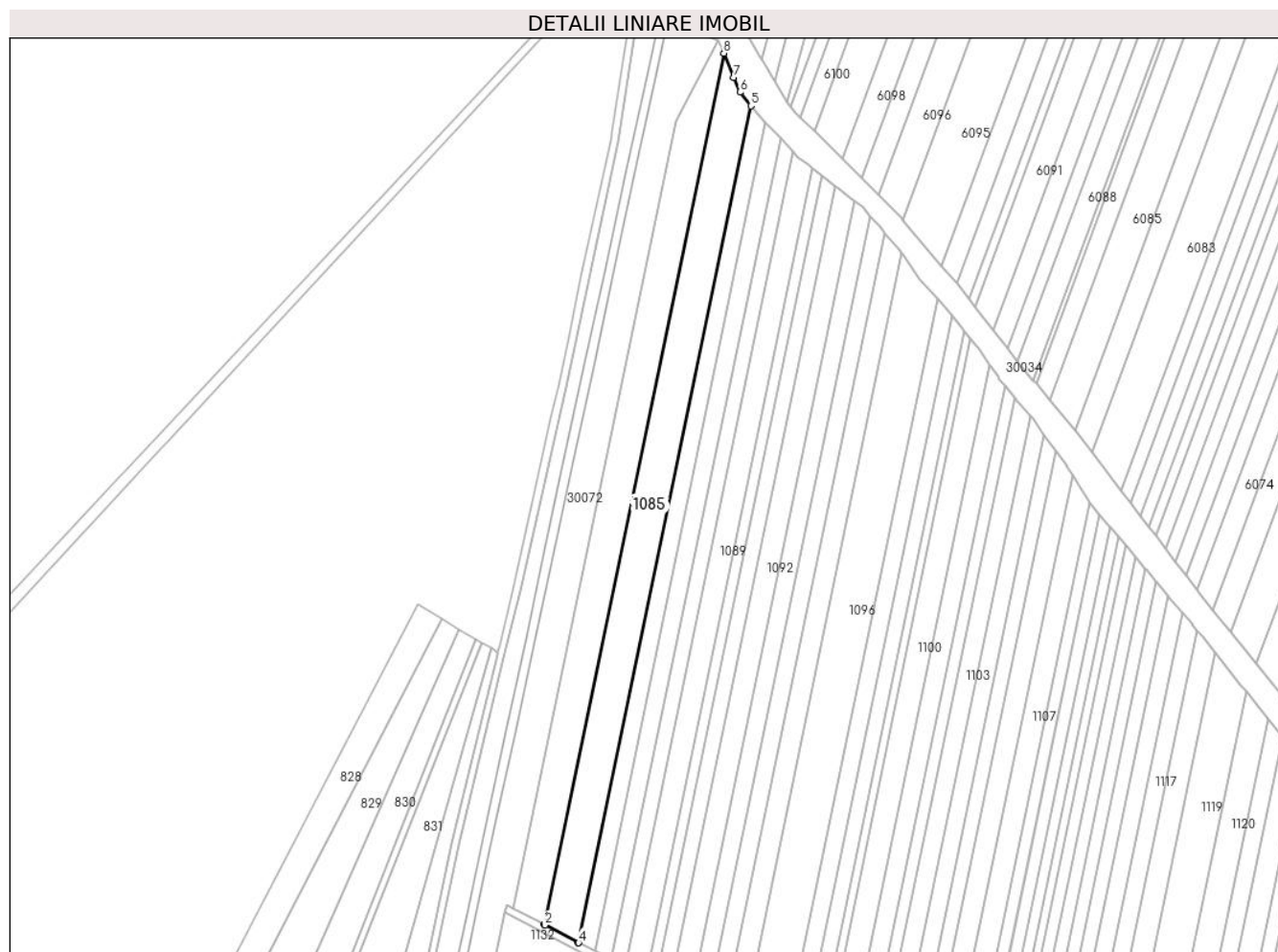
Inscrieri privind dezmembramintele dreptului de proprietate, drepturi reale de garanție și sarcini		Referințe
<b>57173 / 26/09/2011</b>		
Act Notarial nr. 4787, din 19/09/2011 emis de NP SAVULESCU VASILE;		
C1	Intabulare, drept de PRIVILEGIU IMOBILIAR, Valoare:1904000 RON 1) SC NIKITA INVEST SRL, CIF:99999999999999	A1

## Anexa Nr. 1 La Partea I

## Teren

Nr cadastral	Suprafața (mp)*	Observații / Referințe
21282	9.562	

\* Suprafața este determinată în planul de proiecție Stereo 70.



## Date referitoare la teren

Crt	Categorie folosință	Intravilan	Suprafața (mp)	Tarla	Parcelă	Nr. topo	Observații / Referințe
1	arabil	NU	9.562	27	738/3	-	

## Lungime Segmente

1) Valorile lungimilor segmentelor sunt obținute din proiecție în plan.

Punct început	X / Y	Punct sfârșit	X / Y	Lungime segment (** (m)
1	573.503,374 389.667,211	2	573.503,691 389.667,045	0.358
2	573.503,691 389.667,045	3	573.521,804 389.657,525	20.462
3	573.521,804 389.657,525	4	573.522,01 389.657,417	0.233
4	573.522,01 389.657,417	5	573.615,765 390.112,426	464.568
5	573.615,765 390.112,426	6	573.609,815 390.119,885	9.541

Punct început	X / Y	Punct sfârșit	X / Y	Lungime segment (** (m)
6	573.609,815 390.119,885	7	573.606,442 390.127,979	8.769
7	573.606,442 390.127,979	8	573.601,004 390.141,026	14.135
8	573.601,004 390.141,026	1	573.503,374 389.667,211	483.769

\*\* Lungimile segmentelor sunt determinate în planul de proiecție Stereo 70 și sunt rotunjite la 1 milimetru.

\*\*\* Distanța dintre puncte este formată din segmente cumulate ce sunt mai mici decât valoarea 1 milimetru.



**DATE DESPRE IMOBILUL NR. 1086**

Oficiul de Cadastru și Publicitate Imobiliară PRAHOVA  
Biroul de Cadastru și Publicitate Imobiliară Ploiești

**A. Partea I. Descrierea imobilului**

TEREN Extravilan

Adresa: Jud. Prahova

Nr. Crt	Nr cadastral Nr. topografic	Suprafața* (mp)	Observații / Referințe
A1		4.475	Sector cadastral:37 Teren neimprejmuit;

**B. Partea II. Proprietari și acte**

Inscrieri privitoare la dreptul de proprietate și alte drepturi reale	Referințe
/	
Act Administrativ nr. 46325, din 02/10/1995 emis de CJSDPAT PRAHOVA;	
B1	A1
Intabulare, drept de PROPRIETATE, dobandit prin Reconstituire, cota actuala 1/1, cota initiala 1/1	
1) NITESCU V ELISABETA DEFUNCT:Da	
2) PĂTRU ION MĂRIOARA	
3) ARSENE I NATALIA	
4) NIȚESCU APOSTOL VASILICA	

**C. Partea III. SARCINI .**

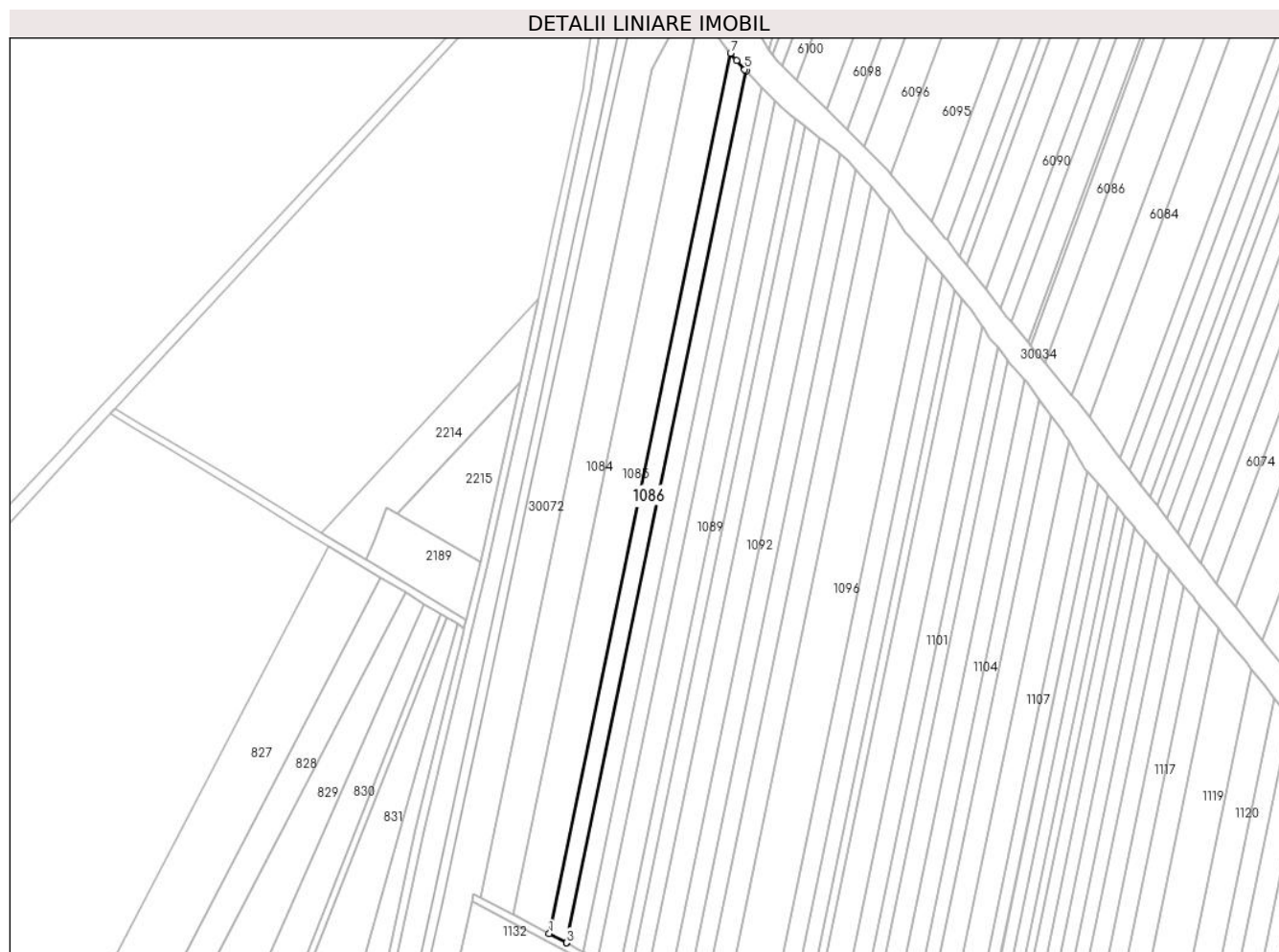
Inscrieri privind dezmembramintele dreptului de proprietate, drepturi reale de garanție și sarcini	Referințe
NU SUNT	

## Anexa Nr. 1 La Partea I

## Teren

Nr cadastral	Suprafața (mp)*	Observații / Referințe
	4.475	

\* Suprafața este determinată în planul de proiecție Stereo 70.



## Date referitoare la teren

Crt	Categorie folosință	Intra vilan	Suprafața (mp)	Tarla	Parcelă	Nr. topo	Observații / Referințe
1	arabil	NU	4.475	27	738/4	-	

## Lungime Segmente

1) Valorile lungimilor segmentelor sunt obținute din proiecție în plan.

Punct început	X / Y	Punct sfârșit	X / Y	Lungime segment (** (m)
1	573.522,01 389.657,417	2	573.530,797 389.652,798	9.927
2	573.530,797 389.652,798	3	573.530,93 389.652,728	0.15
3	573.530,93 389.652,728	4	573.623,783 390.103,36	460.099
4	573.623,783 390.103,36	5	573.623,098 390.104,083	0.996
5	573.623,098 390.104,083	6	573.618,806 390.108,614	6.241



Punct început	X / Y	Punct sfârșit	X / Y	Lungime segment (** (m)
6	573.618,806 390.108,614	7	573.615,765 390.112,426	4.876
7	573.615,765 390.112,426	1	573.522,01 389.657,417	464.568

\*\* Lungimile segmentelor sunt determinate în planul de proiecție Stereo 70 și sunt rotunjite la 1 milimetru.

\*\*\* Distanța dintre puncte este formată din segmente cumulate ce sunt mai mici decât valoarea 1 milimetru.



**DATE DESPRE IMOBILUL NR. 1087**

Oficiul de Cadastru și Publicitate Imobiliară PRAHOVA  
Biroul de Cadastru și Publicitate Imobiliară Ploiești

**A. Partea I. Descrierea imobilului**

TEREN Extravilan

Adresa: Jud. Prahova

Nr. Crt	Nr cadastral Nr. topografic	Suprafața* (mp)	Observații / Referințe
A1	25592	4.380	Sector cadastral:37 Teren neimpregmuit;

**B. Partea II. Proprietari și acte**

Inscrieri privitoare la dreptul de proprietate și alte drepturi reale		Referințe
<b>22658 / 25/04/2012</b>		
Act Notarial nr. 2066, din 23/04/2012 emis de NP IVAN CONSTANTIN;		
B2	Intabulare, drept de PROPRIETATE cumparare ca bun comun, dobandit prin Conventie, cota actuala 1/1, cota initiala 1/1 1) <b>LAMBA MARIA</b> 2) <b>LAMBA STAN</b>	A1
<b>67706 / 28/08/2014</b>		
Act Normativ nr. 17, din 07/03/2014 emis de Parlamentul Romaniei;		
B3	Imobil aflat sub incidenta art.3 alin.(1) din Legea 17/2014, dobandit prin Lege	A1

**C. Partea III. SARCINI .**

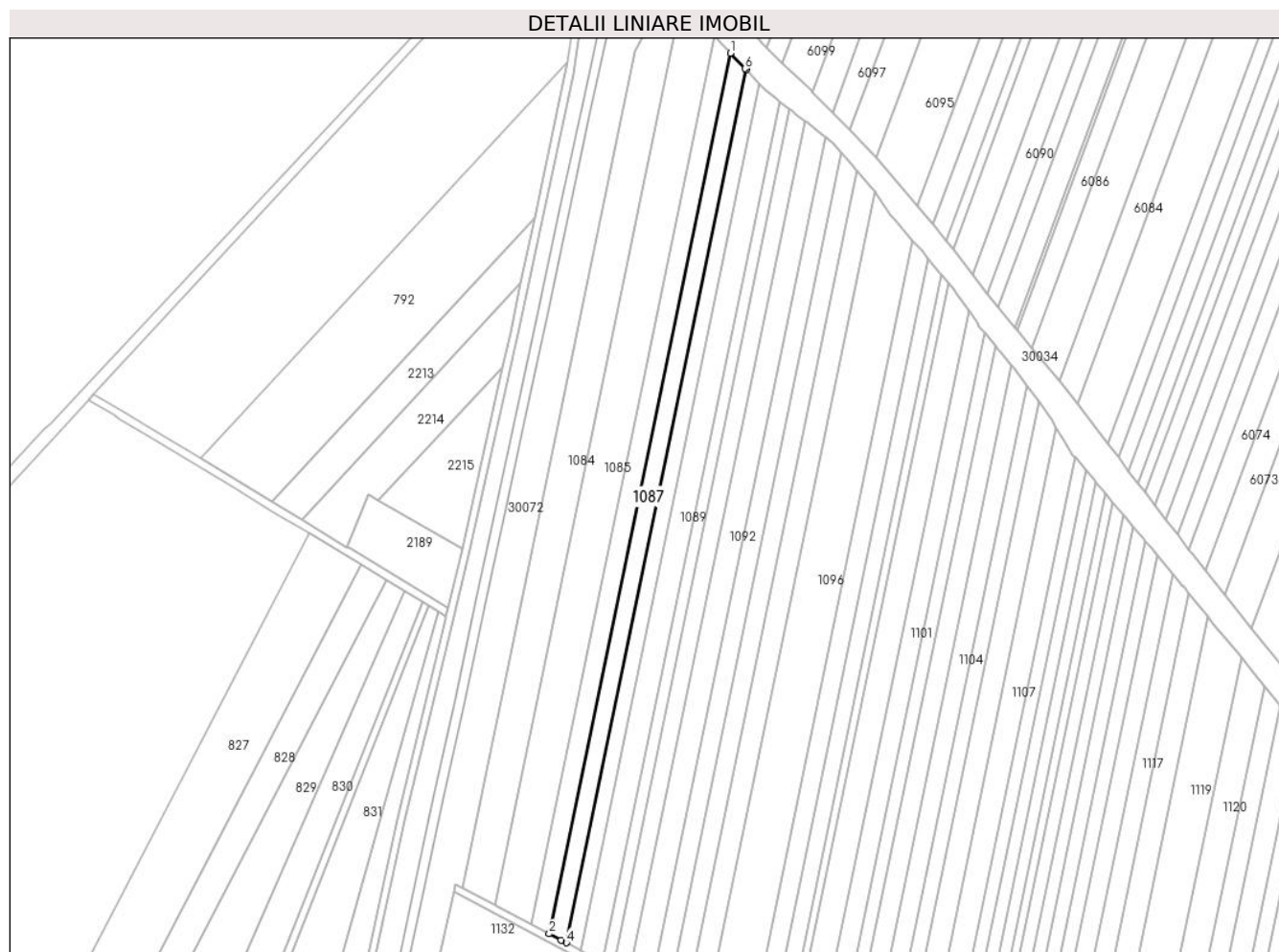
Inscrieri privind dezmembramintele dreptului de proprietate, drepturi reale de garanție și sarcini	Referințe
NU SUNT	

## Anexa Nr. 1 La Partea I

## Teren

Nr cadastral	Suprafața (mp)*	Observații / Referințe
25592	4.380	

\* Suprafața este determinată în planul de proiecție Stereo 70.



## Date referitoare la teren

Crt	Categorie folosință	Intravilan	Suprafața (mp)	Tarla	Parcelă	Nr. topo	Observații / Referințe
1	arabil	NU	4.380	27	738/5	-	

## Lungime Segmente

1) Valorile lungimilor segmentelor sunt obținute din proiecție în plan.

Punct început	X / Y	Punct sfârșit	X / Y	Lungime segment (** (m)
1	573.623,783 390.103,36	2	573.530,93 389.652,728	460.099
2	573.530,93 389.652,728	3	573.537,114 389.649,478	6.986
3	573.537,114 389.649,478	4	573.539,738 389.648,099	2.964
4	573.539,738 389.648,099	5	573.631,8 390.094,896	456.183
5	573.631,8 390.094,896	6	573.631,218 390.095,51	0.846

Punct început	X / Y	Punct sfârșit	X / Y	Lungime segment (** (m)
6	573.631,218 390.095,51	1	573.623,783 390.103,36	10.812

\*\* Lungimile segmentelor sunt determinate în planul de proiecție Stereo 70 și sunt rotunjite la 1 milimetru.

\*\*\* Distanța dintre puncte este formată din segmente cumulate ce sunt mai mici decât valoarea 1 milimetru.



**DATE DESPRE IMOBILUL NR. 1088**

Oficiul de Cadastru și Publicitate Imobiliară PRAHOVA  
Biroul de Cadastru și Publicitate Imobiliară Ploiești

**A. Partea I. Descrierea imobilului**

TEREN Extravilan

Adresa: Jud. Prahova

Nr. Crt	Nr cadastral Nr. topografic	Suprafața* (mp)	Observații / Referințe
A1		3.635	Sector cadastral:37 Teren neimprejmit;

**B. Partea II. Proprietari și acte**

Inscrieri privitoare la dreptul de proprietate și alte drepturi reale		Referințe
/		
Act Administrativ nr. 34230, din 01/03/1995 emis de CJSDPAT PRAHOVA;		
B1	Intabulare, drept de PROPRIETATE, dobandit prin Reconstituire, cota actuala 1/1, cota initiala 1/1	A1
	1) NIȚESCU AP DUMITRU 2) NIȚESCU A VASILICA 3) NIȚESCU A GHEROGHE 4) ARSENE AP NATALIA 5) NIȚESCU A MARIANA 6) NIȚESCU A RADU 7) NIȚESCU A MARIA 8) NIȚESCU A ELISABETA	

**C. Partea III. SARCINI .**

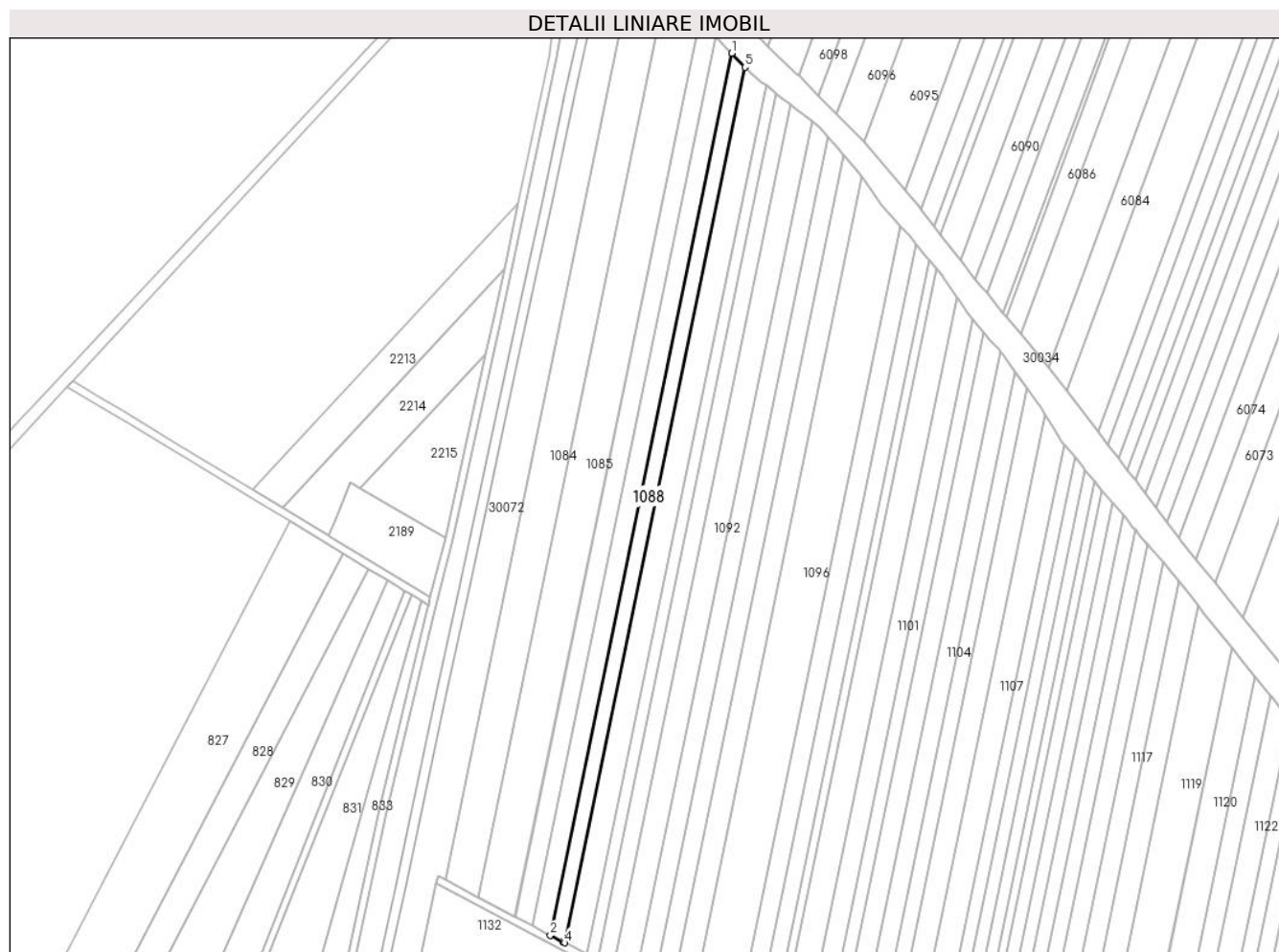
Inscrieri privind dezmembramintele dreptului de proprietate, drepturi reale de garanție și sarcini	Referințe
NU SUNT	

## Anexa Nr. 1 La Partea I

## Teren

Nr cadastral	Suprafața (mp)*	Observații / Referințe
	3.635	

\* Suprafața este determinată în planul de proiecție Stereo 70.



## Date referitoare la teren

Crt	Categorie folosință	Intravilan	Suprafața (mp)	Tarla	Parcelă	Nr. topo	Observații / Referințe
1	arabil	NU	3.635	27	738/6	-	

## Lungime Segmente

1) Valorile lungimilor segmentelor sunt obținute din proiecție în plan.

Punct început	X / Y	Punct sfârșit	X / Y	Lungime segment (** (m)
1	573.631,8 390.094,896	2	573.539,738 389.648,099	456.183
2	573.539,738 389.648,099	3	573.546,162 389.644,723	7.257
3	573.546,162 389.644,723	4	573.547,105 389.644,227	1.065
4	573.547,105 389.644,227	5	573.638,506 390.087,815	452.907
5	573.638,506 390.087,815	1	573.631,8 390.094,896	9.752



**\*\* Lungimile segmentelor sunt determinate în planul de proiecție Stereo 70 și sunt rotunjite la 1 milimetru.**

**\*\*\* Distanța dintre puncte este formată din segmente cumulate ce sunt mai mici decât valoarea 1 milimetru.**



**DATE DESPRE IMOBILUL NR. 1089**

Oficiul de Cadastru și Publicitate Imobiliară PRAHOVA  
Biroul de Cadastru și Publicitate Imobiliară Ploiești

**A. Partea I. Descrierea imobilului**

TEREN Extravilan

Adresa: Jud. Prahova

Nr. Crt	Nr cadastral Nr. topografic	Suprafața* (mp)	Observații / Referințe
A1		5.560	Sector cadastral:37 Teren neimprejmuit;

**B. Partea II. Proprietari și acte**

Inscrieri privitoare la dreptul de proprietate și alte drepturi reale		Referințe
/		
Act Administrativ nr. 31489, din 14/02/1995 emis de CJSDPAT PRAHOVA;		
B1	Intabulare, drept de PROPRIETATE, dobandit prin Reconstituire, cota actuala 1/1, cota initiala 1/1 1) SIMA VASILE VASILICA	A1

**C. Partea III. SARCINI .**

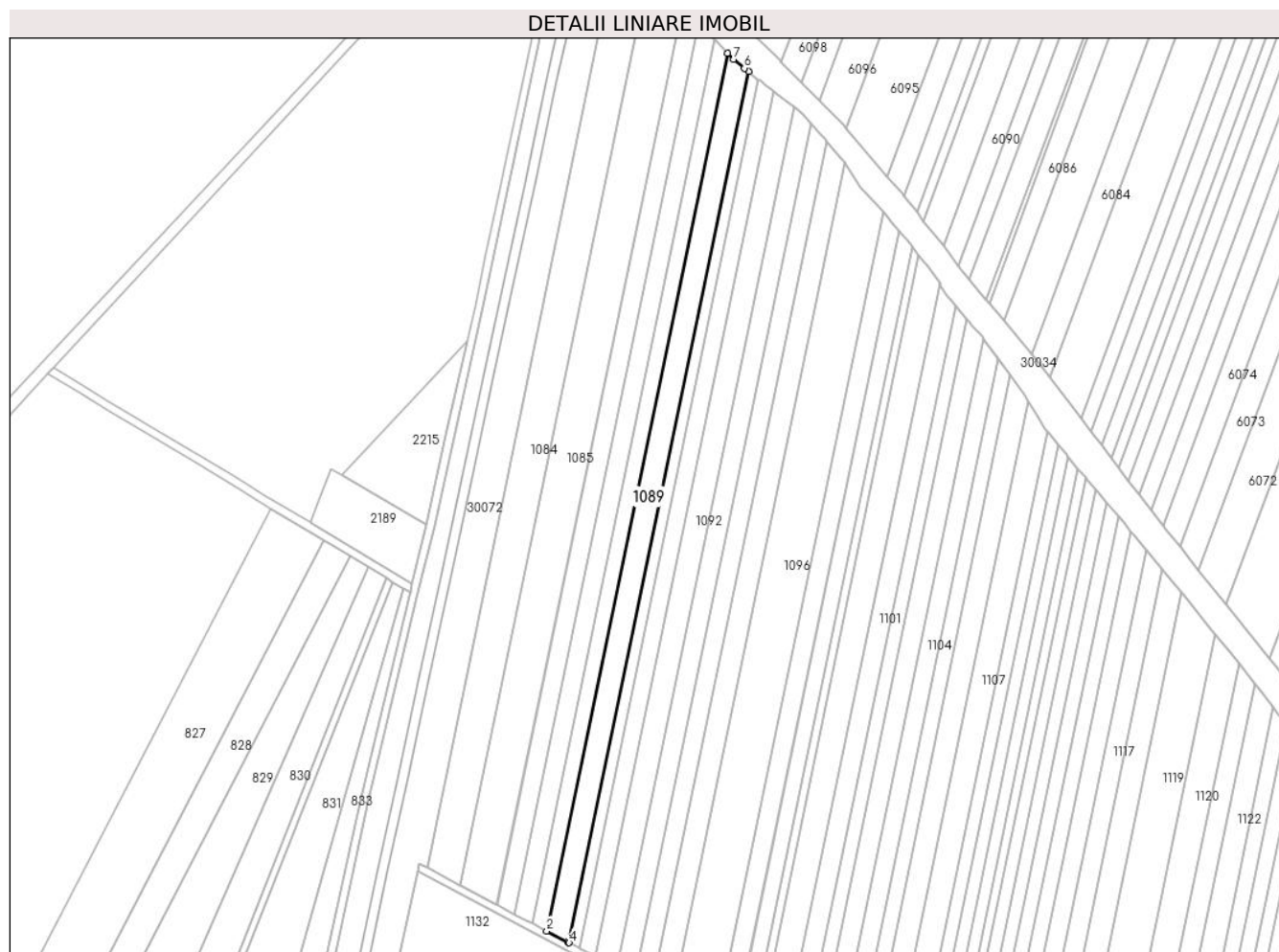
Inscrieri privind dezmembramintele dreptului de proprietate, drepturi reale de garanție și sarcini	Referințe
NU SUNT	

## Anexa Nr. 1 La Partea I

## Teren

Nr cadastral	Suprafața (mp)*	Observații / Referințe
	5.560	

\* Suprafața este determinată în planul de proiecție Stereo 70.



## Date referitoare la teren

Crt	Categorie folosință	Intra vilan	Suprafața (mp)	Tarla	Parcelă	Nr. topo	Observații / Referințe
1	arabil	NU	5.560	27	738/7	-	

## Lungime Segmente

1) Valorile lungimilor segmentelor sunt obținute din proiecție în plan.

Punct început	X / Y	Punct sfârșit	X / Y	Lungime segment (** (m)
1	573.638,506 390.087,815	2	573.547,105 389.644,227	452.907
2	573.547,105 389.644,227	3	573.557,578 389.638,723	11.831
3	573.557,578 389.638,723	4	573.558,463 389.638,258	1.0
4	573.558,463 389.638,258	5	573.649,176 390.078,506	449.497
5	573.649,176 390.078,506	6	573.647,036 390.080,217	2.74

Punct început	X / Y	Punct sfârșit	X / Y	Lungime segment (** (m)
6	573.647,036 390.080,217	7	573.641,54 390.084,611	7.037
7	573.641,54 390.084,611	1	573.638,506 390.087,815	4.413

\*\* Lungimile segmentelor sunt determinate în planul de proiecție Stereo 70 și sunt rotunjite la 1 milimetru.

\*\*\* Distanța dintre puncte este formată din segmente cumulate ce sunt mai mici decât valoarea 1 milimetru.



**DATE DESPRE IMOBILUL NR. 1090**

Oficiul de Cadastru și Publicitate Imobiliară PRAHOVA  
Biroul de Cadastru și Publicitate Imobiliară Ploiești

**A. Partea I. Descrierea imobilului**

TEREN Extravilan

Adresa: Jud. Prahova

Nr. Crt	Nr cadastral Nr. topografic	Suprafața* (mp)	Observații / Referințe
A1		2.585	Sector cadastral:37 Teren neimpregmuit;

**B. Partea II. Proprietari și acte**

Inscrieri privitoare la dreptul de proprietate și alte drepturi reale		Referințe
/		
Act Notarial nr. 504, din 31/07/1996 emis de NP POPESCU VIORICA;		
B1	Intabulare, drept de PROPRIETATE, cu titlu de moștenire, dobandit prin Succesiune, cota actuala 2/3, cota initiala 2/3 1) IVANOV IOANA 2) URLĂȚEANU ELENA	A1
Act Notarial nr. 1914, din 11/04/2016 emis de NP DRĂGAN NICOLETA;		
B2	Intabulare, drept de PROPRIETATE, cu titlu de partaj voluntar, dobandit prin Conventie, cota actuala 1/3, cota initiala 1/3 1) IVANOV IOANA 2) URLĂȚEANU ELENA	A1

**C. Partea III. SARCINI .**

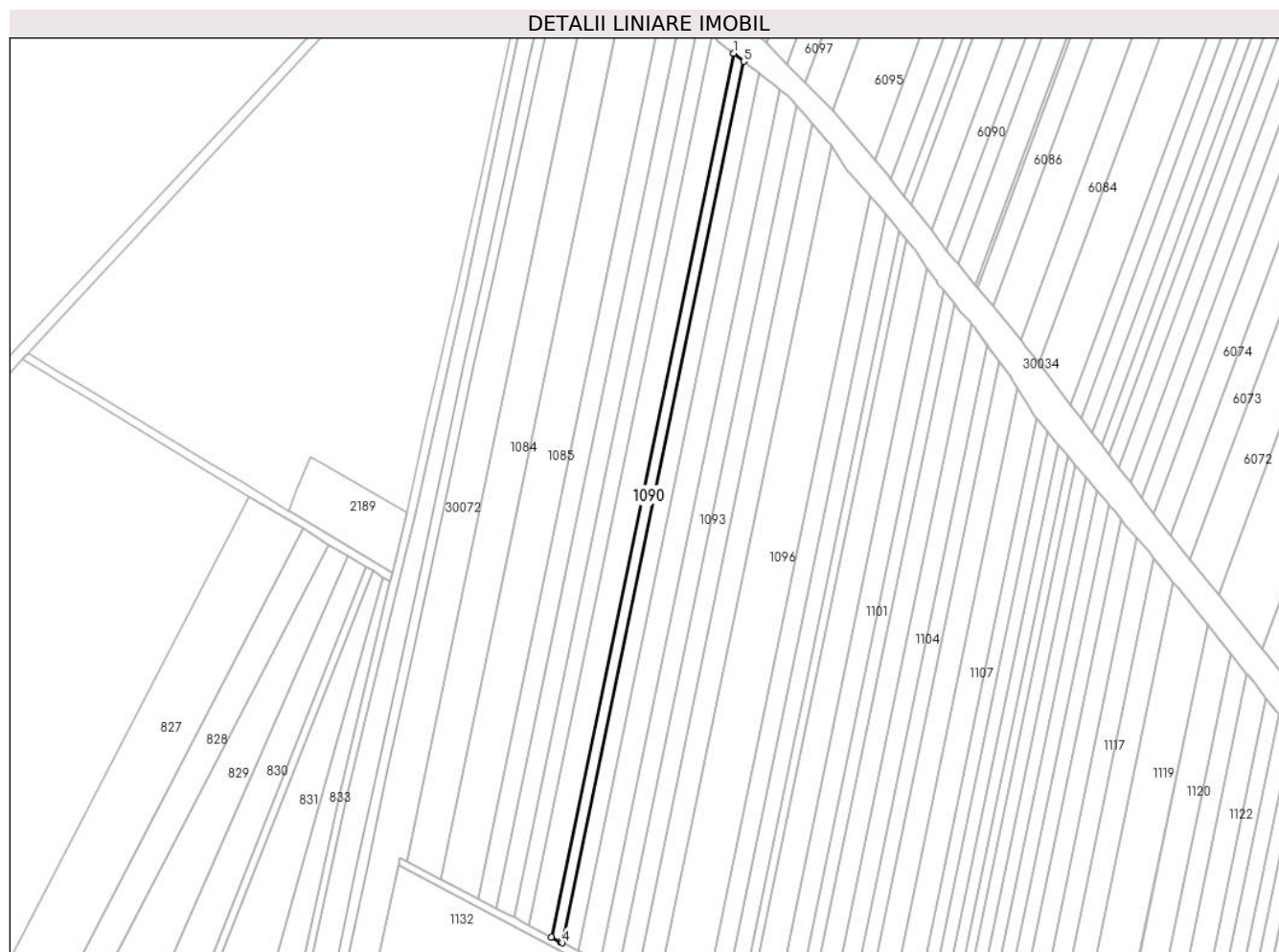
Inscrieri privind dezmembramintele dreptului de proprietate, drepturi reale de garanție și sarcini	Referințe
NU SUNT	

## Anexa Nr. 1 La Partea I

## Teren

Nr cadastral	Suprafața (mp)*	Observații / Referințe
	2.585	

\* Suprafața este determinată în planul de proiecție Stereo 70.



## Date referitoare la teren

Crt	Categorie folosință	Intra vilan	Suprafața (mp)	Tarla	Parcelă	Nr. topo	Observații / Referințe
1	arabil	NU	2.585	27	738/8	-	

## Lungime Segmente

1) Valorile lungimilor segmentelor sunt obținute din proiecție în plan.

Punct început	X / Y	Punct sfârșit	X / Y	Lungime segment (** (m)
1	573.649,176 390.078,506	2	573.558,463 389.638,258	449.497
2	573.558,463 389.638,258	3	573.562,907 389.635,921	5.021
3	573.562,907 389.635,921	4	573.563,768 389.635,468	0.973
4	573.563,768 389.635,468	5	573.654,224 390.074,469	448.223
5	573.654,224 390.074,469	1	573.649,176 390.078,506	6.464



**\*\* Lungimile segmentelor sunt determinate în planul de proiecție Stereo 70 și sunt rotunjite la 1 milimetru.**

**\*\*\* Distanța dintre puncte este formată din segmente cumulate ce sunt mai mici decât valoarea 1 milimetru.**



**DATE DESPRE IMOBILUL NR. 1091**

Oficiul de Cadastru și Publicitate Imobiliară PRAHOVA  
Biroul de Cadastru și Publicitate Imobiliară Ploiești

**A. Partea I. Descrierea imobilului**

TEREN Extravilan

Adresa: Jud. Prahova

Nr. Crt	Nr cadastral Nr. topografic	Suprafața* (mp)	Observații / Referințe
A1	30264	3.790	Sector cadastral:37 Teren neimprejmuit;

**B. Partea II. Proprietari și acte**

Inscrieri privitoare la dreptul de proprietate și alte drepturi reale		Referințe
<b>33565 / 16/04/2020</b>		
Act Notarial nr. 118, din 15/04/2004 emis de NP TOMESCU ALICE-CRISTINA (act administrativ nr 46313 din 29.09.1995, emis de COMISIA JUDETEANA PENTRU STABILIREA DREPTULUI DE PROPRIETATE ASUPRA TERENURILOR.);		
B2	Imobil aflat sub incidenta art.3 alin.(1) din Legea 17/2014	A1
<b>106497 / 15/10/2020</b>		
Act Notarial nr. 1297, din 13/10/2020 emis de NP Poeana Alexandru Razvan Ionut;		
B4	Intabulare, drept de PROPRIETATEcumparare ca bun comun, dobandit prin Conventie, cota actuala 1/1, cota initiala 1/1	A1
	1) SIMA IULIA ILEANA	
	2) SIMA ȘTEFAN COSMIN	

**C. Partea III. SARCINI .**

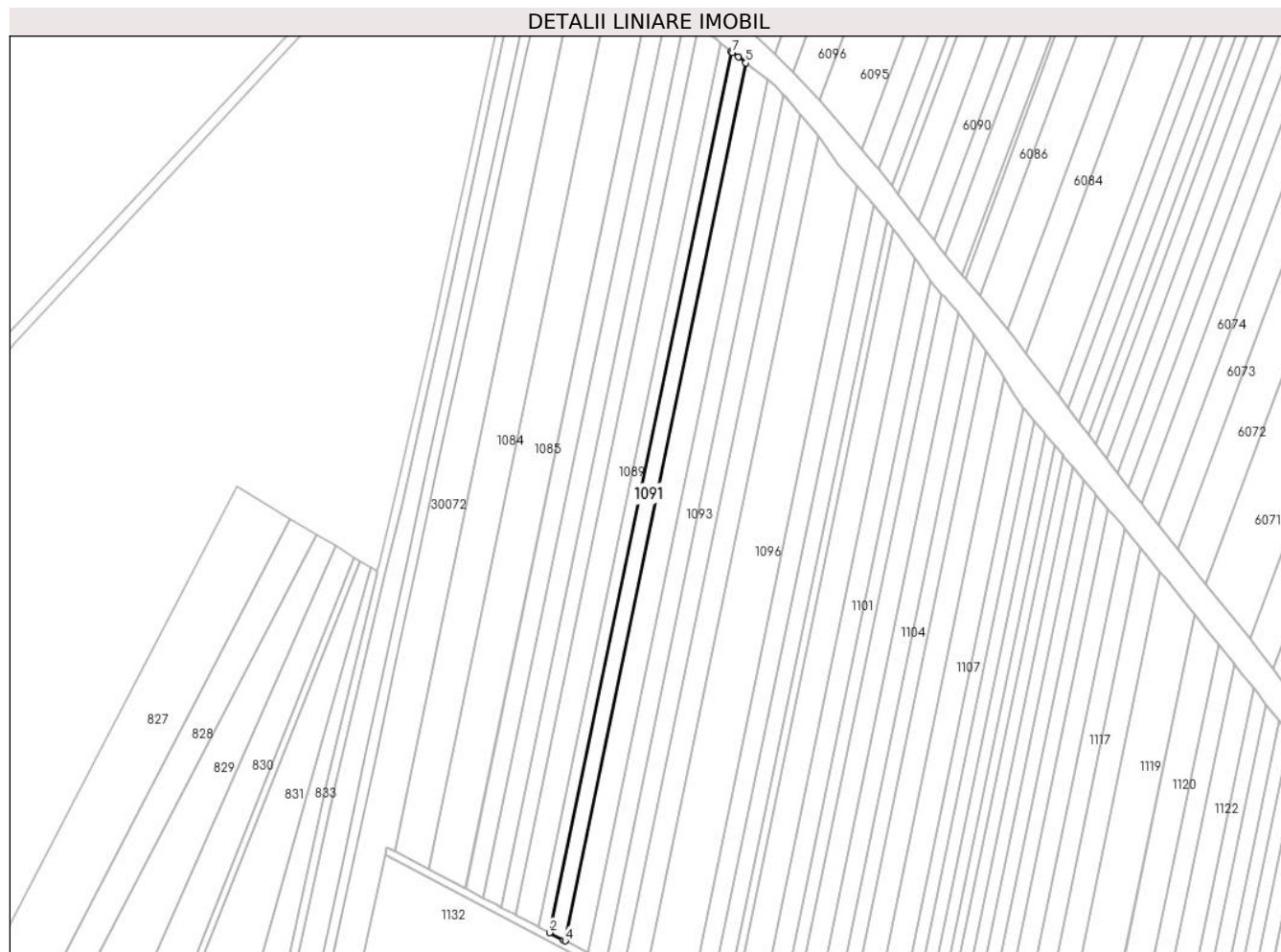
Inscrieri privind dezmembramintele dreptului de proprietate, drepturi reale de garanție și sarcini	Referințe
NU SUNT	

## Anexa Nr. 1 La Partea I

## Teren

Nr cadastral	Suprafața (mp)*	Observații / Referințe
30264	3.790	

\* Suprafața este determinată în planul de proiecție Stereo 70.



## Date referitoare la teren

Crt	Categorie folosință	Intra vilan	Suprafața (mp)	Tarla	Parcelă	Nr. topo	Observații / Referințe
1	arabil	NU	3.790	27	738/9	-	

## Lungime Segmente

1) Valorile lungimilor segmentelor sunt obținute din proiecție în plan.

Punct început	X / Y	Punct sfârșit	X / Y	Lungime segment (** (m)
1	573.654,224 390.074,469	2	573.563,768 389.635,468	448.223
2	573.563,768 389.635,468	3	573.570,746 389.631,801	7.883
3	573.570,746 389.631,801	4	573.571,573 389.631,366	0.934
4	573.571,573 389.631,366	5	573.661,685 390.068,699	446.52
5	573.661,685 390.068,699	6	573.657,857 390.071,65	4.833

Punct început	X / Y	Punct sfârșit	X / Y	Lungime segment (** (m)
6	573.657,857 390.071,65	7	573.654,931 390.073,904	3.694
7	573.654,931 390.073,904	1	573.654,224 390.074,469	0.905

\*\* Lungimile segmentelor sunt determinate în planul de proiecție Stereo 70 și sunt rotunjite la 1 milimetru.

\*\*\* Distanța dintre puncte este formată din segmente cumulate ce sunt mai mici decât valoarea 1 milimetru.



**DATE DESPRE IMOBILUL NR. 1092**

Oficiul de Cadastru și Publicitate Imobiliară PRAHOVA  
Biroul de Cadastru și Publicitate Imobiliară Ploiești

**A. Partea I. Descrierea imobilului**

TEREN Extravilan

Adresa: Jud. Prahova

Nr. Crt	Nr cadastral Nr. topografic	Suprafața* (mp)	Observații / Referințe
A1		5.380	Sector cadastral:37 Teren neimprejmuit;

**B. Partea II. Proprietari și acte**

Inscrieri privitoare la dreptul de proprietate și alte drepturi reale	Referințe
/	
Act Administrativ nr. 34204, din 14/02/1995 emis de CJSDPAT PRAHOVA;	
B1	A1
Intabulare, drept de PROPRIETATE, dobandit prin Reconstituire, cota actuala 1/1, cota initiala 1/1	
1) NISTOR VASILE NICOLAE	

**C. Partea III. SARCINI .**

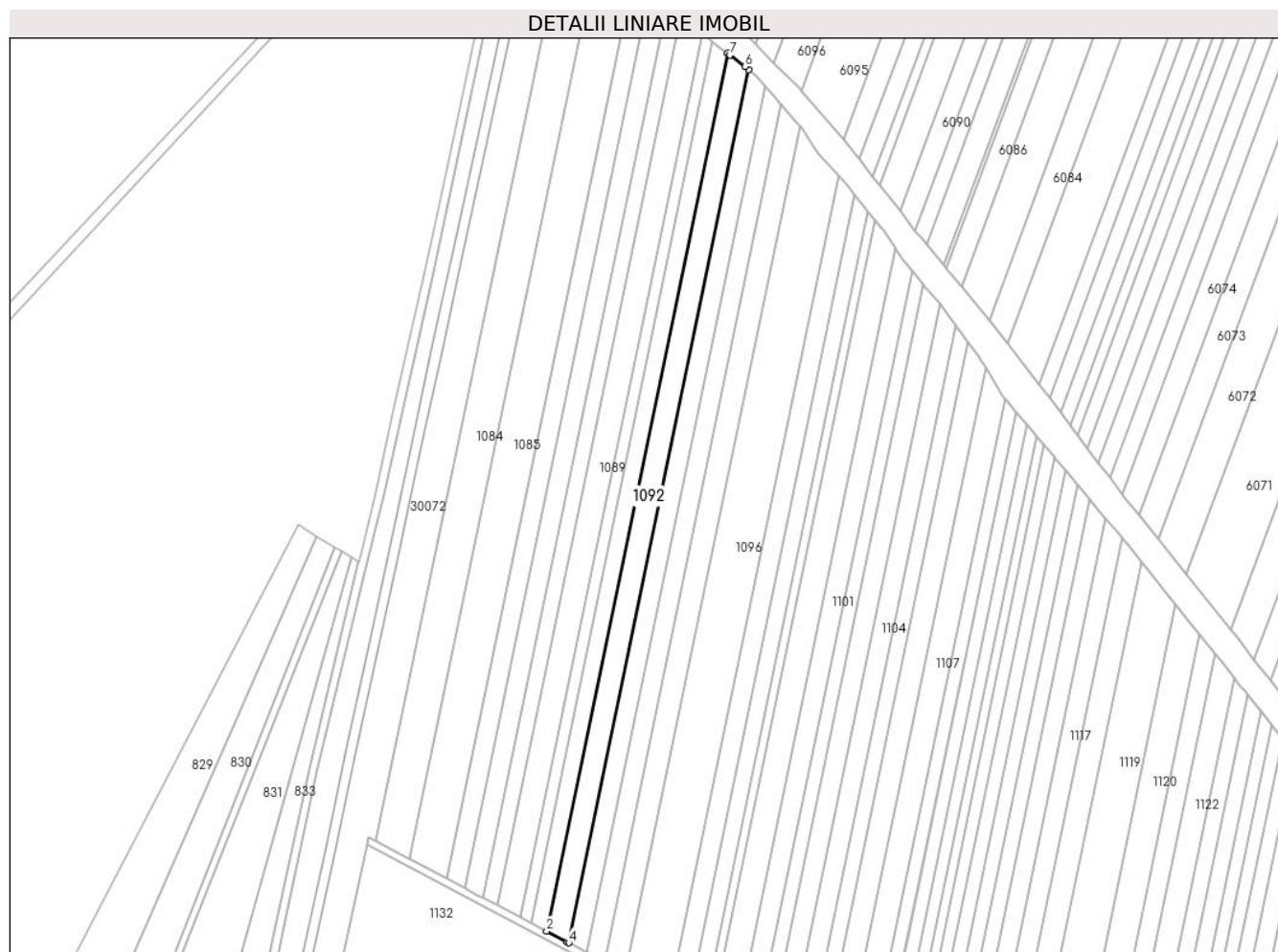
Inscrieri privind dezmembramintele dreptului de proprietate, drepturi reale de garanție și sarcini	Referințe
NU SUNT	

## Anexa Nr. 1 La Partea I

## Teren

Nr cadastral	Suprafața (mp)*	Observații / Referințe
	5.380	

\* Suprafața este determinată în planul de proiecție Stereo 70.



## Date referitoare la teren

Crt	Categorie folosință	Intra vilan	Suprafața (mp)	Tarla	Parcelă	Nr. topo	Observații / Referințe
1	arabil	NU	5.380	27	738/10	-	

## Lungime Segmente

1) Valorile lungimilor segmentelor sunt obținute din proiecție în plan.

Punct început	X / Y	Punct sfârșit	X / Y	Lungime segment (** (m)
1	573.661,685 390.068,699	2	573.571,573 389.631,366	446.52
2	573.571,573 389.631,366	3	573.581,933 389.625,922	11.703
3	573.581,933 389.625,922	4	573.582,703 389.625,517	0.87
4	573.582,703 389.625,517	5	573.672,33 390.060,497	444.118
5	573.672,33 390.060,497	6	573.670,392 390.061,991	2.447



Punct început	X / Y	Punct sfârșit	X / Y	Lungime segment (** (m)
6	573.670,392 390.061,991	7	573.662,93 390.067,74	9.42
7	573.662,93 390.067,74	1	573.661,685 390.068,699	1.572

\*\* Lungimile segmentelor sunt determinate în planul de proiecție Stereo 70 și sunt rotunjite la 1 milimetru.

\*\*\* Distanța dintre puncte este formată din segmente cumulate ce sunt mai mici decât valoarea 1 milimetru.



**DATE DESPRE IMOBILUL NR. 1093**

Oficiul de Cadastru și Publicitate Imobiliară PRAHOVA  
Biroul de Cadastru și Publicitate Imobiliară Ploiești

**A. Partea I. Descrierea imobilului**

TEREN Extravilan

Nr. CF vechi:6520

Adresa: Jud. Prahova

Nr. Crt	Nr cadastral Nr. topografic	Suprafața* (mp)	Observații / Referințe
A1	20150	4.328	Sector cadastral:37 Teren neimprejmuit;

**B. Partea II. Proprietari și acte**

Inscrieri privitoare la dreptul de proprietate și alte drepturi reale		Referințe
<b>57120 / 26/09/2011</b>		
Act Notarial nr. 4787, din 19/09/2011 emis de NP SAVULESCU VASILE;		
B3	Intabulare, drept de PROPRIETATE cumparare, dobandit prin Conventie, cota actuala 1/1, cota initiala 1/1 1) S.C. PMM INVEST SRL, CIF:28309023	A1
<b>66988 / 28/08/2014</b>		
Act Normativ nr. 17, din 07/03/2014 emis de Parlamentul Romaniei;		
B4	Imobil aflat sub incidenta art.3 alin.(1) din Legea 17/2014, dobandit prin Lege	A1

**C. Partea III. SARCINI**

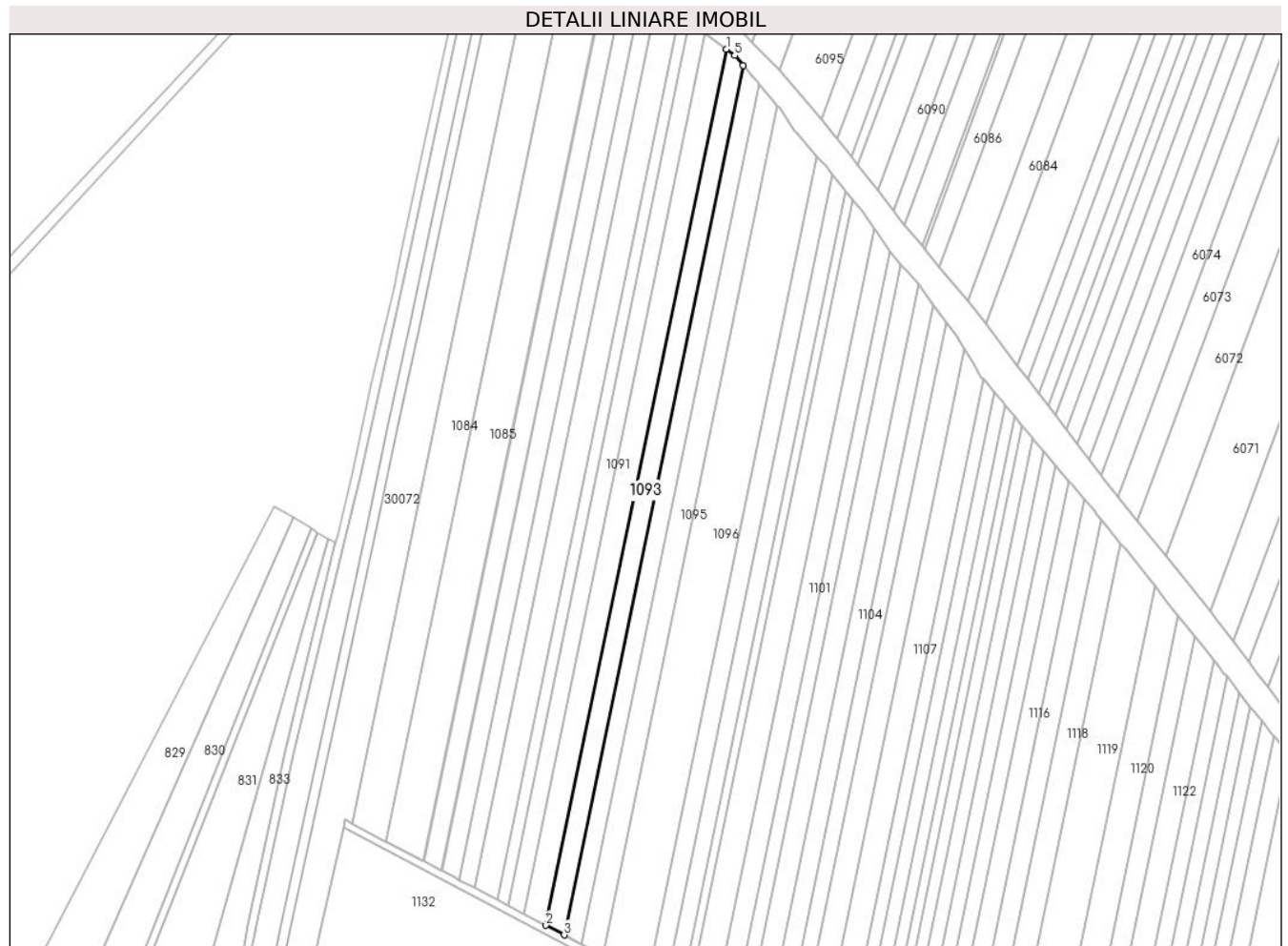
Inscrieri privind dezmembramintele dreptului de proprietate, drepturi reale de garanție și sarcini		Referințe
<b>57120 / 26/09/2011</b>		
Act Notarial nr. 4787, din 19/09/2011 emis de NP SAVULESCU VASILE;		
C1	Intabulare, drept de PRIVILEGIU IMOBILIAR, Valoare:1904000 RON 1) SC NIKITA INVEST SRL, CIF:99999999999999	A1

## Anexa Nr. 1 La Partea I

## Teren

Nr cadastral	Suprafața (mp)*	Observații / Referințe
20150	4.328	

\* Suprafața este determinată în planul de proiecție Stereo 70.



## Date referitoare la teren

Crt	Categorie folosință	Intra vilan	Suprafața (mp)	Tarla	Parcelă	Nr. topo	Observații / Referințe
1	arabil	NU	4.328	27	738/11	-	

## Lungime Segmente

1) Valorile lungimilor segmentelor sunt obținute din proiecție în plan.

Punct început	X / Y	Punct sfârșit	X / Y	Lungime segment (** (m)
1	573.672,33 390.060,497	2	573.582,703 389.625,517	444.118
2	573.582,703 389.625,517	3	573.591,708 389.620,785	10.173
3	573.591,708 389.620,785	4	573.680,658 390.052,478	440.762
4	573.680,658 390.052,478	5	573.676,44 390.057,33	6.429
5	573.676,44 390.057,33	1	573.672,33 390.060,497	5.189

**\*\* Lungimile segmentelor sunt determinate în planul de proiecție Stereo 70 și sunt rotunjite la 1 milimetru.**

**\*\*\* Distanța dintre puncte este formată din segmente cumulate ce sunt mai mici decât valoarea 1 milimetru.**



**DATE DESPRE IMOBILUL NR. 1094**

Oficiul de Cadastru și Publicitate Imobiliară PRAHOVA  
Biroul de Cadastru și Publicitate Imobiliară Ploiești

**A. Partea I. Descrierea imobilului**

TEREN Extravilan

Adresa: Jud. Prahova, T27 P738/12

Nr. Crt	Nr cadastral Nr. topografic	Suprafața* (mp)	Observații / Referințe
A1	30634	4.216	Sector cadastral:37 Teren neimprejmuit;

**B. Partea II. Proprietari și acte**

Inscrieri privitoare la dreptul de proprietate și alte drepturi reale	Referințe
<b>123093 / 25/11/2020</b>	
Act Notarial nr. 121, din 16/09/2020 emis de NP DOBRE STELORIAN DANIEL;	
B2	se noteaza faptul ca imobilul se afla sub incidenta art.3 alin.(1) din Legea 17/2014
<b>11507 / 25/01/2021</b>	
Act Notarial nr. 93, din 22/01/2021 emis de NP Poeana Alexandru Razvan Ionut;	
B3	Intabulare, drept de PROPRIETATEcumparare ca bun comun, dobandit prin Conventie, cota actuala 1/1, cota initiala 1/1
	1) SIMA IULIA ILEANA
	2) SIMA ȘTEFAN COSMIN

**C. Partea III. SARCINI .**

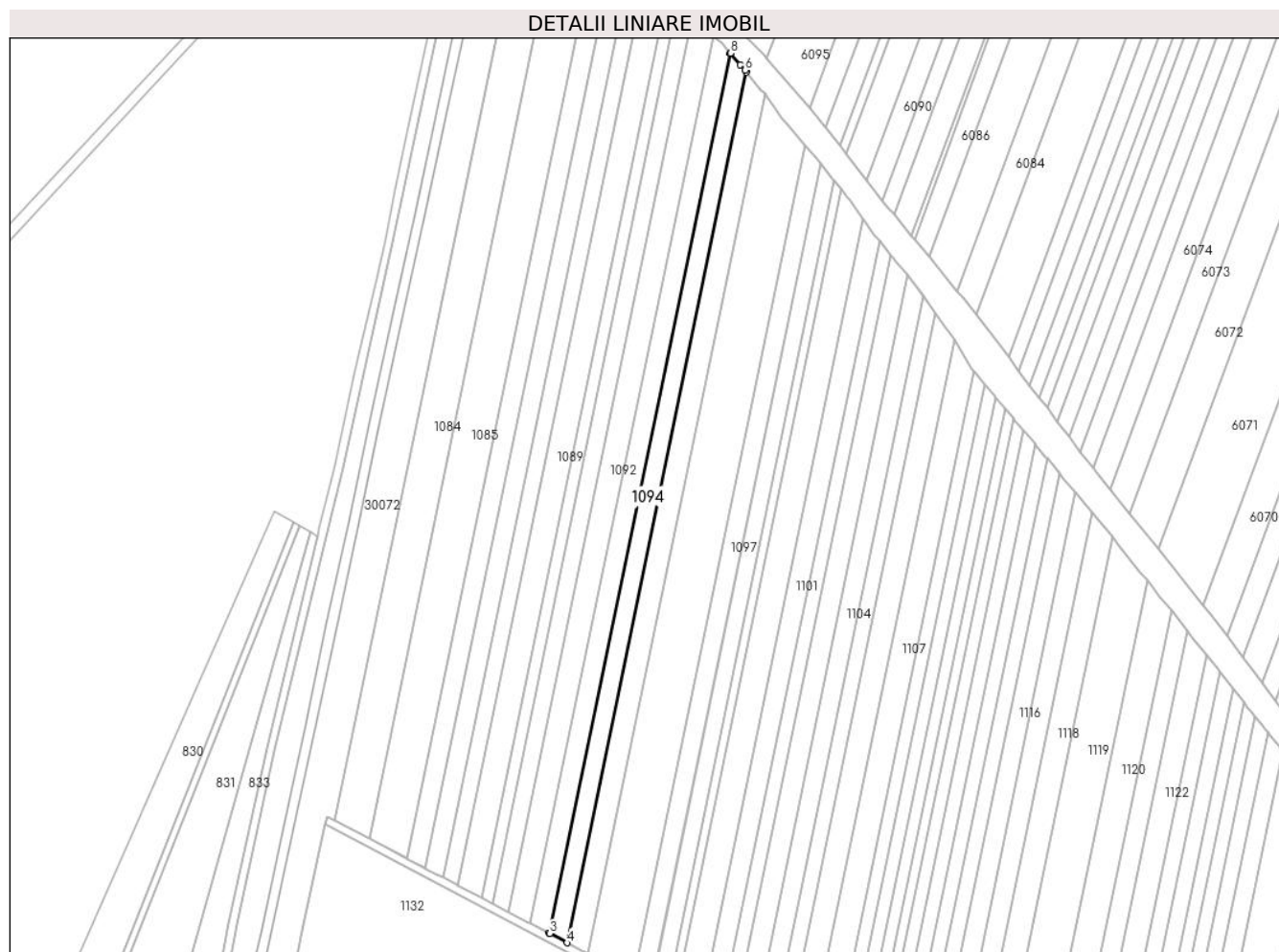
Inscrieri privind dezmembramintele dreptului de proprietate, drepturi reale de garanție și sarcini	Referințe
NU SUNT	

## Anexa Nr. 1 La Partea I

## Teren

Nr cadastral	Suprafața (mp)*	Observații / Referințe
30634	4.216	

\* Suprafața este determinată în planul de proiecție Stereo 70.



## Date referitoare la teren

Crt	Categorie folosință	Intra vilan	Suprafața (mp)	Tarla	Parcelă	Nr. topo	Observații / Referințe
1	arabil	NU	4.216	27	738/12	-	

## Lungime Segmente

1) Valorile lungimilor segmentelor sunt obținute din proiecție în plan.

Punct început	X / Y	Punct sfârșit	X / Y	Lungime segment (** (m)
1	573.680,658 390.052,478	2	573.591,708 389.620,785	440.762
2	573.591,708 389.620,785	3	573.592,04 389.620,61	0.375
3	573.592,04 389.620,61	4	573.600,566 389.616,128	9.632
4	573.600,566 389.616,128	5	573.688,58 390.043,28	436.125
5	573.688,58 390.043,28	6	573.687,867 390.044,121	1.103



Punct început	X / Y	Punct sfârșit	X / Y	Lungime segment (** (m)
6	573.687,867 390.044,121	7	573.685,63 390.046,76	3.46
7	573.685,63 390.046,76	8	573.680,72 390.052,407	7.483
8	573.680,72 390.052,407	1	573.680,658 390.052,478	0.094

\*\* Lungimile segmentelor sunt determinate în planul de proiecție Stereo 70 și sunt rotunjite la 1 milimetru.

\*\*\* Distanța dintre puncte este formată din segmente cumulate ce sunt mai mici decât valoarea 1 milimetru.



**DATE DESPRE IMOBILUL NR. 1095**

Oficiul de Cadastru și Publicitate Imobiliară PRAHOVA  
Biroul de Cadastru și Publicitate Imobiliară Ploiești

**A. Partea I. Descrierea imobilului**

TEREN Extravilan

Adresa: Jud. Prahova

Nr. Crt	Nr cadastral Nr. topografic	Suprafața* (mp)	Observații / Referințe
A1		4.840	Sector cadastral:37 Teren neimprejmuit;

**B. Partea II. Proprietari și acte**

Inscrieri privitoare la dreptul de proprietate și alte drepturi reale		Referințe
/		
Act Administrativ nr. 34218, din 01/03/1995 emis de CJSDPAT PRAHOVA;		
B1	Intabulare, drept de PROPRIETATE, dobandit prin Reconstituire, cota actuala 1/1, cota initiala 1/1 1) CERNICA GHEORGHE GABRIEL 2) CERNICA CONSTANTIN MARIA	A1

**C. Partea III. SARCINI .**

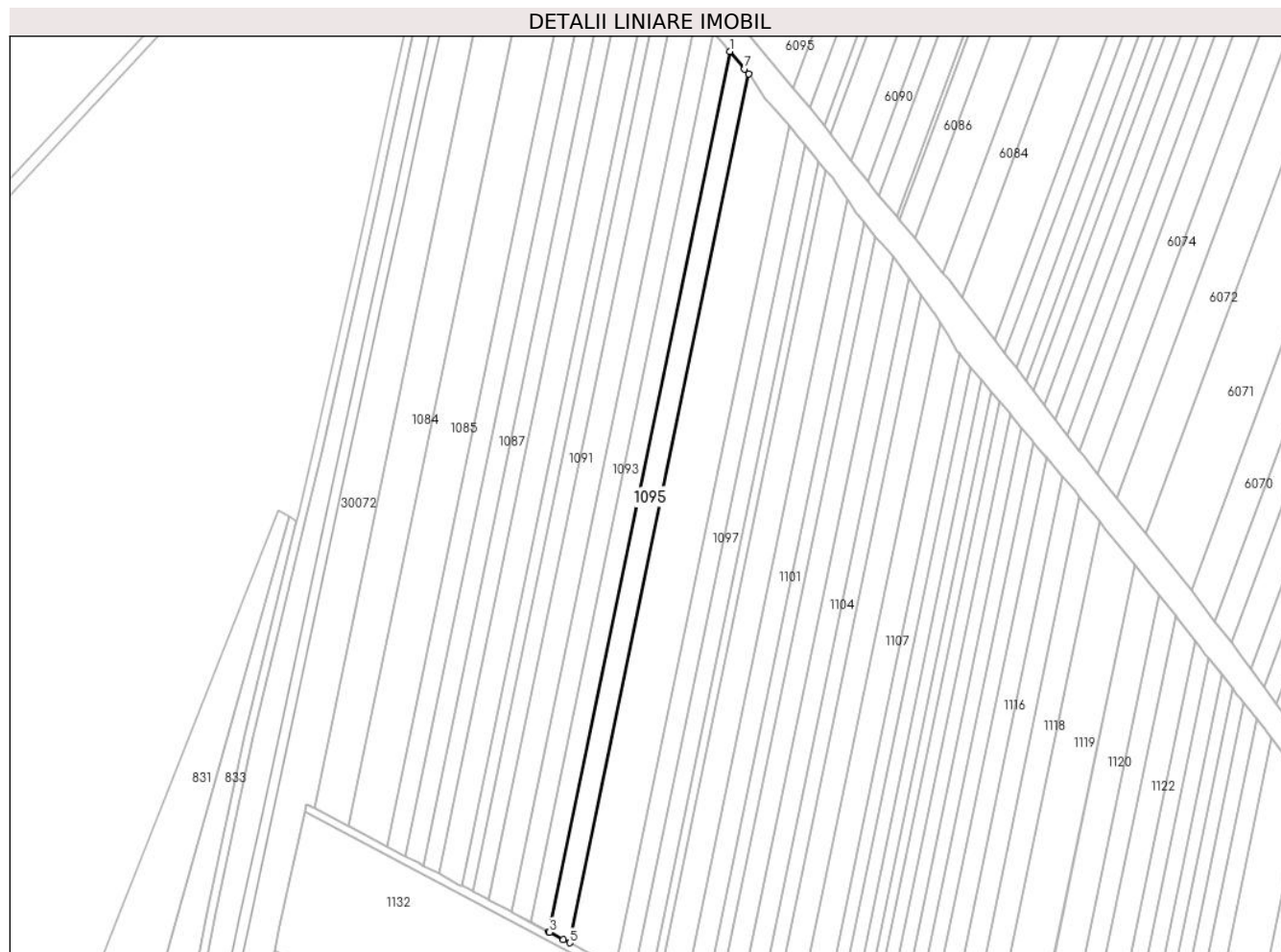
Inscrieri privind dezmembramintele dreptului de proprietate, drepturi reale de garanție și sarcini	Referințe
NU SUNT	

## Anexa Nr. 1 La Partea I

## Teren

Nr cadastral	Suprafața (mp)*	Observații / Referințe
	4.840	

\* Suprafața este determinată în planul de proiecție Stereo 70.



## Date referitoare la teren

Crt	Categorie folosință	Intravilan	Suprafața (mp)	Tarla	Parcelă	Nr. topo	Observații / Referințe
1	arabil	NU	4.840	27	738/13	-	

## Lungime Segmente

1) Valorile lungimilor segmentelor sunt obținute din proiecție în plan.

Punct început	X / Y	Punct sfârșit	X / Y	Lungime segment (** (m)
1	573.688,58 390.043,28	2	573.600,566 389.616,128	436.125
2	573.600,566 389.616,128	3	573.600,985 389.615,908	0.473
3	573.600,985 389.615,908	4	573.607,766 389.612,344	7.661
4	573.607,766 389.612,344	5	573.610,854 389.610,721	3.489
5	573.610,854 389.610,721	6	573.697,753 390.032,457	430.596

Punct început	X / Y	Punct sfârșit	X / Y	Lungime segment (** (m)
6	573.697,753 390.032,457	7	573.695,767 390.034,8	3.071
7	573.695,767 390.034,8	1	573.688,58 390.043,28	11.116

\*\* Lungimile segmentelor sunt determinate în planul de proiecție Stereo 70 și sunt rotunjite la 1 milimetru.

\*\*\* Distanța dintre puncte este formată din segmente cumulate ce sunt mai mici decât valoarea 1 milimetru.



**DATE DESPRE IMOBILUL NR. 1096**

Oficiul de Cadastru și Publicitate Imobiliară PRAHOVA  
Biroul de Cadastru și Publicitate Imobiliară Ploiești

**A. Partea I. Descrierea imobilului**

TEREN Extravilan

Adresa: Jud. Prahova

Nr. Crt	Nr cadastral Nr. topografic	Suprafața* (mp)	Observații / Referințe
A1		10.220	Sector cadastral:37 Teren neimprejmuit;

**B. Partea II. Proprietari și acte**

Inscrieri privitoare la dreptul de proprietate și alte drepturi reale		Referințe
/		
Act Administrativ nr. 31498, din 14/02/1995 emis de CJSDPAT PRAHOVA;		
B1	Intabulare, drept de PROPRIETATE, dobandit prin Reconstituire, cota actuala 1/1, cota initiala 1/1	A1
	1) CERNICA GHEORGHE VASILE 2) CERNICA GHEORGHE NICOLAE	

**C. Partea III. SARCINI .**

Inscrieri privind dezmembramintele dreptului de proprietate, drepturi reale de garanție și sarcini	Referințe
NU SUNT	

## Anexa Nr. 1 La Partea I

## Teren

Nr cadastral	Suprafața (mp)*	Observații / Referințe
	10.220	

\* Suprafața este determinată în planul de proiecție Stereo 70.



## Date referitoare la teren

Crt	Categorie folosință	Intravilan	Suprafața (mp)	Tarla	Parcelă	Nr. topo	Observații / Referințe
1	arabil	NU	10.220	27	738/14	-	

## Lungime Segmente

1) Valorile lungimilor segmentelor sunt obținute din proiecție în plan.

Punct început	X / Y	Punct sfârșit	X / Y	Lungime segment (** (m)
1	573.697,753 390.032,457	2	573.610,854 389.610,721	430.596
2	573.610,854 389.610,721	3	573.626,841 389.602,318	18.061
3	573.626,841 389.602,318	4	573.633,104 389.599,026	7.075
4	573.633,104 389.599,026	5	573.717,257 390.007,436	416.99
5	573.717,257 390.007,436	6	573.707,707 390.018,259	14.434



Punct început	X / Y	Punct sfârșit	X / Y	Lungime segment (** (m)
6	573.707,707 390.018,259	7	573.706,059 390.020,126	2.49
7	573.706,059 390.020,126	8	573.698,511 390.031,563	13.703
8	573.698,511 390.031,563	1	573.697,753 390.032,457	1.172

\*\* Lungimile segmentelor sunt determinate în planul de proiecție Stereo 70 și sunt rotunjite la 1 milimetru.

\*\*\* Distanța dintre puncte este formată din segmente cumulate ce sunt mai mici decât valoarea 1 milimetru.



**DATE DESPRE IMOBILUL NR. 1097**

Oficiul de Cadastru și Publicitate Imobiliară PRAHOVA  
Biroul de Cadastru și Publicitate Imobiliară Ploiești

**A. Partea I. Descrierea imobilului**

TEREN Extravilan

Nr. CF vechi:6534

Adresa: Jud. Prahova

Nr. Crt	Nr cadastral Nr. topografic	Suprafața* (mp)	Observații / Referințe
A1	20143	3.994	Sector cadastral:37 Teren neimprejmit;

**B. Partea II. Proprietari și acte**

Inscrieri privitoare la dreptul de proprietate și alte drepturi reale		Referințe
<b>57060 / 26/09/2011</b>		
Act Notarial nr. 4787, din 19/09/2011 emis de NP SAVULESCU VASILE;		
B3	Intabulare, drept de PROPRIETATE, dobandit prin Conventie, cota actuala 1/1, cota initiala 1/1 1) S.C. PMM INVEST SRL, CIF:28309023	A1
<b>66986 / 28/08/2014</b>		
Act Normativ nr. 17, din 07/03/2014 emis de Parlamentul Romaniei;		
B4	Imobil aflat sub incidenta art.3 alin.(1) din Legea 17/2014, dobandit prin Lege	A1

**C. Partea III. SARCINI**

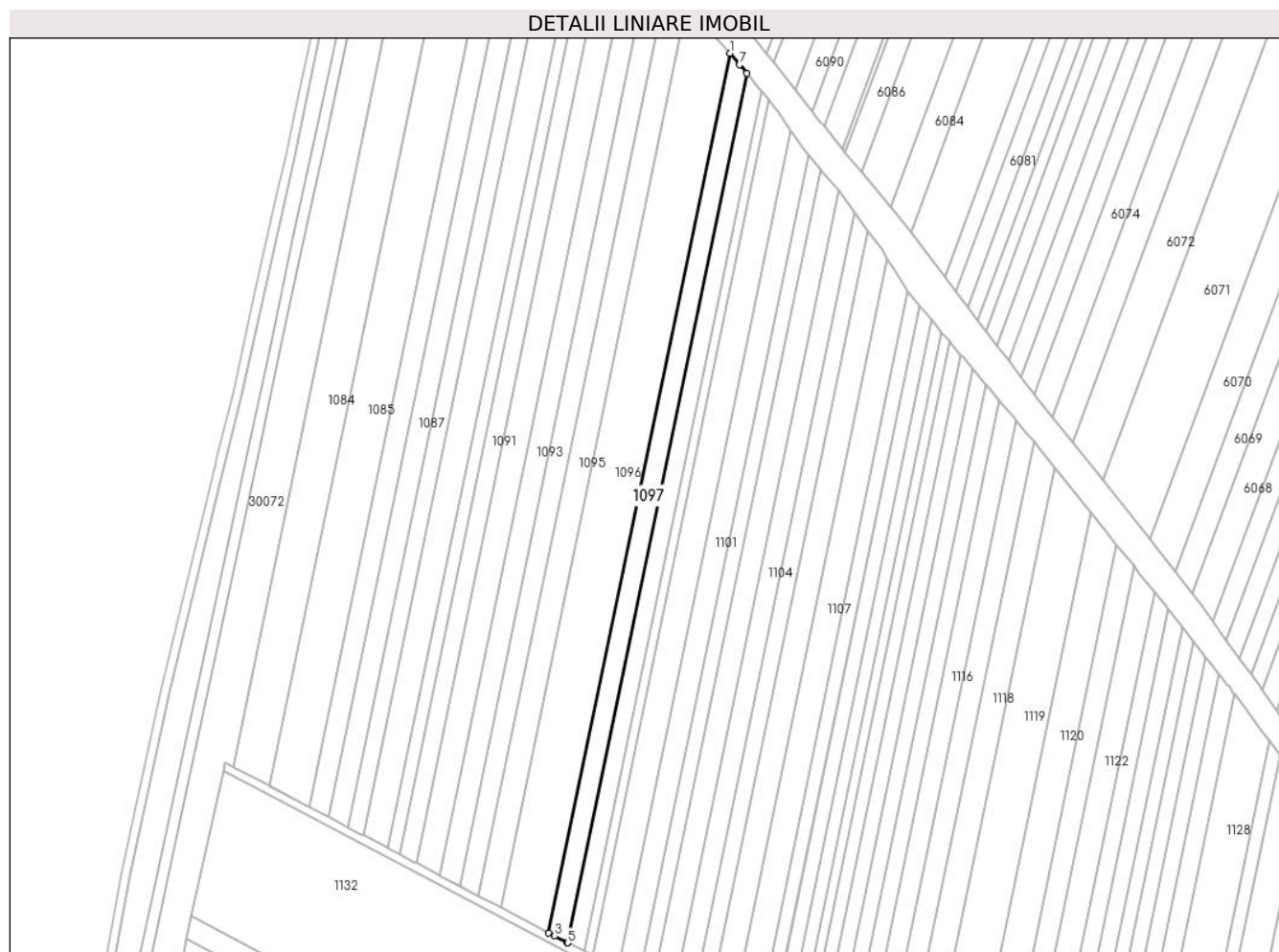
Inscrieri privind dezmembramintele dreptului de proprietate, drepturi reale de garanție și sarcini		Referințe
<b>57060 / 26/09/2011</b>		
Act Notarial nr. 4787, din 19/09/2011 emis de NP SAVULESCU VASILE;		
C1	Intabulare, drept de PRIVILEGIU IMOBILIAR, Valoare:1904000 RON 1) SC NIKITA INVEST SRL, CIF:99999999999999	A1

## Anexa Nr. 1 La Partea I

## Teren

Nr cadastral	Suprafața (mp)*	Observații / Referințe
20143	3.994	

\* Suprafața este determinată în planul de proiecție Stereo 70.



## Date referitoare la teren

Crt	Categorie folosință	Intravilan	Suprafața (mp)	Tarla	Parcelă	Nr. topo	Observații / Referințe
1	arabil	NU	3.994	27	738/15	-	

## Lungime Segmente

1) Valorile lungimilor segmentelor sunt obținute din proiecție în plan.

Punct început	X / Y	Punct sfârșit	X / Y	Lungime segment (** (m)
1	573.717,257 390.007,436	2	573.633,104 389.599,026	416.99
2	573.633,104 389.599,026	3	573.635,898 389.597,558	3.156
3	573.635,898 389.597,558	4	573.641,802 389.594,455	6.67
4	573.641,802 389.594,455	5	573.641,976 389.594,363	0.197
5	573.641,976 389.594,363	6	573.725,177 389.998,154	412.274

Punct început	X / Y	Punct sfârșit	X / Y	Lungime segment (** (m)
6	573.725,177 389.998,154	7	573.721,91 390.002,162	5.171
7	573.721,91 390.002,162	1	573.717,257 390.007,436	7.033

\*\* Lungimile segmentelor sunt determinate în planul de proiecție Stereo 70 și sunt rotunjite la 1 milimetru.

\*\*\* Distanța dintre puncte este formată din segmente cumulate ce sunt mai mici decât valoarea 1 milimetru.



**DATE DESPRE IMOBILUL NR. 1098**

Oficiul de Cadastru și Publicitate Imobiliară PRAHOVA  
Biroul de Cadastru și Publicitate Imobiliară Ploiești

**A. Partea I. Descrierea imobilului**

TEREN Extravilan

Adresa: Jud. Prahova

Nr. Crt	Nr cadastral Nr. topografic	Suprafața* (mp)	Observații / Referințe
A1		3.380	Sector cadastral:37 Teren neimprejmuit;

**B. Partea II. Proprietari și acte**

Inscrieri privitoare la dreptul de proprietate și alte drepturi reale		Referințe
/		
Act Administrativ nr. 34242, din 30/03/1995 emis de CJSDPAT PRAHOVA;		
B1	Intabulare, drept de PROPRIETATE, dobandit prin Reconstituire, cota actuala 1/1, cota initiala 1/1 1) CEPOIU ION GHEORGHE	A1

**C. Partea III. SARCINI .**

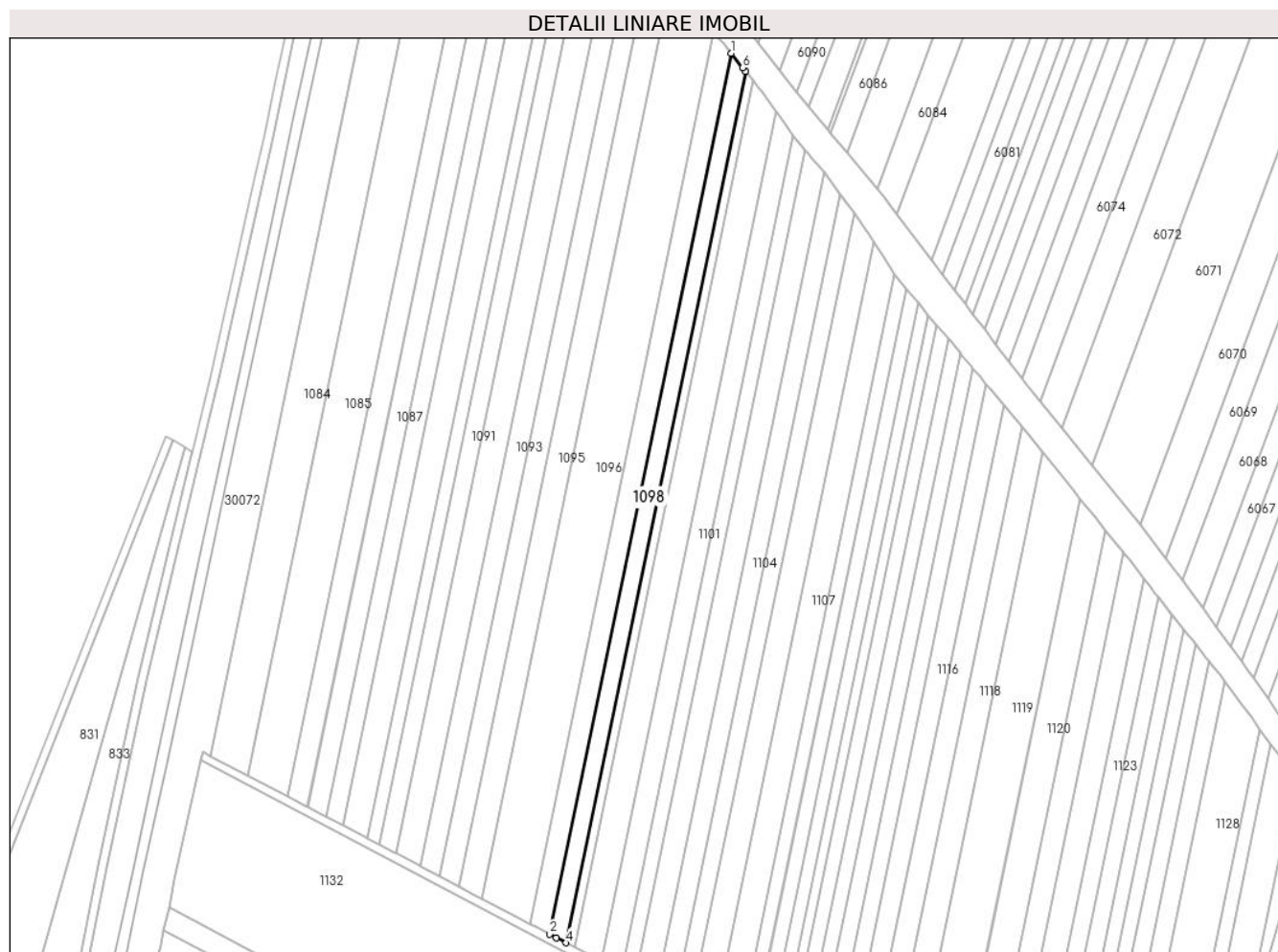
Inscrieri privind dezmembramintele dreptului de proprietate, drepturi reale de garanție și sarcini	Referințe
NU SUNT	

## Anexa Nr. 1 La Partea I

## Teren

Nr cadastral	Suprafața (mp)*	Observații / Referințe
	3.380	

\* Suprafața este determinată în planul de proiecție Stereo 70.



## Date referitoare la teren

Crt	Categorie folosință	Intravilan	Suprafața (mp)	Tarla	Parcelă	Nr. topo	Observații / Referințe
1	arabil	NU	3.380	27	738/16	-	

## Lungime Segmente

1) Valorile lungimilor segmentelor sunt obținute din proiecție în plan.

Punct început	X / Y	Punct sfârșit	X / Y	Lungime segment (** (m)
1	573.725,177 389.998,154	2	573.641,976 389.594,363	412.274
2	573.641,976 389.594,363	3	573.645,108 389.592,718	3.538
3	573.645,108 389.592,718	4	573.649,569 389.590,373	5.04
4	573.649,569 389.590,373	5	573.731,894 389.989,913	407.933
5	573.731,894 389.989,913	6	573.730,596 389.991,506	2.055



Punct început	X / Y	Punct sfârșit	X / Y	Lungime segment (** (m)
6	573.730,596 389.991,506	1	573.725,177 389.998,154	8.577

\*\* Lungimile segmentelor sunt determinate în planul de proiecție Stereo 70 și sunt rotunjite la 1 milimetru.

\*\*\* Distanța dintre puncte este formată din segmente cumulate ce sunt mai mici decât valoarea 1 milimetru.



**DATE DESPRE IMOBILUL NR. 1099**

Oficiul de Cadastru și Publicitate Imobiliară PRAHOVA  
Biroul de Cadastru și Publicitate Imobiliară Ploiești

**A. Partea I. Descrierea imobilului**

TEREN Extravilan

Adresa: Jud. Prahova

Nr. Crt	Nr cadastral Nr. topografic	Suprafața* (mp)	Observații / Referințe
A1		1.690	Sector cadastral:37 Teren neimprejmuit;

**B. Partea II. Proprietari și acte**

Inscrieri privitoare la dreptul de proprietate și alte drepturi reale		Referințe
/		
Act Administrativ nr. 46233, din 02/10/1995 emis de CJSDPAT PRAHOVA;		
B1	Intabulare, drept de PROPRIETATE, dobandit prin Reconstituire, cota actuala 1/1, cota initiala 1/1 1) ISPAS G MARIA	A1

**C. Partea III. SARCINI .**

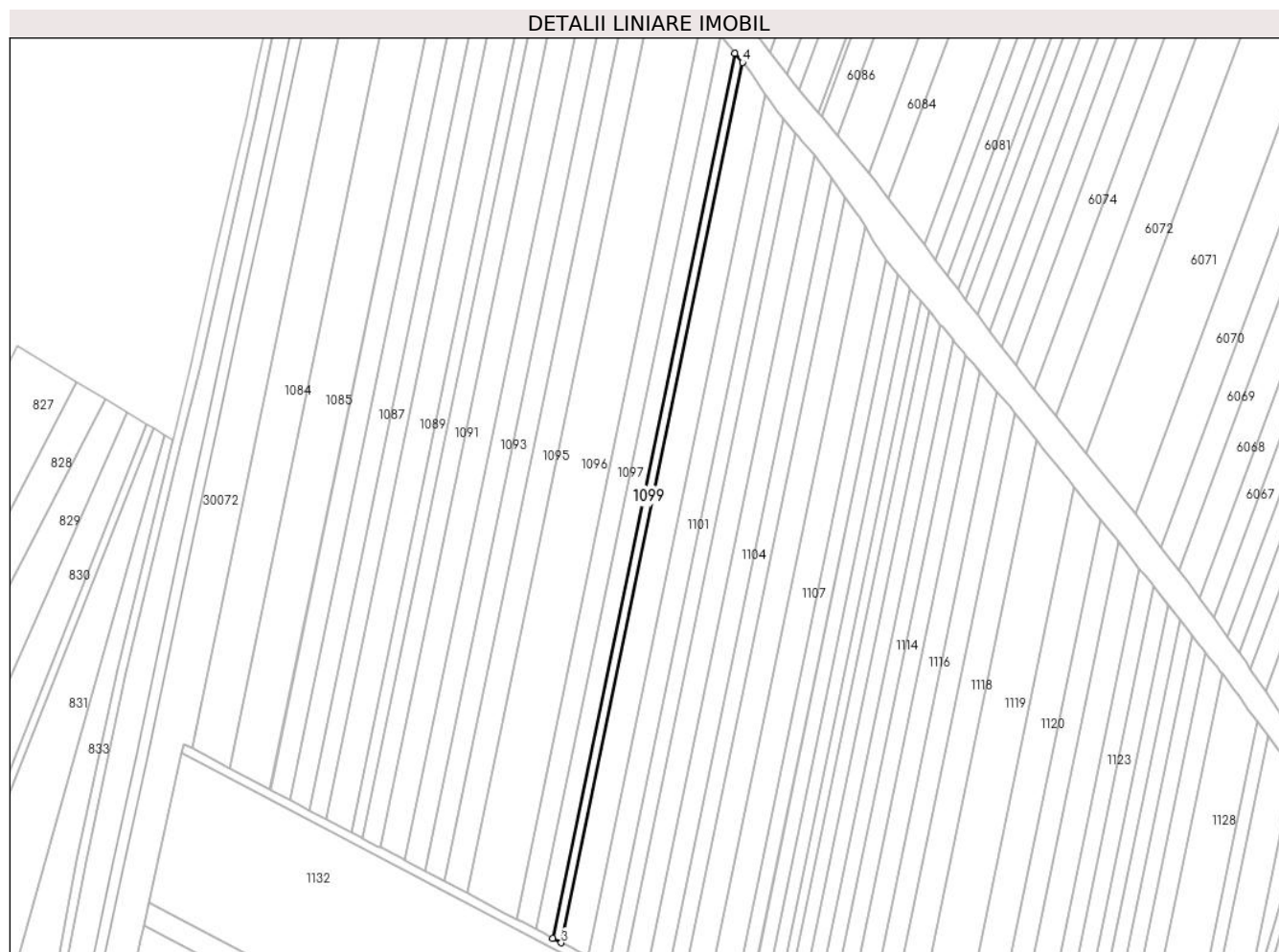
Inscrieri privind dezmembramintele dreptului de proprietate, drepturi reale de garanție și sarcini	Referințe
NU SUNT	

## Anexa Nr. 1 La Partea I

## Teren

Nr cadastral	Suprafața (mp)*	Observații / Referințe
	1.690	

\* Suprafața este determinată în planul de proiecție Stereo 70.



## Date referitoare la teren

Crt	Categorie folosință	Intravilan	Suprafața (mp)	Tarla	Parcelă	Nr. topo	Observații / Referințe
1	arabil	NU	1.690	27	738/17	-	

## Lungime Segmente

1) Valorile lungimilor segmentelor sunt obținute din proiecție în plan.

Punct început	X / Y	Punct sfârșit	X / Y	Lungime segment (** (m)
1	573.731,894 389.989,913	2	573.649,569 389.590,373	407.933
2	573.649,569 389.590,373	3	573.653,396 389.588,362	4.323
3	573.653,396 389.588,362	4	573.735,28 389.985,76	405.746
4	573.735,28 389.985,76	1	573.731,894 389.989,913	5.358

\*\* Lungimile segmentelor sunt determinate în planul de proiecție Stereo 70 și sunt rotunjite la 1 milimetru.

**\*\*\* Distanţa dintre puncte este formată din segmente cumulate ce sunt mai mici decât valoarea 1 milimetru.**



**DATE DESPRE IMOBILUL NR. 1100**

Oficiul de Cadastru și Publicitate Imobiliară PRAHOVA  
Biroul de Cadastru și Publicitate Imobiliară Ploiești

**A. Partea I. Descrierea imobilului**

TEREN Extravilan

Nr. CF vechi:7056

Adresa: Jud. Prahova

Nr. Crt	Nr cadastral Nr. topografic	Suprafața* (mp)	Observații / Referințe
A1	20966	5.298	Sector cadastral:37 Teren neimpregmuit;

**B. Partea II. Proprietari și acte**

Inscrieri privitoare la dreptul de proprietate și alte drepturi reale		Referințe
<b>57159 / 26/09/2011</b>		
Act Notarial nr. 4787, din 19/09/2011 emis de NP SAVULESCU VASILE;		
B4	Intabulare, drept de PROPRIETATE cumparare, dobandit prin Conventie, cota actuala 1/1, cota initiala 1/1 1) S.C. PMM INVEST SRL, CIF:28309023	A1
<b>67090 / 28/08/2014</b>		
Act Normativ nr. 17, din 07/03/2014 emis de Parlamentul Romaniei;		
B5	Imobil aflat sub incidenta art.3 alin.(1) din Legea 17/2014, dobandit prin Lege	A1

**C. Partea III. SARCINI**

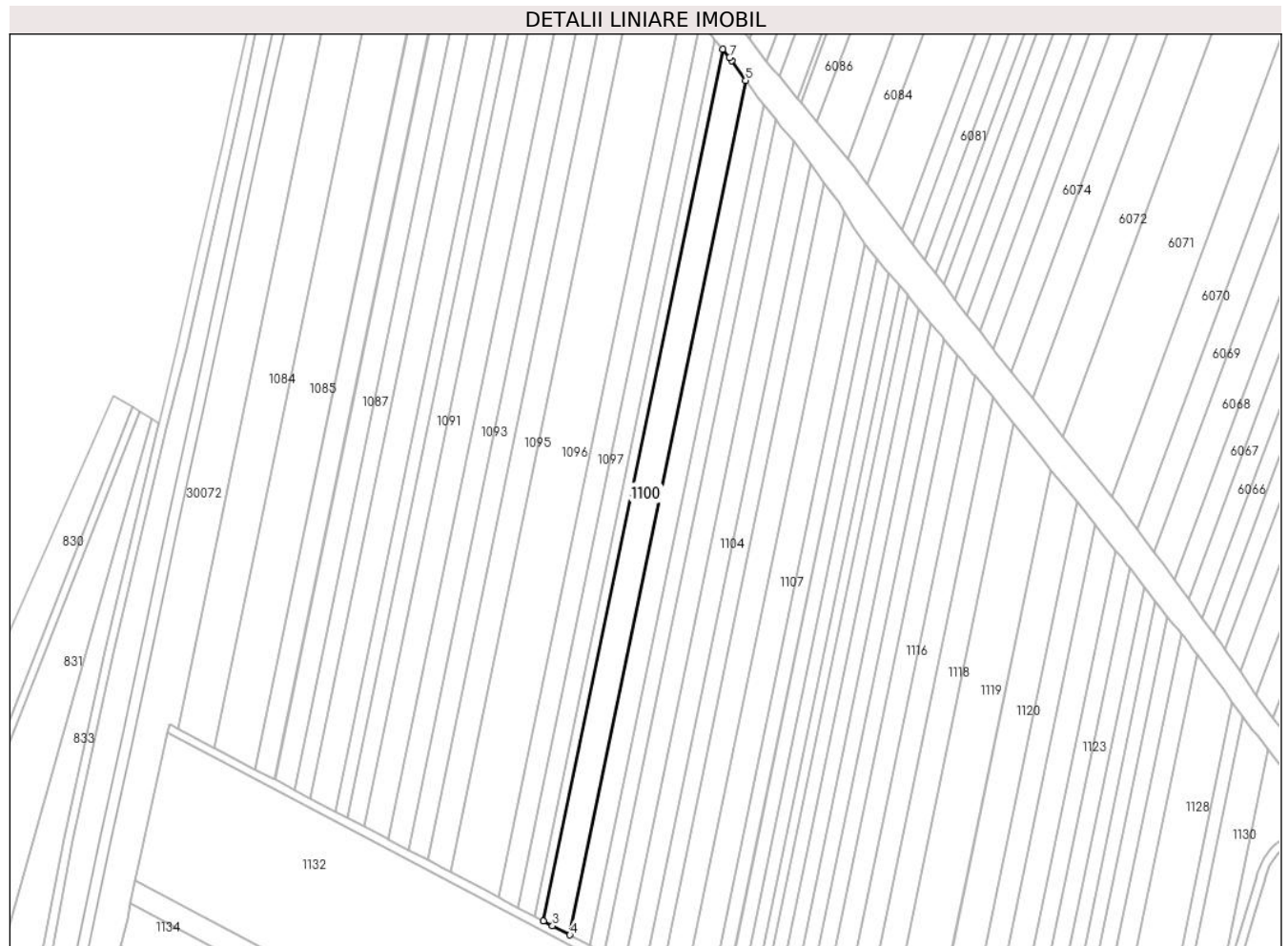
Inscrieri privind dezmembramintele dreptului de proprietate, drepturi reale de garanție și sarcini		Referințe
<b>57159 / 26/09/2011</b>		
Act Notarial nr. 4787, din 19/09/2011 emis de NP SAVULESCU VASILE;		
C1	Intabulare, drept de PRIVILEGIU IMOBILIAR, Valoare:1904000 RON 1) SC NIKITA INVEST SRL, CIF:99999999999999	A1

## Anexa Nr. 1 La Partea I

## Teren

Nr cadastral	Suprafața (mp)*	Observații / Referințe
20966	5.298	

\* Suprafața este determinată în planul de proiecție Stereo 70.



## Date referitoare la teren

Crt	Categorie folosință	Intravilan	Suprafața (mp)	Tarla	Parcelă	Nr. topo	Observații / Referințe
1	arabil	NU	5.298	27	738/17/1	-	

## Lungime Segmente

1) Valorile lungimilor segmentelor sunt obținute din proiecție în plan.

Punct început	X / Y	Punct sfârșit	X / Y	Lungime segment (** (m)
1	573.735,28 389.985,76	2	573.653,396 389.588,362	405.746
2	573.653,396 389.588,362	3	573.657,612 389.586,146	4.763
3	573.657,612 389.586,146	4	573.665,54 389.581,979	8.956
4	573.665,54 389.581,979	5	573.745,782 389.971,41	397.612
5	573.745,782 389.971,41	6	573.739,467 389.980,623	11.17



Punct început	X / Y	Punct sfârșit	X / Y	Lungime segment (** (m)
6	573.739,467 389.980,623	7	573.738,377 389.981,961	1.726
7	573.738,377 389.981,961	1	573.735,28 389.985,76	4.901

\*\* Lungimile segmentelor sunt determinate în planul de proiecție Stereo 70 și sunt rotunjite la 1 milimetru.

\*\*\* Distanța dintre puncte este formată din segmente cumulate ce sunt mai mici decât valoarea 1 milimetru.



**DATE DESPRE IMOBILUL NR. 1101**

Oficiul de Cadastru și Publicitate Imobiliară PRAHOVA  
Biroul de Cadastru și Publicitate Imobiliară Ploiești

**A. Partea I. Descrierea imobilului**

TEREN Extravilan

Adresa: Jud. Prahova

Nr. Crt	Nr cadastral Nr. topografic	Suprafața* (mp)	Observații / Referințe
A1		4.000	Sector cadastral:37 Teren neimprejmuit;

**B. Partea II. Proprietari și acte**

Inscrieri privitoare la dreptul de proprietate și alte drepturi reale	Referințe
/	
Act Administrativ nr. 34247, din 30/03/1995 emis de CJSDPAT PRAHOVA;	
B1	A1
Intabulare, drept de PROPRIETATE, dobândit prin Reconstituire, cota actuala 1/1, cota initiala 1/1 1) GRIGORE ALEXANDRU TĂNASE	

**C. Partea III. SARCINI .**

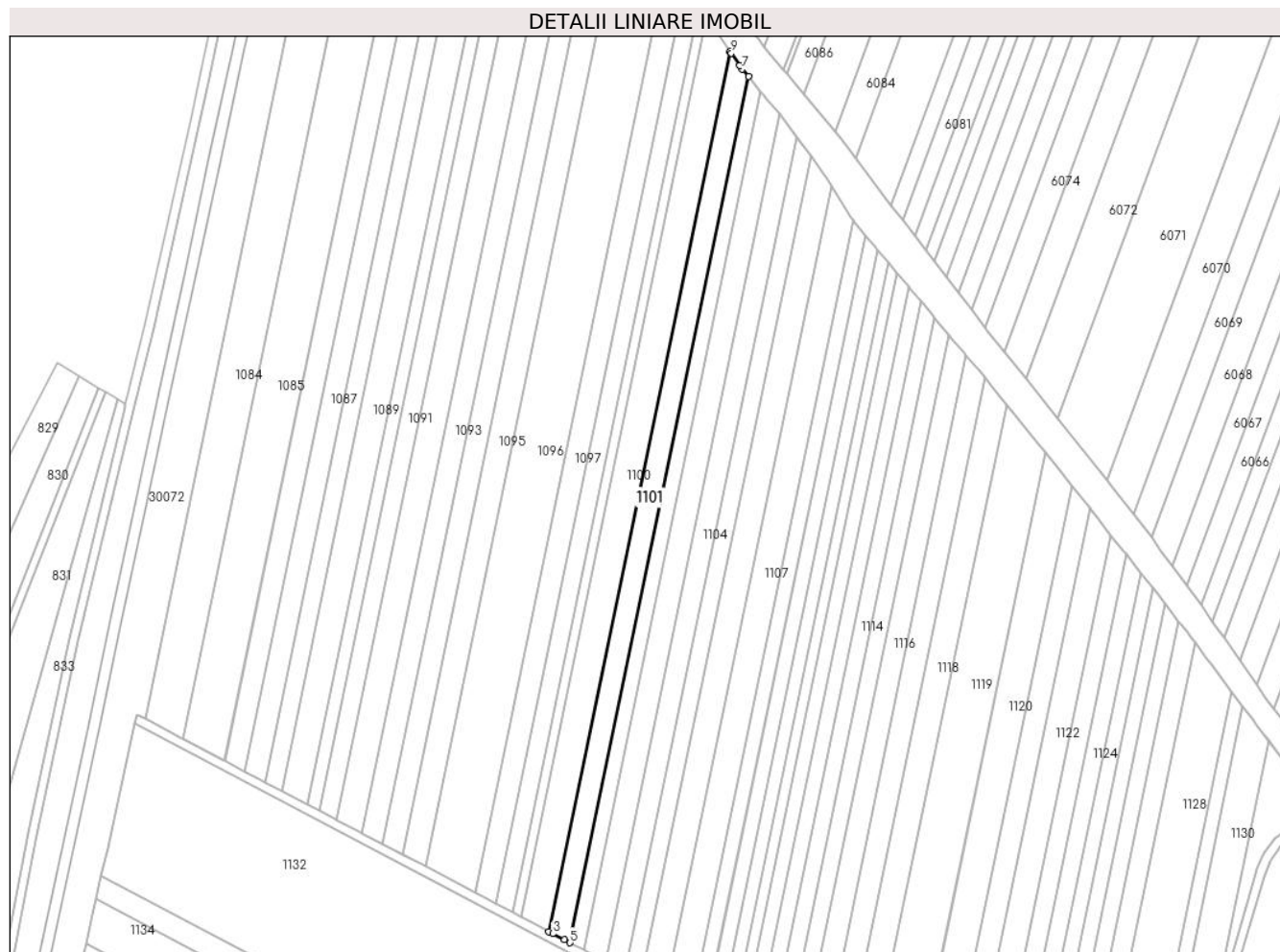
Inscrieri privind dezmembramintele dreptului de proprietate, drepturi reale de garanție și sarcini	Referințe
NU SUNT	

## Anexa Nr. 1 La Partea I

## Teren

Nr cadastral	Suprafața (mp)*	Observații / Referințe
	4.000	

\* Suprafața este determinată în planul de proiecție Stereo 70.



## Date referitoare la teren

Crt	Categorie folosință	Intravilan	Suprafața (mp)	Tarla	Parcelă	Nr. topo	Observații / Referințe
1	arabil	NU	4.000	27	738/17/2	-	

## Lungime Segmente

1) Valorile lungimilor segmentelor sunt obținute din proiecție în plan.

Punct început	X / Y	Punct sfârșit	X / Y	Lungime segment (** (m)
1	573.745,782 389.971,41	2	573.665,54 389.581,979	397.612
2	573.665,54 389.581,979	3	573.667,196 389.581,108	1.871
3	573.667,196 389.581,108	4	573.672,332 389.578,409	5.802
4	573.672,332 389.578,409	5	573.674,886 389.577,066	2.886
5	573.674,886 389.577,066	6	573.753,846 389.960,274	391.258

Punct început	X / Y	Punct sfârșit	X / Y	Lungime segment (** (m)
6	573.753,846 389.960,274	7	573.751,162 389.963,562	4.244
7	573.751,162 389.963,562	8	573.750,036 389.965,204	1.991
8	573.750,036 389.965,204	9	573.746,316 389.970,631	6.58
9	573.746,316 389.970,631	1	573.745,782 389.971,41	0.944

\*\* Lungimile segmentelor sunt determinate în planul de proiecție Stereo 70 și sunt rotunjite la 1 milimetru.

\*\*\* Distanța dintre puncte este formată din segmente cumulate ce sunt mai mici decât valoarea 1 milimetru.



**DATE DESPRE IMOBILUL NR. 1102**

Oficiul de Cadastru și Publicitate Imobiliară PRAHOVA  
Biroul de Cadastru și Publicitate Imobiliară Ploiești

**A. Partea I. Descrierea imobilului**

TEREN Extravilan

Nr. CF vechi:8741

Adresa: Jud. Prahova

Nr. Crt	Nr cadastral Nr. topografic	Suprafața* (mp)	Observații / Referințe
A1	22383	2.632	Sector cadastral:37 Teren neimprijmit;

**B. Partea II. Proprietari și acte**

Inscrieri privitoare la dreptul de proprietate și alte drepturi reale		Referințe
<b>67342 / 28/08/2014</b>		
Act Normativ nr. 17, din 07/03/2014 emis de Parlamentul Romaniei;		
B3	Imobil aflat sub incidenta art.3 alin.(1) din Legea 17/2014, dobandit prin Lege	A1
<b>17445 / 08/02/2021</b>		
Act Notarial nr. 239, din 05/02/2021 emis de NP Musat Roxana Andreea;		
B6	Intabulare, drept de PROPRIETATE dare in plata, dobandit prin Conventie, cota actuala 1/1, cota initiala 1/1 1) S.C. MI AR ZU IMOBILIARE S.R.L., CIF:43020400	A1

**C. Partea III. SARCINI .**

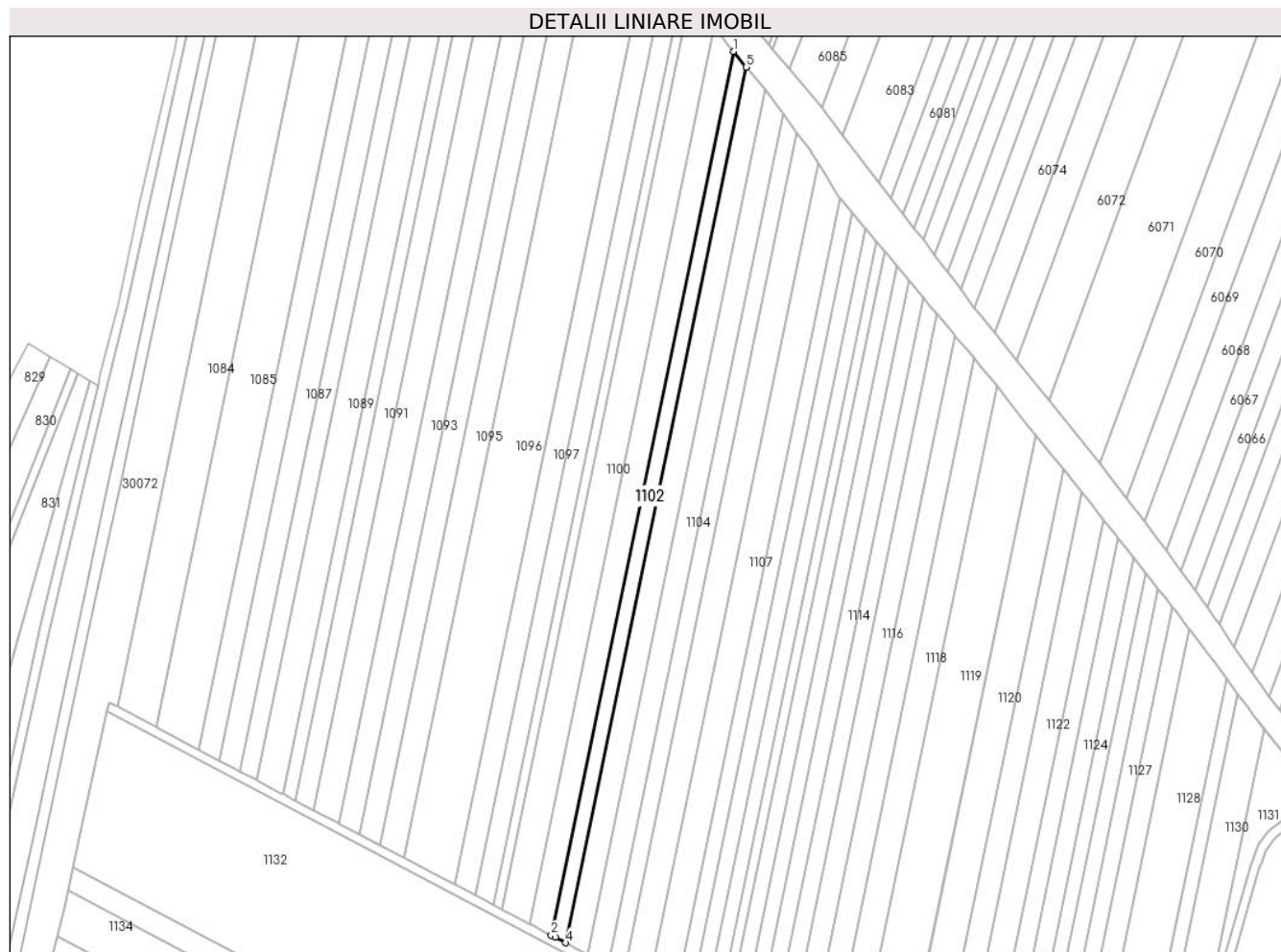
Inscrieri privind dezmembramintele dreptului de proprietate, drepturi reale de garanție și sarcini	Referințe
NU SUNT	

## Anexa Nr. 1 La Partea I

## Teren

Nr cadastral	Suprafața (mp)*	Observații / Referințe
22383	2.632	

\* Suprafața este determinată în planul de proiecție Stereo 70.



## Date referitoare la teren

Crt	Categorie folosință	Intravilan	Suprafața (mp)	Tarla	Parcelă	Nr. topo	Observații / Referințe
1	arabil	NU	2.632	27	738/18	-	

## Lungime Segmente

1) Valorile lungimilor segmentelor sunt obținute din proiecție în plan.

Punct început	X / Y	Punct sfârșit	X / Y	Lungime segment (** (m)
1	573.753,846 389.960,274	2	573.674,886 389.577,066	391.258
2	573.674,886 389.577,066	3	573.676,489 389.576,224	1.811
3	573.676,489 389.576,224	4	573.681,112 389.573,794	5.223
4	573.681,112 389.573,794	5	573.759,355 389.953,525	387.708
5	573.759,355 389.953,525	1	573.753,846 389.960,274	8.712



**\*\* Lungimile segmentelor sunt determinate în planul de proiecție Stereo 70 și sunt rotunjite la 1 milimetru.**

**\*\*\* Distanța dintre puncte este formată din segmente cumulate ce sunt mai mici decât valoarea 1 milimetru.**



**DATE DESPRE IMOBILUL NR. 1103**

Oficiul de Cadastru și Publicitate Imobiliară PRAHOVA  
Biroul de Cadastru și Publicitate Imobiliară Ploiești

**A. Partea I. Descrierea imobilului**

TEREN Extravilan

Adresa: Jud. Prahova

Nr. Crt	Nr cadastral Nr. topografic	Suprafața* (mp)	Observații / Referințe
A1		3.964	Sector cadastral:37 Teren neimprejmit;

**B. Partea II. Proprietari și acte**

Inscrieri privitoare la dreptul de proprietate și alte drepturi reale		Referințe
/		
Act Administrativ nr. 26817, din 29/09/1994 emis de CJSDPAT PRAHOVA;		
B1	Intabulare, drept de PROPRIETATE, dobandit prin Reconstituire, cota actuala 1/1, cota initiala 1/1	A1
	1) ILIE NICOLAE VASILE 2) STĂNCULESCU NICOLAE MARIA 3) STAN BARBU VASILICA 4) STAN NICOLAE ION	

**C. Partea III. SARCINI .**

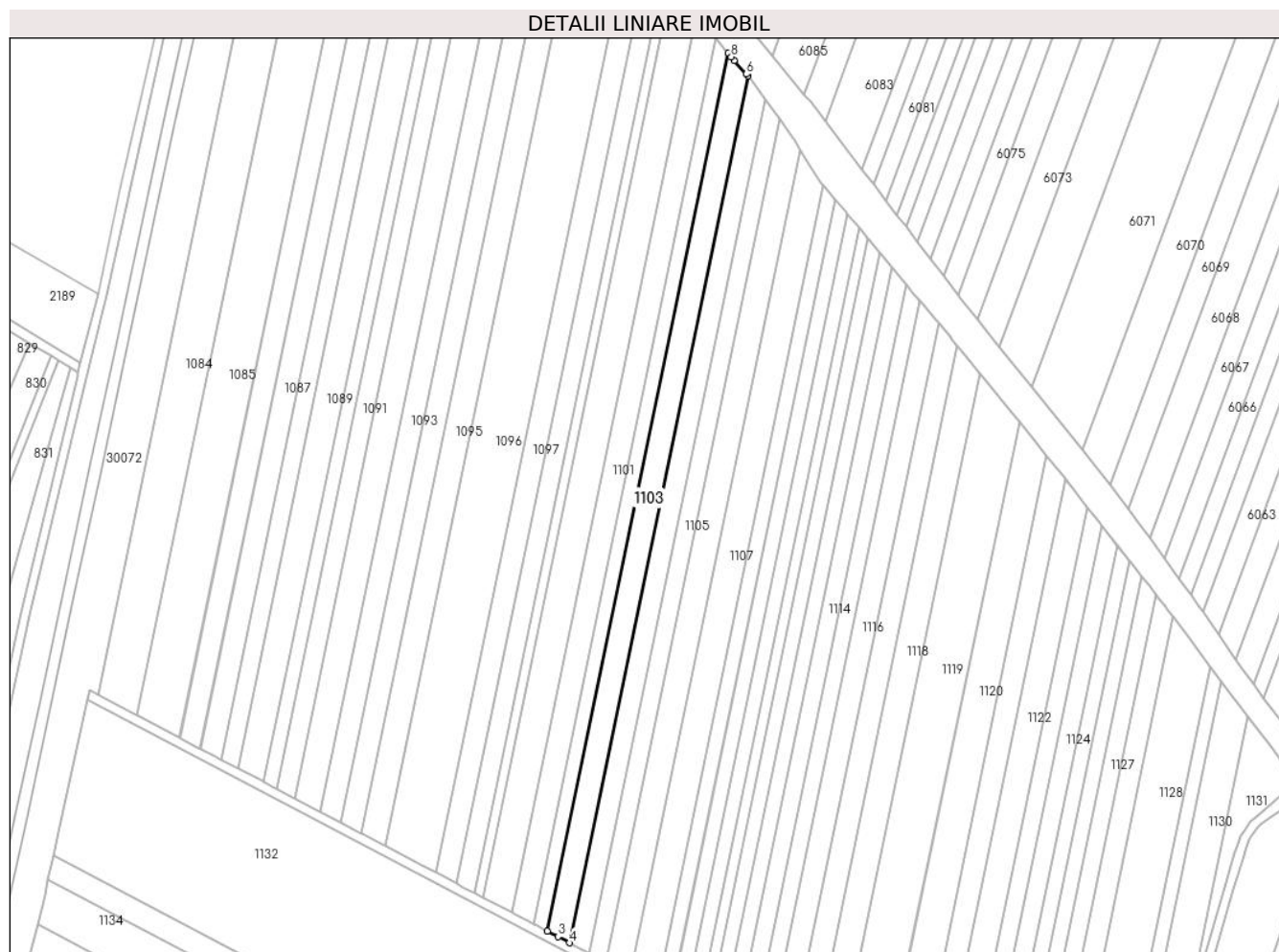
Inscrieri privind dezmembramintele dreptului de proprietate, drepturi reale de garanție și sarcini	Referințe
NU SUNT	

## Anexa Nr. 1 La Partea I

## Teren

Nr cadastral	Suprafața (mp)*	Observații / Referințe
	3.964	

\* Suprafața este determinată în planul de proiecție Stereo 70.



## Date referitoare la teren

Crt	Categorie folosință	Intravilan	Suprafața (mp)	Tarla	Parcelă	Nr. topo	Observații / Referințe
1	arabil	NU	3.964	27	738/19	-	

## Lungime Segmente

1) Valorile lungimilor segmentelor sunt obținute din proiecție în plan.

Punct început	X / Y	Punct sfârșit	X / Y	Lungime segment (** (m)
1	573.759,355 389.953,525	2	573.681,112 389.573,794	387.708
2	573.681,112 389.573,794	3	573.685,608 389.571,431	5.079
3	573.685,608 389.571,431	4	573.690,591 389.568,812	5.629
4	573.690,591 389.568,812	5	573.767,843 389.943,728	382.792
5	573.767,843 389.943,728	6	573.767,27 389.944,51	0.969

Punct început	X / Y	Punct sfârșit	X / Y	Lungime segment (** (m)
6	573.767,27 389.944,51	7	573.761,88 389.950,43	8.006
7	573.761,88 389.950,43	8	573.760,654 389.951,933	1.94
8	573.760,654 389.951,933	1	573.759,355 389.953,525	2.055

\*\* Lungimile segmentelor sunt determinate în planul de proiecție Stereo 70 și sunt rotunjite la 1 milimetru.

\*\*\* Distanța dintre puncte este formată din segmente cumulate ce sunt mai mici decât valoarea 1 milimetru.



**DATE DESPRE IMOBILUL NR. 1104**

Oficiul de Cadastru și Publicitate Imobiliară PRAHOVA  
Biroul de Cadastru și Publicitate Imobiliară Ploiești

**A. Partea I. Descrierea imobilului**

TEREN Extravilan

Adresa: Jud. Prahova

Nr. Crt	Nr cadastral Nr. topografic	Suprafața* (mp)	Observații / Referințe
A1		3.600	Sector cadastral:37 Teren neimprejmit;

**B. Partea II. Proprietari și acte**

Inscrieri privitoare la dreptul de proprietate și alte drepturi reale		Referințe
/		
Act Administrativ nr. 40241, din 01/06/1995 emis de CJSDPAT PRAHOVA;		
B1	Intabulare, drept de PROPRIETATE, dobandit prin Reconstituire, cota actuala 1/1, cota initiala 1/1	A1
	1) STROILESCU GHIANA STELIANA 2) STROILESCU ST ION 3) STROILESCU STAN NICOLAE 4) DOBROMIR ST ELENA 5) PAVEL ST AURELIA	

**C. Partea III. SARCINI .**

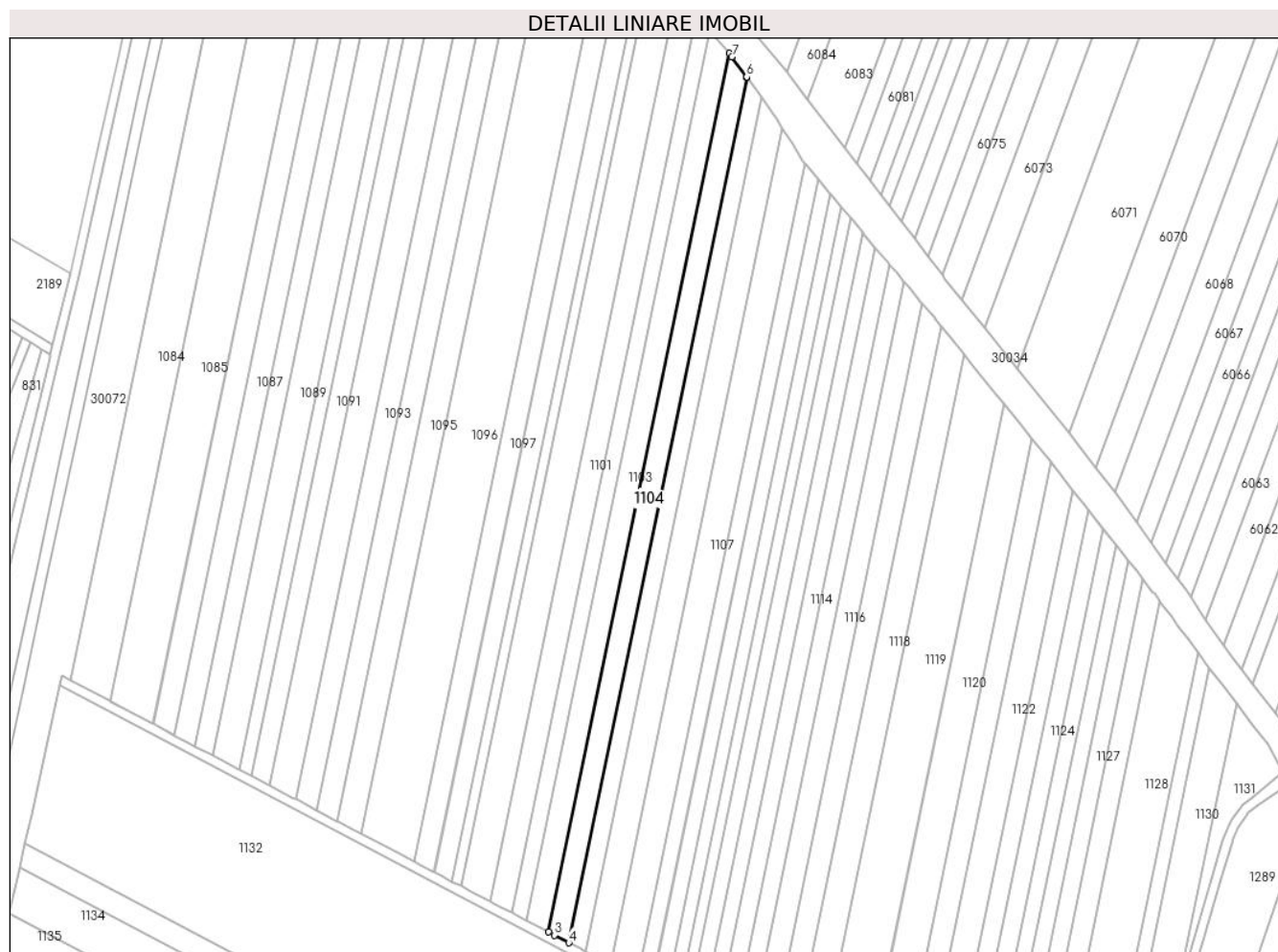
Inscrieri privind dezmembramintele dreptului de proprietate, drepturi reale de garanție și sarcini	Referințe
NU SUNT	

## Anexa Nr. 1 La Partea I

## Teren

Nr cadastral	Suprafața (mp)*	Observații / Referințe
	3.600	

\* Suprafața este determinată în planul de proiecție Stereo 70.



## Date referitoare la teren

Crt	Categorie folosință	Intravilan	Suprafața (mp)	Tarla	Parcelă	Nr. topo	Observații / Referințe
1	arabil	NU	3.600	27	738/19/a	-	

## Lungime Segmente

1) Valorile lungimilor segmentelor sunt obținute din proiecție în plan.

Punct început	X / Y	Punct sfârșit	X / Y	Lungime segment (** (m)
1	573.767,843 389.943,728	2	573.690,591 389.568,812	382.792
2	573.690,591 389.568,812	3	573.693,112 389.567,487	2.848
3	573.693,112 389.567,487	4	573.699,322 389.564,223	7.016
4	573.699,322 389.564,223	5	573.775,396 389.933,427	376.96
5	573.775,396 389.933,427	6	573.775,254 389.933,621	0.24



Punct început	X / Y	Punct sfârșit	X / Y	Lungime segment (** (m)
6	573.775,254 389.933,621	7	573.768,928 389.942,248	10.698
7	573.768,928 389.942,248	1	573.767,843 389.943,728	1.835

\*\* Lungimile segmentelor sunt determinate în planul de proiecție Stereo 70 și sunt rotunjite la 1 milimetru.

\*\*\* Distanța dintre puncte este formată din segmente cumulate ce sunt mai mici decât valoarea 1 milimetru.



**DATE DESPRE IMOBILUL NR. 1105**

Oficiul de Cadastru și Publicitate Imobiliară PRAHOVA  
Biroul de Cadastru și Publicitate Imobiliară Ploiești

**A. Partea I. Descrierea imobilului**

TEREN Extravilan

Adresa: Jud. Prahova

Nr. Crt	Nr cadastral Nr. topografic	Suprafața* (mp)	Observații / Referințe
A1		2.910	Sector cadastral:37 Teren neimprejmut;

**B. Partea II. Proprietari și acte**

Inscrieri privitoare la dreptul de proprietate și alte drepturi reale		Referințe
/		
Act Notarial nr. 243, din 28/10/2010 emis de NP TUDOSE MARIA;		
B1	Intabulare, drept de PROPRIETATE, cu titlu de moștenire, dobandit prin Succesiune, cota actuala 1/6, cota initiala 1/6 1) <b>LAMBA ION</b>	A1
B2	Intabulare, drept de PROPRIETATE, cu titlu de moștenire, dobandit prin Succesiune, cota actuala 1/6, cota initiala 1/6 1) <b>MIHAILESCU MARIA</b>	A1
B3	Intabulare, drept de PROPRIETATE, cu titlu de moștenire, dobandit prin Succesiune, cota actuala 1/6, cota initiala 1/6 1) <b>MEZEI STAN CRISTINA GABRIELA</b>	A1
B4	Intabulare, drept de PROPRIETATE, cu titlu de moștenire, dobandit prin Succesiune, cota actuala 1/6, cota initiala 1/6 1) <b>RADU IOANA</b>	A1
B5	Intabulare, drept de PROPRIETATE, cu titlu de moștenire, dobandit prin Succesiune, cota actuala 1/6, cota initiala 1/6 1) <b>RAPORTORU ALEXANDRINA</b>	A1
B6	Intabulare, drept de PROPRIETATE, cu titlu de moștenire, dobandit prin Succesiune, cota actuala 1/6, cota initiala 1/6 1) <b>LETEA VASILICA</b>	A1

**C. Partea III. SARCINI .**

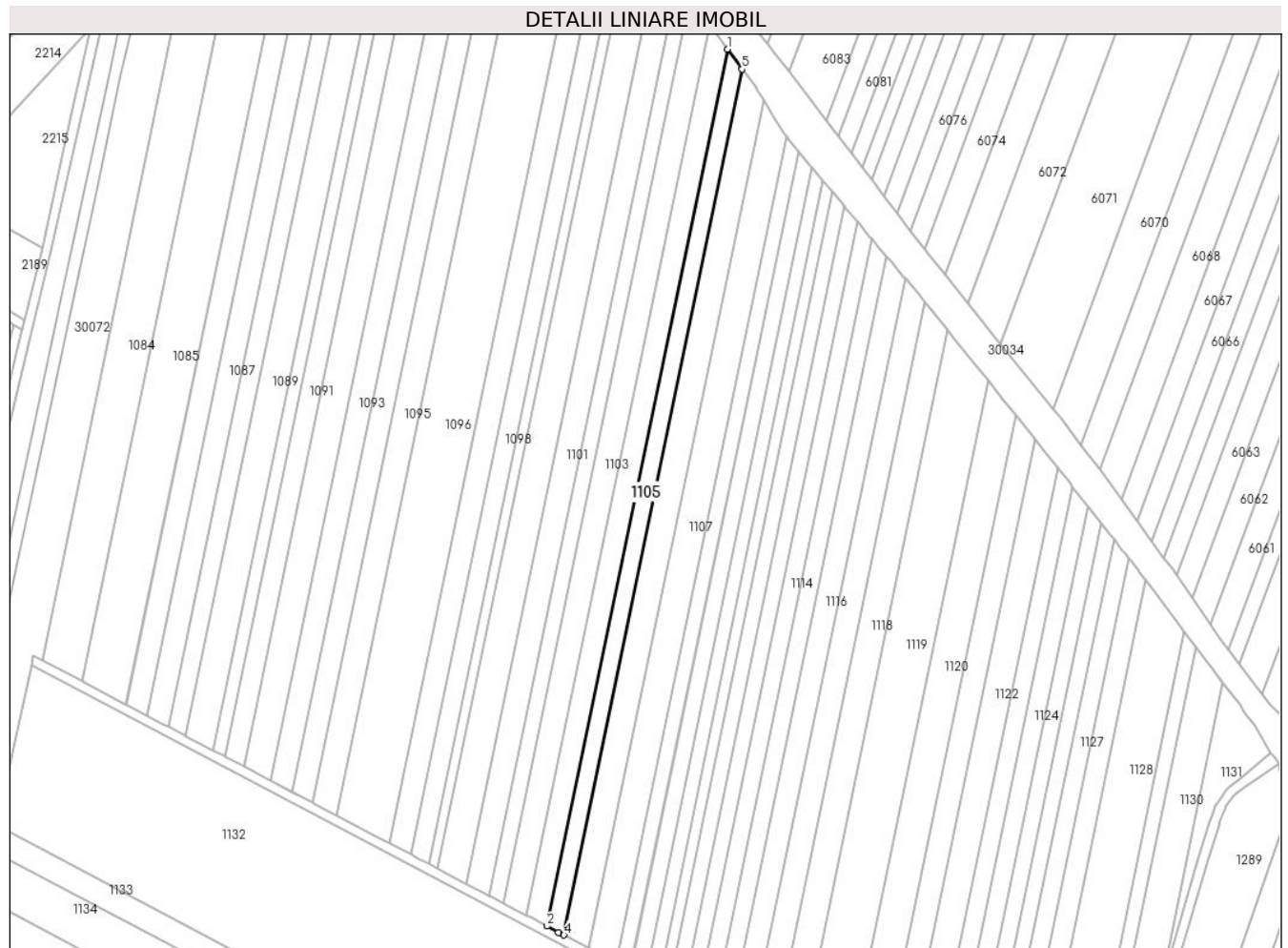
Inscrieri privind dezmembramintele dreptului de proprietate, drepturi reale de garanție și sarcini	Referințe
NU SUNT	

## Anexa Nr. 1 La Partea I

## Teren

Nr cadastral	Suprafața (mp)*	Observații / Referințe
	2.910	

\* Suprafața este determinată în planul de proiecție Stereo 70.



## Date referitoare la teren

Crt	Categorie folosință	Intravilan	Suprafața (mp)	Tarla	Parcelă	Nr. topo	Observații / Referințe
1	arabil	NU	2.910	27	738/20	-	

## Lungime Segmente

1) Valorile lungimilor segmentelor sunt obținute din proiecție în plan.

Punct început	X / Y	Punct sfârșit	X / Y	Lungime segment (** (m)
1	573.775,396 389.933,427	2	573.699,322 389.564,223	376.96
2	573.699,322 389.564,223	3	573.704,243 389.561,637	5.559
3	573.704,243 389.561,637	4	573.706,479 389.560,462	2.526
4	573.706,479 389.560,462	5	573.781,588 389.924,982	372.178
5	573.781,588 389.924,982	1	573.775,396 389.933,427	10.472

**\*\* Lungimile segmentelor sunt determinate în planul de proiecție Stereo 70 și sunt rotunjite la 1 milimetru.**

**\*\*\* Distanța dintre puncte este formată din segmente cumulate ce sunt mai mici decât valoarea 1 milimetru.**



**DATE DESPRE IMOBILUL NR. 1106**

Oficiul de Cadastru și Publicitate Imobiliară PRAHOVA  
Biroul de Cadastru și Publicitate Imobiliară Ploiești

**A. Partea I. Descrierea imobilului**

TEREN Extravilan

Nr. CF vechi:8846

Adresa: Jud. Prahova

Nr. Crt	Nr cadastral Nr. topografic	Suprafața* (mp)	Observații / Referințe
A1	22492	4.251	Sector cadastral:37 Teren neimprijmit;

**B. Partea II. Proprietari și acte**

Inscrieri privitoare la dreptul de proprietate și alte drepturi reale		Referințe
<b>67366 / 28/08/2014</b>		
Act Normativ nr. 17, din 07/03/2014 emis de Parlamentul Romaniei;		
B5	Imobil aflat sub incidenta art.3 alin.(1) din Legea 17/2014, dobandit prin Lege	A1
<b>142694 / 13/10/2021</b>		
Act Administrativ nr. 47462, din 09/07/2008 emis de OCPI Prahova;		
B6	se indreapta eroarea materiala strecurata in cuprinsul prezentei carti funciare in sensul ca CONSTANTIN ILIE detine cota de 3/8 prin mostenire si CONSTANTIN ILIE si CONSTANTIN MARIA detin cota de 5/8 prin cumparare	A1
Act Notarial nr. 2100, din 08/10/2021 emis de NP Dobre Stelorian Daniel (act de partaj voluntar);		
B12	Intabulare, drept de PROPRIETATEpartaj, dobandit prin Conventie, cota actuala 1/1, cota initiala 1/1 1) CONSTANTIN IULIANA	A1

**C. Partea III. SARCINI .**

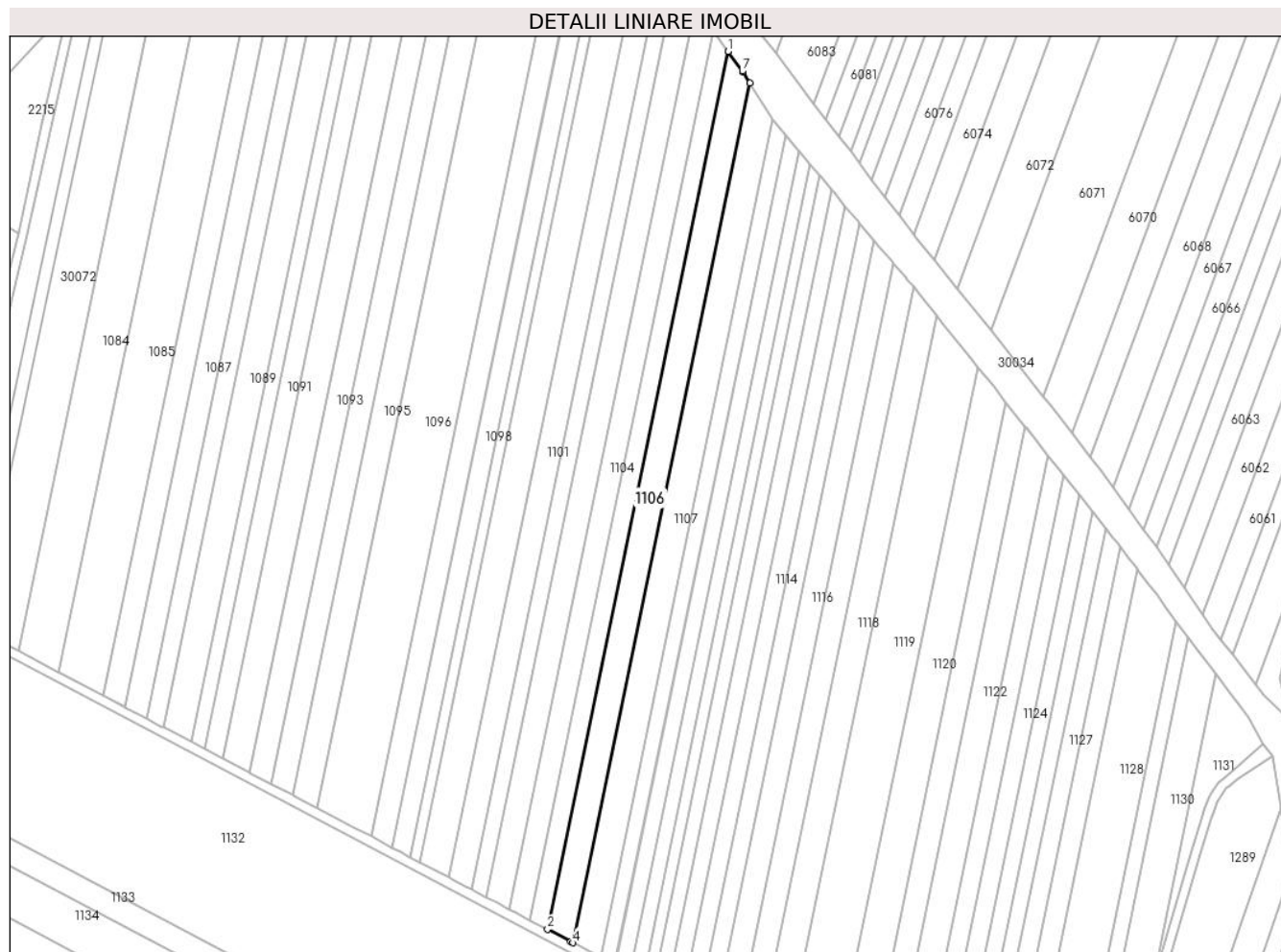
Inscrieri privind dezmembramintele dreptului de proprietate, drepturi reale de garanție și sarcini	Referințe
NU SUNT	

## Anexa Nr. 1 La Partea I

## Teren

Nr cadastral	Suprafața (mp)*	Observații / Referințe
22492	4.251	

\* Suprafața este determinată în planul de proiecție Stereo 70.



## Date referitoare la teren

Crt	Categorie folosință	Intravilan	Suprafața (mp)	Tarla	Parcelă	Nr. topo	Observații / Referințe
1	arabil	NU	4.251	27	738/21	-	

## Lungime Segmente

1) Valorile lungimilor segmentelor sunt obținute din proiecție în plan.

Punct început	X / Y	Punct sfârșit	X / Y	Lungime segment (** (m)
1	573.781,588 389.924,982	2	573.706,479 389.560,462	372.178
2	573.706,479 389.560,462	3	573.716,137 389.555,385	10.911
3	573.716,137 389.555,385	4	573.717,106 389.554,876	1.095
4	573.717,106 389.554,876	5	573.790,648 389.911,792	364.414
5	573.790,648 389.911,792	6	573.787,886 389.916,304	5.29



Punct început	X / Y	Punct sfârșit	X / Y	Lungime segment (** (m)
6	573.787,886 389.916,304	7	573.787,555 389.916,845	0.634
7	573.787,555 389.916,845	1	573.781,588 389.924,982	10.09

\*\* Lungimile segmentelor sunt determinate în planul de proiecție Stereo 70 și sunt rotunjite la 1 milimetru.

\*\*\* Distanța dintre puncte este formată din segmente cumulate ce sunt mai mici decât valoarea 1 milimetru.



**DATE DESPRE IMOBILUL NR. 1107**

Oficiul de Cadastru și Publicitate Imobiliară PRAHOVA  
Biroul de Cadastru și Publicitate Imobiliară Ploiești

**A. Partea I. Descrierea imobilului**

TEREN Extravilan

Adresa: Jud. Prahova

Nr. Crt	Nr cadastral Nr. topografic	Suprafața* (mp)	Observații / Referințe
A1	30266	4.466	Sector cadastral:37 Teren neimprijmit;

**B. Partea II. Proprietari și acte**

Inscrieri privitoare la dreptul de proprietate și alte drepturi reale	Referințe
<b>33568 / 16/04/2020</b>	
Act Normativ nr. 17, din 07/03/2014 emis de GUVERNUL ROMANIEI;	
B2	se noteaza faptul ca imobilul se afla sub incidenta art.3 alin.(1) din Legea nr. 17/2014
<b>105492 / 13/10/2020</b>	
Act Notarial nr. 1295, din 12/10/2020 emis de NP Poana Alexandru Razvan Ionut;	
B3	Intabulare, drept de PROPRIETATEcumparare ca bun comun, dobandit prin Conventie, cota actuala 1/1, cota initiala 1/1
	1) SIMA IULIA ILEANA 2) SIMA ȘTEFAN COSMIN

**C. Partea III. SARCINI .**

Inscrieri privind dezmembramintele dreptului de proprietate, drepturi reale de garanție și sarcini	Referințe
NU SUNT	

## Anexa Nr. 1 La Partea I

## Teren

Nr cadastral	Suprafața (mp)*	Observații / Referințe
30266	4.466	

\* Suprafața este determinată în planul de proiecție Stereo 70.



## Date referitoare la teren

Crt	Categorie folosință	Intravilan	Suprafața (mp)	Tarla	Parcelă	Nr. topo	Observații / Referințe
1	arabil	NU	4.466	27	738/21b	-	

## Lungime Segmente

1) Valorile lungimilor segmentelor sunt obținute din proiecție în plan.

Punct început	X / Y	Punct sfârșit	X / Y	Lungime segment (** (m)
1	573.790,648 389.911,792	2	573.717,106 389.554,876	364.414
2	573.717,106 389.554,876	3	573.722,477 389.552,053	6.068
3	573.722,477 389.552,053	4	573.728,548 389.548,862	6.859
4	573.728,548 389.548,862	5	573.800,196 389.896,588	355.031
5	573.800,196 389.896,588	6	573.799,316 389.897,636	1.368

Punct început	X / Y	Punct sfârșit	X / Y	Lungime segment (** (m)
6	573.799,316 389.897,636	7	573.794,85 389.904,93	8.553
7	573.794,85 389.904,93	1	573.790,648 389.911,792	8.046

\*\* Lungimile segmentelor sunt determinate în planul de proiecție Stereo 70 și sunt rotunjite la 1 milimetru.

\*\*\* Distanța dintre puncte este formată din segmente cumulate ce sunt mai mici decât valoarea 1 milimetru.



**DATE DESPRE IMOBILUL NR. 1108**

Oficiul de Cadastru și Publicitate Imobiliară PRAHOVA  
Biroul de Cadastru și Publicitate Imobiliară Ploiești

**A. Partea I. Descrierea imobilului**

TEREN Extravilan

Adresa: Jud. Prahova

Nr. Crt	Nr cadastral Nr. topografic	Suprafața* (mp)	Observații / Referințe
A1		2.348	Sector cadastral:37 Teren neimprejmuit;

**B. Partea II. Proprietari și acte**

Inscrieri privitoare la dreptul de proprietate și alte drepturi reale	Referințe
/	
Act Administrativ nr. 31407, din 12/12/1994 emis de CJSDPAT PRAHOVA;	
B1	A1
Intabulare, drept de PROPRIETATE, dobandit prin Reconstituire, cota actuala 1/1, cota initiala 1/1	
1) CIOCAN ION VASILE	

**C. Partea III. SARCINI .**

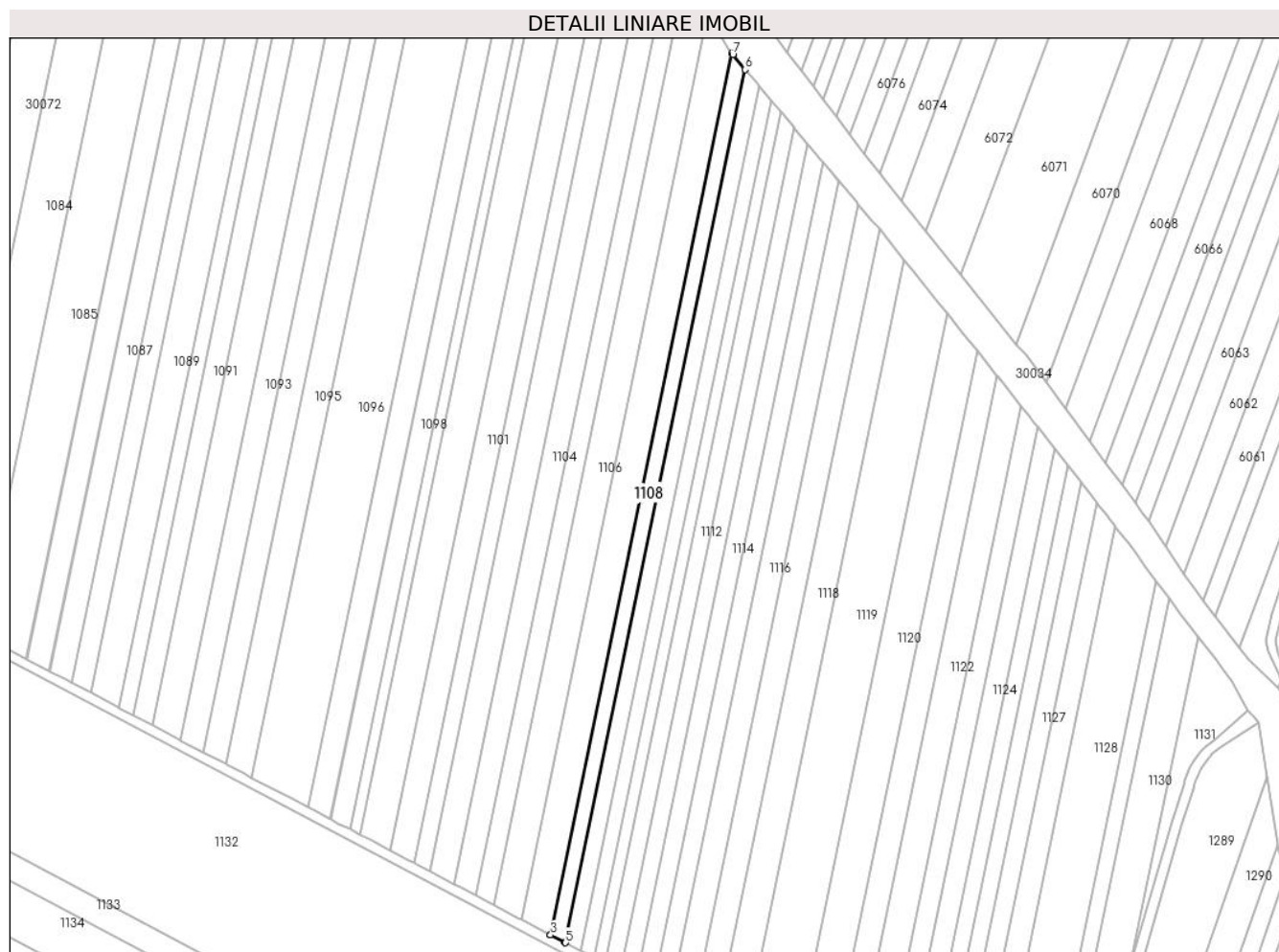
Inscrieri privind dezmembramintele dreptului de proprietate, drepturi reale de garanție și sarcini	Referințe
NU SUNT	

## Anexa Nr. 1 La Partea I

## Teren

Nr cadastral	Suprafața (mp)*	Observații / Referințe
	2.348	

\* Suprafața este determinată în planul de proiecție Stereo 70.



## Date referitoare la teren

Crt	Categorie folosință	Intravilan	Suprafața (mp)	Tarla	Parcelă	Nr. topo	Observații / Referințe
1	arabil	NU	2.348	27	738/21/c	-	

## Lungime Segmente

1) Valorile lungimilor segmentelor sunt obținute din proiecție în plan.

Punct început	X / Y	Punct sfârșit	X / Y	Lungime segment (** (m)
1	573.800,196 389.896,588	2	573.728,548 389.548,862	355.031
2	573.728,548 389.548,862	3	573.728,752 389.548,755	0.23
3	573.728,752 389.548,755	4	573.734,352 389.545,812	6.326
4	573.734,352 389.545,812	5	573.734,669 389.545,645	0.358
5	573.734,669 389.545,645	6	573.805,645 389.890,106	351.697



Punct început	X / Y	Punct sfârșit	X / Y	Lungime segment (** (m)
6	573.805,645 389.890,106	7	573.800,712 389.895,975	7.667
7	573.800,712 389.895,975	1	573.800,196 389.896,588	0.801

\*\* Lungimile segmentelor sunt determinate în planul de proiecție Stereo 70 și sunt rotunjite la 1 milimetru.

\*\*\* Distanța dintre puncte este formată din segmente cumulate ce sunt mai mici decât valoarea 1 milimetru.



**DATE DESPRE IMOBILUL NR. 1109**

Oficiul de Cadastru și Publicitate Imobiliară PRAHOVA  
Biroul de Cadastru și Publicitate Imobiliară Ploiești

**A. Partea I. Descrierea imobilului**

TEREN Extravilan

Nr. CF vechi:7170

Adresa: Jud. Prahova

Nr. Crt	Nr cadastral Nr. topografic	Suprafața* (mp)	Observații / Referințe
A1	20961	2.302	Sector cadastral:37 Teren neimprejmuit;

**B. Partea II. Proprietari și acte**

Inscrieri privitoare la dreptul de proprietate și alte drepturi reale		Referințe
<b>57163 / 26/09/2011</b>		
Act Notarial nr. 4787, din 19/09/2011 emis de NP SAVULESCU VASILE;		
B6	Intabulare, drept de PROPRIETATE cumparare, dobandit prin Conventie, cota actuala 1/1, cota initiala 1/1 1) S.C. PMM INVEST SRL, CIF:28309023	A1
<b>67088 / 28/08/2014</b>		
Act Normativ nr. 17, din 07/03/2014 emis de Parlamentul Romaniei;		
B7	Imobil aflat sub incidenta art.3 alin.(1) din Legea 17/2014, dobandit prin Lege	A1

**C. Partea III. SARCINI**

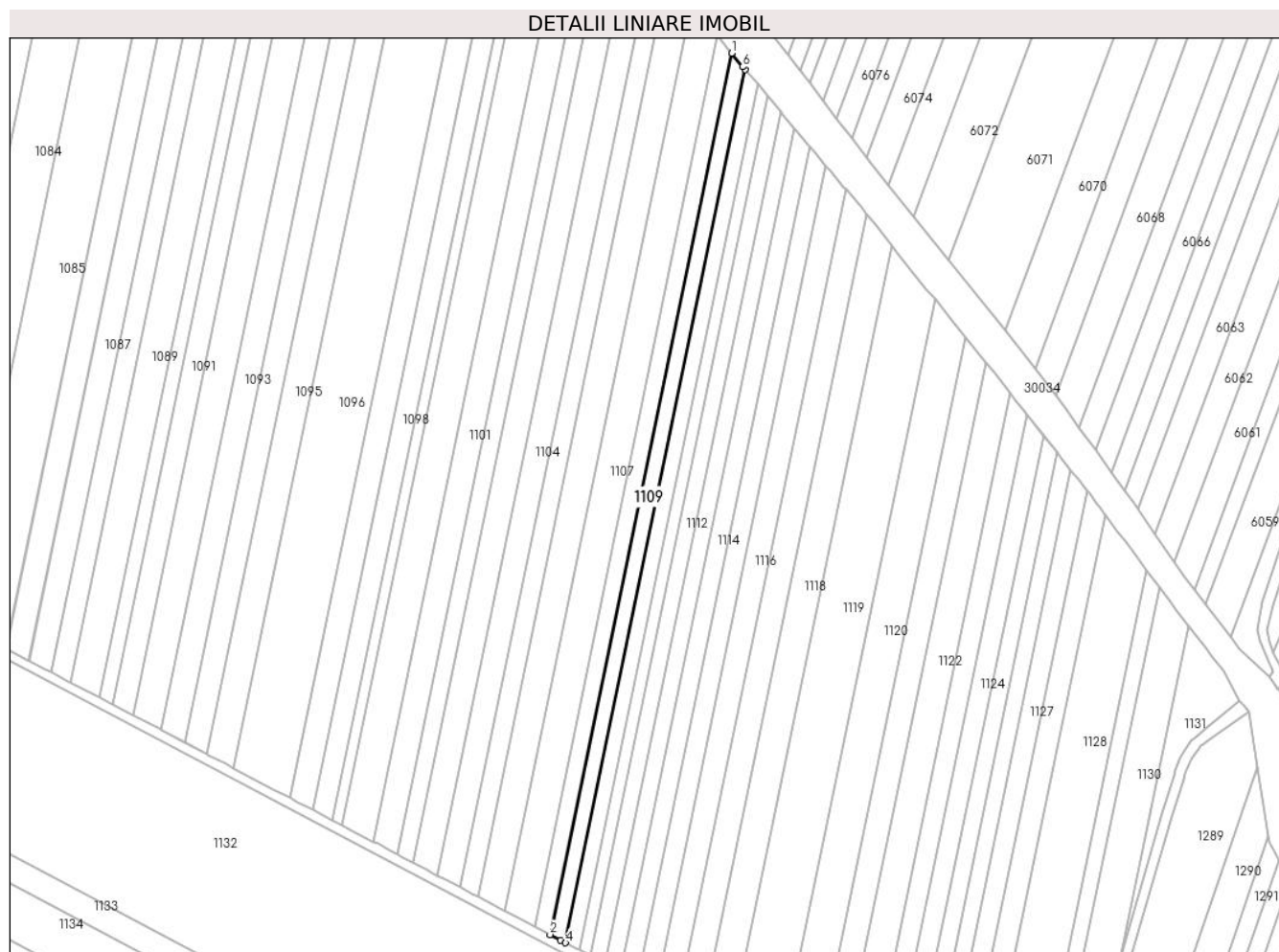
Inscrieri privind dezmembramintele dreptului de proprietate, drepturi reale de garanție și sarcini		Referințe
<b>57163 / 26/09/2011</b>		
Act Notarial nr. 4787, din 19/09/2011 emis de NP SAVULESCU VASILE;		
C1	Intabulare, drept de PRIVILEGIU IMOBILIAR, Valoare:1904000 RON 1) SC NIKITA INVEST SRL, CIF:9999999999999	A1

## Anexa Nr. 1 La Partea I

## Teren

Nr cadastral	Suprafața (mp)*	Observații / Referințe
20961	2.302	

\* Suprafața este determinată în planul de proiecție Stereo 70.



## Date referitoare la teren

Crt	Categorie folosință	Intravilan	Suprafața (mp)	Tarla	Parcelă	Nr. topo	Observații / Referințe
1	arabil	NU	2.302	27	738/22	-	

## Lungime Segmente

1) Valorile lungimilor segmentelor sunt obținute din proiecție în plan.

Punct început	X / Y	Punct sfârșit	X / Y	Lungime segment (** (m)
1	573.805,645 389.890,106	2	573.734,669 389.545,645	351.697
2	573.734,669 389.545,645	3	573.738,705 389.543,524	4.559
3	573.738,705 389.543,524	4	573.740,727 389.542,461	2.284
4	573.740,727 389.542,461	5	573.811,037 389.883,69	348.397
5	573.811,037 389.883,69	6	573.810,1 389.884,805	1.456

Punct început	X / Y	Punct sfârșit	X / Y	Lungime segment (** (m)
6	573.810,1 389.884,805	1	573.805,645 389.890,106	6.924

\*\* Lungimile segmentelor sunt determinate în planul de proiecție Stereo 70 și sunt rotunjite la 1 milimetru.

\*\*\* Distanța dintre puncte este formată din segmente cumulate ce sunt mai mici decât valoarea 1 milimetru.



**DATE DESPRE IMOBILUL NR. 1110**

Oficiul de Cadastru și Publicitate Imobiliară PRAHOVA  
Biroul de Cadastru și Publicitate Imobiliară Ploiești

**A. Partea I. Descrierea imobilului**

TEREN Extravilan

Adresa: Jud. Prahova

Nr. Crt	Nr cadastral Nr. topografic	Suprafața* (mp)	Observații / Referințe
A1		2.035	Sector cadastral:37 Teren neimprejmuit;

**B. Partea II. Proprietari și acte**

Inscrieri privitoare la dreptul de proprietate și alte drepturi reale	Referințe
/	
Act Administrativ nr. 31419, din 09/12/1994 emis de CJSDPAT PRAHOVA;	
B1	A1
Intabulare, drept de PROPRIETATE, dobandit prin Reconstituire, cota actuala 1/1, cota initiala 1/1	
1) DINCĂ CONSTANTIN GHEORGHE	

**C. Partea III. SARCINI .**

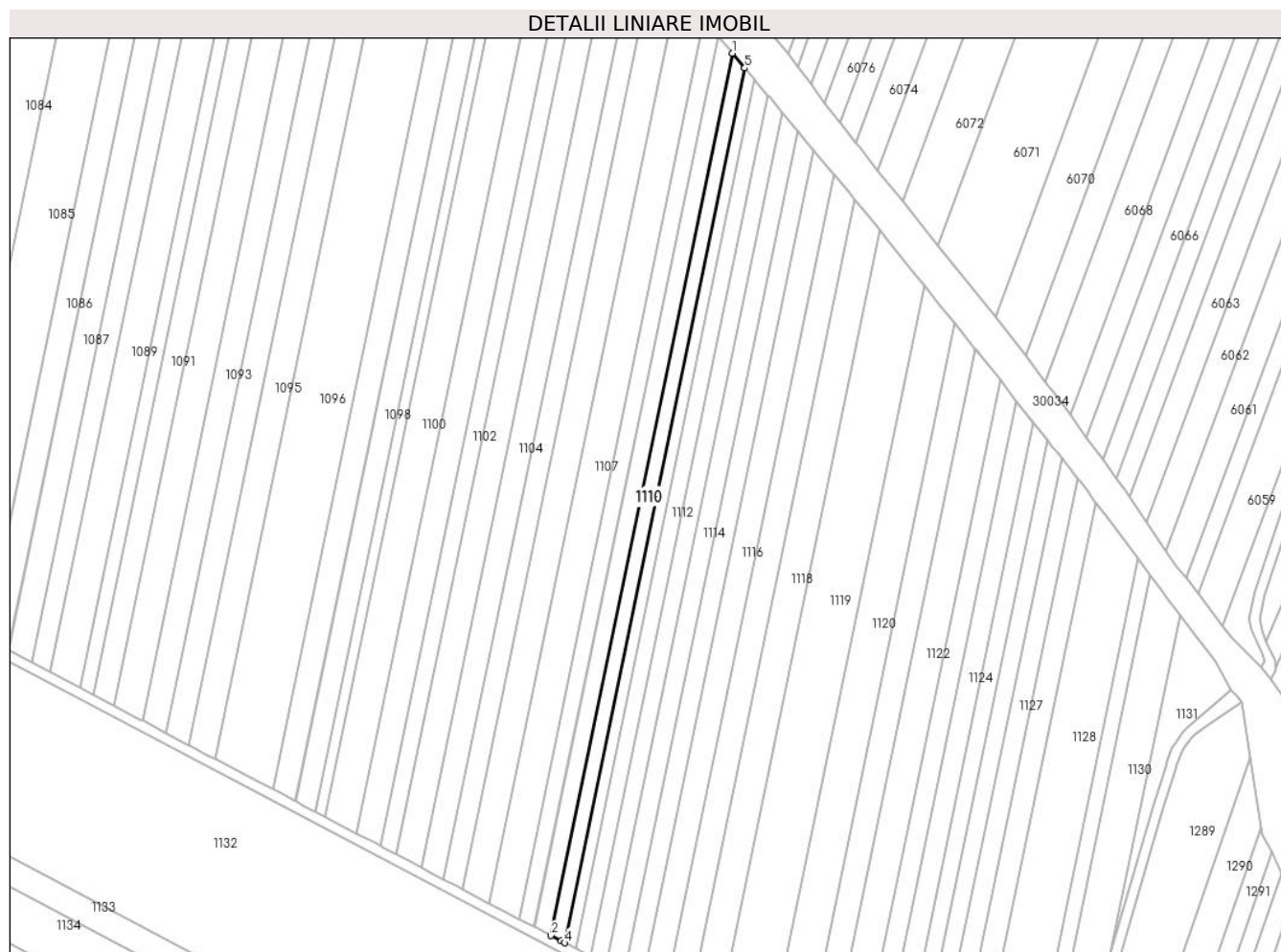
Inscrieri privind dezmembramintele dreptului de proprietate, drepturi reale de garanție și sarcini	Referințe
NU SUNT	

## Anexa Nr. 1 La Partea I

## Teren

Nr cadastral	Suprafața (mp)*	Observații / Referințe
	2.035	

\* Suprafața este determinată în planul de proiecție Stereo 70.



## Date referitoare la teren

Crt	Categorie folosință	Intravilan	Suprafața (mp)	Tarla	Parcelă	Nr. topo	Observații / Referințe
1	arabil	NU	2.035	27	738/23	-	

## Lungime Segmente

1) Valorile lungimilor segmentelor sunt obținute din proiecție în plan.

Punct început	X / Y	Punct sfârșit	X / Y	Lungime segment (** (m)
1	573.811,037 389.883,69	2	573.740,727 389.542,461	348.397
2	573.740,727 389.542,461	3	573.744,772 389.540,335	4.57
3	573.744,772 389.540,335	4	573.746,131 389.539,621	1.535
4	573.746,131 389.539,621	5	573.815,847 389.877,967	345.454
5	573.815,847 389.877,967	1	573.811,037 389.883,69	7.476



**\*\* Lungimile segmentelor sunt determinate în planul de proiecție Stereo 70 și sunt rotunjite la 1 milimetru.**

**\*\*\* Distanța dintre puncte este formată din segmente cumulate ce sunt mai mici decât valoarea 1 milimetru.**



**DATE DESPRE IMOBILUL NR. 1111**

Oficiul de Cadastru și Publicitate Imobiliară PRAHOVA  
Biroul de Cadastru și Publicitate Imobiliară Ploiești

**A. Partea I. Descrierea imobilului**

TEREN Extravilan

Adresa: Jud. Prahova

Nr. Crt	Nr cadastral Nr. topografic	Suprafața* (mp)	Observații / Referințe
A1		1.570	Sector cadastral:37 Teren neimprejmuit;

**B. Partea II. Proprietari și acte**

Inscrieri privitoare la dreptul de proprietate și alte drepturi reale		Referințe
/		
Act Administrativ nr. 31490, din 14/02/1995 emis de CJSDPAT PRAHOVA;		
B1	Intabulare, drept de PROPRIETATE, dobândit prin Reconstituire, cota actuala 1/1, cota initiala 1/1	A1
	1) COȘARBĂ RADU CONSTANȚA 2) GHIȚĂ ION MARIA	

**C. Partea III. SARCINI .**

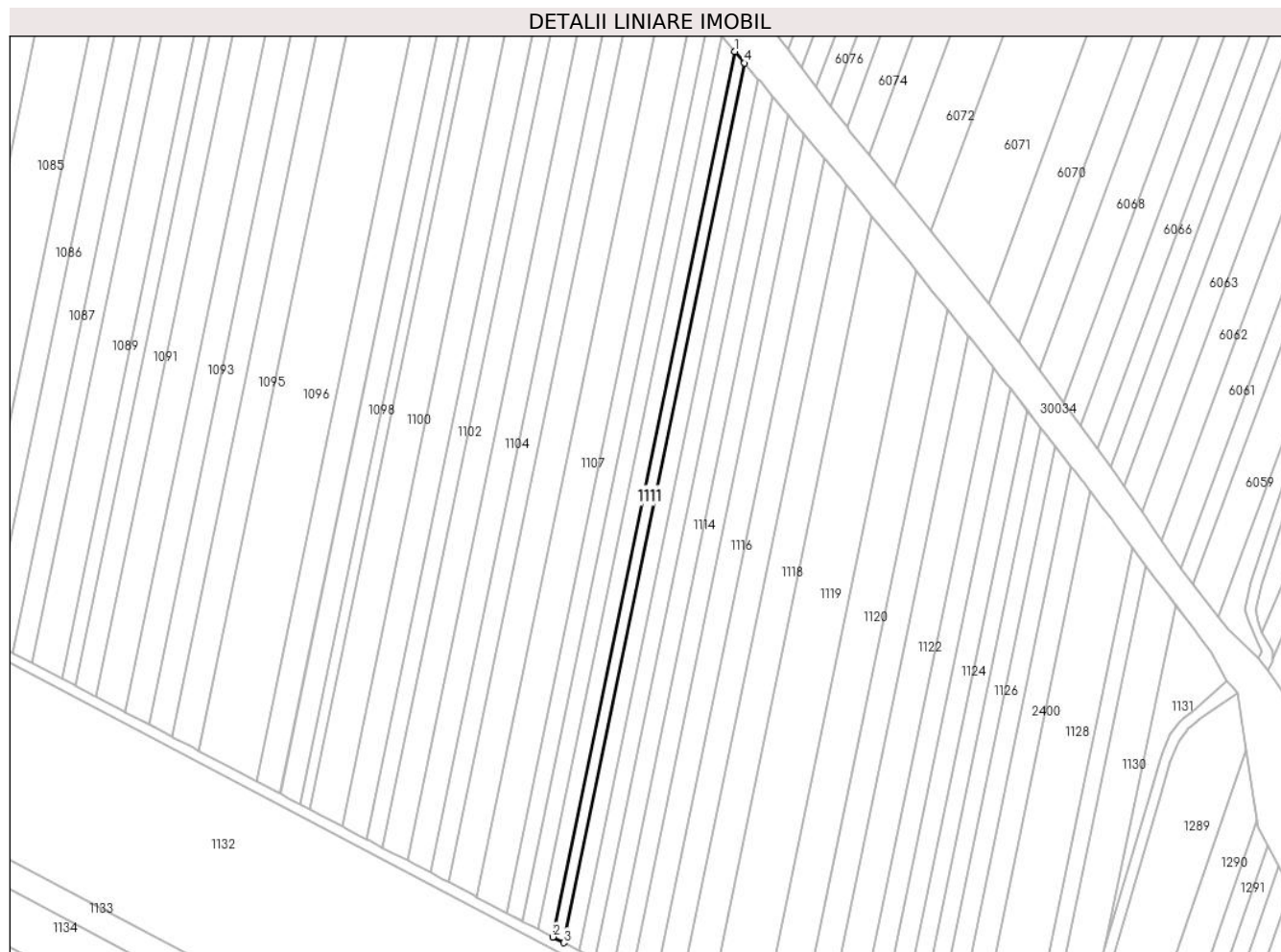
Inscrieri privind dezmembramintele dreptului de proprietate, drepturi reale de garanție și sarcini	Referințe
NU SUNT	

## Anexa Nr. 1 La Partea I

## Teren

Nr cadastral	Suprafața (mp)*	Observații / Referințe
	1.570	

\* Suprafața este determinată în planul de proiecție Stereo 70.



## Date referitoare la teren

Crt	Categorie folosință	Intravilan	Suprafața (mp)	Tarla	Parcelă	Nr. topo	Observații / Referințe
1	arabil	NU	1.570	27	738/24	-	

## Lungime Segmente

1) Valorile lungimilor segmentelor sunt obținute din proiecție în plan.

Punct început	X / Y	Punct sfârșit	X / Y	Lungime segment (** (m)
1	573.815,847 389.877,967	2	573.746,131 389.539,621	345.454
2	573.746,131 389.539,621	3	573.750,332 389.537,413	4.746
3	573.750,332 389.537,413	4	573.819,586 389.873,518	343.166
4	573.819,586 389.873,518	1	573.815,847 389.877,967	5.812

\*\* Lungimile segmentelor sunt determinate în planul de proiecție Stereo 70 și sunt rotunjite la 1 milimetru.

**\*\*\* Distanţa dintre puncte este formată din segmente cumulate ce sunt mai mici decât valoarea 1 milimetru.**



**DATE DESPRE IMOBILUL NR. 1112**

Oficiul de Cadastru și Publicitate Imobiliară PRAHOVA  
Biroul de Cadastru și Publicitate Imobiliară Ploiești

**A. Partea I. Descrierea imobilului**

TEREN Extravilan

Adresa: Jud. Prahova

Nr. Crt	Nr cadastral Nr. topografic	Suprafața* (mp)	Observații / Referințe
A1		2.170	Sector cadastral:37 Teren neimprejmuit;

**B. Partea II. Proprietari și acte**

Inscrieri privitoare la dreptul de proprietate și alte drepturi reale		Referințe
/		
Act Administrativ nr. 34238, din 01/03/1995 emis de CJSDPAT PRAHOVA;		
B1	Intabulare, drept de PROPRIETATE, dobandit prin Reconstituire, cota actuala 1/1, cota initiala 1/1 1) STAN ȘTEFAN MARIA	A1

**C. Partea III. SARCINI .**

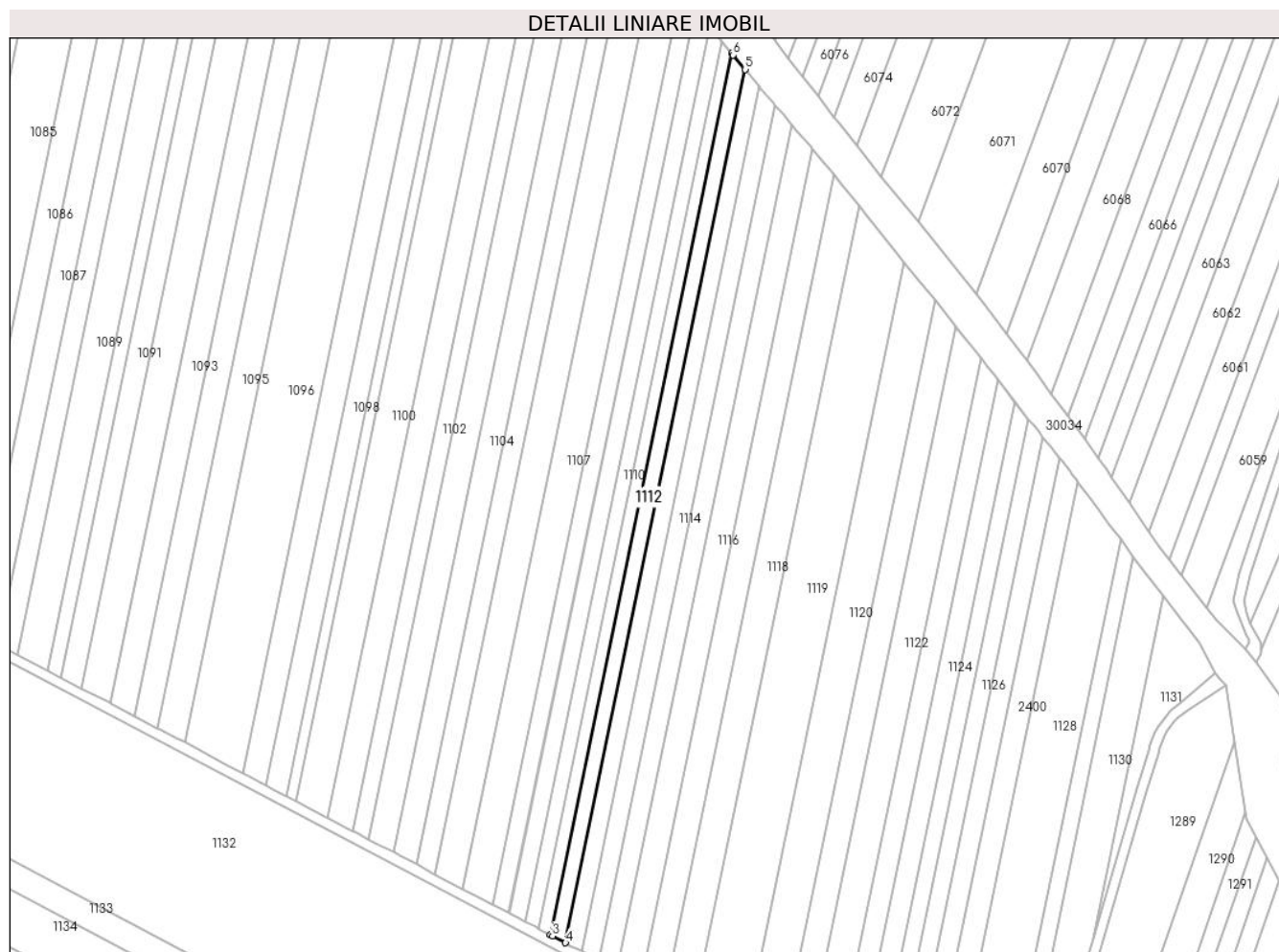
Inscrieri privind dezmembramintele dreptului de proprietate, drepturi reale de garanție și sarcini	Referințe
NU SUNT	

## Anexa Nr. 1 La Partea I

## Teren

Nr cadastral	Suprafața (mp)*	Observații / Referințe
	2.170	

\* Suprafața este determinată în planul de proiecție Stereo 70.



## Date referitoare la teren

Crt	Categorie folosință	Intravilan	Suprafața (mp)	Tarla	Parcelă	Nr. topo	Observații / Referințe
1	arabil	NU	2.170	27	738/25	-	

## Lungime Segmente

1) Valorile lungimilor segmentelor sunt obținute din proiecție în plan.

Punct început	X / Y	Punct sfârșit	X / Y	Lungime segment (** (m)
1	573.819,586 389.873,518	2	573.750,332 389.537,413	343.166
2	573.750,332 389.537,413	3	573.751,208 389.536,952	0.99
3	573.751,208 389.536,952	4	573.756,184 389.534,337	5.621
4	573.756,184 389.534,337	5	573.824,795 389.867,319	339.977
5	573.824,795 389.867,319	6	573.820,132 389.872,868	7.248



Punct început	X / Y	Punct sfârșit	X / Y	Lungime segment (** (m)
6	573.820,132 389.872,868	1	573.819,586 389.873,518	0.849

\*\* Lungimile segmentelor sunt determinate în planul de proiecție Stereo 70 și sunt rotunjite la 1 milimetru.

\*\*\* Distanța dintre puncte este formată din segmente cumulate ce sunt mai mici decât valoarea 1 milimetru.



**DATE DESPRE IMOBILUL NR. 1113**

Oficiul de Cadastru și Publicitate Imobiliară PRAHOVA  
Biroul de Cadastru și Publicitate Imobiliară Ploiești

**A. Partea I. Descrierea imobilului**

TEREN Extravilan

Adresa: Jud. Prahova

Nr. Crt	Nr cadastral Nr. topografic	Suprafața* (mp)	Observații / Referințe
A1		2.280	Sector cadastral:37 Teren neimprejmuit;

**B. Partea II. Proprietari și acte**

Inscrieri privitoare la dreptul de proprietate și alte drepturi reale	Referințe
/	
Act Administrativ nr. 40215, din 08/05/1995 emis de CJSDPAT PRAHOVA;	
B1	A1
Intabulare, drept de PROPRIETATE, dobandit prin Reconstituire, cota actuala 1/1, cota initiala 1/1	
1) NICA DUMITRU MARIA	

**C. Partea III. SARCINI .**

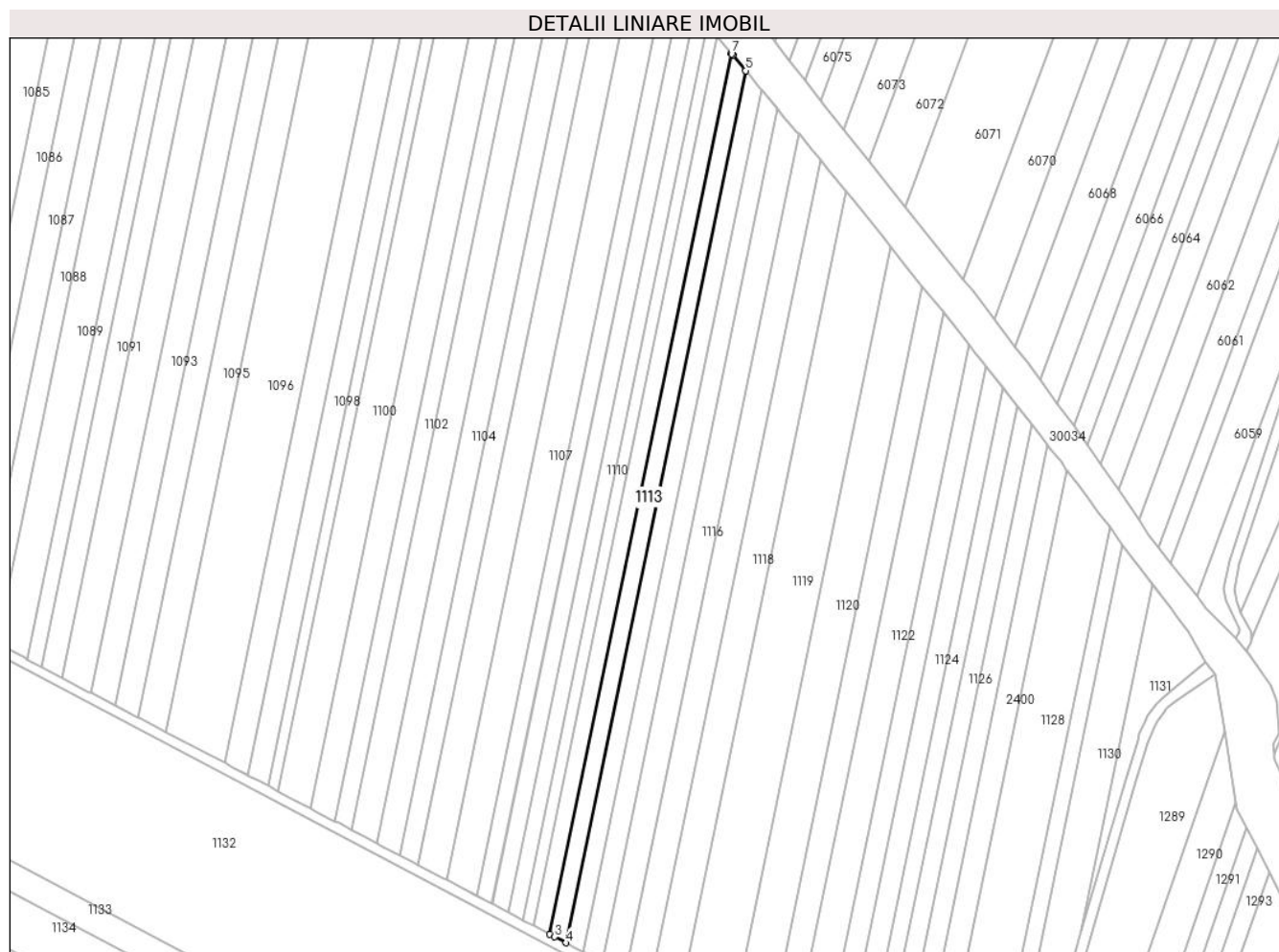
Inscrieri privind dezmembramintele dreptului de proprietate, drepturi reale de garanție și sarcini	Referințe
NU SUNT	

## Anexa Nr. 1 La Partea I

## Teren

Nr cadastral	Suprafața (mp)*	Observații / Referințe
	2.280	

\* Suprafața este determinată în planul de proiecție Stereo 70.



## Date referitoare la teren

Crt	Categorie folosință	Intravilan	Suprafața (mp)	Tarla	Parcelă	Nr. topo	Observații / Referințe
1	arabil	NU	2.280	27	738/26	-	

## Lungime Segmente

1) Valorile lungimilor segmentelor sunt obținute din proiecție în plan.

Punct început	X / Y	Punct sfârșit	X / Y	Lungime segment (** (m)
1	573.824,795 389.867,319	2	573.756,184 389.534,337	339.977
2	573.756,184 389.534,337	3	573.758,099 389.533,331	2.163
3	573.758,099 389.533,331	4	573.762,394 389.531,073	4.852
4	573.762,394 389.531,073	5	573.830,314 389.860,704	336.556
5	573.830,314 389.860,704	6	573.825,478 389.866,502	7.55

Punct început	X / Y	Punct sfârșit	X / Y	Lungime segment (** (m)
6	573.825,478 389.866,502	7	573.824,977 389.867,103	0.782
7	573.824,977 389.867,103	1	573.824,795 389.867,319	0.282

\*\* Lungimile segmentelor sunt determinate în planul de proiecție Stereo 70 și sunt rotunjite la 1 milimetru.

\*\*\* Distanța dintre puncte este formată din segmente cumulate ce sunt mai mici decât valoarea 1 milimetru.



**DATE DESPRE IMOBILUL NR. 1114**

Oficiul de Cadastru și Publicitate Imobiliară PRAHOVA  
Biroul de Cadastru și Publicitate Imobiliară Ploiești

**A. Partea I. Descrierea imobilului**

TEREN Extravilan

Nr. CF vechi:8646

Adresa: Jud. Prahova

Nr. Crt	Nr cadastral Nr. topografic	Suprafața* (mp)	Observații / Referințe
A1	22380	2.416	Sector cadastral:37 Teren neimpregmuit;

**B. Partea II. Proprietari și acte**

Inscrieri privitoare la dreptul de proprietate și alte drepturi reale		Referințe
<b>67340 / 28/08/2014</b>		
Act Normativ nr. 17, din 07/03/2014 emis de Parlamentul Romaniei;		
B3	Imobil aflat sub incidenta art.3 alin.(1) din Legea 17/2014, dobandit prin Lege	A1
<b>17471 / 08/02/2021</b>		
Act Notarial nr. 239, din 05/02/2021 emis de NP Musat Roxana Andreea;		
B6	Intabulare, drept de PROPRIETATE dare in plata, dobandit prin Conventie, cota actuala 1/1, cota initiala 1/1 1) S.C. MI AR ZU IMOBILIARE S.R.L., CIF:43020400	A1

**C. Partea III. SARCINI .**

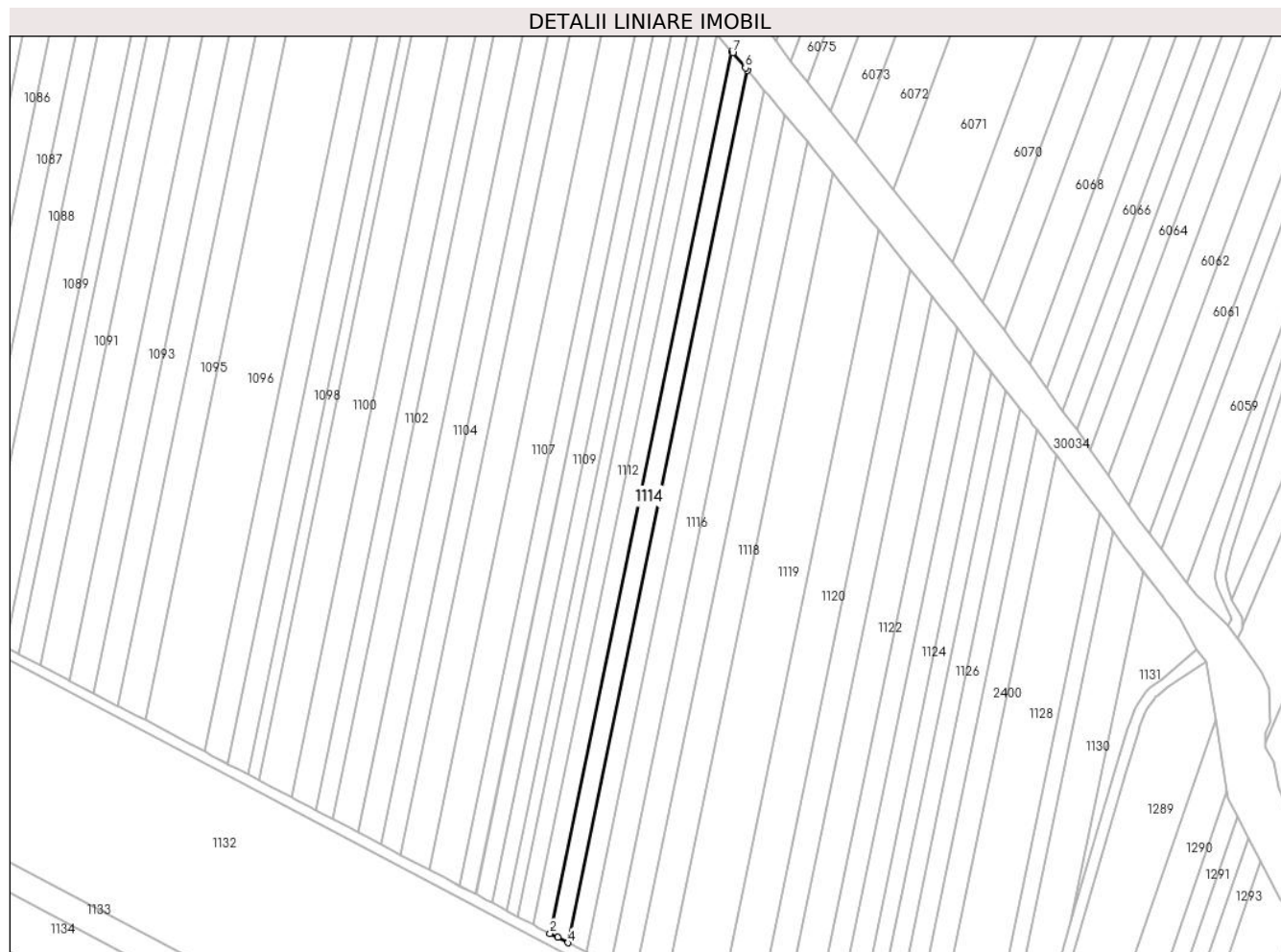
Inscrieri privind dezmembramintele dreptului de proprietate, drepturi reale de garanție și sarcini	Referințe
NU SUNT	

## Anexa Nr. 1 La Partea I

## Teren

Nr cadastral	Suprafața (mp)*	Observații / Referințe
22380	2.416	

\* Suprafața este determinată în planul de proiecție Stereo 70.



## Date referitoare la teren

Crt	Categorie folosință	Intravilan	Suprafața (mp)	Tarla	Parcelă	Nr. topo	Observații / Referințe
1	arabil	NU	2.416	27	738/27	-	

## Lungime Segmente

1) Valorile lungimilor segmentelor sunt obținute din proiecție în plan.

Punct început	X / Y	Punct sfârșit	X / Y	Lungime segment (** (m)
1	573.830,314 389.860,704	2	573.762,394 389.531,073	336.556
2	573.762,394 389.531,073	3	573.765,305 389.529,543	3.289
3	573.765,305 389.529,543	4	573.769,043 389.527,578	4.223
4	573.769,043 389.527,578	5	573.836,224 389.853,621	332.892
5	573.836,224 389.853,621	6	573.835,473 389.854,521	1.172



Punct început	X / Y	Punct sfârșit	X / Y	Lungime segment (** (m)
6	573.835,473 389.854,521	7	573.830,76 389.860,17	7.357
7	573.830,76 389.860,17	1	573.830,314 389.860,704	0.696

\*\* Lungimile segmentelor sunt determinate în planul de proiecție Stereo 70 și sunt rotunjite la 1 milimetru.

\*\*\* Distanța dintre puncte este formată din segmente cumulate ce sunt mai mici decât valoarea 1 milimetru.



**DATE DESPRE IMOBILUL NR. 1115**

Oficiul de Cadastru și Publicitate Imobiliară PRAHOVA  
Biroul de Cadastru și Publicitate Imobiliară Ploiești

**A. Partea I. Descrierea imobilului**

TEREN Extravilan

Adresa: Jud. Prahova

Nr. Crt	Nr cadastral Nr. topografic	Suprafața* (mp)	Observații / Referințe
A1		2.498	Sector cadastral:37 Teren neimprejmuit;

**B. Partea II. Proprietari și acte**

Inscrieri privitoare la dreptul de proprietate și alte drepturi reale	Referințe
/	
Act Administrativ nr. 31424, din 09/12/1994 emis de CJSDPAT PRAHOVA;	
B1	A1
Intabulare, drept de PROPRIETATE, dobandit prin Reconstituire, cota actuala 1/1, cota initiala 1/1 1) APOSTU VASILE AURELIA	

**C. Partea III. SARCINI .**

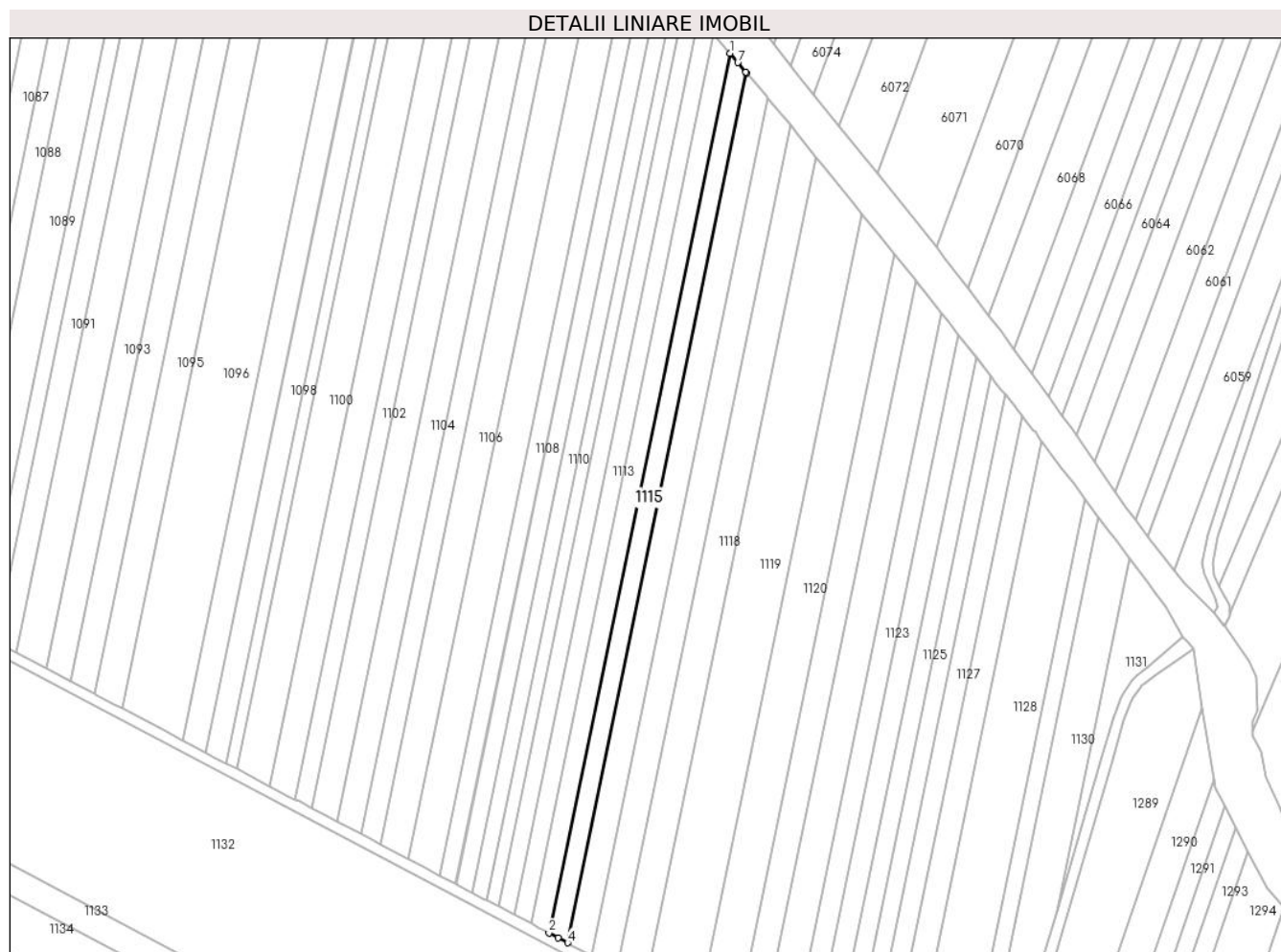
Inscrieri privind dezmembramintele dreptului de proprietate, drepturi reale de garanție și sarcini	Referințe
NU SUNT	

## Anexa Nr. 1 La Partea I

## Teren

Nr cadastral	Suprafața (mp)*	Observații / Referințe
	2.498	

\* Suprafața este determinată în planul de proiecție Stereo 70.



## Date referitoare la teren

Crt	Categorie folosință	Intravilan	Suprafața (mp)	Tarla	Parcelă	Nr. topo	Observații / Referințe
1	arabil	NU	2.498	27	738/28	-	

## Lungime Segmente

1) Valorile lungimilor segmentelor sunt obținute din proiecție în plan.

Punct început	X / Y	Punct sfârșit	X / Y	Lungime segment (** (m)
1	573.836,224 389.853,621	2	573.769,043 389.527,578	332.892
2	573.769,043 389.527,578	3	573.772,398 389.525,815	3.79
3	573.772,398 389.525,815	4	573.775,996 389.523,924	4.065
4	573.775,996 389.523,924	5	573.842,405 389.846,22	329.067
5	573.842,405 389.846,22	6	573.842,107 389.846,569	0.459

Punct început	X / Y	Punct sfârșit	X / Y	Lungime segment (** (m)
6	573.842,107 389.846,569	7	573.839,137 389.850,129	4.636
7	573.839,137 389.850,129	1	573.836,224 389.853,621	4.547

\*\* Lungimile segmentelor sunt determinate în planul de proiecție Stereo 70 și sunt rotunjite la 1 milimetru.

\*\*\* Distanța dintre puncte este formată din segmente cumulate ce sunt mai mici decât valoarea 1 milimetru.



**DATE DESPRE IMOBILUL NR. 1116**

Oficiul de Cadastru și Publicitate Imobiliară PRAHOVA  
Biroul de Cadastru și Publicitate Imobiliară Ploiești

**A. Partea I. Descrierea imobilului**

TEREN Extravilan

Nr. CF vechi:6527

Adresa: Jud. Prahova

Nr. Crt	Nr cadastral Nr. topografic	Suprafața* (mp)	Observații / Referințe
A1	20142	3.141	Sector cadastral:37 Teren neimpregmuit;

**B. Partea II. Proprietari și acte**

Inscrieri privitoare la dreptul de proprietate și alte drepturi reale	Referințe
<b>57153 / 26/09/2011</b>	
Act Notarial nr. 4787, din 19/09/2011 emis de NP SAVULESCU VASILE;	
B4	Intabulare, drept de PROPRIETATE, dobandit prin Conventie, cota actuala 1/1, cota initiala 1/1 1) S.C. PMM INVEST SRL, CIF:28309023
	A1
<b>66985 / 28/08/2014</b>	
Act Normativ nr. 17, din 07/03/2014 emis de Parlamentul Romaniei;	
B5	Imobil aflat sub incidenta art.3 alin.(1) din Legea 17/2014, dobandit prin Lege
	A1

**C. Partea III. SARCINI**

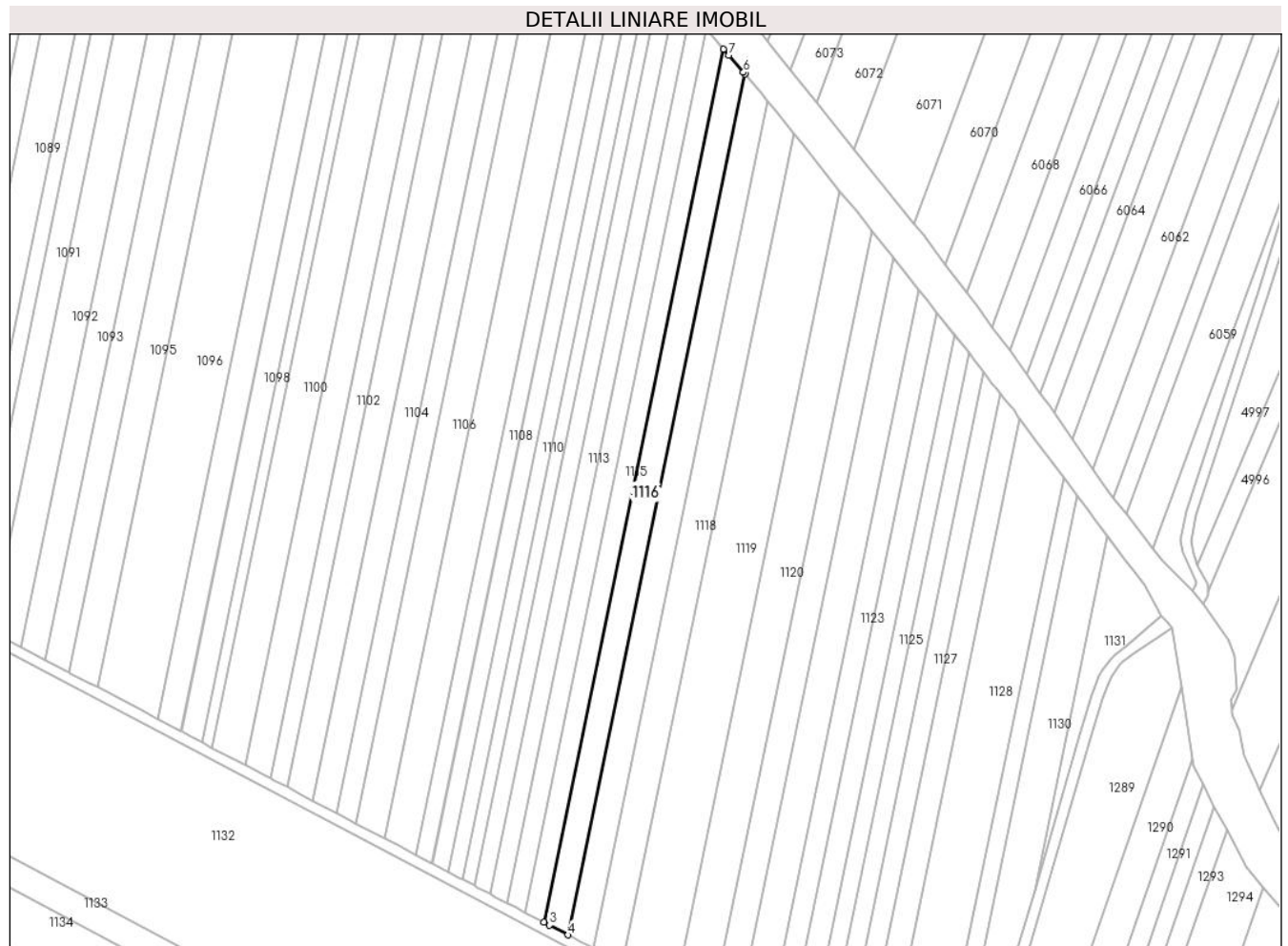
Inscrieri privind dezmembramintele dreptului de proprietate, drepturi reale de garanție și sarcini	Referințe
<b>57153 / 26/09/2011</b>	
Act Notarial nr. 4787, din 19/09/2011 emis de NP SAVULESCU VASILE;	
C1	Intabulare, drept de PRIVILEGIU IMOBILIAR, Valoare:1904000 RON 1) SC NIKITA INVEST SRL, CIF:9999999999999
	A1

## Anexa Nr. 1 La Partea I

## Teren

Nr cadastral	Suprafața (mp)*	Observații / Referințe
20142	3.141	

\* Suprafața este determinată în planul de proiecție Stereo 70.



## Date referitoare la teren

Crt	Categorie folosință	Intravilan	Suprafața (mp)	Tarla	Parcelă	Nr. topo	Observații / Referințe
1	arabil	NU	3.141	27	738/29	-	

## Lungime Segmente

1) Valorile lungimilor segmentelor sunt obținute din proiecție în plan.

Punct început	X / Y	Punct sfârșit	X / Y	Lungime segment (** (m)
1	573.842,405 389.846,22	2	573.775,996 389.523,924	329.067
2	573.775,996 389.523,924	3	573.777,986 389.522,878	2.248
3	573.777,986 389.522,878	4	573.784,853 389.519,269	7.758
4	573.784,853 389.519,269	5	573.850,316 389.836,977	324.382
5	573.850,316 389.836,977	6	573.849,715 389.837,68	0.925



Punct început	X / Y	Punct sfârșit	X / Y	Lungime segment (** (m)
6	573.849,715 389.837,68	7	573.844,259 389.844,054	8.39
7	573.844,259 389.844,054	1	573.842,405 389.846,22	2.851

\*\* Lungimile segmentelor sunt determinate în planul de proiecție Stereo 70 și sunt rotunjite la 1 milimetru.

\*\*\* Distanța dintre puncte este formată din segmente cumulate ce sunt mai mici decât valoarea 1 milimetru.



**DATE DESPRE IMOBILUL NR. 1117**

Oficiul de Cadastru și Publicitate Imobiliară PRAHOVA  
Biroul de Cadastru și Publicitate Imobiliară Ploiești

**A. Partea I. Descrierea imobilului**

TEREN Extravilan

Adresa: Jud. Prahova

Nr. Crt	Nr cadastral Nr. topografic	Suprafața* (mp)	Observații / Referințe
A1		3.234	Sector cadastral:37 Teren neimprejmuit;

**B. Partea II. Proprietari și acte**

Inscrieri privitoare la dreptul de proprietate și alte drepturi reale		Referințe
/		
Act Administrativ nr. 34210, din 14/02/1995 emis de CJSDPAT PRAHOVA;		
B1	Intabulare, drept de PROPRIETATE, dobandit prin Reconstituire, cota actuala 1/1, cota initiala 1/1 1) <b>NEGREA I ILIE</b>	A1

**C. Partea III. SARCINI .**

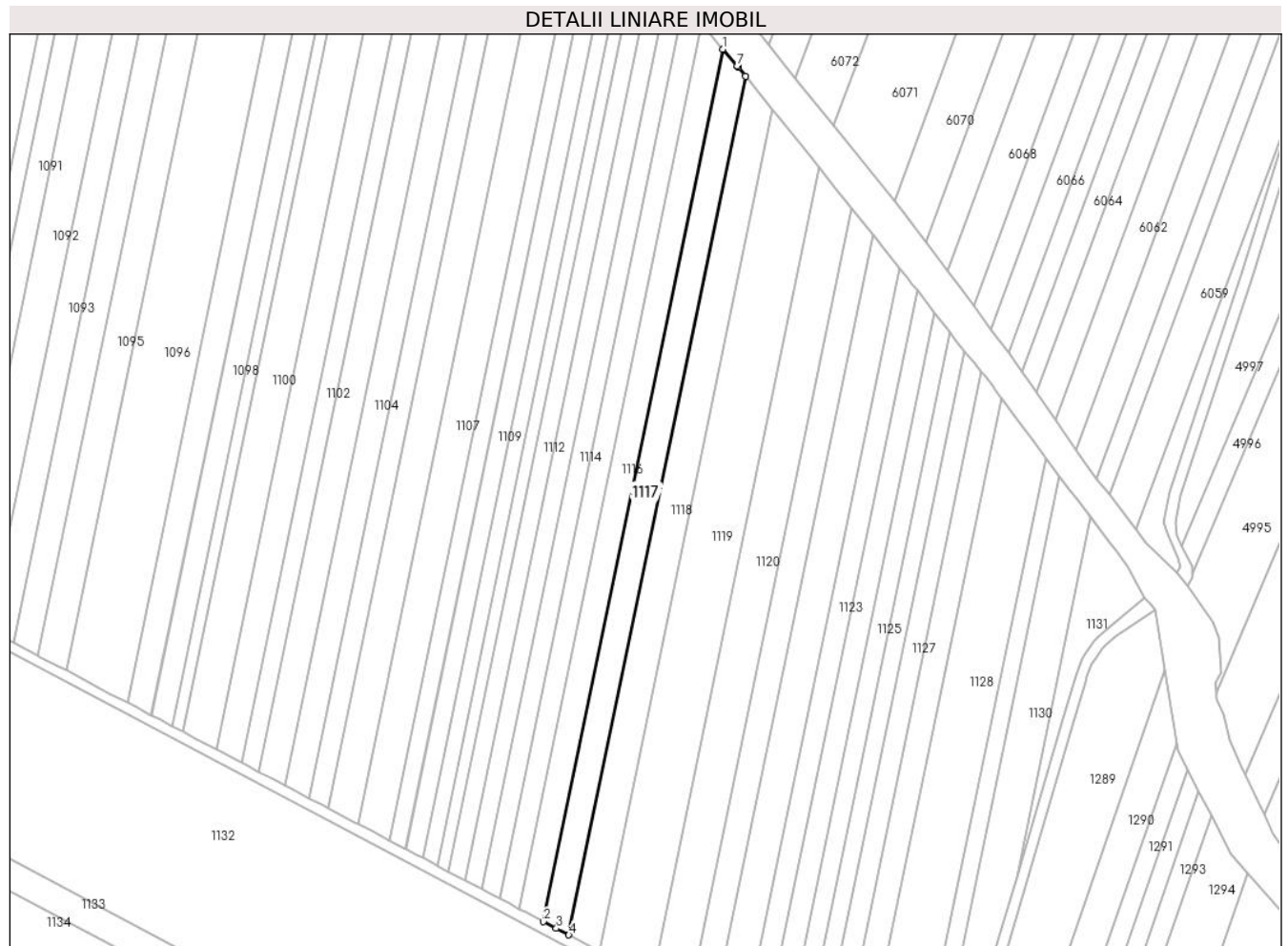
Inscrieri privind dezmembramintele dreptului de proprietate, drepturi reale de garanție și sarcini	Referințe
NU SUNT	

## Anexa Nr. 1 La Partea I

## Teren

Nr cadastral	Suprafața (mp)*	Observații / Referințe
	3.234	

\* Suprafața este determinată în planul de proiecție Stereo 70.



## Date referitoare la teren

Crt	Categorie folosință	Intravilan	Suprafața (mp)	Tarla	Parcelă	Nr. topo	Observații / Referințe
1	arabil	NU	3.234	27	738/30	-	

## Lungime Segmente

1) Valorile lungimilor segmentelor sunt obținute din proiecție în plan.

Punct început	X / Y	Punct sfârșit	X / Y	Lungime segment (** (m)
1	573.850,316 389.836,977	2	573.784,853 389.519,269	324.382
2	573.784,853 389.519,269	3	573.789,52 389.516,816	5.272
3	573.789,52 389.516,816	4	573.794,108 389.514,405	5.183
4	573.794,108 389.514,405	5	573.858,552 389.827,167	319.332
5	573.858,552 389.827,167	6	573.856,018 389.830,316	4.042

Punct început	X / Y	Punct sfârșit	X / Y	Lungime segment (** (m)
6	573.856,018 389.830,316	7	573.855,556 389.830,856	0.711
7	573.855,556 389.830,856	1	573.850,316 389.836,977	8.058

\*\* Lungimile segmentelor sunt determinate în planul de proiecție Stereo 70 și sunt rotunjite la 1 milimetru.

\*\*\* Distanța dintre puncte este formată din segmente cumulate ce sunt mai mici decât valoarea 1 milimetru.



**DATE DESPRE IMOBILUL NR. 1118**

Oficiul de Cadastru și Publicitate Imobiliară PRAHOVA  
Biroul de Cadastru și Publicitate Imobiliară Ploiești

**A. Partea I. Descrierea imobilului**

TEREN Extravilan

Adresa: Jud. Prahova

Nr. Crt	Nr cadastral Nr. topografic	Suprafața* (mp)	Observații / Referințe
A1		3.763	Sector cadastral:37 Teren neimprejmuit;

**B. Partea II. Proprietari și acte**

Inscrieri privitoare la dreptul de proprietate și alte drepturi reale		Referințe
/		
Act Administrativ nr. 31441, din 09/12/1994 emis de CJSDPAT PRAHOVA;		
B1	Intabulare, drept de PROPRIETATE, dobandit prin Reconstituire, cota actuala 1/1, cota initiala 1/1 1) <b>ROGODAN GHEORGHE CONSTANTIN</b>	A1

**C. Partea III. SARCINI .**

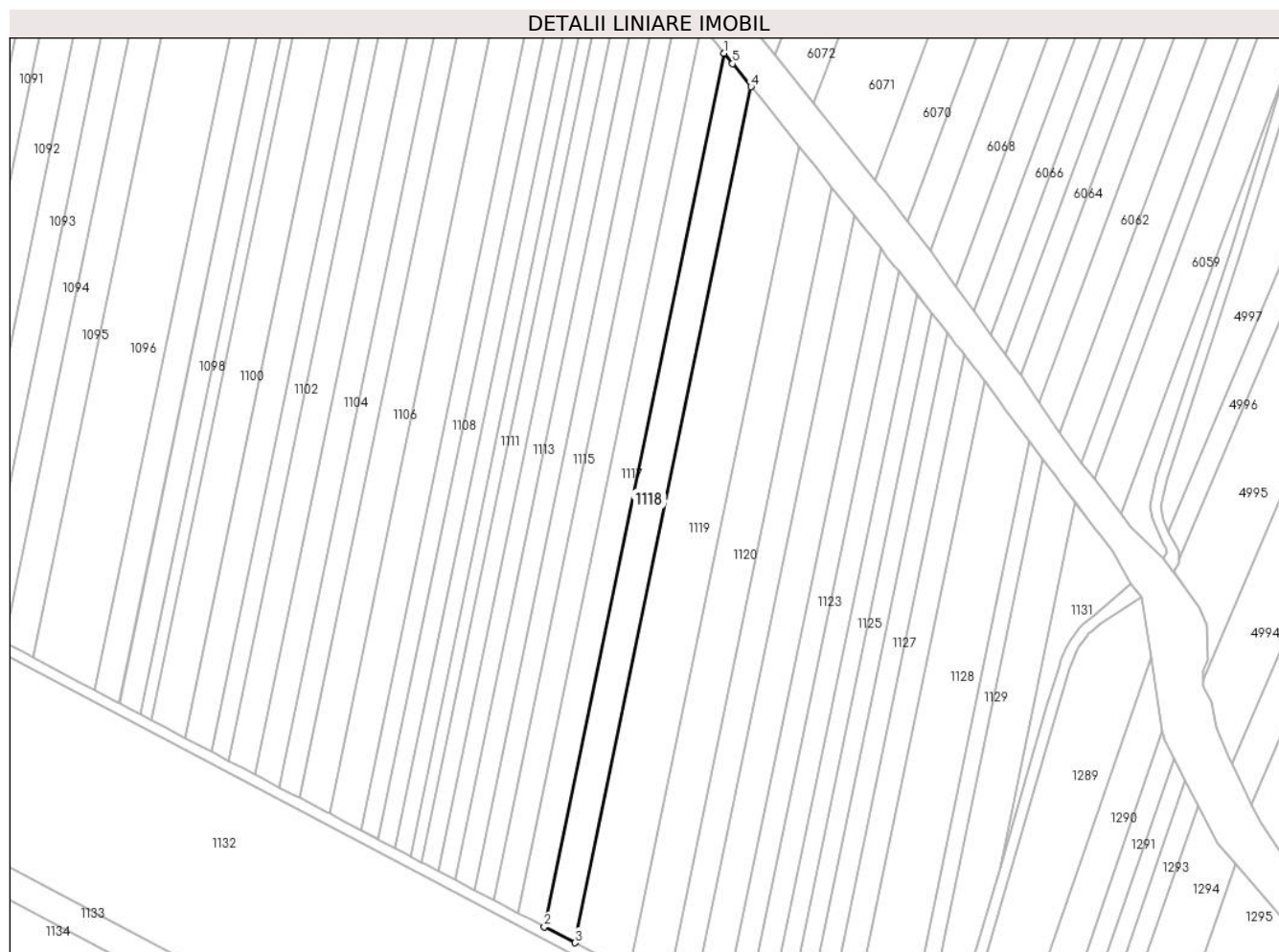
Inscrieri privind dezmembramintele dreptului de proprietate, drepturi reale de garanție și sarcini	Referințe
NU SUNT	

## Anexa Nr. 1 La Partea I

## Teren

Nr cadastral	Suprafața (mp)*	Observații / Referințe
	3.763	

\* Suprafața este determinată în planul de proiecție Stereo 70.



## Date referitoare la teren

Crt	Categorie folosință	Intravilan	Suprafața (mp)	Tarla	Parcelă	Nr. topo	Observații / Referințe
1	arabil	NU	3.763	27	738/31	-	

## Lungime Segmente

1) Valorile lungimilor segmentelor sunt obținute din proiecție în plan.

Punct început	X / Y	Punct sfârșit	X / Y	Lungime segment (** (m)
1	573.858,552 389.827,167	2	573.794,108 389.514,405	319.332
2	573.794,108 389.514,405	3	573.805,073 389.508,641	12.388
3	573.805,073 389.508,641	4	573.868,228 389.815,143	312.941
4	573.868,228 389.815,143	5	573.861,568 389.823,419	10.623
5	573.861,568 389.823,419	1	573.858,552 389.827,167	4.811



**\*\* Lungimile segmentelor sunt determinate în planul de proiecție Stereo 70 și sunt rotunjite la 1 milimetru.**

**\*\*\* Distanța dintre puncte este formată din segmente cumulate ce sunt mai mici decât valoarea 1 milimetru.**



**DATE DESPRE IMOBILUL NR. 1119**

Oficiul de Cadastru și Publicitate Imobiliară PRAHOVA  
Biroul de Cadastru și Publicitate Imobiliară Ploiești

**A. Partea I. Descrierea imobilului**

TEREN Extravilan

Adresa: Jud. Prahova

Nr. Crt	Nr cadastral Nr. topografic	Suprafața* (mp)	Observații / Referințe
A1		6.458	Sector cadastral:37 Teren neimprejmuit;

**B. Partea II. Proprietari și acte**

Inscrieri privitoare la dreptul de proprietate și alte drepturi reale		Referințe
/		
Act Administrativ nr. 31485, din 25/01/1995 emis de CJSDPAT PRAHOVA;		
B1	Intabulare, drept de PROPRIETATE, dobandit prin Reconstituire, cota actuala 1/1, cota initiala 1/1	A1
	1) BRATU CONSTANTIN COSTEL 2) BRATU CONSTANTIN ION 3) BRATU CONSTANTIN AUREL 4) BRATU CONSTANTIN DUMITRU	

**C. Partea III. SARCINI .**

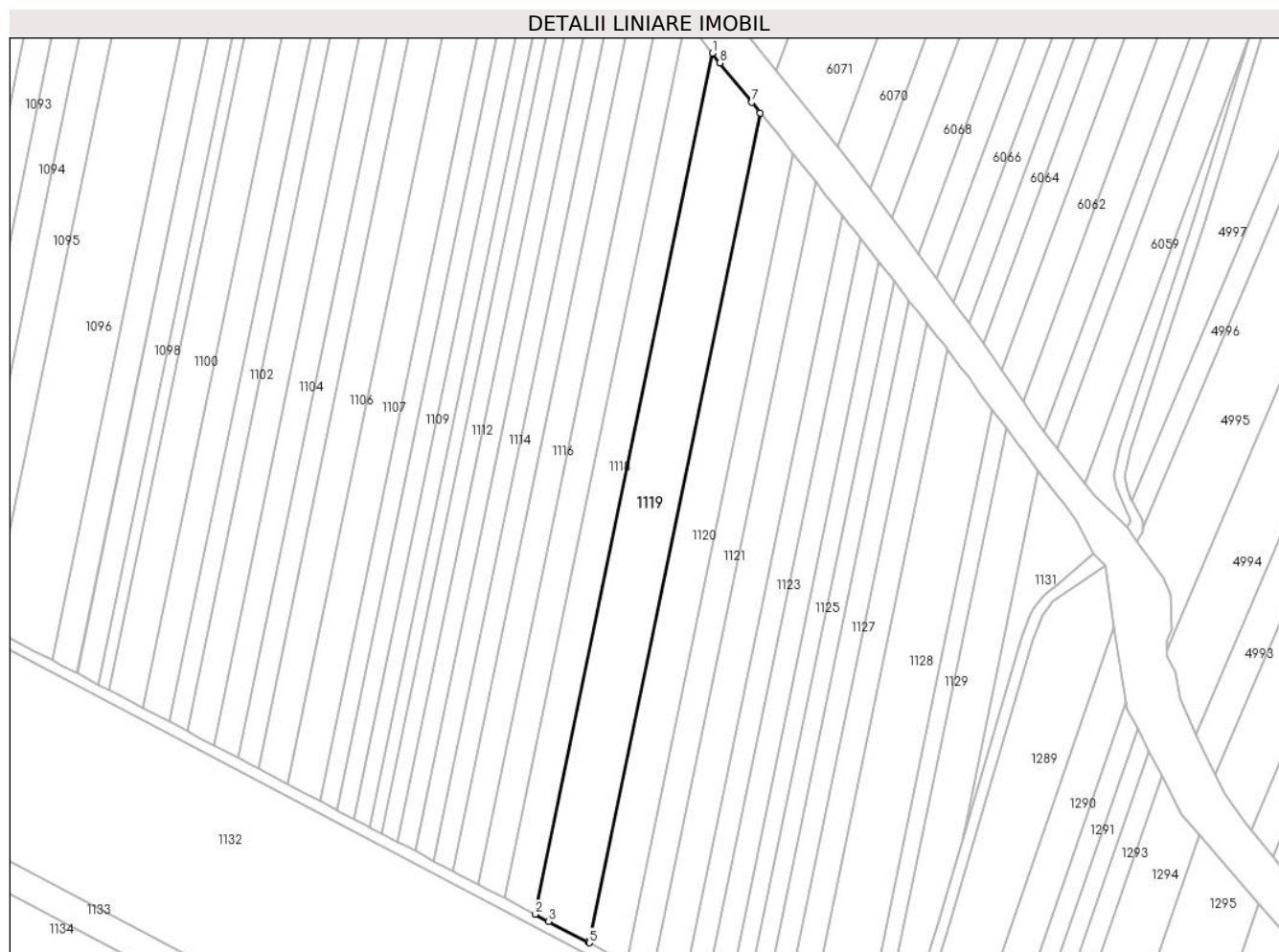
Inscrieri privind dezmembramintele dreptului de proprietate, drepturi reale de garanție și sarcini	Referințe
NU SUNT	

## Anexa Nr. 1 La Partea I

## Teren

Nr cadastral	Suprafața (mp)*	Observații / Referințe
	6.458	

\* Suprafața este determinată în planul de proiecție Stereo 70.



## Date referitoare la teren

Crt	Categorie folosință	Intravilan	Suprafața (mp)	Tarla	Parcelă	Nr. topo	Observații / Referințe
1	arabil	NU	6.458	27	738/32	-	

## Lungime Segmente

1) Valorile lungimilor segmentelor sunt obținute din proiecție în plan.

Punct început	X / Y	Punct sfârșit	X / Y	Lungime segment (** (m)
1	573.868,228 389.815,143	2	573.805,073 389.508,641	312.941
2	573.805,073 389.508,641	3	573.809,899 389.506,105	5.452
3	573.809,899 389.506,105	4	573.824,025 389.498,68	15.959
4	573.824,025 389.498,68	5	573.824,433 389.498,465	0.461
5	573.824,433 389.498,465	6	573.885,311 389.793,915	301.657

Punct început	X / Y	Punct sfârșit	X / Y	Lungime segment (** (m)
6	573.885,311 389.793,915	7	573.882,295 389.797,663	4.811
7	573.882,295 389.797,663	8	573.870,967 389.811,74	18.069
8	573.870,967 389.811,74	1	573.868,228 389.815,143	4.368

\*\* Lungimile segmentelor sunt determinate în planul de proiecție Stereo 70 și sunt rotunjite la 1 milimetru.

\*\*\* Distanța dintre puncte este formată din segmente cumulate ce sunt mai mici decât valoarea 1 milimetru.



**DATE DESPRE IMOBILUL NR. 1120**

Oficiul de Cadastru și Publicitate Imobiliară PRAHOVA  
Biroul de Cadastru și Publicitate Imobiliară Ploiești

**A. Partea I. Descrierea imobilului**

TEREN Extravilan

Nr. CF vechi:6519

Adresa: Jud. Prahova

Nr. Crt	Nr cadastral Nr. topografic	Suprafața* (mp)	Observații / Referințe
A1	20144	4.332	Sector cadastral:37 Teren neimprejmuit;

**B. Partea II. Proprietari și acte**

Inscrieri privitoare la dreptul de proprietate și alte drepturi reale	Referințe
<b>57160 / 26/09/2011</b>	
Act Notarial nr. 4787, din 19/09/2011 emis de NP SAVULESCU VASILE;	
B4	Intabulare, drept de PROPRIETATE, dobandit prin Conventie, cota actuala 1/1, cota initiala 1/1 1) S.C. PMM INVEST SRL, CIF:28309023
	A1
<b>66987 / 28/08/2014</b>	
Act Normativ nr. 17, din 07/03/2014 emis de Parlamentul Romaniei;	
B5	Imobil aflat sub incidenta art.3 alin.(1) din Legea 17/2014, dobandit prin Lege
	A1

**C. Partea III. SARCINI**

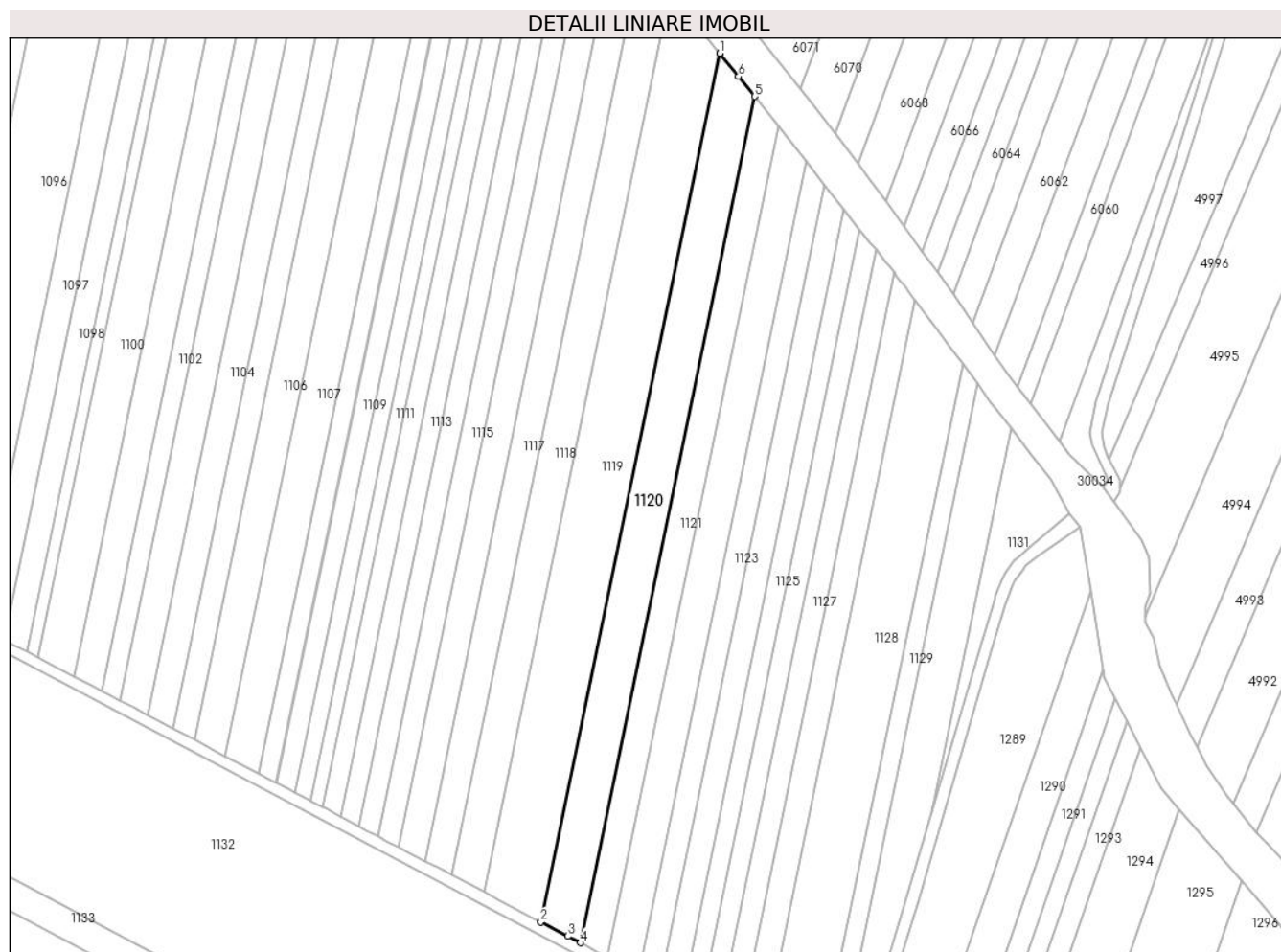
Inscrieri privind dezmembramintele dreptului de proprietate, drepturi reale de garanție și sarcini	Referințe
<b>57160 / 26/09/2011</b>	
Act Notarial nr. 4787, din 19/09/2011 emis de NP SAVULESCU VASILE;	
C1	Intabulare, drept de PRIVILEGIU IMOBILIAR, Valoare:1904000 RON 1) SC NIKITA INVEST SRL, CIF:99999999999999
	A1

## Anexa Nr. 1 La Partea I

## Teren

Nr cadastral	Suprafața (mp)*	Observații / Referințe
20144	4.332	

\* Suprafața este determinată în planul de proiecție Stereo 70.



## Date referitoare la teren

Crt	Categorie folosință	Intravilan	Suprafața (mp)	Tarla	Parcelă	Nr. topo	Observații / Referințe
1	arabil	NU	4.332	27	738/33	-	

## Lungime Segmente

1) Valorile lungimilor segmentelor sunt obținute din proiecție în plan.

Punct început	X / Y	Punct sfârșit	X / Y	Lungime segment (** (m)
1	573.885,311 389.793,915	2	573.824,433 389.498,465	301.657
2	573.824,433 389.498,465	3	573.833,58 389.493,659	10.333
3	573.833,58 389.493,659	4	573.837,837 389.491,421	4.809
4	573.837,837 389.491,421	5	573.897,137 389.779,218	293.843
5	573.897,137 389.779,218	6	573.891,696 389.785,98	8.679



Punct început	X / Y	Punct sfârșit	X / Y	Lungime segment (** (m)
6	573.891,696 389.785,98	1	573.885,311 389.793,915	10.185

\*\* Lungimile segmentelor sunt determinate în planul de proiecție Stereo 70 și sunt rotunjite la 1 milimetru.

\*\*\* Distanța dintre puncte este formată din segmente cumulate ce sunt mai mici decât valoarea 1 milimetru.



**DATE DESPRE IMOBILUL NR. 1121**

Oficiul de Cadastru și Publicitate Imobiliară PRAHOVA  
Biroul de Cadastru și Publicitate Imobiliară Ploiești

**A. Partea I. Descrierea imobilului**

TEREN Extravilan

Adresa: Jud. Prahova

Nr. Crt	Nr cadastral Nr. topografic	Suprafața* (mp)	Observații / Referințe
A1		2.862	Sector cadastral:37 Teren neimprejmuit;

**B. Partea II. Proprietari și acte**

Inscrieri privitoare la dreptul de proprietate și alte drepturi reale		Referințe
/		
Act Administrativ nr. 31404, din 12/12/1994 emis de CJSDPAT PRAHOVA;		
B1	Intabulare, drept de PROPRIETATE, dobandit prin Reconstituire, cota actuala 1/1, cota initiala 1/1 1) <b>BOCȘA GHEORGHE FLOAREA</b> 2) <b>NICA RADU VASILICA</b> 3) <b>CONSTANTIN GHEORGHE MARIA</b>	A1

**C. Partea III. SARCINI .**

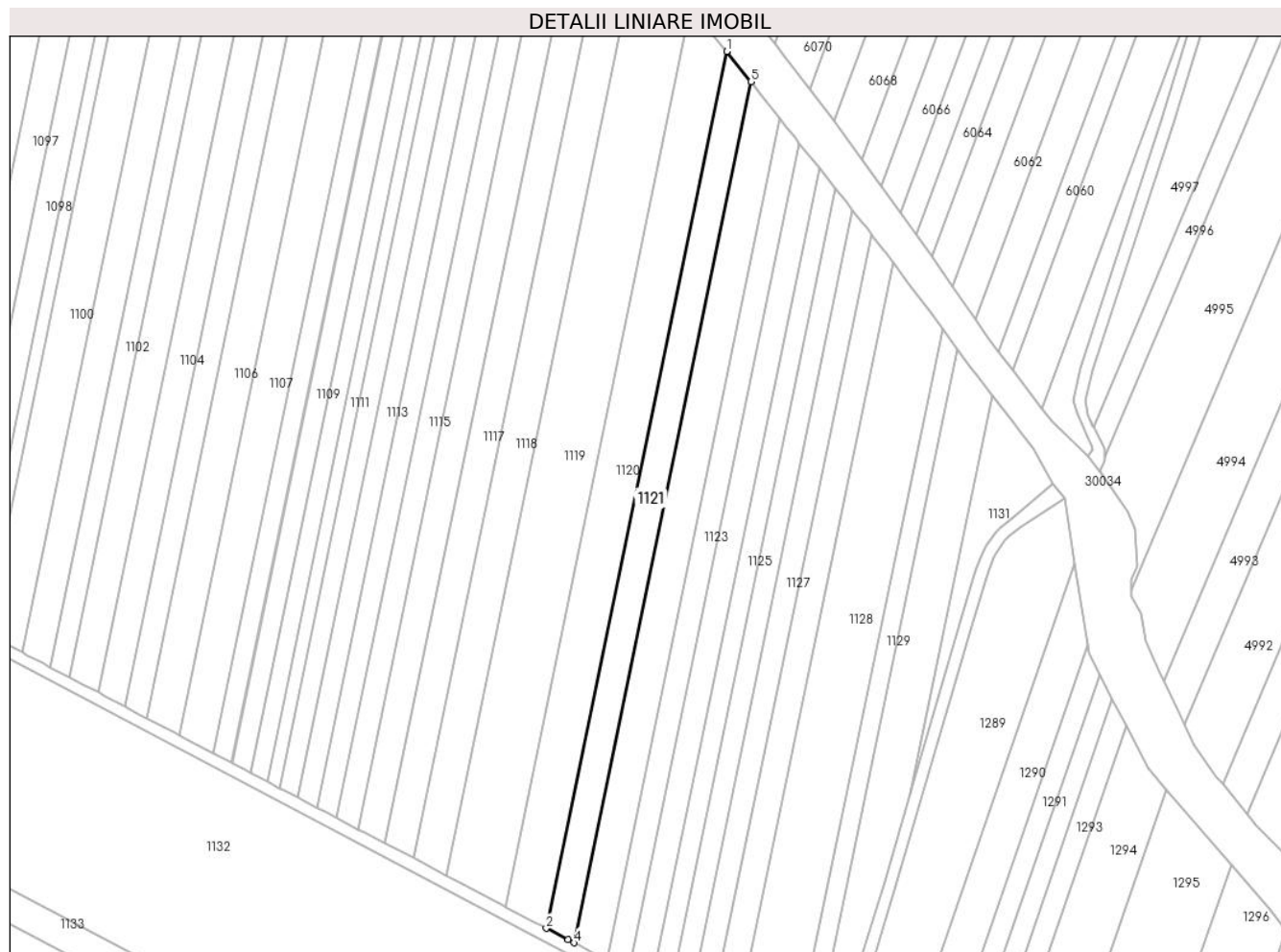
Inscrieri privind dezmembramintele dreptului de proprietate, drepturi reale de garanție și sarcini	Referințe
NU SUNT	

## Anexa Nr. 1 La Partea I

## Teren

Nr cadastral	Suprafața (mp)*	Observații / Referințe
	2.862	

\* Suprafața este determinată în planul de proiecție Stereo 70.



## Date referitoare la teren

Crt	Categorie folosință	Intravilan	Suprafața (mp)	Tarla	Parcelă	Nr. topo	Observații / Referințe
1	arabil	NU	2.862	27	738/35	-	

## Lungime Segmente

1) Valorile lungimilor segmentelor sunt obținute din proiecție în plan.

Punct început	X / Y	Punct sfârșit	X / Y	Lungime segment (** (m)
1	573.897,137 389.779,218	2	573.837,837 389.491,421	293.843
2	573.837,837 389.491,421	3	573.845,004 389.487,654	8.097
3	573.845,004 389.487,654	4	573.846,891 389.486,663	2.131
4	573.846,891 389.486,663	5	573.905,126 389.769,29	288.564
5	573.905,126 389.769,29	1	573.897,137 389.779,218	12.743

**\*\* Lungimile segmentelor sunt determinate în planul de proiecție Stereo 70 și sunt rotunjite la 1 milimetru.**

**\*\*\* Distanța dintre puncte este formată din segmente cumulate ce sunt mai mici decât valoarea 1 milimetru.**



**DATE DESPRE IMOBILUL NR. 1122**

Oficiul de Cadastru și Publicitate Imobiliară PRAHOVA  
Biroul de Cadastru și Publicitate Imobiliară Ploiești

**A. Partea I. Descrierea imobilului**

TEREN Extravilan

Adresa: Jud. Prahova

Nr. Crt	Nr cadastral Nr. topografic	Suprafața* (mp)	Observații / Referințe
A1		3.350	Sector cadastral:37 Teren neimprejmit;

**B. Partea II. Proprietari și acte**

Inscrieri privitoare la dreptul de proprietate și alte drepturi reale		Referințe
/		
Act Administrativ nr. 31416, din 09/12/1994 emis de CJSDPAT PRAHOVA;		
B1	Intabulare, drept de PROPRIETATE, dobandit prin Reconstituire, cota actuala 1/1, cota initiala 1/1 1) ANDREI GHE ANA 2) MATEI P GHEORGHE 3) MATEI GHEORGHE MARIAN	A1

**C. Partea III. SARCINI .**

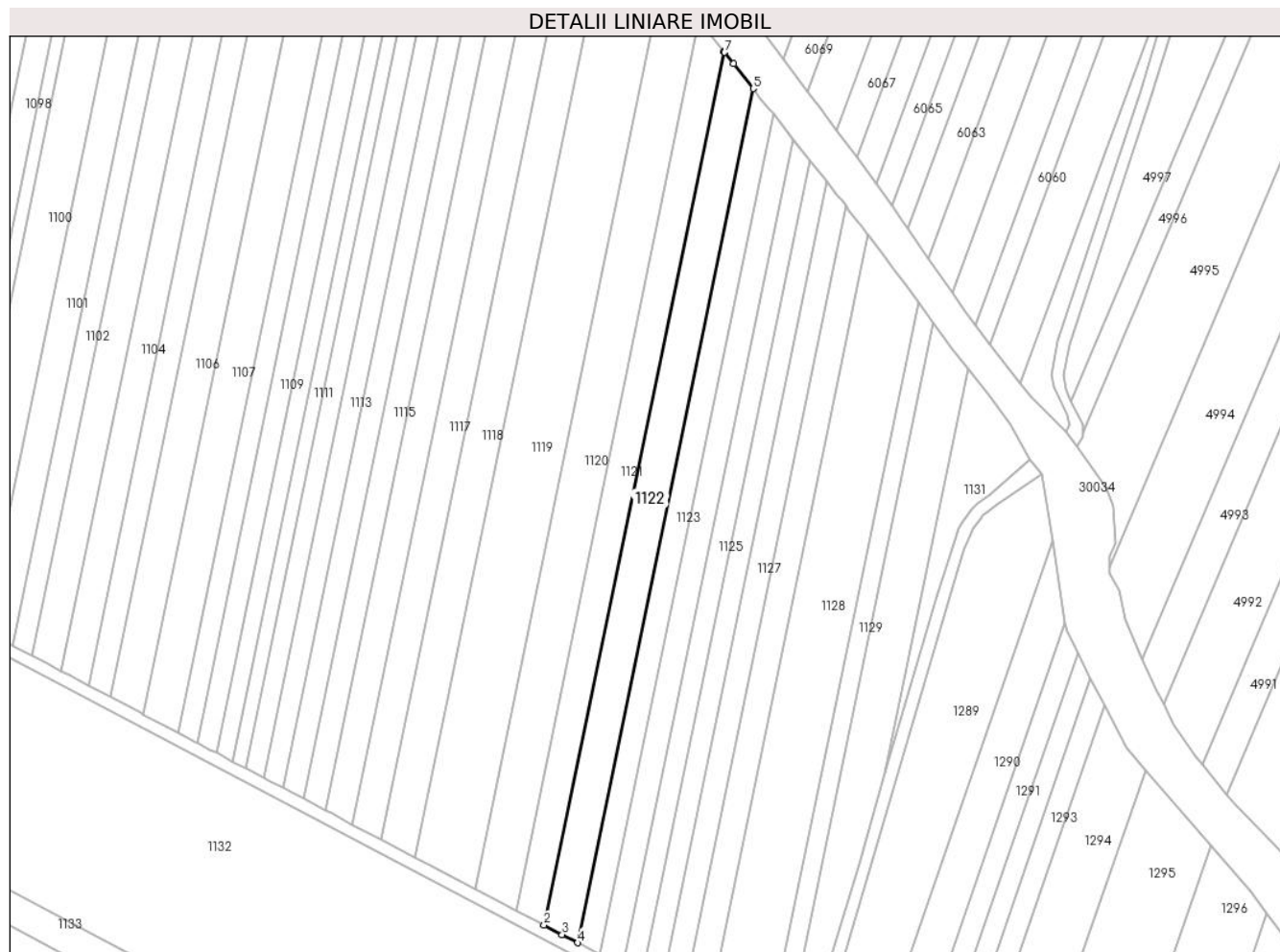
Inscrieri privind dezmembramintele dreptului de proprietate, drepturi reale de garanție și sarcini	Referințe
NU SUNT	

## Anexa Nr. 1 La Partea I

## Teren

Nr cadastral	Suprafața (mp)*	Observații / Referințe
	3.350	

\* Suprafața este determinată în planul de proiecție Stereo 70.



## Date referitoare la teren

Crt	Categorie folosință	Intravilan	Suprafața (mp)	Tarla	Parcelă	Nr. topo	Observații / Referințe
1	arabil	NU	3.350	27	738/36	-	

## Lungime Segmente

1) Valorile lungimilor segmentelor sunt obținute din proiecție în plan.

Punct început	X / Y	Punct sfârșit	X / Y	Lungime segment (** (m)
1	573.905,126 389.769,29	2	573.846,891 389.486,663	288.564
2	573.846,891 389.486,663	3	573.852,755 389.483,581	6.625
3	573.852,755 389.483,581	4	573.857,707 389.480,978	5.594
4	573.857,707 389.480,978	5	573.914,632 389.757,246	282.072
5	573.914,632 389.757,246	6	573.908,286 389.765,291	10.247



Punct început	X / Y	Punct sfârșit	X / Y	Lungime segment (** (m)
6	573.908,286 389.765,291	7	573.905,36 389.769,0	4.724
7	573.905,36 389.769,0	1	573.905,126 389.769,29	0.373

\*\* Lungimile segmentelor sunt determinate în planul de proiecție Stereo 70 și sunt rotunjite la 1 milimetru.

\*\*\* Distanța dintre puncte este formată din segmente cumulate ce sunt mai mici decât valoarea 1 milimetru.



**DATE DESPRE IMOBILUL NR. 1123**

Oficiul de Cadastru și Publicitate Imobiliară PRAHOVA  
Biroul de Cadastru și Publicitate Imobiliară Ploiești

**A. Partea I. Descrierea imobilului**

TEREN Extravilan

Nr. CF vechi:7254

Adresa: Jud. Prahova

Nr. Crt	Nr cadastral Nr. topografic	Suprafața* (mp)	Observații / Referințe
A1	20864	2.228	Sector cadastral:37 Teren neimprejmit;

**B. Partea II. Proprietari și acte**

Inscrieri privitoare la dreptul de proprietate și alte drepturi reale	Referințe
<b>67079 / 28/08/2014</b>	
Act Normativ nr. 17, din 07/03/2014 emis de Parlamentul Romaniei;	
B8	se noteaza faptul ca imobilul se afla sub incidenta Legii nr. 17/2014
<b>29969 / 02/04/2018</b>	
Act Notarial nr. 49, din 30/03/2018 emis de NP Dragan Nicoleta;	
B9	Intabulare, drept de PROPRIETATEmostenire, dobandit prin Succesiune, cota actuala 1/1, cota initiala 1/1
	1) SECHEL CRISTINA

**C. Partea III. SARCINI .**

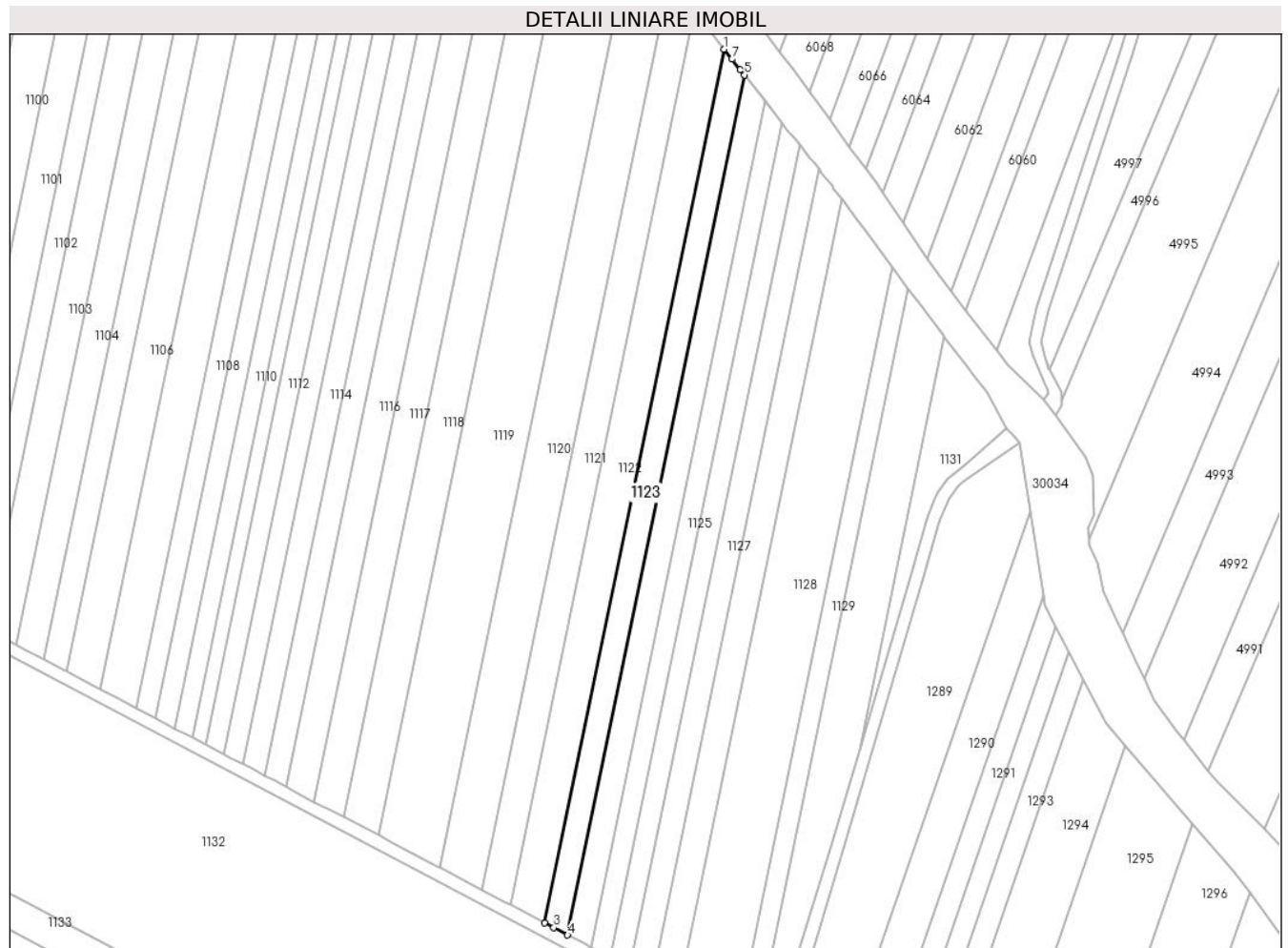
Inscrieri privind dezmembramintele dreptului de proprietate, drepturi reale de garanție și sarcini	Referințe
NU SUNT	

## Anexa Nr. 1 La Partea I

## Teren

Nr cadastral	Suprafața (mp)*	Observații / Referințe
20864	2.228	

\* Suprafața este determinată în planul de proiecție Stereo 70.



## Date referitoare la teren

Crt	Categorie folosință	Intravilan	Suprafața (mp)	Tarla	Parcelă	Nr. topo	Observații / Referințe
1	arabil	NU	2.228	27	738/37	-	

## Lungime Segmente

1) Valorile lungimilor segmentelor sunt obținute din proiecție în plan.

Punct început	X / Y	Punct sfârșit	X / Y	Lungime segment (** (m)
1	573.914,632 389.757,246	2	573.857,707 389.480,978	282.072
2	573.857,707 389.480,978	3	573.860,63 389.479,442	3.302
3	573.860,63 389.479,442	4	573.865,041 389.477,123	4.983
4	573.865,041 389.477,123	5	573.921,077 389.749,076	277.666
5	573.921,077 389.749,076	6	573.919,726 389.750,789	2.182

Punct început	X / Y	Punct sfârșit	X / Y	Lungime segment (** (m)
6	573.919,726 389.750,789	7	573.917,13 389.754,08	4.192
7	573.917,13 389.754,08	1	573.914,632 389.757,246	4.033

\*\* Lungimile segmentelor sunt determinate în planul de proiecție Stereo 70 și sunt rotunjite la 1 milimetru.

\*\*\* Distanța dintre puncte este formată din segmente cumulate ce sunt mai mici decât valoarea 1 milimetru.



**DATE DESPRE IMOBILUL NR. 1124**

Oficiul de Cadastru și Publicitate Imobiliară PRAHOVA  
Biroul de Cadastru și Publicitate Imobiliară Ploiești

**A. Partea I. Descrierea imobilului**

TEREN Extravilan

Nr. CF vechi:7255

Adresa: Jud. Prahova

Nr. Crt	Nr cadastral Nr. topografic	Suprafața* (mp)	Observații / Referințe
A1	20865	2.227	Sector cadastral:37 Teren neimpregmuit;

**B. Partea II. Proprietari și acte**

Inscrieri privitoare la dreptul de proprietate și alte drepturi reale	Referințe
<b>29813 / 15/06/2007</b>	
Act Notarial nr. 2505, din 12/06/2007 emis de NP V.SAVULESCU;	
B0	Se infiintează cartea funciara nr. 7255 a unitatii administrativ teritoriale Paulesti , care cuprinde imobilul cu numarul cadastral 10420 descris la PI/A+1, rezultat din dezmembrarea imobilului cu numarul cadastral 10407 / cu numar cadastral hartie 2459 din cartea funciara nr. 2216 a aceleiasi unitati administrativ teritoriale.
	A1
<b>57157 / 26/09/2011</b>	
Act Notarial nr. 4787, din 19/09/2011 emis de NP SAVULESCU VASILE;	
B8	Intabulare, drept de PROPRIETATEcumparare ca bun propriu, dobandit prin Conventie, cota actuala 1/1, cota initiala 1/1 1) S.C. PMM INVEST SRL, CIF:28309023
	A1
<b>67080 / 28/08/2014</b>	
Act Normativ nr. 17, din 07/03/2014 emis de Parlamentul Romaniei;	
B9	Imobil aflat sub incidenta art.3 alin.(1) din Legea 17/2014, dobandit prin Lege
	A1

**C. Partea III. SARCINI**

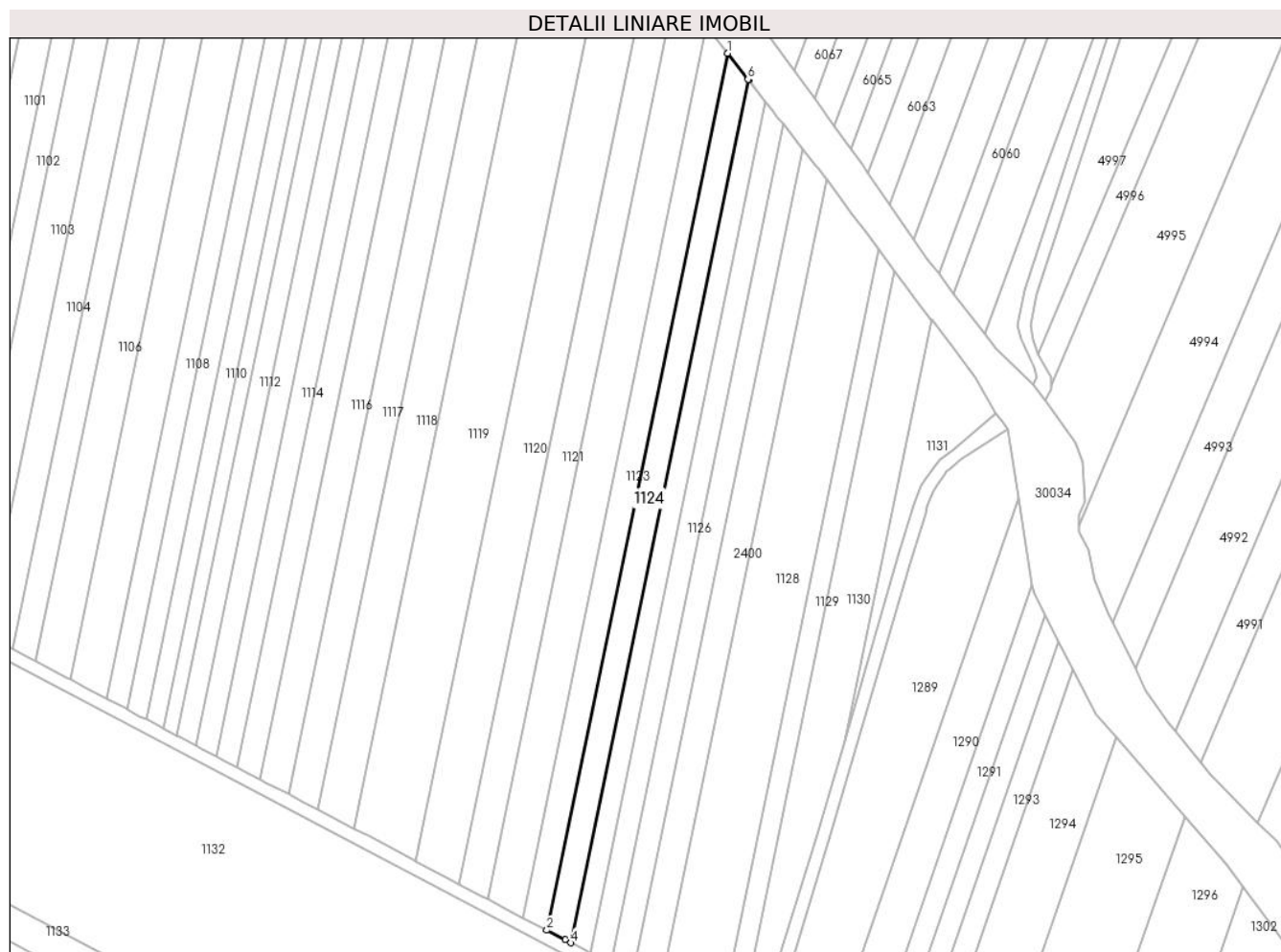
Inscrieri privind dezmembramintele dreptului de proprietate, drepturi reale de garanție și sarcini	Referințe
<b>57157 / 26/09/2011</b>	
Act Notarial nr. 4787, din 19/09/2011 emis de NP SAVULESCU VASILE;	
C1	Intabulare, drept de PRIVILEGIU IMOBILIAR, Valoare:1904000 RON 1) S.C. NIKITA INVEST SRL, CIF:999999999999
	A1

## Anexa Nr. 1 La Partea I

## Teren

Nr cadastral	Suprafața (mp)*	Observații / Referințe
20865	2.227	

\* Suprafața este determinată în planul de proiecție Stereo 70.



## Date referitoare la teren

Crt	Categorie folosință	Intravilan	Suprafața (mp)	Tarla	Parcelă	Nr. topo	Observații / Referințe
1	arabil	NU	2.227	27	738/37	-	

## Lungime Segmente

1) Valorile lungimilor segmentelor sunt obținute din proiecție în plan.

Punct început	X / Y	Punct sfârșit	X / Y	Lungime segment (** (m)
1	573.921,077 389.749,076	2	573.865,041 389.477,123	277.666
2	573.865,041 389.477,123	3	573.870,781 389.474,106	6.485
3	573.870,781 389.474,106	4	573.872,49 389.473,208	1.931
4	573.872,49 389.473,208	5	573.927,623 389.740,78	273.193
5	573.927,623 389.740,78	6	573.927,464 389.740,981	0.256



Punct început	X / Y	Punct sfârșit	X / Y	Lungime segment (** (m)
6	573.927,464 389.740,981	1	573.921,077 389.749,076	10.311

\*\* Lungimile segmentelor sunt determinate în planul de proiecție Stereo 70 și sunt rotunjite la 1 milimetru.

\*\*\* Distanța dintre puncte este formată din segmente cumulate ce sunt mai mici decât valoarea 1 milimetru.



**DATE DESPRE IMOBILUL NR. 1125**

Oficiul de Cadastru și Publicitate Imobiliară PRAHOVA  
Biroul de Cadastru și Publicitate Imobiliară Ploiești

**A. Partea I. Descrierea imobilului**

TEREN Extravilan

Adresa: Jud. Prahova

Nr. Crt	Nr cadastral Nr. topografic	Suprafața* (mp)	Observații / Referințe
A1		1.790	Sector cadastral:37 Teren neimprejmut;

**B. Partea II. Proprietari și acte**

Inscrieri privitoare la dreptul de proprietate și alte drepturi reale		Referințe
/		
Act Administrativ nr. 46304, din 10/08/1995 emis de CJSDPAT PRAHOVA;		
B1	Intabulare, drept de PROPRIETATE, dobandit prin Reconstituire, cota actuala 1/1, cota initiala 1/1 1) STROILESCU GH CONSTANTIN 2) STROILESCU GH ALEXANDRU 3) STROILESCU GH NICOLAE 4) BOBOC GH PETRICA 5) STROILESCU GH TOMA	A1

**C. Partea III. SARCINI .**

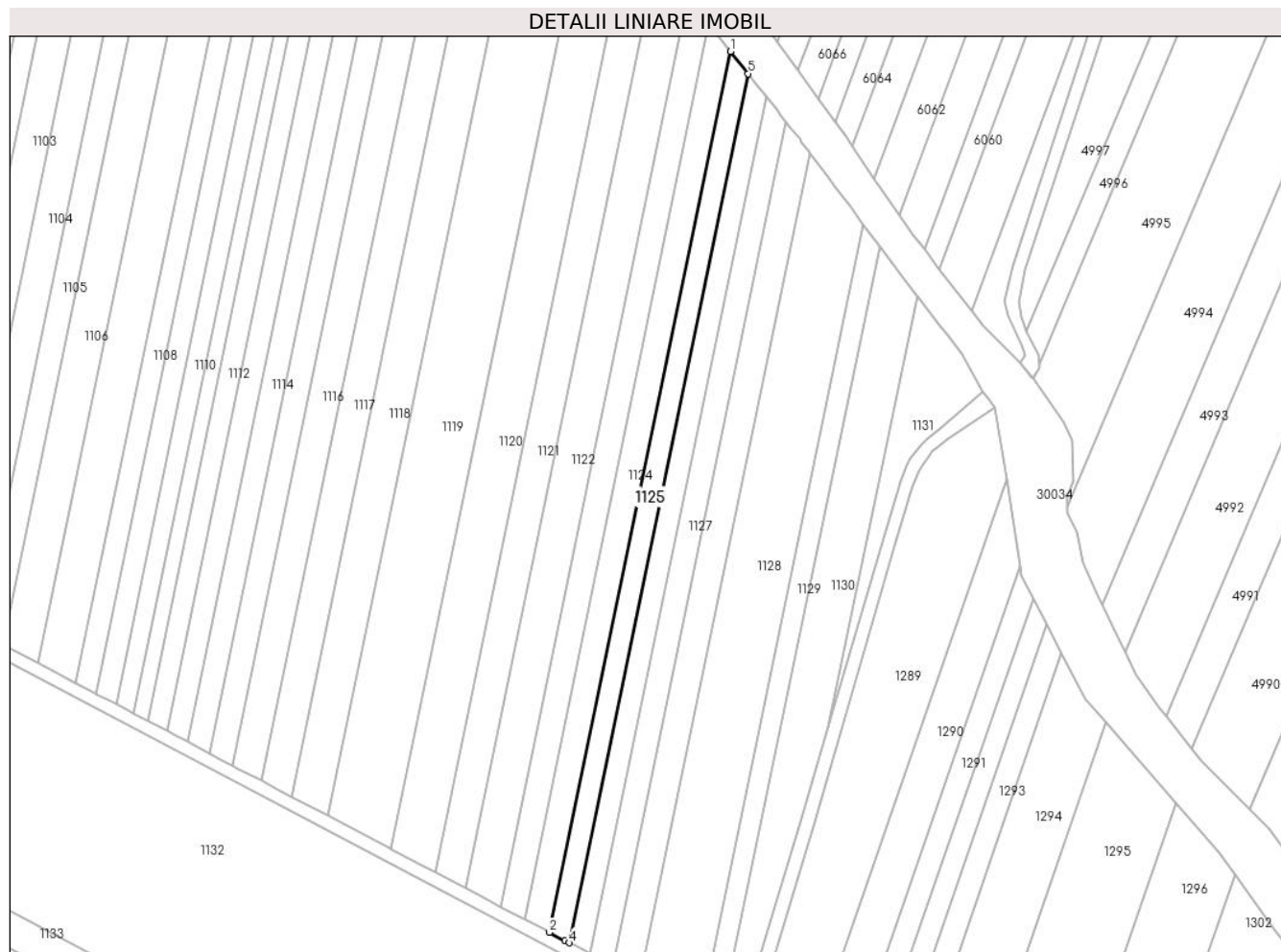
Inscrieri privind dezmembramintele dreptului de proprietate, drepturi reale de garanție și sarcini	Referințe
NU SUNT	

## Anexa Nr. 1 La Partea I

## Teren

Nr cadastral	Suprafața (mp)*	Observații / Referințe
	1.790	

\* Suprafața este determinată în planul de proiecție Stereo 70.



## Date referitoare la teren

Crt	Categorie folosință	Intravilan	Suprafața (mp)	Tarla	Parcelă	Nr. topo	Observații / Referințe
1	arabil	NU	1.790	27	738/38	-	

## Lungime Segmente

1) Valorile lungimilor segmentelor sunt obținute din proiecție în plan.

Punct început	X / Y	Punct sfârșit	X / Y	Lungime segment (** (m)
1	573.927,623 389.740,78	2	573.872,49 389.473,208	273.193
2	573.872,49 389.473,208	3	573.877,316 389.470,672	5.452
3	573.877,316 389.470,672	4	573.878,567 389.470,015	1.413
4	573.878,567 389.470,015	5	573.932,963 389.734,011	269.542
5	573.932,963 389.734,011	1	573.927,623 389.740,78	8.622

**\*\* Lungimile segmentelor sunt determinate în planul de proiecție Stereo 70 și sunt rotunjite la 1 milimetru.**

**\*\*\* Distanța dintre puncte este formată din segmente cumulate ce sunt mai mici decât valoarea 1 milimetru.**



**DATE DESPRE IMOBILUL NR. 1126**

Oficiul de Cadastru și Publicitate Imobiliară PRAHOVA  
Biroul de Cadastru și Publicitate Imobiliară Ploiești

**A. Partea I. Descrierea imobilului**

TEREN Extravilan

Adresa: Jud. Prahova

Nr. Crt	Nr cadastral Nr. topografic	Suprafața* (mp)	Observații / Referințe
A1		1.807	Sector cadastral:37 Teren neimprejmuit;

**B. Partea II. Proprietari și acte**

Inscrieri privitoare la dreptul de proprietate și alte drepturi reale		Referințe
/		
Act Notarial nr. 237, din 28/02/2019 emis de NP POEANĂ ALEXANDRU RAZVAN IONUT;		
B1	Intabulare, drept de PROPRIETATE, cu titlu de partaj voluntar, dobandit prin Conventie, cota actuala 1/1, cota initiala 1/1 1) STROILESCU TOMA	A1

**C. Partea III. SARCINI .**

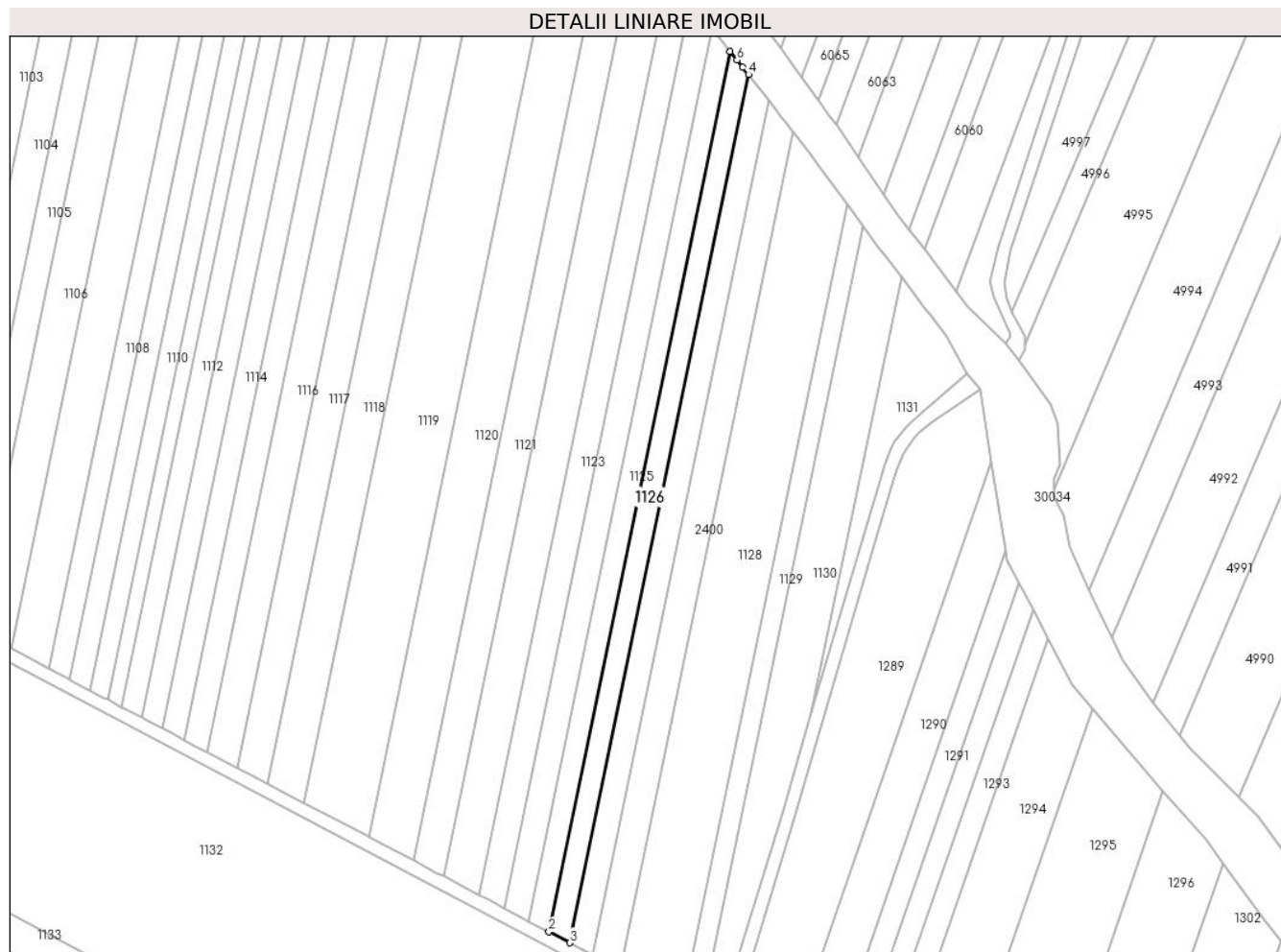
Inscrieri privind dezmembramintele dreptului de proprietate, drepturi reale de garanție și sarcini	Referințe
NU SUNT	

## Anexa Nr. 1 La Partea I

## Teren

Nr cadastral	Suprafața (mp)*	Observații / Referințe
	1.807	

\* Suprafața este determinată în planul de proiecție Stereo 70.



## Date referitoare la teren

Crt	Categorie folosință	Intravilan	Suprafața (mp)	Tarla	Parcelă	Nr. topo	Observații / Referințe
1	arabil	NU	1.807	27	738/39	-	

## Lungime Segmente

1) Valorile lungimilor segmentelor sunt obținute din proiecție în plan.

Punct început	X / Y	Punct sfârșit	X / Y	Lungime segment (** (m)
1	573.932,963 389.734,011	2	573.878,567 389.470,015	269.542
2	573.878,567 389.470,015	3	573.884,786 389.466,746	7.026
3	573.884,786 389.466,746	4	573.938,429 389.727,087	265.81
4	573.938,429 389.727,087	5	573.936,717 389.729,255	2.762
5	573.936,717 389.729,255	6	573.935,0 389.731,43	2.771



Punct început	X / Y	Punct sfârșit	X / Y	Lungime segment (** (m)
6	573.935,0 389.731,43	1	573.932,963 389.734,011	3.288

\*\* Lungimile segmentelor sunt determinate în planul de proiecție Stereo 70 și sunt rotunjite la 1 milimetru.

\*\*\* Distanța dintre puncte este formată din segmente cumulate ce sunt mai mici decât valoarea 1 milimetru.



**DATE DESPRE IMOBILUL NR. 1127**

Oficiul de Cadastru și Publicitate Imobiliară PRAHOVA  
Biroul de Cadastru și Publicitate Imobiliară Ploiești

**A. Partea I. Descrierea imobilului**

TEREN Extravilan

Adresa: Jud. Prahova

Nr. Crt	Nr cadastral Nr. topografic	Suprafața* (mp)	Observații / Referințe
A1		Din acte: 0 Masurata: 2.007	Sector cadastral:37 Teren neimprijmit;

**B. Partea II. Proprietari și acte**

Inscrieri privitoare la dreptul de proprietate și alte drepturi reale		Referințe
/		
Act Administrativ nr. 31491, din 14/02/1995 emis de CJSDPAT PRAHOVA;		
B1	Intabulare, drept de PROPRIETATE, dobandit prin Reconstituire, cota actuala 1/1, cota initiala 1/1 1) ZINCĂ CONSTANTIN FLORIN 2) ZINCĂ ȘTEFAN IOANA 3) VLĂȘCEANU CONSTANTIN VASILICA 4) ZINCĂ CONSTANTIN ILIE	A1

**C. Partea III. SARCINI .**

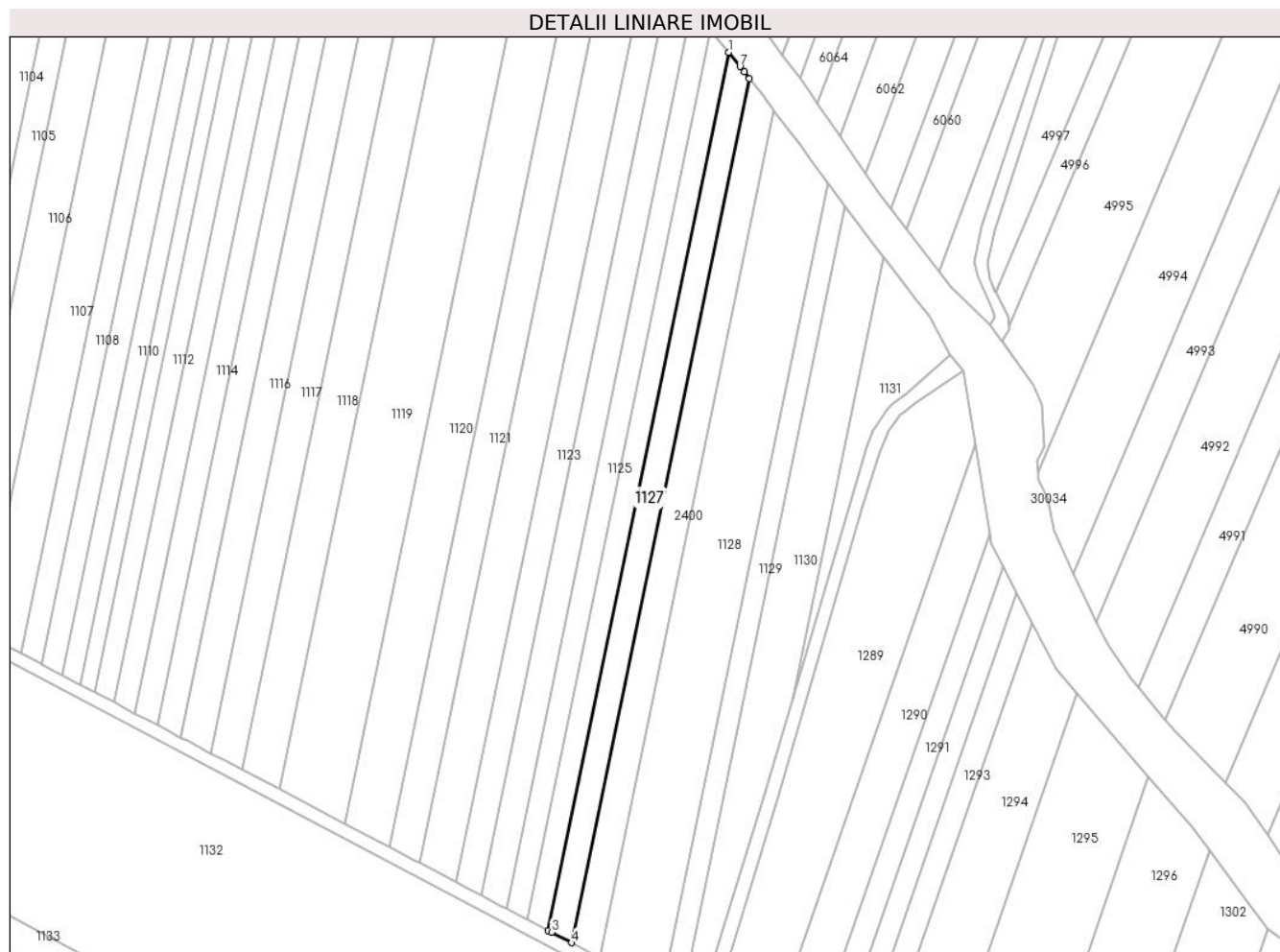
Inscrieri privind dezmembramintele dreptului de proprietate, drepturi reale de garanție și sarcini	Referințe
NU SUNT	

## Anexa Nr. 1 La Partea I

## Teren

Nr cadastral	Suprafața (mp)*	Observații / Referințe
	Din acte: 0 Masurata: 2.007	

\* Suprafața este determinată în planul de proiecție Stereo 70.



## Date referitoare la teren

Crt	Categorie folosință	Intra vilan	Suprafața (mp)	Tarla	Parcelă	Nr. topo	Observații / Referințe
1	arabil	NU	2.007	27	738/40	-	

## Lungime Segmente

1) Valorile lungimilor segmentelor sunt obținute din proiecție în plan.

Punct început	X / Y	Punct sfârșit	X / Y	Lungime segment (** (m)
1	573.938,429 389.727,087	2	573.884,786 389.466,746	265.81
2	573.884,786 389.466,746	3	573.885,908 389.466,156	1.268
3	573.885,908 389.466,156	4	573.891,797 389.463,061	6.653
4	573.891,797 389.463,061	5	573.944,591 389.719,282	261.604
5	573.944,591 389.719,282	6	573.942,995 389.721,304	2.576

Punct început	X / Y	Punct sfârșit	X / Y	Lungime segment (** (m)
6	573.942,995 389.721,304	7	573.941,75 389.722,88	2.008
7	573.941,75 389.722,88	1	573.938,429 389.727,087	5.36

\*\* Lungimile segmentelor sunt determinate în planul de proiecție Stereo 70 și sunt rotunjite la 1 milimetru.

\*\*\* Distanța dintre puncte este formată din segmente cumulate ce sunt mai mici decât valoarea 1 milimetru.



**DATE DESPRE IMOBILUL NR. 1128**

Oficiul de Cadastru și Publicitate Imobiliară PRAHOVA  
Biroul de Cadastru și Publicitate Imobiliară Ploiești

**A. Partea I. Descrierea imobilului**

TEREN Extravilan

Adresa: Jud. Prahova

Nr. Crt	Nr cadastral Nr. topografic	Suprafața* (mp)	Observații / Referințe
A1		5.060	Sector cadastral:37 Teren neimprejmuit;

**B. Partea II. Proprietari și acte**

Inscrieri privitoare la dreptul de proprietate și alte drepturi reale		Referințe
/		
Act Administrativ nr. 46326, din 07/12/1995 emis de CJSDPAT PRAHOVA;		
B1	Intabulare, drept de PROPRIETATE, dobandit prin Reconstituire, cota actuala 1/1, cota initiala 1/1 1) NICOLAE NICOLAE FLOAREA 2) ION T MARIA 3) ION NICOLAE ILIE 4) ION NICOLAE GHEORGHE	A1

**C. Partea III. SARCINI .**

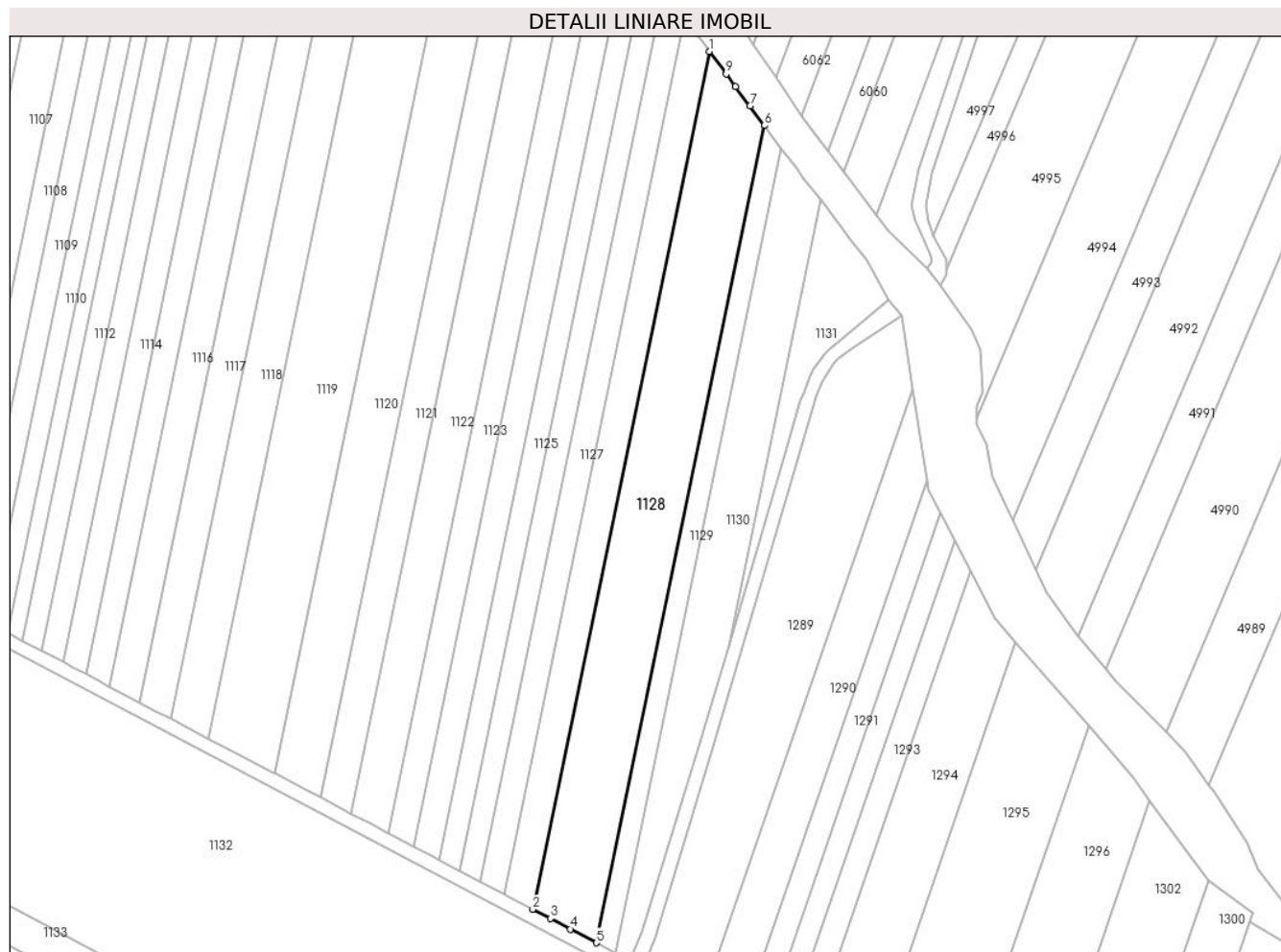
Inscrieri privind dezmembramintele dreptului de proprietate, drepturi reale de garanție și sarcini	Referințe
NU SUNT	

## Anexa Nr. 1 La Partea I

## Teren

Nr cadastral	Suprafața (mp)*	Observații / Referințe
	5.060	

\* Suprafața este determinată în planul de proiecție Stereo 70.



## Date referitoare la teren

Crt	Categorie folosință	Intravilan	Suprafața (mp)	Tarla	Parcelă	Nr. topo	Observații / Referințe
1	arabil	NU	5.060	27	738/41	-	

## Lungime Segmente

1) Valorile lungimilor segmentelor sunt obținute din proiecție în plan.

Punct început	X / Y	Punct sfârșit	X / Y	Lungime segment (** (m)
1	573.951,847 389.709,873	2	573.900,093 389.458,7	256.45
2	573.900,093 389.458,7	3	573.905,2 389.456,016	5.769
3	573.905,2 389.456,016	4	573.911,073 389.452,929	6.635
4	573.911,073 389.452,929	5	573.918,71 389.448,915	8.628
5	573.918,71 389.448,915	6	573.968,008 389.688,165	244.276



Punct început	X / Y	Punct sfârșit	X / Y	Lungime segment (** (m)
6	573.968,008 389.688,165	7	573.963,731 389.693,932	7.18
7	573.963,731 389.693,932	8	573.959,519 389.699,613	7.072
8	573.959,519 389.699,613	9	573.956,786 389.703,267	4.563
9	573.956,786 389.703,267	1	573.951,847 389.709,873	8.248

\*\* Lungimile segmentelor sunt determinate în planul de proiecție Stereo 70 și sunt rotunjite la 1 milimetru.

\*\*\* Distanța dintre puncte este formată din segmente cumulate ce sunt mai mici decât valoarea 1 milimetru.



**DATE DESPRE IMOBILUL NR. 1129**

Oficiul de Cadastru și Publicitate Imobiliară PRAHOVA  
Biroul de Cadastru și Publicitate Imobiliară Ploiești

**A. Partea I. Descrierea imobilului**

TEREN Extravilan

Adresa: Jud. Prahova

Nr. Crt	Nr cadastral Nr. topografic	Suprafața* (mp)	Observații / Referințe
A1		1.492	Sector cadastral:37 Teren neimprejmit;

**B. Partea II. Proprietari și acte**

Inscrieri privitoare la dreptul de proprietate și alte drepturi reale	Referințe
/	
Act Administrativ nr. 31412, din 12/12/1994 emis de CJSDPAT PRAHOVA;	
B1	A1
Intabulare, drept de PROPRIETATE, dobandit prin Reconstituire, cota actuala 1/1, cota initiala 1/1	
1) <b>BABAN EMILIA</b>	

**C. Partea III. SARCINI .**

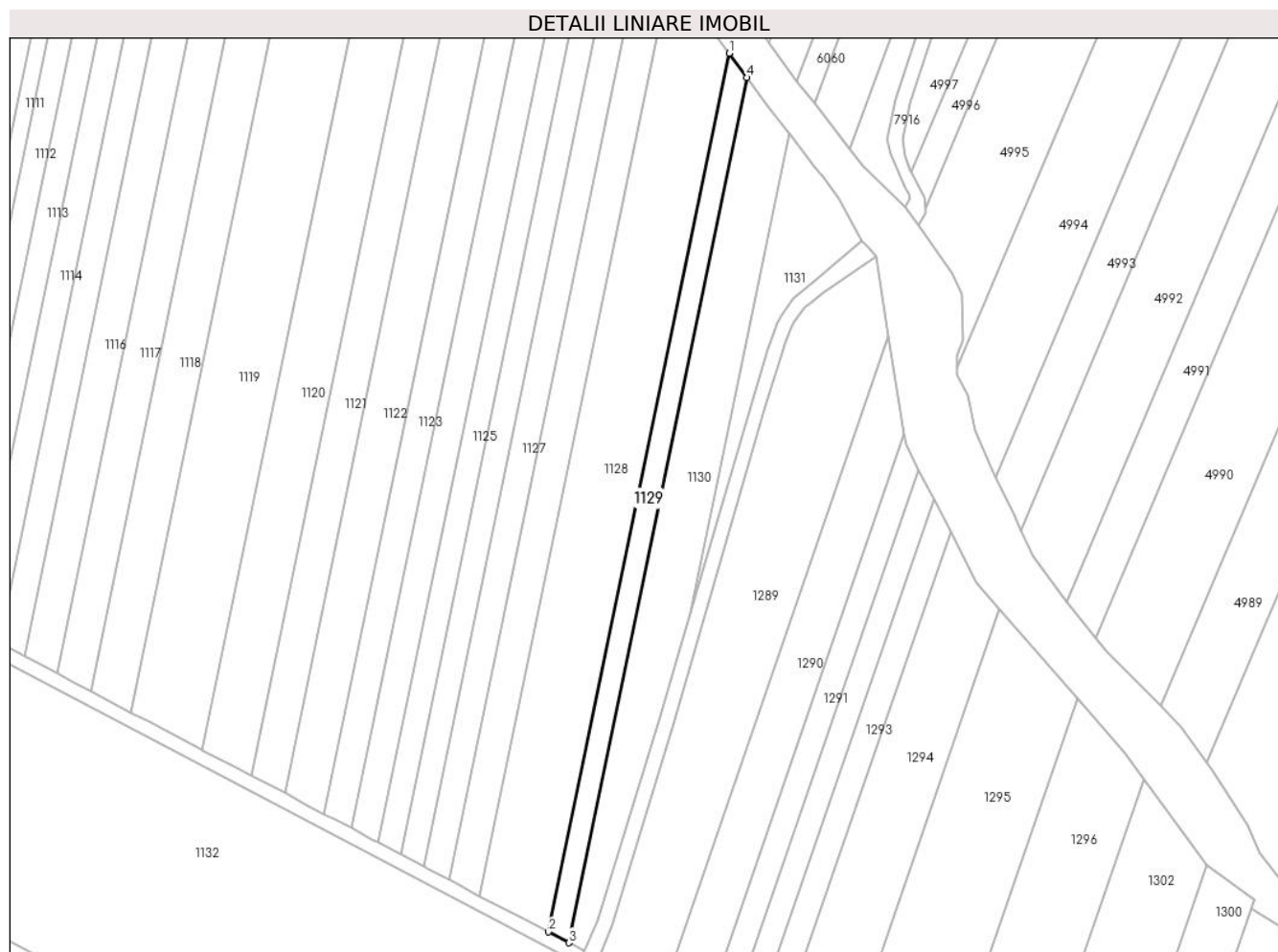
Inscrieri privind dezmembramintele dreptului de proprietate, drepturi reale de garanție și sarcini	Referințe
NU SUNT	

## Anexa Nr. 1 La Partea I

## Teren

Nr cadastral	Suprafața (mp)*	Observații / Referințe
	1.492	

\* Suprafața este determinată în planul de proiecție Stereo 70.



## Date referitoare la teren

Crt	Categorie folosință	Intravilan	Suprafața (mp)	Tarla	Parcelă	Nr. topo	Observații / Referințe
1	arabil	NU	1.492	27	738/42	-	

## Lungime Segmente

1) Valorile lungimilor segmentelor sunt obținute din proiecție în plan.

Punct început	X / Y	Punct sfârșit	X / Y	Lungime segment (** (m)
1	573.968,008 389.688,165	2	573.918,71 389.448,915	244.276
2	573.918,71 389.448,915	3	573.924,38 389.445,935	6.405
3	573.924,38 389.445,935	4	573.972,926 389.681,535	240.55
4	573.972,926 389.681,535	1	573.968,008 389.688,165	8.255

\*\* Lungimile segmentelor sunt determinate în planul de proiecție Stereo 70 și sunt rotunjite la 1 milimetru.

**\*\*\* Distanţa dintre puncte este formată din segmente cumulate ce sunt mai mici decât valoarea 1 milimetru.**



**DATE DESPRE IMOBILUL NR. 1130**

Oficiul de Cadastru și Publicitate Imobiliară PRAHOVA  
Biroul de Cadastru și Publicitate Imobiliară Ploiești

**A. Partea I. Descrierea imobilului**

TEREN Extravilan

Nr. CF vechi:11103

Adresa: Jud. Prahova

Nr. Crt	Nr cadastral Nr. topografic	Suprafața* (mp)	Observații / Referințe
A1	24771	2.944	Sector cadastral:37 Teren neimpregmuit;

**B. Partea II. Proprietari și acte**

Inscrieri privitoare la dreptul de proprietate și alte drepturi reale		Referințe
<b>71944 / 14/12/2010</b>		
Act Notarial nr. 1084, din 10/12/2010 emis de NP COSMA SAAD ANDREEA;		
B2	Intabulare, drept de PROPRIETATE, dobandit prin Conventie, cota actuala 1/1, cota initiala 1/1 1) CONSTANTIN MIHAELA ELENA 2) CONSTANTIN VASILE	A1
<b>67595 / 28/08/2014</b>		
Act Normativ nr. 17, din 07/03/2014 emis de Parlamentul Romaniei;		
B3	Imobil aflat sub incidenta art.3 alin.(1) din Legea 17/2014, dobandit prin Lege	A1

**C. Partea III. SARCINI .**

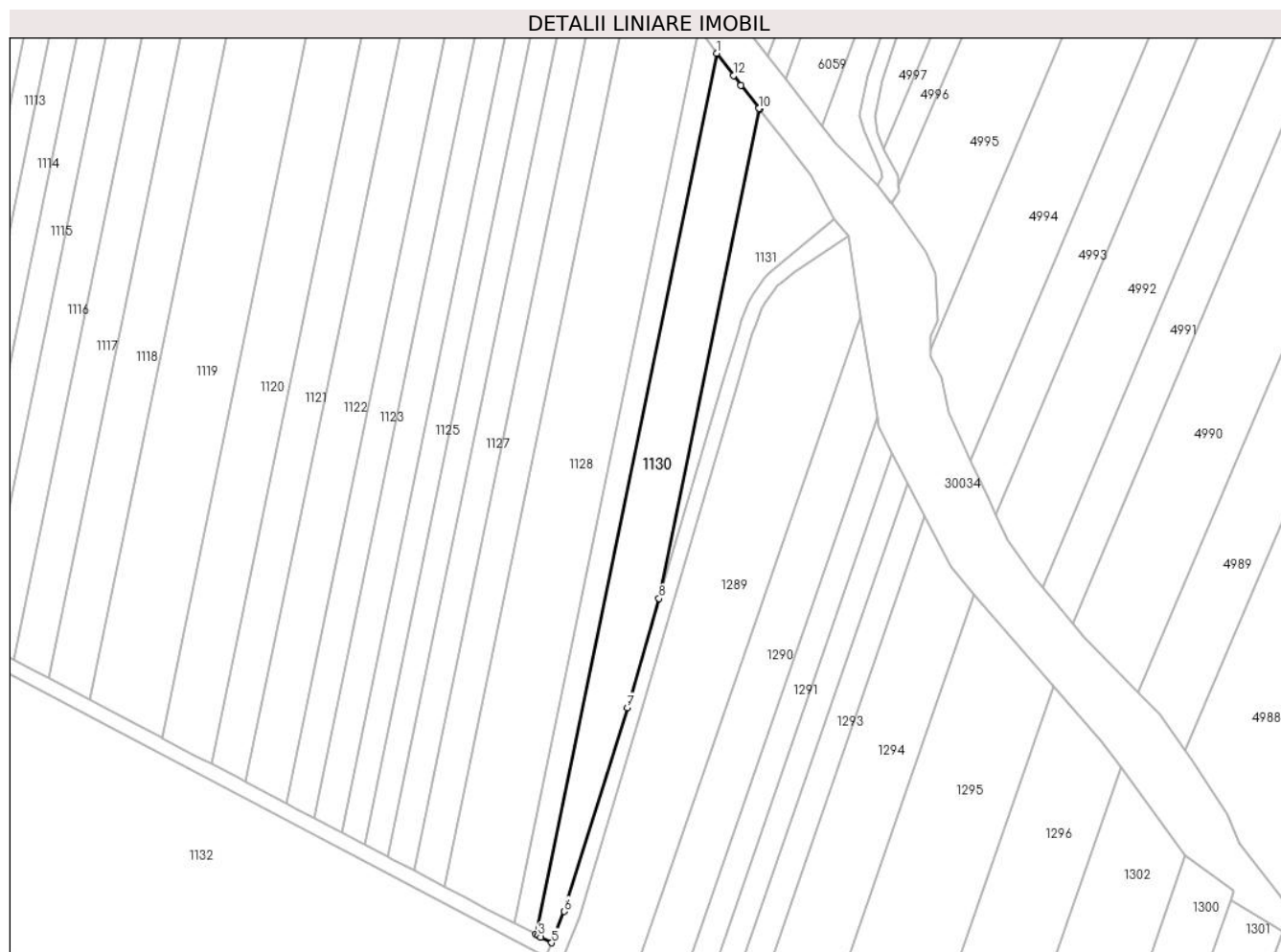
Inscrieri privind dezmembramintele dreptului de proprietate, drepturi reale de garanție și sarcini	Referințe
NU SUNT	

## Anexa Nr. 1 La Partea I

## Teren

Nr cadastral	Suprafața (mp)*	Observații / Referințe
24771	2.944	

\* Suprafața este determinată în planul de proiecție Stereo 70.



## Date referitoare la teren

Crt	Categorie folosință	Intravilan	Suprafața (mp)	Tarla	Parcelă	Nr. topo	Observații / Referințe
1	arabil	NU	2.944	27	738/40/3	-	

## Lungime Segmente

1) Valorile lungimilor segmentelor sunt obținute din proiecție în plan.

Punct început	X / Y	Punct sfârșit	X / Y	Lungime segment (** (m)
1	573.972,926 389.681,535	2	573.924,38 389.445,935	240.55
2	573.924,38 389.445,935	3	573.925,052 389.445,582	0.759
3	573.925,052 389.445,582	4	573.925,723 389.445,229	0.758
4	573.925,723 389.445,229	5	573.928,661 389.443,685	3.319
5	573.928,661 389.443,685	6	573.932,072 389.452,055	9.038



Punct început	X / Y	Punct sfârșit	X / Y	Lungime segment (** (m)
6	573.932,072 389.452,055	7	573.948,906 389.506,557	57.043
7	573.948,906 389.506,557	8	573.957,437 389.535,727	30.392
8	573.957,437 389.535,727	9	573.984,367 389.666,425	133.444
9	573.984,367 389.666,425	10	573.984,125 389.666,741	0.398
10	573.984,125 389.666,741	11	573.979,332 389.672,987	7.873
11	573.979,332 389.672,987	12	573.977,345 389.675,576	3.264
12	573.977,345 389.675,576	1	573.972,926 389.681,535	7.419

\*\* Lungimile segmentelor sunt determinate în planul de proiecție Stereo 70 și sunt rotunjite la 1 milimetru.

\*\*\* Distanța dintre puncte este formată din segmente cumulate ce sunt mai mici decât valoarea 1 milimetru.



**DATE DESPRE IMOBILUL NR. 1131**

Oficiul de Cadastru și Publicitate Imobiliară PRAHOVA  
Biroul de Cadastru și Publicitate Imobiliară Ploiești

**A. Partea I. Descrierea imobilului**

TEREN Extravilan

Adresa: Jud. Prahova

Nr. Crt	Nr cadastral Nr. topografic	Suprafața* (mp)	Observații / Referințe
A1		1.020	Sector cadastral:37 Teren neimprejmuit;

**B. Partea II. Proprietari și acte**

Inscrieri privitoare la dreptul de proprietate și alte drepturi reale		Referințe
/		
Act Administrativ nr. 31452, din 09/12/1994 emis de CJSDPAT PRAHOVA;		
B1	Intabulare, drept de PROPRIETATE, dobandit prin Reconstituire, cota actuala 1/1, cota initiala 1/1 1) <b>BABAN C EMILIA</b>	A1

**C. Partea III. SARCINI .**

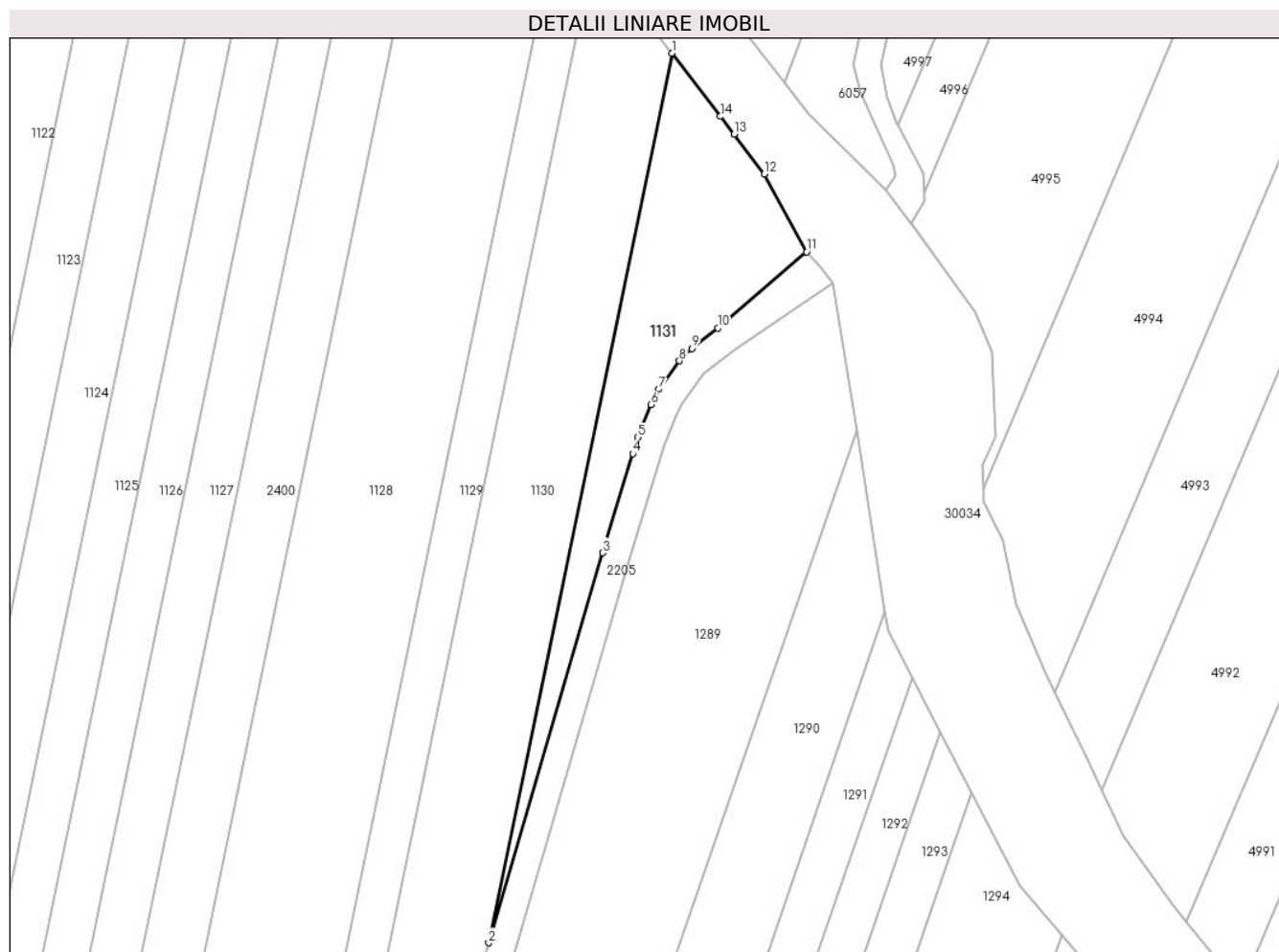
Inscrieri privind dezmembramintele dreptului de proprietate, drepturi reale de garanție și sarcini	Referințe
NU SUNT	

## Anexa Nr. 1 La Partea I

## Teren

Nr cadastral	Suprafața (mp)*	Observații / Referințe
	1.020	

\* Suprafața este determinată în planul de proiecție Stereo 70.



## Date referitoare la teren

Crt	Categorie folosință	Intravilan	Suprafața (mp)	Tarla	Parcelă	Nr. topo	Observații / Referințe
1	arabil	NU	1.020	27	738/44	-	

## Lungime Segmente

1) Valorile lungimilor segmentelor sunt obținute din proiecție în plan.

Punct început	X / Y	Punct sfârșit	X / Y	Lungime segment (** (m)
1	573.984,367 389.666,425	2	573.957,437 389.535,727	133.444
2	573.957,437 389.535,727	3	573.974,193 389.593,02	59.693
3	573.974,193 389.593,02	4	573.978,617 389.607,589	15.226
4	573.978,617 389.607,589	5	573.979,381 389.610,004	2.533
5	573.979,381 389.610,004	6	573.981,271 389.614,822	5.175

Punct început	X / Y	Punct sfârșit	X / Y	Lungime segment (** (m)
6	573.981,271 389.614,822	7	573.982,453 389.617,055	2.527
7	573.982,453 389.617,055	8	573.985,48 389.621,226	5.154
8	573.985,48 389.621,226	9	573.987,284 389.623,041	2.559
9	573.987,284 389.623,041	10	573.991,096 389.626,054	4.859
10	573.991,096 389.626,054	11	574.004,177 389.637,238	17.21
11	574.004,177 389.637,238	12	573.997,974 389.648,696	13.029
12	573.997,974 389.648,696	13	573.993,498 389.654,528	7.352
13	573.993,498 389.654,528	14	573.991,495 389.657,139	3.291
14	573.991,495 389.657,139	1	573.984,367 389.666,425	11.706

\*\* Lungimile segmentelor sunt determinate în planul de proiecție Stereo 70 și sunt rotunjite la 1 milimetru.

\*\*\* Distanța dintre puncte este formată din segmente cumulate ce sunt mai mici decât valoarea 1 milimetru.



**DATE DESPRE IMOBILUL NR. 1132**

Oficiul de Cadastru și Publicitate Imobiliară PRAHOVA  
Biroul de Cadastru și Publicitate Imobiliară Ploiești

**A. Partea I. Descrierea imobilului**

TEREN Extravilan

Adresa: Jud. Prahova

Nr. Crt	Nr cadastral Nr. topografic	Suprafața* (mp)	Observații / Referințe
A1		33.135	Sector cadastral:37 Teren neimprejmuit;

**B. Partea II. Proprietari și acte**

Inscrieri privitoare la dreptul de proprietate și alte drepturi reale	Referințe
/	
Act Administrativ nr. 6737, din 24/01/1994 emis de CJSDPAT PRAHOVA;	
B1	A1
Intabulare, drept de PROPRIETATE, dobandit prin Reconstituire, cota actuala 1/1, cota initiala 1/1	
1) <b>NEGOIȚĂ GHEORGHE ECATERINA</b>	

**C. Partea III. SARCINI .**

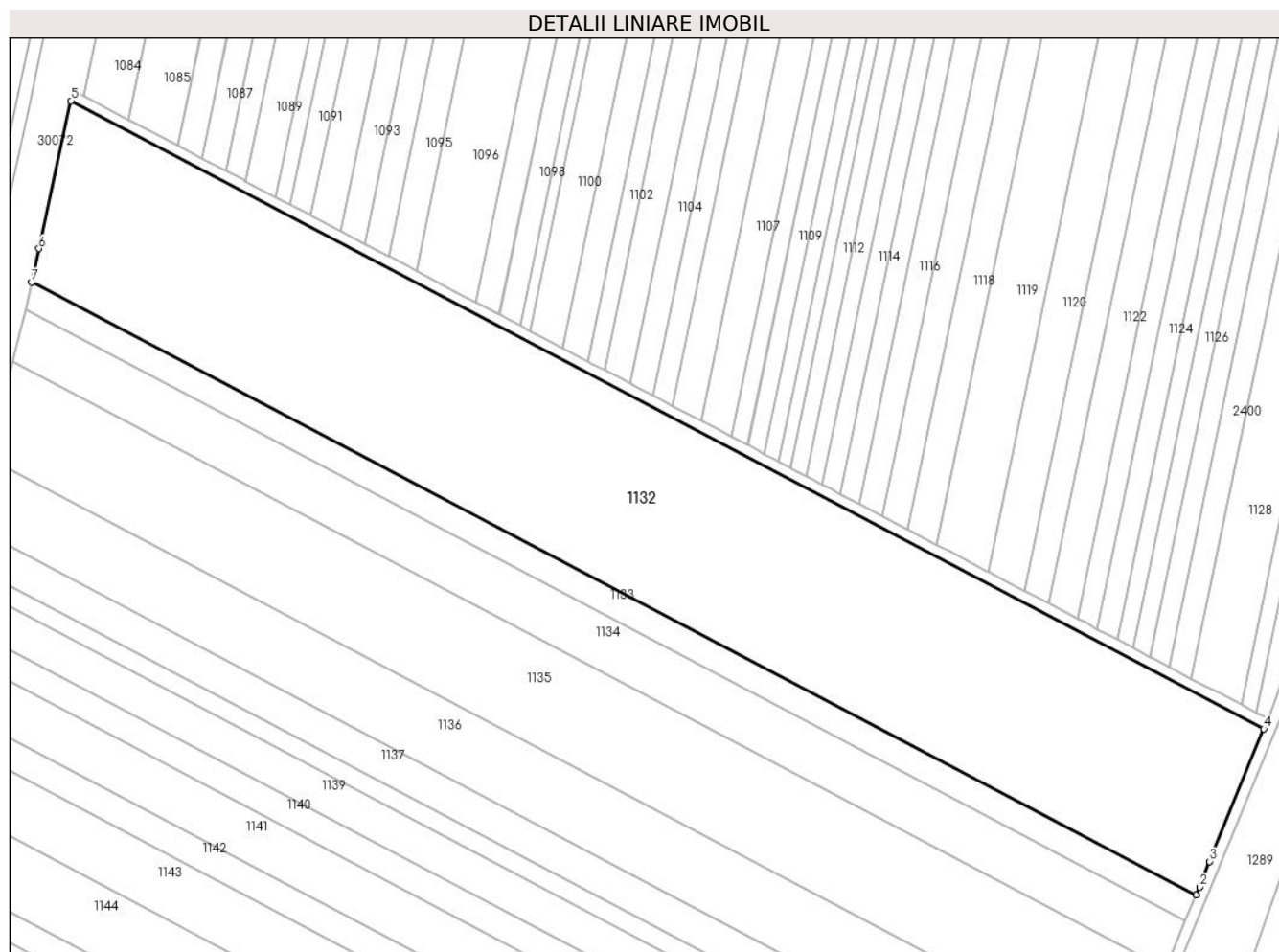
Inscrieri privind dezmembramintele dreptului de proprietate, drepturi reale de garanție și sarcini	Referințe
NU SUNT	

## Anexa Nr. 1 La Partea I

## Teren

Nr cadastral	Suprafața (mp)*	Observații / Referințe
	33.135	

\* Suprafața este determinată în planul de proiecție Stereo 70.



## Date referitoare la teren

Crt	Categorie folosință	Intravilan	Suprafața (mp)	Tarla	Parcelă	Nr. topo	Observații / Referințe
1	arabil	NU	33.135	27	738/41	-	

## Lungime Segmente

1) Valorile lungimilor segmentelor sunt obținute din proiecție în plan.

Punct început	X / Y	Punct sfârșit	X / Y	Lungime segment (** (m)
1	573.901,946 389.377,906	2	573.903,21 389.380,91	3.259
2	573.903,21 389.380,91	3	573.906,97 389.390,47	10.273
3	573.906,97 389.390,47	4	573.927,147 389.439,972	53.456
4	573.927,147 389.439,972	5	573.481,997 389.674,198	503.011
5	573.481,997 389.674,198	6	573.469,979 389.619,073	56.42



Punct început	X / Y	Punct sfârșit	X / Y	Lungime segment (** (m)
6	573.469,979 389.619,073	7	573.467,265 389.606,623	12.742
7	573.467,265 389.606,623	1	573.901,946 389.377,906	491.181

\*\* Lungimile segmentelor sunt determinate în planul de proiecție Stereo 70 și sunt rotunjite la 1 milimetru.

\*\*\* Distanța dintre puncte este formată din segmente cumulate ce sunt mai mici decât valoarea 1 milimetru.



**DATE DESPRE IMOBILUL NR. 1133**

Oficiul de Cadastru și Publicitate Imobiliară PRAHOVA  
Biroul de Cadastru și Publicitate Imobiliară Ploiești

**A. Partea I. Descrierea imobilului**

TEREN Extravilan

Nr. CF vechi:9220

Adresa: Jud. Prahova

Nr. Crt	Nr cadastral Nr. topografic	Suprafața* (mp)	Observații / Referințe
A1	22774	Din acte: 5.000 Masurata: 4.986	Sector cadastral:37 Teren neimprejmuit;

**B. Partea II. Proprietari și acte**

Inscrieri privitoare la dreptul de proprietate și alte drepturi reale		Referințe
<b>67414 / 28/08/2014</b>		
Act Normativ nr. 17, din 07/03/2014 emis de Parlamentul Romaniei;		
B4	Imobil aflat sub incidenta art.3 alin.(1) din Legea 17/2014, dobandit prin Lege	A1
<b>47425 / 26/05/2017</b>		
Act Notarial nr. 1932, din 25/05/2017 emis de NP Neculae Diana;		
B5	Intabulare, drept de PROPRIETATEcumparare ca bun propriu, dobandit prin Conventie, cota actuala 1/1, cota initiala 1/1 1) CERNICA TONY CATALIN	A1

**C. Partea III. SARCINI**

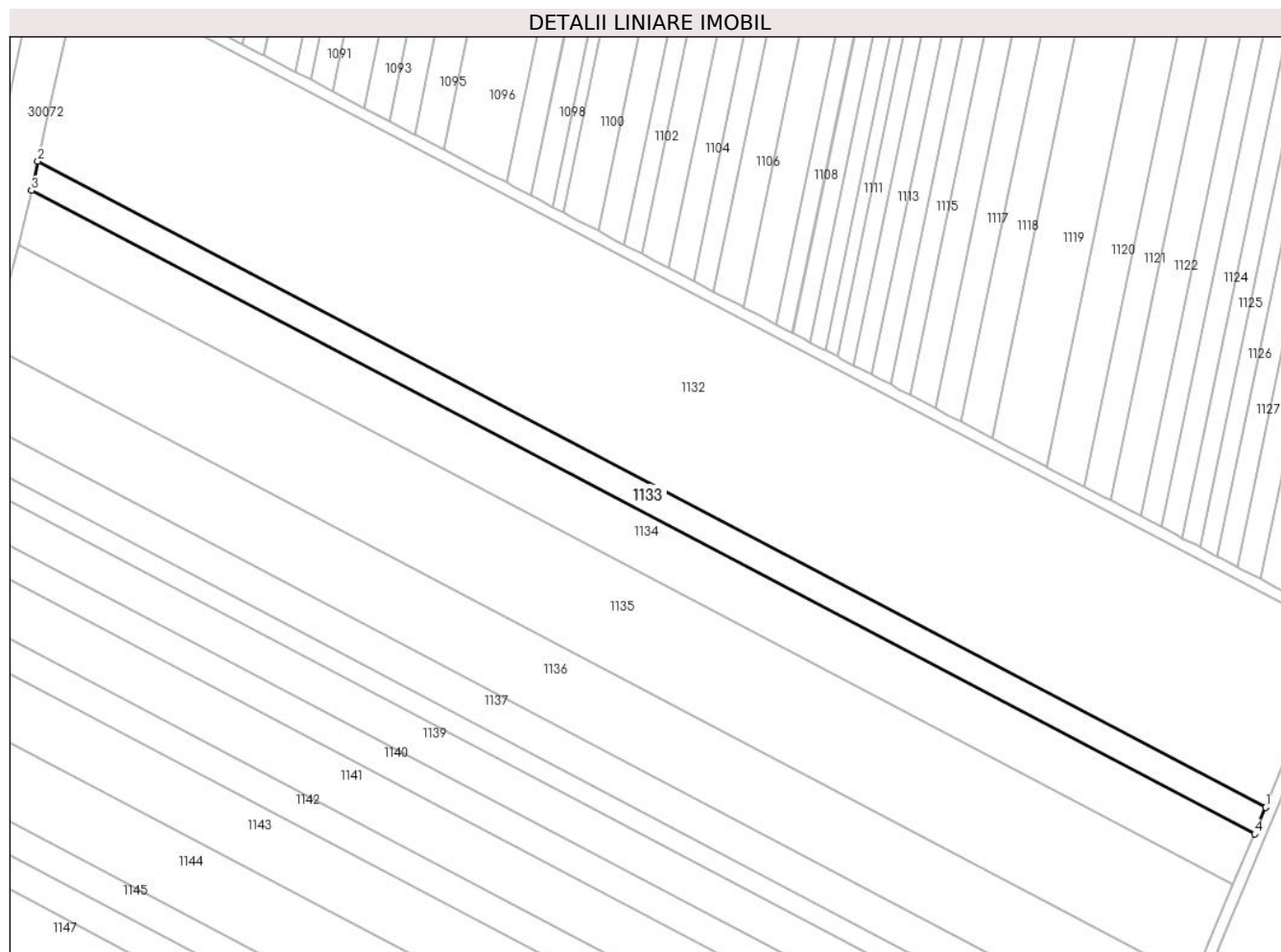
Inscrieri privind dezmembramintele dreptului de proprietate, drepturi reale de garanție și sarcini		Referințe
<b>47425 / 26/05/2017</b>		
Act Notarial nr. 1932, din 25/05/2017 emis de NP Neculae Diana;		
C1	Intabulare, drept de UZUFRICTviager 1) CERNICA PUIU-GABRIEL 2) CERNICA NICOLETA-IONELA	A1
C2	Intabulare, drept de IPOTECA LEGALA, Valoare:0 reprezentand contravaloarea intretinerii 1) CERNICA PUIU-GABRIEL 2) CERNICA NICOLETA-IONELA	A1

## Anexa Nr. 1 La Partea I

## Teren

Nr cadastral	Suprafața (mp)*	Observații / Referințe
22774	Din acte: 5.000 Masurata: 4.986	

\* Suprafața este determinată în planul de proiecție Stereo 70.



## Date referitoare la teren

Crt	Categorie folosință	Intra vilan	Suprafața (mp)	Tarla	Parcelă	Nr. topo	Observații / Referințe
1	arabil	NU	4.986	27	738/42	-	

## Lungime Segmente

1) Valorile lungimilor segmentelor sunt obținute din proiecție în plan.

Punct început	X / Y	Punct sfârșit	X / Y	Lungime segment (** (m)
1	573.901,946 389.377,906	2	573.467,265 389.606,623	491.181
2	573.467,265 389.606,623	3	573.465,018 389.596,312	10.553
3	573.465,018 389.596,312	4	573.897,989 389.368,495	489.249
4	573.897,989 389.368,495	1	573.901,946 389.377,906	10.209

**\*\* Lungimile segmentelor sunt determinate în planul de proiecție Stereo 70 și sunt rotunjite la 1 milimetru.**

**\*\*\* Distanța dintre puncte este formată din segmente cumulate ce sunt mai mici decât valoarea 1 milimetru.**



**DATE DESPRE IMOBILUL NR. 1134**

Oficiul de Cadastru și Publicitate Imobiliară PRAHOVA  
Biroul de Cadastru și Publicitate Imobiliară Ploiești

**A. Partea I. Descrierea imobilului**

TEREN Extravilan

Adresa: Jud. Prahova

Nr. Crt	Nr cadastral Nr. topografic	Suprafața* (mp)	Observații / Referințe
A1		Din acte: 14.474 Masurata: 9.488	Sector cadastral:37 Teren neimprejmut;

**B. Partea II. Proprietari și acte**

Inscrieri privitoare la dreptul de proprietate și alte drepturi reale		Referințe
/		
Act Administrativ nr. 26804, din 29/09/1994 emis de CJSDPAT PRAHOVA;		
B1	Intabulare, drept de PROPRIETATE, dobandit prin Reconstituire, cota actuala 1/1, cota initiala 1/1 1) APOSTOL G BARBU	A1

**C. Partea III. SARCINI .**

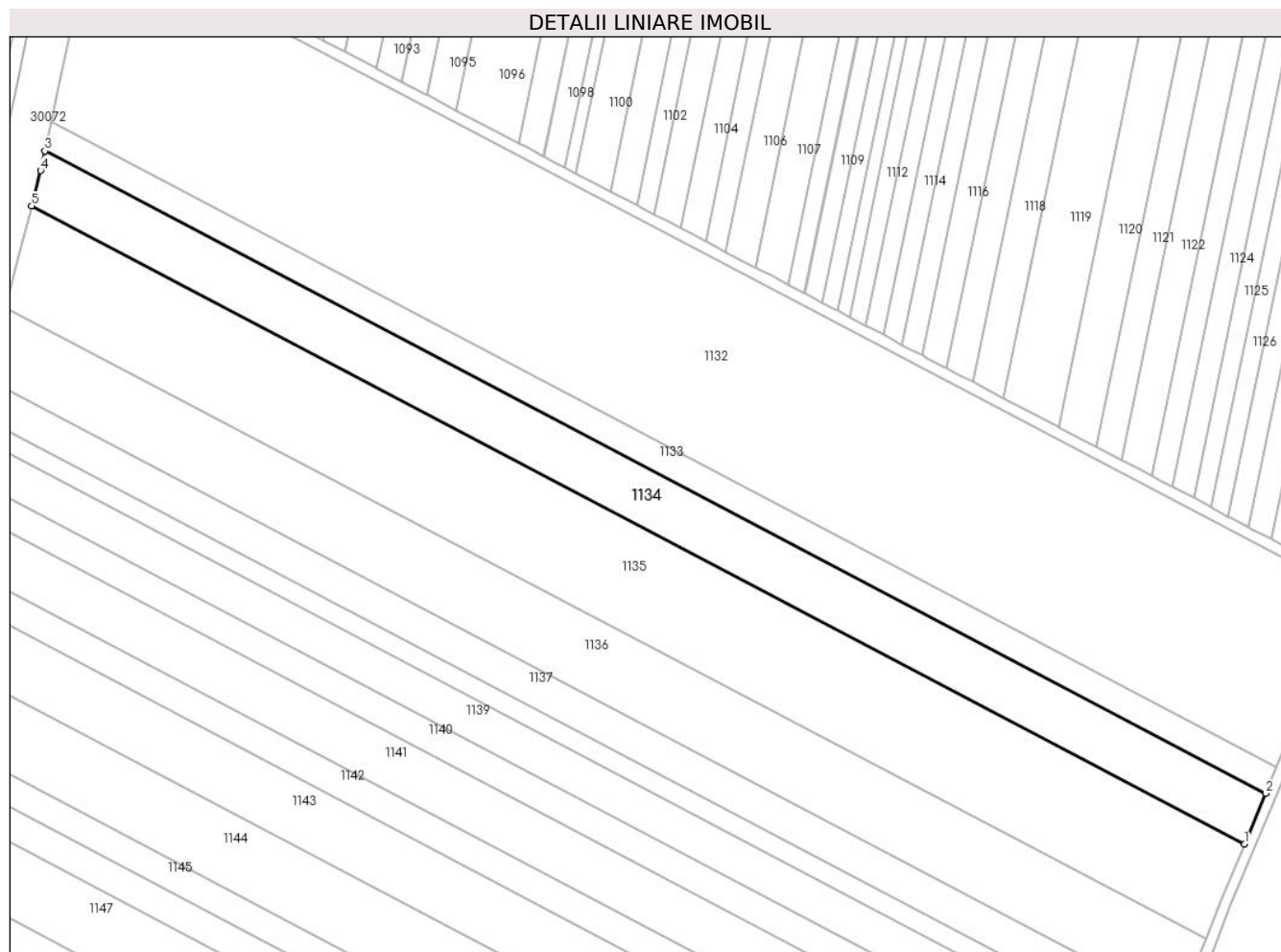
Inscrieri privind dezmembramintele dreptului de proprietate, drepturi reale de garanție și sarcini	Referințe
NU SUNT	

## Anexa Nr. 1 La Partea I

## Teren

Nr cadastral	Suprafața (mp)*	Observații / Referințe
	Din acte: 14.474 Masurata: 9.488	

\* Suprafața este determinată în planul de proiecție Stereo 70.



## Date referitoare la teren

Crt	Categorie folosință	Intra vilan	Suprafața (mp)	Tarla	Parcelă	Nr. topo	Observații / Referințe
1	arabil	NU	9.488	27	738/42	-	

## Lungime Segmente

1) Valorile lungimilor segmentelor sunt obținute din proiecție în plan.

Punct început	X / Y	Punct sfârșit	X / Y	Lungime segment (** (m)
1	573.890,415 389.350,489	2	573.897,989 389.368,495	19.534
2	573.897,989 389.368,495	3	573.465,018 389.596,312	489.249
3	573.465,018 389.596,312	4	573.463,511 389.589,399	7.075
4	573.463,511 389.589,399	5	573.460,344 389.576,781	13.009
5	573.460,344 389.576,781	1	573.890,415 389.350,489	485.972



**\*\* Lungimile segmentelor sunt determinate în planul de proiecție Stereo 70 și sunt rotunjite la 1 milimetru.**

**\*\*\* Distanța dintre puncte este formată din segmente cumulate ce sunt mai mici decât valoarea 1 milimetru.**



**DATE DESPRE IMOBILUL NR. 1135**

Oficiul de Cadastru și Publicitate Imobiliară PRAHOVA  
Biroul de Cadastru și Publicitate Imobiliară Ploiești

**A. Partea I. Descrierea imobilului**

TEREN Extravilan

Adresa: Jud. Prahova

Nr. Crt	Nr cadastral Nr. topografic	Suprafața* (mp)	Observații / Referințe
A1		17.429	Sector cadastral:37 Teren neimprejmuit;

**B. Partea II. Proprietari și acte**

Inscrieri privitoare la dreptul de proprietate și alte drepturi reale		Referințe
/		
Act Administrativ nr. 26822, din 29/09/1994 emis de CJSDPAT PRAHOVA;		
B1	Intabulare, drept de PROPRIETATE, dobandit prin Reconstituire, cota actuala 1/1, cota initiala 1/1 1) DRĂGUȘIN ION CONSTANTIN	A1

**C. Partea III. SARCINI .**

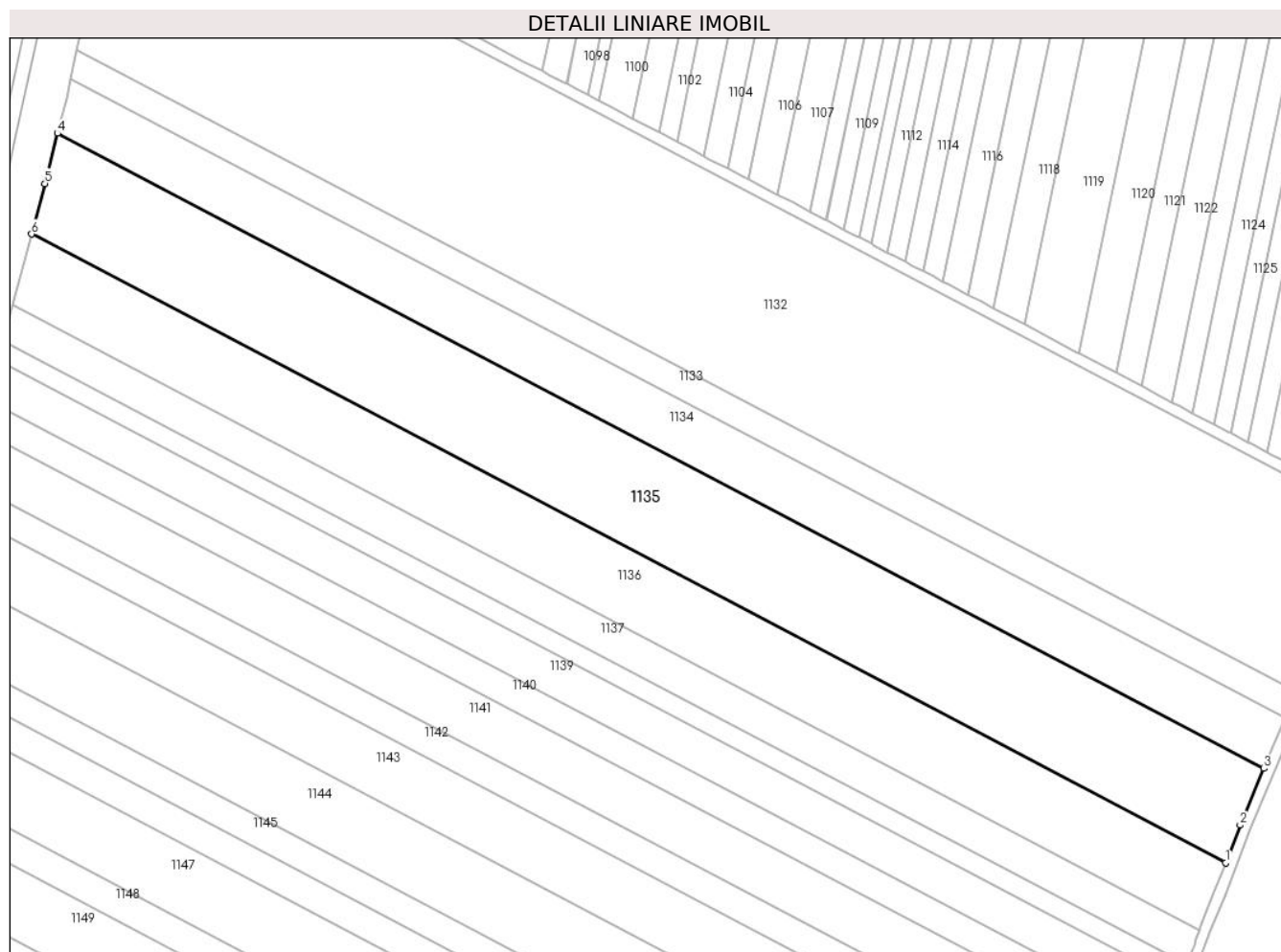
Inscrieri privind dezmembramintele dreptului de proprietate, drepturi reale de garanție și sarcini	Referințe
NU SUNT	

## Anexa Nr. 1 La Partea I

## Teren

Nr cadastral	Suprafața (mp)*	Observații / Referințe
	17.429	

\* Suprafața este determinată în planul de proiecție Stereo 70.



## Date referitoare la teren

Crt	Categorie folosință	Intravilan	Suprafața (mp)	Tarla	Parcelă	Nr. topo	Observații / Referințe
1	arabil	NU	17.429	27	738/43	-	

## Lungime Segmente

1) Valorile lungimilor segmentelor sunt obținute din proiecție în plan.

Punct început	X / Y	Punct sfârșit	X / Y	Lungime segment (** (m)
1	573.876,758 389.316,925	2	573.881,92 389.330,29	14.327
2	573.881,92 389.330,29	3	573.890,415 389.350,489	21.913
3	573.890,415 389.350,489	4	573.460,344 389.576,781	485.972
4	573.460,344 389.576,781	5	573.455,86 389.558,92	18.415
5	573.455,86 389.558,92	6	573.451,11 389.540,889	18.646

Punct început	X / Y	Punct sfârșit	X / Y	Lungime segment (** (m)
6	573.451,11 389.540,889	1	573.876,758 389.316,925	480.974

\*\* Lungimile segmentelor sunt determinate în planul de proiecție Stereo 70 și sunt rotunjite la 1 milimetru.

\*\*\* Distanța dintre puncte este formată din segmente cumulate ce sunt mai mici decât valoarea 1 milimetru.



**DATE DESPRE IMOBILUL NR. 1136**

Oficiul de Cadastru și Publicitate Imobiliară PRAHOVA  
Biroul de Cadastru și Publicitate Imobiliară Ploiești

**A. Partea I. Descrierea imobilului**

TEREN Extravilan

Nr. CF vechi:6863

Adresa: Jud. Prahova

Nr. Crt	Nr cadastral Nr. topografic	Suprafața* (mp)	Observații / Referințe
A1	20635	12.235	Sector cadastral:37 Teren neimprijmit;

**B. Partea II. Proprietari și acte**

Inscrieri privitoare la dreptul de proprietate și alte drepturi reale		Referințe
<b>67041 / 28/08/2014</b>		
Act Normativ nr. 17, din 07/03/2014 emis de Parlamentul Romaniei;		
B4	Imobil aflat sub incidenta art.3 alin.(1) din Legea 17/2014, dobandit prin Lege	A1
<b>17541 / 08/02/2021</b>		
Act Notarial nr. 239, din 05/02/2021 emis de NP Musat Roxana Andreea;		
B7	Intabulare, drept de PROPRIETATE(dare in plata), dobandit prin Conventie, cota actuala 1/1, cota initiala 1/1 1) S.C. MI AR ZU IMOBILIARE S.R.L., CIF:43020400	A1

**C. Partea III. SARCINI .**

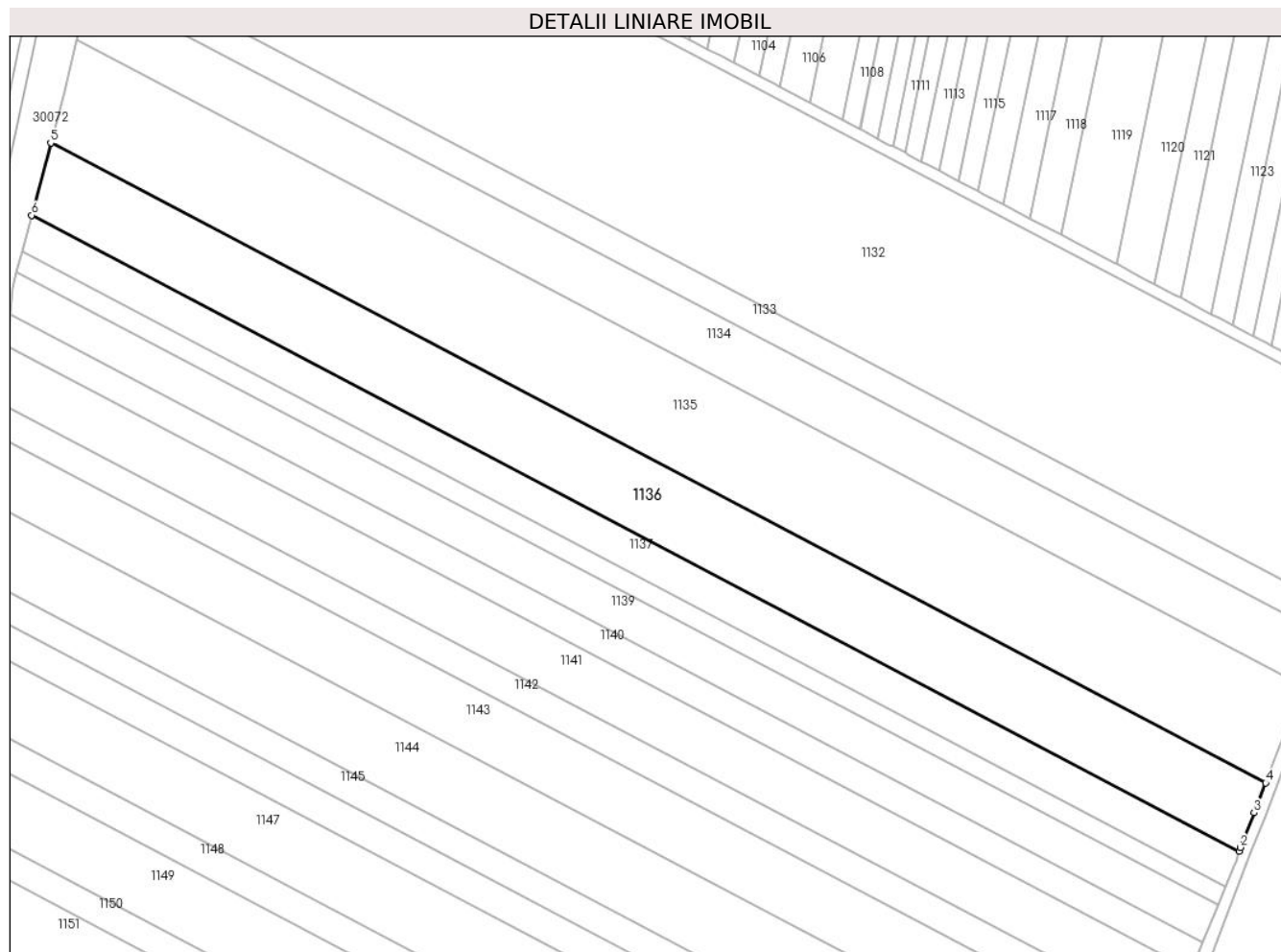
Inscrieri privind dezmembramintele dreptului de proprietate, drepturi reale de garanție și sarcini	Referințe
NU SUNT	

## Anexa Nr. 1 La Partea I

## Teren

Nr cadastral	Suprafața (mp)*	Observații / Referințe
20635	12.235	

\* Suprafața este determinată în planul de proiecție Stereo 70.



## Date referitoare la teren

Crt	Categorie folosință	Intravilan	Suprafața (mp)	Tarla	Parcelă	Nr. topo	Observații / Referințe
1	arabil	NU	12.235	27	738/44	-	

## Lungime Segmente

1) Valorile lungimilor segmentelor sunt obținute din proiecție în plan.

Punct început	X / Y	Punct sfârșit	X / Y	Lungime segment (** (m)
1	573.867,412 389.293,007	2	573.867,869 389.294,367	1.435
2	573.867,869 389.294,367	3	573.872,72 389.306,47	13.039
3	573.872,72 389.306,47	4	573.876,758 389.316,925	11.208
4	573.876,758 389.316,925	5	573.451,11 389.540,889	480.974
5	573.451,11 389.540,889	6	573.444,439 389.515,564	26.189



Punct început	X / Y	Punct sfârşit	X / Y	Lungime segment (** (m)
6	573.444,439 389.515,564	1	573.867,412 389.293,007	477.952

\*\* Lungimile segmentelor sunt determinate în planul de proiecție Stereo 70 și sunt rotunjite la 1 milimetru.

\*\*\* Distanța dintre puncte este formată din segmente cumulate ce sunt mai mici decât valoarea 1 milimetru.



**DATE DESPRE IMOBILUL NR. 1137**

Oficiul de Cadastru și Publicitate Imobiliară PRAHOVA  
Biroul de Cadastru și Publicitate Imobiliară Ploiești

**A. Partea I. Descrierea imobilului**

TEREN Extravilan

Adresa: Jud. Prahova, T 27 ; A 738/45

Nr. Crt	Nr cadastral Nr. topografic	Suprafața* (mp)	Observații / Referințe
A1	30614	6.183	Sector cadastral:37 Teren neimpregmuit;

**B. Partea II. Proprietari și acte**

Inscrieri privitoare la dreptul de proprietate și alte drepturi reale		Referințe
<b>123070 / 25/11/2020</b>		
Act Notarial nr. 362, din 17/05/1996 emis de NP POPESCU VIORICA;		
B2	Intabulare, drept de PROPRIETATE, dobandit prin Lege, cota actuala 2/3, cota initiala 2/3 1) PROPRIETAR NEIDENTIFICAT	A1
Act Normativ nr. 17, din 07/03/2014 emis de PARLAMENTUL ROMANIEI;		
B3	Imobil aflat sub incidenta art.3 alin.(1) din Legea 17/2014	A1
<b>14270 / 29/01/2021</b>		
Act Notarial nr. 125, din 28/01/2021 emis de NP Poena Alexandru Razvan Ionut;		
B4	Intabulare, drept de PROPRIETATEcumparare ca bun comun, dobandit prin Conventie, cota actuala 1/3, cota initiala 1/3 1) SIMA IULIA ILEANA 2) SIMA ȘTEFAN COSMIN	A1

**C. Partea III. SARCINI .**

Inscrieri privind dezmembramintele dreptului de proprietate, drepturi reale de garanție și sarcini	Referințe
NU SUNT	


## Anexa Nr. 1 La Partea I

## Teren

Nr cadastral	Suprafața (mp)*	Observații / Referințe
30614	6.183	

\* Suprafața este determinată în planul de proiecție Stereo 70.

## DETALII LINIARE IMOBIL



## Date referitoare la teren

Crt	Categorie folosință	Intra vilan	Suprafața (mp)	Tarla	Parcelă	Nr. topo	Observații / Referințe
1	arabil	NU	6.183	27	738/45	-	

## Lungime Segmente

1) Valorile lungimilor segmentelor sunt obținute din proiecție în plan.

Punct început	X / Y	Punct sfârșit	X / Y	Lungime segment (** (m)
1	573.862,792 389.280,802	2	573.865,602 389.287,615	7.37
2	573.865,602 389.287,615	3	573.866,284 389.289,646	2.142
3	573.866,284 389.289,646	4	573.867,412 389.293,007	3.545
4	573.867,412 389.293,007	5	573.444,439 389.515,564	477.952
5	573.444,439 389.515,564	6	573.441,052 389.502,71	13.293

Punct început	X / Y	Punct sfârșit	X / Y	Lungime segment (** (m)
6	573.441,052 389.502,71	1	573.862,792 389.280,802	476.558

\*\* Lungimile segmentelor sunt determinate în planul de proiecție Stereo 70 și sunt rotunjite la 1 milimetru.

\*\*\* Distanța dintre puncte este formată din segmente cumulate ce sunt mai mici decât valoarea 1 milimetru.



**DATE DESPRE IMOBILUL NR. 1138**

Oficiul de Cadastru și Publicitate Imobiliară PRAHOVA  
Biroul de Cadastru și Publicitate Imobiliară Ploiești

**A. Partea I. Descrierea imobilului**

TEREN Extravilan

Adresa: Jud. Prahova, T27 A738/46 LOT4

Nr. Crt	Nr cadastral Nr. topografic	Suprafața* (mp)	Observații / Referințe
A1	27312	3.333	Sector cadastral:37 Teren neimpregmuit;

**B. Partea II. Proprietari și acte**

Inscrieri privitoare la dreptul de proprietate și alte drepturi reale		Referințe
<b>61172 / 11/08/2014</b>		
Hotarare Judecatoreasca nr. 26, din 28/03/2014 emis de NP DAVID ELLA (hotarare judecatoreasca nr. SENTINTA CIVILA NR 9191/17-09-1998 emis de JUDECATORIA PLOIESTI; hotarare judecatoreasca nr. DECIZIA NR 1591/17-06-1999 emis de TRIBUNALUL PRAHOVA.);		
B1	Intabulare, drept de PROPRIETATE, dobandit prin Hotarare Judecatoreasca, cota actuala 1/3, cota initiala 1/3 1) <b>CHIRCU CONSTANTA ELENA</b>	A1
B2	Intabulare, drept de PROPRIETATE, dobandit prin Hotarare Judecatoreasca, cota actuala 1/3, cota initiala 1/3 1) <b>MARTINESCU MARIA</b>	A1
B3	Intabulare, drept de PROPRIETATE, dobandit prin Hotarare Judecatoreasca, cota actuala 1/3, cota initiala 1/3 1) <b>MIHAI IOAN</b>	A1
B4	se noteaza faptul ca imobilul se afla sub incidenta art.3,alin.(1) din Legea nr.17/2014	A1
<b>3035 / 16/01/2015</b>		
Act Administrativ nr. C346, din 14/01/2015 emis de OCPI PRAHOVA.;		
B5	se noteaza faptul ca documentatia cadastrala de dezmembrare a imobilului a fost respinsa	A1
<b>13193 / 16/02/2015</b>		
Act Administrativ nr. 1561, din 13/02/2015 emis de OCPI PH.;		
B6	se noteaza din oficiu propunerea de dezmembrare a imobilului	A1

**C. Partea III. SARCINI**

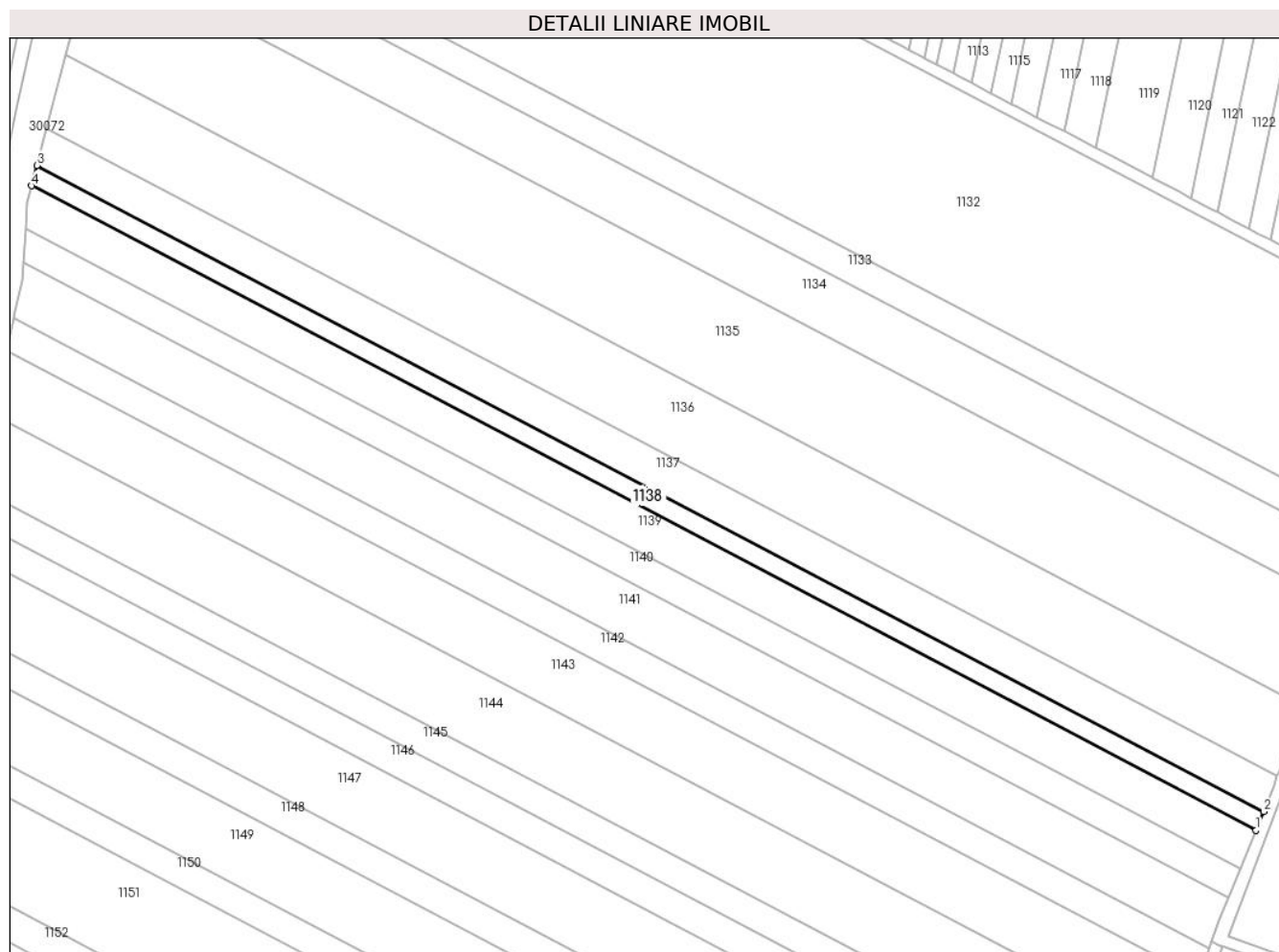
Inscrieri privind dezmembramintele dreptului de proprietate, drepturi reale de garanție și sarcini		Referințe
<b>61172 / 11/08/2014</b>		
Hotarare Judecatoreasca nr. 26, din 28/03/2014 emis de NP DAVID ELLA (hotarare judecatoreasca nr. SENTINTA CIVILA NR 9191/17-09-1998 emis de JUDECATORIA PLOIESTI; hotarare judecatoreasca nr. DECIZIA NR 1591/17-06-1999 emis de TRIBUNALUL PRAHOVA.);		
C1	Intabulare, drept de IPOTECA LEGALA, Valoare:369375 ROLpentru garantarea sumei datorate cu titlu de sulta 1) <b>CRISTEA ALEXANDRU</b>	A1
C2	Intabulare, drept de IPOTECA LEGALA, Valoare:171437 ROLpentru garantarea sumei datorate cu titlu de sulta 1) <b>CRISTEA NICULINA</b>	A1

## Anexa Nr. 1 La Partea I

## Teren

Nr cadastral	Suprafața (mp)*	Observații / Referințe
27312	3.333	

\* Suprafața este determinată în planul de proiecție Stereo 70.



## Date referitoare la teren

Crt	Categorie folosință	Intra vilan	Suprafața (mp)	Tarla	Parcelă	Nr. topo	Observații / Referințe
1	arabil	NU	3.333	27	738/46	-	

## Lungime Segmente

1) Valorile lungimilor segmentelor sunt obținute din proiecție în plan.

Punct început	X / Y	Punct sfârșit	X / Y	Lungime segment (** (m)
1	573.860,111 389.274,302	2	573.862,792 389.280,802	7.031
2	573.862,792 389.280,802	3	573.441,052 389.502,71	476.558
3	573.441,052 389.502,71	4	573.439,222 389.495,762	7.185
4	573.439,222 389.495,762	1	573.860,111 389.274,302	475.597

\*\* Lungimile segmentelor sunt determinate în planul de proiecție Stereo 70 și sunt rotunjite la 1 milimetru.



**\*\*\* Distanţa dintre puncte este formată din segmente cumulate ce sunt mai mici decât valoarea 1 milimetru.**



**DATE DESPRE IMOBILUL NR. 1139**

Oficiul de Cadastru și Publicitate Imobiliară PRAHOVA  
Biroul de Cadastru și Publicitate Imobiliară Ploiești

**A. Partea I. Descrierea imobilului**

TEREN Extravilan

Adresa: Jud. Prahova

Nr. Crt	Nr cadastral Nr. topografic	Suprafața* (mp)	Observații / Referințe
A1		Din acte: 10.000 Masurata: 6.667	Sector cadastral:37 Teren neimprejmuit; Diferenta de suprafata se regaseste la ID 1138.

**B. Partea II. Proprietari și acte**

Inscrieri privitoare la dreptul de proprietate și alte drepturi reale		Referințe
/		
Act Administrativ nr. 40216, din 08/05/1995 emis de CJSDPAT PRAHOVA;		
B1	Intabulare, drept de PROPRIETATE, dobandit prin Reconstituire, cota actuala 1/1, cota initiala 1/1 1) MIHAI T ELISABETA 2) ZINCA GHE IOANA 3) DUMITRESCU GHE MARIA 4) IANCU N VASILICA 5) CRISTEA GHE ION 6) CRISTEA GHE MARIN 7) CRISTEA GHE ALEXANDRU 8) CRISTEA GHE GHEORGHE 9) BADEA IOANA 10) BADEA ANA	A1

**C. Partea III. SARCINI .**

Inscrieri privind dezmembramintele dreptului de proprietate, drepturi reale de garanție și sarcini	Referințe
NU SUNT	

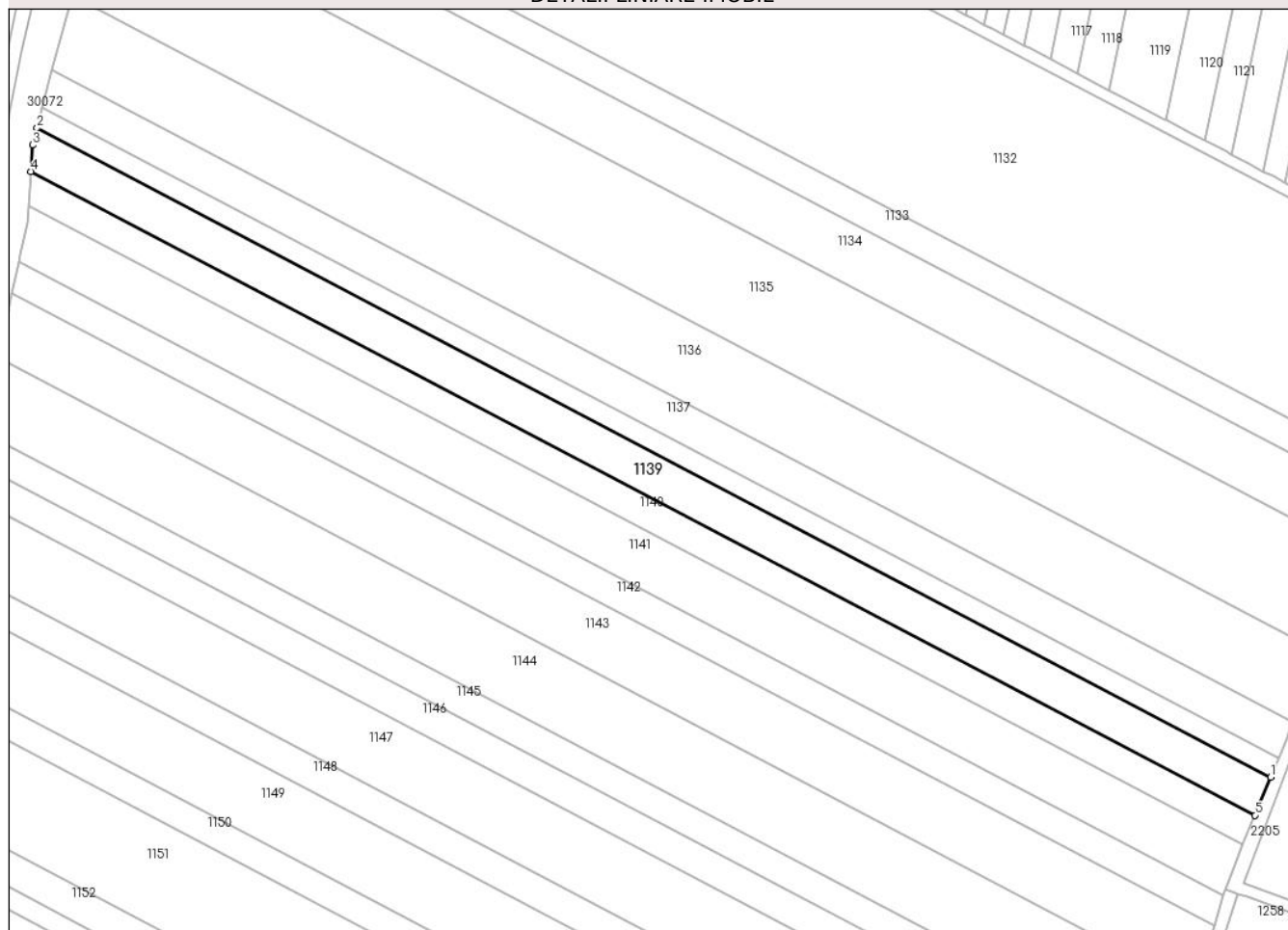
## Anexa Nr. 1 La Partea I

## Teren

Nr cadastral	Suprafața (mp)*	Observații / Referințe
	Din acte: 10.000 Masurata: 6.667	Diferenta de suprafata se regaseste la ID 1138.

\* Suprafața este determinată în planul de proiecție Stereo 70.

## DETALII LINIARE IMOBIL



## Date referitoare la teren

Crt	Categorie folosință	Intra vilan	Suprafața (mp)	Tarla	Parcelă	Nr. topo	Observații / Referințe
1	arabil	NU	6.667	27	738/46	-	

## Lungime Segmente

1) Valorile lungimilor segmentelor sunt obținute din proiecție în plan.

Punct început	X / Y	Punct sfârșit	X / Y	Lungime segment (** (m)
1	573.860,111 389.274,302	2	573.439,222 389.495,762	475.597
2	573.439,222 389.495,762	3	573.437,707 389.490,01	5.948
3	573.437,707 389.490,01	4	573.437,117 389.480,98	9.049
4	573.437,117 389.480,98	5	573.854,726 389.261,245	471.891
5	573.854,726 389.261,245	1	573.860,111 389.274,302	14.124

**\*\* Lungimile segmentelor sunt determinate în planul de proiecție Stereo 70 și sunt rotunjite la 1 milimetru.**

**\*\*\* Distanța dintre puncte este formată din segmente cumulate ce sunt mai mici decât valoarea 1 milimetru.**



**DATE DESPRE IMOBILUL NR. 1140**

Oficiul de Cadastru și Publicitate Imobiliară PRAHOVA  
Biroul de Cadastru și Publicitate Imobiliară Ploiești

**A. Partea I. Descrierea imobilului**

TEREN Extravilan

Adresa: Jud. Prahova

Nr. Crt	Nr cadastral Nr. topografic	Suprafața* (mp)	Observații / Referințe
A1		5.000	Sector cadastral:37 Teren neimprejmuit;

**B. Partea II. Proprietari și acte**

Inscrieri privitoare la dreptul de proprietate și alte drepturi reale	Referințe
/	
Act Administrativ nr. 34208, din 14/02/1995 emis de CJSDPAT PRAHOVA;	
B1	A1
Intabulare, drept de PROPRIETATE, dobandit prin Reconstituire, cota actuala 1/1, cota initiala 1/1	
1) <b>BADEA TĂNASE IOANA</b>	

**C. Partea III. SARCINI .**


Inscrieri privind dezmembramintele dreptului de proprietate, drepturi reale de garanție și sarcini	Referințe
NU SUNT	

## Anexa Nr. 1 La Partea I

## Teren

Nr cadastral	Suprafața (mp)*	Observații / Referințe
	5.000	

\* Suprafața este determinată în planul de proiecție Stereo 70.



## Date referitoare la teren

Crt	Categorie folosință	Intra vilan	Suprafața (mp)	Tarla	Parcelă	Nr. topo	Observații / Referințe
1	arabil	NU	5.000	27	738/47	-	

## Lungime Segmente

1) Valorile lungimilor segmentelor sunt obținute din proiecție în plan.

Punct început	X / Y	Punct sfârșit	X / Y	Lungime segment (** (m)
1	573.850,652 389.251,368	2	573.854,726 389.261,245	10.684
2	573.854,726 389.261,245	3	573.437,117 389.480,98	471.891
3	573.437,117 389.480,98	4	573.436,359 389.469,358	11.647
4	573.436,359 389.469,358	1	573.850,652 389.251,368	468.143

\*\* Lungimile segmentelor sunt determinate în planul de proiecție Stereo 70 și sunt rotunjite la 1 milimetru.



**\*\*\* Distanţa dintre puncte este formată din segmente cumulate ce sunt mai mici decât valoarea 1 milimetru.**



**DATE DESPRE IMOBILUL NR. 1141**

Oficiul de Cadastru și Publicitate Imobiliară PRAHOVA  
Biroul de Cadastru și Publicitate Imobiliară Ploiești

**A. Partea I. Descrierea imobilului**

TEREN Extravilan

Adresa: Jud. Prahova

Nr. Crt	Nr cadastral Nr. topografic	Suprafața* (mp)	Observații / Referințe
A1		8.618	Sector cadastral:37 Teren neimprejmuit;

**B. Partea II. Proprietari și acte**

Inscrieri privitoare la dreptul de proprietate și alte drepturi reale	Referințe
/	
Act Administrativ nr. 211464, din 27/05/2013 emis de CJSDPAT PRAHOVA;	
B1	A1
Intabulare, drept de PROPRIETATE, dobandit prin Reconstituire, cota actuala 1/1, cota initiala 1/1	
1) UNGUREANU PETRE ELENA	
2) NICA PETRE GHEORGHE	
3) NICA ION MARIA	

**C. Partea III. SARCINI .**

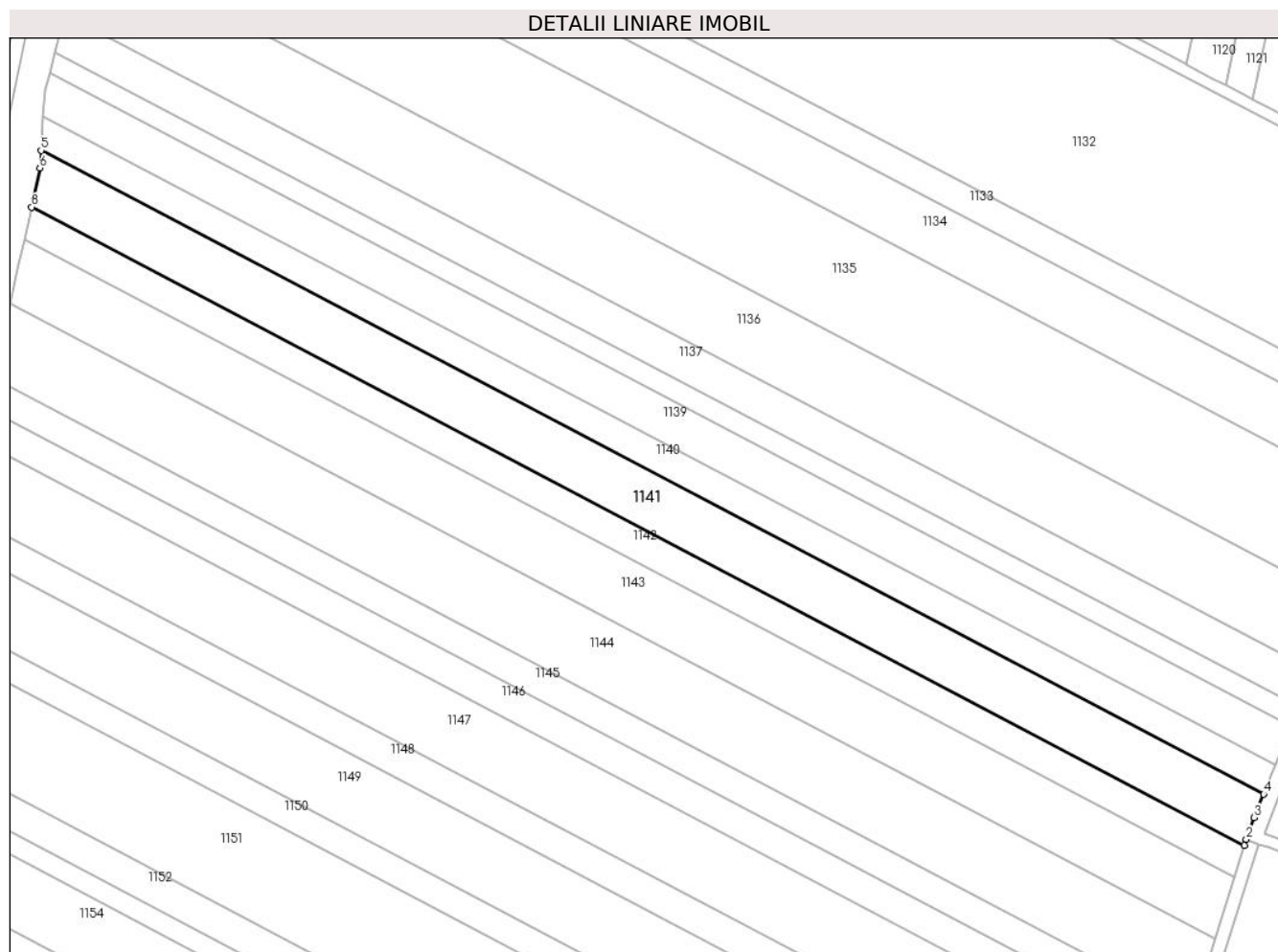
Inscrieri privind dezmembramintele dreptului de proprietate, drepturi reale de garanție și sarcini	Referințe
NU SUNT	

## Anexa Nr. 1 La Partea I

## Teren

Nr cadastral	Suprafața (mp)*	Observații / Referințe
	8.618	

\* Suprafața este determinată în planul de proiecție Stereo 70.



## Date referitoare la teren

Crt	Categorie folosință	Intravilan	Suprafața (mp)	Tarla	Parcelă	Nr. topo	Observații / Referințe
1	arabil	NU	8.618	27	738/48	-	

## Lungime Segmente

1) Valorile lungimilor segmentelor sunt obținute din proiecție în plan.

Punct început	X / Y	Punct sfârșit	X / Y	Lungime segment (** (m)
1	573.844,046 389.233,936	2	573.844,713 389.236,079	2.244
2	573.844,713 389.236,079	3	573.847,385 389.243,447	7.838
3	573.847,385 389.243,447	4	573.850,652 389.251,368	8.568
4	573.850,652 389.251,368	5	573.436,359 389.469,358	468.143
5	573.436,359 389.469,358	6	573.435,968 389.463,371	6.0

Punct început	X / Y	Punct sfârșit	X / Y	Lungime segment (** (m)
6	573.435,968 389.463,371	7	573.433,693 389.452,618	10.991
7	573.433,693 389.452,618	8	573.433,152 389.450,137	2.539
8	573.433,152 389.450,137	1	573.844,046 389.233,936	464.302

\*\* Lungimile segmentelor sunt determinate în planul de proiecție Stereo 70 și sunt rotunjite la 1 milimetru.

\*\*\* Distanța dintre puncte este formată din segmente cumulate ce sunt mai mici decât valoarea 1 milimetru.



**DATE DESPRE IMOBILUL NR. 1142**

Oficiul de Cadastru și Publicitate Imobiliară PRAHOVA  
Biroul de Cadastru și Publicitate Imobiliară Ploiești

**A. Partea I. Descrierea imobilului**

TEREN Extravilan

Adresa: Jud. Prahova

Nr. Crt	Nr cadastral Nr. topografic	Suprafața* (mp)	Observații / Referințe
A1		5.000	Sector cadastral:37 Teren neimprejmuit;

**B. Partea II. Proprietari și acte**

Inscrieri privitoare la dreptul de proprietate și alte drepturi reale	Referințe
/	
Act Administrativ nr. 40285, din 10/07/1995 emis de CJSDPAT PRAHOVA;	
B1	A1
Intabulare, drept de PROPRIETATE, dobandit prin Reconstituire, cota actuala 1/1, cota initiala 1/1	
1) CAFADARU ILIE PETRA	

**C. Partea III. SARCINI .**

Inscrieri privind dezmembramintele dreptului de proprietate, drepturi reale de garanție și sarcini	Referințe
NU SUNT	


## Anexa Nr. 1 La Partea I

## Teren

Nr cadastral	Suprafața (mp)*	Observații / Referințe
	5.000	

\* Suprafața este determinată în planul de proiecție Stereo 70.

## DETALII LINIARE IMOBIL



## Date referitoare la teren

Crt	Categorie folosință	Intra vilan	Suprafața (mp)	Tarla	Parcelă	Nr. topo	Observații / Referințe
1	arabil	NU	5.000	27	738/49	-	

## Lungime Segmente

1) Valorile lungimilor segmentelor sunt obținute din proiecție în plan.

Punct început	X / Y	Punct sfârșit	X / Y	Lungime segment (** (m)
1	573.840,791 389.223,467	2	573.844,046 389.233,936	10.963
2	573.844,046 389.233,936	3	573.433,152 389.450,137	464.302
3	573.433,152 389.450,137	4	573.430,77 389.439,209	11.185
4	573.430,77 389.439,209	1	573.840,791 389.223,467	463.316

\*\* Lungimile segmentelor sunt determinate în planul de proiecție Stereo 70 și sunt rotunjite la 1 milimetru.



**\*\*\* Distanţa dintre puncte este formată din segmente cumulate ce sunt mai mici decât valoarea 1 milimetru.**



**DATE DESPRE IMOBILUL NR. 1143**

Oficiul de Cadastru și Publicitate Imobiliară PRAHOVA  
Biroul de Cadastru și Publicitate Imobiliară Ploiești

**A. Partea I. Descrierea imobilului**

TEREN Extravilan

Adresa: Jud. Prahova

Nr. Crt	Nr cadastral Nr. topografic	Suprafața* (mp)	Observații / Referințe
A1		10.000	Sector cadastral:37 Teren neimprejmuit;

**B. Partea II. Proprietari și acte**

Inscrieri privitoare la dreptul de proprietate și alte drepturi reale		Referințe
/		
Act Administrativ nr. 40248, din 01/06/1995 emis de CJSDPAT PRAHOVA;		
B1	Intabulare, drept de PROPRIETATE, dobandit prin Reconstituire, cota actuala 1/1, cota initiala 1/1	A1
	1) NAN ION PETRICA 2) IONIȚĂ ION ECATERINA	

**C. Partea III. SARCINI .**

Inscrieri privind dezmembramintele dreptului de proprietate, drepturi reale de garanție și sarcini	Referințe
NU SUNT	


## Anexa Nr. 1 La Partea I

## Teren

Nr cadastral	Suprafața (mp)*	Observații / Referințe
	10.000	

\* Suprafața este determinată în planul de proiecție Stereo 70.

## DETALII LINIARE IMOBIL



## Date referitoare la teren

Crt	Categorie folosință	Intra vilan	Suprafața (mp)	Tarla	Parcelă	Nr. topo	Observații / Referințe
1	arabil	NU	10.000	27	738/50	-	

## Lungime Segmente

1) Valorile lungimilor segmentelor sunt obținute din proiecție în plan.

Punct început	X / Y	Punct sfârșit	X / Y	Lungime segment (** (m)
1	573.840,791 389.223,467	2	573.430,77 389.439,209	463.316
2	573.430,77 389.439,209	3	573.428,961 389.430,907	8.497
3	573.428,961 389.430,907	4	573.425,99 389.417,283	13.944
4	573.425,99 389.417,283	5	573.834,259 389.202,463	461.336
5	573.834,259 389.202,463	1	573.840,791 389.223,467	21.996

**\*\* Lungimile segmentelor sunt determinate în planul de proiecție Stereo 70 și sunt rotunjite la 1 milimetru.**

**\*\*\* Distanța dintre puncte este formată din segmente cumulate ce sunt mai mici decât valoarea 1 milimetru.**



**DATE DESPRE IMOBILUL NR. 1144**

Oficiul de Cadastru și Publicitate Imobiliară PRAHOVA  
Biroul de Cadastru și Publicitate Imobiliară Ploiești

**A. Partea I. Descrierea imobilului**

TEREN Extravilan

Adresa: Jud. Prahova

Nr. Crt	Nr cadastral Nr. topografic	Suprafața* (mp)	Observații / Referințe
A1		11.463	Sector cadastral:37 Teren neimprejmuit;

**B. Partea II. Proprietari și acte**

Inscrieri privitoare la dreptul de proprietate și alte drepturi reale	Referințe
/	
Act Administrativ nr. 26813, din 29/09/1994 emis de CJSDPAT PRAHOVA;	
B1	A1
Intabulare, drept de PROPRIETATE, dobandit prin Reconstituire, cota actuala 1/1, cota initiala 1/1	
1) NICOLAE STANCA ALEXANDRU	

**C. Partea III. SARCINI .**

Inscrieri privind dezmembramintele dreptului de proprietate, drepturi reale de garanție și sarcini	Referințe
NU SUNT	


## Anexa Nr. 1 La Partea I

## Teren

Nr cadastral	Suprafața (mp)*	Observații / Referințe
	11.463	

\* Suprafața este determinată în planul de proiecție Stereo 70.

## DETALII LINIARE IMOBIL



## Date referitoare la teren

Crt	Categorie folosință	Intra vilan	Suprafața (mp)	Tarla	Parcelă	Nr. topo	Observații / Referințe
1	arabil	NU	11.463	27	738/51	-	

## Lungime Segmente

1) Valorile lungimilor segmentelor sunt obținute din proiecție în plan.

Punct început	X / Y	Punct sfârșit	X / Y	Lungime segment (** (m)
1	573.826,739 389.178,284	2	573.834,259 389.202,463	25.321
2	573.834,259 389.202,463	3	573.425,99 389.417,283	461.336
3	573.425,99 389.417,283	4	573.423,504 389.405,879	11.672
4	573.423,504 389.405,879	5	573.421,607 389.397,176	8.907
5	573.421,607 389.397,176	6	573.418,978 389.392,836	5.074



Punct început	X / Y	Punct sfârșit	X / Y	Lungime segment (** (m)
6	573.418,978 389.392,836	1	573.826,739 389.178,284	460.762

\*\* Lungimile segmentelor sunt determinate în planul de proiecție Stereo 70 și sunt rotunjite la 1 milimetru.

\*\*\* Distanța dintre puncte este formată din segmente cumulate ce sunt mai mici decât valoarea 1 milimetru.



**DATE DESPRE IMOBILUL NR. 1145**

Oficiul de Cadastru și Publicitate Imobiliară PRAHOVA  
 Biroul de Cadastru și Publicitate Imobiliară Ploiești

**A. Partea I. Descrierea imobilului**

TEREN Extravilan

Adresa: Jud. Prahova

Nr. Crt	Nr cadastral Nr. topografic	Suprafața* (mp)	Observații / Referințe
A1		4.739	Sector cadastral:37 Teren neimprejmit;

**B. Partea II. Proprietari și acte**

Inscrieri privitoare la dreptul de proprietate și alte drepturi reale		Referințe
/		
Act Administrativ nr. 26829, din 29/09/1994 emis de CJSDPAT PRAHOVA;		
B1	Intabulare, drept de PROPRIETATE, dobandit prin Reconstituire, cota actuala 1/1, cota initiala 1/1	A1
	1) STAN PARASCHIVA 2) ILIE C GHEORGHE 3) NICHITA C IOANA 4) PREDĂ VOICA 5) ILIE STELIANA	

**C. Partea III. SARCINI .**

Inscrieri privind dezmembramintele dreptului de proprietate, drepturi reale de garanție și sarcini	Referințe
NU SUNT	

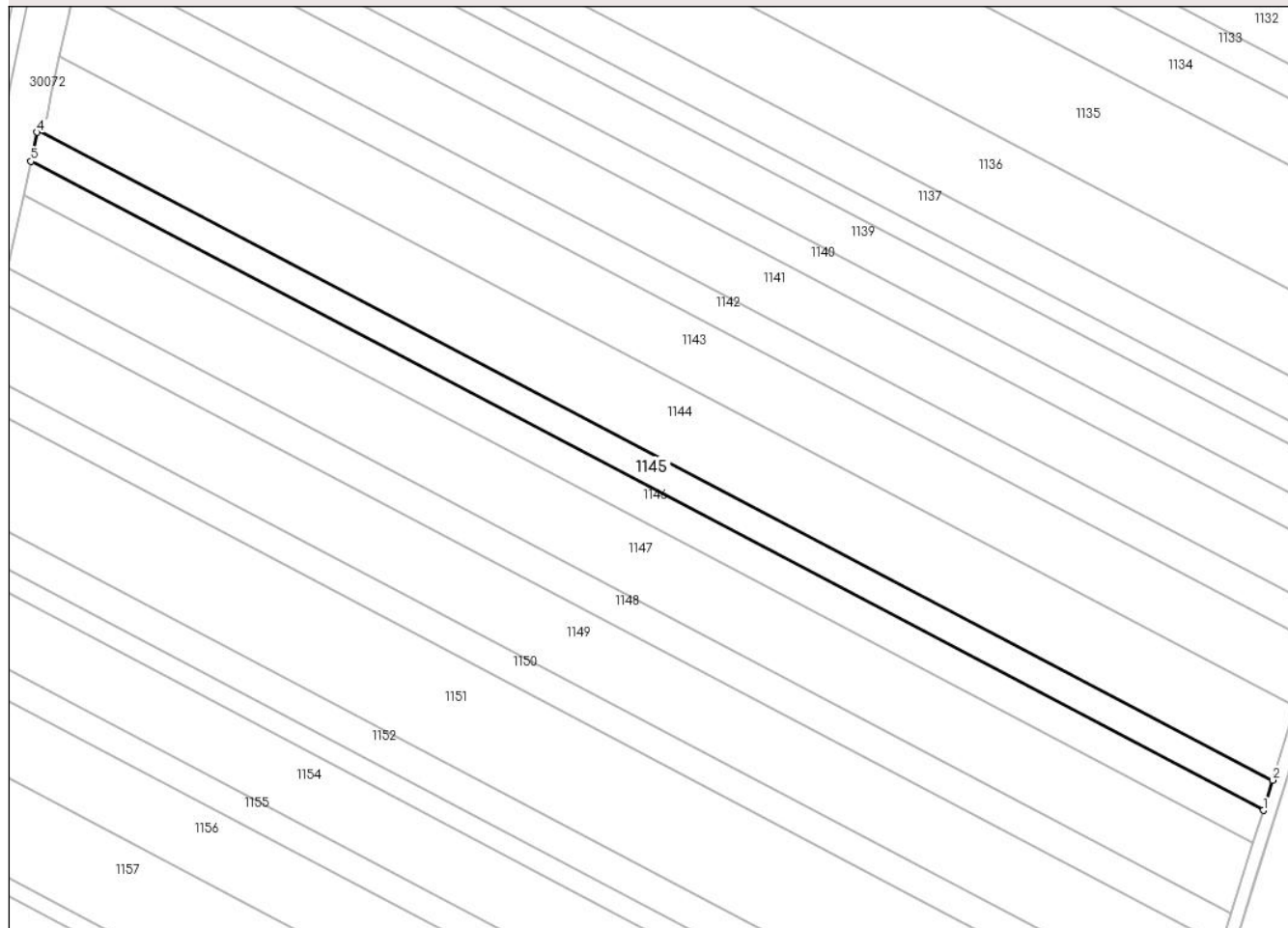
## Anexa Nr. 1 La Partea I

## Teren

Nr cadastral	Suprafața (mp)*	Observații / Referințe
	4.739	

\* Suprafața este determinată în planul de proiecție Stereo 70.

## DETALII LINIARE IMOBIL



## Date referitoare la teren

Crt	Categorie folosință	Intra vilan	Suprafața (mp)	Tarla	Parcelă	Nr. topo	Observații / Referințe
1	arabil	NU	4.739	27	738/52	-	

## Lungime Segmente

1) Valorile lungimilor segmentelor sunt obținute din proiecție în plan.

Punct început	X / Y	Punct sfârșit	X / Y	Lungime segment (** (m)
1	573.823,631 389.168,292	2	573.826,739 389.178,284	10.464
2	573.826,739 389.178,284	3	573.418,978 389.392,836	460.762
3	573.418,978 389.392,836	4	573.418,542 389.392,115	0.843
4	573.418,542 389.392,115	5	573.416,461 389.382,534	9.804
5	573.416,461 389.382,534	1	573.823,631 389.168,292	460.095

**\*\* Lungimile segmentelor sunt determinate în planul de proiecție Stereo 70 și sunt rotunjite la 1 milimetru.**

**\*\*\* Distanța dintre puncte este formată din segmente cumulate ce sunt mai mici decât valoarea 1 milimetru.**



**DATE DESPRE IMOBILUL NR. 1146**

Oficiul de Cadastru și Publicitate Imobiliară PRAHOVA  
Biroul de Cadastru și Publicitate Imobiliară Ploiești

**A. Partea I. Descrierea imobilului**

TEREN Extravilan

Adresa: Jud. Prahova

Nr. Crt	Nr cadastral Nr. topografic	Suprafața* (mp)	Observații / Referințe
A1		5.000	Sector cadastral:37 Teren neimprejmuit;

**B. Partea II. Proprietari și acte**

Inscrieri privitoare la dreptul de proprietate și alte drepturi reale	Referințe
/	
Act Administrativ nr. 34287, din 05/05/1997 emis de CJSDPAT PRAHOVA;	
B1	A1
Intabulare, drept de PROPRIETATE, dobandit prin Reconstituire, cota actuala 1/1, cota initiala 1/1	
1) PETRESCU VASILE MIRCEA	

**C. Partea III. SARCINI .**

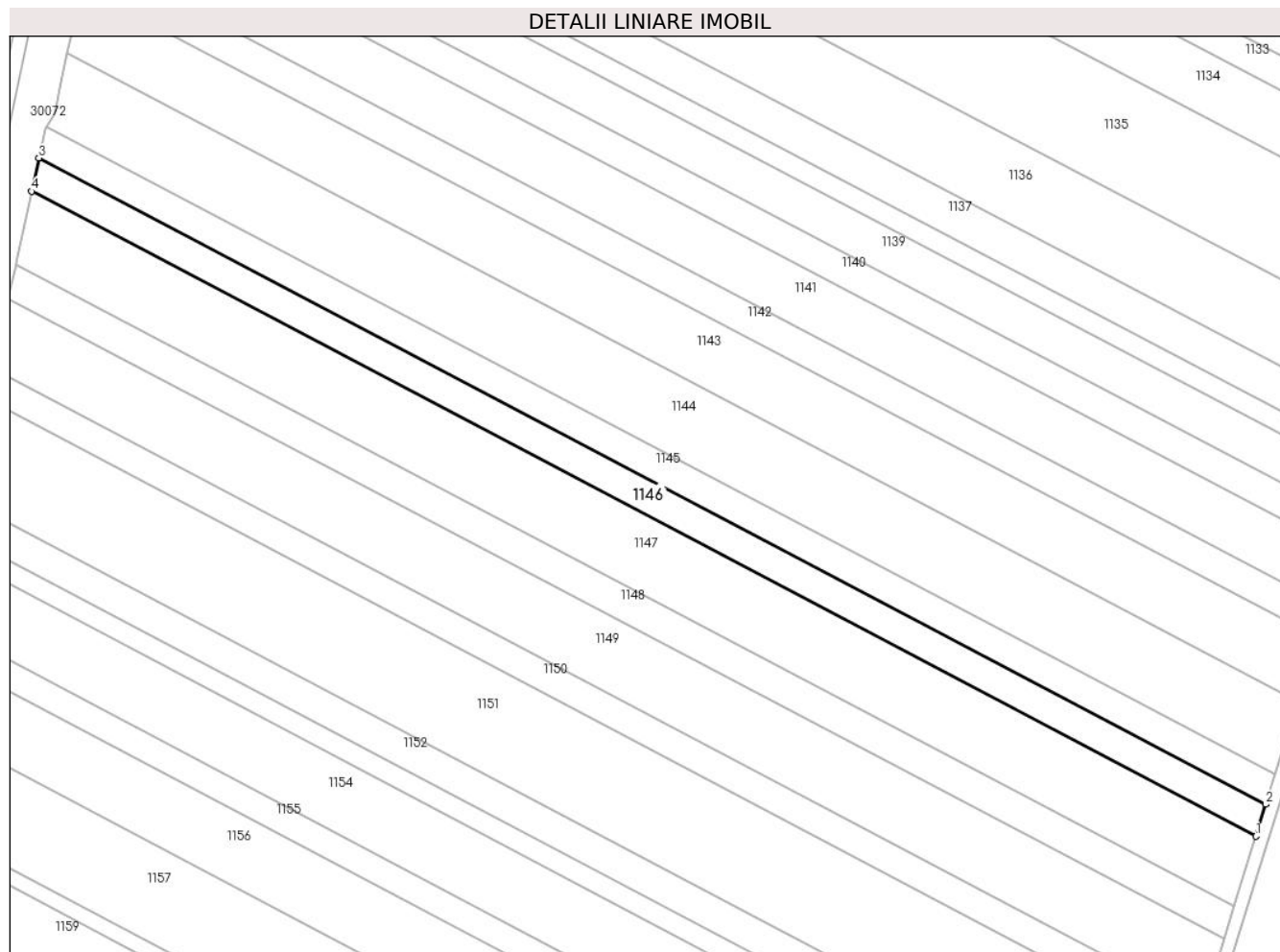
Inscrieri privind dezmembramintele dreptului de proprietate, drepturi reale de garanție și sarcini	Referințe
NU SUNT	

## Anexa Nr. 1 La Partea I

## Teren

Nr cadastral	Suprafața (mp)*	Observații / Referințe
	5.000	

\* Suprafața este determinată în planul de proiecție Stereo 70.



## Date referitoare la teren

Crt	Categorie folosință	Intra vilan	Suprafața (mp)	Tarla	Parcelă	Nr. topo	Observații / Referințe
1	arabil	NU	5.000	27	738/53	-	

## Lungime Segmente

1) Valorile lungimilor segmentelor sunt obținute din proiecție în plan.

Punct început	X / Y	Punct sfârșit	X / Y	Lungime segment (** (m)
1	573.820,346 389.157,727	2	573.823,631 389.168,292	11.064
2	573.823,631 389.168,292	3	573.416,461 389.382,534	460.095
3	573.416,461 389.382,534	4	573.414,064 389.371,501	11.29
4	573.414,064 389.371,501	1	573.820,346 389.157,727	459.091

\*\* Lungimile segmentelor sunt determinate în planul de proiecție Stereo 70 și sunt rotunjite la 1 milimetru.



**\*\*\* Distanţa dintre puncte este formată din segmente cumulate ce sunt mai mici decât valoarea 1 milimetru.**



**DATE DESPRE IMOBILUL NR. 1147**

Oficiul de Cadastru și Publicitate Imobiliară PRAHOVA  
Biroul de Cadastru și Publicitate Imobiliară Ploiești

**A. Partea I. Descrierea imobilului**

TEREN Extravilan

Adresa: Jud. Prahova

Nr. Crt	Nr cadastral Nr. topografic	Suprafața* (mp)	Observații / Referințe
A1		11.000	Sector cadastral:37 Teren neimprejmuit;

**B. Partea II. Proprietari și acte**

Inscrieri privitoare la dreptul de proprietate și alte drepturi reale		Referințe
/		
Act Administrativ nr. 46333, din 07/12/1995 emis de CJSDPAT PRAHOVA;		
B1	Intabulare, drept de PROPRIETATE, dobandit prin Reconstituire, cota actuala 1/1, cota initiala 1/1	A1
	1) PETRESCU V MIRCEA 2) NĂSTASE COSTACHE STELIANA 3) BĂDICU COSTACHE ELENA 4) ZINCA C MIRECA 5) ZINCA C DUMITRU 6) ZINCA C PETRIȘOR	

**C. Partea III. SARCINI .**

Inscrieri privind dezmembramintele dreptului de proprietate, drepturi reale de garanție și sarcini	Referințe
NU SUNT	


## Anexa Nr. 1 La Partea I

## Teren

Nr cadastral	Suprafața (mp)*	Observații / Referințe
	11.000	

\* Suprafața este determinată în planul de proiecție Stereo 70.

## DETALII LINIARE IMOBIL



## Date referitoare la teren

Crt	Categorie folosință	Intra vilan	Suprafața (mp)	Tarla	Parcelă	Nr. topo	Observații / Referințe
1	arabil	NU	11.000	27	738/54	-	

## Lungime Segmente

1) Valorile lungimilor segmentelor sunt obținute din proiecție în plan.

Punct început	X / Y	Punct sfârșit	X / Y	Lungime segment (** (m)
1	573.813,092 389.134,403	2	573.820,346 389.157,727	24.426
2	573.820,346 389.157,727	3	573.414,064 389.371,501	459.091
3	573.414,064 389.371,501	4	573.408,956 389.347,982	24.067
4	573.408,956 389.347,982	5	573.408,774 389.347,145	0.857
5	573.408,774 389.347,145	1	573.813,092 389.134,403	456.872

**\*\* Lungimile segmentelor sunt determinate în planul de proiecție Stereo 70 și sunt rotunjite la 1 milimetru.**

**\*\*\* Distanța dintre puncte este formată din segmente cumulate ce sunt mai mici decât valoarea 1 milimetru.**



**DATE DESPRE IMOBILUL NR. 1148**

Oficiul de Cadastru și Publicitate Imobiliară PRAHOVA  
Biroul de Cadastru și Publicitate Imobiliară Ploiești

**A. Partea I. Descrierea imobilului**

TEREN Extravilan

Adresa: Jud. Prahova

Nr. Crt	Nr cadastral Nr. topografic	Suprafața* (mp)	Observații / Referințe
A1		5.023	Sector cadastral:37 Teren neimprejmuit;

**B. Partea II. Proprietari și acte**

Inscrieri privitoare la dreptul de proprietate și alte drepturi reale		Referințe
/		
Act Administrativ nr. 46312, din 10/08/1995 emis de CJSDPAT PRAHOVA;		
B1	Intabulare, drept de PROPRIETATE, dobandit prin Reconstituire, cota actuala 1/1, cota initiala 1/1 1) ZINCĂ COSTACHE DUMITRU	A1

**C. Partea III. SARCINI .**

Inscrieri privind dezmembramintele dreptului de proprietate, drepturi reale de garanție și sarcini	Referințe
NU SUNT	


## Anexa Nr. 1 La Partea I

## Teren

Nr cadastral	Suprafața (mp)*	Observații / Referințe
	5.023	

\* Suprafața este determinată în planul de proiecție Stereo 70.

## DETALII LINIARE IMOBIL



## Date referitoare la teren

Crt	Categorie folosință	Intravilan	Suprafața (mp)	Tarla	Parcelă	Nr. topo	Observații / Referințe
1	arabil	NU	5.023	27	738/55	-	

## Lungime Segmente

1) Valorile lungimilor segmentelor sunt obținute din proiecție în plan.

Punct început	X / Y	Punct sfârșit	X / Y	Lungime segment (** (m)
1	573.809,768 389.123,715	2	573.813,092 389.134,403	11.193
2	573.813,092 389.134,403	3	573.408,774 389.347,145	456.872
3	573.408,774 389.347,145	4	573.406,349 389.335,983	11.422
4	573.406,349 389.335,983	1	573.809,768 389.123,715	455.856

\*\* Lungimile segmentelor sunt determinate în planul de proiecție Stereo 70 și sunt rotunjite la 1 milimetru.



**\*\*\* Distanţa dintre puncte este formată din segmente cumulate ce sunt mai mici decât valoarea 1 milimetru.**



**DATE DESPRE IMOBILUL NR. 1149**

Oficiul de Cadastru și Publicitate Imobiliară PRAHOVA  
Biroul de Cadastru și Publicitate Imobiliară Ploiești

**A. Partea I. Descrierea imobilului**

TEREN Extravilan

Adresa: Jud. Prahova

Nr. Crt	Nr cadastral Nr. topografic	Suprafața* (mp)	Observații / Referințe
A1		10.500	Sector cadastral:37 Teren neimprijmit;

**B. Partea II. Proprietari și acte**

Inscrieri privitoare la dreptul de proprietate și alte drepturi reale		Referințe
/		
Act Administrativ nr. 208, din 01/09/2006 emis de CJSDPAT PRAHOVA;		
B1	Intabulare, drept de PROPRIETATE, dobandit prin Reconstituire, cota actuala 1/1, cota initiala 1/1	A1
	1) RADU NICOLAE 2) RADU GHEORGHE 3) UNGUREANU MARIA 4) RADU ELENA 5) RADU CONSTANTIN 6) RADU ION DEFUNCT:Da 7) DRAGUSIN GEORGETA	

**C. Partea III. SARCINI .**

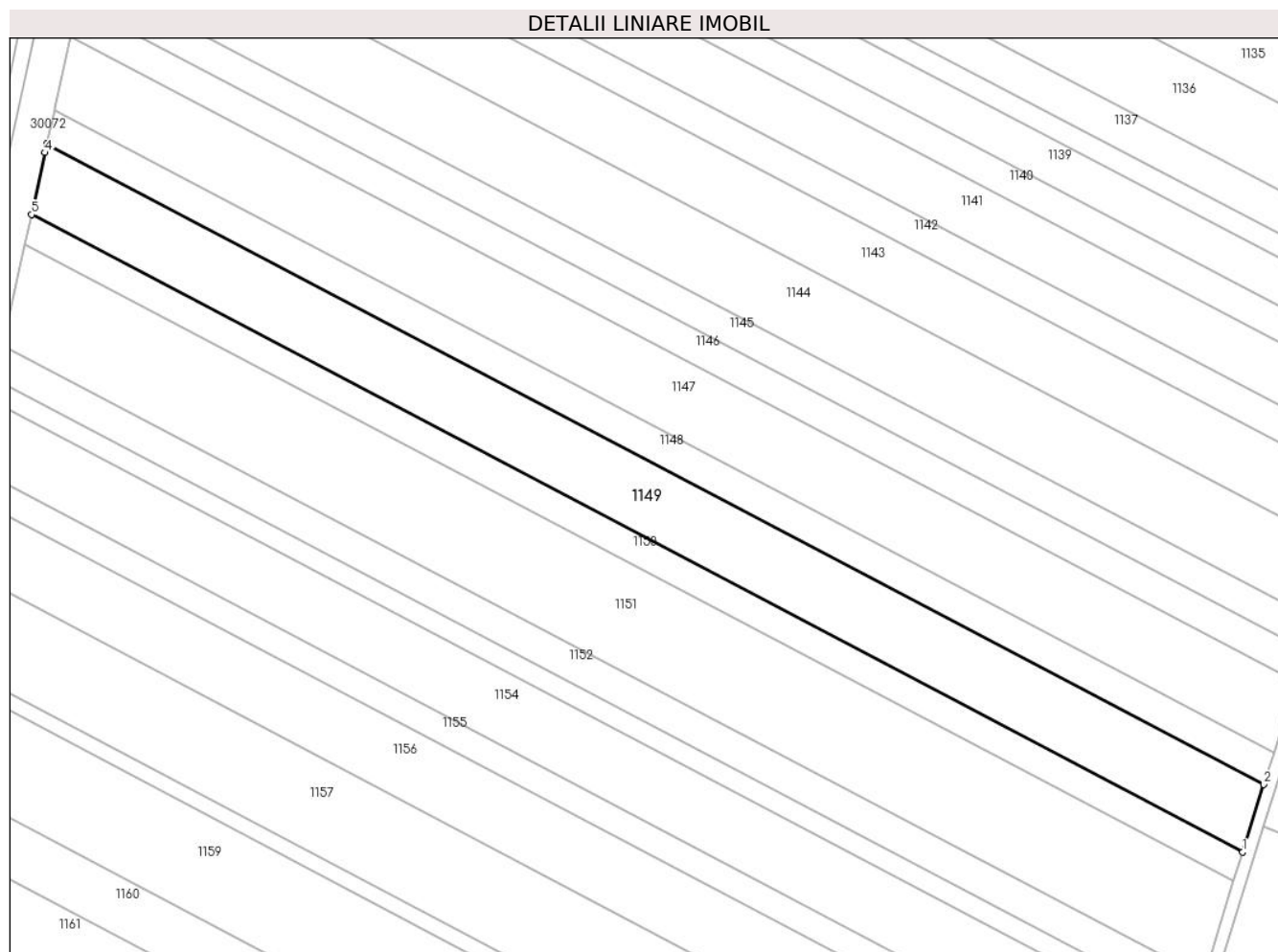
Inscrieri privind dezmembramintele dreptului de proprietate, drepturi reale de garanție și sarcini	Referințe
NU SUNT	

## Anexa Nr. 1 La Partea I

## Teren

Nr cadastral	Suprafața (mp)*	Observații / Referințe
	10.500	

\* Suprafața este determinată în planul de proiecție Stereo 70.



## Date referitoare la teren

Crt	Categorie folosință	Intravilan	Suprafața (mp)	Tarla	Parcelă	Nr. topo	Observații / Referințe
1	arabil	NU	10.500	27	738/56	-	

## Lungime Segmente

1) Valorile lungimilor segmentelor sunt obținute din proiecție în plan.

Punct început	X / Y	Punct sfârșit	X / Y	Lungime segment (** (m)
1	573.802,796 389.101,295	2	573.809,768 389.123,715	23.479
2	573.809,768 389.123,715	3	573.406,349 389.335,983	455.856
3	573.406,349 389.335,983	4	573.405,717 389.333,07	2.981
4	573.405,717 389.333,07	5	573.401,264 389.312,57	20.978
5	573.401,264 389.312,57	1	573.802,796 389.101,295	453.724

**\*\* Lungimile segmentelor sunt determinate în planul de proiecție Stereo 70 și sunt rotunjite la 1 milimetru.**

**\*\*\* Distanța dintre puncte este formată din segmente cumulate ce sunt mai mici decât valoarea 1 milimetru.**



**DATE DESPRE IMOBILUL NR. 1150**

Oficiul de Cadastru și Publicitate Imobiliară PRAHOVA  
Biroul de Cadastru și Publicitate Imobiliară Ploiești

**A. Partea I. Descrierea imobilului**

TEREN Extravilan

Adresa: Jud. Prahova

Nr. Crt	Nr cadastral Nr. topografic	Suprafața* (mp)	Observații / Referințe
A1		4.480	Sector cadastral:37 Teren neimpregmuit;

**B. Partea II. Proprietari și acte**

Inscrieri privitoare la dreptul de proprietate și alte drepturi reale		Referințe
/		
Act Administrativ nr. 42315, din 09/06/1995 emis de CJSDPAT PRAHOVA;		
B1	Intabulare, drept de PROPRIETATE, dobandit prin Reconstituire, cota actuala 1/1, cota initiala 1/1	A1
	1) STOICA T ANICA 2) ZAMFIR C VASILE 3) ZAMFIR D GHEORGHE 4) CERNICA T GHEORGHE 5) PETRE C ANICA	

**C. Partea III. SARCINI .**

Inscrieri privind dezmembramintele dreptului de proprietate, drepturi reale de garanție și sarcini	Referințe
NU SUNT	

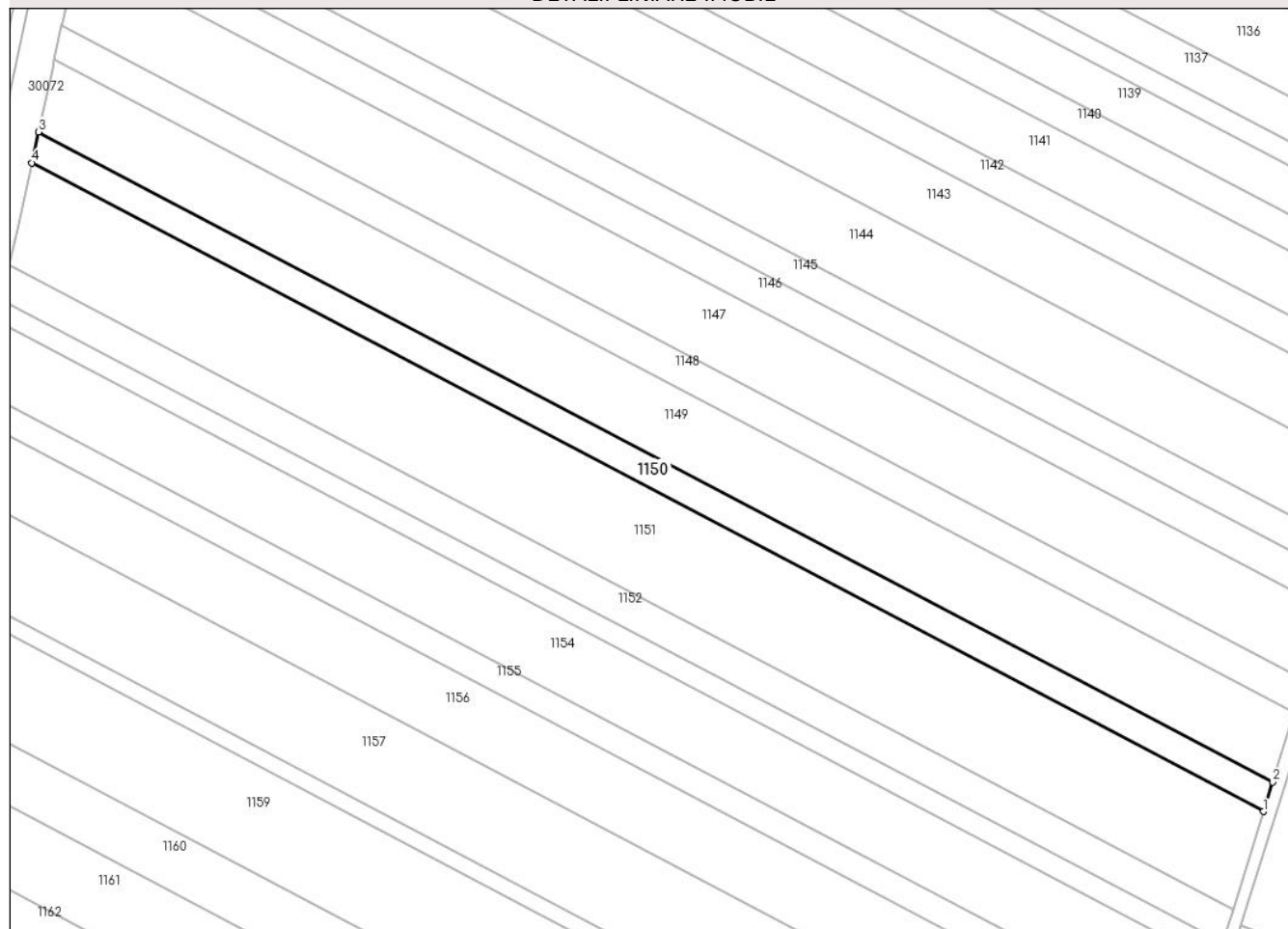
## Anexa Nr. 1 La Partea I

## Teren

Nr cadastral	Suprafața (mp)*	Observații / Referințe
	4.480	

\* Suprafața este determinată în planul de proiecție Stereo 70.

## DETALII LINIARE IMOBIL



## Date referitoare la teren

Crt	Categorie folosință	Intra vilan	Suprafața (mp)	Tarla	Parcelă	Nr. topo	Observații / Referințe
1	arabil	NU	4.480	27	738/57	-	

## Lungime Segmente

1) Valorile lungimilor segmentelor sunt obținute din proiecție în plan.

Punct început	X / Y	Punct sfârșit	X / Y	Lungime segment (** (m)
1	573.799,811 389.091,697	2	573.802,796 389.101,295	10.051
2	573.802,796 389.101,295	3	573.401,264 389.312,57	453.724
3	573.401,264 389.312,57	4	573.399,086 389.302,547	10.257
4	573.399,086 389.302,547	1	573.799,811 389.091,697	452.811

\*\* Lungimile segmentelor sunt determinate în planul de proiecție Stereo 70 și sunt rotunjite la 1 milimetru.



**\*\*\* Distanţa dintre puncte este formată din segmente cumulate ce sunt mai mici decât valoarea 1 milimetru.**



**DATE DESPRE IMOBILUL NR. 1151**

Oficiul de Cadastru și Publicitate Imobiliară PRAHOVA  
Biroul de Cadastru și Publicitate Imobiliară Ploiești

**A. Partea I. Descrierea imobilului**

TEREN Extravilan

Adresa: Jud. Prahova

Nr. Crt	Nr cadastral Nr. topografic	Suprafața* (mp)	Observații / Referințe
A1		14.845	Sector cadastral:37 Teren neimprejmit;

**B. Partea II. Proprietari și acte**

Inscrieri privitoare la dreptul de proprietate și alte drepturi reale	Referințe
/	
Act Administrativ nr. 6751, din 31/01/1994 emis de CJSDPAT PRAHOVA;	
B1	A1
Intabulare, drept de PROPRIETATE, dobandit prin Reconstituire, cota actuala 1/1, cota initiala 1/1	
1) ILIE DUMITRU STELIAN	

**C. Partea III. SARCINI .**

Inscrieri privind dezmembramintele dreptului de proprietate, drepturi reale de garanție și sarcini	Referințe
NU SUNT	


## Anexa Nr. 1 La Partea I

## Teren

Nr cadastral	Suprafața (mp)*	Observații / Referințe
	14.845	

\* Suprafața este determinată în planul de proiecție Stereo 70.

## DETALII LINIARE IMOBIL



## Date referitoare la teren

Crt	Categorie folosință	Intravilan	Suprafața (mp)	Tarla	Parcelă	Nr. topo	Observații / Referințe
1	arabil	NU	14.845	27	738/58	-	

## Lungime Segmente

1) Valorile lungimilor segmentelor sunt obținute din proiecție în plan.

Punct început	X / Y	Punct sfârșit	X / Y	Lungime segment (** (m)
1	573.789,877 389.059,754	2	573.799,811 389.091,697	33.452
2	573.799,811 389.091,697	3	573.399,086 389.302,547	452.811
3	573.399,086 389.302,547	4	573.394,324 389.280,623	22.435
4	573.394,324 389.280,623	5	573.391,841 389.269,19	11.7
5	573.391,841 389.269,19	1	573.789,877 389.059,754	449.773

**\*\* Lungimile segmentelor sunt determinate în planul de proiecție Stereo 70 și sunt rotunjite la 1 milimetru.**

**\*\*\* Distanța dintre puncte este formată din segmente cumulate ce sunt mai mici decât valoarea 1 milimetru.**



**DATE DESPRE IMOBILUL NR. 1152**

Oficiul de Cadastru și Publicitate Imobiliară PRAHOVA  
Biroul de Cadastru și Publicitate Imobiliară Ploiești

**A. Partea I. Descrierea imobilului**

TEREN Extravilan

Adresa: Jud. Prahova

Nr. Crt	Nr cadastral Nr. topografic	Suprafața* (mp)	Observații / Referințe
A1		5.000	Sector cadastral:37 Teren neimprejmuit;

**B. Partea II. Proprietari și acte**

Inscrieri privitoare la dreptul de proprietate și alte drepturi reale	Referințe
/	
Act Administrativ nr. 26824, din 29/09/1994 emis de CJSDPAT PRAHOVA;	
B1	A1
Intabulare, drept de PROPRIETATE, dobandit prin Reconstituire, cota actuala 1/1, cota initiala 1/1	
1) DAMIAN CONSTANTIN ELISABETA	

**C. Partea III. SARCINI .**

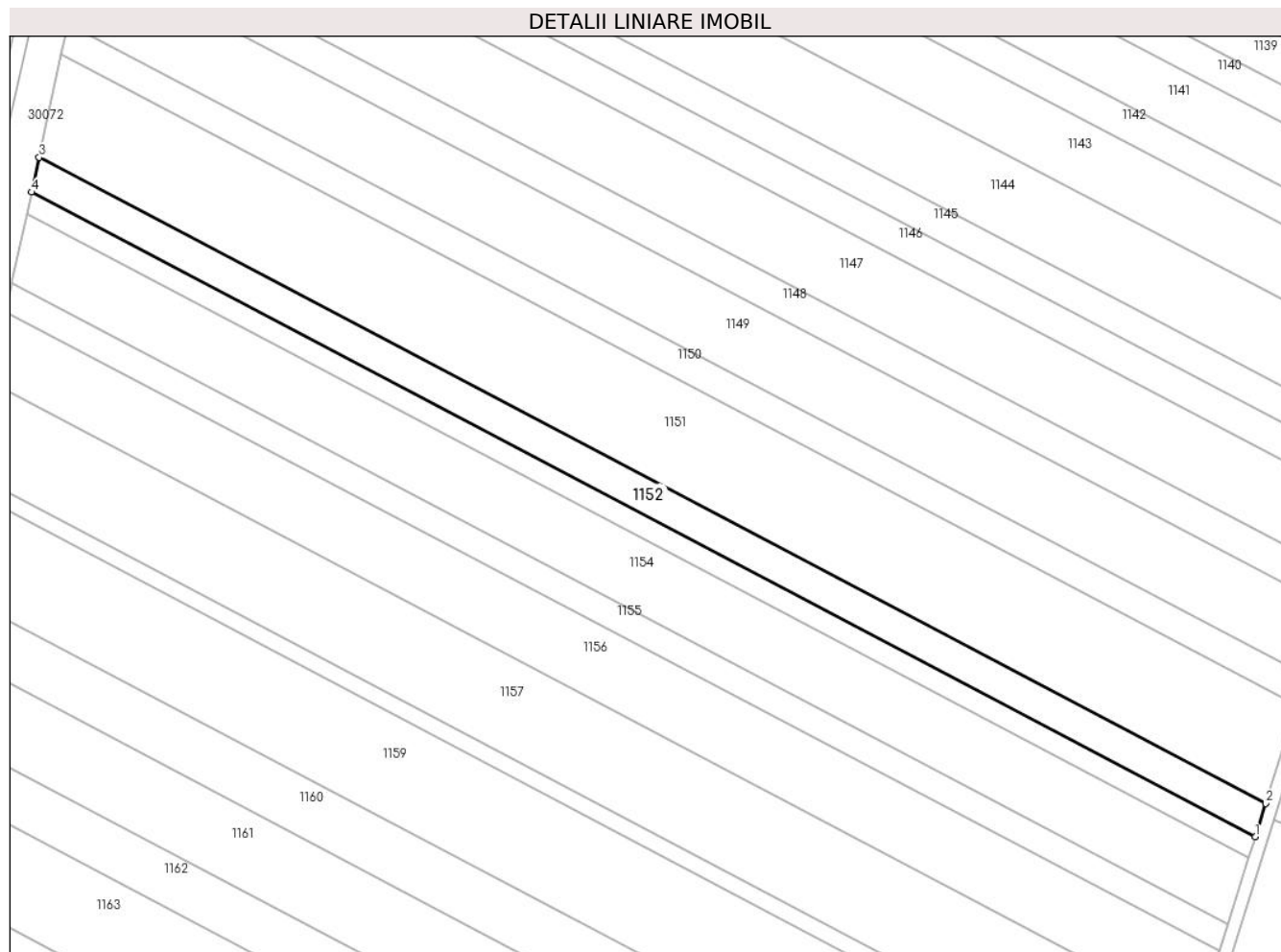
Inscrieri privind dezmembramintele dreptului de proprietate, drepturi reale de garanție și sarcini	Referințe
NU SUNT	

## Anexa Nr. 1 La Partea I

## Teren

Nr cadastral	Suprafața (mp)*	Observații / Referințe
	5.000	

\* Suprafața este determinată în planul de proiecție Stereo 70.



## Date referitoare la teren

Crt	Categorie folosință	Intra vilan	Suprafața (mp)	Tarla	Parcelă	Nr. topo	Observații / Referințe
1	arabil	NU	5.000	27	738/59	-	

## Lungime Segmente

1) Valorile lungimilor segmentelor sunt obținute din proiecție în plan.

Punct început	X / Y	Punct sfârșit	X / Y	Lungime segment (** (m)
1	573.786,516 389.048,947	2	573.789,877 389.059,754	11.318
2	573.789,877 389.059,754	3	573.391,841 389.269,19	449.773
3	573.391,841 389.269,19	4	573.389,389 389.257,904	11.549
4	573.389,389 389.257,904	1	573.786,516 389.048,947	448.746

\*\* Lungimile segmentelor sunt determinate în planul de proiecție Stereo 70 și sunt rotunjite la 1 milimetru.



**\*\*\* Distanţa dintre puncte este formată din segmente cumulate ce sunt mai mici decât valoarea 1 milimetru.**



**DATE DESPRE IMOBILUL NR. 1153**

Oficiul de Cadastru și Publicitate Imobiliară PRAHOVA  
Biroul de Cadastru și Publicitate Imobiliară Ploiești

**A. Partea I. Descrierea imobilului**

TEREN Extravilan

Adresa: Jud. Prahova

Nr. Crt	Nr cadastral Nr. topografic	Suprafața* (mp)	Observații / Referințe
A1	31695	3.045	Sector cadastral:37 Teren neimprejmit;

**B. Partea II. Proprietari și acte**

Inscrieri privitoare la dreptul de proprietate și alte drepturi reale		Referințe
<b>106024 / 17/08/2022</b>		
Act Normativ nr. 17, din 07/03/2014 emis de PARLAMENTUL ROMANIEI;		
B2	Imobil aflat sub incidenta art.3 alin.(1) din Legea 17/2014	A1
<b>154045 / 06/12/2022</b>		
Act Notarial nr. 3382, din 05/12/2022 emis de NP Toneata Maria;		
B3	Intabulare, drept de PROPRIETATEcumparare, dobandit prin Conventie, cota actuala 1/1, cota initiala 1/1 1) S.C. PMM INVEST SRL, CIF:28309023	A1

**C. Partea III. SARCINI .**

Inscrieri privind dezmembramintele dreptului de proprietate, drepturi reale de garanție și sarcini	Referințe
NU SUNT	

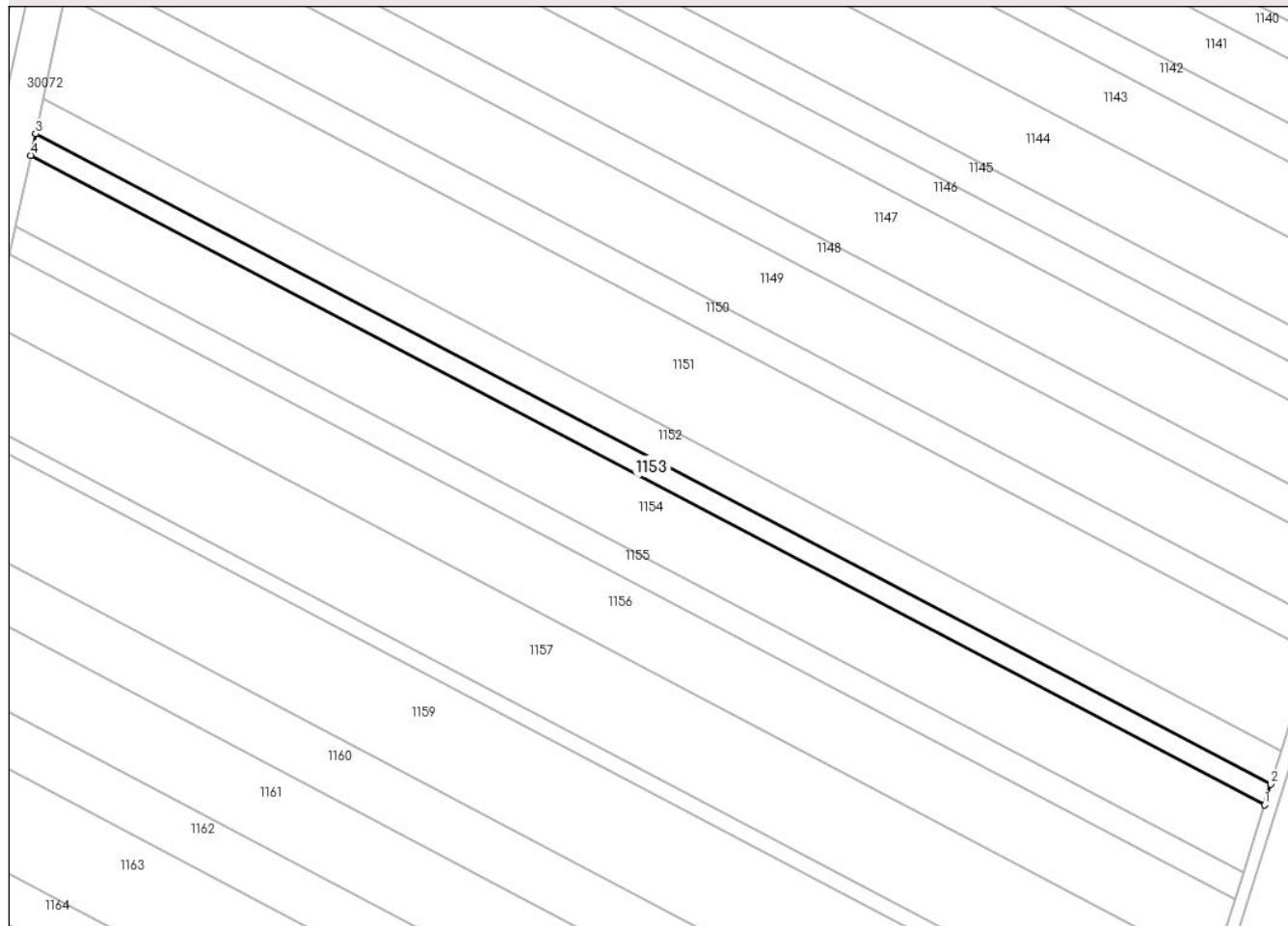
## Anexa Nr. 1 La Partea I

## Teren

Nr cadastral	Suprafața (mp)*	Observații / Referințe
31695	3.045	

\* Suprafața este determinată în planul de proiecție Stereo 70.

## DETALII LINIARE IMOBIL



## Date referitoare la teren

Crt	Categorie folosință	Intra vilan	Suprafața (mp)	Tarla	Parcelă	Nr. topo	Observații / Referințe
1	arabil	NU	3.045	27	738/60	-	

## Lungime Segmente

1) Valorile lungimilor segmentelor sunt obținute din proiecție în plan.

Punct început	X / Y	Punct sfârșit	X / Y	Lungime segment (** (m)
1	573.784,465 389.042,353	2	573.786,516 389.048,947	6.906
2	573.786,516 389.048,947	3	573.389,389 389.257,904	448.746
3	573.389,389 389.257,904	4	573.387,893 389.251,018	7.047
4	573.387,893 389.251,018	1	573.784,465 389.042,353	448.119

\*\* Lungimile segmentelor sunt determinate în planul de proiecție Stereo 70 și sunt rotunjite la 1 milimetru.

**\*\*\* Distanţa dintre puncte este formată din segmente cumulate ce sunt mai mici decât valoarea 1 milimetru.**



**DATE DESPRE IMOBILUL NR. 1154**

Oficiul de Cadastru și Publicitate Imobiliară PRAHOVA  
Biroul de Cadastru și Publicitate Imobiliară Ploiești

**A. Partea I. Descrierea imobilului**

TEREN Extravilan

Adresa: Jud. Prahova

Nr. Crt	Nr cadastral Nr. topografic	Suprafața* (mp)	Observații / Referințe
A1		10.000	Sector cadastral:37 Teren neimprejmuit;

**B. Partea II. Proprietari și acte**

Inscrieri privitoare la dreptul de proprietate și alte drepturi reale		Referințe
/		
Act Administrativ nr. 37419, din 14/04/1995 emis de CJSDPAT PRAHOVA;		
B1	Intabulare, drept de PROPRIETATE, dobandit prin Reconstituire, cota actuala 1/1, cota initiala 1/1 1) STAN GHE ILIE 2) ALBU GHE ELENA 3) GHIOSEA GHE MARIA	A1

**C. Partea III. SARCINI .**

Inscrieri privind dezmembramintele dreptului de proprietate, drepturi reale de garanție și sarcini	Referințe
NU SUNT	


## Anexa Nr. 1 La Partea I

## Teren

Nr cadastral	Suprafața (mp)*	Observații / Referințe
	10.000	

\* Suprafața este determinată în planul de proiecție Stereo 70.

## DETALII LINIARE IMOBIL



## Date referitoare la teren

Crt	Categorie folosință	Intra vilan	Suprafața (mp)	Tarla	Parcelă	Nr. topo	Observații / Referințe
1	arabil	NU	10.000	27	738/62	-	

## Lungime Segmente

1) Valorile lungimilor segmentelor sunt obținute din proiecție în plan.

Punct început	X / Y	Punct sfârșit	X / Y	Lungime segment (** (m)
1	573.777,71 389.020,633	2	573.784,465 389.042,353	22.746
2	573.784,465 389.042,353	3	573.387,893 389.251,018	448.119
3	573.387,893 389.251,018	4	573.382,967 389.228,336	23.211
4	573.382,967 389.228,336	1	573.777,71 389.020,633	446.052

\*\* Lungimile segmentelor sunt determinate în planul de proiecție Stereo 70 și sunt rotunjite la 1 milimetru.



**\*\*\* Distanţa dintre puncte este formată din segmente cumulate ce sunt mai mici decât valoarea 1 milimetru.**



**DATE DESPRE IMOBILUL NR. 1155**

Oficiul de Cadastru și Publicitate Imobiliară PRAHOVA  
Biroul de Cadastru și Publicitate Imobiliară Ploiești

**A. Partea I. Descrierea imobilului**

TEREN Extravilan

Nr. CF vechi:9753

Adresa: Jud. Prahova

Nr. Crt	Nr cadastral Nr. topografic	Suprafața* (mp)	Observații / Referințe
A1	23307	Din acte: 4.010 Masurata: 4.005	Sector cadastral:37 Teren neimprejmut;

**B. Partea II. Proprietari și acte**

Inscrieri privitoare la dreptul de proprietate și alte drepturi reale		Referințe
<b>24555 / 26/05/2009</b>		
Act Notarial nr. 2354, din 25/05/2009 emis de NP IVAN CONSTANTIN;		
B11	Intabulare, drept de PROPRIETATE, dobandit prin Conventie, cota actuala 1/1, cota initiala 1/1 1) <b>ISTRATE MIHAI ALEXANDRU</b> 2) <b>ISTRATE ADINA GABRIELA, (soti)</b>	A1
<b>67470 / 28/08/2014</b>		
Act Normativ nr. 17, din 07/03/2014 emis de Parlamentul Romaniei;		
B12	Imobil aflat sub incidenta art.3 alin.(1) din Legea 17/2014, dobandit prin Lege	A1

**C. Partea III. SARCINI .**

Inscrieri privind dezmembramintele dreptului de proprietate, drepturi reale de garanție și sarcini	Referințe
NU SUNT	

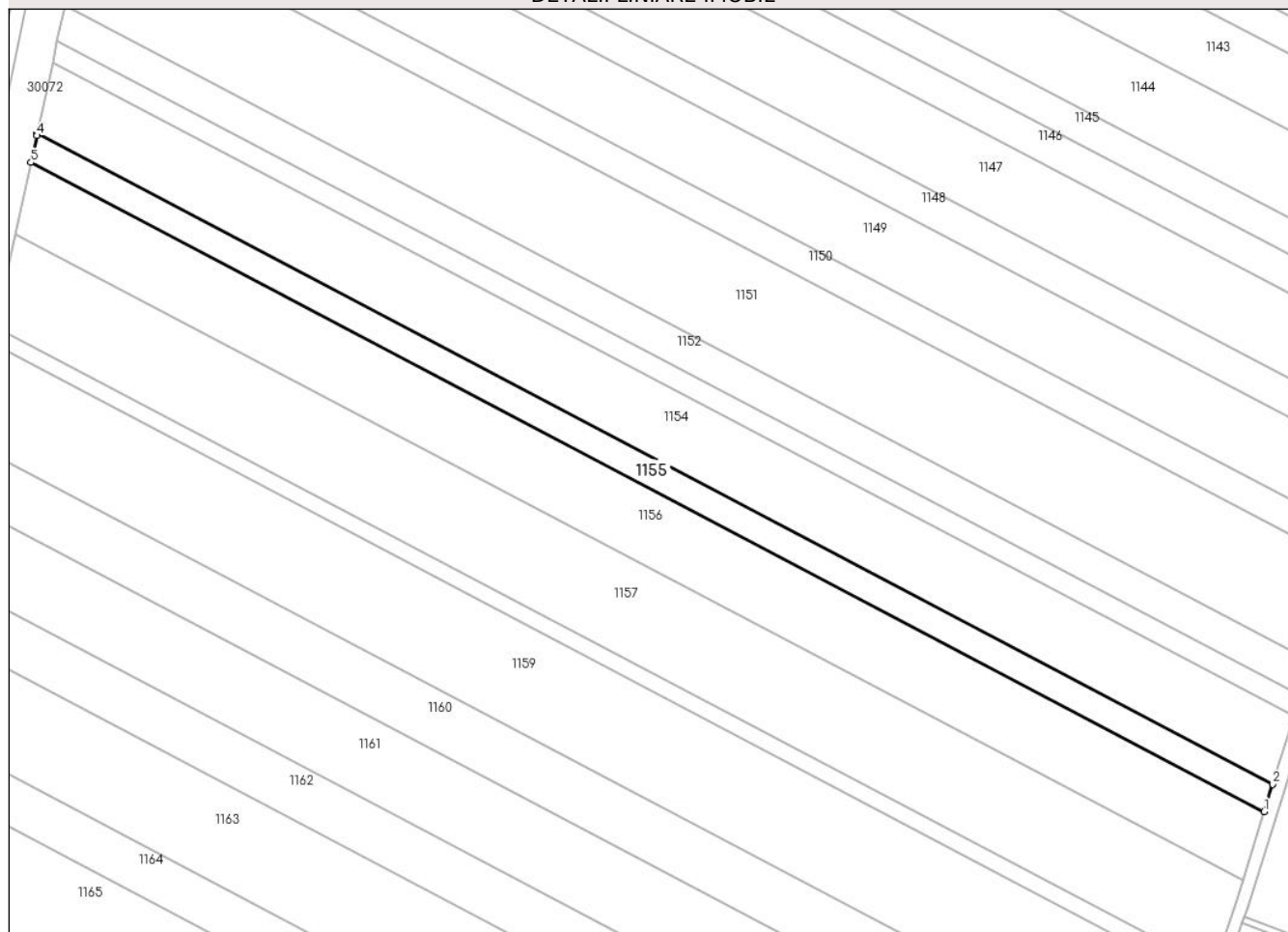
## Anexa Nr. 1 La Partea I

## Teren

Nr cadastral	Suprafața (mp)*	Observații / Referințe
23307	Din acte: 4.010 Masurata: 4.005	

\* Suprafața este determinată în planul de proiecție Stereo 70.

## DETALII LINIARE IMOBIL



## Date referitoare la teren

Crt	Categorie folosință	Intra vilan	Suprafața (mp)	Tarla	Parcelă	Nr. topo	Observații / Referințe
1	arabil	NU	4.005	27	738/62	-	

## Lungime Segmente

1) Valorile lungimilor segmentelor sunt obținute din proiecție în plan.

Punct început	X / Y	Punct sfârșit	X / Y	Lungime segment (** (m)
1	573.774,996 389.011,906	2	573.777,71 389.020,633	9.139
2	573.777,71 389.020,633	3	573.382,967 389.228,336	446.052
3	573.382,967 389.228,336	4	573.382,852 389.227,807	0.541
4	573.382,852 389.227,807	5	573.380,975 389.219,229	8.781
5	573.380,975 389.219,229	1	573.774,996 389.011,906	445.236

**\*\* Lungimile segmentelor sunt determinate în planul de proiecție Stereo 70 și sunt rotunjite la 1 milimetru.**

**\*\*\* Distanța dintre puncte este formată din segmente cumulate ce sunt mai mici decât valoarea 1 milimetru.**



**DATE DESPRE IMOBILUL NR. 1156**

Oficiul de Cadastru și Publicitate Imobiliară PRAHOVA  
Biroul de Cadastru și Publicitate Imobiliară Ploiești

**A. Partea I. Descrierea imobilului**

TEREN Extravilan

Adresa: Jud. Prahova

Nr. Crt	Nr cadastral Nr. topografic	Suprafața* (mp)	Observații / Referințe
A1		10.000	Sector cadastral:37 Teren neimprijmit;

**B. Partea II. Proprietari și acte**

Inscrieri privitoare la dreptul de proprietate și alte drepturi reale		Referințe
/		
Act Administrativ nr. 31411, din 12/12/1994 emis de CJSDPAT PRAHOVA;		
B1	Intabulare, drept de PROPRIETATE, dobândit prin Reconstituire, cota actuala 1/1, cota initiala 1/1 1) CIOBOATĂ GHE GHEORGHE 2) CIOBOATĂ GHE MARIN 3) CIOBOATĂ GHE NEACȘA 4) CIOBOATĂ GHE ION 5) CIOBOATĂ GHE AUREL 6) CIOBOATĂ GHE MARIA	A1

**C. Partea III. SARCINI .**

Inscrieri privind dezmembramintele dreptului de proprietate, drepturi reale de garanție și sarcini	Referințe
NU SUNT	


## Anexa Nr. 1 La Partea I

## Teren

Nr cadastral	Suprafața (mp)*	Observații / Referințe
	10.000	

\* Suprafața este determinată în planul de proiecție Stereo 70.

## DETALII LINIARE IMOBIL



## Date referitoare la teren

Crt	Categorie folosință	Intra vilan	Suprafața (mp)	Tarla	Parcelă	Nr. topo	Observații / Referințe
1	arabil	NU	10.000	27	738/63	-	

## Lungime Segmente

1) Valorile lungimilor segmentelor sunt obținute din proiecție în plan.

Punct început	X / Y	Punct sfârșit	X / Y	Lungime segment (** (m)
1	573.768,197 388.990,045	2	573.774,996 389.011,906	22.894
2	573.774,996 389.011,906	3	573.380,975 389.219,229	445.236
3	573.380,975 389.219,229	4	573.375,983 389.196,417	23.352
4	573.375,983 389.196,417	1	573.768,197 388.990,045	443.194

\*\* Lungimile segmentelor sunt determinate în planul de proiecție Stereo 70 și sunt rotunjite la 1 milimetru.



**\*\*\* Distanţa dintre puncte este formată din segmente cumulate ce sunt mai mici decât valoarea 1 milimetru.**



**DATE DESPRE IMOBILUL NR. 1157**

Oficiul de Cadastru și Publicitate Imobiliară PRAHOVA  
Biroul de Cadastru și Publicitate Imobiliară Ploiești

**A. Partea I. Descrierea imobilului**

TEREN Extravilan

Adresa: Jud. Prahova

Nr. Crt	Nr cadastral Nr. topografic	Suprafața* (mp)	Observații / Referințe
A1		12.918	Sector cadastral:37 Teren neimprejmuit;

**B. Partea II. Proprietari și acte**

Inscrieri privitoare la dreptul de proprietate și alte drepturi reale	Referințe
/	
Act Administrativ nr. 34261, din 30/03/1995 emis de CJSDPAT PRAHOVA;	
B1	A1
Intabulare, drept de PROPRIETATE, dobandit prin Reconstituire, cota actuala 1/1, cota initiala 1/1	
1) NICOLAE STANCA ALEXANDRU	

**C. Partea III. SARCINI .**

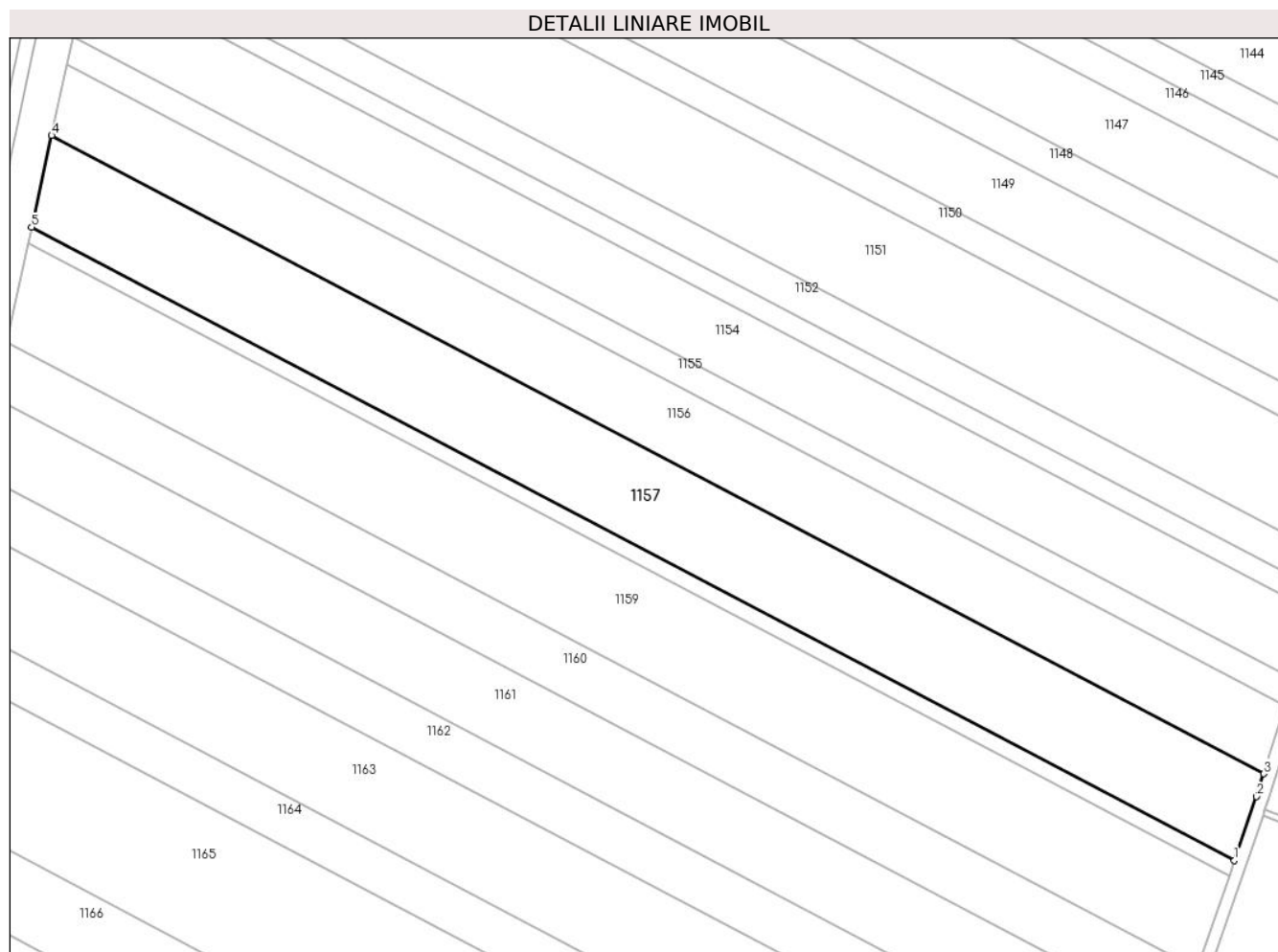
Inscrieri privind dezmembramintele dreptului de proprietate, drepturi reale de garanție și sarcini	Referințe
NU SUNT	

## Anexa Nr. 1 La Partea I

## Teren

Nr cadastral	Suprafața (mp)*	Observații / Referințe
	12.918	

\* Suprafața este determinată în planul de proiecție Stereo 70.



## Date referitoare la teren

Crt	Categorie folosință	Intravilan	Suprafața (mp)	Tarla	Parcelă	Nr. topo	Observații / Referințe
1	arabil	NU	12.918	27	738/64	-	

## Lungime Segmente

1) Valorile lungimilor segmentelor sunt obținute din proiecție în plan.

Punct început	X / Y	Punct sfârșit	X / Y	Lungime segment (** (m)
1	573.758,713 388.961,98	2	573.765,899 388.982,653	21.886
2	573.765,899 388.982,653	3	573.768,197 388.990,045	7.741
3	573.768,197 388.990,045	4	573.375,983 389.196,417	443.194
4	573.375,983 389.196,417	5	573.369,497 389.166,775	30.343
5	573.369,497 389.166,775	1	573.758,713 388.961,98	439.807

**\*\* Lungimile segmentelor sunt determinate în planul de proiecție Stereo 70 și sunt rotunjite la 1 milimetru.**

**\*\*\* Distanța dintre puncte este formată din segmente cumulate ce sunt mai mici decât valoarea 1 milimetru.**



**DATE DESPRE IMOBILUL NR. 1158**

Oficiul de Cadastru și Publicitate Imobiliară PRAHOVA  
Biroul de Cadastru și Publicitate Imobiliară Ploiești

**A. Partea I. Descrierea imobilului**

TEREN Extravilan

Nr. CF vechi:2026(e:2026)

Adresa: Jud. Prahova

Nr. Crt	Nr cadastral Nr. topografic	Suprafața* (mp)	Observații / Referințe
A1	20011	2.280	Sector cadastral:37 Teren neimprejmuit;

**B. Partea II. Proprietari și acte**

Inscrieri privitoare la dreptul de proprietate și alte drepturi reale	Referințe
<b>57263 / 26/09/2011</b>	
Act Notarial nr. 4787, din 19/09/2011 emis de NP SAVULESCU VASILE;	
B2	Intabulare, drept de PROPRIETATE cumparare, dobandit prin Conventie, cota actuala 1/1, cota initiala 1/1 1) S.C. PMM INVEST SRL, CIF:28309023
	A1
<b>10409 / 06/02/2015</b>	
Act Normativ nr. 17, din 07/03/2014 emis de PARLAMENTUL ROMANIEI;	
B3	se noteaza faptul ca imobilul se afla sub incidenta Legii 17/2014
	A1

**C. Partea III. SARCINI**

Inscrieri privind dezmembramintele dreptului de proprietate, drepturi reale de garanție și sarcini	Referințe
<b>57263 / 26/09/2011</b>	
Act Notarial nr. 4787, din 19/09/2011 emis de NP SAVULESCU VASILE;	
C1	Intabulare, drept de PRIVILEGIU IMOBILIAR, Valoare:1904000 RON 1) SC NIKITA INVEST SRL, CIF:18183890
	A1

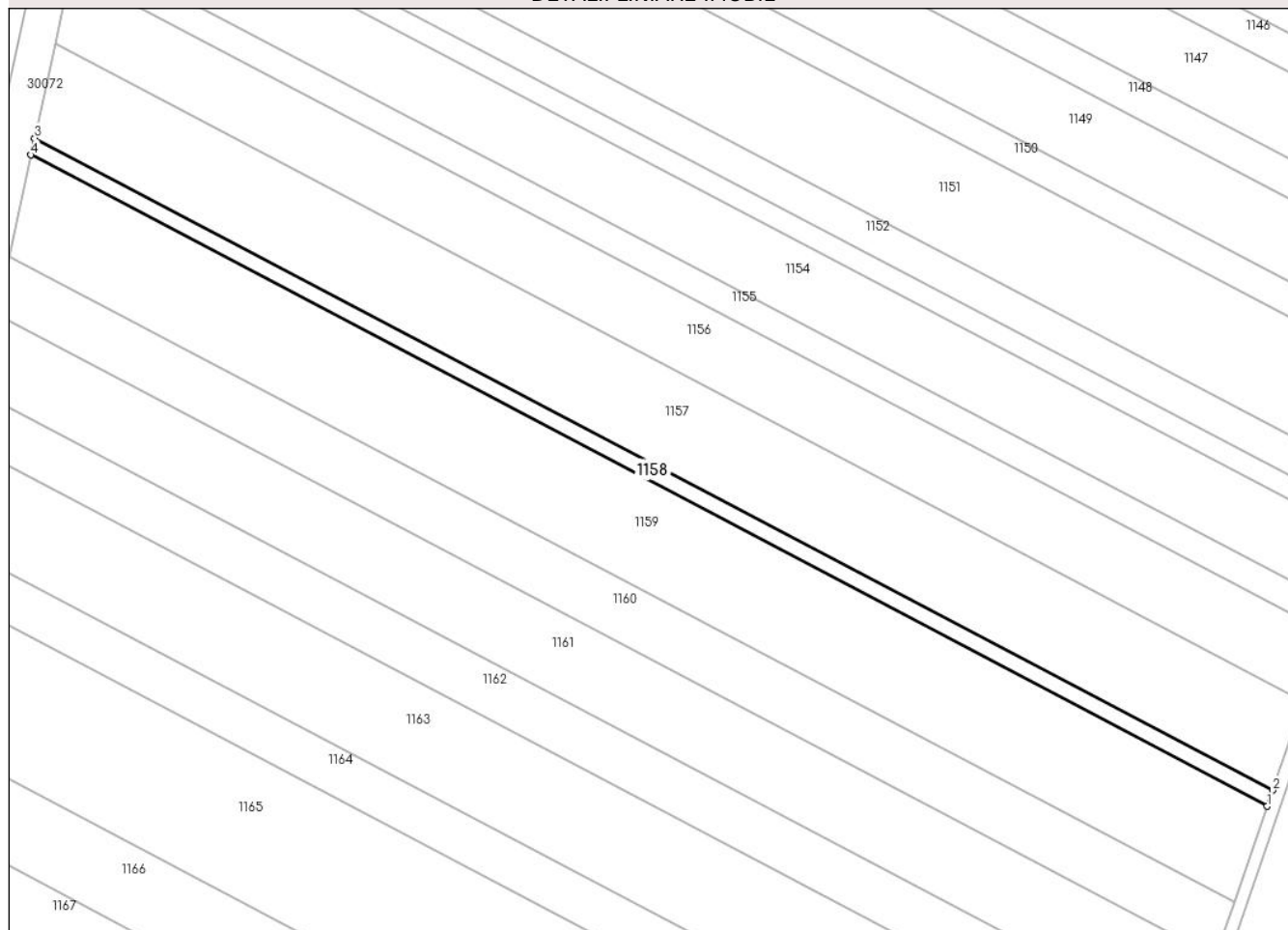
## Anexa Nr. 1 La Partea I

## Teren

Nr cadastral	Suprafața (mp)*	Observații / Referințe
20011	2.280	

\* Suprafața este determinată în planul de proiecție Stereo 70.

## DETALII LINIARE IMOBIL



## Date referitoare la teren

Crt	Categorie folosință	Intra vilan	Suprafața (mp)	Tarla	Parcelă	Nr. topo	Observații / Referințe
1	arabil	NU	2.280	27	738/65	-	

## Lungime Segmente

1) Valorile lungimilor segmentelor sunt obținute din proiecție în plan.

Punct început	X / Y	Punct sfârșit	X / Y	Lungime segment (** (m)
1	573.756,991 388.957,024	2	573.758,713 388.961,98	5.247
2	573.758,713 388.961,98	3	573.369,497 389.166,775	439.807
3	573.369,497 389.166,775	4	573.368,347 389.161,518	5.381
4	573.368,347 389.161,518	1	573.756,991 388.957,024	439.161

\*\* Lungimile segmentelor sunt determinate în planul de proiecție Stereo 70 și sunt rotunjite la 1 milimetru.



**\*\*\* Distanţa dintre puncte este formată din segmente cumulate ce sunt mai mici decât valoarea 1 milimetru.**



**DATE DESPRE IMOBILUL NR. 1159**

Oficiul de Cadastru și Publicitate Imobiliară PRAHOVA  
Biroul de Cadastru și Publicitate Imobiliară Ploiești

**A. Partea I. Descrierea imobilului**

TEREN Extravilan

Adresa: Jud. Prahova

Nr. Crt	Nr cadastral Nr. topografic	Suprafața* (mp)	Observații / Referințe
A1	29530	13.708	Sector cadastral:37 Teren neimprejmit;

**B. Partea II. Proprietari și acte**

Inscrieri privitoare la dreptul de proprietate și alte drepturi reale		Referințe
<b>70299 / 06/08/2018</b>		
Act Administrativ nr. 34265, din 30/03/1995 emis de COMISIA JUDETEANA (act notarial nr 6 din 13.01.2009, emis de NP IVAN CONSTANTIN; act notarial nr 2 din 13.01.2014, emis de NP NECULAE AURELIAN);		
B3	se noteaza faptul ca imobilul se afla sub indicenta art.3 alin.(1) din Legea 17/2014	A1
<b>108376 / 23/11/2018</b>		
Act Notarial nr. 4681, din 23/11/2018 emis de NP Neculae Aurelian;		
B4	Intabulare, drept de PROPRIETATE cumparare ca bun comun, dobandit prin Conventie, cota actuala 1/1, cota initiala 1/1 1) BELCIUG CONSTANTIN 2) BELCIUG MANUELA	A1

**C. Partea III. SARCINI .**

Inscrieri privind dezmembramintele dreptului de proprietate, drepturi reale de garanție și sarcini	Referințe
NU SUNT	


## Anexa Nr. 1 La Partea I

## Teren

Nr cadastral	Suprafața (mp)*	Observații / Referințe
29530	13.708	

\* Suprafața este determinată în planul de proiecție Stereo 70.

## DETALII LINIARE IMOBIL



## Date referitoare la teren

Crt	Categorie folosință	Intra vilan	Suprafața (mp)	Tarla	Parcelă	Nr. topo	Observații / Referințe
1	arabil	NU	13.708	27	738/66	-	

## Lungime Segmente

1) Valorile lungimilor segmentelor sunt obținute din proiecție în plan.

Punct început	X / Y	Punct sfârșit	X / Y	Lungime segment (** (m)
1	573.746,58 388.927,073	2	573.756,991 388.957,024	31.709
2	573.756,991 388.957,024	3	573.368,347 389.161,518	439.161
3	573.368,347 389.161,518	4	573.361,395 389.129,747	32.523
4	573.361,395 389.129,747	1	573.746,58 388.927,073	435.252

\*\* Lungimile segmentelor sunt determinate în planul de proiecție Stereo 70 și sunt rotunjite la 1 milimetru.

**\*\*\* Distanţa dintre puncte este formată din segmente cumulate ce sunt mai mici decât valoarea 1 milimetru.**



**DATE DESPRE IMOBILUL NR. 1160**

Oficiul de Cadastru și Publicitate Imobiliară PRAHOVA  
Biroul de Cadastru și Publicitate Imobiliară Ploiești

**A. Partea I. Descrierea imobilului**

TEREN Extravilan

Nr. CF vechi:7636

Adresa: Jud. Prahova

Nr. Crt	Nr cadastral Nr. topografic	Suprafața* (mp)	Observații / Referințe
A1	21380	Din acte: 7.700 Masurata: 7.796	Sector cadastral:37 Teren neimprijmit;

**B. Partea II. Proprietari și acte**

Inscrieri privitoare la dreptul de proprietate și alte drepturi reale		Referințe
<b>56245 / 24/09/2012</b>		
Act Notarial nr. 4462, din 20/09/2012 emis de NP SAVULESCU VASILE;		
B10	Intabulare, drept de PROPRIETATEcumparare ca bun propriu, dobandit prin Conventie, cota actuala 1/1, cota initiala 1/1 1) SC NIKITA INVEST SRL, CIF:18183890	A1
<b>67153 / 28/08/2014</b>		
Act Normativ nr. 17, din 07/03/2014 emis de Parlamentul Romaniei;		
B11	Imobil aflat sub incidenta art.3 alin.(1) din Legea 17/2014, dobandit prin Lege	A1

**C. Partea III. SARCINI .**

Inscrieri privind dezmembramintele dreptului de proprietate, drepturi reale de garanție și sarcini	Referințe
NU SUNT	

## Anexa Nr. 1 La Partea I

## Teren

Nr cadastral	Suprafața (mp)*	Observații / Referințe
21380	Din acte: 7.700 Masurata: 7.796	

\* Suprafața este determinată în planul de proiecție Stereo 70.

## DETALII LINIARE IMOBIL



## Date referitoare la teren

Crt	Categorie folosință	Intra vilan	Suprafața (mp)	Tarla	Parcelă	Nr. topo	Observații / Referințe
1	arabil	NU	7.796	27	738/67	-	

## Lungime Segmente

1) Valorile lungimilor segmentelor sunt obținute din proiecție în plan.

Punct început	X / Y	Punct sfârșit	X / Y	Lungime segment (** (m)
1	573.740,618 388.909,918	2	573.746,58 388.927,073	18.161
2	573.746,58 388.927,073	3	573.361,395 389.129,747	435.252
3	573.361,395 389.129,747	4	573.357,414 389.111,55	18.627
4	573.357,414 389.111,55	1	573.740,618 388.909,918	433.014



**\*\* Lungimile segmentelor sunt determinate în planul de proiecție Stereo 70 și sunt rotunjite la 1 milimetru.**

**\*\*\* Distanța dintre puncte este formată din segmente cumulate ce sunt mai mici decât valoarea 1 milimetru.**



**DATE DESPRE IMOBILUL NR. 1161**

Oficiul de Cadastru și Publicitate Imobiliară PRAHOVA  
Biroul de Cadastru și Publicitate Imobiliară Ploiești

**A. Partea I. Descrierea imobilului**

TEREN Extravilan

Adresa: Jud. Prahova

Nr. Crt	Nr cadastral Nr. topografic	Suprafața* (mp)	Observații / Referințe
A1		10.379	Sector cadastral:37 Teren neimprejmuit;

**B. Partea II. Proprietari și acte**

Inscrieri privitoare la dreptul de proprietate și alte drepturi reale		Referințe
/		
Act Administrativ nr. 34264, din 30/03/1995 emis de CJSDPAT PRAHOVA;		
B1	Intabulare, drept de PROPRIETATE, dobandit prin Reconstituire, cota actuala 1/1, cota initiala 1/1 1) OPREA NICOLAE GHEORGHE 2) OPREA NICOLAE ILIE	A1

**C. Partea III. SARCINI .**

Inscrieri privind dezmembramintele dreptului de proprietate, drepturi reale de garanție și sarcini	Referințe
NU SUNT	


## Anexa Nr. 1 La Partea I

## Teren

Nr cadastral	Suprafața (mp)*	Observații / Referințe
	10.379	

\* Suprafața este determinată în planul de proiecție Stereo 70.

## DETALII LINIARE IMOBIL



## Date referitoare la teren

Crt	Categorie folosință	Intra vilan	Suprafața (mp)	Tarla	Parcelă	Nr. topo	Observații / Referințe
1	arabil	NU	10.379	27	738/68	-	

## Lungime Segmente

1) Valorile lungimilor segmentelor sunt obținute din proiecție în plan.

Punct început	X / Y	Punct sfârșit	X / Y	Lungime segment (** (m)
1	573.732,632 388.886,941	2	573.740,618 388.909,918	24.325
2	573.740,618 388.909,918	3	573.357,414 389.111,55	433.014
3	573.357,414 389.111,55	4	573.352,081 389.087,177	24.95
4	573.352,081 389.087,177	1	573.732,632 388.886,941	430.016

\*\* Lungimile segmentelor sunt determinate în planul de proiecție Stereo 70 și sunt rotunjite la 1 milimetru.

**\*\*\* Distanţa dintre puncte este formată din segmente cumulate ce sunt mai mici decât valoarea 1 milimetru.**



**DATE DESPRE IMOBILUL NR. 1162**

Oficiul de Cadastru și Publicitate Imobiliară PRAHOVA  
Biroul de Cadastru și Publicitate Imobiliară Ploiești

**A. Partea I. Descrierea imobilului**

TEREN Extravilan

Adresa: Jud. Prahova

Nr. Crt	Nr cadastral Nr. topografic	Suprafața* (mp)	Observații / Referințe
A1		7.000	Sector cadastral:37 Teren neimprejmuit;

**B. Partea II. Proprietari și acte**

Inscrieri privitoare la dreptul de proprietate și alte drepturi reale		Referințe
/		
Act Administrativ nr. 10993, din 29/09/1994 emis de CJSDPAT PRAHOVA;		
B1	Intabulare, drept de PROPRIETATE, dobandit prin Reconstituire, cota actuala 1/1, cota initiala 1/1 1) DRAGOMIR ION AURELIAN	A1

**C. Partea III. SARCINI .**

Inscrieri privind dezmembramintele dreptului de proprietate, drepturi reale de garanție și sarcini	Referințe
NU SUNT	


## Anexa Nr. 1 La Partea I

## Teren

Nr cadastral	Suprafața (mp)*	Observații / Referințe
	7.000	

\* Suprafața este determinată în planul de proiecție Stereo 70.

## DETALII LINIARE IMOBIL



## Date referitoare la teren

Crt	Categorie folosință	Intra vilan	Suprafața (mp)	Tarla	Parcelă	Nr. topo	Observații / Referințe
1	arabil	NU	7.000	27	738/69	-	

## Lungime Segmente

1) Valorile lungimilor segmentelor sunt obținute din proiecție în plan.

Punct început	X / Y	Punct sfârșit	X / Y	Lungime segment (** (m)
1	573.727,214 388.871,354	2	573.732,632 388.886,941	16.502
2	573.732,632 388.886,941	3	573.352,081 389.087,177	430.016
3	573.352,081 389.087,177	4	573.348,463 389.070,643	16.925
4	573.348,463 389.070,643	1	573.727,214 388.871,354	427.982

\*\* Lungimile segmentelor sunt determinate în planul de proiecție Stereo 70 și sunt rotunjite la 1 milimetru.



**\*\*\* Distanţa dintre puncte este formată din segmente cumulate ce sunt mai mici decât valoarea 1 milimetru.**



**DATE DESPRE IMOBILUL NR. 1163**

Oficiul de Cadastru și Publicitate Imobiliară PRAHOVA  
Biroul de Cadastru și Publicitate Imobiliară Ploiești

**A. Partea I. Descrierea imobilului**

TEREN Extravilan

Adresa: Jud. Prahova

Nr. Crt	Nr cadastral Nr. topografic	Suprafața* (mp)	Observații / Referințe
A1		12.632	Sector cadastral:37 Teren neimpregmuit;

**B. Partea II. Proprietari și acte**

Inscrieri privitoare la dreptul de proprietate și alte drepturi reale		Referințe
/		
Act Administrativ nr. 26818, din 29/09/1994 emis de CJSDPAT PRAHOVA;		
B1	Intabulare, drept de PROPRIETATE, dobandit prin Reconstituire, cota actuala 1/1, cota initiala 1/1 1) DRAGOMIR ION AURELIAN 2) DRAGOMIR ION GHEORGHE 3) DRAGOMIR ION STANCU 4) DRAGOMIR ION MARIA 5) DRAGOMIR ION VASILE 6) DRAGOMIR ION NICOLAE	A1

**C. Partea III. SARCINI .**

Inscrieri privind dezmembramintele dreptului de proprietate, drepturi reale de garanție și sarcini	Referințe
NU SUNT	


## Anexa Nr. 1 La Partea I

## Teren

Nr cadastral	Suprafața (mp)*	Observații / Referințe
	12.632	

\* Suprafața este determinată în planul de proiecție Stereo 70.

## DETALII LINIARE IMOBIL



## Date referitoare la teren

Crt	Categorie folosință	Intra vilan	Suprafața (mp)	Tarla	Parcelă	Nr. topo	Observații / Referințe
1	arabil	NU	12.632	27	738/70	-	

## Lungime Segmente

1) Valorile lungimilor segmentelor sunt obținute din proiecție în plan.

Punct început	X / Y	Punct sfârșit	X / Y	Lungime segment (** (m)
1	573.717,372 388.843,037	2	573.727,214 388.871,354	29.979
2	573.727,214 388.871,354	3	573.348,463 389.070,643	427.982
3	573.348,463 389.070,643	4	573.341,89 389.040,605	30.749
4	573.341,89 389.040,605	1	573.717,372 388.843,037	424.287

\*\* Lungimile segmentelor sunt determinate în planul de proiecție Stereo 70 și sunt rotunjite la 1 milimetru.

**\*\*\* Distanţa dintre puncte este formată din segmente cumulate ce sunt mai mici decât valoarea 1 milimetru.**



**DATE DESPRE IMOBILUL NR. 1164**

Oficiul de Cadastru și Publicitate Imobiliară PRAHOVA  
Biroul de Cadastru și Publicitate Imobiliară Ploiești

**A. Partea I. Descrierea imobilului**

TEREN Extravilan

Adresa: Jud. Prahova

Nr. Crt	Nr cadastral Nr. topografic	Suprafața* (mp)	Observații / Referințe
A1		6.200	Sector cadastral:37 Teren neimprejmuit;

**B. Partea II. Proprietari și acte**

Inscrieri privitoare la dreptul de proprietate și alte drepturi reale		Referințe
/		
Act Administrativ nr. 10997, din 29/09/1994 emis de CJSDPAT PRAHOVA;		
B1	Intabulare, drept de PROPRIETATE, dobandit prin Reconstituire, cota actuala 1/1, cota initiala 1/1 1) DIMA LAURENȚIU EMILIAN GABRIEL	A1

**C. Partea III. SARCINI .**

Inscrieri privind dezmembramintele dreptului de proprietate, drepturi reale de garanție și sarcini	Referințe
NU SUNT	

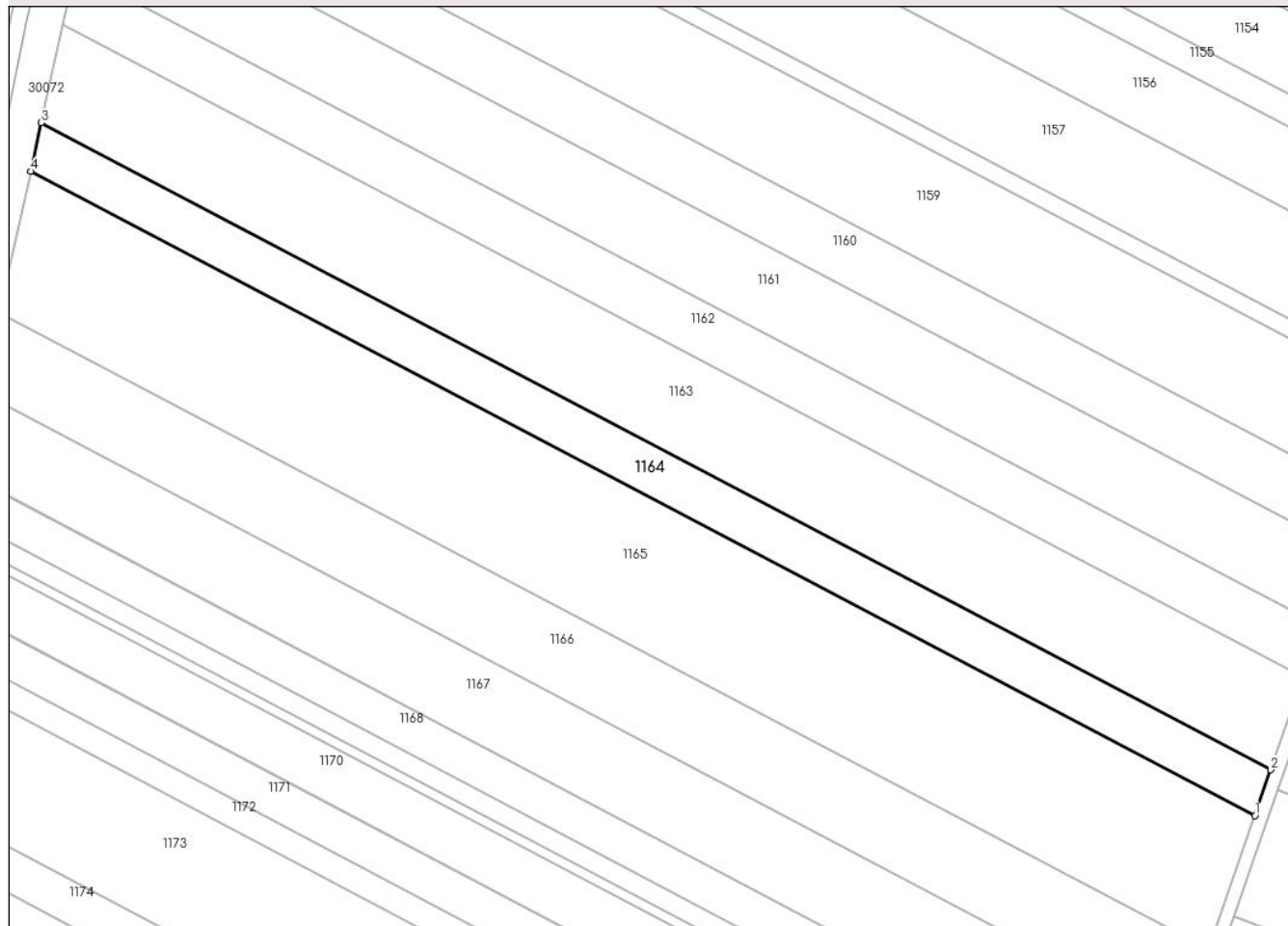
## Anexa Nr. 1 La Partea I

## Teren

Nr cadastral	Suprafața (mp)*	Observații / Referințe
	6.200	

\* Suprafața este determinată în planul de proiecție Stereo 70.

## DETALII LINIARE IMOBIL



## Date referitoare la teren

Crt	Categorie folosință	Intra vilan	Suprafața (mp)	Tarla	Parcelă	Nr. topo	Observații / Referințe
1	arabil	NU	6.200	27	738/71	-	

## Lungime Segmente

1) Valorile lungimilor segmentelor sunt obținute din proiecție în plan.

Punct început	X / Y	Punct sfârșit	X / Y	Lungime segment (** (m)
1	573.712,509 388.829,047	2	573.717,372 388.843,037	14.811
2	573.717,372 388.843,037	3	573.341,89 389.040,605	424.287
3	573.341,89 389.040,605	4	573.338,643 389.025,765	15.191
4	573.338,643 389.025,765	1	573.712,509 388.829,047	422.462

\*\* Lungimile segmentelor sunt determinate în planul de proiecție Stereo 70 și sunt rotunjite la 1 milimetru.



**\*\*\* Distanţa dintre puncte este formată din segmente cumulate ce sunt mai mici decât valoarea 1 milimetru.**



**DATE DESPRE IMOBILUL NR. 1165**

Oficiul de Cadastru și Publicitate Imobiliară PRAHOVA  
Biroul de Cadastru și Publicitate Imobiliară Ploiești

**A. Partea I. Descrierea imobilului**

TEREN Extravilan

Adresa: Jud. Prahova

Nr. Crt	Nr cadastral Nr. topografic	Suprafața* (mp)	Observații / Referințe
A1		17.887	Sector cadastral:37 Teren neimprejmuit;

**B. Partea II. Proprietari și acte**

Inscrieri privitoare la dreptul de proprietate și alte drepturi reale	Referințe
/	
Act Administrativ nr. 26827, din 29/09/1994 emis de CJSDPAT PRAHOVA;	
B1	A1
Intabulare, drept de PROPRIETATE, dobandit prin Reconstituire, cota actuala 1/1, cota initiala 1/1	
1) MOTROC EFTIMIE ION	

**C. Partea III. SARCINI .**

Inscrieri privind dezmembramintele dreptului de proprietate, drepturi reale de garanție și sarcini	Referințe
NU SUNT	


## Anexa Nr. 1 La Partea I

## Teren

Nr cadastral	Suprafața (mp)*	Observații / Referințe
	17.887	

\* Suprafața este determinată în planul de proiecție Stereo 70.

## DETALII LINIARE IMOBIL



## Date referitoare la teren

Crt	Categorie folosință	Intravilan	Suprafața (mp)	Tarla	Parcelă	Nr. topo	Observații / Referințe
1	arabil	NU	17.887	27	738/72	-	

## Lungime Segmente

1) Valorile lungimilor segmentelor sunt obținute din proiecție în plan.

Punct început	X / Y	Punct sfârșit	X / Y	Lungime segment (** (m)
1	573.698,357 388.788,33	2	573.712,509 388.829,047	43.106
2	573.712,509 388.829,047	3	573.338,643 389.025,765	422.462
3	573.338,643 389.025,765	4	573.331,449 388.992,885	33.658
4	573.331,449 388.992,885	5	573.330,338 388.981,971	10.97
5	573.330,338 388.981,971	1	573.698,357 388.788,33	415.854

**\*\* Lungimile segmentelor sunt determinate în planul de proiecție Stereo 70 și sunt rotunjite la 1 milimetru.**

**\*\*\* Distanța dintre puncte este formată din segmente cumulate ce sunt mai mici decât valoarea 1 milimetru.**



**DATE DESPRE IMOBILUL NR. 1166**

Oficiul de Cadastru și Publicitate Imobiliară PRAHOVA  
Biroul de Cadastru și Publicitate Imobiliară Ploiești

**A. Partea I. Descrierea imobilului**

TEREN Extravilan

Adresa: Jud. Prahova

Nr. Crt	Nr cadastral Nr. topografic	Suprafața* (mp)	Observații / Referințe
A1		10.000	Sector cadastral:37 Teren neimprejmuit;

**B. Partea II. Proprietari și acte**

Inscrieri privitoare la dreptul de proprietate și alte drepturi reale		Referințe
/		
Act Administrativ nr. 46318, din 02/10/1995 emis de CJSDPAT PRAHOVA;		
B1	Intabulare, drept de PROPRIETATE, dobandit prin Reconstituire, cota actuala 1/1, cota initiala 1/1 1) ROTARU ION IOANA	A1

**C. Partea III. SARCINI .**

Inscrieri privind dezmembramintele dreptului de proprietate, drepturi reale de garanție și sarcini	Referințe
NU SUNT	


## Anexa Nr. 1 La Partea I

## Teren

Nr cadastral	Suprafața (mp)*	Observații / Referințe
	10.000	

\* Suprafața este determinată în planul de proiecție Stereo 70.

## DETALII LINIARE IMOBIL



## Date referitoare la teren

Crt	Categorie folosință	Intra vilan	Suprafața (mp)	Tarla	Parcelă	Nr. topo	Observații / Referințe
1	arabil	NU	10.000	27	738/73	-	

## Lungime Segmente

1) Valorile lungimilor segmentelor sunt obținute din proiecție în plan.

Punct început	X / Y	Punct sfârșit	X / Y	Lungime segment (** (m)
1	573.690,322 388.765,211	2	573.698,357 388.788,33	24.475
2	573.698,357 388.788,33	3	573.330,338 388.981,971	415.854
3	573.330,338 388.981,971	4	573.329,051 388.969,314	12.722
4	573.329,051 388.969,314	5	573.326,335 388.956,731	12.873
5	573.326,335 388.956,731	1	573.690,322 388.765,211	411.298



**\*\* Lungimile segmentelor sunt determinate în planul de proiecție Stereo 70 și sunt rotunjite la 1 milimetru.**

**\*\*\* Distanța dintre puncte este formată din segmente cumulate ce sunt mai mici decât valoarea 1 milimetru.**



**DATE DESPRE IMOBILUL NR. 1167**

Oficiul de Cadastru și Publicitate Imobiliară PRAHOVA  
Biroul de Cadastru și Publicitate Imobiliară Ploiești

**A. Partea I. Descrierea imobilului**

TEREN Extravilan

Adresa: Jud. Prahova

Nr. Crt	Nr cadastral Nr. topografic	Suprafața* (mp)	Observații / Referințe
A1		10.000	Sector cadastral:37 Teren neimprejmuit;

**B. Partea II. Proprietari și acte**

Inscrieri privitoare la dreptul de proprietate și alte drepturi reale	Referințe
/	
Act Administrativ nr. 40235, din 01/06/1995 emis de CJSDPAT PRAHOVA;	
B1	A1
Intabulare, drept de PROPRIETATE, dobandit prin Reconstituire, cota actuala 1/1, cota initiala 1/1	
1) ZINCĂ GHIȚĂ NICOLAE	

**C. Partea III. SARCINI .**

Inscrieri privind dezmembramintele dreptului de proprietate, drepturi reale de garanție și sarcini	Referințe
NU SUNT	

## Anexa Nr. 1 La Partea I

## Teren

Nr cadastral	Suprafața (mp)*	Observații / Referințe
	10.000	

\* Suprafața este determinată în planul de proiecție Stereo 70.

## DETALII LINIARE IMOBIL



## Date referitoare la teren

Crt	Categorie folosință	Intravilan	Suprafața (mp)	Tarla	Parcelă	Nr. topo	Observații / Referințe
1	arabil	NU	10.000	27	738/74	-	

## Lungime Segmente

1) Valorile lungimilor segmentelor sunt obținute din proiecție în plan.

Punct început	X / Y	Punct sfârșit	X / Y	Lungime segment (** (m)
1	573.682,416 388.741,797	2	573.686,781 388.755,025	13.93
2	573.686,781 388.755,025	3	573.690,322 388.765,211	10.784
3	573.690,322 388.765,211	4	573.326,335 388.956,731	411.298
4	573.326,335 388.956,731	5	573.323,727 388.944,645	12.364
5	573.323,727 388.944,645	6	573.321,051 388.932,248	12.683

Punct început	X / Y	Punct sfârșit	X / Y	Lungime segment (** (m)
6	573.321,051 388.932,248	7	573.320,991 388.931,969	0.285
7	573.320,991 388.931,969	1	573.682,416 388.741,797	408.404

\*\* Lungimile segmentelor sunt determinate în planul de proiecție Stereo 70 și sunt rotunjite la 1 milimetru.

\*\*\* Distanța dintre puncte este formată din segmente cumulate ce sunt mai mici decât valoarea 1 milimetru.



**DATE DESPRE IMOBILUL NR. 1168**

Oficiul de Cadastru și Publicitate Imobiliară PRAHOVA  
Biroul de Cadastru și Publicitate Imobiliară Ploiești

**A. Partea I. Descrierea imobilului**

TEREN Extravilan

Nr. CF vechi:209

Adresa: Jud. Prahova

Nr. Crt	Nr cadastral Nr. topografic	Suprafața* (mp)	Observații / Referințe
A1	25082	4.979	Sector cadastral:37 Teren neimprejmit;

**B. Partea II. Proprietari și acte**

Inscrieri privitoare la dreptul de proprietate și alte drepturi reale		Referințe
<b>1496 / 07/03/2001</b>		
Act Notarial nr. 246, din 02/03/2001 emis de NP Onutu Casioara;		
B1	Intabulare, drept de PROPRIETATEcumparare, dobandit prin Conventie, cota actuala 1/2, cota initiala 1/2 1) <b>NEGULESCU GABRIELA</b> <i>OBSERVATII: (provenita din conversia CF 209)</i>	A1
<b>838 / 16/01/2006</b>		
Act Notarial nr. 392, din 29/06/2004 emis de NP Ivan Constantin;		
B2	Intabulare, drept de PROPRIETATE, dobandit prin Succesiune, cota actuala 1/2, cota initiala 1/2 1) <b>NEGULESCU GABRIELA</b> 2) <b>NEGULESCU LAURA IOANA</b> <i>OBSERVATII: (provenita din conversia CF 209)</i>	A1
<b>6343 / 27/01/2015</b>		
Act Normativ nr. 17, din 07/03/2014 emis de PARLAMENTUL ROMANIEI;		
B3	se noteaza faptul ca imobilul se afla sub incidenta Legii 17/2014	A1

**C. Partea III. SARCINI .**

Inscrieri privind dezmembramintele dreptului de proprietate, drepturi reale de garanție și sarcini	Referințe
NU SUNT	


## Anexa Nr. 1 La Partea I

## Teren

Nr cadastral	Suprafața (mp)*	Observații / Referințe
25082	4.979	

\* Suprafața este determinată în planul de proiecție Stereo 70.

## DETALII LINIARE IMOBIL



## Date referitoare la teren

Crt	Categorie folosință	Intravilan	Suprafața (mp)	Tarla	Parcelă	Nr. topo	Observații / Referințe
1	arabil	NU	4.979	27	738/75	-	

## Lungime Segmente

1) Valorile lungimilor segmentelor sunt obținute din proiecție în plan.

Punct început	X / Y	Punct sfârșit	X / Y	Lungime segment (** (m)
1	573.682,416 388.741,797	2	573.320,991 388.931,969	408.404
2	573.320,991 388.931,969	3	573.319,086 388.923,142	9.03
3	573.319,086 388.923,142	4	573.318,316 388.919,577	3.647
4	573.318,316 388.919,577	5	573.678,536 388.730,039	407.042
5	573.678,536 388.730,039	1	573.682,416 388.741,797	12.382



**\*\* Lungimile segmentelor sunt determinate în planul de proiecție Stereo 70 și sunt rotunjite la 1 milimetru.**

**\*\*\* Distanța dintre puncte este formată din segmente cumulate ce sunt mai mici decât valoarea 1 milimetru.**



**DATE DESPRE IMOBILUL NR. 1169**

Oficiul de Cadastru și Publicitate Imobiliară PRAHOVA  
Biroul de Cadastru și Publicitate Imobiliară Ploiești

**A. Partea I. Descrierea imobilului**

TEREN Extravilan

Adresa: Jud. Prahova

Nr. Crt	Nr cadastral Nr. topografic	Suprafața* (mp)	Observații / Referințe
A1		Din acte: 3.661 Masurata: 2.500	Sector cadastral:37 Teren neimprejmuit;

**B. Partea II. Proprietari și acte**

Inscrieri privitoare la dreptul de proprietate și alte drepturi reale		Referințe
/		
Act Notarial nr. 1129, din 13/09/1996 emis de NP DAVID ELLA;		
B1	Intabulare, drept de PROPRIETATE, cu titlu de partaj voluntar, dobandit prin Conventie, cota actuala 1/1, cota initiala 1/1 1) SPĂTARU VASILE	A1

**C. Partea III. SARCINI .**

Inscrieri privind dezmembramintele dreptului de proprietate, drepturi reale de garanție și sarcini	Referințe
NU SUNT	


## Anexa Nr. 1 La Partea I

## Teren

Nr cadastral	Suprafața (mp)*	Observații / Referințe
	Din acte: 3.661 Masurata: 2.500	

\* Suprafața este determinată în planul de proiecție Stereo 70.

## DETALII LINIARE IMOBIL



## Date referitoare la teren

Crt	Categorie folosință	Intra vilan	Suprafața (mp)	Tarla	Parcelă	Nr. topo	Observații / Referințe
1	arabil	NU	2.500	27	738/76	-	

## Lungime Segmente

1) Valorile lungimilor segmentelor sunt obținute din proiecție în plan.

Punct început	X / Y	Punct sfârșit	X / Y	Lungime segment (** (m)
1	573.678,536 388.730,039	2	573.318,316 388.919,577	407.042
2	573.318,316 388.919,577	3	573.316,97 388.913,339	6.382
3	573.316,97 388.913,339	4	573.676,583 388.724,121	406.356
4	573.676,583 388.724,121	1	573.678,536 388.730,039	6.232

**\*\* Lungimile segmentelor sunt determinate în planul de proiecție Stereo 70 și sunt rotunjite la 1 milimetru.**

**\*\*\* Distanța dintre puncte este formată din segmente cumulate ce sunt mai mici decât valoarea 1 milimetru.**



**DATE DESPRE IMOBILUL NR. 1170**

Oficiul de Cadastru și Publicitate Imobiliară PRAHOVA  
Biroul de Cadastru și Publicitate Imobiliară Ploiești

**A. Partea I. Descrierea imobilului**

TEREN Extravilan

Adresa: Jud. Prahova

Nr. Crt	Nr cadastral Nr. topografic	Suprafața* (mp)	Observații / Referințe
A1		6.506	Sector cadastral:37 Teren neimprejmuit;

**B. Partea II. Proprietari și acte**

Inscrieri privitoare la dreptul de proprietate și alte drepturi reale		Referințe
/		
Act Administrativ nr. 10975, din 29/09/1994 emis de CJSDPAT PRAHOVA;		
B1	Intabulare, drept de PROPRIETATE, dobandit prin Reconstituire, cota actuala 1/1, cota initiala 1/1	A1
	1) POPA VICTORIA 2) DRAGOMIR MARIA 3) PAUN ION GEORGETA 4) POPA ION ION	

**C. Partea III. SARCINI .**

Inscrieri privind dezmembramintele dreptului de proprietate, drepturi reale de garanție și sarcini	Referințe
NU SUNT	


## Anexa Nr. 1 La Partea I

## Teren

Nr cadastral	Suprafața (mp)*	Observații / Referințe
	6.506	

\* Suprafața este determinată în planul de proiecție Stereo 70.

## DETALII LINIARE IMOBIL



## Date referitoare la teren

Crt	Categorie folosință	Intravilan	Suprafața (mp)	Tarla	Parcelă	Nr. topo	Observații / Referințe
1	arabil	NU	6.506	27	738/77	-	

## Lungime Segmente

1) Valorile lungimilor segmentelor sunt obținute din proiecție în plan.

Punct început	X / Y	Punct sfârșit	X / Y	Lungime segment (** (m)
1	573.670,573 388.705,908	2	573.675,675 388.721,369	16.281
2	573.675,675 388.721,369	3	573.316,344 388.910,439	406.037
3	573.316,344 388.910,439	4	573.312,876 388.894,37	16.439
4	573.312,876 388.894,37	5	573.312,822 388.894,146	0.23
5	573.312,822 388.894,146	1	573.670,573 388.705,908	404.252



**\*\* Lungimile segmentelor sunt determinate în planul de proiecție Stereo 70 și sunt rotunjite la 1 milimetru.**

**\*\*\* Distanța dintre puncte este formată din segmente cumulate ce sunt mai mici decât valoarea 1 milimetru.**



**DATE DESPRE IMOBILUL NR. 1171**

Oficiul de Cadastru și Publicitate Imobiliară PRAHOVA  
Biroul de Cadastru și Publicitate Imobiliară Ploiești

**A. Partea I. Descrierea imobilului**

TEREN Extravilan

Adresa: Jud. Prahova

Nr. Crt	Nr cadastral Nr. topografic	Suprafața* (mp)	Observații / Referințe
A1		5.000	Sector cadastral:37 Teren neimprejmuit;

**B. Partea II. Proprietari și acte**

Inscrieri privitoare la dreptul de proprietate și alte drepturi reale		Referințe
/		
Act Administrativ nr. 31459, din 14/12/1994 emis de CJSDPAT PRAHOVA;		
B1	Intabulare, drept de PROPRIETATE, dobandit prin Reconstituire, cota actuala 1/1, cota initiala 1/1	A1
	1) <b>ROGODAN VASILE</b> 2) <b>ROGODAN MARIA</b> 3) <b>ROGODAN CONSTANTIN</b>	

**C. Partea III. SARCINI .**

Inscrieri privind dezmembramintele dreptului de proprietate, drepturi reale de garanție și sarcini	Referințe
NU SUNT	


## Anexa Nr. 1 La Partea I

## Teren

Nr cadastral	Suprafața (mp)*	Observații / Referințe
	5.000	

\* Suprafața este determinată în planul de proiecție Stereo 70.

## DETALII LINIARE IMOBIL



## Date referitoare la teren

Crt	Categorie folosință	Intra vilan	Suprafața (mp)	Tarla	Parcelă	Nr. topo	Observații / Referințe
1	arabil	NU	5.000	27	738/78	-	

## Lungime Segmente

1) Valorile lungimilor segmentelor sunt obținute din proiecție în plan.

Punct început	X / Y	Punct sfârșit	X / Y	Lungime segment (** (m)
1	573.666,638 388.693,983	2	573.670,573 388.705,908	12.557
2	573.670,573 388.705,908	3	573.312,822 388.894,146	404.252
3	573.312,822 388.894,146	4	573.309,853 388.881,714	12.782
4	573.309,853 388.881,714	1	573.666,638 388.693,983	403.161

\*\* Lungimile segmentelor sunt determinate în planul de proiecție Stereo 70 și sunt rotunjite la 1 milimetru.

**\*\*\* Distanţa dintre puncte este formată din segmente cumulate ce sunt mai mici decât valoarea 1 milimetru.**



**DATE DESPRE IMOBILUL NR. 1172**

Oficiul de Cadastru și Publicitate Imobiliară PRAHOVA  
Biroul de Cadastru și Publicitate Imobiliară Ploiești

**A. Partea I. Descrierea imobilului**

TEREN Extravilan

Nr. CF vechi:6502(e:6502.)

Adresa: Jud. Prahova

Nr. Crt	Nr cadastral Nr. topografic	Suprafața* (mp)	Observații / Referințe
A1	24979	Din acte: 17.940 Masurata: 3.300	Sector cadastral:37 Teren neimprejmuț;

**B. Partea II. Proprietari și acte**

Inscrieri privitoare la dreptul de proprietate și alte drepturi reale	Referințe
<b>57171 / 26/09/2011</b>	
Act Notarial nr. 4787, din 19/09/2011 emis de NP SAVULESCU VASILE;	
B3	se indreapta eroarea materiala strecurata in cuprinsul prezentei carti funciare, in sensul ca SC NIKITA INVEST SRL, este singura proprietara a imobilului
B4	Intabulare, drept de PROPRIETATEcumparare, dobandit prin Conventie, cota actuala 1/1, cota initiala 1/1 1) S.C. PMM INVEST SRL, CIF:28309023
<b>67627 / 28/08/2014</b>	
Act Normativ nr. 17, din 07/03/2014 emis de Parlamentul Romaniei;	
B5	Imobil aflat sub incidenta art.3 alin.(1) din Legea 17/2014, dobandit prin Lege

**C. Partea III. SARCINI**

Inscrieri privind dezmembramintele dreptului de proprietate, drepturi reale de garanție și sarcini	Referințe
<b>57171 / 26/09/2011</b>	
Act Notarial nr. 4787, din 19/09/2011 emis de NP SAVULESCU VASILE;	
C1	Intabulare, drept de PRIVILEGIU IMOBILIAR, Valoare:1904000 RON 1) SC ' NIKITA INVEST ' SRL, CIF:9999999999999


## Anexa Nr. 1 La Partea I

## Teren

Nr cadastral	Suprafața (mp)*	Observații / Referințe
24979	Din acte: 17.940 Masurata: 3.300	

\* Suprafața este determinată în planul de proiecție Stereo 70.

## DETALII LINIARE IMOBIL



## Date referitoare la teren

Crt	Categorie folosință	Intravilan	Suprafața (mp)	Tarla	Parcelă	Nr. topo	Observații / Referințe
1	arabil	NU	3.300	27	738/79	-	

## Lungime Segmente

1) Valorile lungimilor segmentelor sunt obținute din proiecție în plan.

Punct început	X / Y	Punct sfârșit	X / Y	Lungime segment (** (m)
1	573.664,036 388.686,095	2	573.666,638 388.693,983	8.306
2	573.666,638 388.693,983	3	573.309,853 388.881,714	403.161
3	573.309,853 388.881,714	4	573.307,888 388.873,49	8.455
4	573.307,888 388.873,49	1	573.664,036 388.686,095	402.44



**\*\* Lungimile segmentelor sunt determinate în planul de proiecție Stereo 70 și sunt rotunjite la 1 milimetru.**

**\*\*\* Distanța dintre puncte este formată din segmente cumulate ce sunt mai mici decât valoarea 1 milimetru.**



**DATE DESPRE IMOBILUL NR. 1173**

Oficiul de Cadastru și Publicitate Imobiliară PRAHOVA  
Biroul de Cadastru și Publicitate Imobiliară Ploiești

**A. Partea I. Descrierea imobilului**

TEREN Extravilan

Adresa: Jud. Prahova

Nr. Crt	Nr cadastral Nr. topografic	Suprafața* (mp)	Observații / Referințe
A1		Din acte: 17.940 Masurata: 14.640	Sector cadastral:37 Teren neimprijmit;

**B. Partea II. Proprietari și acte**

Inscrieri privitoare la dreptul de proprietate și alte drepturi reale		Referințe
/		
Act Administrativ nr. 10968, din 29/09/1994 emis de CJSDPAT PRAHOVA;		
B1	Intabulare, drept de PROPRIETATE, dobandit prin Reconstituire, cota actuala 1/1, cota initiala 1/1 1) OPREA ION DUMITRU 2) OPREA ION 3) OPREA ALEXANDRU ION 4) OPREA ION MARIN 5) OPREA ION VASILE 6) OPREA ION ION 7) OPREA ION CONSTANTIN 8) OPREA ION GHEORGHE	A1

**C. Partea III. SARCINI .**

Inscrieri privind dezmembramintele dreptului de proprietate, drepturi reale de garanție și sarcini	Referințe
NU SUNT	


## Anexa Nr. 1 La Partea I

## Teren

Nr cadastral	Suprafața (mp)*	Observații / Referințe
	Din acte: 17.940 Masurata: 14.640	

\* Suprafața este determinată în planul de proiecție Stereo 70.

## DETALII LINIARE IMOBIL



## Date referitoare la teren

Crt	Categorie folosință	Intra vilan	Suprafața (mp)	Tarla	Parcelă	Nr. topo	Observații / Referințe
1	arabil	NU	14.640	27	738/79	-	

## Lungime Segmente

1) Valorile lungimilor segmentelor sunt obținute din proiecție în plan.

Punct început	X / Y	Punct sfârșit	X / Y	Lungime segment (** (m)
1	573.652,416 388.650,883	2	573.664,036 388.686,095	37.08
2	573.664,036 388.686,095	3	573.307,888 388.873,49	402.44
3	573.307,888 388.873,49	4	573.305,266 388.862,512	11.287
4	573.305,266 388.862,512	5	573.303,475 388.854,152	8.55

Punct început	X / Y	Punct sfârșit	X / Y	Lungime segment (** (m)
5	573.303,475 388.854,152	6	573.303,09 388.849,032	5.134
6	573.303,09 388.849,032	7	573.300,31 388.836,152	13.177
7	573.300,31 388.836,152	1	573.652,416 388.650,883	397.873

\*\* Lungimile segmentelor sunt determinate în planul de proiecție Stereo 70 și sunt rotunjite la 1 milimetru.

\*\*\* Distanța dintre puncte este formată din segmente cumulate ce sunt mai mici decât valoarea 1 milimetru.



**DATE DESPRE IMOBILUL NR. 1174**

Oficiul de Cadastru și Publicitate Imobiliară PRAHOVA  
Biroul de Cadastru și Publicitate Imobiliară Ploiești

**A. Partea I. Descrierea imobilului**

TEREN Extravilan

Adresa: Jud. Prahova

Nr. Crt	Nr cadastral Nr. topografic	Suprafața* (mp)	Observații / Referințe
A1		5.025	Sector cadastral:37 Teren neimprejmuit;

**B. Partea II. Proprietari și acte**

Inscrieri privitoare la dreptul de proprietate și alte drepturi reale		Referințe
/		
Act Administrativ nr. 40237, din 01/06/1995 emis de CJSDPAT PRAHOVA;		
B1	Intabulare, drept de PROPRIETATE, dobandit prin Reconstituire, cota actuala 1/1, cota initiala 1/1	A1
	1) TĂNASE C-TIN CONSTANTIN 2) TĂNASE C-TIN GHEORGHE 3) TĂNASE C-TIN CONSTANTIN 4) TĂNASE TĂNASE CONSTANTIN 5) TĂNASE PETRE LEANA 6) SIMIONESCU C-TIN MARGARETA	

**C. Partea III. SARCINI .**

Inscrieri privind dezmembramintele dreptului de proprietate, drepturi reale de garanție și sarcini	Referințe
NU SUNT	


## Anexa Nr. 1 La Partea I

## Teren

Nr cadastral	Suprafața (mp)*	Observații / Referințe
	5.025	

\* Suprafața este determinată în planul de proiecție Stereo 70.

## DETALII LINIARE IMOBIL



## Date referitoare la teren

Crt	Categorie folosință	Intra vilan	Suprafața (mp)	Tarla	Parcelă	Nr. topo	Observații / Referințe
1	arabil	NU	5.025	27	238/79/a	-	

## Lungime Segmente

1) Valorile lungimilor segmentelor sunt obținute din proiecție în plan.

Punct început	X / Y	Punct sfârșit	X / Y	Lungime segment (** (m)
1	573.648,397 388.638,702	2	573.652,416 388.650,883	12.827
2	573.652,416 388.650,883	3	573.300,31 388.836,152	397.873
3	573.300,31 388.836,152	4	573.297,567 388.823,438	13.007
4	573.297,567 388.823,438	5	573.297,54 388.823,313	0.128
5	573.297,54 388.823,313	1	573.648,397 388.638,702	396.462



**\*\* Lungimile segmentelor sunt determinate în planul de proiecție Stereo 70 și sunt rotunjite la 1 milimetru.**

**\*\*\* Distanța dintre puncte este formată din segmente cumulate ce sunt mai mici decât valoarea 1 milimetru.**



**DATE DESPRE IMOBILUL NR. 1175**

Oficiul de Cadastru și Publicitate Imobiliară PRAHOVA  
Biroul de Cadastru și Publicitate Imobiliară Ploiești

**A. Partea I. Descrierea imobilului**

TEREN Extravilan

Adresa: Jud. Prahova

Nr. Crt	Nr cadastral Nr. topografic	Suprafața* (mp)	Observații / Referințe
A1		5.000	Sector cadastral:37 Teren neimprejmuit;

**B. Partea II. Proprietari și acte**

Inscrieri privitoare la dreptul de proprietate și alte drepturi reale	Referințe
/	
Act Administrativ nr. 7, din 13/03/1996 emis de PARLAMENTUL ROMANIEI;	
B1	A1
Intabulare, drept de PROPRIETATE, dobandit prin Lege, cota actuala 1/1, cota initiala 1/1	
1) UAT PAULESTI, CIF:99999999999999, Teren la dispozitia comisiei locale de fond funciar in baza legii 7/1996	

**C. Partea III. SARCINI .**

Inscrieri privind dezmembramintele dreptului de proprietate, drepturi reale de garanție și sarcini	Referințe
NU SUNT	


## Anexa Nr. 1 La Partea I

## Teren

Nr cadastral	Suprafața (mp)*	Observații / Referințe
	5.000	

\* Suprafața este determinată în planul de proiecție Stereo 70.

## DETALII LINIARE IMOBIL



## Date referitoare la teren

Crt	Categorie folosință	Intra vilan	Suprafața (mp)	Tarla	Parcelă	Nr. topo	Observații / Referințe
1	arabil	NU	5.000	27	738/80	-	

## Lungime Segmente

1) Valorile lungimilor segmentelor sunt obținute din proiecție în plan.

Punct început	X / Y	Punct sfârșit	X / Y	Lungime segment (** (m)
1	573.644,383 388.626,538	2	573.648,397 388.638,702	12.809
2	573.648,397 388.638,702	3	573.297,54 388.823,313	396.462
3	573.297,54 388.823,313	4	573.294,773 388.810,493	13.115
4	573.294,773 388.810,493	1	573.644,383 388.626,538	395.053

\*\* Lungimile segmentelor sunt determinate în planul de proiecție Stereo 70 și sunt rotunjite la 1 milimetru.

**\*\*\* Distanţa dintre puncte este formată din segmente cumulate ce sunt mai mici decât valoarea 1 milimetru.**



**DATE DESPRE IMOBILUL NR. 1176**

Oficiul de Cadastru și Publicitate Imobiliară PRAHOVA  
Biroul de Cadastru și Publicitate Imobiliară Ploiești

**A. Partea I. Descrierea imobilului**

TEREN Extravilan

Adresa: Jud. Prahova

Nr. Crt	Nr cadastral Nr. topografic	Suprafața* (mp)	Observații / Referințe
A1		Din acte: 13.966 Masurata: 9.725	Sector cadastral:37 Teren neimprejmut;

**B. Partea II. Proprietari și acte**

Inscrieri privitoare la dreptul de proprietate și alte drepturi reale		Referințe
/		
Act Administrativ nr. 65473, din 03/12/2001 emis de CJSDPAT PRAHOVA;		
B1	Intabulare, drept de PROPRIETATE, dobandit prin Reconstituire, cota actuala 1/1, cota initiala 1/1 1) ENESCU C-TIN MARIA 2) ROTARU C-TIN ALEXANDRINA 3) BUDAȘCU C-TIN FLOAREA	A1

**C. Partea III. SARCINI .**

Inscrieri privind dezmembramintele dreptului de proprietate, drepturi reale de garanție și sarcini	Referințe
NU SUNT	


## Anexa Nr. 1 La Partea I

## Teren

Nr cadastral	Suprafața (mp)*	Observații / Referințe
	Din acte: 13.966 Masurata: 9.725	

\* Suprafața este determinată în planul de proiecție Stereo 70.

## DETALII LINIARE IMOBIL



## Date referitoare la teren

Crt	Categorie folosință	Intra vilan	Suprafața (mp)	Tarla	Parcelă	Nr. topo	Observații / Referințe
1	arabil	NU	9.725	27	738/81	-	

## Lungime Segmente

1) Valorile lungimilor segmentelor sunt obținute din proiecție în plan.

Punct început	X / Y	Punct sfârșit	X / Y	Lungime segment (** (m)
1	573.633,095 388.592,331	2	573.640,967 388.616,186	25.12
2	573.640,967 388.616,186	3	573.292,418 388.799,583	393.854
3	573.292,418 388.799,583	4	573.289,838 388.787,631	12.227
4	573.289,838 388.787,631	5	573.286,873 388.774,503	13.459
5	573.286,873 388.774,503	1	573.633,095 388.592,331	391.224



**\*\* Lungimile segmentelor sunt determinate în planul de proiecție Stereo 70 și sunt rotunjite la 1 milimetru.**

**\*\*\* Distanța dintre puncte este formată din segmente cumulate ce sunt mai mici decât valoarea 1 milimetru.**



**DATE DESPRE IMOBILUL NR. 1177**

Oficiul de Cadastru și Publicitate Imobiliară PRAHOVA  
Biroul de Cadastru și Publicitate Imobiliară Ploiești

**A. Partea I. Descrierea imobilului**

TEREN Extravilan

Adresa: Jud. Prahova

Nr. Crt	Nr cadastral Nr. topografic	Suprafața* (mp)	Observații / Referințe
A1		5.641	Sector cadastral:37 Teren neimprejmuit;

**B. Partea II. Proprietari și acte**

Inscrieri privitoare la dreptul de proprietate și alte drepturi reale	Referințe
/	
Act Administrativ nr. 10986, din 29/09/1994 emis de CJSDPAT PRAHOVA;	
B1	A1
Intabulare, drept de PROPRIETATE, dobandit prin Reconstituire, cota actuala 1/1, cota initiala 1/1	
1) GRECU ILIE SMARANDA	

**C. Partea III. SARCINI .**

Inscrieri privind dezmembramintele dreptului de proprietate, drepturi reale de garanție și sarcini	Referințe
NU SUNT	


## Anexa Nr. 1 La Partea I

## Teren

Nr cadastral	Suprafața (mp)*	Observații / Referințe
	5.641	

\* Suprafața este determinată în planul de proiecție Stereo 70.

## DETALII LINIARE IMOBIL



## Date referitoare la teren

Crt	Categorie folosință	Intravilan	Suprafața (mp)	Tarla	Parcelă	Nr. topo	Observații / Referințe
1	arabil	NU	5.641	27	-	-	

## Lungime Segmente

1) Valorile lungimilor segmentelor sunt obținute din proiecție în plan.

Punct început	X / Y	Punct sfârșit	X / Y	Lungime segment (** (m)
1	573.628,505 388.578,422	2	573.633,095 388.592,331	14.647
2	573.633,095 388.592,331	3	573.286,873 388.774,503	391.224
3	573.286,873 388.774,503	4	573.284,227 388.762,79	12.008
4	573.284,227 388.762,79	5	573.283,576 388.759,915	2.948
5	573.283,576 388.759,915	1	573.628,505 388.578,422	389.764

**\*\* Lungimile segmentelor sunt determinate în planul de proiecție Stereo 70 și sunt rotunjite la 1 milimetru.**

**\*\*\* Distanța dintre puncte este formată din segmente cumulate ce sunt mai mici decât valoarea 1 milimetru.**



**DATE DESPRE IMOBILUL NR. 1178**

Oficiul de Cadastru și Publicitate Imobiliară PRAHOVA  
Biroul de Cadastru și Publicitate Imobiliară Ploiești

**A. Partea I. Descrierea imobilului**

TEREN Extravilan

Adresa: Jud. Prahova

Nr. Crt	Nr cadastral Nr. topografic	Suprafața* (mp)	Observații / Referințe
A1		4.500	Sector cadastral:37 Teren neimprejmuit;

**B. Partea II. Proprietari și acte**

Inscrieri privitoare la dreptul de proprietate și alte drepturi reale		Referințe
/		
Act Notarial nr. 363, din 24/08/2004 emis de NP SANDU AURELIAN VIOREL;		
B1	Intabulare, drept de PROPRIETATE, cu titlu de moștenire, dobandit prin Succesiune, cota actuala 1/2, cota initiala 1/2 1) <b>NICOLAE ION</b>	A1
B2	Intabulare, drept de PROPRIETATE, cu titlu de moștenire, dobandit prin Succesiune, cota actuala 1/2, cota initiala 1/2 1) <b>NEAGU MARIA</b>	A1

**C. Partea III. SARCINI .**

Inscrieri privind dezmembramintele dreptului de proprietate, drepturi reale de garanție și sarcini	Referințe
NU SUNT	

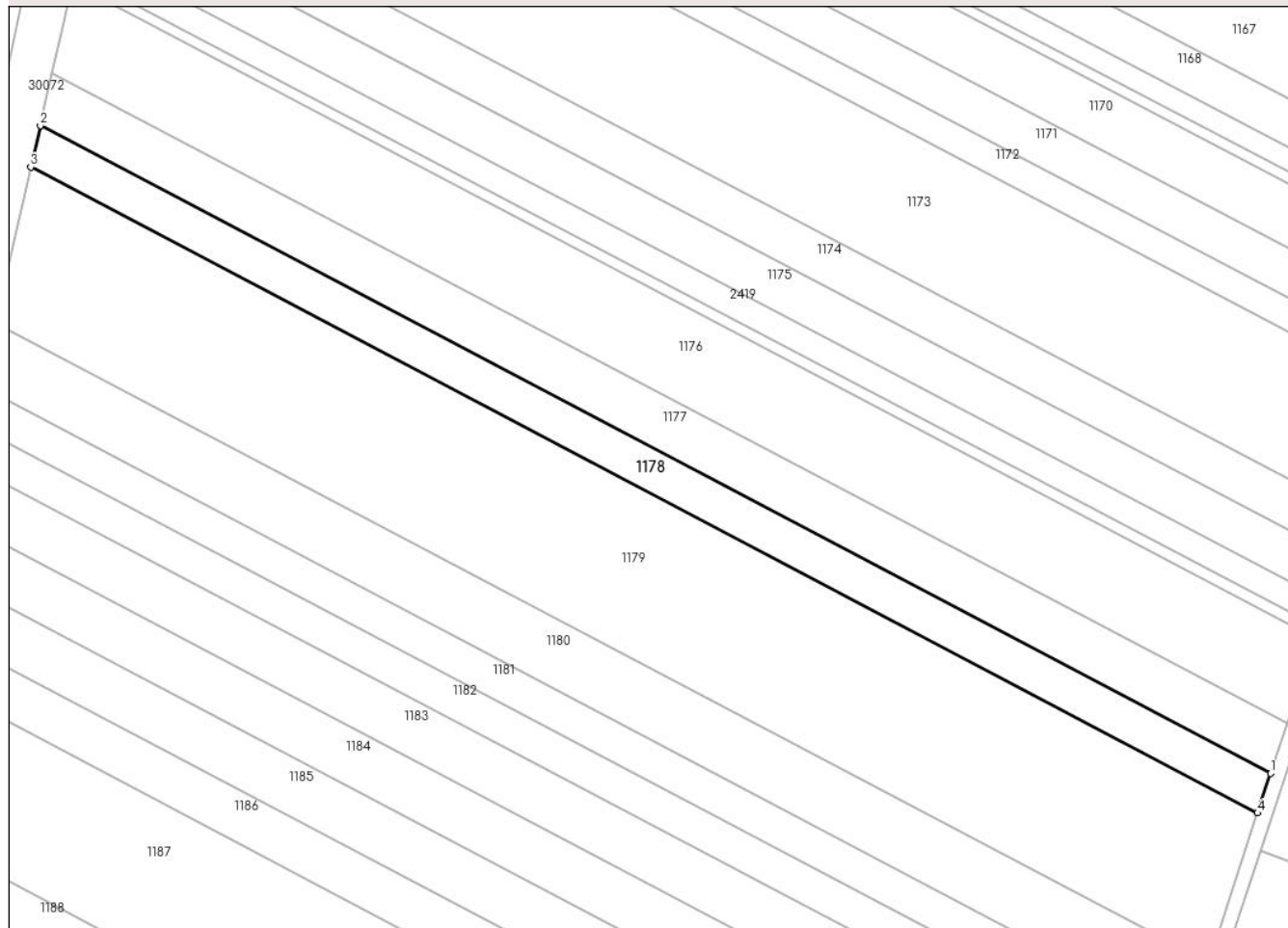
## Anexa Nr. 1 La Partea I

## Teren

Nr cadastral	Suprafața (mp)*	Observații / Referințe
	4.500	

\* Suprafața este determinată în planul de proiecție Stereo 70.

## DETALII LINIARE IMOBIL



## Date referitoare la teren

Crt	Categorie folosință	Intravilan	Suprafața (mp)	Tarla	Parcelă	Nr. topo	Observații / Referințe
1	arabil	NU	4.500	27	73/82/a	-	

## Lungime Segmente

1) Valorile lungimilor segmentelor sunt obținute din proiecție în plan.

Punct început	X / Y	Punct sfârșit	X / Y	Lungime segment (** (m)
1	573.628,505 388.578,422	2	573.283,576 388.759,915	389.764
2	573.283,576 388.759,915	3	573.280,929 388.748,241	11.97
3	573.280,929 388.748,241	4	573.624,832 388.567,289	388.604
4	573.624,832 388.567,289	1	573.628,505 388.578,422	11.723

\*\* Lungimile segmentelor sunt determinate în planul de proiecție Stereo 70 și sunt rotunjite la 1 milimetru.



**\*\*\* Distanţa dintre puncte este formată din segmente cumulate ce sunt mai mici decât valoarea 1 milimetru.**



**DATE DESPRE IMOBILUL NR. 1179**

Oficiul de Cadastru și Publicitate Imobiliară PRAHOVA  
Biroul de Cadastru și Publicitate Imobiliară Ploiești

**A. Partea I. Descrierea imobilului**

TEREN Extravilan

Adresa: Jud. Prahova

Nr. Crt	Nr cadastral Nr. topografic	Suprafața* (mp)	Observații / Referințe
A1		16.732	Sector cadastral:37 Teren neimprejmit;

**B. Partea II. Proprietari și acte**

Inscrieri privitoare la dreptul de proprietate și alte drepturi reale		Referințe
/		
Act Administrativ nr. 10982, din 29/09/1994 emis de CJSDPAT PRAHOVA;		
B1	Intabulare, drept de PROPRIETATE, dobandit prin Reconstituire, cota actuala 1/1, cota initiala 1/1	A1
	1) GRECU ILIE SMARANDA 2) MATEI I ION 3) DUCA ILIE LUCIA 4) GRECU MARIN VASILICA 5) SANDU ION IOANA	

**C. Partea III. SARCINI .**

Inscrieri privind dezmembramintele dreptului de proprietate, drepturi reale de garanție și sarcini	Referințe
NU SUNT	

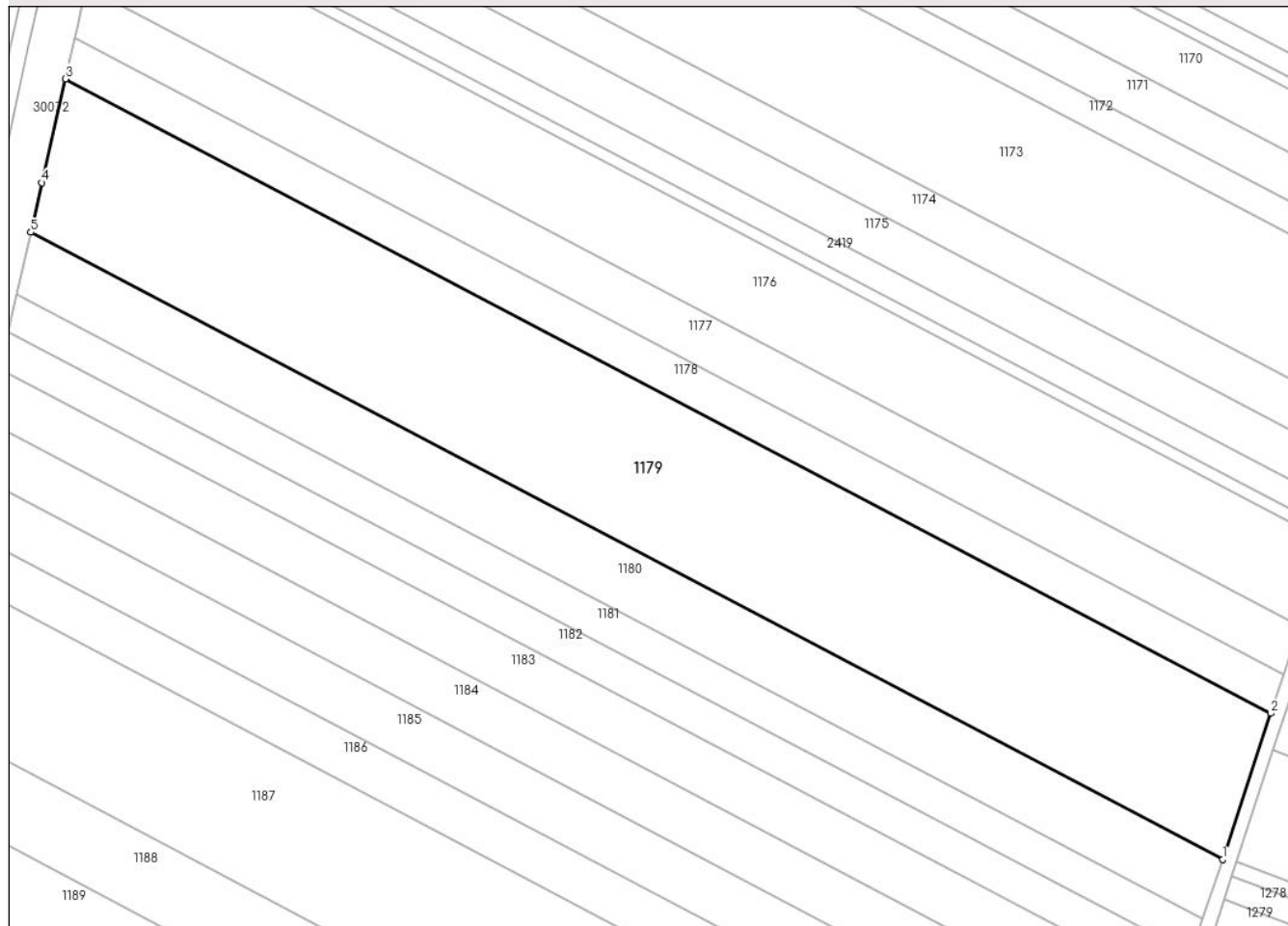
## Anexa Nr. 1 La Partea I

## Teren

Nr cadastral	Suprafața (mp)*	Observații / Referințe
	16.732	

\* Suprafața este determinată în planul de proiecție Stereo 70.

## DETALII LINIARE IMOBIL



## Date referitoare la teren

Crt	Categorie folosință	Intravilan	Suprafața (mp)	Tarla	Parcelă	Nr. topo	Observații / Referințe
1	arabil	NU	16.732	27	738/83	-	

## Lungime Segmente

1) Valorile lungimilor segmentelor sunt obținute din proiecție în plan.

Punct început	X / Y	Punct sfârșit	X / Y	Lungime segment (** (m)
1	573.611,075 388.525,6	2	573.624,832 388.567,289	43.9
2	573.624,832 388.567,289	3	573.280,929 388.748,241	388.604
3	573.280,929 388.748,241	4	573.274,218 388.718,635	30.357
4	573.274,218 388.718,635	5	573.271,056 388.704,509	14.476
5	573.271,056 388.704,509	1	573.611,075 388.525,6	384.215

**\*\* Lungimile segmentelor sunt determinate în planul de proiecție Stereo 70 și sunt rotunjite la 1 milimetru.**

**\*\*\* Distanța dintre puncte este formată din segmente cumulate ce sunt mai mici decât valoarea 1 milimetru.**



**DATE DESPRE IMOBILUL NR. 1180**

Oficiul de Cadastru și Publicitate Imobiliară PRAHOVA  
Biroul de Cadastru și Publicitate Imobiliară Ploiești

**A. Partea I. Descrierea imobilului**

TEREN Extravilan

Adresa: Jud. Prahova

Nr. Crt	Nr cadastral Nr. topografic	Suprafața* (mp)	Observații / Referințe
A1		6.751	Sector cadastral:37 Teren neimprejmuit;

**B. Partea II. Proprietari și acte**

Inscrieri privitoare la dreptul de proprietate și alte drepturi reale		Referințe
/		
Act Administrativ nr. 31435, din 09/12/1994 emis de CJSDPAT PRAHOVA;		
B1	Intabulare, drept de PROPRIETATE, dobandit prin Reconstituire, cota actuala 1/1, cota initiala 1/1 1) SANDU GHIȚĂ ION	A1

**C. Partea III. SARCINI .**

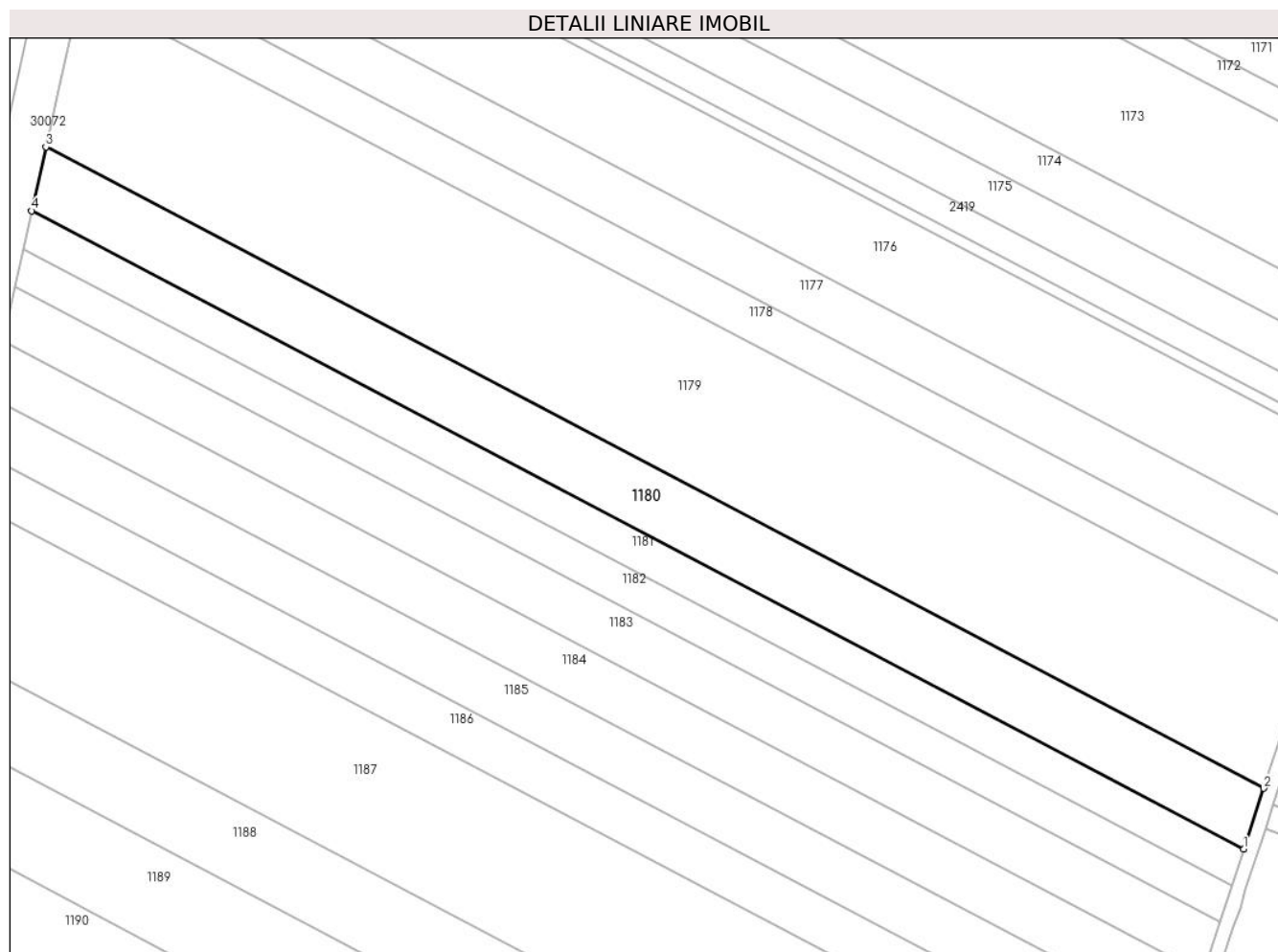
Inscrieri privind dezmembramintele dreptului de proprietate, drepturi reale de garanție și sarcini	Referințe
NU SUNT	

## Anexa Nr. 1 La Partea I

## Teren

Nr cadastral	Suprafața (mp)*	Observații / Referințe
	6.751	

\* Suprafața este determinată în planul de proiecție Stereo 70.



## Date referitoare la teren

Crt	Categorie folosință	Intra vilan	Suprafața (mp)	Tarla	Parcelă	Nr. topo	Observații / Referințe
1	arabil	NU	6.751	27	738/84	-	

## Lungime Segmente

1) Valorile lungimilor segmentelor sunt obținute din proiecție în plan.

Punct început	X / Y	Punct sfârșit	X / Y	Lungime segment (** (m)
1	573.605,479 388.508,642	2	573.611,075 388.525,6	17.857
2	573.611,075 388.525,6	3	573.271,056 388.704,509	384.215
3	573.271,056 388.704,509	4	573.267,07 388.686,704	18.246
4	573.267,07 388.686,704	1	573.605,479 388.508,642	382.396

\*\* Lungimile segmentelor sunt determinate în planul de proiecție Stereo 70 și sunt rotunjite la 1 milimetru.



**\*\*\* Distanţa dintre puncte este formată din segmente cumulate ce sunt mai mici decât valoarea 1 milimetru.**



**DATE DESPRE IMOBILUL NR. 1181**

Oficiul de Cadastru și Publicitate Imobiliară PRAHOVA  
Biroul de Cadastru și Publicitate Imobiliară Ploiești

**A. Partea I. Descrierea imobilului**

TEREN Extravilan

Adresa: Jud. Prahova

Nr. Crt	Nr cadastral Nr. topografic	Suprafața* (mp)	Observații / Referințe
A1	25892	Din acte: 8.000 Masurata: 3.999	Sector cadastral:37 Teren neimprejmuț;

**B. Partea II. Proprietari și acte**

Inscrieri privitoare la dreptul de proprietate și alte drepturi reale		Referințe
<b>73017 / 29/11/2012</b>		
Act Notarial nr. 6103, din 27/11/2012 emis de NP IVAN CONSTANTIN;		
B2	Intabulare, drept de PROPRIETATEcumparare ca bun comun, dobandit prin Conventie, cota actuala 1/1, cota initiala 1/1 1) DIACONESCU GEANINA 2) DIACONESCU STEFAN DRAGOS	A1
<b>67735 / 28/08/2014</b>		
Act Normativ nr. 17, din 07/03/2014 emis de Parlamentul Romaniei;		
B3	Imobil aflat sub incidenta art.3 alin.(1) din Legea 17/2014, dobandit prin Lege	A1

**C. Partea III. SARCINI .**

Inscrieri privind dezmembramintele dreptului de proprietate, drepturi reale de garanție și sarcini	Referințe
NU SUNT	


## Anexa Nr. 1 La Partea I

## Teren

Nr cadastral	Suprafața (mp)*	Observații / Referințe
25892	Din acte: 8.000 Masurata: 3.999	

\* Suprafața este determinată în planul de proiecție Stereo 70.

## DETALII LINIARE IMOBIL



## Date referitoare la teren

Crt	Categorie folosință	Intra vilan	Suprafața (mp)	Tarla	Parcelă	Nr. topo	Observații / Referințe
1	arabil	NU	3.999	27	738/85	-	

## Lungime Segmente

1) Valorile lungimilor segmentelor sunt obținute din proiecție în plan.

Punct început	X / Y	Punct sfârșit	X / Y	Lungime segment (** (m)
1	573.602,152 388.498,559	2	573.605,479 388.508,642	10.618
2	573.605,479 388.508,642	3	573.267,07 388.686,704	382.396
3	573.267,07 388.686,704	4	573.264,7 388.676,117	10.849
4	573.264,7 388.676,117	1	573.602,152 388.498,559	381.314

**\*\* Lungimile segmentelor sunt determinate în planul de proiecție Stereo 70 și sunt rotunjite la 1 milimetru.**

**\*\*\* Distanța dintre puncte este formată din segmente cumulate ce sunt mai mici decât valoarea 1 milimetru.**



**DATE DESPRE IMOBILUL NR. 1182**

Oficiul de Cadastru și Publicitate Imobiliară PRAHOVA  
Biroul de Cadastru și Publicitate Imobiliară Ploiești

**A. Partea I. Descrierea imobilului**

TEREN Extravilan

Adresa: Jud. Prahova

Nr. Crt	Nr cadastral Nr. topografic	Suprafața* (mp)	Observații / Referințe
A1		Din acte: 8.000 Masurata: 4.001	Sector cadastral:37 Teren neimprejmuț;

**B. Partea II. Proprietari și acte**

Inscrieri privitoare la dreptul de proprietate și alte drepturi reale		Referințe
/		
Act Notarial nr. 35, din 12/12/1995 emis de NP BARBU FLOAREA;		
B1	Intabulare, drept de PROPRIETATE, cu titlu de partaj voluntar, dobandit prin Conventie, cota actuala 1/1, cota initiala 1/1 1) CERNICA VARVARA	A1

**C. Partea III. SARCINI .**

Inscrieri privind dezmembramintele dreptului de proprietate, drepturi reale de garanție și sarcini	Referințe
NU SUNT	


## Anexa Nr. 1 La Partea I

## Teren

Nr cadastral	Suprafața (mp)*	Observații / Referințe
	Din acte: 8.000 Masurata: 4.001	

\* Suprafața este determinată în planul de proiecție Stereo 70.

## DETALII LINIARE IMOBIL



## Date referitoare la teren

Crt	Categorie folosință	Intra vilan	Suprafața (mp)	Tarla	Parcelă	Nr. topo	Observații / Referințe
1	arabil	NU	4.001	27	738/85	-	

## Lungime Segmente

1) Valorile lungimilor segmentelor sunt obținute din proiecție în plan.

Punct început	X / Y	Punct sfârșit	X / Y	Lungime segment (** (m)
1	573.598,814 388.488,445	2	573.600,673 388.493,428	5.318
2	573.600,673 388.493,428	3	573.602,152 388.498,559	5.34
3	573.602,152 388.498,559	4	573.264,7 388.676,117	381.314
4	573.264,7 388.676,117	5	573.262,323 388.665,498	10.882
5	573.262,323 388.665,498	1	573.598,814 388.488,445	380.229



**\*\* Lungimile segmentelor sunt determinate în planul de proiecție Stereo 70 și sunt rotunjite la 1 milimetru.**

**\*\*\* Distanța dintre puncte este formată din segmente cumulate ce sunt mai mici decât valoarea 1 milimetru.**



**DATE DESPRE IMOBILUL NR. 1183**

Oficiul de Cadastru și Publicitate Imobiliară PRAHOVA  
Biroul de Cadastru și Publicitate Imobiliară Ploiești

**A. Partea I. Descrierea imobilului**

TEREN Extravilan

Nr. CF vechi:8831

Adresa: Jud. Prahova

Nr. Crt	Nr cadastral Nr. topografic	Suprafața* (mp)	Observații / Referințe
A1	22516	Din acte: 17.089 Masurata: 5.719	Sector cadastral:37 Teren neimprijmit;

**B. Partea II. Proprietari și acte**

Inscrieri privitoare la dreptul de proprietate și alte drepturi reale		Referințe
<b>32059 / 13/05/2008</b>		
Act Notarial nr. 1748, din 08/05/2008 emis de NP MEIROSU CARMEN;		
B3	Intabulare, drept de PROPRIETATE cumparare ca bun comun, dobandit prin Conventie, cota actuala 1/2, cota initiala 1/1 1) <b>PETRE MARIANA-OLIMPIA</b>	A1
<b>67374 / 28/08/2014</b>		
Act Normativ nr. 17, din 07/03/2014 emis de Parlamentul Romaniei;		
B5	Imobil aflat sub incidenta art.3 alin.(1) din Legea 17/2014, dobandit prin Lege	A1
<b>57263 / 29/04/2022</b>		
Act Notarial nr. 163, din 27/04/2022 emis de Lupu Maria Luiza;		
B6	Intabulare, drept de PROPRIETATE, dobandit prin Succesiune, cota actuala 2/16, cota initiala 2/16 1) <b>PETRE MARIANA OLIMPIA</b>	A1
B7	Intabulare, drept de PROPRIETATE, dobandit prin Succesiune, cota actuala 3/16, cota initiala 3/16 1) <b>PETRE CRISTIAN</b>	A1
B8	Intabulare, drept de PROPRIETATE, dobandit prin Succesiune, cota actuala 3/16, cota initiala 3/16 1) <b>PETRE IONUȚ</b>	A1

**C. Partea III. SARCINI .**

Inscrieri privind dezmembramintele dreptului de proprietate, drepturi reale de garanție și sarcini	Referințe
NU SUNT	


## Anexa Nr. 1 La Partea I

## Teren

Nr cadastral	Suprafața (mp)*	Observații / Referințe
22516	Din acte: 17.089 Masurata: 5.719	

\* Suprafața este determinată în planul de proiecție Stereo 70.

## DETALII LINIARE IMOBIL



## Date referitoare la teren

Crt	Categorie folosință	Intravilan	Suprafața (mp)	Tarla	Parcelă	Nr. topo	Observații / Referințe
1	arabil	NU	5.719	27	738/86	-	

## Lungime Segmente

1) Valorile lungimilor segmentelor sunt obținute din proiecție în plan.

Punct început	X / Y	Punct sfârșit	X / Y	Lungime segment (** (m)
1	573.594,026 388.473,934	2	573.598,814 388.488,445	15.281
2	573.598,814 388.488,445	3	573.262,323 388.665,498	380.229
3	573.262,323 388.665,498	4	573.258,912 388.650,261	15.614
4	573.258,912 388.650,261	1	573.594,026 388.473,934	378.672

**\*\* Lungimile segmentelor sunt determinate în planul de proiecție Stereo 70 și sunt rotunjite la 1 milimetru.**

**\*\*\* Distanța dintre puncte este formată din segmente cumulate ce sunt mai mici decât valoarea 1 milimetru.**



**DATE DESPRE IMOBILUL NR. 1184**

Oficiul de Cadastru și Publicitate Imobiliară PRAHOVA  
Biroul de Cadastru și Publicitate Imobiliară Ploiești

**A. Partea I. Descrierea imobilului**

TEREN Extravilan

Nr. CF vechi:6900

Adresa: Jud. Prahova, DRUM

Nr. Crt	Nr cadastral Nr. topografic	Suprafața* (mp)	Observații / Referințe
A1	20783	Din acte: 17.089 Masurata: 5.686	Sector cadastral:37 Teren neimprijmit;

**B. Partea II. Proprietari și acte**

Inscrieri privitoare la dreptul de proprietate și alte drepturi reale		Referințe
<b>18516 / 19/03/2008</b>		
Act Notarial nr. 1197, din 18/03/2008 emis de NP MEIROSU CARMEN;		
B2	Intabulare, drept de PROPRIETATE, dobandit prin Conventie, cota actuala 1/2, cota initiala 1/1 1) <b>PETRE MARIANA OLIMPIA</b>	A1
<b>67070 / 28/08/2014</b>		
Act Normativ nr. 17, din 07/03/2014 emis de Parlamentul Romaniei;		
B4	Imobil aflat sub incidenta art.3 alin.(1) din Legea 17/2014, dobandit prin Lege	A1
<b>57268 / 29/04/2022</b>		
Act Notarial nr. 163, din 27/04/2022 emis de NP Lupu Maria Luiza;		
B5	Intabulare, drept de PROPRIETATE, dobandit prin Conventie, cota actuala 2/16, cota initiala 2/16 1) <b>PETRE MARIANA OLIMPIA</b>	A1
B6	Intabulare, drept de PROPRIETATE, dobandit prin Succesiune, cota actuala 3/16, cota initiala 3/16 1) <b>PETRE CRISTIAN</b>	A1
B7	Intabulare, drept de PROPRIETATE, dobandit prin Succesiune, cota actuala 3/16, cota initiala 3/16 1) <b>PETRE IONUȚ</b>	A1

**C. Partea III. SARCINI .**

Inscrieri privind dezmembramintele dreptului de proprietate, drepturi reale de garanție și sarcini	Referințe
NU SUNT	


## Anexa Nr. 1 La Partea I

## Teren

Nr cadastral	Suprafața (mp)*	Observații / Referințe
20783	Din acte: 17.089 Masurata: 5.686	

\* Suprafața este determinată în planul de proiecție Stereo 70.

## DETALII LINIARE IMOBIL



## Date referitoare la teren

Crt	Categorie folosință	Intravilan	Suprafața (mp)	Tarla	Parcelă	Nr. topo	Observații / Referințe
1	arabil	NU	5.686	27	738/86	-	

## Lungime Segmente

1) Valorile lungimilor segmentelor sunt obținute din proiecție în plan.

Punct început	X / Y	Punct sfârșit	X / Y	Lungime segment (** (m)
1	573.589,245 388.459,447	2	573.594,026 388.473,934	15.256
2	573.594,026 388.473,934	3	573.258,912 388.650,261	378.672
3	573.258,912 388.650,261	4	573.256,255 388.638,392	12.163
4	573.256,255 388.638,392	5	573.255,528 388.635,04	3.43
5	573.255,528 388.635,04	1	573.589,245 388.459,447	377.094



**\*\* Lungimile segmentelor sunt determinate în planul de proiecție Stereo 70 și sunt rotunjite la 1 milimetru.**

**\*\*\* Distanța dintre puncte este formată din segmente cumulate ce sunt mai mici decât valoarea 1 milimetru.**



**DATE DESPRE IMOBILUL NR. 1185**

Oficiul de Cadastru și Publicitate Imobiliară PRAHOVA  
Biroul de Cadastru și Publicitate Imobiliară Ploiești

**A. Partea I. Descrierea imobilului**

TEREN Extravilan

Adresa: Jud. Prahova

Nr. Crt	Nr cadastral Nr. topografic	Suprafața* (mp)	Observații / Referințe
A1		Din acte: 17.089 Masurata: 5.684	Sector cadastral:37 Teren neimprijmit;

**B. Partea II. Proprietari și acte**

Inscrieri privitoare la dreptul de proprietate și alte drepturi reale		Referințe
/		
Act Administrativ nr. 40276, din 10/07/1995 emis de CJSDPAT PRAHOVA;		
B1	Intabulare, drept de PROPRIETATE, dobandit prin Reconstituire, cota actuala 1/1, cota initiala 1/1 1) SIMION ION CONSTANTIN 2) STAN ION ANICA 3) SIMION MOISE FRUSINA 4) PANAIT ION MARIA	A1

**C. Partea III. SARCINI .**

Inscrieri privind dezmembramintele dreptului de proprietate, drepturi reale de garanție și sarcini	Referințe
NU SUNT	


## Anexa Nr. 1 La Partea I

## Teren

Nr cadastral	Suprafața (mp)*	Observații / Referințe
	Din acte: 17.089 Masurata: 5.684	

\* Suprafața este determinată în planul de proiecție Stereo 70.

## DETALII LINIARE IMOBIL



## Date referitoare la teren

Crt	Categorie folosință	Intravilan	Suprafața (mp)	Tarla	Parcelă	Nr. topo	Observații / Referințe
1	arabil	NU	5.684	27	738/86	-	

## Lungime Segmente

1) Valorile lungimilor segmentelor sunt obținute din proiecție în plan.

Punct început	X / Y	Punct sfârșit	X / Y	Lungime segment (** (m)
1	573.584,446 388.444,902	2	573.589,245 388.459,447	15.316
2	573.589,245 388.459,447	3	573.255,528 388.635,04	377.094
3	573.255,528 388.635,04	4	573.252,205 388.619,718	15.678
4	573.252,205 388.619,718	1	573.584,446 388.444,902	375.426

**\*\* Lungimile segmentelor sunt determinate în planul de proiecție Stereo 70 și sunt rotunjite la 1 milimetru.**

**\*\*\* Distanța dintre puncte este formată din segmente cumulate ce sunt mai mici decât valoarea 1 milimetru.**



**DATE DESPRE IMOBILUL NR. 1186**

Oficiul de Cadastru și Publicitate Imobiliară PRAHOVA  
 Biroul de Cadastru și Publicitate Imobiliară Ploiești

**A. Partea I. Descrierea imobilului**

TEREN Extravilan

Adresa: Jud. Prahova

Nr. Crt	Nr cadastral Nr. topografic	Suprafața* (mp)	Observații / Referințe
A1		5.014	Sector cadastral:37 Teren neimprejmuit;

**B. Partea II. Proprietari și acte**

Inscrieri privitoare la dreptul de proprietate și alte drepturi reale	Referințe
/	
Act Administrativ nr. 31445, din 09/12/1994 emis de CJSDPAT PRAHOVA;	
B1	A1
Intabulare, drept de PROPRIETATE, dobandit prin Reconstituire, cota actuala 1/1, cota initiala 1/1	
1) SIMA NICOLAE ION	

**C. Partea III. SARCINI .**

Inscrieri privind dezmembramintele dreptului de proprietate, drepturi reale de garanție și sarcini	Referințe
NU SUNT	


## Anexa Nr. 1 La Partea I

## Teren

Nr cadastral	Suprafața (mp)*	Observații / Referințe
	5.014	

\* Suprafața este determinată în planul de proiecție Stereo 70.

## DETALII LINIARE IMOBIL



## Date referitoare la teren

Crt	Categorie folosință	Intra vilan	Suprafața (mp)	Tarla	Parcelă	Nr. topo	Observații / Referințe
1	arabil	NU	5.014	27	738/87	-	

## Lungime Segmente

1) Valorile lungimilor segmentelor sunt obținute din proiecție în plan.

Punct început	X / Y	Punct sfârșit	X / Y	Lungime segment (** (m)
1	573.580,194 388.432,018	2	573.584,446 388.444,902	13.567
2	573.584,446 388.444,902	3	573.252,205 388.619,718	375.426
3	573.252,205 388.619,718	4	573.249,261 388.606,146	13.888
4	573.249,261 388.606,146	1	573.580,194 388.432,018	373.948

\*\* Lungimile segmentelor sunt determinate în planul de proiecție Stereo 70 și sunt rotunjite la 1 milimetru.



**\*\*\* Distanţa dintre puncte este formată din segmente cumulate ce sunt mai mici decât valoarea 1 milimetru.**



**DATE DESPRE IMOBILUL NR. 1187**

Oficiul de Cadastru și Publicitate Imobiliară PRAHOVA  
Biroul de Cadastru și Publicitate Imobiliară Ploiești

**A. Partea I. Descrierea imobilului**

TEREN Extravilan

Adresa: Jud. Prahova

Nr. Crt	Nr cadastral Nr. topografic	Suprafața* (mp)	Observații / Referințe
A1		14.694	Sector cadastral:37 Teren neimpregmuit;

**B. Partea II. Proprietari și acte**

Inscrieri privitoare la dreptul de proprietate și alte drepturi reale		Referințe
/		
Act Administrativ nr. 26821, din 29/09/1994 emis de CJSDPAT PRAHOVA;		
B1	Intabulare, drept de PROPRIETATE, dobandit prin Reconstituire, cota actuala 1/1, cota initiala 1/1	A1
	1) ȘTEFAN NICOLAE 2) ȘTEFAN VASILE 3) SIOIU ILIE ANICA 4) NENU APOSTOL NICULINA 5) NENU LUȚA ILIE	

**C. Partea III. SARCINI .**

Inscrieri privind dezmembramintele dreptului de proprietate, drepturi reale de garanție și sarcini	Referințe
NU SUNT	


## Anexa Nr. 1 La Partea I

## Teren

Nr cadastral	Suprafața (mp)*	Observații / Referințe
	14.694	

\* Suprafața este determinată în planul de proiecție Stereo 70.

## DETALII LINIARE IMOBIL



## Date referitoare la teren

Crt	Categorie folosință	Intra vilan	Suprafața (mp)	Tarla	Parcelă	Nr. topo	Observații / Referințe
1	arabil	NU	14.694	27	738/88	-	

## Lungime Segmente

1) Valorile lungimilor segmentelor sunt obținute din proiecție în plan.

Punct început	X / Y	Punct sfârșit	X / Y	Lungime segment (** (m)
1	573.567,637 388.393,963	2	573.580,194 388.432,018	40.073
2	573.580,194 388.432,018	3	573.249,261 388.606,146	373.948
3	573.249,261 388.606,146	4	573.247,834 388.599,565	6.734
4	573.247,834 388.599,565	5	573.243,139 388.577,917	22.151
5	573.243,139 388.577,917	6	573.240,567 388.566,058	12.135

Punct început	X / Y	Punct sfârșit	X / Y	Lungime segment (** (m)
6	573.240,567 388.566,058	1	573.567,637 388.393,963	369.583

\*\* Lungimile segmentelor sunt determinate în planul de proiecție Stereo 70 și sunt rotunjite la 1 milimetru.

\*\*\* Distanța dintre puncte este formată din segmente cumulate ce sunt mai mici decât valoarea 1 milimetru.



**DATE DESPRE IMOBILUL NR. 1188**

Oficiul de Cadastru și Publicitate Imobiliară PRAHOVA  
 Biroul de Cadastru și Publicitate Imobiliară Ploiești

**A. Partea I. Descrierea imobilului**

TEREN Extravilan

Adresa: Jud. Prahova

Nr. Crt	Nr cadastral Nr. topografic	Suprafața* (mp)	Observații / Referințe
A1		7.800	Sector cadastral:37 Teren neimprejmuit;

**B. Partea II. Proprietari și acte**

Inscrieri privitoare la dreptul de proprietate și alte drepturi reale		Referințe
/		
Act Notarial nr. 598, din 29/09/1997 emis de NP POPESCU VIORICA;		
B1	Intabulare, drept de PROPRIETATE, cu titlu de moștenire, dobandit prin Succesiune, cota actuala 1/1, cota initiala 1/1 1) ZĂHĂRĂCHESCU MARIA	A1

**C. Partea III. SARCINI .**

Inscrieri privind dezmembramintele dreptului de proprietate, drepturi reale de garanție și sarcini	Referințe
NU SUNT	


## Anexa Nr. 1 La Partea I

## Teren

Nr cadastral	Suprafața (mp)*	Observații / Referințe
	7.800	

\* Suprafața este determinată în planul de proiecție Stereo 70.

## DETALII LINIARE IMOBIL



## Date referitoare la teren

Crt	Categorie folosință	Intra vilan	Suprafața (mp)	Tarla	Parcelă	Nr. topo	Observații / Referințe
1	arabil	NU	7.800	27	738/89	-	

## Lungime Segmente

1) Valorile lungimilor segmentelor sunt obținute din proiecție în plan.

Punct început	X / Y	Punct sfârșit	X / Y	Lungime segment (** (m)
1	573.560,91 388.373,578	2	573.567,637 388.393,963	21.466
2	573.567,637 388.393,963	3	573.240,567 388.566,058	369.583
3	573.240,567 388.566,058	4	573.235,909 388.544,585	21.972
4	573.235,909 388.544,585	1	573.560,91 388.373,578	367.245

\*\* Lungimile segmentelor sunt determinate în planul de proiecție Stereo 70 și sunt rotunjite la 1 milimetru.



**\*\*\* Distanţa dintre puncte este formată din segmente cumulate ce sunt mai mici decât valoarea 1 milimetru.**



**DATE DESPRE IMOBILUL NR. 1189**

Oficiul de Cadastru și Publicitate Imobiliară PRAHOVA  
Biroul de Cadastru și Publicitate Imobiliară Ploiești

**A. Partea I. Descrierea imobilului**

TEREN Extravilan

Adresa: Jud. Prahova

Nr. Crt	Nr cadastral Nr. topografic	Suprafața* (mp)	Observații / Referințe
A1	26966	Din acte: 9.200 Masurata: 9.199	Sector cadastral:37 Teren neimprejmut;

**B. Partea II. Proprietari și acte**

Inscrieri privitoare la dreptul de proprietate și alte drepturi reale		Referințe
<b>67775 / 28/08/2014</b>		
Act Normativ nr. 17, din 07/03/2014 emis de Parlamentul Romaniei;		
B2	Imobil aflat sub incidenta art.3 alin.(1) din Legea 17/2014, dobandit prin Lege	A1
<b>95537 / 23/10/2018</b>		
Act Notarial nr. 1520, din 19/10/2018 emis de NP Poana Alexandru Razvan Ionut;		
B3	Intabulare, drept de PROPRIETATEcumparare ca bun comun, dobandit prin Conventie, cota actuala 1/1, cota initiala 1/1 1) SIMA ȘTEFAN COSMIN 2) SIMA IULIA ILEANA	A1

**C. Partea III. SARCINI .**

Inscrieri privind dezmembramintele dreptului de proprietate, drepturi reale de garanție și sarcini	Referințe
NU SUNT	


## Anexa Nr. 1 La Partea I

## Teren

Nr cadastral	Suprafața (mp)*	Observații / Referințe
26966	Din acte: 9.200 Masurata: 9.199	

\* Suprafața este determinată în planul de proiecție Stereo 70.

## DETALII LINIARE IMOBIL



## Date referitoare la teren

Crt	Categorie folosință	Intra vilan	Suprafața (mp)	Tarla	Parcelă	Nr. topo	Observații / Referințe
1	arabil	NU	9.199	27	738/90	-	

## Lungime Segmente

1) Valorile lungimilor segmentelor sunt obținute din proiecție în plan.

Punct început	X / Y	Punct sfârșit	X / Y	Lungime segment (** (m)
1	573.552,922 388.349,37	2	573.560,91 388.373,578	25.492
2	573.560,91 388.373,578	3	573.235,909 388.544,585	367.245
3	573.235,909 388.544,585	4	573.234,454 388.537,874	6.867
4	573.234,454 388.537,874	5	573.230,378 388.519,083	19.228
5	573.230,378 388.519,083	1	573.552,922 388.349,37	364.468

**\*\* Lungimile segmentelor sunt determinate în planul de proiecție Stereo 70 și sunt rotunjite la 1 milimetru.**

**\*\*\* Distanța dintre puncte este formată din segmente cumulate ce sunt mai mici decât valoarea 1 milimetru.**



**DATE DESPRE IMOBILUL NR. 1190**

Oficiul de Cadastru și Publicitate Imobiliară PRAHOVA  
Biroul de Cadastru și Publicitate Imobiliară Ploiești

**A. Partea I. Descrierea imobilului**

TEREN Extravilan

Adresa: Jud. Prahova

Nr. Crt	Nr cadastral Nr. topografic	Suprafața* (mp)	Observații / Referințe
A1		9.428	Sector cadastral:37 Teren neimprejmit;

**B. Partea II. Proprietari și acte**

Inscrieri privitoare la dreptul de proprietate și alte drepturi reale		Referințe
/		
Act Administrativ nr. 26826, din 29/09/1994 emis de CJSDPAT PRAHOVA;		
B1	Intabulare, drept de PROPRIETATE, dobandit prin Reconstituire, cota actuala 1/1, cota initiala 1/1 1) DUMA ELENA ALEXANDRU 2) DUMA ELENA ION 3) STAN ION GHEORGHE	A1

**C. Partea III. SARCINI .**

Inscrieri privind dezmembramintele dreptului de proprietate, drepturi reale de garanție și sarcini	Referințe
NU SUNT	


## Anexa Nr. 1 La Partea I

## Teren

Nr cadastral	Suprafața (mp)*	Observații / Referințe
	9.428	

\* Suprafața este determinată în planul de proiecție Stereo 70.

## DETALII LINIARE IMOBIL



## Date referitoare la teren

Crt	Categorie folosință	Intravilan	Suprafața (mp)	Tarla	Parcelă	Nr. topo	Observații / Referințe
1	arabil	NU	9.428	27	738/191	-	

## Lungime Segmente

1) Valorile lungimilor segmentelor sunt obținute din proiecție în plan.

Punct început	X / Y	Punct sfârșit	X / Y	Lungime segment (** (m)
1	573.552,922 388.349,37	2	573.230,378 388.519,083	364.468
2	573.230,378 388.519,083	3	573.225,364 388.495,966	23.655
3	573.225,364 388.495,966	4	573.224,665 388.492,743	3.298
4	573.224,665 388.492,743	5	573.544,671 388.324,366	361.6
5	573.544,671 388.324,366	1	573.552,922 388.349,37	26.33



**\*\* Lungimile segmentelor sunt determinate în planul de proiecție Stereo 70 și sunt rotunjite la 1 milimetru.**

**\*\*\* Distanța dintre puncte este formată din segmente cumulate ce sunt mai mici decât valoarea 1 milimetru.**



**DATE DESPRE IMOBILUL NR. 1191**

Oficiul de Cadastru și Publicitate Imobiliară PRAHOVA  
Biroul de Cadastru și Publicitate Imobiliară Ploiești

**A. Partea I. Descrierea imobilului**

TEREN Extravilan

Adresa: Jud. Prahova

Nr. Crt	Nr cadastral Nr. topografic	Suprafața* (mp)	Observații / Referințe
A1		5.000	Sector cadastral:37 Teren neimprejmuit;

**B. Partea II. Proprietari și acte**

Inscrieri privitoare la dreptul de proprietate și alte drepturi reale		Referințe
/		
Act Administrativ nr. 34205, din 14/02/1995 emis de CJSDPAT PRAHOVA;		
B1	Intabulare, drept de PROPRIETATE, dobandit prin Reconstituire, cota actuala 1/1, cota initiala 1/1 1) STAN ION GHEORGHE	A1

**C. Partea III. SARCINI .**

Inscrieri privind dezmembramintele dreptului de proprietate, drepturi reale de garanție și sarcini	Referințe
NU SUNT	

## Anexa Nr. 1 La Partea I

## Teren

Nr cadastral	Suprafața (mp)*	Observații / Referințe
	5.000	

\* Suprafața este determinată în planul de proiecție Stereo 70.

## DETALII LINIARE IMOBIL



## Date referitoare la teren

Crt	Categorie folosință	Intra vilan	Suprafața (mp)	Tarla	Parcelă	Nr. topo	Observații / Referințe
1	arabil	NU	5.000	27	738/92	-	

## Lungime Segmente

1) Valorile lungimilor segmentelor sunt obținute din proiecție în plan.

Punct început	X / Y	Punct sfârșit	X / Y	Lungime segment (** (m)
1	573.540,268 388.311,024	2	573.544,671 388.324,366	14.05
2	573.544,671 388.324,366	3	573.224,665 388.492,743	361.6
3	573.224,665 388.492,743	4	573.221,618 388.478,689	14.381
4	573.221,618 388.478,689	1	573.540,268 388.311,024	360.069

\*\* Lungimile segmentelor sunt determinate în planul de proiecție Stereo 70 și sunt rotunjite la 1 milimetru.

**\*\*\* Distanța dintre puncte este formată din segmente cumulate ce sunt mai mici decât valoarea 1 milimetru.**



**DATE DESPRE IMOBILUL NR. 1192**

Oficiul de Cadastru și Publicitate Imobiliară PRAHOVA  
Biroul de Cadastru și Publicitate Imobiliară Ploiești

**A. Partea I. Descrierea imobilului**

TEREN Extravilan

Adresa: Jud. Prahova

Nr. Crt	Nr cadastral Nr. topografic	Suprafața* (mp)	Observații / Referințe
A1		11.406	Sector cadastral:37 Teren neimprejmuit;

**B. Partea II. Proprietari și acte**

Inscrieri privitoare la dreptul de proprietate și alte drepturi reale	Referințe
/	
Act Administrativ nr. 31418, din 09/12/1994 emis de CJSDPAT PRAHOVA;	
B1	A1
Intabulare, drept de PROPRIETATE, dobandit prin Reconstituire, cota actuala 1/1, cota initiala 1/1	
1) DUMA ELENA ION	
2) STAN ION GHEORGHE	
3) DUMA ELENA ALEXANDRU	

**C. Partea III. SARCINI .**

Inscrieri privind dezmembramintele dreptului de proprietate, drepturi reale de garanție și sarcini	Referințe
NU SUNT	

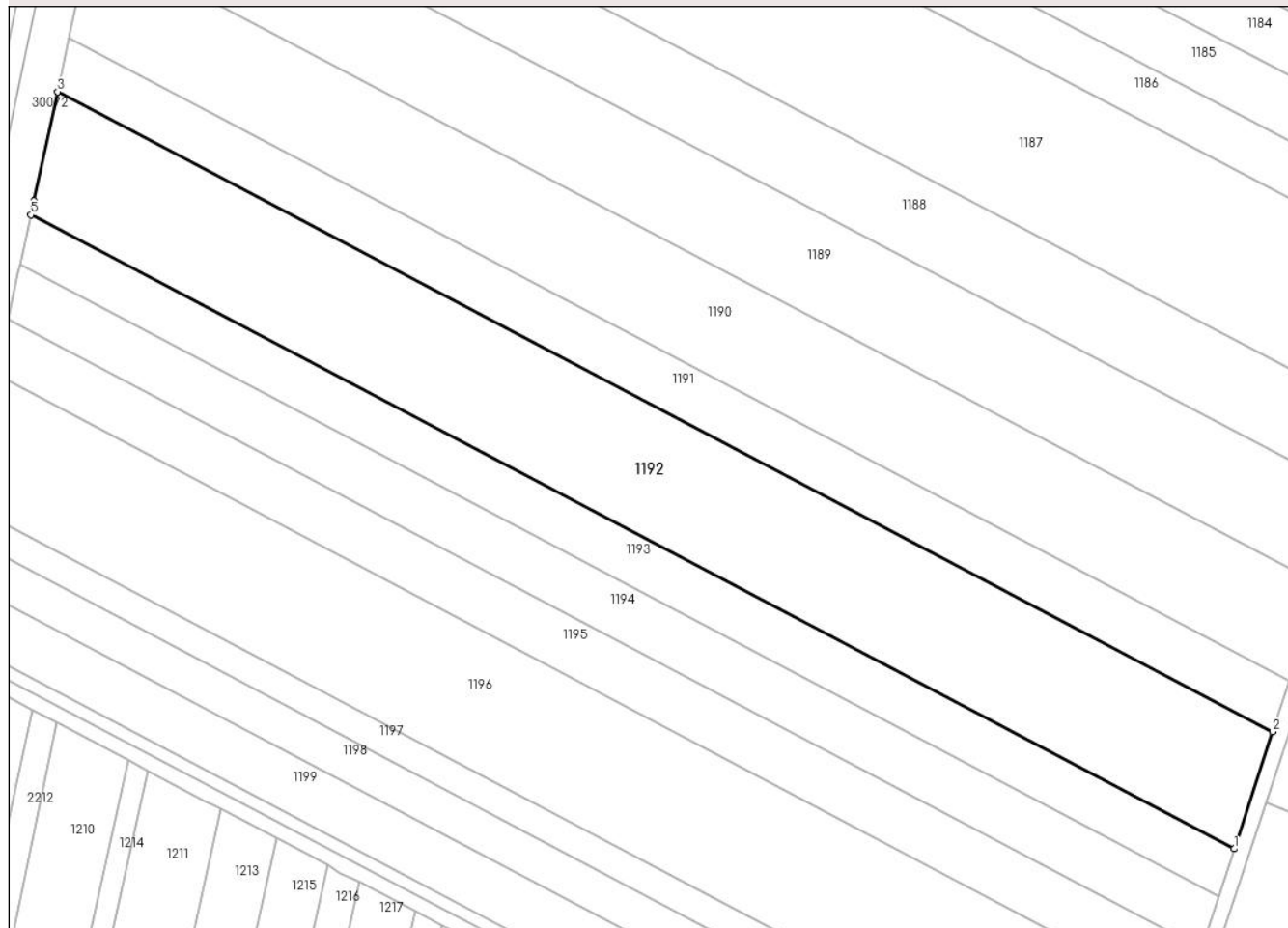
## Anexa Nr. 1 La Partea I

## Teren

Nr cadastral	Suprafața (mp)*	Observații / Referințe
	11.406	

\* Suprafața este determinată în planul de proiecție Stereo 70.

## DETALII LINIARE IMOBIL



## Date referitoare la teren

Crt	Categorie folosință	Intravilan	Suprafața (mp)	Tarla	Parcelă	Nr. topo	Observații / Referințe
1	arabil	NU	11.406	27	738/93	-	

## Lungime Segmente

1) Valorile lungimilor segmentelor sunt obținute din proiecție în plan.

Punct început	X / Y	Punct sfârșit	X / Y	Lungime segment (** (m)
1	573.530,155 388.280,375	2	573.540,268 388.311,024	32.274
2	573.540,268 388.311,024	3	573.221,618 388.478,689	360.069
3	573.221,618 388.478,689	4	573.215,434 388.450,165	29.187
4	573.215,434 388.450,165	5	573.214,618 388.446,402	3.85
5	573.214,618 388.446,402	1	573.530,155 388.280,375	356.551



**\*\* Lungimile segmentelor sunt determinate în planul de proiecție Stereo 70 și sunt rotunjite la 1 milimetru.**

**\*\*\* Distanța dintre puncte este formată din segmente cumulate ce sunt mai mici decât valoarea 1 milimetru.**



**DATE DESPRE IMOBILUL NR. 1193**

Oficiul de Cadastru și Publicitate Imobiliară PRAHOVA  
Biroul de Cadastru și Publicitate Imobiliară Ploiești

**A. Partea I. Descrierea imobilului**

TEREN Extravilan

Adresa: Jud. Prahova

Nr. Crt	Nr cadastral Nr. topografic	Suprafața* (mp)	Observații / Referințe
A1		4.605	Sector cadastral:37 Teren neimprejmuit;

**B. Partea II. Proprietari și acte**

Inscrieri privitoare la dreptul de proprietate și alte drepturi reale		Referințe
/		
Act Administrativ nr. 104763, din 28/04/2005 emis de CJSDPAT PRAHOVA;		
B1	Intabulare, drept de PROPRIETATE, dobandit prin Reconstituire, cota actuala 1/1, cota initiala 1/1	A1
	1) MAZILU I MARIA 2) AVRAM I ELENA 3) NICOLAE I GHEORGHE 4) MITREA I SILVIA	

**C. Partea III. SARCINI .**

Inscrieri privind dezmembramintele dreptului de proprietate, drepturi reale de garanție și sarcini	Referințe
NU SUNT	

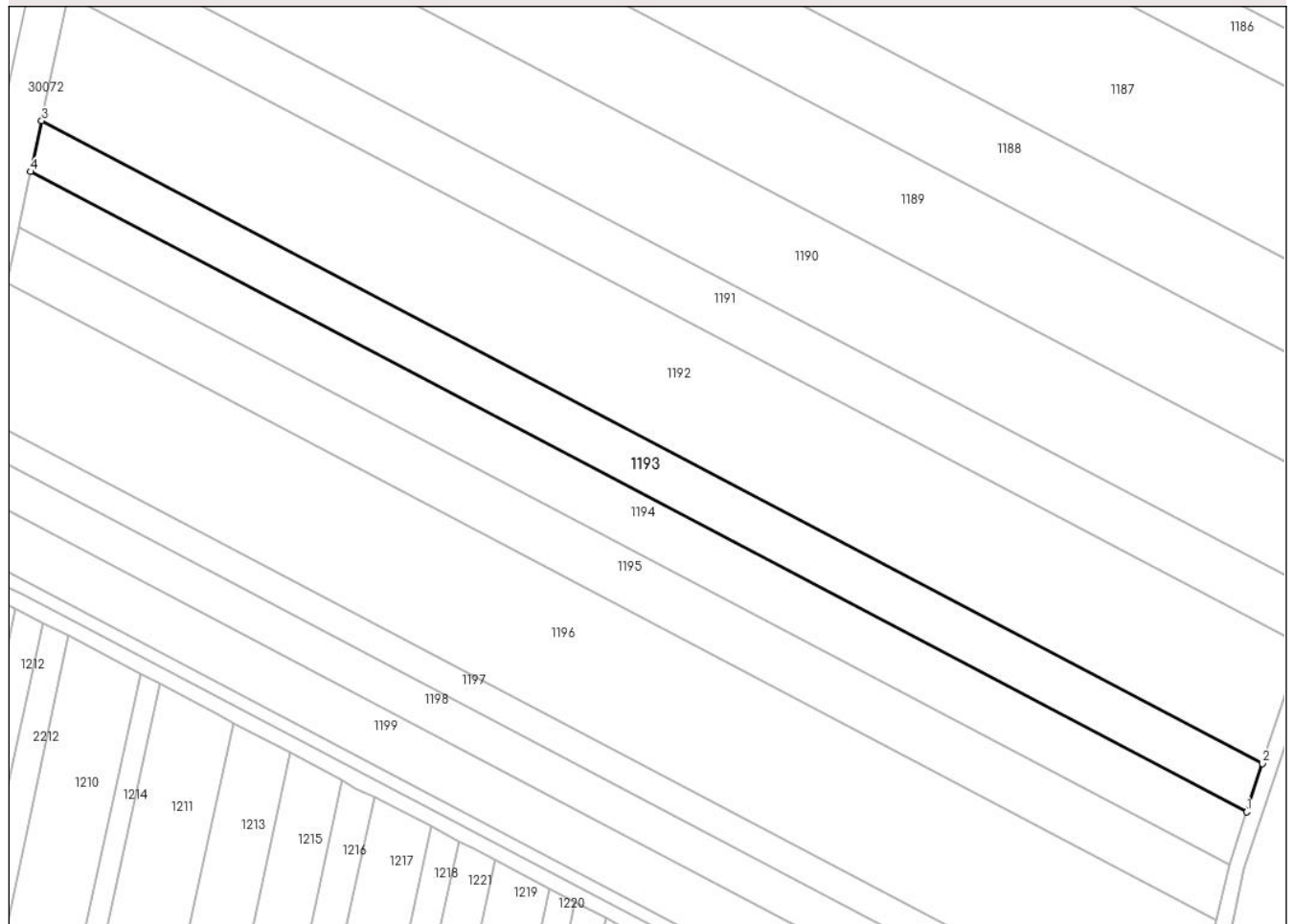
## Anexa Nr. 1 La Partea I

## Teren

Nr cadastral	Suprafața (mp)*	Observații / Referințe
	4.605	

\* Suprafața este determinată în planul de proiecție Stereo 70.

## DETALII LINIARE IMOBIL



## Date referitoare la teren

Crt	Categorie folosință	Intra vilan	Suprafața (mp)	Tarla	Parcelă	Nr. topo	Observații / Referințe
1	arabil	NU	4.605	27	738/94	-	

## Lungime Segmente

1) Valorile lungimilor segmentelor sunt obținute din proiecție în plan.

Punct început	X / Y	Punct sfârșit	X / Y	Lungime segment (** (m)
1	573.526,043 388.267,915	2	573.530,155 388.280,375	13.121
2	573.530,155 388.280,375	3	573.214,618 388.446,402	356.551
3	573.214,618 388.446,402	4	573.211,772 388.433,276	13.431
4	573.211,772 388.433,276	1	573.526,043 388.267,915	355.12

\*\* Lungimile segmentelor sunt determinate în planul de proiecție Stereo 70 și sunt rotunjite la 1 milimetru.

**\*\*\* Distanţa dintre puncte este formată din segmente cumulate ce sunt mai mici decât valoarea 1 milimetru.**



**DATE DESPRE IMOBILUL NR. 1194**

Oficiul de Cadastru și Publicitate Imobiliară PRAHOVA  
Biroul de Cadastru și Publicitate Imobiliară Ploiești

**A. Partea I. Descrierea imobilului**

TEREN Extravilan

Adresa: Jud. Prahova

Nr. Crt	Nr cadastral Nr. topografic	Suprafața* (mp)	Observații / Referințe
A1		5.009	Sector cadastral:37 Teren neimprejmuit;

**B. Partea II. Proprietari și acte**

Inscrieri privitoare la dreptul de proprietate și alte drepturi reale	Referințe
/	
Act Administrativ nr. 10978, din 29/09/1994 emis de CJSDPAT PRAHOVA;	
B1	A1
Intabulare, drept de PROPRIETATE, dobandit prin Reconstituire, cota actuala 1/1, cota initiala 1/1	
1) TOMA CONSTANTIN GHEORGHE	

**C. Partea III. SARCINI .**

Inscrieri privind dezmembramintele dreptului de proprietate, drepturi reale de garanție și sarcini	Referințe
NU SUNT	

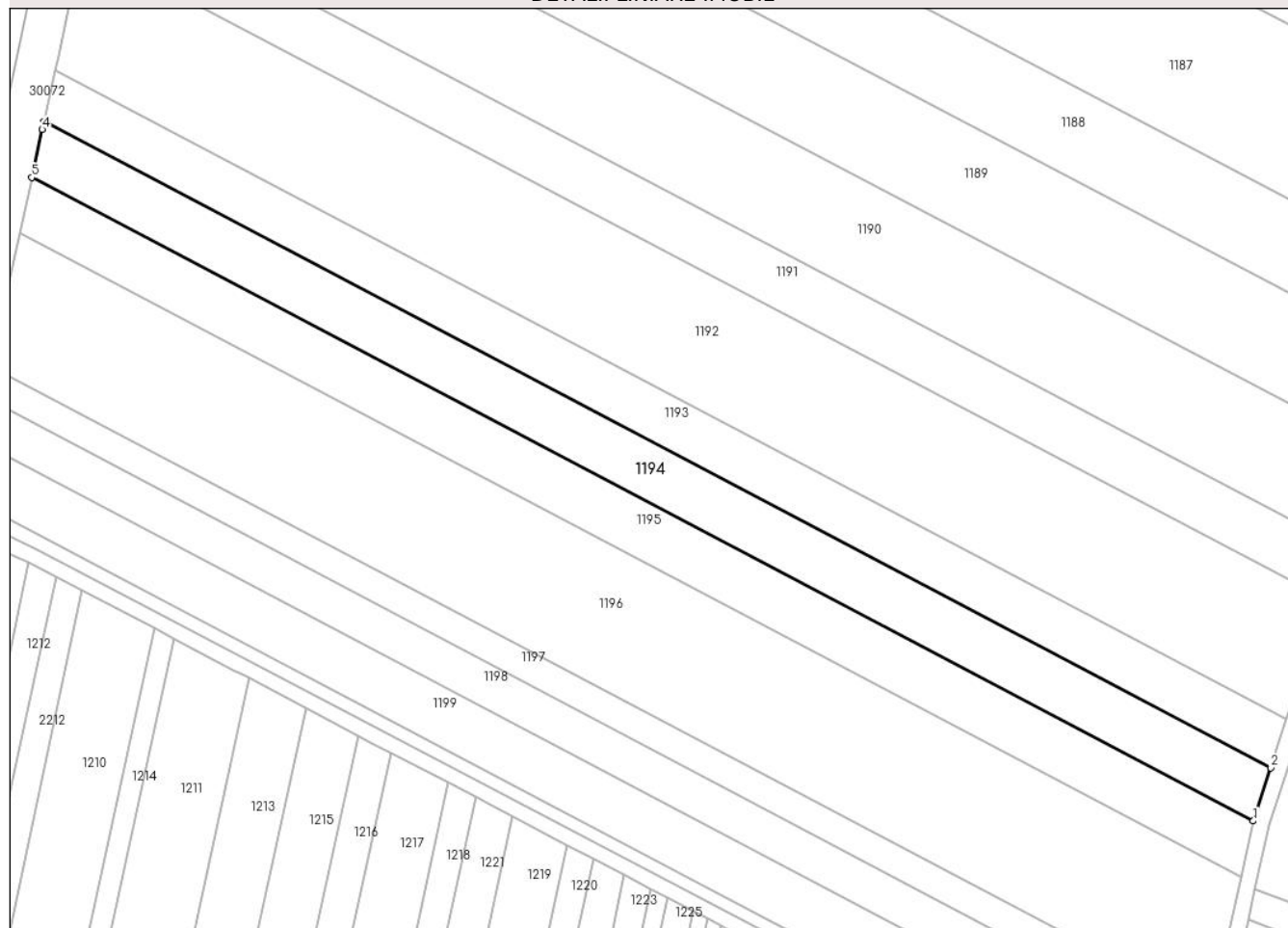
## Anexa Nr. 1 La Partea I

## Teren

Nr cadastral	Suprafața (mp)*	Observații / Referințe
	5.009	

\* Suprafața este determinată în planul de proiecție Stereo 70.

## DETALII LINIARE IMOBIL



## Date referitoare la teren

Crt	Categorie folosință	Intra vilan	Suprafața (mp)	Tarla	Parcelă	Nr. topo	Observații / Referințe
1	arabil	NU	5.009	27	738/95	-	

## Lungime Segmente

1) Valorile lungimilor segmentelor sunt obținute din proiecție în plan.

Punct început	X / Y	Punct sfârșit	X / Y	Lungime segment (** (m)
1	573.521,552 388.254,305	2	573.526,043 388.267,915	14.332
2	573.526,043 388.267,915	3	573.211,772 388.433,276	355.12
3	573.211,772 388.433,276	4	573.211,321 388.431,197	2.127
4	573.211,321 388.431,197	5	573.208,664 388.418,938	12.544
5	573.208,664 388.418,938	1	573.521,552 388.254,305	353.558



**\*\* Lungimile segmentelor sunt determinate în planul de proiecție Stereo 70 și sunt rotunjite la 1 milimetru.**

**\*\*\* Distanța dintre puncte este formată din segmente cumulate ce sunt mai mici decât valoarea 1 milimetru.**



**DATE DESPRE IMOBILUL NR. 1195**

Oficiul de Cadastru și Publicitate Imobiliară PRAHOVA  
Biroul de Cadastru și Publicitate Imobiliară Ploiești

**A. Partea I. Descrierea imobilului**

TEREN Extravilan

Adresa: Jud. Prahova

Nr. Crt	Nr cadastral Nr. topografic	Suprafața* (mp)	Observații / Referințe
A1		4.994	Sector cadastral:37 Teren neimprejmuit;

**B. Partea II. Proprietari și acte**

Inscrieri privitoare la dreptul de proprietate și alte drepturi reale		Referințe
/		
Act Administrativ nr. 10973, din 29/09/1994 emis de CJSDPAT PRAHOVA;		
B1	Intabulare, drept de PROPRIETATE, dobandit prin Reconstituire, cota actuala 1/1, cota initiala 1/1 1) POPOIAG GH LIDIA 2) CHESCULESCU GH ION MIELU	A1

**C. Partea III. SARCINI .**

Inscrieri privind dezmembramintele dreptului de proprietate, drepturi reale de garanție și sarcini	Referințe
NU SUNT	

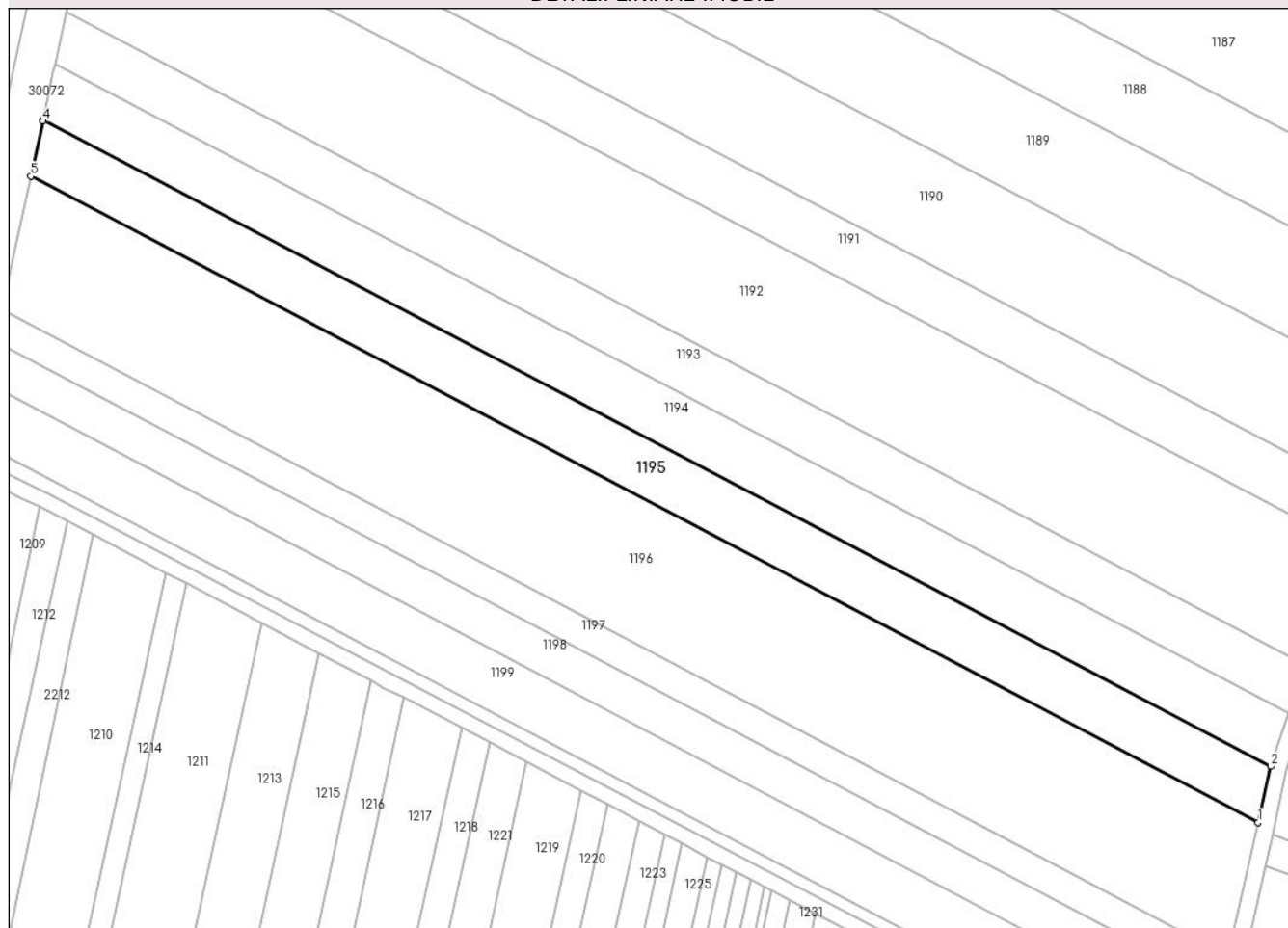
## Anexa Nr. 1 La Partea I

## Teren

Nr cadastral	Suprafața (mp)*	Observații / Referințe
	4.994	

\* Suprafața este determinată în planul de proiecție Stereo 70.

## DETALII LINIARE IMOBIL



## Date referitoare la teren

Crt	Categorie folosință	Intra vilan	Suprafața (mp)	Tarla	Parcelă	Nr. topo	Observații / Referințe
1	arabil	NU	4.994	27	738/96	-	

## Lungime Segmente

1) Valorile lungimilor segmentelor sunt obținute din proiecție în plan.

Punct început	X / Y	Punct sfârșit	X / Y	Lungime segment (** (m)
1	573.518,366 388.240,018	2	573.521,552 388.254,305	14.638
2	573.521,552 388.254,305	3	573.208,664 388.418,938	353.558
3	573.208,664 388.418,938	4	573.208,599 388.418,641	0.304
4	573.208,599 388.418,641	5	573.205,557 388.404,609	14.358
5	573.205,557 388.404,609	1	573.518,366 388.240,018	353.468

**\*\* Lungimile segmentelor sunt determinate în planul de proiecție Stereo 70 și sunt rotunjite la 1 milimetru.**

**\*\*\* Distanța dintre puncte este formată din segmente cumulate ce sunt mai mici decât valoarea 1 milimetru.**



**DATE DESPRE IMOBILUL NR. 1196**

Oficiul de Cadastru și Publicitate Imobiliară PRAHOVA  
Biroul de Cadastru și Publicitate Imobiliară Ploiești

**A. Partea I. Descrierea imobilului**

TEREN Extravilan

Adresa: Jud. Prahova

Nr. Crt	Nr cadastral Nr. topografic	Suprafața* (mp)	Observații / Referințe
A1		11.884	Sector cadastral:37 Teren neimprejmit;

**B. Partea II. Proprietari și acte**

Inscrieri privitoare la dreptul de proprietate și alte drepturi reale		Referințe
/		
Act Administrativ nr. 34226, din 01/03/1995 emis de CJSDPAT PRAHOVA;		
B1	Intabulare, drept de PROPRIETATE, dobandit prin Reconstituire, cota actuala 1/1, cota initiala 1/1 1) ION CONSTANTIN GHEORGHE	A1

**C. Partea III. SARCINI .**

Inscrieri privind dezmembramintele dreptului de proprietate, drepturi reale de garanție și sarcini	Referințe
NU SUNT	

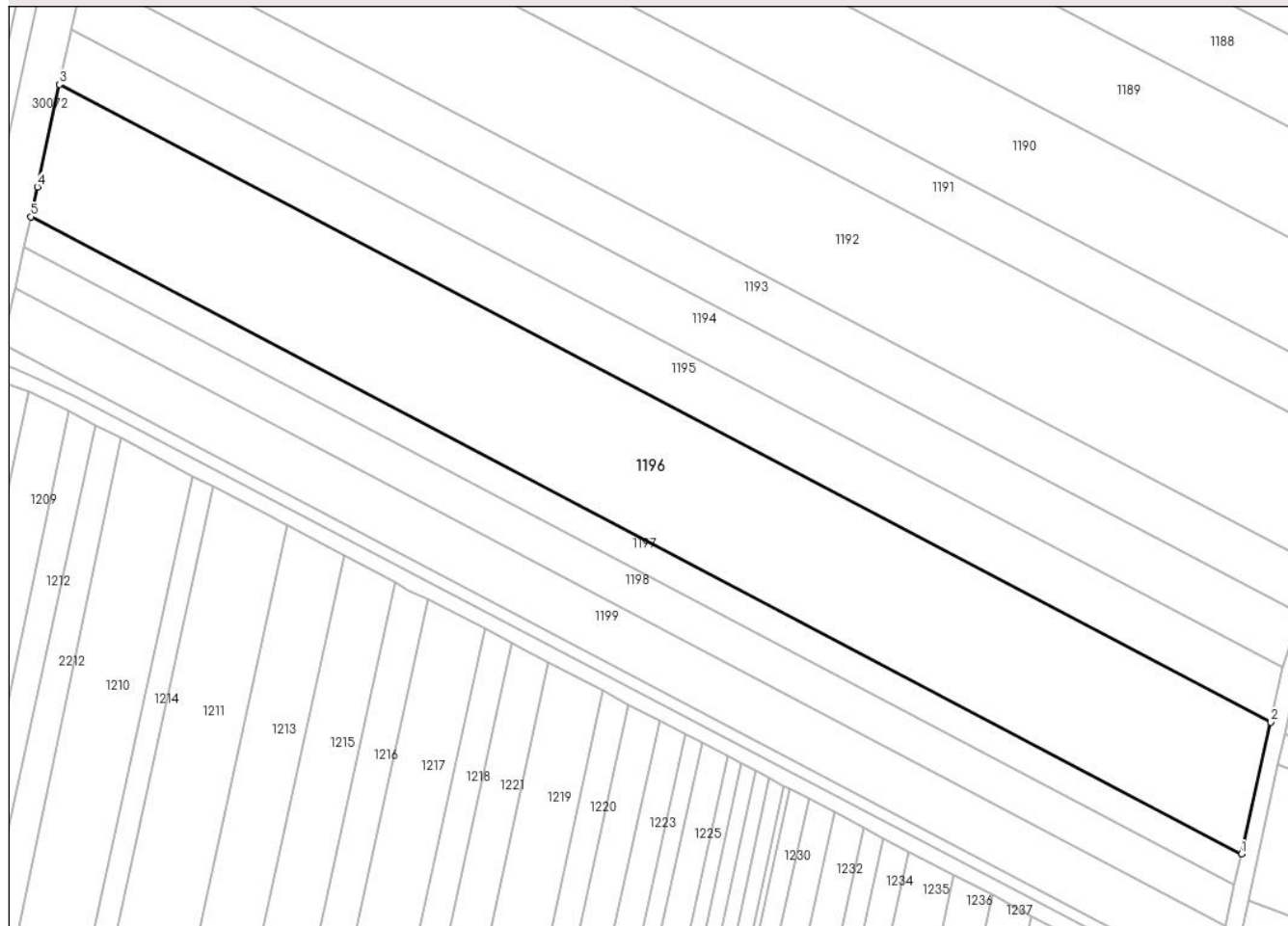
## Anexa Nr. 1 La Partea I

## Teren

Nr cadastral	Suprafața (mp)*	Observații / Referințe
	11.884	

\* Suprafața este determinată în planul de proiecție Stereo 70.

## DETALII LINIARE IMOBIL



## Date referitoare la teren

Crt	Categorie folosință	Intra vilan	Suprafața (mp)	Tarla	Parcelă	Nr. topo	Observații / Referințe
1	arabil	NU	11.884	27	738/97	-	

## Lungime Segmente

1) Valorile lungimilor segmentelor sunt obținute din proiecție în plan.

Punct început	X / Y	Punct sfârșit	X / Y	Lungime segment (** (m)
1	573.510,781 388.206,006	2	573.518,366 388.240,018	34.848
2	573.518,366 388.240,018	3	573.205,557 388.404,609	353.468
3	573.205,557 388.404,609	4	573.199,826 388.378,174	27.049
4	573.199,826 388.378,174	5	573.198,161 388.370,498	7.855
5	573.198,161 388.370,498	1	573.510,781 388.206,006	353.255



**\*\* Lungimile segmentelor sunt determinate în planul de proiecție Stereo 70 și sunt rotunjite la 1 milimetru.**

**\*\*\* Distanța dintre puncte este formată din segmente cumulate ce sunt mai mici decât valoarea 1 milimetru.**



**DATE DESPRE IMOBILUL NR. 1197**

Oficiul de Cadastru și Publicitate Imobiliară PRAHOVA  
Biroul de Cadastru și Publicitate Imobiliară Ploiești

**A. Partea I. Descrierea imobilului**

TEREN Extravilan

Adresa: Jud. Prahova

Nr. Crt	Nr cadastral Nr. topografic	Suprafața* (mp)	Observații / Referințe
A1		2.743	Sector cadastral:37 Teren neimprejmuit;

**B. Partea II. Proprietari și acte**

Inscrieri privitoare la dreptul de proprietate și alte drepturi reale		Referințe
/		
Act Administrativ nr. 34284, din 31/03/1995 emis de CJSDPAT PRAHOVA;		
B1	Intabulare, drept de PROPRIETATE, dobandit prin Reconstituire, cota actuala 1/1, cota initiala 1/1 1) VIȘAN NICOLAE MARGARETA	A1

**C. Partea III. SARCINI .**

Inscrieri privind dezmembramintele dreptului de proprietate, drepturi reale de garanție și sarcini	Referințe
NU SUNT	

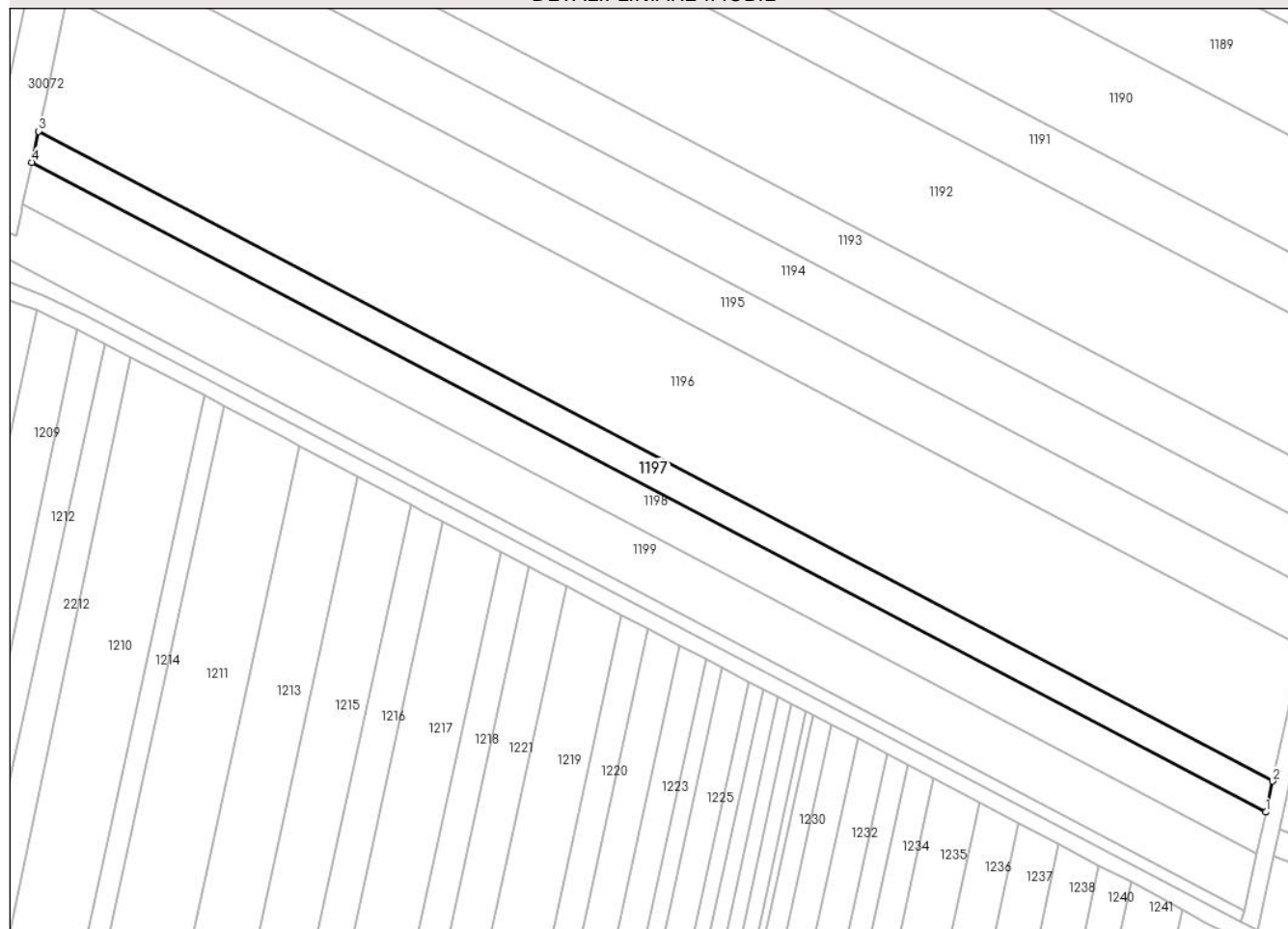
## Anexa Nr. 1 La Partea I

## Teren

Nr cadastral	Suprafața (mp)*	Observații / Referințe
	2.743	

\* Suprafața este determinată în planul de proiecție Stereo 70.

## DETALII LINIARE IMOBIL



## Date referitoare la teren

Crt	Categorie folosință	Intravilan	Suprafața (mp)	Tarla	Parcelă	Nr. topo	Observații / Referințe
1	arabil	NU	2.743	27	738/98	-	

## Lungime Segmente

1) Valorile lungimilor segmentelor sunt obținute din proiecție în plan.

Punct început	X / Y	Punct sfârșit	X / Y	Lungime segment (** (m)
1	573.509,029 388.198,153	2	573.510,781 388.206,006	8.046
2	573.510,781 388.206,006	3	573.198,161 388.370,498	353.255
3	573.198,161 388.370,498	4	573.196,454 388.362,621	8.06
4	573.196,454 388.362,621	1	573.509,029 388.198,153	353.204

\*\* Lungimile segmentelor sunt determinate în planul de proiecție Stereo 70 și sunt rotunjite la 1 milimetru.

**\*\*\* Distanţa dintre puncte este formată din segmente cumulate ce sunt mai mici decât valoarea 1 milimetru.**



**DATE DESPRE IMOBILUL NR. 1198**

Oficiul de Cadastru și Publicitate Imobiliară PRAHOVA  
Biroul de Cadastru și Publicitate Imobiliară Ploiești

**A. Partea I. Descrierea imobilului**

TEREN Extravilan

Adresa: Jud. Prahova

Nr. Crt	Nr cadastral Nr. topografic	Suprafața* (mp)	Observații / Referințe
A1		3.708	Sector cadastral:37 Teren neimprejmuit;

**B. Partea II. Proprietari și acte**

Inscrieri privitoare la dreptul de proprietate și alte drepturi reale		Referințe
/		
Act Administrativ nr. 26830, din 29/09/1994 emis de CJSDPAT PRAHOVA;		
B1	Intabulare, drept de PROPRIETATE, dobandit prin Reconstituire, cota actuala 1/1, cota initiala 1/1 1) PAPAGHIUC TRAIAN	A1

**C. Partea III. SARCINI .**

Inscrieri privind dezmembramintele dreptului de proprietate, drepturi reale de garanție și sarcini	Referințe
NU SUNT	

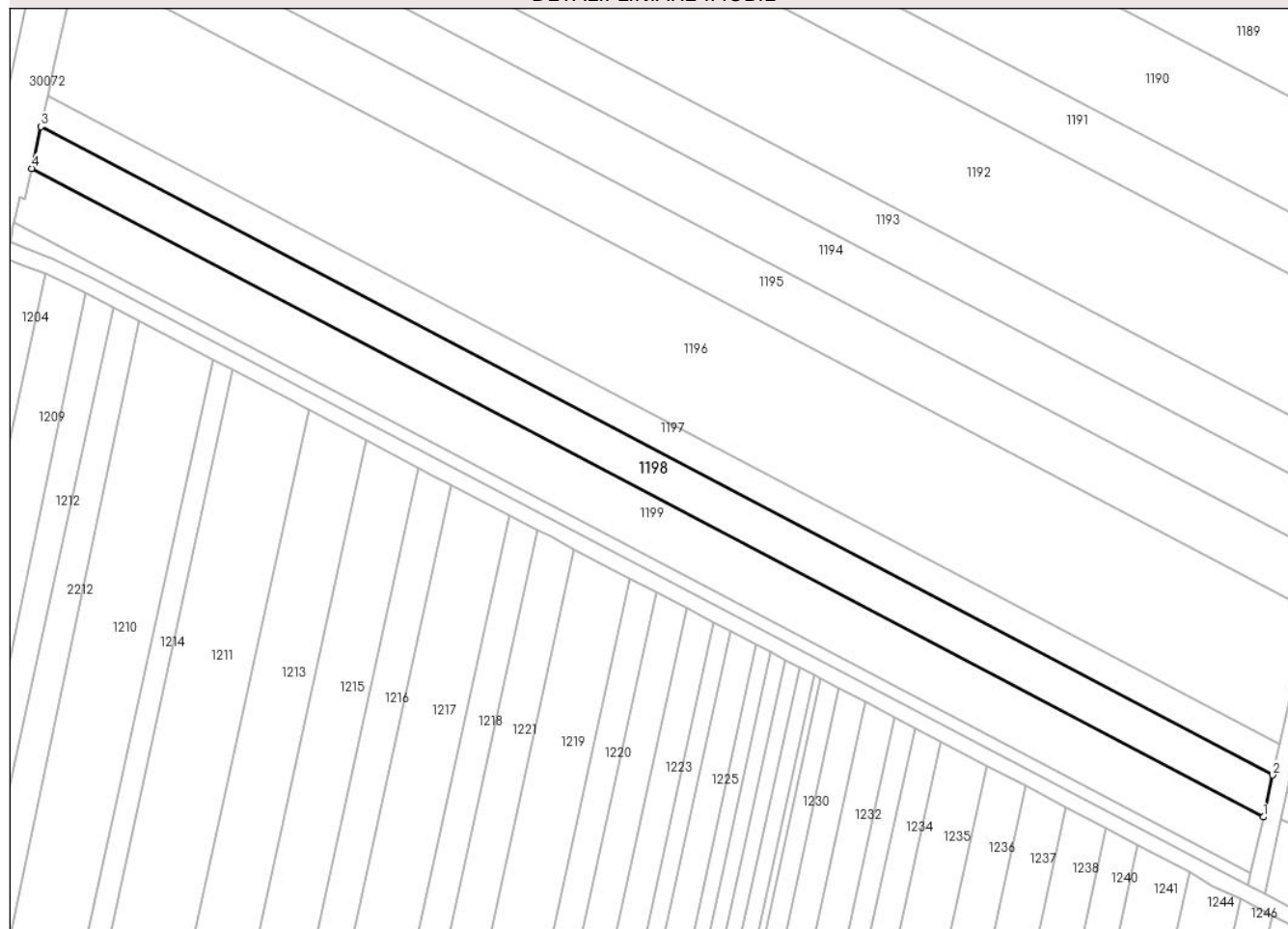
## Anexa Nr. 1 La Partea I

## Teren

Nr cadastral	Suprafața (mp)*	Observații / Referințe
	3.708	

\* Suprafața este determinată în planul de proiecție Stereo 70.

## DETALII LINIARE IMOBIL



## Date referitoare la teren

Crt	Categorie folosință	Intravilan	Suprafața (mp)	Tarla	Parcelă	Nr. topo	Observații / Referințe
1	arabil	NU	3.708	27	738/99	-	

## Lungime Segmente

1) Valorile lungimilor segmentelor sunt obținute din proiecție în plan.

Punct început	X / Y	Punct sfârșit	X / Y	Lungime segment (** (m)
1	573.506,661 388.187,535	2	573.509,029 388.198,153	10.879
2	573.509,029 388.198,153	3	573.196,454 388.362,621	353.204
3	573.196,454 388.362,621	4	573.194,145 388.351,972	10.896
4	573.194,145 388.351,972	1	573.506,661 388.187,535	353.137

\*\* Lungimile segmentelor sunt determinate în planul de proiecție Stereo 70 și sunt rotunjite la 1 milimetru.



**\*\*\* Distanţa dintre puncte este formată din segmente cumulate ce sunt mai mici decât valoarea 1 milimetru.**



**DATE DESPRE IMOBILUL NR. 1199**

Oficiul de Cadastru și Publicitate Imobiliară PRAHOVA  
Biroul de Cadastru și Publicitate Imobiliară Ploiești

**A. Partea I. Descrierea imobilului**

TEREN Extravilan

Adresa: Jud. Prahova

Nr. Crt	Nr cadastral Nr. topografic	Suprafața* (mp)	Observații / Referințe
A1		5.000	Sector cadastral:37 Teren neimprejmuit;

**B. Partea II. Proprietari și acte**

Inscrieri privitoare la dreptul de proprietate și alte drepturi reale		Referințe
/		
Act Administrativ nr. 42332, din 07/07/1995 emis de CJSDPAT PRAHOVA;		
B1	Intabulare, drept de PROPRIETATE, dobandit prin Reconstituire, cota actuala 1/1, cota initiala 1/1 1) COSTACHE GH MARIA	A1

**C. Partea III. SARCINI .**

Inscrieri privind dezmembramintele dreptului de proprietate, drepturi reale de garanție și sarcini	Referințe
NU SUNT	

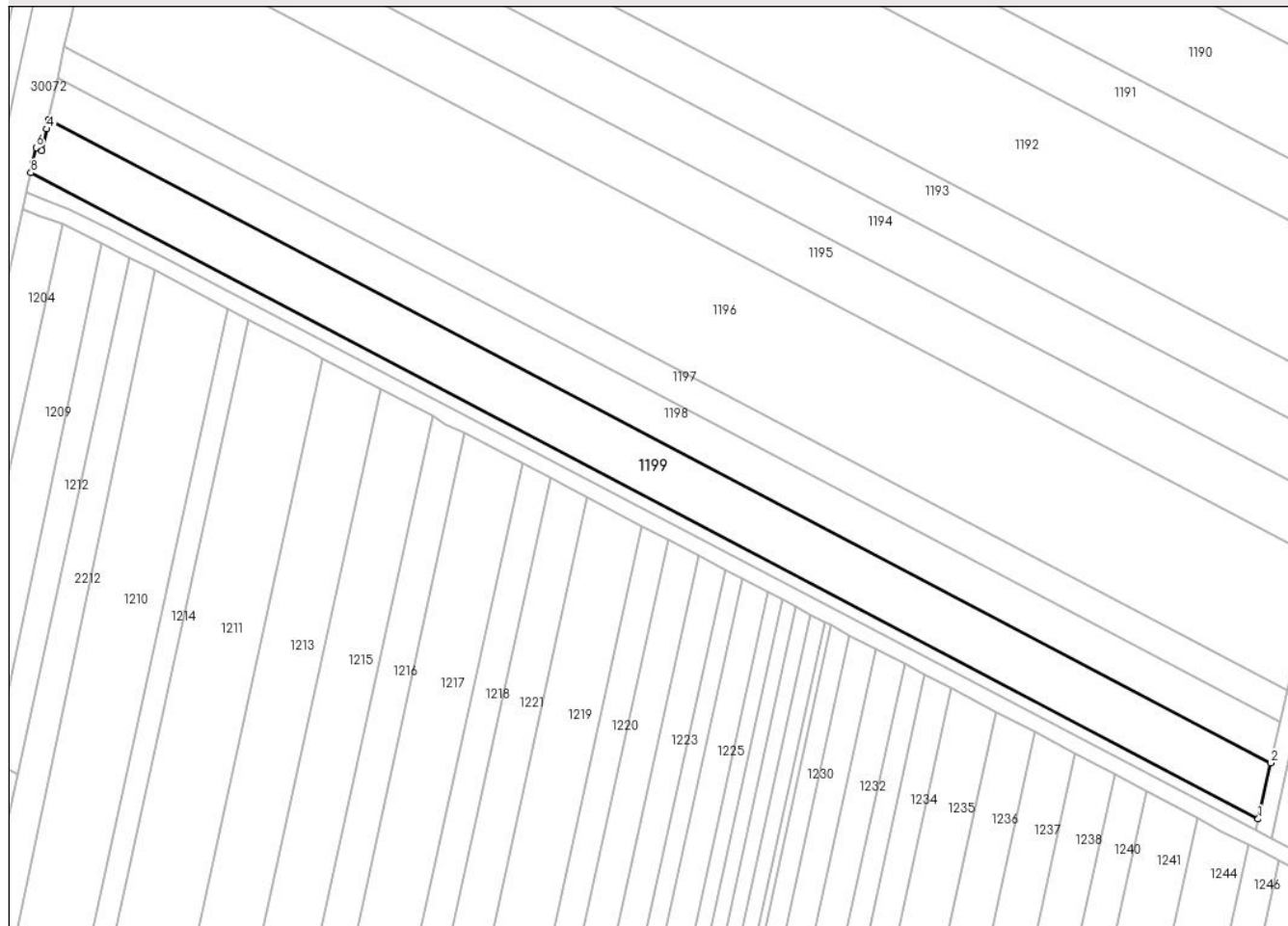
## Anexa Nr. 1 La Partea I

## Teren

Nr cadastral	Suprafața (mp)*	Observații / Referințe
	5.000	

\* Suprafața este determinată în planul de proiecție Stereo 70.

## DETALII LINIARE IMOBIL



## Date referitoare la teren

Crt	Categorie folosință	Intravilan	Suprafața (mp)	Tarla	Parcelă	Nr. topo	Observații / Referințe
1	arabil	NU	5.000	27	738/100	-	

## Lungime Segmente

1) Valorile lungimilor segmentelor sunt obținute din proiecție în plan.

Punct început	X / Y	Punct sfârșit	X / Y	Lungime segment (** (m)
1	573.503,474 388.173,242	2	573.506,661 388.187,535	14.644
2	573.506,661 388.187,535	3	573.194,145 388.351,972	353.137
3	573.194,145 388.351,972	4	573.193,626 388.349,582	2.446
4	573.193,626 388.349,582	5	573.192,437 388.344,095	5.614
5	573.192,437 388.344,095	6	573.191,052 388.344,779	1.545

Punct început	X / Y	Punct sfârșit	X / Y	Lungime segment (** (m)
6	573.191,052 388.344,779	7	573.190,177 388.340,764	4.109
7	573.190,177 388.340,764	8	573.189,656 388.338,365	2.455
8	573.189,656 388.338,365	1	573.503,474 388.173,242	354.609

\*\* Lungimile segmentelor sunt determinate în planul de proiecție Stereo 70 și sunt rotunjite la 1 milimetru.

\*\*\* Distanța dintre puncte este formată din segmente cumulate ce sunt mai mici decât valoarea 1 milimetru.



**DATE DESPRE IMOBILUL NR. 1200**

Oficiul de Cadastru și Publicitate Imobiliară PRAHOVA  
Biroul de Cadastru și Publicitate Imobiliară Ploiești

**A. Partea I. Descrierea imobilului**

TEREN Extravilan

Adresa: Jud. Prahova

Nr. Crt	Nr cadastral Nr. topografic	Suprafața* (mp)	Observații / Referințe
A1		1.127	Sector cadastral:37 Teren neimprejmit;

**B. Partea II. Proprietari și acte**

Inscrieri privitoare la dreptul de proprietate și alte drepturi reale	Referințe
/	
Act Administrativ nr. 26831, din 29/09/1994 emis de CJSDPAT PRAHOVA;	
B1	A1
Intabulare, drept de PROPRIETATE, dobandit prin Reconstituire, cota actuala 1/1, cota initiala 1/1	
1) BOLÎNU STELIAN MAGDALENA	
2) DRĂGUȘIN GH AGLAE	
3) DRĂGUȘIN STELIAN ILIE	

**C. Partea III. SARCINI .**

Inscrieri privind dezmembramintele dreptului de proprietate, drepturi reale de garanție și sarcini	Referințe
NU SUNT	

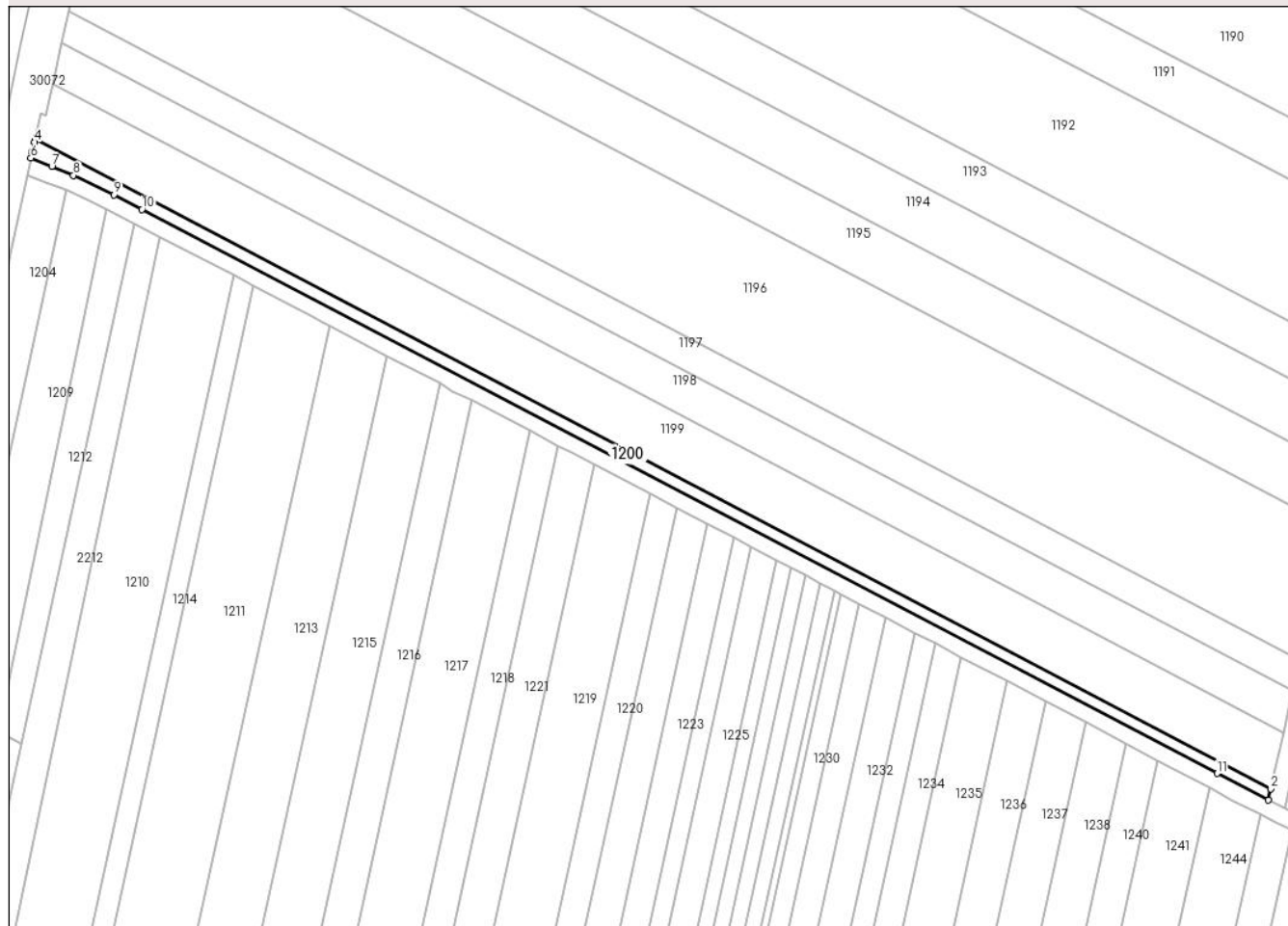
## Anexa Nr. 1 La Partea I

## Teren

Nr cadastral	Suprafața (mp)*	Observații / Referințe
	1.127	

\* Suprafața este determinată în planul de proiecție Stereo 70.

## DETALII LINIARE IMOBIL



## Date referitoare la teren

Crt	Categorie folosință	Intra vilan	Suprafața (mp)	Tarla	Parcelă	Nr. topo	Observații / Referințe
1	arabil	NU	1.127	27	738/101	-	

## Lungime Segmente

1) Valorile lungimilor segmentelor sunt obținute din proiecție în plan.

Punct început	X / Y	Punct sfârșit	X / Y	Lungime segment (** (m)
1	573.502,824 388.170,329	2	573.503,474 388.173,242	2.985
2	573.503,474 388.173,242	3	573.189,656 388.338,365	354.609
3	573.189,656 388.338,365	4	573.189,441 388.337,386	1.002
4	573.189,441 388.337,386	5	573.188,906 388.334,934	2.51
5	573.188,906 388.334,934	6	573.188,567 388.333,359	1.611



Punct început	X / Y	Punct sfârșit	X / Y	Lungime segment (** (m)
6	573.188,567 388.333,359	7	573.193,903 388.331,206	5.754
7	573.193,903 388.331,206	8	573.199,361 388.328,964	5.901
8	573.199,361 388.328,964	9	573.209,657 388.324,041	11.412
9	573.209,657 388.324,041	10	573.216,812 388.320,289	8.079
10	573.216,812 388.320,289	11	573.489,841 388.177,136	308.282
11	573.489,841 388.177,136	1	573.502,824 388.170,329	14.659

\*\* Lungimile segmentelor sunt determinate în planul de proiecție Stereo 70 și sunt rotunjite la 1 milimetru.

\*\*\* Distanța dintre puncte este formată din segmente cumulate ce sunt mai mici decât valoarea 1 milimetru.



**DATE DESPRE IMOBILUL NR. 1201**

Oficiul de Cadastru și Publicitate Imobiliară PRAHOVA  
Biroul de Cadastru și Publicitate Imobiliară Ploiești

**A. Partea I. Descrierea imobilului**

TEREN Extravilan

Adresa: Jud. Prahova

Nr. Crt	Nr cadastral Nr. topografic	Suprafața* (mp)	Observații / Referințe
A1		2.985	Sector cadastral:41 Teren neimprejmuit;

**B. Partea II. Proprietari și acte**

Inscrieri privitoare la dreptul de proprietate și alte drepturi reale		Referințe
/		
Act Notarial nr. 943, din 29/05/1996 emis de NP BARBU FLOAREA;		
B1	Intabulare, drept de PROPRIETATE, cu titlu de partaj voluntar, dobandit prin Conventie, cota actuala 1/1, cota initiala 1/1 1) DINCĂ ION	A1

**C. Partea III. SARCINI .**

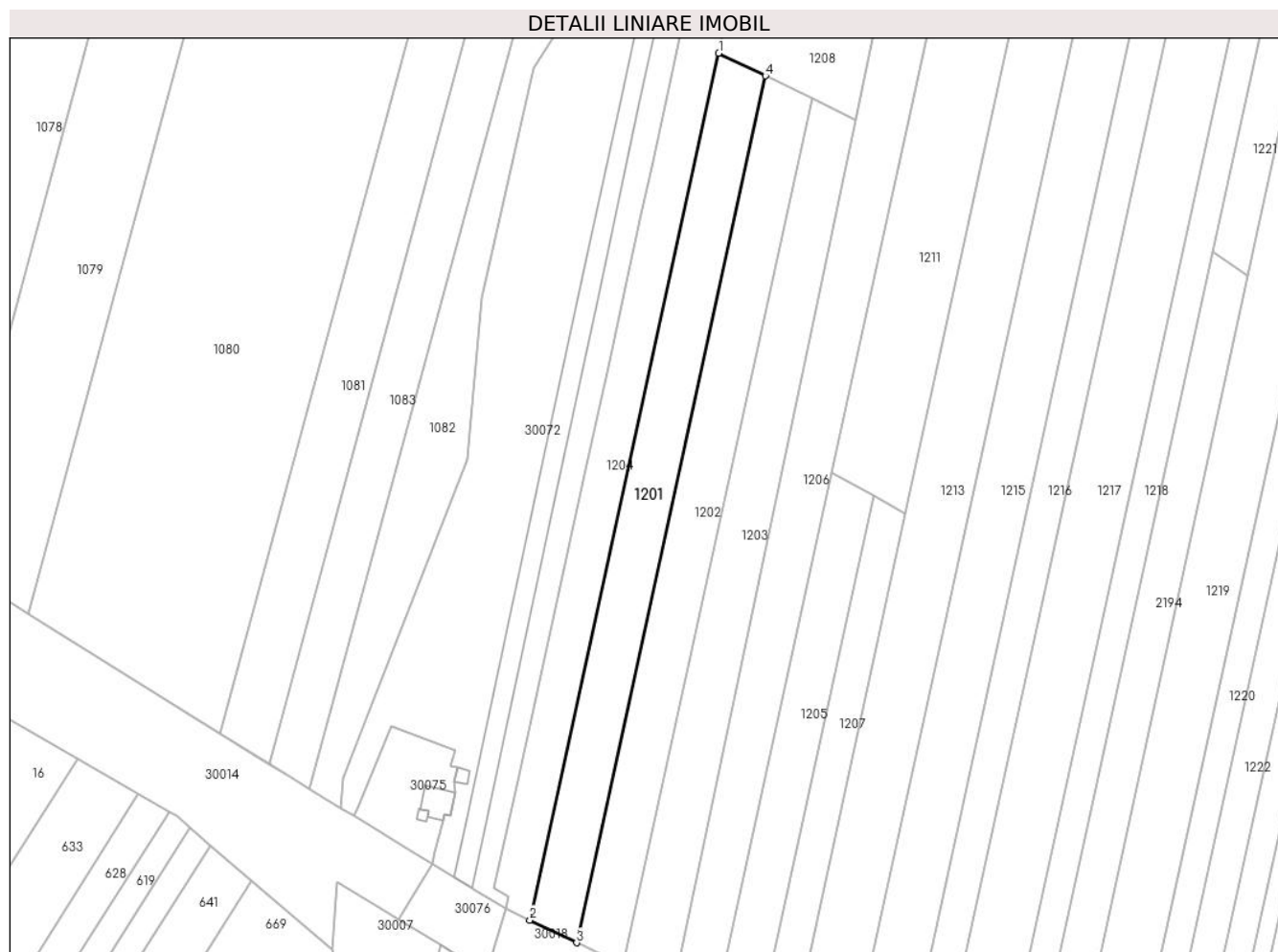
Inscrieri privind dezmembramintele dreptului de proprietate, drepturi reale de garanție și sarcini	Referințe
NU SUNT	

## Anexa Nr. 1 La Partea I

## Teren

Nr cadastral	Suprafața (mp)*	Observații / Referințe
	2.985	

\* Suprafața este determinată în planul de proiecție Stereo 70.



## Date referitoare la teren

Crt	Categorie folosință	Intravilan	Suprafața (mp)	Tarla	Parcelă	Nr. topo	Observații / Referințe
1	arabil	NU	2.985	29	756/3	-	

## Lungime Segmente

1) Valorile lungimilor segmentelor sunt obținute din proiecție în plan.

Punct început	X / Y	Punct sfârșit	X / Y	Lungime segment (** (m)
1	573.100,329 387.878,294	2	573.051,537 387.654,434	229.116
2	573.051,537 387.654,434	3	573.063,597 387.648,588	13.402
3	573.063,597 387.648,588	4	573.112,389 387.872,447	229.115
4	573.112,389 387.872,447	1	573.100,329 387.878,294	13.403

\*\* Lungimile segmentelor sunt determinate în planul de proiecție Stereo 70 și sunt rotunjite la 1 milimetru.

**\*\*\* Distanţa dintre puncte este formată din segmente cumulate ce sunt mai mici decât valoarea 1 milimetru.**



**DATE DESPRE IMOBILUL NR. 1202**

Oficiul de Cadastru și Publicitate Imobiliară PRAHOVA  
Biroul de Cadastru și Publicitate Imobiliară Ploiești

**A. Partea I. Descrierea imobilului**

TEREN Extravilan

Adresa: Jud. Prahova

Nr. Crt	Nr cadastral Nr. topografic	Suprafața* (mp)	Observații / Referințe
A1		2.985	Sector cadastral:41 Teren neimprejmuit;

**B. Partea II. Proprietari și acte**

Inscrieri privitoare la dreptul de proprietate și alte drepturi reale		Referințe
/		
Act Notarial nr. 943, din 29/05/1996 emis de NP BARBU FLOAREA;		
B1	Intabulare, drept de PROPRIETATE, cu titlu de partaj voluntar, dobandit prin Conventie, cota actuala 1/1, cota initiala 1/1 1) <b>DINCĂ STELIAN</b>	A1

**C. Partea III. SARCINI .**

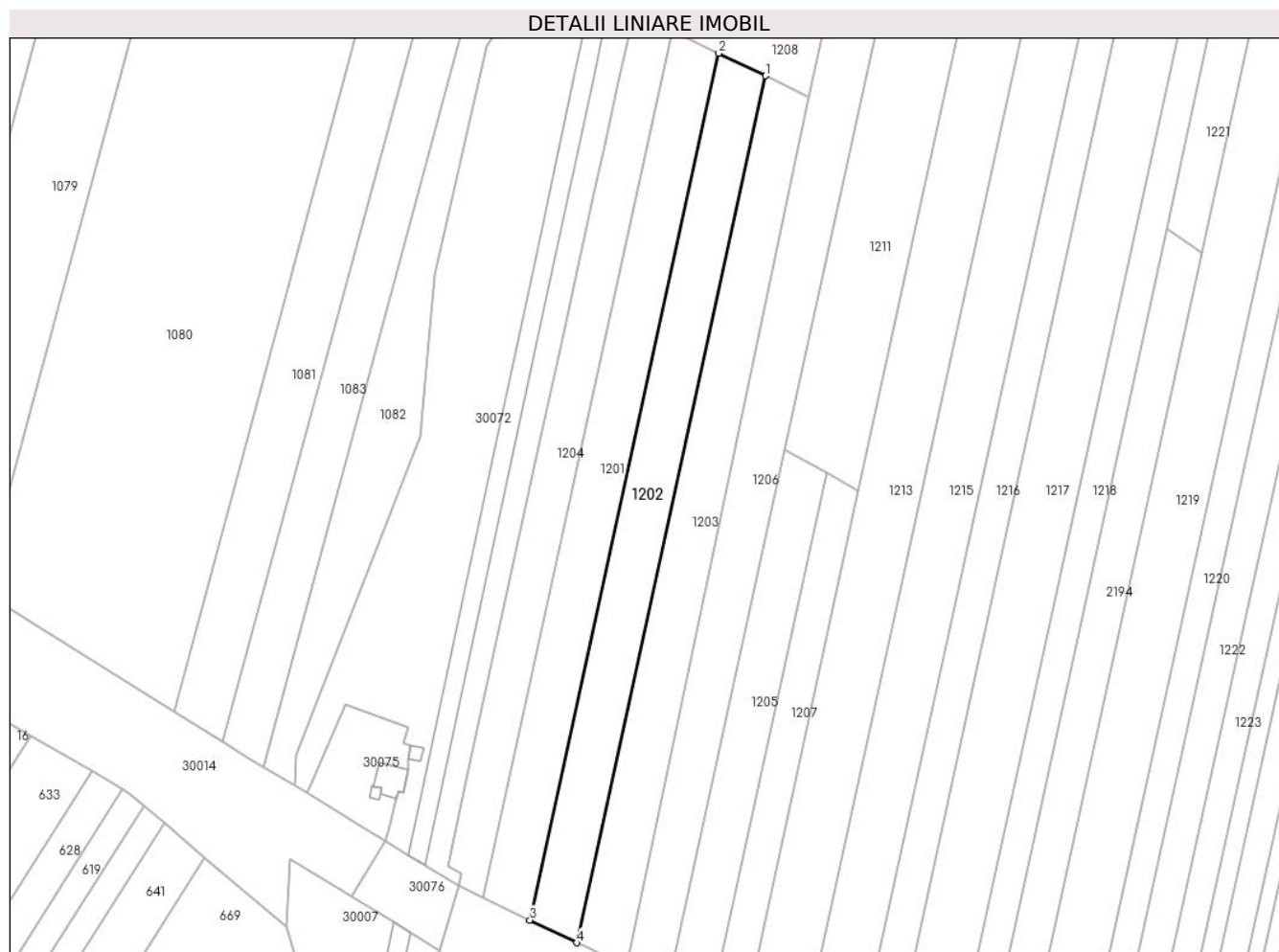
Inscrieri privind dezmembramintele dreptului de proprietate, drepturi reale de garanție și sarcini	Referințe
NU SUNT	

## Anexa Nr. 1 La Partea I

## Teren

Nr cadastral	Suprafața (mp)*	Observații / Referințe
	2.985	

\* Suprafața este determinată în planul de proiecție Stereo 70.



## Date referitoare la teren

Crt	Categorie folosință	Intravilan	Suprafața (mp)	Tarla	Parcelă	Nr. topo	Observații / Referințe
1	arabil	NU	2.985	29	756/3	-	

## Lungime Segmente

1) Valorile lungimilor segmentelor sunt obținute din proiecție în plan.

Punct început	X / Y	Punct sfârșit	X / Y	Lungime segment (** (m)
1	573.124,449 387.866,601	2	573.112,389 387.872,447	13.402
2	573.112,389 387.872,447	3	573.063,597 387.648,588	229.115
3	573.063,597 387.648,588	4	573.075,657 387.642,742	13.402
4	573.075,657 387.642,742	1	573.124,449 387.866,601	229.115

\*\* Lungimile segmentelor sunt determinate în planul de proiecție Stereo 70 și sunt rotunjite la 1 milimetru.



**\*\*\* Distanţa dintre puncte este formată din segmente cumulate ce sunt mai mici decât valoarea 1 milimetru.**



**DATE DESPRE IMOBILUL NR. 1203**

Oficiul de Cadastru și Publicitate Imobiliară PRAHOVA  
Biroul de Cadastru și Publicitate Imobiliară Ploiești

**A. Partea I. Descrierea imobilului**

TEREN Extravilan

Adresa: Jud. Prahova

Nr. Crt	Nr cadastral Nr. topografic	Suprafața* (mp)	Observații / Referințe
A1		2.987	Sector cadastral:41 Teren neimprejmuit;

**B. Partea II. Proprietari și acte**

Inscrieri privitoare la dreptul de proprietate și alte drepturi reale		Referințe
/		
Act Notarial nr. 943, din 29/05/1996 emis de NP BARBU FLOAREA;		
B1	Intabulare, drept de PROPRIETATE, cu titlu de partaj voluntar, dobandit prin Conventie, cota actuala 1/1, cota initiala 1/1 1) OPREA STELIANA	A1

**C. Partea III. SARCINI .**

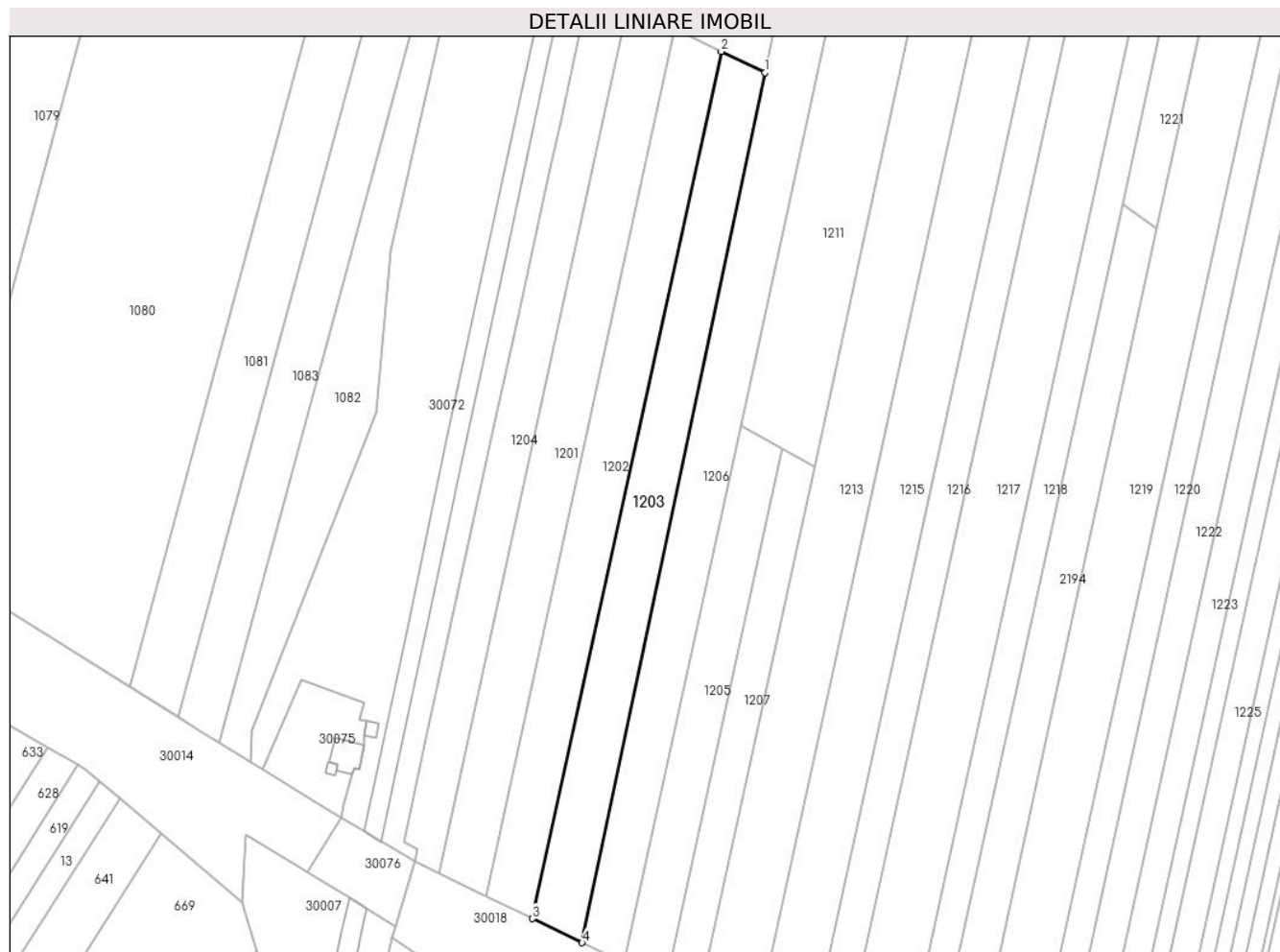
Inscrieri privind dezmembramintele dreptului de proprietate, drepturi reale de garanție și sarcini	Referințe
NU SUNT	

## Anexa Nr. 1 La Partea I

## Teren

Nr cadastral	Suprafața (mp)*	Observații / Referințe
	2.987	

\* Suprafața este determinată în planul de proiecție Stereo 70.



## Date referitoare la teren

Crt	Categorie folosință	Intravilan	Suprafața (mp)	Tarla	Parcelă	Nr. topo	Observații / Referințe
1	arabil	NU	2.987	29	756/3	-	

## Lungime Segmente

1) Valorile lungimilor segmentelor sunt obținute din proiecție în plan.

Punct început	X / Y	Punct sfârșit	X / Y	Lungime segment (** (m)
1	573.135,761 387.861,118	2	573.124,449 387.866,601	12.571
2	573.124,449 387.866,601	3	573.075,657 387.642,742	229.115
3	573.075,657 387.642,742	4	573.088,481 387.636,525	14.252
4	573.088,481 387.636,525	1	573.135,761 387.861,118	229.516

\*\* Lungimile segmentelor sunt determinate în planul de proiecție Stereo 70 și sunt rotunjite la 1 milimetru.

**\*\*\* Distanţa dintre puncte este formată din segmente cumulate ce sunt mai mici decât valoarea 1 milimetru.**



**DATE DESPRE IMOBILUL NR. 1204**

Oficiul de Cadastru și Publicitate Imobiliară PRAHOVA  
Biroul de Cadastru și Publicitate Imobiliară Ploiești

**A. Partea I. Descrierea imobilului**

TEREN Extravilan

Adresa: Jud. Prahova

Nr. Crt	Nr cadastral Nr. topografic	Suprafața* (mp)	Observații / Referințe
A1		7.327	Sector cadastral:41 Teren neimprejmuit;

**B. Partea II. Proprietari și acte**

Inscrieri privitoare la dreptul de proprietate și alte drepturi reale	Referințe
/	
Act Administrativ nr. 7, din 13/03/1996 emis de PARLAMENTUL ROMANIEI;	
B1	A1
Intabulare, drept de PROPRIETATE, dobandit prin Lege, cota actuala 1/1, cota initiala 1/1	
1) UAT PAULESTI, CIF:99999999999999, Teren la dispozitia comisiei locale de fond funciar in baza legii 7/1996	

**C. Partea III. SARCINI .**

Inscrieri privind dezmembramintele dreptului de proprietate, drepturi reale de garanție și sarcini	Referințe
NU SUNT	

### Teren

Nr cadastral	Suprafața (mp)*	Observații / Referințe
	7.327	

\* Suprafața este determinată în planul de proiecție Stereo 70.



### Date referitoare la teren

Crt	Categorie folosință	Intravilan	Suprafața (mp)	Tarla	Parcelă	Nr. topo	Observații / Referințe
1	arabil	NU	7.327	29	756	-	

### Lungime Segmente

1) Valorile lungimilor segmentelor sunt obținute din proiecție în plan.

Punct început	X / Y	Punct sfârșit	X / Y	Lungime segment (** (m)
1	573.197,731 388.325,31	2	573.192,362 388.327,243	5.706
2	573.192,362 388.327,243	3	573.187,608 388.328,928	5.044
3	573.187,608 388.328,928	4	573.173,356 388.263,753	66.715
4	573.173,356 388.263,753	5	573.163,269 388.217,304	47.532
5	573.163,269 388.217,304	6	573.147,524 388.145,063	73.937



Punct început	X / Y	Punct sfârșit	X / Y	Lungime segment (** (m)
6	573.147,524 388.145,063	7	573.127,404 388.052,745	94.485
7	573.127,404 388.052,745	8	573.086,455 387.864,864	192.292
8	573.086,455 387.864,864	9	573.082,939 387.848,731	16.512
9	573.082,939 387.848,731	10	573.080,292 387.836,584	12.432
10	573.080,292 387.836,584	11	573.071,423 387.795,894	41.645
11	573.071,423 387.795,894	12	573.066,155 387.772,103	24.367
12	573.066,155 387.772,103	13	573.048,455 387.690,512	83.489
13	573.048,455 387.690,512	14	573.042,373 387.662,604	28.563
14	573.042,373 387.662,604	15	573.045,976 387.660,621	4.113
15	573.045,976 387.660,621	16	573.045,303 387.657,456	3.236
16	573.045,303 387.657,456	17	573.051,537 387.654,434	6.928
17	573.051,537 387.654,434	18	573.100,329 387.878,294	229.116
18	573.100,329 387.878,294	19	573.141,123 388.065,46	191.56
19	573.141,123 388.065,46	1	573.197,731 388.325,31	265.945

\*\* Lungimile segmentelor sunt determinate în planul de proiecție Stereo 70 și sunt rotunjite la 1 milimetru.

\*\*\* Distanța dintre puncte este formată din segmente cumulate ce sunt mai mici decât valoarea 1 milimetru.



**DATE DESPRE IMOBILUL NR. 1205**

Oficiul de Cadastru și Publicitate Imobiliară PRAHOVA  
Biroul de Cadastru și Publicitate Imobiliară Ploiești

**A. Partea I. Descrierea imobilului**

TEREN Extravilan

Nr. CF vechi:7224

Adresa: Jud. Prahova

Nr. Crt	Nr cadastral Nr. topografic	Suprafața* (mp)	Observații / Referințe
A1	20983	Din acte: 14.295 Masurata: 1.676	Sector cadastral:41 Teren neimpregmuit;

**B. Partea II. Proprietari și acte**

Inscrieri privitoare la dreptul de proprietate și alte drepturi reale		Referințe
<b>24886 / 25/05/2007</b>		
Act Notarial nr. 1037, din 24/02/1997 emis de BNP EQUITAS;		
B1	Intabulare, drept de PROPRIETATE, dobandit prin Conventie, cota actuala 1/1, cota initiala 1/1 1) GEORGESCU ( FOSTA ISAC ) MARILENA CARMEN	A1
<b>67092 / 28/08/2014</b>		
Act Normativ nr. 17, din 07/03/2014 emis de Parlamentul Romaniei;		
B2	Imobil aflat sub incidenta art.3 alin.(1) din Legea 17/2014, dobandit prin Lege	A1

**C. Partea III. SARCINI .**

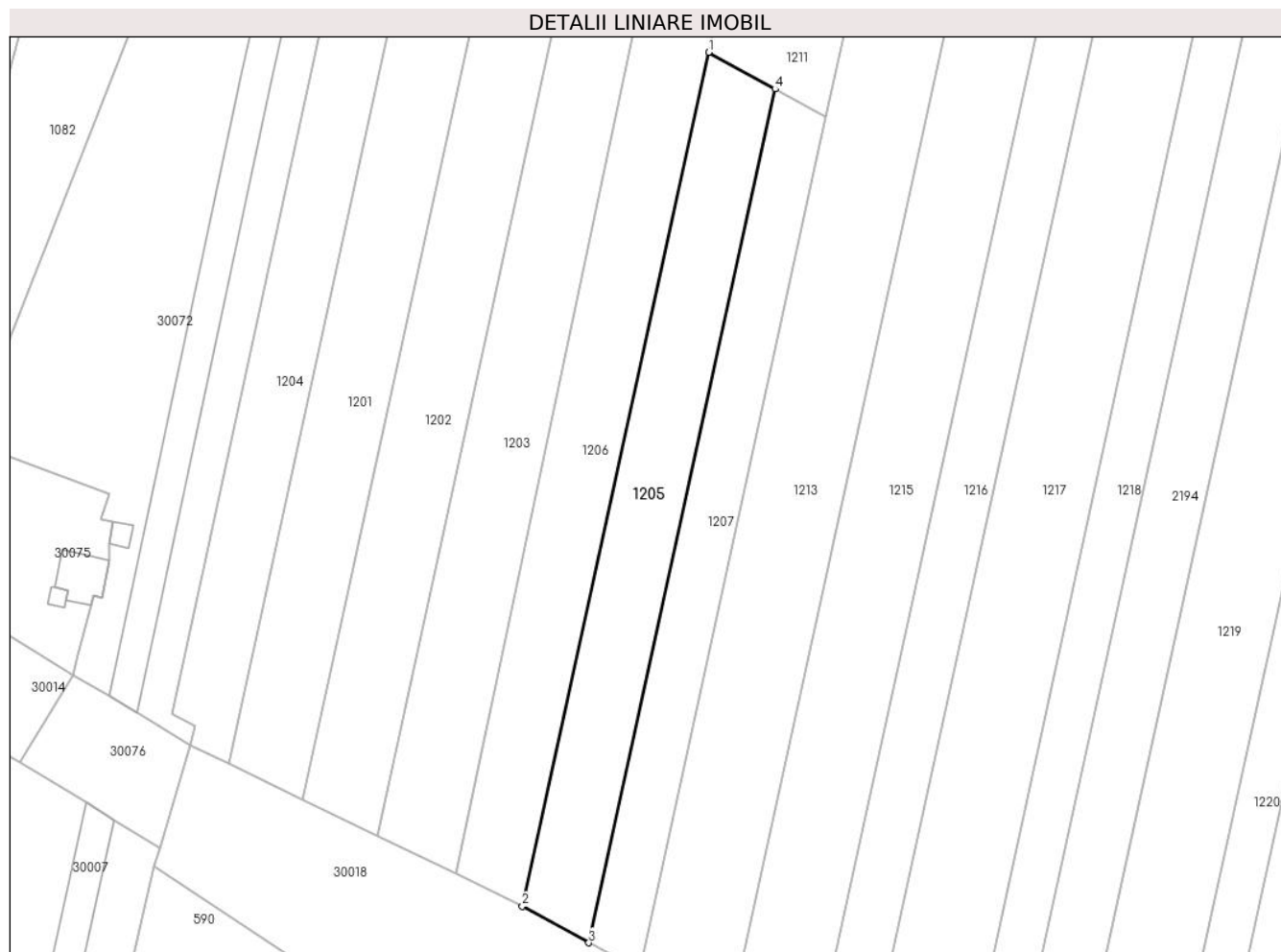
Inscrieri privind dezmembramintele dreptului de proprietate, drepturi reale de garanție și sarcini	Referințe
NU SUNT	

## Anexa Nr. 1 La Partea I

## Teren

Nr cadastral	Suprafața (mp)*	Observații / Referințe
20983	Din acte: 14.295 Masurata: 1.676	

\* Suprafața este determinată în planul de proiecție Stereo 70.



## Date referitoare la teren

Crt	Categorie folosință	Intra vilan	Suprafața (mp)	Tarla	Parcelă	Nr. topo	Observații / Referințe
1	arabil	NU	1.676	29	756/5	-	

## Lungime Segmente

1) Valorile lungimilor segmentelor sunt obținute din proiecție în plan.

Punct început	X / Y	Punct sfârșit	X / Y	Lungime segment (** (m)
1	573.129,489 387.769,995	2	573.099,259 387.631,3	141.951
2	573.099,259 387.631,3	3	573.110,049 387.625,361	12.316
3	573.110,049 387.625,361	4	573.140,278 387.764,056	141.951
4	573.140,278 387.764,056	1	573.129,489 387.769,995	12.316

**\*\* Lungimile segmentelor sunt determinate în planul de proiecție Stereo 70 și sunt rotunjite la 1 milimetru.**

**\*\*\* Distanța dintre puncte este formată din segmente cumulate ce sunt mai mici decât valoarea 1 milimetru.**



**DATE DESPRE IMOBILUL NR. 1206**

Oficiul de Cadastru și Publicitate Imobiliară PRAHOVA  
Biroul de Cadastru și Publicitate Imobiliară Ploiești

**A. Partea I. Descrierea imobilului**

TEREN Extravilan

Adresa: Jud. Prahova

Nr. Crt	Nr cadastral Nr. topografic	Suprafața* (mp)	Observații / Referințe
A1		3.815	Sector cadastral:41 Teren neimprejmuit;

**B. Partea II. Proprietari și acte**

Inscrieri privitoare la dreptul de proprietate și alte drepturi reale		Referințe
/		
Act Administrativ nr. 40224, din 01/06/1995 emis de CJSDPAT PRAHOVA;		
B1	Intabulare, drept de PROPRIETATE, dobandit prin Reconstituire, cota actuala 1/1, cota initiala 1/1 1) MATEI PARASCHIV ILIE	A1

**C. Partea III. SARCINI .**

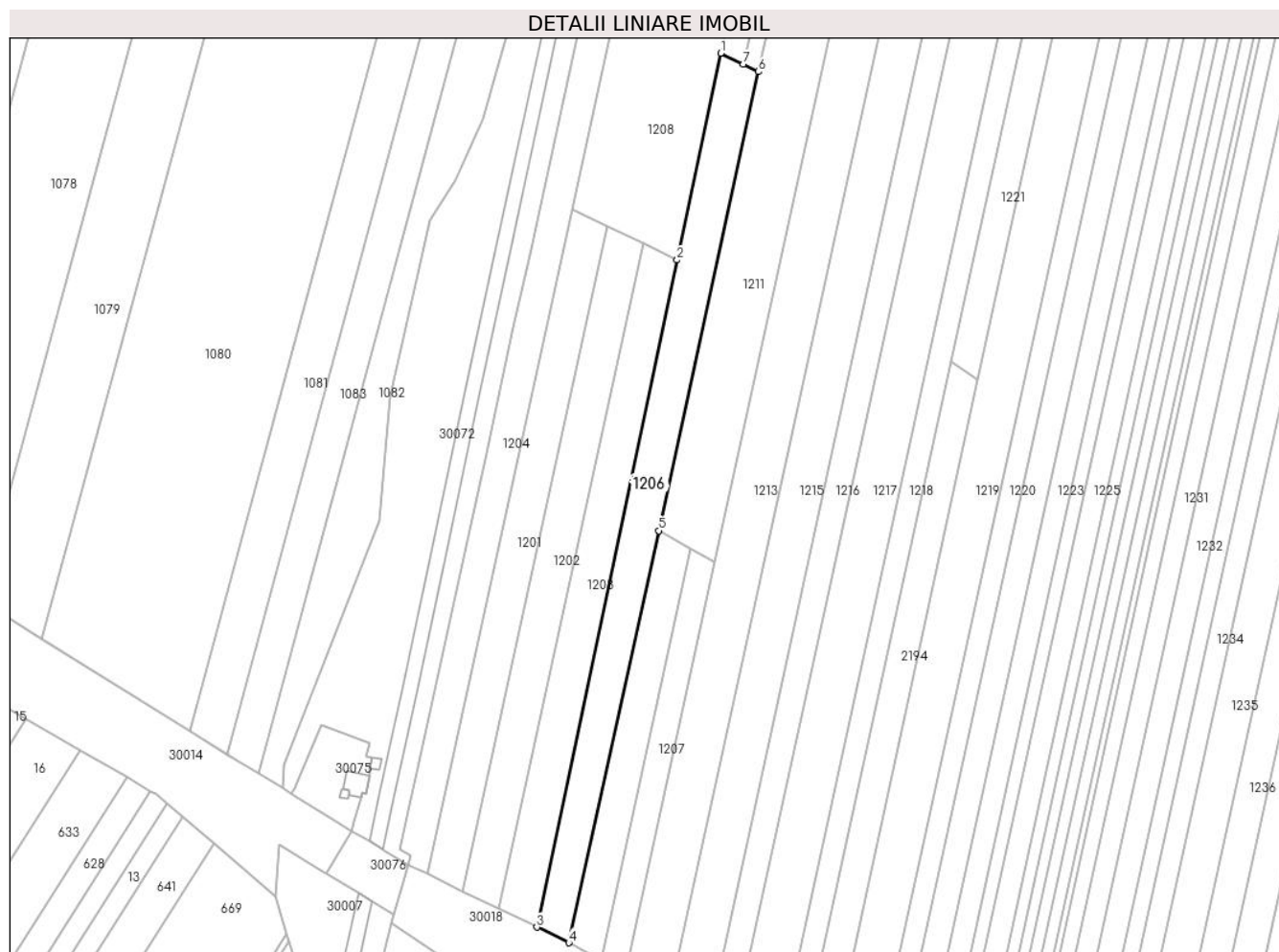
Inscrieri privind dezmembramintele dreptului de proprietate, drepturi reale de garanție și sarcini	Referințe
NU SUNT	

## Anexa Nr. 1 La Partea I

## Teren

Nr cadastral	Suprafața (mp)*	Observații / Referințe
	3.815	

\* Suprafața este determinată în planul de proiecție Stereo 70.



## Date referitoare la teren

Crt	Categorie folosință	Intra vilan	Suprafața (mp)	Tarla	Parcelă	Nr. topo	Observații / Referințe
1	arabil	NU	3.815	29	756/4	-	

## Lungime Segmente

1) Valorile lungimilor segmentelor sunt obținute din proiecție în plan.

Punct început	X / Y	Punct sfârșit	X / Y	Lungime segment (** (m)
1	573.150,407 387.930,688	2	573.135,761 387.861,118	71.095
2	573.135,761 387.861,118	3	573.088,481 387.636,525	229.516
3	573.088,481 387.636,525	4	573.099,259 387.631,3	11.978
4	573.099,259 387.631,3	5	573.129,489 387.769,995	141.951
5	573.129,489 387.769,995	6	573.163,165 387.924,503	158.135



Punct început	X / Y	Punct sfârșit	X / Y	Lungime segment (** (m)
6	573.163,165 387.924,503	7	573.158,0 387.927,007	5.74
7	573.158,0 387.927,007	1	573.150,407 387.930,688	8.438

\*\* Lungimile segmentelor sunt determinate în planul de proiecție Stereo 70 și sunt rotunjite la 1 milimetru.

\*\*\* Distanța dintre puncte este formată din segmente cumulate ce sunt mai mici decât valoarea 1 milimetru.



**DATE DESPRE IMOBILUL NR. 1207**

Oficiul de Cadastru și Publicitate Imobiliară PRAHOVA  
Biroul de Cadastru și Publicitate Imobiliară Ploiești

**A. Partea I. Descrierea imobilului**

TEREN Extravilan

Nr. CF vechi:7220

Adresa: Jud. Prahova

Nr. Crt	Nr cadastral Nr. topografic	Suprafața* (mp)	Observații / Referințe
A1	21095	Din acte: 14.295 Masurata: 1.284	Sector cadastral:41 Teren neimpregmuit;

**B. Partea II. Proprietari și acte**

Inscrieri privitoare la dreptul de proprietate și alte drepturi reale		Referințe
<b>24872 / 25/05/2007</b>		
Act Notarial nr. 1037, din 24/02/1997 emis de BNP EQUITAS;		
B1	Intabulare, drept de PROPRIETATE, dobandit prin Conventie, cota actuala 1/1, cota initiala 1/1 1) GEORGESCU MARILENA CARMEN	A1
<b>67106 / 28/08/2014</b>		
Act Normativ nr. 17, din 07/03/2014 emis de Parlamentul Romaniei;		
B2	Imobil aflat sub incidenta art.3 alin.(1) din Legea 17/2014, dobandit prin Lege	A1

**C. Partea III. SARCINI .**

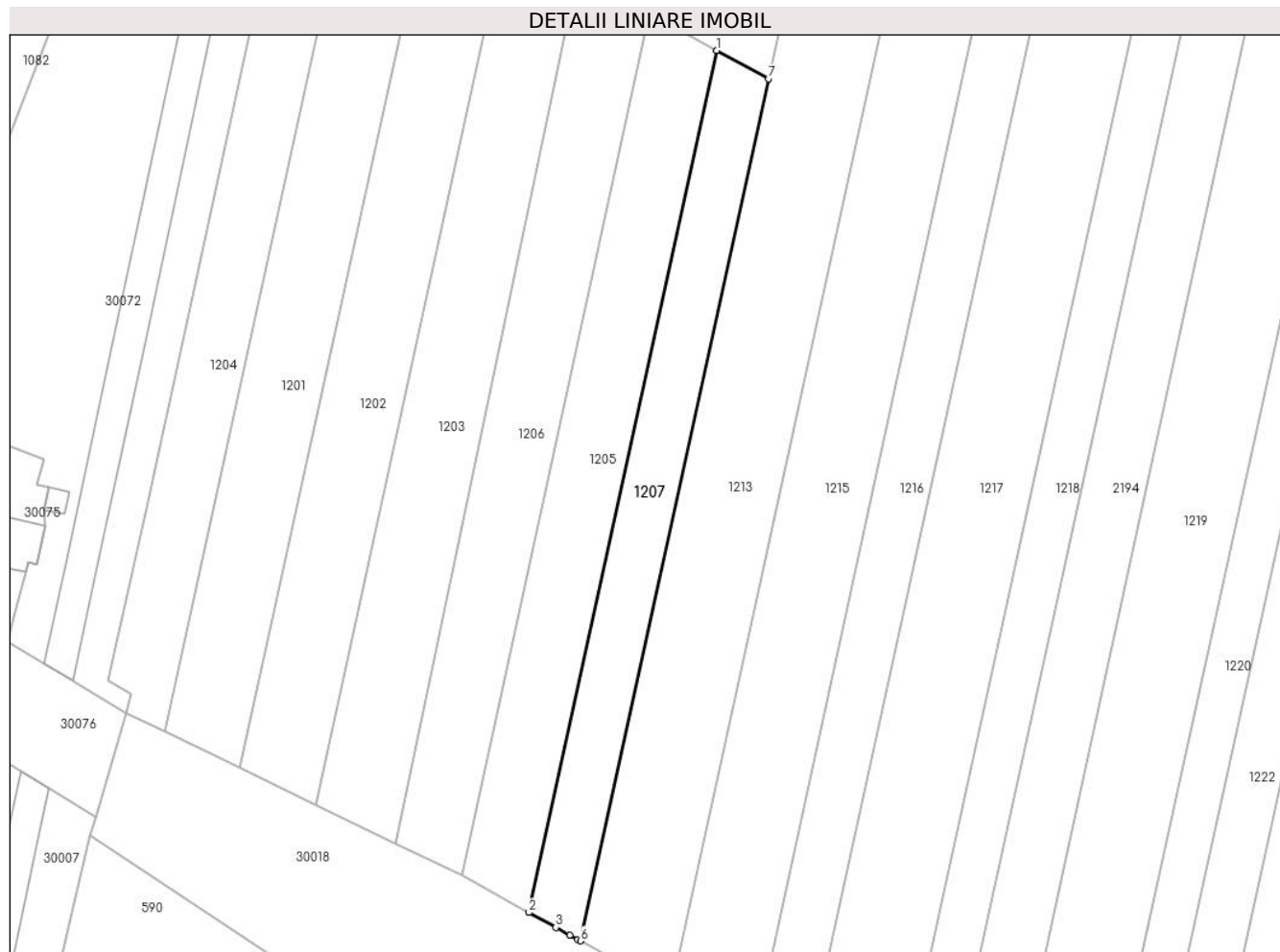
Inscrieri privind dezmembramintele dreptului de proprietate, drepturi reale de garanție și sarcini	Referințe
NU SUNT	

## Anexa Nr. 1 La Partea I

## Teren

Nr cadastral	Suprafața (mp)*	Observații / Referințe
21095	Din acte: 14.295 Masurata: 1.284	

\* Suprafața este determinată în planul de proiecție Stereo 70.



## Date referitoare la teren

Crt	Categorie folosință	Intra vilan	Suprafața (mp)	Tarla	Parcelă	Nr. topo	Observații / Referințe
1	arabil	NU	1.284	29	756/5	-	

## Lungime Segmente

1) Valorile lungimilor segmentelor sunt obținute din proiecție în plan.

Punct început	X / Y	Punct sfârșit	X / Y	Lungime segment (** (m)
1	573.140,278 387.764,056	2	573.110,049 387.625,361	141.951
2	573.110,049 387.625,361	3	573.114,37 387.622,983	4.932
3	573.114,37 387.622,983	4	573.116,604 387.621,753	2.55
4	573.116,604 387.621,753	5	573.117,9 387.621,04	1.479
5	573.117,9 387.621,04	6	573.118,315 387.620,812	0.474

Punct început	X / Y	Punct sfârșit	X / Y	Lungime segment (** (m)
6	573.118,315 387.620,812	7	573.148,544 387.759,506	141.95
7	573.148,544 387.759,506	1	573.140,278 387.764,056	9.436

\*\* Lungimile segmentelor sunt determinate în planul de proiecție Stereo 70 și sunt rotunjite la 1 milimetru.

\*\*\* Distanța dintre puncte este formată din segmente cumulate ce sunt mai mici decât valoarea 1 milimetru.



**DATE DESPRE IMOBILUL NR. 1208**

Oficiul de Cadastru și Publicitate Imobiliară PRAHOVA  
Biroul de Cadastru și Publicitate Imobiliară Ploiești

**A. Partea I. Descrierea imobilului**

TEREN Extravilan

Adresa: Jud. Prahova

Nr. Crt	Nr cadastral Nr. topografic	Suprafața* (mp)	Observații / Referințe
A1		7.200	Sector cadastral:41 Teren neimprejmuit;

**B. Partea II. Proprietari și acte**

Inscrieri privitoare la dreptul de proprietate și alte drepturi reale	Referințe
/	
Act Administrativ nr. 7, din 13/03/1996 emis de PARLAMENTUL ROMANIEI;	
B1	A1
Intabulare, drept de PROPRIETATE, dobandit prin Lege, cota actuala 1/1, cota initiala 1/1	
1) UAT PAULESTI, CIF:99999999999999, Teren la dispozitia comisiei locale de fond funciar in baza legii 7/1996	

**C. Partea III. SARCINI .**

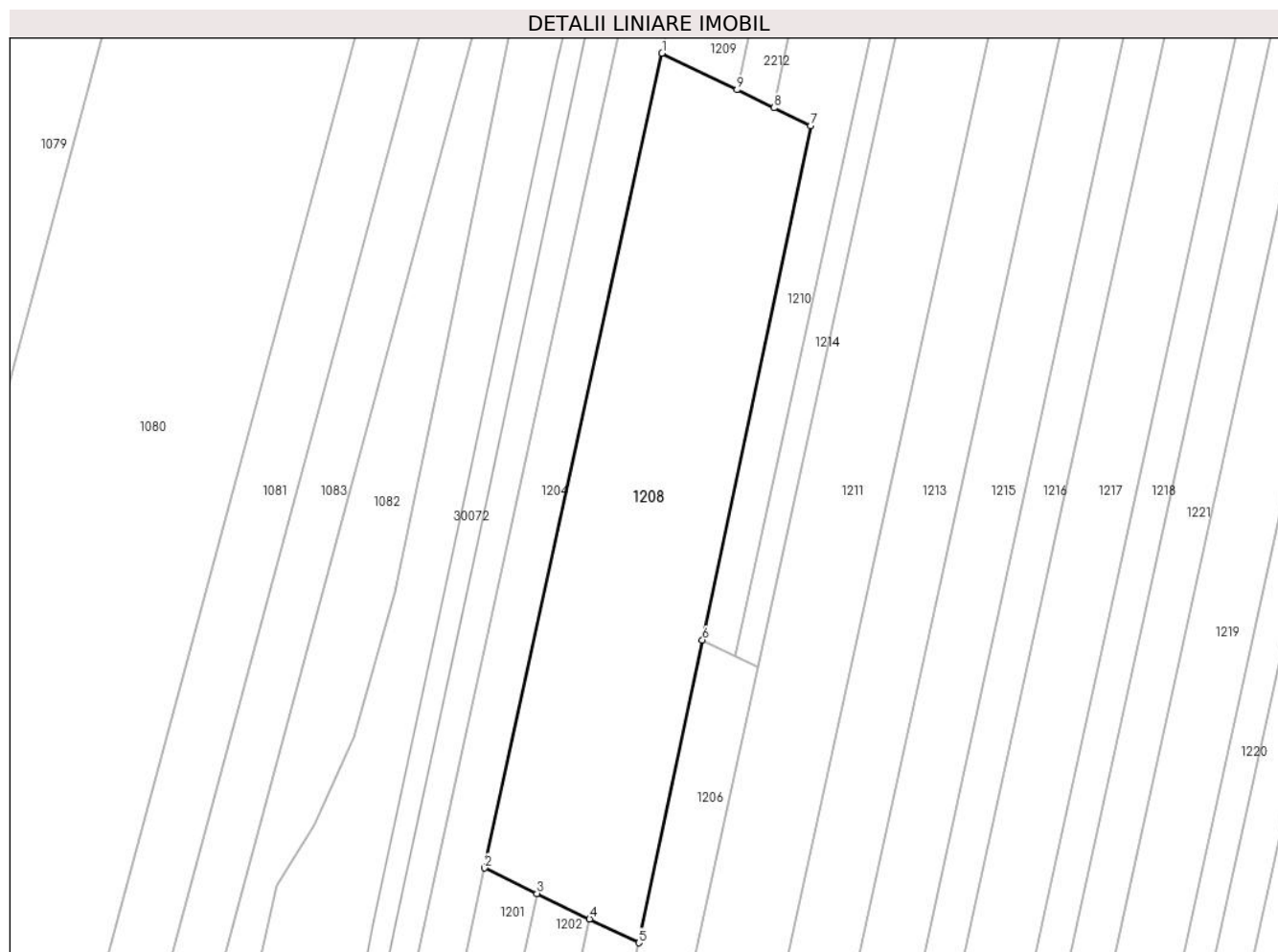
Inscrieri privind dezmembramintele dreptului de proprietate, drepturi reale de garanție și sarcini	Referințe
NU SUNT	

## Anexa Nr. 1 La Partea I

## Teren

Nr cadastral	Suprafața (mp)*	Observații / Referințe
	7.200	

\* Suprafața este determinată în planul de proiecție Stereo 70.



## Date referitoare la teren

Crt	Categorie folosință	Intravilan	Suprafața (mp)	Tarla	Parcelă	Nr. topo	Observații / Referințe
1	padure	NU	7.200	29	755	-	

## Lungime Segmente

1) Valorile lungimilor segmentelor sunt obținute din proiecție în plan.

Punct început	X / Y	Punct sfârșit	X / Y	Lungime segment (** (m)
1	573.141,123 388.065,46	2	573.100,329 387.878,294	191.56
2	573.100,329 387.878,294	3	573.112,389 387.872,447	13.403
3	573.112,389 387.872,447	4	573.124,449 387.866,601	13.402
4	573.124,449 387.866,601	5	573.135,761 387.861,118	12.571
5	573.135,761 387.861,118	6	573.150,407 387.930,688	71.095



Punct început	X / Y	Punct sfârșit	X / Y	Lungime segment (** (m)
6	573.150,407 387.930,688	7	573.175,282 388.048,854	120.756
7	573.175,282 388.048,854	8	573.166,868 388.052,933	9.351
8	573.166,868 388.052,933	9	573.158,354 388.057,06	9.462
9	573.158,354 388.057,06	1	573.141,123 388.065,46	19.169

\*\* Lungimile segmentelor sunt determinate în planul de proiecție Stereo 70 și sunt rotunjite la 1 milimetru.

\*\*\* Distanța dintre puncte este formată din segmente cumulate ce sunt mai mici decât valoarea 1 milimetru.



**DATE DESPRE IMOBILUL NR. 1209**

Oficiul de Cadastru și Publicitate Imobiliară PRAHOVA  
Biroul de Cadastru și Publicitate Imobiliară Ploiești

**A. Partea I. Descrierea imobilului**

TEREN Extravilan

Adresa: Jud. Prahova

Nr. Crt	Nr cadastral Nr. topografic	Suprafața* (mp)	Observații / Referințe
A1		Din acte: 4.956 Masurata: 3.995	Sector cadastral:41 Teren neimprejmuit;

**B. Partea II. Proprietari și acte**

Inscrieri privitoare la dreptul de proprietate și alte drepturi reale		Referințe
/		
Act Administrativ nr. 31449, din 09/12/1994 emis de CJSDPAT PRAHOVA;		
B1	Intabulare, drept de PROPRIETATE, dobandit prin Reconstituire, cota actuala 1/1, cota initiala 1/1 1) MUNTEANU GHEORGHE CONSTANTIN	A1

**C. Partea III. SARCINI .**

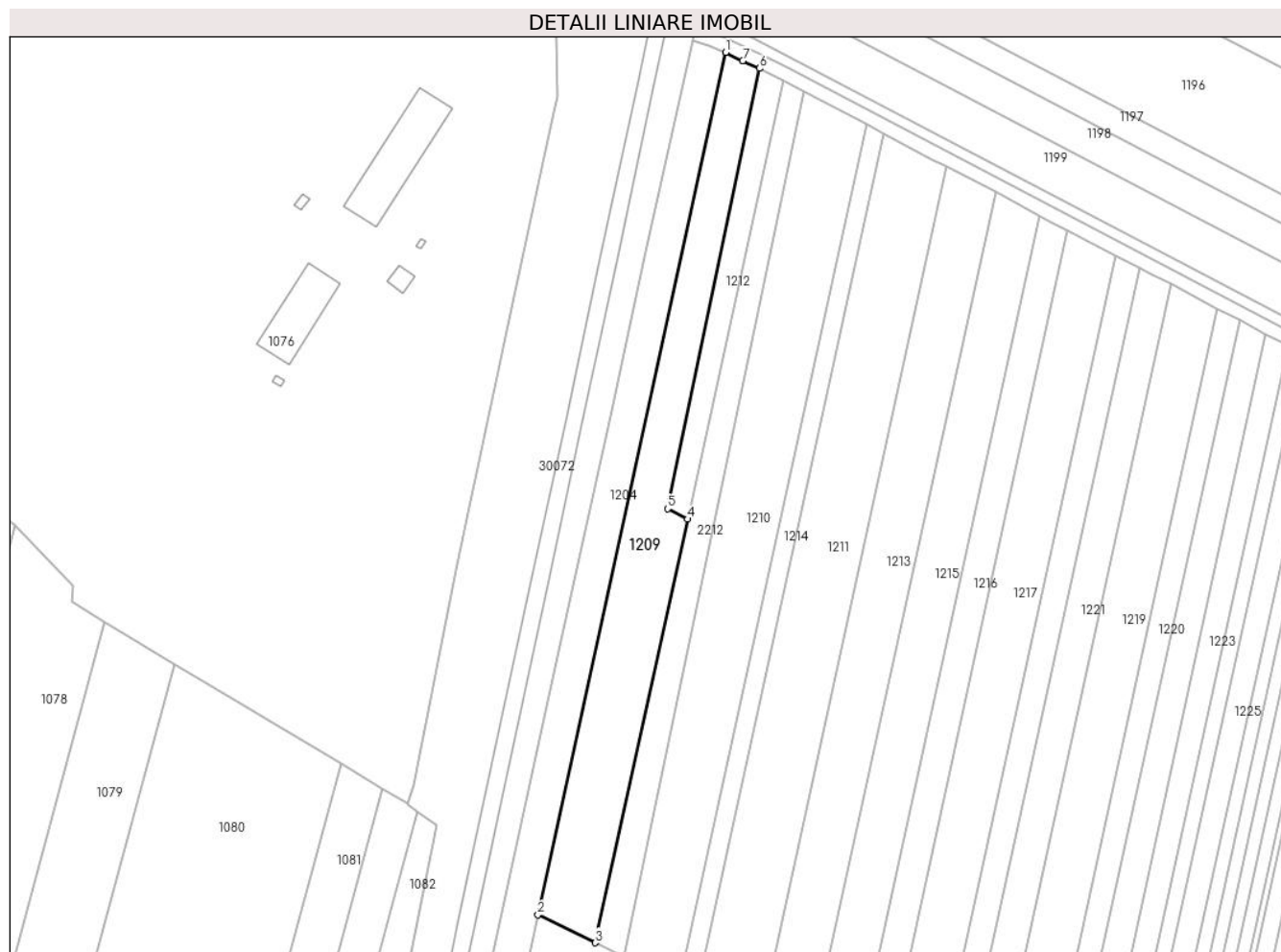
Inscrieri privind dezmembramintele dreptului de proprietate, drepturi reale de garanție și sarcini	Referințe
NU SUNT	

## Anexa Nr. 1 La Partea I

## Teren

Nr cadastral	Suprafața (mp)*	Observații / Referințe
	Din acte: 4.956	
	Masurata: 3.995	

\* Suprafața este determinată în planul de proiecție Stereo 70.



## Date referitoare la teren

Crt	Categorie folosință	Intra vilan	Suprafața (mp)	Tarla	Parcelă	Nr. topo	Observații / Referințe
1	arabil	NU	3.995	29	756/1	-	

## Lungime Segmente

1) Valorile lungimilor segmentelor sunt obținute din proiecție în plan.

Punct început	X / Y	Punct sfârșit	X / Y	Lungime segment (** (m)
1	573.197,731 388.325,31	2	573.141,123 388.065,46	265.945
2	573.141,123 388.065,46	3	573.158,354 388.057,06	19.169
3	573.158,354 388.057,06	4	573.186,173 388.184,695	130.632
4	573.186,173 388.184,695	5	573.180,196 388.187,829	6.749
5	573.180,196 388.187,829	6	573.207,865 388.320,464	135.49

Punct început	X / Y	Punct sfârșit	X / Y	Lungime segment (** (m)
6	573.207,865 388.320,464	7	573.202,802 388.322,758	5.558
7	573.202,802 388.322,758	1	573.197,731 388.325,31	5.677

\*\* Lungimile segmentelor sunt determinate în planul de proiecție Stereo 70 și sunt rotunjite la 1 milimetru.

\*\*\* Distanța dintre puncte este formată din segmente cumulate ce sunt mai mici decât valoarea 1 milimetru.



**DATE DESPRE IMOBILUL NR. 1210**

Oficiul de Cadastru și Publicitate Imobiliară PRAHOVA  
Biroul de Cadastru și Publicitate Imobiliară Ploiești

**A. Partea I. Descrierea imobilului**

TEREN Extravilan

Adresa: Jud. Prahova

Nr. Crt	Nr cadastral Nr. topografic	Suprafața* (mp)	Observații / Referințe
A1		Din acte: 10.447 Masurata: 6.147	Sector cadastral:41 Teren neimprejmuit;

**B. Partea II. Proprietari și acte**

Inscrieri privitoare la dreptul de proprietate și alte drepturi reale		Referințe
/		
Act Notarial nr. 35, din 12/12/1995 emis de NP BARBU FLOAREA;		
B1	Intabulare, drept de PROPRIETATE, cu titlu de partaj voluntar, dobandit prin Conventie, cota actuala 1/1, cota initiala 1/1 1) STOICA ANICA	A1

**C. Partea III. SARCINI .**

Inscrieri privind dezmembramintele dreptului de proprietate, drepturi reale de garanție și sarcini	Referințe
NU SUNT	

## Anexa Nr. 1 La Partea I

## Teren

Nr cadastral	Suprafața (mp)*	Observații / Referințe
	Din acte: 10.447 Masurata: 6.147	

\* Suprafața este determinată în planul de proiecție Stereo 70.



## Date referitoare la teren

Crt	Categorie folosință	Intra vilan	Suprafața (mp)	Tarla	Parcelă	Nr. topo	Observații / Referințe
1	arabil	NU	6.147	29	756/2	-	

## Lungime Segmente

1) Valorile lungimilor segmentelor sunt obținute din proiecție în plan.

Punct început	X / Y	Punct sfârșit	X / Y	Lungime segment (** (m)
1	573.175,282 388.048,854	2	573.150,407 387.930,688	120.756
2	573.150,407 387.930,688	3	573.158,0 387.927,007	8.438
3	573.158,0 387.927,007	4	573.240,075 388.303,576	385.41
4	573.240,075 388.303,576	5	573.221,374 388.313,381	21.116
5	573.221,374 388.313,381	6	573.166,868 388.052,933	266.09



Punct început	X / Y	Punct sfârșit	X / Y	Lungime segment (** (m)
6	573.166,868 388.052,933	1	573.175,282 388.048,854	9.351

\*\* Lungimile segmentelor sunt determinate în planul de proiecție Stereo 70 și sunt rotunjite la 1 milimetru.

\*\*\* Distanța dintre puncte este formată din segmente cumulate ce sunt mai mici decât valoarea 1 milimetru.



**DATE DESPRE IMOBILUL NR. 1211**

Oficiul de Cadastru și Publicitate Imobiliară PRAHOVA  
Biroul de Cadastru și Publicitate Imobiliară Ploiești

**A. Partea I. Descrierea imobilului**

TEREN Extravilan

Adresa: Jud. Prahova

Nr. Crt	Nr cadastral Nr. topografic	Suprafața* (mp)	Observații / Referințe
A1		Din acte: 14.295 Masurata: 11.335	Sector cadastral:41 Teren neimprejmuit;

**B. Partea II. Proprietari și acte**

Inscrieri privitoare la dreptul de proprietate și alte drepturi reale		Referințe
/		
Act Administrativ nr. 26868, din 29/09/1994 emis de CJSDPAT PRAHOVA;		
B1	Intabulare, drept de PROPRIETATE, dobandit prin Reconstituire, cota actuala 1/1, cota initiala 1/1 1) CHIOSEA ION GHEORGHE	A1

**C. Partea III. SARCINI .**

Inscrieri privind dezmembramintele dreptului de proprietate, drepturi reale de garanție și sarcini	Referințe
NU SUNT	

## Anexa Nr. 1 La Partea I

## Teren

Nr cadastral	Suprafața (mp)*	Observații / Referințe
	Din acte: 14.295 Masurata: 11.335	

\* Suprafața este determinată în planul de proiecție Stereo 70.



## Date referitoare la teren

Crt	Categorie folosință	Intravilan	Suprafața (mp)	Tarla	Parcelă	Nr. topo	Observații / Referințe
1	arabil	NU	11.335	29	756/5	-	

## Lungime Segmente

1) Valorile lungimilor segmentelor sunt obținute din proiecție în plan.

Punct început	X / Y	Punct sfârșit	X / Y	Lungime segment (** (m)
1	573.163,165 387.924,503	2	573.129,489 387.769,995	158.135
2	573.129,489 387.769,995	3	573.140,278 387.764,056	12.316
3	573.140,278 387.764,056	4	573.148,544 387.759,506	9.436
4	573.148,544 387.759,506	5	573.264,353 388.290,846	543.814

Punct început	X / Y	Punct sfârșit	X / Y	Lungime segment (** (m)
5	573.264,353 388.290,846	6	573.262,633 388.291,748	1.942
6	573.262,633 388.291,748	7	573.260,388 388.292,925	2.535
7	573.260,388 388.292,925	8	573.245,2 388.300,888	17.149
8	573.245,2 388.300,888	1	573.163,165 387.924,503	385.221

\*\* Lungimile segmentelor sunt determinate în planul de proiecție Stereo 70 și sunt rotunjite la 1 milimetru.

\*\*\* Distanța dintre puncte este formată din segmente cumulate ce sunt mai mici decât valoarea 1 milimetru.



**DATE DESPRE IMOBILUL NR. 1212**

Oficiul de Cadastru și Publicitate Imobiliară PRAHOVA  
Biroul de Cadastru și Publicitate Imobiliară Ploiești

**A. Partea I. Descrierea imobilului**

TEREN Extravilan

Adresa: Jud. Prahova

Nr. Crt	Nr cadastral Nr. topografic	Suprafața* (mp)	Observații / Referințe
A1		Din acte: 4.956 Masurata: 961	Sector cadastral:41 Teren neimprejmuț;

**B. Partea II. Proprietari și acte**

Inscrieri privitoare la dreptul de proprietate și alte drepturi reale		Referințe
/		
Act Administrativ nr. 31449, din 09/12/1994 emis de CJSDPAT PRAHOVA;		
B1	Intabulare, drept de PROPRIETATE, dobândit prin Reconstituire, cota actuala 1/1, cota initiala 1/1 1) MUNTEANU GHEORGHE CONSTANTIN	A1

**C. Partea III. SARCINI .**

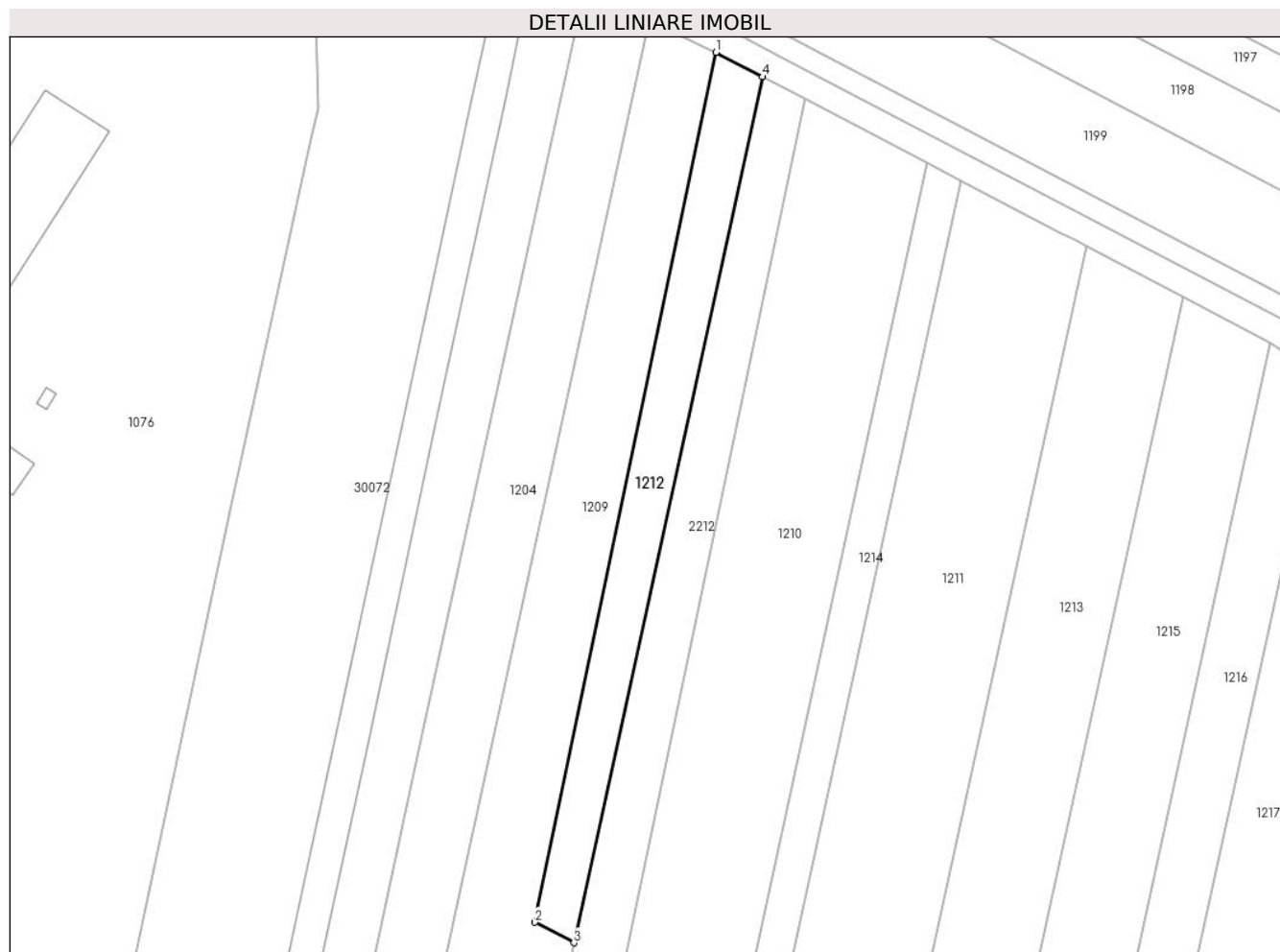
Inscrieri privind dezmembramintele dreptului de proprietate, drepturi reale de garanție și sarcini	Referințe
NU SUNT	

## Anexa Nr. 1 La Partea I

## Teren

Nr cadastral	Suprafața (mp)*	Observații / Referințe
	Din acte: 4.956 Masurata: 961	

\* Suprafața este determinată în planul de proiecție Stereo 70.



## Date referitoare la teren

Crt	Categorie folosință	Intra vilan	Suprafața (mp)	Tarla	Parcelă	Nr. topo	Observații / Referințe
1	arabil	NU	961	29	756/1	-	

## Lungime Segmente

1) Valorile lungimilor segmentelor sunt obținute din proiecție în plan.

Punct început	X / Y	Punct sfârșit	X / Y	Lungime segment (** (m)
1	573.207,865 388.320,464	2	573.180,196 388.187,829	135.49
2	573.180,196 388.187,829	3	573.186,173 388.184,695	6.749
3	573.186,173 388.184,695	4	573.214,954 388.316,747	135.152
4	573.214,954 388.316,747	1	573.207,865 388.320,464	8.004



**\*\* Lungimile segmentelor sunt determinate în planul de proiecție Stereo 70 și sunt rotunjite la 1 milimetru.**

**\*\*\* Distanța dintre puncte este formată din segmente cumulate ce sunt mai mici decât valoarea 1 milimetru.**



**DATE DESPRE IMOBILUL NR. 1213**

Oficiul de Cadastru și Publicitate Imobiliară PRAHOVA  
Biroul de Cadastru și Publicitate Imobiliară Ploiești

**A. Partea I. Descrierea imobilului**

TEREN Extravilan

Adresa: Jud. Prahova

Nr. Crt	Nr cadastral Nr. topografic	Suprafața* (mp)	Observații / Referințe
A1		10.951	Sector cadastral:41 Teren neimprejmuit;

**B. Partea II. Proprietari și acte**

Inscrieri privitoare la dreptul de proprietate și alte drepturi reale		Referințe
/		
Act Administrativ nr. 31453, din 09/12/1994 emis de CJSDPAT PRAHOVA;		
B1	Intabulare, drept de PROPRIETATE, dobandit prin Reconstituire, cota actuala 1/1, cota initiala 1/1 1) CHIOSEA ION GHEORGHE	A1

**C. Partea III. SARCINI .**

Inscrieri privind dezmembramintele dreptului de proprietate, drepturi reale de garanție și sarcini	Referințe
NU SUNT	

## Anexa Nr. 1 La Partea I

## Teren

Nr cadastral	Suprafața (mp)*	Observații / Referințe
	10.951	

\* Suprafața este determinată în planul de proiecție Stereo 70.



## Date referitoare la teren

Crt	Categorie folosință	Intra vilan	Suprafața (mp)	Tarla	Parcelă	Nr. topo	Observații / Referințe
1	arabil	NU	10.951	29	756/6	-	

## Lungime Segmente

1) Valorile lungimilor segmentelor sunt obținute din proiecție în plan.

Punct început	X / Y	Punct sfârșit	X / Y	Lungime segment (** (m)
1	573.264,353 388.290,846	2	573.148,544 387.759,506	543.814
2	573.148,544 387.759,506	3	573.118,315 387.620,812	141.95
3	573.118,315 387.620,812	4	573.132,18 387.613,18	15.827
4	573.132,18 387.613,18	5	573.132,904 387.612,779	0.828
5	573.132,904 387.612,779	6	573.279,017 388.283,158	686.117

Punct început	X / Y	Punct sfârșit	X / Y	Lungime segment (** (m)
6	573.279,017 388.283,158	1	573.264,353 388.290,846	16.557

\*\* Lungimile segmentelor sunt determinate în planul de proiecție Stereo 70 și sunt rotunjite la 1 milimetru.

\*\*\* Distanța dintre puncte este formată din segmente cumulate ce sunt mai mici decât valoarea 1 milimetru.



**DATE DESPRE IMOBILUL NR. 1214**

Oficiul de Cadastru și Publicitate Imobiliară PRAHOVA  
Biroul de Cadastru și Publicitate Imobiliară Ploiești

**A. Partea I. Descrierea imobilului**

TEREN Extravilan

Adresa: Jud. Prahova

Nr. Crt	Nr cadastral Nr. topografic	Suprafața* (mp)	Observații / Referințe
A1	25726	Din acte: 10.447 Masurata: 2.150	Sector cadastral:41 Teren neimpregmuit;

**B. Partea II. Proprietari și acte**

Inscrieri privitoare la dreptul de proprietate și alte drepturi reale		Referințe
<b>73020 / 29/11/2012</b>		
Act Notarial nr. 6103, din 27/11/2012 emis de NP IVAN CONSTANTIN;		
B2	Intabulare, drept de PROPRIETATEcumparare ca bun comun, dobandit prin Conventie, cota actuala 1/1, cota initiala 1/1 1) DIACONESCU GEANINA 2) DIACONESCU STEFAN DRAGOS	A1
<b>67722 / 28/08/2014</b>		
Act Normativ nr. 17, din 07/03/2014 emis de Parlamentul Romaniei;		
B3	Imobil aflat sub incidenta art.3 alin.(1) din Legea 17/2014, dobandit prin Lege	A1

**C. Partea III. SARCINI .**

Inscrieri privind dezmembramintele dreptului de proprietate, drepturi reale de garanție și sarcini	Referințe
NU SUNT	

## Anexa Nr. 1 La Partea I

## Teren

Nr cadastral	Suprafața (mp)*	Observații / Referințe
25726	Din acte: 10.447 Masurata: 2.150	

\* Suprafața este determinată în planul de proiecție Stereo 70.



## Date referitoare la teren

Crt	Categorie folosință	Intra vilan	Suprafața (mp)	Tarla	Parcelă	Nr. topo	Observații / Referințe
1	arabil	NU	2.150	29	756/2	-	

## Lungime Segmente

1) Valorile lungimilor segmentelor sunt obținute din proiecție în plan.

Punct început	X / Y	Punct sfârșit	X / Y	Lungime segment (** (m)
1	573.158,0 387.927,007	2	573.163,165 387.924,503	5.74
2	573.163,165 387.924,503	3	573.245,2 388.300,888	385.221
3	573.245,2 388.300,888	4	573.240,075 388.303,576	5.787
4	573.240,075 388.303,576	1	573.158,0 387.927,007	385.41



**\*\* Lungimile segmentelor sunt determinate în planul de proiecție Stereo 70 și sunt rotunjite la 1 milimetru.**

**\*\*\* Distanța dintre puncte este formată din segmente cumulate ce sunt mai mici decât valoarea 1 milimetru.**



**DATE DESPRE IMOBILUL NR. 1215**

Oficiul de Cadastru și Publicitate Imobiliară PRAHOVA  
Biroul de Cadastru și Publicitate Imobiliară Ploiești

**A. Partea I. Descrierea imobilului**

TEREN Extravilan

Adresa: Jud. Prahova

Nr. Crt	Nr cadastral Nr. topografic	Suprafața* (mp)	Observații / Referințe
A1		10.000	Sector cadastral:41 Teren neimprejmuit;

**B. Partea II. Proprietari și acte**

Inscrieri privitoare la dreptul de proprietate și alte drepturi reale		Referințe
/		
Act Administrativ nr. 37419, din 14/04/1995 emis de CJSDPAT PRAHOVA;		
B1	Intabulare, drept de PROPRIETATE, dobandit prin Reconstituire, cota actuala 1/1, cota initiala 1/1 1) STAN GHE ILIE	A1

**C. Partea III. SARCINI .**

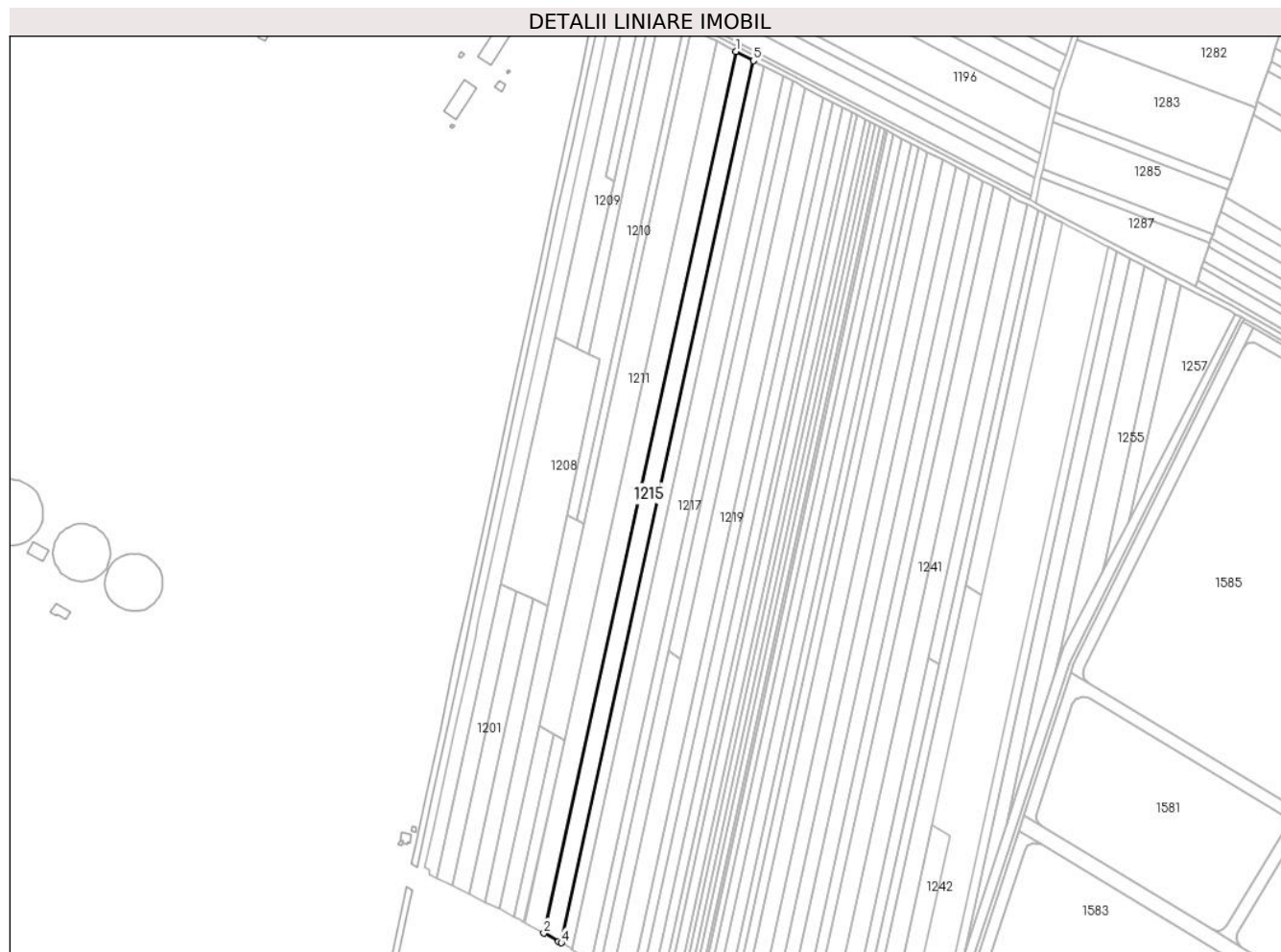
Inscrieri privind dezmembramintele dreptului de proprietate, drepturi reale de garanție și sarcini	Referințe
NU SUNT	

## Anexa Nr. 1 La Partea I

## Teren

Nr cadastral	Suprafața (mp)*	Observații / Referințe
	10.000	

\* Suprafața este determinată în planul de proiecție Stereo 70.



## Date referitoare la teren

Crt	Categorie folosință	Intra vilan	Suprafața (mp)	Tarla	Parcelă	Nr. topo	Observații / Referințe
1	arabil	NU	10.000	29	756/7	-	

## Lungime Segmente

1) Valorile lungimilor segmentelor sunt obținute din proiecție în plan.

Punct început	X / Y	Punct sfârșit	X / Y	Lungime segment (** (m)
1	573.279,017 388.283,158	2	573.132,904 387.612,779	686.117
2	573.132,904 387.612,779	3	573.144,114 387.606,574	12.813
3	573.144,114 387.606,574	4	573.146,213 387.605,419	2.396
4	573.146,213 387.605,419	5	573.292,401 388.276,14	686.467
5	573.292,401 388.276,14	1	573.279,017 388.283,158	15.112

**\*\* Lungimile segmentelor sunt determinate în planul de proiecție Stereo 70 și sunt rotunjite la 1 milimetru.**

**\*\*\* Distanța dintre puncte este formată din segmente cumulate ce sunt mai mici decât valoarea 1 milimetru.**



**DATE DESPRE IMOBILUL NR. 1216**

Oficiul de Cadastru și Publicitate Imobiliară PRAHOVA  
Biroul de Cadastru și Publicitate Imobiliară Ploiești

**A. Partea I. Descrierea imobilului**

TEREN Extravilan

Nr. CF vechi:10420

Adresa: Jud. Prahova

Nr. Crt	Nr cadastral Nr. topografic	Suprafața* (mp)	Observații / Referințe
A1	23994	Din acte: 6.180 Masurata: 6.178	Sector cadastral:41 Teren neimprijmit;

**B. Partea II. Proprietari și acte**

Inscrieri privitoare la dreptul de proprietate și alte drepturi reale		Referințe
<b>18293 / 02/04/2010</b>		
Act Notarial nr. 876, din 01/04/2010 emis de NP MEIROSU CARMEN;		
B2	Intabulare, drept de PROPRIETATE, dobandit prin Conventie, cota actuala 1/1, cota initiala 1/1 1) STANESCU ZINICA 2) STANESCU MARIAN DUMITRU, (soti)	A1
<b>67541 / 28/08/2014</b>		
Act Normativ nr. 17, din 07/03/2014 emis de Parlamentul Romaniei;		
B3	Imobil aflat sub incidenta art.3 alin.(1) din Legea 17/2014, dobandit prin Lege	A1

**C. Partea III. SARCINI .**

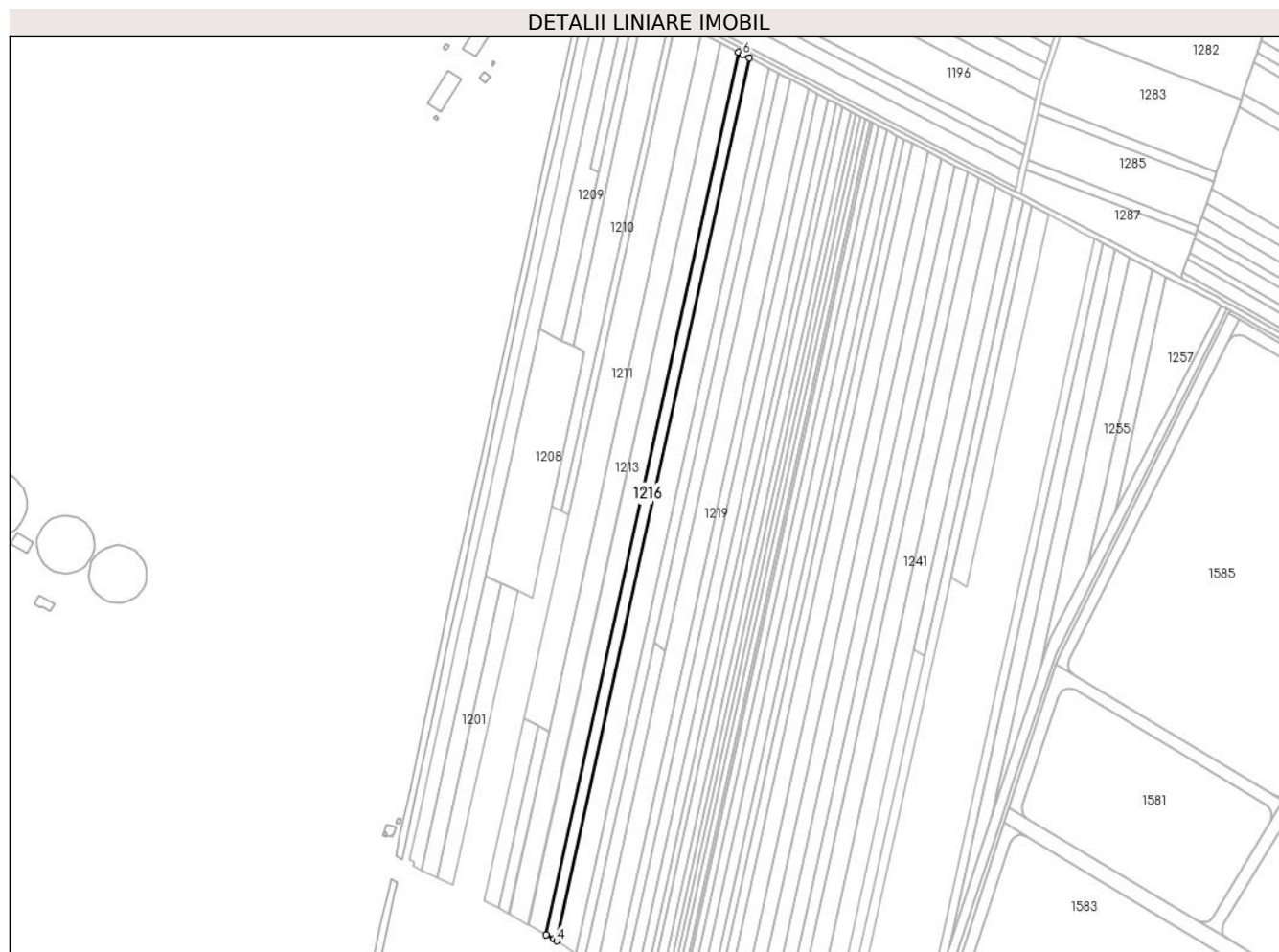
Inscrieri privind dezmembramintele dreptului de proprietate, drepturi reale de garanție și sarcini	Referințe
NU SUNT	

## Anexa Nr. 1 La Partea I

## Teren

Nr cadastral	Suprafața (mp)*	Observații / Referințe
23994	Din acte: 6.180 Masurata: 6.178	

\* Suprafața este determinată în planul de proiecție Stereo 70.



## Date referitoare la teren

Crt	Categorie folosință	Intra vilan	Suprafața (mp)	Tarla	Parcelă	Nr. topo	Observații / Referințe
1	arabil	NU	6.178	29	756/8	-	

## Lungime Segmente

1) Valorile lungimilor segmentelor sunt obținute din proiecție în plan.

Punct început	X / Y	Punct sfârșit	X / Y	Lungime segment (** (m)
1	573.292,401 388.276,14	2	573.146,213 387.605,419	686.467
2	573.146,213 387.605,419	3	573.152,169 387.602,141	6.798
3	573.152,169 387.602,141	4	573.154,379 387.600,619	2.683
4	573.154,379 387.600,619	5	573.300,668 388.271,806	686.944
5	573.300,668 388.271,806	6	573.295,657 388.274,032	5.483



Punct început	X / Y	Punct sfârșit	X / Y	Lungime segment (** (m)
6	573.295,657 388.274,032	1	573.292,401 388.276,14	3.879

\*\* Lungimile segmentelor sunt determinate în planul de proiecție Stereo 70 și sunt rotunjite la 1 milimetru.

\*\*\* Distanța dintre puncte este formată din segmente cumulate ce sunt mai mici decât valoarea 1 milimetru.



**DATE DESPRE IMOBILUL NR. 1217**

Oficiul de Cadastru și Publicitate Imobiliară PRAHOVA  
Biroul de Cadastru și Publicitate Imobiliară Ploiești

**A. Partea I. Descrierea imobilului**

TEREN Extravilan

Adresa: Jud. Prahova

Nr. Crt	Nr cadastral Nr. topografic	Suprafața* (mp)	Observații / Referințe
A1		11.000	Sector cadastral:41 Teren neimprejmuit;

**B. Partea II. Proprietari și acte**

Inscrieri privitoare la dreptul de proprietate și alte drepturi reale	Referințe
/	
Act Administrativ nr. 31478, din 25/01/1995 emis de CJSDPAT PRAHOVA;	
B1	A1
Intabulare, drept de PROPRIETATE, dobandit prin Reconstituire, cota actuala 1/1, cota initiala 1/1	
1) ALBU GHE ELENA	

**C. Partea III. SARCINI .**

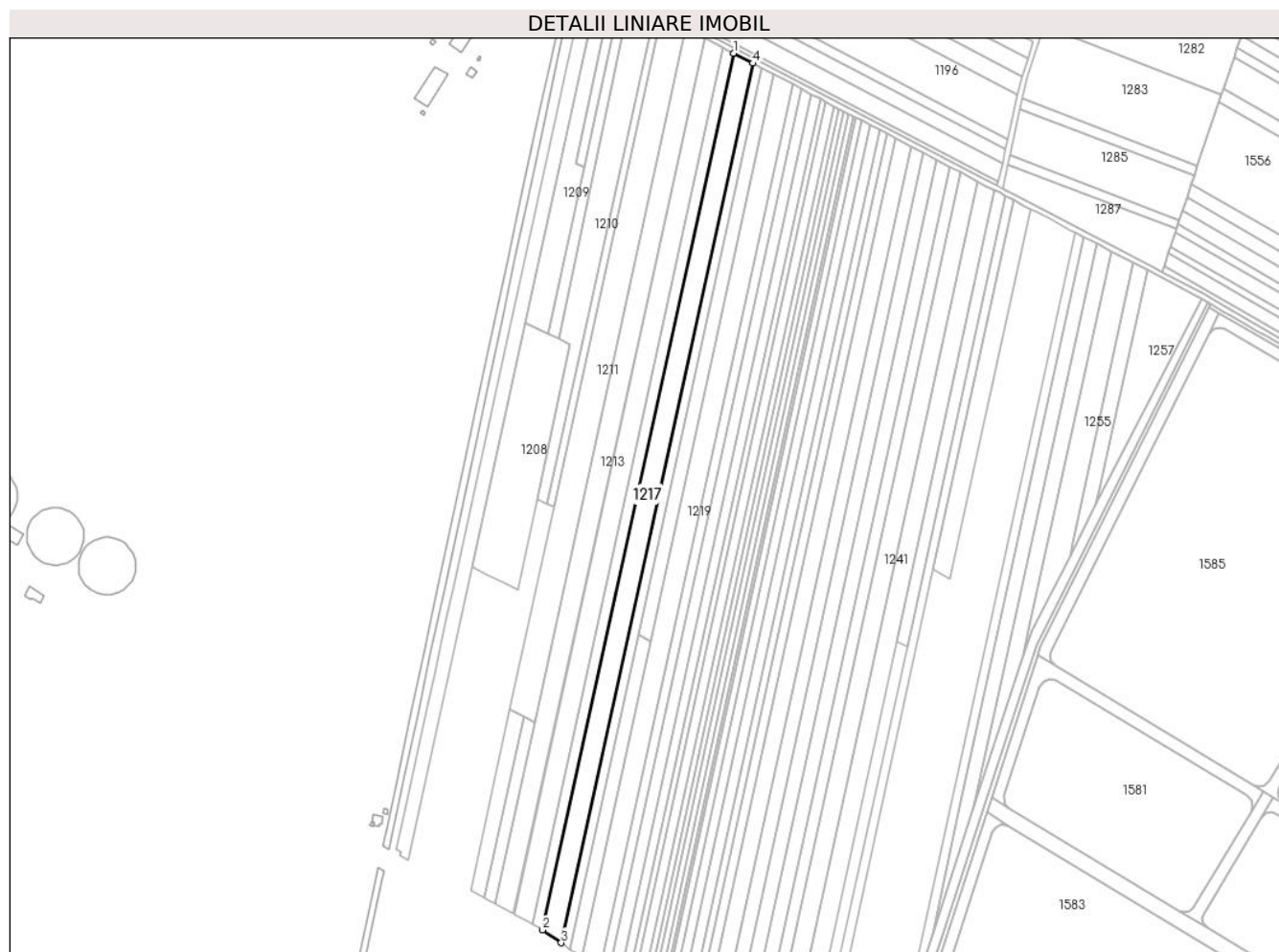
Inscrieri privind dezmembramintele dreptului de proprietate, drepturi reale de garanție și sarcini	Referințe
NU SUNT	

## Anexa Nr. 1 La Partea I

## Teren

Nr cadastral	Suprafața (mp)*	Observații / Referințe
	11.000	

\* Suprafața este determinată în planul de proiecție Stereo 70.



## Date referitoare la teren

Crt	Categorie folosință	Intra vilan	Suprafața (mp)	Tarla	Parcelă	Nr. topo	Observații / Referințe
1	arabil	NU	11.000	29	756/9	-	

## Lungime Segmente

1) Valorile lungimilor segmentelor sunt obținute din proiecție în plan.

Punct început	X / Y	Punct sfârșit	X / Y	Lungime segment (** (m)
1	573.300,668 388.271,806	2	573.154,379 387.600,619	686.944
2	573.154,379 387.600,619	3	573.168,606 387.590,818	17.276
3	573.168,606 387.590,818	4	573.315,353 388.264,106	689.095
4	573.315,353 388.264,106	1	573.300,668 388.271,806	16.581

\*\* Lungimile segmentelor sunt determinate în planul de proiecție Stereo 70 și sunt rotunjite la 1 milimetru.

**\*\*\* Distanţa dintre puncte este formată din segmente cumulate ce sunt mai mici decât valoarea 1 milimetru.**



**DATE DESPRE IMOBILUL NR. 1218**

Oficiul de Cadastru și Publicitate Imobiliară PRAHOVA  
Biroul de Cadastru și Publicitate Imobiliară Ploiești

**A. Partea I. Descrierea imobilului**

TEREN Extravilan

Adresa: Jud. Prahova

Nr. Crt	Nr cadastral Nr. topografic	Suprafața* (mp)	Observații / Referințe
A1		5.384	Sector cadastral:41 Teren neimprejmuit;

**B. Partea II. Proprietari și acte**

Inscrieri privitoare la dreptul de proprietate și alte drepturi reale		Referințe
/		
Act Notarial nr. 243, din 26/09/2010 emis de NP SANDU AURELIAN VIOREL;		
B1	Intabulare, drept de PROPRIETATE, cu titlu de moștenire, dobandit prin Succesiune, cota actuala 1/1, cota initiala 1/1 1) <b>NEGREA ALMA NICOLETA</b>	A1

**C. Partea III. SARCINI .**

Inscrieri privind dezmembramintele dreptului de proprietate, drepturi reale de garanție și sarcini	Referințe
NU SUNT	

## Anexa Nr. 1 La Partea I

## Teren

Nr cadastral	Suprafața (mp)*	Observații / Referințe
	5.384	

\* Suprafața este determinată în planul de proiecție Stereo 70.



## Date referitoare la teren

Crt	Categorie folosință	Intra vilan	Suprafața (mp)	Tarla	Parcelă	Nr. topo	Observații / Referințe
1	arabil	NU	5.384	29	756/10	-	

## Lungime Segmente

1) Valorile lungimilor segmentelor sunt obținute din proiecție în plan.

Punct început	X / Y	Punct sfârșit	X / Y	Lungime segment (** (m)
1	573.315,353 388.264,106	2	573.168,606 387.590,818	689.095
2	573.168,606 387.590,818	3	573.175,554 387.586,033	8.436
3	573.175,554 387.586,033	4	573.228,095 387.827,097	246.723
4	573.228,095 387.827,097	5	573.322,524 388.260,346	443.42
5	573.322,524 388.260,346	1	573.315,353 388.264,106	8.097



**\*\* Lungimile segmentelor sunt determinate în planul de proiecție Stereo 70 și sunt rotunjite la 1 milimetru.**

**\*\*\* Distanța dintre puncte este formată din segmente cumulate ce sunt mai mici decât valoarea 1 milimetru.**



**DATE DESPRE IMOBILUL NR. 1219**

Oficiul de Cadastru și Publicitate Imobiliară PRAHOVA  
Biroul de Cadastru și Publicitate Imobiliară Ploiești

**A. Partea I. Descrierea imobilului**

TEREN Extravilan

Adresa: Jud. Prahova

Nr. Crt	Nr cadastral Nr. topografic	Suprafața* (mp)	Observații / Referințe
A1		10.600	Sector cadastral:41 Teren neimprejmuit;

**B. Partea II. Proprietari și acte**

Inscrieri privitoare la dreptul de proprietate și alte drepturi reale	Referințe
/	
Act Administrativ nr. 40239, din 01/06/1995 emis de CJSDPAT PRAHOVA;	
B1	A1
Intabulare, drept de PROPRIETATE, dobandit prin Reconstituire, cota actuala 1/1, cota initiala 1/1	
1) ZINCĂ GHIȚĂ CONSTANTIN	

**C. Partea III. SARCINI .**

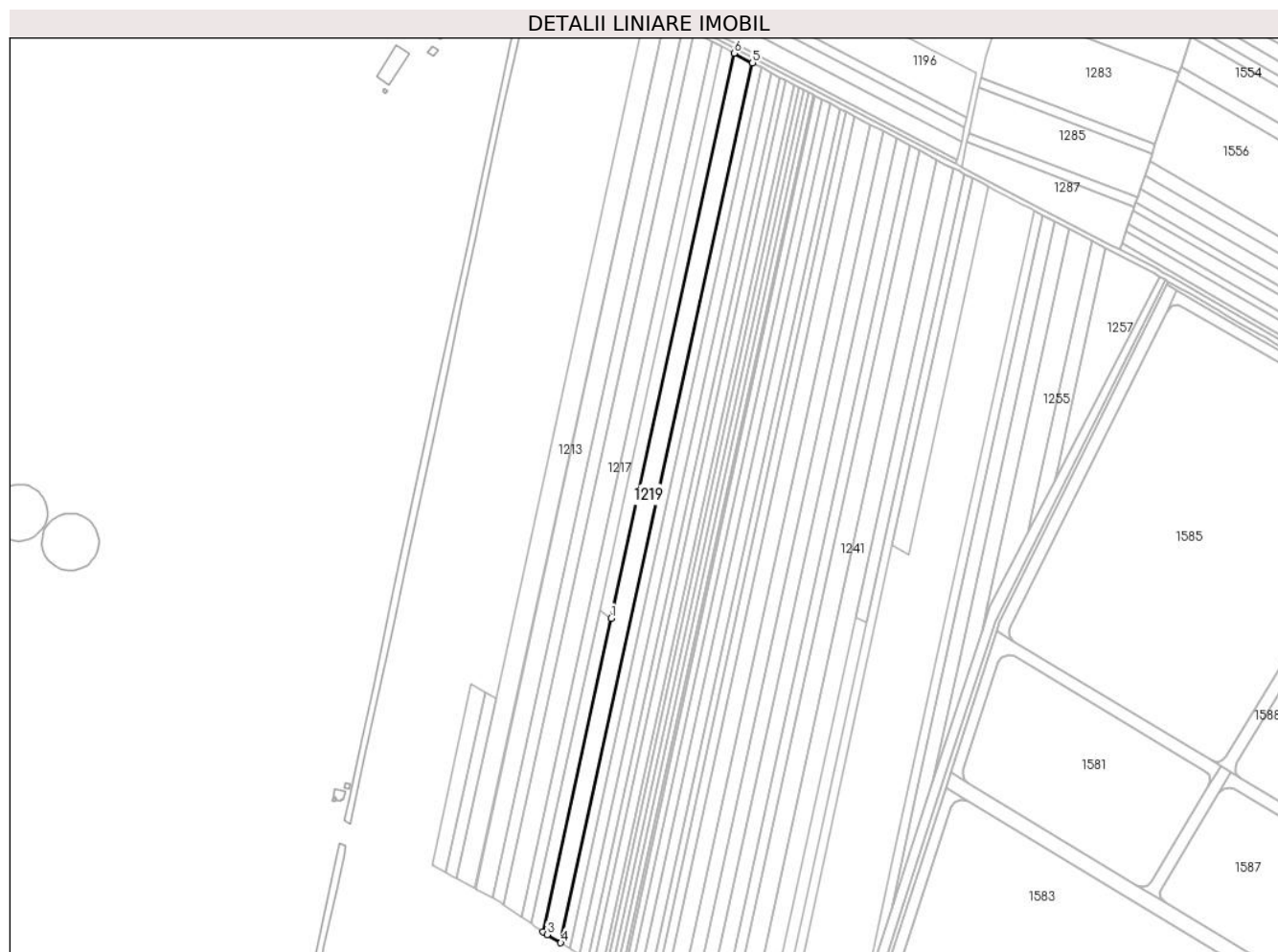
Inscrieri privind dezmembramintele dreptului de proprietate, drepturi reale de garanție și sarcini	Referințe
NU SUNT	

## Anexa Nr. 1 La Partea I

## Teren

Nr cadastral	Suprafața (mp)*	Observații / Referințe
	10.600	

\* Suprafața este determinată în planul de proiecție Stereo 70.



## Date referitoare la teren

Crt	Categorie folosință	Intravilan	Suprafața (mp)	Tarla	Parcelă	Nr. topo	Observații / Referințe
1	arabil	NU	10.600	29	756/13	-	

## Lungime Segmente

1) Valorile lungimilor segmentelor sunt obținute din proiecție în plan.

Punct început	X / Y	Punct sfârșit	X / Y	Lungime segment (** (m)
1	573.237,112 387.820,886	2	573.184,571 387.579,822	246.723
2	573.184,571 387.579,822	3	573.187,951 387.577,493	4.105
3	573.187,951 387.577,493	4	573.198,36 387.571,187	12.17
4	573.198,36 387.571,187	5	573.345,896 388.248,092	692.797
5	573.345,896 388.248,092	6	573.331,831 388.255,466	15.881

Punct început	X / Y	Punct sfârșit	X / Y	Lungime segment (** (m)
6	573.331,831 388.255,466	1	573.237,112 387.820,886	444.782

\*\* Lungimile segmentelor sunt determinate în planul de proiecție Stereo 70 și sunt rotunjite la 1 milimetru.

\*\*\* Distanța dintre puncte este formată din segmente cumulate ce sunt mai mici decât valoarea 1 milimetru.



**DATE DESPRE IMOBILUL NR. 1220**

Oficiul de Cadastru și Publicitate Imobiliară PRAHOVA  
Biroul de Cadastru și Publicitate Imobiliară Ploiești

**A. Partea I. Descrierea imobilului**

TEREN Extravilan

Nr. CF vechi:1933

Adresa: Jud. Prahova

Nr. Crt	Nr cadastral Nr. topografic	Suprafața* (mp)	Observații / Referințe
A1	27489	5.000	Sector cadastral:41 Teren neimprejmut;

**B. Partea II. Proprietari și acte**

Inscrieri privitoare la dreptul de proprietate și alte drepturi reale		Referințe
<b>11416 / 10/02/2015</b>		
Act Normativ nr. 17, din 07/03/2014 emis de PARLAMENTUL ROMANIEI;		
B2	se noteaza faptul ca imobilul se afla sub incidenta Legii nr.17/2014	A1
<b>57083 / 28/04/2021</b>		
Act Notarial nr. 131, din 23/04/2021 emis de NP Tudose Maria;		
B3	Intabulare, drept de PROPRIETATE, dobandit prin Succesiune, cota actuala 1/4, cota initiala 1/4 1) <b>STAN MARIA</b>	A1
B4	Intabulare, drept de PROPRIETATE, dobandit prin Succesiune, cota actuala 3/4, cota initiala 3/4 1) <b>AKDAG MADALINA-ADRIANA</b>	A1

**C. Partea III. SARCINI .**

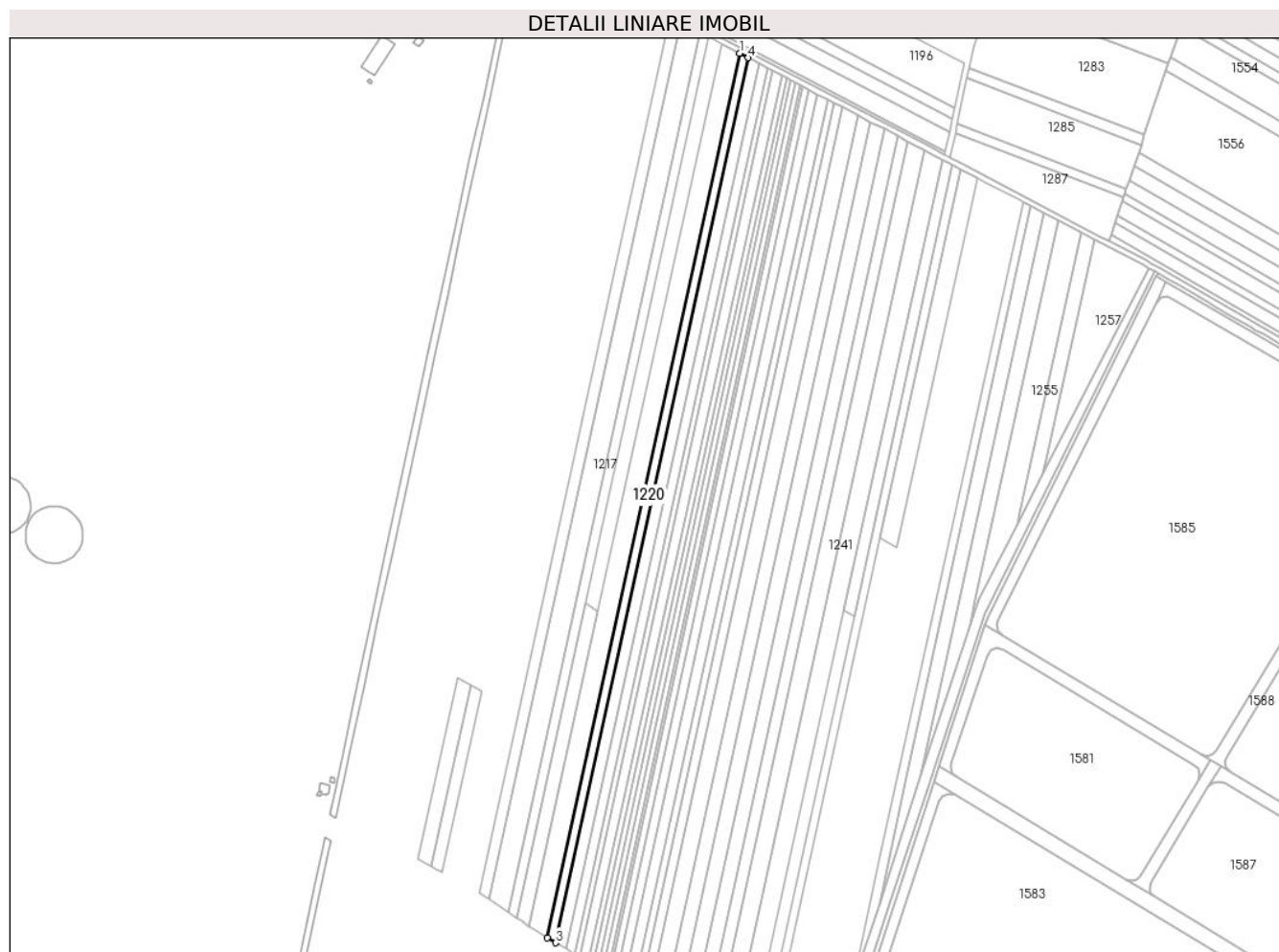
Inscrieri privind dezmembramintele dreptului de proprietate, drepturi reale de garanție și sarcini	Referințe
NU SUNT	

## Anexa Nr. 1 La Partea I

## Teren

Nr cadastral	Suprafața (mp)*	Observații / Referințe
27489	5.000	

\* Suprafața este determinată în planul de proiecție Stereo 70.



## Date referitoare la teren

Crt	Categorie folosință	Intravilan	Suprafața (mp)	Tarla	Parcelă	Nr. topo	Observații / Referințe
1	arabil	NU	5.000	29	756/14	-	

## Lungime Segmente

1) Valorile lungimilor segmentelor sunt obținute din proiecție în plan.

Punct început	X / Y	Punct sfârșit	X / Y	Lungime segment (** (m)
1	573.345,896 388.248,092	2	573.198,36 387.571,187	692.797
2	573.198,36 387.571,187	3	573.204,883 387.567,235	7.627
3	573.204,883 387.567,235	4	573.352,523 388.244,618	693.286
4	573.352,523 388.244,618	1	573.345,896 388.248,092	7.482

\*\* Lungimile segmentelor sunt determinate în planul de proiecție Stereo 70 și sunt rotunjite la 1 milimetru.



**\*\*\* Distanţa dintre puncte este formată din segmente cumulate ce sunt mai mici decât valoarea 1 milimetru.**



**DATE DESPRE IMOBILUL NR. 1221**

Oficiul de Cadastru și Publicitate Imobiliară PRAHOVA  
Biroul de Cadastru și Publicitate Imobiliară Ploiești

**A. Partea I. Descrierea imobilului**

TEREN Extravilan

Adresa: Jud. Prahova

Nr. Crt	Nr cadastral Nr. topografic	Suprafața* (mp)	Observații / Referințe
A1		4.500	Sector cadastral:41 Teren neimprejmuit;

**B. Partea II. Proprietari și acte**

Inscrieri privitoare la dreptul de proprietate și alte drepturi reale		Referințe
/		
Act Administrativ nr. 31403, din 09/12/1994 emis de CJSDPAT PRAHOVA;		
B1	Intabulare, drept de PROPRIETATE, dobandit prin Reconstituire, cota actuala 1/1, cota initiala 1/1 1) ANGHEL VASILICA ȘTEFAN 2) IORDACHE VASILE ION 3) ANGHEL CONSTANTIN VASILICA	A1

**C. Partea III. SARCINI .**

Inscrieri privind dezmembramintele dreptului de proprietate, drepturi reale de garanție și sarcini	Referințe
NU SUNT	

## Anexa Nr. 1 La Partea I

## Teren

Nr cadastral	Suprafața (mp)*	Observații / Referințe
	4.500	

\* Suprafața este determinată în planul de proiecție Stereo 70.



## Date referitoare la teren

Crt	Categorie folosință	Intravilan	Suprafața (mp)	Tarla	Parcelă	Nr. topo	Observații / Referințe
1	arabil	NU	4.500	29	756/12	-	

## Lungime Segmente

1) Valorile lungimilor segmentelor sunt obținute din proiecție în plan.

Punct început	X / Y	Punct sfârșit	X / Y	Lungime segment (** (m)
1	573.322,524 388.260,346	2	573.228,095 387.827,097	443.42
2	573.228,095 387.827,097	3	573.237,112 387.820,886	10.949
3	573.237,112 387.820,886	4	573.331,831 388.255,466	444.782
4	573.331,831 388.255,466	5	573.325,85 388.258,602	6.753
5	573.325,85 388.258,602	1	573.322,524 388.260,346	3.756

**\*\* Lungimile segmentelor sunt determinate în planul de proiecție Stereo 70 și sunt rotunjite la 1 milimetru.**

**\*\*\* Distanța dintre puncte este formată din segmente cumulate ce sunt mai mici decât valoarea 1 milimetru.**



**DATE DESPRE IMOBILUL NR. 1222**

Oficiul de Cadastru și Publicitate Imobiliară PRAHOVA  
Biroul de Cadastru și Publicitate Imobiliară Ploiești

**A. Partea I. Descrierea imobilului**

TEREN Extravilan

Adresa: Jud. Prahova

Nr. Crt	Nr cadastral Nr. topografic	Suprafața* (mp)	Observații / Referințe
A1		6.000	Sector cadastral:41 Teren neimprijmit;

**B. Partea II. Proprietari și acte**

Inscrieri privitoare la dreptul de proprietate și alte drepturi reale		Referințe
/		
Act Notarial nr. 504, din 31/07/1996 emis de NP POPESCU VIORICA;		
B1	Intabulare, drept de PROPRIETATE, cu titlu de moștenire, dobandit prin Succesiune, cota actuala 2/3, cota initiala 2/3 1) IVANOV IOANA 2) URLĂȚEANU ELENA	A1
Act Notarial nr. 1914, din 11/04/2016 emis de NP DRĂGAN NICOLETA;		
B2	Intabulare, drept de PROPRIETATE, cu titlu de partaj voluntar, dobandit prin Conventie, cota actuala 1/3, cota initiala 1/3 1) IVANOV IOANA 2) URLĂȚEANU ELENA	A1

**C. Partea III. SARCINI .**

Inscrieri privind dezmembramintele dreptului de proprietate, drepturi reale de garanție și sarcini	Referințe
NU SUNT	

## Anexa Nr. 1 La Partea I

## Teren

Nr cadastral	Suprafața (mp)*	Observații / Referințe
	6.000	

\* Suprafața este determinată în planul de proiecție Stereo 70.



## Date referitoare la teren

Crt	Categorie folosință	Intra vilan	Suprafața (mp)	Tarla	Parcelă	Nr. topo	Observații / Referințe
1	arabil	NU	6.000	29	756/15	-	

## Lungime Segmente

1) Valorile lungimilor segmentelor sunt obținute din proiecție în plan.

Punct început	X / Y	Punct sfârșit	X / Y	Lungime segment (** (m)
1	573.352,523 388.244,618	2	573.204,883 387.567,235	693.286
2	573.204,883 387.567,235	3	573.212,704 387.562,497	9.144
3	573.212,704 387.562,497	4	573.360,469 388.240,451	693.87
4	573.360,469 388.240,451	1	573.352,523 388.244,618	8.972

\*\* Lungimile segmentelor sunt determinate în planul de proiecție Stereo 70 și sunt rotunjite la 1 milimetru.



**\*\*\* Distanţa dintre puncte este formată din segmente cumulate ce sunt mai mici decât valoarea 1 milimetru.**



**DATE DESPRE IMOBILUL NR. 1223**

Oficiul de Cadastru și Publicitate Imobiliară PRAHOVA  
Biroul de Cadastru și Publicitate Imobiliară Ploiești

**A. Partea I. Descrierea imobilului**

TEREN Extravilan

Adresa: Jud. Prahova

Nr. Crt	Nr cadastral Nr. topografic	Suprafața* (mp)	Observații / Referințe
A1		5.062	Sector cadastral:41 Teren neimprejmuit;

**B. Partea II. Proprietari și acte**

Inscrieri privitoare la dreptul de proprietate și alte drepturi reale		Referințe
/		
Act Administrativ nr. 40213, din 08/05/1995 emis de CJSDPAT PRAHOVA;		
B1	Intabulare, drept de PROPRIETATE, dobandit prin Reconstituire, cota actuala 1/1, cota initiala 1/1	A1
	1) PETCU TOMA VETA 2) ZAHARESCU TOMA VASILE 3) ZAHARESCU TOMA AUREL 4) ZAHARESCU TOMA ION	

**C. Partea III. SARCINI .**

Inscrieri privind dezmembramintele dreptului de proprietate, drepturi reale de garanție și sarcini	Referințe
NU SUNT	

## Anexa Nr. 1 La Partea I

## Teren

Nr cadastral	Suprafața (mp)*	Observații / Referințe
	5.062	

\* Suprafața este determinată în planul de proiecție Stereo 70.



## Date referitoare la teren

Crt	Categorie folosință	Intra vilan	Suprafața (mp)	Tarla	Parcelă	Nr. topo	Observații / Referințe
1	arabil	NU	5.062	29	756/16	-	

## Lungime Segmente

1) Valorile lungimilor segmentelor sunt obținute din proiecție în plan.

Punct început	X / Y	Punct sfârșit	X / Y	Lungime segment (** (m)
1	573.360,469 388.240,451	2	573.212,704 387.562,497	693.87
2	573.212,704 387.562,497	3	573.219,298 387.558,503	7.709
3	573.219,298 387.558,503	4	573.367,167 388.236,939	694.363
4	573.367,167 388.236,939	1	573.360,469 388.240,451	7.563

\*\* Lungimile segmentelor sunt determinate în planul de proiecție Stereo 70 și sunt rotunjite la 1 milimetru.

**\*\*\* Distanţa dintre puncte este formată din segmente cumulate ce sunt mai mici decât valoarea 1 milimetru.**



**DATE DESPRE IMOBILUL NR. 1224**

Oficiul de Cadastru și Publicitate Imobiliară PRAHOVA  
Biroul de Cadastru și Publicitate Imobiliară Ploiești

**A. Partea I. Descrierea imobilului**

TEREN Extravilan

Adresa: Jud. Prahova

Nr. Crt	Nr cadastral Nr. topografic	Suprafața* (mp)	Observații / Referințe
A1		3.249	Sector cadastral:41 Teren neimprejmuit;

**B. Partea II. Proprietari și acte**

Inscrieri privitoare la dreptul de proprietate și alte drepturi reale		Referințe
/		
Act Administrativ nr. 31495, din 14/02/1995 emis de CJSDPAT PRAHOVA;		
B1	Intabulare, drept de PROPRIETATE, dobandit prin Reconstituire, cota actuala 1/1, cota initiala 1/1 1) CHIVU GHEORGHE VASILE	A1

**C. Partea III. SARCINI .**

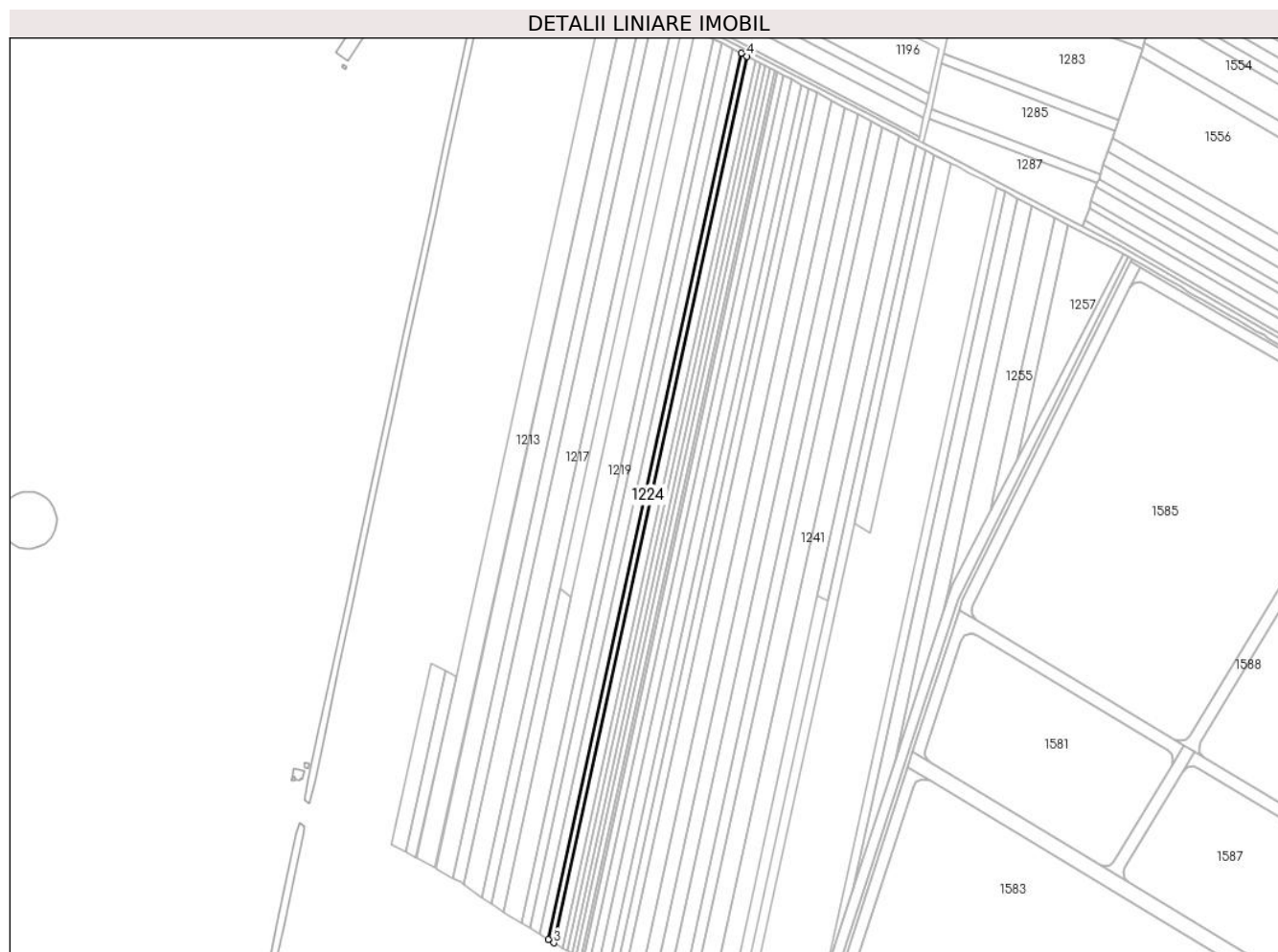
Inscrieri privind dezmembramintele dreptului de proprietate, drepturi reale de garanție și sarcini	Referințe
NU SUNT	

## Anexa Nr. 1 La Partea I

## Teren

Nr cadastral	Suprafața (mp)*	Observații / Referințe
	3.249	

\* Suprafața este determinată în planul de proiecție Stereo 70.



## Date referitoare la teren

Crt	Categorie folosință	Intravilan	Suprafața (mp)	Tarla	Parcelă	Nr. topo	Observații / Referințe
1	arabil	NU	3.249	29	756/17	-	

## Lungime Segmente

1) Valorile lungimilor segmentelor sunt obținute din proiecție în plan.

Punct început	X / Y	Punct sfârșit	X / Y	Lungime segment (** (m)
1	573.367,167 388.236,939	2	573.219,298 387.558,503	694.363
2	573.219,298 387.558,503	3	573.223,527 387.555,941	4.945
3	573.223,527 387.555,941	4	573.371,464 388.234,686	694.68
4	573.371,464 388.234,686	1	573.367,167 388.236,939	4.852

\*\* Lungimile segmentelor sunt determinate în planul de proiecție Stereo 70 și sunt rotunjite la 1 milimetru.



**\*\*\* Distanţa dintre puncte este formată din segmente cumulate ce sunt mai mici decât valoarea 1 milimetru.**



**DATE DESPRE IMOBILUL NR. 1225**

Oficiul de Cadastru și Publicitate Imobiliară PRAHOVA  
Biroul de Cadastru și Publicitate Imobiliară Ploiești

**A. Partea I. Descrierea imobilului**

TEREN Extravilan

Adresa: Jud. Prahova

Nr. Crt	Nr cadastral Nr. topografic	Suprafața* (mp)	Observații / Referințe
A1		5.000	Sector cadastral:41 Teren neimprejmuit;

**B. Partea II. Proprietari și acte**

Inscrieri privitoare la dreptul de proprietate și alte drepturi reale	Referințe
/	
Act Administrativ nr. 7, din 13/03/1996 emis de PARLAMENTUL ROMANIEI;	
B1	A1
Intabulare, drept de PROPRIETATE, dobandit prin Lege, cota actuala 1/1, cota initiala 1/1	
1) UAT PAULESTI, CIF:99999999999999, Teren la dispozitia comisiei locale de fond funciar in baza legii 7/1996	

**C. Partea III. SARCINI .**

Inscrieri privind dezmembramintele dreptului de proprietate, drepturi reale de garanție și sarcini	Referințe
NU SUNT	

## Anexa Nr. 1 La Partea I

## Teren

Nr cadastral	Suprafața (mp)*	Observații / Referințe
	5.000	

\* Suprafața este determinată în planul de proiecție Stereo 70.



## Date referitoare la teren

Crt	Categorie folosință	Intravilan	Suprafața (mp)	Tarla	Parcelă	Nr. topo	Observații / Referințe
1	arabil	NU	5.000	29	756/18	-	

## Lungime Segmente

1) Valorile lungimilor segmentelor sunt obținute din proiecție în plan.

Punct început	X / Y	Punct sfârșit	X / Y	Lungime segment (** (m)
1	573.371,464 388.234,686	2	573.223,527 387.555,941	694.68
2	573.223,527 387.555,941	3	573.230,032 387.552,0	7.606
3	573.230,032 387.552,0	4	573.378,073 388.231,221	695.167
4	573.378,073 388.231,221	1	573.371,464 388.234,686	7.462

\*\* Lungimile segmentelor sunt determinate în planul de proiecție Stereo 70 și sunt rotunjite la 1 milimetru.

**\*\*\* Distanţa dintre puncte este formată din segmente cumulate ce sunt mai mici decât valoarea 1 milimetru.**



**DATE DESPRE IMOBILUL NR. 1226**

Oficiul de Cadastru și Publicitate Imobiliară PRAHOVA  
Biroul de Cadastru și Publicitate Imobiliară Ploiești

**A. Partea I. Descrierea imobilului**

TEREN Extravilan

Adresa: Jud. Prahova

Nr. Crt	Nr cadastral Nr. topografic	Suprafața* (mp)	Observații / Referințe
A1		2.750	Sector cadastral:41 Teren neimprejmuit;

**B. Partea II. Proprietari și acte**

Inscrieri privitoare la dreptul de proprietate și alte drepturi reale		Referințe
/		
Hotarare Judecatoreasca nr. 8636, din 06/07/2010 emis de JUDECĂTORIA PLOIEȘTI;		
B1	Intabulare, drept de PROPRIETATE, cu titlu de partaj succesoral, dobandit prin Hotarare Judecatoreasca, cota actuala 1/1, cota initiala 1/1 1) DAMIAN ION DEFUNCT:Da	A1

**C. Partea III. SARCINI .**

Inscrieri privind dezmembramintele dreptului de proprietate, drepturi reale de garanție și sarcini	Referințe
NU SUNT	

## Anexa Nr. 1 La Partea I

## Teren

Nr cadastral	Suprafața (mp)*	Observații / Referințe
	2.750	

\* Suprafața este determinată în planul de proiecție Stereo 70.



## Date referitoare la teren

Crt	Categorie folosință	Intravilan	Suprafața (mp)	Tarla	Parcelă	Nr. topo	Observații / Referințe
1	arabil	NU	2.750	29	756/19	-	

## Lungime Segmente

1) Valorile lungimilor segmentelor sunt obținute din proiecție în plan.

Punct început	X / Y	Punct sfârșit	X / Y	Lungime segment (** (m)
1	573.378,073 388.231,221	2	573.230,032 387.552,0	695.167
2	573.230,032 387.552,0	3	573.233,608 387.549,834	4.181
3	573.233,608 387.549,834	4	573.381,705 388.229,317	695.435
4	573.381,705 388.229,317	1	573.378,073 388.231,221	4.101

\*\* Lungimile segmentelor sunt determinate în planul de proiecție Stereo 70 și sunt rotunjite la 1 milimetru.



**\*\*\* Distanţa dintre puncte este formată din segmente cumulate ce sunt mai mici decât valoarea 1 milimetru.**



**DATE DESPRE IMOBILUL NR. 1227**

Oficiul de Cadastru și Publicitate Imobiliară PRAHOVA  
Biroul de Cadastru și Publicitate Imobiliară Ploiești

**A. Partea I. Descrierea imobilului**

TEREN Extravilan

Adresa: Jud. Prahova

Nr. Crt	Nr cadastral Nr. topografic	Suprafața* (mp)	Observații / Referințe
A1		2.750	Sector cadastral:41 Teren neimprejmuit;

**B. Partea II. Proprietari și acte**

Inscrieri privitoare la dreptul de proprietate și alte drepturi reale		Referințe
/		
Hotarare Judecatoreasca nr. 8636, din 06/07/2010 emis de JUDECĂTORIA PLOIEȘTI;		
B1	Intabulare, drept de PROPRIETATE, cu titlu de partaj succesoral, dobandit prin Hotarare Judecatoreasca, cota actuala 1/1, cota initiala 1/1 1) DAMIAN CORNELIA	A1

**C. Partea III. SARCINI .**

Inscrieri privind dezmembramintele dreptului de proprietate, drepturi reale de garanție și sarcini	Referințe
NU SUNT	

## Anexa Nr. 1 La Partea I

## Teren

Nr cadastral	Suprafața (mp)*	Observații / Referințe
	2.750	

\* Suprafața este determinată în planul de proiecție Stereo 70.



## Date referitoare la teren

Crt	Categorie folosință	Intra vilan	Suprafața (mp)	Tarla	Parcelă	Nr. topo	Observații / Referințe
1	arabil	NU	2.750	29	756/19	-	

## Lungime Segmente

1) Valorile lungimilor segmentelor sunt obținute din proiecție în plan.

Punct început	X / Y	Punct sfârșit	X / Y	Lungime segment (** (m)
1	573.385,337 388.227,413	2	573.381,705 388.229,317	4.101
2	573.381,705 388.229,317	3	573.233,608 387.549,834	695.435
3	573.233,608 387.549,834	4	573.237,182 387.547,668	4.179
4	573.237,182 387.547,668	1	573.385,337 388.227,413	695.703

\*\* Lungimile segmentelor sunt determinate în planul de proiecție Stereo 70 și sunt rotunjite la 1 milimetru.

**\*\*\* Distanţa dintre puncte este formată din segmente cumulate ce sunt mai mici decât valoarea 1 milimetru.**



**DATE DESPRE IMOBILUL NR. 1228**

Oficiul de Cadastru și Publicitate Imobiliară PRAHOVA  
Biroul de Cadastru și Publicitate Imobiliară Ploiești

**A. Partea I. Descrierea imobilului**

TEREN Extravilan

Adresa: Jud. Prahova

Nr. Crt	Nr cadastral Nr. topografic	Suprafața* (mp)	Observații / Referințe
A1		2.750	Sector cadastral:41 Teren neimprejmuit;

**B. Partea II. Proprietari și acte**

Inscrieri privitoare la dreptul de proprietate și alte drepturi reale		Referințe
/		
Hotarare Judecatoreasca nr. 8636, din 06/07/2010 emis de JUDECĂTORIA PLOIEȘTI;		
B1	Intabulare, drept de PROPRIETATE, cu titlu de partaj succesoral, dobandit prin Hotarare Judecatoreasca, cota actuala 1/1, cota initiala 1/1 1) ALBU GEORGETA	A1

**C. Partea III. SARCINI .**

Inscrieri privind dezmembramintele dreptului de proprietate, drepturi reale de garanție și sarcini	Referințe
NU SUNT	

## Anexa Nr. 1 La Partea I

## Teren

Nr cadastral	Suprafața (mp)*	Observații / Referințe
	2.750	

\* Suprafața este determinată în planul de proiecție Stereo 70.



## Date referitoare la teren

Crt	Categorie folosință	Intravilan	Suprafața (mp)	Tarla	Parcelă	Nr. topo	Observații / Referințe
1	arabil	NU	2.750	29	756/19	-	

## Lungime Segmente

1) Valorile lungimilor segmentelor sunt obținute din proiecție în plan.

Punct început	X / Y	Punct sfârșit	X / Y	Lungime segment (** (m)
1	573.385,337 388.227,413	2	573.237,182 387.547,668	695.703
2	573.237,182 387.547,668	3	573.240,756 387.545,504	4.178
3	573.240,756 387.545,504	4	573.388,967 388.225,509	695.969
4	573.388,967 388.225,509	1	573.385,337 388.227,413	4.099

\*\* Lungimile segmentelor sunt determinate în planul de proiecție Stereo 70 și sunt rotunjite la 1 milimetru.



**\*\*\* Distanţa dintre puncte este formată din segmente cumulate ce sunt mai mici decât valoarea 1 milimetru.**



**DATE DESPRE IMOBILUL NR. 1229**

Oficiul de Cadastru și Publicitate Imobiliară PRAHOVA  
Biroul de Cadastru și Publicitate Imobiliară Ploiești

**A. Partea I. Descrierea imobilului**

TEREN Extravilan

Adresa: Jud. Prahova

Nr. Crt	Nr cadastral Nr. topografic	Suprafața* (mp)	Observații / Referințe
A1		2.750	Sector cadastral:41 Teren neimprejmuit;

**B. Partea II. Proprietari și acte**

Inscrieri privitoare la dreptul de proprietate și alte drepturi reale		Referințe
/		
Hotarare Judecatoreasca nr. 8636, din 06/07/2010 emis de JUDECĂTORIA PLOIEȘTI;		
B1	Intabulare, drept de PROPRIETATE, cu titlu de partaj succesoral, dobandit prin Hotarare Judecatoreasca, cota actuala 1/1, cota initiala 1/1 1) DAMIAN ADELIN	A1

**C. Partea III. SARCINI .**

Inscrieri privind dezmembramintele dreptului de proprietate, drepturi reale de garanție și sarcini	Referințe
NU SUNT	

## Anexa Nr. 1 La Partea I

## Teren

Nr cadastral	Suprafața (mp)*	Observații / Referințe
	2.750	

\* Suprafața este determinată în planul de proiecție Stereo 70.



## Date referitoare la teren

Crt	Categorie folosință	Intra vilan	Suprafața (mp)	Tarla	Parcelă	Nr. topo	Observații / Referințe
1	arabil	NU	2.750	29	756/19	-	

## Lungime Segmente

1) Valorile lungimilor segmentelor sunt obținute din proiecție în plan.

Punct început	X / Y	Punct sfârșit	X / Y	Lungime segment (** (m)
1	573.388,967 388.225,509	2	573.240,756 387.545,504	695.969
2	573.240,756 387.545,504	3	573.244,328 387.543,34	4.176
3	573.244,328 387.543,34	4	573.392,596 388.223,607	696.237
4	573.392,596 388.223,607	1	573.388,967 388.225,509	4.097

\*\* Lungimile segmentelor sunt determinate în planul de proiecție Stereo 70 și sunt rotunjite la 1 milimetru.

**\*\*\* Distanţa dintre puncte este formată din segmente cumulate ce sunt mai mici decât valoarea 1 milimetru.**



**DATE DESPRE IMOBILUL NR. 1230**

Oficiul de Cadastru și Publicitate Imobiliară PRAHOVA  
Biroul de Cadastru și Publicitate Imobiliară Ploiești

**A. Partea I. Descrierea imobilului**

TEREN Extravilan

Adresa: Jud. Prahova

Nr. Crt	Nr cadastral Nr. topografic	Suprafața* (mp)	Observații / Referințe
A1		3.621	Sector cadastral:41 Teren neimprejmuit;

**B. Partea II. Proprietari și acte**

Inscrieri privitoare la dreptul de proprietate și alte drepturi reale		Referințe
/		
Act Notarial nr. 1755, din 17/03/1998 emis de NP POPESCU VIORICA;		
B1	Intabulare, drept de PROPRIETATE, cu titlu de partaj voluntar, dobandit prin Conventie, cota actuala 1/1, cota initiala 1/1 1) ALBU GH AURELIAN	A1

**C. Partea III. SARCINI .**

Inscrieri privind dezmembramintele dreptului de proprietate, drepturi reale de garanție și sarcini	Referințe
NU SUNT	

## Anexa Nr. 1 La Partea I

## Teren

Nr cadastral	Suprafața (mp)*	Observații / Referințe
	3.621	

\* Suprafața este determinată în planul de proiecție Stereo 70.



## Date referitoare la teren

Crt	Categorie folosință	Intravilan	Suprafața (mp)	Tarla	Parcelă	Nr. topo	Observații / Referințe
1	arabil	NU	3.621	29	756/20	-	

## Lungime Segmente

1) Valorile lungimilor segmentelor sunt obținute din proiecție în plan.

Punct început	X / Y	Punct sfârșit	X / Y	Lungime segment (** (m)
1	573.399,033 388.220,232	2	573.394,258 388.222,735	5.391
2	573.394,258 388.222,735	3	573.245,963 387.542,349	696.359
3	573.245,963 387.542,349	4	573.250,663 387.539,501	5.496
4	573.250,663 387.539,501	1	573.399,033 388.220,232	696.713

\*\* Lungimile segmentelor sunt determinate în planul de proiecție Stereo 70 și sunt rotunjite la 1 milimetru.



**\*\*\* Distanţa dintre puncte este formată din segmente cumulate ce sunt mai mici decât valoarea 1 milimetru.**



**DATE DESPRE IMOBILUL NR. 1231**

Oficiul de Cadastru și Publicitate Imobiliară PRAHOVA  
Biroul de Cadastru și Publicitate Imobiliară Ploiești

**A. Partea I. Descrierea imobilului**

TEREN Extravilan

Adresa: Jud. Prahova

Nr. Crt	Nr cadastral Nr. topografic	Suprafața* (mp)	Observații / Referințe
A1		5.000	Sector cadastral:41 Teren neimprejmuit;

**B. Partea II. Proprietari și acte**

Inscrieri privitoare la dreptul de proprietate și alte drepturi reale		Referințe
/		
Act Administrativ nr. 46355, din 05/03/1996 emis de CJSDPAT PRAHOVA;		
B1	Intabulare, drept de PROPRIETATE, dobandit prin Reconstituire, cota actuala 1/1, cota initiala 1/1 1) CONSTANTIN GHE ELENA 2) GIUREA GHE ARGINICA 3) DIMA GHE MARIA 4) MATEI GHE MARIA	A1

**C. Partea III. SARCINI .**

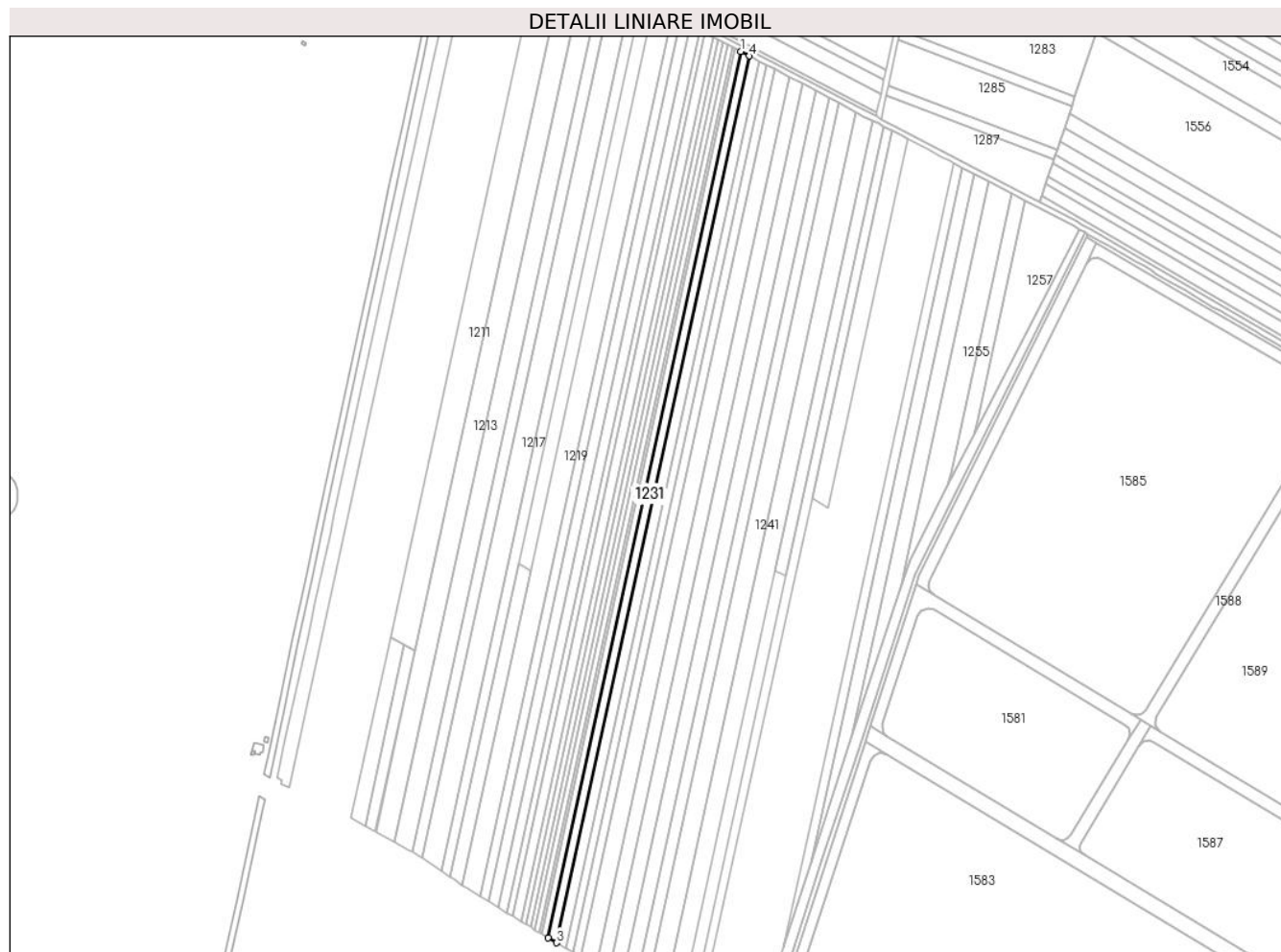
Inscrieri privind dezmembramintele dreptului de proprietate, drepturi reale de garanție și sarcini	Referințe
NU SUNT	

## Anexa Nr. 1 La Partea I

## Teren

Nr cadastral	Suprafața (mp)*	Observații / Referințe
	5.000	

\* Suprafața este determinată în planul de proiecție Stereo 70.



## Date referitoare la teren

Crt	Categorie folosință	Intravilan	Suprafața (mp)	Tarla	Parcelă	Nr. topo	Observații / Referințe
1	arabil	NU	5.000	29	756/21	-	

## Lungime Segmente

1) Valorile lungimilor segmentelor sunt obținute din proiecție în plan.

Punct început	X / Y	Punct sfârșit	X / Y	Lungime segment (** (m)
1	573.399,033 388.220,232	2	573.250,663 387.539,501	696.713
2	573.250,663 387.539,501	3	573.257,149 387.535,572	7.583
3	573.257,149 387.535,572	4	573.405,622 388.216,777	697.198
4	573.405,622 388.216,777	1	573.399,033 388.220,232	7.44

\*\* Lungimile segmentelor sunt determinate în planul de proiecție Stereo 70 și sunt rotunjite la 1 milimetru.

**\*\*\* Distanţa dintre puncte este formată din segmente cumulate ce sunt mai mici decât valoarea 1 milimetru.**



**DATE DESPRE IMOBILUL NR. 1232**

Oficiul de Cadastru și Publicitate Imobiliară PRAHOVA  
Biroul de Cadastru și Publicitate Imobiliară Ploiești

**A. Partea I. Descrierea imobilului**

TEREN Extravilan

Adresa: Jud. Prahova

Nr. Crt	Nr cadastral Nr. topografic	Suprafața* (mp)	Observații / Referințe
A1		5.700	Sector cadastral:41 Teren neimprejmuit;

**B. Partea II. Proprietari și acte**

Inscrieri privitoare la dreptul de proprietate și alte drepturi reale		Referințe
/		
Act Administrativ nr. 34215, din 01/03/1995 emis de CJSDPAT PRAHOVA;		
B1	Intabulare, drept de PROPRIETATE, dobandit prin Reconstituire, cota actuala 1/1, cota initiala 1/1 1) VASILIE STELIAN PETRE	A1

**C. Partea III. SARCINI .**

Inscrieri privind dezmembramintele dreptului de proprietate, drepturi reale de garanție și sarcini	Referințe
NU SUNT	

## Anexa Nr. 1 La Partea I

## Teren

Nr cadastral	Suprafața (mp)*	Observații / Referințe
	5.700	

\* Suprafața este determinată în planul de proiecție Stereo 70.



## Date referitoare la teren

Crt	Categorie folosință	Intravilan	Suprafața (mp)	Tarla	Parcelă	Nr. topo	Observații / Referințe
1	arabil	NU	5.700	29	756/22	-	

## Lungime Segmente

1) Valorile lungimilor segmentelor sunt obținute din proiecție în plan.

Punct început	X / Y	Punct sfârșit	X / Y	Lungime segment (** (m)
1	573.405,622 388.216,777	2	573.257,149 387.535,572	697.198
2	573.257,149 387.535,572	3	573.264,538 387.531,096	8.639
3	573.264,538 387.531,096	4	573.413,129 388.212,841	697.75
4	573.413,129 388.212,841	1	573.405,622 388.216,777	8.476

\*\* Lungimile segmentelor sunt determinate în planul de proiecție Stereo 70 și sunt rotunjite la 1 milimetru.



**\*\*\* Distanţa dintre puncte este formată din segmente cumulate ce sunt mai mici decât valoarea 1 milimetru.**



**DATE DESPRE IMOBILUL NR. 1233**

Oficiul de Cadastru și Publicitate Imobiliară PRAHOVA  
Biroul de Cadastru și Publicitate Imobiliară Ploiești

**A. Partea I. Descrierea imobilului**

TEREN Extravilan

Adresa: Jud. Prahova

Nr. Crt	Nr cadastral Nr. topografic	Suprafața* (mp)	Observații / Referințe
A1		3.920	Sector cadastral:41 Teren neimprejmuit;

**B. Partea II. Proprietari și acte**

Inscrieri privitoare la dreptul de proprietate și alte drepturi reale		Referințe
/		
Act Administrativ nr. 46306, din 10/08/1995 emis de CJSDPAT PRAHOVA;		
B1	Intabulare, drept de PROPRIETATE, dobandit prin Reconstituire, cota actuala 1/1, cota initiala 1/1 1) PREDĂ NICOLAE VASILE 2) MIHALACHE NICOLAE MATILDA	A1

**C. Partea III. SARCINI .**

Inscrieri privind dezmembramintele dreptului de proprietate, drepturi reale de garanție și sarcini	Referințe
NU SUNT	

## Anexa Nr. 1 La Partea I

## Teren

Nr cadastral	Suprafața (mp)*	Observații / Referințe
	3.920	

\* Suprafața este determinată în planul de proiecție Stereo 70.

## DETALII LINIARE IMOBIL



## Date referitoare la teren

Crt	Categorie folosință	Intravilan	Suprafața (mp)	Tarla	Parcelă	Nr. topo	Observații / Referințe
1	arabil	NU	3.920	29	756/23	-	

## Lungime Segmente

1) Valorile lungimilor segmentelor sunt obținute din proiecție în plan.

Punct început	X / Y	Punct sfârșit	X / Y	Lungime segment (** (m)
1	573.413,129 388.212,841	2	573.264,538 387.531,096	697.75
2	573.264,538 387.531,096	3	573.269,616 387.528,02	5.937
3	573.269,616 387.528,02	4	573.418,287 388.210,136	698.13
4	573.418,287 388.210,136	1	573.413,129 388.212,841	5.824

\*\* Lungimile segmentelor sunt determinate în planul de proiecție Stereo 70 și sunt rotunjite la 1 milimetru.

**\*\*\* Distanţa dintre puncte este formată din segmente cumulate ce sunt mai mici decât valoarea 1 milimetru.**



**DATE DESPRE IMOBILUL NR. 1234**

Oficiul de Cadastru și Publicitate Imobiliară PRAHOVA  
Biroul de Cadastru și Publicitate Imobiliară Ploiești

**A. Partea I. Descrierea imobilului**

TEREN Extravilan

Adresa: Jud. Prahova

Nr. Crt	Nr cadastral Nr. topografic	Suprafața* (mp)	Observații / Referințe
A1		5.000	Sector cadastral:41 Teren neimprejmuit;

**B. Partea II. Proprietari și acte**

Inscrieri privitoare la dreptul de proprietate și alte drepturi reale		Referințe
/		
Act Notarial nr. 598, din 29/09/1997 emis de NP POPESCU VIORICA;		
B1	Intabulare, drept de PROPRIETATE, cu titlu de moștenire, dobandit prin Succesiune, cota actuala 1/1, cota initiala 1/1 1) ZĂHĂRĂCHESCU MARIA	A1

**C. Partea III. SARCINI .**

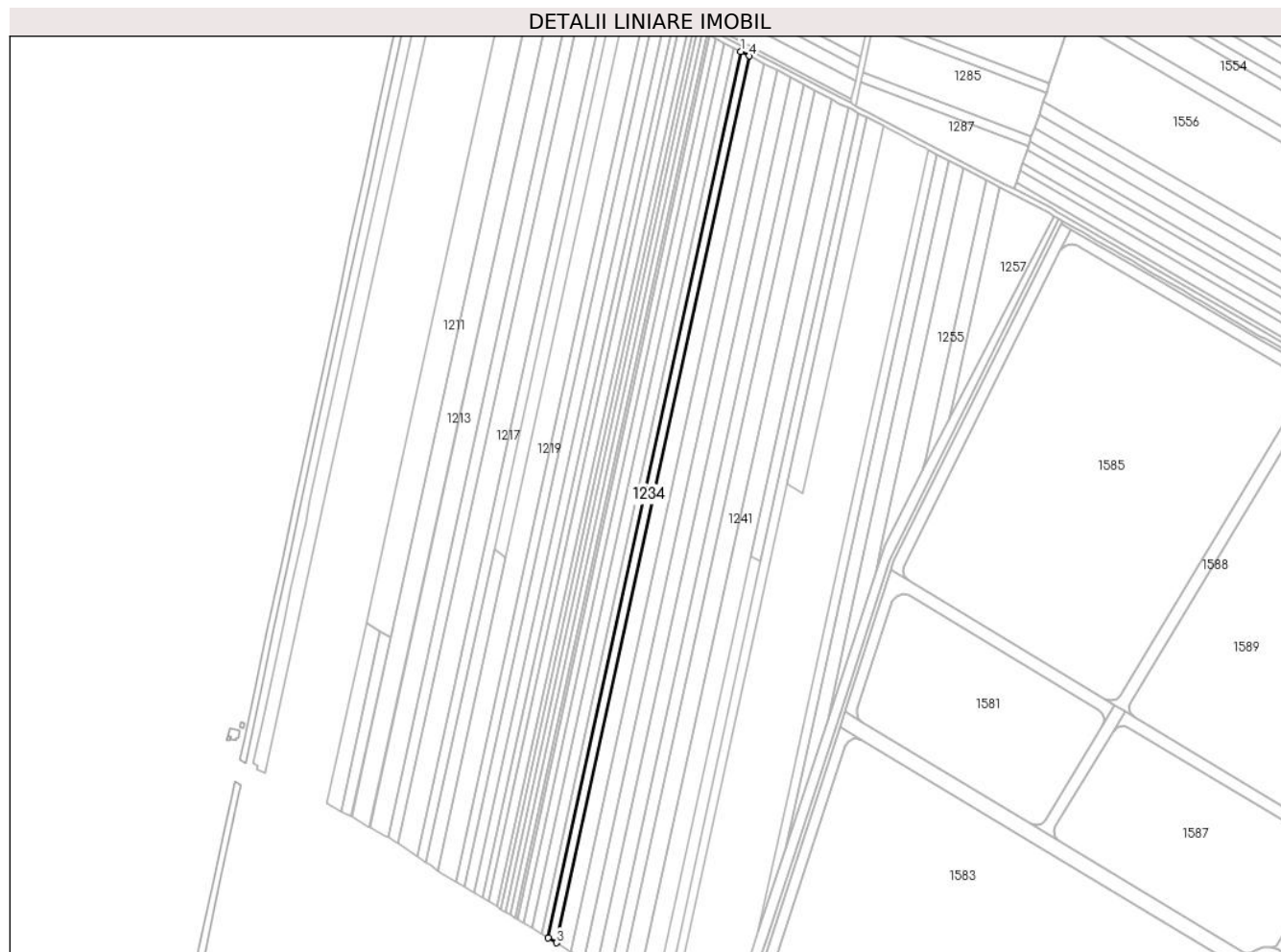
Inscrieri privind dezmembramintele dreptului de proprietate, drepturi reale de garanție și sarcini	Referințe
NU SUNT	

## Anexa Nr. 1 La Partea I

## Teren

Nr cadastral	Suprafața (mp)*	Observații / Referințe
	5.000	

\* Suprafața este determinată în planul de proiecție Stereo 70.



## Date referitoare la teren

Crt	Categorie folosință	Intra vilan	Suprafața (mp)	Tarla	Parcelă	Nr. topo	Observații / Referințe
1	arabil	NU	5.000	29	756/24	-	

## Lungime Segmente

1) Valorile lungimilor segmentelor sunt obținute din proiecție în plan.

Punct început	X / Y	Punct sfârșit	X / Y	Lungime segment (** (m)
1	573.418,287 388.210,136	2	573.269,616 387.528,02	698.13
2	573.269,616 387.528,02	3	573.276,089 387.524,099	7.568
3	573.276,089 387.524,099	4	573.424,863 388.206,688	698.614
4	573.424,863 388.206,688	1	573.418,287 388.210,136	7.425

\*\* Lungimile segmentelor sunt determinate în planul de proiecție Stereo 70 și sunt rotunjite la 1 milimetru.



**\*\*\* Distanța dintre puncte este formată din segmente cumulate ce sunt mai mici decât valoarea 1 milimetru.**



**DATE DESPRE IMOBILUL NR. 1235**

Oficiul de Cadastru și Publicitate Imobiliară PRAHOVA  
Biroul de Cadastru și Publicitate Imobiliară Ploiești

**A. Partea I. Descrierea imobilului**

TEREN Extravilan

Adresa: Jud. Prahova

Nr. Crt	Nr cadastral Nr. topografic	Suprafața* (mp)	Observații / Referințe
A1		8.863	Sector cadastral:41 Teren neimprejmuit;

**B. Partea II. Proprietari și acte**

Inscrieri privitoare la dreptul de proprietate și alte drepturi reale	Referințe
/	
Act Administrativ nr. 31423, din 09/12/1994 emis de CJSDPAT PRAHOVA;	
B1	A1
Intabulare, drept de PROPRIETATE, dobandit prin Reconstituire, cota actuala 1/1, cota initiala 1/1	
1) POPA CONSTANTIN ION	

**C. Partea III. SARCINI .**

Inscrieri privind dezmembramintele dreptului de proprietate, drepturi reale de garanție și sarcini	Referințe
NU SUNT	

## Anexa Nr. 1 La Partea I

## Teren

Nr cadastral	Suprafața (mp)*	Observații / Referințe
	8.863	

\* Suprafața este determinată în planul de proiecție Stereo 70.



## Date referitoare la teren

Crt	Categorie folosință	Intravilan	Suprafața (mp)	Tarla	Parcelă	Nr. topo	Observații / Referințe
1	arabil	NU	8.863	29	756/26/a	-	

## Lungime Segmente

1) Valorile lungimilor segmentelor sunt obținute din proiecție în plan.

Punct început	X / Y	Punct sfârșit	X / Y	Lungime segment (** (m)
1	573.424,863 388.206,688	2	573.276,089 387.524,099	698.614
2	573.276,089 387.524,099	3	573.287,552 387.517,154	13.403
3	573.287,552 387.517,154	4	573.436,509 388.200,582	699.473
4	573.436,509 388.200,582	1	573.424,863 388.206,688	13.15

\*\* Lungimile segmentelor sunt determinate în planul de proiecție Stereo 70 și sunt rotunjite la 1 milimetru.

**\*\*\* Distanţa dintre puncte este formată din segmente cumulate ce sunt mai mici decât valoarea 1 milimetru.**



**DATE DESPRE IMOBILUL NR. 1236**

Oficiul de Cadastru și Publicitate Imobiliară PRAHOVA  
Biroul de Cadastru și Publicitate Imobiliară Ploiești

**A. Partea I. Descrierea imobilului**

TEREN Extravilan

Adresa: Jud. Prahova

Nr. Crt	Nr cadastral Nr. topografic	Suprafața* (mp)	Observații / Referințe
A1		7.497	Sector cadastral:41 Teren neimprejmuit;

**B. Partea II. Proprietari și acte**

Inscrieri privitoare la dreptul de proprietate și alte drepturi reale		Referințe
/		
Act Administrativ nr. 40271, din 10/07/1995 emis de CJSIPT PRAHOVA;		
B1	Intabulare, drept de PROPRIETATE, dobandit prin Reconstituire, cota actuala 1/1, cota initiala 1/1	A1
	1) ZAHARIA MARIAN 2) ZAHARIA ZINICA	

**C. Partea III. SARCINI .**

Inscrieri privind dezmembramintele dreptului de proprietate, drepturi reale de garanție și sarcini	Referințe
NU SUNT	

## Anexa Nr. 1 La Partea I

## Teren

Nr cadastral	Suprafața (mp)*	Observații / Referințe
	7.497	

\* Suprafața este determinată în planul de proiecție Stereo 70.



## Date referitoare la teren

Crt	Categorie folosință	Intravilan	Suprafața (mp)	Tarla	Parcelă	Nr. topo	Observații / Referințe
1	arabil	NU	7.497	29	756/25	-	

## Lungime Segmente

1) Valorile lungimilor segmentelor sunt obținute din proiecție în plan.

Punct început	X / Y	Punct sfârșit	X / Y	Lungime segment (** (m)
1	573.436,509 388.200,582	2	573.287,552 387.517,154	699.473
2	573.287,552 387.517,154	3	573.292,94 387.513,89	6.3
3	573.292,94 387.513,89	4	573.297,171 387.510,988	5.131
4	573.297,171 387.510,988	5	573.446,348 388.195,424	700.504
5	573.446,348 388.195,424	1	573.436,509 388.200,582	11.109



**\*\* Lungimile segmentelor sunt determinate în planul de proiecție Stereo 70 și sunt rotunjite la 1 milimetru.**

**\*\*\* Distanța dintre puncte este formată din segmente cumulate ce sunt mai mici decât valoarea 1 milimetru.**



**DATE DESPRE IMOBILUL NR. 1237**

Oficiul de Cadastru și Publicitate Imobiliară PRAHOVA  
Biroul de Cadastru și Publicitate Imobiliară Ploiești

**A. Partea I. Descrierea imobilului**

TEREN Extravilan

Nr. CF vechi:10173

Adresa: Jud. Prahova, Soseaua D.N.1

Nr. Crt	Nr cadastral Nr. topografic	Suprafața* (mp)	Observații / Referințe
A1	23552	Din acte: 10.000 Masurata: 7.814	Sector cadastral:41 Teren neimprijmit;

**B. Partea II. Proprietari și acte**

Inscrieri privitoare la dreptul de proprietate și alte drepturi reale		Referințe
<b>12104 / 16/03/2009</b>		
Act Notarial nr. 358, din 13/03/2009 emis de NP TOMESCU ALICE CRISTINA;		
B0	Se infiintează cartea funciara nr. 10173 a unitatii administrativ teritoriale Paulesti , care cuprinde imobilul cu numarul cadastral 12615 descris la PI/A+1, rezultat din dezmembrarea imobilului cu numarul cadastral 12112 din cartea funciara nr. 9400 a aceleiasi unitati administrativ teritoriale., dobandit prin Conventie, cota actuala 1/1, cota initiala 1/1	A1
<b>67479 / 28/08/2014</b>		
Act Normativ nr. 17, din 07/03/2014 emis de Parlamentul Romaniei;		
B5	Imobil aflat sub incidenta art.3 alin.(1) din Legea 17/2014, dobandit prin Lege, cota actuala 1/1, cota initiala 1/1	A1
<b>141450 / 03/12/2019</b>		
Act Notarial nr. 821, din 29/11/2019 emis de NP Tomescu Alice Cristina;		
B6	Intabulare, drept de PROPRIETATEcumparare ca bun comun, dobandit prin Conventie, cota actuala 1/1, cota initiala 1/1 1) SIRBU CARMEN-ADELLA 2) SIRBU OCTAVIAN	A1

**C. Partea III. SARCINI .**

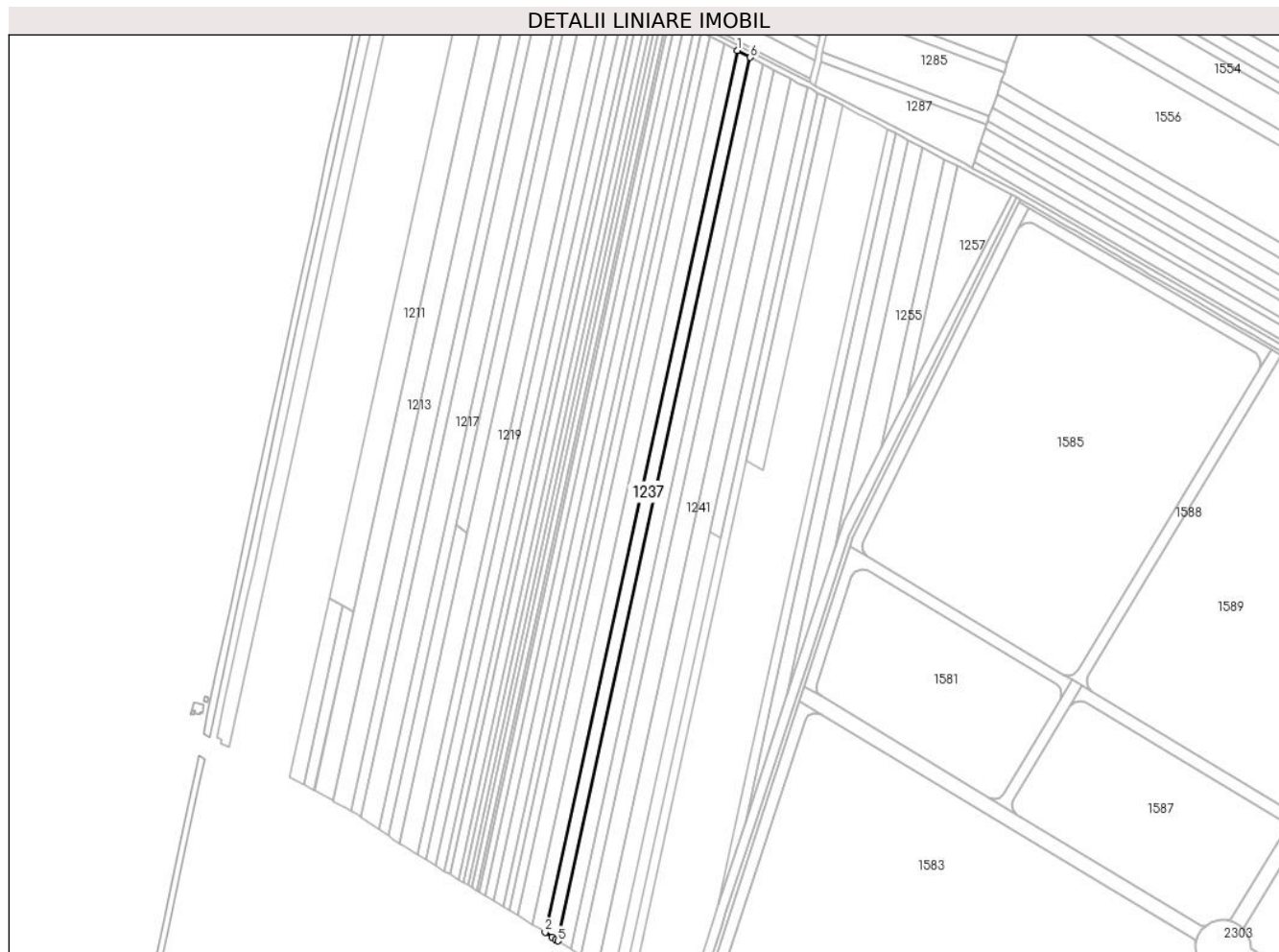
Inscrieri privind dezmembramintele dreptului de proprietate, drepturi reale de garanție și sarcini	Referințe
NU SUNT	

## Anexa Nr. 1 La Partea I

## Teren

Nr cadastral	Suprafața (mp)*	Observații / Referințe
23552	Din acte: 10.000 Masurata: 7.814	

\* Suprafața este determinată în planul de proiecție Stereo 70.



## Date referitoare la teren

Crt	Categorie folosință	Intra vilan	Suprafața (mp)	Tarla	Parcelă	Nr. topo	Observații / Referințe
1	arabil	NU	7.814	29	756/26	-	

## Lungime Segmente

1) Valorile lungimilor segmentelor sunt obținute din proiecție în plan.

Punct început	X / Y	Punct sfârșit	X / Y	Lungime segment (** (m)
1	573.446,348 388.195,424	2	573.297,171 387.510,988	700.504
2	573.297,171 387.510,988	3	573.302,75 387.507,16	6.766
3	573.302,75 387.507,16	4	573.305,48 387.505,44	3.227
4	573.305,48 387.505,44	5	573.307,126 387.504,337	1.981
5	573.307,126 387.504,337	6	573.456,583 388.190,057	701.819

Punct început	X / Y	Punct sfârșit	X / Y	Lungime segment (** (m)
6	573.456,583 388.190,057	1	573.446,348 388.195,424	11.557

\*\* Lungimile segmentelor sunt determinate în planul de proiecție Stereo 70 și sunt rotunjite la 1 milimetru.

\*\*\* Distanța dintre puncte este formată din segmente cumulate ce sunt mai mici decât valoarea 1 milimetru.



**DATE DESPRE IMOBILUL NR. 1238**

Oficiul de Cadastru și Publicitate Imobiliară PRAHOVA  
Biroul de Cadastru și Publicitate Imobiliară Ploiești

**A. Partea I. Descrierea imobilului**

TEREN Extravilan

Nr. CF vechi:10505

Adresa: Jud. Prahova, Soseaua D.N.1

Nr. Crt	Nr cadastral Nr. topografic	Suprafața* (mp)	Observații / Referințe
A1	24017	Din acte: 15.630 Masurata: 7.812	Sector cadastral:41 Teren neimprejmuț;

**B. Partea II. Proprietari și acte**

Inscrieri privitoare la dreptul de proprietate și alte drepturi reale		Referințe
<b>46448 / 11/09/2009</b>		
Act Notarial nr. 1175, din 10/09/2009 emis de NP TOMESCU ALICE CRISTINA;		
B0	Se infiinteaza cartea funciara cu nr. 10505 a unitatii administrativ teritoriale Paulesti care cuprinde imobilul cu numar cadastral 13180 descris la PI/A+1 rezultat din alipirea urmatoarelor imobile: : imobilul cu numarul cadastral 12616 in scris in cartea funciara 10174 : imobilul cu numarul cadastral 12110 in scris in cartea funciara 9396, dobandit prin Conventie, cota actuala 1/1, cota initiala 1/1	A1
<b>67543 / 28/08/2014</b>		
Act Normativ nr. 17, din 07/03/2014 emis de Parlamentul Romaniei;		
B7	Imobil aflat sub incidenta art.3 alin.(1) din Legea 17/2014, dobandit prin Lege	A1
<b>28965 / 29/03/2018</b>		
Act Notarial nr. 174, din 28/03/2018 emis de NP Tomescu Alice Cristina (act administrativ nr T2-4622 din 11.05.2018, emis de MINISTERUL APARARII NATIONALE STATUL MAJOR AL APARARII UNITATEA MILITARA 02700 BUCURESTI);		
B8	Intabulare, drept de PROPRIETATEcumparare ca bun comun, dobandit prin Conventie, cota actuala 1/1, cota initiala 1/1 1) SIRBU OCTAVIAN 2) SIRBU CARMEN ADELLA	A1

**C. Partea III. SARCINI .**

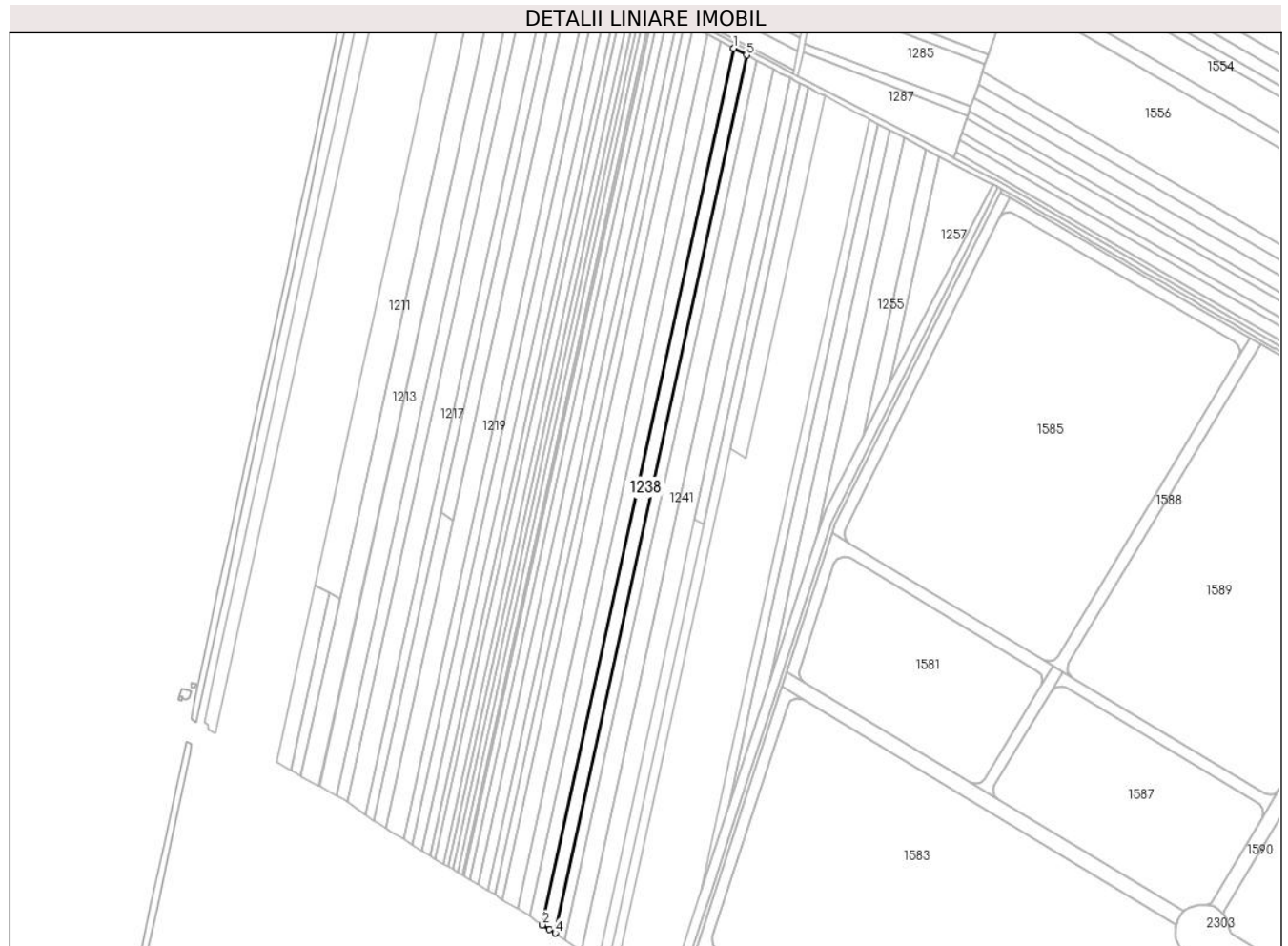
Inscrieri privind dezmembramintele dreptului de proprietate, drepturi reale de garanție și sarcini	Referințe
NU SUNT	

## Anexa Nr. 1 La Partea I

## Teren

Nr cadastral	Suprafața (mp)*	Observații / Referințe
24017	Din acte: 15.630 Masurata: 7.812	

\* Suprafața este determinată în planul de proiecție Stereo 70.



## Date referitoare la teren

Crt	Categorie folosință	Intra vilan	Suprafața (mp)	Tarla	Parcelă	Nr. topo	Observații / Referințe
1	arabil	NU	7.812	29	756/27, 756/26	-	

## Lungime Segmente

1) Valorile lungimilor segmentelor sunt obținute din proiecție în plan.

Punct început	X / Y	Punct sfârșit	X / Y	Lungime segment (** (m)
1	573.456,583 388.190,057	2	573.307,126 387.504,337	701.819
2	573.307,126 387.504,337	3	573.312,54 387.500,71	6.517
3	573.312,54 387.500,71	4	573.317,124 387.497,981	5.335
4	573.317,124 387.497,981	5	573.466,799 388.184,701	702.842
5	573.466,799 388.184,701	1	573.456,583 388.190,057	11.535



**\*\* Lungimile segmentelor sunt determinate în planul de proiecție Stereo 70 și sunt rotunjite la 1 milimetru.**

**\*\*\* Distanța dintre puncte este formată din segmente cumulate ce sunt mai mici decât valoarea 1 milimetru.**



**DATE DESPRE IMOBILUL NR. 1239**

Oficiul de Cadastru și Publicitate Imobiliară PRAHOVA  
Biroul de Cadastru și Publicitate Imobiliară Ploiești

**A. Partea I. Descrierea imobilului**

TEREN Extravilan

Adresa: Jud. Prahova

Nr. Crt	Nr cadastral Nr. topografic	Suprafața* (mp)	Observații / Referințe
A1	28265	Din acte: 6.115 Masurata: 3.059	Sector cadastral:41 Teren neimprejmut;

**B. Partea II. Proprietari și acte**

Inscrieri privitoare la dreptul de proprietate și alte drepturi reale		Referințe
<b>63945 / 29/06/2016</b>		
Hotarare Judecatoreasca nr. 6549, din 16/07/2007 emis de JUDECATORIA PLOIESTI (decizia nr. 49/29-01-2008 emis de TRIBUNALUL PRAHOVA; act notarial nr. 259/02-06-2016 emis de NP IVAN CONSTANTIN; act notarial nr. 260/02-06-2016 emis de NP IVAN CONSTANTIN;);		
B3	Imobil aflat sub incidenta art.3 alin.(1) din Legea nr. 17/2014	A1
<b>84809 / 12/09/2016</b>		
Act Notarial nr. 1031, din 09/09/2016 emis de NP Ivan Constantin;		
B4	Intabulare, drept de PROPRIETATEcumparare, dobandit prin Conventie, cota actuala 1/1, cota initiala 1/1 1) S.C. STEL AGRO SERV S.R.L., CIF:20152399	A1

**C. Partea III. SARCINI .**

Inscrieri privind dezmembramintele dreptului de proprietate, drepturi reale de garanție și sarcini	Referințe
NU SUNT	

## Anexa Nr. 1 La Partea I

## Teren

Nr cadastral	Suprafața (mp)*	Observații / Referințe
28265	Din acte: 6.115 Masurata: 3.059	

\* Suprafața este determinată în planul de proiecție Stereo 70.



## Date referitoare la teren

Crt	Categorie folosință	Intra vilan	Suprafața (mp)	Tarla	Parcelă	Nr. topo	Observații / Referințe
1	arabil	NU	3.059	29	756/31	-	

## Lungime Segmente

1) Valorile lungimilor segmentelor sunt obținute din proiecție în plan.

Punct început	X / Y	Punct sfârșit	X / Y	Lungime segment (** (m)
1	573.425,639 387.821,551	2	573.350,358 387.476,158	353.502
2	573.350,358 387.476,158	3	573.352,345 387.474,947	2.327
3	573.352,345 387.474,947	4	573.354,302 387.473,953	2.195
4	573.354,302 387.473,953	5	573.358,289 387.471,928	4.472
5	573.358,289 387.471,928	6	573.433,609 387.817,503	353.688

Punct început	X / Y	Punct sfârșit	X / Y	Lungime segment (** (m)
6	573.433,609 387.817,503	1	573.425,639 387.821,551	8.939

\*\* Lungimile segmentelor sunt determinate în planul de proiecție Stereo 70 și sunt rotunjite la 1 milimetru.

\*\*\* Distanța dintre puncte este formată din segmente cumulate ce sunt mai mici decât valoarea 1 milimetru.



**DATE DESPRE IMOBILUL NR. 1240**

Oficiul de Cadastru și Publicitate Imobiliară PRAHOVA  
Biroul de Cadastru și Publicitate Imobiliară Ploiești

**A. Partea I. Descrierea imobilului**

TEREN Extravilan

Adresa: Jud. Prahova

Nr. Crt	Nr cadastral Nr. topografic	Suprafața* (mp)	Observații / Referințe
A1	26829	6.173	Sector cadastral:41 Teren neimpregmuit;

**B. Partea II. Proprietari și acte**

Inscrieri privitoare la dreptul de proprietate și alte drepturi reale		Referințe
<b>38825 / 06/06/2013</b>		
Act Administrativ nr. 31436, din 09/12/1994 emis de COMISIA JUDETEANA PRAHOVA (act notarial nr. 549/19-12-2006 emis de NOTAR PUBLIC SANDU AURELIAN VIOREL;);		
B1	Intabulare, drept de PROPRIETATE, dobandit prin Succesiune, cota actuala 1/1, cota initiala 1/1 1) CIOCAN TRAIAN	A1
<b>67766 / 28/08/2014</b>		
Act Normativ nr. 17, din 07/03/2014 emis de Parlamentul Romaniei;		
B2	Imobil aflat sub incidenta art.3 alin.(1) din Legea 17/2014, dobandit prin Lege	A1

**C. Partea III. SARCINI .**

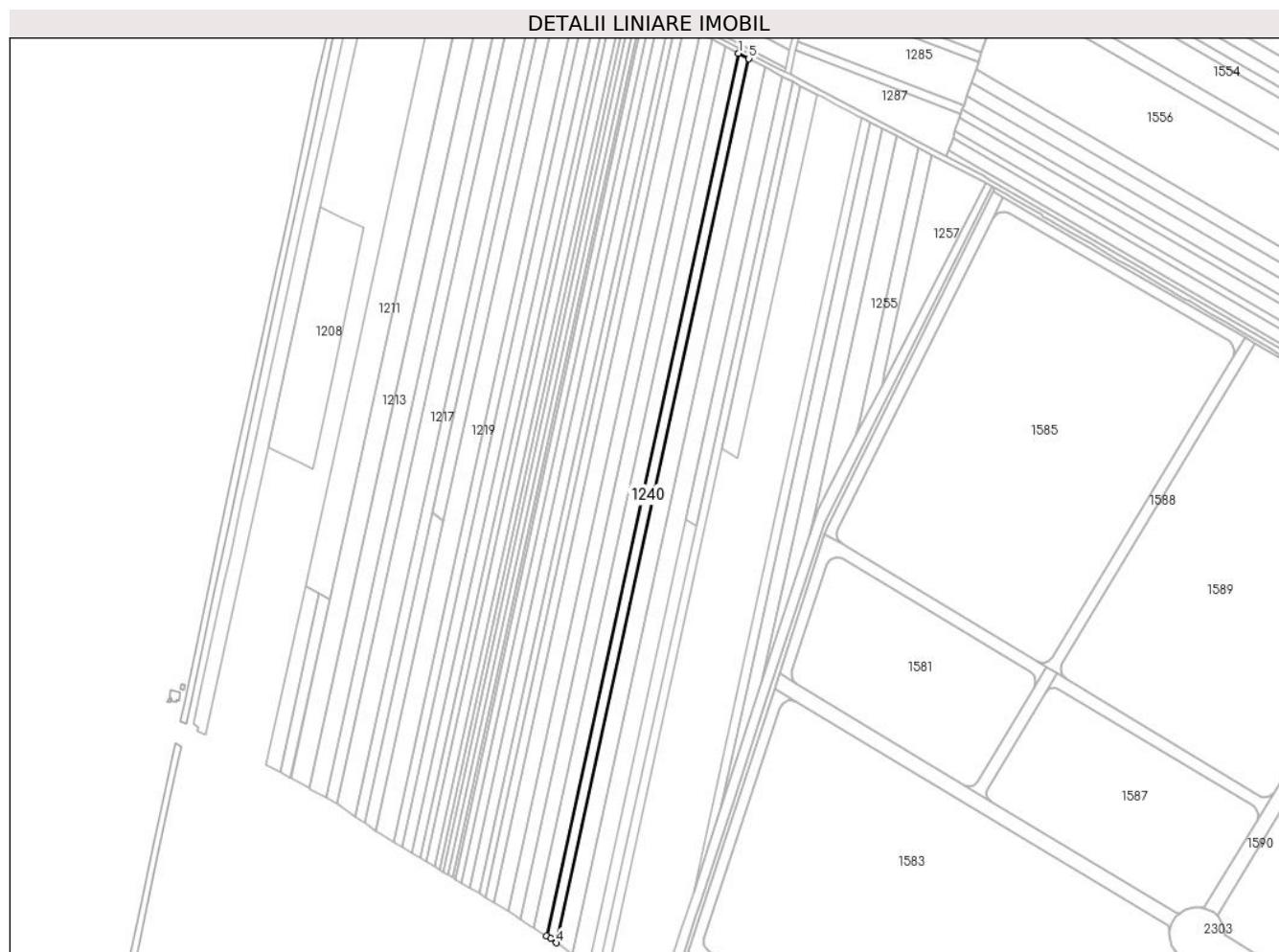
Inscrieri privind dezmembramintele dreptului de proprietate, drepturi reale de garanție și sarcini	Referințe
NU SUNT	

## Anexa Nr. 1 La Partea I

## Teren

Nr cadastral	Suprafața (mp)*	Observații / Referințe
26829	6.173	

\* Suprafața este determinată în planul de proiecție Stereo 70.



## Date referitoare la teren

Crt	Categorie folosință	Intra vilan	Suprafața (mp)	Tarla	Parcelă	Nr. topo	Observații / Referințe
1	arabil	NU	6.173	29	756/28	-	

## Lungime Segmente

1) Valorile lungimilor segmentelor sunt obținute din proiecție în plan.

Punct început	X / Y	Punct sfârșit	X / Y	Lungime segment (** (m)
1	573.466,799 388.184,701	2	573.317,124 387.497,981	702.842
2	573.317,124 387.497,981	3	573.320,539 387.495,947	3.975
3	573.320,539 387.495,947	4	573.324,961 387.492,722	5.473
4	573.324,961 387.492,722	5	573.474,861 388.180,473	703.897
5	573.474,861 388.180,473	1	573.466,799 388.184,701	9.103



**\*\* Lungimile segmentelor sunt determinate în planul de proiecție Stereo 70 și sunt rotunjite la 1 milimetru.**

**\*\*\* Distanța dintre puncte este formată din segmente cumulate ce sunt mai mici decât valoarea 1 milimetru.**



**DATE DESPRE IMOBILUL NR. 1241**

Oficiul de Cadastru și Publicitate Imobiliară PRAHOVA  
Biroul de Cadastru și Publicitate Imobiliară Ploiești

**A. Partea I. Descrierea imobilului**

TEREN Extravilan

Adresa: Jud. Prahova

Nr. Crt	Nr cadastral Nr. topografic	Suprafața* (mp)	Observații / Referințe
A1		10.000	Sector cadastral:41 Teren neimprejmuit;

**B. Partea II. Proprietari și acte**

Inscrieri privitoare la dreptul de proprietate și alte drepturi reale		Referințe
/		
Act Administrativ nr. 10967, din 29/09/1994 emis de CJSDPAT PRAHOVA;		
B1	Intabulare, drept de PROPRIETATE, dobandit prin Reconstituire, cota actuala 1/1, cota initiala 1/1 1) VASILIE ILIE STELIANA	A1

**C. Partea III. SARCINI .**

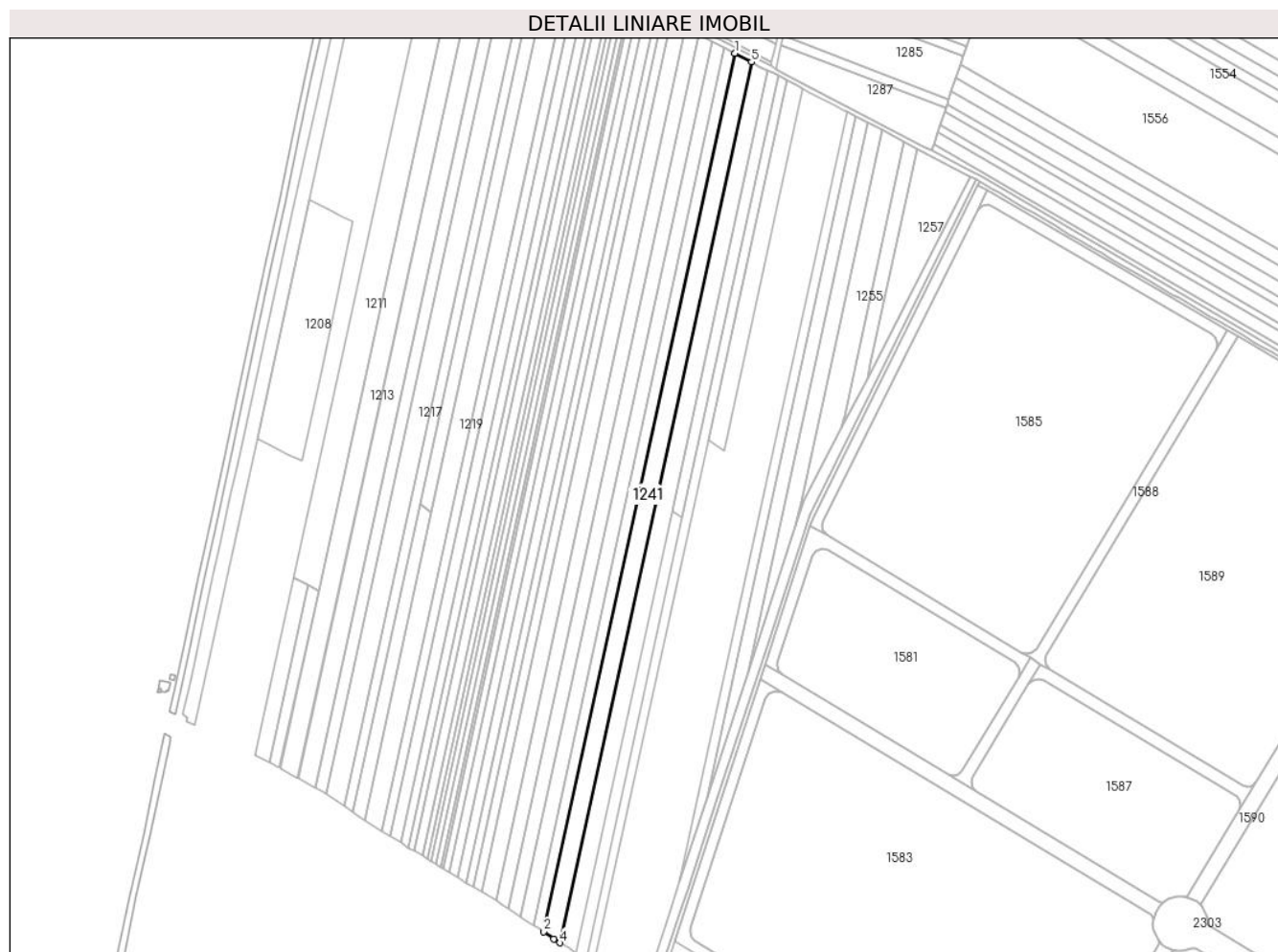
Inscrieri privind dezmembramintele dreptului de proprietate, drepturi reale de garanție și sarcini	Referințe
NU SUNT	

## Anexa Nr. 1 La Partea I

## Teren

Nr cadastral	Suprafața (mp)*	Observații / Referințe
	10.000	

\* Suprafața este determinată în planul de proiecție Stereo 70.



## Date referitoare la teren

Crt	Categorie folosință	Intravilan	Suprafața (mp)	Tarla	Parcelă	Nr. topo	Observații / Referințe
1	arabil	NU	10.000	29	756/29	-	

## Lungime Segmente

1) Valorile lungimilor segmentelor sunt obținute din proiecție în plan.

Punct început	X / Y	Punct sfârșit	X / Y	Lungime segment (** (m)
1	573.474,861 388.180,473	2	573.324,961 387.492,722	703.897
2	573.324,961 387.492,722	3	573.332,756 387.487,037	9.648
3	573.332,756 387.487,037	4	573.337,586 387.484,036	5.686
4	573.337,586 387.484,036	5	573.487,89 388.173,642	705.796
5	573.487,89 388.173,642	1	573.474,861 388.180,473	14.711

**\*\* Lungimile segmentelor sunt determinate în planul de proiecție Stereo 70 și sunt rotunjite la 1 milimetru.**

**\*\*\* Distanța dintre puncte este formată din segmente cumulate ce sunt mai mici decât valoarea 1 milimetru.**



**DATE DESPRE IMOBILUL NR. 1242**

Oficiul de Cadastru și Publicitate Imobiliară PRAHOVA  
Biroul de Cadastru și Publicitate Imobiliară Ploiești

**A. Partea I. Descrierea imobilului**

TEREN Extravilan

Nr. CF vechi:8099

Adresa: Jud. Prahova

Nr. Crt	Nr cadastral Nr. topografic	Suprafața* (mp)	Observații / Referințe
A1	21911	3.645	Sector cadastral:41 Teren neimprijmit;

**B. Partea II. Proprietari și acte**

Inscrieri privitoare la dreptul de proprietate și alte drepturi reale		Referințe
<b>67235 / 28/08/2014</b>		
Act Normativ nr. 17, din 07/03/2014 emis de Parlamentul Romaniei;		
B7	Imobil aflat sub incidenta art.3 alin.(1) din Legea 17/2014, dobandit prin Lege	A1
<b>108436 / 06/07/2023</b>		
Act Notarial nr. 2206, din 05/07/2023 emis de NP Popescu Viorica;		
B9	se respinge cererea privind inscrierea cesiunii promisiunii bilaterale de vanzare - cumparare,intrucat prezenta solicitare a fost depusa in perioada de valabilitate a extrasului de carte funciara pentru autentificare nr. 106955/04.07.2023	A1
<b>108450 / 06/07/2023</b>		
Act Notarial nr. 2213, din 05/07/2023 emis de NP Popescu Viorica;		
B11	Intabulare, drept de PROPRIETATEcumparare ca bun propriu, dobandit prin Conventie, cota actuala 1/1, cota initiala 1/1 1) CIRSTEA CRISTINA	A1

**C. Partea III. SARCINI .**

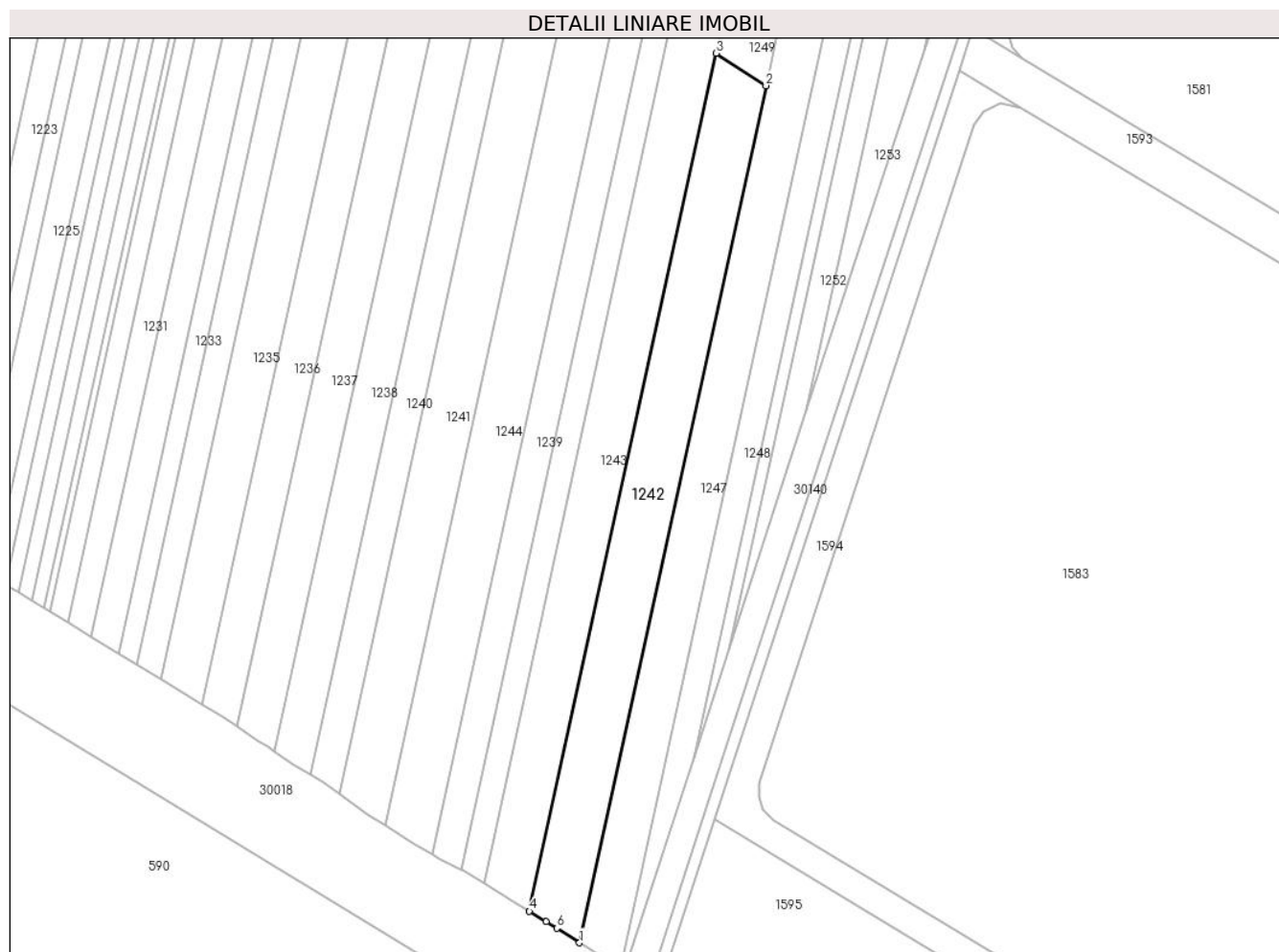
Inscrieri privind dezmembramintele dreptului de proprietate, drepturi reale de garanție și sarcini	Referințe
NU SUNT	

## Anexa Nr. 1 La Partea I

## Teren

Nr cadastral	Suprafața (mp)*	Observații / Referințe
21911	3.645	

\* Suprafața este determinată în planul de proiecție Stereo 70.



## Date referitoare la teren

Crt	Categorie folosință	Intra vilan	Suprafața (mp)	Tarla	Parcelă	Nr. topo	Observații / Referințe
1	arabil	NU	3.645	29	756/35	-	

## Lungime Segmente

1) Valorile lungimilor segmentelor sunt obținute din proiecție în plan.

Punct început	X / Y	Punct sfârșit	X / Y	Lungime segment (** (m)
1	573.390,695 387.451,932	2	573.441,772 387.686,274	239.844
2	573.441,772 387.686,274	3	573.428,161 387.695,166	16.258
3	573.428,161 387.695,166	4	573.377,021 387.460,532	240.142
4	573.377,021 387.460,532	5	573.381,669 387.457,701	5.442
5	573.381,669 387.457,701	6	573.384,56 387.455,94	3.385



Punct început	X / Y	Punct sfârșit	X / Y	Lungime segment (** (m)
6	573.384,56 387.455,94	1	573.390,695 387.451,932	7.328

\*\* Lungimile segmentelor sunt determinate în planul de proiecție Stereo 70 și sunt rotunjite la 1 milimetru.

\*\*\* Distanța dintre puncte este formată din segmente cumulate ce sunt mai mici decât valoarea 1 milimetru.



**DATE DESPRE IMOBILUL NR. 1243**

Oficiul de Cadastru și Publicitate Imobiliară PRAHOVA  
Biroul de Cadastru și Publicitate Imobiliară Ploiești

**A. Partea I. Descrierea imobilului**

TEREN Extravilan

Nr. CF vechi:7975

Adresa: Jud. Prahova

Nr. Crt	Nr cadastral Nr. topografic	Suprafața* (mp)	Observații / Referințe
A1	21860	5.789	Sector cadastral:41 Teren neimpregmuit;

**B. Partea II. Proprietari și acte**

Inscrieri privitoare la dreptul de proprietate și alte drepturi reale		Referințe
<b>67215 / 28/08/2014</b>		
Act Normativ nr. 17, din 07/03/2014 emis de Parlamentul Romaniei;		
B9	Imobil aflat sub incidenta art.3 alin.(1) din Legea 17/2014, dobandit prin Lege	A1
<b>108428 / 06/07/2023</b>		
Act Notarial nr. 2206, din 05/07/2023 emis de NP Popescu Viorica;		
B11	se respinge cererea privind inscrierea cesiunii promisiunii bilaterale de vanzare - cumparare, intrucat prezenta solicitare a fost depusa in perioada de valabilitate a extrasului de carte funciara pentru autentificare nr. 106950/04.07.2023	A1
<b>108442 / 06/07/2023</b>		
Act Notarial nr. 2206, din 05/07/2023 emis de NP Popescu Viorica (act administrativ nr 108428 din 06.07.2023, emis de OCPI PRAHOVA);		
B12	se noteaza cesiunea promisiunii bilaterala de vanzare - cumparare autentificata sub nr.4760/29.12.2022 de NP Popescu Viorica incheiata intre PINK FOODS INTERNATIONAL SR in calitate de promitent cumparator cedent si CIRSTEA CRISTINA in calitate de cesionara	A1
Act Notarial nr. 2213, din 05/07/2023 emis de NP Popescu Viorica;		
B13	Intabulare, drept de PROPRIETATEcumparare ca bun propriu, dobandit prin Conventie, cota actuala 1/1, cota initiala 1/1 1) CIRSTEA CRISTINA	A1

**C. Partea III. SARCINI .**

Inscrieri privind dezmembramintele dreptului de proprietate, drepturi reale de garanție și sarcini	Referințe
NU SUNT	

## Anexa Nr. 1 La Partea I

## Teren

Nr cadastral	Suprafața (mp)*	Observații / Referințe
21860	5.789	

\* Suprafața este determinată în planul de proiecție Stereo 70.



## Date referitoare la teren

Crt	Categorie folosință	Intravilan	Suprafața (mp)	Tarla	Parcelă	Nr. topo	Observații / Referințe
1	arabil	NU	5.789	29	756/33	-	

## Lungime Segmente

1) Valorile lungimilor segmentelor sunt obținute din proiecție în plan.

Punct început	X / Y	Punct sfârșit	X / Y	Lungime segment (** (m)
1	573.453,679 387.877,18	2	573.364,528 387.468,15	418.633
2	573.364,528 387.468,15	3	573.370,95 387.464,23	7.524
3	573.370,95 387.464,23	4	573.371,918 387.463,641	1.133
4	573.371,918 387.463,641	5	573.377,021 387.460,532	5.975
5	573.377,021 387.460,532	6	573.428,161 387.695,166	240.142

Punct început	X / Y	Punct sfârșit	X / Y	Lungime segment (** (m)
6	573.428,161 387.695,166	7	573.466,173 387.869,57	178.498
7	573.466,173 387.869,57	1	573.453,679 387.877,18	14.629

\*\* Lungimile segmentelor sunt determinate în planul de proiecție Stereo 70 și sunt rotunjite la 1 milimetru.

\*\*\* Distanța dintre puncte este formată din segmente cumulate ce sunt mai mici decât valoarea 1 milimetru.



**DATE DESPRE IMOBILUL NR. 1244**

Oficiul de Cadastru și Publicitate Imobiliară PRAHOVA  
Biroul de Cadastru și Publicitate Imobiliară Ploiești

**A. Partea I. Descrierea imobilului**

TEREN Extravilan

Adresa: Jud. Prahova

Nr. Crt	Nr cadastral Nr. topografic	Suprafața* (mp)	Observații / Referințe
A1	25397	Din acte: 10.000 Masurata: 9.997	Sector cadastral:41 Teren neimpregmuit;

**B. Partea II. Proprietari și acte**

Inscrieri privitoare la dreptul de proprietate și alte drepturi reale		Referințe
<b>63069 / 21/10/2011</b>		
Act Administrativ nr. 46305, din 10/08/1995 emis de COMISIA JUDETEANA PRAHOVA;		
B1	Intabulare, drept de PROPRIETATE, dobandit prin Reconstituire, cota actuala 3/4, cota initiala 1/1 1) JELEA ELENA 2) ZINCA ION	A1
<b>67672 / 28/08/2014</b>		
Act Normativ nr. 17, din 07/03/2014 emis de Parlamentul Romaniei;		
B2	Imobil aflat sub incidenta art.3 alin.(1) din Legea 17/2014, dobandit prin Lege	A1
<b>26963 / 28/02/2023</b>		
Act Notarial nr. 21, din 21/02/2023 emis de NP Poeana Alexandru Razvan Ionut;		
B3	Intabulare, drept de PROPRIETATE, dobandit prin Succesiune, cota actuala 1/8, cota initiala 1/8 1) ZINCA ION	A1
B4	Intabulare, drept de PROPRIETATE, dobandit prin Succesiune, cota actuala 1/8, cota initiala 1/8 1) JELEA ELENA	A1

**C. Partea III. SARCINI**

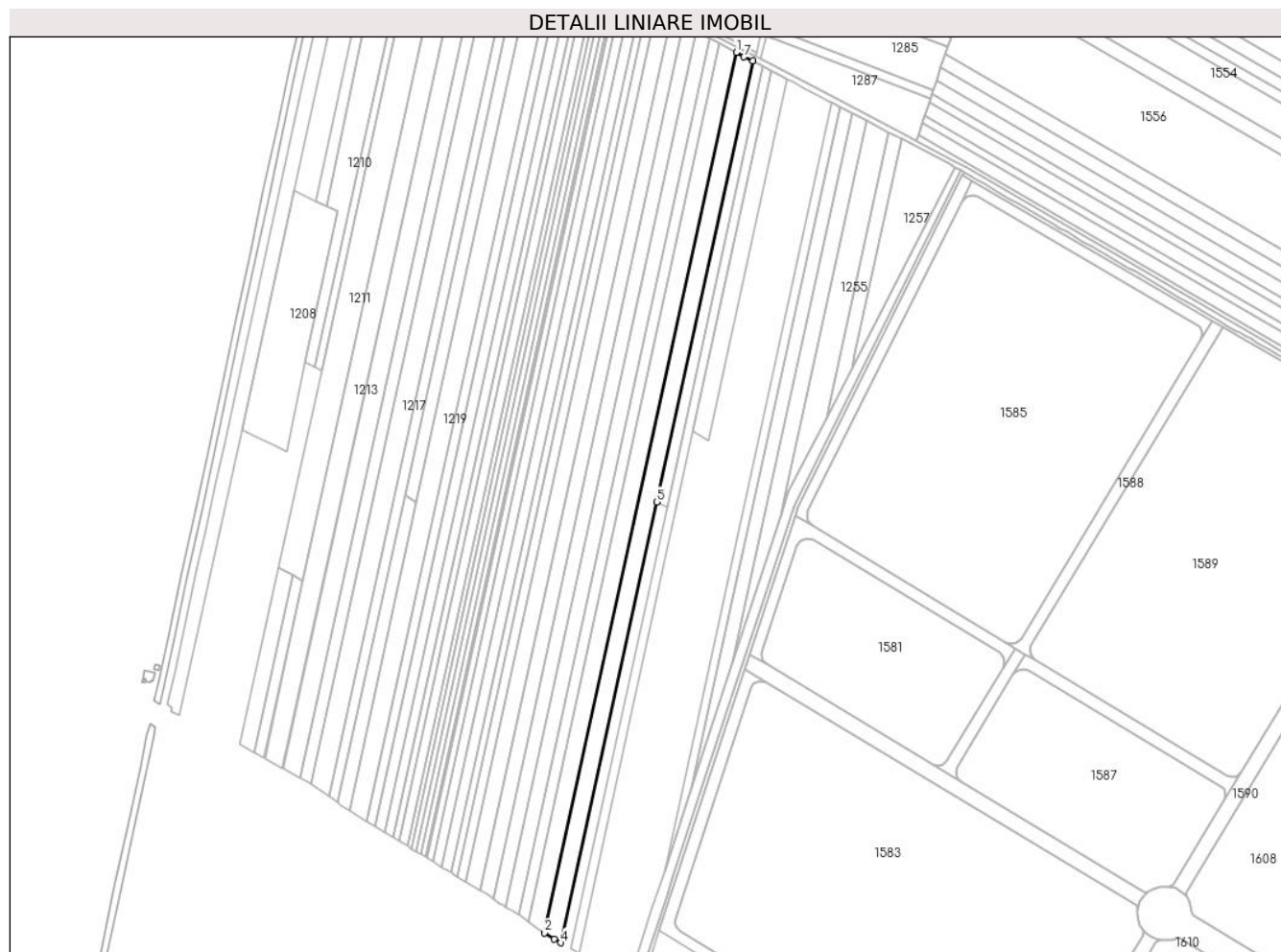
Inscrieri privind dezmembramintele dreptului de proprietate, drepturi reale de garanție și sarcini		Referințe
<b>14702 / 22/03/2012</b>		
Act Administrativ nr. 31, din 28/11/2011 emis de SC AMCO SRL (act notarial nr. 2086/31.10.2011 emis de NP POEANA ALEXANDRU RAZVAN IONUT);		
C1	se noteaza faptul ca se inchiriaza catre SC AMCO SRL un spatiu apt pentru reclama, in baza contractului de inchiriere nr. 31/28.11.2011 incheiat intre Jelea Elena in calitate de proprietar si SC AMCO SRL in calitate de beneficiar	A1

## Anexa Nr. 1 La Partea I

## Teren

Nr cadastral	Suprafața (mp)*	Observații / Referințe
25397	Din acte: 10.000 Masurata: 9.997	

\* Suprafața este determinată în planul de proiecție Stereo 70.



## Date referitoare la teren

Crt	Categorie folosință	Intra vilan	Suprafața (mp)	Tarla	Parcelă	Nr. topo	Observații / Referințe
1	arabil	NU	9.997	29	756/30	-	

## Lungime Segmente

1) Valorile lungimilor segmentelor sunt obținute din proiecție în plan.

Punct început	X / Y	Punct sfârșit	X / Y	Lungime segment (** (m)
1	573.487,89 388.173,642	2	573.337,586 387.484,036	705.796
2	573.337,586 387.484,036	3	573.345,356 387.479,207	9.148
3	573.345,356 387.479,207	4	573.350,358 387.476,158	5.858
4	573.350,358 387.476,158	5	573.425,639 387.821,551	353.502
5	573.425,639 387.821,551	6	573.500,893 388.166,824	353.379



Punct început	X / Y	Punct sfârșit	X / Y	Lungime segment (** (m)
6	573.500,893 388.166,824	7	573.493,92 388.170,063	7.689
7	573.493,92 388.170,063	1	573.487,89 388.173,642	7.012

\*\* Lungimile segmentelor sunt determinate în planul de proiecție Stereo 70 și sunt rotunjite la 1 milimetru.

\*\*\* Distanța dintre puncte este formată din segmente cumulate ce sunt mai mici decât valoarea 1 milimetru.



**DATE DESPRE IMOBILUL NR. 1245**

Oficiul de Cadastru și Publicitate Imobiliară PRAHOVA  
Biroul de Cadastru și Publicitate Imobiliară Ploiești

**A. Partea I. Descrierea imobilului**

TEREN Extravilan

Adresa: Jud. Prahova

Nr. Crt	Nr cadastral Nr. topografic	Suprafața* (mp)	Observații / Referințe
A1		4.880	Sector cadastral:41 Teren neimprejmuit;

**B. Partea II. Proprietari și acte**

Inscrieri privitoare la dreptul de proprietate și alte drepturi reale		Referințe
/		
Act Notarial nr. 237, din 28/02/2019 emis de NP POEANĂ ALEXANDRU RAZVAN IONUT;		
B1	Intabulare, drept de PROPRIETATE, cu titlu de partaj voluntar, dobandit prin Conventie, cota actuala 1/1, cota initiala 1/1 1) STROILESCU VASILE	A1

**C. Partea III. SARCINI .**

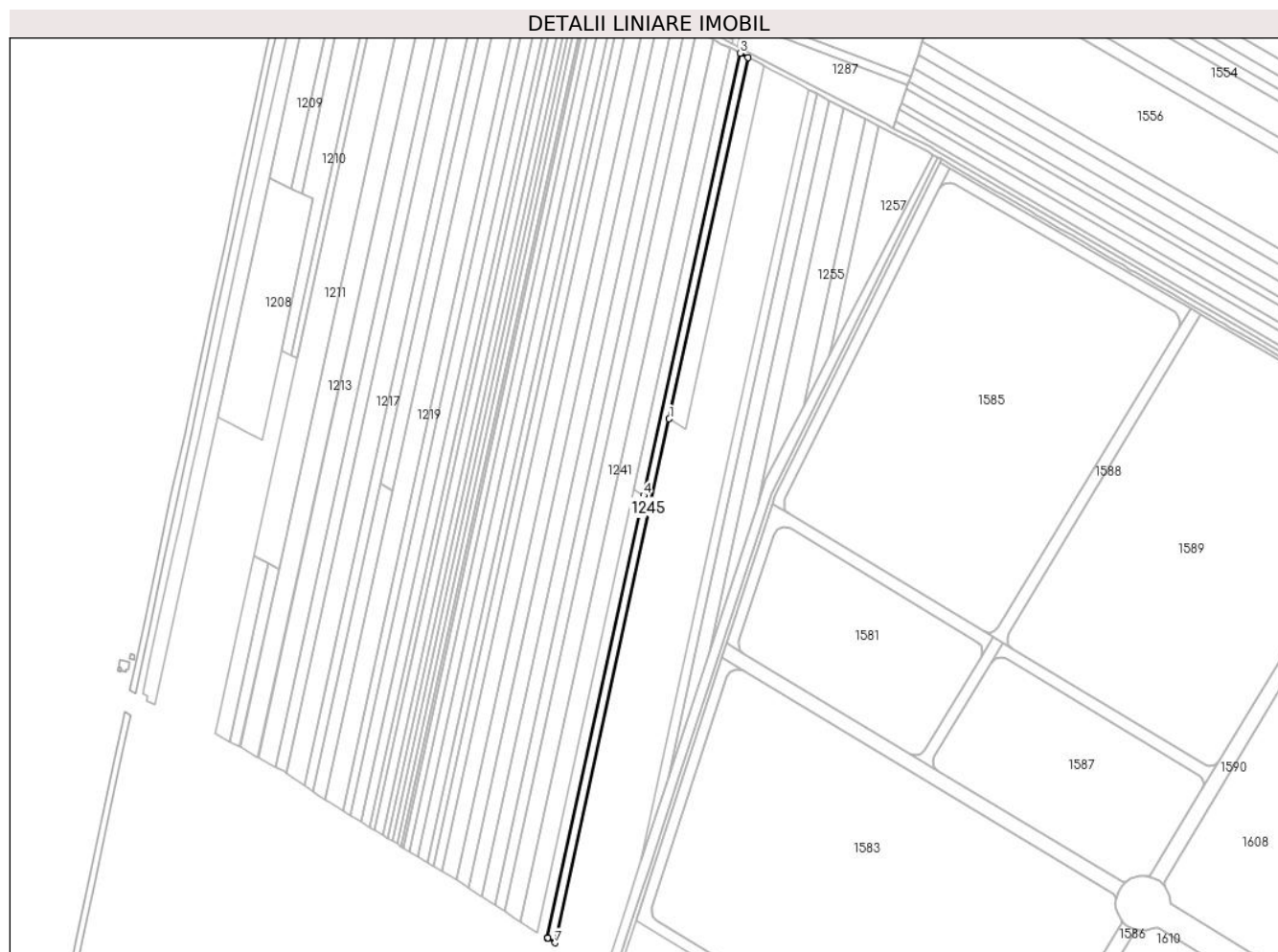
Inscrieri privind dezmembramintele dreptului de proprietate, drepturi reale de garanție și sarcini	Referințe
NU SUNT	

## Anexa Nr. 1 La Partea I

## Teren

Nr cadastral	Suprafața (mp)*	Observații / Referințe
	4.880	

\* Suprafața este determinată în planul de proiecție Stereo 70.



## Date referitoare la teren

Crt	Categorie folosință	Intravilan	Suprafața (mp)	Tarla	Parcelă	Nr. topo	Observații / Referințe
1	arabil	NU	4.880	29	756/32	-	

## Lungime Segmente

1) Valorile lungimilor segmentelor sunt obținute din proiecție în plan.

Punct început	X / Y	Punct sfârșit	X / Y	Lungime segment (** (m)
1	573.453,679 387.877,18	2	573.515,176 388.159,336	288.78
2	573.515,176 388.159,336	3	573.508,838 388.162,659	7.156
3	573.508,838 388.162,659	4	573.433,609 387.817,503	353.259
4	573.433,609 387.817,503	5	573.358,289 387.471,928	353.688
5	573.358,289 387.471,928	6	573.358,58 387.471,78	0.326

Punct început	X / Y	Punct sfârșit	X / Y	Lungime segment (** (m)
6	573.358,58 387.471,78	7	573.364,528 387.468,15	6.968
7	573.364,528 387.468,15	1	573.453,679 387.877,18	418.633

\*\* Lungimile segmentelor sunt determinate în planul de proiecție Stereo 70 și sunt rotunjite la 1 milimetru.

\*\*\* Distanța dintre puncte este formată din segmente cumulate ce sunt mai mici decât valoarea 1 milimetru.



**DATE DESPRE IMOBILUL NR. 1246**

Oficiul de Cadastru și Publicitate Imobiliară PRAHOVA  
Biroul de Cadastru și Publicitate Imobiliară Ploiești

**A. Partea I. Descrierea imobilului**

TEREN Extravilan

Adresa: Jud. Prahova

Nr. Crt	Nr cadastral Nr. topografic	Suprafața* (mp)	Observații / Referințe
A1		Din acte: 6.115 Masurata: 3.056	Sector cadastral:41 Teren neimprejmuit; Diferența de suprafață până la suprafața totală din act se regăsește la ID 1239

**B. Partea II. Proprietari și acte**

Inscrieri privitoare la dreptul de proprietate și alte drepturi reale		Referințe
/		
Act Administrativ nr. 34257, din 30/03/1995 emis de CJSIPT PRAHOVA;		
B1	Intabulare, drept de PROPRIETATE, dobandit prin Reconstituire, cota actuala 1/1, cota initiala 1/1 1) ILIE MARIA DUMITRU 2) ILIE ALEXANDRU NICOLAE	A1

**C. Partea III. SARCINI .**

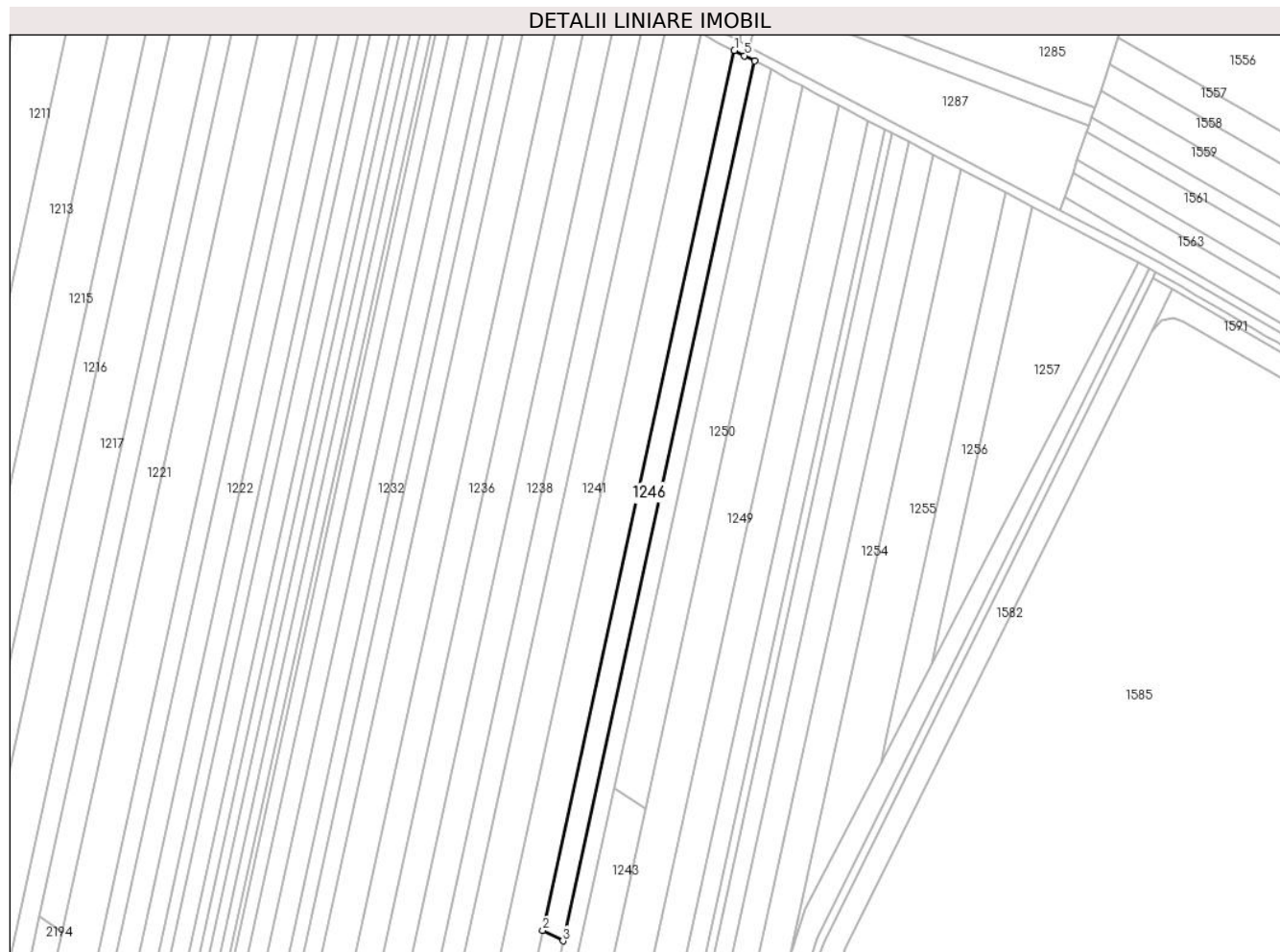
Inscrieri privind dezmembramintele dreptului de proprietate, drepturi reale de garanție și sarcini	Referințe
NU SUNT	

## Anexa Nr. 1 La Partea I

## Teren

Nr cadastral	Suprafața (mp)*	Observații / Referințe
	Din acte: 6.115 Masurata: 3.056	Diferența de suprafață până la suprafața totală din act se regăsește la ID 1239

\* Suprafața este determinată în planul de proiecție Stereo 70.



## Date referitoare la teren

Crt	Categorie folosință	Intra vilan	Suprafața (mp)	Tarla	Parcelă	Nr. topo	Observații / Referințe
1	arabil	NU	3.056	29	756/31	-	

## Lungime Segmente

1) Valorile lungimilor segmentelor sunt obținute din proiecție în plan.

Punct început	X / Y	Punct sfârșit	X / Y	Lungime segment (** (m)
1	573.500,893 388.166,824	2	573.425,639 387.821,551	353.379
2	573.425,639 387.821,551	3	573.433,609 387.817,503	8.939
3	573.433,609 387.817,503	4	573.508,838 388.162,659	353.259
4	573.508,838 388.162,659	5	573.504,864 388.164,743	4.487
5	573.504,864 388.164,743	1	573.500,893 388.166,824	4.483



**\*\* Lungimile segmentelor sunt determinate în planul de proiecție Stereo 70 și sunt rotunjite la 1 milimetru.**

**\*\*\* Distanța dintre puncte este formată din segmente cumulate ce sunt mai mici decât valoarea 1 milimetru.**



**DATE DESPRE IMOBILUL NR. 1247**

Oficiul de Cadastru și Publicitate Imobiliară PRAHOVA  
Biroul de Cadastru și Publicitate Imobiliară Ploiești

**A. Partea I. Descrierea imobilului**

TEREN Necunoscut

Adresa: Loc. Paulesti, Jud. Prahova

Nr. Crt	Nr cadastral Nr. topografic	Suprafața* (mp)	Observații / Referințe
A1		8.863	Sector cadastral:41 Teren neimprejmuit;

**B. Partea II. Proprietari și acte**

Inscrieri privitoare la dreptul de proprietate și alte drepturi reale		Referințe
/		
Act Administrativ nr. 31425, din 09/12/1994 emis de CJSDPAT PRAHOVA;		
B1	Intabulare, drept de PROPRIETATE, dobandit prin Reconstituire, cota actuala 1/1, cota initiala 1/1 1) MOJA STANCU VERA	A1

**C. Partea III. SARCINI .**

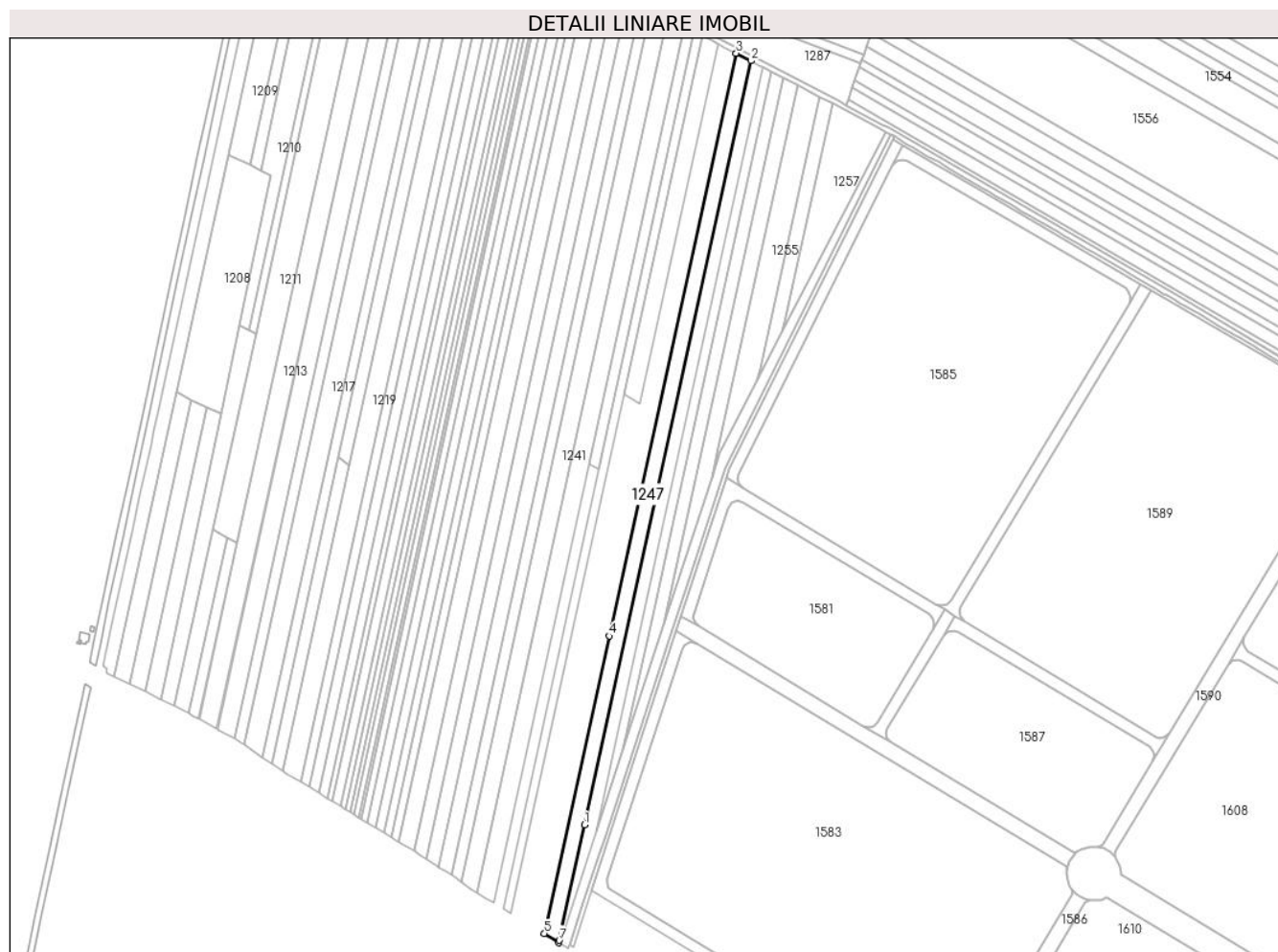
Inscrieri privind dezmembramintele dreptului de proprietate, drepturi reale de garanție și sarcini	Referințe
NU SUNT	

## Anexa Nr. 1 La Partea I

## Teren

Nr cadastral	Suprafața (mp)*	Observații / Referințe
	8.863	

\* Suprafața este determinată în planul de proiecție Stereo 70.



## Date referitoare la teren

Crt	Categorie folosință	Intravilan	Suprafața (mp)	Tarla	Parcelă	Nr. topo	Observații / Referințe
1	arabil	NU	8.415	29	756/37	-	
2	arabil	DA	448	29	756/37	-	

## Lungime Segmente

1) Valorile lungimilor segmentelor sunt obținute din proiecție în plan.

Punct început	X / Y	Punct sfârșit	X / Y	Lungime segment (** (m)
1	573.422,099 387.537,429	2	573.553,292 388.139,351	616.053
2	573.553,292 388.139,351	3	573.541,832 388.145,36	12.94
3	573.541,832 388.145,36	4	573.441,772 387.686,274	469.864
4	573.441,772 387.686,274	5	573.390,695 387.451,932	239.844

Punct început	X / Y	Punct sfârșit	X / Y	Lungime segment (** (m)
5	573.390,695 387.451,932	6	573.401,873 387.444,629	13.352
6	573.401,873 387.444,629	7	573.402,265 387.446,429	1.842
7	573.402,265 387.446,429	1	573.422,099 387.537,429	93.136

\*\* Lungimile segmentelor sunt determinate în planul de proiecție Stereo 70 și sunt rotunjite la 1 milimetru.

\*\*\* Distanța dintre puncte este formată din segmente cumulate ce sunt mai mici decât valoarea 1 milimetru.



**DATE DESPRE IMOBILUL NR. 1248**

Oficiul de Cadastru și Publicitate Imobiliară PRAHOVA  
Biroul de Cadastru și Publicitate Imobiliară Ploiești

**A. Partea I. Descrierea imobilului**

TEREN Necunoscut

Adresa: Loc. Paulesti, Jud. Prahova

Nr. Crt	Nr cadastral Nr. topografic	Suprafața* (mp)	Observații / Referințe
A1		5.000	Sector cadastral:41 Teren neimprejmuit;

**B. Partea II. Proprietari și acte**

Inscrieri privitoare la dreptul de proprietate și alte drepturi reale	Referințe
/	
Act Administrativ nr. 31482, din 25/01/1995 emis de CJSDPAT PRAHOVA;	
B1	A1
Intabulare, drept de PROPRIETATE, dobandit prin Reconstituire, cota actuala 1/1, cota initiala 1/1	
1) AVRAM PETRE ELENA	

**C. Partea III. SARCINI .**

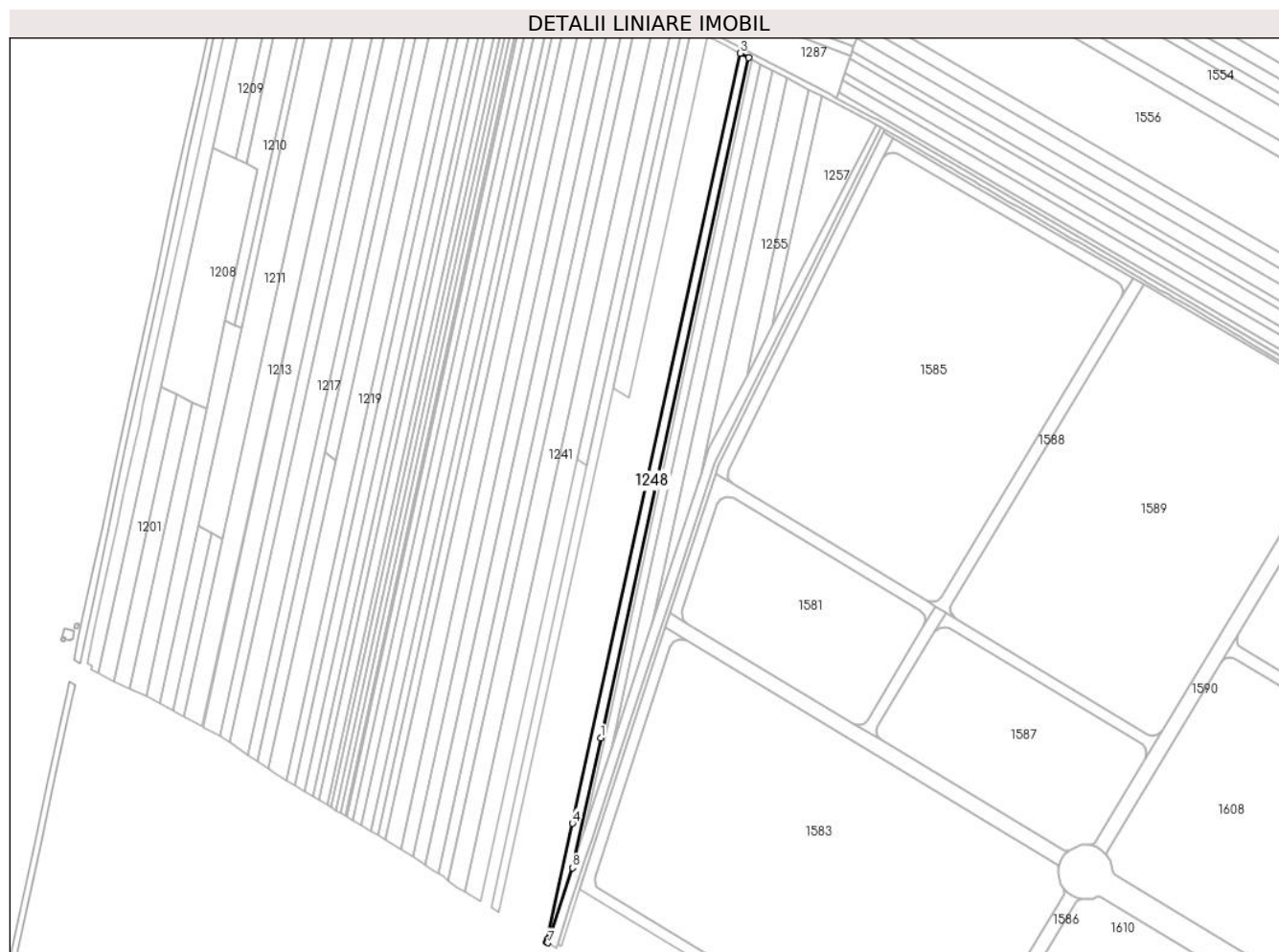
Inscrieri privind dezmembramintele dreptului de proprietate, drepturi reale de garanție și sarcini	Referințe
NU SUNT	

## Anexa Nr. 1 La Partea I

## Teren

Nr cadastral	Suprafața (mp)*	Observații / Referințe
	5.000	

\* Suprafața este determinată în planul de proiecție Stereo 70.



## Date referitoare la teren

Crt	Categorie folosință	Intravilan	Suprafața (mp)	Tarla	Parcelă	Nr. topo	Observații / Referințe
1	arabil	NU	4.238	29	756/38	-	
2	arabil	DA	762	29	756/38	-	

## Lungime Segmente

1) Valorile lungimilor segmentelor sunt obținute din proiecție în plan.

Punct început	X / Y	Punct sfârșit	X / Y	Lungime segment (** (m)
1	573.444,139 387.604,241	2	573.560,003 388.135,832	544.071
2	573.560,003 388.135,832	3	573.553,292 388.139,351	7.578
3	573.553,292 388.139,351	4	573.422,099 387.537,429	616.053
4	573.422,099 387.537,429	5	573.402,265 387.446,429	93.136



Punct început	X / Y	Punct sfârșit	X / Y	Lungime segment (** (m)
5	573.402,265 387.446,429	6	573.401,873 387.444,629	1.842
6	573.401,873 387.444,629	7	573.402,855 387.443,988	1.173
7	573.402,855 387.443,988	8	573.421,992 387.502,626	61.682
8	573.421,992 387.502,626	1	573.444,139 387.604,241	104.0

\*\* Lungimile segmentelor sunt determinate în planul de proiecție Stereo 70 și sunt rotunjite la 1 milimetru.

\*\*\* Distanța dintre puncte este formată din segmente cumulate ce sunt mai mici decât valoarea 1 milimetru.



**DATE DESPRE IMOBILUL NR. 1249**

Oficiul de Cadastru și Publicitate Imobiliară PRAHOVA  
Biroul de Cadastru și Publicitate Imobiliară Ploiești

**A. Partea I. Descrierea imobilului**

TEREN Extravilan

Nr. CF vechi:6596

Adresa: Jud. Prahova

Nr. Crt	Nr cadastral Nr. topografic	Suprafața* (mp)	Observații / Referințe
A1	20406	7.126	Sector cadastral:41 Teren neimpregmuit;

**B. Partea II. Proprietari și acte**

Inscrieri privitoare la dreptul de proprietate și alte drepturi reale		Referințe
<b>57046 / 26/09/2011</b>		
Act Notarial nr. 4787, din 19/09/2011 emis de NP SAVULESCU VASILE (act notarial nr.16320/18.11.2011 emis de notar public Vasile Savulescu);		
B5	Intabulare, drept de PROPRIETATE cumparare, dobandit prin Conventie, cota actuala 1/1, cota initiala 1/1 1) S.C. PMM INVEST SRL, CIF:28309023	A1
<b>67008 / 28/08/2014</b>		
Act Normativ nr. 17, din 07/03/2014 emis de Parlamentul Romaniei;		
B6	Imobil aflat sub incidenta art.3 alin.(1) din Legea 17/2014	A1

**C. Partea III. SARCINI**

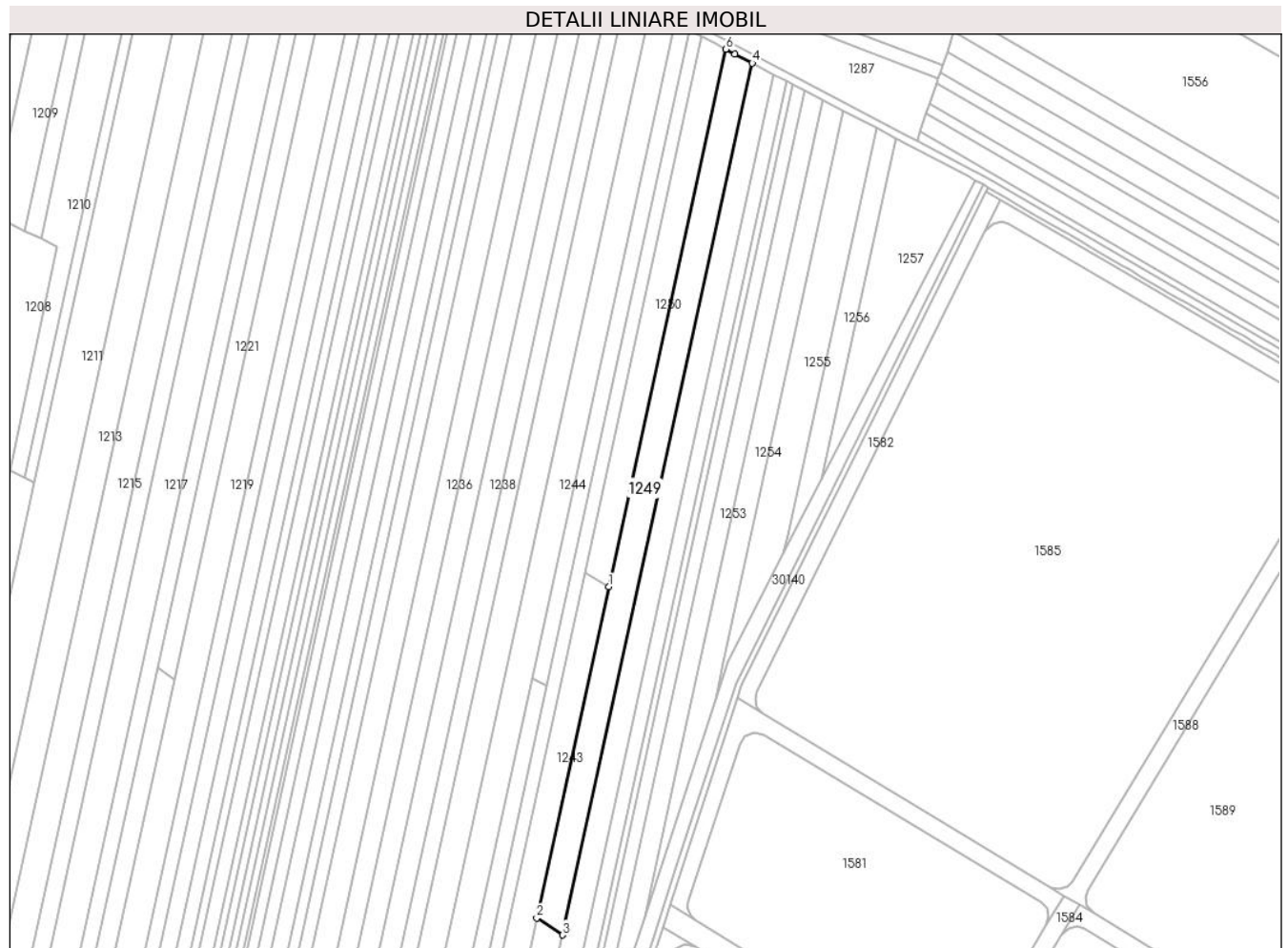
Inscrieri privind dezmembramintele dreptului de proprietate, drepturi reale de garanție și sarcini		Referințe
<b>57046 / 26/09/2011</b>		
Act Notarial nr. 4787, din 19/09/2011 emis de NP SAVULESCU VASILE (act notarial nr.16320/18.11.2011 emis de notar public Vasile Savulescu);		
C1	Intabulare, drept de PRIVILEGIU IMOBILIAR, Valoare:1904000 RON 1) SC NIKITA INVEST SRL, CIF:99999999999999	A1

## Anexa Nr. 1 La Partea I

## Teren

Nr cadastral	Suprafața (mp)*	Observații / Referințe
20406	7.126	

\* Suprafața este determinată în planul de proiecție Stereo 70.



## Date referitoare la teren

Crt	Categorie folosință	Intravilan	Suprafața (mp)	Tarla	Parcelă	Nr. topo	Observații / Referințe
1	arabil	NU	7.126	29	756/36	-	

## Lungime Segmente

1) Valorile lungimilor segmentelor sunt obținute din proiecție în plan.

Punct început	X / Y	Punct sfârșit	X / Y	Lungime segment (** (m)
1	573.466,173 387.869,57	2	573.428,161 387.695,166	178.498
2	573.428,161 387.695,166	3	573.441,772 387.686,274	16.258
3	573.441,772 387.686,274	4	573.541,832 388.145,36	469.864
4	573.541,832 388.145,36	5	573.532,603 388.150,199	10.421
5	573.532,603 388.150,199	6	573.527,878 388.152,676	5.335

Punct început	X / Y	Punct sfârșit	X / Y	Lungime segment (** (m)
6	573.527,878 388.152,676	1	573.466,173 387.869,57	289.753

\*\* Lungimile segmentelor sunt determinate în planul de proiecție Stereo 70 și sunt rotunjite la 1 milimetru.

\*\*\* Distanța dintre puncte este formată din segmente cumulate ce sunt mai mici decât valoarea 1 milimetru.



**DATE DESPRE IMOBILUL NR. 1250**

Oficiul de Cadastru și Publicitate Imobiliară PRAHOVA  
Biroul de Cadastru și Publicitate Imobiliară Ploiești

**A. Partea I. Descrierea imobilului**

TEREN Extravilan

Adresa: Jud. Prahova

Nr. Crt	Nr cadastral Nr. topografic	Suprafața* (mp)	Observații / Referințe
A1		4.000	Sector cadastral:41 Teren neimprejmuit;

**B. Partea II. Proprietari și acte**

Inscrieri privitoare la dreptul de proprietate și alte drepturi reale		Referințe
/		
Act Notarial nr. 4609, din 14/10/1996 emis de NP IVAN CONSTANTIN;		
B1	Intabulare, drept de PROPRIETATE, cu titlu de partaj voluntar, dobandit prin Conventie, cota actuala 1/1, cota initiala 1/1 1) NEAGU AURELIA	A1

**C. Partea III. SARCINI .**

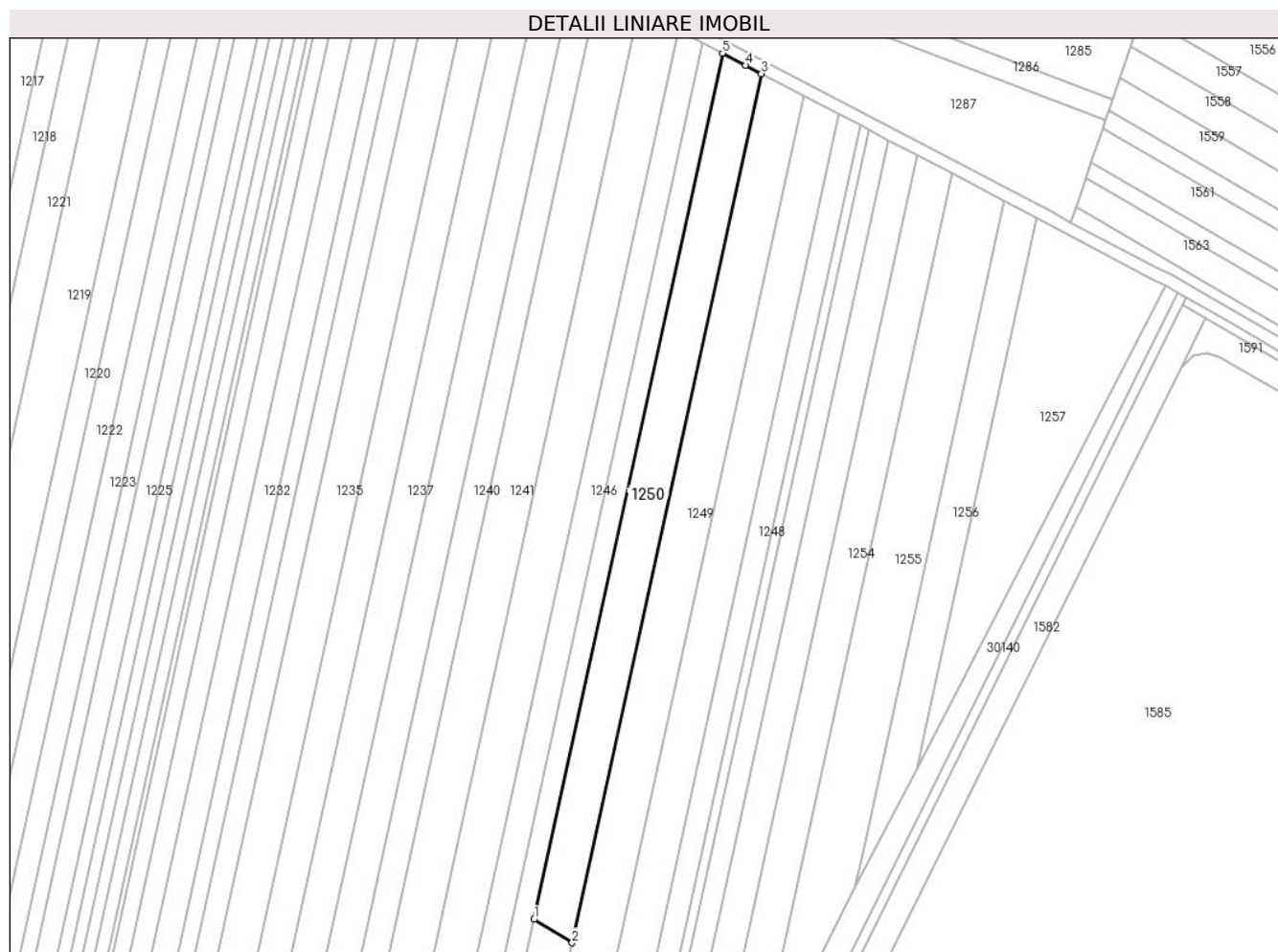
Inscrieri privind dezmembramintele dreptului de proprietate, drepturi reale de garanție și sarcini	Referințe
NU SUNT	

## Anexa Nr. 1 La Partea I

## Teren

Nr cadastral	Suprafața (mp)*	Observații / Referințe
	4.000	

\* Suprafața este determinată în planul de proiecție Stereo 70.



## Date referitoare la teren

Crt	Categorie folosință	Intravilan	Suprafața (mp)	Tarla	Parcelă	Nr. topo	Observații / Referințe
1	arabil	NU	4.000	29	756/34	-	

## Lungime Segmente

1) Valorile lungimilor segmentelor sunt obținute din proiecție în plan.

Punct început	X / Y	Punct sfârșit	X / Y	Lungime segment (** (m)
1	573.453,679 387.877,18	2	573.466,173 387.869,57	14.629
2	573.466,173 387.869,57	3	573.527,878 388.152,676	289.753
3	573.527,878 388.152,676	4	573.522,69 388.155,396	5.858
4	573.522,69 388.155,396	5	573.515,176 388.159,336	8.484
5	573.515,176 388.159,336	1	573.453,679 387.877,18	288.78



**\*\* Lungimile segmentelor sunt determinate în planul de proiecție Stereo 70 și sunt rotunjite la 1 milimetru.**

**\*\*\* Distanța dintre puncte este formată din segmente cumulate ce sunt mai mici decât valoarea 1 milimetru.**



**DATE DESPRE IMOBILUL NR. 1251**

Oficiul de Cadastru și Publicitate Imobiliară PRAHOVA  
Biroul de Cadastru și Publicitate Imobiliară Ploiești

**A. Partea I. Descrierea imobilului**

TEREN Necunoscut

Nr. CF vechi:6554

Adresa: Loc. Paulesti, Jud. Prahova

Nr. Crt	Nr cadastral Nr. topografic	Suprafața* (mp)	Observații / Referințe
A1	20307	Din acte: 6.000 Masurata: 1.995	Sector cadastral:41 Teren neimprejmut;

**B. Partea II. Proprietari și acte**

Inscrieri privitoare la dreptul de proprietate și alte drepturi reale		Referințe
<b>11736 / 11/02/2015</b>		
Act Normativ nr. 17, din 07/03/2014 emis de PARLAMENTUL ROMANIEI;		
B2	se noteaza faptul ca imobilul se afla sub incidenta Legii 17/2014	A1
<b>170374 / 03/12/2021</b>		
Act Notarial nr. 1775, din 26/11/2021 emis de NP Poeana Alexandru Razvan Ionut;		
B6	Intabulare, drept de PROPRIETATEcumparare ca bun comun, dobandit prin Conventie, cota actuala 1/1, cota initiala 1/1	A1
	1) SIMA IULIA ILEANA	
	2) SIMA ȘTEFAN COSMIN	

**C. Partea III. SARCINI .**

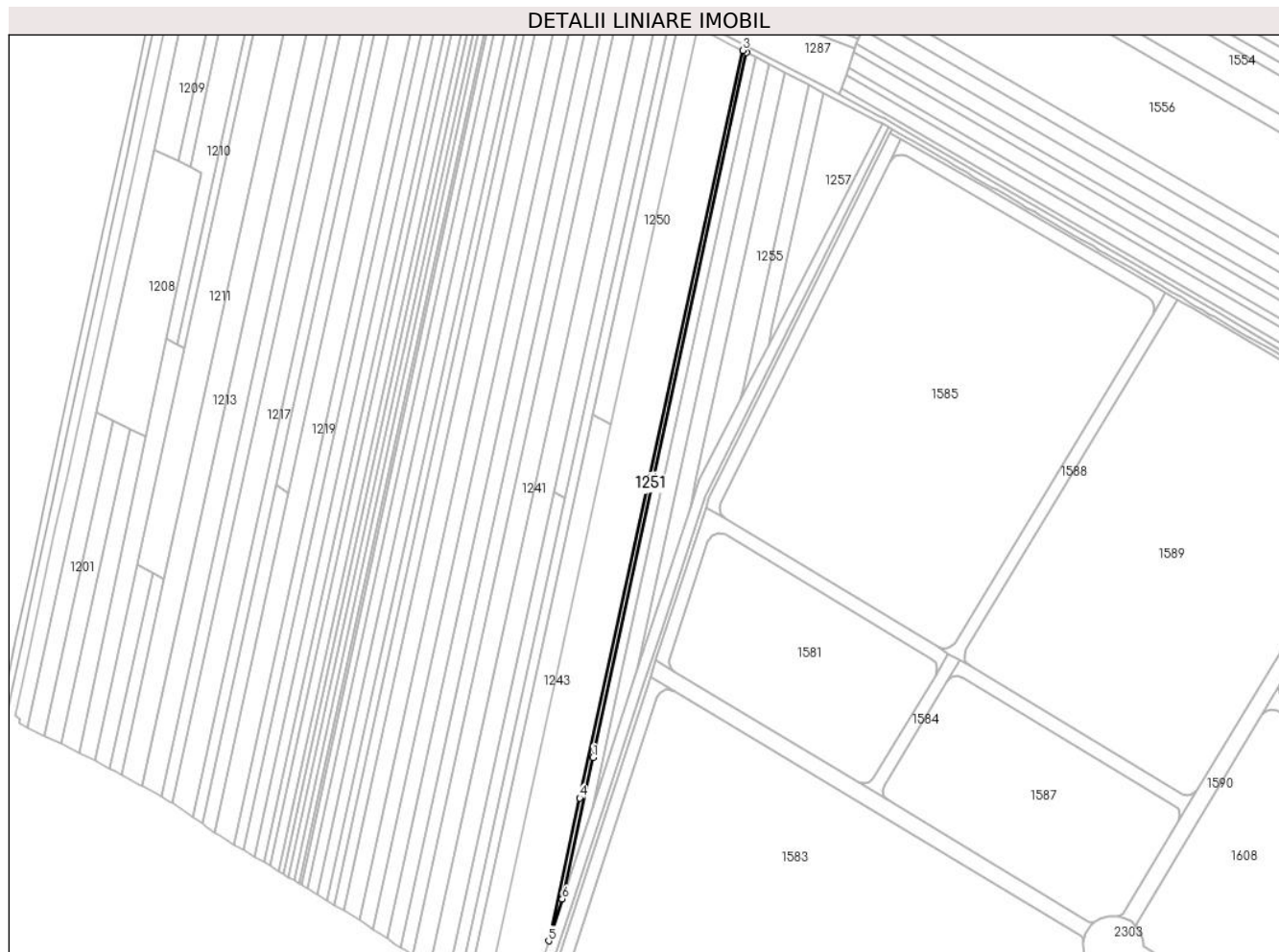
Inscrieri privind dezmembramintele dreptului de proprietate, drepturi reale de garanție și sarcini	Referințe
NU SUNT	

## Anexa Nr. 1 La Partea I

## Teren

Nr cadastral	Suprafața (mp)*	Observații / Referințe
20307	Din acte: 6.000 Masurata: 1.995	

\* Suprafața este determinată în planul de proiecție Stereo 70.



## Date referitoare la teren

Crt	Categorie folosință	Intra vilan	Suprafața (mp)	Tarla	Parcelă	Nr. topo	Observații / Referințe
1	arabil	NU	1.668	29	756/39	-	Teren extravilan, neimprejmuit.
2	arabil	DA	327	29	756/39	-	

## Lungime Segmente

1) Valorile lungimilor segmentelor sunt obținute din proiecție în plan.

Punct început	X / Y	Punct sfârșit	X / Y	Lungime segment (** (m)
1	573.453,637 387.632,997	2	573.562,902 388.134,312	513.084
2	573.562,902 388.134,312	3	573.560,003 388.135,832	3.273
3	573.560,003 388.135,832	4	573.444,139 387.604,241	544.071
4	573.444,139 387.604,241	5	573.421,992 387.502,626	104.0

Punct început	X / Y	Punct sfârșit	X / Y	Lungime segment (** (m)
5	573.421,992 387.502,626	6	573.431,718 387.532,428	31.349
6	573.431,718 387.532,428	1	573.453,637 387.632,997	102.93

\*\* Lungimile segmentelor sunt determinate în planul de proiecție Stereo 70 și sunt rotunjite la 1 milimetru.

\*\*\* Distanța dintre puncte este formată din segmente cumulate ce sunt mai mici decât valoarea 1 milimetru.



**DATE DESPRE IMOBILUL NR. 1252**

Oficiul de Cadastru și Publicitate Imobiliară PRAHOVA  
Biroul de Cadastru și Publicitate Imobiliară Ploiești

**A. Partea I. Descrierea imobilului**

TEREN Necunoscut

Adresa: Loc. Paulesti, Jud. Prahova

Nr. Crt	Nr cadastral Nr. topografic	Suprafața* (mp)	Observații / Referințe
A1		Din acte: 6.000 Masurata: 4.005	Sector cadastral:41 Teren neimprejmuit;

**B. Partea II. Proprietari și acte**

Inscrieri privitoare la dreptul de proprietate și alte drepturi reale		Referințe
/		
Act Administrativ nr. 46356, din 03/06/1996 emis de CJSDPAT PRAHOVA;		
B1	Intabulare, drept de PROPRIETATE, dobandit prin Reconstituire, cota actuala 1/1, cota initiala 1/1 1) MOISE GHEORGHE IOANA 2) POPESCU GHEORGHE RADA 3) TĂNASE GHEORGHE CONSTANTIN	A1

**C. Partea III. SARCINI .**

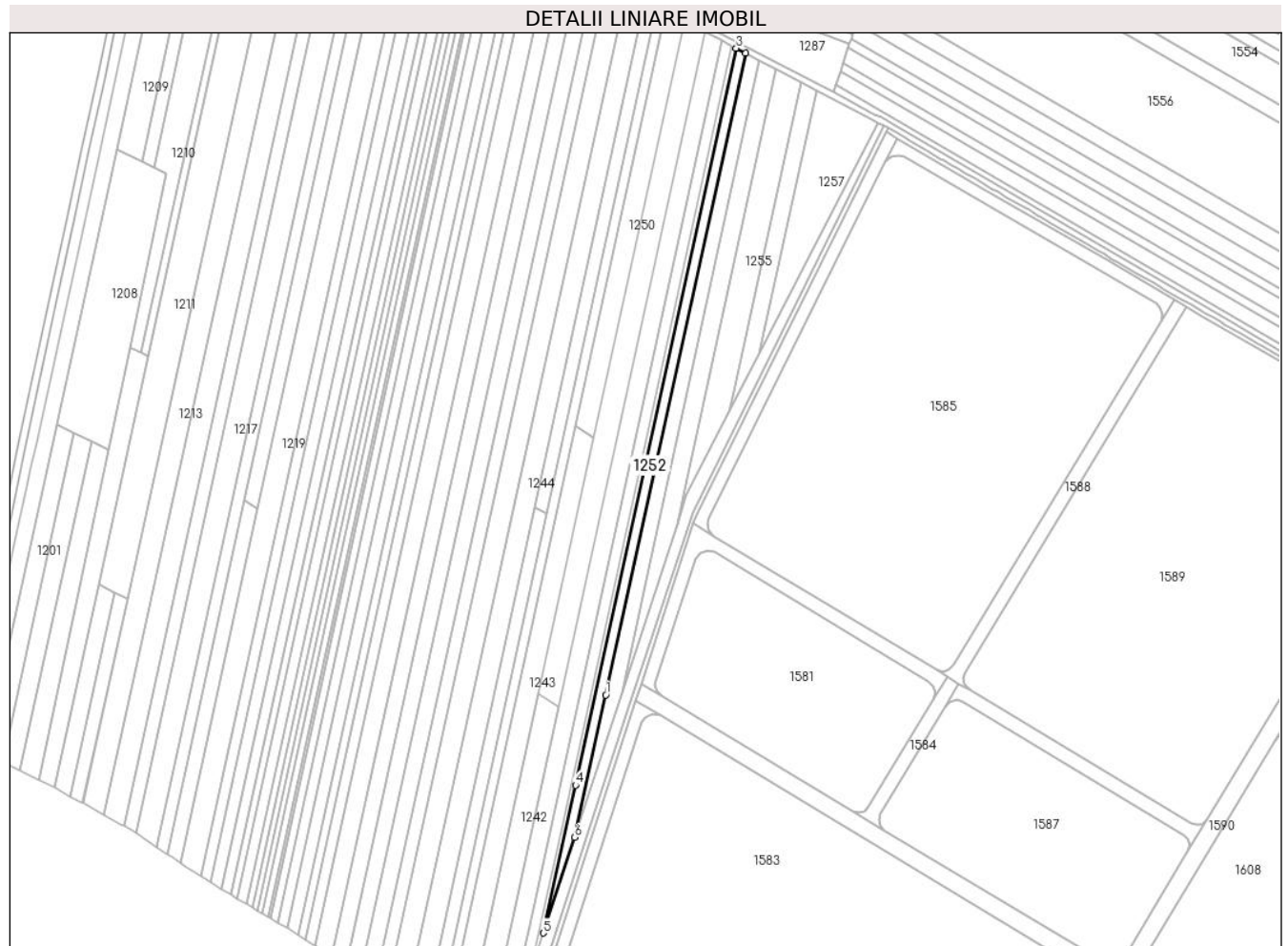
Inscrieri privind dezmembramintele dreptului de proprietate, drepturi reale de garanție și sarcini	Referințe
NU SUNT	

## Anexa Nr. 1 La Partea I

## Teren

Nr cadastral	Suprafața (mp)*	Observații / Referințe
	Din acte: 6.000 Masurata: 4.005	

\* Suprafața este determinată în planul de proiecție Stereo 70.



## Date referitoare la teren

Crt	Categorie folosință	Intra vilan	Suprafața (mp)	Tarla	Parcelă	Nr. topo	Observații / Referințe
1	arabil	NU	3.309	29	756/39	-	
2	arabil	DA	696	29	756/39	-	

## Lungime Segmente

1) Valorile lungimilor segmentelor sunt obținute din proiecție în plan.

Punct început	X / Y	Punct sfârșit	X / Y	Lungime segment (** (m)
1	573.474,064 387.694,345	2	573.569,234 388.130,993	446.899
2	573.569,234 388.130,993	3	573.562,902 388.134,312	7.149
3	573.562,902 388.134,312	4	573.453,637 387.632,997	513.084
4	573.453,637 387.632,997	5	573.431,718 387.532,428	102.93



Punct început	X / Y	Punct sfârșit	X / Y	Lungime segment (** (m)
5	573.431,718 387.532,428	6	573.452,958 387.597,51	68.46
6	573.452,958 387.597,51	1	573.474,064 387.694,345	99.108

\*\* Lungimile segmentelor sunt determinate în planul de proiecție Stereo 70 și sunt rotunjite la 1 milimetru.

\*\*\* Distanța dintre puncte este formată din segmente cumulate ce sunt mai mici decât valoarea 1 milimetru.



**DATE DESPRE IMOBILUL NR. 1253**

Oficiul de Cadastru și Publicitate Imobiliară PRAHOVA  
Biroul de Cadastru și Publicitate Imobiliară Ploiești

**A. Partea I. Descrierea imobilului**

TEREN Necunoscut

Nr. CF vechi:6933

Adresa: Loc. Paulesti, Jud. Prahova

Nr. Crt	Nr cadastral Nr. topografic	Suprafața* (mp)	Observații / Referințe
A1	20816	5.140	Sector cadastral:41 Teren neimprejmit;

**B. Partea II. Proprietari și acte**

Inscrieri privitoare la dreptul de proprietate și alte drepturi reale		Referințe
<b>57074 / 26/09/2011</b>		
Act Notarial nr. 4787, din 19/09/2011 emis de NP SAVULESCU VASILE;		
B6	Intabulare, drept de PROPRIETATEcumparare ca bun comun, dobandit prin Conventie, cota actuala 1/1, cota initiala 1/1 1) S.C. PMM INVEST SRL, CIF:28309023	A1
<b>67075 / 28/08/2014</b>		
Act Normativ nr. 17, din 07/03/2014 emis de Parlamentul Romaniei;		
B7	Imobil aflat sub incidenta art.3 alin.(1) din Legea 17/2014, dobandit prin Lege	A1

**C. Partea III. SARCINI**

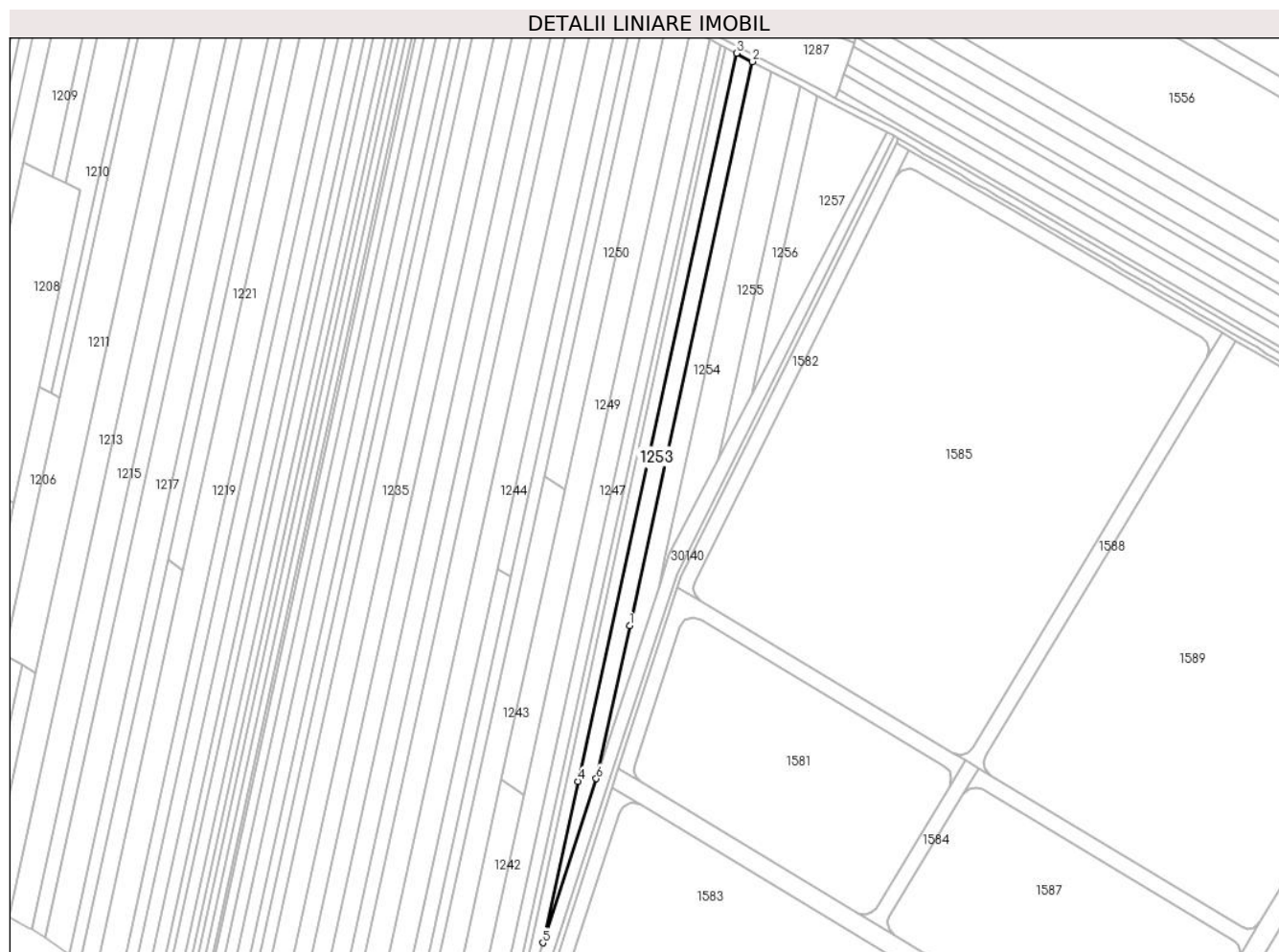
Inscrieri privind dezmembramintele dreptului de proprietate, drepturi reale de garanție și sarcini		Referințe
<b>57074 / 26/09/2011</b>		
Act Notarial nr. 4787, din 19/09/2011 emis de NP SAVULESCU VASILE;		
C1	Intabulare, drept de PRIVILEGIU IMOBILIAR, Valoare:1904000 ROL 1) S.C. NIKITA INVEST SRL, CIF:99999999999999	A1

## Anexa Nr. 1 La Partea I

## Teren

Nr cadastral	Suprafața (mp)*	Observații / Referințe
20816	5.140	

\* Suprafața este determinată în planul de proiecție Stereo 70.



## Date referitoare la teren

Crt	Categorie folosință	Intravilan	Suprafața (mp)	Tarla	Parcelă	Nr. topo	Observații / Referințe
1	arabil	NU	4.135	29	756/40	-	
2	arabil	DA	1.005	29	756/40	-	

## Lungime Segmente

1) Valorile lungimilor segmentelor sunt obținute din proiecție în plan.

Punct început	X / Y	Punct sfârșit	X / Y	Lungime segment (** (m)
1	573.505,061 387.787,611	2	573.578,809 388.125,972	346.305
2	573.578,809 388.125,972	3	573.569,234 388.130,993	10.812
3	573.569,234 388.130,993	4	573.474,064 387.694,345	446.899
4	573.474,064 387.694,345	5	573.452,958 387.597,51	99.108

Punct început	X / Y	Punct sfârșit	X / Y	Lungime segment (** (m)
5	573.452,958 387.597,51	6	573.485,079 387.695,934	103.533
6	573.485,079 387.695,934	1	573.505,061 387.787,611	93.829

\*\* Lungimile segmentelor sunt determinate în planul de proiecție Stereo 70 și sunt rotunjite la 1 milimetru.

\*\*\* Distanța dintre puncte este formată din segmente cumulate ce sunt mai mici decât valoarea 1 milimetru.



**DATE DESPRE IMOBILUL NR. 1254**

Oficiul de Cadastru și Publicitate Imobiliară PRAHOVA  
 Biroul de Cadastru și Publicitate Imobiliară Ploiești

**A. Partea I. Descrierea imobilului**

TEREN Necunoscut

Adresa: Loc. Paulesti, Jud. Prahova

Nr. Crt	Nr cadastral Nr. topografic	Suprafața* (mp)	Observații / Referințe
A1		4.600	Sector cadastral:41 Teren neimprejmuit;

**B. Partea II. Proprietari și acte**

Inscrieri privitoare la dreptul de proprietate și alte drepturi reale		Referințe
/		
Hotarare Judecatoreasca nr. 1261, din 08/02/2011 emis de JUDECĂTORIA PLOIEȘTI;		
B1	Intabulare, drept de PROPRIETATE, cu titlu de succesiune, dobandit prin Hotarare Judecatoreasca, cota actuala 1/1, cota initiala 1/1 1) IRIMIA CONSTANTIN	A1

**C. Partea III. SARCINI .**

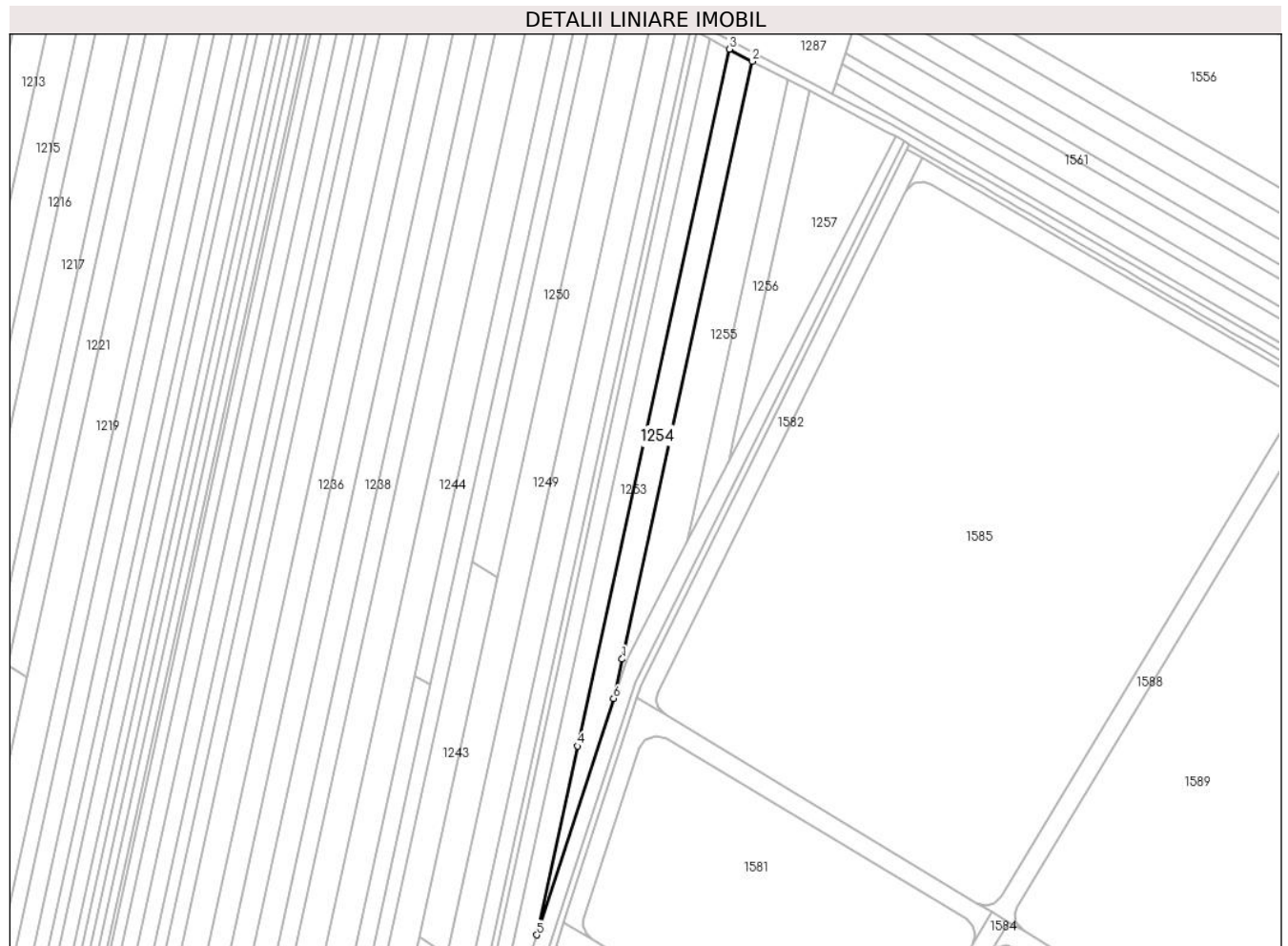
Inscrieri privind dezmembramintele dreptului de proprietate, drepturi reale de garanție și sarcini	Referințe
NU SUNT	

## Anexa Nr. 1 La Partea I

## Teren

Nr cadastral	Suprafața (mp)*	Observații / Referințe
	4.600	

\* Suprafața este determinată în planul de proiecție Stereo 70.



## Date referitoare la teren

Crt	Categorie folosință	Intravilan	Suprafața (mp)	Tarla	Parcelă	Nr. topo	Observații / Referințe
1	arabil	NU	3.798	29	756/41	-	
2	arabil	DA	802	29	756/41	-	

## Lungime Segmente

1) Valorile lungimilor segmentelor sunt obținute din proiecție în plan.

Punct început	X / Y	Punct sfârșit	X / Y	Lungime segment (** (m)
1	573.526,708 387.829,847	2	573.589,974 388.120,118	297.086
2	573.589,974 388.120,118	3	573.578,809 388.125,972	12.607
3	573.578,809 388.125,972	4	573.505,061 387.787,611	346.305
4	573.505,061 387.787,611	5	573.485,079 387.695,934	93.829



Punct început	X / Y	Punct sfârșit	X / Y	Lungime segment (** (m)
5	573.485,079 387.695,934	6	573.522,537 387.810,71	120.734
6	573.522,537 387.810,71	1	573.526,708 387.829,847	19.586

\*\* Lungimile segmentelor sunt determinate în planul de proiecție Stereo 70 și sunt rotunjite la 1 milimetru.

\*\*\* Distanța dintre puncte este formată din segmente cumulate ce sunt mai mici decât valoarea 1 milimetru.



**DATE DESPRE IMOBILUL NR. 1255**

Oficiul de Cadastru și Publicitate Imobiliară PRAHOVA  
Biroul de Cadastru și Publicitate Imobiliară Ploiești

**A. Partea I. Descrierea imobilului**

TEREN Necunoscut

Adresa: Loc. Paulesti, Jud. Prahova

Nr. Crt	Nr cadastral Nr. topografic	Suprafața* (mp)	Observații / Referințe
A1	27686	5.000	Sector cadastral:41 Teren neimprejmit;

**B. Partea II. Proprietari și acte**

Inscrieri privitoare la dreptul de proprietate și alte drepturi reale		Referințe
<b>49505 / 13/05/2015</b>		
Act Administrativ nr. 46334, din 07/12/1995 emis de CJSIPT PRAHOVA (act notarial nr. 65/06-04-2015 emis de NP DOBRE DANA; act notarial nr. 451/06.04.2015 emis de NP DOBRE DANA);		
B4	se noteaza faptul ca imobilul se afla sub incidenta Legii nr. 17/2014	A1
<b>112481 / 08/12/2016</b>		
Act Notarial nr. 1840, din 06/12/2016 emis de NP POEANA ALEXANDRU RAZVAN IONUT;		
B5	Intabulare, drept de PROPRIETATE cumparare, dobandit prin Conventie, cota actuala 1/1, cota initiala 1/1 1) SC AGROTEHNIC SRL, CIF:1348586	A1

**C. Partea III. SARCINI .**

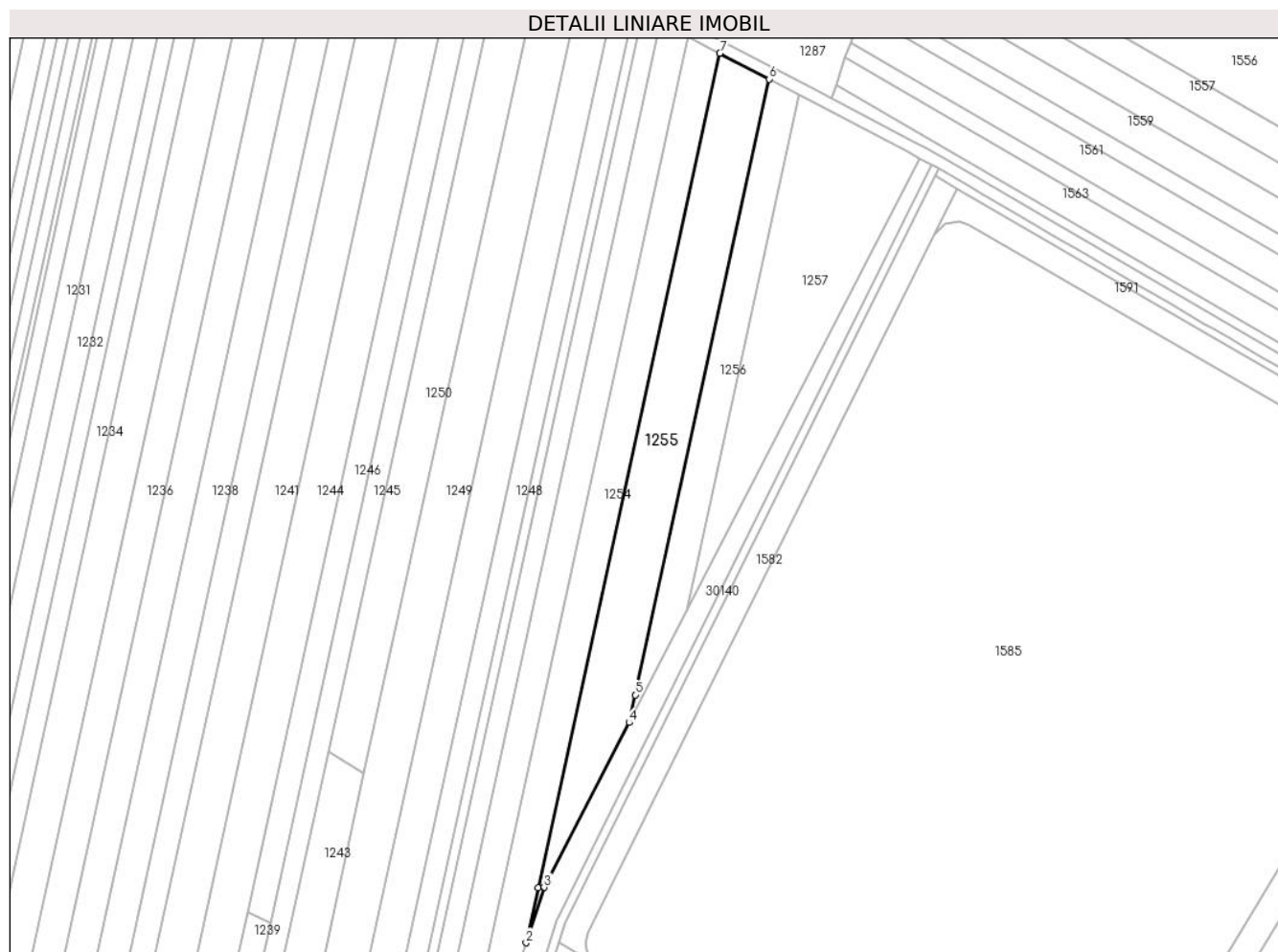
Inscrieri privind dezmembramintele dreptului de proprietate, drepturi reale de garanție și sarcini	Referințe
NU SUNT	

## Anexa Nr. 1 La Partea I

## Teren

Nr cadastral	Suprafața (mp)*	Observații / Referințe
27686	5.000	

\* Suprafața este determinată în planul de proiecție Stereo 70.



## Date referitoare la teren

Crt	Categorie folosință	Intravilan	Suprafața (mp)	Tarla	Parcelă	Nr. topo	Observații / Referințe
1	arabil	NU	4.829	29	756/41/A	-	
2	arabil	DA	171	29	756/41/A	-	

## Lungime Segmente

1) Valorile lungimilor segmentelor sunt obținute din proiecție în plan.

Punct început	X / Y	Punct sfârșit	X / Y	Lungime segment (** (m)
1	573.526,708 387.829,847	2	573.522,537 387.810,71	19.586
2	573.522,537 387.810,71	3	573.528,832 387.829,998	20.289
3	573.528,832 387.829,998	4	573.558,376 387.887,298	64.468
4	573.558,376 387.887,298	5	573.560,478 387.896,941	9.869

Punct început	X / Y	Punct sfârșit	X / Y	Lungime segment (** (m)
5	573.560,478 387.896,941	6	573.607,157 388.111,109	219.196
6	573.607,157 388.111,109	7	573.589,974 388.120,118	19.401
7	573.589,974 388.120,118	1	573.526,708 387.829,847	297.086

\*\* Lungimile segmentelor sunt determinate în planul de proiecție Stereo 70 și sunt rotunjite la 1 milimetru.

\*\*\* Distanța dintre puncte este formată din segmente cumulate ce sunt mai mici decât valoarea 1 milimetru.



**DATE DESPRE IMOBILUL NR. 1256**

Oficiul de Cadastru și Publicitate Imobiliară PRAHOVA  
Biroul de Cadastru și Publicitate Imobiliară Ploiești

**A. Partea I. Descrierea imobilului**

TEREN Necunoscut

Adresa: Loc. Paulești, Jud. Prahova, Tarla 29, A756/42

Nr. Crt	Nr cadastral Nr. topografic	Suprafața* (mp)	Observații / Referințe
A1	29744	2.339	Sector cadastral:41 Teren neimprejmuit;

**B. Partea II. Proprietari și acte**

Inscrieri privitoare la dreptul de proprietate și alte drepturi reale		Referințe
<b>14662 / 14/02/2019</b>		
Act Notarial nr. 118, din 15/04/2004 emis de NP TOMESCU ALICE - CRISTINA (act administrativ nr 46313 din 29.09.1995, emis de COMISIA JUDETEANA PRAHOVA);		
B3	Imobil aflat sub incidenta art. 3 (alin. 1) din Legea 17/2014	A1
<b>106442 / 15/10/2020</b>		
Act Notarial nr. 1297, din 13/10/2020 emis de Poana Alexandru Razvan Ionut;		
B4	Intabulare, drept de PROPRIETATE cumparare ca bun comun, dobandit prin Conventie, cota actuala 1/1, cota initiala 1/1	A1
	1) SIMA IULIA ILEANA 2) SIMA ȘTEFAN COSMIN	

**C. Partea III. SARCINI .**

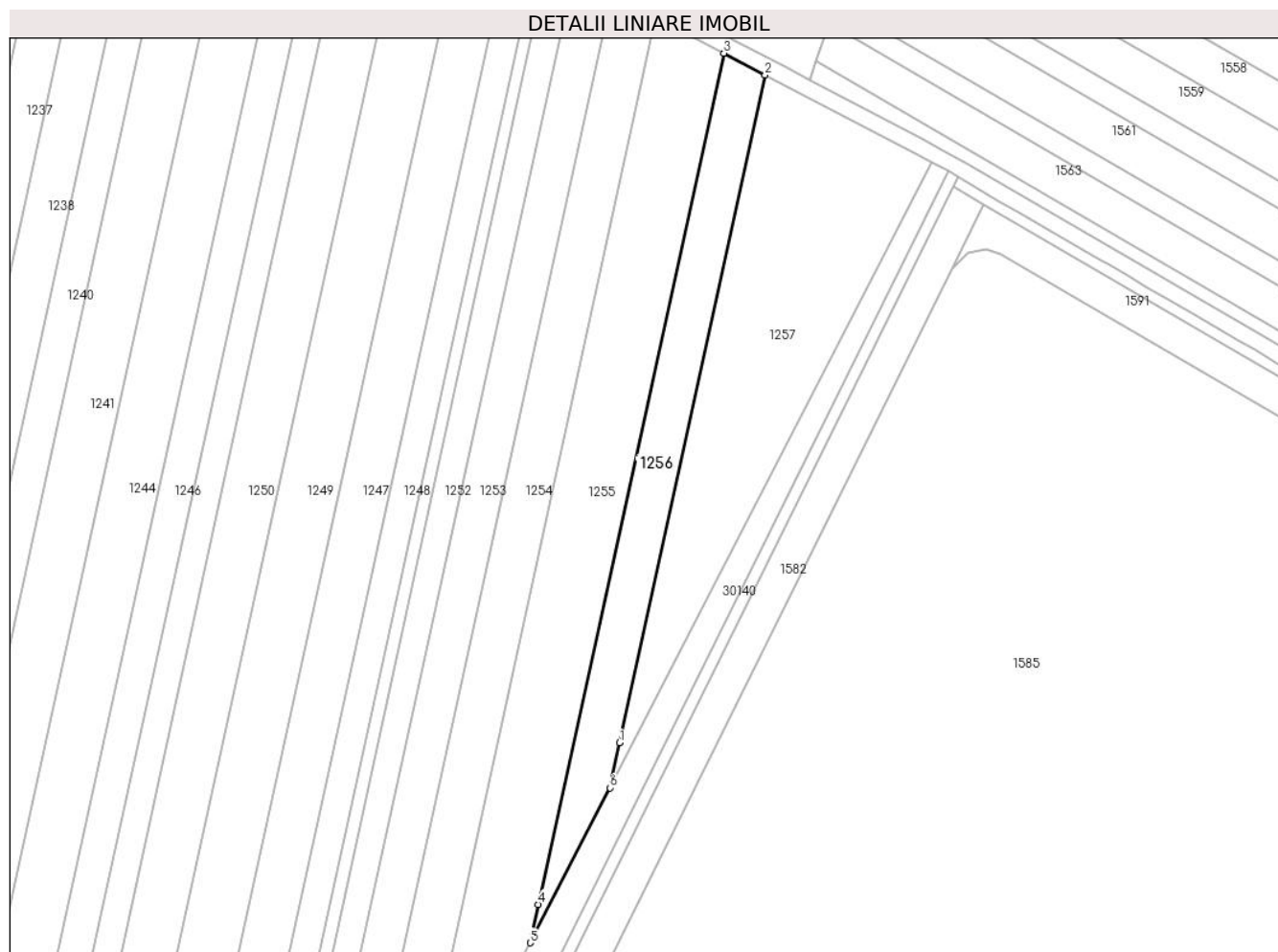
Inscrieri privind dezmembramentele dreptului de proprietate, drepturi reale de garanție și sarcini	Referințe
NU SUNT	

## Anexa Nr. 1 La Partea I

## Teren

Nr cadastral	Suprafața (mp)*	Observații / Referințe
29744	2.339	

\* Suprafața este determinată în planul de proiecție Stereo 70.



## Date referitoare la teren

Crt	Categorie folosință	Intra vilan	Suprafața (mp)	Tarla	Parcelă	Nr. topo	Observații / Referințe
1	arabil	NU	2.217	29	756/42	-	
2	arabil	DA	122	29	756/42	-	

## Lungime Segmente

1) Valorile lungimilor segmentelor sunt obținute din proiecție în plan.

Punct început	X / Y	Punct sfârșit	X / Y	Lungime segment (** (m)
1	573.580,943 387.937,601	2	573.617,57 388.105,649	171.993
2	573.617,57 388.105,649	3	573.607,157 388.111,109	11.758
3	573.607,157 388.111,109	4	573.560,478 387.896,941	219.196
4	573.560,478 387.896,941	5	573.558,376 387.887,298	9.869



Punct început	X / Y	Punct sfârșit	X / Y	Lungime segment (** (m)
5	573.558,376 387.887,298	6	573.578,475 387.926,278	43.857
6	573.578,475 387.926,278	1	573.580,943 387.937,601	11.589

\*\* Lungimile segmentelor sunt determinate în planul de proiecție Stereo 70 și sunt rotunjite la 1 milimetru.

\*\*\* Distanța dintre puncte este formată din segmente cumulate ce sunt mai mici decât valoarea 1 milimetru.



**DATE DESPRE IMOBILUL NR. 1257**

Oficiul de Cadastru și Publicitate Imobiliară PRAHOVA  
Biroul de Cadastru și Publicitate Imobiliară Ploiești

**A. Partea I. Descrierea imobilului**

TEREN Necunoscut

Adresa: Loc. Paulesti, Jud. Prahova

Nr. Crt	Nr cadastral Nr. topografic	Suprafața* (mp)	Observații / Referințe
A1		4.200	Sector cadastral:41 Teren neimprejmuit;

**B. Partea II. Proprietari și acte**

Inscrieri privitoare la dreptul de proprietate și alte drepturi reale		Referințe
/		
Act Notarial nr. 128, din 07/12/2021 emis de NP POEANĂ ALEXANDRU RĂZVAN IONUȚ;		
B1	Intabulare, drept de PROPRIETATE, cu titlu de moștenire, dobandit prin Succesiune, cota actuala 1/1, cota initiala 1/1 1) IRIMIA GHEORGHE	A1

**C. Partea III. SARCINI .**

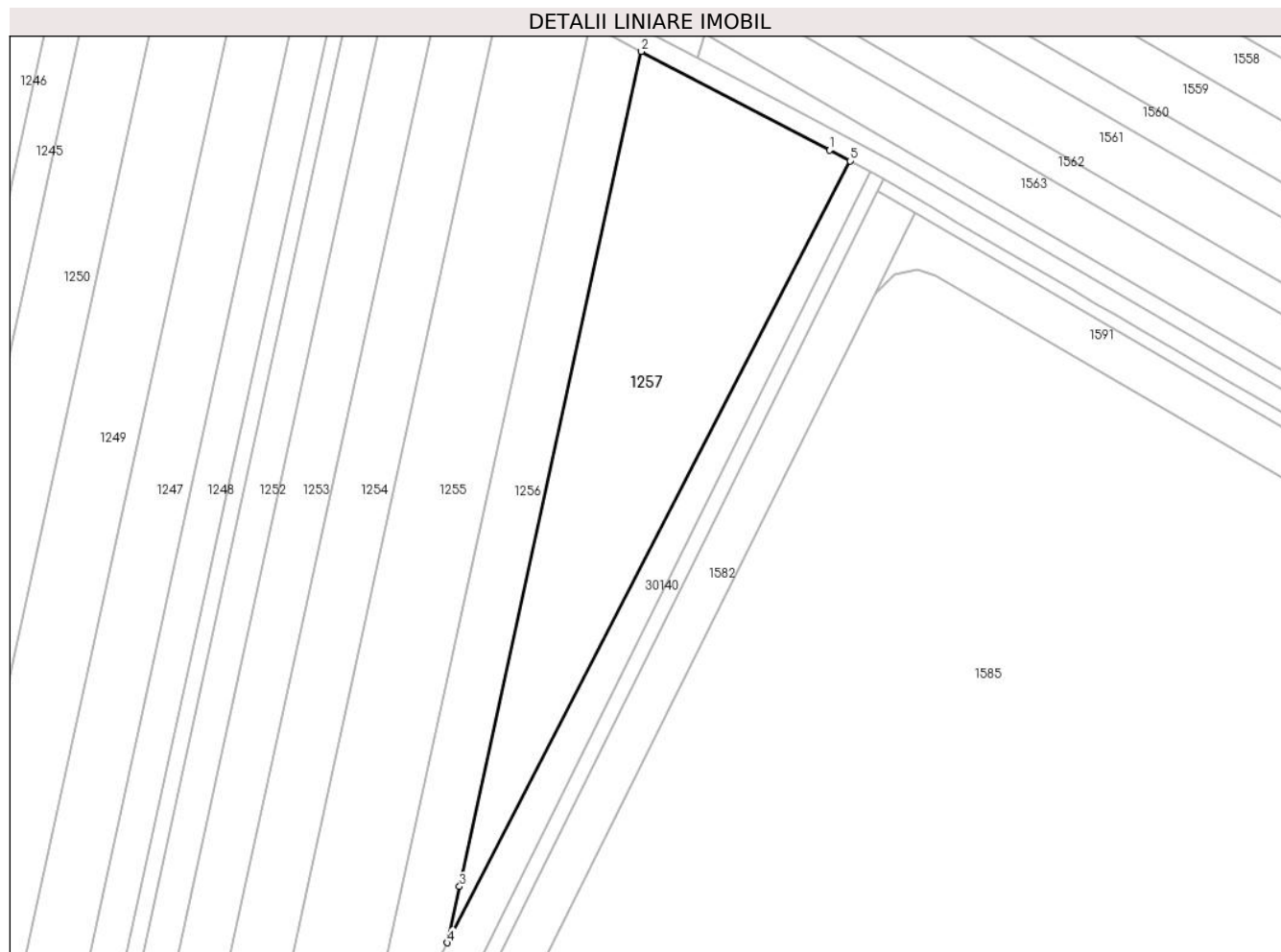
Inscrieri privind dezmembramintele dreptului de proprietate, drepturi reale de garanție și sarcini	Referințe
NU SUNT	

## Anexa Nr. 1 La Partea I

## Teren

Nr cadastral	Suprafața (mp)*	Observații / Referințe
	4.200	

\* Suprafața este determinată în planul de proiecție Stereo 70.



## Date referitoare la teren

Crt	Categorie folosință	Intra vilan	Suprafața (mp)	Tarla	Parcelă	Nr. topo	Observații / Referințe
1	arabil	NU	3.549	29	756/43	-	
2	arabil	DA	651	29	756/43	-	

## Lungime Segmente

1) Valorile lungimilor segmentelor sunt obținute din proiecție în plan.

Punct început	X / Y	Punct sfârșit	X / Y	Lungime segment (** (m))
1	573.655,473 388.085,776	2	573.617,57 388.105,649	42.797
2	573.617,57 388.105,649	3	573.580,943 387.937,601	171.993
3	573.580,943 387.937,601	4	573.578,475 387.926,278	11.589
4	573.578,475 387.926,278	5	573.659,598 388.083,613	177.018

Punct început	X / Y	Punct sfârșit	X / Y	Lungime segment (** (m)
5	573.659,598 388.083,613	1	573.655,473 388.085,776	4.658

\*\* Lungimile segmentelor sunt determinate în planul de proiecție Stereo 70 și sunt rotunjite la 1 milimetru.

\*\*\* Distanța dintre puncte este formată din segmente cumulate ce sunt mai mici decât valoarea 1 milimetru.



**DATE DESPRE IMOBILUL NR. 1258**

Oficiul de Cadastru și Publicitate Imobiliară PRAHOVA  
Biroul de Cadastru și Publicitate Imobiliară Ploiești

**A. Partea I. Descrierea imobilului**

TEREN Necunoscut

Adresa: Loc. Paulesti, Jud. Prahova

Nr. Crt	Nr cadastral Nr. topografic	Suprafața* (mp)	Observații / Referințe
A1	28692	19.915	Sector cadastral:37 Teren neimprijmit;

**B. Partea II. Proprietari și acte**

Inscrieri privitoare la dreptul de proprietate și alte drepturi reale		Referințe
<b>46901 / 25/05/2017</b>		
Act Notarial nr. 1292, din 24/05/2017 emis de NP Dan Oliviu Vasilica;		
B1	Se infiinteaza cartea funciara 28692 a imobilului cu numarul cadastral 28692/Paulesti, rezultat din dezmembrarea imobilului cu numarul cadastral 21854 inscris in cartea funciara 21854;	A1
Act Notarial nr. 1427, din 08/11/2007 emis de NP GALEA ION;		
B2	Intabulare, drept de PROPRIETATE, dobandit prin Conventie, cota actuala 1/1, cota initiala 1/1	A1
	1) <b>PETRUTZA VANCO</b> 2) <b>RADU VANCO</b>	
<i>OBSERVATII: pozitie transcrisa din CF 21854/Paulesti, inscrisa prin incheierea nr. 64386 din 09/11/2007;</i>		

**C. Partea III. SARCINI .**

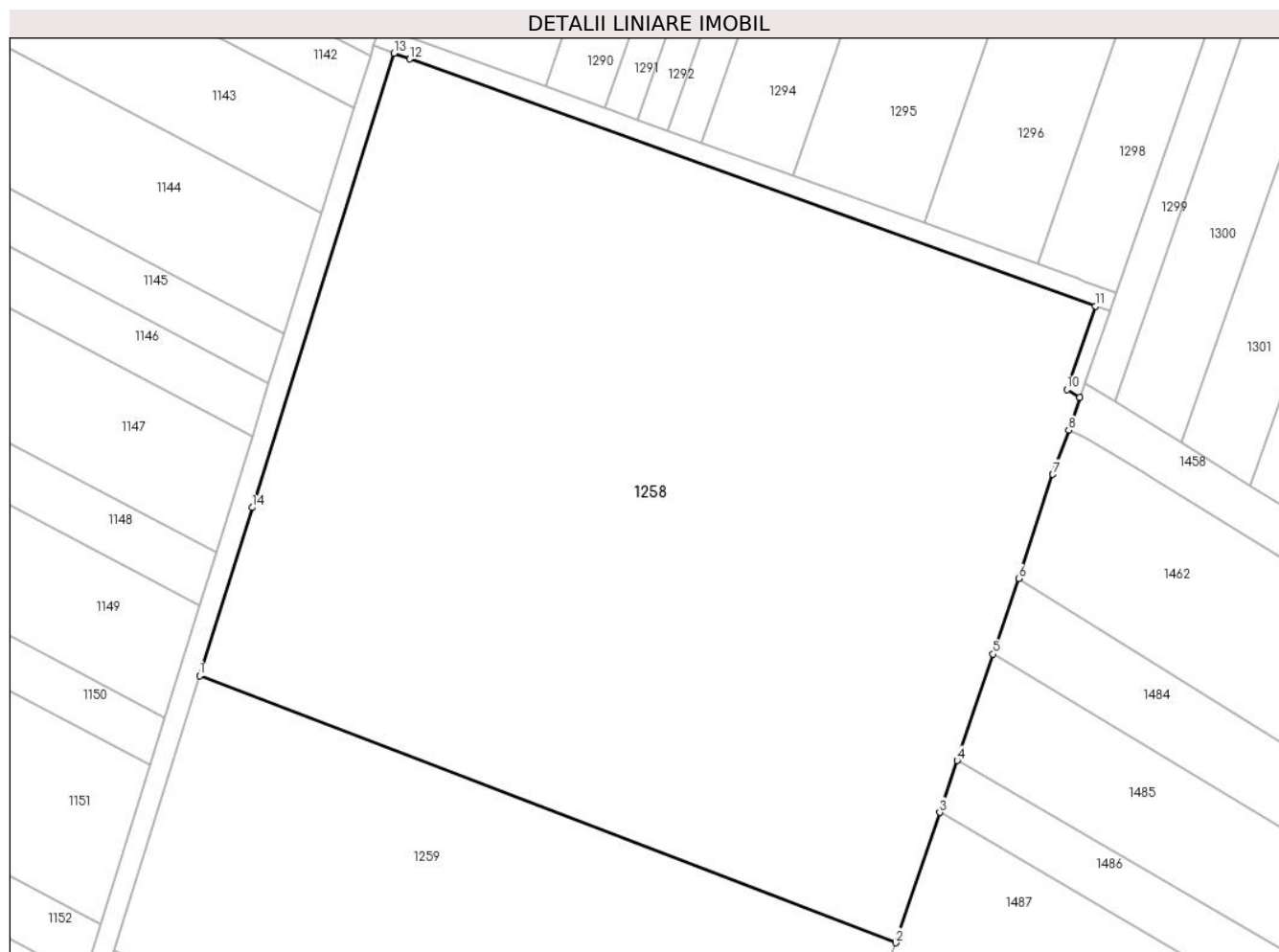
Inscrieri privind dezmembramintele dreptului de proprietate, drepturi reale de garanție și sarcini	Referințe
NU SUNT	

## Anexa Nr. 1 La Partea I

## Teren

Nr cadastral	Suprafața (mp)*	Observații / Referințe
28692	19.915	

\* Suprafața este determinată în planul de proiecție Stereo 70.



## Date referitoare la teren

Crt	Categorie folosință	Intravilan	Suprafața (mp)	Tarla	Parcelă	Nr. topo	Observații / Referințe
1	arabil	DA	19.764	28	740/9	-	
3	arabil	NU	151	28	740/9	-	

## Lungime Segmente

1) Valorile lungimilor segmentelor sunt obținute din proiecție în plan.

Punct început	X / Y	Punct sfârșit	X / Y	Lungime segment (** (m))
1	573.809,794 389.109,639	2	573.949,482 389.056,055	149.613
2	573.949,482 389.056,055	3	573.958,32 389.082,195	27.594
3	573.958,32 389.082,195	4	573.961,842 389.092,609	10.993
4	573.961,842 389.092,609	5	573.969,067 389.113,978	22.557



Punct început	X / Y	Punct sfârșit	X / Y	Lungime segment (** (m)
5	573.969,067 389.113,978	6	573.974,177 389.129,089	15.952
6	573.974,177 389.129,089	7	573.981,052 389.149,998	22.01
7	573.981,052 389.149,998	8	573.984,24 389.158,86	9.418
8	573.984,24 389.158,86	9	573.986,5 389.165,42	6.938
9	573.986,5 389.165,42	10	573.983,887 389.167,045	3.077
10	573.983,887 389.167,045	11	573.989,657 389.183,776	17.698
11	573.989,657 389.183,776	12	573.851,983 389.233,333	146.322
12	573.851,983 389.233,333	13	573.848,787 389.234,484	3.397
13	573.848,787 389.234,484	14	573.820,326 389.143,359	95.466
14	573.820,326 389.143,359	1	573.809,794 389.109,639	35.326

\*\* Lungimile segmentelor sunt determinate în planul de proiecție Stereo 70 și sunt rotunjite la 1 milimetru.

\*\*\* Distanța dintre puncte este formată din segmente cumulate ce sunt mai mici decât valoarea 1 milimetru.



**DATE DESPRE IMOBILUL NR. 1259**

Oficiul de Cadastru și Publicitate Imobiliară PRAHOVA  
Biroul de Cadastru și Publicitate Imobiliară Ploiești

**A. Partea I. Descrierea imobilului**

TEREN Intravilan

Nr. CF vechi:7701

Adresa: Loc. Paulesti, Jud. Prahova

Nr. Crt	Nr cadastral Nr. topografic	Suprafața* (mp)	Observații / Referințe
A1	21564	Din acte: 8.582 Masurata: 8.581	Sector cadastral:37 Teren neimprijmit;

**B. Partea II. Proprietari și acte**

Inscrieri privitoare la dreptul de proprietate și alte drepturi reale		Referințe
<b>55093 / 03/10/2007</b>		
Act Notarial nr. 4827, din 02/10/2007 emis de NP VASILE SAVULESCU;		
B4	Intabulare, drept de PROPRIETATE, dobandit prin Conventie, cota actuala 1/1, cota initiala 1/1 1) SC NIKITA INVEST SRL, CIF:9999999999999	A1
<b>5577 / 06/02/2009</b>		
Act Notarial nr. 121, din 05/02/2009 emis de NP GALEA ION;		
B5	se noteaza antecontractul de vanzare cumparare incheiat intre SC Nikita Invest SRL.- promitent vanzator si Beffa Mihai si Beffa Danuta Gratiela- promitent cumparator., dobandit prin Conventie, cota actuala 1/1, cota initiala 1/1	A1
<b>9213 / 23/02/2010</b>		
Act Notarial nr. 212, din 22/02/2010 emis de NP RADU FLORINA;		
B6	se noteaza actul aditional aut. sub nr.212/22.02.2010, de notar public Radu Florina, la antecontractul de vanzare cumparare aut. sub nr. 121/05.02.2009, de notar public Galea Ion, incheiat intre SC Nikita Invest SRL.- promitent vanzator si Beffa Mihai si Beffa Danuta Gratiela- promitent cumparator., dobandit prin Conventie, cota actuala 1/1, cota initiala 1/1	A1
<b>5964 / 07/02/2011</b>		
Act Notarial nr. 174, din 04/02/2011 emis de NP RADU FLORINA;		
B7	se noteaza actul aditional aut. nr. 174/04.02.2011 de NP RADU FLORINA la antecontractul de vanzare-cumparare aut. nr. 121/05.02.2009 de NP ION GALEA, dobandit prin Conventie, cota actuala 1/1, cota initiala 1/1	A1
<b>67172 / 28/08/2014</b>		
Act Normativ nr. 17, din 07/03/2014 emis de Parlamentul Romaniei;		
B8	Imobil aflat sub incidenta art.3 alin.(1) din Legea 17/2014, dobandit prin Lege, cota actuala 1/1, cota initiala 1/1	A1

**C. Partea III. SARCINI .**

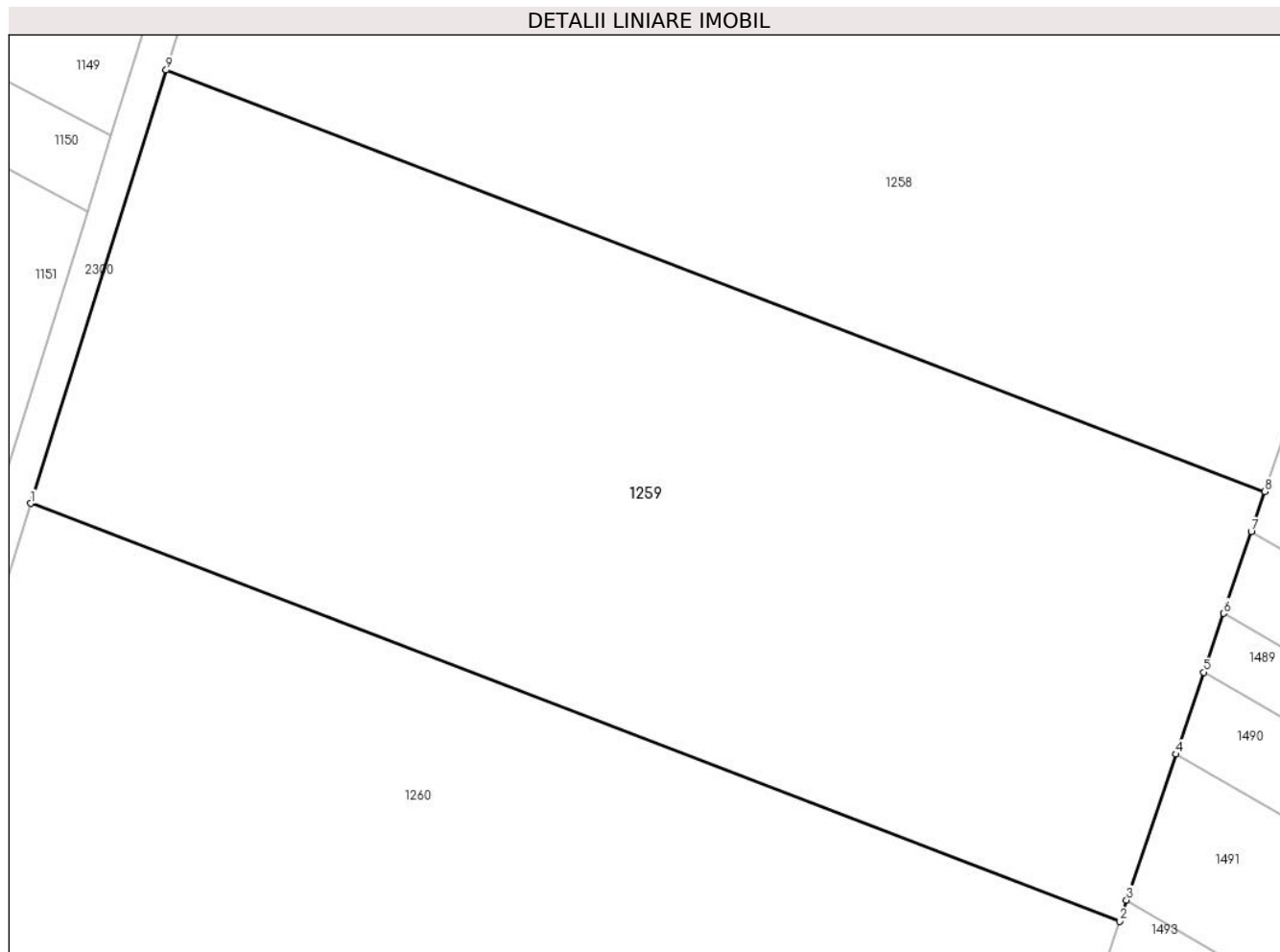
Inscrieri privind dezmembramintele dreptului de proprietate, drepturi reale de garanție și sarcini	Referințe
NU SUNT	

## Anexa Nr. 1 La Partea I

## Teren

Nr cadastral	Suprafața (mp)*	Observații / Referințe
21564	Din acte: 8.582 Masurata: 8.581	

\* Suprafața este determinată în planul de proiecție Stereo 70.



## Date referitoare la teren

Crt	Categorie folosință	Intra vilan	Suprafața (mp)	Tarla	Parcelă	Nr. topo	Observații / Referințe
1	arabil	DA	8.581	28	740/10	-	

## Lungime Segmente

1) Valorile lungimilor segmentelor sunt obținute din proiecție în plan.

Punct început	X / Y	Punct sfârșit	X / Y	Lungime segment (** (m)
1	573.792,567 389.054,543	2	573.931,013 389.001,436	148.282
2	573.931,013 389.001,436	3	573.931,917 389.004,111	2.824
3	573.931,917 389.004,111	4	573.938,194 389.022,674	19.596
4	573.938,194 389.022,674	5	573.941,715 389.033,085	10.99
5	573.941,715 389.033,085	6	573.944,248 389.040,579	7.911

Punct început	X / Y	Punct sfârșit	X / Y	Lungime segment (** (m)
6	573.944,248 389.040,579	7	573.947,758 389.050,958	10.956
7	573.947,758 389.050,958	8	573.949,482 389.056,055	5.381
8	573.949,482 389.056,055	9	573.809,794 389.109,639	149.613
9	573.809,794 389.109,639	1	573.792,567 389.054,543	57.726

\*\* Lungimile segmentelor sunt determinate în planul de proiecție Stereo 70 și sunt rotunjite la 1 milimetru.

\*\*\* Distanța dintre puncte este formată din segmente cumulate ce sunt mai mici decât valoarea 1 milimetru.



**DATE DESPRE IMOBILUL NR. 1260**

Oficiul de Cadastru și Publicitate Imobiliară PRAHOVA  
Biroul de Cadastru și Publicitate Imobiliară Ploiești

**A. Partea I. Descrierea imobilului**

TEREN Intravilan

Adresa: Loc. Paulesti, Jud. Prahova

Nr. Crt	Nr cadastral Nr. topografic	Suprafața* (mp)	Observații / Referințe
A1		11.739	Sector cadastral:37 Teren neimprejmuit;

**B. Partea II. Proprietari și acte**

Inscrieri privitoare la dreptul de proprietate și alte drepturi reale	Referințe
/	
Act Administrativ nr. 21039, din 13/09/1994 emis de CJSDPAT PRAHOVA;	
B1	A1
Intabulare, drept de PROPRIETATE, dobandit prin Reconstituire, cota actuala 1/1, cota initiala 1/1	
1) CONSTANTIN VASILE NICOLAE	

**C. Partea III. SARCINI .**

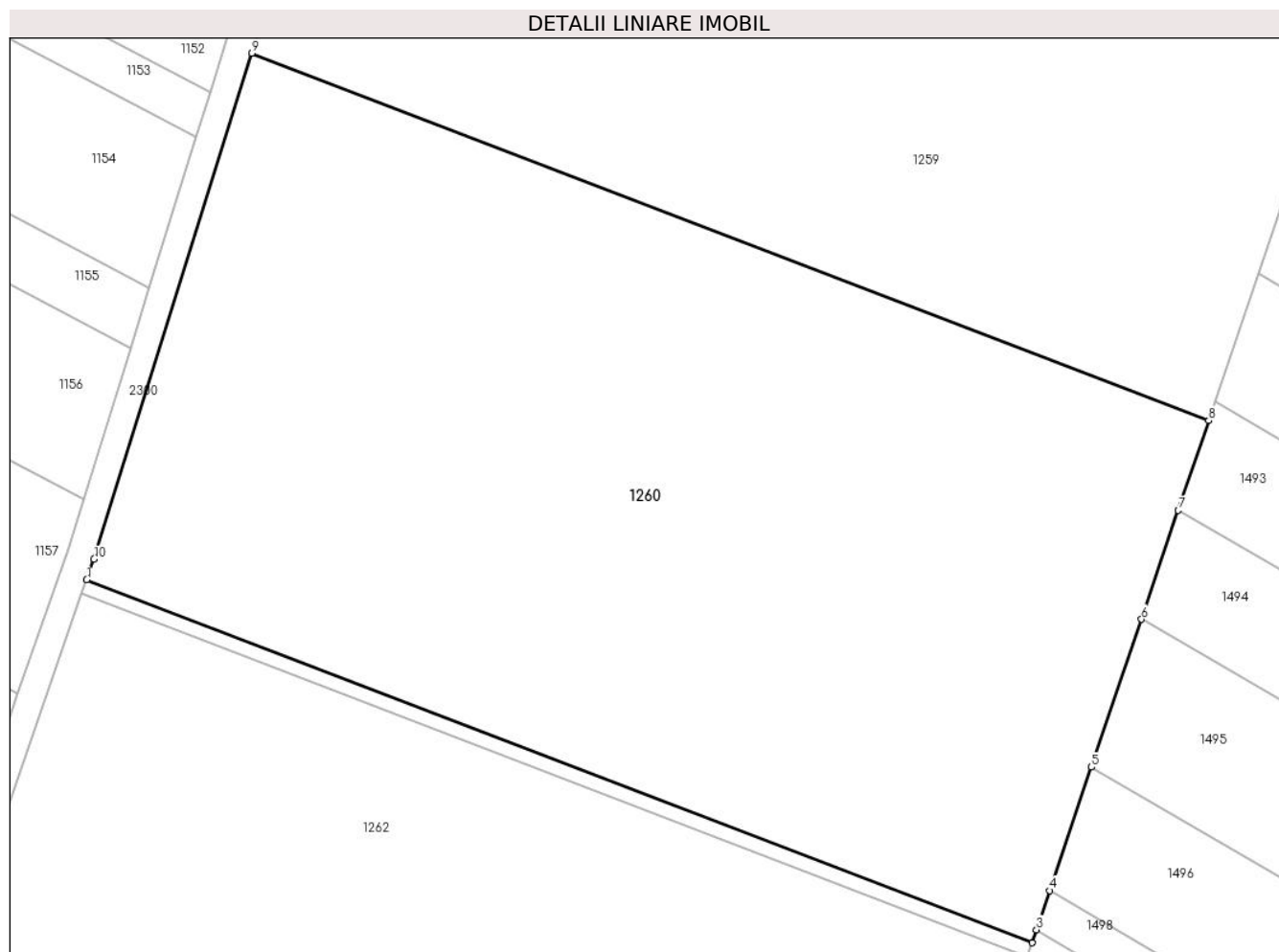
Inscrieri privind dezmembramintele dreptului de proprietate, drepturi reale de garanție și sarcini	Referințe
NU SUNT	

## Anexa Nr. 1 La Partea I

## Teren

Nr cadastral	Suprafața (mp)*	Observații / Referințe
	11.739	

\* Suprafața este determinată în planul de proiecție Stereo 70.



## Date referitoare la teren

Crt	Categorie folosință	Intravilan	Suprafața (mp)	Tarla	Parcelă	Nr. topo	Observații / Referințe
1	arabil	DA	11.739	28	740/11	-	

## Lungime Segmente

1) Valorile lungimilor segmentelor sunt obținute din proiecție în plan.

Punct început	X / Y	Punct sfârșit	X / Y	Lungime segment (** (m)
1	573.768,654 388.978,397	2	573.905,476 388.925,912	146.543
2	573.905,476 388.925,912	3	573.906,106 388.927,777	1.969
3	573.906,106 388.927,777	4	573.908,026 388.933,454	5.993
4	573.908,026 388.933,454	5	573.914,064 388.951,311	18.85
5	573.914,064 388.951,311	6	573.921,298 388.972,706	22.585



Punct început	X / Y	Punct sfârșit	X / Y	Lungime segment (** (m)
6	573.921,298 388.972,706	7	573.926,615 388.988,429	16.598
7	573.926,615 388.988,429	8	573.931,013 389.001,436	13.73
8	573.931,013 389.001,436	9	573.792,567 389.054,543	148.282
9	573.792,567 389.054,543	10	573.769,699 388.981,403	76.632
10	573.769,699 388.981,403	1	573.768,654 388.978,397	3.182

\*\* Lungimile segmentelor sunt determinate în planul de proiecție Stereo 70 și sunt rotunjite la 1 milimetru.

\*\*\* Distanța dintre puncte este formată din segmente cumulate ce sunt mai mici decât valoarea 1 milimetru.



**DATE DESPRE IMOBILUL NR. 1261**

Oficiul de Cadastru și Publicitate Imobiliară PRAHOVA  
Biroul de Cadastru și Publicitate Imobiliară Ploiești

**A. Partea I. Descrierea imobilului**

TEREN Intravilan

Nr. CF vechi:8789

Adresa: Loc. Paulesti, Jud. Prahova

Nr. Crt	Nr cadastral Nr. topografic	Suprafața* (mp)	Observații / Referințe
A1	22472	317	Sector cadastral:37 Teren neimprejmut;

**B. Partea II. Proprietari și acte**

Inscrieri privitoare la dreptul de proprietate și alte drepturi reale		Referințe
<b>39637 / 09/06/2008</b>		
Act Notarial nr. 2696, din 04/06/2008 emis de NP SAVULESCU V;		
B5	Intabulare, drept de PROPRIETATE, dobandit prin Conventie, cota actuala 1/1, cota initiala 1/1 1) S.C. NIKITA INVEST S.R.L., CIF:99999999999999	A1
<b>67364 / 28/08/2014</b>		
Act Normativ nr. 17, din 07/03/2014 emis de Parlamentul Romaniei;		
B6	Imobil aflat sub incidenta art.3 alin.(1) din Legea 17/2014, dobandit prin Lege	A1

**C. Partea III. SARCINI .**

Inscrieri privind dezmembramintele dreptului de proprietate, drepturi reale de garanție și sarcini	Referințe
NU SUNT	

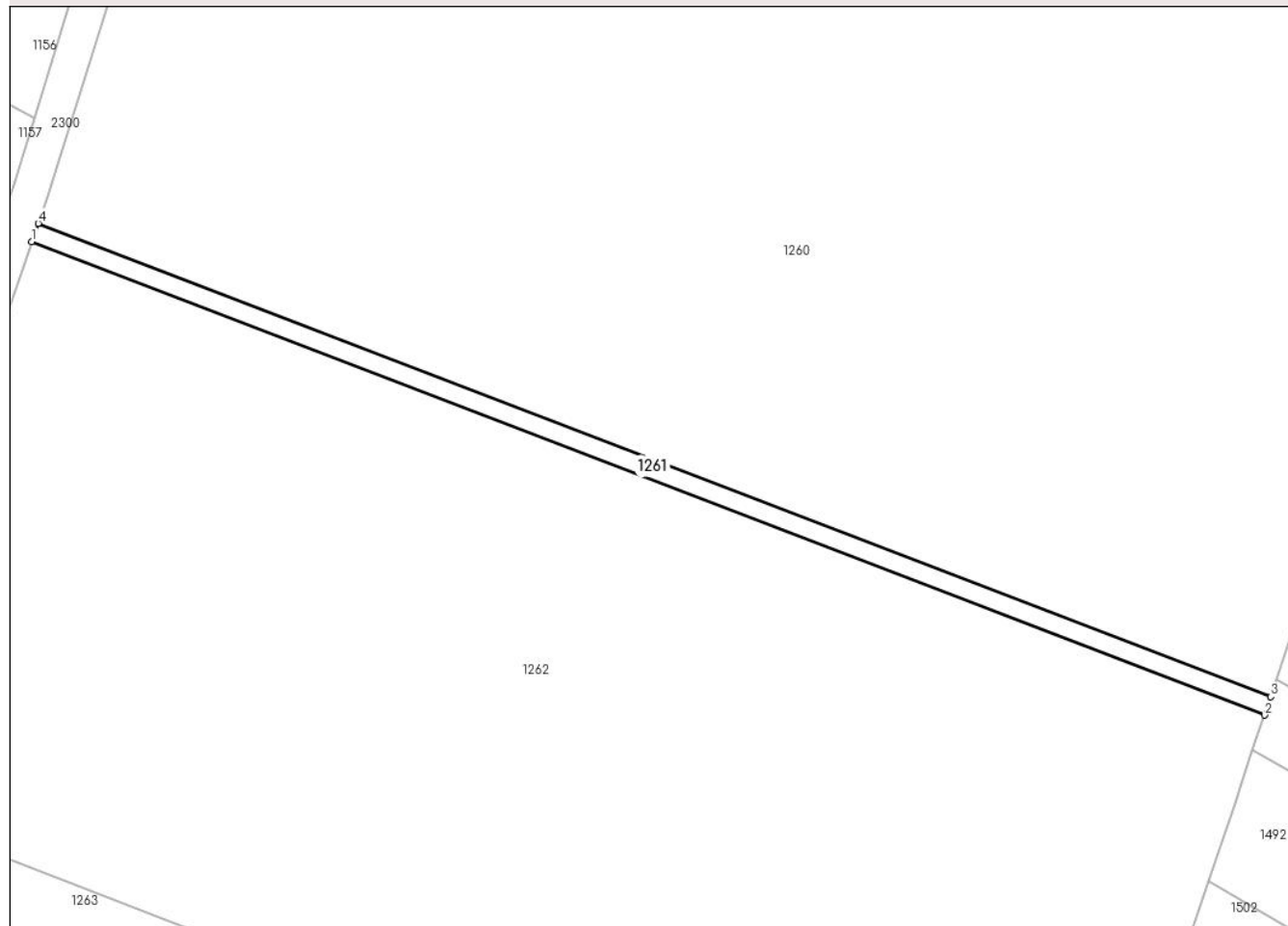
## Anexa Nr. 1 La Partea I

## Teren

Nr cadastral	Suprafața (mp)*	Observații / Referințe
22472	317	

\* Suprafața este determinată în planul de proiecție Stereo 70.

## DETALII LINIARE IMOBIL



## Date referitoare la teren

Crt	Categorie folosință	Intra vilan	Suprafața (mp)	Tarla	Parcelă	Nr. topo	Observații / Referințe
1	arabil	DA	317	28	740/11a	-	

## Lungime Segmente

1) Valorile lungimilor segmentelor sunt obținute din proiecție în plan.

Punct început	X / Y	Punct sfârșit	X / Y	Lungime segment (** (m)
1	573.767,943 388.976,353	2	573.904,782 388.923,862	146.561
2	573.904,782 388.923,862	3	573.905,476 388.925,912	2.164
3	573.905,476 388.925,912	4	573.768,654 388.978,397	146.543
4	573.768,654 388.978,397	1	573.767,943 388.976,353	2.164

\*\* Lungimile segmentelor sunt determinate în planul de proiecție Stereo 70 și sunt rotunjite la 1 milimetru.

**\*\*\* Distanţa dintre puncte este formată din segmente cumulate ce sunt mai mici decât valoarea 1 milimetru.**



**DATE DESPRE IMOBILUL NR. 1262**

Oficiul de Cadastru și Publicitate Imobiliară PRAHOVA  
Biroul de Cadastru și Publicitate Imobiliară Ploiești

**A. Partea I. Descrierea imobilului**

TEREN Intravilan

Adresa: Loc. Paulesti, Jud. Prahova

Nr. Crt	Nr cadastral Nr. topografic	Suprafața* (mp)	Observații / Referințe
A1		9.523	Sector cadastral:37 Teren neimprejmuit;

**B. Partea II. Proprietari și acte**

Inscrieri privitoare la dreptul de proprietate și alte drepturi reale	Referințe
/	
Act Administrativ nr. 10971, din 29/09/1994 emis de CJSDPAT PRAHOVA;	
B1	A1
Intabulare, drept de PROPRIETATE, dobandit prin Reconstituire, cota actuala 1/1, cota initiala 1/1	
1) LAMBA APOSTOL ION	

**C. Partea III. SARCINI .**

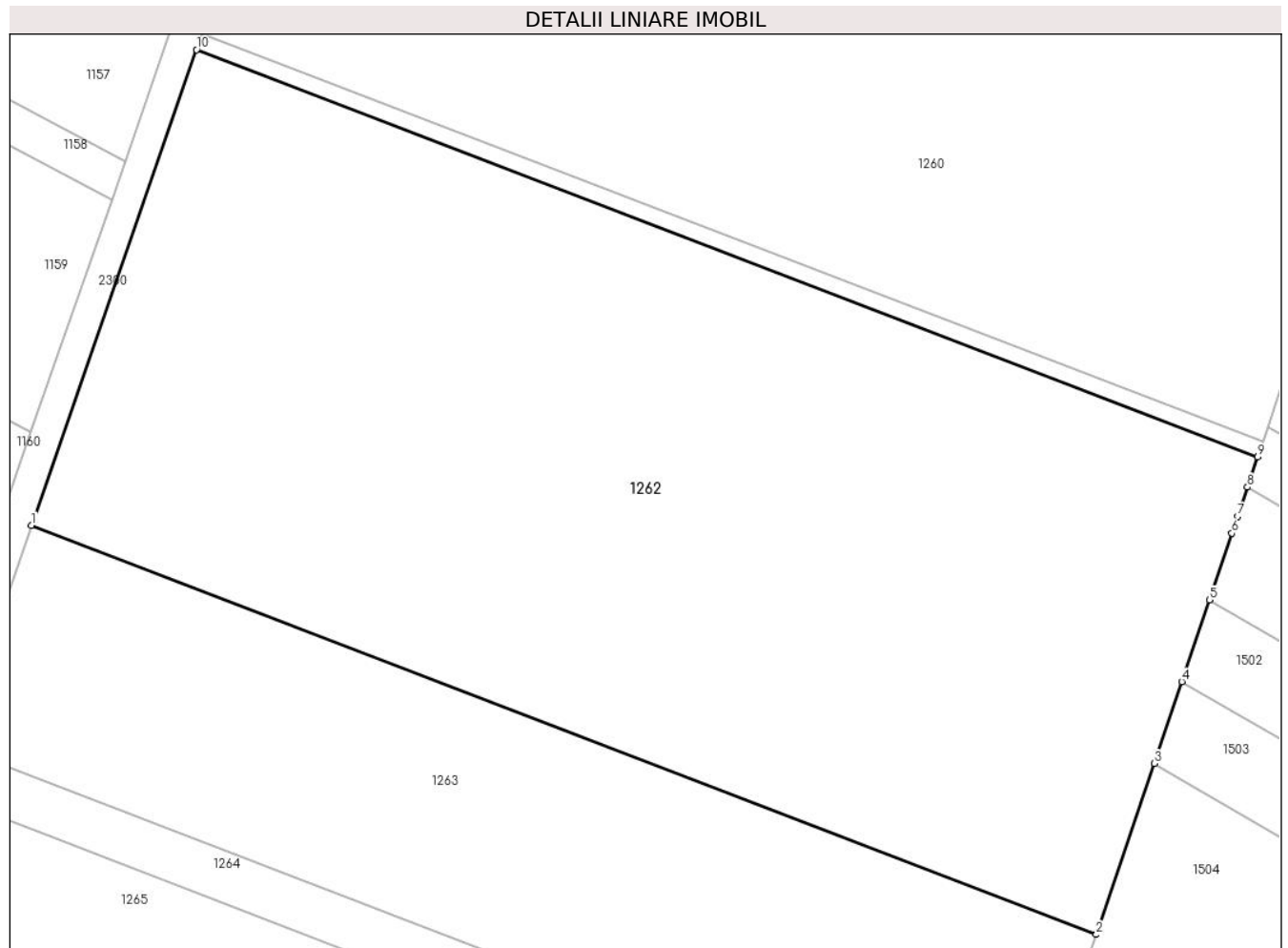
Inscrieri privind dezmembramintele dreptului de proprietate, drepturi reale de garanție și sarcini	Referințe
NU SUNT	

## Anexa Nr. 1 La Partea I

## Teren

Nr cadastral	Suprafața (mp)*	Observații / Referințe
	9.523	

\* Suprafața este determinată în planul de proiecție Stereo 70.



## Date referitoare la teren

Crt	Categorie folosință	Intravilan	Suprafața (mp)	Tarla	Parcelă	Nr. topo	Observații / Referințe
1	arabil	DA	9.523	28	740/12	-	

## Lungime Segmente

1) Valorile lungimilor segmentelor sunt obținute din proiecție în plan.

Punct început	X / Y	Punct sfârșit	X / Y	Lungime segment (** (m)
1	573.746,64 388.915,062	2	573.883,991 388.862,374	147.11
2	573.883,991 388.862,374	3	573.891,441 388.884,406	23.258
3	573.891,441 388.884,406	4	573.895,004 388.894,943	11.123
4	573.895,004 388.894,943	5	573.898,565 388.905,475	11.118
5	573.898,565 388.905,475	6	573.901,472 388.914,071	9.074



Punct început	X / Y	Punct sfârșit	X / Y	Lungime segment (** (m)
6	573.901,472 388.914,071	7	573.902,209 388.916,251	2.301
7	573.902,209 388.916,251	8	573.903,476 388.919,998	3.955
8	573.903,476 388.919,998	9	573.904,782 388.923,862	4.079
9	573.904,782 388.923,862	10	573.767,943 388.976,353	146.561
10	573.767,943 388.976,353	1	573.746,64 388.915,062	64.888

\*\* Lungimile segmentelor sunt determinate în planul de proiecție Stereo 70 și sunt rotunjite la 1 milimetru.

\*\*\* Distanța dintre puncte este formată din segmente cumulate ce sunt mai mici decât valoarea 1 milimetru.



**DATE DESPRE IMOBILUL NR. 1263**

Oficiul de Cadastru și Publicitate Imobiliară PRAHOVA  
Biroul de Cadastru și Publicitate Imobiliară Ploiești

**A. Partea I. Descrierea imobilului**

TEREN Intravilan

Adresa: Loc. Paulesti, Jud. Prahova

Nr. Crt	Nr cadastral Nr. topografic	Suprafața* (mp)	Observații / Referințe
A1		4.431	Sector cadastral:37 Teren neimprejmuit;

**B. Partea II. Proprietari și acte**

Inscrieri privitoare la dreptul de proprietate și alte drepturi reale		Referințe
/		
Act Administrativ nr. 34260, din 30/03/1995 emis de CJSDPAT PRAHOVA;		
B1	Intabulare, drept de PROPRIETATE, dobandit prin Reconstituire, cota actuala 1/1, cota initiala 1/1 1) IORDACHE I IOANA	A1

**C. Partea III. SARCINI .**

Inscrieri privind dezmembramintele dreptului de proprietate, drepturi reale de garanție și sarcini	Referințe
NU SUNT	

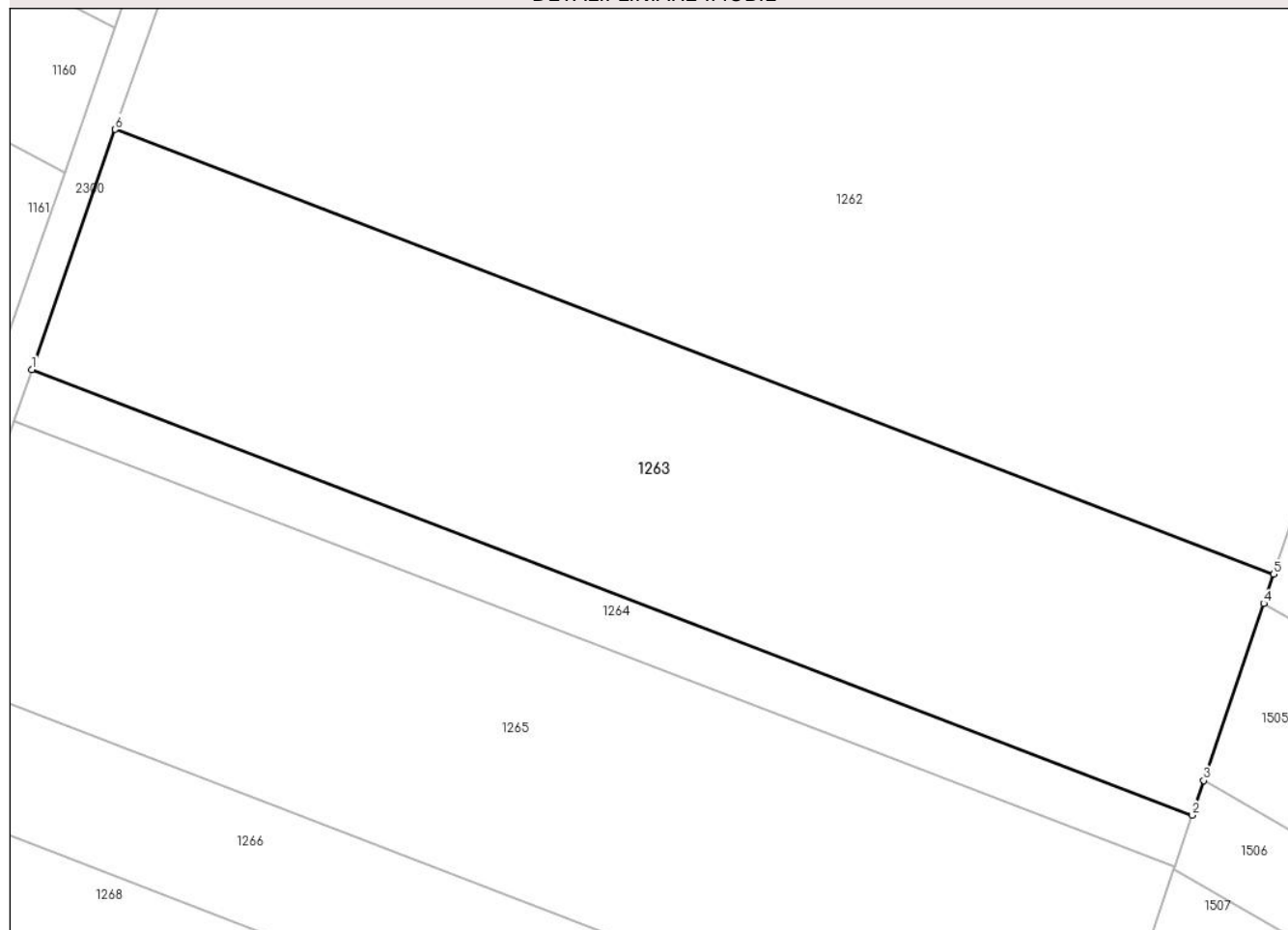
## Anexa Nr. 1 La Partea I

## Teren

Nr cadastral	Suprafața (mp)*	Observații / Referințe
	4.431	

\* Suprafața este determinată în planul de proiecție Stereo 70.

## DETALII LINIARE IMOBIL



## Date referitoare la teren

Crt	Categorie folosință	Intravilan	Suprafața (mp)	Tarla	Parcelă	Nr. topo	Observații / Referințe
1	arabil	DA	4.431	28	740/13	-	

## Lungime Segmente

1) Valorile lungimilor segmentelor sunt obținute din proiecție în plan.

Punct început	X / Y	Punct sfârșit	X / Y	Lungime segment (** (m)
1	573.736,755 388.886,621	2	573.874,343 388.833,842	147.364
2	573.874,343 388.833,842	3	573.875,725 388.837,927	4.312
3	573.875,725 388.837,927	4	573.882,823 388.858,918	22.159
4	573.882,823 388.858,918	5	573.883,991 388.862,374	3.648
5	573.883,991 388.862,374	6	573.746,64 388.915,062	147.11

Punct început	X / Y	Punct sfârșit	X / Y	Lungime segment (** (m)
6	573.746,64 388.915,062	1	573.736,755 388.886,621	30.11

\*\* Lungimile segmentelor sunt determinate în planul de proiecție Stereo 70 și sunt rotunjite la 1 milimetru.

\*\*\* Distanța dintre puncte este formată din segmente cumulate ce sunt mai mici decât valoarea 1 milimetru.



**DATE DESPRE IMOBILUL NR. 1264**

Oficiul de Cadastru și Publicitate Imobiliară PRAHOVA  
Biroul de Cadastru și Publicitate Imobiliară Ploiești

**A. Partea I. Descrierea imobilului**

TEREN Intravilan

Adresa: Loc. Paulesti, Jud. Prahova

Nr. Crt	Nr cadastral Nr. topografic	Suprafața* (mp)	Observații / Referințe
A1		951	Sector cadastral:37 Teren neimprejmuit;

**B. Partea II. Proprietari și acte**

Inscrieri privitoare la dreptul de proprietate și alte drepturi reale	Referințe
/	
Act Administrativ nr. 34202, din 14/02/1995 emis de CJSDPAT PRAHOVA;	
B1	A1
Intabulare, drept de PROPRIETATE, dobandit prin Reconstituire, cota actuala 1/1, cota initiala 1/1	
1) NAN STAN GHE PARASCHIVA	

**C. Partea III. SARCINI .**

Inscrieri privind dezmembramintele dreptului de proprietate, drepturi reale de garanție și sarcini	Referințe
NU SUNT	

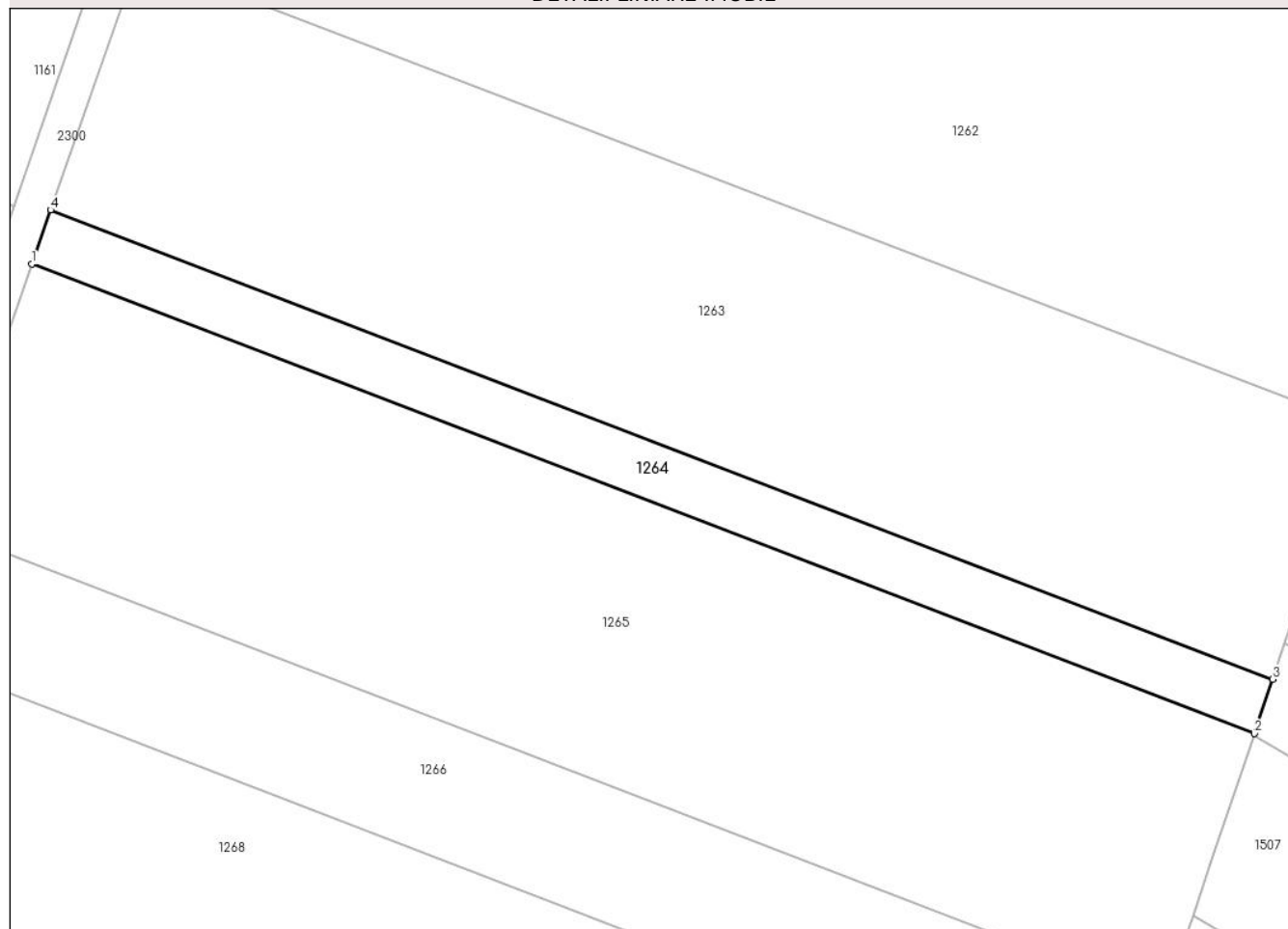
## Anexa Nr. 1 La Partea I

## Teren

Nr cadastral	Suprafața (mp)*	Observații / Referințe
	951	

\* Suprafața este determinată în planul de proiecție Stereo 70.

## DETALII LINIARE IMOBIL



## Date referitoare la teren

Crt	Categorie folosință	Intravilan	Suprafața (mp)	Tarla	Parcelă	Nr. topo	Observații / Referințe
1	arabil	DA	951	28	740/13/a	-	

## Lungime Segmente

1) Valorile lungimilor segmentelor sunt obținute din proiecție în plan.

Punct început	X / Y	Punct sfârșit	X / Y	Lungime segment (** (m)
1	573.734,636 388.880,523	2	573.872,275 388.827,725	147.418
2	573.872,275 388.827,725	3	573.874,343 388.833,842	6.457
3	573.874,343 388.833,842	4	573.736,755 388.886,621	147.364
4	573.736,755 388.886,621	1	573.734,636 388.880,523	6.456

\*\* Lungimile segmentelor sunt determinate în planul de proiecție Stereo 70 și sunt rotunjite la 1 milimetru.



**\*\*\* Distanţa dintre puncte este formată din segmente cumulate ce sunt mai mici decât valoarea 1 milimetru.**



**DATE DESPRE IMOBILUL NR. 1265**

Oficiul de Cadastru și Publicitate Imobiliară PRAHOVA  
Biroul de Cadastru și Publicitate Imobiliară Ploiești

**A. Partea I. Descrierea imobilului**

TEREN Intravilan

Adresa: Loc. Paulesti, Jud. Prahova

Nr. Crt	Nr cadastral Nr. topografic	Suprafața* (mp)	Observații / Referințe
A1		Din acte: 6.792 Masurata: 4.643	Sector cadastral:37 Teren neimpregmuit;

**B. Partea II. Proprietari și acte**

Inscrieri privitoare la dreptul de proprietate și alte drepturi reale		Referințe
/		
Act Administrativ nr. 31477, din 25/01/1995 emis de CJSDPAT PRAHOVA;		
B1	Intabulare, drept de PROPRIETATE, dobandit prin Reconstituire, cota actuala 1/1, cota initiala 1/1 1) DOBROGEANU GH MARIA 2) ZINCA GH MIHALACHE 3) ZINCA GH ION 4) ANTON GH CONSTANTA	A1

**C. Partea III. SARCINI .**

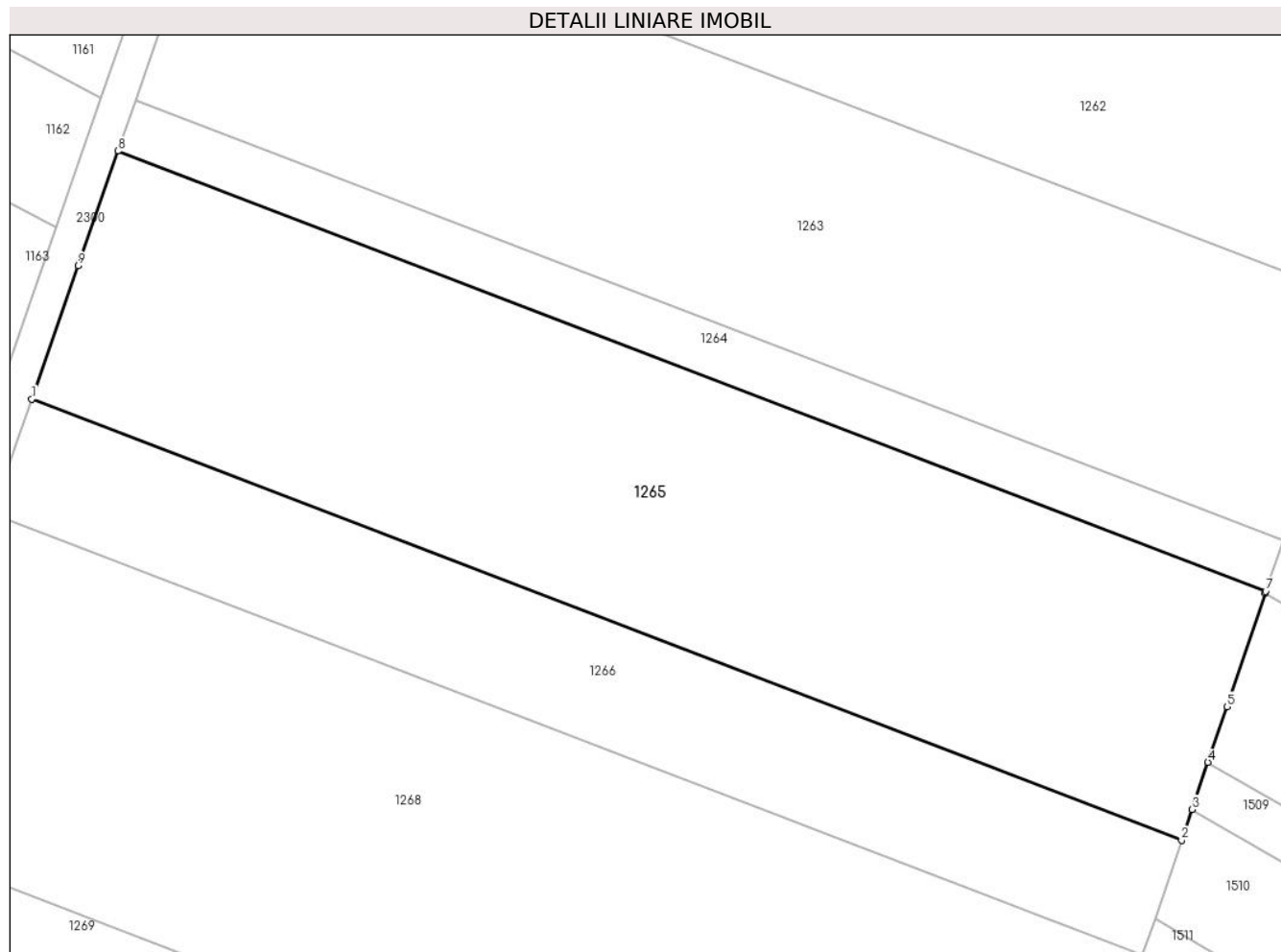
Inscrieri privind dezmembramintele dreptului de proprietate, drepturi reale de garanție și sarcini	Referințe
NU SUNT	

## Anexa Nr. 1 La Partea I

## Teren

Nr cadastral	Suprafața (mp)*	Observații / Referințe
	Din acte: 6.792 Masurata: 4.643	

\* Suprafața este determinată în planul de proiecție Stereo 70.



## Date referitoare la teren

Crt	Categorie folosință	Intra vilan	Suprafața (mp)	Tarla	Parcelă	Nr. topo	Observații / Referințe
1	arabil	DA	4.643	28	740/14	-	

## Lungime Segmente

1) Valorile lungimilor segmentelor sunt obținute din proiecție în plan.

Punct început	X / Y	Punct sfârșit	X / Y	Lungime segment (** (m)
1	573.724,3 388.850,785	2	573.862,187 388.797,892	147.684
2	573.862,187 388.797,892	3	573.863,438 388.801,59	3.904
3	573.863,438 388.801,59	4	573.865,352 388.807,251	5.976
4	573.865,352 388.807,251	5	573.867,604 388.813,91	7.029
5	573.867,604 388.813,91	6	573.872,189 388.827,472	14.316

Punct început	X / Y	Punct sfârșit	X / Y	Lungime segment (** (m)
6	573.872,189 388.827,472	7	573.872,275 388.827,725	0.267
7	573.872,275 388.827,725	8	573.734,636 388.880,523	147.418
8	573.734,636 388.880,523	9	573.729,849 388.866,753	14.578
9	573.729,849 388.866,753	1	573.724,3 388.850,785	16.905

\*\* Lungimile segmentelor sunt determinate în planul de proiecție Stereo 70 și sunt rotunjite la 1 milimetru.

\*\*\* Distanța dintre puncte este formată din segmente cumulate ce sunt mai mici decât valoarea 1 milimetru.



**DATE DESPRE IMOBILUL NR. 1266**

Oficiul de Cadastru și Publicitate Imobiliară PRAHOVA  
Biroul de Cadastru și Publicitate Imobiliară Ploiești

**A. Partea I. Descrierea imobilului**

TEREN Necunoscut

Nr. CF vechi:8590

Adresa: Loc. Paulesti, Jud. Prahova

Nr. Crt	Nr cadastral Nr. topografic	Suprafața* (mp)	Observații / Referințe
A1	22235	Din acte: 6.792 Masurata: 2.149	Sector cadastral:37 Teren neimprejmuit;

**B. Partea II. Proprietari și acte**

Inscrieri privitoare la dreptul de proprietate și alte drepturi reale		Referințe
<b>71010 / 21/10/2008</b>		
Act Notarial nr. 6439, din 20/10/2008 emis de NP POPESCU VIORICA;		
B6	Intabulare, drept de PROPRIETATEcumparare ca bun comun pentru cota indiviza de 1/2 din imobil, dobandit prin Conventie, cota actuala 1/2, cota initiala 1/2 1) ZINCA ION 2) ZINCA GINA, (soti)	A1
B7	Intabulare, drept de PROPRIETATEcumparare ca bun comun pentru cota indiviza de 1/2 din imobil, dobandit prin Conventie, cota actuala 1/2, cota initiala 1/2 1) JELEA ELENA 2) JELEA ION, (soti) <i>OBSERVATII: (provenita din conversia CF 8590)</i>	A1
<b>67318 / 28/08/2014</b>		
Act Normativ nr. 17, din 07/03/2014 emis de Parlamentul Romaniei;		
B8	Imobil aflat sub incidenta art.3 alin.(1) din Legea 17/2014	A1

**C. Partea III. SARCINI .**

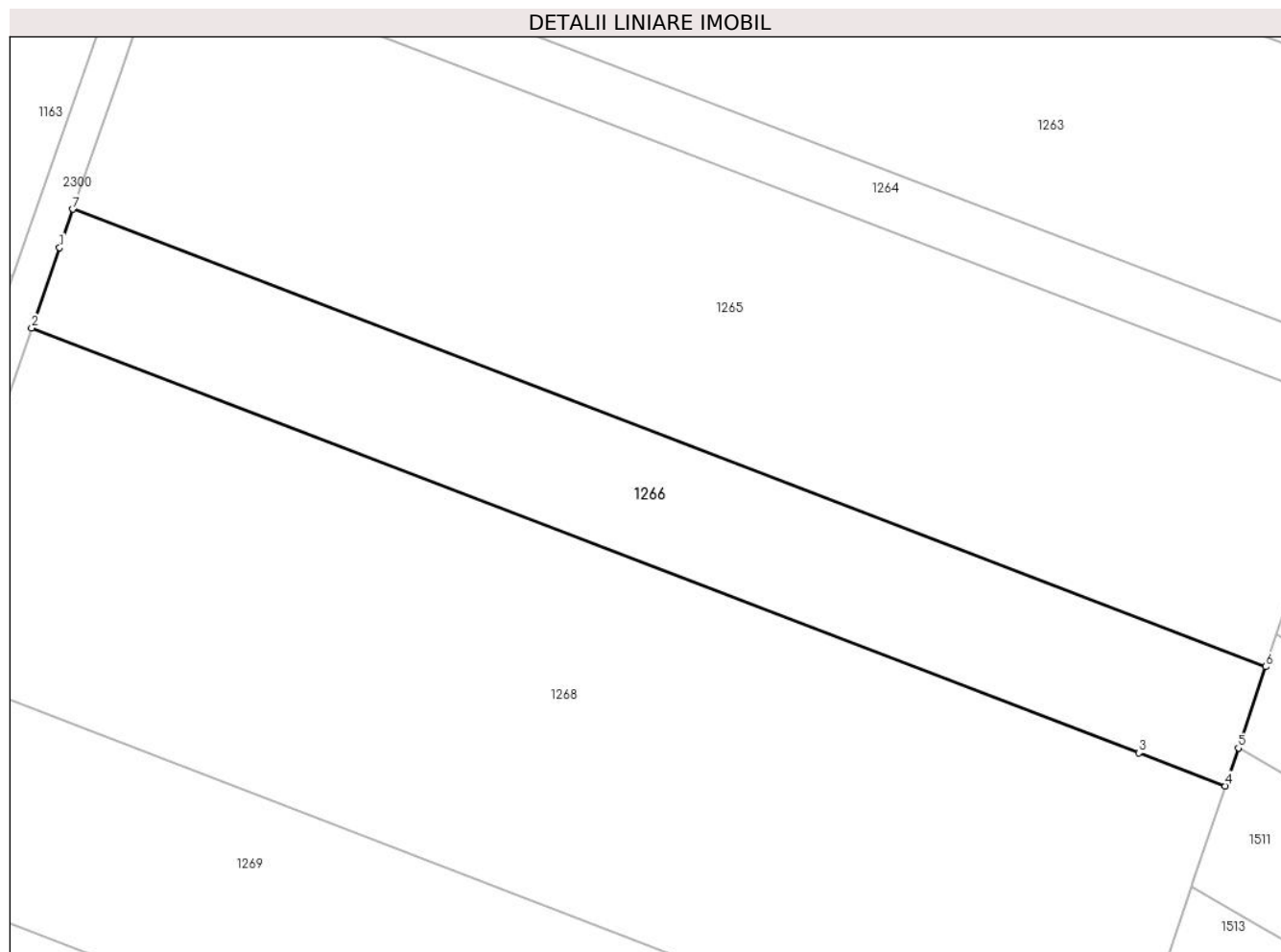
Inscrieri privind dezmembramintele dreptului de proprietate, drepturi reale de garanție și sarcini	Referințe
NU SUNT	

## Anexa Nr. 1 La Partea I

## Teren

Nr cadastral	Suprafața (mp)*	Observații / Referințe
22235	Din acte: 6.792 Masurata: 2.149	

\* Suprafața este determinată în planul de proiecție Stereo 70.



## Date referitoare la teren

Crt	Categorie folosință	Intra vilan	Suprafața (mp)	Tarla	Parcelă	Nr. topo	Observații / Referințe
1	arabil	NU	1.493	28	740/14	-	
2	arabil	DA	656	28	740/14	-	

## Lungime Segmente

1) Valorile lungimilor segmentelor sunt obținute din proiecție în plan.

Punct început	X / Y	Punct sfârșit	X / Y	Lungime segment (** (m)
1	573.722,748 388.846,32	2	573.719,522 388.837,039	9.826
2	573.719,522 388.837,039	3	573.847,541 388.787,932	137.114
3	573.847,541 388.787,932	4	573.857,524 388.784,102	10.692
4	573.857,524 388.784,102	5	573.859,011 388.788,498	4.641



Punct început	X / Y	Punct sfârșit	X / Y	Lungime segment (** (m)
5	573.859,011 388.788,498	6	573.862,187 388.797,892	9.916
6	573.862,187 388.797,892	7	573.724,3 388.850,785	147.684
7	573.724,3 388.850,785	1	573.722,748 388.846,32	4.727

\*\* Lungimile segmentelor sunt determinate în planul de proiecție Stereo 70 și sunt rotunjite la 1 milimetru.

\*\*\* Distanța dintre puncte este formată din segmente cumulate ce sunt mai mici decât valoarea 1 milimetru.



**DATE DESPRE IMOBILUL NR. 1268**

Oficiul de Cadastru și Publicitate Imobiliară PRAHOVA  
Biroul de Cadastru și Publicitate Imobiliară Ploiești

**A. Partea I. Descrierea imobilului**

TEREN Extravilan

Adresa: Jud. Prahova

Nr. Crt	Nr cadastral Nr. topografic	Suprafața* (mp)	Observații / Referințe
A1		6.078	Sector cadastral:37 Teren neimprejmuit;

**B. Partea II. Proprietari și acte**

Inscrieri privitoare la dreptul de proprietate și alte drepturi reale	Referințe
/	
Act Administrativ nr. 34211, din 14/02/1995 emis de CJSDPAT PRAHOVA;	
B1	A1
Intabulare, drept de PROPRIETATE, dobandit prin Reconstituire, cota actuala 1/1, cota initiala 1/1	
1) URLETEANU GHEORGHE PETRE	

**C. Partea III. SARCINI .**

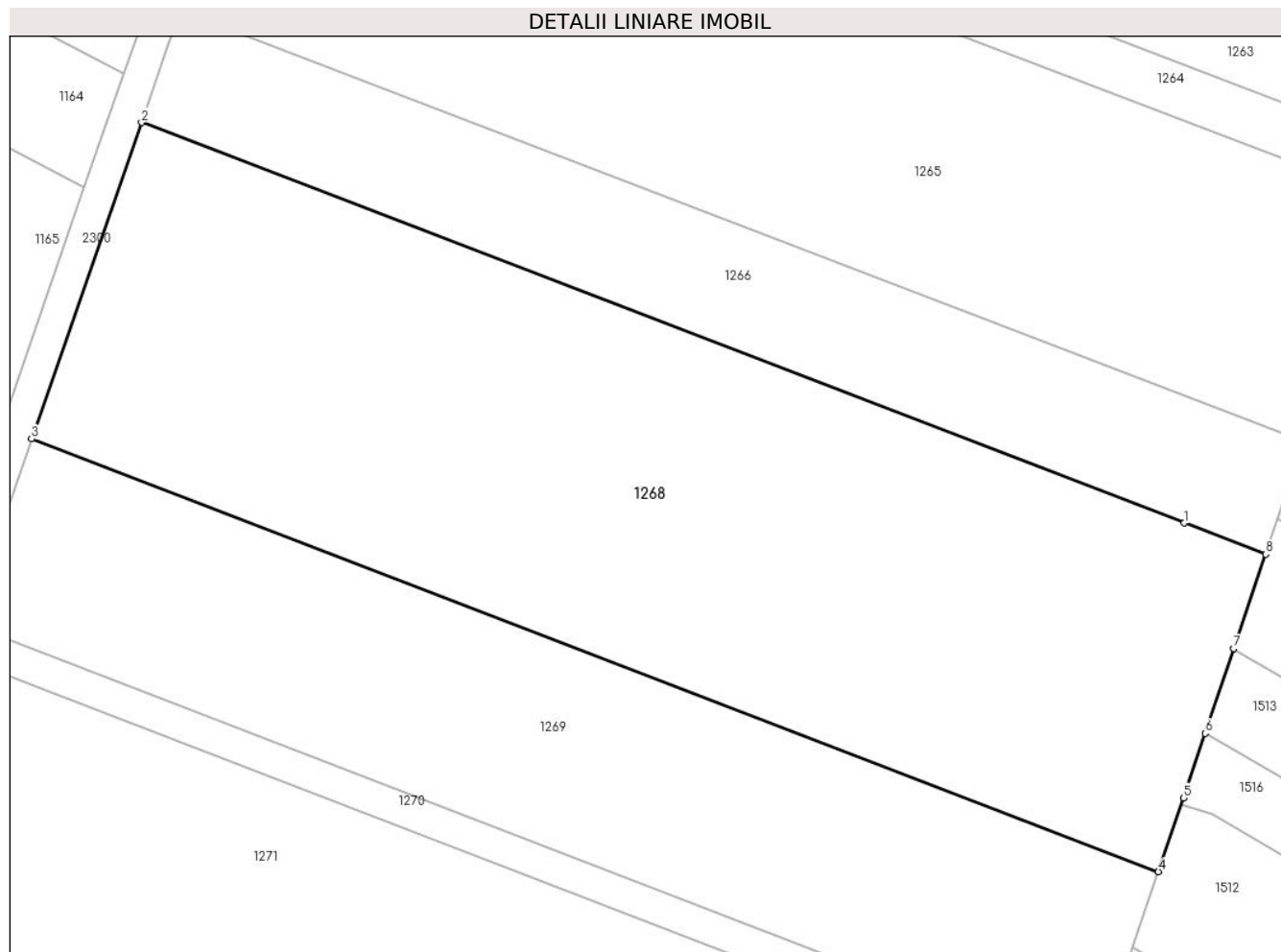
Inscrieri privind dezmembramintele dreptului de proprietate, drepturi reale de garanție și sarcini	Referințe
NU SUNT	

## Anexa Nr. 1 La Partea I

## Teren

Nr cadastral	Suprafața (mp)*	Observații / Referințe
	6.078	

\* Suprafața este determinată în planul de proiecție Stereo 70.



## Date referitoare la teren

Crt	Categorie folosință	Intravilan	Suprafața (mp)	Tarla	Parcelă	Nr. topo	Observații / Referințe
1	arabil	NU	6.078	28	740/15	-	

## Lungime Segmente

1) Valorile lungimilor segmentelor sunt obținute din proiecție în plan.

Punct început	X / Y	Punct sfârșit	X / Y	Lungime segment (** (m)
1	573.847,541 388.787,932	2	573.719,522 388.837,039	137.114
2	573.719,522 388.837,039	3	573.706,031 388.798,224	41.093
3	573.706,031 388.798,224	4	573.844,357 388.745,162	148.154
4	573.844,357 388.745,162	5	573.847,425 388.754,233	9.576
5	573.847,425 388.754,233	6	573.850,098 388.762,138	8.345

Punct început	X / Y	Punct sfârșit	X / Y	Lungime segment (** (m)
6	573.850,098 388.762,138	7	573.853,611 388.772,53	10.97
7	573.853,611 388.772,53	8	573.857,524 388.784,102	12.216
8	573.857,524 388.784,102	1	573.847,541 388.787,932	10.692

\*\* Lungimile segmentelor sunt determinate în planul de proiecție Stereo 70 și sunt rotunjite la 1 milimetru.

\*\*\* Distanța dintre puncte este formată din segmente cumulate ce sunt mai mici decât valoarea 1 milimetru.



**DATE DESPRE IMOBILUL NR. 1269**

Oficiul de Cadastru și Publicitate Imobiliară PRAHOVA  
Biroul de Cadastru și Publicitate Imobiliară Ploiești

**A. Partea I. Descrierea imobilului**

TEREN Extravilan

Adresa: Jud. Prahova

Nr. Crt	Nr cadastral Nr. topografic	Suprafața* (mp)	Observații / Referințe
A1		3.567	Sector cadastral:37 Teren neimprejmuit;

**B. Partea II. Proprietari și acte**

Inscrieri privitoare la dreptul de proprietate și alte drepturi reale		Referințe
/		
Act Administrativ nr. 46314, din 02/10/1995 emis de CJSDPAT PRAHOVA;		
B1	Intabulare, drept de PROPRIETATE, dobandit prin Reconstituire, cota actuala 1/1, cota initiala 1/1	A1
	1) NĂSTASE I ȘTEFAN 2) ZAHARACHESCU A GHEORGHE	

**C. Partea III. SARCINI .**

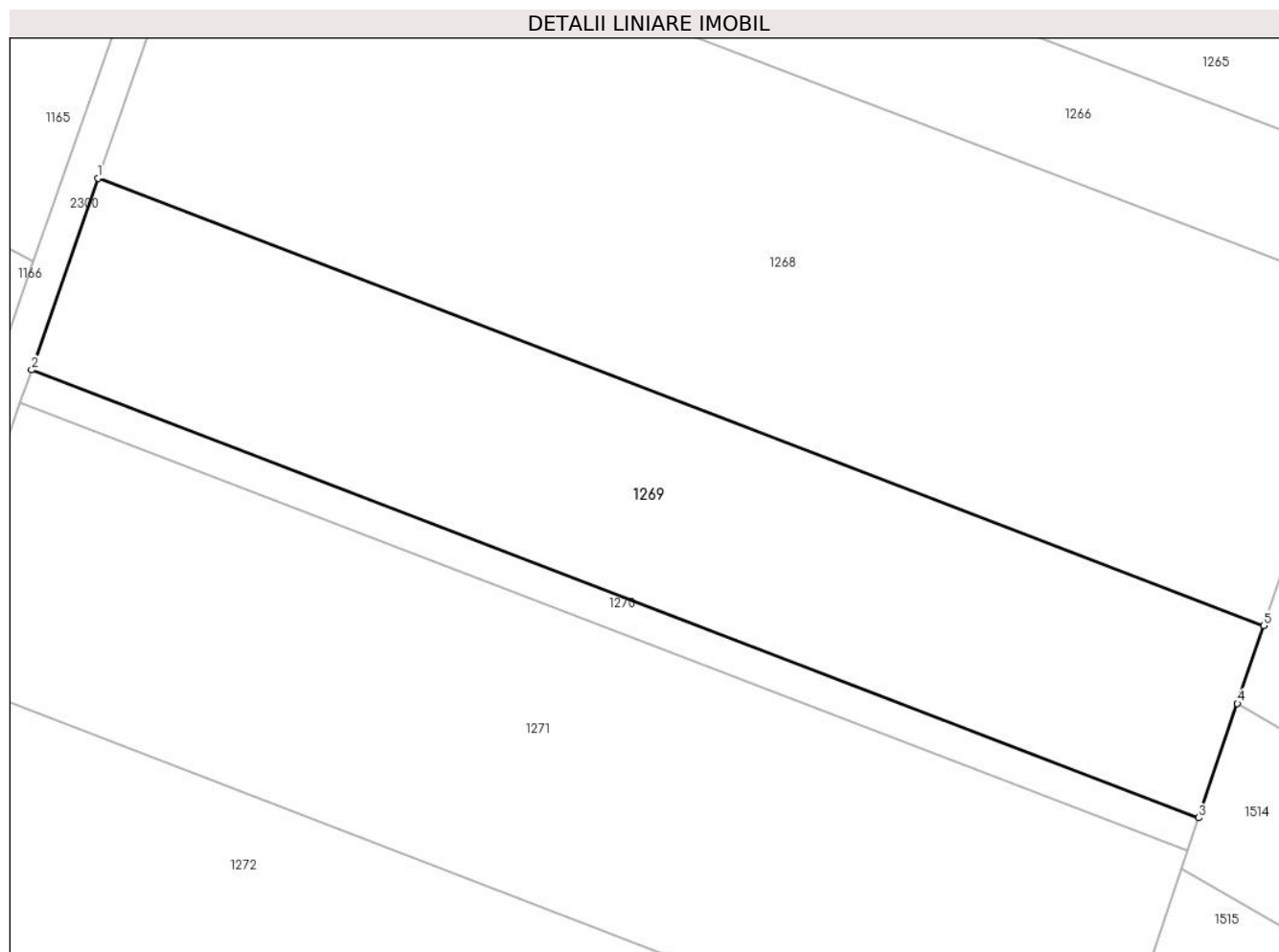
Inscrieri privind dezmembramintele dreptului de proprietate, drepturi reale de garanție și sarcini	Referințe
NU SUNT	

## Anexa Nr. 1 La Partea I

## Teren

Nr cadastral	Suprafața (mp)*	Observații / Referințe
	3.567	

\* Suprafața este determinată în planul de proiecție Stereo 70.



## Date referitoare la teren

Crt	Categorie folosință	Intra vilan	Suprafața (mp)	Tarla	Parcelă	Nr. topo	Observații / Referințe
1	arabil	NU	3.567	28	740/16	-	

## Lungime Segmente

1) Valorile lungimilor segmentelor sunt obținute din proiecție în plan.

Punct început	X / Y	Punct sfârșit	X / Y	Lungime segment (** (m)
1	573.706,031 388.798,224	2	573.698,128 388.775,486	24.072
2	573.698,128 388.775,486	3	573.836,644 388.722,351	148.358
3	573.836,644 388.722,351	4	573.841,229 388.735,911	14.314
4	573.841,229 388.735,911	5	573.844,357 388.745,162	9.766
5	573.844,357 388.745,162	1	573.706,031 388.798,224	148.154



**\*\* Lungimile segmentelor sunt determinate în planul de proiecție Stereo 70 și sunt rotunjite la 1 milimetru.**

**\*\*\* Distanța dintre puncte este formată din segmente cumulate ce sunt mai mici decât valoarea 1 milimetru.**



**DATE DESPRE IMOBILUL NR. 1270**

Oficiul de Cadastru și Publicitate Imobiliară PRAHOVA  
Biroul de Cadastru și Publicitate Imobiliară Ploiești

**A. Partea I. Descrierea imobilului**

TEREN Extravilan

Adresa: Jud. Prahova

Nr. Crt	Nr cadastral Nr. topografic	Suprafața* (mp)	Observații / Referințe
A1		613	Sector cadastral:37 Teren neimpregmuit;

**B. Partea II. Proprietari și acte**

Inscrieri privitoare la dreptul de proprietate și alte drepturi reale	Referințe
/	
Act Administrativ nr. 206785, din 03/05/2010 emis de CJSDPAT PRAHOVA;	
B1	A1
Intabulare, drept de PROPRIETATE, dobandit prin Reconstituire, cota actuala 1/1, cota initiala 1/1	
1) PARASCHIV I ION	

**C. Partea III. SARCINI .**

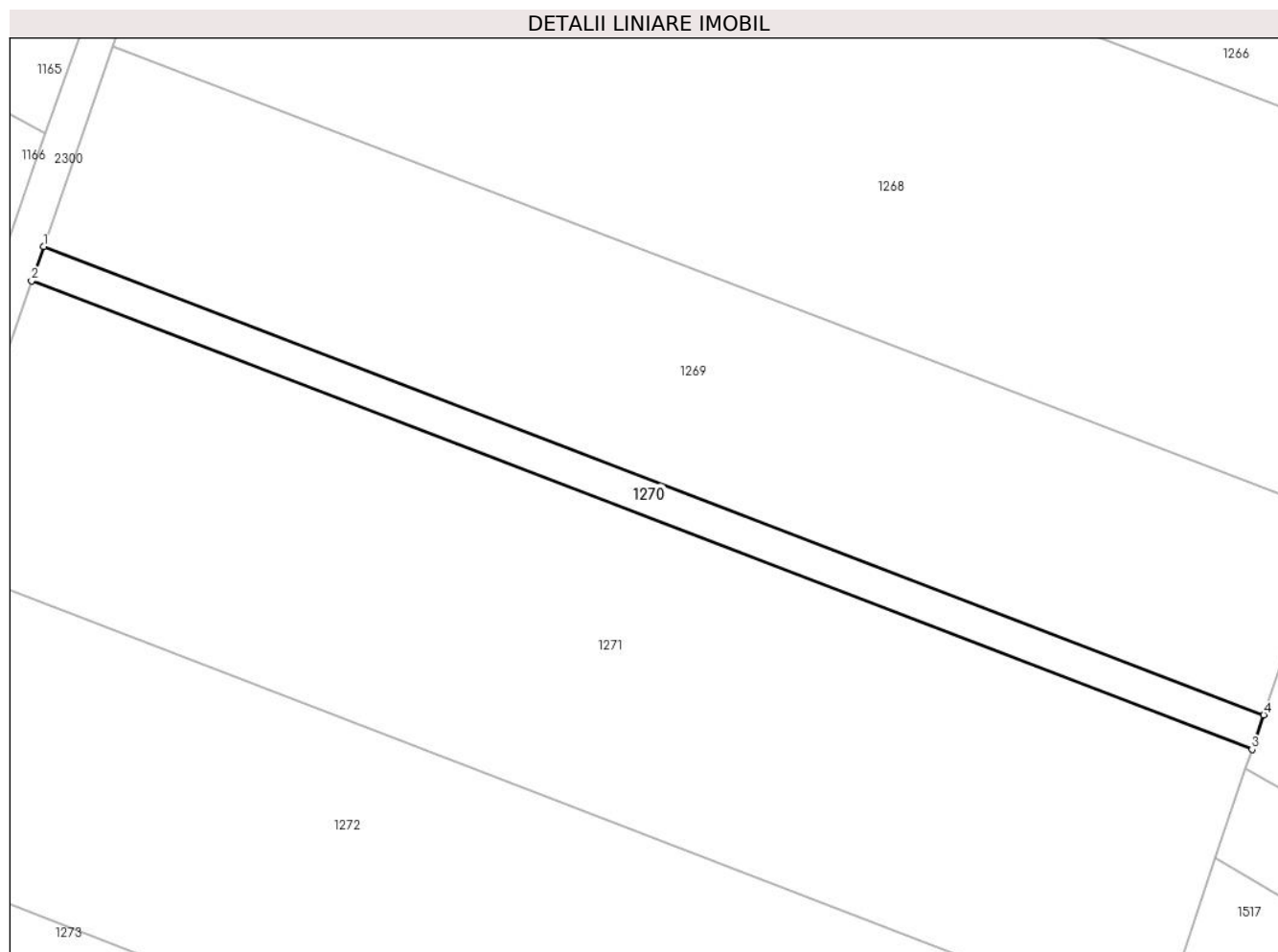
Inscrieri privind dezmembramintele dreptului de proprietate, drepturi reale de garanție și sarcini	Referințe
NU SUNT	

## Anexa Nr. 1 La Partea I

## Teren

Nr cadastral	Suprafața (mp)*	Observații / Referințe
	613	

\* Suprafața este determinată în planul de proiecție Stereo 70.



## Date referitoare la teren

Crt	Categorie folosință	Intravilan	Suprafața (mp)	Tarla	Parcelă	Nr. topo	Observații / Referințe
1	arabil	NU	613	28	740/16/a	-	

## Lungime Segmente

1) Valorile lungimilor segmentelor sunt obținute din proiecție în plan.

Punct început	X / Y	Punct sfârșit	X / Y	Lungime segment (** (m)
1	573.698,128 388.775,486	2	573.696,771 388.771,582	4.133
2	573.696,771 388.771,582	3	573.835,32 388.718,434	148.393
3	573.835,32 388.718,434	4	573.836,644 388.722,351	4.135
4	573.836,644 388.722,351	1	573.698,128 388.775,486	148.358

\*\* Lungimile segmentelor sunt determinate în planul de proiecție Stereo 70 și sunt rotunjite la 1 milimetru.

**\*\*\* Distanţa dintre puncte este formată din segmente cumulate ce sunt mai mici decât valoarea 1 milimetru.**



**DATE DESPRE IMOBILUL NR. 1271**

Oficiul de Cadastru și Publicitate Imobiliară PRAHOVA  
Biroul de Cadastru și Publicitate Imobiliară Ploiești

**A. Partea I. Descrierea imobilului**

TEREN Extravilan

Nr. CF vechi:7811

Adresa: Jud. Prahova

Nr. Crt	Nr cadastral Nr. topografic	Suprafața* (mp)	Observații / Referințe
A1	21619	5.000	Sector cadastral:37 Teren neimpregmuit;

**B. Partea II. Proprietari și acte**

Inscrieri privitoare la dreptul de proprietate și alte drepturi reale	Referințe
<b>67178 / 28/08/2014</b>	
Act Normativ nr. 17, din 07/03/2014 emis de Parlamentul Romaniei;	
B7	Imobil aflat sub incidenta art.3 alin.(1) din Legea 17/2014, dobandit prin Lege
	A1
<b>111336 / 05/12/2016</b>	
Act Notarial nr. 1361, din 05/12/2016 emis de NP Sarbu Victor Mihai;	
B9	Intabulare, drept de PROPRIETATE, dobandit prin Conventie, cota actuala 1/1, cota initiala 1/1
	A1
	1) SC SMALL GARDEN SRL, CIF:18836506

**C. Partea III. SARCINI .**

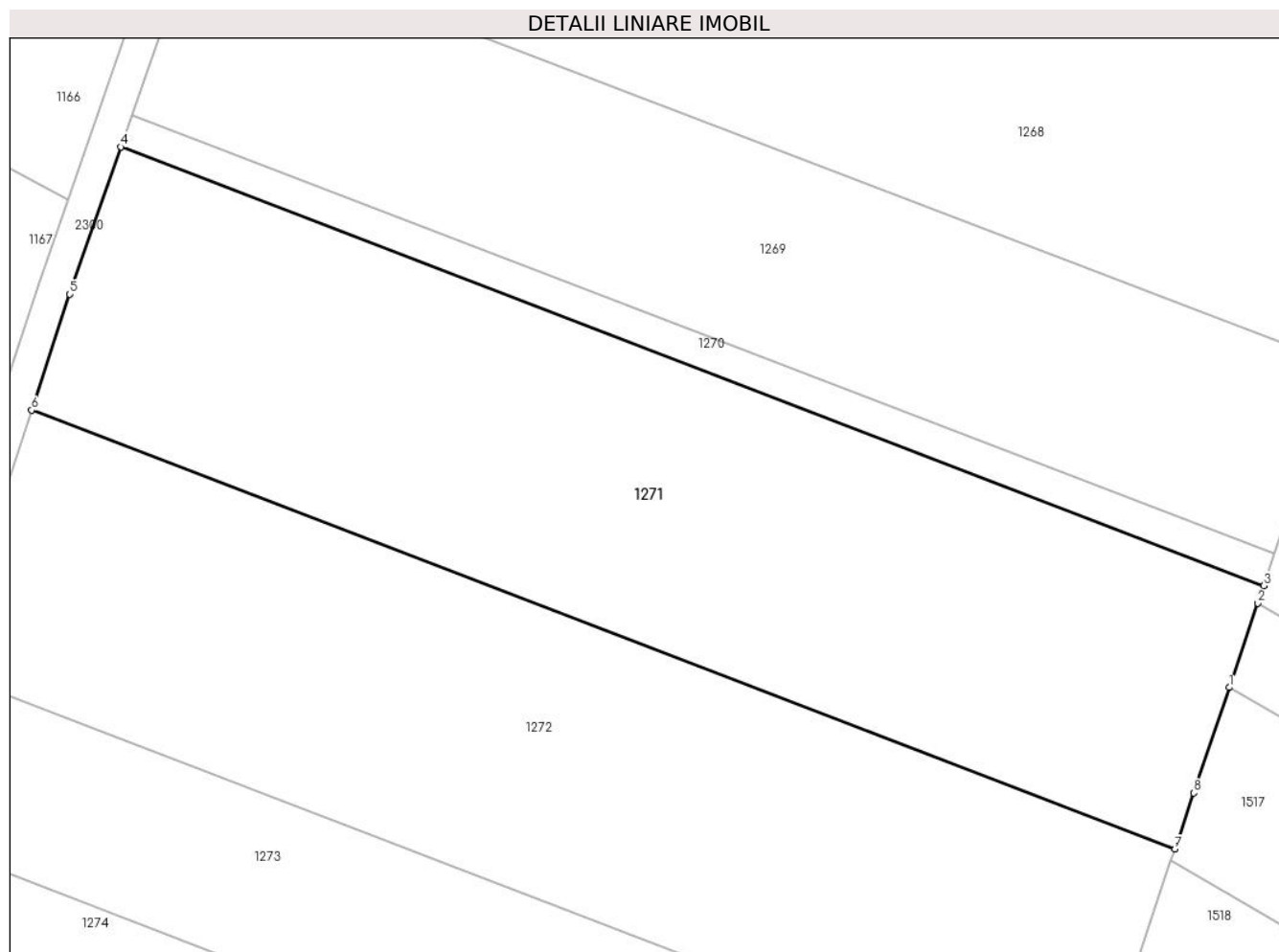
Inscrieri privind dezmembramintele dreptului de proprietate, drepturi reale de garanție și sarcini	Referințe
NU SUNT	

## Anexa Nr. 1 La Partea I

## Teren

Nr cadastral	Suprafața (mp)*	Observații / Referințe
21619	5.000	

\* Suprafața este determinată în planul de proiecție Stereo 70.



## Date referitoare la teren

Crt	Categorie folosință	Intravilan	Suprafața (mp)	Tarla	Parcelă	Nr. topo	Observații / Referințe
1	arabil	NU	5.000	28	740/17	-	

## Lungime Segmente

1) Valorile lungimilor segmentelor sunt obținute din proiecție în plan.

Punct început	X / Y	Punct sfârșit	X / Y	Lungime segment (** (m)
1	573.831,144 388.706,083	2	573.834,603 388.716,313	10.799
2	573.834,603 388.716,313	3	573.835,32 388.718,434	2.239
3	573.835,32 388.718,434	4	573.696,771 388.771,582	148.393
4	573.696,771 388.771,582	5	573.690,57 388.753,741	18.888
5	573.690,57 388.753,741	6	573.685,928 388.739,675	14.812



Punct început	X / Y	Punct sfârșit	X / Y	Lungime segment (** (m)
6	573.685,928 388.739,675	7	573.824,537 388.686,505	148.457
7	573.824,537 388.686,505	8	573.826,826 388.693,315	7.184
8	573.826,826 388.693,315	1	573.831,144 388.706,083	13.478

\*\* Lungimile segmentelor sunt determinate în planul de proiecție Stereo 70 și sunt rotunjite la 1 milimetru.

\*\*\* Distanța dintre puncte este formată din segmente cumulate ce sunt mai mici decât valoarea 1 milimetru.



**DATE DESPRE IMOBILUL NR. 1272**

Oficiul de Cadastru și Publicitate Imobiliară PRAHOVA  
Biroul de Cadastru și Publicitate Imobiliară Ploiești

**A. Partea I. Descrierea imobilului**

TEREN Extravilan

Adresa: Jud. Prahova

Nr. Crt	Nr cadastral Nr. topografic	Suprafața* (mp)	Observații / Referințe
A1		4.934	Sector cadastral:37 Teren neimprejmit;

**B. Partea II. Proprietari și acte**

Inscrieri privitoare la dreptul de proprietate și alte drepturi reale	Referințe
/	
Act Administrativ nr. 26837, din 29/09/1994 emis de CJSDPAT PRAHOVA;	
B1	A1
Intabulare, drept de PROPRIETATE, dobandit prin Reconstituire, cota actuala 1/1, cota initiala 1/1	
1) ȘTEFAN VASILE ALEXANDRU	

**C. Partea III. SARCINI .**

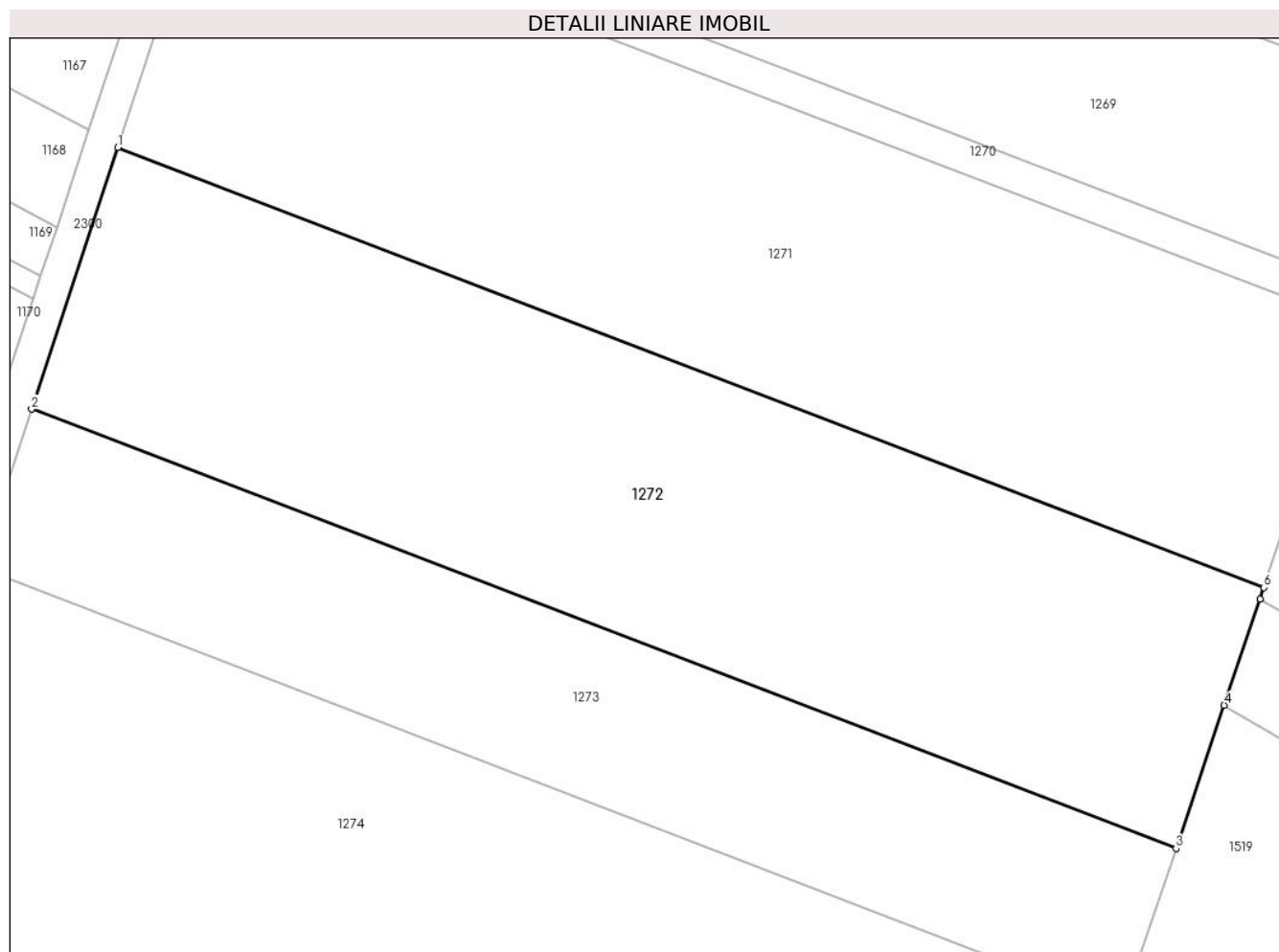
Inscrieri privind dezmembramintele dreptului de proprietate, drepturi reale de garanție și sarcini	Referințe
NU SUNT	

## Anexa Nr. 1 La Partea I

## Teren

Nr cadastral	Suprafața (mp)*	Observații / Referințe
	4.934	

\* Suprafața este determinată în planul de proiecție Stereo 70.



## Date referitoare la teren

Crt	Categorie folosință	Intra vilan	Suprafața (mp)	Tarla	Parcelă	Nr. topo	Observații / Referințe
1	arabil	NU	4.934	28	740/18	-	

## Lungime Segmente

1) Valorile lungimilor segmentelor sunt obținute din proiecție în plan.

Punct început	X / Y	Punct sfârșit	X / Y	Lungime segment (** (m)
1	573.685,928 388.739,675	2	573.675,495 388.708,058	33.294
2	573.675,495 388.708,058	3	573.813,929 388.654,955	148.27
3	573.813,929 388.654,955	4	573.819,745 388.672,253	18.25
4	573.819,745 388.672,253	5	573.824,069 388.685,114	13.568
5	573.824,069 388.685,114	6	573.824,537 388.686,505	1.468

Punct început	X / Y	Punct sfârșit	X / Y	Lungime segment (** (m)
6	573.824,537 388.686,505	1	573.685,928 388.739,675	148.457

\*\* Lungimile segmentelor sunt determinate în planul de proiecție Stereo 70 și sunt rotunjite la 1 milimetru.

\*\*\* Distanța dintre puncte este formată din segmente cumulate ce sunt mai mici decât valoarea 1 milimetru.



**DATE DESPRE IMOBILUL NR. 1273**

Oficiul de Cadastru și Publicitate Imobiliară PRAHOVA  
Biroul de Cadastru și Publicitate Imobiliară Ploiești

**A. Partea I. Descrierea imobilului**

TEREN Extravilan

Adresa: Jud. Prahova

Nr. Crt	Nr cadastral Nr. topografic	Suprafața* (mp)	Observații / Referințe
A1		2.987	Sector cadastral:37 Teren neimprejmuit;

**B. Partea II. Proprietari și acte**

Inscrieri privitoare la dreptul de proprietate și alte drepturi reale	Referințe
/	
Act Administrativ nr. 10977, din 29/09/1994 emis de CJSDPAT PRAHOVA;	
B1	A1
Intabulare, drept de PROPRIETATE, dobandit prin Reconstituire, cota actuala 1/1, cota initiala 1/1	
1) ILIE CONSTANTIN GHEORGHE	

**C. Partea III. SARCINI .**

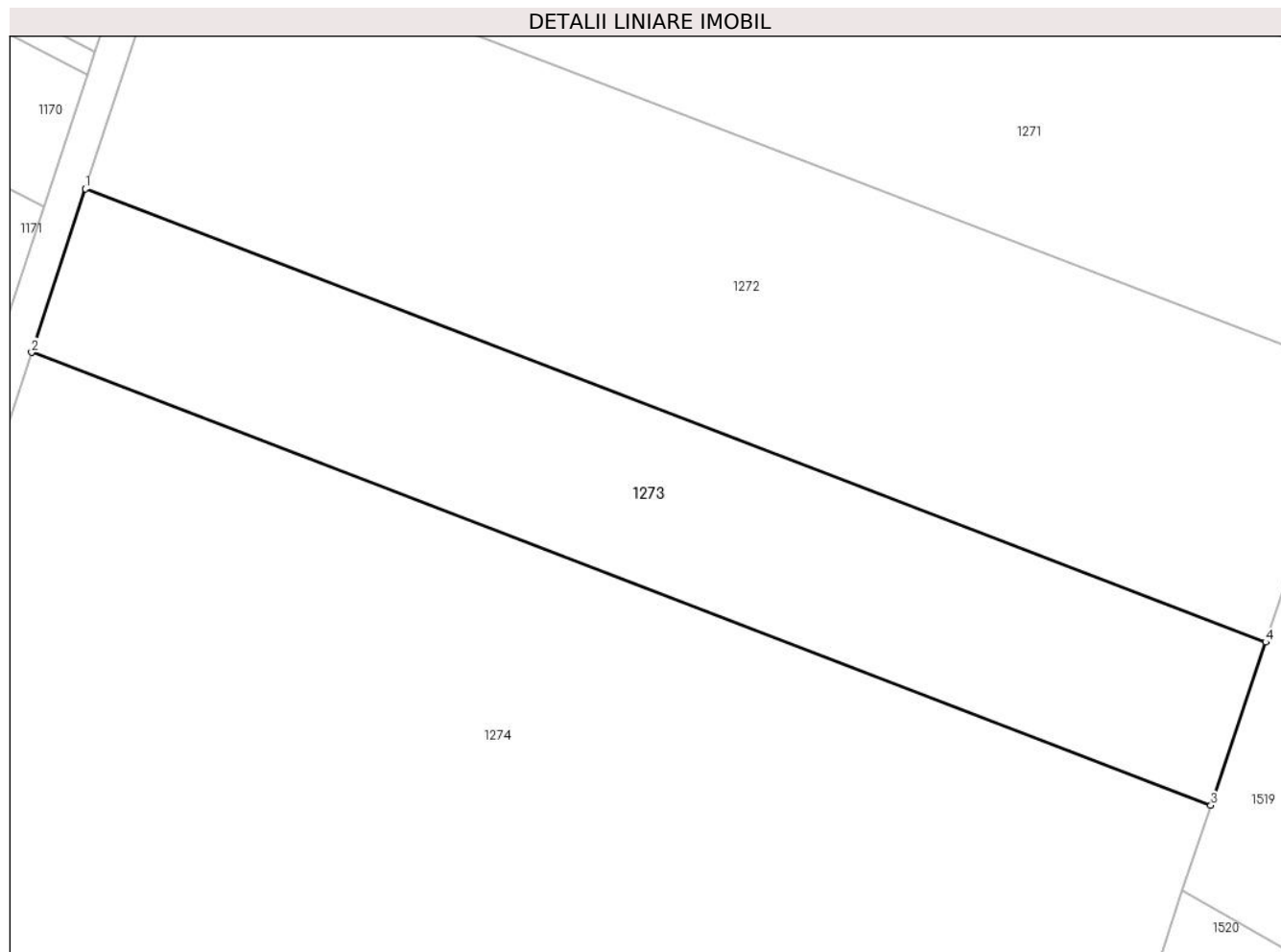
Inscrieri privind dezmembramintele dreptului de proprietate, drepturi reale de garanție și sarcini	Referințe
NU SUNT	

## Anexa Nr. 1 La Partea I

## Teren

Nr cadastral	Suprafața (mp)*	Observații / Referințe
	2.987	

\* Suprafața este determinată în planul de proiecție Stereo 70.



## Date referitoare la teren

Crt	Categorie folosință	Intra vilan	Suprafața (mp)	Tarla	Parcelă	Nr. topo	Observații / Referințe
1	arabil	NU	2.987	28	740/19	-	

## Lungime Segmente

1) Valorile lungimilor segmentelor sunt obținute din proiecție în plan.

Punct început	X / Y	Punct sfârșit	X / Y	Lungime segment (** (m)
1	573.675,495 388.708,058	2	573.669,173 388.688,898	20.176
2	573.669,173 388.688,898	3	573.807,501 388.635,835	148.156
3	573.807,501 388.635,835	4	573.813,929 388.654,955	20.172
4	573.813,929 388.654,955	1	573.675,495 388.708,058	148.27

\*\* Lungimile segmentelor sunt determinate în planul de proiecție Stereo 70 și sunt rotunjite la 1 milimetru.



**\*\*\* Distanţa dintre puncte este formată din segmente cumulate ce sunt mai mici decât valoarea 1 milimetru.**



**DATE DESPRE IMOBILUL NR. 1274**

Oficiul de Cadastru și Publicitate Imobiliară PRAHOVA  
Biroul de Cadastru și Publicitate Imobiliară Ploiești

**A. Partea I. Descrierea imobilului**

TEREN Extravilan

Adresa: Jud. Prahova

Nr. Crt	Nr cadastral Nr. topografic	Suprafața* (mp)	Observații / Referințe
A1		11.303	Sector cadastral:37 Teren neimprejmuit;

**B. Partea II. Proprietari și acte**

Inscrieri privitoare la dreptul de proprietate și alte drepturi reale	Referințe
/	
Act Administrativ nr. 10995, din 29/09/1994 emis de CJSDPAT PRAHOVA;	
B1	A1
Intabulare, drept de PROPRIETATE, dobandit prin Reconstituire, cota actuala 1/1, cota initiala 1/1	
1) STROILESCU IONIȚĂ CONSTANTIN	

**C. Partea III. SARCINI .**

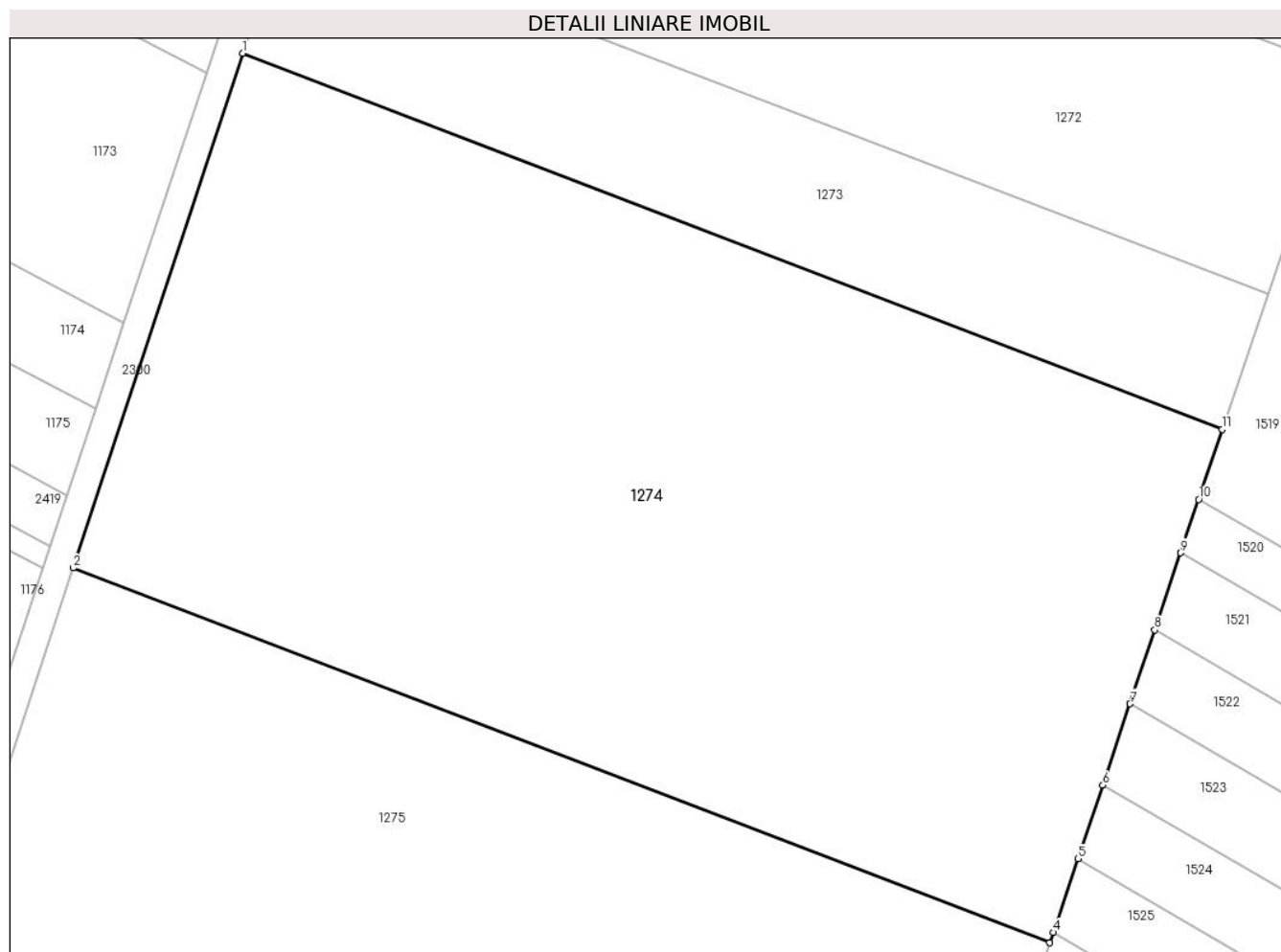
Inscrieri privind dezmembramintele dreptului de proprietate, drepturi reale de garanție și sarcini	Referințe
NU SUNT	

## Anexa Nr. 1 La Partea I

## Teren

Nr cadastral	Suprafața (mp)*	Observații / Referințe
	11.303	

\* Suprafața este determinată în planul de proiecție Stereo 70.



## Date referitoare la teren

Crt	Categorie folosință	Intravilan	Suprafața (mp)	Tarla	Parcelă	Nr. topo	Observații / Referințe
1	arabil	NU	11.303	28	740/20	-	

## Lungime Segmente

1) Valorile lungimilor segmentelor sunt obținute din proiecție în plan.

Punct început	X / Y	Punct sfârșit	X / Y	Lungime segment (** (m)
1	573.669,173 388.688,898	2	573.645,204 388.616,262	76.489
2	573.645,204 388.616,262	3	573.783,132 388.563,353	147.728
3	573.783,132 388.563,353	4	573.783,625 388.564,821	1.549
4	573.783,625 388.564,821	5	573.787,116 388.575,203	10.953
5	573.787,116 388.575,203	6	573.790,613 388.585,605	10.974

Punct început	X / Y	Punct sfârșit	X / Y	Lungime segment (** (m)
6	573.790,613 388.585,605	7	573.794,468 388.597,07	12.096
7	573.794,468 388.597,07	8	573.797,979 388.607,513	11.017
8	573.797,979 388.607,513	9	573.801,637 388.618,395	11.48
9	573.801,637 388.618,395	10	573.804,175 388.625,942	7.962
10	573.804,175 388.625,942	11	573.807,501 388.635,835	10.437
11	573.807,501 388.635,835	1	573.669,173 388.688,898	148.156

\*\* Lungimile segmentelor sunt determinate în planul de proiecție Stereo 70 și sunt rotunjite la 1 milimetru.

\*\*\* Distanța dintre puncte este formată din segmente cumulate ce sunt mai mici decât valoarea 1 milimetru.



**DATE DESPRE IMOBILUL NR. 1275**

Oficiul de Cadastru și Publicitate Imobiliară PRAHOVA  
Biroul de Cadastru și Publicitate Imobiliară Ploiești

**A. Partea I. Descrierea imobilului**

TEREN Extravilan

Adresa: Jud. Prahova

Nr. Crt	Nr cadastral Nr. topografic	Suprafața* (mp)	Observații / Referințe
A1		9.226	Sector cadastral:37 Teren neimprejmuit;

**B. Partea II. Proprietari și acte**

Inscrieri privitoare la dreptul de proprietate și alte drepturi reale		Referințe
/		
Act Administrativ nr. 34243, din 30/03/1995 emis de CJSDPAT PRAHOVA;		
B1	Intabulare, drept de PROPRIETATE, dobândit prin Reconstituire, cota actuala 1/1, cota initiala 1/1 1) MIHAI DUMITRU CONSTANTIN	A1

**C. Partea III. SARCINI .**

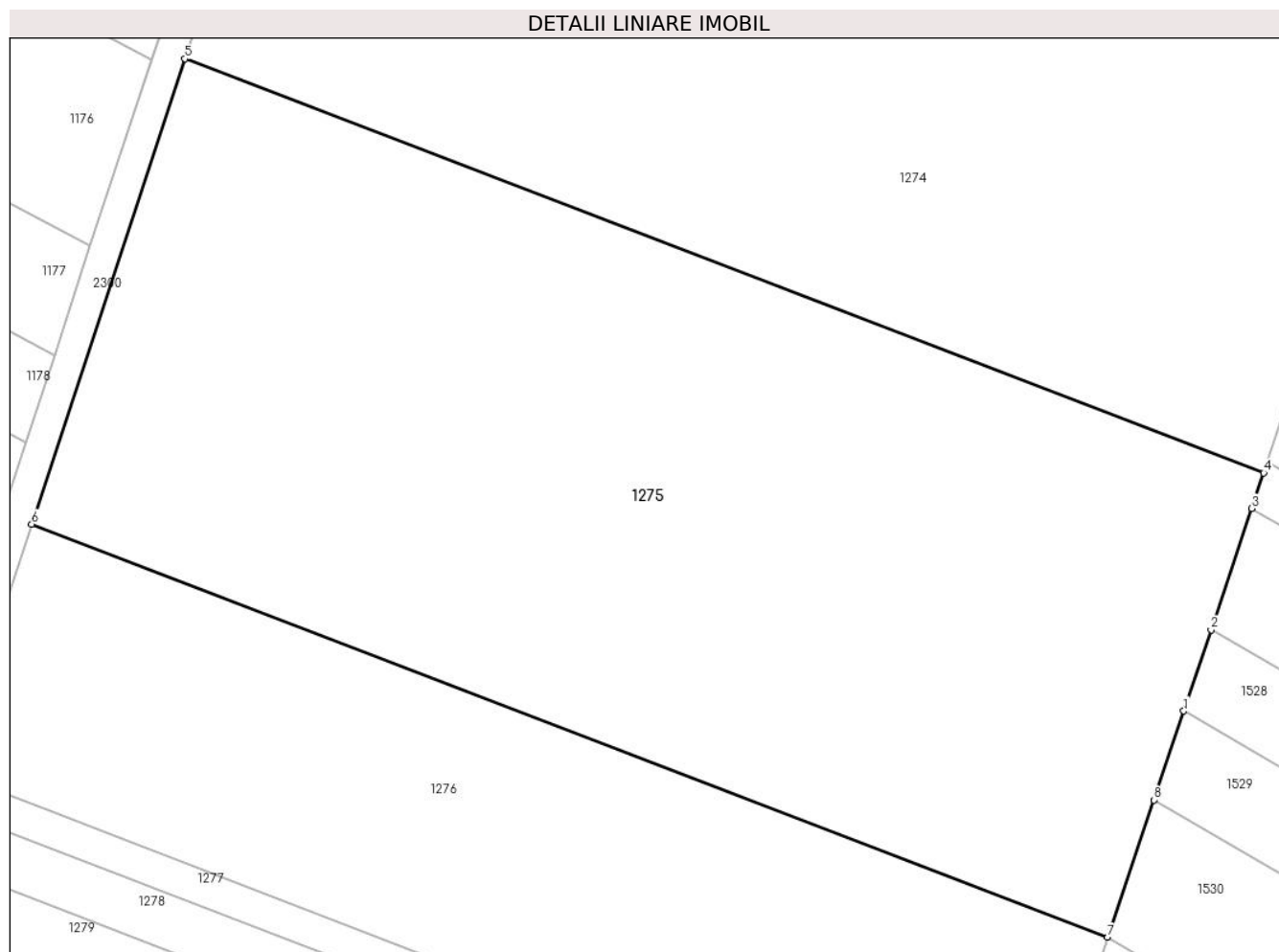
Inscrieri privind dezmembramintele dreptului de proprietate, drepturi reale de garanție și sarcini	Referințe
NU SUNT	

## Anexa Nr. 1 La Partea I

## Teren

Nr cadastral	Suprafața (mp)*	Observații / Referințe
	9.226	

\* Suprafața este determinată în planul de proiecție Stereo 70.



## Date referitoare la teren

Crt	Categorie folosință	Intravilan	Suprafața (mp)	Tarla	Parcelă	Nr. topo	Observații / Referințe
1	arabil	NU	9.226	28	740/21	-	

## Lungime Segmente

1) Valorile lungimilor segmentelor sunt obținute din proiecție în plan.

Punct început	X / Y	Punct sfârșit	X / Y	Lungime segment (** (m)
1	573.772,907 388.532,941	2	573.776,384 388.543,282	10.91
2	573.776,384 388.543,282	3	573.781,604 388.558,81	16.382
3	573.781,604 388.558,81	4	573.783,132 388.563,353	4.793
4	573.783,132 388.563,353	5	573.645,204 388.616,262	147.728
5	573.645,204 388.616,262	6	573.625,588 388.556,817	62.598



Punct început	X / Y	Punct sfârșit	X / Y	Lungime segment (** (m)
6	573.625,588 388.556,817	7	573.763,188 388.504,034	147.376
7	573.763,188 388.504,034	8	573.769,084 388.521,571	18.502
8	573.769,084 388.521,571	1	573.772,907 388.532,941	11.996

\*\* Lungimile segmentelor sunt determinate în planul de proiecție Stereo 70 și sunt rotunjite la 1 milimetru.

\*\*\* Distanța dintre puncte este formată din segmente cumulate ce sunt mai mici decât valoarea 1 milimetru.



**DATE DESPRE IMOBILUL NR. 1276**

Oficiul de Cadastru și Publicitate Imobiliară PRAHOVA  
Biroul de Cadastru și Publicitate Imobiliară Ploiești

**A. Partea I. Descrierea imobilului**

TEREN Extravilan

Nr. CF vechi:9109

Adresa: Jud. Prahova

Nr. Crt	Nr cadastral Nr. topografic	Suprafața* (mp)	Observații / Referințe
A1	22696	Din acte: 4.898 Masurata: 4.920	Sector cadastral:37 Teren neimprijmit;

**B. Partea II. Proprietari și acte**

Inscrieri privitoare la dreptul de proprietate și alte drepturi reale		Referințe
<b>67396 / 28/08/2014</b>		
Act Normativ nr. 17, din 07/03/2014 emis de Parlamentul Romaniei;		
B7	Imobil aflat sub incidenta art.3 alin.(1) din Legea 17/2014, dobandit prin Lege	A1
<b>63055 / 14/06/2019</b>		
Act Notarial nr. 391, din 13/06/2019 emis de NP Cursaru Nicolae Radu;		
B9	Intabulare, drept de PROPRIETATE donatie, dobandit prin Conventie, cota actuala 1/1, cota initiala 1/1 1) COSMA-SAAD CHLOE-MARIE	A1

**C. Partea III. SARCINI .**

Inscrieri privind dezmembramintele dreptului de proprietate, drepturi reale de garanție și sarcini	Referințe
NU SUNT	

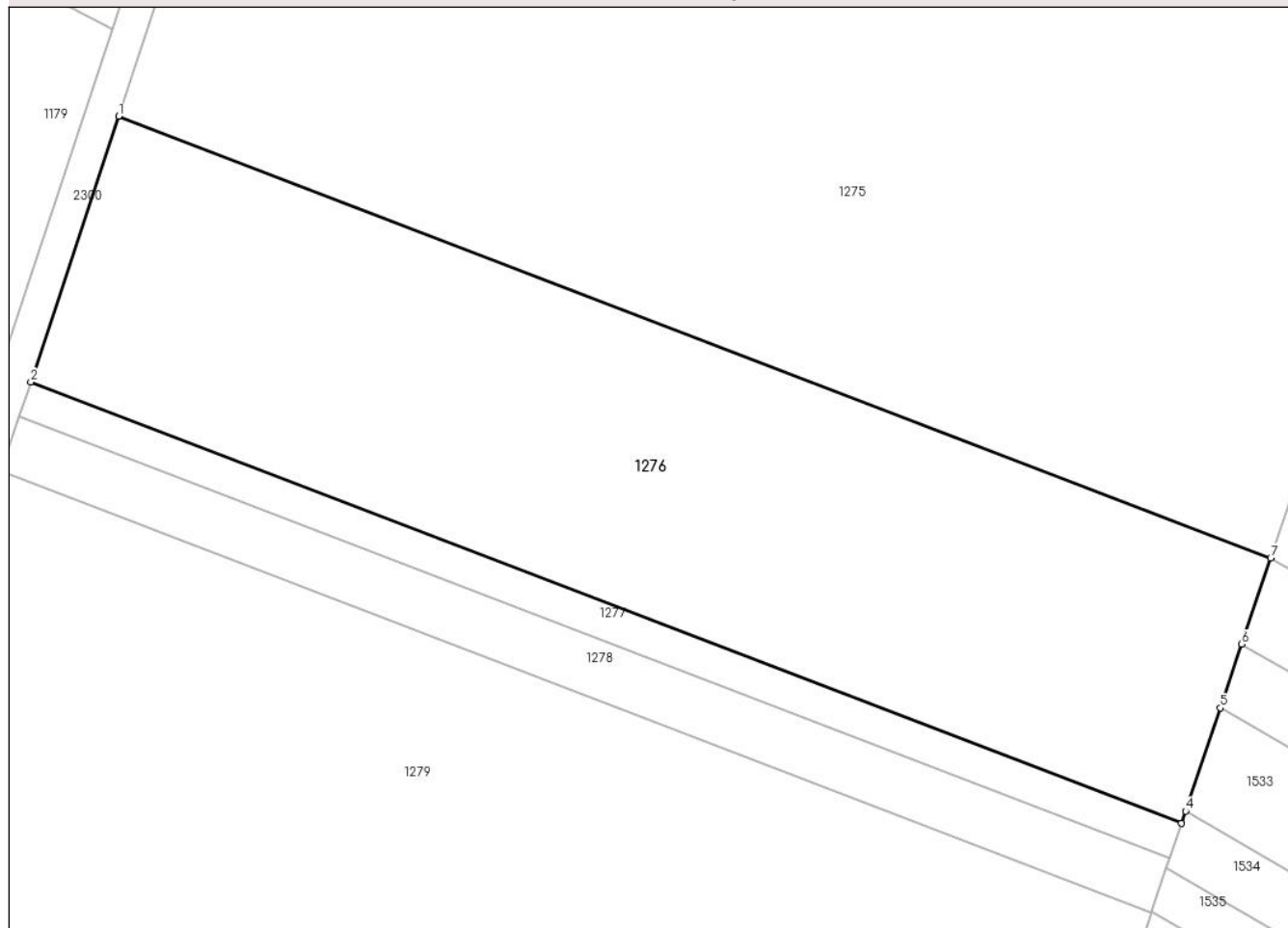
## Anexa Nr. 1 La Partea I

## Teren

Nr cadastral	Suprafața (mp)*	Observații / Referințe
22696	Din acte: 4.898 Masurata: 4.920	

\* Suprafața este determinată în planul de proiecție Stereo 70.

## DETALII LINIARE IMOBIL



## Date referitoare la teren

Crt	Categorie folosință	Intra vilan	Suprafața (mp)	Tarla	Parcelă	Nr. topo	Observații / Referințe
1	arabil	NU	4.920	28	740/21/1	-	

## Lungime Segmente

1) Valorile lungimilor segmentelor sunt obținute din proiecție în plan.

Punct început	X / Y	Punct sfârșit	X / Y	Lungime segment (** (m)
1	573.625,588 388.556,817	2	573.615,108 388.525,059	33.443
2	573.615,108 388.525,059	3	573.752,533 388.472,343	147.189
3	573.752,533 388.472,343	4	573.753,019 388.473,789	1.525
4	573.753,019 388.473,789	5	573.757,166 388.486,122	13.012
5	573.757,166 388.486,122	6	573.759,725 388.493,734	8.031

Punct început	X / Y	Punct sfârșit	X / Y	Lungime segment (** (m)
6	573.759,725 388.493,734	7	573.763,188 388.504,034	10.867
7	573.763,188 388.504,034	1	573.625,588 388.556,817	147.376

\*\* Lungimile segmentelor sunt determinate în planul de proiecție Stereo 70 și sunt rotunjite la 1 milimetru.

\*\*\* Distanța dintre puncte este formată din segmente cumulate ce sunt mai mici decât valoarea 1 milimetru.



**DATE DESPRE IMOBILUL NR. 1277**

Oficiul de Cadastru și Publicitate Imobiliară PRAHOVA  
Biroul de Cadastru și Publicitate Imobiliară Ploiești

**A. Partea I. Descrierea imobilului**

TEREN Extravilan

Adresa: Jud. Prahova

Nr. Crt	Nr cadastral Nr. topografic	Suprafața* (mp)	Observații / Referințe
A1		644	Sector cadastral:37 Teren neimpregmuit;

**B. Partea II. Proprietari și acte**

Inscrieri privitoare la dreptul de proprietate și alte drepturi reale	Referințe
/	
Act Administrativ nr. 31408, din 12/12/1994 emis de CJSDPAT PRAHOVA;	
B1	A1
Intabulare, drept de PROPRIETATE, dobandit prin Reconstituire, cota actuala 1/1, cota initiala 1/1	
1) POPA CONSTANTIN NICOLAE	

**C. Partea III. SARCINI .**

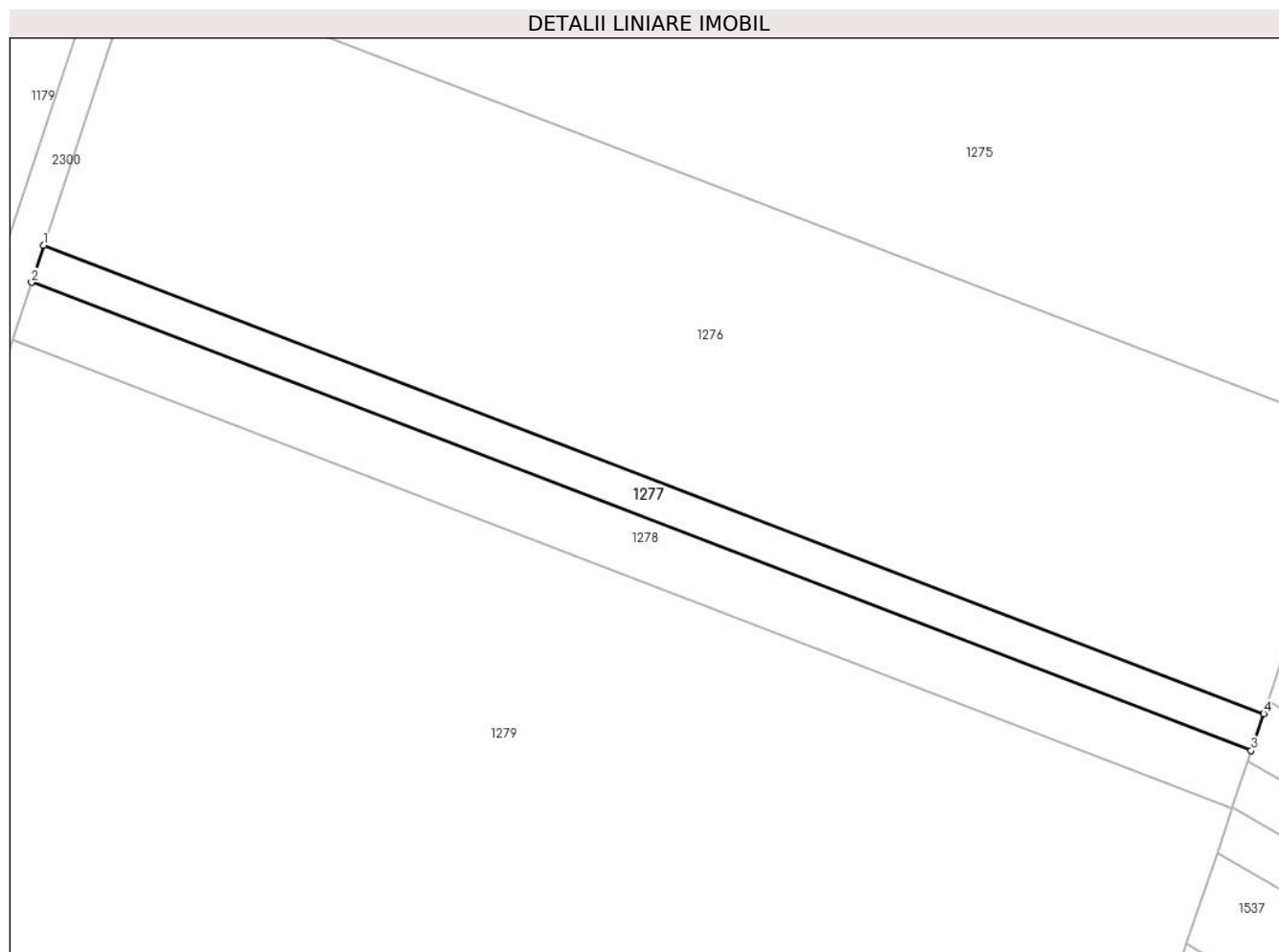
Inscrieri privind dezmembramintele dreptului de proprietate, drepturi reale de garanție și sarcini	Referințe
NU SUNT	

## Anexa Nr. 1 La Partea I

## Teren

Nr cadastral	Suprafața (mp)*	Observații / Referințe
	644	

\* Suprafața este determinată în planul de proiecție Stereo 70.



## Date referitoare la teren

Crt	Categorie folosință	Intra vilan	Suprafața (mp)	Tarla	Parcelă	Nr. topo	Observații / Referințe
1	arabil	NU	644	28	740/21/a	-	

## Lungime Segmente

1) Valorile lungimilor segmentelor sunt obținute din proiecție în plan.

Punct început	X / Y	Punct sfârșit	X / Y	Lungime segment (** (m)
1	573.615,108 388.525,059	2	573.613,736 388.520,899	4.38
2	573.613,736 388.520,899	3	573.751,138 388.468,192	147.164
3	573.751,138 388.468,192	4	573.752,533 388.472,343	4.379
4	573.752,533 388.472,343	1	573.615,108 388.525,059	147.189

\*\* Lungimile segmentelor sunt determinate în planul de proiecție Stereo 70 și sunt rotunjite la 1 milimetru.



**\*\*\* Distanţa dintre puncte este formată din segmente cumulate ce sunt mai mici decât valoarea 1 milimetru.**



**DATE DESPRE IMOBILUL NR. 1278**

Oficiul de Cadastru și Publicitate Imobiliară PRAHOVA  
Biroul de Cadastru și Publicitate Imobiliară Ploiești

**A. Partea I. Descrierea imobilului**

TEREN Extravilan

Adresa: Jud. Prahova

Nr. Crt	Nr cadastral Nr. topografic	Suprafața* (mp)	Observații / Referințe
A1		1.006	Sector cadastral:37 Teren neimprejmuit;

**B. Partea II. Proprietari și acte**

Inscrieri privitoare la dreptul de proprietate și alte drepturi reale	Referințe
/	
Act Administrativ nr. 10967, din 29/09/1994 emis de CJSDPAT PRAHOVA;	
B1	A1
Intabulare, drept de PROPRIETATE, dobandit prin Reconstituire, cota actuala 1/1, cota initiala 1/1	
1) VASILE ILIE STELIANA	

**C. Partea III. SARCINI .**

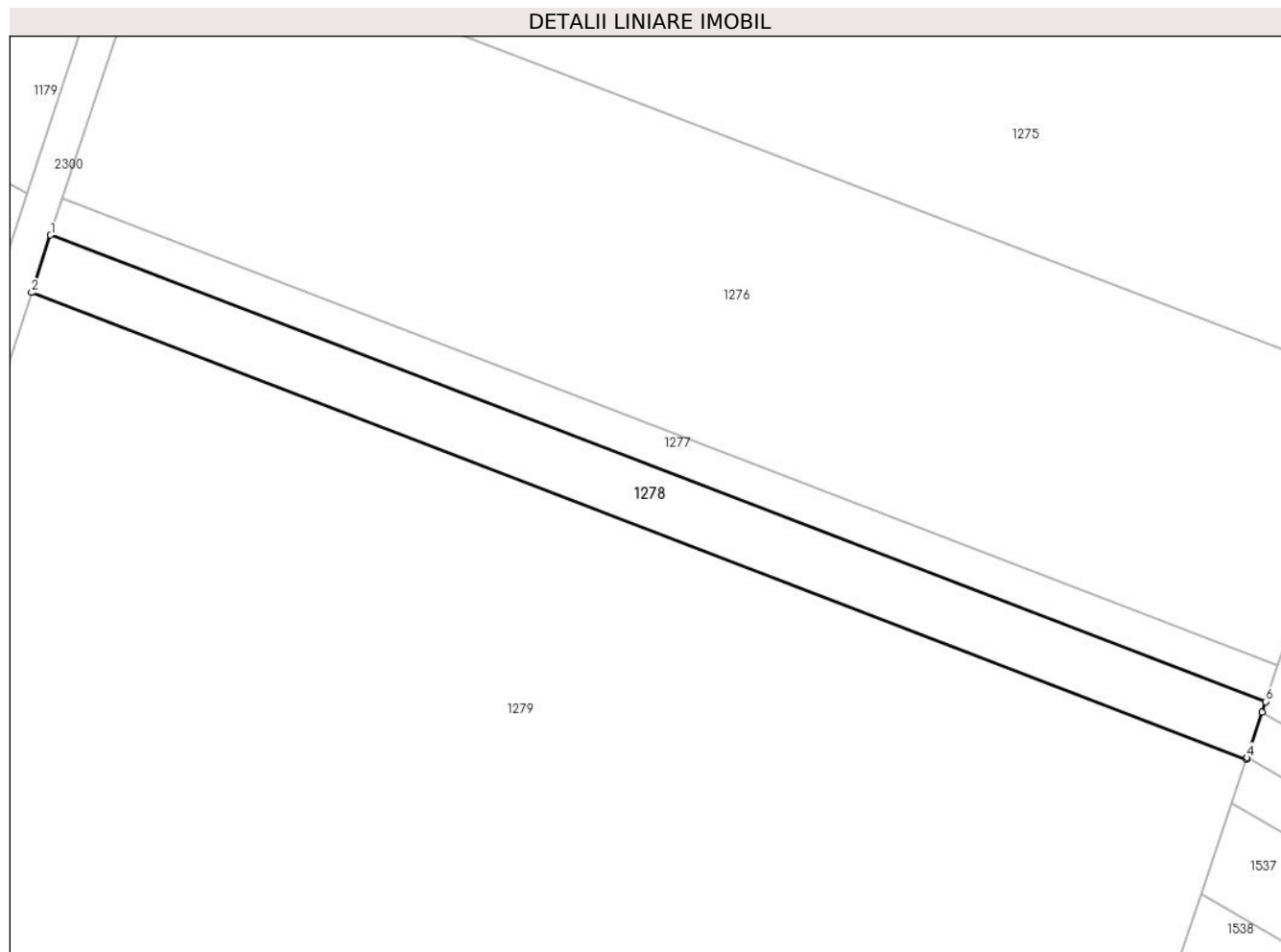
Inscrieri privind dezmembramintele dreptului de proprietate, drepturi reale de garanție și sarcini	Referințe
NU SUNT	

## Anexa Nr. 1 La Partea I

## Teren

Nr cadastral	Suprafața (mp)*	Observații / Referințe
	1.006	

\* Suprafața este determinată în planul de proiecție Stereo 70.



## Date referitoare la teren

Crt	Categorie folosință	Intravilan	Suprafața (mp)	Tarla	Parcelă	Nr. topo	Observații / Referințe
1	arabil	NU	1.006	28	740/215	-	

## Lungime Segmente

1) Valorile lungimilor segmentelor sunt obținute din proiecție în plan.

Punct început	X / Y	Punct sfârșit	X / Y	Lungime segment (** (m)
1	573.613,736 388.520,899	2	573.611,591 388.514,399	6.845
2	573.611,591 388.514,399	3	573.748,957 388.461,705	147.126
3	573.748,957 388.461,705	4	573.749,01 388.461,863	0.167
4	573.749,01 388.461,863	5	573.750,739 388.467,005	5.425
5	573.750,739 388.467,005	6	573.751,138 388.468,192	1.252

Punct început	X / Y	Punct sfârșit	X / Y	Lungime segment (** (m)
6	573.751,138 388.468,192	1	573.613,736 388.520,899	147.164

\*\* Lungimile segmentelor sunt determinate în planul de proiecție Stereo 70 și sunt rotunjite la 1 milimetru.

\*\*\* Distanța dintre puncte este formată din segmente cumulate ce sunt mai mici decât valoarea 1 milimetru.



**DATE DESPRE IMOBILUL NR. 1279**

Oficiul de Cadastru și Publicitate Imobiliară PRAHOVA  
Biroul de Cadastru și Publicitate Imobiliară Ploiești

**A. Partea I. Descrierea imobilului**

TEREN Extravilan

Adresa: Jud. Prahova

Nr. Crt	Nr cadastral Nr. topografic	Suprafața* (mp)	Observații / Referințe
A1		14.000	Sector cadastral:37 Teren neimprejmit;

**B. Partea II. Proprietari și acte**

Inscrieri privitoare la dreptul de proprietate și alte drepturi reale		Referințe
/		
Act Administrativ nr. 31478, din 25/01/1995 emis de CJSDPAT PRAHOVA;		
B1	Intabulare, drept de PROPRIETATE, dobandit prin Reconstituire, cota actuala 1/1, cota initiala 1/1 1) ROTARU IOANA	A1

**C. Partea III. SARCINI .**

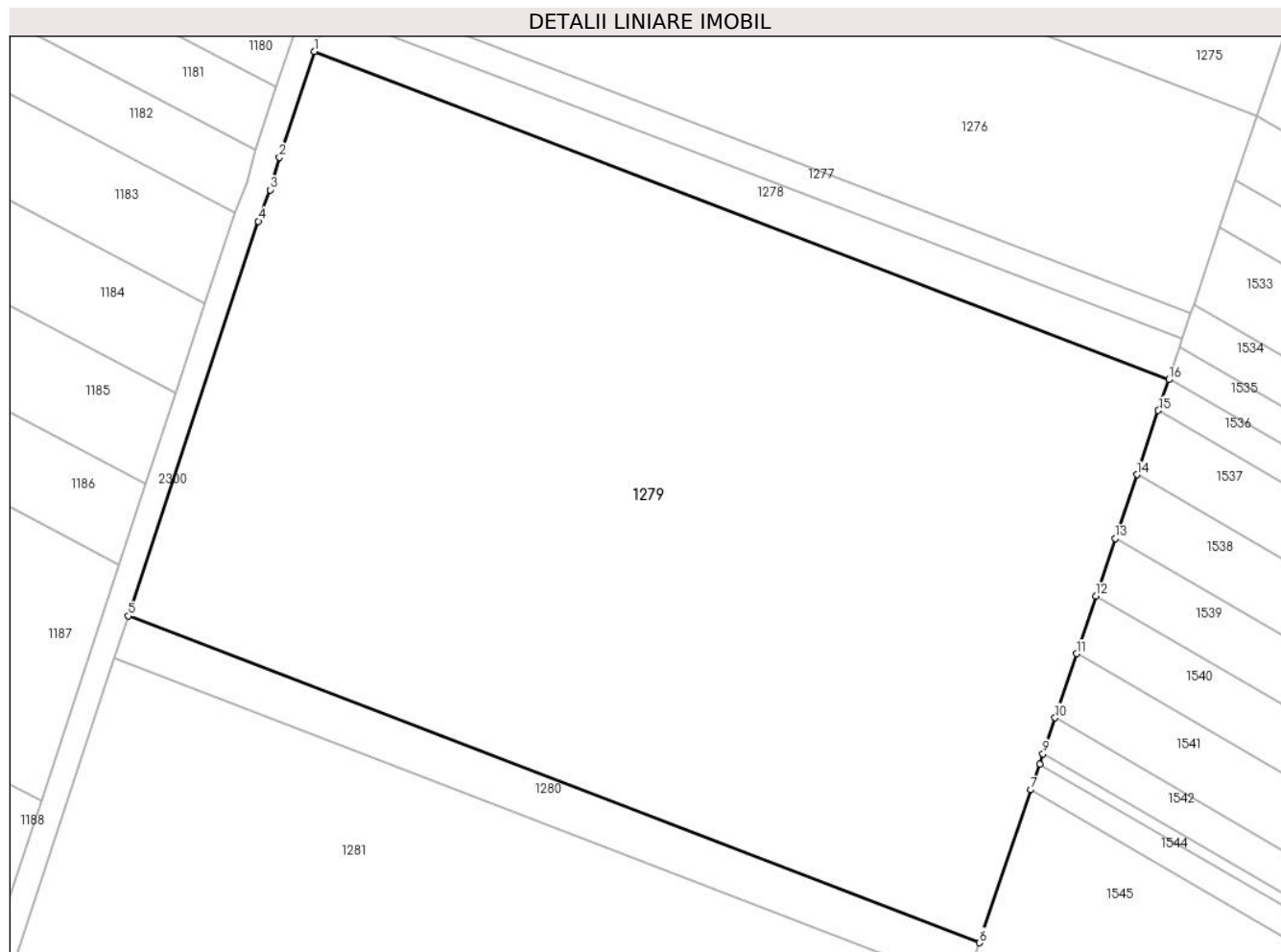
Inscrieri privind dezmembramintele dreptului de proprietate, drepturi reale de garanție și sarcini	Referințe
NU SUNT	

## Anexa Nr. 1 La Partea I

## Teren

Nr cadastral	Suprafața (mp)*	Observații / Referințe
	14.000	

\* Suprafața este determinată în planul de proiecție Stereo 70.



## Date referitoare la teren

Crt	Categorie folosință	Intra vilan	Suprafața (mp)	Tarla	Parcelă	Nr. topo	Observații / Referințe
1	arabil	NU	14.000	28	740/22	-	

## Lungime Segmente

1) Valorile lungimilor segmentelor sunt obținute din proiecție în plan.

Punct început	X / Y	Punct sfârșit	X / Y	Lungime segment (** (m)
1	573.611,591 388.514,399	2	573.605,974 388.497,378	17.924
2	573.605,974 388.497,378	3	573.604,474 388.492,173	5.417
3	573.604,474 388.492,173	4	573.602,589 388.487,119	5.394
4	573.602,589 388.487,119	5	573.581,71 388.423,742	66.728
5	573.581,71 388.423,742	6	573.718,546 388.371,252	146.558



Punct început	X / Y	Punct sfârșit	X / Y	Lungime segment (** (m)
6	573.718,546 388.371,252	7	573.726,8 388.395,804	25.902
7	573.726,8 388.395,804	8	573.728,189 388.399,934	4.357
8	573.728,189 388.399,934	9	573.728,744 388.401,586	1.743
9	573.728,744 388.401,586	10	573.730,687 388.407,365	6.097
10	573.730,687 388.407,365	11	573.734,156 388.417,682	10.885
11	573.734,156 388.417,682	12	573.737,264 388.426,925	9.752
12	573.737,264 388.426,925	13	573.740,37 388.436,166	9.749
13	573.740,37 388.436,166	14	573.743,827 388.446,446	10.846
14	573.743,827 388.446,446	15	573.747,281 388.456,72	10.839
15	573.747,281 388.456,72	16	573.748,957 388.461,705	5.259
16	573.748,957 388.461,705	1	573.611,591 388.514,399	147.126

\*\* Lungimile segmentelor sunt determinate în planul de proiecție Stereo 70 și sunt rotunjite la 1 milimetru.

\*\*\* Distanța dintre puncte este formată din segmente cumulate ce sunt mai mici decât valoarea 1 milimetru.



**DATE DESPRE IMOBILUL NR. 1280**

Oficiul de Cadastru și Publicitate Imobiliară PRAHOVA  
Biroul de Cadastru și Publicitate Imobiliară Ploiești

**A. Partea I. Descrierea imobilului**

TEREN Extravilan

Nr. CF vechi:8536

Adresa: Jud. Prahova

Nr. Crt	Nr cadastral Nr. topografic	Suprafața* (mp)	Observații / Referințe
A1	22225	1.054	Sector cadastral:37 Teren neimpregmuit;

**B. Partea II. Proprietari și acte**

Inscrieri privitoare la dreptul de proprietate și alte drepturi reale	Referințe
<b>56225 / 24/09/2012</b>	
Act Notarial nr. 4464, din 20/09/2012 emis de NP SAVULESCU VASILE;	
B3	Intabulare, drept de PROPRIETATE, dobandit prin Conventie, cota actuala 1/1, cota initiala 1/1
	1) S.C. PMM INVEST SRL, CIF:28309023
<b>67314 / 28/08/2014</b>	
Act Normativ nr. 17, din 07/03/2014 emis de Parlamentul Romaniei;	
B4	Imobil aflat sub incidenta art.3 alin.(1) din Legea 17/2014, dobandit prin Lege

**C. Partea III. SARCINI .**

Inscrieri privind dezmembramintele dreptului de proprietate, drepturi reale de garanție și sarcini	Referințe
NU SUNT	

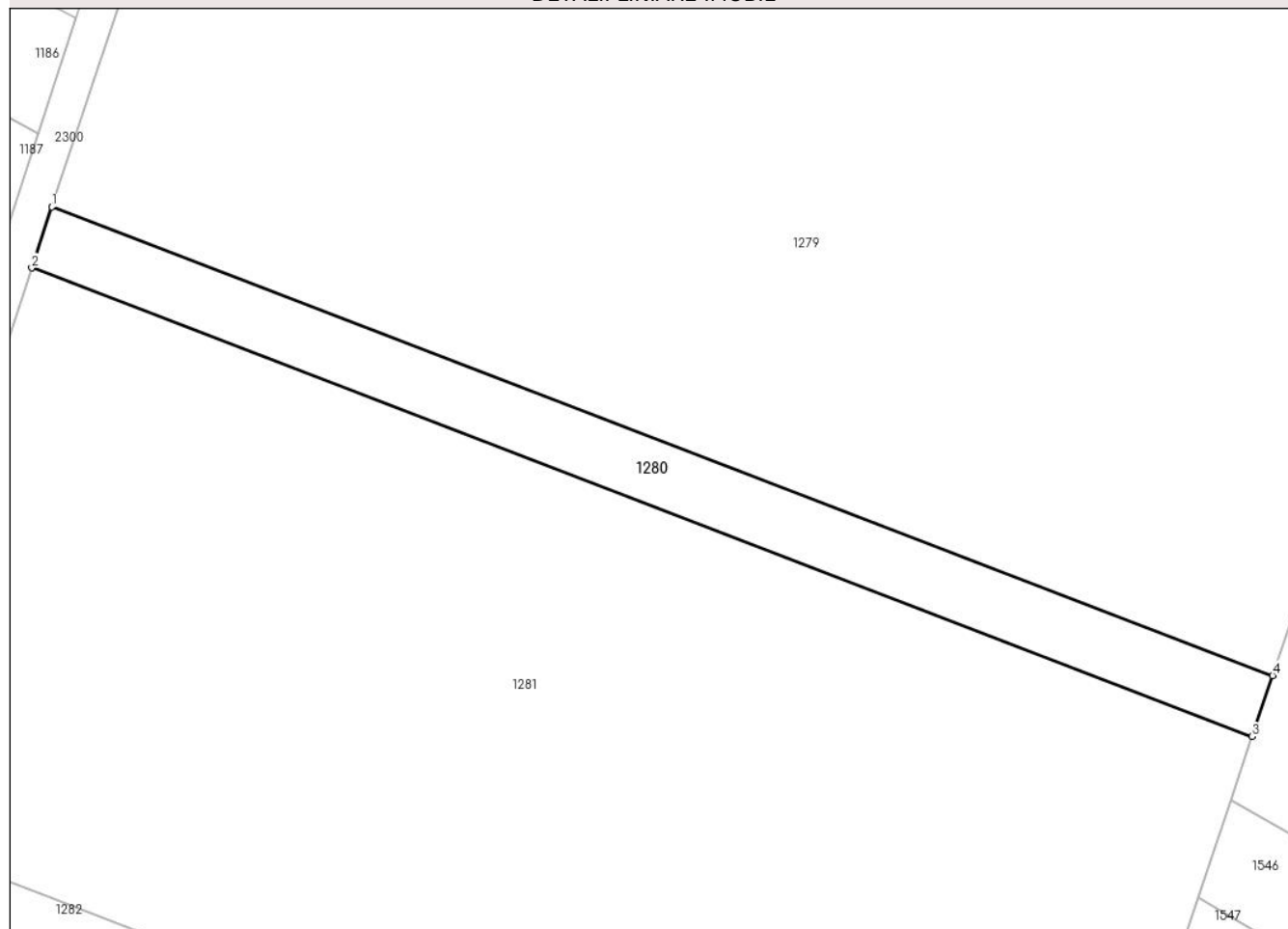
## Anexa Nr. 1 La Partea I

## Teren

Nr cadastral	Suprafața (mp)*	Observații / Referințe
22225	1.054	

\* Suprafața este determinată în planul de proiecție Stereo 70.

## DETALII LINIARE IMOBIL



## Date referitoare la teren

Crt	Categorie folosință	Intra vilan	Suprafața (mp)	Tarla	Parcelă	Nr. topo	Observații / Referințe
1	arabil	NU	1.054	28	740/22a	-	

## Lungime Segmente

1) Valorile lungimilor segmentelor sunt obținute din proiecție în plan.

Punct început	X / Y	Punct sfârșit	X / Y	Lungime segment (** (m)
1	573.581,71 388.423,742	2	573.579,457 388.416,902	7.202
2	573.579,457 388.416,902	3	573.716,251 388.364,428	146.513
3	573.716,251 388.364,428	4	573.718,546 388.371,252	7.2
4	573.718,546 388.371,252	1	573.581,71 388.423,742	146.558

\*\* Lungimile segmentelor sunt determinate în planul de proiecție Stereo 70 și sunt rotunjite la 1 milimetru.

**\*\*\* Distanţa dintre puncte este formată din segmente cumulate ce sunt mai mici decât valoarea 1 milimetru.**



**DATE DESPRE IMOBILUL NR. 1281**

Oficiul de Cadastru și Publicitate Imobiliară PRAHOVA  
Biroul de Cadastru și Publicitate Imobiliară Ploiești

**A. Partea I. Descrierea imobilului**

TEREN Extravilan

Adresa: Jud. Prahova, T 28 ; A 740/23

Nr. Crt	Nr cadastral Nr. topografic	Suprafața* (mp)	Observații / Referințe
A1	29808	9.520	Sector cadastral:37 Teren neimprejmut;

**B. Partea II. Proprietari și acte**

Inscrieri privitoare la dreptul de proprietate și alte drepturi reale		Referințe
<b>34146 / 02/04/2019</b>		
Act Administrativ nr. 40217, din 08/05/1995 emis de Comisia Judeteana (act notarial nr 61 din 31.08.2017, emis de NP Meirosu Mihai Gabriel;act administrativ nr 7855 din 30.01.2018, emis de OCPI PRAHOVA;act administrativ nr 98439 din 25.10.2017, emis de OCPI PRAHOVA;act notarial nr 517 din 05.09.2017, emis de NP IVAN CONSTANTIN);		
B2	se noteaza faptul ca imobilul se afla sub incidenta art.3 alin.(1) din Legea nr.17/2014	A1
<b>62174 / 13/06/2019</b>		
Act Notarial nr. 2925, din 12/06/2019 emis de NP Ivan Constantin;		
B3	Intabulare, drept de PROPRIETATE, dobandit prin Conventie, cota actuala 1/1, cota initiala 1/1 1) S.C. STEL AGRO SERV S.R.L., CIF:20152399	A1

**C. Partea III. SARCINI .**

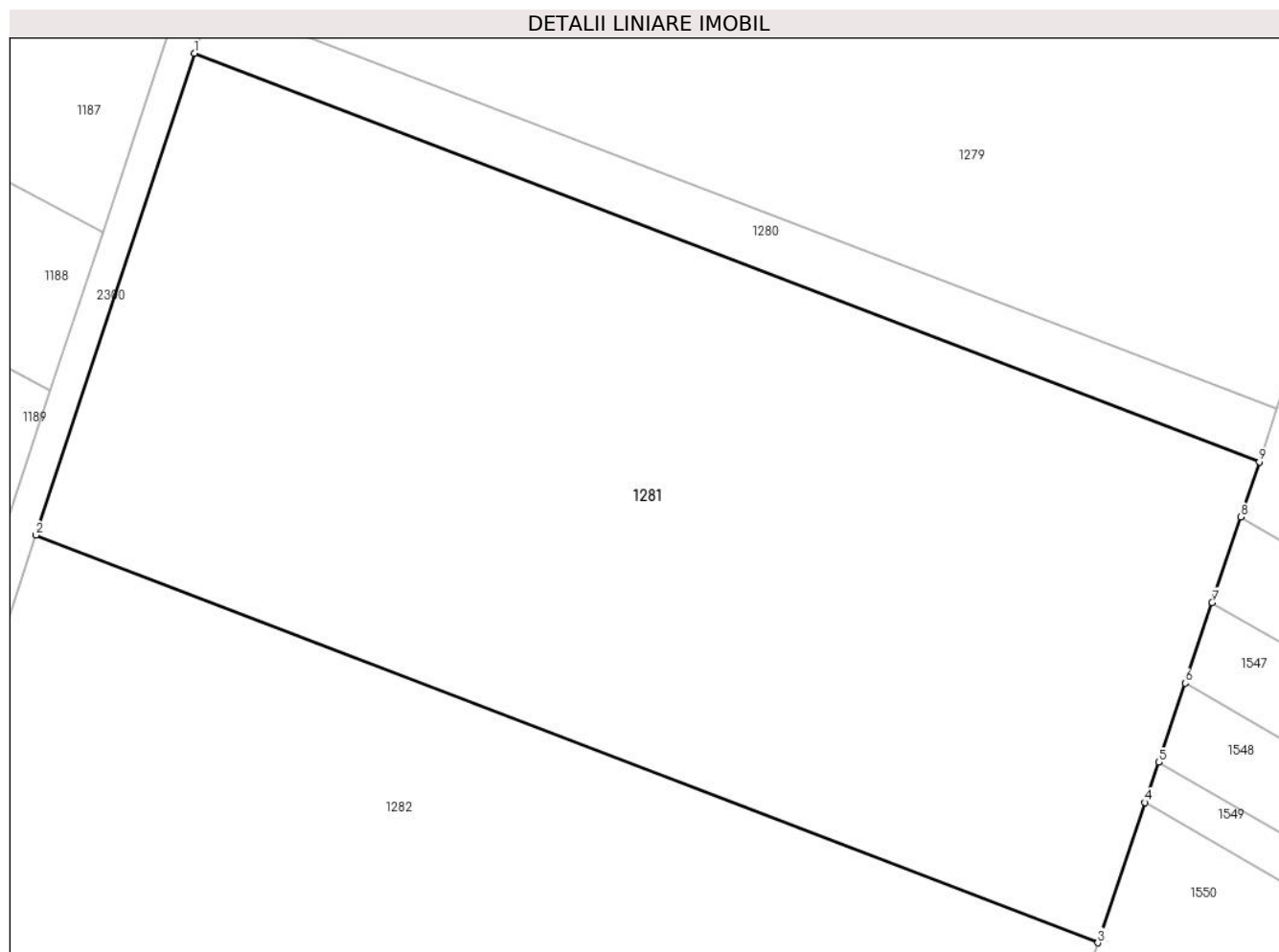
Inscrieri privind dezmembramintele dreptului de proprietate, drepturi reale de garanție și sarcini	Referințe
NU SUNT	

## Anexa Nr. 1 La Partea I

## Teren

Nr cadastral	Suprafața (mp)*	Observații / Referințe
29808	9.520	

\* Suprafața este determinată în planul de proiecție Stereo 70.



## Date referitoare la teren

Crt	Categorie folosință	Intravilan	Suprafața (mp)	Tarla	Parcelă	Nr. topo	Observații / Referințe
1	arabil	NU	9.520	28	740/23	-	

## Lungime Segmente

1) Valorile lungimilor segmentelor sunt obținute din proiecție în plan.

Punct început	X / Y	Punct sfârșit	X / Y	Lungime segment (** (m)
1	573.579,457 388.416,902	2	573.559,075 388.355,032	65.141
2	573.559,075 388.355,032	3	573.695,498 388.302,701	146.116
3	573.695,498 388.302,701	4	573.701,551 388.320,703	18.992
4	573.701,551 388.320,703	5	573.703,293 388.325,884	5.466
5	573.703,293 388.325,884	6	573.706,706 388.336,035	10.709



Punct început	X / Y	Punct sfârșit	X / Y	Lungime segment (** (m)
6	573.706,706 388.336,035	7	573.710,186 388.346,387	10.921
7	573.710,186 388.346,387	8	573.713,874 388.357,356	11.572
8	573.713,874 388.357,356	9	573.716,251 388.364,428	7.461
9	573.716,251 388.364,428	1	573.579,457 388.416,902	146.513

\*\* Lungimile segmentelor sunt determinate în planul de proiecție Stereo 70 și sunt rotunjite la 1 milimetru.

\*\*\* Distanța dintre puncte este formată din segmente cumulate ce sunt mai mici decât valoarea 1 milimetru.



**DATE DESPRE IMOBILUL NR. 1282**

Oficiul de Cadastru și Publicitate Imobiliară PRAHOVA  
Biroul de Cadastru și Publicitate Imobiliară Ploiești

**A. Partea I. Descrierea imobilului**

TEREN Extravilan

Adresa: Jud. Prahova

Nr. Crt	Nr cadastral Nr. topografic	Suprafața* (mp)	Observații / Referințe
A1		9.612	Sector cadastral:37 Teren neimpregmuit;

**B. Partea II. Proprietari și acte**

Inscrieri privitoare la dreptul de proprietate și alte drepturi reale		Referințe
/		
Act Administrativ nr. 31476, din 25/01/1995 emis de CJSDPAT PRAHOVA;		
B1	Intabulare, drept de PROPRIETATE, dobandit prin Reconstituire, cota actuala 1/1, cota initiala 1/1	A1
	1) LEFTER GH EUGENIA 2) GEORGESCU GH DUMITRU 3) GEORGESCU GH CORNELIU 4) NEAGU GH AURELIA 5) IVAN GH GHEORGHE	

**C. Partea III. SARCINI .**

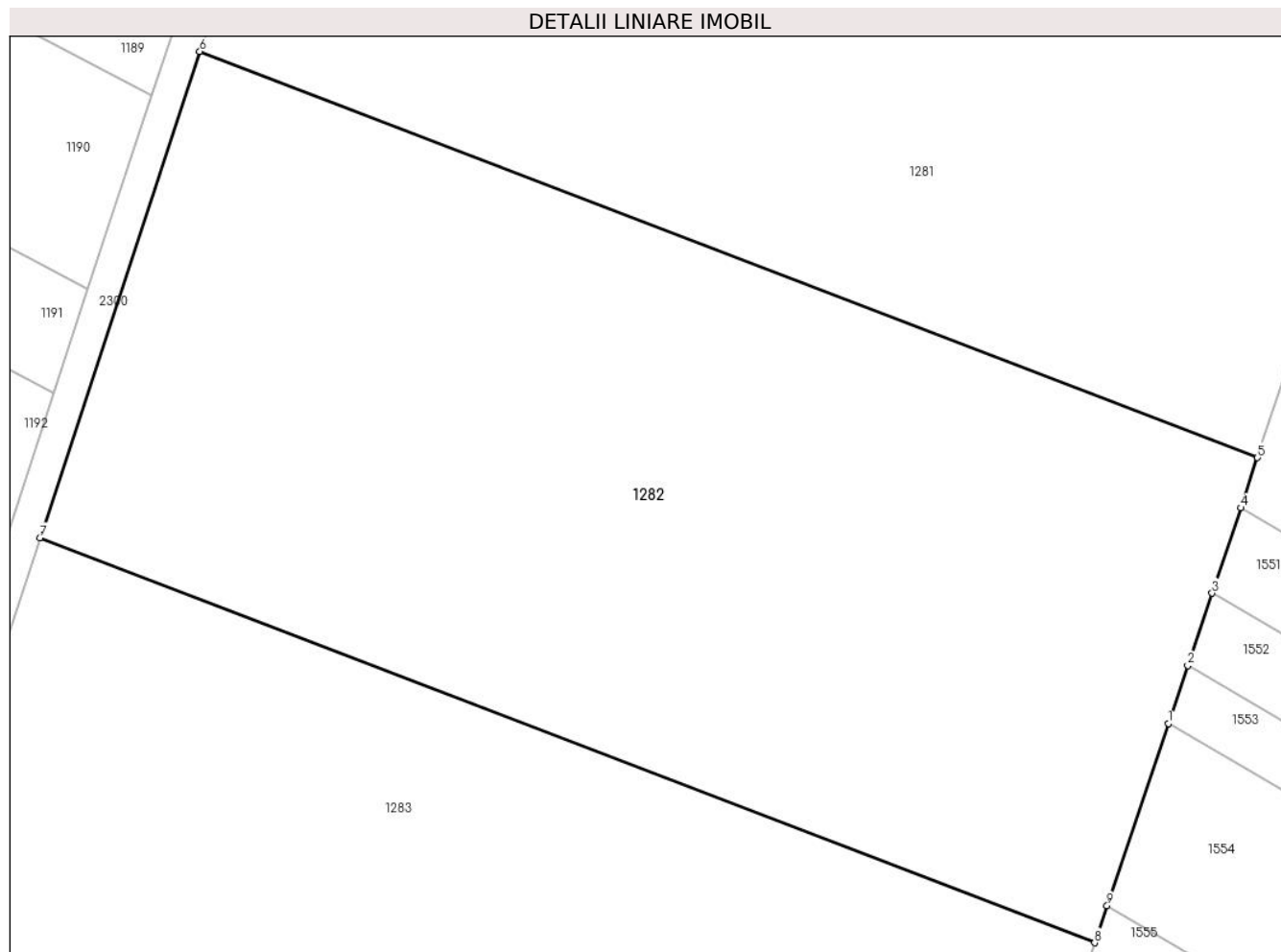
Inscrieri privind dezmembramintele dreptului de proprietate, drepturi reale de garanție și sarcini	Referințe
NU SUNT	

## Anexa Nr. 1 La Partea I

## Teren

Nr cadastral	Suprafața (mp)*	Observații / Referințe
	9.612	

\* Suprafața este determinată în planul de proiecție Stereo 70.



## Date referitoare la teren

Crt	Categorie folosință	Intravilan	Suprafața (mp)	Tarla	Parcelă	Nr. topo	Observații / Referințe
1	arabil	NU	9.612	28	740/24	-	

## Lungime Segmente

1) Valorile lungimilor segmentelor sunt obținute din proiecție în plan.

Punct început	X / Y	Punct sfârșit	X / Y	Lungime segment (** (m)
1	573.683,978 388.268,437	2	573.686,49 388.275,909	7.883
2	573.686,49 388.275,909	3	573.689,63 388.285,246	9.851
3	573.689,63 388.285,246	4	573.693,326 388.296,24	11.599
4	573.693,326 388.296,24	5	573.695,498 388.302,701	6.816
5	573.695,498 388.302,701	6	573.559,075 388.355,032	146.116

Punct început	X / Y	Punct sfârșit	X / Y	Lungime segment (** (m)
6	573.559,075 388.355,032	7	573.538,44 388.292,393	65.95
7	573.538,44 388.292,393	8	573.674,487 388.240,206	145.713
8	573.674,487 388.240,206	9	573.676,09 388.244,975	5.031
9	573.676,09 388.244,975	1	573.683,978 388.268,437	24.752

\*\* Lungimile segmentelor sunt determinate în planul de proiecție Stereo 70 și sunt rotunjite la 1 milimetru.

\*\*\* Distanța dintre puncte este formată din segmente cumulate ce sunt mai mici decât valoarea 1 milimetru.



**DATE DESPRE IMOBILUL NR. 1283**

Oficiul de Cadastru și Publicitate Imobiliară PRAHOVA  
Biroul de Cadastru și Publicitate Imobiliară Ploiești

**A. Partea I. Descrierea imobilului**

TEREN Extravilan

Adresa: Jud. Prahova

Nr. Crt	Nr cadastral Nr. topografic	Suprafața* (mp)	Observații / Referințe
A1		8.387	Sector cadastral:37 Teren neimprejmuit;

**B. Partea II. Proprietari și acte**

Inscrieri privitoare la dreptul de proprietate și alte drepturi reale	Referințe
/	
Act Administrativ nr. 34223, din 01/03/1995 emis de CJSDPAT PRAHOVA;	
B1	A1
Intabulare, drept de PROPRIETATE, dobandit prin Reconstituire, cota actuala 1/1, cota initiala 1/1	
1) IORDACHE NICOLAE ALEXANDRU	

**C. Partea III. SARCINI .**

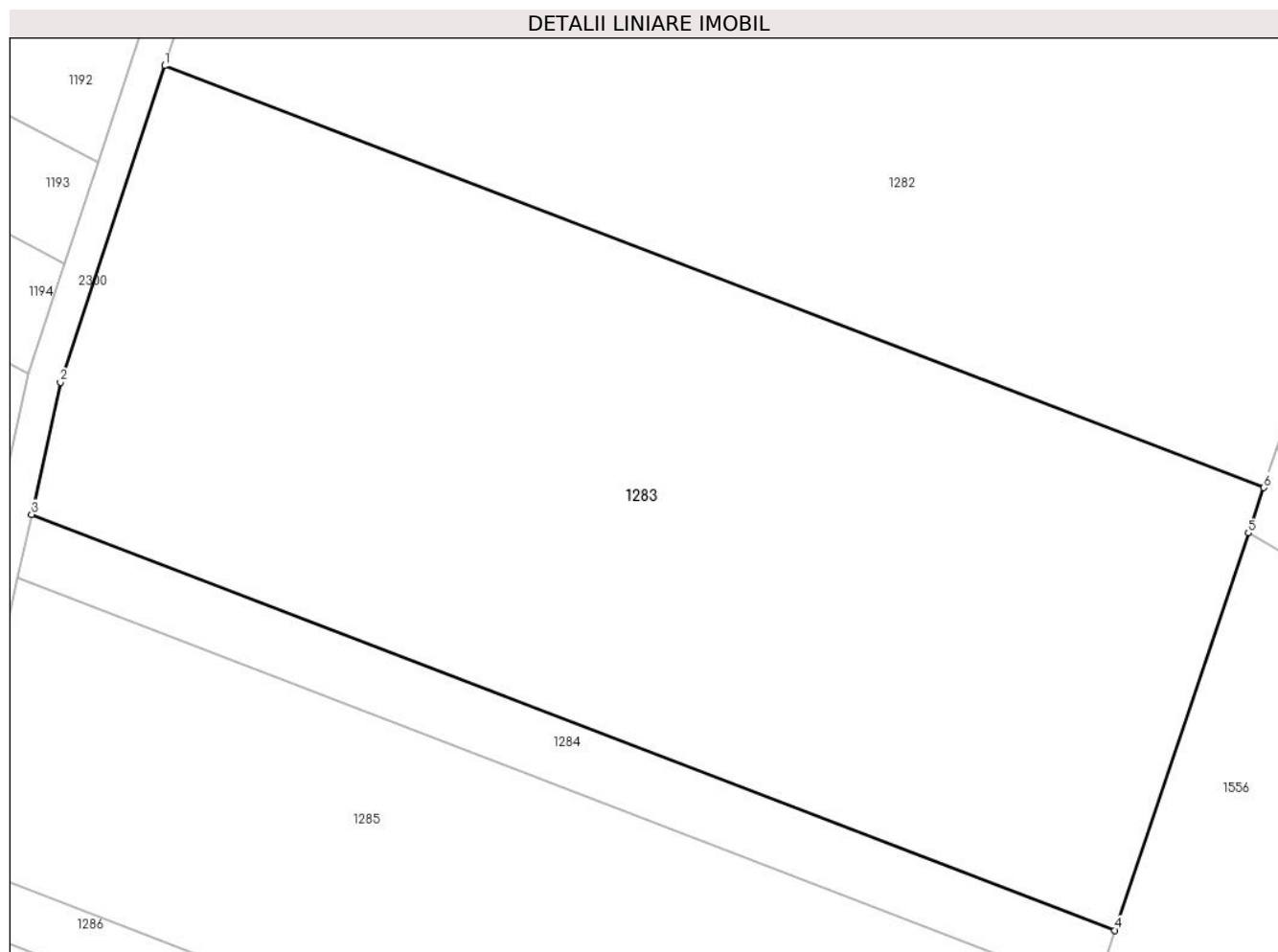
Inscrieri privind dezmembramintele dreptului de proprietate, drepturi reale de garanție și sarcini	Referințe
NU SUNT	

## Anexa Nr. 1 La Partea I

## Teren

Nr cadastral	Suprafața (mp)*	Observații / Referințe
	8.387	

\* Suprafața este determinată în planul de proiecție Stereo 70.



## Date referitoare la teren

Crt	Categorie folosință	Intravilan	Suprafața (mp)	Tarla	Parcelă	Nr. topo	Observații / Referințe
1	arabil	NU	8.387	28	740/25	-	

## Lungime Segmente

1) Valorile lungimilor segmentelor sunt obținute din proiecție în plan.

Punct început	X / Y	Punct sfârșit	X / Y	Lungime segment (** (m)
1	573.538,44 388.292,393	2	573.525,537 388.253,225	41.239
2	573.525,537 388.253,225	3	573.521,967 388.236,884	16.726
3	573.521,967 388.236,884	4	573.656,074 388.185,441	143.635
4	573.656,074 388.185,441	5	573.672,597 388.234,586	51.848
5	573.672,597 388.234,586	6	573.674,487 388.240,206	5.929



Punct început	X / Y	Punct sfârșit	X / Y	Lungime segment (** (m)
6	573.674,487 388.240,206	1	573.538,44 388.292,393	145.713

\*\* Lungimile segmentelor sunt determinate în planul de proiecție Stereo 70 și sunt rotunjite la 1 milimetru.

\*\*\* Distanța dintre puncte este formată din segmente cumulate ce sunt mai mici decât valoarea 1 milimetru.



**DATE DESPRE IMOBILUL NR. 1284**

Oficiul de Cadastru și Publicitate Imobiliară PRAHOVA  
Biroul de Cadastru și Publicitate Imobiliară Ploiești

**A. Partea I. Descrierea imobilului**

TEREN Extravilan

Adresa: Jud. Prahova

Nr. Crt	Nr cadastral Nr. topografic	Suprafața* (mp)	Observații / Referințe
A1		1.136	Sector cadastral:37 Teren neimprejmuit;

**B. Partea II. Proprietari și acte**

Inscrieri privitoare la dreptul de proprietate și alte drepturi reale		Referințe
/		
Act Administrativ nr. 10962, din 29/09/1994 emis de CJSDPAT PRAHOVA;		
B1	Intabulare, drept de PROPRIETATE, dobandit prin Reconstituire, cota actuala 1/1, cota initiala 1/1 1) NIȚESCU MARIA ANA	A1

**C. Partea III. SARCINI .**

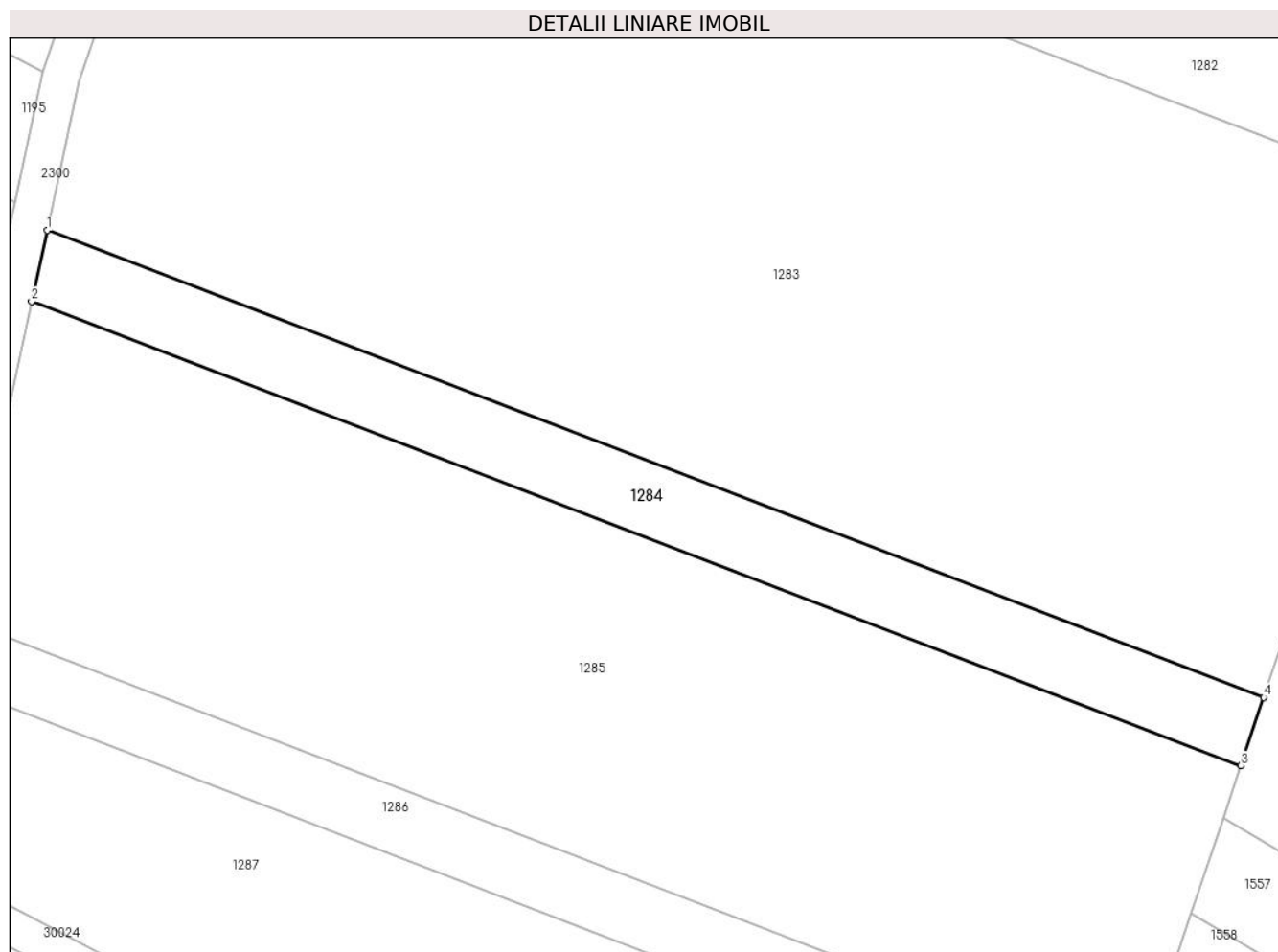
Inscrieri privind dezmembramintele dreptului de proprietate, drepturi reale de garanție și sarcini	Referințe
NU SUNT	

## Anexa Nr. 1 La Partea I

## Teren

Nr cadastral	Suprafața (mp)*	Observații / Referințe
	1.136	

\* Suprafața este determinată în planul de proiecție Stereo 70.



## Date referitoare la teren

Crt	Categorie folosință	Intra vilan	Suprafața (mp)	Tarla	Parcelă	Nr. topo	Observații / Referințe
1	arabil	NU	1.136	28	740/26	-	

## Lungime Segmente

1) Valorile lungimilor segmentelor sunt obținute din proiecție în plan.

Punct început	X / Y	Punct sfârșit	X / Y	Lungime segment (** (m)
1	573.521,967 388.236,884	2	573.520,255 388.229,045	8.024
2	573.520,255 388.229,045	3	573.653,544 388.177,915	142.759
3	573.653,544 388.177,915	4	573.656,074 388.185,441	7.94
4	573.656,074 388.185,441	1	573.521,967 388.236,884	143.635

\*\* Lungimile segmentelor sunt determinate în planul de proiecție Stereo 70 și sunt rotunjite la 1 milimetru.

**\*\*\* Distanţa dintre puncte este formată din segmente cumulate ce sunt mai mici decât valoarea 1 milimetru.**



**DATE DESPRE IMOBILUL NR. 1285**

Oficiul de Cadastru și Publicitate Imobiliară PRAHOVA  
Biroul de Cadastru și Publicitate Imobiliară Ploiești

**A. Partea I. Descrierea imobilului**

TEREN Extravilan

Adresa: Jud. Prahova

Nr. Crt	Nr cadastral Nr. topografic	Suprafața* (mp)	Observații / Referințe
A1		5.000	Sector cadastral:37 Teren neimprejmuit;

**B. Partea II. Proprietari și acte**

Inscrieri privitoare la dreptul de proprietate și alte drepturi reale		Referințe
/		
Act Administrativ nr. 10985, din 29/09/1994 emis de CJSDPAT PRAHOVA;		
B1	Intabulare, drept de PROPRIETATE, dobandit prin Reconstituire, cota actuala 1/1, cota initiala 1/1 1) HAINA ALEXANDRINA	A1

**C. Partea III. SARCINI .**

Inscrieri privind dezmembramintele dreptului de proprietate, drepturi reale de garanție și sarcini	Referințe
NU SUNT	

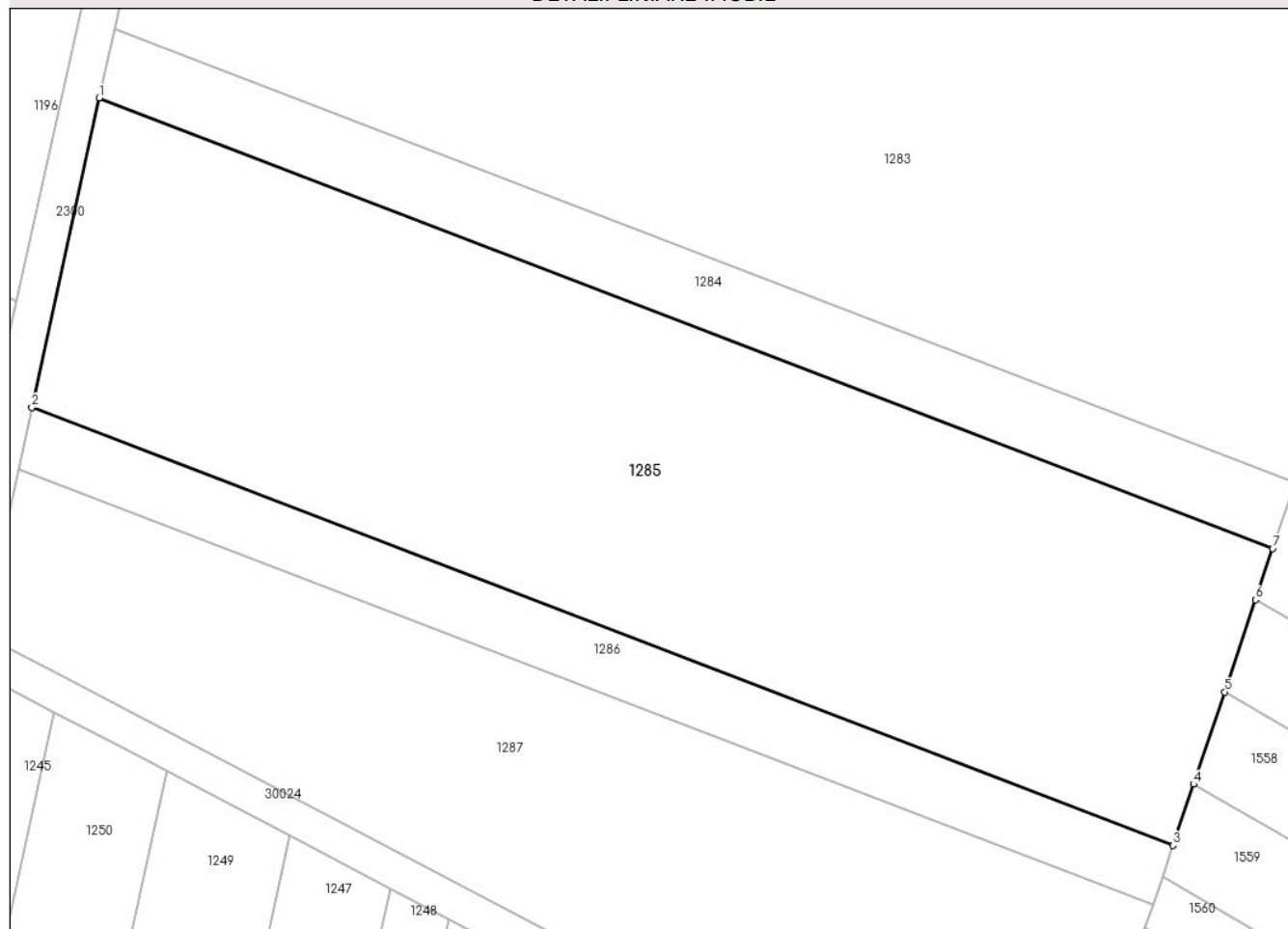
## Anexa Nr. 1 La Partea I

## Teren

Nr cadastral	Suprafața (mp)*	Observații / Referințe
	5.000	

\* Suprafața este determinată în planul de proiecție Stereo 70.

## DETALII LINIARE IMOBIL



## Date referitoare la teren

Crt	Categorie folosință	Intra vilan	Suprafața (mp)	Tarla	Parcelă	Nr. topo	Observații / Referințe
1	arabil	NU	5.000	28	740/27	-	

## Lungime Segmente

1) Valorile lungimilor segmentelor sunt obținute din proiecție în plan.

Punct început	X / Y	Punct sfârșit	X / Y	Lungime segment (** (m)
1	573.520,255 388.229,045	2	573.512,589 388.193,95	35.923
2	573.512,589 388.193,95	3	573.642,217 388.144,225	138.838
3	573.642,217 388.144,225	4	573.644,556 388.151,182	7.34
4	573.644,556 388.151,182	5	573.648,074 388.161,645	11.039
5	573.648,074 388.161,645	6	573.651,588 388.172,096	11.026



Punct început	X / Y	Punct sfârșit	X / Y	Lungime segment (** (m)
6	573.651,588 388.172,096	7	573.653,544 388.177,915	6.139
7	573.653,544 388.177,915	1	573.520,255 388.229,045	142.759

\*\* Lungimile segmentelor sunt determinate în planul de proiecție Stereo 70 și sunt rotunjite la 1 milimetru.

\*\*\* Distanța dintre puncte este formată din segmente cumulate ce sunt mai mici decât valoarea 1 milimetru.



**DATE DESPRE IMOBILUL NR. 1286**

Oficiul de Cadastru și Publicitate Imobiliară PRAHOVA  
Biroul de Cadastru și Publicitate Imobiliară Ploiești

**A. Partea I. Descrierea imobilului**

TEREN Extravilan

Adresa: Jud. Prahova

Nr. Crt	Nr cadastral Nr. topografic	Suprafața* (mp)	Observații / Referințe
A1		987	Sector cadastral:37 Teren neimprejmit;

**B. Partea II. Proprietari și acte**

Inscrieri privitoare la dreptul de proprietate și alte drepturi reale		Referințe
/		
Act Administrativ nr. 31493, din 14/02/1995 emis de CJSDPAT PRAHOVA;		
B1	Intabulare, drept de PROPRIETATE, dobandit prin Reconstituire, cota actuala 1/1, cota initiala 1/1 1) TANASE PETRE ELENA 2) DUMITRU PETRE ANICA	A1

**C. Partea III. SARCINI .**

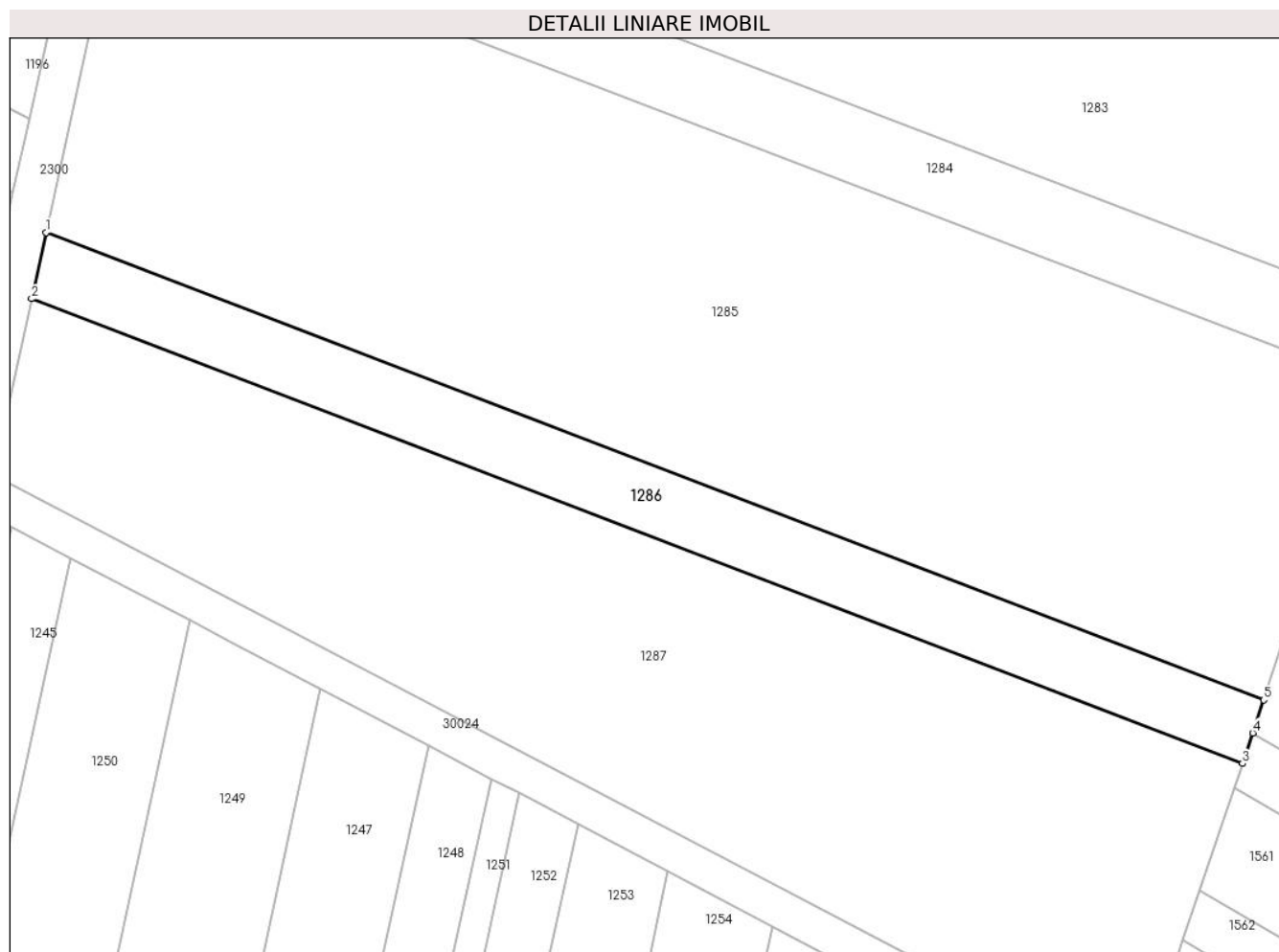
Inscrieri privind dezmembramintele dreptului de proprietate, drepturi reale de garanție și sarcini	Referințe
NU SUNT	

## Anexa Nr. 1 La Partea I

## Teren

Nr cadastral	Suprafața (mp)*	Observații / Referințe
	987	

\* Suprafața este determinată în planul de proiecție Stereo 70.



## Date referitoare la teren

Crt	Categorie folosință	Intravilan	Suprafața (mp)	Tarla	Parcelă	Nr. topo	Observații / Referințe
1	arabil	NU	987	28	740/28	-	

## Lungime Segmente

1) Valorile lungimilor segmentelor sunt obținute din proiecție în plan.

Punct început	X / Y	Punct sfârșit	X / Y	Lungime segment (** (m)
1	573.512,589 388.193,95	2	573.511,05 388.186,905	7.211
2	573.511,05 388.186,905	3	573.639,943 388.137,462	138.051
3	573.639,943 388.137,462	4	573.641,034 388.140,705	3.422
4	573.641,034 388.140,705	5	573.642,217 388.144,225	3.713
5	573.642,217 388.144,225	1	573.512,589 388.193,95	138.838

**\*\* Lungimile segmentelor sunt determinate în planul de proiecție Stereo 70 și sunt rotunjite la 1 milimetru.**

**\*\*\* Distanța dintre puncte este formată din segmente cumulate ce sunt mai mici decât valoarea 1 milimetru.**



**DATE DESPRE IMOBILUL NR. 1287**

Oficiul de Cadastru și Publicitate Imobiliară PRAHOVA  
Biroul de Cadastru și Publicitate Imobiliară Ploiești

**A. Partea I. Descrierea imobilului**

TEREN Extravilan

Adresa: Jud. Prahova

Nr. Crt	Nr cadastral Nr. topografic	Suprafața* (mp)	Observații / Referințe
A1		3.675	Sector cadastral:37 Teren neimprejmuit;

**B. Partea II. Proprietari și acte**

Inscrieri privitoare la dreptul de proprietate și alte drepturi reale		Referințe
/		
Act Administrativ nr. 31486, din 25/01/1995 emis de CJSDPAT PRAHOVA;		
B1	Intabulare, drept de PROPRIETATE, dobandit prin Reconstituire, cota actuala 1/1, cota initiala 1/1 1) LAMBĂ LINA	A1

**C. Partea III. SARCINI .**

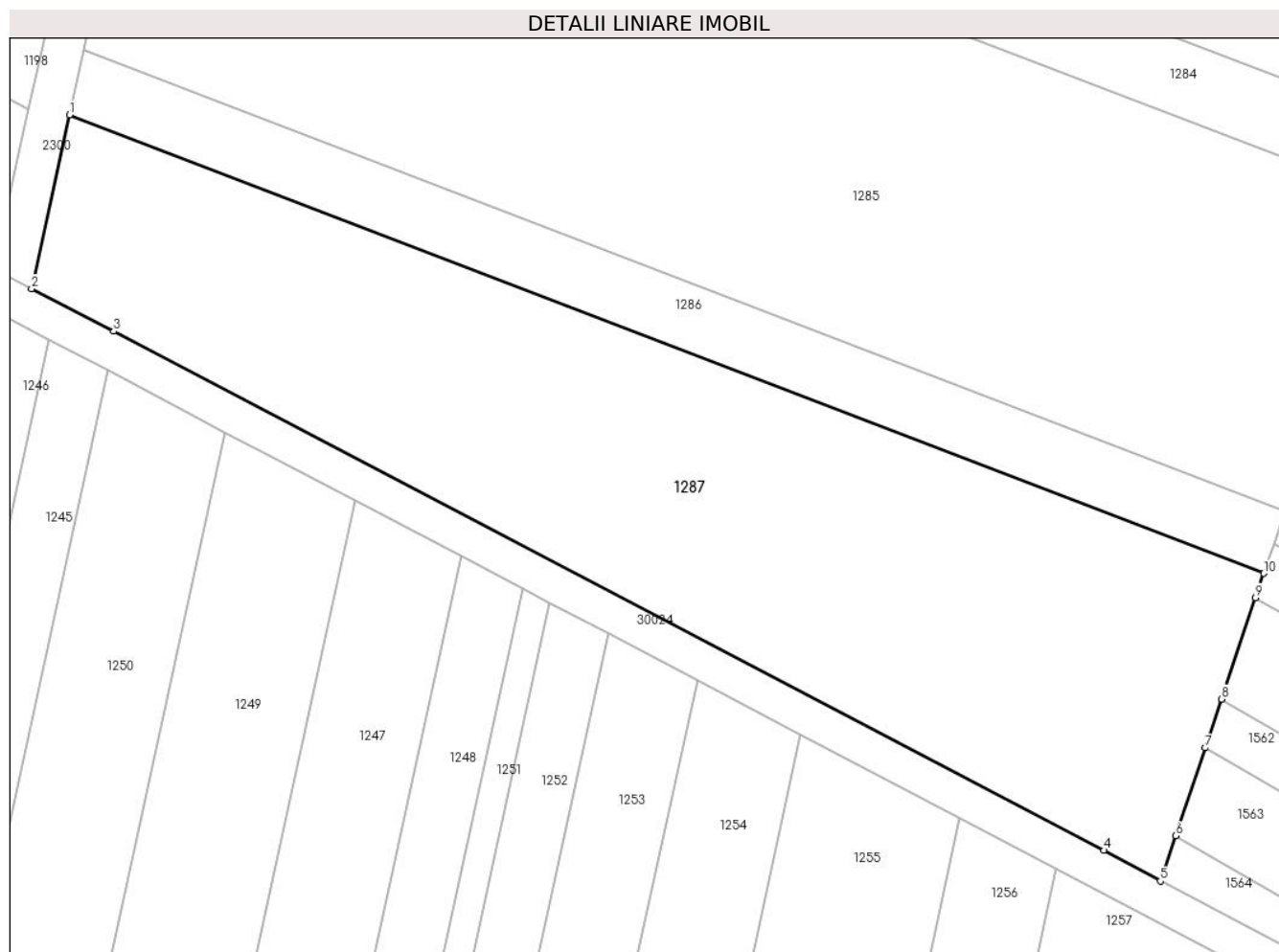
Inscrieri privind dezmembramintele dreptului de proprietate, drepturi reale de garanție și sarcini	Referințe
NU SUNT	

## Anexa Nr. 1 La Partea I

## Teren

Nr cadastral	Suprafața (mp)*	Observații / Referințe
	3.675	

\* Suprafața este determinată în planul de proiecție Stereo 70.



## Date referitoare la teren

Crt	Categorie folosință	Intravilan	Suprafața (mp)	Tarla	Parcelă	Nr. topo	Observații / Referințe
1	arabil	NU	3.675	28	740/29	-	

## Lungime Segmente

1) Valorile lungimilor segmentelor sunt obținute din proiecție în plan.

Punct început	X / Y	Punct sfârșit	X / Y	Lungime segment (** (m)
1	573.511,05 388.186,905	2	573.506,956 388.168,165	19.182
2	573.506,956 388.168,165	3	573.515,836 388.163,573	9.997
3	573.515,836 388.163,573	4	573.622,71 388.107,603	120.643
4	573.622,71 388.107,603	5	573.628,788 388.104,283	6.926
5	573.628,788 388.104,283	6	573.630,428 388.109,159	5.144



Punct început	X / Y	Punct sfârșit	X / Y	Lungime segment (** (m)
6	573.630,428 388.109,159	7	573.633,617 388.118,645	10.008
7	573.633,617 388.118,645	8	573.635,386 388.123,907	5.551
8	573.635,386 388.123,907	9	573.639,059 388.134,832	11.526
9	573.639,059 388.134,832	10	573.639,943 388.137,462	2.775
10	573.639,943 388.137,462	1	573.511,05 388.186,905	138.051

\*\* Lungimile segmentelor sunt determinate în planul de proiecție Stereo 70 și sunt rotunjite la 1 milimetru.

\*\*\* Distanța dintre puncte este formată din segmente cumulate ce sunt mai mici decât valoarea 1 milimetru.



**DATE DESPRE IMOBILUL NR. 1288**

Oficiul de Cadastru și Publicitate Imobiliară PRAHOVA  
Biroul de Cadastru și Publicitate Imobiliară Ploiești

**A. Partea I. Descrierea imobilului**

TEREN Intravilan

Adresa: Loc. Paulești, Jud. Prahova

Nr. Crt	Nr cadastral Nr. topografic	Suprafața* (mp)	Observații / Referințe
A1	28693	54	Sector cadastral:37 Teren neimprijmit;

**B. Partea II. Proprietari și acte**

Inscrieri privitoare la dreptul de proprietate și alte drepturi reale		Referințe
<b>46901 / 25/05/2017</b>		
Act Notarial nr. 1292, din 24/05/2017 emis de NP Dan Oliviu Vasilica;		
B1	Se infiinteaza cartea funciara 28693 a imobilului cu numarul cadastral 28693/Paulesti, rezultat din dezmembrarea imobilului cu numarul cadastral 21854 inscris in cartea funciara 21854;	A1
Act Notarial nr. 1427, din 08/11/2007 emis de NP GALEA ION;		
B2	Intabulare, drept de PROPRIETATE, dobandit prin Conventie, cota actuala 1/1, cota initiala 1/1	A1
	1) <b>PETRUTZA VANCO</b> 2) <b>RADU VANCO</b>	
<i>OBSERVATII: pozitie transcrisa din CF 21854/Paulesti, inscrisa prin incheierea nr. 64386 din 09/11/2007;</i>		

**C. Partea III. SARCINI**

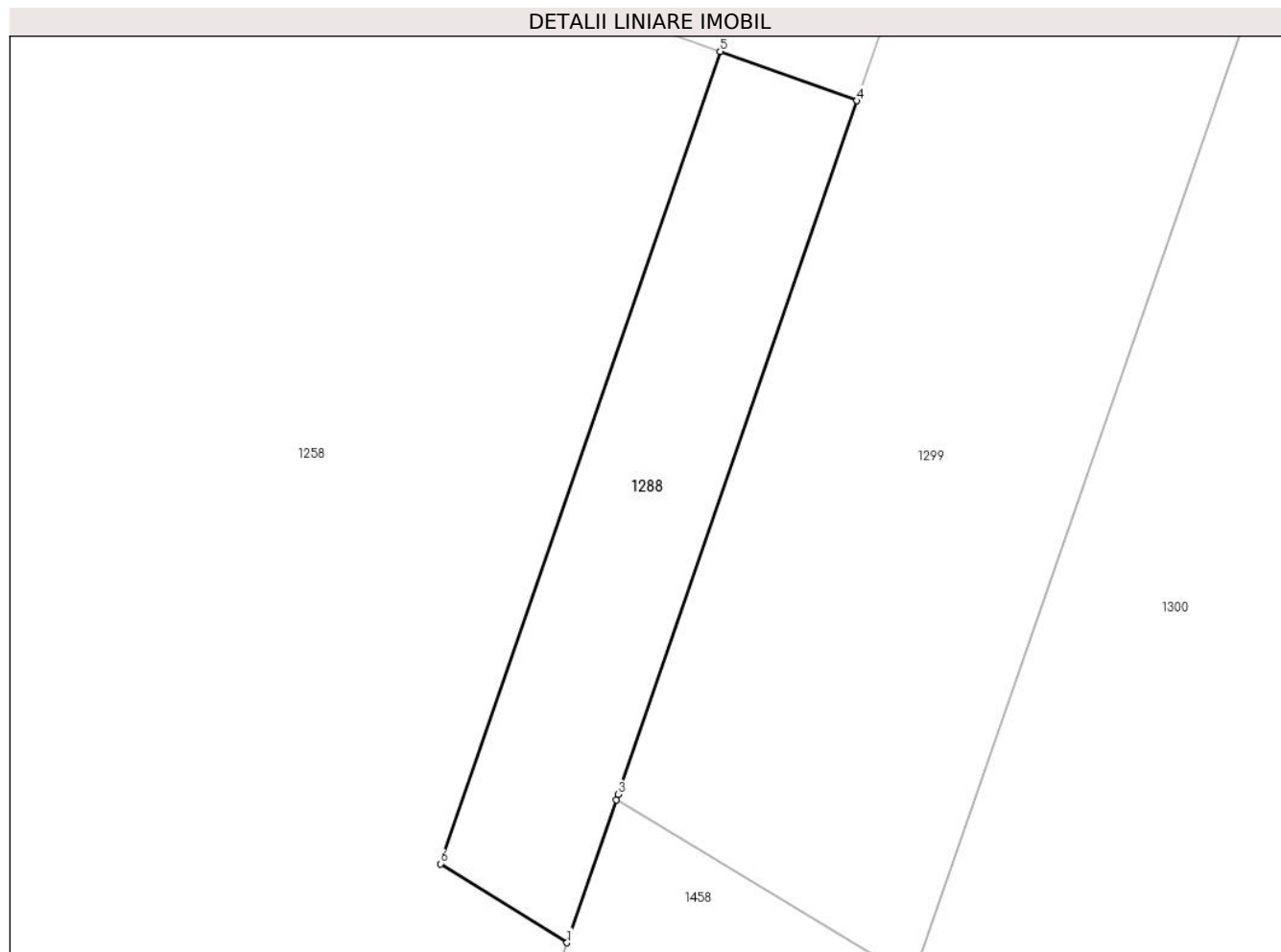
Inscrieri privind dezmembramintele dreptului de proprietate, drepturi reale de garanție și sarcini		Referințe
<b>51858 / 13/06/2017</b>		
Act Notarial nr. 1424, din 08/06/2017 emis de NP Dan Oliviu Vasilica;		
C1	Intabulare, drept de SERVITUTE	A1
	1) <b>SC DISTRIGAZ SUD RETELE SRL</b> , CIF:23308833 2) <b>ENGIE ROMANIA SA</b> , CIF:99999999999999	
C2	Intabulare, drept de UZ	A1
	1) <b>SC DISTRIGAZ SUD RETELE SRL</b> , CIF:23308833 2) <b>ENGIE ROMANIA SA</b> , CIF:99999999999999	

## Anexa Nr. 1 La Partea I

## Teren

Nr cadastral	Suprafața (mp)*	Observații / Referințe
28693	54	

\* Suprafața este determinată în planul de proiecție Stereo 70.



## Date referitoare la teren

Crt	Categorie folosință	Intra vilan	Suprafața (mp)	Tarla	Parcelă	Nr. topo	Observații / Referințe
1	arabil	DA	54	28	740/9	-	

## Lungime Segmente

1) Valorile lungimilor segmentelor sunt obținute din proiecție în plan.

Punct început	X / Y	Punct sfârșit	X / Y	Lungime segment (** (m)
1	573.986,5 389.165,42	2	573.987,513 389.168,358	3.108
2	573.987,513 389.168,358	3	573.987,553 389.168,474	0.123
3	573.987,553 389.168,474	4	573.992,48 389.182,76	15.112
4	573.992,48 389.182,76	5	573.989,657 389.183,776	3.0
5	573.989,657 389.183,776	6	573.983,887 389.167,045	17.698

Punct început	X / Y	Punct sfârșit	X / Y	Lungime segment (** (m)
6	573.983,887 389.167,045	1	573.986,5 389.165,42	3.077

\*\* Lungimile segmentelor sunt determinate în planul de proiecție Stereo 70 și sunt rotunjite la 1 milimetru.

\*\*\* Distanța dintre puncte este formată din segmente cumulate ce sunt mai mici decât valoarea 1 milimetru.



**DATE DESPRE IMOBILUL NR. 1289**

Oficiul de Cadastru și Publicitate Imobiliară PRAHOVA  
Biroul de Cadastru și Publicitate Imobiliară Ploiești

**A. Partea I. Descrierea imobilului**

TEREN Extravilan

Adresa: Jud. Prahova

Nr. Crt	Nr cadastral Nr. topografic	Suprafața* (mp)	Observații / Referințe
A1		10.000	Sector cadastral:37 Teren neimprejmuit;

**B. Partea II. Proprietari și acte**

Inscrieri privitoare la dreptul de proprietate și alte drepturi reale	Referințe
/	
Act Administrativ nr. 31441, din 09/12/1994 emis de CJSDPAT PRAHOVA;	
B1	A1
Intabulare, drept de PROPRIETATE, dobandit prin Reconstituire, cota actuala 1/1, cota initiala 1/1	
1) ROGODAN GHEORGHE CONSTANTIN	

**C. Partea III. SARCINI .**

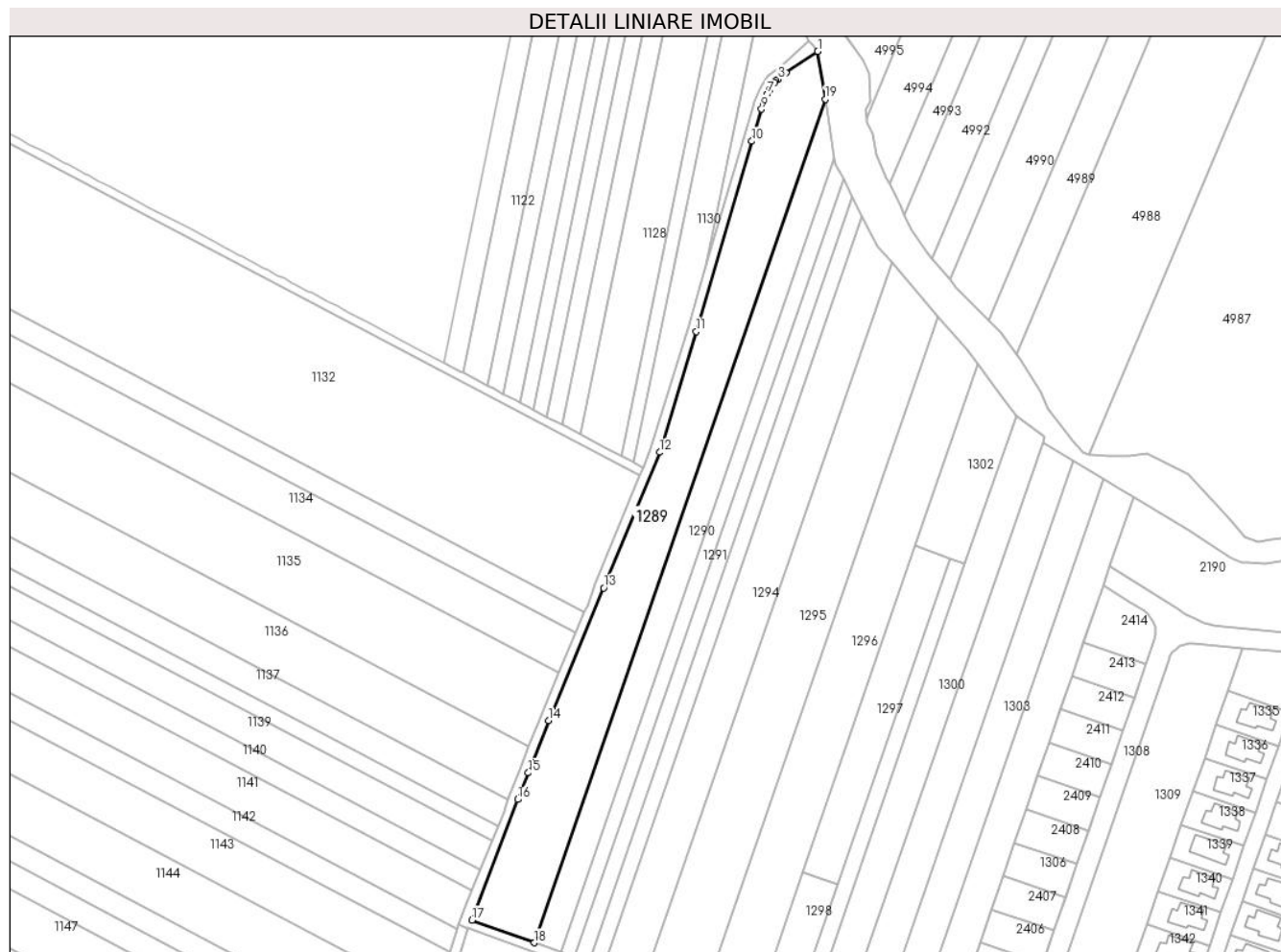
Inscrieri privind dezmembramintele dreptului de proprietate, drepturi reale de garanție și sarcini	Referințe
NU SUNT	

## Anexa Nr. 1 La Partea I

## Teren

Nr cadastral	Suprafața (mp)*	Observații / Referințe
	10.000	

\* Suprafața este determinată în planul de proiecție Stereo 70.



## Date referitoare la teren

Crt	Categorie folosință	Intravilan	Suprafața (mp)	Tarla	Parcelă	Nr. topo	Observații / Referințe
1	arabil	NU	10.000	28	740/1	-	

## Lungime Segmente

1) Valorile lungimilor segmentelor sunt obținute din proiecție în plan.

Punct început	X / Y	Punct sfârșit	X / Y	Lungime segment (** (m)
1	574.008,059 389.632,659	2	573.993,637 389.622,964	17.378
2	573.993,637 389.622,964	3	573.989,953 389.620,051	4.697
3	573.989,953 389.620,051	4	573.989,056 389.619,343	1.143
4	573.989,056 389.619,343	5	573.988,535 389.618,626	0.886
5	573.988,535 389.618,626	6	573.985,856 389.614,934	4.562



Punct început	X / Y	Punct sfârșit	X / Y	Lungime segment (** (m)
6	573.985,856 389.614,934	7	573.984,913 389.613,151	2.017
7	573.984,913 389.613,151	8	573.983,154 389.608,669	4.815
8	573.983,154 389.608,669	9	573.982,437 389.606,404	2.376
9	573.982,437 389.606,404	10	573.978,026 389.591,878	15.181
10	573.978,026 389.591,878	11	573.952,739 389.505,415	90.085
11	573.952,739 389.505,415	12	573.936,111 389.450,586	57.295
12	573.936,111 389.450,586	13	573.910,665 389.388,938	66.693
13	573.910,665 389.388,938	14	573.885,633 389.328,801	65.139
14	573.885,633 389.328,801	15	573.876,442 389.305,005	25.509
15	573.876,442 389.305,005	16	573.871,581 389.292,877	13.066
16	573.871,581 389.292,877	17	573.850,842 389.238,062	58.607
17	573.850,842 389.238,062	18	573.879,158 389.227,811	30.114
18	573.879,158 389.227,811	19	574.011,491 389.611,021	405.416
19	574.011,491 389.611,021	1	574.008,059 389.632,659	21.908

\*\* Lungimile segmentelor sunt determinate în planul de proiecție Stereo 70 și sunt rotunjite la 1 milimetru.

\*\*\* Distanța dintre puncte este formată din segmente cumulate ce sunt mai mici decât valoarea 1 milimetru.



**DATE DESPRE IMOBILUL NR. 1290**

Oficiul de Cadastru și Publicitate Imobiliară PRAHOVA  
Biroul de Cadastru și Publicitate Imobiliară Ploiești

**A. Partea I. Descrierea imobilului**

TEREN Extravilan

Adresa: Jud. Prahova

Nr. Crt	Nr cadastral Nr. topografic	Suprafața* (mp)	Observații / Referințe
A1		5.000	Sector cadastral:37 Teren neimprejmuit;

**B. Partea II. Proprietari și acte**

Inscrieri privitoare la dreptul de proprietate și alte drepturi reale		Referințe
/		
Act Administrativ nr. 40283, din 10/07/1995 emis de CJSDPAT PRAHOVA;		
B1	Intabulare, drept de PROPRIETATE, dobandit prin Reconstituire, cota actuala 1/1, cota initiala 1/1	A1
	1) VÍSLÁNOIU AURELIA 2) COSTACHE TECLA 3) POPA TĂNASE 4) POPA I CONSTANTIN 5) ȘTEFAN ELENA 6) ROGODAN CONSTANTIN 7) POPA ZINICA 8) BRÎNZEI LUCIA 9) ROGODAN ILIE 10) DUMITRAN LUCIA	

**C. Partea III. SARCINI .**

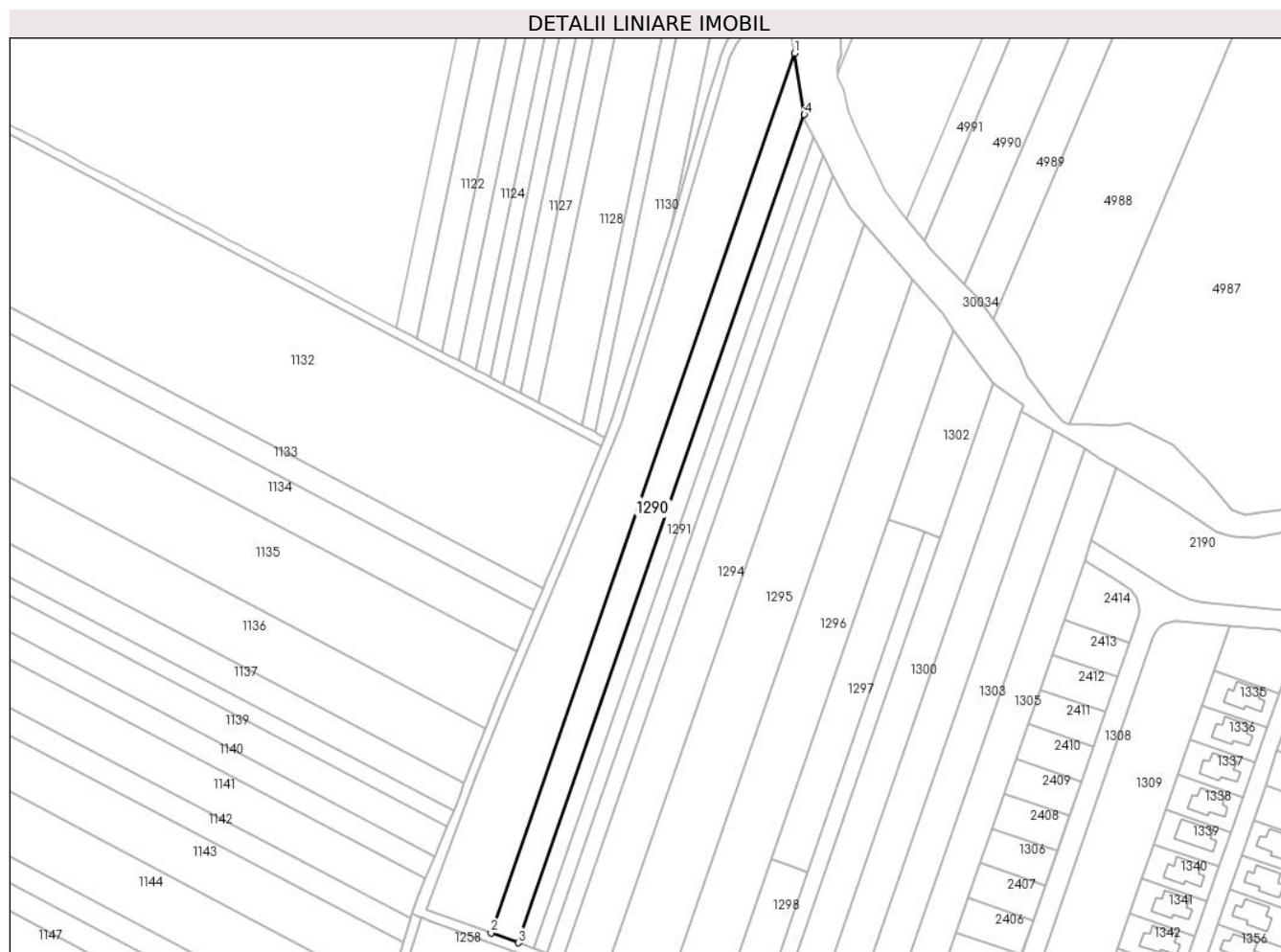
Inscrieri privind dezmembramintele dreptului de proprietate, drepturi reale de garanție și sarcini	Referințe
NU SUNT	

## Anexa Nr. 1 La Partea I

## Teren

Nr cadastral	Suprafața (mp)*	Observații / Referințe
	5.000	

\* Suprafața este determinată în planul de proiecție Stereo 70.



## Date referitoare la teren

Crt	Categorie folosință	Intravilan	Suprafața (mp)	Tarla	Parcelă	Nr. topo	Observații / Referințe
1	arabil	NU	5.000	28	740/2	-	

## Lungime Segmente

1) Valorile lungimilor segmentelor sunt obținute din proiecție în plan.

Punct început	X / Y	Punct sfârșit	X / Y	Lungime segment (** (m)
1	574.011,491 389.611,021	2	573.879,158 389.227,811	405.416
2	573.879,158 389.227,811	3	573.891,104 389.223,486	12.705
3	573.891,104 389.223,486	4	574.015,72 389.584,352	381.777
4	574.015,72 389.584,352	1	574.011,491 389.611,021	27.002

\*\* Lungimile segmentelor sunt determinate în planul de proiecție Stereo 70 și sunt rotunjite la 1 milimetru.

**\*\*\* Distanţa dintre puncte este formată din segmente cumulate ce sunt mai mici decât valoarea 1 milimetru.**



**DATE DESPRE IMOBILUL NR. 1291**

Oficiul de Cadastru și Publicitate Imobiliară PRAHOVA  
Biroul de Cadastru și Publicitate Imobiliară Ploiești

**A. Partea I. Descrierea imobilului**

TEREN Extravilan

Adresa: Jud. Prahova

Nr. Crt	Nr cadastral Nr. topografic	Suprafața* (mp)	Observații / Referințe
A1		2.611	Sector cadastral:37 Teren neimprejmit;

**B. Partea II. Proprietari și acte**

Inscrieri privitoare la dreptul de proprietate și alte drepturi reale		Referințe
/		
Act Administrativ nr. 40225, din 01/06/1995 emis de CJSDPAT PRAHOVA;		
B1	Intabulare, drept de PROPRIETATE, dobandit prin Reconstituire, cota actuala 1/1, cota initiala 1/1 1) NISTOR COSTICĂ RADU 2) NISTOR RADU DUMITRU 3) IOSIF RADU GEORGETA	A1

**C. Partea III. SARCINI .**

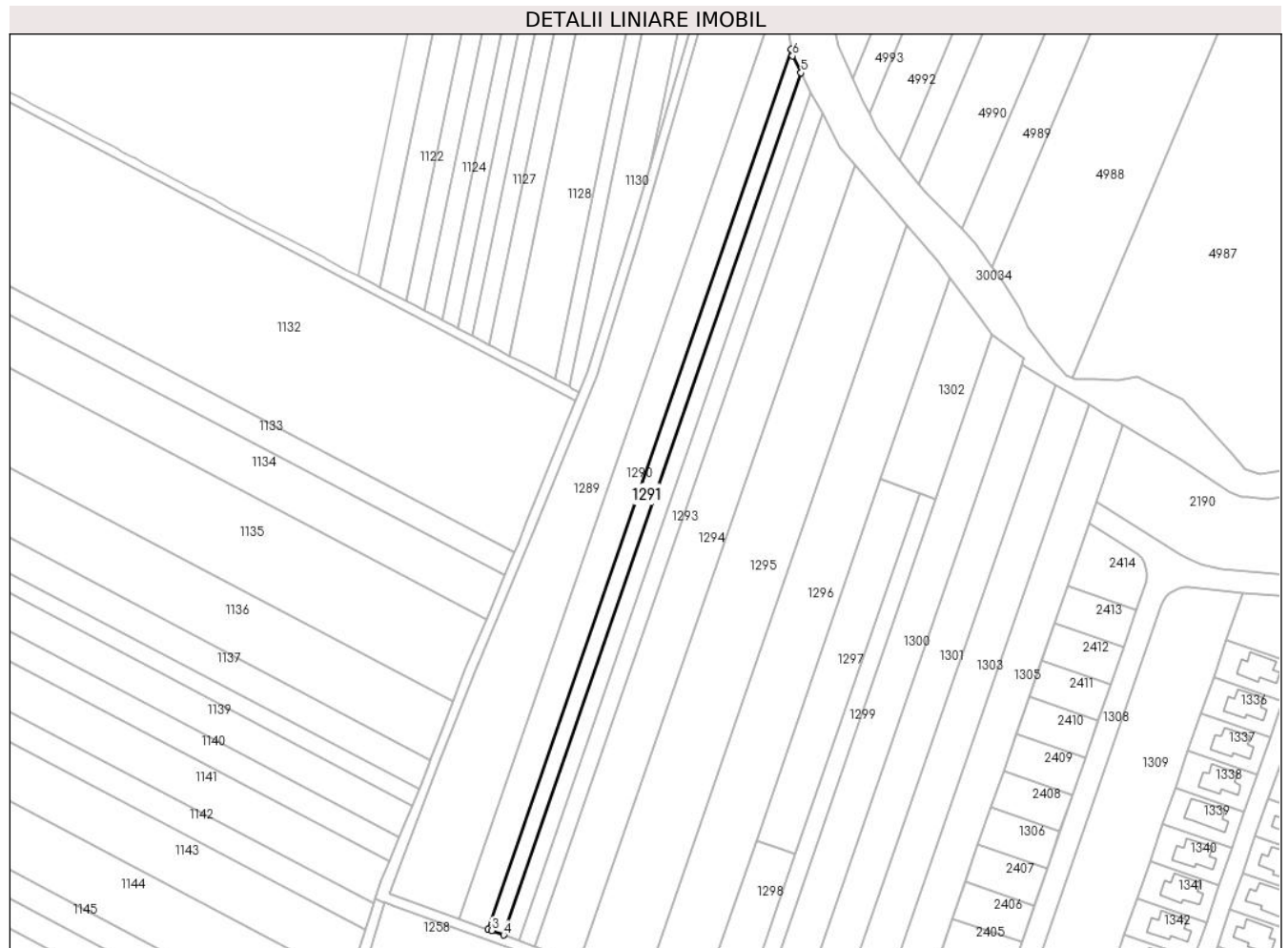
Inscrieri privind dezmembramintele dreptului de proprietate, drepturi reale de garanție și sarcini	Referințe
NU SUNT	

## Anexa Nr. 1 La Partea I

## Teren

Nr cadastral	Suprafața (mp)*	Observații / Referințe
	2.611	

\* Suprafața este determinată în planul de proiecție Stereo 70.



## Date referitoare la teren

Crt	Categorie folosință	Intravilan	Suprafața (mp)	Tarla	Parcelă	Nr. topo	Observații / Referințe
1	arabil	NU	2.611	28	740/3	-	

## Lungime Segmente

1) Valorile lungimilor segmentelor sunt obținute din proiecție în plan.

Punct început	X / Y	Punct sfârșit	X / Y	Lungime segment (** (m)
1	574.015,72 389.584,352	2	573.891,104 389.223,486	381.777
2	573.891,104 389.223,486	3	573.892,64 389.222,93	1.634
3	573.892,64 389.222,93	4	573.897,612 389.221,138	5.285
4	573.897,612 389.221,138	5	574.019,701 389.574,684	374.033
5	574.019,701 389.574,684	6	574.016,163 389.581,56	7.733



Punct început	X / Y	Punct sfârșit	X / Y	Lungime segment (** (m)
6	574.016,163 389.581,56	1	574.015,72 389.584,352	2.827

\*\* Lungimile segmentelor sunt determinate în planul de proiecție Stereo 70 și sunt rotunjite la 1 milimetru.

\*\*\* Distanța dintre puncte este formată din segmente cumulate ce sunt mai mici decât valoarea 1 milimetru.



**DATE DESPRE IMOBILUL NR. 1292**

Oficiul de Cadastru și Publicitate Imobiliară PRAHOVA  
Biroul de Cadastru și Publicitate Imobiliară Ploiești

**A. Partea I. Descrierea imobilului**

TEREN Extravilan

Nr. CF vechi:9665

Adresa: Jud. Prahova

Nr. Crt	Nr cadastral Nr. topografic	Suprafața* (mp)	Observații / Referințe
A1	23065	2.430	Sector cadastral:37 Teren neimpregmuit;

**B. Partea II. Proprietari și acte**

Inscrieri privitoare la dreptul de proprietate și alte drepturi reale		Referințe
<b>68853 / 10/10/2008</b>		
Act Administrativ nr. 40247, din 01/06/1995 emis de COM JUD PH;		
B1	Intabulare, drept de PROPRIETATE, dobandit prin Reconstituire, cota actuala 1/1, cota initiala 1/1 1) TOADER RADA	A1
<b>67464 / 28/08/2014</b>		
Act Normativ nr. 17, din 07/03/2014 emis de Parlamentul Romaniei;		
B2	Imobil aflat sub incidenta art.3 alin.(1) din Legea 17/2014, dobandit prin Lege	A1

**C. Partea III. SARCINI .**

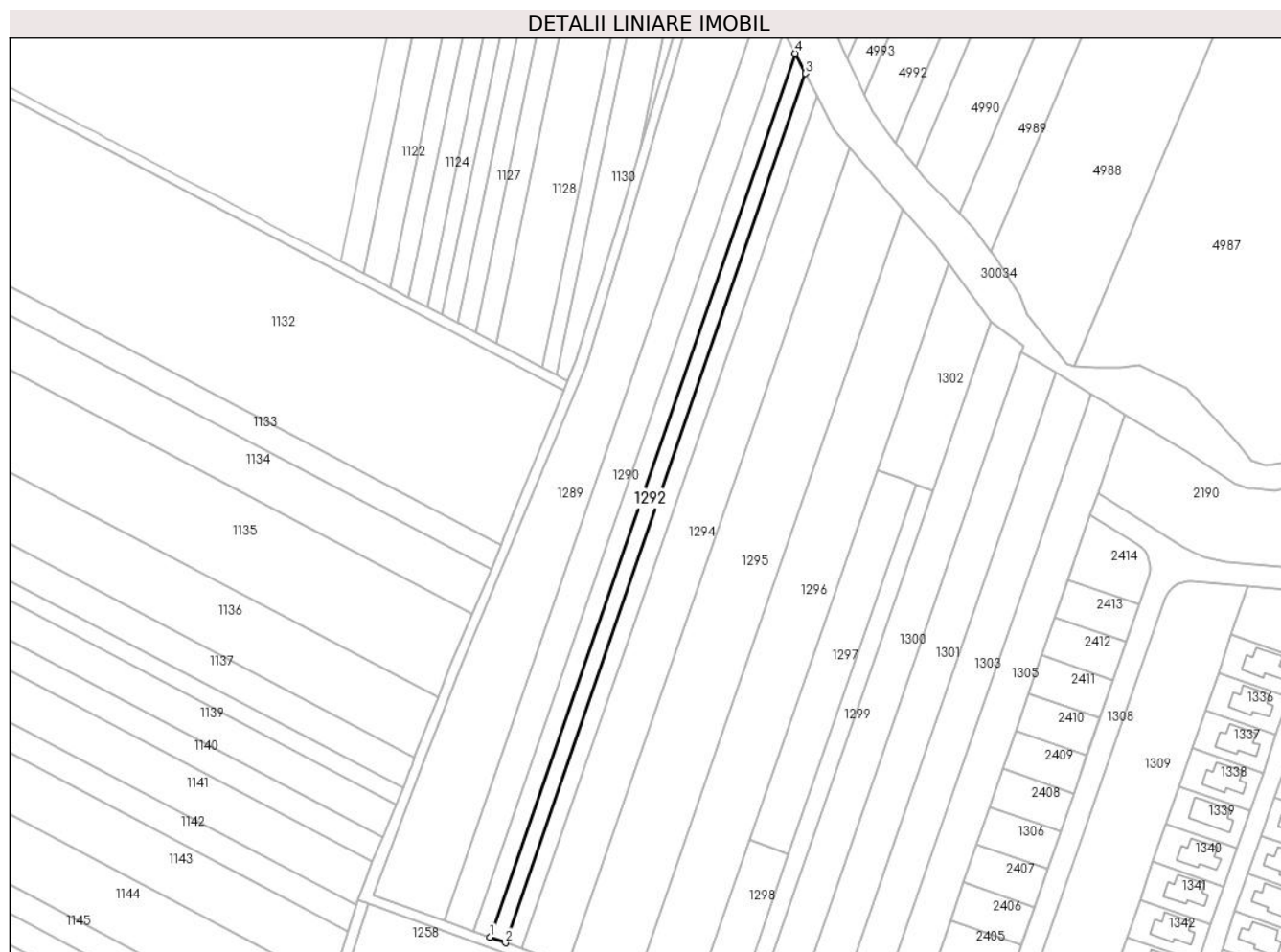
Inscrieri privind dezmembramintele dreptului de proprietate, drepturi reale de garanție și sarcini	Referințe
NU SUNT	

## Anexa Nr. 1 La Partea I

## Teren

Nr cadastral	Suprafața (mp)*	Observații / Referințe
23065	2.430	

\* Suprafața este determinată în planul de proiecție Stereo 70.



## Date referitoare la teren

Crt	Categorie folosință	Intravilan	Suprafața (mp)	Tarla	Parcelă	Nr. topo	Observații / Referințe
1	arabil	NU	2.430	28	740/4	-	

## Lungime Segmente

1) Valorile lungimilor segmentelor sunt obținute din proiecție în plan.

Punct început	X / Y	Punct sfârșit	X / Y	Lungime segment (** (m)
1	573.897,612 389.221,138	2	573.903,776 389.218,917	6.552
2	573.903,776 389.218,917	3	574.023,848 389.566,624	367.855
3	574.023,848 389.566,624	4	574.019,701 389.574,684	9.064
4	574.019,701 389.574,684	1	573.897,612 389.221,138	374.033

\*\* Lungimile segmentelor sunt determinate în planul de proiecție Stereo 70 și sunt rotunjite la 1 milimetru.

**\*\*\* Distanţa dintre puncte este formată din segmente cumulate ce sunt mai mici decât valoarea 1 milimetru.**



**DATE DESPRE IMOBILUL NR. 1293**

Oficiul de Cadastru și Publicitate Imobiliară PRAHOVA  
Biroul de Cadastru și Publicitate Imobiliară Ploiești

**A. Partea I. Descrierea imobilului**

TEREN Extravilan

Nr. CF vechi:10430

Adresa: Jud. Prahova

Nr. Crt	Nr cadastral Nr. topografic	Suprafața* (mp)	Observații / Referințe
A1	23988	2.602	Sector cadastral:37 Teren neimprejmit;

**B. Partea II. Proprietari și acte**

Inscrieri privitoare la dreptul de proprietate și alte drepturi reale	Referințe
<b>18291 / 02/04/2010</b>	
Act Notarial nr. 876, din 01/04/2010 emis de NP MEIROSU MIHAI;	
B2	A1
Intabulare, drept de PROPRIETATE, dobandit prin Conventie, cota actuala 1/1, cota initiala 1/1	
1) STANESCU ZINICA	
2) STANESCU MARIAN DUMITRU	
<b>67539 / 28/08/2014</b>	
Act Normativ nr. 17, din 07/03/2014 emis de Parlamentul Romaniei;	
B3	A1
Imobil aflat sub incidenta art.3 alin.(1) din Legea 17/2014, dobandit prin Lege	

**C. Partea III. SARCINI .**

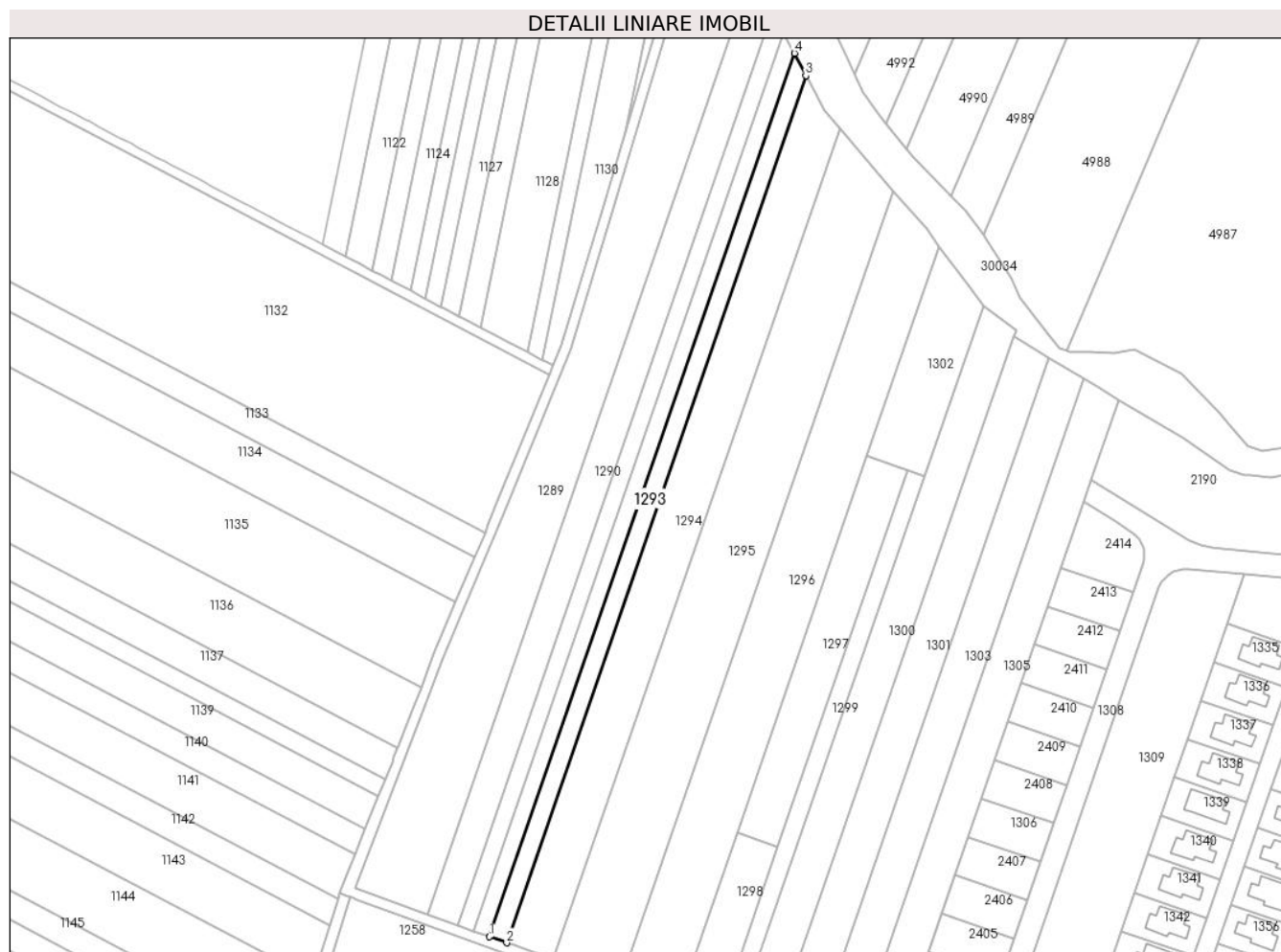
Inscrieri privind dezmembramintele dreptului de proprietate, drepturi reale de garanție și sarcini	Referințe
NU SUNT	

## Anexa Nr. 1 La Partea I

## Teren

Nr cadastral	Suprafața (mp)*	Observații / Referințe
23988	2.602	

\* Suprafața este determinată în planul de proiecție Stereo 70.



## Date referitoare la teren

Crt	Categorie folosință	Intravilan	Suprafața (mp)	Tarla	Parcelă	Nr. topo	Observații / Referințe
1	arabil	NU	2.602	28	740/4/a	-	

## Lungime Segmente

1) Valorile lungimilor segmentelor sunt obținute din proiecție în plan.

Punct început	X / Y	Punct sfârșit	X / Y	Lungime segment (** (m)
1	573.903,776 389.218,917	2	573.910,492 389.216,497	7.139
2	573.910,492 389.216,497	3	574.028,368 389.557,841	361.124
3	574.028,368 389.557,841	4	574.023,848 389.566,624	9.878
4	574.023,848 389.566,624	1	573.903,776 389.218,917	367.855

\*\* Lungimile segmentelor sunt determinate în planul de proiecție Stereo 70 și sunt rotunjite la 1 milimetru.



**\*\*\* Distanţa dintre puncte este formată din segmente cumulate ce sunt mai mici decât valoarea 1 milimetru.**



**DATE DESPRE IMOBILUL NR. 1294**

Oficiul de Cadastru și Publicitate Imobiliară PRAHOVA  
Biroul de Cadastru și Publicitate Imobiliară Ploiești

**A. Partea I. Descrierea imobilului**

TEREN Extravilan

Adresa: Jud. Prahova

Nr. Crt	Nr cadastral Nr. topografic	Suprafața* (mp)	Observații / Referințe
A1		6.855	Sector cadastral:37 Teren neimprejmuit;

**B. Partea II. Proprietari și acte**

Inscrieri privitoare la dreptul de proprietate și alte drepturi reale		Referințe
/		
Act Administrativ nr. 31457, din 09/12/1994 emis de CJSDPAT PRAHOVA;		
B1	Intabulare, drept de PROPRIETATE, dobandit prin Reconstituire, cota actuala 1/1, cota initiala 1/1 1) <b>ANTONESCU ION ADRIAN</b> 2) <b>ANTONESCU ION GHEORGHE</b> 3) <b>ANTONESCU GHE ELENA</b>	A1

**C. Partea III. SARCINI .**

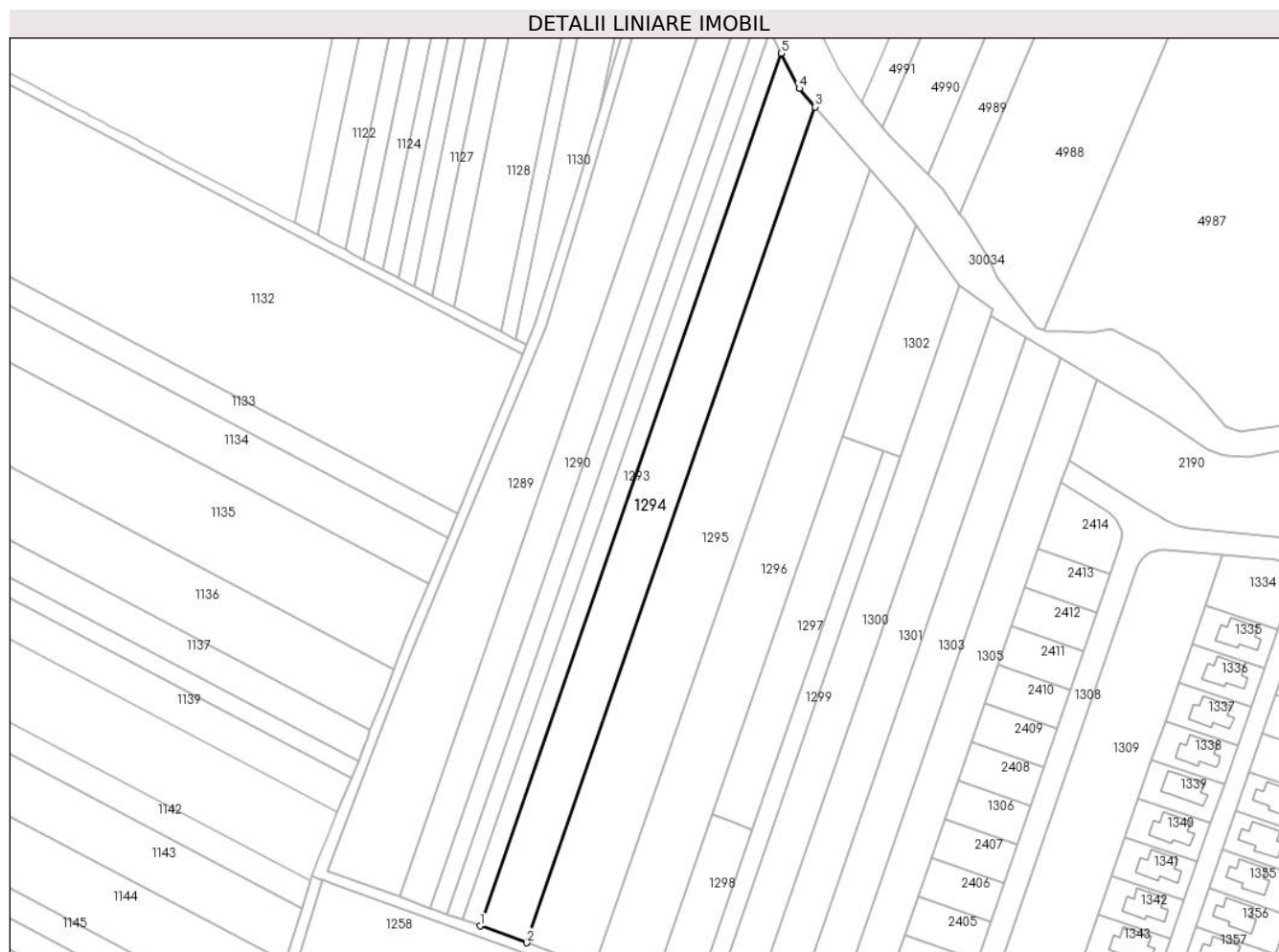
Inscrieri privind dezmembramintele dreptului de proprietate, drepturi reale de garanție și sarcini	Referințe
NU SUNT	

## Anexa Nr. 1 La Partea I

## Teren

Nr cadastral	Suprafața (mp)*	Observații / Referințe
	6.855	

\* Suprafața este determinată în planul de proiecție Stereo 70.



## Date referitoare la teren

Crt	Categorie folosință	Intra vilan	Suprafața (mp)	Tarla	Parcelă	Nr. topo	Observații / Referințe
1	arabil	NU	6.855	28	740/5	-	

## Lungime Segmente

1) Valorile lungimilor segmentelor sunt obținute din proiecție în plan.

Punct început	X / Y	Punct sfârșit	X / Y	Lungime segment (** (m)
1	573.910,492 389.216,497	2	573.928,783 389.209,906	19.442
2	573.928,783 389.209,906	3	574.041,695 389.536,879	345.92
3	574.041,695 389.536,879	4	574.035,456 389.544,065	9.516
4	574.035,456 389.544,065	5	574.028,368 389.557,841	15.493
5	574.028,368 389.557,841	1	573.910,492 389.216,497	361.124

**\*\* Lungimile segmentelor sunt determinate în planul de proiecție Stereo 70 și sunt rotunjite la 1 milimetru.**

**\*\*\* Distanța dintre puncte este formată din segmente cumulate ce sunt mai mici decât valoarea 1 milimetru.**



**DATE DESPRE IMOBILUL NR. 1295**

Oficiul de Cadastru și Publicitate Imobiliară PRAHOVA  
Biroul de Cadastru și Publicitate Imobiliară Ploiești

**A. Partea I. Descrierea imobilului**

TEREN Extravilan

Adresa: Jud. Prahova

Nr. Crt	Nr cadastral Nr. topografic	Suprafața* (mp)	Observații / Referințe
A1		9.500	Sector cadastral:37 Teren neimprejmuit;

**B. Partea II. Proprietari și acte**

Inscrieri privitoare la dreptul de proprietate și alte drepturi reale	Referințe
/	
Act Administrativ nr. 31467, din 11/01/1995 emis de CJSDPAT PRAHOVA;	
B1	A1
Intabulare, drept de PROPRIETATE, dobandit prin Reconstituire, cota actuala 1/1, cota initiala 1/1	
1) PAROHIA GĂGENI, CIF:11709882	

**C. Partea III. SARCINI .**

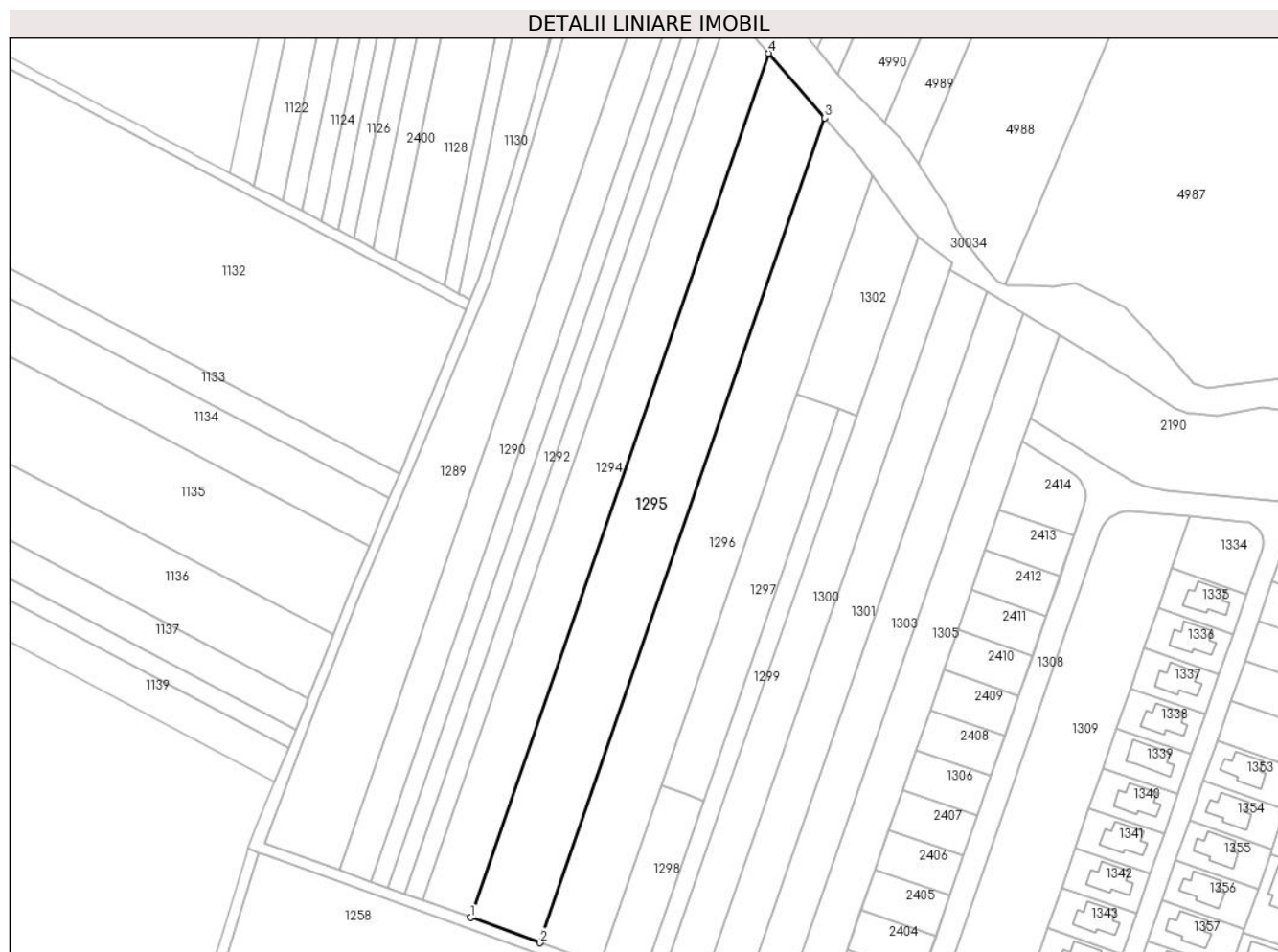
Inscrieri privind dezmembramintele dreptului de proprietate, drepturi reale de garanție și sarcini	Referințe
NU SUNT	

## Anexa Nr. 1 La Partea I

## Teren

Nr cadastral	Suprafața (mp)*	Observații / Referințe
	9.500	

\* Suprafața este determinată în planul de proiecție Stereo 70.



## Date referitoare la teren

Crt	Categorie folosință	Intravilan	Suprafața (mp)	Tarla	Parcelă	Nr. topo	Observații / Referințe
1	arabil	NU	9.500	28	740/6	-	

## Lungime Segmente

1) Valorile lungimilor segmentelor sunt obținute din proiecție în plan.

Punct început	X / Y	Punct sfârșit	X / Y	Lungime segment (** (m)
1	573.928,783 389.209,906	2	573.955,227 389.200,377	28.108
2	573.955,227 389.200,377	3	574.062,97 389.512,378	330.081
3	574.062,97 389.512,378	4	574.041,695 389.536,879	32.449
4	574.041,695 389.536,879	1	573.928,783 389.209,906	345.92

\*\* Lungimile segmentelor sunt determinate în planul de proiecție Stereo 70 și sunt rotunjite la 1 milimetru.



**\*\*\* Distanţa dintre puncte este formată din segmente cumulate ce sunt mai mici decât valoarea 1 milimetru.**



**DATE DESPRE IMOBILUL NR. 1296**

Oficiul de Cadastru și Publicitate Imobiliară PRAHOVA  
Biroul de Cadastru și Publicitate Imobiliară Ploiești

**A. Partea I. Descrierea imobilului**

TEREN Extravilan

Adresa: Jud. Prahova

Nr. Crt	Nr cadastral Nr. topografic	Suprafața* (mp)	Observații / Referințe
A1		7.800	Sector cadastral:37 Teren neimprejmuit;

**B. Partea II. Proprietari și acte**

Inscrieri privitoare la dreptul de proprietate și alte drepturi reale		Referințe
/		
Act Administrativ nr. 31451, din 09/12/1994 emis de CJSDPAT PRAHOVA;		
B1	Intabulare, drept de PROPRIETATE, dobandit prin Reconstituire, cota actuala 1/1, cota initiala 1/1 1) ZINCĂ DUMITRU IOANA	A1

**C. Partea III. SARCINI .**

Inscrieri privind dezmembramintele dreptului de proprietate, drepturi reale de garanție și sarcini	Referințe
NU SUNT	

## Anexa Nr. 1 La Partea I

## Teren

Nr cadastral	Suprafața (mp)*	Observații / Referințe
	7.800	

\* Suprafața este determinată în planul de proiecție Stereo 70.



## Date referitoare la teren

Crt	Categorie folosință	Intravilan	Suprafața (mp)	Tarla	Parcelă	Nr. topo	Observații / Referințe
1	arabil	NU	7.800	28	740/7	-	

## Lungime Segmente

1) Valorile lungimilor segmentelor sunt obținute din proiecție în plan.

Punct început	X / Y	Punct sfârșit	X / Y	Lungime segment (** (m)
1	573.955,227 389.200,377	2	573.971,23 389.194,61	17.01
2	573.971,23 389.194,61	3	573.977,936 389.192,192	7.129
3	573.977,936 389.192,192	4	574.001,318 389.259,901	71.633
4	574.001,318 389.259,901	5	574.052,473 389.408,036	156.719
5	574.052,473 389.408,036	6	574.080,981 389.490,59	87.338

Punct început	X / Y	Punct sfârșit	X / Y	Lungime segment (** (m)
6	574.080,981 389.490,59	7	574.075,844 389.497,552	8.652
7	574.075,844 389.497,552	8	574.062,97 389.512,378	19.635
8	574.062,97 389.512,378	1	573.955,227 389.200,377	330.081

\*\* Lungimile segmentelor sunt determinate în planul de proiecție Stereo 70 și sunt rotunjite la 1 milimetru.

\*\*\* Distanța dintre puncte este formată din segmente cumulate ce sunt mai mici decât valoarea 1 milimetru.





## DATE DESPRE IMOBILUL NR. 1297

Oficiul de Cadastru și Publicitate Imobiliară PRAHOVA  
Biroul de Cadastru și Publicitate Imobiliară Ploiești

## A. Partea I. Descrierea imobilului

TEREN Necunoscut

Adresa: Loc. Paulesti, Jud. Prahova, T 28 ; A 740/8 ; A 740/8/a

Nr. Crt	Nr cadastral Nr. topografic	Suprafața* (mp)	Observații / Referințe
A1	32196	2.639	Sector cadastral:37 Teren neimprejmuț; T 28 ; A 740/8 ; A 740/8/a

## B. Partea II. Proprietari și acte

Inscrieri privitoare la dreptul de proprietate și alte drepturi reale		Referințe
<b>129461 / 21/08/2023</b>		
Act Notarial nr. 1885, din 18/08/2023 emis de Musat Roxana Andreea;		
B1	Se infiinteaza cartea funciara 32196 a imobilului cu numarul cadastral 32196 / UAT Paulesti, rezultat din dezmembrarea imobilului cu numarul cadastral 32120 inscris in cartea funciara 32120;	A1
Act Administrativ nr. CERERE, din 11/05/2023 emis de Musat Roxana Andreea;		
B2	Se infiinteaza cartea funciara 32120 a imobilului cu numarul cadastral 32120 / UAT Paulesti, rezultat din dezmembrarea imobilului cu numarul cadastral 30984 inscris in cartea funciara 30984;	A1
<i>OBSERVATII: pozitie transcrisa din CF 32120/Paulesti, inscrisa prin incheierea nr. 78347 din 11/05/2023;</i>		
Act Normativ nr. 17, din 07/03/2014 emis de Parlamentul Romaniei;		
B3	Imobil aflat sub incidenta art.3 alin.(1) din Legea 17/2014, dobandit prin Lege	A1
<i>OBSERVATII: pozitie transcrisa din CF 32120/Paulesti, inscrisa prin incheierea nr. 78347 din 11/05/2023; pozitie transcrisa din CF 30984/Paulesti, inscrisa prin incheierea nr. 105971 din 16/08/2021; pozitie transcrisa din CF 21250/Paulesti, inscrisa prin incheierea nr. 67136 din 28/08/2014;</i>		
Act Notarial nr. 1962, din 12/08/2021 emis de NP Musat Roxana Andreea;		
B4	Intabulare, drept de PROPRIETATE, dobandit prin Conventie, cota actuala 1/1, cota initiala 1/1	A1
1) <b>MARINA GHEORGHE ADRIAN</b>		
<i>OBSERVATII: pozitie transcrisa din CF 32120/Paulesti, inscrisa prin incheierea nr. 78347 din 11/05/2023; pozitie transcrisa din CF 30984/Paulesti, inscrisa prin incheierea nr. 105971 din 16/08/2021;</i>		
Act Notarial nr. 150, din 01/09/2021 emis de NP IVAN CONSTANTIN;		
B5	se noteaza faptul ca prin încheierea de rectificare nr. 150/01.09.2021 emisa de notar public Ivan Constantin se rectifica cuprinsul contractului de vânzare cumpărare autentificat sub nr.5115/28.08.2007.2007 de notar public Ivan Constantin, înscris în cartea funciara prin încheierea nr.46714/2007, în sensul ca imobil este dobandit ca bun propriu de catre Marina Gheorghe Adrian	A1
<i>OBSERVATII: pozitie transcrisa din CF 32120/Paulesti, inscrisa prin incheierea nr. 78347 din 11/05/2023; pozitie transcrisa din CF 30984/Paulesti, inscrisa prin incheierea nr. 105971 din 16/08/2021;</i>		

## C. Partea III. SARCINI .

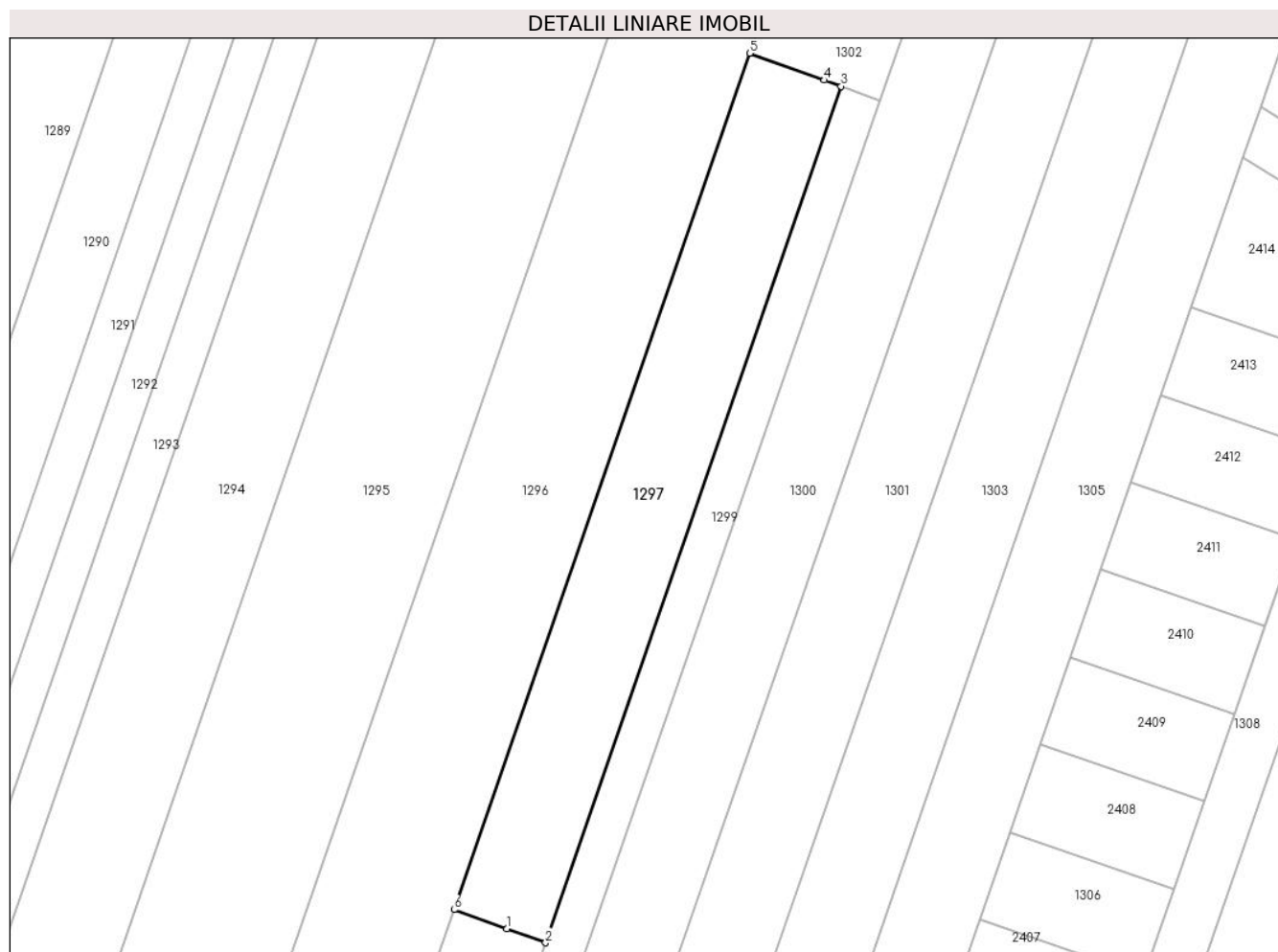
Inscrieri privind dezmembramintele dreptului de proprietate, drepturi reale de garanție și sarcini	Referințe
NU SUNT	

## Anexa Nr. 1 La Partea I

## Teren

Nr cadastral	Suprafața (mp)*	Observații / Referințe
32196	2.639	T 28 ; A 740/8 ; A 740/8/a

\* Suprafața este determinată în planul de proiecție Stereo 70.



## Date referitoare la teren

Crt	Categorie folosință	Intravilan	Suprafața (mp)	Tarla	Parcelă	Nr. topo	Observații / Referințe
1	arabil	NU	1.782	28	740/8, 740/8/a	-	
2	arabil	DA	857	28	740/8, 740/8/a	-	

## Lungime Segmente

1) Valorile lungimilor segmentelor sunt obținute din proiecție în plan.

Punct început	X / Y	Punct sfârșit	X / Y	Lungime segment (** (m)
1	574.010,47 389.256,601	2	574.017,162 389.254,188	7.114
2	574.017,162 389.254,188	3	574.068,318 389.402,324	156.72
3	574.068,318 389.402,324	4	574.065,399 389.403,376	3.103
4	574.065,399 389.403,376	5	574.052,473 389.408,036	13.74



Punct început	X / Y	Punct sfârșit	X / Y	Lungime segment (** (m)
5	574.052,473 389.408,036	6	574.001,318 389.259,901	156.719
6	574.001,318 389.259,901	1	574.010,47 389.256,601	9.729

\*\* Lungimile segmentelor sunt determinate în planul de proiecție Stereo 70 și sunt rotunjite la 1 milimetru.

\*\*\* Distanța dintre puncte este formată din segmente cumulate ce sunt mai mici decât valoarea 1 milimetru.





## DATE DESPRE IMOBILUL NR. 1298

Oficiul de Cadastru și Publicitate Imobiliară PRAHOVA  
Biroul de Cadastru și Publicitate Imobiliară Ploiești

## A. Partea I. Descrierea imobilului

TEREN Necunoscut

Adresa: Loc. Paulești, Jud. Prahova, T 28 ; A 740/8 ; A 740/8/a

Nr. Crt	Nr cadastral Nr. topografic	Suprafața* (mp)	Observații / Referințe
A1	32195	1.206	Sector cadastral:37 Teren neimprejmuț; T 28 ; A 740/8 ; A 740/8/a

## B. Partea II. Proprietari și acte

Inscrieri privitoare la dreptul de proprietate și alte drepturi reale		Referințe
<b>129461 / 21/08/2023</b>		
Act Notarial nr. 1885, din 18/08/2023 emis de Musat Roxana Andreea;		
B1	Se infiinteaza cartea funciara 32195 a imobilului cu numarul cadastral 32195 / UAT Paulesti, rezultat din dezmembrarea imobilului cu numarul cadastral 32120 inscris in cartea funciara 32120;	A1
Act Administrativ nr. CERERE, din 11/05/2023 emis de Musat Roxana Andreea;		
B2	Se infiinteaza cartea funciara 32120 a imobilului cu numarul cadastral 32120 / UAT Paulesti, rezultat din dezmembrarea imobilului cu numarul cadastral 30984 inscris in cartea funciara 30984;	A1
<i>OBSERVATII: pozitie transcrisa din CF 32120/Paulesti, inscrisa prin incheierea nr. 78347 din 11/05/2023;</i>		
Act Normativ nr. 17, din 07/03/2014 emis de Parlamentul Romaniei;		
B3	Imobil aflat sub incidenta art.3 alin.(1) din Legea 17/2014, dobandit prin Lege	A1
<i>OBSERVATII: pozitie transcrisa din CF 32120/Paulesti, inscrisa prin incheierea nr. 78347 din 11/05/2023; pozitie transcrisa din CF 30984/Paulesti, inscrisa prin incheierea nr. 105971 din 16/08/2021; pozitie transcrisa din CF 21250/Paulesti, inscrisa prin incheierea nr. 67136 din 28/08/2014;</i>		
Act Notarial nr. 1962, din 12/08/2021 emis de NP Musat Roxana Andreea;		
B4	Intabulare, drept de PROPRIETATE, dobandit prin Conventie, cota actuala 1/1, cota initiala 1/1	A1
1) <b>MARINA GHEORGHE ADRIAN</b>		
<i>OBSERVATII: pozitie transcrisa din CF 32120/Paulesti, inscrisa prin incheierea nr. 78347 din 11/05/2023; pozitie transcrisa din CF 30984/Paulesti, inscrisa prin incheierea nr. 105971 din 16/08/2021;</i>		
Act Notarial nr. 150, din 01/09/2021 emis de NP IVAN CONSTANTIN;		
B5	se noteaza faptul ca prin încheierea de rectificare nr. 150/01.09.2021 emisa de notar public Ivan Constantin se rectifica cuprinsul contractului de vânzare cumpărare autentificat sub nr.5115/28.08.2007.2007 de notar public Ivan Constantin, înscris în cartea funciara prin încheierea nr.46714/2007, în sensul ca imobil este dobandit ca bun propriu de catre Marina Gheorghe Adrian	A1
<i>OBSERVATII: pozitie transcrisa din CF 32120/Paulesti, inscrisa prin incheierea nr. 78347 din 11/05/2023; pozitie transcrisa din CF 30984/Paulesti, inscrisa prin incheierea nr. 105971 din 16/08/2021;</i>		

## C. Partea III. SARCINI .

Inscrieri privind dezmembramintele dreptului de proprietate, drepturi reale de garanție și sarcini	Referințe
NU SUNT	

## Anexa Nr. 1 La Partea I

## Teren

Nr cadastral	Suprafața (mp)*	Observații / Referințe
32195	1.206	T 28 ; A 740/8 ; A 740/8/a

\* Suprafața este determinată în planul de proiecție Stereo 70.



## Date referitoare la teren

Crt	Categorie folosință	Intravilan	Suprafața (mp)	Tarla	Parcelă	Nr. topo	Observații / Referințe
1	arabil	NU	661	28	740/8, 740/8/a	-	
2	arabil	DA	545	28	740/8, 740/8/a	-	

## Lungime Segmente

1) Valorile lungimilor segmentelor sunt obținute din proiecție în plan.

Punct început	X / Y	Punct sfârșit	X / Y	Lungime segment (** (m)
1	574.010,47 389.256,601	2	574.001,318 389.259,901	9.729
2	574.001,318 389.259,901	3	573.977,936 389.192,192	71.633
3	573.977,936 389.192,192	4	573.986,145 389.189,231	8.727
4	573.986,145 389.189,231	5	573.987,59 389.188,71	1.536

Punct început	X / Y	Punct sfârșit	X / Y	Lungime segment (** (m)
5	573.987,59 389.188,71	6	573.993,78 389.186,48	6.579
6	573.993,78 389.186,48	7	574.017,162 389.254,188	71.632
7	574.017,162 389.254,188	1	574.010,47 389.256,601	7.114

\*\* Lungimile segmentelor sunt determinate în planul de proiecție Stereo 70 și sunt rotunjite la 1 milimetru.

\*\*\* Distanța dintre puncte este formată din segmente cumulate ce sunt mai mici decât valoarea 1 milimetru.





## DATE DESPRE IMOBILUL NR. 1299

Oficiul de Cadastru și Publicitate Imobiliară PRAHOVA  
Biroul de Cadastru și Publicitate Imobiliară Ploiești

## A. Partea I. Descrierea imobilului

TEREN Intravilan

Adresa: Loc. Paulești, Jud. Prahova

Nr. Crt	Nr cadastral Nr. topografic	Suprafața* (mp)	Observații / Referințe
A1	32119	Din acte: 7.500 Masurata: 1.751	Sector cadastral:37 Teren neimprejmut;

## B. Partea II. Proprietari și acte

Inscrieri privitoare la dreptul de proprietate și alte drepturi reale		Referințe
<b>78347 / 11/05/2023</b>		
Act Administrativ nr. CERERE, din 11/05/2023 emis de Musat Roxana Andreea;		
B1	Se infiinteaza cartea funciara 32119 a imobilului cu numarul cadastral 32119 / UAT Paulesti, rezultat din dezmembrarea imobilului cu numarul cadastral 30984 in scris in cartea funciara 30984;	A1
Act Normativ nr. 17, din 07/03/2014 emis de Parlamentul Romaniei;		
B3	Imobil aflat sub incidenta art.3 alin.(1) din Legea 17/2014, dobandit prin Lege <i>OBSERVATII: pozitie transcrisa din CF 30984/Paulesti, in scrisa prin incheierea nr. 105971 din 16/08/2021; pozitie transcrisa din CF 21250/Paulesti, in scrisa prin incheierea nr. 67136 din 28/08/2014;</i>	A1
Act Notarial nr. 1962, din 12/08/2021 emis de NP Musat Roxana Andreea;		
B4	Intabulare, drept de PROPRIETATE, dobandit prin Conventie, cota actuala 1/1, cota initiala 1/1 1) <b>MARINA GHEORGHE ADRIAN</b> <i>OBSERVATII: pozitie transcrisa din CF 30984/Paulesti, in scrisa prin incheierea nr. 105971 din 16/08/2021;</i>	A1
Act Notarial nr. 150, din 01/09/2021 emis de NP IVAN CONSTANTIN;		
B5	se noteaza faptul ca prin încheierea de rectificare nr. 150/01.09.2021 emisa de notar public Ivan Constantin se rectifica cuprinsul contractului de vânzare cumpărare autentificat sub nr.5115/28.08.2007 de notar public Ivan Constantin, înscris în cartea funciara prin încheierea nr.46714/2007, în sensul ca imobil este dobandit ca bun propriu de catre Marina Gheorghe Adrian <i>OBSERVATII: pozitie transcrisa din CF 30984/Paulesti, in scrisa prin incheierea nr. 105971 din 16/08/2021;</i>	A1

## C. Partea III. SARCINI .

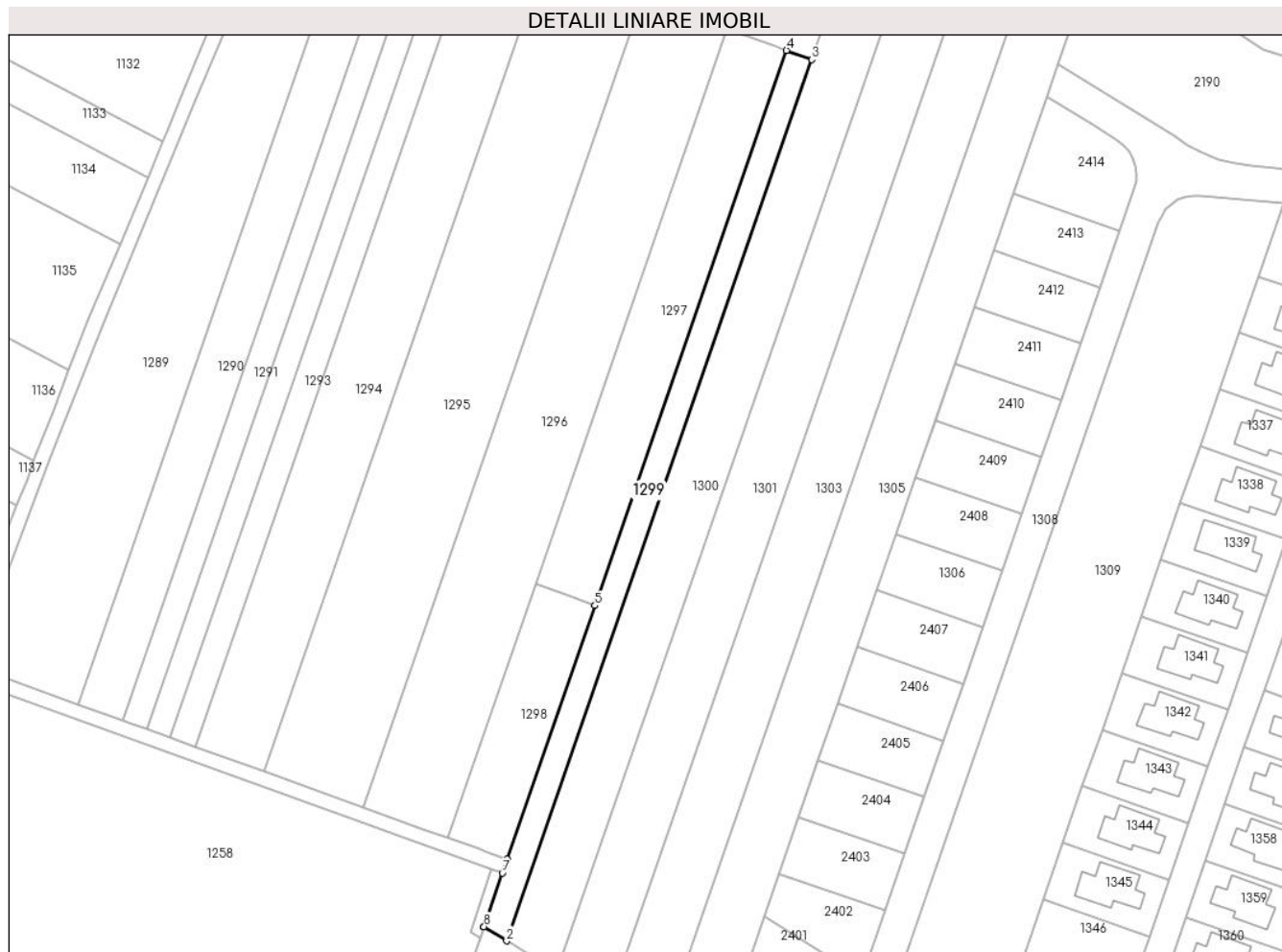
Inscrieri privind dezmembramintele dreptului de proprietate, drepturi reale de garanție și sarcini	Referințe
NU SUNT	

## Anexa Nr. 1 La Partea I

## Teren

Nr cadastral	Suprafața (mp)*	Observații / Referințe
32119	Din acte: 7.500 Masurata: 1.751	

\* Suprafața este determinată în planul de proiecție Stereo 70.



## Date referitoare la teren

Crt	Categorie folosință	Intra vilan	Suprafața (mp)	Tarla	Parcelă	Nr. topo	Observații / Referințe
1	arabil	DA	1.751	28	740/8, 740/8/a	-	

## Lungime Segmente

1) Valorile lungimilor segmentelor sunt obținute din proiecție în plan.

Punct început	X / Y	Punct sfârșit	X / Y	Lungime segment (** (m)
1	573.987,513 389.168,358	2	573.993,631 389.164,688	7.134
2	573.993,631 389.164,688	3	574.075,033 389.399,904	248.903
3	574.075,033 389.399,904	4	574.068,318 389.402,324	7.138
4	574.068,318 389.402,324	5	574.017,162 389.254,188	156.72
5	574.017,162 389.254,188	6	573.993,78 389.186,48	71.632



Punct început	X / Y	Punct sfârșit	X / Y	Lungime segment (** (m)
6	573.993,78 389.186,48	7	573.992,48 389.182,76	3.941
7	573.992,48 389.182,76	8	573.987,553 389.168,474	15.112
8	573.987,553 389.168,474	1	573.987,513 389.168,358	0.123

\*\* Lungimile segmentelor sunt determinate în planul de proiecție Stereo 70 și sunt rotunjite la 1 milimetru.

\*\*\* Distanța dintre puncte este formată din segmente cumulate ce sunt mai mici decât valoarea 1 milimetru.



**DATE DESPRE IMOBILUL NR. 1300**

Oficiul de Cadastru și Publicitate Imobiliară PRAHOVA  
Biroul de Cadastru și Publicitate Imobiliară Ploiești

**A. Partea I. Descrierea imobilului**

TEREN Necunoscut

Adresa: Loc. Paulesti, Jud. Prahova

Nr. Crt	Nr cadastral Nr. topografic	Suprafața* (mp)	Observații / Referințe
A1	30452	Din acte: 5.000 Masurata: 4.900	Sector cadastral:37 Teren neimprejmut;

**B. Partea II. Proprietari și acte**

Inscrieri privitoare la dreptul de proprietate și alte drepturi reale		Referințe
<b>75130 / 10/08/2020</b>		
Act Notarial nr. 354, din 23/10/2009 emis de NP SANDU AURELIAN VIOREL (act notarial nr 237 din 10.07.2009, emis de NP SANDU AURELIAN VIOREL;act administrativ nr 18 din 26.02.2013, emis de PRIMARIA COMUNEI PAULESTI;act notarial nr 1326 din 06.07.2019, emis de NP BOTEZATU IOANA ELEONORA;act administrativ nr 2520 din 19.02.2020, emis de PRIMARIA COMUNEI PAULESTI;act administrativ nr 21064 din 14.10.1994, emis de COMISIA JUDETEANA PRAHOVA;act notarial nr 192 din 25.02.2019, emis de NP CLAUDIU STEFAN SEUCAN;act administrativ nr 19062 din 27.02.2020, emis de OCPI PRAHOVA;act notarial nr 1549 din 17.09.2018, emis de NP BADEA VICTORIA;act administrativ nr 1968 din 29.08.2012, emis de CONSILIUL JUDETEAN PRAHOVA - COMISIA TEHNICA;act administrativ nr 83 din 19.12.2012, emis de PRIMARIA COMUNEI PAULESTI);		
B1	Intabulare, drept de PROPRIETATE, dobandit prin Succesiune, cota actuala 1/2, cota initiala 1/2 1) MIȚILĂ RODICA	A1
B2	Intabulare, drept de PROPRIETATE, dobandit prin Succesiune, cota actuala 2/16, cota initiala 2/16 1) TOMA SILVIA	A1
B3	Intabulare, drept de PROPRIETATE, dobandit prin Succesiune, cota actuala 3/16, cota initiala 3/16 1) TOMA IOANA GABRIELA	A1
B4	Intabulare, drept de PROPRIETATE, dobandit prin Succesiune, cota actuala 3/16, cota initiala 3/16 1) TOMA MIHAELA JEANINA	A1

**C. Partea III. SARCINI .**

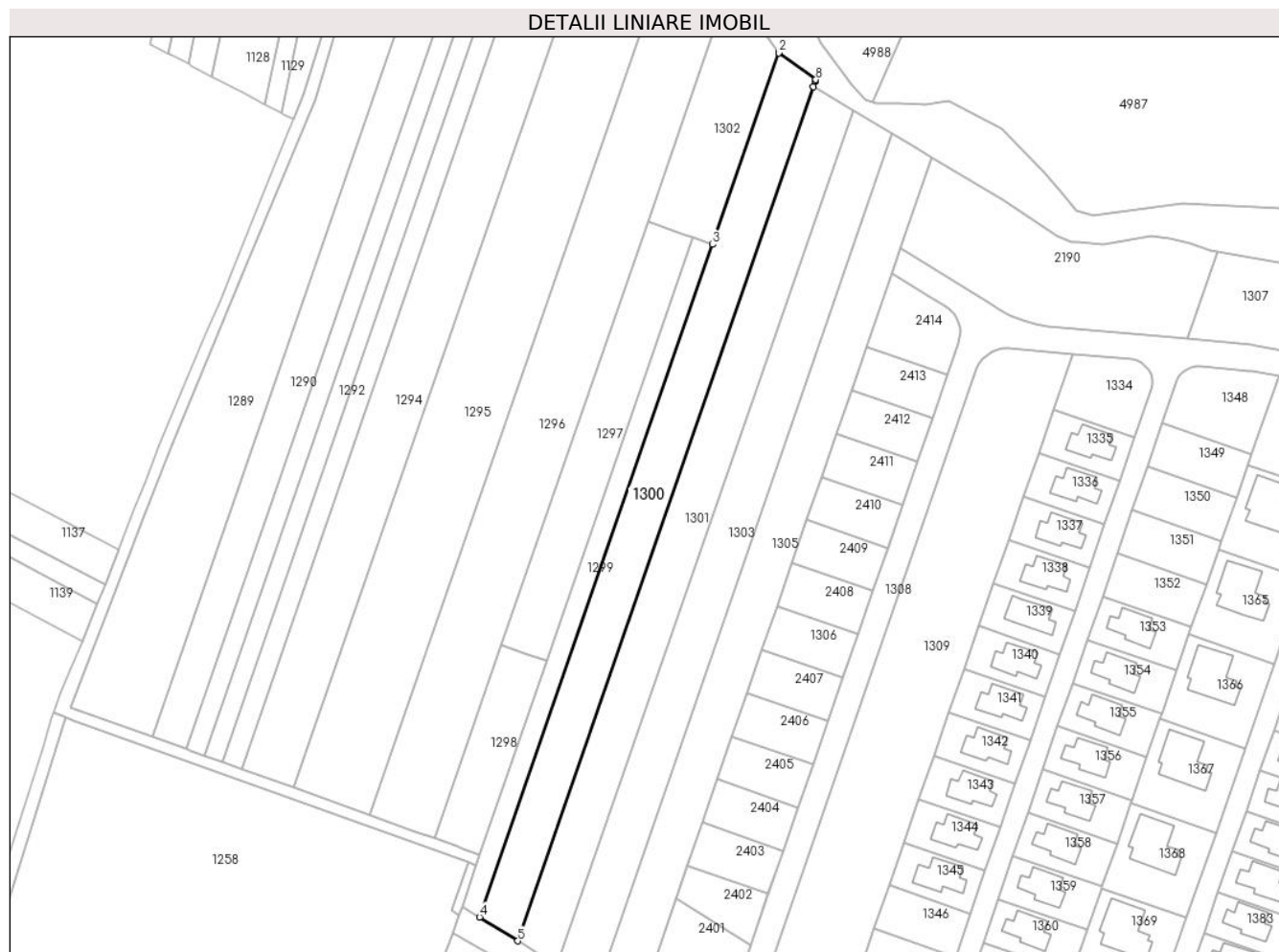
Inscrieri privind dezmembramintele dreptului de proprietate, drepturi reale de garanție și sarcini	Referințe
NU SUNT	

## Anexa Nr. 1 La Partea I

## Teren

Nr cadastral	Suprafața (mp)*	Observații / Referințe
30452	Din acte: 5.000 Masurata: 4.900	

\* Suprafața este determinată în planul de proiecție Stereo 70.



## Date referitoare la teren

Crt	Categorie folosință	Intravilan	Suprafața (mp)	Tarla	Parcelă	Nr. topo	Observații / Referințe
1	arabil	DA	4.890	28	741/2	-	
2	arabil	NU	10	28	741/2	-	

## Lungime Segmente

1) Valorile lungimilor segmentelor sunt obținute din proiecție în plan.

Punct început	X / Y	Punct sfârșit	X / Y	Lungime segment (** (m)
1	574.098,295 389.467,123	2	574.098,221 389.466,91	0.225
2	574.098,221 389.466,91	3	574.075,033 389.399,904	70.905
3	574.075,033 389.399,904	4	573.993,631 389.164,688	248.903
4	573.993,631 389.164,688	5	574.006,982 389.156,352	15.74

Punct început	X / Y	Punct sfârșit	X / Y	Lungime segment (** (m)
5	574.006,982 389.156,352	6	574.110,374 389.455,112	316.145
6	574.110,374 389.455,112	7	574.111,049 389.457,064	2.065
7	574.111,049 389.457,064	8	574.111,212 389.457,532	0.496
8	574.111,212 389.457,532	1	574.098,295 389.467,123	16.088

\*\* Lungimile segmentelor sunt determinate în planul de proiecție Stereo 70 și sunt rotunjite la 1 milimetru.

\*\*\* Distanța dintre puncte este formată din segmente cumulate ce sunt mai mici decât valoarea 1 milimetru.



**DATE DESPRE IMOBILUL NR. 1301**

Oficiul de Cadastru și Publicitate Imobiliară PRAHOVA  
Biroul de Cadastru și Publicitate Imobiliară Ploiești

**A. Partea I. Descrierea imobilului**

TEREN Intravilan

Nr. CF vechi:9088

Adresa: Loc. Paulesti, Jud. Prahova

Nr. Crt	Nr cadastral Nr. topografic	Suprafața* (mp)	Observații / Referințe
A1	22533	Din acte: 10.000 Masurata: 5.000	Sector cadastral:37 Teren neimprejmuat;

**B. Partea II. Proprietari și acte**

Inscrieri privitoare la dreptul de proprietate și alte drepturi reale		Referințe
<b>38895 / 12/05/2020</b>		
Act Notarial nr. 465, din 11/05/2020 emis de NP Calin Mirela;		
B8	Intabulare, drept de PROPRIETATEcumparare ca bun comun, dobandit prin Conventie, cota actuala 1/1, cota initiala 1/1 1) GHEORGHE IULIAN 2) GHEORGHE CRISTINA-ELENA	A1

**C. Partea III. SARCINI .**

Inscrieri privind dezmembramintele dreptului de proprietate, drepturi reale de garanție și sarcini	Referințe
NU SUNT	

## Anexa Nr. 1 La Partea I

## Teren

Nr cadastral	Suprafața (mp)*	Observații / Referințe
22533	Din acte: 10.000 Masurata: 5.000	

\* Suprafața este determinată în planul de proiecție Stereo 70.

## DETALII LINIARE IMOBIL



## Date referitoare la teren

Crt	Categorie folosință	Intra vilan	Suprafața (mp)	Tarla	Parcelă	Nr. topo	Observații / Referințe
1	arabil	DA	5.000	28	741/3	-	

## Lungime Segmente

1) Valorile lungimilor segmentelor sunt obținute din proiecție în plan.

Punct început	X / Y	Punct sfârșit	X / Y	Lungime segment (** (m)
1	574.110,374 389.455,112	2	574.006,982 389.156,352	316.145
2	574.006,982 389.156,352	3	574.020,77 389.147,75	16.251
3	574.020,77 389.147,75	4	574.124,202 389.446,832	316.462
4	574.124,202 389.446,832	1	574.110,374 389.455,112	16.117



**\*\* Lungimile segmentelor sunt determinate în planul de proiecție Stereo 70 și sunt rotunjite la 1 milimetru.**

**\*\*\* Distanța dintre puncte este formată din segmente cumulate ce sunt mai mici decât valoarea 1 milimetru.**





## DATE DESPRE IMOBILUL NR. 1302

Oficiul de Cadastru și Publicitate Imobiliară PRAHOVA  
Biroul de Cadastru și Publicitate Imobiliară Ploiești

## A. Partea I. Descrierea imobilului

TEREN Necunoscut

Adresa: Loc. Paulești, Jud. Prahova

Nr. Crt	Nr cadastral Nr. topografic	Suprafața* (mp)	Observații / Referințe
A1	32121	Din acte: 7.500 Masurata: 1.902	Sector cadastral:37 Teren neimprejmut;

## B. Partea II. Proprietari și acte

Inscrieri privitoare la dreptul de proprietate și alte drepturi reale		Referințe
<b>78347 / 11/05/2023</b>		
Act Administrativ nr. CERERE, din 11/05/2023 emis de Musat Roxana Andreea;		
B1	Se infiinteaza cartea funciara 32121 a imobilului cu numarul cadastral 32121 / UAT Paulesti, rezultat din dezmembrarea imobilului cu numarul cadastral 30984 in scris in cartea funciara 30984;	A1
Act Normativ nr. 17, din 07/03/2014 emis de Parlamentul Romaniei;		
B3	Imobil aflat sub incidenta art.3 alin.(1) din Legea 17/2014, dobandit prin Lege <i>OBSERVATII: pozitie transcrisa din CF 30984/Paulesti, in scrisa prin incheierea nr. 105971 din 16/08/2021; pozitie transcrisa din CF 21250/Paulesti, in scrisa prin incheierea nr. 67136 din 28/08/2014;</i>	A1
Act Notarial nr. 1962, din 12/08/2021 emis de NP Musat Roxana Andreea;		
B4	Intabulare, drept de PROPRIETATE, dobandit prin Conventie, cota actuala 1/1, cota initiala 1/1 1) <b>MARINA GHEORGHE ADRIAN</b> <i>OBSERVATII: pozitie transcrisa din CF 30984/Paulesti, in scrisa prin incheierea nr. 105971 din 16/08/2021;</i>	A1
Act Notarial nr. 150, din 01/09/2021 emis de NP IVAN CONSTANTIN;		
B5	se noteaza faptul ca prin încheierea de rectificare nr. 150/01.09.2021 emisa de notar public Ivan Constantin se rectifica cuprinsul contractului de vânzare cumpărare autentificat sub nr.5115/28.08.2007 de notar public Ivan Constantin, înscris în cartea funciara prin încheierea nr.46714/2007, în sensul ca imobil este dobandit ca bun propriu de catre Marina Gheorghe Adrian <i>OBSERVATII: pozitie transcrisa din CF 30984/Paulesti, in scrisa prin incheierea nr. 105971 din 16/08/2021;</i>	A1

## C. Partea III. SARCINI .

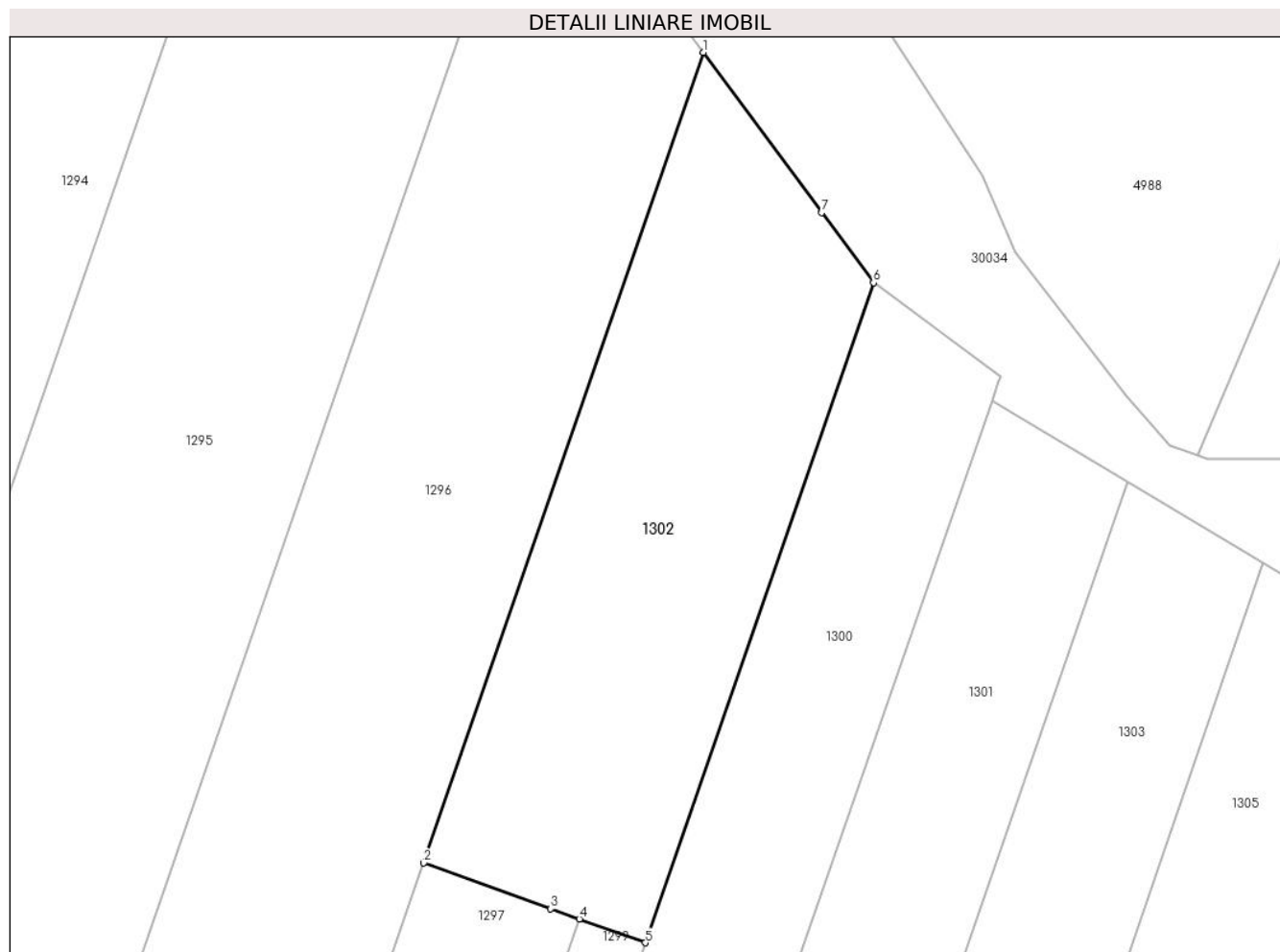
Inscrieri privind dezmembramintele dreptului de proprietate, drepturi reale de garanție și sarcini	Referințe
NU SUNT	

## Anexa Nr. 1 La Partea I

## Teren

Nr cadastral	Suprafața (mp)*	Observații / Referințe
32121	Din acte: 7.500 Masurata: 1.902	

\* Suprafața este determinată în planul de proiecție Stereo 70.



## Date referitoare la teren

Crt	Categorie folosință	Intravilan	Suprafața (mp)	Tarla	Parcelă	Nr. topo	Observații / Referințe
1	arabil	NU	1.251	28	740/8, 740/8/a	-	
2	arabil	DA	651	28	740/8, 740/8/a	-	

## Lungime Segmente

1) Valorile lungimilor segmentelor sunt obținute din proiecție în plan.

Punct început	X / Y	Punct sfârșit	X / Y	Lungime segment (** (m)
1	574.080,981 389.490,59	2	574.052,473 389.408,036	87.338
2	574.052,473 389.408,036	3	574.065,399 389.403,376	13.74
3	574.065,399 389.403,376	4	574.068,318 389.402,324	3.103
4	574.068,318 389.402,324	5	574.075,033 389.399,904	7.138

Punct început	X / Y	Punct sfârșit	X / Y	Lungime segment (** (m)
5	574.075,033 389.399,904	6	574.098,295 389.467,123	71.13
6	574.098,295 389.467,123	7	574.093,006 389.474,291	8.908
7	574.093,006 389.474,291	1	574.080,981 389.490,59	20.255

\*\* Lungimile segmentelor sunt determinate în planul de proiecție Stereo 70 și sunt rotunjite la 1 milimetru.

\*\*\* Distanța dintre puncte este formată din segmente cumulate ce sunt mai mici decât valoarea 1 milimetru.



**DATE DESPRE IMOBILUL NR. 1303**

Oficiul de Cadastru și Publicitate Imobiliară PRAHOVA  
Biroul de Cadastru și Publicitate Imobiliară Ploiești

**A. Partea I. Descrierea imobilului**

TEREN Intravilan

Nr. CF vechi:9089

Adresa: Loc. Paulesti, Jud. Prahova, T 28 ; A 741/3

Nr. Crt	Nr cadastral Nr. topografic	Suprafața* (mp)	Observații / Referințe
A1	22534	Din acte: 10.000 Masurata: 4.999	Sector cadastral:37 Teren neimprejmuț; T 28 ; A 741/3

**B. Partea II. Proprietari și acte**

Inscrieri privitoare la dreptul de proprietate și alte drepturi reale		Referințe
<b>33162 / 15/05/2008</b>		
Act Notarial nr. 838, din 14/05/2008 emis de NP GALEA ION;		
B0	Se infiintează cartea funciara nr. 9089 a unitatii administrativ teritoriale Paulesti , care cuprinde imobilul cu numarul cadastral 11856 descris la PI/A+1, rezultat din dezmembrarea imobilului cu numarul cadastral 11752 din cartea funciara nr. 8664 a aceleiasi unitati administrativ teritoriale., dobandit prin Conventie, cota actuala 1/1, cota initiala 1/1	A1
<b>33170 / 15/05/2008</b>		
Act Notarial nr. 838, din 14/05/2008 emis de NP GALEA ION;		
B3	Intabulare, drept de PROPRIETATE, dobandit prin Conventie, cota actuala 1/1, cota initiala 1/1 1) ENACHE ANA	A1

**C. Partea III. SARCINI .**

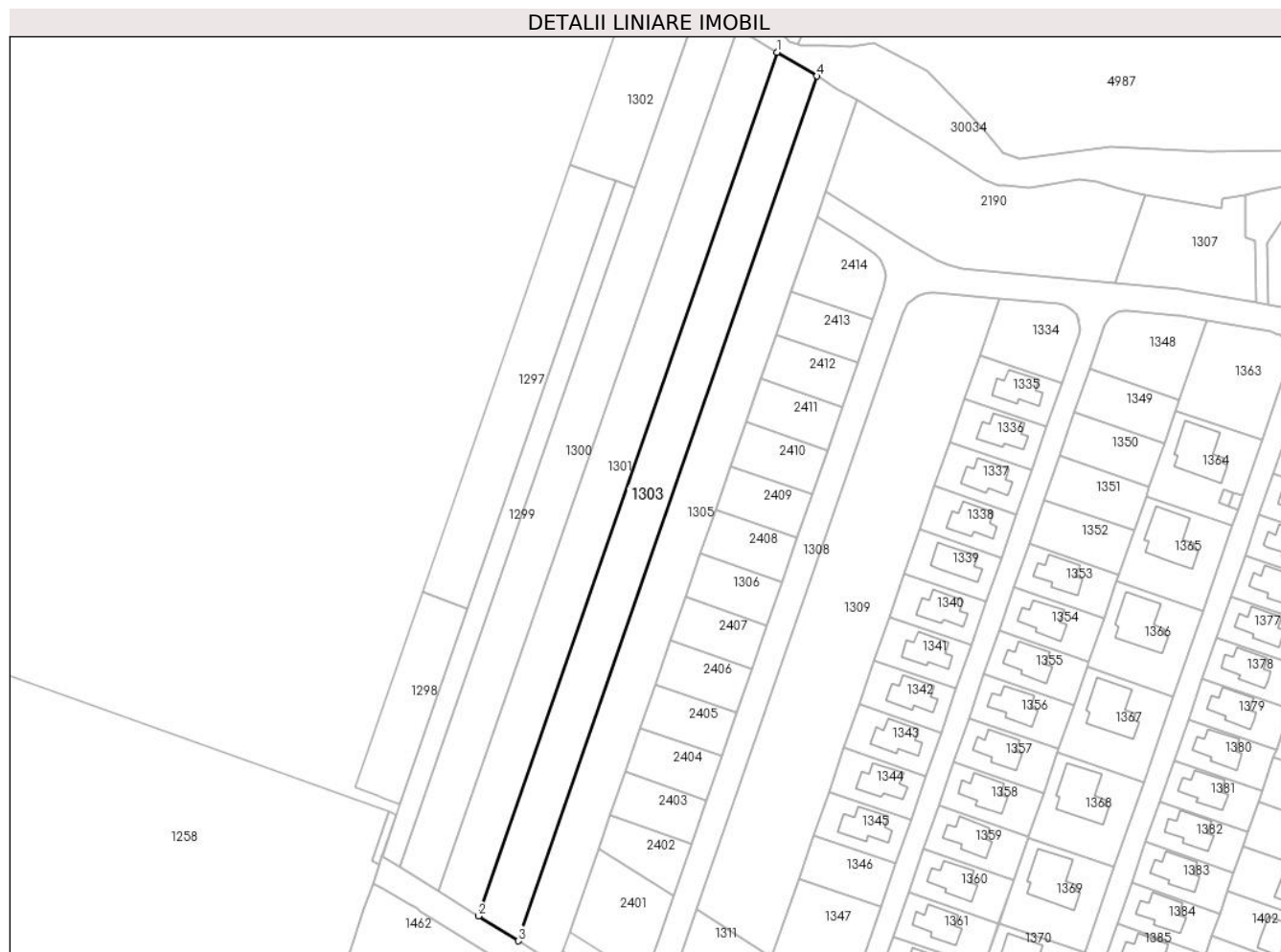
Inscrieri privind dezmembramintele dreptului de proprietate, drepturi reale de garanție și sarcini	Referințe
NU SUNT	

## Anexa Nr. 1 La Partea I

## Teren

Nr cadastral	Suprafața (mp)*	Observații / Referințe
22534	Din acte: 10.000 Masurata: 4.999	T 28 ; A 741/3

\* Suprafața este determinată în planul de proiecție Stereo 70.



## Date referitoare la teren

Crt	Categorie folosință	Intra vilan	Suprafața (mp)	Tarla	Parcelă	Nr. topo	Observații / Referințe
1	arabil	DA	4.999	28	741/3	-	

## Lungime Segmente

1) Valorile lungimilor segmentelor sunt obținute din proiecție în plan.

Punct început	X / Y	Punct sfârșit	X / Y	Lungime segment (** (m)
1	574.124,202 389.446,832	2	574.020,77 389.147,75	316.462
2	574.020,77 389.147,75	3	574.034,55 389.139,14	16.249
3	574.034,55 389.139,14	4	574.138,0 389.438,57	316.797
4	574.138,0 389.438,57	1	574.124,202 389.446,832	16.082



**\*\* Lungimile segmentelor sunt determinate în planul de proiecție Stereo 70 și sunt rotunjite la 1 milimetru.**

**\*\*\* Distanța dintre puncte este formată din segmente cumulate ce sunt mai mici decât valoarea 1 milimetru.**



**DATE DESPRE IMOBILUL NR. 1305**

Oficiul de Cadastru și Publicitate Imobiliară PRAHOVA  
Biroul de Cadastru și Publicitate Imobiliară Ploiești

**A. Partea I. Descrierea imobilului**

TEREN Intravilan

Nr. CF vechi:6717

Adresa: Loc. Paulesti, Jud. Prahova

Nr. Crt	Nr cadastral Nr. topografic	Suprafața* (mp)	Observații / Referințe
A1	20598	Din acte: 5.000 Masurata: 4.992	Sector cadastral:37 Teren neimprejmuit; T 28 ; A 741/4

**B. Partea II. Proprietari și acte**

Inscrieri privitoare la dreptul de proprietate și alte drepturi reale		Referințe
<b>7607 / 28/02/2007</b>		
Act Notarial nr. 367, din 23/07/1997 emis de NP IVAN CONSTANTIN;		
B2	Intabulare, drept de PROPRIETATE, dobandit prin Succesiune, cota actuala 3/8 1) <b>PETRE DANIEL</b>	A1
B3	Intabulare, drept de PROPRIETATE, dobandit prin Succesiune, cota actuala 3/8 1) <b>PETRE ANELISSE</b>	A1
<b>30645 / 19/06/2007</b>		
Act Notarial nr. 1760, din 15/06/2007 emis de NP MOANTA GEORGETA;		
B4	Intabulare, drept de PROPRIETATE, dobandit prin Conventie, cota actuala 1/8 1) <b>PETRE DANIEL</b> , casatorit cu PETRE DANIELA	A1
B5	Intabulare, drept de PROPRIETATE, dobandit prin Conventie, cota actuala 1/8 1) <b>PETRE ANELISSE</b>	A1

**C. Partea III. SARCINI .**

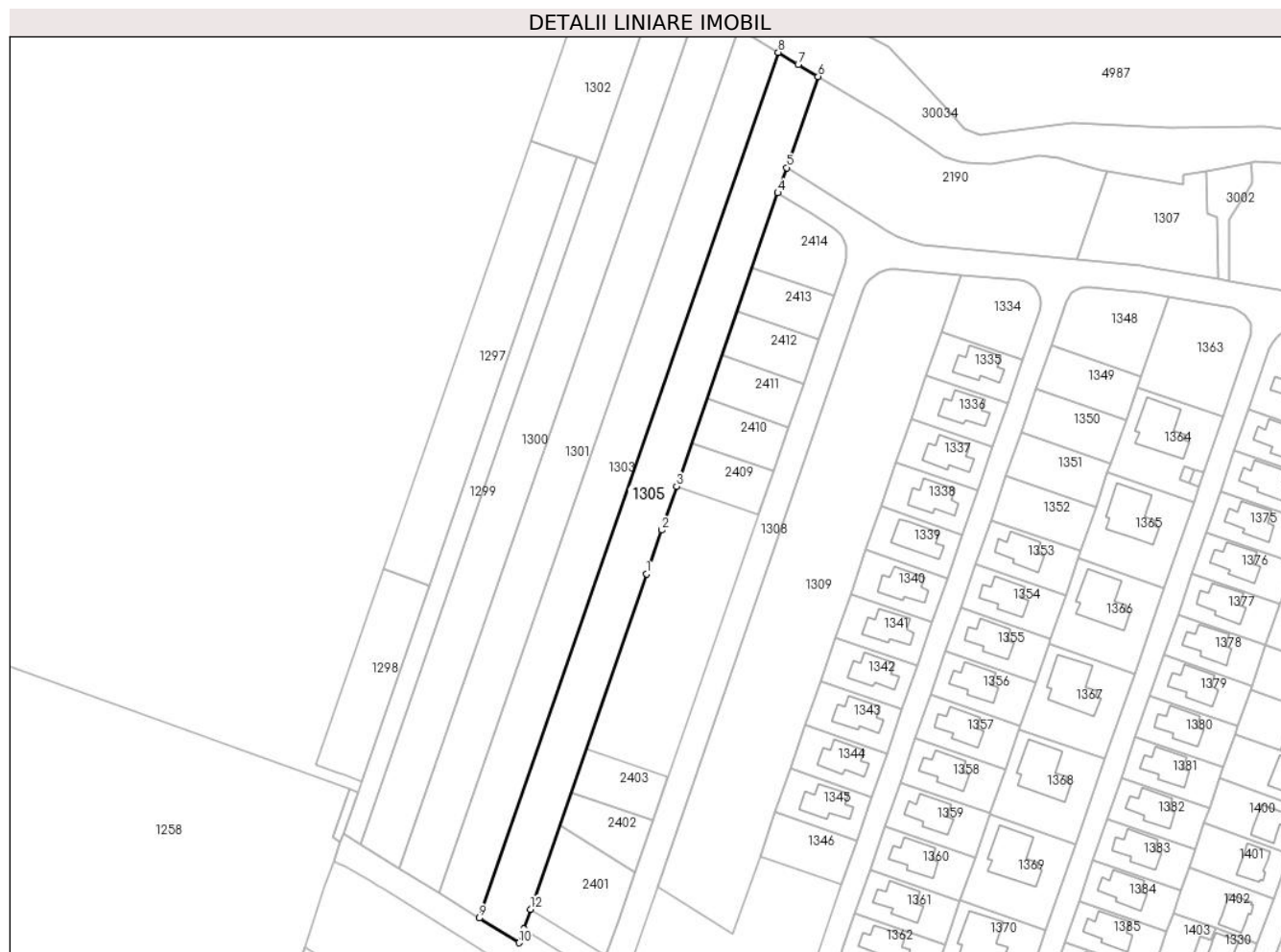
Inscrieri privind dezmembramintele dreptului de proprietate, drepturi reale de garanție și sarcini	Referințe
NU SUNT	

## Anexa Nr. 1 La Partea I

## Teren

Nr cadastral	Suprafața (mp)*	Observații / Referințe
20598	Din acte: 5.000 Masurata: 4.992	T 28 ; A 741/4

\* Suprafața este determinată în planul de proiecție Stereo 70.



## Date referitoare la teren

Crt	Categorie folosință	Intra vilan	Suprafața (mp)	Tarla	Parcelă	Nr. topo	Observații / Referințe
1	arabil	DA	4.992	28	741/4	-	

## Lungime Segmente

1) Valorile lungimilor segmentelor sunt obținute din proiecție în plan.

Punct început	X / Y	Punct sfârșit	X / Y	Lungime segment (** (m)
1	574.092,353 389.258,203	2	574.097,577 389.273,326	16.0
2	574.097,577 389.273,326	3	574.102,802 389.288,448	15.999
3	574.102,802 389.288,448	4	574.137,879 389.389,976	107.417
4	574.137,879 389.389,976	5	574.140,89 389.398,7	9.229
5	574.140,89 389.398,7	6	574.151,8 389.430,27	33.402

Punct început	X / Y	Punct sfârșit	X / Y	Lungime segment (** (m)
6	574.151,8 389.430,27	7	574.144,882 389.434,327	8.02
7	574.144,882 389.434,327	8	574.138,0 389.438,57	8.085
8	574.138,0 389.438,57	9	574.034,55 389.139,14	316.797
9	574.034,55 389.139,14	10	574.048,26 389.130,58	16.163
10	574.048,26 389.130,58	11	574.049,925 389.135,399	5.099
11	574.049,925 389.135,399	12	574.052,28 389.142,21	7.207
12	574.052,28 389.142,21	1	574.092,353 389.258,203	122.72

\*\* Lungimile segmentelor sunt determinate în planul de proiecție Stereo 70 și sunt rotunjite la 1 milimetru.

\*\*\* Distanța dintre puncte este formată din segmente cumulate ce sunt mai mici decât valoarea 1 milimetru.



**DATE DESPRE IMOBILUL NR. 1306**

Oficiul de Cadastru și Publicitate Imobiliară PRAHOVA  
Biroul de Cadastru și Publicitate Imobiliară Ploiești

**A. Partea I. Descrierea imobilului**

TEREN Intravilan

Adresa: Loc. Paulești, Jud. Prahova, 741/5, 741/6, 741/7, 741/8, 741/9, 741/10, 741/11, 741/12, 741/13, 741/14, 741/15, 741/16, 741/17

Nr. Crt	Nr cadastral Nr. topografic	Suprafața* (mp)	Observații / Referințe
A1	32510	480	Sector cadastral:37 Teren neimprejmuit; Teren neimprejmuit - Lot 8

**B. Partea II. Proprietari și acte**

Inscrieri privitoare la dreptul de proprietate și alte drepturi reale		Referințe
<b>2103 / 10/01/2024</b>		
Act Notarial nr. 27, din 09/01/2024 emis de NP Călin Mirela;		
B1	Se infiinteaza cartea funciara 32510 a imobilului cu numarul cadastral 32510 / UAT Paulesti, rezultat din dezmembrarea imobilului cu numarul cadastral 27634 in scris in cartea funciara 27634;	A1
Act Notarial nr. 1392, din 07/11/2014 emis de NP DAN OLIVIU VASILICA;		
B2	Se infiinteaza cartea funciara 27634 a imobilului cu numarul cadastral 27634/Paulesti, rezultat din dezmembrarea imobilului cu numarul cadastral 11609 (identificator electronic 22253) in scris in cartea funciara 22253;	A1
<i>OBSERVATII: pozitie transcrisa din CF 27634/Paulesti, in scrisa prin incheierea nr. 32677 din 06/04/2015;</i>		
B3	Intabulare, drept de PROPRIETATE, dobandit prin Conventie, cota actuala 1/1, cota initiala 1/1	A1
1) <b>BEFFA MIHAI</b> 2) <b>BEFFA DANUTA GRATIELA (BEFFA DANA GRATZIELA)</b>		
<i>OBSERVATII: pozitie transcrisa din CF 27634/Paulesti, in scrisa prin incheierea nr. 32677 din 06/04/2015;</i>		
Act Administrativ nr. 90149, din 10/11/2014 emis de OCPI Prahova (act administrativ nr. 1704/20-08-2009 emis de CONSILIUL JUDETEAN PRAHOVA; act administrativ nr. 12465/28-11-2014 emis de PRIMARIA PAULESTI; act administrativ nr. 81/06-11-2009 emis de CONSILIUL LOCAL PAULESTI;);		
B4	se noteaza actualizarea informatiilor cadastrale conform documentatiei tehnice avizate in sensul schimbarii grupei de destinatie a imobilului din 'extravilan' in 'intravilan'	A1
<i>OBSERVATII: pozitie transcrisa din CF 27634/Paulesti, in scrisa prin incheierea nr. 32677 din 06/04/2015;</i>		
Act Notarial nr. 26, din 09/01/2024 emis de NP Călin Mirela;		
B6	se notează dreptul de trecere pietonală și cu orice vehicul, constituit în condițiile art. 617 - 625 Cod Civil, în favoarea imobilului (fond dominant), înscris în prezenta carte funciară, asupra imobilului cu numar cadastral 30483 înscris în cartea funciară 30483 a localității Păulești (fond aservit)	A1

**C. Partea III. SARCINI .**

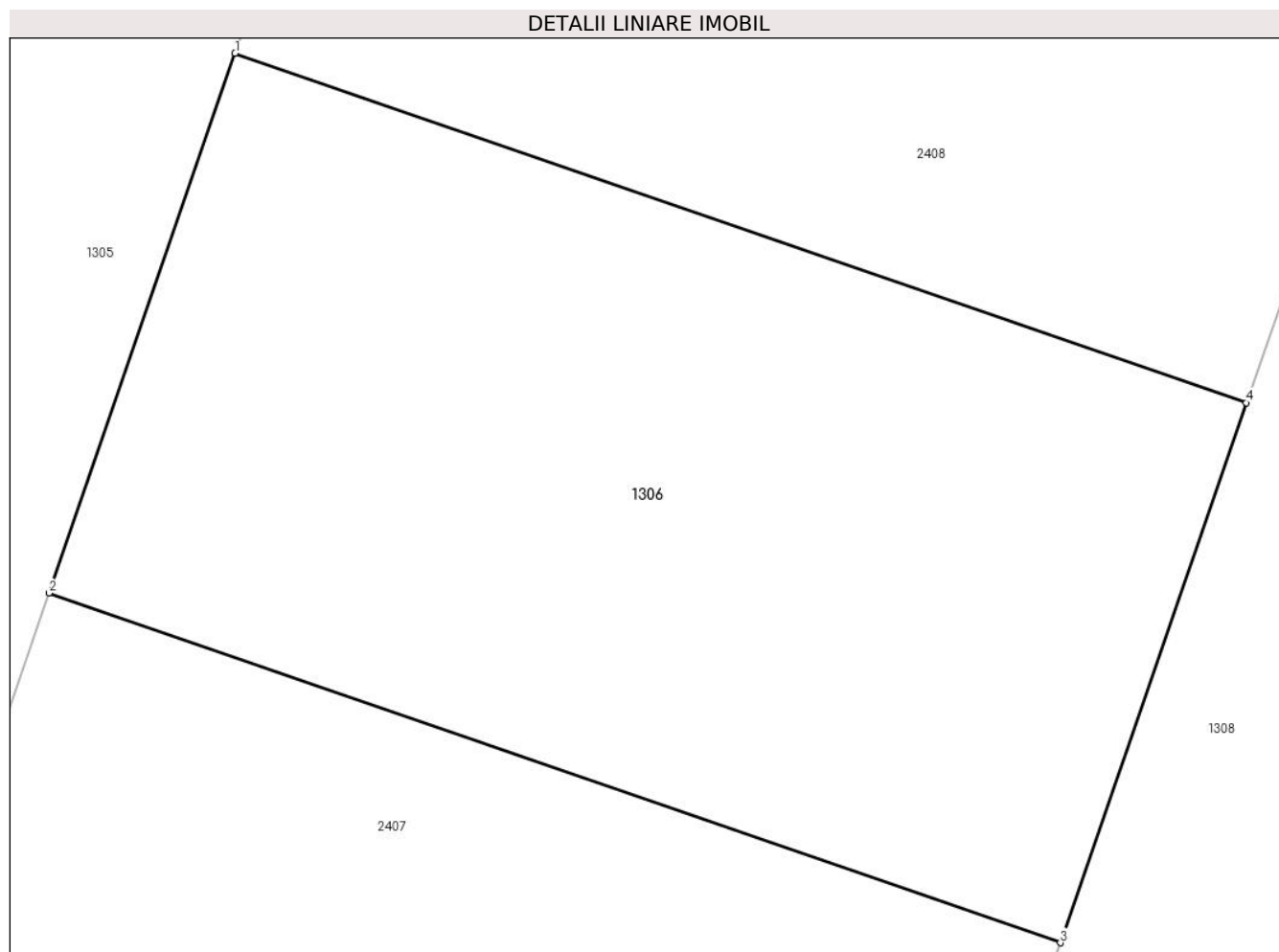
Inscrieri privind dezmembramintele dreptului de proprietate, drepturi reale de garanție și sarcini	Referințe
NU SUNT	

## Anexa Nr. 1 La Partea I

## Teren

Nr cadastral	Suprafața (mp)*	Observații / Referințe
32510	480	Teren neimprejmuit - Lot 8

\* Suprafața este determinată în planul de proiecție Stereo 70.



## Date referitoare la teren

Crt	Categorie folosință	Intravilan	Suprafața (mp)	Tarla	Parcelă	Nr. topo	Observații / Referințe
1	arabil	DA	480	28	741/5-741/17	-	

## Lungime Segmente

1) Valorile lungimilor segmentelor sunt obținute din proiecție în plan.

Punct început	X / Y	Punct sfârșit	X / Y	Lungime segment (** (m)
1	574.097,577 389.273,326	2	574.092,353 389.258,203	16.0
2	574.092,353 389.258,203	3	574.120,708 389.248,405	30.0
3	574.120,708 389.248,405	4	574.125,932 389.263,528	16.0
4	574.125,932 389.263,528	1	574.097,577 389.273,326	30.0

\*\* Lungimile segmentelor sunt determinate în planul de proiecție Stereo 70 și sunt rotunjite la 1 milimetru.



**\*\*\* Distanța dintre puncte este formată din segmente cumulate ce sunt mai mici decât valoarea 1 milimetru.**



**DATE DESPRE IMOBILUL NR. 1307**

Oficiul de Cadastru și Publicitate Imobiliară PRAHOVA  
Biroul de Cadastru și Publicitate Imobiliară Ploiești

**A. Partea I. Descrierea imobilului**

TEREN Intravilan

Adresa: Loc. Paulesti, Jud. Prahova, T28, 741/5, 741/6, 741/7, 741/8, 741/9, 741/10, 741/11, 741/12, 741/13, 741/14, 741/15, 741/16, 741/17

Nr. Crt	Nr cadastral Nr. topografic	Suprafața* (mp)	Observații / Referințe
A1	32296	1.344	Sector cadastral:37 Teren neimprejmuit; LOT 2: Teren intravilan neimprejmuit.

**B. Partea II. Proprietari și acte**

Inscrieri privitoare la dreptul de proprietate și alte drepturi reale	Referințe
<b>174531 / 20/11/2023</b>	
Act Notarial nr. 1567, din 17/11/2023 emis de NP Călin Mirela;	
B1	Se infiinteaza cartea funciara 32296 a imobilului cu numarul cadastral 32296 / UAT Paulesti, rezultat din dezmembrarea imobilului cu numarul cadastral 30446 in scris in cartea funciara 30446;
Act Notarial nr. 777, din 19/06/2023 emis de Calin Mirela;	
B3	Intabulare, drept de PROPRIETATE donatie, dobandit prin Conventie, cota actuala 1/1, cota initiala 1/1
1) <b>MAGNOLIA MANAGEMENT TEAM SRL</b> , CIF:34398726	
<i>OBSERVATII: pozitie transcrisa din CF 30446/Paulesti, in scrisa prin incheierea nr. 111593 din 13/07/2023; pozitie transcrisa din CF 30295/Paulesti, in scrisa prin incheierea nr. 100453 din 20/06/2023;</i>	

**C. Partea III. SARCINI .**

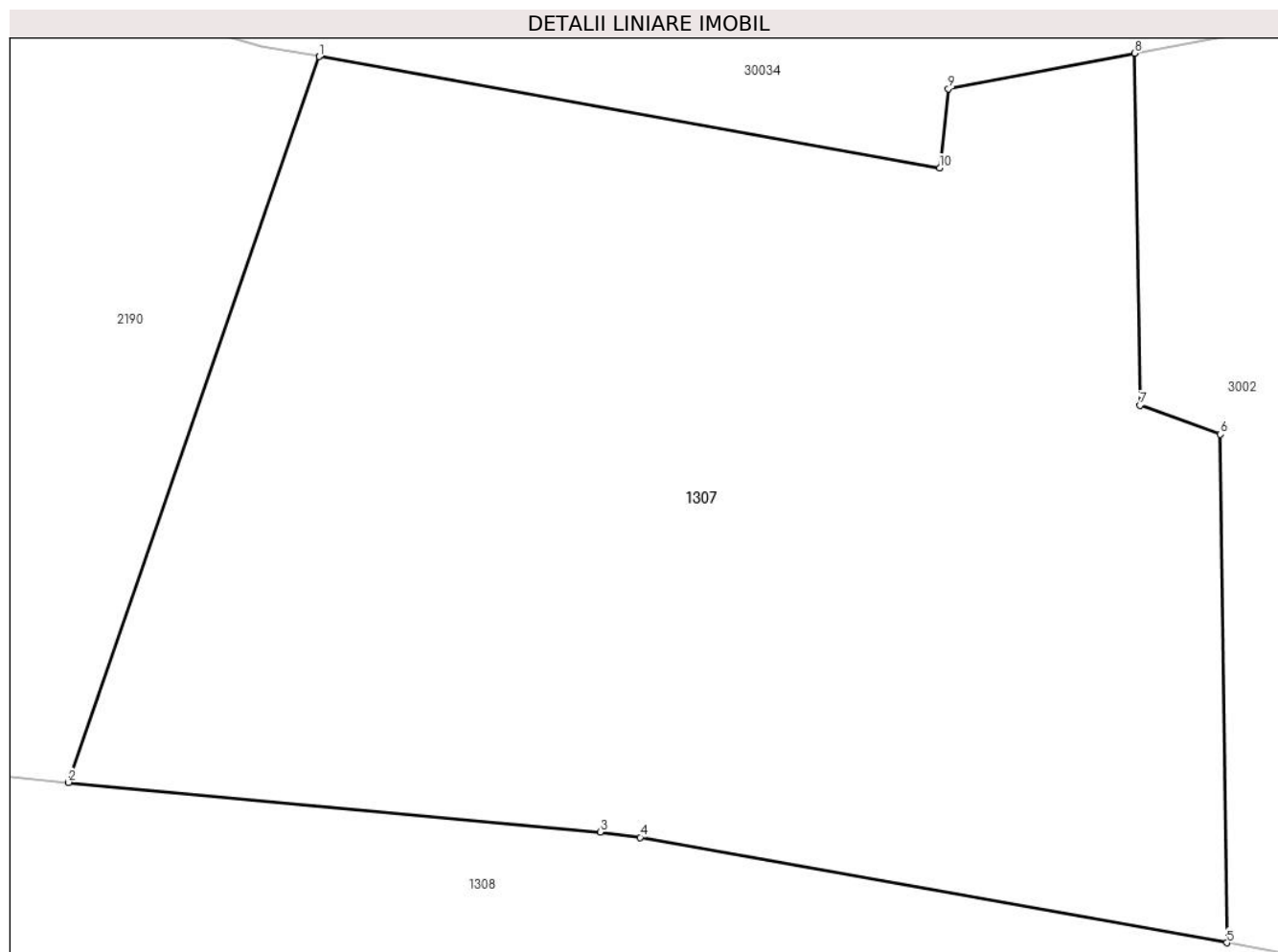
Inscrieri privind dezmembramintele dreptului de proprietate, drepturi reale de garanție și sarcini	Referințe
NU SUNT	

## Anexa Nr. 1 La Partea I

## Teren

Nr cadastral	Suprafața (mp)*	Observații / Referințe
32296	1.344	LOT 2: Teren intravilan neimprejmuit.

\* Suprafața este determinată în planul de proiecție Stereo 70.



## Date referitoare la teren

Crt	Categorie folosință	Intra vilan	Suprafața (mp)	Tarla	Parcelă	Nr. topo	Observații / Referințe
1	arabil	DA	1.344	28	741/5-741/17	-	

## Lungime Segmente

1) Valorile lungimilor segmentelor sunt obținute din proiecție în plan.

Punct început	X / Y	Punct sfârșit	X / Y	Lungime segment (** (m)
1	574.251,763 389.397,454	2	574.241,192 389.366,864	32.365
2	574.241,192 389.366,864	3	574.263,62 389.364,77	22.526
3	574.263,62 389.364,77	4	574.265,3 389.364,55	1.694
4	574.265,3 389.364,55	5	574.290,041 389.360,108	25.137
5	574.290,041 389.360,108	6	574.289,772 389.381,537	21.431

Punct început	X / Y	Punct sfârșit	X / Y	Lungime segment (** (m)
6	574.289,772 389.381,537	7	574.286,375 389.382,759	3.61
7	574.286,375 389.382,759	8	574.286,158 389.397,594	14.837
8	574.286,158 389.397,594	9	574.278,3 389.396,1	7.999
9	574.278,3 389.396,1	10	574.277,93 389.392,76	3.36
10	574.277,93 389.392,76	1	574.251,763 389.397,454	26.585

\*\* Lungimile segmentelor sunt determinate în planul de proiecție Stereo 70 și sunt rotunjite la 1 milimetru.

\*\*\* Distanța dintre puncte este formată din segmente cumulate ce sunt mai mici decât valoarea 1 milimetru.





## DATE DESPRE IMOBILUL NR. 1308

Oficiul de Cadastru și Publicitate Imobiliară PRAHOVA  
Biroul de Cadastru și Publicitate Imobiliară Ploiești

## A. Partea I. Descrierea imobilului

TEREN Intravilan

Adresa: Loc. Paulești, Jud. Prahova, T28, A741/5, 741/6, 741/7, 741/8, 741/9, 741/10, 741/11, 741/12, 741/13, 741/14, 741/15, 741/16, 741/17

Nr. Crt	Nr cadastral Nr. topografic	Suprafața* (mp)	Observații / Referințe
A1	30438	9.170	Sector cadastral:37 Teren imprejmuit; LOT 1: Teren intravilan partial imprejmuit cu gard de plasa si gard de metal.

## B. Partea II. Proprietari și acte

Inscrieri privitoare la dreptul de proprietate și alte drepturi reale	Referințe	
<b>89424 / 08/09/2020</b>		
Act Notarial nr. 1009, din 08/09/2020 emis de Calin Mirela (act notarial nr 135 din 04.07.2020, emis de NP CALIN MIRELA;act notarial nr 134 din 04.07.2020, emis de NP CALIN MIRELA;act notarial nr 742 din 14.07.2020, emis de NP CALIN MIRELA;act notarial nr 735 din 10.07.2020, emis de NP CALIN MIRELA;act notarial nr 760 din 16.07.2020, emis de NP CALIN MIRELA;act notarial nr 793 din 23.07.2020, emis de NP CALIN MIRELA;act notarial nr 789 din 22.07.2020, emis de NP CALIN MIRELA;act notarial nr 711 din 06.07.2020, emis de NP CALIN MIRELA;act notarial nr `769 din 17.07.2020, emis de NP CALIN MIRELA;act notarial nr 712 din 07.07.2020, emis de NP CALIN MIRELA;act notarial nr 717 din 08.07.2020, emis de NP CALIN MIRELA;act notarial nr 722 din 08.07.2020, emis de NP CALIN MIRELA;act notarial nr 781 din 21.07.2020, emis de NP CALIN MIRELA;act notarial nr 707 din 06.07.2020, emis de NP CALIN MIRELA;act notarial nr 906 din 22.07.2020, emis de NP BARBU MARIA MADALINA;act notarial nr 702 din 03.07.2020, emis de NP CALIN MIRELA;act notarial nr 789 din 22.07.2020, emis de NP CALIN MIRELA;act notarial nr 134 din 04.07.2020, emis de NP CALIN MIRELA;act notarial nr 760 din 16.07.2020, emis de NP CALIN MIRELA;act notarial nr 717 din 08.07.2020, emis de NP CALIN MIRELA;act notarial nr 722 din 08.07.2020, emis de NP CALIN MIRELA;act notarial nr `769 din 17.07.2020, emis de NP CALIN MIRELA;act notarial nr 781 din 21.07.2020, emis de NP CALIN MIRELA;act notarial nr 707 din 06.07.2020, emis de NP CALIN MIRELA;act administrativ nr PLANURI din 21.08.2020, emis de OCPI PRAHOVA;act notarial nr 702 din 03.07.2020, emis de NP CALIN MIRELA;act notarial nr 135 din 04.07.2020, emis de NP CALIN MIRELA;act notarial nr 735 din 10.07.2020, emis de NP CALIN MIRELA;act notarial nr 711 din 06.07.2020, emis de NP CALIN MIRELA;act notarial nr 906 din 22.07.2020, emis de NP BARBU MARIA MADALINA);		
B1	Se infiinteaza cartea funciara 30438 a imobilului cu numarul cadastral 30438/Paulesti, rezultat din dezmembrarea imobilului cu numarul cadastral 27596 inscris in cartea funciara 27596;	A1
<b>11517 / 30/01/2023</b>		
Act Notarial nr. 106, din 27/01/2023 emis de NP Calin Mirela;		
B4	Intabulare, drept de PROPRIETATE donatie, dobandit prin Conventie, cota actuala 1/1, cota initiala 1/1 1) <b>MAGNOLIA MANAGEMENT TEAM SRL</b> , CIF:34398726	A1

## C. Partea III. SARCINI

Inscrieri privind dezmembramintele dreptului de proprietate, drepturi reale de garanție și sarcini	Referințe	
<b>89424 / 08/09/2020</b>		
Act Notarial nr. 676, din 08/05/2015 emis de NP DAN OLIVIU VASILICA;		
C1	se intabuleaza dreptul de servitute de trecere auto si pietonal catre drumul public in favoarea imobilului cu numarul cadastral 27624 a localitatii Paulesti <i>OBSERVATII: pozitie transcrisa din CF 27596/Paulesti, inscrisa prin incheierea nr. 53444 din 21/05/2015;</i>	A1
Act Notarial nr. 708, din 03/10/2018 emis de NP Calin Mirela;		
C26	Intabulare, drept de SUPERFICIE(pe o perioada de 99 de ani) 1) <b>SOCIETATEA DE DISTRIBUTIE A ENERGIEI ELECTRICE MUNTENIA NORD SA</b> , CIF:14506181 <i>OBSERVATII: pozitie transcrisa din CF 27596/Paulesti, inscrisa prin incheierea nr. 87360 din 04/10/2018;</i>	A1
<b>97559 / 24/09/2020</b>		
Act Notarial nr. 1077, din 23/09/2020 emis de Calin Mirela;		
C50	se noteaza servitutea de trecere auto si pietonala in favoarea imobilului cu nr.cad. 30128-C1-U7 in scris in cartea funciara 30128-C1-U7/Paulesti	A1

Inscrieri privind dezmembramintele dreptului de proprietate, drepturi reale de garanție și sarcini		Referințe
<b>104383 / 12/08/2022</b>		
Act Notarial nr. 1438, din 11/08/2022 emis de NP Calin Mirela;		
C51	Intabulare, drept de SUPERFICIE pe întreaga durată a existenței construcției, dar nu mai mult de 99 de ani 1) <b>DISTRIBUȚIE ENERGIE ELECTRICĂ ROMÂNIA S.A.</b> , CIF:14476722	A1
<b>137416 / 28/10/2022</b>		
Act Notarial nr. 793, din 23/07/2020 emis de NP Calin Mirela (act notarial nr 135 din 04.07.2020, emis de NP Calin Mirela; act notarial nr 789 din 22.07.2020, emis de NP Calin Mirela; act notarial nr 742 din 14.07.2020, emis de NP Calin Mirela; act notarial nr 781 din 21.07.2020, emis de NP Calin Mirela; act notarial nr 760 din 16.07.2020, emis de NP Calin Mirela; act notarial nr 707 din 06.07.2020, emis de NP Calin Mirela; act notarial nr 767 din 17.07.2020, emis de NP Calin Mirela; act notarial nr 137 din 04.07.2020, emis de NP Calin Mirela; act notarial nr 711 din 06.07.2020, emis de NP Calin Mirela; act notarial nr 722 din 08.07.2020, emis de NP Calin Mirela; act notarial nr 712 din 07.07.2020, emis de NP Calin Mirela; act notarial nr 735 din 10.07.2020, emis de NP Calin Mirela; act notarial nr 717 din 08.07.2020, emis de NP Calin Mirela; act notarial nr 906 din 22.07.2020, emis de NP Barbu Maria Madalina; act notarial nr 702 din 03.07.2020, emis de NP Calin Mirela);		
C52	se radiază drepturile de servitute reinscrise sub C2, C3, C4, C5, C6, C7, C8, C9, C10, C11, C12, C13, C14, C15, C16, C17, C18, C19, C20, C21, C22, C23, C24, C25, C27, C28, C29, C30, C31, C32, C33, C34, C35, C36, C37, C38, C39, C40, C41, C42, C43, C44, D45, C46, C47, C48, C49	A1
<b>119093 / 26/07/2023</b>		
Act Notarial nr. 902, din 26/07/2023 emis de NP Calin Mirela;		
C53	se notează trecerea pietonală și cu mașină, constituit în condițiile art. 617 - 625 Cod Civil, în favoarea imobilelor identificate cu numerele cadastrale 30196-C1-U1 - 30196-C1-U9, rezultate din apartamentarea construcției C1- locuința P+E identificată cu număr cadastral 30196-C1 a localității Paulești (fond dominant) asupra imobilului înscris în prezenta carte funciara (fond aservit)	A1
<b>123957 / 07/08/2023</b>		
Act Notarial nr. 1067, din 17/06/2022 emis de NP Calin Mirela;		
C54	Intabulare, drept de SERVITUTE de trecere, în favoarea imobilului cu numărul cadastral 31094, înscris în cartea funciara 31094 a localității Paulești (fond dominant)	A1

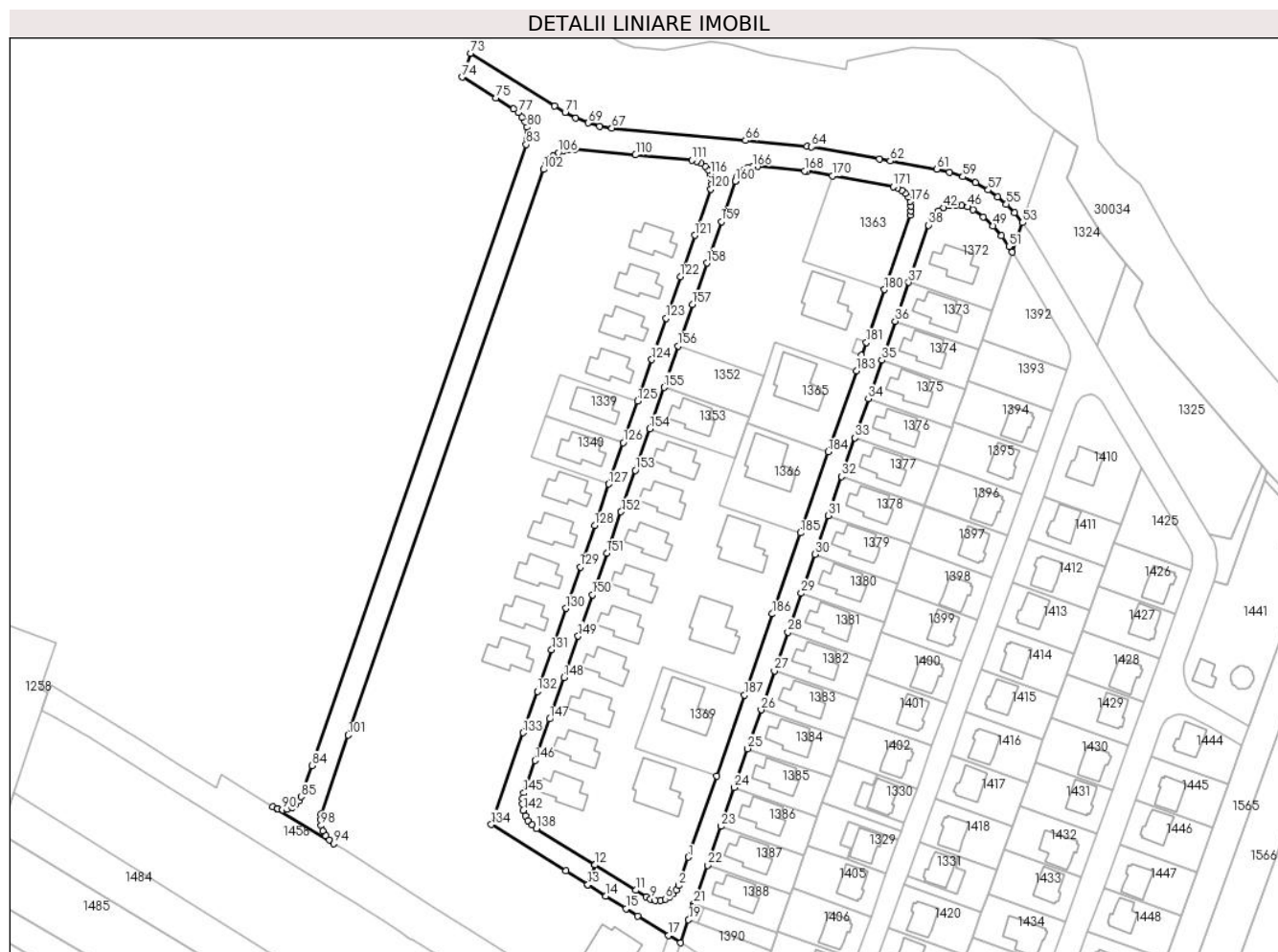


## Anexa Nr. 1 La Partea I

## Teren

Nr cadastral	Suprafața (mp)*	Observații / Referințe
30438	9.170	LOT 1: Teren intravilan partial imprejmuit cu gard de plasa si gard de metal.

\* Suprafața este determinată în planul de proiecție Stereo 70.



## Date referitoare la teren

Crt	Categorie folosință	Intravilan	Suprafața (mp)	Tarla	Parcelă	Nr. topo	Observații / Referințe
1	arabil	DA	9.170	28	741/5-741/17	-	

## Lungime Segmente

1) Valorile lungimilor segmentelor sunt obținute din proiecție în plan.

Punct început	X / Y	Punct sfârșit	X / Y	Lungime segment
1	574.220,39 389.105,42	2	574.216,8 389.095,03	10.993
4	574.214,9 389.091,99	5	574.213,49 389.090,87	1.801
7	574.210,22 389.089,7	8	574.208,34 389.089,7	1.88
10	574.205,0 389.090,86	11	574.201,113 389.093,288	4.583
13	574.183,655 389.095,321	14	574.190,26 389.091,195	7.788
16	574.201,782 389.083,999	17	574.213,176 389.076,882	13.434
2	574.216,8 389.095,03	3	574.216,02 389.093,39	1.816
5	574.213,49 389.090,87	6	574.211,87 389.090,09	1.798
8	574.208,34 389.089,7	9	574.206,54 389.090,11	1.846
11	574.201,113 389.093,288	12	574.186,245 389.102,575	17.53
14	574.190,26 389.091,195	15	574.197,579 389.086,624	8.629
17	574.213,176 389.076,882	18	574.217,527 389.074,164	5.13
3	574.216,02 389.093,39	4	574.214,9 389.091,99	1.793
6	574.211,87 389.090,09	7	574.210,22 389.089,7	1.695
9	574.206,54 389.090,11	10	574.205,0 389.090,86	1.713
12	574.186,245 389.102,575	13	574.183,655 389.095,321	7.703
15	574.197,579 389.086,624	16	574.201,782 389.083,999	4.955
18	574.217,527 389.074,164	19	574.220,436 389.082,583	8.907

Punct început	X / Y	Punct sfârșit	X / Y	Lungime segment	Punct început	X / Y	Punct sfârșit	X / Y	Lungime segment	Punct început	X / Y	Punct sfârșit	X / Y	Lungime segment
19	574.220,436 389.082,583	20	574.222,126 389.087,475	5.176	20	574.222,126 389.087,475	21	574.222,407 389.088,289	0.861	21	574.222,407 389.088,289	22	574.227,305 389.102,464	14.997
22	574.227,305 389.102,464	23	574.232,201 389.116,639	14.997	23	574.232,201 389.116,639	24	574.237,099 389.130,814	14.997	24	574.237,099 389.130,814	25	574.241,996 389.144,989	14.997
25	574.241,996 389.144,989	26	574.246,894 389.159,164	14.997	26	574.246,894 389.159,164	27	574.251,791 389.173,34	14.998	27	574.251,791 389.173,34	28	574.256,689 389.187,515	14.997
28	574.256,689 389.187,515	29	574.261,586 389.201,69	14.997	29	574.261,586 389.201,69	30	574.266,483 389.215,865	14.997	30	574.266,483 389.215,865	31	574.271,381 389.230,04	14.997
31	574.271,381 389.230,04	32	574.276,278 389.244,215	14.997	32	574.276,278 389.244,215	33	574.281,175 389.258,39	14.997	33	574.281,175 389.258,39	34	574.286,073 389.272,566	14.998
34	574.286,073 389.272,566	35	574.290,97 389.286,741	14.997	35	574.290,97 389.286,741	36	574.295,868 389.300,916	14.997	36	574.295,868 389.300,916	37	574.300,765 389.315,091	14.997
37	574.300,765 389.315,091	38	574.307,984 389.335,986	22.107	38	574.307,984 389.335,986	39	574.308,901 389.337,973	2.188	39	574.308,901 389.337,973	40	574.310,098 389.339,632	2.046
40	574.310,098 389.339,632	41	574.311,701 389.341,133	2.196	41	574.311,701 389.341,133	42	574.313,502 389.342,253	2.121	42	574.313,502 389.342,253	43	574.315,696 389.343,061	2.338
43	574.315,696 389.343,061	44	574.318,152 389.343,392	2.478	44	574.318,152 389.343,392	45	574.320,099 389.343,259	1.952	45	574.320,099 389.343,259	46	574.322,358 389.342,65	2.34
46	574.322,358 389.342,65	47	574.324,313 389.341,658	2.192	47	574.324,313 389.341,658	48	574.328,026 389.338,977	4.58	48	574.328,026 389.338,977	49	574.331,616 389.335,694	4.865
49	574.331,616 389.335,694	50	574.334,714 389.332,111	4.737	50	574.334,714 389.332,111	51	574.337,395 389.328,166	4.77	51	574.337,395 389.328,166	52	574.338,638 389.326,088	2.421
52	574.338,638 389.326,088	53	574.342,37 389.336,89	11.429	53	574.342,37 389.336,89	54	574.339,39 389.340,56	4.728	54	574.339,39 389.340,56	55	574.336,44 389.343,57	4.215
55	574.336,44 389.343,57	56	574.333,24 389.346,33	4.226	56	574.333,24 389.346,33	57	574.329,82 389.348,81	4.225	57	574.329,82 389.348,81	58	574.325,26 389.351,5	5.294
58	574.325,26 389.351,5	59	574.320,56 389.353,64	5.164	59	574.320,56 389.353,64	60	574.315,75 389.355,26	5.075	60	574.315,75 389.355,26	61	574.311,03 389.356,34	4.842
61	574.311,03 389.356,34	62	574.294,05 389.359,388	17.251	62	574.294,05 389.359,388	63	574.290,041 389.360,108	4.073	63	574.290,041 389.360,108	64	574.265,3 389.364,55	25.137
64	574.265,3 389.364,55	65	574.263,62 389.364,77	1.694	65	574.263,62 389.364,77	66	574.241,192 389.366,864	22.526	66	574.241,192 389.366,864	67	574.192,41 389.371,42	48.994
67	574.192,41 389.371,42	68	574.188,0 389.372,09	4.461	68	574.188,0 389.372,09	69	574.183,76 389.373,24	4.393	69	574.183,76 389.373,24	70	574.179,25 389.375,05	4.86
70	574.179,25 389.375,05	71	574.175,38 389.377,17	4.413	71	574.175,38 389.377,17	72	574.171,55 389.379,57	4.52	72	574.171,55 389.379,57	73	574.140,89 389.398,7	36.139
73	574.140,89 389.398,7	74	574.137,879 389.389,976	9.229	74	574.137,879 389.389,976	75	574.150,044 389.382,381	14.341	75	574.150,044 389.382,381	76	574.156,554 389.378,316	7.675
76	574.156,554 389.378,316	77	574.158,246 389.377,016	2.134	77	574.158,246 389.377,016	78	574.159,656 389.375,412	2.136	78	574.159,656 389.375,412	79	574.160,684 389.373,665	2.027
79	574.160,684 389.373,665	80	574.161,39 389.371,692	2.096	80	574.161,39 389.371,692	81	574.161,712 389.369,598	2.119	81	574.161,712 389.369,598	82	574.161,612 389.367,387	2.213
82	574.161,612 389.367,387	83	574.161,126 389.365,393	2.052	83	574.161,126 389.365,393	84	574.082,842 389.138,806	239.729	84	574.082,842 389.138,806	85	574.078,911 389.127,429	12.037
85	574.078,911 389.127,429	86	574.078,232 389.126,007	1.576	86	574.078,232 389.126,007	87	574.077,08 389.124,606	1.814	87	574.077,08 389.124,606	88	574.075,6 389.123,544	1.822
88	574.075,6 389.123,544	89	574.073,91 389.122,904	1.807	89	574.073,91 389.122,904	90	574.072,075 389.122,719	1.844	90	574.072,075 389.122,719	91	574.070,284 389.123,011	1.815
91	574.070,284 389.123,011	92	574.070,103 389.123,093	0.199	92	574.070,103 389.123,093	93	574.068,587 389.123,778	1.664	93	574.068,587 389.123,778	94	574.090,85 389.110,382	25.983
94	574.090,85 389.110,382	95	574.089,248 389.111,601	2.013	95	574.089,248 389.111,601	96	574.087,909 389.113,133	2.035	96	574.087,909 389.113,133	97	574.086,913 389.114,894	2.023
97	574.086,913 389.114,894	98	574.086,269 389.116,93	2.135	98	574.086,269 389.116,93	99	574.086,072 389.119,075	2.154	99	574.086,072 389.119,075	100	574.086,286 389.121,213	2.149
100	574.086,286 389.121,213	101	574.096,21 389.149,94	30.393	101	574.096,21 389.149,94	102	574.167,501 389.356,284	218.312	102	574.167,501 389.356,284	103	574.168,363 389.358,177	2.08
103	574.168,363 389.358,177	104	574.169,515 389.359,815	2.003	104	574.169,515 389.359,815	105	574.170,972 389.361,238	2.037	105	574.170,972 389.361,238	106	574.172,761 389.362,419	2.144
106	574.172,761 389.362,419	107	574.174,739 389.363,229	2.137	107	574.174,739 389.363,229	108	574.176,725 389.363,629	2.026	108	574.176,725 389.363,629	109	574.178,92 389.363,644	2.195
109	574.178,92 389.363,644	110	574.201,069 389.361,576	22.245	110	574.201,069 389.361,576	111	574.221,672 389.359,652	20.693	111	574.221,672 389.359,652	112	574.223,391 389.359,299	1.755
112	574.223,391 389.359,299	113	574.225,072 389.358,531	1.848	113	574.225,072 389.358,531	114	574.226,509 389.357,419	1.817	114	574.226,509 389.357,419	115	574.227,605 389.356,093	1.72
115	574.227,605 389.356,093	116	574.228,381 389.354,556	1.722	116	574.228,381 389.354,556	117	574.228,441 389.354,437	0.133	117	574.228,441 389.354,437	118	574.228,853 389.352,779	1.708

Punct început	X / Y	Punct sfârșit	X / Y	Lungime segment	Punct început	X / Y	Punct sfârșit	X / Y	Lungime segment	Punct început	X / Y	Punct sfârșit	X / Y	Lungime segment
118	574.228,853 389.352,779	119	574.228,884 389.350,849	1.93	119	574.228,884 389.350,849	120	574.228,49 389.349,075	1.817	120	574.228,49 389.349,075	121	574.222,677 389.332,251	17.8
121	574.222,677 389.332,251	122	574.217,453 389.317,129	15.99 9	122	574.217,453 389.317,129	123	574.212,229 389.302,01	15.99 6	123	574.212,229 389.302,01	124	574.207,005 389.286,888	15.99 9
124	574.207,005 389.286,888	125	574.201,78 389.271,765	16.0	125	574.201,78 389.271,765	126	574.196,554 389.256,639	16.00 3	126	574.196,554 389.256,639	127	574.191,331 389.241,52	15.99 6
127	574.191,331 389.241,52	128	574.186,106 389.226,397	16.0	128	574.186,106 389.226,397	129	574.180,88 389.211,27	16.00 4	129	574.180,88 389.211,27	130	574.175,656 389.196,151	15.99 6
130	574.175,656 389.196,151	131	574.170,432 389.181,029	15.99 9	131	574.170,432 389.181,029	132	574.165,205 389.165,902	16.00 5	132	574.165,205 389.165,902	133	574.159,981 389.150,78	15.99 9
133	574.159,981 389.150,78	134	574.148,423 389.117,327	35.39 3	134	574.148,423 389.117,327	135	574.175,629 389.100,334	32.07 7	135	574.175,629 389.100,334	136	574.183,568 389.095,375	9.361
136	574.183,568 389.095,375	137	574.186,158 389.102,629	7.703	137	574.186,158 389.102,629	138	574.164,9 389.115,909	25.06 5	138	574.164,9 389.115,909	139	574.163,3 389.117,129	2.012
139	574.163,3 389.117,129	140	574.161,83 389.118,769	2.202	140	574.161,83 389.118,769	141	574.160,79 389.120,509	2.027	141	574.160,79 389.120,509	142	574.160,08 389.122,479	2.094
142	574.160,08 389.122,479	143	574.159,74 389.124,789	2.335	143	574.159,74 389.124,789	144	574.159,85 389.126,889	2.103	144	574.159,85 389.126,889	145	574.160,33 389.128,829	1.998
145	574.160,33 389.128,829	146	574.164,433 389.140,698	12.55 8	146	574.164,433 389.140,698	147	574.169,658 389.155,821	16.0	147	574.169,658 389.155,821	148	574.174,881 389.170,94	15.99 6
148	574.174,881 389.170,94	149	574.180,106 389.186,062	15.99 9	149	574.180,106 389.186,062	150	574.185,332 389.201,188	16.00 3	150	574.185,332 389.201,188	151	574.190,557 389.216,313	16.00 2
151	574.190,557 389.216,313	152	574.195,782 389.231,436	16.0	152	574.195,782 389.231,436	153	574.201,007 389.246,559	16.0	153	574.201,007 389.246,559	154	574.206,231 389.261,682	16.0
154	574.206,231 389.261,682	155	574.211,456 389.276,805	16.0	155	574.211,456 389.276,805	156	574.216,681 389.291,928	16.0	156	574.216,681 389.291,928	157	574.221,905 389.307,048	15.99 7
157	574.221,905 389.307,048	158	574.227,13 389.322,17	15.99 9	158	574.227,13 389.322,17	159	574.232,353 389.337,289	15.99 6	159	574.232,353 389.337,289	160	574.237,453 389.352,051	15.61 8
160	574.237,453 389.352,051	161	574.237,497 389.352,143	0.102	161	574.237,497 389.352,143	162	574.238,277 389.353,751	1.787	162	574.238,277 389.353,751	163	574.239,307 389.355,044	1.653
163	574.239,307 389.355,044	164	574.240,669 389.356,155	1.758	164	574.240,669 389.356,155	165	574.242,209 389.356,93	1.724	165	574.242,209 389.356,93	166	574.243,957 389.357,368	1.802
166	574.243,957 389.357,368	167	574.245,758 389.357,404	1.801	167	574.245,758 389.357,404	168	574.262,787 389.355,814	17.10 3	168	574.262,787 389.355,814	169	574.263,71 389.355,69	0.931
169	574.263,71 389.355,69	170	574.273,011 389.354,02	9.45	170	574.273,011 389.354,02	171	574.295,137 389.350,052	22.47 9	171	574.295,137 389.350,052	172	574.296,773 389.349,574	1.704
172	574.296,773 389.349,574	173	574.298,286 389.348,749	1.723	173	574.298,286 389.348,749	174	574.299,596 389.347,611	1.735	174	574.299,596 389.347,611	175	574.300,63 389.346,217	1.736
175	574.300,63 389.346,217	176	574.301,353 389.344,588	1.782	176	574.301,353 389.344,588	177	574.301,686 389.342,964	1.658	177	574.301,686 389.342,964	178	574.301,665 389.341,204	1.76
178	574.301,665 389.341,204	179	574.301,286 389.339,565	1.682	179	574.301,286 389.339,565	180	574.291,921 389.312,458	28.67 9	180	574.291,921 389.312,458	181	574.285,285 389.293,25	20.32 2
181	574.285,285 389.293,25	182	574.283,62 389.288,433	5.097	182	574.283,62 389.288,433	183	574.281,702 389.282,881	5.874	183	574.281,702 389.282,881	184	574.271,479 389.253,305	31.29 3
184	574.271,479 389.253,305	185	574.261,265 389.223,726	31.29 3	185	574.261,265 389.223,726	186	574.251,046 389.194,148	31.29 4	186	574.251,046 389.194,148	187	574.240,827 389.164,571	31.29 3
187	574.240,827 389.164,571	188	574.230,609 389.134,993	31.29 3	188	574.230,609 389.134,993	1	574.220,39 389.105,42	31.28 9					

\*\* Lungimile segmentelor sunt determinate în planul de proiecție Stereo 70 și sunt rotunjite la 1 milimetru.

\*\*\* Distanța dintre puncte este formată din segmente cumulate ce sunt mai mici decât valoarea 1 milimetru.



**DATE DESPRE IMOBILUL NR. 1309**

Oficiul de Cadastru și Publicitate Imobiliară PRAHOVA  
Biroul de Cadastru și Publicitate Imobiliară Ploiești

**A. Partea I. Descrierea imobilului**

TEREN Intravilan

Adresa: Loc. Paulesti, Jud. Prahova, T 28 ; A 741/5 ; A 741/6 ; A 741/7 ; A 741/8 ; A 741/9 ; A 741/10 ; A 741/11 ; A 741/12 ; A 741/13 ; A 741/14 ; A 741/15 ; A 741/16 ; A 741/17

Nr. Crt	Nr cadastral Nr. topografic	Suprafața* (mp)	Observații / Referințe
A1	31147	7.007	Sector cadastral:37 Teren neimprejmuț;

**B. Partea II. Proprietari și acte**

Inscrieri privitoare la dreptul de proprietate și alte drepturi reale		Referințe
<b>145256 / 19/10/2021</b>		
Act Notarial nr. 1489, din 19/10/2021 emis de NP Calin Mirela;		
B1	Se infiinteaza cartea funciara 31147 a imobilului cu numarul cadastral 31147 / UAT Paulesti, rezultat din dezmembrarea imobilului cu numarul cadastral 30937 inscris in cartea funciara 30937;	A1
Act Notarial nr. 1392, din 07/11/2014 emis de NP DAN OLIVIU VASILICA;		
B3	Intabulare, drept de PROPRIETATE, dobandit prin Conventie, cota actuala 1/1, cota initiala 1/1 1) <b>BEFFA MIHAI</b> 2) <b>BEFFA DANA GRATZIELA</b> <i>OBSERVATII: pozitie transcrisa din CF 30937/Paulesti, inscrisa prin incheierea nr. 99917 din 03/08/2021; pozitie transcrisa din CF 29897/Paulesti, inscrisa prin incheierea nr. 87499 din 19/08/2019; pozitie transcrisa din CF 27632/Paulesti, inscrisa prin incheierea nr. 32677 din 06/04/2015;</i>	A1

**C. Partea III. SARCINI .**

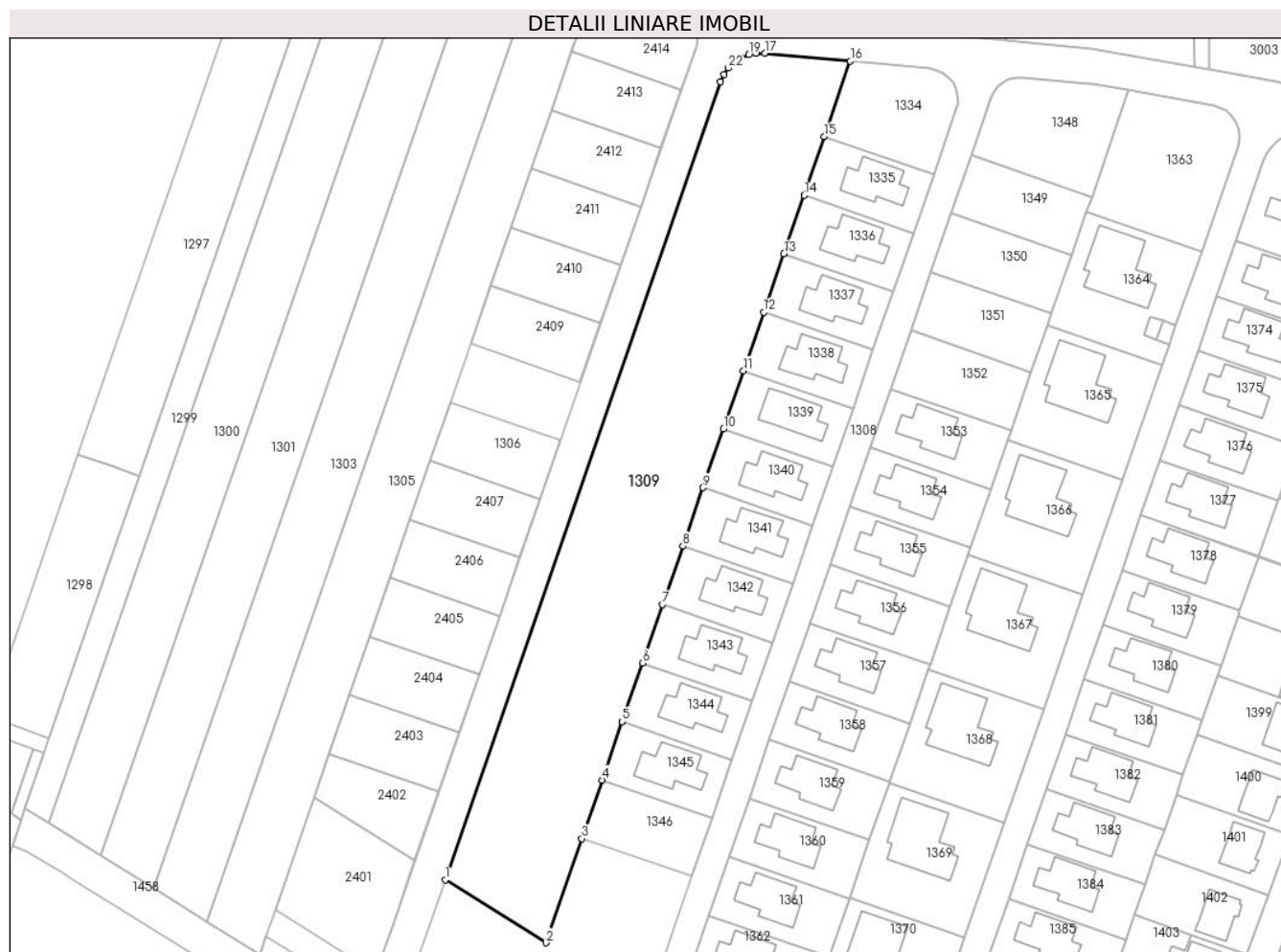
Inscrieri privind dezmembramintele dreptului de proprietate, drepturi reale de garanție și sarcini	Referințe
NU SUNT	

## Anexa Nr. 1 La Partea I

## Teren

Nr cadastral	Suprafața (mp)*	Observații / Referințe
31147	7.007	

\* Suprafața este determinată în planul de proiecție Stereo 70.



## Date referitoare la teren

Crt	Categorie folosință	Intravilan	Suprafața (mp)	Tarla	Parcelă	Nr. topo	Observații / Referințe
1	arabil	DA	7.007	28	741/5-741/17	-	741/5;741/6;741/7;741/8;741/9; 741/10;741/11;741/12;741/13;741/14; 741/15;741/16;741/17

## Lungime Segmente

1) Valorile lungimilor segmentelor sunt obținute din proiecție în plan.

Punct început	X / Y	Punct sfârșit	X / Y	Lungime segment (** (m)	Punct început	X / Y	Punct sfârșit	X / Y	Lungime segment (** (m)
1	574.096,21 389.149,94	2	574.122,32 389.133,63	30.786	2	574.122,32 389.133,63	3	574.131,626 389.160,577	28.509
3	574.131,626 389.160,577	4	574.136,851 389.175,7	16.0	4	574.136,851 389.175,7	5	574.142,074 389.190,819	15.996
5	574.142,074 389.190,819	6	574.147,299 389.205,94	15.998	6	574.147,299 389.205,94	7	574.152,525 389.221,067	16.004
7	574.152,525 389.221,067	8	574.157,749 389.236,19	16.0	8	574.157,749 389.236,19	9	574.162,975 389.251,317	16.004
9	574.162,975 389.251,317	10	574.168,2 389.266,439	15.999	10	574.168,2 389.266,439	11	574.173,424 389.281,559	15.997

Punct început	X / Y	Punct sfârșit	X / Y	Lungime segment (** (m)
11	574.173,424 389.281,559	12	574.178,648 389.296,68	15.998
13	574.183,873 389.311,804	14	574.189,098 389.326,927	16.0
15	574.194,323 389.342,049	16	574.201,069 389.361,576	20.659
17	574.178,92 389.363,644	18	574.176,725 389.363,629	2.195
19	574.174,739 389.363,229	20	574.172,761 389.362,419	2.137
21	574.170,972 389.361,238	22	574.169,515 389.359,815	2.037
23	574.168,363 389.358,177	24	574.167,501 389.356,284	2.08

Punct început	X / Y	Punct sfârșit	X / Y	Lungime segment (** (m)
12	574.178,648 389.296,68	13	574.183,873 389.311,804	16.001
14	574.189,098 389.326,927	15	574.194,323 389.342,049	15.999
16	574.201,069 389.361,576	17	574.178,92 389.363,644	22.245
18	574.176,725 389.363,629	19	574.174,739 389.363,229	2.026
20	574.172,761 389.362,419	21	574.170,972 389.361,238	2.144
22	574.169,515 389.359,815	23	574.168,363 389.358,177	2.003
24	574.167,501 389.356,284	1	574.096,21 389.149,94	218.312

\*\* Lungimile segmentelor sunt determinate în planul de proiecție Stereo 70 și sunt rotunjite la 1 milimetru.

\*\*\* Distanța dintre puncte este formată din segmente cumulate ce sunt mai mici decât valoarea 1 milimetru.





**DATE DESPRE IMOBILUL NR. 1310**

Oficiul de Cadastru și Publicitate Imobiliară PRAHOVA  
Biroul de Cadastru și Publicitate Imobiliară Ploiești

**A. Partea I. Descrierea imobilului**

TEREN Intravilan

Adresa: Loc. Paulesti, Jud. Prahova, T28, A741/5-741/17

Nr. Crt	Nr cadastral Nr. topografic	Suprafața* (mp)	Observații / Referințe
A1	31578	556	Sector cadastral:37 Teren neimprejmuț; LOT 1:Teren intravilan neimprejmuț.

**B. Partea II. Proprietari și acte**

Inscrieri privitoare la dreptul de proprietate și alte drepturi reale	Referințe	
<b>82285 / 23/06/2022</b>		
Act Notarial nr. 1106, din 22/06/2022 emis de Calin Mirela;		
B1	Se infiinteaza cartea funciara 31578 a imobilului cu numarul cadastral 31578 / UAT Paulesti, rezultat din dezmembrarea imobilului cu numarul cadastral 29894 inscris in cartea funciara 29894;	A1
Act Notarial nr. 750, din 19/08/2019 emis de Calin Mirela;		
B2	Se infiinteaza cartea funciara 29894 a imobilului cu numarul cadastral 29894/Paulesti, rezultat din dezmembrarea imobilului cu numarul cadastral 29248 inscris in cartea funciara 29248;	A1
<i>OBSERVATII: pozitie transcrisa din CF 29894/Paulesti, inscrisa prin incheierea nr. 87507 din 19/08/2019;</i>		
Act Notarial nr. 414, din 25/06/2018 emis de NP Calin Mirela;		
B3	Se infiinteaza cartea funciara 29248 a imobilului cu numarul cadastral 29248/Paulesti, rezultat din dezmembrarea imobilului cu numarul cadastral 27626 inscris in cartea funciara 27626;	A1
<i>OBSERVATII: pozitie transcrisa din CF 29894/Paulesti, inscrisa prin incheierea nr. 87507 din 19/08/2019; pozitie transcrisa din CF 29248/Paulesti, inscrisa prin incheierea nr. 56519 din 26/06/2018;</i>		
Act Notarial nr. 453, din 03/04/2015 emis de NP DAN OLIVIU VASILICA;		
B4	Se infiinteaza cartea funciara 27626 a imobilului cu numarul cadastral 27626/Paulesti, rezultat din dezmembrarea imobilului cu numarul cadastral 11609 (identificator electronic 22253) inscris in cartea funciara 22253;	A1
<i>OBSERVATII: pozitie transcrisa din CF 29894/Paulesti, inscrisa prin incheierea nr. 87507 din 19/08/2019; pozitie transcrisa din CF 29248/Paulesti, inscrisa prin incheierea nr. 56519 din 26/06/2018; pozitie transcrisa din CF 27626/Paulesti, inscrisa prin incheierea nr. 32677 din 06/04/2015;</i>		
<b>82201 / 17/05/2023</b>		
Act Notarial nr. 615, din 17/05/2023 emis de NP Calin Mirela;		
B7	Intabulare, drept de PROPRIETATE donatie, dobandit prin Conventie, cota actuala 1/1, cota initiala 1/1	A1
1) <b>MAGNOLIA MANAGEMENT TEAM SRL</b> , CIF:34398726		

**C. Partea III. SARCINI**

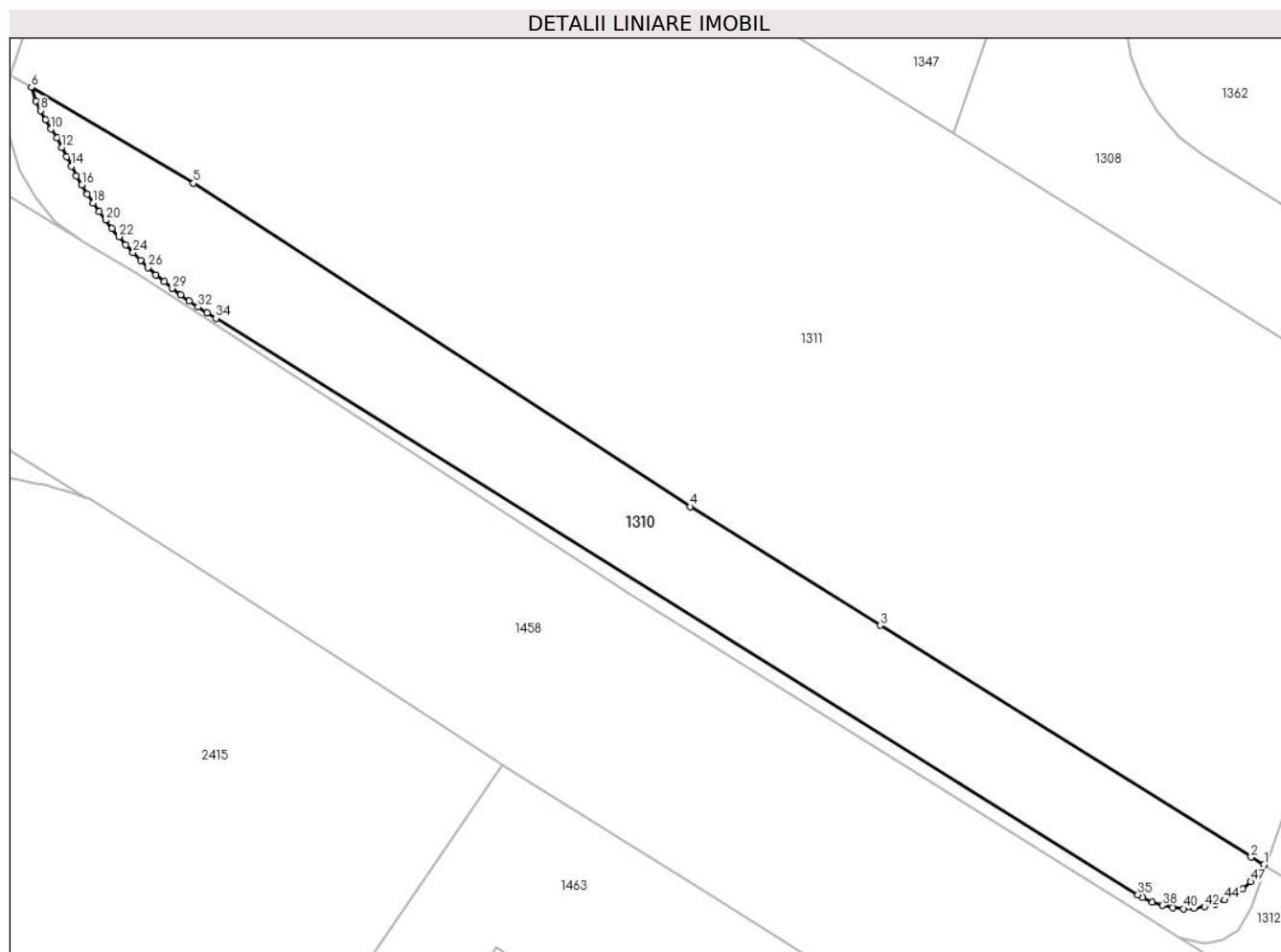
Inscrieri privind dezmembramintele dreptului de proprietate, drepturi reale de garanție și sarcini	Referințe	
<b>82285 / 23/06/2022</b>		
Act Notarial nr. 1011, din 07/04/2016 emis de NP MEIROSU MIHAI GABRIEL;		
C1	Intabulare, drept de SUPERFICIE	A1
1) <b>SOCIETATEA DE DISTRIBUTIE A ENERGIEI ELECTRICE MUNTENIA NORD SA</b> , CIF:14506181		
<i>OBSERVATII: pozitie transcrisa din CF 29894/Paulesti, inscrisa prin incheierea nr. 87507 din 19/08/2019; pozitie transcrisa din CF 29248/Paulesti, inscrisa prin incheierea nr. 56519 din 26/06/2018; pozitie transcrisa din CF 27626/Paulesti, inscrisa prin incheierea nr. 35999 din 11/04/2016;</i>		

## Anexa Nr. 1 La Partea I

## Teren

Nr cadastral	Suprafața (mp)*	Observații / Referințe
31578	556	LOT 1:Teren intravilan neimpregmuit.

\* Suprafața este determinată în planul de proiecție Stereo 70.



## Date referitoare la teren

Crt	Categorie folosință	Intravilan	Suprafața (mp)	Tarla	Parcelă	Nr. topo	Observații / Referințe
1	arabil	DA	556	28	741/5-741/17	-	741/5, 741/6, 741/7, 741/8, 741/9, 741/10, 741/11, 741/12, 741/13, 741/14, 741/15, 741/16, 741/17

## Lungime Segmente

1) Valorile lungimilor segmentelor sunt obținute din proiecție în plan.

Punct început	X / Y	Punct sfârșit	X / Y	Lungime segment	Punct început	X / Y	Punct sfârșit	X / Y	Lungime segment	Punct început	X / Y	Punct sfârșit	X / Y	Lungime segment
1	574.168,872 389.069,185	2	574.168,04 389.069,71	0.984	2	574.168,04 389.069,71	3	574.143,6 389.084,97	28.81 3	3	574.143,6 389.084,97	4	574.131,08 389.092,78	14.75 6
4	574.131,08 389.092,78	5	574.098,35 389.114,08	39.05 1	5	574.098,35 389.114,08	6	574.087,682 389.120,387	12.39 3	6	574.087,682 389.120,387	7	574.087,98 389.119,498	0.938
7	574.087,98 389.119,498	8	574.088,286 389.118,869	0.699	8	574.088,286 389.118,869	9	574.088,604 389.118,246	0.699	9	574.088,604 389.118,246	10	574.088,968 389.117,649	0.699
10	574.088,968 389.117,649	11	574.089,338 389.117,055	0.7	11	574.089,338 389.117,055	12	574.089,681 389.116,445	0.7	12	574.089,681 389.116,445	13	574.089,994 389.115,819	0.7
13	574.089,994 389.115,819	14	574.090,318 389.115,198	0.7	14	574.090,318 389.115,198	15	574.090,642 389.114,578	0.7	15	574.090,642 389.114,578	16	574.090,999 389.113,976	0.7

Punct început	X / Y	Punct sfârșit	X / Y	Lungime segment	Punct început	X / Y	Punct sfârșit	X / Y	Lungime segment	Punct început	X / Y	Punct sfârșit	X / Y	Lungime segment
16	574.090,999 389.113,976	17	574.091,357 389.113,374	0.7	17	574.091,357 389.113,374	18	574.091,741 389.112,789	0.7	18	574.091,741 389.112,789	19	574.092,139 389.112,213	0.7
19	574.092,139 389.112,213	20	574.092,554 389.111,65	0.699	20	574.092,554 389.111,65	21	574.092,984 389.111,098	0.7	21	574.092,984 389.111,098	22	574.093,43 389.110,558	0.7
22	574.093,43 389.110,558	23	574.093,891 389.110,031	0.7	23	574.093,891 389.110,031	24	574.094,366 389.109,517	0.7	24	574.094,366 389.109,517	25	574.094,856 389.109,017	0.7
25	574.094,856 389.109,017	26	574.095,359 389.108,53	0.7	26	574.095,359 389.108,53	27	574.095,876 389.108,058	0.7	27	574.095,876 389.108,058	28	574.096,406 389.107,6	0.7
28	574.096,406 389.107,6	29	574.096,948 389.107,158	0.699	29	574.096,948 389.107,158	30	574.097,503 389.106,731	0.7	30	574.097,503 389.106,731	31	574.098,069 389.106,319	0.7
31	574.098,069 389.106,319	32	574.098,646 389.105,924	0.699	32	574.098,646 389.105,924	33	574.099,235 389.105,545	0.7	33	574.099,235 389.105,545	34	574.099,829 389.105,174	0.7
34	574.099,829 389.105,174	35	574.160,577 389.067,229	71.625	35	574.160,577 389.067,229	36	574.160,898 389.067,042	0.371	36	574.160,898 389.067,042	37	574.161,532 389.066,745	0.7
37	574.161,532 389.066,745	38	574.162,197 389.066,524	0.701	38	574.162,197 389.066,524	39	574.162,882 389.066,382	0.7	39	574.162,882 389.066,382	40	574.163,58 389.066,321	0.701
40	574.163,58 389.066,321	41	574.164,279 389.066,341	0.699	41	574.164,279 389.066,341	42	574.164,972 389.066,443	0.7	42	574.164,972 389.066,443	43	574.165,648 389.066,624	0.7
43	574.165,648 389.066,624	44	574.166,298 389.066,884	0.7	44	574.166,298 389.066,884	45	574.166,914 389.067,217	0.7	45	574.166,914 389.067,217	46	574.167,486 389.067,619	0.699
46	574.167,486 389.067,619	47	574.168,008 389.068,086	0.7	47	574.168,008 389.068,086	48	574.168,472 389.068,61	0.7	48	574.168,472 389.068,61	1	574.168,872 389.069,185	0.7

\*\* Lungimile segmentelor sunt determinate în planul de proiecție Stereo 70 și sunt rotunjite la 1 milimetru.

\*\*\* Distanța dintre puncte este formată din segmente cumulate ce sunt mai mici decât valoarea 1 milimetru.



**DATE DESPRE IMOBILUL NR. 1311**

Oficiul de Cadastru și Publicitate Imobiliară PRAHOVA  
Biroul de Cadastru și Publicitate Imobiliară Ploiești

**A. Partea I. Descrierea imobilului**

TEREN Intravilan

Adresa: Loc. Paulesti, Jud. Prahova, T 28 ; A 741/5 ; A 741/6 ; A 741/7 ; A 741/8 ; A 741/9 ; A 741/10 ; A 741/11 ; A 741/12 ; A 741/13 ; A 741/14 ; A 741/15 ; A 741/16 ; A 741/17

Nr. Crt	Nr cadastral Nr. topografic	Suprafața* (mp)	Observații / Referințe
A1	31148	2.903	Sector cadastral:37 Teren neimprejmuit; LOT 2: Teren intravilan nemprejmuit.

**B. Partea II. Proprietari și acte**

Inscrieri privitoare la dreptul de proprietate și alte drepturi reale		Referințe
<b>145256 / 19/10/2021</b>		
Act Notarial nr. 1489, din 19/10/2021 emis de NP Calin Mirela;		
B1	Se infiinteaza cartea funciara 31148 a imobilului cu numarul cadastral 31148 / UAT Paulesti, rezultat din dezmembrarea imobilului cu numarul cadastral 30937 inscris in cartea funciara 30937;	A1
<b>140470 / 04/11/2022</b>		
Act Notarial nr. 1940, din 03/11/2022 emis de Calin Mirela;		
B6	Intabulare, drept de PROPRIETATEcumparare ca bun comun, dobandit prin Conventie, cota actuala 1/1, cota initiala 1/1 1) GHEORGHE IULIAN 2) GHEORGHE CRISTINA-ELENA	A1
<b>62038 / 27/04/2023</b>		
Act Notarial nr. 539, din 26/04/2023 emis de NP Calin Mirela;		
B7	se noteaza promisiunea bilaterala de schimb incheiata intre sotii GHEORGHE IULIAN si GHEORGHE CRISTINA-ELENA pe de o parte si THE PREMIUM SQUARE CONSULTING SRL pe de alta parte cu termenul de perfectare al contractului de schimb in forma autentica pana la data de 26.04.2028	A1

**C. Partea III. SARCINI**

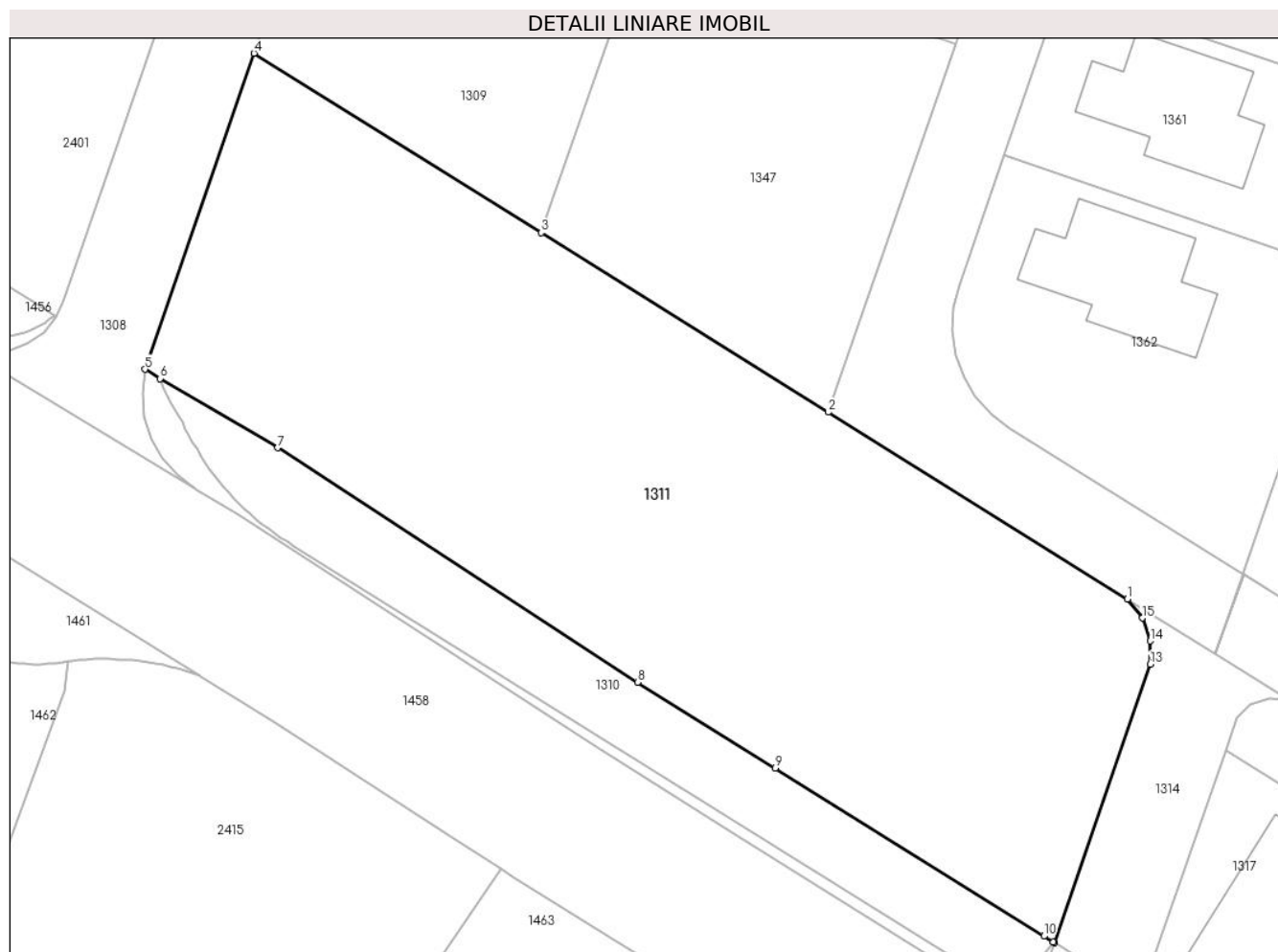
Inscrieri privind dezmembramintele dreptului de proprietate, drepturi reale de garanție și sarcini		Referințe
<b>62038 / 27/04/2023</b>		
Act Notarial nr. 539, din 26/04/2023 emis de NP Calin Mirela;		
C1	Intabulare, drept de SUPERFICIEpe o perioada de 36 de luni 1) THE PREMIUM SQUARE CONSULTING SRL, CIF:32136850	A1

## Anexa Nr. 1 La Partea I

## Teren

Nr cadastral	Suprafața (mp)*	Observații / Referințe
31148	2.903	LOT 2: Teren intravilan nemprejmit.

\* Suprafața este determinată în planul de proiecție Stereo 70.



## Date referitoare la teren

Crt	Categorie folosință	Intravilan	Suprafața (mp)	Tarla	Parcelă	Nr. topo	Observații / Referințe
1	arabil	DA	2.903	28	741/5-741/17	-	741/5;741/6;741/7;741/8;741/9; 741/10;741/11;741/12;741/13;741/14; 741/15;741/16;741/17

## Lungime Segmente

1) Valorile lungimilor segmentelor sunt obținute din proiecție în plan.

Punct început	X / Y	Punct sfârșit	X / Y	Lungime segment (** (m)
1	574.175,629 389.100,334	2	574.148,423 389.117,327	32.077
2	574.148,423 389.117,327	3	574.122,32 389.133,63	30.776
3	574.122,32 389.133,63	4	574.096,21 389.149,94	30.786
4	574.096,21 389.149,94	5	574.086,286 389.121,213	30.393
5	574.086,286 389.121,213	6	574.087,682 389.120,387	1.622

Punct început	X / Y	Punct sfârșit	X / Y	Lungime segment (** (m)
6	574.087,682 389.120,387	7	574.098,35 389.114,08	12.393
7	574.098,35 389.114,08	8	574.131,08 389.092,78	39.051
8	574.131,08 389.092,78	9	574.143,6 389.084,97	14.756
9	574.143,6 389.084,97	10	574.168,04 389.069,71	28.813
10	574.168,04 389.069,71	11	574.168,872 389.069,185	0.984
11	574.168,872 389.069,185	12	574.168,99 389.069,11	0.14
12	574.168,99 389.069,11	13	574.177,728 389.094,42	26.776
13	574.177,728 389.094,42	14	574.177,7 389.096,532	2.112
14	574.177,7 389.096,532	15	574.176,982 389.098,609	2.198
15	574.176,982 389.098,609	1	574.175,629 389.100,334	2.192

\*\* Lungimile segmentelor sunt determinate în planul de proiecție Stereo 70 și sunt rotunjite la 1 milimetru.

\*\*\* Distanța dintre puncte este formată din segmente cumulate ce sunt mai mici decât valoarea 1 milimetru.





**DATE DESPRE IMOBILUL NR. 1312**

Oficiul de Cadastru și Publicitate Imobiliară PRAHOVA  
Biroul de Cadastru și Publicitate Imobiliară Ploiești

**A. Partea I. Descrierea imobilului**

TEREN Intravilan

Adresa: Loc. Paulești, Jud. Prahova, 741/5, 741/6, 741/7, 741/8, 741/9, 741/10, 741/11, 741/12, 741/13, 741/14, 741/15, 741/16, 741/17

Nr. Crt	Nr cadastral Nr. topografic	Suprafața* (mp)	Observații / Referințe
A1	29895	72	Sector cadastral:37 Teren neimprejmuit;

**B. Partea II. Proprietari și acte**

Inscrieri privitoare la dreptul de proprietate și alte drepturi reale		Referințe
<b>87507 / 19/08/2019</b>		
Act Notarial nr. 750, din 19/08/2019 emis de Calin Mirela;		
B1	Se infiinteaza cartea funciara 29895 a imobilului cu numarul cadastral 29895/Paulesti, rezultat din dezmembrarea imobilului cu numarul cadastral 29248 inscris in cartea funciara 29248;	A1
Act Notarial nr. 414, din 25/06/2018 emis de NP Calin Mirela;		
B2	Se infiinteaza cartea funciara 29248 a imobilului cu numarul cadastral 29248/Paulesti, rezultat din dezmembrarea imobilului cu numarul cadastral 27626 inscris in cartea funciara 27626;	A1
<i>OBSERVATII: pozitie transcrisa din CF 29248/Paulesti, inscrisa prin incheierea nr. 56519 din 26/06/2018;</i>		
Act Notarial nr. 453, din 03/04/2015 emis de NP DAN OLIVIU VASILICA;		
B3	Se infiinteaza cartea funciara 27626 a imobilului cu numarul cadastral 27626/Paulesti, rezultat din dezmembrarea imobilului cu numarul cadastral 11609 (identificator electronic 22253) inscris in cartea funciara 22253;	A1
<i>OBSERVATII: pozitie transcrisa din CF 29248/Paulesti, inscrisa prin incheierea nr. 56519 din 26/06/2018; pozitie transcrisa din CF 27626/Paulesti, inscrisa prin incheierea nr. 32677 din 06/04/2015;</i>		
<b>11527 / 30/01/2023</b>		
Act Notarial nr. 106, din 27/01/2023 emis de NP Calin Mirela;		
B6	Intabulare, drept de PROPRIETATE donatie, dobandit prin Conventie, cota actuala 1/1, cota initiala 1/1 1) <b>MAGNOLIA MANAGEMENT TEAM SRL</b> , CIF:34398726	A1

**C. Partea III. SARCINI**

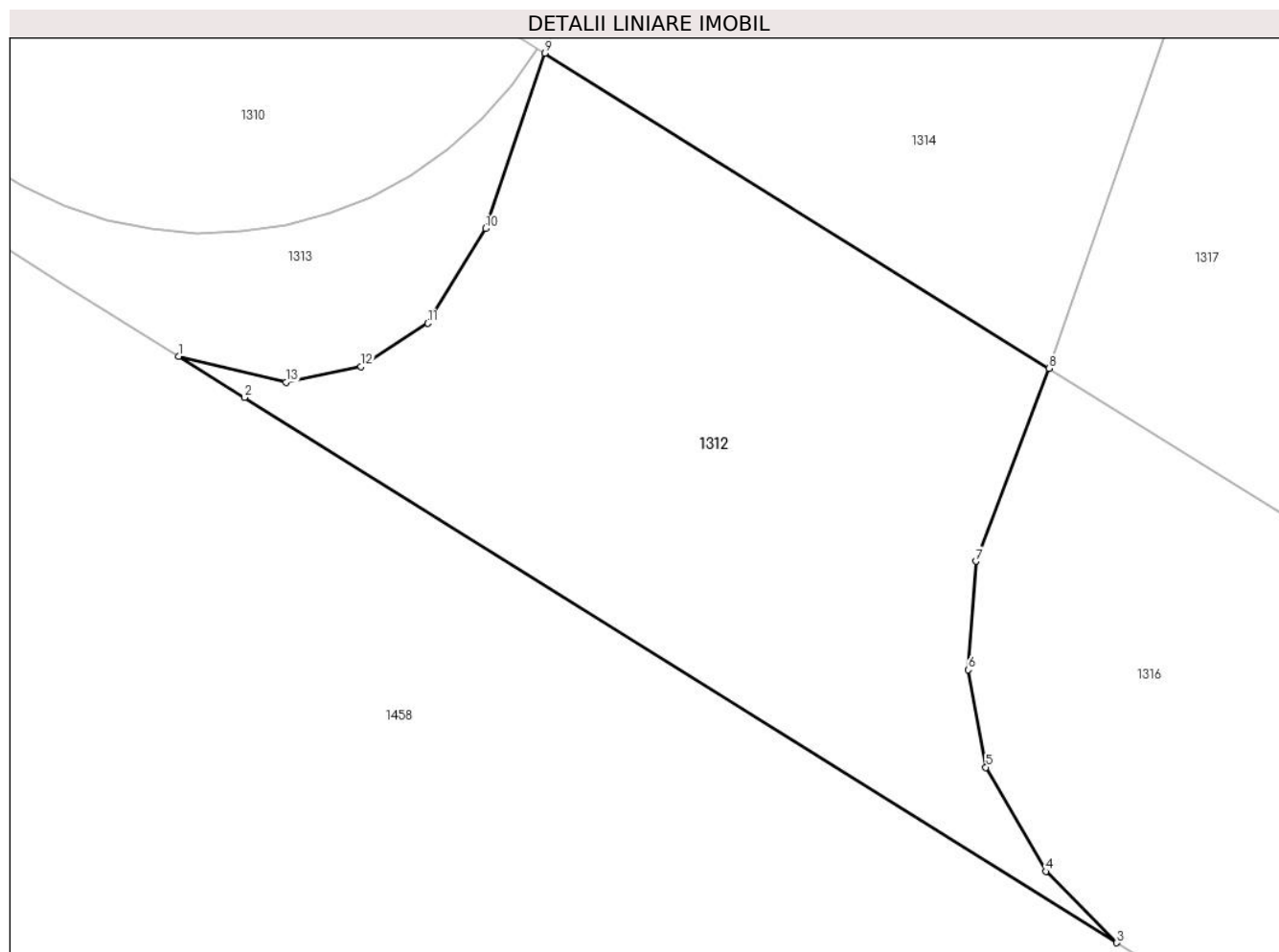
Inscrieri privind dezmembramintele dreptului de proprietate, drepturi reale de garanție și sarcini		Referințe
<b>87507 / 19/08/2019</b>		
Act Notarial nr. 1011, din 07/04/2016 emis de NP MEIROSU MIHAI GABRIEL;		
C1	Intabulare, drept de SUPERFICIE 1) <b>SOCIETATEA DE DISTRIBUTIE A ENERGIEI ELECTRICE MUNTENIA NORD SA</b> , CIF:14506181	A1
<i>OBSERVATII: pozitie transcrisa din CF 29248/Paulesti, inscrisa prin incheierea nr. 56519 din 26/06/2018; pozitie transcrisa din CF 27626/Paulesti, inscrisa prin incheierea nr. 35999 din 11/04/2016;</i>		

## Anexa Nr. 1 La Partea I

## Teren

Nr cadastral	Suprafața (mp)*	Observații / Referințe
29895	72	

\* Suprafața este determinată în planul de proiecție Stereo 70.



## Date referitoare la teren

Crt	Categorie folosință	Intravilan	Suprafața (mp)	Tarla	Parcelă	Nr. topo	Observații / Referințe
1	arabil	DA	72	28	741/5-741/17	-	741/5, 741/6, 741/7, 741/8, 741/9, 741/10, 741/11, 741/12, 741/13, 741/14, 741/15, 741/16, 741/17

## Lungime Segmente

1) Valorile lungimilor segmentelor sunt obținute din proiecție în plan.

Punct început	X / Y	Punct sfârșit	X / Y	Lungime segment (** (m)
1	574.163,306 389.064,407	2	574.164,327 389.063,769	1.204
2	574.164,327 389.063,769	3	574.177,868 389.055,312	15.965
3	574.177,868 389.055,312	4	574.176,768 389.056,418	1.56
4	574.176,768 389.056,418	5	574.175,838 389.058,033	1.864
5	574.175,838 389.058,033	6	574.175,562 389.059,547	1.539

Punct început	X / Y	Punct sfârșit	X / Y	Lungime segment (** (m)
6	574.175,562 389.059,547	7	574.175,681 389.061,23	1.687
7	574.175,681 389.061,23	8	574.176,818 389.064,22	3.199
8	574.176,818 389.064,22	9	574.168,99 389.069,11	9.23
9	574.168,99 389.069,11	10	574.168,07 389.066,39	2.871
10	574.168,07 389.066,39	11	574.167,175 389.064,921	1.72
11	574.167,175 389.064,921	12	574.166,138 389.064,251	1.235
12	574.166,138 389.064,251	13	574.164,973 389.064,007	1.19
13	574.164,973 389.064,007	1	574.163,306 389.064,407	1.714

\*\* Lungimile segmentelor sunt determinate în planul de proiecție Stereo 70 și sunt rotunjite la 1 milimetru.

\*\*\* Distanța dintre puncte este formată din segmente cumulate ce sunt mai mici decât valoarea 1 milimetru.



**DATE DESPRE IMOBILUL NR. 1313**

Oficiul de Cadastru și Publicitate Imobiliară PRAHOVA  
Biroul de Cadastru și Publicitate Imobiliară Ploiești

**A. Partea I. Descrierea imobilului**

TEREN Intravilan

Adresa: Loc. Paulesti, Jud. Prahova, T28, A741/5-741/17

Nr. Crt	Nr cadastral Nr. topografic	Suprafața* (mp)	Observații / Referințe
A1	31579	111	Sector cadastral:37 Teren neimprejmut;

**B. Partea II. Proprietari și acte**

Inscrieri privitoare la dreptul de proprietate și alte drepturi reale		Referințe
<b>82285 / 23/06/2022</b>		
Act Notarial nr. 1106, din 22/06/2022 emis de Calin Mirela;		
B1	Se infiinteaza cartea funciara 31579 a imobilului cu numarul cadastral 31579 / UAT Paulesti, rezultat din dezmembrarea imobilului cu numarul cadastral 29894 in scris in cartea funciara 29894;	A1
Act Notarial nr. 750, din 19/08/2019 emis de Calin Mirela;		
B2	Se infiinteaza cartea funciara 29894 a imobilului cu numarul cadastral 29894/Paulesti, rezultat din dezmembrarea imobilului cu numarul cadastral 29248 in scris in cartea funciara 29248; <i>OBSERVATII: pozitie transcrisa din CF 29894/Paulesti, in scrisa prin incheierea nr. 87507 din 19/08/2019;</i>	A1
Act Notarial nr. 414, din 25/06/2018 emis de NP Calin Mirela;		
B3	Se infiinteaza cartea funciara 29248 a imobilului cu numarul cadastral 29248/Paulesti, rezultat din dezmembrarea imobilului cu numarul cadastral 27626 in scris in cartea funciara 27626; <i>OBSERVATII: pozitie transcrisa din CF 29894/Paulesti, in scrisa prin incheierea nr. 87507 din 19/08/2019; pozitie transcrisa din CF 29248/Paulesti, in scrisa prin incheierea nr. 56519 din 26/06/2018;</i>	A1
Act Notarial nr. 453, din 03/04/2015 emis de NP DAN OLIVIU VASILICA;		
B4	Se infiinteaza cartea funciara 27626 a imobilului cu numarul cadastral 27626/Paulesti, rezultat din dezmembrarea imobilului cu numarul cadastral 11609 (identificator electronic 22253) in scris in cartea funciara 22253; <i>OBSERVATII: pozitie transcrisa din CF 29894/Paulesti, in scrisa prin incheierea nr. 87507 din 19/08/2019; pozitie transcrisa din CF 29248/Paulesti, in scrisa prin incheierea nr. 56519 din 26/06/2018; pozitie transcrisa din CF 27626/Paulesti, in scrisa prin incheierea nr. 32677 din 06/04/2015;</i>	A1
<b>82316 / 23/06/2022</b>		
Act Notarial nr. 1110, din 22/06/2022 emis de NP Calin Mirela;		
B7	Intabulare, drept de PROPRIETATE donatie, dobandit prin Conventie, cota actuala 1/1, cota initiala 1/1 1) COMUNA PAULESTI, CIF:2843981	A1

**C. Partea III. SARCINI**

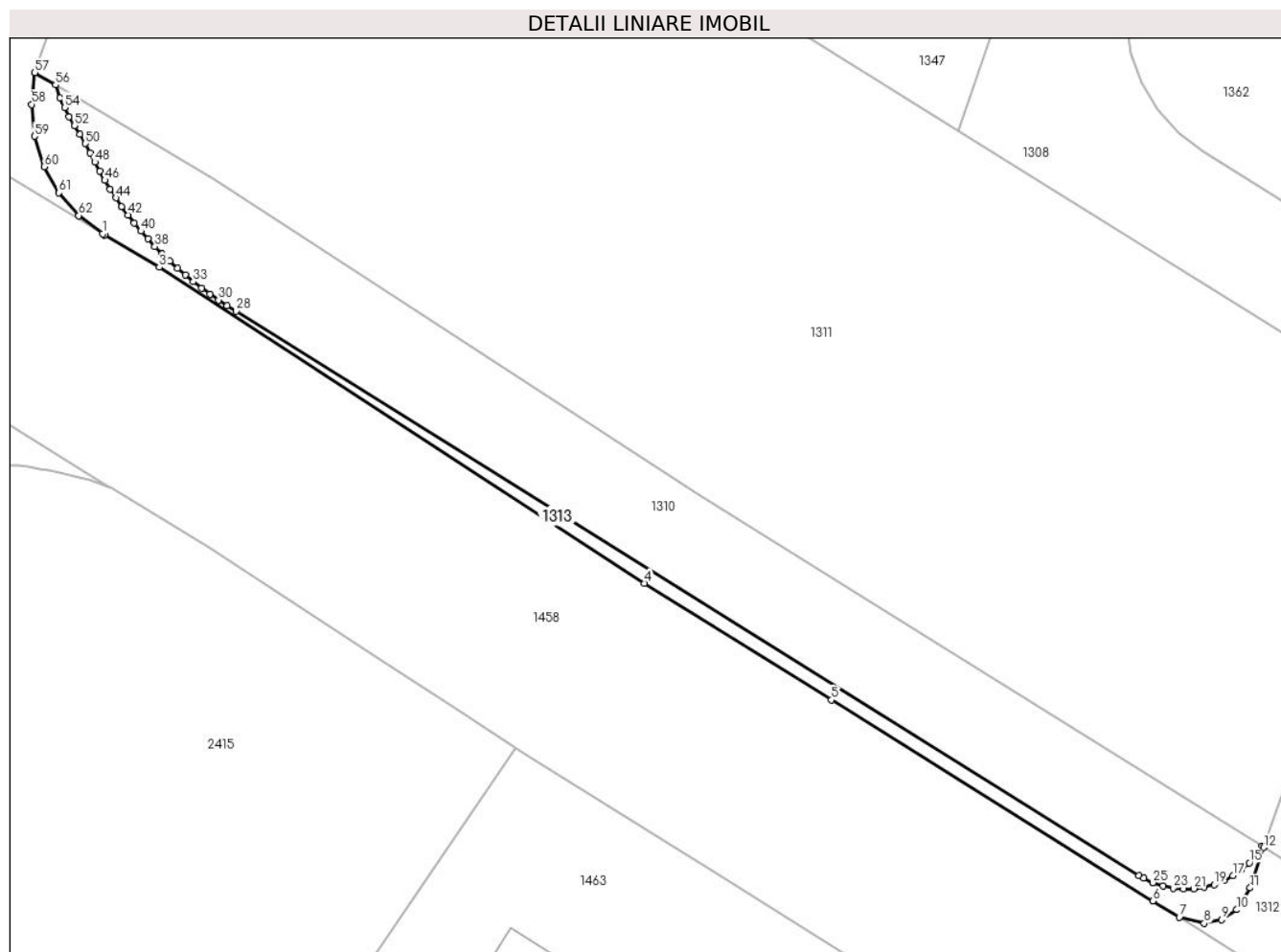
Inscrieri privind dezmembramintele dreptului de proprietate, drepturi reale de garanție și sarcini		Referințe
<b>82285 / 23/06/2022</b>		
Act Notarial nr. 1011, din 07/04/2016 emis de NP MEIROSU MIHAI GABRIEL;		
C1	Intabulare, drept de SUPERFICIE 1) SOCIETATEA DE DISTRIBUTIE A ENERGIEI ELECTRICE MUNTENIA NORD SA, CIF:14506181 <i>OBSERVATII: pozitie transcrisa din CF 29894/Paulesti, in scrisa prin incheierea nr. 87507 din 19/08/2019; pozitie transcrisa din CF 29248/Paulesti, in scrisa prin incheierea nr. 56519 din 26/06/2018; pozitie transcrisa din CF 27626/Paulesti, in scrisa prin incheierea nr. 35999 din 11/04/2016;</i>	A1

## Anexa Nr. 1 La Partea I

## Teren

Nr cadastral	Suprafața (mp)*	Observații / Referințe
31579	111	

\* Suprafața este determinată în planul de proiecție Stereo 70.



## Date referitoare la teren

Crt	Categorie folosință	Intravilan	Suprafața (mp)	Tarla	Parcelă	Nr. topo	Observații / Referințe
1	arabil	DA	111	28	741/5-741/17	-	741/5, 741/6, 741/7, 741/8, 741/9, 741/10, 741/11, 741/12, 741/13, 741/14, 741/15, 741/16, 741/17

## Lungime Segmente

1) Valorile lungimilor segmentelor sunt obținute din proiecție în plan.

Punct început	X / Y	Punct sfârșit	X / Y	Lungime segment
1	574.090,85 389.110,382	2	574.090,98 389.110,304	0.152
4	574.127,317 389.086,877	5	574.139,892 389.079,032	14.821
7	574.163,306 389.064,407	8	574.164,973 389.064,007	1.714
10	574.167,175 389.064,921	11	574.168,07 389.066,39	1.72
13	574.168,872 389.069,185	14	574.168,472 389.068,61	0.7
2	574.090,98 389.110,304	3	574.094,657 389.108,129	4.272
5	574.139,892 389.079,032	6	574.161,535 389.065,513	25.518
8	574.164,973 389.064,007	9	574.166,138 389.064,251	1.19
11	574.168,07 389.066,39	12	574.168,99 389.069,11	2.871
14	574.168,472 389.068,61	15	574.168,008 389.068,086	0.7
3	574.094,657 389.108,129	4	574.127,317 389.086,877	38.966
6	574.161,535 389.065,513	7	574.163,306 389.064,407	2.088
9	574.166,138 389.064,251	10	574.167,175 389.064,921	1.235
12	574.168,99 389.069,11	13	574.168,872 389.069,185	0.14
15	574.168,008 389.068,086	16	574.167,486 389.067,619	0.7

Punct început	X / Y	Punct sfârșit	X / Y	Lungime segment	Punct început	X / Y	Punct sfârșit	X / Y	Lungime segment	Punct început	X / Y	Punct sfârșit	X / Y	Lungime segment
16	574.167,486 389.067,619	17	574.166,914 389.067,217	0.699	17	574.166,914 389.067,217	18	574.166,298 389.066,884	0.7	18	574.166,298 389.066,884	19	574.165,648 389.066,624	0.7
19	574.165,648 389.066,624	20	574.164,972 389.066,443	0.7	20	574.164,972 389.066,443	21	574.164,279 389.066,341	0.7	21	574.164,279 389.066,341	22	574.163,58 389.066,321	0.699
22	574.163,58 389.066,321	23	574.162,882 389.066,382	0.701	23	574.162,882 389.066,382	24	574.162,197 389.066,524	0.7	24	574.162,197 389.066,524	25	574.161,532 389.066,745	0.701
25	574.161,532 389.066,745	26	574.160,898 389.067,042	0.7	26	574.160,898 389.067,042	27	574.160,577 389.067,229	0.371	27	574.160,577 389.067,229	28	574.099,829 389.105,174	71.625
28	574.099,829 389.105,174	29	574.099,235 389.105,545	0.7	29	574.099,235 389.105,545	30	574.098,646 389.105,924	0.7	30	574.098,646 389.105,924	31	574.098,069 389.106,319	0.699
31	574.098,069 389.106,319	32	574.097,503 389.106,731	0.7	32	574.097,503 389.106,731	33	574.096,948 389.107,158	0.7	33	574.096,948 389.107,158	34	574.096,406 389.107,6	0.699
34	574.096,406 389.107,6	35	574.095,876 389.108,058	0.7	35	574.095,876 389.108,058	36	574.095,359 389.108,53	0.7	36	574.095,359 389.108,53	37	574.094,856 389.109,017	0.7
37	574.094,856 389.109,017	38	574.094,366 389.109,517	0.7	38	574.094,366 389.109,517	39	574.093,891 389.110,031	0.7	39	574.093,891 389.110,031	40	574.093,43 389.110,558	0.7
40	574.093,43 389.110,558	41	574.092,984 389.111,098	0.7	41	574.092,984 389.111,098	42	574.092,554 389.111,65	0.7	42	574.092,554 389.111,65	43	574.092,139 389.112,213	0.699
43	574.092,139 389.112,213	44	574.091,741 389.112,789	0.7	44	574.091,741 389.112,789	45	574.091,357 389.113,374	0.7	45	574.091,357 389.113,374	46	574.090,999 389.113,976	0.7
46	574.090,999 389.113,976	47	574.090,642 389.114,578	0.7	47	574.090,642 389.114,578	48	574.090,318 389.115,198	0.7	48	574.090,318 389.115,198	49	574.089,994 389.115,819	0.7
49	574.089,994 389.115,819	50	574.089,681 389.116,445	0.7	50	574.089,681 389.116,445	51	574.089,338 389.117,055	0.7	51	574.089,338 389.117,055	52	574.088,968 389.117,649	0.7
52	574.088,968 389.117,649	53	574.088,604 389.118,246	0.699	53	574.088,604 389.118,246	54	574.088,286 389.118,869	0.699	54	574.088,286 389.118,869	55	574.087,98 389.119,498	0.699
55	574.087,98 389.119,498	56	574.087,682 389.120,387	0.938	56	574.087,682 389.120,387	57	574.086,286 389.121,213	1.622	57	574.086,286 389.121,213	58	574.086,072 389.119,075	2.149
58	574.086,072 389.119,075	59	574.086,269 389.116,93	2.154	59	574.086,269 389.116,93	60	574.086,913 389.114,894	2.135	60	574.086,913 389.114,894	61	574.087,909 389.113,133	2.023
61	574.087,909 389.113,133	62	574.089,248 389.111,601	2.035	62	574.089,248 389.111,601	1	574.090,85 389.110,382	2.013					

\*\* Lungimile segmentelor sunt determinate în planul de proiecție Stereo 70 și sunt rotunjite la 1 milimetru.

\*\*\* Distanța dintre puncte este formată din segmente cumulate ce sunt mai mici decât valoarea 1 milimetru.





**DATE DESPRE IMOBILUL NR. 1314**

Oficiul de Cadastru și Publicitate Imobiliară PRAHOVA  
Biroul de Cadastru și Publicitate Imobiliară Ploiești

**A. Partea I. Descrierea imobilului**

TEREN Intravilan

Adresa: Loc. Paulești, Jud. Prahova, 741/5, 741/6, 741/7, 741/8, 741/9, 741/10, 741/11, 741/12, 741/13, 741/14, 741/15, 741/16, 741/17

Nr. Crt	Nr cadastral Nr. topografic	Suprafața* (mp)	Observații / Referințe
A1	29898	288	Sector cadastral:37 Teren neimprejmuit;

**B. Partea II. Proprietari și acte**

Inscrieri privitoare la dreptul de proprietate și alte drepturi reale		Referințe
<b>87499 / 19/08/2019</b>		
Act Notarial nr. 749, din 19/08/2019 emis de Calin Mirela;		
B1	Se infiinteaza cartea funciara 29898 a imobilului cu numarul cadastral 29898/Paulesti, rezultat din dezmembrarea imobilului cu numarul cadastral 27632 inscris in cartea funciara 27632;	A1
Act Notarial nr. 453, din 03/04/2015 emis de NP DAN OLIVIU VASILICA;		
B2	Se infiinteaza cartea funciara 27632 a imobilului cu numarul cadastral 27632/Paulesti, rezultat din dezmembrarea imobilului cu numarul cadastral 11609 (identificator electronic 22253) inscris in cartea funciara 22253;	A1
<i>OBSERVATII: pozitie transcrisa din CF 27632/Paulesti, inscrisa prin incheierea nr. 32677 din 06/04/2015;</i>		
<b>11535 / 30/01/2023</b>		
Act Notarial nr. 106, din 27/01/2023 emis de Calin Mirela;		
B6	Intabulare, drept de PROPRIETATE donatie, dobandit prin Conventie, cota actuala 1/1, cota initiala 1/1	A1
1) <b>MAGNOLIA MANAGEMENT TEAM SRL</b> , CIF:34398726		

**C. Partea III. SARCINI**

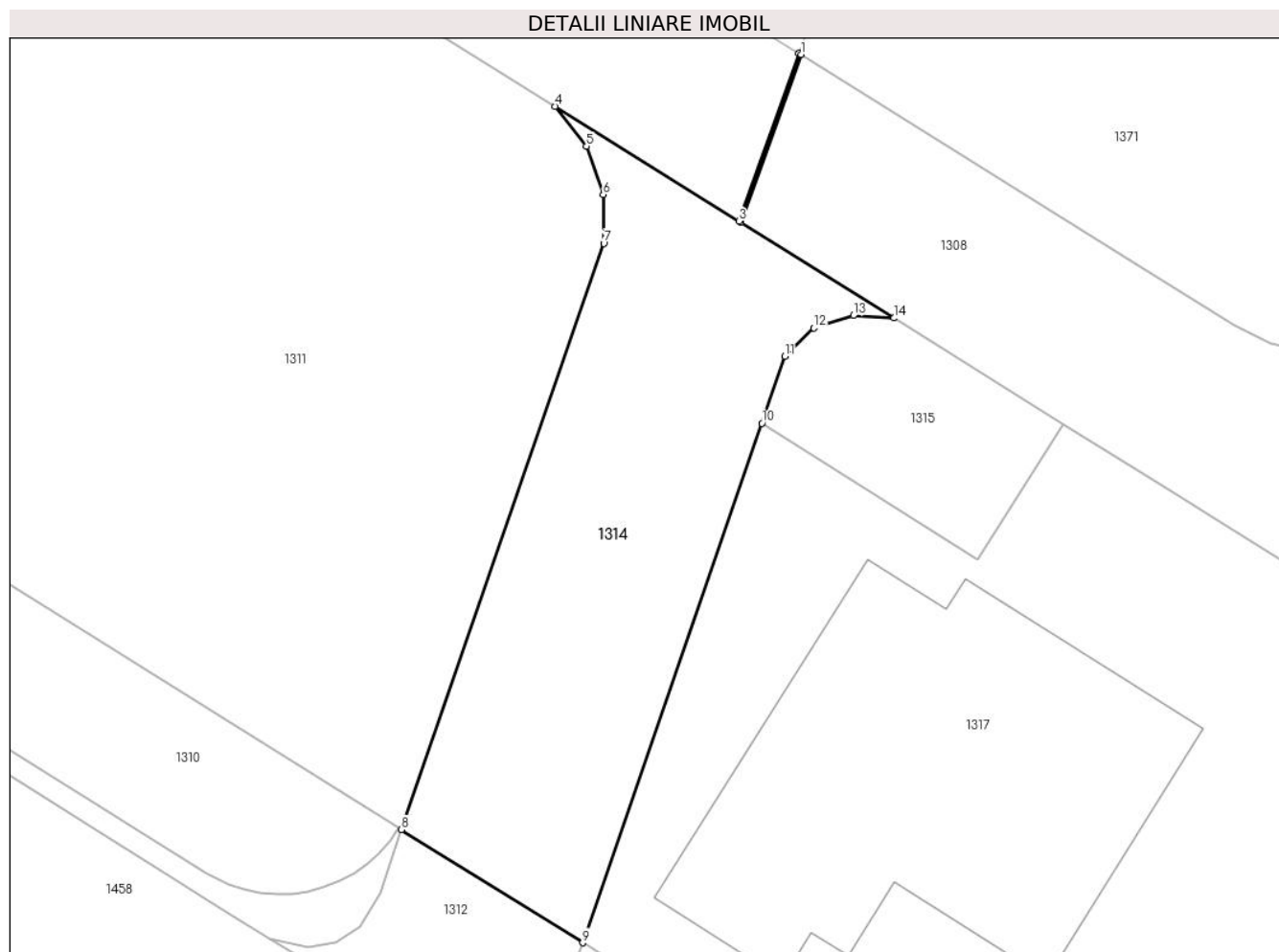
Inscrieri privind dezmembramintele dreptului de proprietate, drepturi reale de garanție și sarcini		Referințe
<b>52810 / 20/04/2021</b>		
Act Notarial nr. 451, din 19/04/2021 emis de NP Calin Mirela;		
C1	Intabulare, drept de SUPERFICIE	A1
1) <b>DISTRIBUȚIE ENERGIE ELECTRICĂ ROMÂNIA S.A.</b> , CIF:14476722		

## Anexa Nr. 1 La Partea I

## Teren

Nr cadastral	Suprafața (mp)*	Observații / Referințe
29898	288	

\* Suprafața este determinată în planul de proiecție Stereo 70.



## Date referitoare la teren

Crt	Categorie folosință	Intravilan	Suprafața (mp)	Tarla	Parcelă	Nr. topo	Observații / Referințe
1	arabil	DA	288	28	741/5 - 741/17	-	741/5, 741/6, 741/7, 741/8, 741/9, 741/10, 741/11, 741/12, 741/13, 741/14, 741/15, 741/16, 741/17

## Lungime Segmente

1) Valorile lungimilor segmentelor sunt obținute din proiecție în plan.

Punct început	X / Y	Punct sfârșit	X / Y	Lungime segment (** (m)
1	574.186,245 389.102,575	2	574.186,158 389.102,629	0.102
2	574.186,158 389.102,629	3	574.183,568 389.095,375	7.703
3	574.183,568 389.095,375	4	574.175,629 389.100,334	9.361
4	574.175,629 389.100,334	5	574.176,982 389.098,609	2.192
5	574.176,982 389.098,609	6	574.177,7 389.096,532	2.198

Punct început	X / Y	Punct sfârșit	X / Y	Lungime segment (** (m)
6	574.177,7 389.096,532	7	574.177,728 389.094,42	2.112
7	574.177,728 389.094,42	8	574.168,99 389.069,11	26.776
8	574.168,99 389.069,11	9	574.176,818 389.064,22	9.23
9	574.176,818 389.064,22	10	574.184,562 389.086,646	23.725
10	574.184,562 389.086,646	11	574.185,56 389.089,535	3.057
11	574.185,56 389.089,535	12	574.186,81 389.090,762	1.752
12	574.186,81 389.090,762	13	574.188,514 389.091,303	1.788
13	574.188,514 389.091,303	14	574.190,26 389.091,195	1.749
14	574.190,26 389.091,195	15	574.183,655 389.095,321	7.788
15	574.183,655 389.095,321	1	574.186,245 389.102,575	7.703

\*\* Lungimile segmentelor sunt determinate în planul de proiecție Stereo 70 și sunt rotunjite la 1 milimetru.

\*\*\* Distanța dintre puncte este formată din segmente cumulate ce sunt mai mici decât valoarea 1 milimetru.



**DATE DESPRE IMOBILUL NR. 1315**

Oficiul de Cadastru și Publicitate Imobiliară PRAHOVA  
Biroul de Cadastru și Publicitate Imobiliară Ploiești

**A. Partea I. Descrierea imobilului**

TEREN Intravilan

Adresa: Loc. Paulesti, Str Roua, Nr. 12, Jud. Prahova, T28, Cc741/5-741/17

Nr. Crt	Nr cadastral Nr. topografic	Suprafața* (mp)	Observații / Referințe
A1	30571	76	Sector cadastral:37 Teren neimpregmuit;

**B. Partea II. Proprietari și acte**

Inscrieri privitoare la dreptul de proprietate și alte drepturi reale		Referințe
<b>118389 / 12/11/2020</b>		
Act Notarial nr. 1324, din 12/11/2020 emis de NP Calin Mirela;		
B1	Se infiinteaza cartea funciara 30571 a imobilului cu numarul cadastral 30571/UAT Paulesti, rezultat din dezmembrarea imobilului cu numarul cadastral 30126 inscris in cartea funciara 30126;	A1
Act Notarial nr. 64, din 23/01/2020 emis de NP Calin Mirela;		
B2	Se infiinteaza cartea funciara 30126 a imobilului cu numarul cadastral 30126/Paulesti, rezultat din dezmembrarea imobilului cu numarul cadastral 29985 inscris in cartea funciara 29985; <i>OBSERVATII: pozitie transcrisa din CF 30126/Paulesti, inscrisa prin incheierea nr. 6638 din 27/01/2020;</i>	A1
Act Notarial nr. 902, din 19/08/2020 emis de NP Calin Mirela;		
B3	Intabulare, drept de PROPRIETATEcumparare, dobandit prin Conventie, cota actuala 1/1, cota initiala 1/1 1) <b>THE PREMIUM SQUARE CONSULTING SRL</b> , CIF:32136850 <i>OBSERVATII: pozitie transcrisa din CF 30126/Paulesti, inscrisa prin incheierea nr. 80193 din 20/08/2020;</i>	A1

**C. Partea III. SARCINI .**

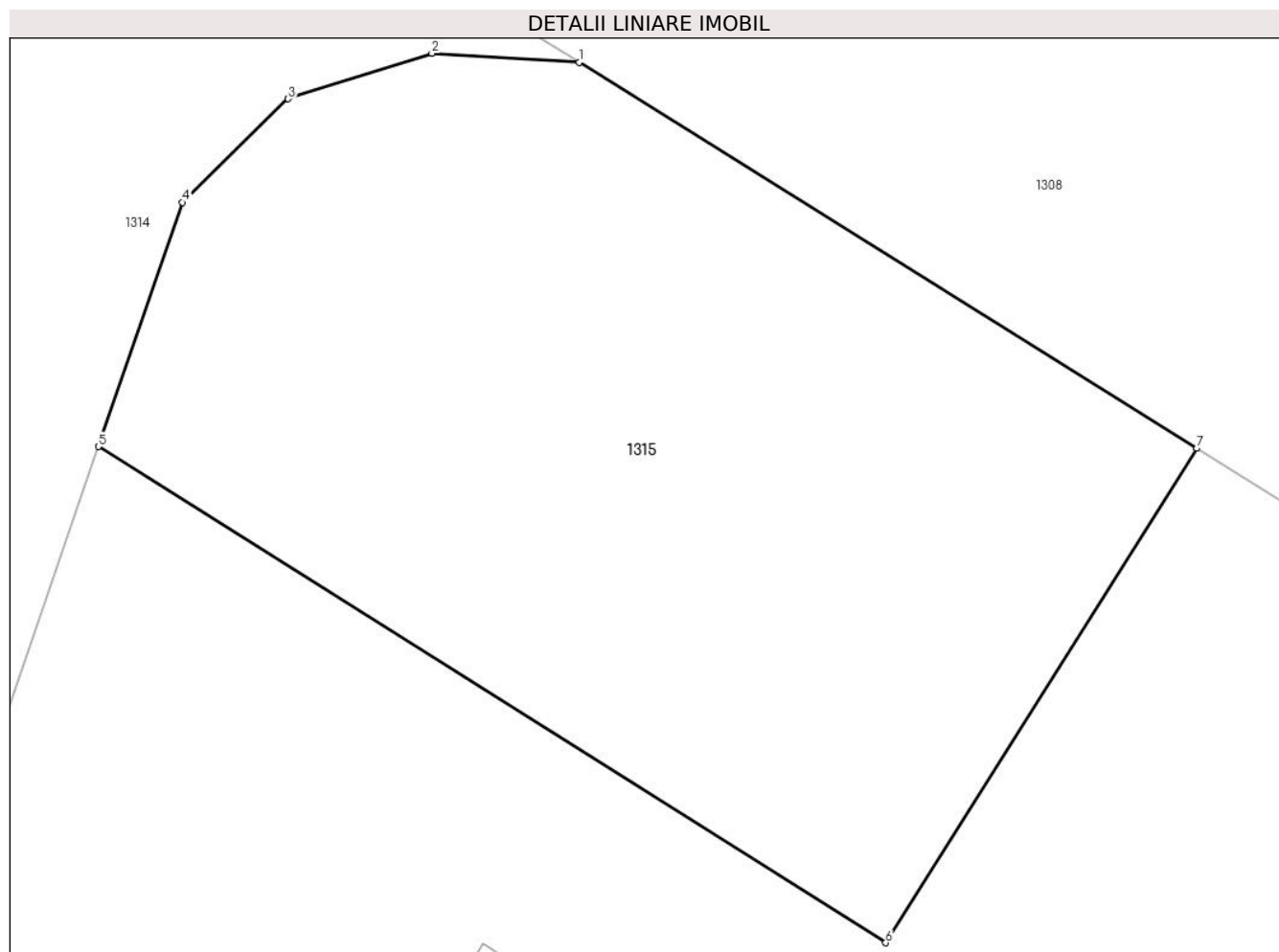
Inscrieri privind dezmembramintele dreptului de proprietate, drepturi reale de garanție și sarcini	Referințe
NU SUNT	

## Anexa Nr. 1 La Partea I

## Teren

Nr cadastral	Suprafața (mp)*	Observații / Referințe
30571	76	

\* Suprafața este determinată în planul de proiecție Stereo 70.



## Date referitoare la teren

Crt	Categorie folosință	Intravilan	Suprafața (mp)	Tarla	Parcelă	Nr. topo	Observații / Referințe
1	curți constructii	DA	76	28	741/5-741/17	-	741/5, 741/6, 741/7, 741/8, 741/9, 741/10, 741/11, 741/12, 741/13, 741/14, 741/15, 741/16, 741/17

## Lungime Segmente

1) Valorile lungimilor segmentelor sunt obținute din proiecție în plan.

Punct început	X / Y	Punct sfârșit	X / Y	Lungime segment (** (m)
1	574.190,26 389.091,195	2	574.188,514 389.091,303	1.749
2	574.188,514 389.091,303	3	574.186,81 389.090,762	1.788
3	574.186,81 389.090,762	4	574.185,56 389.089,535	1.752
4	574.185,56 389.089,535	5	574.184,562 389.086,646	3.057
5	574.184,562 389.086,646	6	574.193,891 389.080,769	11.026

Punct început	X / Y	Punct sfârșit	X / Y	Lungime segment (** (m)
6	574.193,891 389.080,769	7	574.197,579 389.086,624	6.92
7	574.197,579 389.086,624	1	574.190,26 389.091,195	8.629

\*\* Lungimile segmentelor sunt determinate în planul de proiecție Stereo 70 și sunt rotunjite la 1 milimetru.

\*\*\* Distanța dintre puncte este formată din segmente cumulate ce sunt mai mici decât valoarea 1 milimetru.





**DATE DESPRE IMOBILUL NR. 1316**

Oficiul de Cadastru și Publicitate Imobiliară PRAHOVA  
Biroul de Cadastru și Publicitate Imobiliară Ploiești

**A. Partea I. Descrierea imobilului**

TEREN Intravilan

Adresa: Loc. Paulești, Jud. Prahova, 741/5, 741/6, 741/7, 741/8, 741/9, 741/10, 741/11, 741/12, 741/13, 741/14, 741/15, 741/16, 741/17

Nr. Crt	Nr cadastral Nr. topografic	Suprafața* (mp)	Observații / Referințe
A1	29896	679	Sector cadastral:37 Teren neimprejmuit;

**B. Partea II. Proprietari și acte**

Inscrieri privitoare la dreptul de proprietate și alte drepturi reale		Referințe
<b>87507 / 19/08/2019</b>		
Act Notarial nr. 750, din 19/08/2019 emis de Calin Mirela;		
B1	Se infiinteaza cartea funciara 29896 a imobilului cu numarul cadastral 29896/Paulesti, rezultat din dezmembrarea imobilului cu numarul cadastral 29248 in scris in cartea funciara 29248;	A1
Act Notarial nr. 414, din 25/06/2018 emis de NP Calin Mirela;		
B2	Se infiinteaza cartea funciara 29248 a imobilului cu numarul cadastral 29248/Paulesti, rezultat din dezmembrarea imobilului cu numarul cadastral 27626 in scris in cartea funciara 27626;	A1
<i>OBSERVATII: pozitie transcrisa din CF 29248/Paulesti, in scrisa prin incheierea nr. 56519 din 26/06/2018;</i>		
Act Notarial nr. 453, din 03/04/2015 emis de NP DAN OLIVIU VASILICA;		
B3	Se infiinteaza cartea funciara 27626 a imobilului cu numarul cadastral 27626/Paulesti, rezultat din dezmembrarea imobilului cu numarul cadastral 11609 (identificator electronic 22253) in scris in cartea funciara 22253;	A1
<i>OBSERVATII: pozitie transcrisa din CF 29248/Paulesti, in scrisa prin incheierea nr. 56519 din 26/06/2018; pozitie transcrisa din CF 27626/Paulesti, in scrisa prin incheierea nr. 32677 din 06/04/2015;</i>		
<b>82195 / 17/05/2023</b>		
Act Notarial nr. 615, din 17/05/2023 emis de NP Calin Mirela;		
B8	Intabulare, drept de PROPRIETATE(donatie), dobandit prin Conventie, cota actuala 1/1, cota initiala 1/1 1) <b>MAGNOLIA MANAGEMENT TEAM SRL</b> , CIF:34398726	A1

**C. Partea III. SARCINI**

Inscrieri privind dezmembramintele dreptului de proprietate, drepturi reale de garanție și sarcini		Referințe
<b>87507 / 19/08/2019</b>		
Act Notarial nr. 1011, din 07/04/2016 emis de NP MEIROSU MIHAI GABRIEL;		
C1	Intabulare, drept de SUPERFICIE 1) <b>SOCIETATEA DE DISTRIBUTIE A ENERGIEI ELECTRICE MUNTENIA NORD SA</b> , CIF:14506181	A1
<i>OBSERVATII: pozitie transcrisa din CF 29248/Paulesti, in scrisa prin incheierea nr. 56519 din 26/06/2018; pozitie transcrisa din CF 27626/Paulesti, in scrisa prin incheierea nr. 35999 din 11/04/2016;</i>		

## Anexa Nr. 1 La Partea I

## Teren

Nr cadastral	Suprafața (mp)*	Observații / Referințe
29896	679	

\* Suprafața este determinată în planul de proiecție Stereo 70.



## Date referitoare la teren

Crt	Categorie folosință	Intravilan	Suprafața (mp)	Tarla	Parcelă	Nr. topo	Observații / Referințe
1	arabil	DA	679	28	741/5-741/17	-	741/5, 741/6, 741/7, 741/8, 741/9, 741/10, 741/11, 741/12, 741/13, 741/14, 741/15, 741/16, 741/17

## Lungime Segmente

1) Valorile lungimilor segmentelor sunt obținute din proiecție în plan.

Punct început	X / Y	Punct sfârșit	X / Y	Lungime segment (** (m)
1	574.177,868 389.055,312	2	574.182,011 389.052,724	4.885
3	574.210,865 389.034,701	4	574.224,515 389.026,174	16.094
5	574.241,185 389.013,753	6	574.250,486 389.007,329	11.304
7	574.252,177 389.006,412	8	574.253,967 389.006,025	1.831
9	574.255,836 389.006,054	10	574.257,526 389.006,694	1.807

Punct început	X / Y	Punct sfârșit	X / Y	Lungime segment (** (m)
2	574.182,011 389.052,724	3	574.210,865 389.034,701	34.02
4	574.224,515 389.026,174	5	574.241,185 389.013,753	20.789
6	574.250,486 389.007,329	7	574.252,177 389.006,412	1.924
8	574.253,967 389.006,025	9	574.255,836 389.006,054	1.869
10	574.257,526 389.006,694	11	574.259,006 389.007,756	1.822

Punct început	X / Y	Punct sfârșit	X / Y	Lungime segment (** (m)
11	574.259,006 389.007,756	12	574.260,158 389.009,156	1.813
13	574.245,267 389.019,441	14	574.235,268 389.026,891	12.469
15	574.228,467 389.031,959	16	574.214,574 389.040,638	16.381
17	574.207,476 389.045,072	18	574.203,125 389.047,789	5.13
19	574.185,719 389.058,661	20	574.176,818 389.064,22	10.494
21	574.175,681 389.061,23	22	574.175,562 389.059,547	1.687
23	574.175,838 389.058,033	24	574.176,768 389.056,418	1.864

Punct început	X / Y	Punct sfârșit	X / Y	Lungime segment (** (m)
12	574.260,158 389.009,156	13	574.245,267 389.019,441	18.098
14	574.235,268 389.026,891	15	574.228,467 389.031,959	8.482
16	574.214,574 389.040,638	17	574.207,476 389.045,072	8.369
18	574.203,125 389.047,789	19	574.185,719 389.058,661	20.522
20	574.176,818 389.064,22	21	574.175,681 389.061,23	3.199
22	574.175,562 389.059,547	23	574.175,838 389.058,033	1.539
24	574.176,768 389.056,418	1	574.177,868 389.055,312	1.56

\*\* Lungimile segmentelor sunt determinate în planul de proiecție Stereo 70 și sunt rotunjite la 1 milimetru.

\*\*\* Distanța dintre puncte este formată din segmente cumulate ce sunt mai mici decât valoarea 1 milimetru.



**DATE DESPRE IMOBILUL NR. 1317**

Oficiul de Cadastru și Publicitate Imobiliară PRAHOVA  
Biroul de Cadastru și Publicitate Imobiliară Ploiești

**A. Partea I. Descrierea imobilului**

TEREN Intravilan

Adresa: Loc. Paulești, Str Roua, Nr. 12, Jud. Prahova, T28, Cc741/5-741/17

Nr. Crt	Nr cadastral Nr. topografic	Suprafața* (mp)	Observații / Referințe
A1	30572	849	Sector cadastral:37 Teren neimprejmuit; Constructia C1 inregistrata in CF 30572-C1; LOT 2 ; Teren intravilan neimprejmuit .

**B. Partea II. Proprietari și acte**

Inscrieri privitoare la dreptul de proprietate și alte drepturi reale		Referințe
<b>118389 / 12/11/2020</b>		
Act Notarial nr. 1324, din 12/11/2020 emis de NP Calin Mirela;		
B1	Se infiinteaza cartea funciara 30572 a imobilului cu numarul cadastral 30572/UAT Paulesti, rezultat din dezmembrarea imobilului cu numarul cadastral 30126 inregistrat in cartea funciara 30126;	A1
Act Notarial nr. 64, din 23/01/2020 emis de NP Calin Mirela;		
B2	Se infiinteaza cartea funciara 30126 a imobilului cu numarul cadastral 30126/Paulesti, rezultat din dezmembrarea imobilului cu numarul cadastral 29985 inregistrat in cartea funciara 29985; <i>OBSERVATII: pozitie transcrisa din CF 30126/Paulesti, inregistrata prin incheierea nr. 6638 din 27/01/2020;</i>	A1
Act Notarial nr. 902, din 19/08/2020 emis de NP Calin Mirela;		
B3	Intabulare, drept de PROPRIETATEcumparare, dobandit prin Conventie, cota actuala 0/849, cota initiala 1/1 1) <b>THE PREMIUM SQUARE CONSULTING SRL, CIF:32136850</b> <i>OBSERVATII: pozitie transcrisa din CF 30126/Paulesti, inregistrata prin incheierea nr. 80193 din 20/08/2020;</i>	A1
<b>121953 / 23/11/2020</b>		
Act Notarial nr. 1363, din 20/11/2020 emis de NP Calin Mirela;		
B9	Intabulare, drept de PROPRIETATE(cumparare ca bun comun asupra terenului in suprafata de 92,30 mp aferent apartamentului nr. 4), dobandit prin Conventie, cota actuala 92/849, cota initiala 92/849 1) <b>NITA GEORGIANA</b> 2) <b>NITA BOGDAN DUMITRU</b>	A1
<b>121965 / 23/11/2020</b>		
Act Notarial nr. 1362, din 20/11/2020 emis de Calin Mirela;		
B10	Intabulare, drept de PROPRIETATE(cumparare ca bun propriu asupra terenului in suprafata de 101,6 mp aferent apartamentului nr. 6), dobandit prin Conventie, cota actuala 102/849, cota initiala 102/849 1) <b>TROCARU GABRIELA</b>	A1
<b>124442 / 27/11/2020</b>		
Act Notarial nr. 1384, din 27/11/2020 emis de NP Calin Mirela;		
B11	Intabulare, drept de PROPRIETATEcumparare ca bun propriu asupra cotei indivize de 1/2 din terenul in suprafata de 92,50 mp aferent apartamentului nr.5, dobandit prin Conventie, cota actuala 46/849, cota initiala 46/849 1) <b>IONIȚĂ LAURA-BRÎNDUȘA</b>	A1
B12	Intabulare, drept de PROPRIETATEcumparare ca bun propriu asupra cotei indivize de 1/2 din terenul in suprafata de 92,50 mp aferent apartamentului nr.5, dobandit prin Conventie, cota actuala 47/849, cota initiala 47/849 1) <b>Ionita Carmen-Florentina</b>	A1
<b>137192 / 21/12/2020</b>		
Act Notarial nr. 1481, din 18/12/2020 emis de NP Calin Mirela;		
B13	Intabulare, drept de PROPRIETATEcumparare ca bun propriu asupra terenului in suprafata de 92,80 mp aferent apartamentului nr. 8, dobandit prin Conventie, cota actuala 93/849, cota initiala 93/849 1) <b>CRUCERU GEORGETA</b>	A1
Act Notarial nr. 1482, din 18/12/2020 emis de NP Calin Mirela;		

Inscrieri privitoare la dreptul de proprietate și alte drepturi reale		Referințe
B14	se noteaza interdicțiile de grevare, instrainare, demolare, construire, inchiriere (asupra terenului in suprafata de 92,80 mp aferent apartamentului nr. 8 proprietatea CRUCERU GEORGETA) 1) <b>OTP BANK ROMANIA SA</b> , CIF:7926069	A1
<b>139872 / 30/12/2020</b>		
Act Notarial nr. 1522, din 30/12/2020 emis de NP Calin Mirela;		
B15	Intabulare, drept de PROPRIETATEcumparare ca bun propriu asupra terenului in suprafata de 101,60 mp aferent apartamenului nr. 9, dobandit prin Conventie, cota actuala 102/849, cota initiala 102/849 1) <b>FLORESCU ADRIAN-LAURENȚIU</b>	A1
<b>13965 / 29/01/2021</b>		
Act Notarial nr. 183, din 28/01/2021 emis de NP Dan Oliviu Vasilica;		
B17	Intabulare, drept de PROPRIETATEcumparare ca bun comun, asupra terenului in suprafata de 91,80 mp, aferent apartamentului nr. 3, dobandit prin Conventie, cota actuala 92/849, cota initiala 92/849 1) <b>CĂLIN MARIAN</b> 2) <b>Calin Mirela</b>	A1
Act Notarial nr. 184, din 28/01/2021 emis de NP Dan Oliviu Vasilica;		
B18	se noteaza interdicțiile de instrainare, grevare, inchiriere, dezmembrare, alipire, demolare, construire, (asupra terenului in suprafata de 91,80 mp, aferent apartamentului nr. 3, proprietatea sotilor Calin Marian, Calin Mirela) 1) <b>ING BANK N.V. AMSTERDAM, SUCURSALA BUCURESTI</b> , CIF:6151100	A1
<b>19529 / 12/02/2021</b>		
Act Notarial nr. 147, din 11/02/2021 emis de NP Calin Mirela;		
B19	Intabulare, drept de PROPRIETATEcumparare ca bun comun asupra terenului in suprafata de 91,6 mp. aferent imobilului cu nr.cad. 30572-C1-U1, dobandit prin Conventie, cota actuala 91/849, cota initiala 91/849 1) <b>GROU DIANA-MARIA</b> 2) <b>GROU CONSTANTIN-GEORGIAN</b>	A1
Act Notarial nr. 148, din 11/02/2021 emis de NP Calin Mirela;		
B20	se noteaza interdicțiile de instrainare, grevare, dezmembrare, alipire, construire si demolare (asupra terenului in suprafata de 91,6 mp. aferent imobilului cu nr.cad. 30572-C1-U1 proprietatea lui GROU CONSTANTIN GEORGIAN si GROU DIANA MARIA) 1) <b>RAIFFEISEN BANK SA</b> , CIF:361820	A1
<b>21146 / 16/02/2021</b>		
Act Notarial nr. 164, din 16/02/2021 emis de NP Calin Mirela;		
B21	Intabulare, drept de PROPRIETATEcumparare ca bun propriu (asupra terenului in suprafata de 92,3 mp aferent apartamentului nr.7), dobandit prin Conventie, cota actuala 92/849, cota initiala 92/849 1) <b>BĂCIOIU PAUL-FLORIAN</b>	A1
<b>52072 / 19/04/2021</b>		
Act Notarial nr. 768, din 16/04/2021 emis de NP Dan Oliviu Vasilica;		
B22	Intabulare, drept de PROPRIETATEcumparare ca bun comun (asupra terenului in suprafata de 92,50 mp aferent apartamentului nr.2), dobandit prin Conventie, cota actuala 92/849, cota initiala 92/849 1) <b>Calin Mirela</b> 2) <b>CĂLIN MARIAN</b>	A1
Act Notarial nr. 769, din 16/04/2021 emis de NP Dan Oliviu Vasilica;		
B23	se noteaza interdicțiile de instrainare, grevare, inchiriere, dezmembrare, alipire, demolare si construire (asupra terenului in suprafata de 92.50 mp aferent apartamentului nr.2 proprietatea lui Călin Marian si Călin Mirela) 1) <b>ING BANK N.V. AMSTERDAM, SUCURSALA BUCURESTI</b> , CIF:6151100	A1
<b>148510 / 28/09/2023</b>		
Act Notarial nr. 2283, din 27/09/2023 emis de NP Dobre Stelorian Daniel;		
B24	se notează interdicțiile de înstrăinare, grevare, închiriere, dezmembrare, alipire, demolare, construire ( asupra terenului in suprafata de 101,60 mp aferent apartamenului nr. 9, proprietatea lui FLORESCU ADRIAN-LAURENȚIU) 1) <b>ING BANK N.V. AMSTERDAM, SUCURSALA BUCURESTI</b> , CIF:6151100	A1

Inscrieri privind dezmembramintele dreptului de proprietate, drepturi reale de garanție și sarcini	Referințe
--	-----------

## C. Partea III. SARCINI

Inscrieri privind dezmembramintele dreptului de proprietate, drepturi reale de garanție și sarcini	Referințe	
<b>124442 / 27/11/2020</b>		
Act Notarial nr. 1384, din 27/11/2020 emis de NP Calin Mirela;		
C2	Intabulare, drept de UZUFRACTVIAGER (asupra terenului in suprafata de 92,50 mp aferent apartamentului nr.5 proprietatea lui Ionita Laura Brandusa si Ionita Carmen Florentina) 1) <b>IONITA NICOLETA</b>	A1
<b>137192 / 21/12/2020</b>		
Act Notarial nr. 1482, din 18/12/2020 emis de NP Calin Mirela;		
C4	Intabulare, drept de IPOTECA, Valoare:203840 LEIsi celelalte obligatii de plata aferente creditului (asupra terenului in suprafata de 92,80 mp aferent apartamentului nr. 8 proprietatea CRUCERU GEORGETA) 1) <b>OTP BANK ROMANIA SA, CIF:7926069</b>	A1
<b>13965 / 29/01/2021</b>		
Act Notarial nr. 184, din 28/01/2021 emis de NP Dan Oliviu Vasilica;		
C6	Intabulare, drept de IPOTECA, Valoare:199920 LEIsi celelalte obligatii de plata aferente creditului, (asupra terenului in suprafata de 91,80 mp, aferent apartamentului nr. 3, proprietatea sotilor Calin Marian, Calin Mirela) 1) <b>ING BANK N.V. AMSTERDAM, SUCURSALA BUCURESTI, CIF:6151100</b>	A1
<b>19529 / 12/02/2021</b>		
Act Notarial nr. 148, din 11/02/2021 emis de NP Calin Mirela;		
C7	Intabulare, drept de IPOTECA, Valoare:207400 LEIsi celelalte obligatii de plata aferente creditului (asupra terenului in suprafata de 91,6 mp. aferent imobilului cu nr.cad. 30572-C1-U1 proprietatea lui GROU CONSTANTIN GEORGIAN si GROU DIANA MARIA) 1) <b>RAIFFEISEN BANK SA, CIF:361820</b>	A1
<b>52072 / 19/04/2021</b>		
Act Notarial nr. 769, din 16/04/2021 emis de NP Dan Oliviu Vasilica;		
C8	Intabulare, drept de IPOTECA, Valoare:176400 LEIsi celelalte obligatii de plata aferente creditului (asupra terenului in suprafata de 92.50 mp aferent apartamentului nr.2 proprietatea lui Călin Marian si Călin Mirela) 1) <b>ING BANK N.V. AMSTERDAM, SUCURSALA BUCURESTI, CIF:6151100</b>	A1
<b>148510 / 28/09/2023</b>		
Act Notarial nr. 2283, din 27/09/2023 emis de NP Dobre Stelorian Daniel;		
C9	Intabulare, drept de IPOTECA, Valoare:216285 RONși celelalte obligații de plată aferente creditului ( asupra terenului in suprafata de 101,60 mp aferent apartamentului nr. 9,proprietatea lui FLORESCU ADRIAN-LAURENȚIU) 1) <b>ING BANK N.V. AMSTERDAM, SUCURSALA BUCURESTI, CIF:6151100</b>	A1

## Anexa Nr. 1 La Partea I

## Teren

Nr cadastral	Suprafața (mp)*	Observații / Referințe
30572	849	LOT 2 ; Teren intravilan neimprejmuit .

\* Suprafața este determinată în planul de proiecție Stereo 70.



## Date referitoare la teren

Crt	Categorie folosință	Intravilan	Suprafața (mp)	Tarla	Parcelă	Nr. topo	Observații / Referințe
1	curți constructii	DA	849	28	741/5-741/17	-	741/5, 741/6, 741/7, 741/8, 741/9, 741/10, 741/11, 741/12, 741/13, 741/14, 741/15, 741/16, 741/17

## Lungime Segmente

1) Valorile lungimilor segmentelor sunt obținute din proiecție în plan.

Punct început	X / Y	Punct sfârșit	X / Y	Lungime segment (** (m)
1	574.184,562 389.086,646	2	574.176,818 389.064,22	23.725
2	574.176,818 389.064,22	3	574.185,719 389.058,661	10.494
3	574.185,719 389.058,661	4	574.203,125 389.047,789	20.522
4	574.203,125 389.047,789	5	574.213,176 389.076,882	30.78
5	574.213,176 389.076,882	6	574.201,782 389.083,999	13.434



Punct început	X / Y	Punct sfârșit	X / Y	Lungime segment (** (m)
6	574.201,782 389.083,999	7	574.197,579 389.086,624	4.955
7	574.197,579 389.086,624	8	574.193,891 389.080,769	6.92
8	574.193,891 389.080,769	1	574.184,562 389.086,646	11.026

\*\* Lungimile segmentelor sunt determinate în planul de proiecție Stereo 70 și sunt rotunjite la 1 milimetru.

\*\*\* Distanța dintre puncte este formată din segmente cumulate ce sunt mai mici decât valoarea 1 milimetru.





## DATE DESPRE IMOBILUL NR. 1318

Oficiul de Cadastru și Publicitate Imobiliară PRAHOVA  
Biroul de Cadastru și Publicitate Imobiliară Ploiești

## A. Partea I. Descrierea imobilului

TEREN Intravilan

Adresa: Loc. Paulești, Jud. Prahova, T28, A741/5, 741/6, 741/7, 741/8, 741/9, 741/10, 741/11, 741/12, 741/13, 741/14, 741/15, 741/16, 741/17

Nr. Crt	Nr cadastral Nr. topografic	Suprafața* (mp)	Observații / Referințe
A1	30127	154	Sector cadastral:37 Teren neimprijmuit;

## B. Partea II. Proprietari și acte

Inscrieri privitoare la dreptul de proprietate și alte drepturi reale		Referințe
<b>6638 / 27/01/2020</b>		
Act Notarial nr. 64, din 23/01/2020 emis de NP Calin Mirela;		
B1	Se infiinteaza cartea funciara 30127 a imobilului cu numarul cadastral 30127/Paulesti, rezultat din dezmembrarea imobilului cu numarul cadastral 29985 inscris in cartea funciara 29985;	A1
Act Notarial nr. 1146, din 18/11/2019 emis de Calin Mirela;		
B2	Se infiinteaza cartea funciara 29985 a imobilului cu numarul cadastral 29985/Paulesti, rezultat din dezmembrarea imobilului cu numarul cadastral 29899 inscris in cartea funciara 29899;	A1
<i>OBSERVATII: pozitie transcrisa din CF 29985/Paulesti, inscrisa prin incheierea nr. 133857 din 19/11/2019;</i>		
Act Notarial nr. 749, din 19/08/2019 emis de Calin Mirela;		
B3	Se infiinteaza cartea funciara 29899 a imobilului cu numarul cadastral 29899/Paulesti, rezultat din dezmembrarea imobilului cu numarul cadastral 27632 inscris in cartea funciara 27632;	A1
<i>OBSERVATII: pozitie transcrisa din CF 29985/Paulesti, inscrisa prin incheierea nr. 133857 din 19/11/2019; pozitie transcrisa din CF 29899/Paulesti, inscrisa prin incheierea nr. 87499 din 19/08/2019;</i>		
Act Notarial nr. 453, din 03/04/2015 emis de NP DAN OLIVIU VASILICA;		
B4	Se infiinteaza cartea funciara 27632 a imobilului cu numarul cadastral 27632/Paulesti, rezultat din dezmembrarea imobilului cu numarul cadastral 11609 (identificator electronic 22253) inscris in cartea funciara 22253;	A1
<i>OBSERVATII: pozitie transcrisa din CF 29985/Paulesti, inscrisa prin incheierea nr. 133857 din 19/11/2019; pozitie transcrisa din CF 29899/Paulesti, inscrisa prin incheierea nr. 87499 din 19/08/2019; pozitie transcrisa din CF 27632/Paulesti, inscrisa prin incheierea nr. 32677 din 06/04/2015;</i>		
Act Notarial nr. 1392, din 07/11/2014 emis de NP DAN OLIVIU VASILICA;		
B5	Intabulare, drept de PROPRIETATE, dobandit prin Conventie, cota actuala 1/1, cota initiala 1/1	A1
1) <b>BEFFA MIHAI</b>		
2) <b>BEFFA DANA GRATZIELA</b>		
<i>OBSERVATII: pozitie transcrisa din CF 29985/Paulesti, inscrisa prin incheierea nr. 133857 din 19/11/2019; pozitie transcrisa din CF 29899/Paulesti, inscrisa prin incheierea nr. 87499 din 19/08/2019; pozitie transcrisa din CF 27632/Paulesti, inscrisa prin incheierea nr. 32677 din 06/04/2015;</i>		

## C. Partea III. SARCINI

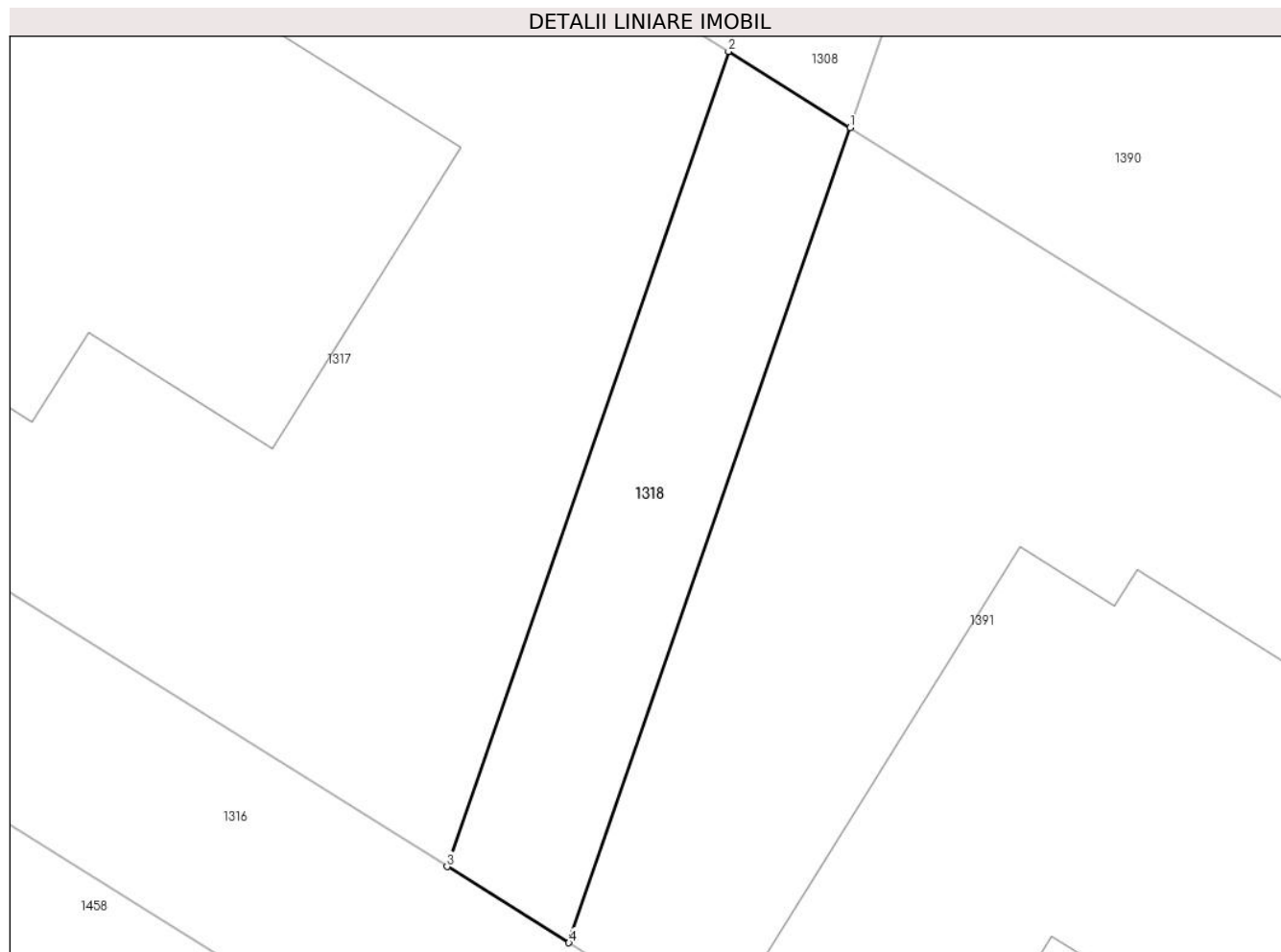
Inscrieri privind dezmembramintele dreptului de proprietate, drepturi reale de garanție și sarcini		Referințe
<b>97571 / 24/09/2020</b>		
Act Notarial nr. 1077, din 23/09/2020 emis de NP Calin Mirela;		
C1	se noteaza dreptul de trecere auto si pietonal, constituit in conditiile art. 617 - 625 Cod Civil, in favoarea imobilului cu numar cadastral 30128-C1-U7 inscris in cartea funciara numarul 30128-C1-U7 a localitatii Paulesti (fond dominant) asupra imobilului inscris in prezenta carte funciara (fond aservit)	A1

## Anexa Nr. 1 La Partea I

## Teren

Nr cadastral	Suprafața (mp)*	Observații / Referințe
30127	154	

\* Suprafața este determinată în planul de proiecție Stereo 70.



## Date referitoare la teren

Crt	Categorie folosință	Intravilan	Suprafața (mp)	Tarla	Parcelă	Nr. topo	Observații / Referințe
1	arabil	DA	154	28	741/5-741/17	-	741/5, 741/6, 741/7, 741/8, 741/9, 741/10, 741/11, 741/12, 741/13, 741/14, 741/15, 741/16, 741/17

## Lungime Segmente

1) Valorile lungimilor segmentelor sunt obținute din proiecție în plan.

Punct început	X / Y	Punct sfârșit	X / Y	Lungime segment (** (m)
1	574.217,527 389.074,164	2	574.213,176 389.076,882	5.13
2	574.213,176 389.076,882	3	574.203,125 389.047,789	30.78
3	574.203,125 389.047,789	4	574.207,476 389.045,072	5.13
4	574.207,476 389.045,072	1	574.217,527 389.074,164	30.779

**\*\* Lungimile segmentelor sunt determinate în planul de proiecție Stereo 70 și sunt rotunjite la 1 milimetru.**

**\*\*\* Distanța dintre puncte este formată din segmente cumulate ce sunt mai mici decât valoarea 1 milimetru.**



**DATE DESPRE IMOBILUL NR. 1319**

Oficiul de Cadastru și Publicitate Imobiliară PRAHOVA  
Biroul de Cadastru și Publicitate Imobiliară Ploiești

**A. Partea I. Descrierea imobilului**

TEREN Intravilan

Adresa: Loc. Paulesti, Jud. Prahova, 741/5, 741/6, 741/7, 741/8, 741/9, 741/10, 741/11, 741/12, 741/13, 741/14, 741/15, 741/16, 741/17

Nr. Crt	Nr cadastral Nr. topografic	Suprafața* (mp)	Observații / Referințe
A1	29254	175	Sector cadastral:37 Teren neimprejmuit; LOT 17

**B. Partea II. Proprietari și acte**

Inscrieri privitoare la dreptul de proprietate și alte drepturi reale		Referințe
<b>56525 / 26/06/2018</b>		
Act Notarial nr. 415, din 25/06/2018 emis de Calin Mirela;		
B1	Se infiinteaza cartea funciara 29254 a imobilului cu numarul cadastral 29254/Paulesti, rezultat din dezmembrarea imobilului cu numarul cadastral 28958 inscris in cartea funciara 28958;	A1
<b>82189 / 17/05/2023</b>		
Act Notarial nr. 615, din 17/05/2023 emis de Calin Mirela;		
B5	Intabulare, drept de PROPRIETATEdonatie, dobandit prin Conventie, cota actuala 1/1, cota initiala 1/1 1) <b>MAGNOLIA MANAGEMENT TEAM SRL</b> , CIF:34398726	A1

**C. Partea III. SARCINI**

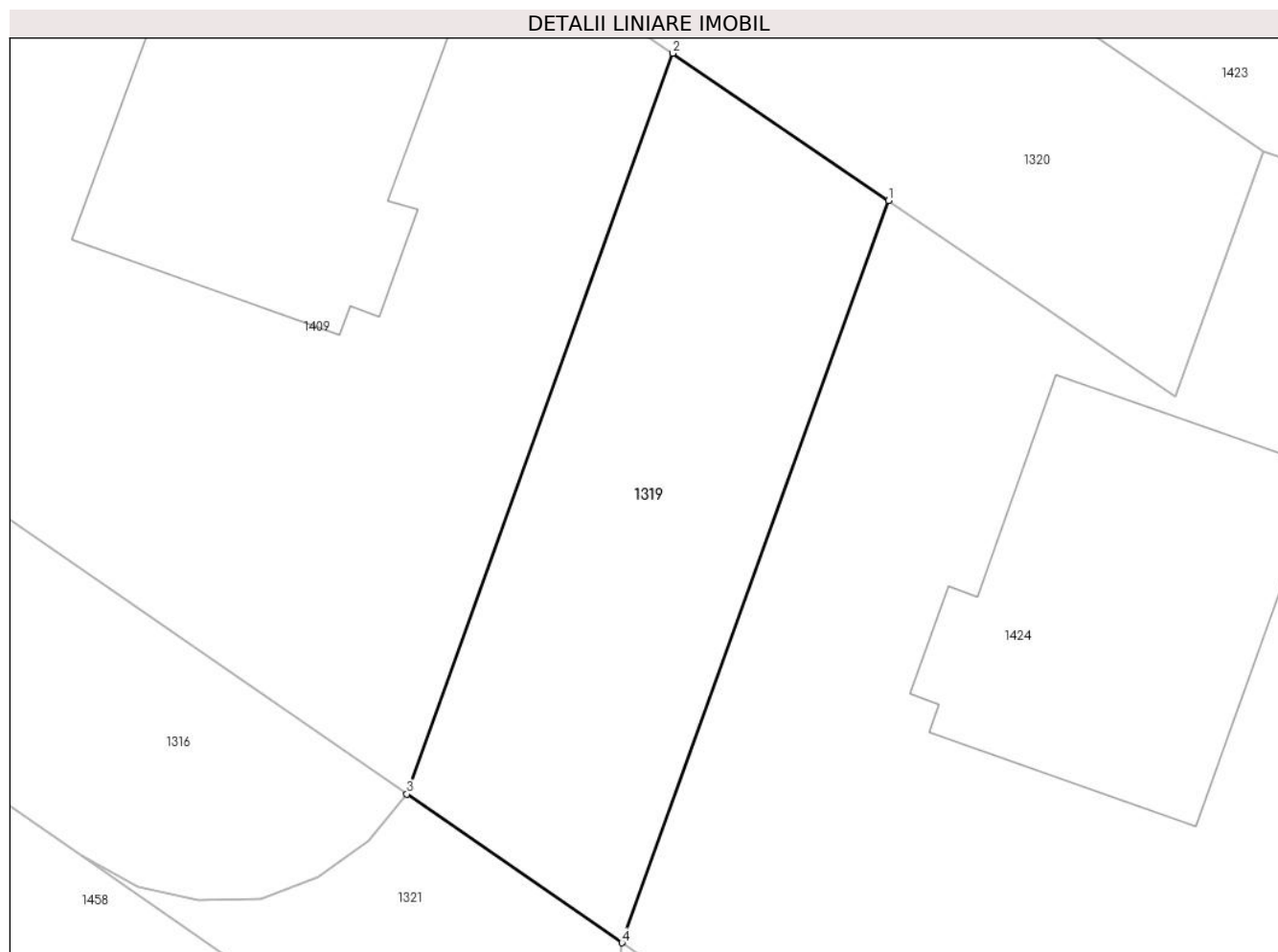
Inscrieri privind dezmembramintele dreptului de proprietate, drepturi reale de garanție și sarcini		Referințe
<b>87365 / 04/10/2018</b>		
Act Notarial nr. 708, din 03/10/2018 emis de NP Calin Mirela;		
C1	Intabulare, drept de SUPERFICIEpentru o perioada de 99 ani 1) <b>SOCIETATEA DE DISTRIBUTIE A ENERGIEI ELECTRICE MUNTENIA NORD SA</b> , CIF:14506181	A1

## Anexa Nr. 1 La Partea I

## Teren

Nr cadastral	Suprafața (mp)*	Observații / Referințe
29254	175	LOT 17

\* Suprafața este determinată în planul de proiecție Stereo 70.



## Date referitoare la teren

Crt	Categorie folosință	Intravilan	Suprafața (mp)	Tarla	Parcelă	Nr. topo	Observații / Referințe
1	arabil	DA	175	28	741/5-741/17	-	741/5, 741/6, 741/7, 741/8, 741/9, 741/10, 741/11, 741/12, 741/13, 741/14, 741/15, 741/16, 741/17 - LOT 36

## Lungime Segmente

1) Valorile lungimilor segmentelor sunt obținute din proiecție în plan.

Punct început	X / Y	Punct sfârșit	X / Y	Lungime segment (** (m))
1	574.274,454 389.026,77	2	574.268,055 389.031,142	7.75
2	574.268,055 389.031,142	3	574.260,158 389.009,156	23.361
3	574.260,158 389.009,156	4	574.266,542 389.004,747	7.759
4	574.266,542 389.004,747	1	574.274,454 389.026,77	23.401



**\*\* Lungimile segmentelor sunt determinate în planul de proiecție Stereo 70 și sunt rotunjite la 1 milimetru.**

**\*\*\* Distanța dintre puncte este formată din segmente cumulate ce sunt mai mici decât valoarea 1 milimetru.**





## DATE DESPRE IMOBILUL NR. 1320

Oficiul de Cadastru și Publicitate Imobiliară PRAHOVA  
Biroul de Cadastru și Publicitate Imobiliară Ploiești

## A. Partea I. Descrierea imobilului

TEREN Intravilan

Adresa: Loc. Paulești, Jud. Prahova, T28, A741/5, 741/6, 741/7, 741/8, 741/9, 741/10, 741/11, 741/12, 741/13, 741/14, 741/15, 741/16, 741/17

Nr. Crt	Nr cadastral Nr. topografic	Suprafața* (mp)	Observații / Referințe
A1	30439	6.148	Sector cadastral:37 Teren imprejmuit; LOT 2:Teren intravilan partial imprejmuit cu gard de plasa si gard de metal.

## B. Partea II. Proprietari și acte

Inscrieri privitoare la dreptul de proprietate și alte drepturi reale	Referințe	
<b>89424 / 08/09/2020</b>		
Act Notarial nr. 1009, din 08/09/2020 emis de Calin Mirela (act notarial nr 135 din 04.07.2020, emis de NP CALIN MIRELA;act notarial nr 134 din 04.07.2020, emis de NP CALIN MIRELA;act notarial nr 742 din 14.07.2020, emis de NP CALIN MIRELA;act notarial nr 735 din 10.07.2020, emis de NP CALIN MIRELA;act notarial nr 760 din 16.07.2020, emis de NP CALIN MIRELA;act notarial nr 793 din 23.07.2020, emis de NP CALIN MIRELA;act notarial nr 789 din 22.07.2020, emis de NP CALIN MIRELA;act notarial nr 711 din 06.07.2020, emis de NP CALIN MIRELA;act notarial nr `769 din 17.07.2020, emis de NP CALIN MIRELA;act notarial nr 712 din 07.07.2020, emis de NP CALIN MIRELA;act notarial nr 717 din 08.07.2020, emis de NP CALIN MIRELA;act notarial nr 722 din 08.07.2020, emis de NP CALIN MIRELA;act notarial nr 781 din 21.07.2020, emis de NP CALIN MIRELA;act notarial nr 707 din 06.07.2020, emis de NP CALIN MIRELA;act notarial nr 906 din 22.07.2020, emis de NP BARBU MARIA MADALINA;act notarial nr 702 din 03.07.2020, emis de NP CALIN MIRELA;act notarial nr 789 din 22.07.2020, emis de NP CALIN MIRELA;act notarial nr 134 din 04.07.2020, emis de NP CALIN MIRELA;act notarial nr 760 din 16.07.2020, emis de NP CALIN MIRELA;act notarial nr 717 din 08.07.2020, emis de NP CALIN MIRELA;act notarial nr 722 din 08.07.2020, emis de NP CALIN MIRELA;act notarial nr `769 din 17.07.2020, emis de NP CALIN MIRELA;act notarial nr 781 din 21.07.2020, emis de NP CALIN MIRELA;act notarial nr 707 din 06.07.2020, emis de NP CALIN MIRELA;act administrativ nr PLANURI din 21.08.2020, emis de OCPI PRAHOVA;act notarial nr 702 din 03.07.2020, emis de NP CALIN MIRELA;act notarial nr 135 din 04.07.2020, emis de NP CALIN MIRELA;act notarial nr 735 din 10.07.2020, emis de NP CALIN MIRELA;act notarial nr 711 din 06.07.2020, emis de NP CALIN MIRELA;act notarial nr 906 din 22.07.2020, emis de NP BARBU MARIA MADALINA);		
B1	Se infiinteaza cartea funciara 30439 a imobilului cu numarul cadastral 30439/Paulesti, rezultat din dezmembrarea imobilului cu numarul cadastral 27596 inscris in cartea funciara 27596;	A1
<b>11524 / 30/01/2023</b>		
Act Notarial nr. 106, din 27/01/2023 emis de NP Calin Mirela;		
B4	Intabulare, drept de PROPRIETATE donatie, dobandit prin Conventie, cota actuala 1/1, cota initiala 1/1 1) <b>MAGNOLIA MANAGEMENT TEAM SRL</b> , CIF:34398726	A1

## C. Partea III. SARCINI

Inscrieri privind dezmembramintele dreptului de proprietate, drepturi reale de garanție și sarcini	Referințe	
<b>89424 / 08/09/2020</b>		
Act Notarial nr. 676, din 08/05/2015 emis de NP DAN OLIVIU VASILICA;		
C1	se intabuleaza dreptul de servitute de trecere auto si pietonal catre drumul public in favoarea imobilului cu numarul cadastral 27624 a localitatii Paulesti <i>OBSERVATII: pozitie transcrisa din CF 27596/Paulesti, inscrisa prin incheierea nr. 53444 din 21/05/2015;</i>	A1
Act Notarial nr. 920, din 18/06/2015 emis de NP DAN OLIVIU VASILICA;		
C2	Intabulare, drept de SERVITUTE de trecere auto si pietonal in favoarea imobilului cu numar cadastral 27601 inscris in CF 27601 a localitatii Paulesti <i>OBSERVATII: pozitie transcrisa din CF 27596/Paulesti, inscrisa prin incheierea nr. 81799 din 07/08/2015;</i>	A1
Act Notarial nr. 2020, din 23/11/2015 emis de NP DAN OLIVIU VASILICA;		
C3	Intabulare, drept de SERVITUTE de trecere auto si pietonal in favoarea imobilului cu numar cadastral 27602 inscris in CF 27602 a localitatii Paulesti <i>OBSERVATII: pozitie transcrisa din CF 27596/Paulesti, inscrisa prin incheierea nr. 118026 din 24/11/2015;</i>	A1

Inscrieri privind dezmembramintele dreptului de proprietate, drepturi reale de garanție și sarcini		Referințe
Act Notarial nr. 340, din 09/03/2016 emis de NP DAN OLIVIU VASILICA;		
C4	Intabulare, drept de SERVITUTEde trecere auto si pietonal in favoarea imobilului cu nr. cadastral 27622 in scris in cartea funciara nr. 27622 a localitatii Paulesti <i>OBSERVATII: pozitie transcrisa din CF 27596/Paulesti, in scrisa prin incheierea nr. 23912 din 10/03/2016;</i>	A1
Act Notarial nr. 544, din 08/04/2016 emis de NP DAN OLIVIU VASILICA;		
C5	Intabulare, drept de SERVITUTEde trecere auto si pietonal in favoarea imobilului cu numar cadastral 27620 in scris in cartea funciara 27620 a localitatii Paulesti <i>OBSERVATII: pozitie transcrisa din CF 27596/Paulesti, in scrisa prin incheierea nr. 36492 din 12/04/2016;</i>	A1
Act Notarial nr. 4848, din 28/11/2016 emis de NP IONESCU CRISTI STEFANIA;		
C6	Intabulare, drept de SERVITUTEde trecere pietonala si auto in favoarea imobilului cu nr.cad. 27600 in scris in cartea funciara nr. 27600 a localitatii Paulesti <i>OBSERVATII: pozitie transcrisa din CF 27596/Paulesti, in scrisa prin incheierea nr. 110522 din 29/11/2016;</i>	A1
Act Notarial nr. 330, din 09/02/2017 emis de NP Dan Oliviu Vasilica;		
C7	Intabulare, drept de SERVITUTEDE TRECERE auto si pietonal in favoarea imobilului cu numar cadastral 27619 in scris in cartea funciara 27619 a localitatii Paulesti <i>OBSERVATII: pozitie transcrisa din CF 27596/Paulesti, in scrisa prin incheierea nr. 10372 din 10/02/2017;</i>	A1
Act Notarial nr. 575, din 04/05/2017 emis de NP Barbu Floarea;		
C8	Intabulare, drept de SERVITUTEDE TRECERE auto si pietonal in favoarea imobilului cu numar cadastral in scris in cartea funciara 27598 in scris in cartea funciara nr 27598 a localitatii Paulesti, si in favoarea imobilului cu nr cadastral 27597 in scris in cartea funciara nr 27597 a localitatii Paulesti <i>OBSERVATII: pozitie transcrisa din CF 27596/Paulesti, in scrisa prin incheierea nr. 39353 din 05/05/2017;</i>	A1
Act Notarial nr. 1187, din 12/05/2017 emis de NP Dan Oliviu Vasilica;		
C9	Intabulare, drept de SERVITUTEDE TRECERE auto si pietonal in favoarea imobilului cu numar cadastral 27623 in scris in cartea funciara 27623 a localitatii Paulesti <i>OBSERVATII: pozitie transcrisa din CF 27596/Paulesti, in scrisa prin incheierea nr. 43714 din 17/05/2017;</i>	A1
Act Notarial nr. 1755, din 26/07/2017 emis de NP Radu Florina;		
C10	Intabulare, drept de SERVITUTEde trecere auto si pietonal in favoarea imobilului cu numar cadastral 27599 in scris in cartea funciara 27599 a localitatii Paulesti <i>OBSERVATII: pozitie transcrisa din CF 27596/Paulesti, in scrisa prin incheierea nr. 69236 din 27/07/2017;</i>	A1
Act Notarial nr. 2054, din 08/09/2017 emis de NP Radu Florina;		
C11	Intabulare, drept de SERVITUTEde trecere auto si pietonal in favoarea imobilului cu numar cadastral 27618 in scris in cartea funciara 27618 a localitatii Paulesti <i>OBSERVATII: pozitie transcrisa din CF 27596/Paulesti, in scrisa prin incheierea nr. 83630 din 11/09/2017;</i>	A1
Act Notarial nr. 2053, din 08/09/2017 emis de NP Radu Florina;		
C12	Intabulare, drept de SERVITUTEde trecere auto si pietonal in favoarea imobilului cu numar cadastral 27614 in scris in cartea funciara 27614 a localitatii Paulesti <i>OBSERVATII: pozitie transcrisa din CF 27596/Paulesti, in scrisa prin incheierea nr. 83641 din 11/09/2017;</i>	A1
Act Notarial nr. 814, din 14/12/2017 emis de NP Calin Mirela;		
C13	Intabulare, drept de SERVITUTEde trecere auto si pietonala in favoarea imobilului cu numar cadastral 27610 in scris in CF 27610 a localitatii Paulesti <i>OBSERVATII: pozitie transcrisa din CF 27596/Paulesti, in scrisa prin incheierea nr. 114327 din 15/12/2017;</i>	A1
Act Notarial nr. 834, din 21/12/2017 emis de NP Calin Mirela;		
C14	Intabulare, drept de SERVITUTEDE TRECERE auto si pietonal in favoarea imobilului cu numar cadastral 27604 in scris in cartea funciara 27604 a localitatii Paulesti <i>OBSERVATII: pozitie transcrisa din CF 27596/Paulesti, in scrisa prin incheierea nr. 116716 din 22/12/2017;</i>	A1
Act Notarial nr. 835, din 21/12/2017 emis de NP Calin Mirela;		
C15	Intabulare, drept de SERVITUTEDE TRECERE auto si pietonal in favoarea imobilului cu numar cadastral 27617 in scris in cartea funciara 27617 a localitatii Paulesti <i>OBSERVATII: pozitie transcrisa din CF 27596/Paulesti, in scrisa prin incheierea nr. 116755 din 22/12/2017;</i>	A1
Act Notarial nr. 105, din 22/02/2018 emis de NP Calin Mirela;		
C16	Intabulare, drept de SERVITUTEDE TRECERE auto si pietonal in	A1

Inscrieri privind dezmembramintele dreptului de proprietate, drepturi reale de garanție și sarcini		Referințe
C16	favoarea imobilului cu numar cadastral 27603 in scris in cartea funciara 27603 a localitatii Paulesti <i>OBSERVATII: pozitie transcrisa din CF 27596/Paulesti, in scrisa prin incheierea nr. 16074 din 23/02/2018;</i>	A1
Act Notarial nr. 332, din 23/05/2018 emis de NP Calin Mirela;		
C17	Intabulare, drept de SERVITUTEde trecere auto si pietonala in favoarea imobilului cu nr.cadastral 27616 in scris in cartea funciara 27616 a localitatii Paulesti <i>OBSERVATII: pozitie transcrisa din CF 27596/Paulesti, in scrisa prin incheierea nr. 46052 din 24/05/2018;</i>	A1
Act Notarial nr. 425, din 29/06/2018 emis de NP Calin Mirela;		
C18	Intabulare, drept de SERVITUTEde trecere auto si pietonala in favoarea imobilului cu nr.cadastral 27615 in scris in cartea funciara 27615 a localitatii Paulesti <i>OBSERVATII: pozitie transcrisa din CF 27596/Paulesti, in scrisa prin incheierea nr. 58524 din 02/07/2018;</i>	A1
Act Notarial nr. 429, din 02/07/2018 emis de NP Calin Mirela;		
C19	Intabulare, drept de SERVITUTEde trecere auto si pietonala in favoarea imobilului cu nr.cadastral 27605 in scris in cartea funciara 27605 a localitatii Paulesti <i>OBSERVATII: pozitie transcrisa din CF 27596/Paulesti, in scrisa prin incheierea nr. 58943 din 02/07/2018;</i>	A1
Act Notarial nr. 428, din 02/07/2018 emis de NP Calin Mirela;		
C20	Intabulare, drept de SERVITUTEde trecere auto si pietonal in favoarea imobilului cu nr. cadastral 276606 in scris in cartea funciara nr. 27606 a localitatii Paulesti <i>OBSERVATII: pozitie transcrisa din CF 27596/Paulesti, in scrisa prin incheierea nr. 58962 din 02/07/2018;</i>	A1
Act Notarial nr. 495, din 24/07/2018 emis de NP Calin Mirela;		
C21	Intabulare, drept de SERVITUTEde trecere auto si pietonal in favoarea imobilului cu nr. cadastral 28960 in scris in cartea funciara nr. 28960 a localitatii Paulesti <i>OBSERVATII: pozitie transcrisa din CF 27596/Paulesti, in scrisa prin incheierea nr. 66645 din 25/07/2018;</i>	A1
C22	Intabulare, drept de SERVITUTEde trecere auto si pietonal in favoarea imobilului cu nr. cadastral 28959 in scris in cartea funciara nr. 28959 a localitatii Paulesti <i>OBSERVATII: pozitie transcrisa din CF 27596/Paulesti, in scrisa prin incheierea nr. 66645 din 25/07/2018;</i>	A1
Act Notarial nr. 496, din 24/07/2018 emis de Calin Mirela;		
C23	Intabulare, drept de SERVITUTEDE TRECERE (auto si pietonala) in favoarea imobilului cu numar cadastral 28955 in scris in cartea funciara 28955 a localitatii Paulesti (fond dominant) asupra imobilului in scris in prezenta carte funciara (fond aservit) <i>OBSERVATII: pozitie transcrisa din CF 27596/Paulesti, in scrisa prin incheierea nr. 66649 din 25/07/2018;</i>	A1
Act Notarial nr. 566, din 21/08/2018 emis de Calin Mirela;		
C24	Intabulare, drept de SERVITUTEde trecere (auto si pietonala) in favoarea imobilului cu numar cadastral 28956 in scris in cartea funciara 28956 a localitatii Paulesti (fond dominant) asupra imobilului in scris in prezenta carte funciara (fond aservit) <i>OBSERVATII: pozitie transcrisa din CF 27596/Paulesti, in scrisa prin incheierea nr. 74142 din 22/08/2018;</i>	A1
Act Notarial nr. 565, din 21/08/2018 emis de NP Calin Mirela;		
C25	Intabulare, drept de SERVITUTEde trecere (auto si pietonala) in favoarea imobilului cu numar cadastral 28957 in scris in cartea funciara 28957 a localitatii Paulesti (fond dominant) asupra imobilului in scris in prezenta carte funciara (fond aservit) <i>OBSERVATII: pozitie transcrisa din CF 27596/Paulesti, in scrisa prin incheierea nr. 74145 din 22/08/2018;</i>	A1
Act Notarial nr. 708, din 03/10/2018 emis de NP Calin Mirela;		
C26	Intabulare, drept de SUPERFICIE(pe o perioada de 99 de ani) 1) <b>SOCIETATEA DE DISTRIBUTIE A ENERGIEI ELECTRICE MUNTENIA NORD SA</b> , CIF:14506181 <i>OBSERVATII: pozitie transcrisa din CF 27596/Paulesti, in scrisa prin incheierea nr. 87360 din 04/10/2018;</i>	A1
Act Notarial nr. 779, din 23/10/2018 emis de NP Calin Mirela;		
C27	Intabulare, drept de SERVITUTEde trecere (auto si pietonala) in favoarea imobilului cu numar cadastral 28965 in scris in cartea funciara 28965 a localitatii Paulesti (fond dominant) asupra imobilului in scris in prezenta carte funciara (fond aservit) <i>OBSERVATII: pozitie transcrisa din CF 27596/Paulesti, in scrisa prin incheierea nr. 96408 din 24/10/2018;</i>	A1
Act Notarial nr. 432, din 23/10/2018 emis de NP Calin Mirela;		
C28	Intabulare, drept de SERVITUTEde trecere in favoarea imobilului cu numar cadastral 27608 in scris in cartea funciara 27608 a localitatii Paulesti (fond dominant) asupra imobilului in scris in prezenta carte	A1

Inscrieri privind dezmembramintele dreptului de proprietate, drepturi reale de garanție și sarcini		Referințe
C28	funciara (fond aservit) <i>OBSERVATII: pozitie transcrisa din CF 27596/Paulesti, inscrisa prin incheierea nr. 96420 din 24/10/2018;</i>	A1
Act Notarial nr. 777, din 23/10/2018 emis de NP Calin Mirela;		
C29	Intabulare, drept de SERVITUTEde trecere in favoarea imobilului cu numar cadastral 27609 inscris in cartea funciara 27609 a localitatii Paulesti (fond dominant) asupra imobilului inscris in prezenta carte funciara (fond aservit) <i>OBSERVATII: pozitie transcrisa din CF 27596/Paulesti, inscrisa prin incheierea nr. 96425 din 24/10/2018;</i>	A1
Act Notarial nr. 820, din 08/11/2018 emis de NP Calin Mirela;		
C30	Intabulare, drept de SERVITUTEde trecere in favoarea imobilului cu numar cadastral 27611 inscris in cartea funciara 27611 a localitatii Paulesti (fond dominant) asupra imobilului inscris in prezenta carte funciara (fond aservit) <i>OBSERVATII: pozitie transcrisa din CF 27596/Paulesti, inscrisa prin incheierea nr. 103404 din 09/11/2018;</i>	A1
Act Notarial nr. 821, din 08/11/2018 emis de NP Calin Mirela;		
C31	Intabulare, drept de SERVITUTEde trecere in favoarea imobilului cu numar cadastral 27612 inscris in cartea funciara 27612 a localitatii Paulesti (fond dominant) asupra imobilului inscris in prezenta carte funciara (fond aservit) <i>OBSERVATII: pozitie transcrisa din CF 27596/Paulesti, inscrisa prin incheierea nr. 103419 din 09/11/2018;</i>	A1
Act Notarial nr. 65, din 25/01/2019 emis de NP Calin Mirela;		
C32	Intabulare, drept de SERVITUTEde trecere auto si pietonal in favoarea imobilului cu numar cadastral 27607 inscris in CF 27607 a localitatii Paulesti <i>OBSERVATII: pozitie transcrisa din CF 27596/Paulesti, inscrisa prin incheierea nr. 6382 din 25/01/2019;</i>	A1
Act Notarial nr. 966, din 16/07/2019 emis de Dan Oliviu Vasilica;		
C33	Intabulare, drept de SERVITUTEde trecere (auto si pietonala) in favoarea imobilului cu numar cadastral 29871 inscris in cartea funciara 29871 a localitatii Paulesti (fond dominant) asupra imobilului inscris in prezenta carte funciara (fond aservit) <i>OBSERVATII: pozitie transcrisa din CF 27596/Paulesti, inscrisa prin incheierea nr. 74157 din 17/07/2019;</i>	A1
Act Notarial nr. 967, din 16/07/2019 emis de Dan Oliviu Vasilica;		
C34	Intabulare, drept de SERVITUTEde trecere (auto si pietonala) in favoarea imobilului cu numar cadastral 29872 inscris in cartea funciara 29872 a localitatii Paulesti (fond dominant) asupra imobilului inscris in prezenta carte funciara (fond aservit) <i>OBSERVATII: pozitie transcrisa din CF 27596/Paulesti, inscrisa prin incheierea nr. 74157 din 17/07/2019;</i>	A1
Act Notarial nr. 738, din 07/08/2019 emis de NP Calin Mirela;		
C35	Intabulare, drept de SERVITUTEde trecere auto si pietonala in favoarea imobilului cu numar cadastral 29885 inscris in cartea funciara 29885 a localitatii Paulesti <i>OBSERVATII: pozitie transcrisa din CF 27596/Paulesti, inscrisa prin incheierea nr. 83440 din 08/08/2019;</i>	A1
Act Notarial nr. 898, din 25/09/2019 emis de NP Calin Mirela;		
C36	Intabulare, drept de SERVITUTEde trecere auto si pietonal catre drumul public in favoarea imobilului cu numarul cadastral 28968 inscris in cartea Funciara 28968 a localitatii Paulesti <i>OBSERVATII: pozitie transcrisa din CF 27596/Paulesti, inscrisa prin incheierea nr. 105888 din 26/09/2019;</i>	A1
Act Notarial nr. 899, din 25/09/2019 emis de NP Calin Mirela;		
C37	Intabulare, drept de SERVITUTEde trecere auto si pietonala in favoarea imobilului cu nr.cadastral 28951 inscris in cartea funciara 28951 a localitatii Paulesti <i>OBSERVATII: pozitie transcrisa din CF 27596/Paulesti, inscrisa prin incheierea nr. 105898 din 26/09/2019;</i>	A1
Act Notarial nr. 2248, din 24/12/2015 emis de NP DAN OLIVIU VASILICA;		
C38	Intabulare, drept de SERVITUTEde trecere auto si pietonala in favoarea imobilului cu nr.cadastral 27621 inscris in cartea funciara 27621 a localitatii Paulesti <i>OBSERVATII: pozitie transcrisa din CF 27596/Paulesti, inscrisa prin incheierea nr. 108979 din 03/10/2019;</i>	A1
Act Notarial nr. 968, din 10/10/2019 emis de NP Calin Mirela;		
C39	Intabulare, drept de SERVITUTEde trecere auto si pietonala in favoarea imobilului cu nr.cadastral 28966 inscris in cartea funciara 28966 a localitatii Paulesti <i>OBSERVATII: pozitie transcrisa din CF 27596/Paulesti, inscrisa prin incheierea nr. 111988 din 11/10/2019;</i>	A1
Act Notarial nr. 1096, din 01/11/2019 emis de NP Calin Mirela;		
C40	Intabulare, drept de SERVITUTEde trecere auto si pietonala in	A1

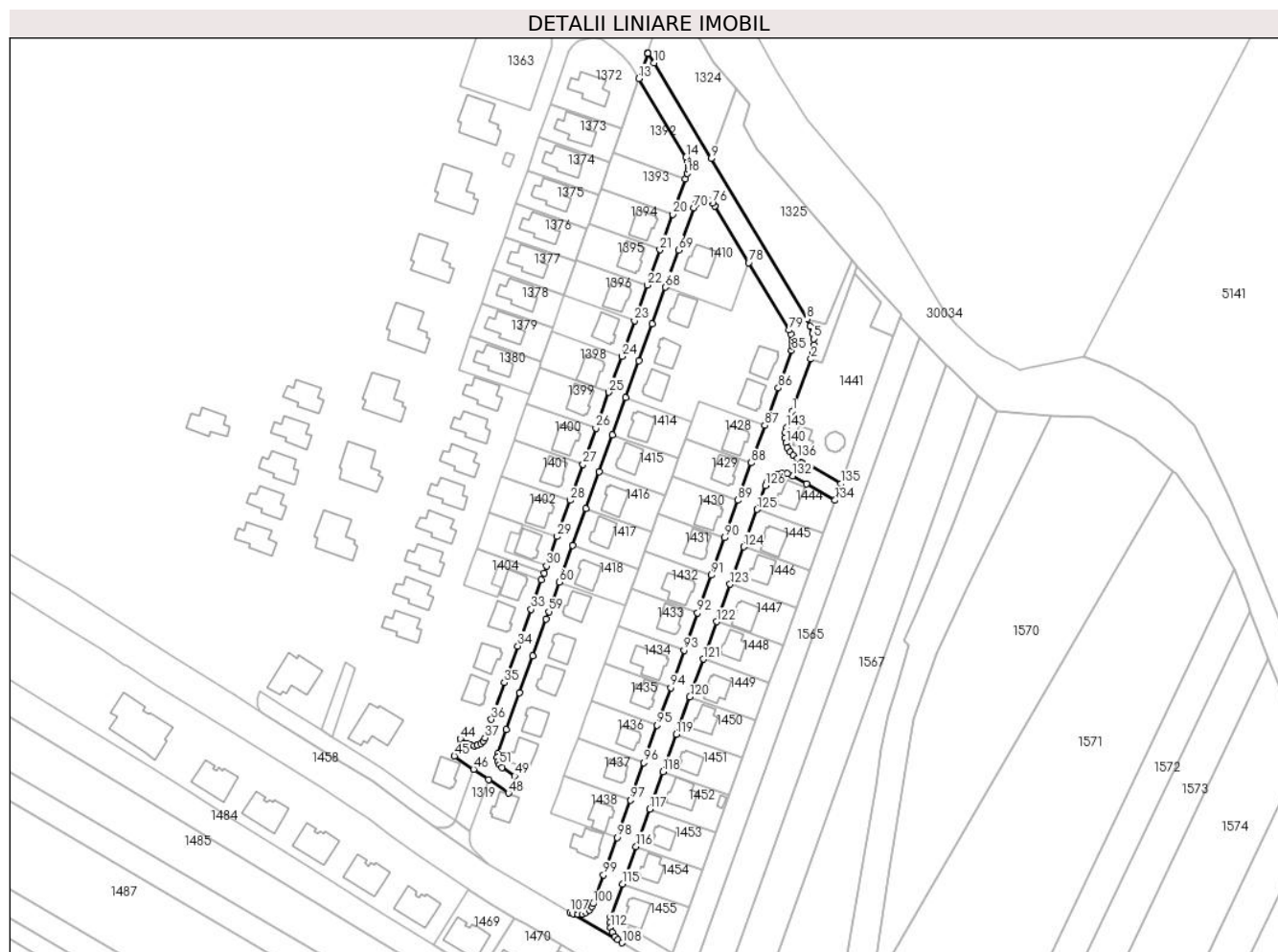
Inscrieri privind dezmembramintele dreptului de proprietate, drepturi reale de garanție și sarcini		Referințe
C40	favoarea imobilului (fond dominant) cu nr.cadastral 28964 in scris in cartea funciara 28964 a localitatii Paulesti <i>OBSERVATII: pozitie transcrisa din CF 27596/Paulesti, in scrisa prin incheierea nr. 124141 din 04/11/2019;</i>	
Act Notarial nr. 1297, din 20/12/2019 emis de NP Calin Mirela;		
C41	Intabulare, drept de SERVITUTEde trecere (auto si pietonala) in favoarea imobilului cu numar cadastral 28962 in scris in cartea funciara 28962 a localitatii Paulesti <i>OBSERVATII: pozitie transcrisa din CF 27596/Paulesti, in scrisa prin incheierea nr. 151845 din 20/12/2019;</i>	A1
Act Notarial nr. 187, din 21/02/2020 emis de NP Calin Mirela;		
C42	Intabulare, drept de SERVITUTEde trecere auto si pietonal in favoarea imobilului cu numar cadastral 28947 in scris in cartea funciara 28947 a localitatii Paulesti <i>OBSERVATII: pozitie transcrisa din CF 27596/Paulesti, in scrisa prin incheierea nr. 17371 din 24/02/2020;</i>	A1
Act Notarial nr. 195, din 21/02/2020 emis de NP Calin Mirela;		
C43	Intabulare, drept de SERVITUTEde trecere auto si pietonal in favoarea imobilului cu numar cadastral 28946 in scris in CF 28946 a localitatii Paulesti <i>OBSERVATII: pozitie transcrisa din CF 27596/Paulesti, in scrisa prin incheierea nr. 17387 din 24/02/2020;</i>	A1
Act Notarial nr. 143, din 10/02/2020 emis de NP Calin Mirela (act administrativ nr 12707 din 11.02.2020, emis de OCPI PRAHOVA);		
C44	Intabulare, drept de SERVITUTEde trecere (auto si pietonala) in favoarea imobilului cu numar cadastral 29883 in scris in cartea funciara 29883 a localitatii Paulesti (fond dominant) asupra imobilului in scris in prezenta carte funciara (fond aservit) <i>OBSERVATII: pozitie transcrisa din CF 27596/Paulesti, in scrisa prin incheierea nr. 18326 din 25/02/2020;</i>	A1
Act Notarial nr. 216, din 27/02/2020 emis de NP Calin Mirela;		
C45	Intabulare, drept de SERVITUTEde trecere (auto si pietonala) in favoarea imobilului cu numar cadastral 27613 in scris in cartea funciara 27613 a localitatii Paulesti <i>OBSERVATII: pozitie transcrisa din CF 27596/Paulesti, in scrisa prin incheierea nr. 23111 din 06/03/2020;</i>	A1
Act Notarial nr. 287, din 18/03/2020 emis de Calin Mirela;		
C46	Intabulare, drept de SERVITUTEde trecere (auto si pietonala) in favoarea imobilului cu numar cadastral 28961 in scris in cartea funciara 28961 a localitatii Paulesti <i>OBSERVATII: pozitie transcrisa din CF 27596/Paulesti, in scrisa prin incheierea nr. 26843 din 18/03/2020;</i>	A1
Act Notarial nr. 316, din 25/03/2020 emis de NP Calin Mirela;		
C47	Intabulare, drept de SERVITUTEde trecere (auto si pietonala) in favoarea imobilului cu numar cadastral 28952 in scris in cartea funciara 28952 a localitatii Paulesti <i>OBSERVATII: pozitie transcrisa din CF 27596/Paulesti, in scrisa prin incheierea nr. 30044 din 01/04/2020;</i>	A1
Act Notarial nr. 462, din 11/05/2020 emis de NP Calin Mirela;		
C48	Intabulare, drept de SERVITUTEde trecere (auto si pietonala) in favoarea imobilului cu numar cadastral 28950 in scris in cartea funciara 28950 a localitatii Paulesti (fond dominant) asupra imobilului in scris in prezenta carte funciara (fond aservit) <i>OBSERVATII: pozitie transcrisa din CF 27596/Paulesti, in scrisa prin incheierea nr. 38872 din 12/05/2020;</i>	A1
Act Notarial nr. 518, din 22/05/2020 emis de NP Calin Mirela;		
C49	Intabulare, drept de SERVITUTEde trecere (auto si pietonala) in favoarea imobilului cu numar cadastral 28967 in scris in cartea funciara 28967 a localitatii Paulesti (fond dominant) asupra imobilului in scris in prezenta carte funciara (fond aservit) <i>OBSERVATII: pozitie transcrisa din CF 27596/Paulesti, in scrisa prin incheierea nr. 42385 din 25/05/2020;</i>	A1

## Anexa Nr. 1 La Partea I

## Teren

Nr cadastral	Suprafața (mp)*	Observații / Referințe
30439	6.148	LOT 2:Teren intravilan partial imprejmuit cu gard de plasa si gard de metal.

\* Suprafața este determinată în planul de proiecție Stereo 70.



## Date referitoare la teren

Crt	Categorie folosință	Intravilan	Suprafața (mp)	Tarla	Parcelă	Nr. topo	Observații / Referințe
1	arabil	DA	6.148	28	741/5-741/17	-	

## Lungime Segmente

1) Valorile lungimilor segmentelor sunt obținute din proiecție în plan.

Punct început	X / Y	Punct sfârșit	X / Y	Lungime segment
1	574.404,261 389.184,037	2	574.412,239 389.206,248	23.6
4	574.413,402 389.212,247	5	574.413,321 389.214,957	2.711
7	574.412,015 389.220,364	8	574.410,58 389.223,27	3.241
10	574.345,12 389.332,784	11	574.342,44 389.336,811	4.837
13	574.338,638 389.326,088	14	574.358,785 389.292,384	39.267
16	574.359,876 389.289,096	17	574.359,851 389.287,242	1.854
2	574.412,239 389.206,248	3	574.413,029 389.209,09	2.95
5	574.413,321 389.214,957	6	574.412,956 389.217,273	2.345
8	574.410,58 389.223,27	9	574.369,57 389.291,88	79.932
11	574.342,44 389.336,811	12	574.342,37 389.336,89	0.106
14	574.358,785 389.292,384	15	574.359,502 389.290,825	1.716
17	574.359,851 389.287,242	18	574.359,447 389.285,575	1.715
3	574.413,029 389.209,09	4	574.413,402 389.212,247	3.179
6	574.412,956 389.217,273	7	574.412,015 389.220,364	3.231
9	574.369,57 389.291,88	10	574.345,12 389.332,784	47.654
12	574.342,37 389.336,89	13	574.338,638 389.326,088	11.429
15	574.359,502 389.290,825	16	574.359,876 389.289,096	1.769
18	574.359,447 389.285,575	19	574.358,575 389.283,148	2.579



Punct început	X / Y	Punct sfârșit	X / Y	Lungime segment	Punct început	X / Y	Punct sfârșit	X / Y	Lungime segment	Punct început	X / Y	Punct sfârșit	X / Y	Lungime segment
19	574.358,575 389.283,148	20	574.353,17 389.268,1	15.989	20	574.353,17 389.268,1	21	574.347,743 389.252,991	16.054	21	574.347,743 389.252,991	22	574.342,304 389.237,848	16.09
22	574.342,304 389.237,848	23	574.336,842 389.222,642	16.157	23	574.336,842 389.222,642	24	574.331,367 389.207,401	16.195	24	574.331,367 389.207,401	25	574.325,869 389.192,094	16.264
25	574.325,869 389.192,094	26	574.320,358 389.176,752	16.302	26	574.320,358 389.176,752	27	574.314,834 389.161,372	16.342	27	574.314,834 389.161,372	28	574.309,296 389.145,954	16.382
28	574.309,296 389.145,954	29	574.303,733 389.130,466	16.457	29	574.303,733 389.130,466	30	574.299,232 389.117,935	13.315	30	574.299,232 389.117,935	31	574.298,156 389.114,939	3.183
31	574.298,156 389.114,939	32	574.297,059 389.111,886	3.244	32	574.297,059 389.111,886	33	574.292,564 389.099,371	13.298	33	574.292,564 389.099,371	34	574.286,957 389.083,762	16.586
34	574.286,957 389.083,762	35	574.281,324 389.068,079	16.664	35	574.281,324 389.068,079	36	574.275,667 389.052,329	16.735	36	574.275,667 389.052,329	37	574.272,862 389.044,521	8.297
37	574.272,862 389.044,521	38	574.272,145 389.043,197	1.506	38	574.272,145 389.043,197	39	574.271,107 389.042,175	1.457	39	574.271,107 389.042,175	40	574.269,702 389.041,456	1.578
40	574.269,702 389.041,456	41	574.268,28 389.041,213	1.443	41	574.268,28 389.041,213	42	574.266,781 389.041,404	1.511	42	574.266,781 389.041,404	43	574.265,335 389.042,083	1.597
43	574.265,335 389.042,083	44	574.262,376 389.044,106	3.584	44	574.262,376 389.044,106	45	574.259,837 389.036,757	7.775	45	574.259,837 389.036,757	46	574.268,055 389.031,142	9.953
46	574.268,055 389.031,142	47	574.274,454 389.026,77	7.75	47	574.274,454 389.026,77	48	574.282,986 389.020,94	10.334	48	574.282,986 389.020,94	49	574.285,606 389.028,233	7.749
49	574.285,606 389.028,233	50	574.280,266 389.031,882	6.468	50	574.280,266 389.031,882	51	574.279,087 389.033,009	1.631	51	574.279,087 389.033,009	52	574.278,341 389.034,437	1.611
52	574.278,341 389.034,437	53	574.278,087 389.036,079	1.662	53	574.278,087 389.036,079	54	574.278,381 389.037,701	1.648	54	574.278,381 389.037,701	55	574.282,089 389.048,023	10.968
55	574.282,089 389.048,023	56	574.287,745 389.063,771	16.733	56	574.287,745 389.063,771	57	574.293,402 389.079,519	16.733	57	574.293,402 389.079,519	58	574.299,059 389.095,267	16.733
58	574.299,059 389.095,267	59	574.300,191 389.098,42	3.35	59	574.300,191 389.098,42	60	574.304,715 389.111,015	13.383	60	574.304,715 389.111,015	61	574.310,372 389.126,763	16.733
61	574.310,372 389.126,763	62	574.316,029 389.142,512	16.734	62	574.316,029 389.142,512	63	574.321,685 389.158,26	16.733	63	574.321,685 389.158,26	64	574.327,342 389.174,008	16.733
64	574.327,342 389.174,008	65	574.332,999 389.189,756	16.733	65	574.332,999 389.189,756	66	574.338,656 389.205,505	16.734	66	574.338,656 389.205,505	67	574.344,312 389.221,253	16.733
67	574.344,312 389.221,253	68	574.349,969 389.237,001	16.733	68	574.349,969 389.237,001	69	574.355,626 389.252,749	16.733	69	574.355,626 389.252,749	70	574.362,131 389.270,86	19.244
70	574.362,131 389.270,86	71	574.362,931 389.272,291	1.639	71	574.362,931 389.272,291	72	574.364,093 389.273,35	1.572	72	574.364,093 389.273,35	73	574.365,574 389.274,007	1.62
73	574.365,574 389.274,007	74	574.367,103 389.274,162	1.537	74	574.367,103 389.274,162	75	574.368,688 389.273,814	1.623	75	574.368,688 389.273,814	76	574.370,089 389.272,967	1.637
76	574.370,089 389.272,967	77	574.371,128 389.271,735	1.612	77	574.371,128 389.271,735	78	574.385,616 389.247,498	28.237	78	574.385,616 389.247,498	79	574.402,858 389.218,653	33.605
79	574.402,858 389.218,653	80	574.403,725 389.216,847	2.003	80	574.403,725 389.216,847	81	574.404,122 389.215,538	1.368	81	574.404,122 389.215,538	82	574.404,365 389.214,074	1.484
82	574.404,365 389.214,074	83	574.404,412 389.213,306	0.769	83	574.404,412 389.213,306	84	574.404,359 389.211,885	1.422	84	574.404,359 389.211,885	85	574.403,984 389.209,956	1.965
85	574.403,984 389.209,956	86	574.398,258 389.193,949	17.0	86	574.398,258 389.193,949	87	574.392,511 389.177,95	17.0	87	574.392,511 389.177,95	88	574.386,764 389.161,951	17.0
88	574.386,764 389.161,951	89	574.381,017 389.145,951	17.001	89	574.381,017 389.145,951	90	574.375,271 389.129,952	17.0	90	574.375,271 389.129,952	91	574.369,524 389.113,953	17.0
91	574.369,524 389.113,953	92	574.363,777 389.097,954	17.0	92	574.363,777 389.097,954	93	574.358,03 389.081,955	17.0	93	574.358,03 389.081,955	94	574.352,283 389.065,955	17.001
94	574.352,283 389.065,955	95	574.346,536 389.049,956	17.0	95	574.346,536 389.049,956	96	574.340,79 389.033,957	17.0	96	574.340,79 389.033,957	97	574.335,043 389.017,958	17.0
97	574.335,043 389.017,958	98	574.329,296 389.001,959	17.0	98	574.329,296 389.001,959	99	574.323,549 388.985,96	17.0	99	574.323,549 388.985,96	100	574.319,139 388.973,681	13.047
100	574.319,139 388.973,681	101	574.318,594 388.972,514	1.288	101	574.318,594 388.972,514	102	574.317,48 388.971,068	1.825	102	574.317,48 388.971,068	103	574.316,031 388.969,966	1.82
103	574.316,031 388.969,966	104	574.314,387 388.969,292	1.777	104	574.314,387 388.969,292	105	574.312,55 388.969,059	1.852	105	574.312,55 388.969,059	106	574.310,726 388.969,32	1.843
106	574.310,726 388.969,32	107	574.309,242 388.969,934	1.606	107	574.309,242 388.969,934	108	574.331,566 388.956,998	25.801	108	574.331,566 388.956,998	109	574.329,787 388.958,218	2.157
109	574.329,787 388.958,218	110	574.328,356 388.959,743	2.091	110	574.328,356 388.959,743	111	574.327,286 388.961,521	2.075	111	574.327,286 388.961,521	112	574.326,596 388.963,553	2.146
112	574.326,596 388.963,553	113	574.326,363 388.965,618	2.078	113	574.326,363 388.965,618	114	574.326,601 388.967,833	2.228	114	574.326,601 388.967,833	115	574.331,732 388.982,117	15.178
115	574.331,732 388.982,117	116	574.337,479 388.998,116	17.0	116	574.337,479 388.998,116	117	574.343,226 389.014,115	17.0	117	574.343,226 389.014,115	118	574.348,972 389.030,115	17.0

Punct început	X / Y	Punct sfârșit	X / Y	Lungime segment	Punct început	X / Y	Punct sfârșit	X / Y	Lungime segment	Punct început	X / Y	Punct sfârșit	X / Y	Lungime segment
118	574.348,972 389.030,115	119	574.354,719 389.046,114	17.0	119	574.354,719 389.046,114	120	574.360,466 389.062,113	17.0	120	574.360,466 389.062,113	121	574.366,213 389.078,112	17.0
121	574.366,213 389.078,112	122	574.371,96 389.094,111	17.0	122	574.371,96 389.094,111	123	574.377,707 389.110,11	17.0	123	574.377,707 389.110,11	124	574.383,453 389.126,11	17.0
124	574.383,453 389.126,11	125	574.389,2 389.142,109	17.0	125	574.389,2 389.142,109	126	574.392,826 389.152,204	10.726	126	574.392,826 389.152,204	127	574.393,646 389.153,857	1.845
127	574.393,646 389.153,857	128	574.395,177 389.155,597	2.318	128	574.395,177 389.155,597	129	574.397,606 389.157,012	2.811	129	574.397,606 389.157,012	130	574.399,675 389.157,47	2.119
130	574.399,675 389.157,47	131	574.402,05 389.157,318	2.38	131	574.402,05 389.157,318	132	574.404,361 389.156,424	2.478	132	574.404,361 389.156,424	133	574.410,296 389.152,99	6.857
133	574.410,296 389.152,99	134	574.422,458 389.145,955	14.05	134	574.422,458 389.145,955	135	574.425,035 389.153,129	7.623	135	574.425,035 389.153,129	136	574.406,591 389.163,799	21.308
136	574.406,591 389.163,799	137	574.404,809 389.165,083	2.196	137	574.404,809 389.165,083	138	574.403,39 389.166,601	2.078	138	574.403,39 389.166,601	139	574.402,229 389.168,465	2.196
139	574.402,229 389.168,465	140	574.401,485 389.170,433	2.104	140	574.401,485 389.170,433	141	574.401,116 389.172,709	2.306	141	574.401,116 389.172,709	142	574.401,227 389.174,991	2.285
142	574.401,227 389.174,991	143	574.401,747 389.177,039	2.113	143	574.401,747 389.177,039	1	574.404,261 389.184,037	7.436					

\*\* Lungimile segmentelor sunt determinate în planul de proiecție Stereo 70 și sunt rotunjite la 1 milimetru.

\*\*\* Distanța dintre puncte este formată din segmente cumulate ce sunt mai mici decât valoarea 1 milimetru.

**DATE DESPRE IMOBILUL NR. 1321**

Oficiul de Cadastru și Publicitate Imobiliară PRAHOVA  
Biroul de Cadastru și Publicitate Imobiliară Ploiești

**A. Partea I. Descrierea imobilului**

TEREN Intravilan

Adresa: Loc. Paulesti, Jud. Prahova, 741/5, 741/6, 741/7, 741/8, 741/9, 741/10, 741/11, 741/12, 741/13, 741/14, 741/15, 741/16, 741/17

Nr. Crt	Nr cadastral Nr. topografic	Suprafața* (mp)	Observații / Referințe
A1	29249	89	Sector cadastral:37 Teren neimprejmuț;

**B. Partea II. Proprietari și acte**

Inscrieri privitoare la dreptul de proprietate și alte drepturi reale		Referințe
<b>56519 / 26/06/2018</b>		
Act Notarial nr. 414, din 25/06/2018 emis de NP Calin Mirela;		
B1	Se infiinteaza cartea funciara 29249 a imobilului cu numarul cadastral 29249/Paulesti, rezultat din dezmembrarea imobilului cu numarul cadastral 27626 in scris in cartea funciara 27626;	A1
<b>82188 / 17/05/2023</b>		
Act Notarial nr. 615, din 17/05/2023 emis de NP Calin Mirela;		
B8	Intabulare, drept de PROPRIETATE donatie, dobandit prin Conventie, cota actuala 1/1, cota initiala 1/1 1) <b>MAGNOLIA MANAGEMENT TEAM SRL</b> , CIF:34398726	A1

**C. Partea III. SARCINI**

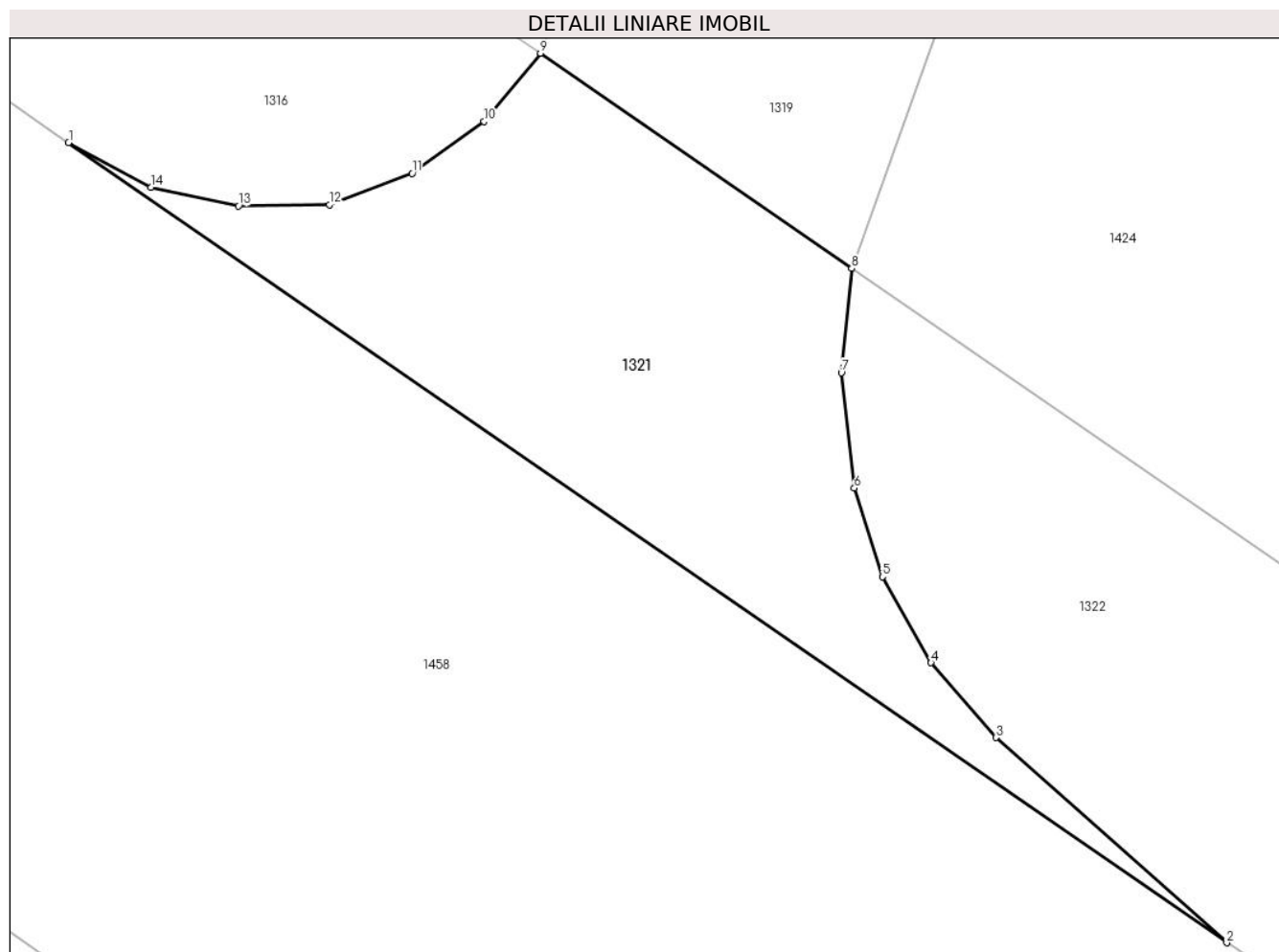
Inscrieri privind dezmembramintele dreptului de proprietate, drepturi reale de garanție și sarcini		Referințe
<b>56519 / 26/06/2018</b>		
Act Notarial nr. 1011, din 07/04/2016 emis de NP MEIROSU MIHAI GABRIEL;		
C1	Intabulare, drept de SUPERFICIE 1) <b>SOCIETATEA DE DISTRIBUTIE A ENERGIEI ELECTRICE MUNTENIA NORD SA</b> , CIF:14506181 <i>OBSERVATII: pozitie transcrisa din CF 27626/Paulesti, in scrisa prin incheierea nr. 35999 din 11/04/2016;</i>	A1
<b>87384 / 04/10/2018</b>		
Act Notarial nr. 712, din 04/10/2018 emis de Calin Mirela;		
C2	se noteaza actul aditional aut nr.712/04.10.2018 de NP Calin Mirela la contractul de constituire a dreptului de superficie si servitute de trecere aut nr.1011/07.04.2016 de NP Meirosu Mihai Gabriel incheiat intre Beffa Mihai si Beffa Dana Gratzuela in calitate de proprietari si SDEE Muntenia Nord in calitate de superficier	A1

## Anexa Nr. 1 La Partea I

## Teren

Nr cadastral	Suprafața (mp)*	Observații / Referințe
29249	89	

\* Suprafața este determinată în planul de proiecție Stereo 70.



## Date referitoare la teren

Crt	Categorie folosință	Intravilan	Suprafața (mp)	Tarla	Parcelă	Nr. topo	Observații / Referințe
1	arabil	DA	89	28	741/5-741/17	-	741/5, 741/6, 741/7, 741/8, 741/9, 741/10, 741/11, 741/12, 741/13, 741/14, 741/15, 741/16, 741/17

## Lungime Segmente

1) Valorile lungimilor segmentelor sunt obținute din proiecție în plan.

Punct început	X / Y	Punct sfârșit	X / Y	Lungime segment (** (m)
1	574.250,486 389.007,329	2	574.274,229 388.990,93	28.856
2	574.274,229 388.990,93	3	574.269,504 388.995,135	6.325
3	574.269,504 388.995,135	4	574.268,165 388.996,667	2.035
4	574.268,165 388.996,667	5	574.267,169 388.998,428	2.023
5	574.267,169 388.998,428	6	574.266,594 389.000,246	1.907

Punct început	X / Y	Punct sfârșit	X / Y	Lungime segment (** (m)
6	574.266,594 389.000,246	7	574.266,328 389.002,609	2.378
7	574.266,328 389.002,609	8	574.266,542 389.004,747	2.149
8	574.266,542 389.004,747	9	574.260,158 389.009,156	7.759
9	574.260,158 389.009,156	10	574.259,006 389.007,756	1.813
10	574.259,006 389.007,756	11	574.257,526 389.006,694	1.822
11	574.257,526 389.006,694	12	574.255,836 389.006,054	1.807
12	574.255,836 389.006,054	13	574.253,967 389.006,025	1.869
13	574.253,967 389.006,025	14	574.252,177 389.006,412	1.831
14	574.252,177 389.006,412	1	574.250,486 389.007,329	1.924

\*\* Lungimile segmentelor sunt determinate în planul de proiecție Stereo 70 și sunt rotunjite la 1 milimetru.

\*\*\* Distanța dintre puncte este formată din segmente cumulate ce sunt mai mici decât valoarea 1 milimetru.



**DATE DESPRE IMOBILUL NR. 1322**

Oficiul de Cadastru și Publicitate Imobiliară PRAHOVA  
Bîroul de Cadastru și Publicitate Imobiliară Ploiești

**A. Partea I. Descrierea imobilului**

TEREN Intravilan

Adresa: Loc. Paulesti, Jud. Prahova, 741/5, 741/6, 741/7, 741/8, 741/9, 741/10, 741/11, 741/12, 741/13, 741/14, 741/15, 741/16, 741/17

Nr. Crt	Nr cadastral Nr. topografic	Suprafața* (mp)	Observații / Referințe
A1	32438	262	Sector cadastral:37 Teren neimprejmuit; Teren intravilan partial imprejmuit; Lot1

**B. Partea II. Proprietari și acte**

Inscrieri privitoare la dreptul de proprietate și alte drepturi reale		Referințe
<b>180905 / 29/11/2023</b>		
Act Notarial nr. 1618, din 29/11/2023 emis de Calin Mirela;		
B1	Se infiinteaza cartea funciara 32438 a imobilului cu numarul cadastral 32438 / UAT Paulesti, rezultat din dezmembrarea imobilului cu numarul cadastral 29250 inscris in cartea funciara 29250;	A1
Act Notarial nr. 414, din 25/06/2018 emis de NP Calin Mirela;		
B2	Se infiinteaza cartea funciara 29250 a imobilului cu numarul cadastral 29250/Paulesti, rezultat din dezmembrarea imobilului cu numarul cadastral 27626 inscris in cartea funciara 27626; <i>OBSERVATII: pozitie transcrisa din CF 29250/Paulesti, inscrisa prin incheierea nr. 56519 din 26/06/2018;</i>	A1
Act Notarial nr. 615, din 17/05/2023 emis de NP Calin Mirela;		
B3	Se infiinteaza cartea funciara 27626 a imobilului cu numarul cadastral 27626/Paulesti, rezultat din dezmembrarea imobilului cu numarul cadastral 11609 (identificator electronic 22253) inscris in cartea funciara 22253; <i>OBSERVATII: pozitie transcrisa din CF 29250/Paulesti, inscrisa prin incheierea nr. 56519 din 26/06/2018; pozitie transcrisa din CF 27626/Paulesti, inscrisa prin incheierea nr. 32677 din 06/04/2015;</i>	A1
B4	Intabulare, drept de PROPRIETATE donatie, dobandit prin Conventie, cota actuala 1/1, cota initiala 1/1 1) <b>MAGNOLIA MANAGEMENT TEAM SRL</b> , CIF:34398726 <i>OBSERVATII: pozitie transcrisa din CF 29250/Paulesti, inscrisa prin incheierea nr. 82179 din 17/05/2023;</i>	A1

**C. Partea III. SARCINI**

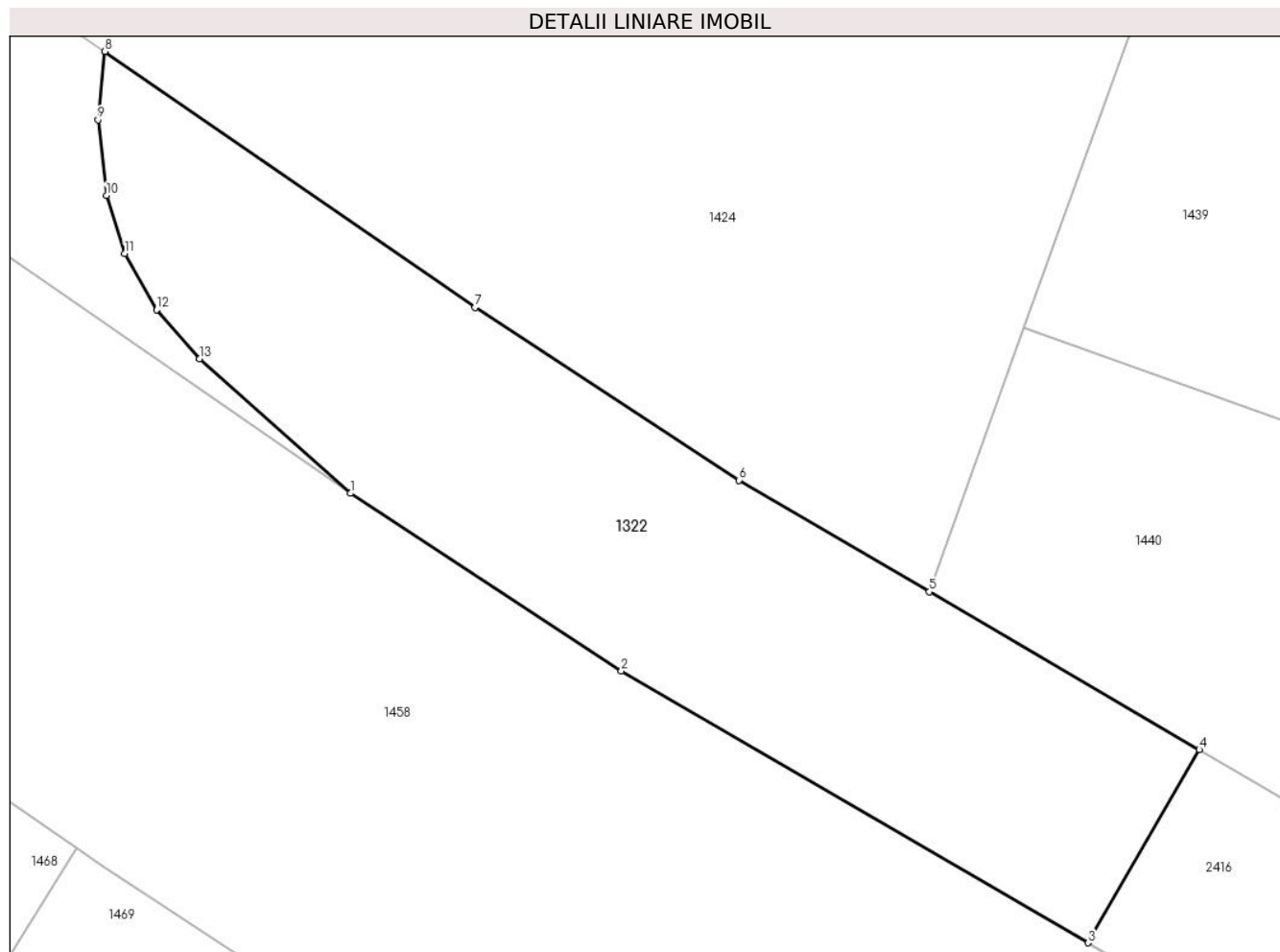
Inscrieri privind dezmembramintele dreptului de proprietate, drepturi reale de garanție și sarcini		Referințe
<b>180905 / 29/11/2023</b>		
Act Notarial nr. 1011, din 07/04/2016 emis de NP MEIROSU MIHAI GABRIEL;		
C1	Intabulare, drept de SUPERFICIE 1) <b>F.D.E.E ELECTRICA DISTRIBUTIE MUNTENIA NORD SA</b> , CIF:14506181 <i>OBSERVATII: pozitie transcrisa din CF 29250/Paulesti, inscrisa prin incheierea nr. 56519 din 26/06/2018; pozitie transcrisa din CF 27626/Paulesti, inscrisa prin incheierea nr. 35999 din 11/04/2016;</i>	A1

## Anexa Nr. 1 La Partea I

## Teren

Nr cadastral	Suprafața (mp)*	Observații / Referințe
32438	262	Teren intravilan partial imprejmuit; Lot1

\* Suprafața este determinată în planul de proiecție Stereo 70.



## Date referitoare la teren

Crt	Categorie folosință	Intravilan	Suprafața (mp)	Tarla	Parcelă	Nr. topo	Observații / Referințe
1	arabil	DA	262	28	741/5 - 741/17	-	741/5, 741/6, 741/7, 741/8, 741/9, 741/10, 741/11, 741/12, 741/13, 741/14, 741/15, 741/16, 741/17

## Lungime Segmente

1) Valorile lungimilor segmentelor sunt obținute din proiecție în plan.

Punct început	X / Y	Punct sfârșit	X / Y	Lungime segment (** (m)
1	574.274,229 388.990,93	2	574.282,712 388.985,383	10.136
2	574.282,712 388.985,383	3	574.297,316 388.976,879	16.9
3	574.297,316 388.976,879	4	574.300,803 388.982,915	6.971
4	574.300,803 388.982,915	5	574.292,353 388.987,855	9.788
5	574.292,353 388.987,855	6	574.286,396 388.991,338	6.901



Punct început	X / Y	Punct sfârșit	X / Y	Lungime segment (** (m)
6	574.286,396 388.991,338	7	574.278,135 388.996,74	9.87
7	574.278,135 388.996,74	8	574.266,542 389.004,747	14.089
8	574.266,542 389.004,747	9	574.266,328 389.002,609	2.149
9	574.266,328 389.002,609	10	574.266,594 389.000,246	2.378
10	574.266,594 389.000,246	11	574.267,169 388.998,428	1.907
11	574.267,169 388.998,428	12	574.268,165 388.996,667	2.023
12	574.268,165 388.996,667	13	574.269,504 388.995,135	2.035
13	574.269,504 388.995,135	1	574.274,229 388.990,93	6.325

\*\* Lungimile segmentelor sunt determinate în planul de proiecție Stereo 70 și sunt rotunjite la 1 milimetru.

\*\*\* Distanța dintre puncte este formată din segmente cumulate ce sunt mai mici decât valoarea 1 milimetru.



**DATE DESPRE IMOBILUL NR. 1323**

Oficiul de Cadastru și Publicitate Imobiliară PRAHOVA  
Biroul de Cadastru și Publicitate Imobiliară Ploiești

**A. Partea I. Descrierea imobilului**

TEREN Intravilan

Adresa: Loc. Paulești, Jud. Prahova, 741/5, 741/6, 741/7, 741/8, 741/9, 741/10, 741/11, 741/12, 741/13, 741/14, 741/15, 741/16, 741/17

Nr. Crt	Nr cadastral Nr. topografic	Suprafața* (mp)	Observații / Referințe
A1	27625	199	Sector cadastral:37 Teren neimprijmuit;

**B. Partea II. Proprietari și acte**

Inscrieri privitoare la dreptul de proprietate și alte drepturi reale		Referințe
<b>32677 / 06/04/2015</b>		
Act Notarial nr. 453, din 03/04/2015 emis de NP DAN OLIVIU VASILICA;		
B1	Se infiinteaza cartea funciara 27625 a imobilului cu numarul cadastral 27625/Paulesti, rezultat din dezmembrarea imobilului cu numarul cadastral 11609 (identificator electronic 22253) inscris in cartea funciara 22253;	A1
Act Notarial nr. 1392, din 07/11/2014 emis de NP DAN OLIVIU VASILICA;		
B2	Se infiinteaza cartea funciara 22253 a imobilului cu numarul cadastral 22253/Paulesti, rezultat din alipirea urmatoarelor imobile:~nr.cad.10434 (id electronic 20885) din cf.6997 (id electronic 20885) care se sisteaza;~nr.cad.10376 (id electronic 20817) din cf.6995 (id electronic 20817) care se sisteaza;~nr.cad.10746 (id electronic 21226) din cf.7420 (id electronic 21226) care se sisteaza;~nr.cad.10793 (id electronic 21274) din cf.7414 (id electronic 21274) care se sisteaza;~nr.cad.10791 (id electronic 21272) din cf.7432 (id electronic 21272) care se sisteaza;~nr.cad.10794 (id electronic 21276) din cf.7430 (id electronic 21276) care se sisteaza;~nr.cad.10766 (id electronic 21248) din cf.7412 (id electronic 21248) care se sisteaza;~nr.cad.10844 (id electronic 21329) din cf.7503 (id electronic 21329) care se sisteaza;~nr.cad.10949 (id electronic 21465) din cf.7658 (id electronic 21465) care se sisteaza;~nr.cad.10849 (id electronic 21334) din cf.7629 (id electronic 21334) care se sisteaza;~nr.cad.10880 (id electronic 21391) din cf.7580 (id electronic 21391) care se sisteaza;~nr.cad.10992 (id electronic 21574) din cf.7717 (id electronic 21574) care se sisteaza;~nr.cad.2345(e:11603) (id electronic 20083) din cf.2068(e:2068) (id electronic 20083) care se sisteaza; <i>OBSERVATII: pozitie transcrisa din CF 22253/Paulesti, inscrisa prin incheierea nr. 90149 din 10/11/2014;</i>	A1
Act Administrativ nr. C 2840, din 25/03/2015 emis de OCPI PRAHOVA;		
B5	se noteaza din oficiu propunerea de dezmembrare a imobilului <i>OBSERVATII: pozitie transcrisa din CF 22253/Paulesti, inscrisa prin incheierea nr. 30122 din 30/03/2015;</i>	A1
<b>82172 / 17/05/2023</b>		
Act Notarial nr. 615, din 17/05/2023 emis de NP Calin Mirela;		
B6	Intabulare, drept de PROPRIETATE donatie, dobandit prin Conventie, cota actuala 1/1, cota initiala 1/1 1) <b>MAGNOLIA MANAGEMENT TEAM SRL</b> , CIF:34398726	A1

**C. Partea III. SARCINI .**

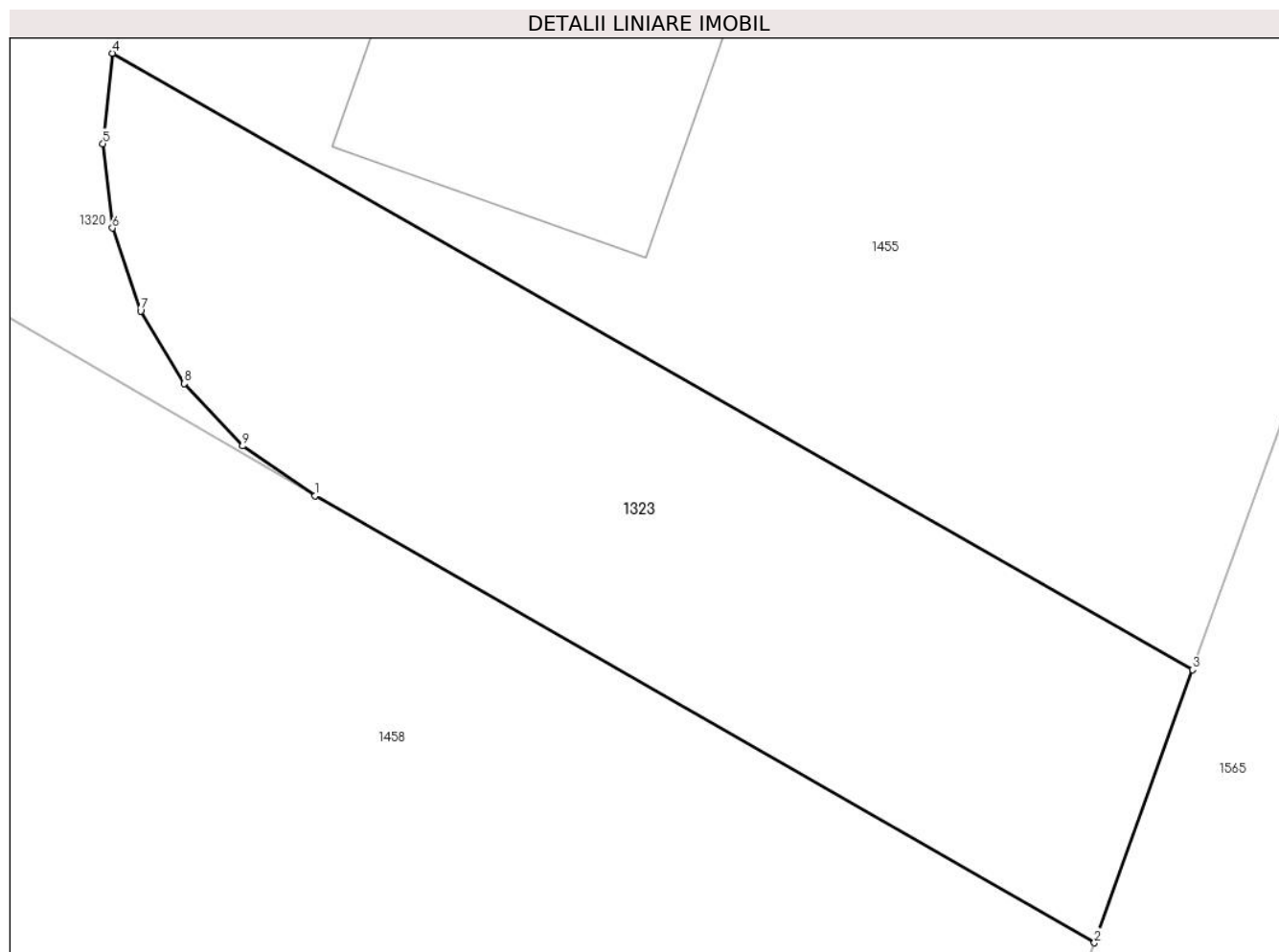
Inscrieri privind dezmembramintele dreptului de proprietate, drepturi reale de garanție și sarcini	Referințe
NU SUNT	

## Anexa Nr. 1 La Partea I

## Teren

Nr cadastral	Suprafața (mp)*	Observații / Referințe
27625	199	

\* Suprafața este determinată în planul de proiecție Stereo 70.



## Date referitoare la teren

Crt	Categorie folosință	Intravilan	Suprafața (mp)	Tarla	Parcelă	Nr. topo	Observații / Referințe
1	arabil	DA	199	28	741/5-741/17	-	741/5, 741/6, 741/7, 741/8, 741/9, 741/10, 741/11, 741/12, 741/13, 741/14, 741/15, 741/16, 741/17 - LOT 30

## Lungime Segmente

1) Valorile lungimilor segmentelor sunt obținute din proiecție în plan.

Punct început	X / Y	Punct sfârșit	X / Y	Lungime segment (** (m)
1	574.331,566 388.956,998	2	574.350,655 388.946,054	22.004
2	574.350,655 388.946,054	3	574.353,056 388.952,738	7.102
3	574.353,056 388.952,738	4	574.326,601 388.967,833	30.459
4	574.326,601 388.967,833	5	574.326,363 388.965,618	2.228

Punct început	X / Y	Punct sfârșit	X / Y	Lungime segment (** (m)
5	574.326,363 388.965,618	6	574.326,596 388.963,553	2.078
6	574.326,596 388.963,553	7	574.327,286 388.961,521	2.146
7	574.327,286 388.961,521	8	574.328,356 388.959,743	2.075
8	574.328,356 388.959,743	9	574.329,787 388.958,218	2.091
9	574.329,787 388.958,218	1	574.331,566 388.956,998	2.157

\*\* Lungimile segmentelor sunt determinate în planul de proiecție Stereo 70 și sunt rotunjite la 1 milimetru.

\*\*\* Distanța dintre puncte este formată din segmente cumulate ce sunt mai mici decât valoarea 1 milimetru.



**DATE DESPRE IMOBILUL NR. 1324**

Oficiul de Cadastru și Publicitate Imobiliară PRAHOVA  
Biroul de Cadastru și Publicitate Imobiliară Ploiești

**A. Partea I. Descrierea imobilului**

TEREN Necunoscut

Adresa: Loc. Paulesti, Jud. Prahova, T28, 741/5, 741/6, 741/7, 741/8, 741/9, 741/10, 741/11, 741/12, 741/13, 741/14, 741/15, 741/16, 741/17

Nr. Crt	Nr cadastral Nr. topografic	Suprafața* (mp)	Observații / Referințe
A1	30296	1.288	Sector cadastral:37 Teren neimprejmuit; LOT 2: Teren intravilan neimprejmuit.

**B. Partea II. Proprietari și acte**

Inscrieri privitoare la dreptul de proprietate și alte drepturi reale		Referințe
<b>44601 / 02/06/2020</b>		
Act Notarial nr. 545, din 29/05/2020 emis de Calin Mirela;		
B1	Se infiinteaza cartea funciara 30296 a imobilului cu numarul cadastral 30296/Paulesti, rezultat din dezmembrarea imobilului cu numarul cadastral 27630 inscris in cartea funciara 27630;	A1
<b>111650 / 13/07/2023</b>		
Act Notarial nr. 838, din 12/07/2023 emis de NP Calin Mirela;		
B7	Intabulare, drept de PROPRIETATEcumparare ca bun propriu, dobandit prin Conventie, cota actuala 1/1, cota initiala 1/1 1) NEBUNU FLORIN	A1

**C. Partea III. SARCINI .**

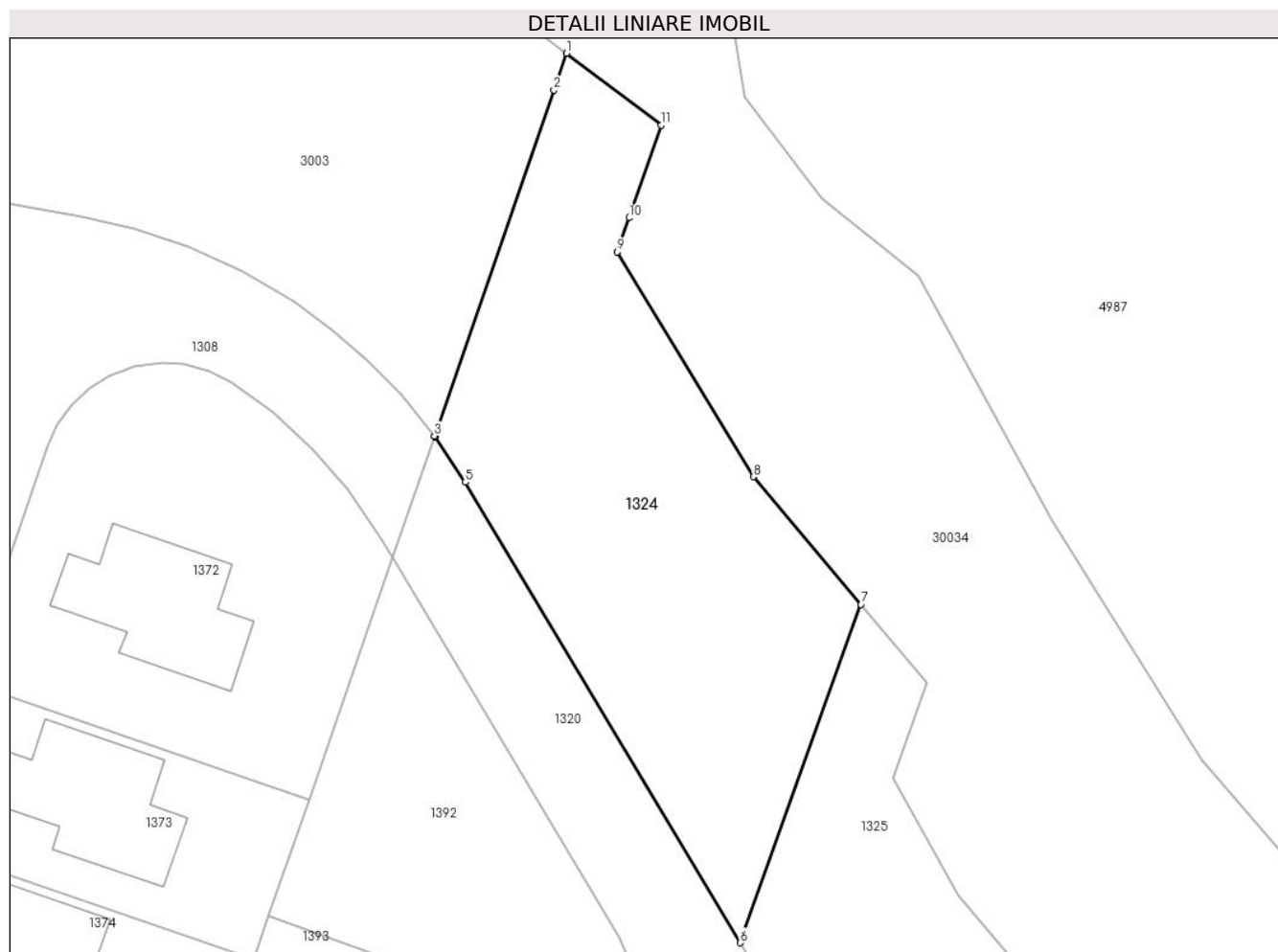
Inscrieri privind dezmembramintele dreptului de proprietate, drepturi reale de garanție și sarcini	Referințe
NU SUNT	

## Anexa Nr. 1 La Partea I

## Teren

Nr cadastral	Suprafața (mp)*	Observații / Referințe
30296	1.288	LOT 2: Teren intravilan neimprejmuit.

\* Suprafața este determinată în planul de proiecție Stereo 70.



## Date referitoare la teren

Crt	Categorie folosință	Intravilan	Suprafața (mp)	Tarla	Parcelă	Nr. topo	Observații / Referințe
1	arabil	DA	1.227	28	741/5-741/17	-	
2	arabil	NU	61	28	741/5-741/17	-	

## Lungime Segmente

1) Valorile lungimilor segmentelor sunt obținute din proiecție în plan.

Punct început	X / Y	Punct sfârșit	X / Y	Lungime segment (** (m))
1	574.354,11 389.370,88	2	574.352,984 389.367,62	3.449
2	574.352,984 389.367,62	3	574.342,37 389.336,89	32.511
3	574.342,37 389.336,89	4	574.342,44 389.336,811	0.106
4	574.342,44 389.336,811	5	574.345,12 389.332,784	4.837



Punct început	X / Y	Punct sfârșit	X / Y	Lungime segment (** (m)
5	574.345,12 389.332,784	6	574.369,57 389.291,88	47.654
6	574.369,57 389.291,88	7	574.380,28 389.321,93	31.902
7	574.380,28 389.321,93	8	574.370,71 389.333,27	14.838
8	574.370,71 389.333,27	9	574.358,6 389.353,22	23.338
9	574.358,6 389.353,22	10	574.359,665 389.356,263	3.224
10	574.359,665 389.356,263	11	574.362,54 389.364,48	8.705
11	574.362,54 389.364,48	1	574.354,11 389.370,88	10.584

\*\* Lungimile segmentelor sunt determinate în planul de proiecție Stereo 70 și sunt rotunjite la 1 milimetru.

\*\*\* Distanța dintre puncte este formată din segmente cumulate ce sunt mai mici decât valoarea 1 milimetru.



**DATE DESPRE IMOBILUL NR. 1325**

Oficiul de Cadastru și Publicitate Imobiliară PRAHOVA  
Biroul de Cadastru și Publicitate Imobiliară Ploiești

**A. Partea I. Descrierea imobilului**

TEREN Intravilan

Adresa: Loc. Paulesti, Jud. Prahova, T28, 741/5, 741/6, 741/7, 741/8, 741/9, 741/10, 741/11, 741/12, 741/13, 741/14, 741/15, 741/16, 741/17

Nr. Crt	Nr cadastral Nr. topografic	Suprafața* (mp)	Observații / Referințe
A1	30297	2.115	Sector cadastral:37 Teren neimprejmuit;

**B. Partea II. Proprietari și acte**

Inscrieri privitoare la dreptul de proprietate și alte drepturi reale		Referințe
<b>44601 / 02/06/2020</b>		
Act Notarial nr. 545, din 29/05/2020 emis de Calin Mirela;		
B1	Se infiinteaza cartea funciara 30297 a imobilului cu numarul cadastral 30297/Paulesti, rezultat din dezmembrarea imobilului cu numarul cadastral 27630 inscris in cartea funciara 27630;	A1
<b>44604 / 02/06/2020</b>		
Act Notarial nr. 546, din 29/05/2020 emis de Calin Mirela;		
B6	Intabulare, drept de PROPRIETATEcumparare ca bun propriu, dobandit prin Conventie, cota actuala 1/1, cota initiala 1/1 1) STOICA CONSTANTIN	A1

**C. Partea III. SARCINI .**

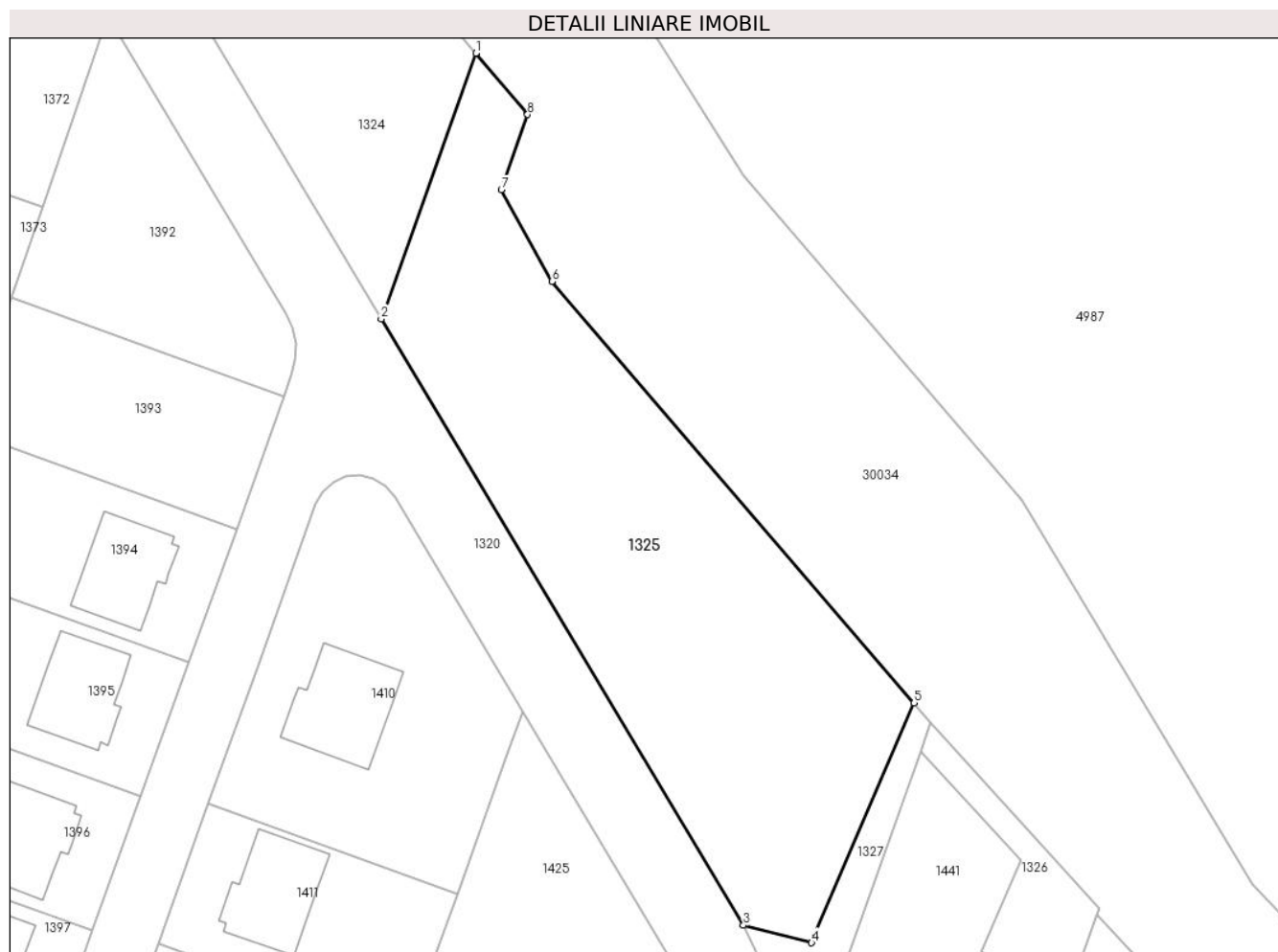
Inscrieri privind dezmembramintele dreptului de proprietate, drepturi reale de garanție și sarcini	Referințe
NU SUNT	

## Anexa Nr. 1 La Partea I

## Teren

Nr cadastral	Suprafața (mp)*	Observații / Referințe
30297	2.115	

\* Suprafața este determinată în planul de proiecție Stereo 70.



## Date referitoare la teren

Crt	Categorie folosință	Intravilan	Suprafața (mp)	Tarla	Parcelă	Nr. topo	Observații / Referințe
1	arabil	DA	2.115	28	741/5-741/17	-	

## Lungime Segmente

1) Valorile lungimilor segmentelor sunt obținute din proiecție în plan.

Punct început	X / Y	Punct sfârșit	X / Y	Lungime segment (** (m)
1	574.380,28 389.321,93	2	574.369,57 389.291,88	31.902
2	574.369,57 389.291,88	3	574.410,58 389.223,27	79.932
3	574.410,58 389.223,27	4	574.418,29 389.221,29	7.96
4	574.418,29 389.221,29	5	574.429,9 389.248,41	29.501
5	574.429,9 389.248,41	6	574.388,9 389.296,09	62.884

Punct început	X / Y	Punct sfârșit	X / Y	Lungime segment (** (m)
6	574.388,9 389.296,09	7	574.383,17 389.306,48	11.865
7	574.383,17 389.306,48	8	574.386,14 389.314,99	9.013
8	574.386,14 389.314,99	1	574.380,28 389.321,93	9.083

\*\* Lungimile segmentelor sunt determinate în planul de proiecție Stereo 70 și sunt rotunjite la 1 milimetru.

\*\*\* Distanța dintre puncte este formată din segmente cumulate ce sunt mai mici decât valoarea 1 milimetru.



**DATE DESPRE IMOBILUL NR. 1326**

Oficiul de Cadastru și Publicitate Imobiliară PRAHOVA  
Biroul de Cadastru și Publicitate Imobiliară Ploiești

**A. Partea I. Descrierea imobilului**

TEREN Intravilan

Adresa: Loc. Paulesti, Str Rozelor, Nr. 26, Jud. Prahova, T28, Cc741/5-741/17

Nr. Crt	Nr cadastral Nr. topografic	Suprafața* (mp)	Observații / Referințe
A1	32019	181	Sector cadastral:37 Teren imprejmuit; LOT 2:Teren intravilan partial imprejmuit cu gard de plasa.

**B. Partea II. Proprietari și acte**

Inscrieri privitoare la dreptul de proprietate și alte drepturi reale		Referințe
<b>22715 / 20/02/2023</b>		
Act Notarial nr. 189, din 17/02/2023 emis de NP Calin Mirela;		
B1	Se infiinteaza cartea funciara 32019 a imobilului cu numarul cadastral 32019 / UAT Paulesti, rezultat din dezmembrarea imobilului cu numarul cadastral 27629 inscris in cartea funciara 27629;	A1
Act Notarial nr. 2061, din 25/11/2022 emis de NP Calin Mirela;		
B4	Intabulare, drept de PROPRIETATE donatie, dobandit prin Conventie, cota actuala 1/1, cota initiala 1/1	A1
	1) <b>MAGNOLIA MANAGEMENT TEAM SRL</b> , CIF:34398726	
	<i>OBSERVATII: pozitie transcrisa din CF 27629/Paulesti, inscrisa prin incheierea nr. 151384 din 28/11/2022;</i>	

**C. Partea III. SARCINI .**

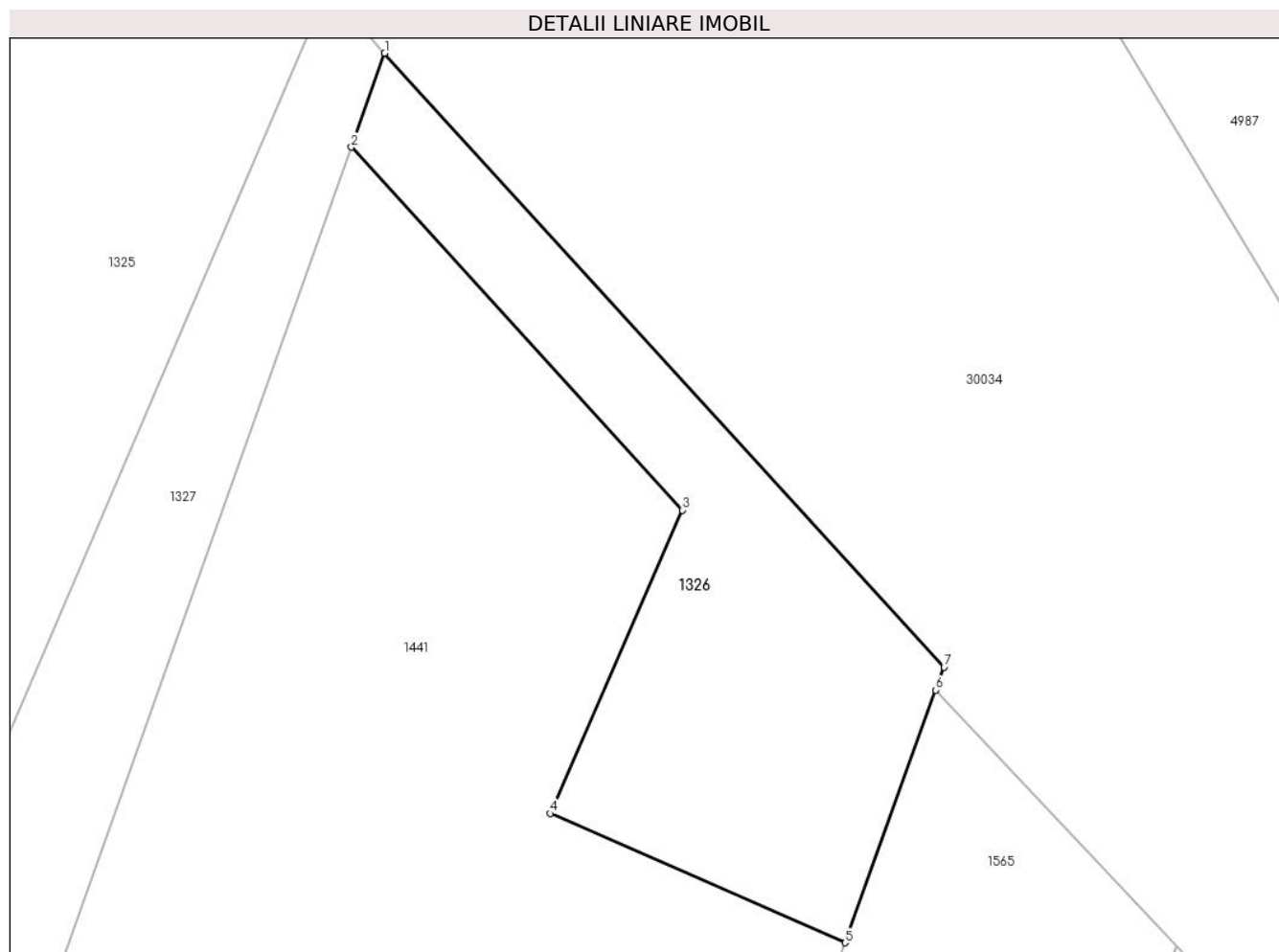
Inscrieri privind dezmembramintele dreptului de proprietate, drepturi reale de garanție și sarcini	Referințe
NU SUNT	

## Anexa Nr. 1 La Partea I

## Teren

Nr cadastral	Suprafața (mp)*	Observații / Referințe
32019	181	LOT 2:Teren intravilan partial imprejmuit cu gard de plasa.

\* Suprafața este determinată în planul de proiecție Stereo 70.



## Date referitoare la teren

Crt	Categorie folosință	Intravilan	Suprafața (mp)	Tarla	Parcelă	Nr. topo	Observații / Referințe
1	arabil	DA	181	28	741/5-741/17	-	741/5, 741/6, 741/7, 741/8, 741/9, 741/10, 741/11, 741/12, 741/13, 741/14, 741/15, 741/16, 741/17

## Lungime Segmente

1) Valorile lungimilor segmentelor sunt obținute din proiecție în plan.

Punct început	X / Y	Punct sfârșit	X / Y	Lungime segment (** (m)
1	574.431,82 389.246,18	2	574.430,682 389.242,975	3.401
2	574.430,682 389.242,975	3	574.441,983 389.230,58	16.773
3	574.441,983 389.230,58	4	574.437,473 389.220,221	11.298
4	574.437,473 389.220,221	5	574.447,549 389.215,808	11.0
5	574.447,549 389.215,808	6	574.450,648 389.224,435	9.167



Punct început	X / Y	Punct sfârșit	X / Y	Lungime segment (** (m)
6	574.450,648 389.224,435	7	574.450,93 389.225,22	0.834
7	574.450,93 389.225,22	1	574.431,82 389.246,18	28.364

\*\* Lungimile segmentelor sunt determinate în planul de proiecție Stereo 70 și sunt rotunjite la 1 milimetru.

\*\*\* Distanța dintre puncte este formată din segmente cumulate ce sunt mai mici decât valoarea 1 milimetru.



**DATE DESPRE IMOBILUL NR. 1327**

Oficiul de Cadastru și Publicitate Imobiliară PRAHOVA  
Biroul de Cadastru și Publicitate Imobiliară Ploiești

**A. Partea I. Descrierea imobilului**

TEREN Intravilan

Adresa: Loc. Paulesti, Jud. Prahova, T28, 741/5, 741/6, 741/7, 741/8, 741/9, 741/10, 741/11, 741/12, 741/13, 741/14, 741/15, 741/16, 741/17

Nr. Crt	Nr cadastral Nr. topografic	Suprafața* (mp)	Observații / Referințe
A1	30298	220	Sector cadastral:37 Teren neimprejmuit; LOT 4: Teren intravilan neimprejmuit.

**B. Partea II. Proprietari și acte**

Inscrieri privitoare la dreptul de proprietate și alte drepturi reale		Referințe
<b>44601 / 02/06/2020</b>		
Act Notarial nr. 545, din 29/05/2020 emis de Calin Mirela;		
B1	Se infiinteaza cartea funciara 30298 a imobilului cu numarul cadastral 30298/Paulesti, rezultat din dezmembrarea imobilului cu numarul cadastral 27630 in scris in cartea funciara 27630;	A1
<b>82204 / 17/05/2023</b>		
Act Notarial nr. 615, din 17/05/2023 emis de Calin Mirela;		
B8	Intabulare, drept de PROPRIETATE donatie, dobandit prin Conventie, cota actuala 1/1, cota initiala 1/1 1) <b>MAGNOLIA MANAGEMENT TEAM SRL</b> , CIF:34398726	A1

**C. Partea III. SARCINI .**

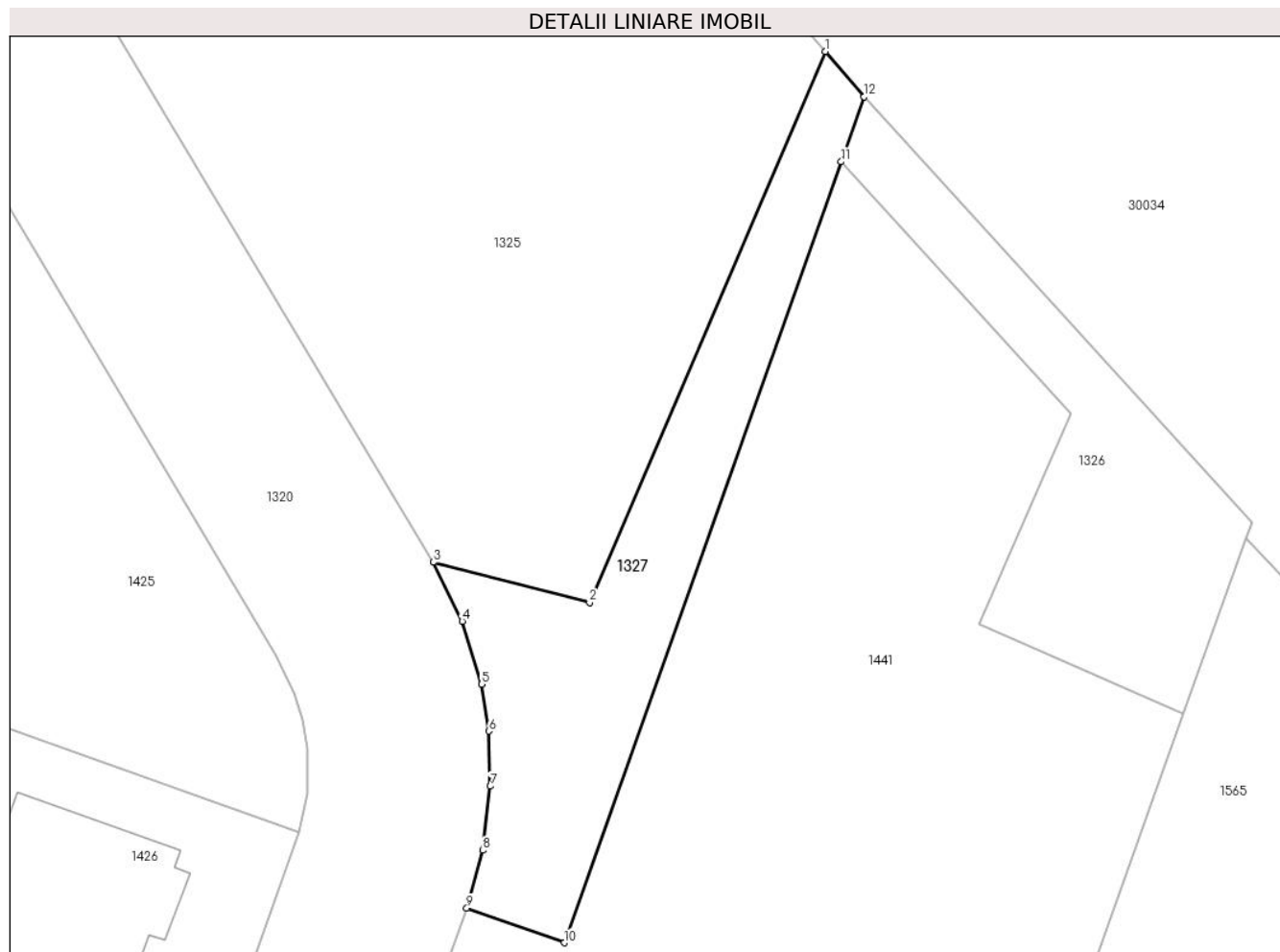
Inscrieri privind dezmembramintele dreptului de proprietate, drepturi reale de garanție și sarcini	Referințe
NU SUNT	

## Anexa Nr. 1 La Partea I

## Teren

Nr cadastral	Suprafața (mp)*	Observații / Referințe
30298	220	LOT 4: Teren intravilan neimprejmuit.

\* Suprafața este determinată în planul de proiecție Stereo 70.



## Date referitoare la teren

Crt	Categorie folosință	Intra vilan	Suprafața (mp)	Tarla	Parcelă	Nr. topo	Observații / Referințe
1	arabil	DA	220	28	741/5-741/17	-	

## Lungime Segmente

1) Valorile lungimilor segmentelor sunt obținute din proiecție în plan.

Punct început	X / Y	Punct sfârșit	X / Y	Lungime segment (** (m)
1	574.429,9 389.248,41	2	574.418,29 389.221,29	29.501
2	574.418,29 389.221,29	3	574.410,58 389.223,27	7.96
3	574.410,58 389.223,27	4	574.412,015 389.220,364	3.241
4	574.412,015 389.220,364	5	574.412,956 389.217,273	3.231
5	574.412,956 389.217,273	6	574.413,321 389.214,957	2.345

Punct început	X / Y	Punct sfârșit	X / Y	Lungime segment (** (m)
6	574.413,321 389.214,957	7	574.413,402 389.212,247	2.711
7	574.413,402 389.212,247	8	574.413,029 389.209,09	3.179
8	574.413,029 389.209,09	9	574.412,239 389.206,248	2.95
9	574.412,239 389.206,248	10	574.417,039 389.204,544	5.093
10	574.417,039 389.204,544	11	574.430,682 389.242,975	40.781
11	574.430,682 389.242,975	12	574.431,82 389.246,18	3.401
12	574.431,82 389.246,18	1	574.429,9 389.248,41	2.943

\*\* Lungimile segmentelor sunt determinate în planul de proiecție Stereo 70 și sunt rotunjite la 1 milimetru.

\*\*\* Distanța dintre puncte este formată din segmente cumulate ce sunt mai mici decât valoarea 1 milimetru.



**DATE DESPRE IMOBILUL NR. 1328**

Oficiul de Cadastru și Publicitate Imobiliară PRAHOVA  
Biroul de Cadastru și Publicitate Imobiliară Ploiești

**A. Partea I. Descrierea imobilului**

TEREN Intravilan

Adresa: Loc. Paulesti, Jud. Prahova, T 28 ; A 741/5 ; A 741/6 ; A 741/7 ; A 741/8 ; A 741/9 ; A 741/10 ; A 741/11 ; A 741/12 ; A 741/13 ; A 741/14 ; A 741/15 ; A 741/16 ; A 741/17

Nr. Crt	Nr cadastral Nr. topografic	Suprafața* (mp)	Observații / Referințe
A1	31808	22	Sector cadastral:37 Teren imprejmuit; T 28 ; A 741/5 ; A 741/6 ; A 741/7 ; A 741/8 ; A 741/9 ; A 741/10 ; A 741/11 ; A 741/12 ; A 741/13 ; A 741/14 ; A 741/15 ; A 741/16 ; A 741/17

**B. Partea II. Proprietari și acte**

Inscrieri privitoare la dreptul de proprietate și alte drepturi reale		Referințe
<b>140993 / 07/11/2022</b>		
Act Notarial nr. 1951, din 04/11/2022 emis de BP Calin Mirela;		
B1	Se infiinteaza cartea funciara 31808 a imobilului cu numarul cadastral 31808 / UAT Paulesti, rezultat din dezmembrarea imobilului cu numarul cadastral 31736 inscris in cartea funciara 31736;	A1
Act Notarial nr. 1729, din 21/09/2022 emis de NP Calin Mirela;		
B2	Se infiinteaza cartea funciara 31736 a imobilului cu numarul cadastral 31736 / UAT Paulesti, rezultat din dezmembrarea imobilului cu numarul cadastral 31091 inscris in cartea funciara 31091; <i>OBSERVATII: pozitie transcrisa din CF 31736/Paulesti, inscrisa prin incheierea nr. 120956 din 22/09/2022;</i>	A1
Act Notarial nr. 1455, din 18/08/2022 emis de NP Calin Mirela;		
B3	Intabulare, drept de PROPRIETATEcumparare, dobandit prin Conventie, cota actuala 1/1, cota initiala 1/1 1) <b>MAGNOLIA MANAGEMENT TEAM SRL</b> , CIF:34398726 <i>OBSERVATII: pozitie transcrisa din CF 31736/Paulesti, inscrisa prin incheierea nr. 120956 din 22/09/2022; pozitie transcrisa din CF 31091/Paulesti, inscrisa prin incheierea nr. 106943 din 19/08/2022;</i>	A1

**C. Partea III. SARCINI .**

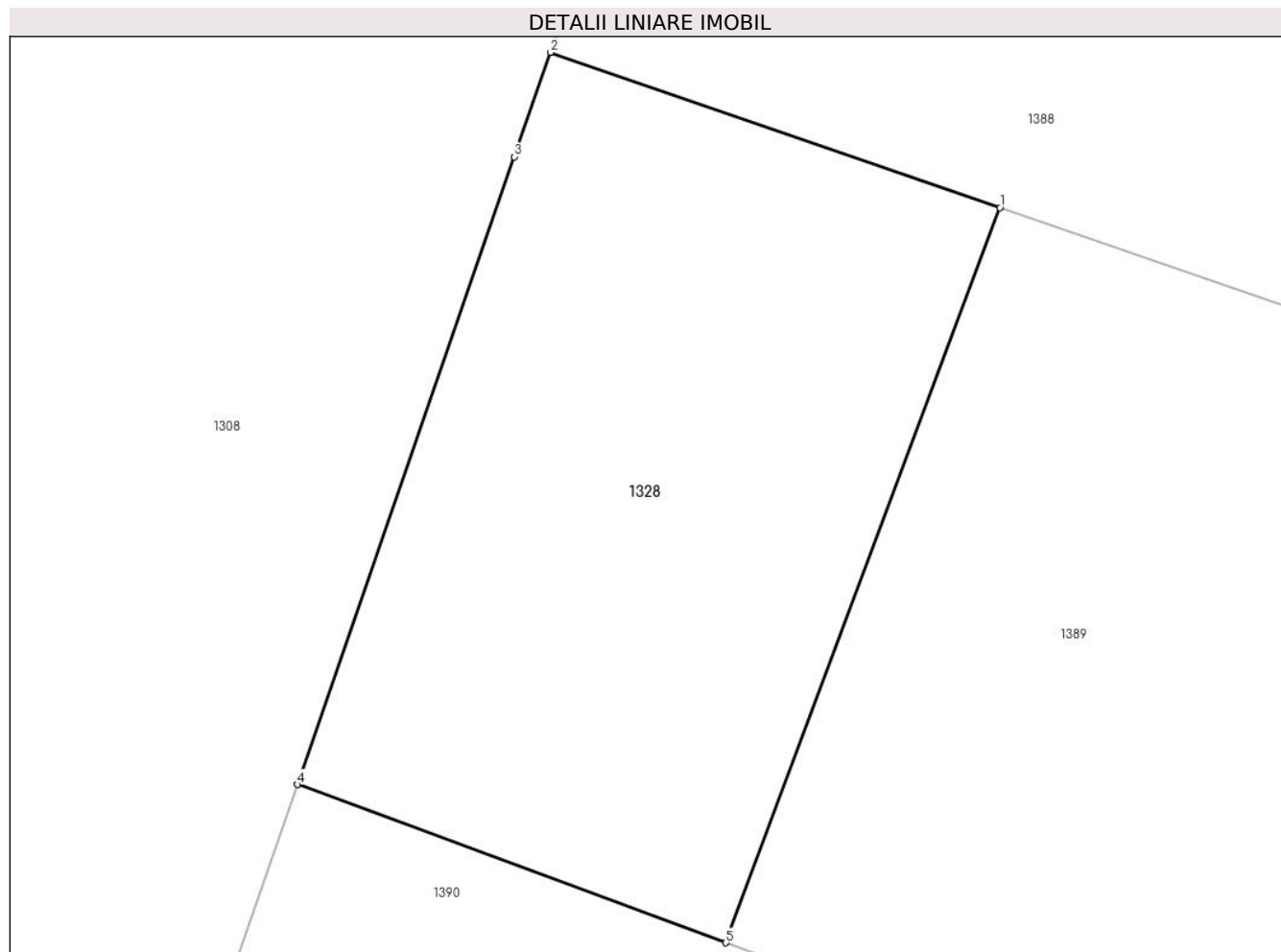
Inscrieri privind dezmembramintele dreptului de proprietate, drepturi reale de garanție și sarcini	Referințe
NU SUNT	

## Anexa Nr. 1 La Partea I

## Teren

Nr cadastral	Suprafața (mp)*	Observații / Referințe
31808	22	T 28 ; A 741/5 ; A 741/6 ; A 741/7 ; A 741/8 ; A 741/9 ; A 741/10 ; A 741/11 ; A 741/12 ; A 741/13 ; A 741/14 ; A 741/15 ; A 741/16 ; A 741/17

\* Suprafața este determinată în planul de proiecție Stereo 70.



## Date referitoare la teren

Crt	Categorie folosință	Intra vilan	Suprafața (mp)	Tarla	Parcelă	Nr. topo	Observații / Referințe
1	arabil	DA	22	28	741/5-741/17	-	

## Lungime Segmente

1) Valorile lungimilor segmentelor sunt obținute din proiecție în plan.

Punct început	X / Y	Punct sfârșit	X / Y	Lungime segment (** (m)
1	574.225,911 389.087,079	2	574.222,407 389.088,289	3.707
2	574.222,407 389.088,289	3	574.222,126 389.087,475	0.861
3	574.222,126 389.087,475	4	574.220,436 389.082,583	5.176
4	574.220,436 389.082,583	5	574.223,776 389.081,35	3.56
5	574.223,776 389.081,35	1	574.225,911 389.087,079	6.114



**\*\* Lungimile segmentelor sunt determinate în planul de proiecție Stereo 70 și sunt rotunjite la 1 milimetru.**

**\*\*\* Distanța dintre puncte este formată din segmente cumulate ce sunt mai mici decât valoarea 1 milimetru.**



**DATE DESPRE IMOBILUL NR. 1329**

Oficiul de Cadastru și Publicitate Imobiliară PRAHOVA  
Biroul de Cadastru și Publicitate Imobiliară Ploiești

**A. Partea I. Descrierea imobilului**

TEREN Intravilan

Adresa: Loc. Paulesti, Nr. 26, Jud. Prahova, aleea Lalelelor, T28, Cc741/5-741/17, A741/5-741/17, lot 13

Nr. Crt	Nr cadastral Nr. topografic	Suprafața* (mp)	Observații / Referințe
A1	29883	239	Sector cadastral:37 Teren neimprijmit;

**Construcții**

Crt	Nr cadastral Nr. topografic	Adresa	Observații / Referințe
A1.1	29883-C1	Loc. Paulesti, Jud. Prahova, Aleea Lalelelor, T28, Cc741/5-741/17, A741/5-741/17, lot 13	Nr. niveluri:2; S. construita la sol:98 mp; Locuinta P+M, S.c. desf.=176mp (S.c. parter=71mp, S.c. copertina auto=27mp, S.c. mansarda=68mp, S.c. balcoane=10mp), S.c. terasa neacoperita=28mp; anul construirii: 2019

**B. Partea II. Proprietari și acte**

Inscrieri privitoare la dreptul de proprietate și alte drepturi reale		Referințe
<b>12675 / 11/02/2020</b>		
Act Notarial nr. 142, din 10/02/2020 emis de Calin Mirela;		
B1	Se infiinteaza cartea funciara 29883 a imobilului cu numarul cadastral 29883/Paulesti, rezultat din dezmembrarea imobilului cu numarul cadastral 28954 inscris in cartea funciara 28954;	A1
<b>12687 / 11/02/2020</b>		
Act Notarial nr. 143, din 10/02/2020 emis de NP Calin Mirela;		
B8	Intabulare, drept de PROPRIETATEcumparare ca bun propriu, dobandit prin Conventie, cota actuala 1/1, cota initiala 1/1 1) NITU ELISABETA	A1
B9	Intabulare, drept de PROPRIETATEcumparare ca bun propriu, dobandit prin Conventie, cota actuala 1/1, cota initiala 1/1 1) NITU ELISABETA	A1.1
B10	se noteaza servitute de trecere in favoarea imobilului cu numarul cadastral 27596 inscris in cartea funciara nr. 27596 a localitatii Paulesti	A1

**C. Partea III. SARCINI .**

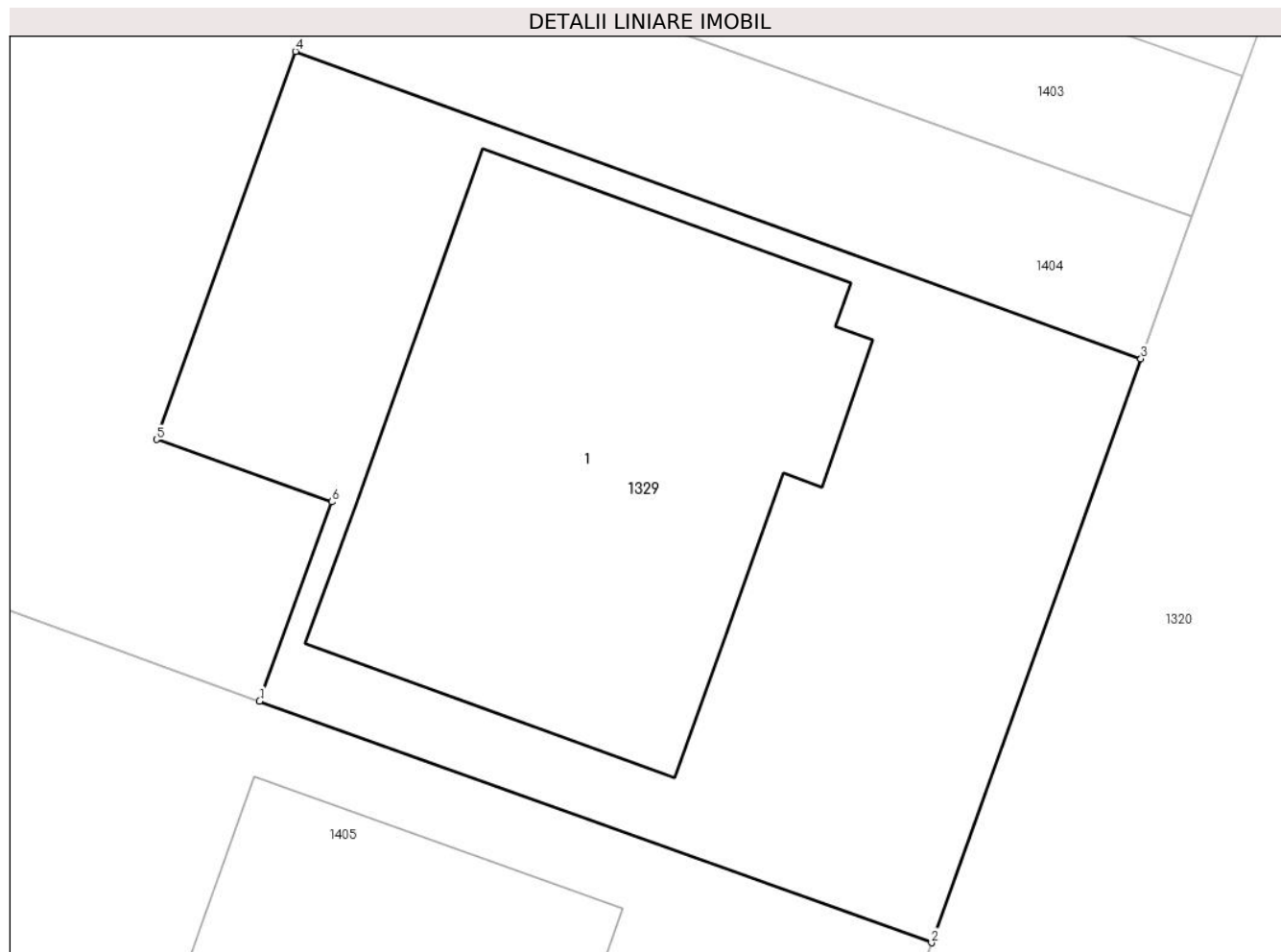
Inscrieri privind dezmembramintele dreptului de proprietate, drepturi reale de garanție și sarcini	Referințe
NU SUNT	

## Anexa Nr. 1 La Partea I

## Teren

Nr cadastral	Suprafața (mp)*	Observații / Referințe
29883	239	

\* Suprafața este determinată în planul de proiecție Stereo 70.



## Date referitoare la teren

Crt	Categorie folosință	Intra vilan	Suprafața (mp)	Tarla	Parcelă	Nr. topo	Observații / Referințe
1	curți constructii	DA	239	28	741/5-741/17	-	

## Date referitoare la construcții

Crt	Număr	Destinație construcție	Supraf. (mp)	Situație juridică	Observații / Referințe
A1.1	29883-C1	construcții de locuințe	98	Cu acte	Nr. niveluri:2; S. construita la sol:98 mp; Locuinta P+M, S.c. desf.=176mp (S.c. parter=71mp, S.c. copertina auto=27mp, S.c. mansarda=68mp, S.c. balcoane=10mp), S.c. terasa neacoperita=28mp; anul construirii: 2019

## Lungime Segmente

1) Valorile lungimilor segmentelor sunt obținute din proiecție în plan.

Punct început	X / Y	Punct sfârșit	X / Y	Lungime segment (** (m)
1	574.278,151 389.104,549	2	574.292,564 389.099,371	15.315
2	574.292,564 389.099,371	3	574.297,059 389.111,886	13.298

Punct început	X / Y	Punct sfârșit	X / Y	Lungime segment (** (m)
3	574.297,059 389.111,886	4	574.278,919 389.118,471	19.298
4	574.278,919 389.118,471	5	574.275,937 389.110,156	8.834
5	574.275,937 389.110,156	6	574.279,701 389.108,818	3.995
6	574.279,701 389.108,818	1	574.278,151 389.104,549	4.542

\*\* Lungimile segmentelor sunt determinate în planul de proiecție Stereo 70 și sunt rotunjite la 1 milimetru.

\*\*\* Distanța dintre puncte este formată din segmente cumulate ce sunt mai mici decât valoarea 1 milimetru.





## DATE DESPRE IMOBILUL NR. 1330

Oficiul de Cadastru și Publicitate Imobiliară PRAHOVA  
Biroul de Cadastru și Publicitate Imobiliară Ploiești

## A. Partea I. Descrierea imobilului

TEREN Intravilan

Adresa: Loc. Paulesti, Nr. 24, Jud. Prahova, aleea Lalelelor, T28, Cc741/5-741/17, A741/5-741/17, lot 12

Nr. Crt	Nr cadastral Nr. topografic	Suprafața* (mp)	Observații / Referințe
A1	29885	239	Sector cadastral:37 Teren neimprijmit;

## Construcții

Crt	Nr cadastral Nr. topografic	Adresa	Observații / Referințe
A1.1	29885-C1	Loc. Paulesti, Nr. 24, Jud. Prahova, aleea Lalelelor, T28, Cc741/5-741/17, A741/5-741/17, lot 12	Nr. niveluri:2; S. construita la sol:97 mp; S. construita desfasurata:175 mp; Locuinta P+M, S.c. desf.=175mp (S. c. parter=71mp, S.c. copertina auto=26mp, S.c. mansarda=68mp, S.c. balcoane=10mp), S.c. terasa neacoperita=28mp; an constructie: 2019.

## B. Partea II. Proprietari și acte

Inscrieri privitoare la dreptul de proprietate și alte drepturi reale		Referințe
<b>77244 / 23/07/2019</b>		
Act Notarial nr. 657, din 23/07/2019 emis de Calin Mirela;		
B1	Se infiinteaza cartea funciara 29885 a imobilului cu numarul cadastral 29885/Paulesti, rezultat din dezmembrarea imobilului cu numarul cadastral 28953 inscris in cartea funciara 28953;	A1
Act Notarial nr. 2216, din 09/10/2017 emis de NP Radu Florina;		
B2	Se infiinteaza cartea funciara 28953 a imobilului cu numarul cadastral 28953/Paulesti, rezultat din dezmembrarea imobilului cu numarul cadastral 27631 inscris in cartea funciara 27631;	A1
<i>OBSERVATII: pozitie transcrisa din CF 28953/Paulesti, inscrisa prin incheierea nr. 93167 din 10/10/2017;</i>		
<b>83434 / 08/08/2019</b>		
Act Notarial nr. 738, din 07/08/2019 emis de NP Calin Mirela;		
B8	Intabulare, drept de PROPRIETATEcumparare ca bun comun, dobandit prin Conventie, cota actuala 1/1, cota initiala 1/1 1) GULSEVEN VIOLETA-LILIANA	A1
B9	Intabulare, drept de PROPRIETATEcumparare ca bun comun, dobandit prin Conventie, cota actuala 1/1, cota initiala 1/1 1) GULSEVEN VIOLETA-LILIANA 2) GULSEVEN MURAT	A1.1
Act Notarial nr. 739, din 07/08/2019 emis de NP Calin Mirela;		
B10	se noteaza interdictia de grevare cu sarcini si/sau servituti 1) ALPHA BANK ROMANIA SA, CIF:5062063	A1, A1.1
<b>88494 / 21/08/2019</b>		
Act Administrativ nr. 83434, din 08/08/2019 emis de OCPI PRAHOVA (act notarial nr 738 din 07.08.2019, emis de NP Calin Mirela);		
B11	se indrerapta eroarea materiala strecurata in cuprinsul prezentei carti funciare si al incheierii nr. 83434/2019 in sensul ca s-a omis a se inscrie dreptul de servitute de trecere auto si pietonala pe lotul cu nr. cadastral 27596 inscris in cartea funciara 27596 a localitatii Paulesti	A1

## C. Partea III. SARCINI

Inscrieri privind dezmembramintele dreptului de proprietate, drepturi reale de garanție și sarcini		Referințe
<b>83434 / 08/08/2019</b>		
Act Notarial nr. 738, din 07/08/2019 emis de NP Calin Mirela;		
C1	Intabulare, drept de FOLOSINTA 1) GULSEVEN MURAT	A1
Act Notarial nr. 739, din 07/08/2019 emis de NP Calin Mirela;		

Inscrieri privind dezmembramintele dreptului de proprietate, drepturi reale de garanție și sarcini		Referințe
C2	Intabulare, drept de IPOTECA, Valoare:347779 LEI plus celelalte obligatii de plata aferente creditului 1) ALPHA BANK ROMANIA SA, CIF:5062063	A1, A1.1

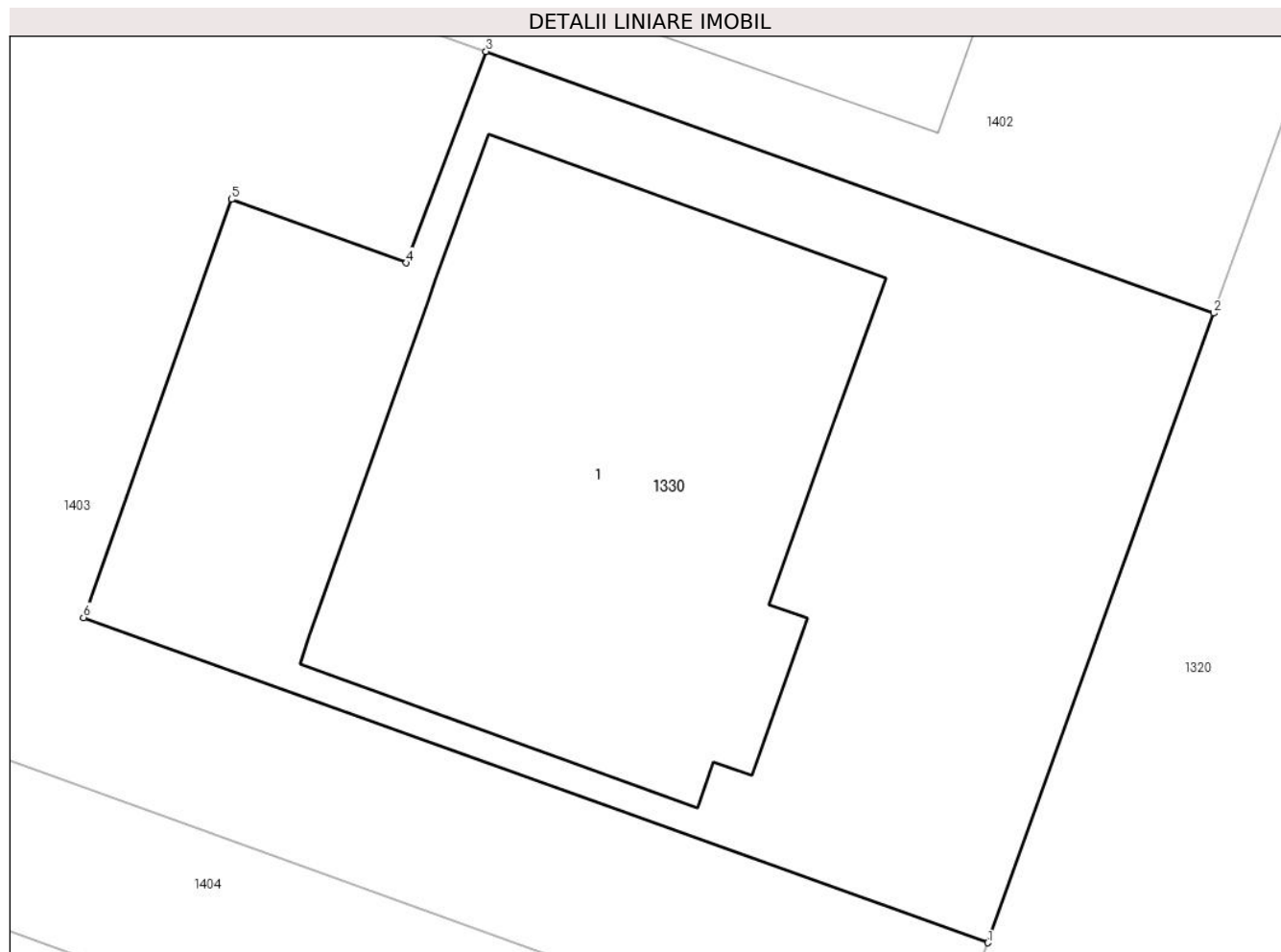


## Anexa Nr. 1 La Partea I

## Teren

Nr cadastral	Suprafața (mp)*	Observații / Referințe
29885	239	

\* Suprafața este determinată în planul de proiecție Stereo 70.



## Date referitoare la teren

Crt	Categorie folosință	Intra vilan	Suprafața (mp)	Tarla	Parcelă	Nr. topo	Observații / Referințe
1	curți constructii	DA	239	28	741/5-741/17	-	

## Date referitoare la construcții

Crt	Număr	Destinație construcție	Supraf. (mp)	Situație juridică	Observații / Referințe
A1.1	29885-C1	construcții de locuințe	97	Cu acte	Nr. niveluri:2; S. construita la sol:97 mp; S. construita desfasurata:175 mp; Locuinta P+M, S.c. desf.=175mp (S.c. parter=71mp, S.c. copertina auto=26mp, S.c. mansarda=68mp, S.c. balcoane=10mp), S.c. terasa neacoperita=28mp; an constructie: 2019.

## Lungime Segmente

1) Valorile lungimilor segmentelor sunt obținute din proiecție în plan.

Punct început	X / Y	Punct sfârșit	X / Y	Lungime segment (** (m)
1	574.299,232 389.117,935	2	574.303,733 389.130,466	13.315
2	574.303,733 389.130,466	3	574.289,23 389.135,676	15.41

Punct început	X / Y	Punct sfârșit	X / Y	Lungime segment (** (m)
3	574.289,23 389.135,676	4	574.287,644 389.131,468	4.497
4	574.287,644 389.131,468	5	574.284,155 389.132,733	3.711
5	574.284,155 389.132,733	6	574.281,209 389.124,409	8.83
6	574.281,209 389.124,409	1	574.299,232 389.117,935	19.15

\*\* Lungimile segmentelor sunt determinate în planul de proiecție Stereo 70 și sunt rotunjite la 1 milimetru.

\*\*\* Distanța dintre puncte este formată din segmente cumulate ce sunt mai mici decât valoarea 1 milimetru.

**DATE DESPRE IMOBILUL NR. 1331**

Oficiul de Cadastru și Publicitate Imobiliară PRAHOVA  
Biroul de Cadastru și Publicitate Imobiliară Ploiești

**A. Partea I. Descrierea imobilului**

TEREN Intravilan

Adresa: Loc. Paulesti, Al Lalelelor, Nr. 21, Jud. Prahova, T 28 ; CC 741/5 - CC 741/17

Nr. Crt	Nr cadastral Nr. topografic	Suprafața* (mp)	Observații / Referințe
A1	29871	242	Sector cadastral:37 Teren neimprejmuit; T 28 ; CC 741/5 - CC 741/17

**Construcții**

Crt	Nr cadastral Nr. topografic	Adresa	Observații / Referințe
A1.1	29871-C1	Loc. Paulesti, Al Lalelelor, Nr. 21, Jud. Prahova, T 28 ; CC 741/5 - CC 741/17	Nr. niveluri:2; S. construita la sol:97 mp; S. construita desfasurata:176 mp; LOCUINTA ( P+M ) ; SC DESF. = 176 MP ( Sc parter = 71 mp ; Sc copertina auto = 26 mp ; Sc mansarda = 69 mp ; Sc balcoane = 10 mp ) ; Sc terasa neacoperita = 29 mp ; An constructie - 2019 .

**B. Partea II. Proprietari și acte**

Inscrieri privitoare la dreptul de proprietate și alte drepturi reale		Referințe
<b>74144 / 17/07/2019</b>		
Act Notarial nr. 965, din 16/07/2019 emis de Dan Oliviu Vasilica;		
B1	Se infiinteaza cartea funciara 29871 a imobilului cu numarul cadastral 29871/Paulesti, rezultat din dezmembrarea imobilului cu numarul cadastral 28963 inscris in cartea funciara 28963;	A1
Act Notarial nr. 2216, din 09/10/2017 emis de NP Radu Florina;		
B2	Se infiinteaza cartea funciara 28963 a imobilului cu numarul cadastral 28963/Paulesti, rezultat din dezmembrarea imobilului cu numarul cadastral 27631 inscris in cartea funciara 27631;	A1
<i>OBSERVATII: pozitie transcrisa din CF 28963/Paulesti, inscrisa prin incheierea nr. 93167 din 10/10/2017;</i>		
<b>74152 / 17/07/2019</b>		
Act Notarial nr. 966, din 16/07/2019 emis de NP Dan Oliviu Vasilica;		
B12	se noteaza dreptul de servitute de trecere cu piciorul si cu orice vehicul pe terenul cu nr.cadastral 27596 si inscris in cartea funciara nr. 27596 a localitati Paulesti	A1
<b>82584 / 18/05/2023</b>		
Act Notarial nr. 503, din 17/05/2023 emis de NP Radu Mirela Silvia;		
B13	Intabulare, drept de PROPRIETATEcumparare ca bun comun, dobandit prin Conventie, cota actuala 1/1, cota initiala 1/1 1) BURCIU DANIEL 2) BURCIU PAULA-DANIELA	A1
B14	Intabulare, drept de PROPRIETATEcumparare ca bun comun, dobandit prin Conventie, cota actuala 1/1, cota initiala 1/1 1) BURCIU DANIEL 2) BURCIU PAULA-DANIELA	A1.1

**C. Partea III. SARCINI .**

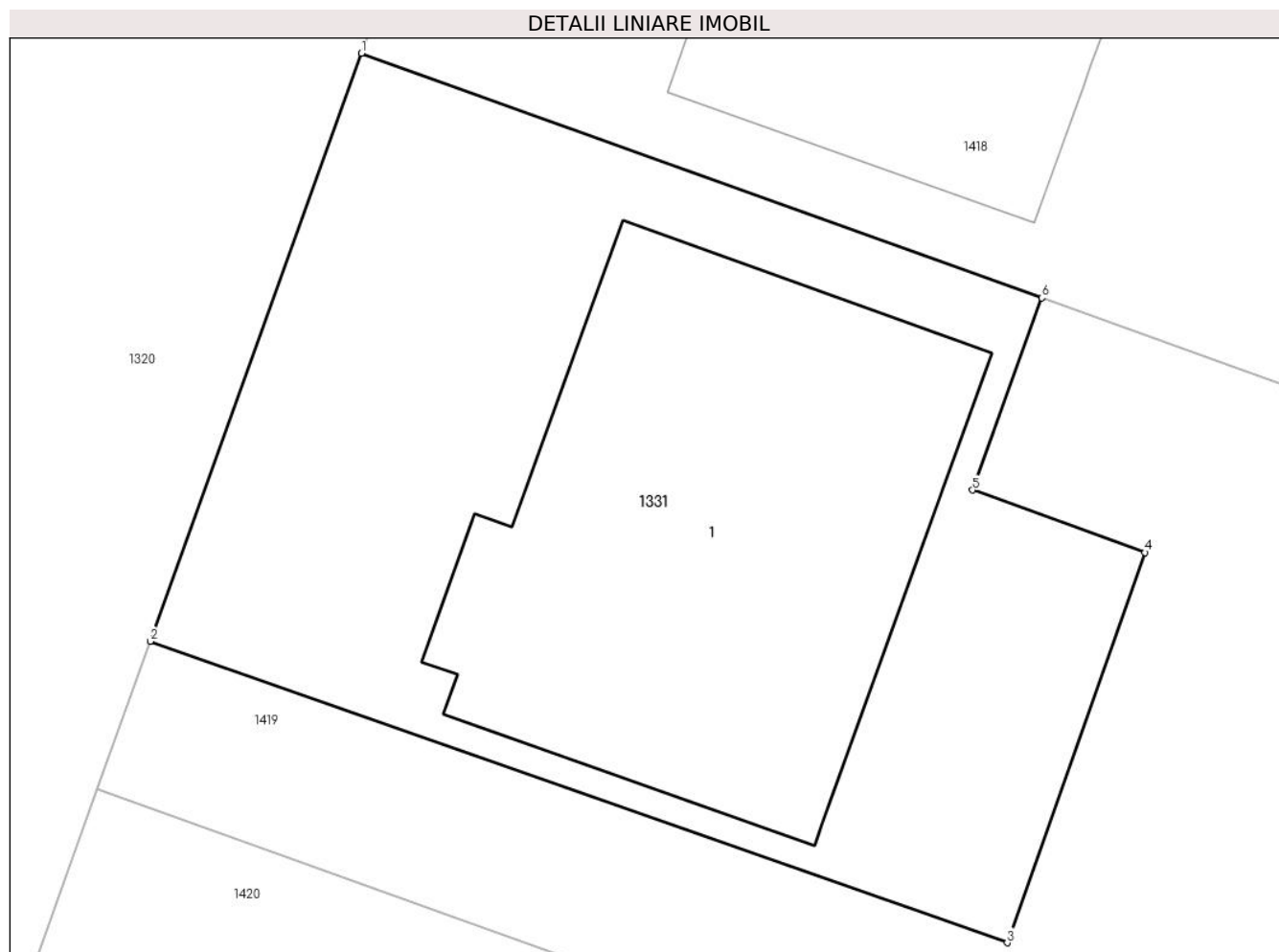
Inscrieri privind dezmembramintele dreptului de proprietate, drepturi reale de garanție și sarcini	Referințe
NU SUNT	

## Anexa Nr. 1 La Partea I

## Teren

Nr cadastral	Suprafața (mp)*	Observații / Referințe
29871	242	T 28 ; CC 741/5 - CC 741/17

\* Suprafața este determinată în planul de proiecție Stereo 70.



## Date referitoare la teren

Crt	Categorie folosință	Intravilan	Suprafața (mp)	Tarla	Parcelă	Nr. topo	Observații / Referințe
1	curți constructii	DA	242	28	741/5-741/17	-	Teren intravilan neimprejmuit .

## Date referitoare la construcții

Crt	Număr	Destinație construcție	Supraf. (mp)	Situație juridică	Observații / Referințe
A1.1	29871-C1	construcții de locuințe	97	Cu acte	Nr. niveluri:2; S. construita la sol:97 mp; S. construita desfasurata:176 mp; LOCUINTA ( P+M ) ; SC DESF. = 176 MP ( Sc parter = 71 mp ; Sc copertina auto = 26 mp ; Sc mansarda = 69 mp ; Sc balcoane = 10 mp ) ; Sc terasa neacoperita = 29 mp ; An constructie - 2019 .

## Lungime Segmente

1) Valorile lungimilor segmentelor sunt obținute din proiecție în plan.

Punct început	X / Y	Punct sfârșit	X / Y	Lungime segment (** (m)
1	574.304,715 389.111,015	2	574.300,191 389.098,42	13.383
2	574.300,191 389.098,42	3	574.318,559 389.091,962	19.47

Punct început	X / Y	Punct sfârșit	X / Y	Lungime segment (** (m)
3	574.318,559 389.091,962	4	574.321,515 389.100,321	8.866
4	574.321,515 389.100,321	5	574.317,814 389.101,659	3.935
5	574.317,814 389.101,659	6	574.319,302 389.105,775	4.377
6	574.319,302 389.105,775	1	574.304,715 389.111,015	15.5

\*\* Lungimile segmentelor sunt determinate în planul de proiecție Stereo 70 și sunt rotunjite la 1 milimetru.

\*\*\* Distanța dintre puncte este formată din segmente cumulate ce sunt mai mici decât valoarea 1 milimetru.



**DATE DESPRE IMOBILUL NR. 1332**

Oficiul de Cadastru și Publicitate Imobiliară PRAHOVA  
Biroul de Cadastru și Publicitate Imobiliară Ploiești

**A. Partea I. Descrierea imobilului**

TEREN Intravilan

Adresa: Loc. Paulești, Str Nufierilor, Nr. 4, Jud. Prahova

Nr. Crt	Nr cadastral Nr. topografic	Suprafața* (mp)	Observații / Referințe
A1	32166	18	Sector cadastral:37 Teren neimprejmuit; Teren intravilan neimprejmuit - Lot2

**B. Partea II. Proprietari și acte**

Inscrieri privitoare la dreptul de proprietate și alte drepturi reale		Referințe
<b>96258 / 13/06/2023</b>		
Act Notarial nr. 737, din 12/06/2023 emis de NP Calin Mirela;		
B1	Se infiinteaza cartea funciara 32166 a imobilului cu numarul cadastral 32166 / UAT Paulesti, rezultat din dezmembrarea imobilului cu numarul cadastral 32126 inscris in cartea funciara 32126;	A1
Act Notarial nr. 1767, din 13/12/2021 emis de NP Calin Mirela;		
B4	Intabulare, drept de PROPRIETATEcumparare, dobandit prin Conventie, cota actuala 1/1, cota initiala 1/1	A1
	1) <b>THE PREMIUM SQUARE CONSULTING SRL</b> , CIF:32136850 <i>OBSERVATII: pozitie transcrisa din CF 32126/Paulesti, inscrisa prin incheierea nr. 75699 din 05/05/2023; pozitie transcrisa din CF 30191/Paulesti, inscrisa prin incheierea nr. 175574 din 13/12/2021;</i>	

**C. Partea III. SARCINI .**

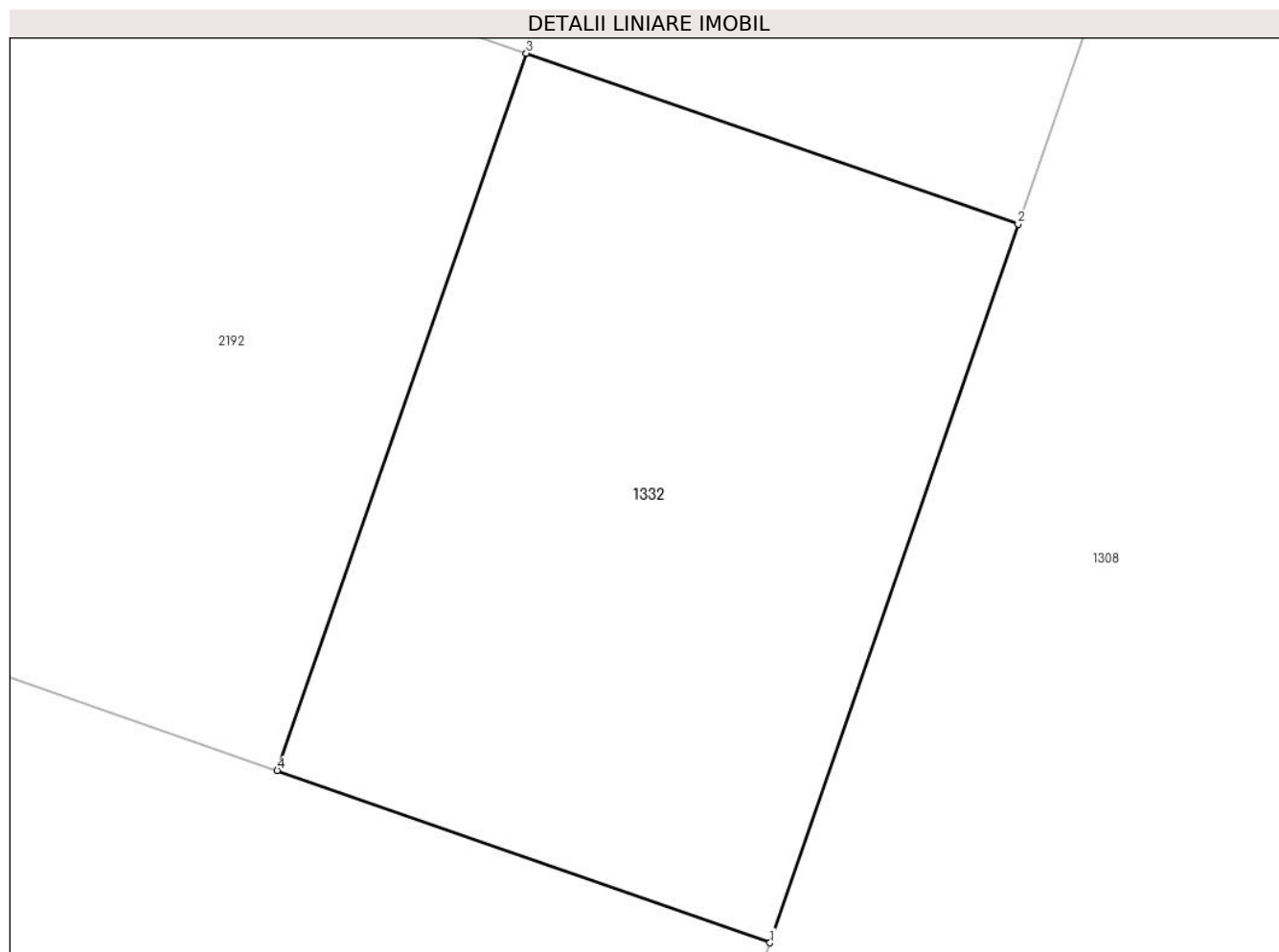
Inscrieri privind dezmembramintele dreptului de proprietate, drepturi reale de garanție și sarcini	Referințe
NU SUNT	

## Anexa Nr. 1 La Partea I

## Teren

Nr cadastral	Suprafața (mp)*	Observații / Referințe
32166	18	Teren intravilan neimprejmuit - Lot2

\* Suprafața este determinată în planul de proiecție Stereo 70.



## Date referitoare la teren

Crt	Categorie folosință	Intravilan	Suprafața (mp)	Tarla	Parcelă	Nr. topo	Observații / Referințe
1	curți constructii	DA	18	28	741/5-741/17	-	

## Lungime Segmente

1) Valorile lungimilor segmentelor sunt obținute din proiecție în plan.

Punct început	X / Y	Punct sfârșit	X / Y	Lungime segment (** (m)
1	574.283,62 389.288,433	2	574.285,285 389.293,25	5.097
2	574.285,285 389.293,25	3	574.281,985 389.294,397	3.494
3	574.281,985 389.294,397	4	574.280,314 389.289,588	5.091
4	574.280,314 389.289,588	1	574.283,62 389.288,433	3.502



**\*\* Lungimile segmentelor sunt determinate în planul de proiecție Stereo 70 și sunt rotunjite la 1 milimetru.**

**\*\*\* Distanța dintre puncte este formată din segmente cumulate ce sunt mai mici decât valoarea 1 milimetru.**



**DATE DESPRE IMOBILUL NR. 1334**

Oficiul de Cadastru și Publicitate Imobiliară PRAHOVA  
Biroul de Cadastru și Publicitate Imobiliară Ploiești

**A. Partea I. Descrierea imobilului**

TEREN Intravilan

Adresa: Loc. Paulesti, Jud. Prahova, T 28 ; A 741/5 ; A 741/6 ; A 741/7 ; A 741/8 ; A 741/9 ; A 741/10 ; A 741/11 ; A 741/12 ; A 741/13 ; A 741/14 ; A 741/15 ; A 741/16 ; A 741/17

Nr. Crt	Nr cadastral Nr. topografic	Suprafața* (mp)	Observații / Referințe
A1	31192	706	Sector cadastral:37 Teren neimprejmuț;

**B. Partea II. Proprietari și acte**

Inscrieri privitoare la dreptul de proprietate și alte drepturi reale		Referințe
<b>145253 / 19/10/2021</b>		
Act Notarial nr. 1491, din 19/10/2021 emis de Calin Mirela;		
B1	Se infiinteaza cartea funciara 31192 a imobilului cu numarul cadastral 31192 / UAT Paulesti, rezultat din dezmembrarea imobilului cu numarul cadastral 30938 inscris in cartea funciara 30938;	A1
Act Notarial nr. 1392, din 07/11/2014 emis de NP DAN OLIVIU VASILICA;		
B3	Intabulare, drept de PROPRIETATE, dobandit prin Conventie, cota actuala 1/1, cota initiala 1/1 1) <b>BEFFA MIHAI</b> 2) <b>BEFFA DANA GRATZIELA</b> <i>OBSERVATII: pozitie transcrisa din CF 30938/Paulesti, inscrisa prin incheierea nr. 99917 din 03/08/2021; pozitie transcrisa din CF 29897/Paulesti, inscrisa prin incheierea nr. 87499 din 19/08/2019; pozitie transcrisa din CF 27632/Paulesti, inscrisa prin incheierea nr. 32677 din 06/04/2015;</i>	A1

**C. Partea III. SARCINI .**

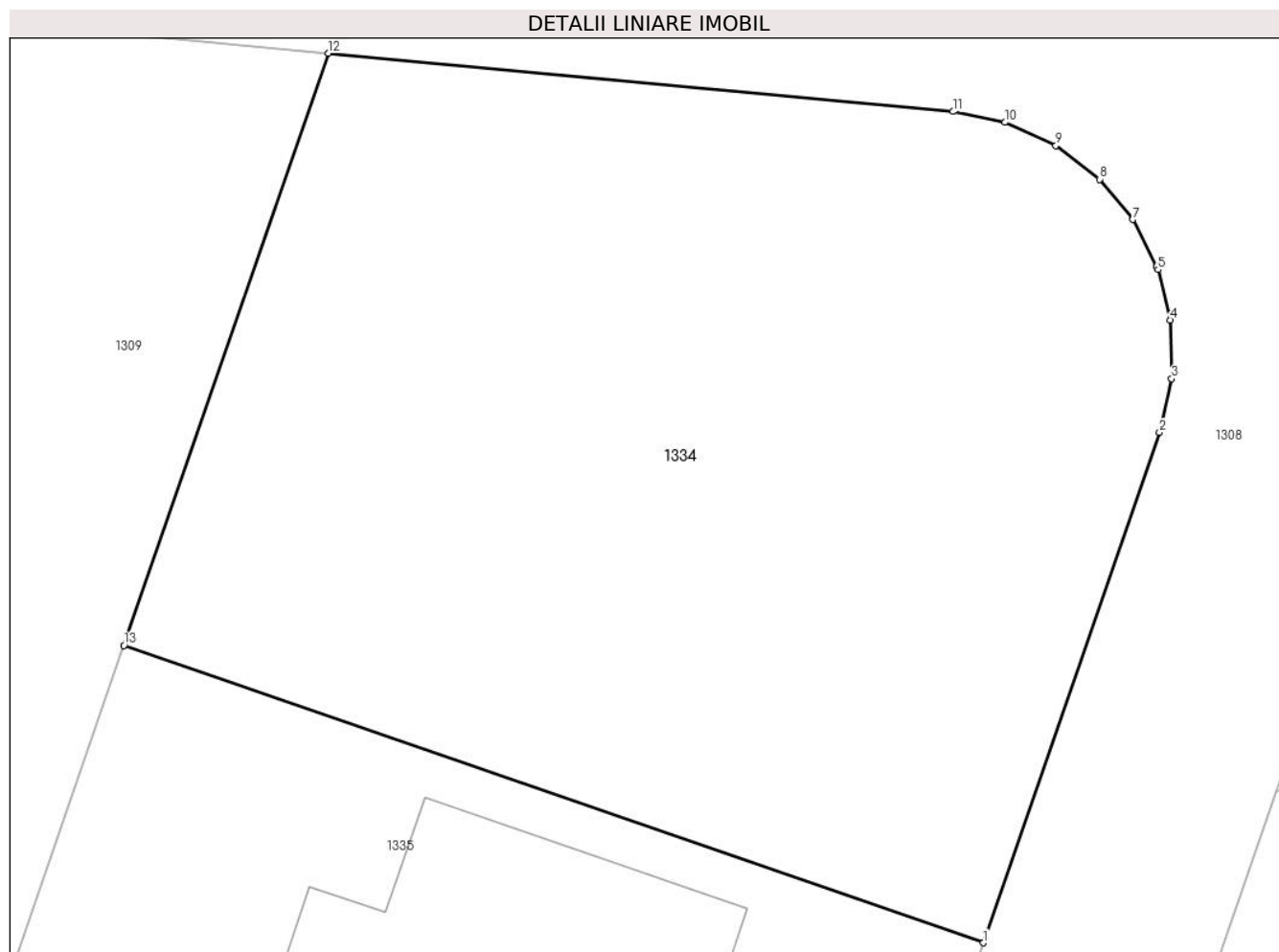
Inscrieri privind dezmembramintele dreptului de proprietate, drepturi reale de garanție și sarcini	Referințe
NU SUNT	

## Anexa Nr. 1 La Partea I

## Teren

Nr cadastral	Suprafața (mp)*	Observații / Referințe
31192	706	

\* Suprafața este determinată în planul de proiecție Stereo 70.



## Date referitoare la teren

Crt	Categorie folosință	Intravilan	Suprafața (mp)	Tarla	Parcelă	Nr. topo	Observații / Referințe
1	arabil	DA	706	28	741/5-741/17	-	

## Lungime Segmente

1) Valorile lungimilor segmentelor sunt obținute din proiecție în plan.

Punct început	X / Y	Punct sfârșit	X / Y	Lungime segment (** (m)
1	574.222,677 389.332,251	2	574.228,49 389.349,075	17.8
2	574.228,49 389.349,075	3	574.228,884 389.350,849	1.817
3	574.228,884 389.350,849	4	574.228,853 389.352,779	1.93
4	574.228,853 389.352,779	5	574.228,441 389.354,437	1.708
5	574.228,441 389.354,437	6	574.228,381 389.354,556	0.133

Punct început	X / Y	Punct sfârșit	X / Y	Lungime segment (** (m)
6	574.228,381 389.354,556	7	574.227,605 389.356,093	1.722
7	574.227,605 389.356,093	8	574.226,509 389.357,419	1.72
8	574.226,509 389.357,419	9	574.225,072 389.358,531	1.817
9	574.225,072 389.358,531	10	574.223,391 389.359,299	1.848
10	574.223,391 389.359,299	11	574.221,672 389.359,652	1.755
11	574.221,672 389.359,652	12	574.201,069 389.361,576	20.693
12	574.201,069 389.361,576	13	574.194,323 389.342,049	20.659
13	574.194,323 389.342,049	1	574.222,677 389.332,251	29.999

\*\* Lungimile segmentelor sunt determinate în planul de proiecție Stereo 70 și sunt rotunjite la 1 milimetru.

\*\*\* Distanța dintre puncte este formată din segmente cumulate ce sunt mai mici decât valoarea 1 milimetru.



**DATE DESPRE IMOBILUL NR. 1335**

Oficiul de Cadastru și Publicitate Imobiliară PRAHOVA  
Biroul de Cadastru și Publicitate Imobiliară Ploiești

**A. Partea I. Descrierea imobilului**

TEREN Intravilan

Adresa: Loc. Paulești, Str. Nuferilor, Nr. 61, Jud. Prahova, T 28 ; PARC. 741/5 ; 741/6 ; 741/7 ; 741/8 ; 741/9 ; 741/10 ; 741/11 ; 741/12 ; 741/13 ; 741/14 ; 741/15 ; 741/16 ; 741/17

Nr. Crt	Nr cadastral Nr. topografic	Suprafața* (mp)	Observații / Referințe
A1	31193	480	Sector cadastral:37 Teren imprejmuit; T 28 ; PARC. 741/5 ; 741/6 ; 741/7 ; 741/8 ; 741/9 ; 741/10 ; 741/11 ; 741/12 ; 741/13 ; 741/14 ; 741/15 ; 741/16 ; 741/17

**Construcții**

Crt	Nr cadastral Nr. topografic	Adresa	Observații / Referințe
A1.1	31193-C1	Loc. Paulesti, Str. Nuferilor, Nr. 61, Jud. Prahova, T 28 ; PARC. 741/5 ; 741/6 ; 741/7 ; 741/8 ; 741/9 ; 741/10 ; 741/11 ; 741/12 ; 741/13 ; 741/14 ; 741/15 ; 741/16 ; 741/17	Nr. niveluri:1; S. construita la sol:139 mp; S. construita desfasurata:139 mp; LOCUINTA ( P ) ; Sc desf. = 138.60 mp ; An constr. - 2023 .

**B. Partea II. Proprietari și acte**

Inscrieri privitoare la dreptul de proprietate și alte drepturi reale		Referințe
<b>145253 / 19/10/2021</b>		
Act Notarial nr. 1491, din 19/10/2021 emis de Calin Mirela (Adeverinta ; act administrativ nr 14709 din 12.09.2023, emis de Primăria Paulești);		
B1	Se infiinteaza cartea funciara 31193 a imobilului cu numarul cadastral 31193 / UAT Paulesti, rezultat din dezmembrarea imobilului cu numarul cadastral 30938 inscris in cartea funciara 30938;	A1
<b>94565 / 09/06/2023</b>		
Act Notarial nr. 720, din 08/06/2023 emis de NP Calin Mirela (Adeverinta ; act administrativ nr 14709 din 12.09.2023, emis de Primăria Paulești);		
B6	Intabulare, drept de PROPRIETATEcumparare ca bun propriu, dobandit prin Conventie, cota actuala 1/1, cota initiala 1/1 1) DUMITRESCU LILIANA DORINA	A1
<b>144043 / 20/09/2023</b>		
Act Administrativ nr. 14702, din 12/09/2023 emis de Primăria Paulești (Adeverinta ; act administrativ nr 14709 din 12.09.2023, emis de Primăria Paulești);		
B8	Intabulare, drept de PROPRIETATE, dobandit prin Construire, cota actuala 1/1, cota initiala 1/1 1) DUMITRESCU LILIANA DORINA	A1.1

**C. Partea III. SARCINI .**

Inscrieri privind dezmembramintele dreptului de proprietate, drepturi reale de garanție și sarcini	Referințe
NU SUNT	

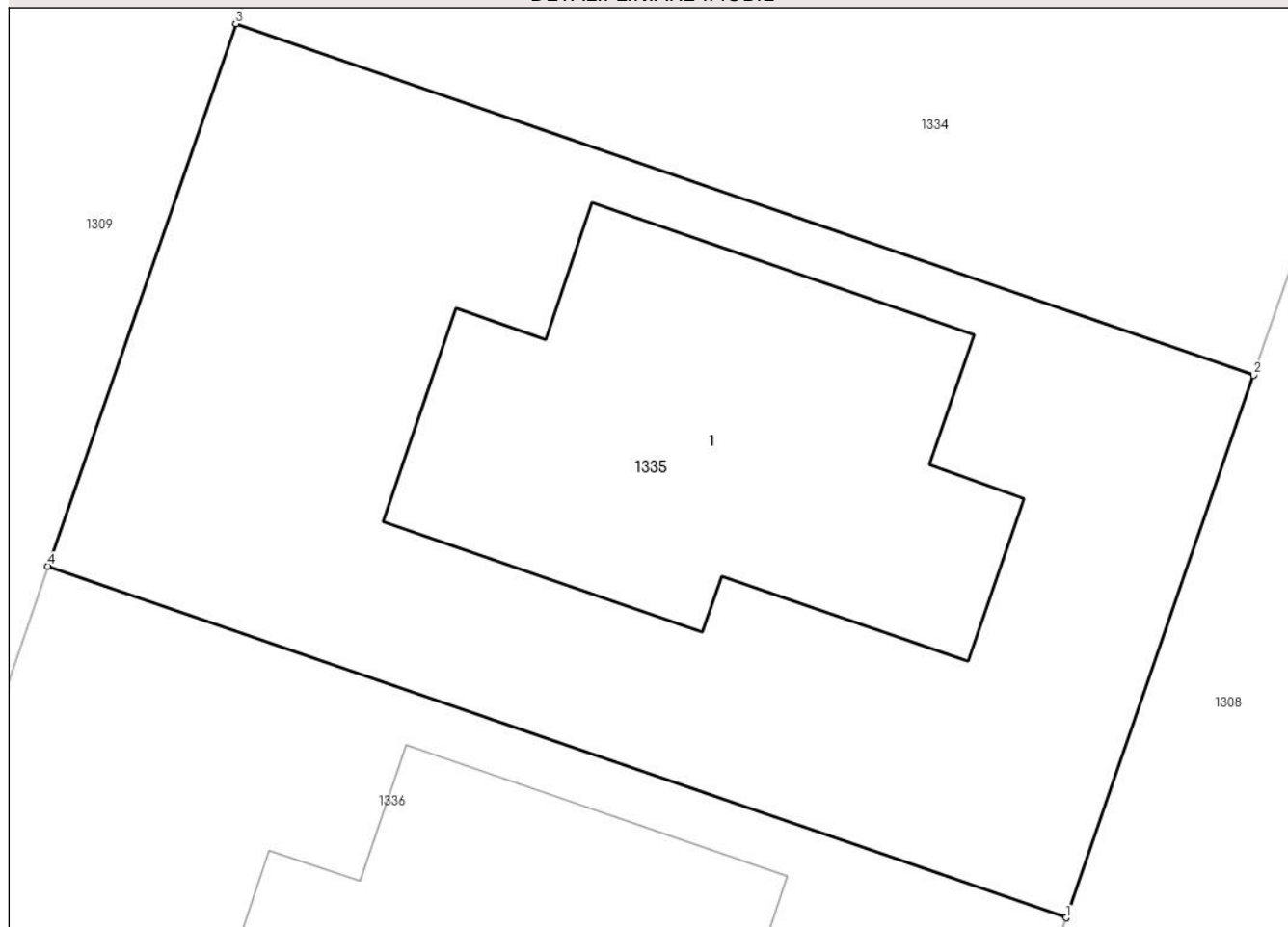
## Anexa Nr. 1 La Partea I

## Teren

Nr cadastral	Suprafața (mp)*	Observații / Referințe
31193	480	T 28 ; PARC. 741/5 ; 741/6 ; 741/7 ; 741/8 ; 741/9 ; 741/10 ; 741/11 ; 741/12 ; 741/13 ; 741/14 ; 741/15 ; 741/16 ; 741/17

\* Suprafața este determinată în planul de proiecție Stereo 70.

## DETALII LINIARE IMOBIL



## Date referitoare la teren

Crt	Categorie folosință	Intra vilan	Suprafața (mp)	Tarla	Parcelă	Nr. topo	Observații / Referințe
1	arabil	DA	480	28	741/5-741/17	-	

## Date referitoare la construcții

Crt	Număr	Destinație construcție	Supraf. (mp)	Situație juridică	Observații / Referințe
A1.1	31193-C1	construcții de locuințe	139	Cu acte	Nr. niveluri:1; S. construita la sol:139 mp; S. construita desfasurata:139 mp; LOCUINTA ( P ) ; Sc desf. = 138.60 mp ; An constr. - 2023 .

## Lungime Segmente

1) Valorile lungimilor segmentelor sunt obținute din proiecție în plan.

Punct început	X / Y	Punct sfârșit	X / Y	Lungime segment (** (m)
1	574.217,453 389.317,129	2	574.222,677 389.332,251	15.999
2	574.222,677 389.332,251	3	574.194,323 389.342,049	29.999
3	574.194,323 389.342,049	4	574.189,098 389.326,927	15.999



Punct început	X / Y	Punct sfârșit	X / Y	Lungime segment (** (m)
4	574.189,098 389.326,927	1	574.217,453 389.317,129	30.0

\*\* Lungimile segmentelor sunt determinate în planul de proiecție Stereo 70 și sunt rotunjite la 1 milimetru.

\*\*\* Distanța dintre puncte este formată din segmente cumulate ce sunt mai mici decât valoarea 1 milimetru.



**DATE DESPRE IMOBILUL NR. 1336**

Oficiul de Cadastru și Publicitate Imobiliară PRAHOVA  
Biroul de Cadastru și Publicitate Imobiliară Ploiești

**A. Partea I. Descrierea imobilului**

TEREN Intravilan

Adresa: Loc. Paulesti, Str Nuferilor, Nr. 59, Jud. Prahova

Nr. Crt	Nr cadastral Nr. topografic	Suprafața* (mp)	Observații / Referințe
A1	31194	480	Sector cadastral:37 Teren imprejmuit; Teren imprejmuit cu gard metalic

**Construcții**

Crt	Nr cadastral Nr. topografic	Adresa	Observații / Referințe
A1.1	31194-C1	Loc. Paulesti, Str Nuferilor, Nr. 59, Jud. Prahova	Nr. niveluri:1; S. construita la sol:139 mp; S. construita desfasurata:139 mp; Locuinta P; Sc.desf. = 138.6mp; an constr. 2023

**B. Partea II. Proprietari și acte**

Inscrieri privitoare la dreptul de proprietate și alte drepturi reale		Referințe
<b>145253 / 19/10/2021</b>		
Act Notarial nr. 1491, din 19/10/2021 emis de Calin Mirela (Certificat de atestare a edificarii constructiei refacut ; act administrativ nr 14723 din 12.09.2023, emis de PRIMĂRIA COMUNEI PĂULEȘTI);		
B1	Se infiinteaza cartea funciara 31194 a imobilului cu numarul cadastral 31194 / UAT Paulesti, rezultat din dezmembrarea imobilului cu numarul cadastral 30938 inscris in cartea funciara 30938;	A1
<b>94556 / 09/06/2023</b>		
Act Notarial nr. 717, din 08/06/2023 emis de NP Calin Mirela (Certificat de atestare a edificarii constructiei refacut ; act administrativ nr 14723 din 12.09.2023, emis de PRIMĂRIA COMUNEI PĂULEȘTI);		
B6	Intabulare, drept de PROPRIETATEcumparare, dobandit prin Conventie, cota actuala 1/1, cota initiala 1/1 1) HYAT URBAN & SMART SRL, CIF:42828190	A1
<b>144029 / 20/09/2023</b>		
Act Administrativ nr. 14711, din 12/09/2023 emis de PRIMĂRIA COMUNEI PĂULEȘTI (Certificat de atestare a edificarii constructiei refacut ; act administrativ nr 14723 din 12.09.2023, emis de PRIMĂRIA COMUNEI PĂULEȘTI);		
B8	Intabulare, drept de PROPRIETATE, dobandit prin Construire, cota actuala 1/1, cota initiala 1/1 1) HYAT URBAN & SMART SRL, CIF:42828190	A1.1

**C. Partea III. SARCINI .**

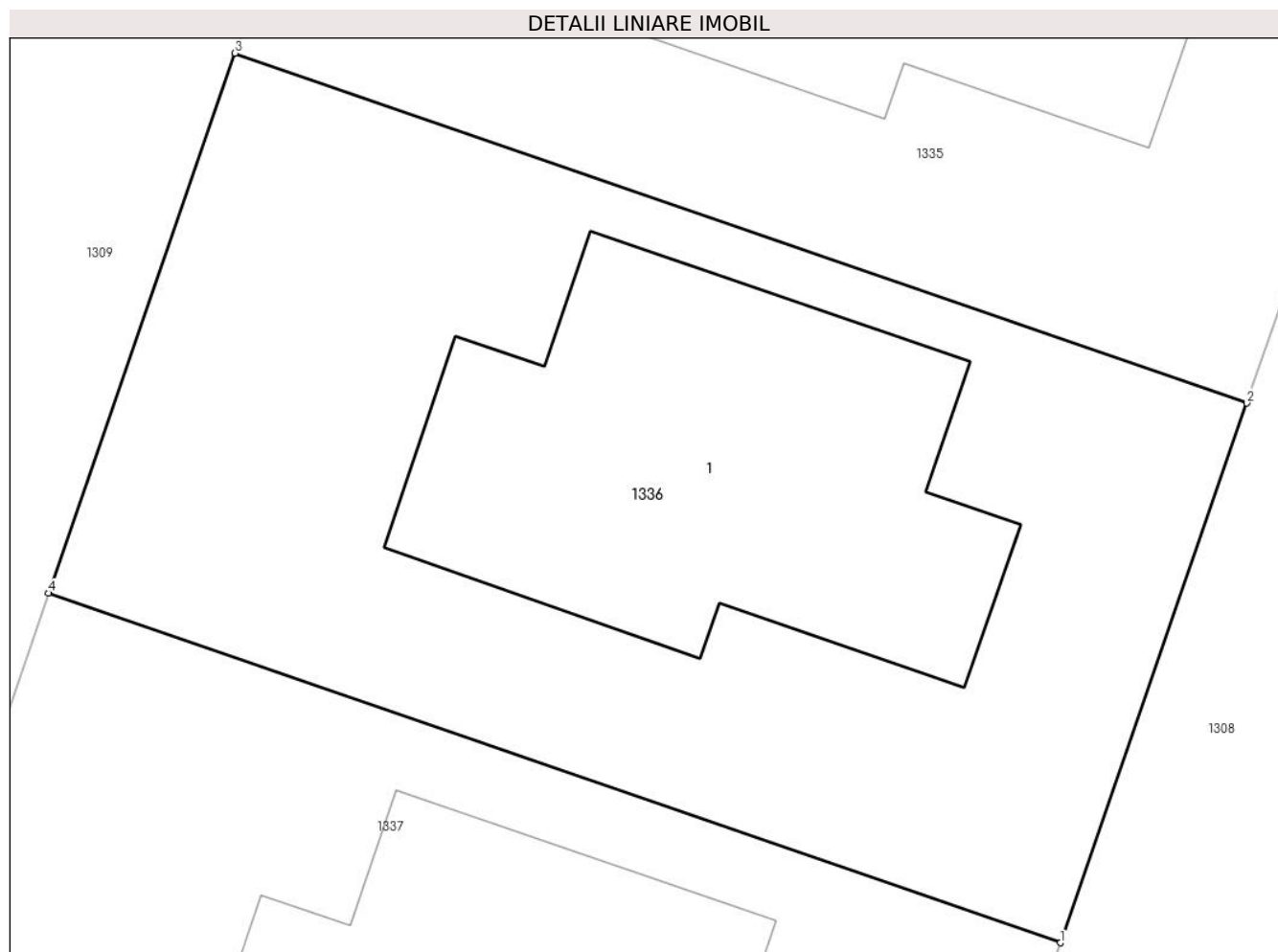
Inscrieri privind dezmembramintele dreptului de proprietate, drepturi reale de garanție și sarcini	Referințe
NU SUNT	

## Anexa Nr. 1 La Partea I

## Teren

Nr cadastral	Suprafața (mp)*	Observații / Referințe
31194	480	Teren împrejmuit cu gard metalic

\* Suprafața este determinată în planul de proiecție Stereo 70.



## Date referitoare la teren

Crt	Categorie folosință	Intravilan	Suprafața (mp)	Tarla	Parcelă	Nr. topo	Observații / Referințe
1	arabil	DA	480	28	741/5-741/17	-	

## Date referitoare la construcții

Crt	Număr	Destinație construcție	Supraf. (mp)	Situație juridică	Observații / Referințe
A1.1	31194-C1	construcții de locuințe	139	Cu acte	Nr. niveluri:1; S. construită la sol:139 mp; S. construită desfasurată:139 mp; Locuinta P; Sc. desf. = 138.6mp; an constr. 2023

## Lungime Segmente

1) Valorile lungimilor segmentelor sunt obținute din proiecție în plan.

Punct început	X / Y	Punct sfârșit	X / Y	Lungime segment (** (m)
1	574.212,229 389.302,01	2	574.217,453 389.317,129	15.996
2	574.217,453 389.317,129	3	574.189,098 389.326,927	30.0
3	574.189,098 389.326,927	4	574.183,873 389.311,804	16.0

Punct început	X / Y	Punct sfârșit	X / Y	Lungime segment (** (m)
4	574.183,873 389.311,804	1	574.212,229 389.302,01	30.0

\*\* Lungimile segmentelor sunt determinate în planul de proiecție Stereo 70 și sunt rotunjite la 1 milimetru.

\*\*\* Distanța dintre puncte este formată din segmente cumulate ce sunt mai mici decât valoarea 1 milimetru.



**DATE DESPRE IMOBILUL NR. 1337**

Oficiul de Cadastru și Publicitate Imobiliară PRAHOVA  
Biroul de Cadastru și Publicitate Imobiliară Ploiești

**A. Partea I. Descrierea imobilului**

TEREN Intravilan

Adresa: Loc. Paulești, Str Nuferilor, Nr. 57, Jud. Prahova

Nr. Crt	Nr cadastral Nr. topografic	Suprafața* (mp)	Observații / Referințe
A1	31195	480	Sector cadastral:37 Teren imprejmuit; Teren imprejmuit cu gard metalic

**Construcții**

Crt	Nr cadastral Nr. topografic	Adresa	Observații / Referințe
A1.1	31195-C1	Loc. Paulești, Str Nuferilor, Nr. 57, Jud. Prahova	Nr. niveluri:1; S. construita la sol:139 mp; S. construita desfasurata:139 mp; Locuinta P; Sc. desf.=138.6mp; an constr. 2023

**B. Partea II. Proprietari și acte**

Inscrieri privitoare la dreptul de proprietate și alte drepturi reale		Referințe
<b>145253 / 19/10/2021</b>		
Act Notarial nr. 1491, din 19/10/2021 emis de Calin Mirela (Certificat de atestare a edificării construcției ; act administrativ nr 14725 din 12.09.2023, emis de Primăria Comunei Paulești;act administrativ nr 70 din 28.03.2022, emis de Primăria Comunei Paulești);		
B1	Se infiinteaza cartea funciara 31195 a imobilului cu numarul cadastral 31195 / UAT Paulesti, rezultat din dezmembrarea imobilului cu numarul cadastral 30938 inscris in cartea funciara 30938;	A1
Act Notarial nr. 1392, din 07/11/2014 emis de NP DAN OLIVIU VASILICA (Certificat de atestare a edificării construcției ; act administrativ nr 14725 din 12.09.2023, emis de Primăria Comunei Paulești;act administrativ nr 70 din 28.03.2022, emis de Primăria Comunei Paulești);		
B3	Intabulare, drept de PROPRIETATE, dobandit prin Conventie, cota actuala 1/1, cota initiala 1/1 1) BEFFA MIHAI 2) BEFFA DANA GRATZIELA <i>OBSERVATII: pozitie transcrisa din CF 30938/Paulesti, inscrisa prin incheierea nr. 99917 din 03/08/2021; pozitie transcrisa din CF 29897/Paulesti, inscrisa prin incheierea nr. 87499 din 19/08/2019; pozitie transcrisa din CF 27632/Paulesti, inscrisa prin incheierea nr. 32677 din 06/04/2015;</i>	A1
<b>144092 / 20/09/2023</b>		
Act Administrativ nr. 14712, din 12/09/2023 emis de Primăria Comunei Paulești (Certificat de atestare a edificării construcției ; act administrativ nr 14725 din 12.09.2023, emis de Primăria Comunei Paulești;act administrativ nr 70 din 28.03.2022, emis de Primăria Comunei Paulești);		
B7	Intabulare, drept de PROPRIETATE, dobandit prin Construire, cota actuala 1/1, cota initiala 1/1 1) BEFFA DANA GRATZIELA 2) BEFFA MIHAI	A1.1

**C. Partea III. SARCINI .**

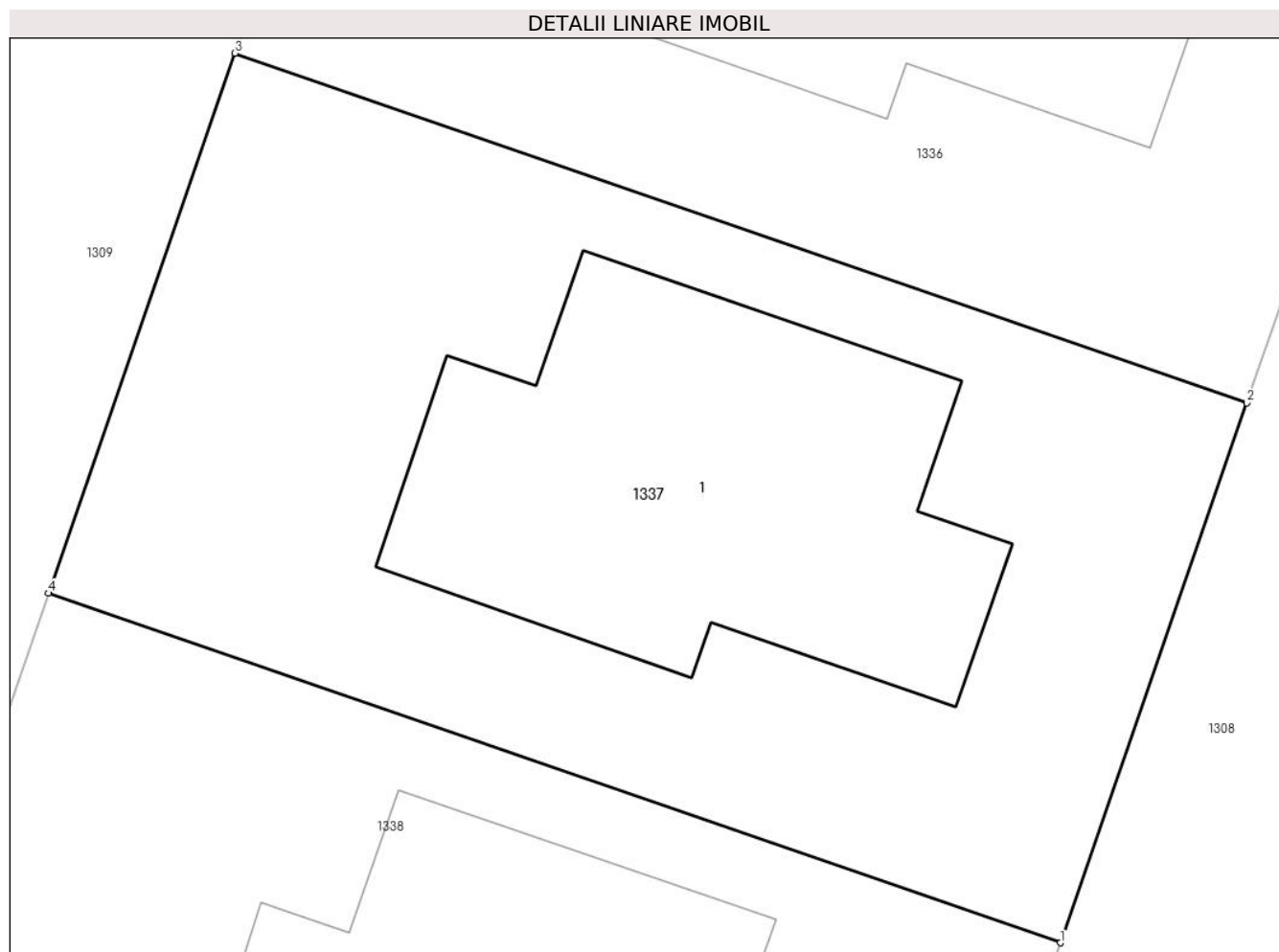
Inscrieri privind dezmembramintele dreptului de proprietate, drepturi reale de garanție și sarcini	Referințe
NU SUNT	

## Anexa Nr. 1 La Partea I

## Teren

Nr cadastral	Suprafața (mp)*	Observații / Referințe
31195	480	Teren împrejmuit cu gard metalic

\* Suprafața este determinată în planul de proiecție Stereo 70.



## Date referitoare la teren

Crt	Categorie folosință	Intravilan	Suprafața (mp)	Tarla	Parcelă	Nr. topo	Observații / Referințe
1	arabil	DA	480	28	741/5-741/17	-	

## Date referitoare la construcții

Crt	Număr	Destinație construcție	Supraf. (mp)	Situație juridică	Observații / Referințe
A1.1	31195-C1	construcții de locuințe	139	Cu acte	Nr. niveluri:1; S. construită la sol:139 mp; S. construită desfășurată:139 mp; Locuința P; Sc. desf.=138.6mp; an constr. 2023

## Lungime Segmente

1) Valorile lungimilor segmentelor sunt obținute din proiecție în plan.

Punct început	X / Y	Punct sfârșit	X / Y	Lungime segment (** (m)
1	574.207,005 389.286,888	2	574.212,229 389.302,01	15.999
2	574.212,229 389.302,01	3	574.183,873 389.311,804	30.0
3	574.183,873 389.311,804	4	574.178,648 389.296,68	16.001



Punct început	X / Y	Punct sfârșit	X / Y	Lungime segment (** (m)
4	574.178,648 389.296,68	1	574.207,005 389.286,888	30.0

\*\* Lungimile segmentelor sunt determinate în planul de proiecție Stereo 70 și sunt rotunjite la 1 milimetru.

\*\*\* Distanța dintre puncte este formată din segmente cumulate ce sunt mai mici decât valoarea 1 milimetru.



**DATE DESPRE IMOBILUL NR. 1338**

Oficiul de Cadastru și Publicitate Imobiliară PRAHOVA  
Biroul de Cadastru și Publicitate Imobiliară Ploiești

**A. Partea I. Descrierea imobilului**

TEREN Intravilan

Adresa: Loc. Paulesti, Str Nuferilor, Nr. 55, Jud. Prahova

Nr. Crt	Nr cadastral Nr. topografic	Suprafața* (mp)	Observații / Referințe
A1	31196	480	Sector cadastral:37 Teren neimprejmuit; Teren intravilan neimprejmuit partial imprejmuit

**Construcții**

Crt	Nr cadastral Nr. topografic	Adresa	Observații / Referințe
A1.1	31196-C1	Loc. Paulesti, Str Nuferilor, Nr. 55, Jud. Prahova	Nr. niveluri:1; S. construita la sol:138 mp; S. construita desfasurata:138 mp; Locuinta P; Sc. desf = 138mp; an constr. 2023

**B. Partea II. Proprietari și acte**

Inscrieri privitoare la dreptul de proprietate și alte drepturi reale		Referințe
<b>145253 / 19/10/2021</b>		
Act Notarial nr. 1491, din 19/10/2021 emis de Calin Mirela (ADEVERINTA 13874/30.08.2023 ; act administrativ nr 71 din 28.03.2022, emis de PRIMARIA PAULESTI;act administrativ nr 13861 din 30.03.2022, emis de PRIMARIA PAULESTI);		
B1	Se infiinteaza cartea funciara 31196 a imobilului cu numarul cadastral 31196 / UAT Paulesti, rezultat din dezmembrarea imobilului cu numarul cadastral 30938 inscris in cartea funciara 30938;	A1
<b>145387 / 22/09/2023</b>		
Act Notarial nr. 1252, din 21/09/2023 emis de NP Călin Mirela;		
B8	Intabulare, drept de PROPRIETATEcumpărare ca bun comun, dobandit prin Conventie, cota actuala 1/1, cota initiala 1/1 1) <b>NICOLAE IULIAN</b> 2) <b>NICOLAE IRINA-OANA</b>	A1
B9	Intabulare, drept de PROPRIETATEcumpărare ca bun comun, dobandit prin Conventie, cota actuala 1/1, cota initiala 1/1 1) <b>NICOLAE IULIAN</b> 2) <b>NICOLAE IRINA-OANA</b>	A1.1

**C. Partea III. SARCINI .**

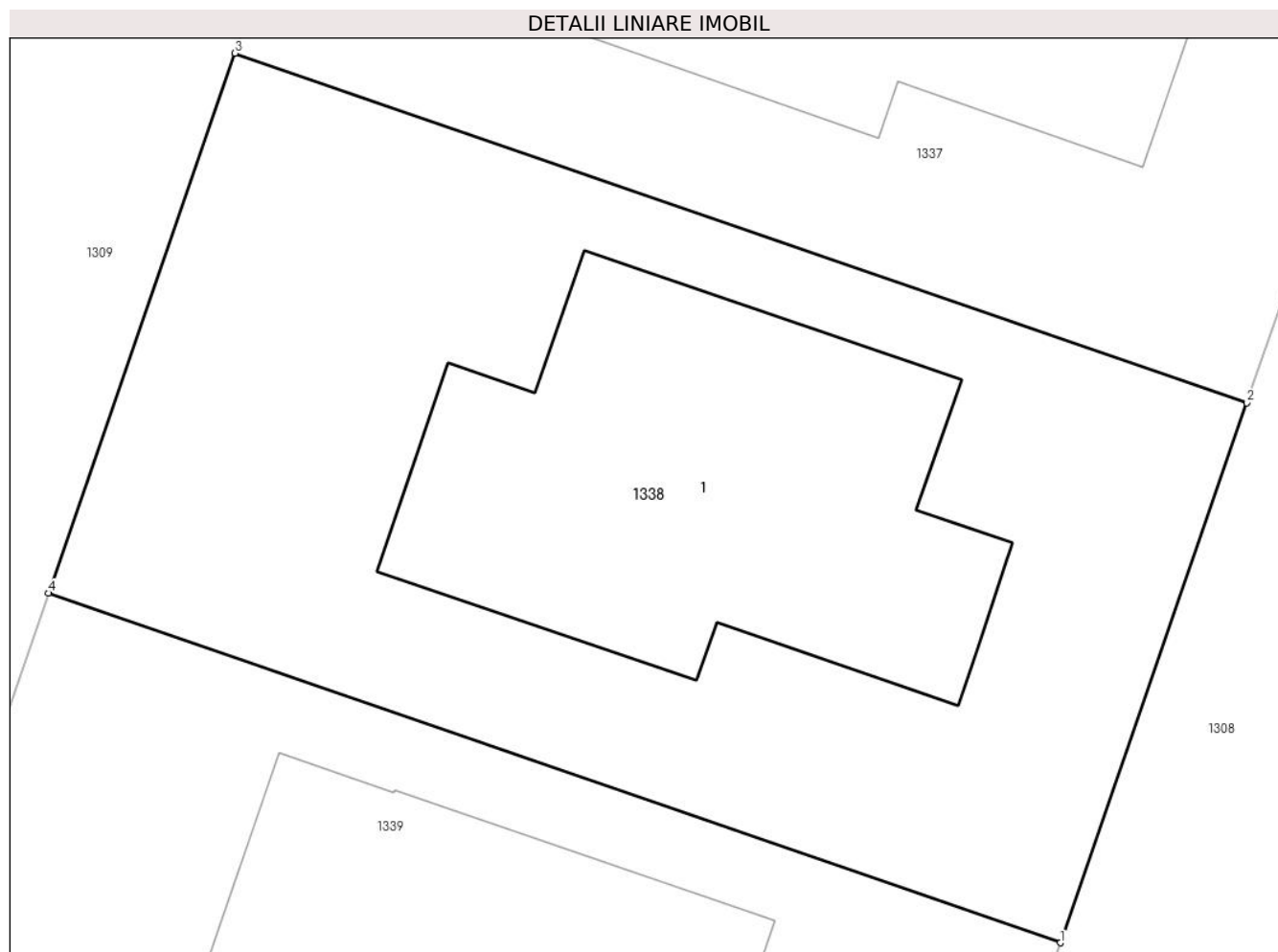
Inscrieri privind dezmembramintele dreptului de proprietate, drepturi reale de garanție și sarcini	Referințe
NU SUNT	

## Anexa Nr. 1 La Partea I

## Teren

Nr cadastral	Suprafața (mp)*	Observații / Referințe
31196	480	Teren intravilan neimprejmuit partial imprejmuit

\* Suprafața este determinată în planul de proiecție Stereo 70.



## Date referitoare la teren

Crt	Categorie folosință	Intra vilan	Suprafața (mp)	Tarla	Parcelă	Nr. topo	Observații / Referințe
1	arabil	DA	480	28	741/5-741/17	-	

## Date referitoare la construcții

Crt	Număr	Destinație construcție	Supraf. (mp)	Situație juridică	Observații / Referințe
A1.1	31196-C1	construcții de locuințe	138	Cu acte	Nr. niveluri:1; S. construita la sol:138 mp; S. construita desfasurata:138 mp; Locuinta P; Sc. desf = 138mp; an constr. 2023

## Lungime Segmente

1) Valorile lungimilor segmentelor sunt obținute din proiecție în plan.

Punct început	X / Y	Punct sfârșit	X / Y	Lungime segment (** (m)
1	574.201,78 389.271,765	2	574.207,005 389.286,888	16.0
2	574.207,005 389.286,888	3	574.178,648 389.296,68	30.0
3	574.178,648 389.296,68	4	574.173,424 389.281,559	15.998

Punct început	X / Y	Punct sfârșit	X / Y	Lungime segment (** (m)
4	574.173,424 389.281,559	1	574.201,78 389.271,765	30.0

\*\* Lungimile segmentelor sunt determinate în planul de proiecție Stereo 70 și sunt rotunjite la 1 milimetru.

\*\*\* Distanța dintre puncte este formată din segmente cumulate ce sunt mai mici decât valoarea 1 milimetru.



**DATE DESPRE IMOBILUL NR. 1339**

Oficiul de Cadastru și Publicitate Imobiliară PRAHOVA  
Biroul de Cadastru și Publicitate Imobiliară Ploiești

**A. Partea I. Descrierea imobilului**

TEREN Intravilan

Adresa: Loc. Paulesti, Str Nuferilor, Nr. 53, Jud. Prahova, T28, Cc741/5-741/17

Nr. Crt	Nr cadastral Nr. topografic	Suprafața* (mp)	Observații / Referințe
A1	31197	480	Sector cadastral:37 Teren neimprejmuit; Teren intravilan partial imprejmuit cu gard de plasa.

**Construcții**

Crt	Nr cadastral Nr. topografic	Adresa	Observații / Referințe
A1.1	31197-C1	Loc. Paulesti, Str Nuferilor, Nr. 53, Jud. Prahova, T28, Cc741/5-741/17	Nr. niveluri:1; S. construita la sol:141 mp; S. construita desfasurata:141 mp; Locuinta P, Suprafata construita desfasurata = 141mp; anul edificarii: 2022.

**B. Partea II. Proprietari și acte**

Inscrieri privitoare la dreptul de proprietate și alte drepturi reale		Referințe
<b>145253 / 19/10/2021</b>		
Act Notarial nr. 1491, din 19/10/2021 emis de Calin Mirela;		
B1	Se infiinteaza cartea funciara 31197 a imobilului cu numarul cadastral 31197 / UAT Paulesti, rezultat din dezmembrarea imobilului cu numarul cadastral 30938 inscris in cartea funciara 30938;	A1
<b>164741 / 23/12/2022</b>		
Act Notarial nr. 2203, din 22/12/2022 emis de NP Calin Mirela;		
B8	Intabulare, drept de PROPRIETATEcumparare ca bun propriu, dobandit prin Conventie, cota actuala 1/1, cota initiala 1/1 1) EREMIA VICENTIU PETRU	A1
B9	Intabulare, drept de PROPRIETATEcumparare ca bun propriu, dobandit prin Conventie, cota actuala 1/1, cota initiala 1/1 1) EREMIA VICENTIU PETRU	A1.1

**C. Partea III. SARCINI .**

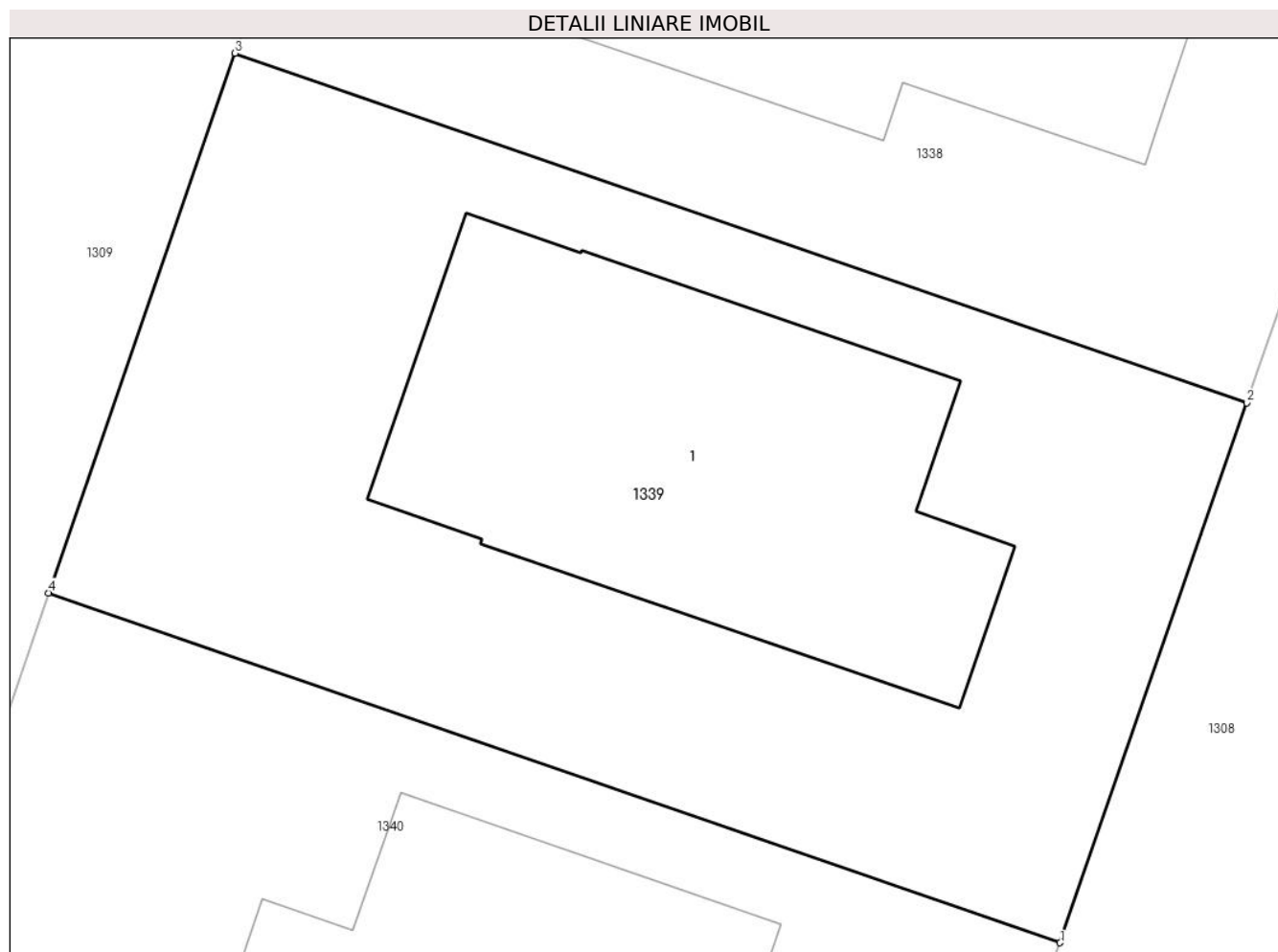
Inscrieri privind dezmembramintele dreptului de proprietate, drepturi reale de garanție și sarcini	Referințe
NU SUNT	

## Anexa Nr. 1 La Partea I

## Teren

Nr cadastral	Suprafața (mp)*	Observații / Referințe
31197	480	Teren intravilan partial imprejmuit cu gard de plasa.

\* Suprafața este determinată în planul de proiecție Stereo 70.



## Date referitoare la teren

Crt	Categorie folosință	Intravilan	Suprafața (mp)	Tarla	Parcelă	Nr. topo	Observații / Referințe
1	curți constructii	DA	480	28	741/5-741/17	-	741/5;741/6;741/7;741/8;741/9;741/10;741/11;741/12;741/13;741/14;741/15;741/16;741/17

## Date referitoare la construcții

Crt	Număr	Destinație construcție	Supraf. (mp)	Situație juridică	Observații / Referințe
A1.1	31197-C1	construcții de locuințe	141	Cu acte	Nr. niveluri:1; S. construita la sol:141 mp; S. construita desfasurata:141 mp; Locuinta P, Suprafata construita desfasurata = 141mp; anul edificarii: 2022.

## Lungime Segmente

1) Valorile lungimilor segmentelor sunt obținute din proiecție în plan.

Punct început	X / Y	Punct sfârșit	X / Y	Lungime segment (** (m)
1	574.196,554 389.256,639	2	574.201,78 389.271,765	16.003
2	574.201,78 389.271,765	3	574.173,424 389.281,559	30.0



Punct început	X / Y	Punct sfârșit	X / Y	Lungime segment (** (m)
3	574.173,424 389.281,559	4	574.168,2 389.266,439	15.997
4	574.168,2 389.266,439	1	574.196,554 389.256,639	30.0

\*\* Lungimile segmentelor sunt determinate în planul de proiecție Stereo 70 și sunt rotunjite la 1 milimetru.

\*\*\* Distanța dintre puncte este formată din segmente cumulate ce sunt mai mici decât valoarea 1 milimetru.



**DATE DESPRE IMOBILUL NR. 1340**

Oficiul de Cadastru și Publicitate Imobiliară PRAHOVA  
Biroul de Cadastru și Publicitate Imobiliară Ploiești

**A. Partea I. Descrierea imobilului**

TEREN Intravilan

Adresa: Loc. Paulești, Str. Nuferilor, Nr. 51, Jud. Prahova, T 28 ; CC 741/5 ; 741/6 ; 741/7 ; 741/8 ; 741/9 ; 741/10 ; 741/11 ; 741/12 ; 741/13 ; 741/14 ; 741/15 ; 741/16 ; 741/17

Nr. Crt	Nr cadastral Nr. topografic	Suprafața* (mp)	Observații / Referințe
A1	31198	480	Sector cadastral:37 Teren imprejmuit; T 28 ; CC 741/5 ; 741/6 ; 741/7 ; 741/8 ; 741/9 ; 741/10 ; 741/11 ; 741/12 ; 741/13 ; 741/14 ; 741/15 ; 741/16 ; 741/17

**Construcții**

Crt	Nr cadastral Nr. topografic	Adresa	Observații / Referințe
A1.1	31198-C1	Loc. Paulești, Str. Nuferilor, Nr. 51, Jud. Prahova, T 28 ; CC 741/5 ; 741/6 ; 741/7 ; 741/8 ; 741/9 ; 741/10 ; 741/11 ; 741/12 ; 741/13 ; 741/14 ; 741/15 ; 741/16 ; 741/17	Nr. niveluri:1; S. construita la sol:138 mp; S. construita desfasurata:138 mp; LOCUINTA ( P ) ; Sc desf. = 138 mp ; Anul edificarii - 2022 .

**B. Partea II. Proprietari și acte**

Inscrieri privitoare la dreptul de proprietate și alte drepturi reale		Referințe
<b>145253 / 19/10/2021</b>		
Act Notarial nr. 1491, din 19/10/2021 emis de Calin Mirela;		
B1	Se infiinteaza cartea funciara 31198 a imobilului cu numarul cadastral 31198 / UAT Paulesti, rezultat din dezmembrarea imobilului cu numarul cadastral 30938 inscris in cartea funciara 30938;	A1
<b>143876 / 11/11/2022</b>		
Act Notarial nr. 1978, din 10/11/2022 emis de NP Calin Mirela;		
B8	Intabulare, drept de PROPRIETATEcumparare ca bun propriu, dobandit prin Conventie, cota actuala 1/2, cota initiala 1/2 1) <b>ENCULESCU ADRIAN</b>	A1
B9	Intabulare, drept de PROPRIETATEcumparare ca bun propriu, dobandit prin Conventie, cota actuala 1/2, cota initiala 1/2 1) <b>BALAN RALUCA-EMILIA</b>	A1
B10	Intabulare, drept de PROPRIETATEcumparare ca bun propriu, dobandit prin Conventie, cota actuala 1/2, cota initiala 1/2 1) <b>ENCULESCU ADRIAN</b>	A1.1
B11	Intabulare, drept de PROPRIETATEcumparare ca bun propriu, dobandit prin Conventie, cota actuala 1/2, cota initiala 1/2 1) <b>BALAN RALUCA-EMILIA</b>	A1.1
<b>135064 / 30/08/2023</b>		
Act Notarial nr. 1114, din 29/08/2023 emis de NP Călin Mirela;		
B13	se noteaza interdicțiile de înstrăinare, grevare, închiriere, dezmembrare, alipire, demolare, construire 1) <b>ING BANK N.V. AMSTERDAM, SUCURSALA BUCURESTI, CIF:6151100</b>	A1, A1.1

**C. Partea III. SARCINI**

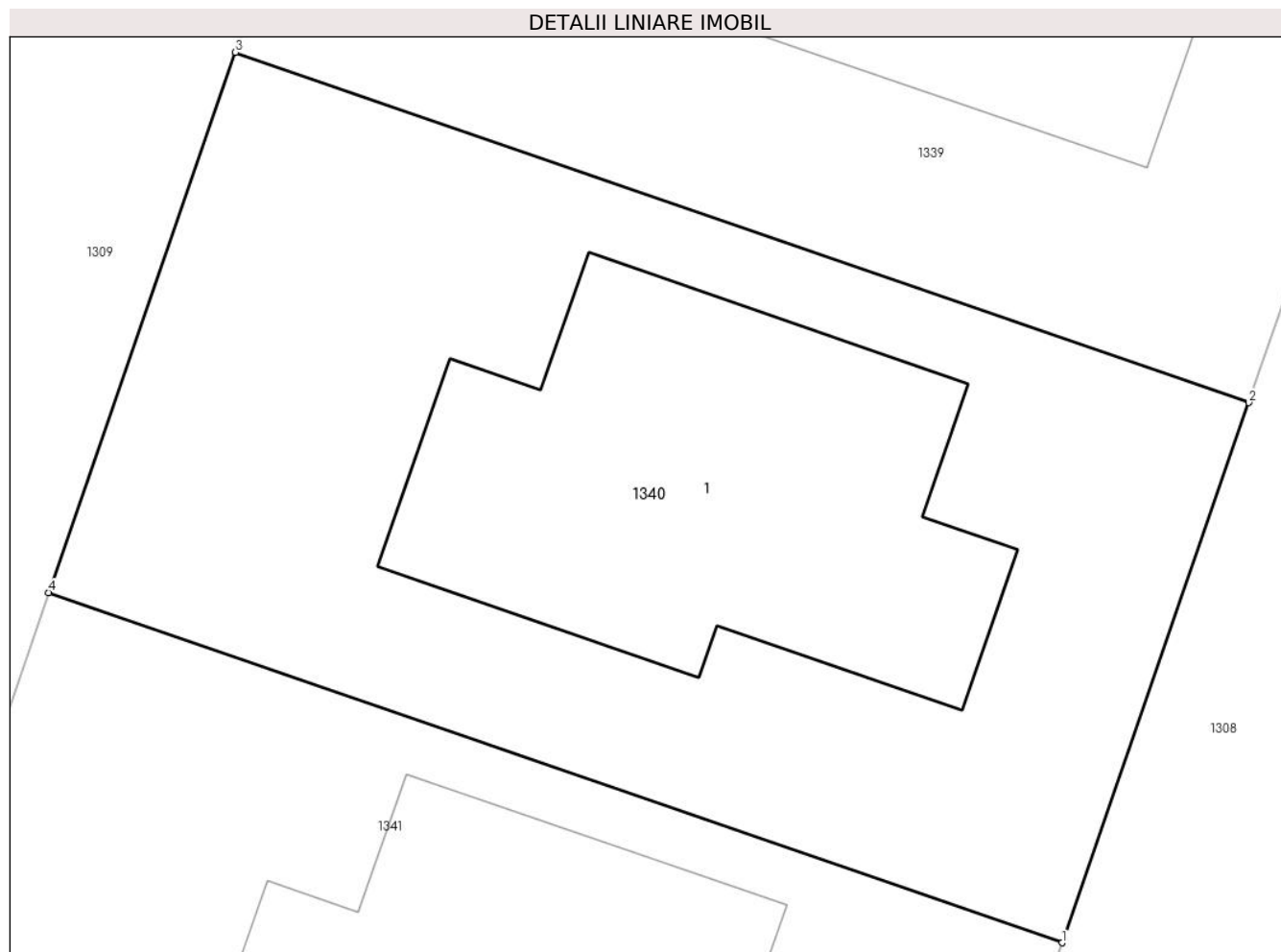
Inscrieri privind dezmembramintele dreptului de proprietate, drepturi reale de garanție și sarcini		Referințe
<b>135064 / 30/08/2023</b>		
Act Notarial nr. 1114, din 29/08/2023 emis de NP Călin Mirela;		
C2	Intabulare, drept de IPOTECA, Valoare:606402 LEIși celelalte obligații de plată aferente creditului 1) <b>ING BANK N.V. AMSTERDAM, SUCURSALA BUCURESTI, CIF:6151100</b>	A1, A1.1

## Anexa Nr. 1 La Partea I

## Teren

Nr cadastral	Suprafața (mp)*	Observații / Referințe
31198	480	T 28 ; CC 741/5 ; 741/6 ; 741/7 ; 741/8 ; 741/9 ; 741/10 ; 741/11 ; 741/12 ; 741/13 ; 741/14 ; 741/15 ; 741/16 ; 741/17

\* Suprafața este determinată în planul de proiecție Stereo 70.



## Date referitoare la teren

Crt	Categorie folosință	Intra vilan	Suprafața (mp)	Tarla	Parcelă	Nr. topo	Observații / Referințe
1	curți constructii	DA	480	28	741/5-741/17	-	

## Date referitoare la construcții

Crt	Număr	Destinație construcție	Supraf. (mp)	Situație juridică	Observații / Referințe
A1.1	31198-C1	construcții de locuințe	138	Cu acte	Nr. niveluri:1; S. construita la sol:138 mp; S. construita desfasurata:138 mp; LOCUINTA ( P ) ; Sc desf. = 138 mp ; Anul edificarii - 2022 .

## Lungime Segmente

1) Valorile lungimilor segmentelor sunt obținute din proiecție în plan.

Punct început	X / Y	Punct sfârșit	X / Y	Lungime segment (** (m)
---------------	-------	---------------	-------	-------------------------

Punct început	X / Y	Punct sfârșit	X / Y	Lungime segment (** (m)
1	574.191,331 389.241,52	2	574.196,554 389.256,639	15.996
2	574.196,554 389.256,639	3	574.168,2 389.266,439	30.0
3	574.168,2 389.266,439	4	574.162,975 389.251,317	15.999
4	574.162,975 389.251,317	1	574.191,331 389.241,52	30.001

\*\* Lungimile segmentelor sunt determinate în planul de proiecție Stereo 70 și sunt rotunjite la 1 milimetru.

\*\*\* Distanța dintre puncte este formată din segmente cumulate ce sunt mai mici decât valoarea 1 milimetru.



**DATE DESPRE IMOBILUL NR. 1341**

Oficiul de Cadastru și Publicitate Imobiliară PRAHOVA  
Biroul de Cadastru și Publicitate Imobiliară Ploiești

**A. Partea I. Descrierea imobilului**

TEREN Intravilan

Adresa: Loc. Paulești, Str Nuferilor, Nr. 49, Jud. Prahova, T28, Cc741/5-741/17

Nr. Crt	Nr cadastral Nr. topografic	Suprafața* (mp)	Observații / Referințe
A1	31199	480	Sector cadastral:37 Teren neimprejmuit; Teren intravilan partial imprejmuit cu gard de plasa.

**Construcții**

Crt	Nr cadastral Nr. topografic	Adresa	Observații / Referințe
A1.1	31199-C1	Loc. Paulești, Str Nuferilor, Nr. 49, Jud. Prahova, T28, Cc741/5-741/17	Nr. niveluri:1; S. construita la sol:138 mp; S. construita desfasurata:138 mp; Locuinta P, Suprafata construita desfasurata = 138mp; anul edificarii: 2022.

**B. Partea II. Proprietari și acte**

Inscrieri privitoare la dreptul de proprietate și alte drepturi reale		Referințe
<b>145253 / 19/10/2021</b>		
Act Notarial nr. 1491, din 19/10/2021 emis de Calin Mirela;		
B1	Se infiinteaza cartea funciara 31199 a imobilului cu numarul cadastral 31199 / UAT Paulesti, rezultat din dezmembrarea imobilului cu numarul cadastral 30938 inscris in cartea funciara 30938;	A1
<b>26133 / 27/02/2023</b>		
Act Notarial nr. 252, din 24/02/2023 emis de NP Calin Mirela (act administrativ nr 17202 din 30.09.2022, emis de PRIMARIA PAULESTI;act administrativ nr 74 din 28.03.2022, emis de PRIMARIA PAULESTI);		
B8	Intabulare, drept de PROPRIETATEcumparare ca bun propriu, dobandit prin Conventie, cota actuala 1/2, cota initiala 1/2 1) <b>ROBEA IONUȚ</b>	A1
B9	Intabulare, drept de PROPRIETATEcumparare ca bun propriu, dobandit prin Conventie, cota actuala 1/2, cota initiala 1/2 1) <b>ROBEA IONUȚ</b>	A1.1
B10	Intabulare, drept de PROPRIETATEcumparare ca bun propriu, dobandit prin Conventie, cota actuala 1/2, cota initiala 1/2 1) <b>SIMION ALINA-ALEXANDRA</b>	A1
B11	Intabulare, drept de PROPRIETATEcumparare ca bun propriu, dobandit prin Conventie, cota actuala 1/2, cota initiala 1/2 1) <b>SIMION ALINA-ALEXANDRA</b>	A1.1
Act Notarial nr. 253, din 24/02/2023 emis de NP Calin Mirela (act administrativ nr 17202 din 30.09.2022, emis de PRIMARIA PAULESTI;act administrativ nr 74 din 28.03.2022, emis de PRIMARIA PAULESTI);		
B12	se noteaza interdictiile de instrainare, grevare, inchiriere, dezmembrare, alipire, demolare si construire 1) <b>ING BANK N.V. AMSTERDAM, SUCURSALA BUCURESTI, CIF:6151100</b>	A1, A1.1

**C. Partea III. SARCINI**

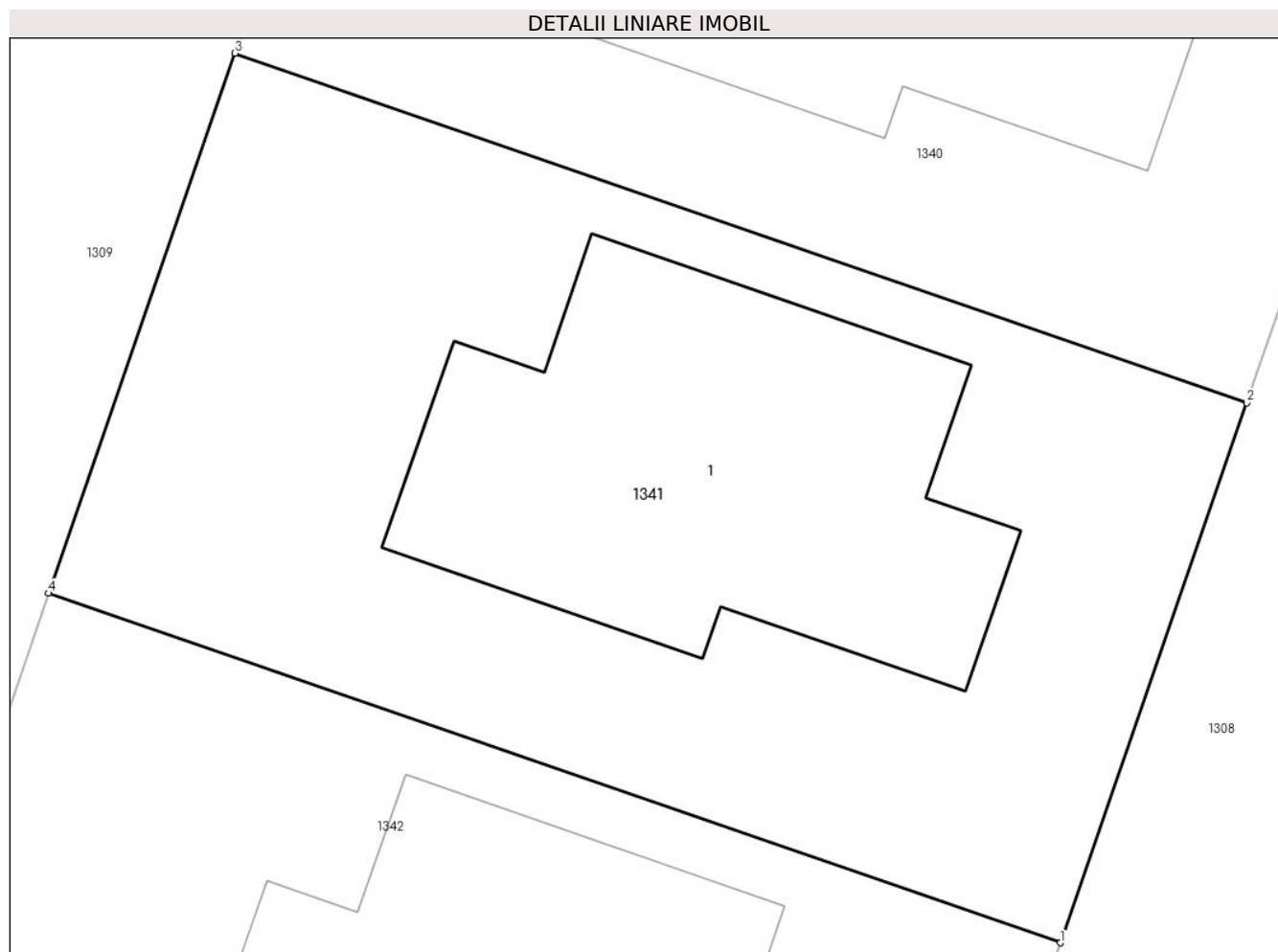
Inscrieri privind dezmembramintele dreptului de proprietate, drepturi reale de garanție și sarcini		Referințe
<b>26133 / 27/02/2023</b>		
Act Notarial nr. 253, din 24/02/2023 emis de NP Calin Mirela (act administrativ nr 17202 din 30.09.2022, emis de PRIMARIA PAULESTI;act administrativ nr 74 din 28.03.2022, emis de PRIMARIA PAULESTI);		
C1	Intabulare, drept de IPOTECA, Valoare:496447 LEIsi celelalte obligatii de plata aferente creditului 1) <b>ING BANK N.V. AMSTERDAM, SUCURSALA BUCURESTI, CIF:6151100</b>	A1, A1.1

## Anexa Nr. 1 La Partea I

## Teren

Nr cadastral	Suprafața (mp)*	Observații / Referințe
31199	480	Teren intravilan partial imprejmuit cu gard de plasa.

\* Suprafața este determinată în planul de proiecție Stereo 70.



## Date referitoare la teren

Crt	Categorie folosință	Intravilan	Suprafața (mp)	Tarla	Parcelă	Nr. topo	Observații / Referințe
1	curți constructii	DA	480	28	741/5-741/17	-	741/5;741/6;741/7;741/8;741/9;741/10;741/11;741/12;741/13;741/14;741/15;741/16;741/17

## Date referitoare la construcții

Crt	Număr	Destinație construcție	Supraf. (mp)	Situație juridică	Observații / Referințe
A1.1	31199-C1	construcții de locuințe	138	Cu acte	Nr. niveluri:1; S. construita la sol:138 mp; S. construita desfasurata:138 mp; Locuinta P, Suprafata construita desfasurata = 138mp; anul edificării: 2022.

## Lungime Segmente

1) Valorile lungimilor segmentelor sunt obținute din proiecție în plan.

Punct început	X / Y	Punct sfârșit	X / Y	Lungime segment (** (m)
1	574.186,106 389.226,397	2	574.191,331 389.241,52	16.0
2	574.191,331 389.241,52	3	574.162,975 389.251,317	30.001



Punct început	X / Y	Punct sfârșit	X / Y	Lungime segment (** (m)
3	574.162,975 389.251,317	4	574.157,749 389.236,19	16.004
4	574.157,749 389.236,19	1	574.186,106 389.226,397	30.0

\*\* Lungimile segmentelor sunt determinate în planul de proiecție Stereo 70 și sunt rotunjite la 1 milimetru.

\*\*\* Distanța dintre puncte este formată din segmente cumulate ce sunt mai mici decât valoarea 1 milimetru.



**DATE DESPRE IMOBILUL NR. 1342**

Oficiul de Cadastru și Publicitate Imobiliară PRAHOVA  
Biroul de Cadastru și Publicitate Imobiliară Ploiești

**A. Partea I. Descrierea imobilului**

TEREN Intravilan

Adresa: Loc. Paulești, Str Nuferilor, Nr. 47, Jud. Prahova, T28, Cc741/5-741/17

Nr. Crt	Nr cadastral Nr. topografic	Suprafața* (mp)	Observații / Referințe
A1	31200	480	Sector cadastral:37 Teren imprejmuit; Teren intravilan partial imprejmuit cu gard de plasa.

**Construcții**

Crt	Nr cadastral Nr. topografic	Adresa	Observații / Referințe
A1.1	31200-C1	Loc. Paulești, Str Nuferilor, Nr. 47, Jud. Prahova, T28, Cc741/5-741/17	Nr. niveluri:1; S. construita la sol:138 mp; S. construita desfasurata:138 mp; Locuinta P, Suprafata construita desfasurata = 138mp; anul edificarii: 2022.

**B. Partea II. Proprietari și acte**

Inscrieri privitoare la dreptul de proprietate și alte drepturi reale		Referințe
<b>145253 / 19/10/2021</b>		
Act Notarial nr. 1491, din 19/10/2021 emis de Calin Mirela;		
B1	Se infiinteaza cartea funciara 31200 a imobilului cu numarul cadastral 31200 / UAT Paulesti, rezultat din dezmembrarea imobilului cu numarul cadastral 30938 inscris in cartea funciara 30938;	A1
<b>53950 / 10/04/2023</b>		
Act Notarial nr. 1053, din 07/04/2023 emis de NP Dan Oliviu Vasilica (act administrativ nr 75 din 28.03.2022, emis de PRIMARIA COMUNEI PAULESTI;act administrativ nr 17209 din 03.10.2022, emis de PRIMARIA COMUNEI PAULESTI);		
B8	Intabulare, drept de PROPRIETATEcumparare ca bun comun, dobandit prin Conventie, cota actuala 1/1, cota initiala 1/1 1) BOTEZATU SILVIU-NICOLAE 2) BOTEZATU ANDRA-GABRIELA	A1
B9	Intabulare, drept de PROPRIETATEcumparare ca bun comun, dobandit prin Conventie, cota actuala 1/1, cota initiala 1/1 1) BOTEZATU SILVIU-NICOLAE 2) BOTEZATU ANDRA-GABRIELA	A1.1
Act Notarial nr. 1054, din 07/04/2023 emis de NP Dan Oliviu Vasilica (act administrativ nr 75 din 28.03.2022, emis de PRIMARIA COMUNEI PAULESTI;act administrativ nr 17209 din 03.10.2022, emis de PRIMARIA COMUNEI PAULESTI);		
B10	se noteaza interdictiile de instrainare, grevare, inchiriere, dezmembrare, alipire, demolare si construire 1) ING BANK N.V. AMSTERDAM, SUCURSALA BUCURESTI, CIF:6151100	A1, A1.1

**C. Partea III. SARCINI**

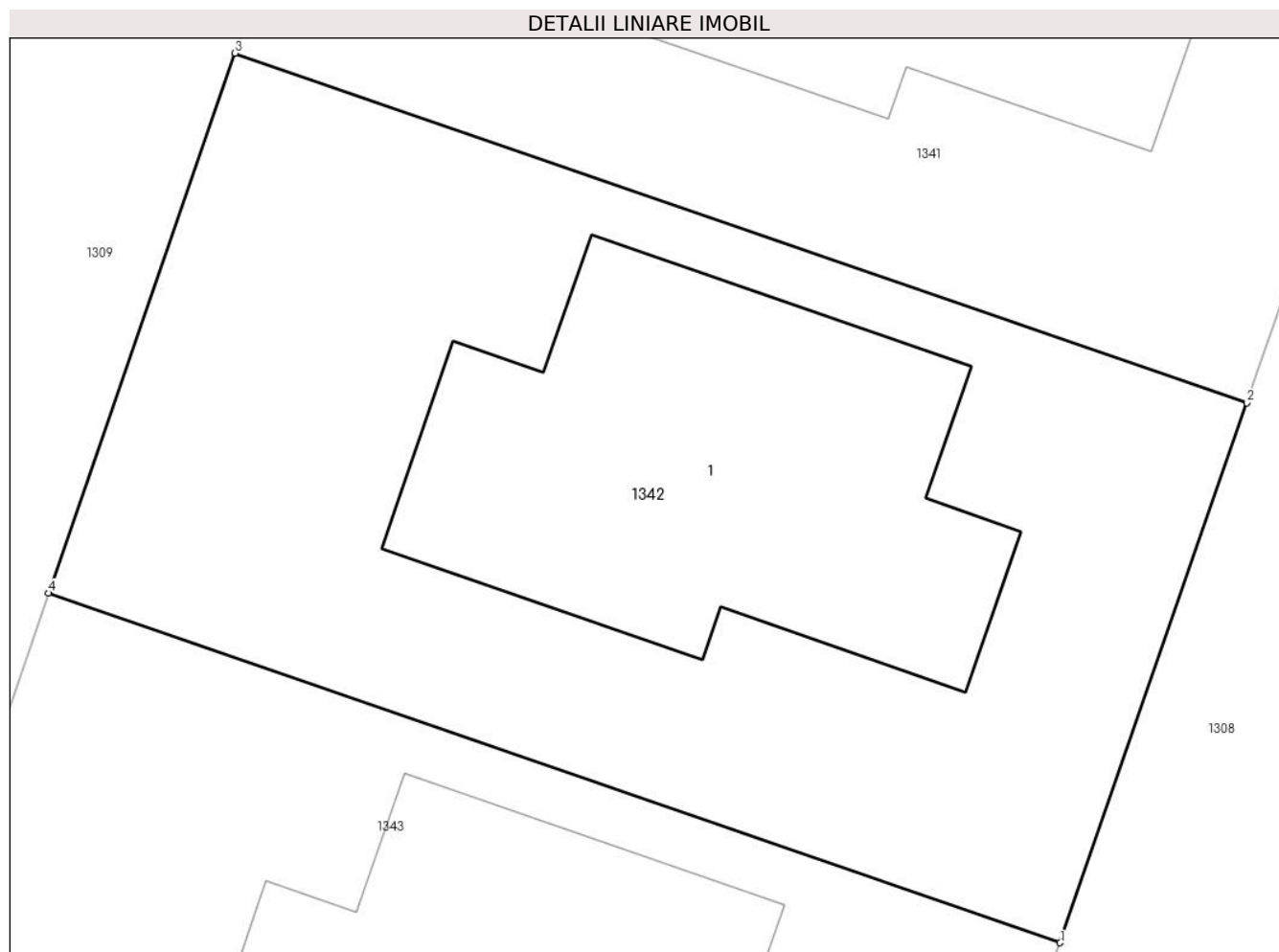
Inscrieri privind dezmembramintele dreptului de proprietate, drepturi reale de garanție și sarcini		Referințe
<b>53950 / 10/04/2023</b>		
Act Notarial nr. 1054, din 07/04/2023 emis de NP Dan Oliviu Vasilica (act administrativ nr 75 din 28.03.2022, emis de PRIMARIA COMUNEI PAULESTI;act administrativ nr 17209 din 03.10.2022, emis de PRIMARIA COMUNEI PAULESTI);		
C1	Intabulare, drept de IPOTECA, Valoare:498831 LEsi celelalte obligatii de plata aferente creditului 1) ING BANK N.V. AMSTERDAM, SUCURSALA BUCURESTI, CIF:6151100	A1, A1.1

## Anexa Nr. 1 La Partea I

## Teren

Nr cadastral	Suprafața (mp)*	Observații / Referințe
31200	480	Teren intravilan partial imprejmuit cu gard de plasa.

\* Suprafața este determinată în planul de proiecție Stereo 70.



## Date referitoare la teren

Crt	Categorie folosință	Intravilan	Suprafața (mp)	Tarla	Parcelă	Nr. topo	Observații / Referințe
1	curți constructii	DA	480	28	741/5-741/17	-	741/5;741/6;741/7;741/8;741/9;741/10;741/11;741/12;741/13;741/14;741/15;741/16;741/17

## Date referitoare la construcții

Crt	Număr	Destinație construcție	Supraf. (mp)	Situație juridică	Observații / Referințe
A1.1	31200-C1	construcții de locuințe	138	Cu acte	Nr. niveluri:1; S. construita la sol:138 mp; S. construita desfasurata:138 mp; Locuinta P, Suprafata construita desfasurata = 138mp; anul edificării: 2022.

## Lungime Segmente

1) Valorile lungimilor segmentelor sunt obținute din proiecție în plan.

Punct început	X / Y	Punct sfârșit	X / Y	Lungime segment (** (m)
1	574.180,88 389.211,27	2	574.186,106 389.226,397	16.004
2	574.186,106 389.226,397	3	574.157,749 389.236,19	30.0

Punct început	X / Y	Punct sfârșit	X / Y	Lungime segment (** (m)
3	574.157,749 389.236,19	4	574.152,525 389.221,067	16.0
4	574.152,525 389.221,067	1	574.180,88 389.211,27	30.0

\*\* Lungimile segmentelor sunt determinate în planul de proiecție Stereo 70 și sunt rotunjite la 1 milimetru.

\*\*\* Distanța dintre puncte este formată din segmente cumulate ce sunt mai mici decât valoarea 1 milimetru.



**DATE DESPRE IMOBILUL NR. 1343**

Oficiul de Cadastru și Publicitate Imobiliară PRAHOVA  
Biroul de Cadastru și Publicitate Imobiliară Ploiești

**A. Partea I. Descrierea imobilului**

TEREN Intravilan

Adresa: Loc. Paulesti, Str Nuferilor, Nr. 45, Jud. Prahova, T28, Cc741/5-741/17

Nr. Crt	Nr cadastral Nr. topografic	Suprafața* (mp)	Observații / Referințe
A1	31201	480	Sector cadastral:37 Teren imprejmuit; Teren intravilan partial imprejmuit cu gard de plasa.

**Construcții**

Crt	Nr cadastral Nr. topografic	Adresa	Observații / Referințe
A1.1	31201-C1	Loc. Paulesti, Str Nuferilor, Nr. 45, Jud. Prahova, T28, Cc741/5-741/17	Nr. niveluri:1; S. construita la sol:138 mp; S. construita desfasurata:138 mp; Locuinta P, Suprafata construita desfasurata = 138mp; anul edificarii: 2022.

**B. Partea II. Proprietari și acte**

Inscrieri privitoare la dreptul de proprietate și alte drepturi reale		Referințe
<b>145253 / 19/10/2021</b>		
Act Notarial nr. 1491, din 19/10/2021 emis de Calin Mirela;		
B1	Se infiinteaza cartea funciara 31201 a imobilului cu numarul cadastral 31201 / UAT Paulesti, rezultat din dezmembrarea imobilului cu numarul cadastral 30938 inscris in cartea funciara 30938;	A1
<b>149764 / 24/11/2022</b>		
Act Notarial nr. 2045, din 23/11/2022 emis de NP Calin Mirela;		
B8	Intabulare, drept de PROPRIETATEcumparare ca bun comun, dobandit prin Conventie, cota actuala 1/1, cota initiala 1/1 1) STAN OVIDIU-CONSTANTIN 2) STAN CAMELIA	A1
B9	Intabulare, drept de PROPRIETATEcumparare ca bun comun, dobandit prin Conventie, cota actuala 1/1, cota initiala 1/1 1) STAN OVIDIU-CONSTANTIN 2) STAN CAMELIA	A1.1

**C. Partea III. SARCINI .**

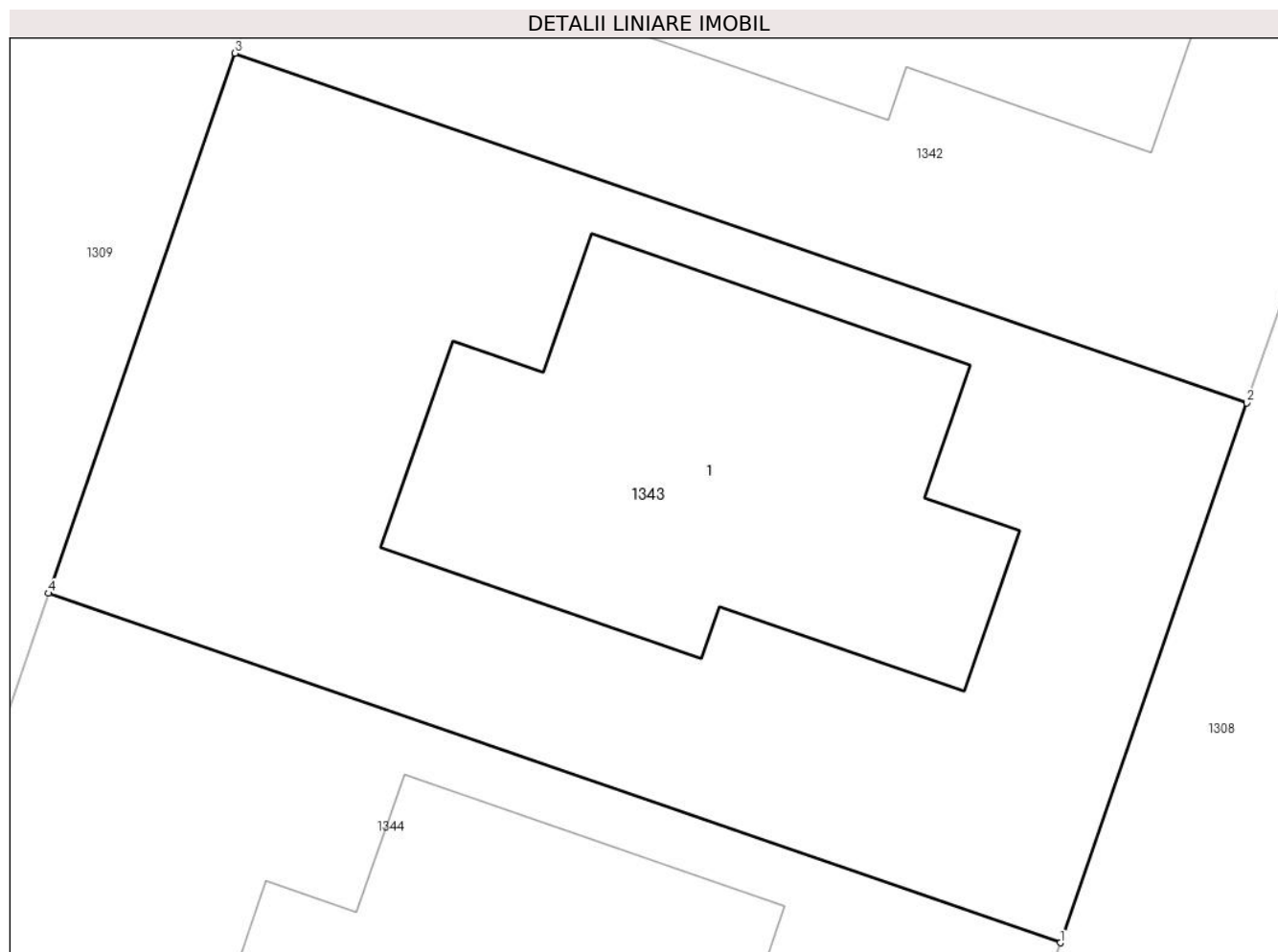
Inscrieri privind dezmembramintele dreptului de proprietate, drepturi reale de garanție și sarcini	Referințe
NU SUNT	

## Anexa Nr. 1 La Partea I

## Teren

Nr cadastral	Suprafața (mp)*	Observații / Referințe
31201	480	Teren intravilan partial imprejmuit cu gard de plasa.

\* Suprafața este determinată în planul de proiecție Stereo 70.



## Date referitoare la teren

Crt	Categorie folosință	Intra vilan	Suprafața (mp)	Tarla	Parcelă	Nr. topo	Observații / Referințe
1	curți constructii	DA	480	28	741/5-741/17	-	741/5;741/6;741/7;741/8;741/9;741/10;741/11;741/12;741/13;741/14;741/15;741/16;741/17

## Date referitoare la construcții

Crt	Număr	Destinație construcție	Supraf. (mp)	Situație juridică	Observații / Referințe
A1.1	31201-C1	construcții de locuințe	138	Cu acte	Nr. niveluri:1; S. construita la sol:138 mp; S. construita desfasurata:138 mp; Locuinta P, Suprafata construita desfasurata = 138mp; anul edificarii: 2022.

## Lungime Segmente

1) Valorile lungimilor segmentelor sunt obținute din proiecție în plan.

Punct început	X / Y	Punct sfârșit	X / Y	Lungime segment (** (m)
1	574.175,656 389.196,151	2	574.180,88 389.211,27	15.996
2	574.180,88 389.211,27	3	574.152,525 389.221,067	30.0



Punct început	X / Y	Punct sfârșit	X / Y	Lungime segment (** (m)
3	574.152,525 389.221,067	4	574.147,299 389.205,94	16.004
4	574.147,299 389.205,94	1	574.175,656 389.196,151	29.999

\*\* Lungimile segmentelor sunt determinate în planul de proiecție Stereo 70 și sunt rotunjite la 1 milimetru.

\*\*\* Distanța dintre puncte este formată din segmente cumulate ce sunt mai mici decât valoarea 1 milimetru.



**DATE DESPRE IMOBILUL NR. 1344**

Oficiul de Cadastru și Publicitate Imobiliară PRAHOVA  
Biroul de Cadastru și Publicitate Imobiliară Ploiești

**A. Partea I. Descrierea imobilului**

TEREN Intravilan

Adresa: Loc. Paulesti, Str Nuferilor, Nr. 43, Jud. Prahova, T28, Cc741/5-741/17

Nr. Crt	Nr cadastral Nr. topografic	Suprafața* (mp)	Observații / Referințe
A1	31202	480	Sector cadastral:37 Teren imprejmuit; Teren intravilan partial imprejmuit cu gard de plasa.

**Construcții**

Crt	Nr cadastral Nr. topografic	Adresa	Observații / Referințe
A1.1	31202-C1	Loc. Paulesti, Str Nuferilor, Nr. 43, Jud. Prahova, T28, Cc741/5-741/17	Nr. niveluri:1; S. construita la sol:138 mp; S. construita desfasurata:138 mp; Locuinta P, Suprafata construita desfasurata = 138mp; anul edificarii: 2022.

**B. Partea II. Proprietari și acte**

Inscrieri privitoare la dreptul de proprietate și alte drepturi reale		Referințe
<b>145253 / 19/10/2021</b>		
Act Notarial nr. 1491, din 19/10/2021 emis de Calin Mirela;		
B1	Se infiinteaza cartea funciara 31202 a imobilului cu numarul cadastral 31202 / UAT Paulesti, rezultat din dezmembrarea imobilului cu numarul cadastral 30938 inscris in cartea funciara 30938;	A1
<b>142772 / 10/11/2022</b>		
Act Notarial nr. 1964, din 09/11/2022 emis de NP Calin Mirela;		
B8	Intabulare, drept de PROPRIETATEcumparare ca bun comun, dobandit prin Conventie, cota actuala 1/1, cota initiala 1/1 1) ANGHEL DORIN NICOLAE 2) ANGHEL ELENA ROXANA	A1
B9	Intabulare, drept de PROPRIETATEcumparare ca bun comun, dobandit prin Conventie, cota actuala 1/1, cota initiala 1/1 1) ANGHEL DORIN NICOLAE 2) ANGHEL ELENA ROXANA	A1.1

**C. Partea III. SARCINI .**

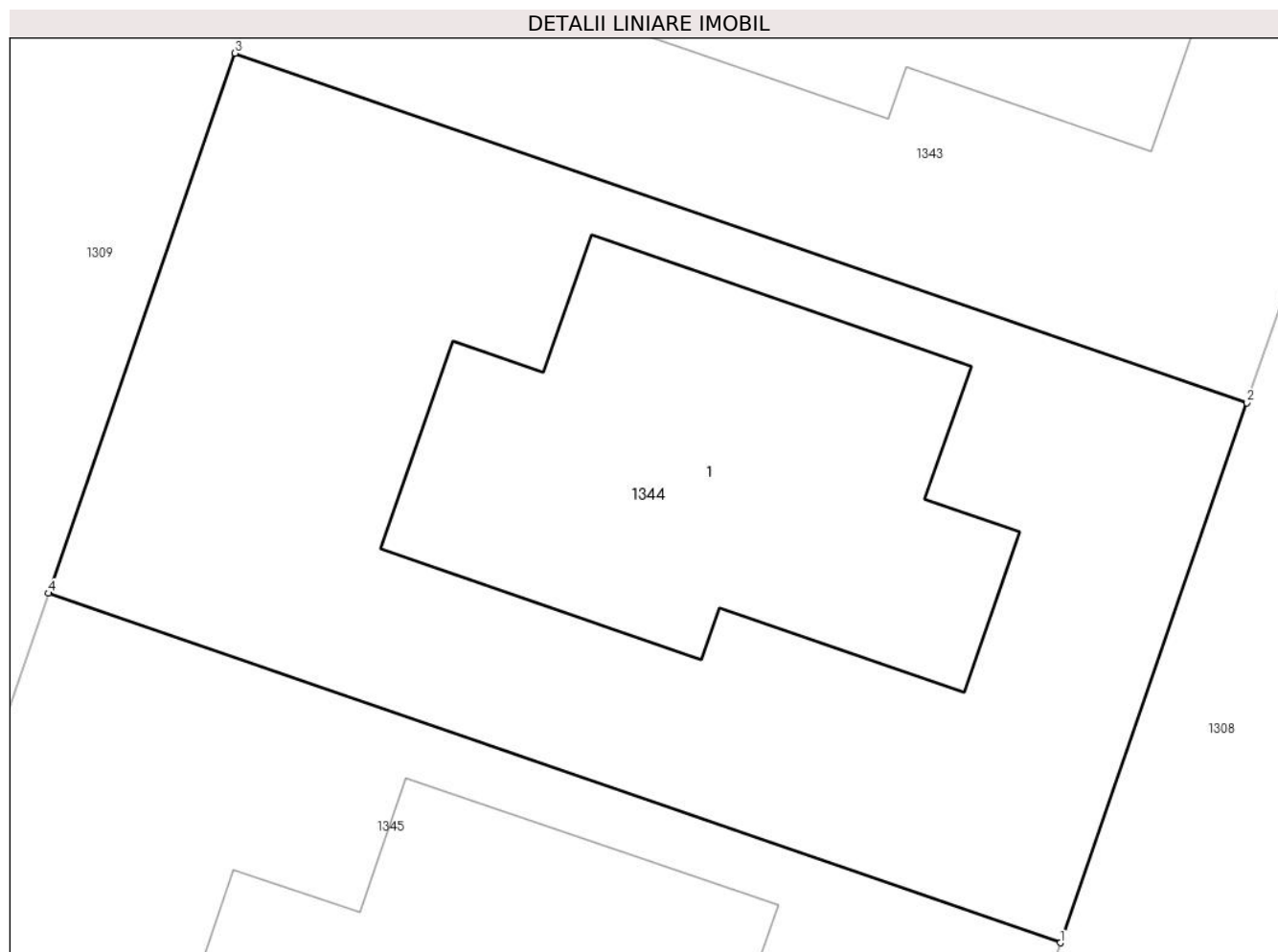
Inscrieri privind dezmembramintele dreptului de proprietate, drepturi reale de garanție și sarcini	Referințe
NU SUNT	

## Anexa Nr. 1 La Partea I

## Teren

Nr cadastral	Suprafața (mp)*	Observații / Referințe
31202	480	Teren intravilan partial imprejmuit cu gard de plasa.

\* Suprafața este determinată în planul de proiecție Stereo 70.



## Date referitoare la teren

Crt	Categorie folosință	Intravilan	Suprafața (mp)	Tarla	Parcelă	Nr. topo	Observații / Referințe
1	curți constructii	DA	480	28	741/5-741/17	-	741/5;741/6;741/7;741/8;741/9;741/10;741/11;741/12;741/13;741/14;741/15;741/16;741/17

## Date referitoare la construcții

Crt	Număr	Destinație construcție	Supraf. (mp)	Situație juridică	Observații / Referințe
A1.1	31202-C1	construcții de locuințe	138	Cu acte	Nr. niveluri:1; S. construita la sol:138 mp; S. construita desfasurata:138 mp; Locuinta P, Suprafata construita desfasurata = 138mp; anul edificării: 2022.

## Lungime Segmente

1) Valorile lungimilor segmentelor sunt obținute din proiecție în plan.

Punct început	X / Y	Punct sfârșit	X / Y	Lungime segment (** (m)
1	574.170,432 389.181,029	2	574.175,656 389.196,151	15.999
2	574.175,656 389.196,151	3	574.147,299 389.205,94	29.999

Punct început	X / Y	Punct sfârșit	X / Y	Lungime segment (** (m)
3	574.147,299 389.205,94	4	574.142,074 389.190,819	15.998
4	574.142,074 389.190,819	1	574.170,432 389.181,029	30.0

\*\* Lungimile segmentelor sunt determinate în planul de proiecție Stereo 70 și sunt rotunjite la 1 milimetru.

\*\*\* Distanța dintre puncte este formată din segmente cumulate ce sunt mai mici decât valoarea 1 milimetru.



**DATE DESPRE IMOBILUL NR. 1345**

Oficiul de Cadastru și Publicitate Imobiliară PRAHOVA  
Biroul de Cadastru și Publicitate Imobiliară Ploiești

**A. Partea I. Descrierea imobilului**

TEREN Intravilan

Adresa: Loc. Paulesti, Str Nuferilor, Nr. 41, Jud. Prahova, T28, Cc741/5-741/17

Nr. Crt	Nr cadastral Nr. topografic	Suprafața* (mp)	Observații / Referințe
A1	31203	480	Sector cadastral:37 Teren imprejmuit; Teren intravilan partial imprejmuit cu gard de plasa.

**Construcții**

Crt	Nr cadastral Nr. topografic	Adresa	Observații / Referințe
A1.1	31203-C1	Loc. Paulesti, Str Nuferilor, Nr. 41, Jud. Prahova, T28, Cc741/5-741/17	Nr. niveluri:1; S. construita la sol:146 mp; S. construita desfasurata:146 mp; Locuinta P, Suprafata construita desfasurata = 146mp; anul edificarii: 2022.

**B. Partea II. Proprietari și acte**

Inscrieri privitoare la dreptul de proprietate și alte drepturi reale		Referințe
<b>145253 / 19/10/2021</b>		
Act Notarial nr. 1491, din 19/10/2021 emis de Calin Mirela;		
B1	Se infiinteaza cartea funciara 31203 a imobilului cu numarul cadastral 31203 / UAT Paulesti, rezultat din dezmembrarea imobilului cu numarul cadastral 30938 inscris in cartea funciara 30938;	A1
<b>62025 / 27/04/2023</b>		
Act Notarial nr. 538, din 26/04/2023 emis de NP Calin Mirela (act administrativ nr 78 din 28.03.2022, emis de PRIMARIA PAULESTI;act administrativ nr 17237 din 03.10.2022, emis de Primaria Paulesti);		
B8	Intabulare, drept de PROPRIETATEcumparare ca bun comun, dobandit prin Conventie, cota actuala 1/1, cota initiala 1/1 1) SILIVESTRU CONSTANTIN SILVIU 2) SILIVESTRU MARIANA	A1
B9	Intabulare, drept de PROPRIETATEcumparare ca bun comun, dobandit prin Conventie, cota actuala 1/1, cota initiala 1/1 1) SILIVESTRU CONSTANTIN SILVIU 2) SILIVESTRU MARIANA	A1.1

**C. Partea III. SARCINI .**

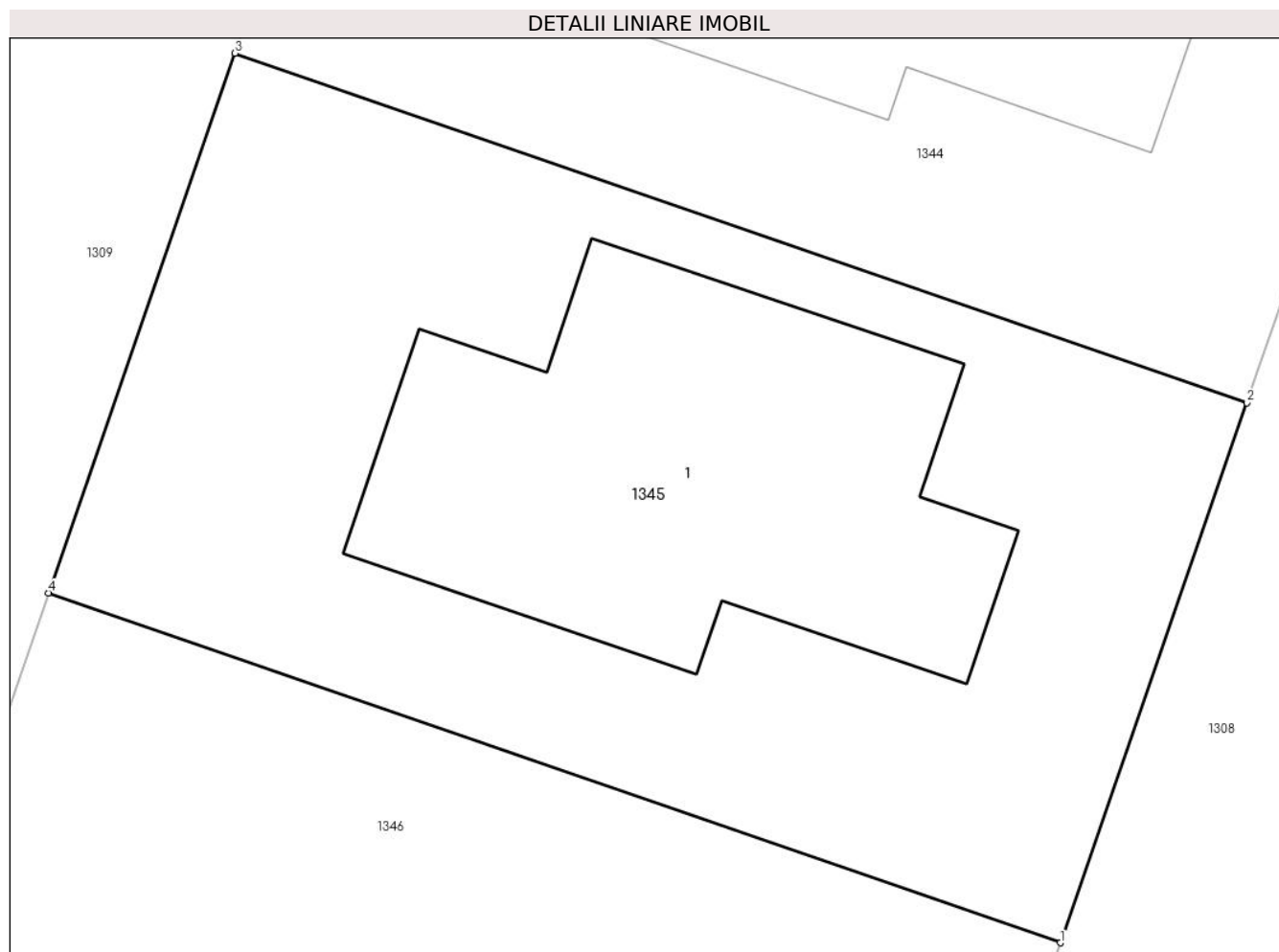
Inscrieri privind dezmembramintele dreptului de proprietate, drepturi reale de garanție și sarcini	Referințe
NU SUNT	

## Anexa Nr. 1 La Partea I

## Teren

Nr cadastral	Suprafața (mp)*	Observații / Referințe
31203	480	Teren intravilan partial imprejmuit cu gard de plasa.

\* Suprafața este determinată în planul de proiecție Stereo 70.



## Date referitoare la teren

Crt	Categorie folosință	Intravilan	Suprafața (mp)	Tarla	Parcelă	Nr. topo	Observații / Referințe
1	curți constructii	DA	480	28	741/5-741/17	-	741/5;741/6;741/7;741/8;741/9;741/10;741/11;741/12;741/13;741/14;741/15;741/16;741/17

## Date referitoare la construcții

Crt	Număr	Destinație construcție	Supraf. (mp)	Situație juridică	Observații / Referințe
A1.1	31203-C1	construcții de locuințe	146	Cu acte	Nr. niveluri:1; S. construita la sol:146 mp; S. construita desfasurata:146 mp; Locuinta P, Suprafata construita desfasurata = 146mp; anul edificării: 2022.

## Lungime Segmente

1) Valorile lungimilor segmentelor sunt obținute din proiecție în plan.

Punct început	X / Y	Punct sfârșit	X / Y	Lungime segment (** (m)
1	574.165,205 389.165,902	2	574.170,432 389.181,029	16.005
2	574.170,432 389.181,029	3	574.142,074 389.190,819	30.0



Punct început	X / Y	Punct sfârșit	X / Y	Lungime segment (** (m)
3	574.142,074 389.190,819	4	574.136,851 389.175,7	15.996
4	574.136,851 389.175,7	1	574.165,205 389.165,902	29.999

\*\* Lungimile segmentelor sunt determinate în planul de proiecție Stereo 70 și sunt rotunjite la 1 milimetru.

\*\*\* Distanța dintre puncte este formată din segmente cumulate ce sunt mai mici decât valoarea 1 milimetru.



**DATE DESPRE IMOBILUL NR. 1346**

Oficiul de Cadastru și Publicitate Imobiliară PRAHOVA  
Biroul de Cadastru și Publicitate Imobiliară Ploiești

**A. Partea I. Descrierea imobilului**

TEREN Intravilan

Adresa: Loc. Paulesti, Jud. Prahova, T 28 ; A 741/5 ; A 741/6 ; A 741/7 ; A 741/8 ; A 741/9 ; A 741/10 ; A 741/11 ; A 741/12 ; A 741/13 ; A 741/14 ; A 741/15 ; A 741/16 ; A 741/17

Nr. Crt	Nr cadastral Nr. topografic	Suprafața* (mp)	Observații / Referințe
A1	31204	480	Sector cadastral:37 Teren neimpregmuit;

**B. Partea II. Proprietari și acte**

Inscrieri privitoare la dreptul de proprietate și alte drepturi reale		Referințe
<b>145253 / 19/10/2021</b>		
Act Notarial nr. 1491, din 19/10/2021 emis de Calin Mirela;		
B1	Se infiinteaza cartea funciara 31204 a imobilului cu numarul cadastral 31204 / UAT Paulesti, rezultat din dezmembrarea imobilului cu numarul cadastral 30938 inscris in cartea funciara 30938;	A1
Act Notarial nr. 1392, din 07/11/2014 emis de NP DAN OLIVIU VASILICA;		
B3	Intabulare, drept de PROPRIETATE, dobandit prin Conventie, cota actuala 1/1, cota initiala 1/1 1) <b>BEFFA MIHAI</b> 2) <b>BEFFA DANA GRATZIELA</b> <i>OBSERVATII: pozitie transcrisa din CF 30938/Paulesti, inscrisa prin incheierea nr. 99917 din 03/08/2021; pozitie transcrisa din CF 29897/Paulesti, inscrisa prin incheierea nr. 87499 din 19/08/2019; pozitie transcrisa din CF 27632/Paulesti, inscrisa prin incheierea nr. 32677 din 06/04/2015;</i>	A1

**C. Partea III. SARCINI .**

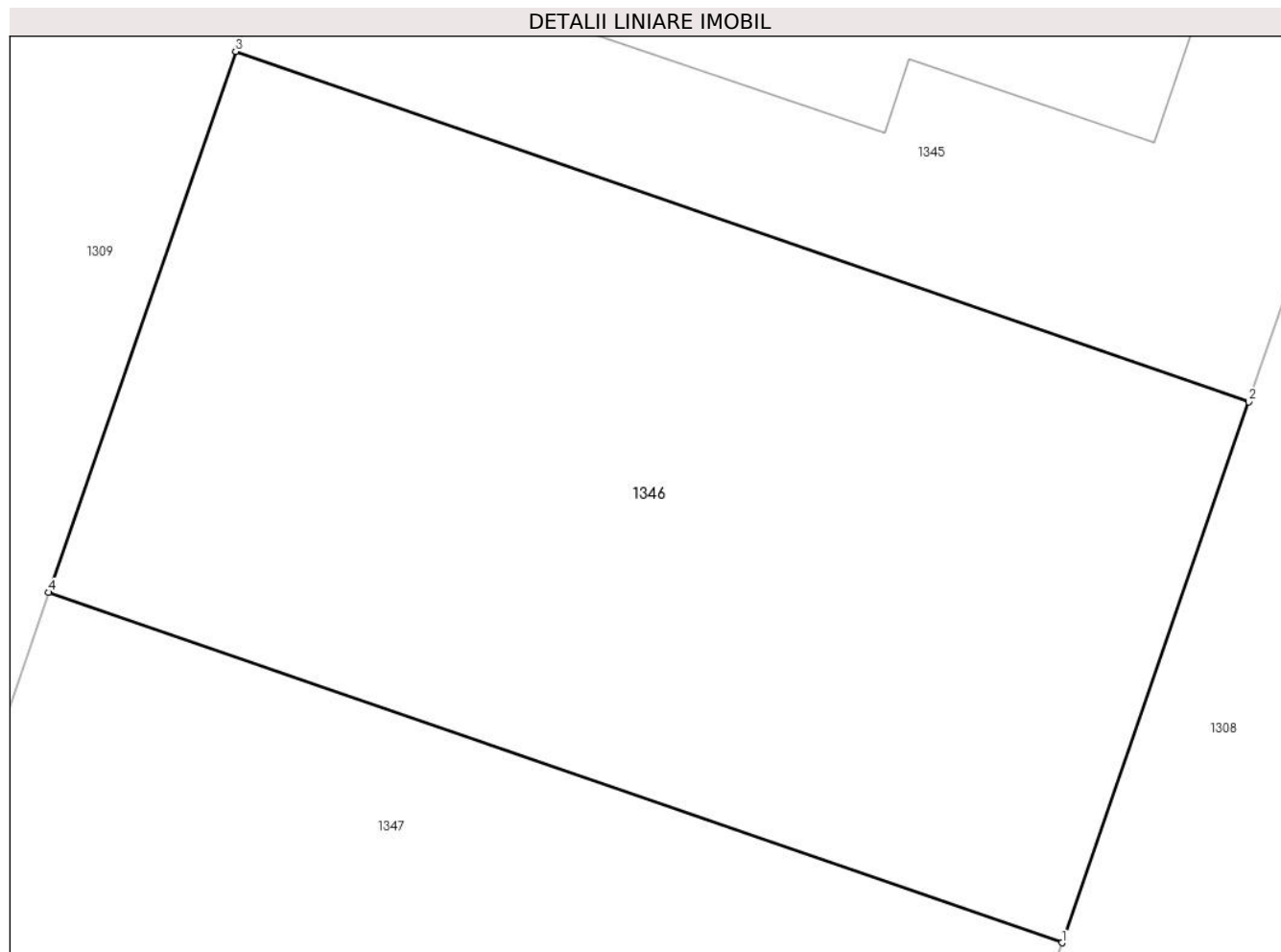
Inscrieri privind dezmembramintele dreptului de proprietate, drepturi reale de garanție și sarcini	Referințe
NU SUNT	

## Anexa Nr. 1 La Partea I

## Teren

Nr cadastral	Suprafața (mp)*	Observații / Referințe
31204	480	

\* Suprafața este determinată în planul de proiecție Stereo 70.



## Date referitoare la teren

Crt	Categorie folosință	Intravilan	Suprafața (mp)	Tarla	Parcelă	Nr. topo	Observații / Referințe
1	arabil	DA	480	28	741/5-741/17	-	

## Lungime Segmente

1) Valorile lungimilor segmentelor sunt obținute din proiecție în plan.

Punct început	X / Y	Punct sfârșit	X / Y	Lungime segment (** (m)
1	574.159,981 389.150,78	2	574.165,205 389.165,902	15.999
2	574.165,205 389.165,902	3	574.136,851 389.175,7	29.999
3	574.136,851 389.175,7	4	574.131,626 389.160,577	16.0
4	574.131,626 389.160,577	1	574.159,981 389.150,78	30.0

\*\* Lungimile segmentelor sunt determinate în planul de proiecție Stereo 70 și sunt rotunjite la 1 milimetru.

**\*\*\* Distanţa dintre puncte este formată din segmente cumulate ce sunt mai mici decât valoarea 1 milimetru.**



**DATE DESPRE IMOBILUL NR. 1347**

Oficiul de Cadastru și Publicitate Imobiliară PRAHOVA  
Biroul de Cadastru și Publicitate Imobiliară Ploiești

**A. Partea I. Descrierea imobilului**

TEREN Intravilan

Adresa: Loc. Paulesti, Jud. Prahova, T 28 ; A 741/5 ; A 741/6 ; A 741/7 ; A 741/8 ; A 741/9 ; A 741/10 ; A 741/11 ; A 741/12 ; A 741/13 ; A 741/14 ; A 741/15 ; A 741/16 ; A 741/17

Nr. Crt	Nr cadastral Nr. topografic	Suprafața* (mp)	Observații / Referințe
A1	31205	958	Sector cadastral:37 Teren neimprejmuț;

**B. Partea II. Proprietari și acte**

Inscrieri privitoare la dreptul de proprietate și alte drepturi reale		Referințe
<b>145253 / 19/10/2021</b>		
Act Notarial nr. 1491, din 19/10/2021 emis de Calin Mirela;		
B1	Se infiinteaza cartea funciara 31205 a imobilului cu numarul cadastral 31205 / UAT Paulesti, rezultat din dezmembrarea imobilului cu numarul cadastral 30938 inscris in cartea funciara 30938;	A1
Act Notarial nr. 1392, din 07/11/2014 emis de NP DAN OLIVIU VASILICA;		
B3	Intabulare, drept de PROPRIETATE, dobandit prin Conventie, cota actuala 1/1, cota initiala 1/1 1) <b>BEFFA MIHAI</b> 2) <b>BEFFA DANA GRATZIELA</b> <i>OBSERVATII: pozitie transcrisa din CF 30938/Paulesti, inscrisa prin incheierea nr. 99917 din 03/08/2021; pozitie transcrisa din CF 29897/Paulesti, inscrisa prin incheierea nr. 87499 din 19/08/2019; pozitie transcrisa din CF 27632/Paulesti, inscrisa prin incheierea nr. 32677 din 06/04/2015;</i>	A1

**C. Partea III. SARCINI .**

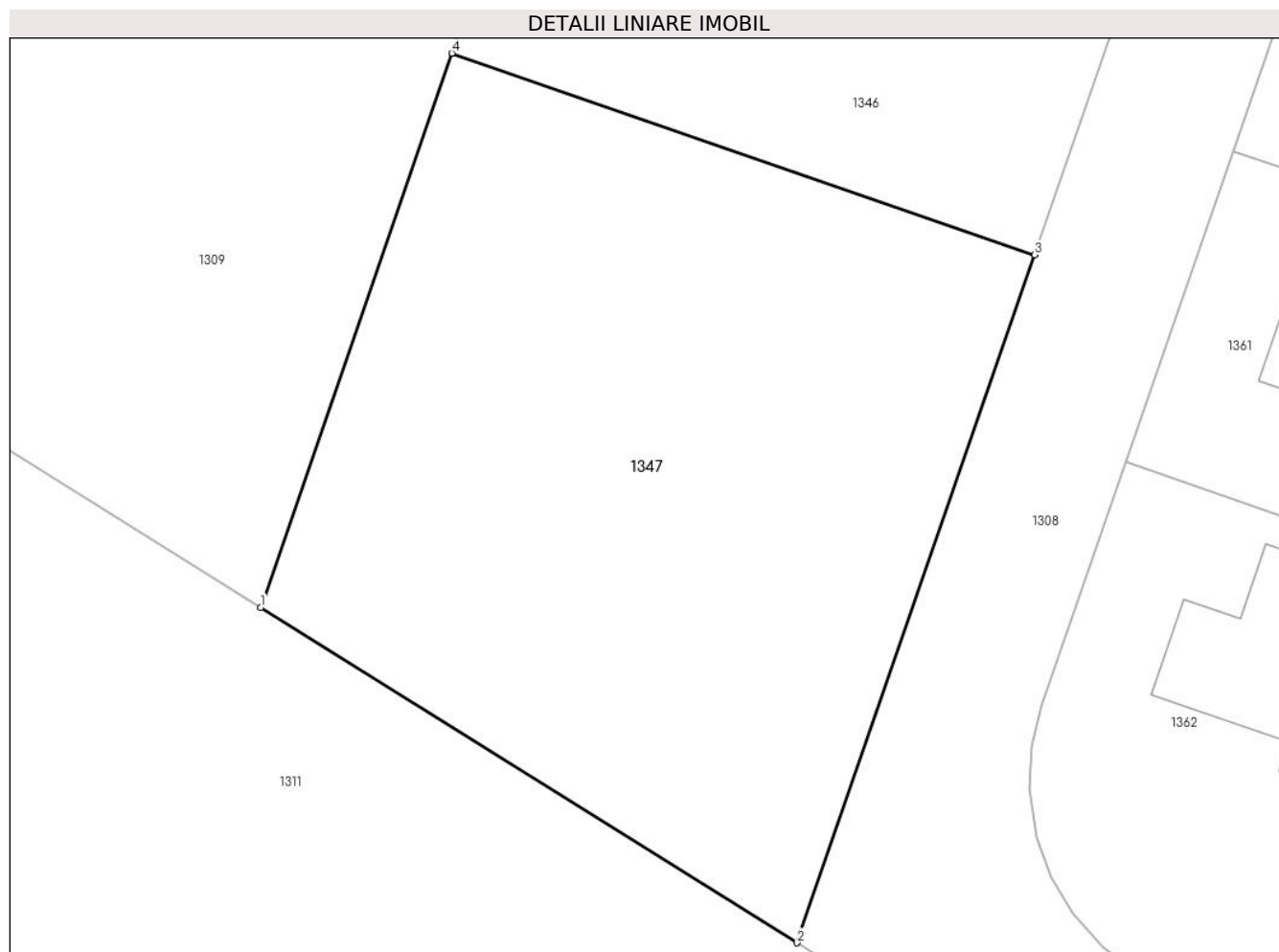
Inscrieri privind dezmembramintele dreptului de proprietate, drepturi reale de garanție și sarcini	Referințe
NU SUNT	

## Anexa Nr. 1 La Partea I

## Teren

Nr cadastral	Suprafața (mp)*	Observații / Referințe
31205	958	

\* Suprafața este determinată în planul de proiecție Stereo 70.



## Date referitoare la teren

Crt	Categorie folosință	Intravilan	Suprafața (mp)	Tarla	Parcelă	Nr. topo	Observații / Referințe
1	arabil	DA	958	28	741/5-741/17	-	

## Lungime Segmente

1) Valorile lungimilor segmentelor sunt obținute din proiecție în plan.

Punct început	X / Y	Punct sfârșit	X / Y	Lungime segment (** (m)
1	574.122,32 389.133,63	2	574.148,423 389.117,327	30.776
2	574.148,423 389.117,327	3	574.159,981 389.150,78	35.393
3	574.159,981 389.150,78	4	574.131,626 389.160,577	30.0
4	574.131,626 389.160,577	1	574.122,32 389.133,63	28.509

\*\* Lungimile segmentelor sunt determinate în planul de proiecție Stereo 70 și sunt rotunjite la 1 milimetru.



**\*\*\* Distanţa dintre puncte este formată din segmente cumulate ce sunt mai mici decât valoarea 1 milimetru.**



**DATE DESPRE IMOBILUL NR. 1348**

Oficiul de Cadastru și Publicitate Imobiliară PRAHOVA  
Biroul de Cadastru și Publicitate Imobiliară Ploiești

**A. Partea I. Descrierea imobilului**

TEREN Intravilan

Adresa: Loc. Paulesti, Jud. Prahova, T28, A741/5, 741/6, 741/7, 741/8, 741/9, 741/10, 741/11, 741/12, 741/13, 741/14, 741/15, 741/16, 741/17

Nr. Crt	Nr cadastral Nr. topografic	Suprafața* (mp)	Observații / Referințe
A1	31169	843	Sector cadastral:37 Teren imprejmuitt;

**B. Partea II. Proprietari și acte**

Inscrieri privitoare la dreptul de proprietate și alte drepturi reale		Referințe
<b>145248 / 19/10/2021</b>		
Act Notarial nr. 1490, din 19/10/2021 emis de Calin Mirela;		
B1	Se infiinteaza cartea funciara 31169 a imobilului cu numarul cadastral 31169 / UAT Paulesti, rezultat din dezmembrarea imobilului cu numarul cadastral 30095 inscris in cartea funciara 30095;	A1
Act Notarial nr. 33, din 17/01/2020 emis de NP Calin Mirela;		
B2	Se infiinteaza cartea funciara 30095 a imobilului cu numarul cadastral 30095/Paulesti, rezultat din dezmembrarea imobilului cu numarul cadastral 27633 inscris in cartea funciara 27633;	A1
<i>OBSERVATII: pozitie transcrisa din CF 30095/Paulesti, inscrisa prin incheierea nr. 4370 din 17/01/2020;</i>		
Act Notarial nr. 1392, din 07/11/2014 emis de NP DAN OLIVIU VASILICA;		
B3	Intabulare, drept de PROPRIETATE, dobandit prin Conventie, cota actuala 1/1, cota initiala 1/1	A1
1) <b>BEFFA MIHAI</b>		
2) <b>BEFFA DANA GRATZIELA</b>		
<i>OBSERVATII: pozitie transcrisa din CF 30095/Paulesti, inscrisa prin incheierea nr. 4370 din 17/01/2020; pozitie transcrisa din CF 27633/Paulesti, inscrisa prin incheierea nr. 32677 din 06/04/2015;</i>		

**C. Partea III. SARCINI .**

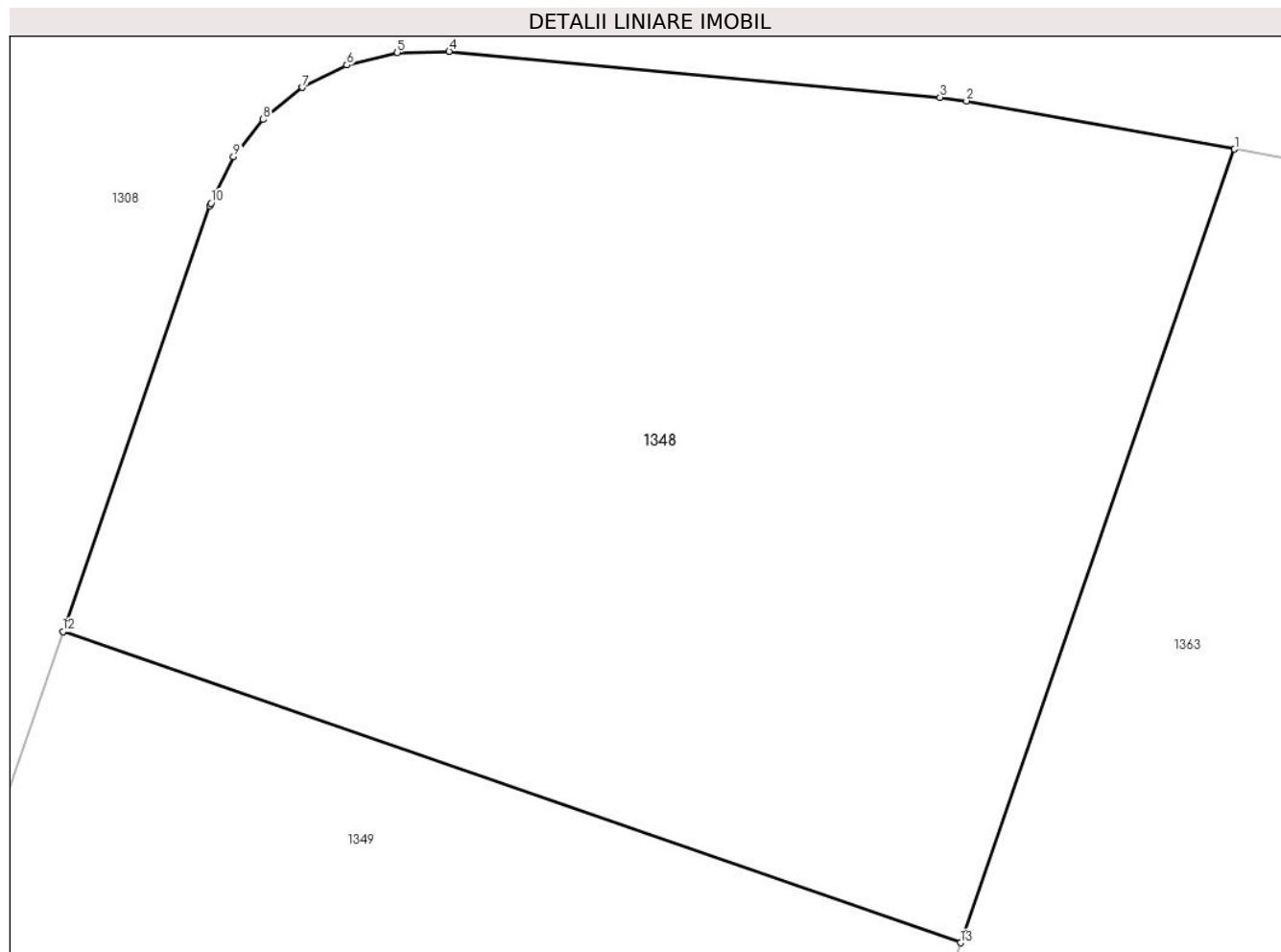
Inscrieri privind dezmembramintele dreptului de proprietate, drepturi reale de garanție și sarcini	Referințe
NU SUNT	

## Anexa Nr. 1 La Partea I

## Teren

Nr cadastral	Suprafața (mp)*	Observații / Referințe
31169	843	

\* Suprafața este determinată în planul de proiecție Stereo 70.



## Date referitoare la teren

Crt	Categorie folosință	Intravilan	Suprafața (mp)	Tarla	Parcelă	Nr. topo	Observații / Referințe
1	arabil	DA	843	28	741/5-741/17	-	741/5, 741/6, 741/7, 741/8, 741/9, 741/10, 741/11, 741/12, 741/13, 741/14, 741/15, 741/16, 741/17

## Lungime Segmente

1) Valorile lungimilor segmentelor sunt obținute din proiecție în plan.

Punct început	X / Y	Punct sfârșit	X / Y	Lungime segment (** (m)
1	574.273,011 389.354,02	2	574.263,71 389.355,69	9.45
2	574.263,71 389.355,69	3	574.262,787 389.355,814	0.931
3	574.262,787 389.355,814	4	574.245,758 389.357,404	17.103
4	574.245,758 389.357,404	5	574.243,957 389.357,368	1.801
5	574.243,957 389.357,368	6	574.242,209 389.356,93	1.802

Punct început	X / Y	Punct sfârșit	X / Y	Lungime segment (** (m)
6	574.242,209 389.356,93	7	574.240,669 389.356,155	1.724
7	574.240,669 389.356,155	8	574.239,307 389.355,044	1.758
8	574.239,307 389.355,044	9	574.238,277 389.353,751	1.653
9	574.238,277 389.353,751	10	574.237,497 389.352,143	1.787
10	574.237,497 389.352,143	11	574.237,453 389.352,051	0.102
11	574.237,453 389.352,051	12	574.232,353 389.337,289	15.618
12	574.232,353 389.337,289	13	574.263,507 389.326,511	32.966
13	574.263,507 389.326,511	1	574.273,011 389.354,02	29.104

\*\* Lungimile segmentelor sunt determinate în planul de proiecție Stereo 70 și sunt rotunjite la 1 milimetru.

\*\*\* Distanța dintre puncte este formată din segmente cumulate ce sunt mai mici decât valoarea 1 milimetru.



**DATE DESPRE IMOBILUL NR. 1349**

Oficiul de Cadastru și Publicitate Imobiliară PRAHOVA  
Biroul de Cadastru și Publicitate Imobiliară Ploiești

**A. Partea I. Descrierea imobilului**

TEREN Intravilan

Adresa: Loc. Paulesti, Jud. Prahova, T28, A741/5, 741/6, 741/7, 741/8, 741/9, 741/10, 741/11, 741/12, 741/13, 741/14, 741/15, 741/16, 741/17

Nr. Crt	Nr cadastral Nr. topografic	Suprafața* (mp)	Observații / Referințe
A1	31170	527	Sector cadastral:37 Teren imprejmuat;

**B. Partea II. Proprietari și acte**

Inscrieri privitoare la dreptul de proprietate și alte drepturi reale		Referințe
<b>145248 / 19/10/2021</b>		
Act Notarial nr. 1490, din 19/10/2021 emis de Calin Mirela;		
B1	Se infiinteaza cartea funciara 31170 a imobilului cu numarul cadastral 31170 / UAT Paulesti, rezultat din dezmembrarea imobilului cu numarul cadastral 30095 inscris in cartea funciara 30095;	A1
Act Notarial nr. 33, din 17/01/2020 emis de NP Calin Mirela;		
B2	Se infiinteaza cartea funciara 30095 a imobilului cu numarul cadastral 30095/Paulesti, rezultat din dezmembrarea imobilului cu numarul cadastral 27633 inscris in cartea funciara 27633;	A1
<i>OBSERVATII: pozitie transcrisa din CF 30095/Paulesti, inscrisa prin incheierea nr. 4370 din 17/01/2020;</i>		
Act Notarial nr. 1392, din 07/11/2014 emis de NP DAN OLIVIU VASILICA;		
B3	Intabulare, drept de PROPRIETATE, dobandit prin Conventie, cota actuala 1/1, cota initiala 1/1	A1
1) <b>BEFFA MIHAI</b>		
2) <b>BEFFA DANA GRATZIELA</b>		
<i>OBSERVATII: pozitie transcrisa din CF 30095/Paulesti, inscrisa prin incheierea nr. 4370 din 17/01/2020; pozitie transcrisa din CF 27633/Paulesti, inscrisa prin incheierea nr. 32677 din 06/04/2015;</i>		

**C. Partea III. SARCINI .**

Inscrieri privind dezmembramintele dreptului de proprietate, drepturi reale de garanție și sarcini	Referințe
NU SUNT	

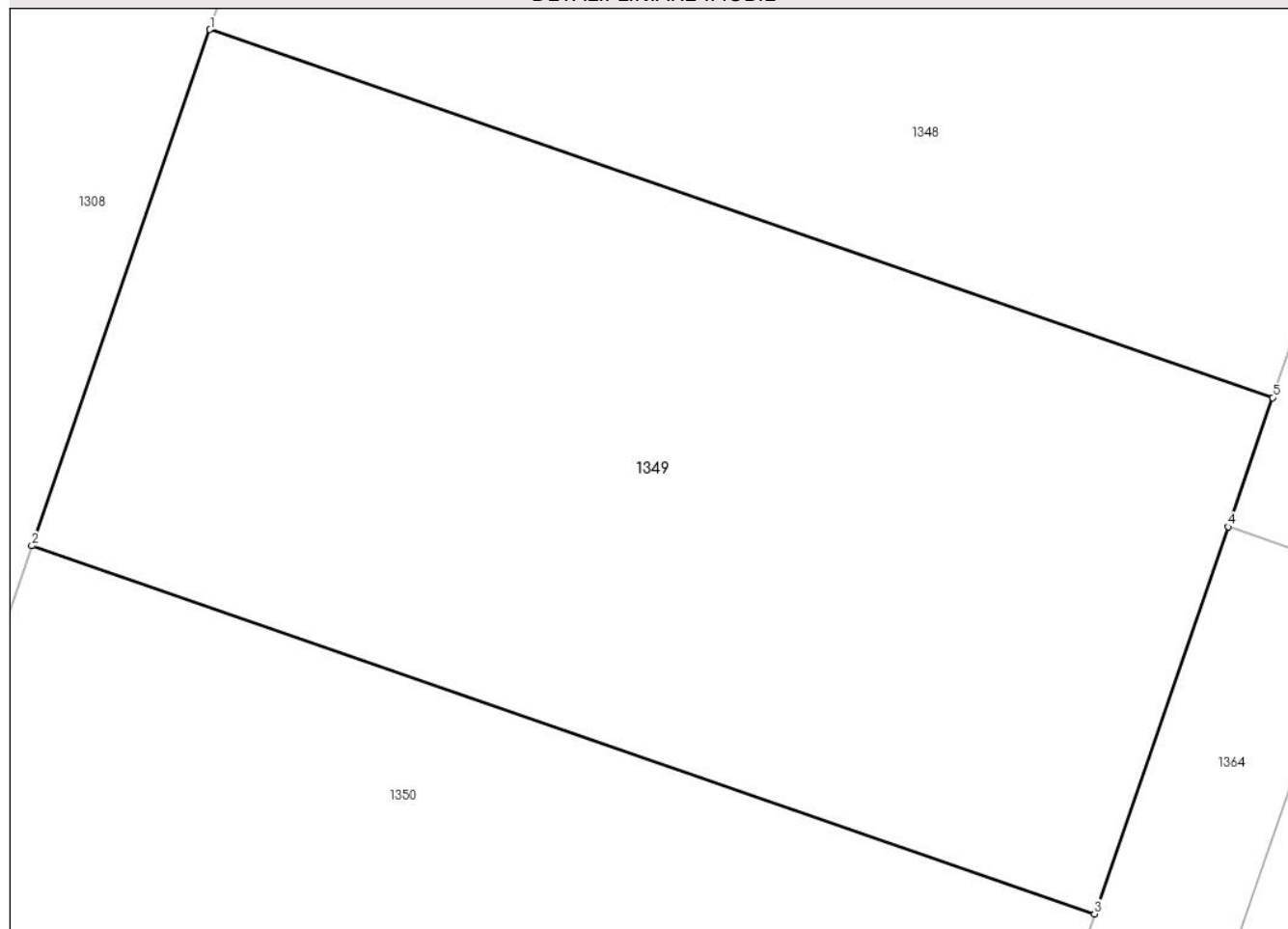
## Anexa Nr. 1 La Partea I

## Teren

Nr cadastral	Suprafața (mp)*	Observații / Referințe
31170	527	

\* Suprafața este determinată în planul de proiecție Stereo 70.

## DETALII LINIARE IMOBIL



## Date referitoare la teren

Crt	Categorie folosință	Intravilan	Suprafața (mp)	Tarla	Parcelă	Nr. topo	Observații / Referințe
1	arabil	DA	527	28	741/5-741/17	-	741/5, 741/6, 741/7, 741/8, 741/9, 741/10, 741/11, 741/12, 741/13, 741/14, 741/15, 741/16, 741/17

## Lungime Segmente

1) Valorile lungimilor segmentelor sunt obținute din proiecție în plan.

Punct început	X / Y	Punct sfârșit	X / Y	Lungime segment (** (m)
1	574.232,353 389.337,289	2	574.227,13 389.322,17	15.996
2	574.227,13 389.322,17	3	574.258,282 389.311,388	32.965
3	574.258,282 389.311,388	4	574.262,198 389.322,727	11.996
4	574.262,198 389.322,727	5	574.263,507 389.326,511	4.004
5	574.263,507 389.326,511	1	574.232,353 389.337,289	32.966



**\*\* Lungimile segmentelor sunt determinate în planul de proiecție Stereo 70 și sunt rotunjite la 1 milimetru.**

**\*\*\* Distanța dintre puncte este formată din segmente cumulate ce sunt mai mici decât valoarea 1 milimetru.**



**DATE DESPRE IMOBILUL NR. 1350**

Oficiul de Cadastru și Publicitate Imobiliară PRAHOVA  
Biroul de Cadastru și Publicitate Imobiliară Ploiești

**A. Partea I. Descrierea imobilului**

TEREN Intravilan

Adresa: Loc. Paulesti, Jud. Prahova, T28, A741/5, 741/6, 741/7, 741/8, 741/9, 741/10, 741/11, 741/12, 741/13, 741/14, 741/15, 741/16, 741/17

Nr. Crt	Nr cadastral Nr. topografic	Suprafața* (mp)	Observații / Referințe
A1	31171	528	Sector cadastral:37 Teren neimprejmuț;

**B. Partea II. Proprietari și acte**

Inscrieri privitoare la dreptul de proprietate și alte drepturi reale		Referințe
<b>145248 / 19/10/2021</b>		
Act Notarial nr. 1490, din 19/10/2021 emis de Calin Mirela;		
B1	Se infiinteaza cartea funciara 31171 a imobilului cu numarul cadastral 31171 / UAT Paulesti, rezultat din dezmembrarea imobilului cu numarul cadastral 30095 inscris in cartea funciara 30095;	A1
Act Notarial nr. 33, din 17/01/2020 emis de NP Calin Mirela;		
B2	Se infiinteaza cartea funciara 30095 a imobilului cu numarul cadastral 30095/Paulesti, rezultat din dezmembrarea imobilului cu numarul cadastral 27633 inscris in cartea funciara 27633;	A1
<i>OBSERVATII: pozitie transcrisa din CF 30095/Paulesti, inscrisa prin incheierea nr. 4370 din 17/01/2020;</i>		
Act Notarial nr. 1392, din 07/11/2014 emis de NP DAN OLIVIU VASILICA;		
B3	Intabulare, drept de PROPRIETATE, dobandit prin Conventie, cota actuala 1/1, cota initiala 1/1	A1
1) <b>BEFFA MIHAI</b>		
2) <b>BEFFA DANA GRATZIELA</b>		
<i>OBSERVATII: pozitie transcrisa din CF 30095/Paulesti, inscrisa prin incheierea nr. 4370 din 17/01/2020; pozitie transcrisa din CF 27633/Paulesti, inscrisa prin incheierea nr. 32677 din 06/04/2015;</i>		

**C. Partea III. SARCINI .**

Inscrieri privind dezmembramintele dreptului de proprietate, drepturi reale de garanție și sarcini	Referințe
NU SUNT	

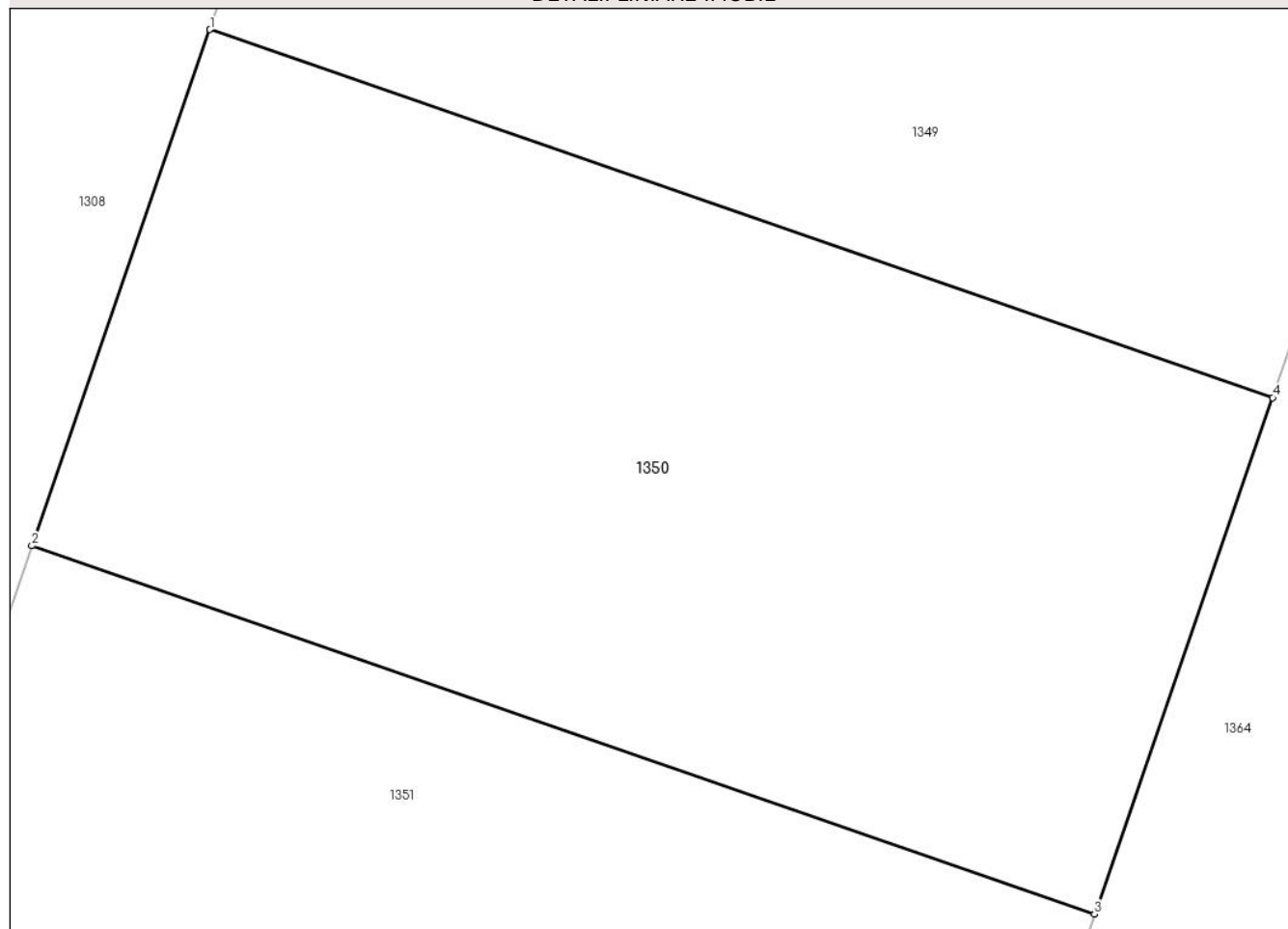
## Anexa Nr. 1 La Partea I

## Teren

Nr cadastral	Suprafața (mp)*	Observații / Referințe
31171	528	

\* Suprafața este determinată în planul de proiecție Stereo 70.

## DETALII LINIARE IMOBIL



## Date referitoare la teren

Crt	Categorie folosință	Intravilan	Suprafața (mp)	Tarla	Parcelă	Nr. topo	Observații / Referințe
1	arabil	DA	528	28	741/5-741/17	-	741/5, 741/6, 741/7, 741/8, 741/9, 741/10, 741/11, 741/12, 741/13, 741/14, 741/15, 741/16, 741/17

## Lungime Segmente

1) Valorile lungimilor segmentelor sunt obținute din proiecție în plan.

Punct început	X / Y	Punct sfârșit	X / Y	Lungime segment (** (m)
1	574.227,13 389.322,17	2	574.221,905 389.307,048	15.999
2	574.221,905 389.307,048	3	574.253,056 389.296,261	32.966
3	574.253,056 389.296,261	4	574.258,282 389.311,388	16.004
4	574.258,282 389.311,388	1	574.227,13 389.322,17	32.965

**\*\* Lungimile segmentelor sunt determinate în planul de proiecție Stereo 70 și sunt rotunjite la 1 milimetru.**

**\*\*\* Distanța dintre puncte este formată din segmente cumulate ce sunt mai mici decât valoarea 1 milimetru.**



**DATE DESPRE IMOBILUL NR. 1351**

Oficiul de Cadastru și Publicitate Imobiliară PRAHOVA  
Biroul de Cadastru și Publicitate Imobiliară Ploiești

**A. Partea I. Descrierea imobilului**

TEREN Intravilan

Adresa: Loc. Paulesti, Jud. Prahova, T28, A741/5, 741/6, 741/7, 741/8, 741/9, 741/10, 741/11, 741/12, 741/13, 741/14, 741/15, 741/16, 741/17

Nr. Crt	Nr cadastral Nr. topografic	Suprafața* (mp)	Observații / Referințe
A1	31172	527	Sector cadastral:37 Teren imprejmuit;

**B. Partea II. Proprietari și acte**

Inscrieri privitoare la dreptul de proprietate și alte drepturi reale		Referințe
<b>145248 / 19/10/2021</b>		
Act Notarial nr. 1490, din 19/10/2021 emis de Calin Mirela;		
B1	Se infiinteaza cartea funciara 31172 a imobilului cu numarul cadastral 31172 / UAT Paulesti, rezultat din dezmembrarea imobilului cu numarul cadastral 30095 inscris in cartea funciara 30095;	A1
Act Notarial nr. 33, din 17/01/2020 emis de NP Calin Mirela;		
B2	Se infiinteaza cartea funciara 30095 a imobilului cu numarul cadastral 30095/Paulesti, rezultat din dezmembrarea imobilului cu numarul cadastral 27633 inscris in cartea funciara 27633;	A1
<i>OBSERVATII: pozitie transcrisa din CF 30095/Paulesti, inscrisa prin incheierea nr. 4370 din 17/01/2020;</i>		
Act Notarial nr. 1392, din 07/11/2014 emis de NP DAN OLIVIU VASILICA;		
B3	Intabulare, drept de PROPRIETATE, dobandit prin Conventie, cota actuala 1/1, cota initiala 1/1	A1
1) <b>BEFFA MIHAI</b>		
2) <b>BEFFA DANA GRATZIELA</b>		
<i>OBSERVATII: pozitie transcrisa din CF 30095/Paulesti, inscrisa prin incheierea nr. 4370 din 17/01/2020; pozitie transcrisa din CF 27633/Paulesti, inscrisa prin incheierea nr. 32677 din 06/04/2015;</i>		

**C. Partea III. SARCINI .**

Inscrieri privind dezmembramintele dreptului de proprietate, drepturi reale de garanție și sarcini	Referințe
NU SUNT	

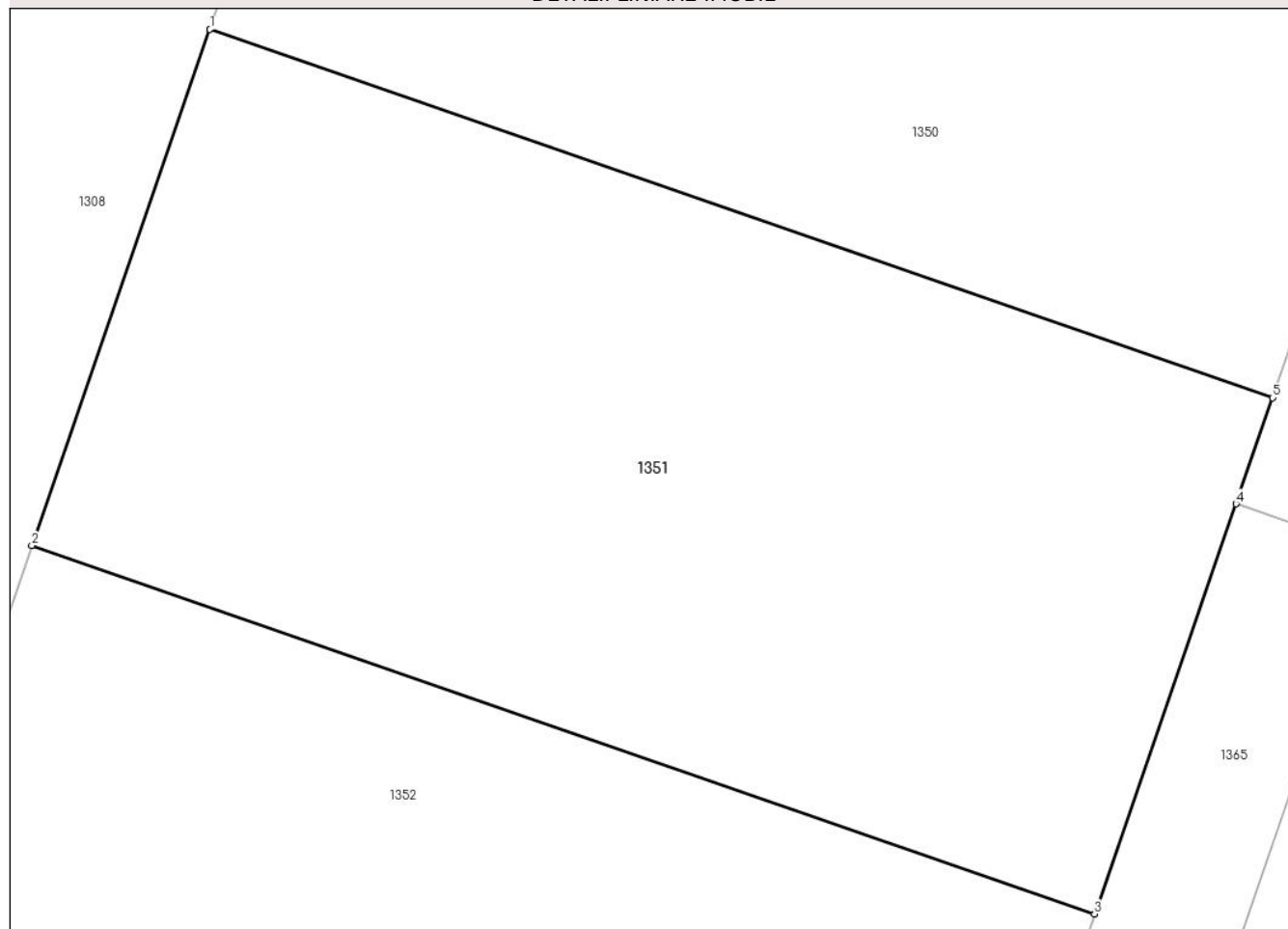
## Anexa Nr. 1 La Partea I

## Teren

Nr cadastral	Suprafața (mp)*	Observații / Referințe
31172	527	

\* Suprafața este determinată în planul de proiecție Stereo 70.

## DETALII LINIARE IMOBIL



## Date referitoare la teren

Crt	Categorie folosință	Intravilan	Suprafața (mp)	Tarla	Parcelă	Nr. topo	Observații / Referințe
1	arabil	DA	527	28	741/5-741/17	-	741/5, 741/6, 741/7, 741/8, 741/9, 741/10, 741/11, 741/12, 741/13, 741/14, 741/15, 741/16, 741/17

## Lungime Segmente

1) Valorile lungimilor segmentelor sunt obținute din proiecție în plan.

Punct început	X / Y	Punct sfârșit	X / Y	Lungime segment (** (m)
1	574.221,905 389.307,048	2	574.216,681 389.291,928	15.997
2	574.216,681 389.291,928	3	574.247,832 389.281,139	32.966
3	574.247,832 389.281,139	4	574.251,98 389.293,15	12.707
4	574.251,98 389.293,15	5	574.253,056 389.296,261	3.292
5	574.253,056 389.296,261	1	574.221,905 389.307,048	32.966



**\*\* Lungimile segmentelor sunt determinate în planul de proiecție Stereo 70 și sunt rotunjite la 1 milimetru.**

**\*\*\* Distanța dintre puncte este formată din segmente cumulate ce sunt mai mici decât valoarea 1 milimetru.**



**DATE DESPRE IMOBILUL NR. 1352**

Oficiul de Cadastru și Publicitate Imobiliară PRAHOVA  
Biroul de Cadastru și Publicitate Imobiliară Ploiești

**A. Partea I. Descrierea imobilului**

TEREN Intravilan

Adresa: Loc. Paulești, Jud. Prahova, T28, A741/5, 741/6, 741/7, 741/8, 741/9, 741/10, 741/11, 741/12, 741/13, 741/14, 741/15, 741/16, 741/17

Nr. Crt	Nr cadastral Nr. topografic	Suprafața* (mp)	Observații / Referințe
A1	31173	527	Sector cadastral:37 Teren neimprejmuț;

**B. Partea II. Proprietari și acte**

Inscrieri privitoare la dreptul de proprietate și alte drepturi reale		Referințe
<b>145248 / 19/10/2021</b>		
Act Notarial nr. 1490, din 19/10/2021 emis de Calin Mirela;		
B1	Se infiinteaza cartea funciara 31173 a imobilului cu numarul cadastral 31173 / UAT Paulesti, rezultat din dezmembrarea imobilului cu numarul cadastral 30095 inscris in cartea funciara 30095;	A1
Act Notarial nr. 33, din 17/01/2020 emis de NP Calin Mirela;		
B2	Se infiinteaza cartea funciara 30095 a imobilului cu numarul cadastral 30095/Paulesti, rezultat din dezmembrarea imobilului cu numarul cadastral 27633 inscris in cartea funciara 27633;	A1
<i>OBSERVATII: pozitie transcrisa din CF 30095/Paulesti, inscrisa prin incheierea nr. 4370 din 17/01/2020;</i>		
Act Notarial nr. 1392, din 07/11/2014 emis de NP DAN OLIVIU VASILICA;		
B3	Intabulare, drept de PROPRIETATE, dobandit prin Conventie, cota actuala 1/1, cota initiala 1/1	A1
1) <b>BEFFA MIHAI</b>		
2) <b>BEFFA DANA GRATZIELA</b>		
<i>OBSERVATII: pozitie transcrisa din CF 30095/Paulesti, inscrisa prin incheierea nr. 4370 din 17/01/2020; pozitie transcrisa din CF 27633/Paulesti, inscrisa prin incheierea nr. 32677 din 06/04/2015;</i>		

**C. Partea III. SARCINI .**

Inscrieri privind dezmembramintele dreptului de proprietate, drepturi reale de garanție și sarcini	Referințe
NU SUNT	

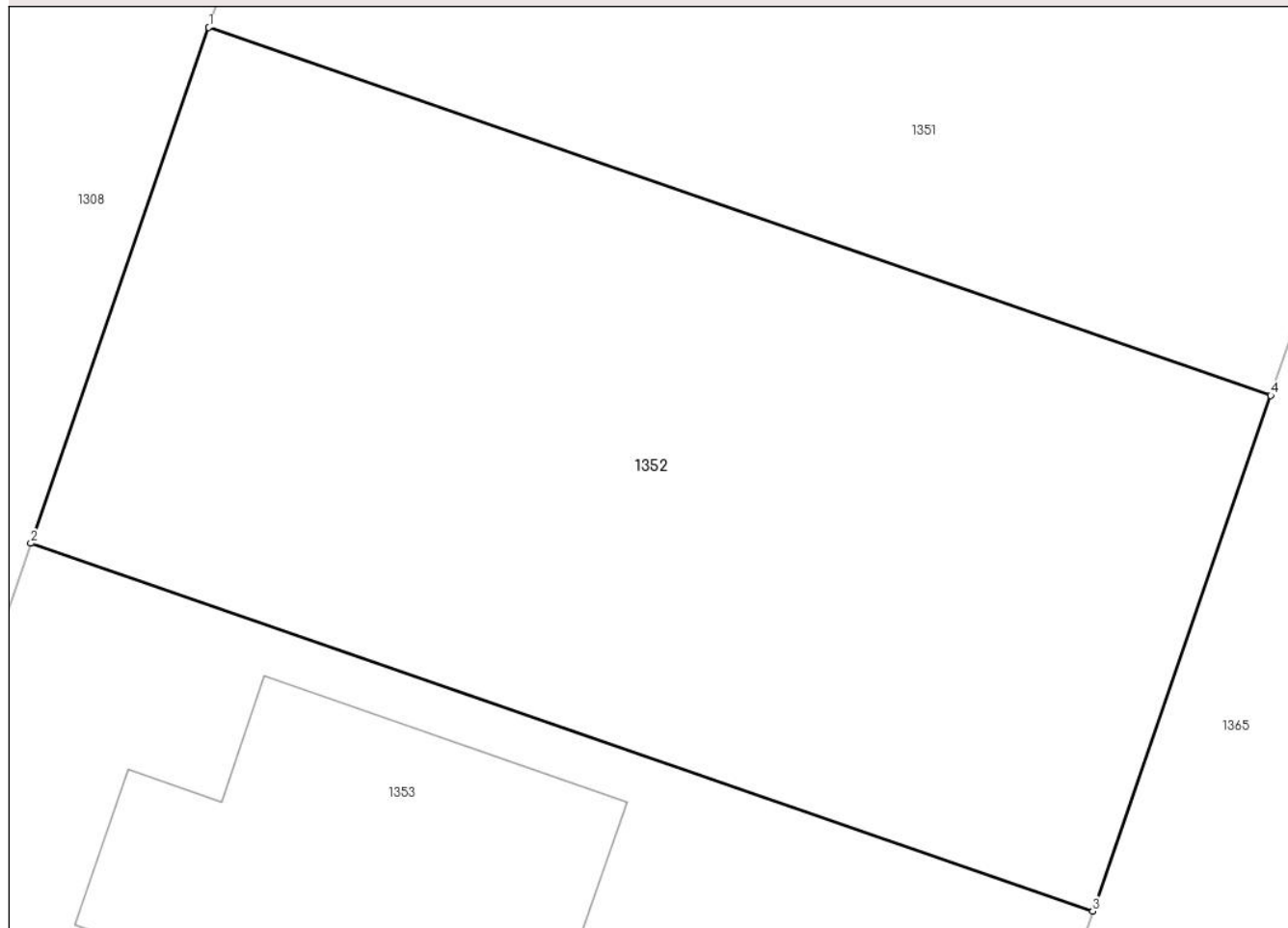
## Anexa Nr. 1 La Partea I

## Teren

Nr cadastral	Suprafața (mp)*	Observații / Referințe
31173	527	

\* Suprafața este determinată în planul de proiecție Stereo 70.

## DETALII LINIARE IMOBIL



## Date referitoare la teren

Crt	Categorie folosință	Intravilan	Suprafața (mp)	Tarla	Parcelă	Nr. topo	Observații / Referințe
1	arabil	DA	527	28	741/5-741/17	-	741/5, 741/6, 741/7, 741/8, 741/9, 741/10, 741/11, 741/12, 741/13, 741/14, 741/15, 741/16, 741/17

## Lungime Segmente

1) Valorile lungimilor segmentelor sunt obținute din proiecție în plan.

Punct început	X / Y	Punct sfârșit	X / Y	Lungime segment (** (m)
1	574.216,681 389.291,928	2	574.211,456 389.276,805	16.0
2	574.211,456 389.276,805	3	574.242,607 389.266,017	32.966
3	574.242,607 389.266,017	4	574.247,832 389.281,139	15.999
4	574.247,832 389.281,139	1	574.216,681 389.291,928	32.966

**\*\* Lungimile segmentelor sunt determinate în planul de proiecție Stereo 70 și sunt rotunjite la 1 milimetru.**

**\*\*\* Distanța dintre puncte este formată din segmente cumulate ce sunt mai mici decât valoarea 1 milimetru.**



**DATE DESPRE IMOBILUL NR. 1353**

Oficiul de Cadastru și Publicitate Imobiliară PRAHOVA  
Biroul de Cadastru și Publicitate Imobiliară Ploiești

**A. Partea I. Descrierea imobilului**

TEREN Intravilan

Adresa: Loc. Paulesti, Str Nuferilor, Nr. 36, Jud. Prahova

Nr. Crt	Nr cadastral Nr. topografic	Suprafața* (mp)	Observații / Referințe
A1	31174	528	Sector cadastral:37 Teren imprejmuit; Teren imprejmuit cu gard metalic

**Construcții**

Crt	Nr cadastral Nr. topografic	Adresa	Observații / Referințe
A1.1	31174-C1	Loc. Paulesti, Str Nuferilor, Nr. 36, Jud. Prahova	Nr. niveluri:1; S. construita la sol:138 mp; S. construita desfasurata:139 mp; Locuinta P; Sc.desf.=138.5mp; an constr.2023

**B. Partea II. Proprietari și acte**

Inscrieri privitoare la dreptul de proprietate și alte drepturi reale		Referințe
<b>145248 / 19/10/2021</b>		
Act Notarial nr. 1490, din 19/10/2021 emis de Calin Mirela (Certificat de atestare a edificarii constructiei ; act administrativ nr 14727 din 12.09.2023, emis de Primăria Comunei Păulești;act administrativ nr 63 din 28.03.2022, emis de Primăria Comunei Păulești);		
B1	Se infiinteaza cartea funciara 31174 a imobilului cu numarul cadastral 31174 / UAT Paulesti, rezultat din dezmembrarea imobilului cu numarul cadastral 30095 inscris in cartea funciara 30095;	A1
Act Notarial nr. 33, din 17/01/2020 emis de NP Calin Mirela (Certificat de atestare a edificarii constructiei ; act administrativ nr 14727 din 12.09.2023, emis de Primăria Comunei Păulești;act administrativ nr 63 din 28.03.2022, emis de Primăria Comunei Păulești);		
B2	Se infiinteaza cartea funciara 30095 a imobilului cu numarul cadastral 30095/Paulesti, rezultat din dezmembrarea imobilului cu numarul cadastral 27633 inscris in cartea funciara 27633;	A1
<i>OBSERVATII: pozitie transcrisa din CF 30095/Paulesti, inscrisa prin incheierea nr. 4370 din 17/01/2020;</i>		
Act Notarial nr. 1392, din 07/11/2014 emis de NP DAN OLIVIU VASILICA (Certificat de atestare a edificarii constructiei ; act administrativ nr 14727 din 12.09.2023, emis de Primăria Comunei Păulești;act administrativ nr 63 din 28.03.2022, emis de Primăria Comunei Păulești);		
B3	Intabulare, drept de PROPRIETATE, dobandit prin Conventie, cota actuala 1/1, cota initiala 1/1	A1
1) BEFFA MIHAI 2) BEFFA DANA GRATZIELA		
<i>OBSERVATII: pozitie transcrisa din CF 30095/Paulesti, inscrisa prin incheierea nr. 4370 din 17/01/2020; pozitie transcrisa din CF 27633/Paulesti, inscrisa prin incheierea nr. 32677 din 06/04/2015;</i>		
<b>144060 / 20/09/2023</b>		
Act Administrativ nr. 14713, din 12/09/2023 emis de Primăria Comunei Păulești (Certificat de atestare a edificarii constructiei ; act administrativ nr 14727 din 12.09.2023, emis de Primăria Comunei Păulești;act administrativ nr 63 din 28.03.2022, emis de Primăria Comunei Păulești);		
B8	Intabulare, drept de PROPRIETATE, dobandit prin Construire, cota actuala 1/1, cota initiala 1/1	A1.1
1) BEFFA DANA GRATZIELA 2) BEFFA MIHAI		

**C. Partea III. SARCINI .**

Inscrieri privind dezmembramintele dreptului de proprietate, drepturi reale de garanție și sarcini	Referințe
NU SUNT	

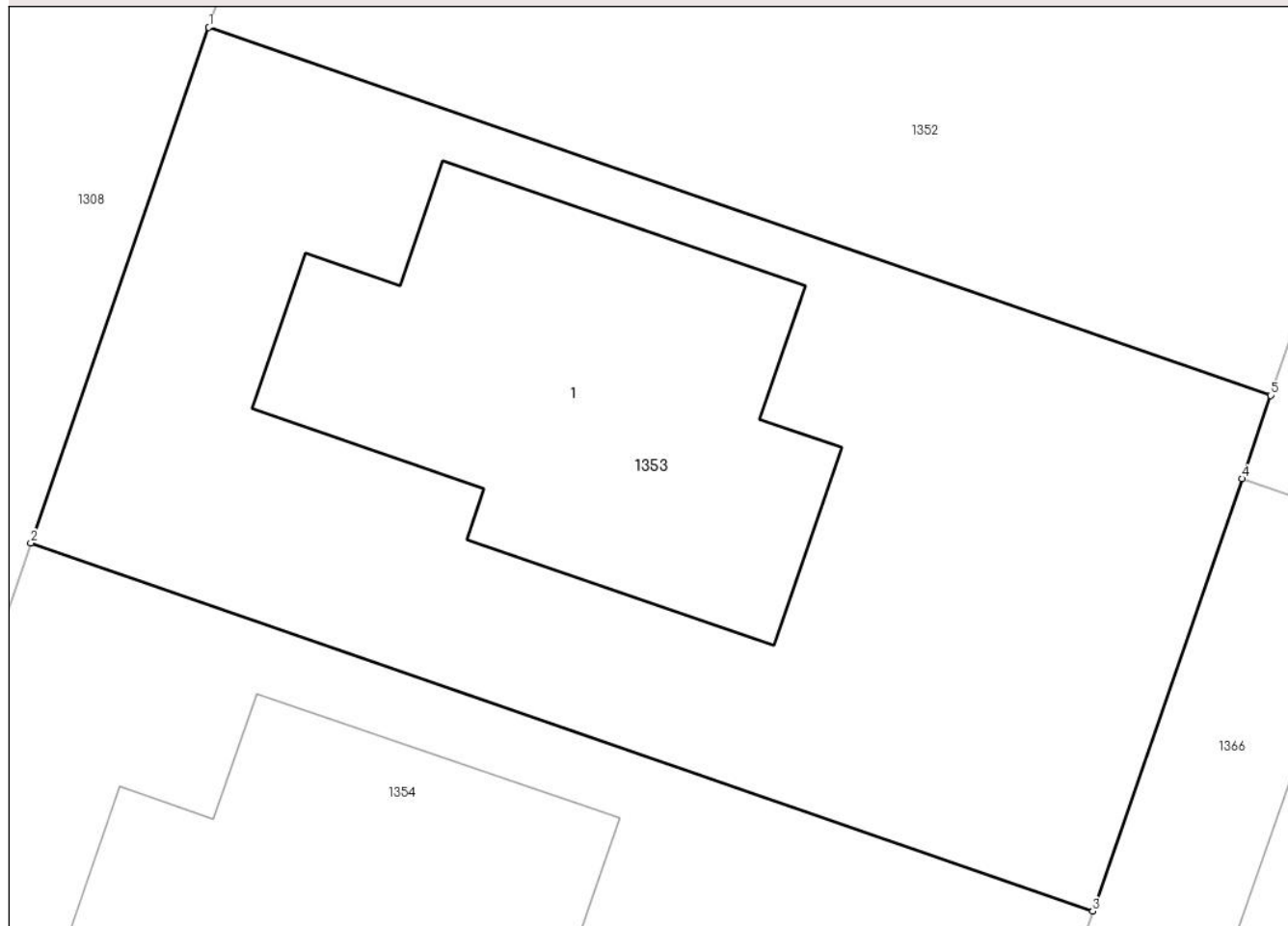
## Anexa Nr. 1 La Partea I

## Teren

Nr cadastral	Suprafața (mp)*	Observații / Referințe
31174	528	Teren împrejmuit cu gard metalic

\* Suprafața este determinată în planul de proiecție Stereo 70.

## DETALII LINIARE IMOBIL



## Date referitoare la teren

Crt	Categorie folosință	Intravilan	Suprafața (mp)	Tarla	Parcelă	Nr. topo	Observații / Referințe
1	arabil	DA	528	28	741/5-741/17	-	

## Date referitoare la construcții

Crt	Număr	Destinație construcție	Supraf. (mp)	Situație juridică	Observații / Referințe
A1.1	31174-C1	construcții de locuințe	Din acte: 139 Masurata: 138	Cu acte	Nr. niveluri:1; S. construita la sol:138 mp; S. construita desfasurata:139 mp; Locuinta P; Sc. desf.=138.5mp; an constr.2023

## Lungime Segmente

1) Valorile lungimilor segmentelor sunt obținute din proiecție în plan.

Punct început	X / Y	Punct sfârșit	X / Y	Lungime segment (** (m)
1	574.211,456 389.276,805	2	574.206,231 389.261,682	16.0
2	574.206,231 389.261,682	3	574.237,381 389.250,89	32.966
3	574.237,381 389.250,89	4	574.241,761 389.263,572	13.417



Punct început	X / Y	Punct sfârșit	X / Y	Lungime segment (** (m)
4	574.241,761 389.263,572	5	574.242,607 389.266,017	2.587
5	574.242,607 389.266,017	1	574.211,456 389.276,805	32.966

\*\* Lungimile segmentelor sunt determinate în planul de proiecție Stereo 70 și sunt rotunjite la 1 milimetru.

\*\*\* Distanța dintre puncte este formată din segmente cumulate ce sunt mai mici decât valoarea 1 milimetru.



**DATE DESPRE IMOBILUL NR. 1354**

Oficiul de Cadastru și Publicitate Imobiliară PRAHOVA  
Biroul de Cadastru și Publicitate Imobiliară Ploiești

**A. Partea I. Descrierea imobilului**

TEREN Intravilan

Adresa: Loc. Paulesti, Str Nuferilor, Nr. 34, Jud. Prahova, T28, Cc741/5-741/17

Nr. Crt	Nr cadastral Nr. topografic	Suprafața* (mp)	Observații / Referințe
A1	31175	527	Sector cadastral:37 Teren imprejmuit; Teren intravilan partial imprejmuit cu gard de plasa.

**Construcții**

Crt	Nr cadastral Nr. topografic	Adresa	Observații / Referințe
A1.1	31175-C1	Loc. Paulesti, Str Nuferilor, Nr. 34, Jud. Prahova, T28, Cc741/5-741/17	Nr. niveluri:1; S. construita la sol:138 mp; S. construita desfasurata:138 mp; Locuinta P, Suprafata construita desfasurata = 138mp; anul edificarii: 2022.

**B. Partea II. Proprietari și acte**

Inscrieri privitoare la dreptul de proprietate și alte drepturi reale		Referințe
<b>145248 / 19/10/2021</b>		
Act Notarial nr. 1490, din 19/10/2021 emis de Calin Mirela;		
B1	Se infiinteaza cartea funciara 31175 a imobilului cu numarul cadastral 31175 / UAT Paulesti, rezultat din dezmembrarea imobilului cu numarul cadastral 30095 inscris in cartea funciara 30095;	A1
Act Notarial nr. 33, din 17/01/2020 emis de NP Calin Mirela;		
B2	Se infiinteaza cartea funciara 30095 a imobilului cu numarul cadastral 30095/Paulesti, rezultat din dezmembrarea imobilului cu numarul cadastral 27633 inscris in cartea funciara 27633;	A1
<i>OBSERVATII: pozitie transcrisa din CF 30095/Paulesti, inscrisa prin incheierea nr. 4370 din 17/01/2020;</i>		
<b>156924 / 12/12/2022</b>		
Act Notarial nr. 2128, din 09/12/2022 emis de NP Calin Mirela (act administrativ nr 62 din 28.03.2022, emis de PRIMARIA PAULESTI;act administrativ nr 18338 din 25.11.2022, emis de PRIMARIA PAULESTI);		
B9	Intabulare, drept de PROPRIETATEcumparare ca bun comun, dobandit prin Conventie, cota actuala 1/1, cota initiala 1/1 1) VOINEA FLORIN 2) VOINEA CLAUDIA ELENA	A1
B10	Intabulare, drept de PROPRIETATEcumparare ca bun comun, dobandit prin Conventie, cota actuala 1/1, cota initiala 1/1 1) VOINEA FLORIN 2) VOINEA CLAUDIA ELENA	A1.1

**C. Partea III. SARCINI .**

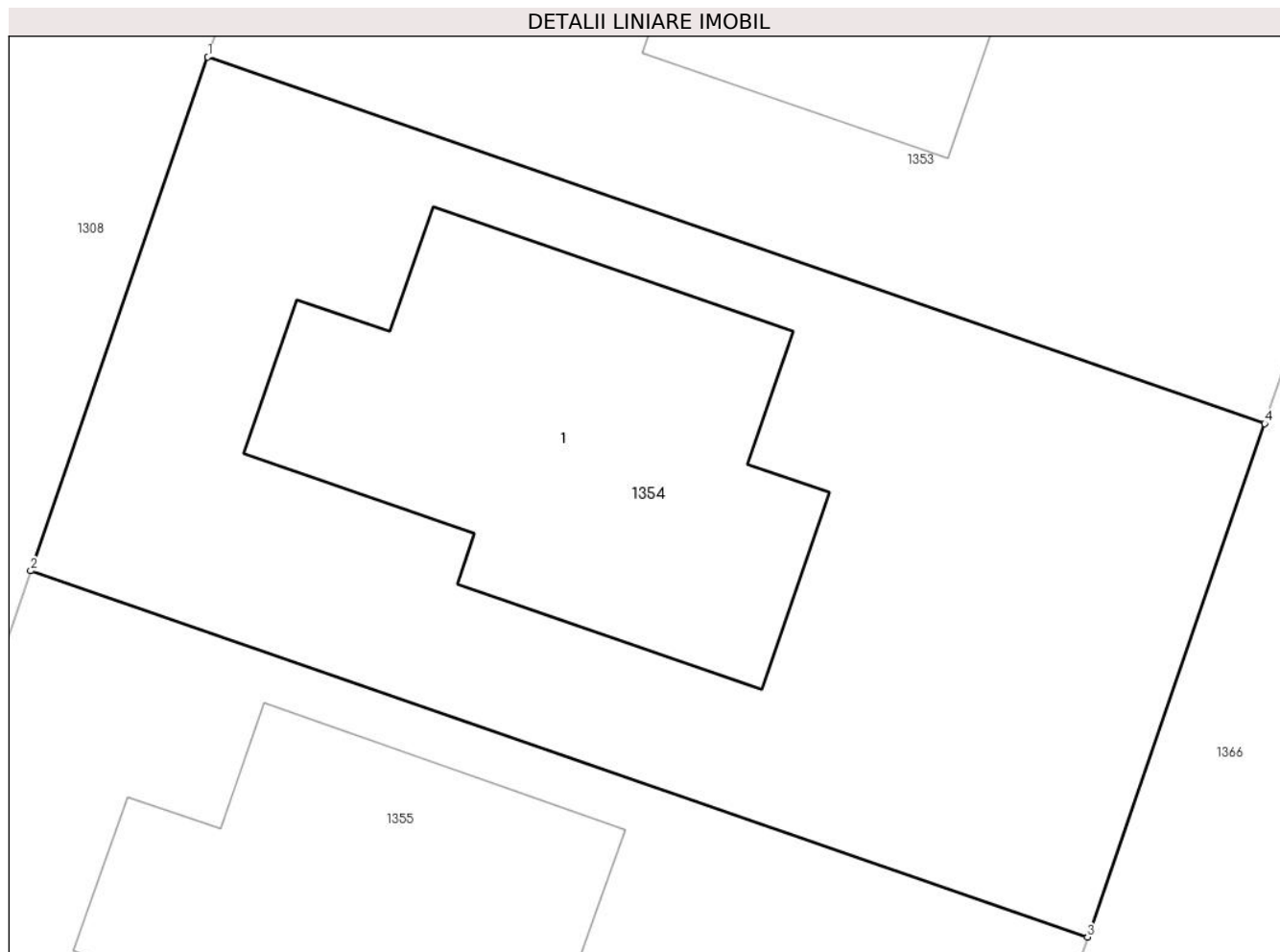
Inscrieri privind dezmembramintele dreptului de proprietate, drepturi reale de garanție și sarcini	Referințe
NU SUNT	

## Anexa Nr. 1 La Partea I

## Teren

Nr cadastral	Suprafața (mp)*	Observații / Referințe
31175	527	Teren intravilan partial imprejmuit cu gard de plasa.

\* Suprafața este determinată în planul de proiecție Stereo 70.



## Date referitoare la teren

Crt	Categorie folosință	Intravilan	Suprafața (mp)	Tarla	Parcelă	Nr. topo	Observații / Referințe
1	curți constructii	DA	527	28	741/5-741/17	-	741/5, 741/6, 741/7, 741/8, 741/9, 741/10, 741/11, 741/12, 741/13, 741/14, 741/15, 741/16, 741/17

## Date referitoare la construcții

Crt	Număr	Destinație construcție	Supraf. (mp)	Situație juridică	Observații / Referințe
A1.1	31175-C1	construcții de locuințe	138	Cu acte	Nr. niveluri:1; S. construita la sol:138 mp; S. construita desfasurata:138 mp; Locuinta P, Suprafata construita desfasurata = 138mp; anul edificării: 2022.

## Lungime Segmente

1) Valorile lungimilor segmentelor sunt obținute din proiecție în plan.

Punct început	X / Y	Punct sfârșit	X / Y	Lungime segment (** (m)
1	574.206,231 389.261,682	2	574.201,007 389.246,559	16.0
2	574.201,007 389.246,559	3	574.232,157 389.235,771	32.965

Punct început	X / Y	Punct sfârșit	X / Y	Lungime segment (** (m)
3	574.232,157 389.235,771	4	574.237,381 389.250,89	15.996
4	574.237,381 389.250,89	1	574.206,231 389.261,682	32.966

\*\* Lungimile segmentelor sunt determinate în planul de proiecție Stereo 70 și sunt rotunjite la 1 milimetru.

\*\*\* Distanța dintre puncte este formată din segmente cumulate ce sunt mai mici decât valoarea 1 milimetru.



**DATE DESPRE IMOBILUL NR. 1355**

Oficiul de Cadastru și Publicitate Imobiliară PRAHOVA  
Biroul de Cadastru și Publicitate Imobiliară Ploiești

**A. Partea I. Descrierea imobilului**

TEREN Intravilan

Adresa: Loc. Paulești, Str Nuferilor, Nr. 32, Jud. Prahova

Nr. Crt	Nr cadastral Nr. topografic	Suprafața* (mp)	Observații / Referințe
A1	31176	527	Sector cadastral:37 Teren imprejmuit; Teren imprejmuit cu gard metalic

**Construcții**

Crt	Nr cadastral Nr. topografic	Adresa	Observații / Referințe
A1.1	31176-C1	Loc. Paulești, Str Nuferilor, Nr. 32, Jud. Prahova	Nr. niveluri:1; S. construita la sol:139 mp; S. construita desfasurata:139 mp; Locuinta P; Sc. desf. = 138.7mp; an constr. 2023

**B. Partea II. Proprietari și acte**

Inscrieri privitoare la dreptul de proprietate și alte drepturi reale		Referințe
<b>145248 / 19/10/2021</b>		
Act Notarial nr. 1490, din 19/10/2021 emis de Calin Mirela (Certificat de atestare a edificarii constructiei ; act administrativ nr 61 din 28.03.2022, emis de Primăria Păulești;act administrativ nr 14718 din 12.09.2023, emis de Primăria Păulești);		
B1	Se infiinteaza cartea funciara 31176 a imobilului cu numarul cadastral 31176 / UAT Paulesti, rezultat din dezmembrarea imobilului cu numarul cadastral 30095 inscris in cartea funciara 30095;	A1
Act Notarial nr. 33, din 17/01/2020 emis de NP Calin Mirela (Certificat de atestare a edificarii constructiei ; act administrativ nr 61 din 28.03.2022, emis de Primăria Păulești;act administrativ nr 14718 din 12.09.2023, emis de Primăria Păulești);		
B2	Se infiinteaza cartea funciara 30095 a imobilului cu numarul cadastral 30095/Paulesti, rezultat din dezmembrarea imobilului cu numarul cadastral 27633 inscris in cartea funciara 27633;	A1
<i>OBSERVATII: pozitie transcrisa din CF 30095/Paulesti, inscrisa prin incheierea nr. 4370 din 17/01/2020;</i>		
Act Notarial nr. 1392, din 07/11/2014 emis de NP DAN OLIVIU VASILICA (Certificat de atestare a edificarii constructiei ; act administrativ nr 61 din 28.03.2022, emis de Primăria Păulești;act administrativ nr 14718 din 12.09.2023, emis de Primăria Păulești);		
B3	Intabulare, drept de PROPRIETATE, dobandit prin Conventie, cota actuala 1/1, cota initiala 1/1	A1
1) BEFFA MIHAI 2) BEFFA DANA GRATZIELA		
<i>OBSERVATII: pozitie transcrisa din CF 30095/Paulesti, inscrisa prin incheierea nr. 4370 din 17/01/2020; pozitie transcrisa din CF 27633/Paulesti, inscrisa prin incheierea nr. 32677 din 06/04/2015;</i>		
<b>144078 / 20/09/2023</b>		
Act Administrativ nr. 14710, din 12/09/2023 emis de Primăria Păulești (Certificat de atestare a edificarii constructiei ; act administrativ nr 61 din 28.03.2022, emis de Primăria Păulești;act administrativ nr 14718 din 12.09.2023, emis de Primăria Păulești);		
B8	Intabulare, drept de PROPRIETATE, dobandit prin Construire, cota actuala 1/1, cota initiala 1/1	A1.1
1) BEFFA MIHAI 2) BEFFA DANA GRATZIELA		

**C. Partea III. SARCINI .**

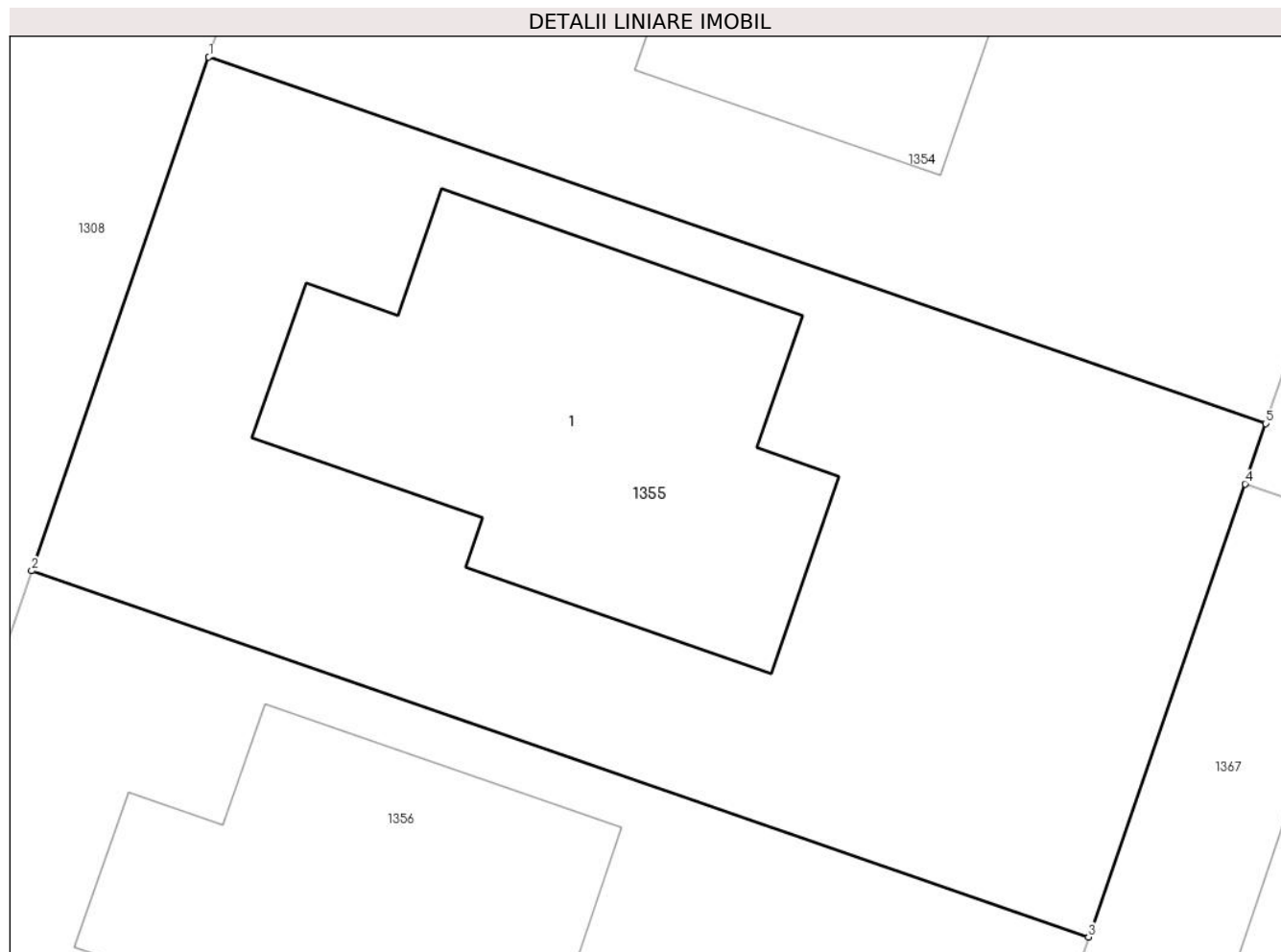
Inscrieri privind dezmembramintele dreptului de proprietate, drepturi reale de garanție și sarcini	Referințe
NU SUNT	

## Anexa Nr. 1 La Partea I

## Teren

Nr cadastral	Suprafața (mp)*	Observații / Referințe
31176	527	Teren împrejmuit cu gard metalic

\* Suprafața este determinată în planul de proiecție Stereo 70.



## Date referitoare la teren

Crt	Categorie folosință	Intravilan	Suprafața (mp)	Tarla	Parcelă	Nr. topo	Observații / Referințe
1	arabil	DA	527	28	741/5-741/17	-	

## Date referitoare la construcții

Crt	Număr	Destinație construcție	Supraf. (mp)	Situație juridică	Observații / Referințe
A1.1	31176-C1	construcții de locuințe	139	Cu acte	Nr. niveluri:1; S. construită la sol:139 mp; S. construită desfășurată:139 mp; Locuința P; Sc. desf. = 138.7mp; an constr. 2023

## Lungime Segmente

1) Valorile lungimilor segmentelor sunt obținute din proiecție în plan.

Punct început	X / Y	Punct sfârșit	X / Y	Lungime segment (** (m)
1	574.201,007 389.246,559	2	574.195,782 389.231,436	16.0
2	574.195,782 389.231,436	3	574.226,933 389.220,649	32.966
3	574.226,933 389.220,649	4	574.231,543 389.233,995	14.12



Punct început	X / Y	Punct sfârșit	X / Y	Lungime segment (** (m)
4	574.231,543 389.233,995	5	574.232,157 389.235,771	1.879
5	574.232,157 389.235,771	1	574.201,007 389.246,559	32.965

\*\* Lungimile segmentelor sunt determinate în planul de proiecție Stereo 70 și sunt rotunjite la 1 milimetru.

\*\*\* Distanța dintre puncte este formată din segmente cumulate ce sunt mai mici decât valoarea 1 milimetru.



**DATE DESPRE IMOBILUL NR. 1356**

Oficiul de Cadastru și Publicitate Imobiliară PRAHOVA  
Biroul de Cadastru și Publicitate Imobiliară Ploiești

**A. Partea I. Descrierea imobilului**

TEREN Intravilan

Adresa: Loc. Paulesti, Str Nuferilor, Nr. 30, Jud. Prahova, T28, Cc741/5-741/17

Nr. Crt	Nr cadastral Nr. topografic	Suprafața* (mp)	Observații / Referințe
A1	31177	527	Sector cadastral:37 Teren imprejmuit; Teren intravilan partial imprejmuit cu gard de plasa.

**Construcții**

Crt	Nr cadastral Nr. topografic	Adresa	Observații / Referințe
A1.1	31177-C1	Loc. Paulesti, Str Nuferilor, Nr. 30, Jud. Prahova, T28, Cc741/5-741/17	Nr. niveluri:1; S. construita la sol:138 mp; S. construita desfasurata:138 mp; Locuinta P, Suprafata construita desfasurata = 138mp; anul edificarii: 2022.

**B. Partea II. Proprietari și acte**

Inscrieri privitoare la dreptul de proprietate și alte drepturi reale		Referințe
<b>145248 / 19/10/2021</b>		
Act Notarial nr. 1490, din 19/10/2021 emis de Calin Mirela;		
B1	Se infiinteaza cartea funciara 31177 a imobilului cu numarul cadastral 31177 / UAT Paulesti, rezultat din dezmembrarea imobilului cu numarul cadastral 30095 inscris in cartea funciara 30095;	A1
Act Notarial nr. 33, din 17/01/2020 emis de NP Calin Mirela;		
B2	Se infiinteaza cartea funciara 30095 a imobilului cu numarul cadastral 30095/Paulesti, rezultat din dezmembrarea imobilului cu numarul cadastral 27633 inscris in cartea funciara 27633;	A1
<i>OBSERVATII: pozitie transcrisa din CF 30095/Paulesti, inscrisa prin incheierea nr. 4370 din 17/01/2020;</i>		
<b>143873 / 11/11/2022</b>		
Act Notarial nr. 1976, din 10/11/2022 emis de NP Calin Mirela (act administrativ nr 17316 din 30.09.2022, emis de PRIMARIA PAULESTI);act administrativ nr 54 din 28.03.2022, emis de PRIMARIA PAULESTI);		
B9	Intabulare, drept de PROPRIETATEcumparare ca bun comun, dobandit prin Conventie, cota actuala 1/1, cota initiala 1/1 1) GAFTOI VLĂDUȚ-ADRIAN 2) VÎLCU ELENA-ALEXANDRA	A1
B10	Intabulare, drept de PROPRIETATEcumparare ca bun comun, dobandit prin Conventie, cota actuala 1/1, cota initiala 1/1 1) GAFTOI VLĂDUȚ-ADRIAN 2) VÎLCU ELENA-ALEXANDRA	A1.1
Act Notarial nr. 1977, din 10/11/2022 emis de NP Calin Mirela (act administrativ nr 17316 din 30.09.2022, emis de PRIMARIA PAULESTI);act administrativ nr 54 din 28.03.2022, emis de PRIMARIA PAULESTI);		
B11	se noteaza interdictiile de instrainare, grevare, dezmembrare, alipire, demolare si construire 1) ING BANK N.V. AMSTERDAM, SUCURSALA BUCURESTI, CIF:6151100	A1, A1.1

**C. Partea III. SARCINI**

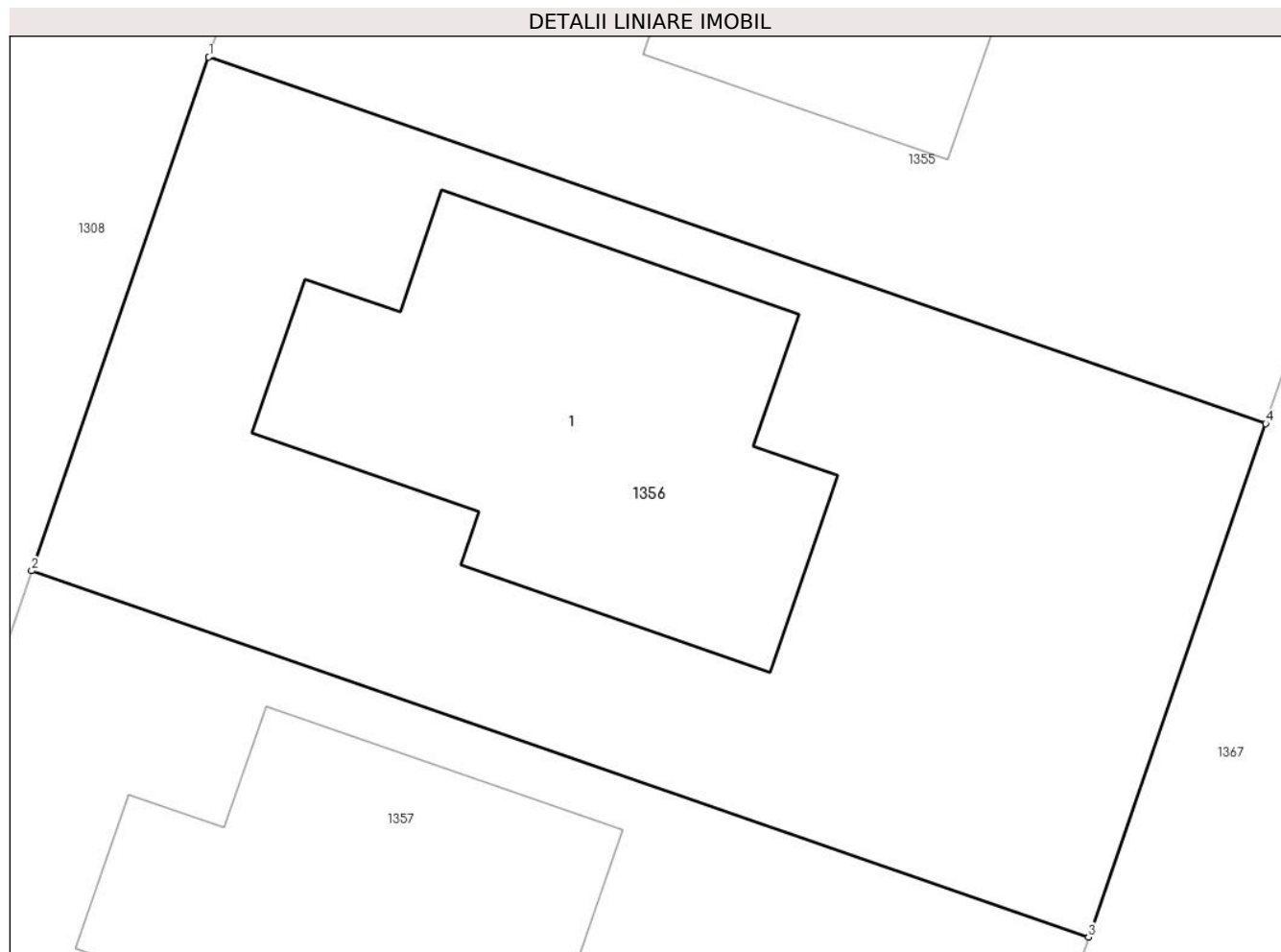
Inscrieri privind dezmembramintele dreptului de proprietate, drepturi reale de garanție și sarcini		Referințe
<b>143873 / 11/11/2022</b>		
Act Notarial nr. 1977, din 10/11/2022 emis de NP Calin Mirela (act administrativ nr 17316 din 30.09.2022, emis de PRIMARIA PAULESTI);act administrativ nr 54 din 28.03.2022, emis de PRIMARIA PAULESTI);		
C1	Intabulare, drept de IPOTECA, Valoare:450892 LEIsi celelalte obligatii de plata aferente creditului 1) ING BANK N.V. AMSTERDAM, SUCURSALA BUCURESTI, CIF:6151100	A1, A1.1

## Anexa Nr. 1 La Partea I

## Teren

Nr cadastral	Suprafața (mp)*	Observații / Referințe
31177	527	Teren intravilan partial imprejmuit cu gard de plasa.

\* Suprafața este determinată în planul de proiecție Stereo 70.



## Date referitoare la teren

Crt	Categorie folosință	Intravilan	Suprafața (mp)	Tarla	Parcelă	Nr. topo	Observații / Referințe
1	curți constructii	DA	527	28	741/5-741/17	-	741/5, 741/6, 741/7, 741/8, 741/9, 741/10, 741/11, 741/12, 741/13, 741/14, 741/15, 741/16, 741/17

## Date referitoare la construcții

Crt	Număr	Destinație construcție	Supraf. (mp)	Situație juridică	Observații / Referințe
A1.1	31177-C1	construcții de locuințe	138	Cu acte	Nr. niveluri:1; S. construită la sol:138 mp; S. construită desfășurată:138 mp; Locuința P, Suprafața construită desfășurată = 138mp; anul edificării: 2022.

## Lungime Segmente

1) Valorile lungimilor segmentelor sunt obținute din proiecție în plan.

Punct început	X / Y	Punct sfârșit	X / Y	Lungime segment (** (m)
1	574.195,782 389.231,436	2	574.190,557 389.216,313	16.0
2	574.190,557 389.216,313	3	574.221,708 389.205,526	32.966

Punct început	X / Y	Punct sfârșit	X / Y	Lungime segment (** (m)
3	574.221,708 389.205,526	4	574.226,933 389.220,649	16.0
4	574.226,933 389.220,649	1	574.195,782 389.231,436	32.966

\*\* Lungimile segmentelor sunt determinate în planul de proiecție Stereo 70 și sunt rotunjite la 1 milimetru.

\*\*\* Distanța dintre puncte este formată din segmente cumulate ce sunt mai mici decât valoarea 1 milimetru.



**DATE DESPRE IMOBILUL NR. 1357**

Oficiul de Cadastru și Publicitate Imobiliară PRAHOVA  
Biroul de Cadastru și Publicitate Imobiliară Ploiești

**A. Partea I. Descrierea imobilului**

TEREN Intravilan

Adresa: Loc. Paulești, Str. Nuferilor, Nr. 28, Jud. Prahova, T 28 ; CC 741/5 ; 741/6 ; 741/7 ; 741/8 ; 741/9 ; 741/10 ; 741/11 ; 741/12 ; 741/13 ; 741/14 ; 741/15 ; 741/16 ; 741/17

Nr. Crt	Nr cadastral Nr. topografic	Suprafața* (mp)	Observații / Referințe
A1	31178	528	Sector cadastral:37 Teren imprejmuit; T 28 ; CC 741/5 ; 741/6 ; 741/7 ; 741/8 ; 741/9 ; 741/10 ; 741/11 ; 741/12 ; 741/13 ; 741/14 ; 741/15 ; 741/16 ; 741/17

**Construcții**

Crt	Nr cadastral Nr. topografic	Adresa	Observații / Referințe
A1.1	31178-C1	Loc. Paulești, Str. Nuferilor, Nr. 28, Jud. Prahova, T 28 ; CC 741/5 ; 741/6 ; 741/7 ; 741/8 ; 741/9 ; 741/10 ; 741/11 ; 741/12 ; 741/13 ; 741/14 ; 741/15 ; 741/16 ; 741/17	Nr. niveluri:1; S. construita la sol:138 mp; S. construita desfasurata:138 mp; LOCUINTA ( P ) ; Sc desf. = 138 mp ; Anul edificarii - 2022 .

**B. Partea II. Proprietari și acte**

Inscrieri privitoare la dreptul de proprietate și alte drepturi reale		Referințe
<b>145248 / 19/10/2021</b>		
Act Notarial nr. 1490, din 19/10/2021 emis de Calin Mirela;		
B1	Se infiinteaza cartea funciara 31178 a imobilului cu numarul cadastral 31178 / UAT Paulesti, rezultat din dezmembrarea imobilului cu numarul cadastral 30095 inscris in cartea funciara 30095;	A1
Act Notarial nr. 33, din 17/01/2020 emis de NP Calin Mirela;		
B2	Se infiinteaza cartea funciara 30095 a imobilului cu numarul cadastral 30095/Paulesti, rezultat din dezmembrarea imobilului cu numarul cadastral 27633 inscris in cartea funciara 27633;	A1
<i>OBSERVATII: pozitie transcrisa din CF 30095/Paulesti, inscrisa prin incheierea nr. 4370 din 17/01/2020;</i>		
<b>156271 / 09/12/2022</b>		
Act Notarial nr. 2111, din 08/12/2022 emis de NP Calin Mirela;		
B9	Intabulare, drept de PROPRIETATEcumparare ca bun comun, dobandit prin Conventie, cota actuala 1/1, cota initiala 1/1 1) LOLOIU GHEORGHE-CRISTIAN 2) LOLOIU ADRIANA-LĂMÎIȚA	A1
B10	Intabulare, drept de PROPRIETATEcumparare ca bun comun, dobandit prin Conventie, cota actuala 1/1, cota initiala 1/1 1) LOLOIU GHEORGHE-CRISTIAN 2) LOLOIU ADRIANA-LĂMÎIȚA	A1.1

**C. Partea III. SARCINI .**

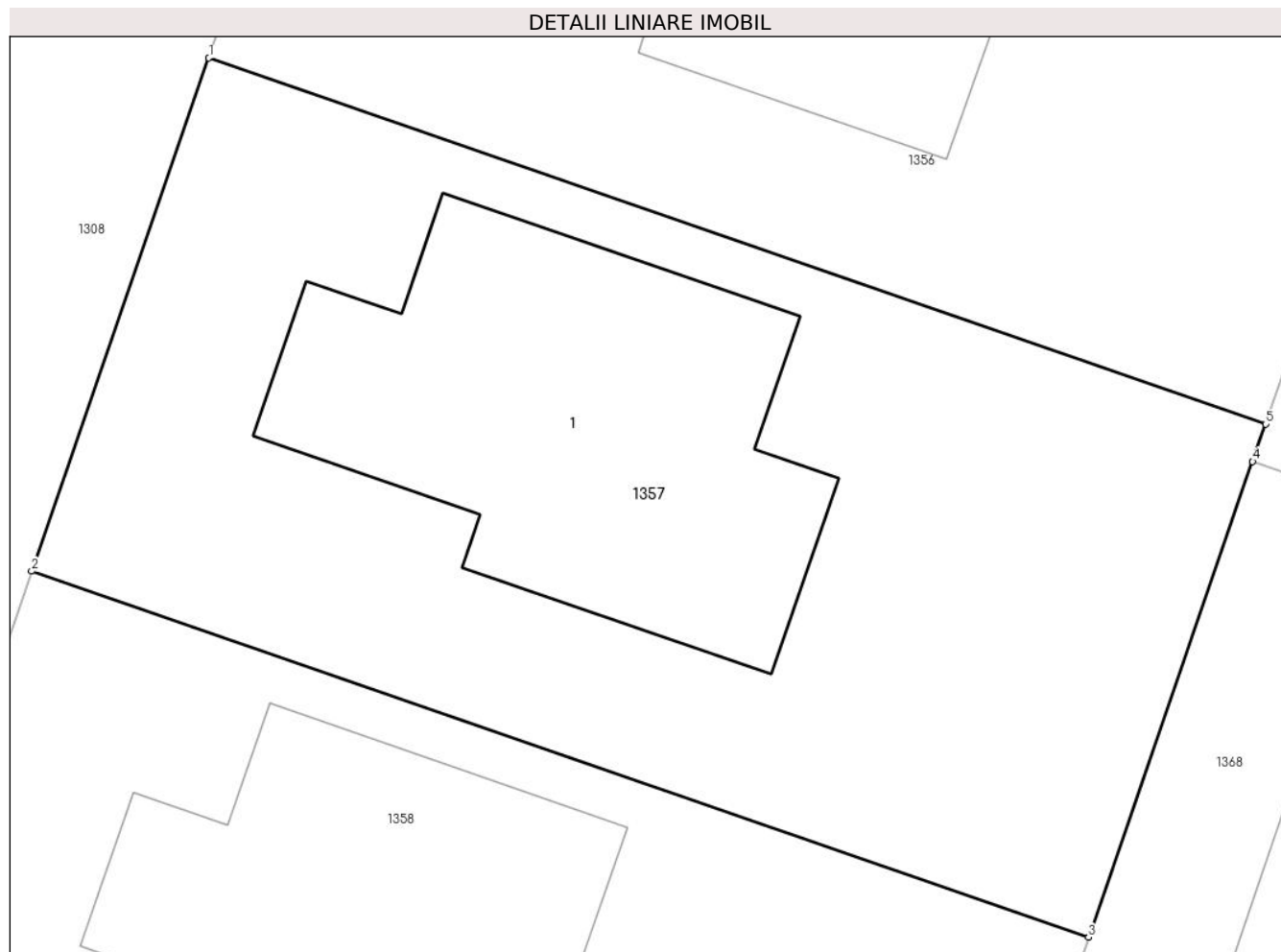
Inscrieri privind dezmembramintele dreptului de proprietate, drepturi reale de garanție și sarcini	Referințe
NU SUNT	

## Anexa Nr. 1 La Partea I

## Teren

Nr cadastral	Suprafața (mp)*	Observații / Referințe
31178	528	T 28 ; CC 741/5 ; 741/6 ; 741/7 ; 741/8 ; 741/9 ; 741/10 ; 741/11 ; 741/12 ; 741/13 ; 741/14 ; 741/15 ; 741/16 ; 741/17

\* Suprafața este determinată în planul de proiecție Stereo 70.



## Date referitoare la teren

Crt	Categorie folosință	Intra vilan	Suprafața (mp)	Tarla	Parcelă	Nr. topo	Observații / Referințe
1	curți constructii	DA	528	28	741/5-741/17	-	

## Date referitoare la construcții

Crt	Număr	Destinație construcție	Supraf. (mp)	Situație juridică	Observații / Referințe
A1.1	31178-C1	construcții de locuințe	138	Cu acte	Nr. niveluri:1; S. construita la sol:138 mp; S. construita desfasurata:138 mp; LOCUINTA ( P ) ; Sc desf. = 138 mp ; Anul edificării - 2022 .

## Lungime Segmente

1) Valorile lungimilor segmentelor sunt obținute din proiecție în plan.

Punct început	X / Y	Punct sfârșit	X / Y	Lungime segment (** (m)
1	574.190,557 389.216,313	2	574.185,332 389.201,188	16.002
2	574.185,332 389.201,188	3	574.216,482 389.190,399	32.966
3	574.216,482 389.190,399	4	574.221,324 389.204,417	14.831



Punct început	X / Y	Punct sfârșit	X / Y	Lungime segment (** (m)
4	574.221,324 389.204,417	5	574.221,708 389.205,526	1.174
5	574.221,708 389.205,526	1	574.190,557 389.216,313	32.966

\*\* Lungimile segmentelor sunt determinate în planul de proiecție Stereo 70 și sunt rotunjite la 1 milimetru.

\*\*\* Distanța dintre puncte este formată din segmente cumulate ce sunt mai mici decât valoarea 1 milimetru.



**DATE DESPRE IMOBILUL NR. 1358**

Oficiul de Cadastru și Publicitate Imobiliară PRAHOVA  
Biroul de Cadastru și Publicitate Imobiliară Ploiești

**A. Partea I. Descrierea imobilului**

TEREN Intravilan

Adresa: Loc. Paulești, Str Nuferilor, Nr. 26, Jud. Prahova, T28, Cc741/5-741/17

Nr. Crt	Nr cadastral Nr. topografic	Suprafața* (mp)	Observații / Referințe
A1	31179	527	Sector cadastral:37 Teren imprejmuit; Teren intravilan partial imprejmuit cu gard de plasa.

**Construcții**

Crt	Nr cadastral Nr. topografic	Adresa	Observații / Referințe
A1.1	31179-C1	Loc. Paulești, Str Nuferilor, Nr. 26, Jud. Prahova, T28, Cc741/5-741/17	Nr. niveluri:1; S. construita la sol:138 mp; S. construita desfasurata:138 mp; Locuinta P, Suprafata construita desfasurata = 138mp; anul edificarii: 2022.

**B. Partea II. Proprietari și acte**

Inscrieri privitoare la dreptul de proprietate și alte drepturi reale		Referințe
<b>145248 / 19/10/2021</b>		
Act Notarial nr. 1490, din 19/10/2021 emis de Calin Mirela;		
B1	Se infiinteaza cartea funciara 31179 a imobilului cu numarul cadastral 31179 / UAT Paulesti, rezultat din dezmembrarea imobilului cu numarul cadastral 30095 inscris in cartea funciara 30095;	A1
Act Notarial nr. 33, din 17/01/2020 emis de NP Calin Mirela;		
B2	Se infiinteaza cartea funciara 30095 a imobilului cu numarul cadastral 30095/Paulesti, rezultat din dezmembrarea imobilului cu numarul cadastral 27633 inscris in cartea funciara 27633;	A1
<i>OBSERVATII: pozitie transcrisa din CF 30095/Paulesti, inscrisa prin incheierea nr. 4370 din 17/01/2020;</i>		
<b>163464 / 21/12/2022</b>		
Act Notarial nr. 2186, din 20/12/2022 emis de NP Calin Mirela;		
B9	Intabulare, drept de PROPRIETATEcumparare ca bun comun, dobandit prin Conventie, cota actuala 1/1, cota initiala 1/1	A1
1) EPARU CRISTIAN NICOLAE 2) EPARU IOANA-MĂDĂLINA		
B10	Intabulare, drept de PROPRIETATEcumparare ca bun comun, dobandit prin Conventie, cota actuala 1/1, cota initiala 1/1	A1.1
1) EPARU CRISTIAN NICOLAE 2) EPARU IOANA-MĂDĂLINA		
<b>148741 / 29/09/2023</b>		
Act Notarial nr. 1287, din 28/09/2023 emis de NP Calin Mirela;		
B12	se notează interdicțiile de înstrăinare, grevare, închiriere, dezmembrare, alipire, demolare, construire, restructurare și amenajare	A1, A1.1
1) BANCA TRANSILVANIA SA, CIF:7236573		

**C. Partea III. SARCINI**

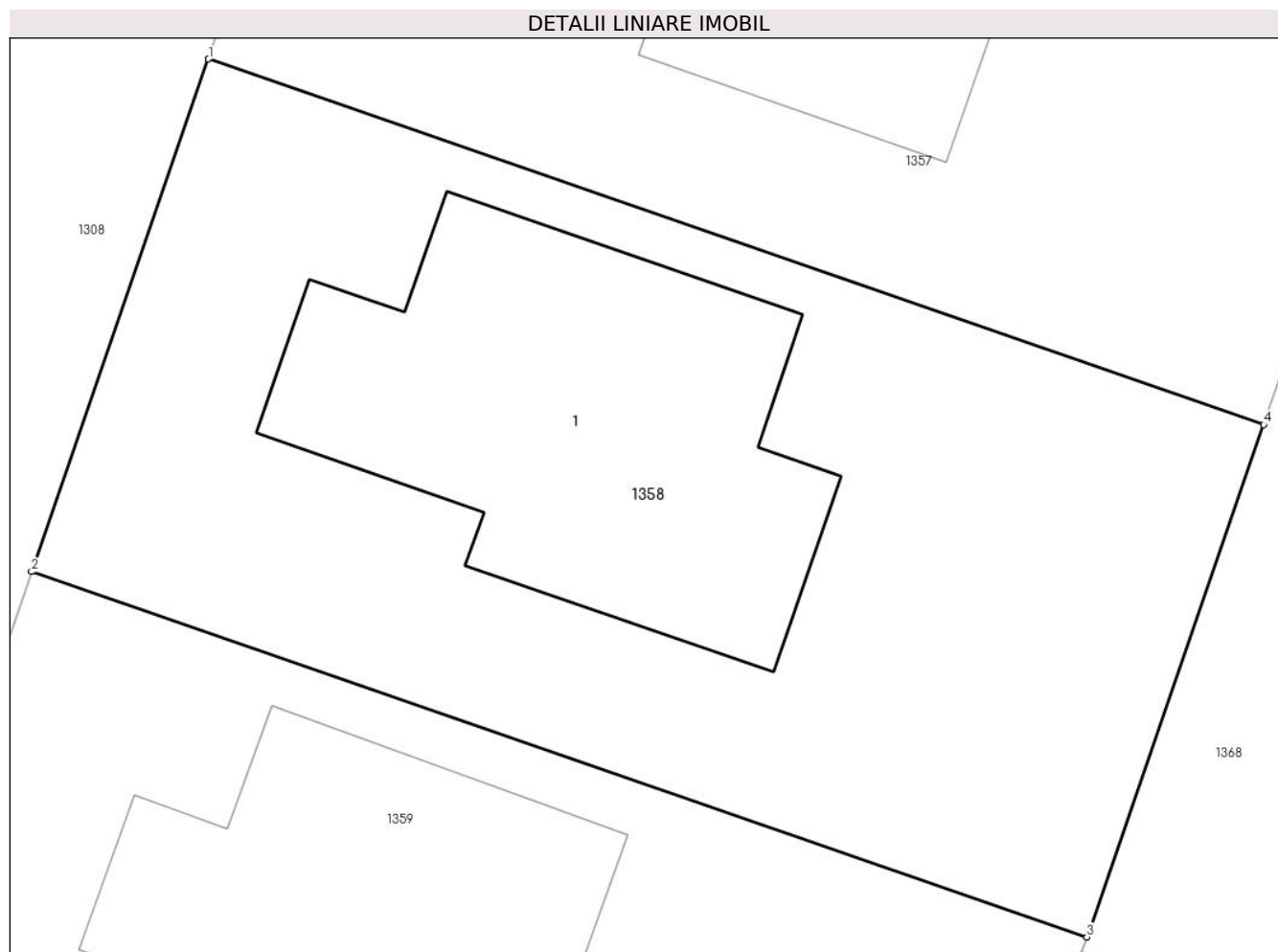
Inscrieri privind dezmembramintele dreptului de proprietate, drepturi reale de garanție și sarcini		Referințe
<b>148741 / 29/09/2023</b>		
Act Notarial nr. 1287, din 28/09/2023 emis de NP Calin Mirela;		
C2	Intabulare, drept de IPOTECA, Valoare:182602.24 LEIși celelalte obligații de plată aferente creditului	A1, A1.1
1) BANCA TRANSILVANIA SA, CIF:7236573		

## Anexa Nr. 1 La Partea I

## Teren

Nr cadastral	Suprafața (mp)*	Observații / Referințe
31179	527	Teren intravilan partial imprejmuit cu gard de plasa.

\* Suprafața este determinată în planul de proiecție Stereo 70.



## Date referitoare la teren

Crt	Categorie folosință	Intra vilan	Suprafața (mp)	Tarla	Parcelă	Nr. topo	Observații / Referințe
1	curți constructii	DA	527	28	741/5-741/17	-	741/5, 741/6, 741/7, 741/8, 741/9, 741/10, 741/11, 741/12, 741/13, 741/14, 741/15, 741/16, 741/17

## Date referitoare la construcții

Crt	Număr	Destinație construcție	Supraf. (mp)	Situație juridică	Observații / Referințe
A1.1	31179-C1	construcții de locuințe	138	Cu acte	Nr. niveluri:1; S. construita la sol:138 mp; S. construita desfasurata:138 mp; Locuinta P, Suprafata construita desfasurata = 138mp; anul edificarii: 2022.

## Lungime Segmente

1) Valorile lungimilor segmentelor sunt obținute din proiecție în plan.

Punct început	X / Y	Punct sfârșit	X / Y	Lungime segment (** (m)
1	574.185,332 389.201,188	2	574.180,106 389.186,062	16.003
2	574.180,106 389.186,062	3	574.211,258 389.175,281	32.965

Punct început	X / Y	Punct sfârșit	X / Y	Lungime segment (** (m)
3	574.211,258 389.175,281	4	574.216,482 389.190,399	15.995
4	574.216,482 389.190,399	1	574.185,332 389.201,188	32.966

\*\* Lungimile segmentelor sunt determinate în planul de proiecție Stereo 70 și sunt rotunjite la 1 milimetru.

\*\*\* Distanța dintre puncte este formată din segmente cumulate ce sunt mai mici decât valoarea 1 milimetru.



**DATE DESPRE IMOBILUL NR. 1359**

Oficiul de Cadastru și Publicitate Imobiliară PRAHOVA  
Biroul de Cadastru și Publicitate Imobiliară Ploiești

**A. Partea I. Descrierea imobilului**

TEREN Intravilan

Adresa: Loc. Paulești, Str Nuferilor, Nr. 24, Jud. Prahova, T28, Cc741/5-741/17

Nr. Crt	Nr cadastral Nr. topografic	Suprafața* (mp)	Observații / Referințe
A1	31180	527	Sector cadastral:37 Teren imprejmuit; Teren intravilan partial imprejmuit cu gard de plasa.

**Construcții**

Crt	Nr cadastral Nr. topografic	Adresa	Observații / Referințe
A1.1	31180-C1	Loc. Paulești, Str Nuferilor, Nr. 24, Jud. Prahova, T28, Cc741/5-741/17	Nr. niveluri:1; S. construita la sol:138 mp; S. construita desfasurata:138 mp; Locuinta P, Suprafata construita desfasurata = 138mp; anul edificarii: 2022.

**B. Partea II. Proprietari și acte**

Inscrieri privitoare la dreptul de proprietate și alte drepturi reale		Referințe
<b>145248 / 19/10/2021</b>		
Act Notarial nr. 1490, din 19/10/2021 emis de Calin Mirela;		
B1	Se infiinteaza cartea funciara 31180 a imobilului cu numarul cadastral 31180 / UAT Paulesti, rezultat din dezmembrarea imobilului cu numarul cadastral 30095 inscris in cartea funciara 30095;	A1
Act Notarial nr. 33, din 17/01/2020 emis de NP Calin Mirela;		
B2	Se infiinteaza cartea funciara 30095 a imobilului cu numarul cadastral 30095/Paulesti, rezultat din dezmembrarea imobilului cu numarul cadastral 27633 inscris in cartea funciara 27633;	A1
<i>OBSERVATII: pozitie transcrisa din CF 30095/Paulesti, inscrisa prin incheierea nr. 4370 din 17/01/2020;</i>		
<b>149769 / 24/11/2022</b>		
Act Notarial nr. 2046, din 23/11/2022 emis de Calin Mirela;		
B9	Intabulare, drept de PROPRIETATEcumparare ca bun comun, dobandit prin Conventie, cota actuala 1/1, cota initiala 1/1 1) STAN MIHAI 2) STAN LUMINIȚA	A1
B10	Intabulare, drept de PROPRIETATEcumparare ca bun comun, dobandit prin Conventie, cota actuala 1/1, cota initiala 1/1 1) STAN MIHAI 2) STAN LUMINIȚA	A1.1

**C. Partea III. SARCINI .**

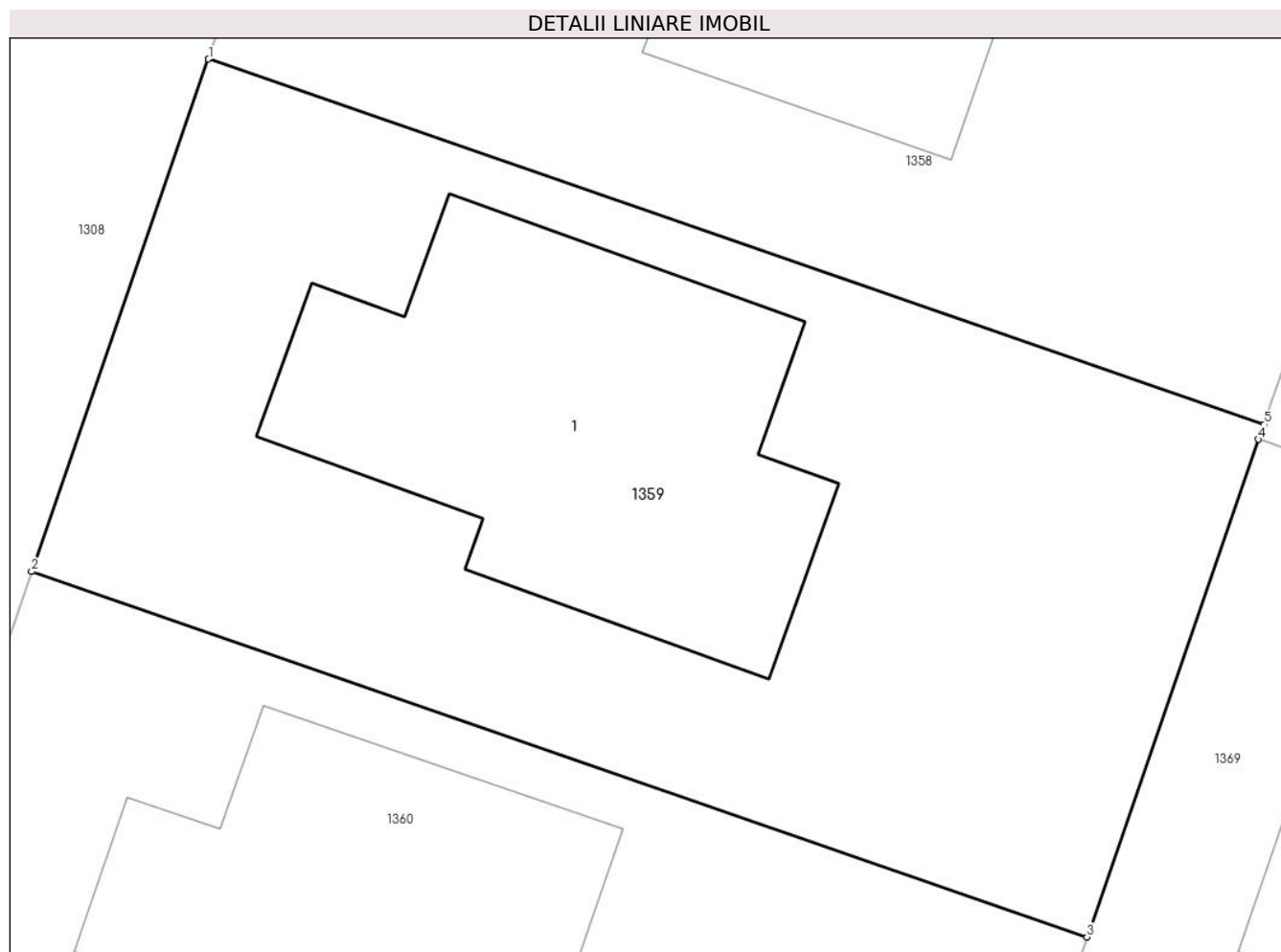
Inscrieri privind dezmembramintele dreptului de proprietate, drepturi reale de garanție și sarcini	Referințe
NU SUNT	

## Anexa Nr. 1 La Partea I

## Teren

Nr cadastral	Suprafața (mp)*	Observații / Referințe
31180	527	Teren intravilan partial imprejmuit cu gard de plasa.

\* Suprafața este determinată în planul de proiecție Stereo 70.



## Date referitoare la teren

Crt	Categorie folosință	Intravilan	Suprafața (mp)	Tarla	Parcelă	Nr. topo	Observații / Referințe
1	curți constructii	DA	527	28	741/5-741/17	-	741/5, 741/6, 741/7, 741/8, 741/9, 741/10, 741/11, 741/12, 741/13, 741/14, 741/15, 741/16, 741/17

## Date referitoare la construcții

Crt	Număr	Destinație construcție	Supraf. (mp)	Situație juridică	Observații / Referințe
A1.1	31180-C1	construcții de locuințe	138	Cu acte	Nr. niveluri:1; S. construita la sol:138 mp; S. construita desfasurata:138 mp; Locuinta P, Suprafata construita desfasurata = 138mp; anul edificarii: 2022.

## Lungime Segmente

1) Valorile lungimilor segmentelor sunt obținute din proiecție în plan.

Punct început	X / Y	Punct sfârșit	X / Y	Lungime segment (** (m)
1	574.180,106 389.186,062	2	574.174,881 389.170,94	15.999
2	574.174,881 389.170,94	3	574.206,034 389.160,158	32.966



Punct început	X / Y	Punct sfârșit	X / Y	Lungime segment (** (m)
3	574.206,034 389.160,158	4	574.211,105 389.174,839	15.532
4	574.211,105 389.174,839	5	574.211,258 389.175,281	0.468
5	574.211,258 389.175,281	1	574.180,106 389.186,062	32.965

\*\* Lungimile segmentelor sunt determinate în planul de proiecție Stereo 70 și sunt rotunjite la 1 milimetru.

\*\*\* Distanța dintre puncte este formată din segmente cumulate ce sunt mai mici decât valoarea 1 milimetru.



**DATE DESPRE IMOBILUL NR. 1360**

Oficiul de Cadastru și Publicitate Imobiliară PRAHOVA  
Biroul de Cadastru și Publicitate Imobiliară Ploiești

**A. Partea I. Descrierea imobilului**

TEREN Intravilan

Adresa: Loc. Paulesti, Str Nuferilor, Nr. 22, Jud. Prahova, T28, Cc741/5-741/17

Nr. Crt	Nr cadastral Nr. topografic	Suprafața* (mp)	Observații / Referințe
A1	31181	527	Sector cadastral:37 Teren imprejmuit; Teren intravilan partial imprejmuit cu gard de plasa.

**Construcții**

Crt	Nr cadastral Nr. topografic	Adresa	Observații / Referințe
A1.1	31181-C1	Loc. Paulesti, Str Nuferilor, Nr. 22, Jud. Prahova, T28, Cc741/5-741/17	Nr. niveluri:1; S. construita la sol:138 mp; S. construita desfasurata:138 mp; Locuinta P, Suprafata construita desfasurata = 138mp; anul edificarii: 2022.

**B. Partea II. Proprietari și acte**

Inscrieri privitoare la dreptul de proprietate și alte drepturi reale		Referințe
<b>145248 / 19/10/2021</b>		
Act Notarial nr. 1490, din 19/10/2021 emis de Calin Mirela;		
B1	Se infiinteaza cartea funciara 31181 a imobilului cu numarul cadastral 31181 / UAT Paulesti, rezultat din dezmembrarea imobilului cu numarul cadastral 30095 inscris in cartea funciara 30095;	A1
Act Notarial nr. 33, din 17/01/2020 emis de NP Calin Mirela;		
B2	Se infiinteaza cartea funciara 30095 a imobilului cu numarul cadastral 30095/Paulesti, rezultat din dezmembrarea imobilului cu numarul cadastral 27633 inscris in cartea funciara 27633;	A1
<i>OBSERVATII: pozitie transcrisa din CF 30095/Paulesti, inscrisa prin incheierea nr. 4370 din 17/01/2020;</i>		
<b>161302 / 16/12/2022</b>		
Act Notarial nr. 2159, din 15/12/2022 emis de Calin Mirela (act administrativ nr 17277 din 03.10.2022, emis de PRIMARIA PAULESTI;act administrativ nr 58 din 28.03.2022, emis de PRIMARIA PAULESTI;act administrativ nr 17280 din 30.09.2022, emis de PRIMARIA PAULESTI);		
B9	Intabulare, drept de PROPRIETATEcumparare ca bun comun, dobandit prin Conventie, cota actuala 1/1, cota initiala 1/1	A1
1) NICULAIE IULIAN 2) NICULAIE LOTTI		
B10	Intabulare, drept de PROPRIETATEcumparare ca bun comun, dobandit prin Conventie, cota actuala 1/1, cota initiala 1/1	A1.1
1) NICULAIE IULIAN 2) NICULAIE LOTTI		

**C. Partea III. SARCINI .**

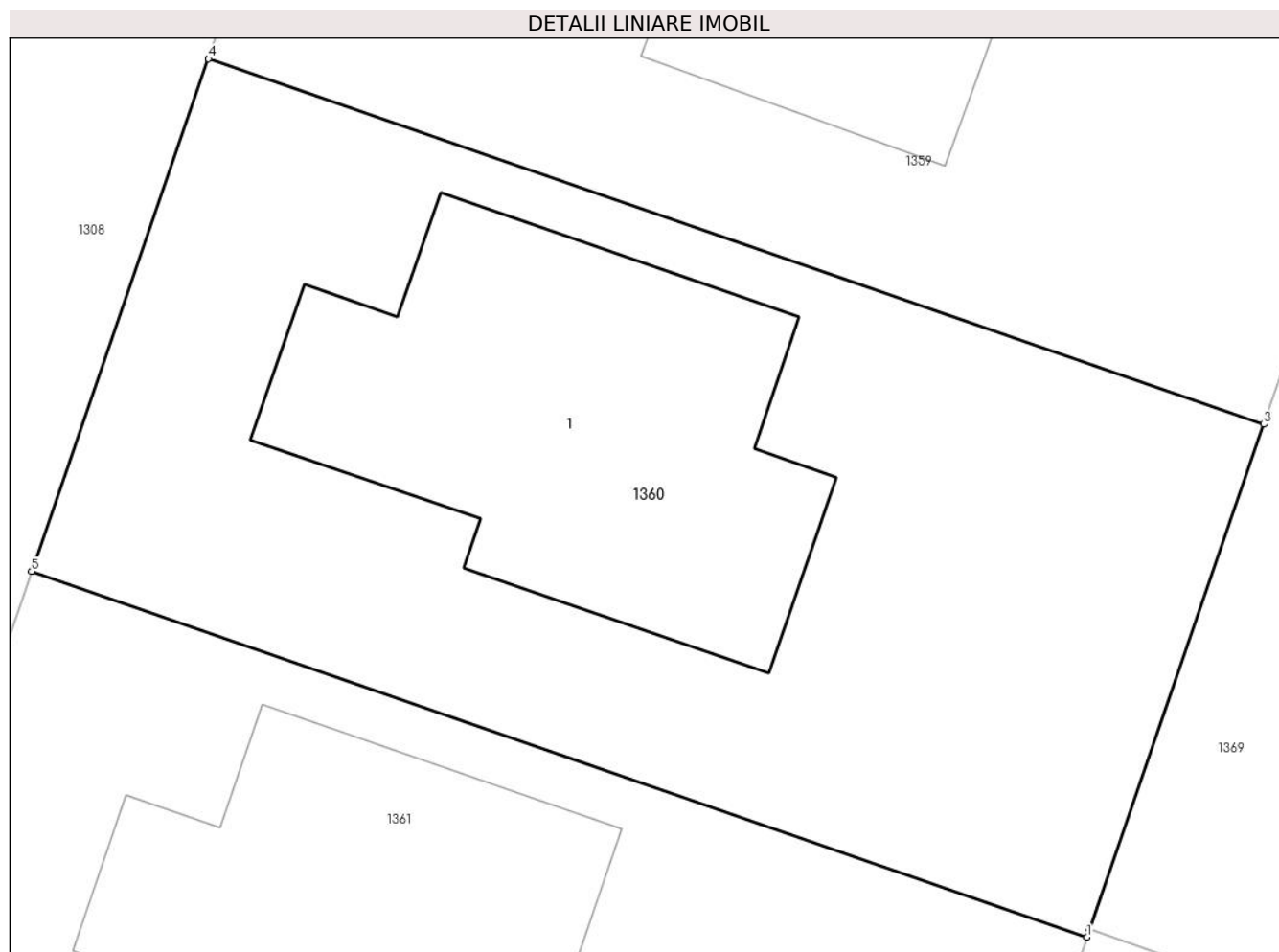
Inscrieri privind dezmembramintele dreptului de proprietate, drepturi reale de garanție și sarcini	Referințe
NU SUNT	

## Anexa Nr. 1 La Partea I

## Teren

Nr cadastral	Suprafața (mp)*	Observații / Referințe
31181	527	Teren intravilan partial imprejmuit cu gard de plasa.

\* Suprafața este determinată în planul de proiecție Stereo 70.



## Date referitoare la teren

Crt	Categorie folosință	Intra vilan	Suprafața (mp)	Tarla	Parcelă	Nr. topo	Observații / Referințe
1	curți constructii	DA	527	28	741/5-741/17	-	741/5, 741/6, 741/7, 741/8, 741/9, 741/10, 741/11, 741/12, 741/13, 741/14, 741/15, 741/16, 741/17

## Date referitoare la construcții

Crt	Număr	Destinație construcție	Supraf. (mp)	Situație juridică	Observații / Referințe
A1.1	31181-C1	construcții de locuințe	138	Cu acte	Nr. niveluri:1; S. construita la sol:138 mp; S. construita desfasurata:138 mp; Locuinta P, Suprafata construita desfasurata = 138mp; anul edificarii: 2022.

## Lungime Segmente

1) Valorile lungimilor segmentelor sunt obținute din proiecție în plan.

Punct început	X / Y	Punct sfârșit	X / Y	Lungime segment (** (m)
1	574.200,81 389.145,03	2	574.200,887 389.145,262	0.244
2	574.200,887 389.145,262	3	574.206,034 389.160,158	15.76

Punct început	X / Y	Punct sfârșit	X / Y	Lungime segment (** (m)
3	574.206,034 389.160,158	4	574.174,881 389.170,94	32.966
4	574.174,881 389.170,94	5	574.169,658 389.155,821	15.996
5	574.169,658 389.155,821	1	574.200,81 389.145,03	32.968

\*\* Lungimile segmentelor sunt determinate în planul de proiecție Stereo 70 și sunt rotunjite la 1 milimetru.

\*\*\* Distanța dintre puncte este formată din segmente cumulate ce sunt mai mici decât valoarea 1 milimetru.



**DATE DESPRE IMOBILUL NR. 1361**

Oficiul de Cadastru și Publicitate Imobiliară PRAHOVA  
Biroul de Cadastru și Publicitate Imobiliară Ploiești

**A. Partea I. Descrierea imobilului**

TEREN Intravilan

Adresa: Loc. Paulesti, Str Nuferilor, Nr. 20, Jud. Prahova, T28, Cc741/5-741/17

Nr. Crt	Nr cadastral Nr. topografic	Suprafața* (mp)	Observații / Referințe
A1	31182	527	Sector cadastral:37 Teren imprejmuit; Teren intravilan partial imprejmuit cu gard de plasa.

**Construcții**

Crt	Nr cadastral Nr. topografic	Adresa	Observații / Referințe
A1.1	31182-C1	Loc. Paulesti, Str Nuferilor, Nr. 20, Jud. Prahova, T28, Cc741/5-741/17	Nr. niveluri:1; S. construita la sol:139 mp; S. construita desfasurata:139 mp; Locuinta P, Suprafata construita desfasurata = 139mp; anul edificarii: 2022.

**B. Partea II. Proprietari și acte**

Inscrieri privitoare la dreptul de proprietate și alte drepturi reale		Referințe
<b>145248 / 19/10/2021</b>		
Act Notarial nr. 1490, din 19/10/2021 emis de Calin Mirela;		
B1	Se infiinteaza cartea funciara 31182 a imobilului cu numarul cadastral 31182 / UAT Paulesti, rezultat din dezmembrarea imobilului cu numarul cadastral 30095 inscris in cartea funciara 30095;	A1
Act Notarial nr. 33, din 17/01/2020 emis de NP Calin Mirela;		
B2	Se infiinteaza cartea funciara 30095 a imobilului cu numarul cadastral 30095/Paulesti, rezultat din dezmembrarea imobilului cu numarul cadastral 27633 inscris in cartea funciara 27633;	A1
<i>OBSERVATII: pozitie transcrisa din CF 30095/Paulesti, inscrisa prin incheierea nr. 4370 din 17/01/2020;</i>		
<b>151374 / 28/11/2022</b>		
Act Notarial nr. 2062, din 25/11/2022 emis de NP Calin Mirela (act administrativ nr 17268 din 30.09.2022, emis de PRIMARIA PAULESTI);act administrativ nr 59 din 28.03.2022, emis de PRIMARIA PAULESTI);		
B9	Intabulare, drept de PROPRIETATEcumparare ca bun comun, dobandit prin Conventie, cota actuala 1/1, cota initiala 1/1 1) CONSTANTIN PAUL PETRE 2) CONSTANTIN GEORGETA-VIOLETA	A1
B10	Intabulare, drept de PROPRIETATEcumparare ca bun comun, dobandit prin Conventie, cota actuala 1/1, cota initiala 1/1 1) CONSTANTIN PAUL PETRE 2) CONSTANTIN GEORGETA-VIOLETA	A1.1

**C. Partea III. SARCINI .**

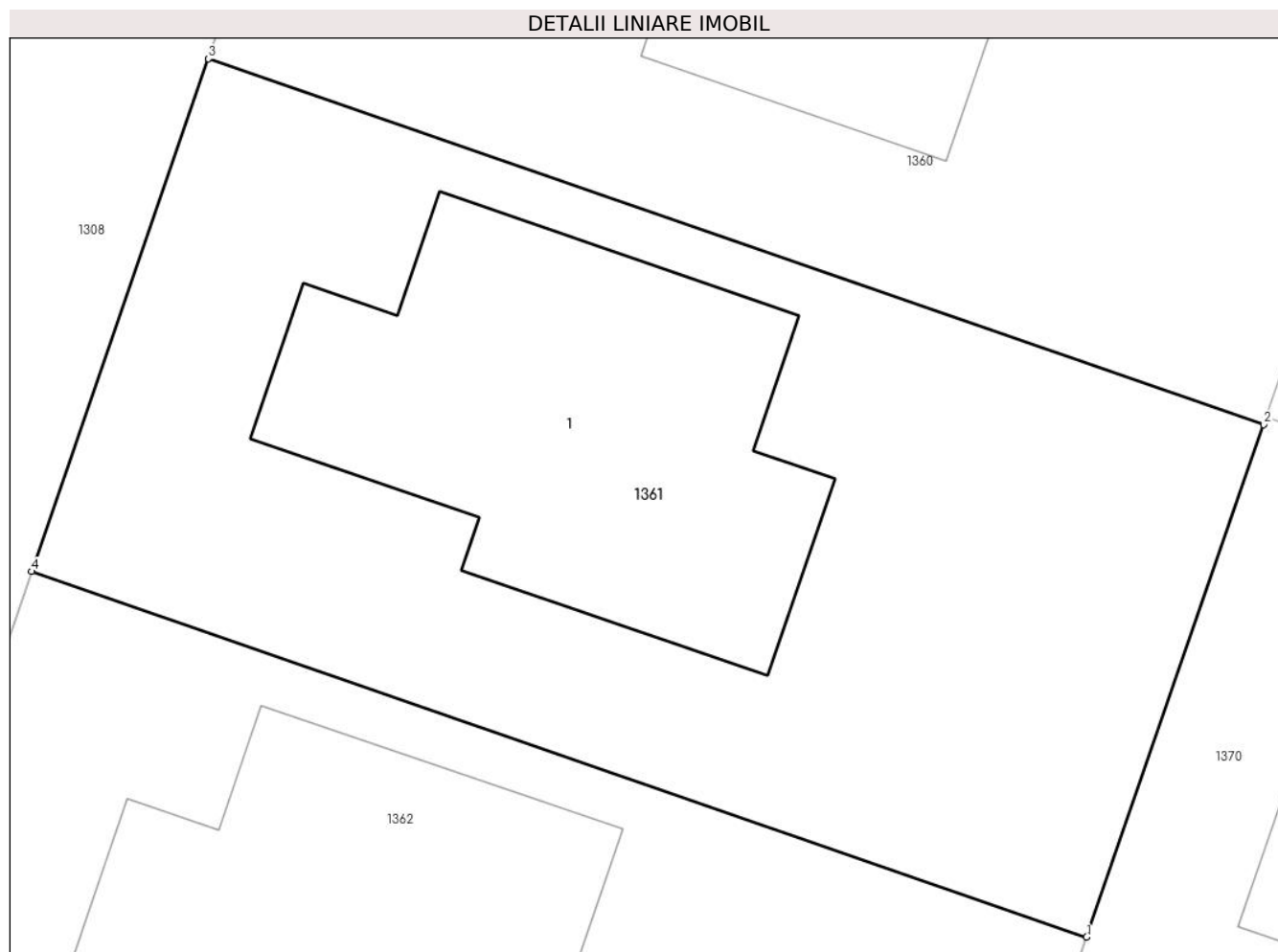
Inscrieri privind dezmembramintele dreptului de proprietate, drepturi reale de garanție și sarcini	Referințe
NU SUNT	

## Anexa Nr. 1 La Partea I

## Teren

Nr cadastral	Suprafața (mp)*	Observații / Referințe
31182	527	Teren intravilan partial imprejmuit cu gard de plasa.

\* Suprafața este determinată în planul de proiecție Stereo 70.



## Date referitoare la teren

Crt	Categorie folosință	Intra vilan	Suprafața (mp)	Tarla	Parcelă	Nr. topo	Observații / Referințe
1	curți constructii	DA	527	28	741/5-741/17	-	741/5, 741/6, 741/7, 741/8, 741/9, 741/10, 741/11, 741/12, 741/13, 741/14, 741/15, 741/16, 741/17

## Date referitoare la construcții

Crt	Număr	Destinație construcție	Supraf. (mp)	Situație juridică	Observații / Referințe
A1.1	31182-C1	construcții de locuințe	139	Cu acte	Nr. niveluri:1; S. construita la sol:139 mp; S. construita desfasurata:139 mp; Locuinta P, Suprafata construita desfasurata = 139mp; anul edificării: 2022.

## Lungime Segmente

1) Valorile lungimilor segmentelor sunt obținute din proiecție în plan.

Punct început	X / Y	Punct sfârșit	X / Y	Lungime segment (** (m)
1	574.195,583 389.129,909	2	574.200,81 389.145,03	15.999
2	574.200,81 389.145,03	3	574.169,658 389.155,821	32.968



Punct început	X / Y	Punct sfârșit	X / Y	Lungime segment (** (m)
3	574.169,658 389.155,821	4	574.164,433 389.140,698	16.0
4	574.164,433 389.140,698	1	574.195,583 389.129,909	32.966

\*\* Lungimile segmentelor sunt determinate în planul de proiecție Stereo 70 și sunt rotunjite la 1 milimetru.

\*\*\* Distanța dintre puncte este formată din segmente cumulate ce sunt mai mici decât valoarea 1 milimetru.



**DATE DESPRE IMOBILUL NR. 1362**

Oficiul de Cadastru și Publicitate Imobiliară PRAHOVA  
Biroul de Cadastru și Publicitate Imobiliară Ploiești

**A. Partea I. Descrierea imobilului**

TEREN Intravilan

Adresa: Loc. Paulesti, Str Nuferilor, Nr. 18, Jud. Prahova, T28, Cc741/5-741/17

Nr. Crt	Nr cadastral Nr. topografic	Suprafața* (mp)	Observații / Referințe
A1	31183	812	Sector cadastral:37 Teren imprejmuit; Teren intravilan partial imprejmuit cu gard de plasa.

**Construcții**

Crt	Nr cadastral Nr. topografic	Adresa	Observații / Referințe
A1.1	31183-C1	Loc. Paulesti, Str Nuferilor, Nr. 18, Jud. Prahova, T28, Cc741/5-741/17	Nr. niveluri:1; S. construita la sol:145 mp; S. construita desfasurata:145 mp; Locuinta P, Suprafata construita desfasurata = 145mp; anul edificarii: 2022.

**B. Partea II. Proprietari și acte**

Inscrieri privitoare la dreptul de proprietate și alte drepturi reale		Referințe
<b>145248 / 19/10/2021</b>		
Act Notarial nr. 1490, din 19/10/2021 emis de Calin Mirela;		
B1	Se infiinteaza cartea funciara 31183 a imobilului cu numarul cadastral 31183 / UAT Paulesti, rezultat din dezmembrarea imobilului cu numarul cadastral 30095 inscris in cartea funciara 30095;	A1
Act Notarial nr. 33, din 17/01/2020 emis de NP Calin Mirela;		
B2	Se infiinteaza cartea funciara 30095 a imobilului cu numarul cadastral 30095/Paulesti, rezultat din dezmembrarea imobilului cu numarul cadastral 27633 inscris in cartea funciara 27633;	A1
<i>OBSERVATII: pozitie transcrisa din CF 30095/Paulesti, inscrisa prin incheierea nr. 4370 din 17/01/2020;</i>		
<b>146905 / 18/11/2022</b>		
Act Notarial nr. 2020, din 17/11/2022 emis de NP Calin Mirela;		
B9	Intabulare, drept de PROPRIETATEcumparare ca bun comun, dobandit prin Conventie, cota actuala 1/1, cota initiala 1/1	A1
	1) <b>BUSUIOC TUDOR</b> 2) <b>BUSUIOC ELENA-RAMONA</b>	
B10	Intabulare, drept de PROPRIETATEcumparare ca bun comun, dobandit prin Conventie, cota actuala 1/1, cota initiala 1/1	A1.1
	1) <b>BUSUIOC TUDOR</b> 2) <b>BUSUIOC ELENA-RAMONA</b>	
Act Notarial nr. 2021, din 17/11/2022 emis de NP Calin Mirela;		
B11	se noteaza interdictia de grevare cu sarcini si/servituti	A1, A1.1
	1) <b>ALPHA BANK ROMANIA SA, CIF:5062063</b>	

**C. Partea III. SARCINI**

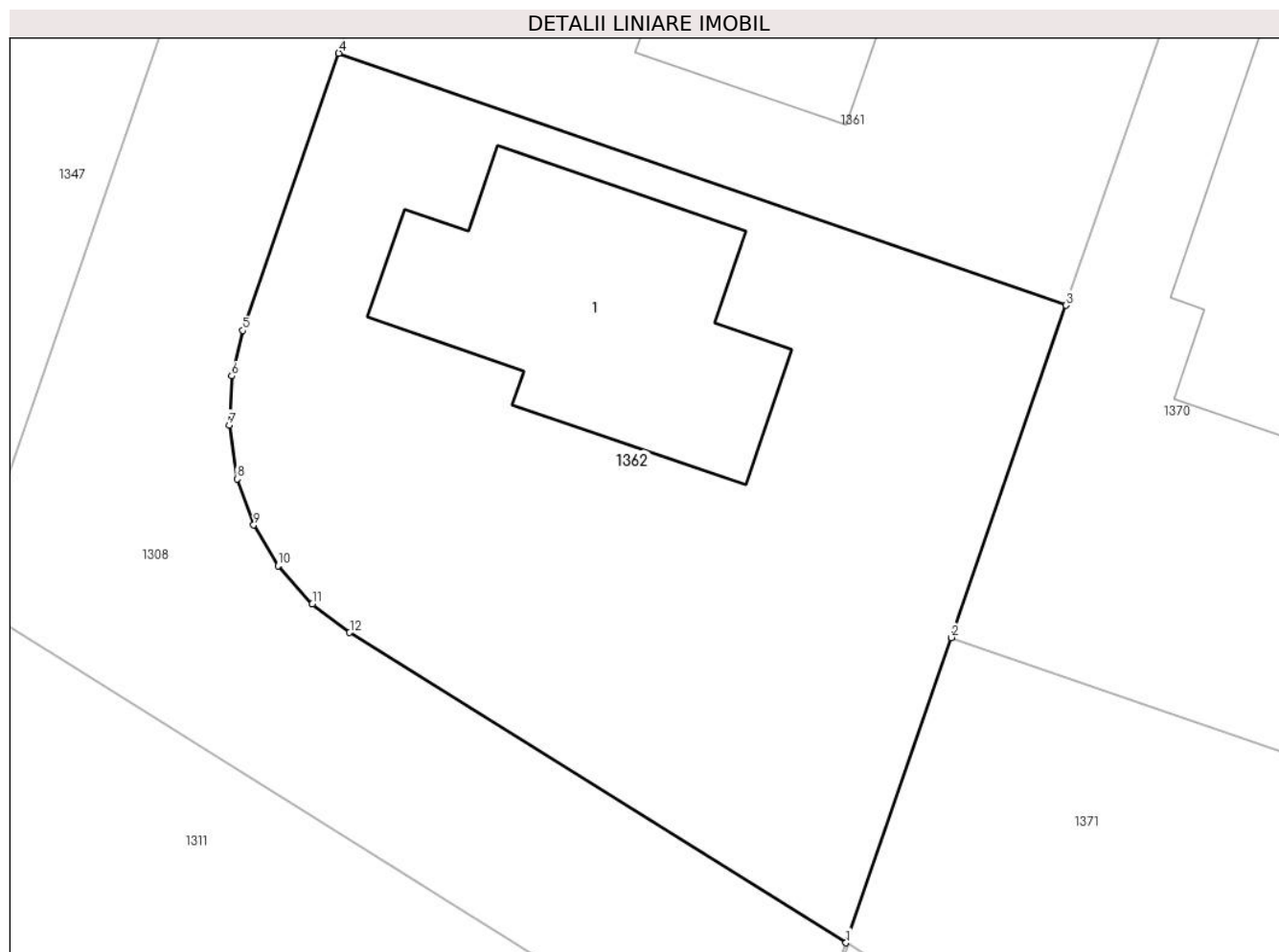
Inscrieri privind dezmembramintele dreptului de proprietate, drepturi reale de garanție și sarcini		Referințe
<b>146905 / 18/11/2022</b>		
Act Notarial nr. 2021, din 17/11/2022 emis de NP Calin Mirela;		
C1	Intabulare, drept de IPOTECA, Valoare:89518 EURsi celelalte obligatii de plata aferente creditului	A1, A1.1
	1) <b>ALPHA BANK ROMANIA SA, CIF:5062063</b>	

## Anexa Nr. 1 La Partea I

## Teren

Nr cadastral	Suprafața (mp)*	Observații / Referințe
31183	812	Teren intravilan partial imprejmuit cu gard de plasa.

\* Suprafața este determinată în planul de proiecție Stereo 70.



## Date referitoare la teren

Crt	Categorie folosință	Intravilan	Suprafața (mp)	Tarla	Parcelă	Nr. topo	Observații / Referințe
1	curți constructii	DA	812	28	741/5-741/17	-	741/5, 741/6, 741/7, 741/8, 741/9, 741/10, 741/11, 741/12, 741/13, 741/14, 741/15, 741/16, 741/17

## Date referitoare la construcții

Crt	Număr	Destinație construcție	Supraf. (mp)	Situație juridică	Observații / Referințe
A1.1	31183-C1	construcții de locuințe	145	Cu acte	Nr. niveluri:1; S. construita la sol:145 mp; S. construita desfasurata:145 mp; Locuinta P, Suprafata construita desfasurata = 145mp; anul edificării: 2022.

## Lungime Segmente

1) Valorile lungimilor segmentelor sunt obținute din proiecție în plan.

Punct început	X / Y	Punct sfârșit	X / Y	Lungime segment (** (m)
1	574.186,158 389.102,629	2	574.190,67 389.115,69	13.818
2	574.190,67 389.115,69	3	574.195,583 389.129,909	15.044

Punct început	X / Y	Punct sfârșit	X / Y	Lungime segment (** (m)
3	574.195,583 389.129,909	4	574.164,433 389.140,698	32.966
4	574.164,433 389.140,698	5	574.160,33 389.128,829	12.558
5	574.160,33 389.128,829	6	574.159,85 389.126,889	1.998
6	574.159,85 389.126,889	7	574.159,74 389.124,789	2.103
7	574.159,74 389.124,789	8	574.160,08 389.122,479	2.335
8	574.160,08 389.122,479	9	574.160,79 389.120,509	2.094
9	574.160,79 389.120,509	10	574.161,83 389.118,769	2.027
10	574.161,83 389.118,769	11	574.163,3 389.117,129	2.202
11	574.163,3 389.117,129	12	574.164,9 389.115,909	2.012
12	574.164,9 389.115,909	1	574.186,158 389.102,629	25.065

\*\* Lungimile segmentelor sunt determinate în planul de proiecție Stereo 70 și sunt rotunjite la 1 milimetru.

\*\*\* Distanța dintre puncte este formată din segmente cumulate ce sunt mai mici decât valoarea 1 milimetru.



**DATE DESPRE IMOBILUL NR. 1363**

Oficiul de Cadastru și Publicitate Imobiliară PRAHOVA  
Biroul de Cadastru și Publicitate Imobiliară Ploiești

**A. Partea I. Descrierea imobilului**

TEREN Intravilan

Adresa: Loc. Paulesti, Jud. Prahova, T28, A741/5, 741/6, 741/7, 741/8, 741/9, 741/10, 741/11, 741/12, 741/13, 741/14, 741/15, 741/16, 741/17

Nr. Crt	Nr cadastral Nr. topografic	Suprafața* (mp)	Observații / Referințe
A1	30190	1.098	Sector cadastral:37 Teren neimprejmuit;

**B. Partea II. Proprietari și acte**

Inscrieri privitoare la dreptul de proprietate și alte drepturi reale		Referințe
<b>25073 / 11/03/2020</b>		
Act Notarial nr. 264, din 11/03/2020 emis de Calin Mirela;		
B1	Se infiinteaza cartea funciara 30190 a imobilului cu numarul cadastral 30190/Paulesti, rezultat din dezmembrarea imobilului cu numarul cadastral 30096 inscris in cartea funciara 30096;	A1
Act Notarial nr. 1392, din 07/11/2014 emis de NP DAN OLIVIU VASILICA;		
B4	Intabulare, drept de PROPRIETATE, dobandit prin Conventie, cota actuala 1/1, cota initiala 1/1 1) <b>BEFFA MIHAI</b> 2) <b>BEFFA DANA GRATZIELA</b> <i>OBSERVATII: pozitie transcrisa din CF 30096/Paulesti, inscrisa prin incheierea nr. 4370 din 17/01/2020; pozitie transcrisa din CF 27633/Paulesti, inscrisa prin incheierea nr. 32677 din 06/04/2015;</i>	A1

**C. Partea III. SARCINI .**

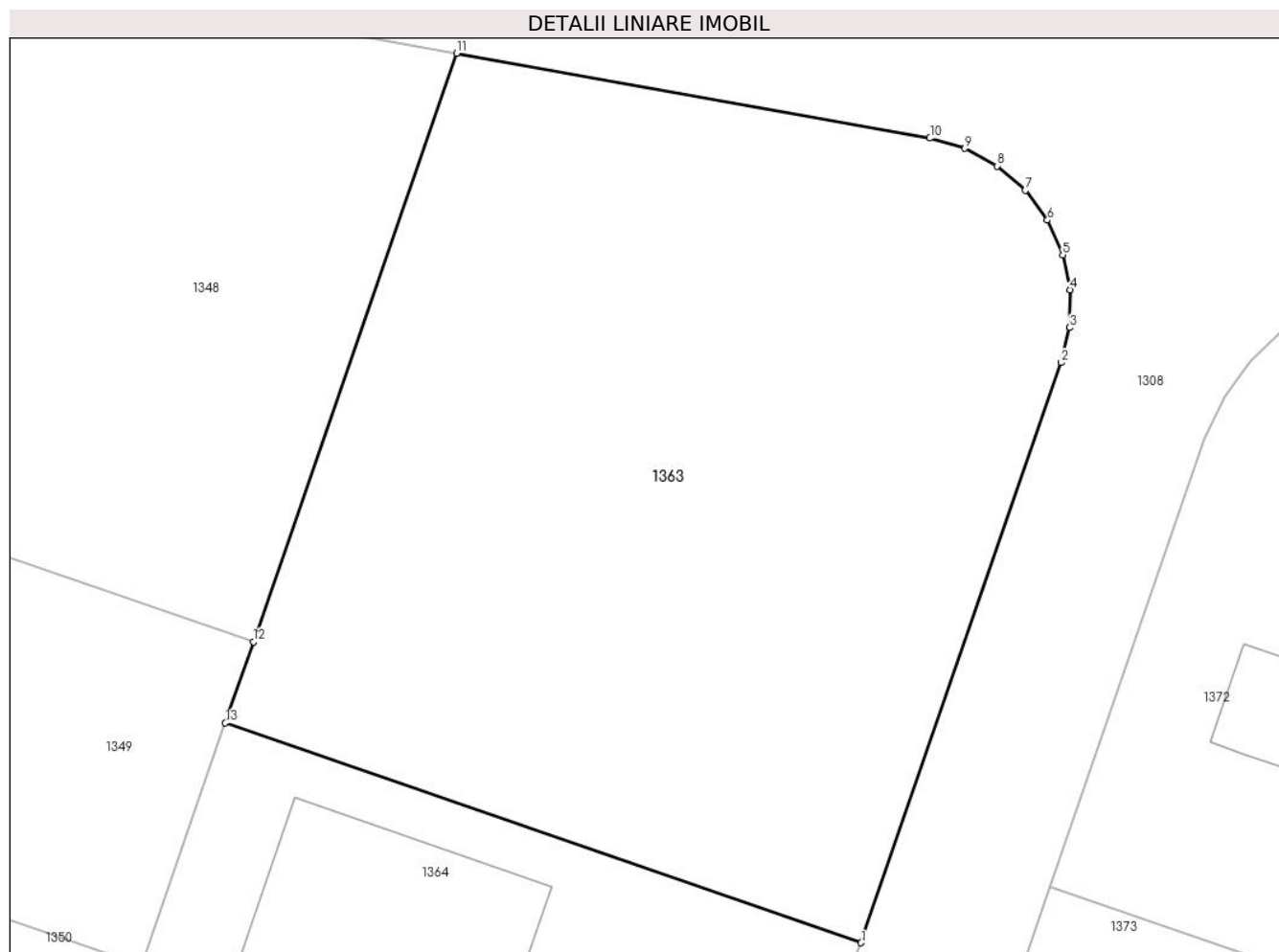
Inscrieri privind dezmembramintele dreptului de proprietate, drepturi reale de garanție și sarcini	Referințe
NU SUNT	

## Anexa Nr. 1 La Partea I

## Teren

Nr cadastral	Suprafața (mp)*	Observații / Referințe
30190	1.098	

\* Suprafața este determinată în planul de proiecție Stereo 70.



## Date referitoare la teren

Crt	Categorie folosință	Intravilan	Suprafața (mp)	Tarla	Parcelă	Nr. topo	Observații / Referințe
1	arabil	DA	1.098	28	741/5-741/17	-	741/5, 741/6, 741/7, 741/8, 741/9, 741/10, 741/11, 741/12, 741/13, 741/14, 741/15, 741/16, 741/17

## Lungime Segmente

1) Valorile lungimilor segmentelor sunt obținute din proiecție în plan.

Punct început	X / Y	Punct sfârșit	X / Y	Lungime segment (** (m)
1	574.291,921 389.312,458	2	574.301,286 389.339,565	28.679
2	574.301,286 389.339,565	3	574.301,665 389.341,204	1.682
3	574.301,665 389.341,204	4	574.301,686 389.342,964	1.76
4	574.301,686 389.342,964	5	574.301,353 389.344,588	1.658
5	574.301,353 389.344,588	6	574.300,63 389.346,217	1.782



Punct început	X / Y	Punct sfârșit	X / Y	Lungime segment (** (m)
6	574.300,63 389.346,217	7	574.299,596 389.347,611	1.736
7	574.299,596 389.347,611	8	574.298,286 389.348,749	1.735
8	574.298,286 389.348,749	9	574.296,773 389.349,574	1.723
9	574.296,773 389.349,574	10	574.295,137 389.350,052	1.704
10	574.295,137 389.350,052	11	574.273,011 389.354,02	22.479
11	574.273,011 389.354,02	12	574.263,507 389.326,511	29.104
12	574.263,507 389.326,511	13	574.262,198 389.322,727	4.004
13	574.262,198 389.322,727	1	574.291,921 389.312,458	31.447

\*\* Lungimile segmentelor sunt determinate în planul de proiecție Stereo 70 și sunt rotunjite la 1 milimetru.

\*\*\* Distanța dintre puncte este formată din segmente cumulate ce sunt mai mici decât valoarea 1 milimetru.





## DATE DESPRE IMOBILUL NR. 1364

Oficiul de Cadastru și Publicitate Imobiliară PRAHOVA  
Biroul de Cadastru și Publicitate Imobiliară Ploiești

## A. Partea I. Descrierea imobilului

TEREN Intravilan

Adresa: Loc. Paulești, Str Nuferilor, Nr. 4, Jud. Prahova

Nr. Crt	Nr cadastral Nr. topografic	Suprafața* (mp)	Observații / Referințe
A1	32125	948	Sector cadastral:37 Teren imprejmuit; Constructia C1 inscrisa in CF 32125-C1; Teren intravilan partial imprejmuit la V cu gard plasa, iar la N, E si S limita conventionala - Lot1

## B. Partea II. Proprietari și acte

Inscrieri privitoare la dreptul de proprietate și alte drepturi reale		Referințe
<b>75699 / 05/05/2023</b>		
Act Notarial nr. 557, din 05/05/2023 emis de NP Calin Mirela;		
B1	Se infiinteaza cartea funciara 32125 a imobilului cu numarul cadastral 32125 / UAT Paulesti, rezultat din dezmembrarea imobilului cu numarul cadastral 30191 inscris in cartea funciara 30191;	A1
Act Notarial nr. 1767, din 13/12/2021 emis de NP Calin Mirela;		
B4	Intabulare, drept de PROPRIETATEcumparare, dobandit prin Conventie, cota actuala 103/948, cota initiala 1/1 1) <b>THE PREMIUM SQUARE CONSULTING SRL</b> , CIF:32136850 <i>OBSERVATII: pozitie transcrisa din CF 30191/Paulesti, inscrisa prin incheierea nr. 175574 din 13/12/2021;</i>	A1
<b>84785 / 23/05/2023</b>		
Act Notarial nr. 634, din 22/05/2023 emis de NP Calin Mirela;		
B7	Intabulare, drept de PROPRIETATEcumparare ca bun comun, asupra terenului in suprafata de 102,27 mp, aferent apartamentului nr 5 (cu nr cadastral 32125-C1-U5), dobandit prin Conventie, cota actuala 102/948, cota initiala 102/948 1) <b>TOBOȘ ALINA</b> 2) <b>TOBOȘ FLORIAN-CĂTĂLIN</b>	A1
Act Notarial nr. 635, din 22/05/2023 emis de NP Calin Mirela;		
B8	se noteaza interdictiile de instrainare, grevare, inchiriere, dezmembrare, alipire, demolare, construire, (asupra terenului in suprafata de 102,27 mp, aferent apartamentului nr. 5, proprietatea sotilor <b>TOBOȘ FLORIAN-CĂTĂLIN, TOBOȘ ALINA</b> ) 1) <b>ING BANK N.V. AMSTERDAM, SUCURSALA BUCURESTI</b> , CIF:6151100	A1
<b>84187 / 22/05/2023</b>		
Act Notarial nr. 627, din 19/05/2023 emis de NP Calin Mirela;		
B9	Intabulare, drept de PROPRIETATEcumparare ca bun comun, asupra terenului in suprafata de 103,69 mp, aferent apartamentului nr 3 (cu nr cadastral 32125-C1-U3), dobandit prin Conventie, cota actuala 104/948, cota initiala 104/948 1) <b>NICOLAE FLORENTINA</b> 2) <b>NICOLAE VASILE</b>	A1
<b>84183 / 22/05/2023</b>		
Act Notarial nr. 626, din 19/05/2023 emis de NP Calin Mirela;		
B10	Intabulare, drept de PROPRIETATEcumparare ca bun comun, asupra terenului in suprafata de 113,63 mp, aferent apartamentului nr.9 (cu nr cadastral 32125-C1-U9), dobandit prin Conventie, cota actuala 114/948, cota initiala 114/948 1) <b>ALEXANDRU DANIEL</b> 2) <b>ALEXANDRU LILIANA DANIELA</b>	A1
<b>93225 / 07/06/2023</b>		
Act Notarial nr. 697, din 07/06/2023 emis de NP Calin Mirela;		
B11	Intabulare, drept de PROPRIETATEcumparare ca bun propriu, asupra terenului in suprafata de 113,22 mp, aferent apartamentului nr.6 (cu nr cadastral 32125-C1-U6), dobandit prin Conventie, cota actuala 113/948, cota initiala 113/948 1) <b>COTAC LEONARD-CONSTANTIN</b>	A1

Inscrieri privitoare la dreptul de proprietate și alte drepturi reale		Referințe
Act Notarial nr. 698, din 07/06/2023 emis de NP Calin Mirela;		
B12	se noteaza interdictiile de instrainare, grevare, inchiriere, dezmembrare, alipire, demolare si construire, (asupra terenului in suprafata de 113,22 mp, aferent apartamentului nr.6, proprietatea lui Cotac Leonard Constantin) 1) <b>ING BANK N.V. AMSTERDAM, SUCURSALA BUCURESTI, CIF:6151100</b>	A1
<b>87881 / 26/05/2023</b>		
Act Notarial nr. 669, din 25/05/2023 emis de NP Calin Mirela;		
B13	Intabulare, drept de PROPRIETATEcumparare ca bun comun, asupra terenului in suprafata de 102.88 mp, aferent apartamentului nr.4(cu nr cadastral 32125-C1-U4), dobandit prin Conventie, cota actuala 103/948, cota initiala 103/948 1) <b>CIRLAN VICTORITA-ANDRADA</b> 2) <b>CIRLAN GEORGE-LAURENTIU</b>	A1
<b>97015 / 14/06/2023</b>		
Act Notarial nr. 750, din 13/06/2023 emis de NP Calin Mirela;		
B14	Intabulare, drept de PROPRIETATEcumparare ca bun propriu, asupra terenului in suprafata de 103.08 mp, aferent apartamentului nr 8 (cu nr cadastral 32125-C1-U8), dobandit prin Conventie, cota actuala 103/948, cota initiala 103/948 1) <b>DINU MIHAI</b>	A1
Act Notarial nr. 751, din 13/06/2023 emis de NP Calin Mirela;		
B15	se noteaza interdictiile de instrainare, grevare, inchiriere, dezmembrare, alipire, demolare, construire, restructurare si amenajare, (asupra terenului in suprafata de 103,08 mp, aferent apartamentului nr 8 (cu nr cadastral 32125-C1-U8, proprietatea numitului DINU MIHAI) 1) <b>BANCA TRANSILVANIA SA, CIF:7236573</b>	A1
<b>94574 / 09/06/2023</b>		
Act Notarial nr. 714, din 08/06/2023 emis de NP Calin Mirela;		
B16	Intabulare, drept de PROPRIETATEcumparare ca bun propriu(asupra terenului in suprafata de 103,48 mp, aferent apartamentului nr.2 (cu nr cadastral 32125-C1-U2), dobandit prin Conventie, cota actuala 103/948, cota initiala 103/948 1) <b>SPIRIDON CARMEN ELENA</b>	A1
<b>95318 / 12/06/2023</b>		
Act Notarial nr. 726, din 09/06/2023 emis de NP Calin Mirela;		
B17	Intabulare, drept de PROPRIETATEcumparare ca bun comun , asupra terenului in suprafata de 103,28 mp, aferent apartamentului nr 1 (cu nr cadastral 32125-C1-U1), dobandit prin Conventie, cota actuala 103/948, cota initiala 103/948 1) <b>RĂDULESCU MARIAN</b> 2) <b>RĂDULESCU NICOLETA</b>	A1

### C. Partea III. SARCINI

Inscrieri privind dezmembramintele dreptului de proprietate, drepturi reale de garanție și sarcini		Referințe
<b>84785 / 23/05/2023</b>		
Act Notarial nr. 634, din 22/05/2023 emis de NP Calin Mirela;		
C1	Intabulare, drept de IPOTECA, Valoare:291560 LEIsi celelalte obligatii de plata aferente creditului, (asupra terenului in suprafata de 102,27 mp, aferent apartamentului nr. 5, proprietatea sotilor TOBOȘ FLORIAN-CĂTĂLIN, TOBOȘ ALINA) 1) <b>ING BANK N.V. AMSTERDAM, SUCURSALA BUCURESTI, CIF:6151100</b>	A1
<b>93225 / 07/06/2023</b>		
Act Notarial nr. 698, din 07/06/2023 emis de NP Calin Mirela;		
C2	Intabulare, drept de IPOTECA, Valoare:160000 LEIsi celelalte obligatii de plata aferente creditului,(asupra terenului in suprafata de 113,22 mp, aferent apartamentului nr.6, proprietatea lui Cotac Leonard Constantin) 1) <b>ING BANK N.V. AMSTERDAM, SUCURSALA BUCURESTI, CIF:6151100</b>	A1
<b>97015 / 14/06/2023</b>		
Act Notarial nr. 751, din 13/06/2023 emis de NP Calin Mirela;		

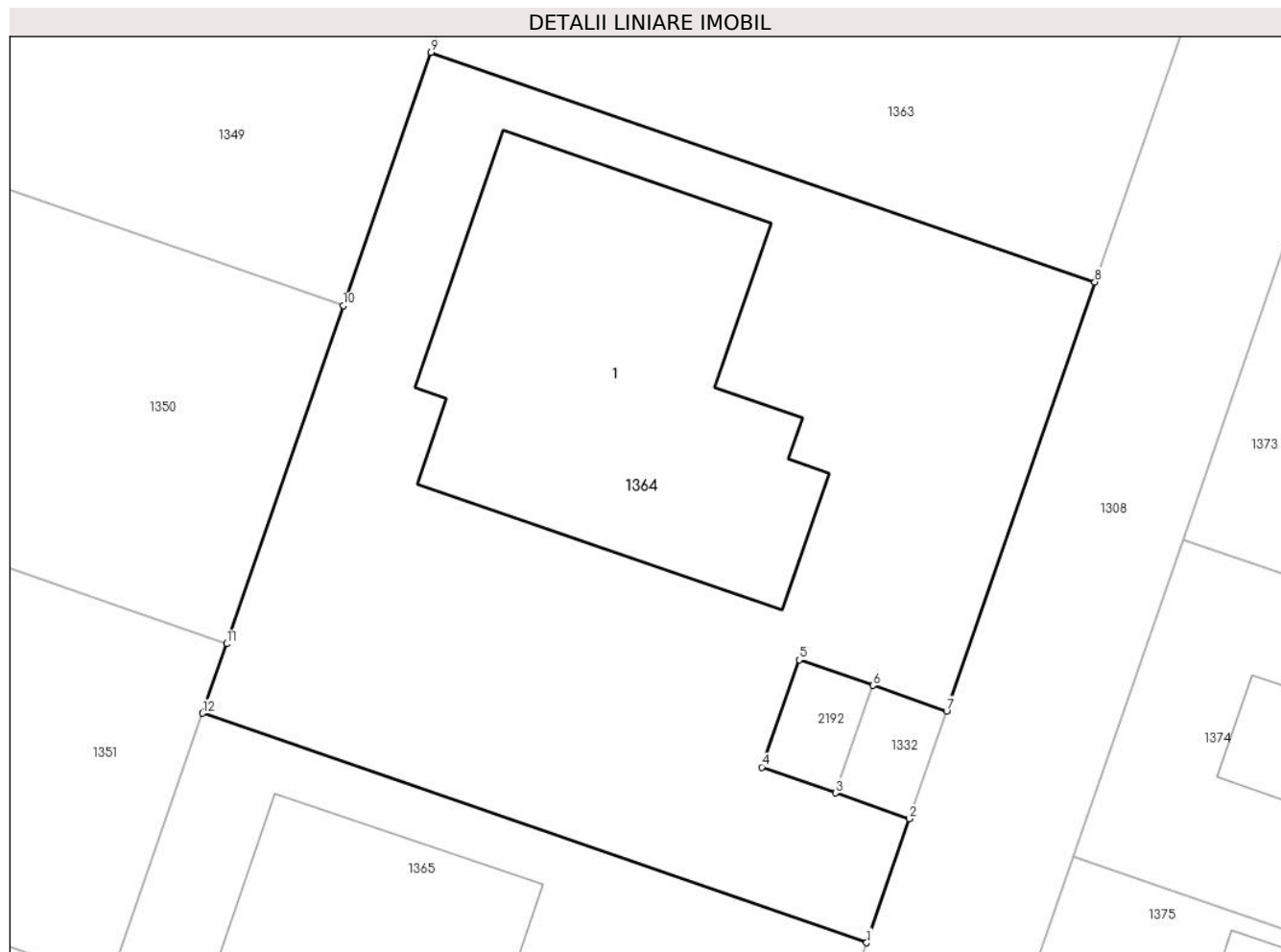
Inscrieri privind dezmembramintele dreptului de proprietate, drepturi reale de garanție și sarcini		Referințe
C3	Intabulare, drept de IPOTECA, Valoare:108816 LE și celelalte obligații de plată aferente creditului, (asupra terenului în suprafața de 103,08 mp, aferent apartamentului nr 8 (cu nr cadastral 32125-C1-U8, proprietatea numitului DINU MIHAI) 1) <b>BANCA TRANSILVANIA SA</b> , CIF:7236573	A1

## Anexa Nr. 1 La Partea I

## Teren

Nr cadastral	Suprafața (mp)*	Observații / Referințe
32125	948	Teren intravilan partial imprejmuit la V cu gard plasa, iar la N, E si S limita conventionala - Lot1

\* Suprafața este determinată în planul de proiecție Stereo 70.



## Date referitoare la teren

Crt	Categorie folosință	Intra vilan	Suprafața (mp)	Tarla	Parcelă	Nr. topo	Observații / Referințe
1	curți constructii	DA	948	28	741/5-741/17	-	

## Lungime Segmente

1) Valorile lungimilor segmentelor sunt obținute din proiecție în plan.

Punct început	X / Y	Punct sfârșit	X / Y	Lungime segment (** (m)
1	574.281,702 389.282,881	2	574.283,62 389.288,433	5.874
2	574.283,62 389.288,433	3	574.280,314 389.289,588	3.502
3	574.280,314 389.289,588	4	574.277,007 389.290,742	3.503
4	574.277,007 389.290,742	5	574.278,684 389.295,543	5.085
5	574.278,684 389.295,543	6	574.281,985 389.294,397	3.494

Punct început	X / Y	Punct sfârșit	X / Y	Lungime segment (** (m)
6	574.281,985 389.294,397	7	574.285,285 389.293,25	3.494
7	574.285,285 389.293,25	8	574.291,921 389.312,458	20.322
8	574.291,921 389.312,458	9	574.262,198 389.322,727	31.447
9	574.262,198 389.322,727	10	574.258,282 389.311,388	11.996
10	574.258,282 389.311,388	11	574.253,056 389.296,261	16.004
11	574.253,056 389.296,261	12	574.251,98 389.293,15	3.292
12	574.251,98 389.293,15	1	574.281,702 389.282,881	31.446

\*\* Lungimile segmentelor sunt determinate în planul de proiecție Stereo 70 și sunt rotunjite la 1 milimetru.

\*\*\* Distanța dintre puncte este formată din segmente cumulate ce sunt mai mici decât valoarea 1 milimetru.





**DATE DESPRE IMOBILUL NR. 1365**

Oficiul de Cadastru și Publicitate Imobiliară PRAHOVA  
Biroul de Cadastru și Publicitate Imobiliară Ploiești

**A. Partea I. Descrierea imobilului**

TEREN Intravilan

Adresa: Loc. Paulești, Str Nuferilor, Nr. 6, Jud. Prahova, T28, Cc741/5-741/17

Nr. Crt	Nr cadastral Nr. topografic	Suprafața* (mp)	Observații / Referințe
A1	30192	Din acte: 0 Masurata: 984	Sector cadastral:37 Teren imprejmuit; Constructia C1 inregistrata in CF 30192-C1; Teren intravilan partial imprejmuit cu gard de plasa.

**B. Partea II. Proprietari și acte**

Inscrieri privitoare la dreptul de proprietate și alte drepturi reale	Referințe	
<b>25073 / 11/03/2020</b>		
Act Notarial nr. 264, din 11/03/2020 emis de Calin Mirela (act administrativ nr 20080 din 04.11.2022, emis de PRIMARIA COMUNEI PAULESTI; act administrativ nr 20083 din 04.11.2022, emis de PRIMARIA COMUNEI PAULESTI);		
B1	Se infiinteaza cartea funciara 30192 a imobilului cu numarul cadastral 30192/Paulesti, rezultat din dezmembrarea imobilului cu numarul cadastral 30096 inregistrat in cartea funciara 30096;	A1
Act Administrativ nr. 90149, din 10/11/2014 emis de OCPI Prahova (act administrativ nr. 1704/20-08-2009 emis de CONSILIUL JUDETEAN PRAHOVA; act administrativ nr. 12465/28-11-2014 emis de PRIMARIA PAULESTI; act administrativ nr. 81/06-11-2009 emis de CONSILIUL LOCAL PAULESTI);		
B5	se noteaza actualizarea informatiilor cadastrale conform documentatiei tehnice avizate in sensul schimbarii grupei de destinatie a imobilului din 'extravilan' in 'intravilan'	A1
<i>OBSERVATII: pozitie transcrisa din CF 30096/Paulesti, inregistrata prin incheierea nr. 4370 din 17/01/2020; pozitie transcrisa din CF 27633/Paulesti, inregistrata prin incheierea nr. 32677 din 06/04/2015;</i>		
<b>140947 / 07/11/2022</b>		
Act Administrativ nr. 120, din 05/08/2020 emis de PRIMARIA COMUNEI PAULESTI (act administrativ nr 20080 din 04.11.2022, emis de PRIMARIA COMUNEI PAULESTI; act administrativ nr 20083 din 04.11.2022, emis de PRIMARIA COMUNEI PAULESTI);		
B8	se noteaza actualizarea informatiilor cadastrale in sensul schimbarii categoriei de folosinta a imobilului din teren 'arabil' in teren 'curti constructii', conform documentatiei tehnice avizate	A1
B9	se noteaza actualizarea informatiilor cadastrale in sensul ca noua adresa a imobilului este : 'Com.Paulesti, sat Paulesti, str Nuferilor, nr. 6, Jud. Prahova'	A1
<b>150419 / 25/11/2022</b>		
Act Notarial nr. 2056, din 24/11/2022 emis de Calin Mirela (act administrativ nr 20080 din 04.11.2022, emis de PRIMARIA COMUNEI PAULESTI; act administrativ nr 20083 din 04.11.2022, emis de PRIMARIA COMUNEI PAULESTI);		
B10	Intabulare, drept de PROPRIETATE cumparare ca bun propriu, asupra terenului in suprafata de 106,32 mp aferent apartamentului nr. 5, dobandit prin Conventie, cota actuala 106/984, cota initiala 106/984 1) RUDEANU MARIA	A1
<b>165065 / 23/12/2022</b>		
Act Notarial nr. 2055, din 24/11/2022 emis de Calin Mirela;		
B11	Intabulare, drept de PROPRIETATE cumparare ca bun comun, asupra terenului in suprafata de 107,16 mp aferent apartamentului nr. 1, dobandit prin Conventie, cota actuala 107/984, cota initiala 107/984 1) ALEXANDRESCU MARIUS-ȘTEFAN 2) ALEXANDRESCU ANAMARIA-GABRIELA	A1
Act Administrativ nr. P14_752123, din 19/12/2022 emis de FNGCMM SA IFN (act administrativ nr 20080 din 04.11.2022, emis de PRIMARIA COMUNEI PAULESTI; act administrativ nr 20083 din 04.11.2022, emis de PRIMARIA COMUNEI PAULESTI);		
B12	se noteaza interdictia de instrainare pe o perioada de 5 ani de la data dobandirii imobilului si interdictia de grevare cu alte sarcini pe toata perioada imobilului, (asupra terenului in suprafata de 107,16 mp aferent apartamentului nr. 1, proprietatea sotilor ALEXANDRESCU MARIUS-ȘTEFAN si ALEXANDRESCU ANAMARIA-GABRIELA) 1) STATUL ROMAN PRIN MINISTERUL FINANTELOR PUBLICE, CIF:9999999999999 2) BANCA TRANSILVANIA S.A., CIF:5022670	A1
<b>77 / 03/01/2023</b>		

Inscrieri privitoare la dreptul de proprietate și alte drepturi reale		Referințe
Act Notarial nr. 2242, din 30/12/2022 emis de NP Calin Mirela (act administrativ nr P14_751892 din 20.12.2022, emis de FMGCIMM- IFN SA);		
B13	Intabulare, drept de PROPRIETATEcumparare ca bun comun, asupra terenului in suprafata de 106,95 mp aferent apartamentului nr. 3, dobandit prin Conventie, cota actuala 107/984, cota initiala 107/984 1) <b>POPA CĂTĂLIN-DANIEL</b> 2) <b>POPA ANA-MARIA</b>	A1
Act Administrativ nr. P14_751892, din 20/12/2022 emis de FMGCIMM- IFN SA;		
B14	se noteaza interdictia de instrainare pe o perioada de 5 ani de la data dobandirii imobilului si interdictia de grevare cu alte sarcini pe toata durata finantarii, (asupra terenului in suprafata de 106,95 mp aferent apartamentului nr. 3, proprietatea sotilor Popa Catalin Daniel si Popa Ana Maria) 1) <b>RAIFFEISEN BANK SA, CIF:361820</b> 2) <b>STATUL ROMAN-PRIN MINISTERUL FINANTELOR PUBLICE, CIF:999999999999</b>	A1
<b>4453 / 12/01/2023</b>		
Act Notarial nr. 39, din 11/01/2023 emis de NP Calin Mirela (act administrativ nr 20080 din 04.11.2022, emis de PRIMARIA COMUNEI PAULESTI;act administrativ nr 20083 din 04.11.2022, emis de PRIMARIA COMUNEI PAULESTI);		
B15	Intabulare, drept de PROPRIETATEcumparare ca bun propriu, asupra terenului in suprafata de 107,37 mp aferent apartamentului nr. 7,, dobandit prin Conventie, cota actuala 107/984, cota initiala 107/984 1) <b>CALIȚA ADRIAN</b>	A1
Act Notarial nr. 40, din 11/01/2023 emis de NP Calin Mirela (act administrativ nr 20080 din 04.11.2022, emis de PRIMARIA COMUNEI PAULESTI;act administrativ nr 20083 din 04.11.2022, emis de PRIMARIA COMUNEI PAULESTI);		
B16	se noteaza interdictiile de instrainare, grevare cu sarcini, inchiriere, dezmembrare, alipire, demolare, construire, restructurare si amenajare, asupra terenului in suprafata de 107,37 mp aferent apartamentului nr. 7 proprietatea CALIȚA ADRIAN 1) <b>BANCA COMERCIALĂ ROMÂNĂ S.A., CIF:361757</b>	A1
<b>18149 / 10/02/2023</b>		
Act Notarial nr. 149, din 09/02/2023 emis de NP Calin Mirela (act administrativ nr 20080 din 04.11.2022, emis de PRIMARIA COMUNEI PAULESTI;act administrativ nr 20083 din 04.11.2022, emis de PRIMARIA COMUNEI PAULESTI);		
B17	Intabulare, drept de PROPRIETATEcumparare , asupra terenului in suprafata de 116,42 mp, aferent apartamentului nr. 6, dobandit prin Conventie, cota actuala 116/984, cota initiala 116/984 1) <b>LIXANDRU ILEANA</b>	A1
<b>38151 / 22/03/2023</b>		
Act Notarial nr. 359, din 21/03/2023 emis de NP Calin Mirela (act administrativ nr 20080 din 04.11.2022, emis de PRIMARIA COMUNEI PAULESTI;act administrativ nr 20083 din 04.11.2022, emis de PRIMARIA COMUNEI PAULESTI);		
B18	Intabulare, drept de PROPRIETATEcumparare ca bun comun asupra terenului in suprafata de 106,73 mp aferent apartamentului nr.4, dobandit prin Conventie, cota actuala 107/984, cota initiala 107/984 1) <b>BLIDAR LILIEANA</b> 2) <b>BLIDAR COSTIN</b>	A1
<b>49669 / 04/04/2023</b>		
Act Notarial nr. 412, din 03/04/2023 emis de NP Calin Mirela (act administrativ nr 20080 din 04.11.2022, emis de PRIMARIA COMUNEI PAULESTI;act administrativ nr 20083 din 04.11.2022, emis de PRIMARIA COMUNEI PAULESTI);		
B19	Intabulare, drept de PROPRIETATEcumparare ca bun comun asupra terenului in suprafata de 107,79 mp aferent apartamentului nr.8, dobandit prin Conventie, cota actuala 108/984, cota initiala 108/984 1) <b>OPRESCU RĂZVAN-VICTOR</b> 2) <b>OPRESCU OANA-EMILIA</b>	A1
<b>49665 / 04/04/2023</b>		
Act Notarial nr. 413, din 03/04/2023 emis de NP Calin Mirela (act administrativ nr 20080 din 04.11.2022, emis de PRIMARIA COMUNEI PAULESTI;act administrativ nr 20083 din 04.11.2022, emis de PRIMARIA COMUNEI PAULESTI);		
B20	Intabulare, drept de PROPRIETATEcumparare ca bun comun asupra terenului in suprafata de 118,53 mp aferent apartamentului nr.9, dobandit prin Conventie, cota actuala 119/984, cota initiala 119/984 1) <b>OPRESCU RAZVAN VICTOR</b> 2) <b>OPRESCU OANA-EMILIA</b>	A1
<b>97025 / 14/06/2023</b>		

Inscrieri privitoare la dreptul de proprietate și alte drepturi reale	Referințe
Act Notarial nr. 745, din 13/06/2023 emis de NP Calin Mirela (act administrativ nr 20080 din 04.11.2022, emis de PRIMARIA COMUNEI PAULEȘTI; act administrativ nr 20083 din 04.11.2022, emis de PRIMARIA COMUNEI PAULEȘTI);	
B21	Intabulare, drept de PROPRIETATE cumparare ca bun propriu asupra terenului in suprafata de 106,73 mp aferent apartamentului nr.2, dobandit prin Conventie, cota actuala 107/984, cota initiala 107/984 1) <b>LIȚĂ VASILICA</b>
<b>171211 / 13/11/2023</b>	
Act Notarial nr. 1536, din 10/11/2023 emis de Calin Mirela;	
B22	se notează interdicțiile de instrăinare, grevare, inchiriere, dezmembrare, alipire, demolare, construire, restructurare și amenajare (asupra terenului in suprafata de 107,16 mp aferent apartamentului nr. 1, proprietatea soților ALEXANDRESCU MARIUS-ȘTEFAN și ALEXANDRESCU ANAMARIA-GABRIELA) 1) <b>BANCA TRANSILVANIA S.A., CIF:7236573</b>

### C. Partea III. SARCINI

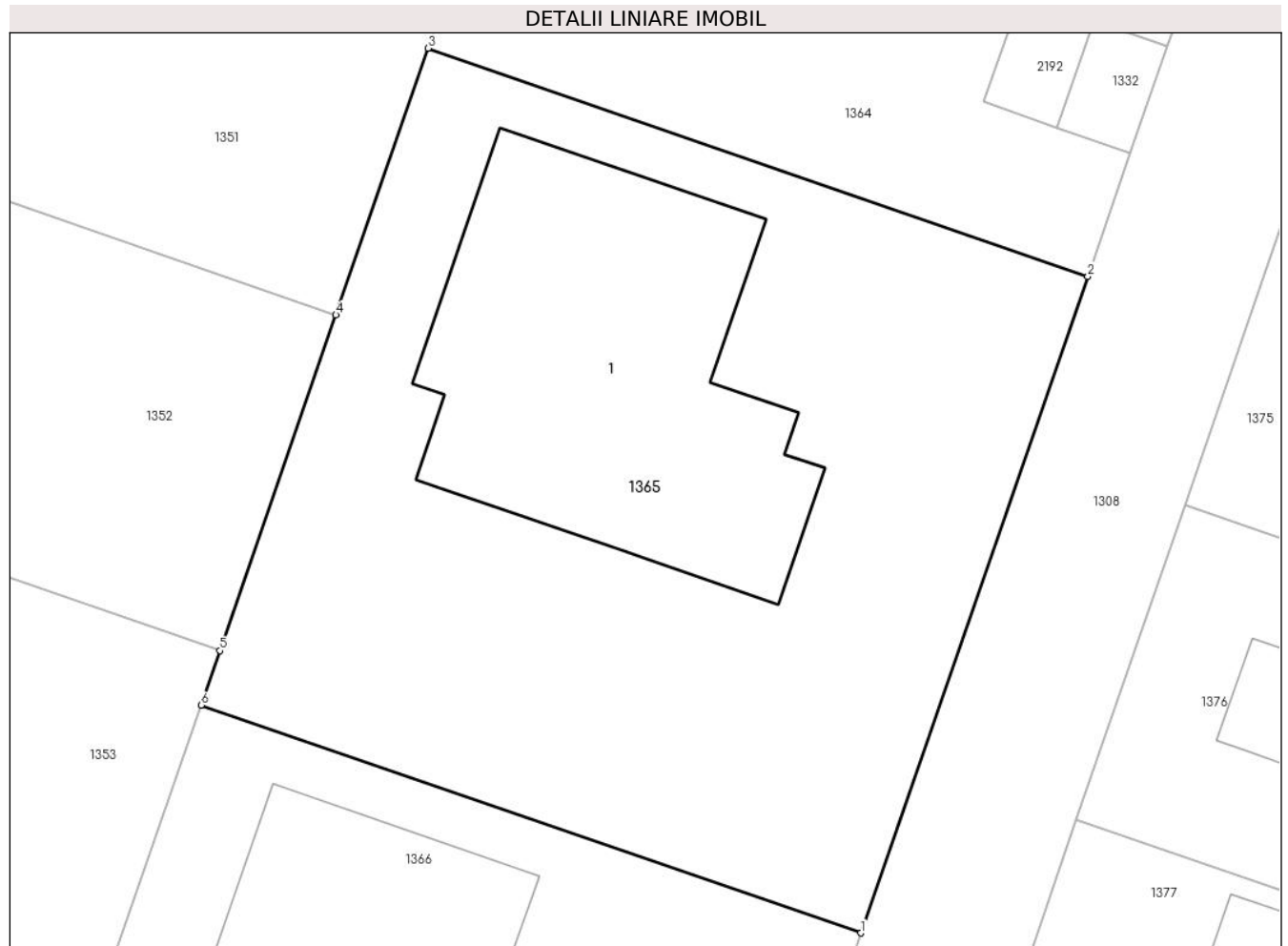
Inscrieri privind dezmembramintele dreptului de proprietate, drepturi reale de garanție și sarcini	Referințe
<b>165065 / 23/12/2022</b>	
Act Administrativ nr. P14_752123, din 19/12/2022 emis de FNGCMM SA IFN (act administrativ nr 20080 din 04.11.2022, emis de PRIMARIA COMUNEI PAULEȘTI; act administrativ nr 20083 din 04.11.2022, emis de PRIMARIA COMUNEI PAULEȘTI);	
C1	Intabulare, drept de IPOTECA LEGALA, Valoare:236625 RON proportional cu procentul de garantare, (asupra terenului in suprafata de 107,16 mp aferent apartamentului nr. 1, proprietatea sotilor ALEXANDRESCU MARIUS-ȘTEFAN si ALEXANDRESCU ANAMARIA-GABRIELA) 1) <b>BANCA TRANSILVANIA S.A., CIF:5022670</b> 2) <b>STATUL ROMAN PRIN MINISTERUL FINANTELOR PUBLICE, CIF:9999999999999</b>
<b>77 / 03/01/2023</b>	
Act Notarial nr. 2242, din 30/12/2022 emis de NP Calin Mirela (act administrativ nr P14_751892 din 20.12.2022, emis de FMGCMM- IFN SA);	
C2	Intabulare, drept de IPOTECA LEGALA, Valoare:299631.5 LEI proportional cu procentul de garantare, (asupra terenului in suprafata de 106,95 mp aferent apartamentului nr. 3, proprietatea sotilor Popa Catalin Daniel si Popa Ana Maria) 1) <b>RAIFFEISEN BANK SA, CIF:361820</b> 2) <b>STATUL ROMAN-PRIN MINISTERUL FINANTELOR PUBLICE, CIF:9999999999999</b>
<b>4453 / 12/01/2023</b>	
Act Notarial nr. 40, din 11/01/2023 emis de NP Calin Mirela (act administrativ nr 20080 din 04.11.2022, emis de PRIMARIA COMUNEI PAULEȘTI; act administrativ nr 20083 din 04.11.2022, emis de PRIMARIA COMUNEI PAULEȘTI);	
C3	Intabulare, drept de IPOTECA, Valoare:251500 LEI si celelalte obligatii de plata aferente creditului, asupra terenului in suprafata de 107,37 mp aferent apartamentului nr. 7 proprietatea CALIȚA ADRIAN 1) <b>BANCA COMERCIALĂ ROMÂNĂ S.A., CIF:361757</b>
<b>171211 / 13/11/2023</b>	
Act Notarial nr. 1536, din 10/11/2023 emis de Calin Mirela;	
C4	Intabulare, drept de IPOTECA, Valoare:235977.73 LEI și celelalte obligații de plată aferente creditului (asupra terenului in suprafata de 107,16 mp aferent apartamentului nr. 1, proprietatea soților ALEXANDRESCU MARIUS-ȘTEFAN și ALEXANDRESCU ANAMARIA-GABRIELA) 1) <b>BANCA TRANSILVANIA S.A., CIF:7236573</b>

## Anexa Nr. 1 La Partea I

## Teren

Nr cadastral	Suprafața (mp)*	Observații / Referințe
30192	Din acte: 0 Masurata: 984	Teren intravilan partial imprejmuit cu gard de plasa.

\* Suprafața este determinată în planul de proiecție Stereo 70.



## Date referitoare la teren

Crt	Categorie folosință	Intravilan	Suprafața (mp)	Tarla	Parcelă	Nr. topo	Observații / Referințe
1	curți constructii	DA	984	28	741/5-741/17	-	741/5, 741/6, 741/7, 741/8, 741/9, 741/10, 741/11, 741/12, 741/13, 741/14, 741/15, 741/16, 741/17

## Lungime Segmente

1) Valorile lungimilor segmentelor sunt obținute din proiecție în plan.

Punct început	X / Y	Punct sfârșit	X / Y	Lungime segment (** (m)
1	574.271,479 389.253,305	2	574.281,702 389.282,881	31.293
2	574.281,702 389.282,881	3	574.251,98 389.293,15	31.446
3	574.251,98 389.293,15	4	574.247,832 389.281,139	12.707
4	574.247,832 389.281,139	5	574.242,607 389.266,017	15.999

Punct început	X / Y	Punct sfârșit	X / Y	Lungime segment (** (m)
5	574.242,607 389.266,017	6	574.241,761 389.263,572	2.587
6	574.241,761 389.263,572	1	574.271,479 389.253,305	31.442

\*\* Lungimile segmentelor sunt determinate în planul de proiecție Stereo 70 și sunt rotunjite la 1 milimetru.

\*\*\* Distanța dintre puncte este formată din segmente cumulate ce sunt mai mici decât valoarea 1 milimetru.



**DATE DESPRE IMOBILUL NR. 1366**

Oficiul de Cadastru și Publicitate Imobiliară PRAHOVA  
Biroul de Cadastru și Publicitate Imobiliară Ploiești

**A. Partea I. Descrierea imobilului**

TEREN Intravilan

Adresa: Loc. Paulești, Str Nuferilor, Nr. 8, Jud. Prahova, T28, Cc741/5-741/17

Nr. Crt	Nr cadastral Nr. topografic	Suprafața* (mp)	Observații / Referințe
A1	30193	984	Sector cadastral:37 Teren imprejmuit; Constructia C1 inscrisa in CF 30193-C1; Teren intravilan partial imprejmuit cu gard de plasa.

**B. Partea II. Proprietari și acte**

Inscrieri privitoare la dreptul de proprietate și alte drepturi reale	Referințe
<b>25073 / 11/03/2020</b>	
Act Notarial nr. 264, din 11/03/2020 emis de Calin Mirela (act administrativ nr 121 din 05.08.2020, emis de PRIMARIA PAULESTI;act administrativ nr 11906 din 04.07.2022, emis de PRIMARIA PAULESTI);	
B1	Se infiinteaza cartea funciara 30193 a imobilului cu numarul cadastral 30193/Paulesti, rezultat din dezmembrarea imobilului cu numarul cadastral 30096 inscris in cartea funciara 30096;
	A1
<b>103116 / 10/08/2022</b>	
Act Notarial nr. 1414, din 09/08/2022 emis de NP Calin Mirela (act administrativ nr 121 din 05.08.2020, emis de PRIMARIA PAULESTI;act administrativ nr 11906 din 04.07.2022, emis de PRIMARIA PAULESTI);	
B9	Intabulare, drept de PROPRIETATEcumparare ca bun propriu, asupra terenului in suprafata de 106,08 mp aferent apartamentului nr.5, dobandit prin Conventie, cota actuala 106/984, cota initiala 106/984
	A1
	1) IORDACHE VASILICA-CLAUDIA
<b>103120 / 10/08/2022</b>	
Act Notarial nr. 1420, din 09/08/2022 emis de NP Calin Mirela (act administrativ nr 121 din 05.08.2020, emis de PRIMARIA PAULESTI;act administrativ nr 11906 din 04.07.2022, emis de PRIMARIA PAULESTI);	
B10	Intabulare, drept de PROPRIETATEcumparare ca bun comuna supra terenului in suprafata de 108,17 mp aferent apartamentului nr.2, dobandit prin Conventie, cota actuala 108/984, cota initiala 108/984
	A1
	1) PINTILII MARINICA
	2) PINTILII CONSTANTIN
<b>103124 / 10/08/2022</b>	
Act Notarial nr. 1418, din 09/08/2022 emis de NP Calin Mirela (act administrativ nr 121 din 05.08.2020, emis de PRIMARIA PAULESTI;act administrativ nr 11906 din 04.07.2022, emis de PRIMARIA PAULESTI);	
B11	Intabulare, drept de PROPRIETATEcumparare ca bun comun, asupra terenului in suprafata de 150,57 mp, aferent apartamentului nr. 8, dobandit prin Conventie, cota actuala 151/984, cota initiala 151/984
	A1
	1) NITA BOGDAN DUMITRU
	2) NITA GEORGIANA
<b>111016 / 30/08/2022</b>	
Act Notarial nr. 1541, din 29/08/2022 emis de NP Calin Mirela (act administrativ nr 121 din 05.08.2020, emis de PRIMARIA PAULESTI;act administrativ nr 11906 din 04.07.2022, emis de PRIMARIA PAULESTI);	
B12	Intabulare, drept de PROPRIETATEcumparare ca bun propriu asupra cotei indivize de 1/2 din terenul in suprafata de 183,78 mp aferent apartamentului nr.7, dobandit prin Conventie, cota actuala 92/984, cota initiala 92/984
	A1
	1) GHEORGHE ALEXANDRU-COSMIN
B13	Intabulare, drept de PROPRIETATEcumparare ca bun propriu asupra cotei indivize de 1/2 din terenul in suprafata de 183,78 mp aferent apartamentului nr.7, dobandit prin Construire, cota actuala 92/984, cota initiala 92/984
	A1
	1) LIȚĂ DENISA-ELENA
<b>108099 / 23/08/2022</b>	
Act Notarial nr. 1542, din 29/08/2022 emis de NP Calin Mirela (act administrativ nr 121 din 05.08.2020, emis de PRIMARIA PAULESTI;act administrativ nr 11906 din 04.07.2022, emis de PRIMARIA PAULESTI);	
B14	se noteaza interdictiile de instrainare, grevare, inchiriere, dezmembrare, alipire, demolare si construire (asupra terenului in suprafata de 183,78 mp aferent apartamentului nr.7 proprietatea numitorilor Gheorghe Alexandru Cosmin si Lita Denisa Elena)
	A1
	1) ING BANK N.V. AMSTERDAM, SUCURSALA BUCURESTI, CIF:6151100

Inscrieri privitoare la dreptul de proprietate și alte drepturi reale		Referințe
Act Notarial nr. 1484, din 22/08/2022 emis de NP Calin Mirela (act administrativ nr 121 din 05.08.2020, emis de PRIMARIA PAULEȘTI;act administrativ nr 11906 din 04.07.2022, emis de PRIMARIA PAULEȘTI);		
B15	Intabulare, drept de PROPRIETATEcumparare ca bun comun, asupra terenului in suprafata de 115,69 mp, aferent apartamentului nr. 6, dobandit prin Conventie, cota actuala 116/984, cota initiala 116/984 1) <b>NICOLAE VASILE</b> 2) <b>NICOLAE FLORENTINA</b>	A1
<b>112549 / 02/09/2022</b>		
Act Notarial nr. 1595, din 01/09/2022 emis de NP Calin Mirela (act administrativ nr 121 din 05.08.2020, emis de PRIMARIA PAULEȘTI;act administrativ nr 11906 din 04.07.2022, emis de PRIMARIA PAULEȘTI);		
B16	Intabulare, drept de PROPRIETATEcumparare ca bun propriu, asupra terenului in suprafata de 106,29 mp aferent apartamentului nr. 3, dobandit prin Conventie, cota actuala 106/984, cota initiala 106/984 1) <b>ION MARIAN-MĂDĂLIN</b>	A1
Act Notarial nr. 1596, din 01/09/2022 emis de NP Calin Mirela (act administrativ nr 121 din 05.08.2020, emis de PRIMARIA PAULEȘTI;act administrativ nr 11906 din 04.07.2022, emis de PRIMARIA PAULEȘTI);		
B17	se noteaza interdictiile de instrainare, grevare,inchiriere, dezmembrare, alipire, demolare, construire (asupra terenului in suprafata de 106,29 mp aferent apartamentului nr. 3 proprietatea numitului ION MARIAN-MĂDĂLIN) 1) <b>ING BANK N.V. AMSTERDAM, SUCURSALA BUCUREȘTI, CIF:6151100</b>	A1
<b>115808 / 09/09/2022</b>		
Act Notarial nr. 1646, din 08/09/2022 emis de NP Calin Mirela (act administrativ nr 121 din 05.08.2020, emis de PRIMARIA PAULEȘTI;act administrativ nr 11906 din 04.07.2022, emis de PRIMARIA PAULEȘTI);		
B18	Intabulare, drept de PROPRIETATEcumparare ca bun comun, asupra terenului in suprafata de 106,29 mp aferent apartamentului nr. 4, dobandit prin Conventie, cota actuala 106/984, cota initiala 106/984 1) <b>STANCIU ELVIS</b> 2) <b>STANCIU SILVIA</b>	A1
<b>115816 / 09/09/2022</b>		
Act Notarial nr. 1645, din 08/09/2022 emis de NP Calin Mirela (act administrativ nr 121 din 05.08.2020, emis de PRIMARIA PAULEȘTI;act administrativ nr 11906 din 04.07.2022, emis de PRIMARIA PAULEȘTI);		
B20	Intabulare, drept de PROPRIETATEcumparare ca bun comun (asupra terenului in suprafata de 107.13 mp aferent apartamentului nr.1), dobandit prin Conventie, cota actuala 107/984, cota initiala 107/984 1) <b>COJOCARU AURORA</b> 2) <b>COJOCARU GEORGE DANIEL</b>	A1

### C. Partea III. SARCINI

Inscrieri privind dezmembramintele dreptului de proprietate, drepturi reale de garanție și sarcini		Referințe
<b>111016 / 30/08/2022</b>		
Act Notarial nr. 1542, din 29/08/2022 emis de NP Calin Mirela (act administrativ nr 121 din 05.08.2020, emis de PRIMARIA PAULEȘTI;act administrativ nr 11906 din 04.07.2022, emis de PRIMARIA PAULEȘTI);		
C1	Intabulare, drept de IPOTECA, Valoare:370903 LEIsi celelalte obligatii de plata aferente creditului (asupra terenului in suprafata de 183,78 mp aferent apartamentului nr.7 proprietatea numitilor Gheorghe Alexandru Cosmin si Lita Denisa Elena) 1) <b>ING BANK N.V. AMSTERDAM, SUCURSALA BUCUREȘTI, CIF:6151100</b>	A1
<b>112549 / 02/09/2022</b>		
Act Notarial nr. 1596, din 01/09/2022 emis de NP Calin Mirela (act administrativ nr 121 din 05.08.2020, emis de PRIMARIA PAULEȘTI;act administrativ nr 11906 din 04.07.2022, emis de PRIMARIA PAULEȘTI);		
C2	Intabulare, drept de IPOTECA, Valoare:158605 LEIsi celelalte obligatii de plata aferente creditului (asupra terenului in suprafata de 106,29 mp aferent apartamentului nr. 3 proprietatea numitului ION MARIAN-MĂDĂLIN), dobandit prin Conventie 1) <b>ING BANK N.V. AMSTERDAM, SUCURSALA BUCUREȘTI, CIF:6151100</b>	A1

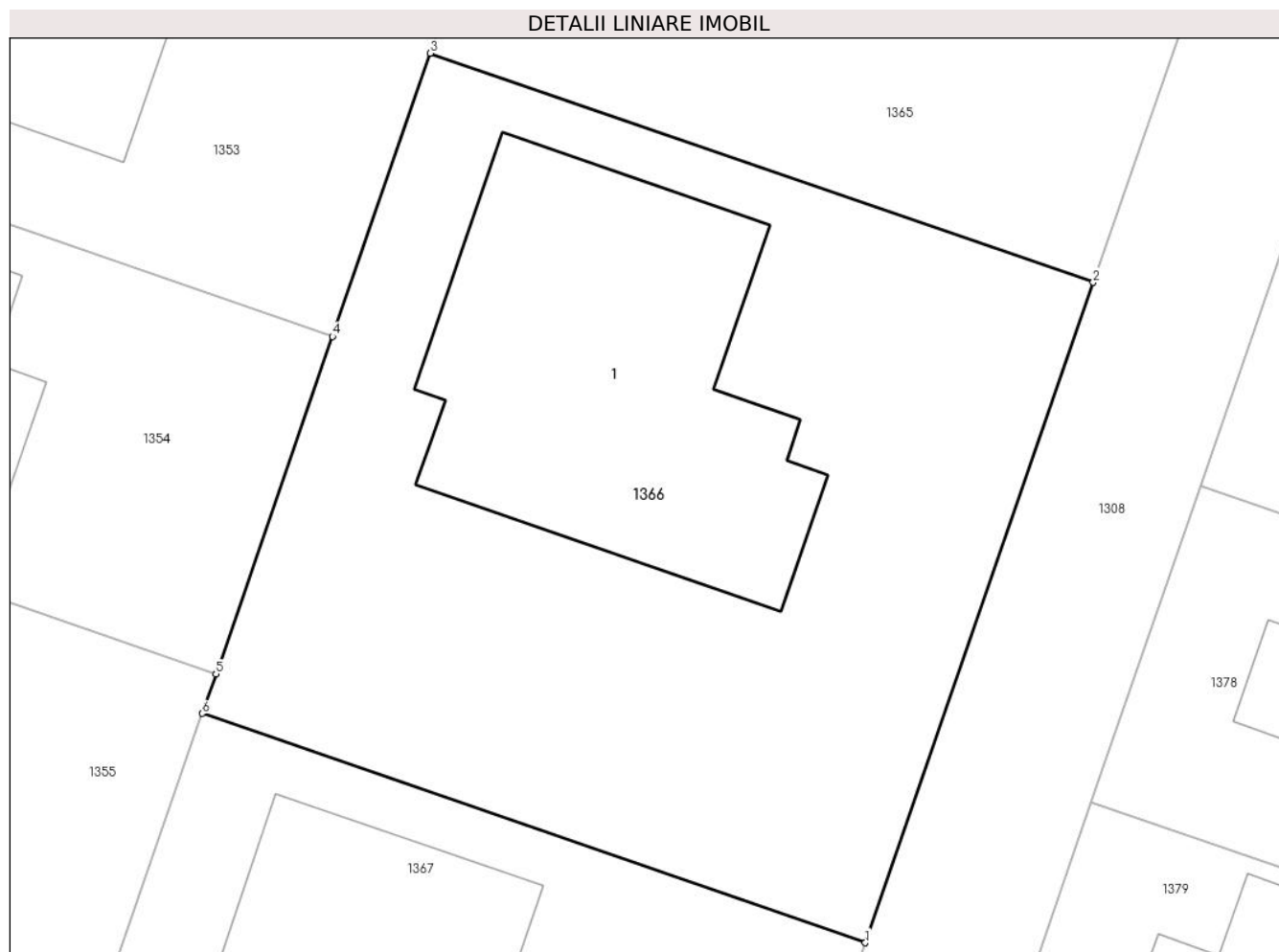


## Anexa Nr. 1 La Partea I

## Teren

Nr cadastral	Suprafața (mp)*	Observații / Referințe
30193	984	Teren intravilan partial imprejmuit cu gard de plasa.

\* Suprafața este determinată în planul de proiecție Stereo 70.



## Date referitoare la teren

Crt	Categorie folosință	Intravilan	Suprafața (mp)	Tarla	Parcelă	Nr. topo	Observații / Referințe
1	curți constructii	DA	984	28	741/5-741/17	-	741/5, 741/6, 741/7, 741/8, 741/9, 741/10, 741/11, 741/12, 741/13, 741/14, 741/15, 741/16, 741/17

## Lungime Segmente

1) Valorile lungimilor segmentelor sunt obținute din proiecție în plan.

Punct început	X / Y	Punct sfârșit	X / Y	Lungime segment (** (m)
1	574.261,265 389.223,726	2	574.271,479 389.253,305	31.293
2	574.271,479 389.253,305	3	574.241,761 389.263,572	31.442
3	574.241,761 389.263,572	4	574.237,381 389.250,89	13.417
4	574.237,381 389.250,89	5	574.232,157 389.235,771	15.996
5	574.232,157 389.235,771	6	574.231,543 389.233,995	1.879

Punct început	X / Y	Punct sfârșit	X / Y	Lungime segment (** (m)
6	574.231,543 389.233,995	1	574.261,265 389.223,726	31.446

\*\* Lungimile segmentelor sunt determinate în planul de proiecție Stereo 70 și sunt rotunjite la 1 milimetru.

\*\*\* Distanța dintre puncte este formată din segmente cumulate ce sunt mai mici decât valoarea 1 milimetru.

**DATE DESPRE IMOBILUL NR. 1367**

Oficiul de Cadastru și Publicitate Imobiliară PRAHOVA  
Biroul de Cadastru și Publicitate Imobiliară Ploiești

**A. Partea I. Descrierea imobilului**

TEREN Intravilan

Adresa: Loc. Paulești, Str Nuferilor, Nr. 10, Jud. Prahova, T28, Cc741/5-741/17

Nr. Crt	Nr cadastral Nr. topografic	Suprafața* (mp)	Observații / Referințe
A1	30194	984	Sector cadastral:37 Teren imprejmuit; Constructia C1 inscrisa in CF 30194-C1; Teren intravilan partial imprejmuit cu gard de plasa.

**B. Partea II. Proprietari și acte**

Inscrieri privitoare la dreptul de proprietate și alte drepturi reale	Referințe	
<b>25073 / 11/03/2020</b>		
Act Notarial nr. 264, din 11/03/2020 emis de Calin Mirela;		
B1	Se infiinteaza cartea funciara 30194 a imobilului cu numarul cadastral 30194/Paulesti, rezultat din dezmembrarea imobilului cu numarul cadastral 30096 inscris in cartea funciara 30096;	A1
Act Administrativ nr. 90149, din 10/11/2014 emis de OCPI Prahova (act administrativ nr. 1704/20-08-2009 emis de CONSILIUL JUDETEAN PRAHOVA; act administrativ nr. 12465/28-11-2014 emis de PRIMARIA PAULESTI; act administrativ nr. 81/06-11-2009 emis de CONSILIUL LOCAL PAULESTI;);		
B5	se noteaza actualizarea informatiilor cadastrale conform documentatiei tehnice avizate in sensul schimbarii grupei de destinatie a imobilului din 'extravilan' in 'intravilan'	A1
<i>OBSERVATII: pozitie transcrisa din CF 30096/Paulesti, inscrisa prin incheierea nr. 4370 din 17/01/2020; pozitie transcrisa din CF 27633/Paulesti, inscrisa prin incheierea nr. 32677 din 06/04/2015;</i>		
<b>93399 / 19/07/2021</b>		
Act Notarial nr. 946, din 16/07/2021 emis de NP Calin Mirela (act administrativ nr 671053 din 02.11.2023, emis de MINISTERUL FINANTELOR);		
B7	Intabulare, drept de PROPRIETATE, dobandit prin Conventie, cota actuala 0/984, cota initiala 1/1 1) THE PREMIUM SQUARE CONSULTING SRL, CIF:32136850	A1
<b>87912 / 06/07/2022</b>		
Act Notarial nr. 1412, din 09/08/2022 emis de Calin Mirela (act administrativ nr 671053 din 02.11.2023, emis de MINISTERUL FINANTELOR);		
B8	se actualizeaza informatiile cadastrale conform documentatiei cadastrale anexate in sensul schimbarii categoriei de folosinta a terenului din arabil in curti constructii	A1
B9	se actualizeaza informatiile cadastrale conform documentatiei cadastrale anexate in sensul ca adresa actuala a imobilului este 'Comuna Paulesti, sat Paulesti, str. Nuferilor, nr.10, jud.Prahova'	A1
<b>103136 / 10/08/2022</b>		
Act Notarial nr. 1415, din 09/08/2022 emis de NP Calin Mirela;		
B10	Intabulare, drept de PROPRIETATEcumparare ca bun comun, asupra terenului in suprafata de 106,98 mp aferent apartamentului nr.5, dobandit prin Conventie, cota actuala 107/984, cota initiala 107/984 1) IANCU CRISTIAN 2) IANCU P FLORENTINA - VIORICA	A1
<b>103131 / 10/08/2022</b>		
Act Notarial nr. 1416, din 09/08/2022 emis de NP Calin Mirela (act administrativ nr 671053 din 02.11.2023, emis de MINISTERUL FINANTELOR);		
B11	Intabulare, drept de PROPRIETATEcumparare ca bun propriu asupa terenului in suprafata de 105,72 mp aferent apartamentului nr.4, dobandit prin Conventie, cota actuala 106/984, cota initiala 106/984 1) CĂLIN VASILE	A1
<b>108093 / 23/08/2022</b>		
Act Notarial nr. 1485, din 22/08/2022 emis de NP Calin Mirela (act administrativ nr 122 din 05.08.2020, emis de PRIMARIA PAULESTI;act administrativ nr 11942 din 04.07.2022, emis de PRIMARIA PAULESTI);		
B12	Intabulare, drept de PROPRIETATEcumparare ca bun comun asupra terenului in suprafata de 106,77 mp. aferent ap.1, dobandit prin Conventie, cota actuala 107/984, cota initiala 107/984 1) NICOLAE VASILE 2) NICOLAE FLORENTINA	A1

Inscrieri privitoare la dreptul de proprietate și alte drepturi reale		Referințe
<b>111014 / 30/08/2022</b>		
Act Notarial nr. 1544, din 29/08/2022 emis de NP Calin Mirela (act administrativ nr 671053 din 02.11.2023, emis de MINISTERUL FINANTELOR);		
B13	Intabulare, drept de PROPRIETATEcumparare ca bun propriu asupra terenului in suprafata de 116,63 mp aferent apartamentului nr.6, dobandit prin Conventie, cota actuala 117/984, cota initiala 117/984 1) <b>FILIP SABINA-MARIA</b>	A1
Act Notarial nr. 1545, din 29/08/2022 emis de NP Calin Mirela;		
B14	se noteaza interdictiile de instrainare, grevare, inchiriere, dezmembrare, alipire, construire, demolare, asupra terenului in suprafata de 116,63 mp aferent apartamentului nr.6 proprietatea doamnei FILIP SABINA-MARIA 1) <b>ING BANK N.V. AMSTERDAM, SUCURSALA BUCURESTI, CIF:6151100</b>	A1
<b>103129 / 10/08/2022</b>		
Act Notarial nr. 1417, din 09/08/2022 emis de NP Calin Mirela (act administrativ nr 122 din 05.08.2020, emis de PRIMARIA PAULESTI;act administrativ nr 11942 din 04.07.2022, emis de PRIMARIA PAULESTI);		
B15	Intabulare, drept de PROPRIETATEcumparare ca bun comun, asupra terenului in suprafata de 106,56 mp aferent apartamentului nr.2, dobandit prin Conventie, cota actuala 106/984, cota initiala 107/984 1) <b>BĂICAN ELENA</b> 2) <b>BĂICAN IOAN</b>	A1
<b>111009 / 30/08/2022</b>		
Act Notarial nr. 1547, din 29/08/2022 emis de NP Calin Mirela (act administrativ nr 671053 din 02.11.2023, emis de MINISTERUL FINANTELOR);		
B16	Intabulare, drept de PROPRIETATEca bun propriu asupra terenului in suprafata de 106,77 mp. aferent ap.3, dobandit prin Conventie, cota actuala 107/984, cota initiala 107/984 1) <b>LIȚĂ VASILICA</b>	A1
<b>113886 / 06/09/2022</b>		
Act Notarial nr. 1614, din 05/09/2022 emis de NP Calin Mirela (act administrativ nr 122 din 05.08.2020, emis de PRIMARIA PAULESTI;act administrativ nr 11942 din 04.07.2022, emis de PRIMARIA PAULESTI);		
B17	Intabulare, drept de PROPRIETATEcumparare ca bun propriu asupra terenului in suprafata de 183,75 mp aferent apartamentului nr.7, dobandit prin Conventie, cota actuala 183/984, cota initiala 184/984 1) <b>ISTRATESCU RADU COSMIN</b>	A1
<b>41495 / 29/03/2023</b>		
Act Notarial nr. 384, din 28/03/2023 emis de NP Calin Mirela (act administrativ nr 122 din 05.08.2020, emis de PRIMARIA PAULESTI;act administrativ nr 11942 din 04.07.2022, emis de PRIMARIA PAULESTI);		
B19	Intabulare, drept de PROPRIETATEcumparare ca bun comun asupra terenului in suprafata de 150,82 mp aferent apartamentului nr.8, dobandit prin Conventie, cota actuala 151/984, cota initiala 151/984 1) <b>DRĂGUNĂ BOGDAN</b> 2) <b>DRĂGUNĂ LOREDANA</b>	A1
<b>174511 / 20/11/2023</b>		
Act Notarial nr. 1972, din 17/11/2023 emis de NP MEIROȘU CARMEN (act administrativ nr 671053 din 02.11.2023, emis de MINISTERUL FINANTELOR);		
B20	se notează interdicțiile de înstrăinare, grevare, închiriere, dezmembrare, alipire, demolare, construire, asupra terenului in suprafață de 183,75 mp aferent apartamentului nr.7 proprietatea ISTRĂTESCU RADU COSMIN 1) <b>ING BANK N.V. AMSTERDAM, SUCURSALA BUCURESTI, CIF:6151100</b>	A1

## C. Partea III. SARCINI

Inscrieri privind dezmembramintele dreptului de proprietate, drepturi reale de garanție și sarcini		Referințe
<b>111014 / 30/08/2022</b>		
Act Notarial nr. 1545, din 29/08/2022 emis de NP Calin Mirela;		
C1	Intabulare, drept de IPOTECA, Valoare:188100 LEI si celelalte obligatii de plata aferente creditului, asupra terenului in suprafata de 116,63 mp aferent apartamentului nr.6 proprietatea doamnei FILIP SABINA-MARIA 1) <b>ING BANK N.V. AMSTERDAM, SUCURSALA BUCURESTI, CIF:6151100</b>	A1
<b>174511 / 20/11/2023</b>		
Act Notarial nr. 1972, din 17/11/2023 emis de NP MEIROȘU CARMEN (act administrativ nr 671053 din 02.11.2023, emis de MINISTERUL FINANTELOR);		

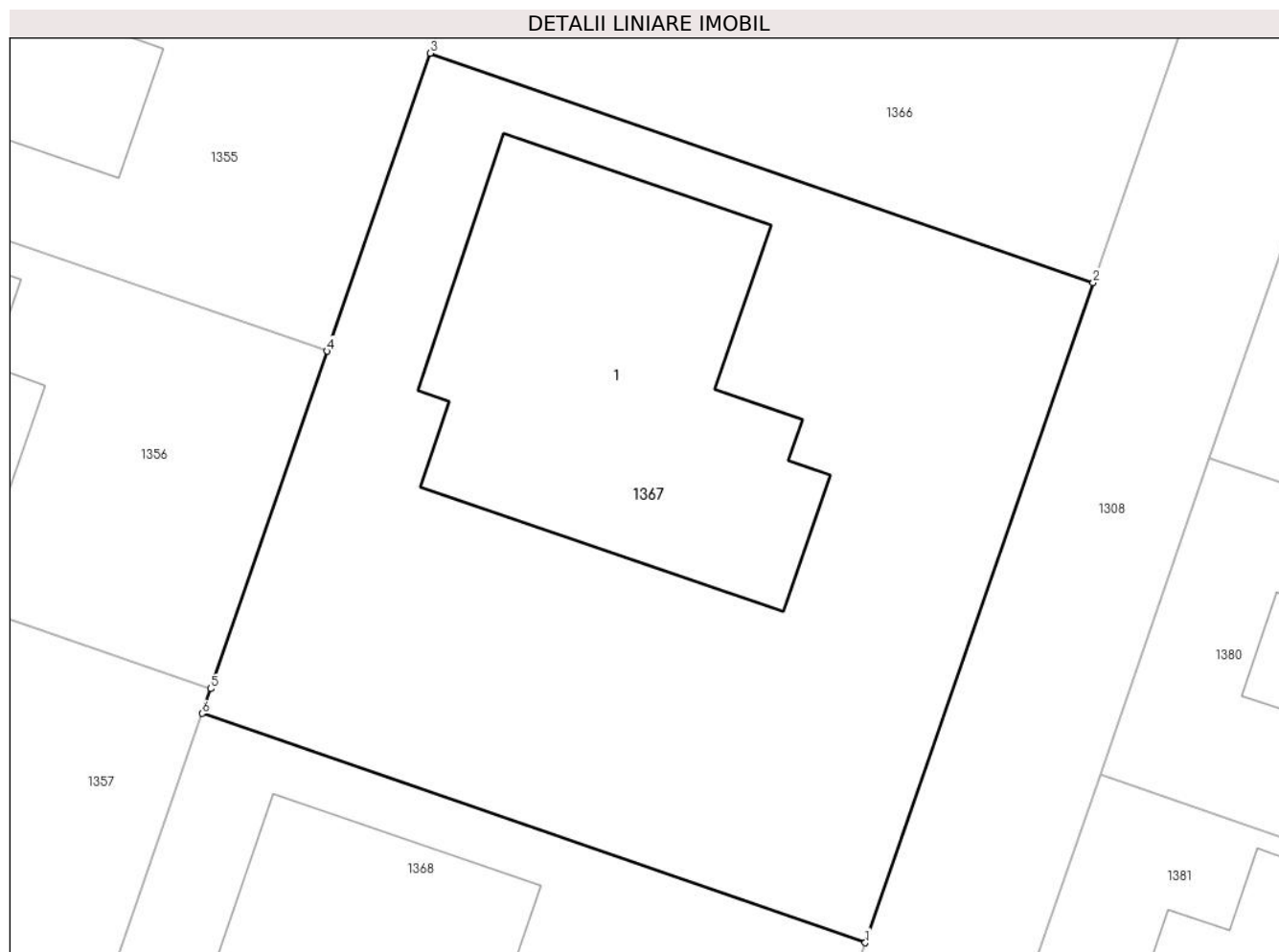
Inscrieri privind dezmembramintele dreptului de proprietate, drepturi reale de garanție și sarcini		Referințe
C3	Intabulare, drept de IPOTECA, Valoare:461736 LEIși celelalte obligații de plată aferente creditului, asupra terenului in suprafață de 183,75 mp aferent apartamentului nr.7 proprietatea ISTRĂTESCU RADU COSMIN 1) <b>ING BANK N.V. AMSTERDAM, SUCURSALA BUCURESTI, CIF:6151100</b>	A1
<b>184108 / 08/12/2023</b>		
Act Notarial nr. 11855, din 07/12/2023 emis de NP PICU OLIVIA-TEODORA (act administrativ nr 775879 din 29.11.2023, emis de FNGCIMM SA IFN);		
C4	se radiază ipoteca de sub C2 precum și interdicțiile aferente acesteia de sub B18, înscrise prin încheierea nr. 113886/2022	A1

## Anexa Nr. 1 La Partea I

## Teren

Nr cadastral	Suprafața (mp)*	Observații / Referințe
30194	984	Teren intravilan partial imprejmuit cu gard de plasa.

\* Suprafața este determinată în planul de proiecție Stereo 70.



## Date referitoare la teren

Crt	Categorie folosință	Intravilan	Suprafața (mp)	Tarla	Parcelă	Nr. topo	Observații / Referințe
1	curți constructii	DA	984	28	741/5-741/17	-	741/5, 741/6, 741/7, 741/8, 741/9, 741/10, 741/11, 741/12, 741/13, 741/14, 741/15, 741/16, 741/17

## Lungime Segmente

1) Valorile lungimilor segmentelor sunt obținute din proiecție în plan.

Punct început	X / Y	Punct sfârșit	X / Y	Lungime segment (** (m)
1	574.251,046 389.194,148	2	574.261,265 389.223,726	31.294
2	574.261,265 389.223,726	3	574.231,543 389.233,995	31.446
3	574.231,543 389.233,995	4	574.226,933 389.220,649	14.12
4	574.226,933 389.220,649	5	574.221,708 389.205,526	16.0
5	574.221,708 389.205,526	6	574.221,324 389.204,417	1.174

Punct început	X / Y	Punct sfârşit	X / Y	Lungime segment (** (m)
6	574.221,324 389.204,417	1	574.251,046 389.194,148	31.446

\*\* Lungimile segmentelor sunt determinate în planul de proiecţie Stereo 70 şi sunt rotunjite la 1 milimetru.

\*\*\* Distanţa dintre puncte este formată din segmente cumulate ce sunt mai mici decât valoarea 1 milimetru.





**DATE DESPRE IMOBILUL NR. 1368**

Oficiul de Cadastru și Publicitate Imobiliară PRAHOVA  
Biroul de Cadastru și Publicitate Imobiliară Ploiești

**A. Partea I. Descrierea imobilului**

TEREN Intravilan

Adresa: Loc. Paulești, Str Nuferilor, Nr. 12, Jud. Prahova, T28, Cc741/5-741/17

Nr. Crt	Nr cadastral Nr. topografic	Suprafața* (mp)	Observații / Referințe
A1	30195	984	Sector cadastral:37 Teren imprejmuit; Constructia C1 inscrisa in CF 30195-C1;

**B. Partea II. Proprietari și acte**

Inscrieri privitoare la dreptul de proprietate și alte drepturi reale		Referințe
<b>25073 / 11/03/2020</b>		
Act Notarial nr. 264, din 11/03/2020 emis de Calin Mirela;		
B1	Se infiinteaza cartea funciara 30195 a imobilului cu numarul cadastral 30195/Paulesti, rezultat din dezmembrarea imobilului cu numarul cadastral 30096 inscris in cartea funciara 30096;	A1
<b>45356 / 02/04/2021</b>		
Act Notarial nr. 373, din 01/04/2021 emis de NP Calin Mirela;		
B10	Intabulare, drept de PROPRIETATEcumparare ca bun propriu asupra terenului in suprafata de 106,09 mp aferent apartamentului nr. 1, dobandit prin Conventie, cota actuala 106/984, cota initiala 106/984 1) <b>ICHIM ALINA DANIELA</b>	A1
<b>68687 / 26/05/2021</b>		
Act Notarial nr. 633, din 25/05/2021 emis de NP Calin Mirela;		
B11	Intabulare, drept de PROPRIETATEcumparare ca bun propriu asupra terenului in suprafata de 117,68mp. aferent ap.6, dobandit prin Conventie, cota actuala 117/984, cota initiala 117/984 1) <b>PSEPOLSCHI IOANA-ALEXANDRA</b>	A1
Act Notarial nr. 634, din 25/05/2021 emis de NP Calin Mirela;		
B12	se noteaza interdictiile de instrainare, grevare, inchiriere, dezmembrare, alipire, demolare, construire, restructurare si amenajare (asupra terenului in suprafata de 117,68mp. aferent ap.6 proprietatea lui PSEPOLSCHI IOANA ALEXANDRA) 1) <b>BANCA TRANSILVANIA SA, CIF:7236573</b>	A1
<b>79419 / 16/06/2021</b>		
Act Notarial nr. 753, din 16/06/2021 emis de NP Calin Mirela;		
B13	Intabulare, drept de PROPRIETATEcumparare ca bun propriu asupra terenului in suprafata de 117,42 mp aferent ap.9, dobandit prin Conventie, cota actuala 117/984, cota initiala 117/984 1) <b>MILITARU IONUȚ-DANIEL</b>	A1
Act Administrativ nr. P13_671117, din 04/06/2021 emis de FNGCMM IFN SA;		
B14	se noteaza interdictia de instrainare a imobilului pe o perioada de 5 ani de la data dobandirii acestuia si interdictia de grevare cu alte sarcini pe toata perioada finantarii (asupra terenului in suprafata de 117,42 mp aferent ap.9, proprietatea lui MILITARU IONUT-DANIEL) 1) <b>STATUL ROMAN PRIN MINISTERUL FINANTELOR PUBLICE, CIF:999999999999</b> 2) <b>BRD GROUPE SOCIETE GENERALE SA, CIF:361579</b>	A1
<b>80035 / 17/06/2021</b>		
Act Notarial nr. 761, din 17/06/2021 emis de NP Calin Mirela;		
B15	Intabulare, drept de PROPRIETATEcumparare ca bun propriu asupra cotei de 1/2 din terenul in suprafata de 106,09 mp aferent apartamentului nr.4, dobandit prin Conventie, cota actuala 53/984, cota initiala 53/984 1) <b>DRAGOMIR MARINA-GEANINA</b>	A1
B16	Intabulare, drept de PROPRIETATEcumparare ca bun propriu asupra cotei de 1/2 din terenul in suprafata de 106,09 mp aferent apartamentului nr.4, dobandit prin Conventie, cota actuala 53/984, cota initiala 53/984 1) <b>IONITA ALEXANDRU-MIHAI</b>	A1

Inscrieri privitoare la dreptul de proprietate și alte drepturi reale		Referințe
Act Administrativ nr. P12N_671053, din 04/06/2021 emis de FNGCİMM-İFN SA;		
B17	se noteaza interdictia de instrainare a imobilului pe o perioada de 5 ani de la data dobandirii acestuia si interdictia de grevare cu alte sarcini pe toata perioada finantarii (asupra terenului in supafata de 106,09 mp aferent apartamentului nr.4,proprietatea lui İONİTA ALEXANDRU MIHAI,DRAGOMIR MARINA GEANINA) 1) <b>BRD GROUPE SOCIETE GENERALE SA</b> , CIF:361579 2) <b>STATUL ROMAN PRIN MINISTERUL FINANTELOR PUBLICE</b> , CIF:999999999999	A1
<b>88741 / 07/07/2021</b>		
Act Notarial nr. 836, din 06/07/2021 emis de Calin Mirela;		
B18	Intabulare, drept de PROPRIETATEcumparare ca bun comun, asupra terenului in suprafata de 107,55 mp aferent apartamentului nr. 2, dobandit prin Conventie, cota actuala 108/984, cota initiala 108/984 1) <b>BREBENEL ANDREEA-AMALIA</b> 2) <b>BREBENEL VALENTIN</b>	A1
Act Administrativ nr. P13_670199, din 02/06/2021 emis de FNGCİMM-İFN-SA (act administrativ nr 1 din 28.06.2021, emis de FNGCİMM-İFN-SA);		
B19	se noteaza interdictiile de instrainare pe o perioada de 5 ani de la data dobandirii imobilului si grevare cu sarcini pe intreaga durata a finantarii (asupra terenului in suprafata de 107,55 mp aferent apartamentului nr. 2, proprietatea lui BREBENEL ANDREEA-AMALIA si BREBENEL VALENTIN) 1) <b>STATUL ROMAN PRIN MINISTERUL FINANTELOR PUBLICE</b> , CIF:999999999999 2) <b>İNG BANK N.V. AMSTERDAM, SUCURSALA BUCURESTI</b> , CIF:6151100	A1
<b>96693 / 26/07/2021</b>		
Act Notarial nr. 989, din 23/07/2021 emis de NP Calin Mirela;		
B20	Intabulare, drept de PROPRIETATEcumparare ca bun comun asupra terenului in suprafata de 107,13 mp. aferent ap.7, dobandit prin Conventie, cota actuala 107/984, cota initiala 107/984 1) <b>İRİMIA CAMELIA MIHAELA</b> 2) <b>İRİMIA ALBERT-VASILE</b>	A1
Act Notarial nr. 990, din 23/07/2021 emis de NP Calin Mirela;		
B21	se noteaza interdictiile de instrainare, grevare cu sarcini, inchiriere, construire si demolare (asupra terenului in suprafata de 107,13 mp. aferent ap7 proprietatea lui İRİMIA CAMELIA MIHAELA si İRİMIA ALBERT VASILE ) 1) <b>OTP BANK ROMANIA SA</b> , CIF:7926069	A1
<b>99920 / 03/08/2021</b>		
Act Notarial nr. 1065, din 03/08/2021 emis de Calin Mirela;		
B22	Intabulare, drept de PROPRIETATEcumparare ca bun propriu, asupra terenului in suprafata de 107,55 mp aferent apartamentului nr.8, dobandit prin Conventie, cota actuala 108/984, cota initiala 108/984 1) <b>PREDA FLORENTINA</b>	A1
Act Notarial nr. 1066, din 03/08/2021 emis de Calin Mirela;		
B23	se noteaza interdictiile de instrainare, grevare, demolare, construire si inchiriere (asupra terenului in suprafata de 107,55 mp aferent apartamentului nr.8, proprietatea lui PREDA FLORENTINA) 1) <b>OTP BANK ROMANIA SA</b> , CIF:7926069	A1
<b>110410 / 24/08/2021</b>		
Act Notarial nr. 1194, din 23/08/2021 emis de NP Calin Mirela;		
B24	Intabulare, drept de PROPRIETATEcumparare ca bun comun asupra terenului in suprafata de 107,77 mp aferent apartamentului nr. 5, dobandit prin Conventie, cota actuala 108/984, cota initiala 108/984 1) <b>AVRAM MIHAELA-GABRIELA</b> 2) <b>MUNTEANU CİPRIAN</b>	A1
<b>139972 / 07/10/2021</b>		
Act Notarial nr. 1427, din 06/10/2021 emis de NP Calin Mirela;		
B25	Intabulare, drept de PROPRIETATEcumparare ca bun propriu asupra terenului in suprafata de 106,72 mp aferent apartamentului nr. 3, dobandit prin Conventie, cota actuala 107/984, cota initiala 107/984 1) <b>Botoaca Gabriela</b>	A1
Act Administrativ nr. P13_689529, din 24/09/2021 emis de FNGCİMM-SA-İFN;		
B26	se noteaza interdictiile de instrainare pe o perioada de 5 ani de la data dobandirii imobilului si grevare cu sarcini pe intreaga durata a	A1

Inscrieri privitoare la dreptul de proprietate și alte drepturi reale	Referințe
B26 finantarii (asupra terenului in suprafata de 106,72 mp aferent apartamentului nr. 3, proprietatea lui Botoaca Gabriela) 1) <b>BANCA COMERCIALĂ ROMANĂ SA</b> , CIF:361757 2) <b>STATUL ROMAN PRIN MINISTERUL FINANTELOR PUBLICE</b> , CIF:999999999999	A1

## C. Partea III. SARCINI

Inscrieri privind dezmembramintele dreptului de proprietate, drepturi reale de garanție și sarcini	Referințe
<b>68687 / 26/05/2021</b>	
Act Notarial nr. 634, din 25/05/2021 emis de NP Calin Mirela;	
C1 Intabulare, drept de IPOTECA, Valoare:226071 LEIsi celelalte obligatii de plata aferente creditului (asupra terenului in suprafata de 117,68 mp. aferent ap.6 proprietatea lui PSEPOLSKI IOANA ALEXANDRA) 1) <b>BANCA TRANSILVANIA SA</b> , CIF:7236573	A1
<b>79419 / 16/06/2021</b>	
Act Administrativ nr. P13_671117, din 04/06/2021 emis de FNGCMM IFN SA;	
C2 Intabulare, drept de IPOTECA LEGALA, Valoare:246000 RONproportional cu procentul de garantare (asupra terenului in suprafata de 117,42 mp aferent ap.9,proprietatea lui MILITARU IONUT-DANIEL) 1) <b>STATUL ROMAN PRIN MINISTERUL FINANTELOR PUBLICE</b> , CIF:999999999999 2) <b>BRD GROUPE SOCIETE GENERALE SA</b> , CIF:361579	A1
<b>80035 / 17/06/2021</b>	
Act Administrativ nr. P12N_671053, din 04/06/2021 emis de FNGCMM-IFN SA;	
C3 Intabulare, drept de IPOTECA LEGALA, Valoare:231429 RONproportional cu procentul de garantare (asupra terenului in supafata de 106,09 mp aferent apartamentului nr.4,proprietatea lui IONITA ALEXANDRU MIHAI,DRAGOMIR MARINA GEANINA) 1) <b>BRD GROUPE SOCIETE GENERALE SA</b> , CIF:361579 2) <b>STATUL ROMAN PRIN MINISTERUL FINANTELOR PUBLICE</b> , CIF:999999999999	A1
<b>88741 / 07/07/2021</b>	
Act Administrativ nr. P13_670199, din 02/06/2021 emis de FNGCMM-IFN-SA (act administrativ nr 1 din 28.06.2021, emis de FNGCMM-IFN-SA);	
C4 Intabulare, drept de IPOTECA LEGALA, Valoare:234650 RONproportional cu procentul de garantare (asupra terenului in suprafata de 107,55 mp aferent apartamentului nr. 2, proprietatea lui BREBENEL ANDREEA-AMALIA si BREBENEL VALENTIN) 1) <b>STATUL ROMAN PRIN MINISTERUL FINANTELOR PUBLICE</b> , CIF:999999999999 2) <b>ING BANK N.V. AMSTERDAM, SUCURSALA BUCURESTI</b> , CIF:6151100	A1
<b>96693 / 26/07/2021</b>	
Act Notarial nr. 990, din 23/07/2021 emis de NP Calin Mirela;	
C5 Intabulare, drept de IPOTECA, Valoare:184161 LEIsi celelalte obligatii de plata aferente creditului (asupra terenului in suprafata de 107,13 mp. aferent ap7 proprietatea lui IRIMIA CAMELIA MIHAELA si IRIMIA ALBERT VASILE ) 1) <b>OTP BANK ROMANIA SA</b> , CIF:7926069	A1
<b>99920 / 03/08/2021</b>	
Act Notarial nr. 1066, din 03/08/2021 emis de Calin Mirela;	
C6 Intabulare, drept de IPOTECA, Valoare:217335 LEIsi celelalte obligatii de plata aferente creditului (asupra terenului in suprafata de 107,55 mp aferent apartamentului nr.8, proprietatea lui PREDA FLORENTINA) 1) <b>OTP BANK ROMANIA SA</b> , CIF:7926069	A1
<b>110410 / 24/08/2021</b>	
Act Notarial nr. 1194, din 23/08/2021 emis de NP Calin Mirela;	
C7 Intabulare, drept de IPOTECA LEGALA, Valoare:17000 EUR (reprezentand rest pret, asupra terenului in suprafata de 107,77 mp aferent apartamentului nr. 5) 1) <b>VERYTAS PLUS CONSTRUCT SRL</b> , CIF:24142258	A1
<b>139972 / 07/10/2021</b>	
Act Administrativ nr. P13_689529, din 24/09/2021 emis de FNGCMM-SA-IFN;	
C8 Intabulare, drept de IPOTECA LEGALA, Valoare:233095 RONproportional cu procentul de garantare (asupra terenului in suprafata de 106,72 mp aferent apartamentului nr. 3, proprietatea lui	A1

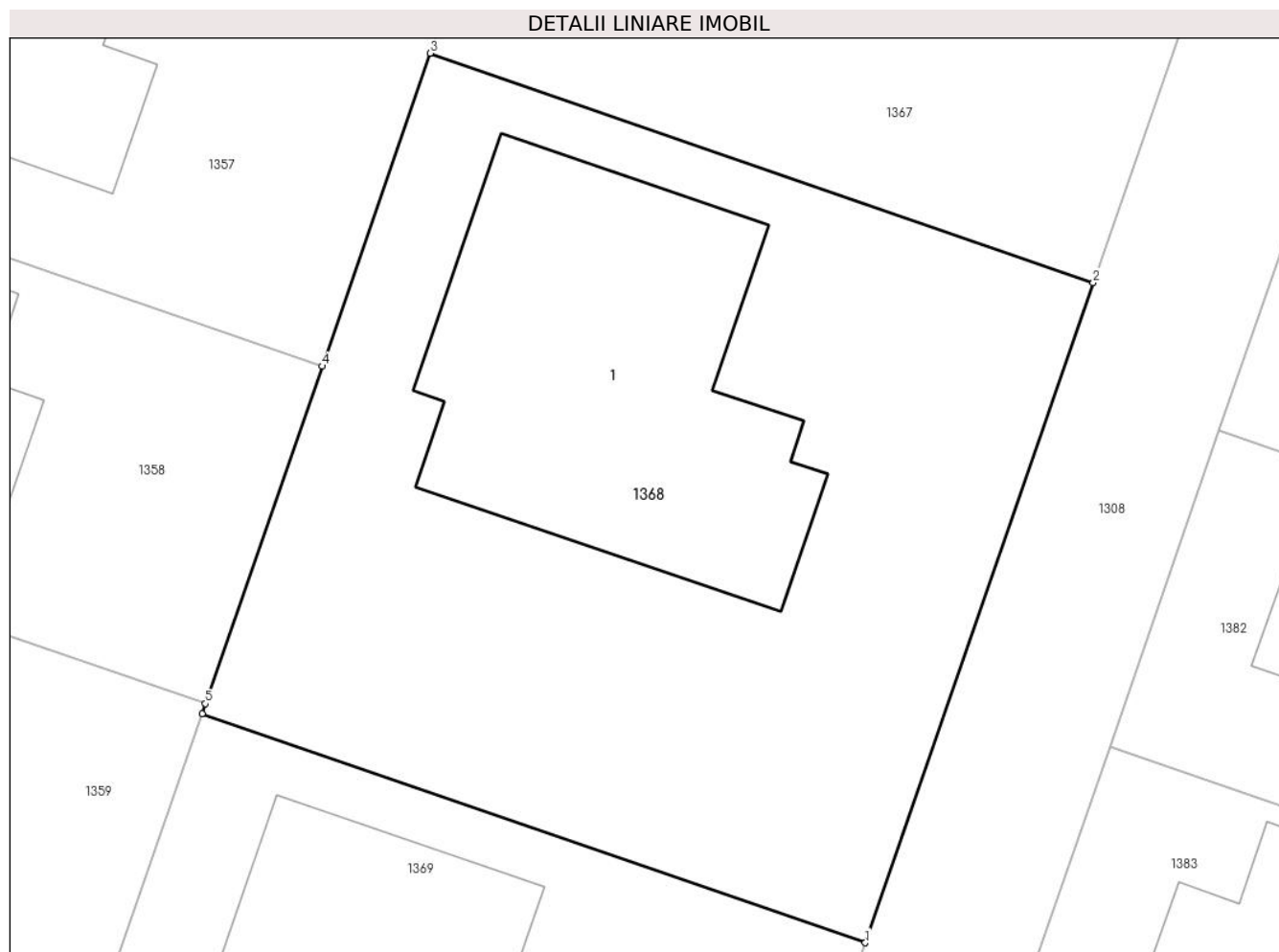
Inscrieri privind dezmembramintele dreptului de proprietate, drepturi reale de garanție și sarcini		Referințe
C8	Botoaca Gabriela)	A1
	1) <b>BANCA COMERCIALĂ ROMANĂ SA</b> , CIF:361757 2) <b>STATUL ROMAN PRIN MINISTERUL FINANTELOR PUBLICE</b> , CIF:99999999999999	

## Anexa Nr. 1 La Partea I

## Teren

Nr cadastral	Suprafața (mp)*	Observații / Referințe
30195	984	

\* Suprafața este determinată în planul de proiecție Stereo 70.



## Date referitoare la teren

Crt	Categorie folosință	Intravilan	Suprafața (mp)	Tarla	Parcelă	Nr. topo	Observații / Referințe
1	curți constructii	DA	984	28	741/5-741/17	-	741/5, 741/6, 741/7, 741/8, 741/9, 741/10, 741/11, 741/12, 741/13, 741/14, 741/15, 741/16, 741/17

## Lungime Segmente

1) Valorile lungimilor segmentelor sunt obținute din proiecție în plan.

Punct început	X / Y	Punct sfârșit	X / Y	Lungime segment (** (m)
1	574.240,827 389.164,571	2	574.251,046 389.194,148	31.293
2	574.251,046 389.194,148	3	574.221,324 389.204,417	31.446
3	574.221,324 389.204,417	4	574.216,482 389.190,399	14.831
4	574.216,482 389.190,399	5	574.211,258 389.175,281	15.995
5	574.211,258 389.175,281	6	574.211,105 389.174,839	0.468

Punct început	X / Y	Punct sfârșit	X / Y	Lungime segment (** (m)
6	574.211,105 389.174,839	1	574.240,827 389.164,571	31.446

\*\* Lungimile segmentelor sunt determinate în planul de proiecție Stereo 70 și sunt rotunjite la 1 milimetru.

\*\*\* Distanța dintre puncte este formată din segmente cumulate ce sunt mai mici decât valoarea 1 milimetru.

**DATE DESPRE IMOBILUL NR. 1369**

Oficiul de Cadastru și Publicitate Imobiliară PRAHOVA  
Biroul de Cadastru și Publicitate Imobiliară Ploiești

**A. Partea I. Descrierea imobilului**

TEREN Intravilan

Adresa: Loc. Paulesti, Str Nuferilor, Nr. 14, Jud. Prahova

Nr. Crt	Nr cadastral Nr. topografic	Suprafața* (mp)	Observații / Referințe
A1	30196	984	Sector cadastral:37 Teren imprejmuit; Constructia C1 inscrisa in CF 30196-C1; Teren intravilan partial imprejmuit cu gard de plasa.

**B. Partea II. Proprietari și acte**

Inscrieri privitoare la dreptul de proprietate și alte drepturi reale		Referințe
<b>25073 / 11/03/2020</b>		
Act Notarial nr. 264, din 11/03/2020 emis de Calin Mirela (VANZARE);		
B1	Se infiinteaza cartea funciara 30196 a imobilului cu numarul cadastral 30196/Paulesti, rezultat din dezmembrarea imobilului cu numarul cadastral 30096 inscris in cartea funciara 30096;	A1
<b>138985 / 24/12/2020</b>		
Act Notarial nr. 1511, din 24/12/2020 emis de Calin Mirela (VANZARE);		
B10	Intabulare, drept de PROPRIETATEcumparare ca bun comun, asupra terenului in suprafata de 115,79 mp aferent apartamentului cu nr. cadastral r. 30196-C1-U9, dobandit prin Conventie, cota actuala 116/984, cota initiala 116/984	A1
	1) <b>PANA MARIA CRISTINA</b> 2) <b>PANA ADRIAN LAURENTIU</b>	
<b>11918 / 26/01/2021</b>		
Act Notarial nr. 79, din 25/01/2021 emis de NP Calin Mirela (VANZARE);		
B12	Intabulare, drept de PROPRIETATEcumparare ca bun propriu asupra terenului in suprafata de 106,28 mp aferent apartamentului nr. 5, dobandit prin Conventie, cota actuala 106/984, cota initiala 106/984	A1
	1) <b>NEBUNU FLORIN</b>	
<b>13590 / 28/01/2021</b>		
Act Notarial nr. 94, din 28/01/2021 emis de NP Calin Mirela (act administrativ nr 96 din 26.06.2020, emis de PRIMARIA PAULESTI;act administrativ nr 19079 din 04.12.2020, emis de PRIMARIA PAULESTI;act administrativ nr 19077 din 08.12.2020, emis de PRIMARIA PAULESTI;act notarial nr 853 din 05.08.2020, emis de NP CALIN MIRELA);		
B13	Intabulare, drept de PROPRIETATEcumparare ca bun comun, asupra terenului in suprafata de 104,63 mp aferent apartamentului cu nr. cadastral 30196-C1-U4, dobandit prin Conventie, cota actuala 105/984, cota initiala 105/984	A1
	1) <b>ILIESCU FLORIN</b> 2) <b>ILIESCU MADALINA MIHAELA</b>	
<b>80283 / 18/06/2021</b>		
Act Notarial nr. 768, din 17/06/2021 emis de Calin Mirela (VANZARE);		
B14	Intabulare, drept de PROPRIETATEcumparare ce bun propriu asupra terenului in suprafata de 128,57mp. aferent imobilului cu nr.cad. 30196-C1-U6, dobandit prin Conventie, cota actuala 128/984, cota initiala 128/984	A1
	1) <b>GALEȘ LAURA</b>	
Act Administrativ nr. P13_670200, din 02/06/2021 emis de FNGCMM SA IFN (VANZARE);		
B15	se noteaza interdictiile de instrainare pe o perioada de 5 ani de la data dobandirii imobilului si grevare cu sarcini pe intreaga durata a finantarii (asupra terenului in suprafata de 128,57mp. aferent imobilului cu nr.cad.30196-C1-U6 proprietatea GALEȘ LAURA)	A1
	1) <b>STATUL ROMAN PRIN MINISTERUL FINANTELOR PUBLICE, CIF:9999999999999</b> 2) <b>ING BANK N.V. AMSTERDAM, SUCURSALA BUCURESTI, CIF:6151100</b>	
<b>86026 / 30/06/2021</b>		
Act Notarial nr. 815, din 30/06/2021 emis de NP Calin Mirela (VANZARE);		
B16	Intabulare, drept de PROPRIETATEcumparare ca bun propriu asupra terenului in suprafata de 106,70 mp aferent apartamentului nr. 8,	A1

Inscrieri privitoare la dreptul de proprietate și alte drepturi reale		Referințe
B16	dobandit prin Conventie, cota actuala 107/984, cota initiala 107/984 1) <b>UNGUREANU FLORIN-TEODOR</b>	A1
Act Notarial nr. 816, din 30/06/2021 emis de NP Calin Mirela (VANZARE);		
B17	se noteaza interdictiile de instrainare, inchiriere, grevare, dezmembrare, alipire, construire, demolare, restructurare si amenajare (asupra terenului in suprafata de 106,70 mp aferent apartamentului nr. 8, proprietatea lui UNGUREANU FLORIN-TEODOR) 1) <b>BRD GROUPE SOCIETE GENERALE SA</b> , CIF:361579	A1
<b>100930 / 04/08/2021</b>		
Act Notarial nr. 1083, din 03/08/2021 emis de NP Calin Mirela (VANZARE);		
B18	Intabulare, drept de PROPRIETATE asupra terenului in suprafata de 105,25 mp aferent apartamentului nr.3, dobandit prin Conventie, cota actuala 105/984, cota initiala 105/984 1) <b>BOOSI LILIANA</b>	A1
<b>107991 / 19/08/2021</b>		
Act Notarial nr. 1171, din 18/08/2021 emis de Calin Mirela (VANZARE);		
B19	Intabulare, drept de PROPRIETATE asupra terenului in suprafata de 105,25 mp aferent apartamentului nr.3,, dobandit prin Conventie, cota actuala 105/984, cota initiala 105/984 1) <b>CÎNJĂU MIHAIL-ROBERT</b>	A1
<b>125193 / 08/09/2021</b>		
Act Notarial nr. 1272, din 07/09/2021 emis de NP Calin Mirela (VANZARE);		
B20	Intabulare, drept de PROPRIETATE cumparare ca bun propriu asupra terenului in suprafata de 104,84 mp aferent apartamentului nr. 7, dobandit prin Conventie, cota actuala 105/984, cota initiala 105/984 1) <b>COCONEA MĂDĂLINA-GEORGETA</b>	A1
Act Notarial nr. 1273, din 07/09/2021 emis de NP Calin Mirela (VANZARE);		
B21	se noteaza interdictiile de instrainare, inchiriere, grevare, dezmembrare, alipire, construire, demolare, restructurare si amenajare (asupra terenului in suprafata de 104,84 mp aferent apartamentului nr. 7, proprietatea lui COCONEA MADALINA-GEORGETA) 1) <b>BRD GROUPE SOCIETE GENERALE SA</b> , CIF:361579	A1
<b>140152 / 11/09/2023</b>		
Act Notarial nr. 1438, din 08/09/2023 emis de NP Meirosu Mihai Gabriel (ACT DE APARTAMENTARE);		
B24	Intabulare, drept de PROPRIETATE cumparare ca bun propriu asupra terenului in suprafata de 106,90 mp aferent apartamentului cu nr. cadastral 30196-C1-U2, dobandit prin Conventie, cota actuala 107/984, cota initiala 107/984 1) <b>CALOTĂ ANA-MARIA</b>	A1

### C. Partea III. SARCINI

Inscrieri privind dezmembramintele dreptului de proprietate, drepturi reale de garanție și sarcini		Referințe
<b>11918 / 26/01/2021</b>		
Act Notarial nr. 79, din 25/01/2021 emis de NP Calin Mirela (VANZARE);		
C2	Intabulare, drept de IPOTECA LEGALA, Valoare:2000 EUR(reprezentand rest pret) asupra terenului in suprafata de 106,28 mp aferent apartamentului nr. 5 proprietatea lui NEBUNU FLORIN 1) <b>GRUPPENNOVA-KONSTRUKTION SRL</b> , CIF:39109934	A1
<b>80283 / 18/06/2021</b>		
Act Administrativ nr. P13_670200, din 02/06/2021 emis de FNGC IMM SA IFN (VANZARE);		
C4	Intabulare, drept de IPOTECA LEGALA, Valoare:219710 LEIproportioal cu procentul de garantare (asupra terenului in suprafata de 128,57mp. aferent imobilului cu nr.cad.30196-C1-U6 proprietatea GALEȘ LAURA) 1) <b>STATUL ROMAN PRIN MINISTERUL FINANTELOR PUBLICE</b> , CIF:99999999999999 2) <b>ING BANK N.V. AMSTERDAM, SUCURSALA BUCURESTI</b> , CIF:6151100	A1
<b>86026 / 30/06/2021</b>		
Act Notarial nr. 816, din 30/06/2021 emis de NP Calin Mirela (VANZARE);		
C5	Intabulare, drept de IPOTECA, Valoare:196912 LEI si celelalte obligatii de plata aferente creditului (asupra terenului in suprafata de 106,70	A1



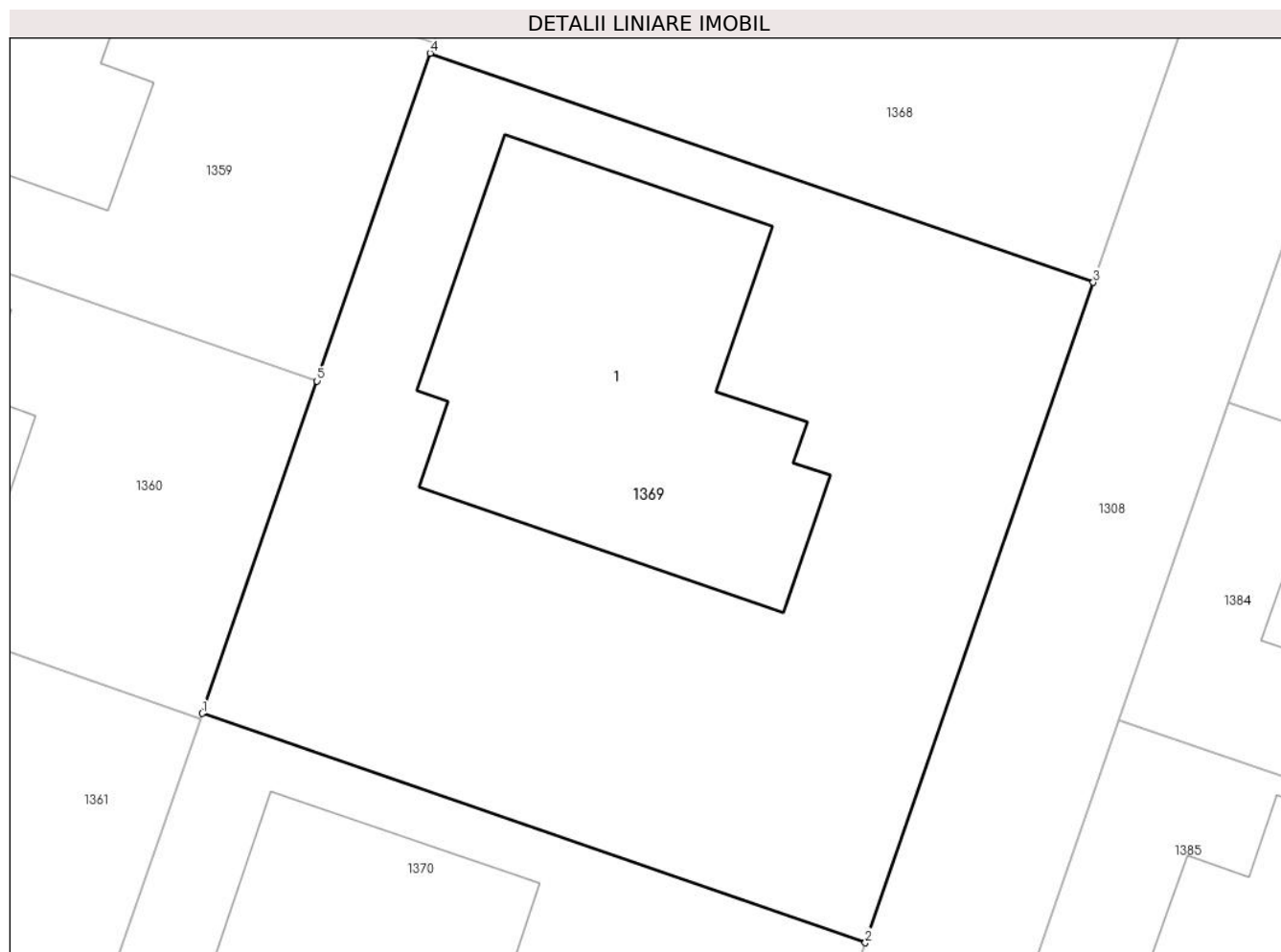
Inscrieri privind dezmembramintele dreptului de proprietate, drepturi reale de garanție și sarcini		Referințe
C5	mp aferent apartamentului nr. 8, proprietatea lui UNGUREANU FLORIN-TEODOR) 1) <b>BRD GROUPE SOCIETE GENERALE SA</b> , CIF:361579	A1
<b>100930 / 04/08/2021</b>		
Act Notarial nr. 1083, din 03/08/2021 emis de NP Calin Mirela (VANZARE);		
C6	Intabulare, drept de UZUFRACTviager, (asupra terenului in suprafata de 105,25 mp aferent apartamentului nr.3 proprietatea lui BOOSI LILIANA) 1) <b>BALTAT VASILICA</b>	A1
<b>125193 / 08/09/2021</b>		
Act Notarial nr. 1273, din 07/09/2021 emis de NP Calin Mirela (VANZARE);		
C7	Intabulare, drept de IPOTECA, Valoare:133200 LEsi celelalte obligatii de plata aferente creditului (asupra terenului in suprafata de 104,84 mp aferent apartamentului nr. 7, proprietatea lui COCONEA MADALINA-GEORGETA) 1) <b>BRD GROUPE SOCIETE GENERALE SA</b> , CIF:361579	A1

## Anexa Nr. 1 La Partea I

## Teren

Nr cadastral	Suprafața (mp)*	Observații / Referințe
30196	984	Teren intravilan partial imprejmuit cu gard de plasa.

\* Suprafața este determinată în planul de proiecție Stereo 70.



## Date referitoare la teren

Crt	Categorie folosință	Intra vilan	Suprafața (mp)	Tarla	Parcelă	Nr. topo	Observații / Referințe
1	curți constructii	DA	984	28	741/5-741/17	-	741/5, 741/6, 741/7, 741/8, 741/9, 741/10, 741/11, 741/12, 741/13, 741/14, 741/15, 741/16, 741/17

## Lungime Segmente

1) Valorile lungimilor segmentelor sunt obținute din proiecție în plan.

Punct început	X / Y	Punct sfârșit	X / Y	Lungime segment (** (m)
1	574.200,887 389.145,262	2	574.230,609 389.134,993	31.446
2	574.230,609 389.134,993	3	574.240,827 389.164,571	31.293
3	574.240,827 389.164,571	4	574.211,105 389.174,839	31.446
4	574.211,105 389.174,839	5	574.206,034 389.160,158	15.532
5	574.206,034 389.160,158	1	574.200,887 389.145,262	15.76

**\*\* Lungimile segmentelor sunt determinate în planul de proiecție Stereo 70 și sunt rotunjite la 1 milimetru.**

**\*\*\* Distanța dintre puncte este formată din segmente cumulate ce sunt mai mici decât valoarea 1 milimetru.**





## DATE DESPRE IMOBILUL NR. 1370

Oficiul de Cadastru și Publicitate Imobiliară PRAHOVA  
Biroul de Cadastru și Publicitate Imobiliară Ploiești

## A. Partea I. Descrierea imobilului

TEREN Intravilan

Adresa: Loc. Paulesti, Str Nuferilor, Nr. 16, Jud. Prahova, T28, Cc741/5-741/17

Nr. Crt	Nr cadastral Nr. topografic	Suprafața* (mp)	Observații / Referințe
A1	30518	984	Sector cadastral:37 Teren imprejmuit; Constructia C1 inscrisa in CF 30518-C1;

## B. Partea II. Proprietari și acte

Inscrieri privitoare la dreptul de proprietate și alte drepturi reale	Referințe	
<b>111681 / 27/10/2020</b>		
Act Notarial nr. 1238, din 26/10/2020 emis de NP Calin Mirela;		
B1	Se infiinteaza cartea funciara 30518 a imobilului cu numarul cadastral 30518/UAT Paulesti, rezultat din dezmembrarea imobilului cu numarul cadastral 30197 inscris in cartea funciara 30197;	A1
Act Notarial nr. 1392, din 07/11/2014 emis de NP DAN OLIVIU VASILICA;		
B3	Intabulare, drept de PROPRIETATE, dobandit prin Conventie, cota actuala 1/984, cota initiala 1/1	A1
1) <b>BEFFA MIHAI</b>		
2) <b>BEFFA DANA GRATZIELA</b>		
<i>OBSERVATII: pozitie transcrisa din CF 30197/Paulesti, inscrisa prin incheierea nr. 25073 din 11/03/2020; pozitie transcrisa din CF 30096/Paulesti, inscrisa prin incheierea nr. 4370 din 17/01/2020; pozitie transcrisa din CF 27633/Paulesti, inscrisa prin incheierea nr. 32677 din 06/04/2015;</i>		
<b>70653 / 31/05/2021</b>		
Act Notarial nr. 663, din 28/05/2021 emis de Calin Mirela;		
B9	Intabulare, drept de PROPRIETATEcumparare ca bun comun asupra terenului in suprafata de 109,99 mp. aferent ap.1, dobandit prin Conventie, cota actuala 110/984, cota initiala 110/984	A1
1) <b>CIOBANU MARIANA</b>		
2) <b>CIOBANU CONSTANTIN</b>		
Act Notarial nr. 664, din 28/05/2021 emis de Calin Mirela;		
B10	se noteaza interdictiile de instrainare, grevare, dezmembrare, alipire, construire si demolare (asupra terenului in suprafata de 109,99 mp. aferent ap.1, proprietatea lui CIOBANU CONSTANTIN si CIOBANU MARIANA)	A1
1) <b>RAIFFEISEN BANK SA, CIF:361820</b>		
<b>79697 / 17/06/2021</b>		
Act Notarial nr. 754, din 16/06/2021 emis de Calin Mirela;		
B11	Intabulare, drept de PROPRIETATEcumparare ca bun propriu asu[ra terenului in suprafata de 106,84 mp. aferent ap.2, dobandit prin Conventie, cota actuala 106/984, cota initiala 106/984	A1
1) <b>GĂTEJ CĂTĂLINA</b>		
<b>86781 / 01/07/2021</b>		
Act Notarial nr. 821, din 01/07/2021 emis de NP Calin Mirela;		
B12	Intabulare, drept de PROPRIETATEcumparare ca bun propriu asupra terenului in suprafata de 107,89 mp. aferent ap.4, dobandit prin Conventie, cota actuala 108/984, cota initiala 108/984	A1
1) <b>COJAN ALEXANDRA ELIZA</b>		
Act Notarial nr. 822, din 01/07/2021 emis de NP Calin Mirela;		
B13	se noteaza interdictiile de instrainare, inchiriere, grevare, dezmembrare, alipire, construire, demolare, restructurare si amenajare (asupra terenului in suprafata de 107,89 mp. aferent ap.4 proprietatea lui COJAN ALEXANDRA ELIZA)	A1
1) <b>BRD GROUPE SOCIETE GENERALE SA, CIF:361579</b>		
<b>88475 / 06/07/2021</b>		
Act Notarial nr. 841, din 06/07/2021 emis de Calin Mirela;		
B14	Intabulare, drept de PROPRIETATEcumparare ca bun propriu, asupra terenului in suprafata de 117,11 mp aferent apartamentului nr. 6, dobandit prin Conventie, cota actuala 117/984, cota initiala 117/984	A1

Inscrieri privitoare la dreptul de proprietate și alte drepturi reale		Referințe
1) <b>VASILE MIHAI GABRIEL</b>		
Act Administrativ nr. PC13_676270, din 24/06/2021 emis de FNGCMM-IFN-SA;		
B15	se noteaza interdictiile de instrainare pe o perioada de 5 ani de la data dobandirii imobilului si grevare cu sarcini pe intreaga durata a finantarii (asupra terenului in suprafata de 117,11 mp aferent apartamentului nr. 6, proprietatea lui VASILE MIHAI GABRIEL)	A1
1) <b>STATUL ROMAN PRIN MINISTERUL FINANTELOR PUBLICE</b> , CIF:99999999999999 2) <b>BRD GROUPE SOCIETE GENERALE SA</b> , CIF:361579		
<b>89403 / 08/07/2021</b>		
Act Notarial nr. 866, din 07/07/2021 emis de NP Calin Mirela;		
B16	Intabulare, drept de PROPRIETATEcumparare ca bun propriu, asupra terenului in suprafata de 106,84 mp, aferent apartamentului nr 5, dobandit prin Conventie, cota actuala 107/984, cota initiala 107/984	A1
1) <b>GHEORGHE GABRIELA-MĂDĂLINA</b>		
<b>90225 / 09/07/2021</b>		
Act Administrativ nr. 18, din 23/06/2021 emis de Primaria Paulesti;		
B17	se noteaza procesul verbal de receptie la terminarea lucrarilor nr. 18/23.06.2021 emis de Primaria Paulesti	A1
<b>91616 / 14/07/2021</b>		
Act Administrativ nr. P13_675698, din 22/06/2021 emis de FNGCMM SA IFN;		
B18	se noteaza interdictia de instrainare pe o perioada de 5 ani de la data dobandirii imobilului si interdictia de grevare cu alte sarcini pe toata durata finantarii (asupra terenului in suprafata de 106,84 mp aferent apartamentului nr.5 proprietatea lui Gheorghe Gabriela -Madalina)	A1
1) <b>BANCA COMERCIALĂ ROMANĂ SA</b> , CIF:361757 2) <b>STATUL ROMAN PRIN MINISTERUL FINANTELOR PUBLICE</b> , CIF:99999999999999		
<b>93146 / 16/07/2021</b>		
Act Notarial nr. 945, din 16/07/2021 emis de NP Calin Mirela;		
B19	Intabulare, drept de PROPRIETATEcumparare ca bun comun (asupra terenului in suprafata de 106,63 mp aferenmt apartamentului nr.8), dobandit prin Conventie, cota actuala 107/984, cota initiala 107/984	A1
1) <b>GHEAUS LUCIA- FLORENTINA</b> 2) <b>GHEAUȘ BOGDAN-DUMITRU</b>		
B20	se noteaza interdictia de instrainare (asupra terenului in suprafata de 106.63 mp aferent apartamentuljui nr.8 proprietatea lui Gheaus Lucia Florentina si Gheaus Bogdan Dumitru )	A1
1) <b>UNICREDIT BANK SA</b> , CIF:361536		
<b>91372 / 13/07/2021</b>		
Act Notarial nr. 895, din 12/07/2021 emis de NP Calin Mirela;		
B21	Intabulare, drept de PROPRIETATEcumparare ca bun comun, dobandit prin Conventie, cota actuala 105/984, cota initiala 105/984	A1
1) <b>CONSTANTIN GEORGETA-VIOLETA</b> 2) <b>CONSTANTIN PAUL PETRE</b>		
<b>99485 / 02/08/2021</b>		
Act Notarial nr. 1051, din 02/08/2021 emis de NP Calin Mirela;		
B22	Intabulare, drept de PROPRIETATEcumparare ca bun comun asupra terenului in suprafata de 117,11 mp aferent apartamentului nr.9, dobandit prin Conventie, cota actuala 117/984, cota initiala 117/984	A1
1) <b>DARIE DUMITRU-CLAUDIU</b> 2) <b>DARIE IULIANA-ANDREIA</b>		
Act Administrativ nr. P13_681288, din 19/07/2021 emis de FNGCMM IFN SA;		
B23	se noteaza interdictia de instrainare a imobilului pe o perioada de 5 ani de la data dobandirii acestuia si interdictia de grevare cu alte sarcini pe toata perioada finantarii (asupra terenului in suprafata de 117,11 mp aferent apartamentului nr.9,proprietatea lui DARIE DUMITRU CATALIN,DARIE IULIANA ANDREEA)	A1
1) <b>STATUL ROMAN PRIN MINISTERUL FINANTELOR PUBLICE</b> , CIF:99999999999999 2) <b>ING BANK N.V. AMSTERDAM, SUCURSALA BUCURESTI</b> , CIF:6151100		
<b>137295 / 28/10/2022</b>		
Act Notarial nr. 2867, din 28/10/2022 emis de NP Preda Popescu Florentina;		
B24	Intabulare, drept de PROPRIETATEcumparare ca bun propriu(asupra terenului in suprafata de 106,21 mp. aferent ap.7), dobandit prin Conventie, cota actuala 106/984, cota initiala 106/984	A1
1) <b>TUDORIE NICOLAE-ADRIAN</b>		

Inscrieri privitoare la dreptul de proprietate și alte drepturi reale	Referințe
Act Notarial nr. 2868, din 28/10/2022 emis de NP Preda Popescu Florentina;	
B25	se noteaza interdictiile de instrainare, grevare, inchiriere, dezmembrare, alipire, construire, demolare, restructurare si amenajare (asupra terenului in suprafata de 106,21 mp aferent apartamentului nr.7, proprietatea lui TUDORIE NICOLAE-ADRIAN) 1) CREDIT EUROPE BANK (ROMANIA) SA, CIF:4315966

## C. Partea III. SARCINI

Inscrieri privind dezmembramintele dreptului de proprietate, drepturi reale de garanție și sarcini	Referințe
<b>52803 / 20/04/2021</b>	
Act Notarial nr. 451, din 19/04/2021 emis de NP Calin Mirela;	
C1	Intabulare, drept de SUPERFICIE(pe toata durata existentei constructiei energetice, dar nu mai mult de 99 de ani) 1) DISTRIBUȚIE ENERGIE ELECTRICĂ ROMÂNIA S.A., CIF:14476722
<b>70653 / 31/05/2021</b>	
Act Notarial nr. 664, din 28/05/2021 emis de Calin Mirela;	
C2	Intabulare, drept de IPOTECA, Valoare:128575.6 LEI si celelalte obligatii de plata aferente creditului (asupra terenului in suprafata de 109,99 mp. aferent ap.1, proprietatea lui CIOBANU CONSTANTIN si CIOBANU MARIANA) 1) RAIFFEISEN BANK SA, CIF:361820
<b>74670 / 07/06/2021</b>	
Act Administrativ nr. 70653, din 31/05/2021 emis de OCPI PRAHOVA;	
C3	se indreapta eroarea materiala strecurata in cuprinsul prezentei carti funciare si al incheierii nr. 70653/2021 in sensul ca suma corecta a ipotecii este '128.575,60 lei'
<b>86781 / 01/07/2021</b>	
Act Notarial nr. 822, din 01/07/2021 emis de NP Calin Mirela;	
C4	Intabulare, drept de IPOTECA, Valoare:123250 LEI si celelalte obligatii de plata aferente creditului (asupra terenului in suprafata de 107,89 mp. aferent ap.4 proprietatea lui COJAN ALEXANDRA ELIZA) 1) BRD GROUPE SOCIETE GENERALE SA, CIF:361579
<b>88475 / 06/07/2021</b>	
Act Administrativ nr. PC13_676270, din 24/06/2021 emis de FNGCMM-IFN-SA;	
C5	Intabulare, drept de IPOTECA LEGALA, Valoare:252000 RON proportional cu procentul de garantare (asupra terenului in suprafata de 117,11 mp aferent apartamentului nr. 6, proprietatea lui VASILE MIHAI GABRIEL) 1) STATUL ROMAN PRIN MINISTERUL FINANTELOR PUBLICE, CIF:999999999999 2) BRD GROUPE SOCIETE GENERALE SA, CIF:361579
<b>91616 / 14/07/2021</b>	
Act Administrativ nr. 89403, din 08/07/2021 emis de OCPI PRAHOVA;	
C6	se indreapta eroarea materiala strecurata in cuprinsul prezentei carti funciare si in cuprinsul incheierii nr.89403/ 2021 in sensul ca s-a omis a se inscrie dreptul de ipoteca si interdictiile aferente , in baza contractului de garantare nr.P13_675698/22.06.2021 emis de FNGCMM SA -FN
Act Administrativ nr. P13_675698, din 22/06/2021 emis de FNGCMM SA IFN;	
C7	Intabulare, drept de IPOTECA LEGALA, Valoare:252231 RON proportional cu procentul de garantare (asupra terenului in suprafata de 106,84 mp aferent apartamentului nr.5 proprietatea lui Gheorghe Gabriela -Madalina) 1) BANCA COMERCIALĂ ROMÂNĂ SA, CIF:361757 2) STATUL ROMAN PRIN MINISTERUL FINANTELOR PUBLICE, CIF:999999999999
<b>92709 / 15/07/2021</b>	
Act Administrativ nr. 91616, din 14/07/2021 emis de OCPI PRAHOVA;	
C8	se indreapta eroarea materiala strecurata in cuprinsul incheierii numar 91616/2021 si in cuprinsul prezentei carti funciare in sensul ca ipoteca si interdictiile aferente se inscriu in favoarea BCR-BANCA COMERCIALA ROMANA SA ,conform contractului de garantare nr. P13_675698/22.06.2021 emis de FNGCMM-SA-IFN(asupra terenului in suprafata de 106,84 mp aferent apartamentului nr.5 proprietatea lui Gheorghe Gabriela -Madalina)

Inscrieri privind dezmembramintele dreptului de proprietate, drepturi reale de garanție și sarcini		Referințe
<b>93146 / 16/07/2021</b>		
Act Notarial nr. 945, din 16/07/2021 emis de NP Calin Mirela;		
C9	Intabulare, drept de IPOTECA, Valoare:94000 LEsi celelalte obligatii de plata aferente creditului (asupra terenului in suprafata de 106.63 mp aferent apartamentului nr.8 proprietatea lui Gheaus Lucia Florentina si Gheaus Bogdan Dumitru ) 1) UNICREDIT BANK SA, CIF:361536	A1
<b>99485 / 02/08/2021</b>		
Act Administrativ nr. P13_681288, din 19/07/2021 emis de FNGCMM IFN SA;		
C10	Intabulare, drept de IPOTECA LEGALA, Valoare:248729 RONproportional cu procentul de garantare (asupra terenului in suprafata de 117,11 mp aferent apartamentului nr.9,proprietatea lui DARIE DUMITRU CATALIN,DARIE IULIANA ANDREEA) 1) STATUL ROMAN PRIN MINISTERUL FINANTELOR PUBLICE, CIF:999999999999999 2) ING BANK N.V. AMSTERDAM, SUCURSALA BUCURESTI, CIF:6151100	A1
<b>137295 / 28/10/2022</b>		
Act Notarial nr. 2868, din 28/10/2022 emis de NP Preda Popescu Florentina;		
C11	Intabulare, drept de IPOTECA, Valoare:226639.68 RONsi celelalte obligatii de plata aferente creditului( asupra terenului in suprafata de 106,21 mp aferent apartamentului nr.7,proprietatea lui TUDORIE NICOLAE-ADRIAN) 1) CREDIT EUROPE BANK (ROMANIA) SA, CIF:4315966	A1

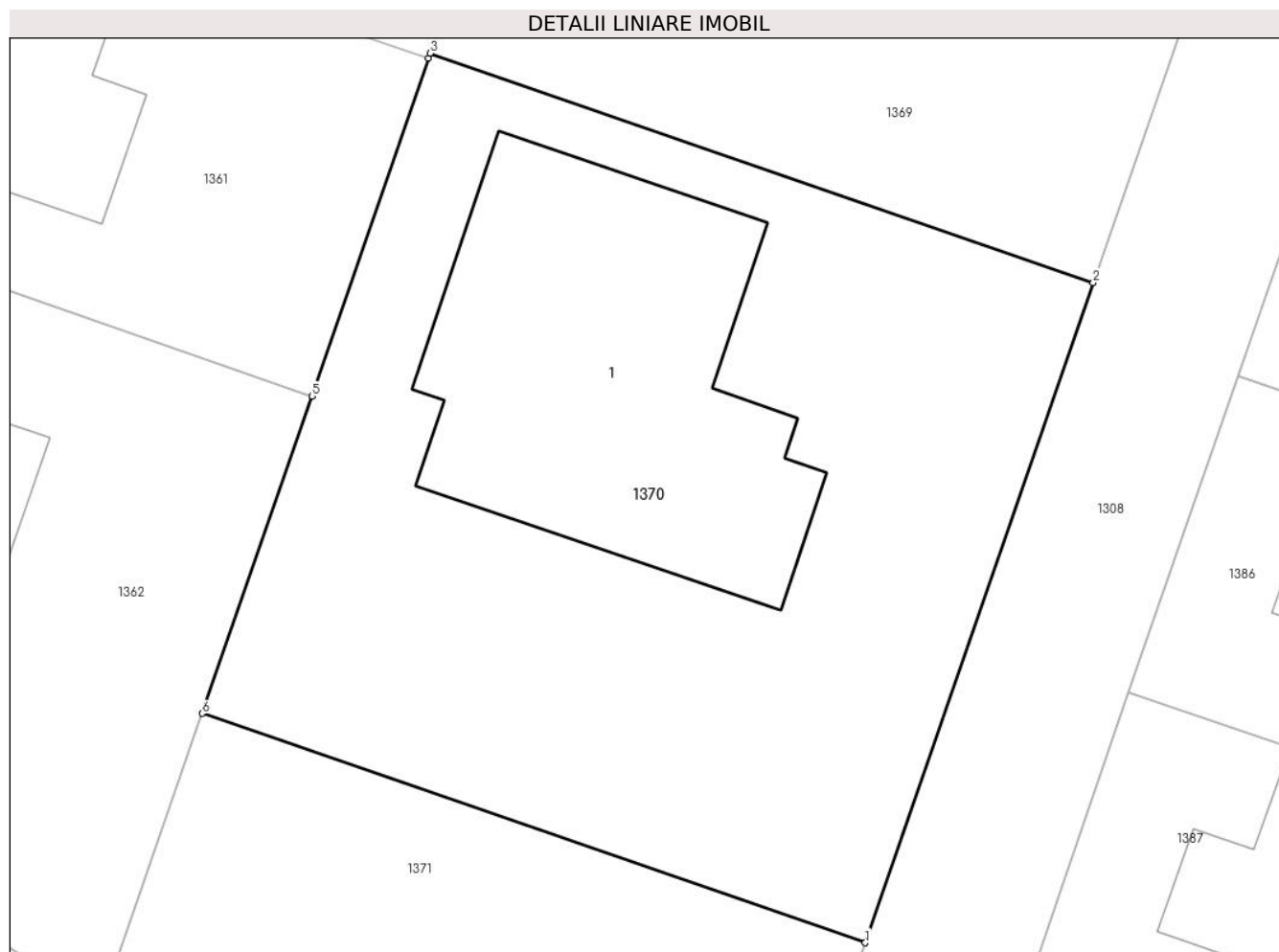


## Anexa Nr. 1 La Partea I

## Teren

Nr cadastral	Suprafața (mp)*	Observații / Referințe
30518	984	

\* Suprafața este determinată în planul de proiecție Stereo 70.



## Date referitoare la teren

Crt	Categorie folosință	Intravilan	Suprafața (mp)	Tarla	Parcelă	Nr. topo	Observații / Referințe
1	curți constructii	DA	984	28	741/5-741/17	-	741/5, 741/6, 741/7, 741/8, 741/9, 741/10, 741/11, 741/12, 741/13, 741/14, 741/15, 741/16, 741/17

## Lungime Segmente

1) Valorile lungimilor segmentelor sunt obținute din proiecție în plan.

Punct început	X / Y	Punct sfârșit	X / Y	Lungime segment (** (m)
1	574.220,39 389.105,42	2	574.230,609 389.134,993	31.289
2	574.230,609 389.134,993	3	574.200,887 389.145,262	31.446
3	574.200,887 389.145,262	4	574.200,81 389.145,03	0.244
4	574.200,81 389.145,03	5	574.195,583 389.129,909	15.999
5	574.195,583 389.129,909	6	574.190,67 389.115,69	15.044

Punct început	X / Y	Punct sfârșit	X / Y	Lungime segment (** (m)
6	574.190,67 389.115,69	1	574.220,39 389.105,42	31.444

\*\* Lungimile segmentelor sunt determinate în planul de proiecție Stereo 70 și sunt rotunjite la 1 milimetru.

\*\*\* Distanța dintre puncte este formată din segmente cumulate ce sunt mai mici decât valoarea 1 milimetru.

**DATE DESPRE IMOBILUL NR. 1371**

Oficiul de Cadastru și Publicitate Imobiliară PRAHOVA  
Biroul de Cadastru și Publicitate Imobiliară Ploiești

**A. Partea I. Descrierea imobilului**

TEREN Intravilan

Adresa: Loc. Paulesti, Jud. Prahova, T28, 741/5, 741/6, 741/7, 741/8, 741/9, 741/10, 741/11, 741/12, 741/13, 741/14, 741/15, 741/16, 741/17

Nr. Crt	Nr cadastral Nr. topografic	Suprafața* (mp)	Observații / Referințe
A1	30519	525	Sector cadastral:37 Teren neimprejmuit;

**B. Partea II. Proprietari și acte**

Inscrieri privitoare la dreptul de proprietate și alte drepturi reale		Referințe
<b>111681 / 27/10/2020</b>		
Act Notarial nr. 1238, din 26/10/2020 emis de NP Calin Mirela;		
B1	Se infiinteaza cartea funciara 30519 a imobilului cu numarul cadastral 30519/UAT Paulesti, rezultat din dezmembrarea imobilului cu numarul cadastral 30197 inscris in cartea funciara 30197;	A1
<b>23109 / 22/02/2021</b>		
Act Notarial nr. 183, din 19/02/2021 emis de NP Calin Mirela;		
B6	Intabulare, drept de PROPRIETATEcumparare, dobandit prin Conventie, cota actuala 1/1, cota initiala 1/1 1) <b>MAGNOLIA MANAGEMENT TEAM SRL</b> , CIF:34398726	A1

**C. Partea III. SARCINI .**

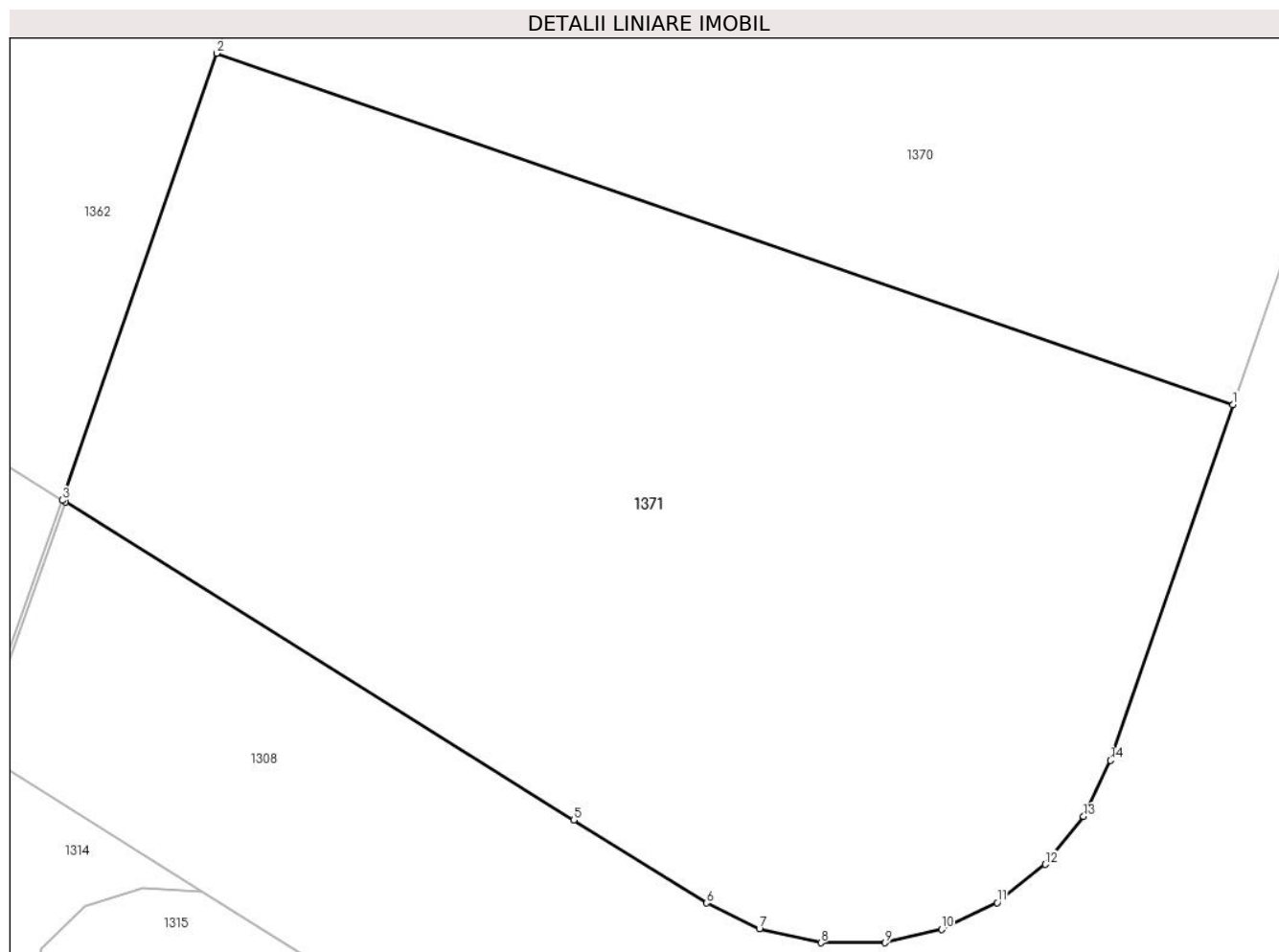
Inscrieri privind dezmembramintele dreptului de proprietate, drepturi reale de garanție și sarcini	Referințe
NU SUNT	

## Anexa Nr. 1 La Partea I

## Teren

Nr cadastral	Suprafața (mp)*	Observații / Referințe
30519	525	

\* Suprafața este determinată în planul de proiecție Stereo 70.



## Date referitoare la teren

Crt	Categorie folosință	Intravilan	Suprafața (mp)	Tarla	Parcelă	Nr. topo	Observații / Referințe
1	arabil	DA	525	28	741/5-741/17	-	741/5, 741/6, 741/7, 741/8, 741/9, 741/10, 741/11, 741/12, 741/13, 741/14, 741/15, 741/16, 741/17

## Lungime Segmente

1) Valorile lungimilor segmentelor sunt obținute din proiecție în plan.

Punct început	X / Y	Punct sfârșit	X / Y	Lungime segment (** (m)
1	574.220,39 389.105,42	2	574.190,67 389.115,69	31.444
2	574.190,67 389.115,69	3	574.186,158 389.102,629	13.818
3	574.186,158 389.102,629	4	574.186,245 389.102,575	0.102
4	574.186,245 389.102,575	5	574.201,113 389.093,288	17.53
5	574.201,113 389.093,288	6	574.205,0 389.090,86	4.583

Punct început	X / Y	Punct sfârșit	X / Y	Lungime segment (** (m)
6	574.205,0 389.090,86	7	574.206,54 389.090,11	1.713
7	574.206,54 389.090,11	8	574.208,34 389.089,7	1.846
8	574.208,34 389.089,7	9	574.210,22 389.089,7	1.88
9	574.210,22 389.089,7	10	574.211,87 389.090,09	1.695
10	574.211,87 389.090,09	11	574.213,49 389.090,87	1.798
11	574.213,49 389.090,87	12	574.214,9 389.091,99	1.801
12	574.214,9 389.091,99	13	574.216,02 389.093,39	1.793
13	574.216,02 389.093,39	14	574.216,8 389.095,03	1.816
14	574.216,8 389.095,03	1	574.220,39 389.105,42	10.993

\*\* Lungimile segmentelor sunt determinate în planul de proiecție Stereo 70 și sunt rotunjite la 1 milimetru.

\*\*\* Distanța dintre puncte este formată din segmente cumulate ce sunt mai mici decât valoarea 1 milimetru.



**DATE DESPRE IMOBILUL NR. 1372**

Oficiul de Cadastru și Publicitate Imobiliară PRAHOVA  
Biroul de Cadastru și Publicitate Imobiliară Ploiești

**A. Partea I. Descrierea imobilului**

TEREN Intravilan

Adresa: Loc. Paulești, Str Nuferilor, Nr. 1, Jud. Prahova, T28, Cc741/5-741/17

Nr. Crt	Nr cadastral Nr. topografic	Suprafața* (mp)	Observații / Referințe
A1	31108	958	Sector cadastral:37 Teren imprejmuit;

**Construcții**

Crt	Nr cadastral Nr. topografic	Adresa	Observații / Referințe
A1.1	31108-C1	Loc. Paulești, Str Nuferilor, Nr. 1, Jud. Prahova, T28, Cc741/5-741/17	Nr. niveluri:1; S. construita la sol:148 mp; S. construita desfasurata:148 mp; Locuinta P, Suprafata construita desfasurata = 148mp; anul edificarii: 2022.

**B. Partea II. Proprietari și acte**

Inscrieri privitoare la dreptul de proprietate și alte drepturi reale		Referințe
<b>115766 / 02/09/2021</b>		
Act Notarial nr. 1258, din 02/09/2021 emis de Calin Mirela;		
B1	Se infiinteaza cartea funciara 31108 a imobilului cu numarul cadastral 31108 / UAT Paulesti, rezultat din dezmembrarea imobilului cu numarul cadastral 29984 in scris in cartea funciara 29984;	A1
Act Notarial nr. 453, din 03/04/2015 emis de NP DAN OLIVIU VASILICA;		
B4	Se infiinteaza cartea funciara 27632 a imobilului cu numarul cadastral 27632/Paulesti, rezultat din dezmembrarea imobilului cu numarul cadastral 11609 (identificator electronic 22253) in scris in cartea funciara 22253; <i>OBSERVATII: pozitie transcrisa din CF 29984/Paulesti, in scrisa prin incheierea nr. 133857 din 19/11/2019; pozitie transcrisa din CF 29899/Paulesti, in scrisa prin incheierea nr. 87499 din 19/08/2019; pozitie transcrisa din CF 27632/Paulesti, in scrisa prin incheierea nr. 32677 din 06/04/2015;</i>	A1
<b>94415 / 21/07/2022</b>		
Act Notarial nr. 1293, din 21/07/2022 emis de NP Calin Mirela;		
B9	Intabulare, drept de PROPRIETATEcumparare ca bun comun, dobandit prin Conventie, cota actuala 1/1, cota initiala 1/1 1) <b>DINU ALEXANDRA</b> 2) <b>DINU CIPRIAN</b>	A1
B10	Intabulare, drept de PROPRIETATEcumparare ca bun comun, dobandit prin Conventie, cota actuala 1/1, cota initiala 1/1 1) <b>DINU ALEXANDRA</b> 2) <b>DINU CIPRIAN</b>	A1.1
Act Notarial nr. 1294, din 21/07/2022 emis de NP Calin Mirela;		
B11	se noteaza interdictiile de instrainare, grevare, dezmembrare, alipire, construire, demolare 1) <b>RAIFFEISEN BANK SA, CIF:361820</b>	A1, A1.1

**C. Partea III. SARCINI**

Inscrieri privind dezmembramintele dreptului de proprietate, drepturi reale de garanție și sarcini		Referințe
<b>94415 / 21/07/2022</b>		
Act Notarial nr. 1294, din 21/07/2022 emis de NP Calin Mirela;		
C1	Intabulare, drept de IPOTECA, Valoare:250450 LEIsi celelalte obligatii de plata aferente creditului 1) <b>RAIFFEISEN BANK SA, CIF:361820</b>	A1, A1.1

## Anexa Nr. 1 La Partea I

## Teren

Nr cadastral	Suprafața (mp)*	Observații / Referințe
31108	958	

\* Suprafața este determinată în planul de proiecție Stereo 70.



## Date referitoare la teren

Crt	Categorie folosință	Intravilan	Suprafața (mp)	Tarla	Parcelă	Nr. topo	Observații / Referințe
1	curți constructii	DA	958	28	741/5-741/17	-	741/5, 741/6, 741/7, 741/8, 741/9, 741/10, 741/11, 741/12, 741/13, 741/14, 741/15, 741/16, 741/17

## Date referitoare la construcții

Crt	Număr	Destinație construcție	Supraf. (mp)	Situație juridică	Observații / Referințe
A1.1	31108-C1	construcții de locuințe	148	Cu acte	Nr. niveluri:1; S. construita la sol:148 mp; S. construita desfasurata:148 mp; Locuinta P, Suprafata construita desfasurata = 148mp; anul edificarii: 2022.

## Lungime Segmente

1) Valorile lungimilor segmentelor sunt obținute din proiecție în plan.

Punct început	X / Y	Punct sfârșit	X / Y	Lungime segment (** (m)
1	574.338,638 389.326,088	2	574.337,395 389.328,166	2.421
2	574.337,395 389.328,166	3	574.334,714 389.332,111	4.77



Punct început	X / Y	Punct sfârșit	X / Y	Lungime segment (** (m)
3	574.334,714 389.332,111	4	574.331,616 389.335,694	4.737
4	574.331,616 389.335,694	5	574.328,026 389.338,977	4.865
5	574.328,026 389.338,977	6	574.324,313 389.341,658	4.58
6	574.324,313 389.341,658	7	574.322,358 389.342,65	2.192
7	574.322,358 389.342,65	8	574.320,099 389.343,259	2.34
8	574.320,099 389.343,259	9	574.318,152 389.343,392	1.952
9	574.318,152 389.343,392	10	574.315,696 389.343,061	2.478
10	574.315,696 389.343,061	11	574.313,502 389.342,253	2.338
11	574.313,502 389.342,253	12	574.311,701 389.341,133	2.121
12	574.311,701 389.341,133	13	574.310,098 389.339,632	2.196
13	574.310,098 389.339,632	14	574.308,901 389.337,973	2.046
14	574.308,901 389.337,973	15	574.307,984 389.335,986	2.188
15	574.307,984 389.335,986	16	574.300,765 389.315,091	22.107
16	574.300,765 389.315,091	17	574.331,207 389.304,58	32.206
17	574.331,207 389.304,58	1	574.338,638 389.326,088	22.756

\*\* Lungimile segmentelor sunt determinate în planul de proiecție Stereo 70 și sunt rotunjite la 1 milimetru.

\*\*\* Distanța dintre puncte este formată din segmente cumulate ce sunt mai mici decât valoarea 1 milimetru.





## DATE DESPRE IMOBILUL NR. 1373

Oficiul de Cadastru și Publicitate Imobiliară PRAHOVA  
Biroul de Cadastru și Publicitate Imobiliară Ploiești

## A. Partea I. Descrierea imobilului

TEREN Intravilan

Adresa: Loc. Paulesti, Str Nuferilor, Nr. 3, Jud. Prahova, T28, Cc741/5-741/17

Nr. Crt	Nr cadastral Nr. topografic	Suprafața* (mp)	Observații / Referințe
A1	31107	483	Sector cadastral:37 Teren imprejmuit;

## Construcții

Crt	Nr cadastral Nr. topografic	Adresa	Observații / Referințe
A1.1	31107-C1	Loc. Paulesti, Str Nuferilor, Nr. 3, Jud. Prahova, T28, Cc741/5-741/17	Nr. niveluri:1; S. construita la sol:148 mp; S. construita desfasurata:148 mp; Locuinta P, Suprafata construita desfasurata = 148mp; anul edificarii: 2022.

## B. Partea II. Proprietari și acte

Inscrieri privitoare la dreptul de proprietate și alte drepturi reale		Referințe
<b>115766 / 02/09/2021</b>		
Act Notarial nr. 1258, din 02/09/2021 emis de Calin Mirela;		
B1	Se infiinteaza cartea funciara 31107 a imobilului cu numarul cadastral 31107 / UAT Paulesti, rezultat din dezmembrarea imobilului cu numarul cadastral 29984 in scris in cartea funciara 29984;	A1
Act Notarial nr. 453, din 03/04/2015 emis de NP DAN OLIVIU VASILICA;		
B4	Se infiinteaza cartea funciara 27632 a imobilului cu numarul cadastral 27632/Paulesti, rezultat din dezmembrarea imobilului cu numarul cadastral 11609 (identificator electronic 22253) in scris in cartea funciara 22253; <i>OBSERVATII: pozitie transcrisa din CF 29984/Paulesti, in scrisa prin incheierea nr. 133857 din 19/11/2019; pozitie transcrisa din CF 29899/Paulesti, in scrisa prin incheierea nr. 87499 din 19/08/2019; pozitie transcrisa din CF 27632/Paulesti, in scrisa prin incheierea nr. 32677 din 06/04/2015;</i>	A1
<b>97169 / 27/07/2022</b>		
Act Notarial nr. 1324, din 26/07/2022 emis de Calin Mirela;		
B9	Intabulare, drept de PROPRIETATEcumparare ca bun comun, dobandit prin Conventie, cota actuala 1/1, cota initiala 1/1 1) <b>MARINESCU MARIUS</b> 2) <b>MARINESCU CARMEN MIHAELA</b>	A1
B10	Intabulare, drept de PROPRIETATEcumparare ca bun comun, dobandit prin Conventie, cota actuala 1/1, cota initiala 1/1 1) <b>MARINESCU MARIUS</b> 2) <b>MARINESCU CARMEN MIHAELA</b>	A1.1

## C. Partea III. SARCINI .

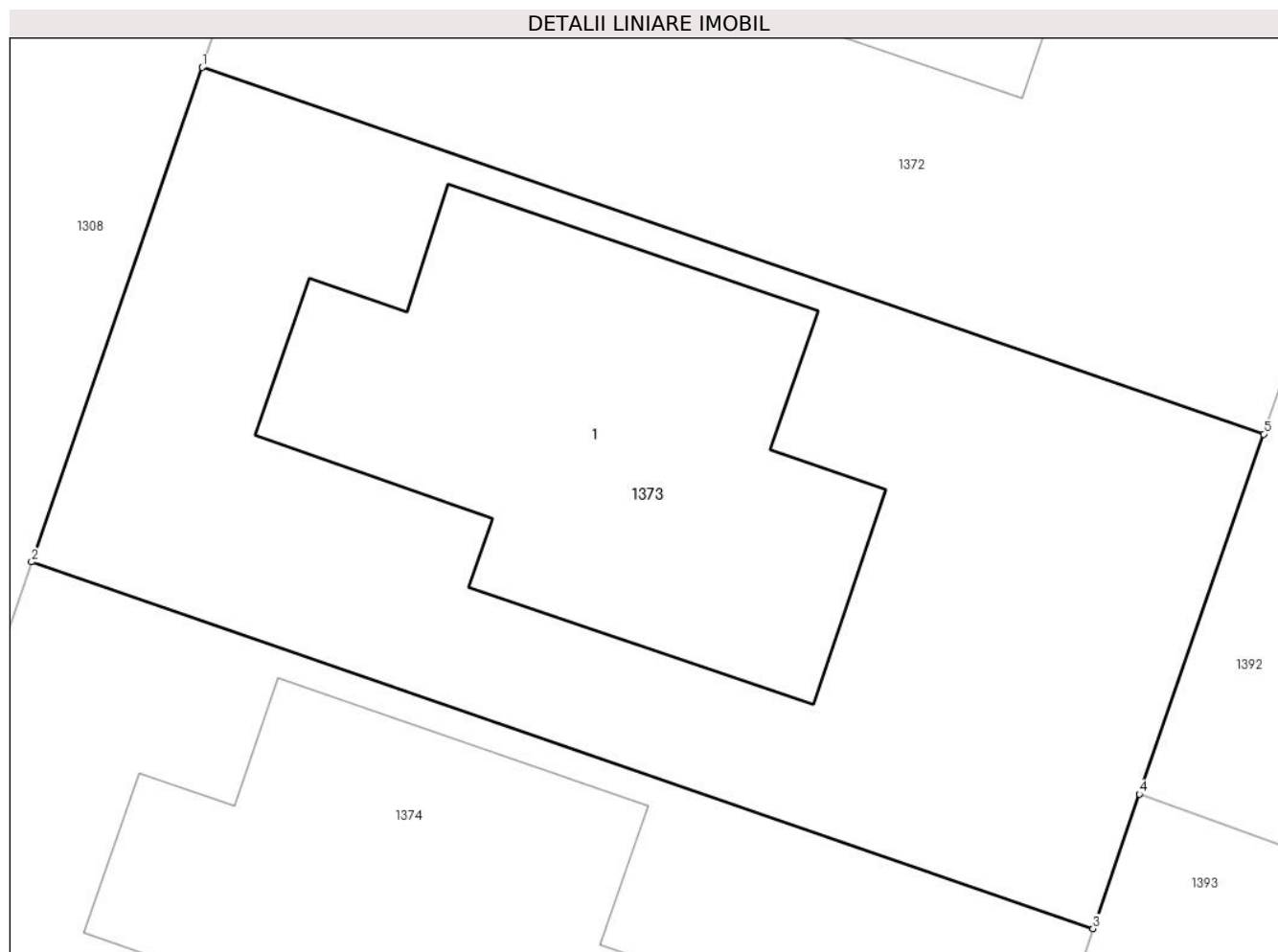
Inscrieri privind dezmembramintele dreptului de proprietate, drepturi reale de garanție și sarcini	Referințe
NU SUNT	

## Anexa Nr. 1 La Partea I

## Teren

Nr cadastral	Suprafața (mp)*	Observații / Referințe
31107	483	

\* Suprafața este determinată în planul de proiecție Stereo 70.



## Date referitoare la teren

Crt	Categorie folosință	Intra vilan	Suprafața (mp)	Tarla	Parcelă	Nr. topo	Observații / Referințe
1	curți constructii	DA	483	28	741/5-741/17	-	741/5, 741/6, 741/7, 741/8, 741/9, 741/10, 741/11, 741/12, 741/13, 741/14, 741/15, 741/16, 741/17

## Date referitoare la construcții

Crt	Număr	Destinație construcție	Supraf. (mp)	Situație juridică	Observații / Referințe
A1.1	31107-C1	construcții de locuințe	148	Cu acte	Nr. niveluri:1; S. construita la sol:148 mp; S. construita desfasurata:148 mp; Locuinta P, Suprafata construita desfasurata = 148mp; anul edificarii: 2022.

## Lungime Segmente

1) Valorile lungimilor segmentelor sunt obținute din proiecție în plan.

Punct început	X / Y	Punct sfârșit	X / Y	Lungime segment (** (m)
1	574.300,765 389.315,091	2	574.295,868 389.300,916	14.997
2	574.295,868 389.300,916	3	574.326,31 389.290,405	32.206

Punct început	X / Y	Punct sfârșit	X / Y	Lungime segment (** (m)
3	574.326,31 389.290,405	4	574.327,642 389.294,261	4.08
4	574.327,642 389.294,261	5	574.331,207 389.304,58	10.917
5	574.331,207 389.304,58	1	574.300,765 389.315,091	32.206

\*\* Lungimile segmentelor sunt determinate în planul de proiecție Stereo 70 și sunt rotunjite la 1 milimetru.

\*\*\* Distanța dintre puncte este formată din segmente cumulate ce sunt mai mici decât valoarea 1 milimetru.





## DATE DESPRE IMOBILUL NR. 1374

Oficiul de Cadastru și Publicitate Imobiliară PRAHOVA  
Biroul de Cadastru și Publicitate Imobiliară Ploiești

## A. Partea I. Descrierea imobilului

TEREN Intravilan

Adresa: Loc. Paulești, Str Nuferilor, Nr. 5, Jud. Prahova, T28, Cc741/5-741/17

Nr. Crt	Nr cadastral Nr. topografic	Suprafața* (mp)	Observații / Referințe
A1	31106	483	Sector cadastral:37 Teren imprejmuit;

## Construcții

Crt	Nr cadastral Nr. topografic	Adresa	Observații / Referințe
A1.1	31106-C1	Loc. Paulești, Str Nuferilor, Nr. 5, Jud. Prahova, T28, Cc741/5-741/17	Nr. niveluri:1; S. construita la sol:138 mp; S. construita desfasurata:138 mp; Locuinta P, Suprafata construita desfasurata = 138mp; anul edificarii: 2022.

## B. Partea II. Proprietari și acte

Inscrieri privitoare la dreptul de proprietate și alte drepturi reale		Referințe
<b>115766 / 02/09/2021</b>		
Act Notarial nr. 1258, din 02/09/2021 emis de Calin Mirela;		
B1	Se infiinteaza cartea funciara 31106 a imobilului cu numarul cadastral 31106 / UAT Paulesti, rezultat din dezmembrarea imobilului cu numarul cadastral 29984 in scris in cartea funciara 29984;	A1
Act Notarial nr. 453, din 03/04/2015 emis de NP DAN OLIVIU VASILICA;		
B4	Se infiinteaza cartea funciara 27632 a imobilului cu numarul cadastral 27632/Paulesti, rezultat din dezmembrarea imobilului cu numarul cadastral 11609 (identificator electronic 22253) in scris in cartea funciara 22253;	A1
<i>OBSERVATII: pozitie transcrisa din CF 29984/Paulesti, in scrisa prin incheierea nr. 133857 din 19/11/2019; pozitie transcrisa din CF 29899/Paulesti, in scrisa prin incheierea nr. 87499 din 19/08/2019; pozitie transcrisa din CF 27632/Paulesti, in scrisa prin incheierea nr. 32677 din 06/04/2015;</i>		
<b>57033 / 29/04/2022</b>		
Act Notarial nr. 759, din 28/04/2022 emis de NP Calin Mirela;		
B9	Intabulare, drept de PROPRIETATEcumparare ca bun comun, dobandit prin Conventie, cota actuala 1/1, cota initiala 1/1 1) STĂNICĂ OLIVIAN-CONSTANTIN 2) STĂNICĂ CARMEN-ELENA	A1
B10	Intabulare, drept de PROPRIETATEcumparare ca bun comun, dobandit prin Conventie, cota actuala 1/1, cota initiala 1/1 1) STĂNICĂ CARMEN-ELENA 2) STĂNICĂ OLIVIAN-CONSTANTIN	A1.1
Act Notarial nr. 760, din 28/04/2022 emis de NP Calin Mirela;		
B11	se noteaza interdictiile de instrainare, inchiriere, grevare, dezmembrare, alipire, construire, demolare, restructurare si amenajare 1) BRD GROUPE SOCIETE GENERALE SA, CIF:361579	A1, A1.1

## C. Partea III. SARCINI

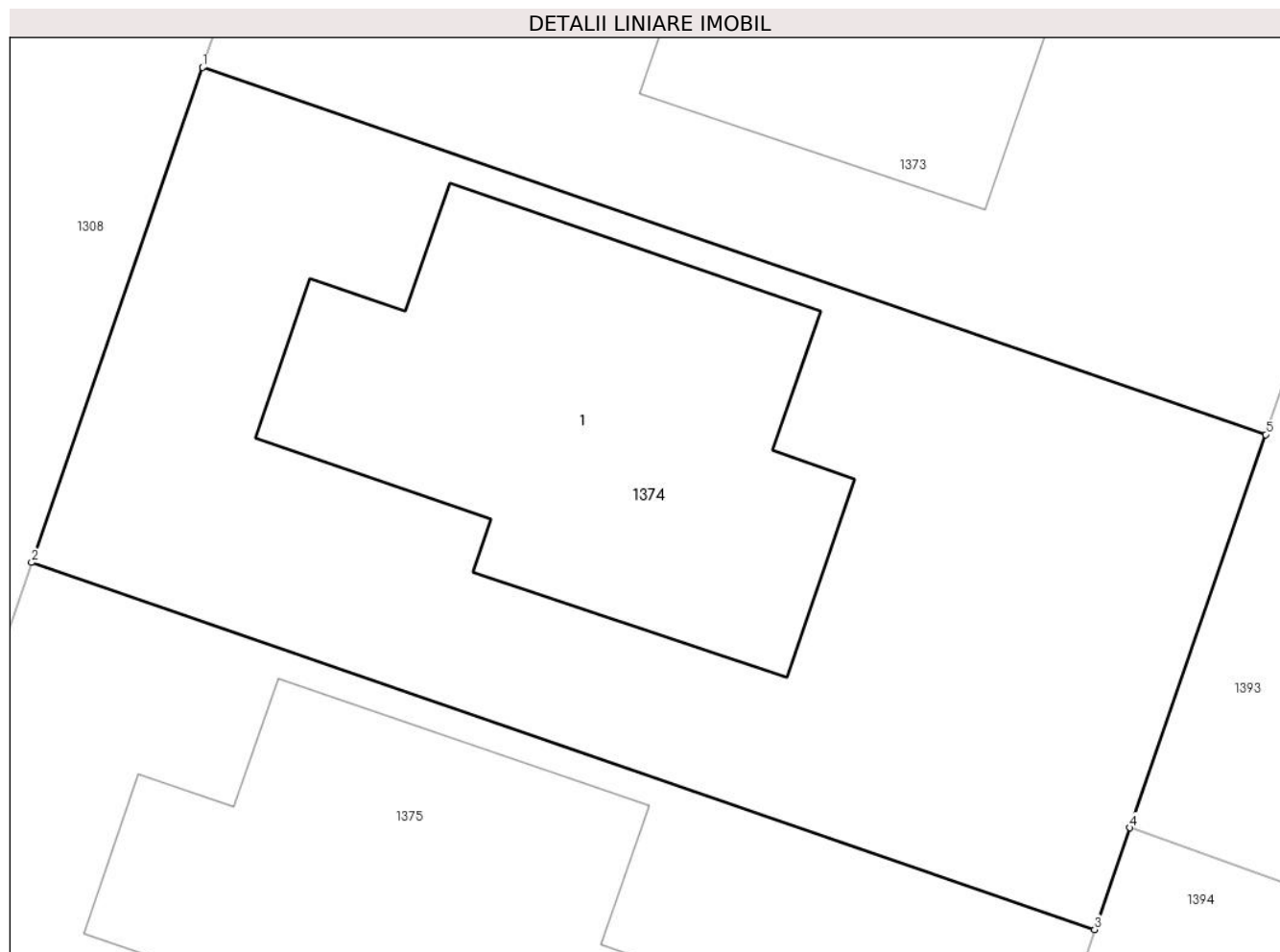
Inscrieri privind dezmembramintele dreptului de proprietate, drepturi reale de garanție și sarcini		Referințe
<b>57033 / 29/04/2022</b>		
Act Notarial nr. 760, din 28/04/2022 emis de NP Calin Mirela;		
C1	Intabulare, drept de IPOTECA, Valoare:370700 LEIși celelalte obligatii de plata aferente creditului 1) BRD GROUPE SOCIETE GENERALE SA, CIF:361579	A1, A1.1

## Anexa Nr. 1 La Partea I

## Teren

Nr cadastral	Suprafața (mp)*	Observații / Referințe
31106	483	

\* Suprafața este determinată în planul de proiecție Stereo 70.



## Date referitoare la teren

Crt	Categorie folosință	Intravilan	Suprafața (mp)	Tarla	Parcelă	Nr. topo	Observații / Referințe
1	curți construcții	DA	483	28	741/5-741/17	-	741/5, 741/6, 741/7, 741/8, 741/9, 741/10, 741/11, 741/12, 741/13, 741/14, 741/15, 741/16, 741/17

## Date referitoare la construcții

Crt	Număr	Destinație construcție	Supraf. (mp)	Situație juridică	Observații / Referințe
A1.1	31106-C1	construcții de locuințe	138	Cu acte	Nr. niveluri:1; S. construita la sol:138 mp; S. construita desfasurata:138 mp; Locuinta P, Suprafata construita desfasurata = 138mp; anul edificarii: 2022.



**Lungime Segmente**

1) Valorile lungimilor segmentelor sunt obținute din proiecție în plan.

Punct început	X / Y	Punct sfârșit	X / Y	Lungime segment (** (m)
1	574.295,868 389.300,916	2	574.290,97 389.286,741	14.997
2	574.290,97 389.286,741	3	574.321,412 389.276,229	32.206
3	574.321,412 389.276,229	4	574.322,42 389.279,147	3.087
4	574.322,42 389.279,147	5	574.326,31 389.290,405	11.911
5	574.326,31 389.290,405	1	574.295,868 389.300,916	32.206

\*\* Lungimile segmentelor sunt determinate în planul de proiecție Stereo 70 și sunt rotunjite la 1 milimetru.

\*\*\* Distanța dintre puncte este formată din segmente cumulate ce sunt mai mici decât valoarea 1 milimetru.



**DATE DESPRE IMOBILUL NR. 1375**

Oficiul de Cadastru și Publicitate Imobiliară PRAHOVA  
Biroul de Cadastru și Publicitate Imobiliară Ploiești

**A. Partea I. Descrierea imobilului**

TEREN Intravilan

Adresa: Loc. Paulesti, Str Nuferilor, Nr. 7, Jud. Prahova, T28, Cc741/5-741/17

Nr. Crt	Nr cadastral Nr. topografic	Suprafața* (mp)	Observații / Referințe
A1	31105	483	Sector cadastral:37 Teren imprejmuit;

**Construcții**

Crt	Nr cadastral Nr. topografic	Adresa	Observații / Referințe
A1.1	31105-C1	Loc. Paulesti, Str Nuferilor, Nr. 7, Jud. Prahova, T28, Cc741/5-741/17	Nr. niveluri:1; S. construita la sol:138 mp; S. construita desfasurata:138 mp; Locuinta P, Suprafata construita desfasurata = 138mp; anul edificarii: 2022.

**B. Partea II. Proprietari și acte**

Inscrieri privitoare la dreptul de proprietate și alte drepturi reale		Referințe
<b>115766 / 02/09/2021</b>		
Act Notarial nr. 1258, din 02/09/2021 emis de Calin Mirela;		
B1	Se infiinteaza cartea funciara 31105 a imobilului cu numarul cadastral 31105 / UAT Paulesti, rezultat din dezmembrarea imobilului cu numarul cadastral 29984 in scris in cartea funciara 29984;	A1
Act Notarial nr. 453, din 03/04/2015 emis de NP DAN OLIVIU VASILICA;		
B4	Se infiinteaza cartea funciara 27632 a imobilului cu numarul cadastral 27632/Paulesti, rezultat din dezmembrarea imobilului cu numarul cadastral 11609 (identificator electronic 22253) in scris in cartea funciara 22253; <i>OBSERVATII: pozitie transcrisa din CF 29984/Paulesti, in scrisa prin incheierea nr. 133857 din 19/11/2019; pozitie transcrisa din CF 29899/Paulesti, in scrisa prin incheierea nr. 87499 din 19/08/2019; pozitie transcrisa din CF 27632/Paulesti, in scrisa prin incheierea nr. 32677 din 06/04/2015;</i>	A1
<b>60112 / 06/05/2022</b>		
Act Notarial nr. 811, din 05/05/2022 emis de NP Calin Mirela;		
B9	Intabulare, drept de PROPRIETATEcumparare ca bun comun, dobandit prin Conventie, cota actuala 1/1, cota initiala 1/1 1) <b>PIGULOIU DRAGOS</b> 2) <b>PIGULOIU IRINA</b>	A1
B10	Intabulare, drept de PROPRIETATEcumparare ca bun comun, dobandit prin Conventie, cota actuala 1/1, cota initiala 1/1 1) <b>PIGULOIU DRAGOS</b> 2) <b>PIGULOIU IRINA</b>	A1.1

**C. Partea III. SARCINI .**

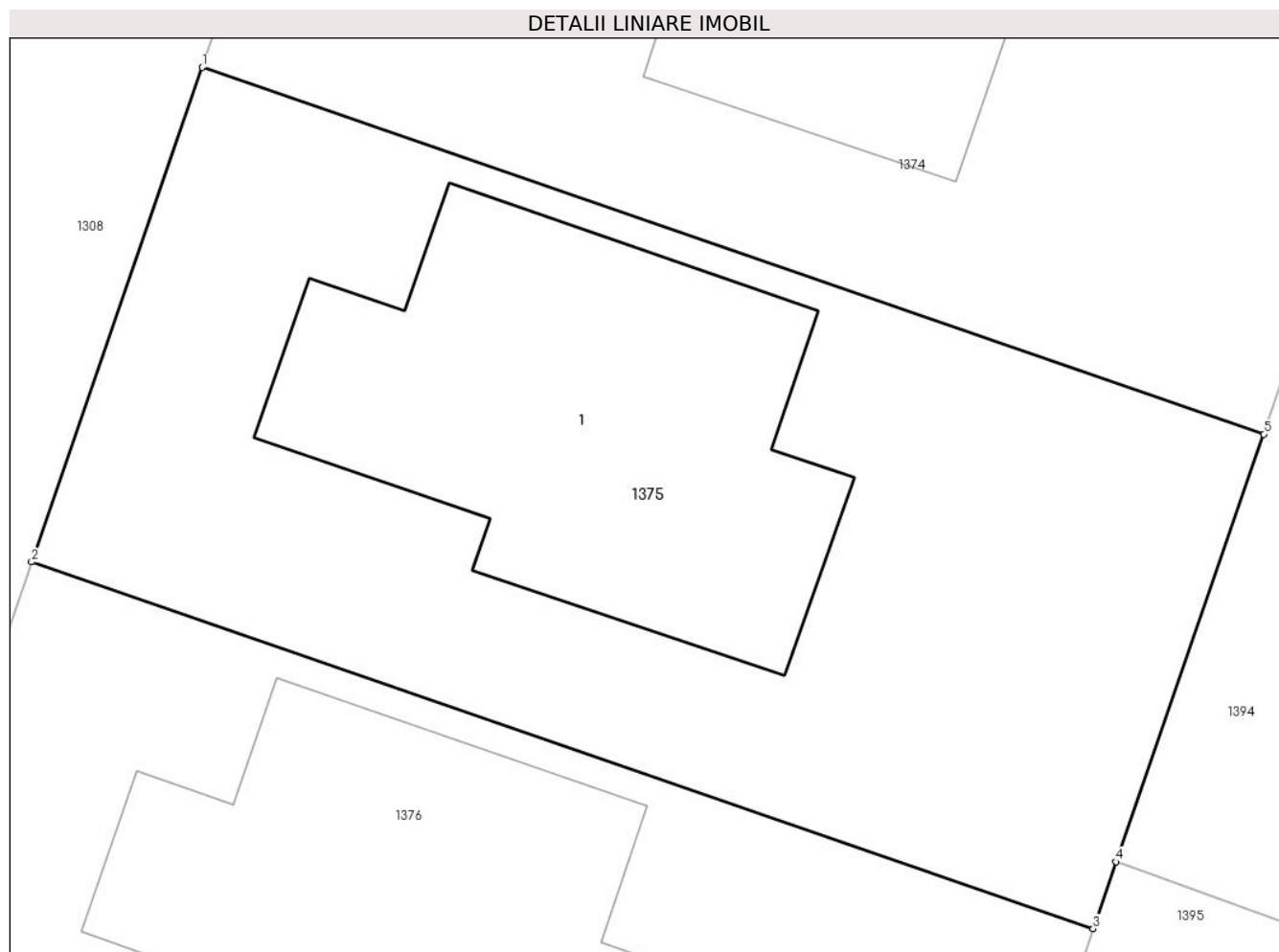
Inscrieri privind dezmembramintele dreptului de proprietate, drepturi reale de garanție și sarcini	Referințe
NU SUNT	

## Anexa Nr. 1 La Partea I

## Teren

Nr cadastral	Suprafața (mp)*	Observații / Referințe
31105	483	

\* Suprafața este determinată în planul de proiecție Stereo 70.



## Date referitoare la teren

Crt	Categorie folosință	Intra vilan	Suprafața (mp)	Tarla	Parcelă	Nr. topo	Observații / Referințe
1	curți constructii	DA	483	28	741/5-741/17	-	741/5, 741/6, 741/7, 741/8, 741/9, 741/10, 741/11, 741/12, 741/13, 741/14, 741/15, 741/16, 741/17

## Date referitoare la construcții

Crt	Număr	Destinație construcție	Supraf. (mp)	Situație juridică	Observații / Referințe
A1.1	31105-C1	construcții de locuințe	138	Cu acte	Nr. niveluri:1; S. construita la sol:138 mp; S. construita desfasurata:138 mp; Locuinta P, Suprafata construita desfasurata = 138mp; anul edificarii: 2022.

## Lungime Segmente

1) Valorile lungimilor segmentelor sunt obținute din proiecție în plan.

Punct început	X / Y	Punct sfârșit	X / Y	Lungime segment (** (m)
1	574.290,97 389.286,741	2	574.286,073 389.272,566	14.997
2	574.286,073 389.272,566	3	574.316,515 389.262,054	32.206

Punct început	X / Y	Punct sfârșit	X / Y	Lungime segment (** (m)
3	574.316,515 389.262,054	4	574.317,177 389.263,971	2.028
4	574.317,177 389.263,971	5	574.321,412 389.276,229	12.969
5	574.321,412 389.276,229	1	574.290,97 389.286,741	32.206

\*\* Lungimile segmentelor sunt determinate în planul de proiecție Stereo 70 și sunt rotunjite la 1 milimetru.

\*\*\* Distanța dintre puncte este formată din segmente cumulate ce sunt mai mici decât valoarea 1 milimetru.



**DATE DESPRE IMOBILUL NR. 1376**

Oficiul de Cadastru și Publicitate Imobiliară PRAHOVA  
Biroul de Cadastru și Publicitate Imobiliară Ploiești

**A. Partea I. Descrierea imobilului**

TEREN Intravilan

Adresa: Loc. Paulesti, Str Nuferilor, Nr. 9, Jud. Prahova, T 28 ; CC 741/5 ; 741/6 ; 741/7 ; 741/8 ; 741/9 ; 741/10 ; 741/11 ; 741/12 ; 741/13 ; 741/14 ; 741/15 ; 741/16 ; 741/17

Nr. Crt	Nr cadastral Nr. topografic	Suprafața* (mp)	Observații / Referințe
A1	31104	483	Sector cadastral:37 Teren imprejmuit;

**Construcții**

Crt	Nr cadastral Nr. topografic	Adresa	Observații / Referințe
A1.1	31104-C1	Loc. Paulesti, Str Nuferilor, Nr. 9, Jud. Prahova, T 28 ; CC 741/5 ; 741/6 ; 741/7 ; 741/8 ; 741/9 ; 741/10 ; 741/11 ; 741/12 ; 741/13 ; 741/14 ; 741/15 ; 741/16 ; 741/17	Nr. niveluri:1; S. construita la sol:140 mp; S. construita desfasurata:140 mp; LOCUINTA ( P ) ; Sc desf. = 140 mp ; Anul edificarii - 2022 .

**B. Partea II. Proprietari și acte**

Inscrieri privitoare la dreptul de proprietate și alte drepturi reale		Referințe
<b>115766 / 02/09/2021</b>		
Act Notarial nr. 1258, din 02/09/2021 emis de Calin Mirela;		
B1	Se infiinteaza cartea funciara 31104 a imobilului cu numarul cadastral 31104 / UAT Paulesti, rezultat din dezmembrarea imobilului cu numarul cadastral 29984 inscris in cartea funciara 29984;	A1
Act Notarial nr. 453, din 03/04/2015 emis de NP DAN OLIVIU VASILICA;		
B4	Se infiinteaza cartea funciara 27632 a imobilului cu numarul cadastral 27632/Paulesti, rezultat din dezmembrarea imobilului cu numarul cadastral 11609 (identificator electronic 22253) inscris in cartea funciara 22253;	A1
<i>OBSERVATII: pozitie transcrisa din CF 29984/Paulesti, inscrisa prin incheierea nr. 133857 din 19/11/2019; pozitie transcrisa din CF 29899/Paulesti, inscrisa prin incheierea nr. 87499 din 19/08/2019; pozitie transcrisa din CF 27632/Paulesti, inscrisa prin incheierea nr. 32677 din 06/04/2015;</i>		
<b>30283 / 07/03/2022</b>		
Act Notarial nr. 376, din 04/03/2022 emis de NP Calin Mirela;		
B9	Intabulare, drept de PROPRIETATEcumparare ca bun comun, dobandit prin Conventie, cota actuala 1/1, cota initiala 1/1	A1
	1) <b>GRIGORE DANIEL</b> 2) <b>GRIGORE FLORINA</b>	
B10	Intabulare, drept de PROPRIETATEcumparare ca bun comun, dobandit prin Conventie, cota actuala 1/1, cota initiala 1/1	A1.1
	1) <b>GRIGORE FLORINA</b> 2) <b>GRIGORE DANIEL</b>	

**C. Partea III. SARCINI .**

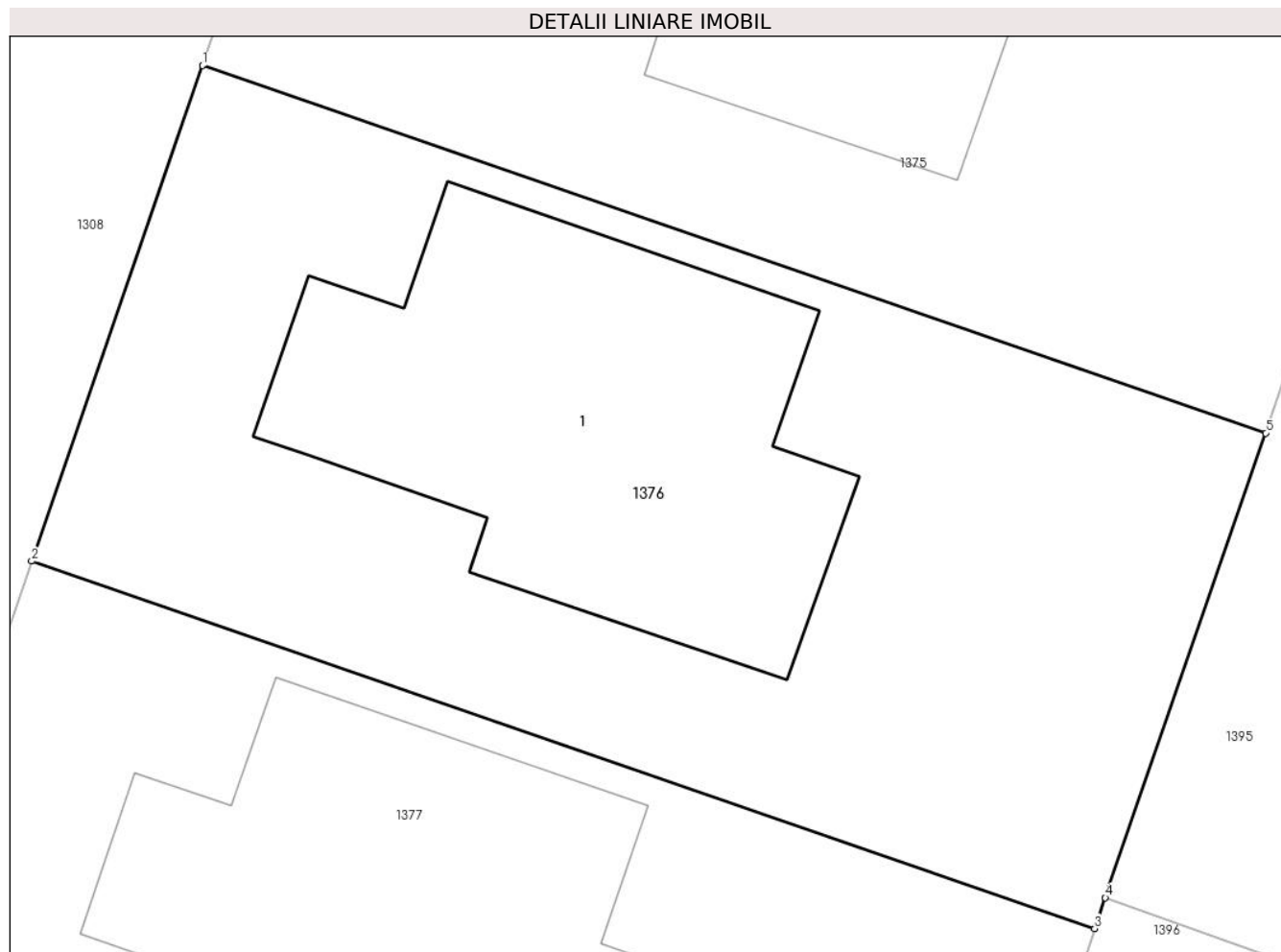
Inscrieri privind dezmembramintele dreptului de proprietate, drepturi reale de garanție și sarcini	Referințe
NU SUNT	

## Anexa Nr. 1 La Partea I

## Teren

Nr cadastral	Suprafața (mp)*	Observații / Referințe
31104	483	

\* Suprafața este determinată în planul de proiecție Stereo 70.



## Date referitoare la teren

Crt	Categorie folosință	Intravilan	Suprafața (mp)	Tarla	Parcelă	Nr. topo	Observații / Referințe
1	curți construcții	DA	483	28	741/5-741/17	-	Teren intravilan parțial împrejmuit cu gard de plasa .

## Date referitoare la construcții

Crt	Număr	Destinație construcție	Supraf. (mp)	Situație juridică	Observații / Referințe
A1.1	31104-C1	construcții de locuințe	140	Cu acte	Nr. niveluri:1; S. construită la sol:140 mp; S. construită desfășurată:140 mp; LOCUINTA ( P ) ; Sc desf. = 140 mp ; Anul edificării - 2022 .

## Lungime Segmente

1) Valorile lungimilor segmentelor sunt obținute din proiecție în plan.

Punct început	X / Y	Punct sfârșit	X / Y	Lungime segment (** (m)
1	574.286,073 389.272,566	2	574.281,175 389.258,39	14.998
2	574.281,175 389.258,39	3	574.311,617 389.247,879	32.206
3	574.311,617 389.247,879	4	574.311,922 389.248,762	0.934



Punct început	X / Y	Punct sfârșit	X / Y	Lungime segment (** (m)
4	574.311,922 389.248,762	5	574.316,515 389.262,054	14.063
5	574.316,515 389.262,054	1	574.286,073 389.272,566	32.206

\*\* Lungimile segmentelor sunt determinate în planul de proiecție Stereo 70 și sunt rotunjite la 1 milimetru.

\*\*\* Distanța dintre puncte este formată din segmente cumulate ce sunt mai mici decât valoarea 1 milimetru.



**DATE DESPRE IMOBILUL NR. 1377**

Oficiul de Cadastru și Publicitate Imobiliară PRAHOVA  
Biroul de Cadastru și Publicitate Imobiliară Ploiești

**A. Partea I. Descrierea imobilului**

TEREN Intravilan

Adresa: Loc. Paulesti, Str Nuferilor, Nr. 11, Jud. Prahova, T28, Cc741/5-741/17

Nr. Crt	Nr cadastral Nr. topografic	Suprafața* (mp)	Observații / Referințe
A1	31103	483	Sector cadastral:37 Teren imprejmuit;

**Construcții**

Crt	Nr cadastral Nr. topografic	Adresa	Observații / Referințe
A1.1	31103-C1	Loc. Paulesti, Str Nuferilor, Nr. 11, Jud. Prahova, T28, Cc741/5-741/17	Nr. niveluri:1; S. construita la sol:140 mp; S. construita desfasurata:140 mp; Locuinta P, Suprafata construita desfasurata = 140mp; anul edificarii: 2022.

**B. Partea II. Proprietari și acte**

Inscrieri privitoare la dreptul de proprietate și alte drepturi reale		Referințe
<b>115766 / 02/09/2021</b>		
Act Notarial nr. 1258, din 02/09/2021 emis de Calin Mirela;		
B1	Se infiinteaza cartea funciara 31103 a imobilului cu numarul cadastral 31103 / UAT Paulesti, rezultat din dezmembrarea imobilului cu numarul cadastral 29984 in scris in cartea funciara 29984;	A1
Act Notarial nr. 453, din 03/04/2015 emis de NP DAN OLIVIU VASILICA;		
B4	Se infiinteaza cartea funciara 27632 a imobilului cu numarul cadastral 27632/Paulesti, rezultat din dezmembrarea imobilului cu numarul cadastral 11609 (identificator electronic 22253) in scris in cartea funciara 22253; <i>OBSERVATII: pozitie transcrisa din CF 29984/Paulesti, in scrisa prin incheierea nr. 133857 din 19/11/2019; pozitie transcrisa din CF 29899/Paulesti, in scrisa prin incheierea nr. 87499 din 19/08/2019; pozitie transcrisa din CF 27632/Paulesti, in scrisa prin incheierea nr. 32677 din 06/04/2015;</i>	A1
<b>33836 / 10/03/2022</b>		
Act Notarial nr. 420, din 09/03/2022 emis de NP Calin Mirela;		
B9	Intabulare, drept de PROPRIETATEcumparare ca bun propriu, dobandit prin Conventie, cota actuala 1/1, cota initiala 1/1 1) HALPERN NICOLETA	A1
B10	Intabulare, drept de PROPRIETATEcumparare ca bun propriu, dobandit prin Conventie, cota actuala 1/1, cota initiala 1/1 1) HALPERN NICOLETA	A1.1

**C. Partea III. SARCINI .**

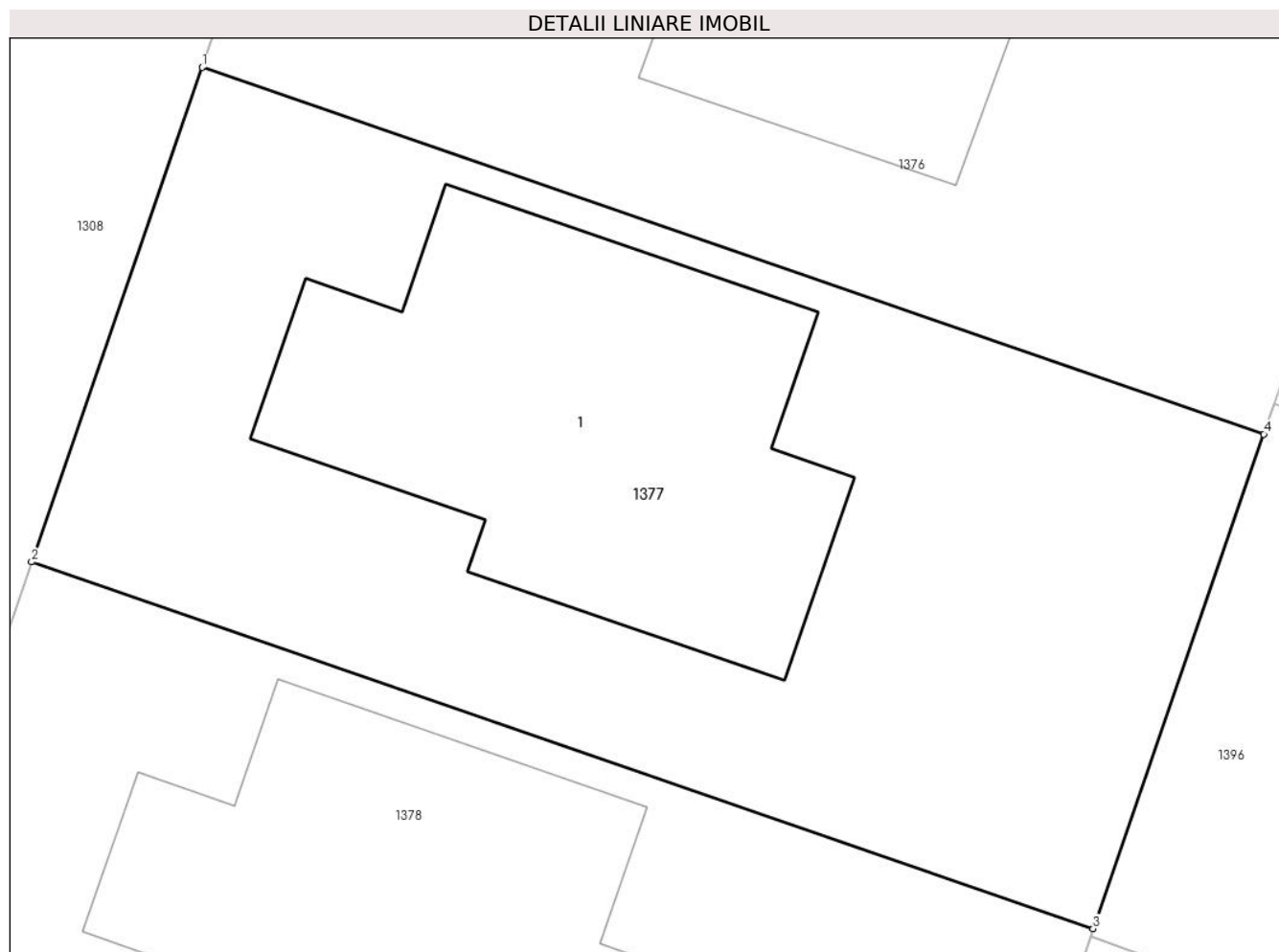
Inscrieri privind dezmembramintele dreptului de proprietate, drepturi reale de garanție și sarcini	Referințe
NU SUNT	

## Anexa Nr. 1 La Partea I

## Teren

Nr cadastral	Suprafața (mp)*	Observații / Referințe
31103	483	

\* Suprafața este determinată în planul de proiecție Stereo 70.



## Date referitoare la teren

Crt	Categorie folosință	Intravilan	Suprafața (mp)	Tarla	Parcelă	Nr. topo	Observații / Referințe
1	curți constructii	DA	483	28	741/5-741/17	-	741/5, 741/6, 741/7, 741/8, 741/9, 741/10, 741/11, 741/12, 741/13, 741/14, 741/15, 741/16, 741/17

## Date referitoare la construcții

Crt	Număr	Destinație construcție	Supraf. (mp)	Situație juridică	Observații / Referințe
A1.1	31103-C1	construcții de locuințe	140	Cu acte	Nr. niveluri:1; S. construita la sol:140 mp; S. construita desfasurata:140 mp; Locuinta P, Suprafata construita desfasurata = 140mp; anul edificarii: 2022.

## Lungime Segmente

1) Valorile lungimilor segmentelor sunt obținute din proiecție în plan.

Punct început	X / Y	Punct sfârșit	X / Y	Lungime segment (** (m)
1	574.281,175 389.258,39	2	574.276,278 389.244,215	14.997
2	574.276,278 389.244,215	3	574.306,72 389.233,704	32.206

Punct început	X / Y	Punct sfârșit	X / Y	Lungime segment (** (m)
3	574.306,72 389.233,704	4	574.311,617 389.247,879	14.997
4	574.311,617 389.247,879	1	574.281,175 389.258,39	32.206

\*\* Lungimile segmentelor sunt determinate în planul de proiecție Stereo 70 și sunt rotunjite la 1 milimetru.

\*\*\* Distanța dintre puncte este formată din segmente cumulate ce sunt mai mici decât valoarea 1 milimetru.



**DATE DESPRE IMOBILUL NR. 1378**

Oficiul de Cadastru și Publicitate Imobiliară PRAHOVA  
Biroul de Cadastru și Publicitate Imobiliară Ploiești

**A. Partea I. Descrierea imobilului**

TEREN Intravilan

Adresa: Loc. Paulești, Str Nuferilor, Nr. 13, Jud. Prahova, T28, Cc741/5-741/17

Nr. Crt	Nr cadastral Nr. topografic	Suprafața* (mp)	Observații / Referințe
A1	31102	483	Sector cadastral:37 Teren imprejmuit;

**Construcții**

Crt	Nr cadastral Nr. topografic	Adresa	Observații / Referințe
A1.1	31102-C1	Loc. Paulești, Str Nuferilor, Nr. 13, Jud. Prahova, T28, Cc741/5-741/17	Nr. niveluri:1; S. construita la sol:139 mp; S. construita desfasurata:139 mp; Locuinta P, Suprafata construita desfasurata = 139mp; anul edificarii: 2022.

**B. Partea II. Proprietari și acte**

Inscrieri privitoare la dreptul de proprietate și alte drepturi reale		Referințe
<b>115766 / 02/09/2021</b>		
Act Notarial nr. 1258, din 02/09/2021 emis de Calin Mirela;		
B1	Se infiinteaza cartea funciara 31102 a imobilului cu numarul cadastral 31102 / UAT Paulesti, rezultat din dezmembrarea imobilului cu numarul cadastral 29984 in scris in cartea funciara 29984;	A1
Act Notarial nr. 453, din 03/04/2015 emis de NP DAN OLIVIU VASILICA;		
B4	Se infiinteaza cartea funciara 27632 a imobilului cu numarul cadastral 27632/Paulesti, rezultat din dezmembrarea imobilului cu numarul cadastral 11609 (identificator electronic 22253) in scris in cartea funciara 22253; <i>OBSERVATII: pozitie transcrisa din CF 29984/Paulesti, in scrisa prin incheierea nr. 133857 din 19/11/2019; pozitie transcrisa din CF 29899/Paulesti, in scrisa prin incheierea nr. 87499 din 19/08/2019; pozitie transcrisa din CF 27632/Paulesti, in scrisa prin incheierea nr. 32677 din 06/04/2015;</i>	A1
<b>49322 / 08/04/2022</b>		
Act Notarial nr. 640, din 08/04/2022 emis de Calin Mirela;		
B9	Intabulare, drept de PROPRIETATEcumparare ca bun comun, dobandit prin Conventie, cota actuala 1/1, cota initiala 1/1 1) OPREA SEBASTIAN-TIBERIU 2) OPREA ALEXANDRA-MIHAELA	A1
B10	Intabulare, drept de PROPRIETATEcumparare ca bun comun, dobandit prin Conventie, cota actuala 1/1, cota initiala 1/1 1) OPREA SEBASTIAN-TIBERIU 2) OPREA ALEXANDRA-MIHAELA	A1.1
Act Notarial nr. 641, din 08/04/2022 emis de Calin Mirela;		
B11	se noteaza interdictiile de instrainare, inchiriere, grevare, dezmembrare, alipire, construire, demolare, restructurare, amenajare 1) BRD GROUPE SOCIETE GENERALE SA, CIF:361579	A1, A1.1

**C. Partea III. SARCINI**

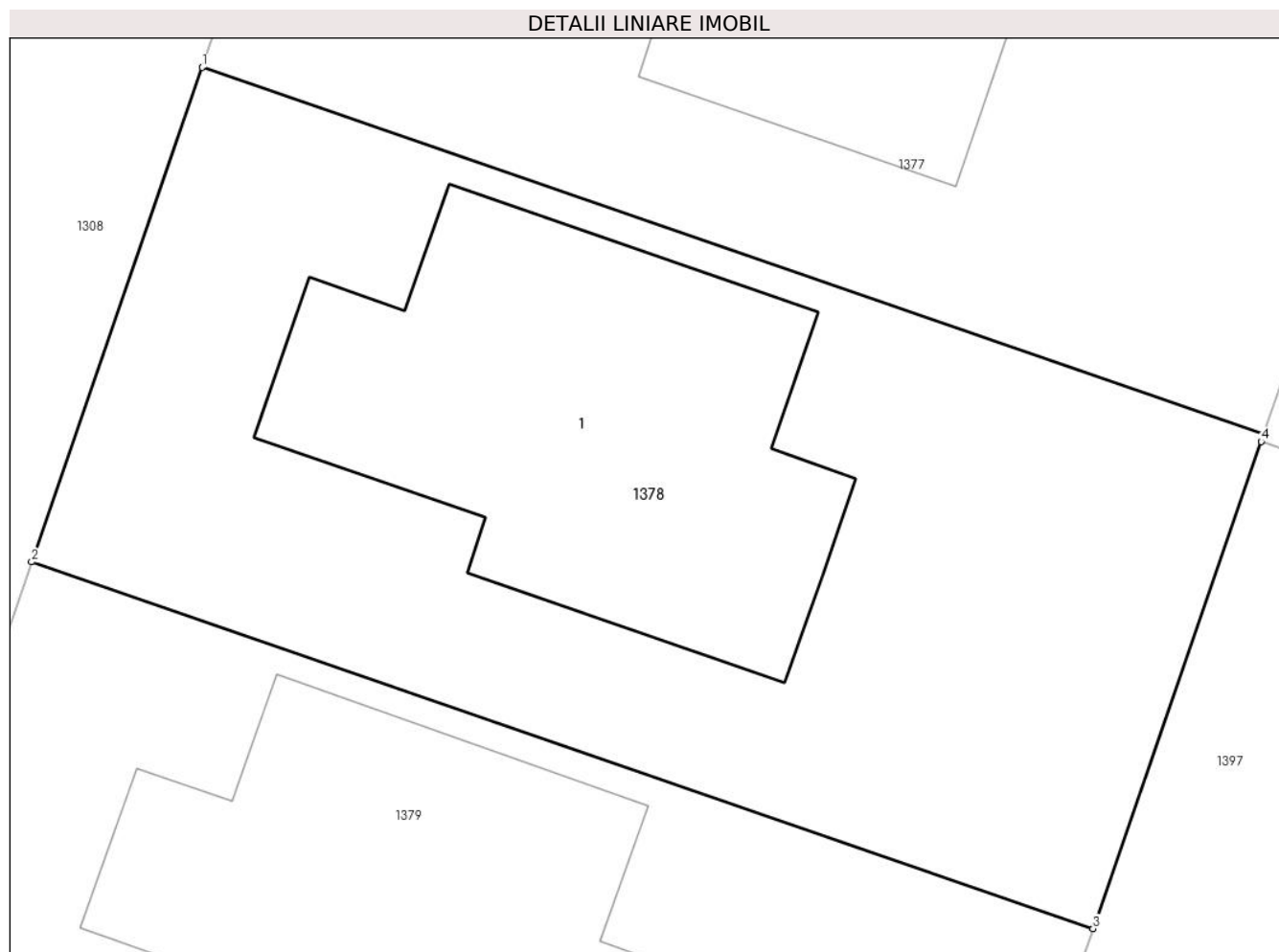
Inscrieri privind dezmembramintele dreptului de proprietate, drepturi reale de garanție și sarcini		Referințe
<b>49322 / 08/04/2022</b>		
Act Notarial nr. 641, din 08/04/2022 emis de Calin Mirela;		
C1	Intabulare, drept de IPOTECA, Valoare:272200 LEIsi celelalte obligatii de plata aferente creditului 1) BRD GROUPE SOCIETE GENERALE SA, CIF:361579	A1, A1.1

## Anexa Nr. 1 La Partea I

## Teren

Nr cadastral	Suprafața (mp)*	Observații / Referințe
31102	483	

\* Suprafața este determinată în planul de proiecție Stereo 70.



## Date referitoare la teren

Crt	Categorie folosință	Intravilan	Suprafața (mp)	Tarla	Parcelă	Nr. topo	Observații / Referințe
1	curți constructii	DA	483	28	741/5-741/17	-	741/5, 741/6, 741/7, 741/8, 741/9, 741/10, 741/11, 741/12, 741/13, 741/14, 741/15, 741/16, 741/17

## Date referitoare la construcții

Crt	Număr	Destinație construcție	Supraf. (mp)	Situație juridică	Observații / Referințe
A1.1	31102-C1	construcții de locuințe	139	Cu acte	Nr. niveluri:1; S. construita la sol:139 mp; S. construita desfasurata:139 mp; Locuinta P, Suprafata construita desfasurata = 139mp; anul edificarii: 2022.

## Lungime Segmente

1) Valorile lungimilor segmentelor sunt obținute din proiecție în plan.

Punct început	X / Y	Punct sfârșit	X / Y	Lungime segment (** (m)
1	574.276,278 389.244,215	2	574.271,381 389.230,04	14.997
2	574.271,381 389.230,04	3	574.301,823 389.219,529	32.206



Punct început	X / Y	Punct sfârșit	X / Y	Lungime segment (** (m)
3	574.301,823 389.219,529	4	574.306,646 389.233,489	14.77
4	574.306,646 389.233,489	5	574.306,72 389.233,704	0.227
5	574.306,72 389.233,704	1	574.276,278 389.244,215	32.206

\*\* Lungimile segmentelor sunt determinate în planul de proiecție Stereo 70 și sunt rotunjite la 1 milimetru.

\*\*\* Distanța dintre puncte este formată din segmente cumulate ce sunt mai mici decât valoarea 1 milimetru.





## DATE DESPRE IMOBILUL NR. 1379

Oficiul de Cadastru și Publicitate Imobiliară PRAHOVA  
Biroul de Cadastru și Publicitate Imobiliară Ploiești

## A. Partea I. Descrierea imobilului

TEREN Intravilan

Adresa: Loc. Paulești, Str Nuferilor, Nr. 15, Jud. Prahova, T28, Cc741/5-741/17

Nr. Crt	Nr cadastral Nr. topografic	Suprafața* (mp)	Observații / Referințe
A1	31101	483	Sector cadastral:37 Teren imprejmuit;

## Construcții

Crt	Nr cadastral Nr. topografic	Adresa	Observații / Referințe
A1.1	31101-C1	Loc. Paulești, Str Nuferilor, Nr. 15, Jud. Prahova, T28, Cc741/5-741/17	Nr. niveluri:1; S. construita la sol:140 mp; S. construita desfasurata:140 mp; Locuinta P, Suprafata construita desfasurata = 140mp; anul edificarii: 2022.

## B. Partea II. Proprietari și acte

Inscrieri privitoare la dreptul de proprietate și alte drepturi reale		Referințe
<b>115766 / 02/09/2021</b>		
Act Notarial nr. 1258, din 02/09/2021 emis de Calin Mirela;		
B1	Se infiinteaza cartea funciara 31101 a imobilului cu numarul cadastral 31101 / UAT Paulesti, rezultat din dezmembrarea imobilului cu numarul cadastral 29984 in scris in cartea funciara 29984;	A1
Act Notarial nr. 453, din 03/04/2015 emis de NP DAN OLIVIU VASILICA;		
B4	Se infiinteaza cartea funciara 27632 a imobilului cu numarul cadastral 27632/Paulesti, rezultat din dezmembrarea imobilului cu numarul cadastral 11609 (identificator electronic 22253) in scris in cartea funciara 22253; <i>OBSERVATII: pozitie transcrisa din CF 29984/Paulesti, in scrisa prin incheierea nr. 133857 din 19/11/2019; pozitie transcrisa din CF 29899/Paulesti, in scrisa prin incheierea nr. 87499 din 19/08/2019; pozitie transcrisa din CF 27632/Paulesti, in scrisa prin incheierea nr. 32677 din 06/04/2015;</i>	A1
<b>29004 / 03/03/2022</b>		
Act Notarial nr. 352, din 02/03/2022 emis de NP Calin Mirela;		
B9	Intabulare, drept de PROPRIETATEcumparare ca bun comun, dobandit prin Conventie, cota actuala 1/1, cota initiala 1/1 1) BĂJENARU ANDREI-DRAGOȘ 2) BĂJENARU VALENTINA-ALINA	A1
B10	Intabulare, drept de PROPRIETATEcumparare ca bun comun, dobandit prin Conventie, cota actuala 1/1, cota initiala 1/1 1) BĂJENARU ANDREI-DRAGOȘ 2) BĂJENARU VALENTINA-ALINA	A1.1
Act Notarial nr. 353, din 02/03/2022 emis de NP Calin Mirela;		
B11	se noteaza interdictiile de instrainare, grevare, inchiriere, dezmembrare, alipire, demolare, construire 1) ING BANK N.V. AMSTERDAM, SUCURSALA BUCURESTI, CIF:6151100	A1, A1.1

## C. Partea III. SARCINI

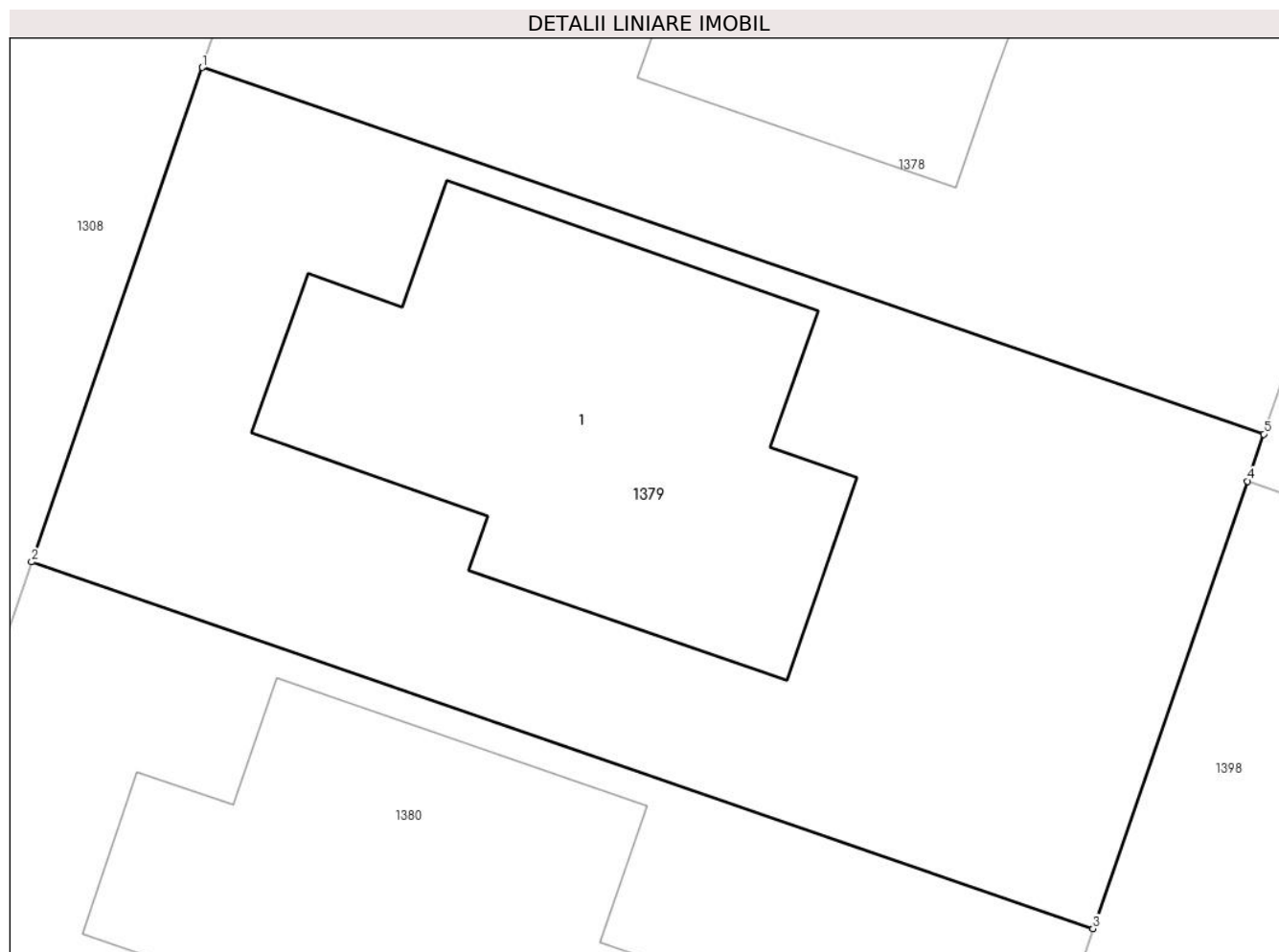
Inscrieri privind dezmembramintele dreptului de proprietate, drepturi reale de garanție și sarcini		Referințe
<b>29004 / 03/03/2022</b>		
Act Notarial nr. 353, din 02/03/2022 emis de NP Calin Mirela;		
C1	Intabulare, drept de IPOTECA, Valoare:346500 LEIsi celelalte obligatii de plata aferente creditului 1) ING BANK N.V. AMSTERDAM, SUCURSALA BUCURESTI, CIF:6151100	A1, A1.1

## Anexa Nr. 1 La Partea I

## Teren

Nr cadastral	Suprafața (mp)*	Observații / Referințe
31101	483	

\* Suprafața este determinată în planul de proiecție Stereo 70.



## Date referitoare la teren

Crt	Categorie folosință	Intra vilan	Suprafața (mp)	Tarla	Parcelă	Nr. topo	Observații / Referințe
1	curți constructii	DA	483	28	741/5-741/17	-	741/5, 741/6, 741/7, 741/8, 741/9, 741/10, 741/11, 741/12, 741/13, 741/14, 741/15, 741/16, 741/17

## Date referitoare la construcții

Crt	Număr	Destinație construcție	Supraf. (mp)	Situație juridică	Observații / Referințe
A1.1	31101-C1	construcții de locuințe	140	Cu acte	Nr. niveluri:1; S. construita la sol:140 mp; S. construita desfasurata:140 mp; Locuinta P, Suprafata construita desfasurata = 140mp; anul edificarii: 2022.

## Lungime Segmente

1) Valorile lungimilor segmentelor sunt obținute din proiecție în plan.

Punct început	X / Y	Punct sfârșit	X / Y	Lungime segment (** (m)
1	574.271,381 389.230,04	2	574.266,483 389.215,865	14.997
2	574.266,483 389.215,865	3	574.296,926 389.205,354	32.206

Punct început	X / Y	Punct sfârșit	X / Y	Lungime segment (** (m)
3	574.296,926 389.205,354	4	574.301,357 389.218,181	13.571
4	574.301,357 389.218,181	5	574.301,823 389.219,529	1.426
5	574.301,823 389.219,529	1	574.271,381 389.230,04	32.206

\*\* Lungimile segmentelor sunt determinate în planul de proiecție Stereo 70 și sunt rotunjite la 1 milimetru.

\*\*\* Distanța dintre puncte este formată din segmente cumulate ce sunt mai mici decât valoarea 1 milimetru.





## DATE DESPRE IMOBILUL NR. 1380

Oficiul de Cadastru și Publicitate Imobiliară PRAHOVA  
Biroul de Cadastru și Publicitate Imobiliară Ploiești

## A. Partea I. Descrierea imobilului

TEREN Intravilan

Adresa: Loc. Paulești, Str Nuferilor, Nr. 17, Jud. Prahova, T28, Cc741/5-741/17

Nr. Crt	Nr cadastral Nr. topografic	Suprafața* (mp)	Observații / Referințe
A1	31100	483	Sector cadastral:37 Teren imprejmuit;

## Construcții

Crt	Nr cadastral Nr. topografic	Adresa	Observații / Referințe
A1.1	31100-C1	Loc. Paulești, Str Nuferilor, Nr. 17, Jud. Prahova, T28, Cc741/5-741/17	Nr. niveluri:1; S. construita la sol:139 mp; S. construita desfasurata:139 mp; Locuinta P, Suprafata construita desfasurata = 139mp; anul edificarii: 2022.

## B. Partea II. Proprietari și acte

Inscrieri privitoare la dreptul de proprietate și alte drepturi reale		Referințe
<b>115766 / 02/09/2021</b>		
Act Notarial nr. 1258, din 02/09/2021 emis de Calin Mirela;		
B1	Se infiinteaza cartea funciara 31100 a imobilului cu numarul cadastral 31100 / UAT Paulesti, rezultat din dezmembrarea imobilului cu numarul cadastral 29984 in scris in cartea funciara 29984;	A1
Act Notarial nr. 453, din 03/04/2015 emis de NP DAN OLIVIU VASILICA;		
B4	Se infiinteaza cartea funciara 27632 a imobilului cu numarul cadastral 27632/Paulesti, rezultat din dezmembrarea imobilului cu numarul cadastral 11609 (identificator electronic 22253) in scris in cartea funciara 22253; <i>OBSERVATII: pozitie transcrisa din CF 29984/Paulesti, in scrisa prin incheierea nr. 133857 din 19/11/2019; pozitie transcrisa din CF 29899/Paulesti, in scrisa prin incheierea nr. 87499 din 19/08/2019; pozitie transcrisa din CF 27632/Paulesti, in scrisa prin incheierea nr. 32677 din 06/04/2015;</i>	A1
<b>42254 / 25/03/2022</b>		
Act Notarial nr. 537, din 24/03/2022 emis de Calin Mirela;		
B9	Intabulare, drept de PROPRIETATEcumparare ca bun comun, dobandit prin Conventie, cota actuala 1/1, cota initiala 1/1 1) OLTEANU TUDOR 2) OLTEANU IULIA-ANDREEA	A1
B10	Intabulare, drept de PROPRIETATEcumparare ca bun comun, dobandit prin Conventie, cota actuala 1/1, cota initiala 1/1 1) OLTEANU TUDOR 2) OLTEANU IULIA-ANDREEA	A1.1
Act Notarial nr. 538, din 24/03/2022 emis de Calin Mirela;		
B11	se noteaza interdictiile de instrainare, grevare, inchiriere, dezmembrare, alipire, demolare, construire 1) ING BANK N.V. AMSTERDAM, SUCURSALA BUCURESTI, CIF:6151100	A1, A1.1

## C. Partea III. SARCINI

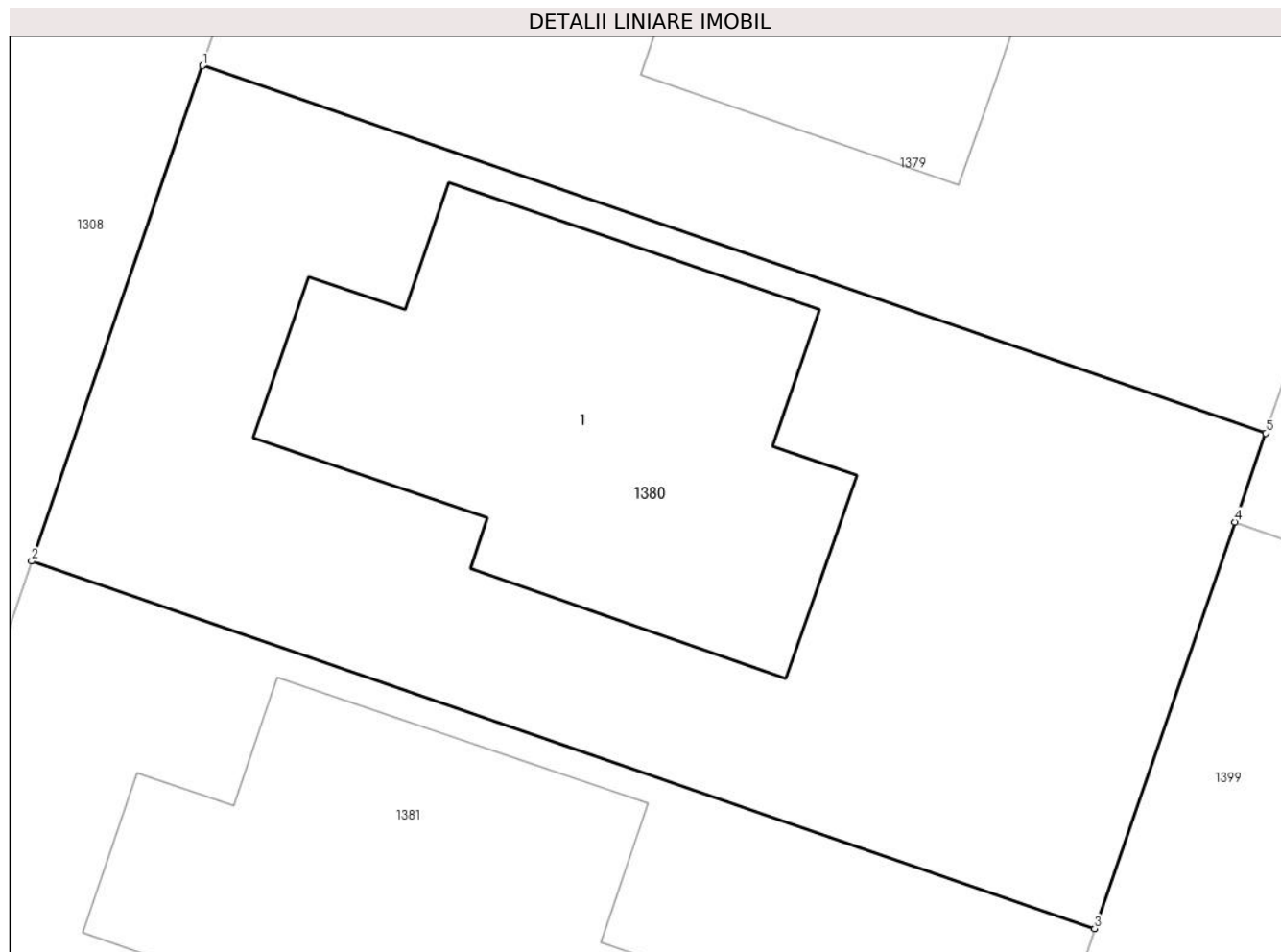
Inscrieri privind dezmembramintele dreptului de proprietate, drepturi reale de garanție și sarcini		Referințe
<b>42254 / 25/03/2022</b>		
Act Notarial nr. 538, din 24/03/2022 emis de Calin Mirela;		
C1	Intabulare, drept de IPOTECA, Valoare:415536 LEIsi celelalte obligatii de plata aferente creditului 1) ING BANK N.V. AMSTERDAM, SUCURSALA BUCURESTI, CIF:6151100	A1, A1.1

## Anexa Nr. 1 La Partea I

## Teren

Nr cadastral	Suprafața (mp)*	Observații / Referințe
31100	483	

\* Suprafața este determinată în planul de proiecție Stereo 70.



## Date referitoare la teren

Crt	Categorie folosință	Intra vilan	Suprafața (mp)	Tarla	Parcelă	Nr. topo	Observații / Referințe
1	curți constructii	DA	483	28	741/5-741/17	-	741/5, 741/6, 741/7, 741/8, 741/9, 741/10, 741/11, 741/12, 741/13, 741/14, 741/15, 741/16, 741/17

## Date referitoare la construcții

Crt	Număr	Destinație construcție	Supraf. (mp)	Situație juridică	Observații / Referințe
A1.1	31100-C1	construcții de locuințe	139	Cu acte	Nr. niveluri:1; S. construita la sol:139 mp; S. construita desfasurata:139 mp; Locuinta P, Suprafata construita desfasurata = 139mp; anul edificarii: 2022.

## Lungime Segmente

1) Valorile lungimilor segmentelor sunt obținute din proiecție în plan.

Punct început	X / Y	Punct sfârșit	X / Y	Lungime segment (** (m)
1	574.266,483 389.215,865	2	574.261,586 389.201,69	14.997
2	574.261,586 389.201,69	3	574.292,028 389.191,179	32.206



Punct început	X / Y	Punct sfârșit	X / Y	Lungime segment (** (m)
3	574.292,028 389.191,179	4	574.296,046 389.202,808	12.304
4	574.296,046 389.202,808	5	574.296,926 389.205,354	2.694
5	574.296,926 389.205,354	1	574.266,483 389.215,865	32.206

\*\* Lungimile segmentelor sunt determinate în planul de proiecție Stereo 70 și sunt rotunjite la 1 milimetru.

\*\*\* Distanța dintre puncte este formată din segmente cumulate ce sunt mai mici decât valoarea 1 milimetru.



**DATE DESPRE IMOBILUL NR. 1381**

Oficiul de Cadastru și Publicitate Imobiliară PRAHOVA  
Biroul de Cadastru și Publicitate Imobiliară Ploiești

**A. Partea I. Descrierea imobilului**

TEREN Intravilan

Adresa: Loc. Paulesti, Str Nuferilor, Nr. 19, Jud. Prahova, T28, Cc741/5-741/17

Nr. Crt	Nr cadastral Nr. topografic	Suprafața* (mp)	Observații / Referințe
A1	31099	483	Sector cadastral:37 Teren imprejmuit; Teren intravilan partial imprejmuit cu gard de plasa.

**Construcții**

Crt	Nr cadastral Nr. topografic	Adresa	Observații / Referințe
A1.1	31099-C1	Loc. Paulesti, Str Nuferilor, Nr. 19, Jud. Prahova, T28, Cc741/5-741/17	Nr. niveluri:1; S. construita la sol:138 mp; S. construita desfasurata:138 mp; Locuinta P, Suprafata construita desfasurata = 138mp; anul edificarii: 2022.

**B. Partea II. Proprietari și acte**

Inscrieri privitoare la dreptul de proprietate și alte drepturi reale		Referințe
<b>115766 / 02/09/2021</b>		
Act Notarial nr. 1258, din 02/09/2021 emis de Calin Mirela;		
B1	Se infiinteaza cartea funciara 31099 a imobilului cu numarul cadastral 31099 / UAT Paulesti, rezultat din dezmembrarea imobilului cu numarul cadastral 29984 in scris in cartea funciara 29984;	A1
Act Notarial nr. 453, din 03/04/2015 emis de NP DAN OLIVIU VASILICA (act administrativ nr 2000 din 08.02.2022, emis de PRIMARIA PAULESTI;act administrativ nr 1960 din 09.02.2022, emis de PRIMARIA PAULESTI);		
B4	Se infiinteaza cartea funciara 27632 a imobilului cu numarul cadastral 27632/Paulesti, rezultat din dezmembrarea imobilului cu numarul cadastral 11609 (identificator electronic 22253) in scris in cartea funciara 22253; <i>OBSERVATII: pozitie transcrisa din CF 29984/Paulesti, in scrisa prin incheierea nr. 133857 din 19/11/2019; pozitie transcrisa din CF 29899/Paulesti, in scrisa prin incheierea nr. 87499 din 19/08/2019; pozitie transcrisa din CF 27632/Paulesti, in scrisa prin incheierea nr. 32677 din 06/04/2015;</i>	A1
<b>42284 / 25/03/2022</b>		
Act Notarial nr. 535, din 24/03/2022 emis de Calin Mirela (act administrativ nr 2000 din 08.02.2022, emis de PRIMARIA PAULESTI;act administrativ nr 1960 din 09.02.2022, emis de PRIMARIA PAULESTI);		
B9	Intabulare, drept de PROPRIETATEcumparare ca bun comun, dobandit prin Conventie, cota actuala 1/1, cota initiala 1/1 1) SANDU FERNANDO-ADRIAN 2) SANDU MADALINA-MIHAELA	A1
B10	Intabulare, drept de PROPRIETATEcumparare ca bun comun, dobandit prin Conventie, cota actuala 1/1, cota initiala 1/1 1) SANDU FERNANDO-ADRIAN 2) SANDU MADALINA-MIHAELA	A1.1
<b>101382 / 22/06/2023</b>		
Act Notarial nr. 784, din 21/06/2023 emis de NP Calin Mirela (act administrativ nr 2000 din 08.02.2022, emis de PRIMARIA PAULESTI;act administrativ nr 1960 din 09.02.2022, emis de PRIMARIA PAULESTI);		
B12	se noteaza interdictiile de instrainare, grevare, inchiriere, dezmembrare, alipire, demolare si construire 1) ING BANK N.V. AMSTERDAM, SUCURSALA BUCURESTI, CIF:6151100	A1, A1.1

**C. Partea III. SARCINI**

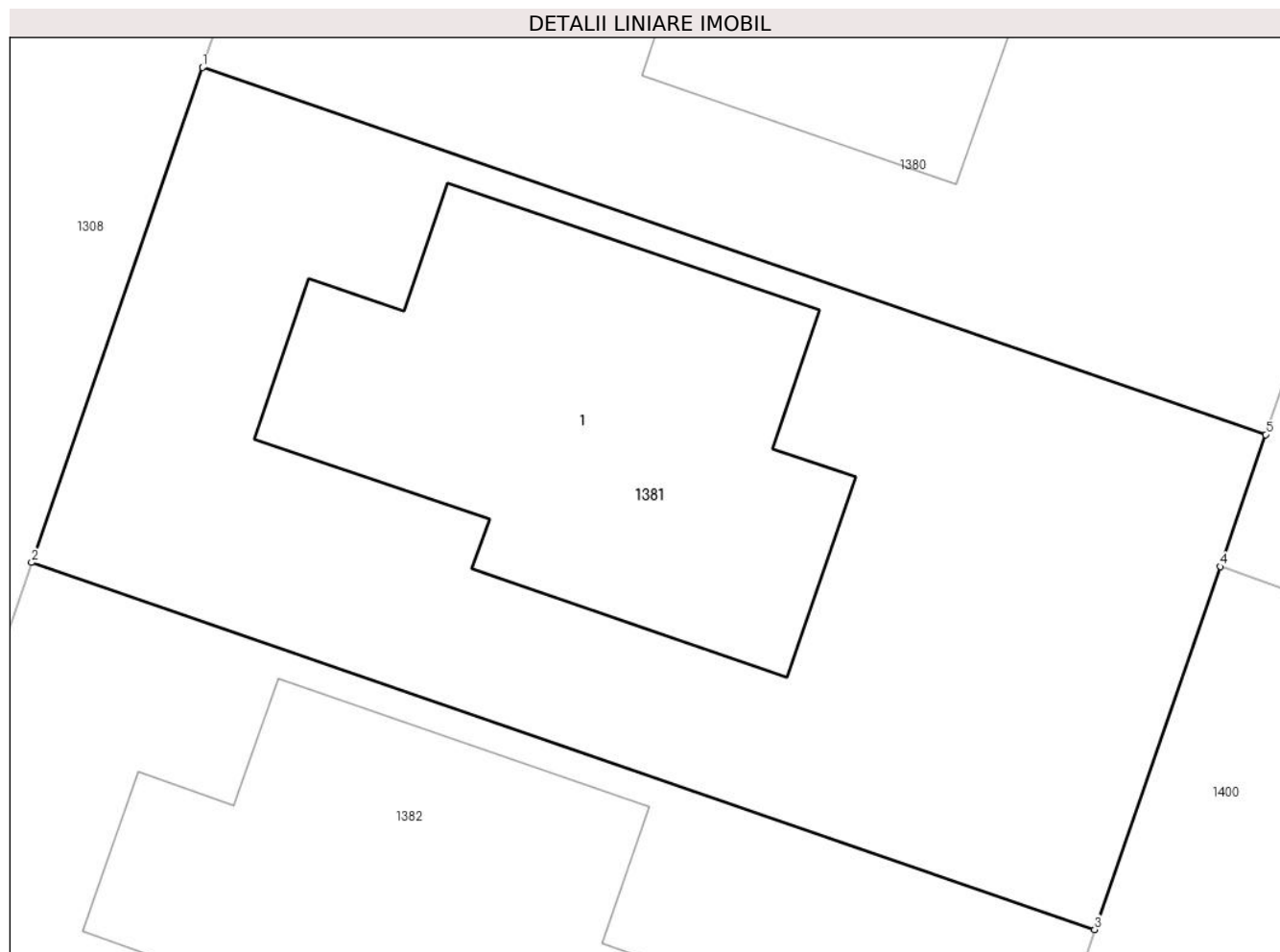
Inscrieri privind dezmembramintele dreptului de proprietate, drepturi reale de garanție și sarcini		Referințe
<b>101382 / 22/06/2023</b>		
Act Notarial nr. 784, din 21/06/2023 emis de NP Calin Mirela (act administrativ nr 2000 din 08.02.2022, emis de PRIMARIA PAULESTI;act administrativ nr 1960 din 09.02.2022, emis de PRIMARIA PAULESTI);		
C2	Intabulare, drept de IPOTECA, Valoare:397761 LEIsi celelalte obligatii de plata aferente creditului 1) ING BANK N.V. AMSTERDAM, SUCURSALA BUCURESTI, CIF:6151100	A1, A1.1

## Anexa Nr. 1 La Partea I

## Teren

Nr cadastral	Suprafața (mp)*	Observații / Referințe
31099	483	Teren intravilan partial imprejmuit cu gard de plasa.

\* Suprafața este determinată în planul de proiecție Stereo 70.



## Date referitoare la teren

Crt	Categorie folosință	Intravilan	Suprafața (mp)	Tarla	Parcelă	Nr. topo	Observații / Referințe
1	curți construcții	DA	483	28	741/5-741/17	-	741/5, 741/6, 741/7, 741/8, 741/9, 741/10, 741/11, 741/12, 741/13, 741/14, 741/15, 741/16, 741/17

## Date referitoare la construcții

Crt	Număr	Destinație construcție	Supraf. (mp)	Situație juridică	Observații / Referințe
A1.1	31099-C1	construcții de locuințe	138	Cu acte	Nr. niveluri:1; S. construita la sol:138 mp; S. construita desfasurata:138 mp; Locuinta P, Suprafata construita desfasurata = 138mp; anul edificarii: 2022.

**Lungime Segmente**

1) Valorile lungimilor segmentelor sunt obținute din proiecție în plan.

Punct început	X / Y	Punct sfârșit	X / Y	Lungime segment (** (m)
1	574.261,586 389.201,69	2	574.256,689 389.187,515	14.997
2	574.256,689 389.187,515	3	574.287,13 389.177,004	32.205
3	574.287,13 389.177,004	4	574.290,722 389.187,398	10.997
4	574.290,722 389.187,398	5	574.292,028 389.191,179	4.0
5	574.292,028 389.191,179	1	574.261,586 389.201,69	32.206

\*\* Lungimile segmentelor sunt determinate în planul de proiecție Stereo 70 și sunt rotunjite la 1 milimetru.

\*\*\* Distanța dintre puncte este formată din segmente cumulate ce sunt mai mici decât valoarea 1 milimetru.



**DATE DESPRE IMOBILUL NR. 1382**

Oficiul de Cadastru și Publicitate Imobiliară PRAHOVA  
Biroul de Cadastru și Publicitate Imobiliară Ploiești

**A. Partea I. Descrierea imobilului**

TEREN Intravilan

Adresa: Loc. Paulesti, Str Nuferilor, Nr. 21, Jud. Prahova, T28, Cc741/5-741/17

Nr. Crt	Nr cadastral Nr. topografic	Suprafața* (mp)	Observații / Referințe
A1	31098	483	Sector cadastral:37 Teren imprejmuit;

**Construcții**

Crt	Nr cadastral Nr. topografic	Adresa	Observații / Referințe
A1.1	31098-C1	Loc. Paulesti, Str Nuferilor, Nr. 21, Jud. Prahova, T28, Cc741/5-741/17	Nr. niveluri:1; S. construita la sol:138 mp; S. construita desfasurata:138 mp; Locuinta P, Suprafata construita desfasurata = 138mp; anul edificarii: 2022.

**B. Partea II. Proprietari și acte**

Inscrieri privitoare la dreptul de proprietate și alte drepturi reale		Referințe
<b>115766 / 02/09/2021</b>		
Act Notarial nr. 1258, din 02/09/2021 emis de Calin Mirela;		
B1	Se infiinteaza cartea funciara 31098 a imobilului cu numarul cadastral 31098 / UAT Paulesti, rezultat din dezmembrarea imobilului cu numarul cadastral 29984 in scris in cartea funciara 29984;	A1
Act Notarial nr. 453, din 03/04/2015 emis de NP DAN OLIVIU VASILICA;		
B4	Se infiinteaza cartea funciara 27632 a imobilului cu numarul cadastral 27632/Paulesti, rezultat din dezmembrarea imobilului cu numarul cadastral 11609 (identificator electronic 22253) in scris in cartea funciara 22253; <i>OBSERVATII: pozitie transcrisa din CF 29984/Paulesti, in scrisa prin incheierea nr. 133857 din 19/11/2019; pozitie transcrisa din CF 29899/Paulesti, in scrisa prin incheierea nr. 87499 din 19/08/2019; pozitie transcrisa din CF 27632/Paulesti, in scrisa prin incheierea nr. 32677 din 06/04/2015;</i>	A1
<b>52303 / 15/04/2022</b>		
Act Notarial nr. 699, din 14/04/2022 emis de Calin Mirela;		
B9	Intabulare, drept de PROPRIETATEcumparare ca bun comun, dobandit prin Conventie, cota actuala 1/1, cota initiala 1/1 1) PAP-ANGHEL ALEXANDRU-LUDOVIC 2) PAP-ANGHEL ALEXANDRA GABRIELA	A1
B10	Intabulare, drept de PROPRIETATEcumparare ca bun comun, dobandit prin Conventie, cota actuala 1/1, cota initiala 1/1 1) PAP-ANGHEL ALEXANDRU-LUDOVIC 2) PAP-ANGHEL ALEXANDRA GABRIELA	A1.1

**C. Partea III. SARCINI .**

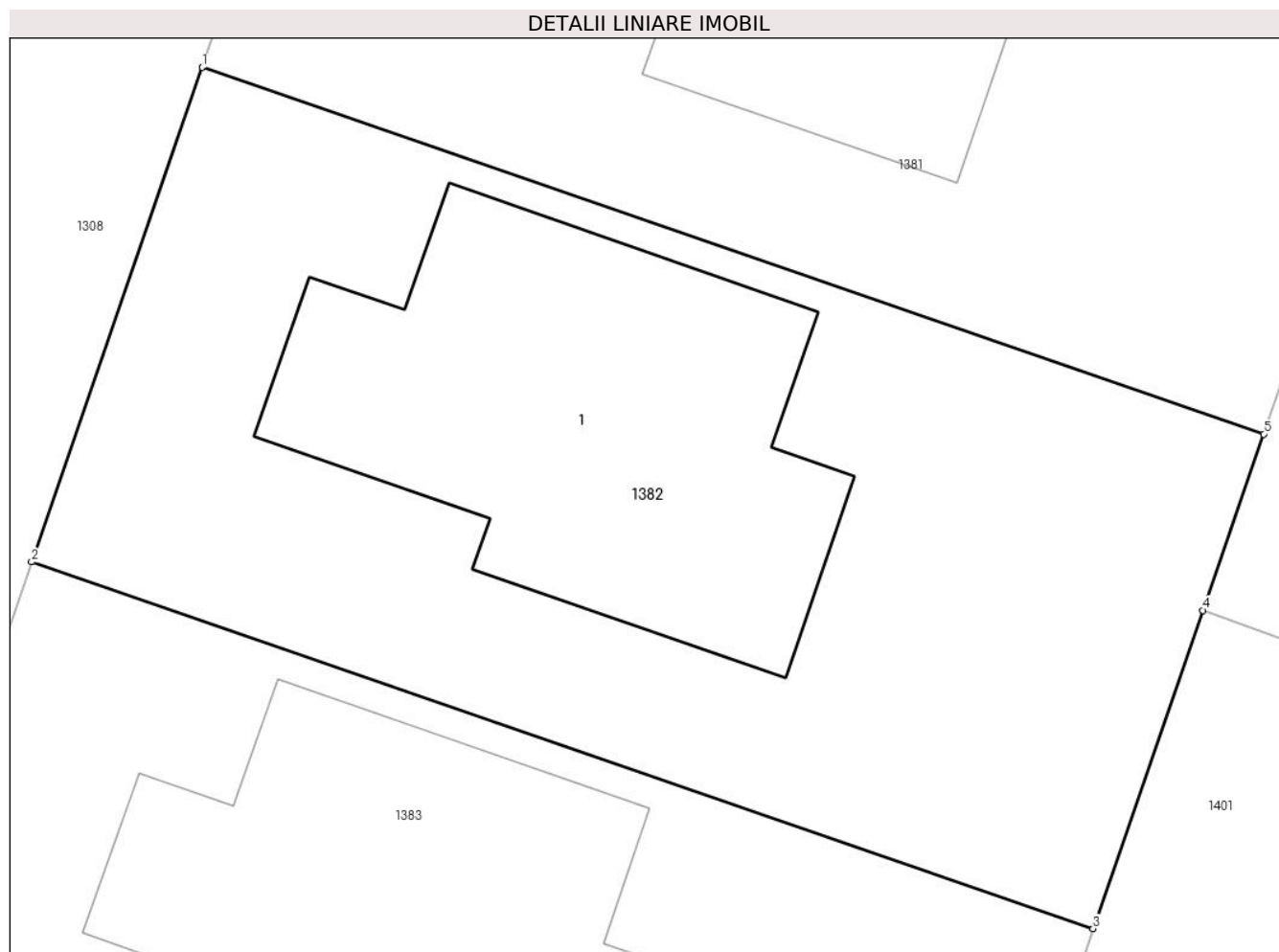
Inscrieri privind dezmembramintele dreptului de proprietate, drepturi reale de garanție și sarcini	Referințe
NU SUNT	

## Anexa Nr. 1 La Partea I

## Teren

Nr cadastral	Suprafața (mp)*	Observații / Referințe
31098	483	

\* Suprafața este determinată în planul de proiecție Stereo 70.



## Date referitoare la teren

Crt	Categorie folosință	Intravilan	Suprafața (mp)	Tarla	Parcelă	Nr. topo	Observații / Referințe
1	curți constructii	DA	483	28	741/5-741/17	-	741/5, 741/6, 741/7, 741/8, 741/9, 741/10, 741/11, 741/12, 741/13, 741/14, 741/15, 741/16, 741/17

## Date referitoare la construcții

Crt	Număr	Destinație construcție	Supraf. (mp)	Situație juridică	Observații / Referințe
A1.1	31098-C1	construcții de locuințe	138	Cu acte	Nr. niveluri:1; S. construita la sol:138 mp; S. construita desfasurata:138 mp; Locuinta P, Suprafata construita desfasurata = 138mp; anul edificarii: 2022.

## Lungime Segmente

1) Valorile lungimilor segmentelor sunt obținute din proiecție în plan.

Punct început	X / Y	Punct sfârșit	X / Y	Lungime segment (** (m)
1	574.256,689 389.187,515	2	574.251,791 389.173,34	14.997
2	574.251,791 389.173,34	3	574.282,233 389.162,828	32.206



Punct început	X / Y	Punct sfârșit	X / Y	Lungime segment (** (m)
3	574.282,233 389.162,828	4	574.285,385 389.171,951	9.652
4	574.285,385 389.171,951	5	574.287,13 389.177,004	5.346
5	574.287,13 389.177,004	1	574.256,689 389.187,515	32.205

\*\* Lungimile segmentelor sunt determinate în planul de proiecție Stereo 70 și sunt rotunjite la 1 milimetru.

\*\*\* Distanța dintre puncte este formată din segmente cumulate ce sunt mai mici decât valoarea 1 milimetru.



**DATE DESPRE IMOBILUL NR. 1383**

Oficiul de Cadastru și Publicitate Imobiliară PRAHOVA  
Biroul de Cadastru și Publicitate Imobiliară Ploiești

**A. Partea I. Descrierea imobilului**

TEREN Intravilan

Adresa: Loc. Paulești, Str Nuferilor, Nr. 23, Jud. Prahova, T28, Cc741/5-741/17

Nr. Crt	Nr cadastral Nr. topografic	Suprafața* (mp)	Observații / Referințe
A1	31097	483	Sector cadastral:37 Teren neimprijmit;

**Construcții**

Crt	Nr cadastral Nr. topografic	Adresa	Observații / Referințe
A1.1	31097-C1	Loc. Paulești, Str Nuferilor, Nr. 23, Jud. Prahova, T28, Cc741/5-741/17	Nr. niveluri:1; S. construita la sol:138 mp; S. construita desfasurata:138 mp; Locuinta P, Suprafata construita desfasurata = 138mp; anul edificarii: 2022.

**B. Partea II. Proprietari și acte**

Inscrieri privitoare la dreptul de proprietate și alte drepturi reale		Referințe
<b>115766 / 02/09/2021</b>		
Act Notarial nr. 1258, din 02/09/2021 emis de Calin Mirela;		
B1	Se infiinteaza cartea funciara 31097 a imobilului cu numarul cadastral 31097 / UAT Paulesti, rezultat din dezmembrarea imobilului cu numarul cadastral 29984 in scris in cartea funciara 29984;	A1
Act Notarial nr. 453, din 03/04/2015 emis de NP DAN OLIVIU VASILICA;		
B4	Se infiinteaza cartea funciara 27632 a imobilului cu numarul cadastral 27632/Paulesti, rezultat din dezmembrarea imobilului cu numarul cadastral 11609 (identificator electronic 22253) in scris in cartea funciara 22253; <i>OBSERVATII: pozitie transcrisa din CF 29984/Paulesti, in scrisa prin incheierea nr. 133857 din 19/11/2019; pozitie transcrisa din CF 29899/Paulesti, in scrisa prin incheierea nr. 87499 din 19/08/2019; pozitie transcrisa din CF 27632/Paulesti, in scrisa prin incheierea nr. 32677 din 06/04/2015;</i>	A1
<b>42192 / 25/03/2022</b>		
Act Notarial nr. 544, din 24/03/2022 emis de NP Calin Mirela;		
B9	Intabulare, drept de PROPRIETATEcumparare ca bun comun, dobandit prin Conventie, cota actuala 1/1, cota initiala 1/1 1) COTIGĂ GABRIEL 2) COTIGA NICOLETA-CORINA	A1
B10	Intabulare, drept de PROPRIETATEcumparare ca bun comun, dobandit prin Conventie, cota actuala 1/1, cota initiala 1/1 1) COTIGĂ GABRIEL 2) COTIGA NICOLETA-CORINA	A1.1

**C. Partea III. SARCINI .**

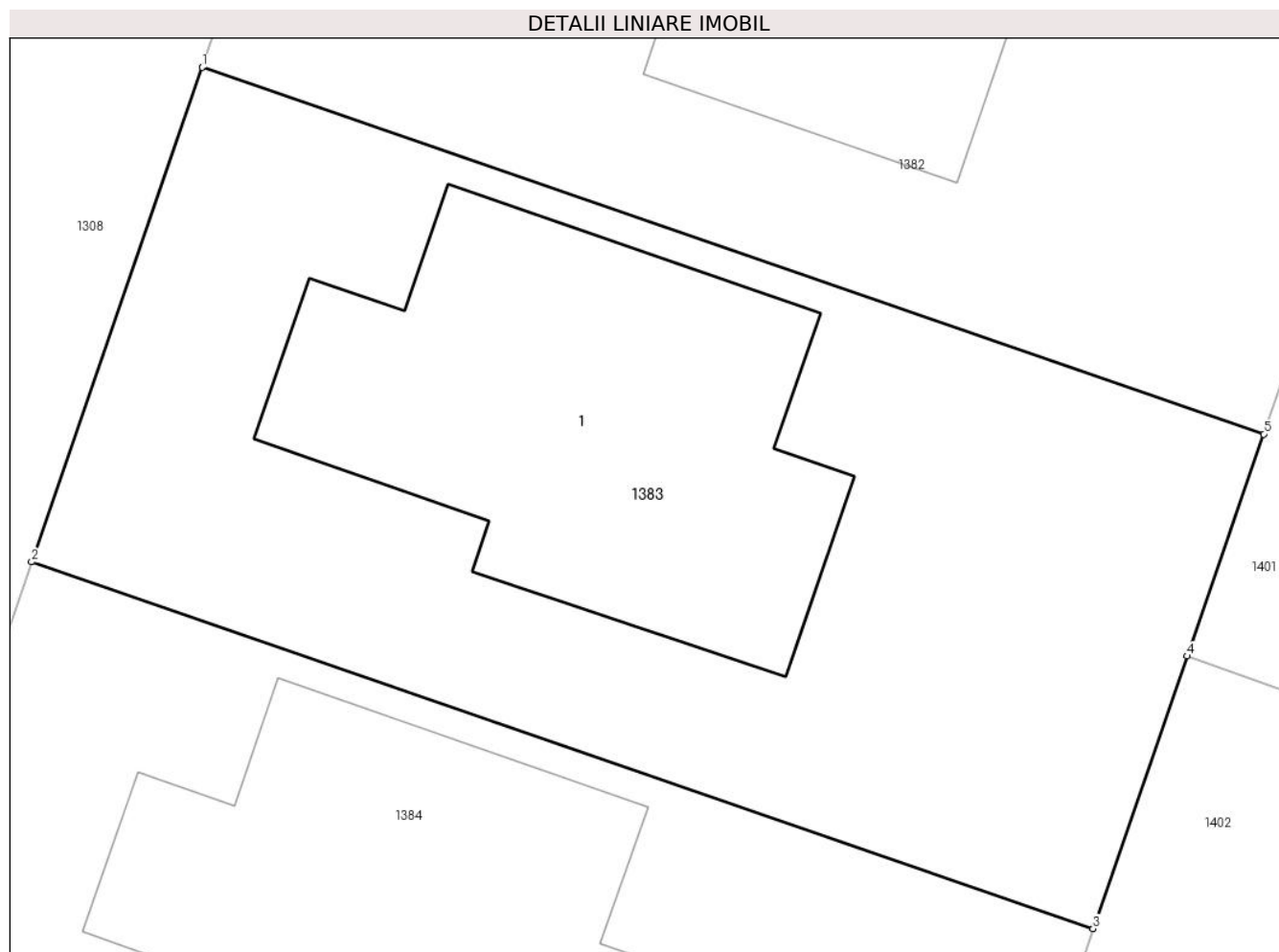
Inscrieri privind dezmembramintele dreptului de proprietate, drepturi reale de garanție și sarcini	Referințe
NU SUNT	

## Anexa Nr. 1 La Partea I

## Teren

Nr cadastral	Suprafața (mp)*	Observații / Referințe
31097	483	

\* Suprafața este determinată în planul de proiecție Stereo 70.



## Date referitoare la teren

Crt	Categorie folosință	Intra vilan	Suprafața (mp)	Tarla	Parcelă	Nr. topo	Observații / Referințe
1	curți constructii	DA	483	28	741/5-741/17	-	741/5, 741/6, 741/7, 741/8, 741/9, 741/10, 741/11, 741/12, 741/13, 741/14, 741/15, 741/16, 741/17

## Date referitoare la construcții

Crt	Număr	Destinație construcție	Supraf. (mp)	Situație juridică	Observații / Referințe
A1.1	31097-C1	construcții de locuințe	138	Cu acte	Nr. niveluri:1; S. construita la sol:138 mp; S. construita desfasurata:138 mp; Locuinta P, Suprafata construita desfasurata = 138mp; anul edificării: 2022.

## Lungime Segmente

1) Valorile lungimilor segmentelor sunt obținute din proiecție în plan.

Punct început	X / Y	Punct sfârșit	X / Y	Lungime segment (** (m)
1	574.251,791 389.173,34	2	574.246,894 389.159,164	14.998
2	574.246,894 389.159,164	3	574.277,336 389.148,653	32.206

Punct început	X / Y	Punct sfârșit	X / Y	Lungime segment (** (m)
3	574.277,336 389.148,653	4	574.280,035 389.156,465	8.265
4	574.280,035 389.156,465	5	574.282,233 389.162,828	6.732
5	574.282,233 389.162,828	1	574.251,791 389.173,34	32.206

\*\* Lungimile segmentelor sunt determinate în planul de proiecție Stereo 70 și sunt rotunjite la 1 milimetru.

\*\*\* Distanța dintre puncte este formată din segmente cumulate ce sunt mai mici decât valoarea 1 milimetru.





## DATE DESPRE IMOBILUL NR. 1384

Oficiul de Cadastru și Publicitate Imobiliară PRAHOVA  
Biroul de Cadastru și Publicitate Imobiliară Ploiești

## A. Partea I. Descrierea imobilului

TEREN Intravilan

Adresa: Loc. Paulești, Str Nuferilor, Nr. 25, Jud. Prahova, T28, Cc741/5-741/17

Nr. Crt	Nr cadastral Nr. topografic	Suprafața* (mp)	Observații / Referințe
A1	31096	483	Sector cadastral:37 Teren imprejmuit;

## Construcții

Crt	Nr cadastral Nr. topografic	Adresa	Observații / Referințe
A1.1	31096-C1	Loc. Paulești, Str Nuferilor, Nr. 25, Jud. Prahova, T28, Cc741/5-741/17	Nr. niveluri:1; S. construita la sol:138 mp; S. construita desfasurata:138 mp; Locuinta P, Suprafata construita desfasurata = 138mp; anul edificarii: 2022.

## B. Partea II. Proprietari și acte

Inscrieri privitoare la dreptul de proprietate și alte drepturi reale		Referințe
<b>115766 / 02/09/2021</b>		
Act Notarial nr. 1258, din 02/09/2021 emis de Calin Mirela;		
B1	Se infiinteaza cartea funciara 31096 a imobilului cu numarul cadastral 31096 / UAT Paulesti, rezultat din dezmembrarea imobilului cu numarul cadastral 29984 in scris in cartea funciara 29984;	A1
Act Notarial nr. 453, din 03/04/2015 emis de NP DAN OLIVIU VASILICA;		
B4	Se infiinteaza cartea funciara 27632 a imobilului cu numarul cadastral 27632/Paulesti, rezultat din dezmembrarea imobilului cu numarul cadastral 11609 (identificator electronic 22253) in scris in cartea funciara 22253; <i>OBSERVATII: pozitie transcrisa din CF 29984/Paulesti, in scrisa prin incheierea nr. 133857 din 19/11/2019; pozitie transcrisa din CF 29899/Paulesti, in scrisa prin incheierea nr. 87499 din 19/08/2019; pozitie transcrisa din CF 27632/Paulesti, in scrisa prin incheierea nr. 32677 din 06/04/2015;</i>	A1
<b>73624 / 03/06/2022</b>		
Act Notarial nr. 974, din 02/06/2022 emis de NP Calin Mirela;		
B9	Intabulare, drept de PROPRIETATEcumparare ca bun comun, dobandit prin Conventie, cota actuala 1/1, cota initiala 1/1 1) <b>DEDIU ROBERTIN-MUGUREL</b> 2) <b>DEDIU RUXANDRA-ANDREEA</b>	A1
B10	Intabulare, drept de PROPRIETATEcumparare ca bun comun, dobandit prin Conventie, cota actuala 1/1, cota initiala 1/1 1) <b>DEDIU ROBERTIN-MUGUREL</b> 2) <b>DEDIU RUXANDRA-ANDREEA</b>	A1.1
Act Notarial nr. 975, din 02/06/2022 emis de NP Calin Mirela;		
B11	se noteaza interdictiile de instrainare, grevare cu sarcini, inchiriere, dezmembrare, alipire, construire, demolare, restructurare si amenajare 1) <b>BANCA COMERCIALĂ ROMANĂ SA, CIF:361757</b>	A1, A1.1

## C. Partea III. SARCINI

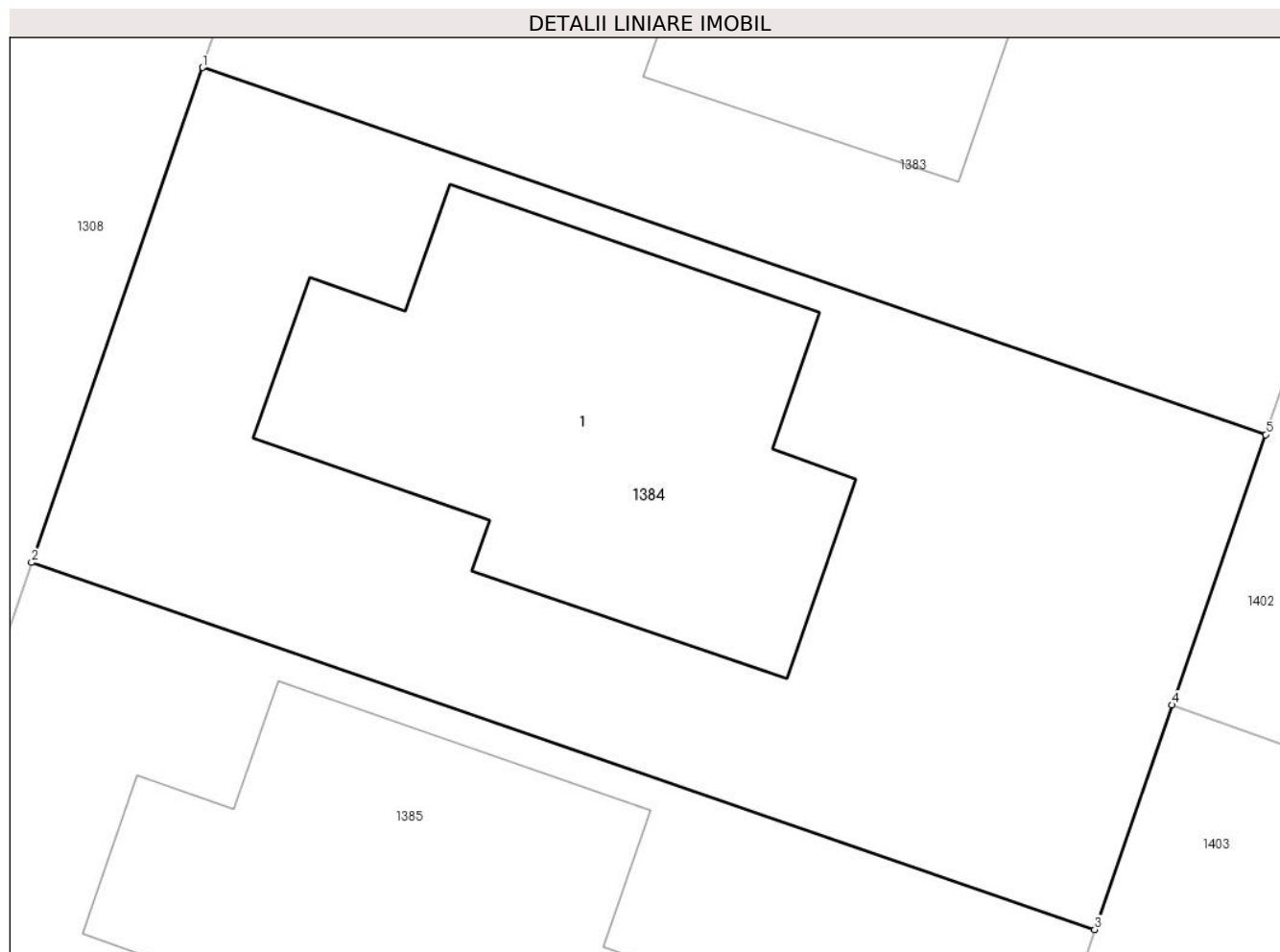
Inscrieri privind dezmembramintele dreptului de proprietate, drepturi reale de garanție și sarcini		Referințe
<b>73624 / 03/06/2022</b>		
Act Notarial nr. 975, din 02/06/2022 emis de NP Calin Mirela;		
C1	Intabulare, drept de IPOTECA, Valoare:467500 LEIsi celelate obligatii de plata aferente creditului 1) <b>BANCA COMERCIALĂ ROMANĂ SA, CIF:361757</b>	A1, A1.1

## Anexa Nr. 1 La Partea I

## Teren

Nr cadastral	Suprafața (mp)*	Observații / Referințe
31096	483	

\* Suprafața este determinată în planul de proiecție Stereo 70.



## Date referitoare la teren

Crt	Categorie folosință	Intravilan	Suprafața (mp)	Tarla	Parcelă	Nr. topo	Observații / Referințe
1	curți construcții	DA	483	28	741/5-741/17	-	741/5, 741/6, 741/7, 741/8, 741/9, 741/10, 741/11, 741/12, 741/13, 741/14, 741/15, 741/16, 741/17

## Date referitoare la construcții

Crt	Număr	Destinație construcție	Supraf. (mp)	Situație juridică	Observații / Referințe
A1.1	31096-C1	construcții de locuințe	138	Cu acte	Nr. niveluri:1; S. construita la sol:138 mp; S. construita desfasurata:138 mp; Locuinta P, Suprafata construita desfasurata = 138mp; anul edificarii: 2022.



**Lungime Segmente**

1) Valorile lungimilor segmentelor sunt obținute din proiecție în plan.

Punct început	X / Y	Punct sfârșit	X / Y	Lungime segment (** (m)
1	574.246,894 389.159,164	2	574.241,996 389.144,989	14.997
2	574.241,996 389.144,989	3	574.272,439 389.134,478	32.206
3	574.272,439 389.134,478	4	574.274,661 389.140,91	6.805
4	574.274,661 389.140,91	5	574.277,336 389.148,653	8.192
5	574.277,336 389.148,653	1	574.246,894 389.159,164	32.206

\*\* Lungimile segmentelor sunt determinate în planul de proiecție Stereo 70 și sunt rotunjite la 1 milimetru.

\*\*\* Distanța dintre puncte este formată din segmente cumulate ce sunt mai mici decât valoarea 1 milimetru.



**DATE DESPRE IMOBILUL NR. 1385**

Oficiul de Cadastru și Publicitate Imobiliară PRAHOVA  
Biroul de Cadastru și Publicitate Imobiliară Ploiești

**A. Partea I. Descrierea imobilului**

TEREN Intravilan

Adresa: Loc. Paulești, Str Nuferilor, Nr. 27, Jud. Prahova, T28, Cc741/5-741/17

Nr. Crt	Nr cadastral Nr. topografic	Suprafața* (mp)	Observații / Referințe
A1	31095	483	Sector cadastral:37 Teren imprejmuit;

**Construcții**

Crt	Nr cadastral Nr. topografic	Adresa	Observații / Referințe
A1.1	31095-C1	Loc. Paulești, Str Nuferilor, Nr. 27, Jud. Prahova, T28, Cc741/5-741/17	Nr. niveluri:1; S. construita la sol:138 mp; S. construita desfasurata:138 mp; Locuinta P, Suprafata construita desfasurata = 138mp; anul edificarii: 2022.

**B. Partea II. Proprietari și acte**

Inscrieri privitoare la dreptul de proprietate și alte drepturi reale		Referințe
<b>115766 / 02/09/2021</b>		
Act Notarial nr. 1258, din 02/09/2021 emis de Calin Mirela;		
B1	Se infiinteaza cartea funciara 31095 a imobilului cu numarul cadastral 31095 / UAT Paulesti, rezultat din dezmembrarea imobilului cu numarul cadastral 29984 in scris in cartea funciara 29984;	A1
Act Notarial nr. 453, din 03/04/2015 emis de NP DAN OLIVIU VASILICA;		
B4	Se infiinteaza cartea funciara 27632 a imobilului cu numarul cadastral 27632/Paulesti, rezultat din dezmembrarea imobilului cu numarul cadastral 11609 (identificator electronic 22253) in scris in cartea funciara 22253; <i>OBSERVATII: pozitie transcrisa din CF 29984/Paulesti, in scrisa prin incheierea nr. 133857 din 19/11/2019; pozitie transcrisa din CF 29899/Paulesti, in scrisa prin incheierea nr. 87499 din 19/08/2019; pozitie transcrisa din CF 27632/Paulesti, in scrisa prin incheierea nr. 32677 din 06/04/2015;</i>	A1
<b>49682 / 11/04/2022</b>		
Act Notarial nr. 643, din 08/04/2022 emis de NP Calin Mirela;		
B9	Intabulare, drept de PROPRIETATEcumparare ca bun comun, dobandit prin Conventie, cota actuala 1/1, cota initiala 1/1 1) STANCU ADRIAN 2) STANCU DANIELA NICOLETA	A1
B10	Intabulare, drept de PROPRIETATEcumparare ca bun comun, dobandit prin Conventie, cota actuala 1/1, cota initiala 1/1 1) STANCU ADRIAN 2) STANCU DANIELA NICOLETA	A1.1

**C. Partea III. SARCINI .**

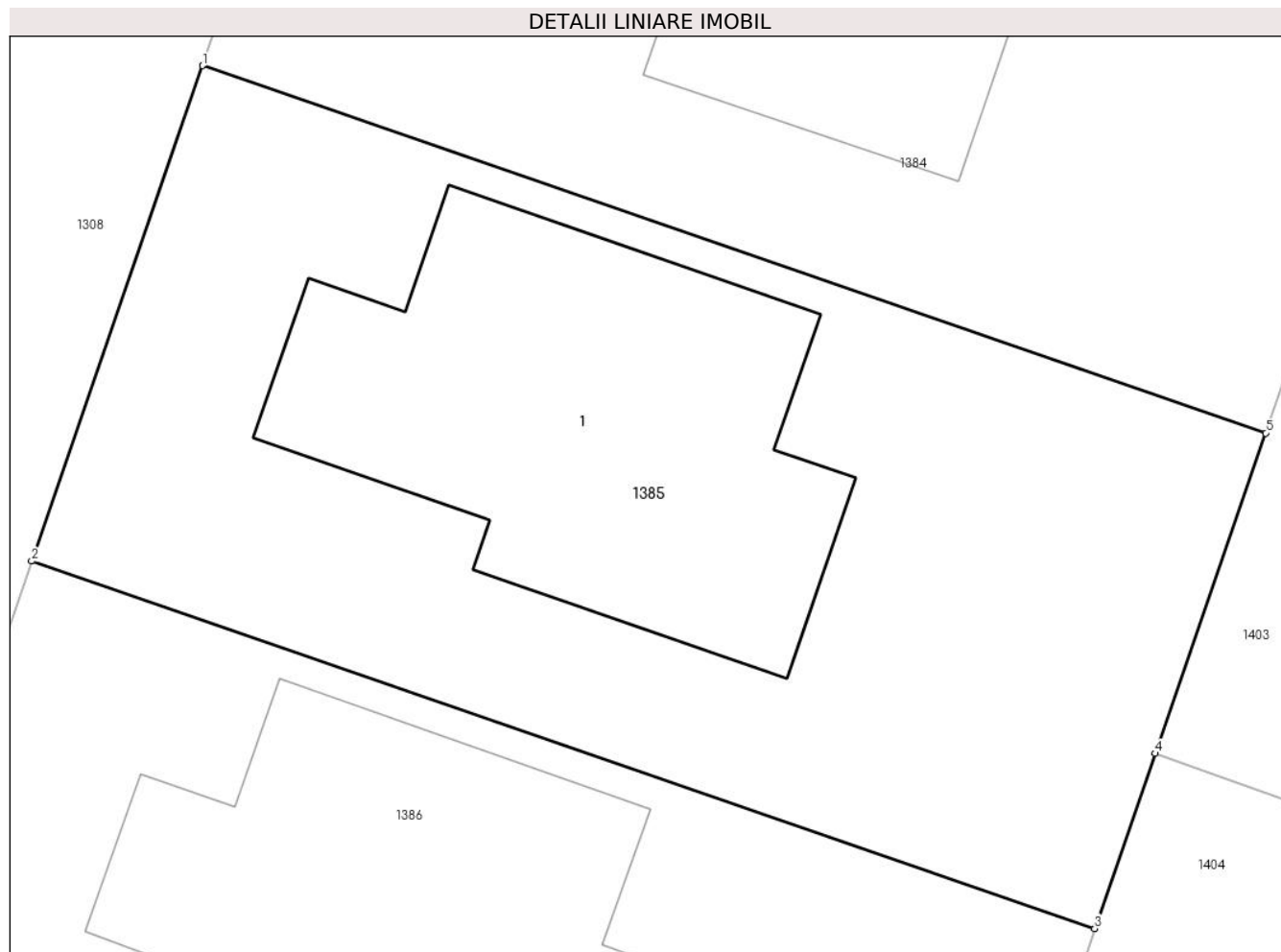
Inscrieri privind dezmembramintele dreptului de proprietate, drepturi reale de garanție și sarcini	Referințe
NU SUNT	

## Anexa Nr. 1 La Partea I

## Teren

Nr cadastral	Suprafața (mp)*	Observații / Referințe
31095	483	

\* Suprafața este determinată în planul de proiecție Stereo 70.



## Date referitoare la teren

Crt	Categorie folosință	Intra vilan	Suprafața (mp)	Tarla	Parcelă	Nr. topo	Observații / Referințe
1	curți constructii	DA	483	28	741/5-741/17	-	741/5, 741/6, 741/7, 741/8, 741/9, 741/10, 741/11, 741/12, 741/13, 741/14, 741/15, 741/16, 741/17

## Date referitoare la construcții

Crt	Număr	Destinație construcție	Supraf. (mp)	Situație juridică	Observații / Referințe
A1.1	31095-C1	construcții de locuințe	138	Cu acte	Nr. niveluri:1; S. construita la sol:138 mp; S. construita desfasurata:138 mp; Locuinta P, Suprafata construita desfasurata = 138mp; anul edificarii: 2022.

## Lungime Segmente

1) Valorile lungimilor segmentelor sunt obținute din proiecție în plan.

Punct început	X / Y	Punct sfârșit	X / Y	Lungime segment (** (m)
1	574.241,996 389.144,989	2	574.237,099 389.130,814	14.997
2	574.237,099 389.130,814	3	574.267,541 389.120,303	32.206

Punct început	X / Y	Punct sfârșit	X / Y	Lungime segment (** (m)
3	574.267,541 389.120,303	4	574.269,273 389.125,315	5.303
4	574.269,273 389.125,315	5	574.272,439 389.134,478	9.695
5	574.272,439 389.134,478	1	574.241,996 389.144,989	32.206

\*\* Lungimile segmentelor sunt determinate în planul de proiecție Stereo 70 și sunt rotunjite la 1 milimetru.

\*\*\* Distanța dintre puncte este formată din segmente cumulate ce sunt mai mici decât valoarea 1 milimetru.



**DATE DESPRE IMOBILUL NR. 1386**

Oficiul de Cadastru și Publicitate Imobiliară PRAHOVA  
Biroul de Cadastru și Publicitate Imobiliară Ploiești

**A. Partea I. Descrierea imobilului**

TEREN Intravilan

Adresa: Loc. Paulesti, Str Nuferilor, Nr. 29, Jud. Prahova, T28, Cc741/5-741/17

Nr. Crt	Nr cadastral Nr. topografic	Suprafața* (mp)	Observații / Referințe
A1	31094	483	Sector cadastral:37 Teren imprejmuit; Teren intravilan partial imprejmuit cu gard de plasa.

**Construcții**

Crt	Nr cadastral Nr. topografic	Adresa	Observații / Referințe
A1.1	31094-C1	Loc. Paulesti, Str Nuferilor, Nr. 29, Jud. Prahova, T28, Cc741/5-741/17	Nr. niveluri:1; S. construita la sol:138 mp; S. construita desfasurata:138 mp; Locuinta P, Suprafata construita desfasurata = 138mp; anul edificarii: 2022.

**B. Partea II. Proprietari și acte**

Inscrieri privitoare la dreptul de proprietate și alte drepturi reale		Referințe
<b>115766 / 02/09/2021</b>		
Act Notarial nr. 1258, din 02/09/2021 emis de Calin Mirela;		
B1	Se infiinteaza cartea funciara 31094 a imobilului cu numarul cadastral 31094 / UAT Paulesti, rezultat din dezmembrarea imobilului cu numarul cadastral 29984 in scris in cartea funciara 29984;	A1
Act Notarial nr. 453, din 03/04/2015 emis de NP DAN OLIVIU VASILICA;		
B4	Se infiinteaza cartea funciara 27632 a imobilului cu numarul cadastral 27632/Paulesti, rezultat din dezmembrarea imobilului cu numarul cadastral 11609 (identificator electronic 22253) in scris in cartea funciara 22253;	A1
<i>OBSERVATII: pozitie transcrisa din CF 29984/Paulesti, in scrisa prin incheierea nr. 133857 din 19/11/2019; pozitie transcrisa din CF 29899/Paulesti, in scrisa prin incheierea nr. 87499 din 19/08/2019; pozitie transcrisa din CF 27632/Paulesti, in scrisa prin incheierea nr. 32677 din 06/04/2015;</i>		
<b>123948 / 07/08/2023</b>		
Act Notarial nr. 1356, din 04/08/2023 emis de NP Botezatu Ioana Eleonora;		
B12	Intabulare, drept de PROPRIETATEcumparare ca bun propriu, dobandit prin Conventie, cota actuala 1/1, cota initiala 1/1 1) TĂNASE IRINA	A1
B13	Intabulare, drept de PROPRIETATEcumparare ca bun propriu, dobandit prin Conventie, cota actuala 1/1, cota initiala 1/1 1) TĂNASE IRINA	A1.1

**C. Partea III. SARCINI .**

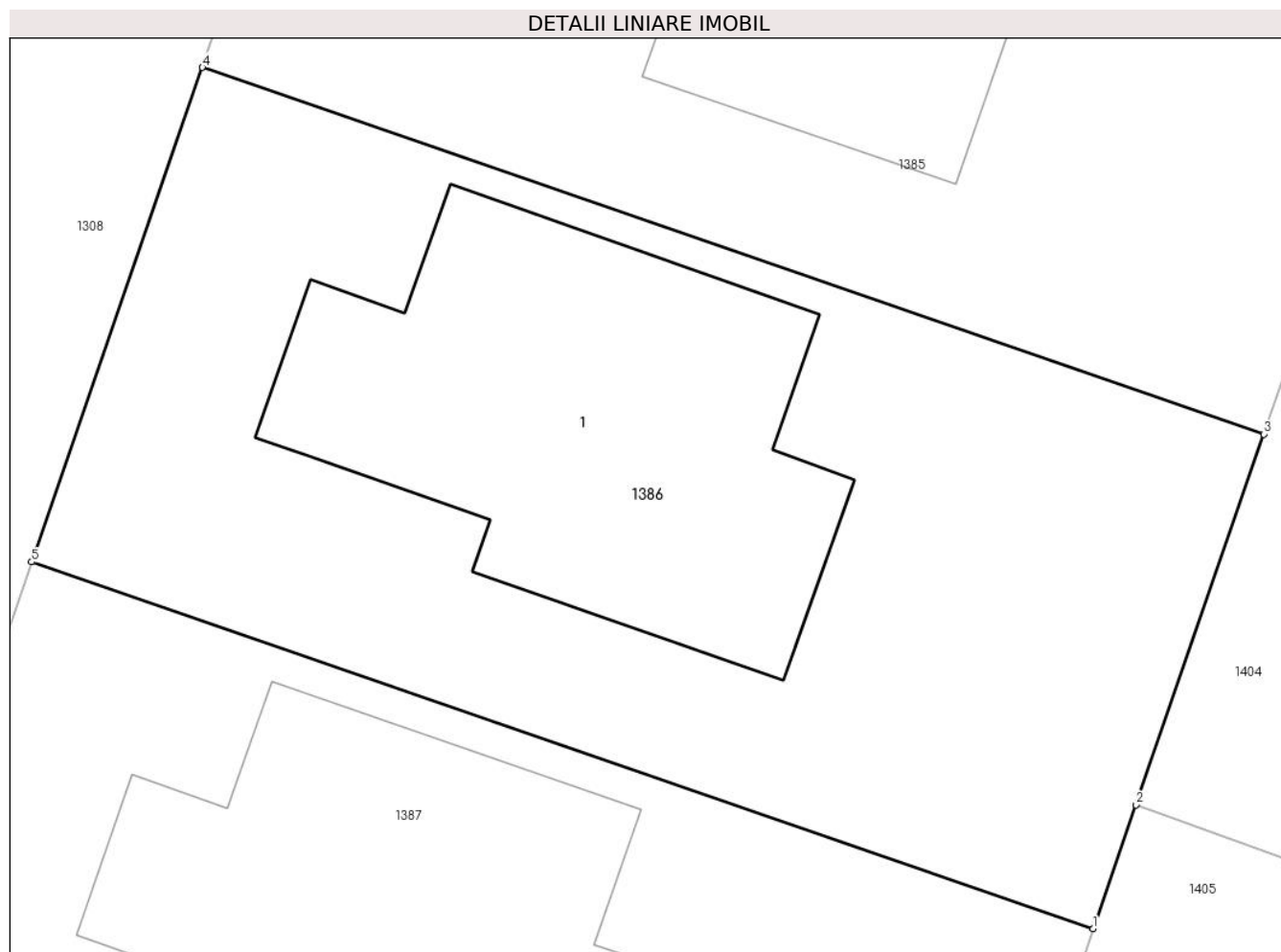
Inscrieri privind dezmembramintele dreptului de proprietate, drepturi reale de garanție și sarcini	Referințe
NU SUNT	

## Anexa Nr. 1 La Partea I

## Teren

Nr cadastral	Suprafața (mp)*	Observații / Referințe
31094	483	Teren intravilan partial imprejmuit cu gard de plasa.

\* Suprafața este determinată în planul de proiecție Stereo 70.



## Date referitoare la teren

Crt	Categorie folosință	Intra vilan	Suprafața (mp)	Tarla	Parcelă	Nr. topo	Observații / Referințe
1	curți constructii	DA	483	28	741/5-741/17	-	741/5, 741/6, 741/7, 741/8, 741/9, 741/10, 741/11, 741/12, 741/13, 741/14, 741/15, 741/16, 741/17

## Date referitoare la construcții

Crt	Număr	Destinație construcție	Supraf. (mp)	Situație juridică	Observații / Referințe
A1.1	31094-C1	construcții de locuințe	138	Cu acte	Nr. niveluri:1; S. construita la sol:138 mp; S. construita desfasurata:138 mp; Locuinta P, Suprafata construita desfasurata = 138mp; anul edificarii: 2022.

## Lungime Segmente

1) Valorile lungimilor segmentelor sunt obținute din proiecție în plan.

Punct început	X / Y	Punct sfârșit	X / Y	Lungime segment (** (m)
1	574.262,644 389.106,128	2	574.263,87 389.109,679	3.757
2	574.263,87 389.109,679	3	574.267,541 389.120,303	11.24



Punct început	X / Y	Punct sfârșit	X / Y	Lungime segment (** (m)
3	574.267,541 389.120,303	4	574.237,099 389.130,814	32.206
4	574.237,099 389.130,814	5	574.232,201 389.116,639	14.997
5	574.232,201 389.116,639	1	574.262,644 389.106,128	32.206

\*\* Lungimile segmentelor sunt determinate în planul de proiecție Stereo 70 și sunt rotunjite la 1 milimetru.

\*\*\* Distanța dintre puncte este formată din segmente cumulate ce sunt mai mici decât valoarea 1 milimetru.





## DATE DESPRE IMOBILUL NR. 1387

Oficiul de Cadastru și Publicitate Imobiliară PRAHOVA  
Biroul de Cadastru și Publicitate Imobiliară Ploiești

## A. Partea I. Descrierea imobilului

TEREN Intravilan

Adresa: Loc. Paulești, Str Nuferilor, Nr. 31, Jud. Prahova, T28, Cc741/5-741/17

Nr. Crt	Nr cadastral Nr. topografic	Suprafața* (mp)	Observații / Referințe
A1	31093	483	Sector cadastral:37 Teren imprejmuit;

## Construcții

Crt	Nr cadastral Nr. topografic	Adresa	Observații / Referințe
A1.1	31093-C1	Loc. Paulești, Str Nuferilor, Nr. 31, Jud. Prahova, T28, Cc741/5-741/17	Nr. niveluri:1; S. construita la sol:137 mp; S. construita desfasurata:137 mp; Locuinta P, Suprafata construita desfasurata = 137mp; anul edificarii: 2022.

## B. Partea II. Proprietari și acte

Inscrieri privitoare la dreptul de proprietate și alte drepturi reale	Referințe
<b>115766 / 02/09/2021</b>	
Act Notarial nr. 1258, din 02/09/2021 emis de Calin Mirela;	
B1	Se infiinteaza cartea funciara 31093 a imobilului cu numarul cadastral 31093 / UAT Paulesti, rezultat din dezmembrarea imobilului cu numarul cadastral 29984 in scris in cartea funciara 29984;
	A1
Act Notarial nr. 453, din 03/04/2015 emis de NP DAN OLIVIU VASILICA;	
B4	Se infiinteaza cartea funciara 27632 a imobilului cu numarul cadastral 27632/Paulesti, rezultat din dezmembrarea imobilului cu numarul cadastral 11609 (identificator electronic 22253) in scris in cartea funciara 22253;
	A1
<i>OBSERVATII: pozitie transcrisa din CF 29984/Paulesti, in scrisa prin incheierea nr. 133857 din 19/11/2019; pozitie transcrisa din CF 29899/Paulesti, in scrisa prin incheierea nr. 87499 din 19/08/2019; pozitie transcrisa din CF 27632/Paulesti, in scrisa prin incheierea nr. 32677 din 06/04/2015;</i>	
<b>42275 / 25/03/2022</b>	
Act Notarial nr. 539, din 24/03/2022 emis de NP Calin Mirela;	
B9	Intabulare, drept de PROPRIETATEcumparare ca bun comun, dobandit prin Conventie, cota actuala 1/1, cota initiala 1/1
	A1
	1) VIȘAN SORIN-ȘTEFAN 2) VIȘAN TEODORA-ANDREEA
B10	Intabulare, drept de PROPRIETATEcumparare ca bun comun, dobandit prin Conventie, cota actuala 1/1, cota initiala 1/1
	A1.1
	1) VIȘAN SORIN-ȘTEFAN 2) VIȘAN TEODORA-ANDREEA
Act Notarial nr. 540, din 24/03/2022 emis de NP Calin Mirela;	
B11	se noteaza interdictiile de instrainare, grevare, inchiriere, dezmembrare, alipire, construire, demolare
	A1, A1.1
	1) ING BANK N.V. AMSTERDAM, SUCURSALA BUCURESTI, CIF:6151100

## C. Partea III. SARCINI

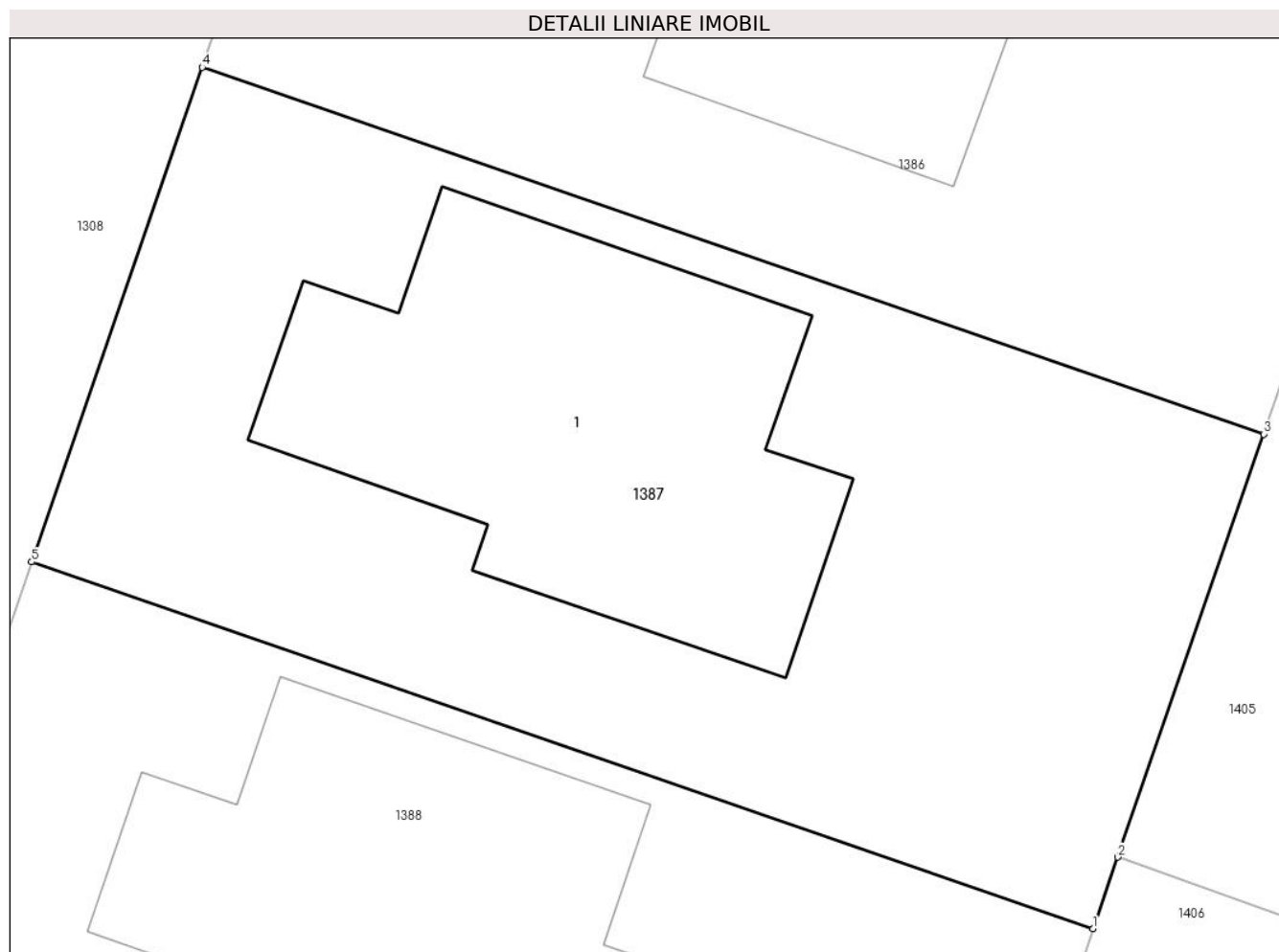
Inscrieri privind dezmembramintele dreptului de proprietate, drepturi reale de garanție și sarcini	Referințe
<b>42275 / 25/03/2022</b>	
Act Notarial nr. 540, din 24/03/2022 emis de NP Calin Mirela;	
C1	Intabulare, drept de IPOTECA, Valoare:420329 LEIsi celelalte obligatii de plata aferente creditului
	A1, A1.1
	1) ING BANK N.V. AMSTERDAM, SUCURSALA BUCURESTI, CIF:6151100

## Anexa Nr. 1 La Partea I

## Teren

Nr cadastral	Suprafața (mp)*	Observații / Referințe
31093	483	

\* Suprafața este determinată în planul de proiecție Stereo 70.



## Date referitoare la teren

Crt	Categorie folosință	Intravilan	Suprafața (mp)	Tarla	Parcelă	Nr. topo	Observații / Referințe
1	curți constructii	DA	483	28	741/5-741/17	-	741/5, 741/6, 741/7, 741/8, 741/9, 741/10, 741/11, 741/12, 741/13, 741/14, 741/15, 741/16, 741/17

## Date referitoare la construcții

Crt	Număr	Destinație construcție	Supraf. (mp)	Situație juridică	Observații / Referințe
A1.1	31093-C1	construcții de locuințe	137	Cu acte	Nr. niveluri:1; S. construita la sol:137 mp; S. construita desfasurata:137 mp; Locuinta P, Suprafata construita desfasurata = 137mp; anul edificării: 2022.

## Lungime Segmente

1) Valorile lungimilor segmentelor sunt obținute din proiecție în plan.

Punct început	X / Y	Punct sfârșit	X / Y	Lungime segment (** (m)
1	574.257,747 389.091,953	2	574.258,454 389.094,001	2.167
2	574.258,454 389.094,001	3	574.262,644 389.106,128	12.83

Punct început	X / Y	Punct sfârșit	X / Y	Lungime segment (** (m)
3	574.262,644 389.106,128	4	574.232,201 389.116,639	32.206
4	574.232,201 389.116,639	5	574.227,305 389.102,464	14.997
5	574.227,305 389.102,464	1	574.257,747 389.091,953	32.206

\*\* Lungimile segmentelor sunt determinate în planul de proiecție Stereo 70 și sunt rotunjite la 1 milimetru.

\*\*\* Distanța dintre puncte este formată din segmente cumulate ce sunt mai mici decât valoarea 1 milimetru.



**DATE DESPRE IMOBILUL NR. 1388**

Oficiul de Cadastru și Publicitate Imobiliară PRAHOVA  
Biroul de Cadastru și Publicitate Imobiliară Ploiești

**A. Partea I. Descrierea imobilului**

TEREN Intravilan

Adresa: Loc. Paulești, Str Nuferilor, Nr. 33, Jud. Prahova, T28, Cc741/5-741/17

Nr. Crt	Nr cadastral Nr. topografic	Suprafața* (mp)	Observații / Referințe
A1	31092	483	Sector cadastral:37 Teren imprejmuit;

**Construcții**

Crt	Nr cadastral Nr. topografic	Adresa	Observații / Referințe
A1.1	31092-C1	Loc. Paulești, Str Nuferilor, Nr. 33, Jud. Prahova, T28, Cc741/5-741/17	Nr. niveluri:1; S. construita la sol:138 mp; S. construita desfasurata:138 mp; Locuinta P, Suprafata construita desfasurata = 138mp; anul edificarii: 2022.

**B. Partea II. Proprietari și acte**

Inscrieri privitoare la dreptul de proprietate și alte drepturi reale		Referințe
<b>115766 / 02/09/2021</b>		
Act Notarial nr. 1258, din 02/09/2021 emis de Calin Mirela;		
B1	Se infiinteaza cartea funciara 31092 a imobilului cu numarul cadastral 31092 / UAT Paulesti, rezultat din dezmembrarea imobilului cu numarul cadastral 29984 in scris in cartea funciara 29984;	A1
Act Notarial nr. 453, din 03/04/2015 emis de NP DAN OLIVIU VASILICA;		
B4	Se infiinteaza cartea funciara 27632 a imobilului cu numarul cadastral 27632/Paulesti, rezultat din dezmembrarea imobilului cu numarul cadastral 11609 (identificator electronic 22253) in scris in cartea funciara 22253; <i>OBSERVATII: pozitie transcrisa din CF 29984/Paulesti, in scrisa prin incheierea nr. 133857 din 19/11/2019; pozitie transcrisa din CF 29899/Paulesti, in scrisa prin incheierea nr. 87499 din 19/08/2019; pozitie transcrisa din CF 27632/Paulesti, in scrisa prin incheierea nr. 32677 din 06/04/2015;</i>	A1
<b>73606 / 03/06/2022</b>		
Act Notarial nr. 972, din 02/06/2022 emis de NP Calin Mirela;		
B9	Intabulare, drept de PROPRIETATEcumparare ca bun propriu, dobandit prin Conventie, cota actuala 1/1, cota initiala 1/1 1) <b>BRUTARU DANIELA</b>	A1
B10	Intabulare, drept de PROPRIETATEcumparare ca bun propriu, dobandit prin Conventie, cota actuala 1/1, cota initiala 1/1 1) <b>BRUTARU DANIELA</b>	A1.1

**C. Partea III. SARCINI .**

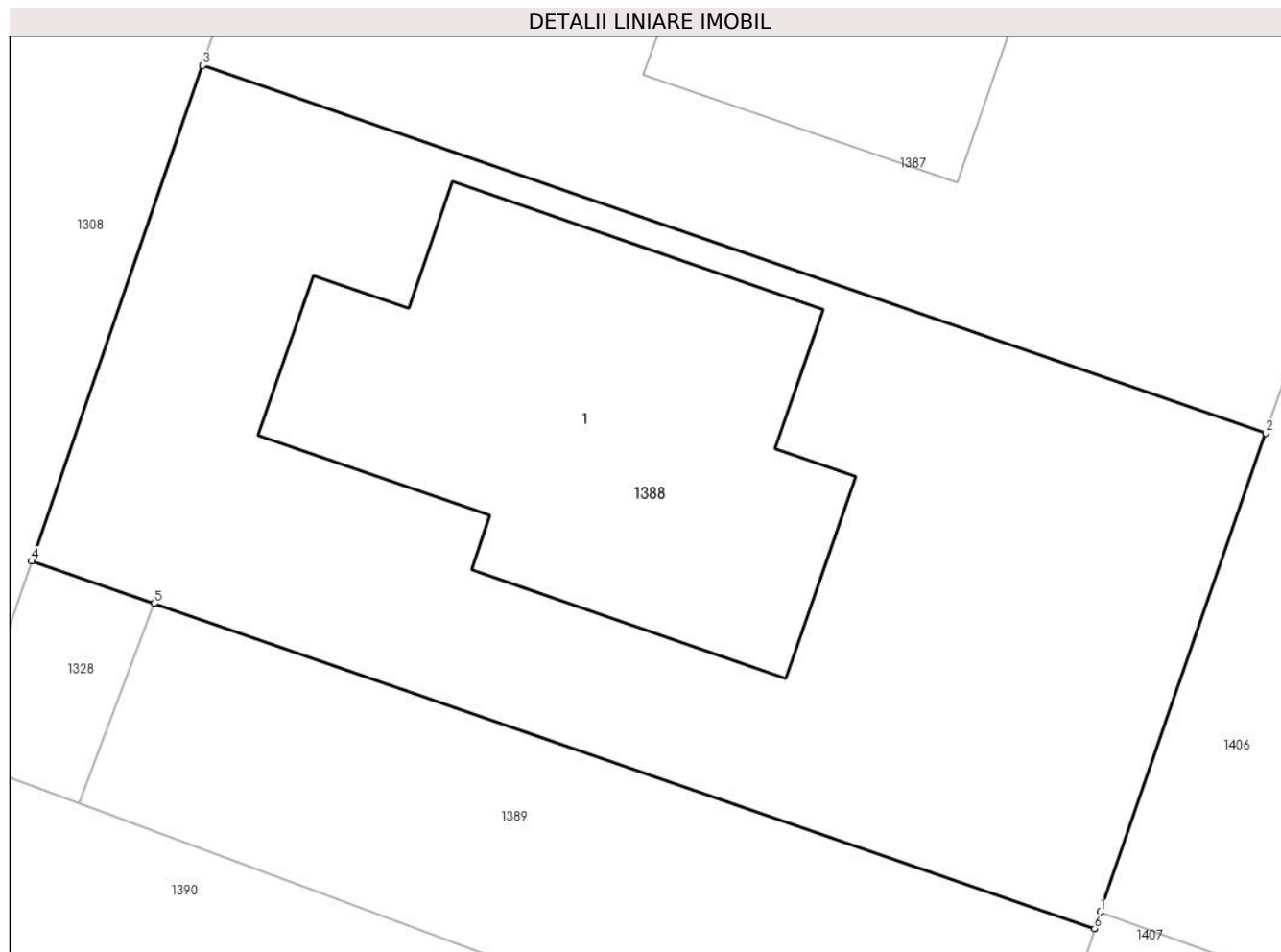
Inscrieri privind dezmembramintele dreptului de proprietate, drepturi reale de garanție și sarcini	Referințe
NU SUNT	

## Anexa Nr. 1 La Partea I

## Teren

Nr cadastral	Suprafața (mp)*	Observații / Referințe
31092	483	

\* Suprafața este determinată în planul de proiecție Stereo 70.



## Date referitoare la teren

Crt	Categorie folosință	Intravilan	Suprafața (mp)	Tarla	Parcelă	Nr. topo	Observații / Referințe
1	curți constructii	DA	483	28	741/5-741/17	-	741/5, 741/6, 741/7, 741/8, 741/9, 741/10, 741/11, 741/12, 741/13, 741/14, 741/15, 741/16, 741/17

## Date referitoare la construcții

Crt	Număr	Destinație construcție	Supraf. (mp)	Situație juridică	Observații / Referințe
A1.1	31092-C1	construcții de locuințe	138	Cu acte	Nr. niveluri:1; S. construita la sol:138 mp; S. construita desfasurata:138 mp; Locuinta P, Suprafata construita desfasurata = 138mp; anul edificarii: 2022.

## Lungime Segmente

1) Valorile lungimilor segmentelor sunt obținute din proiecție în plan.

Punct început	X / Y	Punct sfârșit	X / Y	Lungime segment (** (m)
1	574.253,012 389.078,25	2	574.257,747 389.091,953	14.498
2	574.257,747 389.091,953	3	574.227,305 389.102,464	32.206



Punct început	X / Y	Punct sfârșit	X / Y	Lungime segment (** (m)
3	574.227,305 389.102,464	4	574.222,407 389.088,289	14.997
4	574.222,407 389.088,289	5	574.225,911 389.087,079	3.707
5	574.225,911 389.087,079	6	574.252,849 389.077,777	28.499
6	574.252,849 389.077,777	1	574.253,012 389.078,25	0.5

\*\* Lungimile segmentelor sunt determinate în planul de proiecție Stereo 70 și sunt rotunjite la 1 milimetru.

\*\*\* Distanța dintre puncte este formată din segmente cumulate ce sunt mai mici decât valoarea 1 milimetru.



**DATE DESPRE IMOBILUL NR. 1389**

Oficiul de Cadastru și Publicitate Imobiliară PRAHOVA  
Biroul de Cadastru și Publicitate Imobiliară Ploiești

**A. Partea I. Descrierea imobilului**

TEREN Intravilan

Adresa: Loc. Paulesti, Jud. Prahova, T 28 ; A 741/5 ; A 741/6 ; A 741/7 ; A 741/8 ; A 741/9 ; A 741/10 ; A 741/11 ; A 741/12 ; A 741/13 ; A 741/14 ; A 741/15 ; A 741/16 ; A 741/17

Nr. Crt	Nr cadastral Nr. topografic	Suprafața* (mp)	Observații / Referințe
A1	31809	183	Sector cadastral:37 Teren neimpregmuit; T 28 ; A 741/5 ; A 741/6 ; A 741/7 ; A 741/8 ; A 741/9 ; A 741/10 ; A 741/11 ; A 741/12 ; A 741/13 ; A 741/14 ; A 741/15 ; A 741/16 ; A 741/17

**B. Partea II. Proprietari și acte**

Inscrieri privitoare la dreptul de proprietate și alte drepturi reale		Referințe
<b>140993 / 07/11/2022</b>		
Act Notarial nr. 1951, din 04/11/2022 emis de BP Calin Mirela;		
B1	Se infiinteaza cartea funciara 31809 a imobilului cu numarul cadastral 31809 / UAT Paulesti, rezultat din dezmembrarea imobilului cu numarul cadastral 31736 inscris in cartea funciara 31736;	A1
Act Notarial nr. 1729, din 21/09/2022 emis de NP Calin Mirela;		
B2	Se infiinteaza cartea funciara 31736 a imobilului cu numarul cadastral 31736 / UAT Paulesti, rezultat din dezmembrarea imobilului cu numarul cadastral 31091 inscris in cartea funciara 31091; <i>OBSERVATII: pozitie transcrisa din CF 31736/Paulesti, inscrisa prin incheierea nr. 120956 din 22/09/2022;</i>	A1
Act Notarial nr. 1455, din 18/08/2022 emis de NP Calin Mirela;		
B3	Intabulare, drept de PROPRIETATE cumparare, dobandit prin Conventie, cota actuala 1/1, cota initiala 1/1 1) <b>MAGNOLIA MANAGEMENT TEAM SRL</b> , CIF:34398726 <i>OBSERVATII: pozitie transcrisa din CF 31736/Paulesti, inscrisa prin incheierea nr. 120956 din 22/09/2022; pozitie transcrisa din CF 31091/Paulesti, inscrisa prin incheierea nr. 106943 din 19/08/2022;</i>	A1

**C. Partea III. SARCINI .**

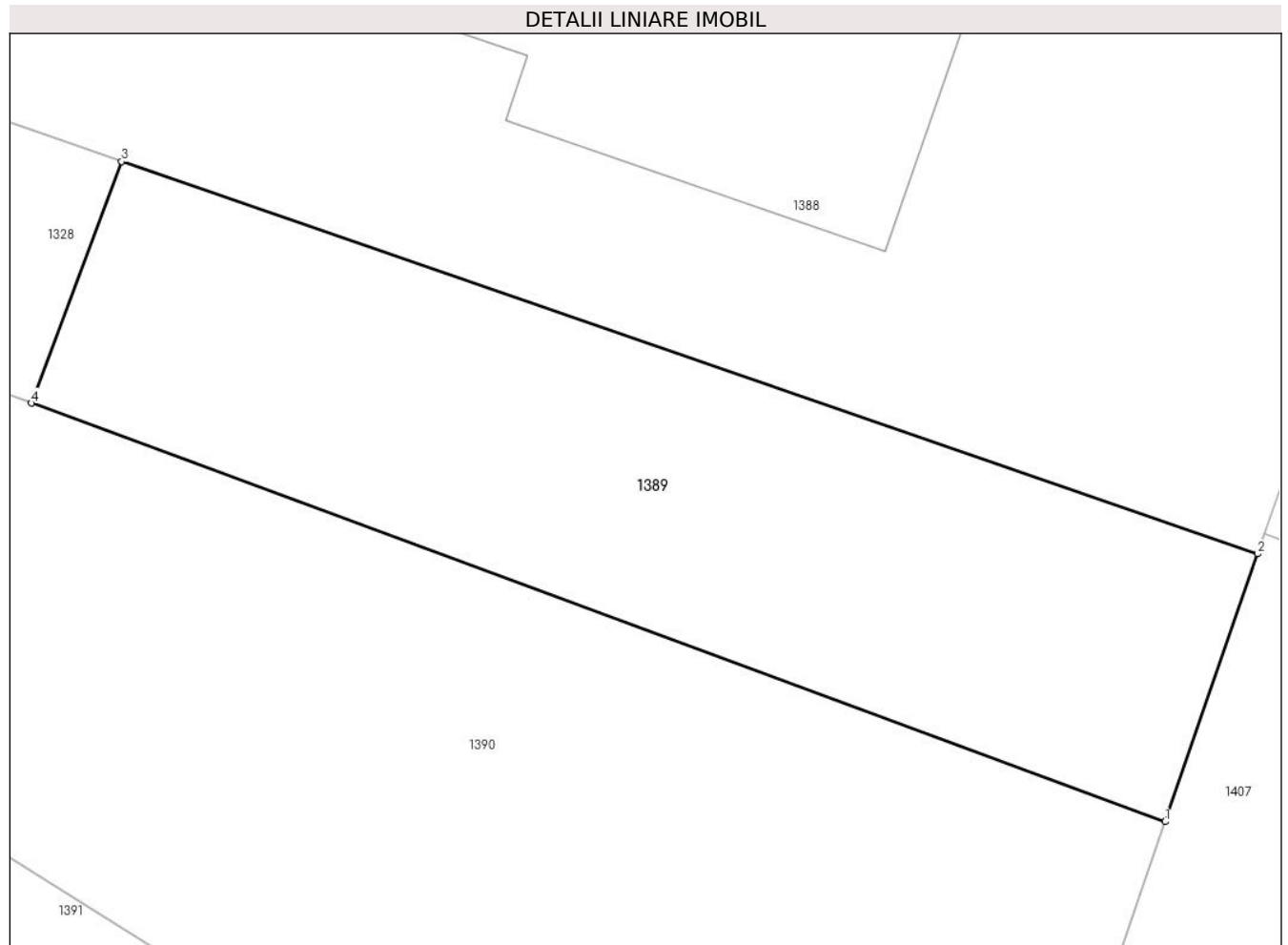
Inscrieri privind dezmembramintele dreptului de proprietate, drepturi reale de garanție și sarcini	Referințe
NU SUNT	

## Anexa Nr. 1 La Partea I

## Teren

Nr cadastral	Suprafața (mp)*	Observații / Referințe
31809	183	T 28 ; A 741/5 ; A 741/6 ; A 741/7 ; A 741/8 ; A 741/9 ; A 741/10 ; A 741/11 ; A 741/12 ; A 741/13 ; A 741/14 ; A 741/15 ; A 741/16 ; A 741/17

\* Suprafața este determinată în planul de proiecție Stereo 70.



## Date referitoare la teren

Crt	Categorie folosință	Intra vilan	Suprafața (mp)	Tarla	Parcelă	Nr. topo	Observații / Referințe
1	arabil	DA	183	28	741/5-741/17	-	

## Lungime Segmente

1) Valorile lungimilor segmentelor sunt obținute din proiecție în plan.

Punct început	X / Y	Punct sfârșit	X / Y	Lungime segment (** (m)
1	574.250,655 389.071,428	2	574.252,849 389.077,777	6.717
2	574.252,849 389.077,777	3	574.225,911 389.087,079	28.499
3	574.225,911 389.087,079	4	574.223,776 389.081,35	6.114
4	574.223,776 389.081,35	1	574.250,655 389.071,428	28.652

**\*\* Lungimile segmentelor sunt determinate în planul de proiecție Stereo 70 și sunt rotunjite la 1 milimetru.**

**\*\*\* Distanța dintre puncte este formată din segmente cumulate ce sunt mai mici decât valoarea 1 milimetru.**



**DATE DESPRE IMOBILUL NR. 1390**

Oficiul de Cadastru și Publicitate Imobiliară PRAHOVA  
Biroul de Cadastru și Publicitate Imobiliară Ploiești

**A. Partea I. Descrierea imobilului**

TEREN Intravilan

Adresa: Loc. Paulesti, Jud. Prahova, T28, 741/5, 741/6, 741/7, 741/8, 741/9, 741/10, 741/11, 741/12, 741/13, 741/14, 741/15, 741/16, 741/17

Nr. Crt	Nr cadastral Nr. topografic	Suprafața* (mp)	Observații / Referințe
A1	31737	395	Sector cadastral:37 Teren neimprejmuț;

**B. Partea II. Proprietari și acte**

Inscrieri privitoare la dreptul de proprietate și alte drepturi reale		Referințe
<b>120956 / 22/09/2022</b>		
Act Notarial nr. 1729, din 21/09/2022 emis de NP Calin Mirela;		
B1	Se infiinteaza cartea funciara 31737 a imobilului cu numarul cadastral 31737 / UAT Paulesti, rezultat din dezmembrarea imobilului cu numarul cadastral 31091 inscris in cartea funciara 31091;	A1
Act Notarial nr. 1455, din 18/08/2022 emis de NP Calin Mirela;		
B4	Intabulare, drept de PROPRIETATEcumparare, dobandit prin Conventie, cota actuala 1/1, cota initiala 1/1	A1
1) <b>MAGNOLIA MANAGEMENT TEAM SRL</b> , CIF:34398726		
<i>OBSERVATII: pozitie transcrisa din CF 31091/Paulesti, inscrisa prin incheierea nr. 106943 din 19/08/2022;</i>		

**C. Partea III. SARCINI .**

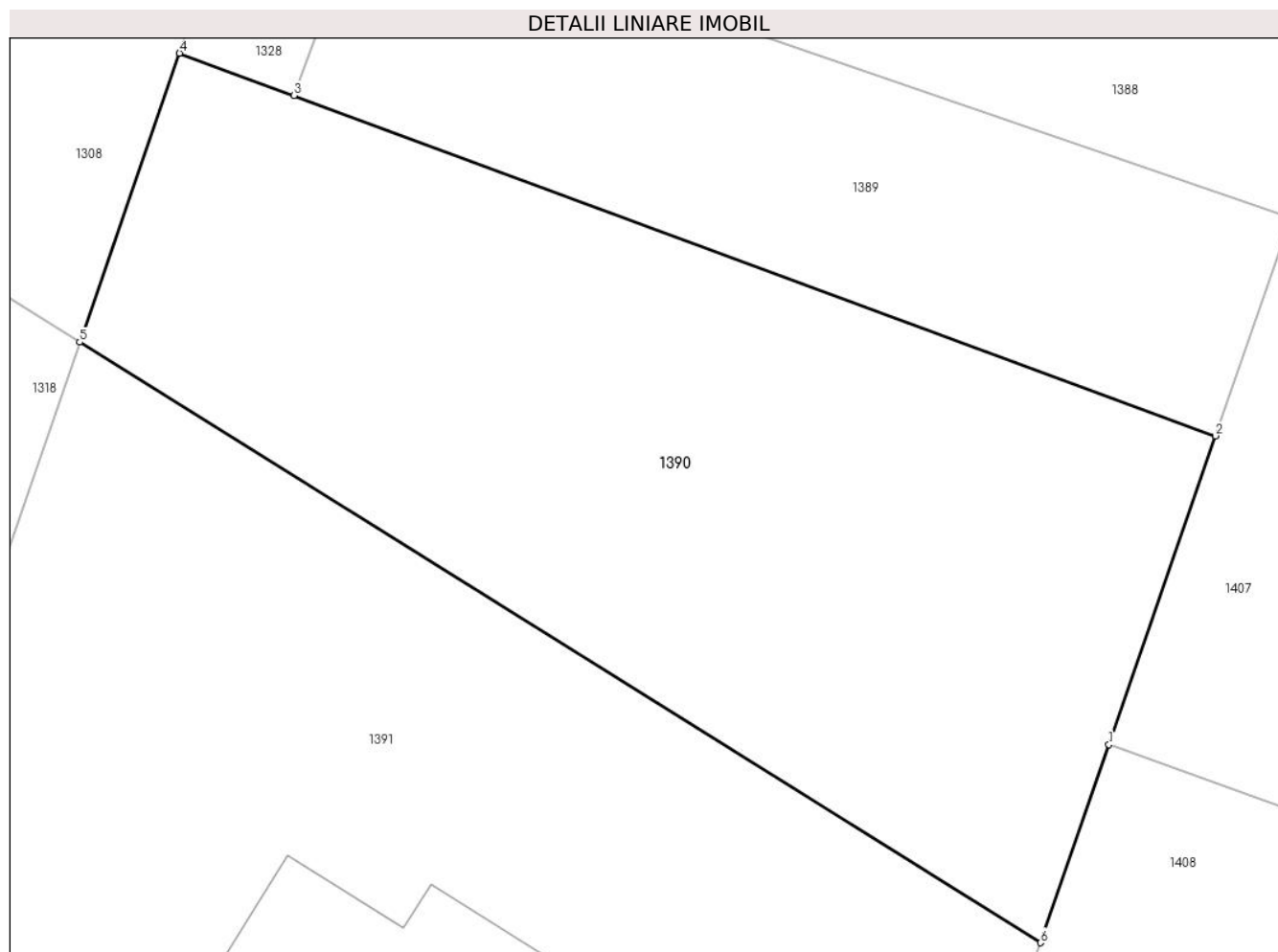
Inscrieri privind dezmembramintele dreptului de proprietate, drepturi reale de garanție și sarcini	Referințe
NU SUNT	

## Anexa Nr. 1 La Partea I

## Teren

Nr cadastral	Suprafața (mp)*	Observații / Referințe
31737	395	

\* Suprafața este determinată în planul de proiecție Stereo 70.



## Date referitoare la teren

Crt	Categorie folosință	Intravilan	Suprafața (mp)	Tarla	Parcelă	Nr. topo	Observații / Referințe
1	arabil	DA	395	28	741/5-741/17	-	741/5, 741/6, 741/7, 741/8, 741/9, 741/10, 741/11, 741/12, 741/13, 741/14, 741/15, 741/16, 741/17

## Lungime Segmente

1) Valorile lungimilor segmentelor sunt obținute din proiecție în plan.

Punct început	X / Y	Punct sfârșit	X / Y	Lungime segment (** (m)
1	574.247,547 389.062,431	2	574.250,655 389.071,428	9.519
2	574.250,655 389.071,428	3	574.223,776 389.081,35	28.652
3	574.223,776 389.081,35	4	574.220,436 389.082,583	3.56
4	574.220,436 389.082,583	5	574.217,527 389.074,164	8.907
5	574.217,527 389.074,164	6	574.245,552 389.056,656	33.044



Punct început	X / Y	Punct sfârșit	X / Y	Lungime segment (** (m)
6	574.245,552 389.056,656	1	574.247,547 389.062,431	6.11

\*\* Lungimile segmentelor sunt determinate în planul de proiecție Stereo 70 și sunt rotunjite la 1 milimetru.

\*\*\* Distanța dintre puncte este formată din segmente cumulate ce sunt mai mici decât valoarea 1 milimetru.





## DATE DESPRE IMOBILUL NR. 1391

Oficiul de Cadastru și Publicitate Imobiliară PRAHOVA  
Biroul de Cadastru și Publicitate Imobiliară Ploiești

## A. Partea I. Descrierea imobilului

TEREN Intravilan

Adresa: Loc. Paulești, Str Roua, Nr. 10, Jud. Prahova, T 28 ; CC 741/5 ; 741/6 ; 741/7 ; 741/8 ; 741/9 ; 741/10 ; 741/11 ; 741/12 ; 741/13 ; 741/14 ; 741/15 ; 741/16 ; 741/17

Nr. Crt	Nr cadastral Nr. topografic	Suprafața* (mp)	Observații / Referințe
A1	30128	994	Sector cadastral:37 Teren imprejmuit; Constructia C1 inscrisa in CF 30128-C1;

## B. Partea II. Proprietari și acte

Inscrieri privitoare la dreptul de proprietate și alte drepturi reale		Referințe
<b>6638 / 27/01/2020</b>		
Act Notarial nr. 64, din 23/01/2020 emis de NP Calin Mirela;		
B1	Se infiinteaza cartea funciara 30128 a imobilului cu numarul cadastral 30128/Paulesti, rezultat din dezmembrarea imobilului cu numarul cadastral 29985 inscris in cartea funciara 29985;	A1
Act Notarial nr. 1146, din 18/11/2019 emis de Calin Mirela;		
B2	Se infiinteaza cartea funciara 29985 a imobilului cu numarul cadastral 29985/Paulesti, rezultat din dezmembrarea imobilului cu numarul cadastral 29899 inscris in cartea funciara 29899;	A1
<i>OBSERVATII: pozitie transcrisa din CF 29985/Paulesti, inscrisa prin incheierea nr. 133857 din 19/11/2019;</i>		
Act Notarial nr. 749, din 19/08/2019 emis de Calin Mirela;		
B3	Se infiinteaza cartea funciara 29899 a imobilului cu numarul cadastral 29899/Paulesti, rezultat din dezmembrarea imobilului cu numarul cadastral 27632 inscris in cartea funciara 27632;	A1
<i>OBSERVATII: pozitie transcrisa din CF 29985/Paulesti, inscrisa prin incheierea nr. 133857 din 19/11/2019; pozitie transcrisa din CF 29899/Paulesti, inscrisa prin incheierea nr. 87499 din 19/08/2019;</i>		
Act Notarial nr. 453, din 03/04/2015 emis de NP DAN OLIVIU VASILICA;		
B4	Se infiinteaza cartea funciara 27632 a imobilului cu numarul cadastral 27632/Paulesti, rezultat din dezmembrarea imobilului cu numarul cadastral 11609 (identificator electronic 22253) inscris in cartea funciara 22253;	A1
<i>OBSERVATII: pozitie transcrisa din CF 29985/Paulesti, inscrisa prin incheierea nr. 133857 din 19/11/2019; pozitie transcrisa din CF 29899/Paulesti, inscrisa prin incheierea nr. 87499 din 19/08/2019; pozitie transcrisa din CF 27632/Paulesti, inscrisa prin incheierea nr. 32677 din 06/04/2015;</i>		
<b>97547 / 24/09/2020</b>		
Act Notarial nr. 1077, din 23/09/2020 emis de NP Calin Mirela;		
B12	Intabulare, drept de PROPRIETATEcumparare ca bun propriu asupra terenului in suprafata de 106,18 mp. aferent p.7, dobandit prin Conventie, cota actuala 106/994, cota initiala 106/994 1) PÎRVU SILVIA	A1
Act Notarial nr. 1078, din 23/09/2020 emis de NP Calin Mirela;		
B13	se noteaza interdictiile de instrainare, grevare cu sarcini, inchiriere, construire si demolare (asupra terenului in suprafata de 106,18 mp. aferent ap.7 proprietatea lui PÎRVU SILVIA) 1) OTP BANK ROMANIA SA, CIF:7926069	A1
<b>98250 / 25/09/2020</b>		
Act Notarial nr. 1079, din 24/09/2020 emis de NP Calin Mirela;		
B14	Intabulare, drept de PROPRIETATEcumparare ca bun comun asupra terenului in suprafata de 118,97 mp aferent apartamentului nr.9, dobandit prin Conventie, cota actuala 119/994, cota initiala 119/994 1) CĂLIN GEORGIANA 2) CĂLIN ALEXANDRU	A1
Act Notarial nr. 1080, din 24/09/2020 emis de NP Calin Mirela;		
B15	se noteaza interdictiile de instrainare, grevare, inchiriere, dezmembrare, alpire, construire si demolare ( asupra terenului in suprafata de 118,97 mp aferent apartamentului nr.9 proprietatea sotilor CĂLIN ALEXANDRU, CĂLIN GEORGIANA) 1) ING BANK N.V. AMSTERDAM, SUCURSALA BUCURESTI, CIF:6151100	A1

Inscrieri privitoare la dreptul de proprietate și alte drepturi reale		Referințe
<b>98241 / 25/09/2020</b>		
Act Notarial nr. 1081, din 24/09/2020 emis de NP Calin Mirela;		
B16	Intabulare, drept de PROPRIETATEcumparare ca bun comun, asupra terenului in suprafata de 107,89 mp, aferent ap. nr. 8, dobandit prin Conventie, cota actuala 108/994, cota initiala 108/994 1) <b>GHEORGHIU MIRCEA-CRISTIAN</b> 2) <b>GHEORGHIU ANDRA-MARIA</b>	A1
Act Notarial nr. 1082, din 24/09/2020 emis de NP Calin Mirela;		
B17	se noteza interdictiile deinstrainare, grevare, inchiriere, dezmembrare, alipire, demolare, construire, (asupra terenului in suprafata de 107,89 mp, aferent ap. nr. 8, proprietatea sotilor Gheorghiu Mircea - Cristian, Gheorghiu Andra Maria) 1) <b>ING BANK N.V. AMSTERDAM, SUCURSALA BUCURESTI, CIF:6151100</b>	A1
<b>104153 / 09/10/2020</b>		
Act Notarial nr. 1149, din 08/10/2020 emis de NP Calin Mirela;		
B18	Intabulare, drept de PROPRIETATEcumparare ca bun comun asupra terenului in suprafata de 108,74 mp. aferent imobilului inscris in cartea funciara nr.30128-C1-U4, dobandit prin Conventie, cota actuala 109/994, cota initiala 109/994 1) <b>SAVU VASILE</b> 2) <b>SAVU MARILENA</b>	A1
Act Notarial nr. 1150, din 08/10/2020 emis de NP Calin Mirela;		
B19	se noteaza interdictiile de instrainare, grevare, inchiriere, dezmembrare, alipire, demolare si construire (asupra terenului in suprafata de 108,74 mp. aferent imobilului inscris in cartea funciara nr.30128-C1-U4 proprietatea lui SAVU MARILENA si SAVU VASILE) 1) <b>ING BANK N.V. AMSTERDAM, SUCURSALA BUCURESTI, CIF:6151100</b>	A1
<b>112061 / 28/10/2020</b>		
Act Notarial nr. 1242, din 27/10/2020 emis de Calin Mirela;		
B20	Intabulare, drept de PROPRIETATEcumparare ca bun comun asupra terenului in suprafata de 107,89 mp. aferent imobilului inscris in cartea funciara nr. 30128-C1-U2, dobandit prin Conventie, cota actuala 108/994, cota initiala 108/994 1) <b>DRAGHICI CONSTANTIN MARIUS</b> 2) <b>BURLAN-DRAGHICI MAGDALENA</b>	A1
Act Notarial nr. 1243, din 27/10/2020 emis de Calin Mirela;		
B21	se noteaza interdictiile de instrainare, inchiriere, dezmembrare, alipire, demolare si construire, asupra terenului in suprafata de 107,89 mp. aferent imobilului inscris in cartea funciara nr. 30128-C1-U2, proprietatea lui DRAGHICI CONSTANTIN MARIUS si BURLAN-DRAGHICI MAGDALENA 1) <b>BANCA ROMANEASCA SA, CIF:4829576</b>	A1
<b>112092 / 28/10/2020</b>		
Act Notarial nr. 1244, din 27/10/2020 emis de NP Calin Mirela;		
B22	Intabulare, drept de PROPRIETATEcumparare ca bun propriu, asupra cotei de 1/2 din terenul in suprafata de 108,95 mp, aferent apartamentului cu nr. cadastral 30128-C1-U1, dobandit prin Conventie, cota actuala 54/994, cota initiala 54/994 1) <b>BANU GEORGETA-VALENTINA</b>	A1
B23	Intabulare, drept de PROPRIETATEcumparare ca bun propriu, asupra cotei de 1/2 din terenul in suprafata de 108,95 mp, aferent apartamentului cu nr. cadastral 30128-C1-U1, dobandit prin Conventie, cota actuala 55/994, cota initiala 55/994 1) <b>MACIUCA ANCA-MIOARA</b>	A1
<b>114584 / 04/11/2020</b>		
Act Notarial nr. 1280, din 03/11/2020 emis de NP Calin Mirela;		
B24	Intabulare, drept de PROPRIETATEcumparare ca bun propriu asupra terenului in suprafata de 118,76 mp aferent apartamentului nr.6, dobandit prin Conventie, cota actuala 119/994, cota initiala 119/994 1) <b>DOUKAS MICHAEL</b>	A1
<b>114985 / 05/11/2020</b>		
Act Notarial nr. 1284, din 04/11/2020 emis de Calin Mirela;		
B25	Intabulare, drept de PROPRIETATEcumparare ca bun comun asupra terenului in suprafata de 108,31 mp aferent apartamentului nr.5, dobandit prin Conventie, cota actuala 108/994, cota initiala 108/994	A1

Inscrieri privitoare la dreptul de proprietate și alte drepturi reale		Referințe
	1) IANCU TRAIAN 2) IANCU ELENA	
<b>30720 / 09/03/2021</b>		
Act Notarial nr. 254, din 08/03/2021 emis de NP Calin Mirela;		
B26	Intabulare, drept de PROPRIETATEcumparare in cotelor de 25% din teren de 108 mp. aferent imobilului cu nr.cad. 30128-C1-U3, dobandit prin Conventie, cota actuala 27/994, cota initiala 27/994 1) <b>MUSLEDIN CETIN</b>	A1
B27	Intabulare, drept de PROPRIETATEasupra cotei de 75% din teren 108,31 mp. aferent imobilului cu nr.cad. 30128-C1-U3, dobandit prin Conventie, cota actuala 81/994, cota initiala 81/994 1) <b>VENDRAMI DENISA-ANTOANETA</b>	A1
Act Notarial nr. 255, din 08/03/2021 emis de NP Calin Mirela;		
B28	se noteaza interdictiile de instrainare, grevare, inchiriere, dezmembrare, alipire, demolare si construire (asupra cotei de 108,31 mp. aferent imobilului cu nr.cad. 30128-C1-U3 proprietatea lui MUSLEDIN CETIN si VENDRAMI DENISA-ANTOANETSA) 1) <b>ING BANK N.V. AMSTERDAM, SUCURSALA BUCURESTI, CIF:6151100</b>	A1

### C. Partea III. SARCINI

Inscrieri privind dezmembramintele dreptului de proprietate, drepturi reale de garanție și sarcini		Referințe
<b>97547 / 24/09/2020</b>		
Act Notarial nr. 1078, din 23/09/2020 emis de NP Calin Mirela;		
C1	Intabulare, drept de IPOTECA, Valoare:205106 LEIsi celelalte obligatii de plata aferente creditului (asupra terenului in suprafata de 106,18 mp. aferent ap.7 proprietatea lui PÎRVU SILVIA) 1) <b>OTP BANK ROMANIA SA, CIF:7926069</b>	A1
<b>98250 / 25/09/2020</b>		
Act Notarial nr. 1080, din 24/09/2020 emis de NP Calin Mirela;		
C2	Intabulare, drept de IPOTECA, Valoare:181545 LEIsi celelalte obligatii de plata aferente creditului ( asupra terenului in suprafata de 118,97 mp aferent apartamentului nr.9 proprietatea sotilor CĂLIN ALEXANDRU, CĂLIN GEORGIANA) 1) <b>ING BANK N.V. AMSTERDAM, SUCURSALA BUCURESTI, CIF:6151100</b>	A1
<b>98241 / 25/09/2020</b>		
Act Notarial nr. 1082, din 24/09/2020 emis de NP Calin Mirela;		
C3	Intabulare, drept de IPOTECA, Valoare:151507 LEIsi celelalte obligatii de plata aferente creditului , (asupra terenului in suprafata de 107,89 mp, aferent ap. nr. 8, proprietatea sotilor Gheorghiu Mircea - Cristian, Gheorghiu Andra Maria) 1) <b>ING BANK N.V. AMSTERDAM, SUCURSALA BUCURESTI, CIF:6151100</b>	A1
<b>104153 / 09/10/2020</b>		
Act Notarial nr. 1150, din 08/10/2020 emis de NP Calin Mirela;		
C4	Intabulare, drept de IPOTECA, Valoare:194555 LEIsi celelalte obligatii de plata aferente creditului (asupra terenului in suprafata de 108,74 mp. aferent imobilului in scris in cartea funciara nr.30128-C1-U4 proprietatea lui SAVU MARILENA si SAVU VASILE) 1) <b>ING BANK N.V. AMSTERDAM, SUCURSALA BUCURESTI, CIF:6151100</b>	A1
<b>112061 / 28/10/2020</b>		
Act Notarial nr. 1243, din 27/10/2020 emis de Calin Mirela;		
C5	Intabulare, drept de IPOTECA, Valoare:194000 LEIsi celelalte obligatii de plata aferente creditului, asupra terenului in suprafata de 107,89 mp. aferent imobilului in scris in cartea funciara nr. 30128-C1-U2, proprietatea lui DRAGHICI CONSTANTIN MARIUS si BURLAN-DRAGHICI MAGDALENA 1) <b>BANCA ROMANEASCA SA, CIF:4829576</b>	A1
<b>30720 / 09/03/2021</b>		
Act Notarial nr. 255, din 08/03/2021 emis de NP Calin Mirela;		
C8	Intabulare, drept de IPOTECA, Valoare:181840 LEIsi celelalte obligatii de plata aferente creditului (asupra cotei de 108,31 mp. aferent imobilului cu nr.cad. 30128-C1-U3 proprietatea lui MUSLEDIN CETIN si VENDRAMI DENISA-ANTOANETSA)	A1

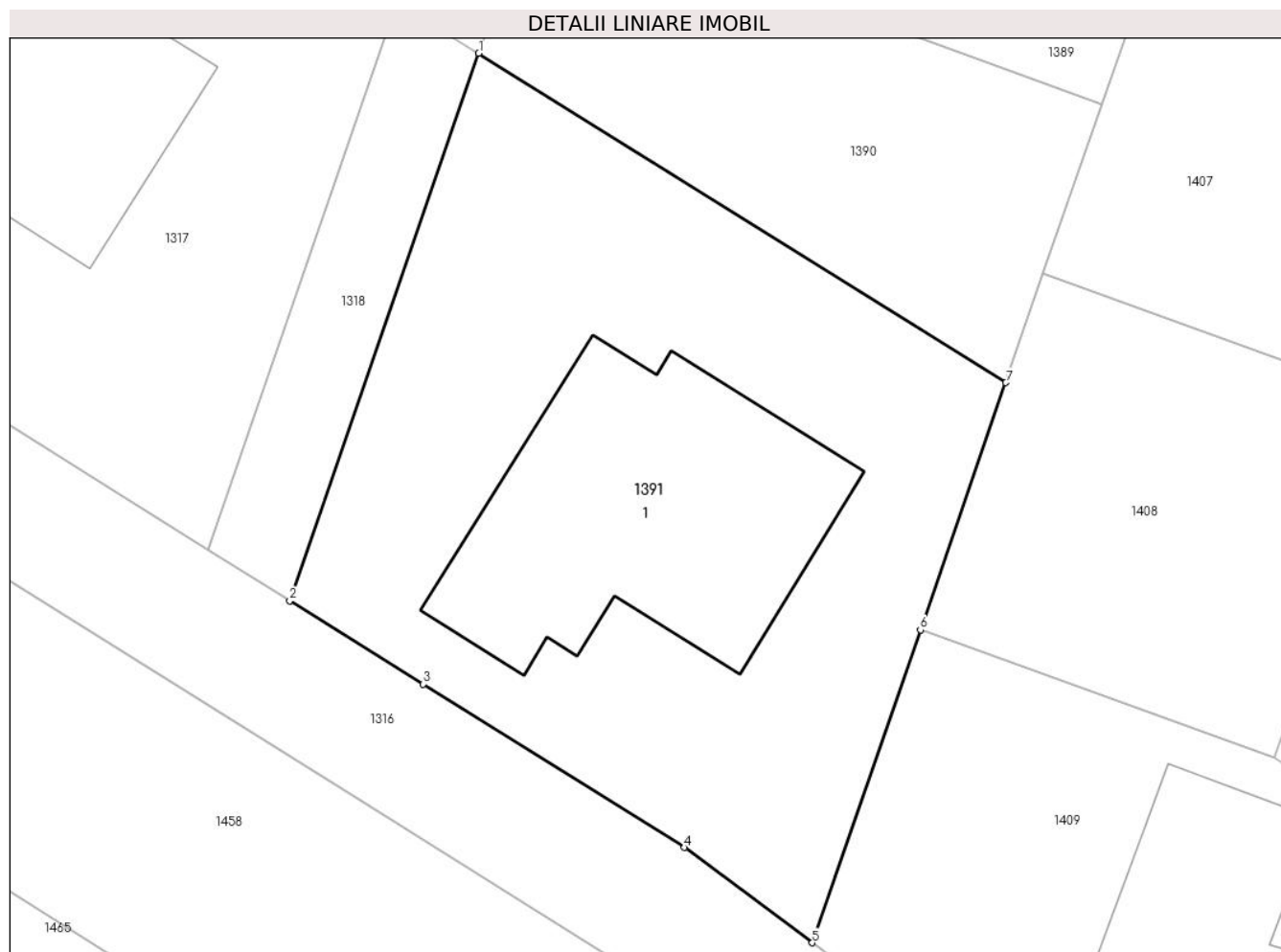
Inscrieri privind dezmembramintele dreptului de proprietate, drepturi reale de garanție și sarcini	Referințe
1) ING BANK N.V. AMSTERDAM, SUCURSALA BUCURESTI, CIF:6151100	

## Anexa Nr. 1 La Partea I

## Teren

Nr cadastral	Suprafața (mp)*	Observații / Referințe
30128	994	

\* Suprafața este determinată în planul de proiecție Stereo 70.



## Date referitoare la teren

Crt	Categorie folosință	Intravilan	Suprafața (mp)	Tarla	Parcelă	Nr. topo	Observații / Referințe
1	curți constructii	DA	994	28	741/5-741/17	-	

## Lungime Segmente

1) Valorile lungimilor segmentelor sunt obținute din proiecție în plan.

Punct început	X / Y	Punct sfârșit	X / Y	Lungime segment (** (m)
1	574.217,527 389.074,164	2	574.207,476 389.045,072	30.779
2	574.207,476 389.045,072	3	574.214,574 389.040,638	8.369
3	574.214,574 389.040,638	4	574.228,467 389.031,959	16.381
4	574.228,467 389.031,959	5	574.235,268 389.026,891	8.482
5	574.235,268 389.026,891	6	574.241,013 389.043,519	17.592

Punct început	X / Y	Punct sfârșit	X / Y	Lungime segment (** (m)
6	574.241,013 389.043,519	7	574.245,552 389.056,656	13.899
7	574.245,552 389.056,656	1	574.217,527 389.074,164	33.044

\*\* Lungimile segmentelor sunt determinate în planul de proiecție Stereo 70 și sunt rotunjite la 1 milimetru.

\*\*\* Distanța dintre puncte este formată din segmente cumulate ce sunt mai mici decât valoarea 1 milimetru.



**DATE DESPRE IMOBILUL NR. 1392**

Oficiul de Cadastru și Publicitate Imobiliară PRAHOVA  
Biroul de Cadastru și Publicitate Imobiliară Ploiești

**A. Partea I. Descrierea imobilului**

TEREN Intravilan

Adresa: Loc. Paulești, Jud. Prahova, 741/5, 741/6, 741/7, 741/8, 741/9, 741/10, 741/11, 741/12, 741/13, 741/14, 741/15, 741/16, 741/17

Nr. Crt	Nr cadastral Nr. topografic	Suprafața* (mp)	Observații / Referințe
A1	28942	657	Sector cadastral:37 Teren neimprejmuit; LOT 1

**B. Partea II. Proprietari și acte**

Inscrieri privitoare la dreptul de proprietate și alte drepturi reale		Referințe
<b>93167 / 10/10/2017</b>		
Act Notarial nr. 2216, din 09/10/2017 emis de NP Radu Florina;		
B1	Se infiinteaza cartea funciara 28942 a imobilului cu numarul cadastral 28942/Paulesti, rezultat din dezmembrarea imobilului cu numarul cadastral 27631 inscris in cartea funciara 27631;	A1
<b>164158 / 30/10/2023</b>		
Act Notarial nr. 2744, din 27/10/2023 emis de NP Dan Oliviu Vasilica;		
B10	Intabulare, drept de PROPRIETATEcumpărare, dobandit prin Conventie, cota actuala 1/1, cota initiala 1/1 1) SOCIETATEA STC CLIP MERIDIAN SRL, CIF:48542006	A1

**C. Partea III. SARCINI**

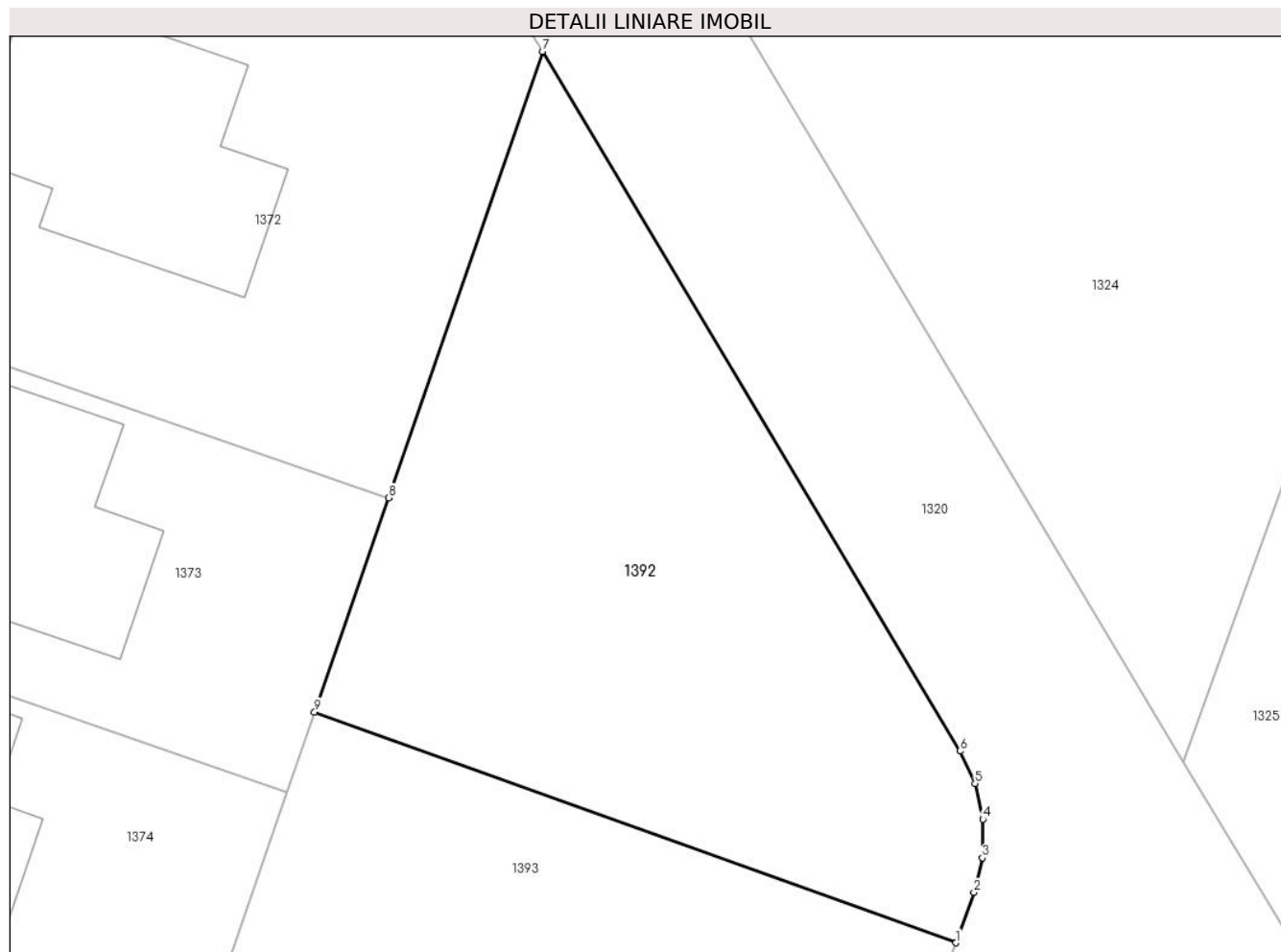
Inscrieri privind dezmembramintele dreptului de proprietate, drepturi reale de garanție și sarcini		Referințe
<b>44175 / 29/03/2022</b>		
Act Administrativ nr. 867/2021, din 29/03/2022 emis de Executor Judecatoresc Mușat Mihaela-Alina (NOTARE 867/2021 ; hotarare judecatoreasca nr 15008/281/2021 din 30.07.2021, emis de JUDECATORIA PLOIESTI);		
C1	se respinge cererea privind notarea urmaririi silite imobiliare intrucat debitoarea RIZEA DANIELA STEFANIA nu mai este proprietara tabulara a imobilului	A1

## Anexa Nr. 1 La Partea I

## Teren

Nr cadastral	Suprafața (mp)*	Observații / Referințe
28942	657	LOT 1

\* Suprafața este determinată în planul de proiecție Stereo 70.



## Date referitoare la teren

Crt	Categorie folosință	Intravilan	Suprafața (mp)	Tarla	Parcelă	Nr. topo	Observații / Referințe
1	arabil	DA	657	28	741/5 - 741/17	-	741/5, 741/6, 741/7, 741/8, 741/9, 741/10, 741/11, 741/12, 741/13, 741/14, 741/15, 741/16, 741/17 - LOT 36

## Lungime Segmente

1) Valorile lungimilor segmentelor sunt obținute din proiecție în plan.

Punct început	X / Y	Punct sfârșit	X / Y	Lungime segment (** (m))
1	574.358,575 389.283,148	2	574.359,447 389.285,575	2.579
2	574.359,447 389.285,575	3	574.359,851 389.287,242	1.715
3	574.359,851 389.287,242	4	574.359,876 389.289,096	1.854
4	574.359,876 389.289,096	5	574.359,502 389.290,825	1.769

Punct început	X / Y	Punct sfârșit	X / Y	Lungime segment (** (m)
5	574.359,502 389.290,825	6	574.358,785 389.292,384	1.716
6	574.358,785 389.292,384	7	574.338,638 389.326,088	39.267
7	574.338,638 389.326,088	8	574.331,207 389.304,58	22.756
8	574.331,207 389.304,58	9	574.327,642 389.294,261	10.917
9	574.327,642 389.294,261	1	574.358,575 389.283,148	32.869

\*\* Lungimile segmentelor sunt determinate în planul de proiecție Stereo 70 și sunt rotunjite la 1 milimetru.

\*\*\* Distanța dintre puncte este formată din segmente cumulate ce sunt mai mici decât valoarea 1 milimetru.



**DATE DESPRE IMOBILUL NR. 1393**

Oficiul de Cadastru și Publicitate Imobiliară PRAHOVA  
Biroul de Cadastru și Publicitate Imobiliară Ploiești

**A. Partea I. Descrierea imobilului**

TEREN Intravilan

Adresa: Loc. Paulesti, Jud. Prahova, 741/5, 741/6, 741/7, 741/8, 741/9, 741/10, 741/11, 741/12, 741/13, 741/14, 741/15, 741/16, 741/17

Nr. Crt	Nr cadastral Nr. topografic	Suprafața* (mp)	Observații / Referințe
A1	28943	524	Sector cadastral:37 Teren neimprejmuit; LOT 2

**B. Partea II. Proprietari și acte**

Inscrieri privitoare la dreptul de proprietate și alte drepturi reale		Referințe
<b>93167 / 10/10/2017</b>		
Act Notarial nr. 2216, din 09/10/2017 emis de NP Radu Florina;		
B1	Se infiinteaza cartea funciara 28943 a imobilului cu numarul cadastral 28943/Paulesti, rezultat din dezmembrarea imobilului cu numarul cadastral 27631 in scris in cartea funciara 27631;	A1
<b>164175 / 30/10/2023</b>		
Act Notarial nr. 2744, din 27/10/2023 emis de NP Dan Oliviu Vasilica;		
B10	Intabulare, drept de PROPRIETATEcumpărare, dobandit prin Conventie, cota actuala 1/1, cota initiala 1/1 1) SOCIETATEA STC CLIP MERIDIAN SRL, CIF:48542006	A1

**C. Partea III. SARCINI**

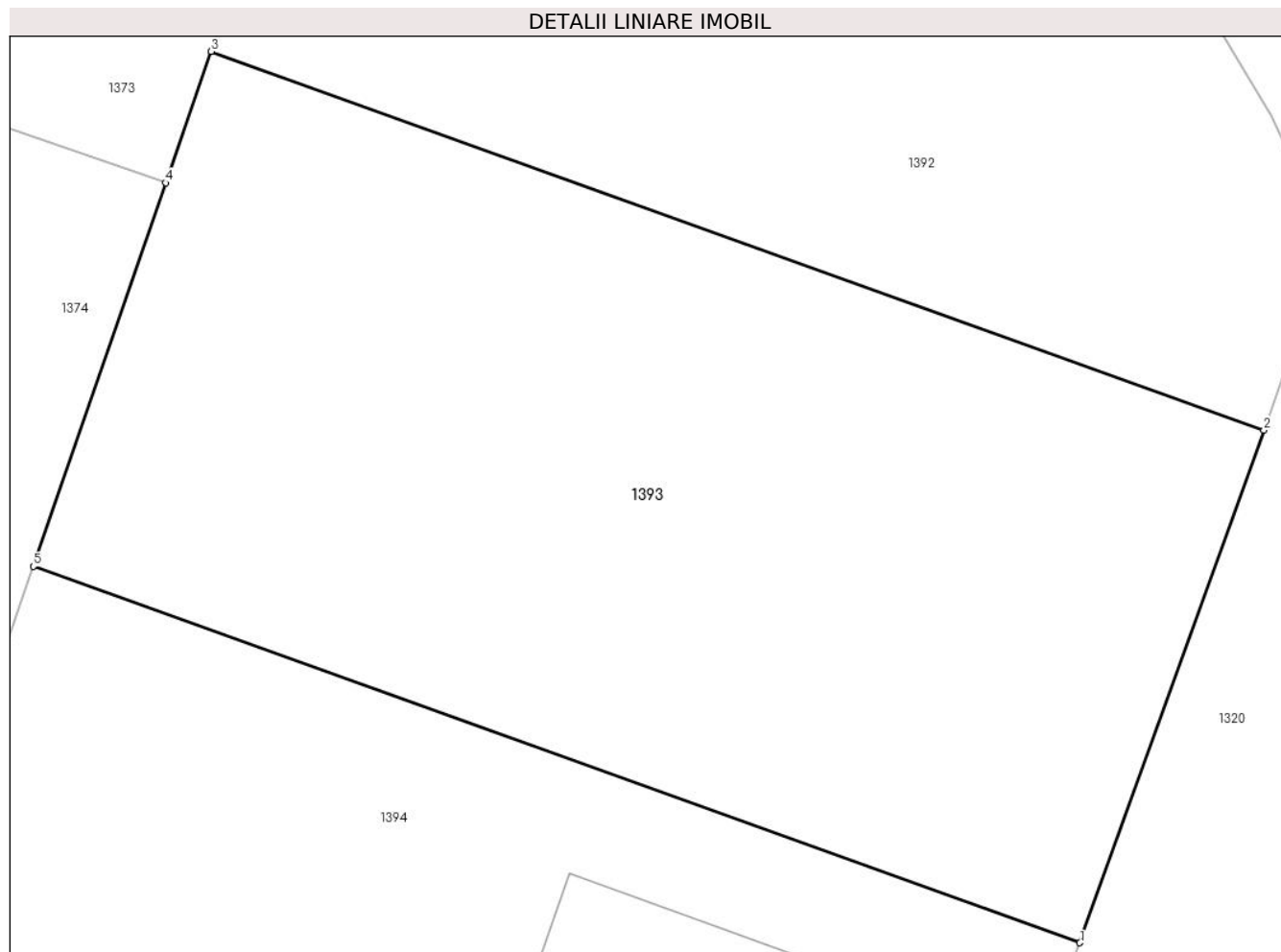
Inscrieri privind dezmembramintele dreptului de proprietate, drepturi reale de garanție și sarcini		Referințe
<b>44183 / 29/03/2022</b>		
Hotarare Judecatoreasca nr. 105008/281/2021, din 30/07/2021 emis de JUDECATORIA PLOIESTI (INCUVIINTARE ; act administrativ nr 867/2021 din 25.03.2022, emis de BEJ Mușat Mihaela-Alina);		
C1	se respinge cererea de notare urmarire silita imobiliara intrucat RIZEA DANIELA STEFANIA nu mai este proprietar tabular al imobilului	A1

## Anexa Nr. 1 La Partea I

## Teren

Nr cadastral	Suprafața (mp)*	Observații / Referințe
28943	524	LOT 2

\* Suprafața este determinată în planul de proiecție Stereo 70.



## Date referitoare la teren

Crt	Categorie folosință	Intravilan	Suprafața (mp)	Tarla	Parcelă	Nr. topo	Observații / Referințe
1	arabil	DA	524	28	741/5-741/17	-	741/5, 741/6, 741/7, 741/8, 741/9, 741/10, 741/11, 741/12, 741/13, 741/14, 741/15, 741/16, 741/17 - LOT 36

## Lungime Segmente

1) Valorile lungimilor segmentelor sunt obținute din proiecție în plan.

Punct început	X / Y	Punct sfârșit	X / Y	Lungime segment (** (m)
1	574.353,17 389.268,1	2	574.358,575 389.283,148	15.989
2	574.358,575 389.283,148	3	574.327,642 389.294,261	32.869
3	574.327,642 389.294,261	4	574.326,31 389.290,405	4.08
4	574.326,31 389.290,405	5	574.322,42 389.279,147	11.911

Punct început	X / Y	Punct sfârșit	X / Y	Lungime segment (** (m)
5	574.322,42 389.279,147	1	574.353,17 389.268,1	32.674

\*\* Lungimile segmentelor sunt determinate în planul de proiecție Stereo 70 și sunt rotunjite la 1 milimetru.

\*\*\* Distanța dintre puncte este formată din segmente cumulate ce sunt mai mici decât valoarea 1 milimetru.





**DATE DESPRE IMOBILUL NR. 1394**

Oficiul de Cadastru și Publicitate Imobiliară PRAHOVA  
Biroul de Cadastru și Publicitate Imobiliară Ploiești

**A. Partea I. Descrierea imobilului**

TEREN Intravilan

Adresa: Loc. Paulești, Al Lalelelor, Nr. 6, Jud. Prahova, T28, Cc741/5-741/17, A741/5-741/17

Nr. Crt	Nr cadastral Nr. topografic	Suprafața* (mp)	Observații / Referințe
A1	28944	523	Sector cadastral:37 Teren imprejmuit;

**Construcții**

Crt	Nr cadastral Nr. topografic	Adresa	Observații / Referințe
A1.1	28944-C1	Loc. Paulești, Al Lalelelor, Nr. 6, Jud. Prahova, T28, Cc741/5-741/17, A741/5-741/17	Nr. niveluri:2; S. construita la sol:100 mp; S. construita desfasurata:180 mp; Locuinta P+M, Suprafata construita desfasurata = 180mp (S.c. parter=100mp, S.c. mansarda =69mp,S.c. balcoane mansarda=11mp); terasa neacoperita = 29mp; S. utila parter = 56mp,S. utila mansarda=53mp, S. utila totala =109mp; anul edificarii: 2021.

**B. Partea II. Proprietari și acte**

Inscrieri privitoare la dreptul de proprietate și alte drepturi reale		Referințe
<b>93167 / 10/10/2017</b>		
Act Notarial nr. 2216, din 09/10/2017 emis de NP Radu Florina;		
B1	Se infiinteaza cartea funciara 28944 a imobilului cu numarul cadastral 28944/Paulesti, rezultat din dezmembrarea imobilului cu numarul cadastral 27631 in scris in cartea funciara 27631;	A1
<b>133631 / 23/09/2021</b>		
Act Notarial nr. 1345, din 23/09/2021 emis de Calin Mirela;		
B9	Intabulare, drept de PROPRIETATEcumparare ca bun comun, dobandit prin Conventie, cota actuala 1/1, cota initiala 1/1 1) <b>WALENDZIK DELIA-CRISTINA</b> 2) <b>WALENDZIK PIOTR DAWID</b>	A1
B10	Intabulare, drept de PROPRIETATEcumparare ca bun comun, dobandit prin Conventie, cota actuala 1/1, cota initiala 1/1 1) <b>WALENDZIK DELIA-CRISTINA</b> 2) <b>WALENDZIK PIOTR DAWID</b>	A1.1
Act Notarial nr. 1346, din 23/09/2021 emis de Calin Mirela;		
B11	se noteaza interdictiile de instrainare, grevare cu sarcini, inchiriere, dezmembrare, alipire, construire, demolare, restructurare si amenajare 1) <b>BANCA COMERCIALĂ ROMANĂ SA, CIF:361757</b>	A1, A1.1

**C. Partea III. SARCINI**

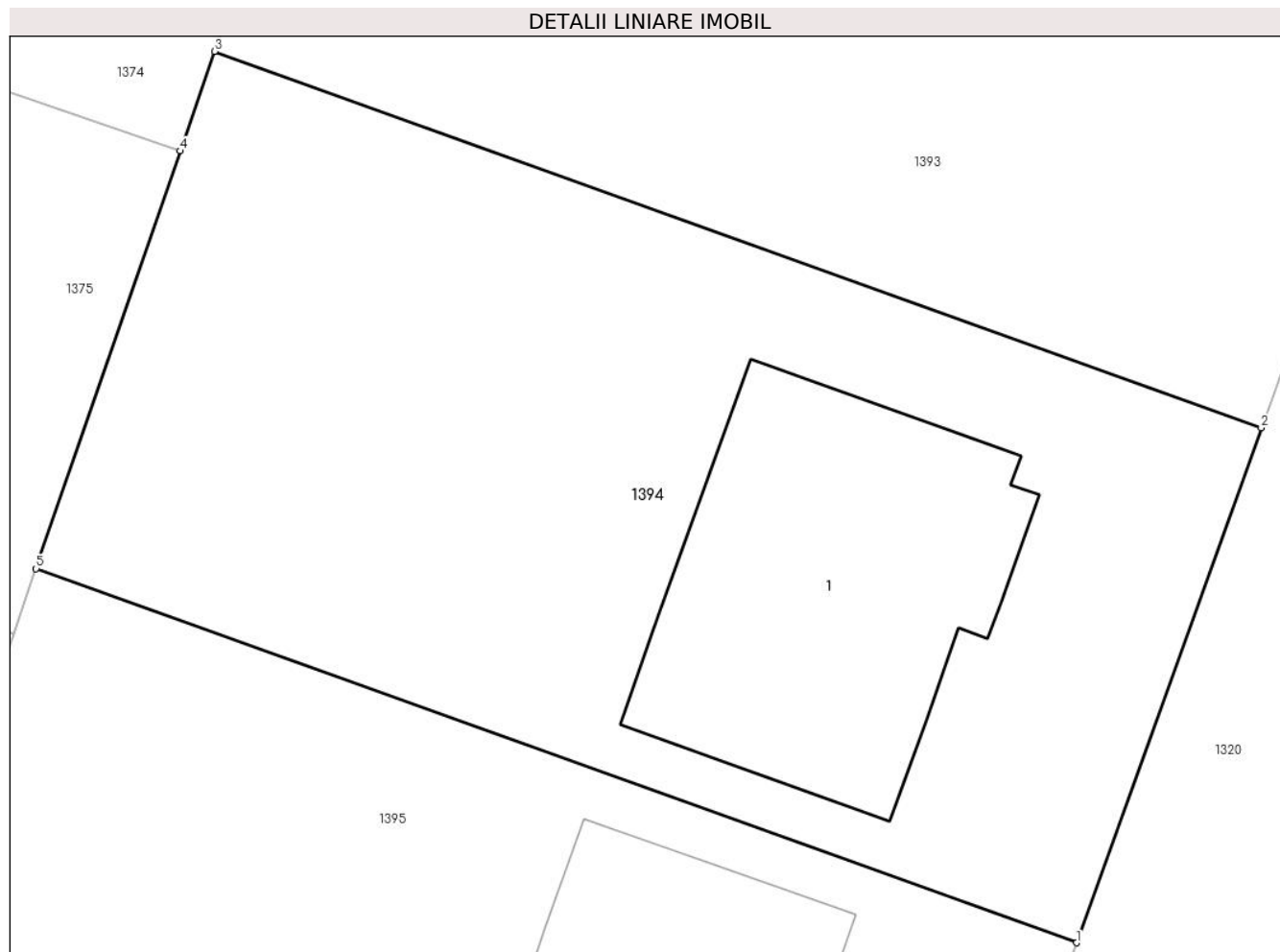
Inscrieri privind dezmembramintele dreptului de proprietate, drepturi reale de garanție și sarcini		Referințe
<b>133631 / 23/09/2021</b>		
Act Notarial nr. 1346, din 23/09/2021 emis de Calin Mirela;		
C1	Intabulare, drept de IPOTECA, Valoare:403440 LEsi celelalte obligatii de plata aferente creditului 1) <b>BANCA COMERCIALĂ ROMANĂ SA, CIF:361757</b>	A1, A1.1

## Anexa Nr. 1 La Partea I

## Teren

Nr cadastral	Suprafața (mp)*	Observații / Referințe
28944	523	

\* Suprafața este determinată în planul de proiecție Stereo 70.



## Date referitoare la teren

Crt	Categorie folosință	Intravilan	Suprafața (mp)	Tarla	Parcelă	Nr. topo	Observații / Referințe
1	curți constructii	DA	243	28	741/5-741/17	-	741/5, 741/6, 741/7, 741/8, 741/9, 741/10, 741/11, 741/12, 741/13, 741/14, 741/15, 741/16, 741/17
2	arabil	DA	280	28	741/5-741/17	-	741/5, 741/6, 741/7, 741/8, 741/9, 741/10, 741/11, 741/12, 741/13, 741/14, 741/15, 741/16, 741/17

## Date referitoare la construcții

Crt	Număr	Destinație construcție	Supraf. (mp)	Situație juridică	Observații / Referințe
A1.1	28944-C1	construcții de locuințe	100	Cu acte	Nr. niveluri:2; S. construita la sol:100 mp; S. construita desfasurata:180 mp; Locuinta P+M, Suprafata construita desfasurata = 180mp (S.c. parter=100mp, S.c. mansarda =69mp,S.c. balcoane mansarda=11mp); terasa neacoperita = 29mp; S. utila parter = 56mp,S. utila mansarda=53mp, S. utila totala =109mp; anul edficarii: 2021.

**Lungime Segmente**

1) Valorile lungimilor segmentelor sunt obținute din proiecție în plan.

Punct început	X / Y	Punct sfârșit	X / Y	Lungime segment (** (m)
1	574.347,743 389.252,991	2	574.353,17 389.268,1	16.054
2	574.353,17 389.268,1	3	574.322,42 389.279,147	32.674
3	574.322,42 389.279,147	4	574.321,412 389.276,229	3.087
4	574.321,412 389.276,229	5	574.317,177 389.263,971	12.969
5	574.317,177 389.263,971	1	574.347,743 389.252,991	32.478

\*\* Lungimile segmentelor sunt determinate în planul de proiecție Stereo 70 și sunt rotunjite la 1 milimetru.

\*\*\* Distanța dintre puncte este formată din segmente cumulate ce sunt mai mici decât valoarea 1 milimetru.



**DATE DESPRE IMOBILUL NR. 1395**

Oficiul de Cadastru și Publicitate Imobiliară PRAHOVA  
Biroul de Cadastru și Publicitate Imobiliară Ploiești

**A. Partea I. Descrierea imobilului**

TEREN Intravilan

Adresa: Loc. Paulești, Al Lalelelor, Nr. 8, Jud. Prahova, T28, Cc741/5-741/17, A741/5-741/17

Nr. Crt	Nr cadastral Nr. topografic	Suprafața* (mp)	Observații / Referințe
A1	28945	521	Sector cadastral:37 Teren imprejmuit;

**Construcții**

Crt	Nr cadastral Nr. topografic	Adresa	Observații / Referințe
A1.1	28945-C1	Loc. Paulești, Al Lalelelor, Nr. 8, Jud. Prahova, T28, Cc741/5-741/17, A741/5-741/17	Nr. niveluri:2; S. construita la sol:100 mp; S. construita desfasurata:180 mp; Locuinta P+M, Suprafata construita desfasurata = 180mp (S.c. parter=100mp, S.c. mansarda =69mp,S.c. balcoane mansarda=11mp); terasa neacoperita = 30mp; S. utila parter = 56mp,S. utila mansarda=53mp, S. utila totala =109mp; anul edificarii: 2021.

**B. Partea II. Proprietari și acte**

Inscrieri privitoare la dreptul de proprietate și alte drepturi reale		Referințe
<b>93167 / 10/10/2017</b>		
Act Notarial nr. 2216, din 09/10/2017 emis de NP Radu Florina;		
B1	Se infiinteaza cartea funciara 28945 a imobilului cu numarul cadastral 28945/Paulesti, rezultat din dezmembrarea imobilului cu numarul cadastral 27631 inscris in cartea funciara 27631;	A1
<b>86966 / 02/07/2021</b>		
Act Notarial nr. 826, din 01/07/2021 emis de NP Calin Mirela;		
B9	Intabulare, drept de PROPRIETATEcumparare ca bun comun, dobandit prin Construire, cota actuala 1/1, cota initiala 1/1 1) TUDOSE GEORGE-CIPRIAN 2) TUDOSE ELENA-ALINA	A1
B10	Intabulare, drept de PROPRIETATEcumparare ca bun comun, dobandit prin Conventie, cota actuala 1/1, cota initiala 1/1 1) TUDOSE GEORGE-CIPRIAN 2) TUDOSE ELENA-ALINA	A1.1
Act Notarial nr. 827, din 01/07/2021 emis de NP Calin Mirela;		
B11	se noteaza interdictiile de instrainare, grevare, dezmembrare, alipire, construire si demolare 1) RAIFFEISEN BANK SA, CIF:361820	A1, A1.1

**C. Partea III. SARCINI**

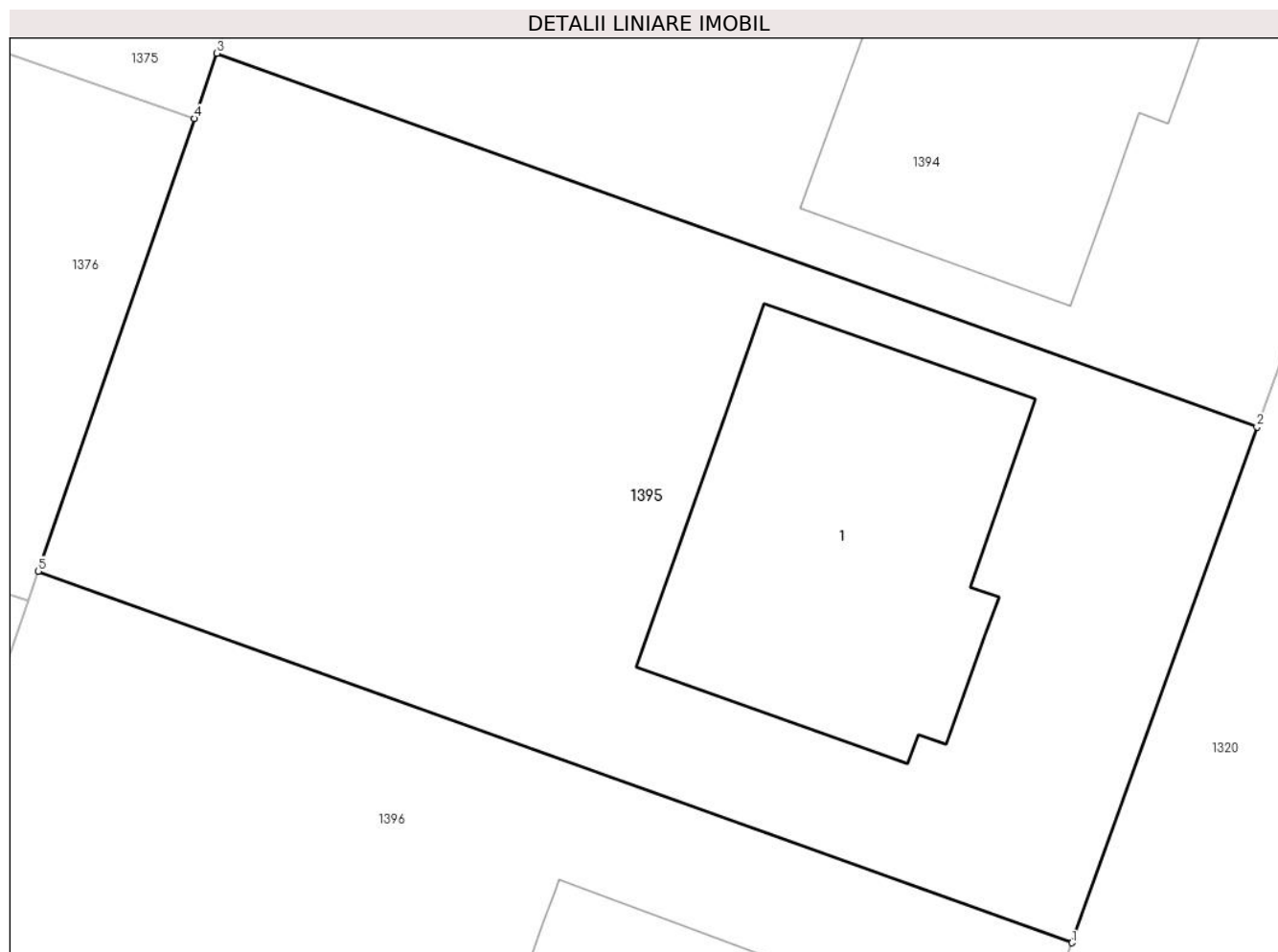
Inscrieri privind dezmembramintele dreptului de proprietate, drepturi reale de garanție și sarcini		Referințe
<b>86966 / 02/07/2021</b>		
Act Notarial nr. 827, din 01/07/2021 emis de NP Calin Mirela;		
C1	Intabulare, drept de IPOTECA, Valoare:585503.8 LEsi celelalte obligatii de plata aferente creditului 1) RAIFFEISEN BANK SA, CIF:361820	A1, A1.1

## Anexa Nr. 1 La Partea I

## Teren

Nr cadastral	Suprafața (mp)*	Observații / Referințe
28945	521	

\* Suprafața este determinată în planul de proiecție Stereo 70.



## Date referitoare la teren

Crt	Categorie folosință	Intravilan	Suprafața (mp)	Tarla	Parcelă	Nr. topo	Observații / Referințe
1	curți constructii	DA	242	28	741/5-741/17	-	741/5, 741/6, 741/7, 741/8, 741/9, 741/10, 741/11, 741/12, 741/13, 741/14, 741/15, 741/16, 741/17
2	arabil	DA	279	28	741/5-741/17	-	741/5, 741/6, 741/7, 741/8, 741/9, 741/10, 741/11, 741/12, 741/13, 741/14, 741/15, 741/16, 741/17

## Date referitoare la construcții

Crt	Număr	Destinație construcție	Supraf. (mp)	Situație juridică	Observații / Referințe
A1.1	28945-C1	construcții de locuințe	100	Cu acte	Nr. niveluri:2; S. construita la sol:100 mp; S. construita desfasurata:180 mp; Locuinta P+M, Suprafata construita desfasurata = 180mp (S.c. parter=100mp, S.c. mansarda =69mp,S.c. balcoane mansarda=11mp); terasa neacoperita = 30mp; S. utila parter = 56mp,S. utila mansarda=53mp, S. utila totala =109mp; anul edficarii: 2021.

**Lungime Segmente**

1) Valorile lungimilor segmentelor sunt obținute din proiecție în plan.

Punct început	X / Y	Punct sfârșit	X / Y	Lungime segment (** (m)
1	574.342,304 389.237,848	2	574.347,743 389.252,991	16.09
2	574.347,743 389.252,991	3	574.317,177 389.263,971	32.478
3	574.317,177 389.263,971	4	574.316,515 389.262,054	2.028
4	574.316,515 389.262,054	5	574.311,922 389.248,762	14.063
5	574.311,922 389.248,762	1	574.342,304 389.237,848	32.283

\*\* Lungimile segmentelor sunt determinate în planul de proiecție Stereo 70 și sunt rotunjite la 1 milimetru.

\*\*\* Distanța dintre puncte este formată din segmente cumulate ce sunt mai mici decât valoarea 1 milimetru.





**DATE DESPRE IMOBILUL NR. 1396**

Oficiul de Cadastru și Publicitate Imobiliară PRAHOVA  
Biroul de Cadastru și Publicitate Imobiliară Ploiești

**A. Partea I. Descrierea imobilului**

TEREN Intravilan

Adresa: Loc. Paulesti, Al Lalelelor, Nr. 10, Jud. Prahova, T28, Cc741/5-741/17

Nr. Crt	Nr cadastral Nr. topografic	Suprafața* (mp)	Observații / Referințe
A1	28946	520	Sector cadastral:37 Teren imprejmuit;

**Construcții**

Crt	Nr cadastral Nr. topografic	Adresa	Observații / Referințe
A1.1	28946-C1	Loc. Paulesti, Al Lalelelor, Nr. 10, Jud. Prahova, T28, Cc741/5-741/17	Nr. niveluri:2; S. construita la sol:100 mp; S. construita desfasurata:179 mp; Locuinta P+M, Suprafata construita desfasurata = 179mp (S.c.parter=100mp, S.c.mansarda=79mp); anul edificarii: 2022.

**B. Partea II. Proprietari și acte**

Inscrieri privitoare la dreptul de proprietate și alte drepturi reale		Referințe
<b>93167 / 10/10/2017</b>		
Act Notarial nr. 2216, din 09/10/2017 emis de NP Radu Florina;		
B1	Se infiinteaza cartea funciara 28946 a imobilului cu numarul cadastral 28946/Paulesti, rezultat din dezmembrarea imobilului cu numarul cadastral 27631 inscris in cartea funciara 27631;	A1
<b>17382 / 24/02/2020</b>		
Act Notarial nr. 195, din 21/02/2020 emis de NP Calin Mirela;		
B7	se noteaza dreptul de servitute de trecere (auto si pietonala) in favoarea imobilului inscris in prezenta carte funciara (fond dominant) asupra imobilului cu nr.cadastral 27596 inscris in cartea funciara 27596 a localitatii Paulesti (fond aservit )	A1
<b>149336 / 28/10/2021</b>		
Act Notarial nr. 135, din 04/07/2020 emis de NP Calin Mirela (act notarial nr 1009 din 08.09.2020, emis de NP Calin Mirela);		
B9	se noteaza faptul ca dreptul de servitute de trecere notat sub B7 se mentine asupra imobilului cu numar cadastral 30439 rezultat din dezmembrarea fondului aservit cu numar cadastral 27596	A1
<b>77245 / 10/06/2022</b>		
Act Notarial nr. 1024, din 09/06/2022 emis de NP Calin Mirela;		
B13	Intabulare, drept de PROPRIETATEcumparare ca bun comun, dobandit prin Conventie, cota actuala 1/1, cota initiala 1/1 1) SANDU SILVIU-ADRIAN 2) SANDU MARILENA	A1
B14	Intabulare, drept de PROPRIETATEcumparare ca bun comun, dobandit prin Conventie, cota actuala 1/1, cota initiala 1/1 1) SANDU SILVIU-ADRIAN 2) SANDU MARILENA	A1.1

**C. Partea III. SARCINI .**

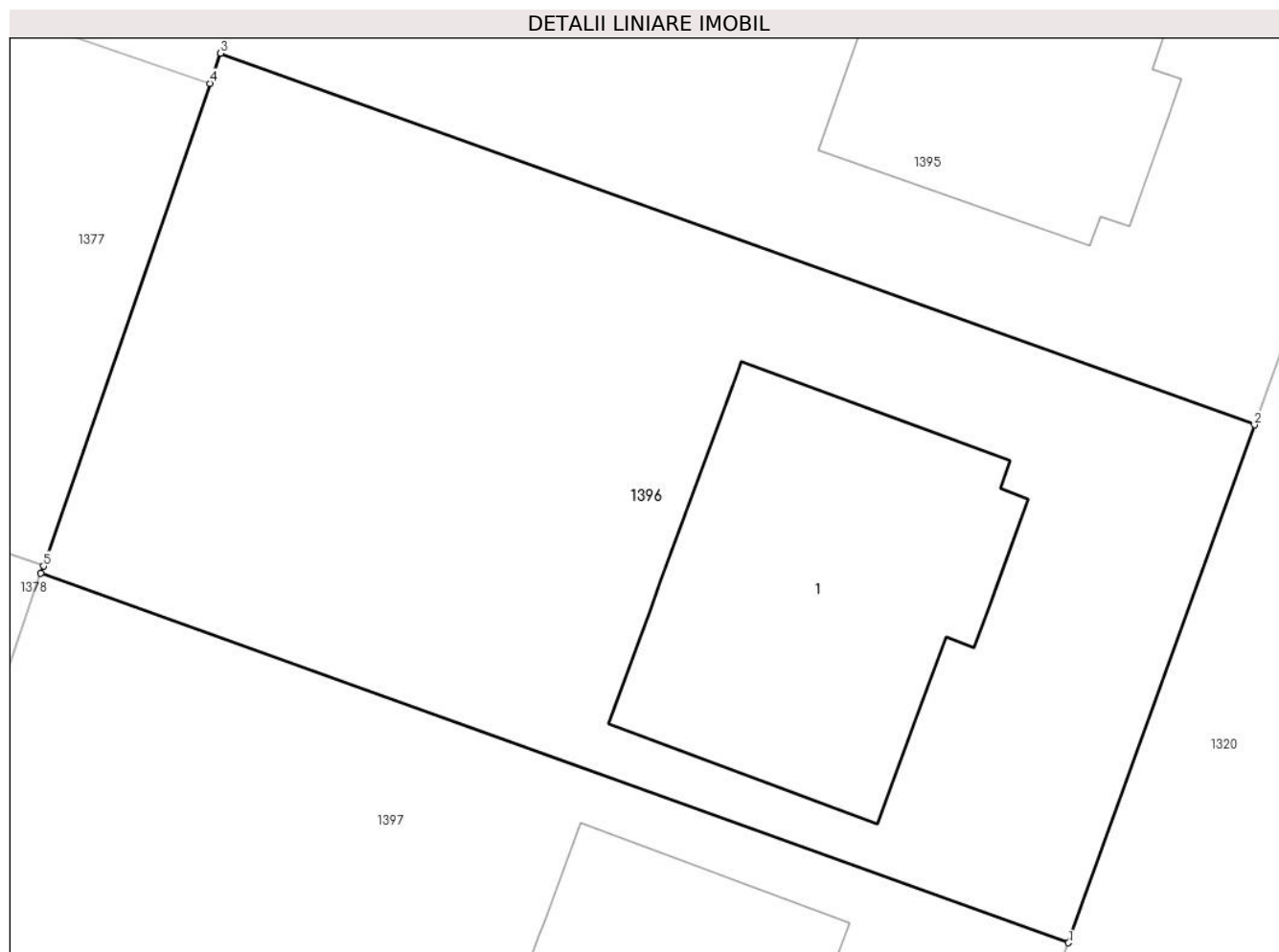
Inscrieri privind dezmembramintele dreptului de proprietate, drepturi reale de garanție și sarcini	Referințe
NU SUNT	

## Anexa Nr. 1 La Partea I

## Teren

Nr cadastral	Suprafața (mp)*	Observații / Referințe
28946	520	

\* Suprafața este determinată în planul de proiecție Stereo 70.



## Date referitoare la teren

Crt	Categorie folosință	Intra vilan	Suprafața (mp)	Tarla	Parcelă	Nr. topo	Observații / Referințe
1	curți constructii	DA	520	28	741/5-741/17	-	

## Date referitoare la construcții

Crt	Număr	Destinație construcție	Supraf. (mp)	Situație juridică	Observații / Referințe
A1.1	28946-C1	construcții de locuințe	100	Cu acte	Nr. niveluri:2; S. construita la sol:100 mp; S. construita desfasurata:179 mp; Locuinta P+M, Suprafata construita desfasurata = 179mp (S.c. parter=100mp, S.c.mansarda=79mp); anul edificarii: 2022.

## Lungime Segmente

1) Valorile lungimilor segmentelor sunt obținute din proiecție în plan.

Punct început	X / Y	Punct sfârșit	X / Y	Lungime segment (** (m)
1	574.336,842 389.222,642	2	574.342,304 389.237,848	16.157
2	574.342,304 389.237,848	3	574.311,922 389.248,762	32.283

Punct început	X / Y	Punct sfârșit	X / Y	Lungime segment (** (m)
3	574.311,922 389.248,762	4	574.311,617 389.247,879	0.934
4	574.311,617 389.247,879	5	574.306,72 389.233,704	14.997
5	574.306,72 389.233,704	6	574.306,646 389.233,489	0.227
6	574.306,646 389.233,489	1	574.336,842 389.222,642	32.085

\*\* Lungimile segmentelor sunt determinate în planul de proiecție Stereo 70 și sunt rotunjite la 1 milimetru.

\*\*\* Distanța dintre puncte este formată din segmente cumulate ce sunt mai mici decât valoarea 1 milimetru.



**DATE DESPRE IMOBILUL NR. 1397**

Oficiul de Cadastru și Publicitate Imobiliară PRAHOVA  
Biroul de Cadastru și Publicitate Imobiliară Ploiești

**A. Partea I. Descrierea imobilului**

TEREN Intravilan

Adresa: Loc. Paulesti, Al Lalelelor, Nr. 12, Jud. Prahova, T28, Cc741/5-741/17, A741/5-741/17

Nr. Crt	Nr cadastral Nr. topografic	Suprafața* (mp)	Observații / Referințe
A1	28947	518	Sector cadastral:37 Teren imprejmuit;

**Construcții**

Crt	Nr cadastral Nr. topografic	Adresa	Observații / Referințe
A1.1	28947-C1	Loc. Paulesti, Al Lalelelor, Nr. 12, Jud. Prahova, T28, Cc741/5-741/17, A741/5-741/17	Nr. niveluri:2; S. construita la sol:98 mp; S. construita desfasurata:178 mp; LOCUINTA ( P+M ) ; Sc desf. = 178 mp ; Sc parter = 98 mp ; Sc mansarda = 69 mp ; Sc balcoane mansarda = 11 mp ; S terasa neacoperita = 30 mp ; Su parter = 56 mp ; Su mansarda = 53 mp ; Su totala = 109 mp ; Anul edficarii - 2020 .

**B. Partea II. Proprietari și acte**

Inscrieri privitoare la dreptul de proprietate și alte drepturi reale		Referințe
<b>93167 / 10/10/2017</b>		
Act Notarial nr. 2216, din 09/10/2017 emis de NP Radu Florina;		
B1	Se infiinteaza cartea funciara 28947 a imobilului cu numarul cadastral 28947/Paulesti, rezultat din dezmembrarea imobilului cu numarul cadastral 27631 inscris in cartea funciara 27631;	A1
<b>17359 / 24/02/2020</b>		
Act Notarial nr. 187, din 21/02/2020 emis de NP Calin Mirela;		
B7	se noteaza faptul ca imobilul din prezenta carte funciara beneficiaza de un drept de servitute de trecere (auto si pietonala) pe terenul cu numar cadastral 27596 inscris in cartea funciara 27596 a localitatii Paulesti	A1
<b>134181 / 14/12/2020</b>		
Act Notarial nr. 1445, din 11/12/2020 emis de Calin Mirela;		
B11	Intabulare, drept de PROPRIETATEcumparare ca bun comun, dobandit prin Conventie, cota actuala 1/1, cota initiala 1/1 1) <b>MINEA FLORIN DANIEL</b> 2) <b>MINEA LAURENȚIA-RAPHAELA</b>	A1
B12	Intabulare, drept de PROPRIETATEcumparare ca bun comun, dobandit prin Conventie, cota actuala 1/1, cota initiala 1/1 1) <b>MINEA FLORIN DANIEL</b> 2) <b>MINEA LAURENȚIA-RAPHAELA</b>	A1.1
Act Notarial nr. 1446, din 11/12/2020 emis de NP Calin Mirela;		
B13	se noteaza interdictiile de instrainare, grevare, inchiriere, demolare, construire 1) <b>OTP BANK ROMANIA SA, CIF:7926069</b>	A1, A1.1

**C. Partea III. SARCINI**

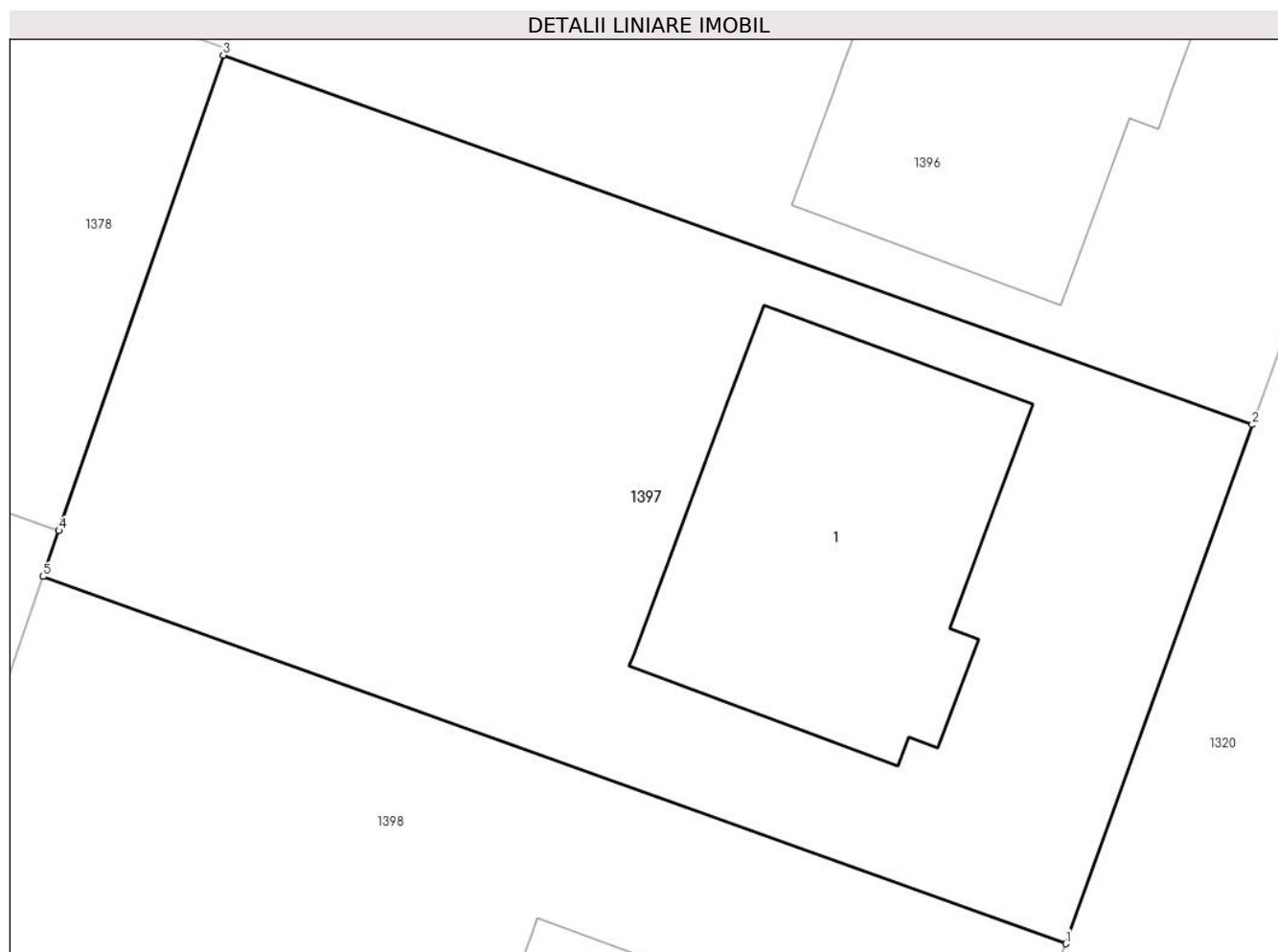
Inscrieri privind dezmembramintele dreptului de proprietate, drepturi reale de garanție și sarcini		Referințe
<b>134181 / 14/12/2020</b>		
Act Notarial nr. 1446, din 11/12/2020 emis de NP Calin Mirela;		
C1	Intabulare, drept de IPOTECA, Valoare:456800 LEIsi celelalte obligatii de plata aferente creditului 1) <b>OTP BANK ROMANIA SA, CIF:7926069</b>	A1, A1.1

## Anexa Nr. 1 La Partea I

## Teren

Nr cadastral	Suprafața (mp)*	Observații / Referințe
28947	518	

\* Suprafața este determinată în planul de proiecție Stereo 70.



## Date referitoare la teren

Crt	Categorie folosință	Intravilan	Suprafața (mp)	Tarla	Parcelă	Nr. topo	Observații / Referințe
1	curți constructii	DA	244	28	741/5-741/17	-	741/5, 741/6, 741/7, 741/8, 741/9, 741/10, 741/11, 741/12, 741/13, 741/14, 741/15, 741/16, 741/17
2	arabil	DA	274	28	741/5-741/17	-	741/5, 741/6, 741/7, 741/8, 741/9, 741/10, 741/11, 741/12, 741/13, 741/14, 741/15, 741/16, 741/17

## Date referitoare la construcții

Crt	Număr	Destinație construcție	Supraf. (mp)	Situație juridică	Observații / Referințe
A1.1	28947-C1	construcții de locuințe	98	Cu acte	Nr. niveluri:2; S. construita la sol:98 mp; S. construita desfasurata:178 mp; LOCUINTA ( P+M ); Sc desf. = 178 mp ; Sc parter = 98 mp ; Sc mansarda = 69 mp ; Sc balcoane mansarda = 11 mp ; S terasa neacoperita = 30 mp ; Su parter = 56 mp ; Su mansarda = 53 mp ; Su totala = 109 mp ; Anul edficarii - 2020

**Lungime Segmente**

1) Valorile lungimilor segmentelor sunt obținute din proiecție în plan.

Punct început	X / Y	Punct sfârșit	X / Y	Lungime segment (** (m)
1	574.331,367 389.207,401	2	574.336,842 389.222,642	16.195
2	574.336,842 389.222,642	3	574.306,646 389.233,489	32.085
3	574.306,646 389.233,489	4	574.301,823 389.219,529	14.77
4	574.301,823 389.219,529	5	574.301,357 389.218,181	1.426
5	574.301,357 389.218,181	1	574.331,367 389.207,401	31.887

\*\* Lungimile segmentelor sunt determinate în planul de proiecție Stereo 70 și sunt rotunjite la 1 milimetru.

\*\*\* Distanța dintre puncte este formată din segmente cumulate ce sunt mai mici decât valoarea 1 milimetru.





**DATE DESPRE IMOBILUL NR. 1398**

Oficiul de Cadastru și Publicitate Imobiliară PRAHOVA  
Biroul de Cadastru și Publicitate Imobiliară Ploiești

**A. Partea I. Descrierea imobilului**

TEREN Intravilan

**Adresa:** Loc. Paulesti, Al Lalelelor, Nr. 14, Jud. Prahova, T28, Cc-A741/5, 741/6, 741/7, 741/8, 741/9, 741/10, 741/11, 741/12, 741/13, 741/14, 741/15, 741/16, 741/17

Nr. Crt	Nr cadastral Nr. topografic	Suprafața* (mp)	Observații / Referințe
A1	28948	517	Sector cadastral:37 Teren imprejmuit;

**Construcții**

Crt	Nr cadastral Nr. topografic	Adresa	Observații / Referințe
A1.1	28948-C1	Loc. Paulesti, Al Lalelelor, Nr. 14, Jud. Prahova, T28, Cc-A741/5, 741/6, 741/7, 741/8, 741/9, 741/10, 741/11, 741/12, 741/13, 741/14, 741/15, 741/16, 741/17	Nr. niveluri:2; S. construita la sol:99 mp; S. construita desfasurata:179 mp; Locuinta P+M, Suprafata construita desfasurata = 179mp (S.c. parter=99mp, S.c. mansarda=69mp,S.c. balcoane mansarda=11mp); terasa neacoperita = 29mp; S. utila parter = 56.45mp, S. utila mansarda=52.70mp, S. utila totala =109.15mp; anul edficarii: 2020.

**B. Partea II. Proprietari și acte**

Inscrieri privitoare la dreptul de proprietate și alte drepturi reale		Referințe
<b>93167 / 10/10/2017</b>		
Act Notarial nr. 2216, din 09/10/2017 emis de NP Radu Florina;		
B1	Se infiinteaza cartea funciara 28948 a imobilului cu numarul cadastral 28948/Paulesti, rezultat din dezmembrarea imobilului cu numarul cadastral 27631 inscris in cartea funciara 27631;	A1
<b>103368 / 08/10/2020</b>		
Act Notarial nr. 1144, din 07/10/2020 emis de Calin Mirela;		
B9	Intabulare, drept de PROPRIETATEcumparare ca bun propriu, dobandit prin Conventie, cota actuala 1/2, cota initiala 1/2 1) VIȘAN MIHAI	A1
B10	Intabulare, drept de PROPRIETATEcumparare ca bun propriu, dobandit prin Conventie, cota actuala 1/2, cota initiala 1/2 1) MIHAI LAURA	A1
B11	Intabulare, drept de PROPRIETATEcumparare ca bun propriu, dobandit prin Conventie, cota actuala 1/2, cota initiala 1/2 1) VIȘAN MIHAI	A1.1
B12	Intabulare, drept de PROPRIETATEcumparare ca bun propriu, dobandit prin Conventie, cota actuala 1/2, cota initiala 1/2 1) MIHAI LAURA	A1.1

**C. Partea III. SARCINI .**

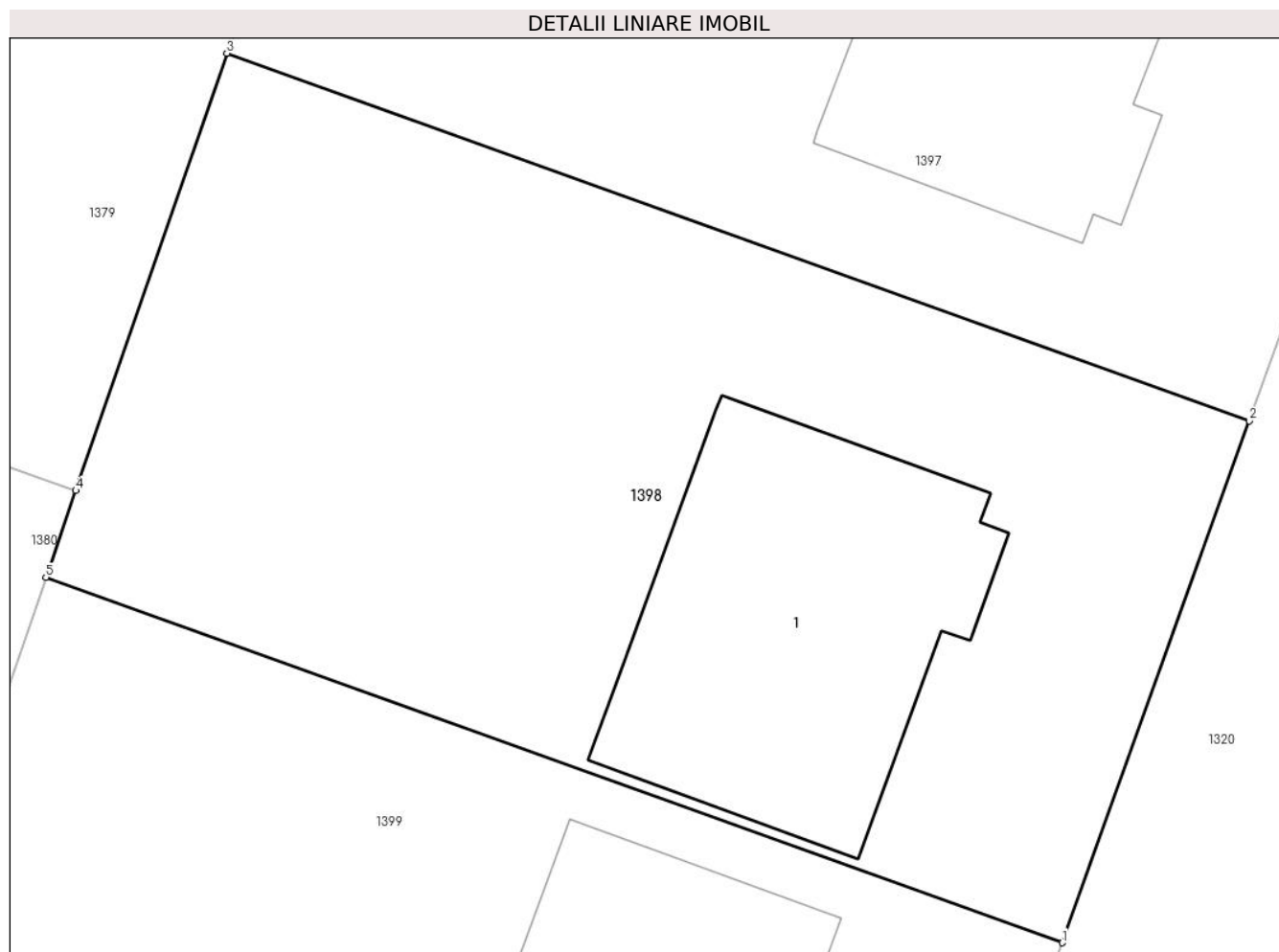
Inscrieri privind dezmembramintele dreptului de proprietate, drepturi reale de garanție și sarcini	Referințe
NU SUNT	

## Anexa Nr. 1 La Partea I

## Teren

Nr cadastral	Suprafața (mp)*	Observații / Referințe
28948	517	

\* Suprafața este determinată în planul de proiecție Stereo 70.



## Date referitoare la teren

Crt	Categorie folosință	Intra vilan	Suprafața (mp)	Tarla	Parcelă	Nr. topo	Observații / Referințe
1	curți constructii	DA	234	28	741/5-741/17	-	
2	arabil	DA	283	28	271/5-271/17	-	

## Date referitoare la construcții

Crt	Număr	Destinație construcție	Supraf. (mp)	Situație juridică	Observații / Referințe
A1.1	28948-C1	construcții de locuințe	99	Cu acte	Nr. niveluri:2; S. construita la sol:99 mp; S. construita desfasurata:179 mp; Locuinta P+M, Suprafata construita desfasurata = 179mp (S.c. parter=99mp, S.c. mansarda=69mp,S.c. balcoane mansarda=11mp); terasa neacoperita = 29mp; S. utila parter = 56.45 mp, S. utila mansarda=52.70mp, S. utila totala =109.15mp; anul edficarii: 2020.

## Lungime Segmente

1) Valorile lungimilor segmentelor sunt obținute din proiecție în plan.

Punct început	X / Y	Punct sfârșit	X / Y	Lungime segment (** (m)

Punct început	X / Y	Punct sfârșit	X / Y	Lungime segment (** (m)
1	574.325,869 389.192,094	2	574.331,367 389.207,401	16.264
2	574.331,367 389.207,401	3	574.301,357 389.218,181	31.887
3	574.301,357 389.218,181	4	574.296,926 389.205,354	13.571
4	574.296,926 389.205,354	5	574.296,046 389.202,808	2.694
5	574.296,046 389.202,808	1	574.325,869 389.192,094	31.689

\*\* Lungimile segmentelor sunt determinate în planul de proiecție Stereo 70 și sunt rotunjite la 1 milimetru.

\*\*\* Distanța dintre puncte este formată din segmente cumulate ce sunt mai mici decât valoarea 1 milimetru.



**DATE DESPRE IMOBILUL NR. 1399**

Oficiul de Cadastru și Publicitate Imobiliară PRAHOVA  
Biroul de Cadastru și Publicitate Imobiliară Ploiești

**A. Partea I. Descrierea imobilului**

TEREN Intravilan

Adresa: Loc. Paulesti, Al Lalelelor, Nr. 16, Jud. Prahova, T28, Cc741/5-741/17, A741/5-741/17

Nr. Crt	Nr cadastral Nr. topografic	Suprafața* (mp)	Observații / Referințe
A1	28949	515	Sector cadastral:37 Teren imprejmuit;

**Construcții**

Crt	Nr cadastral Nr. topografic	Adresa	Observații / Referințe
A1.1	28949-C1	Loc. Paulesti, Al Lalelelor, Nr. 16, Jud. Prahova, T28, Cc741/5-741/17, A741/5-741/17	Nr. niveluri:2; S. construita la sol:99 mp; S. construita desfasurata:179 mp; Locuinta P+M, Suprafata construita desfasurata = 179mp (S.c. parter=99mp, S.c. mansarda=69mp,S.c. balcoane mansarda=11mp); terasa neacoperita = 29mp; S. utila parter = 56.45mp, S. utila mansarda=52.70mp, S. utila totala =109.15mp; anul edficarii: 2020.

**B. Partea II. Proprietari și acte**

Inscrieri privitoare la dreptul de proprietate și alte drepturi reale		Referințe
<b>93167 / 10/10/2017</b>		
Act Notarial nr. 2216, din 09/10/2017 emis de NP Radu Florina;		
B1	Se infiinteaza cartea funciara 28949 a imobilului cu numarul cadastral 28949/Paulesti, rezultat din dezmembrarea imobilului cu numarul cadastral 27631 inscris in cartea funciara 27631;	A1
<b>113221 / 30/10/2020</b>		
Act Notarial nr. 1257, din 29/10/2020 emis de NP Calin Mirela;		
B9	Intabulare, drept de PROPRIETATEcumparare ca bun comun, dobandit prin Conventie, cota actuala 1/1, cota initiala 1/1 1) PINTILII CORNEL 2) PINTILII IONELA	A1
B10	Intabulare, drept de PROPRIETATEcumparare ca bun comun, dobandit prin Conventie, cota actuala 1/1, cota initiala 1/1 1) PINTILII CORNEL 2) PINTILII IONELA	A1.1
Act Notarial nr. 1258, din 29/10/2020 emis de NP Calin Mirela;		
B11	se noteaza interdictiile de instrainare, grevare, inchiriere, dezmembrare, alipire, demolare, construire 1) ING BANK N.V. AMSTERDAM, SUCURSALA BUCURESTI, CIF:6151100	A1, A1.1

**C. Partea III. SARCINI**

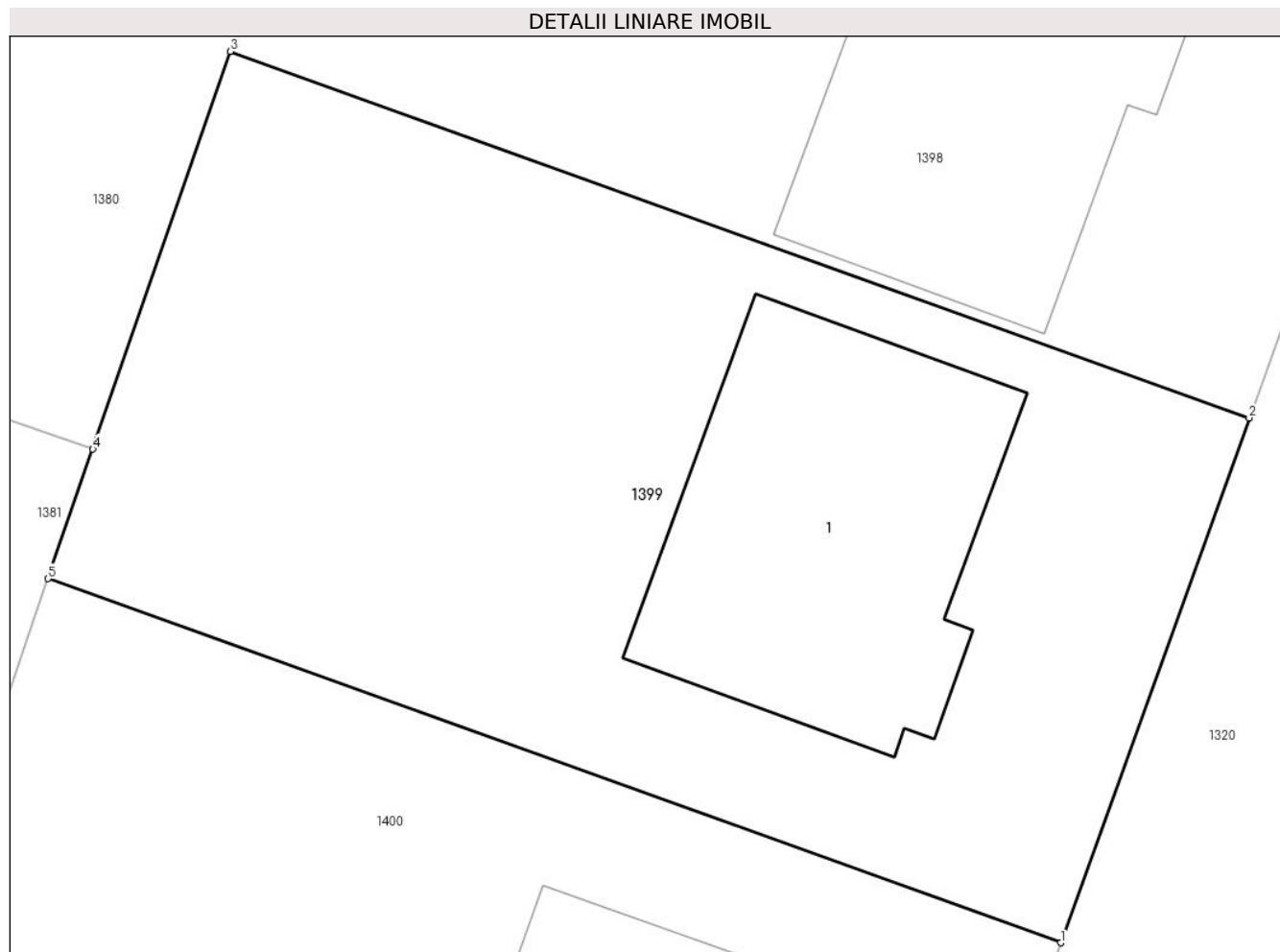
Inscrieri privind dezmembramintele dreptului de proprietate, drepturi reale de garanție și sarcini		Referințe
<b>113221 / 30/10/2020</b>		
Act Notarial nr. 1258, din 29/10/2020 emis de NP Calin Mirela;		
C1	Intabulare, drept de IPOTECA, Valoare:401195 LEIsi celelalte obligatii de plata aferente creditului 1) ING BANK N.V. AMSTERDAM, SUCURSALA BUCURESTI, CIF:6151100	A1, A1.1

## Anexa Nr. 1 La Partea I

## Teren

Nr cadastral	Suprafața (mp)*	Observații / Referințe
28949	515	

\* Suprafața este determinată în planul de proiecție Stereo 70.



## Date referitoare la teren

Crt	Categorie folosință	Intravilan	Suprafața (mp)	Tarla	Parcelă	Nr. topo	Observații / Referințe
1	curți constructii	DA	243	28	741/5-741/17	-	741/5, 741/6, 741/7, 741/8, 741/9, 741/10, 741/11, 741/12, 741/13, 741/14, 741/15, 741/16, 741/17
2	arabil	DA	272	28	741/5-741/17	-	741/5, 741/6, 741/7, 741/8, 741/9, 741/10, 741/11, 741/12, 741/13, 741/14, 741/15, 741/16, 741/17

## Date referitoare la construcții

Crt	Număr	Destinație construcție	Supraf. (mp)	Situație juridică	Observații / Referințe
A1.1	28949-C1	construcții de locuințe	99	Cu acte	Nr. niveluri:2; S. construita la sol:99 mp; S. construita desfasurata:179 mp; Locuinta P+M, Suprafata construita desfasurata = 179mp (S.c. parter=99mp, S.c. mansarda=69mp,S.c. balcoane mansarda=11mp); terasa neacoperita = 29mp; S. utila parter = 56.45 mp, S. utila mansarda=52.70mp, S. utila totala =109.15mp; anul edficarii: 2020.

**Lungime Segmente****1) Valorile lungimilor segmentelor sunt obținute din proiecție în plan.**

Punct început	X / Y	Punct sfârșit	X / Y	Lungime segment (** (m)
1	574.320,358 389.176,752	2	574.325,869 389.192,094	16.302
2	574.325,869 389.192,094	3	574.296,046 389.202,808	31.689
3	574.296,046 389.202,808	4	574.292,028 389.191,179	12.304
4	574.292,028 389.191,179	5	574.290,722 389.187,398	4.0
5	574.290,722 389.187,398	1	574.320,358 389.176,752	31.49

**\*\* Lungimile segmentelor sunt determinate în planul de proiecție Stereo 70 și sunt rotunjite la 1 milimetru.****\*\*\* Distanța dintre puncte este formată din segmente cumulate ce sunt mai mici decât valoarea 1 milimetru.**





**DATE DESPRE IMOBILUL NR. 1400**

Oficiul de Cadastru și Publicitate Imobiliară PRAHOVA  
Biroul de Cadastru și Publicitate Imobiliară Ploiești

**A. Partea I. Descrierea imobilului**

TEREN Intravilan

Adresa: Loc. Paulesti, Al Lalelelor, Nr. 18, Jud. Prahova, T28, Cc741/5-741/17, A741/5-741/17

Nr. Crt	Nr cadastral Nr. topografic	Suprafața* (mp)	Observații / Referințe
A1	28950	513	Sector cadastral:37 Teren imprejmuit; Teren intravilan partial imprejmuit cu gard de plasa.

**Construcții**

Crt	Nr cadastral Nr. topografic	Adresa	Observații / Referințe
A1.1	28950-C1	Loc. Paulesti, Al Lalelelor, Nr. 18, Jud. Prahova, T28, Cc741/5-741/17, A741/5-741/17	Nr. niveluri:2; S. construita la sol:98 mp; S. construita desfasurata:178 mp; Locuinta P+M, Suprafata construita desfasurata = 178mp (S.c. parter=98mp, S.c. mansarda=69mp, S.balcoane mansarda=11mp), S.terasa neacoperita=30mp; anul edificarii: 2020.

**B. Partea II. Proprietari și acte**

Inscrieri privitoare la dreptul de proprietate și alte drepturi reale		Referințe
<b>93167 / 10/10/2017</b>		
Act Notarial nr. 2216, din 09/10/2017 emis de NP Radu Florina (act administrativ nr 24018 din 09.03.2020, emis de OCPI PRAHOVA;act administrativ nr 4133 din 18.03.2020, emis de Primaria Paulesti;act administrativ nr 4131 din 18.03.2020, emis de Primaria Paulesti);		
B1	Se infiinteaza cartea funciara 28950 a imobilului cu numarul cadastral 28950/Paulesti, rezultat din dezmembrarea imobilului cu numarul cadastral 27631 inscris in cartea funciara 27631;	A1
<b>38868 / 12/05/2020</b>		
Act Notarial nr. 462, din 11/05/2020 emis de NP Calin Mirela (act administrativ nr 24018 din 09.03.2020, emis de OCPI PRAHOVA;act administrativ nr 4133 din 18.03.2020, emis de Primaria Paulesti;act administrativ nr 4131 din 18.03.2020, emis de Primaria Paulesti);		
B9	Intabulare, drept de PROPRIETATEcumparare ca bun comun, dobandit prin Conventie, cota actuala 1/1, cota initiala 1/1 1) DINU COSMIN STEFAN 2) DINU NICOLETA	A1
B10	Intabulare, drept de PROPRIETATEcumparare ca bun comun, dobandit prin Conventie, cota actuala 1/1, cota initiala 1/1 1) DINU NICOLETA 2) DINU COSMIN STEFAN	A1.1
B11	se noteaza faptul ca imobilul din prezenta carte funciara beneficiaza de un drept de servitute de trecere auto si pietonala pe terenul cu numar cadastral 27596 inscris in cartea funciara 27596 a localitatii Paulesti	A1, A1.1
<b>89939 / 30/05/2023</b>		
Act Notarial nr. 135, din 04/07/2020 emis de NP Calin Mirela (act notarial nr 1009 din 08.09.2020, emis de NP Calin Mirela);		
B13	se noteaza faptul ca se modifica fondul aservit in sensul ca servitutea de trecere auto si pietonala constituita in baza contractului de vanzare-cumparare autentificat sub nr. 462/11.05.2020, pe terenul identificat cu nr. cadastral 27596, s-a restrans pe terenul intravilan identificat cu numarul cadastral 30439 si inscris in cartea funciara a localitatii Paulesti	A1, A1.1
Act Notarial nr. 685, din 30/05/2023 emis de NP Calin Mirela (act notarial nr 1009 din 08.09.2020, emis de NP Calin Mirela);		
B14	se noteaza interdictiile de instrainare, grevare, inchiriere, dezmembrare, alipire, demolare si construire 1) ING BANK N.V. AMSTERDAM, SUCURSALA BUCURESTI, CIF:6151100	A1, A1.1

**C. Partea III. SARCINI**

Inscrieri privind dezmembramintele dreptului de proprietate, drepturi reale de garanție și sarcini	Referințe
--	-----------

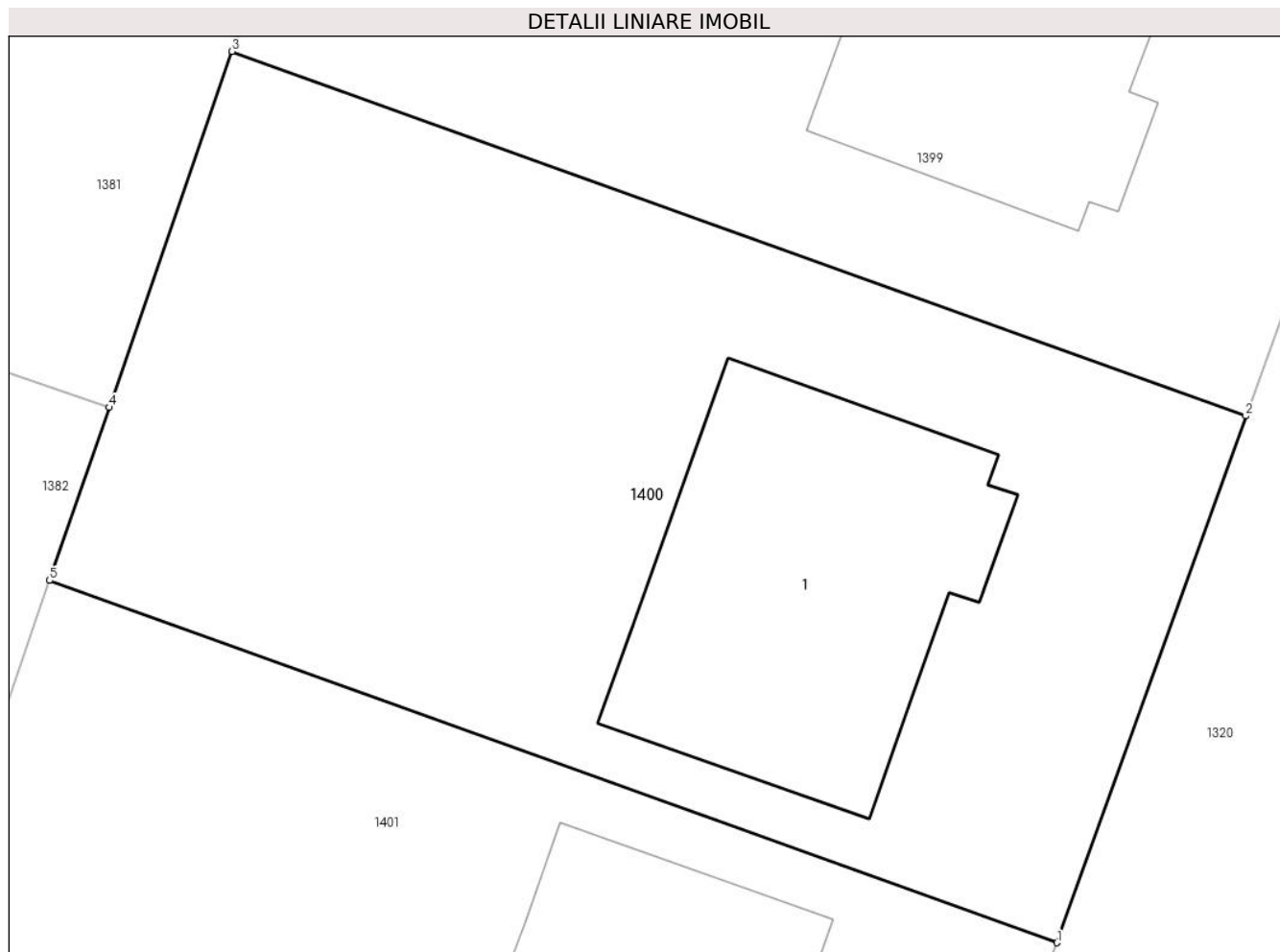
Inscrieri privind dezmembramintele dreptului de proprietate, drepturi reale de garanție și sarcini	Referințe
<b>89939 / 30/05/2023</b>	
Act Notarial nr. 685, din 30/05/2023 emis de NP Calin Mirela (act notarial nr 1009 din 08.09.2020, emis de NP Calin Mirela);	
C2	Intabulare, drept de IPOTECA, Valoare:331919 LEsi celelalte obligatii de plata aferente creditului
1) <b>ING BANK N.V. AMSTERDAM, SUCURSALA BUCURESTI, CIF:6151100</b>	

## Anexa Nr. 1 La Partea I

## Teren

Nr cadastral	Suprafața (mp)*	Observații / Referințe
28950	513	Teren intravilan partial imprejmuit cu gard de plasa.

\* Suprafața este determinată în planul de proiecție Stereo 70.



## Date referitoare la teren

Crt	Categorie folosință	Intravilan	Suprafața (mp)	Tarla	Parcelă	Nr. topo	Observații / Referințe
1	curți constructii	DA	243	28	741/5-741/17	-	741/5, 741/6, 741/7, 741/8, 741/9, 741/10, 741/11, 741/12, 741/13, 741/14, 741/15, 741/16, 741/17
2	arabil	DA	270	28	741/5-741/17	-	741/5, 741/6, 741/7, 741/8, 741/9, 741/10, 741/11, 741/12, 741/13, 741/14, 741/15, 741/16, 741/17

## Date referitoare la construcții

Crt	Număr	Destinație construcție	Supraf. (mp)	Situație juridică	Observații / Referințe
A1.1	28950-C1	construcții de locuințe	98	Cu acte	Nr. niveluri:2; S. construita la sol:98 mp; S. construita desfasurata:178 mp; Locuinta P+M, Suprafata construita desfasurata = 178mp (S.c. parter=98mp, S.c. mansarda=69mp, S. balcoane mansarda=11mp), S.terasa neacoperita=30mp; anul edificarii: 2020.

## Lungime Segmente

1) Valorile lungimilor segmentelor sunt obținute din proiecție în plan.

Punct început	X / Y	Punct sfârșit	X / Y	Lungime segment (** (m)

Punct început	X / Y	Punct sfârșit	X / Y	Lungime segment (** (m)
1	574.314,834 389.161,372	2	574.320,358 389.176,752	16.342
2	574.320,358 389.176,752	3	574.290,722 389.187,398	31.49
3	574.290,722 389.187,398	4	574.287,13 389.177,004	10.997
4	574.287,13 389.177,004	5	574.285,385 389.171,951	5.346
5	574.285,385 389.171,951	1	574.314,834 389.161,372	31.292

\*\* Lungimile segmentelor sunt determinate în planul de proiecție Stereo 70 și sunt rotunjite la 1 milimetru.

\*\*\* Distanța dintre puncte este formată din segmente cumulate ce sunt mai mici decât valoarea 1 milimetru.

**DATE DESPRE IMOBILUL NR. 1401**

Oficiul de Cadastru și Publicitate Imobiliară PRAHOVA  
Biroul de Cadastru și Publicitate Imobiliară Ploiești

**A. Partea I. Descrierea imobilului**

TEREN Intravilan

Adresa: Loc. Paulești, Al Lalelelor, Nr. 20, Jud. Prahova, T28, Cc741/5-741/17, lot 10

Nr. Crt	Nr cadastral Nr. topografic	Suprafața* (mp)	Observații / Referințe
A1	28951	511	Sector cadastral:37 Teren neimprijmit;

**Construcții**

Crt	Nr cadastral Nr. topografic	Adresa	Observații / Referințe
A1.1	28951-C1	Loc. Paulești, Al Lalelelor, Nr. 20, Jud. Prahova, T28, Cc741/5-741/17, lot 10	Nr. niveluri:2; S. construita la sol:98 mp; S. construita desfasurata:177 mp; Locuinta P+M, S.c. desf.=177mp (S. c. parter=72mp, S.c. copertina auto=26mp, S.c. mansarda=69mp, S.c. balcoane=10mp), S.c. terasa neacoperita=29mp; anul edificarii: 2019.

**B. Partea II. Proprietari și acte**

Inscrieri privitoare la dreptul de proprietate și alte drepturi reale		Referințe
<b>93167 / 10/10/2017</b>		
Act Notarial nr. 2216, din 09/10/2017 emis de NP Radu Florina;		
B1	Se infiinteaza cartea funciara 28951 a imobilului cu numarul cadastral 28951/Paulesti, rezultat din dezmembrarea imobilului cu numarul cadastral 27631 in scris in cartea funciara 27631;	A1
<b>105892 / 26/09/2019</b>		
Act Notarial nr. 899, din 25/09/2019 emis de NP Calin Mirela;		
B9	se noteaza dreptul de servitute de trecere (auto si pietonala) in favoarea imobilului in scris in prezenta carte funciara (fond dominant) asupra imobilului cu numar cadastral 27596, in scris in cartea funciara nr. 27596 a localitatii Paulesti (fond aservit)	A1, A1.1
B10	Intabulare, drept de PROPRIETATEcumparare ca bun comun, dobandit prin Conventie, cota actuala 1/1, cota initiala 1/1 1) CHIPER IULIAN-TEODOR 2) CHIPER DIANA-CRISTINA	A1
B11	Intabulare, drept de PROPRIETATEcumparare ca bun comun, dobandit prin Conventie, cota actuala 1/1, cota initiala 1/1 1) CHIPER IULIAN-TEODOR 2) CHIPER DIANA-CRISTINA	A1.1
Act Notarial nr. 900, din 25/09/2019 emis de NP Calin Mirela;		
B12	se noteaza interdictia de grevare cu sarcini si/sau servituti 1) ALPHA BANK ROMANIA SA, CIF:5062063	A1, A1.1

**C. Partea III. SARCINI**

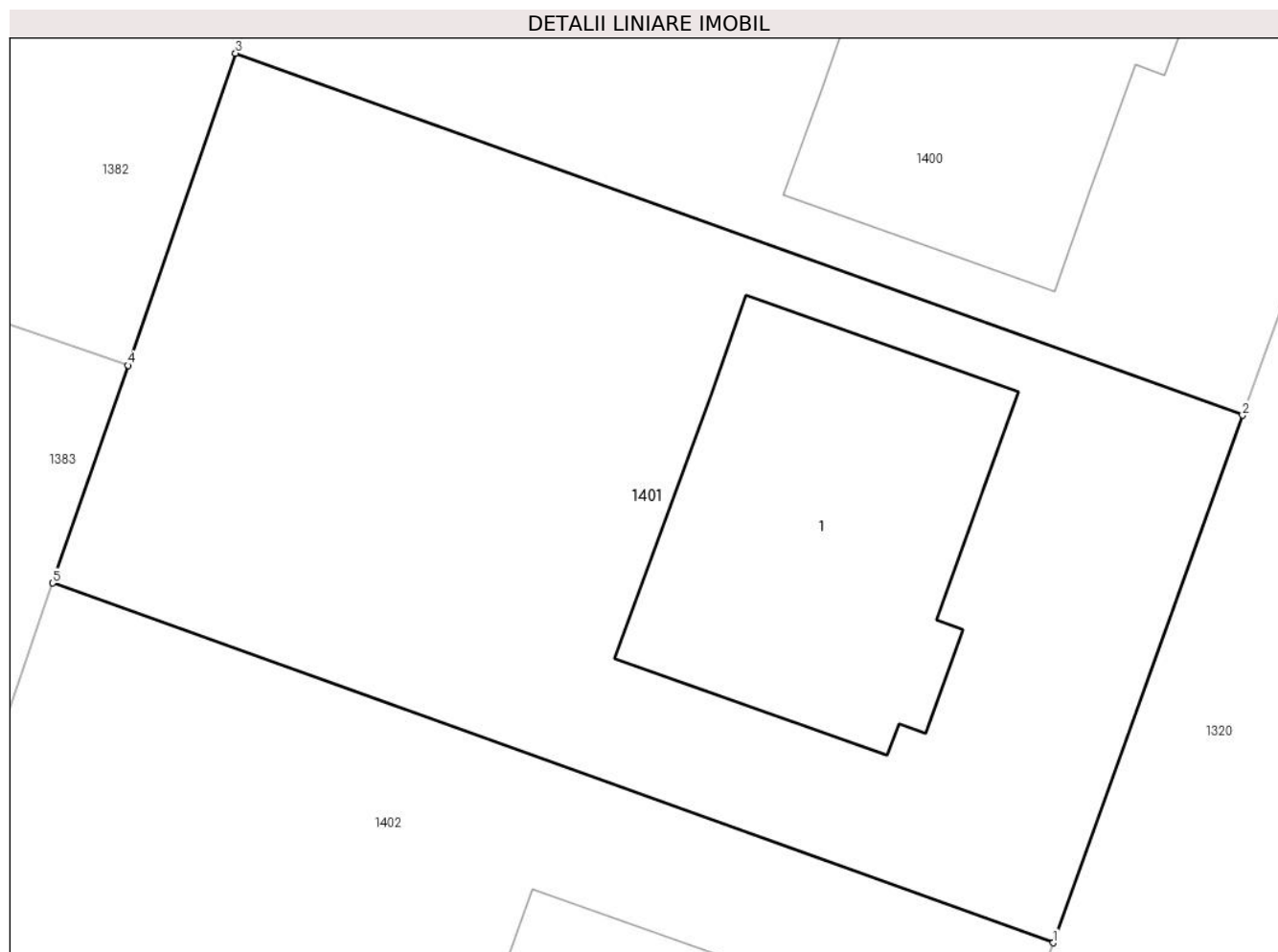
Inscrieri privind dezmembramintele dreptului de proprietate, drepturi reale de garanție și sarcini		Referințe
<b>105892 / 26/09/2019</b>		
Act Notarial nr. 900, din 25/09/2019 emis de NP Calin Mirela;		
C1	Intabulare, drept de IPOTECA, Valoare:444125 LEIși celelalte obligatii de plata aferente creditului 1) ALPHA BANK ROMANIA SA, CIF:5062063	A1, A1.1

## Anexa Nr. 1 La Partea I

## Teren

Nr cadastral	Suprafața (mp)*	Observații / Referințe
28951	511	

\* Suprafața este determinată în planul de proiecție Stereo 70.



## Date referitoare la teren

Crt	Categorie folosință	Intravilan	Suprafața (mp)	Tarla	Parcelă	Nr. topo	Observații / Referințe
1	curți construcții	DA	244	28	741/5-741/17	-	741/5, 741/6, 741/7, 741/8, 741/9, 741/10, 741/11, 741/12, 741/13, 741/14, 741/15, 741/16, 741/17
2	arabil	DA	267	28	741/5-741/17	-	741/5, 741/6, 741/7, 741/8, 741/9, 741/10, 741/11, 741/12, 741/13, 741/14, 741/15, 741/16, 741/17

## Date referitoare la construcții

Crt	Număr	Destinație construcție	Supraf. (mp)	Situație juridică	Observații / Referințe
A1.1	28951-C1	construcții de locuințe	98	Cu acte	Nr. niveluri:2; S. construita la sol:98 mp; S. construita desfasurata:177 mp; Locuinta P+M, S.c. desf.=177mp (S.c. parter=72mp, S.c. copertina auto=26mp, S.c. mansarda=69mp, S.c. balcoane=10mp), S.c. terasa neacoperita=29mp; anul edificarii: 2019.

## Lungime Segmente

1) Valorile lungimilor segmentelor sunt obținute din proiecție în plan.

Punct început	X / Y	Punct sfârșit	X / Y	Lungime segment (** (m)
---------------	-------	---------------	-------	-------------------------

Punct început	X / Y	Punct sfârșit	X / Y	Lungime segment (** (m)
1	574.309,296 389.145,954	2	574.314,834 389.161,372	16.382
2	574.314,834 389.161,372	3	574.285,385 389.171,951	31.292
3	574.285,385 389.171,951	4	574.282,233 389.162,828	9.652
4	574.282,233 389.162,828	5	574.280,035 389.156,465	6.732
5	574.280,035 389.156,465	1	574.309,296 389.145,954	31.092

\*\* Lungimile segmentelor sunt determinate în planul de proiecție Stereo 70 și sunt rotunjite la 1 milimetru.

\*\*\* Distanța dintre puncte este formată din segmente cumulate ce sunt mai mici decât valoarea 1 milimetru.





**DATE DESPRE IMOBILUL NR. 1402**

Oficiul de Cadastru și Publicitate Imobiliară PRAHOVA  
Biroul de Cadastru și Publicitate Imobiliară Ploiești

**A. Partea I. Descrierea imobilului**

TEREN Intravilan

Adresa: Loc. Paulești, Al Lalelelor, Nr. 22, Jud. Prahova, T28, Cc741/5-741/17, lot 11

Nr. Crt	Nr cadastral Nr. topografic	Suprafața* (mp)	Observații / Referințe
A1	28952	510	Sector cadastral:37 Teren neimprijmit;

**Construcții**

Crt	Nr cadastral Nr. topografic	Adresa	Observații / Referințe
A1.1	28952-C1	Loc. Paulești, Al Lalelelor, Nr. 22, Jud. Prahova, T28, Cc741/5-741/17, lot 11	Nr. niveluri:2; S. construita la sol:98 mp; S. construita desfasurata:177 mp; Locuinta P+M, S.c. desf.=177mp (S. c. parter=72mp, S.c. copertina auto=26mp, S.c. mansarda=69mp, S.c. balcoane=10mp), S.c. terasa neacoperita=29mp; anul edificarii: 2019.

**B. Partea II. Proprietari și acte**

Inscrieri privitoare la dreptul de proprietate și alte drepturi reale		Referințe
<b>93167 / 10/10/2017</b>		
Act Notarial nr. 2216, din 09/10/2017 emis de NP Radu Florina;		
B1	Se infiinteaza cartea funciara 28952 a imobilului cu numarul cadastral 28952/Paulesti, rezultat din dezmembrarea imobilului cu numarul cadastral 27631 inregistrat in cartea funciara 27631;	A1
<b>28342 / 26/03/2020</b>		
Act Notarial nr. 316, din 25/03/2020 emis de NP Calin Mirela;		
B9	Intabulare, drept de PROPRIETATEcumparare ca bun comun, dobandit prin Conventie, cota actuala 1/1, cota initiala 1/1 1) <b>DEDIU VALERICĂ-FLORIN</b> 2) <b>DEDIU BEATRICE-ELENA</b>	A1
B10	Intabulare, drept de PROPRIETATEcumparare ca bun comun, dobandit prin Conventie, cota actuala 1/1, cota initiala 1/1 1) <b>DEDIU VALERICĂ-FLORIN</b> 2) <b>DEDIU BEATRICE-ELENA</b>	A1.1
B11	se noteaza faptul ca imobilul beneficiaza de un drept de servitute de trecere pe lotul cu numarul cadastral 27596 inregistrat in cartea funciara nr. 27596 a localitatii Paulesti	A1
Act Notarial nr. 317, din 25/03/2020 emis de NP Calin Mirela;		
B12	se noteaza interdictiile de instrainare, grevare cu sarcini, inchiriere, dezmembrare, alipire, construire, demolare, restructurare si amenajare 1) <b>BANCA COMERCIALĂ ROMANĂ SA, CIF:361757</b>	A1, A1.1

**C. Partea III. SARCINI**

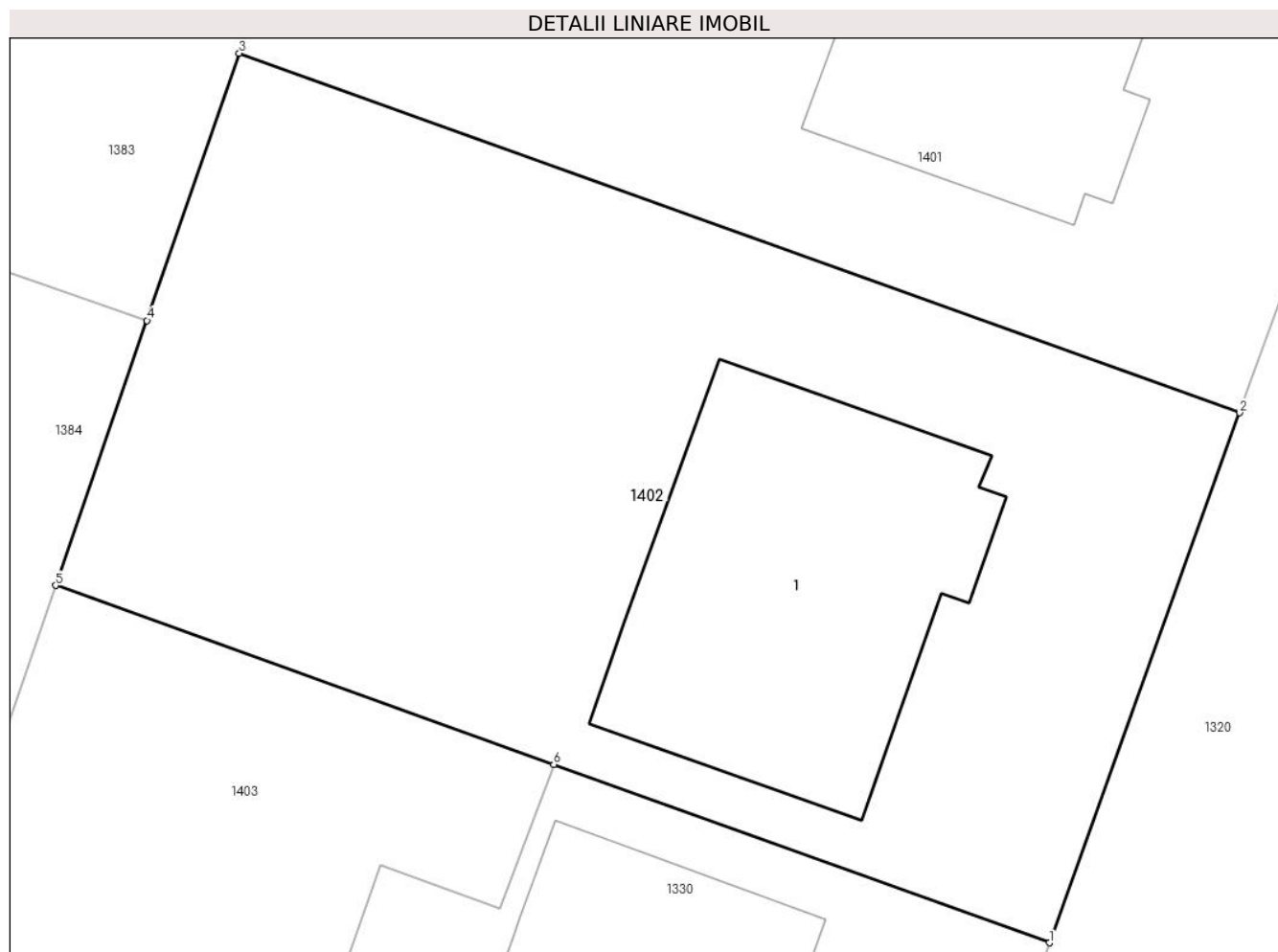
Inscrieri privind dezmembramintele dreptului de proprietate, drepturi reale de garanție și sarcini		Referințe
<b>28342 / 26/03/2020</b>		
Act Notarial nr. 317, din 25/03/2020 emis de NP Calin Mirela;		
C1	Intabulare, drept de IPOTECA, Valoare:336000 LEIsi celelalte obligatii de plata aferente creditului 1) <b>BANCA COMERCIALĂ ROMANĂ SA, CIF:361757</b>	A1, A1.1

## Anexa Nr. 1 La Partea I

## Teren

Nr cadastral	Suprafața (mp)*	Observații / Referințe
28952	510	

\* Suprafața este determinată în planul de proiecție Stereo 70.



## Date referitoare la teren

Crt	Categorie folosință	Intravilan	Suprafața (mp)	Tarla	Parcelă	Nr. topo	Observații / Referințe
1	curți construcții	DA	243	28	741/5-741/17	-	741/5, 741/6, 741/7, 741/8, 741/9, 741/10, 741/11, 741/12, 741/13, 741/14, 741/15, 741/16, 741/17
2	arabil	DA	267	28	Cc741/5-741/17	-	741/5, 741/6, 741/7, 741/8, 741/9, 741/10, 741/11, 741/12, 741/13, 741/14, 741/15, 741/16, 741/17

## Date referitoare la construcții

Crt	Număr	Destinație construcție	Supraf. (mp)	Situație juridică	Observații / Referințe
A1.1	28952-C1	construcții de locuințe	98	Cu acte	Nr. niveluri:2; S. construita la sol:98 mp; S. construita desfasurata:177 mp; Locuinta P+M, S.c. desf.=177mp (S.c. parter=72mp, S.c. copertina auto=26mp, S.c. mansarda=69mp, S.c. balcoane=10mp), S.c. terasa neacoperita=29mp; anul edificarii: 2019.

## Lungime Segmente

1) Valorile lungimilor segmentelor sunt obținute din proiecție în plan.

Punct început	X / Y	Punct sfârșit	X / Y	Lungime segment (** (m)
---------------	-------	---------------	-------	-------------------------

Punct început	X / Y	Punct sfârșit	X / Y	Lungime segment (** (m)
1	574.303,733 389.130,466	2	574.309,296 389.145,954	16.457
2	574.309,296 389.145,954	3	574.280,035 389.156,465	31.092
3	574.280,035 389.156,465	4	574.277,336 389.148,653	8.265
4	574.277,336 389.148,653	5	574.274,661 389.140,91	8.192
5	574.274,661 389.140,91	6	574.289,23 389.135,676	15.481
6	574.289,23 389.135,676	1	574.303,733 389.130,466	15.41

\*\* Lungimile segmentelor sunt determinate în planul de proiecție Stereo 70 și sunt rotunjite la 1 milimetru.

\*\*\* Distanța dintre puncte este formată din segmente cumulate ce sunt mai mici decât valoarea 1 milimetru.



**DATE DESPRE IMOBILUL NR. 1403**

Oficiul de Cadastru și Publicitate Imobiliară PRAHOVA  
Biroul de Cadastru și Publicitate Imobiliară Ploiești

**A. Partea I. Descrierea imobilului**

TEREN Intravilan

Adresa: Loc. Paulesti, Nr. 24, Jud. Prahova, aleea Lalelelor, T28, Cc741/5-741/17, A741/5-741/17, lot 12

Nr. Crt	Nr cadastral Nr. topografic	Suprafața* (mp)	Observații / Referințe
A1	29884	269	Sector cadastral:37 Teren neimprejmut;

**B. Partea II. Proprietari și acte**

Inscrieri privitoare la dreptul de proprietate și alte drepturi reale		Referințe
<b>77244 / 23/07/2019</b>		
Act Notarial nr. 657, din 23/07/2019 emis de Calin Mirela;		
B1	Se infiinteaza cartea funciara 29884 a imobilului cu numarul cadastral 29884/Paulesti, rezultat din dezmembrarea imobilului cu numarul cadastral 28953 inscris in cartea funciara 28953;	A1
Act Notarial nr. 2216, din 09/10/2017 emis de NP Radu Florina;		
B2	Se infiinteaza cartea funciara 28953 a imobilului cu numarul cadastral 28953/Paulesti, rezultat din dezmembrarea imobilului cu numarul cadastral 27631 inscris in cartea funciara 27631; <i>OBSERVATII: pozitie transcrisa din CF 28953/Paulesti, inscrisa prin incheierea nr. 93167 din 10/10/2017;</i>	A1
<b>83443 / 08/08/2019</b>		
Act Notarial nr. 740, din 07/08/2019 emis de NP Calin Mirela;		
B7	Intabulare, drept de PROPRIETATEcumparare, dobandit prin Conventie, cota actuala 1/1, cota initiala 1/1 1) <b>GULSEVEN VIOLETA-LILIANA</b>	A1

**C. Partea III. SARCINI**

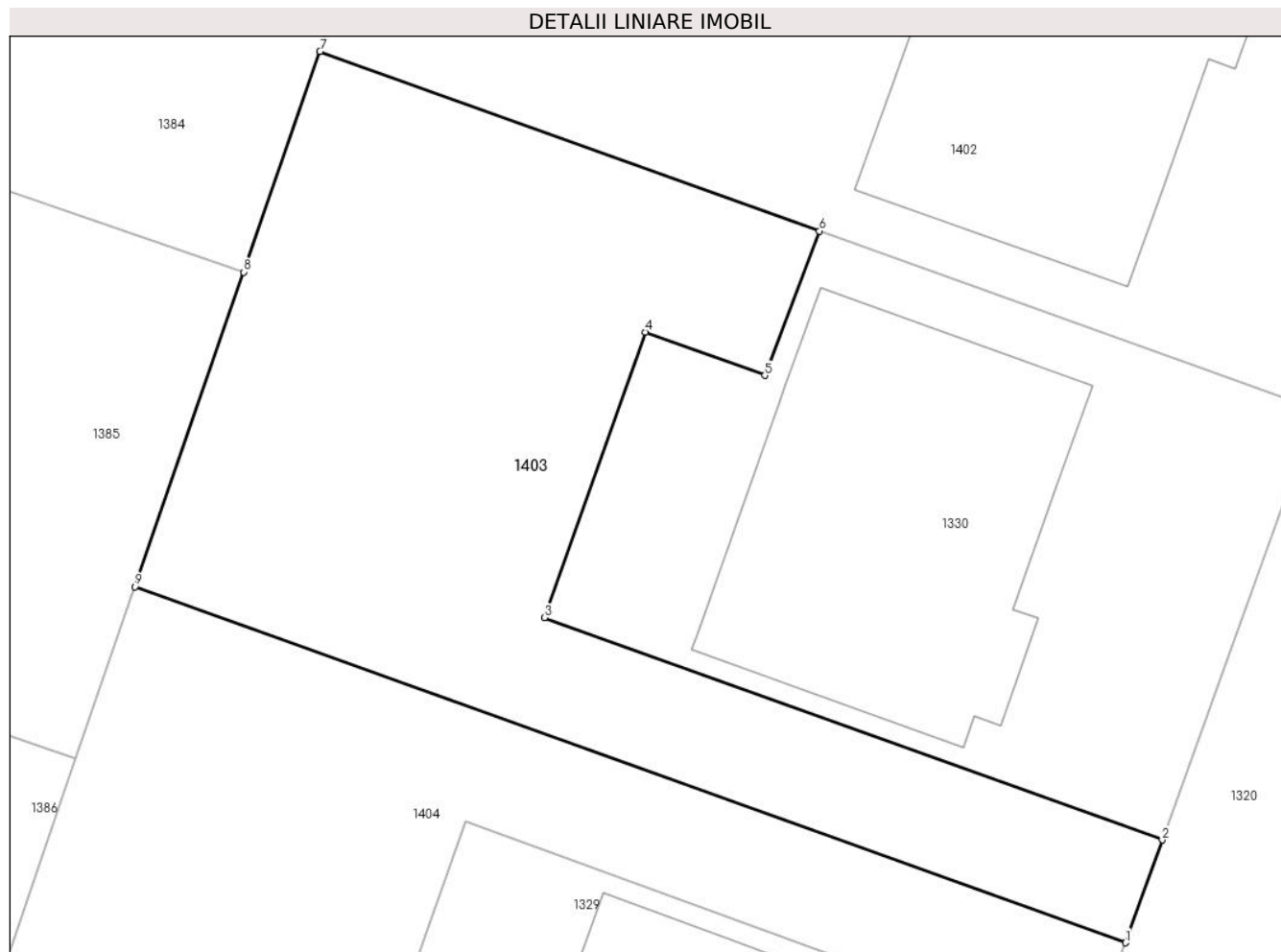
Inscrieri privind dezmembramintele dreptului de proprietate, drepturi reale de garanție și sarcini		Referințe
<b>83443 / 08/08/2019</b>		
Act Notarial nr. 740, din 07/08/2019 emis de NP Calin Mirela;		
C1	Intabulare, drept de FOLOSINTA 1) <b>GULSEVEN MURAT</b>	A1

## Anexa Nr. 1 La Partea I

## Teren

Nr cadastral	Suprafața (mp)*	Observații / Referințe
29884	269	

\* Suprafața este determinată în planul de proiecție Stereo 70.



## Date referitoare la teren

Crt	Categorie folosință	Intravilan	Suprafața (mp)	Tarla	Parcelă	Nr. topo	Observații / Referințe
1	arabil	DA	269	28	741/5-741/17	-	

## Lungime Segmente

1) Valorile lungimilor segmentelor sunt obținute din proiecție în plan.

Punct început	X / Y	Punct sfârșit	X / Y	Lungime segment (** (m)
1	574.298,156 389.114,939	2	574.299,232 389.117,935	3.183
2	574.299,232 389.117,935	3	574.281,209 389.124,409	19.15
3	574.281,209 389.124,409	4	574.284,155 389.132,733	8.83
4	574.284,155 389.132,733	5	574.287,644 389.131,468	3.711
5	574.287,644 389.131,468	6	574.289,23 389.135,676	4.497

Punct început	X / Y	Punct sfârșit	X / Y	Lungime segment (** (m)
6	574.289,23 389.135,676	7	574.274,661 389.140,91	15.481
7	574.274,661 389.140,91	8	574.272,439 389.134,478	6.805
8	574.272,439 389.134,478	9	574.269,273 389.125,315	9.695
9	574.269,273 389.125,315	1	574.298,156 389.114,939	30.69

\*\* Lungimile segmentelor sunt determinate în planul de proiecție Stereo 70 și sunt rotunjite la 1 milimetru.

\*\*\* Distanța dintre puncte este formată din segmente cumulate ce sunt mai mici decât valoarea 1 milimetru.





**DATE DESPRE IMOBILUL NR. 1404**

Oficiul de Cadastru și Publicitate Imobiliară PRAHOVA  
Biroul de Cadastru și Publicitate Imobiliară Ploiești

**A. Partea I. Descrierea imobilului**

TEREN Intravilan

Adresa: Loc. Paulesti, Nr. 26, Jud. Prahova, aleea Lalelelor, T28, Cc741/5-741/17, A741/5-741/17, lot 13

Nr. Crt	Nr cadastral Nr. topografic	Suprafața* (mp)	Observații / Referințe
A1	29882	267	Sector cadastral:37 Teren neimpregmuit;

**B. Partea II. Proprietari și acte**

Inscrieri privitoare la dreptul de proprietate și alte drepturi reale		Referințe
<b>12675 / 11/02/2020</b>		
Act Notarial nr. 142, din 10/02/2020 emis de Calin Mirela;		
B1	Se infiinteaza cartea funciara 29882 a imobilului cu numarul cadastral 29882/Paulesti, rezultat din dezmembrarea imobilului cu numarul cadastral 28954 inscris in cartea funciara 28954;	A1
<b>12705 / 11/02/2020</b>		
Act Notarial nr. 144, din 10/02/2020 emis de NP Calin Mirela;		
B7	Intabulare, drept de PROPRIETATEcumparare ca bun propriu, dobandit prin Conventie, cota actuala 1/1, cota initiala 1/1 1) NITU ELISABETA	A1

**C. Partea III. SARCINI .**

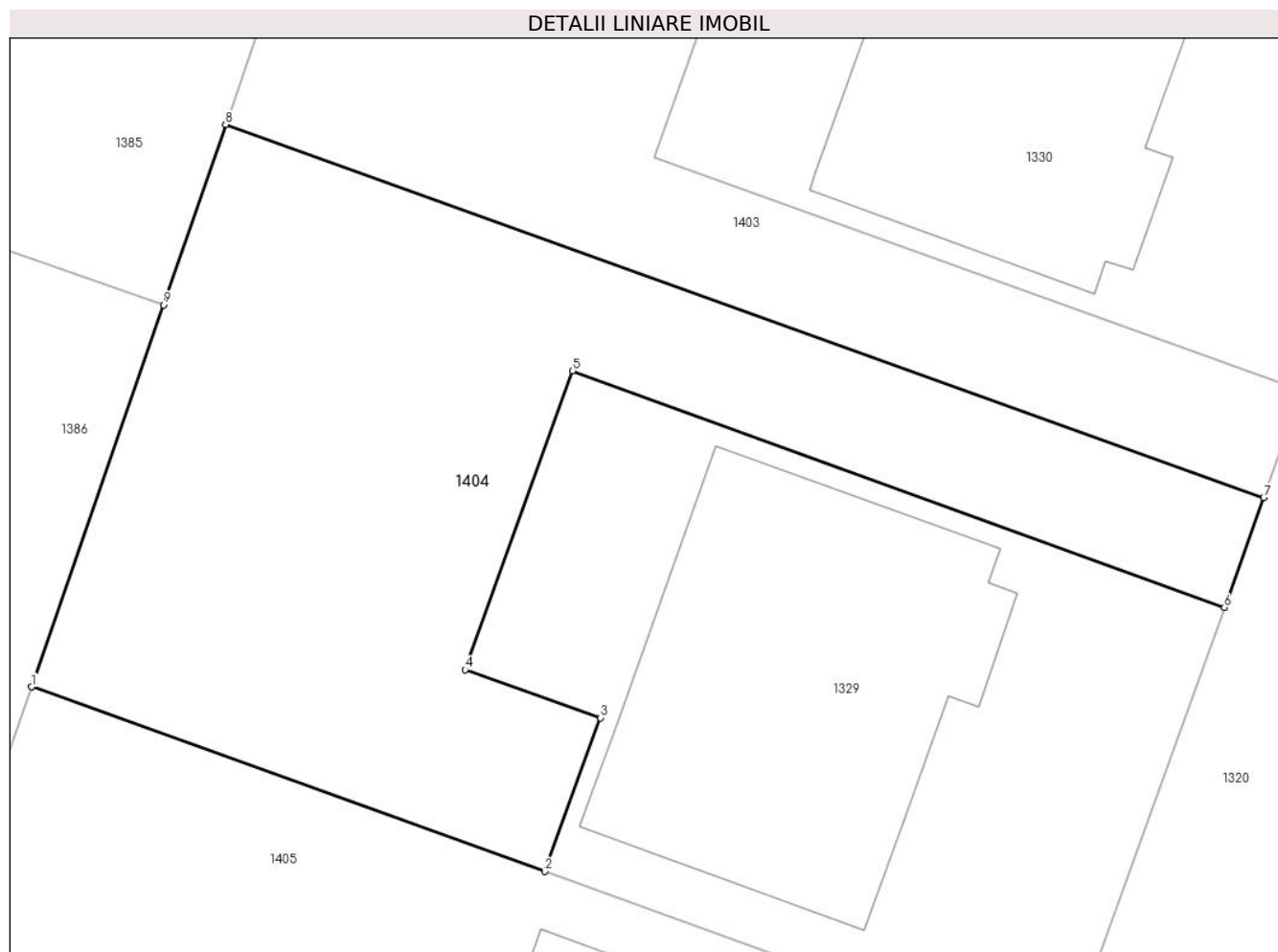
Inscrieri privind dezmembramintele dreptului de proprietate, drepturi reale de garanție și sarcini	Referințe
NU SUNT	

## Anexa Nr. 1 La Partea I

## Teren

Nr cadastral	Suprafața (mp)*	Observații / Referințe
29882	267	

\* Suprafața este determinată în planul de proiecție Stereo 70.



## Date referitoare la teren

Crt	Categorie folosință	Intra vilan	Suprafața (mp)	Tarla	Parcelă	Nr. topo	Observații / Referințe
1	arabil	DA	267	28	741/5-741/17	-	

## Lungime Segmente

1) Valorile lungimilor segmentelor sunt obținute din proiecție în plan.

Punct început	X / Y	Punct sfârșit	X / Y	Lungime segment (** (m)
1	574.263,87 389.109,679	2	574.278,151 389.104,549	15.174
2	574.278,151 389.104,549	3	574.279,701 389.108,818	4.542
3	574.279,701 389.108,818	4	574.275,937 389.110,156	3.995
4	574.275,937 389.110,156	5	574.278,919 389.118,471	8.834
5	574.278,919 389.118,471	6	574.297,059 389.111,886	19.298

Punct început	X / Y	Punct sfârșit	X / Y	Lungime segment (** (m)
6	574.297,059 389.111,886	7	574.298,156 389.114,939	3.244
7	574.298,156 389.114,939	8	574.269,273 389.125,315	30.69
8	574.269,273 389.125,315	9	574.267,541 389.120,303	5.303
9	574.267,541 389.120,303	1	574.263,87 389.109,679	11.24

\*\* Lungimile segmentelor sunt determinate în planul de proiecție Stereo 70 și sunt rotunjite la 1 milimetru.

\*\*\* Distanța dintre puncte este formată din segmente cumulate ce sunt mai mici decât valoarea 1 milimetru.



**DATE DESPRE IMOBILUL NR. 1405**

Oficiul de Cadastru și Publicitate Imobiliară PRAHOVA  
Biroul de Cadastru și Publicitate Imobiliară Ploiești

**A. Partea I. Descrierea imobilului**

TEREN Intravilan

Adresa: Loc. Paulești, Al Lalelelor, Nr. 28, Jud. Prahova

Nr. Crt	Nr cadastral Nr. topografic	Suprafața* (mp)	Observații / Referințe
A1	28955	504	Sector cadastral:37 Teren neimprijmit;

**Construcții**

Crt	Nr cadastral Nr. topografic	Adresa	Observații / Referințe
A1.1	28955-C1	Loc. Paulești, Al Lalelelor, Nr. 28, Jud. Prahova	Nr. niveluri:2; S. construita la sol:97 mp; S. construita desfasurata:179 mp; C1 - Locuinta P+M, S.c. desf. =179mp (S.c. parter=71mp, S.c. copertina auto=26mp, S.c. mansarda=71mp, S.c. balcoane=11mp), S.c. terasa neacoperita=29mp; anul edificarii: 2019.

**B. Partea II. Proprietari și acte**

Inscrieri privitoare la dreptul de proprietate și alte drepturi reale		Referințe
<b>93167 / 10/10/2017</b>		
Act Notarial nr. 2216, din 09/10/2017 emis de NP Radu Florina;		
B1	Se infiinteaza cartea funciara 28955 a imobilului cu numarul cadastral 28955/Paulesti, rezultat din dezmembrarea imobilului cu numarul cadastral 27631 inscris in cartea funciara 27631;	A1
<b>66641 / 25/07/2018</b>		
Act Notarial nr. 496, din 24/07/2018 emis de NP Calin Mirela;		
B7	se noteaza dreptul de servitute de trecere auto si cu piciorul, asupra imobilului cu numar cadastral 27596 inscris in cartea funciara 27596 a localitatii Paulesti	A1
<b>92438 / 02/09/2019</b>		
Act Notarial nr. 809, din 02/09/2019 emis de NP Calin Mirela;		
B11	Intabulare, drept de PROPRIETATEcumparare ca bun comun, dobandit prin Conventie, cota actuala 1/1, cota initiala 1/1 1) ENACHE CORNEL 2) ENACHE IULIANA	A1
B12	Intabulare, drept de PROPRIETATEcumparare ca bun comun, dobandit prin Conventie, cota actuala 1/1, cota initiala 1/1 1) ENACHE CORNEL 2) ENACHE IULIANA	A1.1
Act Notarial nr. 810, din 02/09/2019 emis de NP Calin Mirela;		
B13	se noteaza interdictiile de instrainare, inchiriere, dezmembrare, alipire, construire, demolare, restructurare si amenajare 1) BRD GROUPE SOCIETE GENERALE SA, CIF:361579	A1, A1.1

**C. Partea III. SARCINI**

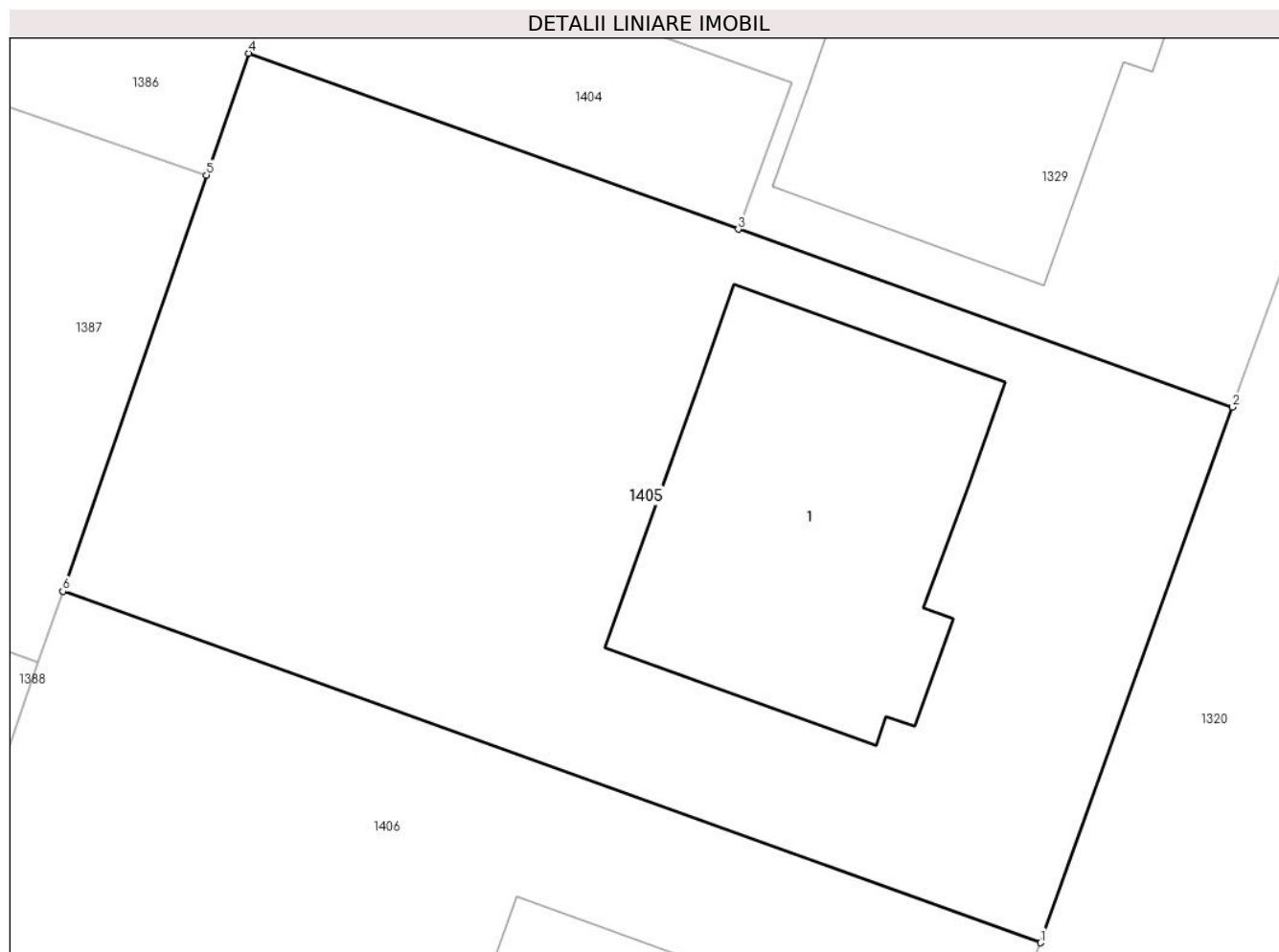
Inscrieri privind dezmembramintele dreptului de proprietate, drepturi reale de garanție și sarcini		Referințe
<b>92438 / 02/09/2019</b>		
Act Notarial nr. 810, din 02/09/2019 emis de NP Calin Mirela;		
C1	Intabulare, drept de IPOTECA, Valoare:335000 LEIsi celelalte obligatii de plata aferente creditului 1) BRD GROUPE SOCIETE GENERALE SA, CIF:361579	A1, A1.1

## Anexa Nr. 1 La Partea I

## Teren

Nr cadastral	Suprafața (mp)*	Observații / Referințe
28955	504	

\* Suprafața este determinată în planul de proiecție Stereo 70.



## Date referitoare la teren

Crt	Categorie folosință	Intravilan	Suprafața (mp)	Tarla	Parcelă	Nr. topo	Observații / Referințe
1	curți constructii	DA	504	28	741/5-741/17	-	741/5, 741/6, 741/7, 741/8, 741/9, 741/10, 741/11, 741/12, 741/13, 741/14, 741/15, 741/16, 741/17 - LOT 14

## Date referitoare la construcții

Crt	Număr	Destinație construcție	Supraf. (mp)	Situație juridică	Observații / Referințe
A1.1	28955-C1	construcții de locuințe	97	Cu acte	Nr. niveluri:2; S. construita la sol:97 mp; S. construita desfasurata:179 mp; C1 - Locuinta P+M, S.c. desf.=179mp (S.c. parter=71mp, S.c. copertina auto=26mp, S.c. mansarda=71mp, S.c. balcoane=11mp), S.c. terasa neacoperita=29mp; anul edificării: 2019.

## Lungime Segmente

1) Valorile lungimilor segmentelor sunt obținute din proiecție în plan.

Punct început	X / Y	Punct sfârșit	X / Y	Lungime segment (** (m)
1	574.286,957 389.083,762	2	574.292,564 389.099,371	16.586

Punct început	X / Y	Punct sfârșit	X / Y	Lungime segment (** (m)
2	574.292,564 389.099,371	3	574.278,151 389.104,549	15.315
3	574.278,151 389.104,549	4	574.263,87 389.109,679	15.174
4	574.263,87 389.109,679	5	574.262,644 389.106,128	3.757
5	574.262,644 389.106,128	6	574.258,454 389.094,001	12.83
6	574.258,454 389.094,001	1	574.286,957 389.083,762	30.286

\*\* Lungimile segmentelor sunt determinate în planul de proiecție Stereo 70 și sunt rotunjite la 1 milimetru.

\*\*\* Distanța dintre puncte este formată din segmente cumulate ce sunt mai mici decât valoarea 1 milimetru.





**DATE DESPRE IMOBILUL NR. 1406**

Oficiul de Cadastru și Publicitate Imobiliară PRAHOVA  
Biroul de Cadastru și Publicitate Imobiliară Ploiești

**A. Partea I. Descrierea imobilului**

TEREN Intravilan

Adresa: Loc. Paulesti, Al Lalelelor, Nr. 30, Jud. Prahova, T 28 ; PARC. 741/5 ; 741/6 ; 741/7 ; 741/8 ; 741/9 ; 741/10 ; 741/11 ; 741/12 ; 741/13 ; 741/14 ; 741/15 ; 741/16 ; 741/17

Nr. Crt	Nr cadastral Nr. topografic	Suprafața* (mp)	Observații / Referințe
A1	28956	503	Sector cadastral:37 Teren imprejmuit;

**Construcții**

Crt	Nr cadastral Nr. topografic	Adresa	Observații / Referințe
A1.1	28956-C1	Loc. Paulesti, Al Lalelelor, Nr. 30, Jud. Prahova, T 28 ; PARC. 741/5 ; 741/6 ; 741/7 ; 741/8 ; 741/9 ; 741/10 ; 741/11 ; 741/12 ; 741/13 ; 741/14 ; 741/15 ; 741/16 ; 741/17	Nr. niveluri:2; S. construita la sol:98 mp; S. construita desfasurata:178 mp; LOCUINTA ( P+M ) ; Sc desfasurata = 178 mp ( Sc parter = 72 mp ; Sc mansarda = 69 mp ; Sc balcoane mansarda = 11 mp ; Sc copertina auto = 26 mp ) ; Anul edificarii - 2020 .

**B. Partea II. Proprietari și acte**

Inscrieri privitoare la dreptul de proprietate și alte drepturi reale		Referințe
<b>93167 / 10/10/2017</b>		
Act Notarial nr. 2216, din 09/10/2017 emis de NP Radu Florina;		
B1	Se infiinteaza cartea funciara 28956 a imobilului cu numarul cadastral 28956/Paulesti, rezultat din dezmembrarea imobilului cu numarul cadastral 27631 inscris in cartea funciara 27631;	A1
<b>74140 / 22/08/2018</b>		
Act Notarial nr. 566, din 21/08/2018 emis de NP Calin Mirela;		
B7	se noteaza dreptul de servitute de trecere auto si cu piciorul, asupra imobilului cu numar cadastral 27596 inscris in cartea funciara 27596 a localitatii Paulesti	A1
<b>84572 / 27/08/2020</b>		
Act Notarial nr. 2409, din 27/08/2020 emis de NP Dragan Nicoleta;		
B11	Intabulare, drept de PROPRIETATEcumparare ca bun comun, dobandit prin Conventie, cota actuala 1/1, cota initiala 1/1 1) MATEI POMPILIU-ADRIAN 2) MATEI NICOLETA-OZANA	A1
B12	Intabulare, drept de PROPRIETATEcumparare ca bun comun, dobandit prin Conventie, cota actuala 1/1, cota initiala 1/1 1) MATEI POMPILIU-ADRIAN 2) MATEI NICOLETA-OZANA	A1.1
Act Notarial nr. 2419, din 27/08/2020 emis de NP Dragan Nicoleta;		
B13	se noteaza interdictia de grevare cu sarcini sau servituti 1) ALPHA BANK ROMANIA SA, CIF:5062063	A1, A1.1

**C. Partea III. SARCINI**

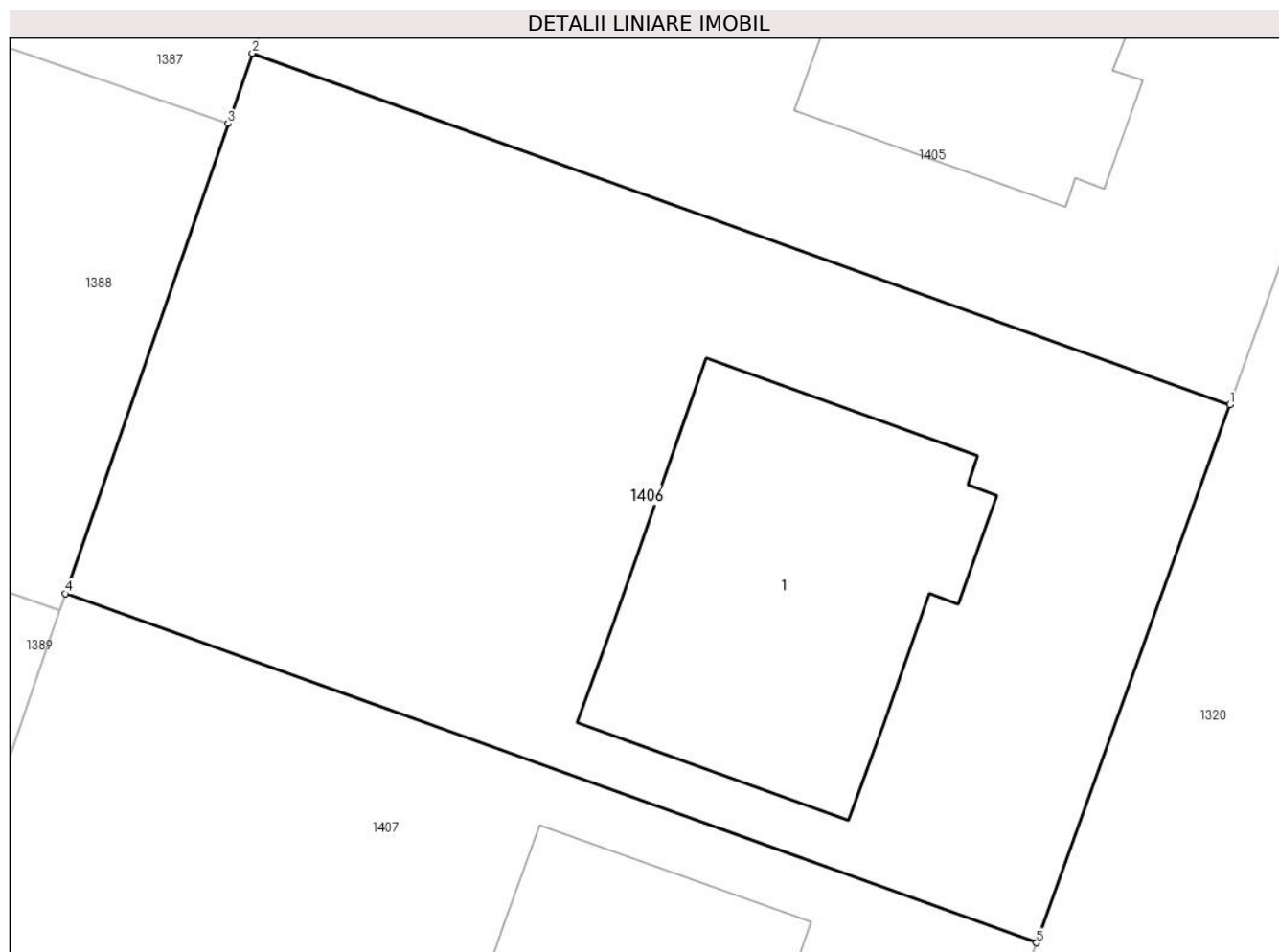
Inscrieri privind dezmembramintele dreptului de proprietate, drepturi reale de garanție și sarcini		Referințe
<b>84572 / 27/08/2020</b>		
Act Notarial nr. 2419, din 27/08/2020 emis de NP Dragan Nicoleta;		
C1	Intabulare, drept de IPOTECA, Valoare:467000 LEsi celelalte obligatii de plata aferente creditului 1) ALPHA BANK ROMANIA SA, CIF:5062063	A1, A1.1

## Anexa Nr. 1 La Partea I

## Teren

Nr cadastral	Suprafața (mp)*	Observații / Referințe
28956	503	

\* Suprafața este determinată în planul de proiecție Stereo 70.



## Date referitoare la teren

Crt	Categorie folosință	Intravilan	Suprafața (mp)	Tarla	Parcelă	Nr. topo	Observații / Referințe
1	curți constructii	DA	503	28	741/5-741/17	-	

## Date referitoare la construcții

Crt	Număr	Destinație construcție	Supraf. (mp)	Situație juridică	Observații / Referințe
A1.1	28956-C1	construcții de locuințe	98	Cu acte	Nr. niveluri:2; S. construita la sol:98 mp; S. construita desfasurata:178 mp; LOCUINTA ( P+M ) ; Sc desfasurata = 178 mp ( Sc parter = 72 mp ; Sc mansarda = 69 mp ; Sc balcoane mansarda = 11 mp ; Sc copertina auto = 26 mp ) ; Anul edificării - 2020 .

## Lungime Segmente

1) Valorile lungimilor segmentelor sunt obținute din proiecție în plan.

Punct început	X / Y	Punct sfârșit	X / Y	Lungime segment (** (m)
1	574.286,957 389.083,762	2	574.258,454 389.094,001	30.286
2	574.258,454 389.094,001	3	574.257,747 389.091,953	2.167

Punct început	X / Y	Punct sfârșit	X / Y	Lungime segment (** (m)
3	574.257,747 389.091,953	4	574.253,012 389.078,25	14.498
4	574.253,012 389.078,25	5	574.281,324 389.068,079	30.084
5	574.281,324 389.068,079	1	574.286,957 389.083,762	16.664

\*\* Lungimile segmentelor sunt determinate în planul de proiecție Stereo 70 și sunt rotunjite la 1 milimetru.

\*\*\* Distanța dintre puncte este formată din segmente cumulate ce sunt mai mici decât valoarea 1 milimetru.



**DATE DESPRE IMOBILUL NR. 1407**

Oficiul de Cadastru și Publicitate Imobiliară PRAHOVA  
Biroul de Cadastru și Publicitate Imobiliară Ploiești

**A. Partea I. Descrierea imobilului**

TEREN Intravilan

Adresa: Loc. Paulesti, Al Lalelelor, Nr. 32, Jud. Prahova, T28, Cc741/5-741/17, Lot 16

Nr. Crt	Nr cadastral Nr. topografic	Suprafața* (mp)	Observații / Referințe
A1	28957	502	Sector cadastral:37 Teren neimprijmit;

**Construcții**

Crt	Nr cadastral Nr. topografic	Adresa	Observații / Referințe
A1.1	28957-C1	Loc. Paulesti, Al Lalelelor, Nr. 32, Jud. Prahova, T28, Cc741/5-741/17, Lot 16	Nr. niveluri:2; S. construita la sol:97 mp; S. construita desfasurata:176 mp; Locuinta P+M, S.c. desf.=176mp (S. c. parter=72mp, S.c. copertina auto=25mp, S.c. mansarda=69mp, S.c. balcoane=10mp), S.c. terasa neacoperita=30mp; anul construirii: 2019.

**B. Partea II. Proprietari și acte**

Inscrieri privitoare la dreptul de proprietate și alte drepturi reale		Referințe
<b>93167 / 10/10/2017</b>		
Act Notarial nr. 2216, din 09/10/2017 emis de NP Radu Florina;		
B1	Se infiinteaza cartea funciara 28957 a imobilului cu numarul cadastral 28957/Paulesti, rezultat din dezmembrarea imobilului cu numarul cadastral 27631 inscris in cartea funciara 27631;	A1
<b>89285 / 23/08/2019</b>		
Act Notarial nr. 271, din 22/08/2019 emis de NP Calin Mirela;		
B11	Intabulare, drept de PROPRIETATEcumparare ca bun comun, dobandit prin Conventie, cota actuala 1/1, cota initiala 1/1 1) SIMA VASILE VLADUT 2) SIMA MARIANA	A1
B12	Intabulare, drept de PROPRIETATEcumparare ca bun comun, dobandit prin Conventie, cota actuala 1/1, cota initiala 1/1 1) SIMA VASILE VLADUT 2) SIMA MARIANA	A1.1
Act Notarial nr. 272, din 22/08/2019 emis de NP Calin Mirela;		
B13	se noteaza interdictia de grevare cu sarcini si/sau servituti 1) ALPHA BANK ROMANIA SA, CIF:5062063	A1, A1.1

**C. Partea III. SARCINI**

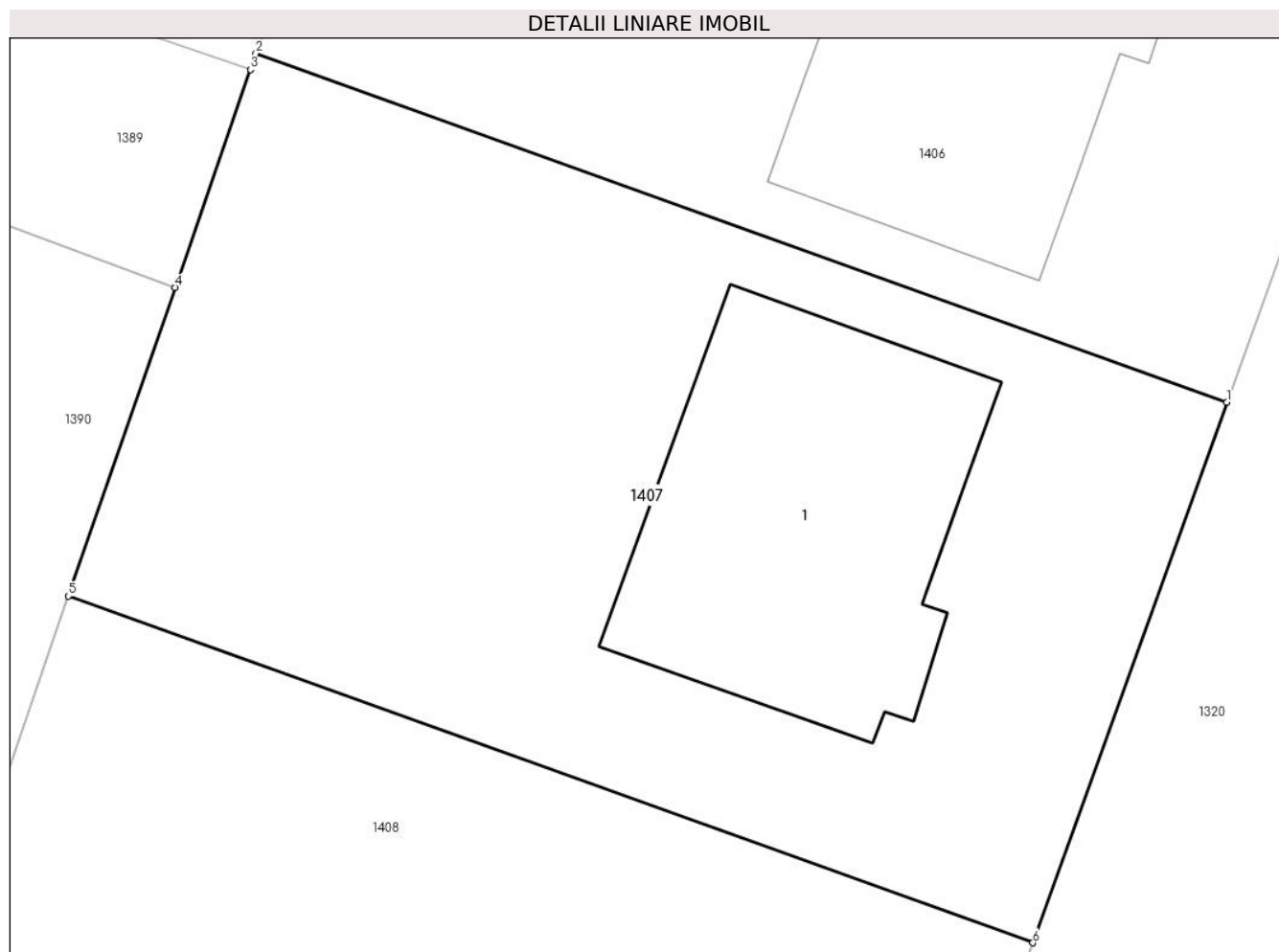
Inscrieri privind dezmembramintele dreptului de proprietate, drepturi reale de garanție și sarcini		Referințe
<b>89285 / 23/08/2019</b>		
Act Notarial nr. 272, din 22/08/2019 emis de NP Calin Mirela;		
C1	Intabulare, drept de IPOTECA, Valoare:370000 LEIplus celelalte obligatii de plata aferente creditului 1) ALPHA BANK ROMANIA SA, CIF:5062063	A1, A1.1

## Anexa Nr. 1 La Partea I

## Teren

Nr cadastral	Suprafața (mp)*	Observații / Referințe
28957	502	

\* Suprafața este determinată în planul de proiecție Stereo 70.



## Date referitoare la teren

Crt	Categorie folosință	Intravilan	Suprafața (mp)	Tarla	Parcelă	Nr. topo	Observații / Referințe
1	curți constructii	DA	502	28	741/5-741/17	-	741/5, 741/6, 741/7, 741/8, 741/9, 741/10, 741/11, 741/12, 741/13, 741/14, 741/15, 741/16, 741/17 - LOT 16

## Date referitoare la construcții

Crt	Număr	Destinație construcție	Supraf. (mp)	Situație juridică	Observații / Referințe
A1.1	28957-C1	construcții de locuințe	97	Cu acte	Nr. niveluri:2; S. construita la sol:97 mp; S. construita desfasurata:176 mp; Locuinta P+M, S.c. desf.=176mp (S.c. parter=72mp, S.c. copertina auto=25mp, S.c. mansarda=69mp, S.c. balcoane=10mp), S.c. terasa neacoperita=30mp; anul construirii: 2019.

## Lungime Segmente

1) Valorile lungimilor segmentelor sunt obținute din proiecție în plan.

Punct început	X / Y	Punct sfârșit	X / Y	Lungime segment (** (m)
1	574.281,324 389.068,079	2	574.253,012 389.078,25	30.084

Punct început	X / Y	Punct sfârșit	X / Y	Lungime segment (** (m)
2	574.253,012 389.078,25	3	574.252,849 389.077,777	0.5
3	574.252,849 389.077,777	4	574.250,655 389.071,428	6.717
4	574.250,655 389.071,428	5	574.247,547 389.062,431	9.519
5	574.247,547 389.062,431	6	574.275,667 389.052,329	29.88
6	574.275,667 389.052,329	1	574.281,324 389.068,079	16.735

\*\* Lungimile segmentelor sunt determinate în planul de proiecție Stereo 70 și sunt rotunjite la 1 milimetru.

\*\*\* Distanța dintre puncte este formată din segmente cumulate ce sunt mai mici decât valoarea 1 milimetru.





**DATE DESPRE IMOBILUL NR. 1408**

Oficiul de Cadastru și Publicitate Imobiliară PRAHOVA  
Biroul de Cadastru și Publicitate Imobiliară Ploiești

**A. Partea I. Descrierea imobilului**

TEREN Intravilan

Adresa: Loc. Paulesti, Jud. Prahova, T 28 ; A 741/5 ; A 741/6 ; A 741/7 ; A 741/8 ; A 741/9 ; A 741/10 ; A 741/11 ; A 741/12 ; A 741/13 ; A 741/14 ; A 741/15 ; A 741/16 ; A 741/17

Nr. Crt	Nr cadastral Nr. topografic	Suprafața* (mp)	Observații / Referințe
A1	30262	523	Sector cadastral:37 Teren imprejmuit; T 28 ; A 741/5 ; A 741/6 ; A 741/7 ; A 741/8 ; A 741/9 ; A 741/10 ; A 741/11 ; A 741/12 ; A 741/13 ; A 741/14 ; A 741/15 ; A 741/16 ; A 741/17

**B. Partea II. Proprietari și acte**

Inscrieri privitoare la dreptul de proprietate și alte drepturi reale		Referințe
<b>36991 / 05/05/2020</b>		
Act Notarial nr. 449, din 04/05/2020 emis de NP Calin Mirela;		
B1	Se infiinteaza cartea funciara 30262 a imobilului cu numarul cadastral 30262/Paulesti, rezultat din dezmembrarea imobilului cu numarul cadastral 29253 inscris in cartea funciara 29253;	A1
<b>86584 / 03/09/2020</b>		
Act Notarial nr. 986, din 02/09/2020 emis de Calin Mirela;		
B5	Intabulare, drept de PROPRIETATEcumparare ca bun comun, dobandit prin Conventie, cota actuala 1/1, cota initiala 1/1 1) PREDA MIHAIL 2) PREDA STEFANIA	A1

**C. Partea III. SARCINI .**

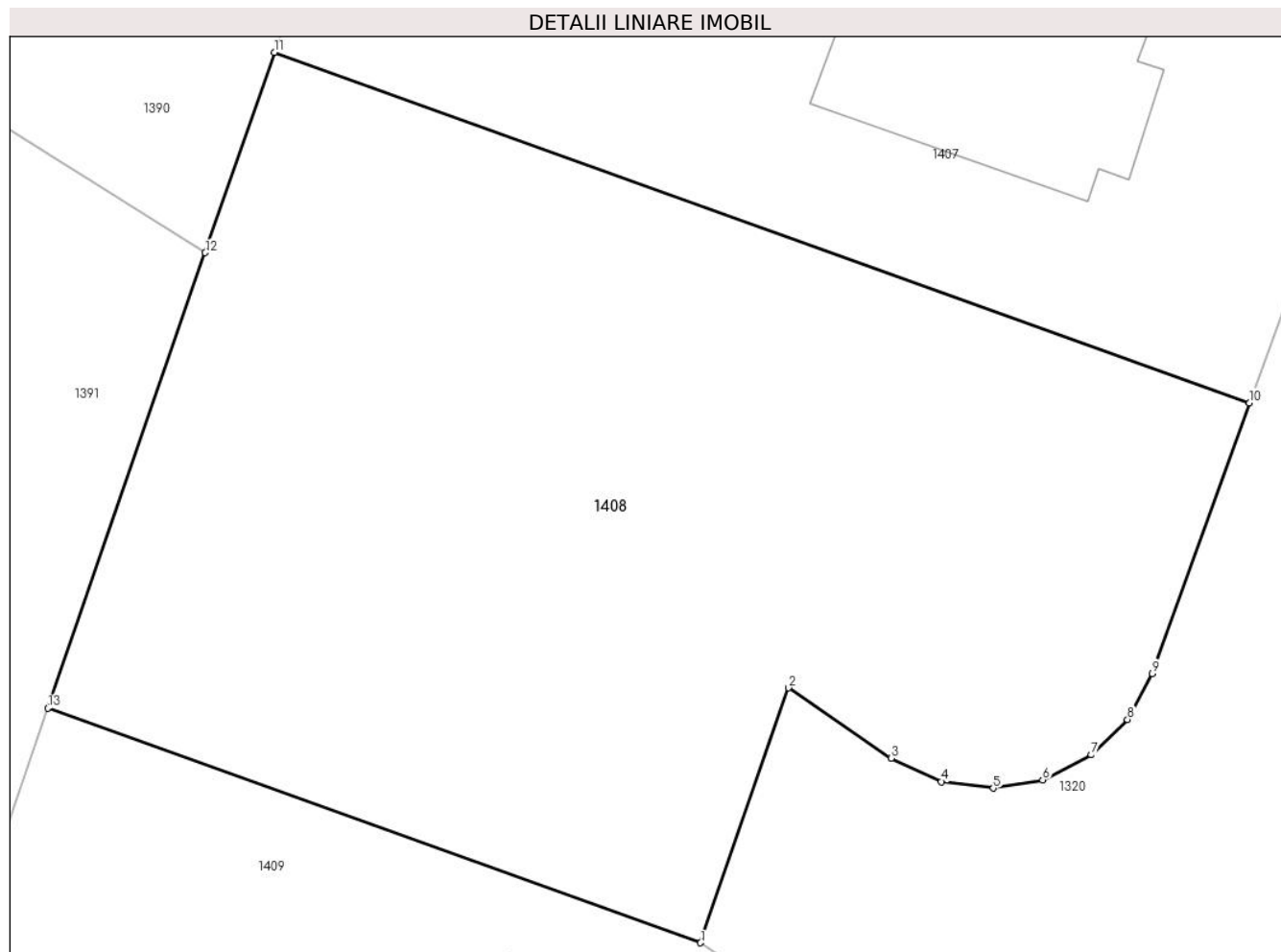
Inscrieri privind dezmembramintele dreptului de proprietate, drepturi reale de garanție și sarcini	Referințe
NU SUNT	

## Anexa Nr. 1 La Partea I

## Teren

Nr cadastral	Suprafața (mp)*	Observații / Referințe
30262	523	T 28 ; A 741/5 ; A 741/6 ; A 741/7 ; A 741/8 ; A 741/9 ; A 741/10 ; A 741/11 ; A 741/12 ; A 741/13 ; A 741/14 ; A 741/15 ; A 741/16 ; A 741/17

\* Suprafața este determinată în planul de proiecție Stereo 70.



## Date referitoare la teren

Crt	Categorie folosință	Intravilan	Suprafața (mp)	Tarla	Parcelă	Nr. topo	Observații / Referințe
1	arabil	DA	523	28	741/5-741/17	-	

## Lungime Segmente

1) Valorile lungimilor segmentelor sunt obținute din proiecție în plan.

Punct început	X / Y	Punct sfârșit	X / Y	Lungime segment (** (m)
1	574.259,837 389.036,757	2	574.262,376 389.044,106	7.775
2	574.262,376 389.044,106	3	574.265,335 389.042,083	3.584
3	574.265,335 389.042,083	4	574.266,781 389.041,404	1.597
4	574.266,781 389.041,404	5	574.268,28 389.041,213	1.511
5	574.268,28 389.041,213	6	574.269,702 389.041,456	1.443

Punct început	X / Y	Punct sfârșit	X / Y	Lungime segment (** (m)
6	574.269,702 389.041,456	7	574.271,107 389.042,175	1.578
7	574.271,107 389.042,175	8	574.272,145 389.043,197	1.457
8	574.272,145 389.043,197	9	574.272,862 389.044,521	1.506
9	574.272,862 389.044,521	10	574.275,667 389.052,329	8.297
10	574.275,667 389.052,329	11	574.247,547 389.062,431	29.88
11	574.247,547 389.062,431	12	574.245,552 389.056,656	6.11
12	574.245,552 389.056,656	13	574.241,013 389.043,519	13.899
13	574.241,013 389.043,519	1	574.259,837 389.036,757	20.002

\*\* Lungimile segmentelor sunt determinate în planul de proiecție Stereo 70 și sunt rotunjite la 1 milimetru.

\*\*\* Distanța dintre puncte este formată din segmente cumulate ce sunt mai mici decât valoarea 1 milimetru.



**DATE DESPRE IMOBILUL NR. 1409**

Oficiul de Cadastru și Publicitate Imobiliară PRAHOVA  
Biroul de Cadastru și Publicitate Imobiliară Ploiești

**A. Partea I. Descrierea imobilului**

TEREN Intravilan

Adresa: Loc. Paulești, Al Lalelelor, Nr. 36, Jud. Prahova, T28, Cc741/5-741/17, A741/5-741/17

Nr. Crt	Nr cadastral Nr. topografic	Suprafața* (mp)	Observații / Referințe
A1	30263	633	Sector cadastral:37 Teren imprejmuit; Teren intravilan partial imprejmuit cu gard de plasa.

**Construcții**

Crt	Nr cadastral Nr. topografic	Adresa	Observații / Referințe
A1.1	30263-C1	Loc. Paulești, Nr. 36, Jud. Prahova, Aleea Lalelelor, T28, Cc741/5-741/17, A741/5-741/17	Nr. niveluri:2; S. construita la sol:100 mp; S. construita desfasurata:180 mp; Locuinta P+M, Suprafata construita desfasurata = 180mp (S.c. parter=100mp, S.c. mansarda=69mp,S.c. balcoane mansarda=11mp); terasa neacoperita = 29mp; S. utila parter = 56.45mp, S. utila mansarda=52.70mp, S. utila totala =109.15mp; anul edficarii: 2020 .

**B. Partea II. Proprietari și acte**

Inscrieri privitoare la dreptul de proprietate și alte drepturi reale		Referințe
<b>36991 / 05/05/2020</b>		
Act Notarial nr. 449, din 04/05/2020 emis de NP Calin Mirela;		
B1	Se infiinteaza cartea funciara 30263 a imobilului cu numarul cadastral 30263/Paulesti, rezultat din dezmembrarea imobilului cu numarul cadastral 29253 inscris in cartea funciara 29253;	A1
<b>86576 / 03/09/2020</b>		
Act Notarial nr. 986, din 02/09/2020 emis de NP Calin Mirela;		
B9	Intabulare, drept de PROPRIETATE(cumparare ca bun comun), dobandit prin Conventie, cota actuala 1/1, cota initiala 1/1 1) PREDA MIHAIL 2) PREDA STEFANIA	A1
B10	Intabulare, drept de PROPRIETATE(cumparare ca bun comun), dobandit prin Conventie, cota actuala 1/1, cota initiala 1/1 1) PREDA MIHAIL 2) PREDA STEFANIA	A1.1

**C. Partea III. SARCINI .**

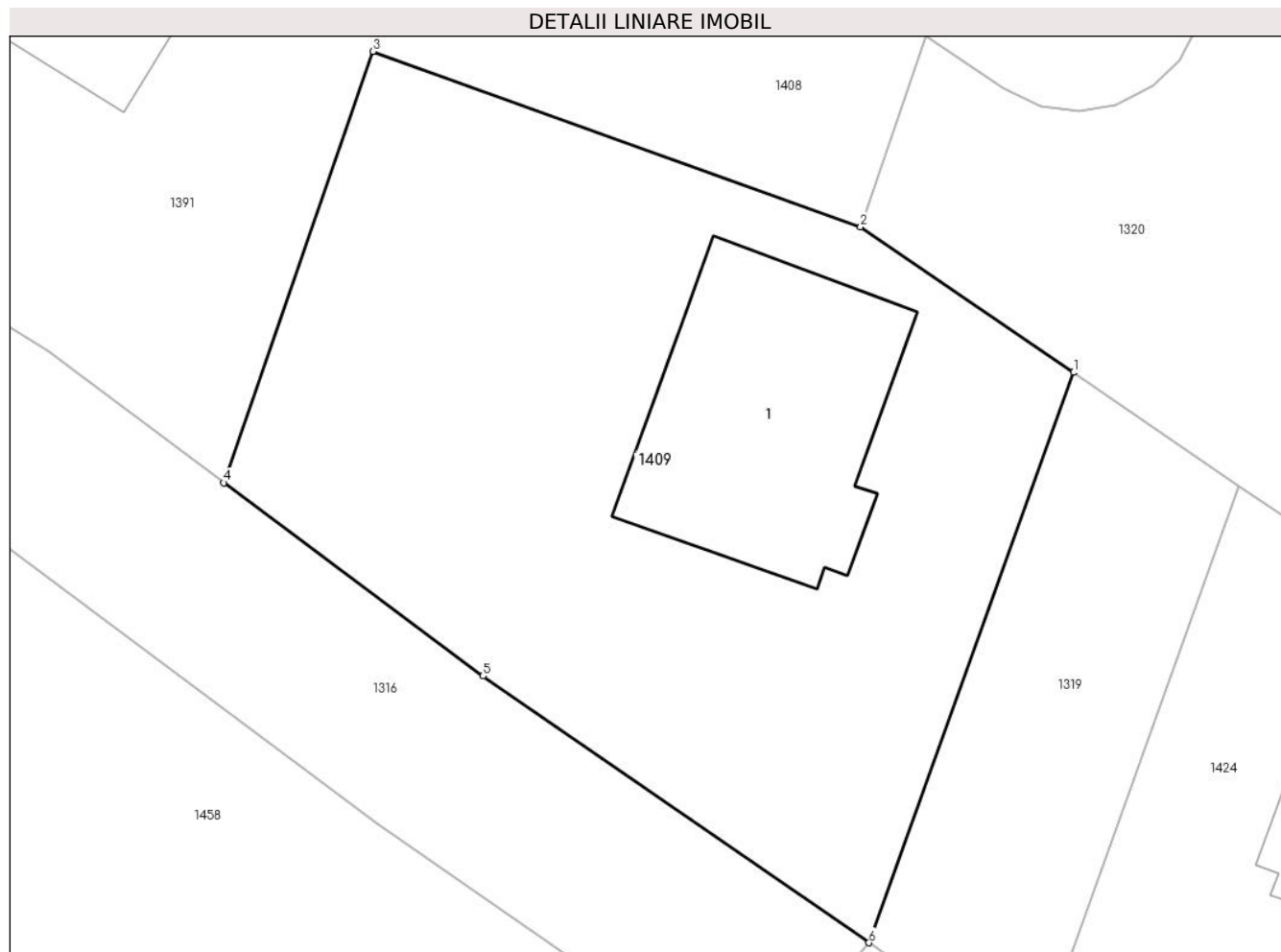
Inscrieri privind dezmembramintele dreptului de proprietate, drepturi reale de garanție și sarcini	Referințe
NU SUNT	

## Anexa Nr. 1 La Partea I

## Teren

Nr cadastral	Suprafața (mp)*	Observații / Referințe
30263	633	Teren intravilan partial imprejmuit cu gard de plasa.

\* Suprafața este determinată în planul de proiecție Stereo 70.



## Date referitoare la teren

Crt	Categorie folosință	Intravilan	Suprafața (mp)	Tarla	Parcelă	Nr. topo	Observații / Referințe
1	curți constructii	DA	245	28	741/5-741/17	-	Cc 741/5, 741/6, 741/7, 741/8, 741/9, 741/10, 741/11, A 741/12, 741/13, 741/14, 41/15, 741/16, 741/17
2	arabil	DA	388	28	741/5-741/17	-	A 741/5, 741/6, 741/7, 741/8, 741/9, 741/10, 741/11, A 741/12, 741/13, 741/14, 41/15, 741/16, 741/17

## Date referitoare la construcții

Crt	Număr	Destinație construcție	Supraf. (mp)	Situație juridică	Observații / Referințe
A1.1	30263-C1	construcții de locuințe	100	Cu acte	Nr. niveluri:2; S. construita la sol:100 mp; S. construita desfasurata:180 mp; Locuinta P+M, Suprafata construita desfasurata = 180mp (S.c. parter=100mp, S.c. mansarda=69mp,S.c. balcoane mansarda=11mp); terasa neacoperita = 29mp; S. utila parter = 56.45 mp, S. utila mansarda=52.70mp, S. utila totala =109.15mp; anul edficarii: 2020 .

**Lungime Segmente**

1) Valorile lungimilor segmentelor sunt obținute din proiecție în plan.

Punct început	X / Y	Punct sfârșit	X / Y	Lungime segment (** (m)
1	574.268,055 389.031,142	2	574.259,837 389.036,757	9.953
2	574.259,837 389.036,757	3	574.241,013 389.043,519	20.002
3	574.241,013 389.043,519	4	574.235,268 389.026,891	17.592
4	574.235,268 389.026,891	5	574.245,267 389.019,441	12.469
5	574.245,267 389.019,441	6	574.260,158 389.009,156	18.098
6	574.260,158 389.009,156	1	574.268,055 389.031,142	23.361

\*\* Lungimile segmentelor sunt determinate în planul de proiecție Stereo 70 și sunt rotunjite la 1 milimetru.

\*\*\* Distanța dintre puncte este formată din segmente cumulate ce sunt mai mici decât valoarea 1 milimetru.





**DATE DESPRE IMOBILUL NR. 1410**

Oficiul de Cadastru și Publicitate Imobiliară PRAHOVA  
Biroul de Cadastru și Publicitate Imobiliară Ploiești

**A. Partea I. Descrierea imobilului**

TEREN Intravilan

Adresa: Loc. Paulesti, Al Lalelelor, Nr. 1, Jud. Prahova, T28, Cc741/5-741/17, A741/5-741/17

Nr. Crt	Nr cadastral Nr. topografic	Suprafața* (mp)	Observații / Referințe
A1	30383	1.002	Sector cadastral:37 Teren imprejmuit;

**Construcții**

Crt	Nr cadastral Nr. topografic	Adresa	Observații / Referințe
A1.1	30383-C1	Loc. Paulesti, Al Lalelelor, Nr. 1, Jud. Prahova, T28, Cc741/5-741/17, A741/5-741/17	Nr. niveluri:2; S. construita la sol:118 mp; S. construita desfasurata:213 mp; Locuinta P+M, Suprafata construita desfasurata = 213mp (S.c. parter=118mp, S.c. mansarda =81mp,S.c. balcoane mansarda=14mp); terasa neacoperita = 28mp; S. utila parter = 64mp,S. utila mansarda=61mp, S. utila totala =125mp; anul edificarii: 2021.

**B. Partea II. Proprietari și acte**

Inscrieri privitoare la dreptul de proprietate și alte drepturi reale		Referințe
<b>80200 / 20/08/2020</b>		
Act Notarial nr. 904, din 19/08/2020 emis de NP Calin Mirela;		
B1	Se infiinteaza cf. 30383 a imobilului cu nr. cad. 30383/Paulesti ca urmare a alipirii urmatoarelor 2 imobile: -- nr.cad.28972\cf.28972; -- nr.cad.28973\cf.28973;	A1
Act Notarial nr. 2216, din 09/10/2017 emis de NP Radu Florina;		
B2	Se infiinteaza cartea funciara 28972 a imobilului cu numarul cadastral 28972/Paulesti, rezultat din dezmembrarea imobilului cu numarul cadastral 27631 in scris in cartea funciara 27631; <i>OBSERVATII: pozitie transcrisa din CF 28972/Paulesti, in scrisa prin incheierea nr. 93167 din 10/10/2017;</i>	A1
B5	Se infiinteaza cartea funciara 28973 a imobilului cu numarul cadastral 28973/Paulesti, rezultat din dezmembrarea imobilului cu numarul cadastral 27631 in scris in cartea funciara 27631; <i>OBSERVATII: pozitie transcrisa din CF 28973/Paulesti, in scrisa prin incheierea nr. 93167 din 10/10/2017;</i>	A1
<b>159257 / 16/11/2021</b>		
Act Notarial nr. 1625, din 15/11/2021 emis de NP Calin Mirela;		
B12	Intabulare, drept de PROPRIETATEcumparare ca bun comun, dobandit prin Conventie, cota actuala 1/1, cota initiala 1/1 1) PANTAZI ANCUȚA-SIMONA 2) PANTAZI DANIEL-NICOLAE	A1
B13	Intabulare, drept de PROPRIETATEcumparare ca bun comun, dobandit prin Conventie, cota actuala 1/1, cota initiala 1/1 1) PANTAZI ANCUȚA-SIMONA 2) PANTAZI DANIEL-NICOLAE	A1.1

**C. Partea III. SARCINI .**

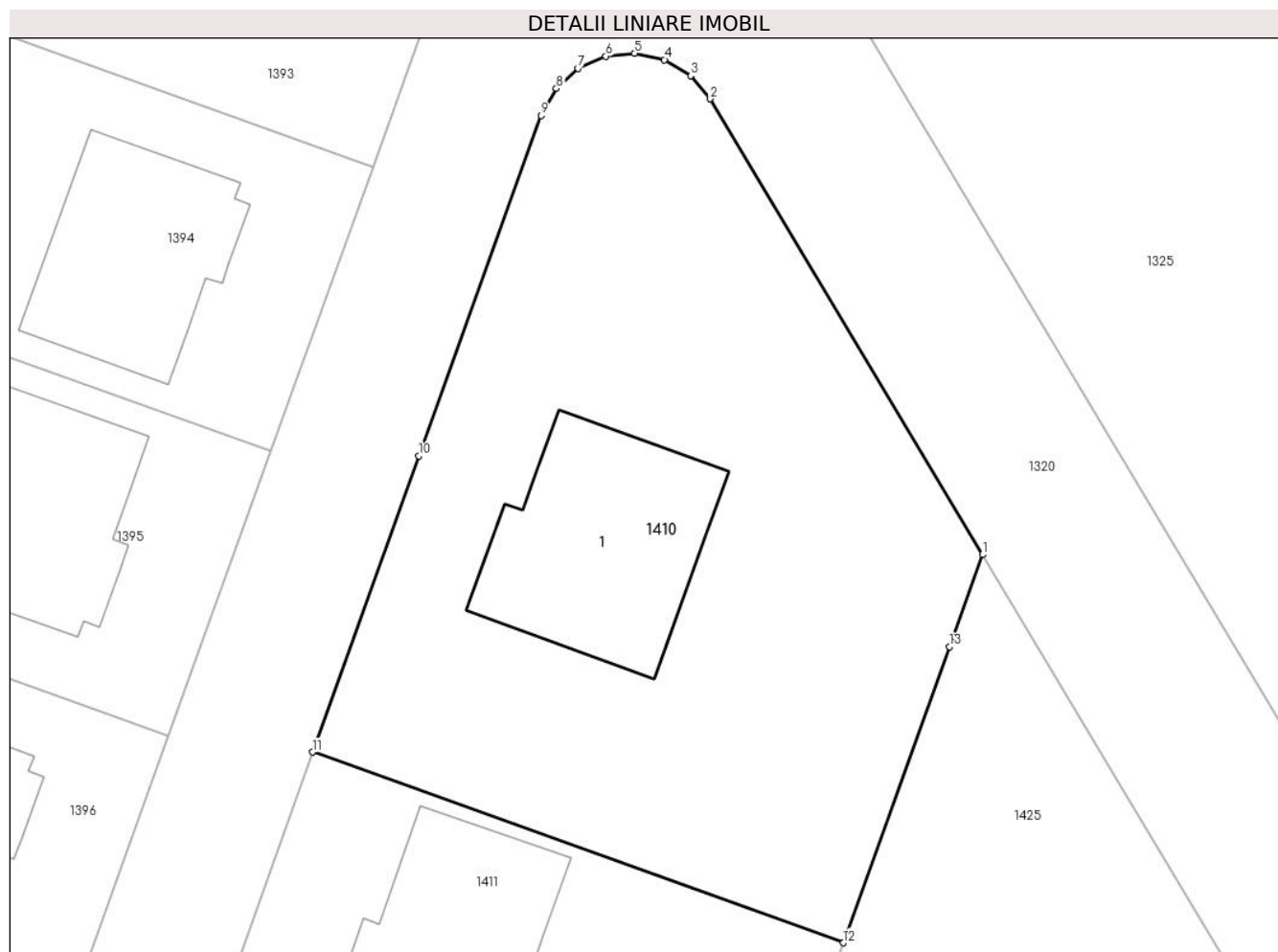
Inscrieri privind dezmembramintele dreptului de proprietate, drepturi reale de garanție și sarcini	Referințe
NU SUNT	

## Anexa Nr. 1 La Partea I

## Teren

Nr cadastral	Suprafața (mp)*	Observații / Referințe
30383	1.002	

\* Suprafața este determinată în planul de proiecție Stereo 70.



## Date referitoare la teren

Crt	Categorie folosință	Intravilan	Suprafața (mp)	Tarla	Parcelă	Nr. topo	Observații / Referințe
1	curți constructii	DA	244	28	741/5-741/17	-	741/5, 741/6, 741/7, 741/8, 741/9, 741/10, 741/11, 741/12, 741/13, 741/14, 741/15, 741/16, 741/17
2	arabil	DA	758	28	741/5-741/17	-	741/5, 741/6, 741/7, 741/8, 741/9, 741/10, 741/11, 741/12, 741/13, 741/14, 741/15, 741/16, 741/17

## Date referitoare la construcții

Crt	Număr	Destinație construcție	Supraf. (mp)	Situație juridică	Observații / Referințe
A1.1	30383-C1	construcții de locuințe	118	Cu acte	Nr. niveluri:2; S. construita la sol:118 mp; S. construita desfasurata:213 mp; Locuinta P+M, Suprafata construita desfasurata = 213mp (S.c. parter=118mp, S.c. mansarda =81mp,S.c. balcoane mansarda=14mp); terasa neacoperita = 28mp; S. utila parter = 64mp,S. utila mansarda=61mp, S. utila totala =125mp; anul edficarii: 2021.

**Lungime Segmente**

1) Valorile lungimilor segmentelor sunt obținute din proiecție în plan.

Punct început	X / Y	Punct sfârșit	X / Y	Lungime segment (** (m)
1	574.385,616 389.247,498	2	574.371,128 389.271,735	28.237
2	574.371,128 389.271,735	3	574.370,089 389.272,967	1.612
3	574.370,089 389.272,967	4	574.368,688 389.273,814	1.637
4	574.368,688 389.273,814	5	574.367,103 389.274,162	1.623
5	574.367,103 389.274,162	6	574.365,574 389.274,007	1.537
6	574.365,574 389.274,007	7	574.364,093 389.273,35	1.62
7	574.364,093 389.273,35	8	574.362,931 389.272,291	1.572
8	574.362,931 389.272,291	9	574.362,131 389.270,86	1.639
9	574.362,131 389.270,86	10	574.355,626 389.252,749	19.244
10	574.355,626 389.252,749	11	574.349,969 389.237,001	16.733
11	574.349,969 389.237,001	12	574.378,202 389.226,859	29.999
12	574.378,202 389.226,859	13	574.383,859 389.242,607	16.733
13	574.383,859 389.242,607	1	574.385,616 389.247,498	5.197

\*\* Lungimile segmentelor sunt determinate în planul de proiecție Stereo 70 și sunt rotunjite la 1 milimetru.

\*\*\* Distanța dintre puncte este formată din segmente cumulate ce sunt mai mici decât valoarea 1 milimetru.



**DATE DESPRE IMOBILUL NR. 1411**

Oficiul de Cadastru și Publicitate Imobiliară PRAHOVA  
Biroul de Cadastru și Publicitate Imobiliară Ploiești

**A. Partea I. Descrierea imobilului**

TEREN Intravilan

Adresa: Loc. Paulesti, Al Lalelelor, Nr. 5, Jud. Prahova, T28, Cc741/5-741/17, A741/5-741/17

Nr. Crt	Nr cadastral Nr. topografic	Suprafața* (mp)	Observații / Referințe
A1	28971	502	Sector cadastral:37 Teren imprejmuit;

**Construcții**

Crt	Nr cadastral Nr. topografic	Adresa	Observații / Referințe
A1.1	28971-C1	Loc. Paulesti, Al Lalelelor, Nr. 5, Jud. Prahova, T28, Cc741/5-741/17, A741/5-741/17	Nr. niveluri:2; S. construita la sol:108 mp; S. construita desfasurata:188 mp; Locuinta P+M, Suprafata construita desfasurata =188mp (S.c.parter=108mp, S.c. mansarda=80mp), S.terasa neacoperita = 30mp; anul edificarii:2022.

**B. Partea II. Proprietari și acte**

Inscrieri privitoare la dreptul de proprietate și alte drepturi reale		Referințe
<b>93167 / 10/10/2017</b>		
Act Notarial nr. 2216, din 09/10/2017 emis de NP Radu Florina;		
B1	Se infiinteaza cartea funciara 28971 a imobilului cu numarul cadastral 28971/Paulesti, rezultat din dezmembrarea imobilului cu numarul cadastral 27631 inscris in cartea funciara 27631;	A1
<b>99338 / 02/08/2021</b>		
Act Notarial nr. 1049, din 02/08/2021 emis de NP Calin Mirela;		
B7	Intabulare, drept de PROPRIETATEcumparare ca bun comun, dobandit prin Conventie, cota actuala 1/1, cota initiala 1/1 1) GHEORGHE CRISTINA-ELENA 2) GHEORGHE IULIAN	A1
<b>57721 / 02/05/2022</b>		
Act Administrativ nr. 173, din 11/06/2018 emis de PRIMARIA PAULESTI (act administrativ nr 7031 din 19.04.2022, emis de PRIMARIA PAULESTI;act administrativ nr 7035 din 20.04.2022, emis de PRIMARIA PAULESTI);		
B10	Intabulare, drept de PROPRIETATE, dobandit prin Construire, cota actuala 1/1, cota initiala 1/1 1) GHEORGHE IULIAN 2) GHEORGHE CRISTINA-ELENA	A1.1

**C. Partea III. SARCINI .**

Inscrieri privind dezmembramintele dreptului de proprietate, drepturi reale de garanție și sarcini	Referințe
NU SUNT	

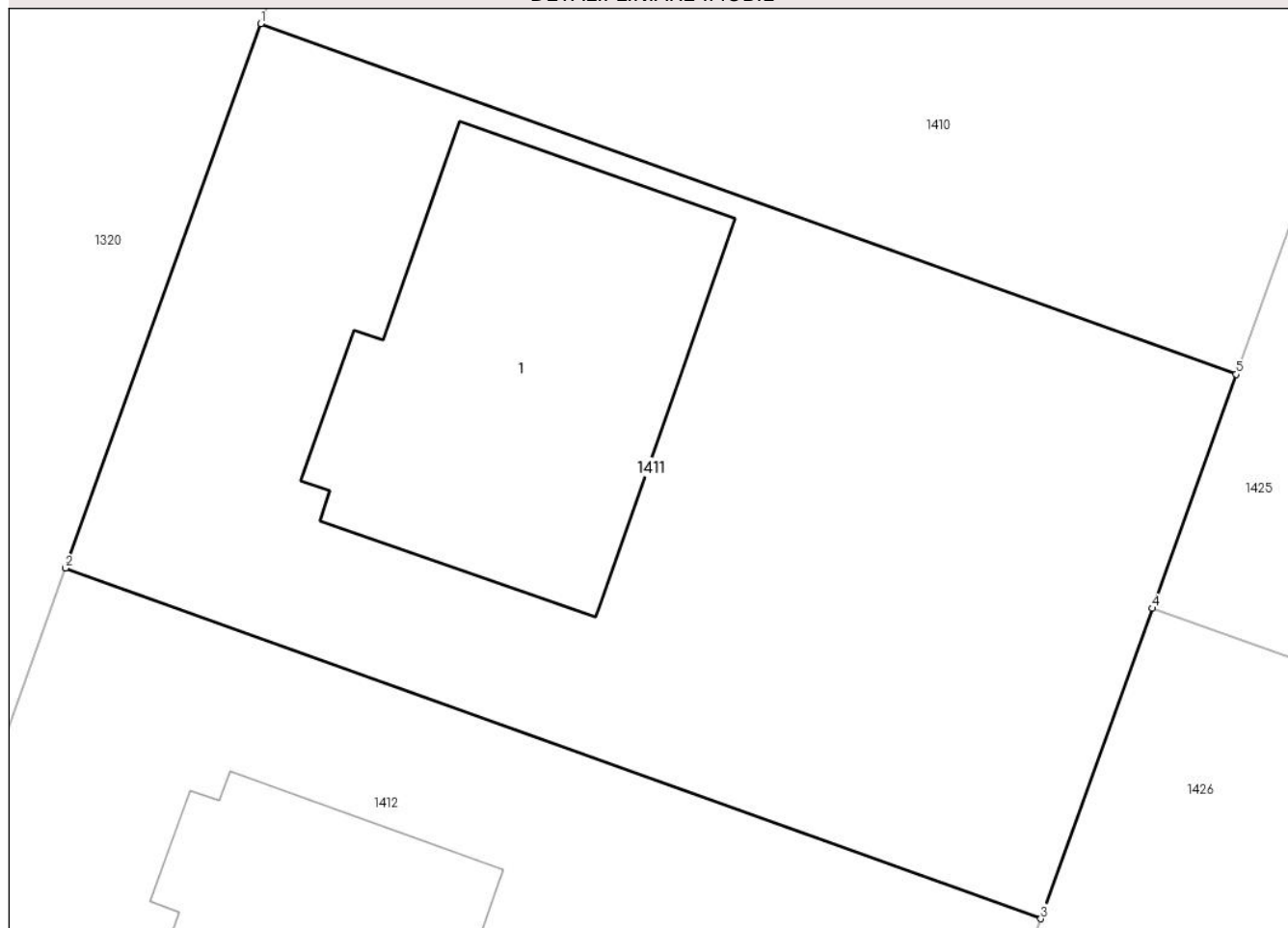
## Anexa Nr. 1 La Partea I

## Teren

Nr cadastral	Suprafața (mp)*	Observații / Referințe
28971	502	

\* Suprafața este determinată în planul de proiecție Stereo 70.

## DETALII LINIARE IMOBIL



## Date referitoare la teren

Crt	Categorie folosință	Intra vilan	Suprafața (mp)	Tarla	Parcelă	Nr. topo	Observații / Referințe
1	curți construcții	DA	260	28	741/5-741/17	-	741/5, 741/6, 741/7, 741/8, 741/9, 741/10, 741/11, 741/12, 741/13, 741/14, 741/15, 741/16, 741/17
2	arabil	DA	242	28	741/5-741/17	-	741/5, 741/6, 741/7, 741/8, 741/9, 741/10, 741/11, 741/12, 741/13, 741/14, 741/15, 741/16, 741/17

## Date referitoare la construcții

Crt	Număr	Destinație construcție	Supraf. (mp)	Situație juridică	Observații / Referințe
A1.1	28971-C1	construcții de locuințe	108	Cu acte	Nr. niveluri:2; S. construita la sol:108 mp; S. construita desfasurata:188 mp; Locuinta P+M, Suprafata construita desfasurata =188mp (S.c. parter=108mp, S.c. mansarda=80mp), S. terasa neacoperita = 30mp; anul edificării: 2022.

## Lungime Segmente

1) Valorile lungimilor segmentelor sunt obținute din proiecție în plan.

Punct început	X / Y	Punct sfârșit	X / Y	Lungime segment (** (m)
---------------	-------	---------------	-------	-------------------------

Punct început	X / Y	Punct sfârșit	X / Y	Lungime segment (** (m)
1	574.349,969 389.237,001	2	574.344,312 389.221,253	16.733
2	574.344,312 389.221,253	3	574.372,546 389.211,11	30.001
3	574.372,546 389.211,11	4	574.375,771 389.220,09	9.542
4	574.375,771 389.220,09	5	574.378,202 389.226,859	7.192
5	574.378,202 389.226,859	1	574.349,969 389.237,001	29.999

\*\* Lungimile segmentelor sunt determinate în planul de proiecție Stereo 70 și sunt rotunjite la 1 milimetru.

\*\*\* Distanța dintre puncte este formată din segmente cumulate ce sunt mai mici decât valoarea 1 milimetru.





**DATE DESPRE IMOBILUL NR. 1412**

Oficiul de Cadastru și Publicitate Imobiliară PRAHOVA  
Biroul de Cadastru și Publicitate Imobiliară Ploiești

**A. Partea I. Descrierea imobilului**

TEREN Intravilan

Adresa: Loc. Paulesti, Al Lalelelor, Nr. 7, Jud. Prahova, T28, Cc741/5-741/17, A741/5-741/17

Nr. Crt	Nr cadastral Nr. topografic	Suprafața* (mp)	Observații / Referințe
A1	28970	502	Sector cadastral:37 Teren imprejmuit;

**Construcții**

Crt	Nr cadastral Nr. topografic	Adresa	Observații / Referințe
A1.1	28970-C1	Loc. Paulesti, Al Lalelelor, Nr. 7, Jud. Prahova, T28, Cc741/5-741/17, A741/5-741/17	Nr. niveluri:2; S. construita la sol:99 mp; S. construita desfasurata:179 mp; Locuinta P+M, Suprafata construita desfasurata = 179mp (S.c. parter=99mp, S.c. mansarda =69mp,S.c. balcoane mansarda=11mp); terasa neacoperita = 29mp;S. utila parter = 56mp, S. utila mansarda=53mp, S. utila totala =109mp; anul edficarii: 2020.

**B. Partea II. Proprietari și acte**

Inscrieri privitoare la dreptul de proprietate și alte drepturi reale		Referințe
<b>93167 / 10/10/2017</b>		
Act Notarial nr. 2216, din 09/10/2017 emis de NP Radu Florina;		
B1	Se infiinteaza cartea funciara 28970 a imobilului cu numarul cadastral 28970/Paulesti, rezultat din dezmembrarea imobilului cu numarul cadastral 27631 in scris in cartea funciara 27631;	A1
<b>102587 / 06/10/2020</b>		
Act Administrativ nr. 15382, din 05/10/2020 emis de PRIMARIA PAULESTI (act administrativ nr 171 din 11.06.2018, emis de PRIMARIA PAULESTI;act administrativ nr 15381 din 06.10.2020, emis de PRIMARIA PAULESTI);		
B7	se actualizeaza informatiile cadastrale conform documentatiei anexate in sensul ca adresa actuala a imobilului este ' Comuna Paulesti, Sat Paulesti, Aleea Lalelelor, nr.7, jud.Prahova'	A1, A1.1
<b>130382 / 10/12/2020</b>		
Act Notarial nr. 1429, din 09/12/2020 emis de NP Calin Mirela;		
B9	Intabulare, drept de PROPRIETATEcumparare ca bun comun, dobandit prin Conventie, cota actuala 1/1, cota initiala 1/1 1) GHEORGHU MARIUS ALEXANDRU 2) GHEORGHU ANDREEA	A1
B10	Intabulare, drept de PROPRIETATEcumparare ca bun comun, dobandit prin Conventie, cota actuala 1/1, cota initiala 1/1 1) GHEORGHU MARIUS ALEXANDRU 2) GHEORGHU ANDREEA	A1.1

**C. Partea III. SARCINI .**

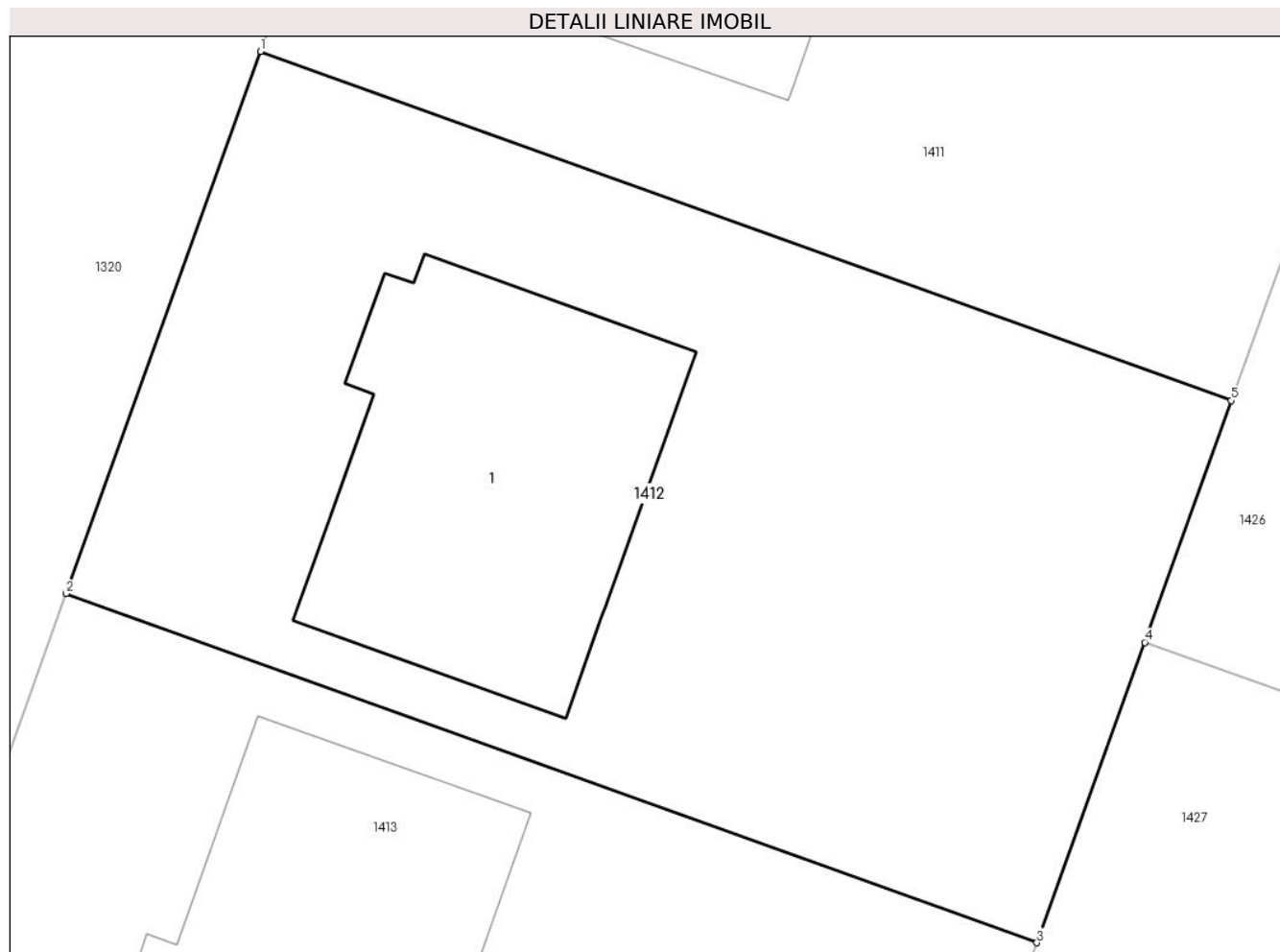
Inscrieri privind dezmembramintele dreptului de proprietate, drepturi reale de garanție și sarcini	Referințe
NU SUNT	

## Anexa Nr. 1 La Partea I

## Teren

Nr cadastral	Suprafața (mp)*	Observații / Referințe
28970	502	

\* Suprafața este determinată în planul de proiecție Stereo 70.



## Date referitoare la teren

Crt	Categorie folosință	Intravilan	Suprafața (mp)	Tarla	Parcelă	Nr. topo	Observații / Referințe
1	curți constructii	DA	244	28	741/5-741/17	-	741/5, 741/6, 741/7, 741/8, 741/9, 741/10, 741/11, 741/12, 741/13, 741/14, 741/15, 741/16, 741/17
2	arabil	DA	258	28	741/5-741/17	-	741/5, 741/6, 741/7, 741/8, 741/9, 741/10, 741/11, 741/12, 741/13, 741/14, 741/15, 741/16, 741/17

## Date referitoare la construcții

Crt	Număr	Destinație construcție	Supraf. (mp)	Situație juridică	Observații / Referințe
A1.1	28970-C1	construcții de locuințe	99	Cu acte	Nr. niveluri:2; S. construita la sol:99 mp; S. construita desfasurata:179 mp; Locuinta P+M, Suprafata construita desfasurata = 179mp (S.c. parter=99mp, S.c. mansarda =69mp,S.c. balcoane mansarda=11mp); terasa neacoperita = 29mp;S. utila parter = 56mp, S. utila mansarda=53mp, S. utila totala =109mp; anul edficarii: 2020.

**Lungime Segmente****1) Valorile lungimilor segmentelor sunt obținute din proiecție în plan.**

Punct început	X / Y	Punct sfârșit	X / Y	Lungime segment (** (m)
1	574.344,312 389.221,253	2	574.338,656 389.205,505	16.733
2	574.338,656 389.205,505	3	574.366,889 389.195,362	30.0
3	574.366,889 389.195,362	4	574.370,024 389.204,09	9.274
4	574.370,024 389.204,09	5	574.372,546 389.211,11	7.459
5	574.372,546 389.211,11	1	574.344,312 389.221,253	30.001

**\*\* Lungimile segmentelor sunt determinate în planul de proiecție Stereo 70 și sunt rotunjite la 1 milimetru.****\*\*\* Distanța dintre puncte este formată din segmente cumulate ce sunt mai mici decât valoarea 1 milimetru.**



**DATE DESPRE IMOBILUL NR. 1413**

Oficiul de Cadastru și Publicitate Imobiliară PRAHOVA  
Biroul de Cadastru și Publicitate Imobiliară Ploiești

**A. Partea I. Descrierea imobilului**

TEREN Intravilan

Adresa: Loc. Paulesti, Al Lalelelor, Nr. 9, Jud. Prahova, T28, Cc741/5-741/17, A741/5-741/17

Nr. Crt	Nr cadastral Nr. topografic	Suprafața* (mp)	Observații / Referințe
A1	28969	502	Sector cadastral:37 Teren imprejmuit; Teren intravilan partial imprejmuit cu gard de plasa.

**Construcții**

Crt	Nr cadastral Nr. topografic	Adresa	Observații / Referințe
A1.1	28969-C1	Loc. Paulesti, Al Lalelelor, Nr. 9, Jud. Prahova, T28, Cc741/5-741/17, A741/5-741/17	Nr. niveluri:2; S. construita la sol:99 mp; S. construita desfasurata:179 mp; Locuinta P+M, Suprafata construita desfasurata = 179mp (S.c. parter=99mp, S.c. mansarda=69mp,S.c. balcoane mansarda=11mp); terasa neacoperita = 29mp; S. utila parter = 56.45mp, S. utila mansarda=52.70mp, S. utila totala =109.15mp; anul edficarii: 2020

**B. Partea II. Proprietari și acte**

Inscrieri privitoare la dreptul de proprietate și alte drepturi reale		Referințe
<b>93167 / 10/10/2017</b>		
Act Notarial nr. 2216, din 09/10/2017 emis de NP Radu Florina (act administrativ nr 9421 din 03.07.2020, emis de PRIMARIA COMUNEI PAULESTI;act administrativ nr 9420 din 03.07.2020, emis de PRIMARIA COMUNEI PAULESTI);		
B1	Se infiinteaza cartea funciara 28969 a imobilului cu numarul cadastral 28969/Paulesti, rezultat din dezmembrarea imobilului cu numarul cadastral 27631 inscris in cartea funciara 27631;	A1
<b>109170 / 21/10/2020</b>		
Act Notarial nr. 1209, din 20/10/2020 emis de NP Calin Mirela (act administrativ nr 9421 din 03.07.2020, emis de PRIMARIA COMUNEI PAULESTI;act administrativ nr 9420 din 03.07.2020, emis de PRIMARIA COMUNEI PAULESTI);		
B9	Intabulare, drept de PROPRIETATEcumparare ca bun comun, dobandit prin Conventie, cota actuala 1/1, cota initiala 1/1 1) TOMA PETRE-VIOREL 2) TOMA FELICIA	A1
B10	Intabulare, drept de PROPRIETATEcumparare ca bun comun, dobandit prin Conventie, cota actuala 1/1, cota initiala 1/1 1) TOMA PETRE-VIOREL 2) TOMA FELICIA	A1.1

**C. Partea III. SARCINI .**

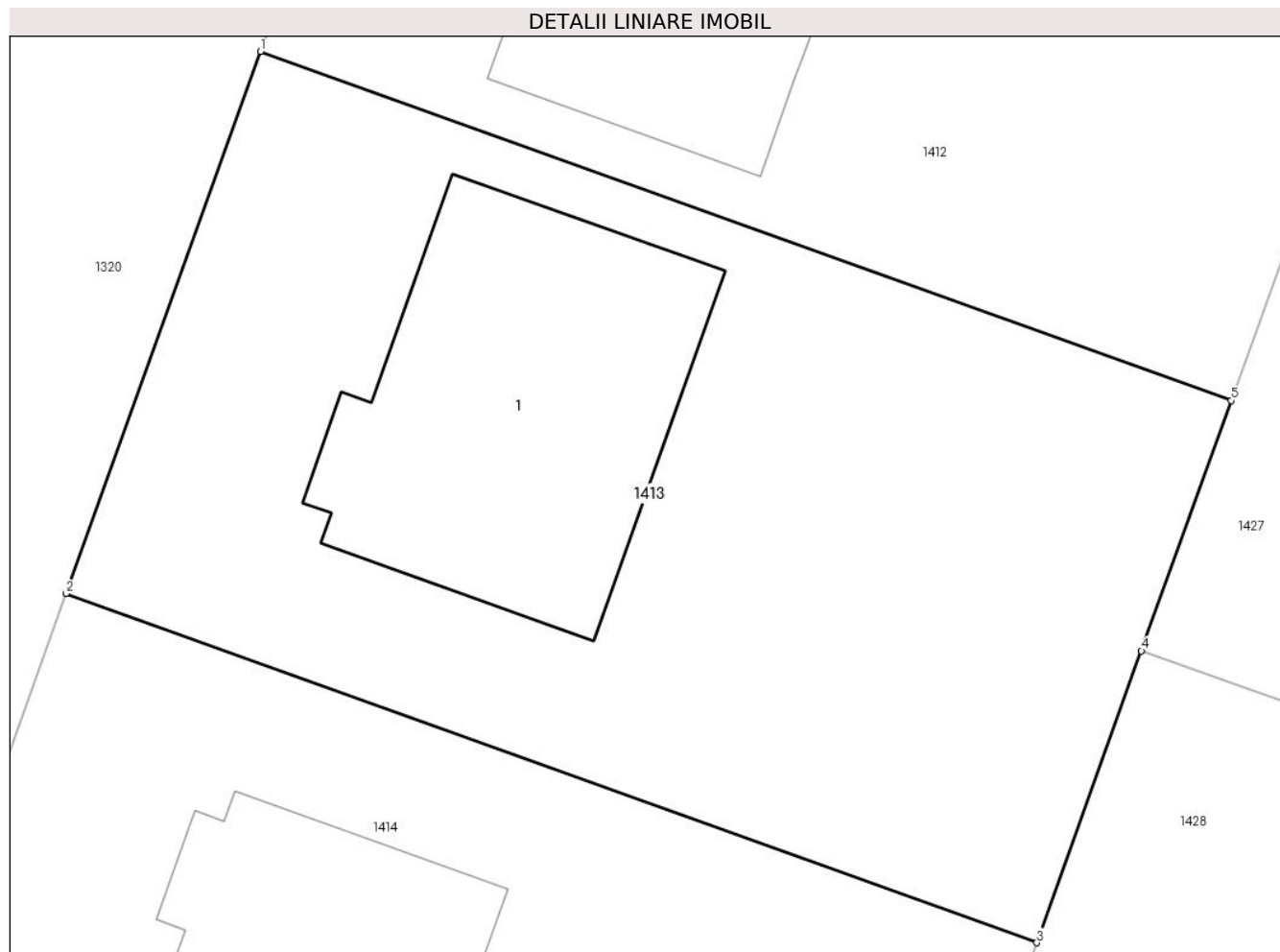
Inscrieri privind dezmembramintele dreptului de proprietate, drepturi reale de garanție și sarcini	Referințe
NU SUNT	

## Anexa Nr. 1 La Partea I

## Teren

Nr cadastral	Suprafața (mp)*	Observații / Referințe
28969	502	Teren intravilan partial imprejmuit cu gard de plasa.

\* Suprafața este determinată în planul de proiecție Stereo 70.



## Date referitoare la teren

Crt	Categorie folosință	Intravilan	Suprafața (mp)	Tarla	Parcelă	Nr. topo	Observații / Referințe
1	curți constructii	DA	244	28	741/5-741/17	-	741/5, 741/6, 741/7, 741/8, 741/9, 741/10, 741/11, 741/12, 741/13, 741/14, 741/15, 741/16, 741/17
2	arabil	DA	258	28	741/5-741/17	-	741/5, 741/6, 741/7, 741/8, 741/9, 741/10, 741/11, 741/12, 741/13, 741/14, 741/15, 741/16, 741/17

## Date referitoare la construcții

Crt	Număr	Destinație construcție	Supraf. (mp)	Situație juridică	Observații / Referințe
A1.1	28969-C1	construcții de locuințe	99	Cu acte	Nr. niveluri:2; S. construita la sol:99 mp; S. construita desfasurata:179 mp; Locuinta P+M, Suprafata construita desfasurata = 179mp (S.c. parter=99mp, S.c. mansarda= 69mp,S.c. balcoane mansarda=11mp); terasa neacoperita = 29mp; S. utila parter = 56.45 mp, S. utila mansarda=52.70mp, S. utila totala =109.15mp; anul edficarii: 2020

**Lungime Segmente**

1) Valorile lungimilor segmentelor sunt obținute din proiecție în plan.

Punct început	X / Y	Punct sfârșit	X / Y	Lungime segment (** (m)
1	574.338,656 389.205,505	2	574.332,999 389.189,756	16.734
2	574.332,999 389.189,756	3	574.361,232 389.179,614	29.999
3	574.361,232 389.179,614	4	574.364,277 389.188,091	9.007
4	574.364,277 389.188,091	5	574.366,889 389.195,362	7.726
5	574.366,889 389.195,362	1	574.338,656 389.205,505	30.0

\*\* Lungimile segmentelor sunt determinate în planul de proiecție Stereo 70 și sunt rotunjite la 1 milimetru.

\*\*\* Distanța dintre puncte este formată din segmente cumulate ce sunt mai mici decât valoarea 1 milimetru.





**DATE DESPRE IMOBILUL NR. 1414**

Oficiul de Cadastru și Publicitate Imobiliară PRAHOVA  
Biroul de Cadastru și Publicitate Imobiliară Ploiești

**A. Partea I. Descrierea imobilului**

TEREN Intravilan

Adresa: Loc. Paulesti, Al Lalelelor, Nr. 11, Jud. Prahova, T28, Cc741/5-741/17

Nr. Crt	Nr cadastral Nr. topografic	Suprafața* (mp)	Observații / Referințe
A1	28968	502	Sector cadastral:37 Teren neimprijmit;

**Construcții**

Crt	Nr cadastral Nr. topografic	Adresa	Observații / Referințe
A1.1	28968-C1	Loc. Paulesti, Al Lalelelor, Nr. 11, Jud. Prahova, T28, Cc741/5-741/17	Nr. niveluri:2; S. construita la sol:99 mp; S. construita desfasurata:179 mp; Locuinta P+M, Suprafata construita desfasurata = 179mp (S.c. parter=99mp, S.c. mansarda=69mp,S.c. balcoane mansarda=11mp); terasa neacoperita = 29mp; S. utila parter = 56mp, S. utila mansarda=53mp, S. utila totala =109mp; anul edificarii: 2020

**B. Partea II. Proprietari și acte**

Inscrieri privitoare la dreptul de proprietate și alte drepturi reale		Referințe
<b>93167 / 10/10/2017</b>		
Act Notarial nr. 2216, din 09/10/2017 emis de NP Radu Florina;		
B1	Se infiinteaza cartea funciara 28968 a imobilului cu numarul cadastral 28968/Paulesti, rezultat din dezmembrarea imobilului cu numarul cadastral 27631 in scris in cartea funciara 27631;	A1
<b>105884 / 26/09/2019</b>		
Act Notarial nr. 898, din 25/09/2019 emis de NP Calin Mirela;		
B7	se noteaza faptul ca imobilul in scris in prezenta carte funciara beneficiaza de un drept de servitute de trecere( auto si pietonala) asupra imobilul cu nr.cad. 27596/Paulesti in scris in cartea funciara 27596/Paulesti	A1
<b>8373 / 15/01/2021</b>		
Act Notarial nr. 46, din 15/01/2021 emis de NP Calin Mirela;		
B11	Intabulare, drept de PROPRIETATEcumparare ca bun propriu, dobandit prin Conventie, cota actuala 1/1, cota initiala 1/1 1) CRISTESCU ARINA-ANDREEA	A1
B12	Intabulare, drept de PROPRIETATEcumparare ca bun propriu, dobandit prin Conventie, cota actuala 1/1, cota initiala 1/1 1) CRISTESCU ARINA-ANDREEA	A1.1
Act Notarial nr. 47, din 15/01/2021 emis de NP Calin Mirela;		
B13	se noteaza interdictiile de instrainare ,grevare ,dezmembrare ,alipire , construire ,demolare 1) RAIFFEISEN BANK SA, CIF:361820	A1, A1.1

**C. Partea III. SARCINI**

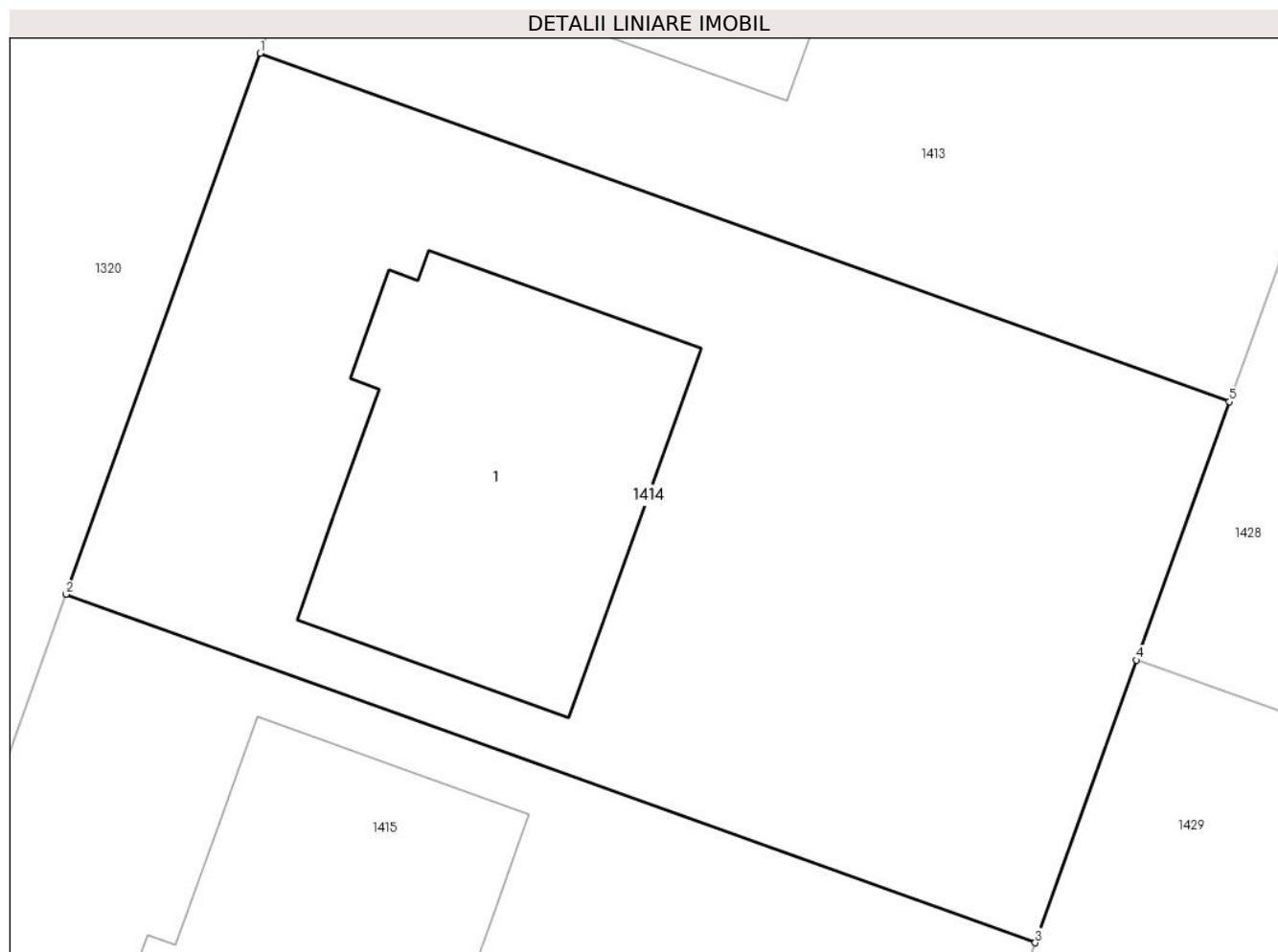
Inscrieri privind dezmembramintele dreptului de proprietate, drepturi reale de garanție și sarcini		Referințe
<b>8373 / 15/01/2021</b>		
Act Notarial nr. 47, din 15/01/2021 emis de NP Calin Mirela;		
C1	Intabulare, drept de IPOTECA, Valoare:483952 LEIși celelalte obligatii de plata aferente creditului 1) RAIFFEISEN BANK SA, CIF:361820	A1, A1.1

## Anexa Nr. 1 La Partea I

## Teren

Nr cadastral	Suprafața (mp)*	Observații / Referințe
28968	502	

\* Suprafața este determinată în planul de proiecție Stereo 70.



## Date referitoare la teren

Crt	Categorie folosință	Intravilan	Suprafața (mp)	Tarla	Parcelă	Nr. topo	Observații / Referințe
1	curți construcții	DA	502	28	741/5-741/17	-	741/5, 741/6, 741/7, 741/8, 741/9, 741/10, 741/11, 741/12, 741/13, 741/14, 741/15, 741/16, 741/17

## Date referitoare la construcții

Crt	Număr	Destinație construcție	Supraf. (mp)	Situație juridică	Observații / Referințe
A1.1	28968-C1	construcții de locuințe	99	Cu acte	Nr. niveluri:2; S. construita la sol:99 mp; S. construita desfasurata:179 mp; Locuinta P+M, Suprafata construita desfasurata = 179mp (S.c. parter=99mp, S.c. mansarda= 69mp,S.c. balcoane mansarda=11mp); terasa neacoperita = 29mp; S. utila parter = 56mp, S. utila mansarda=53mp, S. utila totala =109mp; anul edficarii: 2020

## Lungime Segmente

1) Valorile lungimilor segmentelor sunt obținute din proiecție în plan.

Punct început	X / Y	Punct sfârșit	X / Y	Lungime segment (** (m)
1	574.332,999 389.189,756	2	574.327,342 389.174,008	16.733

Punct început	X / Y	Punct sfârșit	X / Y	Lungime segment (** (m)
2	574.327,342 389.174,008	3	574.355,575 389.163,865	30.0
3	574.355,575 389.163,865	4	574.358,53 389.172,092	8.742
4	574.358,53 389.172,092	5	574.361,232 389.179,614	7.993
5	574.361,232 389.179,614	1	574.332,999 389.189,756	29.999

\*\* Lungimile segmentelor sunt determinate în planul de proiecție Stereo 70 și sunt rotunjite la 1 milimetru.

\*\*\* Distanța dintre puncte este formată din segmente cumulate ce sunt mai mici decât valoarea 1 milimetru.



**DATE DESPRE IMOBILUL NR. 1415**

Oficiul de Cadastru și Publicitate Imobiliară PRAHOVA  
Biroul de Cadastru și Publicitate Imobiliară Ploiești

**A. Partea I. Descrierea imobilului**

TEREN Intravilan

Adresa: Loc. Paulesti, Al Lalelelor, Nr. 13, Jud. Prahova, T28, Cc741/5-741/17, A741/5-741/17

Nr. Crt	Nr cadastral Nr. topografic	Suprafața* (mp)	Observații / Referințe
A1	28967	502	Sector cadastral:37 Teren imprejmuit;

**Construcții**

Crt	Nr cadastral Nr. topografic	Adresa	Observații / Referințe
A1.1	28967-C1	Loc. Paulesti, Al Lalelelor, Nr. 13, Jud. Prahova, T28, Cc741/5-741/17, A741/5-741/17	Nr. niveluri:2; S. construita la sol:98 mp; S. construita desfasurata:178 mp; Locuinta P+M, Suprafata construita desfasurata = 178mp (S.c. parter=98mp, S.c. mansarda=69mp,S.c. balcoane mansarda=11mp); S.c. terasa neacoperita=30mp; anul edificarii: 2020.

**B. Partea II. Proprietari și acte**

Inscrieri privitoare la dreptul de proprietate și alte drepturi reale		Referințe
<b>93167 / 10/10/2017</b>		
Act Notarial nr. 2216, din 09/10/2017 emis de NP Radu Florina;		
B1	Se infiinteaza cartea funciara 28967 a imobilului cu numarul cadastral 28967/Paulesti, rezultat din dezmembrarea imobilului cu numarul cadastral 27631 inregistrat in cartea funciara 27631;	A1
<b>42378 / 25/05/2020</b>		
Act Notarial nr. 518, din 22/05/2020 emis de NP Calin Mirela;		
B9	Intabulare, drept de PROPRIETATEcumparare ca bun propriu, dobandit prin Conventie, cota actuala 1/2, cota initiala 1/2 1) <b>MANOLE ANDREI</b>	A1
B10	Intabulare, drept de PROPRIETATEcumparare ca bun propriu, dobandit prin Conventie, cota actuala 1/2, cota initiala 1/2 1) <b>MANOLE ANDREI</b>	A1.1
B11	Intabulare, drept de PROPRIETATEcumparare ca bun propriu, dobandit prin Conventie, cota actuala 1/2, cota initiala 1/2 1) <b>PRICOP CORINA</b>	A1
B12	Intabulare, drept de PROPRIETATEcumparare ca bun propriu, dobandit prin Conventie, cota actuala 1/2, cota initiala 1/2 1) <b>PRICOP CORINA</b>	A1.1
B13	se noteaza faptul ca imobilul din prezenta carte funciara beneficiara de un drept de servitute de trecere auto si pietonal asupra imobilului cu numar cadastral 27596 inregistrat in cartea funciara 27596 a localitatii Paulesti	A1, A1.1
Act Notarial nr. 519, din 22/05/2020 emis de NP Calin Mirela;		
B14	se noteaza interdictiile de instrainare, grevare, inchiriere, dezmembrare, alipire, demolare si construire 1) <b>ING BANK N.V. AMSTERDAM, SUCURSALA BUCURESTI, CIF:6151100</b>	A1, A1.1

**C. Partea III. SARCINI**

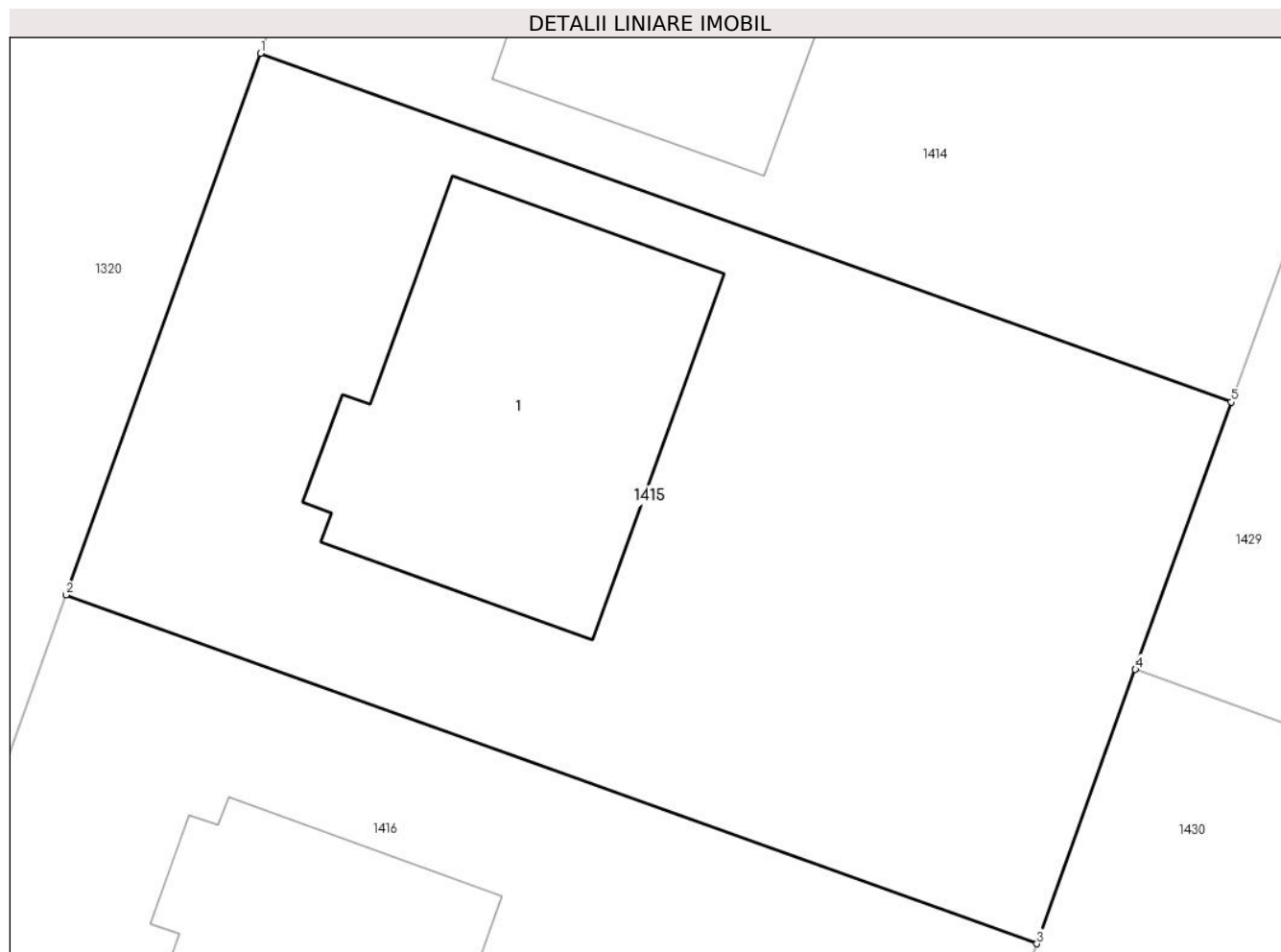
Inscrieri privind dezmembramintele dreptului de proprietate, drepturi reale de garanție și sarcini		Referințe
<b>42378 / 25/05/2020</b>		
Act Notarial nr. 519, din 22/05/2020 emis de NP Calin Mirela;		
C1	Intabulare, drept de IPOTECA, Valoare:451469 LEIsi celelalte obligatii de plata aferente creditului 1) <b>ING BANK N.V. AMSTERDAM, SUCURSALA BUCURESTI, CIF:6151100</b>	A1, A1.1

## Anexa Nr. 1 La Partea I

## Teren

Nr cadastral	Suprafața (mp)*	Observații / Referințe
28967	502	

\* Suprafața este determinată în planul de proiecție Stereo 70.



## Date referitoare la teren

Crt	Categorie folosință	Intravilan	Suprafața (mp)	Tarla	Parcelă	Nr. topo	Observații / Referințe
1	curți construcții	DA	242	28	741/5-741/17	-	741/5, 741/6, 741/7, 741/8, 741/9, 741/10, 741/11, 741/12, 741/13, 741/14, 741/15, 741/16, 741/17
2	arabil	DA	260	28	741/5-741/17	-	741/5, 741/6, 741/7, 741/8, 741/9, 741/10, 741/11, 741/12, 741/13, 741/14, 741/15, 741/16, 741/17

## Date referitoare la construcții

Crt	Număr	Destinație construcție	Supraf. (mp)	Situație juridică	Observații / Referințe
A1.1	28967-C1	construcții de locuințe	98	Cu acte	Nr. niveluri:2; S. construita la sol:98 mp; S. construita desfasurata:178 mp; Locuinta P+M, Suprafata construita desfasurata = 178mp (S.c. parter=98mp, S.c. mansarda=69mp,S.c. balcoane mansarda=11mp); S.c.terasa neacoperita=30mp; anul edificarii: 2020.

**Lungime Segmente****1) Valorile lungimilor segmentelor sunt obținute din proiecție în plan.**

Punct început	X / Y	Punct sfârșit	X / Y	Lungime segment (** (m)
1	574.327,342 389.174,008	2	574.321,685 389.158,26	16.733
2	574.321,685 389.158,26	3	574.349,919 389.148,117	30.001
3	574.349,919 389.148,117	4	574.352,784 389.156,093	8.475
4	574.352,784 389.156,093	5	574.355,575 389.163,865	8.258
5	574.355,575 389.163,865	1	574.327,342 389.174,008	30.0

**\*\* Lungimile segmentelor sunt determinate în planul de proiecție Stereo 70 și sunt rotunjite la 1 milimetru.****\*\*\* Distanța dintre puncte este formată din segmente cumulate ce sunt mai mici decât valoarea 1 milimetru.**





**DATE DESPRE IMOBILUL NR. 1416**

Oficiul de Cadastru și Publicitate Imobiliară PRAHOVA  
Biroul de Cadastru și Publicitate Imobiliară Ploiești

**A. Partea I. Descrierea imobilului**

TEREN Intravilan

Adresa: Loc. Paulesti, Al Lalelelor, Nr. 15, Jud. Prahova, T28, Cc741/5-741/17, A741/5-741/17

Nr. Crt	Nr cadastral Nr. topografic	Suprafața* (mp)	Observații / Referințe
A1	28966	502	Sector cadastral:37 Teren imprejmuit;

**Construcții**

Crt	Nr cadastral Nr. topografic	Adresa	Observații / Referințe
A1.1	28966-C1	Loc. Paulesti, Al Lalelelor, Nr. 15, Jud. Prahova, T28, Cc741/5-741/17, A741/5-741/17	Nr. niveluri:2; S. construita la sol:99 mp; S. construita desfasurata:179 mp; Locuinta P+M, Suprafata construita desfasurata = 179mp (S.c. parter=99mp, S.c. mansarda=69mp,S.c. balcoane mansarda=11mp); S.c. terasa neacoperita=29mp; anul edificarii: 2020.

**B. Partea II. Proprietari și acte**

Inscrieri privitoare la dreptul de proprietate și alte drepturi reale	Referințe
<b>93167 / 10/10/2017</b>	
Act Notarial nr. 2216, din 09/10/2017 emis de NP Radu Florina;	
B1	Se infiinteaza cartea funciara 28966 a imobilului cu numarul cadastral 28966/Paulesti, rezultat din dezmembrarea imobilului cu numarul cadastral 27631 in scris in cartea funciara 27631;
	A1
<b>111983 / 11/10/2019</b>	
Act Notarial nr. 968, din 10/10/2019 emis de NP Calin Mirela;	
B7	se noteaza dreptul de servitute de trecere pe terenul imobilului cu nr, cadastral 27596 in scris in cartea funciara nr. 27596 a localitatii Paulesti
	A1
<b>33467 / 16/04/2020</b>	
Act Notarial nr. 417, din 16/04/2020 emis de NP Calin Mirela;	
B12	Intabulare, drept de PROPRIETATEcumparare ca bun comun, dobandit prin Conventie, cota actuala 1/1, cota initiala 1/1
	1) <b>ENE IONUT</b> 2) <b>ENE ELENA</b>
	A1
B13	Intabulare, drept de PROPRIETATEcumparare ca bun comun, dobandit prin Conventie, cota actuala 1/1, cota initiala 1/1
	1) <b>ENE IONUT</b> 2) <b>ENE ELENA</b>
	A1.1
<b>75627 / 08/06/2022</b>	
Act Notarial nr. 1005, din 07/06/2022 emis de NP Calin Mirela;	
B15	se noteaza interdictiile de instrainare, grevare, inchiriere, dezmembrare, alipire, demolare, construire
	1) <b>ING BANK N.V. AMSTERDAM, SUCURSALA BUCURESTI, CIF:6151100</b>
	A1, A1.1

**C. Partea III. SARCINI**

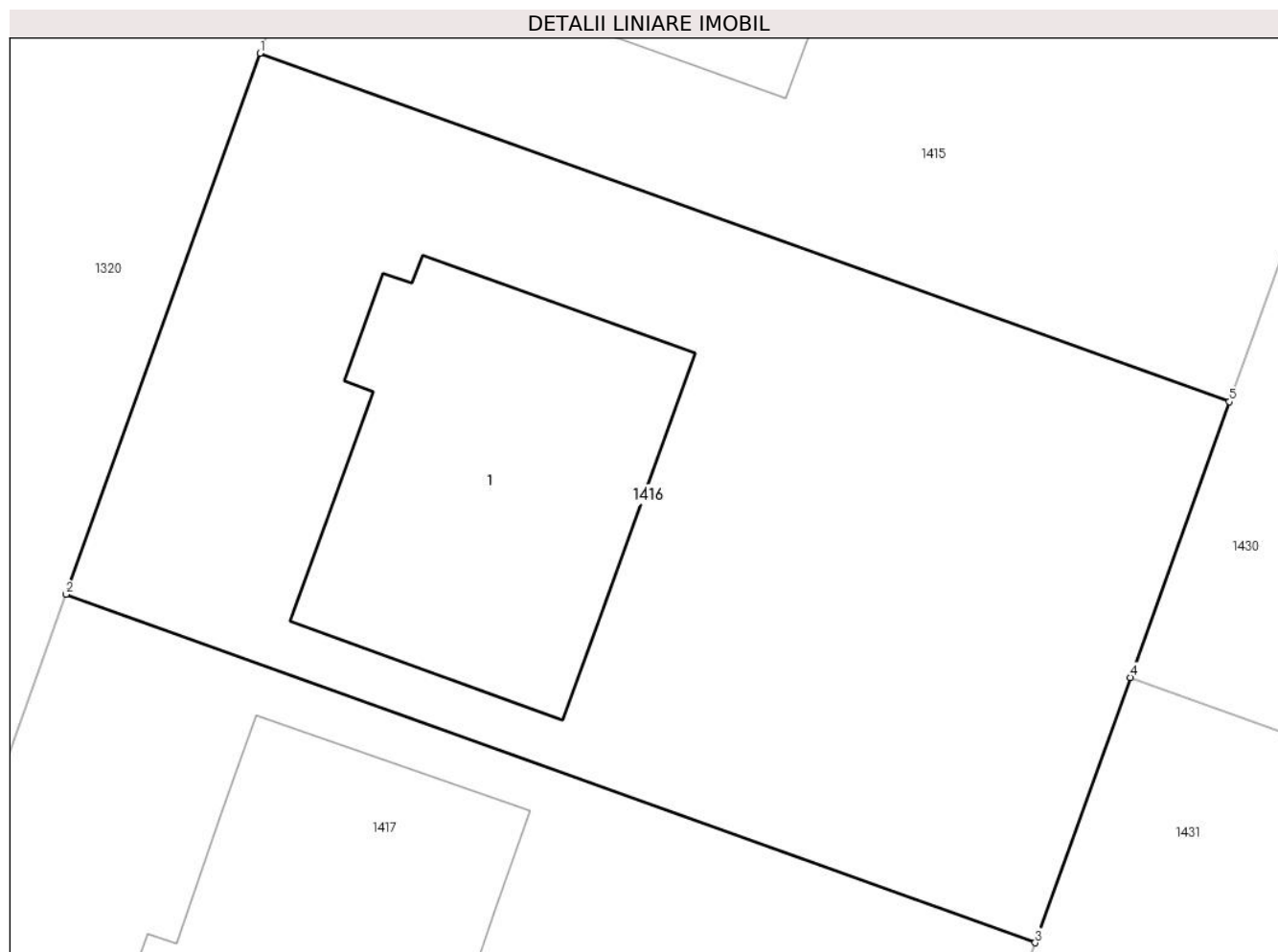
Inscrieri privind dezmembramintele dreptului de proprietate, drepturi reale de garanție și sarcini	Referințe
<b>75627 / 08/06/2022</b>	
Act Notarial nr. 1005, din 07/06/2022 emis de NP Calin Mirela;	
C2	Intabulare, drept de IPOTECA, Valoare:285232 LEIsi celelalte obligatii de plata aferente creditului
	1) <b>ING BANK N.V. AMSTERDAM, SUCURSALA BUCURESTI, CIF:6151100</b>
	A1, A1.1

## Anexa Nr. 1 La Partea I

## Teren

Nr cadastral	Suprafața (mp)*	Observații / Referințe
28966	502	

\* Suprafața este determinată în planul de proiecție Stereo 70.



## Date referitoare la teren

Crt	Categorie folosință	Intravilan	Suprafața (mp)	Tarla	Parcelă	Nr. topo	Observații / Referințe
1	curți construcții	DA	243	28	741/5-741/17	-	741/5, 741/6, 741/7, 741/8, 741/9, 741/10, 741/11, 741/12, 741/13, 741/14, 741/15, 741/16, 741/17
2	arabil	DA	259	28	741/5-741/17	-	741/5, 741/6, 741/7, 741/8, 741/9, 741/10, 741/11, 741/12, 741/13, 741/14, 741/15, 741/16, 741/17

## Date referitoare la construcții

Crt	Număr	Destinație construcție	Supraf. (mp)	Situație juridică	Observații / Referințe
A1.1	28966-C1	construcții de locuințe	99	Cu acte	Nr. niveluri:2; S. construita la sol:99 mp; S. construita desfasurata:179 mp; Locuinta P+M, Suprafata construita desfasurata = 179mp (S.c. parter=99mp, S.c. mansarda=69mp,S.c. balcoane mansarda=11mp); S.c.terasa neacoperita=29mp; anul edificarii: 2020.

## Lungime Segmente

1) Valorile lungimilor segmentelor sunt obținute din proiecție în plan.

Punct început	X / Y	Punct sfârșit	X / Y	Lungime segment (** (m)
---------------	-------	---------------	-------	-------------------------

Punct început	X / Y	Punct sfârșit	X / Y	Lungime segment (** (m)
1	574.321,685 389.158,26	2	574.316,029 389.142,512	16.733
2	574.316,029 389.142,512	3	574.344,262 389.132,369	30.0
3	574.344,262 389.132,369	4	574.347,037 389.140,094	8.208
4	574.347,037 389.140,094	5	574.349,919 389.148,117	8.525
5	574.349,919 389.148,117	1	574.321,685 389.158,26	30.001

\*\* Lungimile segmentelor sunt determinate în planul de proiecție Stereo 70 și sunt rotunjite la 1 milimetru.

\*\*\* Distanța dintre puncte este formată din segmente cumulate ce sunt mai mici decât valoarea 1 milimetru.



**DATE DESPRE IMOBILUL NR. 1417**

Oficiul de Cadastru și Publicitate Imobiliară PRAHOVA  
Biroul de Cadastru și Publicitate Imobiliară Ploiești

**A. Partea I. Descrierea imobilului**

TEREN Intravilan

Adresa: Loc. Paulesti, Al Lalelelor, Nr. 17, Jud. Prahova, T 28 ; CC 741/5 , 741/6 , 741/7 , 741/8 , 741/9 , 741/10 , 741/11 , 741/12 , 741/13 , 741/14 , 741/15 , 741/16 , 741/17

Nr. Crt	Nr cadastral Nr. topografic	Suprafața* (mp)	Observații / Referințe
A1	28965	502	Sector cadastral:37 Teren imprejmuit;

**Construcții**

Crt	Nr cadastral Nr. topografic	Adresa	Observații / Referințe
A1.1	28965-C1	Loc. Paulesti, Al Lalelelor, Nr. 17, Jud. Prahova, T 28 ; CC 741/5 , 741/6 , 741/7 , 741/8 , 741/9 , 741/10 , 741/11 , 741/12 , 741/13 , 741/14 , 741/15 , 741/16 , 741/17	Nr. niveluri:2; S. construita la sol:99 mp; S. construita desfasurata:179 mp; LOCUINTA ( P+M ) ; SC DESF. = 179 MP ( Sc parter = 72 mp ; Sc mansarda = 70 mp ; Sc balcoane = 10 mp ; Sc copertina auto = 27 mp ) ; Sc terasa neacoperita = 28 mp ; Anul edificarii - 2019 .

**B. Partea II. Proprietari și acte**

Inscrieri privitoare la dreptul de proprietate și alte drepturi reale		Referințe
<b>93167 / 10/10/2017</b>		
Act Notarial nr. 2216, din 09/10/2017 emis de NP Radu Florina;		
B1	Se infiinteaza cartea funciara 28965 a imobilului cu numarul cadastral 28965/Paulesti, rezultat din dezmembrarea imobilului cu numarul cadastral 27631 inscris in cartea funciara 27631;	A1
<b>96399 / 24/10/2018</b>		
Act Notarial nr. 779, din 23/10/2018 emis de NP Calin Mirela;		
B7	se noteaza servitute de trecere pe prezentul lot in favoarea lotului cu nr.cadastral 27596,inscris in cartea funciara nr.27596 a localitatii Paulesti	A1
<b>143240 / 06/12/2019</b>		
Act Notarial nr. 779, din 23/10/2018 emis de NP Calin Mirela;		
B11	se indreapta eroarea materiala strecurata in cuprinsul prezentei carti funciare si al incheierii nr. 96399/2018, in sensul ca dreptul de servitute de trecere s-a notat in favoarea imobilului inscris in prezenta carte funciara (fond dominant) asupra imobilului cu numar cadastral 27596 inscris in cartea funciara nr. 27596 a localitatii Paulesti	A1
<b>152054 / 23/12/2019</b>		
Act Notarial nr. 1298, din 20/12/2019 emis de NP Calin Mirela;		
B12	Intabulare, drept de PROPRIETATEcumparare ca bun comun, dobandit prin Conventie, cota actuala 1/1, cota initiala 1/1 1) VACARU IONUT DANIEL 2) VĂCARU MĂDĂLINA-ELENA	A1
B13	Intabulare, drept de PROPRIETATEcumparare ca bun comun, dobandit prin Conventie, cota actuala 1/1, cota initiala 1/1 1) VACARU IONUT DANIEL 2) VĂCARU MĂDĂLINA-ELENA	A1.1
Act Notarial nr. 1299, din 20/12/2019 emis de NP Calin Mirela;		
B14	se noteaza interdictiile de instrainare, grevare, inchiriere, dezmembrare, alipire, demolare si construire 1) ING BANK N.V. AMSTERDAM, SUCURSALA BUCURESTI, CIF:6151100	A1, A1.1

**C. Partea III. SARCINI**

Inscrieri privind dezmembramintele dreptului de proprietate, drepturi reale de garanție și sarcini		Referințe
<b>152054 / 23/12/2019</b>		
Act Notarial nr. 1299, din 20/12/2019 emis de NP Calin Mirela;		
C1	Intabulare, drept de IPOTECA, Valoare:436800 LEIsi celelalte obligatii de plata aferente creditului	A1, A1.1

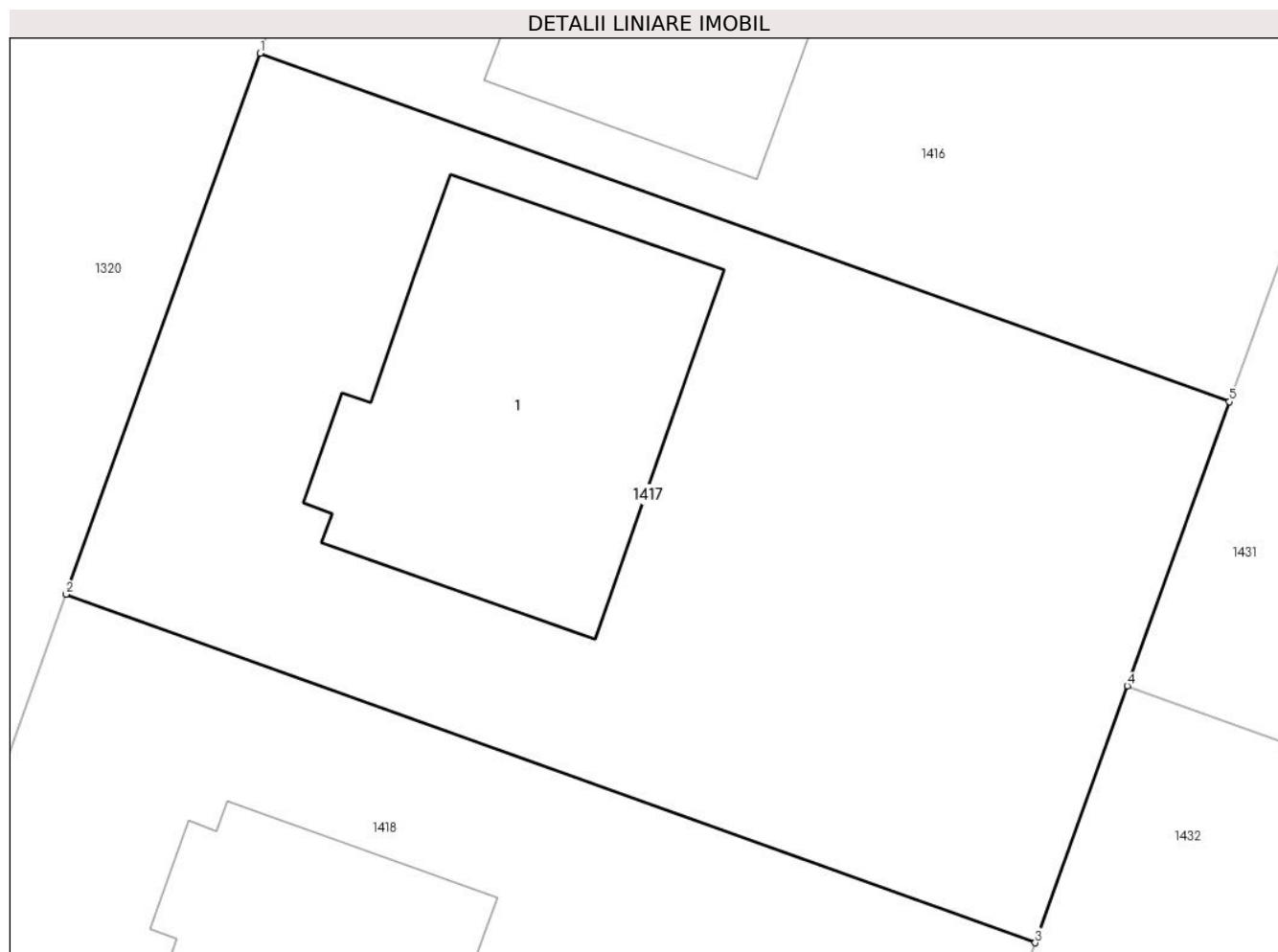
Inscrieri privind dezmembramintele dreptului de proprietate, drepturi reale de garanție și sarcini	Referințe
1) ING BANK N.V. AMSTERDAM, SUCURSALA BUCURESTI, CIF:6151100	

## Anexa Nr. 1 La Partea I

## Teren

Nr cadastral	Suprafața (mp)*	Observații / Referințe
28965	502	

\* Suprafața este determinată în planul de proiecție Stereo 70.



## Date referitoare la teren

Crt	Categorie folosință	Intravilan	Suprafața (mp)	Tarla	Parcelă	Nr. topo	Observații / Referințe
1	curți constructii	DA	502	28	741/5-741/17	-	

## Date referitoare la construcții

Crt	Număr	Destinație construcție	Supraf. (mp)	Situație juridică	Observații / Referințe
A1.1	28965-C1	construcții de locuințe	99	Cu acte	Nr. niveluri:2; S. construita la sol:99 mp; S. construita desfasurata:179 mp; LOCUINTA ( P+M ) ; SC DESF. = 179 MP ( Sc parter = 72 mp ; Sc mansarda = 70 mp ; Sc balcoane = 10 mp ; Sc copertina auto = 27 mp ) ; Sc terasa neacoperita = 28 mp ; Anul edificării - 2019 .

## Lungime Segmente

1) Valorile lungimilor segmentelor sunt obținute din proiecție în plan.

Punct început	X / Y	Punct sfârșit	X / Y	Lungime segment (** (m)
1	574.316,029 389.142,512	2	574.310,372 389.126,763	16.734
2	574.310,372 389.126,763	3	574.338,606 389.116,621	30.0

Punct început	X / Y	Punct sfârșit	X / Y	Lungime segment (** (m)
3	574.338,606 389.116,621	4	574.341,29 389.124,094	7.94
4	574.341,29 389.124,094	5	574.344,262 389.132,369	8.793
5	574.344,262 389.132,369	1	574.316,029 389.142,512	30.0

\*\* Lungimile segmentelor sunt determinate în planul de proiecție Stereo 70 și sunt rotunjite la 1 milimetru.

\*\*\* Distanța dintre puncte este formată din segmente cumulate ce sunt mai mici decât valoarea 1 milimetru.



**DATE DESPRE IMOBILUL NR. 1418**

Oficiul de Cadastru și Publicitate Imobiliară PRAHOVA  
Biroul de Cadastru și Publicitate Imobiliară Ploiești

**A. Partea I. Descrierea imobilului**

TEREN Intravilan

Adresa: Loc. Paulesti, Nr. 19, Jud. Prahova, aleea Lalelelor, T28, Cc741/5-741/17, A741/5-741/17, lot 23

Nr. Crt	Nr cadastral Nr. topografic	Suprafața* (mp)	Observații / Referințe
A1	28964	502	Sector cadastral:37 Teren neimprijmit;

**Construcții**

Crt	Nr cadastral Nr. topografic	Adresa	Observații / Referințe
A1.1	28964-C1	Loc. Paulesti, Nr. 19, Jud. Prahova, aleea Lalelelor, T28, Cc741/5-741/17, A741/5-741/17, lot 23	Nr. niveluri:2; S. construita la sol:97 mp; S. construita desfasurata:176 mp; Locuinta P+M, S.c. desf.=176mp (S. c. parter=71mp, S.c. copertina auto=26mp, S.c. mansarda=68mp, S.c. balcoane=10mp), S.c. terasa neacoperita=28mp; an constructie: 2019.

**B. Partea II. Proprietari și acte**

Inscrieri privitoare la dreptul de proprietate și alte drepturi reale		Referințe
<b>93167 / 10/10/2017</b>		
Act Notarial nr. 2216, din 09/10/2017 emis de NP Radu Florina;		
B1	Se infiinteaza cartea funciara 28964 a imobilului cu numarul cadastral 28964/Paulesti, rezultat din dezmembrarea imobilului cu numarul cadastral 27631 in scris in cartea funciara 27631;	A1
<b>70831 / 08/07/2019</b>		
Act Administrativ nr. C7470, din 08/07/2019 emis de OCPI PRAHOVA;		
B9	se noteaza din oficiu propunerea de dezmembrare a imobilului	A1
<b>124137 / 04/11/2019</b>		
Act Notarial nr. 1096, din 01/11/2019 emis de NP Calin Mirela;		
B10	Intabulare, drept de PROPRIETATEcumparare ca bun comun, dobandit prin Conventie, cota actuala 1/1, cota initiala 1/1 1) GAVRILA GHEORGHE 2) GAVRILA GABRIELA	A1
B11	Intabulare, drept de PROPRIETATEcumparare ca bun comun, dobandit prin Conventie, cota actuala 1/1, cota initiala 1/1 1) GAVRILA GHEORGHE 2) GAVRILA GABRIELA	A1.1
B12	se noteaza dreptul de servitute de trecere (auto si pietonala) in favoarea imobilului in scris in prezenta carte funciara (fond dominant) asupra imobilului cu numar cadastral 27596, in scris in cartea funciara nr. 27596 a localitatii Paulesti (fond aservit)	A1, A1.1

**C. Partea III. SARCINI .**

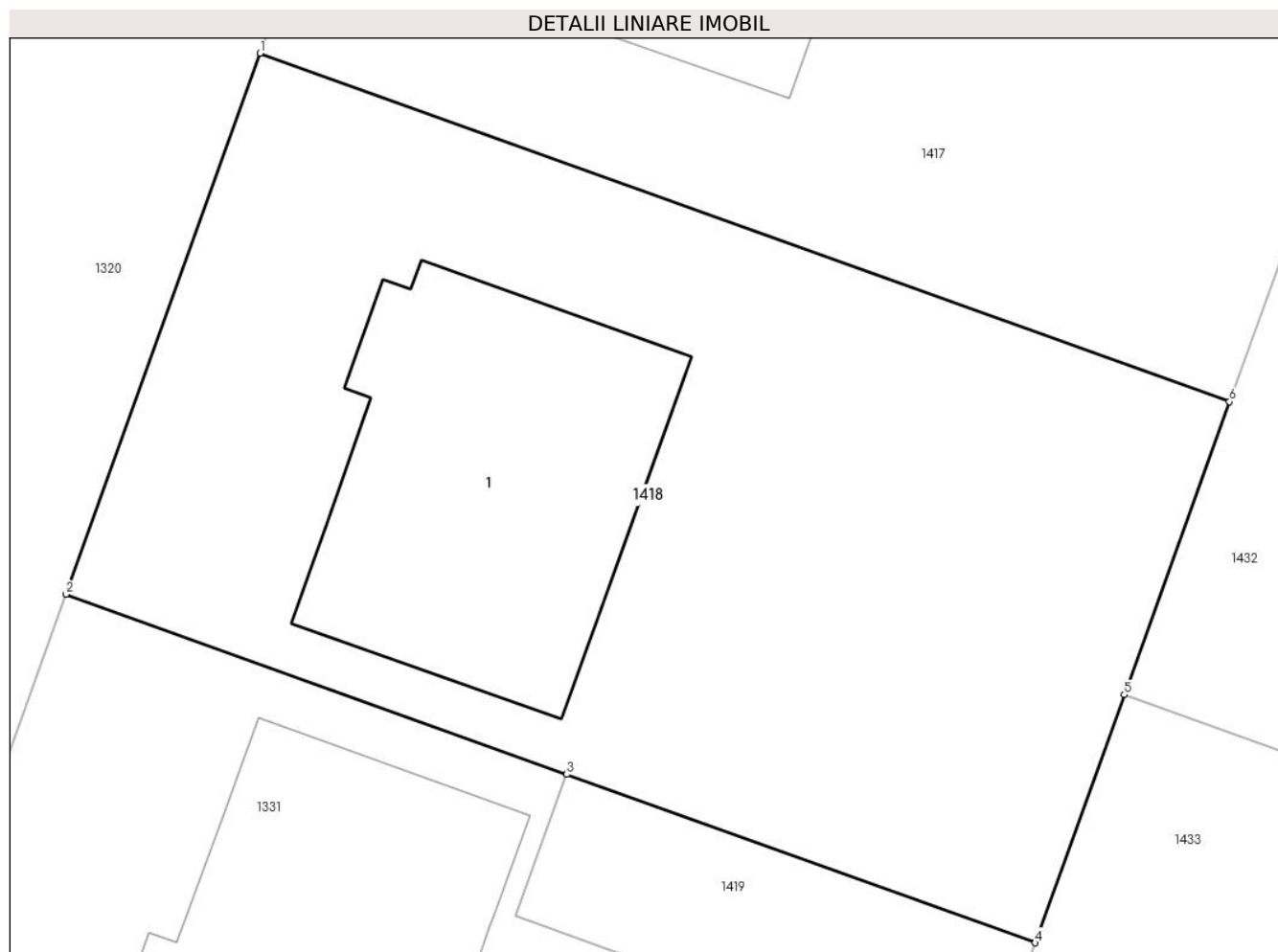
Inscrieri privind dezmembramintele dreptului de proprietate, drepturi reale de garanție și sarcini	Referințe
NU SUNT	

## Anexa Nr. 1 La Partea I

## Teren

Nr cadastral	Suprafața (mp)*	Observații / Referințe
28964	502	

\* Suprafața este determinată în planul de proiecție Stereo 70.



## Date referitoare la teren

Crt	Categorie folosință	Intravilan	Suprafața (mp)	Tarla	Parcelă	Nr. topo	Observații / Referințe
1	curți constructii	DA	239	28	741/5-741/17	-	
2	arabil	DA	263	28	741/5-741/17	-	

## Date referitoare la construcții

Crt	Număr	Destinație construcție	Supraf. (mp)	Situație juridică	Observații / Referințe
A1.1	28964-C1	construcții de locuințe	97	Cu acte	Nr. niveluri:2; S. construita la sol:97 mp; S. construita desfasurata:176 mp; Locuinta P+M, S.c. desf.=176mp (S.c. parter=71mp, S.c. copertina auto=26mp, S.c. mansarda=68mp, S.c. balcoane=10mp), S.c. terasa neacoperita=28mp; an construcție: 2019.

## Lungime Segmente

1) Valorile lungimilor segmentelor sunt obținute din proiecție în plan.

Punct început	X / Y	Punct sfârșit	X / Y	Lungime segment (** (m)
1	574.310,372 389.126,763	2	574.304,715 389.111,015	16.733

Punct început	X / Y	Punct sfârșit	X / Y	Lungime segment (** (m)
2	574.304,715 389.111,015	3	574.319,302 389.105,775	15.5
3	574.319,302 389.105,775	4	574.332,949 389.100,873	14.501
4	574.332,949 389.100,873	5	574.335,543 389.108,095	7.674
5	574.335,543 389.108,095	6	574.338,606 389.116,621	9.06
6	574.338,606 389.116,621	1	574.310,372 389.126,763	30.0

\*\* Lungimile segmentelor sunt determinate în planul de proiecție Stereo 70 și sunt rotunjite la 1 milimetru.

\*\*\* Distanța dintre puncte este formată din segmente cumulate ce sunt mai mici decât valoarea 1 milimetru.



**DATE DESPRE IMOBILUL NR. 1419**

Oficiul de Cadastru și Publicitate Imobiliară PRAHOVA  
Biroul de Cadastru și Publicitate Imobiliară Ploiești

**A. Partea I. Descrierea imobilului**

TEREN Intravilan

Adresa: Loc. Paulesti, Al Lalelelor, Nr. 21, Jud. Prahova, T 28 ; A 741/5 - A 741/17

Nr. Crt	Nr cadastral Nr. topografic	Suprafața* (mp)	Observații / Referințe
A1	29872	260	Sector cadastral:37 Teren neimprijmit; T 28 ; A 741/5 - A 741/17

**B. Partea II. Proprietari și acte**

Inscrieri privitoare la dreptul de proprietate și alte drepturi reale		Referințe
<b>74144 / 17/07/2019</b>		
Act Notarial nr. 965, din 16/07/2019 emis de Dan Oliviu Vasilica;		
B1	Se infiinteaza cartea funciara 29872 a imobilului cu numarul cadastral 29872/Paulesti, rezultat din dezmembrarea imobilului cu numarul cadastral 28963 in scris in cartea funciara 28963;	A1
Act Notarial nr. 2216, din 09/10/2017 emis de NP Radu Florina;		
B2	Se infiinteaza cartea funciara 28963 a imobilului cu numarul cadastral 28963/Paulesti, rezultat din dezmembrarea imobilului cu numarul cadastral 27631 in scris in cartea funciara 27631;	A1
<i>OBSERVATII: pozitie transcrisa din CF 28963/Paulesti, in scrisa prin incheierea nr. 93167 din 10/10/2017;</i>		
<b>74163 / 17/07/2019</b>		
Act Notarial nr. 967, din 16/07/2019 emis de NP Dan Oliviu Vasilica;		
B9	se inscrie dreptul de servitute de trecere auto si pietonala pe imobilul cu numar cadastral 27596 in scris in cartea funciara nr. 27596 a localitatii Paulesti	A1
<b>82585 / 18/05/2023</b>		
Act Notarial nr. 503, din 17/05/2023 emis de NP Radu Mirela Silvia;		
B10	Intabulare, drept de PROPRIETATE cumparare ca bun comun, dobandit prin Conventie, cota actuala 1/1, cota initiala 1/1	A1
1) BURCIU DANIEL 2) BURCIU PAULA-DANIELA		

**C. Partea III. SARCINI .**

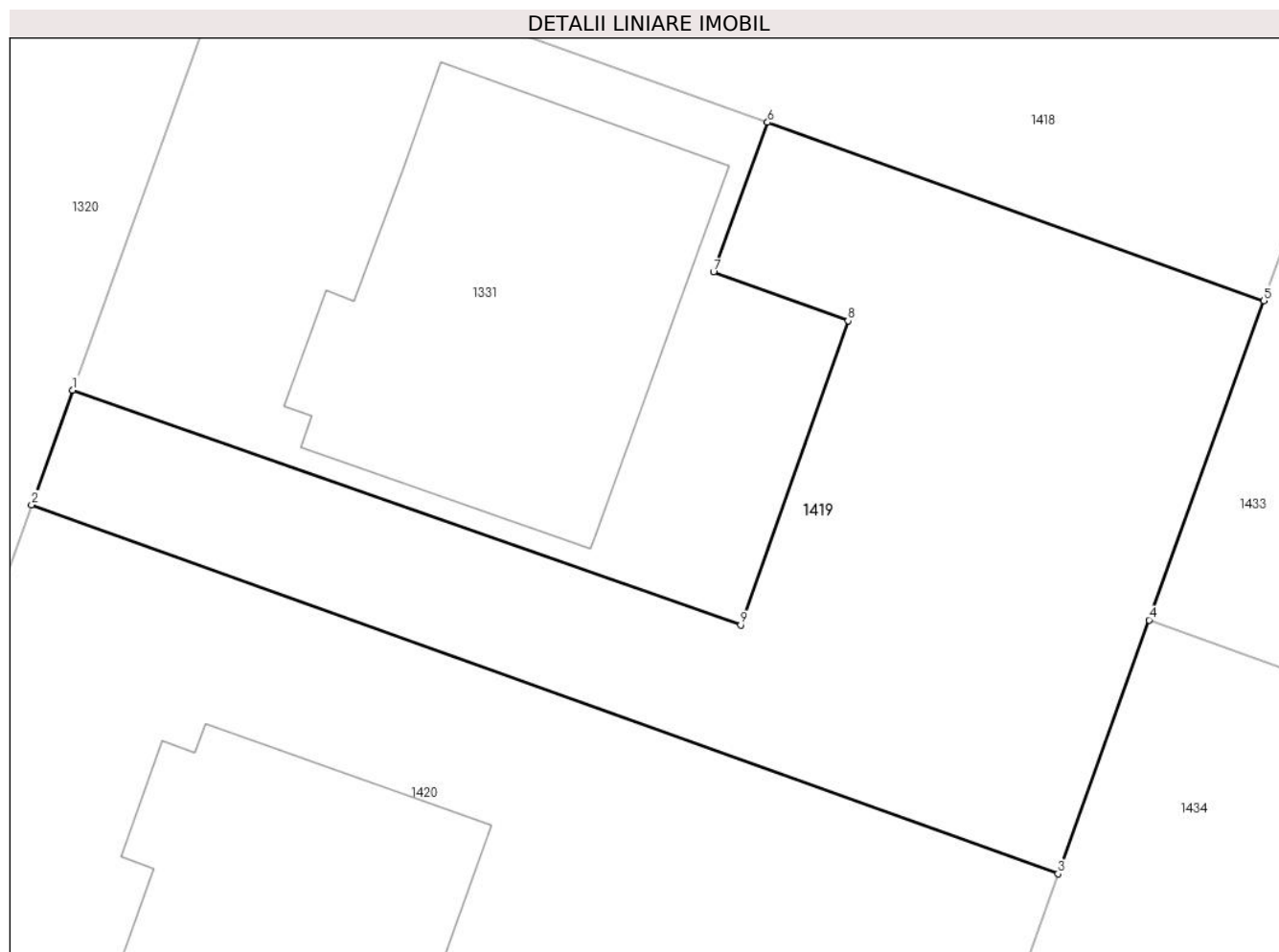
Inscrieri privind dezmembramintele dreptului de proprietate, drepturi reale de garanție și sarcini	Referințe
NU SUNT	

## Anexa Nr. 1 La Partea I

## Teren

Nr cadastral	Suprafața (mp)*	Observații / Referințe
29872	260	T 28 ; A 741/5 - A 741/17

\* Suprafața este determinată în planul de proiecție Stereo 70.



## Date referitoare la teren

Crt	Categorie folosință	Intravilan	Suprafața (mp)	Tarla	Parcelă	Nr. topo	Observații / Referințe
1	arabil	DA	260	28	741/5-741/17	-	Teren intravilan partial imprejmuit cu gard de plasa .

## Lungime Segmente

1) Valorile lungimilor segmentelor sunt obținute din proiecție în plan.

Punct început	X / Y	Punct sfârșit	X / Y	Lungime segment (** (m)
1	574.300,191 389.098,42	2	574.299,059 389.095,267	3.35
2	574.299,059 389.095,267	3	574.327,292 389.085,125	29.999
3	574.327,292 389.085,125	4	574.329,796 389.092,096	7.407
4	574.329,796 389.092,096	5	574.332,949 389.100,873	9.326
5	574.332,949 389.100,873	6	574.319,302 389.105,775	14.501

Punct început	X / Y	Punct sfârșit	X / Y	Lungime segment (** (m)
6	574.319,302 389.105,775	7	574.317,814 389.101,659	4.377
7	574.317,814 389.101,659	8	574.321,515 389.100,321	3.935
8	574.321,515 389.100,321	9	574.318,559 389.091,962	8.866
9	574.318,559 389.091,962	1	574.300,191 389.098,42	19.47

\*\* Lungimile segmentelor sunt determinate în planul de proiecție Stereo 70 și sunt rotunjite la 1 milimetru.

\*\*\* Distanța dintre puncte este formată din segmente cumulate ce sunt mai mici decât valoarea 1 milimetru.





**DATE DESPRE IMOBILUL NR. 1420**

Oficiul de Cadastru și Publicitate Imobiliară PRAHOVA  
Biroul de Cadastru și Publicitate Imobiliară Ploiești

**A. Partea I. Descrierea imobilului**

TEREN Intravilan

Adresa: Loc. Paulesti, Al Lalelelor, Nr. 23, Jud. Prahova, T28, Cc741/5-741/17

Nr. Crt	Nr cadastral Nr. topografic	Suprafața* (mp)	Observații / Referințe
A1	28962	502	Sector cadastral:37 Teren imprejmuit; Teren intravilan partial imprejmuit gard de plasa.

**Construcții**

Crt	Nr cadastral Nr. topografic	Adresa	Observații / Referințe
A1.1	28962-C1	Loc. Paulesti, Al Lalelelor, Nr. 23, Jud. Prahova, T28, Cc741/5-741/17	Nr. niveluri:2; S. construita la sol:96 mp; S. construita desfasurata:173 mp; Locuinta P+M, S.c. desf.=173mp (S. c. parter=70mp, S.c. mansarda=67mp, S.c. balcoane=10mp, S.c. copertina auto = 26mp), S.c. terasa neacoperita=28mp; anul edificarii: 2019.

**B. Partea II. Proprietari și acte**

Inscrieri privitoare la dreptul de proprietate și alte drepturi reale		Referințe
<b>93167 / 10/10/2017</b>		
Act Notarial nr. 2216, din 09/10/2017 emis de NP Radu Florina (CVC cu Ipoteca);		
B1	Se infiinteaza cartea funciara 28962 a imobilului cu numarul cadastral 28962/Paulesti, rezultat din dezmembrarea imobilului cu numarul cadastral 27631 inscris in cartea funciara 27631;	A1
<b>151843 / 20/12/2019</b>		
Act Notarial nr. 1297, din 20/12/2019 emis de NP Calin Mirela (CVC cu Ipoteca);		
B11	se noteaza servitute de trecere pe lotul identificat cu numar cadastral 27596 inscris in cartea funciara 27596 a comunei Paulesti	A1, A1.1
<b>69033 / 26/05/2021</b>		
Act Notarial nr. 1323, din 25/05/2021 emis de NP Lupu Maria Luiza (CVC cu Ipoteca);		
B12	Intabulare, drept de PROPRIETATEcumparare ca bun comun, dobandit prin Conventie, cota actuala 1/1, cota initiala 1/1 1) STAN DRAGOȘ-GEORGE 2) STAN CRISTINA-MARIANA	A1
B13	Intabulare, drept de PROPRIETATEcumparare ca bun comun, dobandit prin Conventie, cota actuala 1/1, cota initiala 1/1 1) STAN DRAGOȘ-GEORGE 2) STAN CRISTINA-MARIANA	A1.1
B14	se noteaza interdictia de instrainare 1) UNICREDIT BANK SA, CIF:361536	A1, A1.1

**C. Partea III. SARCINI**

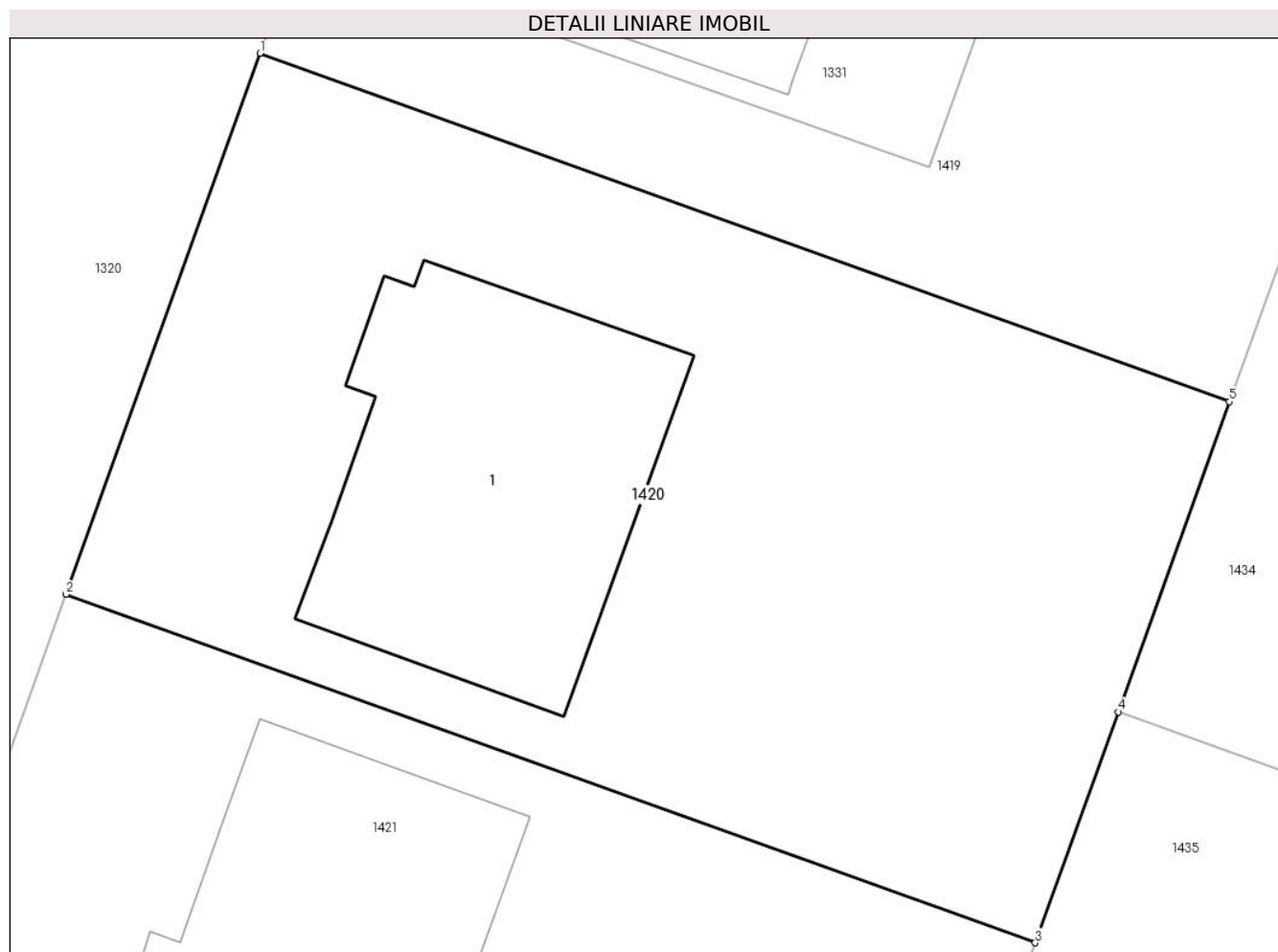
Inscrieri privind dezmembramintele dreptului de proprietate, drepturi reale de garanție și sarcini		Referințe
<b>69033 / 26/05/2021</b>		
Act Notarial nr. 1323, din 25/05/2021 emis de NP Lupu Maria Luiza (CVC cu Ipoteca);		
C1	Intabulare, drept de IPOTECA, Valoare:561027 LEsi celelalte obligatii de plata aferente creditului 1) UNICREDIT BANK SA, CIF:361536	A1, A1.1

## Anexa Nr. 1 La Partea I

## Teren

Nr cadastral	Suprafața (mp)*	Observații / Referințe
28962	502	Teren intravilan partial imprejmuit gard de plasa.

\* Suprafața este determinată în planul de proiecție Stereo 70.



## Date referitoare la teren

Crt	Categorie folosință	Intravilan	Suprafața (mp)	Tarla	Parcelă	Nr. topo	Observații / Referințe
1	curți construcții	DA	502	28	741/5-741/17	-	741/5, 741/6, 741/7, 741/8, 741/9, 741/10, 741/11, 741/12, 741/13, 741/14, 741/15, 741/16, 741/17

## Date referitoare la construcții

Crt	Număr	Destinație construcție	Supraf. (mp)	Situație juridică	Observații / Referințe
A1.1	28962-C1	construcții de locuințe	96	Cu acte	Nr. niveluri:2; S. construita la sol:96 mp; S. construita desfasurata:173 mp; Locuinta P+M, S.c. desf.=173mp (S.c. parter=70mp, S.c. mansarda=67mp, S.c. balcoane=10mp, S.c. copertina auto = 26mp), S.c. terasa neacoperita=28mp; anul edificării: 2019.

## Lungime Segmente

1) Valorile lungimilor segmentelor sunt obținute din proiecție în plan.

Punct început	X / Y	Punct sfârșit	X / Y	Lungime segment (** (m)
1	574.299,059 389.095,267	2	574.293,402 389.079,519	16.733
2	574.293,402 389.079,519	3	574.321,635 389.069,376	30.0

Punct început	X / Y	Punct sfârșit	X / Y	Lungime segment (** (m)
3	574.321,635 389.069,376	4	574.324,049 389.076,097	7.141
4	574.324,049 389.076,097	5	574.327,292 389.085,125	9.593
5	574.327,292 389.085,125	1	574.299,059 389.095,267	29.999

\*\* Lungimile segmentelor sunt determinate în planul de proiecție Stereo 70 și sunt rotunjite la 1 milimetru.

\*\*\* Distanța dintre puncte este formată din segmente cumulate ce sunt mai mici decât valoarea 1 milimetru.



**DATE DESPRE IMOBILUL NR. 1421**

Oficiul de Cadastru și Publicitate Imobiliară PRAHOVA  
Biroul de Cadastru și Publicitate Imobiliară Ploiești

**A. Partea I. Descrierea imobilului**

TEREN Intravilan

Adresa: Loc. Paulesti, Al Lalelelor, Nr. 25, Jud. Prahova

Nr. Crt	Nr cadastral Nr. topografic	Suprafața* (mp)	Observații / Referințe
A1	28961	502	Sector cadastral:37 Teren imprejmuit;

**Construcții**

Crt	Nr cadastral Nr. topografic	Adresa	Observații / Referințe
A1.1	28961-C1	Loc. Paulesti, Al Lalelelor, Nr. 25, Jud. Prahova	Nr. niveluri:2; S. construita la sol:96 mp; S. construita desfasurata:173 mp; Locuinta P+M, S.c. desf.=173mp (S. c. parter=70mp, S.c. mansarda=67mp, S.c. balcoane=10mp, S.c. copertina auto = 26mp), S.c. terasa neacoperita=27mp; anul edificarii: 2019.

**B. Partea II. Proprietari și acte**

Inscrieri privitoare la dreptul de proprietate și alte drepturi reale		Referințe
<b>93167 / 10/10/2017</b>		
Act Notarial nr. 2216, din 09/10/2017 emis de NP Radu Florina;		
B1	Se infiinteaza cartea funciara 28961 a imobilului cu numarul cadastral 28961/Paulesti, rezultat din dezmembrarea imobilului cu numarul cadastral 27631 inscris in cartea funciara 27631;	A1
<b>26826 / 18/03/2020</b>		
Act Notarial nr. 287, din 18/03/2020 emis de NP Calin Mirela;		
B9	Intabulare, drept de PROPRIETATEcumparare ca bun propriu, dobandit prin Conventie, cota actuala 1/1, cota initiala 1/1 1) <b>DAN COSTIN</b>	A1
B10	Intabulare, drept de PROPRIETATEcumparare ca bun propriu, dobandit prin Conventie, cota actuala 1/1, cota initiala 1/1 1) <b>DAN COSTIN</b>	A1.1
B12	se noteaza un drept de servitute de trecere asupra terenului cu numar cadastral 27596 inscris in cartea funciara 27596 a localitatii Paulesti	A1, A1.1

**C. Partea III. SARCINI .**

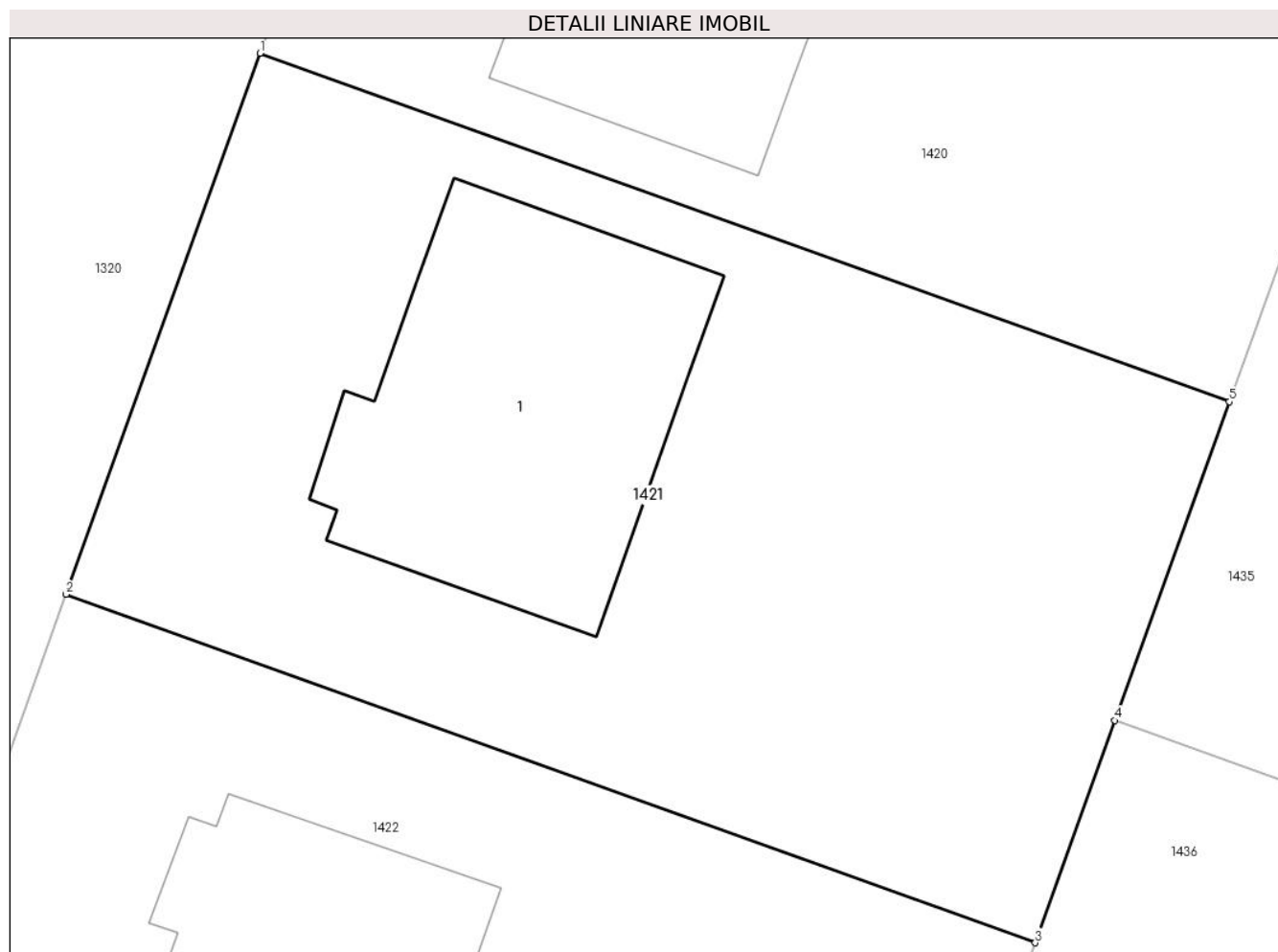
Inscrieri privind dezmembramintele dreptului de proprietate, drepturi reale de garanție și sarcini	Referințe
NU SUNT	

## Anexa Nr. 1 La Partea I

## Teren

Nr cadastral	Suprafața (mp)*	Observații / Referințe
28961	502	

\* Suprafața este determinată în planul de proiecție Stereo 70.



## Date referitoare la teren

Crt	Categorie folosință	Intravilan	Suprafața (mp)	Tarla	Parcelă	Nr. topo	Observații / Referințe
1	curți construcții	DA	502	28	741/5-741/17	-	741/5, 741/6, 741/7, 741/8, 741/9, 741/10, 741/11, 741/12, 741/13, 741/14, 741/15, 741/16, 741/17

## Date referitoare la construcții

Crt	Număr	Destinație construcție	Supraf. (mp)	Situație juridică	Observații / Referințe
A1.1	28961-C1	construcții de locuințe	96	Cu acte	Nr. niveluri:2; S. construita la sol:96 mp; S. construita desfasurata:173 mp; Locuinta P+M, S.c. desf.=173mp (S.c. parter=70mp, S.c. mansarda=67mp, S.c. balcoane=10mp, S.c. copertina auto = 26mp), S.c. terasa neacoperita=27mp; anul edificarii: 2019.

## Lungime Segmente

1) Valorile lungimilor segmentelor sunt obținute din proiecție în plan.

Punct început	X / Y	Punct sfârșit	X / Y	Lungime segment (** (m)
1	574.293,402 389.079,519	2	574.287,745 389.063,771	16.733
2	574.287,745 389.063,771	3	574.315,979 389.053,628	30.001

Punct început	X / Y	Punct sfârșit	X / Y	Lungime segment (** (m)
3	574.315,979 389.053,628	4	574.318,303 389.060,098	6.875
4	574.318,303 389.060,098	5	574.321,635 389.069,376	9.858
5	574.321,635 389.069,376	1	574.293,402 389.079,519	30.0

\*\* Lungimile segmentelor sunt determinate în planul de proiecție Stereo 70 și sunt rotunjite la 1 milimetru.

\*\*\* Distanța dintre puncte este formată din segmente cumulate ce sunt mai mici decât valoarea 1 milimetru.





**DATE DESPRE IMOBILUL NR. 1422**

Oficiul de Cadastru și Publicitate Imobiliară PRAHOVA  
Biroul de Cadastru și Publicitate Imobiliară Ploiești

**A. Partea I. Descrierea imobilului**

TEREN Intravilan

Adresa: Loc. Paulesti, Al Lalelelor, Nr. 27, Jud. Prahova, T28, Cc741/5-741/17

Nr. Crt	Nr cadastral Nr. topografic	Suprafața* (mp)	Observații / Referințe
A1	28960	502	Sector cadastral:37 Teren imprejmuit;

**Construcții**

Crt	Nr cadastral Nr. topografic	Adresa	Observații / Referințe
A1.1	28960-C1	Loc. Paulesti, Al Lalelelor, Nr. 27, Jud. Prahova, T28, Cc741/5-741/17	Nr. niveluri:2; S. construita la sol:97 mp; S. construita desfasurata:175 mp; Locuinta P+M, S.c. desf.=175mp (S.c. parter=71mp, S.c. mansarda=68mp, S.c. balcoane=10mp, S.c. copertina auto = 26mp), S.c. terasa neacoperita=29mp; anul edificarii: 2019

**B. Partea II. Proprietari și acte**

Inscrieri privitoare la dreptul de proprietate și alte drepturi reale		Referințe
<b>93167 / 10/10/2017</b>		
Act Notarial nr. 2216, din 09/10/2017 emis de NP Radu Florina;		
B1	Se infiinteaza cartea funciara 28960 a imobilului cu numarul cadastral 28960/Paulesti, rezultat din dezmembrarea imobilului cu numarul cadastral 27631 inscris in cartea funciara 27631;	A1
<b>66633 / 25/07/2018</b>		
Act Notarial nr. 495, din 24/07/2018 emis de NP Calin Mirela;		
B7	se noteaza faptul ca imobilul beneficiaza de o servitute de trecere pe imobilul cu nr.cadastral 27596 inscris in cartea funciara 27596 a localitatii Paulesti	A1
<b>151764 / 04/11/2021</b>		
Act Notarial nr. 1577, din 03/11/2021 emis de NP Calin Mirela;		
B12	Intabulare, drept de PROPRIETATEcumparare ca bun comun, dobandit prin Conventie, cota actuala 1/1, cota initiala 1/1 1) BĂDICIOIU ALEXANDRU 2) BĂDICIOIU ALINA-GABRIELA	A1
B13	Intabulare, drept de PROPRIETATEcumparare ca bun comun, dobandit prin Conventie, cota actuala 1/1, cota initiala 1/1 1) BĂDICIOIU ALEXANDRU 2) BĂDICIOIU ALINA-GABRIELA	A1.1
Act Notarial nr. 135, din 04/07/2020 emis de NP Calin Mirela;		
B15	se noteaza faptul ca fondul aservit il constituie imobilul cu numar cadastral 30439 inscris in cartea funciara nr. 30439 a localitatii Paulesti, ca urmare a dezmembrarii imobilului cu numar cadastral 27596 inscris in cartea funciara 27596 a localitatii Paulesti	A1, A1.1
Act Notarial nr. 1578, din 03/11/2021 emis de NP Calin Mirela;		
B16	se noteaza interdictiile de instrainare, grevare, comasare, dezmembrare, inchiriere, construire si demolare, 1) GARANTI BANK S.A., CIF:25394008	A1, A1.1

**C. Partea III. SARCINI**

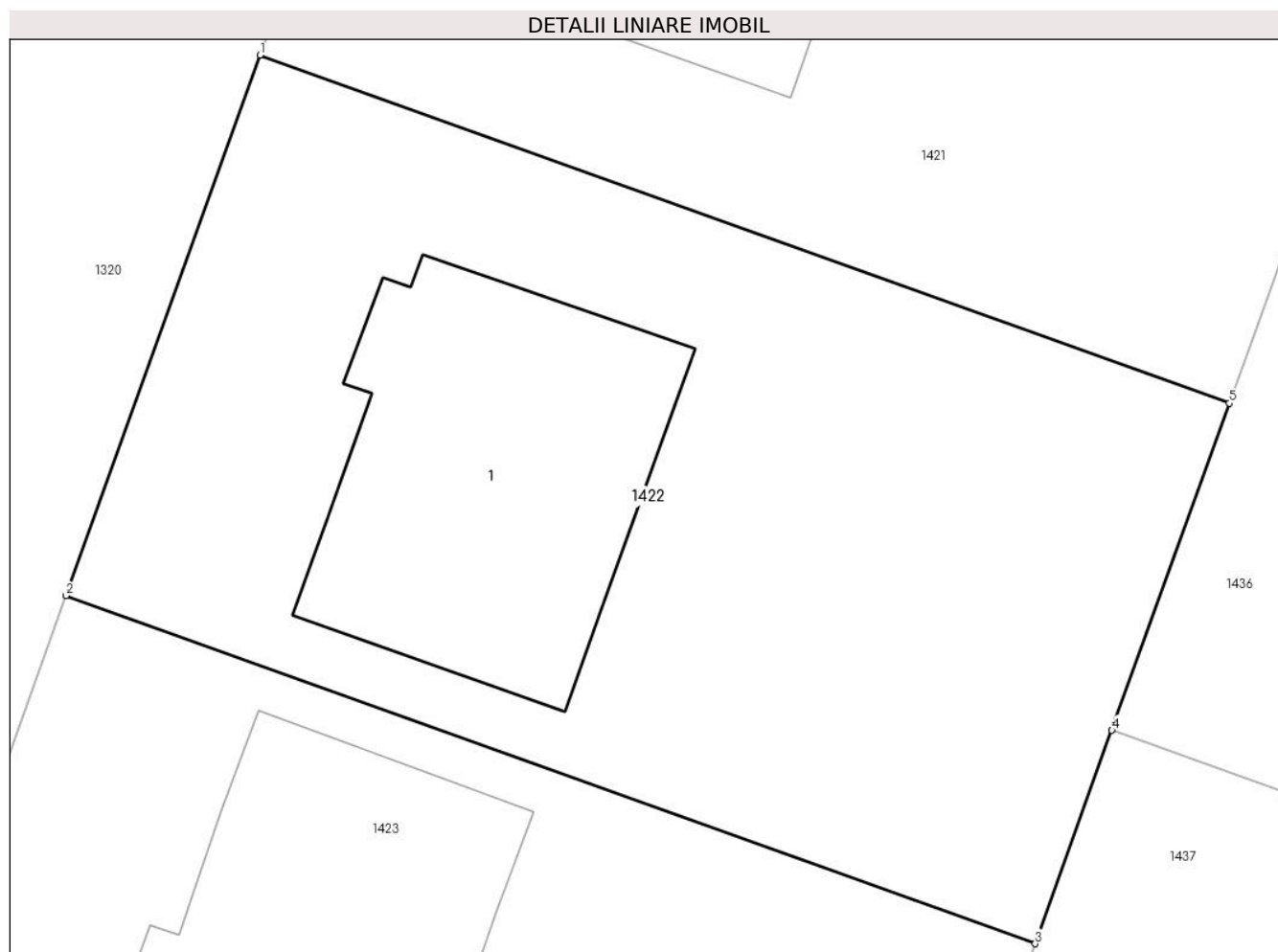
Inscrieri privind dezmembramintele dreptului de proprietate, drepturi reale de garanție și sarcini		Referințe
<b>151764 / 04/11/2021</b>		
Act Notarial nr. 1578, din 03/11/2021 emis de NP Calin Mirela;		
C1	Intabulare, drept de IPOTECA, Valoare:675100 LEIplus celelalte obligatii de plata aferente creditului 1) GARANTI BANK S.A., CIF:25394008	A1, A1.1

## Anexa Nr. 1 La Partea I

## Teren

Nr cadastral	Suprafața (mp)*	Observații / Referințe
28960	502	

\* Suprafața este determinată în planul de proiecție Stereo 70.



## Date referitoare la teren

Crt	Categorie folosință	Intravilan	Suprafața (mp)	Tarla	Parcelă	Nr. topo	Observații / Referințe
1	curți construcții	DA	502	28	741/5-741/17	-	741/5, 741/6, 741/7, 741/8, 741/9, 741/10, 741/11, 741/12, 741/13, 741/14, 741/15, 741/16, 741/17

## Date referitoare la construcții

Crt	Număr	Destinație construcție	Supraf. (mp)	Situație juridică	Observații / Referințe
A1.1	28960-C1	construcții de locuințe	97	Cu acte	Nr. niveluri:2; S. construita la sol:97 mp; S. construita desfasurata:175 mp; Locuinta P+M, S.c. desf.=175mp (S.c. parter=71mp, S.c. mansarda=68mp, S.c. balcoane=10mp, S.c. copertina auto = 26mp), S.c. terasa neacoperita=29mp; anul edificarii: 2019

**Lungime Segmente**

1) Valorile lungimilor segmentelor sunt obținute din proiecție în plan.

Punct început	X / Y	Punct sfârșit	X / Y	Lungime segment (** (m)
1	574.287,745 389.063,771	2	574.282,089 389.048,023	16.733
2	574.282,089 389.048,023	3	574.310,322 389.037,88	30.0
3	574.310,322 389.037,88	4	574.312,556 389.044,099	6.608
4	574.312,556 389.044,099	5	574.315,979 389.053,628	10.125
5	574.315,979 389.053,628	1	574.287,745 389.063,771	30.001

\*\* Lungimile segmentelor sunt determinate în planul de proiecție Stereo 70 și sunt rotunjite la 1 milimetru.

\*\*\* Distanța dintre puncte este formată din segmente cumulate ce sunt mai mici decât valoarea 1 milimetru.



**DATE DESPRE IMOBILUL NR. 1423**

Oficiul de Cadastru și Publicitate Imobiliară PRAHOVA  
Biroul de Cadastru și Publicitate Imobiliară Ploiești

**A. Partea I. Descrierea imobilului**

TEREN Intravilan

Adresa: Loc. Paulesti, Al Lalelelor, Nr. 29, Jud. Prahova, T28, Cc741/5-741/17

Nr. Crt	Nr cadastral Nr. topografic	Suprafața* (mp)	Observații / Referințe
A1	28959	507	Sector cadastral:37 Teren imprejmuit;

**Construcții**

Crt	Nr cadastral Nr. topografic	Adresa	Observații / Referințe
A1.1	28959-C1	Loc. Paulesti, Al Lalelelor, Nr. 29, Jud. Prahova, T28, Cc741/5-741/17	Nr. niveluri:2; S. construita la sol:99 mp; S. construita desfasurata:178 mp; Locuinta P+M, S.c. desf.=178mp (S. c. parter=73mp, S.c. mansarda=69mp, S.c. balcoane=10mp, S.c. copertina auto = 26mp), S.c. terasa neacoperita=28mp; anul edificarii: 2019.

**B. Partea II. Proprietari și acte**

Inscrieri privitoare la dreptul de proprietate și alte drepturi reale		Referințe
<b>93167 / 10/10/2017</b>		
Act Notarial nr. 2216, din 09/10/2017 emis de NP Radu Florina;		
B1	Se infiinteaza cartea funciara 28959 a imobilului cu numarul cadastral 28959/Paulesti, rezultat din dezmembrarea imobilului cu numarul cadastral 27631 in scris in cartea funciara 27631;	A1
<b>66635 / 25/07/2018</b>		
Act Notarial nr. 495, din 24/07/2018 emis de NP Calin Mirela;		
B6	Intabulare, drept de PROPRIETATEcumparare ca bun comun, dobandit prin Conventie, cota actuala 1/1, cota initiala 1/1 1) MATEI ION 2) MATEI DANIELA	A1
B7	se noteaza dreptul de servitute de trecere pe lotul cu numar cadastral 27596 in scris in cartea funciara nr. 27596 a localitatii Paulesti	A1
<b>140132 / 28/11/2019</b>		
Act Administrativ nr. 18605, din 26/11/2019 emis de PRIMARIA PAULESTI (act administrativ nr 77383 din 23.07.2019, emis de OCPI PRAHOVA;act administrativ nr 152 din 11.06.2018, emis de PRIMARIA PAULESTI; act administrativ nr 18433 din 21.11.2019, emis de PRIMARIA PAULESTI);		
B10	Intabulare, drept de PROPRIETATE, dobandit prin Construire, cota actuala 1/1, cota initiala 1/1 1) MATEI DANIELA 2) MATEI ION	A1.1

**C. Partea III. SARCINI .**

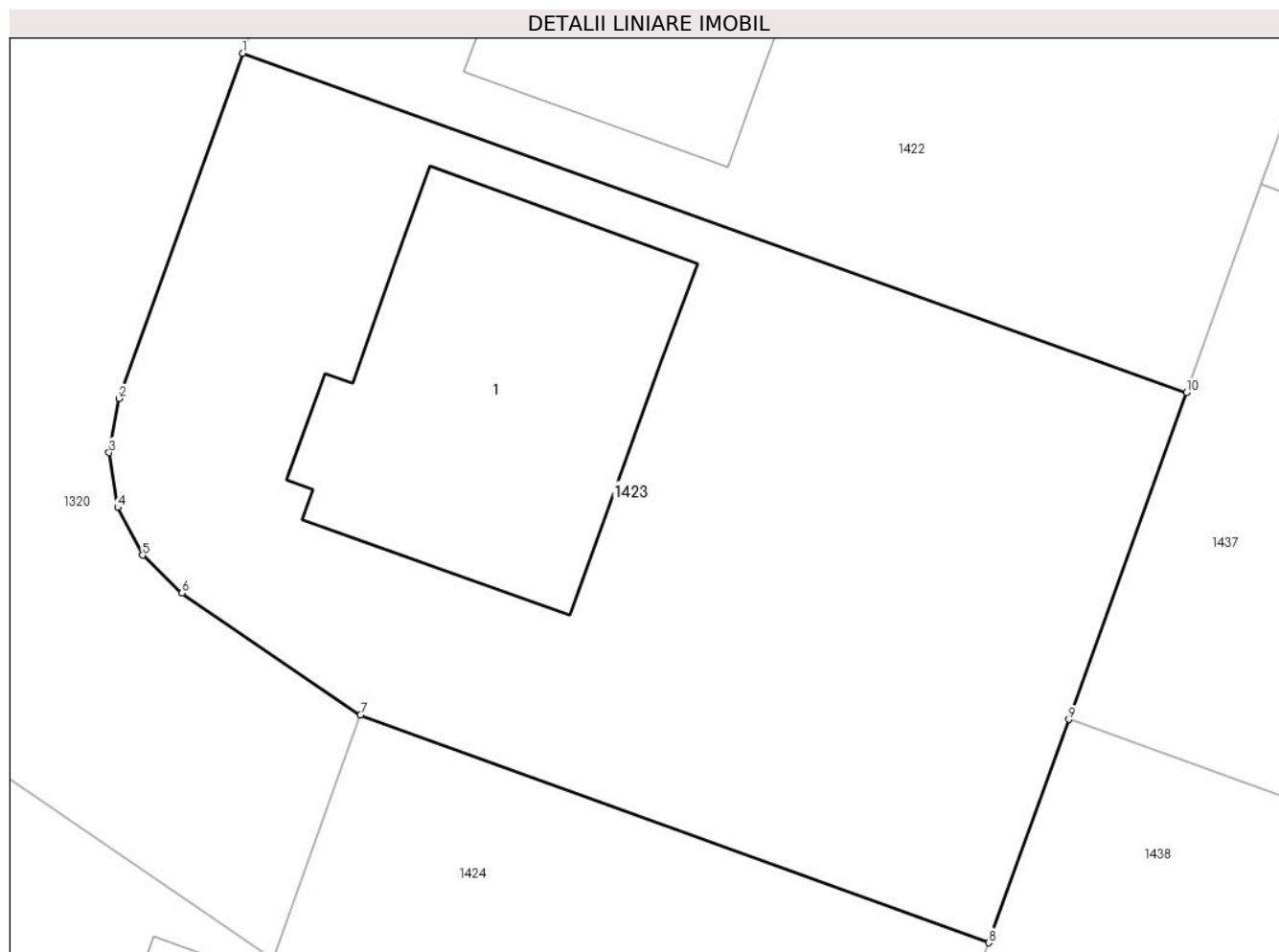
Inscrieri privind dezmembramintele dreptului de proprietate, drepturi reale de garanție și sarcini	Referințe
NU SUNT	

## Anexa Nr. 1 La Partea I

## Teren

Nr cadastral	Suprafața (mp)*	Observații / Referințe
28959	507	

\* Suprafața este determinată în planul de proiecție Stereo 70.



## Date referitoare la teren

Crt	Categorie folosință	Intravilan	Suprafața (mp)	Tarla	Parcelă	Nr. topo	Observații / Referințe
1	curți constructii	DA	507	28	741/5-741/17	-	741/5, 741/6, 741/7, 741/8, 741/9, 741/10, 741/11, 741/12, 741/13, 741/14, 741/15, 741/16, 741/17

## Date referitoare la construcții

Crt	Număr	Destinație construcție	Supraf. (mp)	Situație juridică	Observații / Referințe
A1.1	28959-C1	construcții de locuințe	99	Cu acte	Nr. niveluri:2; S. construita la sol:99 mp; S. construita desfasurata:178 mp; Locuinta P+M, S.c. desf.=178mp (S.c. parter=73mp, S.c. mansarda=69mp, S.c. balcoane=10mp, S.c. copertina auto = 26mp), S.c. terasa neacoperita=28mp; anul edificării: 2019.

## Lungime Segmente

1) Valorile lungimilor segmentelor sunt obținute din proiecție în plan.

Punct început	X / Y	Punct sfârșit	X / Y	Lungime segment (** (m)
1	574.282,089 389.048,023	2	574.278,381 389.037,701	10.968
2	574.278,381 389.037,701	3	574.278,087 389.036,079	1.648

Punct început	X / Y	Punct sfârșit	X / Y	Lungime segment (** (m)
3	574.278,087 389.036,079	4	574.278,341 389.034,437	1.662
4	574.278,341 389.034,437	5	574.279,087 389.033,009	1.611
5	574.279,087 389.033,009	6	574.280,266 389.031,882	1.631
6	574.280,266 389.031,882	7	574.285,606 389.028,233	6.468
7	574.285,606 389.028,233	8	574.304,411 389.021,422	20.0
8	574.304,411 389.021,422	9	574.306,809 389.028,099	7.095
9	574.306,809 389.028,099	10	574.310,322 389.037,88	10.393
10	574.310,322 389.037,88	1	574.282,089 389.048,023	30.0

\*\* Lungimile segmentelor sunt determinate în planul de proiecție Stereo 70 și sunt rotunjite la 1 milimetru.

\*\*\* Distanța dintre puncte este formată din segmente cumulate ce sunt mai mici decât valoarea 1 milimetru.





**DATE DESPRE IMOBILUL NR. 1424**

Oficiul de Cadastru și Publicitate Imobiliară PRAHOVA  
Biroul de Cadastru și Publicitate Imobiliară Ploiești

**A. Partea I. Descrierea imobilului**

TEREN Intravilan

Adresa: Loc. Paulești, Nr. 31, Jud. Prahova, Aleea Lalelelor, T28, Cc741/5-741/17, A741/5-741/17

Nr. Crt	Nr cadastral Nr. topografic	Suprafața* (mp)	Observații / Referințe
A1	29255	906	Sector cadastral:37 Teren imprejmuit;

**Construcții**

Crt	Nr cadastral Nr. topografic	Adresa	Observații / Referințe
A1.1	29255-C1	Loc. Paulești, Nr. 31, Jud. Prahova, Aleea Lalelelor, T28, Cc741/5-741/17, A741/5-741/17	Nr. niveluri:2; S. construita la sol:98 mp; S. construita desfasurata:178 mp; Locuinta P+M, Suprafata construita desfasurata = 178mp (S.c. parter=98mp, S.c. mansarda =69mp,S.c. balcoane mansarda=11mp); terasa neacoperita = 29mp;S. utila parter = 56.45mp, S. utila mansarda=52.70mp, S. utila totala =109.15mp; anul edficarii: 2020.

**B. Partea II. Proprietari și acte**

Inscrieri privitoare la dreptul de proprietate și alte drepturi reale		Referințe
<b>56525 / 26/06/2018</b>		
Act Notarial nr. 415, din 25/06/2018 emis de Calin Mirela;		
B1	Se infiinteaza cartea funciara 29255 a imobilului cu numarul cadastral 29255/Paulesti, rezultat din dezmembrarea imobilului cu numarul cadastral 28958 in scris in cartea funciara 28958;	A1
<b>71639 / 31/07/2020</b>		
Act Administrativ nr. 60226, din 06/07/2020 emis de OCPI PRAHOVA (act administrativ nr 114 din 24.04.2019, emis de PRIMARIA COMUNEI PAULESTI);		
B8	se indreapta eroarea materiala strecurata in cuprinsul prezentei carti funciare in sensul ca autorizatia de construire nr. 114 prin care a fost in scris constructia C1 este emisa la data de 24.04.2019 de catre Primaria Paulesti	A1, A1.1
<b>74811 / 10/08/2020</b>		
Act Notarial nr. 872, din 07/08/2020 emis de Calin Mirela;		
B9	Intabulare, drept de PROPRIETATEcumparare ca bun propriu, dobandit prin Conventie, cota actuala 1/2, cota initiala 1/2 1) <b>RADULESCU MIRCEA GABRIEL</b>	A1
B10	Intabulare, drept de PROPRIETATEcumparare ca bun propriu, dobandit prin Conventie, cota actuala 1/2, cota initiala 1/2 1) <b>RADULESCU MIRCEA GABRIEL</b>	A1.1
B11	Intabulare, drept de PROPRIETATEcumparare ca bun propriu, dobandit prin Conventie, cota actuala 1/2, cota initiala 1/2 1) <b>CONSTANTINESCU MARIA-CRISTINA</b>	A1
B12	Intabulare, drept de PROPRIETATEcumparare ca bun propriu, dobandit prin Conventie, cota actuala 1/2, cota initiala 1/2 1) <b>CONSTANTINESCU MARIA-CRISTINA</b>	A1.1
Act Notarial nr. 873, din 07/08/2020 emis de Calin Mirela;		
B13	se noteaza interdictiile de grevare, inchiriere, demolare, construire si inchiriere 1) <b>OTP BANK ROMANIA SA, CIF:7926069</b>	A1, A1.1

**C. Partea III. SARCINI**

Inscrieri privind dezmembramintele dreptului de proprietate, drepturi reale de garanție și sarcini		Referințe
<b>74811 / 10/08/2020</b>		
Act Notarial nr. 873, din 07/08/2020 emis de Calin Mirela;		
C1	Intabulare, drept de IPOTECA, Valoare:595595 LEIși celelalte obligatii de plata aferente creditului	A1, A1.1

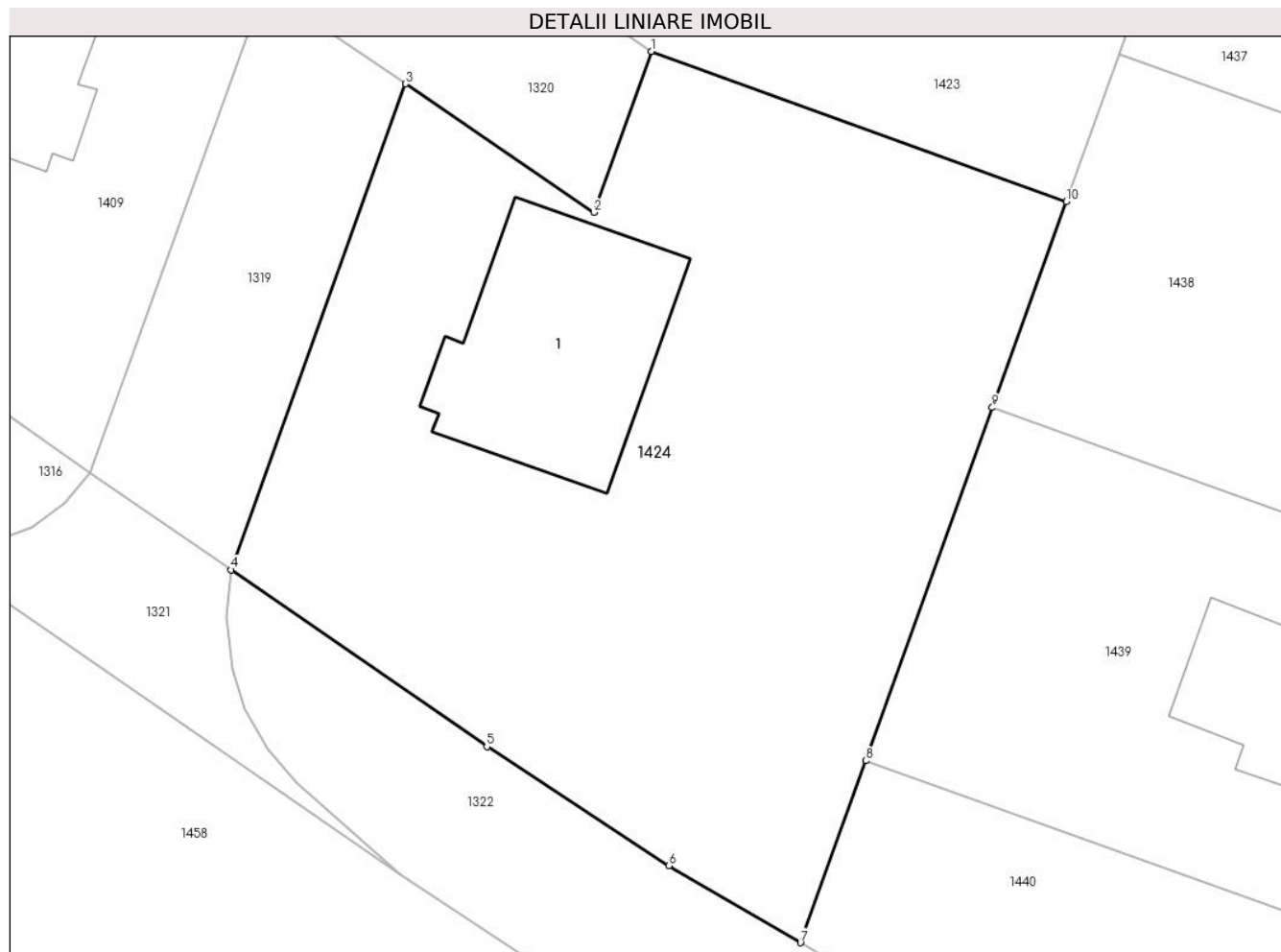
Inscrieri privind dezmembramintele dreptului de proprietate, drepturi reale de garanție și sarcini	Referințe
	1) OTP BANK ROMANIA SA, CIF:7926069

## Anexa Nr. 1 La Partea I

## Teren

Nr cadastral	Suprafața (mp)*	Observații / Referințe
29255	906	

\* Suprafața este determinată în planul de proiecție Stereo 70.



## Date referitoare la teren

Crt	Categorie folosință	Intra vilan	Suprafața (mp)	Tarla	Parcelă	Nr. topo	Observații / Referințe
1	curți constructii	DA	240	28	741/5-741/17	-	741/5, 741/6, 741/7, 741/8, 741/9, 741/10, 741/11, 741/12, 741/13, 741/14, 741/15, 741/16, 741/17
2	arabil	DA	666	28	741/5-741/17	-	741/5, 741/6, 741/7, 741/8, 741/9, 741/10, 741/11, 741/12, 741/13, 741/14, 741/15, 741/16, 741/17

## Date referitoare la construcții

Crt	Număr	Destinație construcție	Supraf. (mp)	Situație juridică	Observații / Referințe
A1.1	29255-C1	construcții de locuințe	98	Cu acte	Nr. niveluri:2; S. construita la sol:98 mp; S. construita desfasurata:178 mp; Locuinta P+M, Suprafata construita desfasurata = 178mp (S.c. parter=98mp, S.c. mansarda =69mp,S.c. balcoane mansarda=11mp); terasa neacoperita = 29mp;S. utila parter = 56.45mp, S. utila mansarda=52.70mp, S. utila totala =109.15mp; anul edificării: 2020.

**Lungime Segmente**

1) Valorile lungimilor segmentelor sunt obținute din proiecție în plan.

Punct început	X / Y	Punct sfârșit	X / Y	Lungime segment (** (m)
1	574.285,606 389.028,233	2	574.282,986 389.020,94	7.749
2	574.282,986 389.020,94	3	574.274,454 389.026,77	10.334
3	574.274,454 389.026,77	4	574.266,542 389.004,747	23.401
4	574.266,542 389.004,747	5	574.278,135 388.996,74	14.089
5	574.278,135 388.996,74	6	574.286,396 388.991,338	9.87
6	574.286,396 388.991,338	7	574.292,353 388.987,855	6.901
7	574.292,353 388.987,855	8	574.295,315 388.996,101	8.762
8	574.295,315 388.996,101	9	574.301,062 389.012,1	17.0
9	574.301,062 389.012,1	10	574.304,411 389.021,422	9.905
10	574.304,411 389.021,422	1	574.285,606 389.028,233	20.0

\*\* Lungimile segmentelor sunt determinate în planul de proiecție Stereo 70 și sunt rotunjite la 1 milimetru.

\*\*\* Distanța dintre puncte este formată din segmente cumulate ce sunt mai mici decât valoarea 1 milimetru.

**DATE DESPRE IMOBILUL NR. 1425**

Oficiul de Cadastru și Publicitate Imobiliară PRAHOVA  
Biroul de Cadastru și Publicitate Imobiliară Ploiești

**A. Partea I. Descrierea imobilului**

TEREN Intravilan

Adresa: Loc. Paulesti, Jud. Prahova, 741/5, 741/6, 741/7, 741/8, 741/9, 741/10, 741/11, 741/12, 741/13, 741/14, 741/15, 741/16, 741/17

Nr. Crt	Nr cadastral Nr. topografic	Suprafața* (mp)	Observații / Referințe
A1	27612	500	Sector cadastral:37 Teren neimprejmuț;

**B. Partea II. Proprietari și acte**

Inscrieri privitoare la dreptul de proprietate și alte drepturi reale		Referințe
<b>32677 / 06/04/2015</b>		
Act Notarial nr. 453, din 03/04/2015 emis de NP DAN OLIVIU VASILICA;		
B1	Se infiinteaza cartea funciara 27612 a imobilului cu numarul cadastral 27612/Paulesti, rezultat din dezmembrarea imobilului cu numarul cadastral 11609 (identificator electronic 22253) in scris in cartea funciara 22253;	A1
Act Administrativ nr. C 2840, din 25/03/2015 emis de OCPI PRAHOVA;		
B5	se noteaza din oficiu propunerea de dezmembrare a imobilului	A1
<i>OBSERVATII: pozitie transcrisa din CF 22253/Paulesti, in scrisa prin incheierea nr. 30122 din 30/03/2015;</i>		
<b>103412 / 09/11/2018</b>		
Act Notarial nr. 821, din 08/11/2018 emis de NP Calin Mirela;		
B6	Intabulare, drept de PROPRIETATEcumparare ca bun propriu, dobandit prin Conventie, cota actuala 1/1, cota initiala 1/1	A1
1) <b>STOICA CONSTANTIN</b>		
B7	se noteaza faptul ca imobilul din prezenta carte funciara beneficiaza de un drept de servitute de trecere (auto si pietonala ) asupra terenului cu nr. cadastral 27596 in scris in cartea funciara nr.27596 a localitatii Paulesti	A1
<b>30819 / 06/04/2020</b>		
Act Notarial nr. 631, din 06/04/2020 emis de NP Dobre Stelorian Daniel;		
B8	se noteaza interdictiile de instrainare, grevare, inchiriere, dezmembrare, alipire, construire, demolare, restructurare si amenajare	A1
1) <b>ING BANK N.V. AMSTERDAM, SUCURSALA BUCURESTI, CIF:6151100</b>		

**C. Partea III. SARCINI**

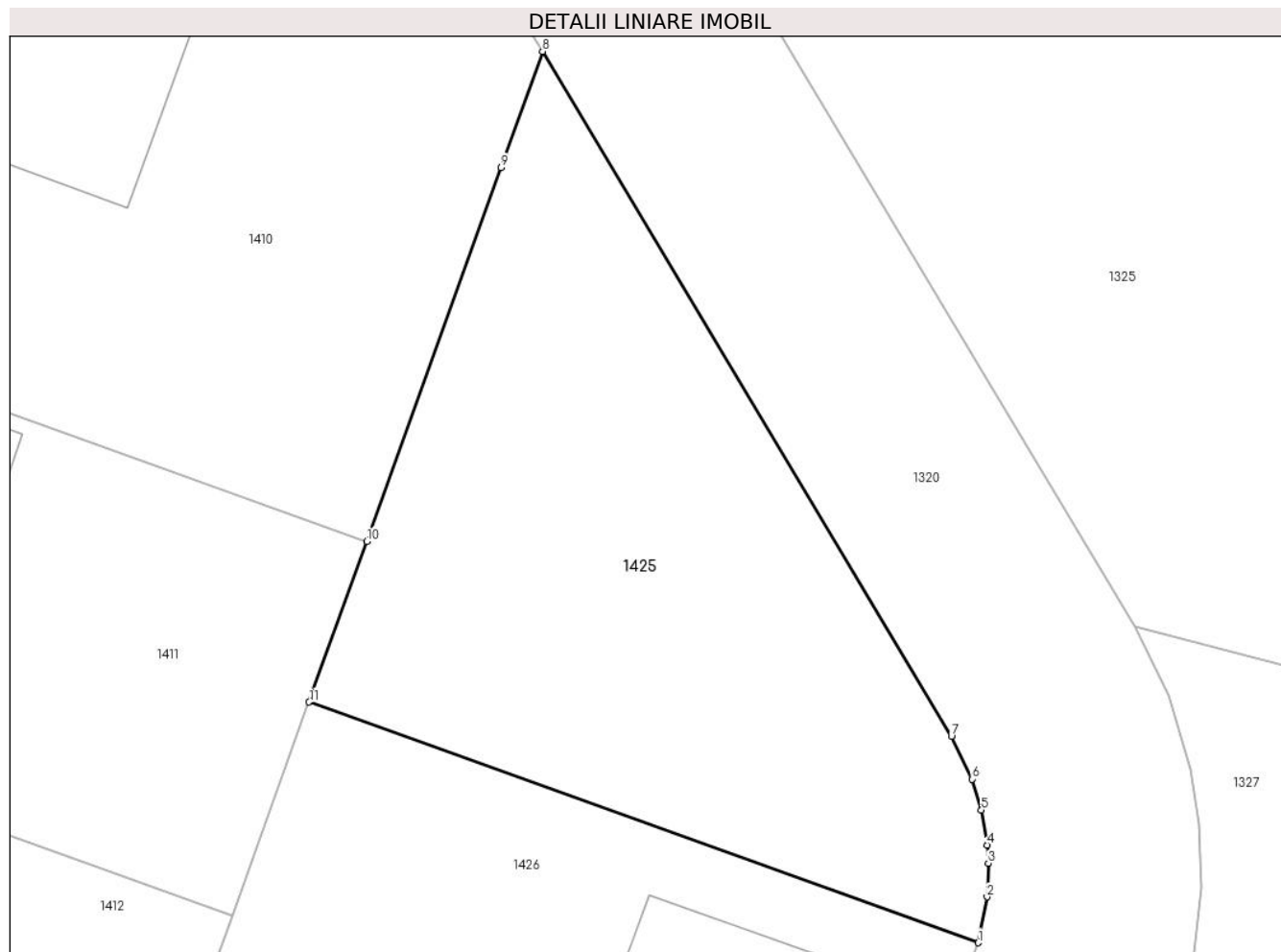
Inscrieri privind dezmembramintele dreptului de proprietate, drepturi reale de garanție și sarcini		Referințe
<b>30819 / 06/04/2020</b>		
Act Notarial nr. 631, din 06/04/2020 emis de NP Dobre Stelorian Daniel;		
C1	Intabulare, drept de IPOTECA, Valoare:683000 LEsi celelalte obligatii de plata aferente creditului	A1
1) <b>ING BANK N.V. AMSTERDAM, SUCURSALA BUCURESTI, CIF:6151100</b>		

## Anexa Nr. 1 La Partea I

## Teren

Nr cadastral	Suprafața (mp)*	Observații / Referințe
27612	500	

\* Suprafața este determinată în planul de proiecție Stereo 70.



## Date referitoare la teren

Crt	Categorie folosință	Intravilan	Suprafața (mp)	Tarla	Parcelă	Nr. topo	Observații / Referințe
1	arabil	DA	500	28	741/5-741/17	-	741/5, 741/6, 741/7, 741/8, 741/9, 741/10, 741/11, 741/12, 741/13, 741/14, 741/15, 741/16, 741/17 - LOT 17

## Lungime Segmente

1) Valorile lungimilor segmentelor sunt obținute din proiecție în plan.

Punct început	X / Y	Punct sfârșit	X / Y	Lungime segment (** (m)
1	574.403,984 389.209,956	2	574.404,359 389.211,885	1.965
2	574.404,359 389.211,885	3	574.404,412 389.213,306	1.422
3	574.404,412 389.213,306	4	574.404,365 389.214,074	0.769
4	574.404,365 389.214,074	5	574.404,122 389.215,538	1.484

Punct început	X / Y	Punct sfârșit	X / Y	Lungime segment (** (m)
5	574.404,122 389.215,538	6	574.403,725 389.216,847	1.368
6	574.403,725 389.216,847	7	574.402,858 389.218,653	2.003
7	574.402,858 389.218,653	8	574.385,616 389.247,498	33.605
8	574.385,616 389.247,498	9	574.383,859 389.242,607	5.197
9	574.383,859 389.242,607	10	574.378,202 389.226,859	16.733
10	574.378,202 389.226,859	11	574.375,771 389.220,09	7.192
11	574.375,771 389.220,09	1	574.403,984 389.209,956	29.978

\*\* Lungimile segmentelor sunt determinate în planul de proiecție Stereo 70 și sunt rotunjite la 1 milimetru.

\*\*\* Distanța dintre puncte este formată din segmente cumulate ce sunt mai mici decât valoarea 1 milimetru.





**DATE DESPRE IMOBILUL NR. 1426**

Oficiul de Cadastru și Publicitate Imobiliară PRAHOVA  
Biroul de Cadastru și Publicitate Imobiliară Ploiești

**A. Partea I. Descrierea imobilului**

TEREN Intravilan

Adresa: Loc. Paulesti, Str Rozelor, Nr. 29, Jud. Prahova, P741/5, 741/6, 741/7, 741/8, 741/9, 741/10, 741/11, 741/12, 741/13, 741/14, 741/15, 741/16, 741/17, lot 16

Nr. Crt	Nr cadastral Nr. topografic	Suprafața* (mp)	Observații / Referințe
A1	27611	510	Sector cadastral:37 Teren neimprejmuit;

**Construcții**

Crt	Nr cadastral Nr. topografic	Adresa	Observații / Referințe
A1.1	27611-C1	Loc. Paulesti, Str Rozelor, Nr. 29, Jud. Prahova, P741/5, 741/6, 741/7, 741/8, 741/9, 741/10, 741/11, 741/12, 741/13, 741/14, 741/15, 741/16, 741/17, lot 16	Nr. niveluri:2; S. construita la sol:107 mp; Constructia C1- Locuinta P+M , Sc desf = 188 mp (Sc parter locuinta 74 mp+Sc mansarda 71 mp+Sc balcoane 10mp+Sc copertina auto=33mp ) Sc terasa neacoperita 29 mp

**B. Partea II. Proprietari și acte**

Inscrieri privitoare la dreptul de proprietate și alte drepturi reale		Referințe
<b>32677 / 06/04/2015</b>		
Act Notarial nr. 453, din 03/04/2015 emis de NP DAN OLIVIU VASILICA;		
B1	Se infiinteaza cartea funciara 27611 a imobilului cu numarul cadastral 27611/Paulesti, rezultat din dezmembrarea imobilului cu numarul cadastral 11609 (identificator electronic 22253) in scris in cartea funciara 22253;	A1
Act Notarial nr. 1392, din 07/11/2014 emis de NP DAN OLIVIU VASILICA;		
B2	Se infiinteaza cartea funciara 22253 a imobilului cu numarul cadastral 22253/Paulesti, rezultat din alipirea urmatoarelor imobile:~-nr.cad. 10434 (id electronic 20885) din cf.6997 (id electronic 20885) care se sisteaza;~-nr.cad.10376 (id electronic 20817) din cf.6995 (id electronic 20817) care se sisteaza;~-nr.cad.10746 (id electronic 21226) din cf.7420 (id electronic 21226) care se sisteaza;~-nr.cad. 10793 (id electronic 21274) din cf.7414 (id electronic 21274) care se sisteaza;~-nr.cad.10791 (id electronic 21272) din cf.7432 (id electronic 21272) care se sisteaza;~-nr.cad.10794 (id electronic 21276) din cf.7430 (id electronic 21276) care se sisteaza;~-nr.cad. 10766 (id electronic 21248) din cf.7412 (id electronic 21248) care se sisteaza;~-nr.cad.10844 (id electronic 21329) din cf.7503 (id electronic 21329) care se sisteaza;~-nr.cad.10949 (id electronic 21465) din cf.7658 (id electronic 21465) care se sisteaza;~-nr.cad. 10849 (id electronic 21334) din cf.7629 (id electronic 21334) care se sisteaza;~-nr.cad.10880 (id electronic 21391) din cf.7580 (id electronic 21391) care se sisteaza;~-nr.cad.10992 (id electronic 21574) din cf.7717 (id electronic 21574) care se sisteaza;~-nr.cad. 2345(e:11603) (id electronic 20083) din cf.2068(e:2068) (id electronic 20083) care se sisteaza;	A1
<i>OBSERVATII: pozitie transcrisa din CF 22253/Paulesti, in scris prin incheierea nr. 90149 din 10/11/2014;</i>		
Act Administrativ nr. C 2840, din 25/03/2015 emis de OCPI PRAHOVA;		
B5	se noteaza din oficiu propunerea de dezmembrare a imobilului	A1
<i>OBSERVATII: pozitie transcrisa din CF 22253/Paulesti, in scris prin incheierea nr. 30122 din 30/03/2015;</i>		
<b>103385 / 09/11/2018</b>		
Act Notarial nr. 820, din 08/11/2018 emis de NP Calin Mirela;		
B9	Intabulare, drept de PROPRIETATEcumparare ca bun propriu, dobandit prin Conventie, cota actuala 1/1, cota initiala 1/1 1) <b>STOICA CONSTANTIN</b>	A1
B10	Intabulare, drept de PROPRIETATEcumparare ca bun propriu, dobandit prin Conventie, cota actuala 1/1, cota initiala 1/1 1) <b>STOICA CONSTANTIN</b>	A1.1
B11	se noteaza dreptul de servitute de trecere (auto si pietonala) asupra terenului cu nr.cad. 27596/Paulesti in scris in cartea funciara nr. 27596/Paulesti in favoarea lotului in scris in prezenta carte funciara	A1, A1.1

Inscrieri privitoare la dreptul de proprietate și alte drepturi reale		Referințe
<b>30818 / 06/04/2020</b>		
Act Notarial nr. 631, din 06/04/2020 emis de NP Dobre Stelorian Daniel;		
B12	se noteaza interdictiile de instrainare, grevare, inchiriere, dezmembrare, alipire, construire, demolare, restructurare si amenajare	A1, A1.1
1) <b>ING BANK N.V. AMSTERDAM, SUCURSALA BUCURESTI, CIF:6151100</b>		

### C. Partea III. SARCINI

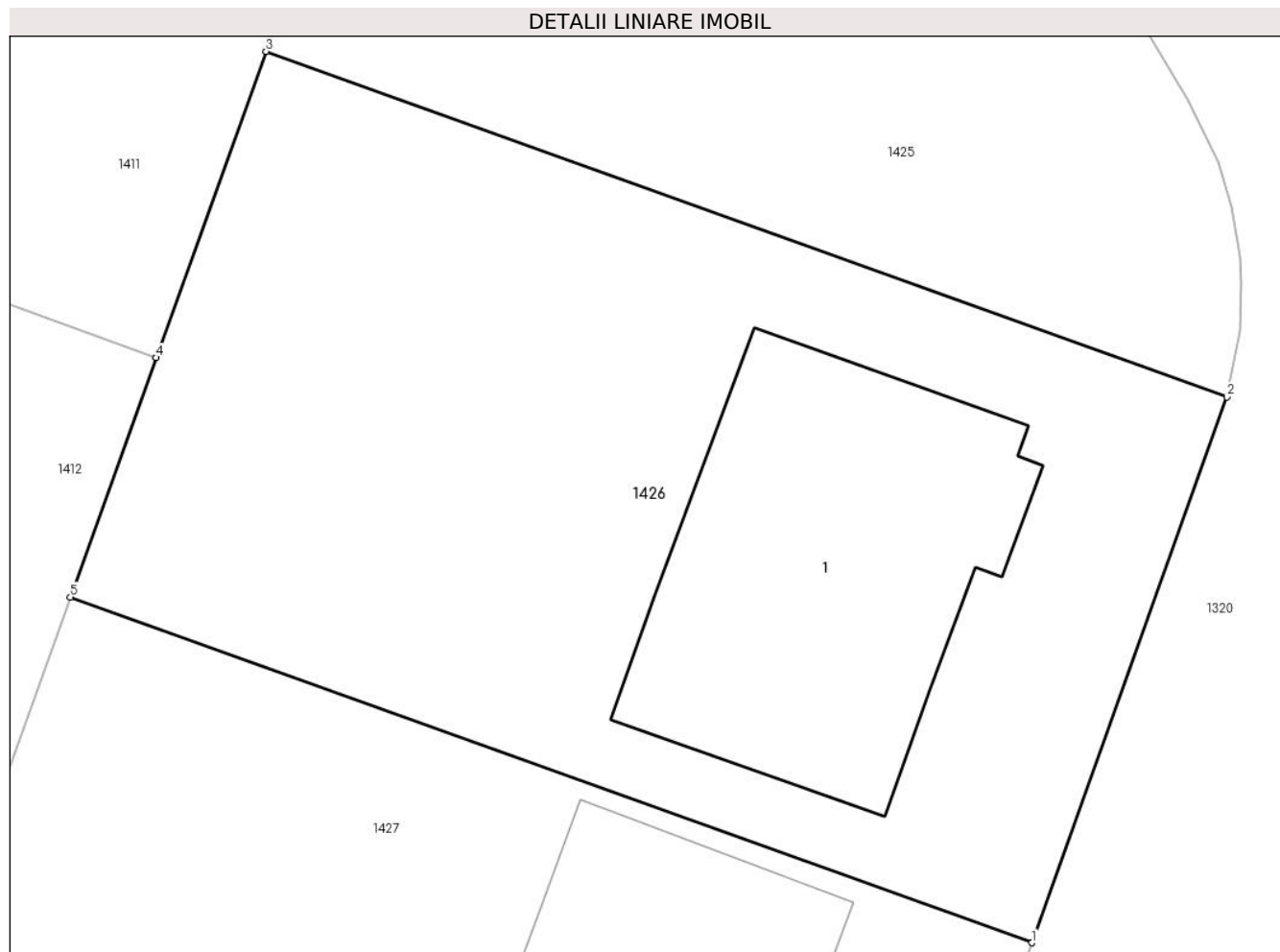
Inscrieri privind dezmembramintele dreptului de proprietate, drepturi reale de garanție și sarcini		Referințe
<b>30818 / 06/04/2020</b>		
Act Notarial nr. 631, din 06/04/2020 emis de NP Dobre Stelorian Daniel;		
C1	Intabulare, drept de IPOTECA, Valoare:683000 LEsi celelalte obligatii de plata aferente creditului	A1, A1.1
1) <b>ING BANK N.V. AMSTERDAM, SUCURSALA BUCURESTI, CIF:6151100</b>		

## Anexa Nr. 1 La Partea I

## Teren

Nr cadastral	Suprafața (mp)*	Observații / Referințe
27611	510	

\* Suprafața este determinată în planul de proiecție Stereo 70.



## Date referitoare la teren

Crt	Categorie folosință	Intravilan	Suprafața (mp)	Tarla	Parcelă	Nr. topo	Observații / Referințe
1	curți constructii	DA	249	28	741/5-741/17	-	741/5, 741/6, 741/7, 741/8, 741/9, 741/10, 741/11, 741/12, 741/13, 741/14, 741/15, 741/16, 741/17 - LOT 16
2	arabil	DA	261	28	741/5 - 741/17	-	P741/5, 741/6, 741/7, 741/8, 741/9, 741/10, 741/11, 741/12, 741/13, 741/14, 741/15, 741/16, 741/17, lot 16

## Date referitoare la construcții

Crt	Număr	Destinație construcție	Supraf. (mp)	Situație juridică	Observații / Referințe
A1.1	27611-C1	construcții de locuințe	107	Cu acte	Nr. niveluri:2; S. construită la sol:107 mp; Construcția C1- Locuința P+M , Sc desf = 188 mp (Sc parter locuința 74 mp+Sc mansarda 71 mp+Sc balcoane 10mp+Sc copertina auto=33mp ) Sc terasa neacoperită 29 mp

## Lungime Segmente

1) Valorile lungimilor segmentelor sunt obținute din proiecție în plan.

Punct început	X / Y	Punct sfârșit	X / Y	Lungime segment (** (m)

Punct început	X / Y	Punct sfârșit	X / Y	Lungime segment (** (m)
1	574.398,258 389.193,949	2	574.403,984 389.209,956	17.0
2	574.403,984 389.209,956	3	574.375,771 389.220,09	29.978
3	574.375,771 389.220,09	4	574.372,546 389.211,11	9.542
4	574.372,546 389.211,11	5	574.370,024 389.204,09	7.459
5	574.370,024 389.204,09	1	574.398,258 389.193,949	30.0

\*\* Lungimile segmentelor sunt determinate în planul de proiecție Stereo 70 și sunt rotunjite la 1 milimetru.

\*\*\* Distanța dintre puncte este formată din segmente cumulate ce sunt mai mici decât valoarea 1 milimetru.

**DATE DESPRE IMOBILUL NR. 1427**

Oficiul de Cadastru și Publicitate Imobiliară PRAHOVA  
Biroul de Cadastru și Publicitate Imobiliară Ploiești

**A. Partea I. Descrierea imobilului**

TEREN Intravilan

**Adresa:** Loc. Paulesti, Str Rozelor, Nr. 27, Jud. Prahova, T28, P741/5, 741/6, 741/7, 741/8, 741/9, 741/10, 741/11, 741/12, 741/13, 741/14, 741/15, 741/16, 741/17, lot 15

Nr. Crt	Nr cadastral Nr. topografic	Suprafața* (mp)	Observații / Referințe
A1	27610	510	Sector cadastral:37 Teren neimprejmuit;

**Construcții**

Crt	Nr cadastral Nr. topografic	Adresa	Observații / Referințe
A1.1	27610-C1	Loc. Paulesti, Str Rozelor, Nr. 27, Jud. Prahova	Nr. niveluri:2; S. construita la sol:102 mp; S. construita defasurata:182 mp; Constructia C1- Locuinta P+M , Sc desf = 182 mp (Sc parter locuinta 73 mp+Sc mansarda 70 mp+Sc balcoane10mp +Sc copertina auto 29mp), Sc terasa neacoperita=28mp.

**B. Partea II. Proprietari și acte**

Inscrieri privitoare la dreptul de proprietate și alte drepturi reale		Referințe
<b>32677 / 06/04/2015</b>		
Act Notarial nr. 453, din 03/04/2015 emis de NP DAN OLIVIU VASILICA;		
B1	Se infiinteaza cartea funciara 27610 a imobilului cu numarul cadastral 27610/Paulesti, rezultat din dezmembrarea imobilului cu numarul cadastral 11609 (identificator electronic 22253) inscris in cartea funciara 22253;	A1
<b>114324 / 15/12/2017</b>		
Act Notarial nr. 814, din 14/12/2017 emis de NP Calin Mirela;		
B7	se noteaza servitute de trecere in favoarea imobilului inscris in prezenta carte funciara ,asupra imobilului cu numar cadastral 27596 inscris in cartea funciara 27596 a localitatii Paulesti	A1
<b>104929 / 14/11/2018</b>		
Act Notarial nr. 462, din 13/11/2018 emis de NP Calin Mirela;		
B12	Intabulare, drept de PROPRIETATEcumparare ca bun comun, dobandit prin Conventie, cota actuala 1/1, cota initiala 1/1 1) APOSTOLESCU IONEL-SORIN 2) APOSTOLESCU ALEXANDRA	A1
B13	Intabulare, drept de PROPRIETATEcumparare ca bun comun, dobandit prin Conventie, cota actuala 1/1, cota initiala 1/1 1) APOSTOLESCU IONEL-SORIN 2) APOSTOLESCU ALEXANDRA	A1.1

**C. Partea III. SARCINI**

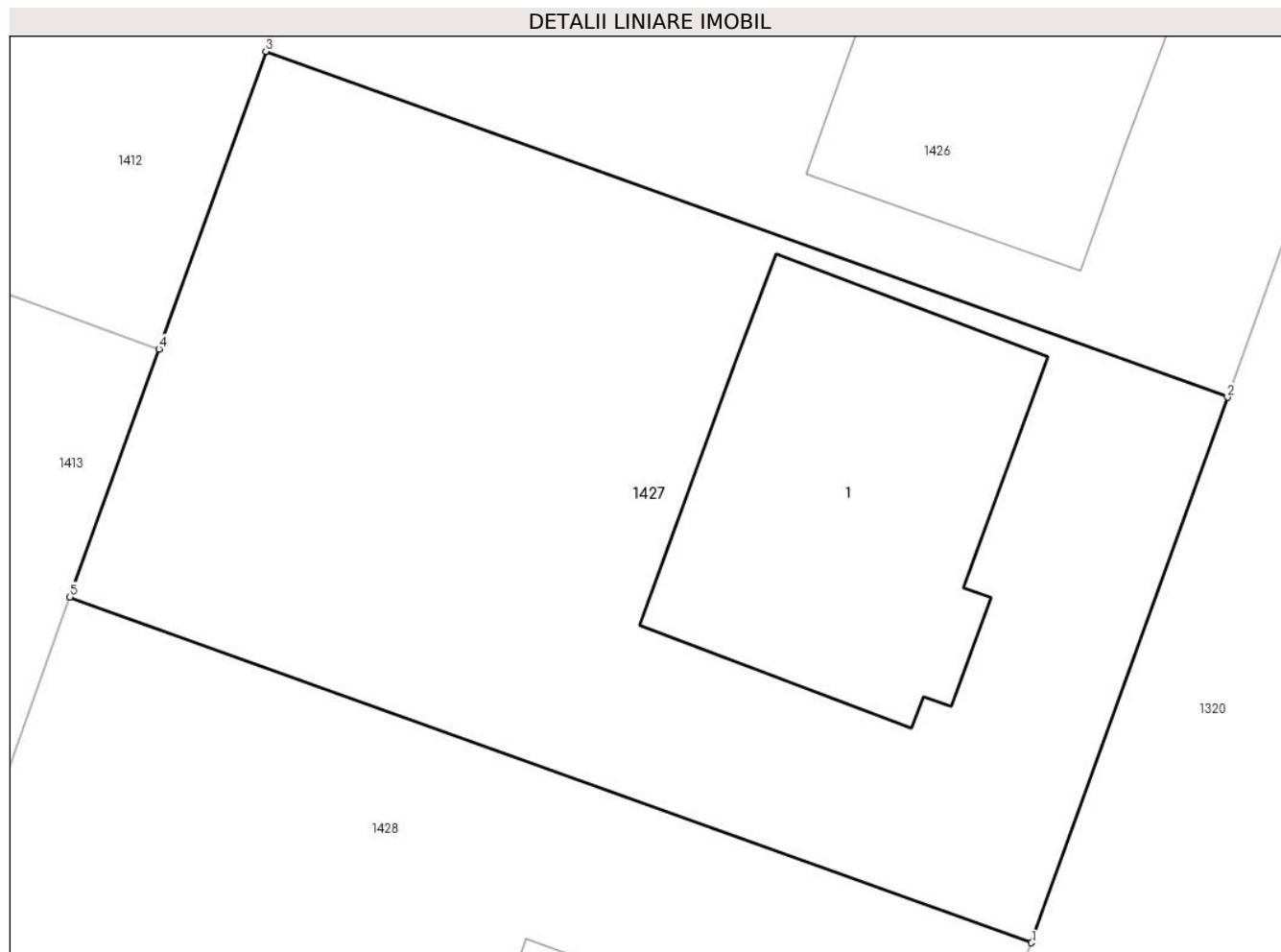
Inscrieri privind dezmembramintele dreptului de proprietate, drepturi reale de garanție și sarcini		Referințe
<b>104929 / 14/11/2018</b>		
Act Notarial nr. 463, din 13/11/2018 emis de NP Calin Mirela;		
C1	Intabulare, drept de IPOTECA, Valoare:211500 LEIplus celelalte obligatii de plata aferente creditului 1) ALPHA BANK ROMANIA SA, CIF:5062063	A1, A1.1
C2	se noteaza interdictia de grevare cu sarcini si/sau servituti 1) ALPHA BANK ROMANIA SA, CIF:5062063	A1, A1.1

## Anexa Nr. 1 La Partea I

## Teren

Nr cadastral	Suprafața (mp)*	Observații / Referințe
27610	510	

\* Suprafața este determinată în planul de proiecție Stereo 70.



## Date referitoare la teren

Crt	Categorie folosință	Intravilan	Suprafața (mp)	Tarla	Parcelă	Nr. topo	Observații / Referințe
1	curți construcții	DA	249	28	741/5-741/17	-	741/5, 741/6, 741/7, 741/8, 741/9, 741/10, 741/11, 741/12, 741/13, 741/14, 741/15, 741/16, 741/17 - LOT 15
2	arabil	DA	261	28	741/5-741/17	-	741/5, 741/6, 741/7, 741/8, 741/9, 741/10, 741/11, 741/12, 741/13, 741/14, 741/15, 741/16, 741/17 - LOT 15

## Date referitoare la construcții

Crt	Număr	Destinație construcție	Supraf. (mp)	Situație juridică	Observații / Referințe
A1.1	27610-C1	construcții de locuințe	102	Cu acte	Nr. niveluri:2; S. construita la sol:102 mp; S. construita desfasurata:182 mp; Constructia C1- Locuinta P+M , Sc desf = 182 mp (Sc parter locuinta 73 mp+Sc mansarda 70 mp+Sc balcoane10mp +Sc copertina auto 29mp), Sc terasa neacoperita=28mp.

**Lungime Segmente**

1) Valorile lungimilor segmentelor sunt obținute din proiecție în plan.

Punct început	X / Y	Punct sfârșit	X / Y	Lungime segment (** (m)
1	574.392,511 389.177,95	2	574.398,258 389.193,949	17.0
2	574.398,258 389.193,949	3	574.370,024 389.204,09	30.0
3	574.370,024 389.204,09	4	574.366,889 389.195,362	9.274
4	574.366,889 389.195,362	5	574.364,277 389.188,091	7.726
5	574.364,277 389.188,091	1	574.392,511 389.177,95	30.0

\*\* Lungimile segmentelor sunt determinate în planul de proiecție Stereo 70 și sunt rotunjite la 1 milimetru.

\*\*\* Distanța dintre puncte este formată din segmente cumulate ce sunt mai mici decât valoarea 1 milimetru.





**DATE DESPRE IMOBILUL NR. 1428**

Oficiul de Cadastru și Publicitate Imobiliară PRAHOVA  
Biroul de Cadastru și Publicitate Imobiliară Ploiești

**A. Partea I. Descrierea imobilului**

TEREN Intravilan

Adresa: Loc. Paulesti, Str Rozelor, Nr. 25, Jud. Prahova, T28, P741/5, 741/6, 741/7, 741/8, 741/9, 741/10, 741/11, 741/12, 741/13, 741/14, 741/15, 741/16, 741/17, lot 14

Nr. Crt	Nr cadastral Nr. topografic	Suprafața* (mp)	Observații / Referințe
A1	27609	510	Sector cadastral:37 Teren neimprejmuit;

**Construcții**

Crt	Nr cadastral Nr. topografic	Adresa	Observații / Referințe
A1.1	27609-C1	Loc. Paulesti, Str Rozelor, Nr. 25, Jud. Prahova, T28, P741/5, 741/6, 741/7, 741/8, 741/9, 741/10, 741/11, 741/12, 741/13, 741/14, 741/15, 741/16, 741/17, lot 14	Nr. niveluri:2; S. construita la sol:97 mp; Constructia C1-Locuinta P+M , Sc desf = 176 mp (Sc parter locuinta 72 mp+Sc mansarda 69mp+Sc balcoane 10mp +Sc copertina acoperita 25mp), Sc terasa neacoperita 28mp

**B. Partea II. Proprietari și acte**

Inscrieri privitoare la dreptul de proprietate și alte drepturi reale		Referințe
<b>32677 / 06/04/2015</b>		
Act Notarial nr. 453, din 03/04/2015 emis de NP DAN OLIVIU VASILICA;		
B1	Se infiinteaza cartea funciara 27609 a imobilului cu numarul cadastral 27609/Paulesti, rezultat din dezmembrarea imobilului cu numarul cadastral 11609 (identificator electronic 22253) inscris in cartea funciara 22253;	A1
<b>96485 / 24/10/2018</b>		
Act Notarial nr. 777, din 23/10/2018 emis de NP Calin Mirela;		
B9	Intabulare, drept de PROPRIETATEcumparare ca bun comun, dobandit prin Conventie, cota actuala 1/1, cota initiala 1/1 1) SERSEA OANA-GEORGIANA 2) VÎLCĂ BOGDAN-CONSTANTIN	A1
B10	Intabulare, drept de PROPRIETATEcumparare ca bun comun, dobandit prin Conventie, cota actuala 1/1, cota initiala 1/1 1) SERSEA OANA-GEORGIANA 2) VÎLCĂ BOGDAN-CONSTANTIN	A1.1
B11	se noteaza faptul ca imobilul beneficiaza de un drept de servitute de trecere pe terenul cu numar cadastral 27596 inscris in cartea funciara 27596 a localitatii Paulesti	A1, A1.1

**C. Partea III. SARCINI .**

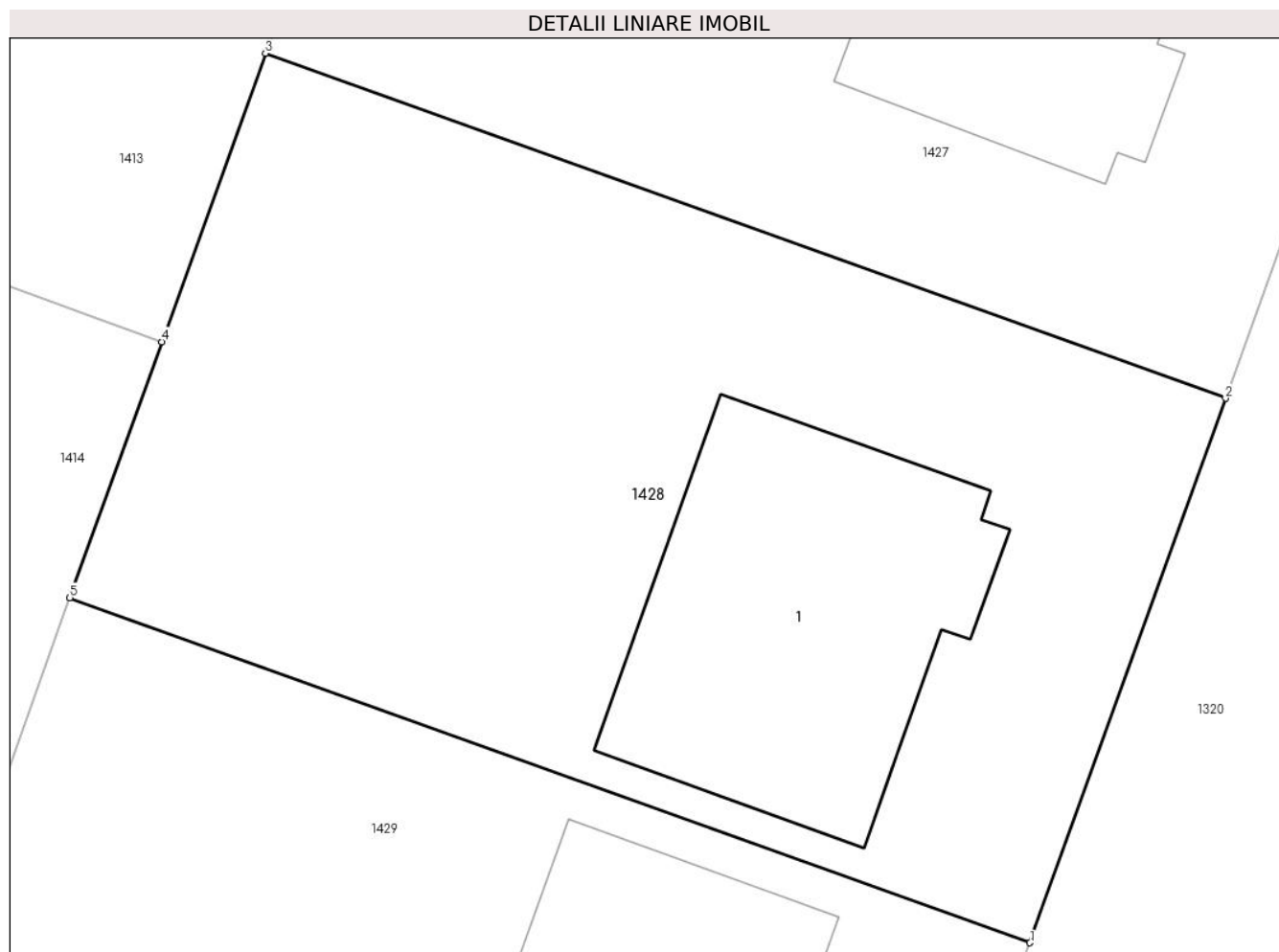
Inscrieri privind dezmembramintele dreptului de proprietate, drepturi reale de garanție și sarcini	Referințe
NU SUNT	

## Anexa Nr. 1 La Partea I

## Teren

Nr cadastral	Suprafața (mp)*	Observații / Referințe
27609	510	

\* Suprafața este determinată în planul de proiecție Stereo 70.



## Date referitoare la teren

Crt	Categorie folosință	Intravilan	Suprafața (mp)	Tarla	Parcelă	Nr. topo	Observații / Referințe
1	curți construcții	DA	249	28	741/5-741/17	-	741/5, 741/6, 741/7, 741/8, 741/9, 741/10, 741/11, 741/12, 741/13, 741/14, 741/15, 741/16, 741/17 - LOT 14
2	arabil	DA	261	28	741/5 -741 /17	-	P741/5, 741/6, 741/7, 741/8, 741/9, 741/10, 741/11, 741/12, 741/13, 741/14, 741/15, 741/16, 741/17, lot 14

## Date referitoare la construcții

Crt	Număr	Destinație construcție	Supraf. (mp)	Situație juridică	Observații / Referințe
A1.1	27609-C1	construcții de locuințe	97	Cu acte	Nr. niveluri:2; S. construită la sol:97 mp; Construcția C1- Locuința P+M , Sc desf = 176 mp (Sc parter locuința 72 mp+Sc mansarda 69mp+Sc balcoane 10mp +Sc copertina acoperită 25mp), Sc terasa neacoperită 28mp

## Lungime Segmente

1) Valorile lungimilor segmentelor sunt obținute din proiecție în plan.

Punct început	X / Y	Punct sfârșit	X / Y	Lungime segment (** (m)

Punct început	X / Y	Punct sfârșit	X / Y	Lungime segment (** (m)
1	574.386,764 389.161,951	2	574.392,511 389.177,95	17.0
2	574.392,511 389.177,95	3	574.364,277 389.188,091	30.0
3	574.364,277 389.188,091	4	574.361,232 389.179,614	9.007
4	574.361,232 389.179,614	5	574.358,53 389.172,092	7.993
5	574.358,53 389.172,092	1	574.386,764 389.161,951	30.0

\*\* Lungimile segmentelor sunt determinate în planul de proiecție Stereo 70 și sunt rotunjite la 1 milimetru.

\*\*\* Distanța dintre puncte este formată din segmente cumulate ce sunt mai mici decât valoarea 1 milimetru.



**DATE DESPRE IMOBILUL NR. 1429**

Oficiul de Cadastru și Publicitate Imobiliară PRAHOVA  
Biroul de Cadastru și Publicitate Imobiliară Ploiești

**A. Partea I. Descrierea imobilului**

TEREN Intravilan

Adresa: Loc. Paulesti, Str Rozelor, Nr. 23, Jud. Prahova, T28, P741/5, 741/6, 741/7, 741/8, 741/9, 741/10, 741/11, 741/12, 741/13, 741/14, 741/15, 741/16, 741/17, lot 13

Nr. Crt	Nr cadastral Nr. topografic	Suprafața* (mp)	Observații / Referințe
A1	27608	510	Sector cadastral:37 Teren neimprejmuit;

**Construcții**

Crt	Nr cadastral Nr. topografic	Adresa	Observații / Referințe
A1.1	27608-C1	Loc. Paulesti, Str Rozelor, Nr. 23, Jud. Prahova, T28, P741/5, 741/6, 741/7, 741/8, 741/9, 741/10, 741/11, 741/12, 741/13, 741/14, 741/15, 741/16, 741/17, lot 13	Nr. niveluri:2; S. construita la sol:97 mp; Constructia C1-Locuinta P+M , Sc desf = 176 mp (Sc parter locuinta 72 mp+ Sc mansarda 69 mp + Sc balcoane 10mp + Sc copertina auto 25 mp), Sc terasa neacoperita = 25mp.

**B. Partea II. Proprietari și acte**

Inscrieri privitoare la dreptul de proprietate și alte drepturi reale		Referințe
<b>32677 / 06/04/2015</b>		
Act Notarial nr. 453, din 03/04/2015 emis de NP DAN OLIVIU VASILICA;		
B1	Se infiinteaza cartea funciara 27608 a imobilului cu numarul cadastral 27608/Paulesti, rezultat din dezmembrarea imobilului cu numarul cadastral 11609 (identificator electronic 22253) in scris in cartea funciara 22253;	A1
<b>96430 / 24/10/2018</b>		
Act Notarial nr. 432, din 23/10/2018 emis de NP Calin Mirela;		
B9	se noteaza faptul ca imobilul in scris in prezenta carte funciara beneficiaza de un drept de servitute de trecere (auto si pietonala ) ,pe terenul cu nr. cadastral 27596 in scris in cartea funciara 27596 a localitatii Paulesti	A1, A1.1
B10	Intabulare, drept de PROPRIETATEcumparare ca bun propriu, dobandit prin Conventie, cota actuala 1/1, cota initiala 1/1 1) <b>IRIMIA CONSTANTIN CRISTIAN</b>	A1
B11	Intabulare, drept de PROPRIETATEcumparare ca bun propriu, dobandit prin Conventie, cota actuala 1/1, cota initiala 1/1 1) <b>IRIMIA CONSTANTIN CRISTIAN</b>	A1.1
Act Notarial nr. 433, din 23/10/2018 emis de NP Calin Mirela;		
B12	se noteaza interdictiile de grevare, instrainare, demolare, construire si inchiere 1) <b>OTP BANK ROMANIA SA, CIF:7926069</b>	A1, A1.1

**C. Partea III. SARCINI**

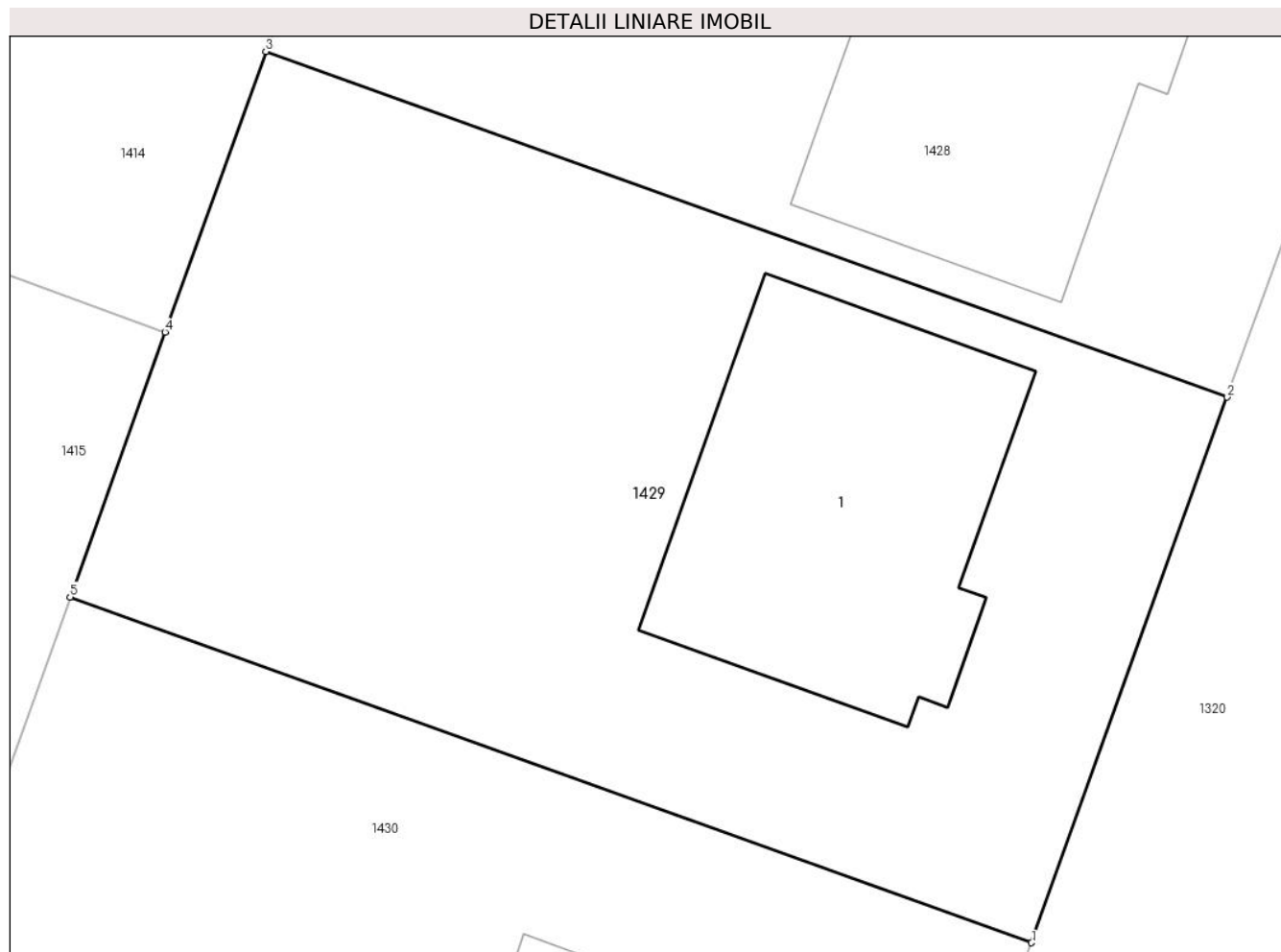
Inscrieri privind dezmembramintele dreptului de proprietate, drepturi reale de garanție și sarcini		Referințe
<b>96430 / 24/10/2018</b>		
Act Notarial nr. 433, din 23/10/2018 emis de NP Calin Mirela;		
C1	Intabulare, drept de IPOTECA, Valoare:372059 LEIsi celelalte obligatii de plata aferente creditului 1) <b>OTP BANK ROMANIA SA, CIF:7926069</b>	A1, A1.1

## Anexa Nr. 1 La Partea I

## Teren

Nr cadastral	Suprafața (mp)*	Observații / Referințe
27608	510	

\* Suprafața este determinată în planul de proiecție Stereo 70.



## Date referitoare la teren

Crt	Categorie folosință	Intravilan	Suprafața (mp)	Tarla	Parcelă	Nr. topo	Observații / Referințe
1	curți constructii	DA	249	28	741/5-741/17	-	741/5, 741/6, 741/7, 741/8, 741/9, 741/10, 741/11, 741/12, 741/13, 741/14, 741/15, 741/16, 741/17 - LOT 13
2	arabil	DA	261	28	741/5 - 741/17	-	741/5, 741/6, 741/7, 741/8, 741/9, 741/10, 741/11, 741/12, 741/13, 741/14, 741/15, 741/16, 741/17 - LOT 13

## Date referitoare la construcții

Crt	Număr	Destinație construcție	Supraf. (mp)	Situație juridică	Observații / Referințe
A1.1	27608-C1	construcții de locuințe	97	Cu acte	Nr. niveluri:2; S. construita la sol:97 mp; Construcția C1- Locuința P+M, Sc desf = 176 mp (Sc parter locuința 72 mp+ Sc mansarda 69 mp + Sc balcoane 10mp + Sc copertina auto 25 mp), Sc terasa neacoperita = 25mp.

## Lungime Segmente

1) Valorile lungimilor segmentelor sunt obținute din proiecție în plan.

Punct început	X / Y	Punct sfârșit	X / Y	Lungime segment (** (m)

Punct început	X / Y	Punct sfârșit	X / Y	Lungime segment (** (m)
1	574.381,017 389.145,951	2	574.386,764 389.161,951	17.001
2	574.386,764 389.161,951	3	574.358,53 389.172,092	30.0
3	574.358,53 389.172,092	4	574.355,575 389.163,865	8.742
4	574.355,575 389.163,865	5	574.352,784 389.156,093	8.258
5	574.352,784 389.156,093	1	574.381,017 389.145,951	29.999

\*\* Lungimile segmentelor sunt determinate în planul de proiecție Stereo 70 și sunt rotunjite la 1 milimetru.

\*\*\* Distanța dintre puncte este formată din segmente cumulate ce sunt mai mici decât valoarea 1 milimetru.







## DATE DESPRE IMOBILUL NR. 1430

Oficiul de Cadastru și Publicitate Imobiliară PRAHOVA  
Biroul de Cadastru și Publicitate Imobiliară Ploiești

## A. Partea I. Descrierea imobilului

TEREN Intravilan

Adresa: Loc. Paulesti, Str Rozelor, Nr. 21, Jud. Prahova, T28, P741/5, 741/6, 741/7, 741/8, 741/9, 741/10, 741/11, 741/12, 741/13, 741/14, 741/15, 741/16, 741/17, lot 12

Nr. Crt	Nr cadastral Nr. topografic	Suprafața* (mp)	Observații / Referințe
A1	27607	510	Sector cadastral:37 Teren neimprejmuit;

## Construcții

Crt	Nr cadastral Nr. topografic	Adresa	Observații / Referințe
A1.1	27607-C1	Loc. Paulesti, Str Rozelor, Nr. 21, Jud. Prahova, T28, P741/5, 741/6, 741/7, 741/8, 741/9, 741/10, 741/11, 741/12, 741/13, 741/14, 741/15, 741/16, 741/17, lot 12	Nr. niveluri:2; S. construita la sol:97 mp; Constructia C1-Locuinta P+M , Sc desf = 176 mp (Sc parter locuinta 72 mp+Sc mansarda 69mp+Sc balcoane10mp, Sc copertina auto 25mp), Sc terasa neacoperita = 28mp.

## B. Partea II. Proprietari și acte

Inscrieri privitoare la dreptul de proprietate și alte drepturi reale		Referințe
<b>32677 / 06/04/2015</b>		
Act Notarial nr. 453, din 03/04/2015 emis de NP DAN OLIVIU VASILICA;		
B1	Se infiinteaza cartea funciara 27607 a imobilului cu numarul cadastral 27607/Paulesti, rezultat din dezmembrarea imobilului cu numarul cadastral 11609 (identificator electronic 22253) inscris in cartea funciara 22253;	A1
Act Notarial nr. 1392, din 07/11/2014 emis de NP DAN OLIVIU VASILICA;		
B2	Se infiinteaza cartea funciara 22253 a imobilului cu numarul cadastral 22253/Paulesti, rezultat din alipirea urmatoarelor imobile:~nr.cad.10434 (id electronic 20885) din cf.6997 (id electronic 20885) care se sisteaza;~nr.cad.10376 (id electronic 20817) din cf.6995 (id electronic 20817) care se sisteaza;~nr.cad.10746 (id electronic 21226) din cf.7420 (id electronic 21226) care se sisteaza;~nr.cad.10793 (id electronic 21274) din cf.7414 (id electronic 21274) care se sisteaza;~nr.cad.10791 (id electronic 21272) din cf.7432 (id electronic 21272) care se sisteaza;~nr.cad.10794 (id electronic 21276) din cf.7430 (id electronic 21276) care se sisteaza;~nr.cad.10766 (id electronic 21248) din cf.7412 (id electronic 21248) care se sisteaza;~nr.cad.10844 (id electronic 21329) din cf.7503 (id electronic 21329) care se sisteaza;~nr.cad.10949 (id electronic 21465) din cf.7658 (id electronic 21465) care se sisteaza;~nr.cad.10849 (id electronic 21334) din cf.7629 (id electronic 21334) care se sisteaza;~nr.cad.10880 (id electronic 21391) din cf.7580 (id electronic 21391) care se sisteaza;~nr.cad.10992 (id electronic 21574) din cf.7717 (id electronic 21574) care se sisteaza;~nr.cad.2345(e:11603) (id electronic 20083) din cf.2068(e:2068) (id electronic 20083) care se sisteaza;	A1
<i>OBSERVATII: pozitie transcrisa din CF 22253/Paulesti, inscrisa prin incheierea nr. 90149 din 10/11/2014;</i>		
Act Administrativ nr. C 2840, din 25/03/2015 emis de OCPI PRAHOVA;		
B5	se noteaza din oficiu propunerea de dezmembrare a imobilului	A1
<i>OBSERVATII: pozitie transcrisa din CF 22253/Paulesti, inscrisa prin incheierea nr. 30122 din 30/03/2015;</i>		
<b>6380 / 25/01/2019</b>		
Act Notarial nr. 65, din 25/01/2019 emis de NP Calin Mirela;		
B9	Intabulare, drept de PROPRIETATEcumparare ca bun comun, dobandit prin Conventie, cota actuala 1/1, cota initiala 1/1	A1
	1) DĂUȘ TEODOR 2) DĂUȘ ROXANA	
B10	Intabulare, drept de PROPRIETATEcumparare ca bun comun, dobandit prin Conventie, cota actuala 1/1, cota initiala 1/1	A1.1
	1) DĂUȘ TEODOR 2) DĂUȘ ROXANA	

Inscrieri privitoare la dreptul de proprietate și alte drepturi reale		Referințe
Act Notarial nr. 66, din 25/01/2019 emis de NP Calin Mirela;		
B11	se noteaza interdictiile de instrainare si grevare ,inchiriere , dezmembrare ,alipire ,demolare ,construire	A1, A1.1
1) <b>ING BANK N.V. AMSTERDAM, SUCURSALA BUCURESTI, CIF:6151100</b>		

### C. Partea III. SARCINI

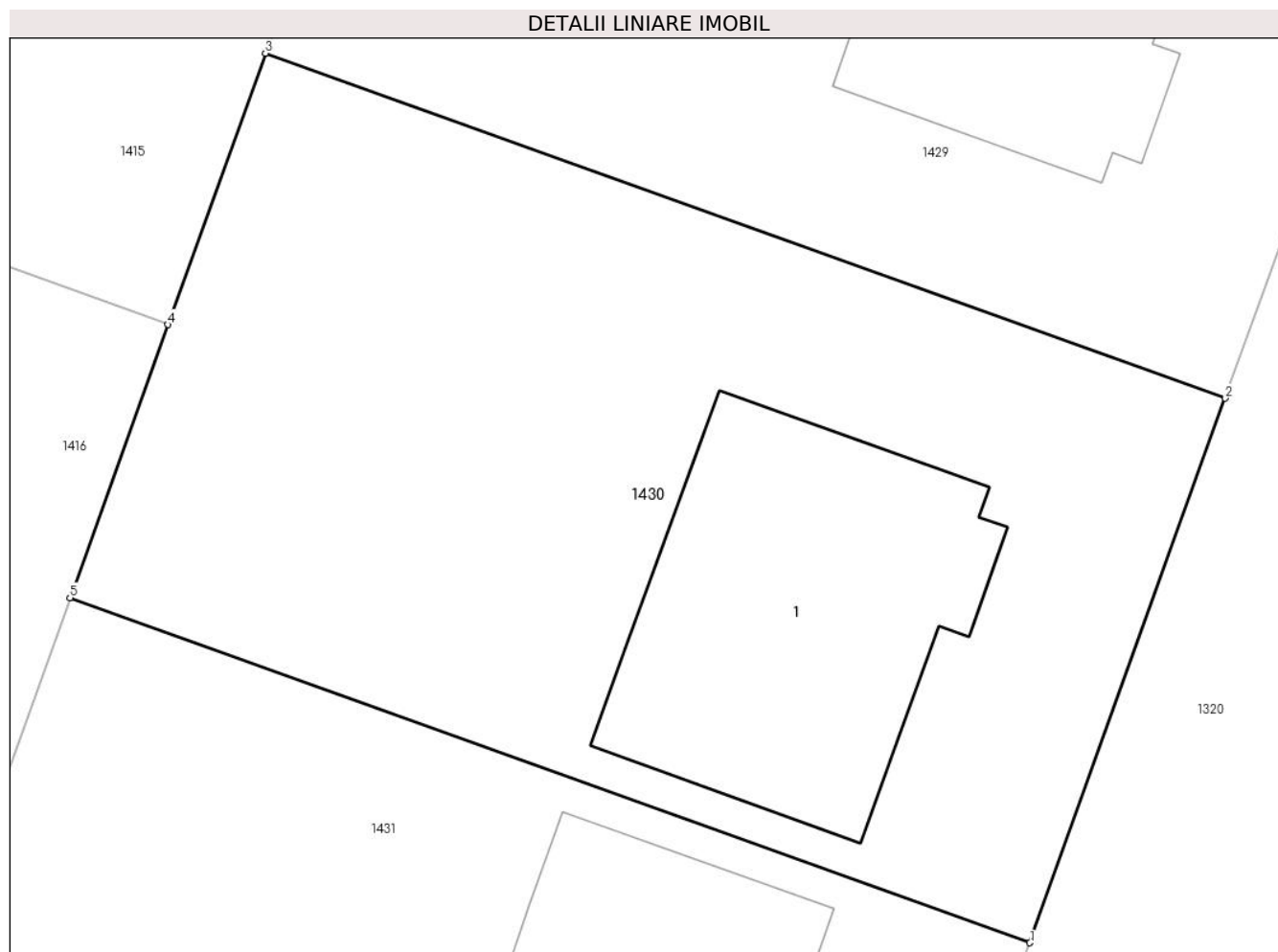
Inscrieri privind dezmembramintele dreptului de proprietate, drepturi reale de garanție și sarcini		Referințe
<b>6380 / 25/01/2019</b>		
Act Notarial nr. 66, din 25/01/2019 emis de NP Calin Mirela;		
C1	Intabulare, drept de IPOTECA, Valoare:400000 LEI plus celelalte obligatii de plata aferente creditului	A1, A1.1
1) <b>ING BANK N.V. AMSTERDAM, SUCURSALA BUCURESTI, CIF:6151100</b>		

## Anexa Nr. 1 La Partea I

## Teren

Nr cadastral	Suprafața (mp)*	Observații / Referințe
27607	510	

\* Suprafața este determinată în planul de proiecție Stereo 70.



## Date referitoare la teren

Crt	Categorie folosință	Intravilan	Suprafața (mp)	Tarla	Parcelă	Nr. topo	Observații / Referințe
1	curți construcții	DA	249	28	741/5-741/17	-	741/5, 741/6, 741/7, 741/8, 741/9, 741/10, 741/11, 741/12, 741/13, 741/14, 741/15, 741/16, 741/17 - LOT 12
2	arabil	DA	261	28	741/5 - 741/17	-	T28, P741/5, 741/6, 741/7, 741/8, 741/9, 741/10, 741/11, 741/12, 741/13, 741/14, 741/15, 741/16, 741/17, lot 12

## Date referitoare la construcții

Crt	Număr	Destinație construcție	Supraf. (mp)	Situație juridică	Observații / Referințe
A1.1	27607-C1	construcții de locuințe	97	Cu acte	Nr. niveluri:2; S. construita la sol:97 mp; Construcția C1- Locuința P+M, Sc desf = 176 mp (Sc parter locuința 72 mp+Sc mansarda 69mp+Sc balcoane 10mp, Sc copertina auto 25mp), Sc terasa neacoperită = 28mp.

## Lungime Segmente

1) Valorile lungimilor segmentelor sunt obținute din proiecție în plan.

Punct început	X / Y	Punct sfârșit	X / Y	Lungime segment (** (m)

Punct început	X / Y	Punct sfârșit	X / Y	Lungime segment (** (m)
1	574.375,271 389.129,952	2	574.381,017 389.145,951	17.0
2	574.381,017 389.145,951	3	574.352,784 389.156,093	29.999
3	574.352,784 389.156,093	4	574.349,919 389.148,117	8.475
4	574.349,919 389.148,117	5	574.347,037 389.140,094	8.525
5	574.347,037 389.140,094	1	574.375,271 389.129,952	30.0

\*\* Lungimile segmentelor sunt determinate în planul de proiecție Stereo 70 și sunt rotunjite la 1 milimetru.

\*\*\* Distanța dintre puncte este formată din segmente cumulate ce sunt mai mici decât valoarea 1 milimetru.

**DATE DESPRE IMOBILUL NR. 1431**
**Oficiul de Cadastru și Publicitate Imobiliară PRAHOVA**  
**Biroul de Cadastru și Publicitate Imobiliară Ploiești**
**A. Partea I. Descrierea imobilului**

TEREN Intravilan

**Adresa:** Loc. Paulesti, Nr. 19, Jud. Prahova, strada Rozelor, T-28, P-741/5 741/6, 741/7, 741/8, 741/9, 741/10, 741/11, 741/12, 741/13, 741/14, 741/15, 741/16, 741/17

Nr. Crt	Nr cadastral Nr. topografic	Suprafața* (mp)	Observații / Referințe
A1	27606	510	Sector cadastral:37 Teren imprejmuit;

**Construcții**

Crt	Nr cadastral Nr. topografic	Adresa	Observații / Referințe
A1.1	27606-C1	Loc. Paulesti, Nr. 19, Jud. Prahova, strada Rozelor	Nr. niveluri:2; S. construita la sol:97 mp; S. construita desfasurata:176 mp; Constructia C1- Locuinta P+M, Sconstruita desf = 176 mp (Sc locuinta parter = 72 mp + Sc copertina auto 25 mp + Sc mansarda = 69 mp), Sc balcoane mansarda = 10 mp, Sc terasa neacoperita = 28 mp.

**B. Partea II. Proprietari și acte**

Inscrieri privitoare la dreptul de proprietate și alte drepturi reale		Referințe
<b>32677 / 06/04/2015</b>		
Act Notarial nr. 453, din 03/04/2015 emis de NP DAN OLIVIU VASILICA;		
B1	Se infiinteaza cartea funciara 27606 a imobilului cu numarul cadastral 27606/Paulesti, rezultat din dezmembrarea imobilului cu numarul cadastral 11609 (identificator electronic 22253) inscris in cartea funciara 22253;	A1
Act Notarial nr. 1392, din 07/11/2014 emis de NP DAN OLIVIU VASILICA;		
B2	Se infiinteaza cartea funciara 22253 a imobilului cu numarul cadastral 22253/Paulesti, rezultat din alipirea urmatoarelor imobile:~nr.cad.10434 (id electronic 20885) din cf.6997 (id electronic 20885) care se sisteaza;~nr.cad.10376 (id electronic 20817) din cf.6995 (id electronic 20817) care se sisteaza;~nr.cad.10746 (id electronic 21226) din cf.7420 (id electronic 21226) care se sisteaza;~nr.cad.10793 (id electronic 21274) din cf.7414 (id electronic 21274) care se sisteaza;~nr.cad.10791 (id electronic 21272) din cf.7432 (id electronic 21272) care se sisteaza;~nr.cad.10794 (id electronic 21276) din cf.7430 (id electronic 21276) care se sisteaza;~nr.cad.10766 (id electronic 21248) din cf.7412 (id electronic 21248) care se sisteaza;~nr.cad.10844 (id electronic 21329) din cf.7503 (id electronic 21329) care se sisteaza;~nr.cad.10949 (id electronic 21465) din cf.7658 (id electronic 21465) care se sisteaza;~nr.cad.10849 (id electronic 21334) din cf.7629 (id electronic 21334) care se sisteaza;~nr.cad.10880 (id electronic 21391) din cf.7580 (id electronic 21391) care se sisteaza;~nr.cad.10992 (id electronic 21574) din cf.7717 (id electronic 21574) care se sisteaza;~nr.cad.2345(e:11603) (id electronic 20083) din cf.2068(e:2068) (id electronic 20083) care se sisteaza;	A1
<i>OBSERVATII: pozitie transcrisa din CF 22253/Paulesti, inscrisa prin incheierea nr. 90149 din 10/11/2014;</i>		
<b>58958 / 02/07/2018</b>		
Act Notarial nr. 428, din 02/07/2018 emis de NP Calin Mirela;		
B9	Intabulare, drept de PROPRIETATEcumparare ca bun propriu, dobandit prin Conventie, cota actuala 1/2, cota initiala 1/2 1) <b>ANGHELESCU DRAGOȘ-CONSTANTIN</b>	A1
B10	Intabulare, drept de PROPRIETATEcumparare ca bun propriu, dobandit prin Conventie, cota actuala 1/2, cota initiala 1/2 1) <b>ANGHELESCU MĂDĂLINA</b>	A1
B11	Intabulare, drept de PROPRIETATEcumparare ca bun propriu, dobandit prin Conventie, cota actuala 1/2, cota initiala 1/2 1) <b>ANGHELESCU DRAGOȘ-CONSTANTIN</b>	A1.1
B12	Intabulare, drept de PROPRIETATEcumparare ca bun propriu, dobandit prin Construire, cota actuala 1/2, cota initiala 1/2	A1.1

Inscrieri privitoare la dreptul de proprietate și alte drepturi reale		Referințe
	1) <b>ANGHELESCU MĂDĂLINA</b>	
B13	se noteaza servitute de trecere pe lotul cu numar cadastral 27596 inscris in careta funciara 27596 a localitatii Paulesti	A1, A1.1

**C. Partea III. SARCINI .**

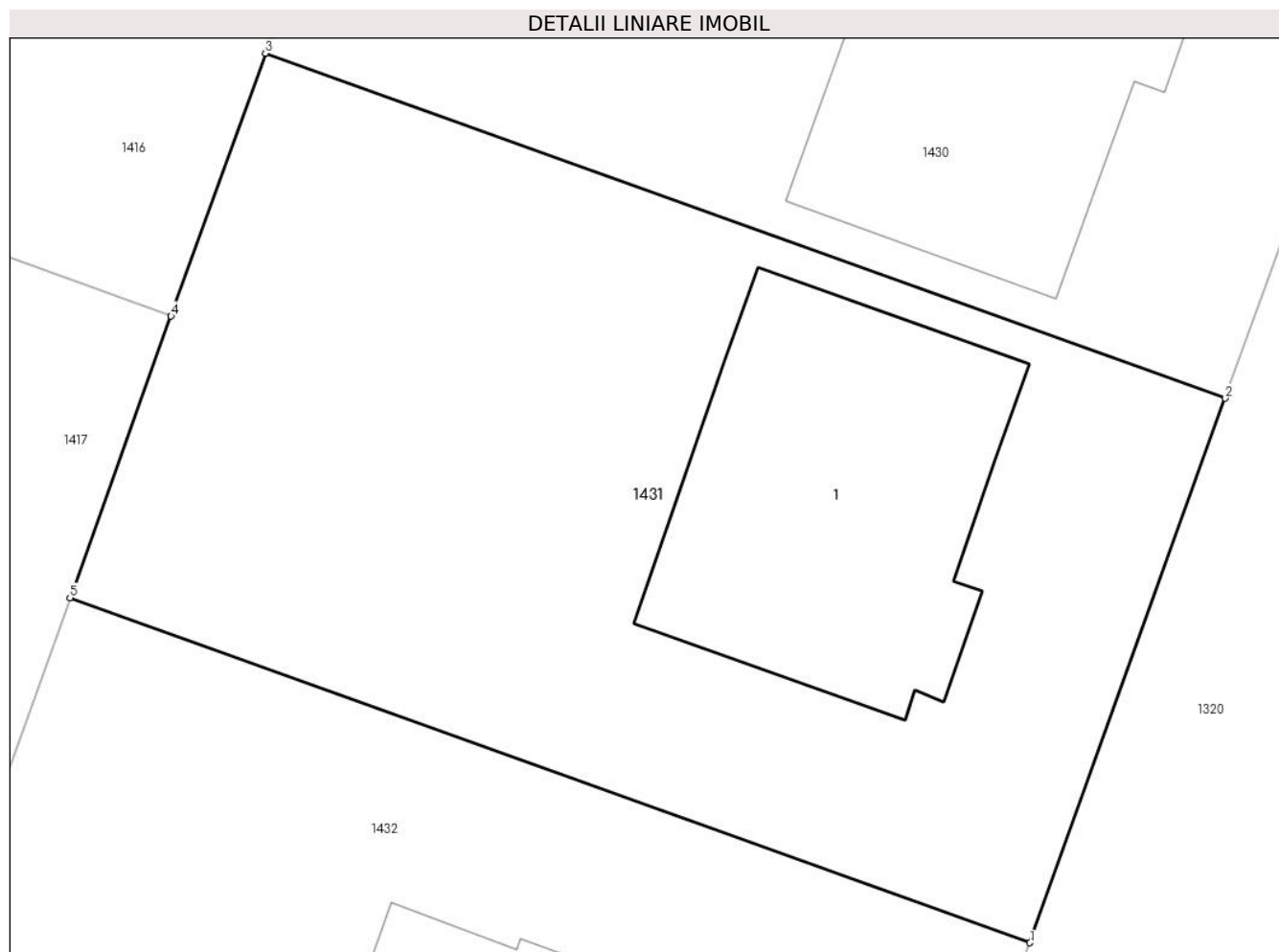
Inscrieri privind dezmembramintele dreptului de proprietate, drepturi reale de garanție și sarcini		Referințe
NU SUNT		

## Anexa Nr. 1 La Partea I

## Teren

Nr cadastral	Suprafața (mp)*	Observații / Referințe
27606	510	

\* Suprafața este determinată în planul de proiecție Stereo 70.



## Date referitoare la teren

Crt	Categorie folosință	Intravilan	Suprafața (mp)	Tarla	Parcelă	Nr. topo	Observații / Referințe
1	curți constructii	DA	250	28	741/5-741/17	-	741/5, 741/6, 741/7, 741/8, 741/9, 741/10, 741/11, 741/12, 741/13, 741/14, 741/15, 741/16, 741/17 - LOT 11
2	arabil	DA	260	28	741/5-741/17	-	741/5, 741/6, 741/7, 741/8, 741/9, 741/10, 741/11, 741/12, 741/13, 741/14, 741/15, 741/16, 741/17 - LOT 11

## Date referitoare la construcții

Crt	Număr	Destinație construcție	Supraf. (mp)	Situație juridică	Observații / Referințe
A1.1	27606-C1	construcții de locuințe	97	Cu acte	Nr. niveluri:2; S. construita la sol:97 mp; S. construita desfasurata:176 mp; Constructia C1- Locuinta P+M, Sconstruita desf = 176 mp (Sc locuinta parter = 72 mp + Sc copertina auto 25 mp + Sc mansarda = 69 mp), Sc balcoane mansarda = 10 mp, Sc terasa neacoperita = 28 mp.

**Lungime Segmente**

1) Valorile lungimilor segmentelor sunt obținute din proiecție în plan.

Punct început	X / Y	Punct sfârșit	X / Y	Lungime segment (** (m)
1	574.369,524 389.113,953	2	574.375,271 389.129,952	17.0
2	574.375,271 389.129,952	3	574.347,037 389.140,094	30.0
3	574.347,037 389.140,094	4	574.344,262 389.132,369	8.208
4	574.344,262 389.132,369	5	574.341,29 389.124,094	8.793
5	574.341,29 389.124,094	1	574.369,524 389.113,953	30.0

\*\* Lungimile segmentelor sunt determinate în planul de proiecție Stereo 70 și sunt rotunjite la 1 milimetru.

\*\*\* Distanța dintre puncte este formată din segmente cumulate ce sunt mai mici decât valoarea 1 milimetru.





## DATE DESPRE IMOBILUL NR. 1432

Oficiul de Cadastru și Publicitate Imobiliară PRAHOVA  
Biroul de Cadastru și Publicitate Imobiliară Ploiești

## A. Partea I. Descrierea imobilului

TEREN Intravilan

Adresa: Loc. Paulesti, Str Rozelor, Nr. 17, Jud. Prahova, T-28, A 741/5-...-A 741/17

Nr. Crt	Nr cadastral Nr. topografic	Suprafața* (mp)	Observații / Referințe
A1	27605	510	Sector cadastral:37 Teren imprejmuit;

## Construcții

Crt	Nr cadastral Nr. topografic	Adresa	Observații / Referințe
A1.1	27605-C1	Loc. Paulesti, Str Rozelor, Nr. 17, Jud. Prahova, T-28, A 741/5-...-A 741/17	Nr. niveluri:2; S. construita la sol:125 mp; S. construita desfasurata:194 mp; Locuinta P+M; Suprafata construita desfasurata = 194 mp, S. parter = 125 mp, S. mansarda = 69 mp; anul construirii: 2018 - extinsa in 2020.

## B. Partea II. Proprietari și acte

Inscrieri privitoare la dreptul de proprietate și alte drepturi reale		Referințe
<b>32677 / 06/04/2015</b>		
Act Notarial nr. 453, din 03/04/2015 emis de NP DAN OLIVIU VASILICA;		
B1	Se infiinteaza cartea funciara 27605 a imobilului cu numarul cadastral 27605/Paulesti, rezultat din dezmembrarea imobilului cu numarul cadastral 11609 (identificator electronic 22253) inscris in cartea funciara 22253;	A1
Act Notarial nr. 1392, din 07/11/2014 emis de NP DAN OLIVIU VASILICA;		
B2	Se infiinteaza cartea funciara 22253 a imobilului cu numarul cadastral 22253/Paulesti, rezultat din alipirea urmatoarelor imobile:~nr.cad.10434 (id electronic 20885) din cf.6997 (id electronic 20885) care se sisteaza;~nr.cad.10376 (id electronic 20817) din cf.6995 (id electronic 20817) care se sisteaza;~nr.cad.10746 (id electronic 21226) din cf.7420 (id electronic 21226) care se sisteaza;~nr.cad.10793 (id electronic 21274) din cf.7414 (id electronic 21274) care se sisteaza;~nr.cad.10791 (id electronic 21272) din cf.7432 (id electronic 21272) care se sisteaza;~nr.cad.10794 (id electronic 21276) din cf.7430 (id electronic 21276) care se sisteaza;~nr.cad.10766 (id electronic 21248) din cf.7412 (id electronic 21248) care se sisteaza;~nr.cad.10844 (id electronic 21329) din cf.7503 (id electronic 21329) care se sisteaza;~nr.cad.10949 (id electronic 21465) din cf.7658 (id electronic 21465) care se sisteaza;~nr.cad.10849 (id electronic 21334) din cf.7629 (id electronic 21334) care se sisteaza;~nr.cad.10880 (id electronic 21391) din cf.7580 (id electronic 21391) care se sisteaza;~nr.cad.10992 (id electronic 21574) din cf.7717 (id electronic 21574) care se sisteaza;~nr.cad.2345(e:11603) (id electronic 20083) din cf.2068(e:2068) (id electronic 20083) care se sisteaza;	A1
<i>OBSERVATII: pozitie transcrisa din CF 22253/Paulesti, inscrisa prin incheierea nr. 90149 din 10/11/2014;</i>		
Act Administrativ nr. C 2840, din 25/03/2015 emis de OCPI PRAHOVA;		
B5	se noteaza din oficiu propunerea de dezmembrare a imobilului	A1
<i>OBSERVATII: pozitie transcrisa din CF 22253/Paulesti, inscrisa prin incheierea nr. 30122 din 30/03/2015;</i>		
<b>58950 / 02/07/2018</b>		
Act Notarial nr. 429, din 02/07/2018 emis de NP Calin Mirela;		
B9	Intabulare, drept de PROPRIETATEcumparare ca bun comun, dobandit prin Conventie, cota actuala 1/1, cota initiala 1/1	A1
	1) <b>BUTNARIU CONSTANTIN-DAN</b> 2) <b>BUTNARIU CARMEN</b>	
B10	Intabulare, drept de PROPRIETATEcumparare ca bun comun, dobandit prin Conventie, cota actuala 1/1, cota initiala 1/1	A1.1
	1) <b>BUTNARIU CONSTANTIN-DAN</b> 2) <b>BUTNARIU CARMEN</b>	
B11	se noteaza dreptul de servitute de trecere pe imobilul cu nr.cad.	A1, A1.1

Inscrieri privitoare la dreptul de proprietate și alte drepturi reale		Referințe
B11	27596 inscris in cartea funciara nr. 27596 a localitatii Paulesti	
<b>105743 / 13/10/2020</b>		
Act Administrativ nr. 14160, din 29/09/2020 emis de PRIMARIA COMUNEI PAULESTI (act administrativ nr 14173 din 21.09.2020, emis de PRIMARIA COMUNEI PAULESTI);		
B13	se noteaza actualizarea informatiilor cadastrale in sensul inscrierii extinderii constructiei C1 conform documentatiei tehnice avizate	A1.1
	1) <b>BUTNARIU CONSTANTIN-DAN</b> 2) <b>BUTNARIU CARMEN</b>	

**C. Partea III. SARCINI .**

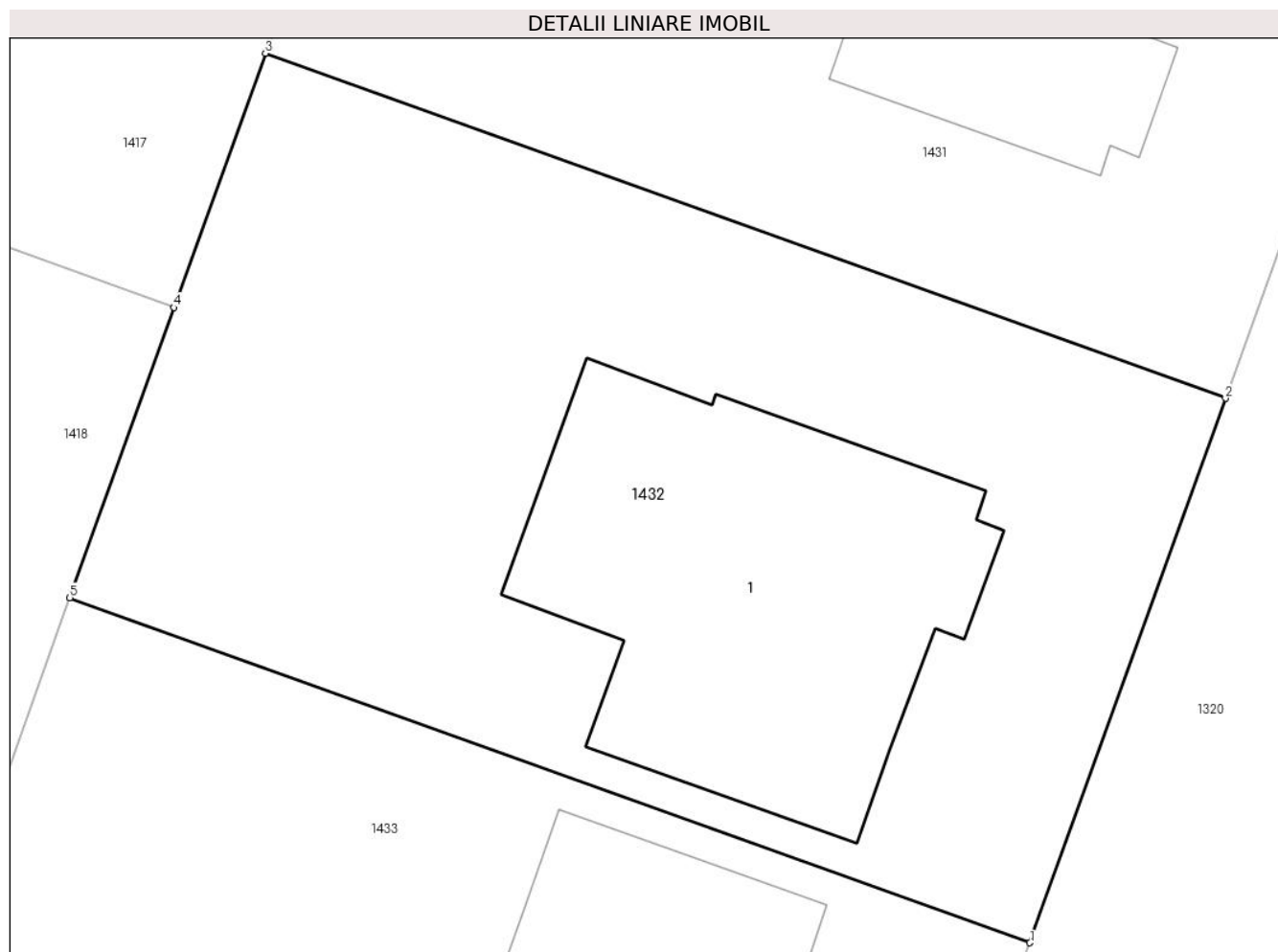
Inscrieri privind dezmembramintele dreptului de proprietate, drepturi reale de garanție și sarcini	Referințe
NU SUNT	

## Anexa Nr. 1 La Partea I

## Teren

Nr cadastral	Suprafața (mp)*	Observații / Referințe
27605	510	

\* Suprafața este determinată în planul de proiecție Stereo 70.



## Date referitoare la teren

Crt	Categorie folosință	Intravilan	Suprafața (mp)	Tarla	Parcelă	Nr. topo	Observații / Referințe
1	curți construcții	DA	250	28	741/5-741/17	-	741/5, 741/6, 741/7, 741/8, 741/9, 741/10, 741/11, 741/12, 741/13, 741/14, 741/15, 741/16, 741/17 - LOT 10
2	arabil	DA	260	28	741/5-741/17	-	741/5, 741/6, 741/7, 741/8, 741/9, 741/10, 741/11, 741/12, 741/13, 741/14, 741/15, 741/16, 741/17 - LOT 10

## Date referitoare la construcții

Crt	Număr	Destinație construcție	Supraf. (mp)	Situație juridică	Observații / Referințe
A1.1	27605-C1	construcții de locuințe	125	Cu acte	Nr. niveluri:2; S. construita la sol:125 mp; S. construita desfasurata:194 mp; Locuinta P+M; Suprafata construita desfasurata = 194 mp, S. parter = 125 mp, S. mansarda = 69 mp; anul construirii: 2018 - extinsa in 2020.

## Lungime Segmente

1) Valorile lungimilor segmentelor sunt obținute din proiecție în plan.

Punct început	X / Y	Punct sfârșit	X / Y	Lungime segment (** (m)
---------------	-------	---------------	-------	-------------------------

Punct început	X / Y	Punct sfârșit	X / Y	Lungime segment (** (m)
1	574.363,777 389.097,954	2	574.369,524 389.113,953	17.0
2	574.369,524 389.113,953	3	574.341,29 389.124,094	30.0
3	574.341,29 389.124,094	4	574.338,606 389.116,621	7.94
4	574.338,606 389.116,621	5	574.335,543 389.108,095	9.06
5	574.335,543 389.108,095	1	574.363,777 389.097,954	30.0

\*\* Lungimile segmentelor sunt determinate în planul de proiecție Stereo 70 și sunt rotunjite la 1 milimetru.

\*\*\* Distanța dintre puncte este formată din segmente cumulate ce sunt mai mici decât valoarea 1 milimetru.



## DATE DESPRE IMOBILUL NR. 1433

Oficiul de Cadastru și Publicitate Imobiliară PRAHOVA  
Biroul de Cadastru și Publicitate Imobiliară Ploiești

## A. Partea I. Descrierea imobilului

TEREN Intravilan

Adresa: Loc. Paulesti, Jud. Prahova, 741/5, 741/6, 741/7, 741/8, 741/9, 741/10, 741/11, 741/12, 741/13, 741/14, 741/15, 741/16, 741/17

Nr. Crt	Nr cadastral Nr. topografic	Suprafața* (mp)	Observații / Referințe
A1	27604	510	Sector cadastral:37 Teren neimprejmuit;

## Construcții

Crt	Nr cadastral Nr. topografic	Adresa	Observații / Referințe
A1.1	27604-C1	Loc. Paulesti, Jud. Prahova, 741/5, 741/6, 741/7, 741/8, 741/9, 741/10, 741/11, 741/12, 741/13, 741/14, 741/15, 741/16, 741/17	Nr. niveluri:2; S. construita la sol:96 mp; Constructia C1-Locuinta P+M Sconstruita desf = 164 mp (Sc locuinta parter = 71 mp + Sc copertina auto 25 mp + Sc mansarda = 68 mp) Sc balcoane mansarda = 10 mp Sc terasa neacoperita = 28 mp.

## B. Partea II. Proprietari și acte

Inscrieri privitoare la dreptul de proprietate și alte drepturi reale		Referințe
<b>32677 / 06/04/2015</b>		
Act Notarial nr. 453, din 03/04/2015 emis de NP DAN OLIVIU VASILICA;		
B1	Se infiinteaza cartea funciara 27604 a imobilului cu numarul cadastral 27604/Paulesti, rezultat din dezmembrarea imobilului cu numarul cadastral 11609 (identificator electronic 22253) inscris in cartea funciara 22253;	A1
Act Notarial nr. 1392, din 07/11/2014 emis de NP DAN OLIVIU VASILICA;		
B2	Se infiinteaza cartea funciara 22253 a imobilului cu numarul cadastral 22253/Paulesti, rezultat din alipirea urmatoarelor imobile:~nr.cad.10434 (id electronic 20885) din cf.6997 (id electronic 20885) care se sisteaza;~nr.cad.10376 (id electronic 20817) din cf.6995 (id electronic 20817) care se sisteaza;~nr.cad.10746 (id electronic 21226) din cf.7420 (id electronic 21226) care se sisteaza;~nr.cad.10793 (id electronic 21274) din cf.7414 (id electronic 21274) care se sisteaza;~nr.cad.10791 (id electronic 21272) din cf.7432 (id electronic 21272) care se sisteaza;~nr.cad.10794 (id electronic 21276) din cf.7430 (id electronic 21276) care se sisteaza;~nr.cad.10766 (id electronic 21248) din cf.7412 (id electronic 21248) care se sisteaza;~nr.cad.10844 (id electronic 21329) din cf.7503 (id electronic 21329) care se sisteaza;~nr.cad.10949 (id electronic 21465) din cf.7658 (id electronic 21465) care se sisteaza;~nr.cad.10849 (id electronic 21334) din cf.7629 (id electronic 21334) care se sisteaza;~nr.cad.10880 (id electronic 21391) din cf.7580 (id electronic 21391) care se sisteaza;~nr.cad.10992 (id electronic 21574) din cf.7717 (id electronic 21574) care se sisteaza;~nr.cad.2345(e:11603) (id electronic 20083) din cf.2068(e:2068) (id electronic 20083) care se sisteaza;	A1
<i>OBSERVATII: pozitie transcrisa din CF 22253/Paulesti, inscrisa prin incheierea nr. 90149 din 10/11/2014;</i>		
Act Administrativ nr. C 2840, din 25/03/2015 emis de OCPI PRAHOVA;		
B5	se noteaza din oficiu propunerea de dezmembrare a imobilului	A1
<i>OBSERVATII: pozitie transcrisa din CF 22253/Paulesti, inscrisa prin incheierea nr. 30122 din 30/03/2015;</i>		
<b>116710 / 22/12/2017</b>		
Act Notarial nr. 834, din 21/12/2017 emis de NP Calin Mirela;		
B8	Intabulare, drept de PROPRIETATEcumparare ca bun comun, dobandit prin Conventie, cota actuala 1/1, cota initiala 1/1	A1
	1) GHITA DAN CONSTANTIN 2) GHITA MARIANA	
B9	Intabulare, drept de PROPRIETATEcumparare ca bun comun, dobandit prin Conventie, cota actuala 1/1, cota initiala 1/1	A1.1
	1) GHITA DAN CONSTANTIN 2) GHITA MARIANA	

Inscrieri privitoare la dreptul de proprietate și alte drepturi reale		Referințe
B10	se noteaza faptul ca imobilul beneficiaza de un drept de servitute de trecere (auto si pietonala) pe imobilul cu numar cadastral 27596 inscris in cartea funciara 27596 a localitatii Paulesti	A1

**C. Partea III. SARCINI .**

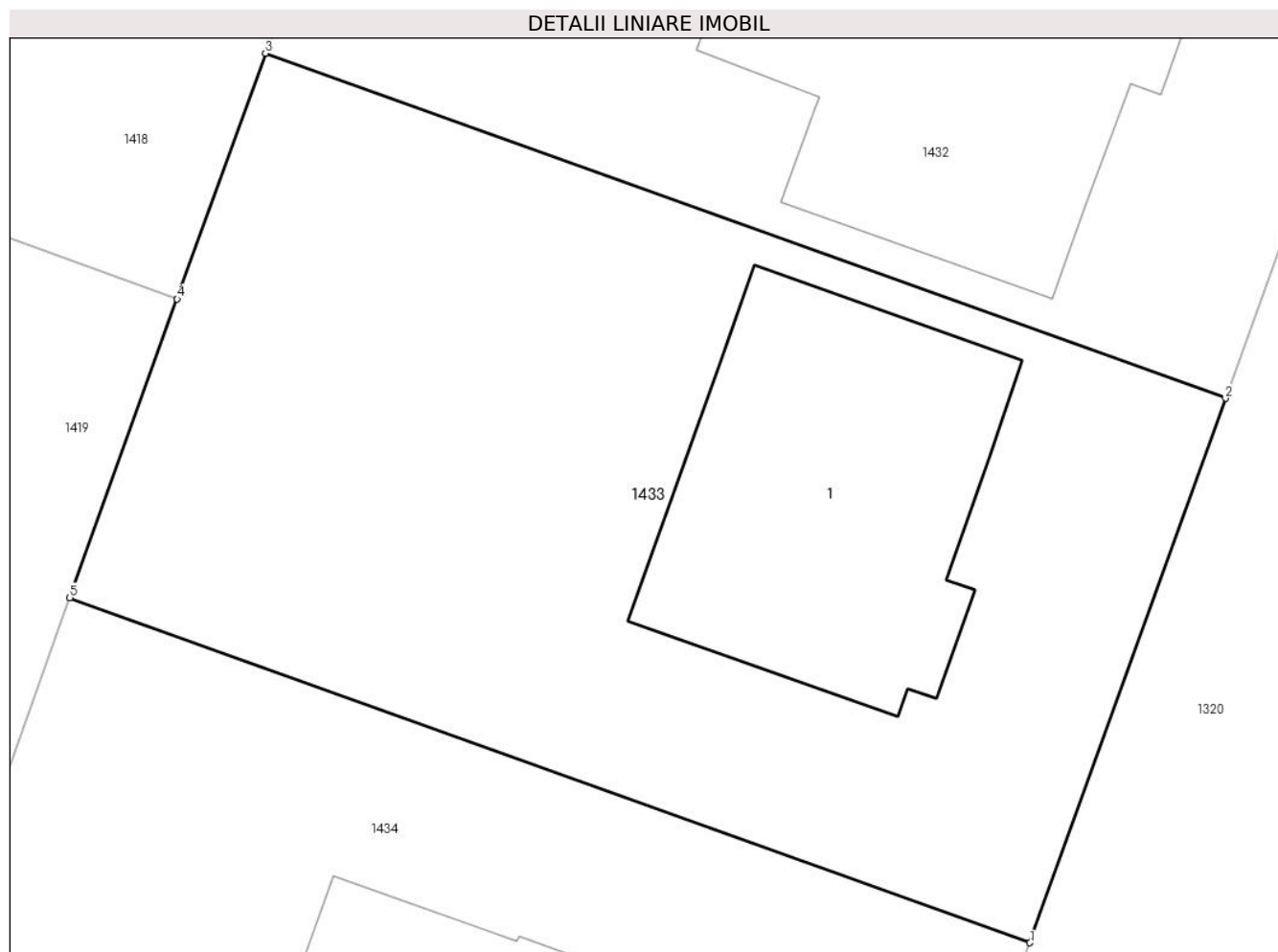
Inscrieri privind dezmembramintele dreptului de proprietate, drepturi reale de garanție și sarcini		Referințe
NU SUNT		

## Anexa Nr. 1 La Partea I

## Teren

Nr cadastral	Suprafața (mp)*	Observații / Referințe
27604	510	

\* Suprafața este determinată în planul de proiecție Stereo 70.



## Date referitoare la teren

Crt	Categorie folosință	Intravilan	Suprafața (mp)	Tarla	Parcelă	Nr. topo	Observații / Referințe
1	curți constructii	DA	250	28	741/5-741/17	-	741/5, 741/6, 741/7, 741/8, 741/9, 741/10, 741/11, 741/12, 741/13, 741/14, 741/15, 741/16, 741/17 - LOT 9
2	arabil	DA	260	28	741/5 - 741/17	-	741/5, 741/6, 741/7, 741/8, 741/9, 741/10, 741/11, 741/12, 741/13, 741/14, 741/15, 741/16, 741/17 - LOT 9

## Date referitoare la construcții

Crt	Număr	Destinație construcție	Supraf. (mp)	Situație juridică	Observații / Referințe
A1.1	27604-C1	construcții de locuințe	96	Cu acte	Nr. niveluri:2; S. construita la sol:96 mp; Construcția C1- Locuinta P+M Sconstruita desf = 164 mp (Sc locuinta parter = 71 mp + Sc copertina auto 25 mp + Sc mansarda = 68 mp) Sc balcoane mansarda = 10 mp Sc terasa neacoperita = 28 mp.

**Lungime Segmente**

1) Valorile lungimilor segmentelor sunt obținute din proiecție în plan.

Punct început	X / Y	Punct sfârșit	X / Y	Lungime segment (** (m)
1	574.358,03 389.081,955	2	574.363,777 389.097,954	17.0
2	574.363,777 389.097,954	3	574.335,543 389.108,095	30.0
3	574.335,543 389.108,095	4	574.332,949 389.100,873	7.674
4	574.332,949 389.100,873	5	574.329,796 389.092,096	9.326
5	574.329,796 389.092,096	1	574.358,03 389.081,955	30.0

\*\* Lungimile segmentelor sunt determinate în planul de proiecție Stereo 70 și sunt rotunjite la 1 milimetru.

\*\*\* Distanța dintre puncte este formată din segmente cumulate ce sunt mai mici decât valoarea 1 milimetru.





## DATE DESPRE IMOBILUL NR. 1434

Oficiul de Cadastru și Publicitate Imobiliară PRAHOVA  
Biroul de Cadastru și Publicitate Imobiliară Ploiești

## A. Partea I. Descrierea imobilului

TEREN Intravilan

Adresa: Loc. Paulești, Str Rozelor, Nr. 13, Jud. Prahova, Tarla 28 Parcela Cc 741/5, 741/6, 741/7, 741/8, 741/9, 741/10, 741/11, 741/12, 741/13, 741/14, 741/15, 741/16, 741/17

Nr. Crt	Nr cadastral Nr. topografic	Suprafața* (mp)	Observații / Referințe
A1	27603	510	Sector cadastral:37 Teren neimprejmuit;

## Construcții

Crt	Nr cadastral Nr. topografic	Adresa	Observații / Referințe
A1.1	27603-C1	Loc. Paulești, Str Rozelor, Nr. 13, Jud. Prahova, Tarla 28 Parcela Cc 741/5, 741/6, 741/7, 741/8, 741/9, 741/10, 741/11, 741/12, 741/13, 741/14, 741/15, 741/16, 741/17	Nr. niveluri:2; S. construita la sol:140 mp; S. construita desfasurata:209 mp; Constructia C1- Locuinta P+M cu structura din beton cu inchideri din caramida si bca, fundatie beton, Sc desfasurata=209 mp, Sc balcoane mansarda=10 mp, an construire 2017 si 2019, nr. niveluri=2

## B. Partea II. Proprietari și acte

Inscrieri privitoare la dreptul de proprietate și alte drepturi reale		Referințe
<b>32677 / 06/04/2015</b>		
Act Notarial nr. 453, din 03/04/2015 emis de NP DAN OLIVIU VASILICA;		
B1	Se infiinteaza cartea funciara 27603 a imobilului cu numarul cadastral 27603/Paulesti, rezultat din dezmembrarea imobilului cu numarul cadastral 11609 (identificator electronic 22253) in scris in cartea funciara 22253;	A1
Act Notarial nr. 1392, din 07/11/2014 emis de NP DAN OLIVIU VASILICA;		
B2	Se infiinteaza cartea funciara 22253 a imobilului cu numarul cadastral 22253/Paulesti, rezultat din alipirea urmatoarelor imobile:~-nr.cad.10434 (id electronic 20885) din cf.6997 (id electronic 20885) care se sisteaza;~-nr.cad.10376 (id electronic 20817) din cf.6995 (id electronic 20817) care se sisteaza;~-nr.cad.10746 (id electronic 21226) din cf.7420 (id electronic 21226) care se sisteaza;~-nr.cad.10793 (id electronic 21274) din cf.7414 (id electronic 21274) care se sisteaza;~-nr.cad.10791 (id electronic 21272) din cf.7432 (id electronic 21272) care se sisteaza;~-nr.cad.10794 (id electronic 21276) din cf.7430 (id electronic 21276) care se sisteaza;~-nr.cad.10766 (id electronic 21248) din cf.7412 (id electronic 21248) care se sisteaza;~-nr.cad.10844 (id electronic 21329) din cf.7503 (id electronic 21329) care se sisteaza;~-nr.cad.10949 (id electronic 21465) din cf.7658 (id electronic 21465) care se sisteaza;~-nr.cad.10849 (id electronic 21334) din cf.7629 (id electronic 21334) care se sisteaza;~-nr.cad.10880 (id electronic 21391) din cf.7580 (id electronic 21391) care se sisteaza;~-nr.cad.10992 (id electronic 21574) din cf.7717 (id electronic 21574) care se sisteaza;~-nr.cad.2345(e:11603) (id electronic 20083) din cf.2068(e:2068) (id electronic 20083) care se sisteaza;	A1
<i>OBSERVATII: pozitie transcrisa din CF 22253/Paulesti, in scris prin incheierea nr. 90149 din 10/11/2014;</i>		
Act Administrativ nr. C 2840, din 25/03/2015 emis de OCPI PRAHOVA;		
B5	se noteaza din oficiu propunerea de dezmembrare a imobilului	A1
<i>OBSERVATII: pozitie transcrisa din CF 22253/Paulesti, in scris prin incheierea nr. 30122 din 30/03/2015;</i>		
<b>16061 / 23/02/2018</b>		
Act Notarial nr. 105, din 22/02/2018 emis de NP Calin Mirela;		
B8	Intabulare, drept de PROPRIETATEcumparare ca bun propriu, dobandit prin Conventie, cota actuala 1/1, cota initiala 1/1 1) VILCIU OVIDIU	A1
B9	Intabulare, drept de PROPRIETATEcumparare ca bun propriu, dobandit prin Conventie, cota actuala 1/1, cota initiala 1/1 1) VILCIU OVIDIU	A1.1
B10	se noteaza servitute de trecere in favoarea lotului de sub A.1. pe lotul	A1, A1.1

Inscrieri privitoare la dreptul de proprietate și alte drepturi reale		Referințe
B10	cu nr. cadastral 27596,inscris in cartea funciara nr.27596 a localitatii Paulesti	
<b>117159 / 21/10/2019</b>		
Act Administrativ nr. 15177, din 24/09/2019 emis de Primaria Comunei Paulesti;		
B13	se actualizeaza informatiile cadastrale in sensul inscrierii extinderii constructiei C1	A1.1
	1) <b>VÎLCIU OVIDIU</b>	

**C. Partea III. SARCINI .**

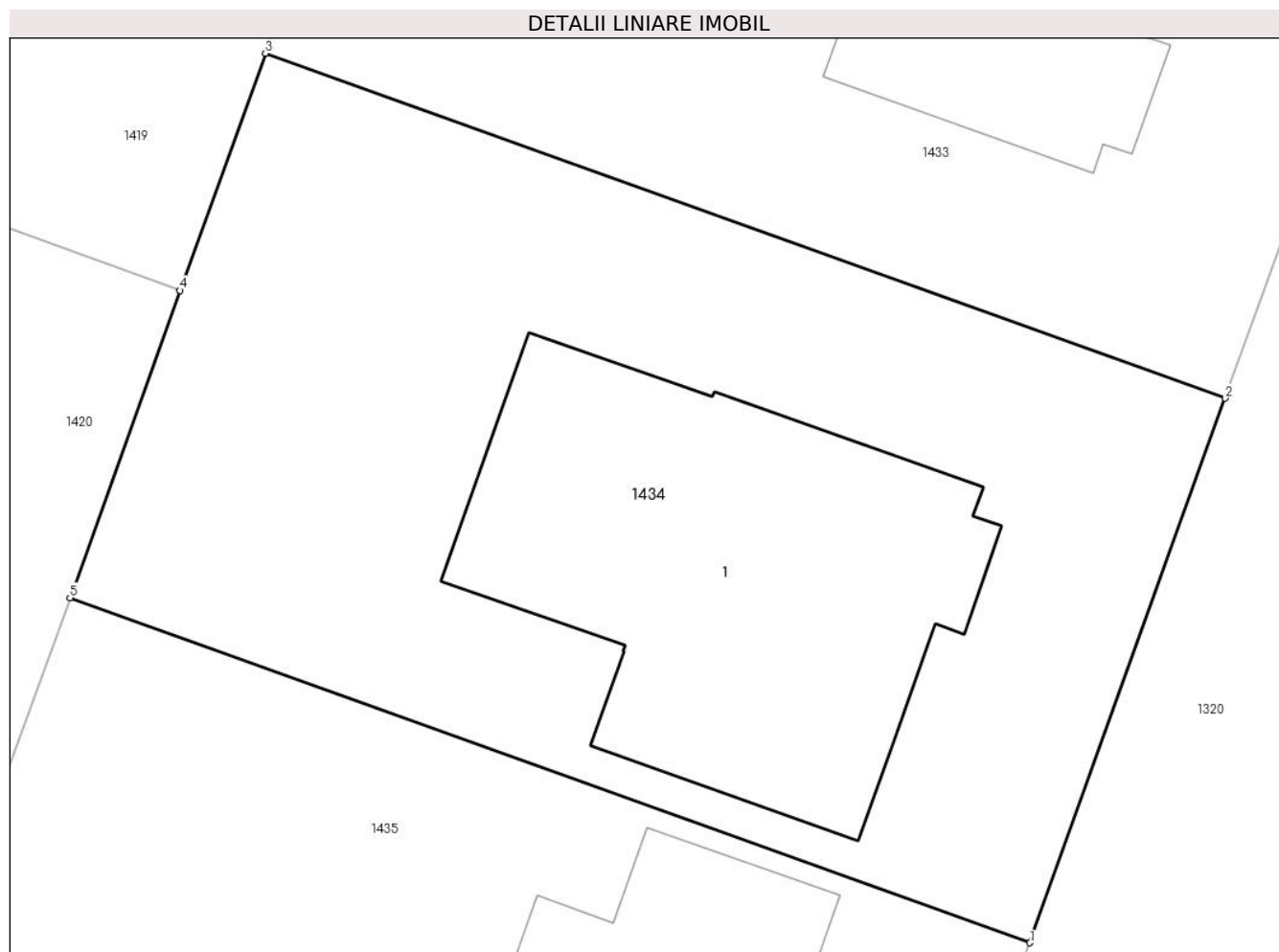
Inscrieri privind dezmembramintele dreptului de proprietate, drepturi reale de garanție și sarcini		Referințe
NU SUNT		

## Anexa Nr. 1 La Partea I

## Teren

Nr cadastral	Suprafața (mp)*	Observații / Referințe
27603	510	

\* Suprafața este determinată în planul de proiecție Stereo 70.



## Date referitoare la teren

Crt	Categorie folosință	Intravilan	Suprafața (mp)	Tarla	Parcelă	Nr. topo	Observații / Referințe
1	curți constructii	DA	510	28	741/5-741/17	-	741/5, 741/6, 741/7, 741/8, 741/9, 741/10, 741/11, 741/12, 741/13, 741/14, 741/15, 741/16, 741/17 - LOT 8

## Date referitoare la construcții

Crt	Număr	Destinație construcție	Supraf. (mp)	Situație juridică	Observații / Referințe
A1.1	27603-C1	construcții de locuințe	140	Cu acte	Nr. niveluri:2; S. construita la sol:140 mp; S. construita desfasurata:209 mp; Constructia C1- Locuinta P+M cu structura din beton cu inchideri din caramida si bca, fundatie beton, Sc desfasurata=209 mp, Sc balcoane mansarda=10 mp, an construire 2017 si 2019, nr.niveluri=2

## Lungime Segmente

1) Valorile lungimilor segmentelor sunt obținute din proiecție în plan.

Punct început	X / Y	Punct sfârșit	X / Y	Lungime segment (** (m)
1	574.352,283 389.065,955	2	574.358,03 389.081,955	17.001

Punct început	X / Y	Punct sfârșit	X / Y	Lungime segment (** (m)
2	574.358,03 389.081,955	3	574.329,796 389.092,096	30.0
3	574.329,796 389.092,096	4	574.327,292 389.085,125	7.407
4	574.327,292 389.085,125	5	574.324,049 389.076,097	9.593
5	574.324,049 389.076,097	1	574.352,283 389.065,955	30.0

\*\* Lungimile segmentelor sunt determinate în planul de proiecție Stereo 70 și sunt rotunjite la 1 milimetru.

\*\*\* Distanța dintre puncte este formată din segmente cumulate ce sunt mai mici decât valoarea 1 milimetru.

**DATE DESPRE IMOBILUL NR. 1435**

Oficiul de Cadastru și Publicitate Imobiliară PRAHOVA  
Biroul de Cadastru și Publicitate Imobiliară Ploiești

**A. Partea I. Descrierea imobilului**

TEREN Intravilan

Adresa: Loc. Paulesti, Nr. 11, Jud. Prahova

Nr. Crt	Nr cadastral Nr. topografic	Suprafața* (mp)	Observații / Referințe
A1	27602	510	Sector cadastral:37 Teren imprejmuit;

**Construcții**

Crt	Nr cadastral Nr. topografic	Adresa	Observații / Referințe
A1.1	27602-C1	Loc. Paulesti, Nr. 11, Jud. Prahova	Nr. niveluri:2; S. construita la sol:89 mp; S. construita desfasurata:157 mp; Constructia C1- Locuinta P+M Sconstruita desf = 157 mp (Sc locuinta parter = 71 mp + Sc copertina auto 18 mp + Sc mansarda = 68 mp) Sc balcoane mansarda = 10 mp, Sc terasa neacoperita = 12 mp.

**B. Partea II. Proprietari și acte**

Inscrieri privitoare la dreptul de proprietate și alte drepturi reale		Referințe
<b>32677 / 06/04/2015</b>		
Act Notarial nr. 453, din 03/04/2015 emis de NP DAN OLIVIU VASILICA;		
B1	Se infiinteaza cartea funciara 27602 a imobilului cu numarul cadastral 27602/Paulesti, rezultat din dezmembrarea imobilului cu numarul cadastral 11609 (identificator electronic 22253) in scris in cartea funciara 22253;	A1
Act Notarial nr. 1392, din 07/11/2014 emis de NP DAN OLIVIU VASILICA;		
B2	Se infiinteaza cartea funciara 22253 a imobilului cu numarul cadastral 22253/Paulesti, rezultat din alipirea urmatoarelor imobile:~nr.cad.10434 (id electronic 20885) din cf.6997 (id electronic 20885) care se sisteaza;~nr.cad.10376 (id electronic 20817) din cf.6995 (id electronic 20817) care se sisteaza;~nr.cad.10746 (id electronic 21226) din cf.7420 (id electronic 21226) care se sisteaza;~nr.cad.10793 (id electronic 21274) din cf.7414 (id electronic 21274) care se sisteaza;~nr.cad.10791 (id electronic 21272) din cf.7432 (id electronic 21272) care se sisteaza;~nr.cad.10794 (id electronic 21276) din cf.7430 (id electronic 21276) care se sisteaza;~nr.cad.10766 (id electronic 21248) din cf.7412 (id electronic 21248) care se sisteaza;~nr.cad.10844 (id electronic 21329) din cf.7503 (id electronic 21329) care se sisteaza;~nr.cad.10949 (id electronic 21465) din cf.7658 (id electronic 21465) care se sisteaza;~nr.cad.10849 (id electronic 21334) din cf.7629 (id electronic 21334) care se sisteaza;~nr.cad.10880 (id electronic 21391) din cf.7580 (id electronic 21391) care se sisteaza;~nr.cad.10992 (id electronic 21574) din cf.7717 (id electronic 21574) care se sisteaza;~nr.cad.2345(e:11603) (id electronic 20083) din cf.2068(e:2068) (id electronic 20083) care se sisteaza;	A1
<i>OBSERVATII: pozitie transcrisa din CF 22253/Paulesti, in scrisa prin incheierea nr. 90149 din 10/11/2014;</i>		
<b>118019 / 24/11/2015</b>		
Act Notarial nr. 2020, din 23/11/2015 emis de NP DAN OLIVIU VASILICA;		
B7	se noteaza servitute de trecere auto si pietonal in favoarea imobilului in scris in prezenta carte funciara pe terenul in scris in cartea funciara nr.27596 a localitatii Paulesti,cu nr. cadastral 27596	A1
<b>97091 / 26/10/2018</b>		
Act Notarial nr. 2550, din 25/10/2018 emis de NP Meirosu Mihai Gabriel;		
B13	Intabulare, drept de PROPRIETATEcumparare ca bun propriu, dobandit prin Conventie, cota actuala 1/2, cota initiala 1/2 1) <b>BURGHILĂ ANDREEA-CRISTINA</b>	A1
B14	Intabulare, drept de PROPRIETATEcumparare ca bun propriu, dobandit prin Conventie, cota actuala 1/2, cota initiala 1/2 1) <b>BURGHILĂ ANDREEA-CRISTINA</b>	A1.1

Inscrieri privitoare la dreptul de proprietate și alte drepturi reale		Referințe
B15	Intabulare, drept de PROPRIETATEcumparare ca bun propriu, dobandit prin Conventie, cota actuala 1/2, cota initiala 1/2 1) <b>GULER SUNAY</b>	A1
B16	Intabulare, drept de PROPRIETATEcumparare ca bun propriu, dobandit prin Conventie, cota actuala 1/2, cota initiala 1/2 1) <b>GULER SUNAY</b>	A1.1

**C. Partea III. SARCINI .**

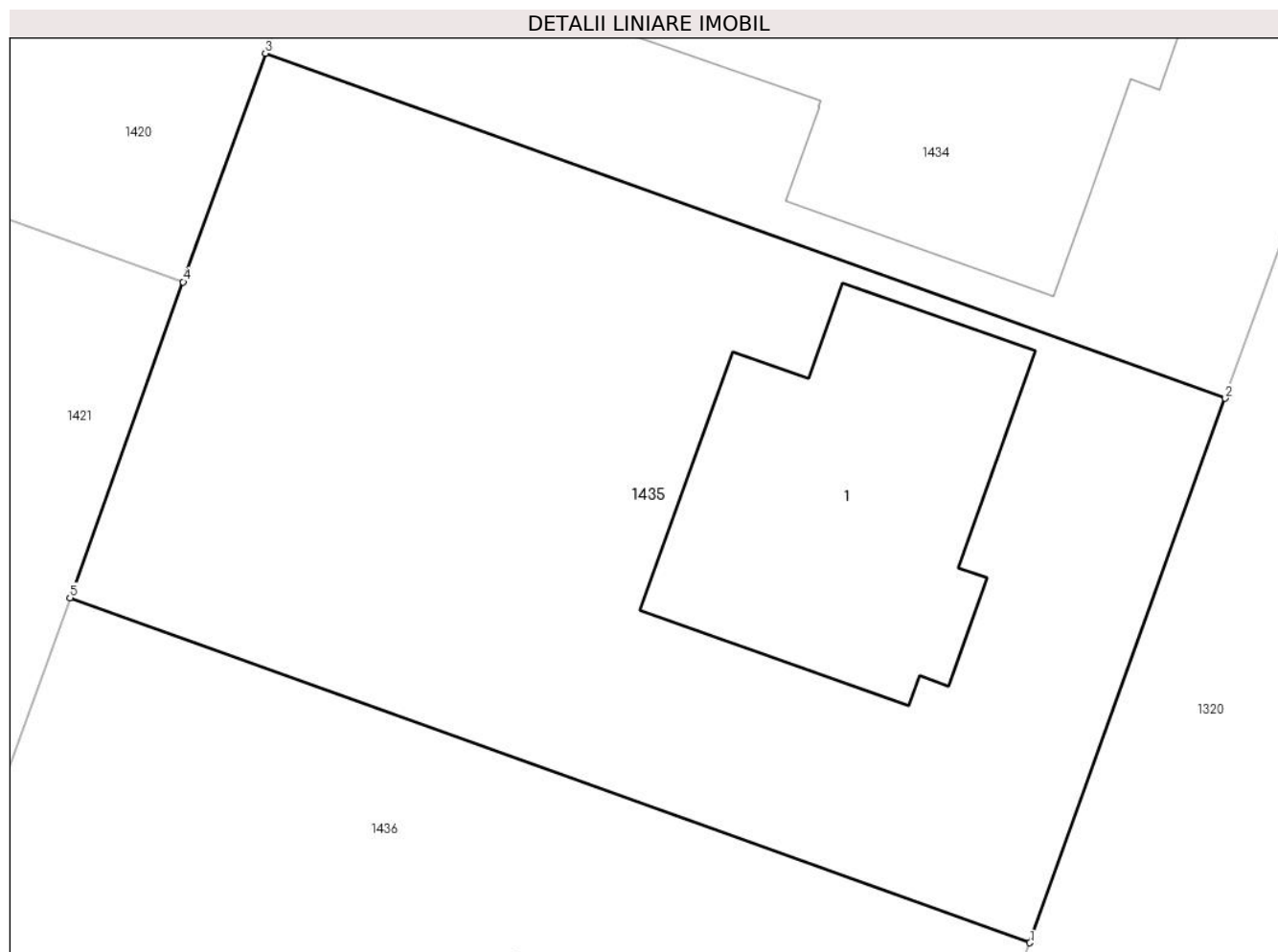
Inscrieri privind dezmembramintele dreptului de proprietate, drepturi reale de garanție și sarcini	Referințe
NU SUNT	

## Anexa Nr. 1 La Partea I

## Teren

Nr cadastral	Suprafața (mp)*	Observații / Referințe
27602	510	

\* Suprafața este determinată în planul de proiecție Stereo 70.



## Date referitoare la teren

Crt	Categorie folosință	Intravilan	Suprafața (mp)	Tarla	Parcelă	Nr. topo	Observații / Referințe
1	curți construcții	DA	250	28	741/5-741/17	-	Parcelile 741/5, 741/6, 741/7, 741/8, 741/9, 741/10, 741/11, 741/12, 741/13, 741/14, 741/15, 741/16, 741/17 - LOT 7
2	arabil	DA	260	28	741/5-741/11	-	Parcelile 741/5, 741/6, 741/7, 741/8, 741/9, 741/10, 741/11, 741/12, 741/13, 741/14, 741/15, 741/16, 741/17 - LOT 7

## Date referitoare la construcții

Crt	Număr	Destinație construcție	Supraf. (mp)	Situație juridică	Observații / Referințe
A1.1	27602-C1	construcții de locuințe	89	Cu acte	Nr. niveluri:2; S. construita la sol:89 mp; S. construita desfasurata:157 mp; Constructia C1- Locuinta P+M Sconstruita desf = 157 mp (Sc locuinta parter = 71 mp + Sc copertina auto 18 mp + Sc mansarda = 68 mp) Sc balcoane mansarda = 10 mp, Sc terasa neacoperita = 12 mp.

**Lungime Segmente****1) Valorile lungimilor segmentelor sunt obținute din proiecție în plan.**

Punct început	X / Y	Punct sfârșit	X / Y	Lungime segment (** (m)
1	574.346,536 389.049,956	2	574.352,283 389.065,955	17.0
2	574.352,283 389.065,955	3	574.324,049 389.076,097	30.0
3	574.324,049 389.076,097	4	574.321,635 389.069,376	7.141
4	574.321,635 389.069,376	5	574.318,303 389.060,098	9.858
5	574.318,303 389.060,098	1	574.346,536 389.049,956	29.999

**\*\* Lungimile segmentelor sunt determinate în planul de proiecție Stereo 70 și sunt rotunjite la 1 milimetru.****\*\*\* Distanța dintre puncte este formată din segmente cumulate ce sunt mai mici decât valoarea 1 milimetru.**



**DATE DESPRE IMOBILUL NR. 1436**

Oficiul de Cadastru și Publicitate Imobiliară PRAHOVA  
Biroul de Cadastru și Publicitate Imobiliară Ploiești

**A. Partea I. Descrierea imobilului**

TEREN Intravilan

Adresa: Loc. Paulesti, Jud. Prahova, 741/5, 741/6, 741/7, 741/8, 741/9, 741/10, 741/11, 741/12, 741/13, 741/14, 741/15, 741/16, 741/17

Nr. Crt	Nr cadastral Nr. topografic	Suprafața* (mp)	Observații / Referințe
A1	27601	510	Sector cadastral:37 Teren imprejmuit;

**Construcții**

Crt	Nr cadastral Nr. topografic	Adresa	Observații / Referințe
A1.1	27601-C1	Loc. Paulesti, Jud. Prahova, 741/5, 741/6, 741/7, 741/8, 741/9, 741/10, 741/11, 741/12, 741/13, 741/14, 741/15, 741/16, 741/17	Nr. niveluri:2; S. construita la sol:71 mp; S. construita defasurata:157 mp; Constructia C1- Locuinta P+M Sconstruita desf = 157 mp (Sc locuinta parter = 71 mp + Sc copertina auto 18 mp + Sc mansarda = 68 mp) Sc balcoane mansarda = 10 mp

**B. Partea II. Proprietari și acte**

Inscrieri privitoare la dreptul de proprietate și alte drepturi reale		Referințe
<b>32677 / 06/04/2015</b>		
Act Notarial nr. 453, din 03/04/2015 emis de NP DAN OLIVIU VASILICA;		
B1	Se infiinteaza cartea funciara 27601 a imobilului cu numarul cadastral 27601/Paulesti, rezultat din dezmembrarea imobilului cu numarul cadastral 11609 (identificator electronic 22253) inscris in cartea funciara 22253;	A1
Act Notarial nr. 1392, din 07/11/2014 emis de NP DAN OLIVIU VASILICA;		
B2	Se infiinteaza cartea funciara 22253 a imobilului cu numarul cadastral 22253/Paulesti, rezultat din alipirea urmatoarelor imobile:~nr.cad.10434 (id electronic 20885) din cf.6997 (id electronic 20885) care se sisteaza;~nr.cad.10376 (id electronic 20817) din cf.6995 (id electronic 20817) care se sisteaza;~nr.cad.10746 (id electronic 21226) din cf.7420 (id electronic 21226) care se sisteaza;~nr.cad.10793 (id electronic 21274) din cf.7414 (id electronic 21274) care se sisteaza;~nr.cad.10791 (id electronic 21272) din cf.7432 (id electronic 21272) care se sisteaza;~nr.cad.10794 (id electronic 21276) din cf.7430 (id electronic 21276) care se sisteaza;~nr.cad.10766 (id electronic 21248) din cf.7412 (id electronic 21248) care se sisteaza;~nr.cad.10844 (id electronic 21329) din cf.7503 (id electronic 21329) care se sisteaza;~nr.cad.10949 (id electronic 21465) din cf.7658 (id electronic 21465) care se sisteaza;~nr.cad.10849 (id electronic 21334) din cf.7629 (id electronic 21334) care se sisteaza;~nr.cad.10880 (id electronic 21391) din cf.7580 (id electronic 21391) care se sisteaza;~nr.cad.10992 (id electronic 21574) din cf.7717 (id electronic 21574) care se sisteaza;~nr.cad.2345(e:11603) (id electronic 20083) din cf.2068(e:2068) (id electronic 20083) care se sisteaza;	A1
<i>OBSERVATII: pozitie transcrisa din CF 22253/Paulesti, inscrisa prin incheierea nr. 90149 din 10/11/2014;</i>		
<b>65823 / 23/06/2015</b>		
Act Notarial nr. 920, din 18/06/2015 emis de NP DAN OLIVIU VASILICA (act notarial nr.46/14.07.2015 emis de NP DAN OLIVIU VASILICA;);		
B7	se noteaza faptul ca imobilul din prezenta carte funciara beneficiaza de un drept de servitute de trecere auto si pietonal pe terenul cu numar cadastral 27596 inscris in CF 27596 a localitatii Paulesti	A1
<b>8339 / 03/02/2017</b>		
Act Administrativ nr. 80, din 18/03/2016 emis de PRIMARIA COMUNEI PAULESTI (act administrativ nr 128399 din 29.12.2015, emis de OCPI PRAHOVA;act administrativ nr 1070 din 30.01.2017, emis de PRIMARIA COMUNEI PAULESTI;act administrativ nr 771 din 25.01.2017, emis de PRIMARIA COMUNEI PAULESTI;act administrativ nr 782 din 25.01.2017, emis de PRIMARIA COMUNEI PAULESTI);		
B10	se inscrie constructia C1 pe terenul de sub A1	A1, A1.1
<b>26305 / 28/03/2017</b>		

Inscrieri privitoare la dreptul de proprietate și alte drepturi reale		Referințe
Act Notarial nr. 1149, din 27/03/2017 emis de NP Popescu Viorica;		
B12	Intabulare, drept de PROPRIETATEcumparare ca bun propriu, dobandit prin Conventie, cota actuala 1/2, cota initiala 1/2 1) <b>BANU FLORIN-SILVIU</b>	A1
B13	Intabulare, drept de PROPRIETATEcumparare ca bun propriu, dobandit prin Conventie, cota actuala 1/2, cota initiala 1/2 1) <b>BANU GEORGETA-VALENTINA</b>	A1
B14	Intabulare, drept de PROPRIETATEcumparare ca bun propriu, dobandit prin Conventie, cota actuala 1/2, cota initiala 1/2 1) <b>BANU FLORIN-SILVIU</b>	A1.1
B15	Intabulare, drept de PROPRIETATEcumparare ca bun propriu, dobandit prin Conventie, cota actuala 1/2, cota initiala 1/2 1) <b>BANU GEORGETA-VALENTINA</b>	A1.1

**C. Partea III. SARCINI .**

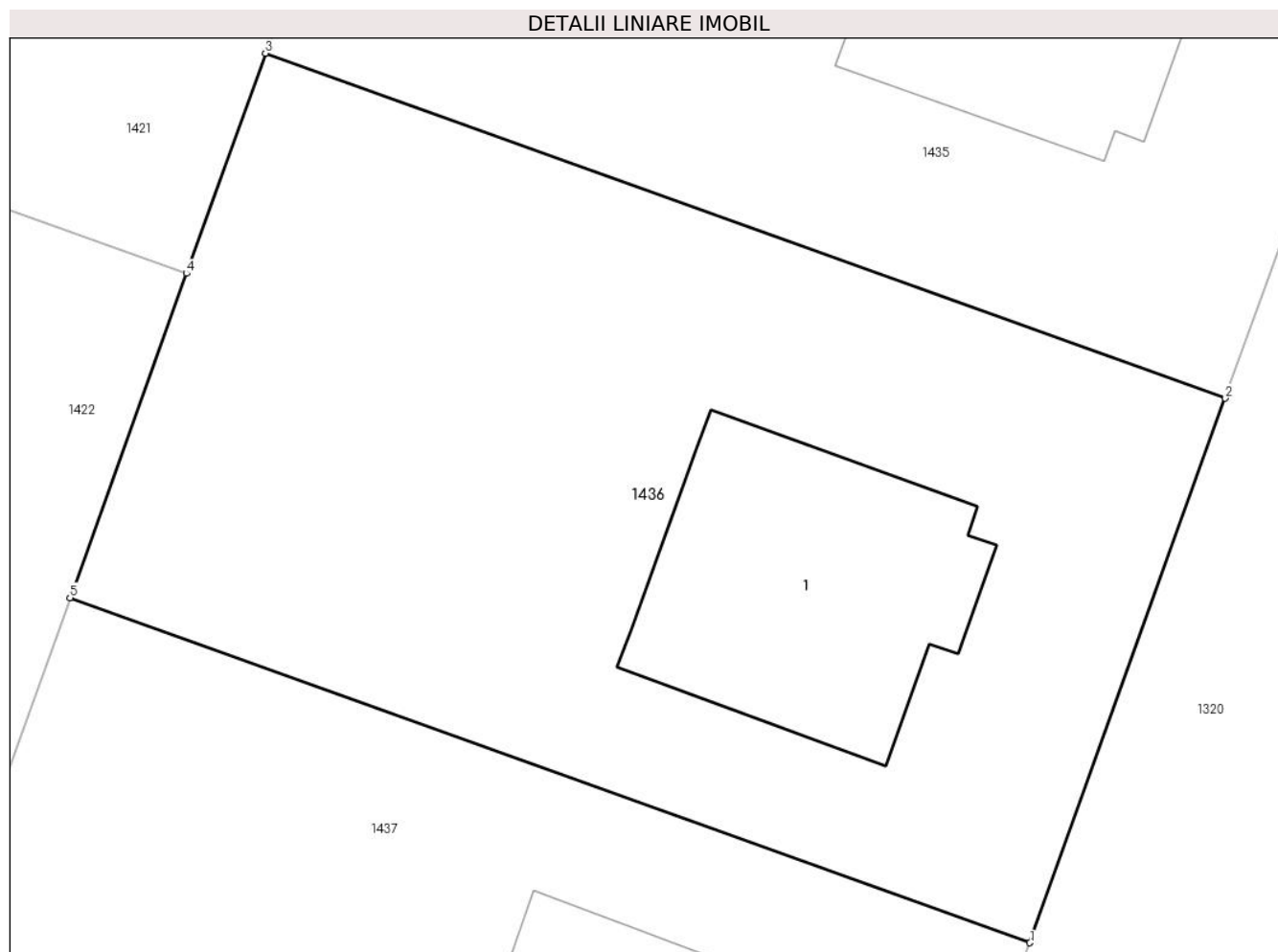
Inscrieri privind dezmembramintele dreptului de proprietate, drepturi reale de garanție și sarcini	Referințe
NU SUNT	

## Anexa Nr. 1 La Partea I

## Teren

Nr cadastral	Suprafața (mp)*	Observații / Referințe
27601	510	

\* Suprafața este determinată în planul de proiecție Stereo 70.



## Date referitoare la teren

Crt	Categorie folosință	Intravilan	Suprafața (mp)	Tarla	Parcelă	Nr. topo	Observații / Referințe
1	curți constructii	DA	510	28	741/5-741/17	-	

## Date referitoare la construcții

Crt	Număr	Destinație construcție	Supraf. (mp)	Situație juridică	Observații / Referințe
A1.1	27601-C1	construcții de locuințe	71	Cu acte	Nr. niveluri:2; S. construita la sol:71 mp; S. construita desfasurata:157 mp; Constructia C1- Locuinta P+M Sconstruita desf = 157 mp (Sc locuinta parter = 71 mp + Sc copertina auto 18 mp + Sc mansarda = 68 mp) Sc balcoane mansarda = 10 mp

## Lungime Segmente

1) Valorile lungimilor segmentelor sunt obținute din proiecție în plan.

Punct început	X / Y	Punct sfârșit	X / Y	Lungime segment (** (m)
1	574.340,79 389.033,957	2	574.346,536 389.049,956	17.0
2	574.346,536 389.049,956	3	574.318,303 389.060,098	29.999

Punct început	X / Y	Punct sfârșit	X / Y	Lungime segment (** (m)
3	574.318,303 389.060,098	4	574.315,979 389.053,628	6.875
4	574.315,979 389.053,628	5	574.312,556 389.044,099	10.125
5	574.312,556 389.044,099	1	574.340,79 389.033,957	30.0

\*\* Lungimile segmentelor sunt determinate în planul de proiecție Stereo 70 și sunt rotunjite la 1 milimetru.

\*\*\* Distanța dintre puncte este formată din segmente cumulate ce sunt mai mici decât valoarea 1 milimetru.

**DATE DESPRE IMOBILUL NR. 1437**

Oficiul de Cadastru și Publicitate Imobiliară PRAHOVA  
Biroul de Cadastru și Publicitate Imobiliară Ploiești

**A. Partea I. Descrierea imobilului**

TEREN Intravilan

Adresa: Loc. Paulesti, Jud. Prahova, 741/5, 741/6, 741/7, 741/8, 741/9, 741/10, 741/11, 741/12, 741/13, 741/14, 741/15, 741/16, 741/17

Nr. Crt	Nr cadastral Nr. topografic	Suprafața* (mp)	Observații / Referințe
A1	27600	510	Sector cadastral:37 Teren neimprejmuit;

**Construcții**

Crt	Nr cadastral Nr. topografic	Adresa	Observații / Referințe
A1.1	27600-C1	Loc. Paulesti, Jud. Prahova	Nr. niveluri:2; S. construita la sol:70 mp; Constructia C1-Locuinta P+M Sconstruita desf = 138 mp (Sc parter = 70 mp + Sc mansarda = 68 mp)

**B. Partea II. Proprietari și acte**

Inscrieri privitoare la dreptul de proprietate și alte drepturi reale		Referințe
<b>32677 / 06/04/2015</b>		
Act Notarial nr. 453, din 03/04/2015 emis de NP DAN OLIVIU VASILICA;		
B1	Se infiinteaza cartea funciara 27600 a imobilului cu numarul cadastral 27600/Paulesti, rezultat din dezmembrarea imobilului cu numarul cadastral 11609 (identificator electronic 22253) in scris in cartea funciara 22253;	A1
Act Notarial nr. 1392, din 07/11/2014 emis de NP DAN OLIVIU VASILICA;		
B2	Se infiinteaza cartea funciara 22253 a imobilului cu numarul cadastral 22253/Paulesti, rezultat din alipirea urmatoarelor imobile:~nr.cad.10434 (id electronic 20885) din cf.6997 (id electronic 20885) care se sisteaza;~nr.cad.10376 (id electronic 20817) din cf.6995 (id electronic 20817) care se sisteaza;~nr.cad.10746 (id electronic 21226) din cf.7420 (id electronic 21226) care se sisteaza;~nr.cad.10793 (id electronic 21274) din cf.7414 (id electronic 21274) care se sisteaza;~nr.cad.10791 (id electronic 21272) din cf.7432 (id electronic 21272) care se sisteaza;~nr.cad.10794 (id electronic 21276) din cf.7430 (id electronic 21276) care se sisteaza;~nr.cad.10766 (id electronic 21248) din cf.7412 (id electronic 21248) care se sisteaza;~nr.cad.10844 (id electronic 21329) din cf.7503 (id electronic 21329) care se sisteaza;~nr.cad.10949 (id electronic 21465) din cf.7658 (id electronic 21465) care se sisteaza;~nr.cad.10849 (id electronic 21334) din cf.7629 (id electronic 21334) care se sisteaza;~nr.cad.10880 (id electronic 21391) din cf.7580 (id electronic 21391) care se sisteaza;~nr.cad.10992 (id electronic 21574) din cf.7717 (id electronic 21574) care se sisteaza;~nr.cad.2345(e:11603) (id electronic 20083) din cf.2068(e:2068) (id electronic 20083) care se sisteaza;	A1
<i>OBSERVATII: pozitie transcrisa din CF 22253/Paulesti, in scrisa prin incheierea nr. 90149 din 10/11/2014;</i>		
Act Administrativ nr. C 2840, din 25/03/2015 emis de OCPI PRAHOVA;		
B5	se noteaza din oficiu propunerea de dezmembrare a imobilului	A1
<i>OBSERVATII: pozitie transcrisa din CF 22253/Paulesti, in scrisa prin incheierea nr. 30122 din 30/03/2015;</i>		
<b>110523 / 29/11/2016</b>		
Act Notarial nr. 4848, din 27/11/2016 emis de NP IONESCU CRISTI STEFANIA;		
B8	Intabulare, drept de PROPRIETATEcumparare ca bun propriu, dobandit prin Conventie, cota actuala 1/1, cota initiala 1/1 1) <b>BURGHELEA ANDI-GABRIEL</b>	A1
B9	Intabulare, drept de PROPRIETATEcumparare ca bun propriu, dobandit prin Conventie, cota actuala 1/1, cota initiala 1/1 1) <b>BURGHELEA ANDI-GABRIEL</b>	A1.1
<b>83292 / 19/05/2023</b>		
Act Notarial nr. 767, din 18/05/2023 emis de NP MEIROSU CARMEN;		
B11	se noteaza interdictiile de instrainare ,grevare,inchiriere ,dezlipire,	A1, A1.1

Inscrieri privitoare la dreptul de proprietate și alte drepturi reale		Referințe
B11	alipire, restructurare, construire și demolare 1) LIBRA INTERNET BANK SA, CIF:8119644	

### C. Partea III. SARCINI

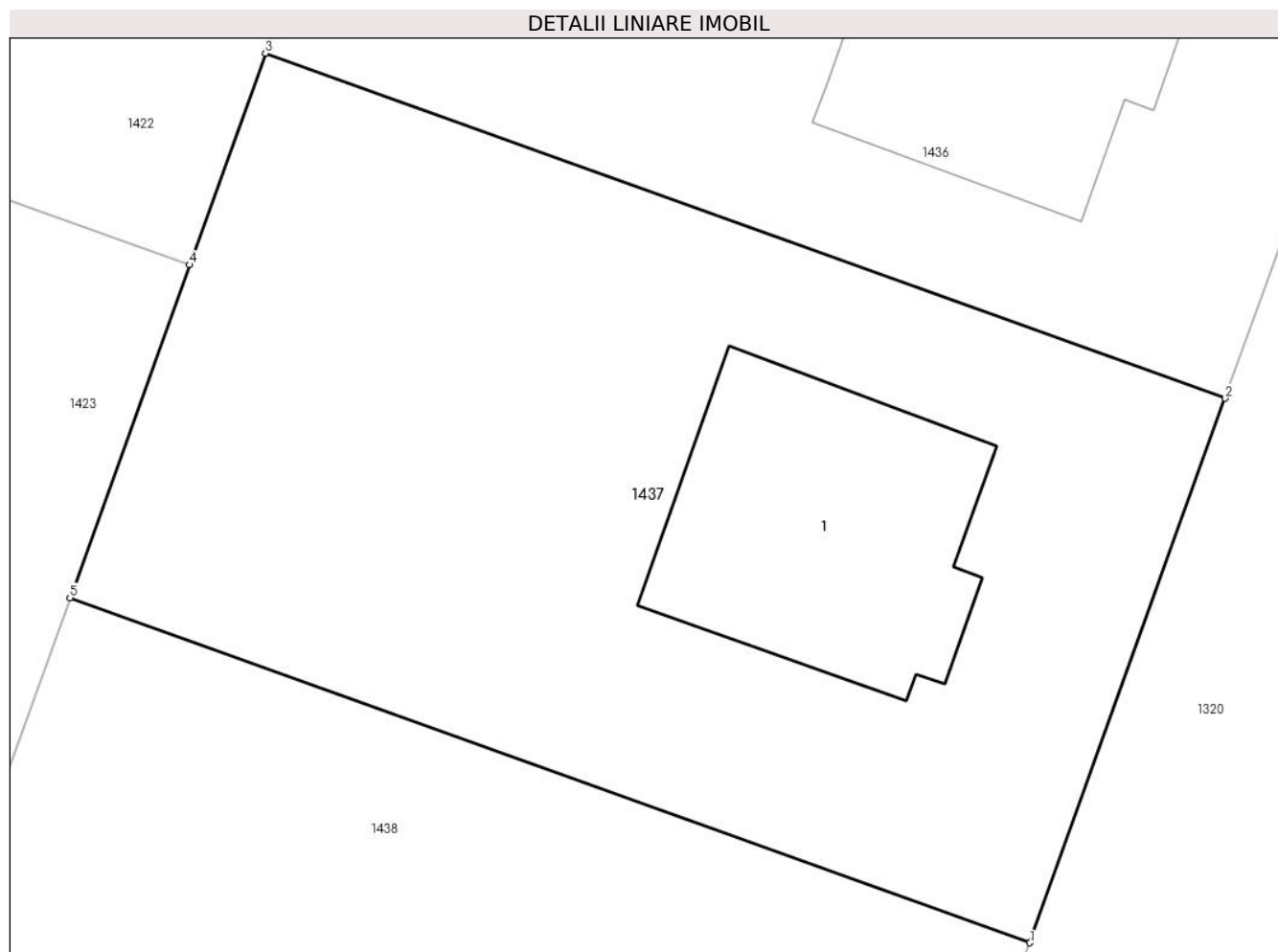
Inscrieri privind dezmembramintele dreptului de proprietate, drepturi reale de garanție și sarcini		Referințe
<b>83292 / 19/05/2023</b>		
Act Notarial nr. 767, din 18/05/2023 emis de NP MEIROSU CARMEN;		
C2	Intabulare, drept de IPOTECA, Valoare:87200 LE și celelalte obligații de plată aferente creditului 1) LIBRA INTERNET BANK SA, CIF:8119644	A1, A1.1

## Anexa Nr. 1 La Partea I

## Teren

Nr cadastral	Suprafața (mp)*	Observații / Referințe
27600	510	

\* Suprafața este determinată în planul de proiecție Stereo 70.



## Date referitoare la teren

Crt	Categorie folosință	Intravilan	Suprafața (mp)	Tarla	Parcelă	Nr. topo	Observații / Referințe
1	curți constructii	DA	247	28	741/5-741/17	-	741/5, 741/6, 741/7, 741/8, 741/9, 741/10, 741/11, 741/12, 741/13, 741/14, 741/15, 741/16, 741/17
2	arabil	DA	263	28	741/5-741/17	-	741/5, 741/6, 741/7, 741/8, 741/9, 741/10, 741/11, 741/12, 741/13, 741/14, 741/15, 741/16, 741/17

## Date referitoare la construcții

Crt	Număr	Destinație construcție	Supraf. (mp)	Situație juridică	Observații / Referințe
A1.1	27600-C1	construcții de locuințe	70	Cu acte	Nr. niveluri:2; S. construita la sol:70 mp; Construcția C1- Locuinta P+M Sconstruita desf = 138 mp (Sc parter = 70 mp + Sc mansarda = 68 mp)

## Lungime Segmente

1) Valorile lungimilor segmentelor sunt obținute din proiecție în plan.

Punct început	X / Y	Punct sfârșit	X / Y	Lungime segment (** (m)
1	574.335,043 389.017,958	2	574.340,79 389.033,957	17.0

Punct început	X / Y	Punct sfârșit	X / Y	Lungime segment (** (m)
2	574.340,79 389.033,957	3	574.312,556 389.044,099	30.0
3	574.312,556 389.044,099	4	574.310,322 389.037,88	6.608
4	574.310,322 389.037,88	5	574.306,809 389.028,099	10.393
5	574.306,809 389.028,099	1	574.335,043 389.017,958	30.0

\*\* Lungimile segmentelor sunt determinate în planul de proiecție Stereo 70 și sunt rotunjite la 1 milimetru.

\*\*\* Distanța dintre puncte este formată din segmente cumulate ce sunt mai mici decât valoarea 1 milimetru.



**DATE DESPRE IMOBILUL NR. 1438**

Oficiul de Cadastru și Publicitate Imobiliară PRAHOVA  
Biroul de Cadastru și Publicitate Imobiliară Ploiești

**A. Partea I. Descrierea imobilului**

TEREN Intravilan

Adresa: Loc. Paulesti, Jud. Prahova, 741/5, 741/6, 741/7, 741/8, 741/9, 741/10, 741/11, 741/12, 741/13, 741/14, 741/15, 741/16, 741/17

Nr. Crt	Nr cadastral Nr. topografic	Suprafața* (mp)	Observații / Referințe
A1	27599	510	Sector cadastral:37 Teren imprejmuit;

**Construcții**

Crt	Nr cadastral Nr. topografic	Adresa	Observații / Referințe
A1.1	27599-C1	Loc. Paulesti, Jud. Prahova, 741/5, 741/6, 741/7, 741/8, 741/9, 741/10, 741/11, 741/12, 741/13, 741/14, 741/15, 741/16, 741/17	Nr. niveluri:2; S. construita la sol:89 mp; S. construita defasurata:157 mp; Constructia C1- Locuinta P+M Sconstruita desf = 157 mp (Sc locuinta parter = 71 mp + Sc copertina auto 18 mp + Sc mansarda = 68 mp) Sc balcoane mansarda = 10 mp Sc terasa neacoperita = 12 mp

**B. Partea II. Proprietari și acte**

Inscrieri privitoare la dreptul de proprietate și alte drepturi reale		Referințe
<b>32677 / 06/04/2015</b>		
Act Notarial nr. 453, din 03/04/2015 emis de NP DAN OLIVIU VASILICA;		
B1	Se infiinteaza cartea funciara 27599 a imobilului cu numarul cadastral 27599/Paulesti, rezultat din dezmembrarea imobilului cu numarul cadastral 11609 (identificator electronic 22253) in scris in cartea funciara 22253;	A1
Act Notarial nr. 1392, din 07/11/2014 emis de NP DAN OLIVIU VASILICA;		
B2	Se infiinteaza cartea funciara 22253 a imobilului cu numarul cadastral 22253/Paulesti, rezultat din alipirea urmatoarelor imobile:~nr.cad.10434 (id electronic 20885) din cf.6997 (id electronic 20885) care se sisteaza;~nr.cad.10376 (id electronic 20817) din cf.6995 (id electronic 20817) care se sisteaza;~nr.cad.10746 (id electronic 21226) din cf.7420 (id electronic 21226) care se sisteaza;~nr.cad.10793 (id electronic 21274) din cf.7414 (id electronic 21274) care se sisteaza;~nr.cad.10791 (id electronic 21272) din cf.7432 (id electronic 21272) care se sisteaza;~nr.cad.10794 (id electronic 21276) din cf.7430 (id electronic 21276) care se sisteaza;~nr.cad.10766 (id electronic 21248) din cf.7412 (id electronic 21248) care se sisteaza;~nr.cad.10844 (id electronic 21329) din cf.7503 (id electronic 21329) care se sisteaza;~nr.cad.10949 (id electronic 21465) din cf.7658 (id electronic 21465) care se sisteaza;~nr.cad.10849 (id electronic 21334) din cf.7629 (id electronic 21334) care se sisteaza;~nr.cad.10880 (id electronic 21391) din cf.7580 (id electronic 21391) care se sisteaza;~nr.cad.10992 (id electronic 21574) din cf.7717 (id electronic 21574) care se sisteaza;~nr.cad.2345(e:11603) (id electronic 20083) din cf.2068(e:2068) (id electronic 20083) care se sisteaza;	A1
<i>OBSERVATII: pozitie transcrisa din CF 22253/Paulesti, in scrisa prin incheierea nr. 90149 din 10/11/2014;</i>		
<b>69235 / 27/07/2017</b>		
Act Notarial nr. 1755, din 26/07/2017 emis de NP Radu Florina;		
B8	se noteaza dreptul de servitute de trecere auto si pietonal pe terenul (imobil-fond aservit) cu nr. cadastral 27596, in scris in cartea funciara nr.27596 a localitatii Paulesti	A1, A1.1
B9	Intabulare, drept de PROPRIETATEcumparare ca bun comun, dobandit prin Conventie, cota actuala 1/1, cota initiala 1/1 1) RADU ȘTEFAN-ROMUS 2) RADU ELENA	A1
B10	Intabulare, drept de PROPRIETATEcumparare ca bun comun, dobandit prin Conventie, cota actuala 1/1, cota initiala 1/1 1) RADU ȘTEFAN-ROMUS 2) RADU ELENA	A1.1

Inscrieri privitoare la dreptul de proprietate și alte drepturi reale		Referințe
Act Notarial nr. 1756, din 26/07/2017 emis de NP Radu Florina;		
B11	se noteaza interdictia de grevare cu sarcini si/sau servituti	A1, A1.1
	1) ALPHA BANK ROMANIA SA, CIF:5062063	

### C. Partea III. SARCINI

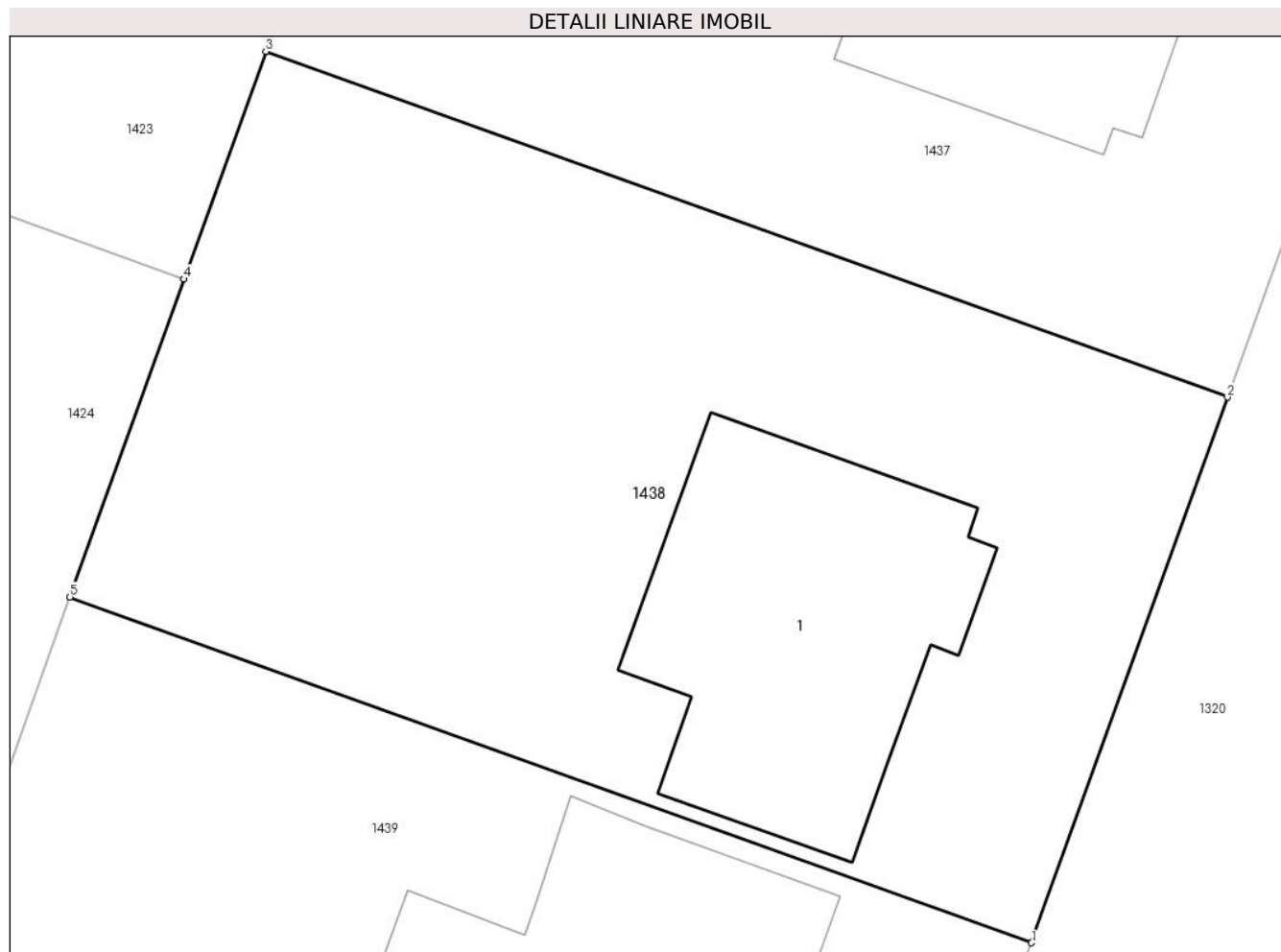
Inscrieri privind dezmembramintele dreptului de proprietate, drepturi reale de garanție și sarcini		Referințe
<b>69235 / 27/07/2017</b>		
Act Notarial nr. 1756, din 26/07/2017 emis de NP Radu Florina;		
C1	Intabulare, drept de IPOTECA, Valoare:400743.2 LEI plus celelalte obligatii de plata aferente creditului	A1, A1.1
	1) ALPHA BANK ROMANIA SA, CIF:5062063	

## Anexa Nr. 1 La Partea I

## Teren

Nr cadastral	Suprafața (mp)*	Observații / Referințe
27599	510	

\* Suprafața este determinată în planul de proiecție Stereo 70.



## Date referitoare la teren

Crt	Categorie folosință	Intravilan	Suprafața (mp)	Tarla	Parcelă	Nr. topo	Observații / Referințe
1	curți constructii	DA	247	28	741/5-741/17	-	741/5 741/6, 741/7, 741/8, 741/9, 741/10, 741/11, 741/12, 741/13, 741/14, 741/15, 741/16, 741/17 - LOT 4
2	arabil	DA	263	28	741/5 - 741/17	-	741/5 741/6, 741/7, 741/8, 741/9, 741/10, 741/11, 741/12, 741/13, 741/14, 741/15, 741/16, 741/17 - LOT 4

## Date referitoare la construcții

Crt	Număr	Destinație construcție	Supraf. (mp)	Situație juridică	Observații / Referințe
A1.1	27599-C1	construcții de locuințe	89	Cu acte	Nr. niveluri:2; S. construita la sol:89 mp; S. construita desfasurata:157 mp; Constructia C1- Locuinta P+M Sconstruita desf = 157 mp (Sc locuinta parter = 71 mp + Sc copertina auto 18 mp + Sc mansarda = 68 mp) Sc balcoane mansarda = 10 mp Sc terasa neacoperita = 12 mp

**Lungime Segmente**

1) Valorile lungimilor segmentelor sunt obținute din proiecție în plan.

Punct început	X / Y	Punct sfârșit	X / Y	Lungime segment (** (m)
1	574.329,296 389.001,959	2	574.335,043 389.017,958	17.0
2	574.335,043 389.017,958	3	574.306,809 389.028,099	30.0
3	574.306,809 389.028,099	4	574.304,411 389.021,422	7.095
4	574.304,411 389.021,422	5	574.301,062 389.012,1	9.905
5	574.301,062 389.012,1	1	574.329,296 389.001,959	30.0

\*\* Lungimile segmentelor sunt determinate în planul de proiecție Stereo 70 și sunt rotunjite la 1 milimetru.

\*\*\* Distanța dintre puncte este formată din segmente cumulate ce sunt mai mici decât valoarea 1 milimetru.

**DATE DESPRE IMOBILUL NR. 1439**

Oficiul de Cadastru și Publicitate Imobiliară PRAHOVA  
Biroul de Cadastru și Publicitate Imobiliară Ploiești

**A. Partea I. Descrierea imobilului**

TEREN Intravilan

Adresa: Loc. Paulești, Str Rozelor, Nr. 3, Jud. Prahova, T-28, A 741/5-...-A 741/17

Nr. Crt	Nr cadastral Nr. topografic	Suprafața* (mp)	Observații / Referințe
A1	27598	510	Sector cadastral:37 Teren imprejmuit;

**Construcții**

Crt	Nr cadastral Nr. topografic	Adresa	Observații / Referințe
A1.1	27598-C1	Loc. Paulești, Str Rozelor, Nr. 3, Jud. Prahova, T-28, A 741/5-...-A 741/17	Nr. niveluri:2; S. construita la sol:116 mp; S. construita desfasurata:183 mp; Locuinta P+M; Suprafata construita desfasurata = 183 mp, S. parter = 116 mp, S. mansarda = 67 mp; anul construirii: 2016 - extinsa in 2020.

**B. Partea II. Proprietari și acte**

Inscrieri privitoare la dreptul de proprietate și alte drepturi reale		Referințe
<b>32677 / 06/04/2015</b>		
Act Notarial nr. 453, din 03/04/2015 emis de NP DAN OLIVIU VASILICA;		
B1	Se infiinteaza cartea funciara 27598 a imobilului cu numarul cadastral 27598/Paulesti, rezultat din dezmembrarea imobilului cu numarul cadastral 11609 (identificator electronic 22253) in scris in cartea funciara 22253;	A1
Act Notarial nr. 1392, din 07/11/2014 emis de NP DAN OLIVIU VASILICA;		
B2	Se infiinteaza cartea funciara 22253 a imobilului cu numarul cadastral 22253/Paulesti, rezultat din alipirea urmatoarelor imobile:~nr.cad.10434 (id electronic 20885) din cf.6997 (id electronic 20885) care se sisteaza;~nr.cad.10376 (id electronic 20817) din cf.6995 (id electronic 20817) care se sisteaza;~nr.cad.10746 (id electronic 21226) din cf.7420 (id electronic 21226) care se sisteaza;~nr.cad.10793 (id electronic 21274) din cf.7414 (id electronic 21274) care se sisteaza;~nr.cad.10791 (id electronic 21272) din cf.7432 (id electronic 21272) care se sisteaza;~nr.cad.10794 (id electronic 21276) din cf.7430 (id electronic 21276) care se sisteaza;~nr.cad.10766 (id electronic 21248) din cf.7412 (id electronic 21248) care se sisteaza;~nr.cad.10844 (id electronic 21329) din cf.7503 (id electronic 21329) care se sisteaza;~nr.cad.10949 (id electronic 21465) din cf.7658 (id electronic 21465) care se sisteaza;~nr.cad.10849 (id electronic 21334) din cf.7629 (id electronic 21334) care se sisteaza;~nr.cad.10880 (id electronic 21391) din cf.7580 (id electronic 21391) care se sisteaza;~nr.cad.10992 (id electronic 21574) din cf.7717 (id electronic 21574) care se sisteaza;~nr.cad.2345(e:11603) (id electronic 20083) din cf.2068(e:2068) (id electronic 20083) care se sisteaza;	A1
<i>OBSERVATII: pozitie transcrisa din CF 22253/Paulesti, in scrisa prin incheierea nr. 90149 din 10/11/2014;</i>		
<b>39345 / 05/05/2017</b>		
Act Notarial nr. 575, din 04/05/2017 emis de NP Barbu Floarea;		
B8	Intabulare, drept de PROPRIETATEcumparare ca bun comun, dobandit prin Conventie, cota actuala 1/1, cota initiala 1/1	A1
	1) GEAPANA MARIAN - VALENTIN 2) GEAPANA LOREDANA-ELENA	
B9	Intabulare, drept de PROPRIETATEcumparare ca bun comun, dobandit prin Conventie, cota actuala 1/1, cota initiala 1/1	A1.1
	1) GEAPANA MARIAN - VALENTIN 2) GEAPANA LOREDANA-ELENA	
<b>105844 / 14/10/2020</b>		
Act Administrativ nr. 14162, din 29/09/2020 emis de PRIMARIA PAULESTI (act administrativ nr 14175 din 21.09.2020, emis de PRIMARIA PAULESTI);		
B12	se noteaza actualizarea informatiilor cadastrale in sensul extinderii constructiei C1 conform documentatiei tehnice avizate	A1.1

Inscrieri privitoare la dreptul de proprietate și alte drepturi reale	Referințe
---	-----------

**C. Partea III. SARCINI .**

Inscrieri privind dezmembramintele dreptului de proprietate, drepturi reale de garanție și sarcini	Referințe
--	-----------

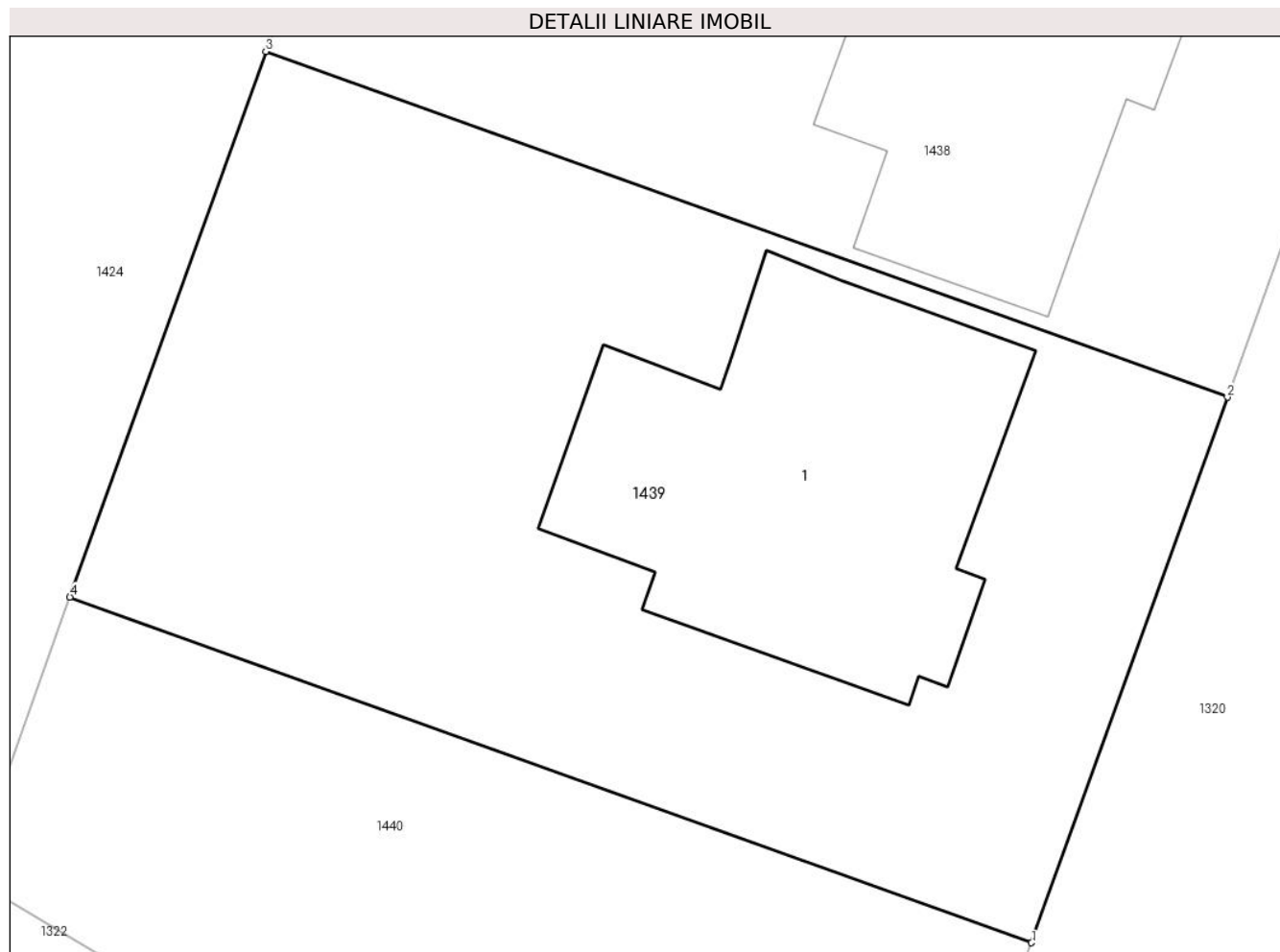
NU SUNT	
---------	--

## Anexa Nr. 1 La Partea I

## Teren

Nr cadastral	Suprafața (mp)*	Observații / Referințe
27598	510	

\* Suprafața este determinată în planul de proiecție Stereo 70.



## Date referitoare la teren

Crt	Categorie folosință	Intravilan	Suprafața (mp)	Tarla	Parcelă	Nr. topo	Observații / Referințe
1	curți constructii	DA	247	28	741/5-741/17	-	741/5 741/6, 741/7, 741/8, 741/9, 741/10, 741/11, 741/12, 741/13, 741/14, 741/15, 741/16, 741/17 - LOT 3
2	arabil	DA	263	28	741/5-741/17	-	741/5 741/6, 741/7, 741/8, 741/9, 741/10, 741/11, 741/12, 741/13, 741/14, 741/15, 741/16, 741/17 - LOT 3

## Date referitoare la construcții

Crt	Număr	Destinație construcție	Supraf. (mp)	Situație juridică	Observații / Referințe
A1.1	27598-C1	construcții de locuințe	116	Cu acte	Nr. niveluri:2; S. construita la sol:116 mp; S. construita desfasurata:183 mp; Locuinta P+M; Suprafata construita desfasurata = 183 mp, S. parter = 116 mp, S. mansarda = 67 mp; anul construirii: 2016 - extinsa in 2020.

## Lungime Segmente

1) Valorile lungimilor segmentelor sunt obținute din proiecție în plan.

Punct început	X / Y	Punct sfârșit	X / Y	Lungime segment (** (m)

Punct început	X / Y	Punct sfârșit	X / Y	Lungime segment (** (m)
1	574.323,549 388.985,96	2	574.329,296 389.001,959	17.0
2	574.329,296 389.001,959	3	574.301,062 389.012,1	30.0
3	574.301,062 389.012,1	4	574.295,315 388.996,101	17.0
4	574.295,315 388.996,101	1	574.323,549 388.985,96	30.0

\*\* Lungimile segmentelor sunt determinate în planul de proiecție Stereo 70 și sunt rotunjite la 1 milimetru.

\*\*\* Distanța dintre puncte este formată din segmente cumulate ce sunt mai mici decât valoarea 1 milimetru.



**DATE DESPRE IMOBILUL NR. 1440**

Oficiul de Cadastru și Publicitate Imobiliară PRAHOVA  
Biroul de Cadastru și Publicitate Imobiliară Ploiești

**A. Partea I. Descrierea imobilului**

TEREN Intravilan

Adresa: Loc. Paulesti, Str Rozelor, Nr. 1, Jud. Prahova, T-28, A 741/5-...-A 741/17

Nr. Crt	Nr cadastral Nr. topografic	Suprafața* (mp)	Observații / Referințe
A1	27597	347	Sector cadastral:37 Teren imprejmuit;

**B. Partea II. Proprietari și acte**

Inscrieri privitoare la dreptul de proprietate și alte drepturi reale		Referințe
<b>32677 / 06/04/2015</b>		
Act Notarial nr. 453, din 03/04/2015 emis de NP DAN OLIVIU VASILICA;		
B1	Se infiinteaza cartea funciara 27597 a imobilului cu numarul cadastral 27597/Paulesti, rezultat din dezmembrarea imobilului cu numarul cadastral 11609 (identificator electronic 22253) in scris in cartea funciara 22253;	A1
Act Notarial nr. 1392, din 07/11/2014 emis de NP DAN OLIVIU VASILICA;		
B2	Se infiinteaza cartea funciara 22253 a imobilului cu numarul cadastral 22253/Paulesti, rezultat din alipirea urmatoarelor imobile:~nr.cad.10434 (id electronic 20885) din cf.6997 (id electronic 20885) care se sisteaza;~nr.cad.10376 (id electronic 20817) din cf.6995 (id electronic 20817) care se sisteaza;~nr.cad.10746 (id electronic 21226) din cf.7420 (id electronic 21226) care se sisteaza;~nr.cad.10793 (id electronic 21274) din cf.7414 (id electronic 21274) care se sisteaza;~nr.cad.10791 (id electronic 21272) din cf.7432 (id electronic 21272) care se sisteaza;~nr.cad.10794 (id electronic 21276) din cf.7430 (id electronic 21276) care se sisteaza;~nr.cad.10766 (id electronic 21248) din cf.7412 (id electronic 21248) care se sisteaza;~nr.cad.10844 (id electronic 21329) din cf.7503 (id electronic 21329) care se sisteaza;~nr.cad.10949 (id electronic 21465) din cf.7658 (id electronic 21465) care se sisteaza;~nr.cad.10849 (id electronic 21334) din cf.7629 (id electronic 21334) care se sisteaza;~nr.cad.10880 (id electronic 21391) din cf.7580 (id electronic 21391) care se sisteaza;~nr.cad.10992 (id electronic 21574) din cf.7717 (id electronic 21574) care se sisteaza;~nr.cad.2345(e:11603) (id electronic 20083) din cf.2068(e:2068) (id electronic 20083) care se sisteaza;	A1
<i>OBSERVATII: pozitie transcrisa din CF 22253/Paulesti, in scrisa prin incheierea nr. 90149 din 10/11/2014;</i>		
<b>39334 / 05/05/2017</b>		
Act Notarial nr. 575, din 04/05/2017 emis de NP Barbu Floarea;		
B6	Intabulare, drept de PROPRIETATEcumparare ca bun comun, dobandit prin Conventie, cota actuala 1/1, cota initiala 1/1 1) GEAPANA MARIAN - VALENTIN 2) GEAPANA LOREDANA-ELENA	A1

**C. Partea III. SARCINI .**

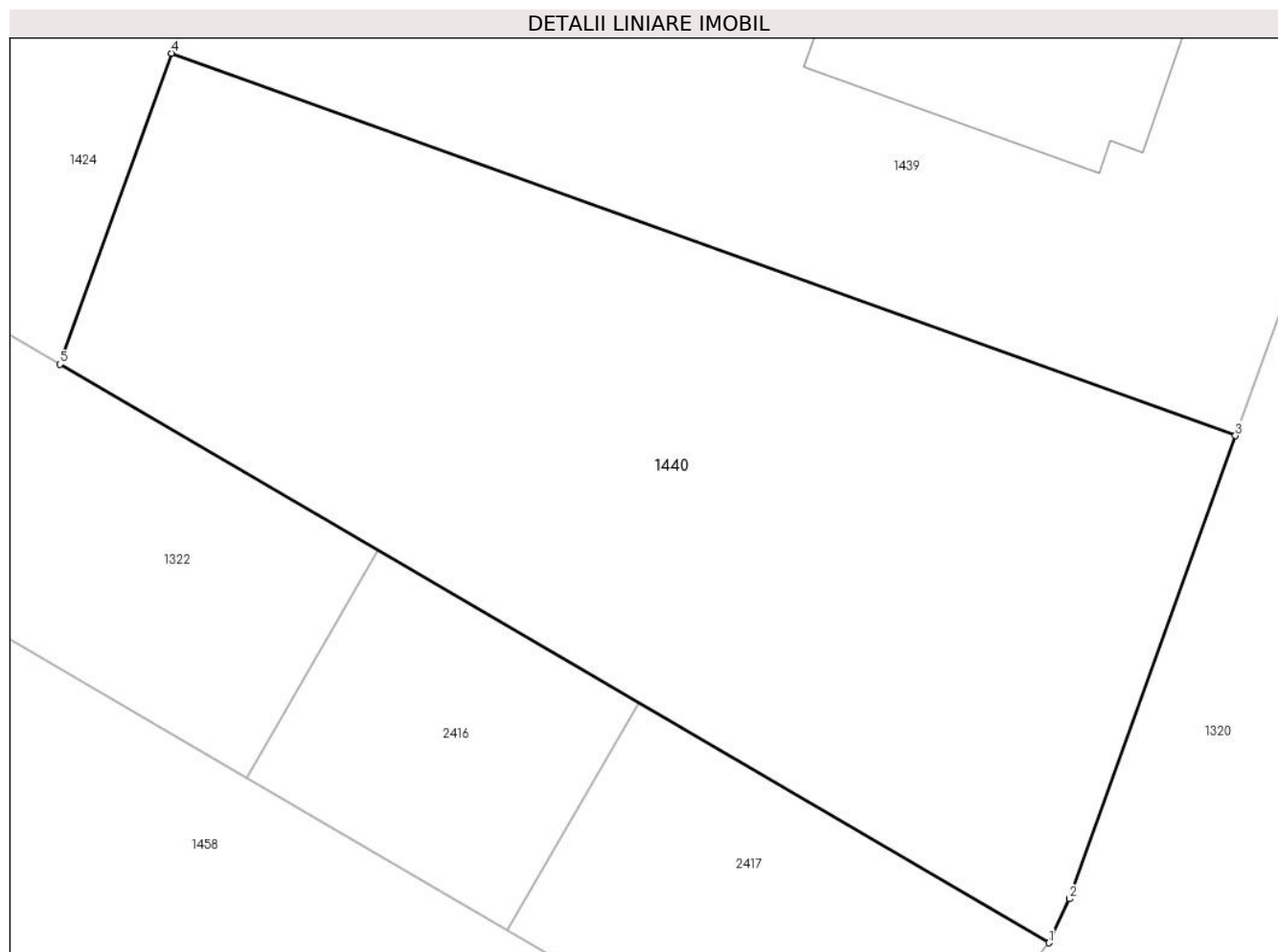
Inscrieri privind dezmembramintele dreptului de proprietate, drepturi reale de garanție și sarcini	Referințe
NU SUNT	

## Anexa Nr. 1 La Partea I

## Teren

Nr cadastral	Suprafața (mp)*	Observații / Referințe
27597	347	

\* Suprafața este determinată în planul de proiecție Stereo 70.



## Date referitoare la teren

Crt	Categorie folosință	Intravilan	Suprafața (mp)	Tarla	Parcelă	Nr. topo	Observații / Referințe
1	curți constructii	DA	347	28	741/5-741/17	-	

## Lungime Segmente

1) Valorile lungimilor segmentelor sunt obținute din proiecție în plan.

Punct început	X / Y	Punct sfârșit	X / Y	Lungime segment (** (m)
1	574.318,594 388.972,514	2	574.319,139 388.973,681	1.288
2	574.319,139 388.973,681	3	574.323,549 388.985,96	13.047
3	574.323,549 388.985,96	4	574.295,315 388.996,101	30.0
4	574.295,315 388.996,101	5	574.292,353 388.987,855	8.762
5	574.292,353 388.987,855	1	574.318,594 388.972,514	30.396

**\*\* Lungimile segmentelor sunt determinate în planul de proiecție Stereo 70 și sunt rotunjite la 1 milimetru.**

**\*\*\* Distanța dintre puncte este formată din segmente cumulate ce sunt mai mici decât valoarea 1 milimetru.**



**DATE DESPRE IMOBILUL NR. 1441**

Oficiul de Cadastru și Publicitate Imobiliară PRAHOVA  
Biroul de Cadastru și Publicitate Imobiliară Ploiești

**A. Partea I. Descrierea imobilului**

TEREN Intravilan

Adresa: Loc. Paulesti, Str Rozelor, Nr. 26, Jud. Prahova, T28, Cc741/5-741/17

Nr. Crt	Nr cadastral Nr. topografic	Suprafața* (mp)	Observații / Referințe
A1	32018	2.028	Sector cadastral:37 Teren imprejmuit; LOT 1:Teren intravilan partial imprejmuit cu gard de plasa.

**Construcții**

Crt	Nr cadastral Nr. topografic	Adresa	Observații / Referințe
A1.1	32018-C1	Loc. Paulesti, Str Rozelor, Nr. 26, Jud. Prahova, T28, Cc741/5-741/17	Nr. niveluri:1; S. construita la sol:58 mp; S. construita desfasurata:58 mp; Camera tehnica (P), Sc desf.=58mp; anul construirii:2018
A1.2	32018-C2	Loc. Paulesti, Str Rozelor, Nr. 26, Jud. Prahova, T28, Cc741/5-741/17	Nr. niveluri:1; S. construita la sol:55 mp; Rezervor apa, Sc desf.=55mp; anul construirii:2018

**B. Partea II. Proprietari și acte**

Inscrieri privitoare la dreptul de proprietate și alte drepturi reale		Referințe
<b>22715 / 20/02/2023</b>		
Act Notarial nr. 189, din 17/02/2023 emis de NP Calin Mirela;		
B1	Se infiinteaza cartea funciara 32018 a imobilului cu numarul cadastral 32018 / UAT Paulesti, rezultat din dezmembrarea imobilului cu numarul cadastral 27629 inscris in cartea funciara 27629;	A1
Act Notarial nr. 2061, din 25/11/2022 emis de NP Calin Mirela;		
B4	Intabulare, drept de PROPRIETATEdonatie, dobandit prin Conventie, cota actuala 1/1, cota initiala 1/1 1) <b>MAGNOLIA MANAGEMENT TEAM SRL</b> , CIF:34398726 <i>OBSERVATII: pozitie transcrisa din CF 27629/Paulesti, inscrisa prin incheierea nr. 151384 din 28/11/2022;</i>	A1
B5	Intabulare, drept de PROPRIETATEdonatie, dobandit prin Conventie, cota actuala 1/1, cota initiala 1/1 1) <b>MAGNOLIA MANAGEMENT TEAM SRL</b> , CIF:34398726 <i>OBSERVATII: pozitie transcrisa din CF 27629/Paulesti, inscrisa prin incheierea nr. 151384 din 28/11/2022;</i>	A1.1, A1.2

**C. Partea III. SARCINI .**

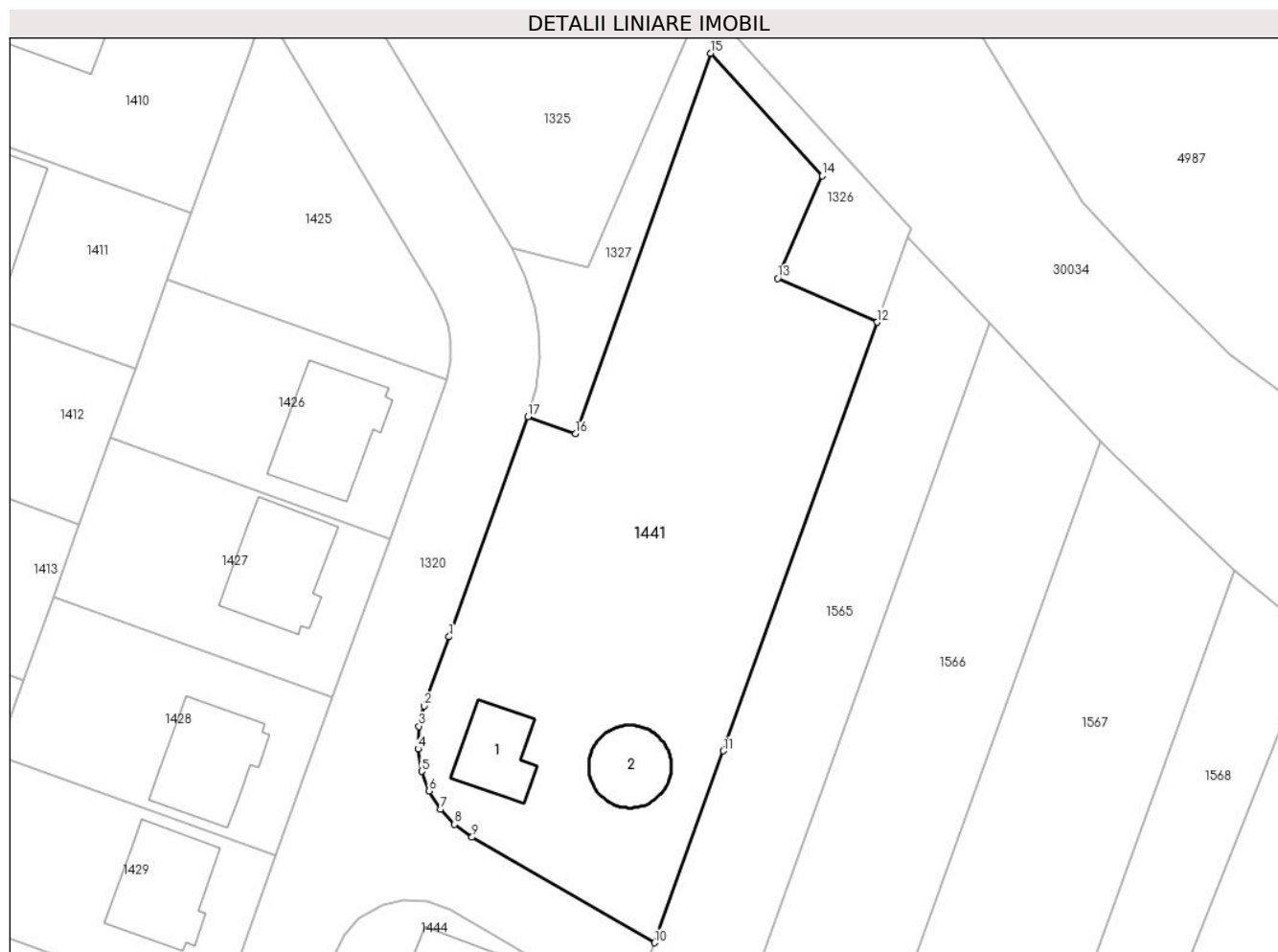
Inscrieri privind dezmembramintele dreptului de proprietate, drepturi reale de garanție și sarcini	Referințe
NU SUNT	

## Anexa Nr. 1 La Partea I

## Teren

Nr cadastral	Suprafața (mp)*	Observații / Referințe
32018	2.028	LOT 1:Teren intravilan partial imprejmuit cu gard de plasa.

\* Suprafața este determinată în planul de proiecție Stereo 70.



## Date referitoare la teren

Crt	Categorie folosință	Intravilan	Suprafața (mp)	Tarla	Parcelă	Nr. topo	Observații / Referințe
1	curți constructii	DA	541	28	741/5-741/17	-	741/5, 741/6, 741/7, 741/8, 741/9, 741/10, 741/11, 741/12, 741/13, 741/14, 741/15, 741/16, 741/17
2	arabil	DA	1.487	28	741/5-741/17	-	741/5, 741/6, 741/7, 741/8, 741/9, 741/10, 741/11, 741/12, 741/13, 741/14, 741/15, 741/16, 741/17

## Date referitoare la construcții

Crt	Număr	Destinație construcție	Supraf. (mp)	Situație juridică	Observații / Referințe
A1.1	32018-C1	construcții industriale și edilitare	58	Cu acte	Nr. niveluri:1; S. construita la sol:58 mp; S. construita desfasurata:58 mp; Camera tehnica (P), Sc desf.=58mp; anul construirii:2018
A1.2	32018-C2	construcții industriale și edilitare	55	Cu acte	Nr. niveluri:1; S. construita la sol:55 mp; Rezervor apa, Sc desf.=55mp; anul construirii:2018

## Lungime Segmente

1) Valorile lungimilor segmentelor sunt obținute din proiecție în plan.

Punct început	X / Y	Punct sfârșit	X / Y	Lungime segment (** (m)
---------------	-------	---------------	-------	-------------------------

Punct început	X / Y	Punct sfârșit	X / Y	Lungime segment (** (m)
1	574.404,261 389.184,037	2	574.401,747 389.177,039	7.436
2	574.401,747 389.177,039	3	574.401,227 389.174,991	2.113
3	574.401,227 389.174,991	4	574.401,116 389.172,709	2.285
4	574.401,116 389.172,709	5	574.401,485 389.170,433	2.306
5	574.401,485 389.170,433	6	574.402,229 389.168,465	2.104
6	574.402,229 389.168,465	7	574.403,39 389.166,601	2.196
7	574.403,39 389.166,601	8	574.404,809 389.165,083	2.078
8	574.404,809 389.165,083	9	574.406,591 389.163,799	2.196
9	574.406,591 389.163,799	10	574.425,035 389.153,129	21.308
10	574.425,035 389.153,129	11	574.431,994 389.172,502	20.585
11	574.431,994 389.172,502	12	574.447,549 389.215,808	46.015
12	574.447,549 389.215,808	13	574.437,473 389.220,221	11.0
13	574.437,473 389.220,221	14	574.441,983 389.230,58	11.298
14	574.441,983 389.230,58	15	574.430,682 389.242,975	16.773
15	574.430,682 389.242,975	16	574.417,039 389.204,544	40.781
16	574.417,039 389.204,544	17	574.412,239 389.206,248	5.093
17	574.412,239 389.206,248	1	574.404,261 389.184,037	23.6

\*\* Lungimile segmentelor sunt determinate în planul de proiecție Stereo 70 și sunt rotunjite la 1 milimetru.

\*\*\* Distanța dintre puncte este formată din segmente cumulate ce sunt mai mici decât valoarea 1 milimetru.







## DATE DESPRE IMOBILUL NR. 1444

Oficiul de Cadastru și Publicitate Imobiliară PRAHOVA  
Biroul de Cadastru și Publicitate Imobiliară Ploiești

## A. Partea I. Descrierea imobilului

TEREN Intravilan

Adresa: Loc. Paulesti, Str Rozelor, Nr. 24, Jud. Prahova, T28, P741/5, 741/6, 741/7, 741/8, 741/9, 741/10, 741/11, 741/12, 741/13, 741/14, 741/15, 741/16, 741/17, lot 18

Nr. Crt	Nr cadastral Nr. topografic	Suprafața* (mp)	Observații / Referințe
A1	27613	506	Sector cadastral:37 Teren neimprejmuit;

## Construcții

Crt	Nr cadastral Nr. topografic	Adresa	Observații / Referințe
A1.1	27613-C1	Loc. Paulesti, Str Rozelor, Nr. 24, Jud. Prahova, T28, P741/5, 741/6, 741/7, 741/8, 741/9, 741/10, 741/11, 741/12, 741/13, 741/14, 741/15, 741/16, 741/17, lot 18	Nr. niveluri:2; S. construita la sol:95 mp; Constructia C1-Locuinta P+M , Sc desf = 173 mp (Sc parter locuinta 71 mp+Sc mansarda 68mp+Sc balcoane10mp Sc copertina auto 24mp), Sc terasa neacoperita = 29mp.

## B. Partea II. Proprietari și acte

Inscrieri privitoare la dreptul de proprietate și alte drepturi reale		Referințe
<b>32677 / 06/04/2015</b>		
Act Notarial nr. 453, din 03/04/2015 emis de NP DAN OLIVIU VASILICA;		
B1	Se infiinteaza cartea funciara 27613 a imobilului cu numarul cadastral 27613/Paulesti, rezultat din dezmembrarea imobilului cu numarul cadastral 11609 (identificator electronic 22253) inscris in cartea funciara 22253;	A1
Act Notarial nr. 1392, din 07/11/2014 emis de NP DAN OLIVIU VASILICA;		
B2	Se infiinteaza cartea funciara 22253 a imobilului cu numarul cadastral 22253/Paulesti, rezultat din alipirea urmatoarelor imobile:~nr.cad.10434 (id electronic 20885) din cf.6997 (id electronic 20885) care se sisteaza;~nr.cad.10376 (id electronic 20817) din cf.6995 (id electronic 20817) care se sisteaza;~nr.cad.10746 (id electronic 21226) din cf.7420 (id electronic 21226) care se sisteaza;~nr.cad.10793 (id electronic 21274) din cf.7414 (id electronic 21274) care se sisteaza;~nr.cad.10791 (id electronic 21272) din cf.7432 (id electronic 21272) care se sisteaza;~nr.cad.10794 (id electronic 21276) din cf.7430 (id electronic 21276) care se sisteaza;~nr.cad.10766 (id electronic 21248) din cf.7412 (id electronic 21248) care se sisteaza;~nr.cad.10844 (id electronic 21329) din cf.7503 (id electronic 21329) care se sisteaza;~nr.cad.10949 (id electronic 21465) din cf.7658 (id electronic 21465) care se sisteaza;~nr.cad.10849 (id electronic 21334) din cf.7629 (id electronic 21334) care se sisteaza;~nr.cad.10880 (id electronic 21391) din cf.7580 (id electronic 21391) care se sisteaza;~nr.cad.10992 (id electronic 21574) din cf.7717 (id electronic 21574) care se sisteaza;~nr.cad.2345(e:11603) (id electronic 20083) din cf.2068(e:2068) (id electronic 20083) care se sisteaza;	A1
<i>OBSERVATII: pozitie transcrisa din CF 22253/Paulesti, inscrisa prin incheierea nr. 90149 din 10/11/2014;</i>		
<b>20467 / 28/02/2020</b>		
Act Notarial nr. 216, din 27/02/2020 emis de NP Calin Mirela;		
B9	Intabulare, drept de PROPRIETATE(cumparare ca bun propriu), dobandit prin Conventie, cota actuala 1/1, cota initiala 1/1 1) RADULESCU DIANA NICOLETA	A1
B10	Intabulare, drept de PROPRIETATE(cumparare ca bun propriu), dobandit prin Conventie, cota actuala 1/1, cota initiala 1/1 1) RADULESCU DIANA NICOLETA	A1.1
B11	se noteaza faptul ca imobilul din prezenta carte funciara beneficiaza de un drept de servitute de trecere pe suprafata de 15320 mp din imobilul cu nr. cadastral 27596 inscris in cartea funciara nr. 27596 a localitatii Paulesti	A1, A1.1

**C. Partea III. SARCINI .**

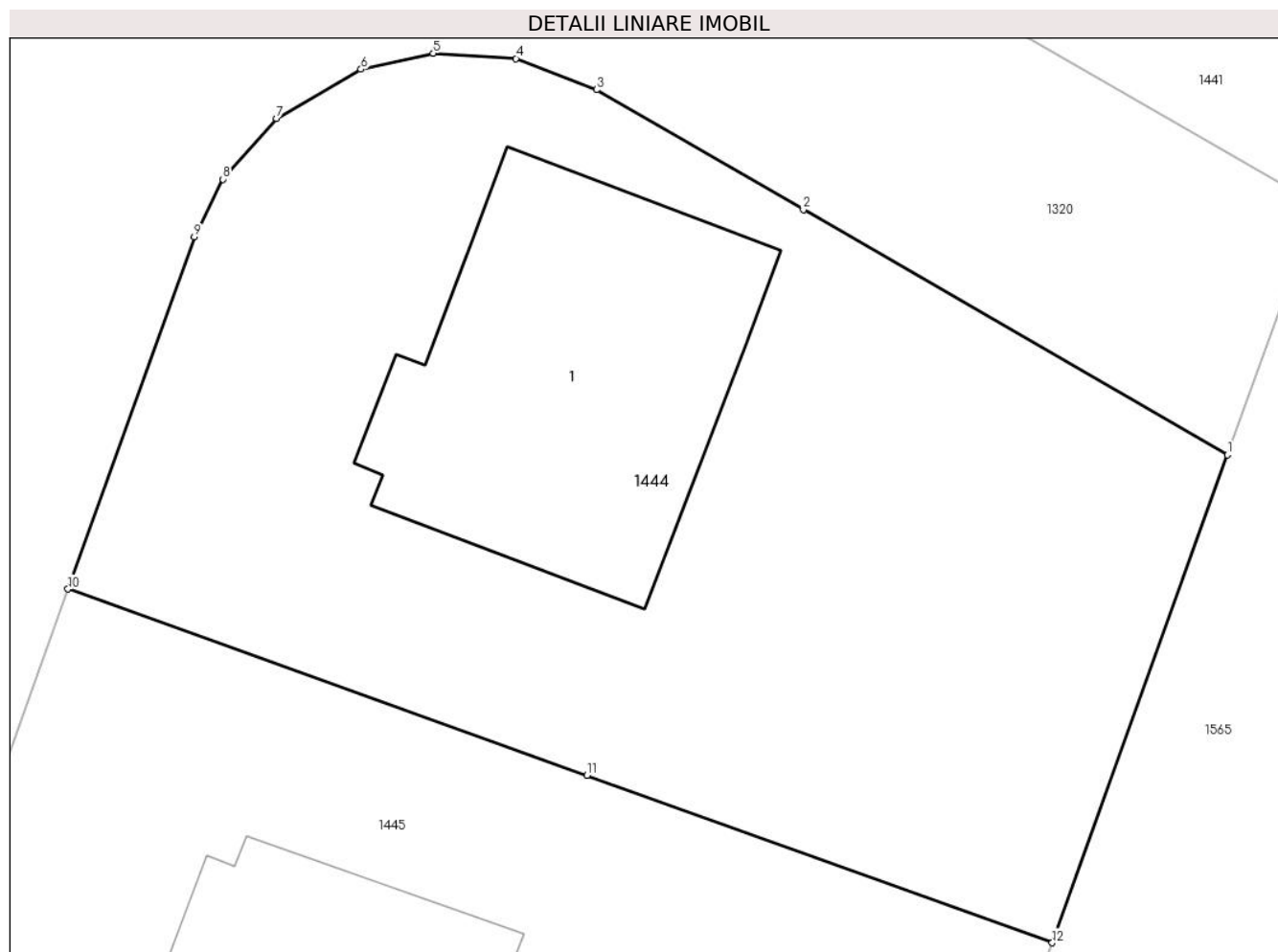
Inscrieri privind dezmembramintele dreptului de proprietate, drepturi reale de garanție și sarcini	Referințe
NU SUNT	

## Anexa Nr. 1 La Partea I

## Teren

Nr cadastral	Suprafața (mp)*	Observații / Referințe
27613	506	

\* Suprafața este determinată în planul de proiecție Stereo 70.



## Date referitoare la teren

Crt	Categorie folosință	Intravilan	Suprafața (mp)	Tarla	Parcelă	Nr. topo	Observații / Referințe
1	curți construcții	DA	249	28	741/5-741/17	-	741/5, 741/6, 741/7, 741/8, 741/9, 741/10, 741/11, 741/12, 741/13, 741/14, 741/15, 741/16, 741/17 - LOT 18
2	arabil	DA	257	28	741/5 - 741/17	-	T28, P741/5, 741/6, 741/7, 741/8, 741/9, 741/10, 741/11, 741/12, 741/13, 741/14, 741/15, 741/16, 741/17, lot 1

## Date referitoare la construcții

Crt	Număr	Destinație construcție	Supraf. (mp)	Situație juridică	Observații / Referințe
A1.1	27613-C1	construcții de locuințe	95	Cu acte	Nr. niveluri:2; S. construita la sol:95 mp; Construcția C1- Locuința P+M, Sc desf = 173 mp (Sc parter locuința 71 mp+Sc mansarda 68mp+Sc balcoane 10mp Sc copertina auto 24mp), Sc terasa neacoperita = 29mp.

## Lungime Segmente

1) Valorile lungimilor segmentelor sunt obținute din proiecție în plan.

Punct început	X / Y	Punct sfârșit	X / Y	Lungime segment (** (m)

Punct început	X / Y	Punct sfârșit	X / Y	Lungime segment (** (m)
1	574.422,458 389.145,955	2	574.410,296 389.152,99	14.05
2	574.410,296 389.152,99	3	574.404,361 389.156,424	6.857
3	574.404,361 389.156,424	4	574.402,05 389.157,318	2.478
4	574.402,05 389.157,318	5	574.399,675 389.157,47	2.38
5	574.399,675 389.157,47	6	574.397,606 389.157,012	2.119
6	574.397,606 389.157,012	7	574.395,177 389.155,597	2.811
7	574.395,177 389.155,597	8	574.393,646 389.153,857	2.318
8	574.393,646 389.153,857	9	574.392,826 389.152,204	1.845
9	574.392,826 389.152,204	10	574.389,2 389.142,109	10.726
10	574.389,2 389.142,109	11	574.404,086 389.136,762	15.817
11	574.404,086 389.136,762	12	574.417,434 389.131,967	14.183
12	574.417,434 389.131,967	1	574.422,458 389.145,955	14.863

\*\* Lungimile segmentelor sunt determinate în planul de proiecție Stereo 70 și sunt rotunjite la 1 milimetru.

\*\*\* Distanța dintre puncte este formată din segmente cumulate ce sunt mai mici decât valoarea 1 milimetru.

**DATE DESPRE IMOBILUL NR. 1445**

Oficiul de Cadastru și Publicitate Imobiliară PRAHOVA  
Biroul de Cadastru și Publicitate Imobiliară Ploiești

**A. Partea I. Descrierea imobilului**

TEREN Intravilan

Adresa: Loc. Paulesti, Str Rozelor, Nr. 22, Jud. Prahova, P741/5, 741/6, 741/7, 741/8, 741/9, 741/10, 741/11, 741/12, 741/13, 741/14, 741/15, 741/16, 741/17, lot 19

Nr. Crt	Nr cadastral Nr. topografic	Suprafața* (mp)	Observații / Referințe
A1	27614	510	Sector cadastral:37 Teren neimprejmuit;

**Construcții**

Crt	Nr cadastral Nr. topografic	Adresa	Observații / Referințe
A1.1	27614-C1	Loc. Paulesti, Str Rozelor, Nr. 22, Jud. Prahova, P741/5, 741/6, 741/7, 741/8, 741/9, 741/10, 741/11, 741/12, 741/13, 741/14, 741/15, 741/16, 741/17, lot 19	Nr. niveluri:2; S. construita la sol:96 mp; Constructia C1- Locuinta P+M , Sc desf = 174 mp (Sc parter locuinta 71 mp+Sc mansarda 68mp+Sc balcoane10mp Sc copertina auto 25mp), Sc terasa neacoperita = 29mp.

**B. Partea II. Proprietari și acte**

Inscrieri privitoare la dreptul de proprietate și alte drepturi reale		Referințe
<b>32677 / 06/04/2015</b>		
Act Notarial nr. 453, din 03/04/2015 emis de NP DAN OLIVIU VASILICA;		
B1	Se infiinteaza cartea funciara 27614 a imobilului cu numarul cadastral 27614/Paulesti, rezultat din dezmembrarea imobilului cu numarul cadastral 11609 (identificator electronic 22253) in scris in cartea funciara 22253;	A1
Act Notarial nr. 1392, din 07/11/2014 emis de NP DAN OLIVIU VASILICA;		
B2	Se infiinteaza cartea funciara 22253 a imobilului cu numarul cadastral 22253/Paulesti, rezultat din alipirea urmatoarelor imobile:~nr.cad. 10434 (id electronic 20885) din cf.6997 (id electronic 20885) care se sisteaza;~nr.cad.10376 (id electronic 20817) din cf.6995 (id electronic 20817) care se sisteaza;~nr.cad.10746 (id electronic 21226) din cf.7420 (id electronic 21226) care se sisteaza;~nr.cad. 10793 (id electronic 21274) din cf.7414 (id electronic 21274) care se sisteaza;~nr.cad.10791 (id electronic 21272) din cf.7432 (id electronic 21272) care se sisteaza;~nr.cad.10794 (id electronic 21276) din cf.7430 (id electronic 21276) care se sisteaza;~nr.cad. 10766 (id electronic 21248) din cf.7412 (id electronic 21248) care se sisteaza;~nr.cad.10844 (id electronic 21329) din cf.7503 (id electronic 21329) care se sisteaza;~nr.cad.10949 (id electronic 21465) din cf.7658 (id electronic 21465) care se sisteaza;~nr.cad. 10849 (id electronic 21334) din cf.7629 (id electronic 21334) care se sisteaza;~nr.cad.10880 (id electronic 21391) din cf.7580 (id electronic 21391) care se sisteaza;~nr.cad.10992 (id electronic 21574) din cf.7717 (id electronic 21574) care se sisteaza;~nr.cad. 2345(e:11603) (id electronic 20083) din cf.2068(e:2068) (id electronic 20083) care se sisteaza;	A1
<i>OBSERVATII: pozitie transcrisa din CF 22253/Paulesti, in scrisa prin incheierea nr. 90149 din 10/11/2014;</i>		
<b>83624 / 11/09/2017</b>		
Act Notarial nr. 2053, din 08/09/2017 emis de NP Radu Florina;		
B7	se noteaza faptul ca imobilul beneficiaza de un drept de servitute de trecere ,auto si pietonal, asupra imobilului cu nr. cadastral 27596 in scris in cartea funciara nr.27596 a localitatii Paulesti	A1
<b>66657 / 19/05/2022</b>		
Act Notarial nr. 745, din 19/05/2022 emis de NP BARBU MARIA MADALINA;		
B13	Intabulare, drept de PROPRIETATEpartaj, dobandit prin Conventie, cota actuala 1/1, cota initiala 1/1 1) <b>BELDIMAN HORIA-MIHAIL</b>	A1
B14	Intabulare, drept de PROPRIETATEpartaj, dobandit prin Conventie, cota actuala 1/1, cota initiala 1/1 1) <b>BELDIMAN HORIA-MIHAIL</b>	A1.1

**C. Partea III. SARCINI .**

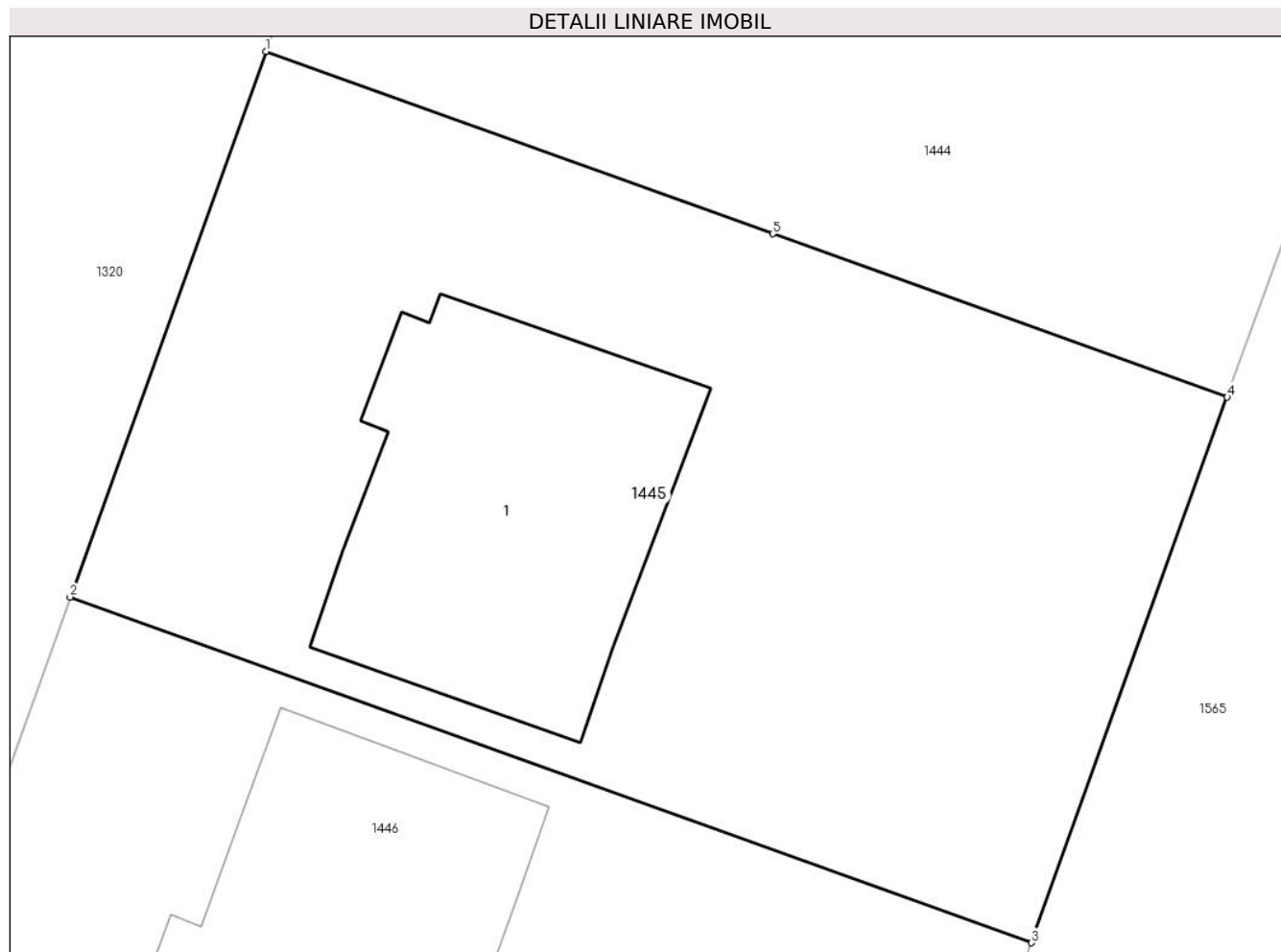
Inscrieri privind dezmembramintele dreptului de proprietate, drepturi reale de garanție și sarcini	Referințe
NU SUNT	

## Anexa Nr. 1 La Partea I

## Teren

Nr cadastral	Suprafața (mp)*	Observații / Referințe
27614	510	

\* Suprafața este determinată în planul de proiecție Stereo 70.



## Date referitoare la teren

Crt	Categorie folosință	Intravilan	Suprafața (mp)	Tarla	Parcelă	Nr. topo	Observații / Referințe
1	curți construcții	DA	249	28	741/5-741/17	-	741/5, 741/6, 741/7, 741/8, 741/9, 741/10, 741/11, 741/12, 741/13, 741/14, 741/15, 741/16, 741/17 - LOT 19
2	arabil	DA	261	28	741/5 - 741/17	-	P741/5, 741/6, 741/7, 741/8, 741/9, 741/10, 741/11, 741/12, 741/13, 741/14, 741/15, 741/16, 741/17, lot 19

## Date referitoare la construcții

Crt	Număr	Destinație construcție	Supraf. (mp)	Situație juridică	Observații / Referințe
A1.1	27614-C1	construcții de locuințe	96	Cu acte	Nr. niveluri:2; S. construită la sol:96 mp; Construcția C1- Locuința P+M , Sc desf = 174 mp (Sc parter locuința 71 mp+Sc mansarda 68mp+Sc balcoane10mp Sc copertina auto 25mp), Sc terasa neacoperită = 29mp.

## Lungime Segmente

1) Valorile lungimilor segmentelor sunt obținute din proiecție în plan.

Punct început	X / Y	Punct sfârșit	X / Y	Lungime segment (** (m)
---------------	-------	---------------	-------	-------------------------

Punct început	X / Y	Punct sfârșit	X / Y	Lungime segment (** (m)
1	574.389,2 389.142,109	2	574.383,453 389.126,11	17.0
2	574.383,453 389.126,11	3	574.411,687 389.115,968	30.0
3	574.411,687 389.115,968	4	574.417,434 389.131,967	17.0
4	574.417,434 389.131,967	5	574.404,086 389.136,762	14.183
5	574.404,086 389.136,762	1	574.389,2 389.142,109	15.817

\*\* Lungimile segmentelor sunt determinate în planul de proiecție Stereo 70 și sunt rotunjite la 1 milimetru.

\*\*\* Distanța dintre puncte este formată din segmente cumulate ce sunt mai mici decât valoarea 1 milimetru.



**DATE DESPRE IMOBILUL NR. 1446**

Oficiul de Cadastru și Publicitate Imobiliară PRAHOVA  
Biroul de Cadastru și Publicitate Imobiliară Ploiești

**A. Partea I. Descrierea imobilului**

TEREN Intravilan

Adresa: Loc. Paulesti, Str Rozelor, Nr. 20, Jud. Prahova

Nr. Crt	Nr cadastral Nr. topografic	Suprafața* (mp)	Observații / Referințe
A1	27615	510	Sector cadastral:37 Teren neimprijmit;

**Construcții**

Crt	Nr cadastral Nr. topografic	Adresa	Observații / Referințe
A1.1	27615-C1	Loc. Paulesti, Str Rozelor, Nr. 20, Jud. Prahova	Nr. niveluri:2; S. construita la sol:97 mp; Constructia C1-Locuinta P+M, Sconstruita desf = 176 mp (Sc locuinta parter = 72 mp + Sc copertina auto 25 mp + Sc mansarda = 69 mp), Sc balcoane mansarda =10 mp ), Sc terasa neacoperita = 28 mp; anul construirii 2018.

**B. Partea II. Proprietari și acte**

Inscrieri privitoare la dreptul de proprietate și alte drepturi reale		Referințe
<b>32677 / 06/04/2015</b>		
Act Notarial nr. 453, din 03/04/2015 emis de NP DAN OLIVIU VASILICA;		
B1	Se infiinteaza cartea funciara 27615 a imobilului cu numarul cadastral 27615/Paulesti, rezultat din dezmembrarea imobilului cu numarul cadastral 11609 (identificator electronic 22253) in scris in cartea funciara 22253;	A1
Act Notarial nr. 1392, din 07/11/2014 emis de NP DAN OLIVIU VASILICA;		
B2	Se infiinteaza cartea funciara 22253 a imobilului cu numarul cadastral 22253/Paulesti, rezultat din alipirea urmatoarelor imobile:~nr.cad. 10434 (id electronic 20885) din cf.6997 (id electronic 20885) care se sisteaza;~nr.cad.10376 (id electronic 20817) din cf.6995 (id electronic 20817) care se sisteaza;~nr.cad.10746 (id electronic 21226) din cf.7420 (id electronic 21226) care se sisteaza;~nr.cad. 10793 (id electronic 21274) din cf.7414 (id electronic 21274) care se sisteaza;~nr.cad.10791 (id electronic 21272) din cf.7432 (id electronic 21272) care se sisteaza;~nr.cad.10794 (id electronic 21276) din cf.7430 (id electronic 21276) care se sisteaza;~nr.cad. 10766 (id electronic 21248) din cf.7412 (id electronic 21248) care se sisteaza;~nr.cad.10844 (id electronic 21329) din cf.7503 (id electronic 21329) care se sisteaza;~nr.cad.10949 (id electronic 21465) din cf.7658 (id electronic 21465) care se sisteaza;~nr.cad. 10849 (id electronic 21334) din cf.7629 (id electronic 21334) care se sisteaza;~nr.cad.10880 (id electronic 21391) din cf.7580 (id electronic 21391) care se sisteaza;~nr.cad.10992 (id electronic 21574) din cf.7717 (id electronic 21574) care se sisteaza;~nr.cad. 2345(e:11603) (id electronic 20083) din cf.2068(e:2068) (id electronic 20083) care se sisteaza;	A1
<i>OBSERVATII: pozitie transcrisa din CF 22253/Paulesti, in scrisa prin incheierea nr. 90149 din 10/11/2014;</i>		
<b>58522 / 02/07/2018</b>		
Act Notarial nr. 425, din 29/06/2018 emis de NP Calin Mirela;		
B10	Intabulare, drept de PROPRIETATEcumparare ca bun propriu, dobandit prin Conventie, cota actuala 1/1, cota initiala 1/1 1) <b>STEMATE ELENA NARCIS</b>	A1
B11	Intabulare, drept de PROPRIETATEcumparare ca bun propriu, dobandit prin Conventie, cota actuala 1/1, cota initiala 1/1 1) <b>STEMATE ELENA NARCIS</b>	A1.1
B13	se noteaza faptul ca se constituire drept de servitute de trecere (auto si pietonala ) asupra terenului intravilan avand nr.cad. 27596/Paulesti in scris in cartea funciara 27596/Paulesti	A1, A1.1

**C. Partea III. SARCINI .**

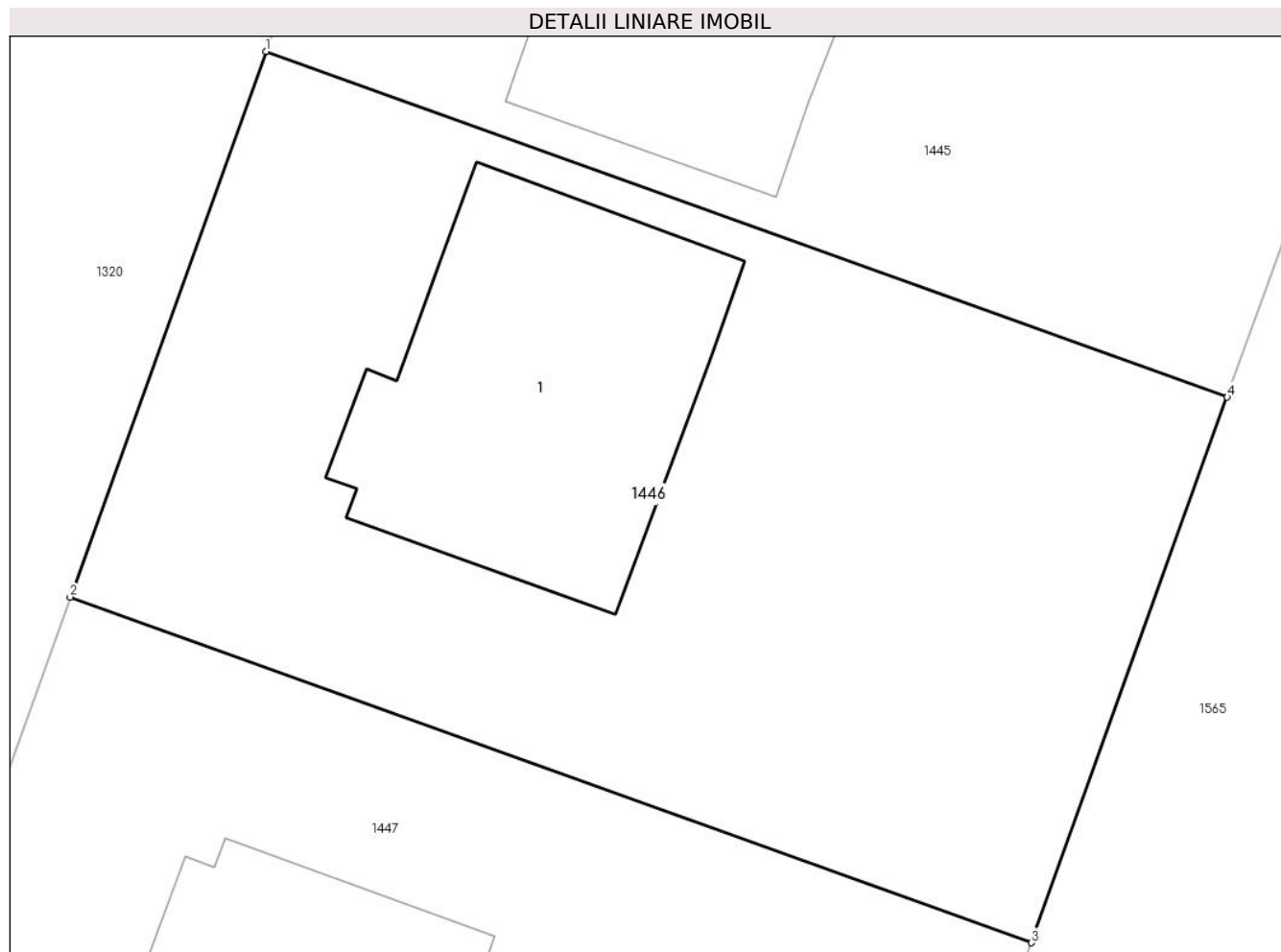
Inscrieri privind dezmembramintele dreptului de proprietate, drepturi reale de garanție și sarcini	Referințe
NU SUNT	

## Anexa Nr. 1 La Partea I

## Teren

Nr cadastral	Suprafața (mp)*	Observații / Referințe
27615	510	

\* Suprafața este determinată în planul de proiecție Stereo 70.



## Date referitoare la teren

Crt	Categorie folosință	Intravilan	Suprafața (mp)	Tarla	Parcelă	Nr. topo	Observații / Referințe
1	curți construcții	DA	250	28	741/5-741/17	-	741/5, 741/6, 741/7, 741/8, 741/9, 741/10, 741/11, 741/12, 741/13, 741/14, 741/15, 741/16, 741/17 - LOT 20
2	arabil	DA	260	28	741/5 - 741/17	-	741/5, 741/6, 741/7, 741/8, 741/9, 741/10, 741/11, 741/12, 741/13, 741/14, 741/15, 741/16, 741/17 - LOT 20

## Date referitoare la construcții

Crt	Număr	Destinație construcție	Supraf. (mp)	Situație juridică	Observații / Referințe
A1.1	27615-C1	construcții de locuințe	97	Cu acte	Nr. niveluri:2; S. construită la sol:97 mp; Construcția C1- Locuința P+M, Sconstruită desf = 176 mp (Sc locuința parter = 72 mp + Sc copertina auto 25 mp + Sc mansarda = 69 mp), Sc balcoane mansarda =10 mp ), Sc terasa neacoperită = 28 mp; anul construirii 2018.

**Lungime Segmente**

1) Valorile lungimilor segmentelor sunt obținute din proiecție în plan.

Punct început	X / Y	Punct sfârșit	X / Y	Lungime segment (** (m)
1	574.383,453 389.126,11	2	574.377,707 389.110,11	17.0
2	574.377,707 389.110,11	3	574.405,94 389.099,969	29.999
3	574.405,94 389.099,969	4	574.411,687 389.115,968	17.0
4	574.411,687 389.115,968	1	574.383,453 389.126,11	30.0

\*\* Lungimile segmentelor sunt determinate în planul de proiecție Stereo 70 și sunt rotunjite la 1 milimetru.

\*\*\* Distanța dintre puncte este formată din segmente cumulate ce sunt mai mici decât valoarea 1 milimetru.



## DATE DESPRE IMOBILUL NR. 1447

Oficiul de Cadastru și Publicitate Imobiliară PRAHOVA  
Biroul de Cadastru și Publicitate Imobiliară Ploiești

## A. Partea I. Descrierea imobilului

TEREN Intravilan

Adresa: Loc. Paulesti, Jud. Prahova, 741/5, 741/6, 741/7, 741/8, 741/9, 741/10, 741/11, 741/12, 741/13, 741/14, 741/15, 741/16, 741/17

Nr. Crt	Nr cadastral Nr. topografic	Suprafața* (mp)	Observații / Referințe
A1	27616	510	Sector cadastral:37 Teren neimprejmuit;

## Construcții

Crt	Nr cadastral Nr. topografic	Adresa	Observații / Referințe
A1.1	27616-C1	Loc. Paulesti, Jud. Prahova, 741/5, 741/6, 741/7, 741/8, 741/9, 741/10, 741/11, 741/12, 741/13, 741/14, 741/15, 741/16, 741/17	Nr. niveluri:2; S. construita la sol:97 mp; S. construita desfasurata:176 mp; Constructia Constructia C1-Locuinta P+M Sconstruita desf = 176 mp (Sc locuinta parter = 72 mp + Sc copertina auto 25 mp + Sc mansarda = 69 mp) Sc balcoane mansarda = 10 mp, Sc terasa neacoperita = 28 mp

## B. Partea II. Proprietari și acte

Inscrieri privitoare la dreptul de proprietate și alte drepturi reale		Referințe
<b>32677 / 06/04/2015</b>		
Act Notarial nr. 453, din 03/04/2015 emis de NP DAN OLIVIU VASILICA;		
B1	Se infiinteaza cartea funciara 27616 a imobilului cu numarul cadastral 27616/Paulesti, rezultat din dezmembrarea imobilului cu numarul cadastral 11609 (identificator electronic 22253) in scris in cartea funciara 22253;	A1
Act Notarial nr. 1392, din 07/11/2014 emis de NP DAN OLIVIU VASILICA;		
B2	Se infiinteaza cartea funciara 22253 a imobilului cu numarul cadastral 22253/Paulesti, rezultat din alipirea urmatoarelor imobile:~-nr.cad.10434 (id electronic 20885) din cf.6997 (id electronic 20885) care se sisteaza;~-nr.cad.10376 (id electronic 20817) din cf.6995 (id electronic 20817) care se sisteaza;~-nr.cad.10746 (id electronic 21226) din cf.7420 (id electronic 21226) care se sisteaza;~-nr.cad.10793 (id electronic 21274) din cf.7414 (id electronic 21274) care se sisteaza;~-nr.cad.10791 (id electronic 21272) din cf.7432 (id electronic 21272) care se sisteaza;~-nr.cad.10794 (id electronic 21276) din cf.7430 (id electronic 21276) care se sisteaza;~-nr.cad.10766 (id electronic 21248) din cf.7412 (id electronic 21248) care se sisteaza;~-nr.cad.10844 (id electronic 21329) din cf.7503 (id electronic 21329) care se sisteaza;~-nr.cad.10949 (id electronic 21465) din cf.7658 (id electronic 21465) care se sisteaza;~-nr.cad.10849 (id electronic 21334) din cf.7629 (id electronic 21334) care se sisteaza;~-nr.cad.10880 (id electronic 21391) din cf.7580 (id electronic 21391) care se sisteaza;~-nr.cad.10992 (id electronic 21574) din cf.7717 (id electronic 21574) care se sisteaza;~-nr.cad.2345(e:11603) (id electronic 20083) din cf.2068(e:2068) (id electronic 20083) care se sisteaza;	A1
<i>OBSERVATII: pozitie transcrisa din CF 22253/Paulesti, inscrisa prin incheierea nr. 90149 din 10/11/2014;</i>		
<b>46048 / 24/05/2018</b>		
Act Notarial nr. 332, din 23/05/2018 emis de NP Calin Mirela;		
B8	Intabulare, drept de PROPRIETATEcumparare ca bun comun, dobandit prin Conventie, cota actuala 1/1, cota initiala 1/1 1) <b>BOZGAN ALEXANDRU ANDREI</b> 2) <b>BOZGAN ELENA-CRISTINA</b>	A1
B9	Intabulare, drept de PROPRIETATEcumparare ca bun comun, dobandit prin Conventie, cota actuala 1/1, cota initiala 1/1 1) <b>BOZGAN ALEXANDRU ANDREI</b> 2) <b>BOZGAN ELENA-CRISTINA</b>	A1.1
Act Notarial nr. 333, din 23/05/2018 emis de NP Calin Mirela;		
B10	se noteaza interdictiile de instrainare ,grevare ,schimb ,inchiriere , dezmembrare ,alipire ,demolare ,construire ,restructurare si	A1, A1.1

Inscrieri privitoare la dreptul de proprietate și alte drepturi reale		Referințe
B10	amenajare	A1, A1.1
	1) <b>BANCA TRANSILVANIA SA</b> , CIF:7236573	
Act Notarial nr. 332, din 23/05/2018 emis de NP Calin Mirela;		
B11	se noteaza servitute de trecere in favoarea imobilului inscris in prezenta carte funciara pe lotul cu nr. cadastral 27596, inscris in cartea funciara nr.27596 a localitatii Paulesti	A1, A1.1

### C. Partea III. SARCINI

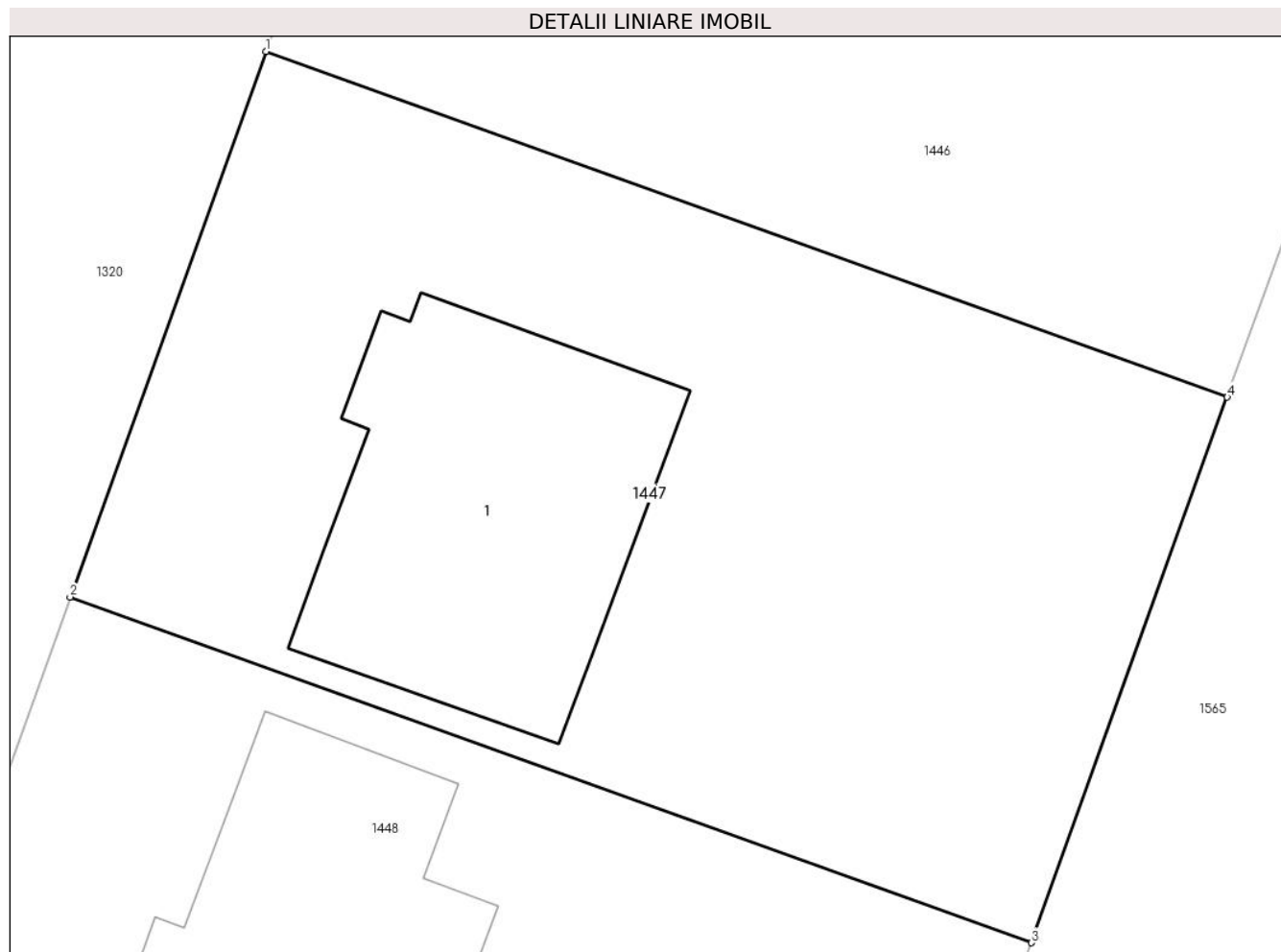
Inscrieri privind dezmembramintele dreptului de proprietate, drepturi reale de garanție și sarcini		Referințe
<b>46048 / 24/05/2018</b>		
Act Notarial nr. 333, din 23/05/2018 emis de NP Calin Mirela;		
C1	Intabulare, drept de IPOTECA, Valoare:389400 LEI plus celelalte obligatii de plata aferente creditului	A1, A1.1
	1) <b>BANCA TRANSILVANIA SA</b> , CIF:7236573	

## Anexa Nr. 1 La Partea I

## Teren

Nr cadastral	Suprafața (mp)*	Observații / Referințe
27616	510	

\* Suprafața este determinată în planul de proiecție Stereo 70.



## Date referitoare la teren

Crt	Categorie folosință	Intravilan	Suprafața (mp)	Tarla	Parcelă	Nr. topo	Observații / Referințe
1	curți construcții	DA	250	28	741/5-741/17	-	741/5, 741/6, 741/7, 741/8, 741/9, 741/10, 741/11, 741/12, 741/13, 741/14, 741/15, 741/16, 741/17 - LOT 21
2	arabil	DA	260	28	741/5 - 741/17	-	741/5, 741/6, 741/7, 741/8, 741/9, 741/10, 741/11, 741/12, 741/13, 741/14, 741/15, 741/16, 741/17 - LOT 21

## Date referitoare la construcții

Crt	Număr	Destinație construcție	Supraf. (mp)	Situație juridică	Observații / Referințe
A1.1	27616-C1	construcții de locuințe	97	Cu acte	Nr. niveluri:2; S. construita la sol:97 mp; S. construita desfasurata:176 mp; Constructia Constructia C1- Locuinta P+M Sconstruita desf = 176 mp (Sc locuinta parter = 72 mp + Sc copertina auto 25 mp + Sc mansarda = 69 mp) Sc balcoane mansarda = 10 mp, Sc terasa neacoperita = 28 mp

**Lungime Segmente**

1) Valorile lungimilor segmentelor sunt obținute din proiecție în plan.

Punct început	X / Y	Punct sfârșit	X / Y	Lungime segment (** (m)
1	574.377,707 389.110,11	2	574.371,96 389.094,111	17.0
2	574.371,96 389.094,111	3	574.400,194 389.083,97	30.0
3	574.400,194 389.083,97	4	574.405,94 389.099,969	17.0
4	574.405,94 389.099,969	1	574.377,707 389.110,11	29.999

\*\* Lungimile segmentelor sunt determinate în planul de proiecție Stereo 70 și sunt rotunjite la 1 milimetru.

\*\*\* Distanța dintre puncte este formată din segmente cumulate ce sunt mai mici decât valoarea 1 milimetru.



**DATE DESPRE IMOBILUL NR. 1448**

Oficiul de Cadastru și Publicitate Imobiliară PRAHOVA  
Biroul de Cadastru și Publicitate Imobiliară Ploiești

**A. Partea I. Descrierea imobilului**

TEREN Intravilan

Adresa: Loc. Paulesti, Jud. Prahova, 741/5, 741/6, 741/7, 741/8, 741/9, 741/10, 741/11, 741/12, 741/13, 741/14, 741/15, 741/16, 741/17

Nr. Crt	Nr cadastral Nr. topografic	Suprafața* (mp)	Observații / Referințe
A1	27617	510	Sector cadastral:37 Teren neimprejmuit;

**Construcții**

Crt	Nr cadastral Nr. topografic	Adresa	Observații / Referințe
A1.1	27617-C1	Loc. Paulesti, Jud. Prahova, 741/5, 741/6, 741/7, 741/8, 741/9, 741/10, 741/11, 741/12, 741/13, 741/14, 741/15, 741/16, 741/17	Nr. niveluri:2; S. construita la sol:89 mp; Constructia C1-Locuinta P+M Sconstruita desf = 157 mp (Sc locuinta parter = 71 mp + Sc copertina auto 18 mp + Sc mansarda = 68 mp), Sc balcoane mansarda =10 mp Sc terasa neacoperita = 12 mp

**B. Partea II. Proprietari și acte**

Inscrieri privitoare la dreptul de proprietate și alte drepturi reale		Referințe
<b>32677 / 06/04/2015</b>		
Act Notarial nr. 453, din 03/04/2015 emis de NP DAN OLIVIU VASILICA;		
B1	Se infiinteaza cartea funciara 27617 a imobilului cu numarul cadastral 27617/Paulesti, rezultat din dezmembrarea imobilului cu numarul cadastral 11609 (identificator electronic 22253) inscris in cartea funciara 22253;	A1
<b>116723 / 22/12/2017</b>		
Act Notarial nr. 835, din 21/12/2017 emis de NP Calin Mirela;		
B8	Intabulare, drept de PROPRIETATEcumparare ca bun propriu, dobandit prin Conventie, cota actuala 1/1, cota initiala 1/1 1) COSMINEANU EMANUEL-ALIN	A1
B9	Intabulare, drept de PROPRIETATEcumparare ca bun propriu, dobandit prin Conventie, cota actuala 1/1, cota initiala 1/1 1) COSMINEANU EMANUEL-ALIN	A1.1
B10	se noteaza servitute de trecere pe terenul numar cadastral 27596 inscris in cartea funciara 27596 a localitatii Paulesti	A1, A1.1

**C. Partea III. SARCINI .**

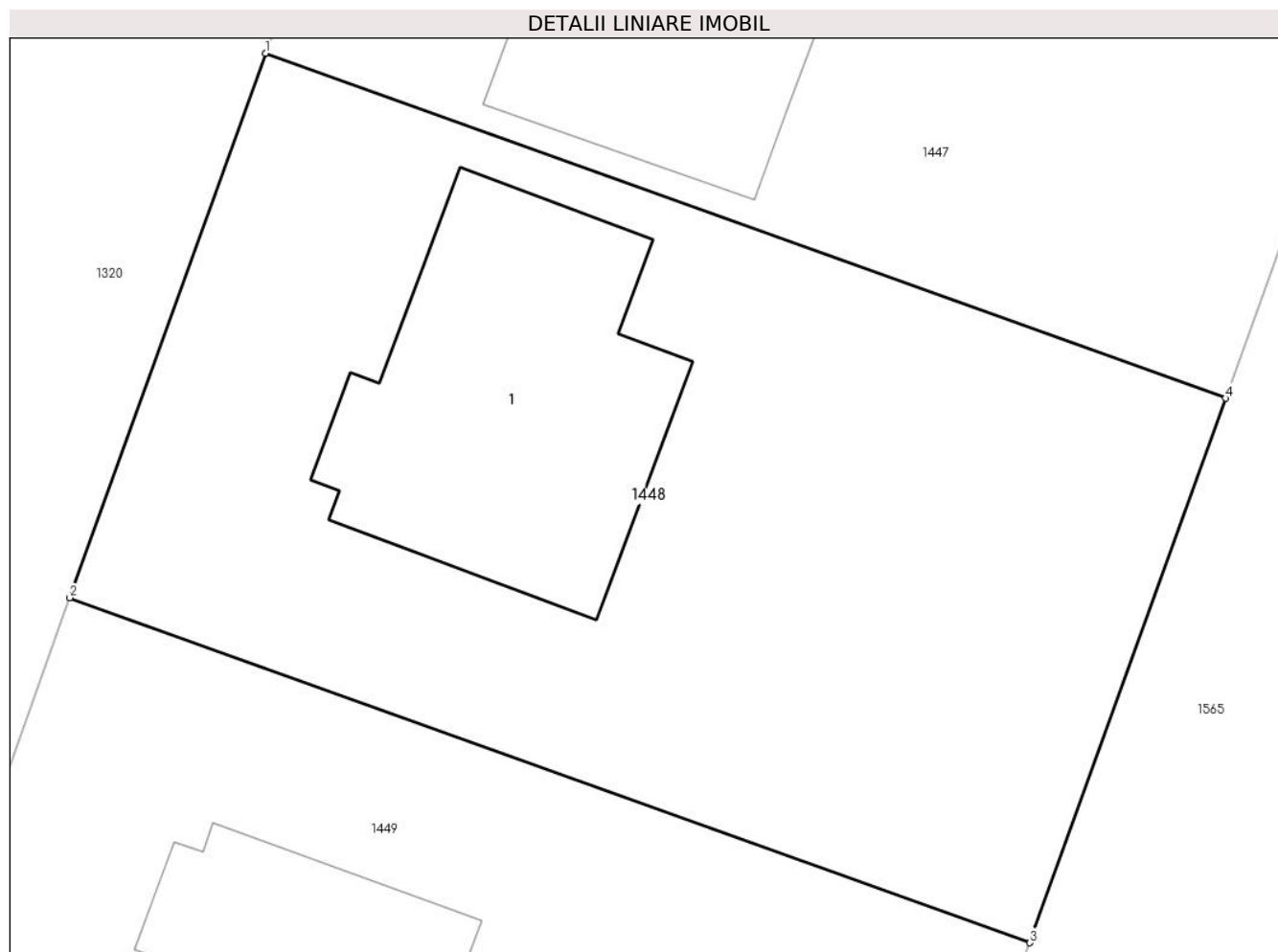
Inscrieri privind dezmembramintele dreptului de proprietate, drepturi reale de garanție și sarcini	Referințe
NU SUNT	

## Anexa Nr. 1 La Partea I

## Teren

Nr cadastral	Suprafața (mp)*	Observații / Referințe
27617	510	

\* Suprafața este determinată în planul de proiecție Stereo 70.



## Date referitoare la teren

Crt	Categorie folosință	Intravilan	Suprafața (mp)	Tarla	Parcelă	Nr. topo	Observații / Referințe
1	curți constructii	DA	241	28	741/5-741/17	-	741/5, 741/6, 741/7, 741/8, 741/9, 741/10, 741/11, 741/12, 741/13, 741/14, 741/15, 741/16, 741/17 - LOT 22
2	arabil	DA	269	28	741/5 - 741/17	-	741/5, 741/6, 741/7, 741/8, 741/9, 741/10, 741/11, 741/12, 741/13, 741/14, 741/15, 741/16, 741/17 - LOT 22

## Date referitoare la construcții

Crt	Număr	Destinație construcție	Supraf. (mp)	Situație juridică	Observații / Referințe
A1.1	27617-C1	construcții de locuințe	89	Cu acte	Nr. niveluri:2; S. construita la sol:89 mp; Construcția C1- Locuința P+M Sconstruita desf = 157 mp (Sc locuința parter = 71 mp + Sc copertina auto 18 mp + Sc mansarda = 68 mp), Sc balcoane mansarda =10 mp Sc terasa neacoperita = 12 mp

**Lungime Segmente****1) Valorile lungimilor segmentelor sunt obținute din proiecție în plan.**

Punct început	X / Y	Punct sfârșit	X / Y	Lungime segment (** (m)
1	574.371,96 389.094,111	2	574.366,213 389.078,112	17.0
2	574.366,213 389.078,112	3	574.394,447 389.067,971	30.0
3	574.394,447 389.067,971	4	574.400,194 389.083,97	17.0
4	574.400,194 389.083,97	1	574.371,96 389.094,111	30.0

**\*\* Lungimile segmentelor sunt determinate în planul de proiecție Stereo 70 și sunt rotunjite la 1 milimetru.****\*\*\* Distanța dintre puncte este formată din segmente cumulate ce sunt mai mici decât valoarea 1 milimetru.**



**DATE DESPRE IMOBILUL NR. 1449**

Oficiul de Cadastru și Publicitate Imobiliară PRAHOVA  
Biroul de Cadastru și Publicitate Imobiliară Ploiești

**A. Partea I. Descrierea imobilului**

TEREN Intravilan

Adresa: Loc. Paulesti, Jud. Prahova, T 28 ; PARC. 741/5 ; 741/6 ; 741/7 ; 741/8 ; 741/9 ; 741/10 ; 741/11 ; 741/12 ; 741/13 ; 741/14 ; 741/15 ; 741/16 ; 741/17

Nr. Crt	Nr cadastral Nr. topografic	Suprafața* (mp)	Observații / Referințe
A1	27618	510	Sector cadastral:37 Teren neimprejmuit;

**Construcții**

Crt	Nr cadastral Nr. topografic	Adresa	Observații / Referințe
A1.1	27618-C1	Loc. Paulesti, Jud. Prahova, T 28 ; PARC. 741/5 ; 741/6 ; 741/7 ; 741/8 ; 741/9 ; 741/10 ; 741/11 ; 741/12 ; 741/13 ; 741/14 ; 741/15 ; 741/16 ; 741/17	Nr. niveluri:2; S. construita la sol:89 mp; S. construita desfasurata:157 mp; LOCUINTA ( P+M ) ; Sc desf. = 157 mp ( Sc parter = 71 mp + Sc copertina auto = 18 mp + Sc mansarda = 68 mp ) ; Sc balcoane mansarda = 10 mp ; Sc terasa neacoperita = 18 mp .

**B. Partea II. Proprietari și acte**

Inscrieri privitoare la dreptul de proprietate și alte drepturi reale		Referințe
<b>32677 / 06/04/2015</b>		
Act Notarial nr. 453, din 03/04/2015 emis de NP DAN OLIVIU VASILICA;		
B1	Se infiinteaza cartea funciara 27618 a imobilului cu numarul cadastral 27618/Paulesti, rezultat din dezmembrarea imobilului cu numarul cadastral 11609 (identificator electronic 22253) inscris in cartea funciara 22253;	A1
Act Notarial nr. 1392, din 07/11/2014 emis de NP DAN OLIVIU VASILICA;		
B2	Se infiinteaza cartea funciara 22253 a imobilului cu numarul cadastral 22253/Paulesti, rezultat din alipirea urmatoarelor imobile:~nr.cad.10434 (id electronic 20885) din cf.6997 (id electronic 20885) care se sisteaza;~nr.cad.10376 (id electronic 20817) din cf.6995 (id electronic 20817) care se sisteaza;~nr.cad.10746 (id electronic 21226) din cf.7420 (id electronic 21226) care se sisteaza;~nr.cad.10793 (id electronic 21274) din cf.7414 (id electronic 21274) care se sisteaza;~nr.cad.10791 (id electronic 21272) din cf.7432 (id electronic 21272) care se sisteaza;~nr.cad.10794 (id electronic 21276) din cf.7430 (id electronic 21276) care se sisteaza;~nr.cad.10766 (id electronic 21248) din cf.7412 (id electronic 21248) care se sisteaza;~nr.cad.10844 (id electronic 21329) din cf.7503 (id electronic 21329) care se sisteaza;~nr.cad.10949 (id electronic 21465) din cf.7658 (id electronic 21465) care se sisteaza;~nr.cad.10849 (id electronic 21334) din cf.7629 (id electronic 21334) care se sisteaza;~nr.cad.10880 (id electronic 21391) din cf.7580 (id electronic 21391) care se sisteaza;~nr.cad.10992 (id electronic 21574) din cf.7717 (id electronic 21574) care se sisteaza;~nr.cad.2345(e:11603) (id electronic 20083) din cf.2068(e:2068) (id electronic 20083) care se sisteaza;	A1
<i>OBSERVATII: pozitie transcrisa din CF 22253/Paulesti, inscrisa prin incheierea nr. 90149 din 10/11/2014;</i>		
<b>83636 / 11/09/2017</b>		
Act Notarial nr. 2054, din 08/09/2017 emis de Radu Florina;		
B6	Intabulare, drept de PROPRIETATE(cumparare ca bun comun), dobandit prin Conventie, cota actuala 1/1, cota initiala 1/1	A1
1) ION MIHAIL 2) ION CARMEN IULIA		
B7	se noteaza dreptul de servitute de trecere auto si pietonal in favoarea imobilului inscris in prezenta carte funciara (fond dominant) asupra imobilului drum de acces cu numar cadastral 27596 (fond aservit)	A1
<b>106064 / 17/11/2017</b>		
Act Administrativ nr. 15525, din 02/11/2017 emis de PRIMARIA COMUNEI PAULESTI (act administrativ nr 83636 din 11.09.2017, emis de OCPI PRAHOVA;act administrativ nr 15381 din 30.10.2017, emis de PRIMARIA COMUNEI PAULESTI;act administrativ nr 132 din 20.04.2016, emis de PRIMARIA COMUNEI PAULESTI;act administrativ nr 10320 din 20.07.2017, emis de PRIMARIA COMUNEI PAULESTI;act administrativ nr 15380 din		

Inscrieri privitoare la dreptul de proprietate și alte drepturi reale		Referințe
06.11.2017, emis de PRIMARIA COMUNEI PAULESTI);		
B9	Intabulare, drept de PROPRIETATE, dobandit prin Construire, cota actuala 1/1, cota initiala 1/1 1) ION CARMEN IULIA 2) ION MIHAIL	A1.1

**C. Partea III. SARCINI .**

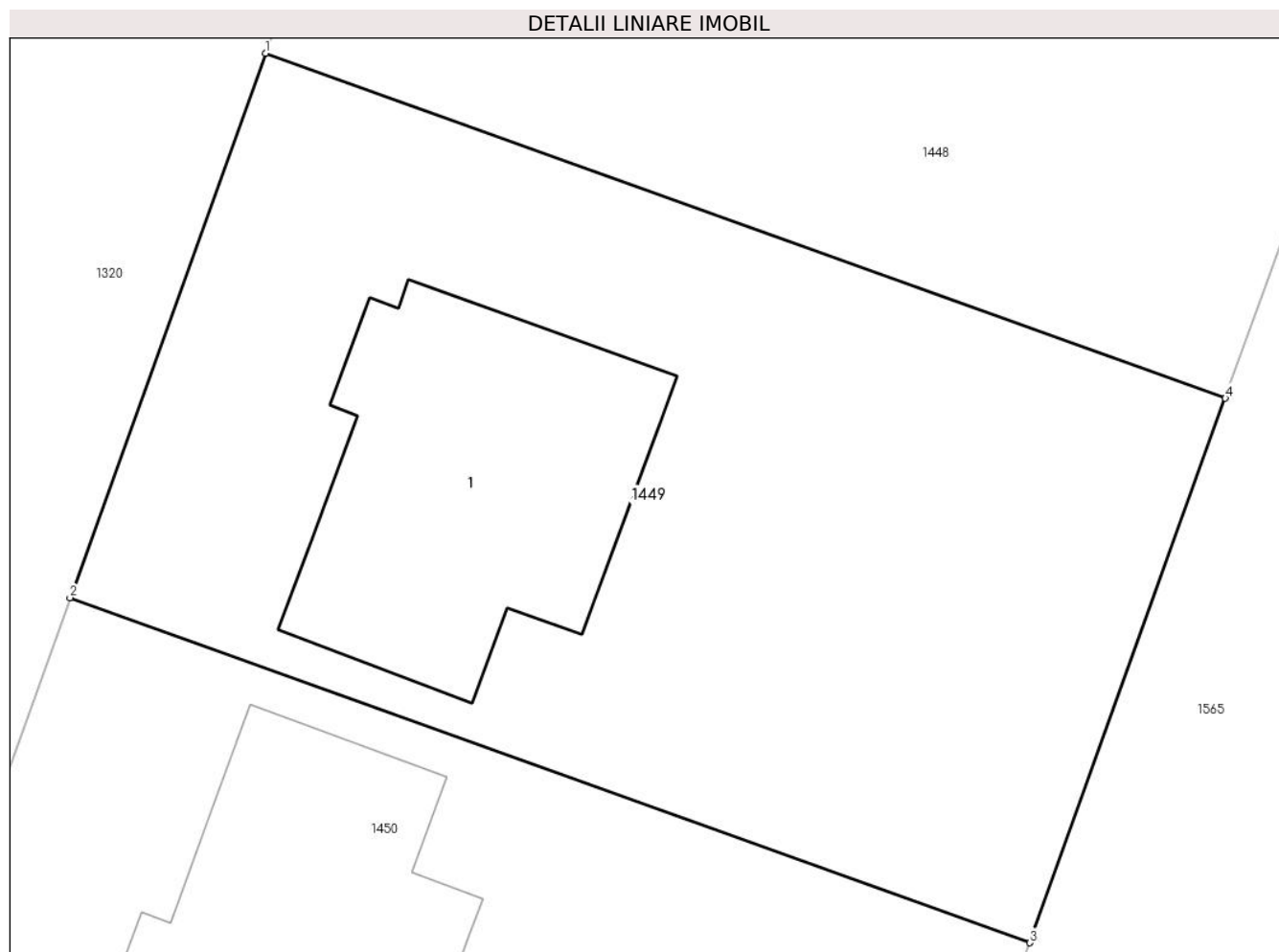
Inscrieri privind dezmembramintele dreptului de proprietate, drepturi reale de garanție și sarcini	Referințe
NU SUNT	

## Anexa Nr. 1 La Partea I

## Teren

Nr cadastral	Suprafața (mp)*	Observații / Referințe
27618	510	

\* Suprafața este determinată în planul de proiecție Stereo 70.



## Date referitoare la teren

Crt	Categorie folosință	Intra vilan	Suprafața (mp)	Tarla	Parcelă	Nr. topo	Observații / Referințe
1	curți constructii	DA	510	28	741/5-741/17	-	

## Date referitoare la construcții

Crt	Număr	Destinație construcție	Supraf. (mp)	Situație juridică	Observații / Referințe
A1.1	27618-C1	construcții de locuințe	89	Cu acte	Nr. niveluri:2; S. construita la sol:89 mp; S. construita desfasurata:157 mp; LOCUINTA ( P+M ) ; Sc desf. = 157 mp ( Sc parter = 71 mp + Sc copertina auto = 18 mp + Sc mansarda = 68 mp ) ; Sc balcoane mansarda = 10 mp ; Sc terasa neacoperita = 18 mp .

## Lungime Segmente

1) Valorile lungimilor segmentelor sunt obținute din proiecție în plan.

Punct început	X / Y	Punct sfârșit	X / Y	Lungime segment (** (m)
1	574.366,213 389.078,112	2	574.360,466 389.062,113	17.0
2	574.360,466 389.062,113	3	574.388,7 389.051,971	30.0

Punct început	X / Y	Punct sfârșit	X / Y	Lungime segment (** (m)
3	574.388,7 389.051,971	4	574.394,447 389.067,971	17.001
4	574.394,447 389.067,971	1	574.366,213 389.078,112	30.0

\*\* Lungimile segmentelor sunt determinate în planul de proiecție Stereo 70 și sunt rotunjite la 1 milimetru.

\*\*\* Distanța dintre puncte este formată din segmente cumulate ce sunt mai mici decât valoarea 1 milimetru.



**DATE DESPRE IMOBILUL NR. 1450**

Oficiul de Cadastru și Publicitate Imobiliară PRAHOVA  
Biroul de Cadastru și Publicitate Imobiliară Ploiești

**A. Partea I. Descrierea imobilului**

TEREN Intravilan

Adresa: Loc. Paulesti, Jud. Prahova, T 28 ; PARC. 741/5 ; 741/6 ; 741/7 ; 741/8 ; 741/9 ; 741/10 ; 741/11 ; 741/12 ; 741/13 ; 741/14 ; 741/15 ; 741/16 ; 741/17

Nr. Crt	Nr cadastral Nr. topografic	Suprafața* (mp)	Observații / Referințe
A1	27619	510	Sector cadastral:37 Teren imprejmuit;

**Construcții**

Crt	Nr cadastral Nr. topografic	Adresa	Observații / Referințe
A1.1	27619-C1	Loc. Paulesti, Jud. Prahova, T 28 ; PARC. 741/5 ; 741/6 ; 741/7 ; 741/8 ; 741/9 ; 741/10 ; 741/11 ; 741/12 ; 741/13 ; 741/14 ; 741/15 ; 741/16 ; 741/17	Nr. niveluri:2; S. construita la sol:89 mp; S. construita defasurata:157 mp; LOCUINTA ( P+M ) ; Sc desf. = 157 mp ( Sc parter = 71 mp + Sc copertina auto 18 mp + Sc mansarda = 68 mp ) ; Sc balcoane mansarda = 10 mp ; Sc terasa neacoperita = 12 mp

**B. Partea II. Proprietari și acte**

Inscrieri privitoare la dreptul de proprietate și alte drepturi reale		Referințe
<b>32677 / 06/04/2015</b>		
Act Notarial nr. 453, din 03/04/2015 emis de NP DAN OLIVIU VASILICA;		
B1	Se infiinteaza cartea funciara 27619 a imobilului cu numarul cadastral 27619/Paulesti, rezultat din dezmembrarea imobilului cu numarul cadastral 11609 (identificator electronic 22253) inscris in cartea funciara 22253;	A1
Act Notarial nr. 1392, din 07/11/2014 emis de NP DAN OLIVIU VASILICA;		
B2	Se infiinteaza cartea funciara 22253 a imobilului cu numarul cadastral 22253/Paulesti, rezultat din alipirea urmatoarelor imobile:~nr.cad.10434 (id electronic 20885) din cf.6997 (id electronic 20885) care se sisteaza;~nr.cad.10376 (id electronic 20817) din cf.6995 (id electronic 20817) care se sisteaza;~nr.cad.10746 (id electronic 21226) din cf.7420 (id electronic 21226) care se sisteaza;~nr.cad.10793 (id electronic 21274) din cf.7414 (id electronic 21274) care se sisteaza;~nr.cad.10791 (id electronic 21272) din cf.7432 (id electronic 21272) care se sisteaza;~nr.cad.10794 (id electronic 21276) din cf.7430 (id electronic 21276) care se sisteaza;~nr.cad.10766 (id electronic 21248) din cf.7412 (id electronic 21248) care se sisteaza;~nr.cad.10844 (id electronic 21329) din cf.7503 (id electronic 21329) care se sisteaza;~nr.cad.10949 (id electronic 21465) din cf.7658 (id electronic 21465) care se sisteaza;~nr.cad.10849 (id electronic 21334) din cf.7629 (id electronic 21334) care se sisteaza;~nr.cad.10880 (id electronic 21391) din cf.7580 (id electronic 21391) care se sisteaza;~nr.cad.10992 (id electronic 21574) din cf.7717 (id electronic 21574) care se sisteaza;~nr.cad.2345(e:11603) (id electronic 20083) din cf.2068(e:2068) (id electronic 20083) care se sisteaza;	A1
<i>OBSERVATII: pozitie transcrisa din CF 22253/Paulesti, inscrisa prin incheierea nr. 90149 din 10/11/2014;</i>		
<b>10376 / 10/02/2017</b>		
Act Notarial nr. 330, din 09/02/2017 emis de NP Dan Oliviu Vasilica;		
B9	Intabulare, drept de PROPRIETATEcumparare ca bun comun, dobandit prin Conventie, cota actuala 1/1, cota initiala 1/1 1) CHIPER ANCA CORINA 2) CHIPER GABRIEL MIHAI	A1
B10	Intabulare, drept de PROPRIETATEcumparare ca bun comun, dobandit prin Conventie, cota actuala 1/1, cota initiala 1/1 1) CHIPER ANCA CORINA 2) CHIPER GABRIEL MIHAI	A1.1
B11	se noteaza dreptul de servitute de trecere auto si pietonal, asupra imobilului cu nr. cadastral 27596 inscris in cartea funciara nr. 27596 a localitatii Paulesti	A1

**C. Partea III. SARCINI .**

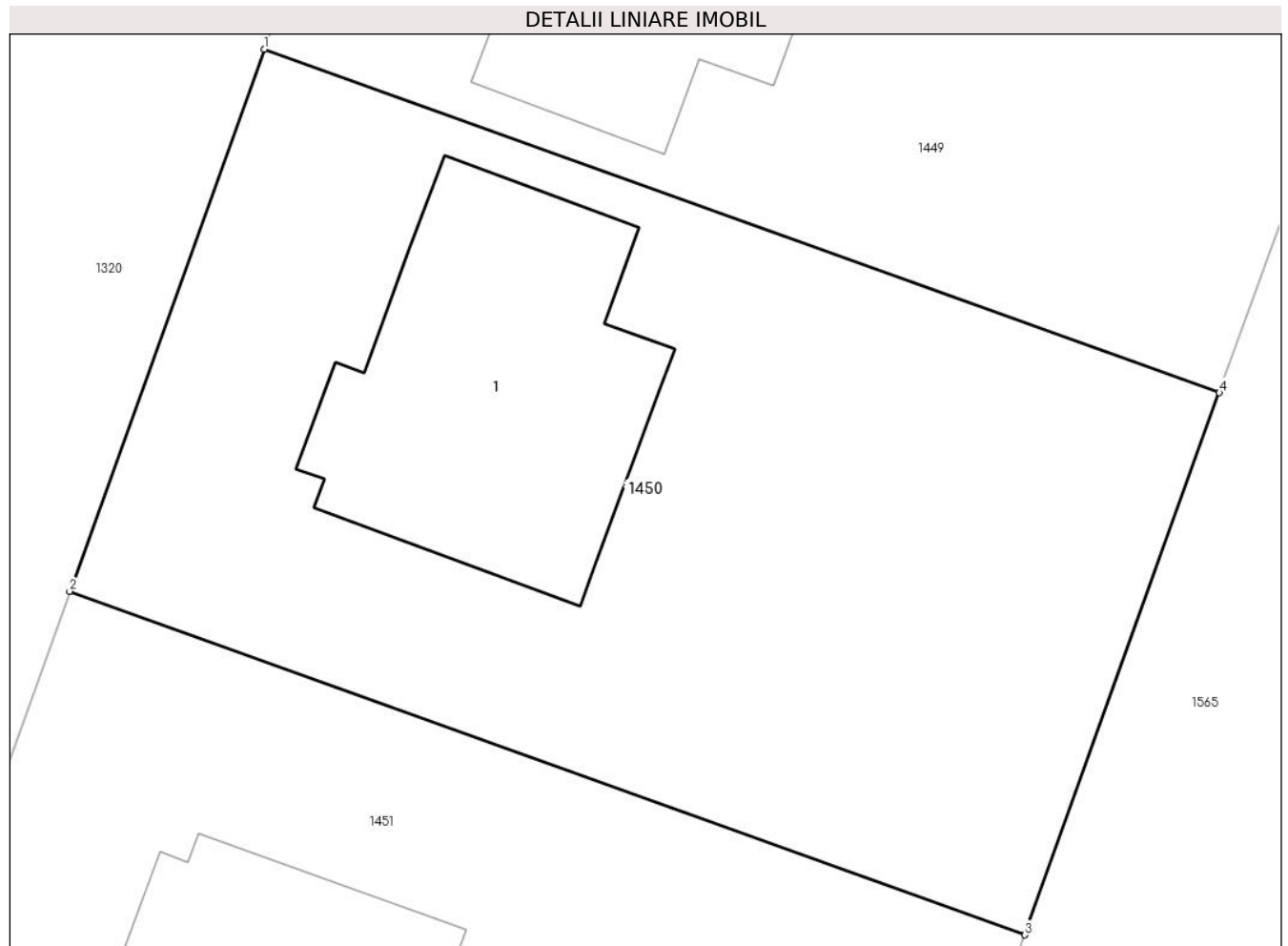
Inscrieri privind dezmembramintele dreptului de proprietate, drepturi reale de garanție și sarcini	Referințe
NU SUNT	

## Anexa Nr. 1 La Partea I

## Teren

Nr cadastral	Suprafața (mp)*	Observații / Referințe
27619	510	

\* Suprafața este determinată în planul de proiecție Stereo 70.



## Date referitoare la teren

Crt	Categorie folosință	Intravilan	Suprafața (mp)	Tarla	Parcelă	Nr. topo	Observații / Referințe
1	curți constructii	DA	241	28	741/5-741/17	-	
2	arabil	DA	269	28	741/5-741/17	-	

## Date referitoare la construcții

Crt	Număr	Destinație construcție	Supraf. (mp)	Situație juridică	Observații / Referințe
A1.1	27619-C1	construcții de locuințe	89	Cu acte	Nr. niveluri:2; S. construita la sol:89 mp; S. construita desfasurata:157 mp; LOCUINTA ( P+M ) ; Sc desf. = 157 mp ( Sc parter = 71 mp + Sc copertina auto 18 mp + Sc mansarda = 68 mp ) ; Sc balcoane mansarda = 10 mp ; Sc terasa neacoperita = 12 mp

## Lungime Segmente

1) Valorile lungimilor segmentelor sunt obținute din proiecție în plan.

Punct început	X / Y	Punct sfârșit	X / Y	Lungime segment (** (m)
1	574.360,466 389.062,113	2	574.354,719 389.046,114	17.0

Punct început	X / Y	Punct sfârșit	X / Y	Lungime segment (** (m)
2	574.354,719 389.046,114	3	574.382,953 389.035,972	30.0
3	574.382,953 389.035,972	4	574.388,7 389.051,971	17.0
4	574.388,7 389.051,971	1	574.360,466 389.062,113	30.0

\*\* Lungimile segmentelor sunt determinate în planul de proiecție Stereo 70 și sunt rotunjite la 1 milimetru.

\*\*\* Distanța dintre puncte este formată din segmente cumulate ce sunt mai mici decât valoarea 1 milimetru.

**DATE DESPRE IMOBILUL NR. 1451**

Oficiul de Cadastru și Publicitate Imobiliară PRAHOVA  
Biroul de Cadastru și Publicitate Imobiliară Ploiești

**A. Partea I. Descrierea imobilului**

TEREN Intravilan

Adresa: Loc. Paulesti, Jud. Prahova, 741/5, 741/6, 741/7, 741/8, 741/9, 741/10, 741/11, 741/12, 741/13, 741/14, 741/15, 741/16, 741/17

Nr. Crt	Nr cadastral Nr. topografic	Suprafața* (mp)	Observații / Referințe
A1	27620	510	Sector cadastral:37 Teren neimprejmuit;

**Construcții**

Crt	Nr cadastral Nr. topografic	Adresa	Observații / Referințe
A1.1	27620-C1	Loc. Paulesti, Jud. Prahova	Nr. niveluri:2; S. construita la sol:70 mp; Constructia C1-Locuinta P+M Sconstruita desf = 147 mp (Sc parter = 70mp + Sc mansarda = 67 mp +10 mp balcoane) Sc terasa neacoperita = 14 mp

**B. Partea II. Proprietari și acte**

Inscrieri privitoare la dreptul de proprietate și alte drepturi reale		Referințe
<b>32677 / 06/04/2015</b>		
Act Notarial nr. 453, din 03/04/2015 emis de NP DAN OLIVIU VASILICA;		
B1	Se infiinteaza cartea funciara 27620 a imobilului cu numarul cadastral 27620/Paulesti, rezultat din dezmembrarea imobilului cu numarul cadastral 11609 (identificator electronic 22253) in scris in cartea funciara 22253;	A1
Act Notarial nr. 1392, din 07/11/2014 emis de NP DAN OLIVIU VASILICA;		
B2	Se infiinteaza cartea funciara 22253 a imobilului cu numarul cadastral 22253/Paulesti, rezultat din alipirea urmatoarelor imobile:~-nr.cad. 10434 (id electronic 20885) din cf.6997 (id electronic 20885) care se sisteaza;~-nr.cad.10376 (id electronic 20817) din cf.6995 (id electronic 20817) care se sisteaza;~-nr.cad.10746 (id electronic 21226) din cf.7420 (id electronic 21226) care se sisteaza;~-nr.cad. 10793 (id electronic 21274) din cf.7414 (id electronic 21274) care se sisteaza;~-nr.cad.10791 (id electronic 21272) din cf.7432 (id electronic 21272) care se sisteaza;~-nr.cad.10794 (id electronic 21276) din cf.7430 (id electronic 21276) care se sisteaza;~-nr.cad. 10766 (id electronic 21248) din cf.7412 (id electronic 21248) care se sisteaza;~-nr.cad.10844 (id electronic 21329) din cf.7503 (id electronic 21329) care se sisteaza;~-nr.cad.10949 (id electronic 21465) din cf.7658 (id electronic 21465) care se sisteaza;~-nr.cad. 10849 (id electronic 21334) din cf.7629 (id electronic 21334) care se sisteaza;~-nr.cad.10880 (id electronic 21391) din cf.7580 (id electronic 21391) care se sisteaza;~-nr.cad.10992 (id electronic 21574) din cf.7717 (id electronic 21574) care se sisteaza;~-nr.cad. 2345(e:11603) (id electronic 20083) din cf.2068(e:2068) (id electronic 20083) care se sisteaza;	A1
<i>OBSERVATII: pozitie transcrisa din CF 22253/Paulesti, in scris prin incheierea nr. 90149 din 10/11/2014;</i>		
<b>36487 / 12/04/2016</b>		
Act Notarial nr. 544, din 08/04/2016 emis de NP DAN OLIVIU VASILICA;		
B8	Intabulare, drept de PROPRIETATEcumparare ca bun propriu, dobandit prin Conventie, cota actuala 1/1, cota initiala 1/1 1) <b>SOLDEA ANDREEA-RALUCA</b>	A1, A1.1
B9	se noteaza SERVITUTE de trecere auto si pietonal pe terenul cu nr cadastral 27596 a localitatii Paulesti	A1, A1.1
<b>36495 / 12/04/2016</b>		
Act Notarial nr. 545, din 08/04/2016 emis de NP DAN OLIVIU VASILICA;		
B10	se noteaza interdictiile de grevare cu sarcini sau servituti 1) <b>ALPHA BANK ROMANIA SA, CIF:5062063</b>	A1, A1.1

Inscrieri privind dezmembramintele dreptului de proprietate, drepturi reale de garanție și sarcini	Referințe
--	-----------

## C. Partea III. SARCINI

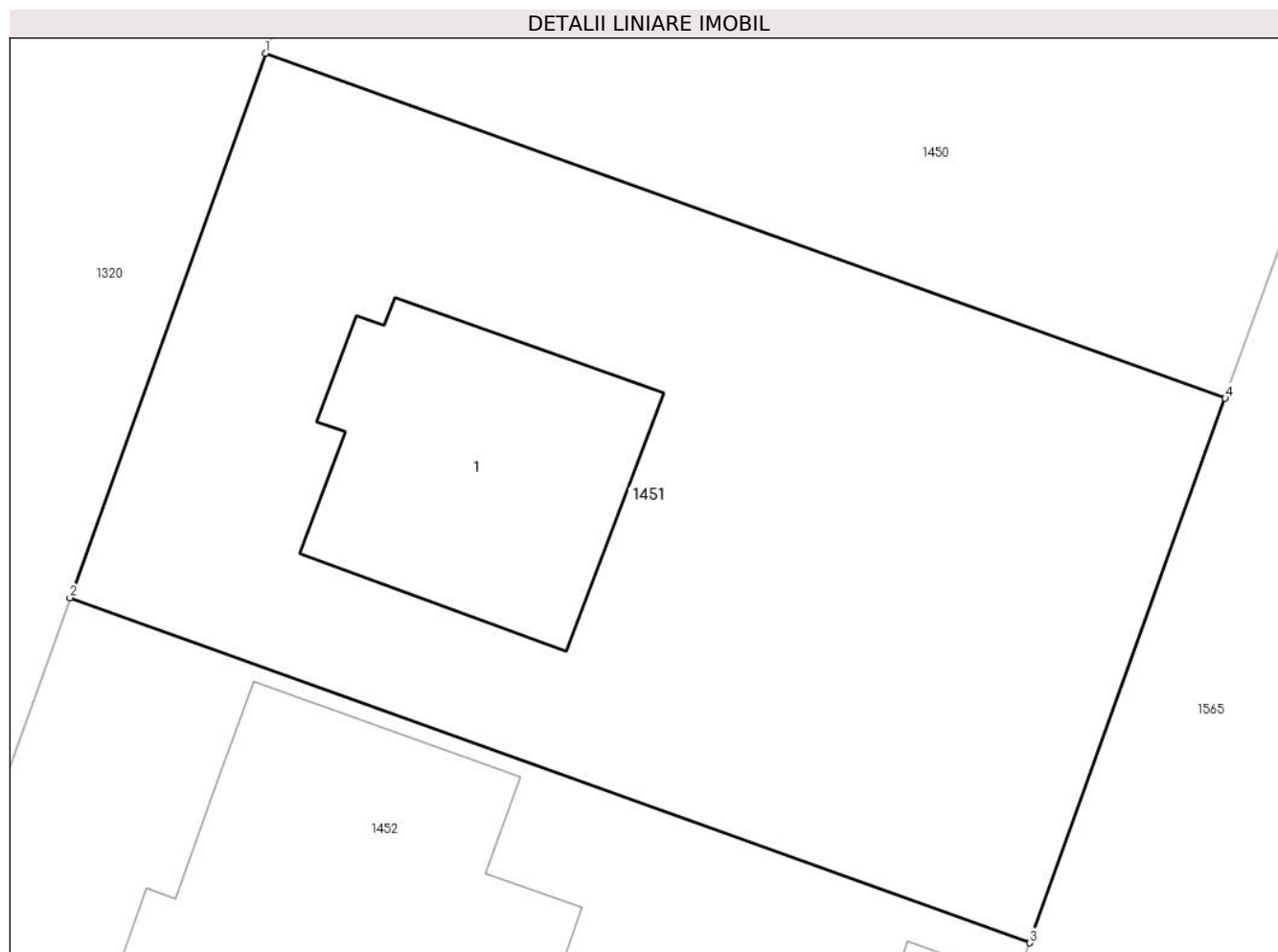
Inscrieri privind dezmembramintele dreptului de proprietate, drepturi reale de garanție și sarcini	Referințe
<b>36495 / 12/04/2016</b>	
Act Notarial nr. 545, din 08/04/2016 emis de NP DAN OLIVIU VASILICA;	
C1	Intabulare, drept de IPOTECA, Valoare:337500 LEI plus celelalte obligatii de plata aferente creditului
	1) ALPHA BANK ROMANIA SA, CIF:5062063
	A1, A1.1

## Anexa Nr. 1 La Partea I

## Teren

Nr cadastral	Suprafața (mp)*	Observații / Referințe
27620	510	

\* Suprafața este determinată în planul de proiecție Stereo 70.



## Date referitoare la teren

Crt	Categorie folosință	Intravilan	Suprafața (mp)	Tarla	Parcelă	Nr. topo	Observații / Referințe
1	curți constructii	DA	241	28	741/5-741/17	-	P 741/5, 741/6, 741/7, 741/8, 741/9, 741/10, 741/11,741/12, 741/13, 741/14 , 741/15, 741/16, 741/17
2	arabil	DA	269	28	741/5-741/17	-	P 741/5, 741/6, 741/7, 741/8, 741/9, 741/10, 741/11,741/12, 741/13, 741/14 , 741/15, 741/16, 741/17

## Date referitoare la construcții

Crt	Număr	Destinație construcție	Supraf. (mp)	Situație juridică	Observații / Referințe
A1.1	27620-C1	construcții de locuințe	70	Cu acte	Nr. niveluri:2; S. construita la sol:70 mp; Construcția C1- Locuința P+M Sconstruita desf = 147 mp (Sc parter = 70mp + Sc mansarda = 67 mp +10 mp balcoane) Sc terasa neacoperita = 14 mp

## Lungime Segmente

1) Valorile lungimilor segmentelor sunt obținute din proiecție în plan.

Punct început	X / Y	Punct sfârșit	X / Y	Lungime segment (** (m)
1	574.354,719 389.046,114	2	574.348,972 389.030,115	17.0

Punct început	X / Y	Punct sfârșit	X / Y	Lungime segment (** (m)
2	574.348,972 389.030,115	3	574.377,206 389.019,973	30.0
3	574.377,206 389.019,973	4	574.382,953 389.035,972	17.0
4	574.382,953 389.035,972	1	574.354,719 389.046,114	30.0

\*\* Lungimile segmentelor sunt determinate în planul de proiecție Stereo 70 și sunt rotunjite la 1 milimetru.

\*\*\* Distanța dintre puncte este formată din segmente cumulate ce sunt mai mici decât valoarea 1 milimetru.





## DATE DESPRE IMOBILUL NR. 1452

Oficiul de Cadastru și Publicitate Imobiliară PRAHOVA  
Biroul de Cadastru și Publicitate Imobiliară Ploiești

## A. Partea I. Descrierea imobilului

TEREN Intravilan

Adresa: Loc. Paulești, Str Rozelor, Nr. 8, Jud. Prahova, T28, Cc741/5-741/17, A741/5-741/17

Nr. Crt	Nr cadastral Nr. topografic	Suprafața* (mp)	Observații / Referințe
A1	27621	510	Sector cadastral:37 Teren imprejmuit;

## Construcții

Crt	Nr cadastral Nr. topografic	Adresa	Observații / Referințe
A1.1	27621-C1	Loc. Paulești, Str Rozelor, Nr. 8, Jud. Prahova, T28, Cc741/5-741/17, A741/5-741/17	Nr. niveluri:2; S. construita la sol:120 mp; S. construita desfasurata:188 mp; Locuinta P+M, Suprafata construita desfasurata = 188mp (S.c. parter=120mp, S.c. mansarda=68mp); anul construirii: 2015/2020
A1.2	27621-C2	Loc. Paulești, Str Rozelor, Nr. 8, Jud. Prahova, T28, Cc741/5-741/17, A741/5-741/17	Nr. niveluri:1; S. construita la sol:12 mp; S. construita desfasurata:12 mp; Anexa gospodareasca P, Suprafata construita desfasurata = 12mp; anul construirii: 2020.

## B. Partea II. Proprietari și acte

Inscrieri privitoare la dreptul de proprietate și alte drepturi reale	Referințe
<b>32677 / 06/04/2015</b>	
Act Notarial nr. 453, din 03/04/2015 emis de NP DAN OLIVIU VASILICA;	
B1	Se infiinteaza cartea funciara 27621 a imobilului cu numarul cadastral 27621/Paulesti, rezultat din dezmembrarea imobilului cu numarul cadastral 11609 (identificator electronic 22253) inscris in cartea funciara 22253;
	A1
Act Notarial nr. 1392, din 07/11/2014 emis de NP DAN OLIVIU VASILICA;	
B2	Se infiinteaza cartea funciara 22253 a imobilului cu numarul cadastral 22253/Paulesti, rezultat din alipirea urmatoarelor imobile:~nr.cad.10434 (id electronic 20885) din cf.6997 (id electronic 20885) care se sisteaza;~nr.cad.10376 (id electronic 20817) din cf.6995 (id electronic 20817) care se sisteaza;~nr.cad.10746 (id electronic 21226) din cf.7420 (id electronic 21226) care se sisteaza;~nr.cad.10793 (id electronic 21274) din cf.7414 (id electronic 21274) care se sisteaza;~nr.cad.10791 (id electronic 21272) din cf.7432 (id electronic 21272) care se sisteaza;~nr.cad.10794 (id electronic 21276) din cf.7430 (id electronic 21276) care se sisteaza;~nr.cad.10766 (id electronic 21248) din cf.7412 (id electronic 21248) care se sisteaza;~nr.cad.10844 (id electronic 21329) din cf.7503 (id electronic 21329) care se sisteaza;~nr.cad.10949 (id electronic 21465) din cf.7658 (id electronic 21465) care se sisteaza;~nr.cad.10849 (id electronic 21334) din cf.7629 (id electronic 21334) care se sisteaza;~nr.cad.10880 (id electronic 21391) din cf.7580 (id electronic 21391) care se sisteaza;~nr.cad.10992 (id electronic 21574) din cf.7717 (id electronic 21574) care se sisteaza;~nr.cad.2345(e:11603) (id electronic 20083) din cf.2068(e:2068) (id electronic 20083) care se sisteaza;
	A1
<i>OBSERVATII: pozitie transcrisa din CF 22253/Paulesti, inscrisa prin incheierea nr. 90149 din 10/11/2014; pozitie transcrisa din CF 22253/Paulesti, inscrisa prin incheierea nr. 90149 din 10/11/2014;</i>	
Act Administrativ nr. 90149, din 10/11/2014 emis de OCPI Prahova (act administrativ nr. 1704/20-08-2009 emis de CONSILIUL JUDETEAN PRAHOVA; act administrativ nr. 12465/28-11-2014 emis de PRIMARIA PAULESTI; act administrativ nr. 81/06-11-2009 emis de CONSILIUL LOCAL PAULESTI;);	
B4	se noteaza actualizarea informatiilor cadastrale conform documentatiei tehnice avizate in sensul schimbarii grupei de destinatie a imobilului din 'extravilan' in 'intravilan'
	A1
<i>OBSERVATII: pozitie transcrisa din CF 22253/Paulesti, inscrisa prin incheierea nr. 101184 din 17/12/2014;</i>	
Act Administrativ nr. C 2840, din 25/03/2015 emis de OCPI PRAHOVA;	
B5	se noteaza din oficiu propunerea de dezmembrare a imobilului
	A1
<i>OBSERVATII: pozitie transcrisa din CF 22253/Paulesti, inscrisa prin incheierea nr. 30122 din 30/03/2015; pozitie transcrisa din CF 22253/Paulesti, inscrisa prin incheierea nr. 30122 din 30/03/2015;</i>	
<b>116452 / 18/11/2015</b>	

Inscrieri privitoare la dreptul de proprietate și alte drepturi reale		Referințe
Act Administrativ nr. 156, din 04/08/2015 emis de PRIMARIA COMUNEI PAULEȘTI (act administrativ nr. 9996/03-11-2015 emis de PRIMARIA COMUNEI PAULEȘTI; act administrativ nr. 32677/06-04-2015 emis de OCPI PRAHOVA; act administrativ nr. 14201/06-11-2015 emis de PRIMARIA COMUNEI PAULEȘTI);		
B6	se noteaza actualizarea informatiilor cadastrale in sensul schimbarii categoriei de folosinta a suprafetei de 248 mp. din teren 'arabil' in 'teren curti constructii', conform documentatiei tehnice aviate	A1, A1.1
<b>128381 / 29/12/2015</b>		
Act Notarial nr. 2248, din 24/12/2015 emis de NP DAN OLIVIU VASILICA;		
B8	Intabulare, drept de PROPRIETATE cumparare ca bun comun, dobandit prin Conventie, cota actuala 1/1, cota initiala 1/1 1) COJOCARU GEORGE DANIEL 2) COJOCARU AURORA	A1, A1.1
Act Notarial nr. 2249, din 24/12/2015 emis de NP DAN OLIVIU VASILICA;		
B9	se noteaza interdictiile de instrainare, inchiriere, grevare cu sarcini sau servituti, construire, demolare, restructurare, amenajare, dezmembrare si alipre 1) AEDIFICIUM BANCA PENTRU LOCUINTE S.A., CIF:9999999999999, CUI 16435968 fosta RAIFFEISEN BANCA PENTRU LOCUINTE SA	A1, A1.1
B10	se noteaza dreptul de servitute de trecere auto si pietonala pe terenul avand numarul cadastral 27596 in scris in cartea funciara 27596 a localitatii Paulesti in favoarea imobilului de sub A1	A1, A1.1
<b>104213 / 09/10/2020</b>		
Act Administrativ nr. 14161, din 29/09/2020 emis de PRIMARIA PAULEȘTI (act administrativ nr 14171 din 21.09.2020, emis de PRIMARIA PAULEȘTI; act administrativ nr 438 din 19.12.2019, emis de PRIMARIA PAULEȘTI; act administrativ nr 2718 din 09.11.2020, emis de AEDIFICIUM BANCA PENTRU LOCUINTE);		
B11	se actualizeaza informatiile cadastrale conform documentatiei anexate in sensul schimbarii categoriei de folosinta din arabil in curti constructii pentru terenul in suprafata de 82 mp	A1
B12	se actualizeaza informatiile cadastrale conform documentatiei anexate in sensul ca adresa actuala a imobilului este ' Comuna Paulesti, sat Paulesti, str. Rozelor, nr.8, jud.Prahova'	A1, A1.1, A1.2
B13	se actualizeaza informatiile cadastrale conform documentatiei anexate in sensul extinderii constructiei C1	A1.1
B14	Intabulare, drept de PROPRIETATE, dobandit prin Construire, cota actuala 1/1, cota initiala 1/1 1) COJOCARU GEORGE DANIEL 2) COJOCARU AURORA	A1.2

## C. Partea III. SARCINI

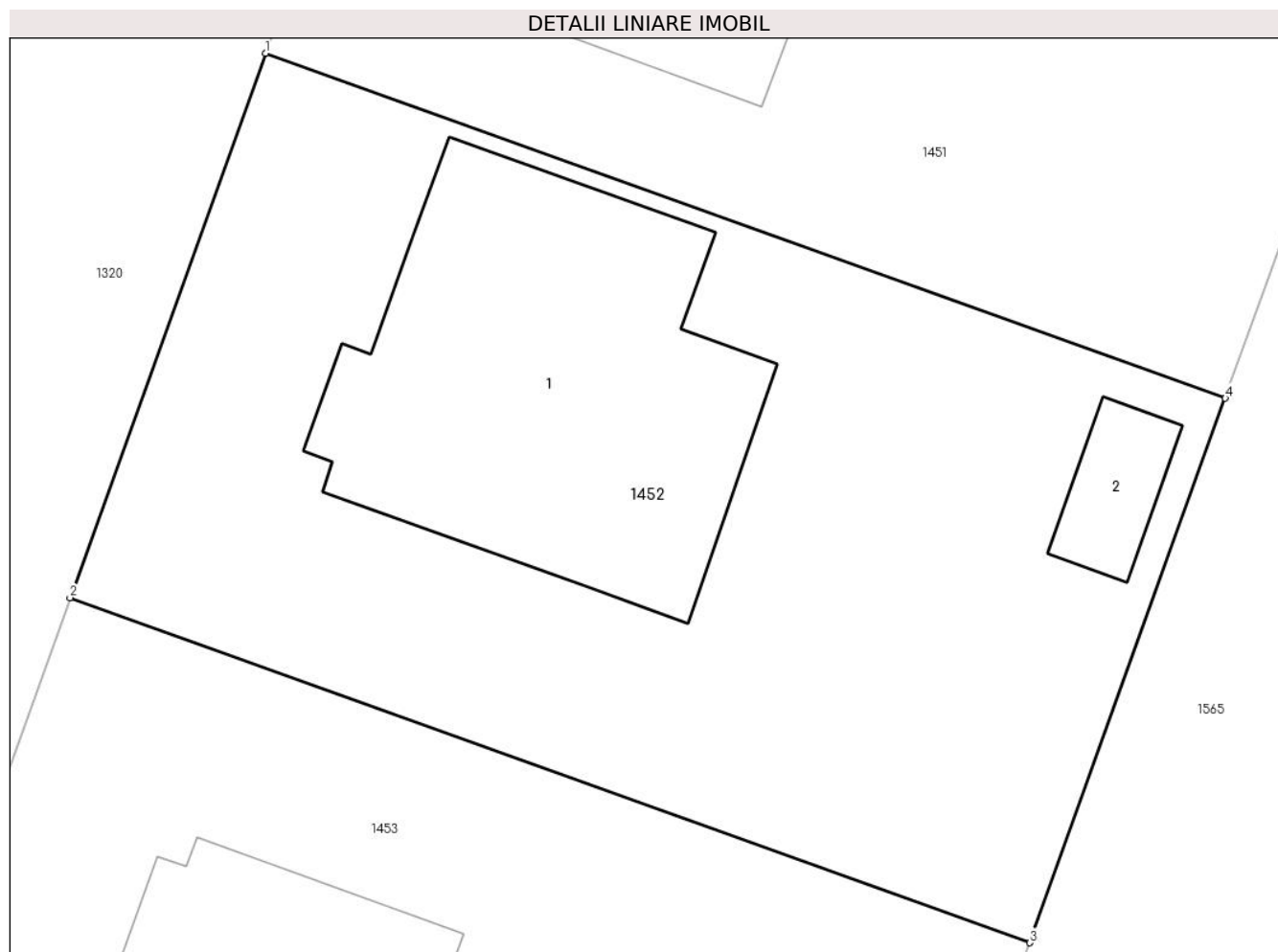
Inscrieri privind dezmembramintele dreptului de proprietate, drepturi reale de garanție și sarcini		Referințe
<b>128381 / 29/12/2015</b>		
Act Notarial nr. 2249, din 24/12/2015 emis de NP DAN OLIVIU VASILICA;		
C1	Intabulare, drept de IPOTECA, Valoare:140000 LEI si celelalte obligatii de plata aferente creditului 1) AEDIFICIUM BANCA PENTRU LOCUINTE S.A., CIF:9999999999999, CUI 16324968, fosta RAIFFEISEN BANCA PENTRU LOCUINTE SA	A1, A1.1
<b>118900 / 16/09/2022</b>		
Act Notarial nr. 2031, din 05/09/2022 emis de NP Velicu Vlad;		
C2	se respinge cererea de notare intrucat nu s-a raspuns solicitarilor din referatul de completare, iar termenul alocat acestuia a fost adepasit	A1, A1.1, A1.2

## Anexa Nr. 1 La Partea I

## Teren

Nr cadastral	Suprafața (mp)*	Observații / Referințe
27621	510	

\* Suprafața este determinată în planul de proiecție Stereo 70.



## Date referitoare la teren

Crt	Categorie folosință	Intravilan	Suprafața (mp)	Tarla	Parcelă	Nr. topo	Observații / Referințe
1	curți construcții	DA	328	28	741/5-741/17	-	741/5, 741/6, 741/7, 741/8, 741/9, 741/10, 741/11, 741/12, 741/13, 741/14, 741/15, 741/16, 741/17
2	arabil	DA	182	28	741/5-741/17	-	741/5, 741/6, 741/7, 741/8, 741/9, 741/10, 741/11, 741/12, 741/13, 741/14, 741/15, 741/16, 741/17

## Date referitoare la construcții

Crt	Număr	Destinație construcție	Supraf. (mp)	Situație juridică	Observații / Referințe
A1.1	27621-C1	construcții de locuințe	120	Cu acte	Nr. niveluri:2; S. construită la sol:120 mp; S. construită desfășurată:188 mp; Locuința P+M, Suprafața construită desfășurată = 188mp (S.c. parter=120mp, S.c. mansarda=68mp); anul construirii: 2015/2020
A1.2	27621-C2	construcții anexa	12	Cu acte	Nr. niveluri:1; S. construită la sol:12 mp; S. construită desfășurată:12 mp; Anexa gospodărească P, Suprafața construită desfășurată = 12mp; anul construirii: 2020.

**Lungime Segmente**

1) Valorile lungimilor segmentelor sunt obținute din proiecție în plan.

Punct început	X / Y	Punct sfârșit	X / Y	Lungime segment (** (m)
1	574.348,972 389.030,115	2	574.343,226 389.014,115	17.0
2	574.343,226 389.014,115	3	574.371,459 389.003,974	29.999
3	574.371,459 389.003,974	4	574.377,206 389.019,973	17.0
4	574.377,206 389.019,973	1	574.348,972 389.030,115	30.0

\*\* Lungimile segmentelor sunt determinate în planul de proiecție Stereo 70 și sunt rotunjite la 1 milimetru.

\*\*\* Distanța dintre puncte este formată din segmente cumulate ce sunt mai mici decât valoarea 1 milimetru.

**DATE DESPRE IMOBILUL NR. 1453**

Oficiul de Cadastru și Publicitate Imobiliară PRAHOVA  
Biroul de Cadastru și Publicitate Imobiliară Ploiești

**A. Partea I. Descrierea imobilului**

TEREN Intravilan

Adresa: Loc. Paulesti, Jud. Prahova, 741/5, 741/6, 741/7, 741/8, 741/9, 741/10, 741/11, 741/12, 741/13, 741/14, 741/15, 741/16, 741/17

Nr. Crt	Nr cadastral Nr. topografic	Suprafața* (mp)	Observații / Referințe
A1	27622	510	Sector cadastral:37 Teren neimprejmuit;

**Construcții**

Crt	Nr cadastral Nr. topografic	Adresa	Observații / Referințe
A1.1	27622-C1	Loc. Paulesti, Jud. Prahova	Nr. niveluri:2; S. construita la sol:70 mp; Constructia C1-Locuinta P+M Sconstruita desf = 138 mp (Sc parter = 70 mp + Sc mansarda = 68 mp)

**B. Partea II. Proprietari și acte**

Inscrieri privitoare la dreptul de proprietate și alte drepturi reale		Referințe
<b>32677 / 06/04/2015</b>		
Act Notarial nr. 453, din 03/04/2015 emis de NP DAN OLIVIU VASILICA;		
B1	Se infiinteaza cartea funciara 27622 a imobilului cu numarul cadastral 27622/Paulesti, rezultat din dezmembrarea imobilului cu numarul cadastral 11609 (identificator electronic 22253) inscris in cartea funciara 22253;	A1
Act Notarial nr. 1392, din 07/11/2014 emis de NP DAN OLIVIU VASILICA;		
B2	Se infiinteaza cartea funciara 22253 a imobilului cu numarul cadastral 22253/Paulesti, rezultat din alipirea urmatoarelor imobile:~-nr.cad.10434 (id electronic 20885) din cf.6997 (id electronic 20885) care se sisteaza;~-nr.cad.10376 (id electronic 20817) din cf.6995 (id electronic 20817) care se sisteaza;~-nr.cad.10746 (id electronic 21226) din cf.7420 (id electronic 21226) care se sisteaza;~-nr.cad.10793 (id electronic 21274) din cf.7414 (id electronic 21274) care se sisteaza;~-nr.cad.10791 (id electronic 21272) din cf.7432 (id electronic 21272) care se sisteaza;~-nr.cad.10794 (id electronic 21276) din cf.7430 (id electronic 21276) care se sisteaza;~-nr.cad.10766 (id electronic 21248) din cf.7412 (id electronic 21248) care se sisteaza;~-nr.cad.10844 (id electronic 21329) din cf.7503 (id electronic 21329) care se sisteaza;~-nr.cad.10949 (id electronic 21465) din cf.7658 (id electronic 21465) care se sisteaza;~-nr.cad.10849 (id electronic 21334) din cf.7629 (id electronic 21334) care se sisteaza;~-nr.cad.10880 (id electronic 21391) din cf.7580 (id electronic 21391) care se sisteaza;~-nr.cad.10992 (id electronic 21574) din cf.7717 (id electronic 21574) care se sisteaza;~-nr.cad.2345(e:11603) (id electronic 20083) din cf.2068(e:2068) (id electronic 20083) care se sisteaza;	A1
<i>OBSERVATII: pozitie transcrisa din CF 22253/Paulesti, inscrisa prin incheierea nr. 90149 din 10/11/2014;</i>		
<b>23912 / 10/03/2016</b>		
Act Notarial nr. 340, din 09/03/2016 emis de NP DAN OLIVIU VASILICA;		
B8	Intabulare, drept de PROPRIETATEcumparare, dobandit prin Conventie, cota actuala 1/1, cota initiala 1/1 1) <b>BARBU BOGDAN GABRIEL</b> 2) <b>BARBU ADRIANA MARIA</b>	A1
B9	Intabulare, drept de PROPRIETATEcumparare, dobandit prin Conventie, cota actuala 1/1, cota initiala 1/1 1) <b>BARBU BOGDAN GABRIEL</b> 2) <b>BARBU ADRIANA MARIA</b>	A1.1
B10	se noteaza dreptul de servitute de trecere auto si pietonala in favoarea imobilului inscris in prezenta carte funciara, pe terenul cu nr. cadastal 27596 , inscris in cartea funciara 27596 a localitatii Paulesti	A1
Act Administrativ nr. PC8-185251, din 03/03/2016 emis de FNGCMM SA IFN;		
B11	se noteaza interdictiile de instrainare pe o perioada de 5 ani de la data	A1, A1.1

Inscrieri privitoare la dreptul de proprietate și alte drepturi reale		Referințe
B11	dobandirii imobilului si grevare cu alte sarcini pe intreaga durata a finantarii 1) STATUL ROMAN PRIN MINISTERUL FINANTELOR PUBLICE, CIF:9999999999999 2) BANCA TRANSILVANIA SA, CIF:5022670	

## C. Partea III. SARCINI

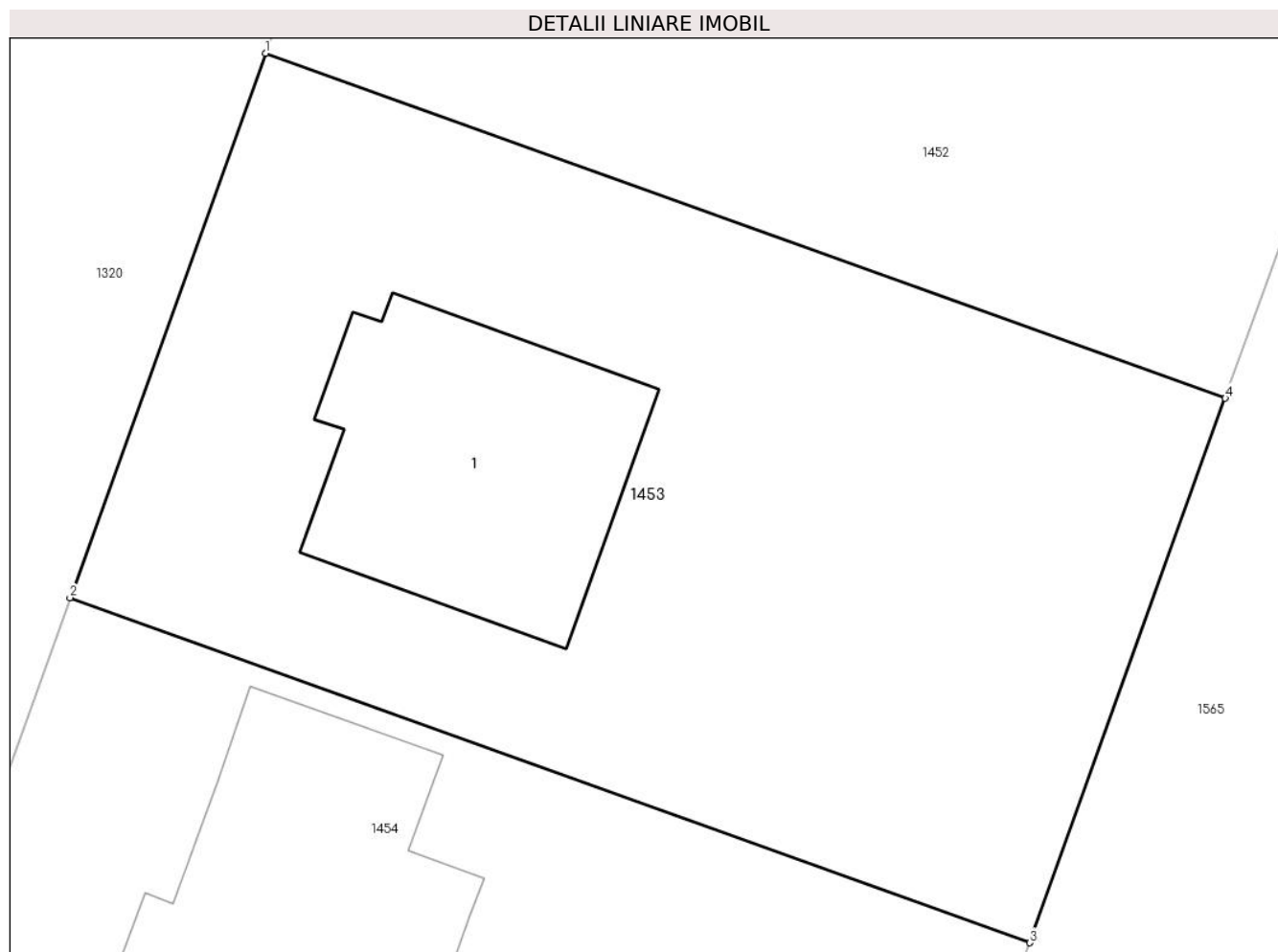
Inscrieri privind dezmembramintele dreptului de proprietate, drepturi reale de garanție și sarcini		Referințe
<b>23912 / 10/03/2016</b>		
Act Administrativ nr. PC8-185251, din 03/03/2016 emis de FNGCIMM SA IFN;		
C1	Intabulare, drept de IPOTECA LEGALA, Valoare:297547.6 LEI proportional cu procentul de garantare 1) STATUL ROMAN PRIN MINISTERUL FINANTELOR PUBLICE, CIF:9999999999999 2) BANCA TRANSILVANIA SA, CIF:5022670	A1, A1.1

## Anexa Nr. 1 La Partea I

## Teren

Nr cadastral	Suprafața (mp)*	Observații / Referințe
27622	510	

\* Suprafața este determinată în planul de proiecție Stereo 70.



## Date referitoare la teren

Crt	Categorie folosință	Intravilan	Suprafața (mp)	Tarla	Parcelă	Nr. topo	Observații / Referințe
1	curți constructii	DA	242	28	741/5-741/17	-	741/5, 741/6, 741/7, 741/8, 741/9, 741/10, 741/11, 741/12, 741/13, 741/14, 741/15, 741/16, 741/17
2	arabil	DA	268	28	741/5-741/17	-	741/5, 741/6, 741/7, 741/8, 741/9, 741/10, 741/11, 741/12, 741/13, 741/14, 741/15, 741/16, 741/17

## Date referitoare la construcții

Crt	Număr	Destinație construcție	Supraf. (mp)	Situație juridică	Observații / Referințe
A1.1	27622-C1	construcții de locuințe	70	Cu acte	Nr. niveluri:2; S. construită la sol:70 mp; Construcția C1- Locuința P+M Sconstruită desf = 138 mp (Sc parter = 70 mp + Sc mansarda = 68 mp)

## Lungime Segmente

1) Valorile lungimilor segmentelor sunt obținute din proiecție în plan.

Punct început	X / Y	Punct sfârșit	X / Y	Lungime segment (** (m)
1	574.343,226 389.014,115	2	574.337,479 388.998,116	17.0

Punct început	X / Y	Punct sfârșit	X / Y	Lungime segment (** (m)
2	574.337,479 388.998,116	3	574.365,713 388.987,975	30.0
3	574.365,713 388.987,975	4	574.371,459 389.003,974	17.0
4	574.371,459 389.003,974	1	574.343,226 389.014,115	29.999

\*\* Lungimile segmentelor sunt determinate în planul de proiecție Stereo 70 și sunt rotunjite la 1 milimetru.

\*\*\* Distanța dintre puncte este formată din segmente cumulate ce sunt mai mici decât valoarea 1 milimetru.



**DATE DESPRE IMOBILUL NR. 1454**

Oficiul de Cadastru și Publicitate Imobiliară PRAHOVA  
Biroul de Cadastru și Publicitate Imobiliară Ploiești

**A. Partea I. Descrierea imobilului**

TEREN Intravilan

Adresa: Loc. Paulesti, Jud. Prahova, T 28 ; PARC. 741/5 ; 741/6 ; 741/7 ; 741/8 ; 741/9 ; 741/10 ; 741/11 ; 741/12 ; 741/13 ; 741/14 ; 741/15 ; 741/16 ; 741/17

Nr. Crt	Nr cadastral Nr. topografic	Suprafața* (mp)	Observații / Referințe
A1	27623	510	Sector cadastral:37 Teren imprejmuit;

**Construcții**

Crt	Nr cadastral Nr. topografic	Adresa	Observații / Referințe
A1.1	27623-C1	Loc. Paulesti, Jud. Prahova, T 28 ; PARC. 741/5 ; 741/6 ; 741/7 ; 741/8 ; 741/9 ; 741/10 ; 741/11 ; 741/12 ; 741/13 ; 741/14 ; 741/15 ; 741/16 ; 741/17	Nr. niveluri:2; S. construita la sol:88 mp; S. construita desfasurata:155 mp; LOCUINTA ( P+M ) ; SC DESF. = 155 MP ; SC PARTER = 70 MP ; SC COPERTINA AUTO = 18 MP ; SC MANSARDA = 67 MP ; SC BALCOANE MANSARDA = 10 MP ; SC TERASA NEACOPERITA = 12 MP

**B. Partea II. Proprietari și acte**

Inscrieri privitoare la dreptul de proprietate și alte drepturi reale		Referințe
<b>32677 / 06/04/2015</b>		
Act Notarial nr. 453, din 03/04/2015 emis de NP DAN OLIVIU VASILICA;		
B1	Se infiinteaza cartea funciara 27623 a imobilului cu numarul cadastral 27623/Paulesti, rezultat din dezmembrarea imobilului cu numarul cadastral 11609 (identificator electronic 22253) inscris in cartea funciara 22253;	A1
<b>43711 / 17/05/2017</b>		
Act Notarial nr. 1187, din 12/05/2017 emis de NP Dan Oliviu Vasilica;		
B8	Intabulare, drept de PROPRIETATEcumparare ca bun propriu, dobandit prin Conventie, cota actuala 1/1, cota initiala 1/1 1) GRUIA NICOLETA	A1
B9	Intabulare, drept de PROPRIETATEcumparare ca bun propriu, dobandit prin Conventie, cota actuala 1/1, cota initiala 1/1 1) GRUIA NICOLETA	A1.1
B10	se noteaza servitute de trecere auto si pietonal asupra imobilului cu nr. cadastral 27596 inscris in cartea funciara 27596 a localitatii Paulesti	A1, A1.1

**C. Partea III. SARCINI .**

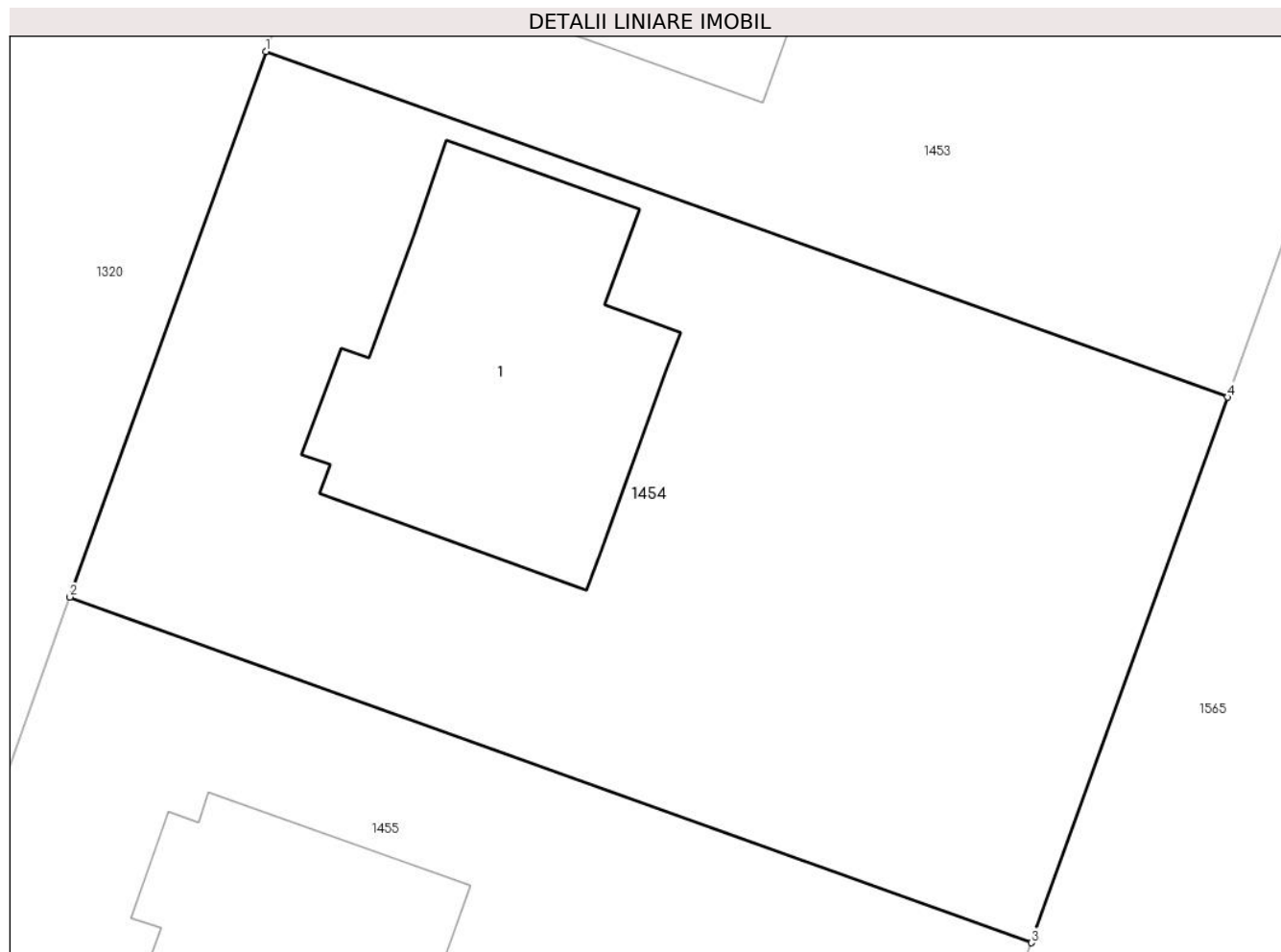
Inscrieri privind dezmembramintele dreptului de proprietate, drepturi reale de garanție și sarcini	Referințe
NU SUNT	

## Anexa Nr. 1 La Partea I

## Teren

Nr cadastral	Suprafața (mp)*	Observații / Referințe
27623	510	

\* Suprafața este determinată în planul de proiecție Stereo 70.



## Date referitoare la teren

Crt	Categorie folosință	Intravilan	Suprafața (mp)	Tarla	Parcelă	Nr. topo	Observații / Referințe
1	curți constructii	DA	510	28	741/5-741/17	-	

## Date referitoare la construcții

Crt	Număr	Destinație construcție	Supraf. (mp)	Situație juridică	Observații / Referințe
A1.1	27623-C1	construcții de locuințe	88	Cu acte	Nr. niveluri:2; S. construita la sol:88 mp; S. construita desfasurata:155 mp; LOCUINTA ( P+M ); SC DESF. = 155 MP ; SC PARTER = 70 MP ; SC COPERTINA AUTO = 18 MP ; SC MANSARDA = 67 MP ; SC BALCOANE MANSARDA = 10 MP ; SC TERASA NEACOPERITA = 12 MP

## Lungime Segmente

1) Valorile lungimilor segmentelor sunt obținute din proiecție în plan.

Punct început	X / Y	Punct sfârșit	X / Y	Lungime segment (** (m)
1	574.337,479 388.998,116	2	574.331,732 388.982,117	17.0

Punct început	X / Y	Punct sfârșit	X / Y	Lungime segment (** (m)
2	574.331,732 388.982,117	3	574.359,966 388.971,976	30.0
3	574.359,966 388.971,976	4	574.365,713 388.987,975	17.0
4	574.365,713 388.987,975	1	574.337,479 388.998,116	30.0

\*\* Lungimile segmentelor sunt determinate în planul de proiecție Stereo 70 și sunt rotunjite la 1 milimetru.

\*\*\* Distanța dintre puncte este formată din segmente cumulate ce sunt mai mici decât valoarea 1 milimetru.



**DATE DESPRE IMOBILUL NR. 1455**

Oficiul de Cadastru și Publicitate Imobiliară PRAHOVA  
Biroul de Cadastru și Publicitate Imobiliară Ploiești

**A. Partea I. Descrierea imobilului**

TEREN Intravilan

Adresa: Loc. Paulesti, Str Rozelor, Nr. 2, Jud. Prahova

Nr. Crt	Nr cadastral Nr. topografic	Suprafața* (mp)	Observații / Referințe
A1	27624	534	Sector cadastral:37 Teren neimprijmit;

**Construcții**

Crt	Nr cadastral Nr. topografic	Adresa	Observații / Referințe
A1.1	27624-C1	Loc. Paulesti, Str Rozelor, Nr. 2, Jud. Prahova	Nr. niveluri:2; S. construita la sol:97 mp; Locuinta, P+1, suprafata construita desfasurata = 179 mp

**B. Partea II. Proprietari și acte**

Inscrieri privitoare la dreptul de proprietate și alte drepturi reale		Referințe
<b>32677 / 06/04/2015</b>		
Act Notarial nr. 453, din 03/04/2015 emis de NP DAN OLIVIU VASILICA;		
B1	Se infiinteaza cartea funciara 27624 a imobilului cu numarul cadastral 27624/Paulesti, rezultat din dezmembrarea imobilului cu numarul cadastral 11609 (identificator electronic 22253) inscris in cartea funciara 22253;	A1
<b>62681 / 14/06/2019</b>		
Act Notarial nr. 2219, din 13/06/2019 emis de NP Popescu Viorica;		
B10	se indreapta eroarea materiala strecurata in cuprinsul prezentei carti funciare si al incheierii nr. 50093/2015 in sensul ca s-a omis a se nota faptul ca imobilul beneficiaza de un drept de servitute de trecere cu piciorul si cu orice vehicul asupra terenului cu destinatia drum de acces cu nr.cad.27596/Paulesti inscris in cartea funciara 27596/Paulesti	A1, A1.1
<b>62686 / 14/06/2019</b>		
Act Notarial nr. 2221, din 13/06/2019 emis de NP Popescu Viorica;		
B13	Intabulare, drept de PROPRIETATEcumparare, dobandit prin Conventie, cota actuala 1/1, cota initiala 1/1 1) OZEL STEEL PROFIL II COM SRL, CIF:16143899	A1
B14	Intabulare, drept de PROPRIETATEcumparare, dobandit prin Conventie, cota actuala 1/1, cota initiala 1/1 1) OZEL STEEL PROFIL II COM SRL, CIF:16143899	A1.1

**C. Partea III. SARCINI .**

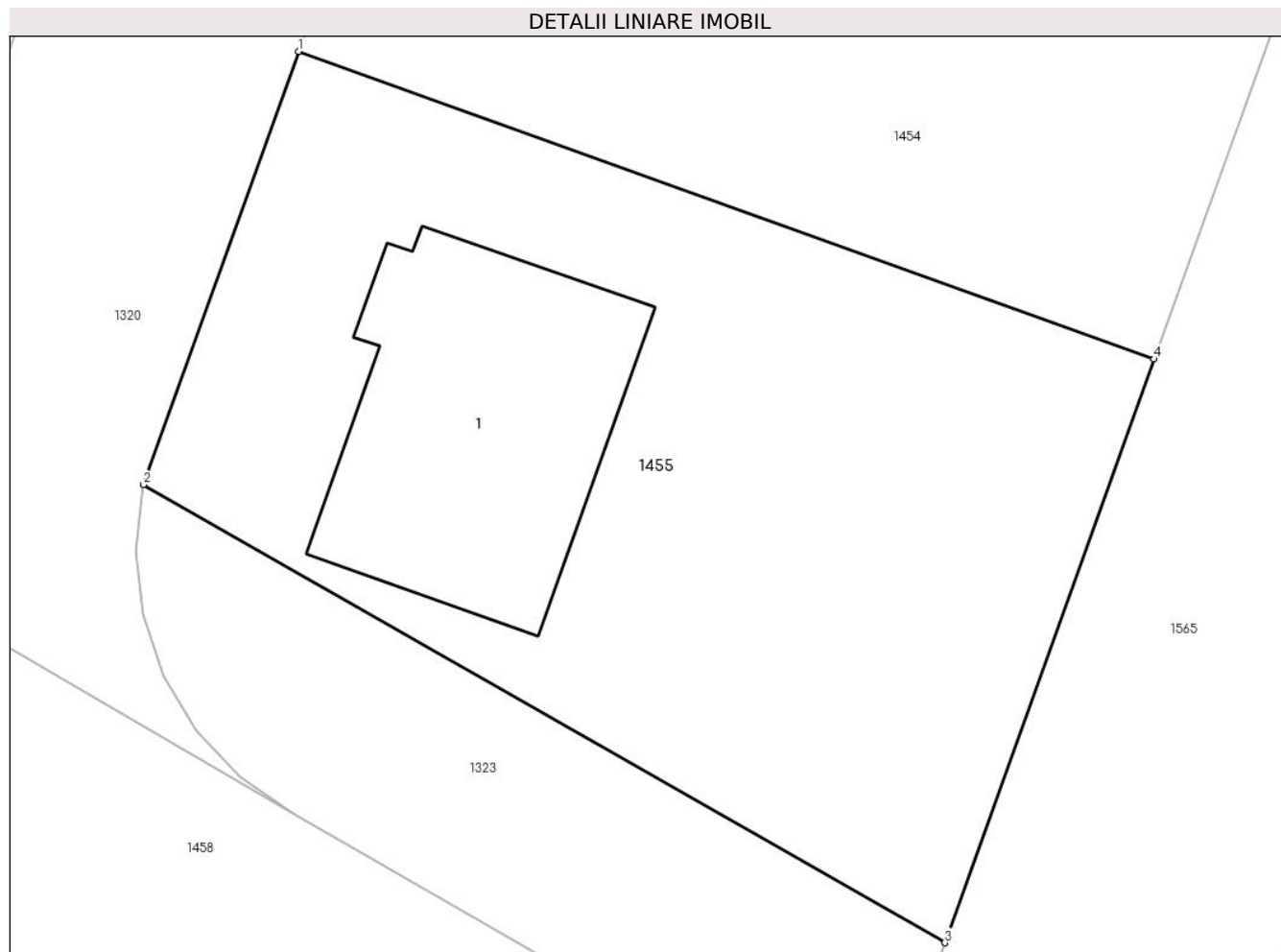
Inscrieri privind dezmembramintele dreptului de proprietate, drepturi reale de garanție și sarcini	Referințe
NU SUNT	

## Anexa Nr. 1 La Partea I

## Teren

Nr cadastral	Suprafața (mp)*	Observații / Referințe
27624	534	

\* Suprafața este determinată în planul de proiecție Stereo 70.



## Date referitoare la teren

Crt	Categorie folosință	Intravilan	Suprafața (mp)	Tarla	Parcelă	Nr. topo	Observații / Referințe
1	curți construcții	DA	534	28	741/5-741/17	-	741/5, 741/6, 741/7, 741/8, 741/9, 741/10, 741/11, 741/12, 741/13, 741/14, 741/15, 741/16, 741/17 - LOT 29

## Date referitoare la construcții

Crt	Număr	Destinație construcție	Supraf. (mp)	Situație juridică	Observații / Referințe
A1.1	27624-C1	construcții de locuințe	97	Cu acte	Nr. niveluri:2; S. construită la sol:97 mp; Locuința, P+1, suprafața construită desfășurată = 179 mp

## Lungime Segmente

1) Valorile lungimilor segmentelor sunt obținute din proiecție în plan.

Punct început	X / Y	Punct sfârșit	X / Y	Lungime segment (** (m)
1	574.331,732 388.982,117	2	574.326,601 388.967,833	15.178
2	574.326,601 388.967,833	3	574.353,056 388.952,738	30.459

Punct început	X / Y	Punct sfârșit	X / Y	Lungime segment (** (m)
3	574.353,056 388.952,738	4	574.359,966 388.971,976	20.441
4	574.359,966 388.971,976	1	574.331,732 388.982,117	30.0

\*\* Lungimile segmentelor sunt determinate în planul de proiecție Stereo 70 și sunt rotunjite la 1 milimetru.

\*\*\* Distanța dintre puncte este formată din segmente cumulate ce sunt mai mici decât valoarea 1 milimetru.





**DATE DESPRE IMOBILUL NR. 1456**

Oficiul de Cadastru și Publicitate Imobiliară PRAHOVA  
Biroul de Cadastru și Publicitate Imobiliară Ploiești

**A. Partea I. Descrierea imobilului**

TEREN Intravilan

Adresa: Loc. Paulesti, Jud. Prahova, T28, A741/5-741/17

Nr. Crt	Nr cadastral Nr. topografic	Suprafața* (mp)	Observații / Referințe
A1	31576	191	Sector cadastral:37 Teren neimprijmit;

**B. Partea II. Proprietari și acte**

Inscrieri privitoare la dreptul de proprietate și alte drepturi reale		Referințe
<b>82276 / 23/06/2022</b>		
Act Notarial nr. 1107, din 22/06/2022 emis de Calin Mirela;		
B1	Se infiinteaza cartea funciara 31576 a imobilului cu numarul cadastral 31576 / UAT Paulesti, rezultat din dezmembrarea imobilului cu numarul cadastral 27627 inscris in cartea funciara 27627;	A1
Act Notarial nr. 1392, din 07/11/2014 emis de NP DAN OLIVIU VASILICA;		
B3	Intabulare, drept de PROPRIETATE, dobandit prin Conventie, cota actuala 1/1, cota initiala 1/1	A1
	1) <b>BEFFA MIHAI</b>	
	2) <b>BEFFA DANUTA GRATIELA (BEFFA DANA GRATZIELA)</b>	
	<i>OBSERVATII: pozitie transcrisa din CF 27627/Paulesti, inscrisa prin incheierea nr. 32677 din 06/04/2015;</i>	

**C. Partea III. SARCINI .**

Inscrieri privind dezmembramintele dreptului de proprietate, drepturi reale de garanție și sarcini	Referințe
NU SUNT	

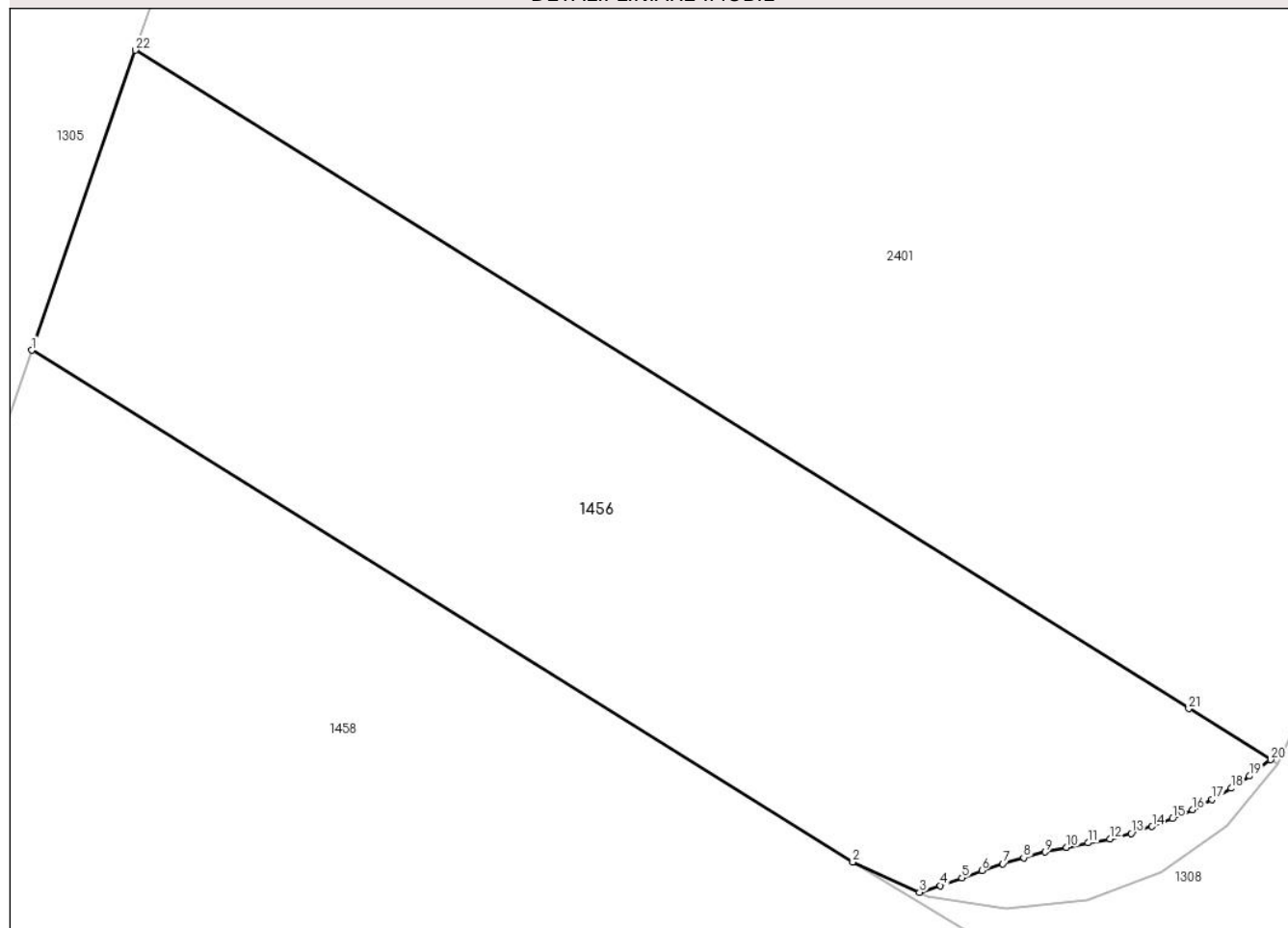
## Anexa Nr. 1 La Partea I

## Teren

Nr cadastral	Suprafața (mp)*	Observații / Referințe
31576	191	

\* Suprafața este determinată în planul de proiecție Stereo 70.

## DETALII LINIARE IMOBIL



## Date referitoare la teren

Crt	Categorie folosință	Intravilan	Suprafața (mp)	Tarla	Parcelă	Nr. topo	Observații / Referințe
1	arabil	DA	191	28	741/5-741/17	-	741/5, 741/6, 741/7, 741/8, 741/9, 741/10, 741/11, 741/12, 741/13, 741/14, 741/15, 741/16, 741/17

## Lungime Segmente

1) Valorile lungimilor segmentelor sunt obținute din proiecție în plan.

Punct început	X / Y	Punct sfârșit	X / Y	Lungime segment (** (m)
1	574.049,925 389.135,399	2	574.068,587 389.123,778	21.984
3	574.070,103 389.123,093	4	574.070,58 389.123,245	0.501
5	574.071,07 389.123,42	6	574.071,52 389.123,585	0.479
7	574.071,995 389.123,742	8	574.072,47 389.123,881	0.495
9	574.072,959 389.124,006	10	574.073,447 389.124,114	0.5

Punct început	X / Y	Punct sfârșit	X / Y	Lungime segment (** (m)
2	574.068,587 389.123,778	3	574.070,103 389.123,093	1.664
4	574.070,58 389.123,245	5	574.071,07 389.123,42	0.52
6	574.071,52 389.123,585	7	574.071,995 389.123,742	0.5
8	574.072,47 389.123,881	9	574.072,959 389.124,006	0.505
10	574.073,447 389.124,114	11	574.073,937 389.124,214	0.5

Punct început	X / Y	Punct sfârșit	X / Y	Lungime segment (** (m)
11	574.073,937 389.124,214	12	574.074,429 389.124,305	0.5
13	574.074,913 389.124,432	14	574.075,389 389.124,585	0.5
15	574.075,855 389.124,765	16	574.076,311 389.124,97	0.5
17	574.076,755 389.125,2	18	574.077,185 389.125,454	0.499
19	574.077,601 389.125,732	20	574.078,087 389.126,102	0.611
21	574.076,224 389.127,26	22	574.052,28 389.142,21	28.228

Punct început	X / Y	Punct sfârșit	X / Y	Lungime segment (** (m)
12	574.074,429 389.124,305	13	574.074,913 389.124,432	0.5
14	574.075,389 389.124,585	15	574.075,855 389.124,765	0.5
16	574.076,311 389.124,97	17	574.076,755 389.125,2	0.5
18	574.077,185 389.125,454	19	574.077,601 389.125,732	0.5
20	574.078,087 389.126,102	21	574.076,224 389.127,26	2.194
22	574.052,28 389.142,21	1	574.049,925 389.135,399	7.207

\*\* Lungimile segmentelor sunt determinate în planul de proiecție Stereo 70 și sunt rotunjite la 1 milimetru.

\*\*\* Distanța dintre puncte este formată din segmente cumulate ce sunt mai mici decât valoarea 1 milimetru.



**DATE DESPRE IMOBILUL NR. 1457**

Oficiul de Cadastru și Publicitate Imobiliară PRAHOVA  
Biroul de Cadastru și Publicitate Imobiliară Ploiești

**A. Partea I. Descrierea imobilului**

TEREN Intravilan

Adresa: Loc. Paulesti, Jud. Prahova, T28, A741/5-741/17

Nr. Crt	Nr cadastral Nr. topografic	Suprafața* (mp)	Observații / Referințe
A1	31577	7	Sector cadastral:37 Teren neimpregmuit;

**B. Partea II. Proprietari și acte**

Inscrieri privitoare la dreptul de proprietate și alte drepturi reale		Referințe
<b>82276 / 23/06/2022</b>		
Act Notarial nr. 1107, din 22/06/2022 emis de Calin Mirela;		
B1	Se infiinteaza cartea funciara 31577 a imobilului cu numarul cadastral 31577 / UAT Paulesti, rezultat din dezmembrarea imobilului cu numarul cadastral 27627 inscris in cartea funciara 27627;	A1
<b>82304 / 23/06/2022</b>		
Act Notarial nr. 1110, din 22/06/2022 emis de NP Calin Mirela;		
B6	Intabulare, drept de PROPRIETATEdonatie, dobandit prin Conventie, cota actuala 1/1, cota initiala 1/1 1) COMUNA PAULESTI, CIF:2843981	A1

**C. Partea III. SARCINI .**

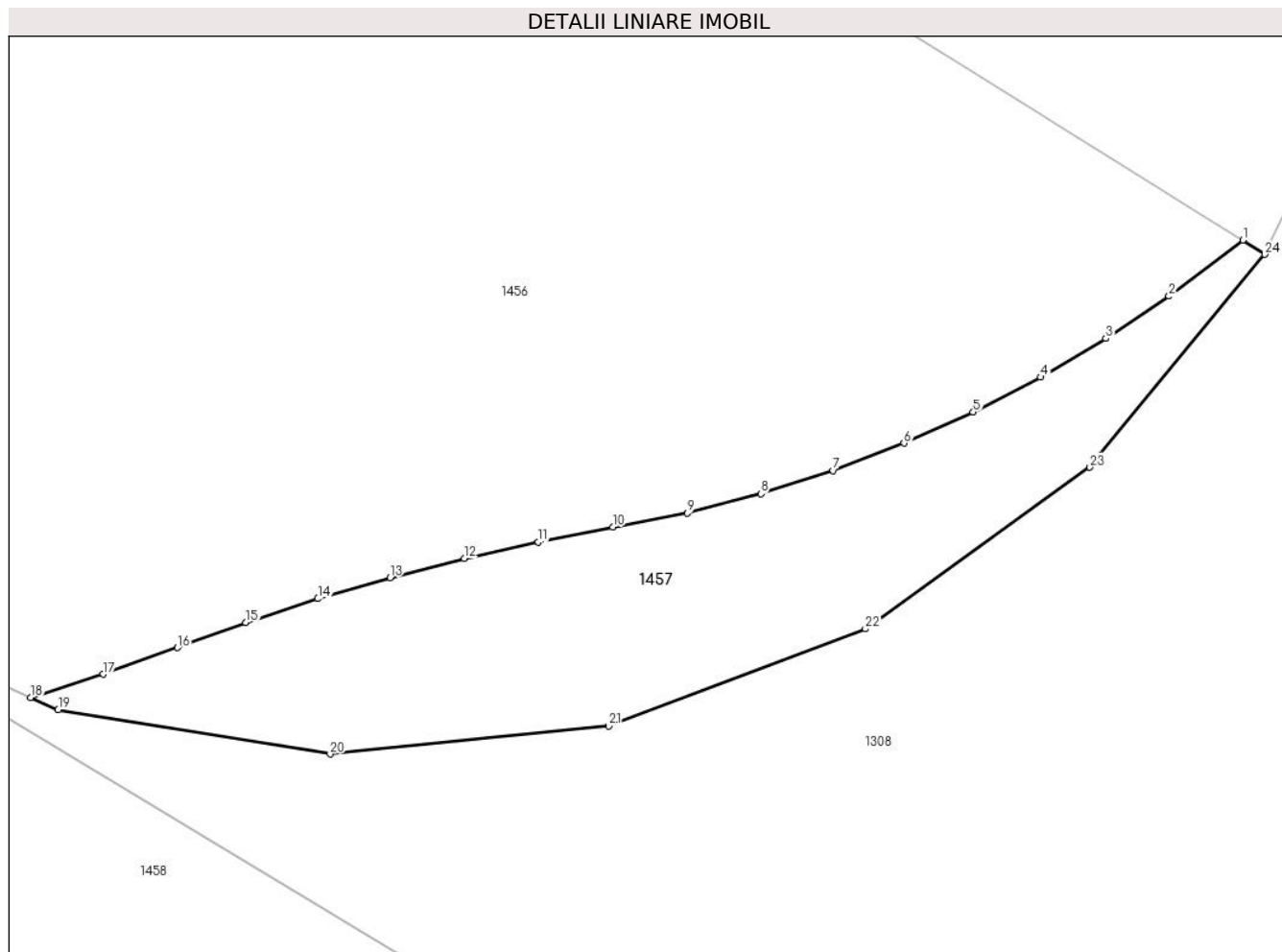
Inscrieri privind dezmembramintele dreptului de proprietate, drepturi reale de garanție și sarcini	Referințe
NU SUNT	

## Anexa Nr. 1 La Partea I

## Teren

Nr cadastral	Suprafața (mp)*	Observații / Referințe
31577	7	

\* Suprafața este determinată în planul de proiecție Stereo 70.



## Date referitoare la teren

Crt	Categorie folosință	Intravilan	Suprafața (mp)	Tarla	Parcelă	Nr. topo	Observații / Referințe
1	arabil	DA	7	28	741/5-741/17	-	741/5, 741/6, 741/7, 741/8, 741/9, 741/10, 741/11, 741/12, 741/13, 741/14, 741/15, 741/16, 741/17

## Lungime Segmente

1) Valorile lungimilor segmentelor sunt obținute din proiecție în plan.

Punct început	X / Y	Punct sfârșit	X / Y	Lungime segment (** (m)
1	574.078,087 389.126,102	2	574.077,601 389.125,732	0.611
3	574.077,185 389.125,454	4	574.076,755 389.125,2	0.499
5	574.076,311 389.124,97	6	574.075,855 389.124,765	0.5
7	574.075,389 389.124,585	8	574.074,913 389.124,432	0.5
9	574.074,429 389.124,305	10	574.073,937 389.124,214	0.5

Punct început	X / Y	Punct sfârșit	X / Y	Lungime segment (** (m)
2	574.077,601 389.125,732	3	574.077,185 389.125,454	0.5
4	574.076,755 389.125,2	5	574.076,311 389.124,97	0.5
6	574.075,855 389.124,765	7	574.075,389 389.124,585	0.5
8	574.074,913 389.124,432	9	574.074,429 389.124,305	0.5
10	574.073,937 389.124,214	11	574.073,447 389.124,114	0.5

Punct început	X / Y	Punct sfârșit	X / Y	Lungime segment (** (m)
11	574.073,447 389.124,114	12	574.072,959 389.124,006	0.5
13	574.072,47 389.123,881	14	574.071,995 389.123,742	0.495
15	574.071,52 389.123,585	16	574.071,07 389.123,42	0.479
17	574.070,58 389.123,245	18	574.070,103 389.123,093	0.501
19	574.070,284 389.123,011	20	574.072,075 389.122,719	1.815
21	574.073,91 389.122,904	22	574.075,6 389.123,544	1.807
23	574.077,08 389.124,606	24	574.078,232 389.126,007	1.814

Punct început	X / Y	Punct sfârșit	X / Y	Lungime segment (** (m)
12	574.072,959 389.124,006	13	574.072,47 389.123,881	0.505
14	574.071,995 389.123,742	15	574.071,52 389.123,585	0.5
16	574.071,07 389.123,42	17	574.070,58 389.123,245	0.52
18	574.070,103 389.123,093	19	574.070,284 389.123,011	0.199
20	574.072,075 389.122,719	21	574.073,91 389.122,904	1.844
22	574.075,6 389.123,544	23	574.077,08 389.124,606	1.822
24	574.078,232 389.126,007	1	574.078,087 389.126,102	0.173

\*\* Lungimile segmentelor sunt determinate în planul de proiecție Stereo 70 și sunt rotunjite la 1 milimetru.

\*\*\* Distanța dintre puncte este formată din segmente cumulate ce sunt mai mici decât valoarea 1 milimetru.





**DATE DESPRE IMOBILUL NR. 1458**

Oficiul de Cadastru și Publicitate Imobiliară PRAHOVA  
Biroul de Cadastru și Publicitate Imobiliară Ploiești

**A. Partea I. Descrierea imobilului**

TEREN Necunoscut

Adresa: Loc. Paulești, Jud. Prahova, 741/5, 741/6, 741/7, 741/8, 741/9, 741/10, 741/11, 741/12, 741/13, 741/14, 741/15, 741/16, 741/17

Nr. Crt	Nr cadastral Nr. topografic	Suprafața* (mp)	Observații / Referințe
A1	31441	6.376	Sector cadastral:37 Teren neimprejmuit;

**B. Partea II. Proprietari și acte**

Inscrieri privitoare la dreptul de proprietate și alte drepturi reale		Referințe
<b>45503 / 31/03/2022</b>		
Act Notarial nr. 992, din 28/03/2022 emis de NP Lupu Maria Luiza;		
B1	Se infiinteaza cf. 31441 a imobilului cu nr. cad. 31441/Paulesti ca urmare a alipirii urmatoarelor 3 imobile: -- nr.cad.27628\cf.27628; -- nr.cad.28200\cf.28200; -- nr.cad.30442\cf.30442;	A1
B12	Intabulare, drept de PROPRIETATE(domeniul public), dobandit prin Conventie, cota actuala 1/1, cota initiala 1/1 1) <b>COMUNA PAULESTI</b> , CIF:2843981	A1

**C. Partea III. SARCINI**

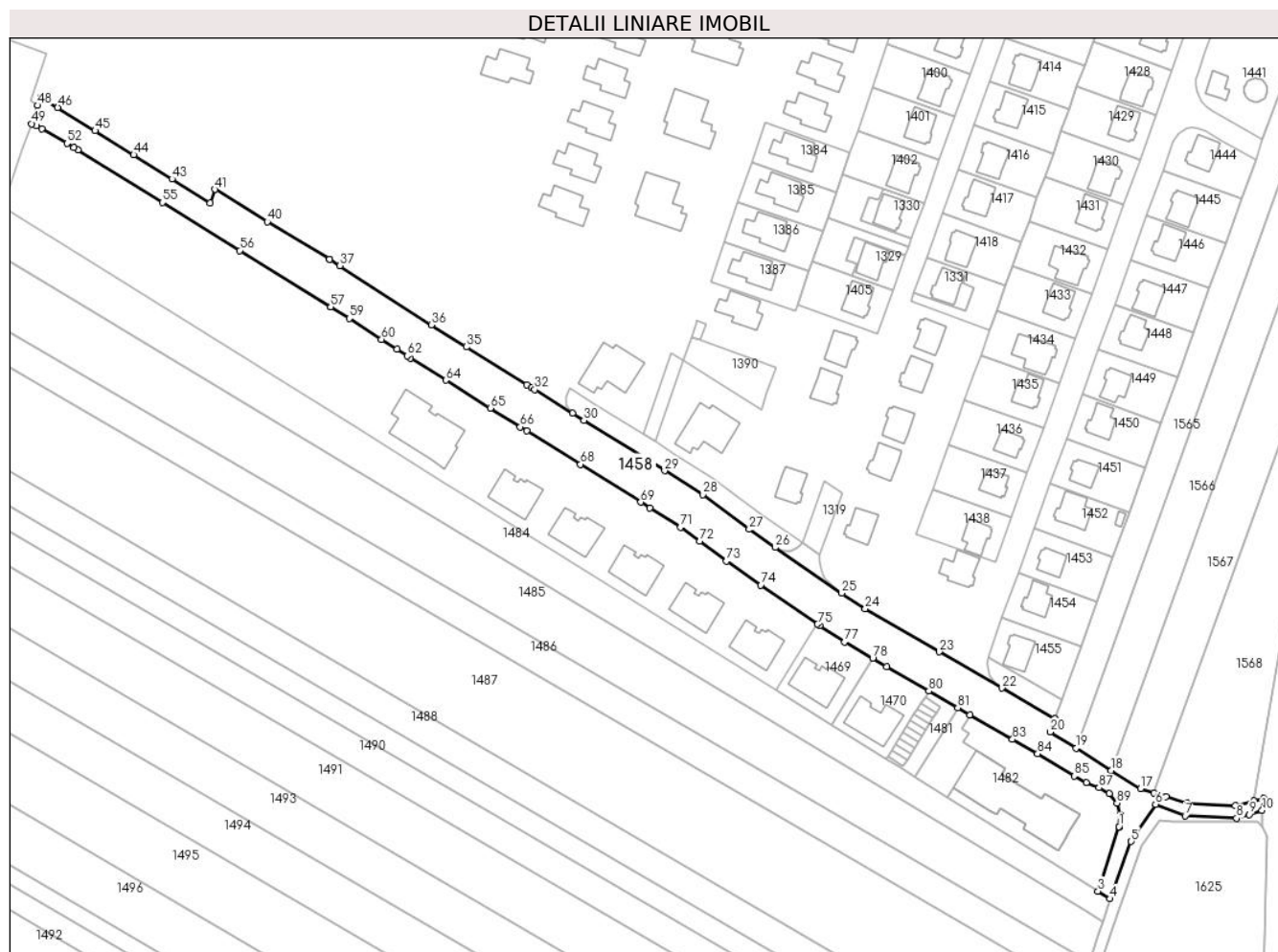
Inscrieri privind dezmembramintele dreptului de proprietate, drepturi reale de garanție și sarcini		Referințe
<b>45503 / 31/03/2022</b>		
Act Notarial nr. 1011, din 07/04/2016 emis de NP MEIROSU MIHAI GABRIEL;		
C1	Intabulare, drept de SUPERFICIE 1) <b>SOCIETATEA DE DISTRIBUTIE A ENERGIEI ELECTRICE MUNTENIA NORD SA</b> , CIF:14542990 <i>OBSERVATII: pozitie transcrisa din CF 27628/Paulesti, inscrisa prin incheierea nr. 36007 din 11/04/2016;</i>	A1
C2	se noteaza dreptul de servitute de trecere pentru a se asigura accesul la drumul public 1) <b>SOCIETATEA DE DISTRIBUTIE A ENERGIEI ELECTRICE MUNTENIA NORD SA</b> , CIF:14506181 <i>OBSERVATII: pozitie transcrisa din CF 27628/Paulesti, inscrisa prin incheierea nr. 36007 din 11/04/2016;</i>	A1
Act Notarial nr. 1199, din 15/05/2017 emis de NP Dan Oliviu Vasilica;		
C3	Intabulare, drept de SERVITUTEde trecere 1) <b>SC DISTRIGAZ SUD RETELE SRL</b> , CIF:23308833 <i>OBSERVATII: pozitie transcrisa din CF 27628/Paulesti, inscrisa prin incheierea nr. 43107 din 16/05/2017;</i>	A1
C4	Intabulare, drept de UZ 1) <b>SC DISTRIGAZ SUD RETELE SRL</b> , CIF:23308833 <i>OBSERVATII: pozitie transcrisa din CF 27628/Paulesti, inscrisa prin incheierea nr. 43107 din 16/05/2017;</i>	A1

## Anexa Nr. 1 La Partea I

## Teren

Nr cadastral	Suprafața (mp)*	Observații / Referințe
31441	6.376	

\* Suprafața este determinată în planul de proiecție Stereo 70.



## Date referitoare la teren

Crt	Categorie folosință	Intravilan	Suprafața (mp)	Tarla	Parcelă	Nr. topo	Observații / Referințe
1	arabil	DA	4.533	28	741/5 - 741/17	-	741/5, 741/6, 741/7, 741/8, 741/9, 741/10, 741/11, 741/12, 741/13, 741/14, 741/15, 741/16, 741/17 - LOT 33
2	arabil	DA	400	28	741/22, 741/23	-	
3	drum	DA	1.270	28	741/1-741/21	-	DE 741/101 ; Teren intravilan neimprejmuit .
4	drum	NU	173	28	741/1-741/21	-	DE 741/101 ; Teren extravilan neimprejmuit .

## Lungime Segmente

1) Valorile lungimilor segmentelor sunt obținute din proiecție în plan.

Punct început	X / Y	Punct sfârșit	X / Y	Lungime segment
1	574.373,54 388.907,442	2	574.373,477 388.907,248	0.204
2	574.373,477 388.907,248	3	574.366,035 388.884,316	24.109
3	574.366,035 388.884,316	4	574.370,41 388.881,59	5.155
4	574.370,41 388.881,59	5	574.377,929 388.902,085	21.831
5	574.377,929 388.902,085	6	574.386,677 388.915,432	15.958
6	574.386,677 388.915,432	7	574.397,26 388.911,358	11.34

Punct început	X / Y	Punct sfârșit	X / Y	Lungime segment	Punct început	X / Y	Punct sfârșit	X / Y	Lungime segment	Punct început	X / Y	Punct sfârșit	X / Y	Lungime segment
7	574.397,26 388.911,358	8	574.415,65 388.910,37	18.417	8	574.415,65 388.910,37	9	574.420,253 388.911,791	4.817	9	574.420,253 388.911,791	10	574.424,799 388.913,194	4.758
10	574.424,799 388.913,194	11	574.425,37 388.917,596	4.439	11	574.425,37 388.917,596	12	574.421,86 388.916,64	3.638	12	574.421,86 388.916,64	13	574.415,17 388.914,82	6.933
13	574.415,17 388.914,82	14	574.398,05 388.915,69	17.142	14	574.398,05 388.915,69	15	574.390,358 388.918,107	8.063	15	574.390,358 388.918,107	16	574.386,138 388.919,433	4.423
16	574.386,138 388.919,433	17	574.381,23 388.920,973	5.144	17	574.381,23 388.920,973	18	574.370,811 388.927,525	12.308	18	574.370,811 388.927,525	19	574.358,206 388.935,453	14.891
19	574.358,206 388.935,453	20	574.348,94 388.941,28	10.946	20	574.348,94 388.941,28	21	574.350,655 388.946,054	5.073	21	574.350,655 388.946,054	22	574.331,566 388.956,998	22.004
22	574.331,566 388.956,998	23	574.309,242 388.969,934	25.801	23	574.309,242 388.969,934	24	574.282,712 388.985,383	30.7	24	574.282,712 388.985,383	25	574.274,229 388.990,93	10.136
25	574.274,229 388.990,93	26	574.250,486 389.007,329	28.856	26	574.250,486 389.007,329	27	574.241,185 389.013,753	11.304	27	574.241,185 389.013,753	28	574.224,515 389.026,174	20.789
28	574.224,515 389.026,174	29	574.210,865 389.034,701	16.094	29	574.210,865 389.034,701	30	574.182,011 389.052,724	34.02	30	574.182,011 389.052,724	31	574.177,868 389.055,312	4.885
31	574.177,868 389.055,312	32	574.164,327 389.063,769	15.965	32	574.164,327 389.063,769	33	574.163,306 389.064,407	1.204	33	574.163,306 389.064,407	34	574.161,535 389.065,513	2.088
34	574.161,535 389.065,513	35	574.139,892 389.079,032	25.518	35	574.139,892 389.079,032	36	574.127,317 389.086,877	14.821	36	574.127,317 389.086,877	37	574.094,657 389.108,129	38.966
37	574.094,657 389.108,129	38	574.090,98 389.110,304	4.272	38	574.090,98 389.110,304	39	574.090,85 389.110,382	0.152	39	574.090,85 389.110,382	40	574.068,587 389.123,778	25.983
40	574.068,587 389.123,778	41	574.049,925 389.135,399	21.984	41	574.049,925 389.135,399	42	574.048,26 389.130,58	5.099	42	574.048,26 389.130,58	43	574.034,55 389.139,14	16.163
43	574.034,55 389.139,14	44	574.020,77 389.147,75	16.249	44	574.020,77 389.147,75	45	574.006,982 389.156,352	16.251	45	574.006,982 389.156,352	46	573.993,631 389.164,688	15.74
46	573.993,631 389.164,688	47	573.987,513 389.168,358	7.134	47	573.987,513 389.168,358	48	573.986,5 389.165,42	3.108	48	573.986,5 389.165,42	49	573.984,24 389.158,86	6.938
49	573.984,24 389.158,86	50	573.985,93 389.158,05	1.874	50	573.985,93 389.158,05	51	573.987,91 389.157,09	2.2	51	573.987,91 389.157,09	52	573.996,96 389.151,89	10.438
52	573.996,96 389.151,89	53	573.999,33 389.150,42	2.789	53	573.999,33 389.150,42	54	574.000,83 389.149,48	1.77	54	574.000,83 389.149,48	55	574.031,04 389.130,69	35.577
55	574.031,04 389.130,69	56	574.058,76 389.113,53	32.602	56	574.058,76 389.113,53	57	574.091,29 389.093,37	38.27	57	574.091,29 389.093,37	58	574.091,4 389.093,33	0.117
58	574.091,4 389.093,33	59	574.097,99 389.089,25	7.751	59	574.097,99 389.089,25	60	574.109,52 389.081,76	13.749	60	574.109,52 389.081,76	61	574.115,05 389.078,16	6.599
61	574.115,05 389.078,16	62	574.118,66 389.075,81	4.308	62	574.118,66 389.075,81	63	574.119,793 389.075,07	1.353	63	574.119,793 389.075,07	64	574.132,475 389.067,158	14.948
64	574.132,475 389.067,158	65	574.148,5 389.057,148	18.894	65	574.148,5 389.057,148	66	574.159,244 389.050,437	12.668	66	574.159,244 389.050,437	67	574.161,541 389.049,002	2.708
67	574.161,541 389.049,002	68	574.180,722 389.037,021	22.615	68	574.180,722 389.037,021	69	574.202,361 389.023,507	25.512	69	574.202,361 389.023,507	70	574.205,644 389.021,455	3.872
70	574.205,644 389.021,455	71	574.216,611 389.014,604	12.931	71	574.216,611 389.014,604	72	574.223,407 389.009,54	8.475	72	574.223,407 389.009,54	73	574.233,03 389.002,387	11.99
73	574.233,03 389.002,387	74	574.245,35 388.993,861	14.982	74	574.245,35 388.993,861	75	574.265,652 388.979,839	24.674	75	574.265,652 388.979,839	76	574.266,419 388.979,31	0.932
76	574.266,419 388.979,31	77	574.275,343 388.973,474	10.663	77	574.275,343 388.973,474	78	574.285,375 388.967,609	11.621	78	574.285,375 388.967,609	79	574.290,418 388.964,661	5.841
79	574.290,418 388.964,661	80	574.305,475 388.955,936	17.402	80	574.305,475 388.955,936	81	574.315,858 388.949,92	12.0	81	574.315,858 388.949,92	82	574.320,184 388.947,413	5.0
82	574.320,184 388.947,413	83	574.335,411 388.938,59	17.598	83	574.335,411 388.938,59	84	574.344,387 388.933,515	10.311	84	574.344,387 388.933,515	85	574.357,515 388.925,536	15.363
85	574.357,515 388.925,536	86	574.361,815 388.923,126	4.929	86	574.361,815 388.923,126	87	574.366,405 388.921,316	4.934	87	574.366,405 388.921,316	88	574.370,185 388.919,226	4.319
88	574.370,185 388.919,226	89	574.372,846 388.915,895	4.263	89	574.372,846 388.915,895	90	574.374,05 388.911,621	4.44	90	574.374,05 388.911,621	1	574.373,54 388.907,442	4.21

\*\* Lungimile segmentelor sunt determinate în planul de proiecție Stereo 70 și sunt rotunjite la 1 milimetru.

\*\*\* Distanța dintre puncte este formată din segmente cumulate ce sunt mai mici decât valoarea 1 milimetru.



**DATE DESPRE IMOBILUL NR. 1461**

Oficiul de Cadastru și Publicitate Imobiliară PRAHOVA  
Biroul de Cadastru și Publicitate Imobiliară Ploiești

**A. Partea I. Descrierea imobilului**

TEREN Intravilan

Adresa: Loc. Paulesti, Jud. Prahova, T28, A741/22, 741/23

Nr. Crt	Nr cadastral Nr. topografic	Suprafața* (mp)	Observații / Referințe
A1	31581	Din acte: 10.000 Masurata: 199	Sector cadastral:37 Teren neimprejmit;

**B. Partea II. Proprietari și acte**

Inscrieri privitoare la dreptul de proprietate și alte drepturi reale		Referințe
<b>82292 / 23/06/2022</b>		
Act Notarial nr. 1108, din 22/06/2022 emis de Calin Mirela;		
B1	Se infiinteaza cartea funciara 31581 a imobilului cu numarul cadastral 31581 / UAT Paulesti, rezultat din dezmembrarea imobilului cu numarul cadastral 31220 inscris in cartea funciara 31220;	A1
<b>82332 / 23/06/2022</b>		
Act Notarial nr. 1109, din 22/06/2022 emis de NP Calin Mirela;		
B5	Intabulare, drept de PROPRIETATEdonatie, dobandit prin Conventie, cota actuala 1/1, cota initiala 1/1 1) COMUNA PAULESTI, CIF:2843981	A1

**C. Partea III. SARCINI .**


Inscrieri privind dezmembramintele dreptului de proprietate, drepturi reale de garanție și sarcini	Referințe
NU SUNT	

## Anexa Nr. 1 La Partea I

## Teren

Nr cadastral	Suprafața (mp)*	Observații / Referințe
31581	Din acte: 10.000 Masurata: 199	

\* Suprafața este determinată în planul de proiecție Stereo 70.



## Date referitoare la teren

Crt	Categorie folosință	Intravilan	Suprafața (mp)	Tarla	Parcelă	Nr. topo	Observații / Referințe
1	arabil	DA	199	28	741/22, 741/23	-	

## Lungime Segmente

1) Valorile lungimilor segmentelor sunt obținute din proiecție în plan.

Punct început	X / Y	Punct sfârșit	X / Y	Lungime segment
1	574.091,29 389.093,37	2	574.058,76 389.113,53	38.27
4	574.059,56 389.112,38	5	574.059,92 389.111,78	0.7
7	574.060,55 389.110,53	8	574.060,82 389.109,88	0.704
10	574.061,27 389.108,56	11	574.061,44 389.107,88	0.701
13	574.061,71 389.106,51	14	574.061,87 389.105,82	0.708
2	574.058,76 389.113,53	3	574.059,18 389.112,97	0.7
5	574.059,92 389.111,78	6	574.060,25 389.111,16	0.702
8	574.060,82 389.109,88	9	574.061,06 389.109,23	0.693
11	574.061,44 389.107,88	12	574.061,58 389.107,19	0.704
14	574.061,87 389.105,82	15	574.062,05 389.105,15	0.694
3	574.059,18 389.112,97	4	574.059,56 389.112,38	0.702
6	574.060,25 389.111,16	7	574.060,55 389.110,53	0.698
9	574.061,06 389.109,23	10	574.061,27 389.108,56	0.702
12	574.061,58 389.107,19	13	574.061,71 389.106,51	0.692
15	574.062,05 389.105,15	16	574.062,26 389.104,48	0.702

Punct început	X / Y	Punct sfârșit	X / Y	Lungime segment	Punct început	X / Y	Punct sfârșit	X / Y	Lungime segment	Punct început	X / Y	Punct sfârșit	X / Y	Lungime segment
16	574.062,26 389.104,48	17	574.062,51 389.103,83	0.696	17	574.062,51 389.103,83	18	574.062,79 389.103,18	0.708	18	574.062,79 389.103,18	19	574.063,09 389.102,55	0.698
19	574.063,09 389.102,55	20	574.063,43 389.101,94	0.698	20	574.063,43 389.101,94	21	574.063,79 389.101,34	0.7	21	574.063,79 389.101,34	22	574.064,18 389.100,76	0.699
22	574.064,18 389.100,76	23	574.064,6 389.100,2	0.7	23	574.064,6 389.100,2	24	574.065,04 389.099,66	0.697	24	574.065,04 389.099,66	25	574.065,51 389.099,13	0.708
25	574.065,51 389.099,13	26	574.066,0 389.098,64	0.693	26	574.066,0 389.098,64	27	574.066,51 389.098,16	0.7	27	574.066,51 389.098,16	28	574.067,05 389.097,71	0.703
28	574.067,05 389.097,71	29	574.067,6 389.097,29	0.692	29	574.067,6 389.097,29	30	574.068,18 389.096,89	0.705	30	574.068,18 389.096,89	31	574.068,77 389.096,52	0.696
31	574.068,77 389.096,52	32	574.069,38 389.096,17	0.703	32	574.069,38 389.096,17	33	574.070,01 389.095,86	0.702	33	574.070,01 389.095,86	34	574.070,65 389.095,57	0.703
34	574.070,65 389.095,57	35	574.071,3 389.095,32	0.696	35	574.071,3 389.095,32	36	574.071,96 389.095,09	0.699	36	574.071,96 389.095,09	37	574.072,64 389.094,9	0.706
37	574.072,64 389.094,9	38	574.073,32 389.094,74	0.699	38	574.073,32 389.094,74	39	574.074,01 389.094,61	0.702	39	574.074,01 389.094,61	40	574.074,7 389.094,51	0.697
40	574.074,7 389.094,51	41	574.075,4 389.094,45	0.703	41	574.075,4 389.094,45	42	574.076,09 389.094,42	0.691	42	574.076,09 389.094,42	43	574.076,79 389.094,42	0.7
43	574.076,79 389.094,42	44	574.077,49 389.094,45	0.701	44	574.077,49 389.094,45	45	574.078,19 389.094,52	0.703	45	574.078,19 389.094,52	46	574.078,88 389.094,61	0.696
46	574.078,88 389.094,61	47	574.079,58 389.094,71	0.707	47	574.079,58 389.094,71	48	574.080,27 389.094,79	0.695	48	574.080,27 389.094,79	49	574.080,97 389.094,85	0.703
49	574.080,97 389.094,85	50	574.081,67 389.094,88	0.701	50	574.081,67 389.094,88	51	574.082,37 389.094,9	0.7	51	574.082,37 389.094,9	52	574.083,07 389.094,9	0.7
52	574.083,07 389.094,9	53	574.083,77 389.094,87	0.701	53	574.083,77 389.094,87	54	574.084,47 389.094,84	0.701	54	574.084,47 389.094,84	55	574.085,16 389.094,77	0.694
55	574.085,16 389.094,77	56	574.085,86 389.094,7	0.703	56	574.085,86 389.094,7	57	574.086,55 389.094,59	0.699	57	574.086,55 389.094,59	58	574.087,24 389.094,48	0.699
58	574.087,24 389.094,48	59	574.087,93 389.094,34	0.704	59	574.087,93 389.094,34	60	574.088,61 389.094,19	0.696	60	574.088,61 389.094,19	61	574.089,29 389.094,01	0.703
61	574.089,29 389.094,01	62	574.089,96 389.093,82	0.696	62	574.089,96 389.093,82	63	574.090,63 389.093,61	0.702	63	574.090,63 389.093,61	1	574.091,29 389.093,37	0.702

\*\* Lungimile segmentelor sunt determinate în planul de proiecție Stereo 70 și sunt rotunjite la 1 milimetru.

\*\*\* Distanța dintre puncte este formată din segmente cumulate ce sunt mai mici decât valoarea 1 milimetru.





**DATE DESPRE IMOBILUL NR. 1462**

Oficiul de Cadastru și Publicitate Imobiliară PRAHOVA  
Biroul de Cadastru și Publicitate Imobiliară Ploiești

**A. Partea I. Descrierea imobilului**

TEREN Intravilan

Adresa: Loc. Paulesti, Jud. Prahova, T28, A741/22, 741/23

Nr. Crt	Nr cadastral Nr. topografic	Suprafața* (mp)	Observații / Referințe
A1	32362	3.413	Sector cadastral:37 Teren neimprejmut;

**B. Partea II. Proprietari și acte**

Inscrieri privitoare la dreptul de proprietate și alte drepturi reale		Referințe
<b>188968 / 12/12/2023</b>		
Act Notarial nr. 1714, din 12/12/2023 emis de NP Călin Mirela;		
B1	Se infiinteaza cartea funciara 32362 a imobilului cu numarul cadastral 32362 / UAT Paulesti, rezultat din dezmembrarea imobilului cu numarul cadastral 31580 inscris in cartea funciara 31580;	A1
Act Notarial nr. 1298, din 25/10/2014 emis de NP DAN OLIVIU VASILICA;		
B3	Intabulare, drept de PROPRIETATE, dobandit prin Conventie, cota actuala 1/1, cota initiala 1/1 1) <b>VANCO PETRUTZA</b> <i>OBSERVATII: pozitie transcrisa din CF 31580/Paulesti, inscrisa prin incheierea nr. 82292 din 23/06/2022; pozitie transcrisa din CF 31220/Paulesti, inscrisa prin incheierea nr. 150265 din 01/11/2021; pozitie transcrisa din CF 29788/Paulesti, inscrisa prin incheierea nr. 49137 din 10/05/2019; pozitie transcrisa din CF 29733/Paulesti, inscrisa prin incheierea nr. 17489 din 20/02/2019; pozitie transcrisa din CF 29456/Paulesti, inscrisa prin incheierea nr. 68021 din 30/07/2018; pozitie transcrisa din CF 28197/Paulesti, inscrisa prin incheierea nr. 58800 din 14/06/2016;</i>	A1

**C. Partea III. SARCINI .**

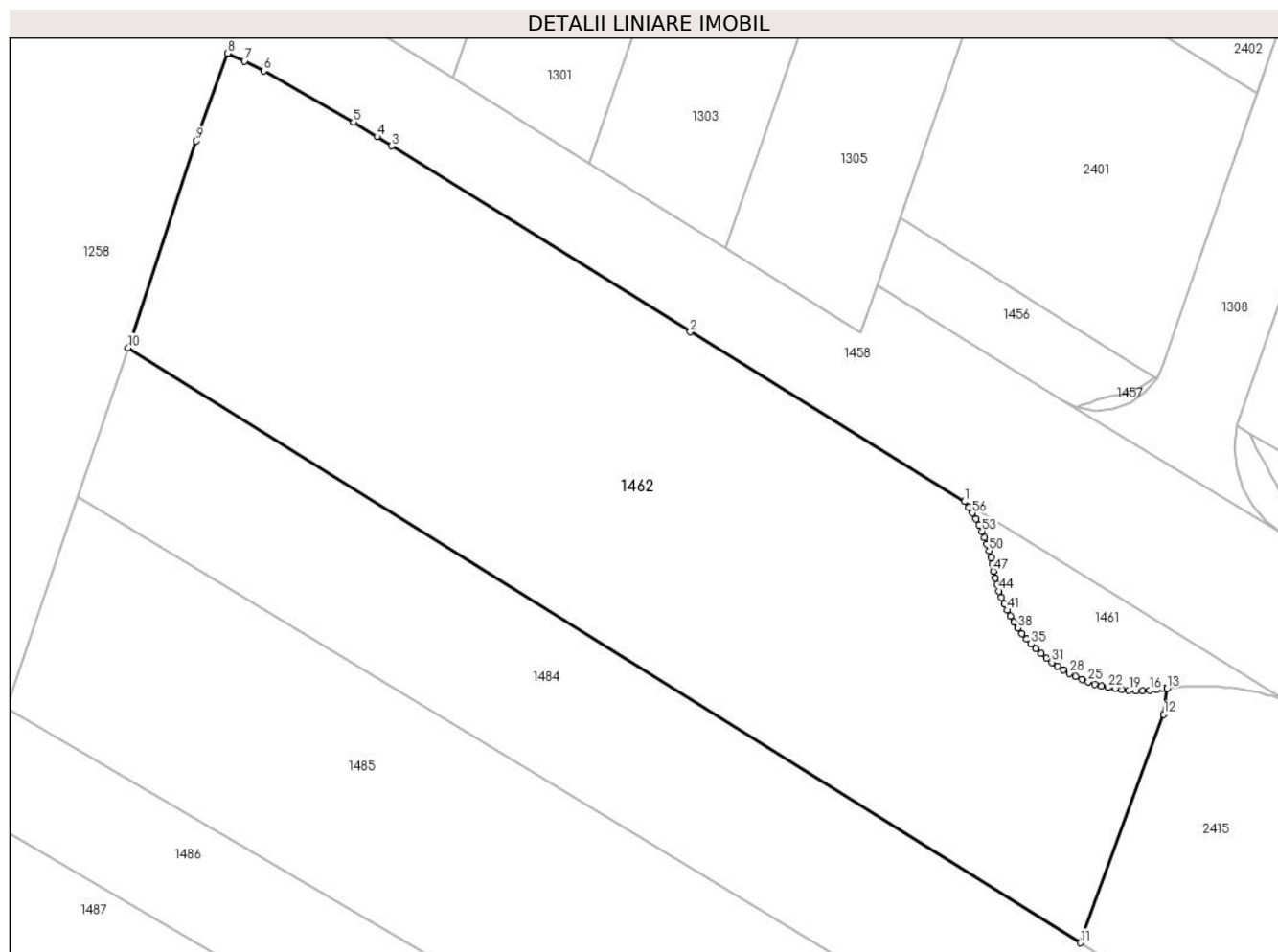
Inscrieri privind dezmembramintele dreptului de proprietate, drepturi reale de garanție și sarcini	Referințe
NU SUNT	

## Anexa Nr. 1 La Partea I

## Teren

Nr cadastral	Suprafața (mp)*	Observații / Referințe
32362	3.413	

\* Suprafața este determinată în planul de proiecție Stereo 70.



## Date referitoare la teren

Crt	Categorie folosință	Intravilan	Suprafața (mp)	Tarla	Parcelă	Nr. topo	Observații / Referințe
1	arabil	DA	3.413	28	741/22, 741/23	-	

## Lungime Segmente

1) Valorile lungimilor segmentelor sunt obținute din proiecție în plan.

Punct început	X / Y	Punct sfârșit	X / Y	Lungime segment	Punct început	X / Y	Punct sfârșit	X / Y	Lungime segment	Punct început	X / Y	Punct sfârșit	X / Y	Lungime segment
1	574.058,76 389.113,53	2	574.031,04 389.130,69	32.60 2	2	574.031,04 389.130,69	3	574.000,83 389.149,48	35.57 7	3	574.000,83 389.149,48	4	573.999,33 389.150,42	1.77
4	573.999,33 389.150,42	5	573.996,96 389.151,89	2.789	5	573.996,96 389.151,89	6	573.987,91 389.157,09	10.43 8	6	573.987,91 389.157,09	7	573.985,93 389.158,05	2.2
7	573.985,93 389.158,05	8	573.984,24 389.158,86	1.874	8	573.984,24 389.158,86	9	573.981,052 389.149,998	9.418	9	573.981,052 389.149,998	10	573.974,177 389.129,089	22.01
10	573.974,177 389.129,089	11	574.070,484 389.068,932	113.5 51	11	574.070,484 389.068,932	12	574.078,941 389.092,021	24.58 9	12	574.078,941 389.092,021	13	574.079,261 389.094,664	2.662
13	574.079,261 389.094,664	14	574.078,88 389.094,61	0.385	14	574.078,88 389.094,61	15	574.078,19 389.094,52	0.696	15	574.078,19 389.094,52	16	574.077,49 389.094,45	0.703

Punct început	X / Y	Punct sfârșit	X / Y	Lungime segment	Punct început	X / Y	Punct sfârșit	X / Y	Lungime segment	Punct început	X / Y	Punct sfârșit	X / Y	Lungime segment
16	574.077,49 389.094,45	17	574.076,79 389.094,42	0.701	17	574.076,79 389.094,42	18	574.076,09 389.094,42	0.7	18	574.076,09 389.094,42	19	574.075,4 389.094,45	0.691
19	574.075,4 389.094,45	20	574.074,7 389.094,51	0.703	20	574.074,7 389.094,51	21	574.074,01 389.094,61	0.697	21	574.074,01 389.094,61	22	574.073,32 389.094,74	0.702
22	574.073,32 389.094,74	23	574.072,64 389.094,9	0.699	23	574.072,64 389.094,9	24	574.071,96 389.095,09	0.706	24	574.071,96 389.095,09	25	574.071,3 389.095,32	0.699
25	574.071,3 389.095,32	26	574.070,65 389.095,57	0.696	26	574.070,65 389.095,57	27	574.070,01 389.095,86	0.703	27	574.070,01 389.095,86	28	574.069,38 389.096,17	0.702
28	574.069,38 389.096,17	29	574.068,77 389.096,52	0.703	29	574.068,77 389.096,52	30	574.068,18 389.096,89	0.696	30	574.068,18 389.096,89	31	574.067,6 389.097,29	0.705
31	574.067,6 389.097,29	32	574.067,05 389.097,71	0.692	32	574.067,05 389.097,71	33	574.066,51 389.098,16	0.703	33	574.066,51 389.098,16	34	574.066,0 389.098,64	0.7
34	574.066,0 389.098,64	35	574.065,51 389.099,13	0.693	35	574.065,51 389.099,13	36	574.065,04 389.099,66	0.708	36	574.065,04 389.099,66	37	574.064,6 389.100,2	0.697
37	574.064,6 389.100,2	38	574.064,18 389.100,76	0.7	38	574.064,18 389.100,76	39	574.063,79 389.101,34	0.699	39	574.063,79 389.101,34	40	574.063,43 389.101,94	0.7
40	574.063,43 389.101,94	41	574.063,09 389.102,55	0.698	41	574.063,09 389.102,55	42	574.062,79 389.103,18	0.698	42	574.062,79 389.103,18	43	574.062,51 389.103,83	0.708
43	574.062,51 389.103,83	44	574.062,26 389.104,48	0.696	44	574.062,26 389.104,48	45	574.062,05 389.105,15	0.702	45	574.062,05 389.105,15	46	574.061,87 389.105,82	0.694
46	574.061,87 389.105,82	47	574.061,71 389.106,51	0.708	47	574.061,71 389.106,51	48	574.061,58 389.107,19	0.692	48	574.061,58 389.107,19	49	574.061,44 389.107,88	0.704
49	574.061,44 389.107,88	50	574.061,27 389.108,56	0.701	50	574.061,27 389.108,56	51	574.061,06 389.109,23	0.702	51	574.061,06 389.109,23	52	574.060,82 389.109,88	0.693
52	574.060,82 389.109,88	53	574.060,55 389.110,53	0.704	53	574.060,55 389.110,53	54	574.060,25 389.111,16	0.698	54	574.060,25 389.111,16	55	574.059,92 389.111,78	0.702
55	574.059,92 389.111,78	56	574.059,56 389.112,38	0.7	56	574.059,56 389.112,38	57	574.059,18 389.112,97	0.702	57	574.059,18 389.112,97	1	574.058,76 389.113,53	0.7

\*\* Lungimile segmentelor sunt determinate în planul de proiecție Stereo 70 și sunt rotunjite la 1 milimetru.

\*\*\* Distanța dintre puncte este formată din segmente cumulate ce sunt mai mici decât valoarea 1 milimetru.



**DATE DESPRE IMOBILUL NR. 1463**

Oficiul de Cadastru și Publicitate Imobiliară PRAHOVA  
Biroul de Cadastru și Publicitate Imobiliară Ploiești

**A. Partea I. Descrierea imobilului**

TEREN Intravilan

Adresa: Loc. Paulești, Str Roua, Nr. 25, Jud. Prahova

Nr. Crt	Nr cadastral Nr. topografic	Suprafața* (mp)	Observații / Referințe
A1	32413	1.119	Sector cadastral:37 Teren neimprejmuit; Constructia C1 inregistrata in CF 32413-C1; Teren partial imprejmuit cu gard de plasa - Lot1

**B. Partea II. Proprietari și acte**

Inscrieri privitoare la dreptul de proprietate și alte drepturi reale	Referințe
<b>171017 / 10/11/2023</b>	
Act Notarial nr. 1537, din 10/11/2023 emis de Calin Mirela (Adeverinta ; act administrativ nr 94 din 16.08.2023, emis de Primăria Păulești;act administrativ nr 18740 din 26.10.2023, emis de Primăria Păulești; act administrativ nr 109 din 05.05.2022, emis de Primăria Păulești);	
B1	Se infiinteaza cartea funciara 32413 a imobilului cu numarul cadastral 32413 / UAT Paulesti, rezultat din dezmembrarea imobilului cu numarul cadastral 31221 inregistrat in cartea funciara 31221;
Act Notarial nr. 1682, din 24/11/2021 emis de NP Calin Mirela (Adeverinta ; act administrativ nr 94 din 16.08.2023, emis de Primăria Păulești;act administrativ nr 18740 din 26.10.2023, emis de Primăria Păulești; act administrativ nr 109 din 05.05.2022, emis de Primăria Păulești);	
B3	Intabulare, drept de PROPRIETATEcumparare ca bun comun, dobandit prin Conventie, cota actuala 83/1119, cota initiala 1/1
1) <b>DUMITRESCU ELENA-CORNELIA</b> 2) <b>DUMITRESCU DAN MUGUR</b> <i>OBSERVATII: pozitie transcrisa din CF 31221/Paulesti, inregistrata prin incheierea nr. 167822 din 24/11/2021;</i>	
<b>176603 / 23/11/2023</b>	
Act Notarial nr. 1591, din 22/11/2023 emis de NP Călin Mirela (Adeverinta ; act administrativ nr 94 din 16.08.2023, emis de Primăria Păulești;act administrativ nr 18740 din 26.10.2023, emis de Primăria Păulești; act administrativ nr 109 din 05.05.2022, emis de Primăria Păulești);	
B9	Intabulare, drept de PROPRIETATEschimb asupra terenului în suprafață de 1036,23 mp. indiviz din suprafața de 1119 mp. reprezentând teren aferent apartamentelor 1, 2, 4, 5, 6, 7, 8, 9, 10, 11, 12, 12, 13 și 14 din construcția C1, dobandit prin Conventie, cota actuala 604/1119, cota initiala 1036/1119
1) <b>THE PREMIUM SQUARE CONSULTING SRL, CIF:32136850</b>	
<b>187823 / 12/12/2023</b>	
Act Notarial nr. 1698, din 11/12/2023 emis de NP Calin Mirela (Adeverinta ; act administrativ nr 94 din 16.08.2023, emis de Primăria Păulești;act administrativ nr 18740 din 26.10.2023, emis de Primăria Păulești; act administrativ nr 109 din 05.05.2022, emis de Primăria Păulești);	
B10	Intabulare, drept de PROPRIETATEcumpărare ca bun propriu, asupra terenului în suprafață de 63.05 mp aferent apartamentului nr. 8, dobandit prin Conventie, cota actuala 63/1119, cota initiala 63/1119
1) <b>DUDU MIHAELA</b>	
Act Notarial nr. 1696, din 11/12/2023 emis de NP Calin Mirela (Adeverinta ; act administrativ nr 94 din 16.08.2023, emis de Primăria Păulești;act administrativ nr 18740 din 26.10.2023, emis de Primăria Păulești; act administrativ nr 109 din 05.05.2022, emis de Primăria Păulești);	
B11	se notează interdicția de înstrăinare, grevare, închiriere, dezmembrare, alipire, demolare și construire
1) <b>ING BANK N.V. AMSTERDAM, CIF:6151100</b>	
<b>187835 / 12/12/2023</b>	
Act Notarial nr. 1697, din 11/12/2023 emis de NP Calin Mirela (Adeverinta ; act administrativ nr 94 din 16.08.2023, emis de Primăria Păulești;act administrativ nr 18740 din 26.10.2023, emis de Primăria Păulești; act administrativ nr 109 din 05.05.2022, emis de Primăria Păulești);	
B12	Intabulare, drept de PROPRIETATEcumpărare ca bun comun, asupra terenului în suprafață de 82,77 mp aferent apartamentului nr.7, dobandit prin Conventie, cota actuala 83/1119, cota initiala 83/1119
1) <b>BUMBERICĂ CRISTIAN</b> 2) <b>BUMBERICĂ MONICA-MIHAELA</b>	
Act Notarial nr. 1698, din 11/12/2023 emis de NP Calin Mirela (Adeverinta ; act administrativ nr 94 din 16.08.2023, emis de Primăria Păulești;act administrativ nr 18740 din 26.10.2023, emis de Primăria Păulești;	

Inscrieri privitoare la dreptul de proprietate și alte drepturi reale		Referințe
act administrativ nr 109 din 05.05.2022, emis de Primăria Păulești);		
B13	se notează interdicțiile de înstrăinare, grevare,închiriere, dezmembrare, alipire, demolare,construire(asupra terenului în suprafață de 82,77mp aferent apartamentului nr.7 proprietatea soților BUMBERICĂ CRISTIAN și BUMBERICĂ MONICA MIHAELA) 1) <b>ING BANK N.V. AMSTERDAM</b> , CIF:6151100	A1
<b>193162 / 20/12/2023</b>		
Act Notarial nr. 1764, din 19/12/2023 emis de NP Călin Mirela (Adeverinta ; act administrativ nr 94 din 16.08.2023, emis de Primăria Păulești;act administrativ nr 18740 din 26.10.2023, emis de Primăria Păulești; act administrativ nr 109 din 05.05.2022, emis de Primăria Păulești);		
B14	Intabulare, drept de PROPRIETATEcumpărare ca bun comun asupra terenului în suprafață de 64,94 mp aferent apartamentului nr.2, dobandit prin Conventie, cota actuala 65/1119, cota initiala 65/1119 1) <b>DOBRE IONUȚ</b> 2) <b>DOBRE MARIANA</b>	A1
Act Notarial nr. 1765, din 19/12/2023 emis de NP Călin Mirela (Adeverinta ; act administrativ nr 94 din 16.08.2023, emis de Primăria Păulești;act administrativ nr 18740 din 26.10.2023, emis de Primăria Păulești; act administrativ nr 109 din 05.05.2022, emis de Primăria Păulești);		
B15	se notează interdicțiile de înstrăinare, închiriere, grevare, dezmembrare, alipire, construire, demolare, restructurare și amenajare ( asupra terenului în suprafață de 64,94 mp aferent apartamentului nr.2 proprietatea soților Dobre Ionuț și Dobre Mariana) 1) <b>BRD GROUPE SOCIETE GENERALE SA</b> , CIF:361579	A1
<b>190234 / 14/12/2023</b>		
Act Notarial nr. 1727, din 13/12/2023 emis de NP Călin Mirela (Adeverinta ; act administrativ nr 94 din 16.08.2023, emis de Primăria Păulești;act administrativ nr 18740 din 26.10.2023, emis de Primăria Păulești; act administrativ nr 109 din 05.05.2022, emis de Primăria Păulești);		
B16	Intabulare, drept de PROPRIETATEcumpărare ca bun propriu, asupra terenului în suprafață de 63,05 mp aferent apartamentului nr.12, dobandit prin Conventie, cota actuala 63/1119, cota initiala 63/1119 1) <b>DOUKAS MICHAIL</b>	A1
<b>193090 / 20/12/2023</b>		
Act Notarial nr. 1762, din 19/12/2023 emis de NP Calin Mirela (Adeverinta ; act administrativ nr 94 din 16.08.2023, emis de Primăria Păulești;act administrativ nr 18740 din 26.10.2023, emis de Primăria Păulești; act administrativ nr 109 din 05.05.2022, emis de Primăria Păulești);		
B17	Intabulare, drept de PROPRIETATEcumpărare ca bun propriu asupra terenului în suprafață de 64,81 mp aferent apartamentului nr.6, dobandit prin Conventie, cota actuala 65/1119, cota initiala 65/1119 1) <b>STOICA CĂTĂLIN-ANDREI</b>	A1
Act Notarial nr. 1763, din 19/12/2023 emis de NP Călin Mirela (Adeverinta ; act administrativ nr 94 din 16.08.2023, emis de Primăria Păulești;act administrativ nr 18740 din 26.10.2023, emis de Primăria Păulești; act administrativ nr 109 din 05.05.2022, emis de Primăria Păulești);		
B18	se notează interdicțiile de înstrăinare, grevare, închiriere, dezmembrare, alipire, demolare, construire, restructurare și amenajare, (asupra terenului în suprafață de 64,81 mp aferent apartamentului nr.6 proprietatea numitului STOICA CĂTĂLIN-ANDREI) 1) <b>BANCA TRANSILVANIA S.A.</b> , CIF:16544734	A1
<b>190207 / 14/12/2023</b>		
Act Notarial nr. 1721, din 13/12/2023 emis de NP Calin Mirela (Adeverinta ; act administrativ nr 94 din 16.08.2023, emis de Primăria Păulești;act administrativ nr 18740 din 26.10.2023, emis de Primăria Păulești; act administrativ nr 109 din 05.05.2022, emis de Primăria Păulești);		
B19	Intabulare, drept de PROPRIETATEcumpărare ca bun propriu, asupra terenului în suprafață de 83,02 mp aferent apartamentului nr. 11, dobandit prin Conventie, cota actuala 83/1119, cota initiala 83/1119 1) <b>DEACONU ANA-SÎNZIANA-ELENA</b>	A1
<b>193861 / 21/12/2023</b>		
Act Notarial nr. 1780, din 20/12/2023 emis de NP Calin Mirela (Adeverinta ; act administrativ nr 94 din 16.08.2023, emis de Primăria Păulești;act administrativ nr 18740 din 26.10.2023, emis de Primăria Păulești; act administrativ nr 109 din 05.05.2022, emis de Primăria Păulești);		
B20	Intabulare, drept de PROPRIETATEcumpărare ca bun comun (asupra terenului în suprafață de 64,81 mp aferent apartamentului nr. 10), dobandit prin Conventie, cota actuala 10/1119, cota initiala 10/1119 1) <b>STOICA ANDRA-VIORICA</b> 2) <b>STOICA ROBERT-VALENTIN</b>	A1

Inscrieri privind dezmembramintele dreptului de proprietate, drepturi reale de garanție și sarcini	Referințe
--	-----------

## C. Partea III. SARCINI

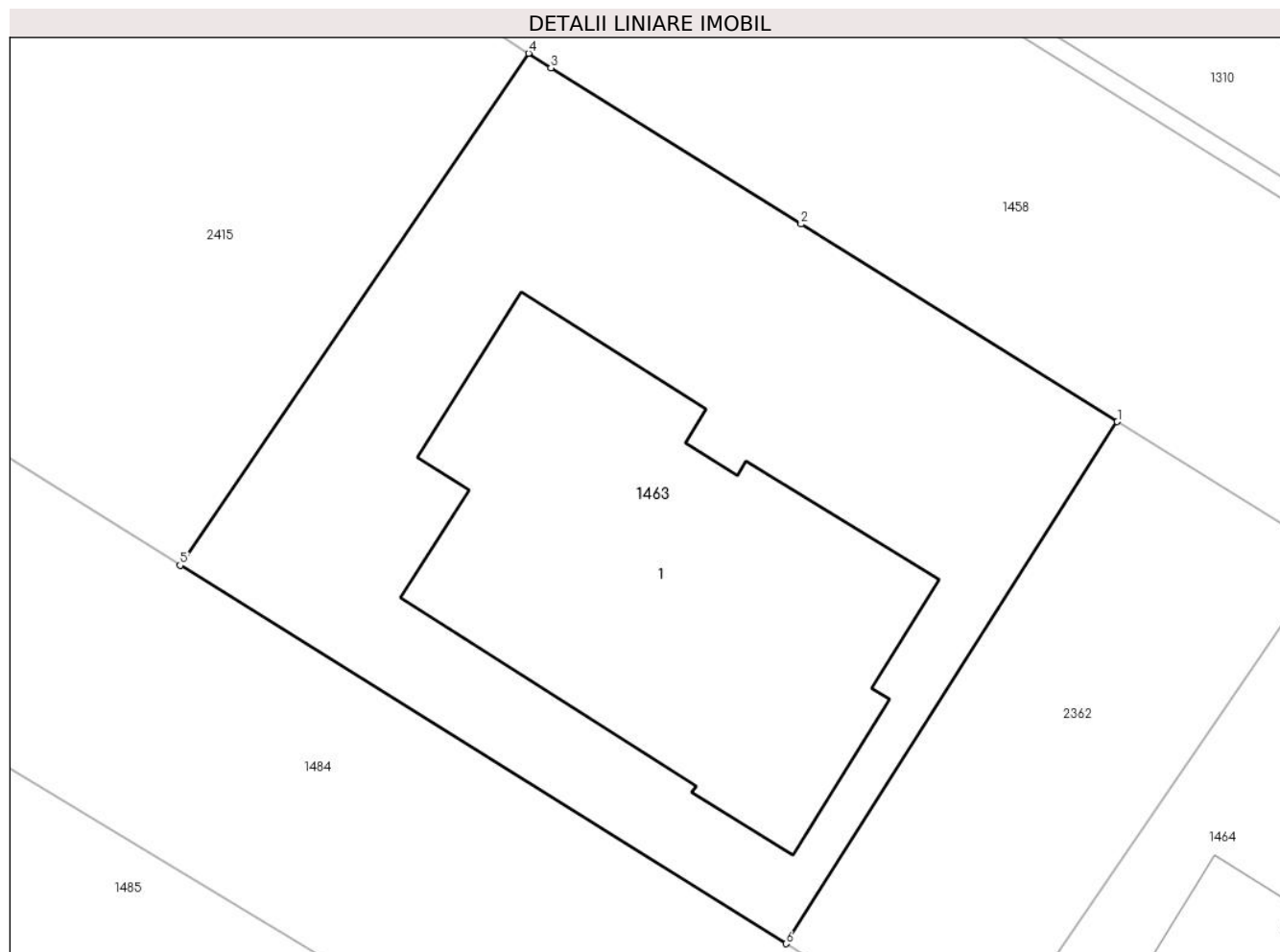
Inscrieri privind dezmembramintele dreptului de proprietate, drepturi reale de garanție și sarcini	Referințe
<b>171017 / 10/11/2023</b>	
Act Notarial nr. 319, din 13/03/2023 emis de NP Calin Mirela (Adeverinta ; act administrativ nr 94 din 16.08.2023, emis de Primăria Păulești;act administrativ nr 18740 din 26.10.2023, emis de Primăria Păulești; act administrativ nr 109 din 05.05.2022, emis de Primăria Păulești);	
C2	Intabulare, drept de SUPERFICIEpe toata durata existentei constructiei, dar nu mai mult de 99 de ani 1) <b>DISTRIBUTIE ENERGIE ELECTRICĂ ROMÂNIA CLUJ NAPOCA</b> , CIF:14476722 <i>OBSERVATII: pozitie transcrisa din CF 31221/Paulesti, inscrisa prin incheierea nr. 33450 din 13/03/2023;</i>
	A1
<b>176603 / 23/11/2023</b>	
Act Notarial nr. 1591, din 22/11/2023 emis de NP Călin Mirela (Adeverinta ; act administrativ nr 94 din 16.08.2023, emis de Primăria Păulești;act administrativ nr 18740 din 26.10.2023, emis de Primăria Păulești; act administrativ nr 109 din 05.05.2022, emis de Primăria Păulești);	
C3	se radiază dreptul de superficie reînscris sub C1 prin încheierea nr. 171017/2023, ca urmare a consolidarii dreptului de proprietate asupra terenului in suprafata de 1036,23 mp. indiviz din suprafata de 1119 mp. reprezentând teren aferent apartamentelor 1, 2, 4, 5, 6, 7, 8, 9, 10, 11, 12, 12, 13 și 14 din construcția C1
	A1
<b>187823 / 12/12/2023</b>	
Act Notarial nr. 1696, din 11/12/2023 emis de NP Calin Mirela (Adeverinta ; act administrativ nr 94 din 16.08.2023, emis de Primăria Păulești;act administrativ nr 18740 din 26.10.2023, emis de Primăria Păulești; act administrativ nr 109 din 05.05.2022, emis de Primăria Păulești);	
C4	Intabulare, drept de IPOTECA, Valoare:222750 LEIși celelalte obligații de plată aferente creditului 1) <b>ING BANK N.V. AMSTERDAM</b> , CIF:6151100
	A1
<b>187835 / 12/12/2023</b>	
Act Notarial nr. 1698, din 11/12/2023 emis de NP Calin Mirela (Adeverinta ; act administrativ nr 94 din 16.08.2023, emis de Primăria Păulești;act administrativ nr 18740 din 26.10.2023, emis de Primăria Păulești; act administrativ nr 109 din 05.05.2022, emis de Primăria Păulești);	
C5	Intabulare, drept de IPOTECA, Valoare:443438 LEIși celelalte obligații de plată aferente creditului (asupra terenului în suprafață de 82,77mp aferent apartamentului nr.7 proprietatea soților BUMBERICĂ CRISTIAN și BUMBERICĂ MONICA MIHAELA) 1) <b>ING BANK N.V. AMSTERDAM</b> , CIF:6151100
	A1
<b>193162 / 20/12/2023</b>	
Act Notarial nr. 1765, din 19/12/2023 emis de NP Călin Mirela (Adeverinta ; act administrativ nr 94 din 16.08.2023, emis de Primăria Păulești;act administrativ nr 18740 din 26.10.2023, emis de Primăria Păulești; act administrativ nr 109 din 05.05.2022, emis de Primăria Păulești);	
C6	Intabulare, drept de IPOTECA, Valoare:291751 LEIși celelalte obligații de plată aferente creditului ( asupra terenului în suprafață de 64,94 mp aferent apartamentului nr.2 proprietatea soților Dobre Ionuț și Dobre Mariana) 1) <b>BRD GROUPE SOCIETE GENERALE SA</b> , CIF:361579
	A1
<b>190234 / 14/12/2023</b>	
Act Notarial nr. 1727, din 13/12/2023 emis de NP Călin Mirela (Adeverinta ; act administrativ nr 94 din 16.08.2023, emis de Primăria Păulești;act administrativ nr 18740 din 26.10.2023, emis de Primăria Păulești; act administrativ nr 109 din 05.05.2022, emis de Primăria Păulești);	
C7	Intabulare, drept de IPOTECA LEGALA, Valoare:10048 EUR (reprezentând rest preț) (asupra terenului în suprafață de 63,05 mp aferent apartamentului nr.12 proprietatea lui DOUKAS MICHAÏL) 1) <b>THE PREMIUM SQUARE CONSULTING SRL</b> , CIF:32136850
	A1
<b>193090 / 20/12/2023</b>	
Act Notarial nr. 1763, din 19/12/2023 emis de NP Călin Mirela (Adeverinta ; act administrativ nr 94 din 16.08.2023, emis de Primăria Păulești;act administrativ nr 18740 din 26.10.2023, emis de Primăria Păulești; act administrativ nr 109 din 05.05.2022, emis de Primăria Păulești);	
C8	Intabulare, drept de IPOTECA, Valoare:305778 LEIși celelalte obligații de plată aferente creditului (asupra terenului în suprafață de 64,81 mp aferent apartamentului nr.6 proprietatea numitului STOICA CĂTĂLIN-ANDREI) 1) <b>BANCA TRANSILVANIA S.A.</b> , CIF:16544734
	A1

## Anexa Nr. 1 La Partea I

## Teren

Nr cadastral	Suprafața (mp)*	Observații / Referințe
32413	1.119	Teren partial imprejmuit cu gard de plasa - Lot1

\* Suprafața este determinată în planul de proiecție Stereo 70.



## Date referitoare la teren

Crt	Categorie folosință	Intravilan	Suprafața (mp)	Tarla	Parcelă	Nr. topo	Observații / Referințe
1	curți constructii	DA	1.119	28	741/22, 741/23	-	

## Lungime Segmente

1) Valorile lungimilor segmentelor sunt obținute din proiecție în plan.

Punct început	X / Y	Punct sfârșit	X / Y	Lungime segment (** (m)
1	574.148,5 389.057,148	2	574.132,475 389.067,158	18.894
2	574.132,475 389.067,158	3	574.119,793 389.075,07	14.948



Punct început	X / Y	Punct sfârșit	X / Y	Lungime segment (** (m)
3	574.119,793 389.075,07	4	574.118,66 389.075,81	1.353
4	574.118,66 389.075,81	5	574.101,0 389.049,87	31.381
5	574.101,0 389.049,87	6	574.131,702 389.030,689	36.201
6	574.131,702 389.030,689	1	574.148,5 389.057,148	31.341

\*\* Lungimile segmentelor sunt determinate în planul de proiecție Stereo 70 și sunt rotunjite la 1 milimetru.

\*\*\* Distanța dintre puncte este formată din segmente cumulate ce sunt mai mici decât valoarea 1 milimetru.



**DATE DESPRE IMOBILUL NR. 1464**

Oficiul de Cadastru și Publicitate Imobiliară PRAHOVA  
Biroul de Cadastru și Publicitate Imobiliară Ploiești

**A. Partea I. Descrierea imobilului**

TEREN Intravilan

Adresa: Loc. Paulesti, Str Roua, Nr. 23, Jud. Prahova, T28, Cc741/22, 741/23

Nr. Crt	Nr cadastral Nr. topografic	Suprafața* (mp)	Observații / Referințe
A1	29789	800	Sector cadastral:37 Teren imprejmuit; Constructia C1 inscrisa in CF 29789-C1; Teren intravilan partial imprejmuit cu gard de plasa.

**B. Partea II. Proprietari și acte**

Inscrieri privitoare la dreptul de proprietate și alte drepturi reale	Referințe
<b>49137 / 10/05/2019</b>	
Act Notarial nr. 387, din 09/05/2019 emis de Calin Mirela;	
B1	Se infiinteaza cartea funciara 29789 a imobilului cu numarul cadastral 29789/Paulesti, rezultat din dezmembrarea imobilului cu numarul cadastral 29733 inscris in cartea funciara 29733;
	A1
<b>54404 / 22/05/2019</b>	
Act Notarial nr. 445, din 22/05/2019 emis de NP Calin Mirela;	
B5	Intabulare, drept de PROPRIETATEcumparare ca bun comun, dobandit prin Conventie, cota actuala 2/800, cota initiala 1/1 1) BEFFA MIHAI 2) BEFFA DANA GRATZIELA
	A1
<b>121991 / 23/11/2020</b>	
Act Notarial nr. 1358, din 20/11/2020 emis de NP Calin Mirela (act administrativ nr 17008 din 01.11.2020, emis de PRIMARIA PAULESTI;act administrativ nr 17033 din 01.11.2020, emis de PRIMARIA PAULESTI);	
B8	Intabulare, drept de PROPRIETATEcumparare ca bun comun asupra terenului in suprafata de 156,49 mp. aferent ap.4 cu nr.cad.29789-C1-U4, dobandit prin Conventie, cota actuala 156/800, cota initiala 156/800 1) SILVESTRU MARIANA 2) SILIVESTRU CONSTANTIN SILVIU
	A1
<b>121977 / 23/11/2020</b>	
Act Notarial nr. 1357, din 20/11/2020 emis de NP Calin Mirela;	
B9	Intabulare, drept de PROPRIETATEcumparare ca bun comun asupra terenului in suprafata de 114,30 mp. aferent apartamentului nr.1 cu nr.cad.29789-C1-U1, dobandit prin Conventie, cota actuala 114/800, cota initiala 114/800 1) SILIVESTRU CONSTANTIN SILVIU 2) SILVESTRU MARIANA
	A1
<b>134492 / 14/12/2020</b>	
Act Notarial nr. 1455, din 14/12/2020 emis de NP Calin Mirela;	
B10	Intabulare, drept de PROPRIETATEcumparare ca bun propriu asupra terenului in suprafata de 156,30 mp aferent apartamentului nr.6, dobandit prin Conventie, cota actuala 156/800, cota initiala 156/800 1) OLTEANU ANDREI-GEORGIAN
	A1
<b>135280 / 16/12/2020</b>	
Act Notarial nr. 1466, din 15/12/2020 emis de NP Calin Mirela;	
B12	Intabulare, drept de PROPRIETATEcumparare ca bun propriu asupra terenului in suprafata de 114,30 mp. aferent ap.5, dobandit prin Conventie, cota actuala 114/800, cota initiala 114/800 1) CALȚANIDE GEORGE-EDUARD
	A1
Act Notarial nr. 1467, din 15/12/2020 emis de NP Calin Mirela;	
B13	se noteaza interdictiile de instrainare, grevare, inchiriere, dezmembrare, alipire, demolare si construire (asupra terenului in suprafata de 114,30 mp. aferent apartamentului nr.5 proprietatea lui CALȚANIDE GEORGE- EDUARD) 1) ING BANK N.V. AMSTERDAM, SUCURSALA BUCURESTI, CIF:6151100
	A1
<b>137200 / 21/12/2020</b>	
Act Notarial nr. 1479, din 18/12/2020 emis de NP Calin Mirela;	

Inscrieri privitoare la dreptul de proprietate și alte drepturi reale		Referințe
B14	Intabulare, drept de PROPRIETATE(cumparare ca bun propriu asupra terenului in suprafata de 114,30 mp aferent apartamentului nr. 3), dobandit prin Conventie, cota actuala 114/800, cota initiala 114/800 1) <b>ENACHE MARIAN-IULIAN</b>	A1
Act Notarial nr. 1480, din 18/12/2020 emis de NP Calin Mirela;		
B15	se noteaza interdictiile de instrainare, grevare cu sarcini, inchiriere, dezmembrare, alipire, construire, demolare, restructurare si amenajare (asupra terenului in suprafata de 114,30 mp aferent apartamentului nr. 3, proprietatea lui ENACHE MARIAN-IULIAN) 1) <b>CEC BANK SA, CIF:5522692</b>	A1
<b>86947 / 02/07/2021</b>		
Act Notarial nr. 832, din 01/07/2021 emis de Calin Mirela;		
B16	Intabulare, drept de PROPRIETATEcumparare, asupra terenului in suprafata de 144,31 mp aferent apartamentului nr. 2, dobandit prin Conventie, cota actuala 144/800, cota initiala 144/800 1) <b>MELNICIUC MIHAIL</b> 2) <b>SOLOARI ELENA</b>	A1
Act Administrativ nr. P13_674071, din 15/06/2021 emis de FNGCMM-IFN-SA;		
B17	se noteaza interdictiile de instrainare pe o perioada de 5 ani de la data dobandirii imobilului si grevare cu sarcini pe intreaga durata a finantarii (asupra terenului in suprafata de 144,31 mp aferent apartamentului nr. 2, proprietatea lui MELNICIUC MIHAIL si SOLOARI ELENA) 1) <b>STATUL ROMAN PRIN MINISTERUL FINANTELOR PUBLICE, CIF:9999999999999</b> 2) <b>ING BANK N.V. AMSTERDAM, SUCURSALA BUCURESTI, CIF:6151100</b>	A1

### C. Partea III. SARCINI

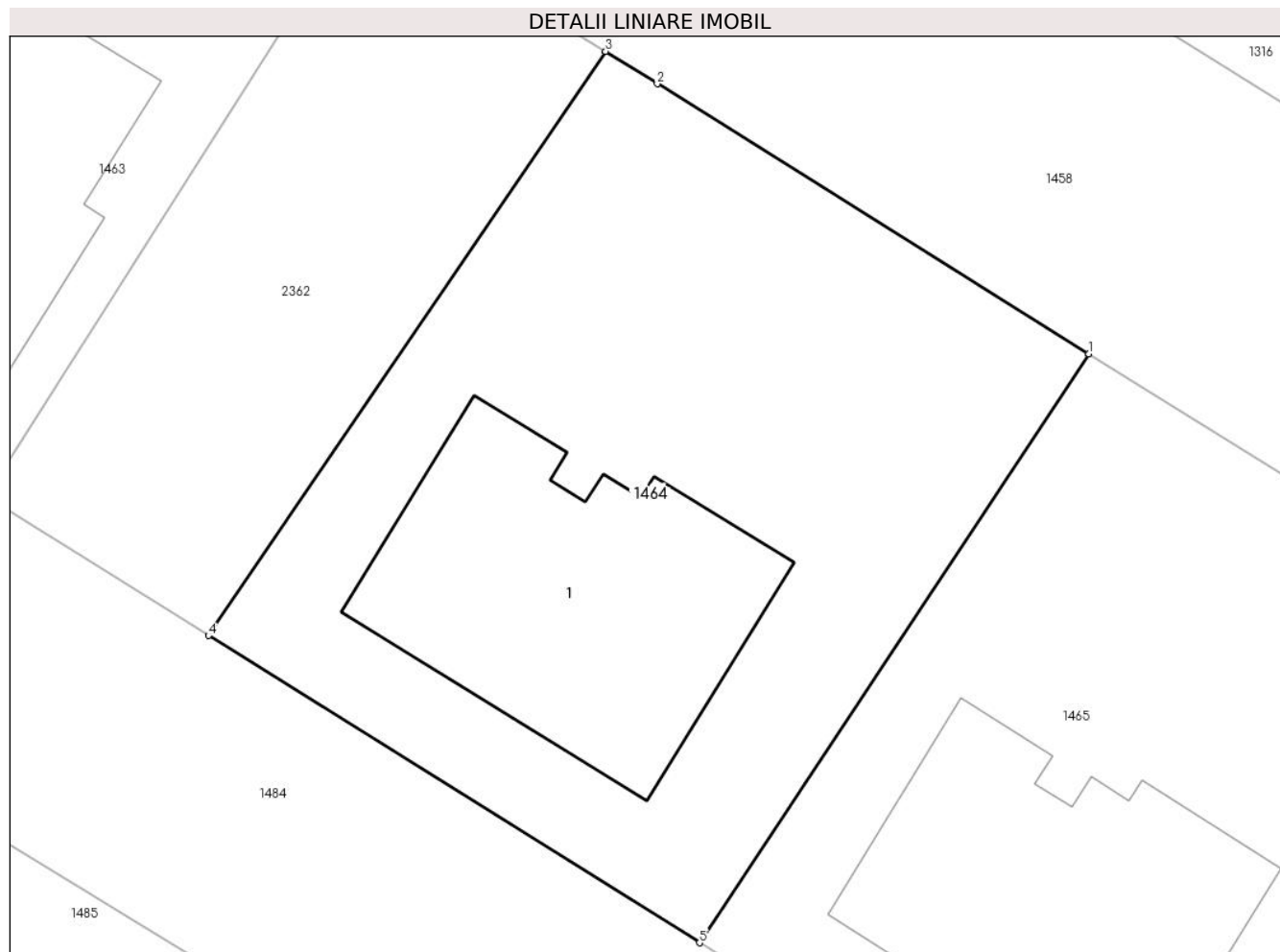
Inscrieri privind dezmembramintele dreptului de proprietate, drepturi reale de garanție și sarcini		Referințe
<b>34416 / 23/04/2020</b>		
Act Notarial nr. 430, din 23/04/2020 emis de Calin Mirela;		
C1	Intabulare, drept de SUPERFICIE(dar nu mai mult de 99 de ani) 1) <b>SOCIETATEA DE DISTRIBUTIE A ENERGIEI ELECTRICE MUNTENIA NORD SA, CIF:14506181</b>	A1
<b>135280 / 16/12/2020</b>		
Act Notarial nr. 1467, din 15/12/2020 emis de NP Calin Mirela;		
C3	Intabulare, drept de IPOTECA, Valoare:226106 LEsi celelalte obligatii de plata aferente creditului (asupra terenului in suprafata de 114,30 mp. aferent apartamentului nr.5 proprietatea lui CALȚANIDE GEORGE-EDUARD) 1) <b>ING BANK N.V. AMSTERDAM, SUCURSALA BUCURESTI, CIF:6151100</b>	A1
<b>137200 / 21/12/2020</b>		
Act Notarial nr. 1480, din 18/12/2020 emis de NP Calin Mirela;		
C4	Intabulare, drept de IPOTECA, Valoare:214500 LEsi celelalte obligatii de plata aferente creditului (asupra terenului in suprafata de 114,30 mp aferent apartamentului nr. 3, proprietatea lui ENACHE MARIAN-IULIAN) 1) <b>CEC BANK SA, CIF:5522692</b>	A1
<b>86947 / 02/07/2021</b>		
Act Administrativ nr. P13_674071, din 15/06/2021 emis de FNGCMM-IFN-SA;		
C5	Intabulare, drept de IPOTECA LEGALA, Valoare:309910 RONproportional cu procentul de garantare (asupra terenului in suprafata de 144,31 mp aferent apartamentului nr. 2, proprietatea lui MELNICIUC MIHAIL si SOLOARI ELENA) 1) <b>STATUL ROMAN PRIN MINISTERUL FINANTELOR PUBLICE, CIF:9999999999999</b> 2) <b>ING BANK N.V. AMSTERDAM, SUCURSALA BUCURESTI, CIF:6151100</b>	A1

## Anexa Nr. 1 La Partea I

## Teren

Nr cadastral	Suprafața (mp)*	Observații / Referințe
29789	800	Teren intravilan partial imprejmuit cu gard de plasa.

\* Suprafața este determinată în planul de proiecție Stereo 70.



## Date referitoare la teren

Crt	Categorie folosință	Intravilan	Suprafața (mp)	Tarla	Parcelă	Nr. topo	Observații / Referințe
1	curți constructii	DA	800	28	741/22, 741/23	-	

## Lungime Segmente

1) Valorile lungimilor segmentelor sunt obținute din proiecție în plan.

Punct început	X / Y	Punct sfârșit	X / Y	Lungime segment (** (m)
1	574.180,722 389.037,021	2	574.161,541 389.049,002	22.615
2	574.161,541 389.049,002	3	574.159,244 389.050,437	2.708
3	574.159,244 389.050,437	4	574.141,592 389.024,51	31.366
4	574.141,592 389.024,51	5	574.163,413 389.010,879	25.729
5	574.163,413 389.010,879	1	574.180,722 389.037,021	31.353

**\*\* Lungimile segmentelor sunt determinate în planul de proiecție Stereo 70 și sunt rotunjite la 1 milimetru.**

**\*\*\* Distanța dintre puncte este formată din segmente cumulate ce sunt mai mici decât valoarea 1 milimetru.**

**DATE DESPRE IMOBILUL NR. 1465**

Oficiul de Cadastru și Publicitate Imobiliară PRAHOVA  
Biroul de Cadastru și Publicitate Imobiliară Ploiești

**A. Partea I. Descrierea imobilului**

TEREN Intravilan

Adresa: Loc. Paulesti, Str Roua, Nr. 21, Jud. Prahova, T28, Cc741/22, 741/23

Nr. Crt	Nr cadastral Nr. topografic	Suprafața* (mp)	Observații / Referințe
A1	29790	800	Sector cadastral:37 Teren imprejmuit; Constructia C1 inscrisa in CF 29790-C1; Teren intravilan partial imprejmuit cu gard de plasa.

**B. Partea II. Proprietari și acte**

Inscrieri privitoare la dreptul de proprietate și alte drepturi reale		Referințe
<b>49137 / 10/05/2019</b>		
Act Notarial nr. 387, din 09/05/2019 emis de Calin Mirela;		
B1	Se infiinteaza cartea funciara 29790 a imobilului cu numarul cadastral 29790/Paulesti, rezultat din dezmembrarea imobilului cu numarul cadastral 29733 inscris in cartea funciara 29733;	A1
Act Notarial nr. 151, din 18/02/2019 emis de Calin Mirela;		
B2	Se infiinteaza cartea funciara 29733 a imobilului cu numarul cadastral 29733/Paulesti, rezultat din dezmembrarea imobilului cu numarul cadastral 29456 inscris in cartea funciara 29456;	A1
<i>OBSERVATII: pozitie transcrisa din CF 29733/Paulesti, inscrisa prin incheierea nr. 17489 din 20/02/2019;</i>		
<b>26048 / 16/03/2020</b>		
Act Administrativ nr. 24022, din 09/03/2020 emis de OCPI PRAHOVA BCPI PLOIESTI (act administrativ nr 4109 din 12.03.2020, emis de PRIMARIA COMUNEI PAULESTI;act administrativ nr 4105 din 13.03.2020, emis de PRIMARIA COMUNEI PAULESTI;act administrativ nr 383 din 08.11.2019, emis de PRIMARIA COMUNEI PAULESTI);		
B6	se actualizeaza informatiile cadastrale in sensul ca adresa actuala a imobilului este:com.Paulesti,sat Paulesti,str.Roua,nr.21,judet Prahova	A1
<b>28667 / 27/03/2020</b>		
Act Notarial nr. 327, din 27/03/2020 emis de NP Calin Mirela;		
B7	Intabulare, drept de PROPRIETATEcumparare ca bun comun asupra terenului in suprafata de 114,98 mp aferent apartamentului nr.3, dobandit prin Conventie, cota actuala 115/800, cota initiala 115/800	A1
1) SACIU CONSTANTIN MIHAI 2) SACIU CORNELIA		
<b>31899 / 10/04/2020</b>		
Act Notarial nr. 387, din 09/04/2020 emis de NP Calin Mirela;		
B8	Intabulare, drept de PROPRIETATEcumparare ca bun propriu asupra terenului in suprafata de 115,20 mp aferent ap.5 si spatiului de parcare nr. 7, dobandit prin Conventie, cota actuala 115/800, cota initiala 115/800	A1
1) VOINEA DIANA-MARIA		
Act Notarial nr. 386, din 09/04/2020 emis de NP Calin Mirela;		
B9	se noteaza interdictiile de instrainare, grevare, dezmembrare, alipire, construire, demolare (asupra terenului in suprafata de 115,20 mp aferent ap.5 si spatiului de parcare nr. 7, proprietatea Voinea Diana Maria)	A1
1) RAIFFEISEN BANK SA, CIF:361820		
<b>33653 / 21/04/2020</b>		
Act Notarial nr. 420, din 16/04/2020 emis de NP Calin Mirela;		
B10	Intabulare, drept de PROPRIETATEcumparare ca bun propriu asupra terenului in suprafata de 155,97 mp. aferent ap.4, dobandit prin Conventie, cota actuala 156/800, cota initiala 155/800	A1
1) NICOLAE RAZVAN IONUT		
<b>39528 / 14/05/2020</b>		
Act Notarial nr. 483, din 14/05/2020 emis de NP Calin Mirela;		
B13	Intabulare, drept de PROPRIETATEcumparare ca bun propriu asupra cotei de 1/2 din terenul in suprafata de 155,97 mp aferent apartamentului nr.6, dobandit prin Conventie, cota actuala 78/800,	A1

Inscrieri privitoare la dreptul de proprietate și alte drepturi reale		Referințe
B13	cota initiala 78/800 1) <b>BOTĂNEL SMARANDA</b>	A1
<b>58346 / 30/06/2020</b>		
Act Notarial nr. 665, din 29/06/2020 emis de NP Calin Mirela;		
B15	Intabulare, drept de PROPRIETATEcumparare ca bun propriu asupra terenului in suprafata de 114,98 mp aferent apartamentului nr.1, dobandit prin Conventie, cota actuala 115/800, cota initiala 115/800 1) <b>CURELEA GEORGETA-CONSTANȚA</b>	A1
<b>87251 / 04/09/2020</b>		
Act Notarial nr. 995, din 04/09/2020 emis de NP Calin Mirela;		
B16	Intabulare, drept de PROPRIETATEcumparare ca bun propriu (asupra terenului in suprafata de 142.90 mp aferent apartamentului nr.2 cu nr. cadastral 29790-C1-U2), dobandit prin Conventie, cota actuala 143/800, cota initiala 143/800 1) <b>PRISTOLEANU CAMELIA</b>	A1
<b>134100 / 14/12/2020</b>		
Act Notarial nr. 2360, din 10/12/2020 emis de NP Dobre Stelorian Daniel;		
B17	Intabulare, drept de PROPRIETATEpartaj asupra cotei de 1/2 din terenul in suprafata de 155,97 mp aferent apartamentului nr.6,, dobandit prin Conventie, cota actuala 78/800, cota initiala 78/800 1) <b>BOTĂNEL SMARANDA</b>	A1
<b>175773 / 22/11/2023</b>		
Act Notarial nr. 386, din 09/04/2020 emis de NP Calin Mirela;		
B18	se notează interdicțiile de înstrăinare ,grevare ,închiriere , dezmembrare ,alipire ,demolare ,construire (asupra terenului în suprafață de 155,97 mp aferent apartamentului nr.6,proprietatea lui BOTĂNEL SMARANDA) 1) <b>ING BANK N.V. AMSTERDAM, SUCURSALA BUCURESTI, CIF:6151100</b>	A1

### C. Partea III. SARCINI

Inscrieri privind dezmembramintele dreptului de proprietate, drepturi reale de garanție și sarcini		Referințe
<b>31899 / 10/04/2020</b>		
Act Notarial nr. 386, din 09/04/2020 emis de NP Calin Mirela;		
C1	Intabulare, drept de IPOTECA, Valoare:177267 LEIși celelalte obligatii de plata aferente creditului (asupra terenului in suprafata de 115,20 mp aferent ap.5 si spatiului de parcare nr. 7, proprietatea Voinea Diana Maria) 1) <b>RAIFFEISEN BANK SA, CIF:361820</b>	A1
<b>34418 / 23/04/2020</b>		
Act Notarial nr. 431, din 23/04/2020 emis de NP Calin Mirela;		
C3	Intabulare, drept de SUPERFICIEpe toata durata existentei constructiei dar nu mai mult de 99 de ani 1) <b>SOCIETATEA DE DISTRIBUTIE A ENERGIEI ELECTRICE MUNTENIA NORD SA, CIF:14506181</b>	A1
<b>98863 / 30/07/2021</b>		
Act Notarial nr. 1040, din 30/07/2021 emis de Calin Mirela;		
C6	se radiaza dreptul de ipoteca legala inscrisa sub C5 prin incheierea nr. 58346/2020	A1
<b>130688 / 17/09/2021</b>		
Act Notarial nr. 364, din 16/09/2021 emis de NP Calin Mirela;		
C7	se radiaza ipoteca si interdictiile aferente inscrise sub C2, B11 prin incheierea nr. 33653/2020	A1
<b>175773 / 22/11/2023</b>		
Act Notarial nr. 1995, din 21/11/2023 emis de MEIROSU CARMEN;		
C8	Intabulare, drept de IPOTECA, Valoare:232227 LEIși celelalte obligații de plată aferente creditului(asupra terenului în suprafață de 155,97 mp aferent apartamentului nr.6,proprietatea lui BOTĂNEL SMARANDA) 1) <b>ING BANK N.V. AMSTERDAM, SUCURSALA BUCURESTI, CIF:6151100</b>	A1
<b>184179 / 08/12/2023</b>		
Act Notarial nr. 11889, din 07/12/2023 emis de NP PICU OLIVIA-TEODORA;		
C9	se radiază dreptul de ipotecă și interdicțiile aferente înscrise sub C4 si B14 prin încheierea nr.39528/2020	A1



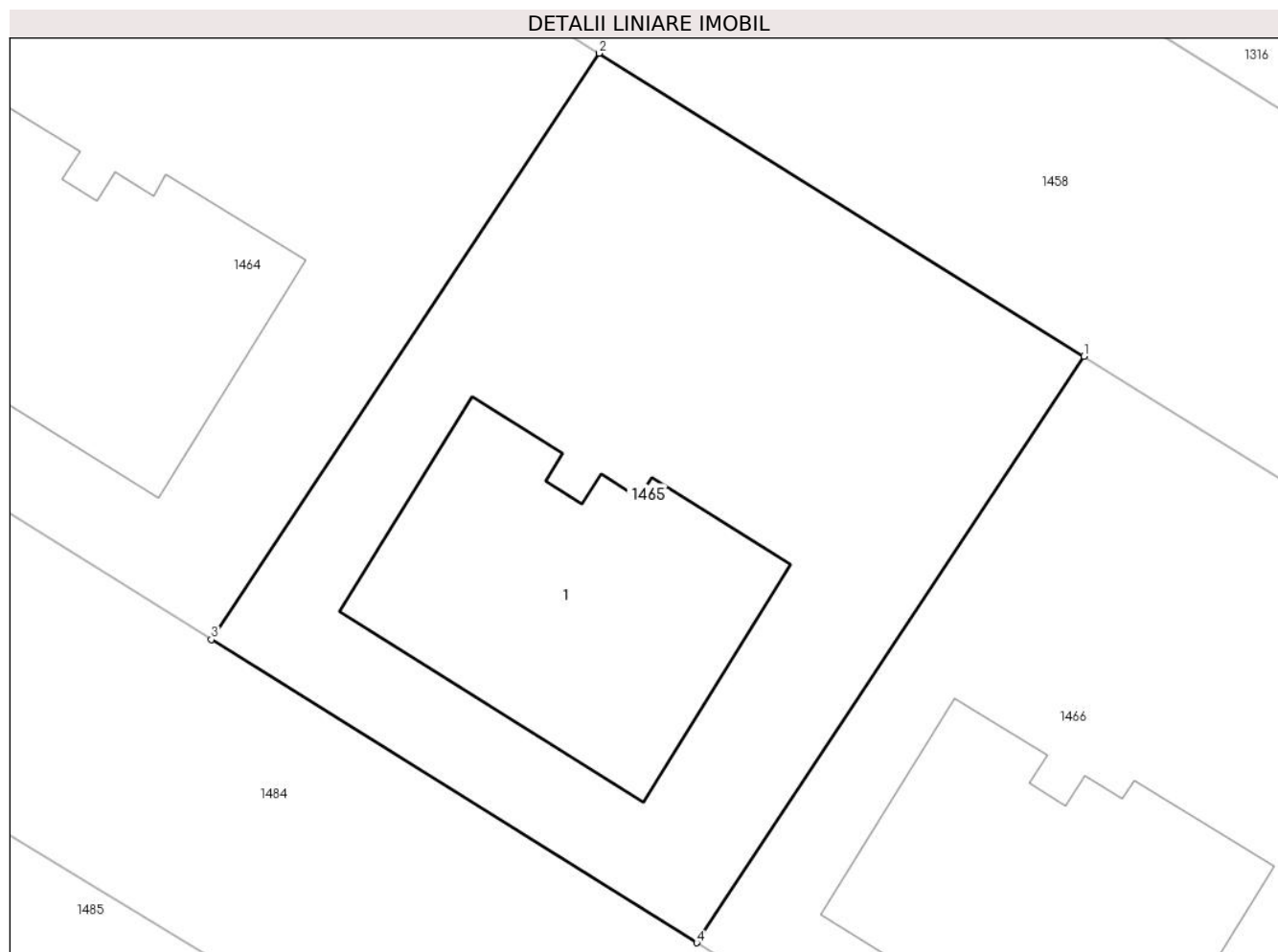
Inscrieri privind dezmembramintele dreptului de proprietate, drepturi reale de garanție și sarcini	Referințe
--	-----------

## Anexa Nr. 1 La Partea I

## Teren

Nr cadastral	Suprafața (mp)*	Observații / Referințe
29790	800	Teren intravilan partial imprejmuit cu gard de plasa.

\* Suprafața este determinată în planul de proiecție Stereo 70.



## Date referitoare la teren

Crt	Categorie folosință	Intravilan	Suprafața (mp)	Tarla	Parcelă	Nr. topo	Observații / Referințe
1	curți constructii	DA	800	28	741/22, 741/23	-	

## Lungime Segmente

1) Valorile lungimilor segmentelor sunt obținute din proiecție în plan.

Punct început	X / Y	Punct sfârșit	X / Y	Lungime segment (** (m)
1	574.202,361 389.023,507	2	574.180,722 389.037,021	25.512
2	574.180,722 389.037,021	3	574.163,413 389.010,879	31.353
3	574.163,413 389.010,879	4	574.185,07 388.997,35	25.535
4	574.185,07 388.997,35	1	574.202,361 389.023,507	31.355

**\*\* Lungimile segmentelor sunt determinate în planul de proiecție Stereo 70 și sunt rotunjite la 1 milimetru.**

**\*\*\* Distanța dintre puncte este formată din segmente cumulate ce sunt mai mici decât valoarea 1 milimetru.**





## DATE DESPRE IMOBILUL NR. 1466

Oficiul de Cadastru și Publicitate Imobiliară PRAHOVA  
Biroul de Cadastru și Publicitate Imobiliară Ploiești

## A. Partea I. Descrierea imobilului

TEREN Intravilan

Adresa: Loc. Paulesti, Str Roua, Nr. 19, Jud. Prahova, T28, Cc741/22, 741/23

Nr. Crt	Nr cadastral Nr. topografic	Suprafața* (mp)	Observații / Referințe
A1	29734	Din acte: 800 Masurata: 801	Sector cadastral:37 Teren imprejmuit; Constructia C1 inscrisa in CF 29734-C1; Teren intravilan partial imprejmuit cu gard de plasa.

## B. Partea II. Proprietari și acte

Inscrieri privitoare la dreptul de proprietate și alte drepturi reale		Referințe
<b>17489 / 20/02/2019</b>		
Act Notarial nr. 151, din 18/02/2019 emis de Calin Mirela;		
B1	Se infiinteaza cartea funciara 29734 a imobilului cu numarul cadastral 29734/Paulesti, rezultat din dezmembrarea imobilului cu numarul cadastral 29456 inscris in cartea funciara 29456;	A1
<b>18739 / 26/02/2020</b>		
Act Administrativ nr. 2968, din 25/02/2020 emis de PRIMARIA COMUNEI PAULESTI (act notarial nr 770 din 22.08.2019, emis de NP CALIN MIRELA;act administrativ nr 205 din 09.07.2019, emis de PRIMARIA COMUNEI PAULESTI;act administrativ nr 17699 din 24.02.2020, emis de OCPI PRAHOVA;act administrativ nr 2970 din 26.02.2020, emis de PRIMARIA COMUNEI PAULESTI;act notarial nr 4 din 25.02.2020, emis de NP Calin Mirela);		
B7	se noteaza actualizarea informatiilor cadastrale in sensul schimbarii categoriei de folosinta a imobilului din "arabil" in "curti constructii"	A1
B8	se noteaza actualizarea informatiilor cadastrale conform documentatiei anexate in sensul ca adresa actuala a imobilului este „Com. Paulesti, sat Paulesti, str. Roua, nr. 19, jud. Prahova”	A1
<b>25303 / 12/03/2020</b>		
Act Notarial nr. 267, din 11/03/2020 emis de NP Calin Mirela;		
B9	Intabulare, drept de PROPRIETATEcumparare ca bun propriu asupra terenului in suprafata de 115,05 mp (ce include si spatiu de parcare nr. 5) aferent apartamentului nr. 5, dobandit prin Conventie, cota actuala 115/800, cota initiala 115/800 1) <b>NICOLAE BOGDAN-IONUT</b>	A1
<b>28359 / 26/03/2020</b>		
Act Notarial nr. 373, din 08/04/2020 emis de NP Calin Mirela;		
B10	Intabulare, drept de PROPRIETATEcumparare ca bun propriu asupra terenului in suprafata de 115,05 mp (ce include si spatiu de parcare nr. 3) aferent apartamentului nr. 3, dobandit prin Conventie, cota actuala 115/800, cota initiala 115/800 1) <b>DEDIU CORNELIA</b>	A1
<b>42351 / 25/05/2020</b>		
Act Notarial nr. 657, din 25/05/2020 emis de NP BARBU MARIA MADALINA;		
B13	Intabulare, drept de PROPRIETATEcumparare ca bun propriu asupra terenului in suprafata de 142,37 mp. aferent ap.2, dobandit prin Conventie, cota actuala 142/800, cota initiala 142/800 1) <b>ECHIMESCU NICU-VALENTIN</b>	A1
Act Administrativ nr. P12_610625, din 11/05/2020 emis de FNGCMM-SA IFN;		
B14	se noteaza interdictia de instrainare pe o perioada de 5 ani de la data dobandirii imobilului si interdictia de grevare cu alte sarcini pe toata durata finantarii (asupra terenului in suprafata de 142,37 mp. aferent ap.2 proprietatea lui ECHIMESCU NICU VALENTINA) 1) <b>STATUL ROMAN PRIN MINISTERUL FINANTELOR PUBLICE, CIF:9999999999999</b> 2) <b>UNICREDIT BANK SA, CIF:361536</b>	A1
<b>96522 / 26/07/2021</b>		
Act Notarial nr. 997, din 23/07/2021 emis de NP Calin Mirela;		
B16	Intabulare, drept de PROPRIETATEcumparare ca bun comun asupra terenului in suprafata de 115,48 mp aferent apartamentului nr.1, dobandit prin Conventie, cota actuala 116/800, cota initiala 116/800 1) <b>VIZIREANU CRISTINA</b> 2) <b>VIZIREANU LAURENTIU</b>	A1

Inscrieri privitoare la dreptul de proprietate și alte drepturi reale		Referințe
B17	se noteaza interdictia de instrainare (asupra terenului in suprafata de 115,48 mp aferent apartamentului nr.1 proprietatea sotilor VIZIREANU CRISTINA si VIZIREANU LAURENȚIU) 1) UNICREDIT BANK SA, CIF:361536	A1
<b>134225 / 24/09/2021</b>		
Act Notarial nr. 2426, din 23/09/2021 emis de Lupu Maria Luiza;		
B18	Intabulare, drept de PROPRIETATE(cumparare ca bun comun asupra terenului in suprafata de 155,69 mp (ce include si spatiu de parcare nr. 4) aferent apartamentului nr. 4, dobandit prin Conventie, cota actuala 156/800, cota initiala 156/800 1) VRINCEANU ALEXANDRA TATIANA 2) VRINCEANU STELIAN AURELIAN	A1
<b>58436 / 03/05/2022</b>		
Act Notarial nr. 2426, din 23/09/2021 emis de Lupu Maria Luiza;		
B20	se indreapta eroarea materiala strecurata in cuprinsul prezentei carti funciare si al incheierii nr. 134225/2021 in sensul ca numele corect al coproprietarii inscrise sub B18.1 este VRINCEANU ALEXANDRA TATIANA, asupra terenului in suprafata de 155,69 mp (ce include si spatiu de parcare nr. 4) aferent apartamentului nr. 4	A1
<b>195016 / 27/12/2023</b>		
Act Notarial nr. 4434, din 27/12/2023 emis de NP Popescu Viorica;		
B21	Intabulare, drept de PROPRIETATEcumparare ca bun comun (asupra terenului in suprafata de 156,36 mp ce include si spatiu de parcare nr. 6 aferent apartamentului nr.6), dobandit prin Conventie, cota actuala 156/800, cota initiala 156/800 1) MATEUCĂ CARMEN 2) MATEUCĂ LAURENȚIU	A1

### C. Partea III. SARCINI

Inscrieri privind dezmembramintele dreptului de proprietate, drepturi reale de garanție și sarcini		Referințe
<b>31434 / 08/04/2020</b>		
Act Notarial nr. 4423, din 21/12/2023 emis de NP SANDU OCTAVIAN-ANDREI (CVC);		
C3	se radiaza dreptul de ipoteca legala in scris sub C1 prin incheierea nr. 28359/2020	A1
<b>34415 / 23/04/2020</b>		
Act Notarial nr. 4423, din 21/12/2023 emis de NP SANDU OCTAVIAN-ANDREI (CVC);		
C4	se respinge cererea de intabuare a dreptului de superficie intrucat in cuprinsul actului nu este mentionat extrasul de autentificare in baza caruia a fost incheiat	A1
<b>37058 / 05/05/2020</b>		
Act Notarial nr. 657, din 25/05/2020 emis de NP BARBU MARIA MADALINA;		
C5	Intabulare, drept de SUPERFICIEpe toata durata existentei constructiei energetica , dar nu mai mult de 99 de ani 1) SOCIETATEA DE DISTRIBUTIE A ENERGIEI ELECTRICE MUNTENIA NORD SA, CIF:14506181	A1
<b>42351 / 25/05/2020</b>		
Act Administrativ nr. P12_610625, din 11/05/2020 emis de FNGCIMM-SA IFN;		
C6	Intabulare, drept de IPOTECA LEGALA, Valoare:319579 RONsi celelalte obligatii de plata aferente creditului (asupra terenului in suprafata de 142,37 mp. aferent ap.2 proprietatea lui ECHIMESCU NICU VALENTIN) 1) STATUL ROMAN PRIN MINISTERUL FINANTELOR PUBLICE, CIF:9999999999999 2) UNICREDIT BANK SA, CIF:361536	A1
<b>96522 / 26/07/2021</b>		
Act Notarial nr. 997, din 23/07/2021 emis de NP Calin Mirela;		
C7	Intabulare, drept de IPOTECA, Valoare:239800 LEIsi celelalte obligatii de plata aferente creditului (asupra terenului in suprafata de 115,48 mp aferent apartamentului nr.1 proprietatea sotilor VIZIREANU CRISTINA si VIZIREANU LAURENȚIU) 1) UNICREDIT BANK SA, CIF:361536	A1
<b>134225 / 24/09/2021</b>		
Act Notarial nr. 2427, din 23/09/2021 emis de Lupu Maria Luiza (Ipoteca);		
C8	Intabulare, drept de IPOTECA, Valoare:221400 LEIsi celelalte obligatii de plata aferente creditului (asupra terenului in suprafata de 155,69	A1

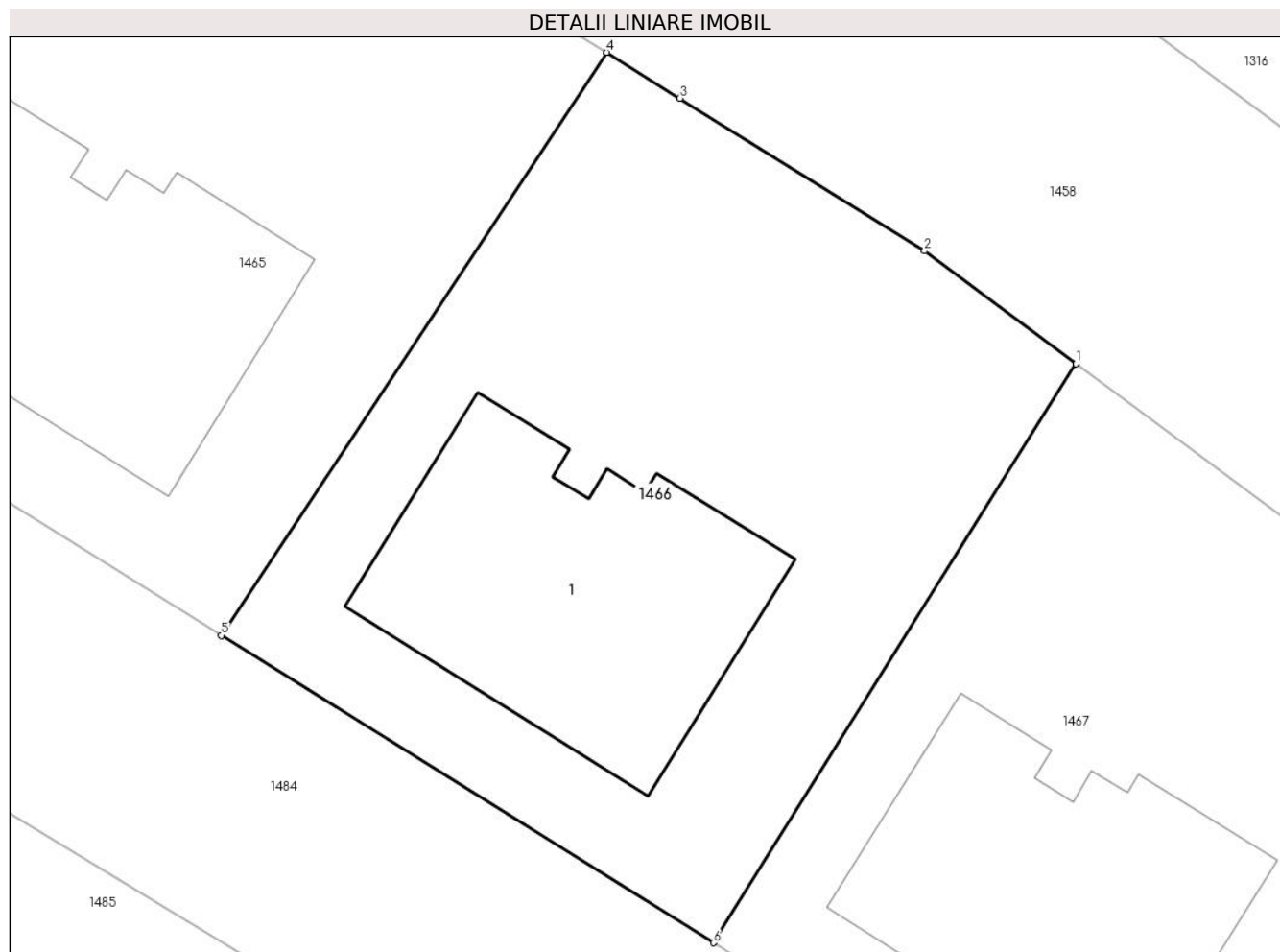
Inscrieri privind dezmembramintele dreptului de proprietate, drepturi reale de garanție și sarcini		Referințe
C8	mp (ce include și spațiu de parcare nr. 4) aferent apartamentului nr. 4, proprietatea lui VRINCEANU ALEXANDRA și VRINCEANU STELIAN AURELIAN) 1) <b>BANCA TRANSILVANIA SA</b> , CIF:7236573	A1
<b>53136 / 18/04/2022</b>		
Act Notarial nr. 1182, din 15/04/2022 emis de NP Lupu Maria Luiza (CVC);		
C9	se radiază ipoteca și interdicțiile aferente înscrise sub C8 și B19 prin încheierea nr.134225/2021	A1
<b>195016 / 27/12/2023</b>		
Act Notarial nr. 4423, din 21/12/2023 emis de NP SANDU OCTAVIAN-ANDREI (CVC);		
C10	se radiază dreptul de ipotecă legală (reprezentând rest preț) înscris sub C2 prin încheierea nr. 29356/2020	A1

## Anexa Nr. 1 La Partea I

## Teren

Nr cadastral	Suprafața (mp)*	Observații / Referințe
29734	Din acte: 800 Masurata: 801	Teren intravilan partial imprejmuit cu gard de plasa.

\* Suprafața este determinată în planul de proiecție Stereo 70.



## Date referitoare la teren

Crt	Categorie folosință	Intravilan	Suprafața (mp)	Tarla	Parcelă	Nr. topo	Observații / Referințe
1	curți constructii	DA	801	28	741/22, 741/23	-	

## Lungime Segmente

1) Valorile lungimilor segmentelor sunt obținute din proiecție în plan.

Punct început	X / Y	Punct sfârșit	X / Y	Lungime segment (** (m)
1	574.223,407 389.009,54	2	574.216,611 389.014,604	8.475
2	574.216,611 389.014,604	3	574.205,644 389.021,455	12.931
3	574.205,644 389.021,455	4	574.202,361 389.023,507	3.872
4	574.202,361 389.023,507	5	574.185,07 388.997,35	31.355
5	574.185,07 388.997,35	6	574.207,15 388.983,57	26.027



Punct început	X / Y	Punct sfârșit	X / Y	Lungime segment (** (m)
6	574.207,15 388.983,57	1	574.223,407 389.009,54	30.639

\*\* Lungimile segmentelor sunt determinate în planul de proiecție Stereo 70 și sunt rotunjite la 1 milimetru.

\*\*\* Distanța dintre puncte este formată din segmente cumulate ce sunt mai mici decât valoarea 1 milimetru.



**DATE DESPRE IMOBILUL NR. 1467**

Oficiul de Cadastru și Publicitate Imobiliară PRAHOVA  
Biroul de Cadastru și Publicitate Imobiliară Ploiești

**A. Partea I. Descrierea imobilului**

TEREN Intravilan

Adresa: Loc. Paulești, Str Roua, Nr. 17, Jud. Prahova, T28, Cc741/22, 741/23

Nr. Crt	Nr cadastral Nr. topografic	Suprafața* (mp)	Observații / Referințe
A1	29735	800	Sector cadastral:37 Teren imprejmuit; Constructia C1 inscrisa in CF 29735-C1; Teren intravilan partial imprejmuit cu gard de plasa.

**B. Partea II. Proprietari și acte**

Inscrieri privitoare la dreptul de proprietate și alte drepturi reale		Referințe
<b>17489 / 20/02/2019</b>		
Act Notarial nr. 151, din 18/02/2019 emis de Calin Mirela;		
B1	Se infiinteaza cartea funciara 29735 a imobilului cu numarul cadastral 29735/Paulesti, rezultat din dezmembrarea imobilului cu numarul cadastral 29456 inscris in cartea funciara 29456;	A1
<b>26055 / 16/03/2020</b>		
Act Administrativ nr. 4104, din 12/03/2020 emis de PRIMARIA COMUNEI PAULESTI (act administrativ nr 24023 din 09.03.2020, emis de OCPI PRAHOVA;act administrativ nr 204 din 09.07.2019, emis de PRIMARIA COMUNEI PAULESTI;act administrativ nr 4102 din 13.03.2020, emis de PRIMARIA COMUNEI PAULESTI);		
B7	se actualizeaza informatiile cadastrale in sensul schimbarii categoriei de folosinta din ' teren arabil' in ' teren curti constructii '	A1
B8	se actualizeaza informatiile cadastrale in sensul ca actuala adresa a imobilului este ' Comuna Paulesti, sat Paulesti, strada Roua, nr.17, judetul Prahova '	A1
<b>30602 / 03/04/2020</b>		
Act Notarial nr. 359, din 03/04/2020 emis de NP Calin Mirela;		
B9	Intabulare, drept de PROPRIETATE(cumparare ca bun comun) asupra cotei de 1/2 din terenul in suprafata de 115.68 mp aferent apartamentului nr.1, dobandit prin Conventie, cota actuala 58/800, cota initiala 58/800 1) <b>PODARU AURORA</b> 2) <b>PODARU IONEL</b>	A1
B10	Intabulare, drept de PROPRIETATE(cumparare ca bun propriu) asupra cotei de 1/2 din terenul in suprafata de 115.68 mp aferent apartamentului nr.1, dobandit prin Conventie, cota actuala 58/800, cota initiala 58/800 1) <b>PODARU ALEXANDRA-ELIZA</b>	A1
<b>33464 / 16/04/2020</b>		
Act Notarial nr. 414, din 16/04/2020 emis de Calin Mirela;		
B11	Intabulare, drept de PROPRIETATEcumparare ca bun propriu asupra terenului in suprafata de 115,67 mp aferent apartamentului cu nr. cad. 29735-C1-U5, dobandit prin Conventie, cota actuala 116/800, cota initiala 116/800 1) <b>STEMATA CRISTINA-DENISA</b>	A1
Act Notarial nr. 415, din 16/04/2020 emis de Calin Mirela;		
B12	se noteaza interdictiile de instrainare, grevare, inchiriere, dezmembrare, alipire, demolare si construire (asupra terenului in suprafata de 115,67 mp aferent apartamentului cu nr. cad. 29735-C1-U5, proprietatea lui STEMATA CRISTINA-DENISA) 1) <b>ING BANK N.V. AMSTERDAM, SUCURSALA BUCURESTI, CIF:6151100</b>	A1
<b>44611 / 02/06/2020</b>		
Act Notarial nr. 541, din 29/05/2020 emis de NP Calin Mirela;		
B13	Intabulare, drept de PROPRIETATEcumparare ca bun propriu, asupra cotei de 1/2 din terenul in suprafata de 115,68 mp, aferent imobilului cu nr. cadastral 29735-C1-U3, dobandit prin Conventie, cota actuala 58/800, cota initiala 58/800 1) <b>NEGRE MARIAN-SORIN</b>	A1
B14	Intabulare, drept de PROPRIETATEcumparare ca bun propriu, asupra cotei de 1/2 din terenul in suprafata de 115,68 mp, aferent imobilului	A1

Inscrieri privitoare la dreptul de proprietate și alte drepturi reale		Referințe
B14	cu nr. cadastral 29735-C1-U3, dobandit prin Conventie, cota actuala 58/800, cota initiala 58/800 1) CERNAT ANDRA-MIHAELA	A1
<b>52446 / 16/06/2020</b>		
Act Notarial nr. 592, din 15/06/2020 emis de NP Calin Mirela;		
B15	Intabulare, drept de PROPRIETATE asupra terenului in suprafata de 155,35 mp aferent apartamentului nr.4, dobandit prin Conventie, cota actuala 155/800, cota initiala 155/800 1) ȘERBAN IONUȚ-COSTIN 2) ȘERBAN CRISTINA ELENA	A1
<b>66508 / 17/07/2020</b>		
Act Notarial nr. 761, din 16/07/2020 emis de NP Calin Mirela;		
B17	Intabulare, drept de PROPRIETATE cumparare ca bun comun asupra terenului in suprafata de 155,35 aferent apartamentului nr. 6 (ce include si spatiul de parcare nr. 7), dobandit prin Conventie, cota actuala 155/800, cota initiala 155/800 1) CĂTĂLIN CONSTANTIN 2) CĂTĂLIN MIHAELA	A1
<b>117268 / 11/11/2020</b>		
Act Notarial nr. 1314, din 10/11/2020 emis de NP Calin Mirela;		
B18	Intabulare, drept de PROPRIETATE(cumparare ca bun comun asupra terenului in suprafata de 142,27 mp aferent apartamentului nr. 2), dobandit prin Conventie, cota actuala 142/800, cota initiala 142/800 1) CERNATESCU MARIUS-NICOLAE 2) CERNĂTESCU SÂNDELA-AURELIA	A1
<b>154516 / 11/10/2023</b>		
Act Notarial nr. 2508, din 10/10/2023 emis de NP Preda Popescu Florentina;		
B20	se notează interdicțiile de înstrăinare, grevare, închiriere, dezmembrare, alipire, demolare si construire(asupra terenului in suprafață de 155,35 mp aferent apartamentului nr.4 proprietatea lui Șerban Ionuț -Costin si Șerban Cristina -Elena ) 1) ING BANK N.V. AMSTERDAM, SUCURSALA BUCURESTI, CIF:6151100	A1

### C. Partea III. SARCINI

Inscrieri privind dezmembramintele dreptului de proprietate, drepturi reale de garanție și sarcini		Referințe
<b>120675 / 24/10/2019</b>		
Act Notarial nr. 1065, din 24/10/2019 emis de NP Calin Mirela;		
C2	se radiaza dreptul de ipoteca legala reprezentand pretul vanzarii in scris sub C1 prin incheierea nr.88169/2019	A1
<b>33464 / 16/04/2020</b>		
Act Notarial nr. 415, din 16/04/2020 emis de Calin Mirela;		
C3	Intabulare, drept de IPOTECA, Valoare:183260 LEI si celelalte obligatii de plata aferente creditului (asupra terenului in suprafata de 115,67 mp aferent apartamentului cu nr. cad. 29735-C1-U5, proprietatea lui STEMATA CRISTINA-DENISA) 1) ING BANK N.V. AMSTERDAM, SUCURSALA BUCURESTI, CIF:6151100	A1
<b>34427 / 23/04/2020</b>		
Act Notarial nr. 433, din 23/04/2020 emis de NP Calin Mirela;		
C4	Intabulare, drept de SUPERFICIE pe toata durata existentei constructiei dar nu mai mult de 99 de ani 1) SOCIETATEA DE DISTRIBUTIE A ENERGIEI ELECTRICE MUNTENIA NORD SA, CIF:14506181	A1
<b>60578 / 07/05/2021</b>		
Act Notarial nr. 174, din 06/05/2021 emis de NP Calin Mirela;		
C7	se radiaza ipoteca si interdicțiile inscrise sub C6, B19 prin incheierea nr. 117268/2020	A1
<b>154516 / 11/10/2023</b>		
Act Notarial nr. 2508, din 10/10/2023 emis de NP Preda Popescu Florentina;		
C8	Intabulare, drept de IPOTECA, Valoare:102623 LEI si celelalte obligații de plată aferente creditului (asupra terenului in suprafata de 155,35 mp aferent apartamentului nr.4 proprietatea lui Șerban Ionuț -Costin si Șerban Cristina -Elena ) 1) ING BANK N.V. AMSTERDAM, SUCURSALA BUCURESTI, CIF:6151100	A1

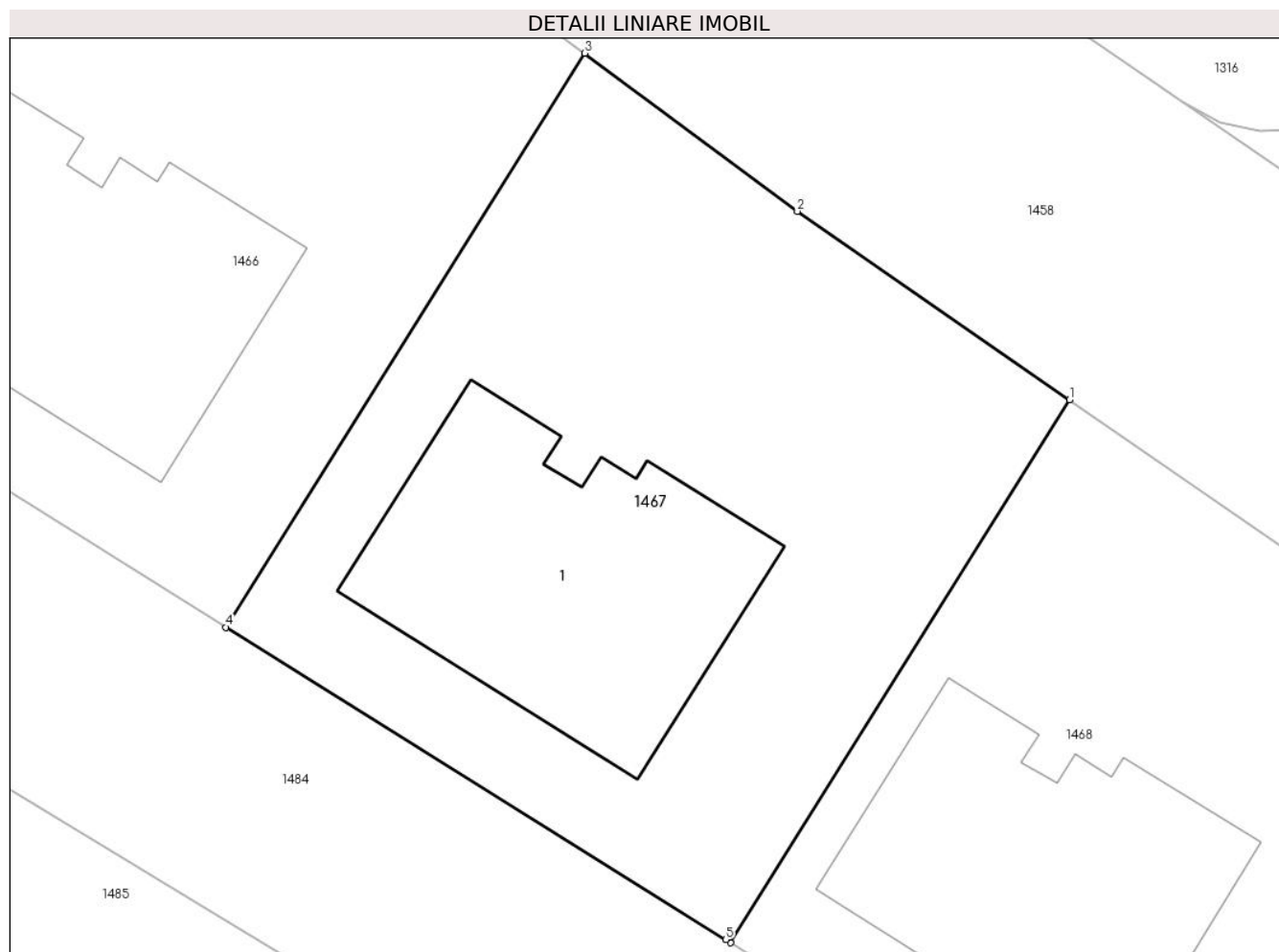
Inscrieri privind dezmembramintele dreptului de proprietate, drepturi reale de garanție și sarcini	Referințe
<b>167060 / 03/11/2023</b>	
Act Notarial nr. 10190, din 02/11/2023 emis de NP PICU OLIVIA-TEODORA;	
C9	se radiază ipoteca de sub C5 precum și interdicțiile aferente acesteia de sub B16, înscrise prin încheierea nr. 52446/2020
A1	

## Anexa Nr. 1 La Partea I

## Teren

Nr cadastral	Suprafața (mp)*	Observații / Referințe
29735	800	Teren intravilan partial imprejmuit cu gard de plasa.

\* Suprafața este determinată în planul de proiecție Stereo 70.



## Date referitoare la teren

Crt	Categorie folosință	Intravilan	Suprafața (mp)	Tarla	Parcelă	Nr. topo	Observații / Referințe
1	curți constructii	DA	800	28	741/22, 741/23	-	

## Lungime Segmente

1) Valorile lungimilor segmentelor sunt obținute din proiecție în plan.

Punct început	X / Y	Punct sfârșit	X / Y	Lungime segment (** (m)
1	574.245,35 388.993,861	2	574.233,03 389.002,387	14.982
2	574.233,03 389.002,387	3	574.223,407 389.009,54	11.99
3	574.223,407 389.009,54	4	574.207,15 388.983,57	30.639
4	574.207,15 388.983,57	5	574.229,78 388.969,43	26.684
5	574.229,78 388.969,43	6	574.230,001 388.969,292	0.261

Punct început	X / Y	Punct sfârșit	X / Y	Lungime segment (** (m)
6	574.230,001 388.969,292	1	574.245,35 388.993,861	28.969

\*\* Lungimile segmentelor sunt determinate în planul de proiecție Stereo 70 și sunt rotunjite la 1 milimetru.

\*\*\* Distanța dintre puncte este formată din segmente cumulate ce sunt mai mici decât valoarea 1 milimetru.





**DATE DESPRE IMOBILUL NR. 1468**

Oficiul de Cadastru și Publicitate Imobiliară PRAHOVA  
Biroul de Cadastru și Publicitate Imobiliară Ploiești

**A. Partea I. Descrierea imobilului**

TEREN Intravilan

Adresa: Loc. Paulesti, Str Roua, Nr. 15, Jud. Prahova, T28, Cc741/22, 741/23

Nr. Crt	Nr cadastral Nr. topografic	Suprafața* (mp)	Observații / Referințe
A1	29455	700	Sector cadastral:37 Teren neimprejmuit; Constructia C1 inscrisa in CF 29455-C1; Teren intravilan neimprejmuit.

**B. Partea II. Proprietari și acte**

Inscrieri privitoare la dreptul de proprietate și alte drepturi reale		Referințe
<b>68021 / 30/07/2018</b>		
Act Notarial nr. 511, din 27/07/2018 emis de NP Calin Mirela;		
B1	Se infiinteaza cartea funciara 29455 a imobilului cu numarul cadastral 29455/Paulesti, rezultat din dezmembrarea imobilului cu numarul cadastral 28197 inscris in cartea funciara 28197;	A1
Act Notarial nr. 901, din 13/06/2016 emis de NP DAN OLIVIU VASILICA (act administrativ nr 56435 din 28.05.2019, emis de OCPI PRAHOVA;act administrativ nr 18309 din 18.11.2019, emis de PRIMARIA COMUNEI PAULESTI;act administrativ nr 4 din 12.11.2019, emis de PRIMARIA COMUNEI PAULESTI;act administrativ nr 18310 din 19.11.2019, emis de PRIMARIA COMUNEI PAULESTI);		
B2	Se infiinteaza cartea funciara 28197 a imobilului cu numarul cadastral 28197/Paulesti, rezultat din dezmembrarea imobilului cu numarul cadastral 11602 (identificator electronic 22245) inscris in cartea funciara 22245;	A1
<i>OBSERVATII: pozitie transcrisa din CF 28197/Paulesti, inscrisa prin incheierea nr. 58800 din 14/06/2016;</i>		
<b>134265 / 19/11/2019</b>		
Act Administrativ nr. 124, din 15/05/2019 emis de PRIMARIA COMUNEI PAULESTI (act administrativ nr 56435 din 28.05.2019, emis de OCPI PRAHOVA;act administrativ nr 18309 din 18.11.2019, emis de PRIMARIA COMUNEI PAULESTI;act administrativ nr 4 din 12.11.2019, emis de PRIMARIA COMUNEI PAULESTI;act administrativ nr 18310 din 19.11.2019, emis de PRIMARIA COMUNEI PAULESTI);		
B8	se noteaza actualizarea informatiilor cadastrale conform documentatiei anexate in sensul ca adresa actuala a imobilului este „Com. Paulesti, sat Paulesti, Str Roua, Nr. 15, Jud. Prahova”	A1
B9	se noteaza actualizarea informatiilor cadastrale in sensul schimbarii categoriei de folosinta a imobilului din "arabil" in "curti constructii"	A1
<b>139040 / 26/11/2019</b>		
Act Administrativ nr. C 14121, din 26/11/2019 emis de OCPI PRAHOVA;		
B11	se noteaza din oficiu propunerea de dezmembrare a imobilului	A1
<b>149900 / 17/12/2019</b>		
Act Notarial nr. 1262, din 16/12/2019 emis de NP Calin Mirela;		
B12	Intabulare, drept de PROPRIETATEcumparare ca bun comun asupra terenului in suprafata de 136,79 mp aferent apartamentului cu nr. cadastral 29455-C1-U6, dobandit prin Conventie, cota actuala 137/700, cota initiala 137/700 1) EFTIMIE ANA 2) EFTIMIE DANIEL-DRAGOȘ	A1
Act Notarial nr. 1263, din 16/12/2019 emis de NP Calin Mirela;		
B13	se noteaza interdictiile de instrainare ,grezare ,inchiriere , dezmembrare ,alipire ,demolare ,construire (asupra terenului in suprafata de 136,79 mp aferent apartamentului cu nr. cadastral 29455-C1-U6,proprietatea lui EFTIMIE DANIEL-DRAGOS si EFTIMIE ANA) 1) ING BANK N.V. AMSTERDAM, SUCURSALA BUCURESTI, CIF:6151100	A1
<b>149887 / 17/12/2019</b>		
Act Notarial nr. 1265, din 16/12/2019 emis de NP Calin Mirela;		
B16	Intabulare, drept de PROPRIETATEcumparare ca bun comun asupra terenului in suprafata de 100,51 mp aferent apartamentului cu nr. cadastral 29455-C1-U3, dobandit prin Conventie, cota actuala 101/700, cota initiala 101/700	A1

Inscrieri privitoare la dreptul de proprietate și alte drepturi reale		Referințe
	1) LIXANDRU MARIAN 2) LIXANDRU MARIANA	
Act Notarial nr. 1266, din 16/12/2019 emis de NP Calin Mirela;		
B17	se noteaza interdictiile de instrainare ,grevare ,inchiriere , dezmembrare ,alipire ,demolare ,construire (asupra terenului in suprafata de 100,51mp aferent apartamentului cu nr. cad. 29455-C1-U3, proprietatea lui LIXANDRU MARIAN si LIXANDRU MARIANA) 1) ING BANK N.V. AMSTERDAM, SUCURSALA BUCURESTI, CIF:6151100	A1
<b>4391 / 17/01/2020</b>		
Act Notarial nr. 35, din 17/01/2020 emis de NP Calin Mirela;		
B18	Intabulare, drept de PROPRIETATEcumparare ca bun propriu asupra terenului in suprafata de 100,84 mp (suprafata ce include si spatiul de parcare nr. 8) aferent apartamentului nr. 1 cu numar cadastral 29455-C1-U1, dobandit prin Conventie, cota actuala 101/700, cota initiala 101/700 1) STANCIU DIANA CRISTINA	A1
Act Notarial nr. 36, din 17/01/2020 emis de NP Calin Mirela;		
B19	se noteaza interdictia de grevare cu sarcini si/sau servituti asupra terenului in suprafata de 100,84 mp, (suprafata ce include si spatiul de parcare nr. 8) aferent apartamentului nr. 1 cu numar cadastral 29455-C1-U1, proprietatea lui STANCIU DIANA CRISTINA 1) ALPHA BANK ROMANIA SA, CIF:5062063	A1
<b>6641 / 27/01/2020</b>		
Act Notarial nr. 67, din 23/01/2020 emis de NP Calin Mirela;		
B20	Intabulare, drept de PROPRIETATEcumparare ca bun comun asupra terenului in suprafata de 100,72 mp aferent apartamentului nr.5, dobandit prin Conventie, cota actuala 101/700, cota initiala 101/700 1) MARIN ION 2) MARIN MARIA	A1
<b>55721 / 23/06/2020</b>		
Act Notarial nr. 630, din 22/06/2020 emis de NP Calin Mirela;		
B22	Intabulare, drept de PROPRIETATEcumparare ca bun comun asupra terenului in suprafata de 124,78 mp aferent apartamentului nr.2, dobandit prin Conventie, cota actuala 124/700, cota initiala 124/700 1) BRĂTESCU ANCA-MARIA 2) BRĂTESCU IUSTIN-CORVIN	A1
Act Notarial nr. 631, din 22/06/2020 emis de NP Calin Mirela;		
B23	se noteaza interdictiile de instrainare, grevare, inchiriere, construire, demolare (asupra terenului in suprafata de 124,78 mp aferent apartamentului nr.2 proprietatea sotilor BRĂTESCU IUSTIN-CORVIN si BRĂTESCU ANCA-MARIA) 1) OTP BANK ROMÂNIA SA, CIF:14970059	A1
<b>97862 / 28/07/2021</b>		
Act Notarial nr. 1426, din 28/07/2021 emis de NP Preda Popescu Florentina;		
B24	Intabulare, drept de PROPRIETATEcumparare ca bun propriu asupra terenului in suprafata de 136,36 mp aferent apartamentului cu nr. cad. 29455-C1-U4, dobandit prin Conventie, cota actuala 136/700, cota initiala 136/700 1) CÎNJĂU NICOLAE-CLAUDIU	A1
Act Administrativ nr. P13_679013, din 09/07/2021 emis de FNGC IMM IFN SA;		
B25	se noteaza interdictia de instrainare pe o perioada de 5 ani de la data dobandirii imobilului si interdictia de grevare cu alte sarcini pe toata durata finantarii (asupra terenului in suprafata de 136,36 mp aferent apartamentului cu nr. cad. 29455-C1-U4 proprietatea lui CÎNJĂU NICOLAE-CLAUDIU) 1) STATUL ROMAN PRIN MINISTERUL FINANTELOR PUBLICE, CIF:999999999999 2) BRD GROUPE SOCIETE GENERALE SA, CIF:361579	A1

### C. Partea III. SARCINI

Inscrieri privind dezmembramintele dreptului de proprietate, drepturi reale de garanție și sarcini	Referințe
<b>149900 / 17/12/2019</b>	
Act Notarial nr. 1263, din 16/12/2019 emis de NP Calin Mirela;	

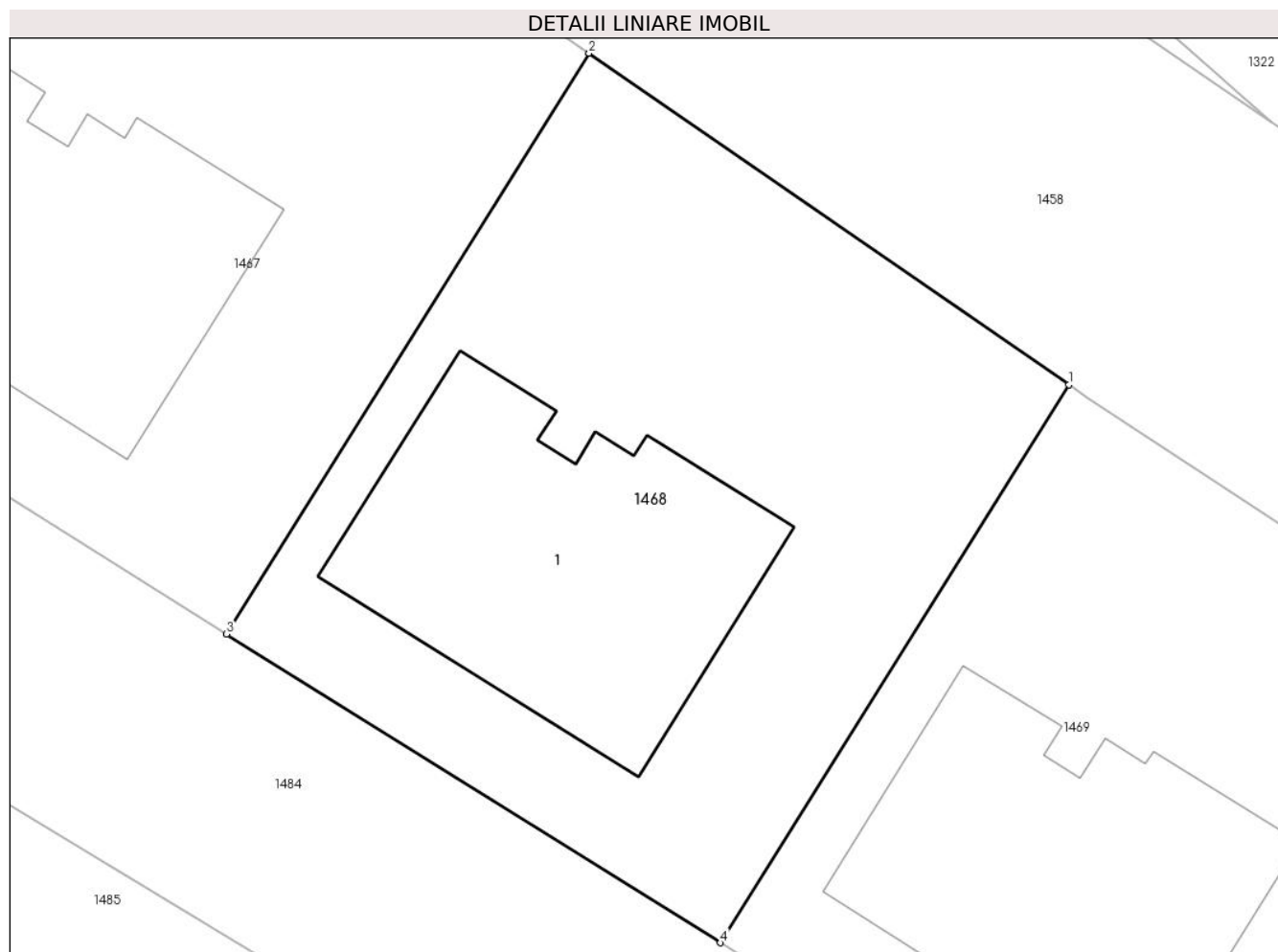
Inscrieri privind dezmembramintele dreptului de proprietate, drepturi reale de garanție și sarcini		Referințe
C1	Intabulare, drept de IPOTECA, Valoare:212676 LEI și celelalte obligații de plată aferente creditului (asupra terenului în suprafața de 136,79 mp aferent apartamentului cu nr. cadastral 29455-C1-U6, proprietatea lui EFTIMIE DANIEL-DRAGOS și EFTIMIE ANA) 1) <b>ING BANK N.V. AMSTERDAM, SUCURSALA BUCUREȘTI</b> , CIF:6151100	A1
<b>149887 / 17/12/2019</b>		
Act Notarial nr. 1266, din 16/12/2019 emis de NP Calin Mirela;		
C3	Intabulare, drept de IPOTECA, Valoare:207060 LEI și celelalte obligații de plată aferente creditului (asupra terenului în suprafața de 100,51 mp aferent apartamentului cu nr. cad. 29455-C1-U3, proprietatea lui LIXANDRU MARIAN și LIXANDRU MARIANA) 1) <b>ING BANK N.V. AMSTERDAM, SUCURSALA BUCUREȘTI</b> , CIF:6151100	A1
<b>4391 / 17/01/2020</b>		
Act Notarial nr. 36, din 17/01/2020 emis de NP Calin Mirela;		
C4	Intabulare, drept de IPOTECA, Valoare:213320 LEI și celelalte obligații de plată aferente creditului asupra terenului în suprafața de 100,84 mp (suprafața ce include și spațiul de parcare nr. 8) aferent apartamentului nr. 1 cu număr cadastral 29455-C1-U1 și a spațiului de parcare nr. 8, proprietatea lui STANCIU DIANA CRISTINA 1) <b>ALPHA BANK ROMANIA SA</b> , CIF:5062063	A1
<b>34421 / 23/04/2020</b>		
Act Notarial nr. 432, din 23/04/2020 emis de NP Calin Mirela;		
C6	Intabulare, drept de SUPERFICIE pe durata existenței construcției dar nu mai mult de 99 de ani 1) <b>SOCIETATEA DE DISTRIBUTIE A ENERGIEI ELECTRICE MUNTENIA NORD SA</b> , CIF:14506181	A1
<b>55721 / 23/06/2020</b>		
Act Notarial nr. 631, din 22/06/2020 emis de NP Calin Mirela;		
C7	Intabulare, drept de IPOTECA, Valoare:292060 LEI și celelalte obligații de plată aferente creditului asupra terenului în suprafața de 124,78 mp aferent apartamentului nr.2 proprietatea soților BRĂTESCU IUSTIN-CORVIN și BRĂTESCU ANCA-MARIA 1) <b>OTP BANK ROMÂNIA SA</b> , CIF:14970059	A1
<b>97862 / 28/07/2021</b>		
Act Administrativ nr. P13_679013, din 09/07/2021 emis de FNGCMM IFN SA;		
C8	Intabulare, drept de IPOTECA LEGALA, Valoare:325300 RON proporțional cu procentul de garantare (asupra terenului în suprafața de 136,36 mp aferent apartamentului cu nr. cad. 29455-C1-U4 proprietatea lui CÎNJĂU NICOLAE-CLAUDIU) 1) <b>STATUL ROMAN PRIN MINISTERUL FINANTELOR PUBLICE</b> , CIF:99999999999999 2) <b>BRD GROUPE SOCIETE GENERALE SA</b> , CIF:361579	A1
<b>113760 / 30/08/2021</b>		
Act Notarial nr. 5763, din 26/08/2021 emis de PRĂJANU IOAN CLAUDIU (declarație);		
C9	se radiază dreptul de ipoteca și interdicțiile aferente înscrise sub C2 și B15 prin încheierea nr. 149894/2019	A1
<b>164148 / 22/12/2022</b>		
Act Notarial nr. 2316, din 21/12/2022 emis de NP MEIROSU CARMEN;		
C10	se radiază dreptul de ipoteca înscris sub C5 precum și interdicțiile aferente înscrise sub B21 prin încheierea nr. 6641/2020	A1

## Anexa Nr. 1 La Partea I

## Teren

Nr cadastral	Suprafața (mp)*	Observații / Referințe
29455	700	Teren intravilan neimprejmit.

\* Suprafața este determinată în planul de proiecție Stereo 70.



## Date referitoare la teren

Crt	Categorie folosință	Intravilan	Suprafața (mp)	Tarla	Parcelă	Nr. topo	Observații / Referințe
1	curți constructii	DA	700	28	741/22, 741/23	-	

## Lungime Segmente

1) Valorile lungimilor segmentelor sunt obținute din proiecție în plan.

Punct început	X / Y	Punct sfârșit	X / Y	Lungime segment (** (m)
1	574.265,652 388.979,839	2	574.245,35 388.993,861	24.674
2	574.245,35 388.993,861	3	574.230,001 388.969,292	28.969
3	574.230,001 388.969,292	4	574.250,908 388.956,233	24.65
4	574.250,908 388.956,233	1	574.265,652 388.979,839	27.832

**\*\* Lungimile segmentelor sunt determinate în planul de proiecție Stereo 70 și sunt rotunjite la 1 milimetru.**

**\*\*\* Distanța dintre puncte este formată din segmente cumulate ce sunt mai mici decât valoarea 1 milimetru.**



**DATE DESPRE IMOBILUL NR. 1469**

Oficiul de Cadastru și Publicitate Imobiliară PRAHOVA  
Biroul de Cadastru și Publicitate Imobiliară Ploiești

**A. Partea I. Descrierea imobilului**

TEREN Intravilan

Adresa: Loc. Paulești, Str Roua, Nr. 13, Jud. Prahova, T 28 ; CC 741/22 ; CC 741/23

Nr. Crt	Nr cadastral Nr. topografic	Suprafața* (mp)	Observații / Referințe
A1	29106	643	Sector cadastral:37 Teren neimprejmuit; Constructia C1 inscrisa in CF 29106-C1; T 28 ; CC 741/22 ; CC 741/23

**B. Partea II. Proprietari și acte**

Inscrieri privitoare la dreptul de proprietate și alte drepturi reale		Referințe
<b>102167 / 07/11/2017</b>		
Act Notarial nr. 726, din 06/11/2017 emis de Calin Mirela;		
B1	Se infiinteaza cartea funciara 29106 a imobilului cu numarul cadastral 29106/Paulesti, rezultat din dezmembrarea imobilului cu numarul cadastral 28198 inscris in cartea funciara 28198;	A1
Act Administrativ nr. 86048, din 28/10/2014 emis de OCPI Prahova;		
B3	se noteaza actualizarea informatiilor cadastrale in sensul schimbarii grupei de destinatie a imobilului din teren 'extravilan' in teren 'intravilan', conform documentatiei tehnice avizate	A1
<i>OBSERVATII: pozitie transcrisa din CF 28198/Paulesti, inscrisa prin incheierea nr. 58800 din 14/06/2016;</i>		
<b>95983 / 09/09/2019</b>		
Act Administrativ nr. 14075, din 09/09/2019 emis de PRIMARIA COMUNEI PAULESTI (act administrativ nr 14073 din 06.09.2019, emis de PRIMARIA COMUNEI PAULESTI;act administrativ nr 93212 din 04.09.2019, emis de OCPI PRAHOVA;act administrativ nr 232 din 01.08.2018, emis de PRIMARIA COMUNEI PAULESTI);		
B6	se noteaza actualizarea informatiilor cadastrale in sensul schimbarii categoriei de folosinta a imobilului din "arabil" in "curti constructii"	A1
B7	se noteaza actualizarea informatiilor cadastrale conform documentatiei anexate in sensul ca adresa actuala a imobilului este „Com. Paulesti, sat Paulesti, str. Roua, nr. 13, jud. Prahova”	A1
<b>107355 / 30/09/2019</b>		
Act Notarial nr. 919, din 27/09/2019 emis de NP Calin Mirela;		
B8	Intabulare, drept de PROPRIETATEcumparare ca bun comun, dobandit prin Conventie, cota actuala 125/643, cota initiala 125/643 1) <b>Chercea Adrian</b> 2) <b>CHERCEA LIANA MARIA</b>	A1
<b>107370 / 30/09/2019</b>		
Act Notarial nr. 922, din 30/09/2019 emis de NP Calin Mirela;		
B9	Intabulare, drept de PROPRIETATEcumparare ca bun propriu, asupra terenului in suprafata de 92,42 mp, aferent ap. nr. 3, dobandit prin Conventie, cota actuala 92/643, cota initiala 92/643 1) <b>ZAHIU DORU-VIOREL</b>	A1
<b>107364 / 30/09/2019</b>		
Act Notarial nr. 920, din 27/09/2019 emis de NP Calin Mirela;		
B10	Intabulare, drept de PROPRIETATEcumparare, asupra cotei de 1/2 din terenul in suprafata de 93,54 mp aferent apartamentului cu nr. cad. 29106-C1-U5, dobandit prin Conventie, cota actuala 47/643, cota initiala 94/643 1) <b>RĂDULESCU GEORGIAN-ALEXANDRU</b>	A1
<b>107359 / 30/09/2019</b>		
Act Notarial nr. 921, din 27/09/2019 emis de NP Calin Mirela;		
B11	Intabulare, drept de PROPRIETATEcumparare ca bun comun asupra terenului in suprafata de 92,26 mp. aferent ap. 1, dobandit prin Conventie, cota actuala 92/643, cota initiala 92/643 1) <b>IONITA VASILICA</b> 2) <b>IONIȚĂ ION</b>	A1
<b>130696 / 14/11/2019</b>		
Act Notarial nr. 1136, din 14/11/2019 emis de NP Calin Mirela;		

Inscrieri privitoare la dreptul de proprietate și alte drepturi reale		Referințe
B12	Intabulare, drept de PROPRIETATEcumparare ca bun comun asupra terenului in suprafata de 115,36 mp aferent ap. 2 cu nr. cad. 29106-C1-U2, dobandit prin Conventie, cota actuala 115/643, cota initiala 115/643 1) ȘINCĂ LIVIU-CONSTANTIN 2) ȘINCĂ ANDREEA-CRISTINA	A1
B13	se noteaza interdictia de instrainare (asupra terenului in suprafata de 115,36 mp aferent ap. 2 cu nr. cad. 29106-C1-U2 proprietatea sotilor Șincă Liviu Constantin si Șincă Andreea Cristina) 1) UNICREDIT BANK SA, CIF:361536	A1
<b>10539 / 26/01/2023</b>		
Act Administrativ nr. SERIA CY Nr.760830, din 27/02/2021 emis de SPCLP RASNOV;		
B16	se noteaza schimbarea numelui coproprietarei inscrista sub B14 din PETRE ANDREEA in CÎRCIUMARU ANDREEA	A1
<b>24327 / 23/02/2023</b>		
Act Notarial nr. 90, din 22/02/2023 emis de NP Calin Mirela (act notarial nr 38 din 27.04.2018, emis de Dan Oliviu Vasilica);		
B17	Intabulare, drept de PROPRIETATEcumparare ca bun comun asupra terenului in suprafata de 125,86 mp, aferent apartamentului nr. 6, dobandit prin Conventie, cota actuala 125/643, cota initiala 125/643 1) AVRAMESCU IONELA MIHAELA 2) AVRAMESCU TRAIAN ANTONIO	A1
Act Notarial nr. 91, din 22/02/2023 emis de NP Calin Mirela (act notarial nr 38 din 27.04.2018, emis de Dan Oliviu Vasilica);		
B18	se noteaza interdictia de grevare cu sarcini si/sau servituti ( asupra terenului in suprafata de 125,86 mp, aferent apartamentului nr. 6 proprietatea sotilor AVRAMESCU IONELA MIHAELA, AVRAMESCU TRAIAN ANTONIO) 1) ALPHA BANK ROMANIA SA, CIF:5062063	A1
<b>129265 / 18/08/2023</b>		
Act Notarial nr. 10087, din 14/07/2023 emis de NP DAVID LIVIA;		
B19	se notează schimbarea numelui coproprietarei de sub B10.1 din Rădulescu Georgiana Cristina in Borș Georgiana Cristina	A1
Act Notarial nr. 1042, din 18/08/2023 emis de NP Barbu Floarea;		
B20	Intabulare, drept de PROPRIETATEpartaj, asupra cotei de 1/2 din terenul in suprafata de 93,54 mp aferent apartamentului cu nr. cad. 29106-C1-U5, dobandit prin Conventie, cota actuala 47/643, cota initiala 47/643 1) RĂDULESCU GEORGIAN-ALEXANDRU	A1

### C. Partea III. SARCINI

Inscrieri privind dezmembramintele dreptului de proprietate, drepturi reale de garanție și sarcini		Referințe
<b>37409 / 26/04/2018</b>		
Act Notarial nr. 653, din 25/04/2018 emis de Radu Florina (act notarial nr 38 din 27.04.2018, emis de Dan Oliviu Vasilica);		
C1	Intabulare, drept de SUPERFICIE 1) SOCIETATEA DE DISTRIBUTIE A ENERGIEI ELECTRICE MUNTENIA NORD SA, CIF:14506181	A1
C2	Intabulare, drept de UZ 1) SOCIETATEA DE DISTRIBUTIE A ENERGIEI ELECTRICE MUNTENIA NORD SA, CIF:14506181	A1
C3	Intabulare, drept de SERVITUTE(de trecere) 1) SOCIETATEA DE DISTRIBUTIE A ENERGIEI ELECTRICE MUNTENIA NORD SA, CIF:14506181	A1
<b>130696 / 14/11/2019</b>		
Act Notarial nr. 1136, din 14/11/2019 emis de NP Calin Mirela;		
C4	Intabulare, drept de IPOTECA, Valoare:230400 LEsi celelalte obligatii de plata aferente creditului (asupra terenului in suprafata de 115,36 mp aferent ap. 2 cu nr. cad. 29106-C1-U2 proprietatea sotilor Șincă Liviu Constantin si Șincă Andreea Cristina) 1) UNICREDIT BANK SA, CIF:361536	A1
<b>24327 / 23/02/2023</b>		
Act Notarial nr. 91, din 22/02/2023 emis de NP Calin Mirela (act notarial nr 38 din 27.04.2018, emis de Dan Oliviu Vasilica);		



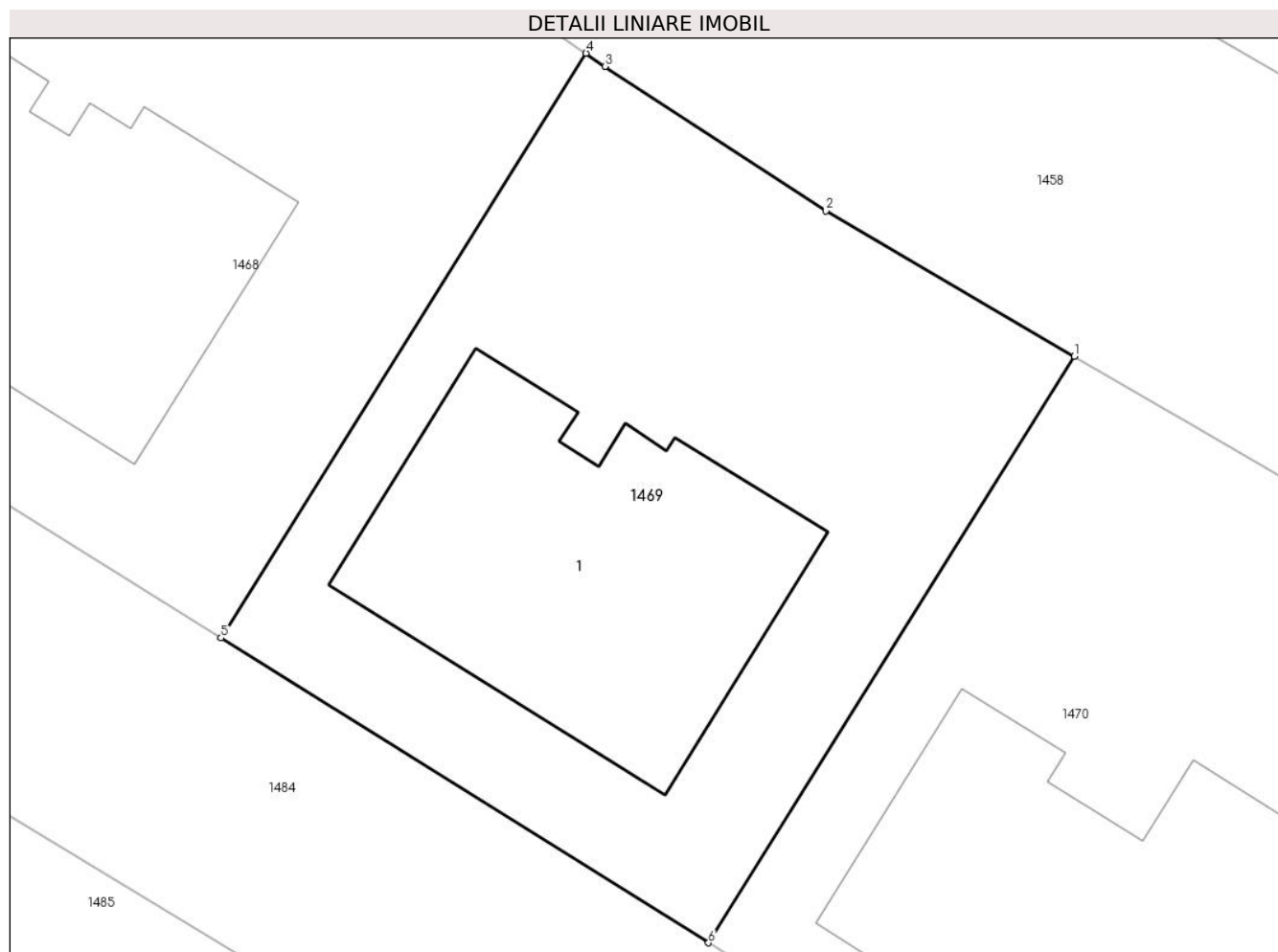
Inscrieri privind dezmembramintele dreptului de proprietate, drepturi reale de garanție și sarcini		Referințe
C6	Intabulare, drept de IPOTECA, Valoare:316000 LEsi celelalte obligatii de plata aferente creditului ( asupra terenului in suprafata de 125,86 mp, aferent apartamentului nr. 6 proprietatea sotilor AVRAMESCU IONELA MIHAELA, AVRAMESCU TRAIAN ANTONIO) 1) ALPHA BANK ROMANIA SA, CIF:5062063	A1
<b>62354 / 27/04/2023</b>		
Act Notarial nr. 533, din 26/04/2023 emis de NP Calin Mirela (act notarial nr 38 din 27.04.2018, emis de Dan Oliviu Vasilica);		
C7	se radiaza ipoteca si interdictiile aferente inscrise sub C5,B15 prin incheierea nr.2265/2020	A1

## Anexa Nr. 1 La Partea I

## Teren

Nr cadastral	Suprafața (mp)*	Observații / Referințe
29106	643	T 28 ; CC 741/22 ; CC 741/23

\* Suprafața este determinată în planul de proiecție Stereo 70.



## Date referitoare la teren

Crt	Categorie folosință	Intravilan	Suprafața (mp)	Tarla	Parcelă	Nr. topo	Observații / Referințe
1	curți constructii	DA	643	28	CC 741/22 ; CC 741/23	-	Teren intravilan neimprejmuit .

## Lungime Segmente

1) Valorile lungimilor segmentelor sunt obținute din proiecție în plan.

Punct început	X / Y	Punct sfârșit	X / Y	Lungime segment (** (m)
1	574.285,375 388.967,609	2	574.275,343 388.973,474	11.621
2	574.275,343 388.973,474	3	574.266,419 388.979,31	10.663
3	574.266,419 388.979,31	4	574.265,652 388.979,839	0.932
4	574.265,652 388.979,839	5	574.250,908 388.956,233	27.832
5	574.250,908 388.956,233	6	574.270,601 388.943,933	23.219

Punct început	X / Y	Punct sfârșit	X / Y	Lungime segment (** (m)
6	574.270,601 388.943,933	1	574.285,375 388.967,609	27.907

\*\* Lungimile segmentelor sunt determinate în planul de proiecție Stereo 70 și sunt rotunjite la 1 milimetru.

\*\*\* Distanța dintre puncte este formată din segmente cumulate ce sunt mai mici decât valoarea 1 milimetru.



**DATE DESPRE IMOBILUL NR. 1470**

Oficiul de Cadastru și Publicitate Imobiliară PRAHOVA  
Biroul de Cadastru și Publicitate Imobiliară Ploiești

**A. Partea I. Descrierea imobilului**

TEREN Intravilan

Adresa: Loc. Paulești, Nr. 11, Jud. Prahova, Strada ROUA, T28, Cc741/22, 741/23

Nr. Crt	Nr cadastral Nr. topografic	Suprafața* (mp)	Observații / Referințe
A1	29105	657	Sector cadastral:37 Teren imprejmuit; Constructia C1 inscrista in CF 29105-C1;

**B. Partea II. Proprietari și acte**

Inscrieri privitoare la dreptul de proprietate și alte drepturi reale		Referințe
<b>102167 / 07/11/2017</b>		
Act Notarial nr. 726, din 06/11/2017 emis de Calin Mirela;		
B1	Se infiinteaza cartea funciara 29105 a imobilului cu numarul cadastral 29105/Paulesti, rezultat din dezmembrarea imobilului cu numarul cadastral 28198 inscris in cartea funciara 28198;	A1
<b>61697 / 10/07/2018</b>		
Act Administrativ nr. C6810, din 10/07/2018 emis de OCPI PRAHOVA;		
B9	se noteaza din oficiu propunerea de apartamentare a imobilului	A1
<b>69811 / 03/08/2018</b>		
Act Notarial nr. 526, din 03/08/2018 emis de NP Calin Mirela;		
B10	Intabulare, drept de PROPRIETATEcumparare ca bun propriu, asupra terenului in suprafata de 128,75 mp, aferent ap nr 6, dobandit prin Conventie, cota actuala 129/657, cota initiala 129/657 1) NICUȚARI DORINA	A1
<b>83807 / 24/09/2018</b>		
Act Notarial nr. 678, din 21/09/2018 emis de NP Calin Mirela;		
B11	Intabulare, drept de PROPRIETATEasupra terenului in suprafata de 94.08 mp aferent apartamentului nr.5, dobandit prin Conventie, cota actuala 94/657, cota initiala 94/657 1) PETRESCU ELENA-VIOLETA 2) PETRESCU EDI ADRIAN	A1
Act Notarial nr. 679, din 21/09/2018 emis de NP Calin Mirela;		
B12	se noteaza interdictia de grevare cu sarcini si/sau servituti (asupra terenului in suprafata de 94,08 mp aferent apartamentului nr.5 proprietatea lui Petrescu Edi-Adrian si Petrescu Elena -Violeta ) 1) ALPHA BANK ROMANIA SA, CIF:5062063	A1
<b>83809 / 24/09/2018</b>		
Act Notarial nr. 680, din 21/09/2018 emis de NP Calin Mirela;		
B13	Intabulare, drept de PROPRIETATEcumparare ca bun comun asupra terenului in suprafata de 94,08 mp. aferent ap. 3, dobandit prin Conventie, cota actuala 94/657, cota initiala 94/657 1) ZANFIR VALENTIN 2) ZANFIR ANCA-TEODORA	A1
<b>3490 / 17/01/2019</b>		
Act Notarial nr. 48, din 16/01/2019 emis de NP Calin Mirela;		
B14	Intabulare, drept de PROPRIETATEcumparare asupra terenului in suprafata de 94,08 mp aferent ap. 1, dobandit prin Conventie, cota actuala 94/657, cota initiala 94/657 1) BARBU DUMITRU 2) BARBU ELENA	A1
<b>7599 / 30/01/2019</b>		
Act Notarial nr. 82, din 29/01/2019 emis de NP Calin Mirela;		
B15	Intabulare, drept de PROPRIETATEasupra terenului in suprafata de 127,84 mp aferent apartamentului 4, dobandit prin Conventie, cota actuala 128/657, cota initiala 128/657 1) CHILARIDIS ANCA-CRISTINA 2) CHILARIDIS DAN	A1

Inscrieri privitoare la dreptul de proprietate și alte drepturi reale	Referințe
<b>45365 / 02/04/2021</b>	
Act Notarial nr. 381, din 01/04/2021 emis de Calin Mirela;	
B16	Intabulare, drept de PROPRIETATEcumparare ca bun comun asupra terenului in suprafata de 118,17 mp aferent ap. 2, dobandit prin Conventie, cota actuala 118/657, cota initiala 118/657 1) <b>BANU FLORIN-SILVIU</b>

## C. Partea III. SARCINI

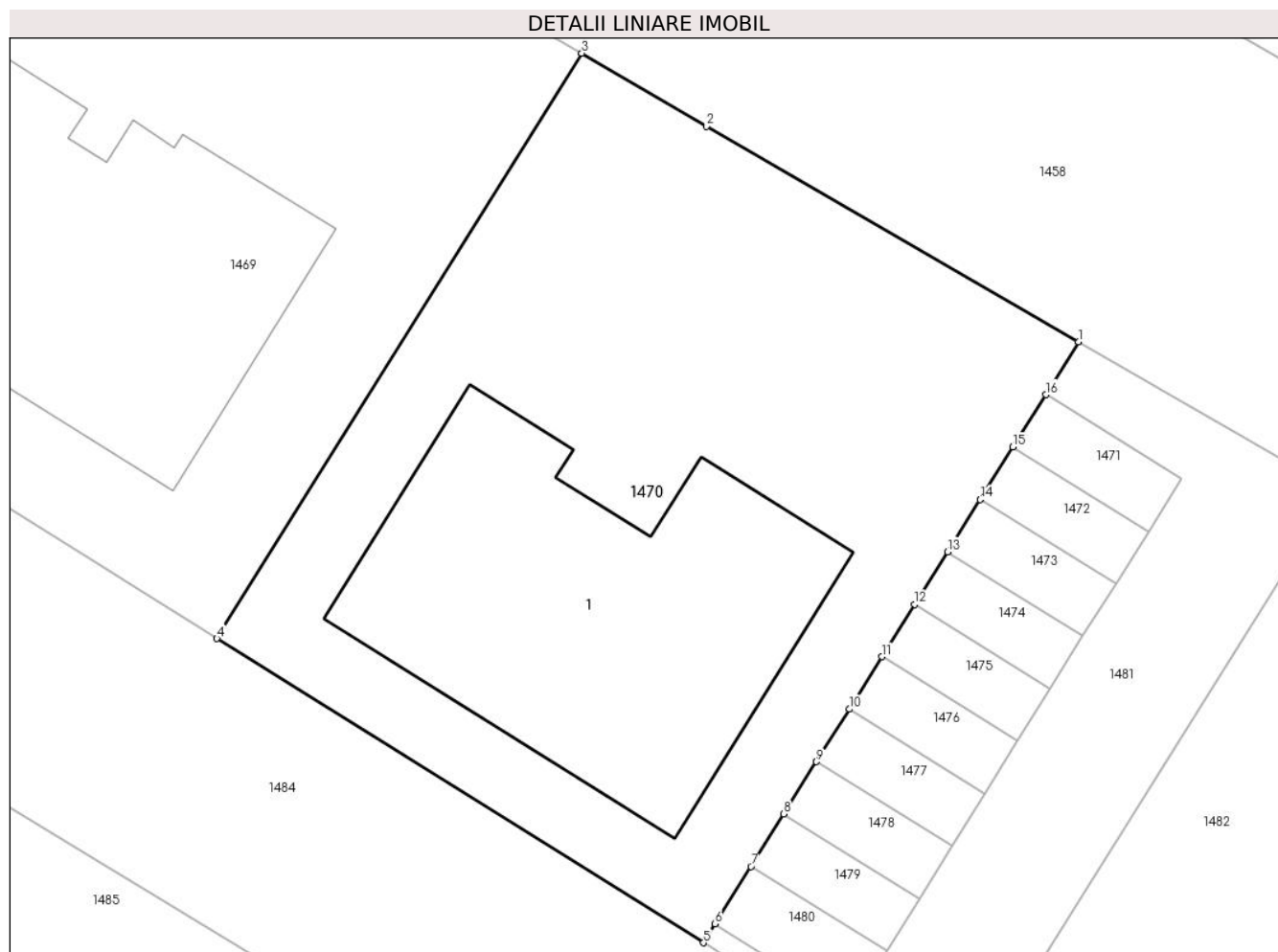
Inscrieri privind dezmembramintele dreptului de proprietate, drepturi reale de garanție și sarcini	Referințe
<b>37415 / 26/04/2018</b>	
Act Notarial nr. 653, din 25/04/2018 emis de NP Radu Florina;	
C1	Intabulare, drept de SUPERFICIE 1) <b>SOCIETATEA DE DISTRIBUTIE A ENERGIEI ELECTRICE MUNTENIA NORD SA, CIF:14506181</b>
C2	Intabulare, drept de UZ 1) <b>SOCIETATEA DE DISTRIBUTIE A ENERGIEI ELECTRICE MUNTENIA NORD SA, CIF:14506181</b>
C3	Intabulare, drept de SERVITUTE(de trecere) 1) <b>SOCIETATEA DE DISTRIBUTIE A ENERGIEI ELECTRICE MUNTENIA NORD SA, CIF:14506181</b>
<b>83807 / 24/09/2018</b>	
Act Notarial nr. 679, din 21/09/2018 emis de NP Calin Mirela;	
C4	Intabulare, drept de IPOTECA, Valoare:185200.86 LEI si celelalte obligatii de plata aferente creditului (asupra terenului in suprafata de 94,08 mp aferent apartamentului nr.5 proprietatea lui Petrescu Edi-Adrian si Petrescu Elena -Violeta ) 1) <b>ALPHA BANK ROMANIA SA, CIF:5062063</b>

## Anexa Nr. 1 La Partea I

## Teren

Nr cadastral	Suprafața (mp)*	Observații / Referințe
29105	657	

\* Suprafața este determinată în planul de proiecție Stereo 70.



## Date referitoare la teren

Crt	Categorie folosință	Intravilan	Suprafața (mp)	Tarla	Parcelă	Nr. topo	Observații / Referințe
1	curți constructii	DA	657	28	741/22, 741/23	-	

## Lungime Segmente

1) Valorile lungimilor segmentelor sunt obținute din proiecție în plan.

Punct început	X / Y	Punct sfârșit	X / Y	Lungime segment (** (m)
1	574.305,475 388.955,936	2	574.290,418 388.964,661	17.402
2	574.290,418 388.964,661	3	574.285,375 388.967,609	5.841
3	574.285,375 388.967,609	4	574.270,601 388.943,933	27.907
4	574.270,601 388.943,933	5	574.290,294 388.931,632	23.219
5	574.290,294 388.931,632	6	574.290,771 388.932,4	0.904

Punct început	X / Y	Punct sfârșit	X / Y	Lungime segment (** (m)
6	574.290,771 388.932,4	7	574.292,22 388.934,72	2.735
7	574.292,22 388.934,72	8	574.293,54 388.936,84	2.497
8	574.293,54 388.936,84	9	574.294,871 388.938,956	2.5
9	574.294,871 388.938,956	10	574.296,191 388.941,079	2.5
10	574.296,191 388.941,079	11	574.297,52 388.943,2	2.503
11	574.297,52 388.943,2	12	574.298,844 388.945,321	2.5
12	574.298,844 388.945,321	13	574.300,17 388.947,44	2.5
13	574.300,17 388.947,44	14	574.301,49 388.949,56	2.497
14	574.301,49 388.949,56	15	574.302,82 388.951,68	2.503
15	574.302,82 388.951,68	16	574.304,15 388.953,8	2.503
16	574.304,15 388.953,8	1	574.305,475 388.955,936	2.514

\*\* Lungimile segmentelor sunt determinate în planul de proiecție Stereo 70 și sunt rotunjite la 1 milimetru.

\*\*\* Distanța dintre puncte este formată din segmente cumulate ce sunt mai mici decât valoarea 1 milimetru.





## DATE DESPRE IMOBILUL NR. 1471

Oficiul de Cadastru și Publicitate Imobiliară PRAHOVA  
Biroul de Cadastru și Publicitate Imobiliară Ploiești

## A. Partea I. Descrierea imobilului

TEREN Intravilan

Adresa: Loc. Paulesti, Str Roua, Nr. 9, Jud. Prahova, T28, Cc741/22,741/23

Nr. Crt	Nr cadastral Nr. topografic	Suprafața* (mp)	Observații / Referințe
A1	31454	16	Sector cadastral:37 Teren imprejmuit;

## B. Partea II. Proprietari și acte

Inscrieri privitoare la dreptul de proprietate și alte drepturi reale	Referințe	
<b>62061 / 11/05/2022</b>		
Act Notarial nr. 613, din 04/04/2022 emis de NP Calin Mirela (act administrativ nr 8182 din 09.05.2022, emis de PRIMARIA COMUNEI PAULESTI;act administrativ nr 21900 din 03.12.2021, emis de PRIMARIA PAULESTI;act administrativ nr 8182 din 09.05.2022, emis de PRIMARIA COMUNEI PAULESTI;act administrativ nr 21900 din 03.12.2021, emis de PRIMARIA PAULESTI;act administrativ nr 21900 din 03.12.2021, emis de PRIMARIA PAULESTI;act administrativ nr 8182 din 09.05.2022, emis de PRIMARIA COMUNEI PAULESTI;act administrativ nr 21900 din 03.12.2021, emis de PRIMARIA PAULESTI;act administrativ nr 8182 din 09.05.2022, emis de PRIMARIA COMUNEI PAULESTI;act administrativ nr 8182 din 09.05.2022, emis de PRIMARIA COMUNEI PAULESTI;act administrativ nr 21900 din 03.12.2021, emis de PRIMARIA PAULESTI;act administrativ nr 21900 din 03.12.2021, emis de PRIMARIA PAULESTI;act administrativ nr 8182 din 09.05.2022, emis de PRIMARIA COMUNEI PAULESTI;act administrativ nr 8182 din 09.05.2022, emis de PRIMARIA COMUNEI PAULESTI;act administrativ nr 21900 din 03.12.2021, emis de PRIMARIA PAULESTI;act administrativ nr 21900 din 03.12.2021, emis de PRIMARIA PAULESTI;act administrativ nr 8182 din 09.05.2022, emis de PRIMARIA COMUNEI PAULESTI;act administrativ nr 21900 din 03.12.2021, emis de PRIMARIA PAULESTI;act administrativ nr 8182 din 09.05.2022, emis de PRIMARIA COMUNEI PAULESTI);		
B1	Se infiinteaza cartea funciara 31454 a imobilului cu numarul cadastral 31454 / UAT Paulesti, rezultat din dezmembrarea imobilului cu numarul cadastral 31370 inscris in cartea funciara 31370;	A1
Act Notarial nr. 307, din 23/02/2022 emis de Calin Mirela;		
B2	Se infiinteaza cartea funciara 31370 a imobilului cu numarul cadastral 31370 / UAT Paulesti, rezultat din dezmembrarea imobilului cu numarul cadastral 31305 inscris in cartea funciara 31305;	A1
<i>OBSERVATII: pozitie transcrisa din CF 31370/Paulesti, inscrisa prin incheierea nr. 24804 din 23/02/2022;</i>		
Act Notarial nr. 1151, din 08/10/2020 emis de NP Calin Mirela;		
B3	Intabulare, drept de PROPRIETATEcumparare, dobandit prin Conventie, cota actuala 1/1, cota initiala 1/1	A1
1) <b>HYAT URBAN &amp; SMART SRL</b> , CIF:42828190		
<i>OBSERVATII: pozitie transcrisa din CF 31370/Paulesti, inscrisa prin incheierea nr. 24804 din 23/02/2022; pozitie transcrisa din CF 31305/Paulesti, inscrisa prin incheierea nr. 176076 din 14/12/2021; pozitie transcrisa din CF 28199/Paulesti, inscrisa prin incheierea nr. 104167 din 09/10/2020;</i>		

## C. Partea III. SARCINI

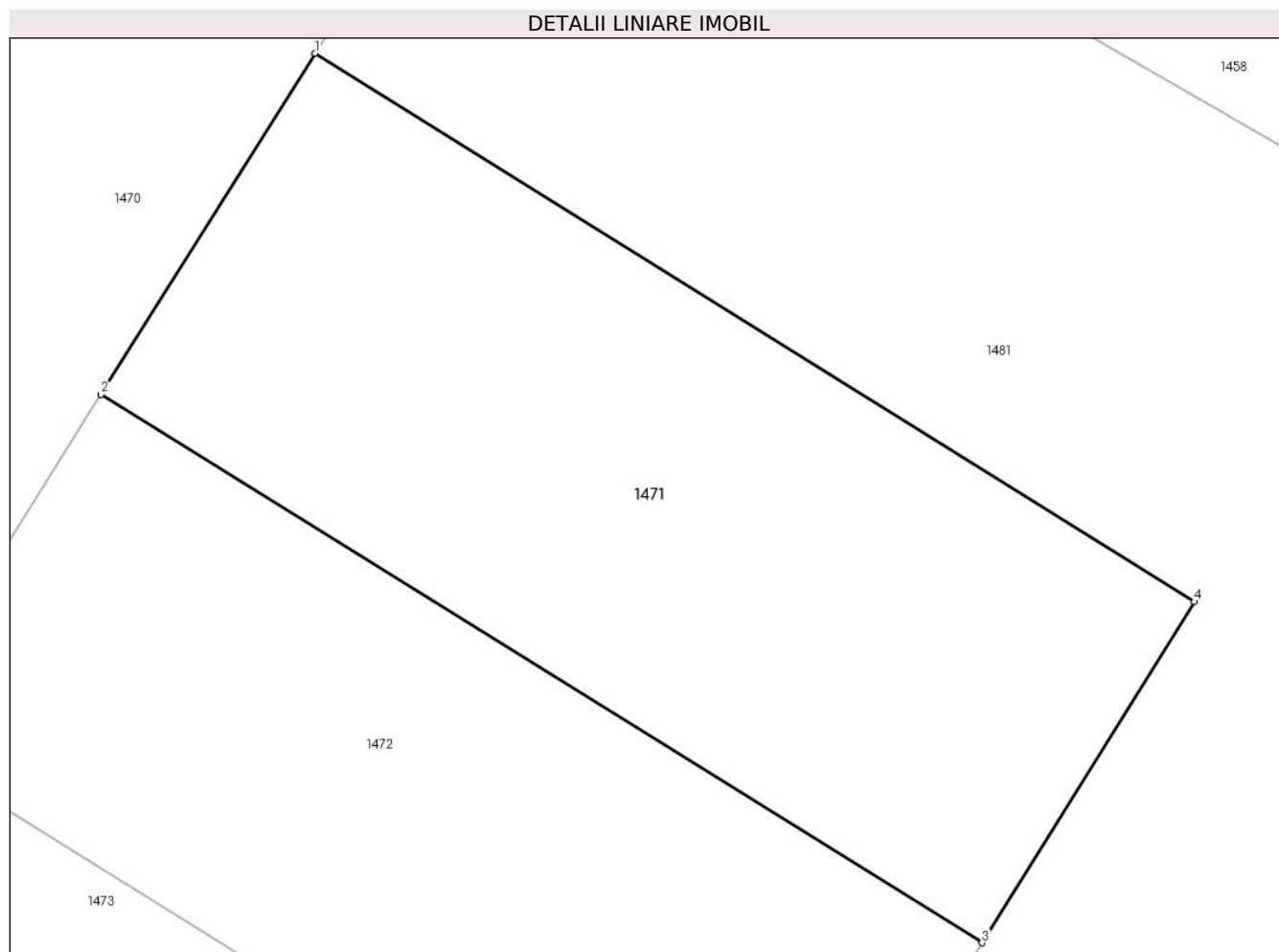
Inscrieri privind dezmembramintele dreptului de proprietate, drepturi reale de garanție și sarcini	Referințe	
<b>62061 / 11/05/2022</b>		
Act Notarial nr. 450, din 19/04/2021 emis de NP Calin Mirela;		
C1	Intabulare, drept de SUPERFICIE(pe toata durata existentei constructiei energetice,dar nu mai mult de 99 de ani)	A1
1) <b>DISTRIBUȚIE ENERGIE ELECTRICĂ ROMÂNIA S.A.</b> , CIF:14476722		
<i>OBSERVATII: pozitie transcrisa din CF 31370/Paulesti, inscrisa prin incheierea nr. 24804 din 23/02/2022; pozitie transcrisa din CF 31305/Paulesti, inscrisa prin incheierea nr. 176076 din 14/12/2021; pozitie transcrisa din CF 28199/Paulesti, inscrisa prin incheierea nr. 52837 din 20/04/2021;</i>		

## Anexa Nr. 1 La Partea I

## Teren

Nr cadastral	Suprafața (mp)*	Observații / Referințe
31454	16	

\* Suprafața este determinată în planul de proiecție Stereo 70.



## Date referitoare la teren

Crt	Categorie folosință	Intravilan	Suprafața (mp)	Tarla	Parcelă	Nr. topo	Observații / Referințe
1	curți constructii	DA	16	28	741/22, 741/23	-	

## Lungime Segmente

1) Valorile lungimilor segmentelor sunt obținute din proiecție în plan.

Punct început	X / Y	Punct sfârșit	X / Y	Lungime segment (** (m)
1	574.304,15 388.953,8	2	574.302,82 388.951,68	2.503
2	574.302,82 388.951,68	3	574.308,3 388.948,27	6.454
3	574.308,3 388.948,27	4	574.309,62 388.950,39	2.497
4	574.309,62 388.950,39	1	574.304,15 388.953,8	6.446

**\*\* Lungimile segmentelor sunt determinate în planul de proiecție Stereo 70 și sunt rotunjite la 1 milimetru.**

**\*\*\* Distanța dintre puncte este formată din segmente cumulate ce sunt mai mici decât valoarea 1 milimetru.**





## DATE DESPRE IMOBILUL NR. 1472

Oficiul de Cadastru și Publicitate Imobiliară PRAHOVA  
Biroul de Cadastru și Publicitate Imobiliară Ploiești

## A. Partea I. Descrierea imobilului

TEREN Intravilan

Adresa: Loc. Paulesti, Str Roua, Nr. 9, Jud. Prahova, T28, Cc741/22,741/23

Nr. Crt	Nr cadastral Nr. topografic	Suprafața* (mp)	Observații / Referințe
A1	31453	16	Sector cadastral:37 Teren imprejmuit;

## B. Partea II. Proprietari și acte

Inscrieri privitoare la dreptul de proprietate și alte drepturi reale	Referințe	
<b>62061 / 11/05/2022</b>		
Act Notarial nr. 613, din 04/04/2022 emis de NP Calin Mirela (act administrativ nr 8182 din 09.05.2022, emis de PRIMARIA COMUNEI PAULESTI;act administrativ nr 21900 din 03.12.2021, emis de PRIMARIA PAULESTI;act administrativ nr 8182 din 09.05.2022, emis de PRIMARIA COMUNEI PAULESTI;act administrativ nr 21900 din 03.12.2021, emis de PRIMARIA PAULESTI;act administrativ nr 21900 din 03.12.2021, emis de PRIMARIA PAULESTI;act administrativ nr 8182 din 09.05.2022, emis de PRIMARIA COMUNEI PAULESTI;act administrativ nr 21900 din 03.12.2021, emis de PRIMARIA PAULESTI;act administrativ nr 8182 din 09.05.2022, emis de PRIMARIA COMUNEI PAULESTI;act administrativ nr 21900 din 03.12.2021, emis de PRIMARIA PAULESTI;act administrativ nr 8182 din 09.05.2022, emis de PRIMARIA COMUNEI PAULESTI;act administrativ nr 21900 din 03.12.2021, emis de PRIMARIA PAULESTI;act administrativ nr 8182 din 09.05.2022, emis de PRIMARIA COMUNEI PAULESTI;act administrativ nr 21900 din 03.12.2021, emis de PRIMARIA PAULESTI;act administrativ nr 8182 din 09.05.2022, emis de PRIMARIA COMUNEI PAULESTI;act administrativ nr 21900 din 03.12.2021, emis de PRIMARIA PAULESTI;act administrativ nr 8182 din 09.05.2022, emis de PRIMARIA COMUNEI PAULESTI;act administrativ nr 21900 din 03.12.2021, emis de PRIMARIA PAULESTI;act administrativ nr 8182 din 09.05.2022, emis de PRIMARIA COMUNEI PAULESTI;act administrativ nr 21900 din 03.12.2021, emis de PRIMARIA PAULESTI);		
B1	Se infiinteaza cartea funciara 31453 a imobilului cu numarul cadastral 31453 / UAT Paulesti, rezultat din dezmembrarea imobilului cu numarul cadastral 31370 inscris in cartea funciara 31370;	A1
Act Notarial nr. 307, din 23/02/2022 emis de Calin Mirela;		
B2	Se infiinteaza cartea funciara 31370 a imobilului cu numarul cadastral 31370 / UAT Paulesti, rezultat din dezmembrarea imobilului cu numarul cadastral 31305 inscris in cartea funciara 31305;	A1
<i>OBSERVATII: pozitie transcrisa din CF 31370/Paulesti, inscrisa prin incheierea nr. 24804 din 23/02/2022;</i>		
Act Notarial nr. 1151, din 08/10/2020 emis de NP Calin Mirela;		
B3	Intabulare, drept de PROPRIETATEcumparare, dobandit prin Conventie, cota actuala 1/1, cota initiala 1/1	A1
1) <b>HYAT URBAN &amp; SMART SRL</b> , CIF:42828190		
<i>OBSERVATII: pozitie transcrisa din CF 31370/Paulesti, inscrisa prin incheierea nr. 24804 din 23/02/2022; pozitie transcrisa din CF 31305/Paulesti, inscrisa prin incheierea nr. 176076 din 14/12/2021; pozitie transcrisa din CF 28199/Paulesti, inscrisa prin incheierea nr. 104167 din 09/10/2020;</i>		

## C. Partea III. SARCINI

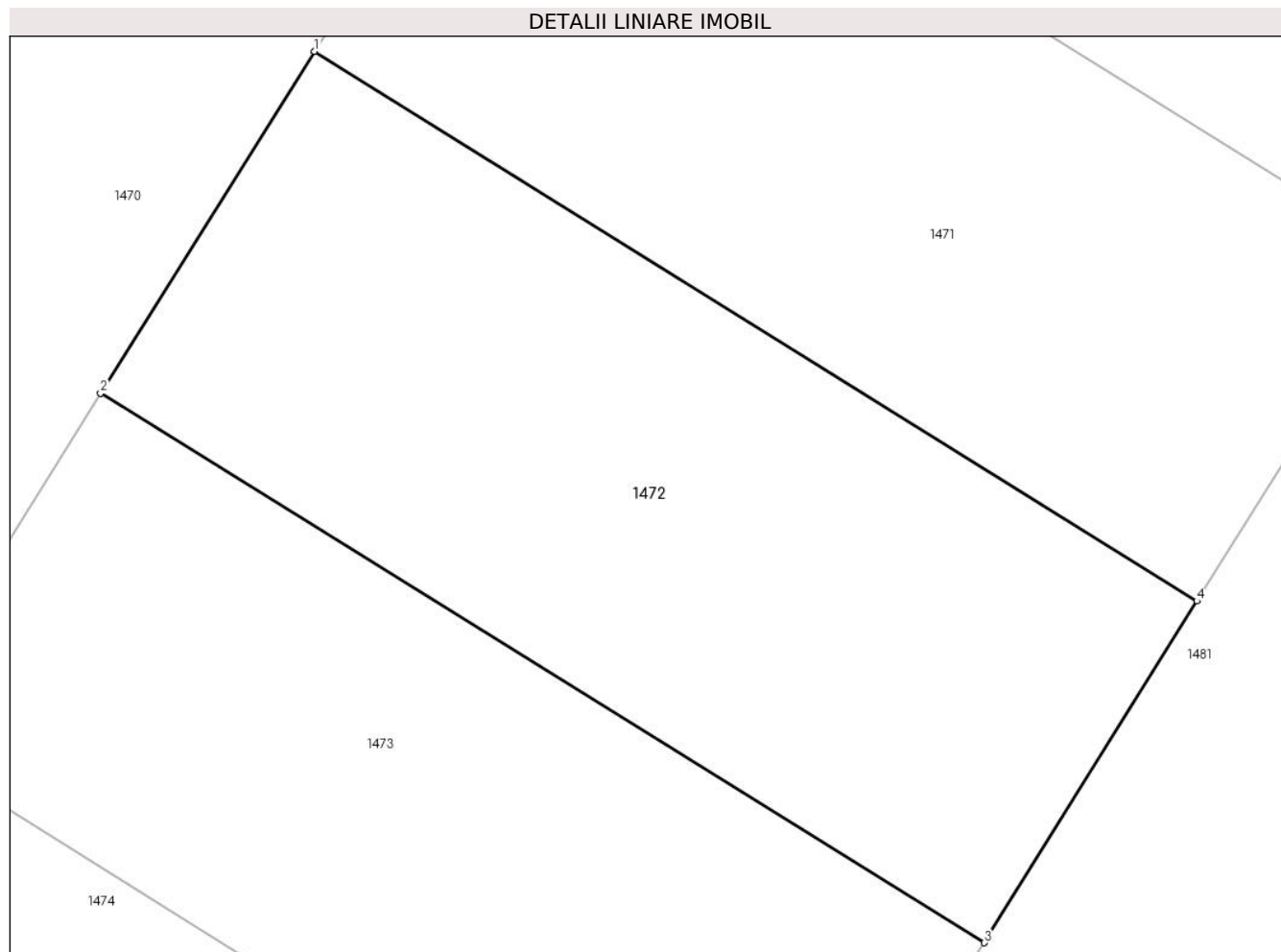
Inscrieri privind dezmembramintele dreptului de proprietate, drepturi reale de garanție și sarcini	Referințe	
<b>62061 / 11/05/2022</b>		
Act Notarial nr. 450, din 19/04/2021 emis de NP Calin Mirela;		
C1	Intabulare, drept de SUPERFICIE(pe toata durata existentei constructiei energetice,dar nu mai mult de 99 de ani)	A1
1) <b>DISTRIBUȚIE ENERGIE ELECTRICĂ ROMÂNIA S.A.</b> , CIF:14476722		
<i>OBSERVATII: pozitie transcrisa din CF 31370/Paulesti, inscrisa prin incheierea nr. 24804 din 23/02/2022; pozitie transcrisa din CF 31305/Paulesti, inscrisa prin incheierea nr. 176076 din 14/12/2021; pozitie transcrisa din CF 28199/Paulesti, inscrisa prin incheierea nr. 52837 din 20/04/2021;</i>		

## Anexa Nr. 1 La Partea I

## Teren

Nr cadastral	Suprafața (mp)*	Observații / Referințe
31453	16	

\* Suprafața este determinată în planul de proiecție Stereo 70.



## Date referitoare la teren

Crt	Categorie folosință	Intravilan	Suprafața (mp)	Tarla	Parcelă	Nr. topo	Observații / Referințe
1	curți constructii	DA	16	28	741/22, 741/23	-	

## Lungime Segmente

1) Valorile lungimilor segmentelor sunt obținute din proiecție în plan.

Punct început	X / Y	Punct sfârșit	X / Y	Lungime segment (** (m)
1	574.302,82 388.951,68	2	574.301,49 388.949,56	2.503
2	574.301,49 388.949,56	3	574.306,98 388.946,15	6.463
3	574.306,98 388.946,15	4	574.308,3 388.948,27	2.497
4	574.308,3 388.948,27	1	574.302,82 388.951,68	6.454

**\*\* Lungimile segmentelor sunt determinate în planul de proiecție Stereo 70 și sunt rotunjite la 1 milimetru.**

**\*\*\* Distanța dintre puncte este formată din segmente cumulate ce sunt mai mici decât valoarea 1 milimetru.**







## DATE DESPRE IMOBILUL NR. 1473

Oficiul de Cadastru și Publicitate Imobiliară PRAHOVA  
Biroul de Cadastru și Publicitate Imobiliară Ploiești

## A. Partea I. Descrierea imobilului

TEREN Intravilan

Adresa: Loc. Paulești, Str Roua, Nr. 9, Jud. Prahova, T28, Cc741/22,741/23

Nr. Crt	Nr cadastral Nr. topografic	Suprafața* (mp)	Observații / Referințe
A1	31452	16	Sector cadastral:37 Teren imprejmuit;

## B. Partea II. Proprietari și acte

Inscrieri privitoare la dreptul de proprietate și alte drepturi reale	Referințe	
<b>62061 / 11/05/2022</b>		
Act Notarial nr. 613, din 04/04/2022 emis de NP Calin Mirela (act administrativ nr 8182 din 09.05.2022, emis de PRIMARIA COMUNEI PAULESTI;act administrativ nr 21900 din 03.12.2021, emis de PRIMARIA PAULESTI;act administrativ nr 8182 din 09.05.2022, emis de PRIMARIA COMUNEI PAULESTI;act administrativ nr 21900 din 03.12.2021, emis de PRIMARIA PAULESTI;act administrativ nr 21900 din 03.12.2021, emis de PRIMARIA PAULESTI;act administrativ nr 8182 din 09.05.2022, emis de PRIMARIA COMUNEI PAULESTI;act administrativ nr 21900 din 03.12.2021, emis de PRIMARIA PAULESTI;act administrativ nr 8182 din 09.05.2022, emis de PRIMARIA COMUNEI PAULESTI;act administrativ nr 21900 din 03.12.2021, emis de PRIMARIA PAULESTI;act administrativ nr 8182 din 09.05.2022, emis de PRIMARIA COMUNEI PAULESTI;act administrativ nr 21900 din 03.12.2021, emis de PRIMARIA PAULESTI;act administrativ nr 8182 din 09.05.2022, emis de PRIMARIA COMUNEI PAULESTI;act administrativ nr 21900 din 03.12.2021, emis de PRIMARIA PAULESTI;act administrativ nr 8182 din 09.05.2022, emis de PRIMARIA COMUNEI PAULESTI;act administrativ nr 21900 din 03.12.2021, emis de PRIMARIA PAULESTI;act administrativ nr 8182 din 09.05.2022, emis de PRIMARIA COMUNEI PAULESTI;act administrativ nr 21900 din 03.12.2021, emis de PRIMARIA PAULESTI;act administrativ nr 8182 din 09.05.2022, emis de PRIMARIA COMUNEI PAULESTI);		
B1	Se infiinteaza cartea funciara 31452 a imobilului cu numarul cadastral 31452 / UAT Paulesti, rezultat din dezmembrarea imobilului cu numarul cadastral 31370 inscris in cartea funciara 31370;	A1
Act Notarial nr. 307, din 23/02/2022 emis de Calin Mirela;		
B2	Se infiinteaza cartea funciara 31370 a imobilului cu numarul cadastral 31370 / UAT Paulesti, rezultat din dezmembrarea imobilului cu numarul cadastral 31305 inscris in cartea funciara 31305;	A1
<i>OBSERVATII: pozitie transcrisa din CF 31370/Paulesti, inscrisa prin incheierea nr. 24804 din 23/02/2022;</i>		
Act Notarial nr. 1151, din 08/10/2020 emis de NP Calin Mirela;		
B3	Intabulare, drept de PROPRIETATEcumparare, dobandit prin Conventie, cota actuala 1/1, cota initiala 1/1	A1
1) <b>HYAT URBAN &amp; SMART SRL</b> , CIF:42828190		
<i>OBSERVATII: pozitie transcrisa din CF 31370/Paulesti, inscrisa prin incheierea nr. 24804 din 23/02/2022; pozitie transcrisa din CF 31305/Paulesti, inscrisa prin incheierea nr. 176076 din 14/12/2021; pozitie transcrisa din CF 28199/Paulesti, inscrisa prin incheierea nr. 104167 din 09/10/2020;</i>		

## C. Partea III. SARCINI

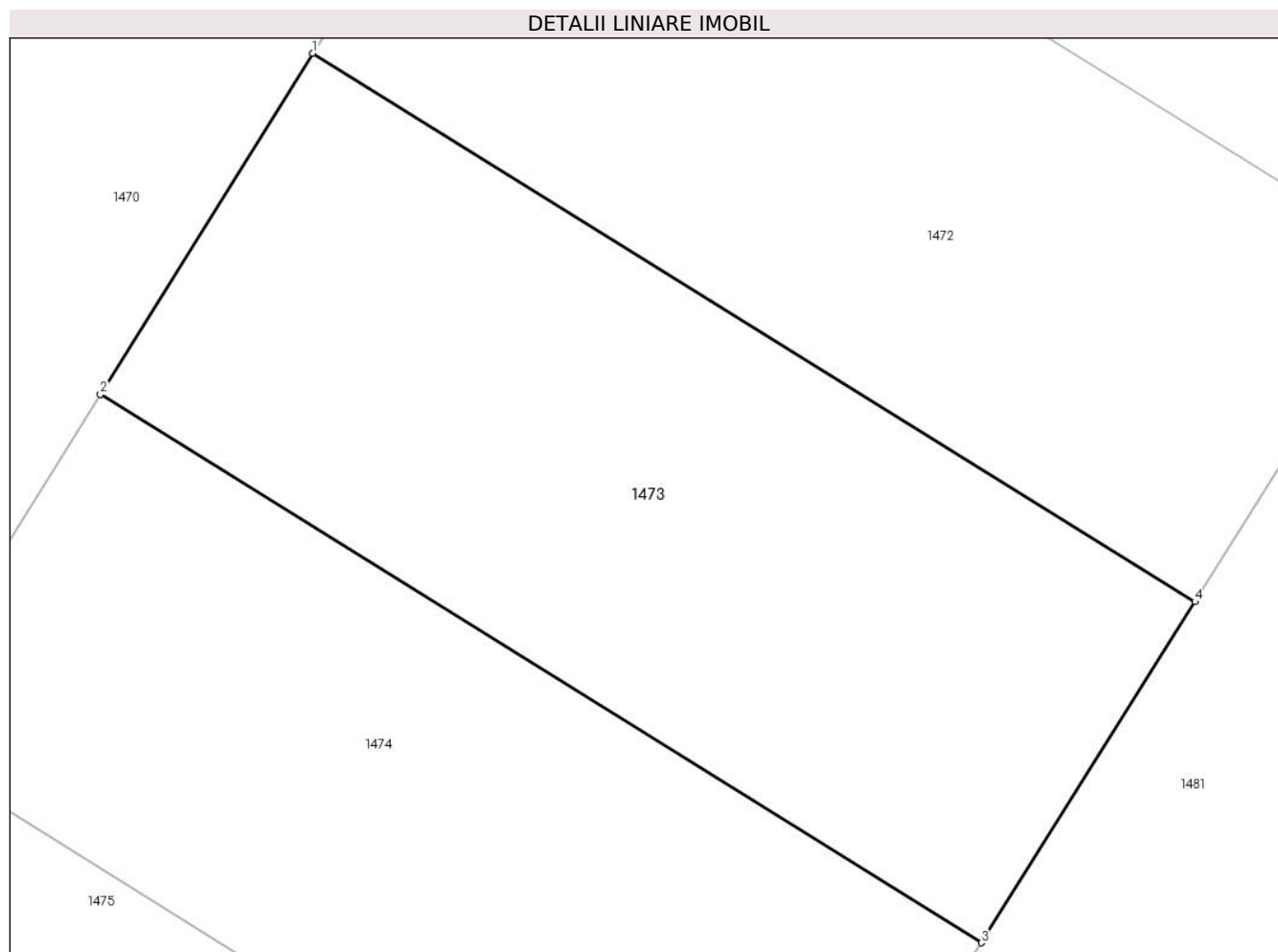
Inscrieri privind dezmembramintele dreptului de proprietate, drepturi reale de garanție și sarcini	Referințe	
<b>62061 / 11/05/2022</b>		
Act Notarial nr. 450, din 19/04/2021 emis de NP Calin Mirela;		
C1	Intabulare, drept de SUPERFICIE(pe toata durata existentei constructiei energetice,dar nu mai mult de 99 de ani)	A1
1) <b>DISTRIBUȚIE ENERGIE ELECTRICĂ ROMÂNIA S.A.</b> , CIF:14476722		
<i>OBSERVATII: pozitie transcrisa din CF 31370/Paulesti, inscrisa prin incheierea nr. 24804 din 23/02/2022; pozitie transcrisa din CF 31305/Paulesti, inscrisa prin incheierea nr. 176076 din 14/12/2021; pozitie transcrisa din CF 28199/Paulesti, inscrisa prin incheierea nr. 52837 din 20/04/2021;</i>		

## Anexa Nr. 1 La Partea I

## Teren

Nr cadastral	Suprafața (mp)*	Observații / Referințe
31452	16	

\* Suprafața este determinată în planul de proiecție Stereo 70.



## Date referitoare la teren

Crt	Categorie folosință	Intravilan	Suprafața (mp)	Tarla	Parcelă	Nr. topo	Observații / Referințe
1	curți constructii	DA	16	28	741/22, 741/23	-	

## Lungime Segmente

1) Valorile lungimilor segmentelor sunt obținute din proiecție în plan.

Punct început	X / Y	Punct sfârșit	X / Y	Lungime segment (** (m)
1	574.301,49 388.949,56	2	574.300,17 388.947,44	2.497
2	574.300,17 388.947,44	3	574.305,65 388.944,03	6.454
3	574.305,65 388.944,03	4	574.306,98 388.946,15	2.503
4	574.306,98 388.946,15	1	574.301,49 388.949,56	6.463

**\*\* Lungimile segmentelor sunt determinate în planul de proiecție Stereo 70 și sunt rotunjite la 1 milimetru.**

**\*\*\* Distanța dintre puncte este formată din segmente cumulate ce sunt mai mici decât valoarea 1 milimetru.**



**DATE DESPRE IMOBILUL NR. 1474**

Oficiul de Cadastru și Publicitate Imobiliară PRAHOVA  
Biroul de Cadastru și Publicitate Imobiliară Ploiești

**A. Partea I. Descrierea imobilului**

TEREN Intravilan

Adresa: Loc. Paulești, Str Roua, Nr. 9, Jud. Prahova, T28, Cc741/22,741/23

Nr. Crt	Nr cadastral Nr. topografic	Suprafața* (mp)	Observații / Referințe
A1	31451	16	Sector cadastral:37 Teren imprejmuit;

**B. Partea II. Proprietari și acte**

Inscrieri privitoare la dreptul de proprietate și alte drepturi reale	Referințe	
<b>62061 / 11/05/2022</b>		
Act Notarial nr. 613, din 04/04/2022 emis de NP Calin Mirela (act administrativ nr 8182 din 09.05.2022, emis de PRIMARIA COMUNEI PAULESTI;act administrativ nr 21900 din 03.12.2021, emis de PRIMARIA PAULESTI;act administrativ nr 8182 din 09.05.2022, emis de PRIMARIA COMUNEI PAULESTI;act administrativ nr 21900 din 03.12.2021, emis de PRIMARIA PAULESTI;act administrativ nr 21900 din 03.12.2021, emis de PRIMARIA PAULESTI;act administrativ nr 8182 din 09.05.2022, emis de PRIMARIA COMUNEI PAULESTI;act administrativ nr 21900 din 03.12.2021, emis de PRIMARIA PAULESTI;act administrativ nr 8182 din 09.05.2022, emis de PRIMARIA COMUNEI PAULESTI;act administrativ nr 21900 din 03.12.2021, emis de PRIMARIA PAULESTI;act administrativ nr 8182 din 09.05.2022, emis de PRIMARIA COMUNEI PAULESTI;act administrativ nr 21900 din 03.12.2021, emis de PRIMARIA PAULESTI;act administrativ nr 8182 din 09.05.2022, emis de PRIMARIA COMUNEI PAULESTI;act administrativ nr 21900 din 03.12.2021, emis de PRIMARIA PAULESTI;act administrativ nr 8182 din 09.05.2022, emis de PRIMARIA COMUNEI PAULESTI;act administrativ nr 21900 din 03.12.2021, emis de PRIMARIA PAULESTI;act administrativ nr 8182 din 09.05.2022, emis de PRIMARIA COMUNEI PAULESTI;act administrativ nr 21900 din 03.12.2021, emis de PRIMARIA PAULESTI;act administrativ nr 8182 din 09.05.2022, emis de PRIMARIA COMUNEI PAULESTI;act administrativ nr 21900 din 03.12.2021, emis de PRIMARIA PAULESTI);		
B1	Se infiinteaza cartea funciara 31451 a imobilului cu numarul cadastral 31451 / UAT Paulesti, rezultat din dezmembrarea imobilului cu numarul cadastral 31370 inscris in cartea funciara 31370;	A1
Act Notarial nr. 307, din 23/02/2022 emis de Calin Mirela;		
B2	Se infiinteaza cartea funciara 31370 a imobilului cu numarul cadastral 31370 / UAT Paulesti, rezultat din dezmembrarea imobilului cu numarul cadastral 31305 inscris in cartea funciara 31305;	A1
<i>OBSERVATII: pozitie transcrisa din CF 31370/Paulesti, inscrisa prin incheierea nr. 24804 din 23/02/2022;</i>		
<b>70734 / 27/05/2022</b>		
Act Notarial nr. 954, din 26/05/2022 emis de Calin Mirela;		
B5	Intabulare, drept de PROPRIETATEcumparare ca bun comun, dobandit prin Conventie, cota actuala 1/1, cota initiala 1/1	A1
1) <b>BARBU CRISTIAN-CONSTANTIN</b> 2) <b>BARBU MĂDĂLINA-IOANA</b>		

**C. Partea III. SARCINI**

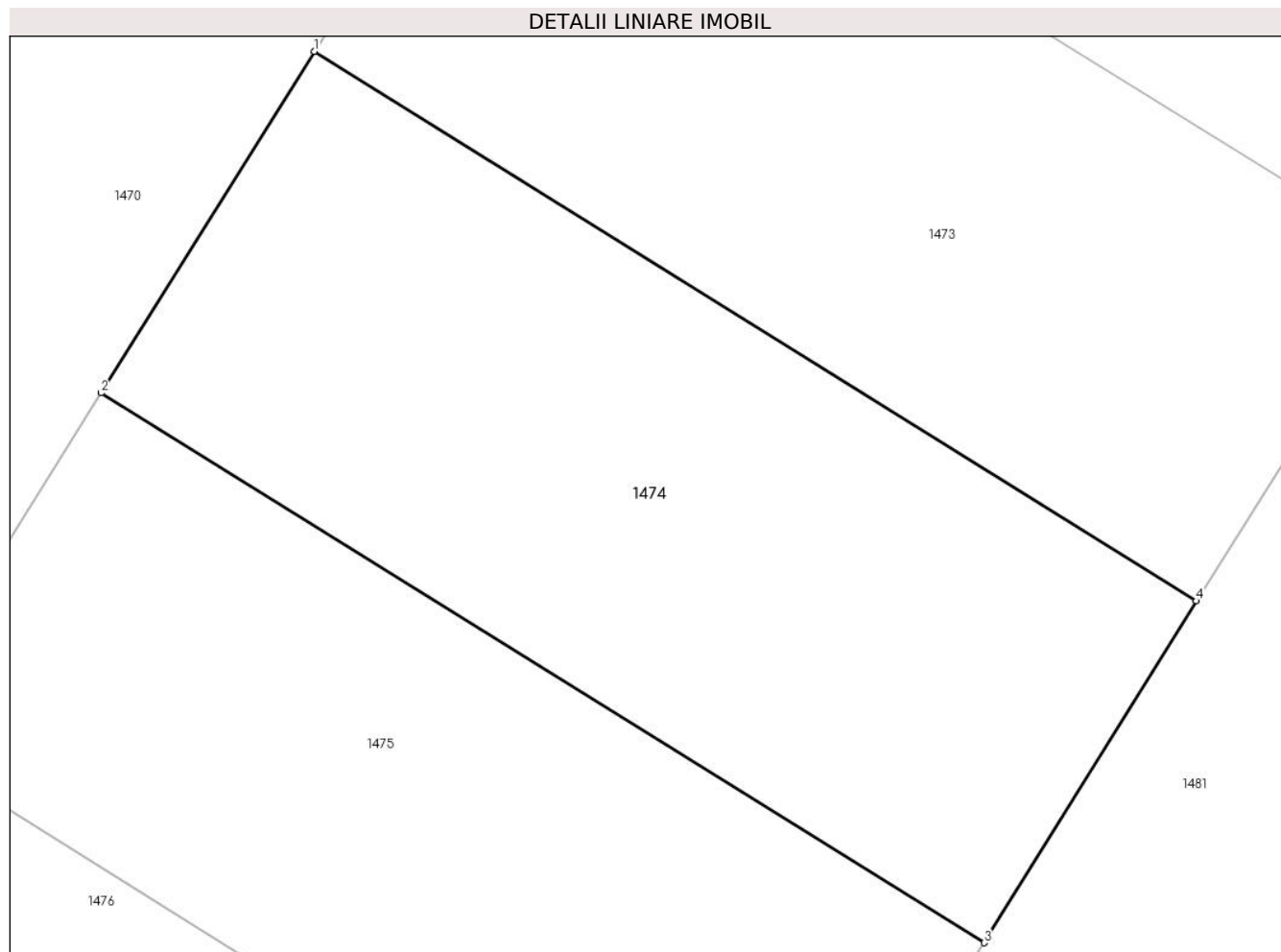
Inscrieri privind dezmembramintele dreptului de proprietate, drepturi reale de garanție și sarcini	Referințe	
<b>62061 / 11/05/2022</b>		
Act Notarial nr. 450, din 19/04/2021 emis de NP Calin Mirela;		
C1	Intabulare, drept de SUPERFICIE(pe toata durata existentei constructiei energetice,dar nu mai mult de 99 de ani)	A1
1) <b>DISTRIBUȚIE ENERGIE ELECTRICĂ ROMÂNIA S.A.</b> , CIF:14476722		
<i>OBSERVATII: pozitie transcrisa din CF 31370/Paulesti, inscrisa prin incheierea nr. 24804 din 23/02/2022; pozitie transcrisa din CF 31305/Paulesti, inscrisa prin incheierea nr. 176076 din 14/12/2021; pozitie transcrisa din CF 28199/Paulesti, inscrisa prin incheierea nr. 52837 din 20/04/2021;</i>		

## Anexa Nr. 1 La Partea I

## Teren

Nr cadastral	Suprafața (mp)*	Observații / Referințe
31451	16	

\* Suprafața este determinată în planul de proiecție Stereo 70.



## Date referitoare la teren

Crt	Categorie folosință	Intravilan	Suprafața (mp)	Tarla	Parcelă	Nr. topo	Observații / Referințe
1	curți constructii	DA	16	28	741/22, 741/23	-	

## Lungime Segmente

1) Valorile lungimilor segmentelor sunt obținute din proiecție în plan.

Punct început	X / Y	Punct sfârșit	X / Y	Lungime segment (** (m)
1	574.300,17 388.947,44	2	574.298,844 388.945,321	2.5
2	574.298,844 388.945,321	3	574.304,33 388.941,91	6.46
3	574.304,33 388.941,91	4	574.305,65 388.944,03	2.497
4	574.305,65 388.944,03	1	574.300,17 388.947,44	6.454

**\*\* Lungimile segmentelor sunt determinate în planul de proiecție Stereo 70 și sunt rotunjite la 1 milimetru.**

**\*\*\* Distanța dintre puncte este formată din segmente cumulate ce sunt mai mici decât valoarea 1 milimetru.**







## DATE DESPRE IMOBILUL NR. 1475

Oficiul de Cadastru și Publicitate Imobiliară PRAHOVA  
Biroul de Cadastru și Publicitate Imobiliară Ploiești

## A. Partea I. Descrierea imobilului

TEREN Intravilan

Adresa: Loc. Paulesti, Str Roua, Nr. 9, Jud. Prahova, T28, Cc741/22,741/23

Nr. Crt	Nr cadastral Nr. topografic	Suprafața* (mp)	Observații / Referințe
A1	31450	16	Sector cadastral:37 Teren imprejmuit;

## B. Partea II. Proprietari și acte

Inscrieri privitoare la dreptul de proprietate și alte drepturi reale	Referințe	
<b>62061 / 11/05/2022</b>		
Act Notarial nr. 613, din 04/04/2022 emis de NP Calin Mirela (act administrativ nr 8182 din 09.05.2022, emis de PRIMARIA COMUNEI PAULESTI;act administrativ nr 21900 din 03.12.2021, emis de PRIMARIA PAULESTI;act administrativ nr 8182 din 09.05.2022, emis de PRIMARIA COMUNEI PAULESTI;act administrativ nr 21900 din 03.12.2021, emis de PRIMARIA PAULESTI;act administrativ nr 21900 din 03.12.2021, emis de PRIMARIA PAULESTI;act administrativ nr 8182 din 09.05.2022, emis de PRIMARIA COMUNEI PAULESTI;act administrativ nr 21900 din 03.12.2021, emis de PRIMARIA PAULESTI;act administrativ nr 8182 din 09.05.2022, emis de PRIMARIA COMUNEI PAULESTI;act administrativ nr 8182 din 09.05.2022, emis de PRIMARIA COMUNEI PAULESTI;act administrativ nr 21900 din 03.12.2021, emis de PRIMARIA PAULESTI;act administrativ nr 21900 din 03.12.2021, emis de PRIMARIA PAULESTI;act administrativ nr 8182 din 09.05.2022, emis de PRIMARIA COMUNEI PAULESTI;act administrativ nr 8182 din 09.05.2022, emis de PRIMARIA COMUNEI PAULESTI;act administrativ nr 21900 din 03.12.2021, emis de PRIMARIA PAULESTI;act administrativ nr 21900 din 03.12.2021, emis de PRIMARIA PAULESTI;act administrativ nr 8182 din 09.05.2022, emis de PRIMARIA COMUNEI PAULESTI;act administrativ nr 21900 din 03.12.2021, emis de PRIMARIA PAULESTI;act administrativ nr 8182 din 09.05.2022, emis de PRIMARIA COMUNEI PAULESTI);		
B1	Se infiinteaza cartea funciara 31450 a imobilului cu numarul cadastral 31450 / UAT Paulesti, rezultat din dezmembrarea imobilului cu numarul cadastral 31370 inscris in cartea funciara 31370;	A1
Act Notarial nr. 307, din 23/02/2022 emis de Calin Mirela;		
B2	Se infiinteaza cartea funciara 31370 a imobilului cu numarul cadastral 31370 / UAT Paulesti, rezultat din dezmembrarea imobilului cu numarul cadastral 31305 inscris in cartea funciara 31305;	A1
<i>OBSERVATII: pozitie transcrisa din CF 31370/Paulesti, inscrisa prin incheierea nr. 24804 din 23/02/2022;</i>		
Act Notarial nr. 1151, din 08/10/2020 emis de NP Calin Mirela;		
B3	Intabulare, drept de PROPRIETATEcumparare, dobandit prin Conventie, cota actuala 1/1, cota initiala 1/1	A1
1) <b>HYAT URBAN &amp; SMART SRL</b> , CIF:42828190		
<i>OBSERVATII: pozitie transcrisa din CF 31370/Paulesti, inscrisa prin incheierea nr. 24804 din 23/02/2022; pozitie transcrisa din CF 31305/Paulesti, inscrisa prin incheierea nr. 176076 din 14/12/2021; pozitie transcrisa din CF 28199/Paulesti, inscrisa prin incheierea nr. 104167 din 09/10/2020;</i>		

## C. Partea III. SARCINI

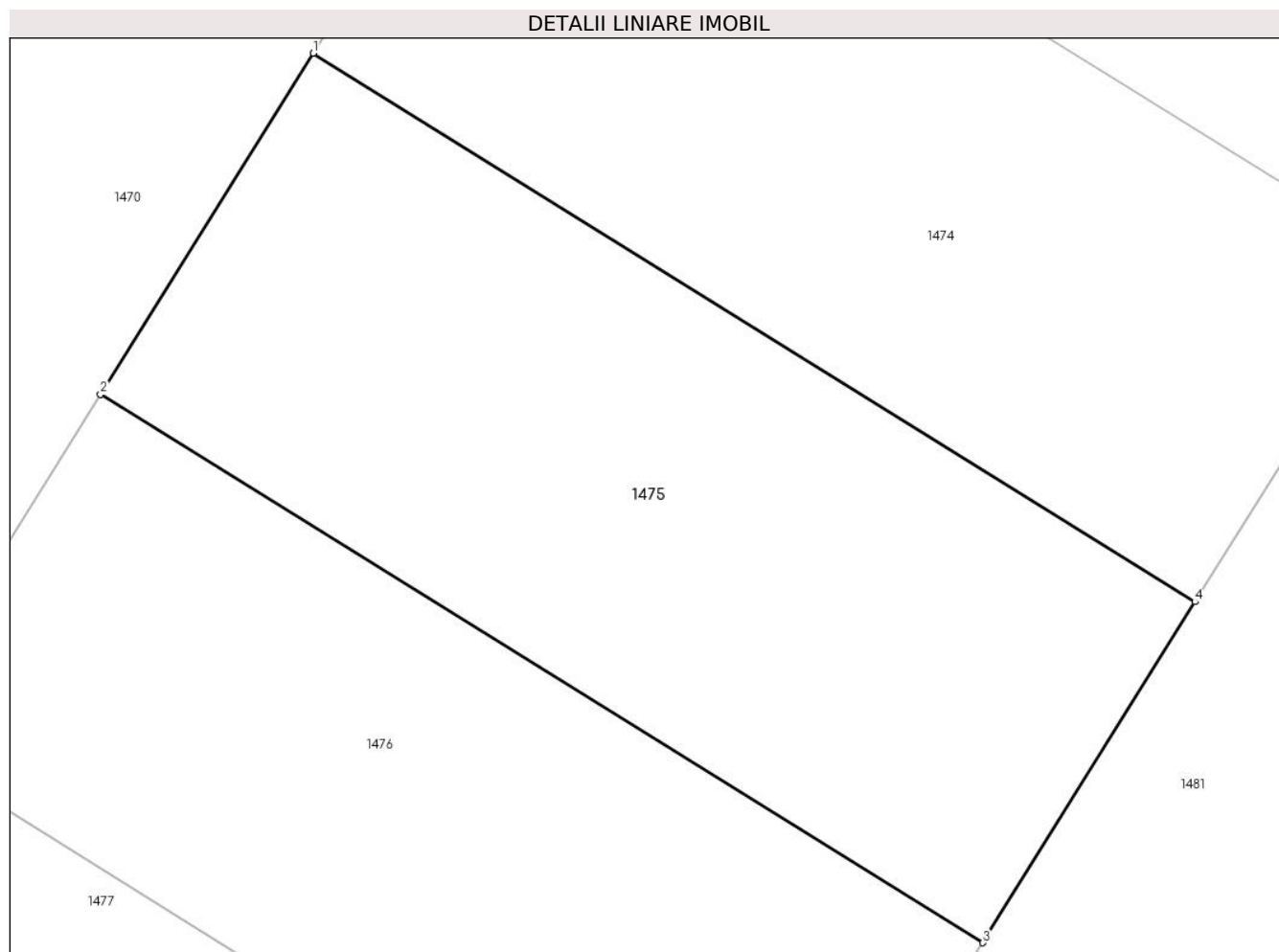
Inscrieri privind dezmembramintele dreptului de proprietate, drepturi reale de garanție și sarcini	Referințe	
<b>62061 / 11/05/2022</b>		
Act Notarial nr. 450, din 19/04/2021 emis de NP Calin Mirela;		
C1	Intabulare, drept de SUPERFICIE(pe toata durata existentei constructiei energetice,dar nu mai mult de 99 de ani)	A1
1) <b>DISTRIBUȚIE ENERGIE ELECTRICĂ ROMÂNIA S.A.</b> , CIF:14476722		
<i>OBSERVATII: pozitie transcrisa din CF 31370/Paulesti, inscrisa prin incheierea nr. 24804 din 23/02/2022; pozitie transcrisa din CF 31305/Paulesti, inscrisa prin incheierea nr. 176076 din 14/12/2021; pozitie transcrisa din CF 28199/Paulesti, inscrisa prin incheierea nr. 52837 din 20/04/2021;</i>		

## Anexa Nr. 1 La Partea I

## Teren

Nr cadastral	Suprafața (mp)*	Observații / Referințe
31450	16	

\* Suprafața este determinată în planul de proiecție Stereo 70.



## Date referitoare la teren

Crt	Categorie folosință	Intravilan	Suprafața (mp)	Tarla	Parcelă	Nr. topo	Observații / Referințe
1	curți constructii	DA	16	28	741/22, 741/23	-	

## Lungime Segmente

1) Valorile lungimilor segmentelor sunt obținute din proiecție în plan.

Punct început	X / Y	Punct sfârșit	X / Y	Lungime segment (** (m)
1	574.298,844 388.945,321	2	574.297,52 388.943,2	2.5
2	574.297,52 388.943,2	3	574.303,01 388.939,79	6.463
3	574.303,01 388.939,79	4	574.304,33 388.941,91	2.497
4	574.304,33 388.941,91	1	574.298,844 388.945,321	6.46

**\*\* Lungimile segmentelor sunt determinate în planul de proiecție Stereo 70 și sunt rotunjite la 1 milimetru.**

**\*\*\* Distanța dintre puncte este formată din segmente cumulate ce sunt mai mici decât valoarea 1 milimetru.**



**DATE DESPRE IMOBILUL NR. 1476**

Oficiul de Cadastru și Publicitate Imobiliară PRAHOVA  
Biroul de Cadastru și Publicitate Imobiliară Ploiești

**A. Partea I. Descrierea imobilului**

TEREN Intravilan

Adresa: Loc. Paulesti, Str Roua, Nr. 9, Jud. Prahova, T28, Cc741/22,741/23

Nr. Crt	Nr cadastral Nr. topografic	Suprafața* (mp)	Observații / Referințe
A1	31449	16	Sector cadastral:37 Teren imprejmuit; LOT 4:Teren intravilan partial imprejmuit cu gard de plasa

**B. Partea II. Proprietari și acte**

Inscrieri privitoare la dreptul de proprietate și alte drepturi reale	Referințe	
<b>62061 / 11/05/2022</b>		
Act Notarial nr. 613, din 04/04/2022 emis de NP Calin Mirela (act administrativ nr 8182 din 09.05.2022, emis de PRIMARIA COMUNEI PAULESTI;act administrativ nr 21900 din 03.12.2021, emis de PRIMARIA PAULESTI;act administrativ nr 8182 din 09.05.2022, emis de PRIMARIA COMUNEI PAULESTI;act administrativ nr 21900 din 03.12.2021, emis de PRIMARIA PAULESTI;act administrativ nr 21900 din 03.12.2021, emis de PRIMARIA PAULESTI;act administrativ nr 8182 din 09.05.2022, emis de PRIMARIA COMUNEI PAULESTI;act administrativ nr 21900 din 03.12.2021, emis de PRIMARIA PAULESTI;act administrativ nr 8182 din 09.05.2022, emis de PRIMARIA COMUNEI PAULESTI;act administrativ nr 8182 din 09.05.2022, emis de PRIMARIA COMUNEI PAULESTI;act administrativ nr 21900 din 03.12.2021, emis de PRIMARIA PAULESTI;act administrativ nr 8182 din 09.05.2022, emis de PRIMARIA COMUNEI PAULESTI;act administrativ nr 8182 din 09.05.2022, emis de PRIMARIA COMUNEI PAULESTI;act administrativ nr 21900 din 03.12.2021, emis de PRIMARIA PAULESTI;act administrativ nr 8182 din 09.05.2022, emis de PRIMARIA COMUNEI PAULESTI;act administrativ nr 21900 din 03.12.2021, emis de PRIMARIA PAULESTI;act administrativ nr 8182 din 09.05.2022, emis de PRIMARIA COMUNEI PAULESTI;act administrativ nr 21900 din 03.12.2021, emis de PRIMARIA PAULESTI;act administrativ nr 8182 din 09.05.2022, emis de PRIMARIA COMUNEI PAULESTI);		
B1	Se infiinteaza cartea funciara 31449 a imobilului cu numarul cadastral 31449 / UAT Paulesti, rezultat din dezmembrarea imobilului cu numarul cadastral 31370 inscris in cartea funciara 31370;	A1
Act Notarial nr. 307, din 23/02/2022 emis de Calin Mirela;		
B2	Se infiinteaza cartea funciara 31370 a imobilului cu numarul cadastral 31370 / UAT Paulesti, rezultat din dezmembrarea imobilului cu numarul cadastral 31305 inscris in cartea funciara 31305; <i>OBSERVATII: pozitie transcrisa din CF 31370/Paulesti, inscrisa prin incheierea nr. 24804 din 23/02/2022;</i>	A1
<b>151362 / 28/11/2022</b>		
Act Notarial nr. 2063, din 25/11/2022 emis de NP Calin Mirela;		
B5	Intabulare, drept de PROPRIETATEcumparare ca bun comun, dobandit prin Conventie, cota actuala 1/1, cota initiala 1/1 1) DURA ALEXANDRA-ELIZA 2) DURA SORIN	A1

**C. Partea III. SARCINI**

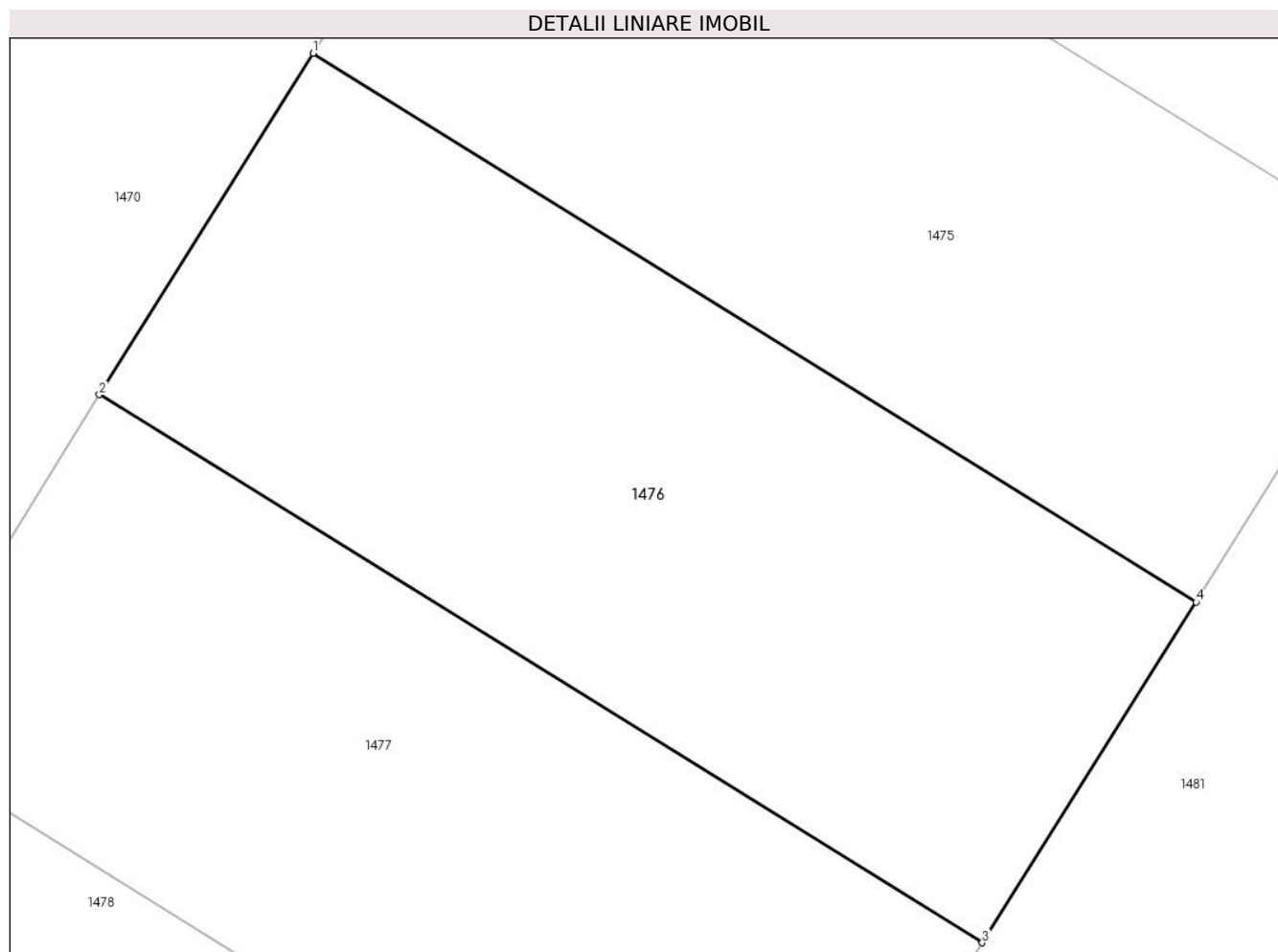
Inscrieri privind dezmembramintele dreptului de proprietate, drepturi reale de garanție și sarcini	Referințe	
<b>62061 / 11/05/2022</b>		
Act Notarial nr. 450, din 19/04/2021 emis de NP Calin Mirela;		
C1	Intabulare, drept de SUPERFICIE(pe toata durata existentei constructiei energetice,dar nu mai mult de 99 de ani) 1) DISTRIBUȚIE ENERGIE ELECTRICĂ ROMÂNIA S.A., CIF:14476722 <i>OBSERVATII: pozitie transcrisa din CF 31370/Paulesti, inscrisa prin incheierea nr. 24804 din 23/02/2022; pozitie transcrisa din CF 31305/Paulesti, inscrisa prin incheierea nr. 176076 din 14/12/2021; pozitie transcrisa din CF 28199/Paulesti, inscrisa prin incheierea nr. 52837 din 20/04/2021;</i>	A1

## Anexa Nr. 1 La Partea I

## Teren

Nr cadastral	Suprafața (mp)*	Observații / Referințe
31449	16	LOT 4:Teren intravilan partial imprejmuit cu gard de plasa

\* Suprafața este determinată în planul de proiecție Stereo 70.



## Date referitoare la teren

Crt	Categorie folosință	Intravilan	Suprafața (mp)	Tarla	Parcelă	Nr. topo	Observații / Referințe
1	curți constructii	DA	16	28	741/22, 741/23	-	

## Lungime Segmente

1) Valorile lungimilor segmentelor sunt obținute din proiecție în plan.

Punct început	X / Y	Punct sfârșit	X / Y	Lungime segment (** (m)
1	574.297,52 388.943,2	2	574.296,191 388.941,079	2.503
2	574.296,191 388.941,079	3	574.301,68 388.937,673	6.46
3	574.301,68 388.937,673	4	574.303,01 388.939,79	2.5
4	574.303,01 388.939,79	1	574.297,52 388.943,2	6.463

**\*\* Lungimile segmentelor sunt determinate în planul de proiecție Stereo 70 și sunt rotunjite la 1 milimetru.**

**\*\*\* Distanța dintre puncte este formată din segmente cumulate ce sunt mai mici decât valoarea 1 milimetru.**







## DATE DESPRE IMOBILUL NR. 1477

Oficiul de Cadastru și Publicitate Imobiliară PRAHOVA  
Biroul de Cadastru și Publicitate Imobiliară Ploiești

## A. Partea I. Descrierea imobilului

TEREN Intravilan

Adresa: Loc. Paulesti, Str Roua, Nr. 9, Jud. Prahova, T28, Cc741/22,741/23

Nr. Crt	Nr cadastral Nr. topografic	Suprafața* (mp)	Observații / Referințe
A1	31448	16	Sector cadastral:37 Teren imprejmuit;

## B. Partea II. Proprietari și acte

Inscrieri privitoare la dreptul de proprietate și alte drepturi reale	Referințe	
<b>62061 / 11/05/2022</b>		
Act Notarial nr. 613, din 04/04/2022 emis de NP Calin Mirela (act administrativ nr 8182 din 09.05.2022, emis de PRIMARIA COMUNEI PAULESTI;act administrativ nr 21900 din 03.12.2021, emis de PRIMARIA PAULESTI;act administrativ nr 8182 din 09.05.2022, emis de PRIMARIA COMUNEI PAULESTI;act administrativ nr 21900 din 03.12.2021, emis de PRIMARIA PAULESTI;act administrativ nr 21900 din 03.12.2021, emis de PRIMARIA PAULESTI;act administrativ nr 8182 din 09.05.2022, emis de PRIMARIA COMUNEI PAULESTI;act administrativ nr 21900 din 03.12.2021, emis de PRIMARIA PAULESTI;act administrativ nr 8182 din 09.05.2022, emis de PRIMARIA COMUNEI PAULESTI;act administrativ nr 8182 din 09.05.2022, emis de PRIMARIA COMUNEI PAULESTI;act administrativ nr 21900 din 03.12.2021, emis de PRIMARIA PAULESTI;act administrativ nr 8182 din 09.05.2022, emis de PRIMARIA COMUNEI PAULESTI;act administrativ nr 21900 din 03.12.2021, emis de PRIMARIA PAULESTI;act administrativ nr 8182 din 09.05.2022, emis de PRIMARIA COMUNEI PAULESTI;act administrativ nr 21900 din 03.12.2021, emis de PRIMARIA PAULESTI;act administrativ nr 8182 din 09.05.2022, emis de PRIMARIA COMUNEI PAULESTI;act administrativ nr 21900 din 03.12.2021, emis de PRIMARIA PAULESTI;act administrativ nr 8182 din 09.05.2022, emis de PRIMARIA COMUNEI PAULESTI;act administrativ nr 21900 din 03.12.2021, emis de PRIMARIA PAULESTI;act administrativ nr 8182 din 09.05.2022, emis de PRIMARIA COMUNEI PAULESTI);		
B1	Se infiinteaza cartea funciara 31448 a imobilului cu numarul cadastral 31448 / UAT Paulesti, rezultat din dezmembrarea imobilului cu numarul cadastral 31370 inscris in cartea funciara 31370;	A1
Act Notarial nr. 307, din 23/02/2022 emis de Calin Mirela;		
B2	Se infiinteaza cartea funciara 31370 a imobilului cu numarul cadastral 31370 / UAT Paulesti, rezultat din dezmembrarea imobilului cu numarul cadastral 31305 inscris in cartea funciara 31305;	A1
<i>OBSERVATII: pozitie transcrisa din CF 31370/Paulesti, inscrisa prin incheierea nr. 24804 din 23/02/2022;</i>		
<b>97180 / 27/07/2022</b>		
Act Notarial nr. 1325, din 26/07/2022 emis de NP Calin Mirela;		
B5	Intabulare, drept de PROPRIETATEcumparare ca bun propriu, dobandit prin Conventie, cota actuala 1/1, cota initiala 1/1	A1
1) TATU SORIN		

## C. Partea III. SARCINI

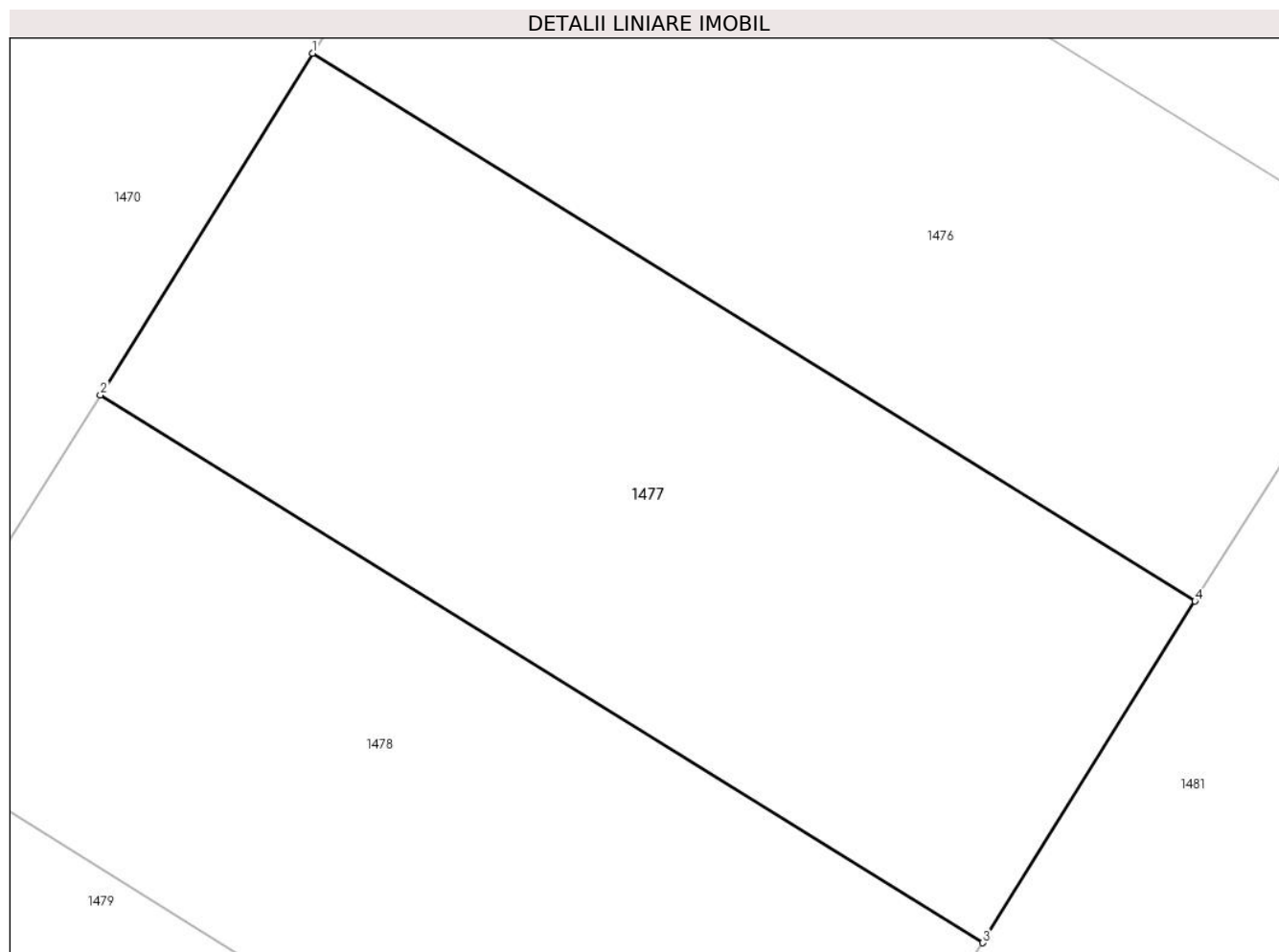
Inscrieri privind dezmembramintele dreptului de proprietate, drepturi reale de garanție și sarcini	Referințe	
<b>62061 / 11/05/2022</b>		
Act Notarial nr. 450, din 19/04/2021 emis de NP Calin Mirela;		
C1	Intabulare, drept de SUPERFICIE(pe toata durata existentei constructiei energetice,dar nu mai mult de 99 de ani)	A1
1) <b>DISTRIBUȚIE ENERGIE ELECTRICĂ ROMÂNIA S.A.</b> , CIF:14476722		
<i>OBSERVATII: pozitie transcrisa din CF 31370/Paulesti, inscrisa prin incheierea nr. 24804 din 23/02/2022; pozitie transcrisa din CF 31305/Paulesti, inscrisa prin incheierea nr. 176076 din 14/12/2021; pozitie transcrisa din CF 28199/Paulesti, inscrisa prin incheierea nr. 52837 din 20/04/2021;</i>		

## Anexa Nr. 1 La Partea I

## Teren

Nr cadastral	Suprafața (mp)*	Observații / Referințe
31448	16	

\* Suprafața este determinată în planul de proiecție Stereo 70.



## Date referitoare la teren

Crt	Categorie folosință	Intravilan	Suprafața (mp)	Tarla	Parcelă	Nr. topo	Observații / Referințe
1	curți constructii	DA	16	28	741/22, 741/23	-	

## Lungime Segmente

1) Valorile lungimilor segmentelor sunt obținute din proiecție în plan.

Punct început	X / Y	Punct sfârșit	X / Y	Lungime segment (** (m)
1	574.296,191 388.941,079	2	574.294,871 388.938,956	2.5
2	574.294,871 388.938,956	3	574.300,36 388.935,55	6.46
3	574.300,36 388.935,55	4	574.301,68 388.937,673	2.5
4	574.301,68 388.937,673	1	574.296,191 388.941,079	6.46

**\*\* Lungimile segmentelor sunt determinate în planul de proiecție Stereo 70 și sunt rotunjite la 1 milimetru.**

**\*\*\* Distanța dintre puncte este formată din segmente cumulate ce sunt mai mici decât valoarea 1 milimetru.**



**DATE DESPRE IMOBILUL NR. 1478**

Oficiul de Cadastru și Publicitate Imobiliară PRAHOVA  
Biroul de Cadastru și Publicitate Imobiliară Ploiești

**A. Partea I. Descrierea imobilului**

TEREN Intravilan

Adresa: Loc. Paulesti, Str Roua, Nr. 9, Jud. Prahova, T28, Cc741/22,741/23

Nr. Crt	Nr cadastral Nr. topografic	Suprafața* (mp)	Observații / Referințe
A1	31447	16	Sector cadastral:37 Teren imprejmuit;

**B. Partea II. Proprietari și acte**

Inscrieri privitoare la dreptul de proprietate și alte drepturi reale	Referințe	
<b>62061 / 11/05/2022</b>		
Act Notarial nr. 613, din 04/04/2022 emis de NP Calin Mirela (act administrativ nr 8182 din 09.05.2022, emis de PRIMARIA COMUNEI PAULESTI;act administrativ nr 21900 din 03.12.2021, emis de PRIMARIA PAULESTI;act administrativ nr 8182 din 09.05.2022, emis de PRIMARIA COMUNEI PAULESTI;act administrativ nr 21900 din 03.12.2021, emis de PRIMARIA PAULESTI;act administrativ nr 21900 din 03.12.2021, emis de PRIMARIA PAULESTI;act administrativ nr 8182 din 09.05.2022, emis de PRIMARIA COMUNEI PAULESTI;act administrativ nr 21900 din 03.12.2021, emis de PRIMARIA PAULESTI;act administrativ nr 8182 din 09.05.2022, emis de PRIMARIA COMUNEI PAULESTI;act administrativ nr 8182 din 09.05.2022, emis de PRIMARIA COMUNEI PAULESTI;act administrativ nr 21900 din 03.12.2021, emis de PRIMARIA PAULESTI;act administrativ nr 8182 din 09.05.2022, emis de PRIMARIA COMUNEI PAULESTI;act administrativ nr 21900 din 03.12.2021, emis de PRIMARIA PAULESTI;act administrativ nr 8182 din 09.05.2022, emis de PRIMARIA COMUNEI PAULESTI;act administrativ nr 21900 din 03.12.2021, emis de PRIMARIA PAULESTI;act administrativ nr 8182 din 09.05.2022, emis de PRIMARIA COMUNEI PAULESTI;act administrativ nr 21900 din 03.12.2021, emis de PRIMARIA PAULESTI;act administrativ nr 8182 din 09.05.2022, emis de PRIMARIA COMUNEI PAULESTI;act administrativ nr 21900 din 03.12.2021, emis de PRIMARIA PAULESTI;act administrativ nr 8182 din 09.05.2022, emis de PRIMARIA COMUNEI PAULESTI);		
B1	Se infiinteaza cartea funciara 31447 a imobilului cu numarul cadastral 31447 / UAT Paulesti, rezultat din dezmembrarea imobilului cu numarul cadastral 31370 inscris in cartea funciara 31370;	A1
Act Notarial nr. 307, din 23/02/2022 emis de Calin Mirela;		
B2	Se infiinteaza cartea funciara 31370 a imobilului cu numarul cadastral 31370 / UAT Paulesti, rezultat din dezmembrarea imobilului cu numarul cadastral 31305 inscris in cartea funciara 31305;	A1
<i>OBSERVATII: pozitie transcrisa din CF 31370/Paulesti, inscrisa prin incheierea nr. 24804 din 23/02/2022;</i>		
<b>97189 / 27/07/2022</b>		
Act Notarial nr. 1325, din 26/07/2022 emis de NP Calin Mirela;		
B5	Intabulare, drept de PROPRIETATEcumparare ca bun propriu, dobandit prin Conventie, cota actuala 1/1, cota initiala 1/1	A1
1) TATU SORIN		

**C. Partea III. SARCINI**

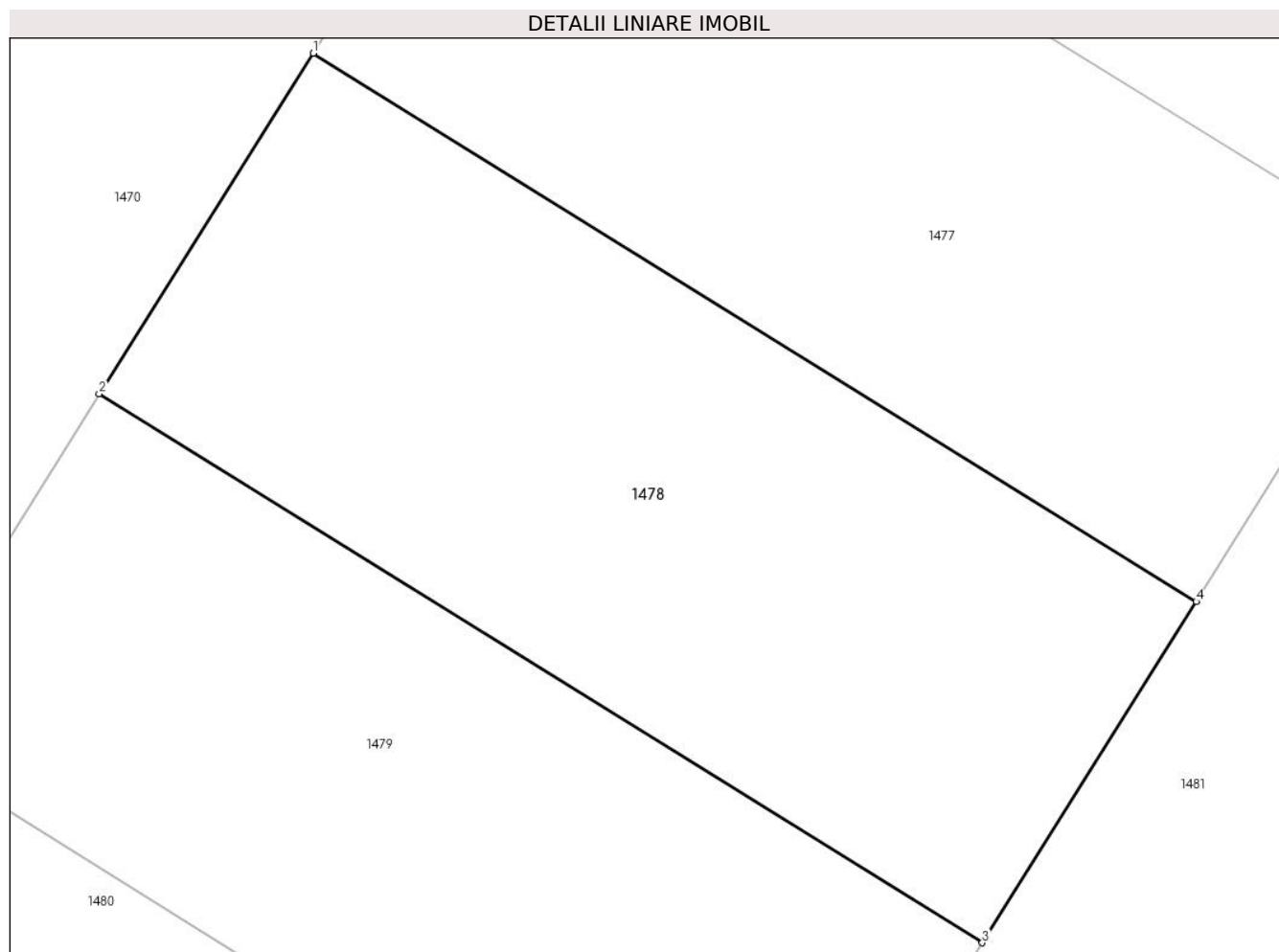
Inscrieri privind dezmembramintele dreptului de proprietate, drepturi reale de garanție și sarcini	Referințe	
<b>62061 / 11/05/2022</b>		
Act Notarial nr. 450, din 19/04/2021 emis de NP Calin Mirela;		
C1	Intabulare, drept de SUPERFICIE(pe toata durata existentei constructiei energetice,dar nu mai mult de 99 de ani)	A1
1) <b>DISTRIBUȚIE ENERGIE ELECTRICĂ ROMÂNIA S.A.</b> , CIF:14476722		
<i>OBSERVATII: pozitie transcrisa din CF 31370/Paulesti, inscrisa prin incheierea nr. 24804 din 23/02/2022; pozitie transcrisa din CF 31305/Paulesti, inscrisa prin incheierea nr. 176076 din 14/12/2021; pozitie transcrisa din CF 28199/Paulesti, inscrisa prin incheierea nr. 52837 din 20/04/2021;</i>		

## Anexa Nr. 1 La Partea I

## Teren

Nr cadastral	Suprafața (mp)*	Observații / Referințe
31447	16	

\* Suprafața este determinată în planul de proiecție Stereo 70.



## Date referitoare la teren

Crt	Categorie folosință	Intravilan	Suprafața (mp)	Tarla	Parcelă	Nr. topo	Observații / Referințe
1	curți constructii	DA	16	28	741/22, 741/23	-	

## Lungime Segmente

1) Valorile lungimilor segmentelor sunt obținute din proiecție în plan.

Punct început	X / Y	Punct sfârșit	X / Y	Lungime segment (** (m)
1	574.294,871 388.938,956	2	574.293,54 388.936,84	2.5
2	574.293,54 388.936,84	3	574.299,03 388.933,43	6.463
3	574.299,03 388.933,43	4	574.300,36 388.935,55	2.503
4	574.300,36 388.935,55	1	574.294,871 388.938,956	6.46

**\*\* Lungimile segmentelor sunt determinate în planul de proiecție Stereo 70 și sunt rotunjite la 1 milimetru.**

**\*\*\* Distanța dintre puncte este formată din segmente cumulate ce sunt mai mici decât valoarea 1 milimetru.**







## DATE DESPRE IMOBILUL NR. 1479

Oficiul de Cadastru și Publicitate Imobiliară PRAHOVA  
Biroul de Cadastru și Publicitate Imobiliară Ploiești

## A. Partea I. Descrierea imobilului

TEREN Intravilan

Adresa: Loc. Paulești, Str Roua, Nr. 9, Jud. Prahova, T28, Cc741/22,741/23

Nr. Crt	Nr cadastral Nr. topografic	Suprafața* (mp)	Observații / Referințe
A1	31446	16	Sector cadastral:37 Teren imprejmuit;

## B. Partea II. Proprietari și acte

Inscrieri privitoare la dreptul de proprietate și alte drepturi reale	Referințe	
<b>62061 / 11/05/2022</b>		
Act Notarial nr. 613, din 04/04/2022 emis de NP Calin Mirela (act administrativ nr 8182 din 09.05.2022, emis de PRIMARIA COMUNEI PAULESTI;act administrativ nr 21900 din 03.12.2021, emis de PRIMARIA PAULESTI;act administrativ nr 8182 din 09.05.2022, emis de PRIMARIA COMUNEI PAULESTI;act administrativ nr 21900 din 03.12.2021, emis de PRIMARIA PAULESTI;act administrativ nr 21900 din 03.12.2021, emis de PRIMARIA PAULESTI;act administrativ nr 8182 din 09.05.2022, emis de PRIMARIA COMUNEI PAULESTI;act administrativ nr 21900 din 03.12.2021, emis de PRIMARIA PAULESTI;act administrativ nr 8182 din 09.05.2022, emis de PRIMARIA COMUNEI PAULESTI;act administrativ nr 8182 din 09.05.2022, emis de PRIMARIA COMUNEI PAULESTI;act administrativ nr 21900 din 03.12.2021, emis de PRIMARIA PAULESTI;act administrativ nr 21900 din 03.12.2021, emis de PRIMARIA PAULESTI;act administrativ nr 8182 din 09.05.2022, emis de PRIMARIA COMUNEI PAULESTI;act administrativ nr 8182 din 09.05.2022, emis de PRIMARIA COMUNEI PAULESTI;act administrativ nr 21900 din 03.12.2021, emis de PRIMARIA PAULESTI;act administrativ nr 21900 din 03.12.2021, emis de PRIMARIA PAULESTI;act administrativ nr 8182 din 09.05.2022, emis de PRIMARIA COMUNEI PAULESTI;act administrativ nr 21900 din 03.12.2021, emis de PRIMARIA PAULESTI;act administrativ nr 8182 din 09.05.2022, emis de PRIMARIA COMUNEI PAULESTI);		
B1	Se infiinteaza cartea funciara 31446 a imobilului cu numarul cadastral 31446 / UAT Paulesti, rezultat din dezmembrarea imobilului cu numarul cadastral 31370 inscris in cartea funciara 31370;	A1
Act Notarial nr. 307, din 23/02/2022 emis de Calin Mirela;		
B2	Se infiinteaza cartea funciara 31370 a imobilului cu numarul cadastral 31370 / UAT Paulesti, rezultat din dezmembrarea imobilului cu numarul cadastral 31305 inscris in cartea funciara 31305;	A1
<i>OBSERVATII: pozitie transcrisa din CF 31370/Paulesti, inscrisa prin incheierea nr. 24804 din 23/02/2022;</i>		
Act Notarial nr. 1151, din 08/10/2020 emis de NP Calin Mirela;		
B3	Intabulare, drept de PROPRIETATEcumparare, dobandit prin Conventie, cota actuala 1/1, cota initiala 1/1	A1
1) <b>HYAT URBAN &amp; SMART SRL</b> , CIF:42828190		
<i>OBSERVATII: pozitie transcrisa din CF 31370/Paulesti, inscrisa prin incheierea nr. 24804 din 23/02/2022; pozitie transcrisa din CF 31305/Paulesti, inscrisa prin incheierea nr. 176076 din 14/12/2021; pozitie transcrisa din CF 28199/Paulesti, inscrisa prin incheierea nr. 104167 din 09/10/2020;</i>		

## C. Partea III. SARCINI

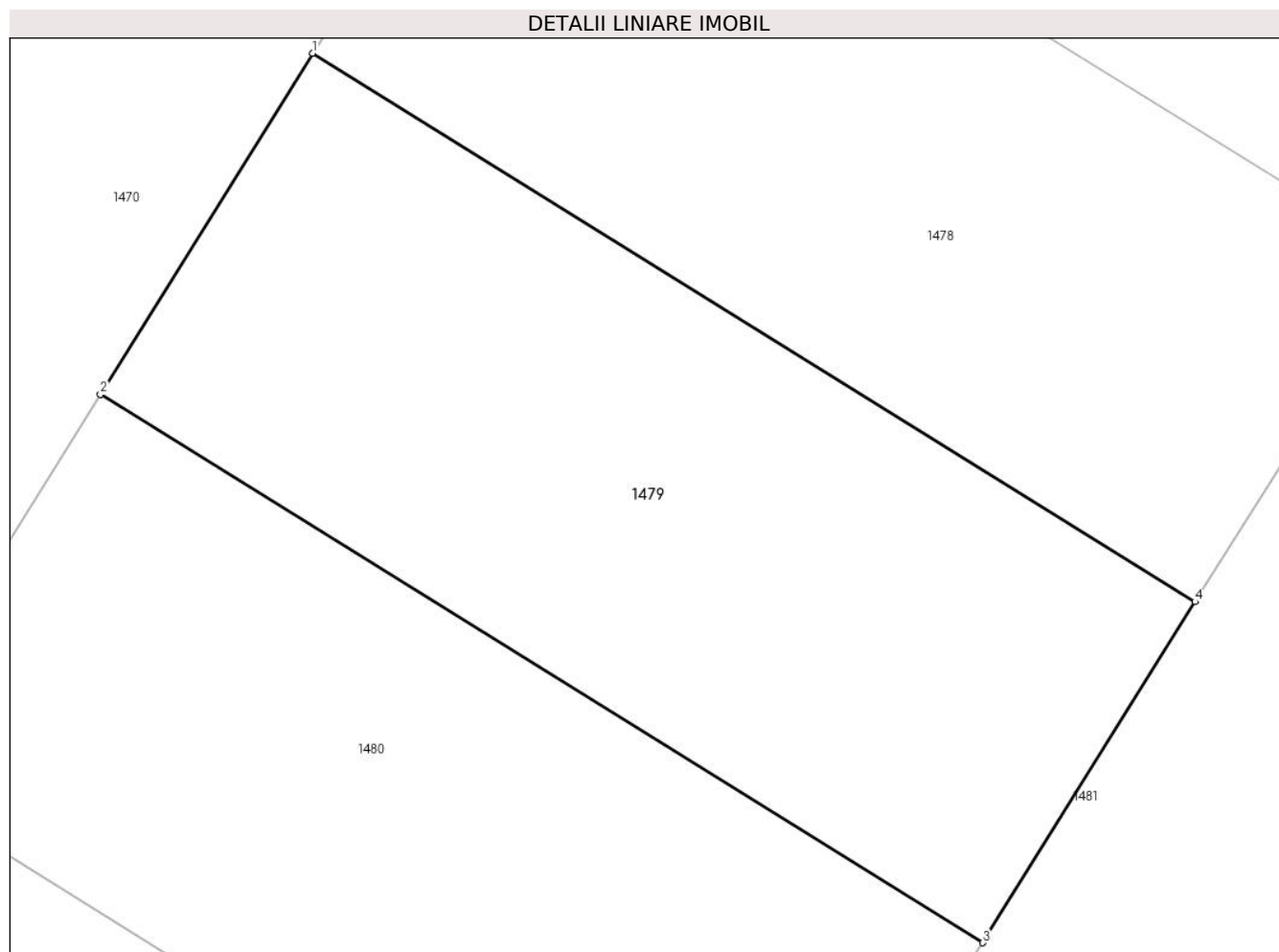
Inscrieri privind dezmembramintele dreptului de proprietate, drepturi reale de garanție și sarcini	Referințe	
<b>62061 / 11/05/2022</b>		
Act Notarial nr. 450, din 19/04/2021 emis de NP Calin Mirela;		
C1	Intabulare, drept de SUPERFICIE(pe toata durata existentei constructiei energetice,dar nu mai mult de 99 de ani)	A1
1) <b>DISTRIBUȚIE ENERGIE ELECTRICĂ ROMÂNIA S.A.</b> , CIF:14476722		
<i>OBSERVATII: pozitie transcrisa din CF 31370/Paulesti, inscrisa prin incheierea nr. 24804 din 23/02/2022; pozitie transcrisa din CF 31305/Paulesti, inscrisa prin incheierea nr. 176076 din 14/12/2021; pozitie transcrisa din CF 28199/Paulesti, inscrisa prin incheierea nr. 52837 din 20/04/2021;</i>		

## Anexa Nr. 1 La Partea I

## Teren

Nr cadastral	Suprafața (mp)*	Observații / Referințe
31446	16	

\* Suprafața este determinată în planul de proiecție Stereo 70.



## Date referitoare la teren

Crt	Categorie folosință	Intravilan	Suprafața (mp)	Tarla	Parcelă	Nr. topo	Observații / Referințe
1	curți constructii	DA	16	28	741/22, 741/23	-	

## Lungime Segmente

1) Valorile lungimilor segmentelor sunt obținute din proiecție în plan.

Punct început	X / Y	Punct sfârșit	X / Y	Lungime segment (** (m)
1	574.293,54 388.936,84	2	574.292,22 388.934,72	2.497
2	574.292,22 388.934,72	3	574.297,71 388.931,31	6.463
3	574.297,71 388.931,31	4	574.299,03 388.933,43	2.497
4	574.299,03 388.933,43	1	574.293,54 388.936,84	6.463

**\*\* Lungimile segmentelor sunt determinate în planul de proiecție Stereo 70 și sunt rotunjite la 1 milimetru.**

**\*\*\* Distanța dintre puncte este formată din segmente cumulate ce sunt mai mici decât valoarea 1 milimetru.**





## DATE DESPRE IMOBILUL NR. 1480

Oficiul de Cadastru și Publicitate Imobiliară PRAHOVA  
Biroul de Cadastru și Publicitate Imobiliară Ploiești

## A. Partea I. Descrierea imobilului

TEREN Intravilan

Adresa: Loc. Paulesti, Str Roua, Nr. 9, Jud. Prahova, T28, Cc741/22,741/23

Nr. Crt	Nr cadastral Nr. topografic	Suprafața* (mp)	Observații / Referințe
A1	31371	18	Sector cadastral:37 Teren imprejmuit;

## B. Partea II. Proprietari și acte

Inscrieri privitoare la dreptul de proprietate și alte drepturi reale		Referințe
<b>24804 / 23/02/2022</b>		
Act Notarial nr. 307, din 23/02/2022 emis de Calin Mirela;		
B1	Se infiinteaza cartea funciara 31371 a imobilului cu numarul cadastral 31371 / UAT Paulesti, rezultat din dezmembrarea imobilului cu numarul cadastral 31305 inscris in cartea funciara 31305;	A1
<b>70712 / 27/05/2022</b>		
Act Notarial nr. 953, din 26/05/2022 emis de NP Calin Mirela;		
B5	Intabulare, drept de PROPRIETATEcumparare ca bun comun, dobandit prin Conventie, cota actuala 1/1, cota initiala 1/1 1) COMAN DRAGOS GABRIEL 2) COMAN ANCA-MARIA	A1

## C. Partea III. SARCINI

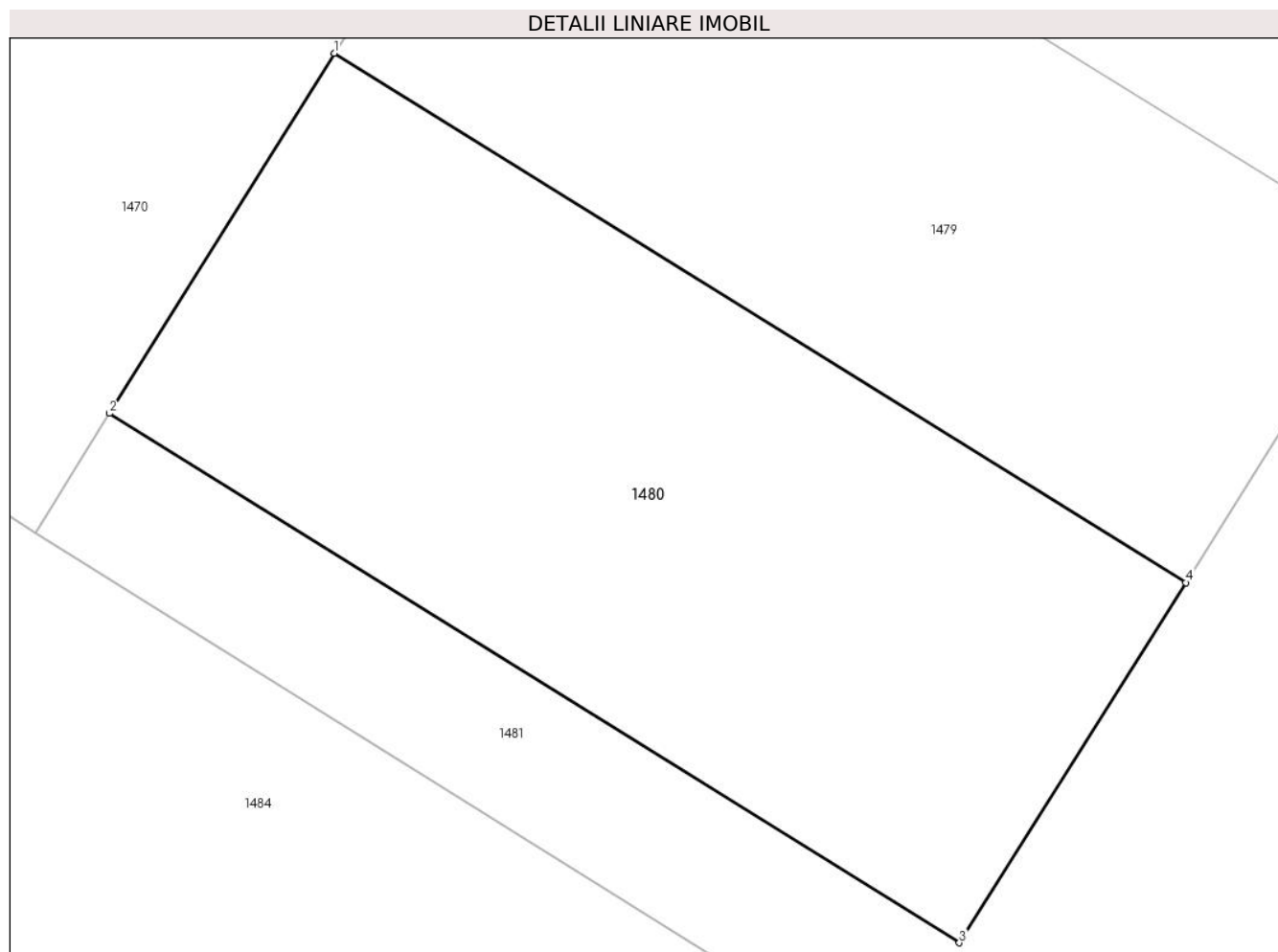
Inscrieri privind dezmembramintele dreptului de proprietate, drepturi reale de garanție și sarcini		Referințe
<b>24804 / 23/02/2022</b>		
Act Notarial nr. 450, din 19/04/2021 emis de NP Calin Mirela;		
C1	Intabulare, drept de SUPERFICIE(pe toata durata existentei constructiei energetice,dar nu mai mult de 99 de ani) 1) <b>DISTRIBUȚIE ENERGIE ELECTRICĂ ROMÂNIA S.A.</b> , CIF:14476722 <i>OBSERVATII: pozitie transcrisa din CF 31305/Paulesti, inscrisa prin incheierea nr. 176076 din 14/12/2021; pozitie transcrisa din CF 28199/Paulesti, inscrisa prin incheierea nr. 52837 din 20/04/2021;</i>	A1

## Anexa Nr. 1 La Partea I

## Teren

Nr cadastral	Suprafața (mp)*	Observații / Referințe
31371	18	

\* Suprafața este determinată în planul de proiecție Stereo 70.



## Date referitoare la teren

Crt	Categorie folosință	Intra vilan	Suprafața (mp)	Tarla	Parcelă	Nr. topo	Observații / Referințe
1	curți constructii	DA	18	28	741/22, 741/23	-	

## Lungime Segmente

1) Valorile lungimilor segmentelor sunt obținute din proiecție în plan.

Punct început	X / Y	Punct sfârșit	X / Y	Lungime segment (** (m)
1	574.292,22 388.934,72	2	574.290,771 388.932,4	2.735
2	574.290,771 388.932,4	3	574.296,25 388.928,99	6.453
3	574.296,25 388.928,99	4	574.297,71 388.931,31	2.741
4	574.297,71 388.931,31	1	574.292,22 388.934,72	6.463

**\*\* Lungimile segmentelor sunt determinate în planul de proiecție Stereo 70 și sunt rotunjite la 1 milimetru.**

**\*\*\* Distanța dintre puncte este formată din segmente cumulate ce sunt mai mici decât valoarea 1 milimetru.**







## DATE DESPRE IMOBILUL NR. 1481

Oficiul de Cadastru și Publicitate Imobiliară PRAHOVA  
Biroul de Cadastru și Publicitate Imobiliară Ploiești

## A. Partea I. Descrierea imobilului

TEREN Intravilan

Adresa: Loc. Paulesti, Str Roua, Nr. 9, Jud. Prahova, T28, Cc741/22,741/23

Nr. Crt	Nr cadastral Nr. topografic	Suprafața* (mp)	Observații / Referințe
A1	31455	183	Sector cadastral:37 Teren imprejmuit; LOT 10:Teren intravilan partial imprejmuit cu gard de plasa

## B. Partea II. Proprietari și acte

Inscrieri privitoare la dreptul de proprietate și alte drepturi reale	Referințe	
<b>62061 / 11/05/2022</b>		
Act Notarial nr. 613, din 04/04/2022 emis de NP Calin Mirela (act administrativ nr 8182 din 09.05.2022, emis de PRIMARIA COMUNEI PAULESTI;act administrativ nr 21900 din 03.12.2021, emis de PRIMARIA PAULESTI;act administrativ nr 8182 din 09.05.2022, emis de PRIMARIA COMUNEI PAULESTI;act administrativ nr 21900 din 03.12.2021, emis de PRIMARIA PAULESTI;act administrativ nr 21900 din 03.12.2021, emis de PRIMARIA PAULESTI;act administrativ nr 8182 din 09.05.2022, emis de PRIMARIA COMUNEI PAULESTI;act administrativ nr 21900 din 03.12.2021, emis de PRIMARIA PAULESTI;act administrativ nr 8182 din 09.05.2022, emis de PRIMARIA COMUNEI PAULESTI;act administrativ nr 8182 din 09.05.2022, emis de PRIMARIA COMUNEI PAULESTI;act administrativ nr 21900 din 03.12.2021, emis de PRIMARIA PAULESTI;act administrativ nr 8182 din 09.05.2022, emis de PRIMARIA COMUNEI PAULESTI;act administrativ nr 8182 din 09.05.2022, emis de PRIMARIA COMUNEI PAULESTI;act administrativ nr 21900 din 03.12.2021, emis de PRIMARIA PAULESTI;act administrativ nr 8182 din 09.05.2022, emis de PRIMARIA COMUNEI PAULESTI;act administrativ nr 21900 din 03.12.2021, emis de PRIMARIA PAULESTI;act administrativ nr 8182 din 09.05.2022, emis de PRIMARIA COMUNEI PAULESTI;act administrativ nr 21900 din 03.12.2021, emis de PRIMARIA PAULESTI;act administrativ nr 8182 din 09.05.2022, emis de PRIMARIA COMUNEI PAULESTI;act administrativ nr 8182 din 09.05.2022, emis de PRIMARIA COMUNEI PAULESTI);		
B1	Se infiinteaza cartea funciara 31455 a imobilului cu numarul cadastral 31455 / UAT Paulesti, rezultat din dezmembrarea imobilului cu numarul cadastral 31370 inscris in cartea funciara 31370;	A1
Act Notarial nr. 307, din 23/02/2022 emis de Calin Mirela;		
B2	Se infiinteaza cartea funciara 31370 a imobilului cu numarul cadastral 31370 / UAT Paulesti, rezultat din dezmembrarea imobilului cu numarul cadastral 31305 inscris in cartea funciara 31305; <i>OBSERVATII: pozitie transcrisa din CF 31370/Paulesti, inscrisa prin incheierea nr. 24804 din 23/02/2022;</i>	A1
Act Notarial nr. 1151, din 08/10/2020 emis de NP Calin Mirela;		
B3	Intabulare, drept de PROPRIETATEcumparare, dobandit prin Conventie, cota actuala 5/10, cota initiala 1/1 1) <b>HYAT URBAN &amp; SMART SRL</b> , CIF:42828190 <i>OBSERVATII: pozitie transcrisa din CF 31370/Paulesti, inscrisa prin incheierea nr. 24804 din 23/02/2022; pozitie transcrisa din CF 31305/Paulesti, inscrisa prin incheierea nr. 176076 din 14/12/2021; pozitie transcrisa din CF 28199/Paulesti, inscrisa prin incheierea nr. 104167 din 09/10/2020;</i>	A1
<b>70723 / 27/05/2022</b>		
Act Notarial nr. 953, din 26/05/2022 emis de NP Calin Mirela;		
B5	Intabulare, drept de PROPRIETATEcumparare ca bun comun, dobandit prin Conventie, cota actuala 1/10, cota initiala 1/10 1) <b>COMAN DRAGOS GABRIEL</b> 2) <b>COMAN ANCA-MARIA</b>	A1
<b>70742 / 27/05/2022</b>		
Act Notarial nr. 954, din 26/05/2022 emis de NP Calin Mirela;		
B6	Intabulare, drept de PROPRIETATEcumparare ca bun comun, dobandit prin Conventie, cota actuala 1/10, cota initiala 1/10 1) <b>BARBU MĂDĂLINA-IOANA</b> 2) <b>BARBU CRISTIAN-CONSTANTIN</b>	A1
<b>97195 / 27/07/2022</b>		
Act Notarial nr. 1325, din 26/07/2022 emis de NP Calin Mirela;		
B7	Intabulare, drept de PROPRIETATEcumparare bun propriu, dobandit prin Conventie, cota actuala 2/10, cota initiala 2/10 1) <b>TATU SORIN</b>	A1
<b>151365 / 28/11/2022</b>		

Inscrieri privitoare la dreptul de proprietate și alte drepturi reale		Referințe
Act Notarial nr. 2063, din 25/11/2022 emis de NP Calin Mirela;		
B8	Intabulare, drept de PROPRIETATEcumparare ca bun comun, dobandit prin Conventie, cota actuala 1/10, cota initiala 1/10 1) DURA ALEXANDRA-ELIZA 2) DURA SORIN	A1

## C. Partea III. SARCINI

Inscrieri privind dezmembramintele dreptului de proprietate, drepturi reale de garanție și sarcini		Referințe
<b>62061 / 11/05/2022</b>		
Act Notarial nr. 450, din 19/04/2021 emis de NP Calin Mirela;		
C1	Intabulare, drept de SUPERFICIE(pe toata durata existentei constructiei energetice,dar nu mai mult de 99 de ani) 1) <b>DISTRIBUȚIE ENERGIE ELECTRICĂ ROMÂNIA S.A.</b> , CIF:14476722 <i>OBSERVATII: pozitie transcrisa din CF 31370/Paulesti, inscrisa prin incheierea nr. 24804 din 23/02/2022; pozitie transcrisa din CF 31305/Paulesti, inscrisa prin incheierea nr. 176076 din 14/12/2021; pozitie transcrisa din CF 28199/Paulesti, inscrisa prin incheierea nr. 52837 din 20/04/2021;</i>	A1

## Anexa Nr. 1 La Partea I

## Teren

Nr cadastral	Suprafața (mp)*	Observații / Referințe
31455	183	LOT 10:Teren intravilan partial imprejmuit cu gard de plasa

\* Suprafața este determinată în planul de proiecție Stereo 70.



## Date referitoare la teren

Crt	Categorie folosință	Intravilan	Suprafața (mp)	Tarla	Parcelă	Nr. topo	Observații / Referințe
1	curți constructii	DA	183	28	741/22, 741/23	-	

## Lungime Segmente

1) Valorile lungimilor segmentelor sunt obținute din proiecție în plan.

Punct început	X / Y	Punct sfârșit	X / Y	Lungime segment (** (m)
1	574.300,468 388.925,277	2	574.315,858 388.949,92	29.054
2	574.315,858 388.949,92	3	574.305,475 388.955,936	12.0
3	574.305,475 388.955,936	4	574.304,15 388.953,8	2.514
4	574.304,15 388.953,8	5	574.309,62 388.950,39	6.446
5	574.309,62 388.950,39	6	574.308,3 388.948,27	2.497

Punct început	X / Y	Punct sfârșit	X / Y	Lungime segment (** (m)
6	574.308,3 388.948,27	7	574.306,98 388.946,15	2.497
7	574.306,98 388.946,15	8	574.305,65 388.944,03	2.503
8	574.305,65 388.944,03	9	574.304,33 388.941,91	2.497
9	574.304,33 388.941,91	10	574.303,01 388.939,79	2.497
10	574.303,01 388.939,79	11	574.301,68 388.937,673	2.5
11	574.301,68 388.937,673	12	574.300,36 388.935,55	2.5
12	574.300,36 388.935,55	13	574.299,03 388.933,43	2.503
13	574.299,03 388.933,43	14	574.297,71 388.931,31	2.497
14	574.297,71 388.931,31	15	574.296,25 388.928,99	2.741
15	574.296,25 388.928,99	16	574.290,771 388.932,4	6.453
16	574.290,771 388.932,4	17	574.290,294 388.931,632	0.904
17	574.290,294 388.931,632	18	574.295,25 388.928,54	5.841
18	574.295,25 388.928,54	1	574.300,468 388.925,277	6.154

\*\* Lungimile segmentelor sunt determinate în planul de proiecție Stereo 70 și sunt rotunjite la 1 milimetru.

\*\*\* Distanța dintre puncte este formată din segmente cumulate ce sunt mai mici decât valoarea 1 milimetru.

**DATE DESPRE IMOBILUL NR. 1482**

Oficiul de Cadastru și Publicitate Imobiliară PRAHOVA  
Biroul de Cadastru și Publicitate Imobiliară Ploiești

**A. Partea I. Descrierea imobilului**

TEREN Intravilan

Adresa: Loc. Paulești, Str Roua, Nr. 9, Jud. Prahova, T28, Cc741/22,741/23

Nr. Crt	Nr cadastral Nr. topografic	Suprafața* (mp)	Observații / Referințe
A1	31306	934	Sector cadastral:37 Teren imprejmuit; Constructia C1 inscrisa in CF 31306-C1; LOT 2:Teren intravilan partial imprejmuit cu gard de plasa

**B. Partea II. Proprietari și acte**

Inscrieri privitoare la dreptul de proprietate și alte drepturi reale	Referințe
<b>176076 / 14/12/2021</b>	
Act Notarial nr. 1776, din 14/12/2021 emis de NP Calin Mirela (act notarial nr 33 din 17.12.2021, emis de NP Calin Mirela;act notarial nr 450 din 19.04.2021, emis de NP Calin Mirela;act notarial nr 450 din 19.04.2021, emis de NP Calin Mirela;act notarial nr 33 din 17.12.2021, emis de NP Calin Mirela;act notarial nr 33 din 17.12.2021, emis de NP Calin Mirela;act notarial nr 450 din 19.04.2021, emis de NP Calin Mirela);	
B1	Se infiinteaza cartea funciara 31306 a imobilului cu numarul cadastral 31306 / UAT Paulesti, rezultat din dezmembrarea imobilului cu numarul cadastral 28199 inscris in cartea funciara 28199;
	A1
Act Notarial nr. 901, din 13/06/2016 emis de NP DAN OLIVIU VASILICA (act administrativ nr 769273 din 21.09.2023, emis de FNGCMM SA IFN);	
B2	Se infiinteaza cartea funciara 28199 a imobilului cu numarul cadastral 28199/Paulesti, rezultat din dezmembrarea imobilului cu numarul cadastral 11602 (identificator electronic 22245) inscris in cartea funciara 22245;
	A1
<i>OBSERVATII: pozitie transcrisa din CF 28199/Paulesti, inscrisa prin incheierea nr. 58800 din 14/06/2016;</i>	
Act Notarial nr. 1151, din 08/10/2020 emis de NP Calin Mirela (act administrativ nr 769273 din 21.09.2023, emis de FNGCMM SA IFN);	
B3	Intabulare, drept de PROPRIETATEcumparare, dobandit prin Conventie, cota actuala 240/934, cota initiala 1/1
	A1
1) <b>HYAT URBAN &amp; SMART SRL</b> , CIF:42828190	
<i>OBSERVATII: pozitie transcrisa din CF 28199/Paulesti, inscrisa prin incheierea nr. 104167 din 09/10/2020;</i>	
<b>183725 / 30/12/2021</b>	
Act Notarial nr. 1875, din 29/12/2021 emis de NP Calin Mirela (act administrativ nr 769273 din 21.09.2023, emis de FNGCMM SA IFN);	
B8	Intabulare, drept de PROPRIETATEcumparare ca bun comun asupra terenului in suprafata de 38,36 mp. aferent ap.6, dobandit prin Conventie, cota actuala 38/934, cota initiala 38/934
	A1
1) <b>BARBU CRISTIAN-CONSTANTIN</b>	
2) <b>BARBU MĂDĂLINA-IOANA</b>	
Act Notarial nr. 1876, din 29/12/2021 emis de NP Calin Mirela (act administrativ nr 769273 din 21.09.2023, emis de FNGCMM SA IFN);	
B9	se noteaza interdictiile de instrainare, grevare, inchiriere, dezmembrare, alipire, demolare si construire (asupra terenului in suprafata de 38,36 mp. aferent ap.6 proprietatea lui BARBU CRISTIAN-CONSTANTIN si BARBU MĂDĂLINA-IOANA)
	A1
1) <b>ING BANK N.V. AMSTERDAM</b> , CIF:6151100	
<b>183720 / 30/12/2021</b>	
Act Notarial nr. 1885, din 29/12/2021 emis de NP Calin Mirela (act administrativ nr 769273 din 21.09.2023, emis de FNGCMM SA IFN);	
B11	Intabulare, drept de PROPRIETATEcumparare ca bun comun asupra terenului in suprafata de 47,45 mp. aferent ap.10, dobandit prin Conventie, cota actuala 47/934, cota initiala 47/934
	A1
1) <b>MULȚESCU ALEXANDRU-LAURENȚIU</b>	
2) <b>MULȚESCU OANA-ALEXANDRA</b>	
Act Notarial nr. 1886, din 29/12/2021 emis de NP Calin Mirela (act administrativ nr 769273 din 21.09.2023, emis de FNGCMM SA IFN);	
B12	se noteaza interdictiile de instrainare, grevare, inchiriere, dezmembrare, alipire, demolare, construire, restructurare si amenajare asupra terenului in suprafata de 47,45 mp. aferent ap.10 proprietatea sotilor Multescu Alexandru-Laurentiu si Multescu Oana-Alexandra
	A1

Inscrieri privitoare la dreptul de proprietate și alte drepturi reale		Referințe
1) <b>ING BANK N.V. AMSTERDAM</b> , CIF:6151100		
<b>181615 / 23/12/2021</b>		
Act Notarial nr. 1818, din 22/12/2021 emis de NP Calin Mirela (act administrativ nr 769273 din 21.09.2023, emis de FNGCMM SA IFN);		
B13	Intabulare, drept de PROPRIETATEcumparare ca bun propriu, asupra terenului in suprafata de 35,27 mp aferent apartamentului nr.4, dobandit prin Conventie, cota actuala 35/934, cota initiala 35/934 1) <b>BADESCU ROXANA SIMONA</b>	A1
<b>181633 / 23/12/2021</b>		
Act Notarial nr. 1828, din 23/12/2021 emis de NP Calin Mirela (act administrativ nr 769273 din 21.09.2023, emis de FNGCMM SA IFN);		
B14	Intabulare, drept de PROPRIETATEcumparare ca bun propriu, asupra terenului in suprafata de 31,48 mp aferent apartamentului nr.8, dobandit prin Conventie, cota actuala 31/934, cota initiala 31/934 1) <b>POPESCU OANA-ALICE</b>	A1
<b>183716 / 30/12/2021</b>		
Act Notarial nr. 1878, din 29/12/2021 emis de Calin Mirela (act administrativ nr 769273 din 21.09.2023, emis de FNGCMM SA IFN);		
B15	Intabulare, drept de PROPRIETATEcumparare ca bun propriu, asupra cotei de 1/2 din teren in suprafata de 38,24 mp aferent apartamentului nr. 3, dobandit prin Conventie, cota actuala 19/934, cota initiala 19/934 1) <b>MATEI GEORGIANA</b>	A1
B16	Intabulare, drept de PROPRIETATEcumparare ca bun propriu, asupra cotei de 1/2 din teren in suprafata de 38,24 mp aferent apartamentului nr. 3, dobandit prin Conventie, cota actuala 19/934, cota initiala 19/934 1) <b>COMAN SEBASTIAN-ALEXANDRU</b>	A1
Act Notarial nr. 1879, din 29/12/2021 emis de Calin Mirela (act administrativ nr 769273 din 21.09.2023, emis de FNGCMM SA IFN);		
B17	se noteaza interdictiile de instrainare, grevare, inchiriere, dezmembrare, alipire, demolare si construire ( asupra terenului in suprafata de 38,24 mp aferent apartamentului nr. 3, proprietatea lui MATEI GEORGIANA si COMAN SEBASTIAN-ALEXANDRU) 1) <b>ING BANK N.V. AMSTERDAM</b> , CIF:6151100	A1
<b>183474 / 29/12/2021</b>		
Act Notarial nr. 1857, din 28/12/2021 emis de NP Calin Mirela (act administrativ nr 769273 din 21.09.2023, emis de FNGCMM SA IFN);		
B18	Intabulare, drept de PROPRIETATEcumparare ca bun comun asupra terenului in suprafata de 31,19mp aferent apartamenului nr.2, dobandit prin Conventie, cota actuala 31/934, cota initiala 31/934 1) <b>BURDEL GEORGETA</b> 2) <b>BURDEL ION</b>	A1
<b>181631 / 23/12/2021</b>		
Act Notarial nr. 1826, din 22/12/2021 emis de NP Calin Mirela (act administrativ nr 769273 din 21.09.2023, emis de FNGCMM SA IFN);		
B19	Intabulare, drept de PROPRIETATEcumparare a bun comun asupra terenului in suprafata de 31,19 mp aferent apartamentului nr.5, dobandit prin Conventie, cota actuala 31/934, cota initiala 31/934 1) <b>MIREA MIHAELA GABRIELA</b> 2) <b>MIREA GABRIEL</b>	A1
<b>181626 / 23/12/2021</b>		
Act Notarial nr. 1824, din 22/12/2021 emis de NP Calin Mirela (act administrativ nr 769273 din 21.09.2023, emis de FNGCMM SA IFN);		
B20	Intabulare, drept de PROPRIETATEcumparare ca bun comun asupra terenului in suprafata de 35,09 mp aferent apartamentului nr.7, dobandit prin Conventie, cota actuala 35/934, cota initiala 35/934 1) <b>SANDU MAGDALENA</b> 2) <b>SANDU TUDOR</b>	A1
<b>181620 / 23/12/2021</b>		
Act Notarial nr. 1821, din 22/12/2021 emis de NP Calin Mirela (act administrativ nr 769273 din 21.09.2023, emis de FNGCMM SA IFN);		
B21	Intabulare, drept de PROPRIETATEcumparare ca bun comun asupra terenului in suprafata de 44,18 mp aferent apartamentului nr.14, dobandit prin Conventie, cota actuala 44/934, cota initiala 44/934 1) <b>NIȚU CORINA-IOANA</b> 2) <b>NIȚU ALEXANDRU-EMIL</b>	A1

Inscrieri privitoare la dreptul de proprietate și alte drepturi reale		Referințe
<b>6790 / 19/01/2022</b>		
Act Notarial nr. 77, din 18/01/2022 emis de NP Calin Mirela (act administrativ nr 769273 din 21.09.2023, emis de FNGCIMM SA IFN);		
B22	Intabulare, drept de PROPRIETATEcumparare ca bun propriu (asupra cotei de 1/2 din terenul in suprafata de 33,05 mp aferent apartamentului nr.12), dobandit prin Conventie, cota actuala 17/934, cota initiala 17/934 1) <b>TRĂISTARU-DĂNESCU IULIAN</b>	A1
B23	Intabulare, drept de PROPRIETATEcumparare ca bun propriu (asupra cotei de 1/2 din terenul in suprafata de 33,05 mp aferent apartamentului nr.12), dobandit prin Conventie, cota actuala 16/934, cota initiala 16/934 1) <b>DRUȚU ELENA-CRISTINA</b>	A1
Act Notarial nr. 78, din 18/01/2022 emis de NP Calin Mirela (act administrativ nr 769273 din 21.09.2023, emis de FNGCIMM SA IFN);		
B24	se noteaza interdictiile de instrainare, grevare, inchiriere, dezmembrare, alipire, demolare si construire (asupra terenului in suprafata de 33.05 mp aferent apartamentului nr.12 proprietatea lui Trăistaru-Dănescu Iulian si Druțu Elena Cristina ) 1) <b>ING BANK N.V. AMSTERDAM, CIF:6151100</b>	A1
<b>6799 / 19/01/2022</b>		
Act Notarial nr. 1817, din 22/12/2021 emis de Calin Mirela (act administrativ nr 769273 din 21.09.2023, emis de FNGCIMM SA IFN);		
B25	Intabulare, drept de PROPRIETATEcumparare ca bun propriu asupra terenului in suprafata de 34,92 mp aferent apartamentului nr. 1, dobandit prin Conventie, cota actuala 35/934, cota initiala 35/934 1) <b>MATEIZER RAREȘ-ANDREI</b>	A1
Act Notarial nr. 105, din 19/01/2022 emis de Calin Mirela (act administrativ nr 769273 din 21.09.2023, emis de FNGCIMM SA IFN);		
B26	se noteaza interdictiile de instrainare, grevare, inchiriere, dezmembrare, alipire, demolare si construire (asupra terenului in suprafata de 33,92 mp aferent apartamentului nr.1 proprietatea lui Mateizer Rares Andrei) 1) <b>ING BANK N.V. AMSTERDAM, CIF:6151100</b>	A1
<b>12720 / 02/02/2022</b>		
Act Notarial nr. 184, din 02/02/2022 emis de NP Calin Mirela (act administrativ nr 769273 din 21.09.2023, emis de FNGCIMM SA IFN);		
B27	Intabulare, drept de PROPRIETATEcumparare ca bun comun asupra terenului in suprafata de 47,80 mp aferent apartamenului nr.13, dobandit prin Conventie, cota actuala 48/934, cota initiala 48/934 1) <b>STANCU AURELIAN</b> 2) <b>STANCU RODICA</b>	A1
<b>23112 / 21/02/2022</b>		
Act Notarial nr. 283, din 21/02/2022 emis de NP Calin Mirela (act administrativ nr 769273 din 21.09.2023, emis de FNGCIMM SA IFN);		
B29	Intabulare, drept de PROPRIETATEcumparare ca bun comun asupra terenului in suprafata de 46,17 mp aferent apartamenului nr.9, dobandit prin Conventie, cota actuala 46/934, cota initiala 46/934 1) <b>NEGULESCU IOAN VALERIU</b> 2) <b>NEGULESCU ECATERINA MARIA</b>	A1
<b>26616 / 28/02/2022</b>		
Act Notarial nr. 331, din 25/02/2022 emis de Calin Mirela (act administrativ nr 769273 din 21.09.2023, emis de FNGCIMM SA IFN);		
B30	Intabulare, drept de PROPRIETATEcumparare ca bun propriu asupra terenului in suprafata de 43,95 mp aferent apartamentului nr.11, dobandit prin Conventie, cota actuala 44/934, cota initiala 44/934 1) <b>TATU SORIN</b>	A1
<b>35555 / 15/03/2022</b>		
Act Notarial nr. 468, din 16/03/2022 emis de NP Calin Mirela (act administrativ nr 769273 din 21.09.2023, emis de FNGCIMM SA IFN);		
B31	Intabulare, drept de PROPRIETATEcumparare ca bun comun, asupra terenului in suprafata de 47,92 mp, aferent apartamentului nr. 16, dobandit prin Conventie, cota actuala 48/934, cota initiala 48/934 1) <b>COMAN ANCA-MARIA</b> 2) <b>COMAN DRAGOS GABRIEL</b>	A1
<b>36657 / 16/03/2022</b>		
Act Notarial nr. 467, din 16/03/2022 emis de NP Calin Mirela (act administrativ nr 769273 din 21.09.2023,		

Inscrieri privitoare la dreptul de proprietate și alte drepturi reale		Referințe
emis de FNGCIMM SA IFN);		
B32	Intabulare, drept de PROPRIETATEcumparare ca bun propriu asupra terenului in suprafata de 33,11 mp aferent apartamenului nr.18, dobandit prin Conventie, cota actuala 33/934, cota initiala 33/934 1) <b>ENUTA MARCELA</b>	A1
Act Notarial nr. 468, din 16/03/2022 emis de NP Calin Mirela (act administrativ nr 769273 din 21.09.2023, emis de FNGCIMM SA IFN);		
B33	se noteaza interdicțiile de instrainare, grevare, inchiriere, dezmembrare, alipire, demolare, construire, restructurare si amenajare, asupra terenului in suprafata de 33,11 mp aferent apartamenului nr.18 proprietatea ENUTA MARCELA 1) <b>BANCA COMERCIALĂ ROMÂNĂ S.A., CIF:361757</b>	A1
<b>35564 / 15/03/2022</b>		
Act Notarial nr. 458, din 14/03/2022 emis de NP Calin Mirela (act administrativ nr 769273 din 21.09.2023, emis de FNGCIMM SA IFN);		
B34	Intabulare, drept de PROPRIETATEcumparare ca bun comun asupra terenului in suprafata de 44,30 mp. aferent ap.17, dobandit prin Conventie, cota actuala 44/934, cota initiala 44/934 1) <b>PĂTRAȘCU DANIELA</b> 2) <b>PĂTRAȘCU CRISTIAN</b>	A1
<b>164012 / 22/12/2022</b>		
Act Notarial nr. 1900, din 20/12/2022 emis de NP BARBU MARIA MADALINA (act administrativ nr 769273 din 21.09.2023, emis de FNGCIMM SA IFN);		
B35	Intabulare, drept de PROPRIETATEcumparare ca bun propriu (asupra terenului in suprafata de 32.99 mp aferent apartamentului nr.15), dobandit prin Conventie, cota actuala 33/934, cota initiala 33/934 1) <b>STANCIU AMALIA</b>	A1
<b>152803 / 09/10/2023</b>		
Act Administrativ nr. 164012, din 22/12/2022 emis de OCPI PRAHOVA (AC ; act administrativ nr 21896 din 06.12.2021, emis de PRIMARIA COMUNEI PAULESTI;act administrativ nr 21900 din 03.12.2021, emis de PRIMARIA COMUNEI PAULESTI);		
B36	se notează interdicțiile de înstrăinare, grevare, închiriere, dezmembrare, alipire, demolare și construire(asupra terenului în suprafață de 34,92 mp aferent apartamentului nr. 1 proprietatea lui MATEIZER RAREȘ- ANDREI) 1) <b>ING BANK N.V. AMSTERDAM, CIF:6151100</b>	A1
<b>191744 / 18/12/2023</b>		
Act Notarial nr. 2488, din 06/10/2023 emis de NP Preda Popescu Florentina (act administrativ nr 769273 din 21.09.2023, emis de FNGCIMM SA IFN);		
B37	se notează interdicțiile de înstrăinare, grevare, închiriere, dezmembrare, alipire, demolare și construire (asupra terenului in suprafata de 38,36 mp. aferent ap.6 proprietatea lui BARBU CRISTIAN-CONSTANTIN si BARBU MĂDĂLINA-IOANA) 1) <b>ING BANK N.V. AMSTERDAM, CIF:6151100</b>	A1

### C. Partea III. SARCINI

Inscrieri privind dezmembramintele dreptului de proprietate, drepturi reale de garanție și sarcini		Referințe
<b>176076 / 14/12/2021</b>		
Act Notarial nr. 450, din 19/04/2021 emis de NP Calin Mirela (act administrativ nr 769273 din 21.09.2023, emis de FNGCIMM SA IFN);		
C1	Intabulare, drept de SUPERFICIE(pe toata durata existentei constructiei energetice,dar nu mai mult de 99 de ani) 1) <b>DISTRIBUTIE ENERGIE ELECTRICA ROMANIA S.A., CIF:14476722</b> <i>OBSERVATII: pozitie transcrisa din CF 28199/Paulesti, inscrisa prin incheierea nr. 52837 din 20/04/2021;</i>	A1
<b>183725 / 30/12/2021</b>		
Act Notarial nr. 1876, din 29/12/2021 emis de NP Calin Mirela (act administrativ nr 769273 din 21.09.2023, emis de FNGCIMM SA IFN);		
C2	Intabulare, drept de IPOTECA, Valoare:279317 LEsi celelalte obligatii de plata aferente creditului (asupra terenului in suprafata de 38,36 mp. aferent ap.6 proprietatea lui BARBU CRISTIAN-CONSTANTIN si BARBU MĂDĂLINA-IOANA) 1) <b>ING BANK N.V. AMSTERDAM, CIF:6151100</b>	A1
<b>183720 / 30/12/2021</b>		
Act Notarial nr. 1886, din 29/12/2021 emis de NP Calin Mirela (act administrativ nr 769273 din 21.09.2023, emis de FNGCIMM SA IFN);		



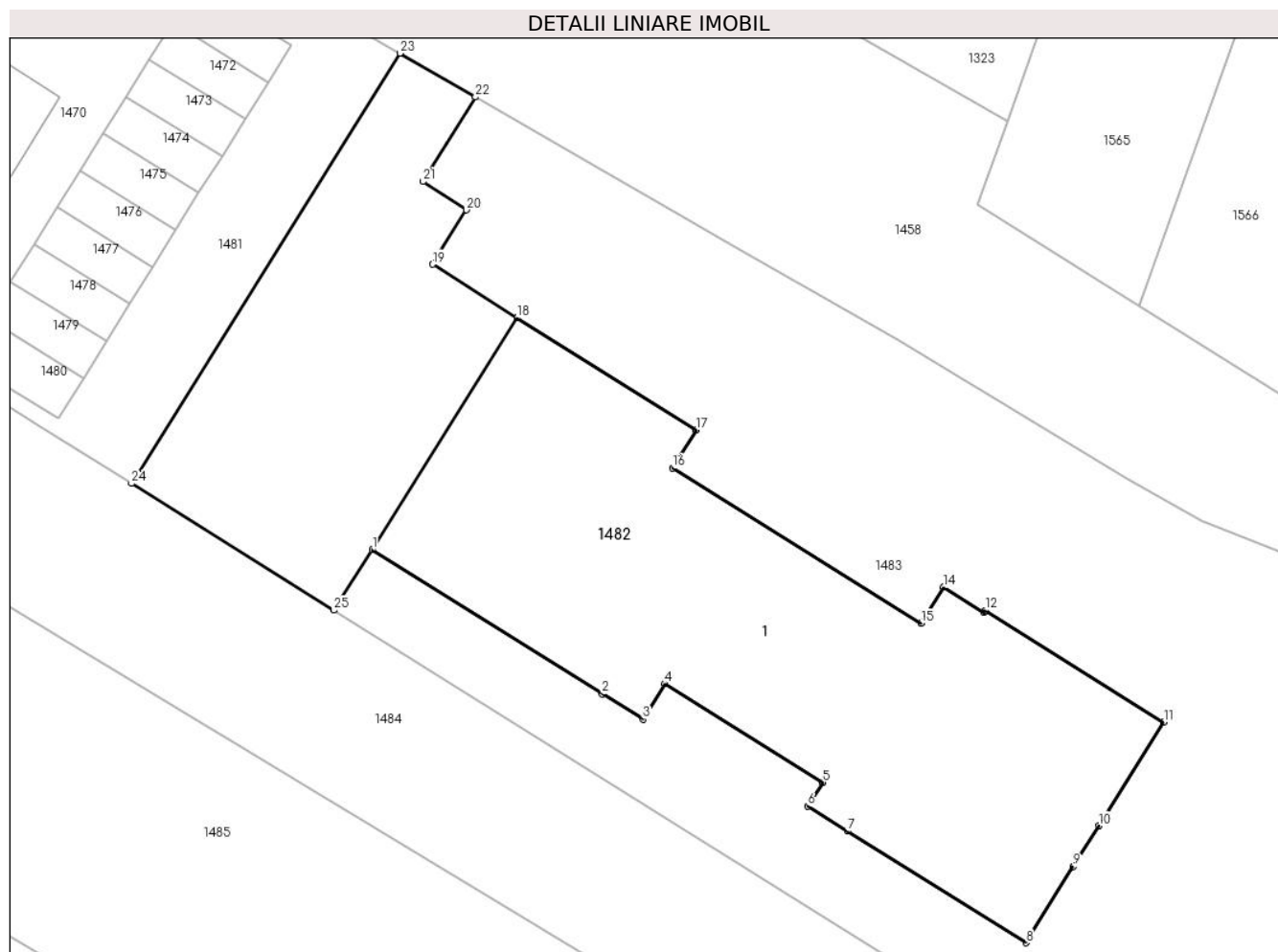
Inscrieri privind dezmembramintele dreptului de proprietate, drepturi reale de garanție și sarcini		Referințe
C3	Intabulare, drept de IPOTECA, Valoare:325000 LEI și celelalte obligații de plată aferente creditului, asupra terenului în suprafața de 47,45 mp. aferent ap.10 proprietatea soților Multescu Alexandru-Laurențiu și Multescu Oana-Alexandra 1) <b>ING BANK N.V. AMSTERDAM</b> , CIF:6151100	A1
<b>183716 / 30/12/2021</b>		
Act Notarial nr. 1879, din 29/12/2021 emis de Calin Mirela (act administrativ nr 769273 din 21.09.2023, emis de FNGCIMM SA IFN);		
C4	Intabulare, drept de IPOTECA, Valoare:208000 LEI și celelalte obligații de plată aferente creditului ( asupra terenului în suprafața de 38,24 mp aferent apartamentului nr. 3, proprietatea lui MATEI GEORGIANA și COMAN SEBASTIAN-ALEXANDRU) 1) <b>ING BANK N.V. AMSTERDAM</b> , CIF:6151100	A1
<b>6790 / 19/01/2022</b>		
Act Notarial nr. 78, din 18/01/2022 emis de NP Calin Mirela (act administrativ nr 769273 din 21.09.2023, emis de FNGCIMM SA IFN);		
C5	Intabulare, drept de IPOTECA, Valoare:254464 LEI și celelalte obligații de plată aferente creditului (asupra terenului în suprafața de 33.05 mp aferent apartamentului nr.12 proprietatea lui Trăistaru-Dănescu Iulian și Druțu Elena Cristina ) 1) <b>ING BANK N.V. AMSTERDAM</b> , CIF:6151100	A1
<b>6799 / 19/01/2022</b>		
Act Notarial nr. 105, din 19/01/2022 emis de Calin Mirela (act administrativ nr 769273 din 21.09.2023, emis de FNGCIMM SA IFN);		
C6	Intabulare, drept de IPOTECA, Valoare:264671 LEI și celelalte obligații de plată aferente creditului (asupra terenului în suprafața de 33,92 mp aferent apartamentului nr.1 proprietatea lui Mateizer Rares Andrei) 1) <b>ING BANK N.V. AMSTERDAM</b> , CIF:6151100	A1
<b>36657 / 16/03/2022</b>		
Act Notarial nr. 468, din 16/03/2022 emis de NP Calin Mirela (act administrativ nr 769273 din 21.09.2023, emis de FNGCIMM SA IFN);		
C8	Intabulare, drept de IPOTECA, Valoare:150000 LEI și celelalte obligații de plată aferente creditului, asupra terenului în suprafața de 33,11 mp aferent apartamentului nr.18 proprietatea ENUTA MARCELA 1) <b>BANCA COMERCIALĂ ROMÂNĂ S.A.</b> , CIF:361757	A1
<b>148352 / 28/09/2023</b>		
Act Notarial nr. 3392, din 27/09/2023 emis de NP Popescu Viorica (act administrativ nr 769273 din 21.09.2023, emis de FNGCIMM SA IFN);		
C9	se radiază dreptul de ipotecă legală și interdicțiile aferente înscrise sub C7 și B28 prin încheierea nr. 12720/2022	A1
<b>152803 / 09/10/2023</b>		
Act Administrativ nr. 164012, din 22/12/2022 emis de OCPI PRAHOVA (AC ; act administrativ nr 21896 din 06.12.2021, emis de PRIMARIA COMUNEI PAULEȘTI; act administrativ nr 21900 din 03.12.2021, emis de PRIMARIA COMUNEI PAULEȘTI);		
C10	Intabulare, drept de IPOTECA, Valoare:253611 LEI și celelalte obligații de plată aferente creditului ( asupra terenului în suprafața de 34,92 mp aferent apartamentului nr. 1 proprietatea lui MATEIZER RAREȘ-ANDREI) 1) <b>ING BANK N.V. AMSTERDAM</b> , CIF:6151100	A1
<b>191744 / 18/12/2023</b>		
Act Notarial nr. 2488, din 06/10/2023 emis de NP Preda Popescu Florentina (act administrativ nr 769273 din 21.09.2023, emis de FNGCIMM SA IFN);		
C11	Intabulare, drept de IPOTECA, Valoare:192488 LEI și celelalte obligații de plată aferente creditului (asupra terenului în suprafața de 38,36 mp. aferent ap.6 proprietatea lui BARBU CRISTIAN-CONSTANTIN și BARBU MĂDĂLINA-IOANA) 1) <b>ING BANK N.V. AMSTERDAM</b> , CIF:6151100	A1

## Anexa Nr. 1 La Partea I

## Teren

Nr cadastral	Suprafața (mp)*	Observații / Referințe
31306	934	LOT 2:Teren intravilan partial imprejmuit cu gard de plasa

\* Suprafața este determinată în planul de proiecție Stereo 70.



## Date referitoare la teren

Crt	Categorie folosință	Intravilan	Suprafața (mp)	Tarla	Parcelă	Nr. topo	Observații / Referințe
1	curți constructii	DA	934	28	741/22, 741/23	-	

## Lungime Segmente

1) Valorile lungimilor segmentelor sunt obținute din proiecție în plan.

Punct început	X / Y	Punct sfârșit	X / Y	Lungime segment (** (m)
1	574.314,266 388.921,476	2	574.327,442 388.913,236	15.54
3	574.329,782 388.911,772	4	574.331,054 388.913,807	2.4
5	574.340,087 388.908,158	6	574.339,231 388.906,79	1.614
7	574.341,503 388.905,369	8	574.351,727 388.898,974	12.059
9	574.354,453 388.903,332	10	574.355,916 388.905,672	2.76

Punct început	X / Y	Punct sfârșit	X / Y	Lungime segment (** (m)
2	574.327,442 388.913,236	3	574.329,782 388.911,772	2.76
4	574.331,054 388.913,807	5	574.340,087 388.908,158	10.654
6	574.339,231 388.906,79	7	574.341,503 388.905,369	2.68
8	574.351,727 388.898,974	9	574.354,453 388.903,332	5.14
10	574.355,916 388.905,672	11	574.359,637 388.911,606	7.004

Punct început	X / Y	Punct sfârșit	X / Y	Lungime segment (** (m)
11	574.359,637 388.911,606	12	574.349,395 388.918,012	12.08
13	574.349,315 388.917,884	14	574.347,001 388.919,332	2.73
15	574.345,712 388.917,272	16	574.331,477 388.926,175	16.79
17	574.332,835 388.928,345	18	574.322,576 388.934,762	12.101
19	574.317,725 388.937,836	20	574.319,675 388.940,946	3.671
21	574.317,166 388.942,576	22	574.320,184 388.947,413	5.701
23	574.315,858 388.949,92	24	574.300,468 388.925,277	29.054
25	574.312,055 388.918,026	1	574.314,266 388.921,476	4.098

Punct început	X / Y	Punct sfârșit	X / Y	Lungime segment (** (m)
12	574.349,395 388.918,012	13	574.349,315 388.917,884	0.151
14	574.347,001 388.919,332	15	574.345,712 388.917,272	2.43
16	574.331,477 388.926,175	17	574.332,835 388.928,345	2.56
18	574.322,576 388.934,762	19	574.317,725 388.937,836	5.743
20	574.319,675 388.940,946	21	574.317,166 388.942,576	2.992
22	574.320,184 388.947,413	23	574.315,858 388.949,92	5.0
24	574.300,468 388.925,277	25	574.312,055 388.918,026	13.669

\*\* Lungimile segmentelor sunt determinate în planul de proiecție Stereo 70 și sunt rotunjite la 1 milimetru.

\*\*\* Distanța dintre puncte este formată din segmente cumulate ce sunt mai mici decât valoarea 1 milimetru.



**DATE DESPRE IMOBILUL NR. 1483**

Oficiul de Cadastru și Publicitate Imobiliară PRAHOVA  
Biroul de Cadastru și Publicitate Imobiliară Ploiești

**A. Partea I. Descrierea imobilului**

TEREN Necunoscut

Adresa: Loc. Paulesti, Str Roua, Nr. 9, Jud. Prahova, T28, Cc741/22,741/23

Nr. Crt	Nr cadastral Nr. topografic	Suprafața* (mp)	Observații / Referințe
A1	31307	1.280	Sector cadastral:37 Teren imprejmuit;

**B. Partea II. Proprietari și acte**

Inscrieri privitoare la dreptul de proprietate și alte drepturi reale		Referințe
<b>176076 / 14/12/2021</b>		
Act Notarial nr. 1776, din 14/12/2021 emis de NP Calin Mirela (act notarial nr 33 din 17.12.2021, emis de NP Calin Mirela;act notarial nr 450 din 19.04.2021, emis de NP Calin Mirela;act notarial nr 450 din 19.04.2021, emis de NP Calin Mirela;act notarial nr 33 din 17.12.2021, emis de NP Calin Mirela;act notarial nr 33 din 17.12.2021, emis de NP Calin Mirela;act notarial nr 450 din 19.04.2021, emis de NP Calin Mirela);		
B1	Se infiinteaza cartea funciara 31307 a imobilului cu numarul cadastral 31307 / UAT Paulesti, rezultat din dezmembrarea imobilului cu numarul cadastral 28199 inscris in cartea funciara 28199;	A1
Act Notarial nr. 901, din 13/06/2016 emis de NP DAN OLIVIU VASILICA;		
B2	Se infiinteaza cartea funciara 28199 a imobilului cu numarul cadastral 28199/Paulesti, rezultat din dezmembrarea imobilului cu numarul cadastral 11602 (identificator electronic 22245) inscris in cartea funciara 22245;	A1
<i>OBSERVATII: pozitie transcrisa din CF 28199/Paulesti, inscrisa prin incheierea nr. 58800 din 14/06/2016;</i>		
Act Notarial nr. 1151, din 08/10/2020 emis de NP Calin Mirela;		
B3	Intabulare, drept de PROPRIETATEcumparare, dobandit prin Conventie, cota actuala 1/1, cota initiala 1/1	A1
1) <b>HYAT URBAN &amp; SMART SRL</b> , CIF:42828190		
<i>OBSERVATII: pozitie transcrisa din CF 28199/Paulesti, inscrisa prin incheierea nr. 104167 din 09/10/2020;</i>		

**C. Partea III. SARCINI**

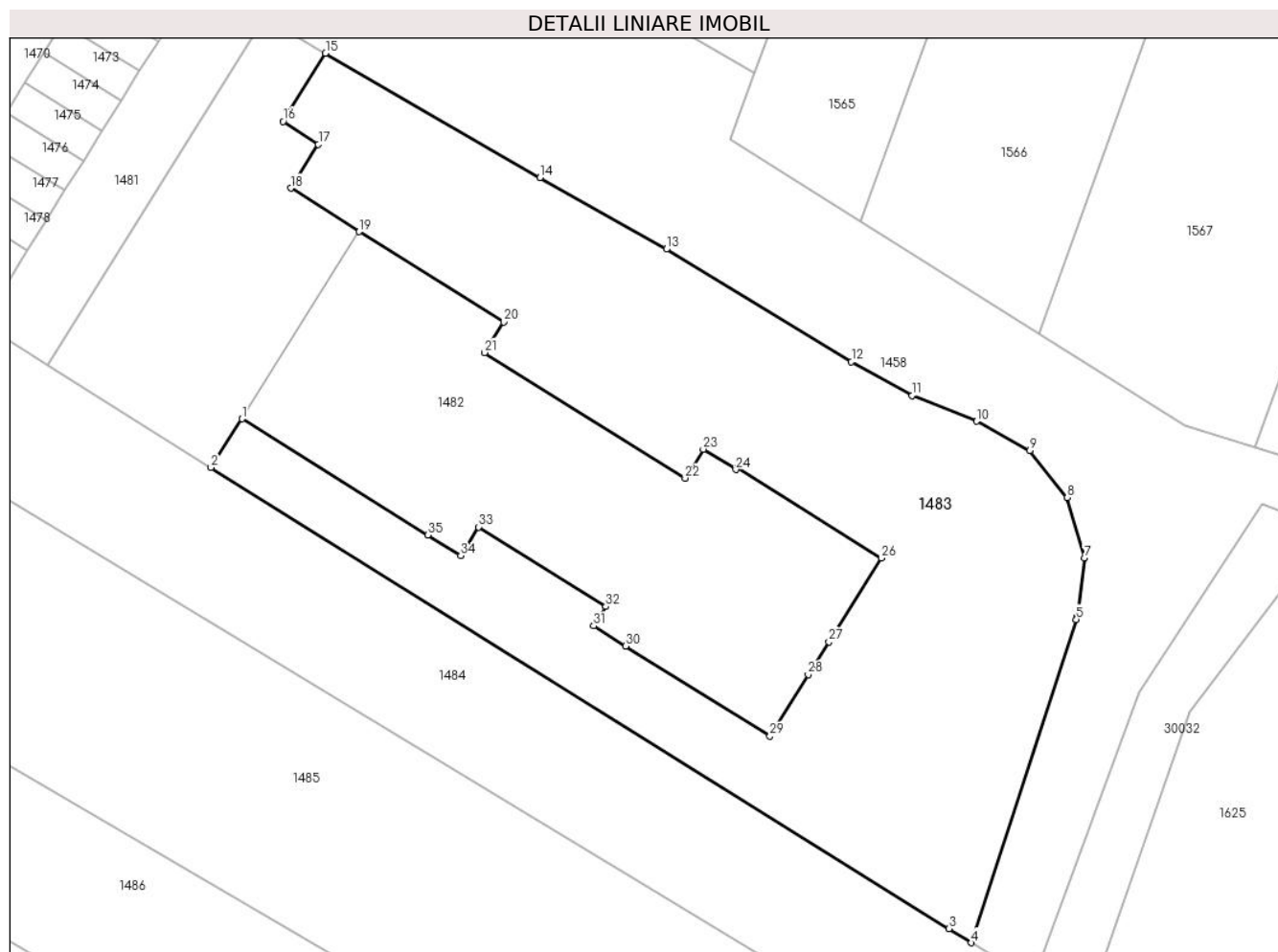
Inscrieri privind dezmembramintele dreptului de proprietate, drepturi reale de garanție și sarcini		Referințe
<b>176076 / 14/12/2021</b>		
Act Notarial nr. 450, din 19/04/2021 emis de NP Calin Mirela;		
C1	Intabulare, drept de SUPERFICIE(pe toata durata existentei constructiei energetice,dar nu mai mult de 99 de ani)	A1
1) <b>DISTRIBUȚIE ENERGIE ELECTRICĂ ROMÂNIA S.A.</b> , CIF:14476722		
<i>OBSERVATII: pozitie transcrisa din CF 28199/Paulesti, inscrisa prin incheierea nr. 52837 din 20/04/2021;</i>		

## Anexa Nr. 1 La Partea I

## Teren

Nr cadastral	Suprafața (mp)*	Observații / Referințe
31307	1.280	

\* Suprafața este determinată în planul de proiecție Stereo 70.



## Date referitoare la teren

Crt	Categorie folosință	Intravilan	Suprafața (mp)	Tarla	Parcelă	Nr. topo	Observații / Referințe
1	curți constructii	DA	1.252	28	741/22, 741/23	-	
2	curți constructii	NU	28	28	741/22, 741/23	-	

## Lungime Segmente

1) Valorile lungimilor segmentelor sunt obținute din proiecție în plan.

Punct început	X / Y	Punct sfârșit	X / Y	Lungime segment (** (m))
1	574.314,266 388.921,476	2	574.312,055 388.918,026	4.098
3	574.364,437 388.885,314	4	574.366,035 388.884,316	1.884
5	574.373,477 388.907,248	6	574.373,54 388.907,442	0.204
7	574.374,05 388.911,621	8	574.372,846 388.915,895	4.44

Punct început	X / Y	Punct sfârșit	X / Y	Lungime segment (** (m))
2	574.312,055 388.918,026	3	574.364,437 388.885,314	61.757
4	574.366,035 388.884,316	5	574.373,477 388.907,248	24.109
6	574.373,54 388.907,442	7	574.374,05 388.911,621	4.21
8	574.372,846 388.915,895	9	574.370,185 388.919,226	4.263

Punct început	X / Y	Punct sfârșit	X / Y	Lungime segment (** (m)
9	574.370,185 388.919,226	10	574.366,405 388.921,316	4.319
11	574.361,815 388.923,126	12	574.357,515 388.925,536	4.929
13	574.344,387 388.933,515	14	574.335,411 388.938,59	10.311
15	574.320,184 388.947,413	16	574.317,166 388.942,576	5.701
17	574.319,675 388.940,946	18	574.317,725 388.937,836	3.671
19	574.322,576 388.934,762	20	574.332,835 388.928,345	12.101
21	574.331,477 388.926,175	22	574.345,712 388.917,272	16.79
23	574.347,001 388.919,332	24	574.349,315 388.917,884	2.73
25	574.349,395 388.918,012	26	574.359,637 388.911,606	12.08
27	574.355,916 388.905,672	28	574.354,453 388.903,332	2.76
29	574.351,727 388.898,974	30	574.341,503 388.905,369	12.059
31	574.339,231 388.906,79	32	574.340,087 388.908,158	1.614
33	574.331,054 388.913,807	34	574.329,782 388.911,772	2.4
35	574.327,442 388.913,236	1	574.314,266 388.921,476	15.54

Punct început	X / Y	Punct sfârșit	X / Y	Lungime segment (** (m)
10	574.366,405 388.921,316	11	574.361,815 388.923,126	4.934
12	574.357,515 388.925,536	13	574.344,387 388.933,515	15.363
14	574.335,411 388.938,59	15	574.320,184 388.947,413	17.598
16	574.317,166 388.942,576	17	574.319,675 388.940,946	2.992
18	574.317,725 388.937,836	19	574.322,576 388.934,762	5.743
20	574.332,835 388.928,345	21	574.331,477 388.926,175	2.56
22	574.345,712 388.917,272	23	574.347,001 388.919,332	2.43
24	574.349,315 388.917,884	25	574.349,395 388.918,012	0.151
26	574.359,637 388.911,606	27	574.355,916 388.905,672	7.004
28	574.354,453 388.903,332	29	574.351,727 388.898,974	5.14
30	574.341,503 388.905,369	31	574.339,231 388.906,79	2.68
32	574.340,087 388.908,158	33	574.331,054 388.913,807	10.654
34	574.329,782 388.911,772	35	574.327,442 388.913,236	2.76

\*\* Lungimile segmentelor sunt determinate în planul de proiecție Stereo 70 și sunt rotunjite la 1 milimetru.

\*\*\* Distanța dintre puncte este formată din segmente cumulate ce sunt mai mici decât valoarea 1 milimetru.





**DATE DESPRE IMOBILUL NR. 1484**

Oficiul de Cadastru și Publicitate Imobiliară PRAHOVA  
Biroul de Cadastru și Publicitate Imobiliară Ploiești

**A. Partea I. Descrierea imobilului**

TEREN Necunoscut

Nr. CF vechi:7825

Adresa: Loc. Paulesti, Jud. Prahova

Nr. Crt	Nr cadastral Nr. topografic	Suprafața* (mp)	Observații / Referințe
A1	21638	Din acte: 5.600 Masurata: 5.575	Sector cadastral:37 Teren neimprejmit;

**B. Partea II. Proprietari și acte**

Inscrieri privitoare la dreptul de proprietate și alte drepturi reale		Referințe
<b>45794 / 23/05/2018</b>		
Act Notarial nr. 2583, din 23/05/2018 emis de NP Ivan Constantin;		
B12	Intabulare, drept de PROPRIETATEcumparare ca bun propriu, dobandit prin Conventie, cota actuala 1/1, cota initiala 1/1 1) OPREA MIHAELA-NAOMI, (fostă Barbu)	A1
<b>164980 / 31/10/2023</b>		
Act Notarial nr. 4235, din 30/10/2023 emis de NP MELENTE ADRIAN;		
B14	se notează interdicțiile de înstrăinare, închiriere, dezmembrare, demolare, construire și grevare de sarcini 1) EASY CREDIT 4 ALL IFN S.A., CIF:25613809	A1

**C. Partea III. SARCINI**

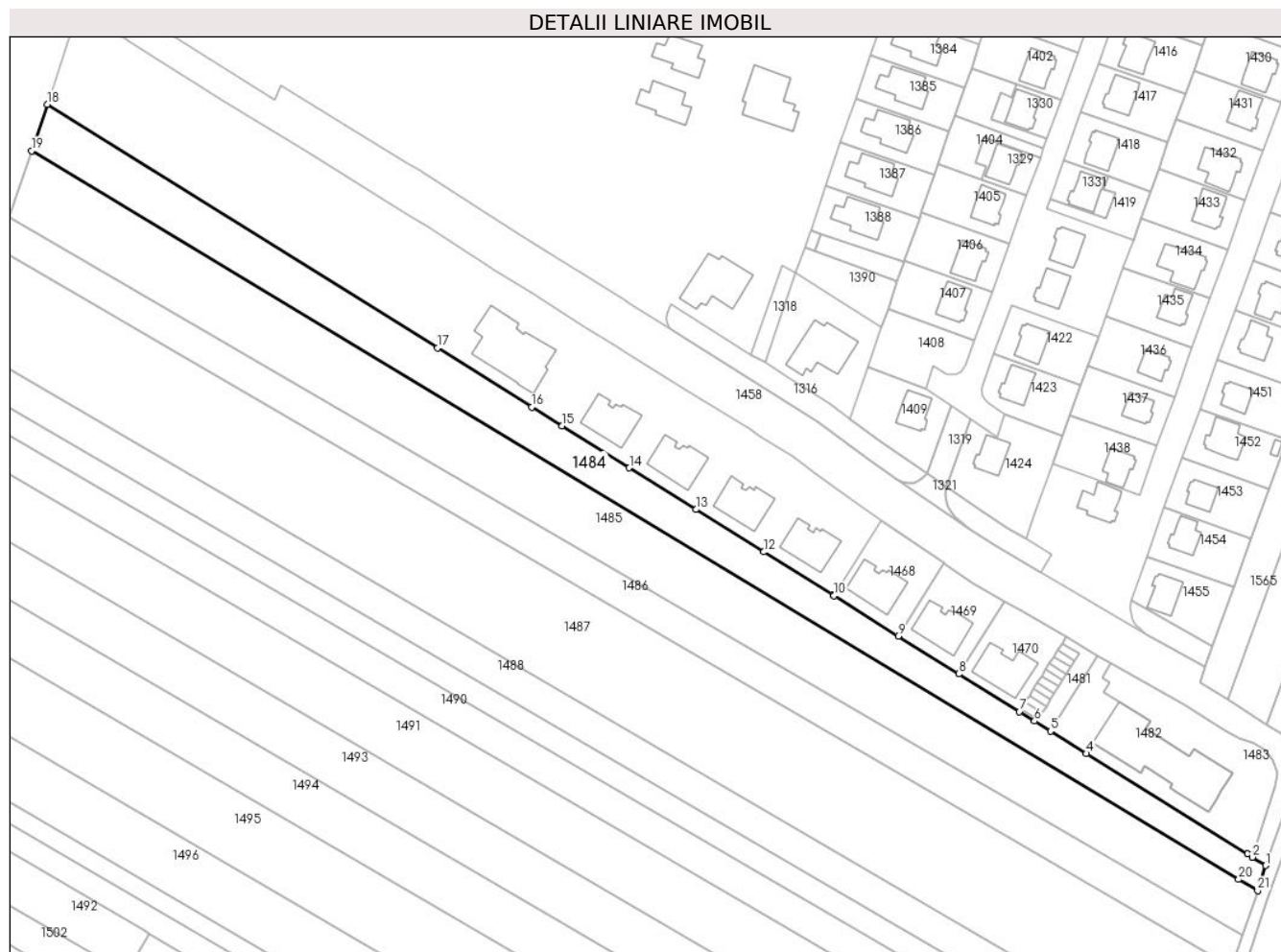
Inscrieri privind dezmembramintele dreptului de proprietate, drepturi reale de garanție și sarcini		Referințe
<b>164980 / 31/10/2023</b>		
Act Notarial nr. 4235, din 30/10/2023 emis de NP MELENTE ADRIAN;		
C1	Intabulare, drept de IPOTECA, Valoare:240000 LEși celelalte obligații de plată aferente creditului 1) EASY CREDIT 4 ALL IFN S.A., CIF:25613809	A1

## Anexa Nr. 1 La Partea I

## Teren

Nr cadastral	Suprafața (mp)*	Observații / Referințe
21638	Din acte: 5.600 Masurata: 5.575	

\* Suprafața este determinată în planul de proiecție Stereo 70.



## Date referitoare la teren

Crt	Categorie folosință	Intravilan	Suprafața (mp)	Tarla	Parcelă	Nr. topo	Observații / Referințe
1	arabil	DA	5.515	28	741/24	-	
2	arabil	NU	60	28	741/24	-	

## Lungime Segmente

1) Valorile lungimilor segmentelor sunt obținute din proiecție în plan.

Punct început	X / Y	Punct sfârșit	X / Y	Lungime segment (** (m)
1	574.370,41 388.881,59	2	574.366,035 388.884,316	5.155
3	574.364,437 388.885,314	4	574.312,055 388.918,026	61.757
5	574.300,468 388.925,277	6	574.295,25 388.928,54	6.154
7	574.290,294 388.931,632	8	574.270,601 388.943,933	23.219

Punct început	X / Y	Punct sfârșit	X / Y	Lungime segment (** (m)
2	574.366,035 388.884,316	3	574.364,437 388.885,314	1.884
4	574.312,055 388.918,026	5	574.300,468 388.925,277	13.669
6	574.295,25 388.928,54	7	574.290,294 388.931,632	5.841
8	574.270,601 388.943,933	9	574.250,908 388.956,233	23.219

Punct început	X / Y	Punct sfârșit	X / Y	Lungime segment (** (m)
9	574.250,908 388.956,233	10	574.230,001 388.969,292	24.65
11	574.229,78 388.969,43	12	574.207,15 388.983,57	26.684
13	574.185,07 388.997,35	14	574.163,413 389.010,879	25.535
15	574.141,592 389.024,51	16	574.131,702 389.030,689	11.662
17	574.101,0 389.049,87	18	573.974,177 389.129,089	149.532
19	573.969,067 389.113,978	20	574.361,614 388.877,115	458.473
21	574.367,756 388.873,409	1	574.370,41 388.881,59	8.601

Punct început	X / Y	Punct sfârșit	X / Y	Lungime segment (** (m)
10	574.230,001 388.969,292	11	574.229,78 388.969,43	0.261
12	574.207,15 388.983,57	13	574.185,07 388.997,35	26.027
14	574.163,413 389.010,879	15	574.141,592 389.024,51	25.729
16	574.131,702 389.030,689	17	574.101,0 389.049,87	36.201
18	573.974,177 389.129,089	19	573.969,067 389.113,978	15.952
20	574.361,614 388.877,115	21	574.367,756 388.873,409	7.173

\*\* Lungimile segmentelor sunt determinate în planul de proiecție Stereo 70 și sunt rotunjite la 1 milimetru.

\*\*\* Distanța dintre puncte este formată din segmente cumulate ce sunt mai mici decât valoarea 1 milimetru.



**DATE DESPRE IMOBILUL NR. 1485**

Oficiul de Cadastru și Publicitate Imobiliară PRAHOVA  
Biroul de Cadastru și Publicitate Imobiliară Ploiești

**A. Partea I. Descrierea imobilului**

TEREN Necunoscut

Adresa: Loc. Paulesti, Jud. Prahova

Nr. Crt	Nr cadastral Nr. topografic	Suprafața* (mp)	Observații / Referințe
A1	31131	Din acte: 8.600 Masurata: 8.603	Sector cadastral:37 Teren neimprejmut;

**B. Partea II. Proprietari și acte**

Inscrieri privitoare la dreptul de proprietate și alte drepturi reale		Referințe
<b>127401 / 13/09/2021</b>		
Act Administrativ nr. 15583, din 08/09/2021 emis de PRIMARIA COMUNEI PAULESTI (act notarial nr 102 din 16.10.2002, emis de NP NECULAE AURELIAN;act administrativ nr 35125 din 24.02.1995, emis de COMISIA JUDETEANA PRAHOVA;act notarial nr 162 din 20.05.2021, emis de NP LUPU MARIA LUIZA;act notarial nr 34 din 09.02.2004, emis de NP POPESCU VIORICA);		
B1	Intabulare, drept de PROPRIETATE, dobandit prin Reconstituire, cota actuala 1/3, cota initiala 1/3 1) <b>PANAIT ZINICA</b>	A1
B2	Intabulare, drept de PROPRIETATE, dobandit prin Succesiune, cota actuala 1/3, cota initiala 1/3 1) <b>ZAMFIR ELENA</b>	A1
B3	Intabulare, drept de PROPRIETATE, dobandit prin Succesiune, cota actuala 1/12, cota initiala 1/12 1) <b>ILIE ELENA</b>	A1
B4	Intabulare, drept de PROPRIETATE, dobandit prin Succesiune, cota actuala 3/12, cota initiala 3/12 1) <b>ILIE CARMEN-VASILICA</b>	A1
Act Normativ nr. 17, din 07/03/2014 emis de PARLAMENTUL ROMANIEI;		
B5	se noteaza faptul ca imobilul se afla sub incidenta art.3,alin.(1) din Legea nr.17/2014	A1

**C. Partea III. SARCINI .**

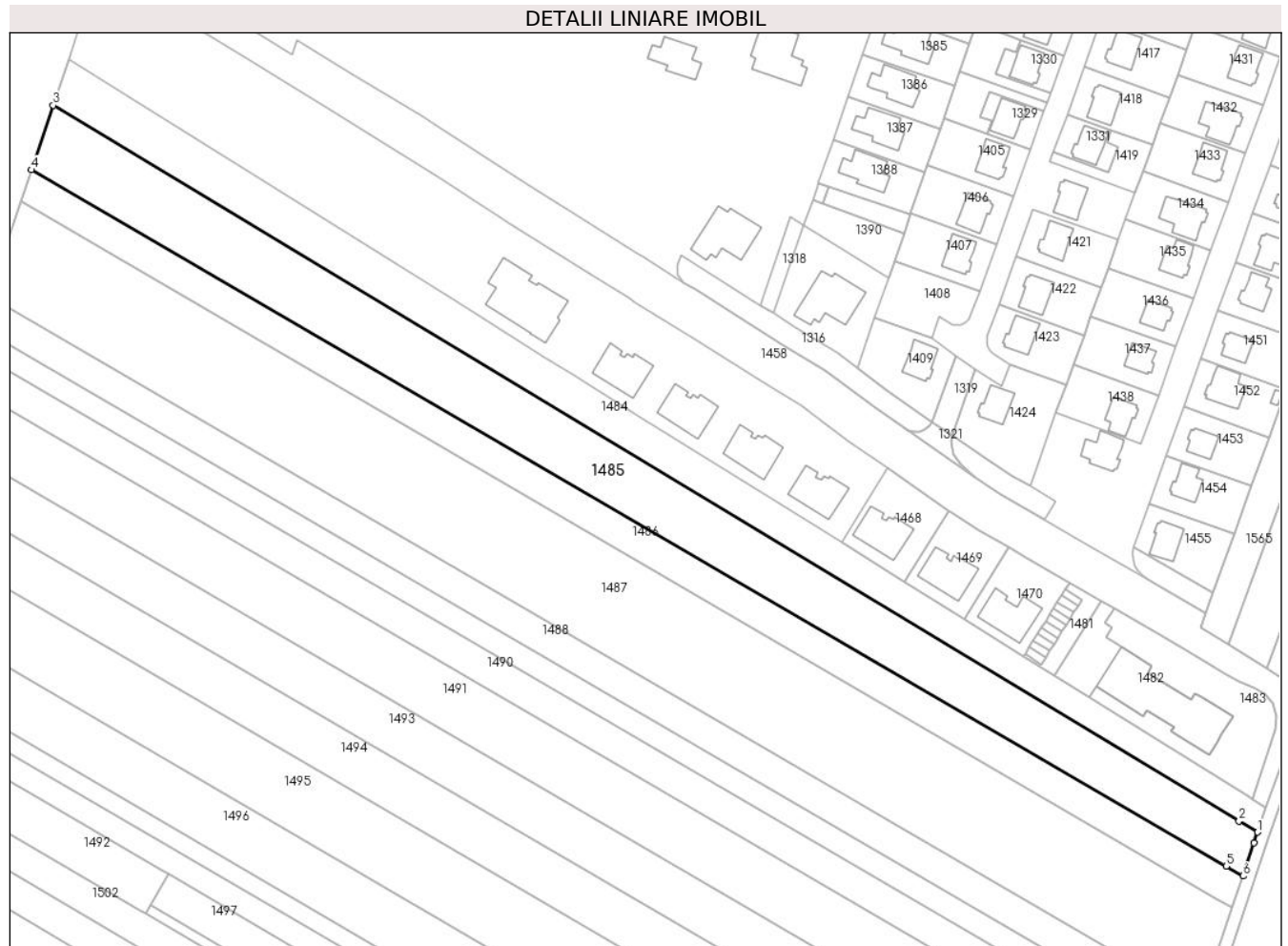
Inscrieri privind dezmembramintele dreptului de proprietate, drepturi reale de garanție și sarcini	Referințe
NU SUNT	

## Anexa Nr. 1 La Partea I

## Teren

Nr cadastral	Suprafața (mp)*	Observații / Referințe
31131	Din acte: 8.600 Masurata: 8.603	

\* Suprafața este determinată în planul de proiecție Stereo 70.



## Date referitoare la teren

Crt	Categorie folosință	Intra vilan	Suprafața (mp)	Tarla	Parcelă	Nr. topo	Observații / Referințe
1	arabil	DA	8.501	28	741/25	-	
2	arabil	NU	102	28	741/25	-	

## Lungime Segmente

1) Valorile lungimilor segmentelor sunt obținute din proiecție în plan.

Punct început	X / Y	Punct sfârșit	X / Y	Lungime segment (** (m)
1	574.367,756 388.873,409	2	574.361,614 388.877,115	7.173
2	574.361,614 388.877,115	3	573.969,067 389.113,978	458.473
3	573.969,067 389.113,978	4	573.961,842 389.092,609	22.557
4	573.961,842 389.092,609	5	574.357,363 388.862,142	457.768

Punct început	X / Y	Punct sfârșit	X / Y	Lungime segment (** (m)
5	574.357,363 388.862,142	6	574.362,929 388.858,899	6.442
6	574.362,929 388.858,899	7	574.366,61 388.869,89	11.591
7	574.366,61 388.869,89	1	574.367,756 388.873,409	3.701

\*\* Lungimile segmentelor sunt determinate în planul de proiecție Stereo 70 și sunt rotunjite la 1 milimetru.

\*\*\* Distanța dintre puncte este formată din segmente cumulate ce sunt mai mici decât valoarea 1 milimetru.





**DATE DESPRE IMOBILUL NR. 1486**

Oficiul de Cadastru și Publicitate Imobiliară PRAHOVA  
Biroul de Cadastru și Publicitate Imobiliară Ploiești

**A. Partea I. Descrierea imobilului**

TEREN Necunoscut

Adresa: Loc. Paulesti, Jud. Prahova

Nr. Crt	Nr cadastral Nr. topografic	Suprafața* (mp)	Observații / Referințe
A1		5.000	Sector cadastral:37 Teren neimprejmuit;

**B. Partea II. Proprietari și acte**

Inscrieri privitoare la dreptul de proprietate și alte drepturi reale	Referințe
/	
Act Administrativ nr. 42400, din 10/08/1995 emis de CJSDPAT PRAHOVA;	
B1	A1
Intabulare, drept de PROPRIETATE, dobandit prin Reconstituire, cota actuala 1/1, cota initiala 1/1	
1) ILIE STELIANA	
2) TOMA GHEORGHE	
3) ILIE CONSTANTIN	

**C. Partea III. SARCINI .**

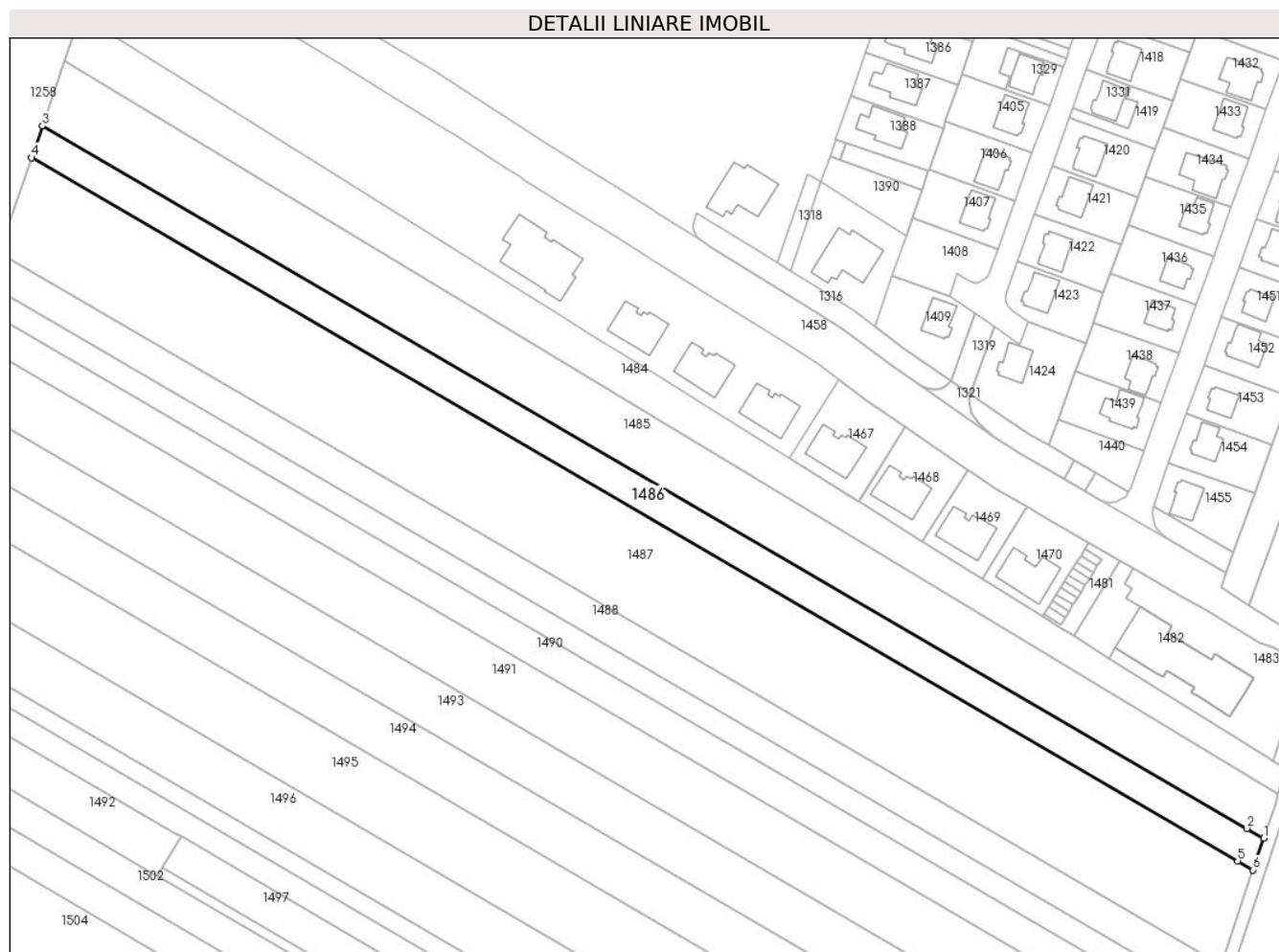
Inscrieri privind dezmembramintele dreptului de proprietate, drepturi reale de garanție și sarcini	Referințe
NU SUNT	

## Anexa Nr. 1 La Partea I

## Teren

Nr cadastral	Suprafața (mp)*	Observații / Referințe
	5.000	

\* Suprafața este determinată în planul de proiecție Stereo 70.



## Date referitoare la teren

Crt	Categorie folosință	Intravilan	Suprafața (mp)	Tarla	Parcelă	Nr. topo	Observații / Referințe
1	arabil	DA	4.934	28	741/26	-	
2	arabil	NU	67	28	741/26	-	

## Lungime Segmente

1) Valorile lungimilor segmentelor sunt obținute din proiecție în plan.

Punct început	X / Y	Punct sfârșit	X / Y	Lungime segment (** (m)
1	574.362,929 388.858,899	2	574.357,363 388.862,142	6.442
2	574.357,363 388.862,142	3	573.961,842 389.092,609	457.768
3	573.961,842 389.092,609	4	573.958,32 389.082,195	10.993
4	573.958,32 389.082,195	5	574.354,327 388.851,446	458.33

Punct început	X / Y	Punct sfârșit	X / Y	Lungime segment (** (m)
5	574.354,327 388.851,446	6	574.359,436 388.848,469	5.913
6	574.359,436 388.848,469	1	574.362,929 388.858,899	10.999

\*\* Lungimile segmentelor sunt determinate în planul de proiecție Stereo 70 și sunt rotunjite la 1 milimetru.

\*\*\* Distanța dintre puncte este formată din segmente cumulate ce sunt mai mici decât valoarea 1 milimetru.



**DATE DESPRE IMOBILUL NR. 1487**

Oficiul de Cadastru și Publicitate Imobiliară PRAHOVA  
Biroul de Cadastru și Publicitate Imobiliară Ploiești

**A. Partea I. Descrierea imobilului**

TEREN Necunoscut

Adresa: Loc. Paulesti, Jud. Prahova

Nr. Crt	Nr cadastral Nr. topografic	Suprafața* (mp)	Observații / Referințe
A1		15.000	Sector cadastral:37 Teren neimprejmuit;

**B. Partea II. Proprietari și acte**

Inscrieri privitoare la dreptul de proprietate și alte drepturi reale		Referințe
/		
Act Administrativ nr. 37433, din 14/04/1995 emis de CJSDPAT PRAHOVA;		
B1	Intabulare, drept de PROPRIETATE, dobandit prin Reconstituire, cota actuala 1/1, cota initiala 1/1 1) BAICAN D VASILICA	A1

**C. Partea III. SARCINI .**

Inscrieri privind dezmembramintele dreptului de proprietate, drepturi reale de garanție și sarcini	Referințe
NU SUNT	

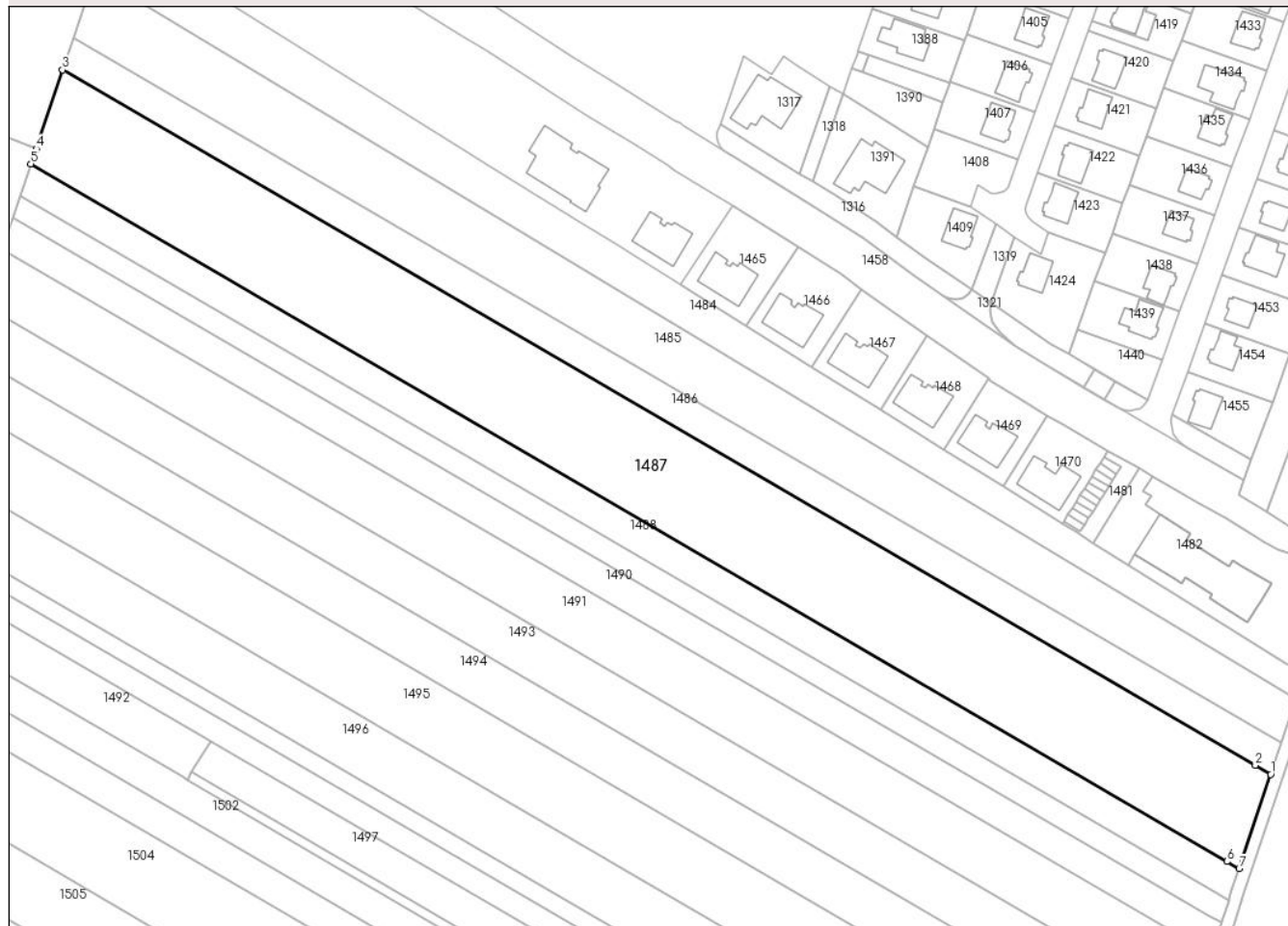
## Anexa Nr. 1 La Partea I

## Teren

Nr cadastral	Suprafața (mp)*	Observații / Referințe
	15.000	

\* Suprafața este determinată în planul de proiecție Stereo 70.

## DETALII LINIARE IMOBIL



## Date referitoare la teren

Crt	Categorie folosință	Intravilan	Suprafața (mp)	Tarla	Parcelă	Nr. topo	Observații / Referințe
1	arabil	DA	14.831	28	741/27	-	
2	arabil	NU	169	28	741/27	-	

## Lungime Segmente

1) Valorile lungimilor segmentelor sunt obținute din proiecție în plan.

Punct început	X / Y	Punct sfârșit	X / Y	Lungime segment (** (m)
1	574.359,436 388.848,469	2	574.354,327 388.851,446	5.913
2	574.354,327 388.851,446	3	573.958,32 389.082,195	458.33
3	573.958,32 389.082,195	4	573.949,482 389.056,055	27.594
4	573.949,482 389.056,055	5	573.947,758 389.050,958	5.381

Punct început	X / Y	Punct sfârșit	X / Y	Lungime segment (** (m)
5	573.947,758 389.050,958	6	574.344,92 388.819,536	459.667
6	574.344,92 388.819,536	7	574.348,959 388.817,182	4.675
7	574.348,959 388.817,182	1	574.359,436 388.848,469	32.995

\*\* Lungimile segmentelor sunt determinate în planul de proiecție Stereo 70 și sunt rotunjite la 1 milimetru.

\*\*\* Distanța dintre puncte este formată din segmente cumulate ce sunt mai mici decât valoarea 1 milimetru.





**DATE DESPRE IMOBILUL NR. 1488**

Oficiul de Cadastru și Publicitate Imobiliară PRAHOVA  
Biroul de Cadastru și Publicitate Imobiliară Ploiești

**A. Partea I. Descrierea imobilului**

TEREN Necunoscut

Adresa: Loc. Paulesti, Jud. Prahova

Nr. Crt	Nr cadastral Nr. topografic	Suprafața* (mp)	Observații / Referințe
A1	27659	Din acte: 5.000 Masurata: 4.985	Sector cadastral:37 Teren neimprejmit;

**B. Partea II. Proprietari și acte**

Inscrieri privitoare la dreptul de proprietate și alte drepturi reale		Referințe
<b>27749 / 24/03/2015</b>		
Hotarare Judecatoreasca nr. 4944, din 28/03/2002 emis de JUDECATORIA PLOIESTI;		
B2	se noteaza faptul ca imobilul se afla sub incidenta art.3 (alin.1) din Legea 17/2014	A1
<b>19096 / 11/02/2021</b>		
Hotarare Judecatoreasca nr. 891, din 25/06/2019 emis de TRIBUNALUL PRAHOVA (hotarare judecatoreasca nr 224 din 08.07.2020, emis de CURTEA DE APEL PLOIESTI SECTIA I CIVILA);		
B5	Intabulare, drept de PROPRIETATE, dobandit prin Hotarare Judecatoreasca, cota actuala 1/1, cota initiala 1/1 1) IONITA DANUT	A1

**C. Partea III. SARCINI .**

Inscrieri privind dezmembramintele dreptului de proprietate, drepturi reale de garanție și sarcini	Referințe
NU SUNT	

## Anexa Nr. 1 La Partea I

## Teren

Nr cadastral	Suprafața (mp)*	Observații / Referințe
27659	Din acte: 5.000 Masurata: 4.985	

\* Suprafața este determinată în planul de proiecție Stereo 70.

## DETALII LINIARE IMOBIL



## Date referitoare la teren

Crt	Categorie folosință	Intravilan	Suprafața (mp)	Tarla	Parcelă	Nr. topo	Observații / Referințe
1	arabil	DA	4.937	28	741/28	-	
2	arabil	NU	49	28	741/28	-	

## Lungime Segmente

1) Valorile lungimilor segmentelor sunt obținute din proiecție în plan.

Punct început	X / Y	Punct sfârșit	X / Y	Lungime segment (** (m)
1	574.348,959 388.817,182	2	574.344,92 388.819,536	4.675
2	574.344,92 388.819,536	3	573.947,758 389.050,958	459.667
3	573.947,758 389.050,958	4	573.944,248 389.040,579	10.956
4	573.944,248 389.040,579	5	574.341,668 388.809,006	459.966

Punct început	X / Y	Punct sfârșit	X / Y	Lungime segment (** (m)
5	574.341,668 388.809,006	6	574.345,594 388.806,718	4.544
6	574.345,594 388.806,718	7	574.345,812 388.807,367	0.685
7	574.345,812 388.807,367	8	574.346,622 388.810,205	2.951
8	574.346,622 388.810,205	1	574.348,959 388.817,182	7.358

\*\* Lungimile segmentelor sunt determinate în planul de proiecție Stereo 70 și sunt rotunjite la 1 milimetru.

\*\*\* Distanța dintre puncte este formată din segmente cumulate ce sunt mai mici decât valoarea 1 milimetru.



**DATE DESPRE IMOBILUL NR. 1489**

Oficiul de Cadastru și Publicitate Imobiliară PRAHOVA  
Biroul de Cadastru și Publicitate Imobiliară Ploiești

**A. Partea I. Descrierea imobilului**

TEREN Necunoscut

Nr. CF vechi:6510

Adresa: Loc. Paulesti, Jud. Prahova

Nr. Crt	Nr cadastral Nr. topografic	Suprafața* (mp)	Observații / Referințe
A1	20114	3.600	Sector cadastral:37 Teren neimprejmit;

**B. Partea II. Proprietari și acte**

Inscrieri privitoare la dreptul de proprietate și alte drepturi reale		Referințe
<b>35655 / 06/11/2006</b>		
Act Notarial nr. 3787, din 06/11/2006 emis de NP VASILE SAVULESCU;		
B4	Intabulare, drept de PROPRIETATE, dobandit prin Conventie, cota actuala 1/1, cota initiala 1/1 1) S.C NIKITA INVEST SRL, CIF:999999999999	A1
<b>66979 / 28/08/2014</b>		
Act Normativ nr. 17, din 07/03/2014 emis de Parlamentul Romaniei;		
B5	Imobil aflat sub incidenta art.3 alin.(1) din Legea 17/2014, dobandit prin Lege	A1

**C. Partea III. SARCINI .**

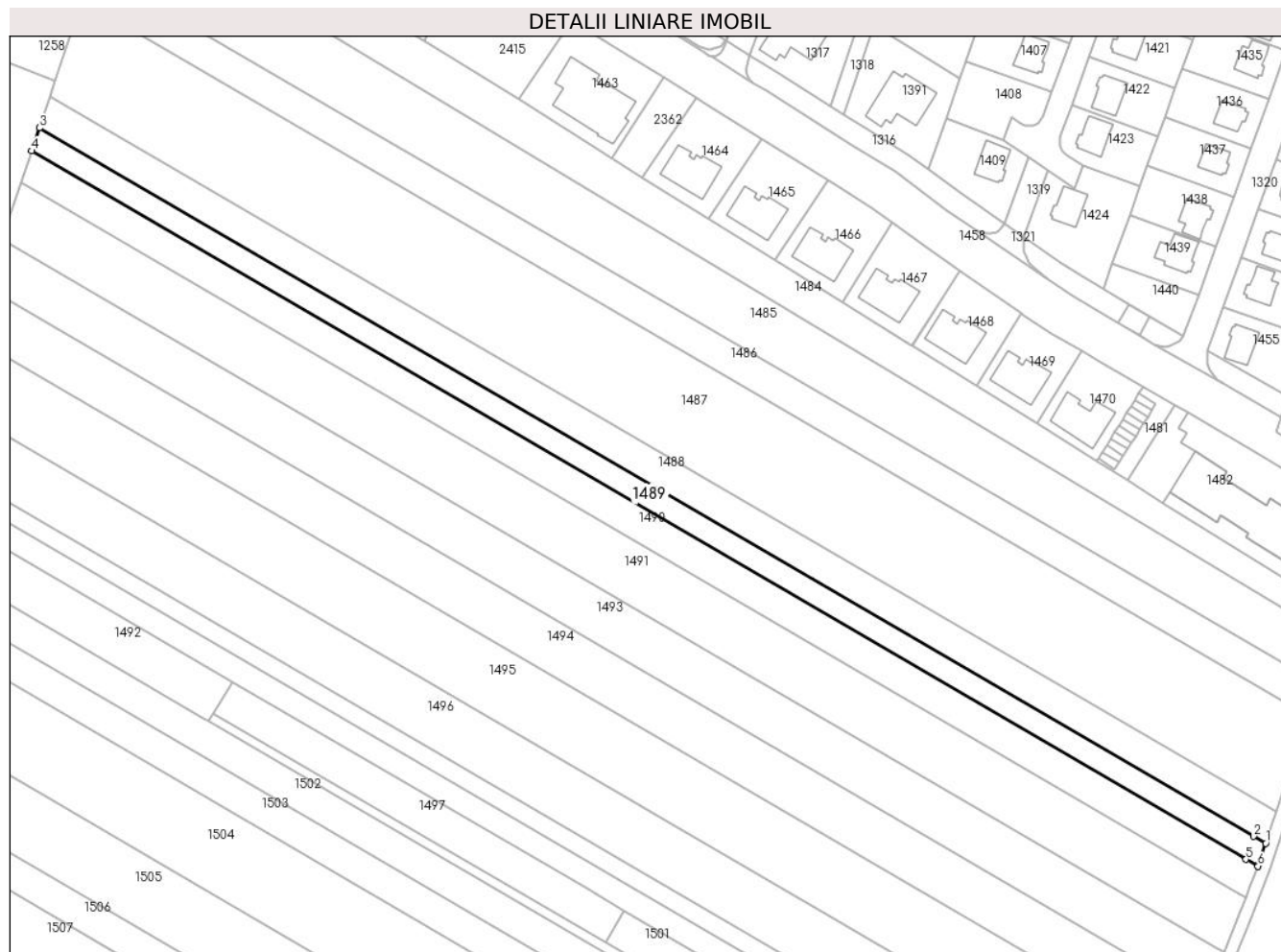
Inscrieri privind dezmembramintele dreptului de proprietate, drepturi reale de garanție și sarcini	Referințe
NU SUNT	

## Anexa Nr. 1 La Partea I

## Teren

Nr cadastral	Suprafața (mp)*	Observații / Referințe
20114	3.600	

\* Suprafața este determinată în planul de proiecție Stereo 70.



## Date referitoare la teren

Crt	Categorie folosință	Intravilan	Suprafața (mp)	Tarla	Parcelă	Nr. topo	Observații / Referințe
1	arabil	DA	3.565	28	741/29	-	
2	arabil	NU	35	28	741/29	-	

## Lungime Segmente

1) Valorile lungimilor segmentelor sunt obținute din proiecție în plan.

Punct început	X / Y	Punct sfârșit	X / Y	Lungime segment (** (m)
1	574.345,594 388.806,718	2	574.341,668 388.809,006	4.544
2	574.341,668 388.809,006	3	573.944,248 389.040,579	459.966
3	573.944,248 389.040,579	4	573.941,715 389.033,085	7.911
4	573.941,715 389.033,085	5	574.339,164 388.801,495	460.0

Punct început	X / Y	Punct sfârșit	X / Y	Lungime segment (** (m)
5	574.339,164 388.801,495	6	574.343,061 388.799,225	4.51
6	574.343,061 388.799,225	7	574.343,273 388.799,794	0.607
7	574.343,273 388.799,794	1	574.345,594 388.806,718	7.303

\*\* Lungimile segmentelor sunt determinate în planul de proiecție Stereo 70 și sunt rotunjite la 1 milimetru.

\*\*\* Distanța dintre puncte este formată din segmente cumulate ce sunt mai mici decât valoarea 1 milimetru.





**DATE DESPRE IMOBILUL NR. 1490**

Oficiul de Cadastru și Publicitate Imobiliară PRAHOVA  
Biroul de Cadastru și Publicitate Imobiliară Ploiești

**A. Partea I. Descrierea imobilului**

TEREN Necunoscut

Nr. CF vechi:6504

Adresa: Loc. Paulesti, Jud. Prahova

Nr. Crt	Nr cadastral Nr. topografic	Suprafața* (mp)	Observații / Referințe
A1	20080	5.000	Sector cadastral:37 Teren neimprejmit;

**B. Partea II. Proprietari și acte**

Inscrieri privitoare la dreptul de proprietate și alte drepturi reale		Referințe
<b>35654 / 06/11/2006</b>		
Act Notarial nr. 3788, din 06/11/2006 emis de NP VASILE SAVULESCU;		
B4	Intabulare, drept de PROPRIETATE, dobandit prin Conventie, cota actuala 1/1, cota initiala 1/1 1) SC NIKITA INVEST, CIF:9999999999999	A1
<b>66971 / 28/08/2014</b>		
Act Normativ nr. 17, din 07/03/2014 emis de Parlamentul Romaniei;		
B5	Imobil aflat sub incidenta art.3 alin.(1) din Legea 17/2014, dobandit prin Lege	A1

**C. Partea III. SARCINI .**

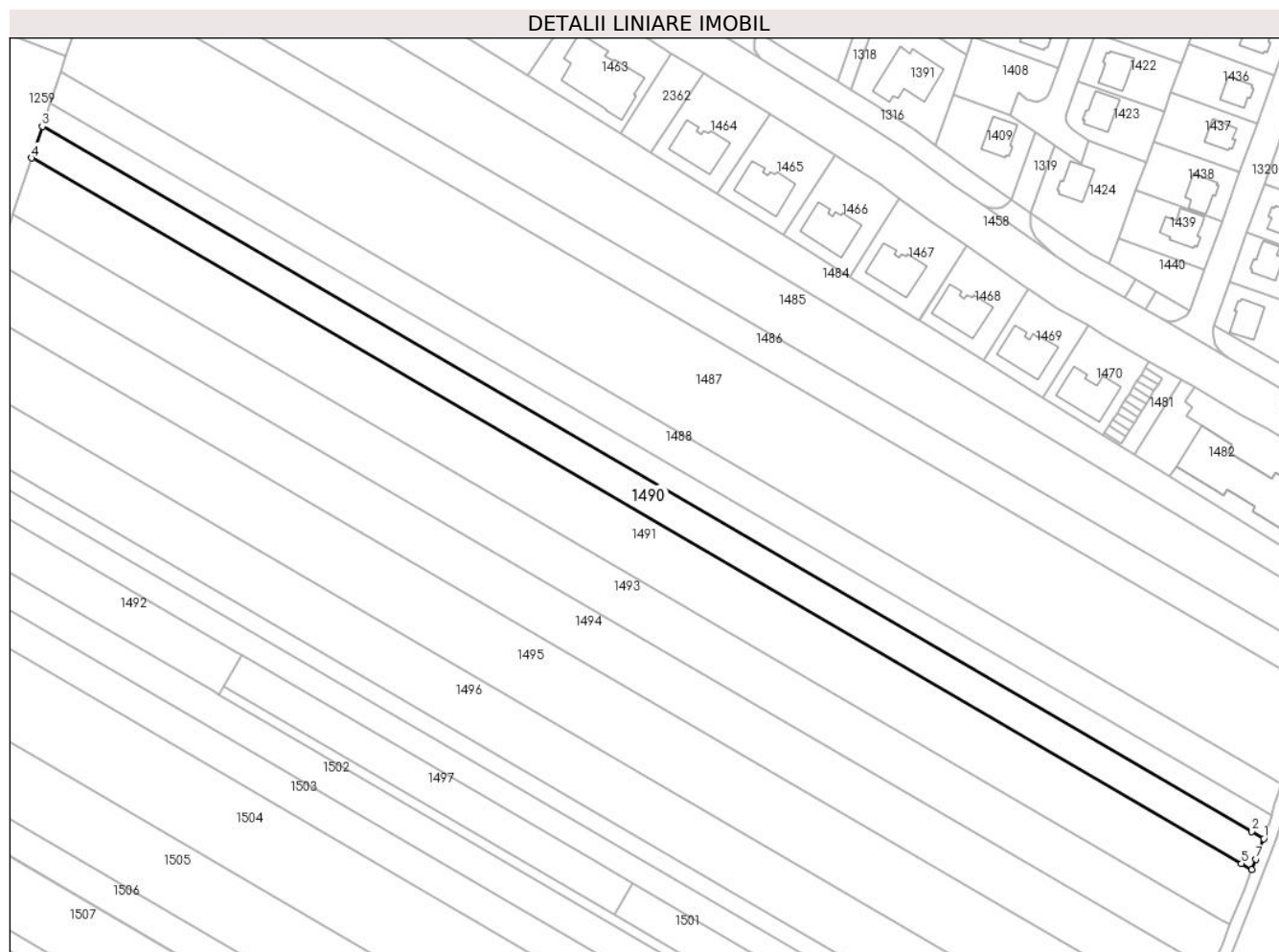
Inscrieri privind dezmembramintele dreptului de proprietate, drepturi reale de garanție și sarcini	Referințe
NU SUNT	

## Anexa Nr. 1 La Partea I

## Teren

Nr cadastral	Suprafața (mp)*	Observații / Referințe
20080	5.000	

\* Suprafața este determinată în planul de proiecție Stereo 70.



## Date referitoare la teren

Crt	Categorie folosință	Intravilan	Suprafața (mp)	Tarla	Parcelă	Nr. topo	Observații / Referințe
1	arabil	DA	4.954	28	741/30	-	
2	arabil	NU	46	28	741/30	-	

## Lungime Segmente

1) Valorile lungimilor segmentelor sunt obținute din proiecție în plan.

Punct început	X / Y	Punct sfârșit	X / Y	Lungime segment (** (m)
1	574.343,061 388.799,225	2	574.339,164 388.801,495	4.51
2	574.339,164 388.801,495	3	573.941,715 389.033,085	460.0
3	573.941,715 389.033,085	4	573.938,194 389.022,674	10.99
4	573.938,194 389.022,674	5	574.335,686 388.791,06	460.049

Punct început	X / Y	Punct sfârșit	X / Y	Lungime segment (** (m)
5	574.335,686 388.791,06	6	574.339,183 388.789,022	4.048
6	574.339,183 388.789,022	7	574.340,542 388.792,456	3.693
7	574.340,542 388.792,456	1	574.343,061 388.799,225	7.223

\*\* Lungimile segmentelor sunt determinate în planul de proiecție Stereo 70 și sunt rotunjite la 1 milimetru.

\*\*\* Distanța dintre puncte este formată din segmente cumulate ce sunt mai mici decât valoarea 1 milimetru.



**DATE DESPRE IMOBILUL NR. 1491**

Oficiul de Cadastru și Publicitate Imobiliară PRAHOVA  
Biroul de Cadastru și Publicitate Imobiliară Ploiești

**A. Partea I. Descrierea imobilului**

TEREN Necunoscut

Nr. CF vechi:6566

Adresa: Loc. Paulesti, Jud. Prahova

Nr. Crt	Nr cadastral Nr. topografic	Suprafața* (mp)	Observații / Referințe
A1	20296	8.900	Sector cadastral:37 Teren neimprejmuit;

**B. Partea II. Proprietari și acte**

Inscrieri privitoare la dreptul de proprietate și alte drepturi reale		Referințe
<b>3801 / 29/01/2007</b>		
Act Notarial nr. 394, din 26/01/2007 emis de NP VASILE SAVULESCU;		
B5	Intabulare, drept de PROPRIETATE, dobandit prin Conventie, cota actuala 1/1, cota initiala 1/1 1) SC NIKITA INVEST SRL, CIF:9999999999999	A1
<b>67000 / 28/08/2014</b>		
Act Normativ nr. 17, din 07/03/2014 emis de Parlamentul Romaniei;		
B6	Imobil aflat sub incidenta art.3 alin.(1) din Legea 17/2014, dobandit prin Lege	A1

**C. Partea III. SARCINI .**

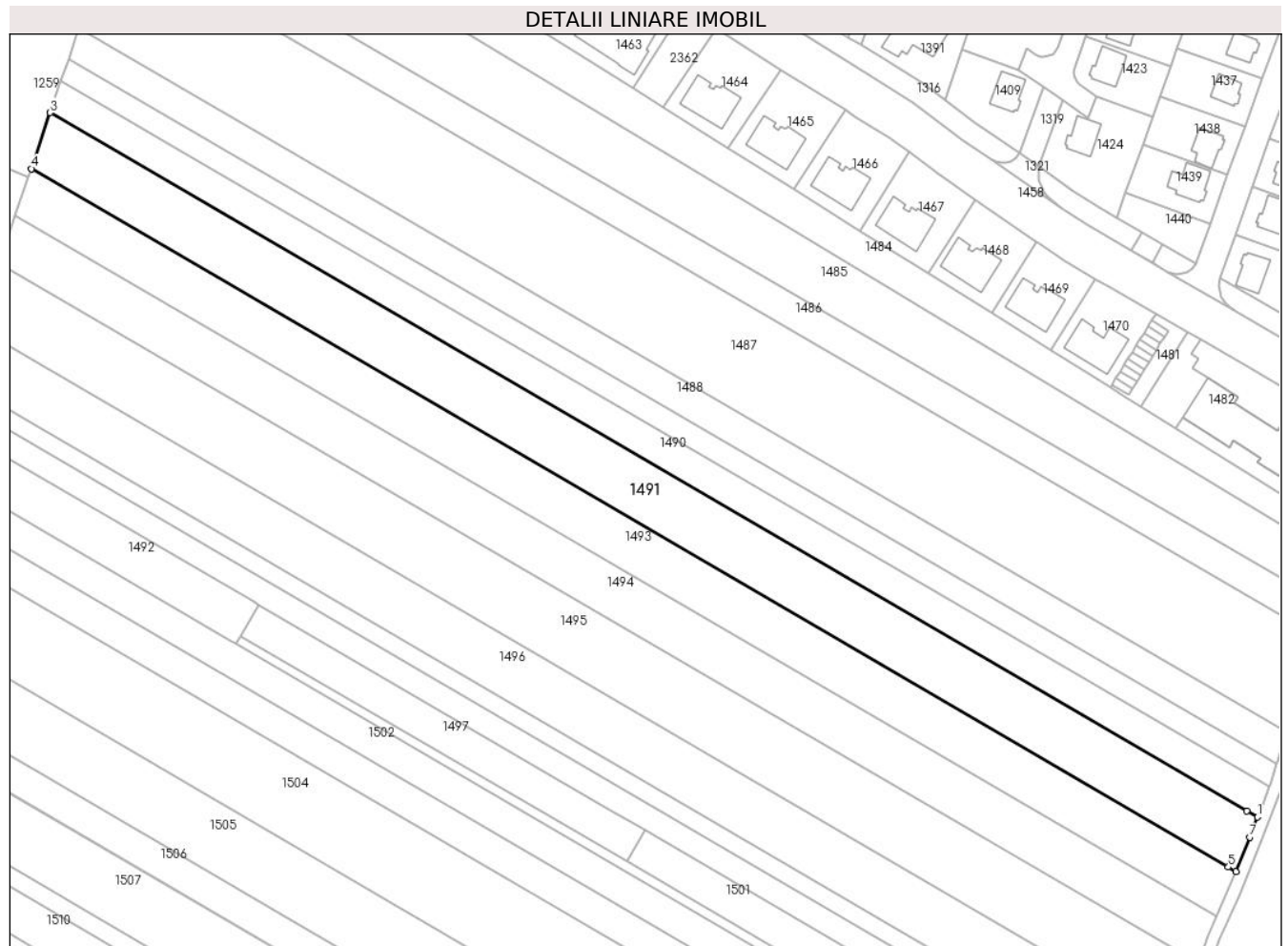
Inscrieri privind dezmembramintele dreptului de proprietate, drepturi reale de garanție și sarcini	Referințe
NU SUNT	

## Anexa Nr. 1 La Partea I

## Teren

Nr cadastral	Suprafața (mp)*	Observații / Referințe
20296	8.900	

\* Suprafața este determinată în planul de proiecție Stereo 70.



## Date referitoare la teren

Crt	Categorie folosință	Intravilan	Suprafața (mp)	Tarla	Parcelă	Nr. topo	Observații / Referințe
1	arabil	DA	8.833	28	741/31	-	
2	arabil	NU	67	28	741/31	-	

## Lungime Segmente

1) Valorile lungimilor segmentelor sunt obținute din proiecție în plan.

Punct început	X / Y	Punct sfârșit	X / Y	Lungime segment (** (m)
1	574.339,183 388.789,022	2	574.335,686 388.791,06	4.048
2	574.335,686 388.791,06	3	573.938,194 389.022,674	460.049
3	573.938,194 389.022,674	4	573.931,917 389.004,111	19.596
4	573.931,917 389.004,111	5	574.329,483 388.772,452	460.135

Punct început	X / Y	Punct sfârșit	X / Y	Lungime segment (** (m)
5	574.329,483 388.772,452	6	574.331,964 388.771,007	2.871
6	574.331,964 388.771,007	7	574.336,55 388.782,37	12.254
7	574.336,55 388.782,37	1	574.339,183 388.789,022	7.154

\*\* Lungimile segmentelor sunt determinate în planul de proiecție Stereo 70 și sunt rotunjite la 1 milimetru.

\*\*\* Distanța dintre puncte este formată din segmente cumulate ce sunt mai mici decât valoarea 1 milimetru.





**DATE DESPRE IMOBILUL NR. 1492**

Oficiul de Cadastru și Publicitate Imobiliară PRAHOVA  
Biroul de Cadastru și Publicitate Imobiliară Ploiești

**A. Partea I. Descrierea imobilului**

TEREN Intravilan

Adresa: Loc. Paulesti, Jud. Prahova

Nr. Crt	Nr cadastral Nr. topografic	Suprafața* (mp)	Observații / Referințe
A1		Din acte: 6.900 Masurata: 1.782	Sector cadastral:37 Teren neimprejmuit; DIFERENTA DE SUPRAFATA SE GASESTE LA ID

**B. Partea II. Proprietari și acte**

Inscrieri privitoare la dreptul de proprietate și alte drepturi reale	Referințe
/	
Hotarare Judecatoreasca nr. 3303, din 19/03/2009 emis de JUDECĂTORIA PLOIESTI (T 28_P 741.38( 1781 mp) TP 35132_L3_Petre Gheorghe (2));	
B1 Intabulare, drept de PROPRIETATE, cu titlu de ieșire din indiviziune, dobandit prin Hotarare Judecatoreasca, cota actuala 1/1, cota initiala 1/1 1) PETRE GHEORGHE	A1

**C. Partea III. SARCINI .**

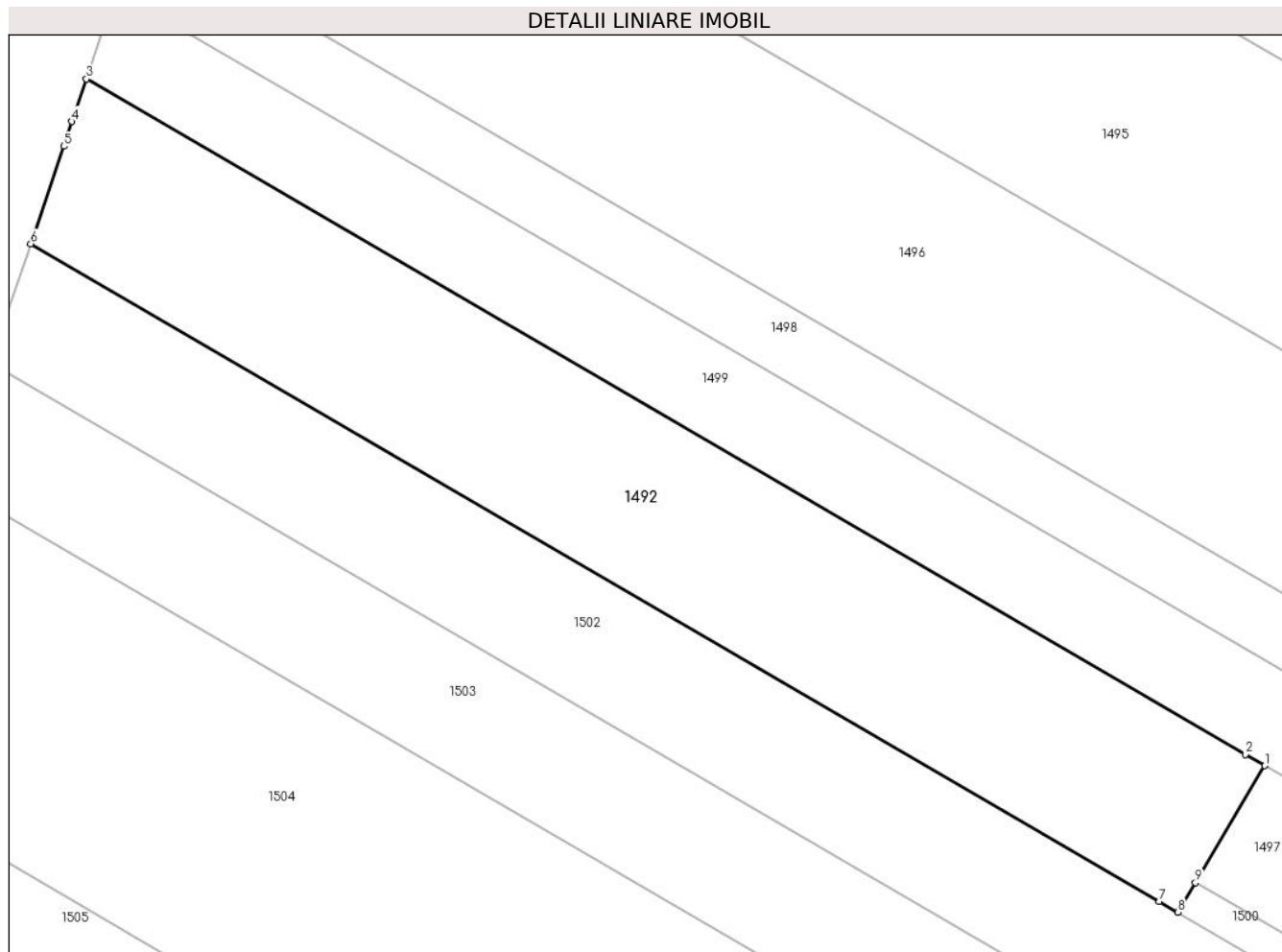
Inscrieri privind dezmembramintele dreptului de proprietate, drepturi reale de garanție și sarcini	Referințe
NU SUNT	

## Anexa Nr. 1 La Partea I

## Teren

Nr cadastral	Suprafața (mp)*	Observații / Referințe
	Din acte: 6.900 Masurata: 1.782	DIFERENTA DE SUPRAFATA SE GASESTE LA ID

\* Suprafața este determinată în planul de proiecție Stereo 70.



## Date referitoare la teren

Crt	Categorie folosință	Intra vilan	Suprafața (mp)	Tarla	Parcelă	Nr. topo	Observații / Referințe
1	arabil	DA	1.782	28	741/38	-	

## Lungime Segmente

1) Valorile lungimilor segmentelor sunt obținute din proiecție în plan.

Punct început	X / Y	Punct sfârșit	X / Y	Lungime segment (** (m)
1	574.007,359 388.859,466	2	574.005,64 388.860,468	1.99
2	574.005,64 388.860,468	3	573.903,476 388.919,998	118.243
3	573.903,476 388.919,998	4	573.902,209 388.916,251	3.955
4	573.902,209 388.916,251	5	573.901,472 388.914,071	2.301
5	573.901,472 388.914,071	6	573.898,565 388.905,475	9.074

Punct început	X / Y	Punct sfârșit	X / Y	Lungime segment (** (m)
6	573.898,565 388.905,475	7	573.998,062 388.847,5	115.155
7	573.998,062 388.847,5	8	573.999,698 388.846,547	1.893
8	573.999,698 388.846,547	9	574.001,244 388.849,154	3.031
9	574.001,244 388.849,154	1	574.007,359 388.859,466	11.989

\*\* Lungimile segmentelor sunt determinate în planul de proiecție Stereo 70 și sunt rotunjite la 1 milimetru.

\*\*\* Distanța dintre puncte este formată din segmente cumulate ce sunt mai mici decât valoarea 1 milimetru.



**DATE DESPRE IMOBILUL NR. 1493**

Oficiul de Cadastru și Publicitate Imobiliară PRAHOVA  
Biroul de Cadastru și Publicitate Imobiliară Ploiești

**A. Partea I. Descrierea imobilului**

TEREN Necunoscut

Nr. CF vechi:6589

Adresa: Loc. Paulesti, Jud. Prahova

Nr. Crt	Nr cadastral Nr. topografic	Suprafața* (mp)	Observații / Referințe
A1	20408	7.500	Sector cadastral:37 Teren neimprejmit;

**B. Partea II. Proprietari și acte**

Inscrieri privitoare la dreptul de proprietate și alte drepturi reale	Referințe
<b>6631 / 21/02/2007</b>	
Act Notarial nr. 702, din 16/02/2007 emis de NP ANA MARIA SAVULESCU;	
B2	A1
Intabulare, drept de PROPRIETATE, dobandit prin Conventie, cota actuala 1/1, cota initiala 1/1 1) S.C. 'NIKITA INVEST' S.R.L., CIF:9999999999999	
<b>67009 / 28/08/2014</b>	
Act Normativ nr. 17, din 07/03/2014 emis de Parlamentul Romaniei;	
B3	A1
Imobil aflat sub incidenta art.3 alin.(1) din Legea 17/2014, dobandit prin Lege	

**C. Partea III. SARCINI .**

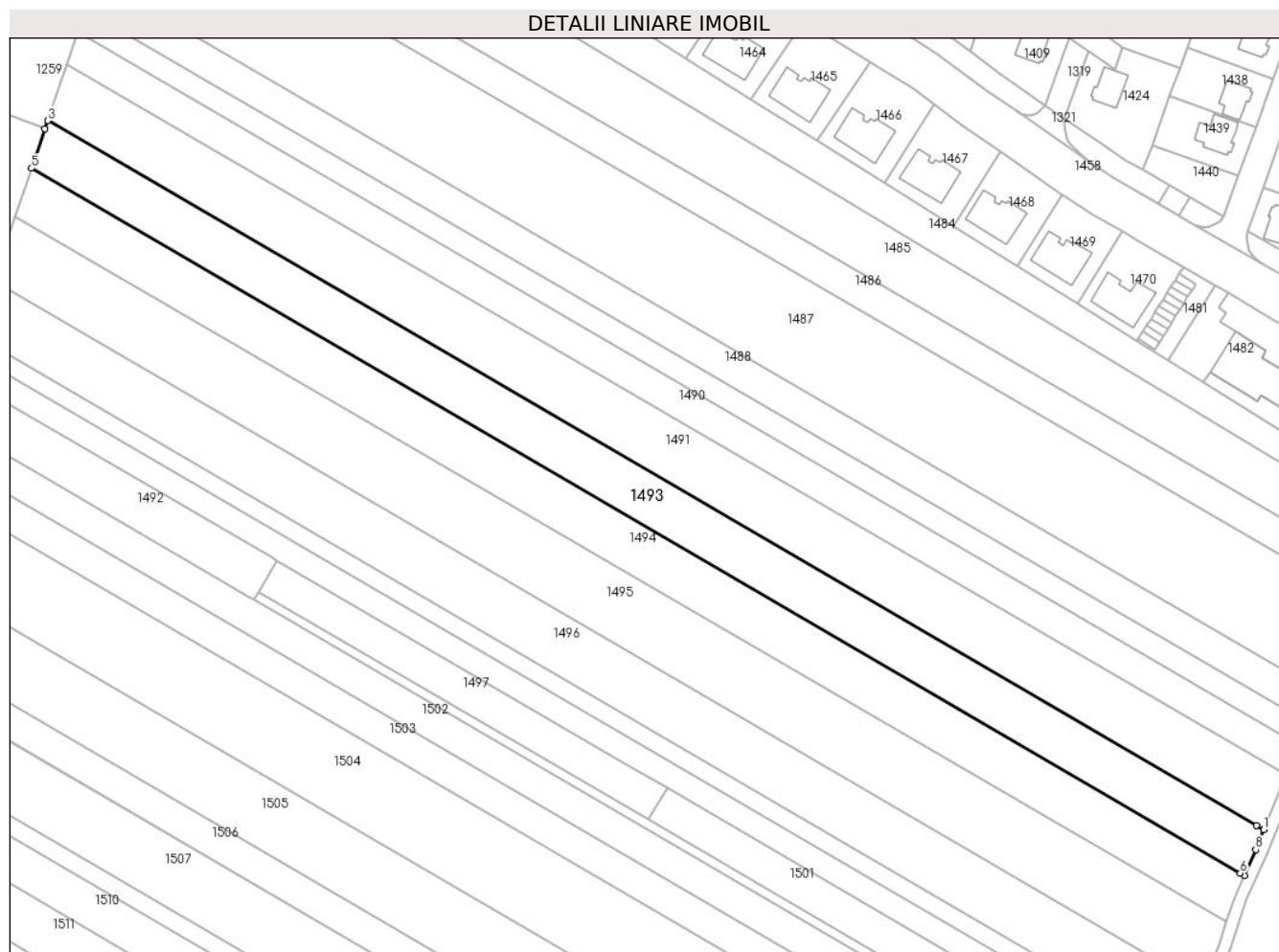
Inscrieri privind dezmembramintele dreptului de proprietate, drepturi reale de garanție și sarcini	Referințe
NU SUNT	

## Anexa Nr. 1 La Partea I

## Teren

Nr cadastral	Suprafața (mp)*	Observații / Referințe
20408	7.500	

\* Suprafața este determinată în planul de proiecție Stereo 70.



## Date referitoare la teren

Crt	Categorie folosință	Intravilan	Suprafața (mp)	Tarla	Parcelă	Nr. topo	Observații / Referințe
1	arabil	DA	7.463	28	741/32	-	
2	arabil	NU	37	28	741/32	-	

## Lungime Segmente

1) Valorile lungimilor segmentelor sunt obținute din proiecție în plan.

Punct început	X / Y	Punct sfârșit	X / Y	Lungime segment (** (m)
1	574.331,964 388.771,007	2	574.329,483 388.772,452	2.871
2	574.329,483 388.772,452	3	573.931,917 389.004,111	460.135
3	573.931,917 389.004,111	4	573.931,013 389.001,436	2.824
4	573.931,013 389.001,436	5	573.926,615 388.988,429	13.73

Punct început	X / Y	Punct sfârșit	X / Y	Lungime segment (** (m)
5	573.926,615 388.988,429	6	574.324,244 388.756,735	460.207
6	574.324,244 388.756,735	7	574.325,542 388.755,979	1.502
7	574.325,542 388.755,979	8	574.329,31 388.764,43	9.253
8	574.329,31 388.764,43	1	574.331,964 388.771,007	7.092

\*\* Lungimile segmentelor sunt determinate în planul de proiecție Stereo 70 și sunt rotunjite la 1 milimetru.

\*\*\* Distanța dintre puncte este formată din segmente cumulate ce sunt mai mici decât valoarea 1 milimetru.





**DATE DESPRE IMOBILUL NR. 1494**

Oficiul de Cadastru și Publicitate Imobiliară PRAHOVA  
Biroul de Cadastru și Publicitate Imobiliară Ploiești

**A. Partea I. Descrierea imobilului**

TEREN Necunoscut

Adresa: Loc. Paulesti, Jud. Prahova

Nr. Crt	Nr cadastral Nr. topografic	Suprafața* (mp)	Observații / Referințe
A1		7.500	Sector cadastral:37 Teren neimprejmuit;

**B. Partea II. Proprietari și acte**

Inscrieri privitoare la dreptul de proprietate și alte drepturi reale		Referințe
/		
Act Administrativ nr. 37486, din 11/05/1995 emis de CJSDPAT PRAHOVA;		
B1	Intabulare, drept de PROPRIETATE, dobandit prin Reconstituire, cota actuala 1/1, cota initiala 1/1 1) JOIȚA TĂNASE MARIA	A1

**C. Partea III. SARCINI .**

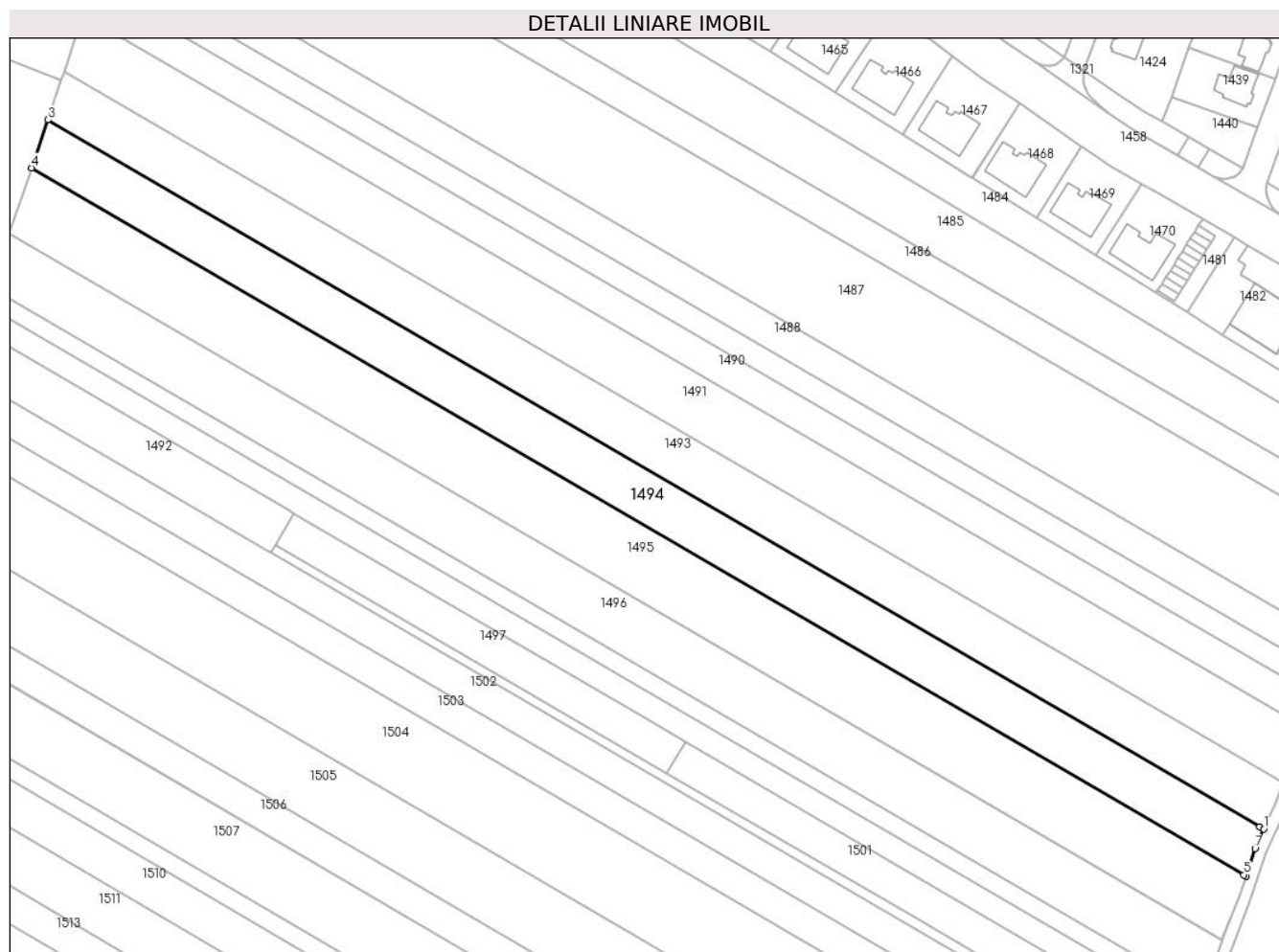
Inscrieri privind dezmembramintele dreptului de proprietate, drepturi reale de garanție și sarcini	Referințe
NU SUNT	

## Anexa Nr. 1 La Partea I

## Teren

Nr cadastral	Suprafața (mp)*	Observații / Referințe
	7.500	

\* Suprafața este determinată în planul de proiecție Stereo 70.



## Date referitoare la teren

Crt	Categorie folosință	Intravilan	Suprafața (mp)	Tarla	Parcelă	Nr. topo	Observații / Referințe
1	arabil	DA	7.484	28	741/33	-	
2	arabil	NU	16	28	741/33	-	

## Lungime Segmente

1) Valorile lungimilor segmentelor sunt obținute din proiecție în plan.

Punct început	X / Y	Punct sfârșit	X / Y	Lungime segment (** (m)
1	574.325,542 388.755,979	2	574.324,244 388.756,735	1.502
2	574.324,244 388.756,735	3	573.926,615 388.988,429	460.207
3	573.926,615 388.988,429	4	573.921,298 388.972,706	16.598
4	573.921,298 388.972,706	5	574.318,991 388.740,975	460.281

Punct început	X / Y	Punct sfârșit	X / Y	Lungime segment (** (m)
5	574.318,991 388.740,975	6	574.319,719 388.740,551	0.842
6	574.319,719 388.740,551	7	574.322,68 388.749,56	9.483
7	574.322,68 388.749,56	1	574.325,542 388.755,979	7.028

\*\* Lungimile segmentelor sunt determinate în planul de proiecție Stereo 70 și sunt rotunjite la 1 milimetru.

\*\*\* Distanța dintre puncte este formată din segmente cumulate ce sunt mai mici decât valoarea 1 milimetru.



**DATE DESPRE IMOBILUL NR. 1495**

Oficiul de Cadastru și Publicitate Imobiliară PRAHOVA  
Biroul de Cadastru și Publicitate Imobiliară Ploiești

**A. Partea I. Descrierea imobilului**

TEREN Necunoscut

Nr. CF vechi:6693

Adresa: Loc. Paulesti, Jud. Prahova

Nr. Crt	Nr cadastral Nr. topografic	Suprafața* (mp)	Observații / Referințe
A1	20577	10.200	Sector cadastral:37 Teren neimprejmit;

**B. Partea II. Proprietari și acte**

Inscrieri privitoare la dreptul de proprietate și alte drepturi reale		Referințe
<b>14227 / 03/04/2007</b>		
Act Notarial nr. 1403, din 03/04/2007 emis de NP VASILE SAVULESCU;		
B4	Intabulare, drept de PROPRIETATE, dobandit prin Conventie, cota actuala 1/1, cota initiala 1/1 1) S.C. 'NIKITA INVEST' S.R.L., CIF:9999999999999	A1
<b>67028 / 28/08/2014</b>		
Act Normativ nr. 17, din 07/03/2014 emis de Parlamentul Romaniei;		
B5	Imobil aflat sub incidenta art.3 alin.(1) din Legea 17/2014, dobandit prin Lege	A1

**C. Partea III. SARCINI .**

Inscrieri privind dezmembramintele dreptului de proprietate, drepturi reale de garanție și sarcini	Referințe
NU SUNT	


## Anexa Nr. 1 La Partea I

## Teren

Nr cadastral	Suprafața (mp)*	Observații / Referințe
20577	10.200	

\* Suprafața este determinată în planul de proiecție Stereo 70.

## DETALII LINIARE IMOBIL



## Date referitoare la teren

Crt	Categorie folosință	Intravilan	Suprafața (mp)	Tarla	Parcelă	Nr. topo	Observații / Referințe
1	arabil	DA	10.186	28	741/34	-	
2	arabil	NU	14	28	741/34	-	

## Lungime Segmente

1) Valorile lungimilor segmentelor sunt obținute din proiecție în plan.

Punct început	X / Y	Punct sfârșit	X / Y	Lungime segment (** (m)
1	574.319,719 388.740,551	2	574.318,991 388.740,975	0.842
2	574.318,991 388.740,975	3	573.921,298 388.972,706	460.281
3	573.921,298 388.972,706	4	573.914,064 388.951,311	22.585
4	573.914,064 388.951,311	5	574.311,729 388.719,596	460.249

Punct început	X / Y	Punct sfârșit	X / Y	Lungime segment (** (m)
5	574.311,729 388.719,596	6	574.311,986 388.719,446	0.298
6	574.311,986 388.719,446	7	574.317,51 388.733,83	15.408
7	574.317,51 388.733,83	1	574.319,719 388.740,551	7.075

\*\* Lungimile segmentelor sunt determinate în planul de proiecție Stereo 70 și sunt rotunjite la 1 milimetru.

\*\*\* Distanța dintre puncte este formată din segmente cumulate ce sunt mai mici decât valoarea 1 milimetru.





**DATE DESPRE IMOBILUL NR. 1496**

Oficiul de Cadastru și Publicitate Imobiliară PRAHOVA  
Biroul de Cadastru și Publicitate Imobiliară Ploiești

**A. Partea I. Descrierea imobilului**

TEREN Necunoscut

Adresa: Loc. Paulesti, Jud. Prahova

Nr. Crt	Nr cadastral Nr. topografic	Suprafața* (mp)	Observații / Referințe
A1		8.500	Sector cadastral:37 Teren neimprejmuit;

**B. Partea II. Proprietari și acte**

Inscrieri privitoare la dreptul de proprietate și alte drepturi reale		Referințe
/		
Act Administrativ nr. 46225, din 02/10/1995 emis de CJSDPAT PRAHOVA;		
B1	Intabulare, drept de PROPRIETATE, dobandit prin Reconstituire, cota actuala 1/1, cota initiala 1/1 1) MANEA GH ALEXANDRINA	A1

**C. Partea III. SARCINI .**

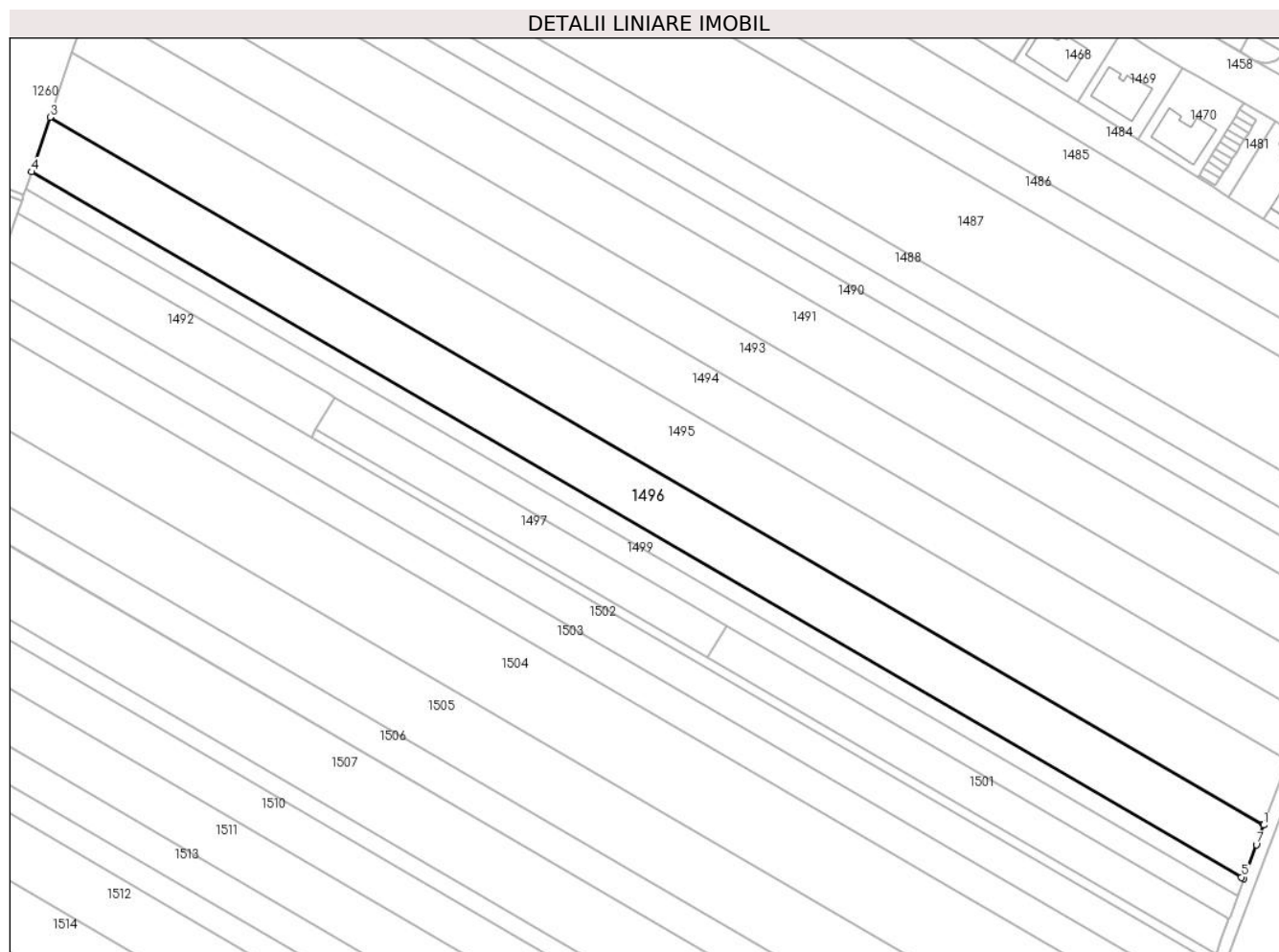
Inscrieri privind dezmembramintele dreptului de proprietate, drepturi reale de garanție și sarcini	Referințe
NU SUNT	

## Anexa Nr. 1 La Partea I

## Teren

Nr cadastral	Suprafața (mp)*	Observații / Referințe
	8.500	

\* Suprafața este determinată în planul de proiecție Stereo 70.



## Date referitoare la teren

Crt	Categorie folosință	Intravilan	Suprafața (mp)	Tarla	Parcelă	Nr. topo	Observații / Referințe
1	arabil	DA	8.489	28	741/35	-	
2	arabil	NU	11	28	741/35	-	

## Lungime Segmente

1) Valorile lungimilor segmentelor sunt obținute din proiecție în plan.

Punct început	X / Y	Punct sfârșit	X / Y	Lungime segment (** (m)
1	574.311,986 388.719,446	2	574.311,729 388.719,596	0.298
2	574.311,729 388.719,596	3	573.914,064 388.951,311	460.249
3	573.914,064 388.951,311	4	573.908,026 388.933,454	18.85
4	573.908,026 388.933,454	5	574.304,641 388.702,35	459.034

Punct început	X / Y	Punct sfârșit	X / Y	Lungime segment (** (m)
5	574.304,641 388.702,35	6	574.305,454 388.701,876	0.941
6	574.305,454 388.701,876	7	574.309,53 388.713,05	11.894
7	574.309,53 388.713,05	1	574.311,986 388.719,446	6.851

\*\* Lungimile segmentelor sunt determinate în planul de proiecție Stereo 70 și sunt rotunjite la 1 milimetru.

\*\*\* Distanța dintre puncte este formată din segmente cumulate ce sunt mai mici decât valoarea 1 milimetru.



**DATE DESPRE IMOBILUL NR. 1497**

Oficiul de Cadastru și Publicitate Imobiliară PRAHOVA  
Biroul de Cadastru și Publicitate Imobiliară Ploiești

**A. Partea I. Descrierea imobilului**

TEREN Intravilan

Nr. CF vechi:10687

Adresa: Loc. Paulești, Jud. Prahova, LOT 2

Nr. Crt	Nr cadastral Nr. topografic	Suprafața* (mp)	Observații / Referințe
A1	24315	Din acte: 6.900 Masurata: 1.781	Sector cadastral:37 Teren neimprijmit;

**B. Partea II. Proprietari și acte**

Inscrieri privitoare la dreptul de proprietate și alte drepturi reale		Referințe
<b>15242 / 22/03/2010</b>		
Act Notarial nr. 1294, din 19/03/2010 emis de NP IVAN C-TIN;		
B2	Intabulare, drept de PROPRIETATE, dobandit prin Conventie, cota actuala 1/1, cota initiala 1/1 1) GODEANU IONEL 2) GODEANU SILVIA	A1
<b>67562 / 28/08/2014</b>		
Act Normativ nr. 17, din 07/03/2014 emis de Parlamentul Romaniei;		
B3	Imobil aflat sub incidenta art.3 alin.(1) din Legea 17/2014, dobandit prin Lege	A1

**C. Partea III. SARCINI .**

Inscrieri privind dezmembramintele dreptului de proprietate, drepturi reale de garanție și sarcini	Referințe
NU SUNT	


## Anexa Nr. 1 La Partea I

## Teren

Nr cadastral	Suprafața (mp)*	Observații / Referințe
24315	Din acte: 6.900 Masurata: 1.781	

\* Suprafața este determinată în planul de proiecție Stereo 70.

## DETALII LINIARE IMOBIL



## Date referitoare la teren

Crt	Categorie folosință	Intra vilan	Suprafața (mp)	Tarla	Parcelă	Nr. topo	Observații / Referințe
1	arabil	DA	1.781	28	741/38	-	

## Lungime Segmente

1) Valorile lungimilor segmentelor sunt obținute din proiecție în plan.

Punct început	X / Y	Punct sfârșit	X / Y	Lungime segment (** (m)
1	574.135,711 388.784,677	2	574.123,136 388.792,004	14.554
2	574.123,136 388.792,004	3	574.007,359 388.859,466	133.998
3	574.007,359 388.859,466	4	574.001,244 388.849,154	11.989
4	574.001,244 388.849,154	5	574.129,596 388.774,364	148.552
5	574.129,596 388.774,364	1	574.135,711 388.784,677	11.99

**\*\* Lungimile segmentelor sunt determinate în planul de proiecție Stereo 70 și sunt rotunjite la 1 milimetru.**

**\*\*\* Distanța dintre puncte este formată din segmente cumulate ce sunt mai mici decât valoarea 1 milimetru.**





**DATE DESPRE IMOBILUL NR. 1498**

Oficiul de Cadastru și Publicitate Imobiliară PRAHOVA  
Biroul de Cadastru și Publicitate Imobiliară Ploiești

**A. Partea I. Descrierea imobilului**

TEREN Necunoscut

Adresa: Loc. Paulesti, Jud. Prahova

Nr. Crt	Nr cadastral Nr. topografic	Suprafața* (mp)	Observații / Referințe
A1		2.700	Sector cadastral:37 Teren neimprejmuit;

**B. Partea II. Proprietari și acte**

Inscrieri privitoare la dreptul de proprietate și alte drepturi reale	Referințe
/	
Act Administrativ nr. 37432, din 14/04/1995 emis de CJSDPAT PRAHOVA;	
B1	A1
Intabulare, drept de PROPRIETATE, dobandit prin Reconstituire, cota actuala 1/1, cota initiala 1/1	
1) DUMITRU CONSTANTIN GHEORGHE	

**C. Partea III. SARCINI .**

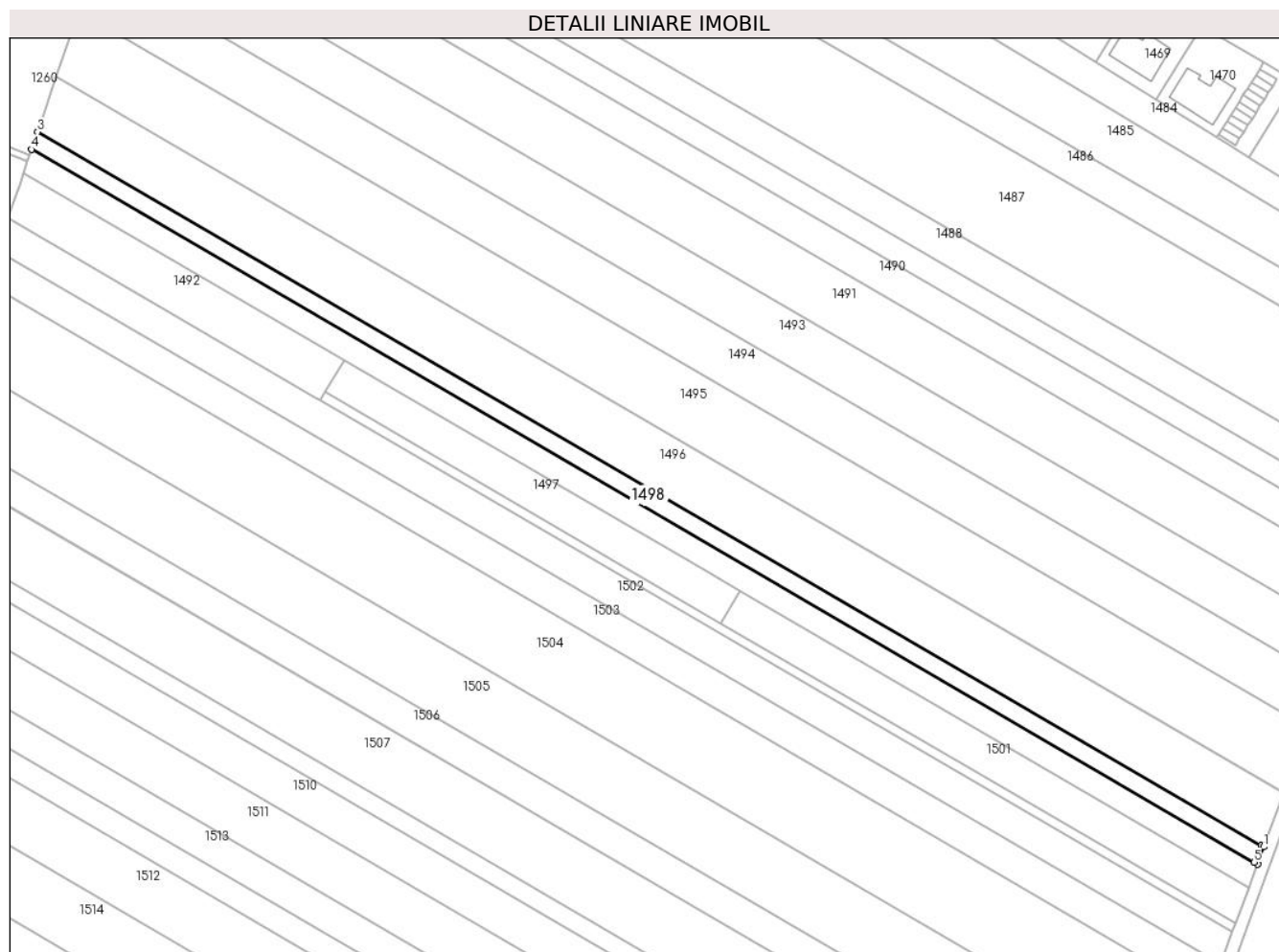
Inscrieri privind dezmembramintele dreptului de proprietate, drepturi reale de garanție și sarcini	Referințe
NU SUNT	

## Anexa Nr. 1 La Partea I

## Teren

Nr cadastral	Suprafața (mp)*	Observații / Referințe
	2.700	

\* Suprafața este determinată în planul de proiecție Stereo 70.



## Date referitoare la teren

Crt	Categorie folosință	Intravilan	Suprafața (mp)	Tarla	Parcelă	Nr. topo	Observații / Referințe
1	arabil	DA	2.694	28	741/36	-	
2	arabil	NU	6	28	741/36	-	

## Lungime Segmente

1) Valorile lungimilor segmentelor sunt obținute din proiecție în plan.

Punct început	X / Y	Punct sfârșit	X / Y	Lungime segment (** (m)
1	574.305,454 388.701,876	2	574.304,641 388.702,35	0.941
2	574.304,641 388.702,35	3	573.908,026 388.933,454	459.034
3	573.908,026 388.933,454	4	573.906,106 388.927,777	5.993
4	573.906,106 388.927,777	5	574.302,388 388.696,868	458.648

Punct început	X / Y	Punct sfârșit	X / Y	Lungime segment (** (m)
5	574.302,388 388.696,868	6	574.303,409 388.696,273	1.182
6	574.303,409 388.696,273	1	574.305,454 388.701,876	5.965

\*\* Lungimile segmentelor sunt determinate în planul de proiecție Stereo 70 și sunt rotunjite la 1 milimetru.

\*\*\* Distanța dintre puncte este formată din segmente cumulate ce sunt mai mici decât valoarea 1 milimetru.



**DATE DESPRE IMOBILUL NR. 1499**

Oficiul de Cadastru și Publicitate Imobiliară PRAHOVA  
Biroul de Cadastru și Publicitate Imobiliară Ploiești

**A. Partea I. Descrierea imobilului**

TEREN Necunoscut

Nr. CF vechi:6523

Adresa: Loc. Paulesti, Jud. Prahova

Nr. Crt	Nr cadastral Nr. topografic	Suprafața* (mp)	Observații / Referințe
A1	20162	Din acte: 3.700 Masurata: 3.699	Sector cadastral:37 Teren neimprejmut;

**B. Partea II. Proprietari și acte**

Inscrieri privitoare la dreptul de proprietate și alte drepturi reale		Referințe
<b>41371 / 05/12/2006</b>		
Act Notarial nr. 4171, din 30/11/2006 emis de NP SAVULESCU VASILE;		
B2	Intabulare, drept de PROPRIETATE, dobandit prin Conventie, cota actuala 1/1, cota initiala 1/1 1) SC NIKITA INVEST SRL, CIF:9999999999999	A1
<b>66991 / 28/08/2014</b>		
Act Normativ nr. 17, din 07/03/2014 emis de Parlamentul Romaniei;		
B3	Imobil aflat sub incidenta art.3 alin.(1) din Legea 17/2014, dobandit prin Lege	A1

**C. Partea III. SARCINI .**

Inscrieri privind dezmembramintele dreptului de proprietate, drepturi reale de garanție și sarcini	Referințe
NU SUNT	


## Anexa Nr. 1 La Partea I

## Teren

Nr cadastral	Suprafața (mp)*	Observații / Referințe
20162	Din acte: 3.700 Masurata: 3.699	

\* Suprafața este determinată în planul de proiecție Stereo 70.

## DETALII LINIARE IMOBIL



## Date referitoare la teren

Crt	Categorie folosință	Intravilan	Suprafața (mp)	Tarla	Parcelă	Nr. topo	Observații / Referințe
1	arabil	DA	3.688	28	741/37	-	
2	arabil	NU	11	28	741/37	-	

## Lungime Segmente

1) Valorile lungimilor segmentelor sunt obținute din proiecție în plan.

Punct început	X / Y	Punct sfârșit	X / Y	Lungime segment (** (m)
1	574.303,409 388.696,273	2	574.302,388 388.696,868	1.182
2	574.302,388 388.696,868	3	573.906,106 388.927,777	458.648
3	573.906,106 388.927,777	4	573.905,476 388.925,912	1.969
4	573.905,476 388.925,912	5	573.904,782 388.923,862	2.164

Punct început	X / Y	Punct sfârșit	X / Y	Lungime segment (** (m)
5	573.904,782 388.923,862	6	573.903,476 388.919,998	4.079
6	573.903,476 388.919,998	7	574.005,64 388.860,468	118.243
7	574.005,64 388.860,468	8	574.007,359 388.859,466	1.99
8	574.007,359 388.859,466	9	574.123,136 388.792,004	133.998
9	574.123,136 388.792,004	10	574.135,711 388.784,677	14.554
10	574.135,711 388.784,677	11	574.299,455 388.689,265	189.514
11	574.299,455 388.689,265	12	574.300,599 388.688,598	1.324
12	574.300,599 388.688,598	13	574.301,07 388.689,86	1.347
13	574.301,07 388.689,86	1	574.303,409 388.696,273	6.826

\*\* Lungimile segmentelor sunt determinate în planul de proiecție Stereo 70 și sunt rotunjite la 1 milimetru.

\*\*\* Distanța dintre puncte este formată din segmente cumulate ce sunt mai mici decât valoarea 1 milimetru.





**DATE DESPRE IMOBILUL NR. 1500**

Oficiul de Cadastru și Publicitate Imobiliară PRAHOVA  
Biroul de Cadastru și Publicitate Imobiliară Ploiești

**A. Partea I. Descrierea imobilului**

TEREN Necunoscut

Nr. CF vechi:10698  
Nr. cadastral vechi:13464

Adresa: Loc. Paulesti, Jud. Prahova, LOT 4

Nr. Crt	Nr cadastral Nr. topografic	Suprafața* (mp)	Observații / Referințe
A1	24328	1.036	Sector cadastral:37 Teren neimprejmuit;

**B. Partea II. Proprietari și acte**

Inscrieri privitoare la dreptul de proprietate și alte drepturi reale		Referințe
<b>66348 / 18/12/2009</b>		
Hotarare Judecatoreasca nr. 3303, din 19/03/2009 emis de JUDECATORIA PLOIESTI;		
B2	Intabulare, drept de PROPRIETATEpartaj, dobandit prin Hotarare Judecatoreasca, cota actuala 1/2, cota initiala 518/1036 1) PETRE GHEORGHE	A1
<b>15244 / 22/03/2010</b>		
Act Notarial nr. 1294, din 19/03/2010 emis de NP IVAN C-TIN;		
B3	Intabulare, drept de PROPRIETATEcumparare ca bun comun asupra terenului in suprafata de 518 mp indivizi din suprafata totala de 1036 mp, dobandit prin Conventie, cota actuala 1/2, cota initiala 518/1036 1) GODEANU IONEL 2) GODEANU SILVIA, (soti)	A1
<b>67563 / 28/08/2014</b>		
Act Normativ nr. 17, din 07/03/2014 emis de Parlamentul Romaniei;		
B4	Imobil aflat sub incidenta art.3 alin.(1) din Legea 17/2014	A1

**C. Partea III. SARCINI .**

Inscrieri privind dezmembramintele dreptului de proprietate, drepturi reale de garanție și sarcini	Referințe
NU SUNT	

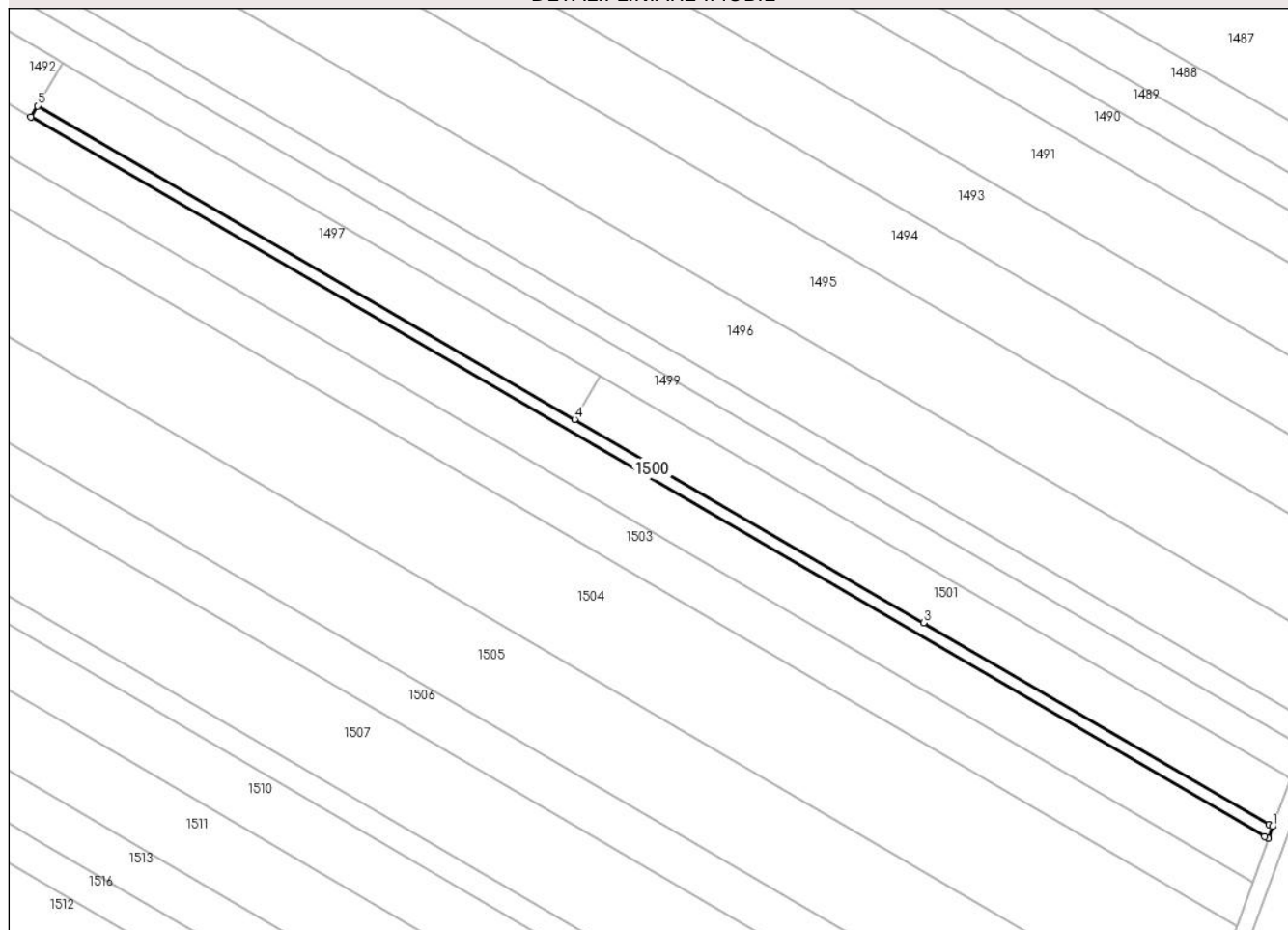
## Anexa Nr. 1 La Partea I

## Teren

Nr cadastral	Suprafața (mp)*	Observații / Referințe
24328	1.036	

\* Suprafața este determinată în planul de proiecție Stereo 70.

## DETALII LINIARE IMOBIL



## Date referitoare la teren

Crt	Categorie folosință	Intravilan	Suprafața (mp)	Tarla	Parcelă	Nr. topo	Observații / Referințe
1	arabil	DA	1.033	28	741/38	-	
2	arabil	NU	3	28	741/38	-	

## Lungime Segmente

1) Valorile lungimilor segmentelor sunt obținute din proiecție în plan.

Punct început	X / Y	Punct sfârșit	X / Y	Lungime segment (** (m)
1	574.296,36 388.677,192	2	574.295,425 388.677,737	1.082
2	574.295,425 388.677,737	3	574.212,978 388.725,781	95.424
3	574.212,978 388.725,781	4	574.129,596 388.774,364	96.503
4	574.129,596 388.774,364	5	574.001,244 388.849,154	148.552

Punct început	X / Y	Punct sfârșit	X / Y	Lungime segment (** (m)
5	574.001,244 388.849,154	6	573.999,698 388.846,547	3.031
6	573.999,698 388.846,547	7	574.294,407 388.674,823	341.09
7	574.294,407 388.674,823	8	574.295,293 388.674,306	1.026
8	574.295,293 388.674,306	1	574.296,36 388.677,192	3.077

\*\* Lungimile segmentelor sunt determinate în planul de proiecție Stereo 70 și sunt rotunjite la 1 milimetru.

\*\*\* Distanța dintre puncte este formată din segmente cumulate ce sunt mai mici decât valoarea 1 milimetru.



**DATE DESPRE IMOBILUL NR. 1501**

Oficiul de Cadastru și Publicitate Imobiliară PRAHOVA  
Biroul de Cadastru și Publicitate Imobiliară Ploiești

**A. Partea I. Descrierea imobilului**

TEREN Necunoscut

Adresa: Loc. Paulești, Jud. Prahova

Nr. Crt	Nr cadastral Nr. topografic	Suprafața* (mp)	Observații / Referințe
A1		Din acte: 6.900 Masurata: 2.300	Sector cadastral:37 Teren neimprejmuit; DIFERENTA DE SUPRAFATA SE GASESTE LA ID

**B. Partea II. Proprietari și acte**

Inscrieri privitoare la dreptul de proprietate și alte drepturi reale	Referințe
/	
Hotarare Judecatoreasca nr. 3303, din 19/03/2009 emis de JUDECĂTORIA PLOIESTI (T 28_P 741.38_TP 35132_L1_Petre Gheorghe (2));	
B1 Intabulare, drept de PROPRIETATE, cu titlu de ieșire din indiviziune, dobândit prin Hotarare Judecatoreasca, cota actuala 1/1, cota initiala 1/1 1) PETRACHE MARIA	A1

**C. Partea III. SARCINI .**

Inscrieri privind dezmembramintele dreptului de proprietate, drepturi reale de garanție și sarcini	Referințe
NU SUNT	


## Anexa Nr. 1 La Partea I

## Teren

Nr cadastral	Suprafața (mp)*	Observații / Referințe
	Din acte: 6.900 Masurata: 2.300	DIFERENTA DE SUPRAFATA SE GASESTE LA ID

\* Suprafața este determinată în planul de proiecție Stereo 70.

## DETALII LINIARE IMOBIL



## Date referitoare la teren

Crt	Categorie folosință	Intra vilan	Suprafața (mp)	Tarla	Parcelă	Nr. topo	Observații / Referințe
1	arabil	DA	2.286	28	741/38	-	
2	arabil	NU	14	28	741/38	-	

## Lungime Segmente

1) Valorile lungimilor segmentelor sunt obținute din proiecție în plan.

Punct început	X / Y	Punct sfârșit	X / Y	Lungime segment (** (m)
1	574.300,599 388.688,598	2	574.299,455 388.689,265	1.324
2	574.299,455 388.689,265	3	574.135,711 388.784,677	189.514
3	574.135,711 388.784,677	4	574.129,596 388.774,364	11.99
4	574.129,596 388.774,364	5	574.212,978 388.725,781	96.503

Punct început	X / Y	Punct sfârșit	X / Y	Lungime segment (** (m)
5	574.212,978 388.725,781	6	574.295,425 388.677,737	95.424
6	574.295,425 388.677,737	7	574.296,36 388.677,192	1.082
7	574.296,36 388.677,192	8	574.298,173 388.682,299	5.419
8	574.298,173 388.682,299	1	574.300,599 388.688,598	6.75

\*\* Lungimile segmentelor sunt determinate în planul de proiecție Stereo 70 și sunt rotunjite la 1 milimetru.

\*\*\* Distanța dintre puncte este formată din segmente cumulate ce sunt mai mici decât valoarea 1 milimetru.





**DATE DESPRE IMOBILUL NR. 1502**

Oficiul de Cadastru și Publicitate Imobiliară PRAHOVA  
Biroul de Cadastru și Publicitate Imobiliară Ploiești

**A. Partea I. Descrierea imobilului**

TEREN Necunoscut

Adresa: Loc. Paulesti, Jud. Prahova

Nr. Crt	Nr cadastral Nr. topografic	Suprafața* (mp)	Observații / Referințe
A1		5.000	Sector cadastral:37 Teren neimprejmuit;

**B. Partea II. Proprietari și acte**

Inscrieri privitoare la dreptul de proprietate și alte drepturi reale	Referințe
/	
Act Administrativ nr. 7, din 13/03/1996 emis de PARLAMENTUL ROMANIEI;	
B1	A1
Intabulare, drept de PROPRIETATE, dobandit prin Lege, cota actuala 1/1, cota initiala 1/1	
1) UAT PAULESTI, CIF:99999999999999, Teren la dispozitia comisiei locale de fond funciar in baza legii 7/1996	

**C. Partea III. SARCINI .**


Inscrieri privind dezmembramintele dreptului de proprietate, drepturi reale de garanție și sarcini	Referințe
NU SUNT	

## Anexa Nr. 1 La Partea I

## Teren

Nr cadastral	Suprafața (mp)*	Observații / Referințe
	5.000	

\* Suprafața este determinată în planul de proiecție Stereo 70.



## Date referitoare la teren

Crt	Categorie folosință	Intra vilan	Suprafața (mp)	Tarla	Parcelă	Nr. topo	Observații / Referințe
1	arabil	DA	4.990	28	741/39	-	
2	arabil	NU	10	28	741/39	-	

## Lungime Segmente

1) Valorile lungimilor segmentelor sunt obținute din proiecție în plan.

Punct început	X / Y	Punct sfârșit	X / Y	Lungime segment (** (m)
1	574.295,293 388.674,306	2	574.294,407 388.674,823	1.026
2	574.294,407 388.674,823	3	573.999,698 388.846,547	341.09
3	573.999,698 388.846,547	4	573.998,062 388.847,5	1.893
4	573.998,062 388.847,5	5	573.898,565 388.905,475	115.155

Punct început	X / Y	Punct sfârșit	X / Y	Lungime segment (** (m)
5	573.898,565 388.905,475	6	573.895,004 388.894,943	11.118
6	573.895,004 388.894,943	7	574.290,746 388.664,349	458.023
7	574.290,746 388.664,349	8	574.291,501 388.663,909	0.874
8	574.291,501 388.663,909	9	574.292,953 388.667,979	4.321
9	574.292,953 388.667,979	1	574.295,293 388.674,306	6.746

\*\* Lungimile segmentelor sunt determinate în planul de proiecție Stereo 70 și sunt rotunjite la 1 milimetru.

\*\*\* Distanța dintre puncte este formată din segmente cumulate ce sunt mai mici decât valoarea 1 milimetru.



**DATE DESPRE IMOBILUL NR. 1503**

Oficiul de Cadastru și Publicitate Imobiliară PRAHOVA  
Biroul de Cadastru și Publicitate Imobiliară Ploiești

**A. Partea I. Descrierea imobilului**

TEREN Necunoscut

Adresa: Loc. Paulesti, Jud. Prahova

Nr. Crt	Nr cadastral Nr. topografic	Suprafața* (mp)	Observații / Referințe
A1		5.000	Sector cadastral:37 Teren neimprejmit;

**B. Partea II. Proprietari și acte**

Inscrieri privitoare la dreptul de proprietate și alte drepturi reale		Referințe
/		
Act Administrativ nr. 51671, din 30/05/1996 emis de CJSDPAT PRAHOVA;		
B1	Intabulare, drept de PROPRIETATE, dobandit prin Reconstituire, cota actuala 1/1, cota initiala 1/1 1) TOMA V GHEORGHE 2) DUMITRESCU-CARACALA FLORICA 3) TOMA V EUGENIA-CARMEN	A1

**C. Partea III. SARCINI .**

Inscrieri privind dezmembramintele dreptului de proprietate, drepturi reale de garanție și sarcini	Referințe
NU SUNT	

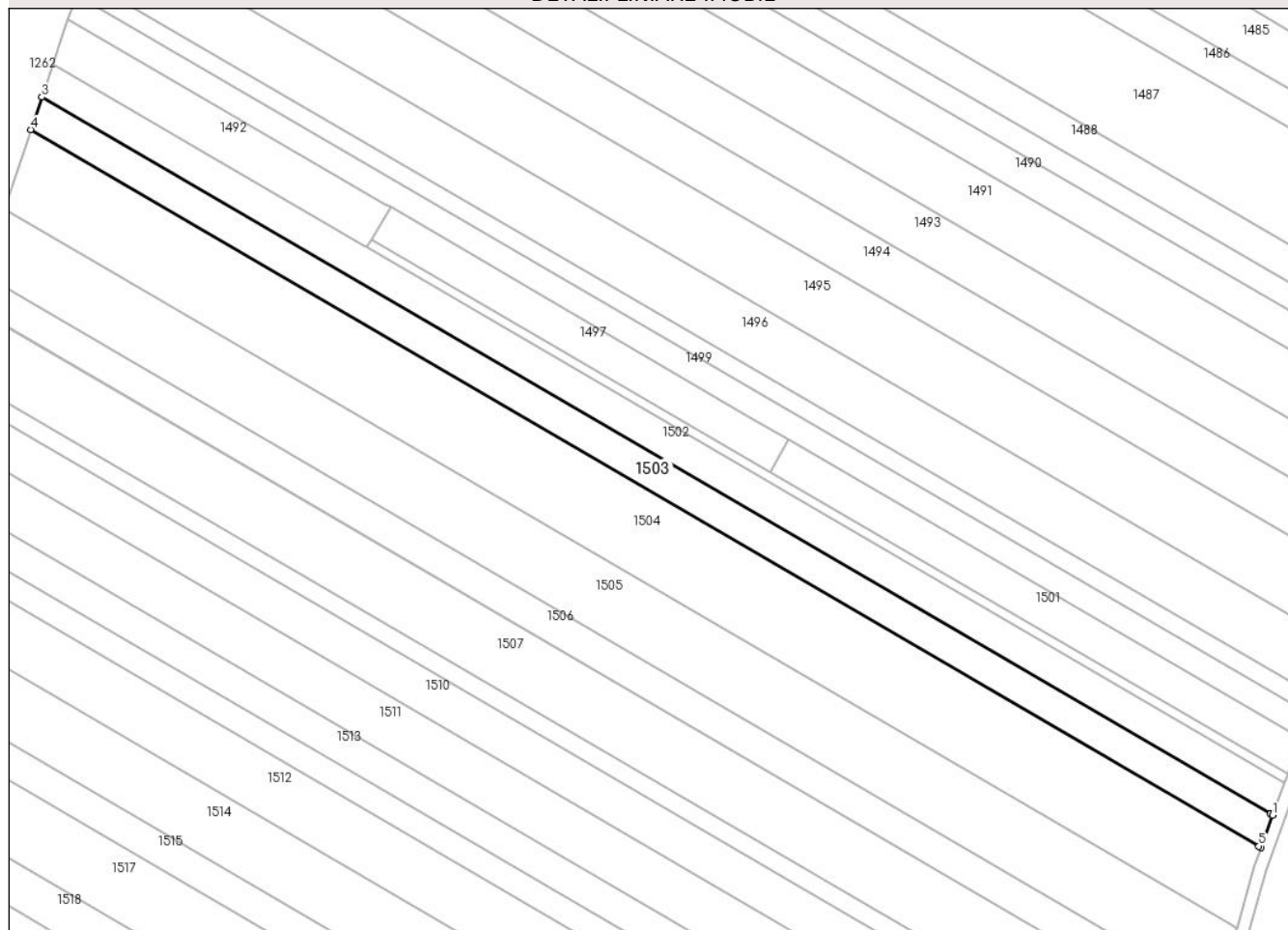
## Anexa Nr. 1 La Partea I

## Teren

Nr cadastral	Suprafața (mp)*	Observații / Referințe
	5.000	

\* Suprafața este determinată în planul de proiecție Stereo 70.

## DETALII LINIARE IMOBIL



## Date referitoare la teren

Crt	Categorie folosință	Intravilan	Suprafața (mp)	Tarla	Parcelă	Nr. topo	Observații / Referințe
1	arabil	DA	4.991	28	741/40	-	
2	arabil	NU	9	28	741/40	-	

## Lungime Segmente

1) Valorile lungimilor segmentelor sunt obținute din proiecție în plan.

Punct început	X / Y	Punct sfârșit	X / Y	Lungime segment (** (m)
1	574.291,501 388.663,909	2	574.290,746 388.664,349	0.874
2	574.290,746 388.664,349	3	573.895,004 388.894,943	458.023
3	573.895,004 388.894,943	4	573.891,441 388.884,406	11.123
4	573.891,441 388.884,406	5	574.287,083 388.653,869	457.908

Punct început	X / Y	Punct sfârșit	X / Y	Lungime segment (** (m)
5	574.287,083 388.653,869	6	574.287,775 388.653,466	0.801
6	574.287,775 388.653,466	1	574.291,501 388.663,909	11.088

\*\* Lungimile segmentelor sunt determinate în planul de proiecție Stereo 70 și sunt rotunjite la 1 milimetru.

\*\*\* Distanța dintre puncte este formată din segmente cumulate ce sunt mai mici decât valoarea 1 milimetru.





**DATE DESPRE IMOBILUL NR. 1504**

Oficiul de Cadastru și Publicitate Imobiliară PRAHOVA  
Biroul de Cadastru și Publicitate Imobiliară Ploiești

**A. Partea I. Descrierea imobilului**

TEREN Necunoscut

Nr. CF vechi:7967

Adresa: Loc. Paulesti, Jud. Prahova

Nr. Crt	Nr cadastral Nr. topografic	Suprafața* (mp)	Observații / Referințe
A1	21829	Din acte: 12.100 Masurata: 12.101	Sector cadastral:37 Teren neimprejmut;

**B. Partea II. Proprietari și acte**

Inscrieri privitoare la dreptul de proprietate și alte drepturi reale		Referințe
<b>71204 / 07/12/2007</b>		
Act Notarial nr. 7851, din 06/12/2007 emis de NP IVAN CONSTANTIN;		
B2	Intabulare, drept de PROPRIETATE, dobandit prin Conventie, cota actuala 1/1, cota initiala 1/1 1) SC NIKITA INVEST SRL, CIF:9999999999999	A1
<b>67201 / 28/08/2014</b>		
Act Normativ nr. 17, din 07/03/2014 emis de Parlamentul Romaniei;		
B3	Imobil aflat sub incidenta art.3 alin.(1) din Legea 17/2014, dobandit prin Lege	A1

**C. Partea III. SARCINI .**

Inscrieri privind dezmembramintele dreptului de proprietate, drepturi reale de garanție și sarcini	Referințe
NU SUNT	


## Anexa Nr. 1 La Partea I

## Teren

Nr cadastral	Suprafața (mp)*	Observații / Referințe
21829	Din acte: 12.100 Masurata: 12.101	

\* Suprafața este determinată în planul de proiecție Stereo 70.

## DETALII LINIARE IMOBIL



## Date referitoare la teren

Crt	Categorie folosință	Intra vilan	Suprafața (mp)	Tarla	Parcelă	Nr. topo	Observații / Referințe
1	arabil	DA	12.068	28	741/41	-	
2	arabil	NU	32	28	741/41	-	

## Lungime Segmente

1) Valorile lungimilor segmentelor sunt obținute din proiecție în plan.

Punct început	X / Y	Punct sfârșit	X / Y	Lungime segment (** (m)
1	574.287,775 388.653,466	2	574.287,083 388.653,869	0.801
2	574.287,083 388.653,869	3	573.891,441 388.884,406	457.908
3	573.891,441 388.884,406	4	573.883,991 388.862,374	23.258
4	573.883,991 388.862,374	5	573.882,823 388.858,918	3.648

Punct început	X / Y	Punct sfârșit	X / Y	Lungime segment (** (m)
5	573.882,823 388.858,918	6	574.278,529 388.628,343	457.983
6	574.278,529 388.628,343	7	574.280,049 388.627,458	1.759
7	574.280,049 388.627,458	8	574.285,55 388.647,23	20.523
8	574.285,55 388.647,23	1	574.287,775 388.653,466	6.621

\*\* Lungimile segmentelor sunt determinate în planul de proiecție Stereo 70 și sunt rotunjite la 1 milimetru.

\*\*\* Distanța dintre puncte este formată din segmente cumulate ce sunt mai mici decât valoarea 1 milimetru.



**DATE DESPRE IMOBILUL NR. 1505**

Oficiul de Cadastru și Publicitate Imobiliară PRAHOVA  
Biroul de Cadastru și Publicitate Imobiliară Ploiești

**A. Partea I. Descrierea imobilului**

TEREN Necunoscut

Nr. CF vechi:6531

Adresa: Loc. Paulesti, Jud. Prahova

Nr. Crt	Nr cadastral Nr. topografic	Suprafața* (mp)	Observații / Referințe
A1	20141	10.000	Sector cadastral:37 Teren neimprejmit;

**B. Partea II. Proprietari și acte**

Inscrieri privitoare la dreptul de proprietate și alte drepturi reale		Referințe
<b>41370 / 05/12/2006</b>		
Act Notarial nr. 4170, din 28/11/2006 emis de NP VASILE SAVULESCU;		
B4	Intabulare, drept de PROPRIETATE, dobandit prin Conventie, cota actuala 1/1, cota initiala 1/1 1) SC NIKITA INVEST SRL, CIF:99999999999999	A1
<b>66984 / 28/08/2014</b>		
Act Normativ nr. 17, din 07/03/2014 emis de Parlamentul Romaniei;		
B5	Imobil aflat sub incidenta art.3 alin.(1) din Legea 17/2014, dobandit prin Lege	A1

**C. Partea III. SARCINI .**

Inscrieri privind dezmembramintele dreptului de proprietate, drepturi reale de garanție și sarcini	Referințe
NU SUNT	


## Anexa Nr. 1 La Partea I

## Teren

Nr cadastral	Suprafața (mp)*	Observații / Referințe
20141	10.000	

\* Suprafața este determinată în planul de proiecție Stereo 70.

## DETALII LINIARE IMOBIL



## Date referitoare la teren

Crt	Categorie folosință	Intravilan	Suprafața (mp)	Tarla	Parcelă	Nr. topo	Observații / Referințe
1	arabil	DA	9.952	28	741/43	-	
2	arabil	NU	47	28	741/43	-	

## Lungime Segmente

1) Valorile lungimilor segmentelor sunt obținute din proiecție în plan.

Punct început	X / Y	Punct sfârșit	X / Y	Lungime segment (** (m)
1	574.280,049 388.627,458	2	574.278,529 388.628,343	1.759
2	574.278,529 388.628,343	3	573.882,823 388.858,918	457.983
3	573.882,823 388.858,918	4	573.875,725 388.837,927	22.159
4	573.875,725 388.837,927	5	574.272,188 388.606,911	458.859

Punct început	X / Y	Punct sfârșit	X / Y	Lungime segment (** (m)
5	574.272,188 388.606,911	6	574.274,622 388.605,493	2.817
6	574.274,622 388.605,493	7	574.278,25 388.620,99	15.916
7	574.278,25 388.620,99	1	574.280,049 388.627,458	6.714

\*\* Lungimile segmentelor sunt determinate în planul de proiecție Stereo 70 și sunt rotunjite la 1 milimetru.

\*\*\* Distanța dintre puncte este formată din segmente cumulate ce sunt mai mici decât valoarea 1 milimetru.





**DATE DESPRE IMOBILUL NR. 1506**

Oficiul de Cadastru și Publicitate Imobiliară PRAHOVA  
Biroul de Cadastru și Publicitate Imobiliară Ploiești

**A. Partea I. Descrierea imobilului**

TEREN Necunoscut

Nr. CF vechi:41(e:41)

Adresa: Loc. Paulesti, Jud. Prahova

Nr. Crt	Nr cadastral Nr. topografic	Suprafața* (mp)	Observații / Referințe
A1	22248	Din acte: 5.000 Masurata: 4.998	Sector cadastral:37 Teren neimprejmuț;

**B. Partea II. Proprietari și acte**

Inscrieri privitoare la dreptul de proprietate și alte drepturi reale		Referințe
<b>8720 / 12/02/2008</b>		
Act Notarial nr. 841, din 11/02/2008 emis de NP IVAN CONSTANTIN;		
B2	Intabulare, drept de PROPRIETATE, dobandit prin Conventie, cota actuala 1/1, cota initiala 1/1 1) SC NIKITA INVEST SRL, CIF:9999999999999	A1
<b>6383 / 27/01/2015</b>		
Act Normativ nr. 17, din 07/03/2014 emis de PARLAMENTUL ROMANIEI;		
B3	se noteaza faptul ca imobilul se afla sub incidenta Legii 17/2014	A1

**C. Partea III. SARCINI .**


Inscrieri privind dezmembramintele dreptului de proprietate, drepturi reale de garanție și sarcini	Referințe
NU SUNT	

## Anexa Nr. 1 La Partea I

## Teren

Nr cadastral	Suprafața (mp)*	Observații / Referințe
22248	Din acte: 5.000 Masurata: 4.998	

\* Suprafața este determinată în planul de proiecție Stereo 70.



## Date referitoare la teren

Crt	Categorie folosință	Intravilan	Suprafața (mp)	Tarla	Parcelă	Nr. topo	Observații / Referințe
1	arabil	DA	4.964	28	741/44	-	
2	arabil	NU	34	28	741/44	-	

## Lungime Segmente

1) Valorile lungimilor segmentelor sunt obținute din proiecție în plan.

Punct început	X / Y	Punct sfârșit	X / Y	Lungime segment (** (m)
1	574.274,622 388.605,493	2	574.272,188 388.606,911	2.817
2	574.272,188 388.606,911	3	573.875,725 388.837,927	458.859
3	573.875,725 388.837,927	4	573.874,343 388.833,842	4.312
4	573.874,343 388.833,842	5	573.872,275 388.827,725	6.457

Punct început	X / Y	Punct sfârșit	X / Y	Lungime segment (** (m)
5	573.872,275 388.827,725	6	573.872,189 388.827,472	0.267
6	573.872,189 388.827,472	7	574.269,03 388.596,237	459.296
7	574.269,03 388.596,237	8	574.272,025 388.594,492	3.466
8	574.272,025 388.594,492	9	574.273,13 388.599,12	4.758
9	574.273,13 388.599,12	1	574.274,622 388.605,493	6.545

\*\* Lungimile segmentelor sunt determinate în planul de proiecție Stereo 70 și sunt rotunjite la 1 milimetru.

\*\*\* Distanța dintre puncte este formată din segmente cumulate ce sunt mai mici decât valoarea 1 milimetru.



**DATE DESPRE IMOBILUL NR. 1507**

Oficiul de Cadastru și Publicitate Imobiliară PRAHOVA  
Biroul de Cadastru și Publicitate Imobiliară Ploiești

**A. Partea I. Descrierea imobilului**

TEREN Necunoscut

Nr. CF vechi:8469

Nr. cadastral vechi:11184

Adresa: Loc. Paulesti, Jud. Prahova

Nr. Crt	Nr cadastral Nr. topografic	Suprafața* (mp)	Observații / Referințe
A1	21804	Din acte: 9.700 Masurata: 9.696	Sector cadastral:37 Teren neimprejmit;

**B. Partea II. Proprietari și acte**

Inscrieri privitoare la dreptul de proprietate și alte drepturi reale	Referințe
<b>56255 / 24/09/2012</b>	
Act Notarial nr. 4461, din 20/09/2012 emis de NP SAVULESCU VASILE;	
B2	A1
Intabulare, drept de PROPRIETATEcumparare, dobandit prin Conventie, cota actuala 1/1, cota initiala 1/1 1) SC NIKITA INVEST SRL, CIF:18183890	
<b>67199 / 28/08/2014</b>	
Act Normativ nr. 17, din 07/03/2014 emis de Parlamentul Romaniei;	
B3	A1
Imobil aflat sub incidenta art.3 alin.(1) din Legea 17/2014, dobandit prin Lege	

**C. Partea III. SARCINI .**

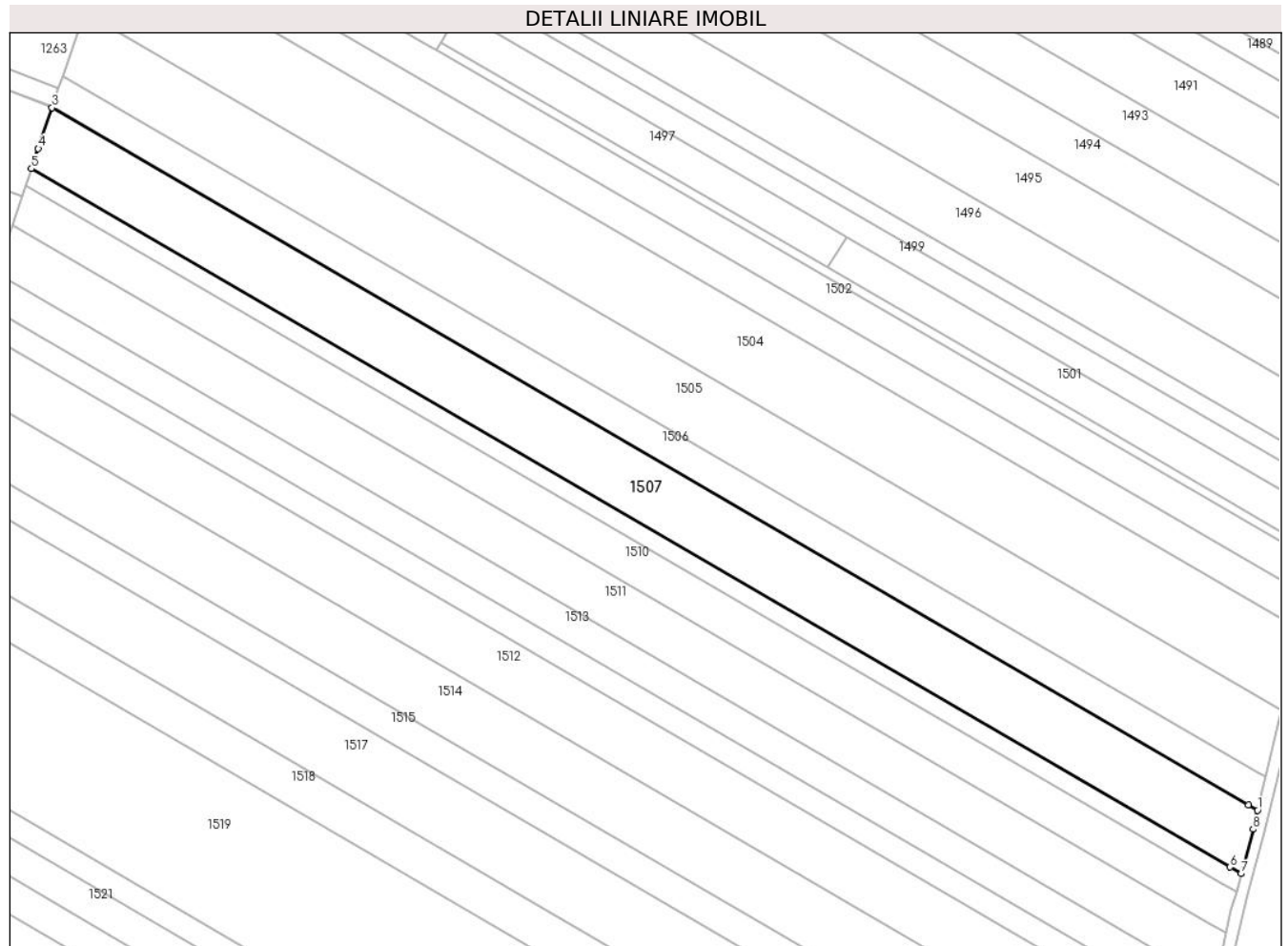
Inscrieri privind dezmembramintele dreptului de proprietate, drepturi reale de garanție și sarcini	Referințe
NU SUNT	

## Anexa Nr. 1 La Partea I

## Teren

Nr cadastral	Suprafața (mp)*	Observații / Referințe
21804	Din acte: 9.700 Masurata: 9.696	

\* Suprafața este determinată în planul de proiecție Stereo 70.



## Date referitoare la teren

Crt	Categorie folosință	Intravilan	Suprafața (mp)	Tarla	Parcelă	Nr. topo	Observații / Referințe
1	arabil	DA	9.614	28	741/45	-	
2	arabil	NU	82	28	741/45	-	

## Lungime Segmente

1) Valorile lungimilor segmentelor sunt obținute din proiecție în plan.

Punct început	X / Y	Punct sfârșit	X / Y	Lungime segment (** (m)
1	574.272,025 388.594,492	2	574.269,03 388.596,237	3.466
2	574.269,03 388.596,237	3	573.872,189 388.827,472	459.296
3	573.872,189 388.827,472	4	573.867,604 388.813,91	14.316
4	573.867,604 388.813,91	5	573.865,352 388.807,251	7.029

Punct început	X / Y	Punct sfârșit	X / Y	Lungime segment (** (m)
5	573.865,352 388.807,251	6	574.262,848 388.575,634	460.054
6	574.262,848 388.575,634	7	574.266,557 388.573,473	4.293
7	574.266,557 388.573,473	8	574.270,53 388.588,23	15.282
8	574.270,53 388.588,23	1	574.272,025 388.594,492	6.438

\*\* Lungimile segmentelor sunt determinate în planul de proiecție Stereo 70 și sunt rotunjite la 1 milimetru.

\*\*\* Distanța dintre puncte este formată din segmente cumulate ce sunt mai mici decât valoarea 1 milimetru.





**DATE DESPRE IMOBILUL NR. 1508**

Oficiul de Cadastru și Publicitate Imobiliară PRAHOVA  
Biroul de Cadastru și Publicitate Imobiliară Ploiești

**A. Partea I. Descrierea imobilului**

TEREN Extravilan

Adresa: Jud. Prahova, T26 A718/41 LOT HARAPU ELENA VIOLETA

Nr. Crt	Nr cadastral Nr. topografic	Suprafața* (mp)	Observații / Referințe
A1	25554	2.500	Sector cadastral:38 Teren neimprejmit;

**B. Partea II. Proprietari și acte**

Inscrieri privitoare la dreptul de proprietate și alte drepturi reale	Referințe
<b>67699 / 28/08/2014</b>	
Act Normativ nr. 17, din 07/03/2014 emis de Parlamentul Romaniei;	
B2	Imobil aflat sub incidenta art.3 alin.(1) din Legea 17/2014, dobandit prin Lege
	A1
<b>112309 / 01/09/2022</b>	
Act Notarial nr. 4244, din 31/08/2022 emis de Ivan Constantin;	
B3	Intabulare, drept de PROPRIETATEcumparare ca bun comun, dobandit prin Conventie, cota actuala 1/1, cota initiala 1/1
	A1
	1) HARAPU CONSTANTIN
	2) AILLEN IOANA

**C. Partea III. SARCINI .**


Inscrieri privind dezmembramintele dreptului de proprietate, drepturi reale de garanție și sarcini	Referințe
NU SUNT	

## Anexa Nr. 1 La Partea I

## Teren

Nr cadastral	Suprafața (mp)*	Observații / Referințe
25554	2.500	

\* Suprafața este determinată în planul de proiecție Stereo 70.



## Date referitoare la teren

Crt	Categorie folosință	Intra vilan	Suprafața (mp)	Tarla	Parcelă	Nr. topo	Observații / Referințe
1	arabil	NU	2.500	26	718/41	-	LOT HARAPU ELENA VIOLETA

## Lungime Segmente

1) Valorile lungimilor segmentelor sunt obținute din proiecție în plan.

Punct început	X / Y	Punct sfârșit	X / Y	Lungime segment (** (m)
1	573.253,047 388.748,715	2	572.581,12 389.154,654	785.03
2	572.581,12 389.154,654	3	572.578,914 389.152,27	3.248
3	572.578,914 389.152,27	4	573.252,331 388.745,431	786.771
4	573.252,331 388.745,431	5	573.252,651 388.746,897	1.501
5	573.252,651 388.746,897	1	573.253,047 388.748,715	1.861

**\*\* Lungimile segmentelor sunt determinate în planul de proiecție Stereo 70 și sunt rotunjite la 1 milimetru.**

**\*\*\* Distanța dintre puncte este formată din segmente cumulate ce sunt mai mici decât valoarea 1 milimetru.**



**DATE DESPRE IMOBILUL NR. 1509**

Oficiul de Cadastru și Publicitate Imobiliară PRAHOVA  
Biroul de Cadastru și Publicitate Imobiliară Ploiești

**A. Partea I. Descrierea imobilului**

TEREN Necunoscut

Nr. CF vechi:9641

Adresa: Loc. Paulesti, Jud. Prahova

Nr. Crt	Nr cadastral Nr. topografic	Suprafața* (mp)	Observații / Referințe
A1	23074	Din acte: 2.800 Masurata: 2.720	Sector cadastral:37 Teren neimprejmut;

**B. Partea II. Proprietari și acte**

Inscrieri privitoare la dreptul de proprietate și alte drepturi reale		Referințe
<b>84659 / 24/12/2008</b>		
Act Notarial nr. 6330, din 22/12/2008 emis de NP SAVULESCU VASILE;		
B9	Intabulare, drept de PROPRIETATE, dobandit prin Conventie, cota actuala 1/1, cota initiala 1/1 1) S.C. ' NIKITA INVEST' S.R.L., CIF:999999999999	A1
<b>67465 / 28/08/2014</b>		
Act Normativ nr. 17, din 07/03/2014 emis de Parlamentul Romaniei;		
B10	Imobil aflat sub incidenta art.3 alin.(1) din Legea 17/2014, dobandit prin Lege	A1

**C. Partea III. SARCINI .**

Inscrieri privind dezmembramintele dreptului de proprietate, drepturi reale de garanție și sarcini	Referințe
NU SUNT	

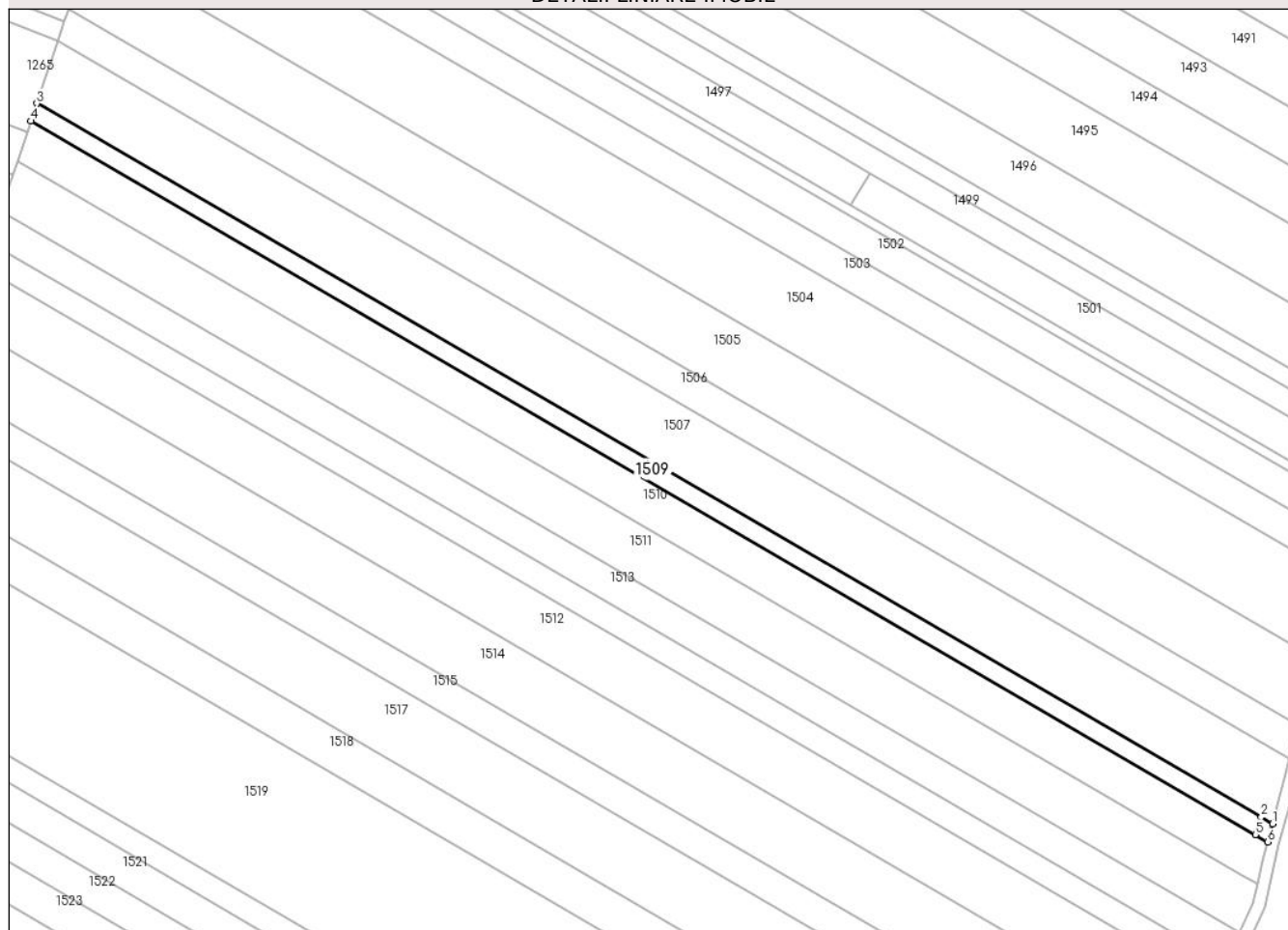
## Anexa Nr. 1 La Partea I

## Teren

Nr cadastral	Suprafața (mp)*	Observații / Referințe
23074	Din acte: 2.800 Masurata: 2.720	

\* Suprafața este determinată în planul de proiecție Stereo 70.

## DETALII LINIARE IMOBIL



## Date referitoare la teren

Crt	Categorie folosință	Intravilan	Suprafața (mp)	Tarla	Parcelă	Nr. topo	Observații / Referințe
1	arabil	DA	2.694	28	741/46/B	-	
2	arabil	NU	26	28	741/46/B	-	

## Lungime Segmente

1) Valorile lungimilor segmentelor sunt obținute din proiecție în plan.

Punct început	X / Y	Punct sfârșit	X / Y	Lungime segment (** (m)
1	574.266,557 388.573,473	2	574.262,848 388.575,634	4.293
2	574.262,848 388.575,634	3	573.865,352 388.807,251	460.054
3	573.865,352 388.807,251	4	573.863,438 388.801,59	5.976
4	573.863,438 388.801,59	5	574.260,943 388.569,967	460.065

Punct început	X / Y	Punct sfârșit	X / Y	Lungime segment (** (m)
5	574.260,943 388.569,967	6	574.264,98 388.567,615	4.672
6	574.264,98 388.567,615	1	574.266,557 388.573,473	6.067

\*\* Lungimile segmentelor sunt determinate în planul de proiecție Stereo 70 și sunt rotunjite la 1 milimetru.

\*\*\* Distanța dintre puncte este formată din segmente cumulate ce sunt mai mici decât valoarea 1 milimetru.





**DATE DESPRE IMOBILUL NR. 1510**

Oficiul de Cadastru și Publicitate Imobiliară PRAHOVA  
Biroul de Cadastru și Publicitate Imobiliară Ploiești

**A. Partea I. Descrierea imobilului**

TEREN Necunoscut

Nr. CF vechi:6734

Adresa: Loc. Paulesti, Jud. Prahova

Nr. Crt	Nr cadastral Nr. topografic	Suprafața* (mp)	Observații / Referințe
A1	20632	6.300	Sector cadastral:37 Teren neimprejmit;

**B. Partea II. Proprietari și acte**

Inscrieri privitoare la dreptul de proprietate și alte drepturi reale		Referințe
<b>54350 / 01/10/2007</b>		
Act Notarial nr. 1107, din 28/09/2007 emis de NP GALEA I.;		
B6	Intabulare, drept de PROPRIETATE, dobandit prin Conventie, cota actuala 1/1, cota initiala 1/1 1) SC NIKITA INVEST SRL, CIF:99999999999999	A1
<b>66960 / 28/08/2014</b>		
Act Normativ nr. 17, din 07/03/2014 emis de Parlamentul Romaniei;		
B7	Imobil aflat sub incidenta art.3 alin.(1) din Legea 17/2014, dobandit prin Lege	A1

**C. Partea III. SARCINI .**

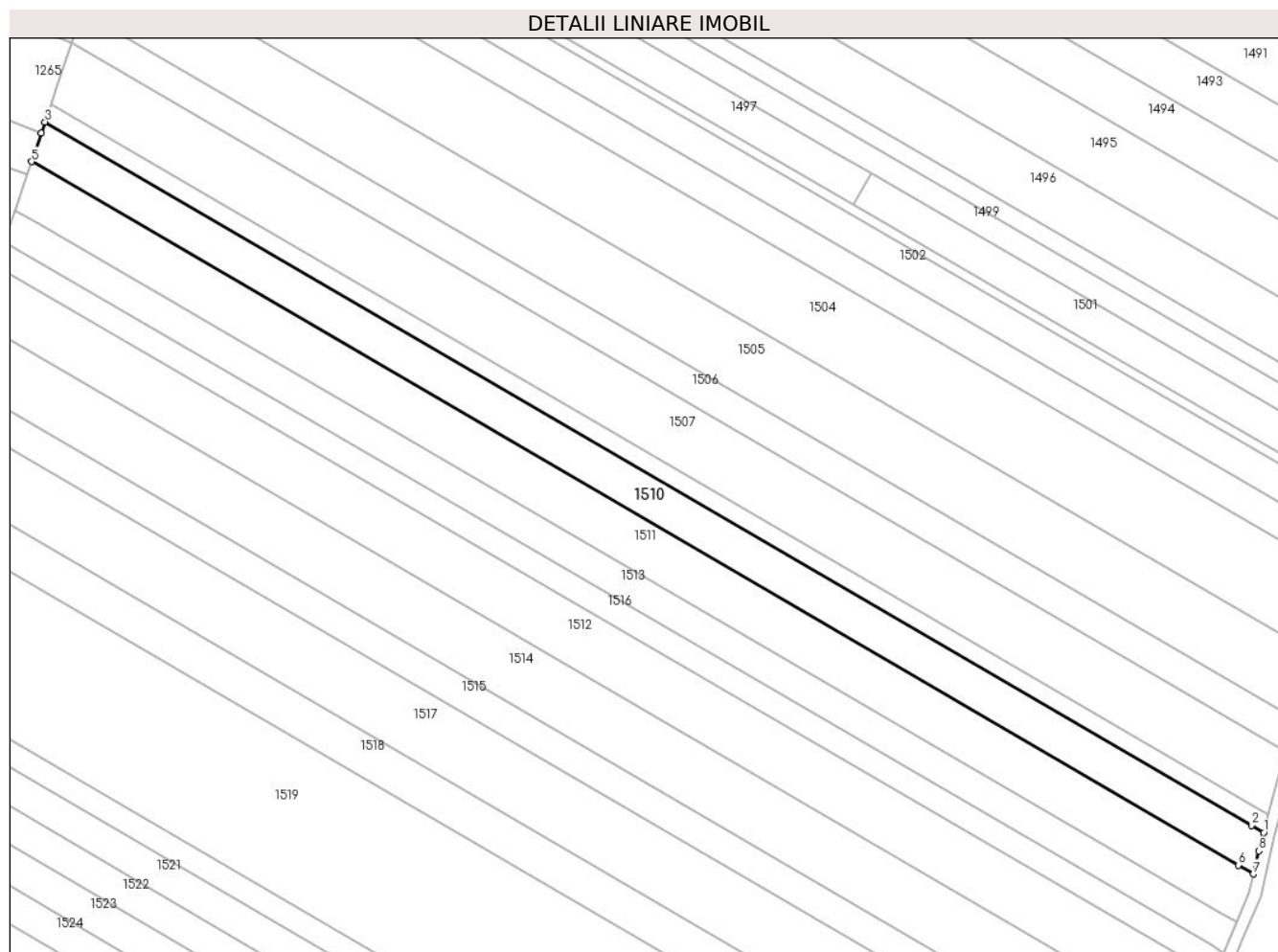
Inscrieri privind dezmembramintele dreptului de proprietate, drepturi reale de garanție și sarcini	Referințe
NU SUNT	

## Anexa Nr. 1 La Partea I

## Teren

Nr cadastral	Suprafața (mp)*	Observații / Referințe
20632	6.300	

\* Suprafața este determinată în planul de proiecție Stereo 70.



## Date referitoare la teren

Crt	Categorie folosință	Intravilan	Suprafața (mp)	Tarla	Parcelă	Nr. topo	Observații / Referințe
1	arabil	DA	6.230	28	741/46	-	
2	arabil	NU	70	28	741/46	-	

## Lungime Segmente

1) Valorile lungimilor segmentelor sunt obținute din proiecție în plan.

Punct început	X / Y	Punct sfârșit	X / Y	Lungime segment (** (m)
1	574.264,98 388.567,615	2	574.260,943 388.569,967	4.672
2	574.260,943 388.569,967	3	573.863,438 388.801,59	460.065
3	573.863,438 388.801,59	4	573.862,187 388.797,892	3.904
4	573.862,187 388.797,892	5	573.859,011 388.788,498	9.916

Punct început	X / Y	Punct sfârșit	X / Y	Lungime segment (** (m)
5	573.859,011 388.788,498	6	574.256,537 388.556,863	460.089
6	574.256,537 388.556,863	7	574.261,6 388.553,913	5.86
7	574.261,6 388.553,913	8	574.263,35 388.561,56	7.845
8	574.263,35 388.561,56	1	574.264,98 388.567,615	6.271

\*\* Lungimile segmentelor sunt determinate în planul de proiecție Stereo 70 și sunt rotunjite la 1 milimetru.

\*\*\* Distanța dintre puncte este formată din segmente cumulate ce sunt mai mici decât valoarea 1 milimetru.



**DATE DESPRE IMOBILUL NR. 1511**

Oficiul de Cadastru și Publicitate Imobiliară PRAHOVA  
Biroul de Cadastru și Publicitate Imobiliară Ploiești

**A. Partea I. Descrierea imobilului**

TEREN Necunoscut

Nr. CF vechi:6543

Adresa: Loc. Paulesti, Jud. Prahova

Nr. Crt	Nr cadastral Nr. topografic	Suprafața* (mp)	Observații / Referințe
A1	20227	7.700	Sector cadastral:37 Teren neimprejmit;

**B. Partea II. Proprietari și acte**

Inscrieri privitoare la dreptul de proprietate și alte drepturi reale		Referințe
<b>1961 / 18/01/2007</b>		
Act Notarial nr. 192, din 16/01/2007 emis de NP VASILE SAVULESCU;		
B2	Intabulare, drept de PROPRIETATEcumparare, dobandit prin Conventie, cota actuala 1/1, cota initiala 1/1 1) SC NIKITA INVEST SRL, CIF:18183890	A1
<b>40376 / 08/05/2018</b>		
Act Normativ nr. 17, din 17/03/2014 emis de Parlamentul Romaniei;		
B3	Imobil aflat sub incidenta art.3 alin.(1) din Legea nr. 17/2014	A1

**C. Partea III. SARCINI .**

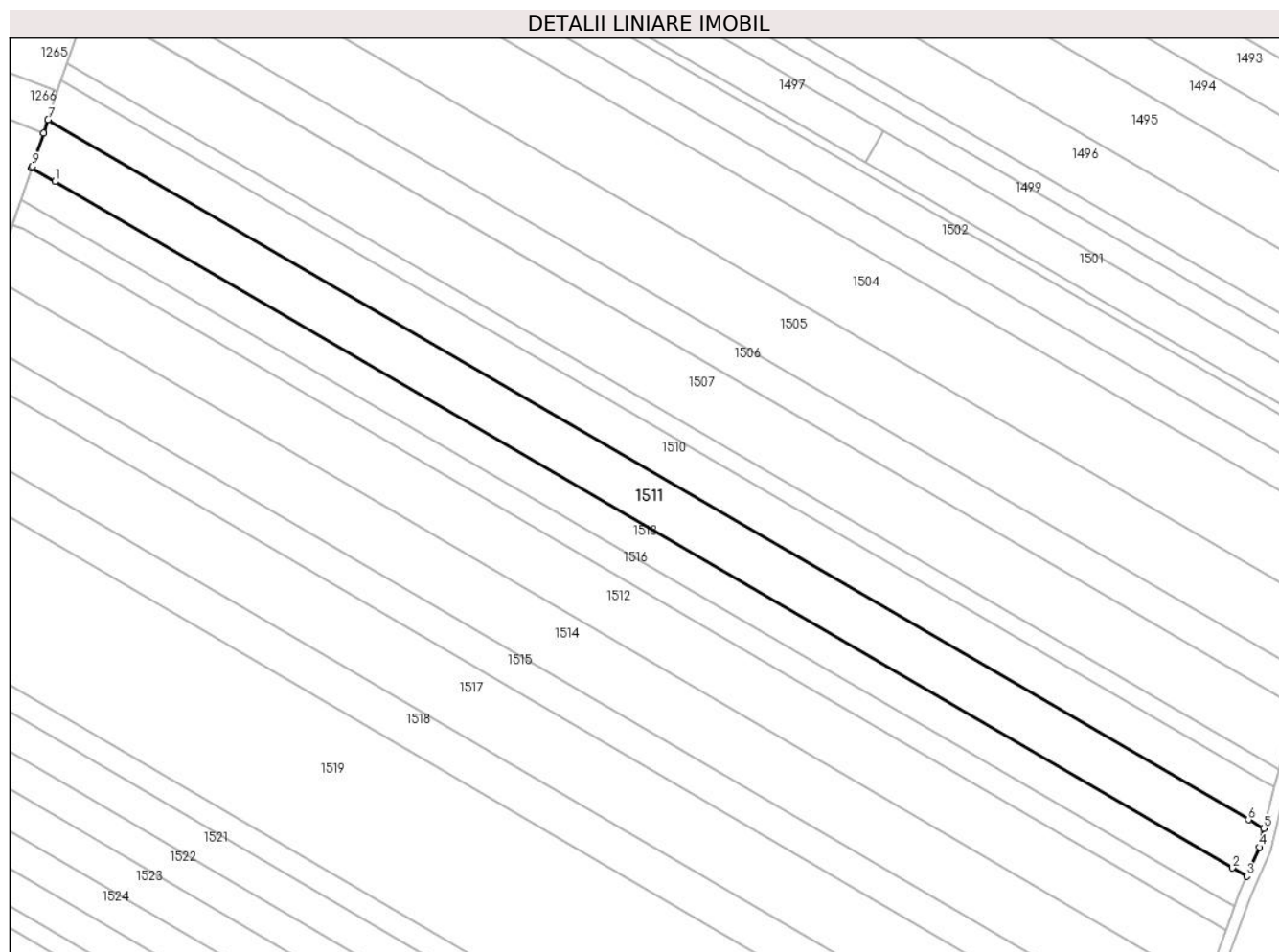
Inscrieri privind dezmembramintele dreptului de proprietate, drepturi reale de garanție și sarcini	Referințe
NU SUNT	

## Anexa Nr. 1 La Partea I

## Teren

Nr cadastral	Suprafața (mp)*	Observații / Referințe
20227	7.700	

\* Suprafața este determinată în planul de proiecție Stereo 70.



## Date referitoare la teren

Crt	Categorie folosință	Intravilan	Suprafața (mp)	Tarla	Parcelă	Nr. topo	Observații / Referințe
1	arabil	DA	7.596	28	741/47	-	
2	arabil	NU	100	28	741/47	-	
3	arabil	NU	3	28	741/47	-	

## Lungime Segmente

1) Valorile lungimilor segmentelor sunt obținute din proiecție în plan.

Punct început	X / Y	Punct sfârșit	X / Y	Lungime segment (** (m)
1	573.861,363 388.768,013	2	574.251,164 388.540,88	451.148
2	574.251,164 388.540,88	3	574.255,937 388.538,099	5.524
3	574.255,937 388.538,099	4	574.260,19 388.547,75	10.547
4	574.260,19 388.547,75	5	574.261,6 388.553,913	6.322

Punct început	X / Y	Punct sfârșit	X / Y	Lungime segment (** (m)
5	574.261,6 388.553,913	6	574.256,537 388.556,863	5.86
6	574.256,537 388.556,863	7	573.859,011 388.788,498	460.089
7	573.859,011 388.788,498	8	573.857,524 388.784,102	4.641
8	573.857,524 388.784,102	9	573.853,8 388.773,09	11.625
9	573.853,8 388.773,09	10	573.853,57 388.772,407	0.721
10	573.853,57 388.772,407	1	573.861,363 388.768,013	8.946

\*\* Lungimile segmentelor sunt determinate în planul de proiecție Stereo 70 și sunt rotunjite la 1 milimetru.

\*\*\* Distanța dintre puncte este formată din segmente cumulate ce sunt mai mici decât valoarea 1 milimetru.





**DATE DESPRE IMOBILUL NR. 1512**

Oficiul de Cadastru și Publicitate Imobiliară PRAHOVA  
Biroul de Cadastru și Publicitate Imobiliară Ploiești

**A. Partea I. Descrierea imobilului**

TEREN Necunoscut

Adresa: Loc. Paulesti, Jud. Prahova

Nr. Crt	Nr cadastral Nr. topografic	Suprafața* (mp)	Observații / Referințe
A1		8.800	Sector cadastral:37 Teren neimprejmuit;

**B. Partea II. Proprietari și acte**

Inscrieri privitoare la dreptul de proprietate și alte drepturi reale		Referințe
/		
Act Administrativ nr. 31716, din 15/12/1994 emis de CJSDPAT PRAHOVA;		
B1	Intabulare, drept de PROPRIETATE, dobandit prin Reconstituire, cota actuala 1/1, cota initiala 1/1 1) CIUREA SANDA 2) MATEESCU V STELIANA	A1

**C. Partea III. SARCINI .**

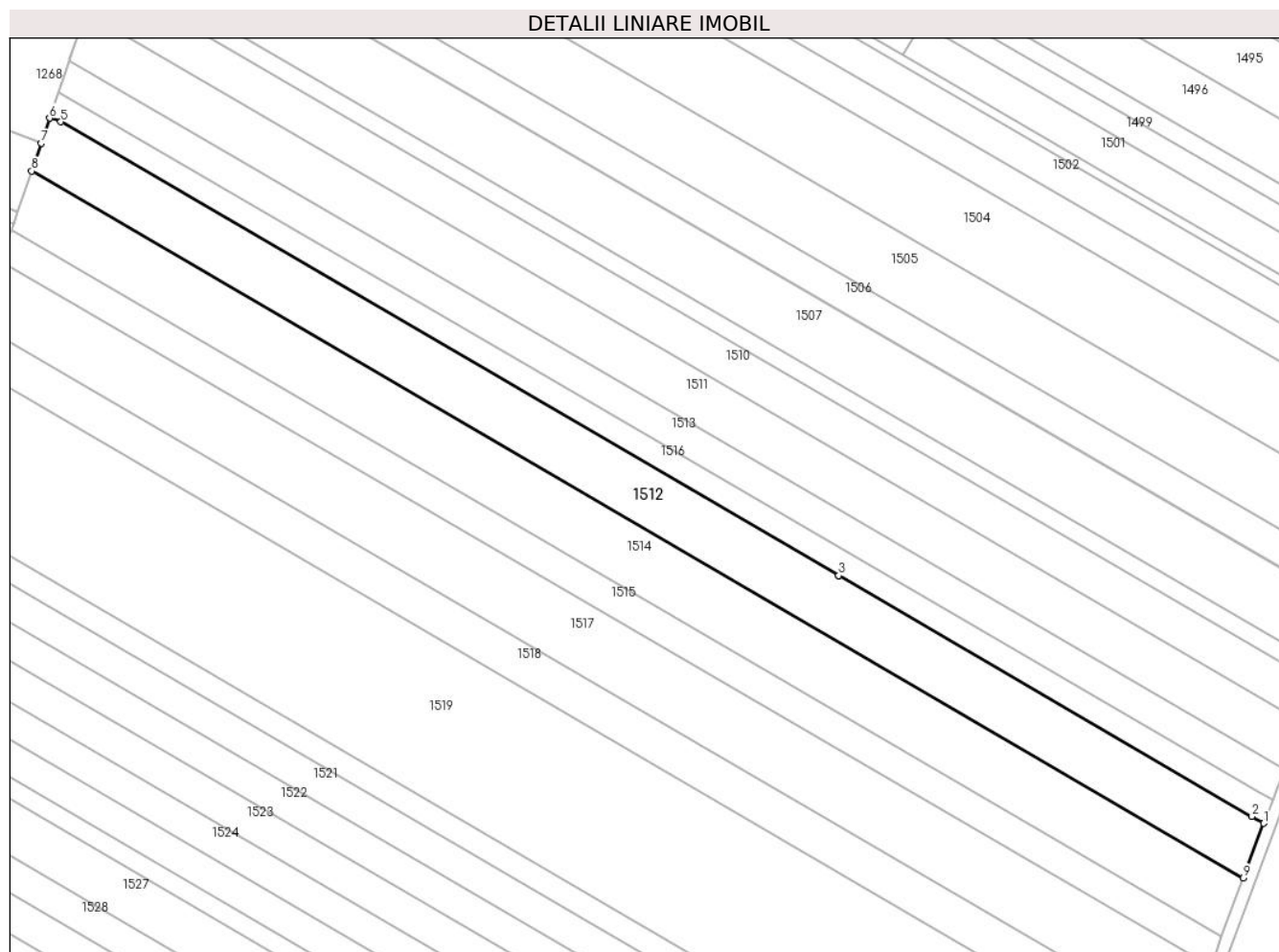
Inscrieri privind dezmembramintele dreptului de proprietate, drepturi reale de garanție și sarcini	Referințe
NU SUNT	

## Anexa Nr. 1 La Partea I

## Teren

Nr cadastral	Suprafața (mp)*	Observații / Referințe
	8.800	

\* Suprafața este determinată în planul de proiecție Stereo 70.



## Date referitoare la teren

Crt	Categorie folosință	Intravilan	Suprafața (mp)	Tarla	Parcelă	Nr. topo	Observații / Referințe
1	arabil	NU	7.992	28	741/50	-	
2	arabil	DA	808	28	741/50	-	

## Lungime Segmente

1) Valorile lungimilor segmentelor sunt obținute din proiecție în plan.

Punct început	X / Y	Punct sfârșit	X / Y	Lungime segment (** (m)
1	574.248,918 388.520,287	2	574.245,007 388.522,566	4.527
2	574.245,007 388.522,566	3	574.108,309 388.602,222	158.213
3	574.108,309 388.602,222	4	574.108,303 388.602,225	0.007
4	574.108,303 388.602,225	5	573.850,894 388.752,222	297.924

Punct început	X / Y	Punct sfârșit	X / Y	Lungime segment (** (m)
5	573.850,894 388.752,222	6	573.847,148 388.753,415	3.931
6	573.847,148 388.753,415	7	573.844,357 388.745,162	8.712
7	573.844,357 388.745,162	8	573.841,229 388.735,911	9.766
8	573.841,229 388.735,911	9	574.242,201 388.502,268	464.077
9	574.242,201 388.502,268	1	574.248,918 388.520,287	19.23

\*\* Lungimile segmentelor sunt determinate în planul de proiecție Stereo 70 și sunt rotunjite la 1 milimetru.

\*\*\* Distanța dintre puncte este formată din segmente cumulate ce sunt mai mici decât valoarea 1 milimetru.



**DATE DESPRE IMOBILUL NR. 1513**

Oficiul de Cadastru și Publicitate Imobiliară PRAHOVA  
Biroul de Cadastru și Publicitate Imobiliară Ploiești

**A. Partea I. Descrierea imobilului**

TEREN Necunoscut

Adresa: Loc. Paulesti, Jud. Prahova

Nr. Crt	Nr cadastral Nr. topografic	Suprafața* (mp)	Observații / Referințe
A1		5.000	Sector cadastral:37 Teren neimprejmuit;

**B. Partea II. Proprietari și acte**

Inscrieri privitoare la dreptul de proprietate și alte drepturi reale		Referințe
/		
Act Administrativ nr. 35166, din 29/03/1995 emis de CJSDPAT PRAHOVA;		
B1	Intabulare, drept de PROPRIETATE, dobandit prin Reconstituire, cota actuala 1/1, cota initiala 1/1	A1
	1) BALCAN C VASILICĂ 2) IONIȚĂ C VASILE 3) TOMA C MARIA 4) CIOBOATĂ C STELIANA	

**C. Partea III. SARCINI .**


Inscrieri privind dezmembramintele dreptului de proprietate, drepturi reale de garanție și sarcini	Referințe
NU SUNT	

## Anexa Nr. 1 La Partea I

## Teren

Nr cadastral	Suprafața (mp)*	Observații / Referințe
	5.000	

\* Suprafața este determinată în planul de proiecție Stereo 70.



## Date referitoare la teren

Crt	Categorie folosință	Intravilan	Suprafața (mp)	Tarla	Parcelă	Nr. topo	Observații / Referințe
1	arabil	DA	3.955	28	741/48	-	
2	arabil	NU	990	28	741/48	-	
3	arabil	NU	55	28	741/48	-	

## Lungime Segmente

1) Valorile lungimilor segmentelor sunt obținute din proiecție în plan.

Punct început	X / Y	Punct sfârșit	X / Y	Lungime segment (** (m)
1	574.251,164 388.540,88	2	573.861,363 388.768,013	451.148
2	573.861,363 388.768,013	3	573.853,57 388.772,407	8.946
3	573.853,57 388.772,407	4	573.850,098 388.762,138	10.84
4	573.850,098 388.762,138	5	574.001,648 388.673,831	175.401

Punct început	X / Y	Punct sfârșit	X / Y	Lungime segment (** (m)
5	574.001,648 388.673,831	6	574.247,667 388.530,478	284.737
6	574.247,667 388.530,478	7	574.251,815 388.528,061	4.801
7	574.251,815 388.528,061	8	574.253,64 388.532,54	4.837
8	574.253,64 388.532,54	9	574.255,937 388.538,099	6.015
9	574.255,937 388.538,099	1	574.251,164 388.540,88	5.524

\*\* Lungimile segmentelor sunt determinate în planul de proiecție Stereo 70 și sunt rotunjite la 1 milimetru.

\*\*\* Distanța dintre puncte este formată din segmente cumulate ce sunt mai mici decât valoarea 1 milimetru.





**DATE DESPRE IMOBILUL NR. 1514**

Oficiul de Cadastru și Publicitate Imobiliară PRAHOVA  
Biroul de Cadastru și Publicitate Imobiliară Ploiești

**A. Partea I. Descrierea imobilului**

TEREN Extravilan

Adresa: Jud. Prahova

Nr. Crt	Nr cadastral Nr. topografic	Suprafața* (mp)	Observații / Referințe
A1		9.400	Sector cadastral:37 Teren neimprejmuit;

**B. Partea II. Proprietari și acte**

Inscrieri privitoare la dreptul de proprietate și alte drepturi reale		Referințe
/		
Act Administrativ nr. 46217, din 10/08/1995 emis de CJSDPAT PRAHOVA;		
B1	Intabulare, drept de PROPRIETATE, dobandit prin Reconstituire, cota actuala 1/1, cota initiala 1/1 1) RADU DUMITRU MARIA	A1

**C. Partea III. SARCINI .**


Inscrieri privind dezmembramintele dreptului de proprietate, drepturi reale de garanție și sarcini	Referințe
NU SUNT	

## Anexa Nr. 1 La Partea I

## Teren

Nr cadastral	Suprafața (mp)*	Observații / Referințe
	9.400	

\* Suprafața este determinată în planul de proiecție Stereo 70.



## Date referitoare la teren

Crt	Categorie folosință	Intra vilan	Suprafața (mp)	Tarla	Parcelă	Nr. topo	Observații / Referințe
1	arabil	NU	9.400	28	741/51	-	

## Lungime Segmente

1) Valorile lungimilor segmentelor sunt obținute din proiecție în plan.

Punct început	X / Y	Punct sfârșit	X / Y	Lungime segment (** (m)
1	573.834,603 388.716,313	2	574.235,017 388.482,995	463.431
2	574.235,017 388.482,995	3	574.242,201 388.502,268	20.568
3	574.242,201 388.502,268	4	573.841,229 388.735,911	464.077
4	573.841,229 388.735,911	5	573.836,644 388.722,351	14.314
5	573.836,644 388.722,351	6	573.835,32 388.718,434	4.135

Punct început	X / Y	Punct sfârșit	X / Y	Lungime segment (** (m)
6	573.835,32 388.718,434	1	573.834,603 388.716,313	2.239

\*\* Lungimile segmentelor sunt determinate în planul de proiecție Stereo 70 și sunt rotunjite la 1 milimetru.

\*\*\* Distanța dintre puncte este formată din segmente cumulate ce sunt mai mici decât valoarea 1 milimetru.



**DATE DESPRE IMOBILUL NR. 1515**

Oficiul de Cadastru și Publicitate Imobiliară PRAHOVA  
Biroul de Cadastru și Publicitate Imobiliară Ploiești

**A. Partea I. Descrierea imobilului**

TEREN Extravilan

Nr. CF vechi:10904

Adresa: Jud. Prahova

Nr. Crt	Nr cadastral Nr. topografic	Suprafața* (mp)	Observații / Referințe
A1	24574	4.900	Sector cadastral:37 Teren neimpregmuit;

**B. Partea II. Proprietari și acte**

Inscrieri privitoare la dreptul de proprietate și alte drepturi reale		Referințe
<b>36528 / 30/06/2010</b>		
Act Notarial nr. 1421, din 23/06/2010 emis de NP LUPU MARIA LUIZA;		
B3	Intabulare, drept de PROPRIETATE, dobandit prin Conventie, cota actuala 1/1, cota initiala 1/1 1) APOSTOL GHEORGHE	A1
<b>67572 / 28/08/2014</b>		
Act Normativ nr. 17, din 07/03/2014 emis de Parlamentul Romaniei;		
B4	Imobil aflat sub incidenta art.3 alin.(1) din Legea 17/2014, dobandit prin Lege	A1

**C. Partea III. SARCINI .**


Inscrieri privind dezmembramintele dreptului de proprietate, drepturi reale de garanție și sarcini	Referințe
NU SUNT	

## Anexa Nr. 1 La Partea I

## Teren

Nr cadastral	Suprafața (mp)*	Observații / Referințe
24574	4.900	

\* Suprafața este determinată în planul de proiecție Stereo 70.



## Date referitoare la teren

Crt	Categorie folosință	Intravilan	Suprafața (mp)	Tarla	Parcelă	Nr. topo	Observații / Referințe
1	arabil	NU	4.900	28	741/52	-	

## Lungime Segmente

1) Valorile lungimilor segmentelor sunt obținute din proiecție în plan.

Punct început	X / Y	Punct sfârșit	X / Y	Lungime segment (** (m)
1	574.230,824 388.473,194	2	574.233,098 388.477,846	5.178
2	574.233,098 388.477,846	3	574.235,017 388.482,995	5.495
3	574.235,017 388.482,995	4	573.834,603 388.716,313	463.431
4	573.834,603 388.716,313	5	573.831,144 388.706,083	10.799
5	573.831,144 388.706,083	1	574.230,824 388.473,194	462.581

**\*\* Lungimile segmentelor sunt determinate în planul de proiecție Stereo 70 și sunt rotunjite la 1 milimetru.**

**\*\*\* Distanța dintre puncte este formată din segmente cumulate ce sunt mai mici decât valoarea 1 milimetru.**





**DATE DESPRE IMOBILUL NR. 1516**

Oficiul de Cadastru și Publicitate Imobiliară PRAHOVA  
Biroul de Cadastru și Publicitate Imobiliară Ploiești

**A. Partea I. Descrierea imobilului**

TEREN Necunoscut

Adresa: Loc. Paulesti, Jud. Prahova

Nr. Crt	Nr cadastral Nr. topografic	Suprafața* (mp)	Observații / Referințe
A1		3.800	Sector cadastral:37 Teren neimprejmit;

**B. Partea II. Proprietari și acte**

Inscrieri privitoare la dreptul de proprietate și alte drepturi reale	Referințe
/	
Act Administrativ nr. 46206, din 10/08/1995 emis de CJSDPAT PRAHOVA;	
B1	A1
Intabulare, drept de PROPRIETATE, dobandit prin Reconstituire, cota actuala 1/1, cota initiala 1/1	
1) BALCAN C VASILICA 2) CIOBOATA C STELIANA 3) LAMBĂ F MARIA 4) ZAMFIR F STELIAN 5) ANDREI F GHEORGHE 6) IVAN F VASILICA	

**C. Partea III. SARCINI .**

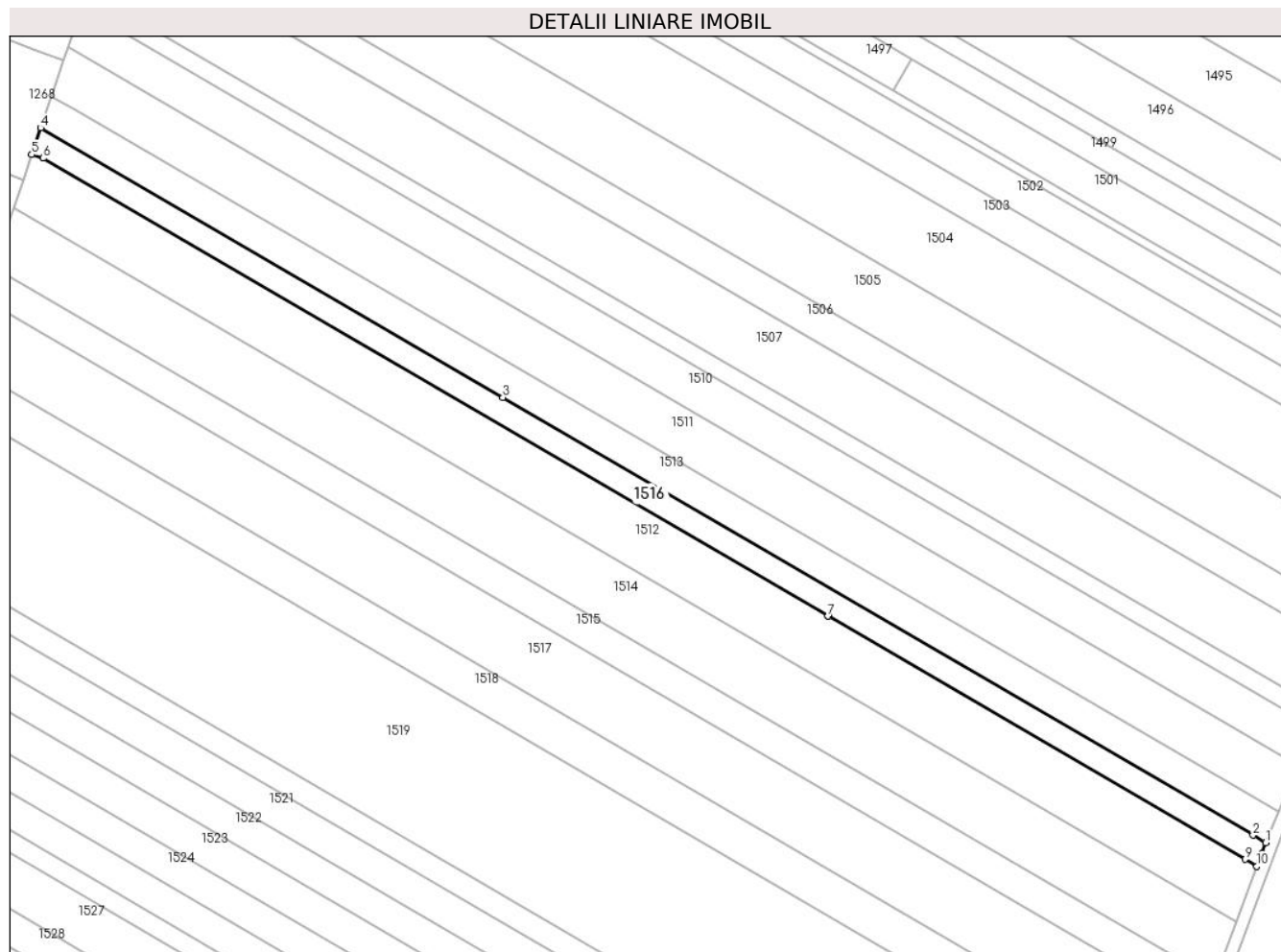
Inscrieri privind dezmembramintele dreptului de proprietate, drepturi reale de garanție și sarcini	Referințe
NU SUNT	

## Anexa Nr. 1 La Partea I

## Teren

Nr cadastral	Suprafața (mp)*	Observații / Referințe
	3.800	

\* Suprafața este determinată în planul de proiecție Stereo 70.



## Date referitoare la teren

Crt	Categorie folosință	Intravilan	Suprafața (mp)	Tarla	Parcelă	Nr. topo	Observații / Referințe
1	arabil	DA	1.810	28	741/49	-	
2	arabil	NU	1.951	28	741/49	-	
3	arabil	NU	39	28	741/49	-	

## Lungime Segmente

1) Valorile lungimilor segmentelor sunt obținute din proiecție în plan.

Punct început	X / Y	Punct sfârșit	X / Y	Lungime segment (** (m)
1	574.251,815 388.528,061	2	574.247,667 388.530,478	4.801
2	574.247,667 388.530,478	3	574.001,648 388.673,831	284.737
3	574.001,648 388.673,831	4	573.850,098 388.762,138	175.401
4	573.850,098 388.762,138	5	573.847,148 388.753,415	9.208

Punct început	X / Y	Punct sfârșit	X / Y	Lungime segment (** (m)
5	573.847,148 388.753,415	6	573.850,894 388.752,222	3.931
6	573.850,894 388.752,222	7	574.108,303 388.602,225	297.924
7	574.108,303 388.602,225	8	574.108,309 388.602,222	0.007
8	574.108,309 388.602,222	9	574.245,007 388.522,566	158.213
9	574.245,007 388.522,566	10	574.248,918 388.520,287	4.527
10	574.248,918 388.520,287	11	574.250,666 388.524,694	4.741
11	574.250,666 388.524,694	1	574.251,815 388.528,061	3.558

\*\* Lungimile segmentelor sunt determinate în planul de proiecție Stereo 70 și sunt rotunjite la 1 milimetru.

\*\*\* Distanța dintre puncte este formată din segmente cumulate ce sunt mai mici decât valoarea 1 milimetru.



**DATE DESPRE IMOBILUL NR. 1517**

Oficiul de Cadastru și Publicitate Imobiliară PRAHOVA  
Biroul de Cadastru și Publicitate Imobiliară Ploiești

**A. Partea I. Descrierea imobilului**

TEREN Extravilan

Nr. CF vechi:9113

Adresa: Jud. Prahova

Nr. Crt	Nr cadastral Nr. topografic	Suprafața* (mp)	Observații / Referințe
A1	22622	Din acte: 10.000 Masurata: 9.997	Sector cadastral:37 Teren neimprejmuț;

**B. Partea II. Proprietari și acte**

Inscrieri privitoare la dreptul de proprietate și alte drepturi reale	Referințe
<b>29989 / 06/05/2008</b>	
Act Administrativ nr. 52676, din 05/06/1996 emis de CJPSDPAT (certificat mostenitor nr.136/22.04.1997 emis de NP LUPU LUIZA MARIA;);	
B1	Intabulare, drept de PROPRIETATE, dobandit prin Reconstituire, cota actuala 1/1, cota initiala 1/1 1) TOMESCU GHEORGHE
<b>67385 / 28/08/2014</b>	
Act Normativ nr. 17, din 07/03/2014 emis de Parlamentul Romaniei;	
B2	Imobil aflat sub incidenta art.3 alin.(1) din Legea 17/2014, dobandit prin Lege

**C. Partea III. SARCINI .**

Inscrieri privind dezmembramintele dreptului de proprietate, drepturi reale de garanție și sarcini	Referințe
NU SUNT	

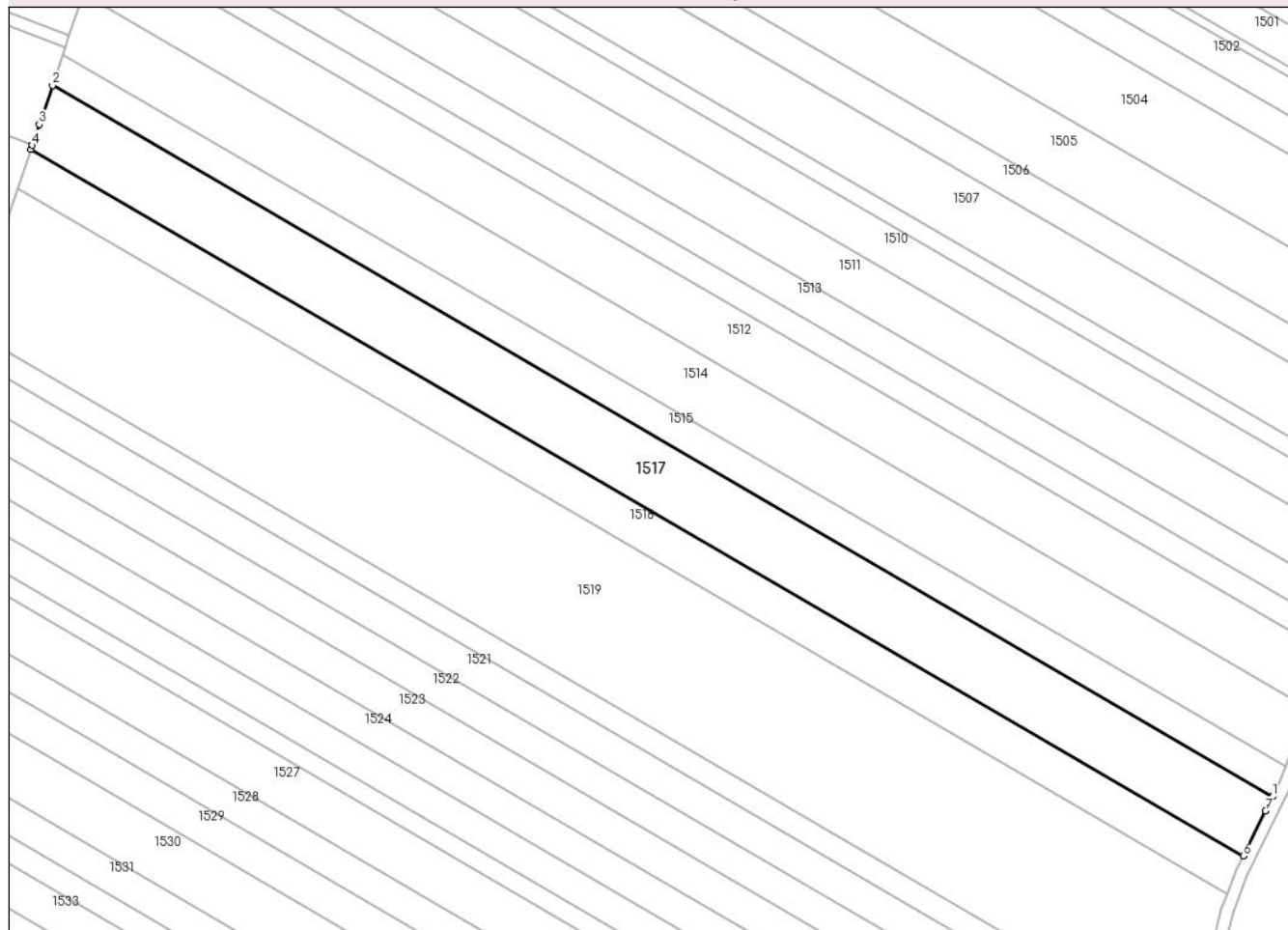
## Anexa Nr. 1 La Partea I

## Teren

Nr cadastral	Suprafața (mp)*	Observații / Referințe
22622	Din acte: 10.000 Masurata: 9.997	

\* Suprafața este determinată în planul de proiecție Stereo 70.

## DETALII LINIARE IMOBIL



## Date referitoare la teren

Crt	Categorie folosință	Intravilan	Suprafața (mp)	Tarla	Parcelă	Nr. topo	Observații / Referințe
1	arabil	NU	9.997	28	741/53	-	

## Lungime Segmente

1) Valorile lungimilor segmentelor sunt obținute din proiecție în plan.

Punct început	X / Y	Punct sfârșit	X / Y	Lungime segment (** (m)
1	574.230,824 388.473,194	2	573.831,144 388.706,083	462.581
2	573.831,144 388.706,083	3	573.826,826 388.693,315	13.478
3	573.826,826 388.693,315	4	573.824,537 388.686,505	7.184
4	573.824,537 388.686,505	5	573.824,069 388.685,114	1.468
5	573.824,069 388.685,114	6	574.221,193 388.453,713	459.624

Punct început	X / Y	Punct sfârșit	X / Y	Lungime segment (** (m)
6	574.221,193 388.453,713	7	574.228,5 388.468,44	16.44
7	574.228,5 388.468,44	1	574.230,824 388.473,194	5.292

\*\* Lungimile segmentelor sunt determinate în planul de proiecție Stereo 70 și sunt rotunjite la 1 milimetru.

\*\*\* Distanța dintre puncte este formată din segmente cumulate ce sunt mai mici decât valoarea 1 milimetru.





**DATE DESPRE IMOBILUL NR. 1518**

Oficiul de Cadastru și Publicitate Imobiliară PRAHOVA  
Biroul de Cadastru și Publicitate Imobiliară Ploiești

**A. Partea I. Descrierea imobilului**

TEREN Extravilan

Nr. CF vechi:6599

Adresa: Jud. Prahova

Nr. Crt	Nr cadastral Nr. topografic	Suprafața* (mp)	Observații / Referințe
A1	20421	6.099	Sector cadastral:37 Teren neimprejmuit;

**B. Partea II. Proprietari și acte**

Inscrieri privitoare la dreptul de proprietate și alte drepturi reale		Referințe
<b>71215 / 07/12/2007</b>		
Act Notarial nr. 7851, din 06/12/2007 emis de NP IVAN CONSTANTIN;		
B4	Intabulare, drept de PROPRIETATE, dobandit prin Conventie, cota actuala 1/1, cota initiala 1/1 1) RADU GHEORGHE	A1
<b>67012 / 28/08/2014</b>		
Act Normativ nr. 17, din 07/03/2014 emis de Parlamentul Romaniei;		
B5	Imobil aflat sub incidenta art.3 alin.(1) din Legea 17/2014, dobandit prin Lege	A1

**C. Partea III. SARCINI .**

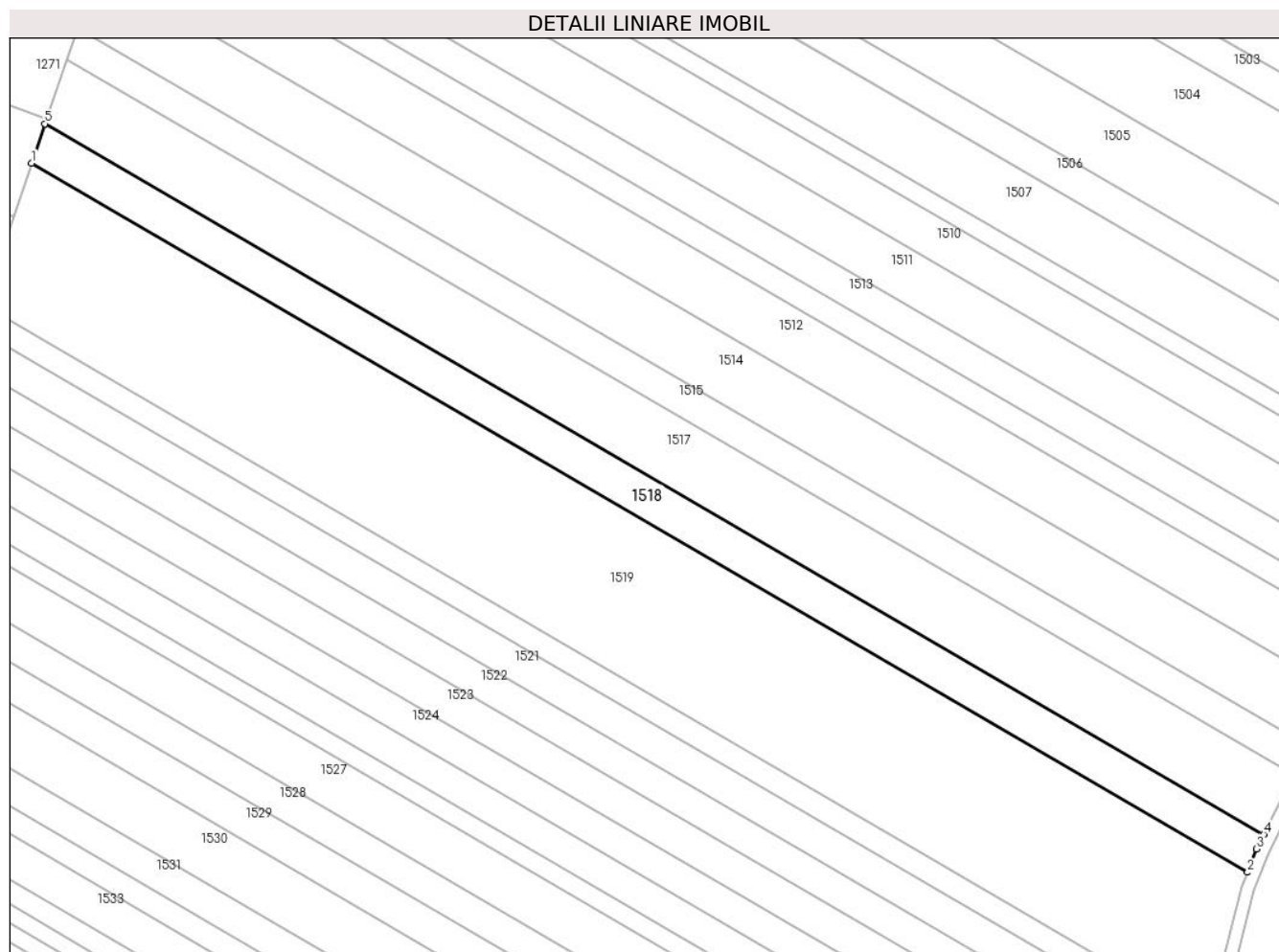
Inscrieri privind dezmembramintele dreptului de proprietate, drepturi reale de garanție și sarcini	Referințe
NU SUNT	

## Anexa Nr. 1 La Partea I

## Teren

Nr cadastral	Suprafața (mp)*	Observații / Referințe
20421	6.099	

\* Suprafața este determinată în planul de proiecție Stereo 70.



## Date referitoare la teren

Crt	Categorie folosință	Intravilan	Suprafața (mp)	Tarla	Parcelă	Nr. topo	Observații / Referințe
1	arabil	NU	6.099	28	741/54	-	

## Lungime Segmente

1) Valorile lungimilor segmentelor sunt obținute din proiecție în plan.

Punct început	X / Y	Punct sfârșit	X / Y	Lungime segment (** (m)
1	573.819,745 388.672,253	2	574.215,976 388.441,373	458.59
2	574.215,976 388.441,373	3	574.218,86 388.449,01	8.163
3	574.218,86 388.449,01	4	574.221,193 388.453,713	5.25
4	574.221,193 388.453,713	5	573.824,069 388.685,114	459.624
5	573.824,069 388.685,114	1	573.819,745 388.672,253	13.568

**\*\* Lungimile segmentelor sunt determinate în planul de proiecție Stereo 70 și sunt rotunjite la 1 milimetru.**

**\*\*\* Distanța dintre puncte este formată din segmente cumulate ce sunt mai mici decât valoarea 1 milimetru.**



**DATE DESPRE IMOBILUL NR. 1519**

Oficiul de Cadastru și Publicitate Imobiliară PRAHOVA  
Biroul de Cadastru și Publicitate Imobiliară Ploiești

**A. Partea I. Descrierea imobilului**

TEREN Extravilan

Adresa: Jud. Prahova

Nr. Crt	Nr cadastral Nr. topografic	Suprafața* (mp)	Observații / Referințe
A1		22.000	Sector cadastral:37 Teren neimprejmit;

**B. Partea II. Proprietari și acte**

Inscrieri privitoare la dreptul de proprietate și alte drepturi reale		Referințe
/		
Act Administrativ nr. 35189, din 29/03/1995 emis de CJSDPAT PRAHOVA;		
B1	Intabulare, drept de PROPRIETATE, dobandit prin Reconstituire, cota actuala 1/1, cota initiala 1/1 1) ZAMFIR GHE CONSTANTIN 2) PETRE GHE ANICA 3) DUMITRU GHE ȘTEFANA	A1

**C. Partea III. SARCINI .**

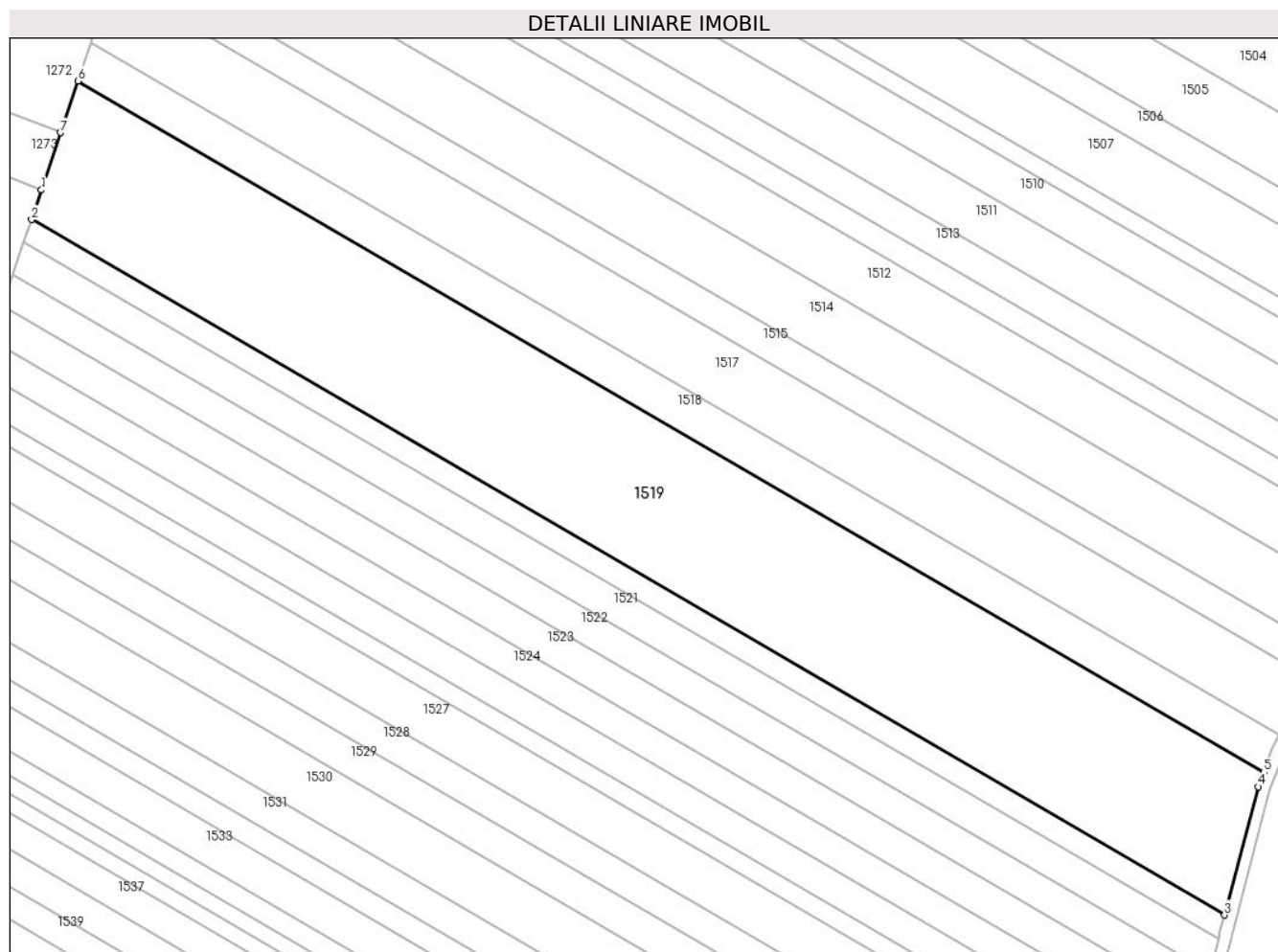
Inscrieri privind dezmembramintele dreptului de proprietate, drepturi reale de garanție și sarcini	Referințe
NU SUNT	

## Anexa Nr. 1 La Partea I

## Teren

Nr cadastral	Suprafața (mp)*	Observații / Referințe
	22.000	

\* Suprafața este determinată în planul de proiecție Stereo 70.



## Date referitoare la teren

Crt	Categorie folosință	Intravilan	Suprafața (mp)	Tarla	Parcelă	Nr. topo	Observații / Referințe
1	arabil	NU	22.000	28	741/55	-	

## Lungime Segmente

1) Valorile lungimilor segmentelor sunt obținute din proiecție în plan.

Punct început	X / Y	Punct sfârșit	X / Y	Lungime segment (** (m)
1	573.807,501 388.635,835	2	573.804,175 388.625,942	10.437
2	573.804,175 388.625,942	3	574.202,826 388.393,651	461.391
3	574.202,826 388.393,651	4	574.214,14 388.436,51	44.327
4	574.214,14 388.436,51	5	574.215,976 388.441,373	5.198
5	574.215,976 388.441,373	6	573.819,745 388.672,253	458.59

Punct început	X / Y	Punct sfârșit	X / Y	Lungime segment (** (m)
6	573.819,745 388.672,253	7	573.813,929 388.654,955	18.25
7	573.813,929 388.654,955	1	573.807,501 388.635,835	20.172

\*\* Lungimile segmentelor sunt determinate în planul de proiecție Stereo 70 și sunt rotunjite la 1 milimetru.

\*\*\* Distanța dintre puncte este formată din segmente cumulate ce sunt mai mici decât valoarea 1 milimetru.





**DATE DESPRE IMOBILUL NR. 1520**

Oficiul de Cadastru și Publicitate Imobiliară PRAHOVA  
Biroul de Cadastru și Publicitate Imobiliară Ploiești

**A. Partea I. Descrierea imobilului**

TEREN Extravilan

Nr. CF vechi:6569

Adresa: Jud. Prahova

Nr. Crt	Nr cadastral Nr. topografic	Suprafața* (mp)	Observații / Referințe
A1	20370	3.600	Sector cadastral:37 Teren neimpregmuit;

**B. Partea II. Proprietari și acte**

Inscrieri privitoare la dreptul de proprietate și alte drepturi reale		Referințe
<b>57103 / 26/09/2011</b>		
Act Notarial nr. 4787, din 19/09/2011 emis de NP SAVULESCU VASILE;		
B3	Intabulare, drept de PROPRIETATEcumparare, dobandit prin Conventie, cota actuala 1/1, cota initiala 1/1 1) S.C. PMM INVEST SRL, CIF:28309023	A1
<b>67004 / 28/08/2014</b>		
Act Normativ nr. 17, din 07/03/2014 emis de Parlamentul Romaniei;		
B4	Imobil aflat sub incidenta art.3 alin.(1) din Legea 17/2014, dobandit prin Lege	A1

**C. Partea III. SARCINI**


Inscrieri privind dezmembramintele dreptului de proprietate, drepturi reale de garanție și sarcini		Referințe
<b>57103 / 26/09/2011</b>		
Act Notarial nr. 4787, din 19/09/2011 emis de NP SAVULESCU VASILE;		
C1	Intabulare, drept de PRIVILEGIU IMOBILIAR, Valoare:1904000 RON 1) S.C. NIKITA INVEST SRL, CIF:99999999999999	A1

## Anexa Nr. 1 La Partea I

## Teren

Nr cadastral	Suprafața (mp)*	Observații / Referințe
20370	3.600	

\* Suprafața este determinată în planul de proiecție Stereo 70.



## Date referitoare la teren

Crt	Categorie folosință	Intravilan	Suprafața (mp)	Tarla	Parcelă	Nr. topo	Observații / Referințe
1	arabil	NU	3.600	28	741/56	-	

## Lungime Segmente

1) Valorile lungimilor segmentelor sunt obținute din proiecție în plan.

Punct început	X / Y	Punct sfârșit	X / Y	Lungime segment (** (m)
1	573.804,175 388.625,942	2	573.801,637 388.618,395	7.962
2	573.801,637 388.618,395	3	574.200,796 388.385,809	461.979
3	574.200,796 388.385,809	4	574.201,54 388.388,78	3.063
4	574.201,54 388.388,78	5	574.202,826 388.393,651	5.038
5	574.202,826 388.393,651	1	573.804,175 388.625,942	461.391

**\*\* Lungimile segmentelor sunt determinate în planul de proiecție Stereo 70 și sunt rotunjite la 1 milimetru.**

**\*\*\* Distanța dintre puncte este formată din segmente cumulate ce sunt mai mici decât valoarea 1 milimetru.**



**DATE DESPRE IMOBILUL NR. 1521**

Oficiul de Cadastru și Publicitate Imobiliară PRAHOVA  
Biroul de Cadastru și Publicitate Imobiliară Ploiești

**A. Partea I. Descrierea imobilului**

TEREN Extravilan

Nr. CF vechi:7838

Adresa: Jud. Prahova

Nr. Crt	Nr cadastral Nr. topografic	Suprafața* (mp)	Observații / Referințe
A1	21653	5.200	Sector cadastral:37 Teren neimprejmuit;

**B. Partea II. Proprietari și acte**

Inscrieri privitoare la dreptul de proprietate și alte drepturi reale		Referințe
<b>57165 / 26/09/2011</b>		
Act Notarial nr. 4787, din 19/09/2011 emis de NP SAVULESCU VASILE;		
B6	Intabulare, drept de PROPRIETATEcumparare ca bun propriu, dobandit prin Conventie, cota actuala 1/1, cota initiala 1/1 1) S.C. PMM INVEST SRL, CIF:28309023	A1
<b>67180 / 28/08/2014</b>		
Act Normativ nr. 17, din 07/03/2014 emis de Parlamentul Romaniei;		
B7	Imobil aflat sub incidenta art.3 alin.(1) din Legea 17/2014, dobandit prin Lege	A1

**C. Partea III. SARCINI**

Inscrieri privind dezmembramintele dreptului de proprietate, drepturi reale de garanție și sarcini		Referințe
<b>57165 / 26/09/2011</b>		
Act Notarial nr. 4787, din 19/09/2011 emis de NP SAVULESCU VASILE;		
C1	Intabulare, drept de PRIVILEGIU IMOBILIAR, Valoare:1904000 RON 1) S.C. NIKITA INVEST SRL, CIF:99999999999999	A1


## Anexa Nr. 1 La Partea I

## Teren

Nr cadastral	Suprafața (mp)*	Observații / Referințe
21653	5.200	

\* Suprafața este determinată în planul de proiecție Stereo 70.

## DETALII LINIARE IMOBIL



## Date referitoare la teren

Crt	Categorie folosință	Intra vilan	Suprafața (mp)	Tarla	Parcelă	Nr. topo	Observații / Referințe
1	arabil	NU	5.200	28	741/57	-	

## Lungime Segmente

1) Valorile lungimilor segmentelor sunt obținute din proiecție în plan.

Punct început	X / Y	Punct sfârșit	X / Y	Lungime segment (** (m)
1	573.801,637 388.618,395	2	573.797,979 388.607,513	11.48
2	573.797,979 388.607,513	3	574.197,954 388.374,451	462.923
3	574.197,954 388.374,451	4	574.200,796 388.385,809	11.708
4	574.200,796 388.385,809	1	573.801,637 388.618,395	461.979

\*\* Lungimile segmentelor sunt determinate în planul de proiecție Stereo 70 și sunt rotunjite la 1 milimetru.

**\*\*\* Distanţa dintre puncte este formată din segmente cumulate ce sunt mai mici decât valoarea 1 milimetru.**





**DATE DESPRE IMOBILUL NR. 1522**

Oficiul de Cadastru și Publicitate Imobiliară PRAHOVA  
Biroul de Cadastru și Publicitate Imobiliară Ploiești

**A. Partea I. Descrierea imobilului**

TEREN Extravilan

Adresa: Jud. Prahova

Nr. Crt	Nr cadastral Nr. topografic	Suprafața* (mp)	Observații / Referințe
A1		5.000	Sector cadastral:37 Teren neimprejmit;

**B. Partea II. Proprietari și acte**

Inscrieri privitoare la dreptul de proprietate și alte drepturi reale	Referințe
/	
Act Administrativ nr. 42397, din 10/08/1995 emis de CJSDPAT PRAHOVA;	
B1	A1
Intabulare, drept de PROPRIETATE, dobandit prin Reconstituire, cota actuala 1/1, cota initiala 1/1	
1) MIRCEA I GHEORGHE	
2) MIRCEA I CONSTANTIN	
3) MAFTEI I MARIA	
4) ENACHE ION VALERIA	
5) MIRCEA D SORA	

**C. Partea III. SARCINI .**


Inscrieri privind dezmembramintele dreptului de proprietate, drepturi reale de garanție și sarcini	Referințe
NU SUNT	

## Anexa Nr. 1 La Partea I

## Teren

Nr cadastral	Suprafața (mp)*	Observații / Referințe
	5.000	

\* Suprafața este determinată în planul de proiecție Stereo 70.



## Date referitoare la teren

Crt	Categorie folosință	Intravilan	Suprafața (mp)	Tarla	Parcelă	Nr. topo	Observații / Referințe
1	arabil	NU	5.000	28	741/58	-	

## Lungime Segmente

1) Valorile lungimilor segmentelor sunt obținute din proiecție în plan.

Punct început	X / Y	Punct sfârșit	X / Y	Lungime segment (** (m)
1	573.797,979 388.607,513	2	573.794,468 388.597,07	11.017
2	573.794,468 388.597,07	3	574.195,207 388.363,563	463.807
3	574.195,207 388.363,563	4	574.196,76 388.369,68	6.311
4	574.196,76 388.369,68	5	574.197,954 388.374,451	4.918
5	574.197,954 388.374,451	1	573.797,979 388.607,513	462.923

**\*\* Lungimile segmentelor sunt determinate în planul de proiecție Stereo 70 și sunt rotunjite la 1 milimetru.**

**\*\*\* Distanța dintre puncte este formată din segmente cumulate ce sunt mai mici decât valoarea 1 milimetru.**



**DATE DESPRE IMOBILUL NR. 1523**

Oficiul de Cadastru și Publicitate Imobiliară PRAHOVA  
Biroul de Cadastru și Publicitate Imobiliară Ploiești

**A. Partea I. Descrierea imobilului**

TEREN Extravilan

Adresa: Jud. Prahova

Nr. Crt	Nr cadastral Nr. topografic	Suprafața* (mp)	Observații / Referințe
A1		5.500	Sector cadastral:37 Teren neimprejmuit;

**B. Partea II. Proprietari și acte**

Inscrieri privitoare la dreptul de proprietate și alte drepturi reale		Referințe
/		
Act Administrativ nr. 35187, din 29/03/1995 emis de CJSDPAT PRAHOVA;		
B1	Intabulare, drept de PROPRIETATE, dobandit prin Reconstituire, cota actuala 1/1, cota initiala 1/1	A1
	1) TERȚEA A GHEORGHE 2) TERȚEA GHE MARIA 3) TERȚEA A ION	

**C. Partea III. SARCINI .**

Inscrieri privind dezmembramintele dreptului de proprietate, drepturi reale de garanție și sarcini	Referințe
NU SUNT	


## Anexa Nr. 1 La Partea I

## Teren

Nr cadastral	Suprafața (mp)*	Observații / Referințe
	5.500	

\* Suprafața este determinată în planul de proiecție Stereo 70.

## DETALII LINIARE IMOBIL



## Date referitoare la teren

Crt	Categorie folosință	Intra vilan	Suprafața (mp)	Tarla	Parcelă	Nr. topo	Observații / Referințe
1	arabil	NU	5.500	28	741/59	-	

## Lungime Segmente

1) Valorile lungimilor segmentelor sunt obținute din proiecție în plan.

Punct început	X / Y	Punct sfârșit	X / Y	Lungime segment (** (m)
1	573.790,613 388.585,605	2	574.192,176 388.351,619	464.76
2	574.192,176 388.351,619	3	574.195,207 388.363,563	12.323
3	574.195,207 388.363,563	4	573.794,468 388.597,07	463.807
4	573.794,468 388.597,07	1	573.790,613 388.585,605	12.096

\*\* Lungimile segmentelor sunt determinate în planul de proiecție Stereo 70 și sunt rotunjite la 1 milimetru.

**\*\*\* Distanţa dintre puncte este formată din segmente cumulate ce sunt mai mici decât valoarea 1 milimetru.**





**DATE DESPRE IMOBILUL NR. 1524**

Oficiul de Cadastru și Publicitate Imobiliară PRAHOVA  
Biroul de Cadastru și Publicitate Imobiliară Ploiești

**A. Partea I. Descrierea imobilului**

TEREN Extravilan

Adresa: Jud. Prahova

Nr. Crt	Nr cadastral Nr. topografic	Suprafața* (mp)	Observații / Referințe
A1		5.000	Sector cadastral:37 Teren neimprejmit;

**B. Partea II. Proprietari și acte**

Inscrieri privitoare la dreptul de proprietate și alte drepturi reale		Referințe
/		
Act Administrativ nr. 37479, din 11/05/1995 emis de CJSDPAT PRAHOVA;		
B1	Intabulare, drept de PROPRIETATE, dobandit prin Reconstituire, cota actuala 1/1, cota initiala 1/1	A1
	1) VASILE V CONSTANTIN 2) VASILE ST PANAIT 3) VASILE PETRE 4) IONITA ST VASILICA 5) IONIȚĂ GHE VASILE	

**C. Partea III. SARCINI .**

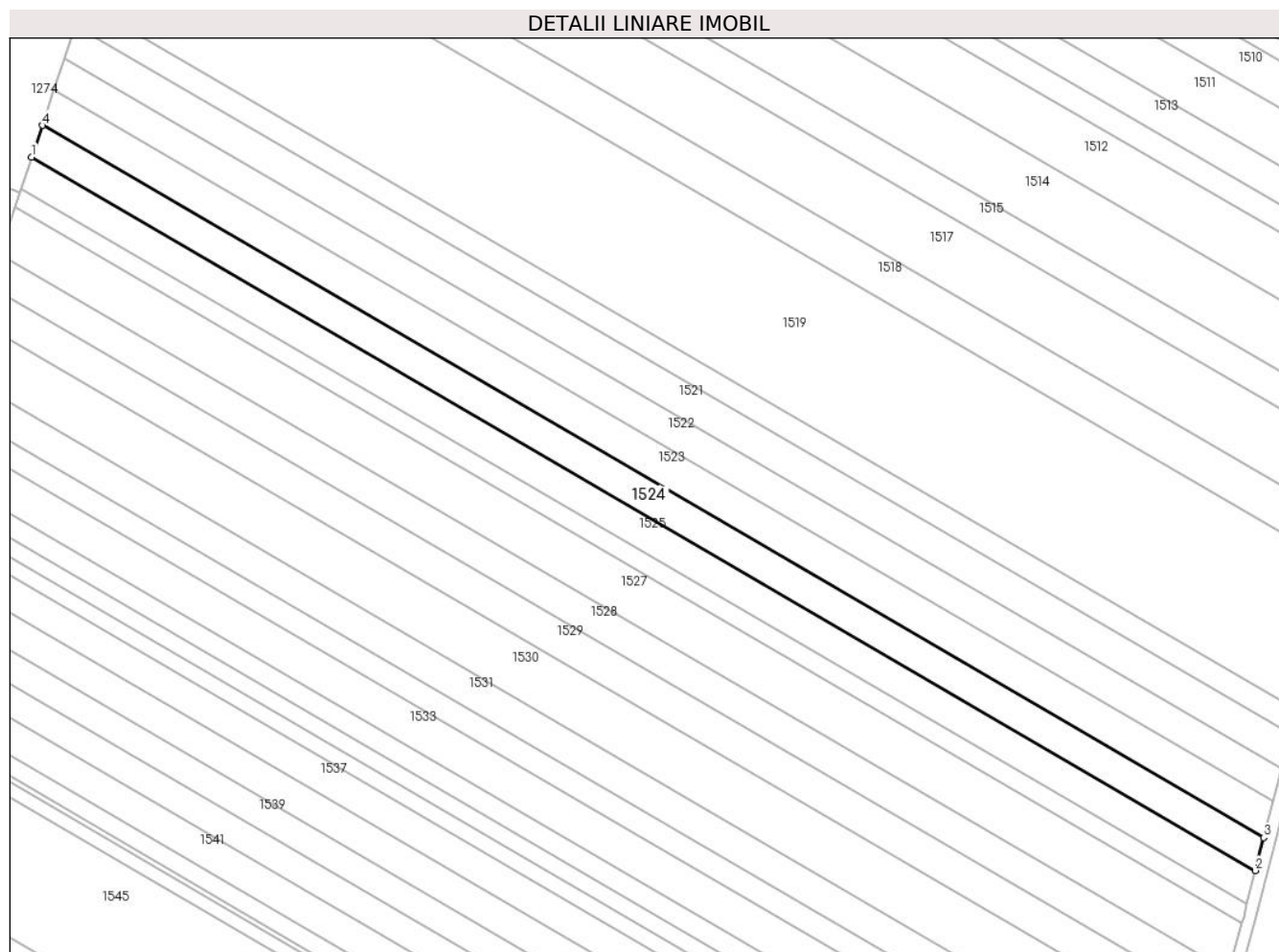
Inscrieri privind dezmembramintele dreptului de proprietate, drepturi reale de garanție și sarcini	Referințe
NU SUNT	

## Anexa Nr. 1 La Partea I

## Teren

Nr cadastral	Suprafața (mp)*	Observații / Referințe
	5.000	

\* Suprafața este determinată în planul de proiecție Stereo 70.



## Date referitoare la teren

Crt	Categorie folosință	Intra vilan	Suprafața (mp)	Tarla	Parcelă	Nr. topo	Observații / Referințe
1	arabil	NU	5.000	28	741/60	-	

## Lungime Segmente

1) Valorile lungimilor segmentelor sunt obținute din proiecție în plan.

Punct început	X / Y	Punct sfârșit	X / Y	Lungime segment (** (m)
1	573.787,116 388.575,203	2	574.189,426 388.340,782	465.625
2	574.189,426 388.340,782	3	574.192,176 388.351,619	11.18
3	574.192,176 388.351,619	4	573.790,613 388.585,605	464.76
4	573.790,613 388.585,605	1	573.787,116 388.575,203	10.974

\*\* Lungimile segmentelor sunt determinate în planul de proiecție Stereo 70 și sunt rotunjite la 1 milimetru.

**\*\*\* Distanţa dintre puncte este formată din segmente cumulate ce sunt mai mici decât valoarea 1 milimetru.**



**DATE DESPRE IMOBILUL NR. 1525**

Oficiul de Cadastru și Publicitate Imobiliară PRAHOVA  
Biroul de Cadastru și Publicitate Imobiliară Ploiești

**A. Partea I. Descrierea imobilului**

TEREN Extravilan

Adresa: Jud. Prahova

Nr. Crt	Nr cadastral Nr. topografic	Suprafața* (mp)	Observații / Referințe
A1	32423	5.000	Sector cadastral:37 Teren neimpregmuit;

**B. Partea II. Proprietari și acte**

Inscrieri privitoare la dreptul de proprietate și alte drepturi reale		Referințe
<b>166794 / 03/11/2023</b>		
Act Notarial nr. 3152, din 14/05/1998 emis de N.P. SANDU AURELIAN VIOREL;		
B1	Intabulare, drept de PROPRIETATEpartaj, dobandit prin Conventie, cota actuala 1/1, cota initiala 1/1 1) <b>HABARA MONICA</b>	A1
Act Normativ nr. 17, din 07/03/2014 emis de Parlamentul României;		
B2	Imobil aflat sub incidenta art. 3 alin.(1) din Legea nr. 17/2014	A1

**C. Partea III. SARCINI .**

Inscrieri privind dezmembramintele dreptului de proprietate, drepturi reale de garanție și sarcini	Referințe
NU SUNT	


## Anexa Nr. 1 La Partea I

## Teren

Nr cadastral	Suprafața (mp)*	Observații / Referințe
32423	5.000	

\* Suprafața este determinată în planul de proiecție Stereo 70.

## DETALII LINIARE IMOBIL



## Date referitoare la teren

Crt	Categorie folosință	Intra vilan	Suprafața (mp)	Tarla	Parcelă	Nr. topo	Observații / Referințe
1	arabil	NU	5.000	28	741/61	-	

## Lungime Segmente

1) Valorile lungimilor segmentelor sunt obținute din proiecție în plan.

Punct început	X / Y	Punct sfârșit	X / Y	Lungime segment (** (m)
1	574.189,426 388.340,782	2	573.787,116 388.575,203	465.625
2	573.787,116 388.575,203	3	573.783,625 388.564,821	10.953
3	573.783,625 388.564,821	4	574.186,68 388.329,965	466.488
4	574.186,68 388.329,965	1	574.189,426 388.340,782	11.16

\*\* Lungimile segmentelor sunt determinate în planul de proiecție Stereo 70 și sunt rotunjite la 1 milimetru.

**\*\*\* Distanţa dintre puncte este formată din segmente cumulate ce sunt mai mici decât valoarea 1 milimetru.**





**DATE DESPRE IMOBILUL NR. 1526**

Oficiul de Cadastru și Publicitate Imobiliară PRAHOVA  
Biroul de Cadastru și Publicitate Imobiliară Ploiești

**A. Partea I. Descrierea imobilului**

TEREN Extravilan

Nr. CF vechi:6565

Adresa: Jud. Prahova

Nr. Crt	Nr cadastral Nr. topografic	Suprafața* (mp)	Observații / Referințe
A1	20323	Din acte: 2.900 Masurata: 2.899	Sector cadastral:37 Teren neimprijmit;

**B. Partea II. Proprietari și acte**

Inscrieri privitoare la dreptul de proprietate și alte drepturi reale		Referințe
<b>57098 / 26/09/2011</b>		
Act Notarial nr. 4787, din 19/09/2011 emis de NP SAVULESCU VASILE;		
B3	Intabulare, drept de PROPRIETATEcumparare, dobandit prin Conventie, cota actuala 1/1, cota initiala 1/1 1) <b>S.C. PMM INVEST SRL</b> , CIF:28309023	A1
<b>67001 / 28/08/2014</b>		
Act Normativ nr. 17, din 07/03/2014 emis de Parlamentul Romaniei;		
B4	Imobil aflat sub incidenta art.3 alin.(1) din Legea 17/2014, dobandit prin Lege	A1

**C. Partea III. SARCINI**

Inscrieri privind dezmembramintele dreptului de proprietate, drepturi reale de garanție și sarcini		Referințe
<b>57098 / 26/09/2011</b>		
Act Notarial nr. 4787, din 19/09/2011 emis de NP SAVULESCU VASILE;		
C1	Intabulare, drept de PRIVILEGIU IMOBILIAR, Valoare:1904000 RON 1) <b>SC ' NIKITA INVEST ' SRL</b> , CIF:999999999999	A1

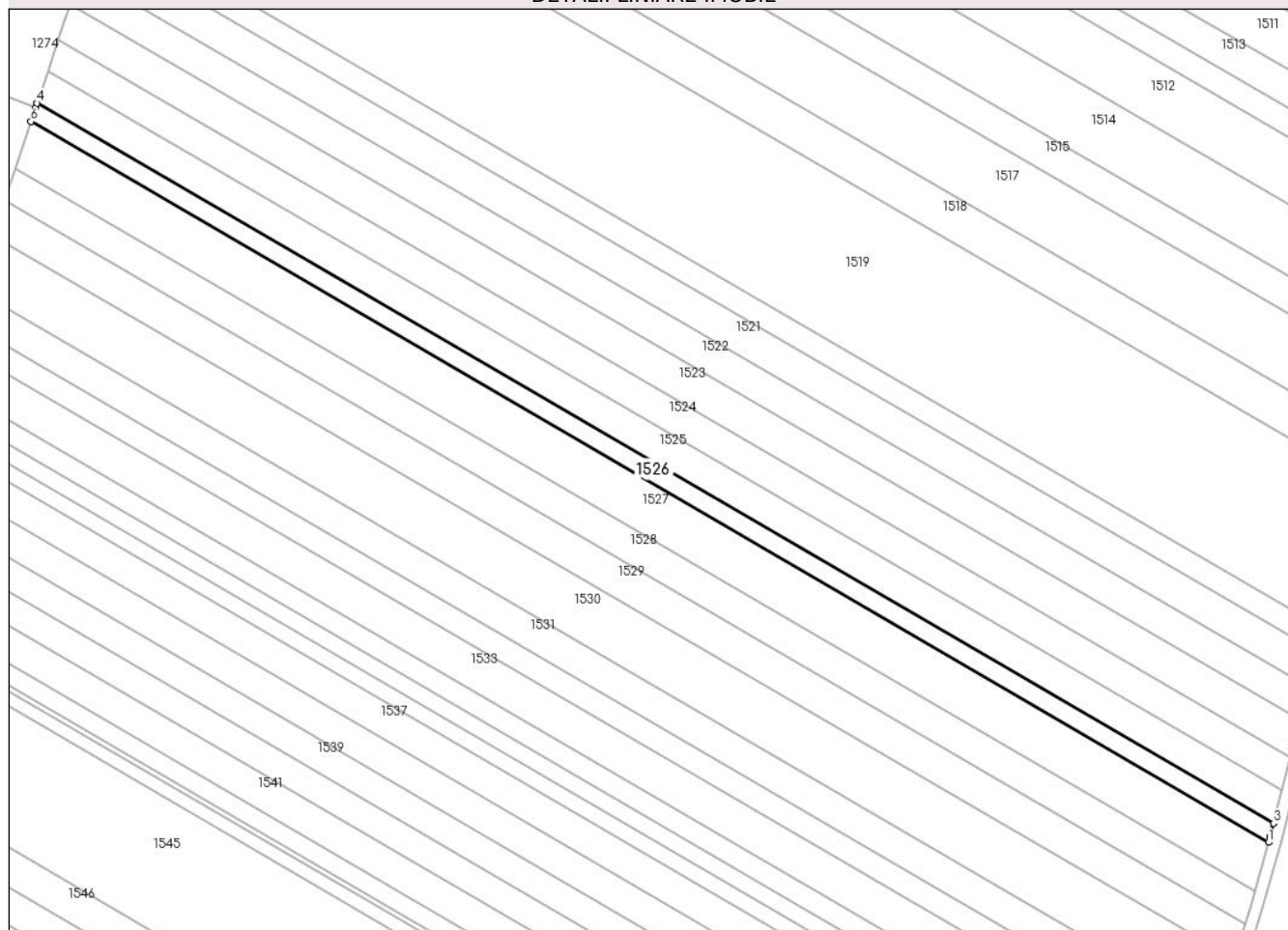
## Anexa Nr. 1 La Partea I

## Teren

Nr cadastral	Suprafața (mp)*	Observații / Referințe
20323	Din acte: 2.900 Masurata: 2.899	

\* Suprafața este determinată în planul de proiecție Stereo 70.

## DETALII LINIARE IMOBIL



## Date referitoare la teren

Crt	Categorie folosință	Intravilan	Suprafața (mp)	Tarla	Parcelă	Nr. topo	Observații / Referințe
1	arabil	NU	2.899	28	741/62	-	

## Lungime Segmente

1) Valorile lungimilor segmentelor sunt obținute din proiecție în plan.

Punct început	X / Y	Punct sfârșit	X / Y	Lungime segment (** (m)
1	574.185,043 388.323,73	2	574.185,57 388.325,59	1.933
2	574.185,57 388.325,59	3	574.186,68 388.329,965	4.514
3	574.186,68 388.329,965	4	573.783,625 388.564,821	466.488
4	573.783,625 388.564,821	5	573.783,132 388.563,353	1.549
5	573.783,132 388.563,353	6	573.781,604 388.558,81	4.793

Punct început	X / Y	Punct sfârșit	X / Y	Lungime segment (** (m)
6	573.781,604 388.558,81	1	574.185,043 388.323,73	466.932

\*\* Lungimile segmentelor sunt determinate în planul de proiecție Stereo 70 și sunt rotunjite la 1 milimetru.

\*\*\* Distanța dintre puncte este formată din segmente cumulate ce sunt mai mici decât valoarea 1 milimetru.



**DATE DESPRE IMOBILUL NR. 1527**

Oficiul de Cadastru și Publicitate Imobiliară PRAHOVA  
Biroul de Cadastru și Publicitate Imobiliară Ploiești

**A. Partea I. Descrierea imobilului**

TEREN Extravilan

Nr. CF vechi:7969

Adresa: Jud. Prahova

Nr. Crt	Nr cadastral Nr. topografic	Suprafața* (mp)	Observații / Referințe
A1	21738	Din acte: 7.500 Masurata: 7.498	Sector cadastral:37 Teren neimprijmit;

**B. Partea II. Proprietari și acte**

Inscrieri privitoare la dreptul de proprietate și alte drepturi reale		Referințe
<b>74139 / 18/12/2007</b>		
Act Notarial nr. 8085, din 17/12/2007 emis de NP IVAN CONSTANTIN;		
B6	Intabulare, drept de PROPRIETATE, dobandit prin Conventie, cota actuala 1/1, cota initiala 1/1 1) SC CEIPIL SRL, CIF:9999999999999	A1
<b>67191 / 28/08/2014</b>		
Act Normativ nr. 17, din 07/03/2014 emis de Parlamentul Romaniei;		
B7	Imobil aflat sub incidenta art.3 alin.(1) din Legea 17/2014, dobandit prin Lege	A1

**C. Partea III. SARCINI .**

Inscrieri privind dezmembramintele dreptului de proprietate, drepturi reale de garanție și sarcini	Referințe
NU SUNT	


## Anexa Nr. 1 La Partea I

## Teren

Nr cadastral	Suprafața (mp)*	Observații / Referințe
21738	Din acte: 7.500 Masurata: 7.498	

\* Suprafața este determinată în planul de proiecție Stereo 70.

## DETALII LINIARE IMOBIL



## Date referitoare la teren

Crt	Categorie folosință	Intra vilan	Suprafața (mp)	Tarla	Parcelă	Nr. topo	Observații / Referințe
1	arabil	NU	7.498	28	741/63	-	

## Lungime Segmente

1) Valorile lungimilor segmentelor sunt obținute din proiecție în plan.

Punct început	X / Y	Punct sfârșit	X / Y	Lungime segment (** (m)
1	573.776,384 388.543,282	2	574.180,524 388.307,794	467.743
2	574.180,524 388.307,794	3	574.185,043 388.323,73	16.564
3	574.185,043 388.323,73	4	573.781,604 388.558,81	466.932
4	573.781,604 388.558,81	1	573.776,384 388.543,282	16.382

**\*\* Lungimile segmentelor sunt determinate în planul de proiecție Stereo 70 și sunt rotunjite la 1 milimetru.**

**\*\*\* Distanța dintre puncte este formată din segmente cumulate ce sunt mai mici decât valoarea 1 milimetru.**





**DATE DESPRE IMOBILUL NR. 1528**

Oficiul de Cadastru și Publicitate Imobiliară PRAHOVA  
Biroul de Cadastru și Publicitate Imobiliară Ploiești

**A. Partea I. Descrierea imobilului**

TEREN Extravilan

Adresa: Jud. Prahova

Nr. Crt	Nr cadastral Nr. topografic	Suprafața* (mp)	Observații / Referințe
A1		5.000	Sector cadastral:37 Teren neimprejmuit;

**B. Partea II. Proprietari și acte**

Inscrieri privitoare la dreptul de proprietate și alte drepturi reale		Referințe
/		
Act Administrativ nr. 46239, din 02/10/1995 emis de CJSDPAT PRAHOVA;		
B1	Intabulare, drept de PROPRIETATE, dobandit prin Reconstituire, cota actuala 1/1, cota initiala 1/1 1) IONIȚĂ GH ELISABETA 2) DUȚĂ GH VASILE 3) DINCĂ GH ELENA	A1

**C. Partea III. SARCINI .**

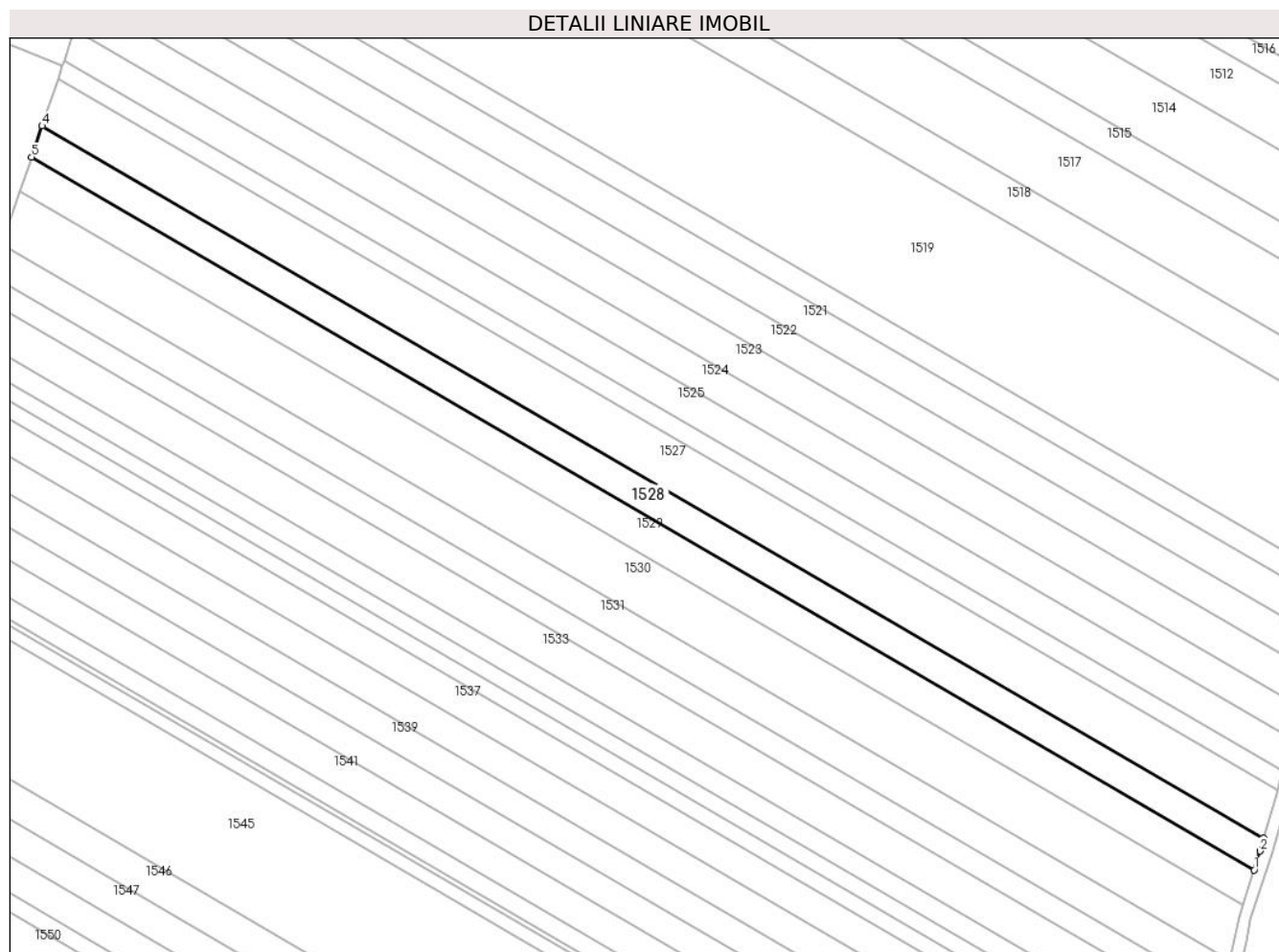
Inscrieri privind dezmembramintele dreptului de proprietate, drepturi reale de garanție și sarcini	Referințe
NU SUNT	

## Anexa Nr. 1 La Partea I

## Teren

Nr cadastral	Suprafața (mp)*	Observații / Referințe
	5.000	

\* Suprafața este determinată în planul de proiecție Stereo 70.



## Date referitoare la teren

Crt	Categorie folosință	Intra vilan	Suprafața (mp)	Tarla	Parcelă	Nr. topo	Observații / Referințe
1	arabil	NU	5.000	28	741/64	-	

## Lungime Segmente

1) Valorile lungimilor segmentelor sunt obținute din proiecție în plan.

Punct început	X / Y	Punct sfârșit	X / Y	Lungime segment (** (m)
1	574.177,307 388.297,301	2	574.179,32 388.303,55	6.565
2	574.179,32 388.303,55	3	574.180,524 388.307,794	4.411
3	574.180,524 388.307,794	4	573.776,384 388.543,282	467.743
4	573.776,384 388.543,282	5	573.772,907 388.532,941	10.91
5	573.772,907 388.532,941	1	574.177,307 388.297,301	468.044

**\*\* Lungimile segmentelor sunt determinate în planul de proiecție Stereo 70 și sunt rotunjite la 1 milimetru.**

**\*\*\* Distanța dintre puncte este formată din segmente cumulate ce sunt mai mici decât valoarea 1 milimetru.**



**DATE DESPRE IMOBILUL NR. 1529**

Oficiul de Cadastru și Publicitate Imobiliară PRAHOVA  
Biroul de Cadastru și Publicitate Imobiliară Ploiești

**A. Partea I. Descrierea imobilului**

TEREN Extravilan

Adresa: Jud. Prahova

Nr. Crt	Nr cadastral Nr. topografic	Suprafața* (mp)	Observații / Referințe
A1		5.500	Sector cadastral:37 Teren neimprejmuit;

**B. Partea II. Proprietari și acte**

Inscrieri privitoare la dreptul de proprietate și alte drepturi reale	Referințe
/	
Act Administrativ nr. 35156, din 24/02/1995 emis de CJSDPAT PRAHOVA;	
B1	A1
Intabulare, drept de PROPRIETATE, dobandit prin Reconstituire, cota actuala 1/1, cota initiala 1/1	
1) ȘERBAN V IOANA	

**C. Partea III. SARCINI .**


Inscrieri privind dezmembramintele dreptului de proprietate, drepturi reale de garanție și sarcini	Referințe
NU SUNT	

## Anexa Nr. 1 La Partea I

## Teren

Nr cadastral	Suprafața (mp)*	Observații / Referințe
	5.500	

\* Suprafața este determinată în planul de proiecție Stereo 70.



## Date referitoare la teren

Crt	Categorie folosință	Intravilan	Suprafața (mp)	Tarla	Parcelă	Nr. topo	Observații / Referințe
1	arabil	NU	5.500	28	741/65	-	

## Lungime Segmente

1) Valorile lungimilor segmentelor sunt obținute din proiecție în plan.

Punct început	X / Y	Punct sfârșit	X / Y	Lungime segment (** (m)
1	574.177,307 388.297,301	2	573.772,907 388.532,941	468.044
2	573.772,907 388.532,941	3	573.769,084 388.521,571	11.996
3	573.769,084 388.521,571	4	574.173,62 388.285,852	468.202
4	574.173,62 388.285,852	1	574.177,307 388.297,301	12.028

\*\* Lungimile segmentelor sunt determinate în planul de proiecție Stereo 70 și sunt rotunjite la 1 milimetru.

**\*\*\* Distanţa dintre puncte este formată din segmente cumulate ce sunt mai mici decât valoarea 1 milimetru.**





**DATE DESPRE IMOBILUL NR. 1530**

Oficiul de Cadastru și Publicitate Imobiliară PRAHOVA  
Biroul de Cadastru și Publicitate Imobiliară Ploiești

**A. Partea I. Descrierea imobilului**

TEREN Extravilan

Nr. CF vechi:6850

Adresa: Jud. Prahova

Nr. Crt	Nr cadastral Nr. topografic	Suprafața* (mp)	Observații / Referințe
A1	20701	Din acte: 8.500 Masurata: 8.498	Sector cadastral:37 Teren neimprijmit;

**B. Partea II. Proprietari și acte**

Inscrieri privitoare la dreptul de proprietate și alte drepturi reale		Referințe
<b>57084 / 26/09/2011</b>		
Act Notarial nr. 4787, din 19/09/2011 emis de NP SAVULESCU VASILE;		
B3	Intabulare, drept de PROPRIETATEcumparare, dobandit prin Conventie, cota actuala 1/1, cota initiala 1/1 1) <b>S.C. PMM INVEST SRL</b> , CIF:28309023	A1
<b>67054 / 28/08/2014</b>		
Act Normativ nr. 17, din 07/03/2014 emis de Parlamentul Romaniei;		
B4	Imobil aflat sub incidenta art.3 alin.(1) din Legea 17/2014, dobandit prin Lege	A1

**C. Partea III. SARCINI**

Inscrieri privind dezmembramintele dreptului de proprietate, drepturi reale de garanție și sarcini		Referințe
<b>57084 / 26/09/2011</b>		
Act Notarial nr. 4787, din 19/09/2011 emis de NP SAVULESCU VASILE;		
C1	Intabulare, drept de PRIVILEGIU IMOBILIAR, Valoare:1904000 RON 1) <b>SC NIKITA INVEST SRL</b> , CIF:999999999999	A1


## Anexa Nr. 1 La Partea I

## Teren

Nr cadastral	Suprafața (mp)*	Observații / Referințe
20701	Din acte: 8.500 Masurata: 8.498	

\* Suprafața este determinată în planul de proiecție Stereo 70.

## DETALII LINIARE IMOBIL



## Date referitoare la teren

Crt	Categorie folosință	Intra vilan	Suprafața (mp)	Tarla	Parcelă	Nr. topo	Observații / Referințe
1	arabil	NU	8.498	28	741/66	-	

## Lungime Segmente

1) Valorile lungimilor segmentelor sunt obținute din proiecție în plan.

Punct început	X / Y	Punct sfârșit	X / Y	Lungime segment (** (m)
1	573.763,188 388.504,034	2	574.169,164 388.267,467	469.873
2	574.169,164 388.267,467	3	574.172,358 388.281,935	14.816
3	574.172,358 388.281,935	4	574.173,62 388.285,852	4.115
4	574.173,62 388.285,852	5	573.769,084 388.521,571	468.202
5	573.769,084 388.521,571	1	573.763,188 388.504,034	18.502

**\*\* Lungimile segmentelor sunt determinate în planul de proiecție Stereo 70 și sunt rotunjite la 1 milimetru.**

**\*\*\* Distanța dintre puncte este formată din segmente cumulate ce sunt mai mici decât valoarea 1 milimetru.**



**DATE DESPRE IMOBILUL NR. 1531**

Oficiul de Cadastru și Publicitate Imobiliară PRAHOVA  
Biroul de Cadastru și Publicitate Imobiliară Ploiești

**A. Partea I. Descrierea imobilului**

TEREN Extravilan

Adresa: Jud. Prahova

Nr. Crt	Nr cadastral Nr. topografic	Suprafața* (mp)	Observații / Referințe
A1		5.000	Sector cadastral:37 Teren neimprejmuit;

**B. Partea II. Proprietari și acte**

Inscrieri privitoare la dreptul de proprietate și alte drepturi reale		Referințe
/		
Act Administrativ nr. 42305, din 09/06/1995 emis de CJSDPAT PRAHOVA;		
B1	Intabulare, drept de PROPRIETATE, dobandit prin Reconstituire, cota actuala 1/1, cota initiala 1/1 1) SOARE DUMITRU ION	A1

**C. Partea III. SARCINI .**


Inscrieri privind dezmembramintele dreptului de proprietate, drepturi reale de garanție și sarcini	Referințe
NU SUNT	

## Anexa Nr. 1 La Partea I

## Teren

Nr cadastral	Suprafața (mp)*	Observații / Referințe
	5.000	

\* Suprafața este determinată în planul de proiecție Stereo 70.



## Date referitoare la teren

Crt	Categorie folosință	Intravilan	Suprafața (mp)	Tarla	Parcelă	Nr. topo	Observații / Referințe
1	arabil	NU	5.000	28	741/67	-	

## Lungime Segmente

1) Valorile lungimilor segmentelor sunt obținute din proiecție în plan.

Punct început	X / Y	Punct sfârșit	X / Y	Lungime segment (** (m)
1	573.759,725 388.493,734	2	574.166,093 388.256,947	470.322
2	574.166,093 388.256,947	3	574.166,879 388.260,182	3.329
3	574.166,879 388.260,182	4	574.168,188 388.264,614	4.621
4	574.168,188 388.264,614	5	574.169,164 388.267,467	3.015
5	574.169,164 388.267,467	6	573.763,188 388.504,034	469.873

Punct început	X / Y	Punct sfârșit	X / Y	Lungime segment (** (m)
6	573.763,188 388.504,034	1	573.759,725 388.493,734	10.867

\*\* Lungimile segmentelor sunt determinate în planul de proiecție Stereo 70 și sunt rotunjite la 1 milimetru.

\*\*\* Distanța dintre puncte este formată din segmente cumulate ce sunt mai mici decât valoarea 1 milimetru.





**DATE DESPRE IMOBILUL NR. 1532**

Oficiul de Cadastru și Publicitate Imobiliară PRAHOVA  
Biroul de Cadastru și Publicitate Imobiliară Ploiești

**A. Partea I. Descrierea imobilului**

TEREN Extravilan

Adresa: Jud. Prahova

Nr. Crt	Nr cadastral Nr. topografic	Suprafața* (mp)	Observații / Referințe
A1		3.700	Sector cadastral:37 Teren neimpregmuit;

**B. Partea II. Proprietari și acte**

Inscrieri privitoare la dreptul de proprietate și alte drepturi reale		Referințe
/		
Act Administrativ nr. 46255, din 02/10/1995 emis de CJSDPAT PRAHOVA;		
B1	Intabulare, drept de PROPRIETATE, dobandit prin Reconstituire, cota actuala 1/1, cota initiala 1/1	A1
	1) ILIE D ELENA 2) RADU C NICOLAE 3) SOARE D ION 4) DINCĂ GH ELENA 5) SOARE D RUXANDRA	

**C. Partea III. SARCINI .**


Inscrieri privind dezmembramintele dreptului de proprietate, drepturi reale de garanție și sarcini	Referințe
NU SUNT	

## Anexa Nr. 1 La Partea I

## Teren

Nr cadastral	Suprafața (mp)*	Observații / Referințe
	3.700	

\* Suprafața este determinată în planul de proiecție Stereo 70.



## Date referitoare la teren

Crt	Categorie folosință	Intra vilan	Suprafața (mp)	Tarla	Parcelă	Nr. topo	Observații / Referințe
1	arabil	NU	3.700	28	741/68	-	

## Lungime Segmente

1) Valorile lungimilor segmentelor sunt obținute din proiecție în plan.

Punct început	X / Y	Punct sfârșit	X / Y	Lungime segment (** (m)
1	573.757,166 388.486,122	2	574.163,767 388.249,2	470.592
2	574.163,767 388.249,2	3	574.166,093 388.256,947	8.089
3	574.166,093 388.256,947	4	573.759,725 388.493,734	470.322
4	573.759,725 388.493,734	1	573.757,166 388.486,122	8.031

\*\* Lungimile segmentelor sunt determinate în planul de proiecție Stereo 70 și sunt rotunjite la 1 milimetru.

**\*\*\* Distanţa dintre puncte este formată din segmente cumulate ce sunt mai mici decât valoarea 1 milimetru.**



**DATE DESPRE IMOBILUL NR. 1533**

Oficiul de Cadastru și Publicitate Imobiliară PRAHOVA  
Biroul de Cadastru și Publicitate Imobiliară Ploiești

**A. Partea I. Descrierea imobilului**

TEREN Extravilan

Adresa: Jud. Prahova

Nr. Crt	Nr cadastral Nr. topografic	Suprafața* (mp)	Observații / Referințe
A1		6.000	Sector cadastral:37 Teren neimprejmuit;

**B. Partea II. Proprietari și acte**

Inscrieri privitoare la dreptul de proprietate și alte drepturi reale		Referințe
/		
Act Administrativ nr. 37415, din 14/04/1995 emis de CJSDPAT PRAHOVA;		
B1	Intabulare, drept de PROPRIETATE, dobandit prin Reconstituire, cota actuala 1/1, cota initiala 1/1	A1
	1) MATEI V MARIA 2) MIHAI V ION 3) MIHAI V VASILE 4) COSTACHE I VASILE 5) MIHAI V GHEORGHE	

**C. Partea III. SARCINI .**

Inscrieri privind dezmembramintele dreptului de proprietate, drepturi reale de garanție și sarcini	Referințe
NU SUNT	


## Anexa Nr. 1 La Partea I

## Teren

Nr cadastral	Suprafața (mp)*	Observații / Referințe
	6.000	

\* Suprafața este determinată în planul de proiecție Stereo 70.

## DETALII LINIARE IMOBIL



## Date referitoare la teren

Crt	Categorie folosință	Intravilan	Suprafața (mp)	Tarla	Parcelă	Nr. topo	Observații / Referințe
1	arabil	NU	6.000	28	741/69	-	

## Lungime Segmente

1) Valorile lungimilor segmentelor sunt obținute din proiecție în plan.

Punct început	X / Y	Punct sfârșit	X / Y	Lungime segment (** (m)
1	573.753,019 388.473,789	2	574.159,867 388.236,723	470.877
2	574.159,867 388.236,723	3	574.160,681 388.238,924	2.347
3	574.160,681 388.238,924	4	574.163,767 388.249,2	10.729
4	574.163,767 388.249,2	5	573.757,166 388.486,122	470.592
5	573.757,166 388.486,122	1	573.753,019 388.473,789	13.012

**\*\* Lungimile segmentelor sunt determinate în planul de proiecție Stereo 70 și sunt rotunjite la 1 milimetru.**

**\*\*\* Distanța dintre puncte este formată din segmente cumulate ce sunt mai mici decât valoarea 1 milimetru.**





**DATE DESPRE IMOBILUL NR. 1534**

Oficiul de Cadastru și Publicitate Imobiliară PRAHOVA  
Biroul de Cadastru și Publicitate Imobiliară Ploiești

**A. Partea I. Descrierea imobilului**

TEREN Extravilan

Adresa: Jud. Prahova

Nr. Crt	Nr cadastral Nr. topografic	Suprafața* (mp)	Observații / Referințe
A1		3.300	Sector cadastral:37 Teren neimprejmuit;

**B. Partea II. Proprietari și acte**

Inscrieri privitoare la dreptul de proprietate și alte drepturi reale	Referințe
/	
Act Administrativ nr. 35116, din 24/02/1995 emis de CJSDPAT PRAHOVA;	
B1	A1
Intabulare, drept de PROPRIETATE, dobandit prin Reconstituire, cota actuala 1/1, cota initiala 1/1	
1) GHEORGHE P STELIAN	

**C. Partea III. SARCINI .**


Inscrieri privind dezmembramintele dreptului de proprietate, drepturi reale de garanție și sarcini	Referințe
NU SUNT	

## Anexa Nr. 1 La Partea I

## Teren

Nr cadastral	Suprafața (mp)*	Observații / Referințe
	3.300	

\* Suprafața este determinată în planul de proiecție Stereo 70.



## Date referitoare la teren

Crt	Categorie folosință	Intra vilan	Suprafața (mp)	Tarla	Parcelă	Nr. topo	Observații / Referințe
1	arabil	NU	3.300	28	741/70	-	

## Lungime Segmente

1) Valorile lungimilor segmentelor sunt obținute din proiecție în plan.

Punct început	X / Y	Punct sfârșit	X / Y	Lungime segment (** (m)
1	573.750,739 388.467,005	2	574.157,398 388.230,048	470.659
2	574.157,398 388.230,048	3	574.159,867 388.236,723	7.117
3	574.159,867 388.236,723	4	573.753,019 388.473,789	470.877
4	573.753,019 388.473,789	5	573.752,533 388.472,343	1.525
5	573.752,533 388.472,343	6	573.751,138 388.468,192	4.379

Punct început	X / Y	Punct sfârșit	X / Y	Lungime segment (** (m)
6	573.751,138 388.468,192	1	573.750,739 388.467,005	1.252

\*\* Lungimile segmentelor sunt determinate în planul de proiecție Stereo 70 și sunt rotunjite la 1 milimetru.

\*\*\* Distanța dintre puncte este formată din segmente cumulate ce sunt mai mici decât valoarea 1 milimetru.



**DATE DESPRE IMOBILUL NR. 1535**

Oficiul de Cadastru și Publicitate Imobiliară PRAHOVA  
Biroul de Cadastru și Publicitate Imobiliară Ploiești

**A. Partea I. Descrierea imobilului**

TEREN Extravilan

Nr. CF vechi:6943

Adresa: Jud. Prahova

Nr. Crt	Nr cadastral Nr. topografic	Suprafața* (mp)	Observații / Referințe
A1	20806	2.500	Sector cadastral:37 Teren neimpregmuit;

**B. Partea II. Proprietari și acte**

Inscrieri privitoare la dreptul de proprietate și alte drepturi reale		Referințe
<b>57063 / 26/09/2011</b>		
Act Notarial nr. 4787, din 19/09/2011 emis de NP SAVULESCU VASILE;		
B3	Intabulare, drept de PROPRIETATEcumparare, dobandit prin Conventie, cota actuala 1/1, cota initiala 1/1 1) S.C. PMM INVEST SRL, CIF:28309023	A1
<b>67072 / 28/08/2014</b>		
Act Normativ nr. 17, din 07/03/2014 emis de Parlamentul Romaniei;		
B4	Imobil aflat sub incidenta art.3 alin.(1) din Legea 17/2014, dobandit prin Lege	A1

**C. Partea III. SARCINI**

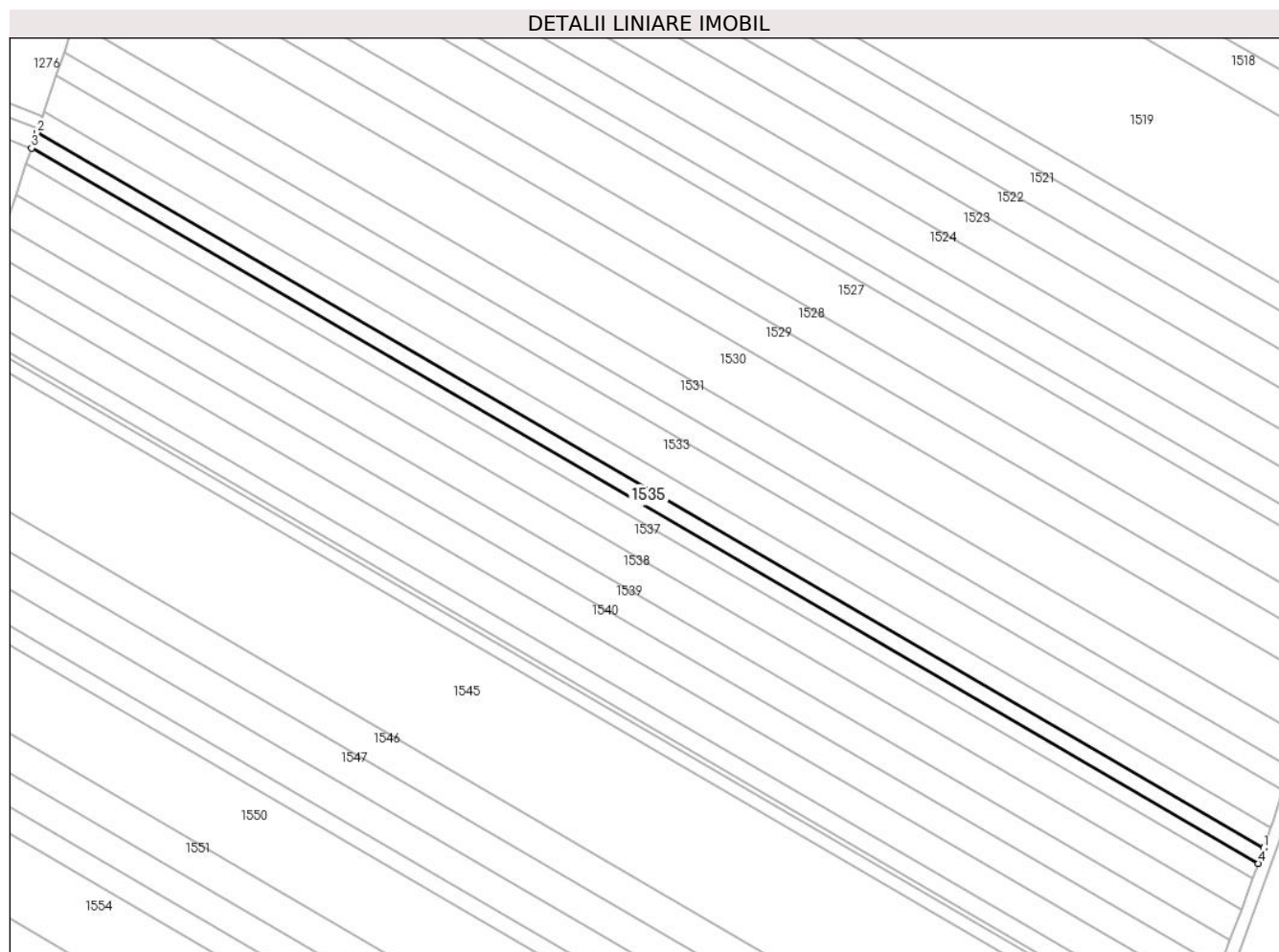
Inscrieri privind dezmembramintele dreptului de proprietate, drepturi reale de garanție și sarcini		Referințe
<b>57063 / 26/09/2011</b>		
Act Notarial nr. 4787, din 19/09/2011 emis de NP SAVULESCU VASILE;		
C1	Intabulare, drept de PRIVILEGIU IMOBILIAR, Valoare:1904000 RON 1) SC ' NIKITA INVEST ' SRL, CIF:999999999999	A1

## Anexa Nr. 1 La Partea I

## Teren

Nr cadastral	Suprafața (mp)*	Observații / Referințe
20806	2.500	

\* Suprafața este determinată în planul de proiecție Stereo 70.



## Date referitoare la teren

Crt	Categorie folosință	Intravilan	Suprafața (mp)	Tarla	Parcelă	Nr. topo	Observații / Referințe
1	arabil	NU	2.500	28	741/71	-	

## Lungime Segmente

1) Valorile lungimilor segmentelor sunt obținute din proiecție în plan.

Punct început	X / Y	Punct sfârșit	X / Y	Lungime segment (** (m)
1	574.157,398 388.230,048	2	573.750,739 388.467,005	470.659
2	573.750,739 388.467,005	3	573.749,01 388.461,863	5.425
3	573.749,01 388.461,863	4	574.155,528 388.224,989	470.496
4	574.155,528 388.224,989	1	574.157,398 388.230,048	5.394

\*\* Lungimile segmentelor sunt determinate în planul de proiecție Stereo 70 și sunt rotunjite la 1 milimetru.

**\*\*\* Distanţa dintre puncte este formată din segmente cumulate ce sunt mai mici decât valoarea 1 milimetru.**





**DATE DESPRE IMOBILUL NR. 1536**

Oficiul de Cadastru și Publicitate Imobiliară PRAHOVA  
Biroul de Cadastru și Publicitate Imobiliară Ploiești

**A. Partea I. Descrierea imobilului**

TEREN Extravilan

Nr. CF vechi:6979

Adresa: Jud. Prahova

Nr. Crt	Nr cadastral Nr. topografic	Suprafața* (mp)	Observații / Referințe
A1	20767	2.500	Sector cadastral:37 Teren neimpregmuit;

**B. Partea II. Proprietari și acte**

Inscrieri privitoare la dreptul de proprietate și alte drepturi reale		Referințe
<b>57140 / 26/09/2011</b>		
Act Notarial nr. 4787, din 19/09/2011 emis de NP SAVULESCU VASILE;		
B3	Intabulare, drept de PROPRIETATE cumparare, dobandit prin Conventie, cota actuala 1/1, cota initiala 1/1 1) S.C. PMM INVEST SRL, CIF:28309023	A1
<b>67067 / 28/08/2014</b>		
Act Normativ nr. 17, din 07/03/2014 emis de Parlamentul Romaniei;		
B4	Imobil aflat sub incidenta art.3 alin.(1) din Legea 17/2014, dobandit prin Lege	A1

**C. Partea III. SARCINI**

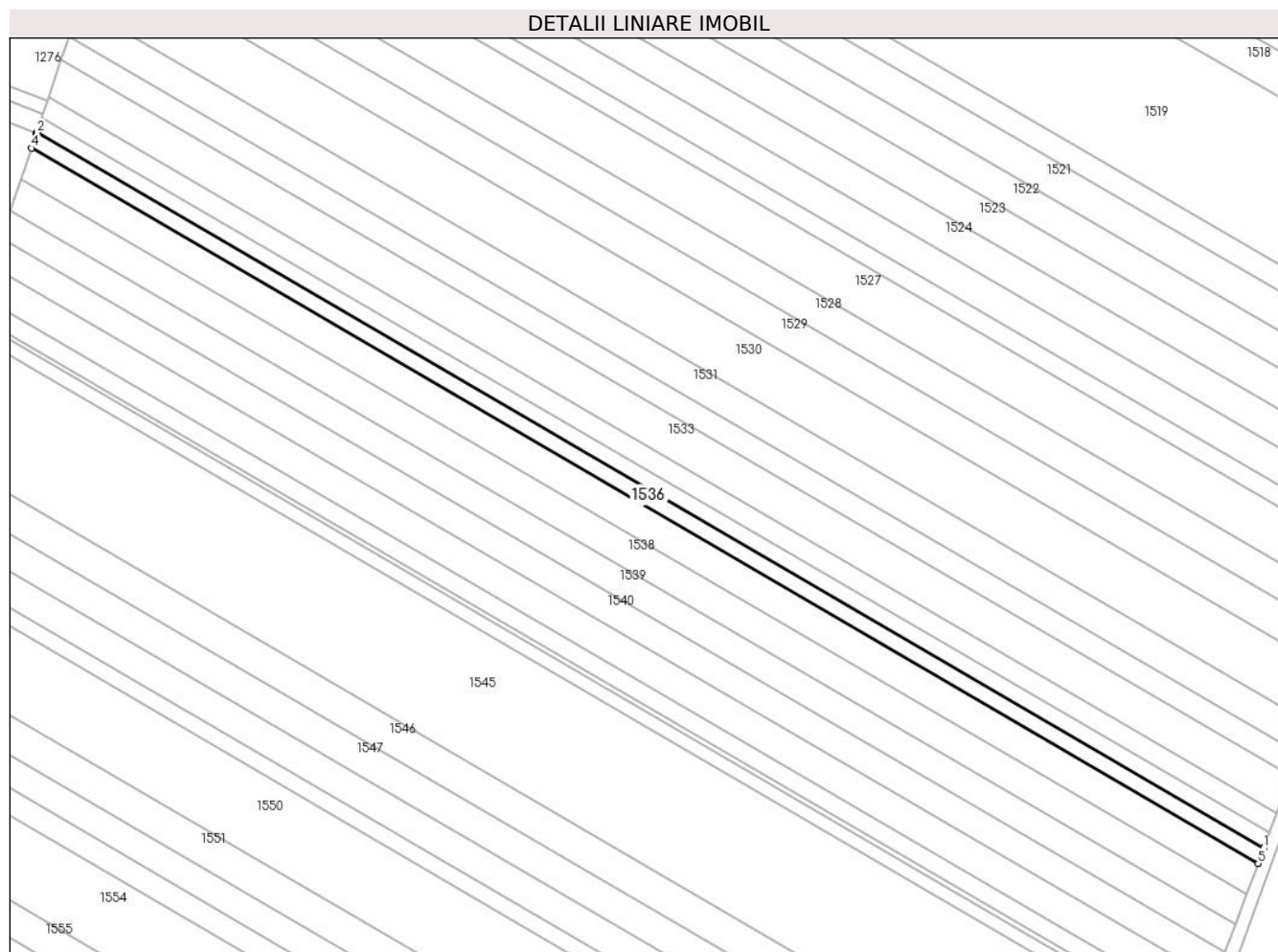
Inscrieri privind dezmembramintele dreptului de proprietate, drepturi reale de garanție și sarcini		Referințe
<b>57140 / 26/09/2011</b>		
Act Notarial nr. 4787, din 19/09/2011 emis de NP SAVULESCU VASILE;		
C1	Intabulare, drept de PRIVILEGIU IMOBILIAR, Valoare:1904000 RON 1) SC ' NIKITA INVEST ' SRL, CIF:999999999999	A1

## Anexa Nr. 1 La Partea I

## Teren

Nr cadastral	Suprafața (mp)*	Observații / Referințe
20767	2.500	

\* Suprafața este determinată în planul de proiecție Stereo 70.



## Date referitoare la teren

Crt	Categorie folosință	Intravilan	Suprafața (mp)	Tarla	Parcelă	Nr. topo	Observații / Referințe
1	arabil	NU	2.500	28	741/71	-	

## Lungime Segmente

1) Valorile lungimilor segmentelor sunt obținute din proiecție în plan.

Punct început	X / Y	Punct sfârșit	X / Y	Lungime segment (** (m)
1	574.155,528 388.224,989	2	573.749,01 388.461,863	470.496
2	573.749,01 388.461,863	3	573.748,957 388.461,705	0.167
3	573.748,957 388.461,705	4	573.747,281 388.456,72	5.259
4	573.747,281 388.456,72	5	574.153,656 388.219,929	470.33
5	574.153,656 388.219,929	1	574.155,528 388.224,989	5.395

**\*\* Lungimile segmentelor sunt determinate în planul de proiecție Stereo 70 și sunt rotunjite la 1 milimetru.**

**\*\*\* Distanța dintre puncte este formată din segmente cumulate ce sunt mai mici decât valoarea 1 milimetru.**



**DATE DESPRE IMOBILUL NR. 1537**

Oficiul de Cadastru și Publicitate Imobiliară PRAHOVA  
 Biroul de Cadastru și Publicitate Imobiliară Ploiești

**A. Partea I. Descrierea imobilului**

TEREN Extravilan

Adresa: Jud. Prahova

Nr. Crt	Nr cadastral Nr. topografic	Suprafața* (mp)	Observații / Referințe
A1	30844	Din acte: 10.000 Masurata: 4.991	Sector cadastral:37 Teren neimpregmuit;

**B. Partea II. Proprietari și acte**

Inscrieri privitoare la dreptul de proprietate și alte drepturi reale		Referințe
<b>92297 / 15/07/2021</b>		
Act Notarial nr. 1753, din 13/07/2021 emis de Lupu Maria Luiza (Dezmembrare);		
B1	Se infiinteaza cartea funciara 30844 a imobilului cu numarul cadastral 30844 / UAT Paulesti, rezultat din dezmembrarea imobilului cu numarul cadastral 23000 in scris in cartea funciara 23000;	A1
Act Normativ nr. 17, din 07/03/2014 emis de Parlamentul Romaniei;		
B2	Imobil aflat sub incidenta art.3 alin.(1) din Legea 17/2014, dobandit prin Lege	A1
<i>OBSERVATII: pozitie transcrisa din CF 23000/Paulesti, inscrisa prin incheierea nr. 67449 din 28/08/2014;</i>		
<b>92310 / 15/07/2021</b>		
Act Notarial nr. 1754, din 13/07/2021 emis de NP Lupu Maria Luiza (Donatie);		
B5	Intabulare, drept de PROPRIETATE donatie, dobandit prin Conventie, cota actuala 1/1, cota initiala 1/1	A1
1) ALBU GHEORGHE		
2) ALBU ALEXANDRINA		

**C. Partea III. SARCINI .**

Inscrieri privind dezmembramintele dreptului de proprietate, drepturi reale de garanție și sarcini	Referințe
NU SUNT	


## Anexa Nr. 1 La Partea I

## Teren

Nr cadastral	Suprafața (mp)*	Observații / Referințe
30844	Din acte: 10.000 Masurata: 4.991	

\* Suprafața este determinată în planul de proiecție Stereo 70.

## DETALII LINIARE IMOBIL



## Date referitoare la teren

Crt	Categorie folosință	Intravilan	Suprafața (mp)	Tarla	Parcelă	Nr. topo	Observații / Referințe
1	arabil	NU	4.991	28	741/72	-	

## Lungime Segmente

1) Valorile lungimilor segmentelor sunt obținute din proiecție în plan.

Punct început	X / Y	Punct sfârșit	X / Y	Lungime segment (** (m)
1	573.747,281 388.456,72	2	573.743,827 388.446,446	10.839
2	573.743,827 388.446,446	3	574.149,918 388.209,821	470.001
3	574.149,918 388.209,821	4	574.153,656 388.219,929	10.777
4	574.153,656 388.219,929	1	573.747,281 388.456,72	470.33

**\*\* Lungimile segmentelor sunt determinate în planul de proiecție Stereo 70 și sunt rotunjite la 1 milimetru.**

**\*\*\* Distanța dintre puncte este formată din segmente cumulate ce sunt mai mici decât valoarea 1 milimetru.**





**DATE DESPRE IMOBILUL NR. 1538**

Oficiul de Cadastru și Publicitate Imobiliară PRAHOVA  
Biroul de Cadastru și Publicitate Imobiliară Ploiești

**A. Partea I. Descrierea imobilului**

TEREN Extravilan

Adresa: Jud. Prahova

Nr. Crt	Nr cadastral Nr. topografic	Suprafața* (mp)	Observații / Referințe
A1	30845	Din acte: 10.000 Masurata: 4.991	Sector cadastral:37 Teren neimprijmit;

**B. Partea II. Proprietari și acte**

Inscrieri privitoare la dreptul de proprietate și alte drepturi reale		Referințe
<b>92297 / 15/07/2021</b>		
Act Notarial nr. 1753, din 13/07/2021 emis de Lupu Maria Luiza (Dezmembrare);		
B1	Se infiinteaza cartea funciara 30845 a imobilului cu numarul cadastral 30845 / UAT Paulesti, rezultat din dezmembrarea imobilului cu numarul cadastral 23000 inscris in cartea funciara 23000;	A1
Act Normativ nr. 17, din 07/03/2014 emis de Parlamentul Romaniei;		
B2	Imobil aflat sub incidenta art.3 alin.(1) din Legea 17/2014, dobandit prin Lege <i>OBSERVATII: pozitie transcrisa din CF 23000/Paulesti, inscrisa prin incheierea nr. 67449 din 28/08/2014;</i>	A1
Act Notarial nr. 07, din 29/01/2019 emis de NP Tomescu Alice Cristina;		
B3	Intabulare, drept de PROPRIETATE, dobandit prin Succesiune, cota actuala 1/1, cota initiala 1/1 1) <b>PETRE VASILE</b> <i>OBSERVATII: pozitie transcrisa din CF 23000/Paulesti, inscrisa prin incheierea nr. 7629 din 30/01/2019;</i>	A1

**C. Partea III. SARCINI .**

Inscrieri privind dezmembramintele dreptului de proprietate, drepturi reale de garanție și sarcini	Referințe
NU SUNT	


## Anexa Nr. 1 La Partea I

## Teren

Nr cadastral	Suprafața (mp)*	Observații / Referințe
30845	Din acte: 10.000 Masurata: 4.991	

\* Suprafața este determinată în planul de proiecție Stereo 70.

## DETALII LINIARE IMOBIL



## Date referitoare la teren

Crt	Categorie folosință	Intra vilan	Suprafața (mp)	Tarla	Parcelă	Nr. topo	Observații / Referințe
1	arabil	NU	4.991	28	741/72	-	

## Lungime Segmente

1) Valorile lungimilor segmentelor sunt obținute din proiecție în plan.

Punct început	X / Y	Punct sfârșit	X / Y	Lungime segment (** (m)
1	573.743,827 388.446,446	2	573.740,37 388.436,166	10.846
2	573.740,37 388.436,166	3	574.146,177 388.199,706	469.673
3	574.146,177 388.199,706	4	574.149,918 388.209,821	10.785
4	574.149,918 388.209,821	1	573.743,827 388.446,446	470.001

**\*\* Lungimile segmentelor sunt determinate în planul de proiecție Stereo 70 și sunt rotunjite la 1 milimetru.**

**\*\*\* Distanța dintre puncte este formată din segmente cumulate ce sunt mai mici decât valoarea 1 milimetru.**



**DATE DESPRE IMOBILUL NR. 1539**

Oficiul de Cadastru și Publicitate Imobiliară PRAHOVA  
Biroul de Cadastru și Publicitate Imobiliară Ploiești

**A. Partea I. Descrierea imobilului**

TEREN Extravilan

Nr. CF vechi:6574

Adresa: Jud. Prahova

Nr. Crt	Nr cadastral Nr. topografic	Suprafața* (mp)	Observații / Referințe
A1	20386	Din acte: 9.000 Masurata: 4.483	Sector cadastral:37 Teren neimprijmit;

**B. Partea II. Proprietari și acte**

Inscrieri privitoare la dreptul de proprietate și alte drepturi reale		Referințe
<b>57071 / 26/09/2011</b>		
Act Notarial nr. 4787, din 19/09/2011 emis de NP SAVULESCU VASILE;		
B2	Intabulare, drept de PROPRIETATEcumparare, dobandit prin Conventie, cota actuala 1/1, cota initiala 1/1 1) S.C. PMM INVEST SRL, CIF:28309023	A1
<b>6391 / 27/01/2015</b>		
Act Normativ nr. 17, din 07/03/2014 emis de PARLAMENTUL ROMANIEI;		
B3	se noteaza faptul ca imobilul se afla sub incidenta Legii nr. 17/2014	A1

**C. Partea III. SARCINI**

Inscrieri privind dezmembramintele dreptului de proprietate, drepturi reale de garanție și sarcini		Referințe
<b>57071 / 26/09/2011</b>		
Act Notarial nr. 4787, din 19/09/2011 emis de NP SAVULESCU VASILE;		
C1	Intabulare, drept de PRIVILEGIU IMOBILIAR, Valoare:1904000 RON 1) SC ' NIKITA INVEST ' SRL, CIF:9999999999999	A1


## Anexa Nr. 1 La Partea I

## Teren

Nr cadastral	Suprafața (mp)*	Observații / Referințe
20386	Din acte: 9.000 Masurata: 4.483	

\* Suprafața este determinată în planul de proiecție Stereo 70.

## DETALII LINIARE IMOBIL



## Date referitoare la teren

Crt	Categorie folosință	Intra vilan	Suprafața (mp)	Tarla	Parcelă	Nr. topo	Observații / Referințe
1	arabil	NU	4.483	28	741/73	-	

## Lungime Segmente

1) Valorile lungimilor segmentelor sunt obținute din proiecție în plan.

Punct început	X / Y	Punct sfârșit	X / Y	Lungime segment (** (m)
1	573.740,37 388.436,166	2	573.737,264 388.426,925	9.749
2	573.737,264 388.426,925	3	574.142,814 388.190,615	469.375
3	574.142,814 388.190,615	4	574.146,177 388.199,706	9.693
4	574.146,177 388.199,706	1	573.740,37 388.436,166	469.673

**\*\* Lungimile segmentelor sunt determinate în planul de proiecție Stereo 70 și sunt rotunjite la 1 milimetru.**

**\*\*\* Distanța dintre puncte este formată din segmente cumulate ce sunt mai mici decât valoarea 1 milimetru.**







## DATE DESPRE IMOBILUL NR. 1540

Oficiul de Cadastru și Publicitate Imobiliară PRAHOVA  
Biroul de Cadastru și Publicitate Imobiliară Ploiești

## A. Partea I. Descrierea imobilului

TEREN Extravilan

Nr. CF vechi:109

Adresa: Jud. Prahova

Nr. Crt	Nr cadastral Nr. topografic	Suprafața* (mp)	Observații / Referințe
A1	27524	Din acte: 9.000 Masurata: 4.482	Sector cadastral:37 Teren neimprejmut;

## B. Partea II. Proprietari și acte

Inscrieri privitoare la dreptul de proprietate și alte drepturi reale		Referințe
<b>3478 / 06/06/2000</b>		
Act Notarial nr. 3882, din 06/06/2000 emis de NP SANDU AURELIAN VIOREL;		
B1	Intabulare, drept de PROPRIETATEpartaj, dobandit prin Conventie, cota actuala 1/1, cota initiala 1/1 1) <b>VASILE MARIA</b> <i>OBSERVATII: (provenita din conversia CF 109)</i>	A1
<b>6387 / 27/01/2015</b>		
Act Normativ nr. 17, din 07/03/2014 emis de PARLAMENTUL ROMANIEI;		
B2	se noteaza din oficiu faptul ca imobilul se afla sub incidenta Legii 17/2014	A1

## C. Partea III. SARCINI .

Inscrieri privind dezmembramintele dreptului de proprietate, drepturi reale de garanție și sarcini	Referințe
NU SUNT	


## Anexa Nr. 1 La Partea I

## Teren

Nr cadastral	Suprafața (mp)*	Observații / Referințe
27524	Din acte: 9.000 Masurata: 4.482	

\* Suprafața este determinată în planul de proiecție Stereo 70.

## DETALII LINIARE IMOBIL



## Date referitoare la teren

Crt	Categorie folosință	Intra vilan	Suprafața (mp)	Tarla	Parcelă	Nr. topo	Observații / Referințe
1	arabil	NU	4.482	28	741/73	-	

## Lungime Segmente

1) Valorile lungimilor segmentelor sunt obținute din proiecție în plan.

Punct început	X / Y	Punct sfârșit	X / Y	Lungime segment (** (m)
1	573.737,264 388.426,925	2	573.734,156 388.417,682	9.752
2	573.734,156 388.417,682	3	574.139,518 388.181,481	469.158
3	574.139,518 388.181,481	4	574.142,814 388.190,615	9.71
4	574.142,814 388.190,615	1	573.737,264 388.426,925	469.375

**\*\* Lungimile segmentelor sunt determinate în planul de proiecție Stereo 70 și sunt rotunjite la 1 milimetru.**

**\*\*\* Distanța dintre puncte este formată din segmente cumulate ce sunt mai mici decât valoarea 1 milimetru.**



**DATE DESPRE IMOBILUL NR. 1541**

Oficiul de Cadastru și Publicitate Imobiliară PRAHOVA  
Biroul de Cadastru și Publicitate Imobiliară Ploiești

**A. Partea I. Descrierea imobilului**

TEREN Extravilan

Nr. CF vechi:6602

Adresa: Jud. Prahova

Nr. Crt	Nr cadastral Nr. topografic	Suprafața* (mp)	Observații / Referințe
A1	20431	5.000	Sector cadastral:37 Teren neimprejmuit;

**B. Partea II. Proprietari și acte**

Inscrieri privitoare la dreptul de proprietate și alte drepturi reale		Referințe
<b>57092 / 26/09/2011</b>		
Act Notarial nr. 4787, din 19/09/2011 emis de NP SAVULESCU VASILE;		
B3	Intabulare, drept de PROPRIETATE cumparare, dobandit prin Conventie, cota actuala 1/1, cota initiala 1/1 1) S.C. PMM INVEST SRL, CIF:28309023	A1
<b>67014 / 28/08/2014</b>		
Act Normativ nr. 17, din 07/03/2014 emis de Parlamentul Romaniei;		
B4	Imobil aflat sub incidenta art.3 alin.(1) din Legea 17/2014, dobandit prin Lege	A1

**C. Partea III. SARCINI**


Inscrieri privind dezmembramintele dreptului de proprietate, drepturi reale de garanție și sarcini		Referințe
<b>57092 / 26/09/2011</b>		
Act Notarial nr. 4787, din 19/09/2011 emis de NP SAVULESCU VASILE;		
C1	Intabulare, drept de PRIVILEGIU IMOBILIAR, Valoare:1904000 RON 1) SC NIKITA INVEST SRL, CIF:18183890	A1

## Anexa Nr. 1 La Partea I

## Teren

Nr cadastral	Suprafața (mp)*	Observații / Referințe
20431	5.000	

\* Suprafața este determinată în planul de proiecție Stereo 70.



## Date referitoare la teren

Crt	Categorie folosință	Intra vilan	Suprafața (mp)	Tarla	Parcelă	Nr. topo	Observații / Referințe
1	arabil	NU	5.000	28	741/74	-	

## Lungime Segmente

1) Valorile lungimilor segmentelor sunt obținute din proiecție în plan.

Punct început	X / Y	Punct sfârșit	X / Y	Lungime segment (** (m)
1	573.734,156 388.417,682	2	573.730,687 388.407,365	10.885
2	573.730,687 388.407,365	3	574.135,839 388.171,287	468.915
3	574.135,839 388.171,287	4	574.139,518 388.181,481	10.838
4	574.139,518 388.181,481	1	573.734,156 388.417,682	469.158

\*\* Lungimile segmentelor sunt determinate în planul de proiecție Stereo 70 și sunt rotunjite la 1 milimetru.

**\*\*\* Distanţa dintre puncte este formată din segmente cumulate ce sunt mai mici decât valoarea 1 milimetru.**





**DATE DESPRE IMOBILUL NR. 1542**

Oficiul de Cadastru și Publicitate Imobiliară PRAHOVA  
Biroul de Cadastru și Publicitate Imobiliară Ploiești

**A. Partea I. Descrierea imobilului**

TEREN Extravilan

Adresa: Jud. Prahova

Nr. Crt	Nr cadastral Nr. topografic	Suprafața* (mp)	Observații / Referințe
A1		2.800	Sector cadastral:37 Teren neimprejmuit;

**B. Partea II. Proprietari și acte**

Inscrieri privitoare la dreptul de proprietate și alte drepturi reale	Referințe
/	
Act Administrativ nr. 21046, din 01/09/2008 emis de CJSIPT PRAHOVA;	
B1	A1
Intabulare, drept de PROPRIETATE, dobandit prin Reconstituire, cota actuala 1/1, cota initiala 1/1	
1) PARASCHIV V MARIA	
2) IONITA P ANICA	
3) PETRE V STELIANA	

**C. Partea III. SARCINI .**

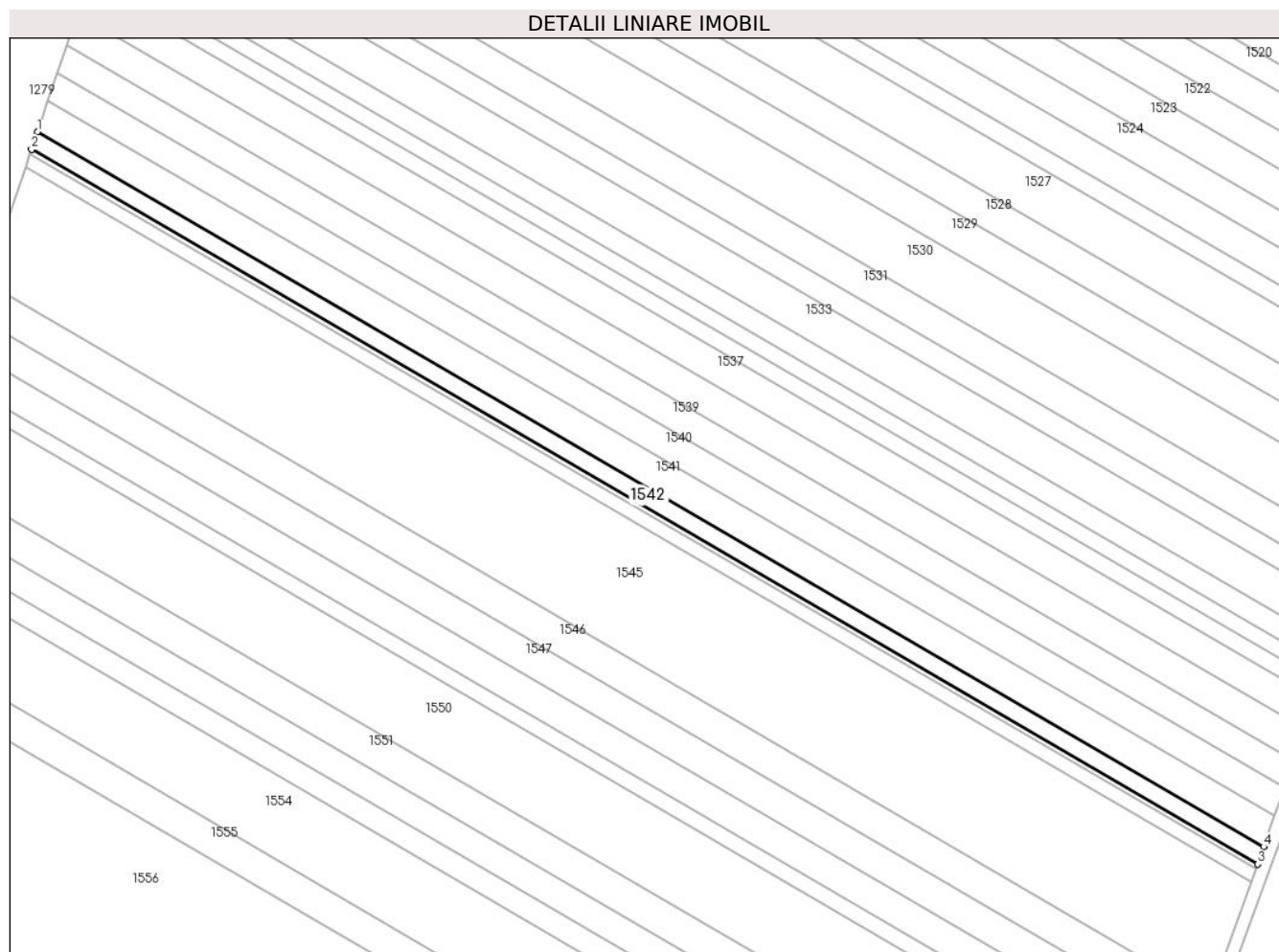
Inscrieri privind dezmembramintele dreptului de proprietate, drepturi reale de garanție și sarcini	Referințe
NU SUNT	

## Anexa Nr. 1 La Partea I

## Teren

Nr cadastral	Suprafața (mp)*	Observații / Referințe
	2.800	

\* Suprafața este determinată în planul de proiecție Stereo 70.



## Date referitoare la teren

Crt	Categorie folosință	Intra vilan	Suprafața (mp)	Tarla	Parcelă	Nr. topo	Observații / Referințe
1	arabil	NU	2.800	28	741/75	-	

## Lungime Segmente

1) Valorile lungimilor segmentelor sunt obținute din proiecție în plan.

Punct început	X / Y	Punct sfârșit	X / Y	Lungime segment (** (m)
1	573.730,687 388.407,365	2	573.728,744 388.401,586	6.097
2	573.728,744 388.401,586	3	574.133,778 388.165,576	468.778
3	574.133,778 388.165,576	4	574.135,839 388.171,287	6.072
4	574.135,839 388.171,287	1	573.730,687 388.407,365	468.915

\*\* Lungimile segmentelor sunt determinate în planul de proiecție Stereo 70 și sunt rotunjite la 1 milimetru.

**\*\*\* Distanţa dintre puncte este formată din segmente cumulate ce sunt mai mici decât valoarea 1 milimetru.**



**DATE DESPRE IMOBILUL NR. 1543**

Oficiul de Cadastru și Publicitate Imobiliară PRAHOVA  
Biroul de Cadastru și Publicitate Imobiliară Ploiești

**A. Partea I. Descrierea imobilului**

TEREN Extravilan

Adresa: Jud. Prahova

Nr. Crt	Nr cadastral Nr. topografic	Suprafața* (mp)	Observații / Referințe
A1		800	Sector cadastral:37 Teren neimprejmuit;

**B. Partea II. Proprietari și acte**

Inscrieri privitoare la dreptul de proprietate și alte drepturi reale	Referințe
/	
Act Administrativ nr. 21058, din 14/10/1994 emis de CJSDPAT PRAHOVA;	
B1	A1
Intabulare, drept de PROPRIETATE, dobandit prin Reconstituire, cota actuala 1/1, cota initiala 1/1	
1) PARASCHIV V MARIA	
2) NICOLAE N GEORGETA	
3) HEREA VASILICA	
4) CAFADARU N IULIANA	

**C. Partea III. SARCINI .**


Inscrieri privind dezmembramintele dreptului de proprietate, drepturi reale de garanție și sarcini	Referințe
NU SUNT	

## Anexa Nr. 1 La Partea I

## Teren

Nr cadastral	Suprafața (mp)*	Observații / Referințe
	800	

\* Suprafața este determinată în planul de proiecție Stereo 70.



## Date referitoare la teren

Crt	Categorie folosință	Intra vilan	Suprafața (mp)	Tarla	Parcelă	Nr. topo	Observații / Referințe
1	arabil	NU	800	28	741/76	-	

## Lungime Segmente

1) Valorile lungimilor segmentelor sunt obținute din proiecție în plan.

Punct început	X / Y	Punct sfârșit	X / Y	Lungime segment (** (m)
1	573.728,189 388.399,934	2	574.133,189 388.163,944	468.739
2	574.133,189 388.163,944	3	574.133,778 388.165,576	1.735
3	574.133,778 388.165,576	4	573.728,744 388.401,586	468.778
4	573.728,744 388.401,586	1	573.728,189 388.399,934	1.743

\*\* Lungimile segmentelor sunt determinate în planul de proiecție Stereo 70 și sunt rotunjite la 1 milimetru.

**\*\*\* Distanţa dintre puncte este formată din segmente cumulate ce sunt mai mici decât valoarea 1 milimetru.**





**DATE DESPRE IMOBILUL NR. 1544**

Oficiul de Cadastru și Publicitate Imobiliară PRAHOVA  
Biroul de Cadastru și Publicitate Imobiliară Ploiești

**A. Partea I. Descrierea imobilului**

TEREN Extravilan

Adresa: Jud. Prahova

Nr. Crt	Nr cadastral Nr. topografic	Suprafața* (mp)	Observații / Referințe
A1		2.000	Sector cadastral:37 Teren neimprejmuit;

**B. Partea II. Proprietari și acte**

Inscrieri privitoare la dreptul de proprietate și alte drepturi reale		Referințe
/		
Act Administrativ nr. 35103, din 24/02/1995 emis de CJSDPAT PRAHOVA;		
B1	Intabulare, drept de PROPRIETATE, dobandit prin Reconstituire, cota actuala 1/1, cota initiala 1/1 1) ENESCU VASILE ILIE	A1

**C. Partea III. SARCINI .**

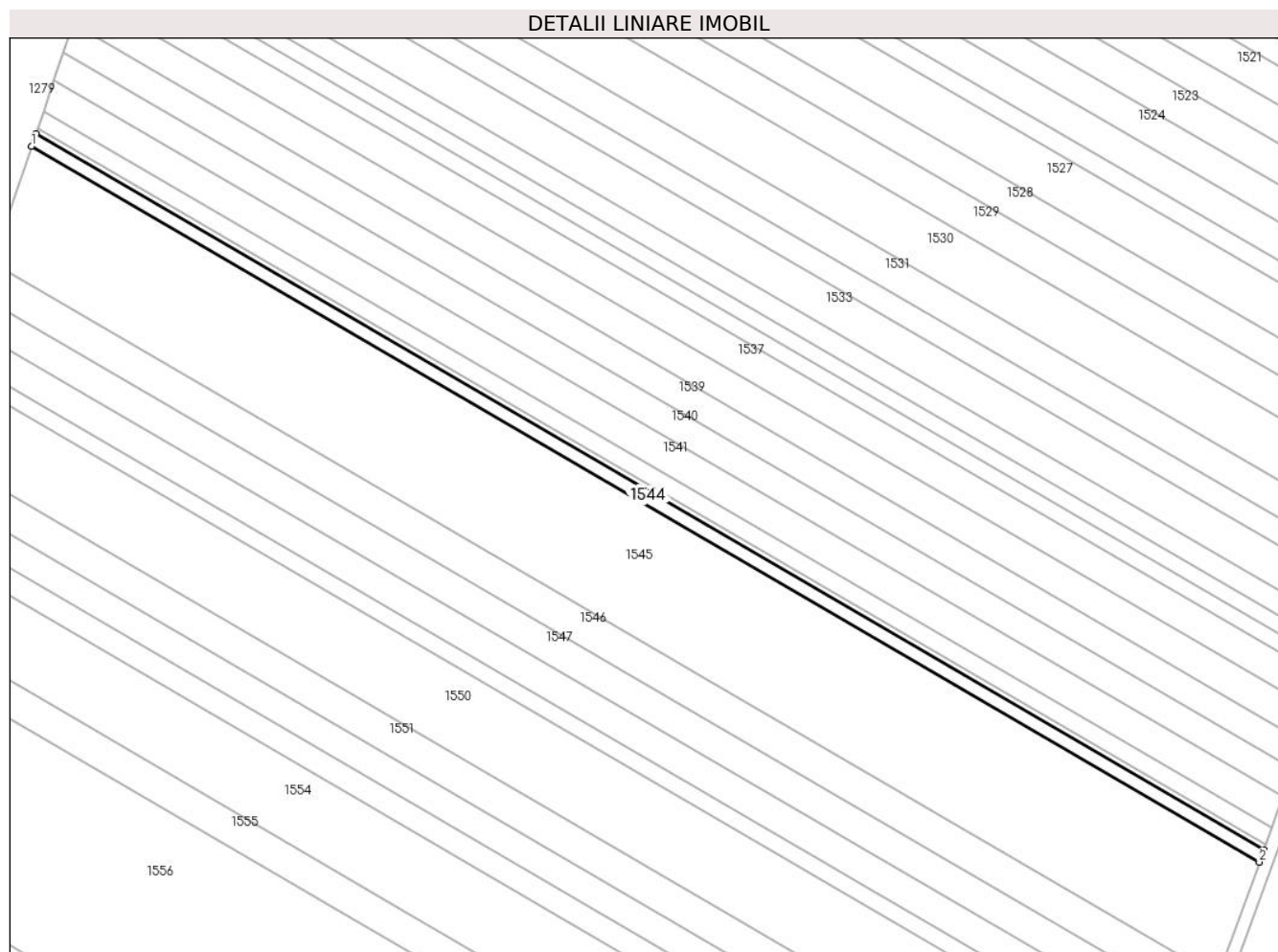
Inscrieri privind dezmembramintele dreptului de proprietate, drepturi reale de garanție și sarcini	Referințe
NU SUNT	

## Anexa Nr. 1 La Partea I

## Teren

Nr cadastral	Suprafața (mp)*	Observații / Referințe
	2.000	

\* Suprafața este determinată în planul de proiecție Stereo 70.



## Date referitoare la teren

Crt	Categorie folosință	Intra vilan	Suprafața (mp)	Tarla	Parcelă	Nr. topo	Observații / Referințe
1	arabil	NU	2.000	28	741/77	-	

## Lungime Segmente

1) Valorile lungimilor segmentelor sunt obținute din proiecție în plan.

Punct început	X / Y	Punct sfârșit	X / Y	Lungime segment (** (m)
1	573.726,8 388.395,804	2	574.131,717 388.159,863	468.643
2	574.131,717 388.159,863	3	574.133,189 388.163,944	4.338
3	574.133,189 388.163,944	4	573.728,189 388.399,934	468.739
4	573.728,189 388.399,934	1	573.726,8 388.395,804	4.357

\*\* Lungimile segmentelor sunt determinate în planul de proiecție Stereo 70 și sunt rotunjite la 1 milimetru.

**\*\*\* Distanţa dintre puncte este formată din segmente cumulate ce sunt mai mici decât valoarea 1 milimetru.**



**DATE DESPRE IMOBILUL NR. 1545**

Oficiul de Cadastru și Publicitate Imobiliară PRAHOVA  
Biroul de Cadastru și Publicitate Imobiliară Ploiești

**A. Partea I. Descrierea imobilului**

TEREN Extravilan

Adresa: Jud. Prahova

Nr. Crt	Nr cadastral Nr. topografic	Suprafața* (mp)	Observații / Referințe
A1		18.600	Sector cadastral:37 Teren neimprejmuit;

**B. Partea II. Proprietari și acte**

Inscrieri privitoare la dreptul de proprietate și alte drepturi reale		Referințe
/		
Act Administrativ nr. 42302, din 09/06/1995 emis de CJSDPAT PRAHOVA;		
B1	Intabulare, drept de PROPRIETATE, dobandit prin Reconstituire, cota actuala 1/1, cota initiala 1/1 1) ENESCU I MARIA 2) VASILE I NICU	A1

**C. Partea III. SARCINI .**

Inscrieri privind dezmembramintele dreptului de proprietate, drepturi reale de garanție și sarcini	Referințe
NU SUNT	

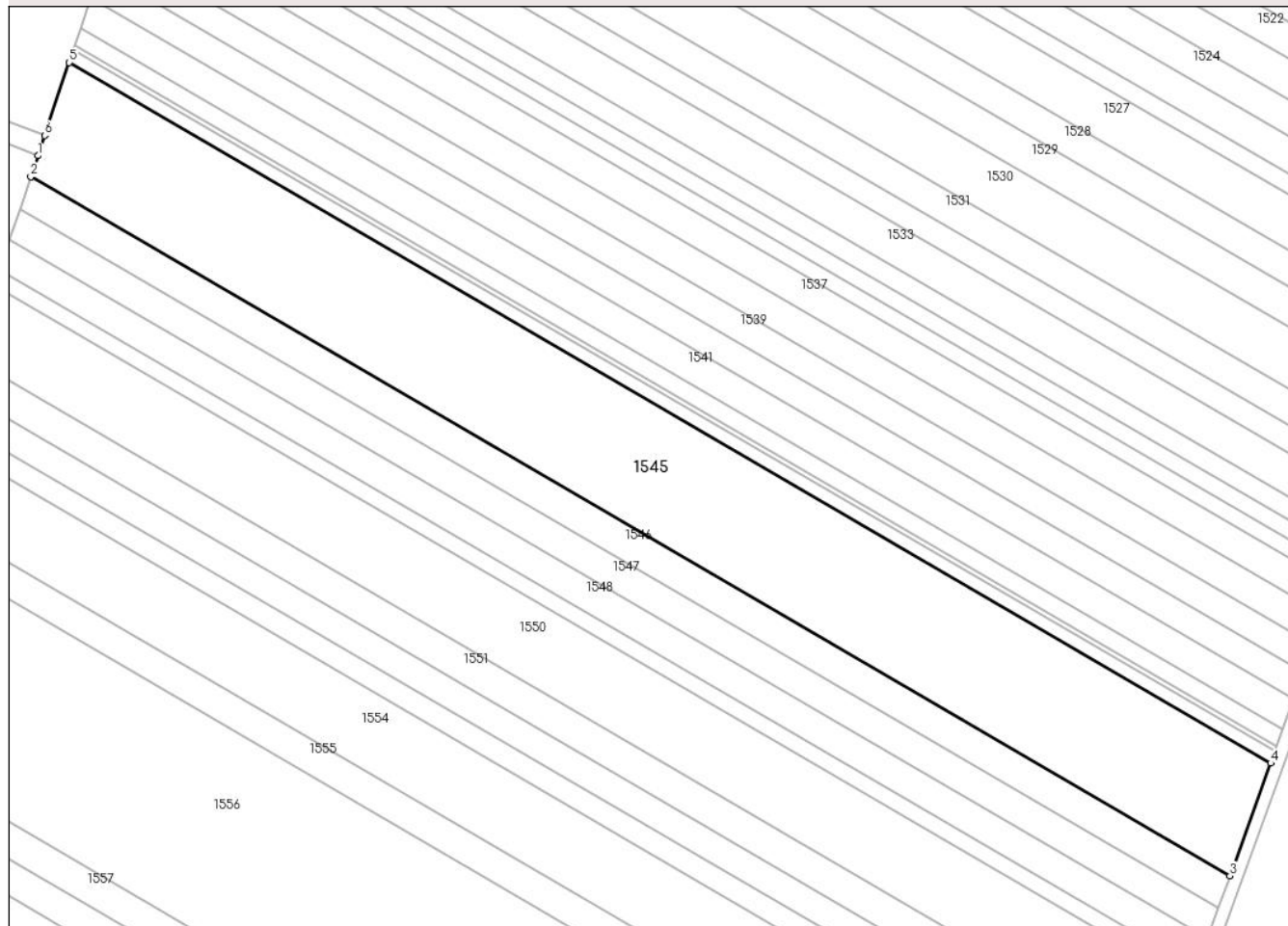
## Anexa Nr. 1 La Partea I

## Teren

Nr cadastral	Suprafața (mp)*	Observații / Referințe
	18.600	

\* Suprafața este determinată în planul de proiecție Stereo 70.

## DETALII LINIARE IMOBIL



## Date referitoare la teren

Crt	Categorie folosință	Intravilan	Suprafața (mp)	Tarla	Parcelă	Nr. topo	Observații / Referințe
1	arabil	NU	18.600	28	741/78	-	

## Lungime Segmente

1) Valorile lungimilor segmentelor sunt obținute din proiecție în plan.

Punct început	X / Y	Punct sfârșit	X / Y	Lungime segment (** (m)
1	573.716,251 388.364,428	2	573.713,874 388.357,356	7.461
2	573.713,874 388.357,356	3	574.118,007 388.121,872	467.735
3	574.118,007 388.121,872	4	574.131,717 388.159,863	40.389
4	574.131,717 388.159,863	5	573.726,8 388.395,804	468.643
5	573.726,8 388.395,804	6	573.718,546 388.371,252	25.902

Punct început	X / Y	Punct sfârșit	X / Y	Lungime segment (** (m)
6	573.718,546 388.371,252	1	573.716,251 388.364,428	7.2

\*\* Lungimile segmentelor sunt determinate în planul de proiecție Stereo 70 și sunt rotunjite la 1 milimetru.

\*\*\* Distanța dintre puncte este formată din segmente cumulate ce sunt mai mici decât valoarea 1 milimetru.





**DATE DESPRE IMOBILUL NR. 1546**

Oficiul de Cadastru și Publicitate Imobiliară PRAHOVA  
Biroul de Cadastru și Publicitate Imobiliară Ploiești

**A. Partea I. Descrierea imobilului**

TEREN Extravilan

Adresa: Jud. Prahova

Nr. Crt	Nr cadastral Nr. topografic	Suprafața* (mp)	Observații / Referințe
A1		5.300	Sector cadastral:37 Teren neimprejmuit;

**B. Partea II. Proprietari și acte**

Inscrieri privitoare la dreptul de proprietate și alte drepturi reale		Referințe
/		
Act Administrativ nr. 35123, din 24/02/1995 emis de CJSDPAT PRAHOVA;		
B1	Intabulare, drept de PROPRIETATE, dobandit prin Reconstituire, cota actuala 1/1, cota initiala 1/1 1) ION GHE CONSTANTIN 2) GHEORGHE VASILE STELU 3) GHEORGHE V MARIA 4) GHEORGHE VASILE PANAIT	A1

**C. Partea III. SARCINI .**

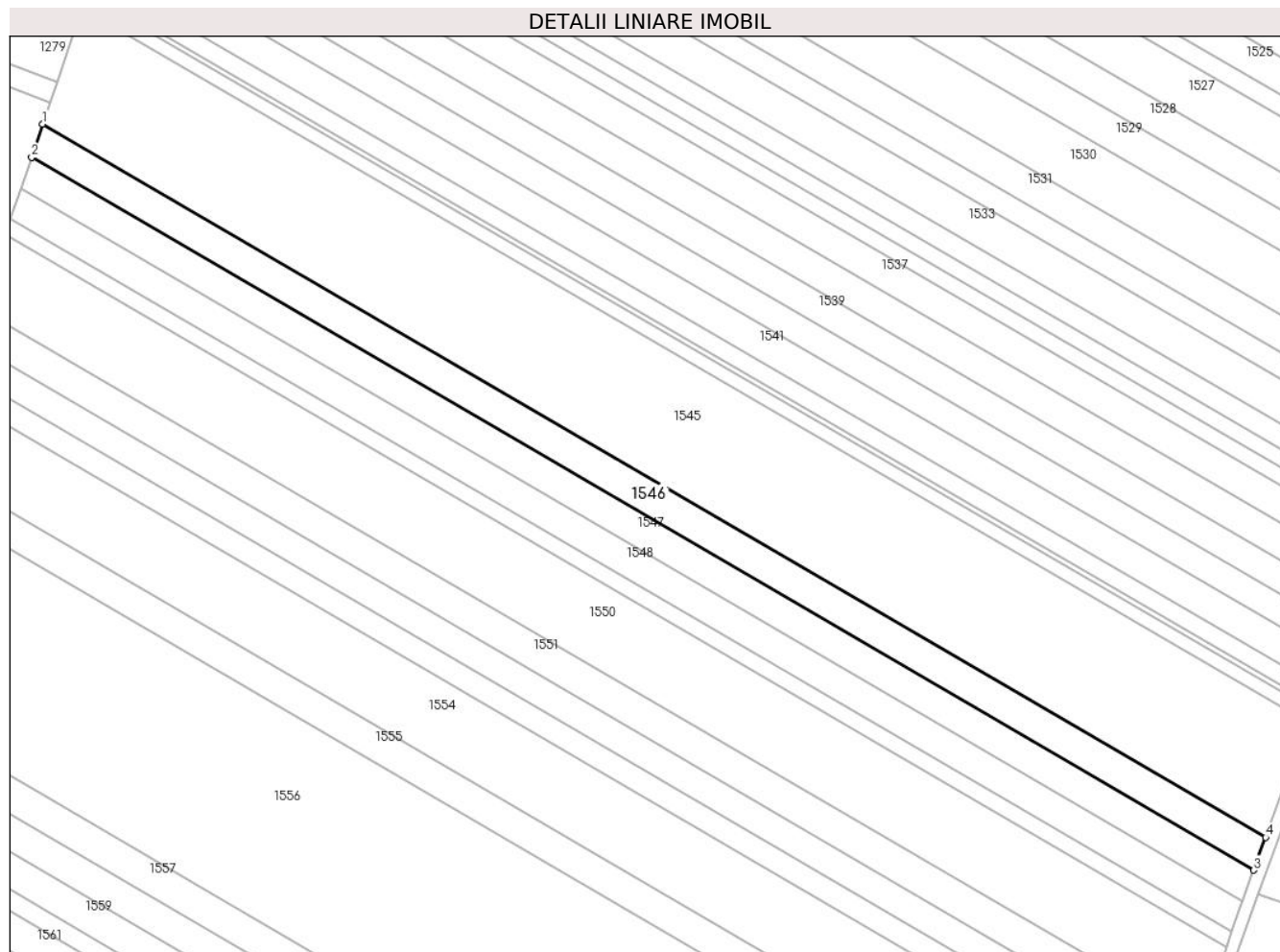
Inscrieri privind dezmembramintele dreptului de proprietate, drepturi reale de garanție și sarcini	Referințe
NU SUNT	

## Anexa Nr. 1 La Partea I

## Teren

Nr cadastral	Suprafața (mp)*	Observații / Referințe
	5.300	

\* Suprafața este determinată în planul de proiecție Stereo 70.



## Date referitoare la teren

Crt	Categorie folosință	Intravilan	Suprafața (mp)	Tarla	Parcelă	Nr. topo	Observații / Referințe
1	arabil	NU	5.300	28	741/79	-	

## Lungime Segmente

1) Valorile lungimilor segmentelor sunt obținute din proiecție în plan.

Punct început	X / Y	Punct sfârșit	X / Y	Lungime segment (** (m)
1	573.713,874 388.357,356	2	573.710,186 388.346,387	11.572
2	573.710,186 388.346,387	3	574.114,095 388.111,033	467.476
3	574.114,095 388.111,033	4	574.118,007 388.121,872	11.523
4	574.118,007 388.121,872	1	573.713,874 388.357,356	467.735

\*\* Lungimile segmentelor sunt determinate în planul de proiecție Stereo 70 și sunt rotunjite la 1 milimetru.

**\*\*\* Distanţa dintre puncte este formată din segmente cumulate ce sunt mai mici decât valoarea 1 milimetru.**



**DATE DESPRE IMOBILUL NR. 1547**

Oficiul de Cadastru și Publicitate Imobiliară PRAHOVA  
Biroul de Cadastru și Publicitate Imobiliară Ploiești

**A. Partea I. Descrierea imobilului**

TEREN Extravilan

Nr. CF vechi:208

Adresa: Jud. Prahova

Nr. Crt	Nr cadastral Nr. topografic	Suprafața* (mp)	Observații / Referințe
A1	27526	Din acte: 5.000 Masurata: 4.999	Sector cadastral:37 Teren neimprejmuit;

**B. Partea II. Proprietari și acte**

Inscrieri privitoare la dreptul de proprietate și alte drepturi reale		Referințe
<b>22736 / 16/08/2005</b>		
Act Notarial nr. 339, din 16/08/2005 emis de NP POPESCU VIORICA;		
B2	Intabulare, drept de PROPRIETATEmostenire, dobandit prin Succesiune, cota actuala 1/1, cota initiala 1/1 1) <b>CIOBANU MIHAI</b> <i>OBSERVATII: (provenita din conversia CF 208)</i>	A1

**C. Partea III. SARCINI .**

Inscrieri privind dezmembramintele dreptului de proprietate, drepturi reale de garanție și sarcini	Referințe
NU SUNT	

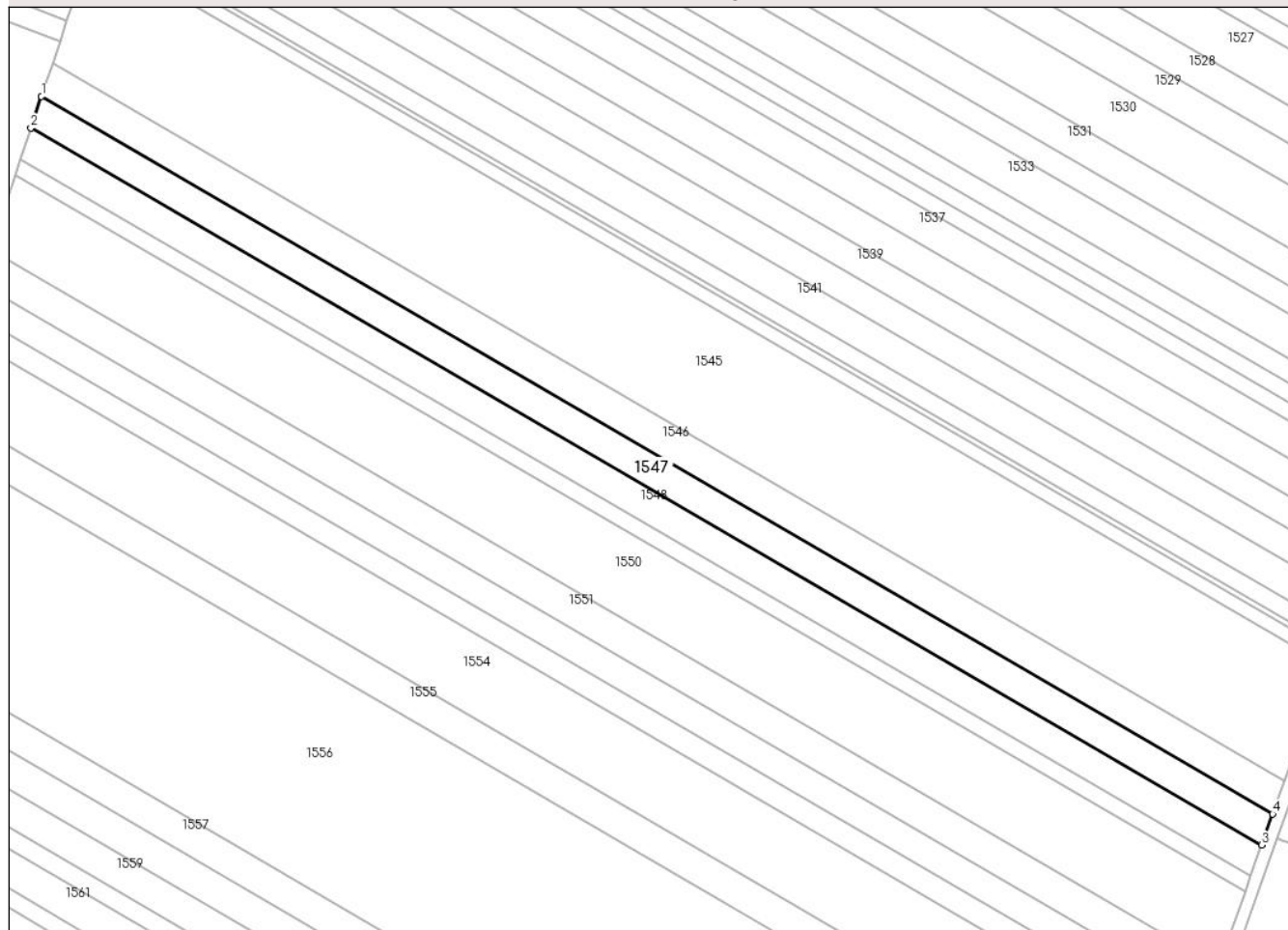
## Anexa Nr. 1 La Partea I

## Teren

Nr cadastral	Suprafața (mp)*	Observații / Referințe
27526	Din acte: 5.000 Masurata: 4.999	

\* Suprafața este determinată în planul de proiecție Stereo 70.

## DETALII LINIARE IMOBIL



## Date referitoare la teren

Crt	Categorie folosință	Intra vilan	Suprafața (mp)	Tarla	Parcelă	Nr. topo	Observații / Referințe
1	arabil	NU	4.999	28	741/80	-	

## Lungime Segmente

1) Valorile lungimilor segmentelor sunt obținute din proiecție în plan.

Punct început	X / Y	Punct sfârșit	X / Y	Lungime segment (** (m)
1	573.710,186 388.346,387	2	573.706,706 388.336,035	10.921
2	573.706,706 388.336,035	3	574.110,404 388.100,804	467.232
3	574.110,404 388.100,804	4	574.114,095 388.111,033	10.875
4	574.114,095 388.111,033	1	573.710,186 388.346,387	467.476

**\*\* Lungimile segmentelor sunt determinate în planul de proiecție Stereo 70 și sunt rotunjite la 1 milimetru.**

**\*\*\* Distanța dintre puncte este formată din segmente cumulate ce sunt mai mici decât valoarea 1 milimetru.**





**DATE DESPRE IMOBILUL NR. 1548**

Oficiul de Cadastru și Publicitate Imobiliară PRAHOVA  
Biroul de Cadastru și Publicitate Imobiliară Ploiești

**A. Partea I. Descrierea imobilului**

TEREN Extravilan

Adresa: Jud. Prahova

Nr. Crt	Nr cadastral Nr. topografic	Suprafața* (mp)	Observații / Referințe
A1		4.900	Sector cadastral:37 Teren neimprejmuit;

**B. Partea II. Proprietari și acte**

Inscrieri privitoare la dreptul de proprietate și alte drepturi reale	Referințe
/	
Act Administrativ nr. 42338, din 07/07/1995 emis de CJSDPAT PRAHOVA;	
B1	A1
Intabulare, drept de PROPRIETATE, dobandit prin Reconstituire, cota actuala 1/1, cota initiala 1/1	
1) DUMITRACHE ION CONSTANTIN	

**C. Partea III. SARCINI .**

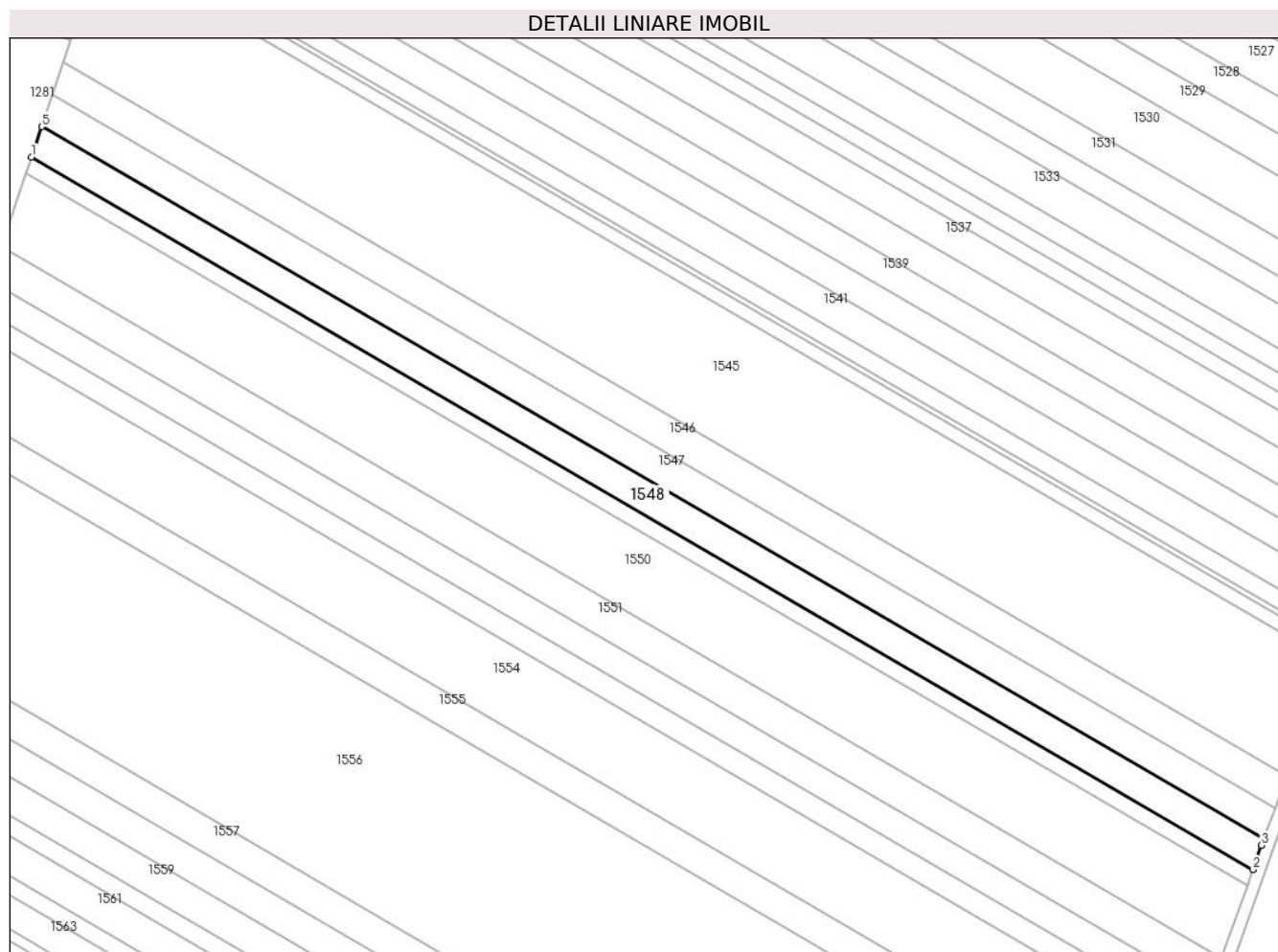
Inscrieri privind dezmembramintele dreptului de proprietate, drepturi reale de garanție și sarcini	Referințe
NU SUNT	

## Anexa Nr. 1 La Partea I

## Teren

Nr cadastral	Suprafața (mp)*	Observații / Referințe
	4.900	

\* Suprafața este determinată în planul de proiecție Stereo 70.



## Date referitoare la teren

Crt	Categorie folosință	Intra vilan	Suprafața (mp)	Tarla	Parcelă	Nr. topo	Observații / Referințe
1	arabil	NU	4.900	28	741/81	-	

## Lungime Segmente

1) Valorile lungimilor segmentelor sunt obținute din proiecție în plan.

Punct început	X / Y	Punct sfârșit	X / Y	Lungime segment (** (m)
1	573.703,293 388.325,884	2	574.106,847 388.090,736	467.066
2	574.106,847 388.090,736	3	574.109,664 388.098,756	8.5
3	574.109,664 388.098,756	4	574.110,404 388.100,804	2.178
4	574.110,404 388.100,804	5	573.706,706 388.336,035	467.232
5	573.706,706 388.336,035	1	573.703,293 388.325,884	10.709

**\*\* Lungimile segmentelor sunt determinate în planul de proiecție Stereo 70 și sunt rotunjite la 1 milimetru.**

**\*\*\* Distanța dintre puncte este formată din segmente cumulate ce sunt mai mici decât valoarea 1 milimetru.**



**DATE DESPRE IMOBILUL NR. 1549**

Oficiul de Cadastru și Publicitate Imobiliară PRAHOVA  
Biroul de Cadastru și Publicitate Imobiliară Ploiești

**A. Partea I. Descrierea imobilului**

TEREN Extravilan

Adresa: Jud. Prahova

Nr. Crt	Nr cadastral Nr. topografic	Suprafața* (mp)	Observații / Referințe
A1		2.500	Sector cadastral:37 Teren neimprejmuit;

**B. Partea II. Proprietari și acte**

Inscrieri privitoare la dreptul de proprietate și alte drepturi reale		Referințe
/		
Act Administrativ nr. 35108, din 24/02/1995 emis de CJSDPAT PRAHOVA;		
B1	Intabulare, drept de PROPRIETATE, dobandit prin Reconstituire, cota actuala 1/1, cota initiala 1/1	A1
	1) DINCĂ GHE PETRE 2) DINCĂ GHE VASILE 3) COSTACHE GHE ION 4) DINCĂ GHE CONSTANTIN	

**C. Partea III. SARCINI .**

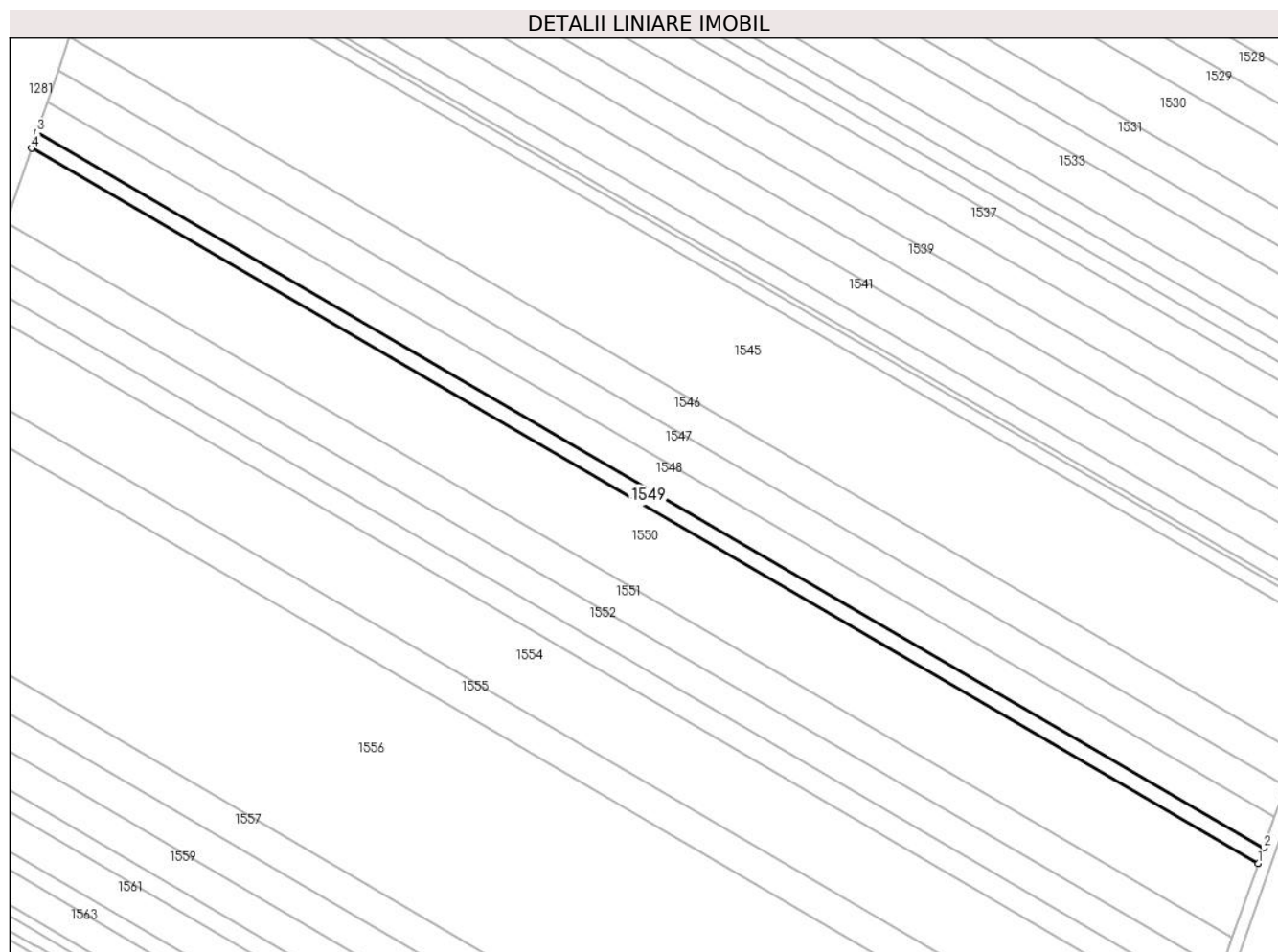
Inscrieri privind dezmembramintele dreptului de proprietate, drepturi reale de garanție și sarcini	Referințe
NU SUNT	

## Anexa Nr. 1 La Partea I

## Teren

Nr cadastral	Suprafața (mp)*	Observații / Referințe
	2.500	

\* Suprafața este determinată în planul de proiecție Stereo 70.



## Date referitoare la teren

Crt	Categorie folosință	Intravilan	Suprafața (mp)	Tarla	Parcelă	Nr. topo	Observații / Referințe
1	arabil	NU	2.500	28	741/82	-	

## Lungime Segmente

1) Valorile lungimilor segmentelor sunt obținute din proiecție în plan.

Punct început	X / Y	Punct sfârșit	X / Y	Lungime segment (** (m)
1	574.105,041 388.085,594	2	574.106,847 388.090,736	5.45
2	574.106,847 388.090,736	3	573.703,293 388.325,884	467.066
3	573.703,293 388.325,884	4	573.701,551 388.320,703	5.466
4	573.701,551 388.320,703	1	574.105,041 388.085,594	466.991

\*\* Lungimile segmentelor sunt determinate în planul de proiecție Stereo 70 și sunt rotunjite la 1 milimetru.

**\*\*\* Distanţa dintre puncte este formată din segmente cumulate ce sunt mai mici decât valoarea 1 milimetru.**





**DATE DESPRE IMOBILUL NR. 1550**

Oficiul de Cadastru și Publicitate Imobiliară PRAHOVA  
 Biroul de Cadastru și Publicitate Imobiliară Ploiești

**A. Partea I. Descrierea imobilului**

TEREN Extravilan

Adresa: Jud. Prahova

Nr. Crt	Nr cadastral Nr. topografic	Suprafața* (mp)	Observații / Referințe
A1		11.800	Sector cadastral:37 Teren neimprejmuit;

**B. Partea II. Proprietari și acte**

Inscrieri privitoare la dreptul de proprietate și alte drepturi reale	Referințe
/	
Act Administrativ nr. 52650, din 12/03/1996 emis de CJSDPAT PRAHOVA;	
B1	A1
Intabulare, drept de PROPRIETATE, dobandit prin Reconstituire, cota actuala 1/1, cota initiala 1/1	
1) DINCĂ GH ELENA	

**C. Partea III. SARCINI .**


Inscrieri privind dezmembramintele dreptului de proprietate, drepturi reale de garanție și sarcini	Referințe
NU SUNT	

## Anexa Nr. 1 La Partea I

## Teren

Nr cadastral	Suprafața (mp)*	Observații / Referințe
	11.800	

\* Suprafața este determinată în planul de proiecție Stereo 70.



## Date referitoare la teren

Crt	Categorie folosință	Intravilan	Suprafața (mp)	Tarla	Parcelă	Nr. topo	Observații / Referințe
1	arabil	NU	11.800	28	741/83	-	

## Lungime Segmente

1) Valorile lungimilor segmentelor sunt obținute din proiecție în plan.

Punct început	X / Y	Punct sfârșit	X / Y	Lungime segment (** (m)
1	573.695,498 388.302,701	2	573.693,326 388.296,24	6.816
2	573.693,326 388.296,24	3	574.096,511 388.061,308	466.638
3	574.096,511 388.061,308	4	574.105,041 388.085,594	25.74
4	574.105,041 388.085,594	5	573.701,551 388.320,703	466.991
5	573.701,551 388.320,703	1	573.695,498 388.302,701	18.992

**\*\* Lungimile segmentelor sunt determinate în planul de proiecție Stereo 70 și sunt rotunjite la 1 milimetru.**

**\*\*\* Distanța dintre puncte este formată din segmente cumulate ce sunt mai mici decât valoarea 1 milimetru.**



**DATE DESPRE IMOBILUL NR. 1551**

Oficiul de Cadastru și Publicitate Imobiliară PRAHOVA  
Biroul de Cadastru și Publicitate Imobiliară Ploiești

**A. Partea I. Descrierea imobilului**

TEREN Extravilan

Nr. CF vechi:6587

Adresa: Jud. Prahova

Nr. Crt	Nr cadastral Nr. topografic	Suprafața* (mp)	Observații / Referințe
A1	20399	5.300	Sector cadastral:37 Teren neimprejmit;

**B. Partea II. Proprietari și acte**

Inscrieri privitoare la dreptul de proprietate și alte drepturi reale		Referințe
<b>29469 / 14/06/2007</b>		
Act Notarial nr. 3745, din 13/06/2007 emis de NP IVAN C.;		
B2	Intabulare, drept de PROPRIETATE, dobandit prin Conventie, cota actuala 1/1, cota initiala 1/1 1) ILIES GINA 2) ILIES CATALIN MARIUS	A1
<b>67007 / 28/08/2014</b>		
Act Normativ nr. 17, din 07/03/2014 emis de Parlamentul Romaniei;		
B3	Imobil aflat sub incidenta art.3 alin.(1) din Legea 17/2014, dobandit prin Lege	A1

**C. Partea III. SARCINI .**

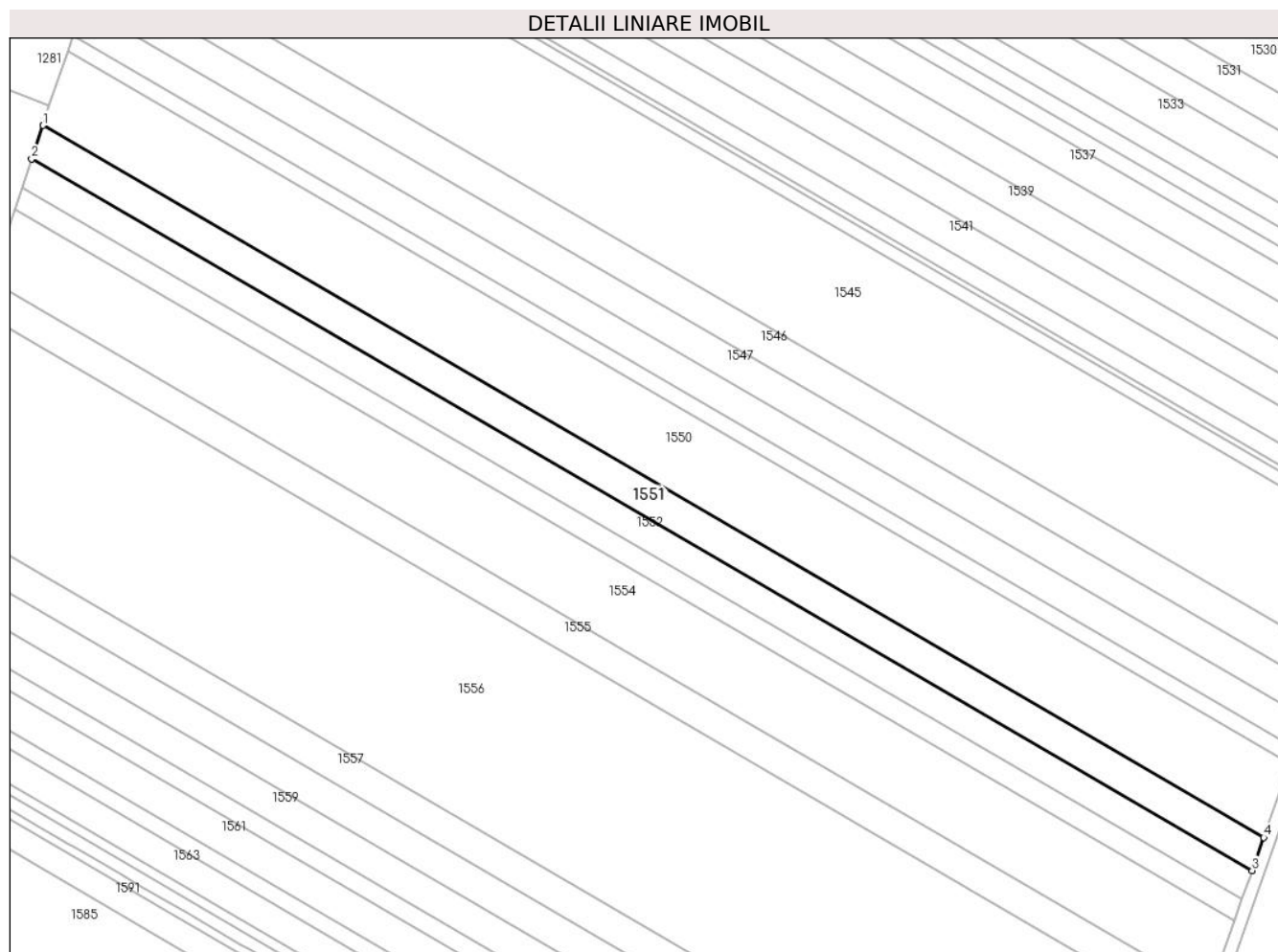
Inscrieri privind dezmembramintele dreptului de proprietate, drepturi reale de garanție și sarcini	Referințe
NU SUNT	

## Anexa Nr. 1 La Partea I

## Teren

Nr cadastral	Suprafața (mp)*	Observații / Referințe
20399	5.300	

\* Suprafața este determinată în planul de proiecție Stereo 70.



## Date referitoare la teren

Crt	Categorie folosință	Intra vilan	Suprafața (mp)	Tarla	Parcelă	Nr. topo	Observații / Referințe
1	arabil	NU	5.300	28	741/84	-	

## Lungime Segmente

1) Valorile lungimilor segmentelor sunt obținute din proiecție în plan.

Punct început	X / Y	Punct sfârșit	X / Y	Lungime segment (** (m)
1	573.693,326 388.296,24	2	573.689,63 388.285,246	11.599
2	573.689,63 388.285,246	3	574.092,677 388.050,394	466.479
3	574.092,677 388.050,394	4	574.096,511 388.061,308	11.568
4	574.096,511 388.061,308	1	573.693,326 388.296,24	466.638

\*\* Lungimile segmentelor sunt determinate în planul de proiecție Stereo 70 și sunt rotunjite la 1 milimetru.

**\*\*\* Distanţa dintre puncte este formată din segmente cumulate ce sunt mai mici decât valoarea 1 milimetru.**





**DATE DESPRE IMOBILUL NR. 1552**

Oficiul de Cadastru și Publicitate Imobiliară PRAHOVA  
Biroul de Cadastru și Publicitate Imobiliară Ploiești

**A. Partea I. Descrierea imobilului**

TEREN Extravilan

Adresa: Jud. Prahova

Nr. Crt	Nr cadastral Nr. topografic	Suprafața* (mp)	Observații / Referințe
A1		4.500	Sector cadastral:37 Teren neimprejmuit;

**B. Partea II. Proprietari și acte**

Inscrieri privitoare la dreptul de proprietate și alte drepturi reale	Referințe
/	
Act Administrativ nr. 35122, din 24/02/1995 emis de CJSDPAT PRAHOVA;	
B1	A1
Intabulare, drept de PROPRIETATE, dobandit prin Reconstituire, cota actuala 1/1, cota initiala 1/1	
1) SOARE ANDREI ECATRINA 2) GHEORGHE ANDREI ION 3) STĂNESCU T VASILICA 4) ANDREI T DUMITRU 5) ION T GHEORGHE	

**C. Partea III. SARCINI .**


Inscrieri privind dezmembramintele dreptului de proprietate, drepturi reale de garanție și sarcini	Referințe
NU SUNT	

## Anexa Nr. 1 La Partea I

## Teren

Nr cadastral	Suprafața (mp)*	Observații / Referințe
	4.500	

\* Suprafața este determinată în planul de proiecție Stereo 70.



## Date referitoare la teren

Crt	Categorie folosință	Intra vilan	Suprafața (mp)	Tarla	Parcelă	Nr. topo	Observații / Referințe
1	arabil	NU	4.500	28	741/85	-	

## Lungime Segmente

1) Valorile lungimilor segmentelor sunt obținute din proiecție în plan.

Punct început	X / Y	Punct sfârșit	X / Y	Lungime segment (** (m)
1	573.686,49 388.275,909	2	574.089,421 388.041,125	466.344
2	574.089,421 388.041,125	3	574.092,677 388.050,394	9.824
3	574.092,677 388.050,394	4	573.689,63 388.285,246	466.479
4	573.689,63 388.285,246	1	573.686,49 388.275,909	9.851

\*\* Lungimile segmentelor sunt determinate în planul de proiecție Stereo 70 și sunt rotunjite la 1 milimetru.

**\*\*\* Distanţa dintre puncte este formată din segmente cumulate ce sunt mai mici decât valoarea 1 milimetru.**



**DATE DESPRE IMOBILUL NR. 1553**

Oficiul de Cadastru și Publicitate Imobiliară PRAHOVA  
Biroul de Cadastru și Publicitate Imobiliară Ploiești

**A. Partea I. Descrierea imobilului**

TEREN Extravilan

Adresa: Jud. Prahova

Nr. Crt	Nr cadastral Nr. topografic	Suprafața* (mp)	Observații / Referințe
A1		3.600	Sector cadastral:37 Teren neimprejmuit;

**B. Partea II. Proprietari și acte**

Inscrieri privitoare la dreptul de proprietate și alte drepturi reale	Referințe
/	
Act Administrativ nr. 35117, din 24/02/1995 emis de CJSDPAT PRAHOVA;	
B1	A1
Intabulare, drept de PROPRIETATE, dobandit prin Reconstituire, cota actuala 1/1, cota initiala 1/1	
1) GHEORGHE ELENA	

**C. Partea III. SARCINI .**

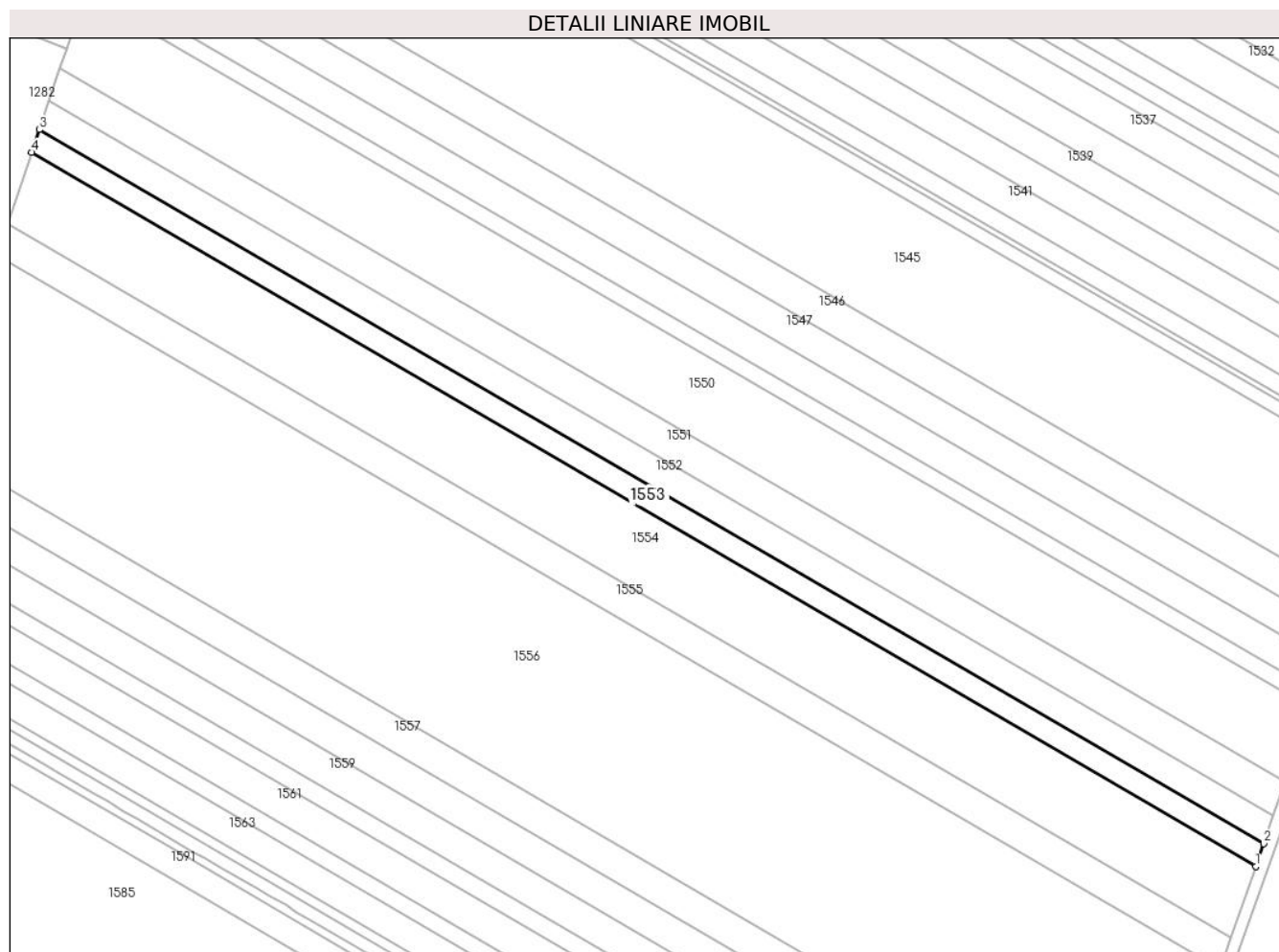
Inscrieri privind dezmembramintele dreptului de proprietate, drepturi reale de garanție și sarcini	Referințe
NU SUNT	

## Anexa Nr. 1 La Partea I

## Teren

Nr cadastral	Suprafața (mp)*	Observații / Referințe
	3.600	

\* Suprafața este determinată în planul de proiecție Stereo 70.



## Date referitoare la teren

Crt	Categorie folosință	Intra vilan	Suprafața (mp)	Tarla	Parcelă	Nr. topo	Observații / Referințe
1	arabil	NU	3.600	28	741/86	-	

## Lungime Segmente

1) Valorile lungimilor segmentelor sunt obținute din proiecție în plan.

Punct început	X / Y	Punct sfârșit	X / Y	Lungime segment (** (m)
1	574.086,816 388.033,708	2	574.089,421 388.041,125	7.861
2	574.089,421 388.041,125	3	573.686,49 388.275,909	466.344
3	573.686,49 388.275,909	4	573.683,978 388.268,437	7.883
4	573.683,978 388.268,437	1	574.086,816 388.033,708	466.236

\*\* Lungimile segmentelor sunt determinate în planul de proiecție Stereo 70 și sunt rotunjite la 1 milimetru.

**\*\*\* Distanţa dintre puncte este formată din segmente cumulate ce sunt mai mici decât valoarea 1 milimetru.**





**DATE DESPRE IMOBILUL NR. 1554**

Oficiul de Cadastru și Publicitate Imobiliară PRAHOVA  
Biroul de Cadastru și Publicitate Imobiliară Ploiești

**A. Partea I. Descrierea imobilului**

TEREN Extravilan

Nr. CF vechi:8186

Adresa: Jud. Prahova

Nr. Crt	Nr cadastral Nr. topografic	Suprafața* (mp)	Observații / Referințe
A1	21881	Din acte: 11.300 Masurata: 11.299	Sector cadastral:37 Teren neimprijmit;

**B. Partea II. Proprietari și acte**

Inscrieri privitoare la dreptul de proprietate și alte drepturi reale		Referințe
<b>74127 / 18/12/2007</b>		
Act Notarial nr. 8087, din 17/12/2007 emis de NP IVAN CONSTANTIN;		
B2	Intabulare, drept de PROPRIETATE, dobandit prin Conventie, cota actuala 1/1, cota initiala 1/1 1) S.C.'BIOFISAL' S.R.L., CIF:9999999999999	A1
<b>67220 / 28/08/2014</b>		
Act Normativ nr. 17, din 07/03/2014 emis de Parlamentul Romaniei;		
B3	Imobil aflat sub incidenta art.3 alin.(1) din Legea 17/2014, dobandit prin Lege	A1

**C. Partea III. SARCINI .**

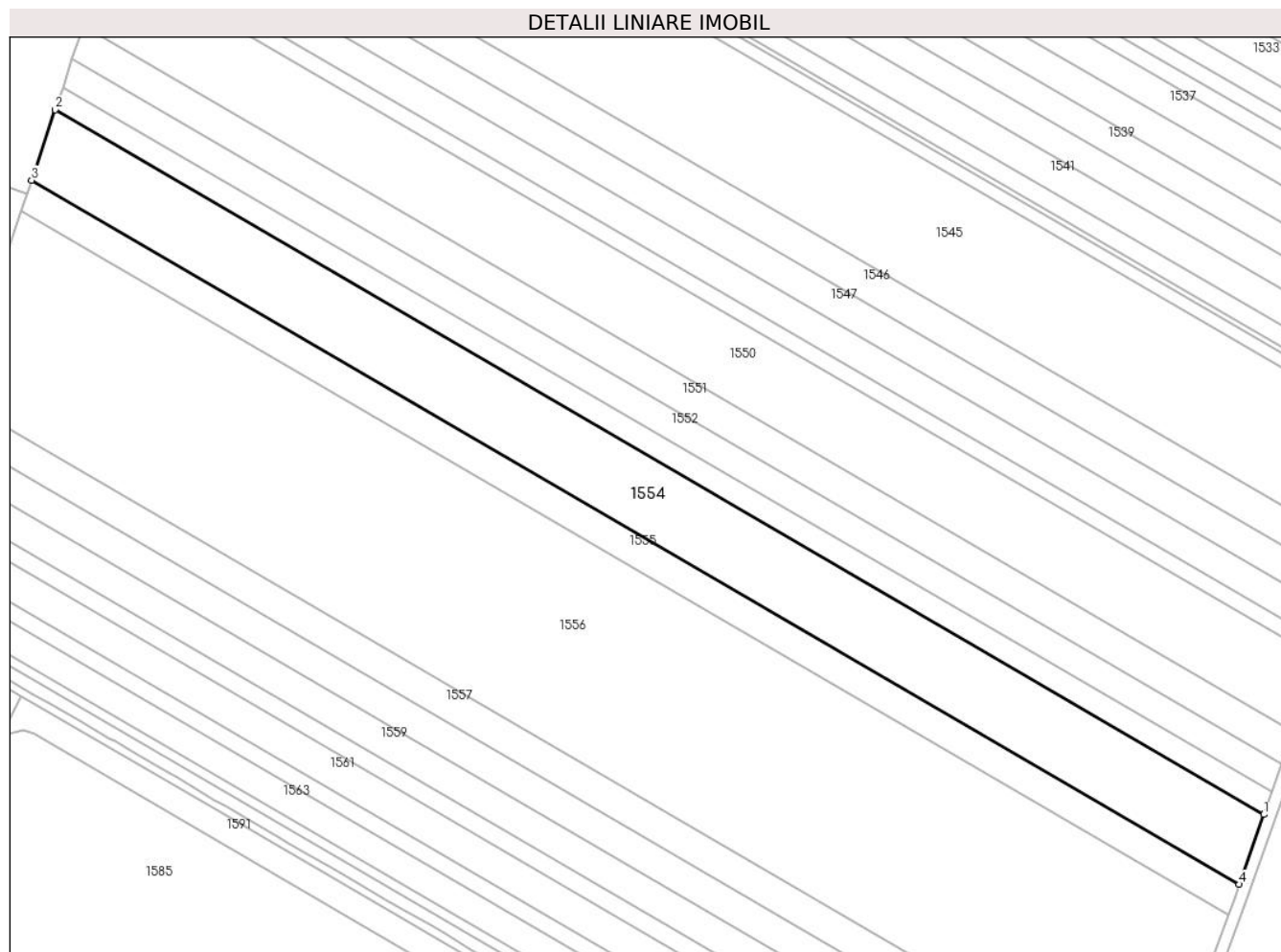
Inscrieri privind dezmembramintele dreptului de proprietate, drepturi reale de garanție și sarcini	Referințe
NU SUNT	

## Anexa Nr. 1 La Partea I

## Teren

Nr cadastral	Suprafața (mp)*	Observații / Referințe
21881	Din acte: 11.300 Masurata: 11.299	

\* Suprafața este determinată în planul de proiecție Stereo 70.



## Date referitoare la teren

Crt	Categorie folosință	Intra vilan	Suprafața (mp)	Tarla	Parcelă	Nr. topo	Observații / Referințe
1	arabil	NU	11.299	28	741/87	-	

## Lungime Segmente

1) Valorile lungimilor segmentelor sunt obținute din proiecție în plan.

Punct început	X / Y	Punct sfârșit	X / Y	Lungime segment (** (m)
1	574.086,816 388.033,708	2	573.683,978 388.268,437	466.236
2	573.683,978 388.268,437	3	573.676,09 388.244,975	24.752
3	573.676,09 388.244,975	4	574.078,634 388.010,416	465.897
4	574.078,634 388.010,416	1	574.086,816 388.033,708	24.687

**\*\* Lungimile segmentelor sunt determinate în planul de proiecție Stereo 70 și sunt rotunjite la 1 milimetru.**

**\*\*\* Distanța dintre puncte este formată din segmente cumulate ce sunt mai mici decât valoarea 1 milimetru.**



**DATE DESPRE IMOBILUL NR. 1555**

Oficiul de Cadastru și Publicitate Imobiliară PRAHOVA  
Biroul de Cadastru și Publicitate Imobiliară Ploiești

**A. Partea I. Descrierea imobilului**

TEREN Extravilan

Nr. CF vechi:6854

Adresa: Jud. Prahova

Nr. Crt	Nr cadastral Nr. topografic	Suprafața* (mp)	Observații / Referințe
A1	20731	5.000	Sector cadastral:37 Teren neimpregmuit;

**B. Partea II. Proprietari și acte**

Inscrieri privitoare la dreptul de proprietate și alte drepturi reale		Referințe
<b>57149 / 26/09/2011</b>		
Act Notarial nr. 4787, din 19/09/2011 emis de NP SAVULESCU VASILE;		
B3	Intabulare, drept de PROPRIETATE cumparare, dobandit prin Conventie, cota actuala 1/1, cota initiala 1/1 1) S.C. PMM INVEST SRL, CIF:28309023	A1
<b>67060 / 28/08/2014</b>		
Act Normativ nr. 17, din 07/03/2014 emis de Parlamentul Romaniei;		
B4	Imobil aflat sub incidenta art.3 alin.(1) din Legea 17/2014, dobandit prin Lege	A1

**C. Partea III. SARCINI**

Inscrieri privind dezmembramintele dreptului de proprietate, drepturi reale de garanție și sarcini		Referințe
<b>57149 / 26/09/2011</b>		
Act Notarial nr. 4787, din 19/09/2011 emis de NP SAVULESCU VASILE;		
C1	Intabulare, drept de PRIVILEGIU IMOBILIAR, Valoare:1904000 RON 1) SC NIKITA INVEST SRL, CIF:18183890	A1


## Anexa Nr. 1 La Partea I

## Teren

Nr cadastral	Suprafața (mp)*	Observații / Referințe
20731	5.000	

\* Suprafața este determinată în planul de proiecție Stereo 70.

## DETALII LINIARE IMOBIL



## Date referitoare la teren

Crt	Categorie folosință	Intravilan	Suprafața (mp)	Tarla	Parcelă	Nr. topo	Observații / Referințe
1	arabil	NU	5.000	28	741/88	-	

## Lungime Segmente

1) Valorile lungimilor segmentelor sunt obținute din proiecție în plan.

Punct început	X / Y	Punct sfârșit	X / Y	Lungime segment (** (m)
1	573.672,597 388.234,586	2	574.074,951 388.000,139	465.676
2	574.074,951 388.000,139	3	574.076,947 388.005,612	5.826
3	574.076,947 388.005,612	4	574.078,634 388.010,416	5.092
4	574.078,634 388.010,416	5	573.676,09 388.244,975	465.897
5	573.676,09 388.244,975	6	573.674,487 388.240,206	5.031

Punct început	X / Y	Punct sfârșit	X / Y	Lungime segment (** (m)
6	573.674,487 388.240,206	1	573.672,597 388.234,586	5.929

\*\* Lungimile segmentelor sunt determinate în planul de proiecție Stereo 70 și sunt rotunjite la 1 milimetru.

\*\*\* Distanța dintre puncte este formată din segmente cumulate ce sunt mai mici decât valoarea 1 milimetru.





**DATE DESPRE IMOBILUL NR. 1556**

Oficiul de Cadastru și Publicitate Imobiliară PRAHOVA  
Biroul de Cadastru și Publicitate Imobiliară Ploiești

**A. Partea I. Descrierea imobilului**

TEREN Extravilan

Adresa: Jud. Prahova

Nr. Crt	Nr cadastral Nr. topografic	Suprafața* (mp)	Observații / Referințe
A1		30.000	Sector cadastral:37 Teren neimprejmuit;

**B. Partea II. Proprietari și acte**

Inscrieri privitoare la dreptul de proprietate și alte drepturi reale		Referințe
/		
Act Administrativ nr. 46300, din 05/06/1996 emis de CJSDPAT PRAHOVA;		
B1	Intabulare, drept de PROPRIETATE, dobandit prin Reconstituire, cota actuala 1/1, cota initiala 1/1	A1
	1) IONIȚĂ GH CONSTANTIN 2) ILIE GH ELENA 3) IONIȚĂ GH VASILICHIA 4) ILIE GH ION	

**C. Partea III. SARCINI .**

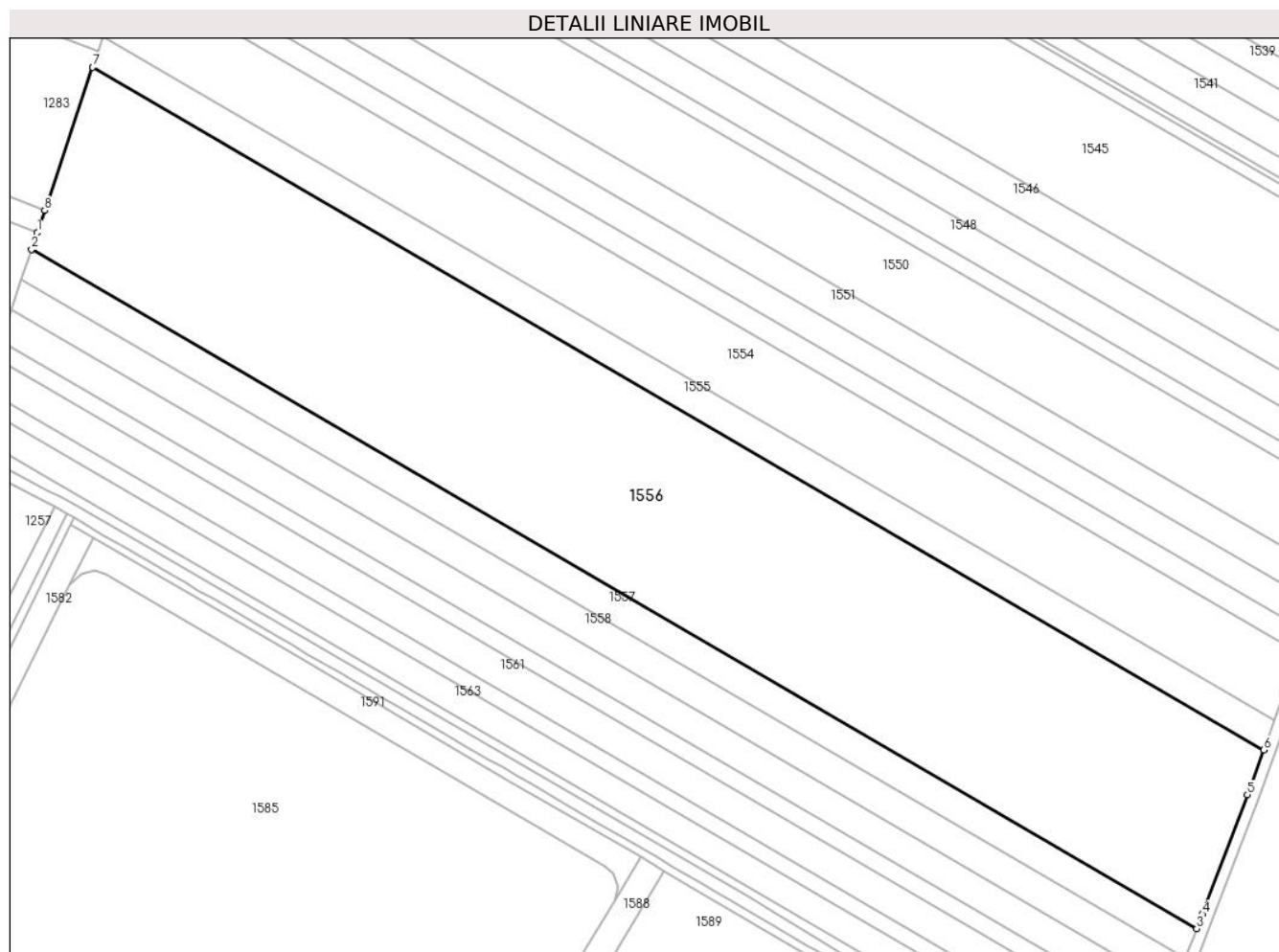
Inscrieri privind dezmembramintele dreptului de proprietate, drepturi reale de garanție și sarcini	Referințe
NU SUNT	

## Anexa Nr. 1 La Partea I

## Teren

Nr cadastral	Suprafața (mp)*	Observații / Referințe
	30.000	

\* Suprafața este determinată în planul de proiecție Stereo 70.



## Date referitoare la teren

Crt	Categorie folosință	Intravilan	Suprafața (mp)	Tarla	Parcelă	Nr. topo	Observații / Referințe
1	arabil	NU	30.000	28	741/89	-	

## Lungime Segmente

1) Valorile lungimilor segmentelor sunt obținute din proiecție în plan.

Punct început	X / Y	Punct sfârșit	X / Y	Lungime segment (** (m)
1	573.653,544 388.177,915	2	573.651,588 388.172,096	6.139
2	573.651,588 388.172,096	3	574.051,908 387.938,833	463.322
3	574.051,908 387.938,833	4	574.053,862 387.943,773	5.312
4	574.053,862 387.943,773	5	574.069,359 387.984,807	43.863
5	574.069,359 387.984,807	6	574.074,951 388.000,139	16.32

Punct început	X / Y	Punct sfârșit	X / Y	Lungime segment (** (m)
6	574.074,951 388.000,139	7	573.672,597 388.234,586	465.676
7	573.672,597 388.234,586	8	573.656,074 388.185,441	51.848
8	573.656,074 388.185,441	1	573.653,544 388.177,915	7.94

\*\* Lungimile segmentelor sunt determinate în planul de proiecție Stereo 70 și sunt rotunjite la 1 milimetru.

\*\*\* Distanța dintre puncte este formată din segmente cumulate ce sunt mai mici decât valoarea 1 milimetru.



**DATE DESPRE IMOBILUL NR. 1557**

Oficiul de Cadastru și Publicitate Imobiliară PRAHOVA  
Biroul de Cadastru și Publicitate Imobiliară Ploiești

**A. Partea I. Descrierea imobilului**

TEREN Extravilan

Adresa: Jud. Prahova

Nr. Crt	Nr cadastral Nr. topografic	Suprafața* (mp)	Observații / Referințe
A1		5.000	Sector cadastral:37 Teren neimprejmuit;

**B. Partea II. Proprietari și acte**

Inscrieri privitoare la dreptul de proprietate și alte drepturi reale		Referințe
/		
Act Administrativ nr. 37411, din 29/03/1995 emis de CJSIPT PRAHOVA;		
B1	Intabulare, drept de PROPRIETATE, dobandit prin Reconstituire, cota actuala 1/1, cota initiala 1/1	A1
	1) STAN C-TIN NICOLAE 2) STAN C-TIN GHEORGHE 3) STAN C-TIN ION	

**C. Partea III. SARCINI .**

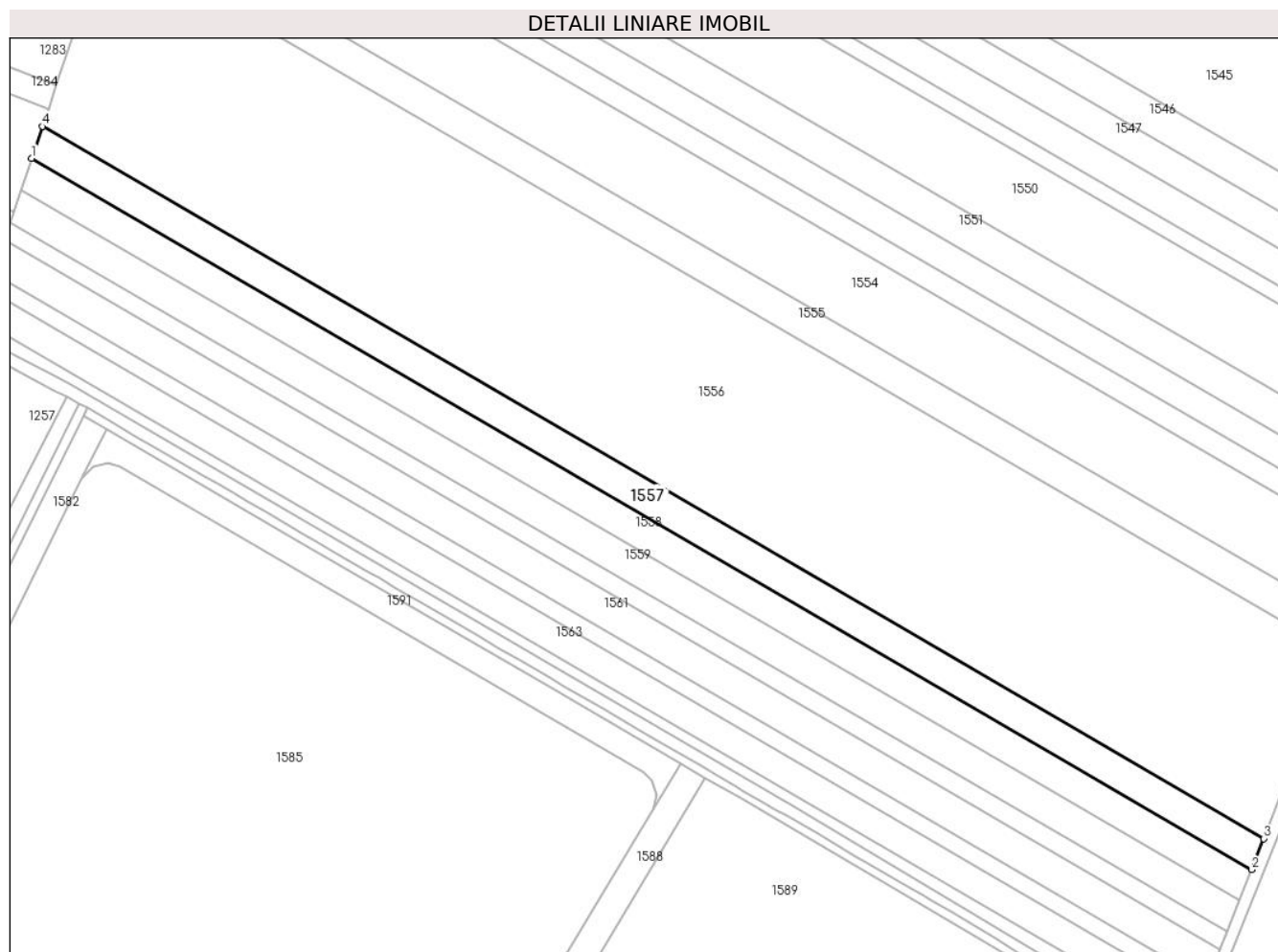
Inscrieri privind dezmembramintele dreptului de proprietate, drepturi reale de garanție și sarcini	Referințe
NU SUNT	

## Anexa Nr. 1 La Partea I

## Teren

Nr cadastral	Suprafața (mp)*	Observații / Referințe
	5.000	

\* Suprafața este determinată în planul de proiecție Stereo 70.



## Date referitoare la teren

Crt	Categorie folosință	Intravilan	Suprafața (mp)	Tarla	Parcelă	Nr. topo	Observații / Referințe
1	arabil	NU	5.000	28	741/90	-	

## Lungime Segmente

1) Valorile lungimilor segmentelor sunt obținute din proiecție în plan.

Punct început	X / Y	Punct sfârșit	X / Y	Lungime segment (** (m)
1	573.648,074 388.161,645	2	574.047,89 387.928,677	462.739
2	574.047,89 387.928,677	3	574.051,908 387.938,833	10.922
3	574.051,908 387.938,833	4	573.651,588 388.172,096	463.322
4	573.651,588 388.172,096	1	573.648,074 388.161,645	11.026

\*\* Lungimile segmentelor sunt determinate în planul de proiecție Stereo 70 și sunt rotunjite la 1 milimetru.

**\*\*\* Distanţa dintre puncte este formată din segmente cumulate ce sunt mai mici decât valoarea 1 milimetru.**





**DATE DESPRE IMOBILUL NR. 1558**

Oficiul de Cadastru și Publicitate Imobiliară PRAHOVA  
Biroul de Cadastru și Publicitate Imobiliară Ploiești

**A. Partea I. Descrierea imobilului**

TEREN Extravilan

Adresa: Jud. Prahova

Nr. Crt	Nr cadastral Nr. topografic	Suprafața* (mp)	Observații / Referințe
A1		5.000	Sector cadastral:37 Teren neimprejmuit;

**B. Partea II. Proprietari și acte**

Inscrieri privitoare la dreptul de proprietate și alte drepturi reale		Referințe
/		
Act Administrativ nr. 42370, din 10/08/1995 emis de CJSDPAT PRAHOVA;		
B1	Intabulare, drept de PROPRIETATE, dobandit prin Reconstituire, cota actuala 1/1, cota initiala 1/1 1) STROE VASILE GHEORGHE	A1

**C. Partea III. SARCINI .**

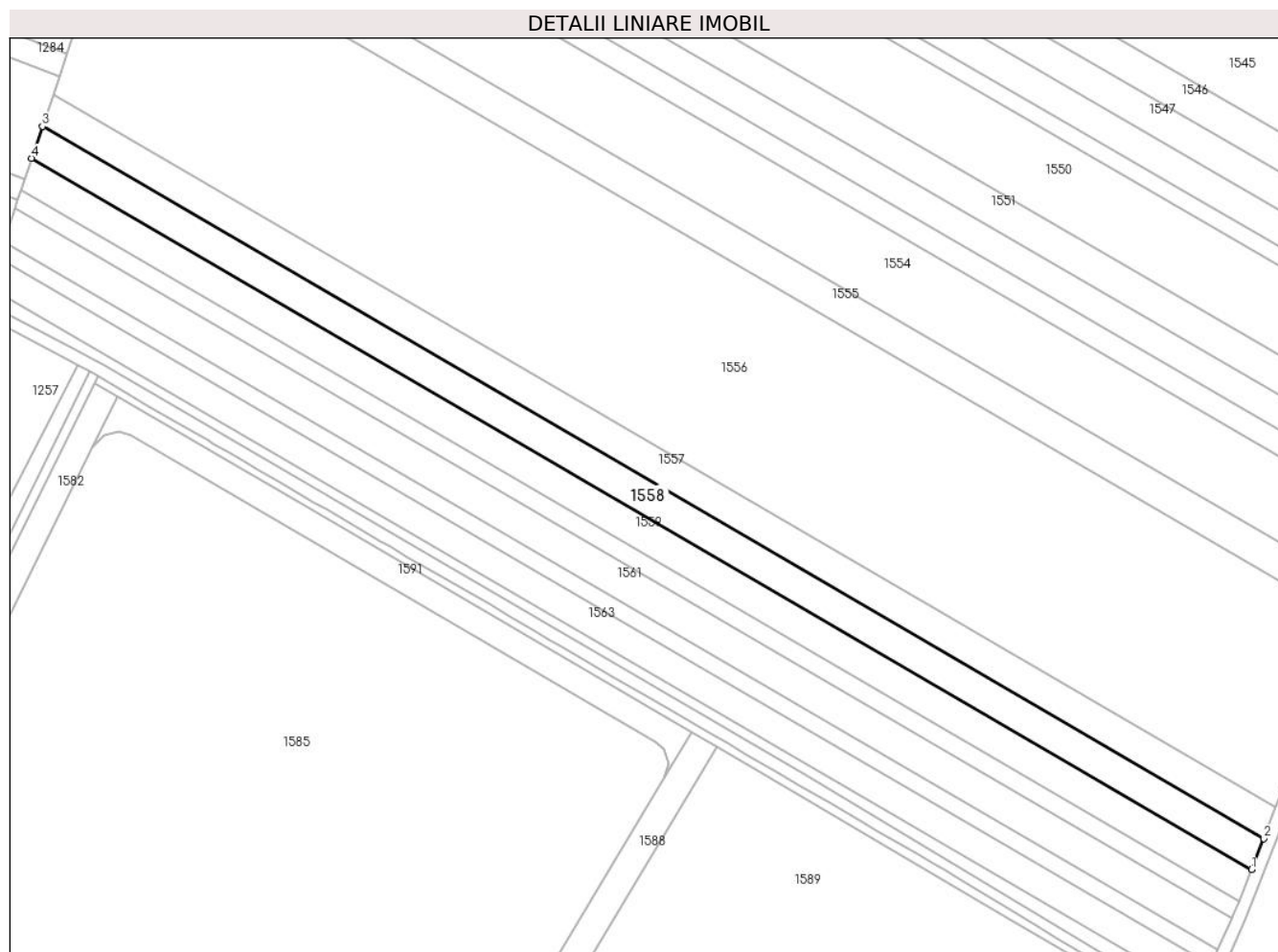
Inscrieri privind dezmembramintele dreptului de proprietate, drepturi reale de garanție și sarcini	Referințe
NU SUNT	

## Anexa Nr. 1 La Partea I

## Teren

Nr cadastral	Suprafața (mp)*	Observații / Referințe
	5.000	

\* Suprafața este determinată în planul de proiecție Stereo 70.



## Date referitoare la teren

Crt	Categorie folosință	Intravilan	Suprafața (mp)	Tarla	Parcelă	Nr. topo	Observații / Referințe
1	arabil	NU	5.000	28	741/91	-	

## Lungime Segmente

1) Valorile lungimilor segmentelor sunt obținute din proiecție în plan.

Punct început	X / Y	Punct sfârșit	X / Y	Lungime segment (** (m)
1	574.043,867 387.918,507	2	574.047,89 387.928,677	10.937
2	574.047,89 387.928,677	3	573.648,074 388.161,645	462.739
3	573.648,074 388.161,645	4	573.644,556 388.151,182	11.039
4	573.644,556 388.151,182	1	574.043,867 387.918,507	462.155

\*\* Lungimile segmentelor sunt determinate în planul de proiecție Stereo 70 și sunt rotunjite la 1 milimetru.

**\*\*\* Distanţa dintre puncte este formată din segmente cumulate ce sunt mai mici decât valoarea 1 milimetru.**



**DATE DESPRE IMOBILUL NR. 1559**

Oficiul de Cadastru și Publicitate Imobiliară PRAHOVA  
Biroul de Cadastru și Publicitate Imobiliară Ploiești

**A. Partea I. Descrierea imobilului**

TEREN Extravilan

Adresa: Jud. Prahova

Nr. Crt	Nr cadastral Nr. topografic	Suprafața* (mp)	Observații / Referințe
A1		5.000	Sector cadastral:37 Teren neimprejmuit;

**B. Partea II. Proprietari și acte**

Inscrieri privitoare la dreptul de proprietate și alte drepturi reale		Referințe
/		
Act Administrativ nr. 42307, din 09/06/1995 emis de CJSDPAT PRAHOVA;		
B1	Intabulare, drept de PROPRIETATE, dobandit prin Reconstituire, cota actuala 1/1, cota initiala 1/1	A1
	1) VASILE I CONSTANTIN 2) IONIȚĂ I STELIANA 3) MITILĂ I RADA 4) STAN T IOANA	

**C. Partea III. SARCINI .**

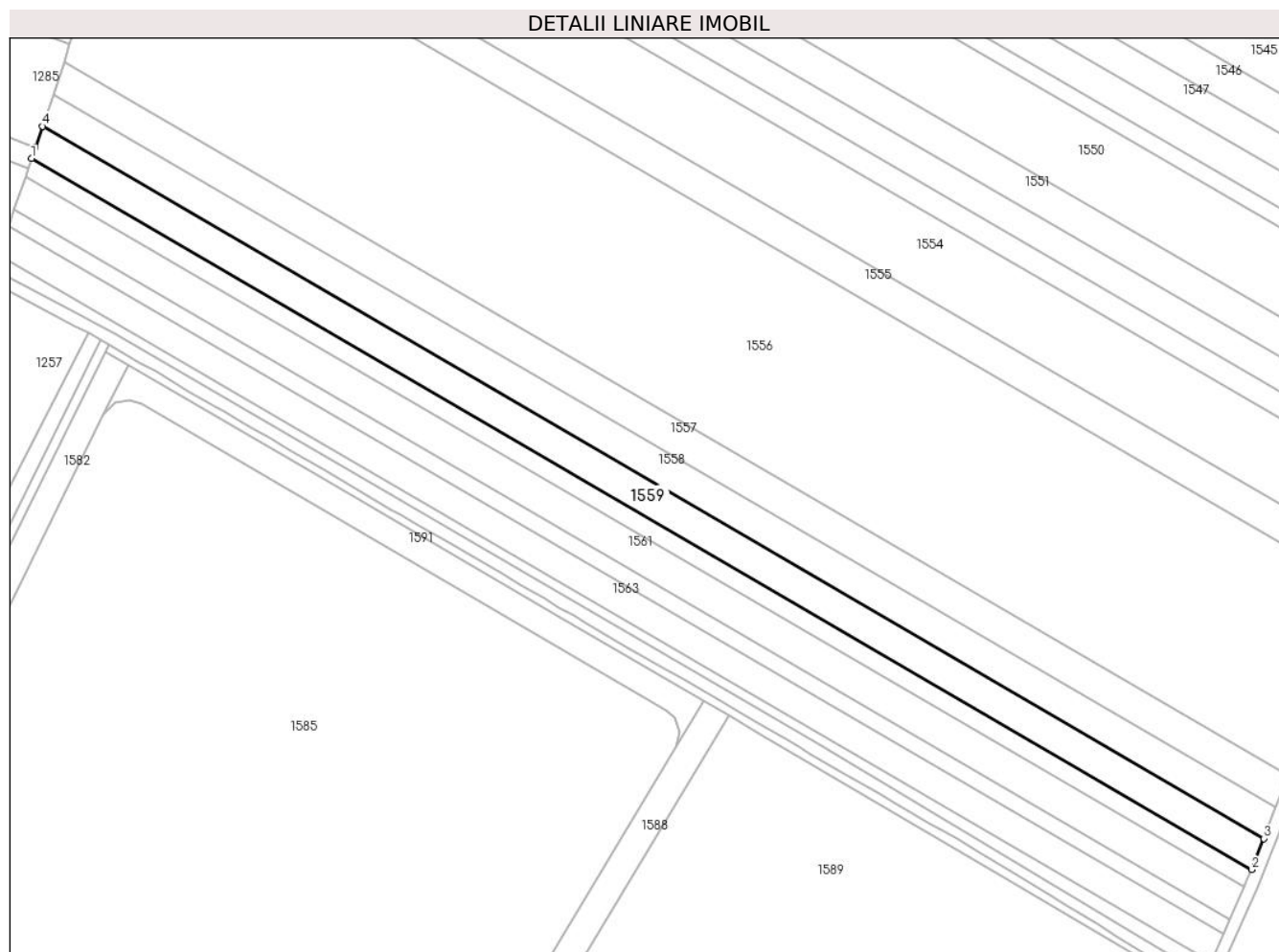
Inscrieri privind dezmembramintele dreptului de proprietate, drepturi reale de garanție și sarcini	Referințe
NU SUNT	

## Anexa Nr. 1 La Partea I

## Teren

Nr cadastral	Suprafața (mp)*	Observații / Referințe
	5.000	

\* Suprafața este determinată în planul de proiecție Stereo 70.



## Date referitoare la teren

Crt	Categorie folosință	Intravilan	Suprafața (mp)	Tarla	Parcelă	Nr. topo	Observații / Referințe
1	arabil	NU	5.000	28	741/92	-	

## Lungime Segmente

1) Valorile lungimilor segmentelor sunt obținute din proiecție în plan.

Punct început	X / Y	Punct sfârșit	X / Y	Lungime segment (** (m)
1	573.641,034 388.140,705	2	574.039,839 387.908,325	461.569
2	574.039,839 387.908,325	3	574.043,867 387.918,507	10.95
3	574.043,867 387.918,507	4	573.644,556 388.151,182	462.155
4	573.644,556 388.151,182	5	573.642,217 388.144,225	7.34
5	573.642,217 388.144,225	1	573.641,034 388.140,705	3.713

**\*\* Lungimile segmentelor sunt determinate în planul de proiecție Stereo 70 și sunt rotunjite la 1 milimetru.**

**\*\*\* Distanța dintre puncte este formată din segmente cumulate ce sunt mai mici decât valoarea 1 milimetru.**





**DATE DESPRE IMOBILUL NR. 1560**

Oficiul de Cadastru și Publicitate Imobiliară PRAHOVA  
Biroul de Cadastru și Publicitate Imobiliară Ploiești

**A. Partea I. Descrierea imobilului**

TEREN Extravilan

Adresa: Jud. Prahova

Nr. Crt	Nr cadastral Nr. topografic	Suprafața* (mp)	Observații / Referințe
A1		2.800	Sector cadastral:37 Teren neimprejmuit;

**B. Partea II. Proprietari și acte**

Inscrieri privitoare la dreptul de proprietate și alte drepturi reale	Referințe
/	
Act Administrativ nr. 42375, din 10/08/1995 emis de CJSDPAT PRAHOVA;	
B1	A1
Intabulare, drept de PROPRIETATE, dobandit prin Reconstituire, cota actuala 1/1, cota initiala 1/1	
1) RĂDOI ILIE ION	

**C. Partea III. SARCINI .**

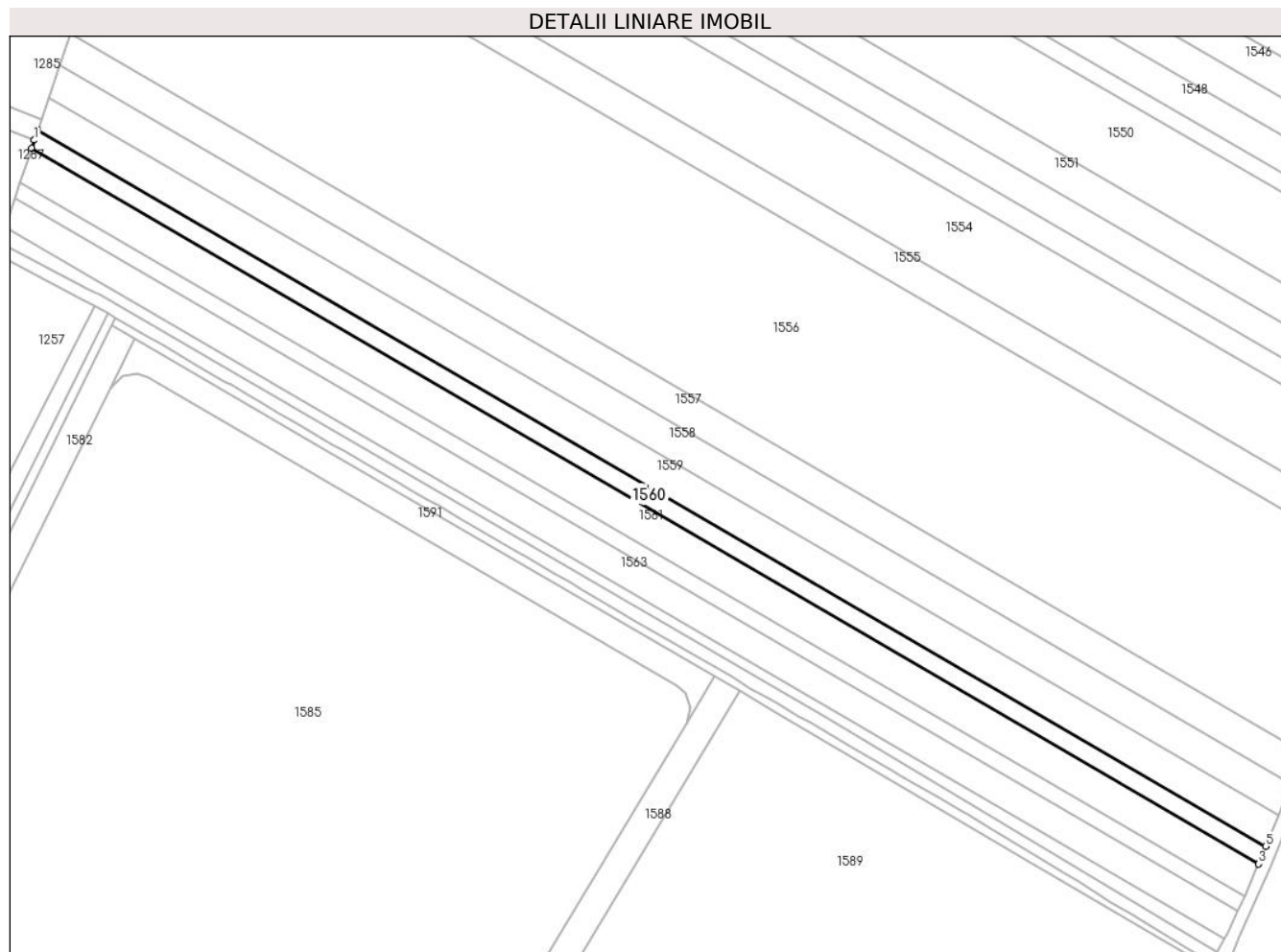
Inscrieri privind dezmembramintele dreptului de proprietate, drepturi reale de garanție și sarcini	Referințe
NU SUNT	

## Anexa Nr. 1 La Partea I

## Teren

Nr cadastral	Suprafața (mp)*	Observații / Referințe
	2.800	

\* Suprafața este determinată în planul de proiecție Stereo 70.



## Date referitoare la teren

Crt	Categorie folosință	Intravilan	Suprafața (mp)	Tarla	Parcelă	Nr. topo	Observații / Referințe
1	arabil	NU	2.800	28	741/93	-	

## Lungime Segmente

1) Valorile lungimilor segmentelor sunt obținute din proiecție în plan.

Punct început	X / Y	Punct sfârșit	X / Y	Lungime segment (** (m)
1	573.639,943 388.137,462	2	573.639,059 388.134,832	2.775
2	573.639,059 388.134,832	3	574.037,538 387.902,642	461.192
3	574.037,538 387.902,642	4	574.038,018 387.903,721	1.181
4	574.038,018 387.903,721	5	574.039,839 387.908,325	4.951
5	574.039,839 387.908,325	6	573.641,034 388.140,705	461.569

Punct început	X / Y	Punct sfârșit	X / Y	Lungime segment (** (m)
6	573.641,034 388.140,705	1	573.639,943 388.137,462	3.422

\*\* Lungimile segmentelor sunt determinate în planul de proiecție Stereo 70 și sunt rotunjite la 1 milimetru.

\*\*\* Distanța dintre puncte este formată din segmente cumulate ce sunt mai mici decât valoarea 1 milimetru.



**DATE DESPRE IMOBILUL NR. 1561**

Oficiul de Cadastru și Publicitate Imobiliară PRAHOVA  
Biroul de Cadastru și Publicitate Imobiliară Ploiești

**A. Partea I. Descrierea imobilului**

TEREN Extravilan

Adresa: Jud. Prahova

Nr. Crt	Nr cadastral Nr. topografic	Suprafața* (mp)	Observații / Referințe
A1		5.200	Sector cadastral:37 Teren neimprejmuit;

**B. Partea II. Proprietari și acte**

Inscrieri privitoare la dreptul de proprietate și alte drepturi reale	Referințe
/	
Act Administrativ nr. 65459, din 03/09/1999 emis de CJSDPAT PRAHOVA;	
B1	A1
Intabulare, drept de PROPRIETATE, dobandit prin Reconstituire, cota actuala 1/1, cota initiala 1/1	
1) MATEI V MARIA	

**C. Partea III. SARCINI .**

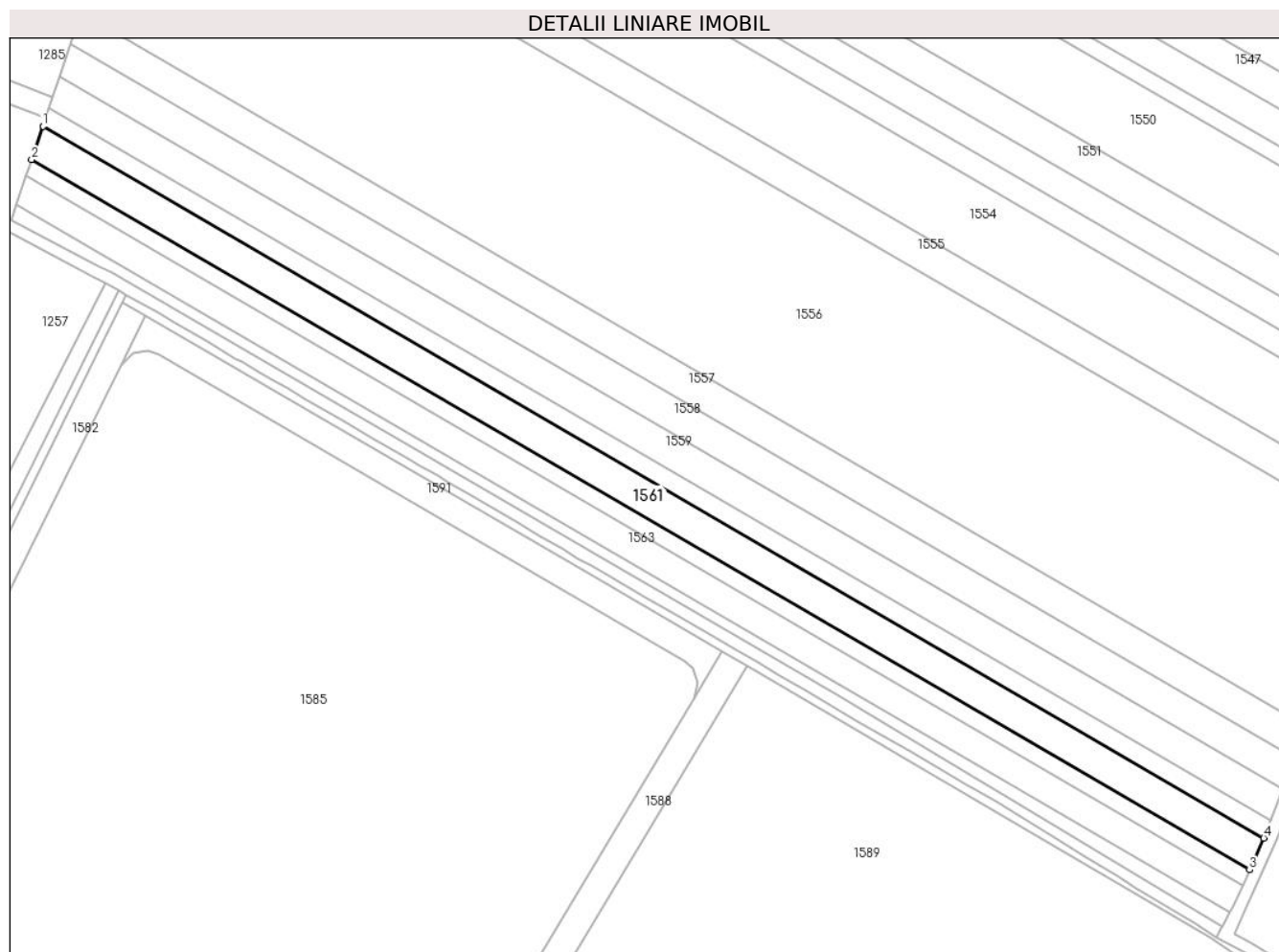
Inscrieri privind dezmembramintele dreptului de proprietate, drepturi reale de garanție și sarcini	Referințe
NU SUNT	

## Anexa Nr. 1 La Partea I

## Teren

Nr cadastral	Suprafața (mp)*	Observații / Referințe
	5.200	

\* Suprafața este determinată în planul de proiecție Stereo 70.



## Date referitoare la teren

Crt	Categorie folosință	Intra vilan	Suprafața (mp)	Tarla	Parcelă	Nr. topo	Observații / Referințe
1	arabil	NU	5.200	28	741/94	-	

## Lungime Segmente

1) Valorile lungimilor segmentelor sunt obținute din proiecție în plan.

Punct început	X / Y	Punct sfârșit	X / Y	Lungime segment (** (m)
1	573.639,059 388.134,832	2	573.635,386 388.123,907	11.526
2	573.635,386 388.123,907	3	574.032,92 387.892,268	460.098
3	574.032,92 387.892,268	4	574.037,538 387.902,642	11.355
4	574.037,538 387.902,642	1	573.639,059 388.134,832	461.192

\*\* Lungimile segmentelor sunt determinate în planul de proiecție Stereo 70 și sunt rotunjite la 1 milimetru.

**\*\*\* Distanţa dintre puncte este formată din segmente cumulate ce sunt mai mici decât valoarea 1 milimetru.**





**DATE DESPRE IMOBILUL NR. 1562**

Oficiul de Cadastru și Publicitate Imobiliară PRAHOVA  
Biroul de Cadastru și Publicitate Imobiliară Ploiești

**A. Partea I. Descrierea imobilului**

TEREN Extravilan

Nr. CF vechi:7933

Adresa: Jud. Prahova

Nr. Crt	Nr cadastral Nr. topografic	Suprafața* (mp)	Observații / Referințe
A1	21745	2.500	Sector cadastral:37 Teren neimprejmuit;

**B. Partea II. Proprietari și acte**

Inscrieri privitoare la dreptul de proprietate și alte drepturi reale	Referințe
<b>57168 / 26/09/2011</b>	
Act Notarial nr. 4787, din 19/09/2011 emis de NP SAVULESCU VASILE;	
B7	Intabulare, drept de PROPRIETATE cumparare, dobandit prin Conventie, cota actuala 1/1, cota initiala 1/1 1) S.C. PMM INVEST SRL, CIF:28309023
<b>67193 / 28/08/2014</b>	
Act Normativ nr. 17, din 07/03/2014 emis de Parlamentul Romaniei;	
B8	Imobil aflat sub incidenta art.3 alin.(1) din Legea 17/2014, dobandit prin Lege

**C. Partea III. SARCINI**

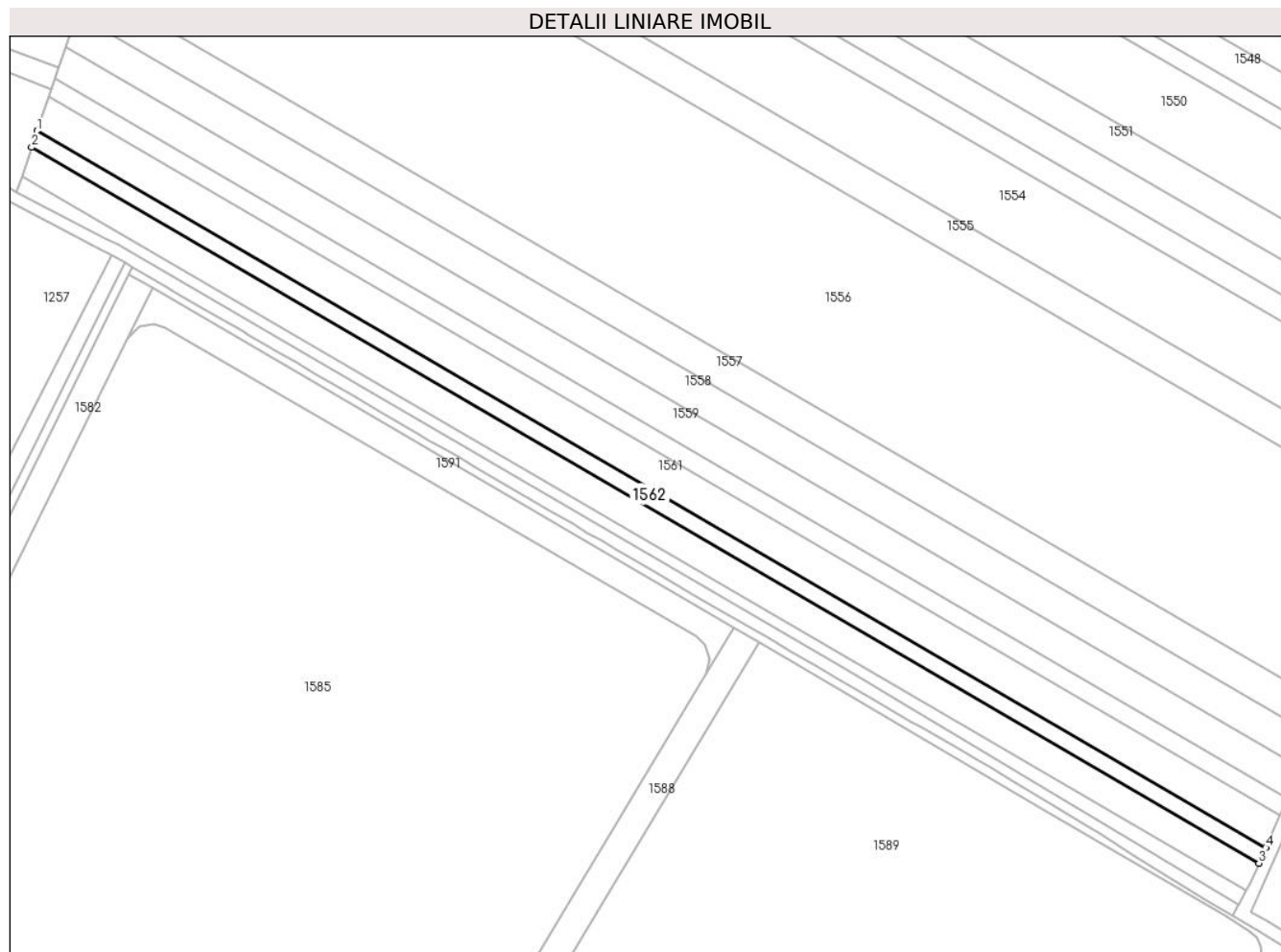
Inscrieri privind dezmembramintele dreptului de proprietate, drepturi reale de garanție și sarcini	Referințe
<b>57168 / 26/09/2011</b>	
Act Notarial nr. 4787, din 19/09/2011 emis de NP SAVULESCU VASILE;	
C1	Intabulare, drept de PRIVILEGIU IMOBILIAR, Valoare:1904000 RON 1) SC NIKITA INVEST SRL, CIF:99999999999999

## Anexa Nr. 1 La Partea I

## Teren

Nr cadastral	Suprafața (mp)*	Observații / Referințe
21745	2.500	

\* Suprafața este determinată în planul de proiecție Stereo 70.



## Date referitoare la teren

Crt	Categorie folosință	Intra vilan	Suprafața (mp)	Tarla	Parcelă	Nr. topo	Observații / Referințe
1	arabil	NU	2.500	28	741/95	-	

## Lungime Segmente

1) Valorile lungimilor segmentelor sunt obținute din proiecție în plan.

Punct început	X / Y	Punct sfârșit	X / Y	Lungime segment (** (m)
1	573.635,386 388.123,907	2	573.633,617 388.118,645	5.551
2	573.633,617 388.118,645	3	574.030,696 387.887,271	459.571
3	574.030,696 387.887,271	4	574.032,92 387.892,268	5.47
4	574.032,92 387.892,268	1	573.635,386 388.123,907	460.098

\*\* Lungimile segmentelor sunt determinate în planul de proiecție Stereo 70 și sunt rotunjite la 1 milimetru.

**\*\*\* Distanţa dintre puncte este formată din segmente cumulate ce sunt mai mici decât valoarea 1 milimetru.**



**DATE DESPRE IMOBILUL NR. 1563**

Oficiul de Cadastru și Publicitate Imobiliară PRAHOVA  
Biroul de Cadastru și Publicitate Imobiliară Ploiești

**A. Partea I. Descrierea imobilului**

TEREN Extravilan

Adresa: Jud. Prahova

Nr. Crt	Nr cadastral Nr. topografic	Suprafața* (mp)	Observații / Referințe
A1		4.500	Sector cadastral:37 Teren neimprejmuit;

**B. Partea II. Proprietari și acte**

Inscrieri privitoare la dreptul de proprietate și alte drepturi reale		Referințe
/		
Act Administrativ nr. 31720, din 15/12/1994 emis de CJSDPAT PRAHOVA;		
B1	Intabulare, drept de PROPRIETATE, dobandit prin Reconstituire, cota actuala 1/1, cota initiala 1/1	A1
	1) NAE C ELENA 2) VASILE C VASILE	

**C. Partea III. SARCINI .**

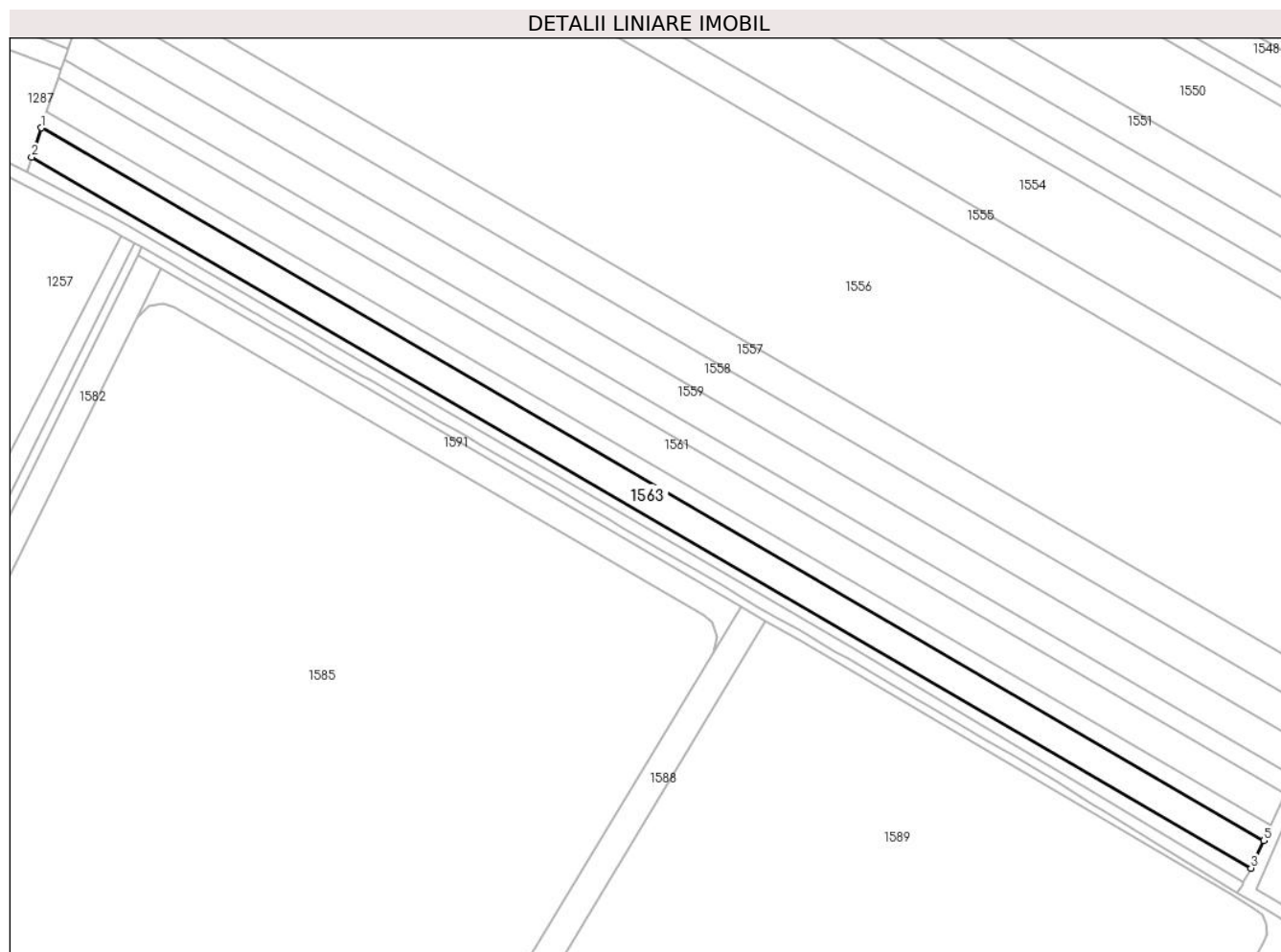
Inscrieri privind dezmembramintele dreptului de proprietate, drepturi reale de garanție și sarcini	Referințe
NU SUNT	

## Anexa Nr. 1 La Partea I

## Teren

Nr cadastral	Suprafața (mp)*	Observații / Referințe
	4.500	

\* Suprafața este determinată în planul de proiecție Stereo 70.



## Date referitoare la teren

Crt	Categorie folosință	Intravilan	Suprafața (mp)	Tarla	Parcelă	Nr. topo	Observații / Referințe
1	arabil	NU	4.500	28	741/96	-	

## Lungime Segmente

1) Valorile lungimilor segmentelor sunt obținute din proiecție în plan.

Punct început	X / Y	Punct sfârșit	X / Y	Lungime segment (** (m)
1	573.633,617 388.118,645	2	573.630,428 388.109,159	10.008
2	573.630,428 388.109,159	3	574.026,521 387.878,359	458.43
3	574.026,521 387.878,359	4	574.027,655 387.880,438	2.368
4	574.027,655 387.880,438	5	574.030,696 387.887,271	7.479
5	574.030,696 387.887,271	1	573.633,617 388.118,645	459.571

**\*\* Lungimile segmentelor sunt determinate în planul de proiecție Stereo 70 și sunt rotunjite la 1 milimetru.**

**\*\*\* Distanța dintre puncte este formată din segmente cumulate ce sunt mai mici decât valoarea 1 milimetru.**





**DATE DESPRE IMOBILUL NR. 1564**

Oficiul de Cadastru și Publicitate Imobiliară PRAHOVA  
Biroul de Cadastru și Publicitate Imobiliară Ploiești

**A. Partea I. Descrierea imobilului**

TEREN Extravilan

Adresa: Jud. Prahova

Nr. Crt	Nr cadastral Nr. topografic	Suprafața* (mp)	Observații / Referințe
A1		1.651	Sector cadastral:37 Teren neimprejmuit;

**B. Partea II. Proprietari și acte**

Inscrieri privitoare la dreptul de proprietate și alte drepturi reale	Referințe
/	
Act Administrativ nr. 7, din 13/03/1996 emis de PARLAMENTUL ROMANIEI;	
B1	A1
Intabulare, drept de PROPRIETATE, dobandit prin Lege, cota actuala 1/1, cota initiala 1/1	
1) UAT PAULESTI, CIF:99999999999999, Teren la dispozitia comisiei locale de fond funciar in baza legii 7/1996	

**C. Partea III. SARCINI .**

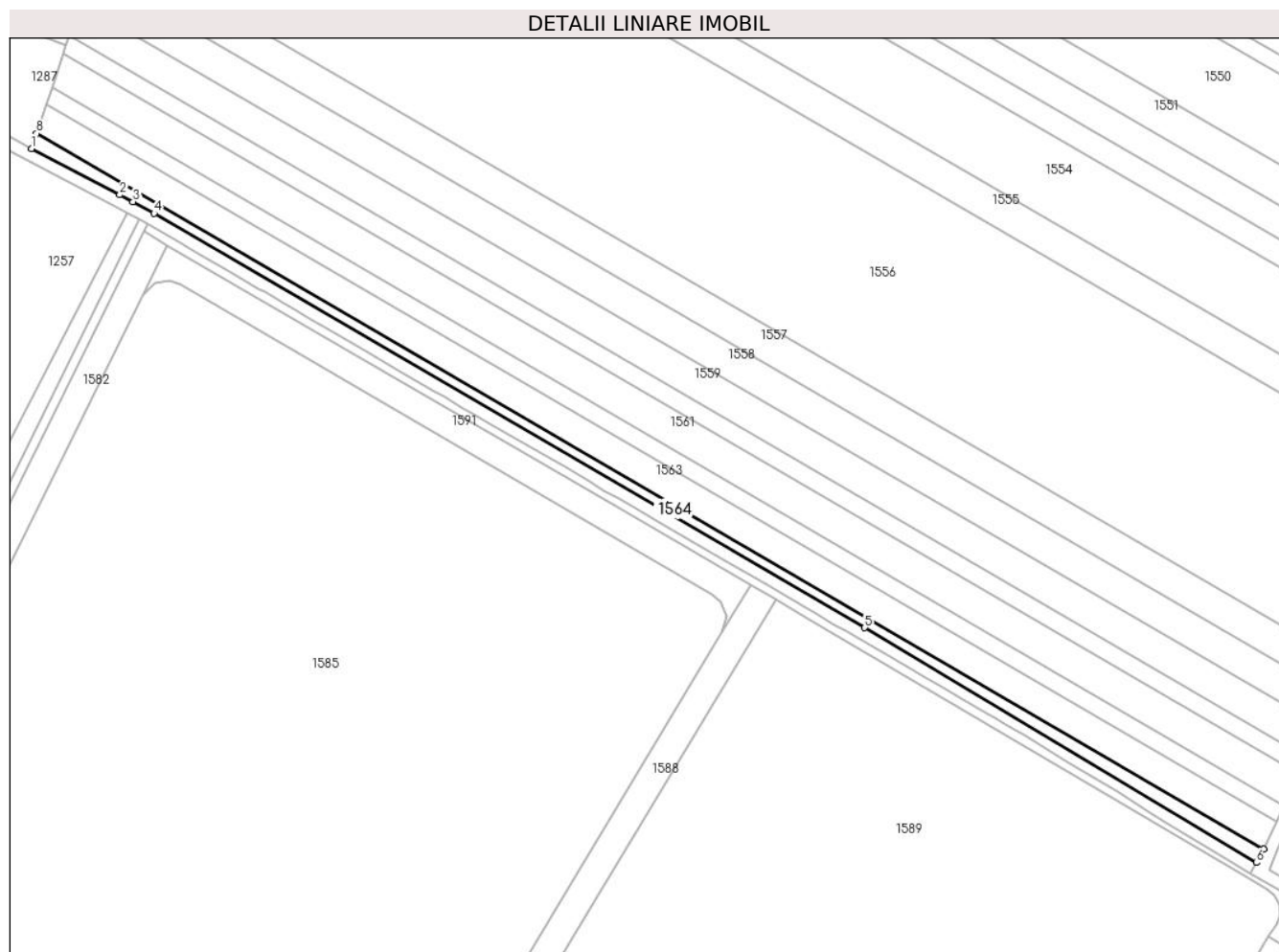
Inscrieri privind dezmembramintele dreptului de proprietate, drepturi reale de garanție și sarcini	Referințe
NU SUNT	

## Anexa Nr. 1 La Partea I

## Teren

Nr cadastral	Suprafața (mp)*	Observații / Referințe
	1.651	

\* Suprafața este determinată în planul de proiecție Stereo 70.



## Date referitoare la teren

Crt	Categorie folosință	Intravilan	Suprafața (mp)	Tarla	Parcelă	Nr. topo	Observații / Referințe
1	arabil	NU	1.651	28	-	-	

## Lungime Segmente

1) Valorile lungimilor segmentelor sunt obținute din proiecție în plan.

Punct început	X / Y	Punct sfârșit	X / Y	Lungime segment (** (m)
1	573.628,788 388.104,283	2	573.657,271 388.089,349	32.161
2	573.657,271 388.089,349	3	573.661,498 388.087,133	4.773
3	573.661,498 388.087,133	4	573.668,286 388.083,364	7.764
4	573.668,286 388.083,364	5	573.897,682 387.949,697	265.498
5	573.897,682 387.949,697	6	574.024,096 387.873,912	147.39

Punct început	X / Y	Punct sfârșit	X / Y	Lungime segment (** (m)
6	574.024,096 387.873,912	7	574.026,521 387.878,359	5.065
7	574.026,521 387.878,359	8	573.630,428 388.109,159	458.43
8	573.630,428 388.109,159	1	573.628,788 388.104,283	5.144

\*\* Lungimile segmentelor sunt determinate în planul de proiecție Stereo 70 și sunt rotunjite la 1 milimetru.

\*\*\* Distanța dintre puncte este formată din segmente cumulate ce sunt mai mici decât valoarea 1 milimetru.



**DATE DESPRE IMOBILUL NR. 1565**

Oficiul de Cadastru și Publicitate Imobiliară PRAHOVA  
Biroul de Cadastru și Publicitate Imobiliară Ploiești

**A. Partea I. Descrierea imobilului**

TEREN Intravilan

Adresa: Loc. Paulesti, Jud. Prahova

Nr. Crt	Nr cadastral Nr. topografic	Suprafața* (mp)	Observații / Referințe
A1	28118	3.200	Sector cadastral:37 Teren neimpregmuit;

**B. Partea II. Proprietari și acte**

Inscrieri privitoare la dreptul de proprietate și alte drepturi reale		Referințe
<b>25313 / 15/03/2016</b>		
Act Administrativ nr. 35198, din 29/03/1995 emis de COMISIA JUDETEANA PRAHOVA (act administrativ nr. 15178/23-11-2015 emis de PRIMARIA PAULESTI; act administrativ nr. 1968/29-08-2012 emis de CONSILIUL JUDETEAN PRAHOVA; act administrativ nr. 18/26-02-2013 emis de CONSILIUL LOCAL PAULESTI; act administrativ nr. 83/19-12-2012 emis de CONSILIUL LOCAL PAULESTI);		
B1	Intabulare, drept de PROPRIETATE, dobandit prin Reconstituire, cota actuala 1/1, cota initiala 1/1 1) GRIGORE ION	A1
<b>96920 / 23/09/2020</b>		
Act Administrativ nr. C 7642, din 22/09/2020 emis de OCPI PRAHOVA;		
B2	se noteaza din oficiu propunerea de alipire a imobilului	A1

**C. Partea III. SARCINI .**

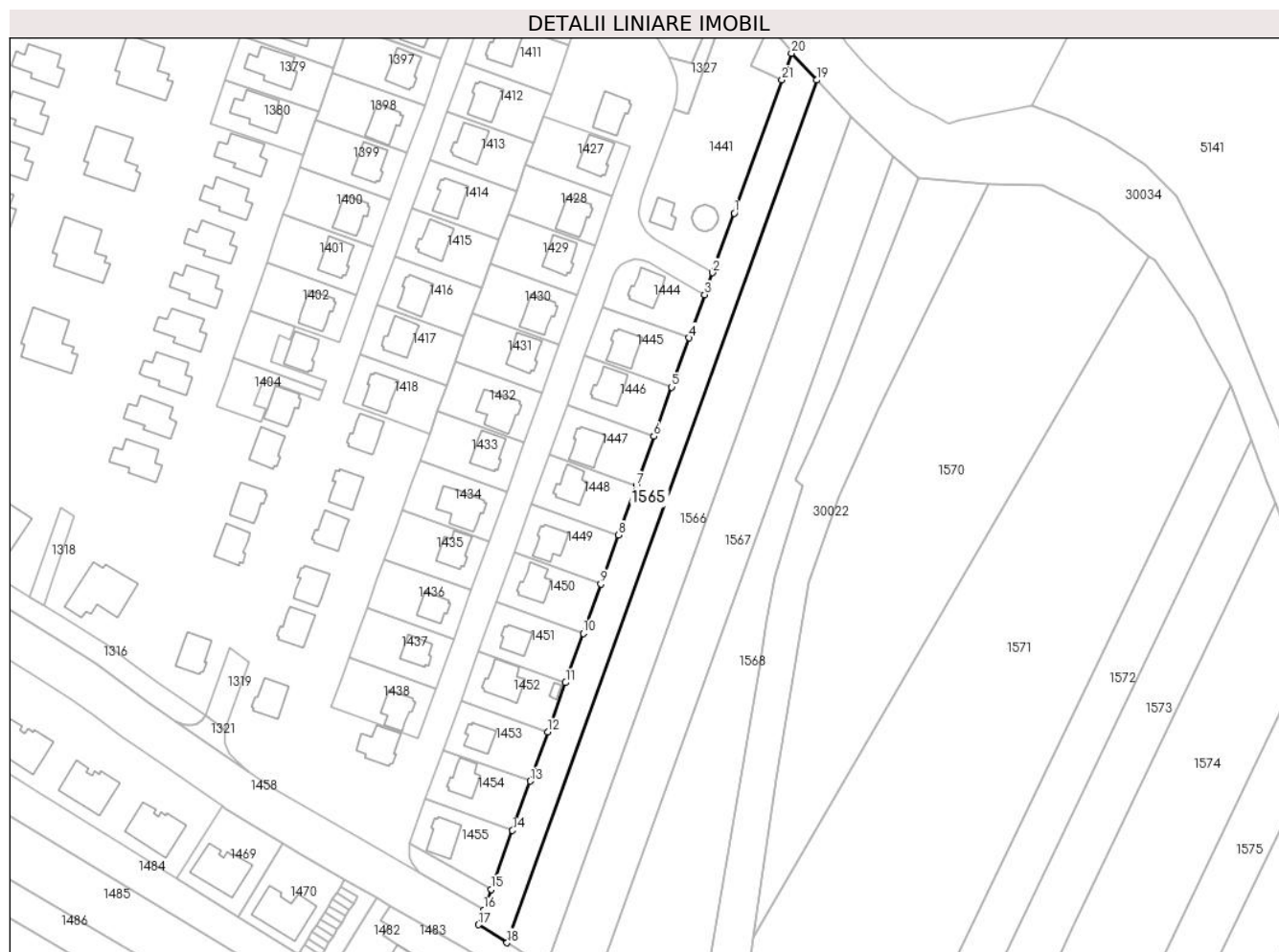
Inscrieri privind dezmembramintele dreptului de proprietate, drepturi reale de garanție și sarcini	Referințe
NU SUNT	

## Anexa Nr. 1 La Partea I

## Teren

Nr cadastral	Suprafața (mp)*	Observații / Referințe
28118	3.200	

\* Suprafața este determinată în planul de proiecție Stereo 70.



## Date referitoare la teren

Crt	Categorie folosință	Intravilan	Suprafața (mp)	Tarla	Parcelă	Nr. topo	Observații / Referințe
1	arabil	DA	3.200	28	741/18	-	

## Lungime Segmente

1) Valorile lungimilor segmentelor sunt obținute din proiecție în plan.

Punct început	X / Y	Punct sfârșit	X / Y	Lungime segment (** (m)	Punct început	X / Y	Punct sfârșit	X / Y	Lungime segment (** (m)
1	574.431,994 389.172,502	2	574.425,035 389.153,129	20.585	2	574.425,035 389.153,129	3	574.422,458 389.145,955	7.623
3	574.422,458 389.145,955	4	574.417,434 389.131,967	14.863	4	574.417,434 389.131,967	5	574.411,687 389.115,968	17.0
5	574.411,687 389.115,968	6	574.405,94 389.099,969	17.0	6	574.405,94 389.099,969	7	574.400,194 389.083,97	17.0
7	574.400,194 389.083,97	8	574.394,447 389.067,971	17.0	8	574.394,447 389.067,971	9	574.388,7 389.051,971	17.001
9	574.388,7 389.051,971	10	574.382,953 389.035,972	17.0	10	574.382,953 389.035,972	11	574.377,206 389.019,973	17.0

Punct început	X / Y	Punct sfârșit	X / Y	Lungime segment (** (m)
11	574.377,206 389.019,973	12	574.371,459 389.003,974	17.0
13	574.365,713 388.987,975	14	574.359,966 388.971,976	17.0
15	574.353,056 388.952,738	16	574.350,655 388.946,054	7.102
17	574.348,94 388.941,28	18	574.358,206 388.935,453	10.946
19	574.458,871 389.215,702	20	574.450,648 389.224,435	11.995
21	574.447,549 389.215,808	1	574.431,994 389.172,502	46.015

Punct început	X / Y	Punct sfârșit	X / Y	Lungime segment (** (m)
12	574.371,459 389.003,974	13	574.365,713 388.987,975	17.0
14	574.359,966 388.971,976	15	574.353,056 388.952,738	20.441
16	574.350,655 388.946,054	17	574.348,94 388.941,28	5.073
18	574.358,206 388.935,453	19	574.458,871 389.215,702	297.78
20	574.450,648 389.224,435	21	574.447,549 389.215,808	9.167

\*\* Lungimile segmentelor sunt determinate în planul de proiecție Stereo 70 și sunt rotunjite la 1 milimetru.

\*\*\* Distanța dintre puncte este formată din segmente cumulate ce sunt mai mici decât valoarea 1 milimetru.





**DATE DESPRE IMOBILUL NR. 1566**

Oficiul de Cadastru și Publicitate Imobiliară PRAHOVA  
Biroul de Cadastru și Publicitate Imobiliară Ploiești

**A. Partea I. Descrierea imobilului**

TEREN Intravilan

Nr. CF vechi:1892

Adresa: Loc. Paulești, Jud. Prahova

Nr. Crt	Nr cadastral Nr. topografic	Suprafața* (mp)	Observații / Referințe
A1	27475	4.300	Sector cadastral:37 Teren neimprejmit;

**B. Partea II. Proprietari și acte**

Inscrieri privitoare la dreptul de proprietate și alte drepturi reale		Referințe
<b>16850 / 13/06/2006</b>		
Act Notarial nr. 2315, din 12/06/2006 emis de NP MEIROSU CARMEN;		
B1	Intabulare, drept de PROPRIETATEcumparare ca bun propriu, dobandit prin Conventie, cota actuala 1/1, cota initiala 1/1 1) <b>GRIGORE MARIA</b> <i>OBSERVATII: (provenita din conversia CF 1892)</i>	A1
<b>96742 / 22/09/2020</b>		
Act Administrativ nr. C7642, din 22/09/2020 emis de OCPI PRAHOVA;		
B6	se noteaza din oficiu propunerea de alipire a imobilului	A1

**C. Partea III. SARCINI .**

Inscrieri privind dezmembramintele dreptului de proprietate, drepturi reale de garanție și sarcini	Referințe
NU SUNT	

## Anexa Nr. 1 La Partea I

## Teren

Nr cadastral	Suprafața (mp)*	Observații / Referințe
27475	4.300	

\* Suprafața este determinată în planul de proiecție Stereo 70.



## Date referitoare la teren

Crt	Categorie folosință	Intravilan	Suprafața (mp)	Tarla	Parcelă	Nr. topo	Observații / Referințe
1	arabil	DA	4.300	28	741/19	-	

## Lungime Segmente

1) Valorile lungimilor segmentelor sunt obținute din proiecție în plan.

Punct început	X / Y	Punct sfârșit	X / Y	Lungime segment (** (m)
1	574.458,871 389.215,702	2	574.358,206 388.935,453	297.78
2	574.358,206 388.935,453	3	574.370,811 388.927,525	14.891
3	574.370,811 388.927,525	4	574.470,056 389.203,821	293.58
4	574.470,056 389.203,821	1	574.458,871 389.215,702	16.318

\*\* Lungimile segmentelor sunt determinate în planul de proiecție Stereo 70 și sunt rotunjite la 1 milimetru.

**\*\*\* Distanţa dintre puncte este formată din segmente cumulate ce sunt mai mici decât valoarea 1 milimetru.**



**DATE DESPRE IMOBILUL NR. 1567**

Oficiul de Cadastru și Publicitate Imobiliară PRAHOVA  
Biroul de Cadastru și Publicitate Imobiliară Ploiești

**A. Partea I. Descrierea imobilului**

TEREN Intravilan

Nr. CF vechi:8241

Adresa: Loc. Paulesti, Jud. Prahova

Nr. Crt	Nr cadastral Nr. topografic	Suprafața* (mp)	Observații / Referințe
A1	21954	5.000	Sector cadastral:37 Teren neimprejmuit;

**B. Partea II. Proprietari și acte**

Inscrieri privitoare la dreptul de proprietate și alte drepturi reale		Referințe
<b>65540 / 14/11/2007</b>		
Act Administrativ nr. 46298, din 05/06/1996 emis de CJSIPT;		
B2	Intabulare, drept de PROPRIETATE, dobandit prin Reconstituire, cota actuala 1/3, cota initiala 0/1 1) <b>DINCA DUMITRU</b>	A1
<b>51467 / 25/07/2008</b>		
Act Notarial nr. 1096, din 24/07/2008 emis de NP ONUTU CASIOARA;		
B4	Intabulare, drept de PROPRIETATE, dobandit prin Conventie, cota actuala 2/3, cota initiala 0/1 1) <b>DINCA DUMITRU</b> , casatorit cu Dinca Sandina , ptr. cota 2/3	A1

**C. Partea III. SARCINI .**

Inscrieri privind dezmembramintele dreptului de proprietate, drepturi reale de garanție și sarcini	Referințe
NU SUNT	

## Anexa Nr. 1 La Partea I

## Teren

Nr cadastral	Suprafața (mp)*	Observații / Referințe
21954	5.000	

\* Suprafața este determinată în planul de proiecție Stereo 70.



## Date referitoare la teren

Crt	Categorie folosință	Intravilan	Suprafața (mp)	Tarla	Parcelă	Nr. topo	Observații / Referințe
1	arabil	DA	5.000	28	741/20	-	

## Lungime Segmente

1) Valorile lungimilor segmentelor sunt obținute din proiecție în plan.

Punct început	X / Y	Punct sfârșit	X / Y	Lungime segment (** (m)
1	574.470,056 389.203,821	2	574.370,811 388.927,525	293.58
2	574.370,811 388.927,525	3	574.381,23 388.920,973	12.308
3	574.381,23 388.920,973	4	574.386,138 388.919,433	5.144
4	574.386,138 388.919,433	5	574.483,61 389.190,794	288.336
5	574.483,61 389.190,794	6	574.471,393 389.202,401	16.852

Punct început	X / Y	Punct sfârșit	X / Y	Lungime segment (** (m)
6	574.471,393 389.202,401	1	574.470,056 389.203,821	1.95

\*\* Lungimile segmentelor sunt determinate în planul de proiecție Stereo 70 și sunt rotunjite la 1 milimetru.

\*\*\* Distanța dintre puncte este formată din segmente cumulate ce sunt mai mici decât valoarea 1 milimetru.





**DATE DESPRE IMOBILUL NR. 1568**

Oficiul de Cadastru și Publicitate Imobiliară PRAHOVA  
Biroul de Cadastru și Publicitate Imobiliară Ploiești

**A. Partea I. Descrierea imobilului**

TEREN Necunoscut

Adresa: Loc. Paulesti, Jud. Prahova

Nr. Crt	Nr cadastral Nr. topografic	Suprafața* (mp)	Observații / Referințe
A1	28075	4.500	Sector cadastral:37 Teren neimprejmuit;

**B. Partea II. Proprietari și acte**

Inscrieri privitoare la dreptul de proprietate și alte drepturi reale		Referințe
<b>53352 / 18/04/2022</b>		
Act Notarial nr. 1400, din 18/04/2022 emis de NP Popescu Viorica;		
B9	Intabulare, drept de PROPRIETATEpartaj, dobandit prin Conventie, cota actuala 1/1, cota initiala 1/1 1) IONITA MARIA	A1

**C. Partea III. SARCINI .**

Inscrieri privind dezmembramintele dreptului de proprietate, drepturi reale de garanție și sarcini	Referințe
NU SUNT	

## Anexa Nr. 1 La Partea I

## Teren

Nr cadastral	Suprafața (mp)*	Observații / Referințe
28075	4.500	

\* Suprafața este determinată în planul de proiecție Stereo 70.



## Date referitoare la teren

Crt	Categorie folosință	Intravilan	Suprafața (mp)	Tarla	Parcelă	Nr. topo	Observații / Referințe
1	arabil	DA	4.449	28	741/21	-	
2	arabil	NU	51	28	741/21	-	

## Lungime Segmente

1) Valorile lungimilor segmentelor sunt obținute din proiecție în plan.

Punct început	X / Y	Punct sfârșit	X / Y	Lungime segment (** (m)
1	574.390,358 388.918,107	2	574.398,05 388.915,69	8.063
2	574.398,05 388.915,69	3	574.415,17 388.914,82	17.142
3	574.415,17 388.914,82	4	574.421,86 388.916,64	6.933
4	574.421,86 388.916,64	5	574.421,915 388.916,962	0.327

Punct început	X / Y	Punct sfârșit	X / Y	Lungime segment (** (m)
5	574.421,915 388.916,962	6	574.440,315 389.024,335	108.938
6	574.440,315 389.024,335	7	574.442,366 389.039,784	15.585
7	574.442,366 389.039,784	8	574.445,357 389.054,507	15.024
8	574.445,357 389.054,507	9	574.448,907 389.066,228	12.247
9	574.448,907 389.066,228	10	574.454,278 389.083,835	18.408
10	574.454,278 389.083,835	11	574.452,114 389.085,843	2.952
11	574.452,114 389.085,843	12	574.457,369 389.097,58	12.86
12	574.457,369 389.097,58	13	574.465,565 389.116,994	21.073
13	574.465,565 389.116,994	14	574.473,005 389.135,987	20.398
14	574.473,005 389.135,987	15	574.491,869 389.183,969	51.557
15	574.491,869 389.183,969	16	574.483,61 389.190,794	10.714
16	574.483,61 389.190,794	17	574.386,138 388.919,433	288.336
17	574.386,138 388.919,433	1	574.390,358 388.918,107	4.423

\*\* Lungimile segmentelor sunt determinate în planul de proiecție Stereo 70 și sunt rotunjite la 1 milimetru.

\*\*\* Distanța dintre puncte este formată din segmente cumulate ce sunt mai mici decât valoarea 1 milimetru.



**DATE DESPRE IMOBILUL NR. 1569**

Oficiul de Cadastru și Publicitate Imobiliară PRAHOVA  
Biroul de Cadastru și Publicitate Imobiliară Ploiești

**A. Partea I. Descrierea imobilului**

TEREN Intravilan

Adresa: Loc. Paulesti, Jud. Prahova

Nr. Crt	Nr cadastral Nr. topografic	Suprafața* (mp)	Observații / Referințe
A1	31740	1.125	Sector cadastral:36 Teren neimprejmut;

**B. Partea II. Proprietari și acte**

Inscrieri privitoare la dreptul de proprietate și alte drepturi reale		Referințe
<b>118800 / 16/09/2022</b>		
Act Notarial nr. 3217, din 16/09/2022 emis de NP Dan Oliviu Vasilica;		
B1	Se infiinteaza cartea funciara 31740 a imobilului cu numarul cadastral 31740 / UAT Paulesti, rezultat din dezmembrarea imobilului cu numarul cadastral 31434 in scris in cartea funciara 31434;	A1
<b>122097 / 23/09/2022</b>		
Act Notarial nr. 3300, din 22/09/2022 emis de NP Dan Oliviu Vasilica;		
B6	Intabulare, drept de PROPRIETATEcumparare bun comun, in cote egale indivize, dobandit prin Conventie, cota actuala 1/3, cota initiala 1/3	A1
	1) CIOLACU VASILE DANIEL 2) CIOLACU MARIA CRISTINA	
B7	Intabulare, drept de PROPRIETATEcumparare bun comun, in cote egale indivize, dobandit prin Conventie, cota actuala 1/3, cota initiala 1/3	A1
	1) CIOLACU CONSTANTIN GIANI 2) CIOLACU MIHAELA SOFICA	
B8	Intabulare, drept de PROPRIETATEcumparare bun comun, in cote egale indivize, dobandit prin Conventie, cota actuala 1/3, cota initiala 1/3	A1
	1) CIOLACU ADRIAN GHEORGHE 2) CIOLACU RALUCA GABRIELA	

**C. Partea III. SARCINI**

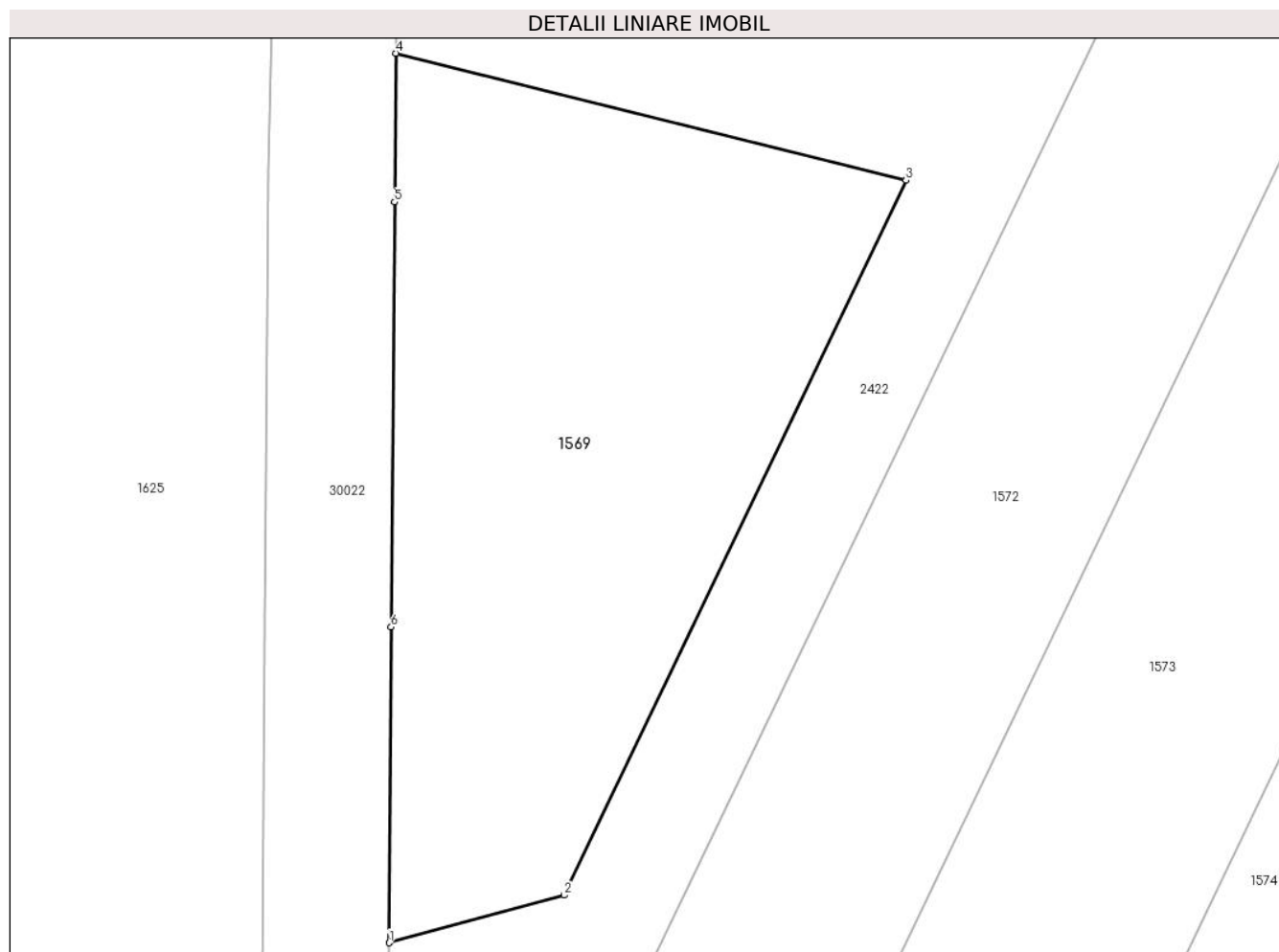
Inscrieri privind dezmembramintele dreptului de proprietate, drepturi reale de garanție și sarcini		Referințe
<b>132415 / 18/10/2022</b>		
Act Notarial nr. 4007, din 17/10/2022 emis de NP Popescu Simona-Lucia;		
C1	se noteaza locatiunea imobilului in baza contractului de inchiriere incheiat intre CIOLACU VASILE-DANIEL, CIOLACU MARIA CRISTINA, CIOLACU ADRIAN GHEORGHE, CIOLACU RALUCA GABRIELA, CIOLACU CONSTANTIN GIANI si CIOLACU MIHAELA SOFICA in calitate de proprietari si SC ADGIVA CONS SRL in calitate de chirias, pentru o perioada de 10 ani calculati de la data predarii imobilului (17.10.2022)	A1

## Anexa Nr. 1 La Partea I

## Teren

Nr cadastral	Suprafața (mp)*	Observații / Referințe
31740	1.125	

\* Suprafața este determinată în planul de proiecție Stereo 70.



## Date referitoare la teren

Crt	Categorie folosință	Intravilan	Suprafața (mp)	Tarla	Parcelă	Nr. topo	Observații / Referințe
1	arabil	DA	1.125	32	770/2,770/3,770/4,770/5,770/6	-	

## Lungime Segmente

1) Valorile lungimilor segmentelor sunt obținute din proiecție în plan.

Punct început	X / Y	Punct sfârșit	X / Y	Lungime segment (** (m))
1	574.433,216 388.818,277	2	574.444,274 388.821,277	11.458
2	574.444,274 388.821,277	3	574.465,858 388.866,409	50.028
3	574.465,858 388.866,409	4	574.433,62 388.874,439	33.223
4	574.433,62 388.874,439	5	574.433,545 388.865,042	9.397

Punct început	X / Y	Punct sfârșit	X / Y	Lungime segment (** (m)
5	574.433,545 388.865,042	6	574.433,329 388.838,217	26.826
6	574.433,329 388.838,217	1	574.433,216 388.818,277	19.94

\*\* Lungimile segmentelor sunt determinate în planul de proiecție Stereo 70 și sunt rotunjite la 1 milimetru.

\*\*\* Distanța dintre puncte este formată din segmente cumulate ce sunt mai mici decât valoarea 1 milimetru.





**DATE DESPRE IMOBILUL NR. 1570**

Oficiul de Cadastru și Publicitate Imobiliară PRAHOVA  
Biroul de Cadastru și Publicitate Imobiliară Ploiești

**A. Partea I. Descrierea imobilului**

TEREN Intravilan

Nr. CF vechi:1380(e:1380)

Adresa: Loc. Paulesti, Jud. Prahova, Tarla 32, A770/1

Nr. Crt	Nr cadastral Nr. topografic	Suprafața* (mp)	Observații / Referințe
A1	21386	Din acte: 10.000 Masurata: 9.999	Sector cadastral:36 Teren neimprejmuit;

**B. Partea II. Proprietari și acte**

Inscrieri privitoare la dreptul de proprietate și alte drepturi reale	Referințe
<b>102096 / 08/10/2015</b>	
Act Notarial nr. 4711, din 07/10/2015 emis de NP POPESCU VIORICA;	
B10	A1
Intabulare, drept de PROPRIETATE, dobandit prin Conventie, cota actuala 1/1, cota initiala 1/1	
1) PAUL ADELICIU-OVIDIU	
2) PAUL FLORINA	

**C. Partea III. SARCINI .**

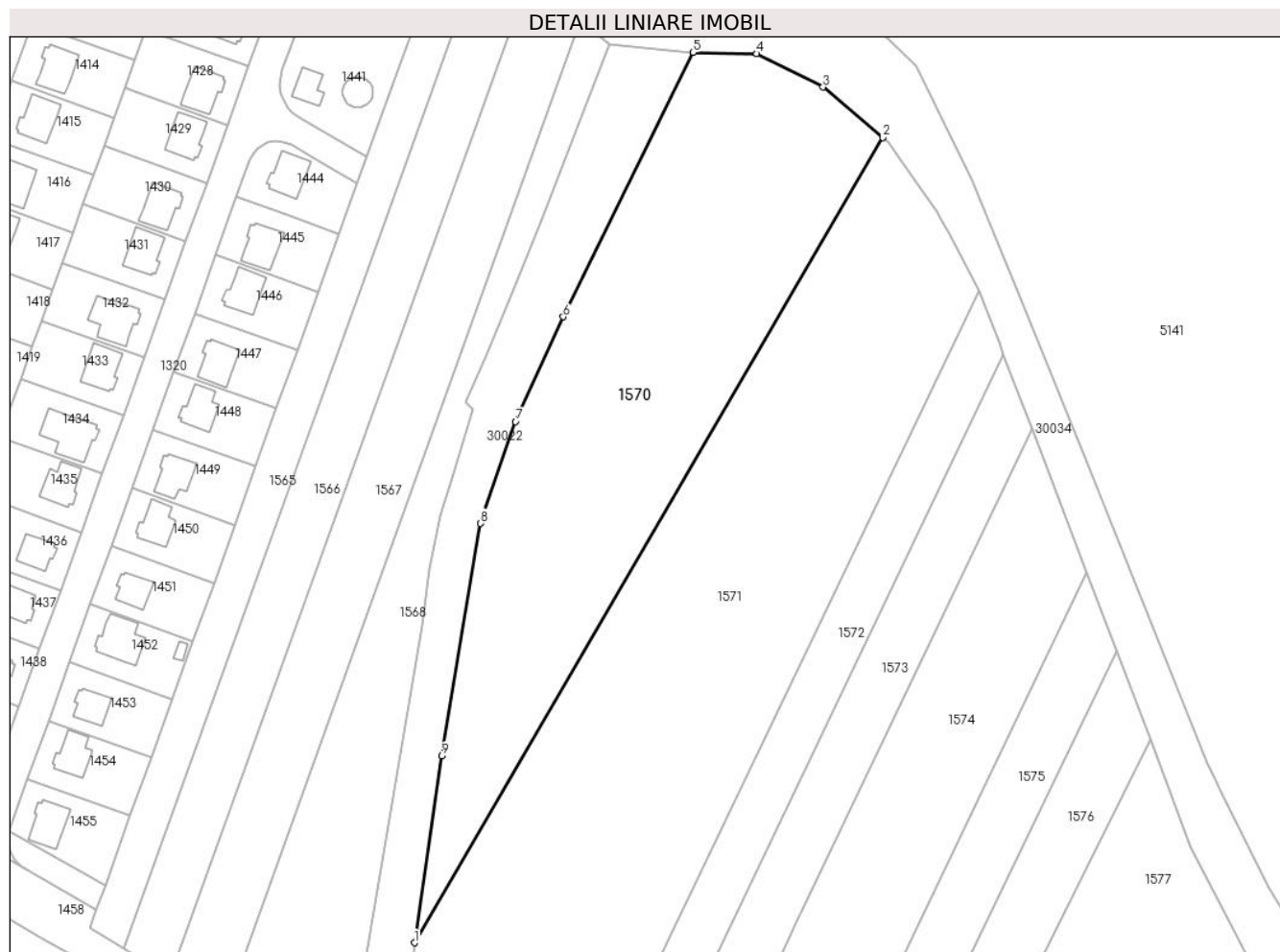
Inscrieri privind dezmembramintele dreptului de proprietate, drepturi reale de garanție și sarcini	Referințe
NU SUNT	

## Anexa Nr. 1 La Partea I

## Teren

Nr cadastral	Suprafața (mp)*	Observații / Referințe
21386	Din acte: 10.000 Masurata: 9.999	

\* Suprafața este determinată în planul de proiecție Stereo 70.



## Date referitoare la teren

Crt	Categorie folosință	Intra vilan	Suprafața (mp)	Tarla	Parcelă	Nr. topo	Observații / Referințe
1	arabil	DA	9.999	28	770/1	-	

## Lungime Segmente

1) Valorile lungimilor segmentelor sunt obținute din proiecție în plan.

Punct început	X / Y	Punct sfârșit	X / Y	Lungime segment (** (m)
1	574.438,122 388.937,039	2	574.566,965 389.158,483	256.199
2	574.566,965 389.158,483	3	574.550,493 389.172,347	21.53
3	574.550,493 389.172,347	4	574.532,27 389.181,515	20.399
4	574.532,27 389.181,515	5	574.514,705 389.181,881	17.569
5	574.514,705 389.181,881	6	574.479,054 389.109,167	80.983

Punct început	X / Y	Punct sfârșit	X / Y	Lungime segment (** (m)
6	574.479,054 389.109,167	7	574.465,923 389.080,345	31.672
7	574.465,923 389.080,345	8	574.456,231 389.052,359	29.617
8	574.456,231 389.052,359	9	574.445,614 388.988,422	64.813
9	574.445,614 388.988,422	1	574.438,122 388.937,039	51.926

\*\* Lungimile segmentelor sunt determinate în planul de proiecție Stereo 70 și sunt rotunjite la 1 milimetru.

\*\*\* Distanța dintre puncte este formată din segmente cumulate ce sunt mai mici decât valoarea 1 milimetru.



**DATE DESPRE IMOBILUL NR. 1571**

Oficiul de Cadastru și Publicitate Imobiliară PRAHOVA  
Biroul de Cadastru și Publicitate Imobiliară Ploiești

**A. Partea I. Descrierea imobilului**

TEREN Intravilan

Adresa: Loc. Paulesti, Jud. Prahova

Nr. Crt	Nr cadastral Nr. topografic	Suprafața* (mp)	Observații / Referințe
A1	32407	12.805	Sector cadastral:36 Teren neimprejmut;

**B. Partea II. Proprietari și acte**

Inscrieri privitoare la dreptul de proprietate și alte drepturi reale		Referințe
<b>170936 / 10/11/2023</b>		
Act Notarial nr. 2868, din 10/11/2023 emis de NP Dan Oliviu Vasilica;		
B1	Se infiinteaza cartea funciara 32407 a imobilului cu numarul cadastral 32407 / UAT Paulesti, rezultat din dezmembrarea imobilului cu numarul cadastral 31739 inscris in cartea funciara 31739;	A1
Act Notarial nr. 3217, din 16/09/2022 emis de NP Dan Oliviu Vasilica;		
B2	Se infiinteaza cartea funciara 31739 a imobilului cu numarul cadastral 31739 / UAT Paulesti, rezultat din dezmembrarea imobilului cu numarul cadastral 31434 inscris in cartea funciara 31434; <i>OBSERVATII: pozitie transcrisa din CF 31739/Paulesti, inscrisa prin incheierea nr. 118800 din 16/09/2022;</i>	A1
Act Notarial nr. 960, din 29/03/2022 emis de Dan Oliviu Vasilica;		
B3	Intabulare, drept de PROPRIETATE, dobandit prin Conventie, cota actuala 1/1, cota initiala 1/1 1) <b>TOMOSIU MIRELA</b> <i>OBSERVATII: pozitie transcrisa din CF 31739/Paulesti, inscrisa prin incheierea nr. 118800 din 16/09/2022; pozitie transcrisa din CF 31434/Paulesti, inscrisa prin incheierea nr. 44576 din 30/03/2022;</i>	A1

**C. Partea III. SARCINI .**

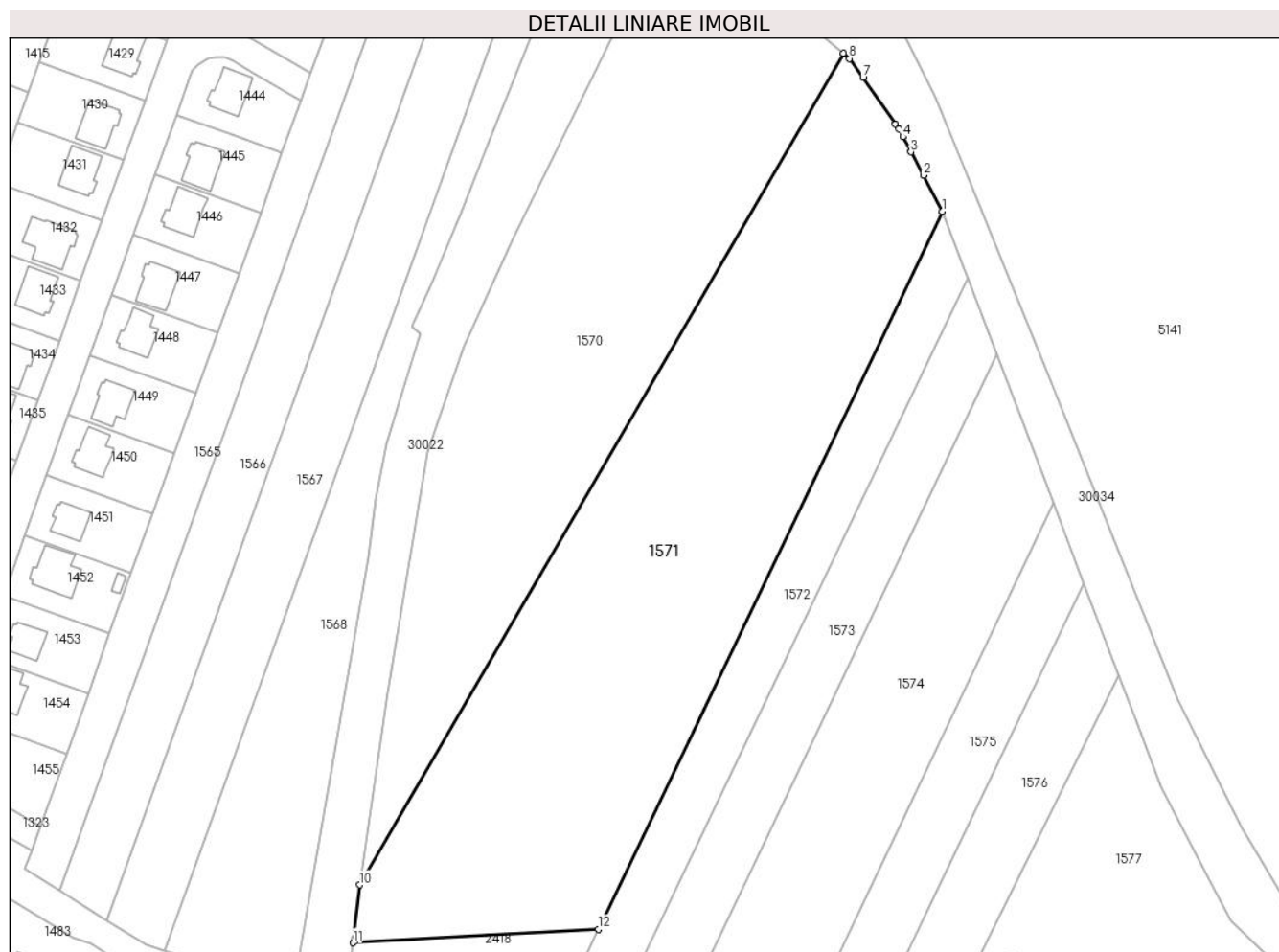
Inscrieri privind dezmembramintele dreptului de proprietate, drepturi reale de garanție și sarcini	Referințe
NU SUNT	

## Anexa Nr. 1 La Partea I

## Teren

Nr cadastral	Suprafața (mp)*	Observații / Referințe
32407	12.805	

\* Suprafața este determinată în planul de proiecție Stereo 70.



## Date referitoare la teren

Crt	Categorie folosință	Intravilan	Suprafața (mp)	Tarla	Parcelă	Nr. topo	Observații / Referințe
1	arabil	DA	12.805	32	770/2,770/3,770/4,770/5,770/6	-	

## Lungime Segmente

1) Valorile lungimilor segmentelor sunt obținute din proiecție în plan.

Punct început	X / Y	Punct sfârșit	X / Y	Lungime segment (** (m)
1	574.593,374 389.116,357	2	574.588,266 389.126,001	10.913
2	574.588,266 389.126,001	3	574.584,989 389.132,187	7.0
3	574.584,989 389.132,187	4	574.582,855 389.136,217	4.56
4	574.582,855 389.136,217	5	574.581,757 389.138,29	2.346

Punct început	X / Y	Punct sfârșit	X / Y	Lungime segment (** (m)
5	574.581,757 389.138,29	6	574.580,838 389.139,606	1.605
6	574.580,838 389.139,606	7	574.572,21 389.151,963	15.071
7	574.572,21 389.151,963	8	574.568,643 389.157,071	6.23
8	574.568,643 389.157,071	9	574.566,965 389.158,483	2.193
9	574.566,965 389.158,483	10	574.438,122 388.937,039	256.199
10	574.438,122 388.937,039	11	574.436,282 388.921,648	15.501
11	574.436,282 388.921,648	12	574.501,708 388.925,259	65.526
12	574.501,708 388.925,259	1	574.593,374 389.116,357	211.946

\*\* Lungimile segmentelor sunt determinate în planul de proiecție Stereo 70 și sunt rotunjite la 1 milimetru.

\*\*\* Distanța dintre puncte este formată din segmente cumulate ce sunt mai mici decât valoarea 1 milimetru.





**DATE DESPRE IMOBILUL NR. 1572**

Oficiul de Cadastru și Publicitate Imobiliară PRAHOVA  
Biroul de Cadastru și Publicitate Imobiliară Ploiești

**A. Partea I. Descrierea imobilului**

TEREN Necunoscut

Adresa: Loc. Paulesti, Jud. Prahova

Nr. Crt	Nr cadastral Nr. topografic	Suprafața* (mp)	Observații / Referințe
A1		5.000	Sector cadastral:36 Teren neimprejmuit;

**B. Partea II. Proprietari și acte**

Inscrieri privitoare la dreptul de proprietate și alte drepturi reale		Referințe
/		
Act Administrativ nr. 37456, din 11/05/1995 emis de CJSDPAT PRAHOVA;		
B1	Intabulare, drept de PROPRIETATE, dobandit prin Reconstituire, cota actuala 1/1, cota initiala 1/1 1) ION GHE ELISABETA	A1

**C. Partea III. SARCINI .**

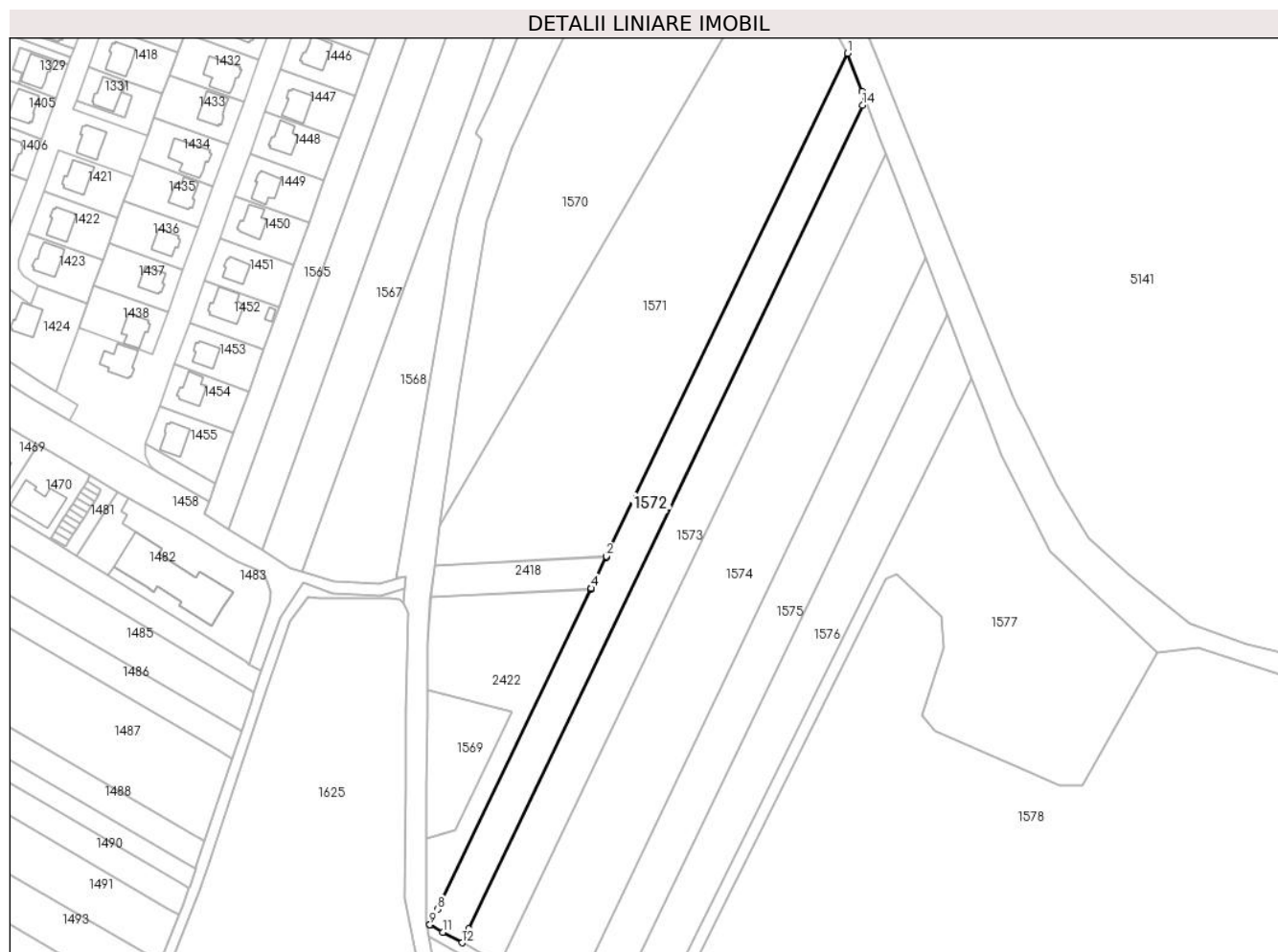
Inscrieri privind dezmembramintele dreptului de proprietate, drepturi reale de garanție și sarcini	Referințe
NU SUNT	

## Anexa Nr. 1 La Partea I

## Teren

Nr cadastral	Suprafața (mp)*	Observații / Referințe
	5.000	

\* Suprafața este determinată în planul de proiecție Stereo 70.



## Date referitoare la teren

Crt	Categorie folosință	Intravilan	Suprafața (mp)	Tarla	Parcelă	Nr. topo	Observații / Referințe
1	arabil	DA	4.910	28	770/7	-	
2	arabil	NU	87	28	770/7	-	
3	arabil	NU	3	28	770/7	-	

## Lungime Segmente

1) Valorile lungimilor segmentelor sunt obținute din proiecție în plan.

Punct început	X / Y	Punct sfârșit	X / Y	Lungime segment (** (m)
1	574.593,374 389.116,357	2	574.501,708 388.925,259	211.946
2	574.501,708 388.925,259	3	574.501,549 388.924,929	0.366
3	574.501,549 388.924,929	4	574.495,891 388.913,133	13.083
4	574.495,891 388.913,133	5	574.495,883 388.913,117	0.018

Punct început	X / Y	Punct sfârșit	X / Y	Lungime segment (** (m)
5	574.495,883 388.913,117	6	574.495,875 388.913,1	0.019
6	574.495,875 388.913,1	7	574.495,714 388.912,763	0.373
7	574.495,714 388.912,763	8	574.437,41 388.791,216	134.807
8	574.437,41 388.791,216	9	574.434,591 388.785,339	6.518
9	574.434,591 388.785,339	10	574.434,792 388.785,225	0.231
10	574.434,792 388.785,225	11	574.439,479 388.782,506	5.419
11	574.439,479 388.782,506	12	574.446,77 388.778,457	8.34
12	574.446,77 388.778,457	13	574.449,338 388.783,819	5.945
13	574.449,338 388.783,819	14	574.599,126 389.096,579	346.778
14	574.599,126 389.096,579	15	574.600,123 389.098,66	2.308
15	574.600,123 389.098,66	16	574.598,901 389.101,864	3.429
16	574.598,901 389.101,864	1	574.593,374 389.116,357	15.511

\*\* Lungimile segmentelor sunt determinate în planul de proiecție Stereo 70 și sunt rotunjite la 1 milimetru.

\*\*\* Distanța dintre puncte este formată din segmente cumulate ce sunt mai mici decât valoarea 1 milimetru.



**DATE DESPRE IMOBILUL NR. 1573**

Oficiul de Cadastru și Publicitate Imobiliară PRAHOVA  
Biroul de Cadastru și Publicitate Imobiliară Ploiești

**A. Partea I. Descrierea imobilului**

TEREN Necunoscut

Adresa: Loc. Paulesti, Jud. Prahova

Nr. Crt	Nr cadastral Nr. topografic	Suprafața* (mp)	Observații / Referințe
A1		5.600	Sector cadastral:36 Teren neimprejmuit;

**B. Partea II. Proprietari și acte**

Inscrieri privitoare la dreptul de proprietate și alte drepturi reale		Referințe
/		
Act Administrativ nr. 35148, din 24/02/1995 emis de CJSDPAT PRAHOVA;		
B1	Intabulare, drept de PROPRIETATE, dobandit prin Reconstituire, cota actuala 1/1, cota initiala 1/1 1) TOBOȘ COSTICĂ DUMITRU	A1

**C. Partea III. SARCINI .**

Inscrieri privind dezmembramintele dreptului de proprietate, drepturi reale de garanție și sarcini	Referințe
NU SUNT	

## Anexa Nr. 1 La Partea I

## Teren

Nr cadastral	Suprafața (mp)*	Observații / Referințe
	5.600	

\* Suprafața este determinată în planul de proiecție Stereo 70.

## DETALII LINIARE IMOBIL



## Date referitoare la teren

Crt	Categorie folosință	Intravilan	Suprafața (mp)	Tarla	Parcelă	Nr. topo	Observații / Referințe
1	arabil	DA	5.491	28	770/8	-	
2	arabil	NU	16	28	770/8	-	
3	arabil	NU	93	28	770/8	-	

## Lungime Segmente

1) Valorile lungimilor segmentelor sunt obținute din proiecție în plan.

Punct început	X / Y	Punct sfârșit	X / Y	Lungime segment (** (m)
1	574.600,123 389.098,66	2	574.599,126 389.096,579	2.308
2	574.599,126 389.096,579	3	574.449,338 388.783,819	346.778
3	574.449,338 388.783,819	4	574.446,77 388.778,457	5.945
4	574.446,77 388.778,457	5	574.461,067 388.770,378	16.422

Punct început	X / Y	Punct sfârșit	X / Y	Lungime segment (** (m)
5	574.461,067 388.770,378	6	574.463,377 388.775,222	5.367
6	574.463,377 388.775,222	7	574.542,67 388.941,51	184.226
7	574.542,67 388.941,51	8	574.607,891 389.078,288	151.532
8	574.607,891 389.078,288	9	574.605,335 389.084,99	7.173
9	574.605,335 389.084,99	1	574.600,123 389.098,66	14.63

\*\* Lungimile segmentelor sunt determinate în planul de proiecție Stereo 70 și sunt rotunjite la 1 milimetru.

\*\*\* Distanța dintre puncte este formată din segmente cumulate ce sunt mai mici decât valoarea 1 milimetru.





**DATE DESPRE IMOBILUL NR. 1574**

Oficiul de Cadastru și Publicitate Imobiliară PRAHOVA  
Biroul de Cadastru și Publicitate Imobiliară Ploiești

**A. Partea I. Descrierea imobilului**

TEREN Necunoscut

Adresa: Loc. Paulesti, Jud. Prahova

Nr. Crt	Nr cadastral Nr. topografic	Suprafața* (mp)	Observații / Referințe
A1	25380	Din acte: 10.000 Masurata: 9.999	Sector cadastral:36 Teren neimprijmit;

**B. Partea II. Proprietari și acte**

Inscrieri privitoare la dreptul de proprietate și alte drepturi reale		Referințe
<b>69654 / 18/11/2011</b>		
Act Notarial nr. 1531, din 15/11/2011 emis de NP GHIZDAVAT-VOROVENCI ANA-CARINA;		
B1	Se infiinteaza cartea funciara 25380 a imobilului cu numarul cadastral 25380/Paulesti, rezultat din alipirea urmatoarelor imobile:~-nr.cad.11611 (id electronic 22256) din cf.8606 (id electronic 22256) care se sisteaza;~-nr.cad.1850 (id electronic 22864) din cf.1557(e:9357) (id electronic 22864) care se sisteaza;	A1
B6	Intabulare, drept de PROPRIETATE, dobandit prin Conventie, cota actuala 1/1, cota initiala 1/1 1) SC LAKE VIEW SRL, CIF:24200499	A1

**C. Partea III. SARCINI .**

Inscrieri privind dezmembramintele dreptului de proprietate, drepturi reale de garanție și sarcini	Referințe
NU SUNT	

## Anexa Nr. 1 La Partea I

## Teren

Nr cadastral	Suprafața (mp)*	Observații / Referințe
25380	Din acte: 10.000 Masurata: 9.999	

\* Suprafața este determinată în planul de proiecție Stereo 70.

## DETALII LINIARE IMOBIL



## Date referitoare la teren

Crt	Categorie folosință	Intra vilan	Suprafața (mp)	Tarla	Parcelă	Nr. topo	Observații / Referințe
1	arabil	DA	9.852	32	770/09; 770/10	-	
2	arabil	NU	147	32	770/09; 770/10	-	

## Lungime Segmente

1) Valorile lungimilor segmentelor sunt obținute din proiecție în plan.

Punct început	X / Y	Punct sfârșit	X / Y	Lungime segment (** (m)
1	574.607,891 389.078,288	2	574.542,67 388.941,51	151.532
2	574.542,67 388.941,51	3	574.463,377 388.775,222	184.226
3	574.463,377 388.775,222	4	574.461,067 388.770,378	5.367
4	574.461,067 388.770,378	5	574.474,245 388.762,932	15.136

Punct început	X / Y	Punct sfârșit	X / Y	Lungime segment (** (m)
5	574.474,245 388.762,932	6	574.487,702 388.755,328	15.457
6	574.487,702 388.755,328	7	574.489,546 388.759,195	4.284
7	574.489,546 388.759,195	8	574.622,916 389.038,886	309.862
8	574.622,916 389.038,886	9	574.615,172 389.059,192	21.733
9	574.615,172 389.059,192	1	574.607,891 389.078,288	20.437

\*\* Lungimile segmentelor sunt determinate în planul de proiecție Stereo 70 și sunt rotunjite la 1 milimetru.

\*\*\* Distanța dintre puncte este formată din segmente cumulate ce sunt mai mici decât valoarea 1 milimetru.



**DATE DESPRE IMOBILUL NR. 1575**

Oficiul de Cadastru și Publicitate Imobiliară PRAHOVA  
Biroul de Cadastru și Publicitate Imobiliară Ploiești

**A. Partea I. Descrierea imobilului**

TEREN Necunoscut

Nr. CF vechi:7348

Adresa: Loc. Paulesti, Jud. Prahova

Nr. Crt	Nr cadastral Nr. topografic	Suprafața* (mp)	Observații / Referințe
A1	21182	5.000	Sector cadastral:36 Teren neimprejmit;

**B. Partea II. Proprietari și acte**

Inscrieri privitoare la dreptul de proprietate și alte drepturi reale		Referințe
<b>39812 / 30/07/2007</b>		
Act Notarial nr. 1095, din 27/07/2007 emis de NP COSMA ANDREEA OANA;		
B3	Intabulare, drept de PROPRIETATE asupra cotei de 33% din imobil, dobandit prin Conventie, cota actuala 33/100, cota initiala 33/100 1) <b>TITA GEORGE VALENTIN</b> , (casatorit cu TITA TEODORA MIHAELA)	A1
B4	Intabulare, drept de PROPRIETATE asupra cotei de 25% din imobil, dobandit prin Conventie, cota actuala 25/100, cota initiala 1/4 1) <b>UDREA MIHAI RADU</b> , (casatorit cu DRAGAN IOANA IULIA)	A1
B5	Intabulare, drept de PROPRIETATE asupra cotei de 42% din imobil, dobandit prin Conventie, cota actuala 42/100, cota initiala 21/50 1) <b>ENACHE GEORGE</b>	A1
<b>67115 / 28/08/2014</b>		
Act Normativ nr. 17, din 07/03/2014 emis de Parlamentul Romaniei;		
B6	se noteaza faptul ca imobilul se afla sub incidenta art.3 alin(1) din Legea nr.17/2014	A1

**C. Partea III. SARCINI .**

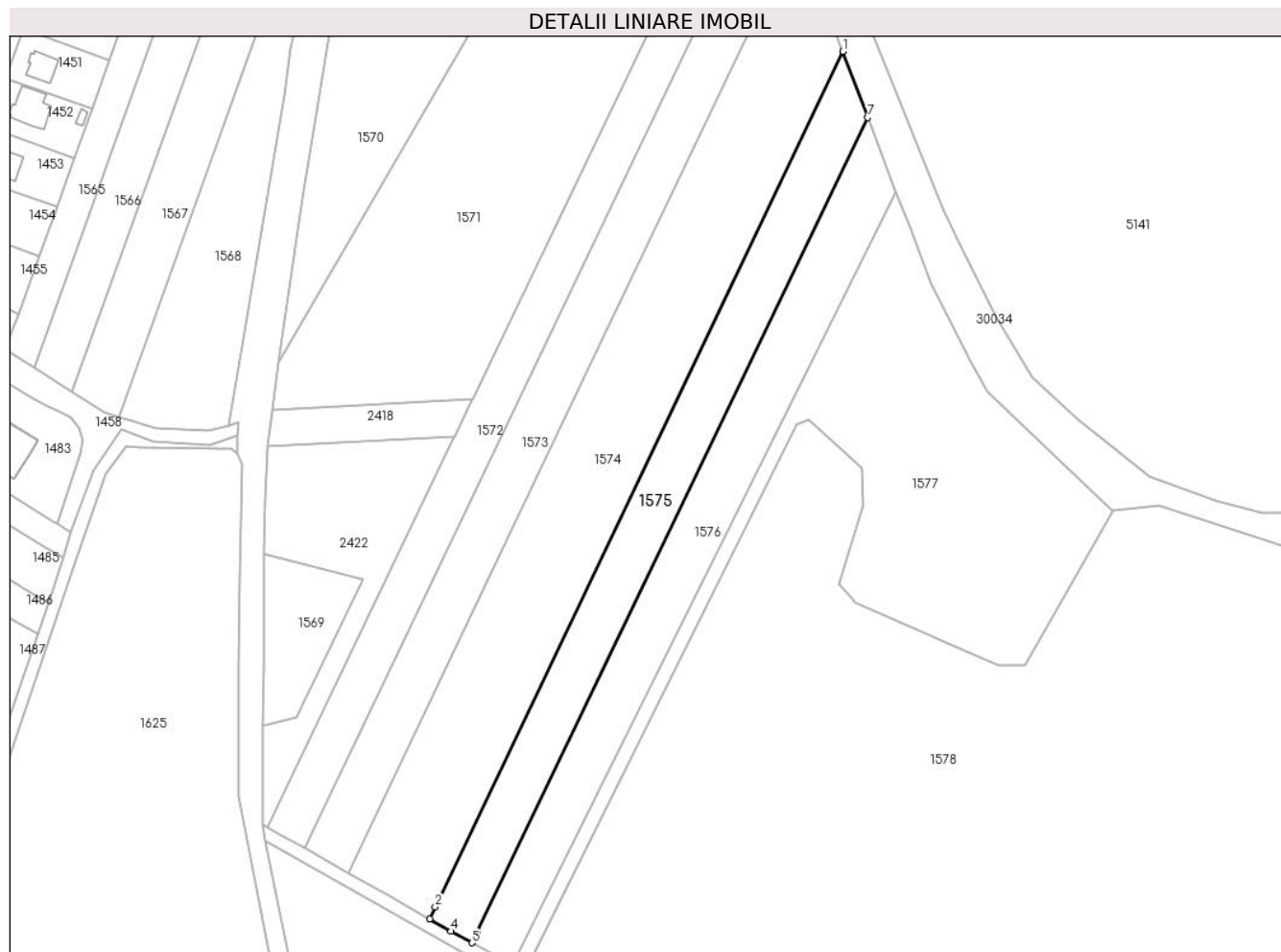
Inscrieri privind dezmembramintele dreptului de proprietate, drepturi reale de garanție și sarcini	Referințe
NU SUNT	

## Anexa Nr. 1 La Partea I

## Teren

Nr cadastral	Suprafața (mp)*	Observații / Referințe
21182	5.000	

\* Suprafața este determinată în planul de proiecție Stereo 70.



## Date referitoare la teren

Crt	Categorie folosință	Intravilan	Suprafața (mp)	Tarla	Parcelă	Nr. topo	Observații / Referințe
1	arabil	DA	4.936	28	770/11	-	
2	arabil	NU	64	28	770/11	-	

## Lungime Segmente

1) Valorile lungimilor segmentelor sunt obținute din proiecție în plan.

Punct început	X / Y	Punct sfârșit	X / Y	Lungime segment (** (m)
1	574.622,916 389.038,886	2	574.489,546 388.759,195	309.862
2	574.489,546 388.759,195	3	574.487,702 388.755,328	4.284
3	574.487,702 388.755,328	4	574.494,757 388.751,312	8.118
4	574.494,757 388.751,312	5	574.501,535 388.747,512	7.771

Punct început	X / Y	Punct sfârșit	X / Y	Lungime segment (** (m)
5	574.501,535 388.747,512	6	574.503,146 388.750,866	3.721
6	574.503,146 388.750,866	7	574.631,149 389.017,293	295.581
7	574.631,149 389.017,293	1	574.622,916 389.038,886	23.109

\*\* Lungimile segmentelor sunt determinate în planul de proiecție Stereo 70 și sunt rotunjite la 1 milimetru.

\*\*\* Distanța dintre puncte este formată din segmente cumulate ce sunt mai mici decât valoarea 1 milimetru.





**DATE DESPRE IMOBILUL NR. 1576**

Oficiul de Cadastru și Publicitate Imobiliară PRAHOVA  
Biroul de Cadastru și Publicitate Imobiliară Ploiești

**A. Partea I. Descrierea imobilului**

TEREN Necunoscut

Nr. CF vechi:7379

Adresa: Loc. Paulesti, Jud. Prahova

Nr. Crt	Nr cadastral Nr. topografic	Suprafața* (mp)	Observații / Referințe
A1	21236	5.000	Sector cadastral:36 Teren neimprejmuț;

**B. Partea II. Proprietari și acte**

Inscrieri privitoare la dreptul de proprietate și alte drepturi reale		Referințe
<b>39811 / 30/07/2007</b>		
Act Notarial nr. 1098, din 27/07/2007 emis de BNP COSMA ANDREEA OANA;		
B3	Intabulare, drept de PROPRIETATEcumparare ca bun propriu, dobandit prin Conventie, cota actuala 42/100, cota initiala 21/50 1) <b>ENACHE GEORGE</b> , pentru cota de 42%	A1
B4	Intabulare, drept de PROPRIETATEcumparare ca bun comun, dobandit prin Conventie, cota actuala 33/100, cota initiala 33/100 1) <b>TITA GEORGE VALENTIN</b> , casatorit cu TITA TEODORA MIHAELA,	A1
B5	Intabulare, drept de PROPRIETATEcumparare ca bun propriu, dobandit prin Conventie, cota actuala 25/100, cota initiala 1/4 1) <b>UDREA MIHAI RADU</b> , casatorit cu DRAGAN IOANAIULIA	A1
<b>67131 / 28/08/2014</b>		
Act Normativ nr. 17, din 07/03/2014 emis de Parlamentul Romaniei;		
B6	se noteaza faptul ca imobilul se afla sub incidenta art.3 (alin.1) din Legea nr.17/2014	A1

**C. Partea III. SARCINI .**

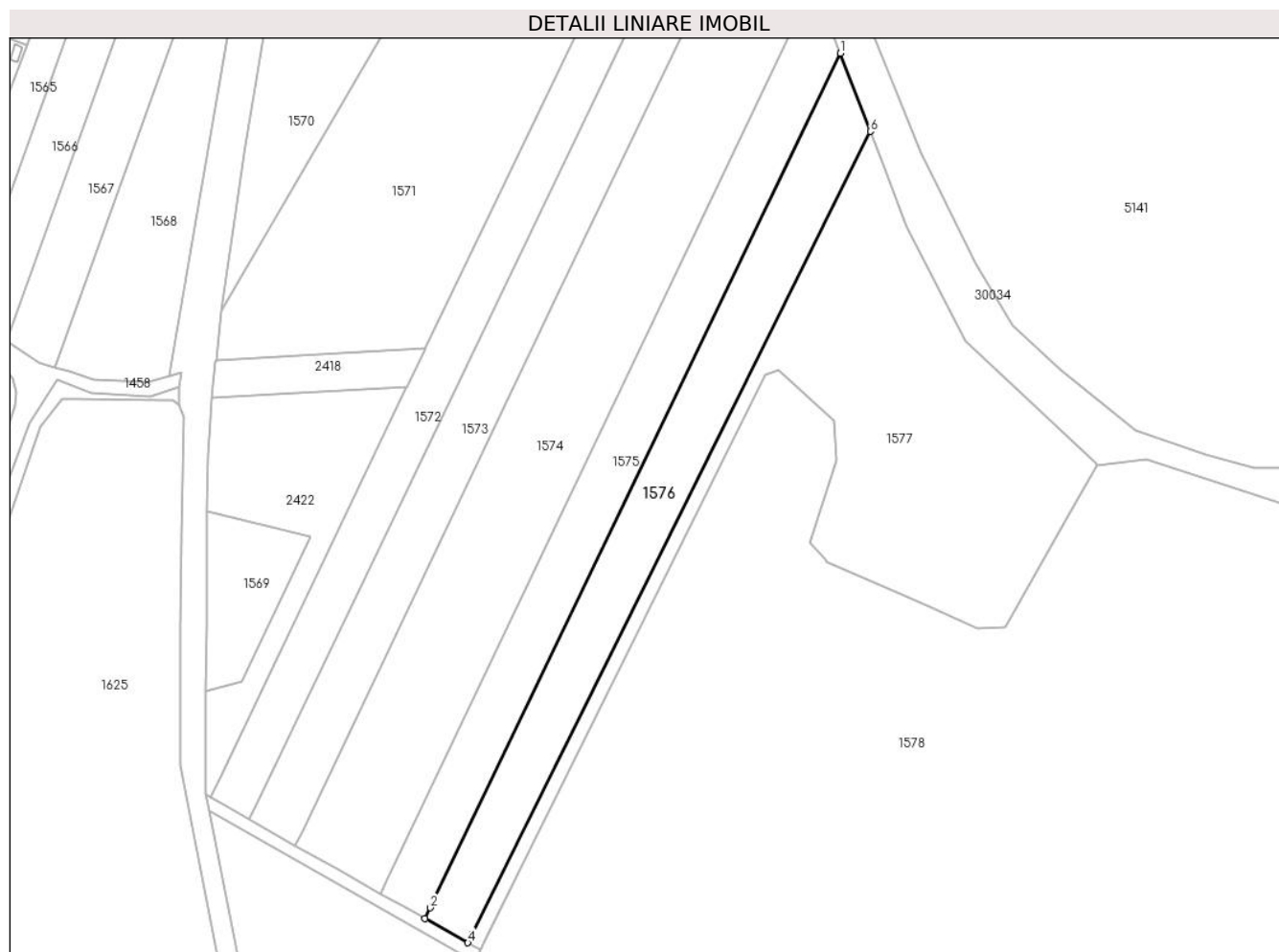
Inscrieri privind dezmembramintele dreptului de proprietate, drepturi reale de garanție și sarcini	Referințe
NU SUNT	

## Anexa Nr. 1 La Partea I

## Teren

Nr cadastral	Suprafața (mp)*	Observații / Referințe
21236	5.000	

\* Suprafața este determinată în planul de proiecție Stereo 70.



## Date referitoare la teren

Crt	Categorie folosință	Intra vilan	Suprafața (mp)	Tarla	Parcelă	Nr. topo	Observații / Referințe
1	arabil	DA	4.947	28	770/12	-	
2	arabil	NU	53	28	770/12	-	

## Lungime Segmente

1) Valorile lungimilor segmentelor sunt obținute din proiecție în plan.

Punct început	X / Y	Punct sfârșit	X / Y	Lungime segment (** (m)
1	574.631,149 389.017,293	2	574.503,146 388.750,866	295.581
2	574.503,146 388.750,866	3	574.501,535 388.747,512	3.721
3	574.501,535 388.747,512	4	574.514,913 388.739,952	15.366
4	574.514,913 388.739,952	5	574.516,324 388.742,796	3.175

Punct început	X / Y	Punct sfârșit	X / Y	Lungime segment (** (m)
5	574.516,324 388.742,796	6	574.640,44 388.992,914	279.22
6	574.640,44 388.992,914	1	574.631,149 389.017,293	26.089

\*\* Lungimile segmentelor sunt determinate în planul de proiecție Stereo 70 și sunt rotunjite la 1 milimetru.

\*\*\* Distanța dintre puncte este formată din segmente cumulate ce sunt mai mici decât valoarea 1 milimetru.





## DATE DESPRE IMOBILUL NR. 1577

Oficiul de Cadastru și Publicitate Imobiliară PRAHOVA  
Biroul de Cadastru și Publicitate Imobiliară Ploiești

## A. Partea I. Descrierea imobilului

TEREN Necunoscut

Adresa: Loc. Paulesti, Jud. Prahova

Nr. Crt	Nr cadastral Nr. topografic	Suprafața* (mp)	Observații / Referințe
A1	31435	Din acte: 8.700 Masurata: 8.693	Sector cadastral:36 Teren neimprejmut;

## B. Partea II. Proprietari și acte

Inscrieri privitoare la dreptul de proprietate și alte drepturi reale		Referințe
<b>44587 / 30/03/2022</b>		
Act Notarial nr. 961, din 29/03/2022 emis de NP Dan Oliviu Vasilica;		
B1	Se infiinteaza cf. 31435 a imobilului cu nr. cad. 31435/Paulesti ca urmare a alipirii urmatoarelor 4 imobile: ~- nr.cad.25450\cf.25450; ~- nr.cad.25454\cf.25454; ~- nr.cad.25455\cf.25455; ~- nr.cad.25460\cf.25460;	A1
B22	Intabulare, drept de PROPRIETATE, dobandit prin Conventie, cota actuala 1/1, cota initiala 1/1 1) TOMOSOIU MIRELA	A1

## C. Partea III. SARCINI

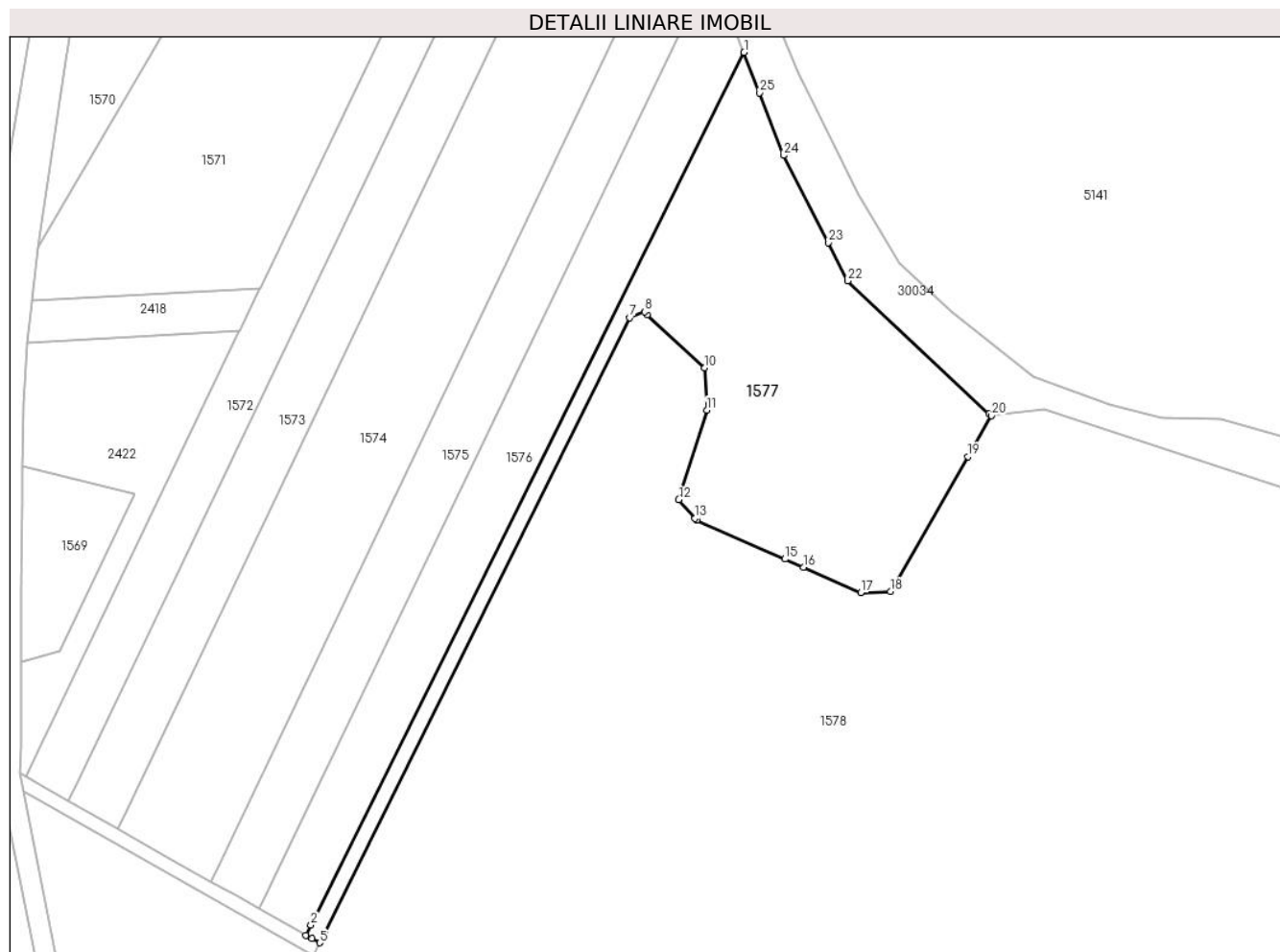
Inscrieri privind dezmembramintele dreptului de proprietate, drepturi reale de garanție și sarcini		Referințe
<b>44587 / 30/03/2022</b>		
Act Notarial nr. 387, din 24/11/2011 emis de NP DINU VLAD ALEXANDRU;		
C1	Intabulare, drept de UZviager 1) TOMOSOIU ADRIAN <i>OBSERVATII: pozitie transcrisa din CF 25450/Paulesti, inscrisa prin incheierea nr. 71522 din 28/11/2011;</i>	A1
C2	Intabulare, drept de UZviager 1) TOMOSOIU ADRIAN <i>OBSERVATII: pozitie transcrisa din CF 25454/Paulesti, inscrisa prin incheierea nr. 71528 din 28/11/2011;</i>	A1
C3	Intabulare, drept de UZviager 1) TOMOSOIU ADRIAN <i>OBSERVATII: pozitie transcrisa din CF 25455/Paulesti, inscrisa prin incheierea nr. 71527 din 28/11/2011;</i>	A1
C4	Intabulare, drept de UZviager 1) TOMOSOIU ADRIAN <i>OBSERVATII: pozitie transcrisa din CF 25460/Paulesti, inscrisa prin incheierea nr. 71525 din 28/11/2011;</i>	A1

## Anexa Nr. 1 La Partea I

## Teren

Nr cadastral	Suprafața (mp)*	Observații / Referințe
31435	Din acte: 8.700 Masurata: 8.693	

\* Suprafața este determinată în planul de proiecție Stereo 70.



## Date referitoare la teren

Crt	Categorie folosință	Intravilan	Suprafața (mp)	Tarla	Parcelă	Nr. topo	Observații / Referințe
1	arabil	DA	8.369	32	770/13; 770/14	-	
2	arabil	NU	6	32	770/13; 770/14	-	
3	arabil	NU	304	32	770/13; 770/14	-	
4	arabil	NU	14	32	770/13; 770/14	-	

## Lungime Segmente

1) Valorile lungimilor segmentelor sunt obținute din proiecție în plan.

Punct început	X / Y	Punct sfârșit	X / Y	Lungime segment (** (m))
1	574.640,44 388.992,914	2	574.516,324 388.742,796	279.22
3	574.514,913 388.739,952	4	574.516,655 388.738,968	2.001

Punct început	X / Y	Punct sfârșit	X / Y	Lungime segment (** (m))
2	574.516,324 388.742,796	3	574.514,913 388.739,952	3.175
4	574.516,655 388.738,968	5	574.518,8 388.737,756	2.464

Punct început	X / Y	Punct sfârșit	X / Y	Lungime segment (** (m)
5	574.518,8 388.737,756	6	574.520,141 388.740,458	3.016
7	574.607,716 388.916,845	8	574.611,898 388.918,591	4.532
9	574.612,752 388.917,796	10	574.629,146 388.902,538	22.396
11	574.629,77 388.890,384	12	574.621,716 388.864,742	26.877
13	574.626,386 388.859,396	14	574.626,891 388.858,818	0.768
15	574.652,133 388.847,711	16	574.657,476 388.845,36	5.837
17	574.673,877 388.838,142	18	574.682,43 388.838,403	8.557
19	574.704,58 388.877,093	20	574.711,285 388.888,804	13.495
21	574.710,677 388.889,376	22	574.670,204 388.927,451	55.568
23	574.664,573 388.938,39	24	574.651,708 388.963,379	28.106
25	574.644,861 388.981,335	1	574.640,44 388.992,914	12.394

Punct început	X / Y	Punct sfârșit	X / Y	Lungime segment (** (m)
6	574.520,141 388.740,458	7	574.607,716 388.916,845	196.931
8	574.611,898 388.918,591	9	574.612,752 388.917,796	1.167
10	574.629,146 388.902,538	11	574.629,77 388.890,384	12.17
12	574.621,716 388.864,742	13	574.626,386 388.859,396	7.098
14	574.626,891 388.858,818	15	574.652,133 388.847,711	27.578
16	574.657,476 388.845,36	17	574.673,877 388.838,142	17.919
18	574.682,43 388.838,403	19	574.704,58 388.877,093	44.582
20	574.711,285 388.888,804	21	574.710,677 388.889,376	0.835
22	574.670,204 388.927,451	23	574.664,573 388.938,39	12.303
24	574.651,708 388.963,379	25	574.644,861 388.981,335	19.217

\*\* Lungimile segmentelor sunt determinate în planul de proiecție Stereo 70 și sunt rotunjite la 1 milimetru.

\*\*\* Distanța dintre puncte este formată din segmente cumulate ce sunt mai mici decât valoarea 1 milimetru.





**DATE DESPRE IMOBILUL NR. 1578**

Oficiul de Cadastru și Publicitate Imobiliară PRAHOVA  
Biroul de Cadastru și Publicitate Imobiliară Ploiești

**A. Partea I. Descrierea imobilului**

TEREN Extravilan

Adresa: Jud. Prahova

Nr. Crt	Nr cadastral Nr. topografic	Suprafața* (mp)	Observații / Referințe
A1		317.362	Sector cadastral:36 Teren neimprejmit;

**B. Partea II. Proprietari și acte**

Inscrieri privitoare la dreptul de proprietate și alte drepturi reale		Referințe
/		
Act Normativ nr. 1705, din 29/11/2006 emis de GUVERNUL ROMANIEI;		
B1	Intabulare, drept de PROPRIETATE, dobandit prin Lege, cota actuala 1/1, cota initiala 1/1 1) STATUL ROMAN, CIF:99999999999999, Domeniul public	A1
B2	Intabulare, drept de ADMINISTRARE, dobandit prin Lege, cota actuala 1/1, cota initiala 1/1 1) REGIA NATIONALA A PADURILOR - ROMSILVA, PRIN OCOL SILVIC PLOIESTI, DRIECTIA SILVICA PRAHOVA, CIF:99999999999999	A1

**C. Partea III. SARCINI .**

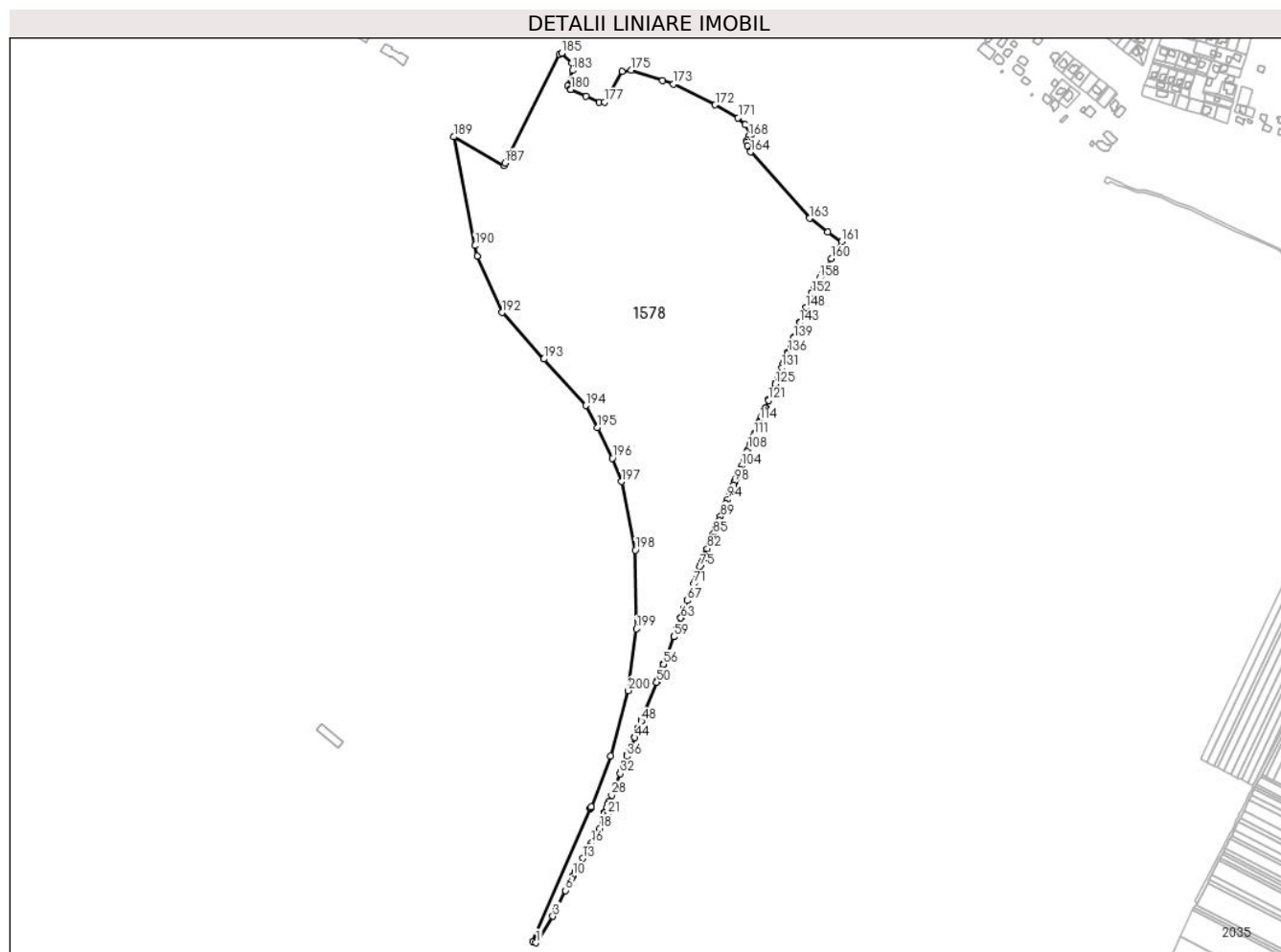
Inscrieri privind dezmembramintele dreptului de proprietate, drepturi reale de garanție și sarcini	Referințe
NU SUNT	

## Anexa Nr. 1 La Partea I

## Teren

Nr cadastral	Suprafața (mp)*	Observații / Referințe
	317.362	

\* Suprafața este determinată în planul de proiecție Stereo 70.



## Date referitoare la teren

Crt	Categorie folosință	Intravilan	Suprafața (mp)	Tarla	Parcelă	Nr. topo	Observații / Referințe
1	padure	NU	71.706	28	49B	-	
2	padure	NU	9.069	28	49A	-	
3	padure	NU	236.587	28	52	-	

## Lungime Segmente

1) Valorile lungimilor segmentelor sunt obținute din proiecție în plan.

Punct început	X / Y	Punct sfârșit	X / Y	Lungime segment
1	574.569,403 387.454,795	2	574.572,979 387.460,302	6.566
4	574.602,48 387.508,783	5	574.605,429 387.514,74	6.647
7	574.624,761 387.553,802	8	574.628,001 387.560,347	7.303
10	574.630,548 387.565,281	11	574.634,745 387.572,651	8.481
2	574.572,979 387.460,302	3	574.597,384 387.498,486	45.317
5	574.605,429 387.514,74	6	574.618,297 387.540,741	29.011
8	574.628,001 387.560,347	9	574.629,74 387.563,862	3.922
11	574.634,745 387.572,651	12	574.639,538 387.581,068	9.686
3	574.597,384 387.498,486	4	574.602,48 387.508,783	11.489
6	574.618,297 387.540,741	7	574.624,761 387.553,802	14.573
9	574.629,74 387.563,862	10	574.630,548 387.565,281	1.633
12	574.639,538 387.581,068	13	574.646,834 387.593,881	14.745

Punct început	X / Y	Punct sfârșit	X / Y	Lungime segment	Punct început	X / Y	Punct sfârșit	X / Y	Lungime segment	Punct început	X / Y	Punct sfârșit	X / Y	Lungime segment
13	574.646,834 387.593,881	14	574.654,172 387.606,769	14.831	14	574.654,172 387.606,769	15	574.657,857 387.613,241	7.448	15	574.657,857 387.613,241	16	574.660,961 387.618,692	6.273
16	574.660,961 387.618,692	17	574.667,341 387.629,897	12.894	17	574.667,341 387.629,897	18	574.674,801 387.642,998	15.076	18	574.674,801 387.642,998	19	574.679,299 387.650,896	9.089
19	574.679,299 387.650,896	20	574.686,141 387.662,911	13.827	20	574.686,141 387.662,911	21	574.687,555 387.666,652	3.999	21	574.687,555 387.666,652	22	574.682,759 387.668,825	5.265
22	574.682,759 387.668,825	23	574.683,01 387.669,443	0.667	23	574.683,01 387.669,443	24	574.685,737 387.676,148	7.238	24	574.685,737 387.676,148	25	574.688,598 387.683,51	7.898
25	574.688,598 387.683,51	26	574.688,611 387.683,544	0.036	26	574.688,611 387.683,544	27	574.689,986 387.687,008	3.727	27	574.689,986 387.687,008	28	574.694,205 387.697,639	11.438
28	574.694,205 387.697,639	29	574.695,608 387.701,174	3.803	29	574.695,608 387.701,174	30	574.699,796 387.711,726	11.353	30	574.699,796 387.711,726	31	574.701,25 387.715,389	3.941
31	574.701,25 387.715,389	32	574.708,313 387.733,186	19.147	32	574.708,313 387.733,186	33	574.709,863 387.737,091	4.201	33	574.709,863 387.737,091	34	574.713,942 387.747,368	11.057
34	574.713,942 387.747,368	35	574.715,555 387.751,432	4.372	35	574.715,555 387.751,432	36	574.719,595 387.761,61	10.95	36	574.719,595 387.761,61	37	574.720,727 387.764,463	3.069
37	574.720,727 387.764,463	38	574.721,271 387.765,832	1.473	38	574.721,271 387.765,832	39	574.723,675 387.771,89	6.518	39	574.723,675 387.771,89	40	574.724,249 387.773,336	1.556
40	574.724,249 387.773,336	41	574.725,197 387.775,725	2.57	41	574.725,197 387.775,725	42	574.726,183 387.778,182	2.647	42	574.726,183 387.778,182	43	574.726,788 387.779,688	1.623
43	574.726,788 387.779,688	44	574.731,926 387.792,489	13.794	44	574.731,926 387.792,489	45	574.732,59 387.794,143	1.782	45	574.732,59 387.794,143	46	574.737,696 387.806,866	13.709
46	574.737,696 387.806,866	47	574.738,425 387.808,681	1.956	47	574.738,425 387.808,681	48	574.742,81 387.819,606	11.772	48	574.742,81 387.819,606	49	574.743,474 387.821,261	1.783
49	574.743,474 387.821,261	50	574.768,45 387.883,484	67.049	50	574.768,45 387.883,484	51	574.769,211 387.885,508	2.162	51	574.769,211 387.885,508	52	574.769,26 387.885,638	0.139
52	574.769,26 387.885,638	53	574.769,44 387.886,117	0.512	53	574.769,44 387.886,117	54	574.775,687 387.902,721	17.74	54	574.775,687 387.902,721	55	574.775,776 387.902,957	0.252
55	574.775,776 387.902,957	56	574.779,586 387.913,084	10.82	56	574.779,586 387.913,084	57	574.779,6 387.913,122	0.04	57	574.779,6 387.913,122	58	574.779,919 387.913,97	0.906
58	574.779,919 387.913,97	59	574.796,659 387.958,467	47.542	59	574.796,659 387.958,467	60	574.796,803 387.958,85	0.409	60	574.796,803 387.958,85	61	574.802,054 387.972,809	14.914
61	574.802,054 387.972,809	62	574.802,289 387.973,433	0.667	62	574.802,289 387.973,433	63	574.808,211 387.989,175	16.819	63	574.808,211 387.989,175	64	574.808,586 387.990,172	1.065
64	574.808,586 387.990,172	65	574.813,601 388.003,502	14.242	65	574.813,601 388.003,502	66	574.814,121 388.004,884	1.477	66	574.814,121 388.004,884	67	574.818,985 388.017,814	13.815
67	574.818,985 388.017,814	68	574.819,653 388.019,59	1.897	68	574.819,653 388.019,59	69	574.822,955 388.028,366	9.377	69	574.822,955 388.028,366	70	574.823,736 388.030,443	2.219
70	574.823,736 388.030,443	71	574.829,35 388.045,365	15.943	71	574.829,35 388.045,365	72	574.830,324 388.047,955	2.767	72	574.830,324 388.047,955	73	574.834,647 388.059,445	12.276
73	574.834,647 388.059,445	74	574.835,79 388.062,484	3.247	74	574.835,79 388.062,484	75	574.839,941 388.073,517	11.788	75	574.839,941 388.073,517	76	574.841,261 388.077,026	3.749
76	574.841,261 388.077,026	77	574.842,644 388.080,702	3.928	77	574.842,644 388.080,702	78	574.844,131 388.084,321	3.913	78	574.844,131 388.084,321	79	574.845,467 388.087,571	3.514
79	574.845,467 388.087,571	80	574.847,811 388.093,276	6.168	80	574.847,811 388.093,276	81	574.848,34 388.094,563	1.391	81	574.848,34 388.094,563	82	574.851,89 388.103,203	9.341
82	574.851,89 388.103,203	83	574.855,88 388.112,911	10.496	83	574.855,88 388.112,911	84	574.859,673 388.122,14	9.978	84	574.859,673 388.122,14	85	574.861,799 388.127,314	5.594
85	574.861,799 388.127,314	86	574.865,383 388.136,036	9.43	86	574.865,383 388.136,036	87	574.867,706 388.141,688	6.111	87	574.867,706 388.141,688	88	574.871,084 388.149,902	8.883
88	574.871,082 388.149,904	89	574.873,6 388.156,031	6.624	89	574.873,6 388.156,031	90	574.876,77 388.163,743	8.338	90	574.876,77 388.163,743	91	574.879,483 388.170,345	7.138
91	574.879,483 388.170,345	92	574.882,419 388.177,49	7.725	92	574.882,419 388.177,49	93	574.882,446 388.177,555	0.07	93	574.882,446 388.177,555	94	574.885,279 388.184,45	7.454
94	574.885,279 388.184,45	95	574.888,281 388.191,754	7.897	95	574.888,281 388.191,754	96	574.890,937 388.198,216	6.987	96	574.890,937 388.198,216	97	574.894,853 388.207,746	10.303
97	574.894,853 388.207,746	98	574.897,063 388.213,125	5.815	98	574.897,063 388.213,125	99	574.897,284 388.213,664	0.583	99	574.897,284 388.213,664	100	574.899,421 388.218,862	5.62
100	574.899,421 388.218,862	101	574.899,966 388.220,189	1.435	101	574.899,966 388.220,189	102	574.902,227 388.225,691	5.948	102	574.902,227 388.225,691	103	574.905,753 388.234,271	9.276
103	574.905,753 388.234,271	104	574.907,825 388.239,313	5.451	104	574.907,825 388.239,313	105	574.911,516 388.248,295	9.711	105	574.911,516 388.248,295	106	574.913,403 388.252,887	4.965
106	574.913,403 388.252,887	107	574.917,285 388.262,332	10.212	107	574.917,285 388.262,332	108	574.918,991 388.266,483	4.488	108	574.918,991 388.266,483	109	574.922,976 388.276,18	10.484
109	574.922,976 388.276,18	110	574.924,501 388.279,892	4.013	110	574.924,501 388.279,892	111	574.928,667 388.290,03	10.961	111	574.928,667 388.290,03	112	574.930,005 388.293,286	3.52

Punct început	X / Y	Punct sfârșit	X / Y	Lungime segment	Punct început	X / Y	Punct sfârșit	X / Y	Lungime segment	Punct început	X / Y	Punct sfârșit	X / Y	Lungime segment
112	574.930,005 388.293,286	113	574.937,274 388.310,973	19.122	113	574.937,274 388.310,973	114	574.938,316 388.313,508	2.741	114	574.938,316 388.313,508	115	574.941,104 388.320,293	7.335
115	574.941,104 388.320,293	116	574.942,012 388.322,503	2.389	116	574.942,012 388.322,503	117	574.944,84 388.329,384	7.439	117	574.944,84 388.329,384	118	574.945,623 388.331,29	2.061
118	574.945,623 388.331,29	119	574.946,701 388.333,913	2.836	119	574.946,701 388.333,913	120	574.947,424 388.335,673	1.903	120	574.947,424 388.335,673	121	574.952,257 388.347,433	12.714
121	574.952,257 388.347,433	122	574.952,809 388.348,775	1.451	122	574.952,809 388.348,775	123	574.957,882 388.361,121	13.348	123	574.957,882 388.361,121	124	574.958,272 388.362,071	1.027
124	574.958,272 388.362,071	125	574.963,357 388.374,443	13.376	125	574.963,357 388.374,443	126	574.963,43 388.374,62	0.191	126	574.963,43 388.374,62	127	574.963,602 388.375,039	0.453
127	574.963,602 388.375,039	128	574.968,734 388.387,527	13.501	128	574.968,734 388.387,527	129	574.968,793 388.387,671	0.156	129	574.968,793 388.387,671	130	574.968,905 388.387,943	0.294
130	574.968,905 388.387,943	131	574.974,182 388.400,783	13.882	131	574.974,182 388.400,783	132	574.976,81 388.407,179	6.915	132	574.976,81 388.407,179	133	574.978,483 388.411,25	4.401
133	574.978,483 388.411,25	134	574.979,428 388.413,55	2.487	134	574.979,428 388.413,55	135	574.983,753 388.424,073	11.377	135	574.983,753 388.424,073	136	574.984,615 388.426,224	2.317
136	574.984,615 388.426,224	137	574.989,003 388.437,162	11.785	137	574.989,003 388.437,162	138	574.989,674 388.438,836	1.803	138	574.989,674 388.438,836	139	574.994,157 388.450,009	12.039
139	574.994,157 388.450,009	140	574.994,692 388.451,343	1.437	140	574.994,692 388.451,343	141	574.999,253 388.462,712	12.25	141	574.999,253 388.462,712	142	574.999,666 388.463,741	1.109
142	574.999,666 388.463,741	143	575.004,283 388.475,249	12.4	143	575.004,283 388.475,249	144	575.004,564 388.475,948	0.753	144	575.004,564 388.475,948	145	575.009,225 388.487,568	12.52
145	575.009,225 388.487,568	146	575.009,375 388.487,942	0.403	146	575.009,375 388.487,942	147	575.009,38 388.487,954	0.013	147	575.009,38 388.487,954	148	575.014,076 388.499,66	12.613
148	575.014,076 388.499,66	149	575.014,2 388.499,968	0.332	149	575.014,2 388.499,968	150	575.018,923 388.511,741	12.685	150	575.018,923 388.511,741	151	575.018,933 388.511,765	0.026
151	575.018,933 388.511,765	152	575.023,652 388.523,53	12.676	152	575.023,652 388.523,53	153	575.023,657 388.523,542	0.013	153	575.023,657 388.523,542	154	575.023,673 388.523,582	0.043
154	575.023,673 388.523,582	155	575.028,147 388.534,734	12.016	155	575.028,147 388.534,734	156	575.028,41 388.535,167	0.507	156	575.028,41 388.535,167	157	575.028,511 388.535,333	0.194
157	575.028,511 388.535,333	158	575.036,836 388.549,03	16.029	158	575.036,836 388.549,03	159	575.041,028 388.555,928	8.072	159	575.041,028 388.555,928	160	575.056,144 388.580,799	29.104
160	575.056,144 388.580,799	161	575.073,14 388.608,761	32.722	161	575.073,14 388.608,761	162	575.049,653 388.624,399	28.217	162	575.049,653 388.624,399	163	575.019,809 388.646,767	37.296
163	575.019,809 388.646,767	164	574.922,939 388.756,203	146.151	164	574.922,939 388.756,203	165	574.918,392 388.766,67	11.412	165	574.918,392 388.766,67	166	574.917,228 388.772,024	5.479
166	574.917,228 388.772,024	167	574.917,456 388.775,565	3.548	167	574.917,456 388.775,565	168	574.920,149 388.782,034	7.007	168	574.920,149 388.782,034	169	574.924,415 388.784,528	4.942
169	574.924,415 388.784,528	170	574.914,042 388.801,109	19.558	170	574.914,042 388.801,109	171	574.902,488 388.812,53	16.246	171	574.902,488 388.812,53	172	574.864,73 388.833,574	43.226
172	574.864,73 388.833,574	173	574.796,233 388.867,756	76.552	173	574.796,233 388.867,756	174	574.778,197 388.873,639	18.971	174	574.778,197 388.873,639	175	574.726,555 388.890,483	54.32
175	574.726,555 388.890,483	176	574.711,285 388.888,804	15.362	176	574.711,285 388.888,804	177	574.682,43 388.838,403	58.076	177	574.682,43 388.838,403	178	574.673,877 388.838,142	8.557
178	574.673,877 388.838,142	179	574.652,133 388.847,711	23.756	179	574.652,133 388.847,711	180	574.626,891 388.858,818	27.578	180	574.626,891 388.858,818	181	574.626,386 388.859,396	0.768
181	574.626,386 388.859,396	182	574.621,716 388.864,742	7.098	182	574.621,716 388.864,742	183	574.629,77 388.890,384	26.877	183	574.629,77 388.890,384	184	574.629,146 388.902,538	12.17
184	574.629,146 388.902,538	185	574.611,898 388.918,591	23.563	185	574.611,898 388.918,591	186	574.607,716 388.916,845	4.532	186	574.607,716 388.916,845	187	574.518,8 388.737,756	199.947
187	574.518,8 388.737,756	188	574.516,97 388.734,069	4.116	188	574.516,97 388.734,069	189	574.434,069 388.781,047	95.286	189	574.434,069 388.781,047	190	574.469,369 388.602,01	182.84
190	574.469,369 388.602,01	191	574.472,786 388.584,679	17.665	191	574.472,786 388.584,679	192	574.513,703 388.491,829	101.466	192	574.513,703 388.491,829	193	574.582,69 388.415,333	103.009
193	574.582,69 388.415,333	194	574.651,765 388.338,739	103.141	194	574.651,765 388.338,739	195	574.671,075 388.302,58	40.992	195	574.671,075 388.302,58	196	574.695,271 388.252,153	55.931
196	574.695,271 388.252,153	197	574.710,322 388.213,707	41.287	197	574.710,322 388.213,707	198	574.733,305 388.100,874	115.15	198	574.733,305 388.100,874	199	574.734,978 387.971,557	129.328
199	574.734,978 387.971,557	200	574.721,654 387.869,721	102.704	200	574.721,654 387.869,721	201	574.692,393 387.762,387	111.251	201	574.692,393 387.762,387	202	574.660,499 387.678,912	89.361
202	574.660,499 387.678,912	203	574.659,584 387.676,517	2.564	203	574.659,584 387.676,517	204	574.659,008 387.675,189	1.448	204	574.659,008 387.675,189	205	574.564,515 387.457,361	237.44
205	574.564,515 387.457,361	1	574.569,403 387.454,795	5.521										

**\*\* Lungimile segmentelor sunt determinate în planul de proiecție Stereo 70 și sunt rotunjite la 1 milimetru.**

**\*\*\* Distanța dintre puncte este formată din segmente cumulate ce sunt mai mici decât valoarea 1 milimetru.**



**DATE DESPRE IMOBILUL NR. 1579**

Oficiul de Cadastru și Publicitate Imobiliară PRAHOVA  
Biroul de Cadastru și Publicitate Imobiliară Ploiești

**A. Partea I. Descrierea imobilului**

TEREN Extravilan

Adresa: Jud. Prahova

Nr. Crt	Nr cadastral Nr. topografic	Suprafața* (mp)	Observații / Referințe
A1		4.434	Sector cadastral:36 Teren neimprejmuit;

**B. Partea II. Proprietari și acte**

Inscrieri privitoare la dreptul de proprietate și alte drepturi reale		Referințe
/		
Act Administrativ nr. 7, din 13/03/1996 emis de PARLAMENTUL ROMANIEI;		
B1	Intabulare, drept de PROPRIETATE, dobandit prin Lege, cota actuala 1/1, cota initiala 1/1	A1
	1) UAT PAULESTI, CIF:99999999999999, Teren la dispozitia comisiei locale de fond funciar in baza legii 7/1996	

**C. Partea III. SARCINI .**

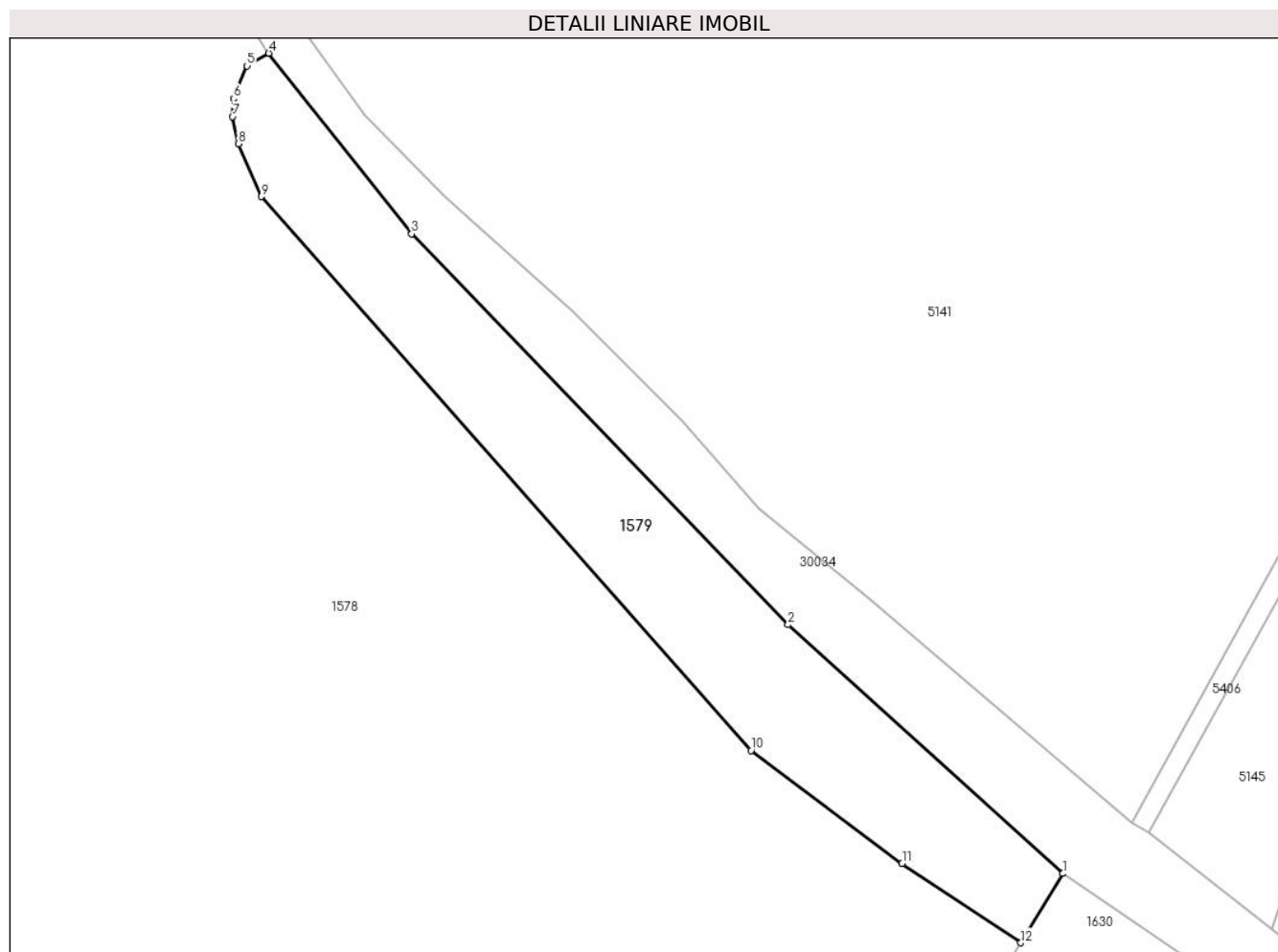
Inscrieri privind dezmembramintele dreptului de proprietate, drepturi reale de garanție și sarcini	Referințe
NU SUNT	

## Anexa Nr. 1 La Partea I

## Teren

Nr cadastral	Suprafața (mp)*	Observații / Referințe
	4.434	

\* Suprafața este determinată în planul de proiecție Stereo 70.



## Date referitoare la teren

Crt	Categorie folosință	Intra vilan	Suprafața (mp)	Tarla	Parcelă	Nr. topo	Observații / Referințe
1	pasune	NU	4.434	28	771	-	

## Lungime Segmente

1) Valorile lungimilor segmentelor sunt obținute din proiecție în plan.

Punct început	X / Y	Punct sfârșit	X / Y	Lungime segment (** (m)
1	575.081,46 388.622,451	2	575.027,121 388.671,63	73.289
2	575.027,121 388.671,63	3	574.952,694 388.748,839	107.241
3	574.952,694 388.748,839	4	574.924,415 388.784,528	45.535
4	574.924,415 388.784,528	5	574.920,149 388.782,034	4.942
5	574.920,149 388.782,034	6	574.917,456 388.775,565	7.007



Punct început	X / Y	Punct sfârșit	X / Y	Lungime segment (** (m)
6	574.917,456 388.775,565	7	574.917,228 388.772,024	3.548
7	574.917,228 388.772,024	8	574.918,392 388.766,67	5.479
8	574.918,392 388.766,67	9	574.922,939 388.756,203	11.412
9	574.922,939 388.756,203	10	575.019,809 388.646,767	146.151
10	575.019,809 388.646,767	11	575.049,653 388.624,399	37.296
11	575.049,653 388.624,399	12	575.073,14 388.608,761	28.217
12	575.073,14 388.608,761	1	575.081,46 388.622,451	16.02

\*\* Lungimile segmentelor sunt determinate în planul de proiecție Stereo 70 și sunt rotunjite la 1 milimetru.

\*\*\* Distanța dintre puncte este formată din segmente cumulate ce sunt mai mici decât valoarea 1 milimetru.



**DATE DESPRE IMOBILUL NR. 1580**

Oficiul de Cadastru și Publicitate Imobiliară PRAHOVA  
Biroul de Cadastru și Publicitate Imobiliară Ploiești

**A. Partea I. Descrierea imobilului**

TEREN Intravilan

Adresa: Loc. Paulesti, Jud. Prahova

Nr. Crt	Nr cadastral Nr. topografic	Suprafața* (mp)	Observații / Referințe
A1	25841	2.067	Sector cadastral:42 Teren neimprejmuit;

**B. Partea II. Proprietari și acte**

Inscrieri privitoare la dreptul de proprietate și alte drepturi reale		Referințe
<b>68707 / 13/11/2012</b>		
Act Notarial nr. 1331, din 09/11/2012 emis de NP COSMA ANDREEA;		
B1	Se infiinteaza cartea funciara 25841 a imobilului cu numarul cadastral 25841/Paulesti, rezultat din dezmembrarea imobilului cu numarul cadastral 25262 in scris in cartea funciara 25262;	A1
Act Notarial nr. 1014, din 31/08/2011 emis de NP COSMA SAAD ANDREEA;		
B2	Se infiinteaza cartea funciara 25262 a imobilului cu numarul cadastral 25262/Paulesti, rezultat din alipirea urmatoarelor imobile:~nr.cad.2064 (id electronic 20095) din cf.2106(e:2106) (id electronic 20095) care se sisteaza;~nr.cad.10265 (id electronic 20673) din cf.6772 (id electronic 20673) care se sisteaza;~nr.cad.2502 (id electronic 20351) din cf.2230(e:2230) (id electronic 20351) care se sisteaza;~nr.cad.13009 (id electronic 25250) din cf.10270 (id electronic 25250) care se sisteaza;~nr.cad.13472 (id electronic 24336) din cf.10718 (id electronic 24336) care se sisteaza;~nr.cad.13455 (id electronic 24319) din cf.10710 (id electronic 24319) care se sisteaza;	A1
<i>OBSERVATII: pozitie transcrisa din CF 25262/Paulesti, in scrisa prin incheierea nr. 51427 din 01/09/2011;</i>		
Act Administrativ nr. 1135, din 10/08/2011 emis de OCPI;		
B3	Intabulare, drept de PROPRIETATE, dobandit prin Conventie, cota actuala 1/1, cota initiala 1/1 1) <b>SC ESPACE PLOIESTI SRL</b> , CIF:9999999999999	A1

**C. Partea III. SARCINI .**

Inscrieri privind dezmembramintele dreptului de proprietate, drepturi reale de garanție și sarcini	Referințe
NU SUNT	

## Anexa Nr. 1 La Partea I

## Teren

Nr cadastral	Suprafața (mp)*	Observații / Referințe
25841	2.067	

\* Suprafața este determinată în planul de proiecție Stereo 70.



## Date referitoare la teren

Crt	Categorie folosință	Intravilan	Suprafața (mp)	Tarla	Parcelă	Nr. topo	Observații / Referințe
1	arabil	DA	2.067	29	A755 pana la A755/101	-	

## Lungime Segmente

1) Valorile lungimilor segmentelor sunt obținute din proiecție în plan.

Punct început	X / Y	Punct sfârșit	X / Y	Lungime segment (** (m)
1	573.410,475 387.442,783	2	573.413,111 387.441,193	3.078
2	573.413,111 387.441,193	3	573.427,654 387.485,694	46.817
3	573.427,654 387.485,694	4	573.494,594 387.690,535	215.501
4	573.494,594 387.690,535	5	573.498,355 387.702,045	12.109
5	573.498,355 387.702,045	6	573.533,929 387.810,903	114.523

Punct început	X / Y	Punct sfârșit	X / Y	Lungime segment (** (m)
6	573.533,929 387.810,903	7	573.536,057 387.817,415	6.851
7	573.536,057 387.817,415	8	573.665,102 388.077,456	290.3
8	573.665,102 388.077,456	9	573.666,308 388.079,887	2.714
9	573.666,308 388.079,887	10	573.663,704 388.081,404	3.014
10	573.663,704 388.081,404	11	573.533,298 387.818,617	293.365
11	573.533,298 387.818,617	12	573.501,902 387.722,548	101.069
12	573.501,902 387.722,548	13	573.488,867 387.682,66	41.964
13	573.488,867 387.682,66	14	573.461,744 387.599,664	87.315
14	573.461,744 387.599,664	15	573.437,772 387.526,312	77.17
15	573.437,772 387.526,312	16	573.433,48 387.513,17	13.825
16	573.433,48 387.513,17	17	573.420,464 387.473,35	41.893
17	573.420,464 387.473,35	1	573.410,475 387.442,783	32.158

\*\* Lungimile segmentelor sunt determinate în planul de proiecție Stereo 70 și sunt rotunjite la 1 milimetru.

\*\*\* Distanța dintre puncte este formată din segmente cumulate ce sunt mai mici decât valoarea 1 milimetru.



**DATE DESPRE IMOBILUL NR. 1581**

Oficiul de Cadastru și Publicitate Imobiliară PRAHOVA  
Biroul de Cadastru și Publicitate Imobiliară Ploiești

**A. Partea I. Descrierea imobilului**

TEREN Intravilan

Adresa: Loc. Paulesti, Jud. Prahova

Nr. Crt	Nr cadastral Nr. topografic	Suprafața* (mp)	Observații / Referințe
A1	25882	18.157	Sector cadastral:42 Teren neimprijmit;

**B. Partea II. Proprietari și acte**

Inscrieri privitoare la dreptul de proprietate și alte drepturi reale		Referințe
<b>68707 / 13/11/2012</b>		
Act Notarial nr. 1331, din 09/11/2012 emis de NP COSMA ANDREEA;		
B1	Se infiinteaza cartea funciara 25882 a imobilului cu numarul cadastral 25882/Paulesti, rezultat din dezmembrarea imobilului cu numarul cadastral 25262 in scris in cartea funciara 25262;	A1
Act Notarial nr. 1014, din 31/08/2011 emis de NP COSMA SAAD ANDREEA;		
B2	Se infiinteaza cartea funciara 25262 a imobilului cu numarul cadastral 25262/Paulesti, rezultat din alipirea urmatoarelor imobile:~nr.cad.2064 (id electronic 20095) din cf.2106(e:2106) (id electronic 20095) care se sisteaza;~nr.cad.10265 (id electronic 20673) din cf.6772 (id electronic 20673) care se sisteaza;~nr.cad.2502 (id electronic 20351) din cf.2230(e:2230) (id electronic 20351) care se sisteaza;~nr.cad.13009 (id electronic 25250) din cf.10270 (id electronic 25250) care se sisteaza;~nr.cad.13472 (id electronic 24336) din cf.10718 (id electronic 24336) care se sisteaza;~nr.cad.13455 (id electronic 24319) din cf.10710 (id electronic 24319) care se sisteaza;	A1
<i>OBSERVATII: pozitie transcrisa din CF 25262/Paulesti, in scrisa prin incheierea nr. 51427 din 01/09/2011;</i>		
Act Administrativ nr. 1135, din 10/08/2011 emis de OCPI;		
B3	Intabulare, drept de PROPRIETATE, dobandit prin Conventie, cota actuala 1/1, cota initiala 1/1 1) <b>SC ESPACE PLOIESTI SRL</b> , CIF:9999999999999	A1

**C. Partea III. SARCINI .**

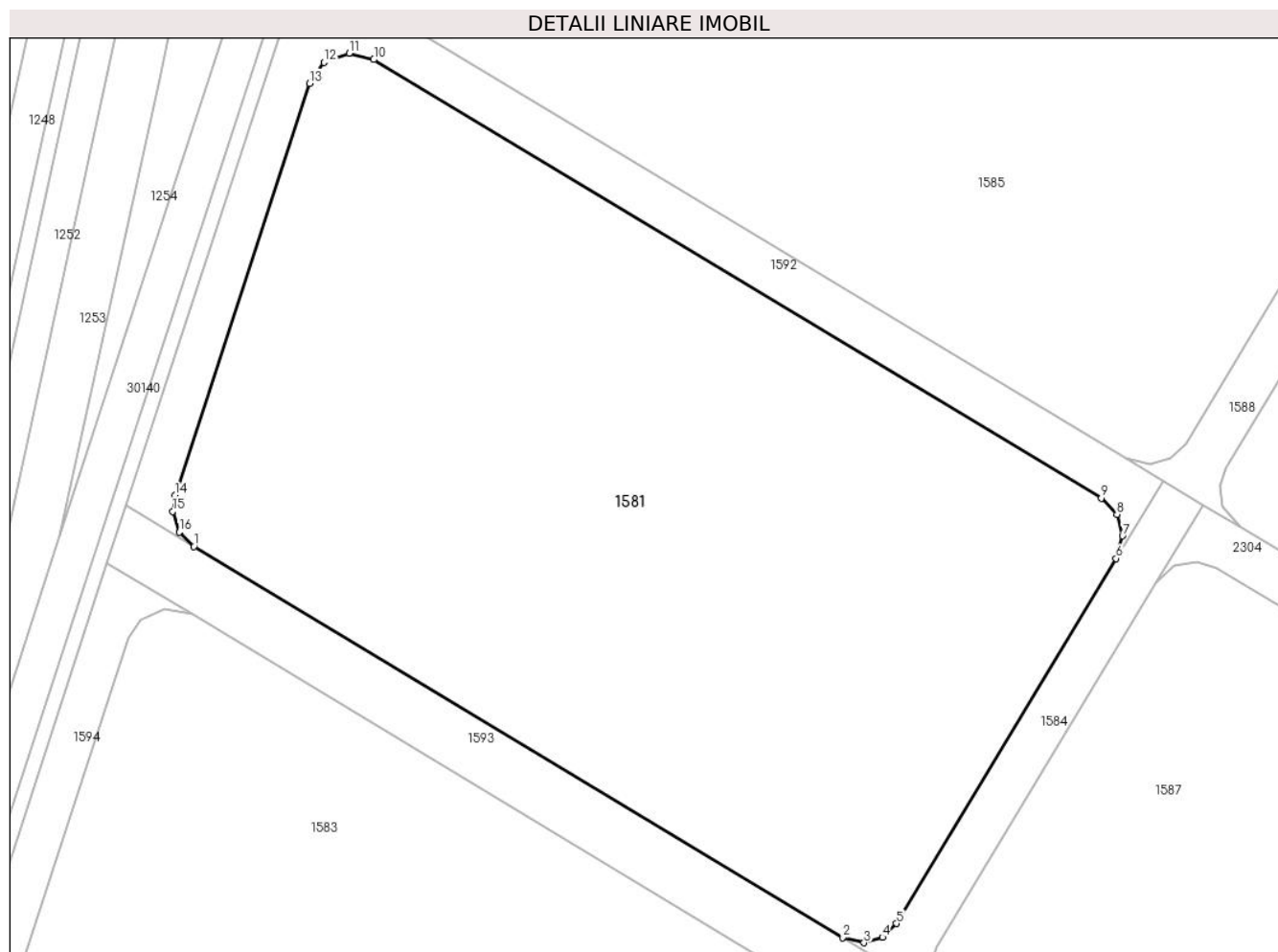
Inscrieri privind dezmembramintele dreptului de proprietate, drepturi reale de garanție și sarcini	Referințe
NU SUNT	

## Anexa Nr. 1 La Partea I

## Teren

Nr cadastral	Suprafața (mp)*	Observații / Referințe
25882	18.157	

\* Suprafața este determinată în planul de proiecție Stereo 70.



## Date referitoare la teren

Crt	Categorie folosință	Intravilan	Suprafața (mp)	Tarla	Parcelă	Nr. topo	Observații / Referințe
1	arabil	DA	18.157	29	755 pana la 755/101	-	

## Lungime Segmente

1) Valorile lungimilor segmentelor sunt obținute din proiecție în plan.

Punct început	X / Y	Punct sfârșit	X / Y	Lungime segment (** (m)
1	573.512,0 387.693,823	2	573.642,06 387.615,457	151.845
2	573.642,06 387.615,457	3	573.646,363 387.614,415	4.427
3	573.646,363 387.614,415	4	573.650,086 387.615,516	3.882
4	573.650,086 387.615,516	5	573.652,877 387.618,279	3.927
5	573.652,877 387.618,279	6	573.696,951 387.691,427	85.4



Punct început	X / Y	Punct sfârșit	X / Y	Lungime segment (** (m)
6	573.696,951 387.691,427	7	573.698,211 387.695,959	4.704
7	573.698,211 387.695,959	8	573.697,089 387.700,267	4.452
8	573.697,089 387.700,267	9	573.693,955 387.703,506	4.507
9	573.693,955 387.703,506	10	573.548,051 387.791,419	170.343
10	573.548,051 387.791,419	11	573.543,131 387.792,674	5.078
11	573.543,131 387.792,674	12	573.538,105 387.790,827	5.355
12	573.538,105 387.790,827	13	573.535,145 387.786,615	5.148
13	573.535,145 387.786,615	14	573.508,177 387.704,094	86.816
14	573.508,177 387.704,094	15	573.507,755 387.700,88	3.242
15	573.507,755 387.700,88	16	573.509,083 387.696,691	4.394
16	573.509,083 387.696,691	1	573.512,0 387.693,823	4.091

\*\* Lungimile segmentelor sunt determinate în planul de proiecție Stereo 70 și sunt rotunjite la 1 milimetru.

\*\*\* Distanța dintre puncte este formată din segmente cumulate ce sunt mai mici decât valoarea 1 milimetru.



**DATE DESPRE IMOBILUL NR. 1582**

Oficiul de Cadastru și Publicitate Imobiliară PRAHOVA  
Biroul de Cadastru și Publicitate Imobiliară Ploiești

**A. Partea I. Descrierea imobilului**

TEREN Intravilan

Adresa: Loc. Paulesti, Jud. Prahova

Nr. Crt	Nr cadastral Nr. topografic	Suprafața* (mp)	Observații / Referințe
A1	25858	2.597	Sector cadastral:42 Teren neimpregmuit;

**B. Partea II. Proprietari și acte**

Inscrieri privitoare la dreptul de proprietate și alte drepturi reale		Referințe
<b>68707 / 13/11/2012</b>		
Act Notarial nr. 1331, din 09/11/2012 emis de NP COSMA ANDREEA;		
B1	Se infiinteaza cartea funciara 25858 a imobilului cu numarul cadastral 25858/Paulesti, rezultat din dezmembrarea imobilului cu numarul cadastral 25262 in scris in cartea funciara 25262;	A1
Act Notarial nr. 1014, din 31/08/2011 emis de NP COSMA SAAD ANDREEA;		
B2	Se infiinteaza cartea funciara 25262 a imobilului cu numarul cadastral 25262/Paulesti, rezultat din alipirea urmatoarelor imobile:~nr.cad.2064 (id electronic 20095) din cf.2106(e:2106) (id electronic 20095) care se sisteaza;~nr.cad.10265 (id electronic 20673) din cf.6772 (id electronic 20673) care se sisteaza;~nr.cad.2502 (id electronic 20351) din cf.2230(e:2230) (id electronic 20351) care se sisteaza;~nr.cad.13009 (id electronic 25250) din cf.10270 (id electronic 25250) care se sisteaza;~nr.cad.13472 (id electronic 24336) din cf.10718 (id electronic 24336) care se sisteaza;~nr.cad.13455 (id electronic 24319) din cf.10710 (id electronic 24319) care se sisteaza;	A1
<i>OBSERVATII: pozitie transcrisa din CF 25262/Paulesti, in scrisa prin incheierea nr. 51427 din 01/09/2011;</i>		
Act Administrativ nr. 1135, din 10/08/2011 emis de OCPI;		
B3	Intabulare, drept de PROPRIETATE, dobandit prin Conventie, cota actuala 1/1, cota initiala 1/1 1) <b>SC ESPACE PLOIESTI SRL</b> , CIF:9999999999999	A1

**C. Partea III. SARCINI .**

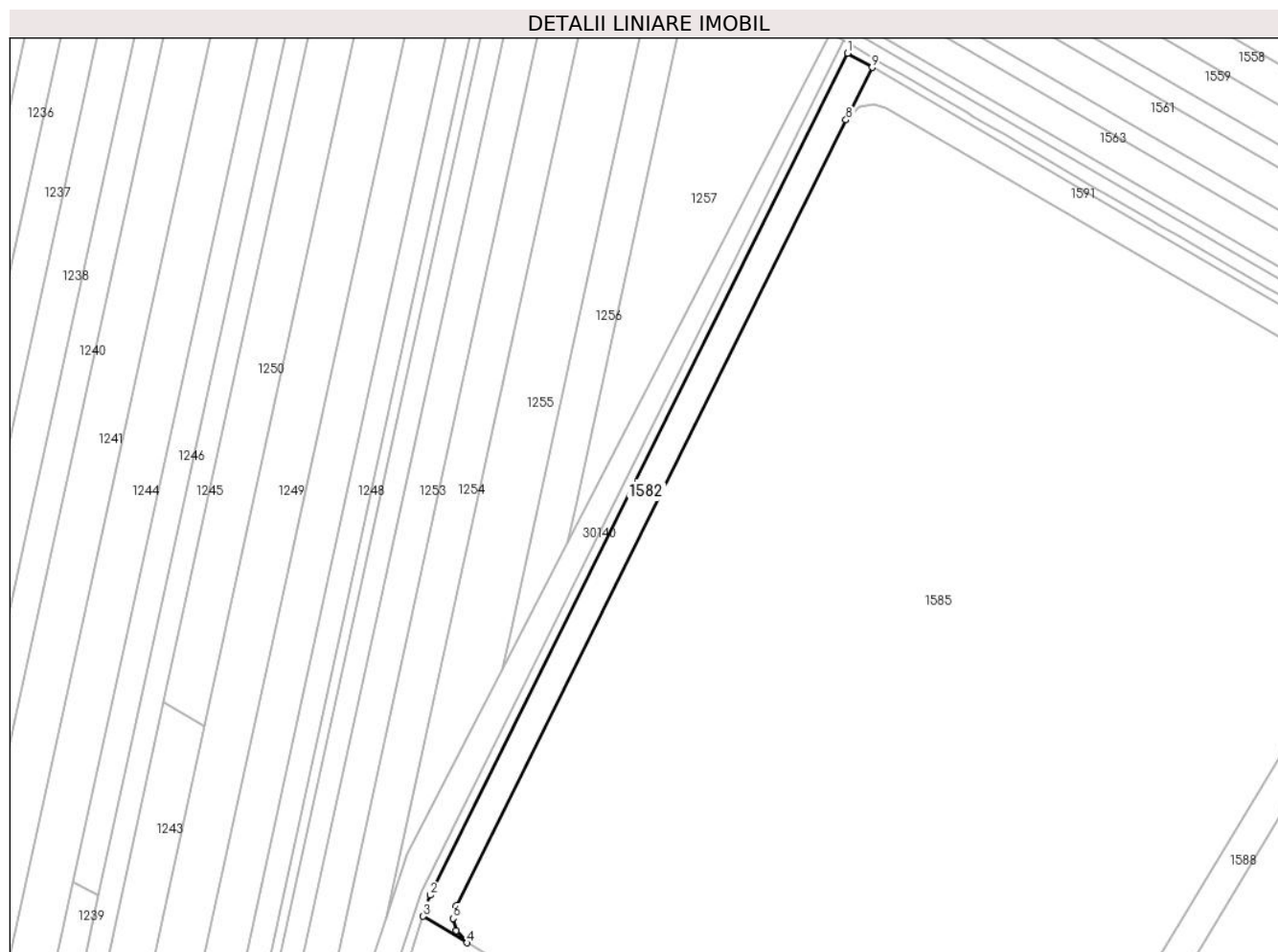
Inscrieri privind dezmembramintele dreptului de proprietate, drepturi reale de garanție și sarcini	Referințe
NU SUNT	

## Anexa Nr. 1 La Partea I

## Teren

Nr cadastral	Suprafața (mp)*	Observații / Referințe
25858	2.597	

\* Suprafața este determinată în planul de proiecție Stereo 70.



## Date referitoare la teren

Crt	Categorie folosință	Intravilan	Suprafața (mp)	Tarla	Parcelă	Nr. topo	Observații / Referințe
1	arabil	DA	2.597	29	755 pana la 755/101	-	

## Lungime Segmente

1) Valorile lungimilor segmentelor sunt obținute din proiecție în plan.

Punct început	X / Y	Punct sfârșit	X / Y	Lungime segment (** (m)
1	573.665,102 388.077,456	2	573.536,057 387.817,415	290.3
2	573.536,057 387.817,415	3	573.533,929 387.810,903	6.851
3	573.533,929 387.810,903	4	573.547,502 387.802,725	15.846
4	573.547,502 387.802,725	5	573.544,116 387.806,441	5.027
5	573.544,116 387.806,441	6	573.543,244 387.810,252	3.909

Punct început	X / Y	Punct sfârșit	X / Y	Lungime segment (** (m)
6	573.543,244 387.810,252	7	573.544,161 387.814,174	4.028
7	573.544,161 387.814,174	8	573.664,578 388.056,827	270.889
8	573.664,578 388.056,827	9	573.672,637 388.073,066	18.129
9	573.672,637 388.073,066	1	573.665,102 388.077,456	8.721

\*\* Lungimile segmentelor sunt determinate în planul de proiecție Stereo 70 și sunt rotunjite la 1 milimetru.

\*\*\* Distanța dintre puncte este formată din segmente cumulate ce sunt mai mici decât valoarea 1 milimetru.



**DATE DESPRE IMOBILUL NR. 1583**

Oficiul de Cadastru și Publicitate Imobiliară PRAHOVA  
Biroul de Cadastru și Publicitate Imobiliară Ploiești

**A. Partea I. Descrierea imobilului**

TEREN Intravilan

Adresa: Loc. Paulesti, Jud. Prahova

Nr. Crt	Nr cadastral Nr. topografic	Suprafața* (mp)	Observații / Referințe
A1	25880	68.909	Sector cadastral:42 Teren neimprejmuit;

**B. Partea II. Proprietari și acte**

Inscrieri privitoare la dreptul de proprietate și alte drepturi reale		Referințe
<b>68707 / 13/11/2012</b>		
Act Notarial nr. 1331, din 09/11/2012 emis de NP COSMA ANDREEA;		
B1	Se infiinteaza cartea funciara 25880 a imobilului cu numarul cadastral 25880/Paulesti, rezultat din dezmembrarea imobilului cu numarul cadastral 25262 in scris in cartea funciara 25262;	A1
Act Notarial nr. 1014, din 31/08/2011 emis de NP COSMA SAAD ANDREEA;		
B2	Se infiinteaza cartea funciara 25262 a imobilului cu numarul cadastral 25262/Paulesti, rezultat din alipirea urmatoarelor imobile:~nr.cad.2064 (id electronic 20095) din cf.2106(e:2106) (id electronic 20095) care se sisteaza;~nr.cad.10265 (id electronic 20673) din cf.6772 (id electronic 20673) care se sisteaza;~nr.cad.2502 (id electronic 20351) din cf.2230(e:2230) (id electronic 20351) care se sisteaza;~nr.cad.13009 (id electronic 25250) din cf.10270 (id electronic 25250) care se sisteaza;~nr.cad.13472 (id electronic 24336) din cf.10718 (id electronic 24336) care se sisteaza;~nr.cad.13455 (id electronic 24319) din cf.10710 (id electronic 24319) care se sisteaza;	A1
<i>OBSERVATII: pozitie transcrisa din CF 25262/Paulesti, in scrisa prin incheierea nr. 51427 din 01/09/2011;</i>		
Act Administrativ nr. 1135, din 10/08/2011 emis de OCPI;		
B3	Intabulare, drept de PROPRIETATE, dobandit prin Conventie, cota actuala 1/1, cota initiala 1/1 1) <b>SC ESPACE PLOIESTI SRL</b> , CIF:9999999999999	A1

**C. Partea III. SARCINI .**

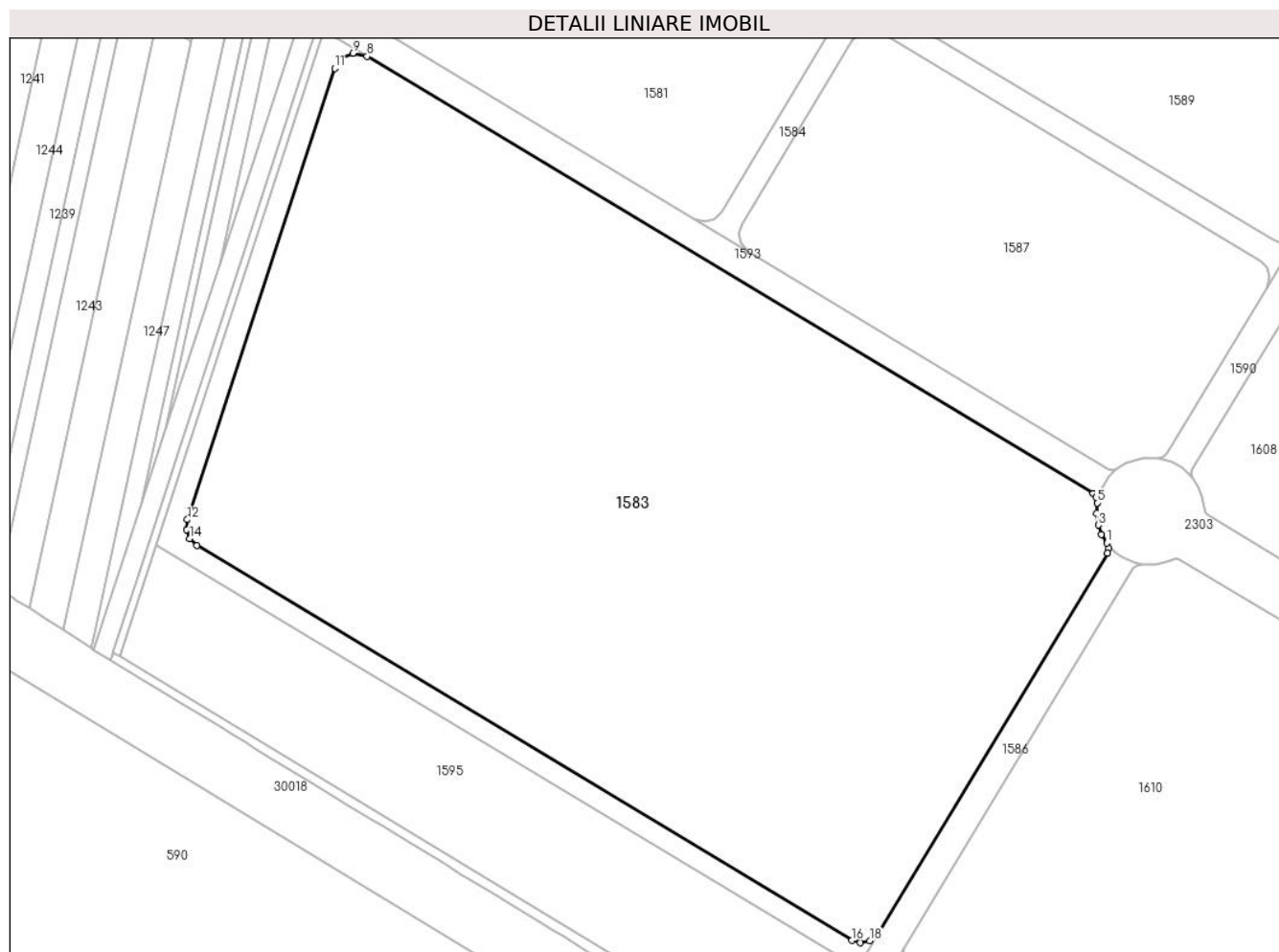
Inscrieri privind dezmembramintele dreptului de proprietate, drepturi reale de garanție și sarcini	Referințe
NU SUNT	

## Anexa Nr. 1 La Partea I

## Teren

Nr cadastral	Suprafața (mp)*	Observații / Referințe
25880	68.909	

\* Suprafața este determinată în planul de proiecție Stereo 70.



## Date referitoare la teren

Crt	Categorie folosință	Intravilan	Suprafața (mp)	Tarla	Parcelă	Nr. topo	Observații / Referințe
1	arabil	DA	68.909	29	A755 pana la A755/101	-	

## Lungime Segmente

1) Valorile lungimilor segmentelor sunt obținute din proiecție în plan.

Punct început	X / Y	Punct sfârșit	X / Y	Lungime segment (** (m)
1	573.806,423 387.486,423	2	573.804,313 387.489,919	4.083
3	573.802,949 387.493,586	4	573.802,224 387.498,271	4.741
5	573.802,453 387.502,431	6	573.802,071 387.504,673	2.274
7	573.800,753 387.506,062	8	573.511,712 387.680,22	337.455
9	573.505,992 387.681,403	10	573.501,254 387.679,197	5.226

Punct început	X / Y	Punct sfârșit	X / Y	Lungime segment (** (m)
2	573.804,313 387.489,919	3	573.802,949 387.493,586	3.912
4	573.802,224 387.498,271	5	573.802,453 387.502,431	4.166
6	573.802,071 387.504,673	7	573.800,753 387.506,062	1.915
8	573.511,712 387.680,22	9	573.505,992 387.681,403	5.841
10	573.501,254 387.679,197	11	573.498,806 387.675,416	4.504



Punct început	X / Y	Punct sfârșit	X / Y	Lungime segment (** (m)
11	573.498,806 387.675,416	12	573.440,089 387.495,742	189.025
13	573.439,763 387.491,624	14	573.441,081 387.488,204	3.665
15	573.443,912 387.485,471	16	573.704,849 387.328,246	304.644
17	573.708,19 387.327,314	18	573.712,003 387.328,05	3.883
19	573.715,487 387.331,176	20	573.806,617 387.482,419	176.576
21	573.807,132 387.484,356	1	573.806,423 387.486,423	2.185

Punct început	X / Y	Punct sfârșit	X / Y	Lungime segment (** (m)
12	573.440,089 387.495,742	13	573.439,763 387.491,624	4.131
14	573.441,081 387.488,204	15	573.443,912 387.485,471	3.935
16	573.704,849 387.328,246	17	573.708,19 387.327,314	3.469
18	573.712,003 387.328,05	19	573.715,487 387.331,176	4.681
20	573.806,617 387.482,419	21	573.807,132 387.484,356	2.004

\*\* Lungimile segmentelor sunt determinate în planul de proiecție Stereo 70 și sunt rotunjite la 1 milimetru.

\*\*\* Distanța dintre puncte este formată din segmente cumulate ce sunt mai mici decât valoarea 1 milimetru.



**DATE DESPRE IMOBILUL NR. 1584**

Oficiul de Cadastru și Publicitate Imobiliară PRAHOVA  
Biroul de Cadastru și Publicitate Imobiliară Ploiești

**A. Partea I. Descrierea imobilului**

TEREN Intravilan

Adresa: Loc. Paulesti, Jud. Prahova

Nr. Crt	Nr cadastral Nr. topografic	Suprafața* (mp)	Observații / Referințe
A1	25854	1.081	Sector cadastral:42 Teren neimpregmuit;

**B. Partea II. Proprietari și acte**

Inscrieri privitoare la dreptul de proprietate și alte drepturi reale		Referințe
<b>68707 / 13/11/2012</b>		
Act Notarial nr. 1331, din 09/11/2012 emis de NP COSMA ANDREEA;		
B1	Se infiinteaza cartea funciara 25854 a imobilului cu numarul cadastral 25854/Paulesti, rezultat din dezmembrarea imobilului cu numarul cadastral 25262 in scris in cartea funciara 25262;	A1
Act Notarial nr. 1014, din 31/08/2011 emis de NP COSMA SAAD ANDREEA;		
B2	Se infiinteaza cartea funciara 25262 a imobilului cu numarul cadastral 25262/Paulesti, rezultat din alipirea urmatoarelor imobile:~nr.cad.2064 (id electronic 20095) din cf.2106(e:2106) (id electronic 20095) care se sisteaza;~nr.cad.10265 (id electronic 20673) din cf.6772 (id electronic 20673) care se sisteaza;~nr.cad.2502 (id electronic 20351) din cf.2230(e:2230) (id electronic 20351) care se sisteaza;~nr.cad.13009 (id electronic 25250) din cf.10270 (id electronic 25250) care se sisteaza;~nr.cad.13472 (id electronic 24336) din cf.10718 (id electronic 24336) care se sisteaza;~nr.cad.13455 (id electronic 24319) din cf.10710 (id electronic 24319) care se sisteaza;	A1
<i>OBSERVATII: pozitie transcrisa din CF 25262/Paulesti, in scrisa prin incheierea nr. 51427 din 01/09/2011;</i>		
Act Administrativ nr. 1135, din 10/08/2011 emis de OCPI;		
B3	Intabulare, drept de PROPRIETATE, dobandit prin Conventie, cota actuala 1/1, cota initiala 1/1 1) SC ESPACE PLOIESTI SRL, CIF:9999999999999	A1

**C. Partea III. SARCINI .**

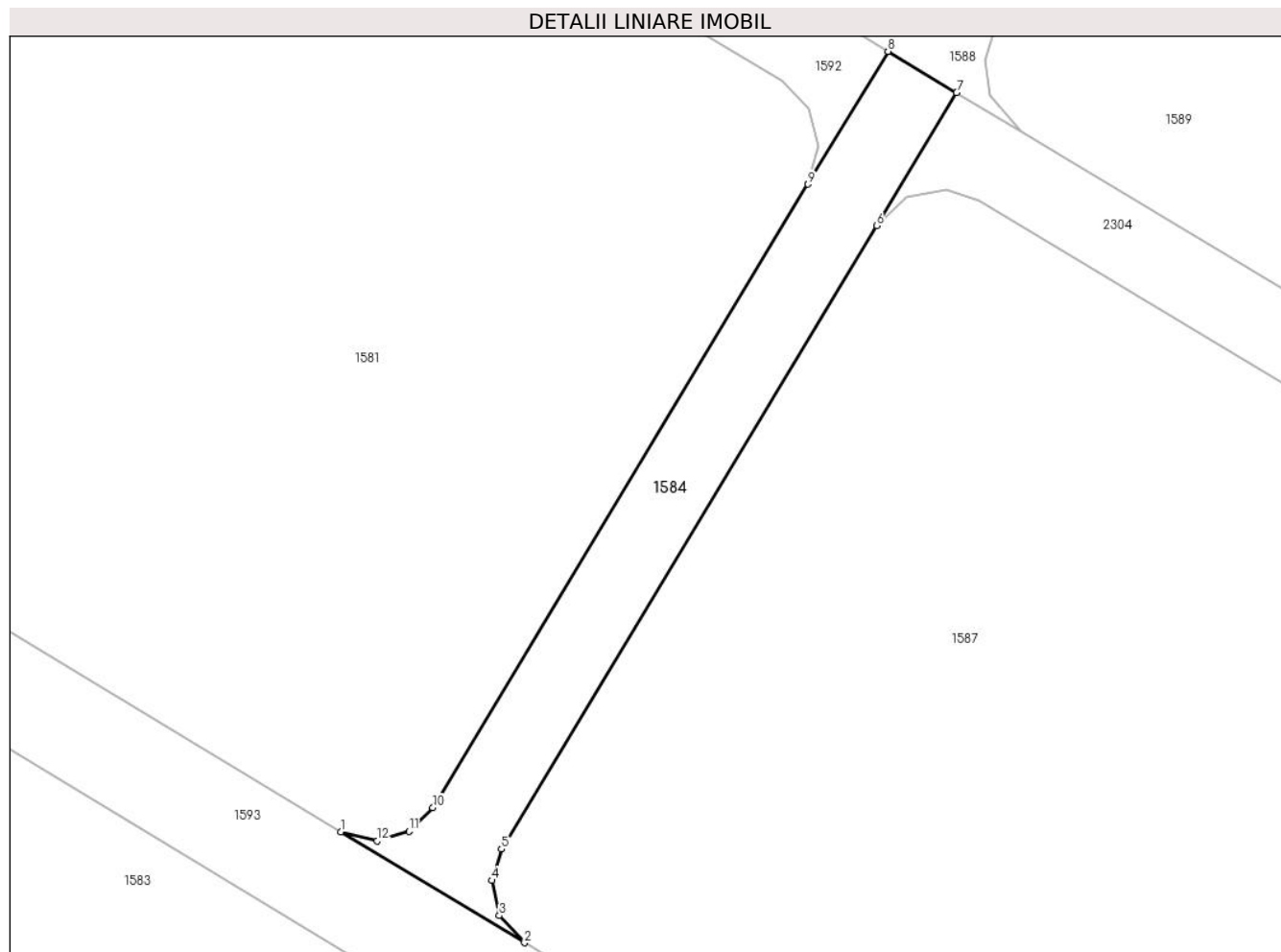
Inscrieri privind dezmembramintele dreptului de proprietate, drepturi reale de garanție și sarcini	Referințe
NU SUNT	

## Anexa Nr. 1 La Partea I

## Teren

Nr cadastral	Suprafața (mp)*	Observații / Referințe
25854	1.081	

\* Suprafața este determinată în planul de proiecție Stereo 70.



## Date referitoare la teren

Crt	Categorie folosință	Intravilan	Suprafața (mp)	Tarla	Parcelă	Nr. topo	Observații / Referințe
1	arabil	DA	1.081	29	755 pana la 755/101	-	

## Lungime Segmente

1) Valorile lungimilor segmentelor sunt obținute din proiecție în plan.

Punct început	X / Y	Punct sfârșit	X / Y	Lungime segment (** (m)
1	573.642,06 387.615,457	2	573.663,652 387.602,447	25.209
2	573.663,652 387.602,447	3	573.660,671 387.605,634	4.364
3	573.660,671 387.605,634	4	573.659,794 387.609,752	4.21
4	573.659,794 387.609,752	5	573.660,928 387.613,428	3.847
5	573.660,928 387.613,428	6	573.705,003 387.686,576	85.4

Punct început	X / Y	Punct sfârșit	X / Y	Lungime segment (** (m)
6	573.705,003 387.686,576	7	573.714,395 387.702,165	18.2
7	573.714,395 387.702,165	8	573.706,344 387.707,016	9.4
8	573.706,344 387.707,016	9	573.696,951 387.691,427	18.2
9	573.696,951 387.691,427	10	573.652,877 387.618,279	85.4
10	573.652,877 387.618,279	11	573.650,086 387.615,516	3.927
11	573.650,086 387.615,516	12	573.646,363 387.614,415	3.882
12	573.646,363 387.614,415	1	573.642,06 387.615,457	4.427

\*\* Lungimile segmentelor sunt determinate în planul de proiecție Stereo 70 și sunt rotunjite la 1 milimetru.

\*\*\* Distanța dintre puncte este formată din segmente cumulate ce sunt mai mici decât valoarea 1 milimetru.





## DATE DESPRE IMOBILUL NR. 1585

Oficiul de Cadastru și Publicitate Imobiliară PRAHOVA  
Biroul de Cadastru și Publicitate Imobiliară Ploiești

## A. Partea I. Descrierea imobilului

TEREN Intravilan

Adresa: Loc. Paulesti, Jud. Prahova

Nr. Crt	Nr cadastral Nr. topografic	Suprafața* (mp)	Observații / Referințe
A1	25884	59.286	Sector cadastral:42 Teren neimpregmuit;

## B. Partea II. Proprietari și acte

Inscrieri privitoare la dreptul de proprietate și alte drepturi reale		Referințe
<b>68707 / 13/11/2012</b>		
Act Notarial nr. 1331, din 09/11/2012 emis de NP COSMA ANDREEA;		
B1	Se infiinteaza cartea funciara 25884 a imobilului cu numarul cadastral 25884/Paulesti, rezultat din dezmembrarea imobilului cu numarul cadastral 25262 in scris in cartea funciara 25262;	A1
Act Notarial nr. 1014, din 31/08/2011 emis de NP COSMA SAAD ANDREEA;		
B2	Se infiinteaza cartea funciara 25262 a imobilului cu numarul cadastral 25262/Paulesti, rezultat din alipirea urmatoarelor imobile:~nr.cad.2064 (id electronic 20095) din cf.2106(e:2106) (id electronic 20095) care se sisteaza;~nr.cad.10265 (id electronic 20673) din cf.6772 (id electronic 20673) care se sisteaza;~nr.cad.2502 (id electronic 20351) din cf.2230(e:2230) (id electronic 20351) care se sisteaza;~nr.cad.13009 (id electronic 25250) din cf.10270 (id electronic 25250) care se sisteaza;~nr.cad.13472 (id electronic 24336) din cf.10718 (id electronic 24336) care se sisteaza;~nr.cad.13455 (id electronic 24319) din cf.10710 (id electronic 24319) care se sisteaza;	A1
<i>OBSERVATII: pozitie transcrisa din CF 25262/Paulesti, in scrisa prin incheierea nr. 51427 din 01/09/2011;</i>		
Act Administrativ nr. 1135, din 10/08/2011 emis de OCPI;		
B3	Intabulare, drept de PROPRIETATE, dobandit prin Conventie, cota actuala 1/1, cota initiala 1/1 1) SC ESPACE PLOIESTI SRL, CIF:9999999999999	A1

## C. Partea III. SARCINI .

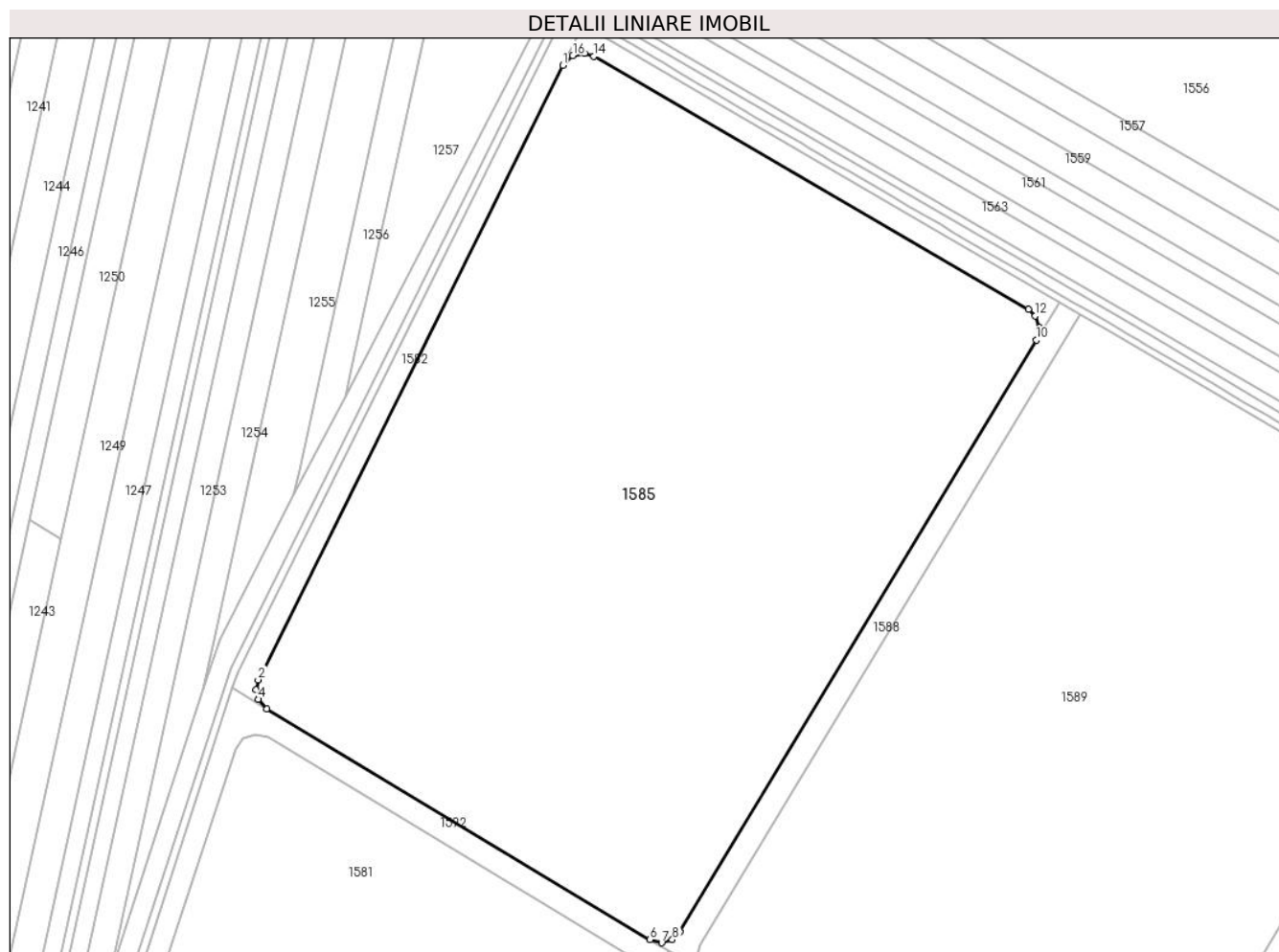
Inscrieri privind dezmembramintele dreptului de proprietate, drepturi reale de garanție și sarcini	Referințe
NU SUNT	

## Anexa Nr. 1 La Partea I

## Teren

Nr cadastral	Suprafața (mp)*	Observații / Referințe
25884	59.286	

\* Suprafața este determinată în planul de proiecție Stereo 70.



## Date referitoare la teren

Crt	Categorie folosință	Intravilan	Suprafața (mp)	Tarla	Parcelă	Nr. topo	Observații / Referințe
1	arabil	DA	59.286	29	755 pana la 755/101	-	

## Lungime Segmente

1) Valorile lungimilor segmentelor sunt obținute din proiecție în plan.

Punct început	X / Y	Punct sfârșit	X / Y	Lungime segment (** (m)
1	573.664,578 388.056,827	2	573.544,161 387.814,174	270.889
2	573.544,161 387.814,174	3	573.543,244 387.810,252	4.028
3	573.543,244 387.810,252	4	573.544,116 387.806,441	3.909
4	573.544,116 387.806,441	5	573.547,502 387.802,725	5.027
5	573.547,502 387.802,725	6	573.698,972 387.711,458	176.841



Punct început	X / Y	Punct sfârșit	X / Y	Lungime segment (** (m)
6	573.698,972 387.711,458	7	573.703,63 387.710,262	4.809
7	573.703,63 387.710,262	8	573.707,871 387.711,506	4.42
8	573.707,871 387.711,506	9	573.710,886 387.714,554	4.287
9	573.710,886 387.714,554	10	573.851,732 387.948,308	272.908
10	573.851,732 387.948,308	11	573.852,986 387.953,238	5.087
11	573.852,986 387.953,238	12	573.851,364 387.957,952	4.985
12	573.851,364 387.957,952	13	573.848,625 387.960,453	3.709
13	573.848,625 387.960,453	14	573.676,891 388.060,519	198.761
14	573.676,891 388.060,519	15	573.673,22 388.061,683	3.851
15	573.673,22 388.061,683	16	573.668,532 388.060,79	4.772
16	573.668,532 388.060,79	1	573.664,578 388.056,827	5.598

\*\* Lungimile segmentelor sunt determinate în planul de proiecție Stereo 70 și sunt rotunjite la 1 milimetru.

\*\*\* Distanța dintre puncte este formată din segmente cumulate ce sunt mai mici decât valoarea 1 milimetru.



**DATE DESPRE IMOBILUL NR. 1586**

Oficiul de Cadastru și Publicitate Imobiliară PRAHOVA  
Biroul de Cadastru și Publicitate Imobiliară Ploiești

**A. Partea I. Descrierea imobilului**

TEREN Intravilan

Adresa: Loc. Paulesti, Jud. Prahova

Nr. Crt	Nr cadastral Nr. topografic	Suprafața* (mp)	Observații / Referințe
A1	25851	2.303	Sector cadastral:42 Teren neimpregmuit;

**B. Partea II. Proprietari și acte**

Inscrieri privitoare la dreptul de proprietate și alte drepturi reale		Referințe
<b>68707 / 13/11/2012</b>		
Act Notarial nr. 1331, din 09/11/2012 emis de NP COSMA ANDREEA;		
B1	Se infiinteaza cartea funciara 25851 a imobilului cu numarul cadastral 25851/Paulesti, rezultat din dezmembrarea imobilului cu numarul cadastral 25262 in scris in cartea funciara 25262;	A1
Act Notarial nr. 1014, din 31/08/2011 emis de NP COSMA SAAD ANDREEA;		
B2	Se infiinteaza cartea funciara 25262 a imobilului cu numarul cadastral 25262/Paulesti, rezultat din alipirea urmatoarelor imobile:~nr.cad.2064 (id electronic 20095) din cf.2106(e:2106) (id electronic 20095) care se sisteaza;~nr.cad.10265 (id electronic 20673) din cf.6772 (id electronic 20673) care se sisteaza;~nr.cad.2502 (id electronic 20351) din cf.2230(e:2230) (id electronic 20351) care se sisteaza;~nr.cad.13009 (id electronic 25250) din cf.10270 (id electronic 25250) care se sisteaza;~nr.cad.13472 (id electronic 24336) din cf.10718 (id electronic 24336) care se sisteaza;~nr.cad.13455 (id electronic 24319) din cf.10710 (id electronic 24319) care se sisteaza;	A1
<i>OBSERVATII: pozitie transcrisa din CF 25262/Paulesti, in scrisa prin incheierea nr. 51427 din 01/09/2011;</i>		
Act Administrativ nr. 1135, din 10/08/2011 emis de OCPI;		
B3	Intabulare, drept de PROPRIETATE, dobandit prin Conventie, cota actuala 1/1, cota initiala 1/1 1) <b>SC ESPACE PLOIESTI SRL</b> , CIF:9999999999999	A1

**C. Partea III. SARCINI .**

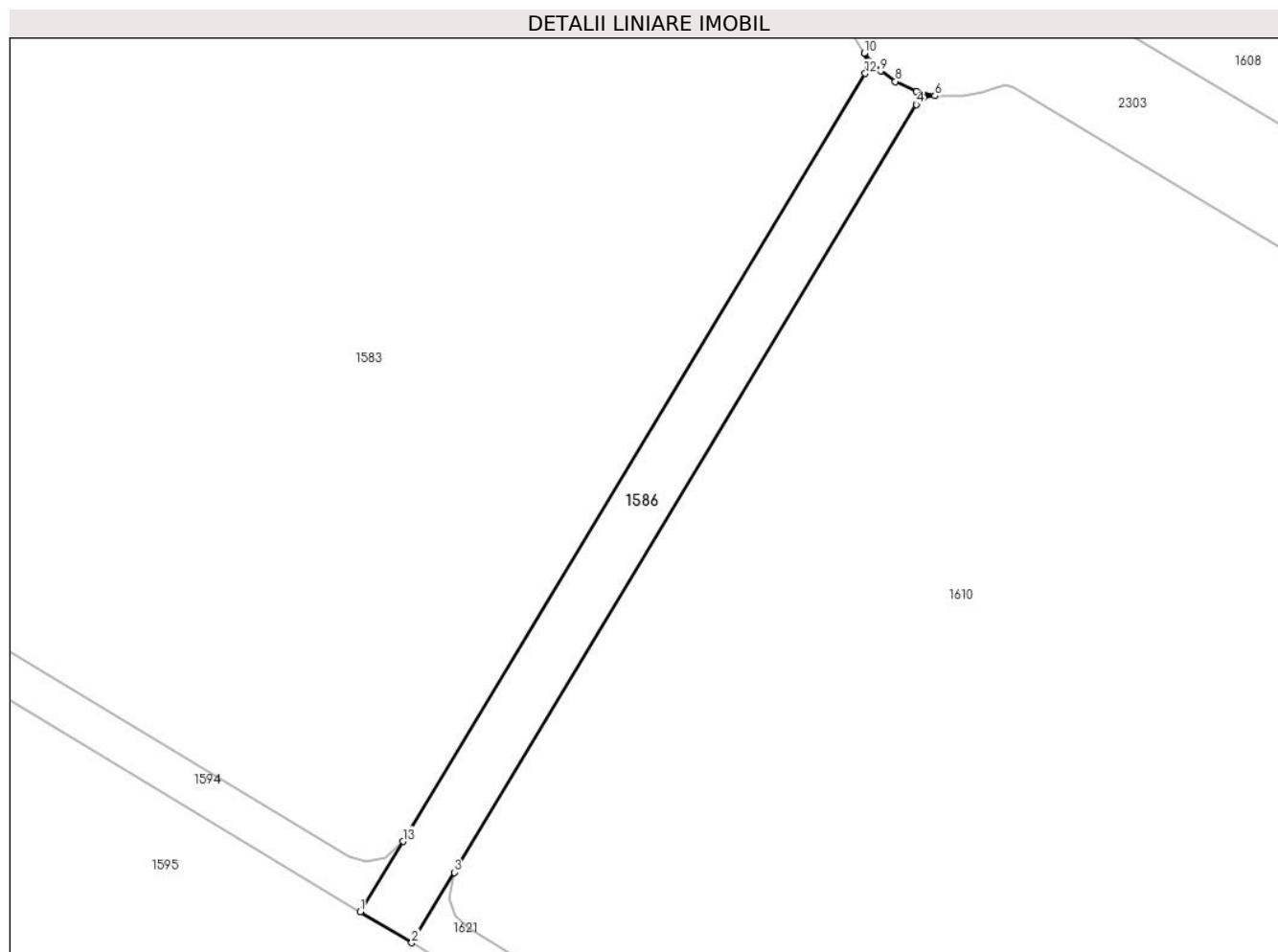
Inscrieri privind dezmembramintele dreptului de proprietate, drepturi reale de garanție și sarcini	Referințe
NU SUNT	

## Anexa Nr. 1 La Partea I

## Teren

Nr cadastral	Suprafața (mp)*	Observații / Referințe
25851	2.303	

\* Suprafața este determinată în planul de proiecție Stereo 70.



## Date referitoare la teren

Crt	Categorie folosință	Intravilan	Suprafața (mp)	Tarla	Parcelă	Nr. topo	Observații / Referințe
1	arabil	DA	2.303	29	755 pana la 755/101	-	

## Lungime Segmente

1) Valorile lungimilor segmentelor sunt obținute din proiecție în plan.

Punct început	X / Y	Punct sfârșit	X / Y	Lungime segment (** (m)
1	573.707,126 387.317,301	2	573.717,233 387.311,211	11.8
2	573.717,233 387.311,211	3	573.725,594 387.325,086	16.199
3	573.725,594 387.325,086	4	573.816,724 387.476,329	176.576
4	573.816,724 387.476,329	5	573.818,175 387.477,679	1.982
5	573.818,175 387.477,679	6	573.820,354 387.478,029	2.207

Punct început	X / Y	Punct sfârșit	X / Y	Lungime segment (** (m)
6	573.820,354 387.478,029	7	573.816,741 387.478,911	3.719
7	573.816,741 387.478,911	8	573.812,534 387.480,867	4.639
8	573.812,534 387.480,867	9	573.809,686 387.482,926	3.514
9	573.809,686 387.482,926	10	573.806,423 387.486,423	4.783
10	573.806,423 387.486,423	11	573.807,132 387.484,356	2.185
11	573.807,132 387.484,356	12	573.806,617 387.482,419	2.004
12	573.806,617 387.482,419	13	573.715,487 387.331,176	176.576
13	573.715,487 387.331,176	1	573.707,126 387.317,301	16.199

\*\* Lungimile segmentelor sunt determinate în planul de proiecție Stereo 70 și sunt rotunjite la 1 milimetru.

\*\*\* Distanța dintre puncte este formată din segmente cumulate ce sunt mai mici decât valoarea 1 milimetru.



**DATE DESPRE IMOBILUL NR. 1587**

Oficiul de Cadastru și Publicitate Imobiliară PRAHOVA  
Biroul de Cadastru și Publicitate Imobiliară Ploiești

**A. Partea I. Descrierea imobilului**

TEREN Intravilan

Adresa: Loc. Paulesti, Jud. Prahova

Nr. Crt	Nr cadastral Nr. topografic	Suprafața* (mp)	Observații / Referințe
A1	25881	19.466	Sector cadastral:42 Teren neimpregmuit;

**B. Partea II. Proprietari și acte**

Inscrieri privitoare la dreptul de proprietate și alte drepturi reale		Referințe
<b>68707 / 13/11/2012</b>		
Act Notarial nr. 1331, din 09/11/2012 emis de NP COSMA ANDREEA;		
B1	Se infiinteaza cartea funciara 25881 a imobilului cu numarul cadastral 25881/Paulesti, rezultat din dezmembrarea imobilului cu numarul cadastral 25262 in scris in cartea funciara 25262;	A1
Act Notarial nr. 1014, din 31/08/2011 emis de NP COSMA SAAD ANDREEA;		
B2	Se infiinteaza cartea funciara 25262 a imobilului cu numarul cadastral 25262/Paulesti, rezultat din alipirea urmatoarelor imobile:~nr.cad.2064 (id electronic 20095) din cf.2106(e:2106) (id electronic 20095) care se sisteaza;~nr.cad.10265 (id electronic 20673) din cf.6772 (id electronic 20673) care se sisteaza;~nr.cad.2502 (id electronic 20351) din cf.2230(e:2230) (id electronic 20351) care se sisteaza;~nr.cad.13009 (id electronic 25250) din cf.10270 (id electronic 25250) care se sisteaza;~nr.cad.13472 (id electronic 24336) din cf.10718 (id electronic 24336) care se sisteaza;~nr.cad.13455 (id electronic 24319) din cf.10710 (id electronic 24319) care se sisteaza;	A1
<i>OBSERVATII: pozitie transcrisa din CF 25262/Paulesti, in scrisa prin incheierea nr. 51427 din 01/09/2011;</i>		
Act Administrativ nr. 1135, din 10/08/2011 emis de OCPI;		
B3	Intabulare, drept de PROPRIETATE, dobandit prin Conventie, cota actuala 1/1, cota initiala 1/1 1) <b>SC ESPACE PLOIESTI SRL</b> , CIF:9999999999999	A1

**C. Partea III. SARCINI .**

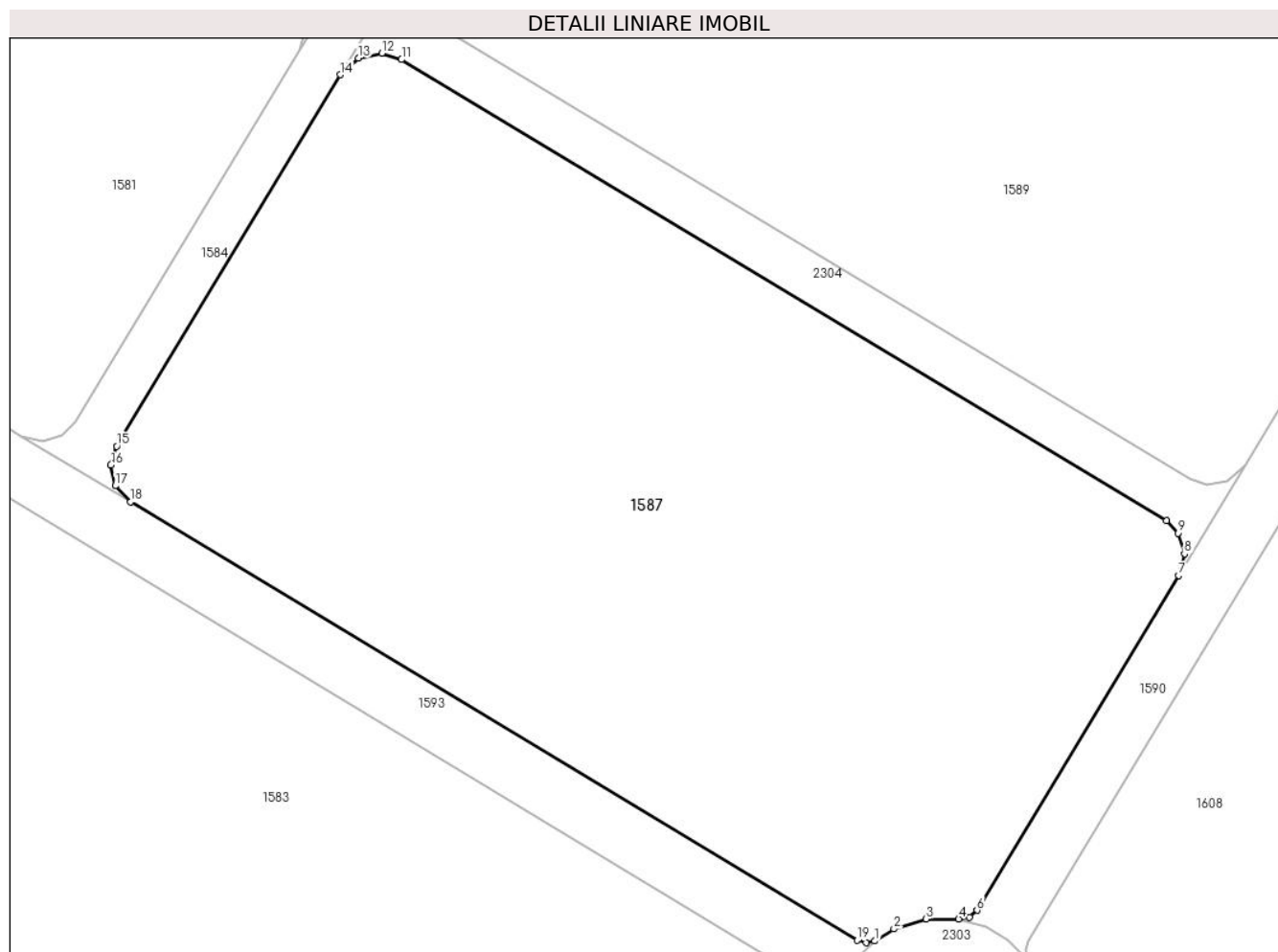
Inscrieri privind dezmembramintele dreptului de proprietate, drepturi reale de garanție și sarcini	Referințe
NU SUNT	

## Anexa Nr. 1 La Partea I

## Teren

Nr cadastral	Suprafața (mp)*	Observații / Referințe
25881	19.466	

\* Suprafața este determinată în planul de proiecție Stereo 70.



## Date referitoare la teren

Crt	Categorie folosință	Intravilan	Suprafața (mp)	Tarla	Parcelă	Nr. topo	Observații / Referințe
1	arabil	DA	19.466	29	755 pana la 755/101	-	

## Lungime Segmente

1) Valorile lungimilor segmentelor sunt obținute din proiecție în plan.

Punct început	X / Y	Punct sfârșit	X / Y	Lungime segment (** (m)
1	573.810,349 387.515,981	2	573.814,11 387.518,359	4.45
2	573.814,11 387.518,359	3	573.820,462 387.520,349	6.656
3	573.820,462 387.520,349	4	573.826,855 387.520,332	6.393
4	573.826,855 387.520,332	5	573.829,008 387.520,669	2.179
5	573.829,008 387.520,669	6	573.830,486 387.522,033	2.011



Punct început	X / Y	Punct sfârșit	X / Y	Lungime segment (** (m)
6	573.830,486 387.522,033	7	573.870,212 387.587,965	76.975
7	573.870,212 387.587,965	8	573.871,357 387.592,257	4.442
8	573.871,357 387.592,257	9	573.870,153 387.596,324	4.241
9	573.870,153 387.596,324	10	573.867,831 387.598,739	3.35
10	573.867,831 387.598,739	11	573.717,081 387.689,572	176.001
11	573.717,081 387.689,572	12	573.713,182 387.690,811	4.091
12	573.713,182 387.690,811	13	573.708,544 387.689,875	4.732
13	573.708,544 387.689,875	14	573.705,003 387.686,576	4.84
14	573.705,003 387.686,576	15	573.660,928 387.613,428	85.4
15	573.660,928 387.613,428	16	573.659,794 387.609,752	3.847
16	573.659,794 387.609,752	17	573.660,671 387.605,634	4.21
17	573.660,671 387.605,634	18	573.663,652 387.602,447	4.364
18	573.663,652 387.602,447	19	573.806,907 387.516,13	167.25
19	573.806,907 387.516,13	20	573.808,661 387.515,635	1.823
20	573.808,661 387.515,635	1	573.810,349 387.515,981	1.723

\*\* Lungimile segmentelor sunt determinate în planul de proiecție Stereo 70 și sunt rotunjite la 1 milimetru.

\*\*\* Distanța dintre puncte este formată din segmente cumulate ce sunt mai mici decât valoarea 1 milimetru.



**DATE DESPRE IMOBILUL NR. 1588**

Oficiul de Cadastru și Publicitate Imobiliară PRAHOVA  
Biroul de Cadastru și Publicitate Imobiliară Ploiești

**A. Partea I. Descrierea imobilului**

TEREN Intravilan

Adresa: Loc. Paulesti, Jud. Prahova

Nr. Crt	Nr cadastral Nr. topografic	Suprafața* (mp)	Observații / Referințe
A1	25857	2.851	Sector cadastral:42 Teren neimprejmut;

**B. Partea II. Proprietari și acte**

Inscrieri privitoare la dreptul de proprietate și alte drepturi reale		Referințe
<b>68707 / 13/11/2012</b>		
Act Notarial nr. 1331, din 09/11/2012 emis de NP COSMA ANDREEA;		
B1	Se infiinteaza cartea funciara 25857 a imobilului cu numarul cadastral 25857/Paulesti, rezultat din dezmembrarea imobilului cu numarul cadastral 25262 in scris in cartea funciara 25262;	A1
Act Notarial nr. 1014, din 31/08/2011 emis de NP COSMA SAAD ANDREEA;		
B2	Se infiinteaza cartea funciara 25262 a imobilului cu numarul cadastral 25262/Paulesti, rezultat din alipirea urmatoarelor imobile:~nr.cad.2064 (id electronic 20095) din cf.2106(e:2106) (id electronic 20095) care se sisteaza;~nr.cad.10265 (id electronic 20673) din cf.6772 (id electronic 20673) care se sisteaza;~nr.cad.2502 (id electronic 20351) din cf.2230(e:2230) (id electronic 20351) care se sisteaza;~nr.cad.13009 (id electronic 25250) din cf.10270 (id electronic 25250) care se sisteaza;~nr.cad.13472 (id electronic 24336) din cf.10718 (id electronic 24336) care se sisteaza;~nr.cad.13455 (id electronic 24319) din cf.10710 (id electronic 24319) care se sisteaza;	A1
<i>OBSERVATII: pozitie transcrisa din CF 25262/Paulesti, in scrisa prin incheierea nr. 51427 din 01/09/2011;</i>		
Act Administrativ nr. 1135, din 10/08/2011 emis de OCPI;		
B3	Intabulare, drept de PROPRIETATE, dobandit prin Conventie, cota actuala 1/1, cota initiala 1/1 1) <b>SC ESPACE PLOIESTI SRL</b> , CIF:9999999999999	A1

**C. Partea III. SARCINI .**

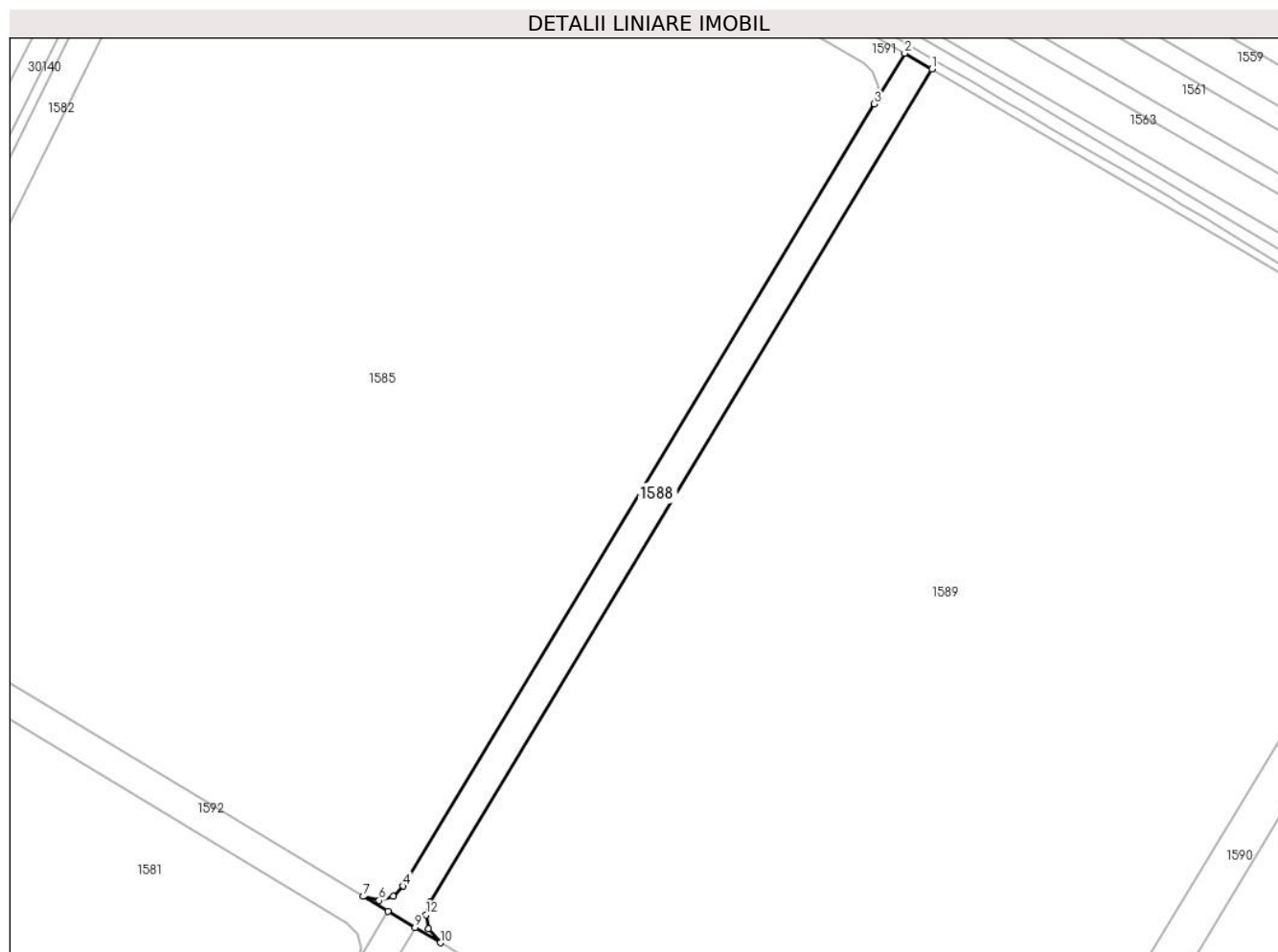
Inscrieri privind dezmembramintele dreptului de proprietate, drepturi reale de garanție și sarcini	Referințe
NU SUNT	

## Anexa Nr. 1 La Partea I

## Teren

Nr cadastral	Suprafața (mp)*	Observații / Referințe
25857	2.851	

\* Suprafața este determinată în planul de proiecție Stereo 70.



## Date referitoare la teren

Crt	Categorie folosință	Intravilan	Suprafața (mp)	Tarla	Parcelă	Nr. topo	Observații / Referințe
1	arabil	DA	2.851	29	755 pana la 755/101	-	

## Lungime Segmente

1) Valorile lungimilor segmentelor sunt obținute din proiecție în plan.

Punct început	X / Y	Punct sfârșit	X / Y	Lungime segment (** (m)
1	573.868,943 387.958,684	2	573.860,832 387.963,41	9.387
2	573.860,832 387.963,41	3	573.851,732 387.948,308	17.632
3	573.851,732 387.948,308	4	573.710,886 387.714,554	272.908
4	573.710,886 387.714,554	5	573.707,871 387.711,506	4.287
5	573.707,871 387.711,506	6	573.703,63 387.710,262	4.42

Punct început	X / Y	Punct sfârșit	X / Y	Lungime segment (** (m)
6	573.703,63 387.710,262	7	573.698,972 387.711,458	4.809
7	573.698,972 387.711,458	8	573.706,344 387.707,016	8.607
8	573.706,344 387.707,016	9	573.714,395 387.702,165	9.4
9	573.714,395 387.702,165	10	573.721,933 387.697,623	8.801
10	573.721,933 387.697,623	11	573.718,34 387.701,803	5.512
11	573.718,34 387.701,803	12	573.717,717 387.706,02	4.263
12	573.717,717 387.706,02	13	573.718,937 387.709,702	3.879
13	573.718,937 387.709,702	1	573.868,943 387.958,684	290.678

\*\* Lungimile segmentelor sunt determinate în planul de proiecție Stereo 70 și sunt rotunjite la 1 milimetru.

\*\*\* Distanța dintre puncte este formată din segmente cumulate ce sunt mai mici decât valoarea 1 milimetru.



**DATE DESPRE IMOBILUL NR. 1589**

Oficiul de Cadastru și Publicitate Imobiliară PRAHOVA  
Biroul de Cadastru și Publicitate Imobiliară Ploiești

**A. Partea I. Descrierea imobilului**

TEREN Intravilan

Adresa: Loc. Paulesti, Jud. Prahova

Nr. Crt	Nr cadastral Nr. topografic	Suprafața* (mp)	Observații / Referințe
A1	25883	57.785	Sector cadastral:42 Teren neimpregmuit;

**B. Partea II. Proprietari și acte**

Inscrieri privitoare la dreptul de proprietate și alte drepturi reale		Referințe
<b>68707 / 13/11/2012</b>		
Act Notarial nr. 1331, din 09/11/2012 emis de NP COSMA ANDREEA;		
B1	Se infiinteaza cartea funciara 25883 a imobilului cu numarul cadastral 25883/Paulesti, rezultat din dezmembrarea imobilului cu numarul cadastral 25262 in scris in cartea funciara 25262;	A1
Act Notarial nr. 1014, din 31/08/2011 emis de NP COSMA SAAD ANDREEA;		
B2	Se infiinteaza cartea funciara 25262 a imobilului cu numarul cadastral 25262/Paulesti, rezultat din alipirea urmatoarelor imobile:~nr.cad.2064 (id electronic 20095) din cf.2106(e:2106) (id electronic 20095) care se sisteaza;~nr.cad.10265 (id electronic 20673) din cf.6772 (id electronic 20673) care se sisteaza;~nr.cad.2502 (id electronic 20351) din cf.2230(e:2230) (id electronic 20351) care se sisteaza;~nr.cad.13009 (id electronic 25250) din cf.10270 (id electronic 25250) care se sisteaza;~nr.cad.13472 (id electronic 24336) din cf.10718 (id electronic 24336) care se sisteaza;~nr.cad.13455 (id electronic 24319) din cf.10710 (id electronic 24319) care se sisteaza;	A1
<i>OBSERVATII: pozitie transcrisa din CF 25262/Paulesti, in scrisa prin incheierea nr. 51427 din 01/09/2011;</i>		
Act Administrativ nr. 1135, din 10/08/2011 emis de OCPI;		
B3	Intabulare, drept de PROPRIETATE, dobandit prin Conventie, cota actuala 1/1, cota initiala 1/1 1) <b>SC ESPACE PLOIESTI SRL</b> , CIF:9999999999999	A1

**C. Partea III. SARCINI .**

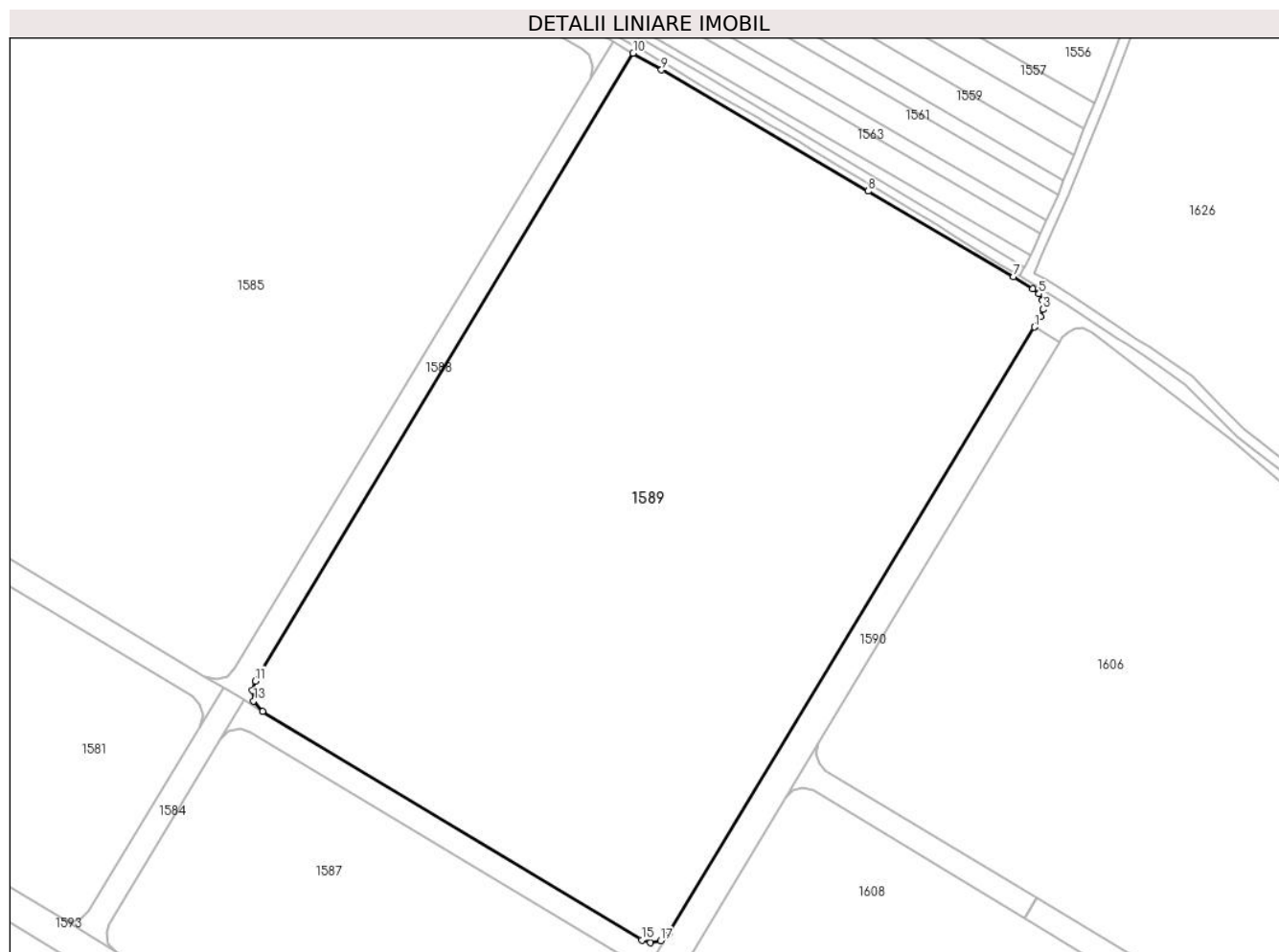
Inscrieri privind dezmembramintele dreptului de proprietate, drepturi reale de garanție și sarcini	Referințe
NU SUNT	

## Anexa Nr. 1 La Partea I

## Teren

Nr cadastral	Suprafața (mp)*	Observații / Referințe
25883	57.785	

\* Suprafața este determinată în planul de proiecție Stereo 70.



## Date referitoare la teren

Crt	Categorie folosință	Intravilan	Suprafața (mp)	Tarla	Parcelă	Nr. topo	Observații / Referințe
1	arabil	DA	57.785	29	755 pana la 755/101	-	

## Lungime Segmente

1) Valorile lungimilor segmentelor sunt obținute din proiecție în plan.

Punct început	X / Y	Punct sfârșit	X / Y	Lungime segment (** (m)
1	574.028,152 387.850,089	2	574.030,636 387.854,211	4.813
2	574.030,636 387.854,211	3	574.031,696 387.857,077	3.056
3	574.031,696 387.857,077	4	574.031,439 387.860,618	3.55
4	574.031,439 387.860,618	5	574.030,027 387.863,239	2.977
5	574.030,027 387.863,239	6	574.027,557 387.865,235	3.176



Punct început	X / Y	Punct sfârșit	X / Y	Lungime segment (** (m)
6	574.027,557 387.865,235	7	574.019,921 387.870,127	9.069
7	574.019,921 387.870,127	8	573.962,216 387.903,939	66.881
8	573.962,216 387.903,939	9	573.880,197 387.952,127	95.127
9	573.880,197 387.952,127	10	573.868,943 387.958,684	13.025
10	573.868,943 387.958,684	11	573.718,937 387.709,702	290.678
11	573.718,937 387.709,702	12	573.717,717 387.706,02	3.879
12	573.717,717 387.706,02	13	573.718,34 387.701,803	4.263
13	573.718,34 387.701,803	14	573.721,933 387.697,623	5.512
14	573.721,933 387.697,623	15	573.872,34 387.606,997	175.6
15	573.872,34 387.606,997	16	573.875,737 387.605,883	3.575
16	573.875,737 387.605,883	17	573.879,879 387.606,613	4.206
17	573.879,879 387.606,613	18	573.883,321 387.609,72	4.637
18	573.883,321 387.609,72	1	574.028,152 387.850,089	280.63

\*\* Lungimile segmentelor sunt determinate în planul de proiecție Stereo 70 și sunt rotunjite la 1 milimetru.

\*\*\* Distanța dintre puncte este formată din segmente cumulate ce sunt mai mici decât valoarea 1 milimetru.



**DATE DESPRE IMOBILUL NR. 1590**

Oficiul de Cadastru și Publicitate Imobiliară PRAHOVA  
Biroul de Cadastru și Publicitate Imobiliară Ploiești

**A. Partea I. Descrierea imobilului**

TEREN Intravilan

Adresa: Loc. Paulesti, Jud. Prahova

Nr. Crt	Nr cadastral Nr. topografic	Suprafața* (mp)	Observații / Referințe
A1	25850	4.548	Sector cadastral:42 Teren neimprijmit;

**B. Partea II. Proprietari și acte**

Inscrieri privitoare la dreptul de proprietate și alte drepturi reale		Referințe
<b>68707 / 13/11/2012</b>		
Act Notarial nr. 1331, din 09/11/2012 emis de NP COSMA ANDREEA;		
B1	Se infiinteaza cartea funciara 25850 a imobilului cu numarul cadastral 25850/Paulesti, rezultat din dezmembrarea imobilului cu numarul cadastral 25262 in scris in cartea funciara 25262;	A1
Act Notarial nr. 1014, din 31/08/2011 emis de NP COSMA SAAD ANDREEA;		
B2	Se infiinteaza cartea funciara 25262 a imobilului cu numarul cadastral 25262/Paulesti, rezultat din alipirea urmatoarelor imobile:~nr.cad.2064 (id electronic 20095) din cf.2106(e:2106) (id electronic 20095) care se sisteaza;~nr.cad.10265 (id electronic 20673) din cf.6772 (id electronic 20673) care se sisteaza;~nr.cad.2502 (id electronic 20351) din cf.2230(e:2230) (id electronic 20351) care se sisteaza;~nr.cad.13009 (id electronic 25250) din cf.10270 (id electronic 25250) care se sisteaza;~nr.cad.13472 (id electronic 24336) din cf.10718 (id electronic 24336) care se sisteaza;~nr.cad.13455 (id electronic 24319) din cf.10710 (id electronic 24319) care se sisteaza;	A1
<i>OBSERVATII: pozitie transcrisa din CF 25262/Paulesti, in scrisa prin incheierea nr. 51427 din 01/09/2011;</i>		
Act Administrativ nr. 1135, din 10/08/2011 emis de OCPI;		
B3	Intabulare, drept de PROPRIETATE, dobandit prin Conventie, cota actuala 1/1, cota initiala 1/1 1) <b>SC ESPACE PLOIESTI SRL</b> , CIF:9999999999999	A1

**C. Partea III. SARCINI .**

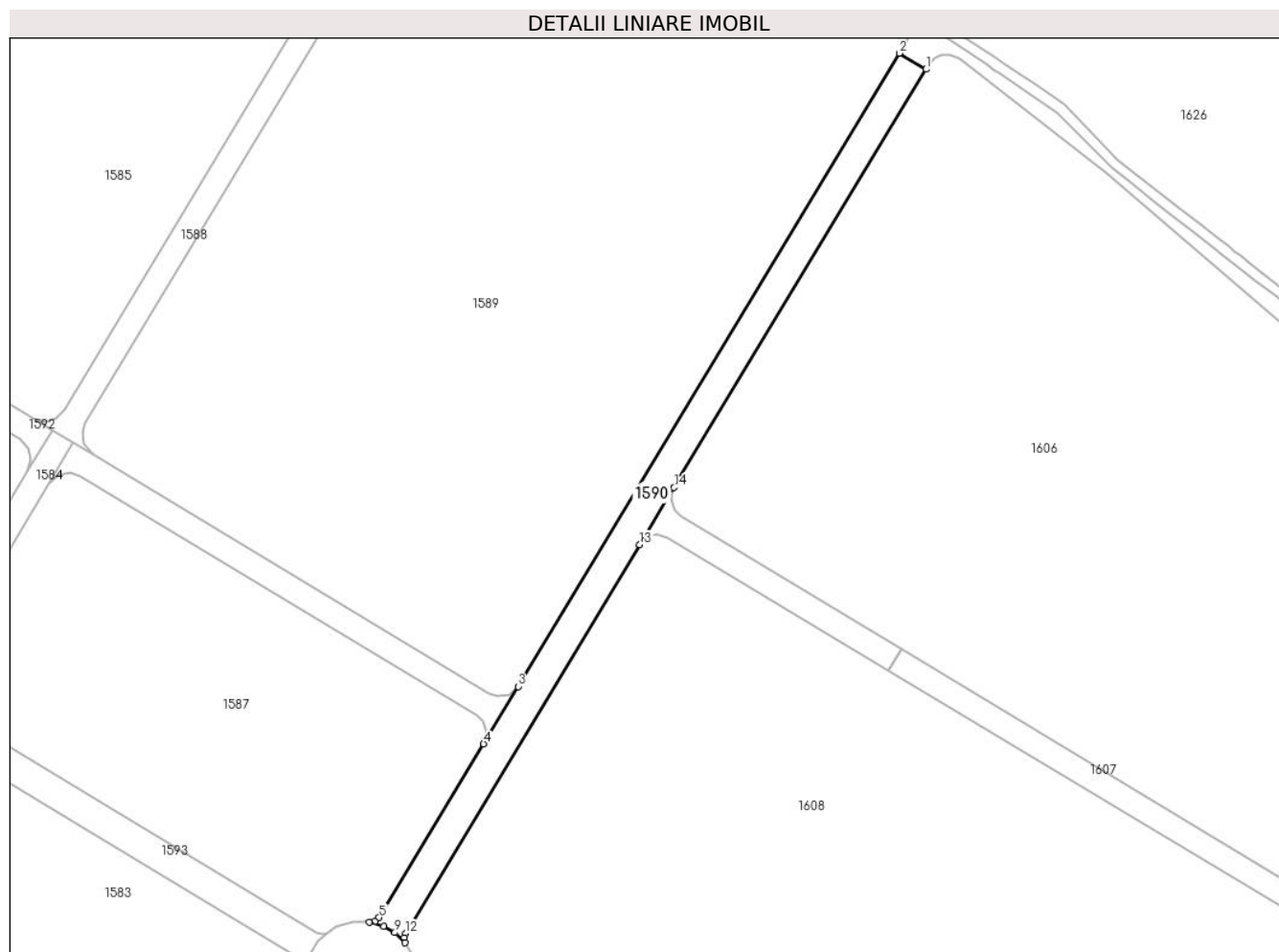
Inscrieri privind dezmembramintele dreptului de proprietate, drepturi reale de garanție și sarcini	Referințe
NU SUNT	

## Anexa Nr. 1 La Partea I

## Teren

Nr cadastral	Suprafața (mp)*	Observații / Referințe
25850	4.548	

\* Suprafața este determinată în planul de proiecție Stereo 70.



## Date referitoare la teren

Crt	Categorie folosință	Intravilan	Suprafața (mp)	Tarla	Parcelă	Nr. topo	Observații / Referințe
1	arabil	DA	4.548	29	755 pana la 755/101	-	

## Lungime Segmente

1) Valorile lungimilor segmentelor sunt obținute din proiecție în plan.

Punct început	X / Y	Punct sfârșit	X / Y	Lungime segment (** (m)
1	574.038,259 387.843,999	2	574.028,152 387.850,089	11.8
2	574.028,152 387.850,089	3	573.883,321 387.609,72	280.63
3	573.883,321 387.609,72	4	573.870,212 387.587,965	25.399
4	573.870,212 387.587,965	5	573.830,486 387.522,033	76.975
5	573.830,486 387.522,033	6	573.829,008 387.520,669	2.011

Punct început	X / Y	Punct sfârșit	X / Y	Lungime segment (** (m)
6	573.829,008 387.520,669	7	573.826,855 387.520,332	2.179
7	573.826,855 387.520,332	8	573.832,246 387.518,758	5.616
8	573.832,246 387.518,758	9	573.836,482 387.516,273	4.911
9	573.836,482 387.516,273	10	573.840,416 387.512,423	5.504
10	573.840,416 387.512,423	11	573.840,085 387.514,313	1.919
11	573.840,085 387.514,313	12	573.840,593 387.515,943	1.707
12	573.840,593 387.515,943	13	573.929,503 387.663,502	172.275
13	573.929,503 387.663,502	14	573.942,612 387.685,258	25.4
14	573.942,612 387.685,258	1	574.038,259 387.843,999	185.33

\*\* Lungimile segmentelor sunt determinate în planul de proiecție Stereo 70 și sunt rotunjite la 1 milimetru.

\*\*\* Distanța dintre puncte este formată din segmente cumulate ce sunt mai mici decât valoarea 1 milimetru.



**DATE DESPRE IMOBILUL NR. 1591**

Oficiul de Cadastru și Publicitate Imobiliară PRAHOVA  
Biroul de Cadastru și Publicitate Imobiliară Ploiești

**A. Partea I. Descrierea imobilului**

TEREN Intravilan

Adresa: Loc. Paulesti, Jud. Prahova

Nr. Crt	Nr cadastral Nr. topografic	Suprafața* (mp)	Observații / Referințe
A1	25859	1.935	Sector cadastral:42 Teren neimprijmit;

**B. Partea II. Proprietari și acte**

Inscrieri privitoare la dreptul de proprietate și alte drepturi reale		Referințe
<b>68707 / 13/11/2012</b>		
Act Notarial nr. 1331, din 09/11/2012 emis de NP COSMA ANDREEA;		
B1	Se infiinteaza cartea funciara 25859 a imobilului cu numarul cadastral 25859/Paulesti, rezultat din dezmembrarea imobilului cu numarul cadastral 25262 in scris in cartea funciara 25262;	A1
Act Notarial nr. 1014, din 31/08/2011 emis de NP COSMA SAAD ANDREEA;		
B2	Se infiinteaza cartea funciara 25262 a imobilului cu numarul cadastral 25262/Paulesti, rezultat din alipirea urmatoarelor imobile:~nr.cad.2064 (id electronic 20095) din cf.2106(e:2106) (id electronic 20095) care se sisteaza;~nr.cad.10265 (id electronic 20673) din cf.6772 (id electronic 20673) care se sisteaza;~nr.cad.2502 (id electronic 20351) din cf.2230(e:2230) (id electronic 20351) care se sisteaza;~nr.cad.13009 (id electronic 25250) din cf.10270 (id electronic 25250) care se sisteaza;~nr.cad.13472 (id electronic 24336) din cf.10718 (id electronic 24336) care se sisteaza;~nr.cad.13455 (id electronic 24319) din cf.10710 (id electronic 24319) care se sisteaza;	A1
<i>OBSERVATII: pozitie transcrisa din CF 25262/Paulesti, in scrisa prin incheierea nr. 51427 din 01/09/2011;</i>		
Act Administrativ nr. 1135, din 10/08/2011 emis de OCPI;		
B3	Intabulare, drept de PROPRIETATE, dobandit prin Conventie, cota actuala 1/1, cota initiala 1/1 1) <b>SC ESPACE PLOIESTI SRL</b> , CIF:9999999999999	A1

**C. Partea III. SARCINI .**

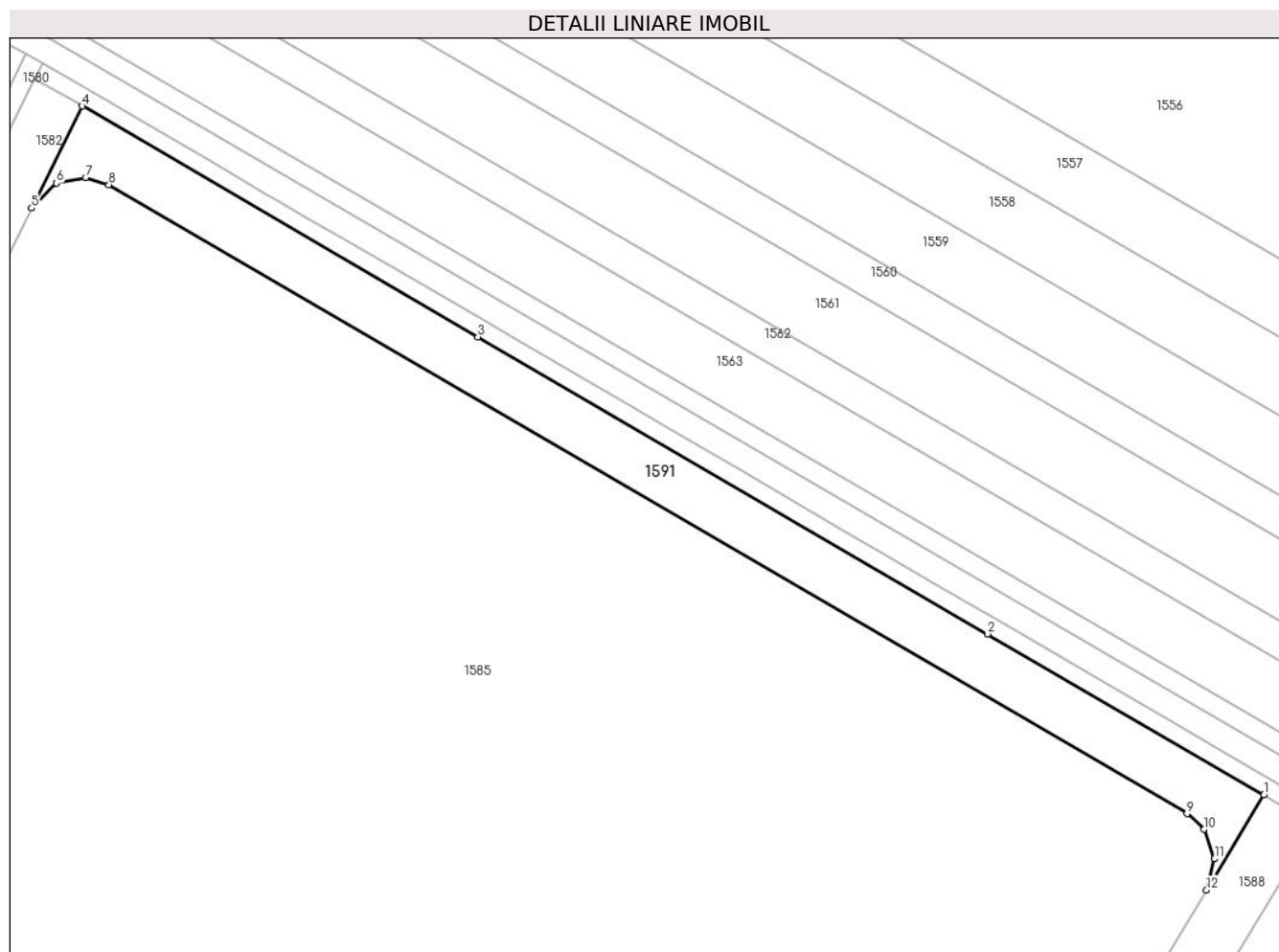
Inscrieri privind dezmembramintele dreptului de proprietate, drepturi reale de garanție și sarcini	Referințe
NU SUNT	

## Anexa Nr. 1 La Partea I

## Teren

Nr cadastral	Suprafața (mp)*	Observații / Referințe
25859	1.935	

\* Suprafața este determinată în planul de proiecție Stereo 70.



## Date referitoare la teren

Crt	Categorie folosință	Intravilan	Suprafața (mp)	Tarla	Parcelă	Nr. topo	Observații / Referințe
1	arabil	DA	1.935	29	755 pana la 755/101	-	

## Lungime Segmente

1) Valorile lungimilor segmentelor sunt obținute din proiecție în plan.

Punct început	X / Y	Punct sfârșit	X / Y	Lungime segment (** (m)
1	573.860,832 387.963,41	2	573.816,807 387.989,061	50.953
2	573.816,807 387.989,061	3	573.735,677 388.036,341	93.901
3	573.735,677 388.036,341	4	573.672,637 388.073,066	72.957
4	573.672,637 388.073,066	5	573.664,578 388.056,827	18.129
5	573.664,578 388.056,827	6	573.668,532 388.060,79	5.598



Punct început	X / Y	Punct sfârșit	X / Y	Lungime segment (** (m)
6	573.668,532 388.060,79	7	573.673,22 388.061,683	4.772
7	573.673,22 388.061,683	8	573.676,891 388.060,519	3.851
8	573.676,891 388.060,519	9	573.848,625 387.960,453	198.761
9	573.848,625 387.960,453	10	573.851,364 387.957,952	3.709
10	573.851,364 387.957,952	11	573.852,986 387.953,238	4.985
11	573.852,986 387.953,238	12	573.851,732 387.948,308	5.087
12	573.851,732 387.948,308	1	573.860,832 387.963,41	17.632

\*\* Lungimile segmentelor sunt determinate în planul de proiecție Stereo 70 și sunt rotunjite la 1 milimetru.

\*\*\* Distanța dintre puncte este formată din segmente cumulate ce sunt mai mici decât valoarea 1 milimetru.



**DATE DESPRE IMOBILUL NR. 1592**

Oficiul de Cadastru și Publicitate Imobiliară PRAHOVA  
Biroul de Cadastru și Publicitate Imobiliară Ploiești

**A. Partea I. Descrierea imobilului**

TEREN Intravilan

Adresa: Loc. Paulesti, Jud. Prahova

Nr. Crt	Nr cadastral Nr. topografic	Suprafața* (mp)	Observații / Referințe
A1	25856	2.857	Sector cadastral:42 Teren neimpregmuit;

**B. Partea II. Proprietari și acte**

Inscrieri privitoare la dreptul de proprietate și alte drepturi reale		Referințe
<b>68707 / 13/11/2012</b>		
Act Notarial nr. 1331, din 09/11/2012 emis de NP COSMA ANDREEA;		
B1	Se infiinteaza cartea funciara 25856 a imobilului cu numarul cadastral 25856/Paulesti, rezultat din dezmembrarea imobilului cu numarul cadastral 25262 in scris in cartea funciara 25262;	A1
Act Notarial nr. 1014, din 31/08/2011 emis de NP COSMA SAAD ANDREEA;		
B2	Se infiinteaza cartea funciara 25262 a imobilului cu numarul cadastral 25262/Paulesti, rezultat din alipirea urmatoarelor imobile:~nr.cad.2064 (id electronic 20095) din cf.2106(e:2106) (id electronic 20095) care se sisteaza;~nr.cad.10265 (id electronic 20673) din cf.6772 (id electronic 20673) care se sisteaza;~nr.cad.2502 (id electronic 20351) din cf.2230(e:2230) (id electronic 20351) care se sisteaza;~nr.cad.13009 (id electronic 25250) din cf.10270 (id electronic 25250) care se sisteaza;~nr.cad.13472 (id electronic 24336) din cf.10718 (id electronic 24336) care se sisteaza;~nr.cad.13455 (id electronic 24319) din cf.10710 (id electronic 24319) care se sisteaza;	A1
<i>OBSERVATII: pozitie transcrisa din CF 25262/Paulesti, in scrisa prin incheierea nr. 51427 din 01/09/2011;</i>		
Act Administrativ nr. 1135, din 10/08/2011 emis de OCPI;		
B3	Intabulare, drept de PROPRIETATE, dobandit prin Conventie, cota actuala 1/1, cota initiala 1/1 1) SC ESPACE PLOIESTI SRL, CIF:9999999999999	A1

**C. Partea III. SARCINI .**

Inscrieri privind dezmembramintele dreptului de proprietate, drepturi reale de garanție și sarcini	Referințe
NU SUNT	

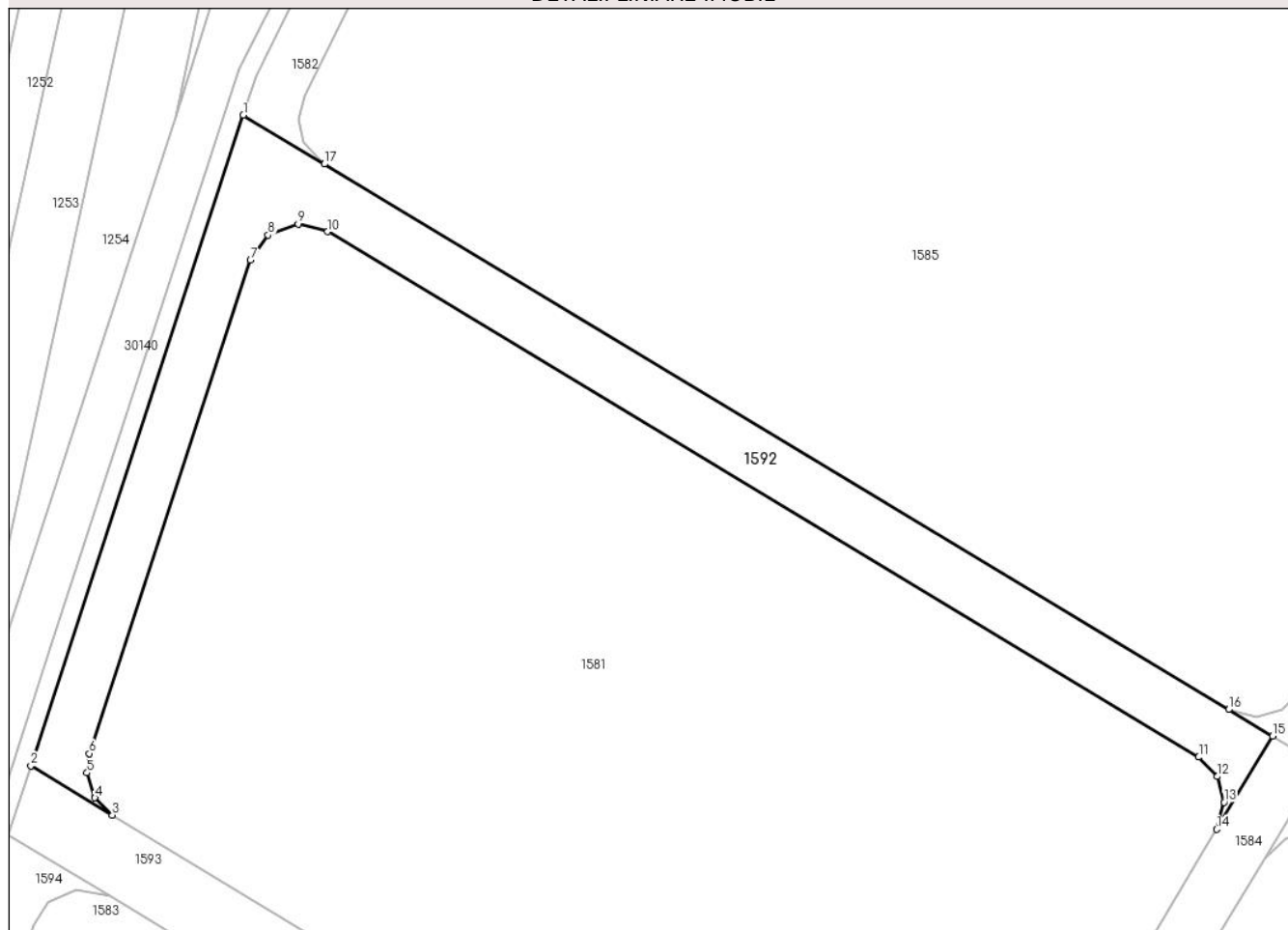
## Anexa Nr. 1 La Partea I

## Teren

Nr cadastral	Suprafața (mp)*	Observații / Referințe
25856	2.857	

\* Suprafața este determinată în planul de proiecție Stereo 70.

## DETALII LINIARE IMOBIL



## Date referitoare la teren

Crt	Categorie folosință	Intravilan	Suprafața (mp)	Tarla	Parcelă	Nr. topo	Observații / Referințe
1	arabil	DA	2.857	29	755 pana la 755/101	-	

## Lungime Segmente

1) Valorile lungimilor segmentelor sunt obținute din proiecție în plan.

Punct început	X / Y	Punct sfârșit	X / Y	Lungime segment (** (m)
1	573.533,929 387.810,903	2	573.498,355 387.702,045	114.523
2	573.498,355 387.702,045	3	573.512,0 387.693,823	15.931
3	573.512,0 387.693,823	4	573.509,083 387.696,691	4.091
4	573.509,083 387.696,691	5	573.507,755 387.700,88	4.394
5	573.507,755 387.700,88	6	573.508,177 387.704,094	3.242

Punct început	X / Y	Punct sfârșit	X / Y	Lungime segment (** (m)
6	573.508,177 387.704,094	7	573.535,145 387.786,615	86.816
7	573.535,145 387.786,615	8	573.538,105 387.790,827	5.148
8	573.538,105 387.790,827	9	573.543,131 387.792,674	5.355
9	573.543,131 387.792,674	10	573.548,051 387.791,419	5.078
10	573.548,051 387.791,419	11	573.693,955 387.703,506	170.343
11	573.693,955 387.703,506	12	573.697,089 387.700,267	4.507
12	573.697,089 387.700,267	13	573.698,211 387.695,959	4.452
13	573.698,211 387.695,959	14	573.696,951 387.691,427	4.704
14	573.696,951 387.691,427	15	573.706,344 387.707,016	18.2
15	573.706,344 387.707,016	16	573.698,972 387.711,458	8.607
16	573.698,972 387.711,458	17	573.547,502 387.802,725	176.841
17	573.547,502 387.802,725	1	573.533,929 387.810,903	15.846

\*\* Lungimile segmentelor sunt determinate în planul de proiecție Stereo 70 și sunt rotunjite la 1 milimetru.

\*\*\* Distanța dintre puncte este formată din segmente cumulate ce sunt mai mici decât valoarea 1 milimetru.



**DATE DESPRE IMOBILUL NR. 1593**

Oficiul de Cadastru și Publicitate Imobiliară PRAHOVA  
Biroul de Cadastru și Publicitate Imobiliară Ploiești

**A. Partea I. Descrierea imobilului**

TEREN Intravilan

Adresa: Loc. Paulesti, Jud. Prahova

Nr. Crt	Nr cadastral Nr. topografic	Suprafața* (mp)	Observații / Referințe
A1	25853	4.262	Sector cadastral:42 Teren neimprejmuit;

**B. Partea II. Proprietari și acte**

Inscrieri privitoare la dreptul de proprietate și alte drepturi reale		Referințe
<b>68707 / 13/11/2012</b>		
Act Notarial nr. 1331, din 09/11/2012 emis de NP COSMA ANDREEA;		
B1	Se infiinteaza cartea funciara 25853 a imobilului cu numarul cadastral 25853/Paulesti, rezultat din dezmembrarea imobilului cu numarul cadastral 25262 in scris in cartea funciara 25262;	A1
Act Notarial nr. 1014, din 31/08/2011 emis de NP COSMA SAAD ANDREEA;		
B2	Se infiinteaza cartea funciara 25262 a imobilului cu numarul cadastral 25262/Paulesti, rezultat din alipirea urmatoarelor imobile:~nr.cad.2064 (id electronic 20095) din cf.2106(e:2106) (id electronic 20095) care se sisteaza;~nr.cad.10265 (id electronic 20673) din cf.6772 (id electronic 20673) care se sisteaza;~nr.cad.2502 (id electronic 20351) din cf.2230(e:2230) (id electronic 20351) care se sisteaza;~nr.cad.13009 (id electronic 25250) din cf.10270 (id electronic 25250) care se sisteaza;~nr.cad.13472 (id electronic 24336) din cf.10718 (id electronic 24336) care se sisteaza;~nr.cad.13455 (id electronic 24319) din cf.10710 (id electronic 24319) care se sisteaza;	A1
<i>OBSERVATII: pozitie transcrisa din CF 25262/Paulesti, in scrisa prin incheierea nr. 51427 din 01/09/2011;</i>		
Act Administrativ nr. 1135, din 10/08/2011 emis de OCPI;		
B3	Intabulare, drept de PROPRIETATE, dobandit prin Conventie, cota actuala 1/1, cota initiala 1/1 1) <b>SC ESPACE PLOIESTI SRL</b> , CIF:9999999999999	A1

**C. Partea III. SARCINI .**

Inscrieri privind dezmembramintele dreptului de proprietate, drepturi reale de garanție și sarcini	Referințe
NU SUNT	

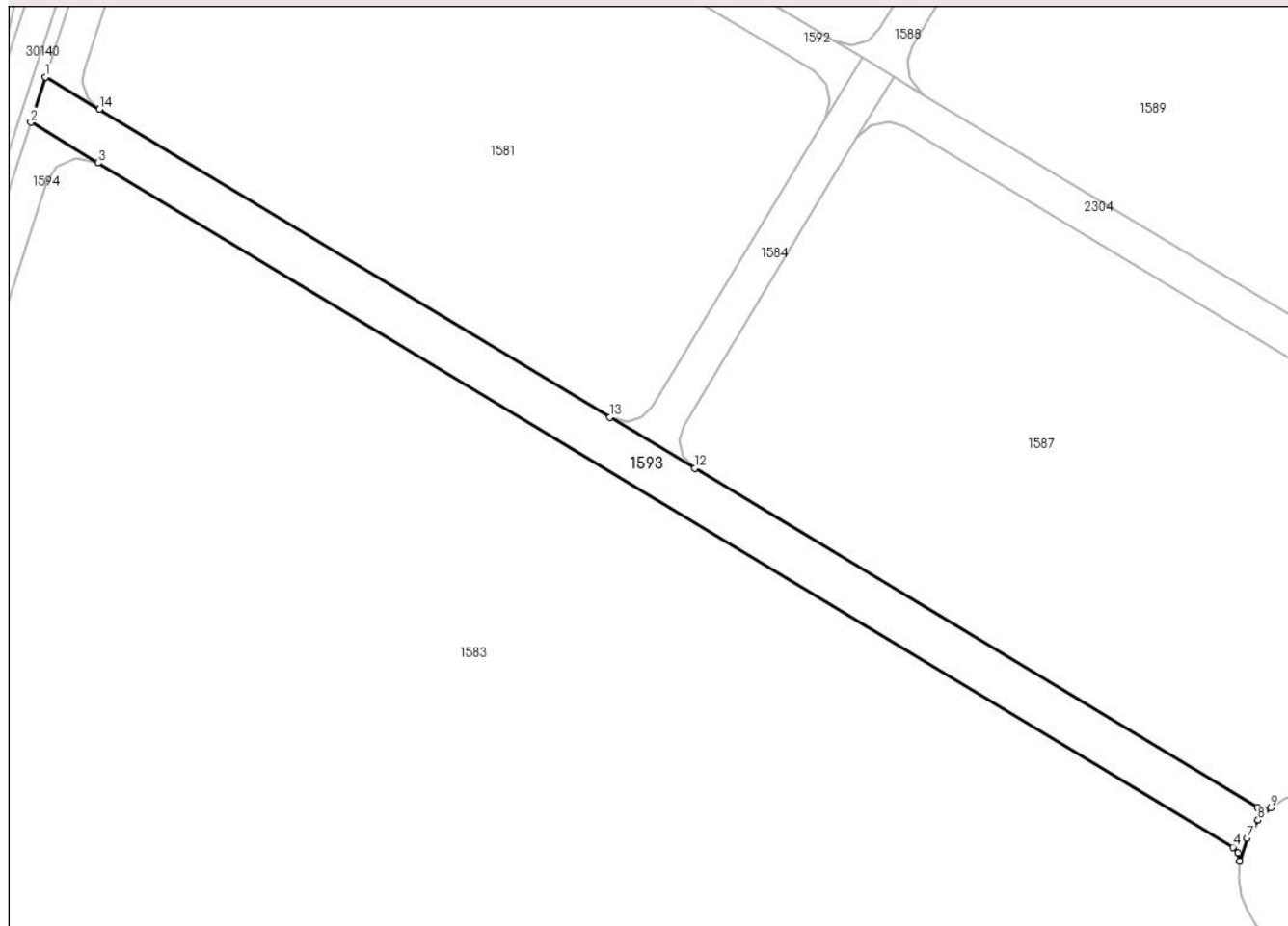
## Anexa Nr. 1 La Partea I

## Teren

Nr cadastral	Suprafața (mp)*	Observații / Referințe
25853	4.262	

\* Suprafața este determinată în planul de proiecție Stereo 70.

## DETALII LINIARE IMOBIL



## Date referitoare la teren

Crt	Categorie folosință	Intravilan	Suprafața (mp)	Tarla	Parcelă	Nr. topo	Observații / Referințe
1	arabil	DA	4.262	29	755 pana la 755/101	-	

## Lungime Segmente

1) Valorile lungimilor segmentelor sunt obținute din proiecție în plan.

Punct început	X / Y	Punct sfârșit	X / Y	Lungime segment (** (m)
1	573.498,355 387.702,045	2	573.494,594 387.690,535	12.109
2	573.494,594 387.690,535	3	573.511,712 387.680,22	19.986
3	573.511,712 387.680,22	4	573.800,753 387.506,062	337.455
4	573.800,753 387.506,062	5	573.802,071 387.504,673	1.915
5	573.802,071 387.504,673	6	573.802,453 387.502,431	2.274



Punct început	X / Y	Punct sfârșit	X / Y	Lungime segment (** (m)
6	573.802,453 387.502,431	7	573.804,282 387.508,378	6.222
7	573.804,282 387.508,378	8	573.807,163 387.512,878	5.343
8	573.807,163 387.512,878	9	573.810,349 387.515,981	4.447
9	573.810,349 387.515,981	10	573.808,661 387.515,635	1.723
10	573.808,661 387.515,635	11	573.806,907 387.516,13	1.823
11	573.806,907 387.516,13	12	573.663,652 387.602,447	167.25
12	573.663,652 387.602,447	13	573.642,06 387.615,457	25.209
13	573.642,06 387.615,457	14	573.512,0 387.693,823	151.845
14	573.512,0 387.693,823	1	573.498,355 387.702,045	15.931

\*\* Lungimile segmentelor sunt determinate în planul de proiecție Stereo 70 și sunt rotunjite la 1 milimetru.

\*\*\* Distanța dintre puncte este formată din segmente cumulate ce sunt mai mici decât valoarea 1 milimetru.



**DATE DESPRE IMOBILUL NR. 1594**

Oficiul de Cadastru și Publicitate Imobiliară PRAHOVA  
Biroul de Cadastru și Publicitate Imobiliară Ploiești

**A. Partea I. Descrierea imobilului**

TEREN Intravilan

Adresa: Loc. Paulesti, Jud. Prahova

Nr. Crt	Nr cadastral Nr. topografic	Suprafața* (mp)	Observații / Referințe
A1	25852	4.544	Sector cadastral:42 Teren neimprijmit;

**B. Partea II. Proprietari și acte**

Inscrieri privitoare la dreptul de proprietate și alte drepturi reale		Referințe
<b>68707 / 13/11/2012</b>		
Act Notarial nr. 1331, din 09/11/2012 emis de NP COSMA ANDREEA;		
B1	Se infiinteaza cartea funciara 25852 a imobilului cu numarul cadastral 25852/Paulesti, rezultat din dezmembrarea imobilului cu numarul cadastral 25262 in scris in cartea funciara 25262;	A1
Act Notarial nr. 1014, din 31/08/2011 emis de NP COSMA SAAD ANDREEA;		
B2	Se infiinteaza cartea funciara 25262 a imobilului cu numarul cadastral 25262/Paulesti, rezultat din alipirea urmatoarelor imobile:~nr.cad.2064 (id electronic 20095) din cf.2106(e:2106) (id electronic 20095) care se sisteaza;~nr.cad.10265 (id electronic 20673) din cf.6772 (id electronic 20673) care se sisteaza;~nr.cad.2502 (id electronic 20351) din cf.2230(e:2230) (id electronic 20351) care se sisteaza;~nr.cad.13009 (id electronic 25250) din cf.10270 (id electronic 25250) care se sisteaza;~nr.cad.13472 (id electronic 24336) din cf.10718 (id electronic 24336) care se sisteaza;~nr.cad.13455 (id electronic 24319) din cf.10710 (id electronic 24319) care se sisteaza;	A1
<i>OBSERVATII: pozitie transcrisa din CF 25262/Paulesti, in scrisa prin incheierea nr. 51427 din 01/09/2011;</i>		
Act Administrativ nr. 1135, din 10/08/2011 emis de OCPI;		
B3	Intabulare, drept de PROPRIETATE, dobandit prin Conventie, cota actuala 1/1, cota initiala 1/1 1) <b>SC ESPACE PLOIESTI SRL</b> , CIF:9999999999999	A1

**C. Partea III. SARCINI .**

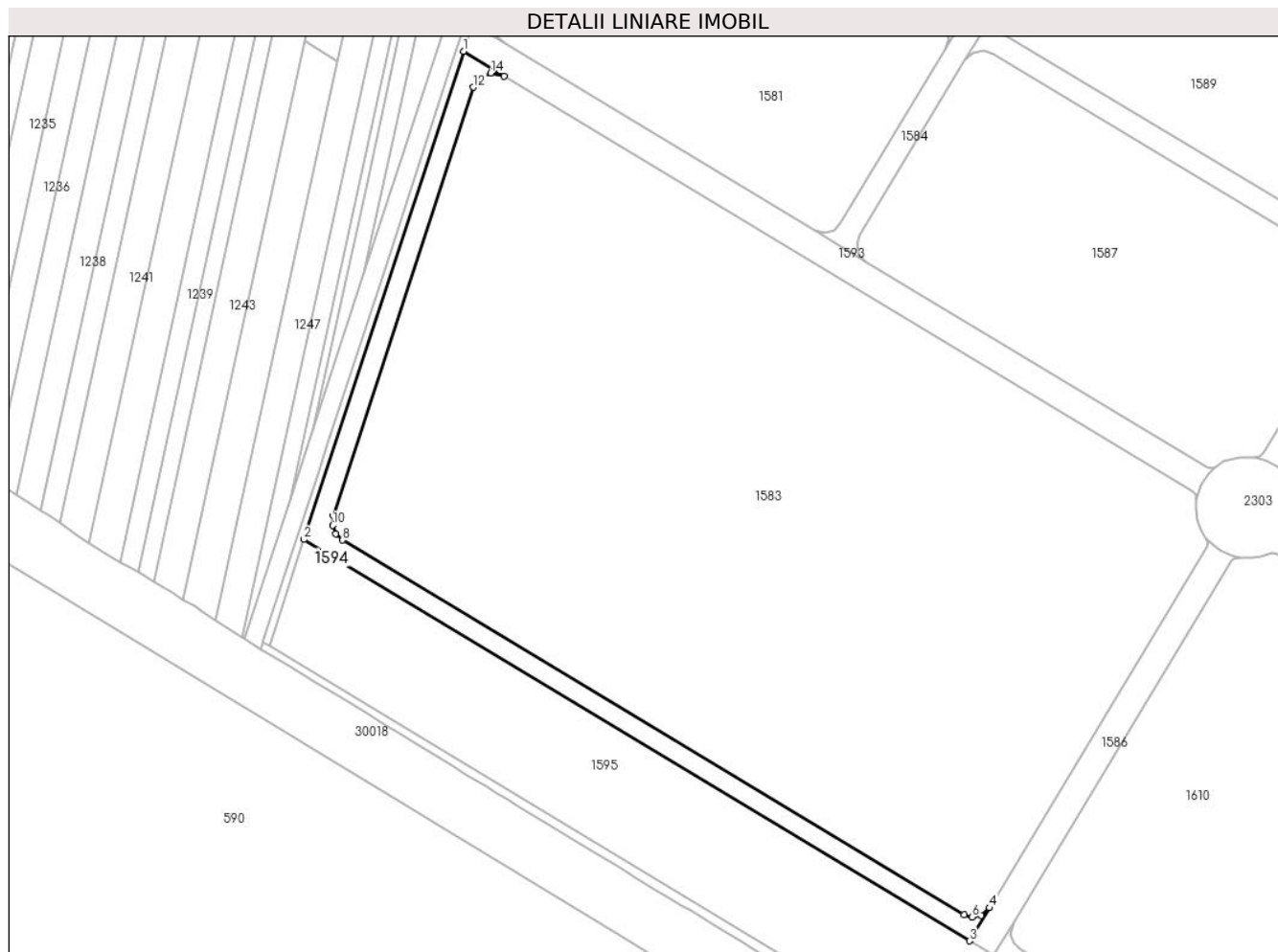
Inscrieri privind dezmembramintele dreptului de proprietate, drepturi reale de garanție și sarcini	Referințe
NU SUNT	

## Anexa Nr. 1 La Partea I

## Teren

Nr cadastral	Suprafața (mp)*	Observații / Referințe
25852	4.544	

\* Suprafața este determinată în planul de proiecție Stereo 70.



## Date referitoare la teren

Crt	Categorie folosință	Intravilan	Suprafața (mp)	Tarla	Parcelă	Nr. topo	Observații / Referințe
1	arabil	DA	4.544	29	755 pana la 755/101	-	

## Lungime Segmente

1) Valorile lungimilor segmentelor sunt obținute din proiecție în plan.

Punct început	X / Y	Punct sfârșit	X / Y	Lungime segment (** (m)
1	573.494,594 387.690,535	2	573.427,654 387.485,694	215.501
2	573.427,654 387.485,694	3	573.707,126 387.317,301	326.283
3	573.707,126 387.317,301	4	573.715,487 387.331,176	16.199
4	573.715,487 387.331,176	5	573.712,003 387.328,05	4.681
5	573.712,003 387.328,05	6	573.708,19 387.327,314	3.883

Punct început	X / Y	Punct sfârșit	X / Y	Lungime segment (** (m)
6	573.708,19 387.327,314	7	573.704,849 387.328,246	3.469
7	573.704,849 387.328,246	8	573.443,912 387.485,471	304.644
8	573.443,912 387.485,471	9	573.441,081 387.488,204	3.935
9	573.441,081 387.488,204	10	573.439,763 387.491,624	3.665
10	573.439,763 387.491,624	11	573.440,089 387.495,742	4.131
11	573.440,089 387.495,742	12	573.498,806 387.675,416	189.025
12	573.498,806 387.675,416	13	573.501,254 387.679,197	4.504
13	573.501,254 387.679,197	14	573.505,992 387.681,403	5.226
14	573.505,992 387.681,403	15	573.511,712 387.680,22	5.841
15	573.511,712 387.680,22	1	573.494,594 387.690,535	19.986

\*\* Lungimile segmentelor sunt determinate în planul de proiecție Stereo 70 și sunt rotunjite la 1 milimetru.

\*\*\* Distanța dintre puncte este formată din segmente cumulate ce sunt mai mici decât valoarea 1 milimetru.



**DATE DESPRE IMOBILUL NR. 1595**

Oficiul de Cadastru și Publicitate Imobiliară PRAHOVA  
Biroul de Cadastru și Publicitate Imobiliară Ploiești

**A. Partea I. Descrierea imobilului**

TEREN Intravilan

Adresa: Loc. Paulesti, Jud. Prahova

Nr. Crt	Nr cadastral Nr. topografic	Suprafața* (mp)	Observații / Referințe
A1	25879	29.641	Sector cadastral:42 Teren neimprijmit;

**B. Partea II. Proprietari și acte**

Inscrieri privitoare la dreptul de proprietate și alte drepturi reale		Referințe
<b>68707 / 13/11/2012</b>		
Act Notarial nr. 1331, din 09/11/2012 emis de NP COSMA ANDREEA;		
B1	Se infiinteaza cartea funciara 25879 a imobilului cu numarul cadastral 25879/Paulesti, rezultat din dezmembrarea imobilului cu numarul cadastral 25262 in scris in cartea funciara 25262;	A1
Act Notarial nr. 1014, din 31/08/2011 emis de NP COSMA SAAD ANDREEA;		
B2	Se infiinteaza cartea funciara 25262 a imobilului cu numarul cadastral 25262/Paulesti, rezultat din alipirea urmatoarelor imobile:~nr.cad.2064 (id electronic 20095) din cf.2106(e:2106) (id electronic 20095) care se sisteaza;~nr.cad.10265 (id electronic 20673) din cf.6772 (id electronic 20673) care se sisteaza;~nr.cad.2502 (id electronic 20351) din cf.2230(e:2230) (id electronic 20351) care se sisteaza;~nr.cad.13009 (id electronic 25250) din cf.10270 (id electronic 25250) care se sisteaza;~nr.cad.13472 (id electronic 24336) din cf.10718 (id electronic 24336) care se sisteaza;~nr.cad.13455 (id electronic 24319) din cf.10710 (id electronic 24319) care se sisteaza;	A1
<i>OBSERVATII: pozitie transcrisa din CF 25262/Paulesti, in scrisa prin incheierea nr. 51427 din 01/09/2011;</i>		
Act Administrativ nr. 1135, din 10/08/2011 emis de OCPI;		
B3	Intabulare, drept de PROPRIETATE, dobandit prin Conventie, cota actuala 1/1, cota initiala 1/1 1) <b>SC ESPACE PLOIESTI SRL</b> , CIF:9999999999999	A1

**C. Partea III. SARCINI .**

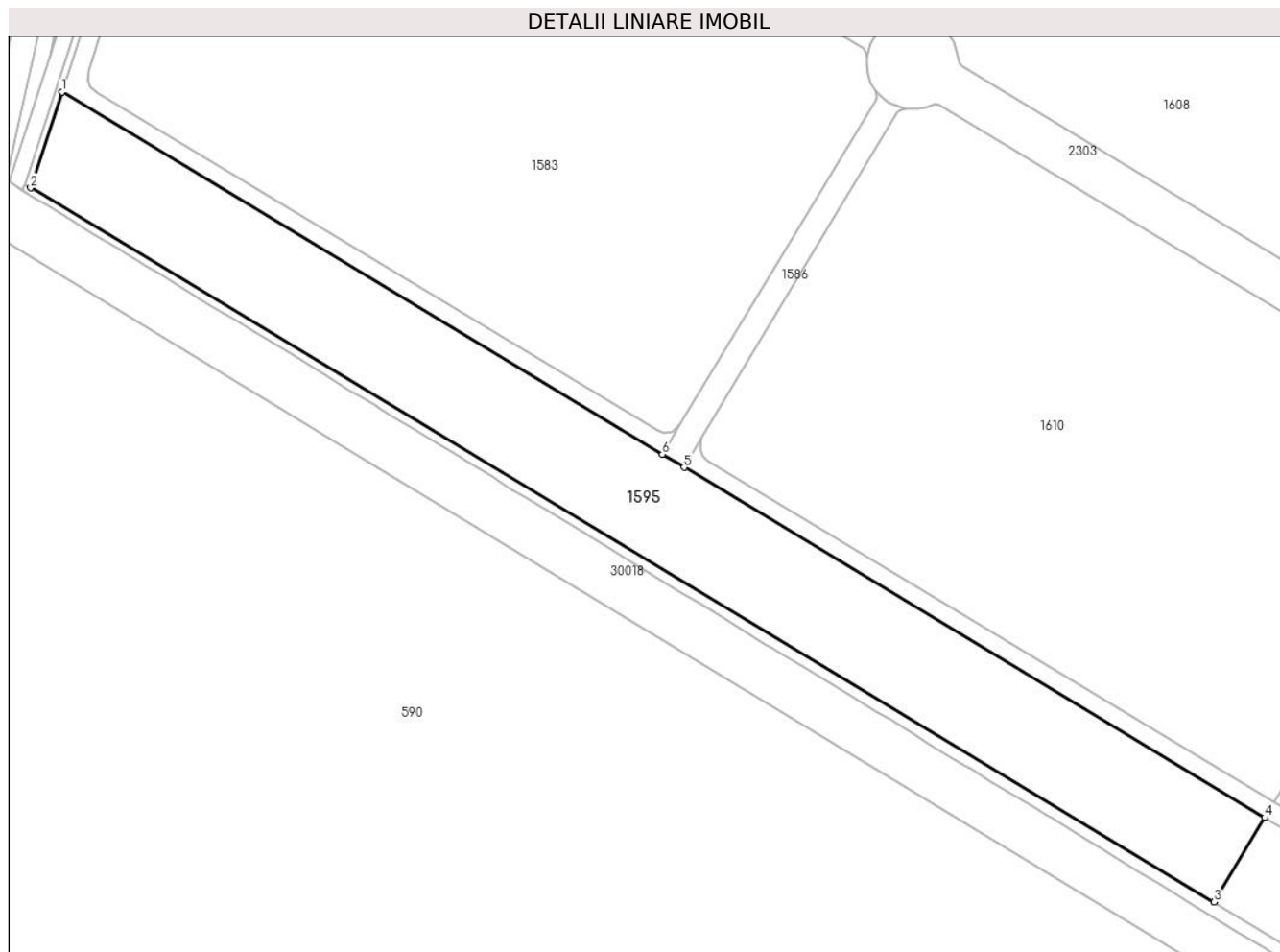
Inscrieri privind dezmembramintele dreptului de proprietate, drepturi reale de garanție și sarcini	Referințe
NU SUNT	

## Anexa Nr. 1 La Partea I

## Teren

Nr cadastral	Suprafața (mp)*	Observații / Referințe
25879	29.641	

\* Suprafața este determinată în planul de proiecție Stereo 70.



## Date referitoare la teren

Crt	Categorie folosință	Intravilan	Suprafața (mp)	Tarla	Parcelă	Nr. topo	Observații / Referințe
1	arabil	DA	29.641	29	755 pana la 755/101	-	

## Lungime Segmente

1) Valorile lungimilor segmentelor sunt obținute din proiecție în plan.

Punct început	X / Y	Punct sfârșit	X / Y	Lungime segment (** (m)
1	573.427,654 387.485,694	2	573.413,111 387.441,193	46.817
2	573.413,111 387.441,193	3	573.963,916 387.109,099	643.174
3	573.963,916 387.109,099	4	573.987,555 387.148,331	45.803
4	573.987,555 387.148,331	5	573.717,233 387.311,211	315.601
5	573.717,233 387.311,211	6	573.707,126 387.317,301	11.8



Punct început	X / Y	Punct sfârșit	X / Y	Lungime segment (** (m)
6	573.707,126 387.317,301	1	573.427,654 387.485,694	326.283

\*\* Lungimile segmentelor sunt determinate în planul de proiecție Stereo 70 și sunt rotunjite la 1 milimetru.

\*\*\* Distanța dintre puncte este formată din segmente cumulate ce sunt mai mici decât valoarea 1 milimetru.



**DATE DESPRE IMOBILUL NR. 1596**

Oficiul de Cadastru și Publicitate Imobiliară PRAHOVA  
Biroul de Cadastru și Publicitate Imobiliară Ploiești

**A. Partea I. Descrierea imobilului**

TEREN Intravilan

Adresa: Loc. Paulesti, Jud. Prahova

Nr. Crt	Nr cadastral Nr. topografic	Suprafața* (mp)	Observații / Referințe
A1	31473	3.873	Sector cadastral:42 Teren neimpregmuit;

**B. Partea II. Proprietari și acte**

Inscrieri privitoare la dreptul de proprietate și alte drepturi reale		Referințe
<b>61262 / 10/05/2022</b>		
Act Notarial nr. 515, din 09/05/2022 emis de NP Vidican Ioana Lambrina;		
B1	Se infiinteaza cartea funciara 31473 a imobilului cu numarul cadastral 31473 / UAT Paulesti, rezultat din dezmembrarea imobilului cu numarul cadastral 25843 inscris in cartea funciara 25843;	A1
Act Administrativ nr. 1135, din 10/08/2011 emis de OCPI;		
B3	Intabulare, drept de PROPRIETATE, dobandit prin Conventie, cota actuala 1/1, cota initiala 1/1 1) <b>SC ESPACE PLOIESTI SRL</b> , CIF:9999999999999	A1
<i>OBSERVATII: pozitie transcrisa din CF 25843/Paulesti, inscrisa prin incheierea nr. 68707 din 13/11/2012;</i>		

**C. Partea III. SARCINI .**

Inscrieri privind dezmembramintele dreptului de proprietate, drepturi reale de garanție și sarcini	Referințe
NU SUNT	

## Anexa Nr. 1 La Partea I

## Teren

Nr cadastral	Suprafața (mp)*	Observații / Referințe
31473	3.873	

\* Suprafața este determinată în planul de proiecție Stereo 70.



## Date referitoare la teren

Crt	Categorie folosință	Intravilan	Suprafața (mp)	Tarla	Parcelă	Nr. topo	Observații / Referințe
1	arabil	DA	3.873	29	755 pana la 755/101	-	

## Lungime Segmente

1) Valorile lungimilor segmentelor sunt obținute din proiecție în plan.

Punct început	X / Y	Punct sfârșit	X / Y	Lungime segment (** (m)
1	574.536,6 387.465,4	2	574.535,23 387.462,941	2.815
2	574.535,23 387.462,941	3	574.534,333 387.461,111	2.038
3	574.534,333 387.461,111	4	574.536,842 387.453,21	8.29
4	574.536,842 387.453,21	5	574.524,382 387.427,019	29.004
5	574.524,382 387.427,019	6	574.513,611 387.393,38	35.321

Punct început	X / Y	Punct sfârșit	X / Y	Lungime segment (** (m)
6	574.513,611 387.393,38	7	574.491,012 387.345,515	52.932
7	574.491,012 387.345,515	8	574.446,017 387.250,377	105.242
8	574.446,017 387.250,377	9	574.437,224 387.231,833	20.523
9	574.437,224 387.231,833	10	574.410,788 387.178,474	59.549
10	574.410,788 387.178,474	11	574.390,712 387.169,618	21.943
11	574.390,712 387.169,618	12	574.379,977 387.151,802	20.8
12	574.379,977 387.151,802	13	574.386,53 387.127,224	25.437
13	574.386,53 387.127,224	14	574.377,919 387.106,906	22.067
14	574.377,919 387.106,906	15	574.352,42 387.053,233	59.422
15	574.352,42 387.053,233	16	574.331,67 387.009,617	48.3
16	574.331,67 387.009,617	17	574.332,985 387.008,958	1.471
17	574.332,985 387.008,958	18	574.553,16 387.452,746	495.404
18	574.553,16 387.452,746	19	574.545,73 387.458,381	9.325
19	574.545,73 387.458,381	20	574.543,2 387.460,3	3.175
20	574.543,2 387.460,3	1	574.536,6 387.465,4	8.341

\*\* Lungimile segmentelor sunt determinate în planul de proiecție Stereo 70 și sunt rotunjite la 1 milimetru.

\*\*\* Distanța dintre puncte este formată din segmente cumulate ce sunt mai mici decât valoarea 1 milimetru.



**DATE DESPRE IMOBILUL NR. 1597**

Oficiul de Cadastru și Publicitate Imobiliară PRAHOVA  
Biroul de Cadastru și Publicitate Imobiliară Ploiești

**A. Partea I. Descrierea imobilului**

TEREN Necunoscut

Adresa: Loc. Paulesti, Jud. Prahova

Nr. Crt	Nr cadastral Nr. topografic	Suprafața* (mp)	Observații / Referințe
A1	31468	4.267	Sector cadastral:42 Teren neimprejmit;

**B. Partea II. Proprietari și acte**

Inscrieri privitoare la dreptul de proprietate și alte drepturi reale		Referințe
<b>61263 / 10/05/2022</b>		
Act Notarial nr. 516, din 09/05/2022 emis de Vidican Ioana Lambrina;		
B1	Se infiinteaza cartea funciara 31468 a imobilului cu numarul cadastral 31468 / UAT Paulesti, rezultat din dezmembrarea imobilului cu numarul cadastral 25844 inscris in cartea funciara 25844;	A1
Act Administrativ nr. 1135, din 10/08/2011 emis de OCPI;		
B3	Intabulare, drept de PROPRIETATE, dobandit prin Conventie, cota actuala 1/1, cota initiala 1/1 1) <b>SC ESPACE PLOIESTI SRL</b> , CIF:99999999999999 <i>OBSERVATII: pozitie transcrisa din CF 25844/Paulesti, inscrisa prin incheierea nr. 68707 din 13/11/2012;</i>	A1

**C. Partea III. SARCINI .**

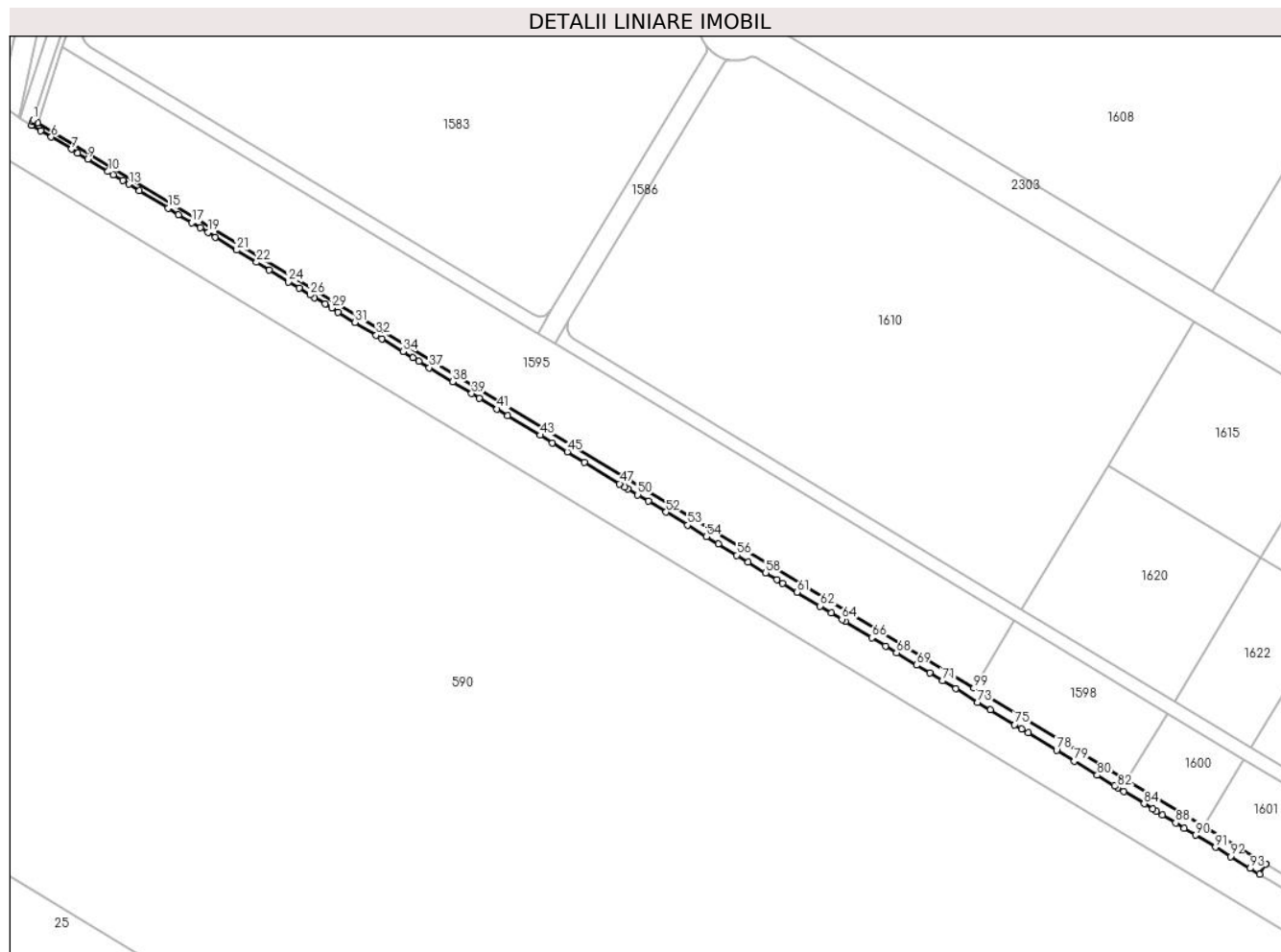
Inscrieri privind dezmembramintele dreptului de proprietate, drepturi reale de garanție și sarcini	Referințe
NU SUNT	

## Anexa Nr. 1 La Partea I

## Teren

Nr cadastral	Suprafața (mp)*	Observații / Referințe
31468	4.267	

\* Suprafața este determinată în planul de proiecție Stereo 70.



## Date referitoare la teren

Crt	Categorie folosință	Intravilan	Suprafața (mp)	Tarla	Parcelă	Nr. topo	Observații / Referințe
1	arabil	NU	3.870	29	755 pana la 755/101	-	
2	arabil	DA	397	29	755 pana la 755/101	-	

## Lungime Segmente

1) Valorile lungimilor segmentelor sunt obținute din proiecție în plan.

Punct început	X / Y	Punct sfârșit	X / Y	Lungime segment
1	573.410,475 387.442,783	2	573.410,159 387.441,818	1.015
4	573.409,881 387.439,568	5	573.414,77 387.436,59	5.725
7	573.432,81 387.425,6	8	573.436,57 387.423,31	4.402
10	573.454,345 387.412,473	11	573.457,474 387.410,566	3.664
2	573.410,159 387.441,818	3	573.409,5 387.439,8	2.123
5	573.414,77 387.436,59	6	573.421,04 387.432,769	7.343
8	573.436,57 387.423,31	9	573.442,45 387.419,72	6.889
11	573.457,474 387.410,566	12	573.463,107 387.407,138	6.594
3	573.409,5 387.439,8	4	573.409,881 387.439,568	0.446
6	573.421,04 387.432,769	7	573.432,81 387.425,6	13.781
9	573.442,45 387.419,72	10	573.454,345 387.412,473	13.929
12	573.463,107 387.407,138	13	573.466,61 387.405,0	4.104



Punct început	X / Y	Punct sfârșit	X / Y	Lungime segment	Punct început	X / Y	Punct sfârșit	X / Y	Lungime segment	Punct început	X / Y	Punct sfârșit	X / Y	Lungime segment
13	573.466,61 387.405,0	14	573.472,86 387.401,19	7.32	14	573.472,86 387.401,19	15	573.489,74 387.390,9	19.76 9	15	573.489,74 387.390,9	16	573.495,99 387.387,1	7.315
16	573.495,99 387.387,1	17	573.503,738 387.382,374	9.076	17	573.503,738 387.382,374	18	573.508,61 387.379,41	5.703	18	573.508,61 387.379,41	19	573.513,1 387.376,67	5.26
19	573.513,1 387.376,67	20	573.517,601 387.373,929	5.27	20	573.517,601 387.373,929	21	573.530,089 387.366,317	14.62 5	21	573.530,089 387.366,317	22	573.541,821 387.359,168	13.73 9
22	573.541,821 387.359,168	23	573.549,31 387.354,61	8.767	23	573.549,31 387.354,61	24	573.560,66 387.347,69	13.29 3	24	573.560,66 387.347,69	25	573.566,767 387.343,966	7.153
25	573.566,767 387.343,966	26	573.573,25 387.340,016	7.592	26	573.573,25 387.340,016	27	573.575,868 387.338,421	3.066	27	573.575,868 387.338,421	28	573.582,1 387.334,62	7.3
28	573.582,1 387.334,62	29	573.585,96 387.332,27	4.519	29	573.585,96 387.332,27	30	573.589,82 387.329,92	4.519	30	573.589,82 387.329,92	31	573.599,788 387.323,844	11.67 4
31	573.599,788 387.323,844	32	573.612,239 387.316,257	14.58	32	573.612,239 387.316,257	33	573.615,479 387.314,283	3.794	33	573.615,479 387.314,283	34	573.627,924 387.306,699	14.57 4
34	573.627,924 387.306,699	35	573.633,895 387.303,061	6.992	35	573.633,895 387.303,061	36	573.637,255 387.301,014	3.934	36	573.637,255 387.301,014	37	573.643,475 387.297,223	7.284
37	573.643,475 387.297,223	38	573.657,159 387.288,885	16.02 4	38	573.657,159 387.288,885	39	573.668,359 387.282,064	13.11 4	39	573.668,359 387.282,064	40	573.672,839 387.279,338	5.244
40	573.672,839 387.279,338	41	573.683,282 387.272,966	12.23 4	41	573.683,282 387.272,966	42	573.689,503 387.269,175	7.285	42	573.689,503 387.269,175	43	573.708,66 387.257,502	22.43 3
43	573.708,66 387.257,502	44	573.715,882 387.253,107	8.454	44	573.715,882 387.253,107	45	573.724,583 387.247,796	10.19 4	45	573.724,583 387.247,796	46	573.734,785 387.241,604	11.93 4
46	573.734,785 387.241,604	47	573.755,384 387.229,01	24.14 4	47	573.755,384 387.229,01	48	573.758,482 387.227,11	3.634	48	573.758,482 387.227,11	49	573.760,278 387.226,114	2.054
49	573.760,278 387.226,114	50	573.766,076 387.222,515	6.824	50	573.766,076 387.222,515	51	573.772,373 387.218,716	7.354	51	573.772,373 387.218,716	52	573.782,775 387.212,315	12.21 4
52	573.782,775 387.212,315	53	573.795,375 387.204,715	14.71 5	53	573.795,375 387.204,715	54	573.806,377 387.197,914	12.93 4	54	573.806,377 387.197,914	55	573.813,474 387.193,616	8.297
55	573.813,474 387.193,616	56	573.824,377 387.187,019	12.74 3	56	573.824,377 387.187,019	57	573.831,064 387.182,917	7.845	57	573.831,064 387.182,917	58	573.841,39 387.176,71	12.04 8
58	573.841,39 387.176,71	59	573.847,88 387.172,61	7.677	59	573.847,88 387.172,61	60	573.851,279 387.170,612	3.943	60	573.851,279 387.170,612	61	573.859,86 387.165,37	10.05 5
61	573.859,86 387.165,37	62	573.873,35 387.157,17	15.78 7	62	573.873,35 387.157,17	63	573.879,853 387.153,268	7.584	63	573.879,853 387.153,268	64	573.886,242 387.149,313	7.514
64	573.886,242 387.149,313	65	573.888,252 387.148,068	2.364	65	573.888,252 387.148,068	66	573.903,851 387.138,575	18.26	66	573.903,851 387.138,575	67	573.911,851 387.133,669	9.384
67	573.911,851 387.133,669	68	573.918,345 387.129,655	7.634	68	573.918,345 387.129,655	69	573.930,235 387.122,455	13.9	69	573.930,235 387.122,455	70	573.937,836 387.117,827	8.899
70	573.937,836 387.117,827	71	573.945,435 387.113,194	8.9	71	573.945,435 387.113,194	72	573.953,044 387.108,577	8.9	72	573.953,044 387.108,577	73	573.966,135 387.100,58	15.34
73	573.966,135 387.100,58	74	573.973,628 387.096,082	8.739	74	573.973,628 387.096,082	75	573.987,826 387.087,384	16.65	75	573.987,826 387.087,384	76	573.991,823 387.084,988	4.66
76	573.991,823 387.084,988	77	573.995,871 387.082,68	4.66	77	573.995,871 387.082,68	78	574.012,413 387.072,392	19.48	78	574.012,413 387.072,392	79	574.023,01 387.065,99	12.38 1
79	574.023,01 387.065,99	80	574.036,41 387.057,8	15.70 5	80	574.036,41 387.057,8	81	574.046,52 387.051,61	11.85 4	81	574.046,52 387.051,61	82	574.048,513 387.050,396	2.334
82	574.048,513 387.050,396	83	574.052,109 387.048,295	4.165	83	574.052,109 387.048,295	84	574.064,013 387.040,993	13.96 5	84	574.064,013 387.040,993	85	574.069,11 387.037,896	5.964
85	574.069,11 387.037,896	86	574.071,306 387.036,497	2.604	86	574.071,306 387.036,497	87	574.074,808 387.034,395	4.084	87	574.074,808 387.034,395	88	574.082,605 387.029,696	9.104
88	574.082,605 387.029,696	89	574.087,482 387.026,66	5.745	89	574.087,482 387.026,66	90	574.094,188 387.022,573	7.853	90	574.094,188 387.022,573	91	574.106,004 387.015,398	13.82 4
91	574.106,004 387.015,398	92	574.114,8 387.010,0	10.32	92	574.114,8 387.010,0	93	574.126,3 387.003,0	13.46 3	93	574.126,3 387.003,0	94	574.131,905 386.999,599	6.556
94	574.131,905 386.999,599	95	574.135,412 387.005,439	6.812	95	574.135,412 387.005,439	96	574.135,527 387.005,63	0.223	96	574.135,527 387.005,63	97	574.098,796 387.027,776	42.89 1
97	574.098,796 387.027,776	98	574.053,836 387.054,883	52.49 9	98	574.053,836 387.054,883	99	573.963,916 387.109,099	105.0	99	573.963,916 387.109,099	100	573.413,111 387.441,193	643.1 74
100	573.413,111 387.441,193	1	573.410,475 387.442,783	3.078										

\*\* Lungimile segmentelor sunt determinate în planul de proiecție Stereo 70 și sunt rotunjite la 1 milimetru.

\*\*\* Distanța dintre puncte este formată din segmente cumulate ce sunt mai mici decât valoarea 1 milimetru.



**DATE DESPRE IMOBILUL NR. 1598**

Oficiul de Cadastru și Publicitate Imobiliară PRAHOVA  
Biroul de Cadastru și Publicitate Imobiliară Ploiești

**A. Partea I. Descrierea imobilului**

TEREN Intravilan

Adresa: Loc. Paulesti, Jud. Prahova

Nr. Crt	Nr cadastral Nr. topografic	Suprafața* (mp)	Observații / Referințe
A1	25863	4.811	Sector cadastral:42 Teren neimpregmuit;

**B. Partea II. Proprietari și acte**

Inscrieri privitoare la dreptul de proprietate și alte drepturi reale		Referințe
<b>68707 / 13/11/2012</b>		
Act Notarial nr. 1331, din 09/11/2012 emis de NP COSMA ANDREEA;		
B1	Se infiinteaza cartea funciara 25863 a imobilului cu numarul cadastral 25863/Paulesti, rezultat din dezmembrarea imobilului cu numarul cadastral 25262 in scris in cartea funciara 25262;	A1
Act Notarial nr. 1014, din 31/08/2011 emis de NP COSMA SAAD ANDREEA;		
B2	Se infiinteaza cartea funciara 25262 a imobilului cu numarul cadastral 25262/Paulesti, rezultat din alipirea urmatoarelor imobile:~nr.cad.2064 (id electronic 20095) din cf.2106(e:2106) (id electronic 20095) care se sisteaza;~nr.cad.10265 (id electronic 20673) din cf.6772 (id electronic 20673) care se sisteaza;~nr.cad.2502 (id electronic 20351) din cf.2230(e:2230) (id electronic 20351) care se sisteaza;~nr.cad.13009 (id electronic 25250) din cf.10270 (id electronic 25250) care se sisteaza;~nr.cad.13472 (id electronic 24336) din cf.10718 (id electronic 24336) care se sisteaza;~nr.cad.13455 (id electronic 24319) din cf.10710 (id electronic 24319) care se sisteaza;	A1
<i>OBSERVATII: pozitie transcrisa din CF 25262/Paulesti, in scrisa prin incheierea nr. 51427 din 01/09/2011;</i>		
Act Administrativ nr. 1135, din 10/08/2011 emis de OCPI;		
B3	Intabulare, drept de PROPRIETATE, dobandit prin Conventie, cota actuala 1/1, cota initiala 1/1 1) <b>SC ESPACE PLOIESTI SRL</b> , CIF:9999999999999	A1

**C. Partea III. SARCINI .**

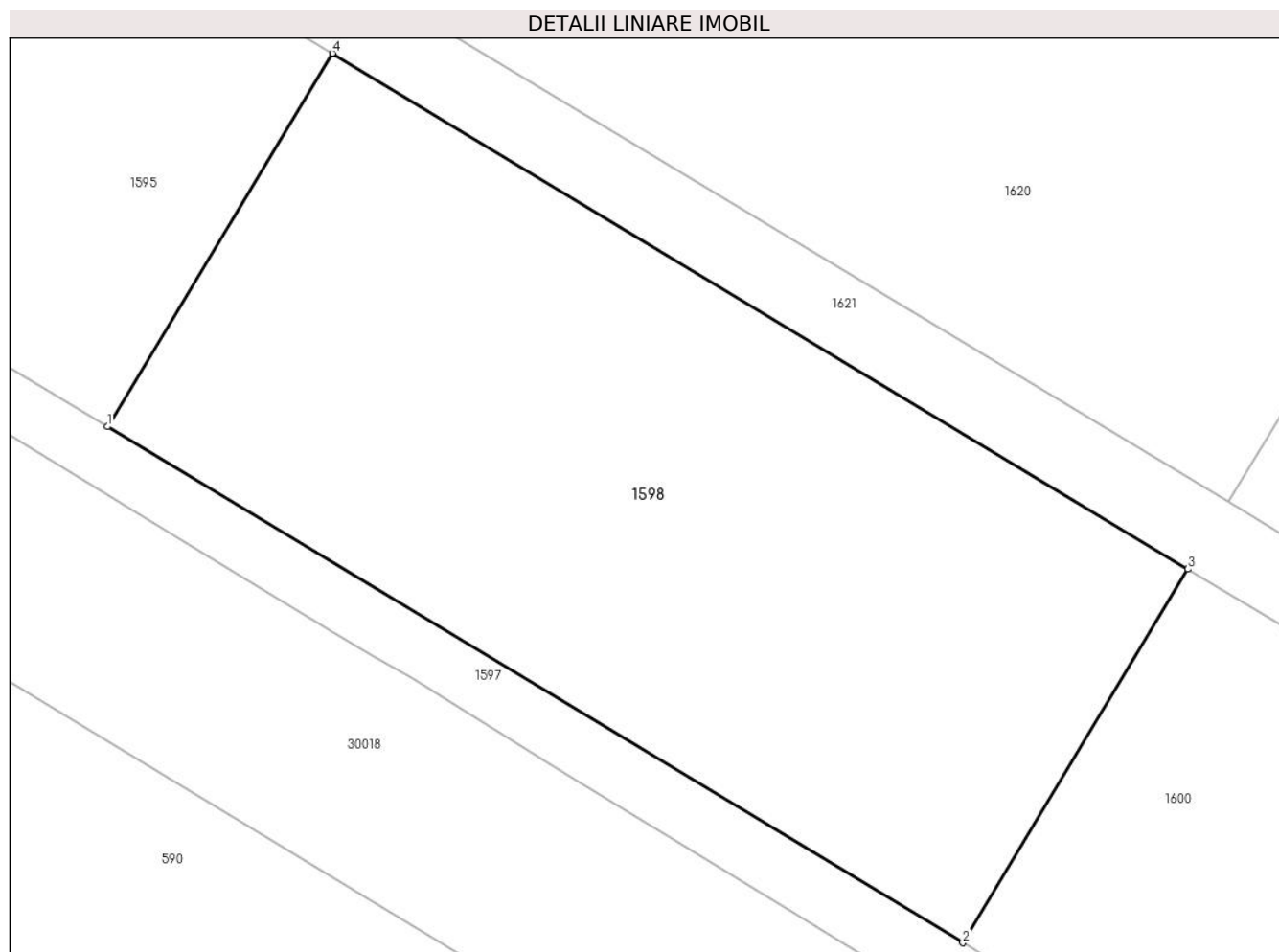
Inscrieri privind dezmembramintele dreptului de proprietate, drepturi reale de garanție și sarcini	Referințe
NU SUNT	

## Anexa Nr. 1 La Partea I

## Teren

Nr cadastral	Suprafața (mp)*	Observații / Referințe
25863	4.811	

\* Suprafața este determinată în planul de proiecție Stereo 70.



## Date referitoare la teren

Crt	Categorie folosință	Intravilan	Suprafața (mp)	Tarla	Parcelă	Nr. topo	Observații / Referințe
1	arabil	DA	4.811	29	755 pana la 755/101	-	

## Lungime Segmente

1) Valorile lungimilor segmentelor sunt obținute din proiecție în plan.

Punct început	X / Y	Punct sfârșit	X / Y	Lungime segment (** (m)
1	573.963,916 387.109,099	2	574.053,836 387.054,883	105.0
2	574.053,836 387.054,883	3	574.077,491 387.094,141	45.834
3	574.077,491 387.094,141	4	573.987,555 387.148,331	105.0
4	573.987,555 387.148,331	1	573.963,916 387.109,099	45.803

**\*\* Lungimile segmentelor sunt determinate în planul de proiecție Stereo 70 și sunt rotunjite la 1 milimetru.**

**\*\*\* Distanța dintre puncte este formată din segmente cumulate ce sunt mai mici decât valoarea 1 milimetru.**



**DATE DESPRE IMOBILUL NR. 1599**

Oficiul de Cadastru și Publicitate Imobiliară PRAHOVA  
Biroul de Cadastru și Publicitate Imobiliară Ploiești

**A. Partea I. Descrierea imobilului**

TEREN Intravilan

Adresa: Loc. Paulesti, Jud. Prahova

Nr. Crt	Nr cadastral Nr. topografic	Suprafața* (mp)	Observații / Referințe
A1	31476	34.391	Sector cadastral:42 Teren neimpregmuit;

**B. Partea II. Proprietari și acte**

Inscrieri privitoare la dreptul de proprietate și alte drepturi reale		Referințe
<b>61266 / 10/05/2022</b>		
Act Notarial nr. 517, din 09/05/2022 emis de Vidican Ioana Lambrina;		
B1	Se infiinteaza cartea funciara 31476 a imobilului cu numarul cadastral 31476 / UAT Paulesti, rezultat din dezmembrarea imobilului cu numarul cadastral 25860 inscris in cartea funciara 25860;	A1
Act Administrativ nr. 1135, din 10/08/2011 emis de OCPI;		
B3	Intabulare, drept de PROPRIETATE, dobandit prin Conventie, cota actuala 1/1, cota initiala 1/1 1) <b>SC ESPACE PLOIESTI SRL</b> , CIF:99999999999999 <i>OBSERVATII: pozitie transcrisa din CF 25860/Paulesti, inscrisa prin incheierea nr. 68707 din 13/11/2012;</i>	A1

**C. Partea III. SARCINI .**

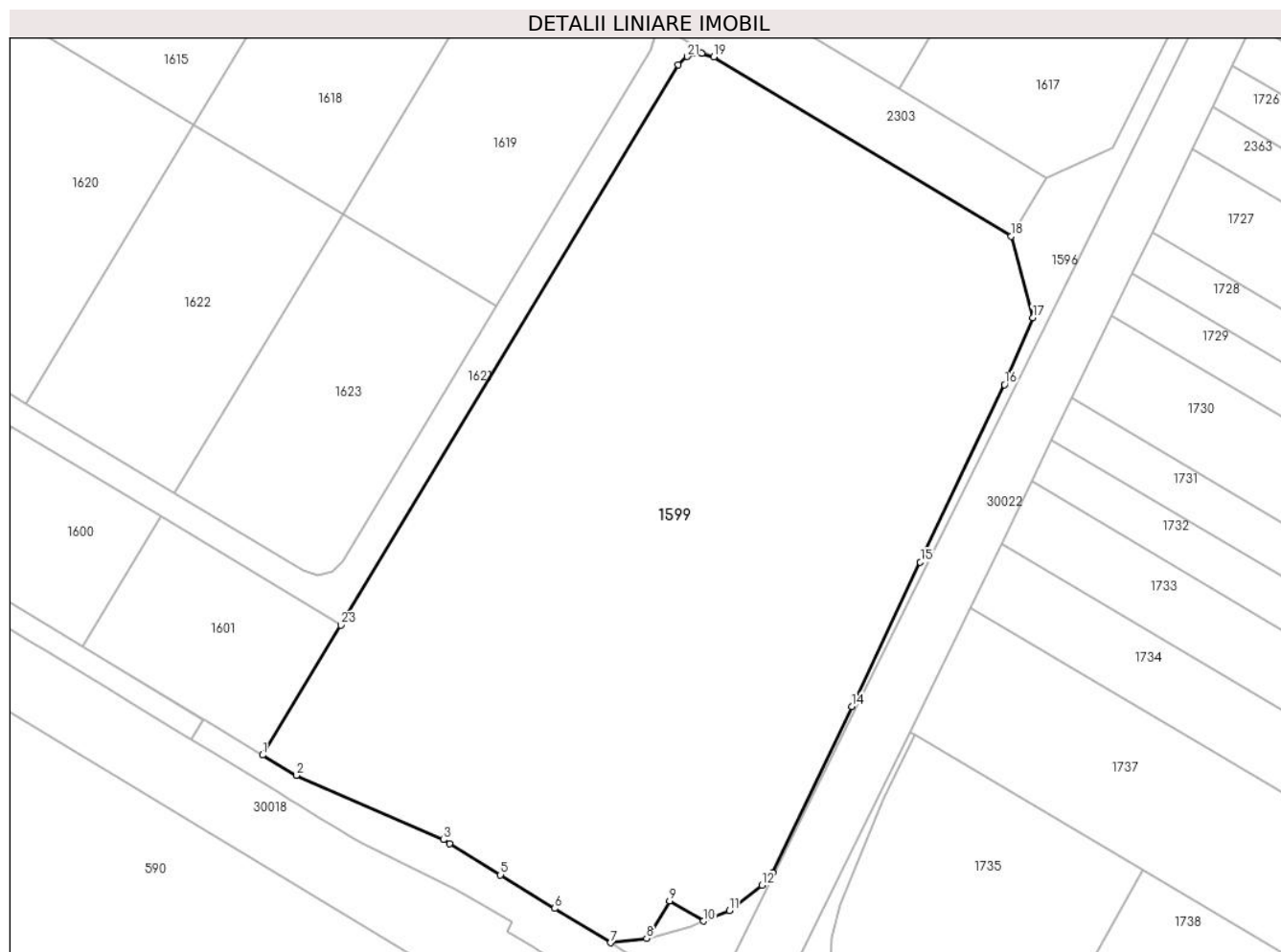
Inscrieri privind dezmembramintele dreptului de proprietate, drepturi reale de garanție și sarcini	Referințe
NU SUNT	

## Anexa Nr. 1 La Partea I

## Teren

Nr cadastral	Suprafața (mp)*	Observații / Referințe
31476	34.391	

\* Suprafața este determinată în planul de proiecție Stereo 70.



## Date referitoare la teren

Crt	Categorie folosință	Intra vilan	Suprafața (mp)	Tarla	Parcelă	Nr. topo	Observații / Referințe
1	arabil	DA	34.391	29	755 pana la 755/101	-	

## Lungime Segmente

1) Valorile lungimilor segmentelor sunt obținute din proiecție în plan.

Punct început	X / Y	Punct sfârșit	X / Y	Lungime segment (** (m)
1	574.153,348 386.994,885	2	574.163,59 386.988,71	11.959
3	574.208,14 386.969,28	4	574.209,985 386.968,141	2.168
5	574.225,38 386.958,635	6	574.241,777 386.948,509	19.272
7	574.258,623 386.938,107	8	574.269,59 386.939,417	11.045
9	574.276,602 386.950,789	10	574.286,803 386.944,634	11.914

Punct început	X / Y	Punct sfârșit	X / Y	Lungime segment (** (m)
2	574.163,59 386.988,71	3	574.208,14 386.969,28	48.603
4	574.209,985 386.968,141	5	574.225,38 386.958,635	18.093
6	574.241,777 386.948,509	7	574.258,623 386.938,107	19.799
8	574.269,59 386.939,417	9	574.276,602 386.950,789	13.36
10	574.286,803 386.944,634	11	574.294,601 386.947,829	8.427



Punct început	X / Y	Punct sfârșit	X / Y	Lungime segment (** (m)
11	574.294,601 386.947,829	12	574.304,461 386.955,513	12.501
13	574.307,73 386.959,296	14	574.331,67 387.009,617	55.725
15	574.352,42 387.053,233	16	574.377,919 387.106,906	59.422
17	574.386,53 387.127,224	18	574.379,977 387.151,802	25.437
19	574.289,929 387.206,06	20	574.286,366 387.207,185	3.736
21	574.281,91 387.206,199	22	574.279,155 387.203,679	3.734
23	574.177,02 387.034,171	1	574.153,348 386.994,885	45.867

Punct început	X / Y	Punct sfârșit	X / Y	Lungime segment (** (m)
12	574.304,461 386.955,513	13	574.307,73 386.959,296	5.0
14	574.331,67 387.009,617	15	574.352,42 387.053,233	48.3
16	574.377,919 387.106,906	17	574.386,53 387.127,224	22.067
18	574.379,977 387.151,802	19	574.289,929 387.206,06	105.131
20	574.286,366 387.207,185	21	574.281,91 387.206,199	4.564
22	574.279,155 387.203,679	23	574.177,02 387.034,171	197.9

\*\* Lungimile segmentelor sunt determinate în planul de proiecție Stereo 70 și sunt rotunjite la 1 milimetru.

\*\*\* Distanța dintre puncte este formată din segmente cumulate ce sunt mai mici decât valoarea 1 milimetru.



**DATE DESPRE IMOBILUL NR. 1600**

Oficiul de Cadastru și Publicitate Imobiliară PRAHOVA  
Biroul de Cadastru și Publicitate Imobiliară Ploiești

**A. Partea I. Descrierea imobilului**

TEREN Intravilan

Adresa: Loc. Paulesti, Jud. Prahova

Nr. Crt	Nr cadastral Nr. topografic	Suprafața* (mp)	Observații / Referințe
A1	25862	2.407	Sector cadastral:42 Teren neimprejmut;

**B. Partea II. Proprietari și acte**

Inscrieri privitoare la dreptul de proprietate și alte drepturi reale		Referințe
<b>68707 / 13/11/2012</b>		
Act Notarial nr. 1331, din 09/11/2012 emis de NP COSMA ANDREEA;		
B1	Se infiinteaza cartea funciara 25862 a imobilului cu numarul cadastral 25862/Paulesti, rezultat din dezmembrarea imobilului cu numarul cadastral 25262 in scris in cartea funciara 25262;	A1
Act Notarial nr. 1014, din 31/08/2011 emis de NP COSMA SAAD ANDREEA;		
B2	Se infiinteaza cartea funciara 25262 a imobilului cu numarul cadastral 25262/Paulesti, rezultat din alipirea urmatoarelor imobile:~nr.cad.2064 (id electronic 20095) din cf.2106(e:2106) (id electronic 20095) care se sisteaza;~nr.cad.10265 (id electronic 20673) din cf.6772 (id electronic 20673) care se sisteaza;~nr.cad.2502 (id electronic 20351) din cf.2230(e:2230) (id electronic 20351) care se sisteaza;~nr.cad.13009 (id electronic 25250) din cf.10270 (id electronic 25250) care se sisteaza;~nr.cad.13472 (id electronic 24336) din cf.10718 (id electronic 24336) care se sisteaza;~nr.cad.13455 (id electronic 24319) din cf.10710 (id electronic 24319) care se sisteaza;	A1
<i>OBSERVATII: pozitie transcrisa din CF 25262/Paulesti, in scrisa prin incheierea nr. 51427 din 01/09/2011;</i>		
Act Administrativ nr. 1135, din 10/08/2011 emis de OCPI;		
B3	Intabulare, drept de PROPRIETATE, dobandit prin Conventie, cota actuala 1/1, cota initiala 1/1 1) <b>SC ESPACE PLOIESTI SRL</b> , CIF:9999999999999	A1

**C. Partea III. SARCINI .**

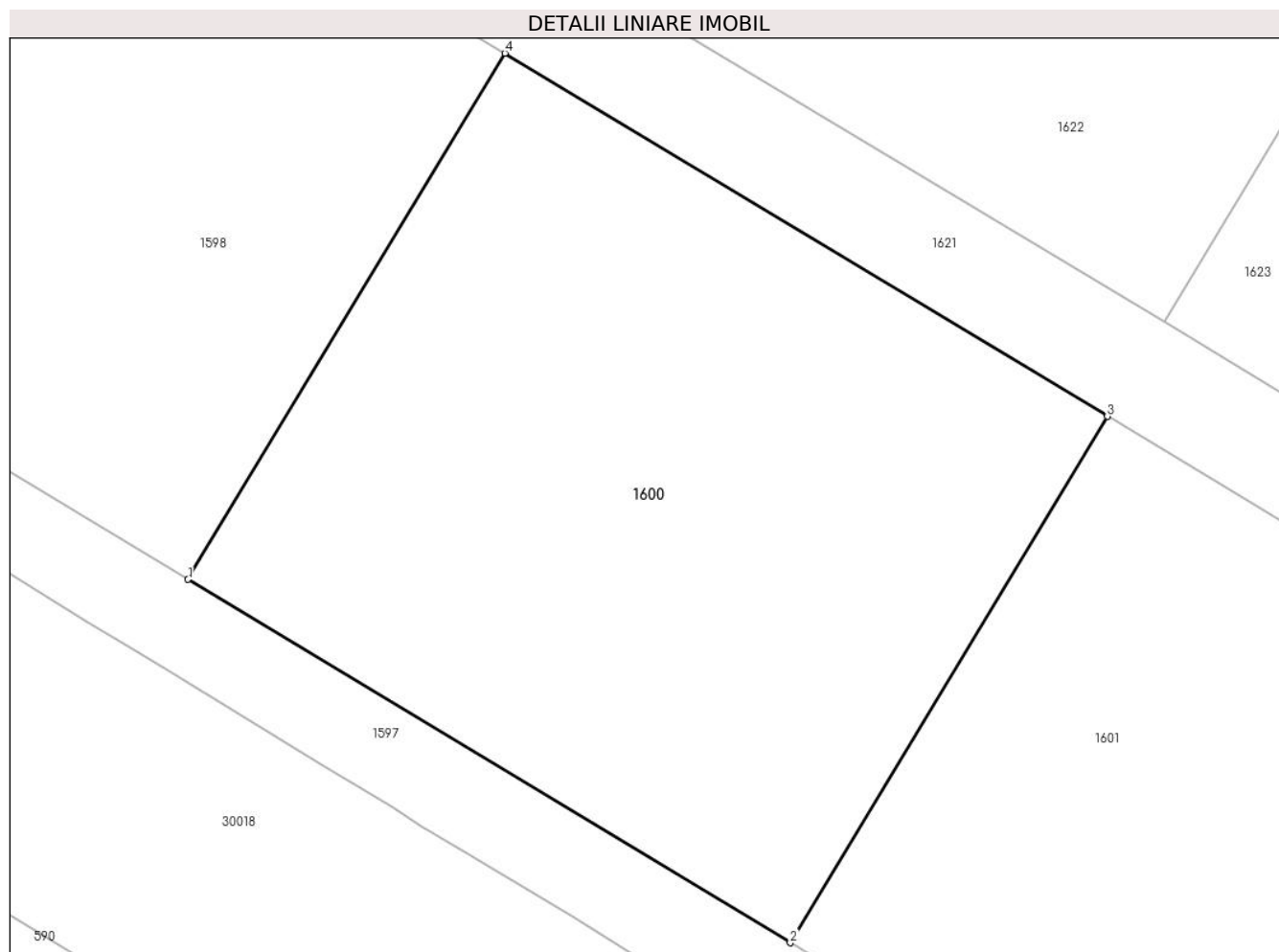
Inscrieri privind dezmembramintele dreptului de proprietate, drepturi reale de garanție și sarcini	Referințe
NU SUNT	

## Anexa Nr. 1 La Partea I

## Teren

Nr cadastral	Suprafața (mp)*	Observații / Referințe
25862	2.407	

\* Suprafața este determinată în planul de proiecție Stereo 70.



## Date referitoare la teren

Crt	Categorie folosință	Intravilan	Suprafața (mp)	Tarla	Parcelă	Nr. topo	Observații / Referințe
1	arabil	DA	2.407	29	755 pana la 755/101	-	

## Lungime Segmente

1) Valorile lungimilor segmentelor sunt obținute din proiecție în plan.

Punct început	X / Y	Punct sfârșit	X / Y	Lungime segment (** (m)
1	574.053,836 387.054,883	2	574.098,796 387.027,776	52.499
2	574.098,796 387.027,776	3	574.122,459 387.067,046	45.848
3	574.122,459 387.067,046	4	574.077,491 387.094,141	52.5
4	574.077,491 387.094,141	1	574.053,836 387.054,883	45.834

**\*\* Lungimile segmentelor sunt determinate în planul de proiecție Stereo 70 și sunt rotunjite la 1 milimetru.**

**\*\*\* Distanța dintre puncte este formată din segmente cumulate ce sunt mai mici decât valoarea 1 milimetru.**





## DATE DESPRE IMOBILUL NR. 1601

Oficiul de Cadastru și Publicitate Imobiliară PRAHOVA  
Biroul de Cadastru și Publicitate Imobiliară Ploiești

## A. Partea I. Descrierea imobilului

TEREN Intravilan

Adresa: Loc. Paulesti, Jud. Prahova

Nr. Crt	Nr cadastral Nr. topografic	Suprafața* (mp)	Observații / Referințe
A1	25861	2.921	Sector cadastral:42 Teren neimpregmuit;

## B. Partea II. Proprietari și acte

Inscrieri privitoare la dreptul de proprietate și alte drepturi reale		Referințe
<b>68707 / 13/11/2012</b>		
Act Notarial nr. 1331, din 09/11/2012 emis de NP COSMA ANDREEA;		
B1	Se infiinteaza cartea funciara 25861 a imobilului cu numarul cadastral 25861/Paulesti, rezultat din dezmembrarea imobilului cu numarul cadastral 25262 in scris in cartea funciara 25262;	A1
Act Notarial nr. 1014, din 31/08/2011 emis de NP COSMA SAAD ANDREEA;		
B2	Se infiinteaza cartea funciara 25262 a imobilului cu numarul cadastral 25262/Paulesti, rezultat din alipirea urmatoarelor imobile:~nr.cad.2064 (id electronic 20095) din cf.2106(e:2106) (id electronic 20095) care se sisteaza;~nr.cad.10265 (id electronic 20673) din cf.6772 (id electronic 20673) care se sisteaza;~nr.cad.2502 (id electronic 20351) din cf.2230(e:2230) (id electronic 20351) care se sisteaza;~nr.cad.13009 (id electronic 25250) din cf.10270 (id electronic 25250) care se sisteaza;~nr.cad.13472 (id electronic 24336) din cf.10718 (id electronic 24336) care se sisteaza;~nr.cad.13455 (id electronic 24319) din cf.10710 (id electronic 24319) care se sisteaza;	A1
<i>OBSERVATII: pozitie transcrisa din CF 25262/Paulesti, in scrisa prin incheierea nr. 51427 din 01/09/2011;</i>		
Act Administrativ nr. 1135, din 10/08/2011 emis de OCPI;		
B3	Intabulare, drept de PROPRIETATE, dobandit prin Conventie, cota actuala 1/1, cota initiala 1/1 1) SC ESPACE PLOIESTI SRL, CIF:9999999999999	A1

## C. Partea III. SARCINI .

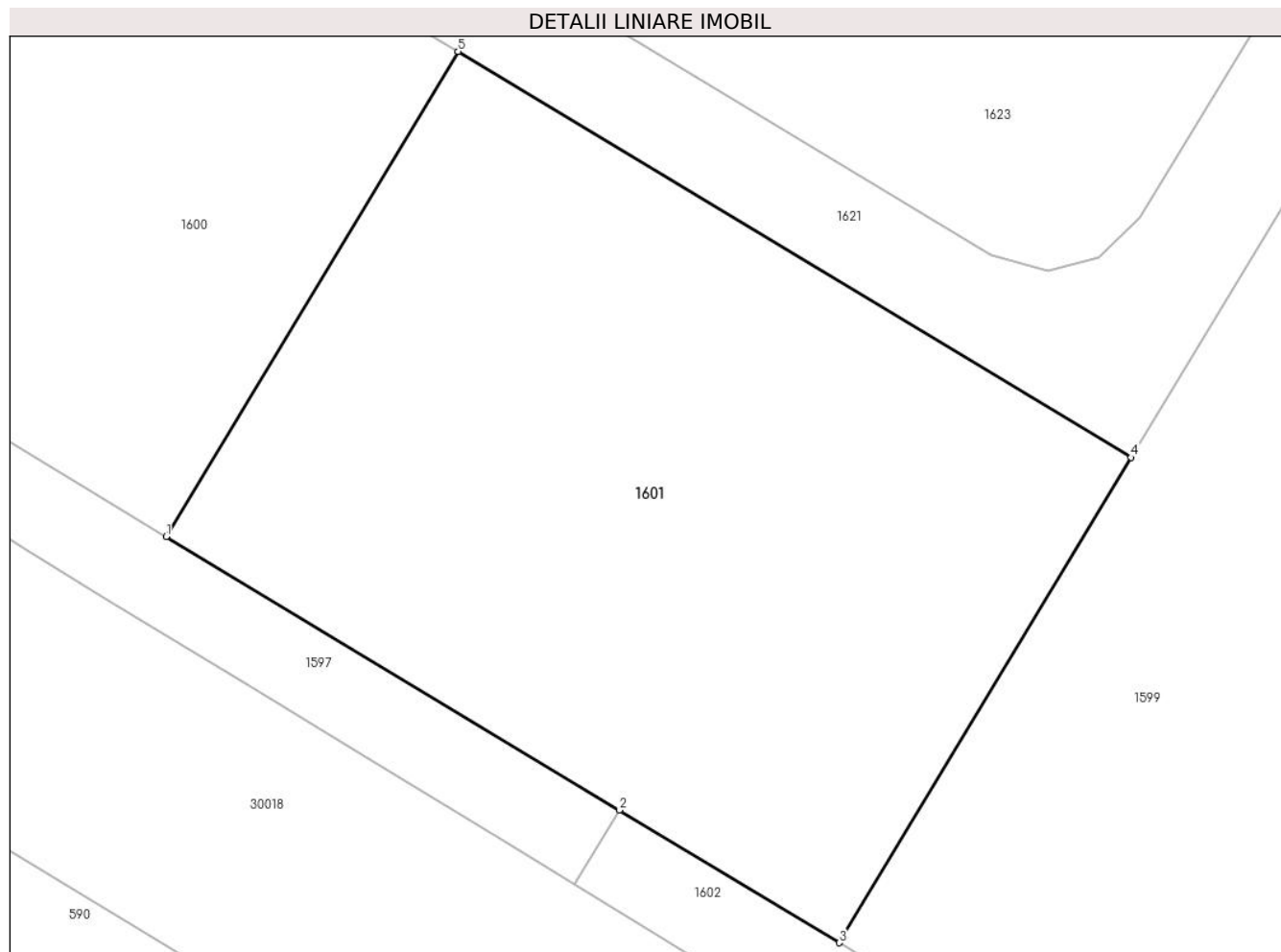
Inscrieri privind dezmembramintele dreptului de proprietate, drepturi reale de garanție și sarcini	Referințe
NU SUNT	

## Anexa Nr. 1 La Partea I

## Teren

Nr cadastral	Suprafața (mp)*	Observații / Referințe
25861	2.921	

\* Suprafața este determinată în planul de proiecție Stereo 70.



## Date referitoare la teren

Crt	Categorie folosință	Intravilan	Suprafața (mp)	Tarla	Parcelă	Nr. topo	Observații / Referințe
1	arabil	DA	2.921	29	755 pana la 755/101	-	

## Lungime Segmente

1) Valorile lungimilor segmentelor sunt obținute din proiecție în plan.

Punct început	X / Y	Punct sfârșit	X / Y	Lungime segment (** (m)
1	574.098,796 387.027,776	2	574.135,527 387.005,63	42.891
2	574.135,527 387.005,63	3	574.153,348 386.994,885	20.81
3	574.153,348 386.994,885	4	574.177,02 387.034,171	45.867
4	574.177,02 387.034,171	5	574.122,459 387.067,046	63.7
5	574.122,459 387.067,046	1	574.098,796 387.027,776	45.848



**\*\* Lungimile segmentelor sunt determinate în planul de proiecție Stereo 70 și sunt rotunjite la 1 milimetru.**

**\*\*\* Distanța dintre puncte este formată din segmente cumulate ce sunt mai mici decât valoarea 1 milimetru.**



**DATE DESPRE IMOBILUL NR. 1602**

Oficiul de Cadastru și Publicitate Imobiliară PRAHOVA  
Biroul de Cadastru și Publicitate Imobiliară Ploiești

**A. Partea I. Descrierea imobilului**

TEREN Necunoscut

Adresa: Loc. Paulesti, Jud. Prahova

Nr. Crt	Nr cadastral Nr. topografic	Suprafața* (mp)	Observații / Referințe
A1	31469	1.642	Sector cadastral:42 Teren neimprejmuit; TEREN NEIMPREJMUIT

**B. Partea II. Proprietari și acte**

Inscrieri privitoare la dreptul de proprietate și alte drepturi reale		Referințe
<b>61263 / 10/05/2022</b>		
Act Notarial nr. 516, din 09/05/2022 emis de Vidican Ioana Lambrina;		
B1	Se infiinteaza cartea funciara 31469 a imobilului cu numarul cadastral 31469 / UAT Paulesti, rezultat din dezmembrarea imobilului cu numarul cadastral 25844 inscris in cartea funciara 25844;	A1
<b>89036 / 08/07/2022</b>		
Act Notarial nr. 715, din 07/07/2022 emis de NP Vidican Ioana Lambrina;		
B4	Intabulare, drept de PROPRIETATE(domeniul public), dobandit prin Conventie, cota actuala 1/1, cota initiala 1/1 1) COMUNA PAULESTI, CIF:2843981	A1
<b>147763 / 21/11/2022</b>		
Act Administrativ nr. 163, din 16/11/2022 emis de CONSILIU LOCAL PAULESTI (act administrativ nr 162 din 16.11.2022, emis de CONSILIU LOCAL PAULESTI);		
B5	se noteaza trecerea imobilului din domeniul privat in domeniul public al comunei Paulesti	A1

**C. Partea III. SARCINI .**

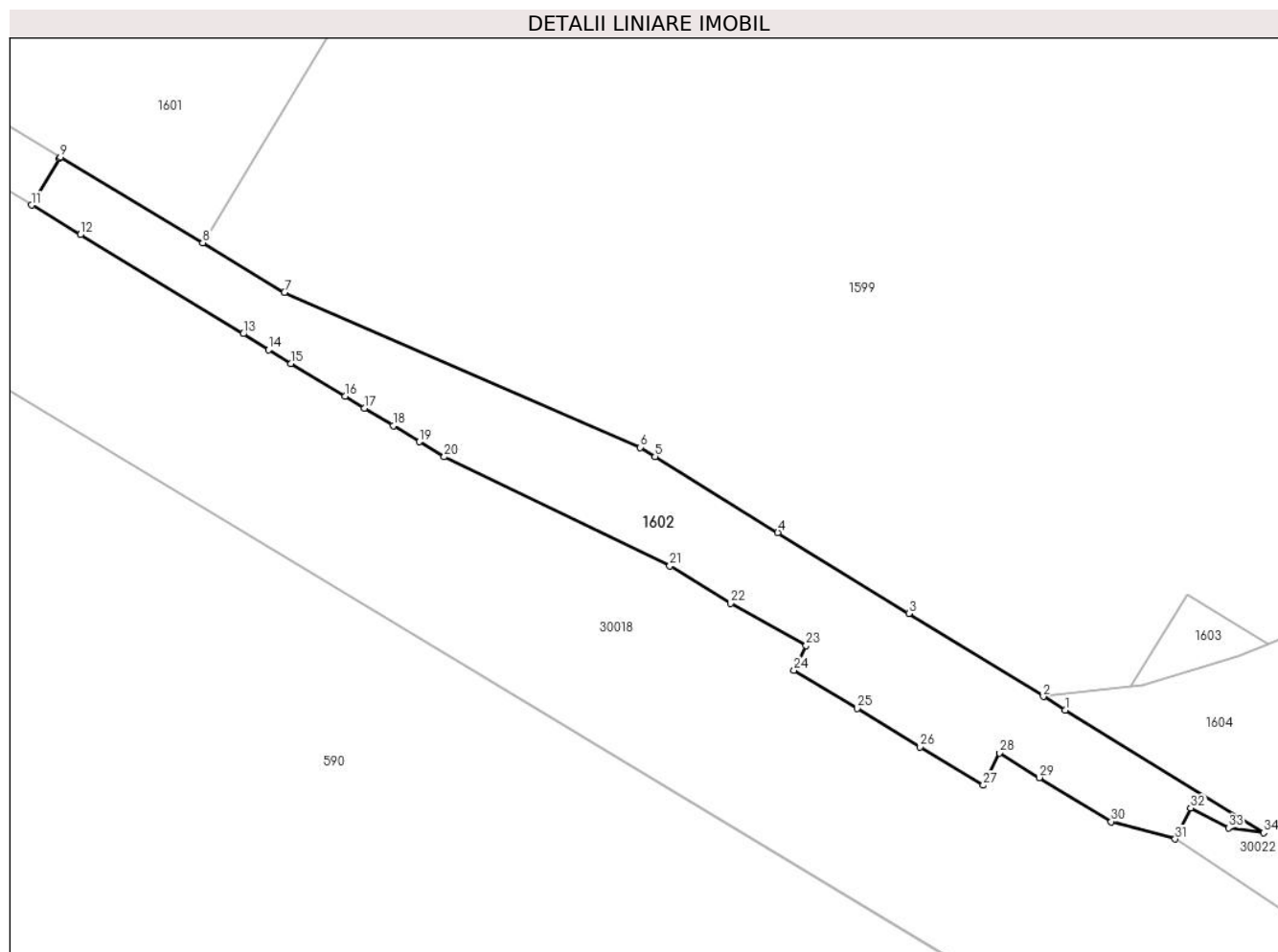
Inscrieri privind dezmembramintele dreptului de proprietate, drepturi reale de garanție și sarcini	Referințe
NU SUNT	

## Anexa Nr. 1 La Partea I

## Teren

Nr cadastral	Suprafața (mp)*	Observații / Referințe
31469	1.642	TEREN NEIMPREJMUIT

\* Suprafața este determinată în planul de proiecție Stereo 70.



## Date referitoare la teren

Crt	Categorie folosință	Intravilan	Suprafața (mp)	Tarla	Parcelă	Nr. topo	Observații / Referințe
1	arabil	NU	1.440	29	755 pana la 755/101	-	
2	arabil	DA	27	29	755 pana la 755/101	-	
3	arabil	DA	175	29	755 pana la 755/101	-	

## Lungime Segmente

1) Valorile lungimilor segmentelor sunt obținute din proiecție în plan.

Punct început	X / Y	Punct sfârșit	X / Y	Lungime segment (** (m)
1	574.261,368 386.936,413	2	574.258,623 386.938,107	3.226
3	574.241,777 386.948,509	4	574.225,38 386.958,635	19.272
5	574.209,985 386.968,141	6	574.208,14 386.969,28	2.168

Punct început	X / Y	Punct sfârșit	X / Y	Lungime segment (** (m)
2	574.258,623 386.938,107	3	574.241,777 386.948,509	19.799
4	574.225,38 386.958,635	5	574.209,985 386.968,141	18.093
6	574.208,14 386.969,28	7	574.163,59 386.988,71	48.603

Punct început	X / Y	Punct sfârșit	X / Y	Lungime segment (** (m)
7	574.163,59 386.988,71	8	574.153,348 386.994,885	11.959
9	574.135,527 387.005,63	10	574.135,412 387.005,439	0.223
11	574.131,905 386.999,599	12	574.138,0 386.995,9	7.13
13	574.158,406 386.983,499	14	574.161,603 386.981,494	3.774
15	574.164,398 386.979,789	16	574.171,192 386.975,671	7.945
17	574.173,607 386.974,195	18	574.177,2 386.972,0	4.21
19	574.180,477 386.969,985	20	574.183,586 386.968,101	3.635
21	574.211,842 386.954,453	22	574.219,44 386.949,76	8.931
23	574.228,929 386.944,481	24	574.227,4 386.941,4	3.44
25	574.235,3 386.936,6	26	574.243,19 386.931,8	9.235
27	574.251,098 386.926,995	28	574.253,109 386.931,047	4.524
29	574.258,138 386.927,958	30	574.267,117 386.922,442	10.538
31	574.275,15 386.920,26	32	574.277,074 386.924,137	4.328
33	574.281,826 386.921,638	34	574.286,232 386.921,064	4.443

Punct început	X / Y	Punct sfârșit	X / Y	Lungime segment (** (m)
8	574.153,348 386.994,885	9	574.135,527 387.005,63	20.81
10	574.135,412 387.005,439	11	574.131,905 386.999,599	6.812
12	574.138,0 386.995,9	13	574.158,406 386.983,499	23.879
14	574.161,603 386.981,494	15	574.164,398 386.979,789	3.274
16	574.171,192 386.975,671	17	574.173,607 386.974,195	2.83
18	574.177,2 386.972,0	19	574.180,477 386.969,985	3.847
20	574.183,586 386.968,101	21	574.211,842 386.954,453	31.379
22	574.219,44 386.949,76	23	574.228,929 386.944,481	10.859
24	574.227,4 386.941,4	25	574.235,3 386.936,6	9.244
26	574.243,19 386.931,8	27	574.251,098 386.926,995	9.253
28	574.253,109 386.931,047	29	574.258,138 386.927,958	5.902
30	574.267,117 386.922,442	31	574.275,15 386.920,26	8.324
32	574.277,074 386.924,137	33	574.281,826 386.921,638	5.369
34	574.286,232 386.921,064	1	574.261,368 386.936,413	29.22

\*\* Lungimile segmentelor sunt determinate în planul de proiecție Stereo 70 și sunt rotunjite la 1 milimetru.

\*\*\* Distanța dintre puncte este formată din segmente cumulate ce sunt mai mici decât valoarea 1 milimetru.



**DATE DESPRE IMOBILUL NR. 1603**

Oficiul de Cadastru și Publicitate Imobiliară PRAHOVA  
Biroul de Cadastru și Publicitate Imobiliară Ploiești

**A. Partea I. Descrierea imobilului**

TEREN Intravilan

Adresa: Loc. Paulesti, Jud. Prahova

Nr. Crt	Nr cadastral Nr. topografic	Suprafața* (mp)	Observații / Referințe
A1	31475	85	Sector cadastral:42 Teren neimprejmuit; TEREN NEIMPREJMUIT

**B. Partea II. Proprietari și acte**

Inscrieri privitoare la dreptul de proprietate și alte drepturi reale		Referințe
<b>61266 / 10/05/2022</b>		
Act Notarial nr. 517, din 09/05/2022 emis de Vidican Ioana Lambrina;		
B1	Se infiinteaza cartea funciara 31475 a imobilului cu numarul cadastral 31475 / UAT Paulesti, rezultat din dezmembrarea imobilului cu numarul cadastral 25860 inscris in cartea funciara 25860;	A1
<b>89035 / 08/07/2022</b>		
Act Notarial nr. 715, din 07/07/2022 emis de NP Vidican Ioana Lambrina;		
B4	Intabulare, drept de PROPRIETATE(domeniul public), dobandit prin Conventie, cota actuala 1/1, cota initiala 1/1 1) COMUNA PAULESTI, CIF:2843981	A1
<b>147756 / 21/11/2022</b>		
Act Administrativ nr. 162, din 16/11/2022 emis de Consiliul Local PAULESTI (act administrativ nr 163 din 16.11.2022, emis de Consiliul Local PAULESTI);		
B5	se noteaza trecerea imobilului din domeniul privat in domeniul public al comunei Paulesti	A1

**C. Partea III. SARCINI .**

Inscrieri privind dezmembramintele dreptului de proprietate, drepturi reale de garanție și sarcini	Referințe
NU SUNT	

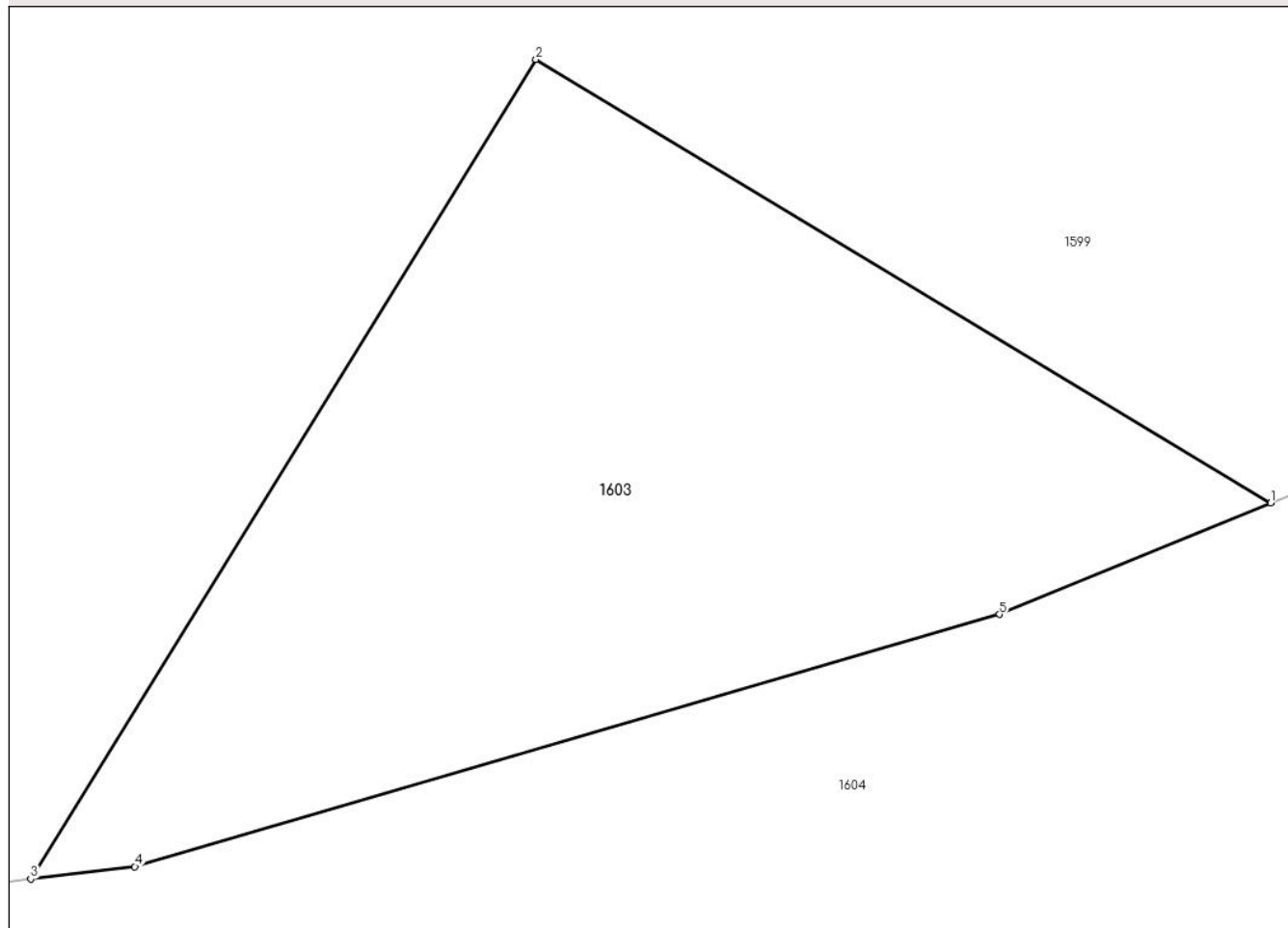
## Anexa Nr. 1 La Partea I

## Teren

Nr cadastral	Suprafața (mp)*	Observații / Referințe
31475	85	TEREN NEIMPREJMUIT

\* Suprafața este determinată în planul de proiecție Stereo 70.

## DETALII LINIARE IMOBIL



## Date referitoare la teren

Crt	Categorie folosință	Intravilan	Suprafața (mp)	Tarla	Parcelă	Nr. topo	Observații / Referințe
1	arabil	DA	85	29	755 pana la 755/101	-	

## Lungime Segmente

1) Valorile lungimilor segmentelor sunt obținute din proiecție în plan.

Punct început	X / Y	Punct sfârșit	X / Y	Lungime segment (** (m)
1	574.286,803 386.944,634	2	574.276,602 386.950,789	11.914
2	574.276,602 386.950,789	3	574.269,59 386.939,417	13.36
3	574.269,59 386.939,417	4	574.271,035 386.939,59	1.455
4	574.271,035 386.939,59	5	574.283,035 386.943,09	12.5
5	574.283,035 386.943,09	1	574.286,803 386.944,634	4.072



**\*\* Lungimile segmentelor sunt determinate în planul de proiecție Stereo 70 și sunt rotunjite la 1 milimetru.**

**\*\*\* Distanța dintre puncte este formată din segmente cumulate ce sunt mai mici decât valoarea 1 milimetru.**



**DATE DESPRE IMOBILUL NR. 1604**

Oficiul de Cadastru și Publicitate Imobiliară PRAHOVA  
Biroul de Cadastru și Publicitate Imobiliară Ploiești

**A. Partea I. Descrierea imobilului**

TEREN Intravilan

Adresa: Loc. Paulesti, Jud. Prahova

Nr. Crt	Nr cadastral Nr. topografic	Suprafața* (mp)	Observații / Referințe
A1	31472	643	Sector cadastral:42 Teren neimprejmuit; TEREN NEIMPREJMUIT

**B. Partea II. Proprietari și acte**

Inscrieri privitoare la dreptul de proprietate și alte drepturi reale		Referințe
<b>61262 / 10/05/2022</b>		
Act Notarial nr. 515, din 09/05/2022 emis de NP Vidican Ioana Lambrina;		
B1	Se infiinteaza cartea funciara 31472 a imobilului cu numarul cadastral 31472 / UAT Paulesti, rezultat din dezmembrarea imobilului cu numarul cadastral 25843 inscris in cartea funciara 25843;	A1
<b>89034 / 08/07/2022</b>		
Act Notarial nr. 715, din 07/07/2022 emis de NP Vidican Ioana Lambrina;		
B5	Intabulare, drept de PROPRIETATEdonatie, dobandit prin Conventie, cota actuala 1/1, cota initiala 1/1 1) COMUNA PAULESTI, CIF:2843981, - domeniul public	A1
<b>147760 / 21/11/2022</b>		
Act Administrativ nr. 162, din 16/11/2022 emis de CONSILIUL LOCAL AL COMUNEI PAULESTI (act administrativ nr 163 din 16.11.2022, emis de CONSILIUL LOCAL AL COMUNEI PAULESTI);		
B6	se noteaza faptul ca imobilul inscris in prezenta carte funciara a trecut din domeniul privat in domeniul public al comunei Paulesti	A1

**C. Partea III. SARCINI .**

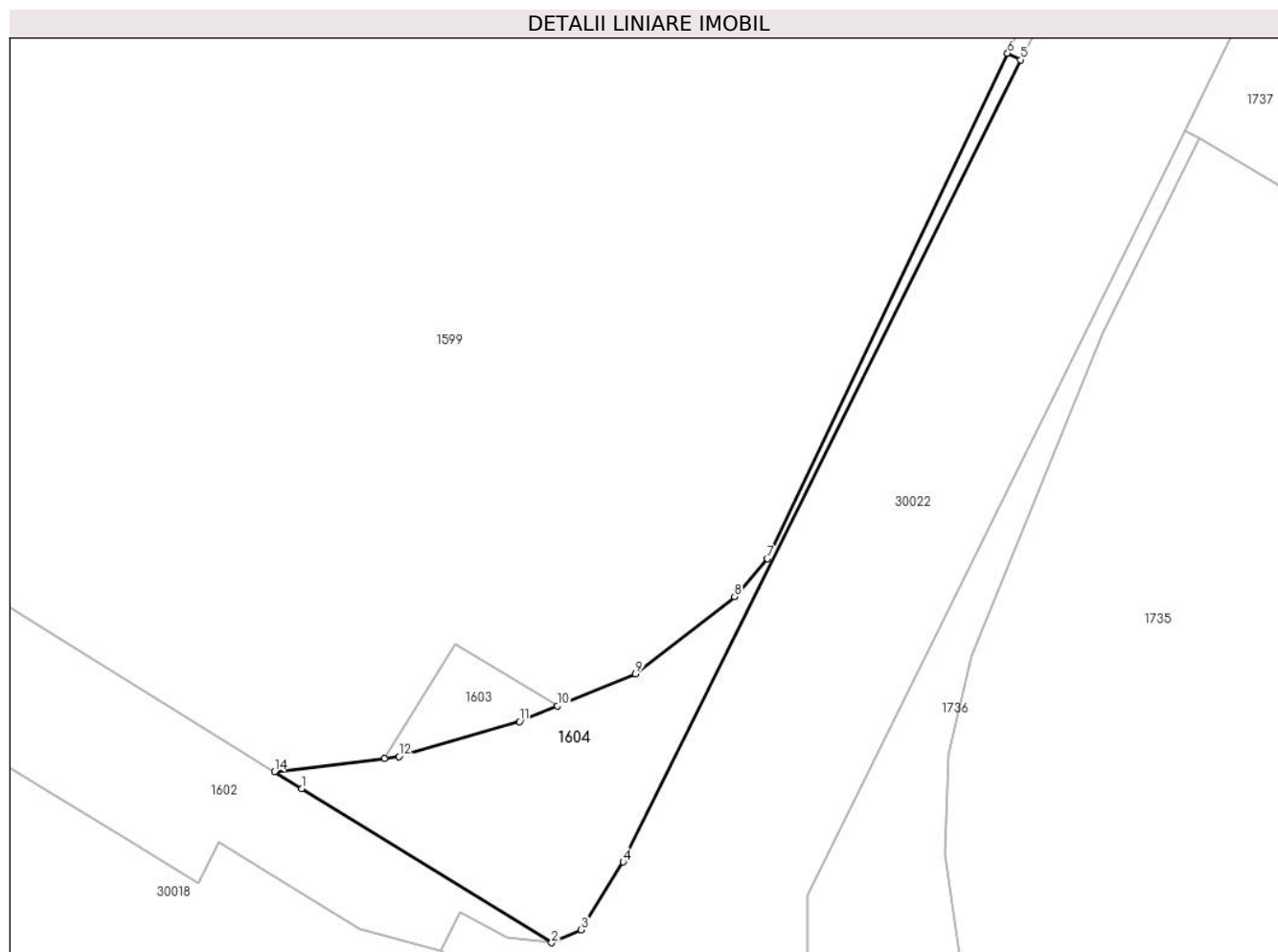
Inscrieri privind dezmembramintele dreptului de proprietate, drepturi reale de garanție și sarcini	Referințe
NU SUNT	

## Anexa Nr. 1 La Partea I

## Teren

Nr cadastral	Suprafața (mp)*	Observații / Referințe
31472	643	TEREN NEIMPREGNAT

\* Suprafața este determinată în planul de proiecție Stereo 70.



## Date referitoare la teren

Crt	Categorie folosință	Intravilan	Suprafața (mp)	Tarla	Parcelă	Nr. topo	Observații / Referințe
1	arabil	DA	643	29	755 pana la 755/101	-	

## Lungime Segmente

1) Valorile lungimilor segmentelor sunt obținute din proiecție în plan.

Punct început	X / Y	Punct sfârșit	X / Y	Lungime segment (** (m)
1	574.261,368 386.936,413	2	574.286,232 386.921,064	29.22
2	574.286,232 386.921,064	3	574.289,182 386.922,341	3.215
3	574.289,182 386.922,341	4	574.293,374 386.929,117	7.968
4	574.293,374 386.929,117	5	574.332,985 387.008,958	89.127
5	574.332,985 387.008,958	6	574.331,67 387.009,617	1.471

Punct început	X / Y	Punct sfârșit	X / Y	Lungime segment (** (m)
6	574.331,67 387.009,617	7	574.307,73 386.959,296	55.725
7	574.307,73 386.959,296	8	574.304,461 386.955,513	5.0
8	574.304,461 386.955,513	9	574.294,601 386.947,829	12.501
9	574.294,601 386.947,829	10	574.286,803 386.944,634	8.427
10	574.286,803 386.944,634	11	574.283,035 386.943,09	4.072
11	574.283,035 386.943,09	12	574.271,035 386.939,59	12.5
12	574.271,035 386.939,59	13	574.269,59 386.939,417	1.455
13	574.269,59 386.939,417	14	574.258,623 386.938,107	11.045
14	574.258,623 386.938,107	1	574.261,368 386.936,413	3.226

\*\* Lungimile segmentelor sunt determinate în planul de proiecție Stereo 70 și sunt rotunjite la 1 milimetru.

\*\*\* Distanța dintre puncte este formată din segmente cumulate ce sunt mai mici decât valoarea 1 milimetru.



**DATE DESPRE IMOBILUL NR. 1605**

Oficiul de Cadastru și Publicitate Imobiliară PRAHOVA  
Biroul de Cadastru și Publicitate Imobiliară Ploiești

**A. Partea I. Descrierea imobilului**

TEREN Intravilan

Adresa: Loc. Paulesti, Jud. Prahova

Nr. Crt	Nr cadastral Nr. topografic	Suprafața* (mp)	Observații / Referințe
A1	25849	1.025	Sector cadastral:42 Teren neimpregmuit;

**B. Partea II. Proprietari și acte**

Inscrieri privitoare la dreptul de proprietate și alte drepturi reale		Referințe
<b>68707 / 13/11/2012</b>		
Act Notarial nr. 1331, din 09/11/2012 emis de NP COSMA ANDREEA;		
B1	Se infiinteaza cartea funciara 25849 a imobilului cu numarul cadastral 25849/Paulesti, rezultat din dezmembrarea imobilului cu numarul cadastral 25262 in scris in cartea funciara 25262;	A1
Act Notarial nr. 1014, din 31/08/2011 emis de NP COSMA SAAD ANDREEA;		
B2	Se infiinteaza cartea funciara 25262 a imobilului cu numarul cadastral 25262/Paulesti, rezultat din alipirea urmatoarelor imobile:~nr.cad.2064 (id electronic 20095) din cf.2106(e:2106) (id electronic 20095) care se sisteaza;~nr.cad.10265 (id electronic 20673) din cf.6772 (id electronic 20673) care se sisteaza;~nr.cad.2502 (id electronic 20351) din cf.2230(e:2230) (id electronic 20351) care se sisteaza;~nr.cad.13009 (id electronic 25250) din cf.10270 (id electronic 25250) care se sisteaza;~nr.cad.13472 (id electronic 24336) din cf.10718 (id electronic 24336) care se sisteaza;~nr.cad.13455 (id electronic 24319) din cf.10710 (id electronic 24319) care se sisteaza;	A1
<i>OBSERVATII: pozitie transcrisa din CF 25262/Paulesti, in scrisa prin incheierea nr. 51427 din 01/09/2011;</i>		
Act Administrativ nr. 1135, din 10/08/2011 emis de OCPI;		
B3	Intabulare, drept de PROPRIETATE, dobandit prin Conventie, cota actuala 1/1, cota initiala 1/1 1) <b>SC ESPACE PLOIESTI SRL</b> , CIF:9999999999999	A1

**C. Partea III. SARCINI .**

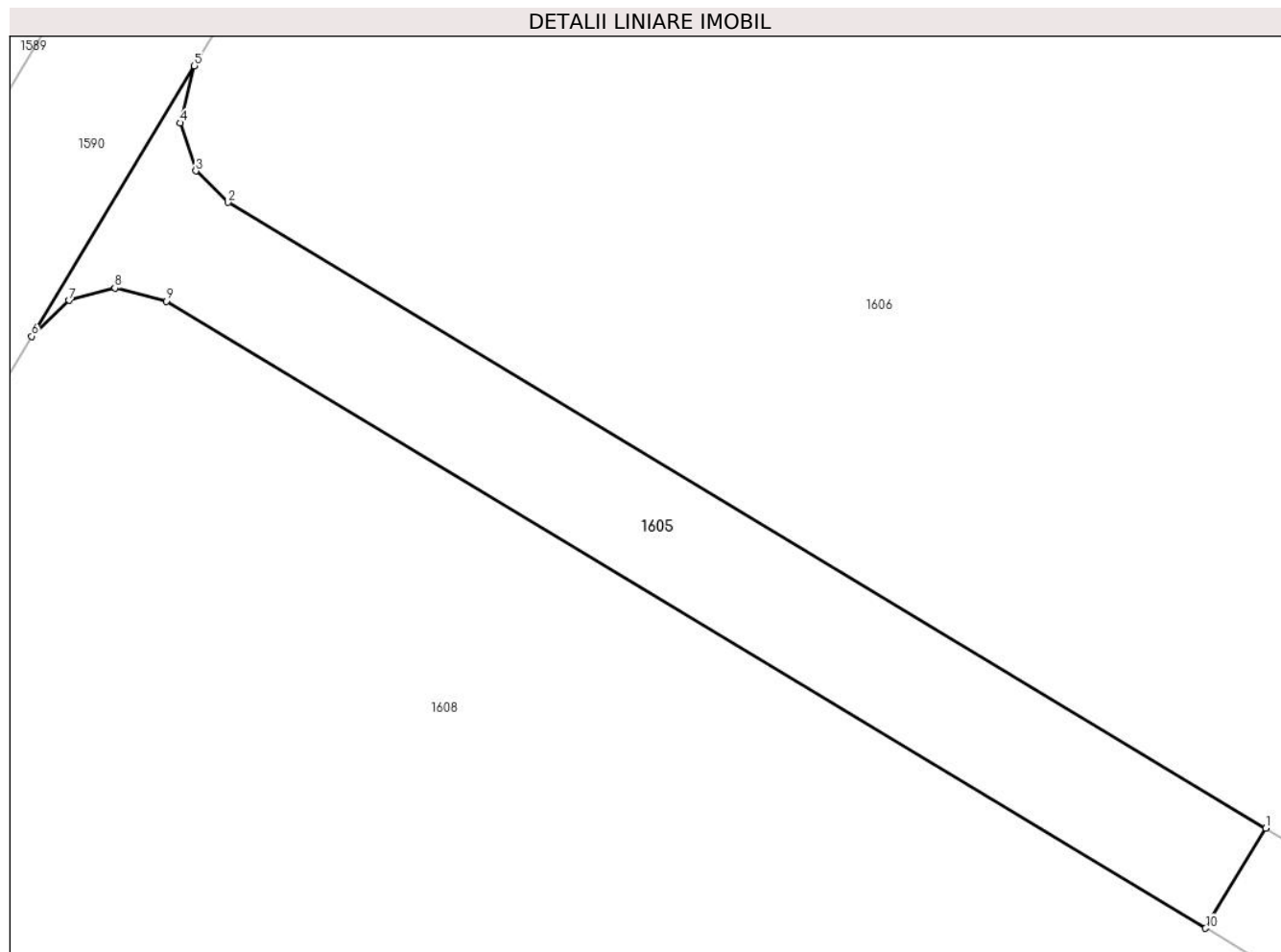
Inscrieri privind dezmembramintele dreptului de proprietate, drepturi reale de garanție și sarcini	Referințe
NU SUNT	

## Anexa Nr. 1 La Partea I

## Teren

Nr cadastral	Suprafața (mp)*	Observații / Referințe
25849	1.025	

\* Suprafața este determinată în planul de proiecție Stereo 70.



## Date referitoare la teren

Crt	Categorie folosință	Intravilan	Suprafața (mp)	Tarla	Parcelă	Nr. topo	Observații / Referințe
1	arabil	DA	1.025	29	755 pana la 755/101	-	

## Lungime Segmente

1) Valorile lungimilor segmentelor sunt obținute din proiecție în plan.

Punct început	X / Y	Punct sfârșit	X / Y	Lungime segment (** (m)
1	574.028,933 387.623,906	2	573.945,335 387.674,277	97.601
2	573.945,335 387.674,277	3	573.942,736 387.676,8	3.622
3	573.942,736 387.676,8	4	573.941,477 387.680,669	4.069
4	573.941,477 387.680,669	5	573.942,612 387.685,258	4.727
5	573.942,612 387.685,258	6	573.929,503 387.663,502	25.4



Punct început	X / Y	Punct sfârșit	X / Y	Lungime segment (** (m)
6	573.929,503 387.663,502	7	573.932,498 387.666,382	4.155
7	573.932,498 387.666,382	8	573.936,209 387.667,372	3.841
8	573.936,209 387.667,372	9	573.940,342 387.666,309	4.268
9	573.940,342 387.666,309	10	574.024,081 387.615,855	97.764
10	574.024,081 387.615,855	1	574.028,933 387.623,906	9.4

\*\* Lungimile segmentelor sunt determinate în planul de proiecție Stereo 70 și sunt rotunjite la 1 milimetru.

\*\*\* Distanța dintre puncte este formată din segmente cumulate ce sunt mai mici decât valoarea 1 milimetru.



**DATE DESPRE IMOBILUL NR. 1606**

Oficiul de Cadastru și Publicitate Imobiliară PRAHOVA  
Biroul de Cadastru și Publicitate Imobiliară Ploiești

**A. Partea I. Descrierea imobilului**

TEREN Intravilan

Adresa: Loc. Paulesti, Jud. Prahova

Nr. Crt	Nr cadastral Nr. topografic	Suprafața* (mp)	Observații / Referințe
A1	25876	107.343	Sector cadastral:42 Teren neimpregmuit;

**B. Partea II. Proprietari și acte**

Inscrieri privitoare la dreptul de proprietate și alte drepturi reale		Referințe
<b>68707 / 13/11/2012</b>		
Act Notarial nr. 1331, din 09/11/2012 emis de NP COSMA ANDREEA;		
B1	Se infiinteaza cartea funciara 25876 a imobilului cu numarul cadastral 25876/Paulesti, rezultat din dezmembrarea imobilului cu numarul cadastral 25262 in scris in cartea funciara 25262;	A1
Act Notarial nr. 1014, din 31/08/2011 emis de NP COSMA SAAD ANDREEA;		
B2	Se infiinteaza cartea funciara 25262 a imobilului cu numarul cadastral 25262/Paulesti, rezultat din alipirea urmatoarelor imobile:~nr.cad.2064 (id electronic 20095) din cf.2106(e:2106) (id electronic 20095) care se sisteaza;~nr.cad.10265 (id electronic 20673) din cf.6772 (id electronic 20673) care se sisteaza;~nr.cad.2502 (id electronic 20351) din cf.2230(e:2230) (id electronic 20351) care se sisteaza;~nr.cad.13009 (id electronic 25250) din cf.10270 (id electronic 25250) care se sisteaza;~nr.cad.13472 (id electronic 24336) din cf.10718 (id electronic 24336) care se sisteaza;~nr.cad.13455 (id electronic 24319) din cf.10710 (id electronic 24319) care se sisteaza;	A1
<i>OBSERVATII: pozitie transcrisa din CF 25262/Paulesti, in scrisa prin incheierea nr. 51427 din 01/09/2011;</i>		
Act Administrativ nr. 1135, din 10/08/2011 emis de OCPI;		
B3	Intabulare, drept de PROPRIETATE, dobandit prin Conventie, cota actuala 1/1, cota initiala 1/1 1) <b>SC ESPACE PLOIESTI SRL</b> , CIF:9999999999999	A1

**C. Partea III. SARCINI .**

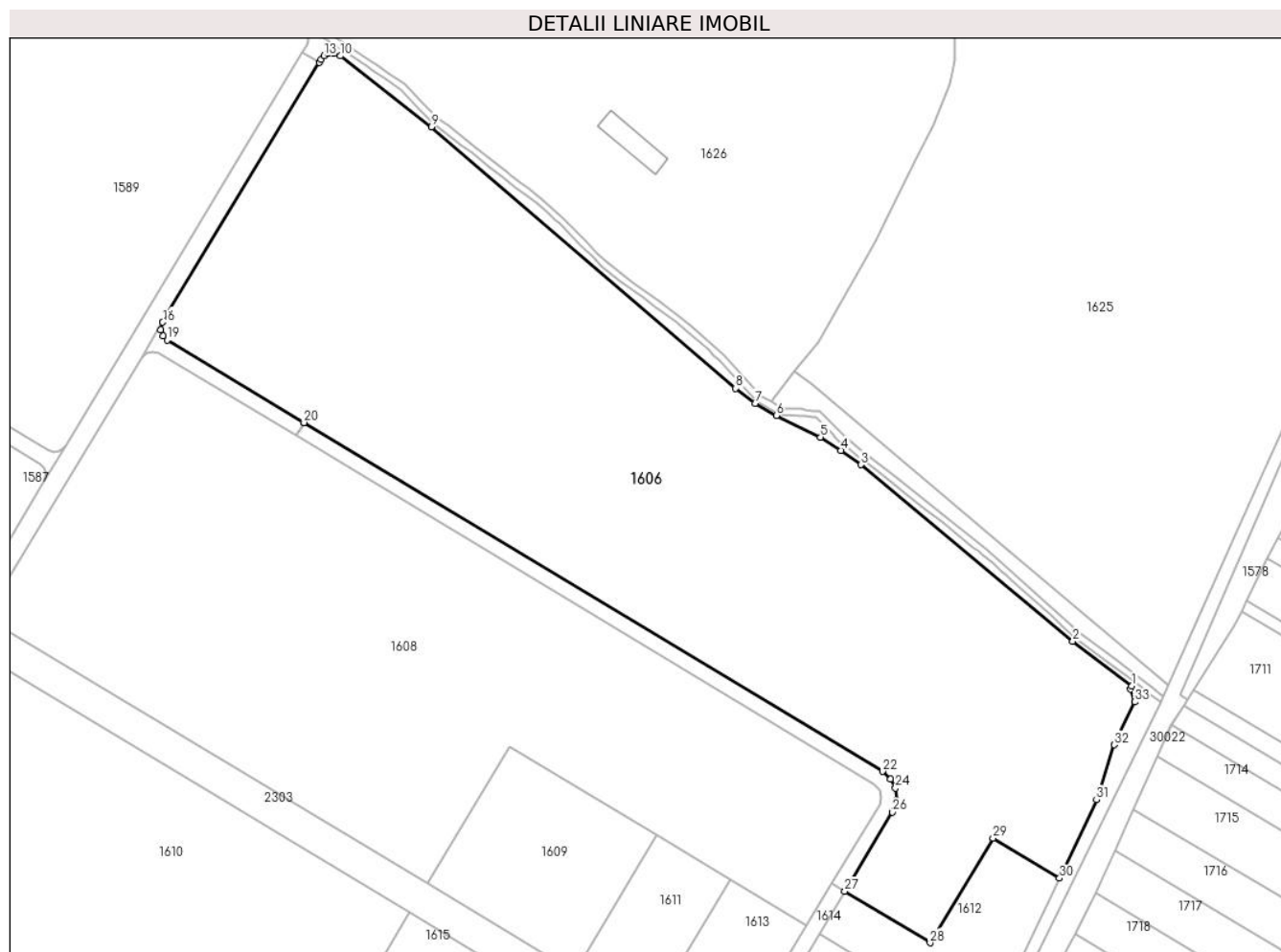
Inscrieri privind dezmembramintele dreptului de proprietate, drepturi reale de garanție și sarcini	Referințe
NU SUNT	

## Anexa Nr. 1 La Partea I

## Teren

Nr cadastral	Suprafața (mp)*	Observații / Referințe
25876	107.343	

\* Suprafața este determinată în planul de proiecție Stereo 70.



## Date referitoare la teren

Crt	Categorie folosință	Intravilan	Suprafața (mp)	Tarla	Parcelă	Nr. topo	Observații / Referințe
1	arabil	DA	107.343	29	755 pana la 755/101	-	

## Lungime Segmente

1) Valorile lungimilor segmentelor sunt obținute din proiecție în plan.

Punct început	X / Y	Punct sfârșit	X / Y	Lungime segment (** (m)
1	574.535,23 387.462,941	2	574.499,132 387.490,275	45.279
3	574.369,559 387.598,128	4	574.357,409 387.606,924	15.0
5	574.344,772 387.615,004	6	574.317,816 387.628,172	30.0
7	574.304,82 387.635,662	8	574.292,95 387.644,834	15.001
9	574.106,939 387.804,658	10	574.051,11 387.848,003	70.68

Punct început	X / Y	Punct sfârșit	X / Y	Lungime segment (** (m)
2	574.499,132 387.490,275	3	574.369,559 387.598,128	168.587
4	574.357,409 387.606,924	5	574.344,772 387.615,004	14.999
6	574.317,816 387.628,172	7	574.304,82 387.635,662	15.0
8	574.292,95 387.644,834	9	574.106,939 387.804,658	245.242
10	574.051,11 387.848,003	11	574.047,232 387.849,617	4.2

Punct început	X / Y	Punct sfârșit	X / Y	Lungime segment (** (m)
11	574.047,232 387.849,617	12	574.044,012 387.849,377	3.229
13	574.041,357 387.848,048	14	574.039,352 387.845,812	3.003
15	574.038,259 387.843,999	16	573.942,612 387.685,258	185.33
17	573.941,477 387.680,669	18	573.942,736 387.676,8	4.069
19	573.945,335 387.674,277	20	574.028,933 387.623,906	97.601
21	574.028,95 387.623,896	22	574.382,68 387.410,759	412.98
23	574.387,763 387.406,202	24	574.390,679 387.400,534	6.374
25	574.391,374 387.393,137	26	574.388,876 387.385,777	7.772
27	574.359,717 387.337,383	28	574.411,794 387.306,005	60.8
29	574.450,346 387.369,988	30	574.491,012 387.345,515	47.462
31	574.513,611 387.393,38	32	574.524,382 387.427,019	35.321
33	574.536,842 387.453,21	34	574.534,333 387.461,111	8.29

Punct început	X / Y	Punct sfârșit	X / Y	Lungime segment (** (m)
12	574.044,012 387.849,377	13	574.041,357 387.848,048	2.969
14	574.039,352 387.845,812	15	574.038,259 387.843,999	2.117
16	573.942,612 387.685,258	17	573.941,477 387.680,669	4.727
18	573.942,736 387.676,8	19	573.945,335 387.674,277	3.622
20	574.028,933 387.623,906	21	574.028,95 387.623,896	0.02
22	574.382,68 387.410,759	23	574.387,763 387.406,202	6.827
24	574.390,679 387.400,534	25	574.391,374 387.393,137	7.43
26	574.388,876 387.385,777	27	574.359,717 387.337,383	56.5
28	574.411,794 387.306,005	29	574.450,346 387.369,988	74.7
30	574.491,012 387.345,515	31	574.513,611 387.393,38	52.932
32	574.524,382 387.427,019	33	574.536,842 387.453,21	29.004
34	574.534,333 387.461,111	1	574.535,23 387.462,941	2.038

\*\* Lungimile segmentelor sunt determinate în planul de proiecție Stereo 70 și sunt rotunjite la 1 milimetru.

\*\*\* Distanța dintre puncte este formată din segmente cumulate ce sunt mai mici decât valoarea 1 milimetru.





## DATE DESPRE IMOBILUL NR. 1607

Oficiul de Cadastru și Publicitate Imobiliară PRAHOVA  
Biroul de Cadastru și Publicitate Imobiliară Ploiești

## A. Partea I. Descrierea imobilului

TEREN Intravilan

Adresa: Loc. Paulesti, Jud. Prahova

Nr. Crt	Nr cadastral Nr. topografic	Suprafața* (mp)	Observații / Referințe
A1	25848	4.608	Sector cadastral:42 Teren neimpregmuit;

## B. Partea II. Proprietari și acte

Inscrieri privitoare la dreptul de proprietate și alte drepturi reale		Referințe
<b>68707 / 13/11/2012</b>		
Act Notarial nr. 1331, din 09/11/2012 emis de NP COSMA ANDREEA;		
B1	Se infiinteaza cartea funciara 25848 a imobilului cu numarul cadastral 25848/Paulesti, rezultat din dezmembrarea imobilului cu numarul cadastral 25262 in scris in cartea funciara 25262;	A1
Act Notarial nr. 1014, din 31/08/2011 emis de NP COSMA SAAD ANDREEA;		
B2	Se infiinteaza cartea funciara 25262 a imobilului cu numarul cadastral 25262/Paulesti, rezultat din alipirea urmatoarelor imobile:~nr.cad.2064 (id electronic 20095) din cf.2106(e:2106) (id electronic 20095) care se sisteaza;~nr.cad.10265 (id electronic 20673) din cf.6772 (id electronic 20673) care se sisteaza;~nr.cad.2502 (id electronic 20351) din cf.2230(e:2230) (id electronic 20351) care se sisteaza;~nr.cad.13009 (id electronic 25250) din cf.10270 (id electronic 25250) care se sisteaza;~nr.cad.13472 (id electronic 24336) din cf.10718 (id electronic 24336) care se sisteaza;~nr.cad.13455 (id electronic 24319) din cf.10710 (id electronic 24319) care se sisteaza;	A1
<i>OBSERVATII: pozitie transcrisa din CF 25262/Paulesti, in scrisa prin incheierea nr. 51427 din 01/09/2011;</i>		
Act Administrativ nr. 1135, din 10/08/2011 emis de OCPI;		
B3	Intabulare, drept de PROPRIETATE, dobandit prin Conventie, cota actuala 1/1, cota initiala 1/1 1) SC ESPACE PLOIESTI SRL, CIF:9999999999999	A1

## C. Partea III. SARCINI .

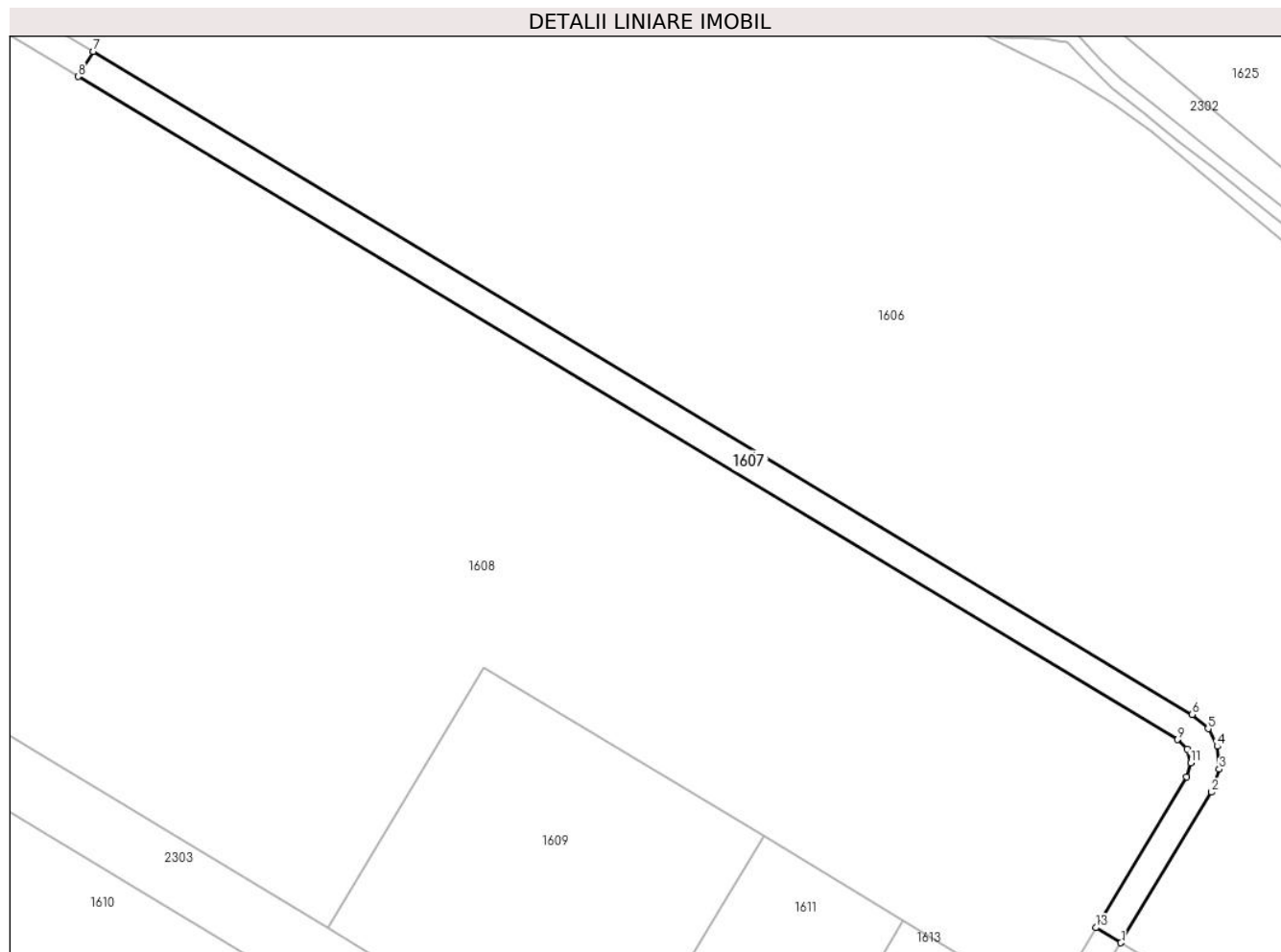
Inscrieri privind dezmembramintele dreptului de proprietate, drepturi reale de garanție și sarcini	Referințe
NU SUNT	

## Anexa Nr. 1 La Partea I

## Teren

Nr cadastral	Suprafața (mp)*	Observații / Referințe
25848	4.608	

\* Suprafața este determinată în planul de proiecție Stereo 70.



## Date referitoare la teren

Crt	Categorie folosință	Intravilan	Suprafața (mp)	Tarla	Parcelă	Nr. topo	Observații / Referințe
1	arabil	DA	4.608	29	755 pana la 755/101	-	

## Lungime Segmente

1) Valorile lungimilor segmentelor sunt obținute din proiecție în plan.

Punct început	X / Y	Punct sfârșit	X / Y	Lungime segment (** (m)
1	574.359,717 387.337,383	2	574.388,876 387.385,777	56.5
2	574.388,876 387.385,777	3	574.391,374 387.393,137	7.772
3	574.391,374 387.393,137	4	574.390,679 387.400,534	7.43
4	574.390,679 387.400,534	5	574.387,763 387.406,202	6.374
5	574.387,763 387.406,202	6	574.382,68 387.410,759	6.827



Punct început	X / Y	Punct sfârșit	X / Y	Lungime segment (** (m)
6	574.382,68 387.410,759	7	574.028,95 387.623,896	412.98
7	574.028,95 387.623,896	8	574.024,095 387.615,847	9.4
8	574.024,095 387.615,847	9	574.377,829 387.402,708	412.984
9	574.377,829 387.402,708	10	574.380,948 387.399,589	4.411
10	574.380,948 387.399,589	11	574.382,133 387.395,154	4.591
11	574.382,133 387.395,154	12	574.380,825 387.390,629	4.71
12	574.380,825 387.390,629	13	574.351,666 387.342,235	56.5
13	574.351,666 387.342,235	1	574.359,717 387.337,383	9.4

\*\* Lungimile segmentelor sunt determinate în planul de proiecție Stereo 70 și sunt rotunjite la 1 milimetru.

\*\*\* Distanța dintre puncte este formată din segmente cumulate ce sunt mai mici decât valoarea 1 milimetru.



**DATE DESPRE IMOBILUL NR. 1608**

Oficiul de Cadastru și Publicitate Imobiliară PRAHOVA  
Biroul de Cadastru și Publicitate Imobiliară Ploiești

**A. Partea I. Descrierea imobilului**

TEREN Intravilan

Adresa: Loc. Paulesti, Jud. Prahova

Nr. Crt	Nr cadastral Nr. topografic	Suprafața* (mp)	Observații / Referințe
A1	25877	80.976	Sector cadastral:42 Teren neimpregmuit;

**B. Partea II. Proprietari și acte**

Inscrieri privitoare la dreptul de proprietate și alte drepturi reale		Referințe
<b>68707 / 13/11/2012</b>		
Act Notarial nr. 1331, din 09/11/2012 emis de NP COSMA ANDREEA;		
B1	Se infiinteaza cartea funciara 25877 a imobilului cu numarul cadastral 25877/Paulesti, rezultat din dezmembrarea imobilului cu numarul cadastral 25262 in scris in cartea funciara 25262;	A1
Act Notarial nr. 1014, din 31/08/2011 emis de NP COSMA SAAD ANDREEA;		
B2	Se infiinteaza cartea funciara 25262 a imobilului cu numarul cadastral 25262/Paulesti, rezultat din alipirea urmatoarelor imobile:~nr.cad.2064 (id electronic 20095) din cf.2106(e:2106) (id electronic 20095) care se sisteaza;~nr.cad.10265 (id electronic 20673) din cf.6772 (id electronic 20673) care se sisteaza;~nr.cad.2502 (id electronic 20351) din cf.2230(e:2230) (id electronic 20351) care se sisteaza;~nr.cad.13009 (id electronic 25250) din cf.10270 (id electronic 25250) care se sisteaza;~nr.cad.13472 (id electronic 24336) din cf.10718 (id electronic 24336) care se sisteaza;~nr.cad.13455 (id electronic 24319) din cf.10710 (id electronic 24319) care se sisteaza;	A1
<i>OBSERVATII: pozitie transcrisa din CF 25262/Paulesti, in scrisa prin incheierea nr. 51427 din 01/09/2011;</i>		
Act Administrativ nr. 1135, din 10/08/2011 emis de OCPI;		
B3	Intabulare, drept de PROPRIETATE, dobandit prin Conventie, cota actuala 1/1, cota initiala 1/1 1) <b>SC ESPACE PLOIESTI SRL</b> , CIF:9999999999999	A1

**C. Partea III. SARCINI .**

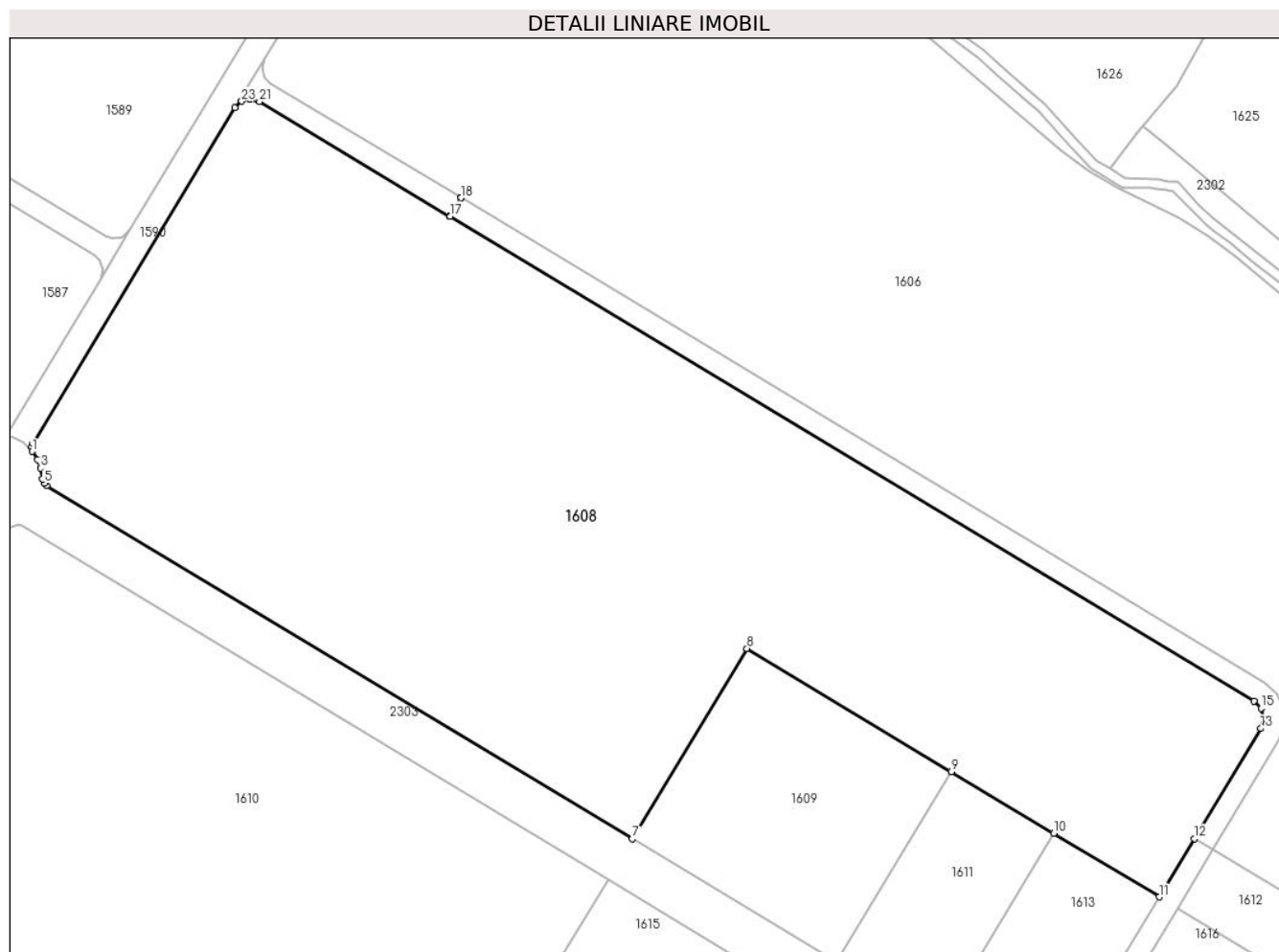
Inscrieri privind dezmembramintele dreptului de proprietate, drepturi reale de garanție și sarcini	Referințe
NU SUNT	

## Anexa Nr. 1 La Partea I

## Teren

Nr cadastral	Suprafața (mp)*	Observații / Referințe
25877	80.976	

\* Suprafața este determinată în planul de proiecție Stereo 70.



## Date referitoare la teren

Crt	Categorie folosință	Intra vilan	Suprafața (mp)	Tarla	Parcelă	Nr. topo	Observații / Referințe
1	arabil	DA	80.976	29	755 pana la 755/101	-	

## Lungime Segmente

1) Valorile lungimilor segmentelor sunt obținute din proiecție în plan.

Punct început	X / Y	Punct sfârșit	X / Y	Lungime segment (** (m)
1	573.840,416 387.512,423	2	573.842,709 387.508,824	4.267
3	573.844,184 387.505,05	4	573.844,976 387.500,295	4.821
5	573.845,578 387.498,519	6	573.846,703 387.497,404	1.584
7	574.104,347 387.342,164	8	574.154,769 387.425,848	97.701
9	574.244,705 387.371,658	10	574.289,673 387.344,563	52.5

Punct început	X / Y	Punct sfârșit	X / Y	Lungime segment (** (m)
2	573.842,709 387.508,824	3	573.844,184 387.505,05	4.052
4	573.844,976 387.500,295	5	573.845,578 387.498,519	1.875
6	573.846,703 387.497,404	7	574.104,347 387.342,164	300.799
8	574.154,769 387.425,848	9	574.244,705 387.371,658	105.0
10	574.289,673 387.344,563	11	574.336,183 387.316,539	54.3

Punct început	X / Y	Punct sfârșit	X / Y	Lungime segment (** (m)
11	574.336,183 387.316,539	12	574.351,666 387.342,235	30.0
13	574.380,825 387.390,629	14	574.382,133 387.395,154	4.71
15	574.380,948 387.399,589	16	574.377,829 387.402,708	4.411
17	574.024,095 387.615,847	18	574.028,95 387.623,896	9.4
19	574.028,933 387.623,906	20	574.024,081 387.615,855	9.4
21	573.940,342 387.666,309	22	573.936,209 387.667,372	4.268
23	573.932,498 387.666,382	24	573.929,503 387.663,502	4.155
25	573.840,593 387.515,943	26	573.840,085 387.514,313	1.707

Punct început	X / Y	Punct sfârșit	X / Y	Lungime segment (** (m)
12	574.351,666 387.342,235	13	574.380,825 387.390,629	56.5
14	574.382,133 387.395,154	15	574.380,948 387.399,589	4.591
16	574.377,829 387.402,708	17	574.024,095 387.615,847	412.984
18	574.028,95 387.623,896	19	574.028,933 387.623,906	0.02
20	574.024,081 387.615,855	21	573.940,342 387.666,309	97.764
22	573.936,209 387.667,372	23	573.932,498 387.666,382	3.841
24	573.929,503 387.663,502	25	573.840,593 387.515,943	172.275
26	573.840,085 387.514,313	1	573.840,416 387.512,423	1.919

\*\* Lungimile segmentelor sunt determinate în planul de proiecție Stereo 70 și sunt rotunjite la 1 milimetru.

\*\*\* Distanța dintre puncte este formată din segmente cumulate ce sunt mai mici decât valoarea 1 milimetru.





## DATE DESPRE IMOBILUL NR. 1609

Oficiul de Cadastru și Publicitate Imobiliară PRAHOVA  
Biroul de Cadastru și Publicitate Imobiliară Ploiești

## A. Partea I. Descrierea imobilului

TEREN Intravilan

Adresa: Loc. Paulesti, Jud. Prahova

Nr. Crt	Nr cadastral Nr. topografic	Suprafața* (mp)	Observații / Referințe
A1	25870	10.259	Sector cadastral:42 Teren neimpregmuit;

## B. Partea II. Proprietari și acte

Inscrieri privitoare la dreptul de proprietate și alte drepturi reale		Referințe
<b>68707 / 13/11/2012</b>		
Act Notarial nr. 1331, din 09/11/2012 emis de NP COSMA ANDREEA;		
B1	Se infiinteaza cartea funciara 25870 a imobilului cu numarul cadastral 25870/Paulesti, rezultat din dezmembrarea imobilului cu numarul cadastral 25262 in scris in cartea funciara 25262;	A1
Act Notarial nr. 1014, din 31/08/2011 emis de NP COSMA SAAD ANDREEA;		
B2	Se infiinteaza cartea funciara 25262 a imobilului cu numarul cadastral 25262/Paulesti, rezultat din alipirea urmatoarelor imobile:~nr.cad.2064 (id electronic 20095) din cf.2106(e:2106) (id electronic 20095) care se sisteaza;~nr.cad.10265 (id electronic 20673) din cf.6772 (id electronic 20673) care se sisteaza;~nr.cad.2502 (id electronic 20351) din cf.2230(e:2230) (id electronic 20351) care se sisteaza;~nr.cad.13009 (id electronic 25250) din cf.10270 (id electronic 25250) care se sisteaza;~nr.cad.13472 (id electronic 24336) din cf.10718 (id electronic 24336) care se sisteaza;~nr.cad.13455 (id electronic 24319) din cf.10710 (id electronic 24319) care se sisteaza;	A1
<i>OBSERVATII: pozitie transcrisa din CF 25262/Paulesti, in scrisa prin incheierea nr. 51427 din 01/09/2011;</i>		
Act Administrativ nr. 1135, din 10/08/2011 emis de OCPI;		
B3	Intabulare, drept de PROPRIETATE, dobandit prin Conventie, cota actuala 1/1, cota initiala 1/1 1) SC ESPACE PLOIESTI SRL, CIF:9999999999999	A1

## C. Partea III. SARCINI .

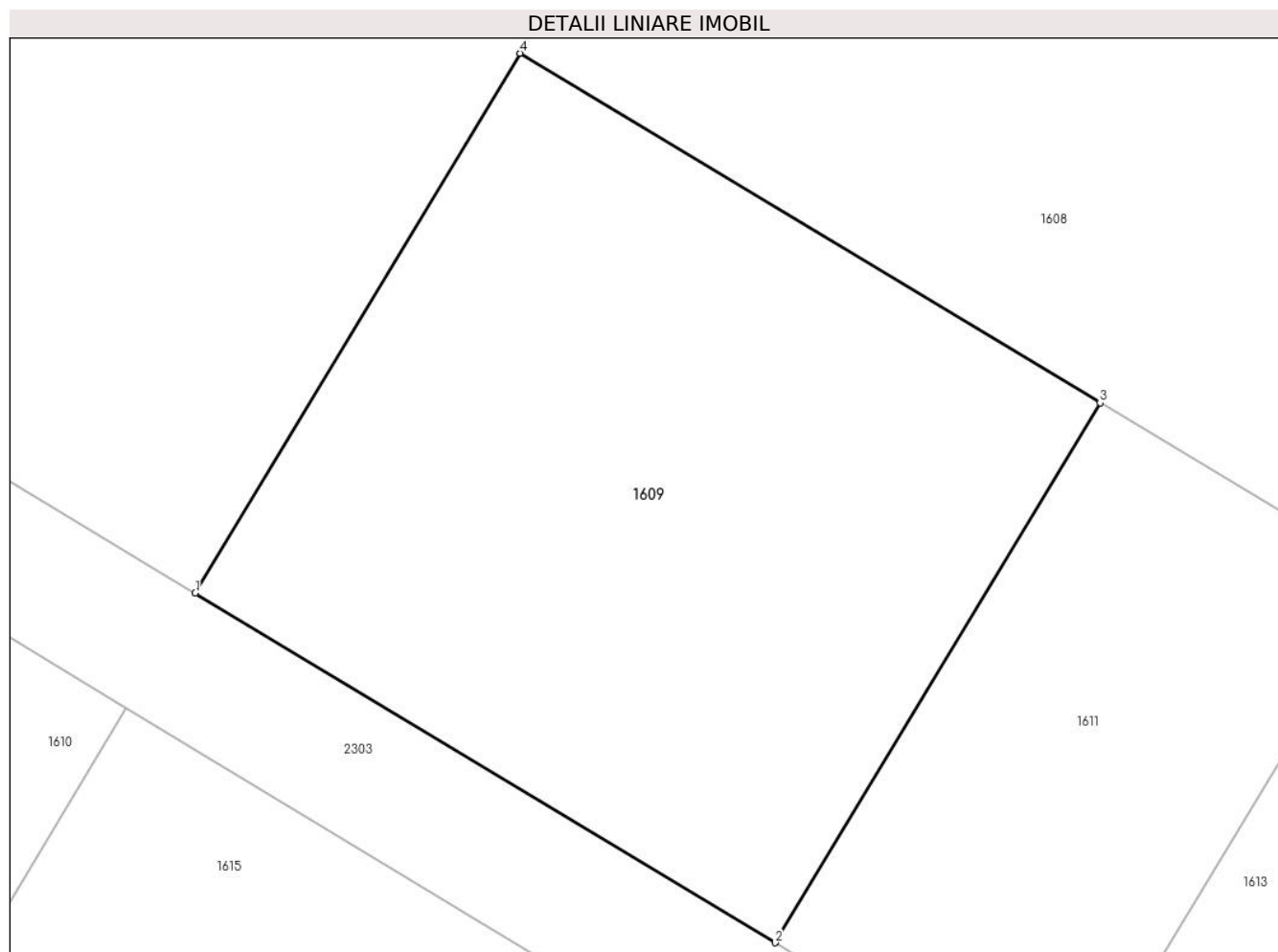
Inscrieri privind dezmembramintele dreptului de proprietate, drepturi reale de garanție și sarcini	Referințe
NU SUNT	

## Anexa Nr. 1 La Partea I

## Teren

Nr cadastral	Suprafața (mp)*	Observații / Referințe
25870	10.259	

\* Suprafața este determinată în planul de proiecție Stereo 70.



## Date referitoare la teren

Crt	Categorie folosință	Intravilan	Suprafața (mp)	Tarla	Parcelă	Nr. topo	Observații / Referințe
1	arabil	DA	10.259	29	755 pana la 755/101	-	

## Lungime Segmente

1) Valorile lungimilor segmentelor sunt obținute din proiecție în plan.

Punct început	X / Y	Punct sfârșit	X / Y	Lungime segment (** (m)
1	574.104,347 387.342,164	2	574.194,283 387.287,974	105.0
2	574.194,283 387.287,974	3	574.244,705 387.371,658	97.701
3	574.244,705 387.371,658	4	574.154,769 387.425,848	105.0
4	574.154,769 387.425,848	1	574.104,347 387.342,164	97.701



**\*\* Lungimile segmentelor sunt determinate în planul de proiecție Stereo 70 și sunt rotunjite la 1 milimetru.**

**\*\*\* Distanța dintre puncte este formată din segmente cumulate ce sunt mai mici decât valoarea 1 milimetru.**



**DATE DESPRE IMOBILUL NR. 1610**

Oficiul de Cadastru și Publicitate Imobiliară PRAHOVA  
Biroul de Cadastru și Publicitate Imobiliară Ploiești

**A. Partea I. Descrierea imobilului**

TEREN Intravilan

Adresa: Loc. Paulesti, Jud. Prahova

Nr. Crt	Nr cadastral Nr. topografic	Suprafața* (mp)	Observații / Referințe
A1	25878	62.167	Sector cadastral:42 Teren neimprijmit;

**B. Partea II. Proprietari și acte**

Inscrieri privitoare la dreptul de proprietate și alte drepturi reale		Referințe
<b>68707 / 13/11/2012</b>		
Act Notarial nr. 1331, din 09/11/2012 emis de NP COSMA ANDREEA;		
B1	Se infiinteaza cartea funciara 25878 a imobilului cu numarul cadastral 25878/Paulesti, rezultat din dezmembrarea imobilului cu numarul cadastral 25262 in scris in cartea funciara 25262;	A1
Act Notarial nr. 1014, din 31/08/2011 emis de NP COSMA SAAD ANDREEA;		
B2	Se infiinteaza cartea funciara 25262 a imobilului cu numarul cadastral 25262/Paulesti, rezultat din alipirea urmatoarelor imobile:~nr.cad.2064 (id electronic 20095) din cf.2106(e:2106) (id electronic 20095) care se sisteaza;~nr.cad.10265 (id electronic 20673) din cf.6772 (id electronic 20673) care se sisteaza;~nr.cad.2502 (id electronic 20351) din cf.2230(e:2230) (id electronic 20351) care se sisteaza;~nr.cad.13009 (id electronic 25250) din cf.10270 (id electronic 25250) care se sisteaza;~nr.cad.13472 (id electronic 24336) din cf.10718 (id electronic 24336) care se sisteaza;~nr.cad.13455 (id electronic 24319) din cf.10710 (id electronic 24319) care se sisteaza;	A1
<i>OBSERVATII: pozitie transcrisa din CF 25262/Paulesti, in scrisa prin incheierea nr. 51427 din 01/09/2011;</i>		
Act Administrativ nr. 1135, din 10/08/2011 emis de OCPI;		
B3	Intabulare, drept de PROPRIETATE, dobandit prin Conventie, cota actuala 1/1, cota initiala 1/1 1) <b>SC ESPACE PLOIESTI SRL</b> , CIF:9999999999999	A1

**C. Partea III. SARCINI .**

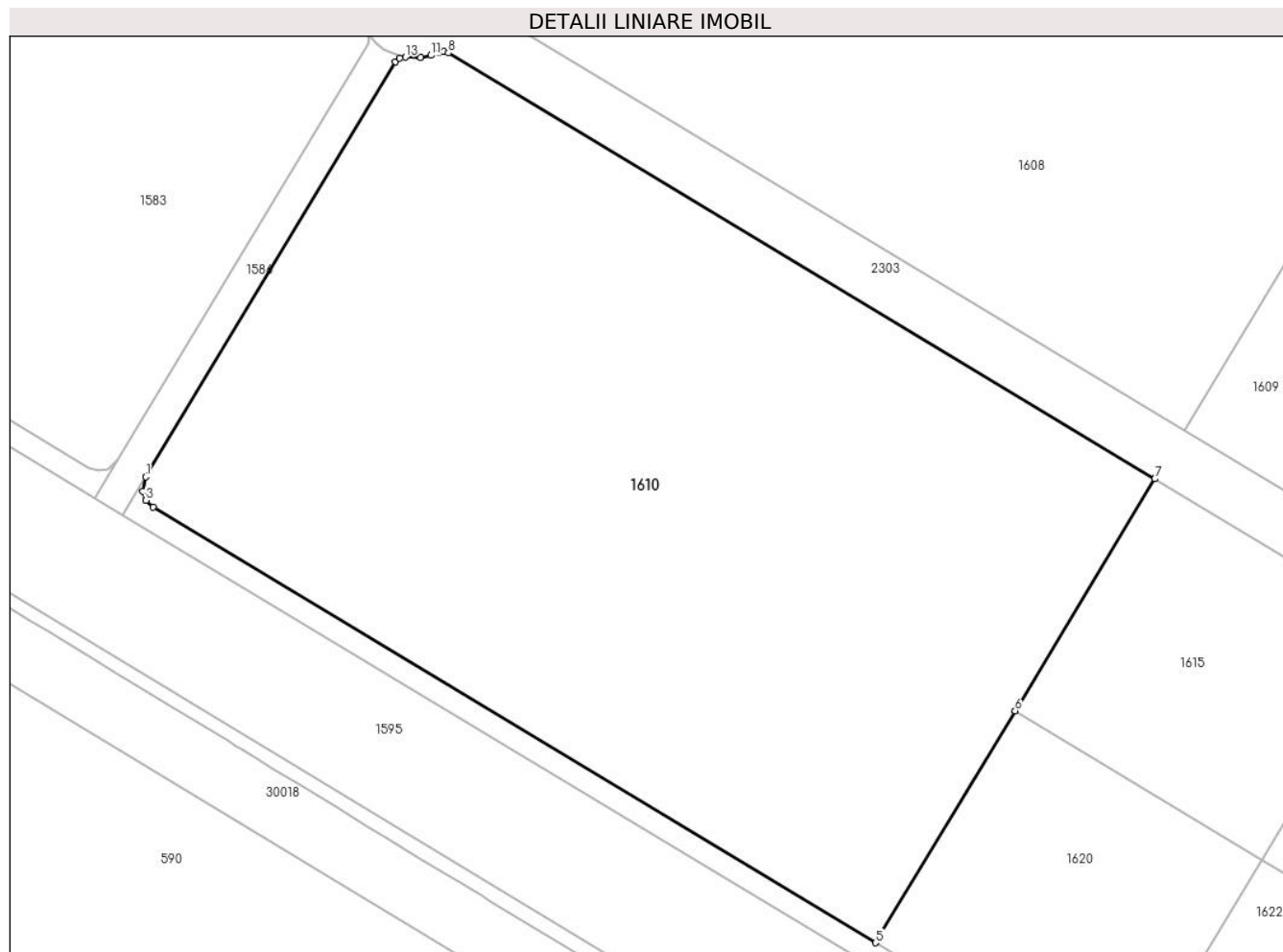
Inscrieri privind dezmembramintele dreptului de proprietate, drepturi reale de garanție și sarcini	Referințe
NU SUNT	

## Anexa Nr. 1 La Partea I

## Teren

Nr cadastral	Suprafața (mp)*	Observații / Referințe
25878	62.167	

\* Suprafața este determinată în planul de proiecție Stereo 70.



## Date referitoare la teren

Crt	Categorie folosință	Intravilan	Suprafața (mp)	Tarla	Parcelă	Nr. topo	Observații / Referințe
1	arabil	DA	62.167	29	755 pana la 755/101	-	

## Lungime Segmente

1) Valorile lungimilor segmentelor sunt obținute din proiecție în plan.

Punct început	X / Y	Punct sfârșit	X / Y	Lungime segment (** (m)
1	573.725,594 387.325,086	2	573.724,515 387.319,909	5.288
2	573.724,515 387.319,909	3	573.725,748 387.316,584	3.546
3	573.725,748 387.316,584	4	573.728,318 387.314,105	3.571
4	573.728,318 387.314,105	5	573.991,787 387.155,355	307.6
5	573.991,787 387.155,355	6	574.042,699 387.239,852	98.65

Punct început	X / Y	Punct sfârșit	X / Y	Lungime segment (** (m)
6	574.042,699 387.239,852	7	574.093,612 387.324,348	98.649
7	574.093,612 387.324,348	8	573.835,978 387.479,583	300.788
8	573.835,978 387.479,583	9	573.834,321 387.480,094	1.734
9	573.834,321 387.480,094	10	573.832,606 387.479,766	1.746
10	573.832,606 387.479,766	11	573.829,686 387.478,663	3.121
11	573.829,686 387.478,663	12	573.825,951 387.477,91	3.81
12	573.825,951 387.477,91	13	573.820,354 387.478,029	5.598
13	573.820,354 387.478,029	14	573.818,175 387.477,679	2.207
14	573.818,175 387.477,679	15	573.816,724 387.476,329	1.982
15	573.816,724 387.476,329	1	573.725,594 387.325,086	176.576

\*\* Lungimile segmentelor sunt determinate în planul de proiecție Stereo 70 și sunt rotunjite la 1 milimetru.

\*\*\* Distanța dintre puncte este formată din segmente cumulate ce sunt mai mici decât valoarea 1 milimetru.



**DATE DESPRE IMOBILUL NR. 1611**

Oficiul de Cadastru și Publicitate Imobiliară PRAHOVA  
Biroul de Cadastru și Publicitate Imobiliară Ploiești

**A. Partea I. Descrierea imobilului**

TEREN Intravilan

Adresa: Loc. Paulesti, Jud. Prahova

Nr. Crt	Nr cadastral Nr. topografic	Suprafața* (mp)	Observații / Referințe
A1	25871	5.129	Sector cadastral:42 Teren neimpregmuit;

**B. Partea II. Proprietari și acte**

Inscrieri privitoare la dreptul de proprietate și alte drepturi reale		Referințe
<b>68707 / 13/11/2012</b>		
Act Notarial nr. 1331, din 09/11/2012 emis de NP COSMA ANDREEA;		
B1	Se infiinteaza cartea funciara 25871 a imobilului cu numarul cadastral 25871/Paulesti, rezultat din dezmembrarea imobilului cu numarul cadastral 25262 in scris in cartea funciara 25262;	A1
Act Notarial nr. 1014, din 31/08/2011 emis de NP COSMA SAAD ANDREEA;		
B2	Se infiinteaza cartea funciara 25262 a imobilului cu numarul cadastral 25262/Paulesti, rezultat din alipirea urmatoarelor imobile:~nr.cad.2064 (id electronic 20095) din cf.2106(e:2106) (id electronic 20095) care se sisteaza;~nr.cad.10265 (id electronic 20673) din cf.6772 (id electronic 20673) care se sisteaza;~nr.cad.2502 (id electronic 20351) din cf.2230(e:2230) (id electronic 20351) care se sisteaza;~nr.cad.13009 (id electronic 25250) din cf.10270 (id electronic 25250) care se sisteaza;~nr.cad.13472 (id electronic 24336) din cf.10718 (id electronic 24336) care se sisteaza;~nr.cad.13455 (id electronic 24319) din cf.10710 (id electronic 24319) care se sisteaza;	A1
<i>OBSERVATII: pozitie transcrisa din CF 25262/Paulesti, in scrisa prin incheierea nr. 51427 din 01/09/2011;</i>		
Act Administrativ nr. 1135, din 10/08/2011 emis de OCPI;		
B3	Intabulare, drept de PROPRIETATE, dobandit prin Conventie, cota actuala 1/1, cota initiala 1/1 1) <b>SC ESPACE PLOIESTI SRL</b> , CIF:9999999999999	A1

**C. Partea III. SARCINI .**

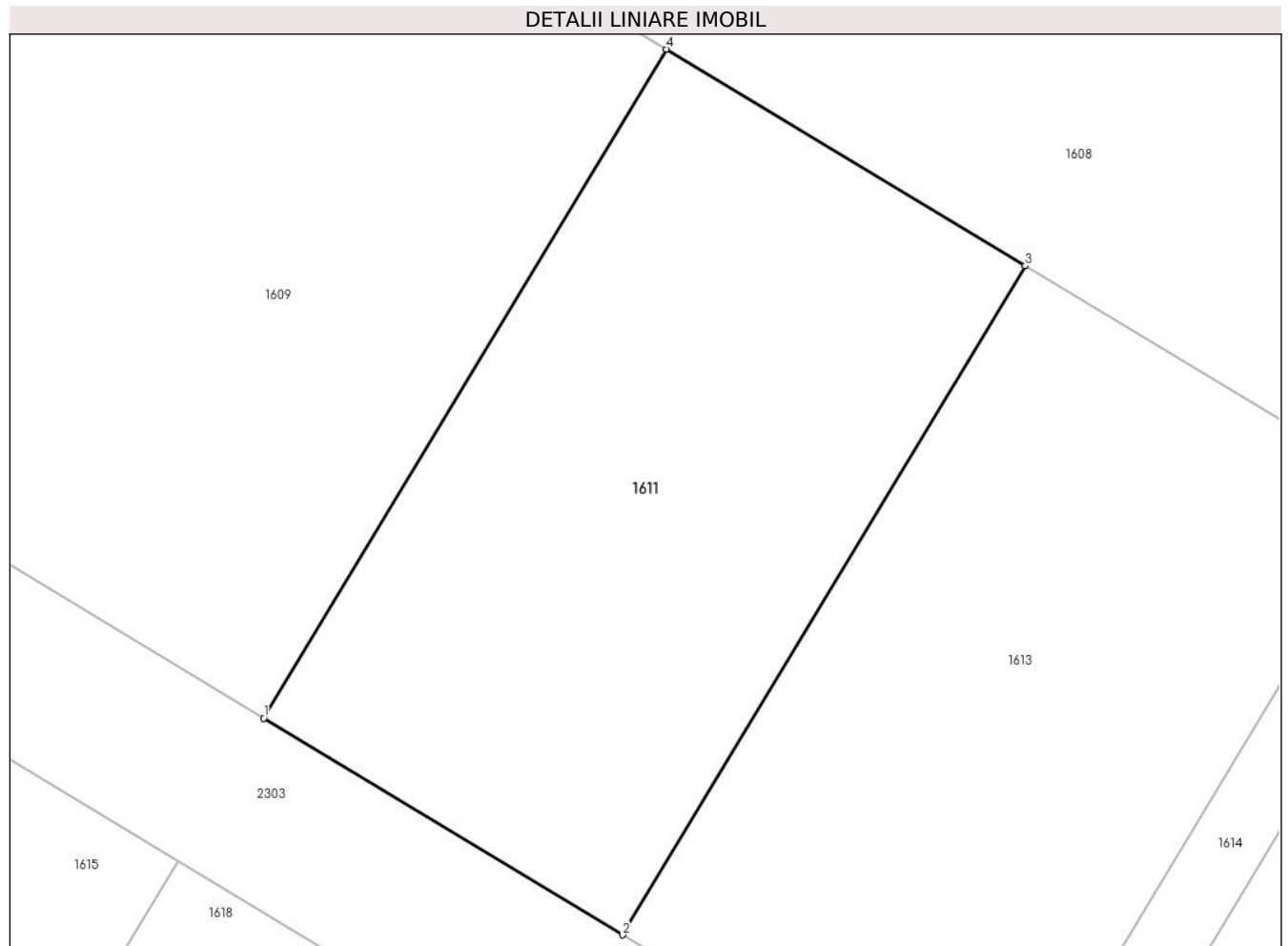
Inscrieri privind dezmembramintele dreptului de proprietate, drepturi reale de garanție și sarcini	Referințe
NU SUNT	

## Anexa Nr. 1 La Partea I

## Teren

Nr cadastral	Suprafața (mp)*	Observații / Referințe
25871	5.129	

\* Suprafața este determinată în planul de proiecție Stereo 70.



## Date referitoare la teren

Crt	Categorie folosință	Intravilan	Suprafața (mp)	Tarla	Parcelă	Nr. topo	Observații / Referințe
1	arabil	DA	5.129	29	755 pana la 755/101	-	

## Lungime Segmente

1) Valorile lungimilor segmentelor sunt obținute din proiecție în plan.

Punct început	X / Y	Punct sfârșit	X / Y	Lungime segment (** (m)
1	574.194,283 387.287,974	2	574.239,251 387.260,879	52.5
2	574.239,251 387.260,879	3	574.289,673 387.344,563	97.701
3	574.289,673 387.344,563	4	574.244,705 387.371,658	52.5
4	574.244,705 387.371,658	1	574.194,283 387.287,974	97.701



**\*\* Lungimile segmentelor sunt determinate în planul de proiecție Stereo 70 și sunt rotunjite la 1 milimetru.**

**\*\*\* Distanța dintre puncte este formată din segmente cumulate ce sunt mai mici decât valoarea 1 milimetru.**



**DATE DESPRE IMOBILUL NR. 1612**

Oficiul de Cadastru și Publicitate Imobiliară PRAHOVA  
Biroul de Cadastru și Publicitate Imobiliară Ploiești

**A. Partea I. Descrierea imobilului**

TEREN Intravilan

Adresa: Loc. Paulesti, Jud. Prahova

Nr. Crt	Nr cadastral Nr. topografic	Suprafața* (mp)	Observații / Referințe
A1	25875	7.346	Sector cadastral:42 Teren neimpregmuit;

**B. Partea II. Proprietari și acte**

Inscrieri privitoare la dreptul de proprietate și alte drepturi reale		Referințe
<b>68707 / 13/11/2012</b>		
Act Notarial nr. 1331, din 09/11/2012 emis de NP COSMA ANDREEA;		
B1	Se infiinteaza cartea funciara 25875 a imobilului cu numarul cadastral 25875/Paulesti, rezultat din dezmembrarea imobilului cu numarul cadastral 25262 in scris in cartea funciara 25262;	A1
Act Notarial nr. 1014, din 31/08/2011 emis de NP COSMA SAAD ANDREEA;		
B2	Se infiinteaza cartea funciara 25262 a imobilului cu numarul cadastral 25262/Paulesti, rezultat din alipirea urmatoarelor imobile:~nr.cad.2064 (id electronic 20095) din cf.2106(e:2106) (id electronic 20095) care se sisteaza;~nr.cad.10265 (id electronic 20673) din cf.6772 (id electronic 20673) care se sisteaza;~nr.cad.2502 (id electronic 20351) din cf.2230(e:2230) (id electronic 20351) care se sisteaza;~nr.cad.13009 (id electronic 25250) din cf.10270 (id electronic 25250) care se sisteaza;~nr.cad.13472 (id electronic 24336) din cf.10718 (id electronic 24336) care se sisteaza;~nr.cad.13455 (id electronic 24319) din cf.10710 (id electronic 24319) care se sisteaza;	A1
<i>OBSERVATII: pozitie transcrisa din CF 25262/Paulesti, in scrisa prin incheierea nr. 51427 din 01/09/2011;</i>		
Act Administrativ nr. 1135, din 10/08/2011 emis de OCPI;		
B3	Intabulare, drept de PROPRIETATE, dobandit prin Conventie, cota actuala 1/1, cota initiala 1/1 1) <b>SC ESPACE PLOIESTI SRL</b> , CIF:9999999999999	A1

**C. Partea III. SARCINI .**

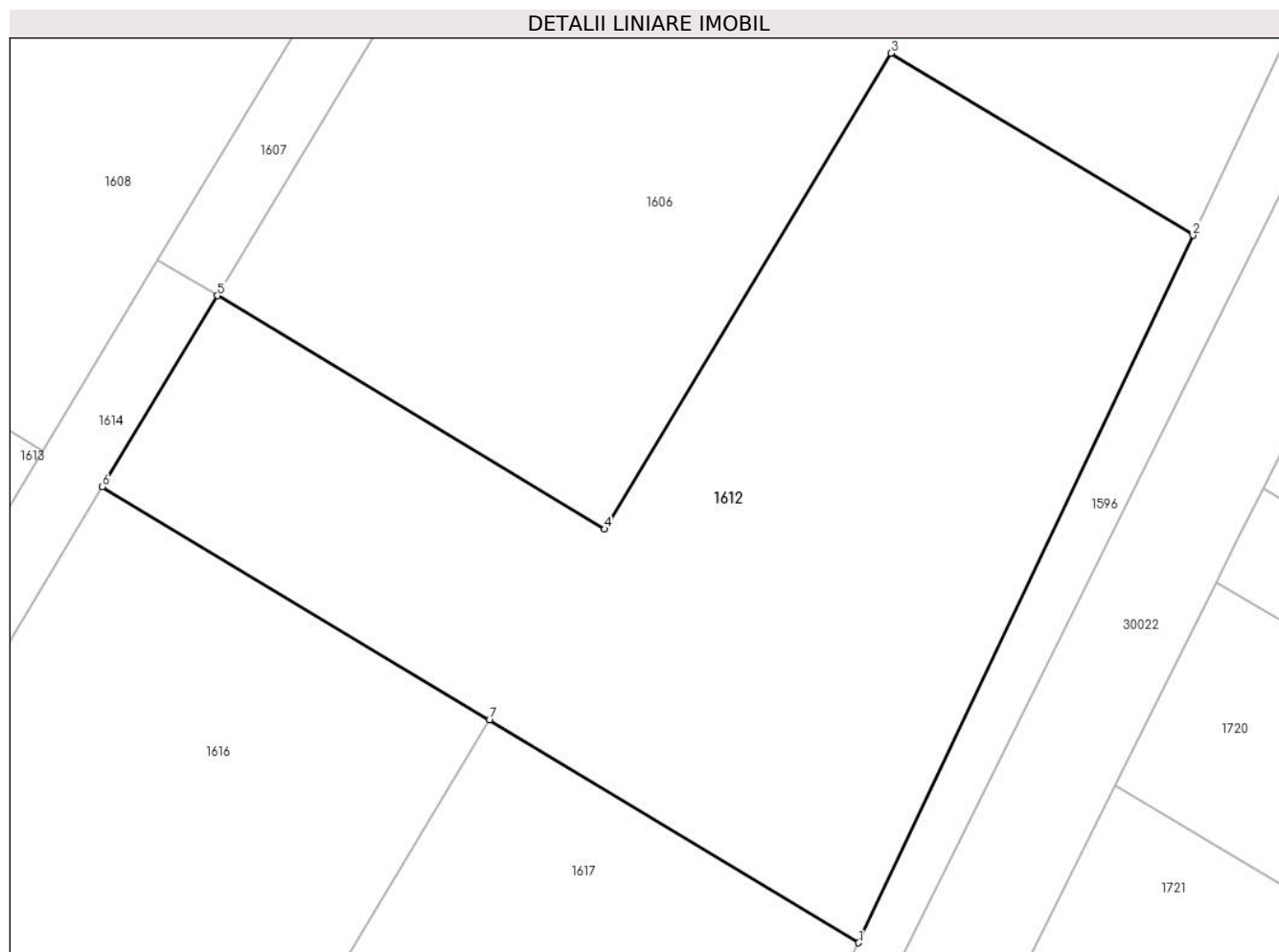
Inscrieri privind dezmembramintele dreptului de proprietate, drepturi reale de garanție și sarcini	Referințe
NU SUNT	

## Anexa Nr. 1 La Partea I

## Teren

Nr cadastral	Suprafața (mp)*	Observații / Referințe
25875	7.346	

\* Suprafața este determinată în planul de proiecție Stereo 70.



## Date referitoare la teren

Crt	Categorie folosință	Intravilan	Suprafața (mp)	Tarla	Parcelă	Nr. topo	Observații / Referințe
1	arabil	DA	7.346	29	755 pana la 755/101	-	

## Lungime Segmente

1) Valorile lungimilor segmentelor sunt obținute din proiecție în plan.

Punct început	X / Y	Punct sfârșit	X / Y	Lungime segment (** (m)
1	574.446,017 387.250,377	2	574.491,012 387.345,515	105.242
2	574.491,012 387.345,515	3	574.450,346 387.369,988	47.462
3	574.450,346 387.369,988	4	574.411,794 387.306,005	74.7
4	574.411,794 387.306,005	5	574.359,717 387.337,383	60.8
5	574.359,717 387.337,383	6	574.344,234 387.311,687	30.0

Punct început	X / Y	Punct sfârșit	X / Y	Lungime segment (** (m)
6	574.344,234 387.311,687	7	574.396,315 387.280,316	60.799
7	574.396,315 387.280,316	1	574.446,017 387.250,377	58.023

\*\* Lungimile segmentelor sunt determinate în planul de proiecție Stereo 70 și sunt rotunjite la 1 milimetru.

\*\*\* Distanța dintre puncte este formată din segmente cumulate ce sunt mai mici decât valoarea 1 milimetru.



**DATE DESPRE IMOBILUL NR. 1613**

Oficiul de Cadastru și Publicitate Imobiliară PRAHOVA  
Biroul de Cadastru și Publicitate Imobiliară Ploiești

**A. Partea I. Descrierea imobilului**

TEREN Intravilan

Adresa: Loc. Paulesti, Jud. Prahova

Nr. Crt	Nr cadastral Nr. topografic	Suprafața* (mp)	Observații / Referințe
A1	25872	5.290	Sector cadastral:42 Teren neimpregmuit;

**B. Partea II. Proprietari și acte**

Inscrieri privitoare la dreptul de proprietate și alte drepturi reale		Referințe
<b>68707 / 13/11/2012</b>		
Act Notarial nr. 1331, din 09/11/2012 emis de NP COSMA ANDREEA;		
B1	Se infiinteaza cartea funciara 25872 a imobilului cu numarul cadastral 25872/Paulesti, rezultat din dezmembrarea imobilului cu numarul cadastral 25262 in scris in cartea funciara 25262;	A1
Act Notarial nr. 1014, din 31/08/2011 emis de NP COSMA SAAD ANDREEA;		
B2	Se infiinteaza cartea funciara 25262 a imobilului cu numarul cadastral 25262/Paulesti, rezultat din alipirea urmatoarelor imobile:~nr.cad.2064 (id electronic 20095) din cf.2106(e:2106) (id electronic 20095) care se sisteaza;~nr.cad.10265 (id electronic 20673) din cf.6772 (id electronic 20673) care se sisteaza;~nr.cad.2502 (id electronic 20351) din cf.2230(e:2230) (id electronic 20351) care se sisteaza;~nr.cad.13009 (id electronic 25250) din cf.10270 (id electronic 25250) care se sisteaza;~nr.cad.13472 (id electronic 24336) din cf.10718 (id electronic 24336) care se sisteaza;~nr.cad.13455 (id electronic 24319) din cf.10710 (id electronic 24319) care se sisteaza;	A1
<i>OBSERVATII: pozitie transcrisa din CF 25262/Paulesti, in scrisa prin incheierea nr. 51427 din 01/09/2011;</i>		
Act Administrativ nr. 1135, din 10/08/2011 emis de OCPI;		
B3	Intabulare, drept de PROPRIETATE, dobandit prin Conventie, cota actuala 1/1, cota initiala 1/1 1) <b>SC ESPACE PLOIESTI SRL</b> , CIF:9999999999999	A1

**C. Partea III. SARCINI .**

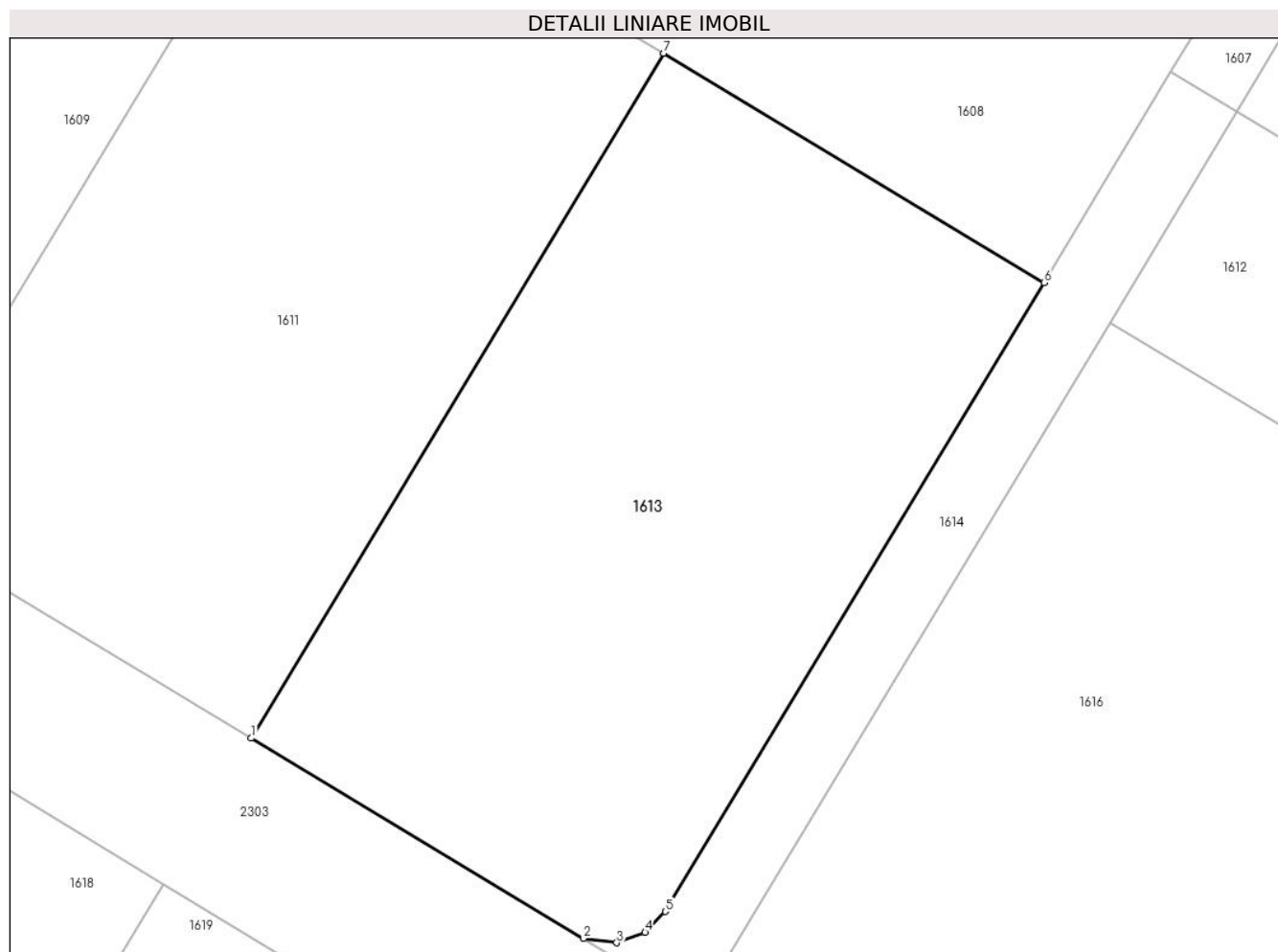
Inscrieri privind dezmembramintele dreptului de proprietate, drepturi reale de garanție și sarcini	Referințe
NU SUNT	

## Anexa Nr. 1 La Partea I

## Teren

Nr cadastral	Suprafața (mp)*	Observații / Referințe
25872	5.290	

\* Suprafața este determinată în planul de proiecție Stereo 70.



## Date referitoare la teren

Crt	Categorie folosință	Intravilan	Suprafața (mp)	Tarla	Parcelă	Nr. topo	Observații / Referințe
1	arabil	DA	5.290	29	755 pana la 755/101	-	

## Lungime Segmente

1) Valorile lungimilor segmentelor sunt obținute din proiecție în plan.

Punct început	X / Y	Punct sfârșit	X / Y	Lungime segment (** (m)
1	574.239,251 387.260,879	2	574.279,868 387.236,406	47.42
2	574.279,868 387.236,406	3	574.283,923 387.235,883	4.089
3	574.283,923 387.235,883	4	574.287,405 387.237,141	3.702
4	574.287,405 387.237,141	5	574.289,889 387.239,708	3.572
5	574.289,889 387.239,708	6	574.336,183 387.316,539	89.7



Punct început	X / Y	Punct sfârșit	X / Y	Lungime segment (** (m)
6	574.336,183 387.316,539	7	574.289,673 387.344,563	54.3
7	574.289,673 387.344,563	1	574.239,251 387.260,879	97.701

\*\* Lungimile segmentelor sunt determinate în planul de proiecție Stereo 70 și sunt rotunjite la 1 milimetru.

\*\*\* Distanța dintre puncte este formată din segmente cumulate ce sunt mai mici decât valoarea 1 milimetru.



**DATE DESPRE IMOBILUL NR. 1614**

Oficiul de Cadastru și Publicitate Imobiliară PRAHOVA  
Biroul de Cadastru și Publicitate Imobiliară Ploiești

**A. Partea I. Descrierea imobilului**

TEREN Intravilan

Adresa: Loc. Paulesti, Jud. Prahova

Nr. Crt	Nr cadastral Nr. topografic	Suprafața* (mp)	Observații / Referințe
A1	25846	1.231	Sector cadastral:42 Teren neimpregmuit;

**B. Partea II. Proprietari și acte**

Inscrieri privitoare la dreptul de proprietate și alte drepturi reale		Referințe
<b>68707 / 13/11/2012</b>		
Act Notarial nr. 1331, din 09/11/2012 emis de NP COSMA ANDREEA;		
B1	Se infiinteaza cartea funciara 25846 a imobilului cu numarul cadastral 25846/Paulesti, rezultat din dezmembrarea imobilului cu numarul cadastral 25262 in scris in cartea funciara 25262;	A1
Act Notarial nr. 1014, din 31/08/2011 emis de NP COSMA SAAD ANDREEA;		
B2	Se infiinteaza cartea funciara 25262 a imobilului cu numarul cadastral 25262/Paulesti, rezultat din alipirea urmatoarelor imobile:~nr.cad.2064 (id electronic 20095) din cf.2106(e:2106) (id electronic 20095) care se sisteaza;~nr.cad.10265 (id electronic 20673) din cf.6772 (id electronic 20673) care se sisteaza;~nr.cad.2502 (id electronic 20351) din cf.2230(e:2230) (id electronic 20351) care se sisteaza;~nr.cad.13009 (id electronic 25250) din cf.10270 (id electronic 25250) care se sisteaza;~nr.cad.13472 (id electronic 24336) din cf.10718 (id electronic 24336) care se sisteaza;~nr.cad.13455 (id electronic 24319) din cf.10710 (id electronic 24319) care se sisteaza;	A1
<i>OBSERVATII: pozitie transcrisa din CF 25262/Paulesti, in scrisa prin incheierea nr. 51427 din 01/09/2011;</i>		
Act Administrativ nr. 1135, din 10/08/2011 emis de OCPI;		
B3	Intabulare, drept de PROPRIETATE, dobandit prin Conventie, cota actuala 1/1, cota initiala 1/1 1) <b>SC ESPACE PLOIESTI SRL</b> , CIF:9999999999999	A1

**C. Partea III. SARCINI .**

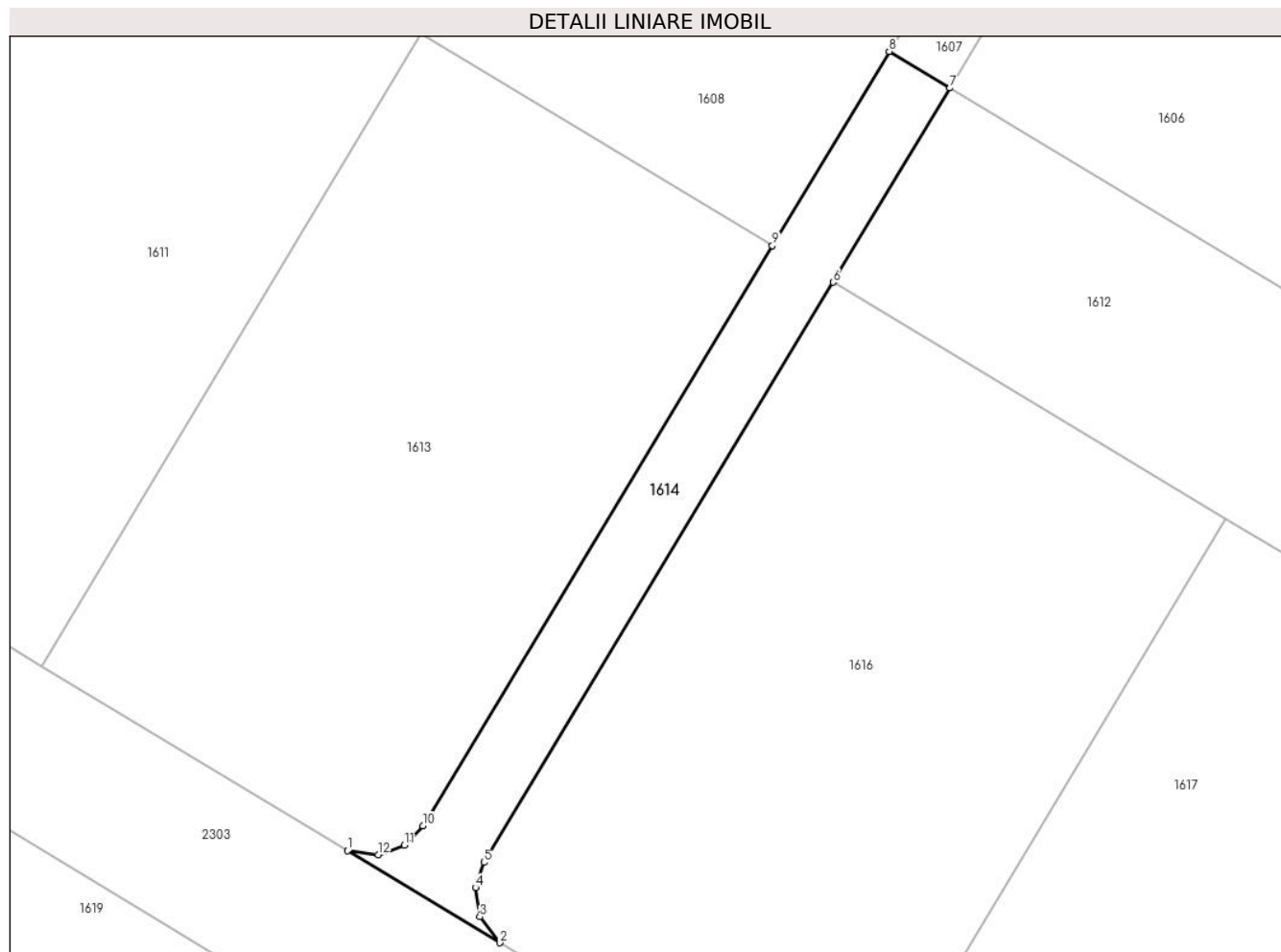
Inscrieri privind dezmembramintele dreptului de proprietate, drepturi reale de garanție și sarcini	Referințe
NU SUNT	

## Anexa Nr. 1 La Partea I

## Teren

Nr cadastral	Suprafața (mp)*	Observații / Referințe
25846	1.231	

\* Suprafața este determinată în planul de proiecție Stereo 70.



## Date referitoare la teren

Crt	Categorie folosință	Intravilan	Suprafața (mp)	Tarla	Parcelă	Nr. topo	Observații / Referințe
1	arabil	DA	1.231	29	755 pana la 755/101	-	

## Lungime Segmente

1) Valorile lungimilor segmentelor sunt obținute din proiecție în plan.

Punct început	X / Y	Punct sfârșit	X / Y	Lungime segment (** (m)
1	574.279,868 387.236,406	2	574.300,083 387.224,225	23.601
2	574.300,083 387.224,225	3	574.297,406 387.227,647	4.345
3	574.297,406 387.227,647	4	574.296,838 387.231,526	3.92
4	574.296,838 387.231,526	5	574.297,941 387.234,857	3.509
5	574.297,941 387.234,857	6	574.344,234 387.311,687	89.699

Punct început	X / Y	Punct sfârșit	X / Y	Lungime segment (** (m)
6	574.344,234 387.311,687	7	574.359,717 387.337,383	30.0
7	574.359,717 387.337,383	8	574.351,666 387.342,235	9.4
8	574.351,666 387.342,235	9	574.336,183 387.316,539	30.0
9	574.336,183 387.316,539	10	574.289,889 387.239,708	89.7
10	574.289,889 387.239,708	11	574.287,405 387.237,141	3.572
11	574.287,405 387.237,141	12	574.283,923 387.235,883	3.702
12	574.283,923 387.235,883	1	574.279,868 387.236,406	4.089

\*\* Lungimile segmentelor sunt determinate în planul de proiecție Stereo 70 și sunt rotunjite la 1 milimetru.

\*\*\* Distanța dintre puncte este formată din segmente cumulate ce sunt mai mici decât valoarea 1 milimetru.



**DATE DESPRE IMOBILUL NR. 1615**

Oficiul de Cadastru și Publicitate Imobiliară PRAHOVA  
Biroul de Cadastru și Publicitate Imobiliară Ploiești

**A. Partea I. Descrierea imobilului**

TEREN Intravilan

Adresa: Loc. Paulesti, Jud. Prahova

Nr. Crt	Nr cadastral Nr. topografic	Suprafața* (mp)	Observații / Referințe
A1	25869	10.358	Sector cadastral:42 Teren neimpregmuit;

**B. Partea II. Proprietari și acte**

Inscrieri privitoare la dreptul de proprietate și alte drepturi reale		Referințe
<b>68707 / 13/11/2012</b>		
Act Notarial nr. 1331, din 09/11/2012 emis de NP COSMA ANDREEA;		
B1	Se infiinteaza cartea funciara 25869 a imobilului cu numarul cadastral 25869/Paulesti, rezultat din dezmembrarea imobilului cu numarul cadastral 25262 in scris in cartea funciara 25262;	A1
Act Notarial nr. 1014, din 31/08/2011 emis de NP COSMA SAAD ANDREEA;		
B2	Se infiinteaza cartea funciara 25262 a imobilului cu numarul cadastral 25262/Paulesti, rezultat din alipirea urmatoarelor imobile:~nr.cad.2064 (id electronic 20095) din cf.2106(e:2106) (id electronic 20095) care se sisteaza;~nr.cad.10265 (id electronic 20673) din cf.6772 (id electronic 20673) care se sisteaza;~nr.cad.2502 (id electronic 20351) din cf.2230(e:2230) (id electronic 20351) care se sisteaza;~nr.cad.13009 (id electronic 25250) din cf.10270 (id electronic 25250) care se sisteaza;~nr.cad.13472 (id electronic 24336) din cf.10718 (id electronic 24336) care se sisteaza;~nr.cad.13455 (id electronic 24319) din cf.10710 (id electronic 24319) care se sisteaza;	A1
<i>OBSERVATII: pozitie transcrisa din CF 25262/Paulesti, in scrisa prin incheierea nr. 51427 din 01/09/2011;</i>		
Act Administrativ nr. 1135, din 10/08/2011 emis de OCPI;		
B3	Intabulare, drept de PROPRIETATE, dobandit prin Conventie, cota actuala 1/1, cota initiala 1/1 1) <b>SC ESPACE PLOIESTI SRL</b> , CIF:9999999999999	A1

**C. Partea III. SARCINI .**

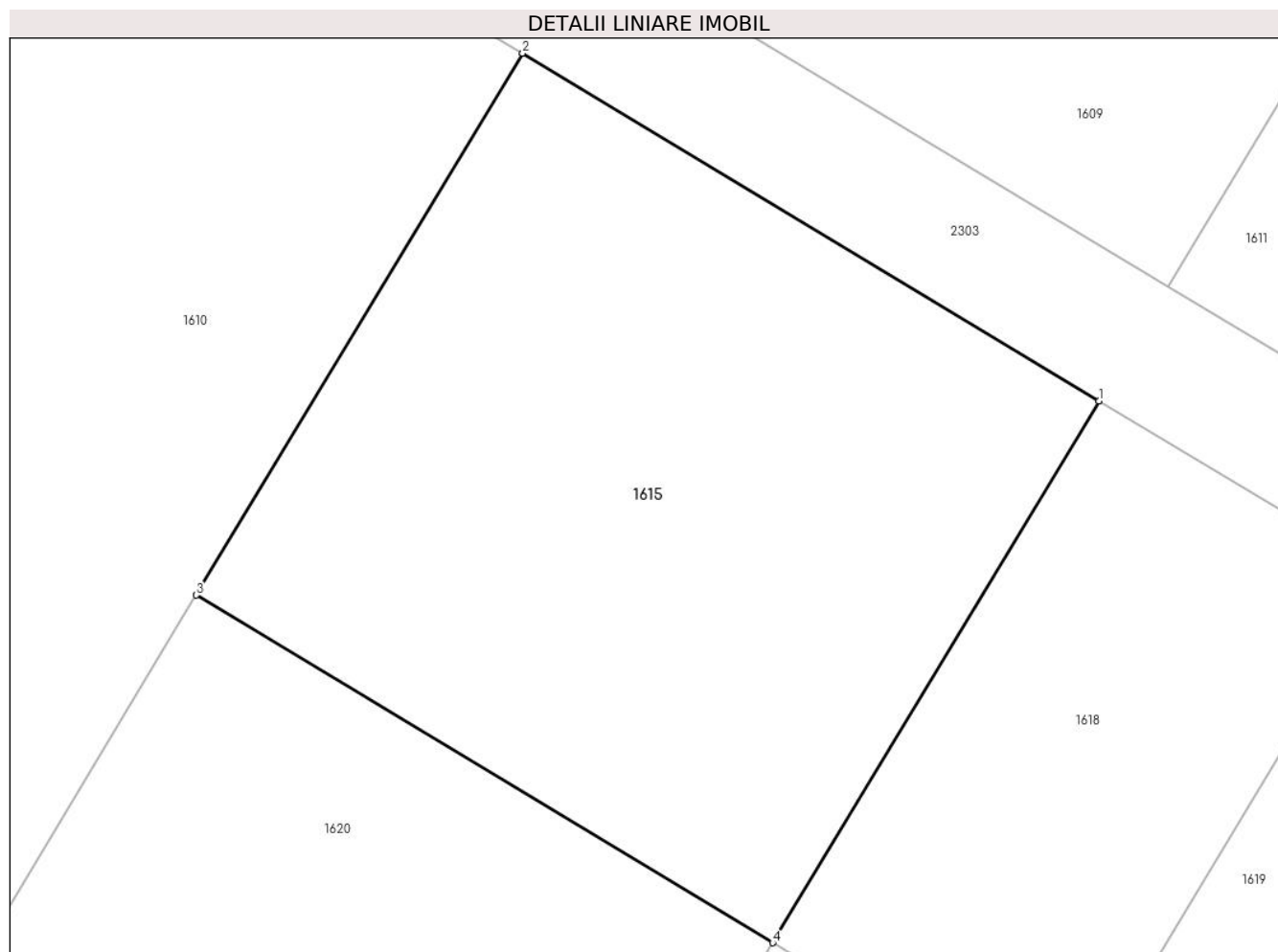
Inscrieri privind dezmembramintele dreptului de proprietate, drepturi reale de garanție și sarcini	Referințe
NU SUNT	

## Anexa Nr. 1 La Partea I

## Teren

Nr cadastral	Suprafața (mp)*	Observații / Referințe
25869	10.358	

\* Suprafața este determinată în planul de proiecție Stereo 70.



## Date referitoare la teren

Crt	Categorie folosință	Intravilan	Suprafața (mp)	Tarla	Parcelă	Nr. topo	Observații / Referințe
1	arabil	DA	10.358	29	755 pana la 755/101	-	

## Lungime Segmente

1) Valorile lungimilor segmentelor sunt obținute din proiecție în plan.

Punct început	X / Y	Punct sfârșit	X / Y	Lungime segment (** (m)
1	574.183,548 387.270,159	2	574.093,612 387.324,348	105.0
2	574.093,612 387.324,348	3	574.042,699 387.239,852	98.649
3	574.042,699 387.239,852	4	574.132,635 387.185,662	105.0
4	574.132,635 387.185,662	1	574.183,548 387.270,159	98.65



**\*\* Lungimile segmentelor sunt determinate în planul de proiecție Stereo 70 și sunt rotunjite la 1 milimetru.**

**\*\*\* Distanța dintre puncte este formată din segmente cumulate ce sunt mai mici decât valoarea 1 milimetru.**



**DATE DESPRE IMOBILUL NR. 1616**

Oficiul de Cadastru și Publicitate Imobiliară PRAHOVA  
Biroul de Cadastru și Publicitate Imobiliară Ploiești

**A. Partea I. Descrierea imobilului**

TEREN Intravilan

Adresa: Loc. Paulesti, Jud. Prahova

Nr. Crt	Nr cadastral Nr. topografic	Suprafața* (mp)	Observații / Referințe
A1	25873	5.925	Sector cadastral:42 Teren neimprijmit;

**B. Partea II. Proprietari și acte**

Inscrieri privitoare la dreptul de proprietate și alte drepturi reale		Referințe
<b>68707 / 13/11/2012</b>		
Act Notarial nr. 1331, din 09/11/2012 emis de NP COSMA ANDREEA;		
B1	Se infiinteaza cartea funciara 25873 a imobilului cu numarul cadastral 25873/Paulesti, rezultat din dezmembrarea imobilului cu numarul cadastral 25262 in scris in cartea funciara 25262;	A1
Act Notarial nr. 1014, din 31/08/2011 emis de NP COSMA SAAD ANDREEA;		
B2	Se infiinteaza cartea funciara 25262 a imobilului cu numarul cadastral 25262/Paulesti, rezultat din alipirea urmatoarelor imobile:~nr.cad.2064 (id electronic 20095) din cf.2106(e:2106) (id electronic 20095) care se sisteaza;~nr.cad.10265 (id electronic 20673) din cf.6772 (id electronic 20673) care se sisteaza;~nr.cad.2502 (id electronic 20351) din cf.2230(e:2230) (id electronic 20351) care se sisteaza;~nr.cad.13009 (id electronic 25250) din cf.10270 (id electronic 25250) care se sisteaza;~nr.cad.13472 (id electronic 24336) din cf.10718 (id electronic 24336) care se sisteaza;~nr.cad.13455 (id electronic 24319) din cf.10710 (id electronic 24319) care se sisteaza;	A1
<i>OBSERVATII: pozitie transcrisa din CF 25262/Paulesti, in scrisa prin incheierea nr. 51427 din 01/09/2011;</i>		
Act Administrativ nr. 1135, din 10/08/2011 emis de OCPI;		
B3	Intabulare, drept de PROPRIETATE, dobandit prin Conventie, cota actuala 1/1, cota initiala 1/1 1) <b>SC ESPACE PLOIESTI SRL</b> , CIF:9999999999999	A1

**C. Partea III. SARCINI .**

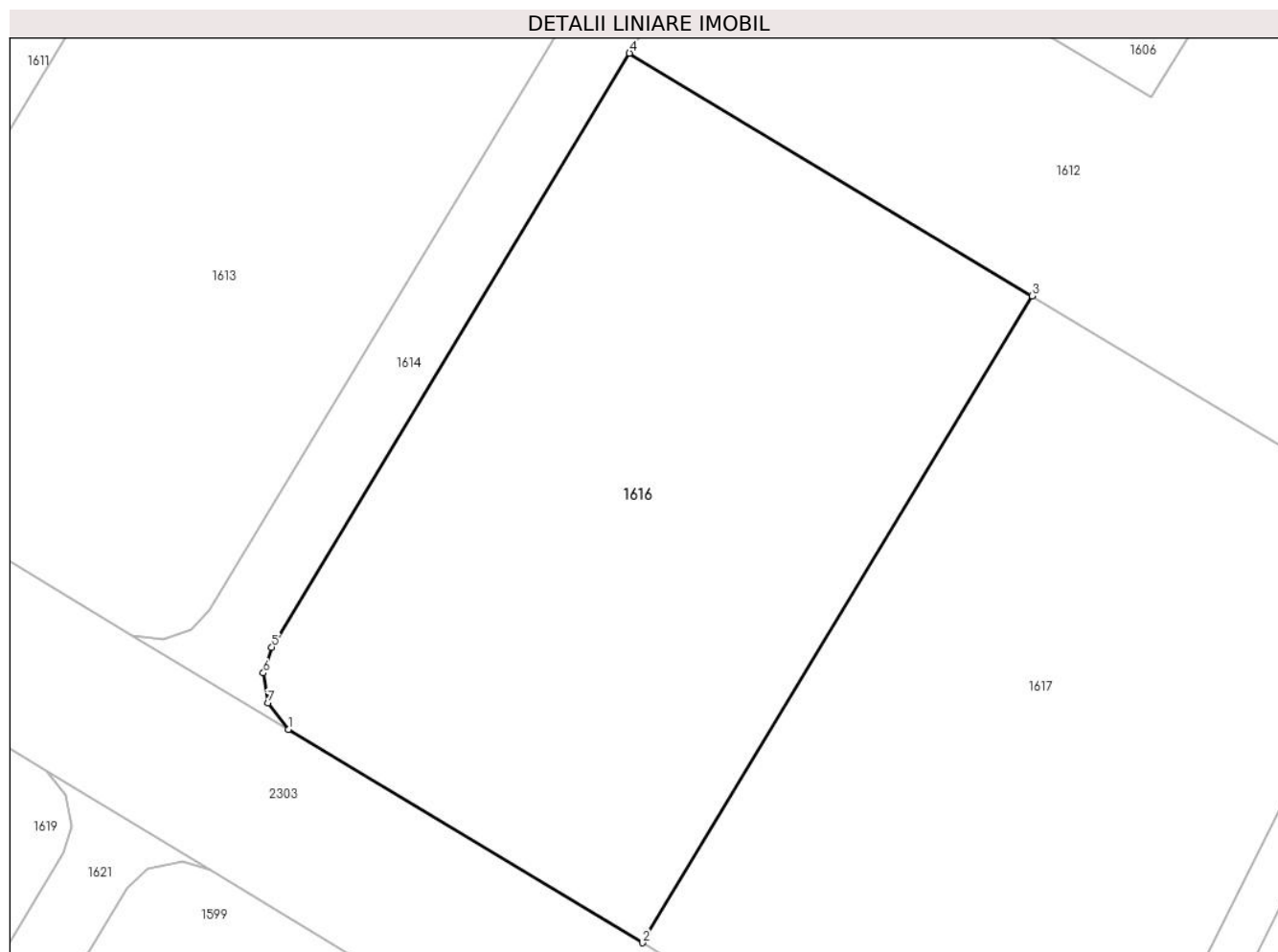
Inscrieri privind dezmembramintele dreptului de proprietate, drepturi reale de garanție și sarcini	Referințe
NU SUNT	

## Anexa Nr. 1 La Partea I

## Teren

Nr cadastral	Suprafața (mp)*	Observații / Referințe
25873	5.925	

\* Suprafața este determinată în planul de proiecție Stereo 70.



## Date referitoare la teren

Crt	Categorie folosință	Intravilan	Suprafața (mp)	Tarla	Parcelă	Nr. topo	Observații / Referințe
1	arabil	DA	5.925	29	755 pana la 755/101	-	

## Lungime Segmente

1) Valorile lungimilor segmentelor sunt obținute din proiecție în plan.

Punct început	X / Y	Punct sfârșit	X / Y	Lungime segment (** (m)
1	574.300,083 387.224,225	2	574.345,889 387.196,626	53.478
2	574.345,889 387.196,626	3	574.396,315 387.280,316	97.708
3	574.396,315 387.280,316	4	574.344,234 387.311,687	60.799
4	574.344,234 387.311,687	5	574.297,941 387.234,857	89.699
5	574.297,941 387.234,857	6	574.296,838 387.231,526	3.509

Punct început	X / Y	Punct sfârșit	X / Y	Lungime segment (** (m)
6	574.296,838 387.231,526	7	574.297,406 387.227,647	3.92
7	574.297,406 387.227,647	1	574.300,083 387.224,225	4.345

\*\* Lungimile segmentelor sunt determinate în planul de proiecție Stereo 70 și sunt rotunjite la 1 milimetru.

\*\*\* Distanța dintre puncte este formată din segmente cumulate ce sunt mai mici decât valoarea 1 milimetru.



**DATE DESPRE IMOBILUL NR. 1617**

Oficiul de Cadastru și Publicitate Imobiliară PRAHOVA  
Biroul de Cadastru și Publicitate Imobiliară Ploiești

**A. Partea I. Descrierea imobilului**

TEREN Intravilan

Adresa: Loc. Paulesti, Jud. Prahova

Nr. Crt	Nr cadastral Nr. topografic	Suprafața* (mp)	Observații / Referințe
A1	25874	5.968	Sector cadastral:42 Teren neimprejmit;

**B. Partea II. Proprietari și acte**

Inscrieri privitoare la dreptul de proprietate și alte drepturi reale		Referințe
<b>68707 / 13/11/2012</b>		
Act Notarial nr. 1331, din 09/11/2012 emis de NP COSMA ANDREEA;		
B1	Se infiinteaza cartea funciara 25874 a imobilului cu numarul cadastral 25874/Paulesti, rezultat din dezmembrarea imobilului cu numarul cadastral 25262 in scris in cartea funciara 25262;	A1
Act Notarial nr. 1014, din 31/08/2011 emis de NP COSMA SAAD ANDREEA;		
B2	Se infiinteaza cartea funciara 25262 a imobilului cu numarul cadastral 25262/Paulesti, rezultat din alipirea urmatoarelor imobile:~nr.cad.2064 (id electronic 20095) din cf.2106(e:2106) (id electronic 20095) care se sisteaza;~nr.cad.10265 (id electronic 20673) din cf.6772 (id electronic 20673) care se sisteaza;~nr.cad.2502 (id electronic 20351) din cf.2230(e:2230) (id electronic 20351) care se sisteaza;~nr.cad.13009 (id electronic 25250) din cf.10270 (id electronic 25250) care se sisteaza;~nr.cad.13472 (id electronic 24336) din cf.10718 (id electronic 24336) care se sisteaza;~nr.cad.13455 (id electronic 24319) din cf.10710 (id electronic 24319) care se sisteaza;	A1
<i>OBSERVATII: pozitie transcrisa din CF 25262/Paulesti, in scrisa prin incheierea nr. 51427 din 01/09/2011;</i>		
Act Administrativ nr. 1135, din 10/08/2011 emis de OCPI;		
B3	Intabulare, drept de PROPRIETATE, dobandit prin Conventie, cota actuala 1/1, cota initiala 1/1 1) <b>SC ESPACE PLOIESTI SRL</b> , CIF:9999999999999	A1

**C. Partea III. SARCINI .**

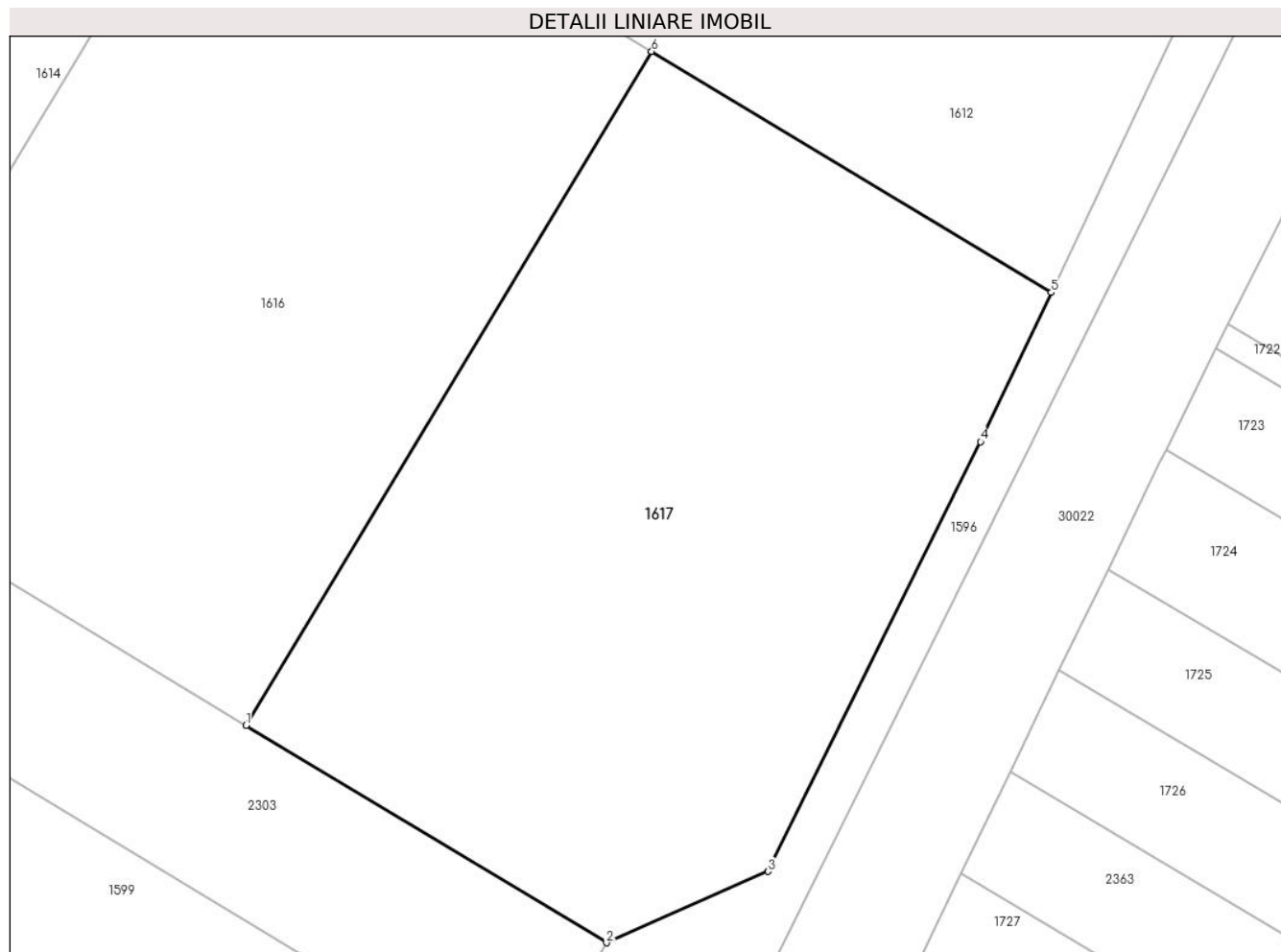
Inscrieri privind dezmembramintele dreptului de proprietate, drepturi reale de garanție și sarcini	Referințe
NU SUNT	

## Anexa Nr. 1 La Partea I

## Teren

Nr cadastral	Suprafața (mp)*	Observații / Referințe
25874	5.968	

\* Suprafața este determinată în planul de proiecție Stereo 70.



## Date referitoare la teren

Crt	Categorie folosință	Intravilan	Suprafața (mp)	Tarla	Parcelă	Nr. topo	Observații / Referințe
1	arabil	DA	5.968	29	755 pana la 755/101	-	

## Lungime Segmente

1) Valorile lungimilor segmentelor sunt obținute din proiecție în plan.

Punct început	X / Y	Punct sfârșit	X / Y	Lungime segment (** (m)
1	574.345,889 387.196,626	2	574.390,712 387.169,618	52.331
2	574.390,712 387.169,618	3	574.410,788 387.178,474	21.943
3	574.410,788 387.178,474	4	574.437,224 387.231,833	59.549
4	574.437,224 387.231,833	5	574.446,017 387.250,377	20.523
5	574.446,017 387.250,377	6	574.396,315 387.280,316	58.023



Punct început	X / Y	Punct sfârșit	X / Y	Lungime segment (** (m)
6	574.396,315 387.280,316	1	574.345,889 387.196,626	97.708

\*\* Lungimile segmentelor sunt determinate în planul de proiecție Stereo 70 și sunt rotunjite la 1 milimetru.

\*\*\* Distanța dintre puncte este formată din segmente cumulate ce sunt mai mici decât valoarea 1 milimetru.



**DATE DESPRE IMOBILUL NR. 1618**

Oficiul de Cadastru și Publicitate Imobiliară PRAHOVA  
Biroul de Cadastru și Publicitate Imobiliară Ploiești

**A. Partea I. Descrierea imobilului**

TEREN Intravilan

Adresa: Loc. Paulesti, Jud. Prahova

Nr. Crt	Nr cadastral Nr. topografic	Suprafața* (mp)	Observații / Referințe
A1	25868	5.179	Sector cadastral:42 Teren neimpregmuit;

**B. Partea II. Proprietari și acte**

Inscrieri privitoare la dreptul de proprietate și alte drepturi reale		Referințe
<b>68707 / 13/11/2012</b>		
Act Notarial nr. 1331, din 09/11/2012 emis de NP COSMA ANDREEA;		
B1	Se infiinteaza cartea funciara 25868 a imobilului cu numarul cadastral 25868/Paulesti, rezultat din dezmembrarea imobilului cu numarul cadastral 25262 in scris in cartea funciara 25262;	A1
Act Notarial nr. 1014, din 31/08/2011 emis de NP COSMA SAAD ANDREEA;		
B2	Se infiinteaza cartea funciara 25262 a imobilului cu numarul cadastral 25262/Paulesti, rezultat din alipirea urmatoarelor imobile:~nr.cad.2064 (id electronic 20095) din cf.2106(e:2106) (id electronic 20095) care se sisteaza;~nr.cad.10265 (id electronic 20673) din cf.6772 (id electronic 20673) care se sisteaza;~nr.cad.2502 (id electronic 20351) din cf.2230(e:2230) (id electronic 20351) care se sisteaza;~nr.cad.13009 (id electronic 25250) din cf.10270 (id electronic 25250) care se sisteaza;~nr.cad.13472 (id electronic 24336) din cf.10718 (id electronic 24336) care se sisteaza;~nr.cad.13455 (id electronic 24319) din cf.10710 (id electronic 24319) care se sisteaza;	A1
<i>OBSERVATII: pozitie transcrisa din CF 25262/Paulesti, in scrisa prin incheierea nr. 51427 din 01/09/2011;</i>		
Act Administrativ nr. 1135, din 10/08/2011 emis de OCPI;		
B3	Intabulare, drept de PROPRIETATE, dobandit prin Conventie, cota actuala 1/1, cota initiala 1/1 1) <b>SC ESPACE PLOIESTI SRL</b> , CIF:9999999999999	A1

**C. Partea III. SARCINI .**

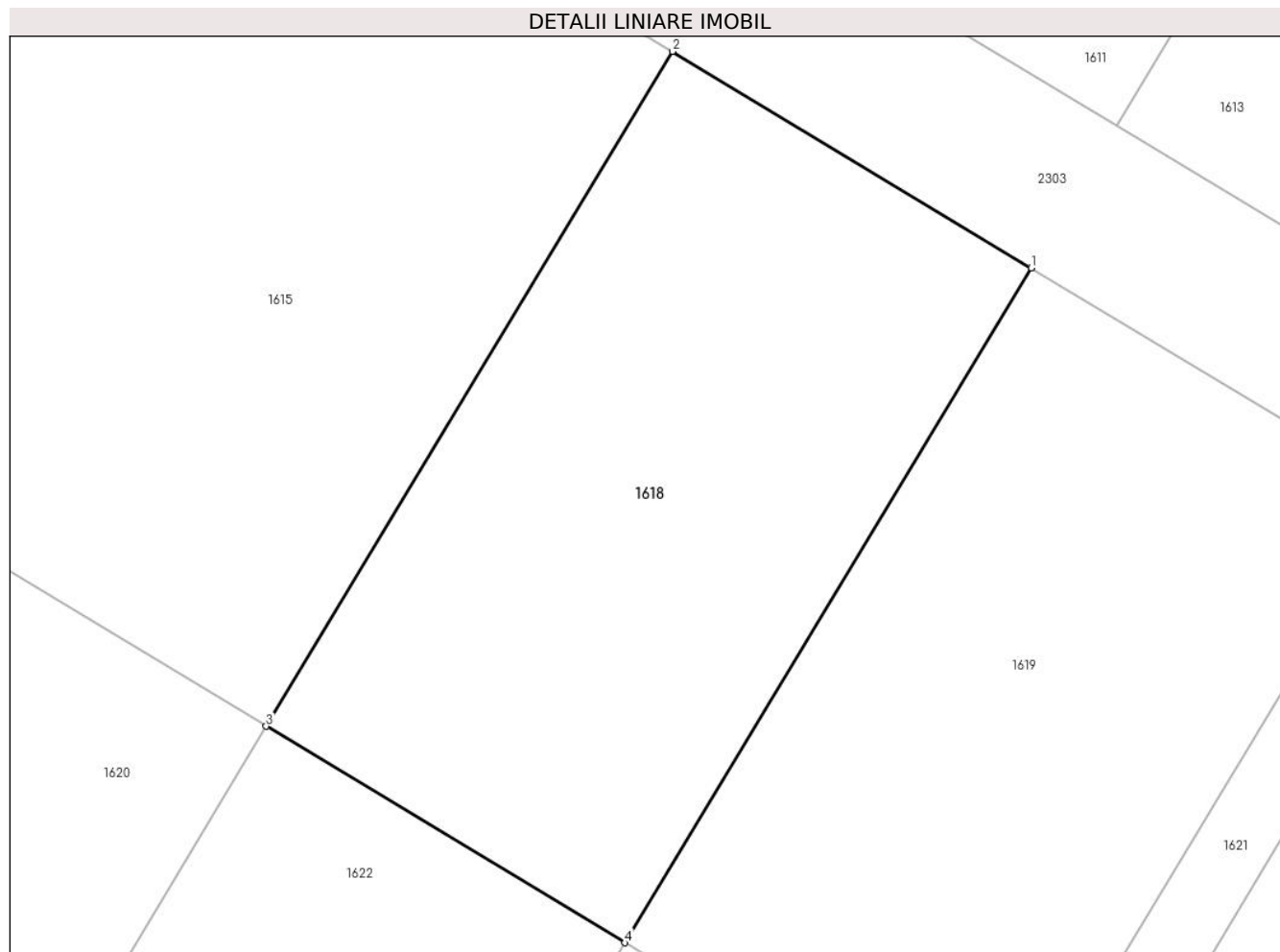
Inscrieri privind dezmembramintele dreptului de proprietate, drepturi reale de garanție și sarcini	Referințe
NU SUNT	

## Anexa Nr. 1 La Partea I

## Teren

Nr cadastral	Suprafața (mp)*	Observații / Referințe
25868	5.179	

\* Suprafața este determinată în planul de proiecție Stereo 70.



## Date referitoare la teren

Crt	Categorie folosință	Intravilan	Suprafața (mp)	Tarla	Parcelă	Nr. topo	Observații / Referințe
1	arabil	DA	5.179	29	755 pana la 755/101	-	

## Lungime Segmente

1) Valorile lungimilor segmentelor sunt obținute din proiecție în plan.

Punct început	X / Y	Punct sfârșit	X / Y	Lungime segment (** (m)
1	574.228,516 387.243,064	2	574.183,548 387.270,159	52.5
2	574.183,548 387.270,159	3	574.132,635 387.185,662	98.65
3	574.132,635 387.185,662	4	574.177,603 387.158,567	52.5
4	574.177,603 387.158,567	1	574.228,516 387.243,064	98.65

**\*\* Lungimile segmentelor sunt determinate în planul de proiecție Stereo 70 și sunt rotunjite la 1 milimetru.**

**\*\*\* Distanța dintre puncte este formată din segmente cumulate ce sunt mai mici decât valoarea 1 milimetru.**



**DATE DESPRE IMOBILUL NR. 1619**

Oficiul de Cadastru și Publicitate Imobiliară PRAHOVA  
Biroul de Cadastru și Publicitate Imobiliară Ploiești

**A. Partea I. Descrierea imobilului**

TEREN Intravilan

Adresa: Loc. Paulesti, Jud. Prahova

Nr. Crt	Nr cadastral Nr. topografic	Suprafața* (mp)	Observații / Referințe
A1	25867	5.341	Sector cadastral:42 Teren neimpregmuit;

**B. Partea II. Proprietari și acte**

Inscrieri privitoare la dreptul de proprietate și alte drepturi reale		Referințe
<b>68707 / 13/11/2012</b>		
Act Notarial nr. 1331, din 09/11/2012 emis de NP COSMA ANDREEA;		
B1	Se infiinteaza cartea funciara 25867 a imobilului cu numarul cadastral 25867/Paulesti, rezultat din dezmembrarea imobilului cu numarul cadastral 25262 in scris in cartea funciara 25262;	A1
Act Notarial nr. 1014, din 31/08/2011 emis de NP COSMA SAAD ANDREEA;		
B2	Se infiinteaza cartea funciara 25262 a imobilului cu numarul cadastral 25262/Paulesti, rezultat din alipirea urmatoarelor imobile:~nr.cad.2064 (id electronic 20095) din cf.2106(e:2106) (id electronic 20095) care se sisteaza;~nr.cad.10265 (id electronic 20673) din cf.6772 (id electronic 20673) care se sisteaza;~nr.cad.2502 (id electronic 20351) din cf.2230(e:2230) (id electronic 20351) care se sisteaza;~nr.cad.13009 (id electronic 25250) din cf.10270 (id electronic 25250) care se sisteaza;~nr.cad.13472 (id electronic 24336) din cf.10718 (id electronic 24336) care se sisteaza;~nr.cad.13455 (id electronic 24319) din cf.10710 (id electronic 24319) care se sisteaza;	A1
<i>OBSERVATII: pozitie transcrisa din CF 25262/Paulesti, in scrisa prin incheierea nr. 51427 din 01/09/2011;</i>		
Act Administrativ nr. 1135, din 10/08/2011 emis de OCPI;		
B3	Intabulare, drept de PROPRIETATE, dobandit prin Conventie, cota actuala 1/1, cota initiala 1/1 1) <b>SC ESPACE PLOIESTI SRL</b> , CIF:9999999999999	A1

**C. Partea III. SARCINI .**

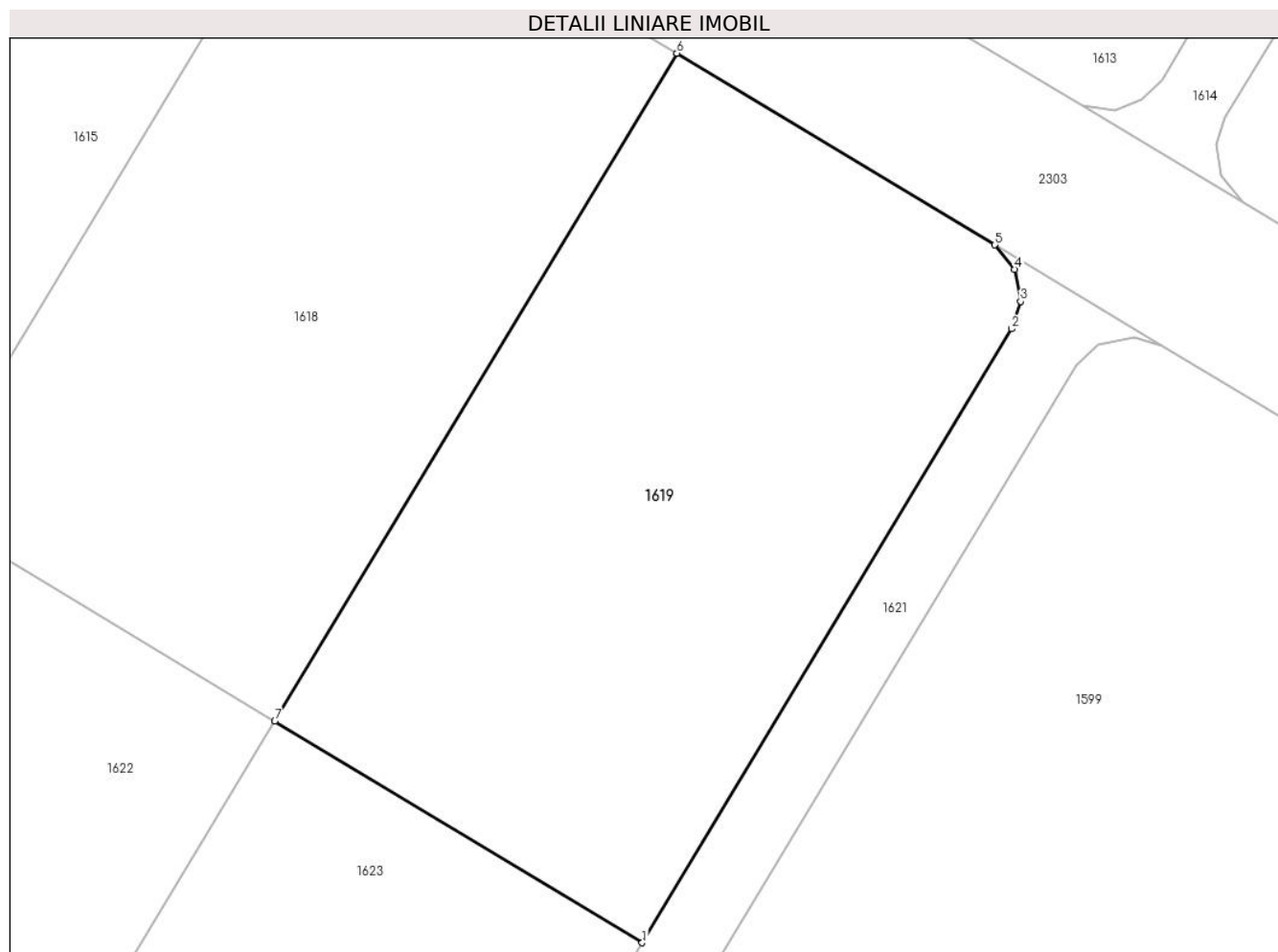
Inscrieri privind dezmembramintele dreptului de proprietate, drepturi reale de garanție și sarcini	Referințe
NU SUNT	

## Anexa Nr. 1 La Partea I

## Teren

Nr cadastral	Suprafața (mp)*	Observații / Referințe
25867	5.341	

\* Suprafața este determinată în planul de proiecție Stereo 70.



## Date referitoare la teren

Crt	Categorie folosință	Intravilan	Suprafața (mp)	Tarla	Parcelă	Nr. topo	Observații / Referințe
1	arabil	DA	5.341	29	755 pana la 755/101	-	

## Lungime Segmente

1) Valorile lungimilor segmentelor sunt obținute din proiecție în plan.

Punct început	X / Y	Punct sfârșit	X / Y	Lungime segment (** (m)
1	574.224,113 387.130,543	2	574.270,897 387.208,187	90.65
2	574.270,897 387.208,187	3	574.272,012 387.211,659	3.647
3	574.272,012 387.211,659	4	574.271,278 387.215,745	4.151
4	574.271,278 387.215,745	5	574.268,763 387.218,812	3.966
5	574.268,763 387.218,812	6	574.228,516 387.243,064	46.989



Punct început	X / Y	Punct sfârșit	X / Y	Lungime segment (** (m)
6	574.228,516 387.243,064	7	574.177,603 387.158,567	98.65
7	574.177,603 387.158,567	1	574.224,113 387.130,543	54.3

\*\* Lungimile segmentelor sunt determinate în planul de proiecție Stereo 70 și sunt rotunjite la 1 milimetru.

\*\*\* Distanța dintre puncte este formată din segmente cumulate ce sunt mai mici decât valoarea 1 milimetru.





## DATE DESPRE IMOBILUL NR. 1620

Oficiul de Cadastru și Publicitate Imobiliară PRAHOVA  
Biroul de Cadastru și Publicitate Imobiliară Ploiești

## A. Partea I. Descrierea imobilului

TEREN Intravilan

Adresa: Loc. Paulesti, Jud. Prahova

Nr. Crt	Nr cadastral Nr. topografic	Suprafața* (mp)	Observații / Referințe
A1	25864	10.358	Sector cadastral:42 Teren neimprijmit;

## B. Partea II. Proprietari și acte

Inscrieri privitoare la dreptul de proprietate și alte drepturi reale		Referințe
<b>68707 / 13/11/2012</b>		
Act Notarial nr. 1331, din 09/11/2012 emis de NP COSMA ANDREEA;		
B1	Se infiinteaza cartea funciara 25864 a imobilului cu numarul cadastral 25864/Paulesti, rezultat din dezmembrarea imobilului cu numarul cadastral 25262 in scris in cartea funciara 25262;	A1
Act Notarial nr. 1014, din 31/08/2011 emis de NP COSMA SAAD ANDREEA;		
B2	Se infiinteaza cartea funciara 25262 a imobilului cu numarul cadastral 25262/Paulesti, rezultat din alipirea urmatoarelor imobile:~nr.cad.2064 (id electronic 20095) din cf.2106(e:2106) (id electronic 20095) care se sisteaza;~nr.cad.10265 (id electronic 20673) din cf.6772 (id electronic 20673) care se sisteaza;~nr.cad.2502 (id electronic 20351) din cf.2230(e:2230) (id electronic 20351) care se sisteaza;~nr.cad.13009 (id electronic 25250) din cf.10270 (id electronic 25250) care se sisteaza;~nr.cad.13472 (id electronic 24336) din cf.10718 (id electronic 24336) care se sisteaza;~nr.cad.13455 (id electronic 24319) din cf.10710 (id electronic 24319) care se sisteaza;	A1
<i>OBSERVATII: pozitie transcrisa din CF 25262/Paulesti, in scrisa prin incheierea nr. 51427 din 01/09/2011;</i>		
Act Administrativ nr. 1135, din 10/08/2011 emis de OCPI;		
B3	Intabulare, drept de PROPRIETATE, dobandit prin Conventie, cota actuala 1/1, cota initiala 1/1 1) SC ESPACE PLOIESTI SRL, CIF:9999999999999	A1

## C. Partea III. SARCINI .

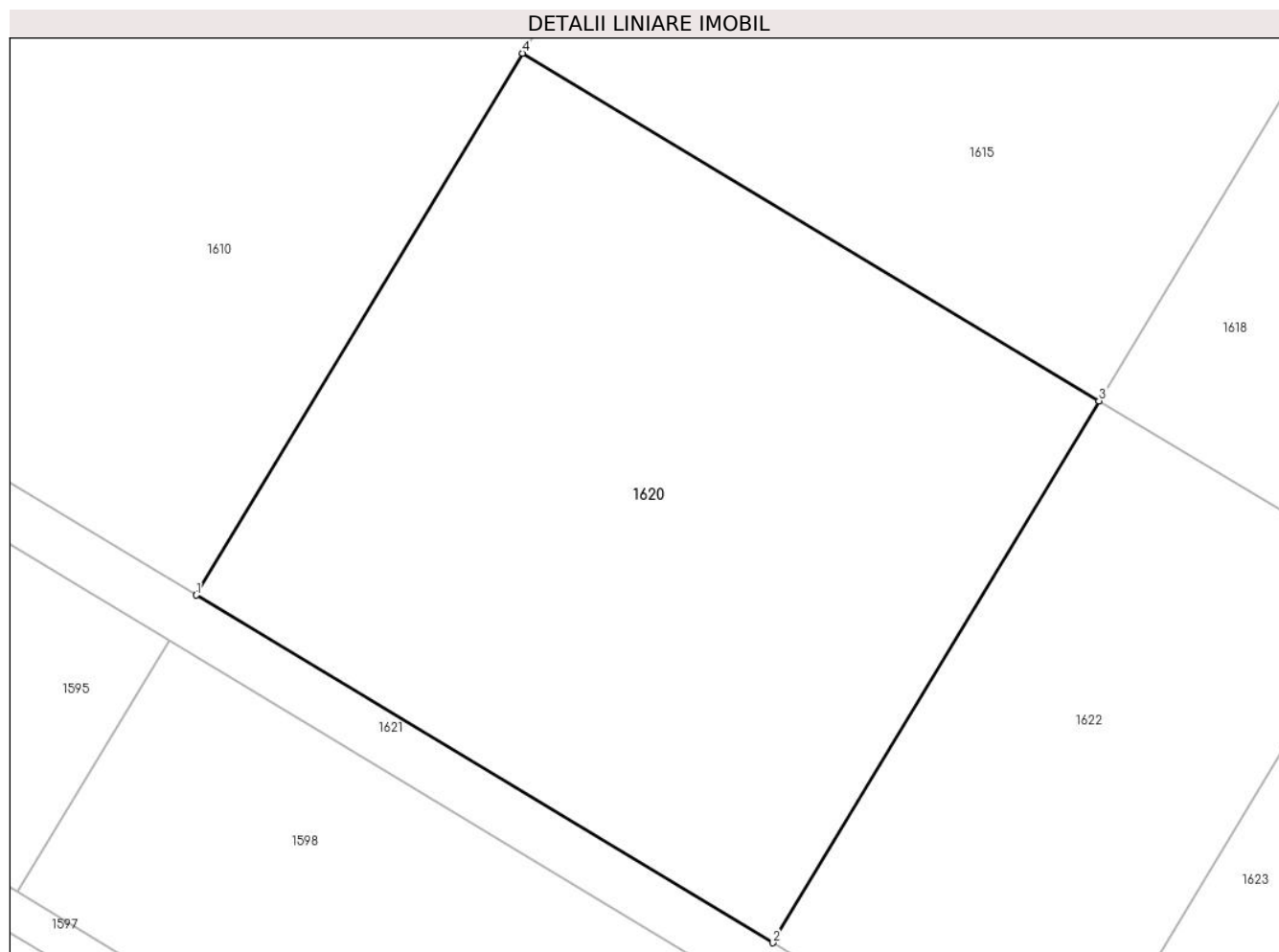
Inscrieri privind dezmembramintele dreptului de proprietate, drepturi reale de garanție și sarcini	Referințe
NU SUNT	

## Anexa Nr. 1 La Partea I

## Teren

Nr cadastral	Suprafața (mp)*	Observații / Referințe
25864	10.358	

\* Suprafața este determinată în planul de proiecție Stereo 70.



## Date referitoare la teren

Crt	Categorie folosință	Intravilan	Suprafața (mp)	Tarla	Parcelă	Nr. topo	Observații / Referințe
1	arabil	DA	10.358	29	755 pana la 755/101	-	

## Lungime Segmente

1) Valorile lungimilor segmentelor sunt obținute din proiecție în plan.

Punct început	X / Y	Punct sfârșit	X / Y	Lungime segment (** (m)
1	573.991,787 387.155,355	2	574.081,723 387.101,165	105.0
2	574.081,723 387.101,165	3	574.132,635 387.185,662	98.65
3	574.132,635 387.185,662	4	574.042,699 387.239,852	105.0
4	574.042,699 387.239,852	1	573.991,787 387.155,355	98.65

**\*\* Lungimile segmentelor sunt determinate în planul de proiecție Stereo 70 și sunt rotunjite la 1 milimetru.**

**\*\*\* Distanța dintre puncte este formată din segmente cumulate ce sunt mai mici decât valoarea 1 milimetru.**



**DATE DESPRE IMOBILUL NR. 1621**

Oficiul de Cadastru și Publicitate Imobiliară PRAHOVA  
Biroul de Cadastru și Publicitate Imobiliară Ploiești

**A. Partea I. Descrierea imobilului**

TEREN Intravilan

Adresa: Loc. Paulesti, Jud. Prahova

Nr. Crt	Nr cadastral Nr. topografic	Suprafața* (mp)	Observații / Referințe
A1	25847	6.324	Sector cadastral:42 Teren neimpregmuit;

**B. Partea II. Proprietari și acte**

Inscrieri privitoare la dreptul de proprietate și alte drepturi reale		Referințe
<b>68707 / 13/11/2012</b>		
Act Notarial nr. 1331, din 09/11/2012 emis de NP COSMA ANDREEA;		
B1	Se infiinteaza cartea funciara 25847 a imobilului cu numarul cadastral 25847/Paulesti, rezultat din dezmembrarea imobilului cu numarul cadastral 25262 in scris in cartea funciara 25262;	A1
Act Notarial nr. 1014, din 31/08/2011 emis de NP COSMA SAAD ANDREEA;		
B2	Se infiinteaza cartea funciara 25262 a imobilului cu numarul cadastral 25262/Paulesti, rezultat din alipirea urmatoarelor imobile:~nr.cad.2064 (id electronic 20095) din cf.2106(e:2106) (id electronic 20095) care se sisteaza;~nr.cad.10265 (id electronic 20673) din cf.6772 (id electronic 20673) care se sisteaza;~nr.cad.2502 (id electronic 20351) din cf.2230(e:2230) (id electronic 20351) care se sisteaza;~nr.cad.13009 (id electronic 25250) din cf.10270 (id electronic 25250) care se sisteaza;~nr.cad.13472 (id electronic 24336) din cf.10718 (id electronic 24336) care se sisteaza;~nr.cad.13455 (id electronic 24319) din cf.10710 (id electronic 24319) care se sisteaza;	A1
<i>OBSERVATII: pozitie transcrisa din CF 25262/Paulesti, in scrisa prin incheierea nr. 51427 din 01/09/2011;</i>		
Act Administrativ nr. 1135, din 10/08/2011 emis de OCPI;		
B3	Intabulare, drept de PROPRIETATE, dobandit prin Conventie, cota actuala 1/1, cota initiala 1/1 1) <b>SC ESPACE PLOIESTI SRL</b> , CIF:9999999999999	A1

**C. Partea III. SARCINI .**

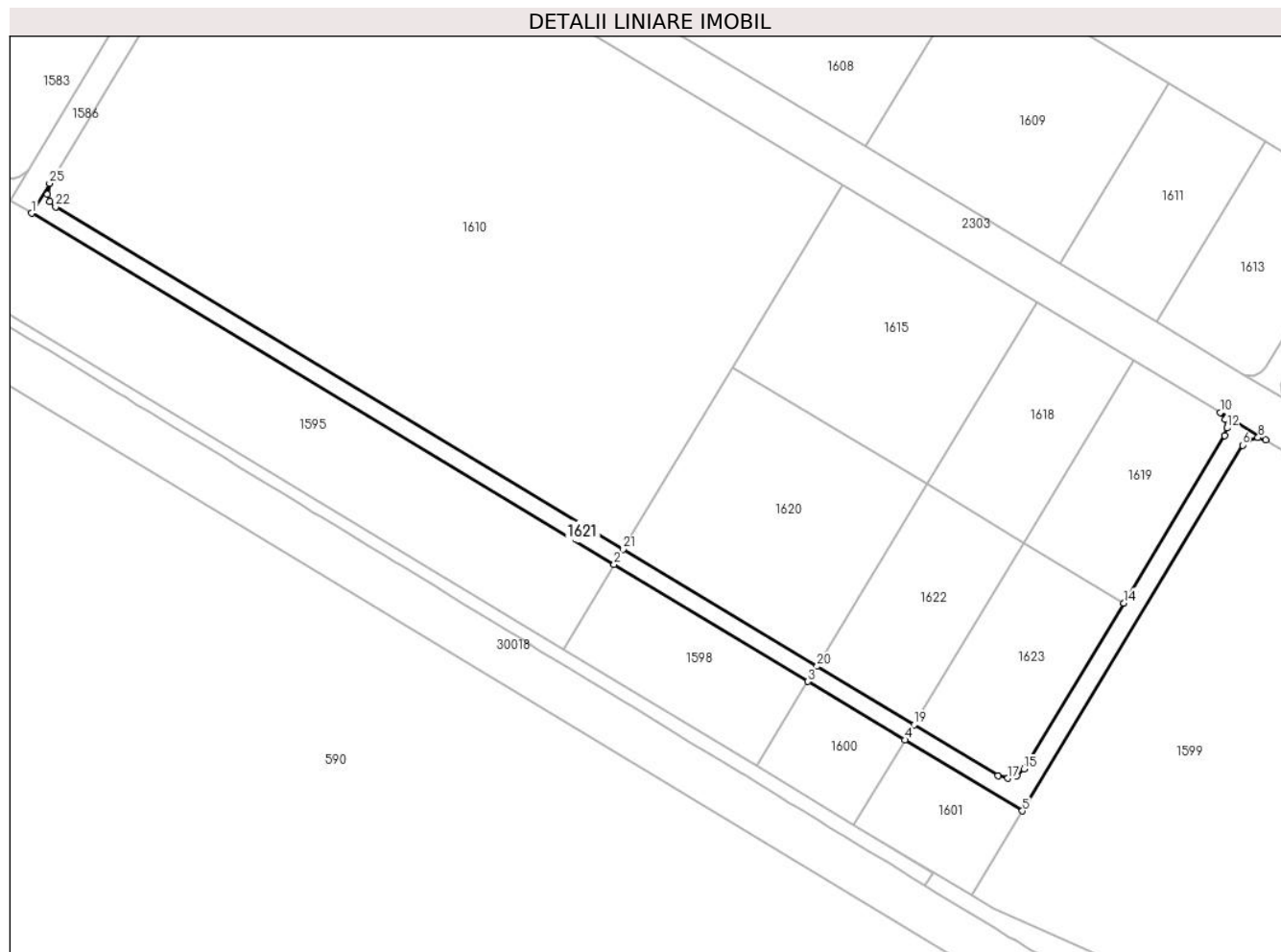
Inscrieri privind dezmembramintele dreptului de proprietate, drepturi reale de garanție și sarcini	Referințe
NU SUNT	

## Anexa Nr. 1 La Partea I

## Teren

Nr cadastral	Suprafața (mp)*	Observații / Referințe
25847	6.324	

\* Suprafața este determinată în planul de proiecție Stereo 70.



## Date referitoare la teren

Crt	Categorie folosință	Intravilan	Suprafața (mp)	Tarla	Parcelă	Nr. topo	Observații / Referințe
1	arabil	DA	6.324	29	755 pana la 755/101	-	

## Lungime Segmente

1) Valorile lungimilor segmentelor sunt obținute din proiecție în plan.

Punct început	X / Y	Punct sfârșit	X / Y	Lungime segment (** (m)
1	573.717,233 387.311,211	2	573.987,555 387.148,331	315.601
3	574.077,491 387.094,141	4	574.122,459 387.067,046	52.5
5	574.177,02 387.034,171	6	574.279,155 387.203,679	197.9
7	574.281,91 387.206,199	8	574.286,366 387.207,185	4.564
9	574.289,929 387.206,06	10	574.268,763 387.218,812	24.711

Punct început	X / Y	Punct sfârșit	X / Y	Lungime segment (** (m)
2	573.987,555 387.148,331	3	574.077,491 387.094,141	105.0
4	574.122,459 387.067,046	5	574.177,02 387.034,171	63.7
6	574.279,155 387.203,679	7	574.281,91 387.206,199	3.734
8	574.286,366 387.207,185	9	574.289,929 387.206,06	3.736
10	574.268,763 387.218,812	11	574.271,278 387.215,745	3.966



Punct început	X / Y	Punct sfârșit	X / Y	Lungime segment (** (m)
11	574.271,278 387.215,745	12	574.272,012 387.211,659	4.151
13	574.270,897 387.208,187	14	574.224,113 387.130,543	90.65
15	574.177,742 387.053,583	16	574.174,39 387.050,384	4.634
17	574.170,231 387.049,325	18	574.165,663 387.050,588	4.739
19	574.126,691 387.074,07	20	574.081,723 387.101,165	52.5
21	573.991,787 387.155,355	22	573.728,318 387.314,105	307.6
23	573.725,748 387.316,584	24	573.724,515 387.319,909	3.546
25	573.725,594 387.325,086	1	573.717,233 387.311,211	16.199

Punct început	X / Y	Punct sfârșit	X / Y	Lungime segment (** (m)
12	574.272,012 387.211,659	13	574.270,897 387.208,187	3.647
14	574.224,113 387.130,543	15	574.177,742 387.053,583	89.85
16	574.174,39 387.050,384	17	574.170,231 387.049,325	4.292
18	574.165,663 387.050,588	19	574.126,691 387.074,07	45.5
20	574.081,723 387.101,165	21	573.991,787 387.155,355	105.0
22	573.728,318 387.314,105	23	573.725,748 387.316,584	3.571
24	573.724,515 387.319,909	25	573.725,594 387.325,086	5.288

\*\* Lungimile segmentelor sunt determinate în planul de proiecție Stereo 70 și sunt rotunjite la 1 milimetru.

\*\*\* Distanța dintre puncte este formată din segmente cumulate ce sunt mai mici decât valoarea 1 milimetru.



**DATE DESPRE IMOBILUL NR. 1622**

Oficiul de Cadastru și Publicitate Imobiliară PRAHOVA  
Biroul de Cadastru și Publicitate Imobiliară Ploiești

**A. Partea I. Descrierea imobilului**

TEREN Intravilan

Adresa: Loc. Paulesti, Jud. Prahova

Nr. Crt	Nr cadastral Nr. topografic	Suprafața* (mp)	Observații / Referințe
A1	25865	5.179	Sector cadastral:42 Teren neimpregmuit;

**B. Partea II. Proprietari și acte**

Inscrieri privitoare la dreptul de proprietate și alte drepturi reale		Referințe
<b>68707 / 13/11/2012</b>		
Act Notarial nr. 1331, din 09/11/2012 emis de NP COSMA ANDREEA;		
B1	Se infiinteaza cartea funciara 25865 a imobilului cu numarul cadastral 25865/Paulesti, rezultat din dezmembrarea imobilului cu numarul cadastral 25262 in scris in cartea funciara 25262;	A1
Act Notarial nr. 1014, din 31/08/2011 emis de NP COSMA SAAD ANDREEA;		
B2	Se infiinteaza cartea funciara 25262 a imobilului cu numarul cadastral 25262/Paulesti, rezultat din alipirea urmatoarelor imobile:~nr.cad.2064 (id electronic 20095) din cf.2106(e:2106) (id electronic 20095) care se sisteaza;~nr.cad.10265 (id electronic 20673) din cf.6772 (id electronic 20673) care se sisteaza;~nr.cad.2502 (id electronic 20351) din cf.2230(e:2230) (id electronic 20351) care se sisteaza;~nr.cad.13009 (id electronic 25250) din cf.10270 (id electronic 25250) care se sisteaza;~nr.cad.13472 (id electronic 24336) din cf.10718 (id electronic 24336) care se sisteaza;~nr.cad.13455 (id electronic 24319) din cf.10710 (id electronic 24319) care se sisteaza;	A1
<i>OBSERVATII: pozitie transcrisa din CF 25262/Paulesti, in scrisa prin incheierea nr. 51427 din 01/09/2011;</i>		
Act Administrativ nr. 1135, din 10/08/2011 emis de OCPI;		
B3	Intabulare, drept de PROPRIETATE, dobandit prin Conventie, cota actuala 1/1, cota initiala 1/1 1) <b>SC ESPACE PLOIESTI SRL</b> , CIF:9999999999999	A1

**C. Partea III. SARCINI .**

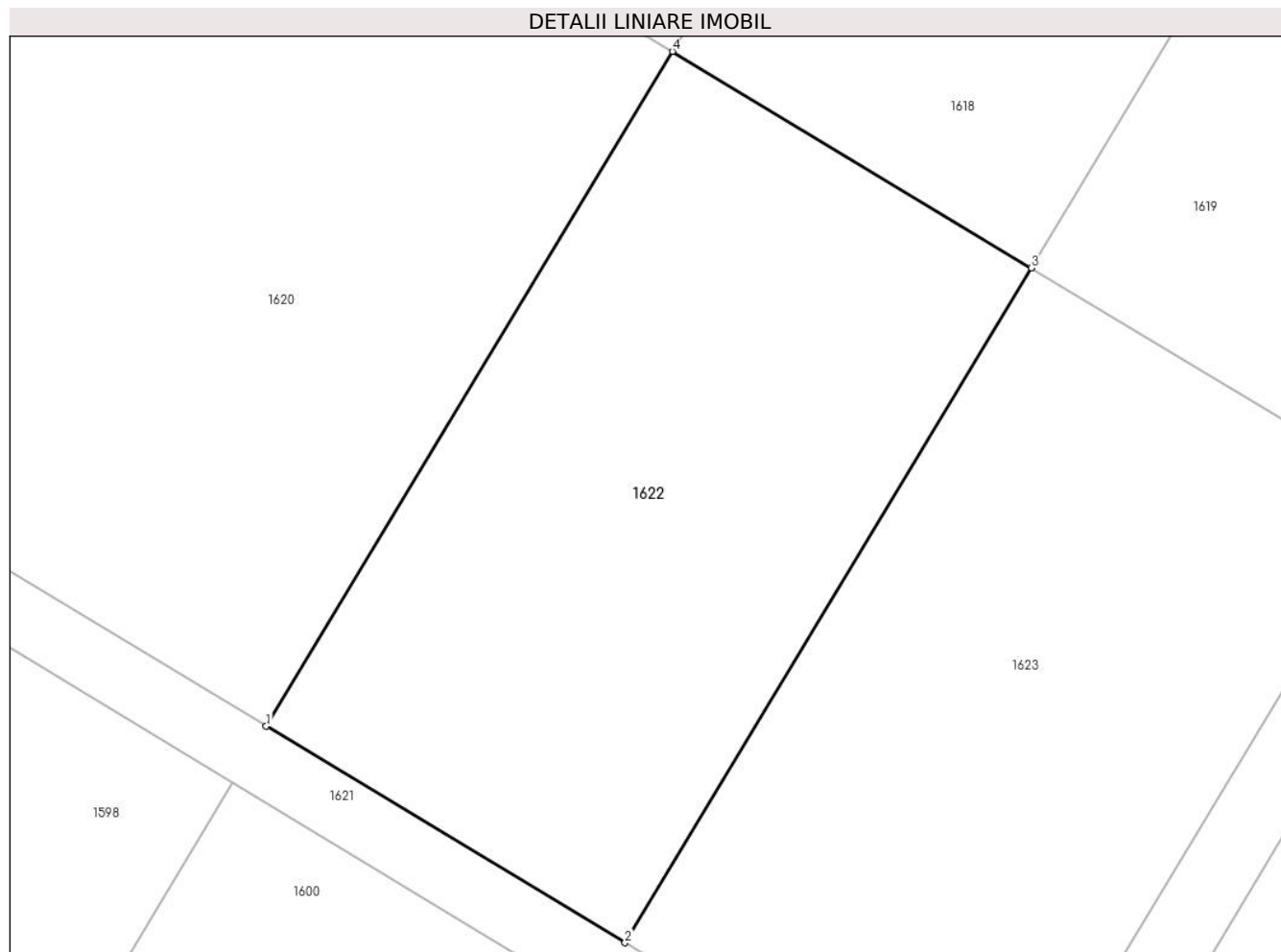
Inscrieri privind dezmembramintele dreptului de proprietate, drepturi reale de garanție și sarcini	Referințe
NU SUNT	

## Anexa Nr. 1 La Partea I

## Teren

Nr cadastral	Suprafața (mp)*	Observații / Referințe
25865	5.179	

\* Suprafața este determinată în planul de proiecție Stereo 70.



## Date referitoare la teren

Crt	Categorie folosință	Intravilan	Suprafața (mp)	Tarla	Parcelă	Nr. topo	Observații / Referințe
1	arabil	DA	5.179	29	755 pana la 755/101	-	

## Lungime Segmente

1) Valorile lungimilor segmentelor sunt obținute din proiecție în plan.

Punct început	X / Y	Punct sfârșit	X / Y	Lungime segment (** (m)
1	574.081,723 387.101,165	2	574.126,691 387.074,07	52.5
2	574.126,691 387.074,07	3	574.177,603 387.158,567	98.65
3	574.177,603 387.158,567	4	574.132,635 387.185,662	52.5
4	574.132,635 387.185,662	1	574.081,723 387.101,165	98.65

**\*\* Lungimile segmentelor sunt determinate în planul de proiecție Stereo 70 și sunt rotunjite la 1 milimetru.**

**\*\*\* Distanța dintre puncte este formată din segmente cumulate ce sunt mai mici decât valoarea 1 milimetru.**



**DATE DESPRE IMOBILUL NR. 1623**

Oficiul de Cadastru și Publicitate Imobiliară PRAHOVA  
Biroul de Cadastru și Publicitate Imobiliară Ploiești

**A. Partea I. Descrierea imobilului**

TEREN Intravilan

Adresa: Loc. Paulesti, Jud. Prahova

Nr. Crt	Nr cadastral Nr. topografic	Suprafața* (mp)	Observații / Referințe
A1	25866	5.337	Sector cadastral:42 Teren neimprejmut;

**B. Partea II. Proprietari și acte**

Inscrieri privitoare la dreptul de proprietate și alte drepturi reale		Referințe
<b>68707 / 13/11/2012</b>		
Act Notarial nr. 1331, din 09/11/2012 emis de NP COSMA ANDREEA;		
B1	Se infiinteaza cartea funciara 25866 a imobilului cu numarul cadastral 25866/Paulesti, rezultat din dezmembrarea imobilului cu numarul cadastral 25262 in scris in cartea funciara 25262;	A1
Act Notarial nr. 1014, din 31/08/2011 emis de NP COSMA SAAD ANDREEA;		
B2	Se infiinteaza cartea funciara 25262 a imobilului cu numarul cadastral 25262/Paulesti, rezultat din alipirea urmatoarelor imobile:~nr.cad.2064 (id electronic 20095) din cf.2106(e:2106) (id electronic 20095) care se sisteaza;~nr.cad.10265 (id electronic 20673) din cf.6772 (id electronic 20673) care se sisteaza;~nr.cad.2502 (id electronic 20351) din cf.2230(e:2230) (id electronic 20351) care se sisteaza;~nr.cad.13009 (id electronic 25250) din cf.10270 (id electronic 25250) care se sisteaza;~nr.cad.13472 (id electronic 24336) din cf.10718 (id electronic 24336) care se sisteaza;~nr.cad.13455 (id electronic 24319) din cf.10710 (id electronic 24319) care se sisteaza;	A1
<i>OBSERVATII: pozitie transcrisa din CF 25262/Paulesti, in scrisa prin incheierea nr. 51427 din 01/09/2011;</i>		
Act Administrativ nr. 1135, din 10/08/2011 emis de OCPI;		
B3	Intabulare, drept de PROPRIETATE, dobandit prin Conventie, cota actuala 1/1, cota initiala 1/1 1) SC ESPACE PLOIESTI SRL, CIF:9999999999999	A1

**C. Partea III. SARCINI .**

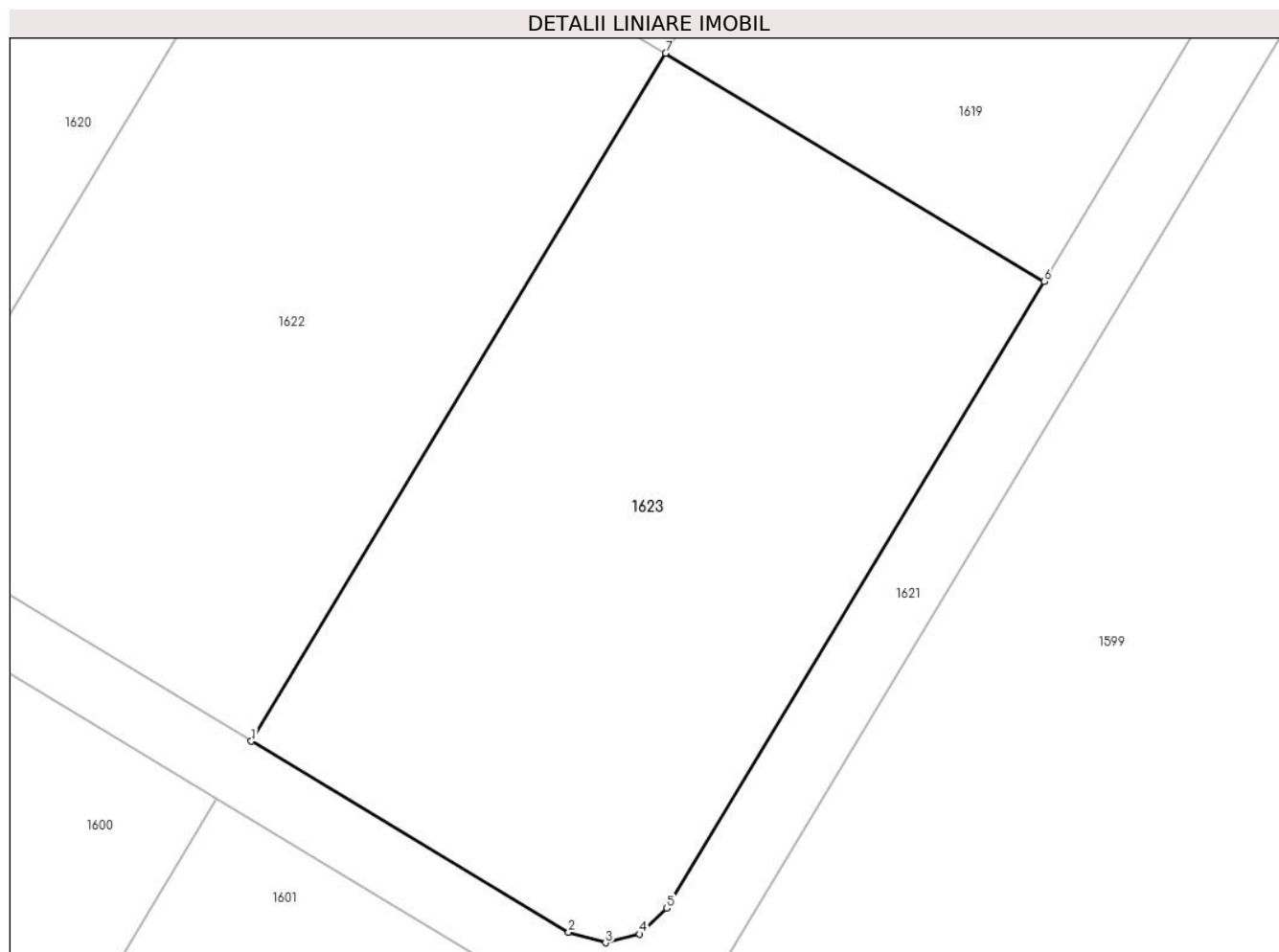
Inscrieri privind dezmembramintele dreptului de proprietate, drepturi reale de garanție și sarcini	Referințe
NU SUNT	

## Anexa Nr. 1 La Partea I

## Teren

Nr cadastral	Suprafața (mp)*	Observații / Referințe
25866	5.337	

\* Suprafața este determinată în planul de proiecție Stereo 70.



## Date referitoare la teren

Crt	Categorie folosință	Intravilan	Suprafața (mp)	Tarla	Parcelă	Nr. topo	Observații / Referințe
1	arabil	DA	5.337	29	755 pana la 755/101	-	

## Lungime Segmente

1) Valorile lungimilor segmentelor sunt obținute din proiecție în plan.

Punct început	X / Y	Punct sfârșit	X / Y	Lungime segment (** (m)
1	574.126,691 387.074,07	2	574.165,663 387.050,588	45.5
2	574.165,663 387.050,588	3	574.170,231 387.049,325	4.739
3	574.170,231 387.049,325	4	574.174,39 387.050,384	4.292
4	574.174,39 387.050,384	5	574.177,742 387.053,583	4.634
5	574.177,742 387.053,583	6	574.224,113 387.130,543	89.85



Punct început	X / Y	Punct sfârșit	X / Y	Lungime segment (** (m)
6	574.224,113 387.130,543	7	574.177,603 387.158,567	54.3
7	574.177,603 387.158,567	1	574.126,691 387.074,07	98.65

\*\* Lungimile segmentelor sunt determinate în planul de proiecție Stereo 70 și sunt rotunjite la 1 milimetru.

\*\*\* Distanța dintre puncte este formată din segmente cumulate ce sunt mai mici decât valoarea 1 milimetru.



**DATE DESPRE IMOBILUL NR. 1625**

Oficiul de Cadastru și Publicitate Imobiliară PRAHOVA  
Biroul de Cadastru și Publicitate Imobiliară Ploiești

**A. Partea I. Descrierea imobilului**

TEREN Necunoscut

Adresa: Loc. Paulesti, Jud. Prahova

Nr. Crt	Nr cadastral Nr. topografic	Suprafața* (mp)	Observații / Referințe
A1		382.099	Sector cadastral:43 Teren neimprejmut;

**B. Partea II. Proprietari și acte**

Inscrieri privitoare la dreptul de proprietate și alte drepturi reale		Referințe
/		
Act Normativ nr. 1705, din 29/11/2006 emis de GUVERNUL ROMANIEI;		
B1	Intabulare, drept de PROPRIETATE, dobandit prin Lege, cota actuala 1/1, cota initiala 1/1 1) <b>STATUL ROMAN</b> , CIF:99999999999999, Domeniul public	A1
B2	Intabulare, drept de ADMINISTRARE, dobandit prin Lege, cota actuala 1/1, cota initiala 1/1 1) <b>REGIA NATIONALA A PADURILOR - ROMSILVA, PRIN OCOL SILVIC PLOIESTI, DRIECTIA SILVICA PRAHOVA</b> , CIF:99999999999999	A1

**C. Partea III. SARCINI .**

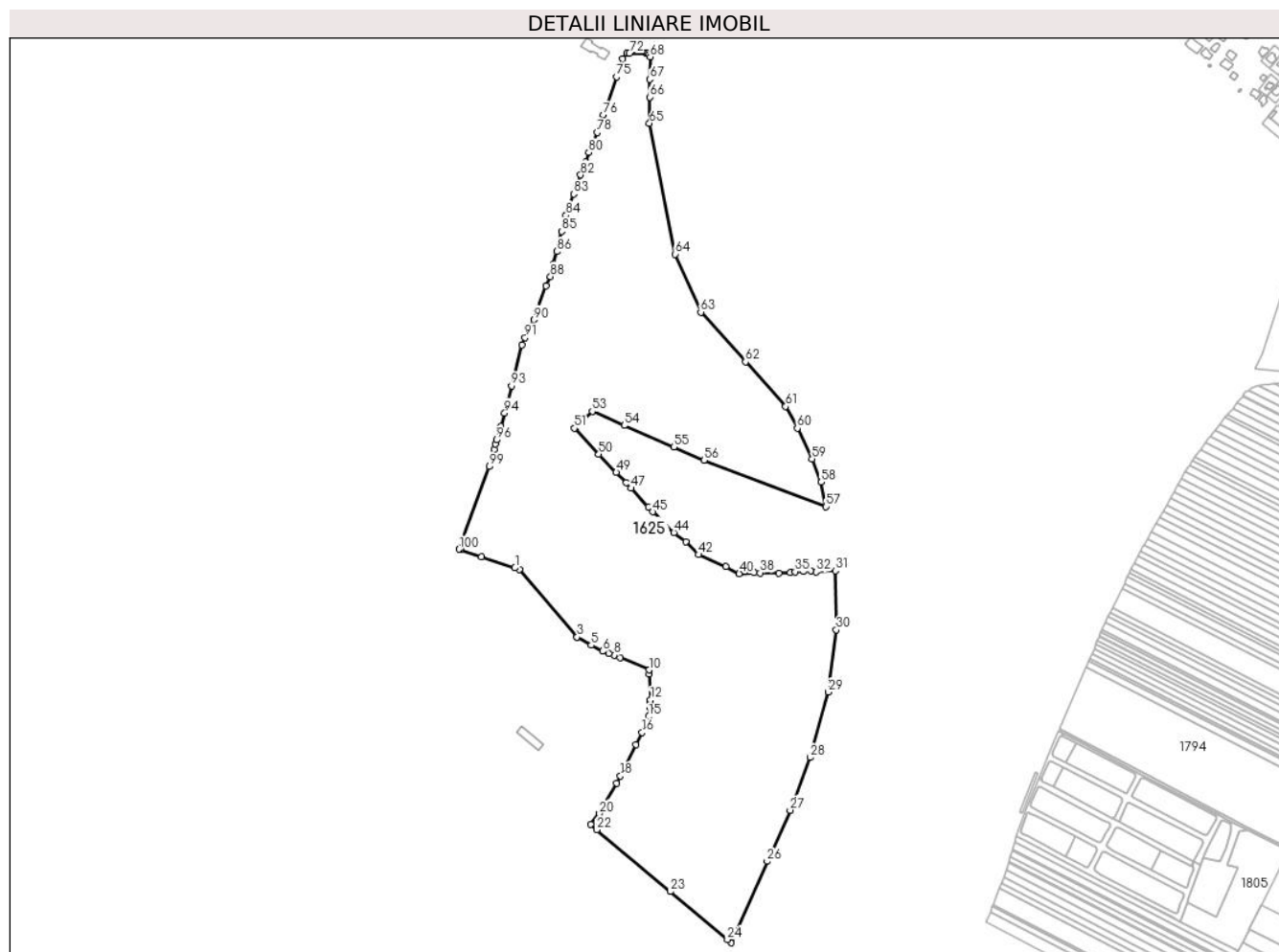
Inscrieri privind dezmembramintele dreptului de proprietate, drepturi reale de garanție și sarcini	Referințe
NU SUNT	

## Anexa Nr. 1 La Partea I

## Teren

Nr cadastral	Suprafața (mp)*	Observații / Referințe
	382.099	

\* Suprafața este determinată în planul de proiecție Stereo 70.



## Date referitoare la teren

Crt	Categorie folosință	Intravilan	Suprafața (mp)	Tarla	Parcelă	Nr. topo	Observații / Referințe
1	padure	NU	22.221	28	51	-	
2	padure	NU	141.087	28	48C	-	
3	padure	NU	8.626	28	47A	-	
4	padure	DA	1.000	28	47A	-	
5	padure	NU	17.227	28	47B	-	
6	padure	DA	801	28	47B	-	
7	padure	NU	19.649	28	48A	-	
8	padure	NU	13.052	28	48B	-	
10	padure	DA	386	28	50C	-	
11	padure	NU	137.720	28	50C	-	
12	padure	NU	19.917	28	50B	-	
13	padure	DA	413	28	50A	-	

## Lungime Segmente

1) Valorile lungimilor segmentelor sunt obținute din proiecție în plan.

Punct început	X / Y	Punct sfârșit	X / Y	Lungime segment	Punct început	X / Y	Punct sfârșit	X / Y	Lungime segment	Punct început	X / Y	Punct sfârșit	X / Y	Lungime segment
1	574.206,19 388.072,75	2	574.213,797 388.070,206	8.021	2	574.213,797 388.070,206	3	574.307,402 387.960,28	144.38	3	574.307,402 387.960,28	4	574.307,689 387.959,943	0.443
4	574.307,689 387.959,943	5	574.330,333 387.946,985	26.089	5	574.330,333 387.946,985	6	574.348,902 387.937,317	20.935	6	574.348,902 387.937,317	7	574.359,065 387.933,791	10.757
7	574.359,065 387.933,791	8	574.367,783 387.930,767	9.228	8	574.367,783 387.930,767	9	574.377,27 387.926,748	10.303	9	574.377,27 387.926,748	10	574.424,487 387.906,747	51.279
10	574.424,487 387.906,747	11	574.424,818 387.900,078	6.677	11	574.424,818 387.900,078	12	574.426,883 387.858,413	41.716	12	574.426,883 387.858,413	13	574.426,815 387.854,396	4.018
13	574.426,815 387.854,396	14	574.426,653 387.844,908	9.489	14	574.426,653 387.844,908	15	574.424,155 387.831,019	14.112	15	574.424,155 387.831,019	16	574.413,382 387.804,796	28.35
16	574.413,382 387.804,796	17	574.403,537 387.785,358	21.789	17	574.403,537 387.785,358	18	574.377,856 387.734,202	57.24	18	574.377,856 387.734,202	19	574.371,418 387.722,666	13.211
19	574.371,418 387.722,666	20	574.343,666 387.672,938	56.948	20	574.343,666 387.672,938	21	574.329,118 387.655,641	22.602	21	574.329,118 387.655,641	22	574.339,542 387.646,867	13.625
22	574.339,542 387.646,867	23	574.459,046 387.546,279	156.202	23	574.459,046 387.546,279	24	574.551,986 387.468,051	121.48	24	574.551,986 387.468,051	25	574.557,783 387.463,105	7.62
25	574.557,783 387.463,105	26	574.616,815 387.595,393	144.862	26	574.616,815 387.595,393	27	574.654,027 387.678,783	91.316	27	574.654,027 387.678,783	28	574.686,682 387.764,252	91.495
28	574.686,682 387.764,252	29	574.715,758 387.870,905	110.545	29	574.715,758 387.870,905	30	574.728,973 387.971,909	101.865	30	574.728,973 387.971,909	31	574.727,73 388.067,988	96.087
31	574.727,73 388.067,988	32	574.696,464 388.066,22	31.316	32	574.696,464 388.066,22	33	574.687,992 388.068,391	8.746	33	574.687,992 388.068,391	34	574.675,826 388.067,523	12.197
34	574.675,826 388.067,523	35	574.662,142 388.066,438	13.727	35	574.662,142 388.066,438	36	574.654,103 388.065,353	8.112	36	574.654,103 388.065,353	37	574.635,638 388.063,833	18.527
37	574.635,638 388.063,833	38	574.605,226 388.064,484	30.419	38	574.605,226 388.064,484	39	574.595,147 388.064,709	10.082	39	574.595,147 388.064,709	40	574.571,252 388.063,407	23.93
40	574.571,252 388.063,407	41	574.549,528 388.074,475	24.381	41	574.549,528 388.074,475	42	574.504,994 388.094,224	48.717	42	574.504,994 388.094,224	43	574.484,08 388.115,342	29.721
43	574.484,08 388.115,342	44	574.464,964 388.130,1	24.15	44	574.464,964 388.130,1	45	574.430,109 388.163,814	48.492	45	574.430,109 388.163,814	46	574.423,274 388.171,405	10.215
46	574.423,274 388.171,405	47	574.395,475 388.202,288	41.552	47	574.395,475 388.202,288	48	574.387,482 388.211,168	11.947	48	574.387,482 388.211,168	49	574.371,126 388.228,056	23.51
49	574.371,126 388.228,056	50	574.342,657 388.257,451	40.921	50	574.342,657 388.257,451	51	574.302,762 388.299,897	58.252	51	574.302,762 388.299,897	52	574.303,606 388.300,689	1.157
52	574.303,606 388.300,689	53	574.332,061 388.327,416	39.039	53	574.332,061 388.327,416	54	574.384,146 388.304,399	56.944	54	574.384,146 388.304,399	55	574.464,779 388.269,375	87.911
55	574.464,779 388.269,375	56	574.513,963 388.247,801	53.708	56	574.513,963 388.247,801	57	574.712,669 388.172,123	212.629	57	574.712,669 388.172,123	58	574.704,546 388.212,002	40.698
58	574.704,546 388.212,002	59	574.689,765 388.249,758	40.546	59	574.689,765 388.249,758	60	574.665,721 388.299,868	55.58	60	574.665,721 388.299,868	61	574.646,818 388.335,265	40.128
61	574.646,818 388.335,265	62	574.581,357 388.407,851	97.744	62	574.581,357 388.407,851	63	574.508,602 388.488,527	108.637	63	574.508,602 388.488,527	64	574.467,028 388.582,867	103.094
64	574.467,028 388.582,867	65	574.425,088 388.795,579	216.807	65	574.425,088 388.795,579	66	574.425,329 388.838,272	42.694	66	574.425,329 388.838,272	67	574.425,561 388.867,082	28.811
67	574.425,561 388.867,082	68	574.426,456 388.903,855	36.784	68	574.426,456 388.903,855	69	574.424,731 388.907,467	4.003	69	574.424,731 388.907,467	70	574.423,006 388.909,027	2.326
70	574.423,006 388.909,027	71	574.419,687 388.909,174	3.322	71	574.419,687 388.909,174	72	574.392,699 388.909,383	26.989	72	574.392,699 388.909,383	73	574.388,296 388.909,652	4.411
73	574.388,296 388.909,652	74	574.381,517 388.900,727	11.208	74	574.381,517 388.900,727	75	574.371,239 388.871,194	31.27	75	574.371,239 388.871,194	76	574.350,55 388.808,988	65.556
76	574.350,55 388.808,988	77	574.347,045 388.798,46	11.096	77	574.347,045 388.798,46	78	574.340,264 388.780,885	18.838	78	574.340,264 388.780,885	79	574.332,993 388.762,867	19.43
79	574.332,993 388.762,867	80	574.326,416 388.748,117	16.15	80	574.326,416 388.748,117	81	574.321,279 388.732,488	16.452	81	574.321,279 388.732,488	82	574.313,276 388.711,647	22.325
82	574.313,276 388.711,647	83	574.301,97 388.680,827	32.828	83	574.301,97 388.680,827	84	574.289,365 388.646,02	37.019	84	574.289,365 388.646,02	85	574.282,126 388.619,998	27.01
85	574.282,126 388.619,998	86	574.274,403 388.587,227	33.669	86	574.274,403 388.587,227	87	574.268,616 388.566,516	21.504	87	574.268,616 388.566,516	88	574.264,004 388.546,486	20.554
88	574.264,004 388.546,486	89	574.257,177 388.530,994	16.93	89	574.257,177 388.530,994	90	574.236,778 388.476,265	58.407	90	574.236,778 388.476,265	91	574.222,532 388.447,411	32.179
91	574.222,532 388.447,411	92	574.217,955 388.435,29	12.956	92	574.217,955 388.435,29	93	574.200,639 388.368,703	68.802	93	574.200,639 388.368,703	94	574.189,431 388.324,544	45.559
94	574.189,431 388.324,544	95	574.183,15 388.302,394	23.023	95	574.183,15 388.302,394	96	574.176,223 388.280,888	22.594	96	574.176,223 388.280,888	97	574.174,685 388.273,92	7.136

Punct început	X / Y	Punct sfârșit	X / Y	Lungime segment	Punct început	X / Y	Punct sfârșit	X / Y	Lungime segment	Punct început	X / Y	Punct sfârșit	X / Y	Lungime segment
97	574.174,685 388.273,92	98	574.172,791 388.265,342	8.785	98	574.172,791 388.265,342	99	574.164,476 388.237,654	28.91	99	574.164,476 388.237,654	100	574.115,495 388.103,079	143.212
100	574.115,495 388.103,079	101	574.117,308 388.102,473	1.912	101	574.117,308 388.102,473	102	574.151,493 388.091,041	36.046	102	574.151,493 388.091,041	1	574.206,19 388.072,75	57.674

\*\* Lungimile segmentelor sunt determinate în planul de proiecție Stereo 70 și sunt rotunjite la 1 milimetru.

\*\*\* Distanța dintre puncte este formată din segmente cumulate ce sunt mai mici decât valoarea 1 milimetru.

**DATE DESPRE IMOBILUL NR. 1626**

Oficiul de Cadastru și Publicitate Imobiliară PRAHOVA  
Biroul de Cadastru și Publicitate Imobiliară Ploiești

**A. Partea I. Descrierea imobilului**

TEREN Necunoscut

Nr. CF vechi:6786

Adresa: Loc. Paulești, Jud. Prahova

Nr. Crt	Nr cadastral Nr. topografic	Suprafața* (mp)	Observații / Referințe
A1	20684	99.694	Sector cadastral:43 Teren imprejmuit;

**Construcții**

Crt	Nr cadastral Nr. topografic	Adresa	Observații / Referințe
A1.1	20684-C1	Loc. Paulești, Jud. Prahova	Nr. niveluri:1; S. construita la sol:563 mp; C1 - PAVILION ADMINISTRATIV - in suprafata de 563 mp, Mentioni: <<PAVILION ADMINISTRATIV>

**B. Partea II. Proprietari și acte**

Inscrieri privitoare la dreptul de proprietate și alte drepturi reale	Referințe
<b>52192 / 21/09/2007</b>	
Act Notarial nr. 3654, din 20/09/2007 emis de NP MEIROSU MIHAI GABRIEL;	
B2	A1, A1.1
Intabulare, drept de PROPRIETATE, dobandit prin Conventie, cota actuala 1/1, cota initiala 1/1	
1) S.C. OZTASAR S.R.L., CIF:999999999999	

**C. Partea III. SARCINI .**

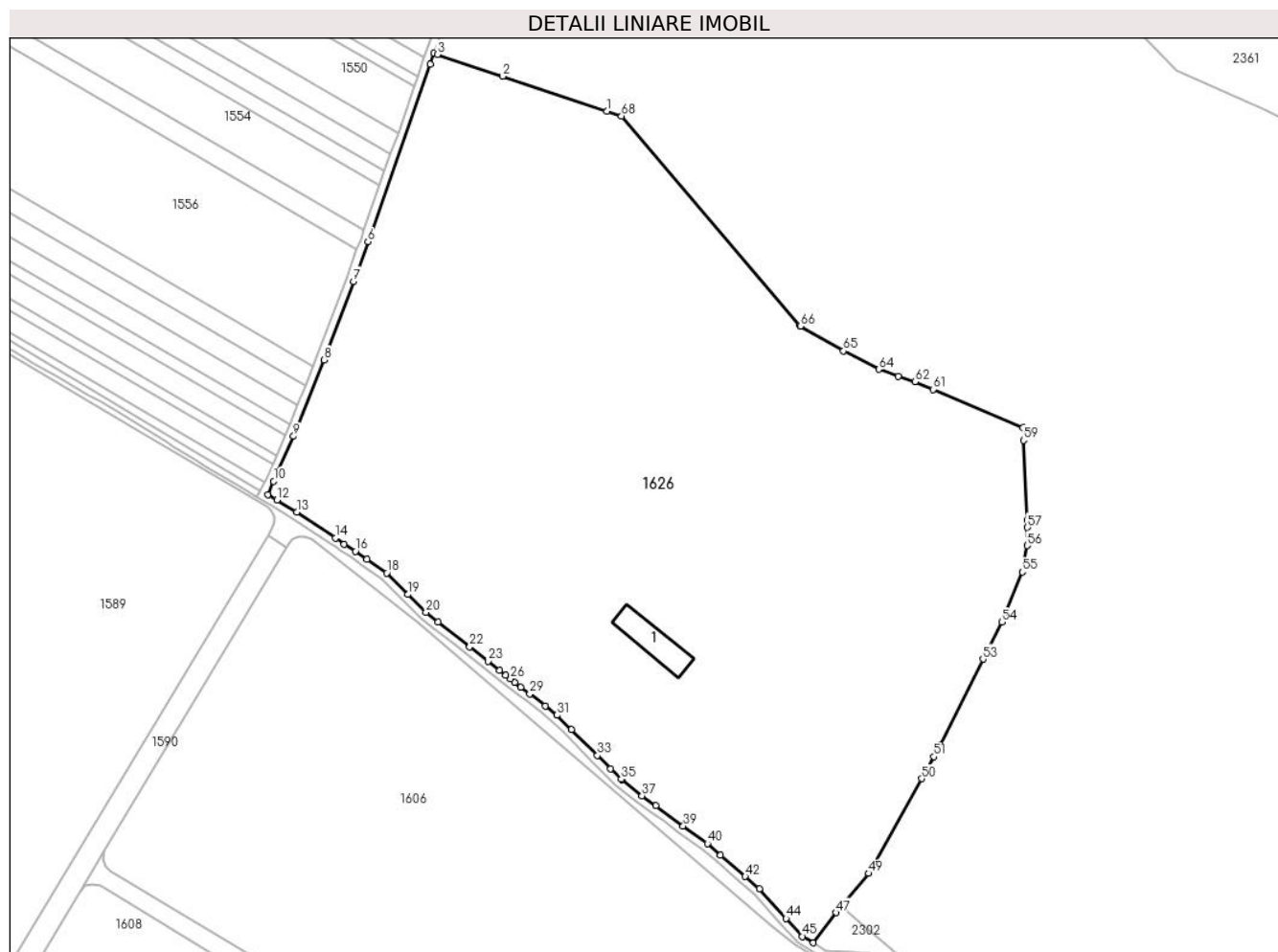
Inscrieri privind dezmembramintele dreptului de proprietate, drepturi reale de garanție și sarcini	Referințe
NU SUNT	

## Anexa Nr. 1 La Partea I

## Teren

Nr cadastral	Suprafața (mp)*	Observații / Referințe
20684	99.694	

\* Suprafața este determinată în planul de proiecție Stereo 70.



## Date referitoare la teren

Crt	Categorie folosință	Intravilan	Suprafața (mp)	Tarla	Parcelă	Nr. topo	Observații / Referințe
1	drum	DA	154	28	-	-	
2	curți construcții	DA	883	28	746, 747, 748, 749	-	
3	padure	DA	97.344	28	745, 750, 743, 744, 746, 747, 748, 749	-	
4	padure	NU	611	28	745, 750, 743, 744, 746, 747, 748, 749	-	
5	padure	NU	233	28	745	-	
6	padure	NU	470	28	745	-	

## Date referitoare la construcții

Crt	Număr	Destinație construcție	Supraf. (mp)	Situație juridică	Observații / Referințe
A1.1	20684-C1	construcții de locuințe	563	Cu acte	Nr. niveluri:1; S. construită la sol:563 mp; C1 - PAVILION ADMINISTRATIV - în suprafața de 563 mp, Mențiuni:<<PAVILION ADMINISTRATIV>>



## Lungime Segmente

1) Valorile lungimilor segmentelor sunt obținute din proiecție în plan.

Punct început	X / Y	Punct sfârșit	X / Y	Lungime segment	Punct început	X / Y	Punct sfârșit	X / Y	Lungime segment	Punct început	X / Y	Punct sfârșit	X / Y	Lungime segment
1	574.206,19 388.072,75	2	574.151,493 388.091,041	57.674	2	574.151,493 388.091,041	3	574.117,308 388.102,473	36.046	3	574.117,308 388.102,473	4	574.115,495 388.103,079	1.912
4	574.115,495 388.103,079	5	574.113,433 388.097,415	6.028	5	574.113,433 388.097,415	6	574.080,713 388.004,263	98.731	6	574.080,713 388.004,263	7	574.073,109 387.983,415	22.191
7	574.073,109 387.983,415	8	574.057,593 387.942,33	43.917	8	574.057,593 387.942,33	9	574.041,706 387.902,171	43.187	9	574.041,706 387.902,171	10	574.031,244 387.878,665	25.729
10	574.031,244 387.878,665	11	574.028,184 387.871,552	7.743	11	574.028,184 387.871,552	12	574.033,051 387.868,781	5.601	12	574.033,051 387.868,781	13	574.043,36 387.862,471	12.087
13	574.043,36 387.862,471	14	574.063,637 387.848,916	24.39	14	574.063,637 387.848,916	15	574.068,326 387.845,727	5.671	15	574.068,326 387.845,727	16	574.074,127 387.841,921	6.938
16	574.074,127 387.841,921	17	574.080,162 387.837,799	7.308	17	574.080,162 387.837,799	18	574.090,68 387.830,563	12.767	18	574.090,68 387.830,563	19	574.101,735 387.819,222	15.838
19	574.101,735 387.819,222	20	574.111,243 387.809,808	13.38	20	574.111,243 387.809,808	21	574.117,665 387.804,753	8.173	21	574.117,665 387.804,753	22	574.134,141 387.791,835	20.936
22	574.134,141 387.791,835	23	574.143,766 387.784,251	12.254	23	574.143,766 387.784,251	24	574.149,992 387.779,437	7.87	24	574.149,992 387.779,437	25	574.153,09 387.776,93	3.985
25	574.153,09 387.776,93	26	574.155,594 387.774,981	3.173	26	574.155,594 387.774,981	27	574.157,83 387.773,241	2.833	27	574.157,83 387.773,241	28	574.161,049 387.770,735	4.079
28	574.161,049 387.770,735	29	574.165,669 387.767,127	5.862	29	574.165,669 387.767,127	30	574.173,773 387.760,743	10.317	30	574.173,773 387.760,743	31	574.179,928 387.755,92	7.82
31	574.179,928 387.755,92	32	574.187,617 387.748,54	10.658	32	574.187,617 387.748,54	33	574.201,147 387.734,91	19.205	33	574.201,147 387.734,91	34	574.208,135 387.727,922	9.883
34	574.208,135 387.727,922	35	574.213,681 387.722,385	7.837	35	574.213,681 387.722,385	36	574.214,039 387.722,101	0.457	36	574.214,039 387.722,101	37	574.224,567 387.713,74	13.444
37	574.224,567 387.713,74	38	574.231,722 387.708,489	8.875	38	574.231,722 387.708,489	39	574.246,205 387.697,9	17.941	39	574.246,205 387.697,9	40	574.258,901 387.688,691	15.684
40	574.258,901 387.688,691	41	574.265,746 387.682,601	9.162	41	574.265,746 387.682,601	42	574.278,729 387.671,414	17.138	42	574.278,729 387.671,414	43	574.286,18 387.664,835	9.94
43	574.286,18 387.664,835	44	574.300,235 387.649,317	20.937	44	574.300,235 387.649,317	45	574.308,833 387.639,971	12.699	45	574.308,833 387.639,971	46	574.314,513 387.636,611	6.599
46	574.314,513 387.636,611	47	574.326,524 387.652,439	19.869	47	574.326,524 387.652,439	48	574.329,118 387.655,641	4.121	48	574.329,118 387.655,641	49	574.343,666 387.672,938	22.602
49	574.343,666 387.672,938	50	574.371,418 387.722,666	56.948	50	574.371,418 387.722,666	51	574.377,856 387.734,202	13.211	51	574.377,856 387.734,202	52	574.380,812 387.740,09	6.588
52	574.380,812 387.740,09	53	574.403,537 387.785,358	50.652	53	574.403,537 387.785,358	54	574.413,382 387.804,796	21.789	54	574.413,382 387.804,796	55	574.424,155 387.831,019	28.35
55	574.424,155 387.831,019	56	574.426,653 387.844,908	14.112	56	574.426,653 387.844,908	57	574.426,815 387.854,396	9.489	57	574.426,815 387.854,396	58	574.426,883 387.858,413	4.018
58	574.426,883 387.858,413	59	574.424,818 387.900,078	41.716	59	574.424,818 387.900,078	60	574.424,487 387.906,747	6.677	60	574.424,487 387.906,747	61	574.377,27 387.926,748	51.279
61	574.377,27 387.926,748	62	574.367,783 387.930,767	10.303	62	574.367,783 387.930,767	63	574.359,065 387.933,791	9.228	63	574.359,065 387.933,791	64	574.348,902 387.937,317	10.757
64	574.348,902 387.937,317	65	574.330,333 387.946,985	20.935	65	574.330,333 387.946,985	66	574.307,689 387.959,943	26.089	66	574.307,689 387.959,943	67	574.307,402 387.960,28	0.443
67	574.307,402 387.960,28	68	574.213,797 388.070,206	144.38	68	574.213,797 388.070,206	1	574.206,19 388.072,75	8.021					

\*\* Lungimile segmentelor sunt determinate în planul de proiecție Stereo 70 și sunt rotunjite la 1 milimetru.

\*\*\* Distanța dintre puncte este formată din segmente cumulate ce sunt mai mici decât valoarea 1 milimetru.



**DATE DESPRE IMOBILUL NR. 1628**

Oficiul de Cadastru și Publicitate Imobiliară PRAHOVA  
Biroul de Cadastru și Publicitate Imobiliară Ploiești

**A. Partea I. Descrierea imobilului**

TEREN Necunoscut

Adresa: Loc. Paulesti, Jud. Prahova

Nr. Crt	Nr cadastral Nr. topografic	Suprafața* (mp)	Observații / Referințe
A1	25842	4.170	Sector cadastral:42 Teren neimprejmut;

**B. Partea II. Proprietari și acte**

Inscrieri privitoare la dreptul de proprietate și alte drepturi reale		Referințe
<b>68707 / 13/11/2012</b>		
Act Notarial nr. 1331, din 09/11/2012 emis de NP COSMA ANDREEA;		
B1	Se infiinteaza cartea funciara 25842 a imobilului cu numarul cadastral 25842/Paulesti, rezultat din dezmembrarea imobilului cu numarul cadastral 25262 in scris in cartea funciara 25262;	A1
Act Notarial nr. 1014, din 31/08/2011 emis de NP COSMA SAAD ANDREEA;		
B2	Se infiinteaza cartea funciara 25262 a imobilului cu numarul cadastral 25262/Paulesti, rezultat din alipirea urmatoarelor imobile:~nr.cad.2064 (id electronic 20095) din cf.2106(e:2106) (id electronic 20095) care se sisteaza;~nr.cad.10265 (id electronic 20673) din cf.6772 (id electronic 20673) care se sisteaza;~nr.cad.2502 (id electronic 20351) din cf.2230(e:2230) (id electronic 20351) care se sisteaza;~nr.cad.13009 (id electronic 25250) din cf.10270 (id electronic 25250) care se sisteaza;~nr.cad.13472 (id electronic 24336) din cf.10718 (id electronic 24336) care se sisteaza;~nr.cad.13455 (id electronic 24319) din cf.10710 (id electronic 24319) care se sisteaza;	A1
<i>OBSERVATII: pozitie transcrisa din CF 25262/Paulesti, in scrisa prin incheierea nr. 51427 din 01/09/2011;</i>		
Act Administrativ nr. 1135, din 10/08/2011 emis de OCPI;		
B3	Intabulare, drept de PROPRIETATE, dobandit prin Conventie, cota actuala 1/1, cota initiala 1/1 1) <b>SC ESPACE PLOIESTI SRL</b> , CIF:9999999999999	A1

**C. Partea III. SARCINI .**

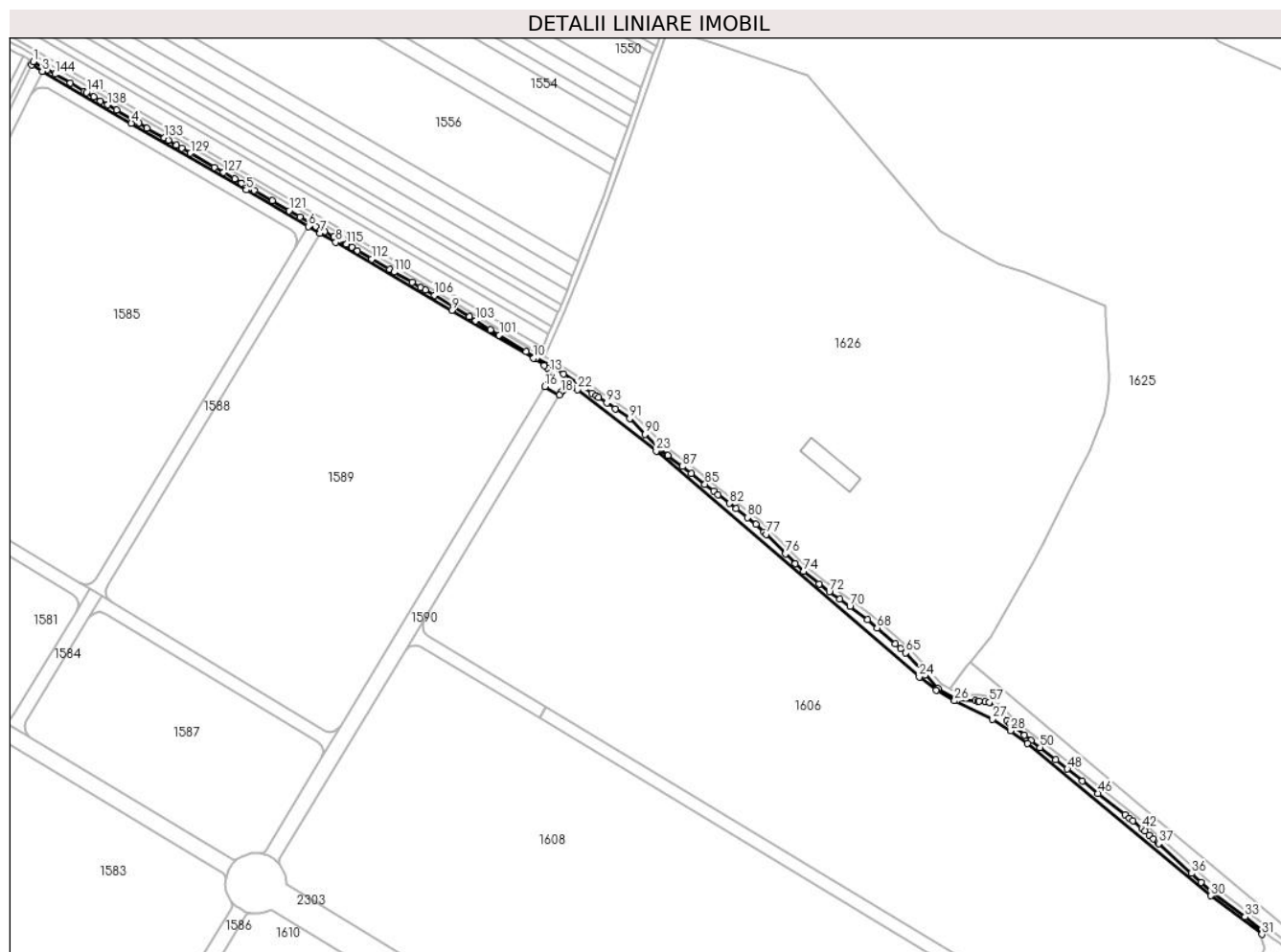
Inscrieri privind dezmembramintele dreptului de proprietate, drepturi reale de garanție și sarcini	Referințe
NU SUNT	

## Anexa Nr. 1 La Partea I

## Teren

Nr cadastral	Suprafața (mp)*	Observații / Referințe
25842	4.170	

\* Suprafața este determinată în planul de proiecție Stereo 70.



## Date referitoare la teren

Crt	Categorie folosință	Intravilan	Suprafața (mp)	Tarla	Parcelă	Nr. topo	Observații / Referințe
1	arabil	DA	3.918	29	755 pana la 755/101	-	
2	arabil	NU	253	29	755 pana la 755/101	-	

## Lungime Segmente

1) Valorile lungimilor segmentelor sunt obținute din proiecție în plan.

Punct început	X / Y	Punct sfârșit	X / Y	Lungime segment	Punct început	X / Y	Punct sfârșit	X / Y	Lungime segment	Punct început	X / Y	Punct sfârșit	X / Y	Lungime segment
1	573.666,308 388.079,887	2	573.665,102 388.077,456	2.714	2	573.665,102 388.077,456	3	573.672,637 388.073,066	8.721	3	573.672,637 388.073,066	4	573.735,677 388.036,341	72.957
4	573.735,677 388.036,341	5	573.816,807 387.989,061	93.901	5	573.816,807 387.989,061	6	573.860,832 387.963,41	50.953	6	573.860,832 387.963,41	7	573.868,943 387.958,684	9.387
7	573.868,943 387.958,684	8	573.880,197 387.952,127	13.025	8	573.880,197 387.952,127	9	573.962,216 387.903,939	95.127	9	573.962,216 387.903,939	10	574.019,921 387.870,127	66.881
10	574.019,921 387.870,127	11	574.027,557 387.865,235	9.069	11	574.027,557 387.865,235	12	574.030,027 387.863,239	3.176	12	574.030,027 387.863,239	13	574.031,439 387.860,618	2.977

Punct început	X / Y	Punct sfârșit	X / Y	Lungime segment	Punct început	X / Y	Punct sfârșit	X / Y	Lungime segment	Punct început	X / Y	Punct sfârșit	X / Y	Lungime segment
13	574.031,439 387.860,618	14	574.031,696 387.857,077	3.55	14	574.031,696 387.857,077	15	574.030,636 387.854,211	3.056	15	574.030,636 387.854,211	16	574.028,152 387.850,089	4.813
16	574.028,152 387.850,089	17	574.038,259 387.843,999	11.8	17	574.038,259 387.843,999	18	574.039,352 387.845,812	2.117	18	574.039,352 387.845,812	19	574.041,357 387.848,048	3.003
19	574.041,357 387.848,048	20	574.044,012 387.849,377	2.969	20	574.044,012 387.849,377	21	574.047,232 387.849,617	3.229	21	574.047,232 387.849,617	22	574.051,11 387.848,003	4.2
22	574.051,11 387.848,003	23	574.106,939 387.804,658	70.68	23	574.106,939 387.804,658	24	574.292,95 387.644,834	245.2 42	24	574.292,95 387.644,834	25	574.304,82 387.635,662	15.00 1
25	574.304,82 387.635,662	26	574.317,816 387.628,172	15.0	26	574.317,816 387.628,172	27	574.344,772 387.615,004	30.0	27	574.344,772 387.615,004	28	574.357,409 387.606,924	14.99 9
28	574.357,409 387.606,924	29	574.369,559 387.598,128	15.0	29	574.369,559 387.598,128	30	574.499,132 387.490,275	168.5 87	30	574.499,132 387.490,275	31	574.535,23 387.462,941	45.27 9
31	574.535,23 387.462,941	32	574.536,6 387.465,4	2.815	32	574.536,6 387.465,4	33	574.523,3 387.475,4	16.64	33	574.523,3 387.475,4	34	574.500,8 387.492,4	28.2
34	574.500,8 387.492,4	35	574.492,413 387.499,808	11.19	35	574.492,413 387.499,808	36	574.485,572 387.506,048	9.259	36	574.485,572 387.506,048	37	574.462,158 387.527,117	31.49 8
37	574.462,158 387.527,117	38	574.461,41 387.527,79	1.006	38	574.461,41 387.527,79	39	574.458,608 387.530,392	3.824	39	574.458,608 387.530,392	40	574.455,613 387.532,989	3.964
40	574.455,613 387.532,989	41	574.452,412 387.535,887	4.318	41	574.452,412 387.535,887	42	574.450,214 387.537,89	2.974	42	574.450,214 387.537,89	43	574.443,915 387.543,192	8.233
43	574.443,915 387.543,192	44	574.441,41 387.545,19	3.204	44	574.441,41 387.545,19	45	574.438,31 387.547,59	3.92	45	574.438,31 387.547,59	46	574.419,31 387.562,69	24.27
46	574.419,31 387.562,69	47	574.408,31 387.571,39	14.02 5	47	574.408,31 387.571,39	48	574.397,618 387.579,886	13.65 7	48	574.397,618 387.579,886	49	574.389,425 387.586,394	10.46 3
49	574.389,425 387.586,394	50	574.378,405 387.595,165	14.08 4	50	574.378,405 387.595,165	51	574.372,09 387.600,051	7.984	51	574.372,09 387.600,051	52	574.367,416 387.603,787	5.984
52	574.367,416 387.603,787	53	574.360,215 387.609,488	9.185	53	574.360,215 387.609,488	54	574.357,015 387.612,088	4.123	54	574.357,015 387.612,088	55	574.354,912 387.613,988	2.834
55	574.354,912 387.613,988	56	574.350,617 387.618,395	6.154	56	574.350,617 387.618,395	57	574.342,417 387.626,985	11.87 6	57	574.342,417 387.626,985	58	574.339,513 387.627,242	2.915
58	574.339,513 387.627,242	59	574.335,226 387.627,945	4.344	59	574.335,226 387.627,945	60	574.334,204 387.628,026	1.025	60	574.334,204 387.628,026	61	574.332,739 387.628,143	1.47
61	574.332,739 387.628,143	62	574.319,94 387.628,556	12.80 6	62	574.319,94 387.628,556	63	574.306,273 387.636,845	15.98 4	63	574.306,273 387.636,845	64	574.297,281 387.646,62	13.28 2
64	574.297,281 387.646,62	65	574.283,365 387.661,984	20.72 9	65	574.283,365 387.661,984	66	574.279,696 387.665,153	4.848	66	574.279,696 387.665,153	67	574.276,1 387.668,4	4.845
67	574.276,1 387.668,4	68	574.263,111 387.679,591	17.14 5	68	574.263,111 387.679,591	69	574.256,391 387.685,57	8.995	69	574.256,391 387.685,57	70	574.243,851 387.694,666	15.49 2
70	574.243,851 387.694,666	71	574.236,596 387.699,967	8.985	71	574.236,596 387.699,967	72	574.229,358 387.705,262	8.968	72	574.229,358 387.705,262	73	574.222,139 387.710,56	8.954
73	574.222,139 387.710,56	74	574.211,016 387.719,394	14.20 4	74	574.211,016 387.719,394	75	574.205,309 387.725,091	8.064	75	574.205,309 387.725,091	76	574.198,313 387.732,087	9.894
76	574.198,313 387.732,087	77	574.184,812 387.745,688	19.16 4	77	574.184,812 387.745,688	78	574.182,962 387.747,463	2.564	78	574.182,962 387.747,463	79	574.177,303 387.752,895	7.844
79	574.177,303 387.752,895	80	574.171,302 387.757,598	7.624	80	574.171,302 387.757,598	81	574.163,2 387.763,98	10.31 4	81	574.163,2 387.763,98	82	574.158,59 387.767,58	5.849
82	574.158,59 387.767,58	83	574.150,603 387.773,797	10.12 1	83	574.150,603 387.773,797	84	574.147,51 387.776,3	3.979	84	574.147,51 387.776,3	85	574.141,305 387.781,098	7.844
85	574.141,305 387.781,098	86	574.131,67 387.788,69	12.26 7	86	574.131,67 387.788,69	87	574.125,391 387.793,61	7.977	87	574.125,391 387.793,61	88	574.115,194 387.801,608	12.95 9
88	574.115,194 387.801,608	89	574.108,59 387.806,805	8.404	89	574.108,59 387.806,805	90	574.098,895 387.816,405	13.64 4	90	574.098,895 387.816,405	91	574.088,09 387.827,49	15.48
91	574.088,09 387.827,49	92	574.077,9 387.834,5	12.36 8	92	574.077,9 387.834,5	93	574.071,902 387.838,597	7.264	93	574.071,902 387.838,597	94	574.066,104 387.842,401	6.934
94	574.066,104 387.842,401	95	574.064,399 387.843,598	2.083	95	574.064,399 387.843,598	96	574.061,401 387.845,599	3.604	96	574.061,401 387.845,599	97	574.041,204 387.859,101	24.29 5
97	574.041,204 387.859,101	98	574.031,017 387.865,336	11.94 4	98	574.031,017 387.865,336	99	574.022,167 387.870,376	10.18 5	99	574.022,167 387.870,376	100	574.014,956 387.874,786	8.453
100	574.014,956 387.874,786	101	573.995,825 387.886,508	22.43 7	101	573.995,825 387.886,508	102	573.989,617 387.890,311	7.28	102	573.989,617 387.890,311	103	573.979,18 387.896,71	12.24 2
103	573.979,18 387.896,71	104	573.974,708 387.899,446	5.243	104	573.974,708 387.899,446	105	573.963,528 387.906,296	13.11 2	105	573.963,528 387.906,296	106	573.949,86 387.914,66	16.02 4
106	573.949,86 387.914,66	107	573.943,579 387.918,316	7.268	107	573.943,579 387.918,316	108	573.940,187 387.920,293	3.926	108	573.940,187 387.920,293	109	573.934,154 387.923,808	6.982
109	573.934,154 387.923,808	110	573.921,582 387.931,135	14.55 1	110	573.921,582 387.931,135	111	573.918,312 387.933,04	3.784	111	573.918,312 387.933,04	112	573.905,733 387.940,37	14.55 9

Punct început	X / Y	Punct sfârșit	X / Y	Lungime segment	Punct început	X / Y	Punct sfârșit	X / Y	Lungime segment	Punct început	X / Y	Punct sfârșit	X / Y	Lungime segment
112	573.905,733 387.940,37	113	573.895,67 387.946,24	11.65	113	573.895,67 387.946,24	114	573.891,76 387.948,51	4.521	114	573.891,76 387.948,51	115	573.887,86 387.950,78	4.513
115	573.887,86 387.950,78	116	573.881,567 387.954,452	7.286	116	573.881,567 387.954,452	117	573.878,922 387.955,993	3.061	117	573.878,922 387.955,993	118	573.872,373 387.959,809	7.58
118	573.872,373 387.959,809	119	573.866,201 387.963,409	7.145	119	573.866,201 387.963,409	120	573.854,73 387.970,09	13.27 5	120	573.854,73 387.970,09	121	573.847,17 387.974,495	8.75
121	573.847,17 387.974,495	122	573.835,318 387.981,402	13.71 8	122	573.835,318 387.981,402	123	573.822,704 387.988,752	14.59 9	123	573.822,704 387.988,752	124	573.818,16 387.991,4	5.259
124	573.818,16 387.991,4	125	573.813,62 387.994,05	5.257	125	573.813,62 387.994,05	126	573.808,7 387.996,91	5.691	126	573.808,7 387.996,91	127	573.800,87 388.001,48	9.066
127	573.800,87 388.001,48	128	573.794,56 388.005,15	7.3	128	573.794,56 388.005,15	129	573.777,51 388.015,09	19.73 6	129	573.777,51 388.015,09	130	573.771,186 388.018,772	7.318
130	573.771,186 388.018,772	131	573.767,65 388.020,84	4.096	131	573.767,65 388.020,84	132	573.761,957 388.024,15	6.585	132	573.761,957 388.024,15	133	573.758,796 388.025,992	3.659
133	573.758,796 388.025,992	134	573.746,78 388.032,99	13.90 5	134	573.746,78 388.032,99	135	573.740,84 388.036,46	6.879	135	573.740,84 388.036,46	136	573.737,043 388.038,668	4.392
136	573.737,043 388.038,668	137	573.725,15 388.045,6	13.76 6	137	573.725,15 388.045,6	138	573.718,82 388.049,29	7.327	138	573.718,82 388.049,29	139	573.713,88 388.052,17	5.718
139	573.713,88 388.052,17	140	573.709,083 388.054,961	5.55	140	573.709,083 388.054,961	141	573.703,85 388.058,011	6.057	141	573.703,85 388.058,011	142	573.702,122 388.059,017	2.0
142	573.702,122 388.059,017	143	573.692,481 388.064,635	11.15 8	143	573.692,481 388.064,635	144	573.681,573 388.070,992	12.62 5	144	573.681,573 388.070,992	145	573.676,33 388.074,047	6.068
145	573.676,33 388.074,047	1	573.666,308 388.079,887	11.59 9										

\*\* Lungimile segmentelor sunt determinate în planul de proiecție Stereo 70 și sunt rotunjite la 1 milimetru.

\*\*\* Distanța dintre puncte este formată din segmente cumulate ce sunt mai mici decât valoarea 1 milimetru.

**DATE DESPRE IMOBILUL NR. 1630**

Oficiul de Cadastru și Publicitate Imobiliară PRAHOVA  
Biroul de Cadastru și Publicitate Imobiliară Ploiești

**A. Partea I. Descrierea imobilului**

TEREN Extravilan

Adresa: Jud. Prahova

Nr. Crt	Nr cadastral Nr. topografic	Suprafața* (mp)	Observații / Referințe
A1		5.122	Sector cadastral:44 Teren neimprejmuit;

**B. Partea II. Proprietari și acte**

Inscrieri privitoare la dreptul de proprietate și alte drepturi reale	Referințe
/	
Act Administrativ nr. 7, din 13/03/1996 emis de PARLAMENTUL ROMANIEI;	
B1	A1
Intabulare, drept de PROPRIETATE, dobandit prin Lege, cota actuala 1/1, cota initiala 1/1	
1) UAT PAULESTI, CIF:99999999999999, Teren la dispozitia comisiei locale de fond funciar in baza legii 7/1996	

**C. Partea III. SARCINI .**

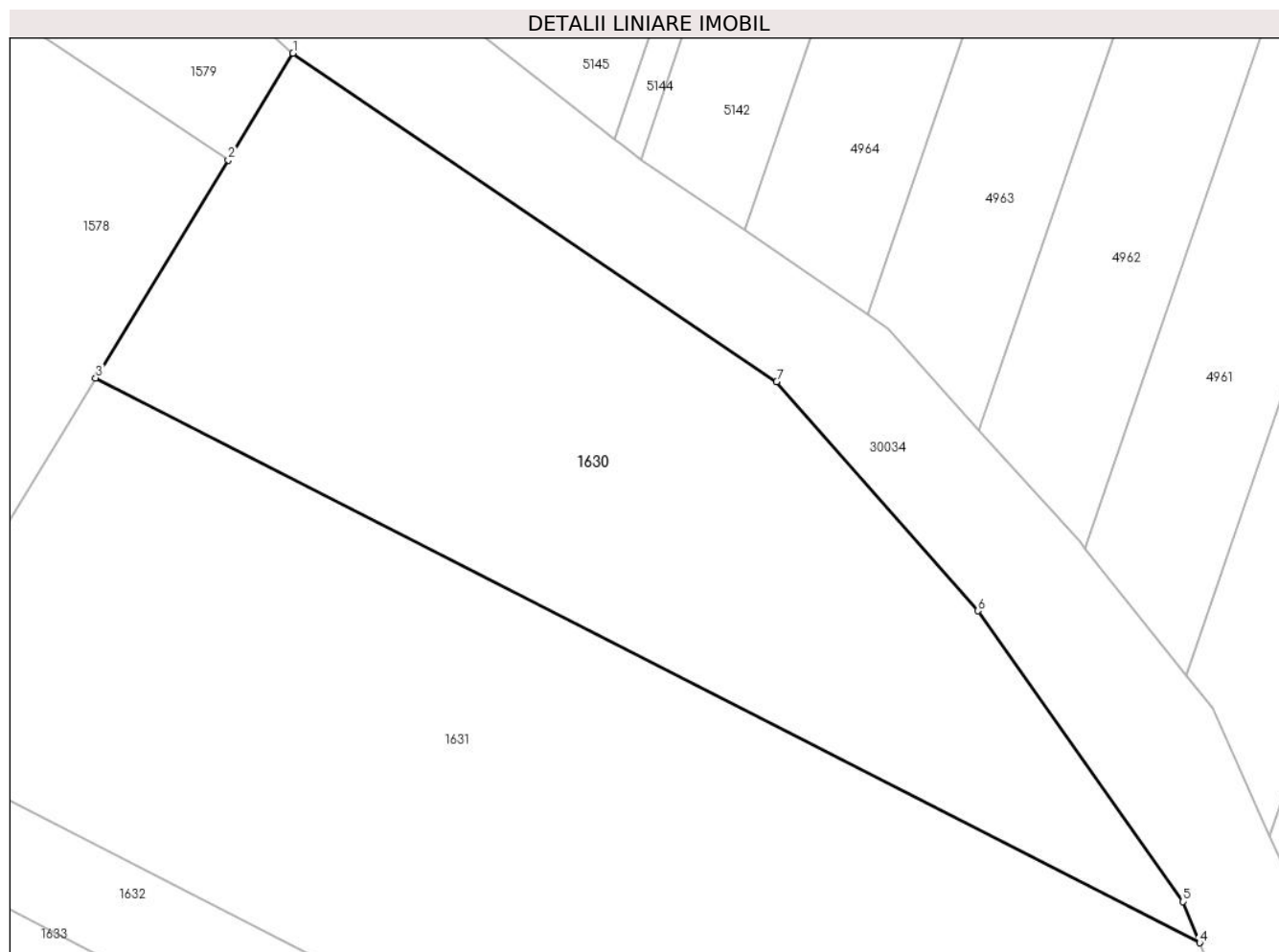
Inscrieri privind dezmembramintele dreptului de proprietate, drepturi reale de garanție și sarcini	Referințe
NU SUNT	

## Anexa Nr. 1 La Partea I

## Teren

Nr cadastral	Suprafața (mp)*	Observații / Referințe
	5.122	

\* Suprafața este determinată în planul de proiecție Stereo 70.



## Date referitoare la teren

Crt	Categorie folosință	Intra vilan	Suprafața (mp)	Tarla	Parcelă	Nr. topo	Observații / Referințe
1	arabil	NU	5.122	32	-	-	

## Lungime Segmente

1) Valorile lungimilor segmentelor sunt obținute din proiecție în plan.

Punct început	X / Y	Punct sfârșit	X / Y	Lungime segment (** (m)
1	575.081,46 388.622,451	2	575.073,14 388.608,761	16.02
2	575.073,14 388.608,761	3	575.056,144 388.580,799	32.722
3	575.056,144 388.580,799	4	575.197,84 388.508,348	159.144
4	575.197,84 388.508,348	5	575.195,711 388.513,633	5.698
5	575.195,711 388.513,633	6	575.169,413 388.550,924	45.631



Punct început	X / Y	Punct sfârșit	X / Y	Lungime segment (** (m)
6	575.169,413 388.550,924	7	575.143,557 388.580,333	39.159
7	575.143,557 388.580,333	1	575.081,46 388.622,451	75.033

\*\* Lungimile segmentelor sunt determinate în planul de proiecție Stereo 70 și sunt rotunjite la 1 milimetru.

\*\*\* Distanța dintre puncte este formată din segmente cumulate ce sunt mai mici decât valoarea 1 milimetru.



**DATE DESPRE IMOBILUL NR. 1631**

Oficiul de Cadastru și Publicitate Imobiliară PRAHOVA  
Biroul de Cadastru și Publicitate Imobiliară Ploiești

**A. Partea I. Descrierea imobilului**

TEREN Extravilan

Adresa: Jud. Prahova

Nr. Crt	Nr cadastral Nr. topografic	Suprafața* (mp)	Observații / Referințe
A1		13.900	Sector cadastral:44 Teren neimprejmuit;

**B. Partea II. Proprietari și acte**

Inscrieri privitoare la dreptul de proprietate și alte drepturi reale		Referințe
/		
Act Administrativ nr. 21047, din 17/10/1994 emis de CJSDPAT PRAHOVA;		
B1	Intabulare, drept de PROPRIETATE, dobandit prin Reconstituire, cota actuala 1/1, cota initiala 1/1 1) GHEORGHE P CONSTANTIN	A1

**C. Partea III. SARCINI .**

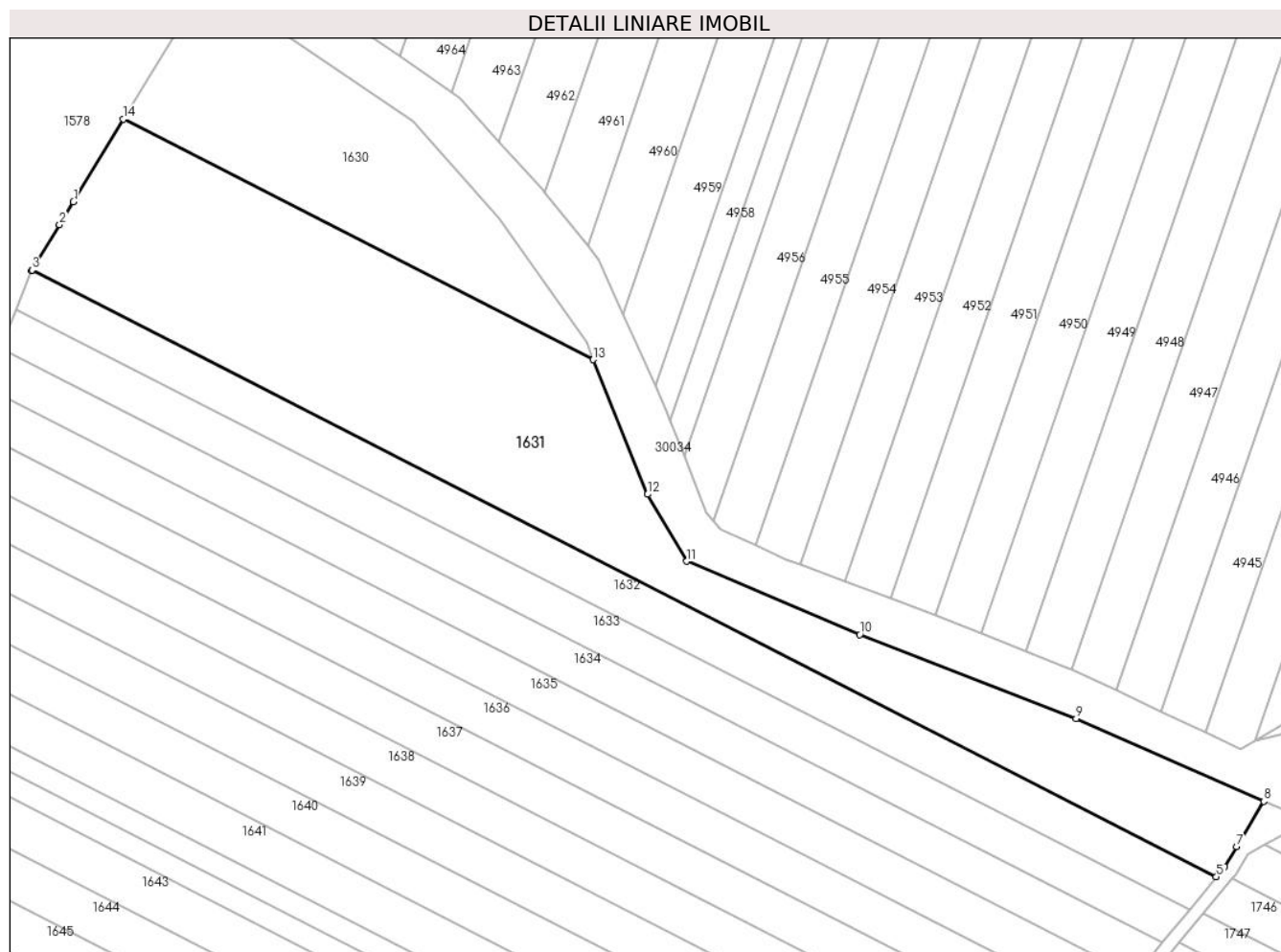
Inscrieri privind dezmembramintele dreptului de proprietate, drepturi reale de garanție și sarcini	Referințe
NU SUNT	

## Anexa Nr. 1 La Partea I

## Teren

Nr cadastral	Suprafața (mp)*	Observații / Referințe
	13.900	

\* Suprafața este determinată în planul de proiecție Stereo 70.



## Date referitoare la teren

Crt	Categorie folosință	Intravilan	Suprafața (mp)	Tarla	Parcelă	Nr. topo	Observații / Referințe
1	arabil	NU	13.900	32	768/1	-	

## Lungime Segmente

1) Valorile lungimilor segmentelor sunt obținute din proiecție în plan.

Punct început	X / Y	Punct sfârșit	X / Y	Lungime segment (** (m)
1	575.041,028 388.555,928	2	575.036,836 388.549,03	8.072
2	575.036,836 388.549,03	3	575.028,511 388.535,333	16.029
3	575.028,511 388.535,333	4	575.028,41 388.535,167	0.194
4	575.028,41 388.535,167	5	575.385,792 388.352,433	401.39
5	575.385,792 388.352,433	6	575.388,318 388.355,519	3.988

Punct început	X / Y	Punct sfârșit	X / Y	Lungime segment (** (m)
6	575.388,318 388.355,519	7	575.391,896 388.361,493	6.964
7	575.391,896 388.361,493	8	575.400,111 388.375,208	15.987
8	575.400,111 388.375,208	9	575.343,537 388.400,103	61.809
9	575.343,537 388.400,103	10	575.278,243 388.425,431	70.034
10	575.278,243 388.425,431	11	575.226,035 388.447,511	56.685
11	575.226,035 388.447,511	12	575.214,206 388.467,723	23.419
12	575.214,206 388.467,723	13	575.197,84 388.508,348	43.798
13	575.197,84 388.508,348	14	575.056,144 388.580,799	159.144
14	575.056,144 388.580,799	1	575.041,028 388.555,928	29.104

\*\* Lungimile segmentelor sunt determinate în planul de proiecție Stereo 70 și sunt rotunjite la 1 milimetru.

\*\*\* Distanța dintre puncte este formată din segmente cumulate ce sunt mai mici decât valoarea 1 milimetru.



**DATE DESPRE IMOBILUL NR. 1632**

Oficiul de Cadastru și Publicitate Imobiliară PRAHOVA  
Biroul de Cadastru și Publicitate Imobiliară Ploiești

**A. Partea I. Descrierea imobilului**

TEREN Extravilan

Adresa: Jud. Prahova

Nr. Crt	Nr cadastral Nr. topografic	Suprafața* (mp)	Observații / Referințe
A1		5.000	Sector cadastral:44 Teren neimprejmuit;

**B. Partea II. Proprietari și acte**

Inscrieri privitoare la dreptul de proprietate și alte drepturi reale		Referințe
/		
Act Administrativ nr. 35125, din 24/02/1995 emis de CJSDPAT PRAHOVA;		
B1	Intabulare, drept de PROPRIETATE, dobandit prin Reconstituire, cota actuala 1/1, cota initiala 1/1	A1
	1) ZAMFIR I MARIA 2) PANAIT I ZINICA 3) ILIE I MARIA 4) ILIE CONSTANTIN	

**C. Partea III. SARCINI .**

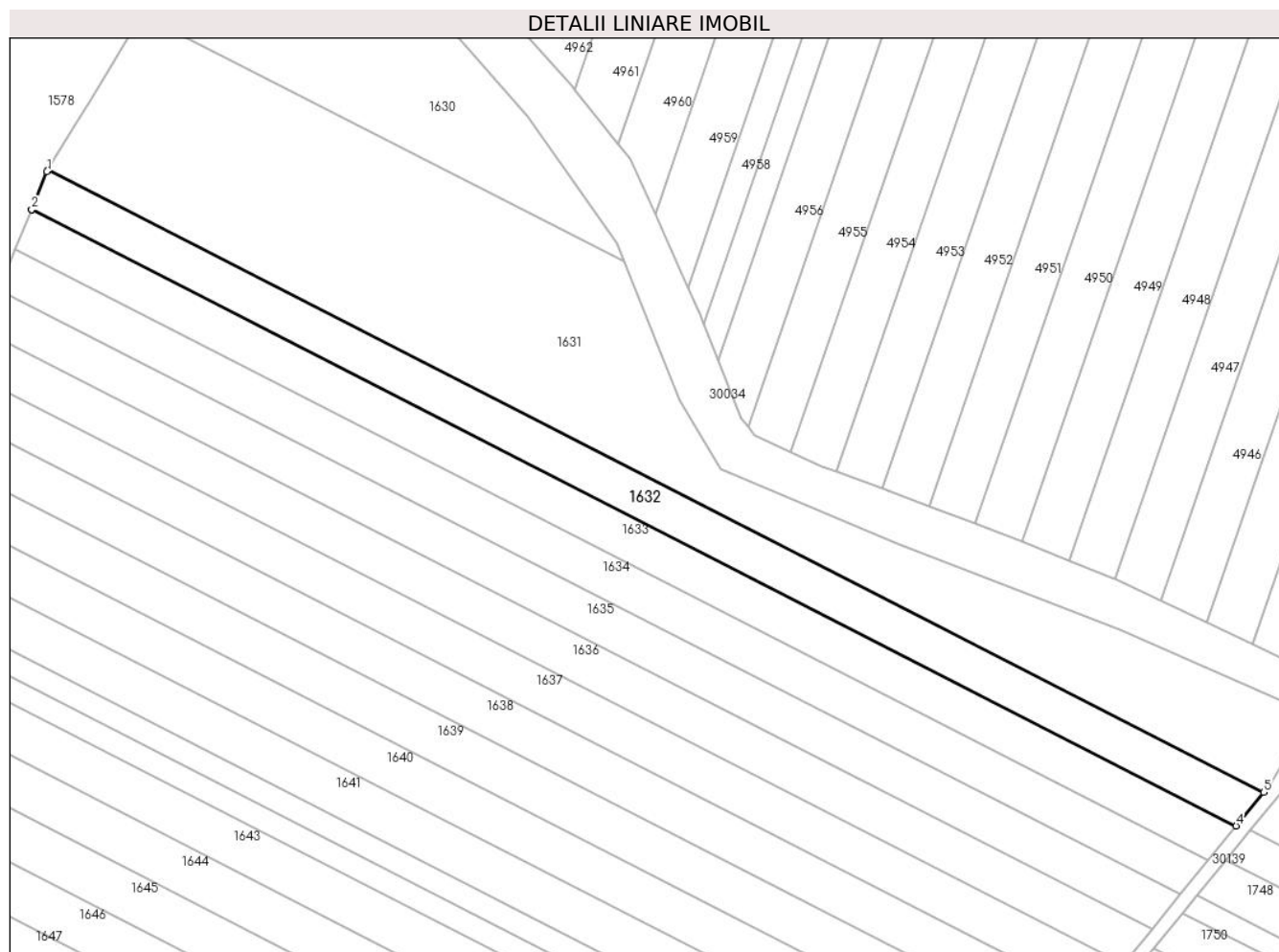
Inscrieri privind dezmembramintele dreptului de proprietate, drepturi reale de garanție și sarcini	Referințe
NU SUNT	

## Anexa Nr. 1 La Partea I

## Teren

Nr cadastral	Suprafața (mp)*	Observații / Referințe
	5.000	

\* Suprafața este determinată în planul de proiecție Stereo 70.



## Date referitoare la teren

Crt	Categorie folosință	Intravilan	Suprafața (mp)	Tarla	Parcelă	Nr. topo	Observații / Referințe
1	arabil	NU	5.000	32	768/2	-	

## Lungime Segmente

1) Valorile lungimilor segmentelor sunt obținute din proiecție în plan.

Punct început	X / Y	Punct sfârșit	X / Y	Lungime segment (** (m)
1	575.028,147 388.534,734	2	575.023,673 388.523,582	12.016
2	575.023,673 388.523,582	3	575.023,657 388.523,542	0.043
3	575.023,657 388.523,542	4	575.377,682 388.342,525	397.619
4	575.377,682 388.342,525	5	575.385,792 388.352,433	12.804
5	575.385,792 388.352,433	6	575.028,41 388.535,167	401.39



Punct început	X / Y	Punct sfârșit	X / Y	Lungime segment (** (m)
6	575.028,41 388.535,167	1	575.028,147 388.534,734	0.507

\*\* Lungimile segmentelor sunt determinate în planul de proiecție Stereo 70 și sunt rotunjite la 1 milimetru.

\*\*\* Distanța dintre puncte este formată din segmente cumulate ce sunt mai mici decât valoarea 1 milimetru.



**DATE DESPRE IMOBILUL NR. 1633**

Oficiul de Cadastru și Publicitate Imobiliară PRAHOVA  
Biroul de Cadastru și Publicitate Imobiliară Ploiești

**A. Partea I. Descrierea imobilului**

TEREN Extravilan

Adresa: Jud. Prahova

Nr. Crt	Nr cadastral Nr. topografic	Suprafața* (mp)	Observații / Referințe
A1		5.000	Sector cadastral:44 Teren neimprejmuit;

**B. Partea II. Proprietari și acte**

Inscrieri privitoare la dreptul de proprietate și alte drepturi reale		Referințe
/		
Act Administrativ nr. 35110, din 09/06/2009 emis de CJSDPAT PRAHOVA;		
B1	Intabulare, drept de PROPRIETATE, dobandit prin Reconstituire, cota actuala 1/1, cota initiala 1/1 1) NISTOR RADA 2) DINU ION ION	A1

**C. Partea III. SARCINI .**

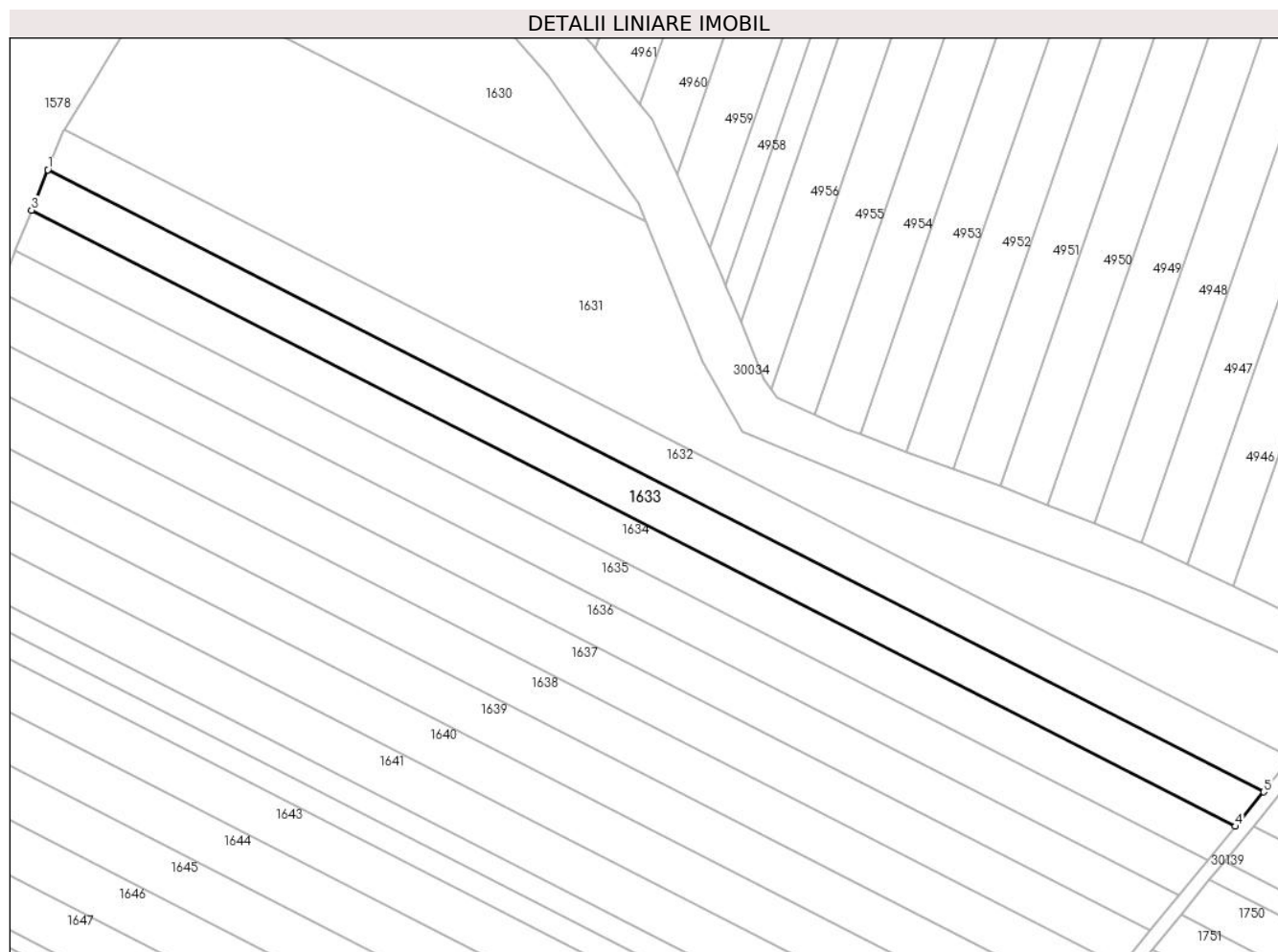
Inscrieri privind dezmembramintele dreptului de proprietate, drepturi reale de garanție și sarcini	Referințe
NU SUNT	

## Anexa Nr. 1 La Partea I

## Teren

Nr cadastral	Suprafața (mp)*	Observații / Referințe
	5.000	

\* Suprafața este determinată în planul de proiecție Stereo 70.



## Date referitoare la teren

Crt	Categorie folosință	Intravilan	Suprafața (mp)	Tarla	Parcelă	Nr. topo	Observații / Referințe
1	arabil	NU	5.000	32	768/3	-	

## Lungime Segmente

1) Valorile lungimilor segmentelor sunt obținute din proiecție în plan.

Punct început	X / Y	Punct sfârșit	X / Y	Lungime segment (** (m)
1	575.023,657 388.523,542	2	575.023,652 388.523,53	0.013
2	575.023,652 388.523,53	3	575.018,933 388.511,765	12.676
3	575.018,933 388.511,765	4	575.369,493 388.332,519	393.728
4	575.369,493 388.332,519	5	575.377,682 388.342,525	12.93
5	575.377,682 388.342,525	1	575.023,657 388.523,542	397.619

**\*\* Lungimile segmentelor sunt determinate în planul de proiecție Stereo 70 și sunt rotunjite la 1 milimetru.**

**\*\*\* Distanța dintre puncte este formată din segmente cumulate ce sunt mai mici decât valoarea 1 milimetru.**



**DATE DESPRE IMOBILUL NR. 1634**

Oficiul de Cadastru și Publicitate Imobiliară PRAHOVA  
Biroul de Cadastru și Publicitate Imobiliară Ploiești

**A. Partea I. Descrierea imobilului**

TEREN Extravilan

Adresa: Jud. Prahova, T32 A768/4

Nr. Crt	Nr cadastral Nr. topografic	Suprafața* (mp)	Observații / Referințe
A1	27300	4.959	Sector cadastral:44 Teren neimprijmit;

**B. Partea II. Proprietari și acte**

Inscrieri privitoare la dreptul de proprietate și alte drepturi reale		Referințe
<b>61191 / 11/08/2014</b>		
Act Administrativ nr. 40250, din 01/06/1995 emis de COMISIA JUDETEANA PRAHOVA (act notarial nr. 2093/15-09-2014 emis de NP David Ella; act notarial nr. 26/15-02-2005 emis de NP David Ella);		
B4	se noteaza faptul ca imobilul este sub incidenta art.3 alin.(1) din Legea 17/2014	A1
<b>100585 / 27/10/2016</b>		
Act Notarial nr. 1650, din 25/10/2016 emis de NP Poana Alexandru Razvan Ionut;		
B5	Intabulare, drept de PROPRIETATEpartaj, dobandit prin Conventie, cota actuala 1/1, cota initiala 1/1 1) MARTINESCU MARIA	A1

**C. Partea III. SARCINI .**

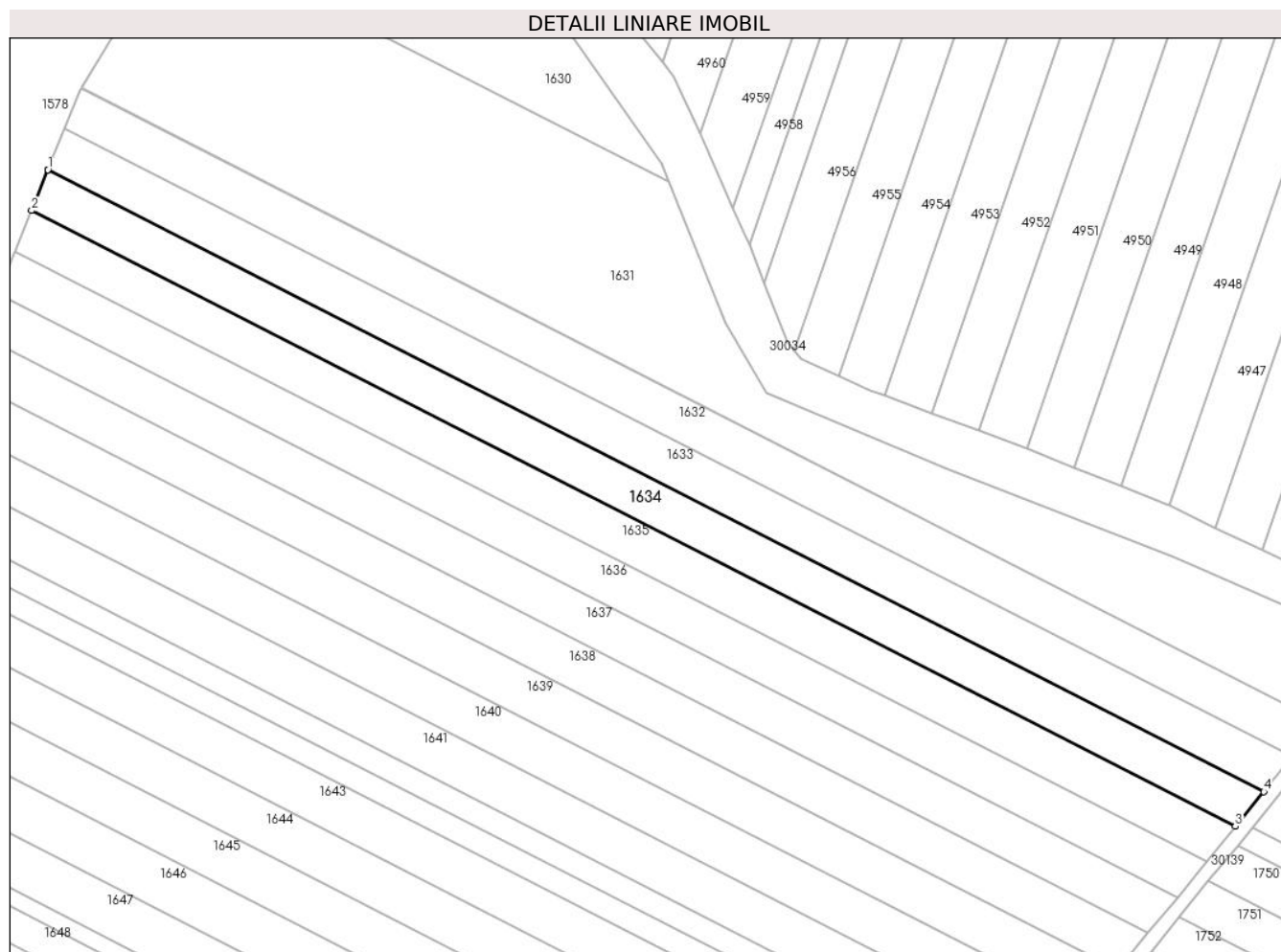
Inscrieri privind dezmembramintele dreptului de proprietate, drepturi reale de garanție și sarcini	Referințe
NU SUNT	

## Anexa Nr. 1 La Partea I

## Teren

Nr cadastral	Suprafața (mp)*	Observații / Referințe
27300	4.959	

\* Suprafața este determinată în planul de proiecție Stereo 70.



## Date referitoare la teren

Crt	Categorie folosință	Intravilan	Suprafața (mp)	Tarla	Parcelă	Nr. topo	Observații / Referințe
1	arabil	NU	4.959	32	768/4	-	

## Lungime Segmente

1) Valorile lungimilor segmentelor sunt obținute din proiecție în plan.

Punct început	X / Y	Punct sfârșit	X / Y	Lungime segment (** (m)
1	575.018,923 388.511,741	2	575.014,2 388.499,968	12.685
2	575.014,2 388.499,968	3	575.361,29 388.322,497	389.83
3	575.361,29 388.322,497	4	575.369,493 388.332,519	12.951
4	575.369,493 388.332,519	5	575.018,933 388.511,765	393.728
5	575.018,933 388.511,765	1	575.018,923 388.511,741	0.026



**\*\* Lungimile segmentelor sunt determinate în planul de proiecție Stereo 70 și sunt rotunjite la 1 milimetru.**

**\*\*\* Distanța dintre puncte este formată din segmente cumulate ce sunt mai mici decât valoarea 1 milimetru.**





## DATE DESPRE IMOBILUL NR. 1635

Oficiul de Cadastru și Publicitate Imobiliară PRAHOVA  
Biroul de Cadastru și Publicitate Imobiliară Ploiești

## A. Partea I. Descrierea imobilului

TEREN Extravilan

Adresa: Jud. Prahova

Nr. Crt	Nr cadastral Nr. topografic	Suprafața* (mp)	Observații / Referințe
A1		5.000	Sector cadastral:44 Teren neimprejmut;

## B. Partea II. Proprietari și acte

Inscrieri privitoare la dreptul de proprietate și alte drepturi reale		Referințe
/		
Act Notarial nr. 85, din 09/09/2002 emis de NP NECULAE AURELIAN;		
B1	Intabulare, drept de PROPRIETATE, cu titlu de moștenire, dobandit prin Reconstituire, cota actuala 9/96, cota initiala 9/96 1) <b>ENACHE LUCREȚIA</b>	A1
B2	Intabulare, drept de PROPRIETATE, cu titlu de moștenire, dobandit prin Reconstituire, cota actuala 9/96, cota initiala 9/96 1) <b>ENACHE FLORENTINA ROZALIA</b>	A1
B3	Intabulare, drept de PROPRIETATE, cu titlu de moștenire, dobandit prin Reconstituire, cota actuala 9/96, cota initiala 9/96 1) <b>ENACHE COSTIN</b>	A1
B4	Intabulare, drept de PROPRIETATE, cu titlu de moștenire, dobandit prin Reconstituire, cota actuala 9/96, cota initiala 9/96 1) <b>ENACHE MARIANA MĂDĂLINA</b>	A1
Act Notarial nr. 262, din 26/08/2004 emis de NP TUDOSE MARIA;		
B5	Intabulare, drept de PROPRIETATE, cu titlu de moștenire, dobandit prin Reconstituire, cota actuala 4/96, cota initiala 4/96 1) <b>ENACHE COSTIN</b>	A1
B6	Intabulare, drept de PROPRIETATE, cu titlu de moștenire, dobandit prin Reconstituire, cota actuala 4/96, cota initiala 4/96 1) <b>BARBALATA FLORENTINA ROZALIA</b>	A1
B7	Intabulare, drept de PROPRIETATE, cu titlu de moștenire, dobandit prin Reconstituire, cota actuala 4/96, cota initiala 4/96 1) <b>ENACHE MARIANA MĂDĂLINA</b>	A1
Act Notarial nr. 100, din 22/10/2012 emis de NP NEAGU IOANA DOROTHY MARIA;		
B8	Intabulare, drept de PROPRIETATE, cu titlu de moștenire, dobandit prin Reconstituire, cota actuala 16/96, cota initiala 16/96 1) <b>ENACHE MARIANA MĂDĂLINA</b>	A1
B9	Intabulare, drept de PROPRIETATE, cu titlu de moștenire, dobandit prin Reconstituire, cota actuala 16/96, cota initiala 16/96 1) <b>ENACHE COSTIN</b>	A1
B10	Intabulare, drept de PROPRIETATE, cu titlu de moștenire, dobandit prin Reconstituire, cota actuala 16/96, cota initiala 16/96 1) <b>BARBALATA FLORENTINA ROZALIA</b>	A1

## C. Partea III. SARCINI .

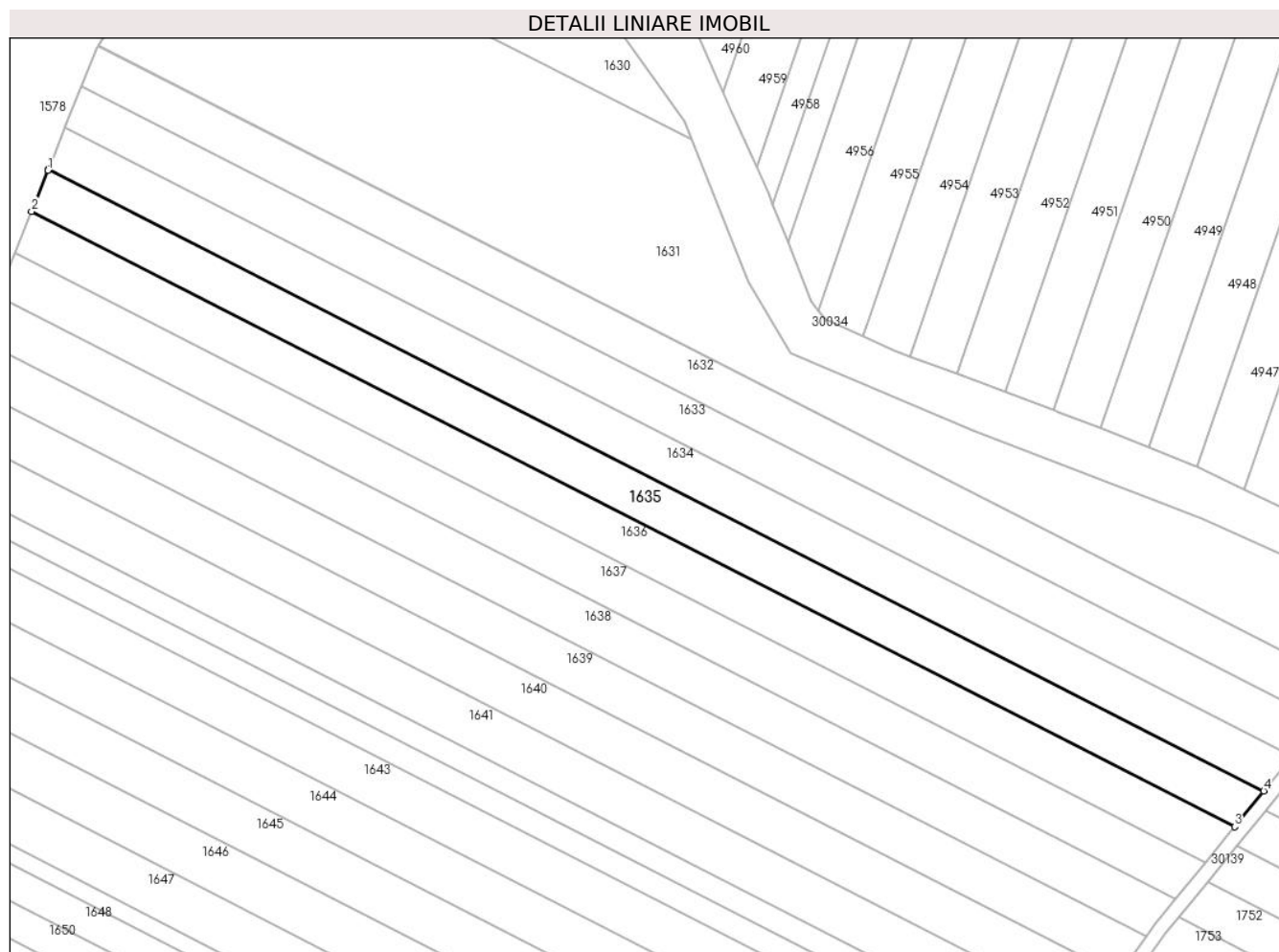
Inscrieri privind dezmembramintele dreptului de proprietate, drepturi reale de garanție și sarcini	Referințe
NU SUNT	

## Anexa Nr. 1 La Partea I

## Teren

Nr cadastral	Suprafața (mp)*	Observații / Referințe
	5.000	

\* Suprafața este determinată în planul de proiecție Stereo 70.



## Date referitoare la teren

Crt	Categorie folosință	Intravilan	Suprafața (mp)	Tarla	Parcelă	Nr. topo	Observații / Referințe
1	arabil	NU	5.000	32	768/5	-	

## Lungime Segmente

1) Valorile lungimilor segmentelor sunt obținute din proiecție în plan.

Punct început	X / Y	Punct sfârșit	X / Y	Lungime segment (** (m)
1	575.014,076 388.499,66	2	575.009,38 388.487,954	12.613
2	575.009,38 388.487,954	3	575.352,935 388.312,29	385.86
3	575.352,935 388.312,29	4	575.361,29 388.322,497	13.19
4	575.361,29 388.322,497	5	575.014,2 388.499,968	389.83
5	575.014,2 388.499,968	1	575.014,076 388.499,66	0.332

**\*\* Lungimile segmentelor sunt determinate în planul de proiecție Stereo 70 și sunt rotunjite la 1 milimetru.**

**\*\*\* Distanța dintre puncte este formată din segmente cumulate ce sunt mai mici decât valoarea 1 milimetru.**



**DATE DESPRE IMOBILUL NR. 1636**

Oficiul de Cadastru și Publicitate Imobiliară PRAHOVA  
Biroul de Cadastru și Publicitate Imobiliară Ploiești

**A. Partea I. Descrierea imobilului**

TEREN Extravilan

Nr. CF vechi:6683

Adresa: Jud. Prahova

Nr. Crt	Nr cadastral Nr. topografic	Suprafața* (mp)	Observații / Referințe
A1	20563	4.945	Sector cadastral:44 Teren neimprijmit;

**B. Partea II. Proprietari și acte**

Inscrieri privitoare la dreptul de proprietate și alte drepturi reale	Referințe
<b>67025 / 28/08/2014</b>	
Act Normativ nr. 17, din 07/03/2014 emis de Parlamentul Romaniei;	
B5	Imobil aflat sub incidenta art.3 alin.(1) din Legea 17/2014, dobandit prin Lege
	A1
<b>109735 / 29/11/2017</b>	
Act Notarial nr. 147, din 27/11/2017 emis de NP Moanta Georgeta;	
B6	Intabulare, drept de PROPRIETATE, dobandit prin Succesiune, cota actuala 1/1, cota initiala 1/1
	A1
	1) SOARE FLORIN

**C. Partea III. SARCINI .**

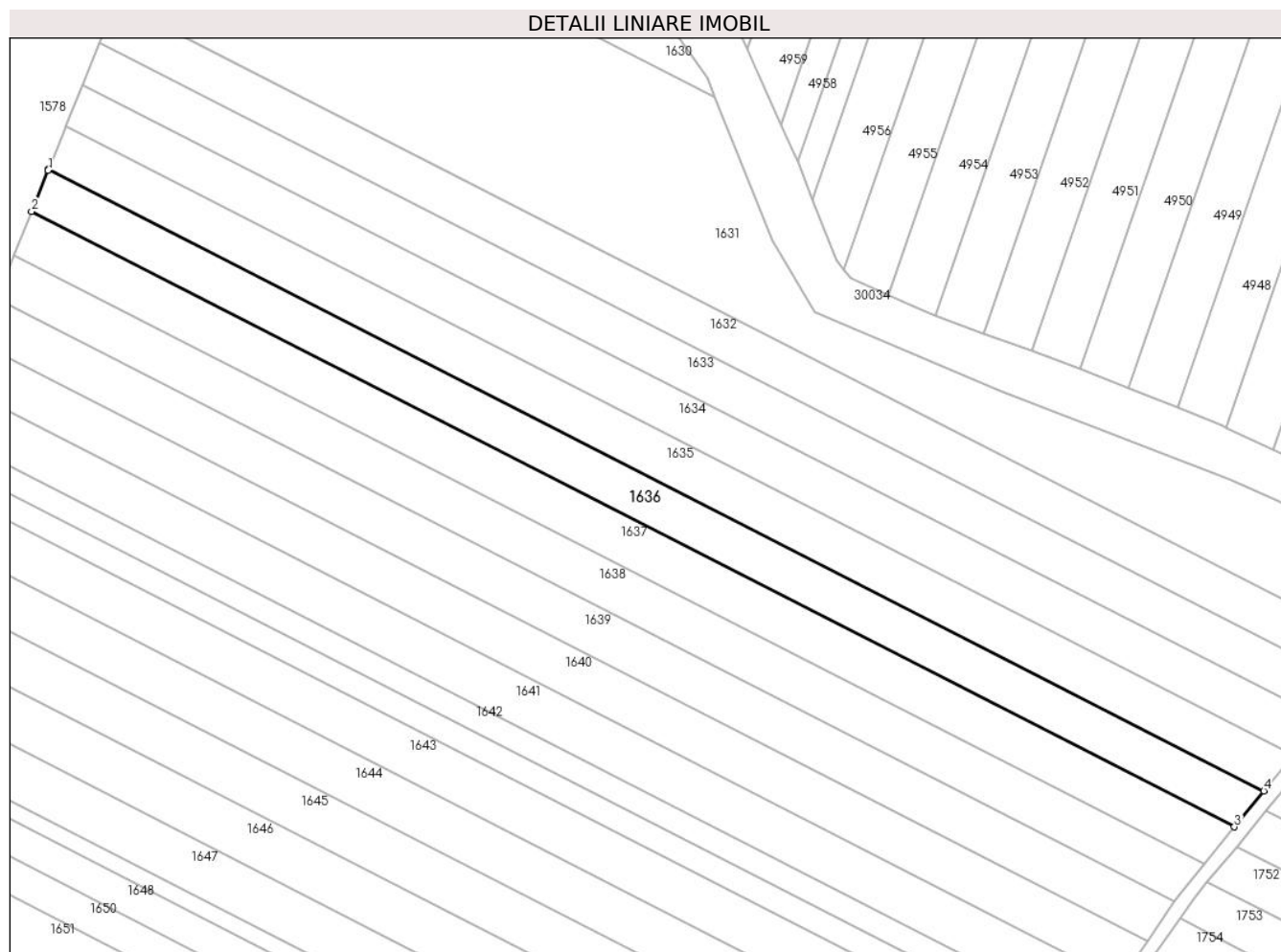
Inscrieri privind dezmembramintele dreptului de proprietate, drepturi reale de garanție și sarcini	Referințe
NU SUNT	

## Anexa Nr. 1 La Partea I

## Teren

Nr cadastral	Suprafața (mp)*	Observații / Referințe
20563	4.945	

\* Suprafața este determinată în planul de proiecție Stereo 70.



## Date referitoare la teren

Crt	Categorie folosință	Intravilan	Suprafața (mp)	Tarla	Parcelă	Nr. topo	Observații / Referințe
1	arabil	NU	4.945	32	768/6	-	

## Lungime Segmente

1) Valorile lungimilor segmentelor sunt obținute din proiecție în plan.

Punct început	X / Y	Punct sfârșit	X / Y	Lungime segment (** (m)
1	575.009,225 388.487,568	2	575.004,564 388.475,948	12.52
2	575.004,564 388.475,948	3	575.344,587 388.302,09	381.893
3	575.344,587 388.302,09	4	575.352,935 388.312,29	13.181
4	575.352,935 388.312,29	5	575.009,38 388.487,954	385.86
5	575.009,38 388.487,954	6	575.009,375 388.487,942	0.013



Punct început	X / Y	Punct sfârșit	X / Y	Lungime segment (** (m)
6	575.009,375 388.487,942	1	575.009,225 388.487,568	0.403

\*\* Lungimile segmentelor sunt determinate în planul de proiecție Stereo 70 și sunt rotunjite la 1 milimetru.

\*\*\* Distanța dintre puncte este formată din segmente cumulate ce sunt mai mici decât valoarea 1 milimetru.



**DATE DESPRE IMOBILUL NR. 1637**

Oficiul de Cadastru și Publicitate Imobiliară PRAHOVA  
Biroul de Cadastru și Publicitate Imobiliară Ploiești

**A. Partea I. Descrierea imobilului**

TEREN Extravilan

Nr. CF vechi:6981

Adresa: Jud. Prahova

Nr. Crt	Nr cadastral Nr. topografic	Suprafața* (mp)	Observații / Referințe
A1	20753	4.976	Sector cadastral:44 Teren neimpregmuit;

**B. Partea II. Proprietari și acte**

Inscrieri privitoare la dreptul de proprietate și alte drepturi reale	Referințe
<b>67064 / 28/08/2014</b>	
Act Normativ nr. 17, din 07/03/2014 emis de Parlamentul Romaniei;	
B3	se noteaza faptul ca imobilul se afla sub incidenta legii nr. 17/2014
	A1
<b>43954 / 17/05/2018</b>	
Act Notarial nr. 1796, din 16/05/2018 emis de NP Neculae Diana;	
B4	Intabulare, drept de PROPRIETATEpartaj, dobandit prin Conventie, cota actuala 1/1, cota initiala 1/1
	A1
	1) ION GHEORGHE

**C. Partea III. SARCINI .**

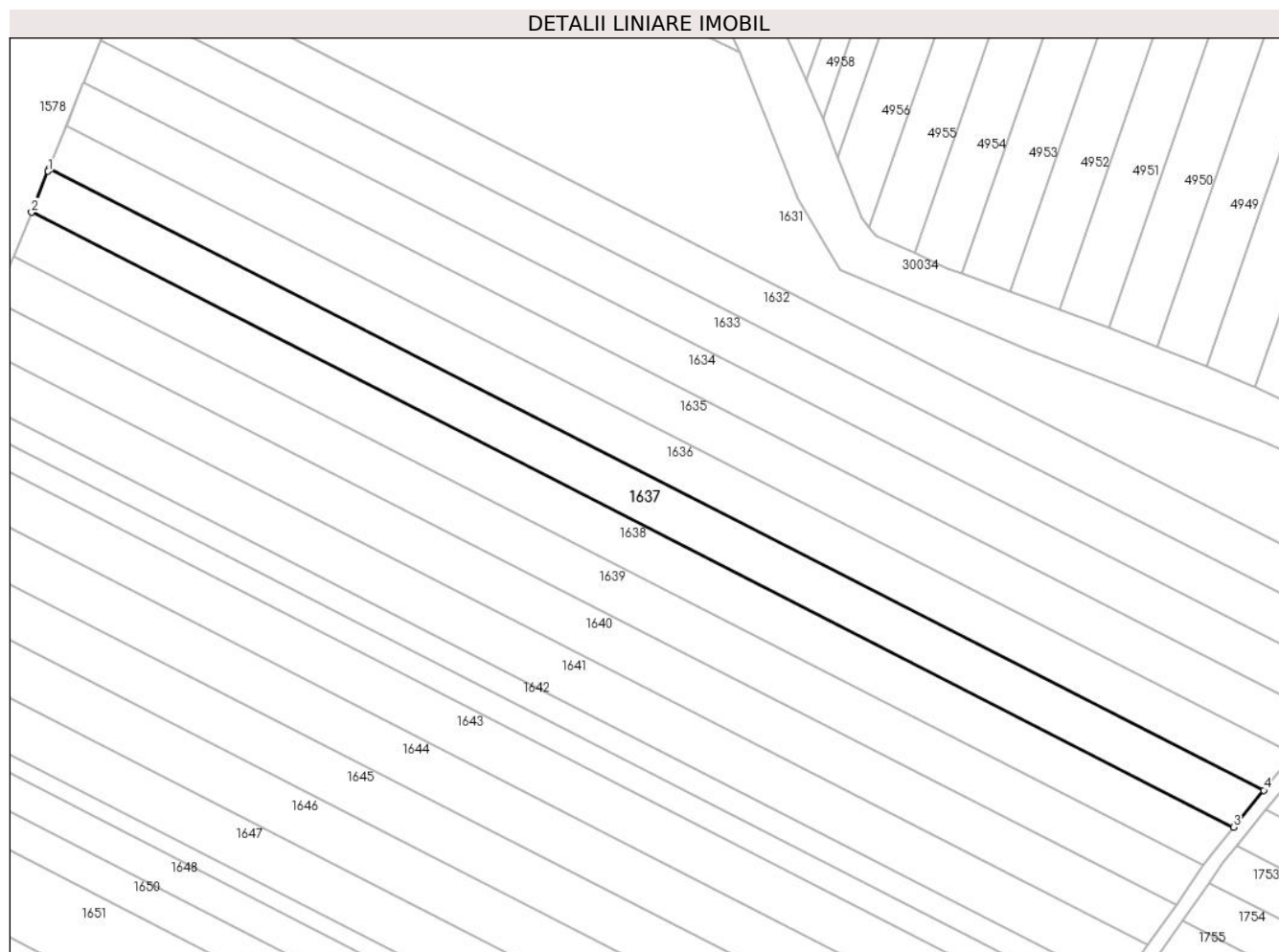
Inscrieri privind dezmembramintele dreptului de proprietate, drepturi reale de garanție și sarcini	Referințe
NU SUNT	

## Anexa Nr. 1 La Partea I

## Teren

Nr cadastral	Suprafața (mp)*	Observații / Referințe
20753	4.976	

\* Suprafața este determinată în planul de proiecție Stereo 70.



## Date referitoare la teren

Crt	Categorie folosință	Intravilan	Suprafața (mp)	Tarla	Parcelă	Nr. topo	Observații / Referințe
1	arabil	NU	4.976	32	768/7	-	

## Lungime Segmente

1) Valorile lungimilor segmentelor sunt obținute din proiecție în plan.

Punct început	X / Y	Punct sfârșit	X / Y	Lungime segment (** (m)
1	575.004,283 388.475,249	2	574.999,666 388.463,741	12.4
2	574.999,666 388.463,741	3	575.336,098 388.291,719	377.86
3	575.336,098 388.291,719	4	575.344,587 388.302,09	13.402
4	575.344,587 388.302,09	5	575.004,564 388.475,948	381.893
5	575.004,564 388.475,948	1	575.004,283 388.475,249	0.753

**\*\* Lungimile segmentelor sunt determinate în planul de proiecție Stereo 70 și sunt rotunjite la 1 milimetru.**

**\*\*\* Distanța dintre puncte este formată din segmente cumulate ce sunt mai mici decât valoarea 1 milimetru.**



**DATE DESPRE IMOBILUL NR. 1638**

Oficiul de Cadastru și Publicitate Imobiliară PRAHOVA  
Biroul de Cadastru și Publicitate Imobiliară Ploiești

**A. Partea I. Descrierea imobilului**

TEREN Extravilan

Adresa: Jud. Prahova

Nr. Crt	Nr cadastral Nr. topografic	Suprafața* (mp)	Observații / Referințe
A1		5.000	Sector cadastral:44 Teren neimprejmuit;

**B. Partea II. Proprietari și acte**

Inscrieri privitoare la dreptul de proprietate și alte drepturi reale	Referințe
/	
Act Administrativ nr. 42353, din 07/07/1995 emis de CJSDPAT PRAHOVA;	
B1	A1
Intabulare, drept de PROPRIETATE, dobandit prin Reconstituire, cota actuala 1/1, cota initiala 1/1	
1) IONIȚĂ DUMITRU NICOLAE	

**C. Partea III. SARCINI .**

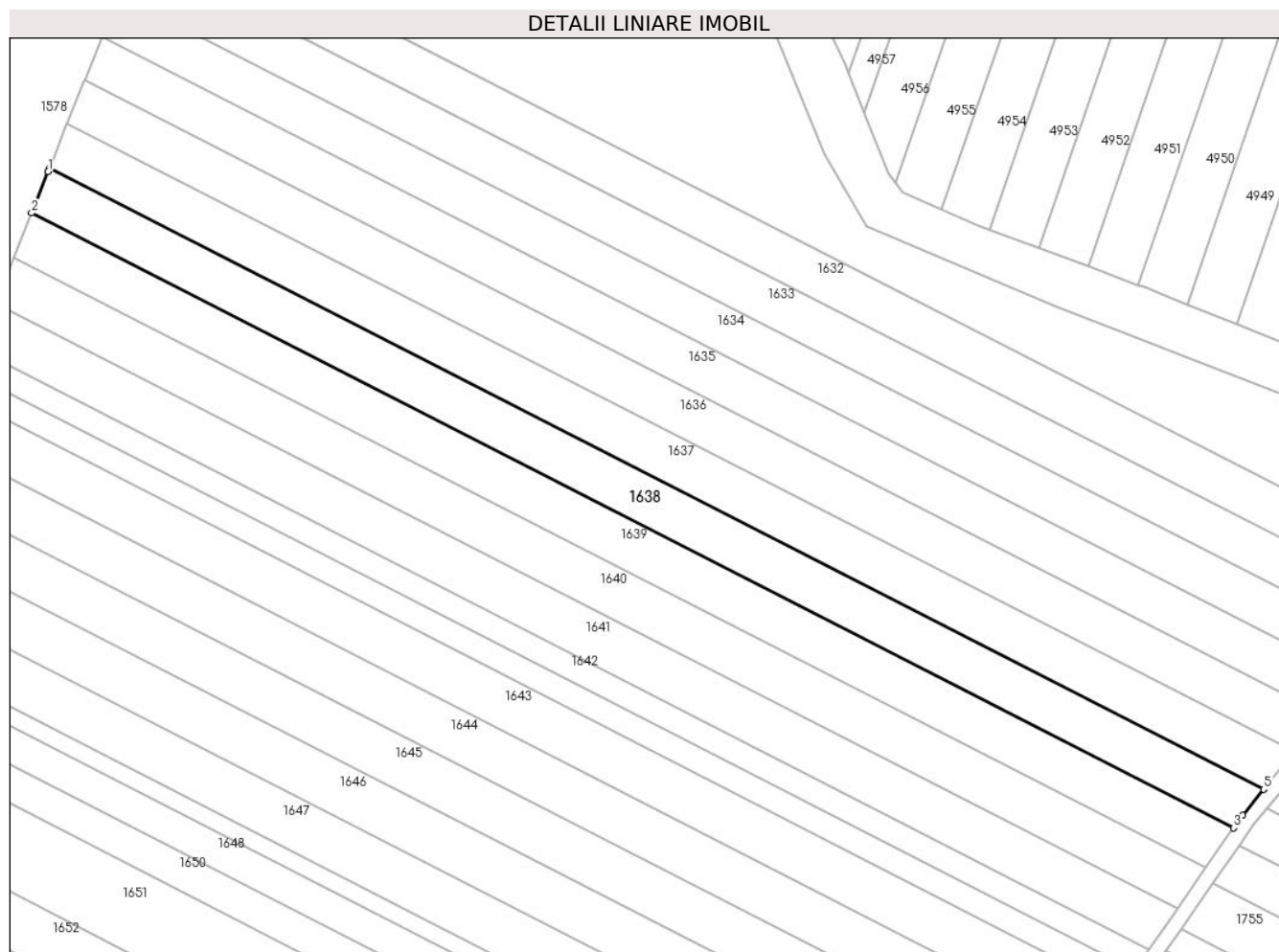
Inscrieri privind dezmembramintele dreptului de proprietate, drepturi reale de garanție și sarcini	Referințe
NU SUNT	

## Anexa Nr. 1 La Partea I

## Teren

Nr cadastral	Suprafața (mp)*	Observații / Referințe
	5.000	

\* Suprafața este determinată în planul de proiecție Stereo 70.



## Date referitoare la teren

Crt	Categorie folosință	Intravilan	Suprafața (mp)	Tarla	Parcelă	Nr. topo	Observații / Referințe
1	arabil	NU	5.000	32	768/8	-	

## Lungime Segmente

1) Valorile lungimilor segmentelor sunt obținute din proiecție în plan.

Punct început	X / Y	Punct sfârșit	X / Y	Lungime segment (** (m)
1	574.999,253 388.462,712	2	574.994,692 388.451,343	12.25
2	574.994,692 388.451,343	3	575.327,778 388.281,032	374.102
3	575.327,778 388.281,032	4	575.330,236 388.284,557	4.297
4	575.330,236 388.284,557	5	575.336,098 388.291,719	9.255
5	575.336,098 388.291,719	6	574.999,666 388.463,741	377.86



Punct început	X / Y	Punct sfârșit	X / Y	Lungime segment (** (m)
6	574.999,666 388.463,741	1	574.999,253 388.462,712	1.109

\*\* Lungimile segmentelor sunt determinate în planul de proiecție Stereo 70 și sunt rotunjite la 1 milimetru.

\*\*\* Distanța dintre puncte este formată din segmente cumulate ce sunt mai mici decât valoarea 1 milimetru.



**DATE DESPRE IMOBILUL NR. 1639**

Oficiul de Cadastru și Publicitate Imobiliară PRAHOVA  
Biroul de Cadastru și Publicitate Imobiliară Ploiești

**A. Partea I. Descrierea imobilului**

TEREN Extravilan

Adresa: Jud. Prahova

Nr. Crt	Nr cadastral Nr. topografic	Suprafața* (mp)	Observații / Referințe
A1		5.000	Sector cadastral:44 Teren neimprejmuit;

**B. Partea II. Proprietari și acte**

Inscrieri privitoare la dreptul de proprietate și alte drepturi reale	Referințe
/	
Act Administrativ nr. 21060, din 14/10/1994 emis de CJSIPT PRAHOVA;	
B1	A1
Intabulare, drept de PROPRIETATE, dobandit prin Reconstituire, cota actuala 1/1, cota initiala 1/1	
1) RĂDOI ECATERINA VASILE	

**C. Partea III. SARCINI .**

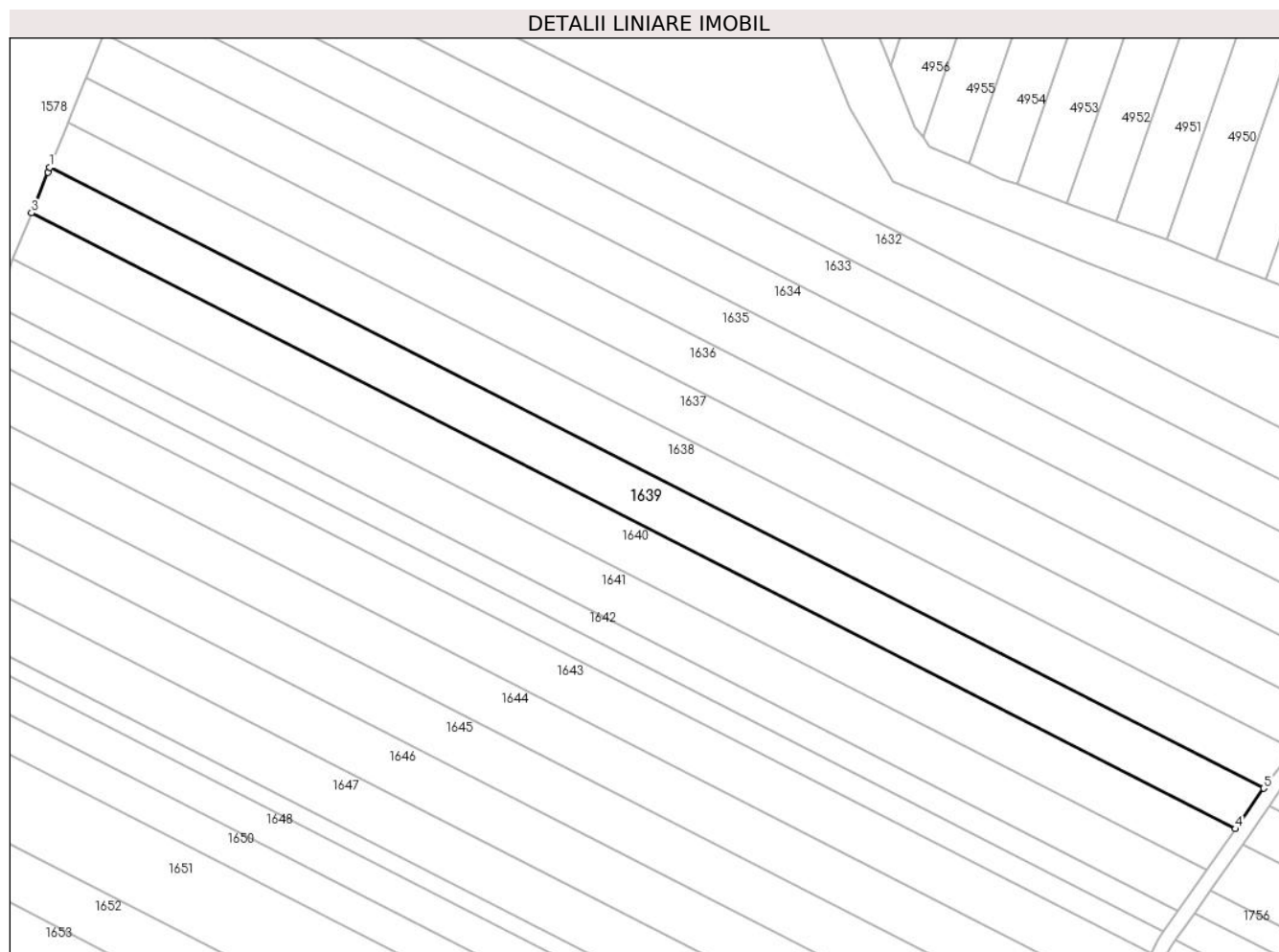
Inscrieri privind dezmembramintele dreptului de proprietate, drepturi reale de garanție și sarcini	Referințe
NU SUNT	

## Anexa Nr. 1 La Partea I

## Teren

Nr cadastral	Suprafața (mp)*	Observații / Referințe
	5.000	

\* Suprafața este determinată în planul de proiecție Stereo 70.



## Date referitoare la teren

Crt	Categorie folosință	Intravilan	Suprafața (mp)	Tarla	Parcelă	Nr. topo	Observații / Referințe
1	arabil	NU	5.000	32	768/9	-	

## Lungime Segmente

1) Valorile lungimilor segmentelor sunt obținute din proiecție în plan.

Punct început	X / Y	Punct sfârșit	X / Y	Lungime segment (** (m)
1	574.994,692 388.451,343	2	574.994,157 388.450,009	1.437
2	574.994,157 388.450,009	3	574.989,674 388.438,836	12.039
3	574.989,674 388.438,836	4	575.320,03 388.269,921	371.036
4	575.320,03 388.269,921	5	575.327,778 388.281,032	13.546
5	575.327,778 388.281,032	1	574.994,692 388.451,343	374.102

**\*\* Lungimile segmentelor sunt determinate în planul de proiecție Stereo 70 și sunt rotunjite la 1 milimetru.**

**\*\*\* Distanța dintre puncte este formată din segmente cumulate ce sunt mai mici decât valoarea 1 milimetru.**



**DATE DESPRE IMOBILUL NR. 1640**

Oficiul de Cadastru și Publicitate Imobiliară PRAHOVA  
Biroul de Cadastru și Publicitate Imobiliară Ploiești

**A. Partea I. Descrierea imobilului**

TEREN Extravilan

Nr. CF vechi:6606

Adresa: Jud. Prahova

Nr. Crt	Nr cadastral Nr. topografic	Suprafața* (mp)	Observații / Referințe
A1	20443	5.000	Sector cadastral:44 Teren neimprejmuit;

**B. Partea II. Proprietari și acte**

Inscrieri privitoare la dreptul de proprietate și alte drepturi reale		Referințe
<b>60459 / 05/09/2008</b>		
Act Notarial nr. 4319, din 03/09/2008 emis de NP IVAN M;		
B4	Intabulare, drept de PROPRIETATE, dobandit prin Conventie, cota actuala 1/1, cota initiala 1/1 1) CINJAU GABRIEL	A1
<b>67016 / 28/08/2014</b>		
Act Normativ nr. 17, din 07/03/2014 emis de Parlamentul Romaniei;		
B5	Imobil aflat sub incidenta art.3 alin.(1) din Legea 17/2014, dobandit prin Lege	A1

**C. Partea III. SARCINI .**

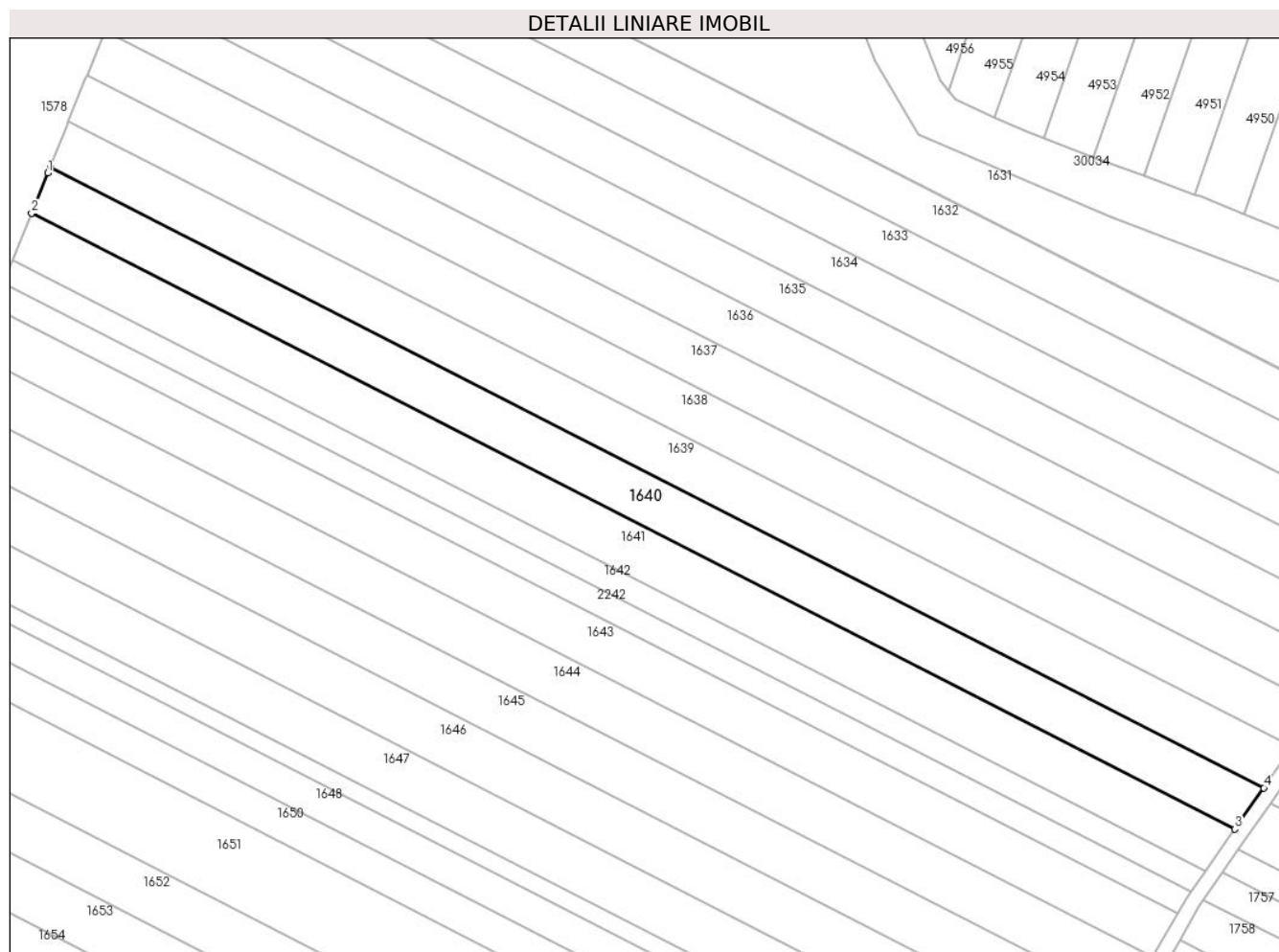
Inscrieri privind dezmembramintele dreptului de proprietate, drepturi reale de garanție și sarcini	Referințe
NU SUNT	

## Anexa Nr. 1 La Partea I

## Teren

Nr cadastral	Suprafața (mp)*	Observații / Referințe
20443	5.000	

\* Suprafața este determinată în planul de proiecție Stereo 70.



## Date referitoare la teren

Crt	Categorie folosință	Intravilan	Suprafața (mp)	Tarla	Parcelă	Nr. topo	Observații / Referințe
1	arabil	NU	5.000	32	768/10	-	

## Lungime Segmente

1) Valorile lungimilor segmentelor sunt obținute din proiecție în plan.

Punct început	X / Y	Punct sfârșit	X / Y	Lungime segment (** (m)
1	574.989,003 388.437,162	2	574.984,615 388.426,224	11.785
2	574.984,615 388.426,224	3	575.312,218 388.258,717	367.943
3	575.312,218 388.258,717	4	575.320,03 388.269,921	13.659
4	575.320,03 388.269,921	5	574.989,674 388.438,836	371.036
5	574.989,674 388.438,836	1	574.989,003 388.437,162	1.803



**\*\* Lungimile segmentelor sunt determinate în planul de proiecție Stereo 70 și sunt rotunjite la 1 milimetru.**

**\*\*\* Distanța dintre puncte este formată din segmente cumulate ce sunt mai mici decât valoarea 1 milimetru.**



**DATE DESPRE IMOBILUL NR. 1641**

Oficiul de Cadastru și Publicitate Imobiliară PRAHOVA  
Biroul de Cadastru și Publicitate Imobiliară Ploiești

**A. Partea I. Descrierea imobilului**

TEREN Extravilan

Adresa: Jud. Prahova

Nr. Crt	Nr cadastral Nr. topografic	Suprafața* (mp)	Observații / Referințe
A1		5.000	Sector cadastral:44 Teren neimprejmuit;

**B. Partea II. Proprietari și acte**

Inscrieri privitoare la dreptul de proprietate și alte drepturi reale		Referințe
/		
Hotarare Judecatoreasca nr. 10160, din 13/11/2007 emis de JUDECĂTORIA PLOIEȘTI;		
B1	Intabulare, drept de PROPRIETATE, cu titlu de partaj judiciar, dobandit prin Hotarare Judecatoreasca, cota actuala 1/1, cota initiala 1/1 1) APOSTOL CONSTANTIN	A1

**C. Partea III. SARCINI .**


Inscrieri privind dezmembramintele dreptului de proprietate, drepturi reale de garanție și sarcini	Referințe
NU SUNT	

## Anexa Nr. 1 La Partea I

## Teren

Nr cadastral	Suprafața (mp)*	Observații / Referințe
	5.000	

\* Suprafața este determinată în planul de proiecție Stereo 70.



## Date referitoare la teren

Crt	Categorie folosință	Intravilan	Suprafața (mp)	Tarla	Parcelă	Nr. topo	Observații / Referințe
1	arabil	NU	5.000	32	768/11	-	

## Lungime Segmente

1) Valorile lungimilor segmentelor sunt obținute din proiecție în plan.

Punct început	X / Y	Punct sfârșit	X / Y	Lungime segment (** (m)
1	574.983,753 388.424,073	2	574.979,428 388.413,55	11.377
2	574.979,428 388.413,55	3	575.304,34 388.247,419	364.921
3	575.304,34 388.247,419	4	575.312,218 388.258,717	13.773
4	575.312,218 388.258,717	5	574.984,615 388.426,224	367.943
5	574.984,615 388.426,224	1	574.983,753 388.424,073	2.317

**\*\* Lungimile segmentelor sunt determinate în planul de proiecție Stereo 70 și sunt rotunjite la 1 milimetru.**

**\*\*\* Distanța dintre puncte este formată din segmente cumulate ce sunt mai mici decât valoarea 1 milimetru.**



**DATE DESPRE IMOBILUL NR. 1642**

Oficiul de Cadastru și Publicitate Imobiliară PRAHOVA  
 Biroul de Cadastru și Publicitate Imobiliară Ploiești

**A. Partea I. Descrierea imobilului**

TEREN Extravilan

Adresa: Jud. Prahova

Nr. Crt	Nr cadastral Nr. topografic	Suprafața* (mp)	Observații / Referințe
A1		2.500	Sector cadastral:44 Teren neimprejmuit;

**B. Partea II. Proprietari și acte**

Inscrieri privitoare la dreptul de proprietate și alte drepturi reale		Referințe
/		
Hotarare Judecatoreasca nr. 10160, din 13/11/2007 emis de JUDECĂTORIA PLOIEȘTI;		
B1	Intabulare, drept de PROPRIETATE, cu titlu de partaj judiciar, dobandit prin Hotarare Judecatoreasca, cota actuala 1/1, cota initiala 1/1 1) DINU GHEORGHE	A1

**C. Partea III. SARCINI .**


Inscrieri privind dezmembramintele dreptului de proprietate, drepturi reale de garanție și sarcini	Referințe
NU SUNT	

## Anexa Nr. 1 La Partea I

## Teren

Nr cadastral	Suprafața (mp)*	Observații / Referințe
	2.500	

\* Suprafața este determinată în planul de proiecție Stereo 70.



## Date referitoare la teren

Crt	Categorie folosință	Intravilan	Suprafața (mp)	Tarla	Parcelă	Nr. topo	Observații / Referințe
1	arabil	NU	2.500	32	768/12	-	

## Lungime Segmente

1) Valorile lungimilor segmentelor sunt obținute din proiecție în plan.

Punct început	X / Y	Punct sfârșit	X / Y	Lungime segment (** (m)
1	574.978,483 388.411,25	2	574.976,81 388.407,179	4.401
2	574.976,81 388.407,179	3	575.300,377 388.241,735	363.411
3	575.300,377 388.241,735	4	575.304,34 388.247,419	6.929
4	575.304,34 388.247,419	5	574.979,428 388.413,55	364.921
5	574.979,428 388.413,55	1	574.978,483 388.411,25	2.487



**\*\* Lungimile segmentelor sunt determinate în planul de proiecție Stereo 70 și sunt rotunjite la 1 milimetru.**

**\*\*\* Distanța dintre puncte este formată din segmente cumulate ce sunt mai mici decât valoarea 1 milimetru.**



**DATE DESPRE IMOBILUL NR. 1643**

Oficiul de Cadastru și Publicitate Imobiliară PRAHOVA  
Biroul de Cadastru și Publicitate Imobiliară Ploiești

**A. Partea I. Descrierea imobilului**

TEREN Extravilan

Adresa: Jud. Prahova

Nr. Crt	Nr cadastral Nr. topografic	Suprafața* (mp)	Observații / Referințe
A1		5.000	Sector cadastral:44 Teren neimprejmuit;

**B. Partea II. Proprietari și acte**

Inscrieri privitoare la dreptul de proprietate și alte drepturi reale	Referințe
/	
Act Administrativ nr. 21041, din 14/10/1994 emis de CJSDPAT PRAHOVA;	
B1	A1
Intabulare, drept de PROPRIETATE, dobandit prin Reconstituire, cota actuala 1/1, cota initiala 1/1	
1) CRĂCIUN ANICA TĂNASE	

**C. Partea III. SARCINI .**


Inscrieri privind dezmembramintele dreptului de proprietate, drepturi reale de garanție și sarcini	Referințe
NU SUNT	

## Anexa Nr. 1 La Partea I

## Teren

Nr cadastral	Suprafața (mp)*	Observații / Referințe
	5.000	

\* Suprafața este determinată în planul de proiecție Stereo 70.



## Date referitoare la teren

Crt	Categorie folosință	Intra vilan	Suprafața (mp)	Tarla	Parcelă	Nr. topo	Observații / Referințe
1	arabil	NU	5.000	32	768/13	-	

## Lungime Segmente

1) Valorile lungimilor segmentelor sunt obținute din proiecție în plan.

Punct început	X / Y	Punct sfârșit	X / Y	Lungime segment (** (m)
1	574.974,182 388.400,783	2	574.968,905 388.387,943	13.882
2	574.968,905 388.387,943	3	575.289,901 388.223,814	360.523
3	575.289,901 388.223,814	4	575.296,762 388.235,844	13.849
4	575.296,762 388.235,844	1	574.974,182 388.400,783	362.302

\*\* Lungimile segmentelor sunt determinate în planul de proiecție Stereo 70 și sunt rotunjite la 1 milimetru.

**\*\*\* Distanţa dintre puncte este formată din segmente cumulate ce sunt mai mici decât valoarea 1 milimetru.**



**DATE DESPRE IMOBILUL NR. 1644**

Oficiul de Cadastru și Publicitate Imobiliară PRAHOVA  
Biroul de Cadastru și Publicitate Imobiliară Ploiești

**A. Partea I. Descrierea imobilului**

TEREN Extravilan

Nr. CF vechi:21(e:21)

Adresa: Jud. Prahova, T32 A768/14

Nr. Crt	Nr cadastral Nr. topografic	Suprafața* (mp)	Observații / Referințe
A1	21118	5.000	Sector cadastral:44 Teren neimprejmuit;

**B. Partea II. Proprietari și acte**

Inscrieri privitoare la dreptul de proprietate și alte drepturi reale	Referințe
<b>30272 / 18/06/2007</b>	
Act Notarial nr. 384, din 15/06/2007 emis de NP ION GALEA;	
B3	A1
Intabulare, drept de PROPRIETATE, dobandit prin Conventie, cota actuala 1/1, cota initiala 1/1 1) SC GIMENEZ SRL, CIF:99999999999999	
<b>17990 / 24/02/2016</b>	
Act Normativ nr. 17, din 07/03/2014 emis de Parlamentul Romaniei;	
B6	A1
Imobil aflat sub incidenta art.3 alin.(1) din Legea nr. 17/2014	

**C. Partea III. SARCINI .**


Inscrieri privind dezmembramintele dreptului de proprietate, drepturi reale de garanție și sarcini	Referințe
NU SUNT	

## Anexa Nr. 1 La Partea I

## Teren

Nr cadastral	Suprafața (mp)*	Observații / Referințe
21118	5.000	

\* Suprafața este determinată în planul de proiecție Stereo 70.



## Date referitoare la teren

Crt	Categorie folosință	Intra vilan	Suprafața (mp)	Tarla	Parcelă	Nr. topo	Observații / Referințe
1	arabil	NU	5.000	32	768/14	-	

## Lungime Segmente

1) Valorile lungimilor segmentelor sunt obținute din proiecție în plan.

Punct început	X / Y	Punct sfârșit	X / Y	Lungime segment (** (m)
1	574.968,793 388.387,671	2	574.968,734 388.387,527	0.156
2	574.968,734 388.387,527	3	574.963,602 388.375,039	13.501
3	574.963,602 388.375,039	4	575.283,005 388.211,724	358.734
4	575.283,005 388.211,724	5	575.289,901 388.223,814	13.918
5	575.289,901 388.223,814	6	574.968,905 388.387,943	360.523



Punct început	X / Y	Punct sfârșit	X / Y	Lungime segment (** (m)
6	574.968,905 388.387,943	1	574.968,793 388.387,671	0.294

\*\* Lungimile segmentelor sunt determinate în planul de proiecție Stereo 70 și sunt rotunjite la 1 milimetru.

\*\*\* Distanța dintre puncte este formată din segmente cumulate ce sunt mai mici decât valoarea 1 milimetru.



**DATE DESPRE IMOBILUL NR. 1645**

Oficiul de Cadastru și Publicitate Imobiliară PRAHOVA  
Biroul de Cadastru și Publicitate Imobiliară Ploiești

**A. Partea I. Descrierea imobilului**

TEREN Extravilan

Nr. CF vechi:6755

Adresa: Jud. Prahova

Nr. Crt	Nr cadastral Nr. topografic	Suprafața* (mp)	Observații / Referințe
A1	20640	5.000	Sector cadastral:44 Teren neimprejmuit;

**B. Partea II. Proprietari și acte**

Inscrieri privitoare la dreptul de proprietate și alte drepturi reale	Referințe
<b>12272 / 26/03/2007</b>	
Act Notarial nr. 624, din 23/03/2007 emis de NP TOMESCU A.C.;	
B5	A1
Intabulare, drept de PROPRIETATE, dobandit prin Conventie, cota actuala 1/1, cota initiala 1/1	
1) S.C.'GIMENEZ'S.R.L., CIF:999999999999	
<b>2881 / 13/01/2016</b>	
Act Administrativ nr. 2881, din 13/01/2016 emis de OCPI PRAHOVA;	
B7	A1
se noteaza faptul ca imobilul se afla sub incidenta Legii nr.17/2014	

**C. Partea III. SARCINI .**


Inscrieri privind dezmembramintele dreptului de proprietate, drepturi reale de garanție și sarcini	Referințe
NU SUNT	

## Anexa Nr. 1 La Partea I

## Teren

Nr cadastral	Suprafața (mp)*	Observații / Referințe
20640	5.000	

\* Suprafața este determinată în planul de proiecție Stereo 70.



## Date referitoare la teren

Crt	Categorie folosință	Intravilan	Suprafața (mp)	Tarla	Parcelă	Nr. topo	Observații / Referințe
1	arabil	NU	5.000	32	768/15	-	

## Lungime Segmente

1) Valorile lungimilor segmentelor sunt obținute din proiecție în plan.

Punct început	X / Y	Punct sfârșit	X / Y	Lungime segment (** (m)
1	574.963,357 388.374,443	2	574.958,272 388.362,071	13.376
2	574.958,272 388.362,071	3	575.276,076 388.199,574	356.938
3	575.276,076 388.199,574	4	575.283,005 388.211,724	13.987
4	575.283,005 388.211,724	5	574.963,602 388.375,039	358.734
5	574.963,602 388.375,039	6	574.963,43 388.374,62	0.453

Punct început	X / Y	Punct sfârșit	X / Y	Lungime segment (** (m)
6	574.963,43 388.374,62	1	574.963,357 388.374,443	0.191

\*\* Lungimile segmentelor sunt determinate în planul de proiecție Stereo 70 și sunt rotunjite la 1 milimetru.

\*\*\* Distanța dintre puncte este formată din segmente cumulate ce sunt mai mici decât valoarea 1 milimetru.



**DATE DESPRE IMOBILUL NR. 1646**

Oficiul de Cadastru și Publicitate Imobiliară PRAHOVA  
Biroul de Cadastru și Publicitate Imobiliară Ploiești

**A. Partea I. Descrierea imobilului**

TEREN Extravilan

Nr. CF vechi:2256(e:2256)

Adresa: Jud. Prahova

Nr. Crt	Nr cadastral Nr. topografic	Suprafața* (mp)	Observații / Referințe
A1	20402	5.100	Sector cadastral:44 Teren neimprejmuit;

**B. Partea II. Proprietari și acte**

Inscrieri privitoare la dreptul de proprietate și alte drepturi reale		Referințe
<b>44905 / 20/12/2006</b>		
Act Notarial nr. 2843, din 18/12/2006 emis de NP TOMESCU ALICE CRISTINA;		
B1	Intabulare, drept de PROPRIETATE, dobandit prin Conventie, cota actuala 1/1, cota initiala 1/1 1) SC GIMENEZ SRL, CIF:9999999999999	A1
<b>69815 / 18/07/2016</b>		
Act Normativ nr. 17, din 07/03/2014 emis de Parlamentul Romaniei;		
B7	Imobil aflat sub incidenta art.3 alin.(1) din Legea 17/2014, dobandit prin Lege	A1

**C. Partea III. SARCINI .**


Inscrieri privind dezmembramintele dreptului de proprietate, drepturi reale de garanție și sarcini	Referințe
NU SUNT	

## Anexa Nr. 1 La Partea I

## Teren

Nr cadastral	Suprafața (mp)*	Observații / Referințe
20402	5.100	

\* Suprafața este determinată în planul de proiecție Stereo 70.



## Date referitoare la teren

Crt	Categorie folosință	Intra vilan	Suprafața (mp)	Tarla	Parcelă	Nr. topo	Observații / Referințe
1	arabil	NU	5.100	32	768/16	-	

## Lungime Segmente

1) Valorile lungimilor segmentelor sunt obținute din proiecție în plan.

Punct început	X / Y	Punct sfârșit	X / Y	Lungime segment (** (m)
1	574.957,882 388.361,121	2	574.952,809 388.348,775	13.348
2	574.952,809 388.348,775	3	575.268,971 388.187,117	355.094
3	575.268,971 388.187,117	4	575.276,076 388.199,574	14.341
4	575.276,076 388.199,574	5	574.958,272 388.362,071	356.938
5	574.958,272 388.362,071	1	574.957,882 388.361,121	1.027



**\*\* Lungimile segmentelor sunt determinate în planul de proiecție Stereo 70 și sunt rotunjite la 1 milimetru.**

**\*\*\* Distanța dintre puncte este formată din segmente cumulate ce sunt mai mici decât valoarea 1 milimetru.**



**DATE DESPRE IMOBILUL NR. 1647**

Oficiul de Cadastru și Publicitate Imobiliară PRAHOVA  
Biroul de Cadastru și Publicitate Imobiliară Ploiești

**A. Partea I. Descrierea imobilului**

TEREN Extravilan

Nr. CF vechi:8825

Adresa: Jud. Prahova

Nr. Crt	Nr cadastral Nr. topografic	Suprafața* (mp)	Observații / Referințe
A1	22513	5.000	Sector cadastral:44 Teren neimpregmuit;

**B. Partea II. Proprietari și acte**

Inscrieri privitoare la dreptul de proprietate și alte drepturi reale		Referințe
<b>28990 / 25/04/2008</b>		
Act Notarial nr. 679, din 24/04/2008 emis de NP COSMA A.O.;		
B2	Intabulare, drept de PROPRIETATE, dobandit prin Conventie, cota actuala 1/1, cota initiala 1/1 1) S.C. GIMENEZ S.R.L., CIF:999999999999	A1
<b>67372 / 28/08/2014</b>		
Act Normativ nr. 17, din 07/03/2014 emis de Parlamentul Romaniei;		
B3	Imobil aflat sub incidenta art.3 alin.(1) din Legea 17/2014, dobandit prin Lege	A1

**C. Partea III. SARCINI .**


Inscrieri privind dezmembramintele dreptului de proprietate, drepturi reale de garanție și sarcini	Referințe
NU SUNT	

## Anexa Nr. 1 La Partea I

## Teren

Nr cadastral	Suprafața (mp)*	Observații / Referințe
22513	5.000	

\* Suprafața este determinată în planul de proiecție Stereo 70.



## Date referitoare la teren

Crt	Categorie folosință	Intra vilan	Suprafața (mp)	Tarla	Parcelă	Nr. topo	Observații / Referințe
1	arabil	NU	5.000	32	768/17	-	

## Lungime Segmente

1) Valorile lungimilor segmentelor sunt obținute din proiecție în plan.

Punct început	X / Y	Punct sfârșit	X / Y	Lungime segment (** (m)
1	574.952,257 388.347,433	2	574.947,424 388.335,673	12.714
2	574.947,424 388.335,673	3	575.261,97 388.174,842	353.279
3	575.261,97 388.174,842	4	575.268,971 388.187,117	14.131
4	575.268,971 388.187,117	5	574.952,809 388.348,775	355.094
5	574.952,809 388.348,775	1	574.952,257 388.347,433	1.451

**\*\* Lungimile segmentelor sunt determinate în planul de proiecție Stereo 70 și sunt rotunjite la 1 milimetru.**

**\*\*\* Distanța dintre puncte este formată din segmente cumulate ce sunt mai mici decât valoarea 1 milimetru.**



**DATE DESPRE IMOBILUL NR. 1648**

Oficiul de Cadastru și Publicitate Imobiliară PRAHOVA  
Biroul de Cadastru și Publicitate Imobiliară Ploiești

**A. Partea I. Descrierea imobilului**

TEREN Extravilan

Nr. CF vechi:8819

Adresa: Jud. Prahova, T32 A768/18

Nr. Crt	Nr cadastral Nr. topografic	Suprafața* (mp)	Observații / Referințe
A1	22501	3.333	Sector cadastral:44 Teren neimpregmuit;

**B. Partea II. Proprietari și acte**

Inscrieri privitoare la dreptul de proprietate și alte drepturi reale		Referințe
<b>31200 / 09/05/2008</b>		
Act Notarial nr. 707, din 08/05/2008 emis de NP COSMA A.O.;		
B2	Intabulare, drept de PROPRIETATE, dobandit prin Conventie, cota actuala 1/1, cota initiala 1/1 1) S.C. GIMENEZ S.R.L., CIF:999999999999	A1
<b>67371 / 28/08/2014</b>		
Act Normativ nr. 17, din 07/03/2014 emis de Parlamentul Romaniei;		
B3	Imobil aflat sub incidenta art.3 alin.(1) din Legea 17/2014, dobandit prin Lege	A1

**C. Partea III. SARCINI .**


Inscrieri privind dezmembramintele dreptului de proprietate, drepturi reale de garanție și sarcini	Referințe
NU SUNT	

## Anexa Nr. 1 La Partea I

## Teren

Nr cadastral	Suprafața (mp)*	Observații / Referințe
22501	3.333	

\* Suprafața este determinată în planul de proiecție Stereo 70.



## Date referitoare la teren

Crt	Categorie folosință	Intravilan	Suprafața (mp)	Tarla	Parcelă	Nr. topo	Observații / Referințe
1	arabil	NU	3.333	32	768/18	-	

## Lungime Segmente

1) Valorile lungimilor segmentelor sunt obținute din proiecție în plan.

Punct început	X / Y	Punct sfârșit	X / Y	Lungime segment (** (m)
1	574.944,84 388.329,384	2	574.942,012 388.322,503	7.439
2	574.942,012 388.322,503	3	575.254,933 388.162,503	351.453
3	575.254,933 388.162,503	4	575.259,628 388.170,735	9.477
4	575.259,628 388.170,735	5	574.945,623 388.331,29	352.671
5	574.945,623 388.331,29	1	574.944,84 388.329,384	2.061



**\*\* Lungimile segmentelor sunt determinate în planul de proiecție Stereo 70 și sunt rotunjite la 1 milimetru.**

**\*\*\* Distanța dintre puncte este formată din segmente cumulate ce sunt mai mici decât valoarea 1 milimetru.**



**DATE DESPRE IMOBILUL NR. 1649**

Oficiul de Cadastru și Publicitate Imobiliară PRAHOVA  
Biroul de Cadastru și Publicitate Imobiliară Ploiești

**A. Partea I. Descrierea imobilului**

TEREN Extravilan

Nr. CF vechi:8827

Adresa: Jud. Prahova

Nr. Crt	Nr cadastral Nr. topografic	Suprafața* (mp)	Observații / Referințe
A1	22515	1.667	Sector cadastral:44 Teren neimprejmit;

**B. Partea II. Proprietari și acte**

Inscrieri privitoare la dreptul de proprietate și alte drepturi reale		Referințe
<b>31210 / 09/05/2008</b>		
Act Notarial nr. 707, din 08/05/2008 emis de NP COSMA A.O.;		
B2	Intabulare, drept de PROPRIETATE, dobandit prin Conventie, cota actuala 1/1, cota initiala 1/1 1) S.C.'GIMENEZ'S.R.L., CIF:999999999999	A1
<b>67373 / 28/08/2014</b>		
Act Normativ nr. 17, din 07/03/2014 emis de Parlamentul Romaniei;		
B3	Imobil aflat sub incidenta art.3 alin.(1) din Legea 17/2014, dobandit prin Lege	A1

**C. Partea III. SARCINI .**

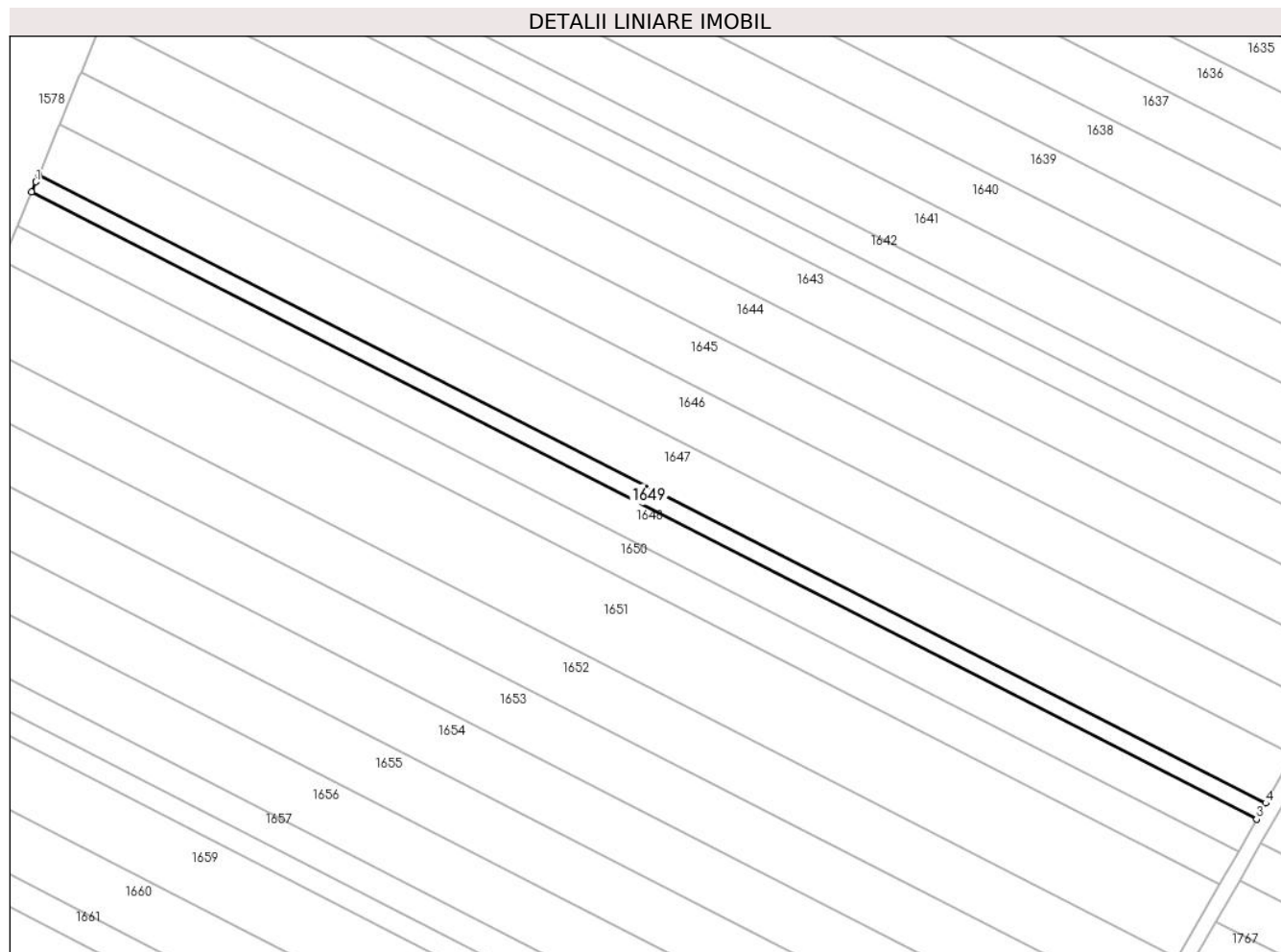
Inscrieri privind dezmembramintele dreptului de proprietate, drepturi reale de garanție și sarcini	Referințe
NU SUNT	

## Anexa Nr. 1 La Partea I

## Teren

Nr cadastral	Suprafața (mp)*	Observații / Referințe
22515	1.667	

\* Suprafața este determinată în planul de proiecție Stereo 70.



## Date referitoare la teren

Crt	Categorie folosință	Intravilan	Suprafața (mp)	Tarla	Parcelă	Nr. topo	Observații / Referințe
1	arabil	NU	1.667	32	768/18	-	

## Lungime Segmente

1) Valorile lungimilor segmentelor sunt obținute din proiecție în plan.

Punct început	X / Y	Punct sfârșit	X / Y	Lungime segment (** (m)
1	574.946,701 388.333,913	2	574.945,623 388.331,29	2.836
2	574.945,623 388.331,29	3	575.259,628 388.170,735	352.671
3	575.259,628 388.170,735	4	575.261,97 388.174,842	4.728
4	575.261,97 388.174,842	5	574.947,424 388.335,673	353.279
5	574.947,424 388.335,673	1	574.946,701 388.333,913	1.903

**\*\* Lungimile segmentelor sunt determinate în planul de proiecție Stereo 70 și sunt rotunjite la 1 milimetru.**

**\*\*\* Distanța dintre puncte este formată din segmente cumulate ce sunt mai mici decât valoarea 1 milimetru.**



**DATE DESPRE IMOBILUL NR. 1650**

Oficiul de Cadastru și Publicitate Imobiliară PRAHOVA  
Biroul de Cadastru și Publicitate Imobiliară Ploiești

**A. Partea I. Descrierea imobilului**

TEREN Extravilan

Adresa: Jud. Prahova

Nr. Crt	Nr cadastral Nr. topografic	Suprafața* (mp)	Observații / Referințe
A1		3.400	Sector cadastral:44 Teren neimprejmuit;

**B. Partea II. Proprietari și acte**

Inscrieri privitoare la dreptul de proprietate și alte drepturi reale	Referințe
/	
Act Administrativ nr. 31706, din 14/12/1994 emis de CJSDPAT PRAHOVA;	
B1	A1
Intabulare, drept de PROPRIETATE, dobandit prin Reconstituire, cota actuala 1/1, cota initiala 1/1	
1) DUMITRESCU TOMA GHEORGHE	

**C. Partea III. SARCINI .**

Inscrieri privind dezmembramintele dreptului de proprietate, drepturi reale de garanție și sarcini	Referințe
NU SUNT	

## Anexa Nr. 1 La Partea I

## Teren

Nr cadastral	Suprafața (mp)*	Observații / Referințe
	3.400	

\* Suprafața este determinată în planul de proiecție Stereo 70.

## DETALII LINIARE IMOBIL



## Date referitoare la teren

Crt	Categorie folosință	Intravilan	Suprafața (mp)	Tarla	Parcelă	Nr. topo	Observații / Referințe
1	arabil	NU	3.400	32	768/19	-	

## Lungime Segmente

1) Valorile lungimilor segmentelor sunt obținute din proiecție în plan.

Punct început	X / Y	Punct sfârșit	X / Y	Lungime segment (** (m)
1	574.941,104 388.320,293	2	574.938,316 388.313,508	7.335
2	574.938,316 388.313,508	3	575.250,126 388.154,076	350.206
3	575.250,126 388.154,076	4	575.254,933 388.162,503	9.702
4	575.254,933 388.162,503	5	574.942,012 388.322,503	351.453
5	574.942,012 388.322,503	1	574.941,104 388.320,293	2.389



**\*\* Lungimile segmentelor sunt determinate în planul de proiecție Stereo 70 și sunt rotunjite la 1 milimetru.**

**\*\*\* Distanța dintre puncte este formată din segmente cumulate ce sunt mai mici decât valoarea 1 milimetru.**



**DATE DESPRE IMOBILUL NR. 1651**

Oficiul de Cadastru și Publicitate Imobiliară PRAHOVA  
Biroul de Cadastru și Publicitate Imobiliară Ploiești

**A. Partea I. Descrierea imobilului**

TEREN Extravilan

Adresa: Jud. Prahova

Nr. Crt	Nr cadastral Nr. topografic	Suprafața* (mp)	Observații / Referințe
A1		7.600	Sector cadastral:44 Teren neimprejmuit;

**B. Partea II. Proprietari și acte**

Inscrieri privitoare la dreptul de proprietate și alte drepturi reale		Referințe
/		
Act Administrativ nr. 21050, din 17/10/1994 emis de CJSDPAT PRAHOVA;		
B1	Intabulare, drept de PROPRIETATE, dobandit prin Reconstituire, cota actuala 1/1, cota initiala 1/1 1) GHEORGHE COSTACHE ION	A1

**C. Partea III. SARCINI .**

Inscrieri privind dezmembramintele dreptului de proprietate, drepturi reale de garanție și sarcini	Referințe
NU SUNT	


## Anexa Nr. 1 La Partea I

## Teren

Nr cadastral	Suprafața (mp)*	Observații / Referințe
	7.600	

\* Suprafața este determinată în planul de proiecție Stereo 70.

## DETALII LINIARE IMOBIL



## Date referitoare la teren

Crt	Categorie folosință	Intravilan	Suprafața (mp)	Tarla	Parcelă	Nr. topo	Observații / Referințe
1	arabil	NU	7.600	32	768/19	-	

## Lungime Segmente

1) Valorile lungimilor segmentelor sunt obținute din proiecție în plan.

Punct început	X / Y	Punct sfârșit	X / Y	Lungime segment (** (m)
1	574.937,274 388.310,973	2	574.930,005 388.293,286	19.122
2	574.930,005 388.293,286	3	575.239,32 388.135,129	347.404
3	575.239,32 388.135,129	4	575.250,126 388.154,076	21.812
4	575.250,126 388.154,076	5	574.938,316 388.313,508	350.206
5	574.938,316 388.313,508	1	574.937,274 388.310,973	2.741

**\*\* Lungimile segmentelor sunt determinate în planul de proiecție Stereo 70 și sunt rotunjite la 1 milimetru.**

**\*\*\* Distanța dintre puncte este formată din segmente cumulate ce sunt mai mici decât valoarea 1 milimetru.**



**DATE DESPRE IMOBILUL NR. 1652**

Oficiul de Cadastru și Publicitate Imobiliară PRAHOVA  
Biroul de Cadastru și Publicitate Imobiliară Ploiești

**A. Partea I. Descrierea imobilului**

TEREN Extravilan

Nr. CF vechi:6835

Adresa: Jud. Prahova

Nr. Crt	Nr cadastral Nr. topografic	Suprafața* (mp)	Observații / Referințe
A1	20718	5.000	Sector cadastral:44 Teren neimprejmut;

**B. Partea II. Proprietari și acte**

Inscrieri privitoare la dreptul de proprietate și alte drepturi reale	Referințe
<b>67056 / 28/08/2014</b>	
Act Normativ nr. 17, din 07/03/2014 emis de Parlamentul Romaniei;	
B2	Imobil aflat sub incidenta art.3 alin.(1) din Legea 17/2014, dobandit prin Lege
	A1
<b>5569 / 22/01/2016</b>	
Act Notarial nr. 117, din 21/01/2016 emis de NP MUSAT ROXANA ANDREEA;	
B5	Intabulare, drept de PROPRIETATEcumparare, dobandit prin Conventie, cota actuala 1/1, cota initiala 1/1
	A1
	1) S.C. STEL AGRO SERV S.R.L., CIF:20152399

**C. Partea III. SARCINI .**


Inscrieri privind dezmembramintele dreptului de proprietate, drepturi reale de garanție și sarcini	Referințe
NU SUNT	

## Anexa Nr. 1 La Partea I

## Teren

Nr cadastral	Suprafața (mp)*	Observații / Referințe
20718	5.000	

\* Suprafața este determinată în planul de proiecție Stereo 70.



## Date referitoare la teren

Crt	Categorie folosință	Intravilan	Suprafața (mp)	Tarla	Parcelă	Nr. topo	Observații / Referințe
1	arabil	NU	5.000	32	768/21	-	

## Lungime Segmente

1) Valorile lungimilor segmentelor sunt obținute din proiecție în plan.

Punct început	X / Y	Punct sfârșit	X / Y	Lungime segment (** (m)
1	574.928,667 388.290,03	2	574.924,501 388.279,892	10.961
2	574.924,501 388.279,892	3	575.232,163 388.122,581	345.547
3	575.232,163 388.122,581	4	575.239,32 388.135,129	14.446
4	575.239,32 388.135,129	5	574.930,005 388.293,286	347.404
5	574.930,005 388.293,286	1	574.928,667 388.290,03	3.52



**\*\* Lungimile segmentelor sunt determinate în planul de proiecție Stereo 70 și sunt rotunjite la 1 milimetru.**

**\*\*\* Distanța dintre puncte este formată din segmente cumulate ce sunt mai mici decât valoarea 1 milimetru.**



**DATE DESPRE IMOBILUL NR. 1653**

Oficiul de Cadastru și Publicitate Imobiliară PRAHOVA  
Biroul de Cadastru și Publicitate Imobiliară Ploiești

**A. Partea I. Descrierea imobilului**

TEREN Extravilan

Nr. CF vechi:9238

Adresa: Jud. Prahova

Nr. Crt	Nr cadastral Nr. topografic	Suprafața* (mp)	Observații / Referințe
A1	22771	4.979	Sector cadastral:44 Teren neimprejmuit;

**B. Partea II. Proprietari și acte**

Inscrieri privitoare la dreptul de proprietate și alte drepturi reale	Referințe
<b>67413 / 28/08/2014</b>	
Act Normativ nr. 17, din 07/03/2014 emis de Parlamentul Romaniei;	
B6	Imobil aflat sub incidenta art.3 alin.(1) din Legea 17/2014, dobandit prin Lege
<b>124051 / 26/11/2020</b>	
Act Notarial nr. 1676, din 25/11/2020 emis de Valmar Ioana (hotarare judecatoreasca nr 788/105/2017 din 14.02.2017, emis de Tribunalul Prahova-Sectia a II-a Civila;hotarare judecatoreasca nr 507 din 06.10.2020, emis de Tribunalul Prahova-Sectia a II-a Civila);	
B8	Intabulare, drept de PROPRIETATEcumparare ca bun comun, dobandit prin Conventie, cota actuala 1/1, cota initiala 1/1
	1) DANIELA LOREDANA VELKOV 2) VELKOV SERGEY VALENTINOV

**C. Partea III. SARCINI**


Inscrieri privind dezmembramintele dreptului de proprietate, drepturi reale de garanție și sarcini	Referințe
<b>83484 / 05/12/2013</b>	
Ordonanta nr. NR 465/P/2013, din 19/11/2013 emis de PARCHETUL DE PE LANGA CURTEA DE APEL PLOIESTI;	
C1	se noteaza sechestrul asigurator la cererea Parchetului de pe langa Curtea de Apel Ploiesti
<b>53125 / 14/07/2014</b>	
Act Administrativ nr. 266, din 30/06/2014 emis de TRIBUNALUL PRAHOVA;	
C2	se noteaza din oficiu incheierea nr. 266/30.06.2014 pronuntata in dosar nr. 2200/1/2014 de catre Tribunalul Prahova
<b>156475 / 16/10/2023</b>	
Hotarare Judecatoreasca nr. 5752/281/2021, din 16/11/2022 emis de TRIBUNALUL PRAHOVA;	
C11	se notează din oficiu decizia civilă nr. 1253/16.11.2022 pronunțată în dosar nr. 5752/281/2021 de TRIBUNALUL PRAHOVA având ca obiect 'plângere împotriva încheierii nr. 16626/04.03.2021', cerere formulata de petenta VELKOV DANIELA LOREDANA și intervenienta URBAN ELECTRIC SRL , prin care se respinge plângerea ca neîntemeiată

## Anexa Nr. 1 La Partea I

## Teren

Nr cadastral	Suprafața (mp)*	Observații / Referințe
22771	4.979	

\* Suprafața este determinată în planul de proiecție Stereo 70.



## Date referitoare la teren

Crt	Categorie folosință	Intravilan	Suprafața (mp)	Tarla	Parcelă	Nr. topo	Observații / Referințe
1	arabil	NU	4.979	32	768/22	-	

## Lungime Segmente

1) Valorile lungimilor segmentelor sunt obținute din proiecție în plan.

Punct început	X / Y	Punct sfârșit	X / Y	Lungime segment (** (m)
1	574.924,501 388.279,892	2	574.922,976 388.276,18	4.013
2	574.922,976 388.276,18	3	574.918,991 388.266,483	10.484
3	574.918,991 388.266,483	4	575.224,998 388.110,018	343.688
4	575.224,998 388.110,018	5	575.232,163 388.122,581	14.463
5	575.232,163 388.122,581	1	574.924,501 388.279,892	345.547

**\*\* Lungimile segmentelor sunt determinate în planul de proiecție Stereo 70 și sunt rotunjite la 1 milimetru.**

**\*\*\* Distanța dintre puncte este formată din segmente cumulate ce sunt mai mici decât valoarea 1 milimetru.**



**DATE DESPRE IMOBILUL NR. 1654**

Oficiul de Cadastru și Publicitate Imobiliară PRAHOVA  
Biroul de Cadastru și Publicitate Imobiliară Ploiești

**A. Partea I. Descrierea imobilului**

TEREN Extravilan

Nr. CF vechi:7489

Nr. cadastral vechi:10842

Adresa: Jud. Prahova

Nr. Crt	Nr cadastral Nr. topografic	Suprafața* (mp)	Observații / Referințe
A1	21326	5.026	Sector cadastral:44 Teren neimprejmuit;

**B. Partea II. Proprietari și acte**

Inscrieri privitoare la dreptul de proprietate și alte drepturi reale		Referințe
<b>67149 / 28/08/2014</b>		
Act Normativ nr. 17, din 07/03/2014 emis de Parlamentul Romaniei;		
B6	Imobil aflat sub incidenta art.3 alin.(1) din Legea 17/2014, dobandit prin Lege	A1
<b>124040 / 26/11/2020</b>		
Act Notarial nr. 1676, din 25/11/2020 emis de NP Valmar Ioana;		
B8	Intabulare, drept de PROPRIETATE, dobandit prin Conventie, cota actuala 1/1, cota initiala 1/1 1) VELKOV SERGEY VALENTINOV, (cetatean bulgar) 2) DANIELA LOREDANA VELKOV	A1

**C. Partea III. SARCINI .**

Inscrieri privind dezmembramintele dreptului de proprietate, drepturi reale de garanție și sarcini	Referințe
NU SUNT	


## Anexa Nr. 1 La Partea I

## Teren

Nr cadastral	Suprafața (mp)*	Observații / Referințe
21326	5.026	

\* Suprafața este determinată în planul de proiecție Stereo 70.

## DETALII LINIARE IMOBIL



## Date referitoare la teren

Crt	Categorie folosință	Intra vilan	Suprafața (mp)	Tarla	Parcelă	Nr. topo	Observații / Referințe
1	arabil	NU	5.026	32	768/23	-	

## Lungime Segmente

1) Valorile lungimilor segmentelor sunt obținute din proiecție în plan.

Punct început	X / Y	Punct sfârșit	X / Y	Lungime segment (** (m)
1	574.918,991 388.266,483	2	574.917,285 388.262,332	4.488
2	574.917,285 388.262,332	3	574.913,403 388.252,887	10.212
3	574.913,403 388.252,887	4	575.218,337 388.096,97	342.483
4	575.218,337 388.096,97	5	575.224,984 388.109,993	14.621
5	575.224,984 388.109,993	6	575.224,991 388.110,005	0.014



Punct început	X / Y	Punct sfârșit	X / Y	Lungime segment (** (m)
6	575.224,991 388.110,005	7	575.224,998 388.110,018	0.015
7	575.224,998 388.110,018	1	574.918,991 388.266,483	343.688

\*\* Lungimile segmentelor sunt determinate în planul de proiecție Stereo 70 și sunt rotunjite la 1 milimetru.

\*\*\* Distanța dintre puncte este formată din segmente cumulate ce sunt mai mici decât valoarea 1 milimetru.



**DATE DESPRE IMOBILUL NR. 1655**

Oficiul de Cadastru și Publicitate Imobiliară PRAHOVA  
Biroul de Cadastru și Publicitate Imobiliară Ploiești

**A. Partea I. Descrierea imobilului**

TEREN Extravilan

Adresa: Jud. Prahova

Nr. Crt	Nr cadastral Nr. topografic	Suprafața* (mp)	Observații / Referințe
A1		5.000	Sector cadastral:44 Teren neimprejmuit;

**B. Partea II. Proprietari și acte**

Inscrieri privitoare la dreptul de proprietate și alte drepturi reale	Referințe
/	
Act Administrativ nr. 42340, din 07/07/1995 emis de CJSDPAT PRAHOVA;	
B1	A1
Intabulare, drept de PROPRIETATE, dobândit prin Reconstituire, cota actuala 1/1, cota initiala 1/1	
1) PETRE PETRACHE GHEORGHE	

**C. Partea III. SARCINI .**

Inscrieri privind dezmembramintele dreptului de proprietate, drepturi reale de garanție și sarcini	Referințe
NU SUNT	


## Anexa Nr. 1 La Partea I

## Teren

Nr cadastral	Suprafața (mp)*	Observații / Referințe
	5.000	

\* Suprafața este determinată în planul de proiecție Stereo 70.

## DETALII LINIARE IMOBIL



## Date referitoare la teren

Crt	Categorie folosință	Intravilan	Suprafața (mp)	Tarla	Parcelă	Nr. topo	Observații / Referințe
1	arabil	NU	5.000	32	768/24	-	

## Lungime Segmente

1) Valorile lungimilor segmentelor sunt obținute din proiecție în plan.

Punct început	X / Y	Punct sfârșit	X / Y	Lungime segment (** (m)
1	574.911,516 388.248,295	2	574.907,825 388.239,313	9.711
2	574.907,825 388.239,313	3	575.211,688 388.083,944	341.28
3	575.211,688 388.083,944	4	575.218,337 388.096,97	14.625
4	575.218,337 388.096,97	5	574.913,403 388.252,887	342.483
5	574.913,403 388.252,887	1	574.911,516 388.248,295	4.965

**\*\* Lungimile segmentelor sunt determinate în planul de proiecție Stereo 70 și sunt rotunjite la 1 milimetru.**

**\*\*\* Distanța dintre puncte este formată din segmente cumulate ce sunt mai mici decât valoarea 1 milimetru.**



**DATE DESPRE IMOBILUL NR. 1656**

Oficiul de Cadastru și Publicitate Imobiliară PRAHOVA  
Biroul de Cadastru și Publicitate Imobiliară Ploiești

**A. Partea I. Descrierea imobilului**

TEREN Extravilan

Adresa: Jud. Prahova

Nr. Crt	Nr cadastral Nr. topografic	Suprafața* (mp)	Observații / Referințe
A1		5.000	Sector cadastral:44 Teren neimprejmit;

**B. Partea II. Proprietari și acte**

Inscrieri privitoare la dreptul de proprietate și alte drepturi reale		Referințe
/		
Act Administrativ nr. 42397, din 10/08/1995 emis de CJSDPAT PRAHOVA;		
B1	Intabulare, drept de PROPRIETATE, dobandit prin Reconstituire, cota actuala 1/1, cota initiala 1/1	A1
	1) MIRCEA I GHEORGHE 2) MIRCEA I CONSTANTIN 3) MAFTEI I MARIA 4) ENACHE ION VALERIA 5) MIRCEA D SORA	

**C. Partea III. SARCINI .**


Inscrieri privind dezmembramintele dreptului de proprietate, drepturi reale de garanție și sarcini	Referințe
NU SUNT	

## Anexa Nr. 1 La Partea I

## Teren

Nr cadastral	Suprafața (mp)*	Observații / Referințe
	5.000	

\* Suprafața este determinată în planul de proiecție Stereo 70.



## Date referitoare la teren

Crt	Categorie folosință	Intravilan	Suprafața (mp)	Tarla	Parcelă	Nr. topo	Observații / Referințe
1	arabil	NU	5.000	32	768/25	-	

## Lungime Segmente

1) Valorile lungimilor segmentelor sunt obținute din proiecție în plan.

Punct început	X / Y	Punct sfârșit	X / Y	Lungime segment (** (m)
1	574.905,753 388.234,271	2	574.902,227 388.225,691	9.276
2	574.902,227 388.225,691	3	575.205,015 388.070,872	340.073
3	575.205,015 388.070,872	4	575.211,688 388.083,944	14.677
4	575.211,688 388.083,944	5	574.907,825 388.239,313	341.28
5	574.907,825 388.239,313	1	574.905,753 388.234,271	5.451



**\*\* Lungimile segmentelor sunt determinate în planul de proiecție Stereo 70 și sunt rotunjite la 1 milimetru.**

**\*\*\* Distanța dintre puncte este formată din segmente cumulate ce sunt mai mici decât valoarea 1 milimetru.**



**DATE DESPRE IMOBILUL NR. 1657**

Oficiul de Cadastru și Publicitate Imobiliară PRAHOVA  
Biroul de Cadastru și Publicitate Imobiliară Ploiești

**A. Partea I. Descrierea imobilului**

TEREN Extravilan

Adresa: Jud. Prahova

Nr. Crt	Nr cadastral Nr. topografic	Suprafața* (mp)	Observații / Referințe
A1		2.500	Sector cadastral:44 Teren neimprejmuit;

**B. Partea II. Proprietari și acte**

Inscrieri privitoare la dreptul de proprietate și alte drepturi reale		Referințe
/		
Act Administrativ nr. 35177, din 29/03/1995 emis de CJSDPAT PRAHOVA;		
B1	Intabulare, drept de PROPRIETATE, dobandit prin Reconstituire, cota actuala 1/1, cota initiala 1/1 1) IONITĂ NAE VASILE	A1

**C. Partea III. SARCINI .**

Inscrieri privind dezmembramintele dreptului de proprietate, drepturi reale de garanție și sarcini	Referințe
NU SUNT	


## Anexa Nr. 1 La Partea I

## Teren

Nr cadastral	Suprafața (mp)*	Observații / Referințe
	2.500	

\* Suprafața este determinată în planul de proiecție Stereo 70.

## DETALII LINIARE IMOBIL



## Date referitoare la teren

Crt	Categorie folosință	Intravilan	Suprafața (mp)	Tarla	Parcelă	Nr. topo	Observații / Referințe
1	arabil	NU	2.500	32	768/26	-	

## Lungime Segmente

1) Valorile lungimilor segmentelor sunt obținute din proiecție în plan.

Punct început	X / Y	Punct sfârșit	X / Y	Lungime segment (** (m)
1	574.899,966 388.220,189	2	574.899,421 388.218,862	1.435
2	574.899,421 388.218,862	3	575.201,67 388.064,318	339.468
3	575.201,67 388.064,318	4	575.205,015 388.070,872	7.358
4	575.205,015 388.070,872	5	574.902,227 388.225,691	340.073
5	574.902,227 388.225,691	1	574.899,966 388.220,189	5.948

**\*\* Lungimile segmentelor sunt determinate în planul de proiecție Stereo 70 și sunt rotunjite la 1 milimetru.**

**\*\*\* Distanța dintre puncte este formată din segmente cumulate ce sunt mai mici decât valoarea 1 milimetru.**



**DATE DESPRE IMOBILUL NR. 1658**

Oficiul de Cadastru și Publicitate Imobiliară PRAHOVA  
Biroul de Cadastru și Publicitate Imobiliară Ploiești

**A. Partea I. Descrierea imobilului**

TEREN Extravilan

Adresa: Jud. Prahova

Nr. Crt	Nr cadastral Nr. topografic	Suprafața* (mp)	Observații / Referințe
A1		1.900	Sector cadastral:44 Teren neimprejmit;

**B. Partea II. Proprietari și acte**

Inscrieri privitoare la dreptul de proprietate și alte drepturi reale		Referințe
/		
Act Administrativ nr. 42367, din 07/07/1995 emis de CJSDPAT PRAHOVA;		
B1	Intabulare, drept de PROPRIETATE, dobandit prin Reconstituire, cota actuala 1/1, cota initiala 1/1 1) TĂNASE M ECATERINA 2) TĂNASE GH DUMITRU 3) IONIȚĂ GH MARIA	A1

**C. Partea III. SARCINI .**

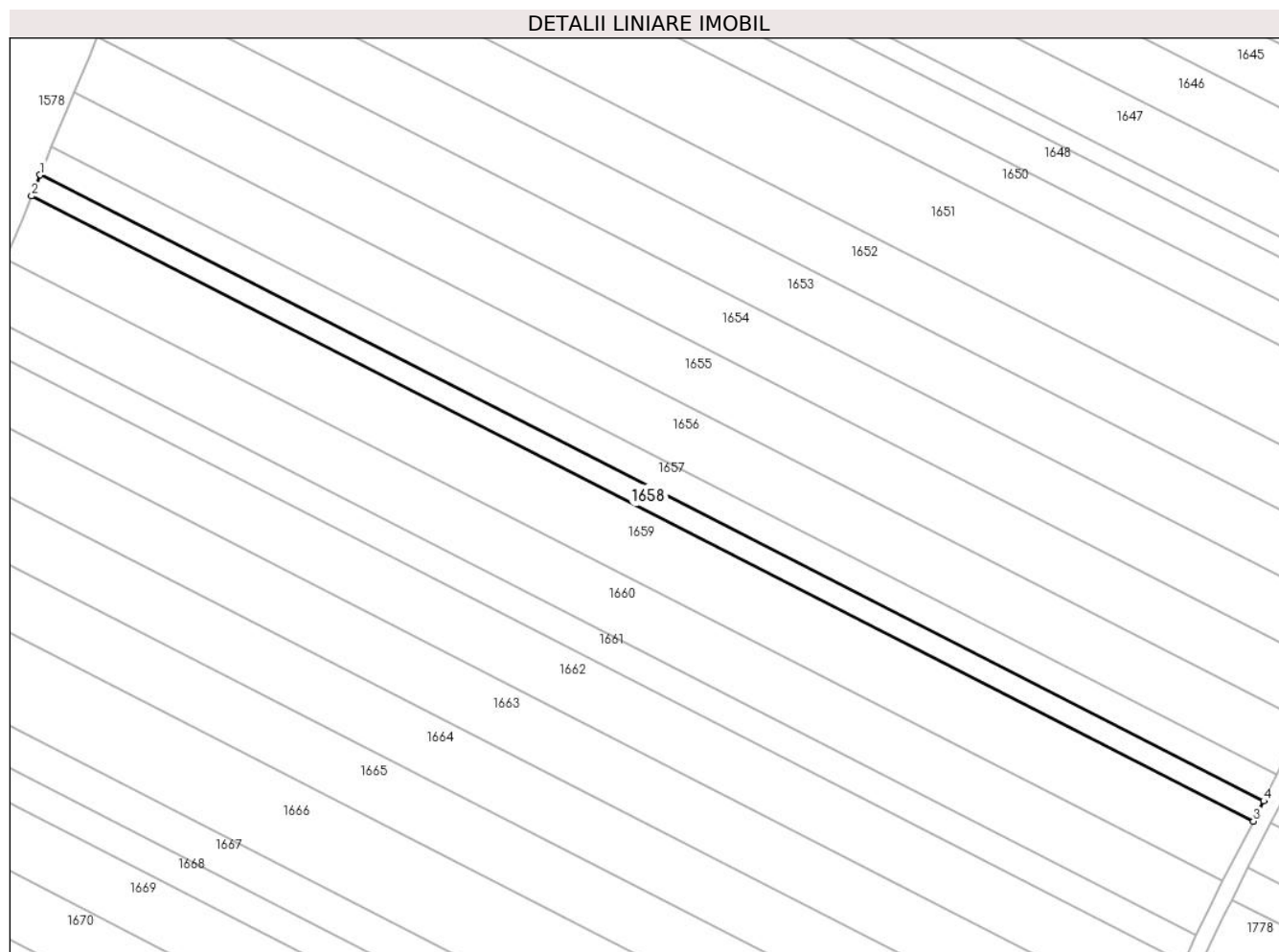
Inscrieri privind dezmembramintele dreptului de proprietate, drepturi reale de garanție și sarcini	Referințe
NU SUNT	

## Anexa Nr. 1 La Partea I

## Teren

Nr cadastral	Suprafața (mp)*	Observații / Referințe
	1.900	

\* Suprafața este determinată în planul de proiecție Stereo 70.



## Date referitoare la teren

Crt	Categorie folosință	Intravilan	Suprafața (mp)	Tarla	Parcelă	Nr. topo	Observații / Referințe
1	arabil	NU	1.900	32	768/27	-	

## Lungime Segmente

1) Valorile lungimilor segmentelor sunt obținute din proiecție în plan.

Punct început	X / Y	Punct sfârșit	X / Y	Lungime segment (** (m)
1	574.899,421 388.218,862	2	574.897,284 388.213,664	5.62
2	574.897,284 388.213,664	3	575.199,124 388.059,33	339.008
3	575.199,124 388.059,33	4	575.201,67 388.064,318	5.6
4	575.201,67 388.064,318	1	574.899,421 388.218,862	339.468

\*\* Lungimile segmentelor sunt determinate în planul de proiecție Stereo 70 și sunt rotunjite la 1 milimetru.



**\*\*\* Distanţa dintre puncte este formată din segmente cumulate ce sunt mai mici decât valoarea 1 milimetru.**



**DATE DESPRE IMOBILUL NR. 1659**

Oficiul de Cadastru și Publicitate Imobiliară PRAHOVA  
Biroul de Cadastru și Publicitate Imobiliară Ploiești

**A. Partea I. Descrierea imobilului**

TEREN Extravilan

Nr. CF vechi:7487

Adresa: Jud. Prahova

Nr. Crt	Nr cadastral Nr. topografic	Suprafața* (mp)	Observații / Referințe
A1	21309	5.631	Sector cadastral:44 Teren neimpregmuit;

**B. Partea II. Proprietari și acte**

Inscrieri privitoare la dreptul de proprietate și alte drepturi reale	Referințe
<b>67146 / 28/08/2014</b>	
Act Normativ nr. 17, din 07/03/2014 emis de Parlamentul Romaniei;	
B3	Imobil aflat sub incidenta art.3 alin.(1) din Legea 17/2014, dobandit prin Lege
	A1
<b>120744 / 29/12/2016</b>	
Act Notarial nr. 3258, din 22/12/2016 emis de Minea Octavian;	
B4	Intabulare, drept de PROPRIETATE(partaj), dobandit prin Conventie, cota actuala 1/1, cota initiala 1/1
	A1
	1) <b>AVRAM BIANCA-IOANA</b>

**C. Partea III. SARCINI**

Inscrieri privind dezmembramintele dreptului de proprietate, drepturi reale de garanție și sarcini	Referințe
<b>139901 / 30/12/2020</b>	
Act Notarial nr. 3870, din 28/12/2020 emis de NP VOICU Andreea Elena;	
C2	Intabulare, drept de IPOTECA, Valoare:80000 EUR,
	1) <b>OANCEA AUGUSTIN CONSTANTIN</b>
	A1
<b>48361 / 07/04/2022</b>	
Act Administrativ nr. 167191, din 05/04/2022 emis de ANAF (act administrativ nr 167164 din 05.04.2022, emis de ANAF);	
C3	Intabulare, drept de IPOTECA LEGALA, Valoare:123018 LEI (reprezentand sechestru)
	A1
	1) <b>ANAF-DGRFP PLOIESTI-AJFP PRAHOVA-SERVICIUL COLECTARE EXECUTARE SILITA PERSOANE FIZICE, CIF:9999999999999</b>


## Anexa Nr. 1 La Partea I

## Teren

Nr cadastral	Suprafața (mp)*	Observații / Referințe
21309	5.631	

\* Suprafața este determinată în planul de proiecție Stereo 70.

## DETALII LINIARE IMOBIL



## Date referitoare la teren

Crt	Categorie folosință	Intravilan	Suprafața (mp)	Tarla	Parcelă	Nr. topo	Observații / Referințe
1	arabil	NU	5.631	32	768/28	-	

## Lungime Segmente

1) Valorile lungimilor segmentelor sunt obținute din proiecție în plan.

Punct început	X / Y	Punct sfârșit	X / Y	Lungime segment (** (m)
1	574.897,063 388.213,125	2	574.894,853 388.207,746	5.815
2	574.894,853 388.207,746	3	574.890,937 388.198,216	10.303
3	574.890,937 388.198,216	4	575.191,557 388.044,506	337.638
4	575.191,557 388.044,506	5	575.199,124 388.059,33	16.644
5	575.199,124 388.059,33	6	574.897,284 388.213,664	339.008

Punct început	X / Y	Punct sfârșit	X / Y	Lungime segment (** (m)
6	574.897,284 388.213,664	1	574.897,063 388.213,125	0.583

\*\* Lungimile segmentelor sunt determinate în planul de proiecție Stereo 70 și sunt rotunjite la 1 milimetru.

\*\*\* Distanța dintre puncte este formată din segmente cumulate ce sunt mai mici decât valoarea 1 milimetru.



**DATE DESPRE IMOBILUL NR. 1660**

Oficiul de Cadastru și Publicitate Imobiliară PRAHOVA  
Biroul de Cadastru și Publicitate Imobiliară Ploiești

**A. Partea I. Descrierea imobilului**

TEREN Extravilan

Adresa: Jud. Prahova

Nr. Crt	Nr cadastral Nr. topografic	Suprafața* (mp)	Observații / Referințe
A1	29470	5.000	Sector cadastral:44 Teren neimprejmuit;

**B. Partea II. Proprietari și acte**

Inscrieri privitoare la dreptul de proprietate și alte drepturi reale		Referințe
<b>60211 / 05/07/2018</b>		
Act Administrativ nr. 21064, din 14/10/1994 emis de COMISIA JUDETEANA PRAHOVA (act notarial nr 354 din 23.10.2009, emis de NP SANDU AURELIAN VIOREL;act notarial nr 237 din 10.07.2009, emis de NP SANDU AURELIAN VIOREL);		
B1	Intabulare, drept de PROPRIETATEmostenire, dobandit prin Succesiune, cota actuala 1/2, cota initiala 1/2 1) MIȚILĂ RODICA	A1
B2	Intabulare, drept de PROPRIETATEmostenire, dobandit prin Succesiune, cota actuala 2/16, cota initiala 2/16 1) TOMA SILVIA	A1
B3	Intabulare, drept de PROPRIETATEmostenire, dobandit prin Succesiune, cota actuala 3/16, cota initiala 3/16 1) TOMA IOANA GABRIELA	A1
B4	Intabulare, drept de PROPRIETATEmostenire, dobandit prin Succesiune, cota actuala 3/16, cota initiala 3/16 1) TOMA MIHAELA JEANINA	A1
B5	se noteaza faptul ca imobilul se afla sub incidenta art.3,alin.(1) din Legea nr.17/2014	A1

**C. Partea III. SARCINI .**


Inscrieri privind dezmembramintele dreptului de proprietate, drepturi reale de garanție și sarcini	Referințe
NU SUNT	

## Anexa Nr. 1 La Partea I

## Teren

Nr cadastral	Suprafața (mp)*	Observații / Referințe
29470	5.000	

\* Suprafața este determinată în planul de proiecție Stereo 70.



## Date referitoare la teren

Crt	Categorie folosință	Intra vilan	Suprafața (mp)	Tarla	Parcelă	Nr. topo	Observații / Referințe
1	arabil	NU	5.000	32	768/29	-	

## Lungime Segmente

1) Valorile lungimilor segmentelor sunt obținute din proiecție în plan.

Punct început	X / Y	Punct sfârșit	X / Y	Lungime segment (** (m)
1	574.888,281 388.191,754	2	574.885,279 388.184,45	7.897
2	574.885,279 388.184,45	3	575.185,048 388.031,175	336.682
3	575.185,048 388.031,175	4	575.188,101 388.037,735	7.236
4	575.188,101 388.037,735	5	575.191,557 388.044,506	7.602
5	575.191,557 388.044,506	6	574.890,937 388.198,216	337.638



Punct început	X / Y	Punct sfârșit	X / Y	Lungime segment (** (m)
6	574.890,937 388.198,216	1	574.888,281 388.191,754	6.987

\*\* Lungimile segmentelor sunt determinate în planul de proiecție Stereo 70 și sunt rotunjite la 1 milimetru.

\*\*\* Distanța dintre puncte este formată din segmente cumulate ce sunt mai mici decât valoarea 1 milimetru.



**DATE DESPRE IMOBILUL NR. 1661**

Oficiul de Cadastru și Publicitate Imobiliară PRAHOVA  
Biroul de Cadastru și Publicitate Imobiliară Ploiești

**A. Partea I. Descrierea imobilului**

TEREN Extravilan

Adresa: Jud. Prahova

Nr. Crt	Nr cadastral Nr. topografic	Suprafața* (mp)	Observații / Referințe
A1		2.500	Sector cadastral:44 Teren neimprejmuit;

**B. Partea II. Proprietari și acte**

Inscrieri privitoare la dreptul de proprietate și alte drepturi reale		Referințe
/		
Act Administrativ nr. 21064, din 14/10/1994 emis de CJSDPAT PRAHOVA;		
B1	Intabulare, drept de PROPRIETATE, dobandit prin Reconstituire, cota actuala 1/1, cota initiala 1/1 1) TOMA C TOMA	A1

**C. Partea III. SARCINI .**

Inscrieri privind dezmembramintele dreptului de proprietate, drepturi reale de garanție și sarcini	Referințe
NU SUNT	


## Anexa Nr. 1 La Partea I

## Teren

Nr cadastral	Suprafața (mp)*	Observații / Referințe
	2.500	

\* Suprafața este determinată în planul de proiecție Stereo 70.

## DETALII LINIARE IMOBIL



## Date referitoare la teren

Crt	Categorie folosință	Intravilan	Suprafața (mp)	Tarla	Parcelă	Nr. topo	Observații / Referințe
1	arabil	NU	2.500	32	768/30	-	

## Lungime Segmente

1) Valorile lungimilor segmentelor sunt obținute din proiecție în plan.

Punct început	X / Y	Punct sfârșit	X / Y	Lungime segment (** (m)
1	574.885,279 388.184,45	2	574.882,446 388.177,555	7.454
2	574.882,446 388.177,555	3	575.181,911 388.024,434	336.341
3	575.181,911 388.024,434	4	575.185,048 388.031,175	7.435
4	575.185,048 388.031,175	1	574.885,279 388.184,45	336.682

\*\* Lungimile segmentelor sunt determinate în planul de proiecție Stereo 70 și sunt rotunjite la 1 milimetru.

**\*\*\* Distanţa dintre puncte este formată din segmente cumulate ce sunt mai mici decât valoarea 1 milimetru.**



**DATE DESPRE IMOBILUL NR. 1662**

Oficiul de Cadastru și Publicitate Imobiliară PRAHOVA  
Biroul de Cadastru și Publicitate Imobiliară Ploiești

**A. Partea I. Descrierea imobilului**

TEREN Extravilan

Adresa: Jud. Prahova, T 32 ; A 768/31

Nr. Crt	Nr cadastral Nr. topografic	Suprafața* (mp)	Observații / Referințe
A1	29807	5.000	Sector cadastral:44 Teren neimprejmuit; T 32 ; A 768/31

**B. Partea II. Proprietari și acte**

Inscrieri privitoare la dreptul de proprietate și alte drepturi reale		Referințe
<b>34078 / 02/04/2019</b>		
Act Administrativ nr. 1589, din 04/02/2019 emis de PRIMARIA PAULESTI (act administrativ nr 37412 din 29.03.1995, emis de Comisia Judeteana Prahova);		
B2	Imobil aflat sub incidenta art.3 alin.(1) din Legea 17/2014	A1
<b>54565 / 11/04/2023</b>		
Act Notarial nr. 1076, din 10/04/2023 emis de NP Dan Oliviu Vasilica;		
B3	Intabulare, drept de PROPRIETATEpartaj, dobandit prin Conventie, cota actuala 1/1, cota initiala 1/1 1) IONITA CTIN LEANA	A1

**C. Partea III. SARCINI .**

Inscrieri privind dezmembramintele dreptului de proprietate, drepturi reale de garanție și sarcini	Referințe
NU SUNT	


## Anexa Nr. 1 La Partea I

## Teren

Nr cadastral	Suprafața (mp)*	Observații / Referințe
29807	5.000	T 32 ; A 768/31

\* Suprafața este determinată în planul de proiecție Stereo 70.

## DETALII LINIARE IMOBIL



## Date referitoare la teren

Crt	Categorie folosință	Intravilan	Suprafața (mp)	Tarla	Parcelă	Nr. topo	Observații / Referințe
1	arabil	NU	5.000	32	768/31	-	

## Lungime Segmente

1) Valorile lungimilor segmentelor sunt obținute din proiecție în plan.

Punct început	X / Y	Punct sfârșit	X / Y	Lungime segment (** (m)
1	574.882,419 388.177,49	2	574.879,483 388.170,345	7.725
2	574.879,483 388.170,345	3	574.876,77 388.163,743	7.138
3	574.876,77 388.163,743	4	575.175,628 388.010,933	335.659
4	575.175,628 388.010,933	5	575.181,911 388.024,434	14.891
5	575.181,911 388.024,434	6	574.882,446 388.177,555	336.341



Punct început	X / Y	Punct sfârșit	X / Y	Lungime segment (** (m)
6	574.882,446 388.177,555	1	574.882,419 388.177,49	0.07

\*\* Lungimile segmentelor sunt determinate în planul de proiecție Stereo 70 și sunt rotunjite la 1 milimetru.

\*\*\* Distanța dintre puncte este formată din segmente cumulate ce sunt mai mici decât valoarea 1 milimetru.



**DATE DESPRE IMOBILUL NR. 1663**

Oficiul de Cadastru și Publicitate Imobiliară PRAHOVA  
Biroul de Cadastru și Publicitate Imobiliară Ploiești

**A. Partea I. Descrierea imobilului**

TEREN Extravilan

Adresa: Jud. Prahova

Nr. Crt	Nr cadastral Nr. topografic	Suprafața* (mp)	Observații / Referințe
A1		5.000	Sector cadastral:44 Teren neimprejmuit;

**B. Partea II. Proprietari și acte**

Inscrieri privitoare la dreptul de proprietate și alte drepturi reale		Referințe
/		
Act Administrativ nr. 35146, din 24/02/1995 emis de CJSDPAT PRAHOVA;		
B1	Intabulare, drept de PROPRIETATE, dobandit prin Reconstituire, cota actuala 1/1, cota initiala 1/1 1) VASILE C VASILE	A1

**C. Partea III. SARCINI .**

Inscrieri privind dezmembramintele dreptului de proprietate, drepturi reale de garanție și sarcini	Referințe
NU SUNT	


## Anexa Nr. 1 La Partea I

## Teren

Nr cadastral	Suprafața (mp)*	Observații / Referințe
	5.000	

\* Suprafața este determinată în planul de proiecție Stereo 70.

## DETALII LINIARE IMOBIL



## Date referitoare la teren

Crt	Categorie folosință	Intravilan	Suprafața (mp)	Tarla	Parcelă	Nr. topo	Observații / Referințe
1	arabil	NU	5.000	32	768/32	-	

## Lungime Segmente

1) Valorile lungimilor segmentelor sunt obținute din proiecție în plan.

Punct început	X / Y	Punct sfârșit	X / Y	Lungime segment (** (m)
1	574.873,6 388.156,031	2	574.871,082 388.149,904	6.624
2	574.871,082 388.149,904	3	575.169,332 387.997,405	334.976
3	575.169,332 387.997,405	4	575.175,628 388.010,933	14.921
4	575.175,628 388.010,933	5	574.876,77 388.163,743	335.659
5	574.876,77 388.163,743	1	574.873,6 388.156,031	8.338

**\*\* Lungimile segmentelor sunt determinate în planul de proiecție Stereo 70 și sunt rotunjite la 1 milimetru.**

**\*\*\* Distanța dintre puncte este formată din segmente cumulate ce sunt mai mici decât valoarea 1 milimetru.**



**DATE DESPRE IMOBILUL NR. 1664**

Oficiul de Cadastru și Publicitate Imobiliară PRAHOVA  
Biroul de Cadastru și Publicitate Imobiliară Ploiești

**A. Partea I. Descrierea imobilului**

TEREN Extravilan

Adresa: Jud. Prahova

Nr. Crt	Nr cadastral Nr. topografic	Suprafața* (mp)	Observații / Referințe
A1		5.000	Sector cadastral:44 Teren neimprejmuit;

**B. Partea II. Proprietari și acte**

Inscrieri privitoare la dreptul de proprietate și alte drepturi reale		Referințe
/		
Act Notarial nr. 7463, din 05/12/1997 emis de NP IVAN CONSTANTIN;		
B1	Intabulare, drept de PROPRIETATE, cu titlu de partaj voluntar, dobandit prin Conventie, cota actuala 1/1, cota initiala 1/1 1) DINESCU NICULAE	A1

**C. Partea III. SARCINI .**


Inscrieri privind dezmembramintele dreptului de proprietate, drepturi reale de garanție și sarcini	Referințe
NU SUNT	

## Anexa Nr. 1 La Partea I

## Teren

Nr cadastral	Suprafața (mp)*	Observații / Referințe
	5.000	

\* Suprafața este determinată în planul de proiecție Stereo 70.



## Date referitoare la teren

Crt	Categorie folosință	Intravilan	Suprafața (mp)	Tarla	Parcelă	Nr. topo	Observații / Referințe
1	arabil	NU	5.000	32	768/33	-	

## Lungime Segmente

1) Valorile lungimilor segmentelor sunt obținute din proiecție în plan.

Punct început	X / Y	Punct sfârșit	X / Y	Lungime segment (** (m)
1	574.867,706 388.141,688	2	574.865,383 388.136,036	6.111
2	574.865,383 388.136,036	3	575.163,024 387.983,849	334.292
3	575.163,024 387.983,849	4	575.169,332 387.997,405	14.952
4	575.169,332 387.997,405	5	574.871,082 388.149,904	334.976
5	574.871,082 388.149,904	1	574.867,706 388.141,688	8.883



**\*\* Lungimile segmentelor sunt determinate în planul de proiecție Stereo 70 și sunt rotunjite la 1 milimetru.**

**\*\*\* Distanța dintre puncte este formată din segmente cumulate ce sunt mai mici decât valoarea 1 milimetru.**



**DATE DESPRE IMOBILUL NR. 1665**

Oficiul de Cadastru și Publicitate Imobiliară PRAHOVA  
Biroul de Cadastru și Publicitate Imobiliară Ploiești

**A. Partea I. Descrierea imobilului**

TEREN Extravilan

Adresa: Jud. Prahova

Nr. Crt	Nr cadastral Nr. topografic	Suprafața* (mp)	Observații / Referințe
A1		5.000	Sector cadastral:44 Teren neimprejmuit;

**B. Partea II. Proprietari și acte**

Inscrieri privitoare la dreptul de proprietate și alte drepturi reale		Referințe
/		
Act Administrativ nr. 21077, din 14/10/1994 emis de CJSDPAT PRAHOVA;		
B1	Intabulare, drept de PROPRIETATE, dobandit prin Reconstituire, cota actuala 1/1, cota initiala 1/1 1) ILIE ELENA	A1

**C. Partea III. SARCINI .**

Inscrieri privind dezmembramintele dreptului de proprietate, drepturi reale de garanție și sarcini	Referințe
NU SUNT	


## Anexa Nr. 1 La Partea I

## Teren

Nr cadastral	Suprafața (mp)*	Observații / Referințe
	5.000	

\* Suprafața este determinată în planul de proiecție Stereo 70.

## DETALII LINIARE IMOBIL



## Date referitoare la teren

Crt	Categorie folosință	Intravilan	Suprafața (mp)	Tarla	Parcelă	Nr. topo	Observații / Referințe
1	arabil	NU	5.000	32	768/34	-	

## Lungime Segmente

1) Valorile lungimilor segmentelor sunt obținute din proiecție în plan.

Punct început	X / Y	Punct sfârșit	X / Y	Lungime segment (** (m)
1	574.861,799 388.127,314	2	574.859,673 388.122,14	5.594
2	574.859,673 388.122,14	3	575.156,703 387.970,265	333.606
3	575.156,703 387.970,265	4	575.163,024 387.983,849	14.983
4	575.163,024 387.983,849	5	574.865,383 388.136,036	334.292
5	574.865,383 388.136,036	1	574.861,799 388.127,314	9.43

**\*\* Lungimile segmentelor sunt determinate în planul de proiecție Stereo 70 și sunt rotunjite la 1 milimetru.**

**\*\*\* Distanța dintre puncte este formată din segmente cumulate ce sunt mai mici decât valoarea 1 milimetru.**



**DATE DESPRE IMOBILUL NR. 1666**

Oficiul de Cadastru și Publicitate Imobiliară PRAHOVA  
Biroul de Cadastru și Publicitate Imobiliară Ploiești

**A. Partea I. Descrierea imobilului**

TEREN Extravilan

Adresa: Jud. Prahova

Nr. Crt	Nr cadastral Nr. topografic	Suprafața* (mp)	Observații / Referințe
A1		6.800	Sector cadastral:44 Teren neimprejmuit;

**B. Partea II. Proprietari și acte**

Inscrieri privitoare la dreptul de proprietate și alte drepturi reale		Referințe
/		
Act Administrativ nr. 21045, din 14/10/1994 emis de CJSDPAT PRAHOVA;		
B1	Intabulare, drept de PROPRIETATE, dobandit prin Reconstituire, cota actuala 1/1, cota initiala 1/1 1) <b>BALCAN V RADA</b>	A1

**C. Partea III. SARCINI .**

Inscrieri privind dezmembramintele dreptului de proprietate, drepturi reale de garanție și sarcini	Referințe
NU SUNT	


## Anexa Nr. 1 La Partea I

## Teren

Nr cadastral	Suprafața (mp)*	Observații / Referințe
	6.800	

\* Suprafața este determinată în planul de proiecție Stereo 70.

## DETALII LINIARE IMOBIL



## Date referitoare la teren

Crt	Categorie folosință	Intra vilan	Suprafața (mp)	Tarla	Parcelă	Nr. topo	Observații / Referințe
1	arabil	NU	6.800	32	768/35	-	

## Lungime Segmente

1) Valorile lungimilor segmentelor sunt obținute din proiecție în plan.

Punct început	X / Y	Punct sfârșit	X / Y	Lungime segment (** (m)
1	574.855,88 388.112,911	2	574.851,89 388.103,203	10.496
2	574.851,89 388.103,203	3	575.148,457 387.951,565	333.086
3	575.148,457 387.951,565	4	575.153,564 387.963,521	13.001
4	575.153,564 387.963,521	5	575.156,703 387.970,265	7.439
5	575.156,703 387.970,265	6	574.859,673 388.122,14	333.606



Punct început	X / Y	Punct sfârșit	X / Y	Lungime segment (** (m)
6	574.859,673 388.122,14	1	574.855,88 388.112,911	9.978

\*\* Lungimile segmentelor sunt determinate în planul de proiecție Stereo 70 și sunt rotunjite la 1 milimetru.

\*\*\* Distanța dintre puncte este formată din segmente cumulate ce sunt mai mici decât valoarea 1 milimetru.



**DATE DESPRE IMOBILUL NR. 1667**

Oficiul de Cadastru și Publicitate Imobiliară PRAHOVA  
Biroul de Cadastru și Publicitate Imobiliară Ploiești

**A. Partea I. Descrierea imobilului**

TEREN Extravilan

Adresa: Jud. Prahova

Nr. Crt	Nr cadastral Nr. topografic	Suprafața* (mp)	Observații / Referințe
A1		3.100	Sector cadastral:44 Teren neimprejmuit;

**B. Partea II. Proprietari și acte**

Inscrieri privitoare la dreptul de proprietate și alte drepturi reale		Referințe
/		
Act Administrativ nr. 31722, din 15/12/1994 emis de CJSDPAT PRAHOVA;		
B1	Intabulare, drept de PROPRIETATE, dobandit prin Reconstituire, cota actuala 1/1, cota initiala 1/1 1) SOARE CONSTANTIN VASILE 2) SOARE GHE TUDORA	A1

**C. Partea III. SARCINI .**

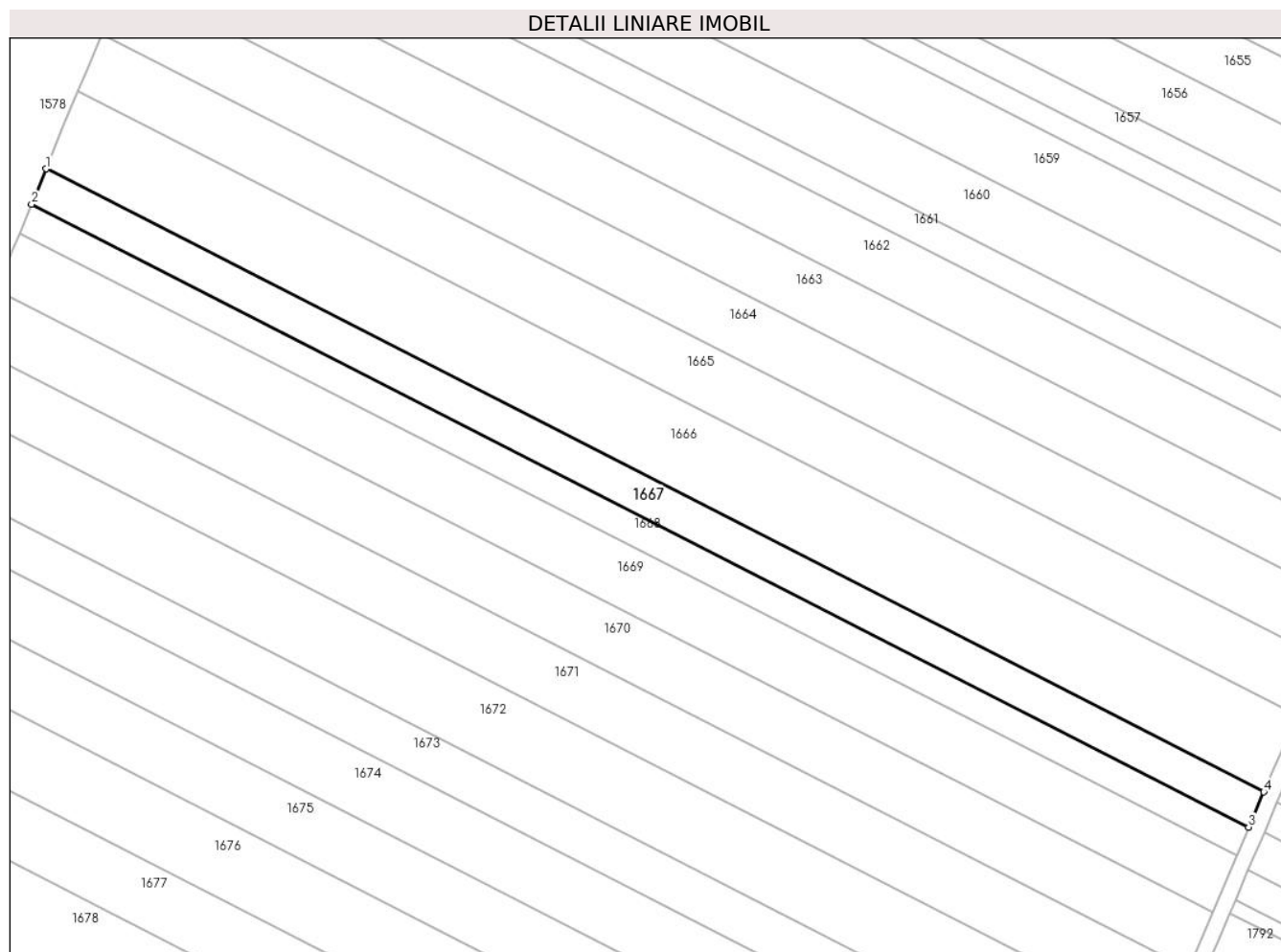
Inscrieri privind dezmembramintele dreptului de proprietate, drepturi reale de garanție și sarcini	Referințe
NU SUNT	

## Anexa Nr. 1 La Partea I

## Teren

Nr cadastral	Suprafața (mp)*	Observații / Referințe
	3.100	

\* Suprafața este determinată în planul de proiecție Stereo 70.



## Date referitoare la teren

Crt	Categorie folosință	Intravilan	Suprafața (mp)	Tarla	Parcelă	Nr. topo	Observații / Referințe
1	arabil	NU	3.100	32	768/36	-	

## Lungime Segmente

1) Valorile lungimilor segmentelor sunt obținute din proiecție în plan.

Punct început	X / Y	Punct sfârșit	X / Y	Lungime segment (** (m)
1	574.851,89 388.103,203	2	574.848,34 388.094,563	9.341
2	574.848,34 388.094,563	3	575.144,792 387.942,984	332.956
3	575.144,792 387.942,984	4	575.148,457 387.951,565	9.331
4	575.148,457 387.951,565	1	574.851,89 388.103,203	333.086

\*\* Lungimile segmentelor sunt determinate în planul de proiecție Stereo 70 și sunt rotunjite la 1 milimetru.

**\*\*\* Distanţa dintre puncte este formată din segmente cumulate ce sunt mai mici decât valoarea 1 milimetru.**



**DATE DESPRE IMOBILUL NR. 1668**

Oficiul de Cadastru și Publicitate Imobiliară PRAHOVA  
Biroul de Cadastru și Publicitate Imobiliară Ploiești

**A. Partea I. Descrierea imobilului**

TEREN Extravilan

Nr. CF vechi:9214

Adresa: Jud. Prahova

Nr. Crt	Nr cadastral Nr. topografic	Suprafața* (mp)	Observații / Referințe
A1	22748	2.508	Sector cadastral:44 Teren neimprijmit;

**B. Partea II. Proprietari și acte**

Inscrieri privitoare la dreptul de proprietate și alte drepturi reale	Referințe
<b>67411 / 28/08/2014</b>	
Act Normativ nr. 17, din 07/03/2014 emis de Parlamentul Romaniei;	
B3	Imobil aflat sub incidenta art.3 alin.(1) din Legea 17/2014, dobandit prin Lege
	A1
<b>120782 / 29/12/2016</b>	
Act Notarial nr. 3258, din 22/12/2016 emis de NP Minea Octavian;	
B4	Intabulare, drept de PROPRIETATE donatie, dobandit prin Conventie, cota actuala 1/1, cota initiala 1/1
	A1
	1) <b>AVRAM BIANCA-IOANA</b>

**C. Partea III. SARCINI**

Inscrieri privind dezmembramintele dreptului de proprietate, drepturi reale de garanție și sarcini	Referințe
<b>139907 / 30/12/2020</b>	
Act Notarial nr. 3870, din 28/12/2020 emis de NP VOICU Andreea Elena;	
C2	Intabulare, drept de IPOTECA, Valoare:80000 EUR,
	1) <b>OANCEA AUGUSTIN CONSTANTIN</b>
<b>48291 / 07/04/2022</b>	
Act Administrativ nr. 167175, din 05/04/2022 emis de ANAF (act administrativ nr 167142 din 05.04.2022, emis de ANAF;act administrativ nr 167148 din 05.04.2022, emis de ANAF);	
C3	Intabulare, drept de IPOTECA LEGALA, Valoare:123018 LEI (reprezentand sechestru)
	A1
	1) <b>ANAF-DGRFP PLOIESTI-AJFP PRAHOVA-SERVICIUL COLECTARE EXECUTARE SILITA PERSOANE FIZICE, CIF:9999999999999</b>


## Anexa Nr. 1 La Partea I

## Teren

Nr cadastral	Suprafața (mp)*	Observații / Referințe
22748	2.508	

\* Suprafața este determinată în planul de proiecție Stereo 70.

## DETALII LINIARE IMOBIL



## Date referitoare la teren

Crt	Categorie folosință	Intra vilan	Suprafața (mp)	Tarla	Parcelă	Nr. topo	Observații / Referințe
1	arabil	NU	2.508	32	768/37	-	

## Lungime Segmente

1) Valorile lungimilor segmentelor sunt obținute din proiecție în plan.

Punct început	X / Y	Punct sfârșit	X / Y	Lungime segment (** (m)
1	574.847,811 388.093,276	2	574.845,467 388.087,571	6.168
2	574.845,467 388.087,571	3	575.141,826 387.936,039	332.852
3	575.141,826 387.936,039	4	575.144,792 387.942,984	7.552
4	575.144,792 387.942,984	5	574.848,34 388.094,563	332.956
5	574.848,34 388.094,563	1	574.847,811 388.093,276	1.391



**\*\* Lungimile segmentelor sunt determinate în planul de proiecție Stereo 70 și sunt rotunjite la 1 milimetru.**

**\*\*\* Distanța dintre puncte este formată din segmente cumulate ce sunt mai mici decât valoarea 1 milimetru.**



**DATE DESPRE IMOBILUL NR. 1669**

Oficiul de Cadastru și Publicitate Imobiliară PRAHOVA  
Biroul de Cadastru și Publicitate Imobiliară Ploiești

**A. Partea I. Descrierea imobilului**

TEREN Extravilan

Adresa: Jud. Prahova

Nr. Crt	Nr cadastral Nr. topografic	Suprafața* (mp)	Observații / Referințe
A1		5.000	Sector cadastral:44 Teren neimprejmuit;

**B. Partea II. Proprietari și acte**

Inscrieri privitoare la dreptul de proprietate și alte drepturi reale	Referințe
/	
Act Administrativ nr. 7, din 13/03/1996 emis de PARLAMENTUL ROMANIEI;	
B1	A1
Intabulare, drept de PROPRIETATE, dobandit prin Lege, cota actuala 1/1, cota initiala 1/1	
1) UAT PAULESTI, CIF:99999999999999, Teren la dispozitia comisiei locale de fond funciar in baza legii 7/1996	

**C. Partea III. SARCINI .**


Inscrieri privind dezmembramintele dreptului de proprietate, drepturi reale de garanție și sarcini	Referințe
NU SUNT	

## Anexa Nr. 1 La Partea I

## Teren

Nr cadastral	Suprafața (mp)*	Observații / Referințe
	5.000	

\* Suprafața este determinată în planul de proiecție Stereo 70.



## Date referitoare la teren

Crt	Categorie folosință	Intravilan	Suprafața (mp)	Tarla	Parcelă	Nr. topo	Observații / Referințe
1	arabil	NU	5.000	32	-	-	

## Lungime Segmente

1) Valorile lungimilor segmentelor sunt obținute din proiecție în plan.

Punct început	X / Y	Punct sfârșit	X / Y	Lungime segment (** (m)
1	574.844,131 388.084,321	2	574.842,644 388.080,702	3.913
2	574.842,644 388.080,702	3	574.841,261 388.077,026	3.928
3	574.841,261 388.077,026	4	574.839,941 388.073,517	3.749
4	574.839,941 388.073,517	5	575.135,908 387.922,185	332.412
5	575.135,908 387.922,185	6	575.141,826 387.936,039	15.065

Punct început	X / Y	Punct sfârșit	X / Y	Lungime segment (** (m)
6	575.141,826 387.936,039	7	574.845,467 388.087,571	332.852
7	574.845,467 388.087,571	1	574.844,131 388.084,321	3.514

\*\* Lungimile segmentelor sunt determinate în planul de proiecție Stereo 70 și sunt rotunjite la 1 milimetru.

\*\*\* Distanța dintre puncte este formată din segmente cumulate ce sunt mai mici decât valoarea 1 milimetru.



**DATE DESPRE IMOBILUL NR. 1670**

Oficiul de Cadastru și Publicitate Imobiliară PRAHOVA  
Biroul de Cadastru și Publicitate Imobiliară Ploiești

**A. Partea I. Descrierea imobilului**

TEREN Extravilan

Nr. CF vechi:8247

Adresa: Jud. Prahova

Nr. Crt	Nr cadastral Nr. topografic	Suprafața* (mp)	Observații / Referințe
A1	21961	4.961	Sector cadastral:44 Teren neimprejmut;

**B. Partea II. Proprietari și acte**

Inscrieri privitoare la dreptul de proprietate și alte drepturi reale		Referințe
<b>66728 / 20/11/2007</b>		
Act Notarial nr. 241, din 07/12/2005 emis de NP DAVID E.;		
B2	Intabulare, drept de PROPRIETATE, dobandit prin Conventie, cota actuala 3/4, cota initiala 0/1 1) EROSS MARIA 2) PAVEL VASILE 3) PAVEL ILIE	A1
<b>57419 / 25/08/2008</b>		
Act Notarial nr. 2211, din 22/08/2008 emis de NP BOTEZARU IOANA;		
B5	Intabulare, drept de PROPRIETATE, dobandit prin Conventie, cota actuala 1/4, cota initiala 0/1 1) PAVEL VASILE 2) PAVEL MARIA, (soti)	A1
<b>67246 / 28/08/2014</b>		
Act Normativ nr. 17, din 07/03/2014 emis de Parlamentul Romaniei;		
B6	Imobil aflat sub incidenta art.3 alin.(1) din Legea 17/2014, dobandit prin Lege	A1

**C. Partea III. SARCINI .**


Inscrieri privind dezmembramintele dreptului de proprietate, drepturi reale de garanție și sarcini	Referințe
NU SUNT	

## Anexa Nr. 1 La Partea I

## Teren

Nr cadastral	Suprafața (mp)*	Observații / Referințe
21961	4.961	

\* Suprafața este determinată în planul de proiecție Stereo 70.



## Date referitoare la teren

Crt	Categorie folosință	Intra vilan	Suprafața (mp)	Tarla	Parcelă	Nr. topo	Observații / Referințe
1	arabil	NU	4.961	32	768/39	-	

## Lungime Segmente

1) Valorile lungimilor segmentelor sunt obținute din proiecție în plan.

Punct început	X / Y	Punct sfârșit	X / Y	Lungime segment (** (m)
1	574.835,79 388.062,484	2	574.834,647 388.059,445	3.247
2	574.834,647 388.059,445	3	575.130,026 387.908,414	331.752
3	575.130,026 387.908,414	4	575.135,908 387.922,185	14.975
4	575.135,908 387.922,185	5	574.839,941 388.073,517	332.412
5	574.839,941 388.073,517	1	574.835,79 388.062,484	11.788



**\*\* Lungimile segmentelor sunt determinate în planul de proiecție Stereo 70 și sunt rotunjite la 1 milimetru.**

**\*\*\* Distanța dintre puncte este formată din segmente cumulate ce sunt mai mici decât valoarea 1 milimetru.**



**DATE DESPRE IMOBILUL NR. 1671**

Oficiul de Cadastru și Publicitate Imobiliară PRAHOVA  
Biroul de Cadastru și Publicitate Imobiliară Ploiești

**A. Partea I. Descrierea imobilului**

TEREN Extravilan

Nr. CF vechi:9488

Adresa: Jud. Prahova

Nr. Crt	Nr cadastral Nr. topografic	Suprafața* (mp)	Observații / Referințe
A1	22954	4.954	Sector cadastral:44 Teren neimprijmit;

**B. Partea II. Proprietari și acte**

Inscrieri privitoare la dreptul de proprietate și alte drepturi reale		Referințe
<b>67437 / 28/08/2014</b>		
Act Normativ nr. 17, din 07/03/2014 emis de Parlamentul Romaniei;		
B5	Imobil aflat sub incidenta art.3 alin.(1) din Legea 17/2014, dobandit prin Lege	A1
<b>120788 / 29/12/2016</b>		
Act Notarial nr. 3258, din 22/12/2016 emis de NP Minea Octavian;		
B6	Intabulare, drept de PROPRIETATE donatie, dobandit prin Conventie, cota actuala 1/1, cota initiala 1/1 1) <b>AVRAM BIANCA-IOANA</b>	A1

**C. Partea III. SARCINI**

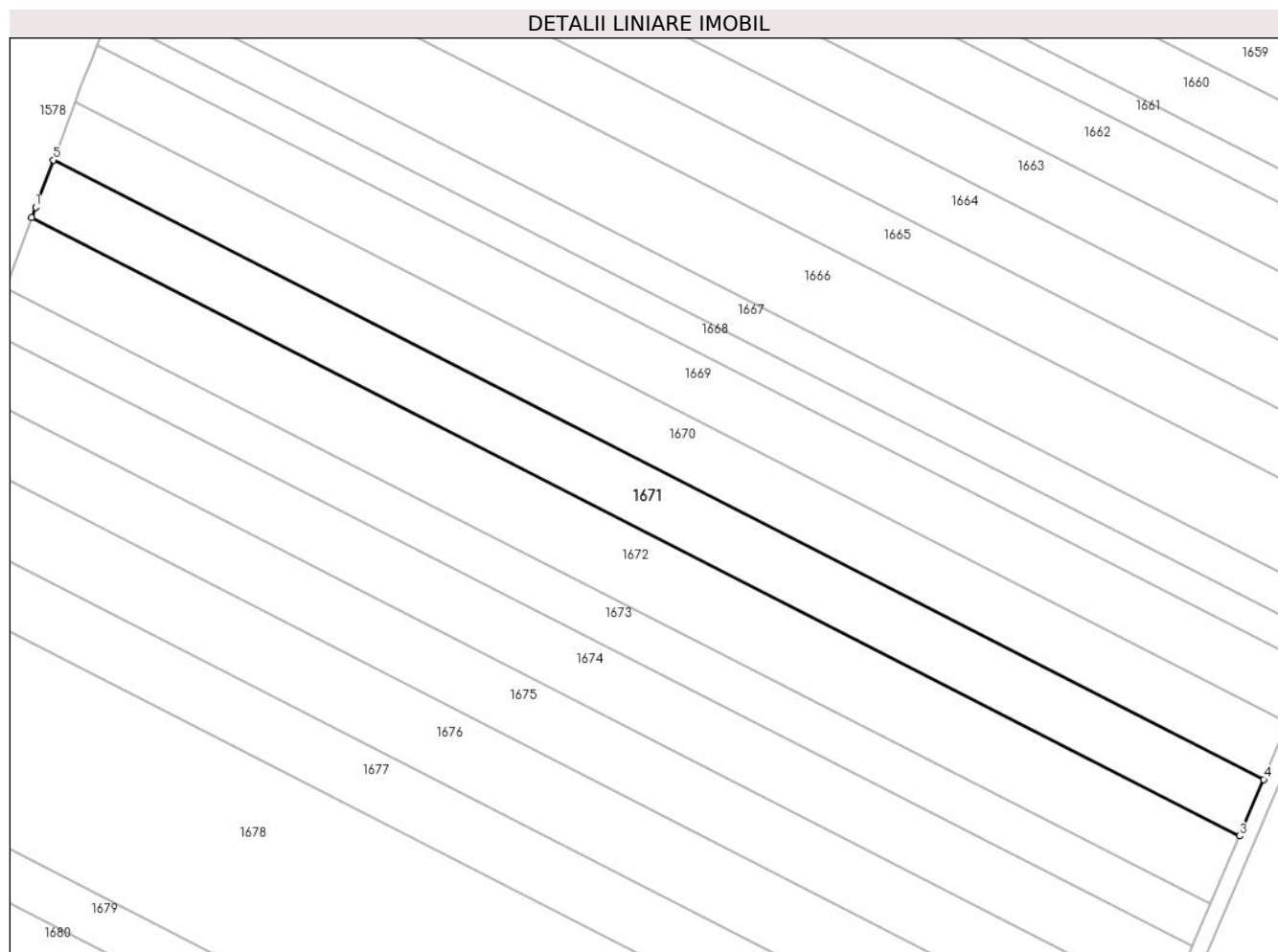
Inscrieri privind dezmembramintele dreptului de proprietate, drepturi reale de garanție și sarcini		Referințe
<b>139909 / 30/12/2020</b>		
Act Notarial nr. 3870, din 28/12/2020 emis de NP VOICU Andreea Elena;		
C2	Intabulare, drept de IPOTECA, Valoare:80000 EUR, 1) <b>OANCEA AUGUSTIN CONSTANTIN</b>	A1
<b>48286 / 07/04/2022</b>		
Act Administrativ nr. 167146, din 05/04/2022 emis de ANAF (act administrativ nr 167173 din 05.04.2022, emis de ANAF);		
C3	Intabulare, drept de IPOTECA LEGALA, Valoare:123018 LEI (reprezentand sechestru) 1) <b>ANAF-DGRFP PLOIESTI-AJFP PRAHOVA-SERVICIUL COLECTARE EXECUTARE SILITA PERSOANE FIZICE, CIF:999999999999</b>	A1

## Anexa Nr. 1 La Partea I

## Teren

Nr cadastral	Suprafața (mp)*	Observații / Referințe
22954	4.954	

\* Suprafața este determinată în planul de proiecție Stereo 70.



## Date referitoare la teren

Crt	Categorie folosință	Intra vilan	Suprafața (mp)	Tarla	Parcelă	Nr. topo	Observații / Referințe
1	arabil	NU	4.954	32	768/40	-	

## Lungime Segmente

1) Valorile lungimilor segmentelor sunt obținute din proiecție în plan.

Punct început	X / Y	Punct sfârșit	X / Y	Lungime segment (** (m)
1	574.830,324 388.047,955	2	574.829,35 388.045,365	2.767
2	574.829,35 388.045,365	3	575.124,14 387.894,635	331.09
3	575.124,14 387.894,635	4	575.130,026 387.908,414	14.984
4	575.130,026 387.908,414	5	574.834,647 388.059,445	331.752
5	574.834,647 388.059,445	1	574.830,324 388.047,955	12.276

**\*\* Lungimile segmentelor sunt determinate în planul de proiecție Stereo 70 și sunt rotunjite la 1 milimetru.**

**\*\*\* Distanța dintre puncte este formată din segmente cumulate ce sunt mai mici decât valoarea 1 milimetru.**



**DATE DESPRE IMOBILUL NR. 1672**

Oficiul de Cadastru și Publicitate Imobiliară PRAHOVA  
Biroul de Cadastru și Publicitate Imobiliară Ploiești

**A. Partea I. Descrierea imobilului**

TEREN Extravilan

Nr. CF vechi:7485

Adresa: Jud. Prahova

Nr. Crt	Nr cadastral Nr. topografic	Suprafața* (mp)	Observații / Referințe
A1	21307	5.968	Sector cadastral:44 Teren neimprejmut;

**B. Partea II. Proprietari și acte**

Inscrieri privitoare la dreptul de proprietate și alte drepturi reale	Referințe
<b>67145 / 28/08/2014</b>	
Act Normativ nr. 17, din 07/03/2014 emis de Parlamentul Romaniei;	
B6	Imobil aflat sub incidenta art.3 alin.(1) din Legea 17/2014, dobandit prin Lege
	A1
<b>120769 / 29/12/2016</b>	
Act Notarial nr. 3258, din 22/12/2016 emis de NP Minea Octavian;	
B7	Intabulare, drept de PROPRIETATE donatie, dobandit prin Conventie, cota actuala 1/1, cota initiala 1/1
	A1
	1) <b>AVRAM BIANCA-IOANA</b>

**C. Partea III. SARCINI**

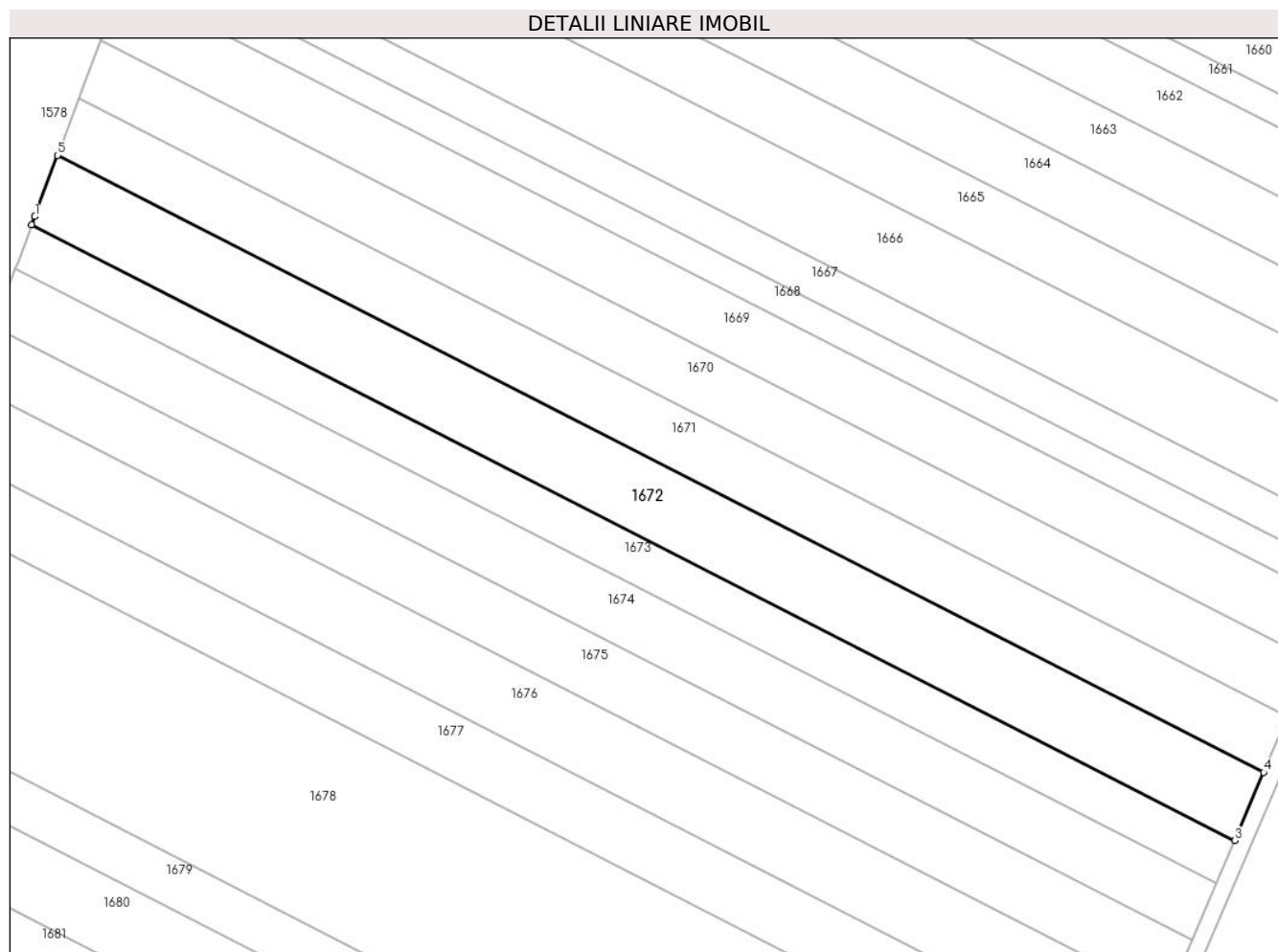
Inscrieri privind dezmembramintele dreptului de proprietate, drepturi reale de garanție și sarcini	Referințe
<b>139900 / 30/12/2020</b>	
Act Notarial nr. 3870, din 28/12/2020 emis de NP VOICU Andreea Elena;	
C2	Intabulare, drept de IPOTECA, Valoare:80000 EUR,
	1) <b>OANCEA AUGUSTIN CONSTANTIN</b>
	A1
<b>48312 / 07/04/2022</b>	
Act Administrativ nr. 167152, din 05/04/2022 emis de ANAF (act administrativ nr 167179 din 05.04.2022, emis de ANAF);	
C3	Intabulare, drept de IPOTECA LEGALA, Valoare:123018 LEI (reprezentand sechestru)
	1) <b>ANAF-DGRFP PLOIESTI-AJFP PRAHOVA-SERVICIUL COLECTARE EXECUTARE SILITA PERSOANE FIZICE, CIF:9999999999999</b>
	A1

## Anexa Nr. 1 La Partea I

## Teren

Nr cadastral	Suprafața (mp)*	Observații / Referințe
21307	5.968	

\* Suprafața este determinată în planul de proiecție Stereo 70.



## Date referitoare la teren

Crt	Categorie folosință	Intra vilan	Suprafața (mp)	Tarla	Parcelă	Nr. topo	Observații / Referințe
1	arabil	NU	5.968	32	768/41	-	

## Lungime Segmente

1) Valorile lungimilor segmentelor sunt obținute din proiecție în plan.

Punct început	X / Y	Punct sfârșit	X / Y	Lungime segment (** (m)
1	574.823,736 388.030,443	2	574.822,955 388.028,366	2.219
2	574.822,955 388.028,366	3	575.117,034 387.877,999	330.292
3	575.117,034 387.877,999	4	575.124,14 387.894,635	18.09
4	575.124,14 387.894,635	5	574.829,35 388.045,365	331.09
5	574.829,35 388.045,365	1	574.823,736 388.030,443	15.943



**\*\* Lungimile segmentelor sunt determinate în planul de proiecție Stereo 70 și sunt rotunjite la 1 milimetru.**

**\*\*\* Distanța dintre puncte este formată din segmente cumulate ce sunt mai mici decât valoarea 1 milimetru.**



**DATE DESPRE IMOBILUL NR. 1673**

Oficiul de Cadastru și Publicitate Imobiliară PRAHOVA  
Biroul de Cadastru și Publicitate Imobiliară Ploiești

**A. Partea I. Descrierea imobilului**

TEREN Extravilan

Nr. CF vechi:8817

Adresa: Jud. Prahova

Nr. Crt	Nr cadastral Nr. topografic	Suprafața* (mp)	Observații / Referințe
A1	22500	3.697	Sector cadastral:44 Teren neimprijmit;

**B. Partea II. Proprietari și acte**

Inscrieri privitoare la dreptul de proprietate și alte drepturi reale	Referințe
<b>67370 / 28/08/2014</b>	
Act Normativ nr. 17, din 07/03/2014 emis de Parlamentul Romaniei;	
B7	Imobil aflat sub incidenta art.3 alin.(1) din Legea 17/2014, dobandit prin Lege
	A1
<b>120742 / 29/12/2016</b>	
Act Notarial nr. 3258, din 22/12/2016 emis de Minea Octavian;	
B8	Intabulare, drept de PROPRIETATE(partaj), dobandit prin Conventie, cota actuala 1/1, cota initiala 1/1
	A1
1) <b>AVRAM BIANCA-IOANA</b>	

**C. Partea III. SARCINI**

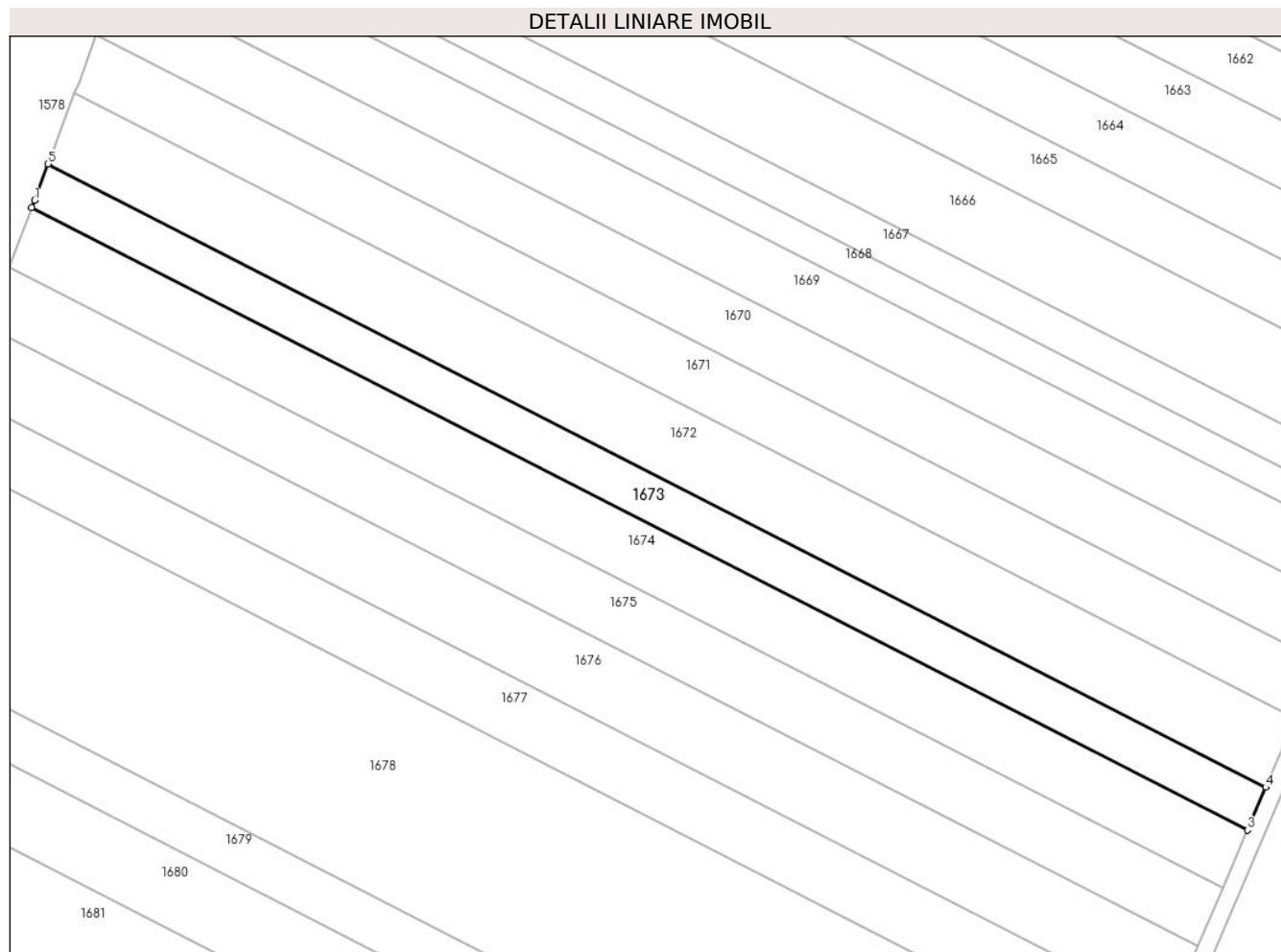
Inscrieri privind dezmembramintele dreptului de proprietate, drepturi reale de garanție și sarcini	Referințe
<b>139906 / 30/12/2020</b>	
Act Notarial nr. 3870, din 28/12/2020 emis de NP VOICU Andreea Elena;	
C2	Intabulare, drept de IPOTECA, Valoare:80000 EUR,
	A1
1) <b>OANCEA AUGUSTIN CONSTANTIN</b>	
<b>48363 / 07/04/2022</b>	
Act Administrativ nr. 167165, din 05/04/2022 emis de ANAF (act administrativ nr 167192 din 05.04.2022, emis de ANAF);	
C3	Intabulare, drept de IPOTECA LEGALA, Valoare:123018 LEI (reprezentand sechestru)
	A1
1) <b>ANAF-DGRFP PLOIESTI-AJFP PRAHOVA-SERVICIUL COLECTARE EXECUTARE SILITA PERSOANE FIZICE, CIF:9999999999999</b>	

## Anexa Nr. 1 La Partea I

## Teren

Nr cadastral	Suprafața (mp)*	Observații / Referințe
22500	3.697	

\* Suprafața este determinată în planul de proiecție Stereo 70.



## Date referitoare la teren

Crt	Categorie folosință	Intravilan	Suprafața (mp)	Tarla	Parcelă	Nr. topo	Observații / Referințe
1	arabil	NU	3.697	32	768/42	-	

## Lungime Segmente

1) Valorile lungimilor segmentelor sunt obținute din proiecție în plan.

Punct început	X / Y	Punct sfârșit	X / Y	Lungime segment (** (m)
1	574.819,653 388.019,59	2	574.818,985 388.017,814	1.897
2	574.818,985 388.017,814	3	575.112,624 387.867,673	329.797
3	575.112,624 387.867,673	4	575.117,034 387.877,999	11.228
4	575.117,034 387.877,999	5	574.822,955 388.028,366	330.292
5	574.822,955 388.028,366	1	574.819,653 388.019,59	9.377

**\*\* Lungimile segmentelor sunt determinate în planul de proiecție Stereo 70 și sunt rotunjite la 1 milimetru.**

**\*\*\* Distanța dintre puncte este formată din segmente cumulate ce sunt mai mici decât valoarea 1 milimetru.**



**DATE DESPRE IMOBILUL NR. 1674**

Oficiul de Cadastru și Publicitate Imobiliară PRAHOVA  
Biroul de Cadastru și Publicitate Imobiliară Ploiești

**A. Partea I. Descrierea imobilului**

TEREN Extravilan

Nr. CF vechi:9298

Adresa: Jud. Prahova

Nr. Crt	Nr cadastral Nr. topografic	Suprafața* (mp)	Observații / Referințe
A1	22833	5.006	Sector cadastral:44 Teren neimprejmut;

**B. Partea II. Proprietari și acte**

Inscrieri privitoare la dreptul de proprietate și alte drepturi reale	Referințe
<b>67419 / 28/08/2014</b>	
Act Normativ nr. 17, din 07/03/2014 emis de Parlamentul Romaniei;	
B3	Imobil aflat sub incidenta art.3 alin.(1) din Legea 17/2014, dobandit prin Lege
	A1
<b>120786 / 29/12/2016</b>	
Act Notarial nr. 3258, din 22/12/2016 emis de NP Minea Octavian;	
B4	Intabulare, drept de PROPRIETATE donatie, dobandit prin Conventie, cota actuala 1/1, cota initiala 1/1
	A1
	1) <b>AVRAM BIANCA-IOANA</b>

**C. Partea III. SARCINI**

Inscrieri privind dezmembramintele dreptului de proprietate, drepturi reale de garanție și sarcini	Referințe
<b>139908 / 30/12/2020</b>	
Act Notarial nr. 3870, din 28/12/2020 emis de NP VOICU Andreea Elena;	
C2	Intabulare, drept de IPOTECA, Valoare:80000 EUR,
	1) <b>OANCEA AUGUSTIN CONSTANTIN</b>
	A1
<b>48288 / 07/04/2022</b>	
Act Administrativ nr. 167174, din 05/04/2022 emis de ANAF (act administrativ nr 167147 din 05.04.2022, emis de ANAF);	
C3	Intabulare, drept de IPOTECA LEGALA, Valoare:123018 LEI (reprezentand sechestru)
	1) <b>ANAF-DGRFP PLOIESTI-AJFP PRAHOVA-SERVICIUL COLECTARE EXECUTARE SILITA PERSOANE FIZICE, CIF:9999999999999</b>
	A1


## Anexa Nr. 1 La Partea I

## Teren

Nr cadastral	Suprafața (mp)*	Observații / Referințe
22833	5.006	

\* Suprafața este determinată în planul de proiecție Stereo 70.

## DETALII LINIARE IMOBIL



## Date referitoare la teren

Crt	Categorie folosință	Intra vilan	Suprafața (mp)	Tarla	Parcelă	Nr. topo	Observații / Referințe
1	arabil	NU	5.006	32	768/43	-	

## Lungime Segmente

1) Valorile lungimilor segmentelor sunt obținute din proiecție în plan.

Punct început	X / Y	Punct sfârșit	X / Y	Lungime segment (** (m)
1	574.814,121 388.004,884	2	574.813,601 388.003,502	1.477
2	574.813,601 388.003,502	3	575.106,641 387.853,667	329.125
3	575.106,641 387.853,667	4	575.112,624 387.867,673	15.23
4	575.112,624 387.867,673	5	574.818,985 388.017,814	329.797
5	574.818,985 388.017,814	1	574.814,121 388.004,884	13.815



**\*\* Lungimile segmentelor sunt determinate în planul de proiecție Stereo 70 și sunt rotunjite la 1 milimetru.**

**\*\*\* Distanța dintre puncte este formată din segmente cumulate ce sunt mai mici decât valoarea 1 milimetru.**



**DATE DESPRE IMOBILUL NR. 1675**

Oficiul de Cadastru și Publicitate Imobiliară PRAHOVA  
Biroul de Cadastru și Publicitate Imobiliară Ploiești

**A. Partea I. Descrierea imobilului**

TEREN Extravilan

Nr. CF vechi:6818

Adresa: Jud. Prahova

Nr. Crt	Nr cadastral Nr. topografic	Suprafața* (mp)	Observații / Referințe
A1	20633	5.001	Sector cadastral:44 Teren neimprijmit;

**B. Partea II. Proprietari și acte**

Inscrieri privitoare la dreptul de proprietate și alte drepturi reale		Referințe
<b>8110 / 02/03/2007</b>		
Act Notarial nr. 367, din 23/07/1997 emis de BNP IVAN CONSTANTIN;		
B2	Intabulare, drept de PROPRIETATE, dobandit prin Conventie, cota actuala 6/8, cota initiala 3/4 1) PETRE DANIEL 2) PETRE ANELISSE	A1
<b>30639 / 19/06/2007</b>		
Act Notarial nr. 1760, din 15/06/2007 emis de NP MOANTA GEORGETA;		
B4	Intabulare, drept de PROPRIETATE, dobandit prin Conventie, cota actuala 1/8, cota initiala 1/8 1) PETRE DANIEL 2) PETRE DANIELA	A1
B6	Intabulare, drept de PROPRIETATE, dobandit prin Conventie, cota actuala 1/8, cota initiala 1/8 1) PETRE ANELISSE	A1
<b>67040 / 28/08/2014</b>		
Act Normativ nr. 17, din 07/03/2014 emis de Parlamentul Romaniei;		
B7	se noteaza faptul ca imobilul se afla sub incidenta Legii nr.17/2014	A1

**C. Partea III. SARCINI .**


Inscrieri privind dezmembramintele dreptului de proprietate, drepturi reale de garanție și sarcini	Referințe
NU SUNT	

## Anexa Nr. 1 La Partea I

## Teren

Nr cadastral	Suprafața (mp)*	Observații / Referințe
20633	5.001	

\* Suprafața este determinată în planul de proiecție Stereo 70.



## Date referitoare la teren

Crt	Categorie folosință	Intra vilan	Suprafața (mp)	Tarla	Parcelă	Nr. topo	Observații / Referințe
1	arabil	NU	5.001	32	768/44	-	

## Lungime Segmente

1) Valorile lungimilor segmentelor sunt obținute din proiecție în plan.

Punct început	X / Y	Punct sfârșit	X / Y	Lungime segment (** (m)
1	574.808,586 387.990,172	2	574.808,211 387.989,175	1.065
2	574.808,211 387.989,175	3	575.100,652 387.839,646	328.452
3	575.100,652 387.839,646	4	575.106,641 387.853,667	15.247
4	575.106,641 387.853,667	5	574.813,601 388.003,502	329.125
5	574.813,601 388.003,502	1	574.808,586 387.990,172	14.242

**\*\* Lungimile segmentelor sunt determinate în planul de proiecție Stereo 70 și sunt rotunjite la 1 milimetru.**

**\*\*\* Distanța dintre puncte este formată din segmente cumulate ce sunt mai mici decât valoarea 1 milimetru.**



**DATE DESPRE IMOBILUL NR. 1676**

Oficiul de Cadastru și Publicitate Imobiliară PRAHOVA  
Biroul de Cadastru și Publicitate Imobiliară Ploiești

**A. Partea I. Descrierea imobilului**

TEREN Extravilan

Adresa: Jud. Prahova

Nr. Crt	Nr cadastral Nr. topografic	Suprafața* (mp)	Observații / Referințe
A1		5.700	Sector cadastral:44 Teren neimprejmuit;

**B. Partea II. Proprietari și acte**

Inscrieri privitoare la dreptul de proprietate și alte drepturi reale		Referințe
/		
Act Administrativ nr. 37417, din 14/04/1995 emis de CJSDPAT PRAHOVA;		
B1	Intabulare, drept de PROPRIETATE, dobandit prin Reconstituire, cota actuala 1/1, cota initiala 1/1 1) VOICA GHE ELENA 2) EVANGHELIDE GHE IOANA	A1

**C. Partea III. SARCINI .**


Inscrieri privind dezmembramintele dreptului de proprietate, drepturi reale de garanție și sarcini	Referințe
NU SUNT	

## Anexa Nr. 1 La Partea I

## Teren

Nr cadastral	Suprafața (mp)*	Observații / Referințe
	5.700	

\* Suprafața este determinată în planul de proiecție Stereo 70.



## Date referitoare la teren

Crt	Categorie folosință	Intravilan	Suprafața (mp)	Tarla	Parcelă	Nr. topo	Observații / Referințe
1	arabil	NU	5.700	32	768/45	-	

## Lungime Segmente

1) Valorile lungimilor segmentelor sunt obținute din proiecție în plan.

Punct început	X / Y	Punct sfârșit	X / Y	Lungime segment (** (m)
1	574.802,289 387.973,433	2	574.802,054 387.972,809	0.667
2	574.802,054 387.972,809	3	575.093,811 387.823,63	327.684
3	575.093,811 387.823,63	4	575.100,652 387.839,646	17.416
4	575.100,652 387.839,646	5	574.808,211 387.989,175	328.452
5	574.808,211 387.989,175	1	574.802,289 387.973,433	16.819



**\*\* Lungimile segmentelor sunt determinate în planul de proiecție Stereo 70 și sunt rotunjite la 1 milimetru.**

**\*\*\* Distanța dintre puncte este formată din segmente cumulate ce sunt mai mici decât valoarea 1 milimetru.**



**DATE DESPRE IMOBILUL NR. 1677**

Oficiul de Cadastru și Publicitate Imobiliară PRAHOVA  
Biroul de Cadastru și Publicitate Imobiliară Ploiești

**A. Partea I. Descrierea imobilului**

TEREN Necunoscut

Nr. CF vechi:8190

Adresa: Loc. Paulesti, Jud. Prahova

Nr. Crt	Nr cadastral Nr. topografic	Suprafața* (mp)	Observații / Referințe
A1	21890	4.984	Sector cadastral:44 Teren neimprejmit;

**B. Partea II. Proprietari și acte**

Inscrieri privitoare la dreptul de proprietate și alte drepturi reale		Referințe
<b>67224 / 28/08/2014</b>		
Act Normativ nr. 17, din 07/03/2014 emis de Parlamentul Romaniei;		
B2	Imobil aflat sub incidenta art.3 alin.(1) din Legea 17/2014, dobandit prin Lege	A1
<b>70327 / 28/07/2020</b>		
Act Notarial nr. 11, din 29/01/2020 emis de NP POPESCU VIORICA;		
B3	se noteaza faptul ca numele corect al proprietarului imobilului este Ilie Ioan conform incheierii de completare nr.11/29.01.2020 la actul de partaj voluntar autentificat sub nr.1780/22.04.1996 de notar public Popescu Viorica	A1
Act Notarial nr. 1030, din 27/07/2020 emis de NP Botezatu Ioana Eleonora;		
B4	Intabulare, drept de PROPRIETATEcumparare ca bun comun, dobandit prin Conventie, cota actuala 1/1, cota initiala 1/1 1) ILIE GEORGE IULIAN 2) ILIE ANCA LAVINIA	A1

**C. Partea III. SARCINI .**

Inscrieri privind dezmembramintele dreptului de proprietate, drepturi reale de garanție și sarcini	Referințe
NU SUNT	


## Anexa Nr. 1 La Partea I

## Teren

Nr cadastral	Suprafața (mp)*	Observații / Referințe
21890	4.984	

\* Suprafața este determinată în planul de proiecție Stereo 70.

## DETALII LINIARE IMOBIL



## Date referitoare la teren

Crt	Categorie folosință	Intravilan	Suprafața (mp)	Tarla	Parcelă	Nr. topo	Observații / Referințe
1	arabil	NU	1.285	32	768/46	-	
2	arabil	DA	3.699	32	768/46	-	

## Lungime Segmente

1) Valorile lungimilor segmentelor sunt obținute din proiecție în plan.

Punct început	X / Y	Punct sfârșit	X / Y	Lungime segment (** (m)
1	575.089,237 387.812,917	2	575.089,375 387.813,244	0.355
2	575.089,375 387.813,244	3	575.093,811 387.823,63	11.294
3	575.093,811 387.823,63	4	574.802,054 387.972,809	327.684
4	574.802,054 387.972,809	5	574.796,803 387.958,85	14.914

Punct început	X / Y	Punct sfârșit	X / Y	Lungime segment (** (m)
5	574.796,803 387.958,85	6	574.796,659 387.958,467	0.409
6	574.796,659 387.958,467	7	574.801,362 387.956,062	5.282
7	574.801,362 387.956,062	8	575.087,834 387.809,586	321.747
8	575.087,834 387.809,586	1	575.089,237 387.812,917	3.614

\*\* Lungimile segmentelor sunt determinate în planul de proiecție Stereo 70 și sunt rotunjite la 1 milimetru.

\*\*\* Distanța dintre puncte este formată din segmente cumulate ce sunt mai mici decât valoarea 1 milimetru.



**DATE DESPRE IMOBILUL NR. 1678**

Oficiul de Cadastru și Publicitate Imobiliară PRAHOVA  
Biroul de Cadastru și Publicitate Imobiliară Ploiești

**A. Partea I. Descrierea imobilului**

TEREN Necunoscut

Adresa: Loc. Paulesti, Jud. Prahova

Nr. Crt	Nr cadastral Nr. topografic	Suprafața* (mp)	Observații / Referințe
A1	25119	15.405	Sector cadastral:44 Teren neimprejmuit;

**B. Partea II. Proprietari și acte**

Inscrieri privitoare la dreptul de proprietate și alte drepturi reale		Referințe
<b>34797 / 17/06/2011</b>		
Act Notarial nr. 2525, din 14/06/2011 emis de NP IVAN MIHAELA;		
B1	Se infiinteaza cartea funciara 25119 a imobilului cu numarul cadastral 25119/Paulesti, rezultat din dezmembrarea imobilului cu numarul cadastral 14030 (identificator electronic 24854) in scris in cartea funciara 24854;	A1
Act Administrativ nr. 701, din 25/05/2011 emis de OCPI;		
B4	se noteaza din oficiu propunerea de dezmembrare a imobilului	A1
<i>OBSERVATII: pozitie transcrisa din CF 24854/Paulesti, inscrisa prin incheierea nr. 29171 din 25/05/2011;</i>		
<b>120737 / 29/12/2016</b>		
Act Notarial nr. 3258, din 22/12/2016 emis de NP Minea Octavian;		
B5	Intabulare, drept de PROPRIETATE donatie, dobandit prin Conventie, cota actuala 1/1, cota initiala 1/1 1) <b>AVRAM MIRUNA-MARIA</b>	A1

**C. Partea III. SARCINI**


Inscrieri privind dezmembramintele dreptului de proprietate, drepturi reale de garanție și sarcini		Referințe
<b>48271 / 07/04/2022</b>		
Act Administrativ nr. 167195, din 05/04/2022 emis de ANAF (act administrativ nr 167168 din 05.04.2022, emis de ANAF);		
C2	Intabulare, drept de IPOTECA LEGALA, Valoare:624103 LEI (reprezentand sechestru) 1) <b>ANAF-DGRFP PLOIESTI-AJFP PRAHOVA-SERVICIUL COLECTARE EXECUTARE SILITA PERSOANE FIZICE, CIF:999999999999</b>	A1

## Anexa Nr. 1 La Partea I

## Teren

Nr cadastral	Suprafața (mp)*	Observații / Referințe
25119	15.405	

\* Suprafața este determinată în planul de proiecție Stereo 70.



## Date referitoare la teren

Crt	Categorie folosință	Intravilan	Suprafața (mp)	Tarla	Parcelă	Nr. topo	Observații / Referințe
1	arabil	DA	15.155	32	768/47, 768/48, 768/49, 768/51	-	
2	arabil	NU	250	32	768/47, 768/48, 768/49, 768/51	-	

## Lungime Segmente

1) Valorile lungimilor segmentelor sunt obținute din proiecție în plan.

Punct început	X / Y	Punct sfârșit	X / Y	Lungime segment (** (m)
1	574.801,362 387.956,062	2	574.796,659 387.958,467	5.282
2	574.796,659 387.958,467	3	574.779,919 387.913,97	47.542



Punct început	X / Y	Punct sfârșit	X / Y	Lungime segment (** (m)
3	574.779,919 387.913,97	4	574.785,661 387.911,034	6.449
4	574.785,661 387.911,034	5	575.069,444 387.765,932	318.728
5	575.069,444 387.765,932	6	575.087,834 387.809,586	47.369
6	575.087,834 387.809,586	1	574.801,362 387.956,062	321.747

\*\* Lungimile segmentelor sunt determinate în planul de proiecție Stereo 70 și sunt rotunjite la 1 milimetru.

\*\*\* Distanța dintre puncte este formată din segmente cumulate ce sunt mai mici decât valoarea 1 milimetru.



**DATE DESPRE IMOBILUL NR. 1679**

Oficiul de Cadastru și Publicitate Imobiliară PRAHOVA  
Biroul de Cadastru și Publicitate Imobiliară Ploiești

**A. Partea I. Descrierea imobilului**

TEREN Necunoscut

Adresa: Loc. Paulesti, Jud. Prahova

Nr. Crt	Nr cadastral Nr. topografic	Suprafața* (mp)	Observații / Referințe
A1	25120	3.799	Sector cadastral:44 Teren neimprejmuit;

**B. Partea II. Proprietari și acte**

Inscrieri privitoare la dreptul de proprietate și alte drepturi reale		Referințe
<b>34797 / 17/06/2011</b>		
Act Notarial nr. 2525, din 14/06/2011 emis de NP IVAN MIHAELA;		
B1	Se infiinteaza cartea funciara 25120 a imobilului cu numarul cadastral 25120/Paulesti, rezultat din dezmembrarea imobilului cu numarul cadastral 14030 (identificator electronic 24854) inscris in cartea funciara 24854;	A1
Act Administrativ nr. 97, din 29/12/2010 emis de CONSILIUL LOCAL PAULESTI;		
B3	se noteaza hotararea nr.97/29.12.2010 emisa de Consiliul Local Paulesti, prin care se aproba lucrarea PUZ-extindere intravilan, conform caruia imobilul este situat in intravilanul localitatii <i>OBSERVATII: pozitie transcrisa din CF 24854/Paulesti, inscrisa prin incheierea nr. 13595 din 16/03/2011;</i>	A1
Act Administrativ nr. 701, din 25/05/2011 emis de OCPI;		
B4	se noteaza din oficiu propunerea de dezmembrare a imobilului <i>OBSERVATII: pozitie transcrisa din CF 24854/Paulesti, inscrisa prin incheierea nr. 29171 din 25/05/2011;</i>	A1
<b>34801 / 17/06/2011</b>		
Act Notarial nr. 2554, din 14/06/2011 emis de NP IVAN MIHAELA;		
B5	Intabulare, drept de PROPRIETATE donatie, dobandit prin Conventie, cota actuala 1/1, cota initiala 1/1 1) <b>COMUNA PAULESTI</b> , CIF:9999999999999	A1

**C. Partea III. SARCINI .**

Inscrieri privind dezmembramintele dreptului de proprietate, drepturi reale de garanție și sarcini	Referințe
NU SUNT	

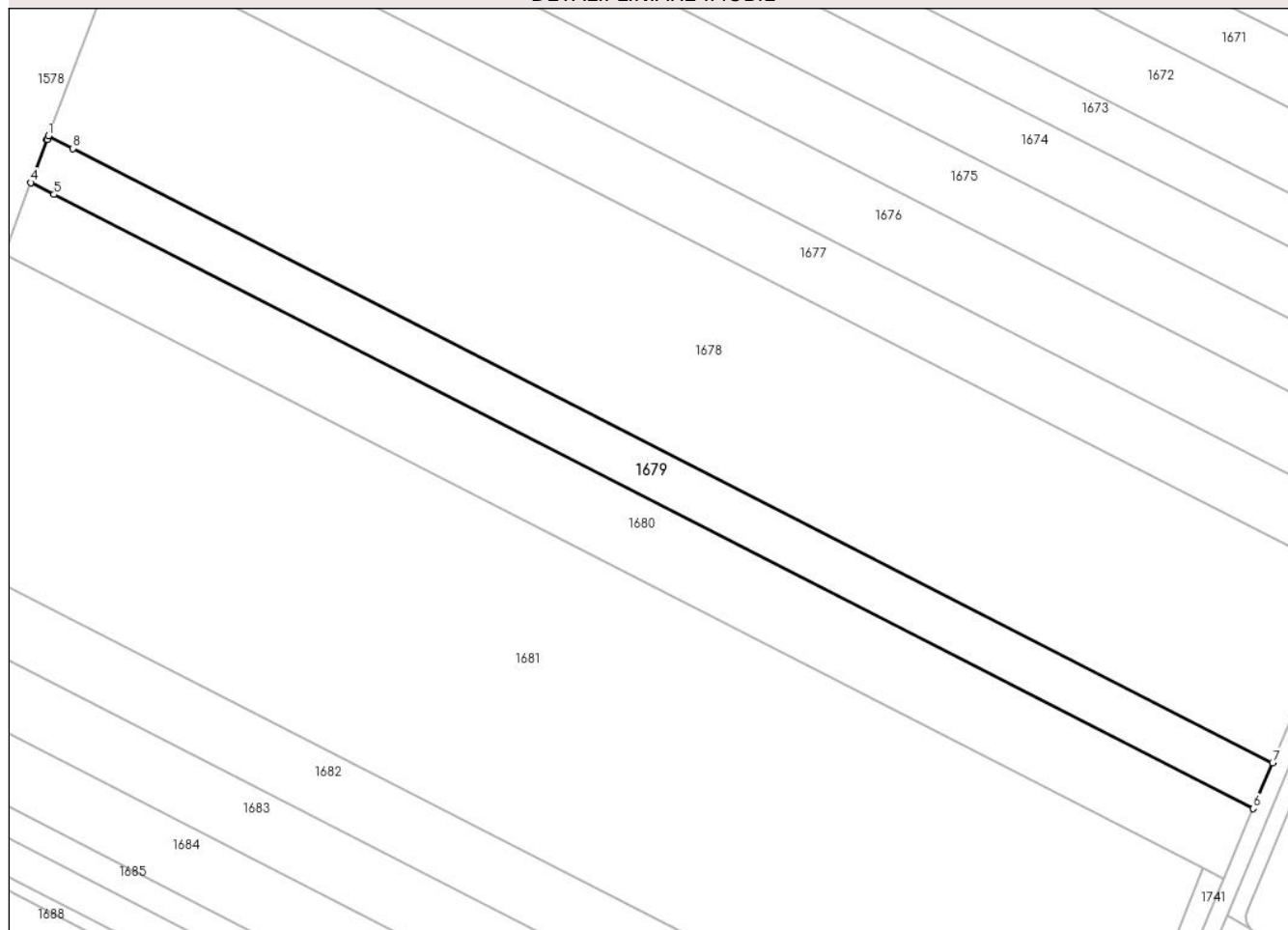
## Anexa Nr. 1 La Partea I

## Teren

Nr cadastral	Suprafața (mp)*	Observații / Referințe
25120	3.799	

\* Suprafața este determinată în planul de proiecție Stereo 70.

## DETALII LINIARE IMOBIL



## Date referitoare la teren

Crt	Categorie folosință	Intravilan	Suprafața (mp)	Tarla	Parcelă	Nr. topo	Observații / Referințe
1	arabil	DA	3.725	32	768/47, 768/48, 768/49, 768/51, 768/52	-	
2	arabil	NU	74	32	768/47, 768/48, 768/49, 768/51, 768/52	-	

## Lungime Segmente

1) Valorile lungimilor segmentelor sunt obținute din proiecție în plan.

Punct început	X / Y	Punct sfârșit	X / Y	Lungime segment (** (m))
1	574.779,919 387.913,97	2	574.779,6 387.913,122	0.906

Punct început	X / Y	Punct sfârșit	X / Y	Lungime segment (** (m)
2	574.779,6 387.913,122	3	574.779,586 387.913,084	0.04
3	574.779,586 387.913,084	4	574.775,776 387.902,957	10.82
4	574.775,776 387.902,957	5	574.781,25 387.900,158	6.148
5	574.781,25 387.900,158	6	575.064,892 387.755,129	318.569
6	575.064,892 387.755,129	7	575.069,444 387.765,932	11.723
7	575.069,444 387.765,932	8	574.785,661 387.911,034	318.728
8	574.785,661 387.911,034	1	574.779,919 387.913,97	6.449

\*\* Lungimile segmentelor sunt determinate în planul de proiecție Stereo 70 și sunt rotunjite la 1 milimetru.

\*\*\* Distanța dintre puncte este formată din segmente cumulate ce sunt mai mici decât valoarea 1 milimetru.



**DATE DESPRE IMOBILUL NR. 1680**

Oficiul de Cadastru și Publicitate Imobiliară PRAHOVA  
Biroul de Cadastru și Publicitate Imobiliară Ploiești

**A. Partea I. Descrierea imobilului**

TEREN Necunoscut

Adresa: Loc. Paulesti, Jud. Prahova

Nr. Crt	Nr cadastral Nr. topografic	Suprafața* (mp)	Observații / Referințe
A1	25121	5.799	Sector cadastral:44 Teren neimprejmuit;

**B. Partea II. Proprietari și acte**

Inscrieri privitoare la dreptul de proprietate și alte drepturi reale		Referințe
<b>34797 / 17/06/2011</b>		
Act Notarial nr. 2525, din 14/06/2011 emis de NP IVAN MIHAELA;		
B1	Se infiinteaza cartea funciara 25121 a imobilului cu numarul cadastral 25121/Paulesti, rezultat din dezmembrarea imobilului cu numarul cadastral 14030 (identificator electronic 24854) inscris in cartea funciara 24854;	A1
Act Administrativ nr. 701, din 25/05/2011 emis de OCPI;		
B4	se noteaza din oficiu propunerea de dezmembrare a imobilului	A1
<i>OBSERVATII: pozitie transcrisa din CF 24854/Paulesti, inscrisa prin incheierea nr. 29171 din 25/05/2011;</i>		
<b>120728 / 29/12/2016</b>		
Act Notarial nr. 3258, din 22/12/2016 emis de Minea Octavian;		
B5	Intabulare, drept de PROPRIETATE(partaj), dobandit prin Conventie, cota actuala 1/1, cota initiala 1/1 1) <b>AVRAM MIRUNA-MARIA</b>	A1

**C. Partea III. SARCINI**

Inscrieri privind dezmembramintele dreptului de proprietate, drepturi reale de garanție și sarcini		Referințe
<b>48273 / 07/04/2022</b>		
Act Administrativ nr. 167196, din 05/04/2022 emis de ANAF (act administrativ nr 167144 din 05.04.2022, emis de ANAF;act administrativ nr 167169 din 05.04.2022, emis de ANAF);		
C2	Intabulare, drept de IPOTECA, Valoare:624103 LEI(reprezentand sechestru) 1) <b>ANAF-DGRFP PLOIESTI-AJFP PRAHOVA-SERVICIUL COLECTARE EXECUTARE SILITA PERSOANE FIZICE, CIF:9999999999999</b>	A1


## Anexa Nr. 1 La Partea I

## Teren

Nr cadastral	Suprafața (mp)*	Observații / Referințe
25121	5.799	

\* Suprafața este determinată în planul de proiecție Stereo 70.

## DETALII LINIARE IMOBIL



## Date referitoare la teren

Crt	Categorie folosință	Intravilan	Suprafața (mp)	Tarla	Parcelă	Nr. topo	Observații / Referințe
1	arabil	DA	5.743	32	768/51, 768/52	-	
2	arabil	NU	56	32	768/51, 768/52	-	

## Lungime Segmente

1) Valorile lungimilor segmentelor sunt obținute din proiecție în plan.

Punct început	X / Y	Punct sfârșit	X / Y	Lungime segment (** (m)
1	574.775,776 387.902,957	2	574.775,687 387.902,721	0.252
2	574.775,687 387.902,721	3	574.769,44 387.886,117	17.74
3	574.769,44 387.886,117	4	574.770,162 387.885,748	0.811
4	574.770,162 387.885,748	5	575.053,073 387.741,093	317.748



Punct început	X / Y	Punct sfârșit	X / Y	Lungime segment (** (m)
5	575.053,073 387.741,093	6	575.057,932 387.738,608	5.458
6	575.057,932 387.738,608	7	575.064,892 387.755,129	17.927
7	575.064,892 387.755,129	8	574.781,25 387.900,158	318.569
8	574.781,25 387.900,158	1	574.775,776 387.902,957	6.148

\*\* Lungimile segmentelor sunt determinate în planul de proiecție Stereo 70 și sunt rotunjite la 1 milimetru.

\*\*\* Distanța dintre puncte este formată din segmente cumulate ce sunt mai mici decât valoarea 1 milimetru.



**DATE DESPRE IMOBILUL NR. 1681**

Oficiul de Cadastru și Publicitate Imobiliară PRAHOVA  
Biroul de Cadastru și Publicitate Imobiliară Ploiești

**A. Partea I. Descrierea imobilului**

TEREN Necunoscut

Adresa: Loc. Paulesti, Jud. Prahova

Nr. Crt	Nr cadastral Nr. topografic	Suprafața* (mp)	Observații / Referințe
A1	25158	22.151	Sector cadastral:44 Teren neimprejmuit;

**B. Partea II. Proprietari și acte**

Inscrieri privitoare la dreptul de proprietate și alte drepturi reale		Referințe
<b>34767 / 17/06/2011</b>		
Act Notarial nr. 2524, din 14/06/2011 emis de NP IVAN MIHAELA;		
B1	Se infiinteaza cartea funciara 25158 a imobilului cu numarul cadastral 25158/Paulesti, rezultat din dezmembrarea imobilului cu numarul cadastral 11890 (identificator electronic 22632) in scris in cartea funciara 9611 (identificator electronic 22632);	A1
Act Notarial nr. 4197, din 09/10/2008 emis de NP NECULAE AURELIAN;		
B2	Se infiinteaza cartea funciara cu nr. 9611 a unitatii administrativ teritoriale Paulesti care cuprinde imobilul cu numar cadastral 11890 descris la PI/A+1 rezultat din alipirea urmatoarelor imobile: : imobilul cu numarul cadastral 11847 / cu numar cadastral hartie 1530 in scris in cartea funciara 1277 : imobilul cu numarul cadastral 11851 / cu numar cadastral hartie 1566 in scris in cartea funciara 1279 : imobilul cu numarul cadastral 11850 / cu numar cadastral hartie 1616 in scris in cartea funciara 1374 : imobilul cu numarul cadastral 11849 / cu numar cadastral hartie 1710 in scris in cartea funciara 1441 : imobilul cu numarul cadastral 11848 / cu numar cadastral hartie 2061 in scris in cartea funciara 1830 <i>OBSERVATII: pozitie transcrisa din CF 22632/Paulesti, in scrisa prin incheierea nr. 68728 din 10/10/2008;</i>	A1
Act Notarial nr. 832, din 05/02/2007 emis de NP IVAN CONSTANTIN;		
B3	Intabulare, drept de PROPRIETATE, dobandit prin Conventie, cota actuala 1/1, cota initiala 1/1 1) <b>SC PAD PAULESTI SRL</b> , CIF:9999999999999	A1
Act Administrativ nr. 5822/2007, din 17/06/2011 emis de OCPI-PRAHOVA;		
B4	Se noteaza modificarea numarului cadastral al imobilului din '1710' in '11849' <i>OBSERVATII: pozitie transcrisa din CF 22632/Paulesti, in scrisa prin incheierea nr. 68728 din 10/10/2008;</i>	A1
Act Administrativ nr. 725, din 30/05/2011 emis de OCPI;		
B5	se noteaza din oficiu propunerea de dezmembrare a imobilului <i>OBSERVATII: pozitie transcrisa din CF 22632/Paulesti, in scrisa prin incheierea nr. 30179 din 30/05/2011;</i>	A1
Act Administrativ nr. 97, din 29/12/2010 emis de CONSILIUL LOCAL PAULESTI (act administrativ nr. 5765/30-06-2011 emis de PRIMARIA PAULESTI);		
B6	se noteaza trecerea imobilului din extravilanul in intravilanul com. Paulesti <i>OBSERVATII: pozitie transcrisa din CF 22632/Paulesti, in scrisa prin incheierea nr. 34764 din 17/06/2011;</i>	A1
<b>67654 / 28/08/2014</b>		
Act Normativ nr. 17, din 07/03/2014 emis de Parlamentul Romaniei;		
B7	Imobil aflat sub incidenta art.3 alin.(1) din Legea 17/2014, dobandit prin Lege	A1

**C. Partea III. SARCINI .**

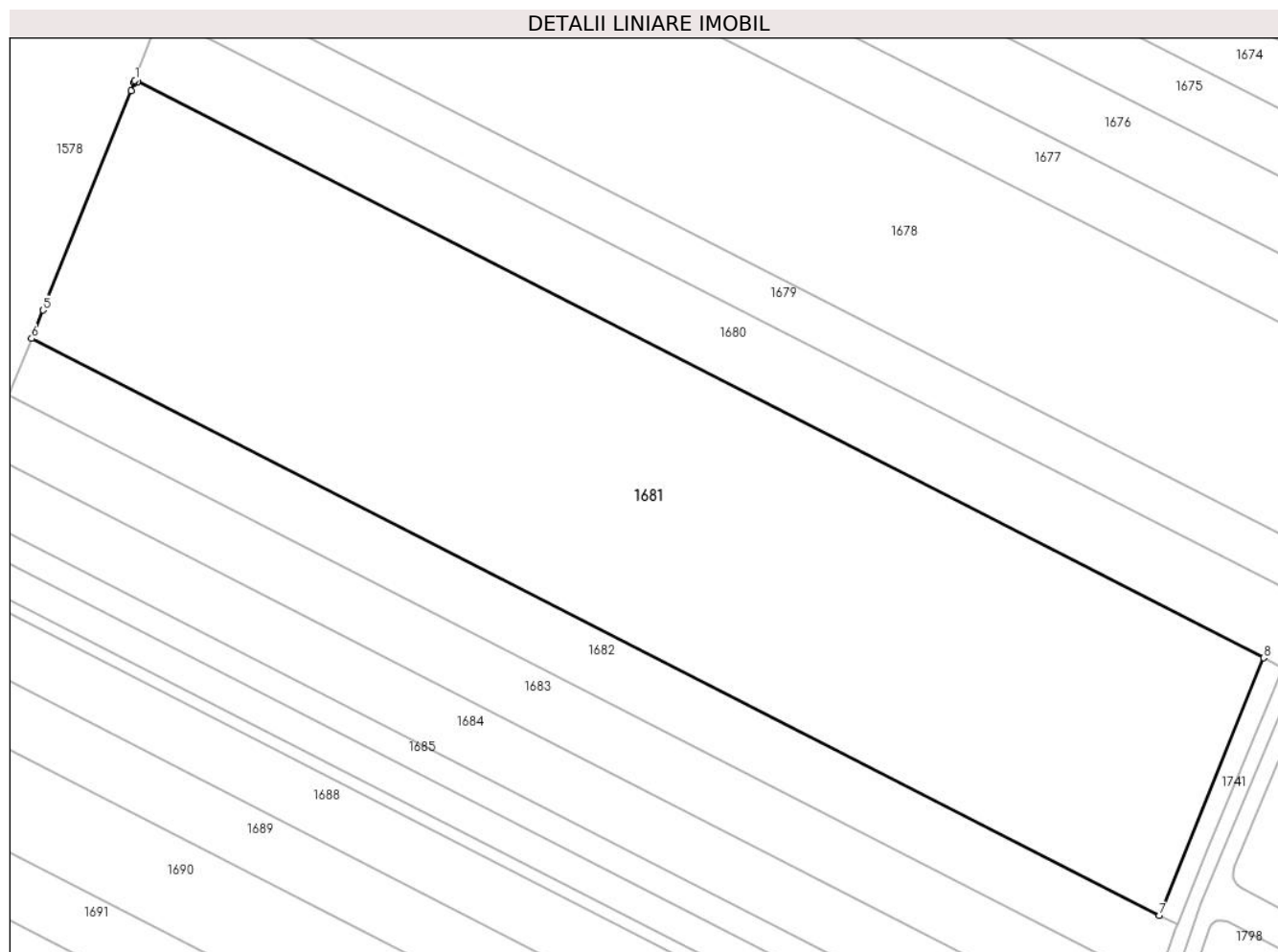
Inscrieri privind dezmembramintele dreptului de proprietate, drepturi reale de garanție și sarcini	Referințe
NU SUNT	

## Anexa Nr. 1 La Partea I

## Teren

Nr cadastral	Suprafața (mp)*	Observații / Referințe
25158	22.151	

\* Suprafața este determinată în planul de proiecție Stereo 70.



## Date referitoare la teren

Crt	Categorie folosință	Intravilan	Suprafața (mp)	Tarla	Parcelă	Nr. topo	Observații / Referințe
1	arabil	DA	22.009	32	768/53, 768/54, 768/55, 768/56, 768/57	-	
2	arabil	NU	142	32	768/53, 768/54, 768/55, 768/56, 768/57	-	

## Lungime Segmente

1) Valorile lungimilor segmentelor sunt obținute din proiecție în plan.

Punct început	X / Y	Punct sfârșit	X / Y	Lungime segment (** (m)
1	574.769,44 387.886,117	2	574.769,26 387.885,638	0.512

Punct început	X / Y	Punct sfârșit	X / Y	Lungime segment (** (m)
2	574.769,26 387.885,638	3	574.769,211 387.885,508	0.139
3	574.769,211 387.885,508	4	574.768,45 387.883,484	2.162
4	574.768,45 387.883,484	5	574.746,339 387.828,399	59.357
5	574.746,339 387.828,399	6	574.743,474 387.821,261	7.692
6	574.743,474 387.821,261	7	575.026,903 387.676,341	318.33
7	575.026,903 387.676,341	8	575.053,073 387.741,093	69.84
8	575.053,073 387.741,093	9	574.770,162 387.885,748	317.748
9	574.770,162 387.885,748	1	574.769,44 387.886,117	0.811

\*\* Lungimile segmentelor sunt determinate în planul de proiecție Stereo 70 și sunt rotunjite la 1 milimetru.

\*\*\* Distanța dintre puncte este formată din segmente cumulate ce sunt mai mici decât valoarea 1 milimetru.



**DATE DESPRE IMOBILUL NR. 1682**

Oficiul de Cadastru și Publicitate Imobiliară PRAHOVA  
Biroul de Cadastru și Publicitate Imobiliară Ploiești

**A. Partea I. Descrierea imobilului**

TEREN Intravilan

Adresa: Loc. Paulesti, Jud. Prahova

Nr. Crt	Nr cadastral Nr. topografic	Suprafața* (mp)	Observații / Referințe
A1		5.000	Sector cadastral:44 Teren neimprejmuit;

**B. Partea II. Proprietari și acte**

Inscrieri privitoare la dreptul de proprietate și alte drepturi reale		Referințe
/		
Act Administrativ nr. 46265, din 02/10/1995 emis de CJSDPAT PRAHOVA;		
B1	Intabulare, drept de PROPRIETATE, dobandit prin Reconstituire, cota actuala 1/1, cota initiala 1/1	A1
	1) NAE AURELIA 2) NAE IULIANA 3) MOISE C GHEORGHE 4) MOISE C TEODOR	

**C. Partea III. SARCINI .**

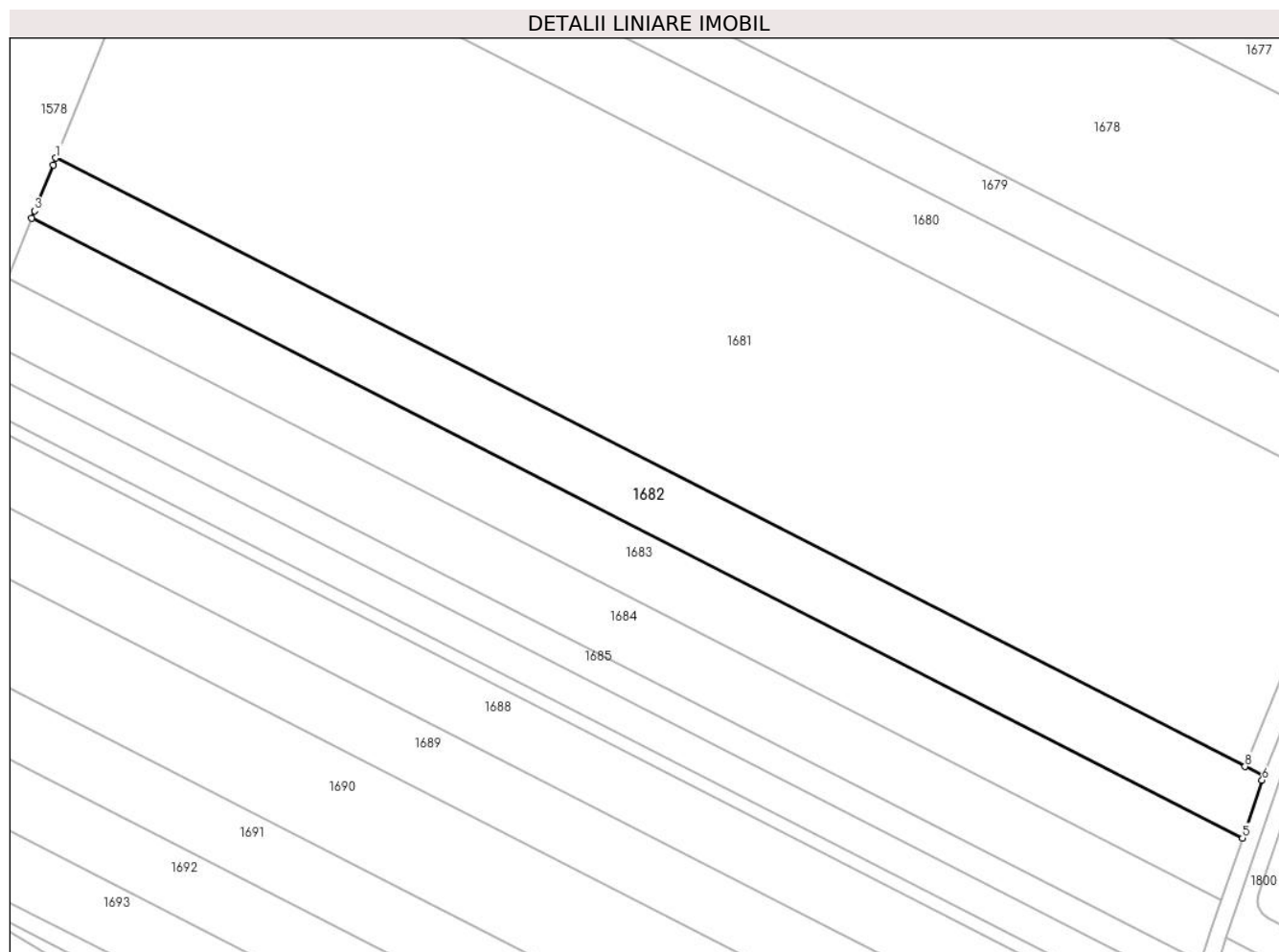
Inscrieri privind dezmembramintele dreptului de proprietate, drepturi reale de garanție și sarcini	Referințe
NU SUNT	

## Anexa Nr. 1 La Partea I

## Teren

Nr cadastral	Suprafața (mp)*	Observații / Referințe
	5.000	

\* Suprafața este determinată în planul de proiecție Stereo 70.



## Date referitoare la teren

Crt	Categorie folosință	Intramilan	Suprafața (mp)	Tarla	Parcelă	Nr. topo	Observații / Referințe
1	arabil	DA	5.000	32	768/58	-	

## Lungime Segmente

1) Valorile lungimilor segmentelor sunt obținute din proiecție în plan.

Punct început	X / Y	Punct sfârșit	X / Y	Lungime segment (** (m)
1	574.743,474 387.821,261	2	574.742,81 387.819,606	1.783
2	574.742,81 387.819,606	3	574.738,425 387.808,681	11.772
3	574.738,425 387.808,681	4	574.737,696 387.806,866	1.956
4	574.737,696 387.806,866	5	575.026,25 387.659,325	324.086
5	575.026,25 387.659,325	6	575.030,95 387.673,103	14.558



Punct început	X / Y	Punct sfârșit	X / Y	Lungime segment (** (m)
6	575.030,95 387.673,103	7	575.031,333 387.674,076	1.046
7	575.031,333 387.674,076	8	575.026,903 387.676,341	4.975
8	575.026,903 387.676,341	1	574.743,474 387.821,261	318.33

\*\* Lungimile segmentelor sunt determinate în planul de proiecție Stereo 70 și sunt rotunjite la 1 milimetru.

\*\*\* Distanța dintre puncte este formată din segmente cumulate ce sunt mai mici decât valoarea 1 milimetru.



**DATE DESPRE IMOBILUL NR. 1683**

Oficiul de Cadastru și Publicitate Imobiliară PRAHOVA  
Biroul de Cadastru și Publicitate Imobiliară Ploiești

**A. Partea I. Descrierea imobilului**

TEREN Intravilan

Nr. CF vechi:7067

Adresa: Loc. Paulesti, Jud. Prahova

Nr. Crt	Nr cadastral Nr. topografic	Suprafața* (mp)	Observații / Referințe
A1	20936	5.006	Sector cadastral:44 Teren neimprejmut;

**B. Partea II. Proprietari și acte**

Inscrieri privitoare la dreptul de proprietate și alte drepturi reale		Referințe
<b>67085 / 28/08/2014</b>		
Act Normativ nr. 17, din 07/03/2014 emis de Parlamentul Romaniei;		
B5	Imobil aflat sub incidenta art.3 alin.(1) din Legea 17/2014, dobandit prin Lege	A1
<b>120743 / 29/12/2016</b>		
Act Notarial nr. 3258, din 22/12/2016 emis de NP Minea Octavian;		
B7	Intabulare, drept de PROPRIETATE donatie, dobandit prin Conventie, cota actuala 1/1, cota initiala 1/1 1) <b>AVRAM BIANCA-IOANA</b>	A1

**C. Partea III. SARCINI**

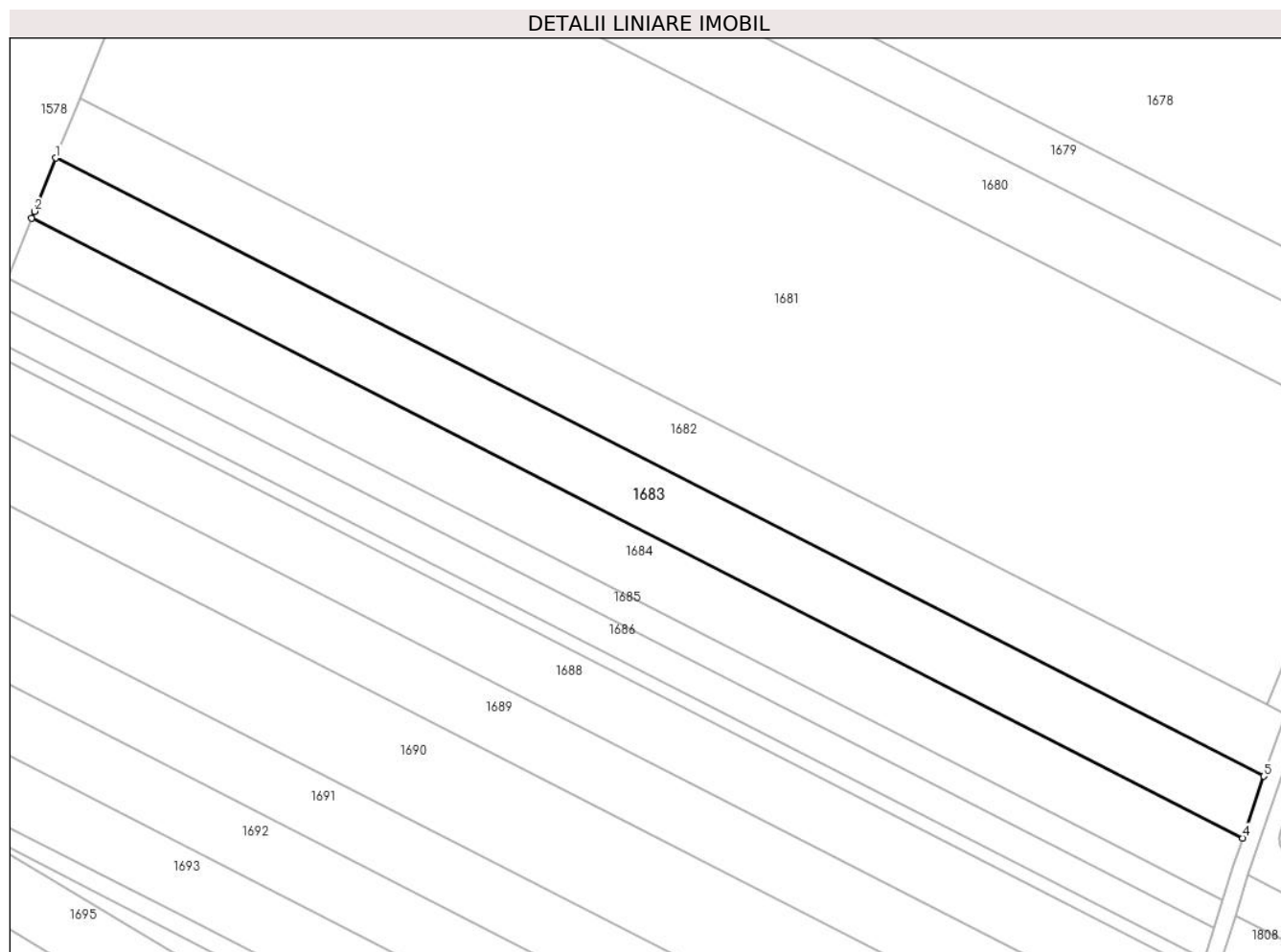
Inscrieri privind dezmembramintele dreptului de proprietate, drepturi reale de garanție și sarcini		Referințe
<b>48367 / 07/04/2022</b>		
Act Administrativ nr. 167166, din 05/04/2022 emis de ANAF (act administrativ nr 167142 din 05.04.2022, emis de ANAF; act administrativ nr 167193 din 05.04.2022, emis de ANAF);		
C3	Intabulare, drept de IPOTECA LEGALA, Valoare:123018 LEI (reprezentand sechestru) 1) <b>ANAF-DGRFP PLOIESTI-AJFP PRAHOVA-SERVICIUL COLECTARE EXECUTARE SILITA PERSOANE FIZICE, CIF:9999999999999</b>	A1

## Anexa Nr. 1 La Partea I

## Teren

Nr cadastral	Suprafața (mp)*	Observații / Referințe
20936	5.006	

\* Suprafața este determinată în planul de proiecție Stereo 70.



## Date referitoare la teren

Crt	Categorie folosință	Intravilan	Suprafața (mp)	Tarla	Parcelă	Nr. topo	Observații / Referințe
1	arabil	DA	5.006	32	768/59	-	

## Lungime Segmente

1) Valorile lungimilor segmentelor sunt obținute din proiecție în plan.

Punct început	X / Y	Punct sfârșit	X / Y	Lungime segment (** (m)
1	574.737,696 387.806,866	2	574.732,59 387.794,143	13.709
2	574.732,59 387.794,143	3	574.731,926 387.792,489	1.782
3	574.731,926 387.792,489	4	575.021,217 387.644,572	324.913
4	575.021,217 387.644,572	5	575.026,25 387.659,325	15.588
5	575.026,25 387.659,325	1	574.737,696 387.806,866	324.086

**\*\* Lungimile segmentelor sunt determinate în planul de proiecție Stereo 70 și sunt rotunjite la 1 milimetru.**

**\*\*\* Distanța dintre puncte este formată din segmente cumulate ce sunt mai mici decât valoarea 1 milimetru.**



**DATE DESPRE IMOBILUL NR. 1684**

Oficiul de Cadastru și Publicitate Imobiliară PRAHOVA  
Biroul de Cadastru și Publicitate Imobiliară Ploiești

**A. Partea I. Descrierea imobilului**

TEREN Intravilan

Nr. CF vechi:9276

Adresa: Loc. Paulesti, Jud. Prahova

Nr. Crt	Nr cadastral Nr. topografic	Suprafața* (mp)	Observații / Referințe
A1	22754	4.996	Sector cadastral:44 Teren neimpregmuit;

**B. Partea II. Proprietari și acte**

Inscrieri privitoare la dreptul de proprietate și alte drepturi reale		Referințe
<b>36768 / 28/05/2008</b>		
Act Administrativ nr. 37487, din 11/05/1995 emis de COMISIA JUDETEANA PH;		
B1	Intabulare, drept de PROPRIETATE, dobandit prin Reconstituire, cota actuala 1/2, cota initiala 1/2 1) <b>PIRVU STELIANA</b>	A1
Act Notarial nr. 1380, din 26/08/2003 emis de NP PETRAS COZETA;		
B2	Intabulare, drept de PROPRIETATE, dobandit prin Conventie, cota actuala 1/2, cota initiala 1/2 1) <b>MARES MIHAI</b> 2) <b>MARES CLAUDIA-ADRIANA, (soti)</b>	A1
<b>67412 / 28/08/2014</b>		
Act Normativ nr. 17, din 07/03/2014 emis de Parlamentul Romaniei;		
B3	se noteaza faptul ca imobilul se afla sub incidenta Legii nr.17/2014	A1

**C. Partea III. SARCINI .**


Inscrieri privind dezmembramintele dreptului de proprietate, drepturi reale de garanție și sarcini	Referințe
NU SUNT	

## Anexa Nr. 1 La Partea I

## Teren

Nr cadastral	Suprafața (mp)*	Observații / Referințe
22754	4.996	

\* Suprafața este determinată în planul de proiecție Stereo 70.



## Date referitoare la teren

Crt	Categorie folosință	Intravilan	Suprafața (mp)	Tarla	Parcelă	Nr. topo	Observații / Referințe
1	arabil	DA	4.996	32	768/60	-	

## Lungime Segmente

1) Valorile lungimilor segmentelor sunt obținute din proiecție în plan.

Punct început	X / Y	Punct sfârșit	X / Y	Lungime segment (** (m)
1	574.731,926 387.792,489	2	574.726,788 387.779,688	13.794
2	574.726,788 387.779,688	3	574.726,183 387.778,182	1.623
3	574.726,183 387.778,182	4	575.016,424 387.629,778	325.981
4	575.016,424 387.629,778	5	575.018,986 387.638,032	8.642
5	575.018,986 387.638,032	6	575.021,217 387.644,572	6.91



Punct început	X / Y	Punct sfârșit	X / Y	Lungime segment (** (m)
6	575.021,217 387.644,572	1	574.731,926 387.792,489	324.913

\*\* Lungimile segmentelor sunt determinate în planul de proiecție Stereo 70 și sunt rotunjite la 1 milimetru.

\*\*\* Distanța dintre puncte este formată din segmente cumulate ce sunt mai mici decât valoarea 1 milimetru.



**DATE DESPRE IMOBILUL NR. 1685**

Oficiul de Cadastru și Publicitate Imobiliară PRAHOVA  
Biroul de Cadastru și Publicitate Imobiliară Ploiești

**A. Partea I. Descrierea imobilului**

TEREN Intravilan

Adresa: Loc. Paulesti, Jud. Prahova

Nr. Crt	Nr cadastral Nr. topografic	Suprafața* (mp)	Observații / Referințe
A1		2.200	Sector cadastral:44 Teren neimprejmuit;

**B. Partea II. Proprietari și acte**

Inscrieri privitoare la dreptul de proprietate și alte drepturi reale		Referințe
/		
Act Administrativ nr. 31714, din 15/12/1994 emis de CJSDPAT PRAHOVA;		
B1	Intabulare, drept de PROPRIETATE, dobandit prin Reconstituire, cota actuala 1/1, cota initiala 1/1 1) MIHAI PETRE DUMITRU	A1

**C. Partea III. SARCINI .**

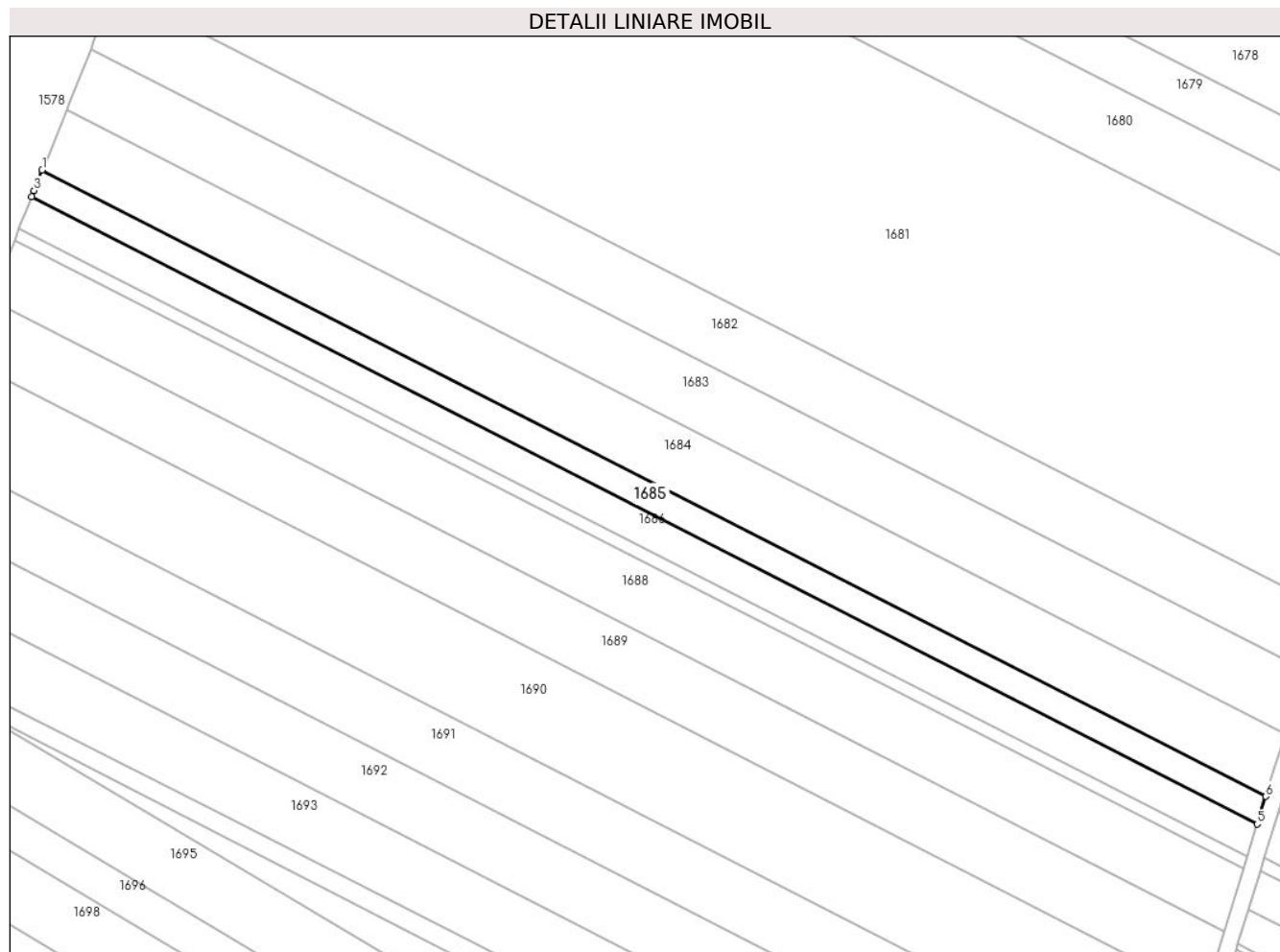
Inscrieri privind dezmembramintele dreptului de proprietate, drepturi reale de garanție și sarcini	Referințe
NU SUNT	

## Anexa Nr. 1 La Partea I

## Teren

Nr cadastral	Suprafața (mp)*	Observații / Referințe
	2.200	

\* Suprafața este determinată în planul de proiecție Stereo 70.



## Date referitoare la teren

Crt	Categorie folosință	Intra vilan	Suprafața (mp)	Tarla	Parcelă	Nr. topo	Observații / Referințe
1	arabil	DA	2.200	32	768/61	-	

## Lungime Segmente

1) Valorile lungimilor segmentelor sunt obținute din proiecție în plan.

Punct început	X / Y	Punct sfârșit	X / Y	Lungime segment (** (m)
1	574.726,183 387.778,182	2	574.725,197 387.775,725	2.647
2	574.725,197 387.775,725	3	574.724,249 387.773,336	2.57
3	574.724,249 387.773,336	4	574.723,675 387.771,89	1.556
4	574.723,675 387.771,89	5	575.014,396 387.623,242	326.519
5	575.014,396 387.623,242	6	575.016,424 387.629,778	6.843

Punct început	X / Y	Punct sfârșit	X / Y	Lungime segment (** (m)
6	575.016,424 387.629,778	1	574.726,183 387.778,182	325.981

\*\* Lungimile segmentelor sunt determinate în planul de proiecție Stereo 70 și sunt rotunjite la 1 milimetru.

\*\*\* Distanța dintre puncte este formată din segmente cumulate ce sunt mai mici decât valoarea 1 milimetru.



**DATE DESPRE IMOBILUL NR. 1686**

Oficiul de Cadastru și Publicitate Imobiliară PRAHOVA  
Biroul de Cadastru și Publicitate Imobiliară Ploiești

**A. Partea I. Descrierea imobilului**

TEREN Intravilan

Adresa: Loc. Paulesti, Jud. Prahova

Nr. Crt	Nr cadastral Nr. topografic	Suprafața* (mp)	Observații / Referințe
A1		2.600	Sector cadastral:44 Teren neimprejmuit;

**B. Partea II. Proprietari și acte**

Inscrieri privitoare la dreptul de proprietate și alte drepturi reale	Referințe
/	
Act Administrativ nr. 37463, din 11/05/1995 emis de CJSDPAT PRAHOVA;	
B1	A1
Intabulare, drept de PROPRIETATE, dobandit prin Reconstituire, cota actuala 1/1, cota initiala 1/1 1) GEORGESCU TOADER ION	

**C. Partea III. SARCINI .**

Inscrieri privind dezmembramintele dreptului de proprietate, drepturi reale de garanție și sarcini	Referințe
NU SUNT	


## Anexa Nr. 1 La Partea I

## Teren

Nr cadastral	Suprafața (mp)*	Observații / Referințe
	2.600	

\* Suprafața este determinată în planul de proiecție Stereo 70.

## DETALII LINIARE IMOBIL



## Date referitoare la teren

Crt	Categorie folosință	Intravilan	Suprafața (mp)	Tarla	Parcelă	Nr. topo	Observații / Referințe
1	arabil	DA	2.600	32	768/62	-	

## Lungime Segmente

1) Valorile lungimilor segmentelor sunt obținute din proiecție în plan.

Punct început	X / Y	Punct sfârșit	X / Y	Lungime segment (** (m)
1	574.723,675 387.771,89	2	574.721,271 387.765,832	6.518
2	574.721,271 387.765,832	3	574.720,727 387.764,463	1.473
3	574.720,727 387.764,463	4	575.012,002 387.615,53	327.142
4	575.012,002 387.615,53	5	575.014,396 387.623,242	8.075
5	575.014,396 387.623,242	1	574.723,675 387.771,89	326.519



**\*\* Lungimile segmentelor sunt determinate în planul de proiecție Stereo 70 și sunt rotunjite la 1 milimetru.**

**\*\*\* Distanța dintre puncte este formată din segmente cumulate ce sunt mai mici decât valoarea 1 milimetru.**



**DATE DESPRE IMOBILUL NR. 1687**

Oficiul de Cadastru și Publicitate Imobiliară PRAHOVA  
Biroul de Cadastru și Publicitate Imobiliară Ploiești

**A. Partea I. Descrierea imobilului**

TEREN Intravilan

Adresa: Loc. Paulesti, Jud. Prahova

Nr. Crt	Nr cadastral Nr. topografic	Suprafața* (mp)	Observații / Referințe
A1		1.000	Sector cadastral:44 Teren neimprejmuit;

**B. Partea II. Proprietari și acte**

Inscrieri privitoare la dreptul de proprietate și alte drepturi reale	Referințe
/	
Act Administrativ nr. 7, din 13/03/1996 emis de PARLAMENTUL ROMANIEI;	
B1	A1
Intabulare, drept de PROPRIETATE, dobandit prin Lege, cota actuala 1/1, cota initiala 1/1	
1) UAT PAULESTI, CIF:99999999999999, Teren la dispozitia comisiei locale de fond funciar in baza legii 7/1996	

**C. Partea III. SARCINI .**

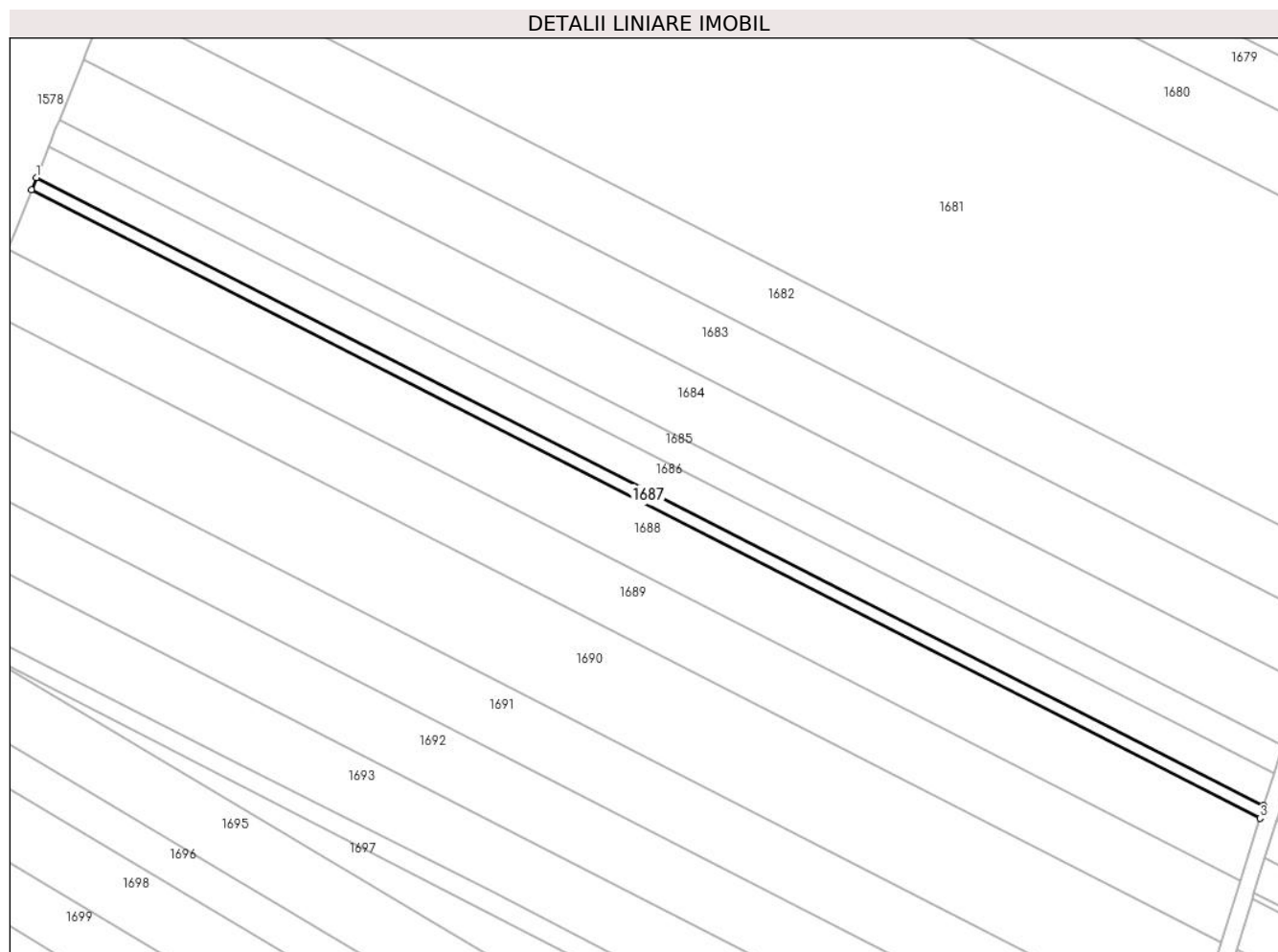
Inscrieri privind dezmembramintele dreptului de proprietate, drepturi reale de garanție și sarcini	Referințe
NU SUNT	

## Anexa Nr. 1 La Partea I

## Teren

Nr cadastral	Suprafața (mp)*	Observații / Referințe
	1.000	

\* Suprafața este determinată în planul de proiecție Stereo 70.



## Date referitoare la teren

Crt	Categorie folosință	Intra vilan	Suprafața (mp)	Tarla	Parcelă	Nr. topo	Observații / Referințe
1	arabil	DA	1.000	32	768	-	

## Lungime Segmente

1) Valorile lungimilor segmentelor sunt obținute din proiecție în plan.

Punct început	X / Y	Punct sfârșit	X / Y	Lungime segment (** (m)
1	574.720,727 387.764,463	2	574.719,595 387.761,61	3.069
2	574.719,595 387.761,61	3	575.011,083 387.612,568	327.382
3	575.011,083 387.612,568	4	575.012,002 387.615,53	3.101
4	575.012,002 387.615,53	1	574.720,727 387.764,463	327.142

\*\* Lungimile segmentelor sunt determinate în planul de proiecție Stereo 70 și sunt rotunjite la 1 milimetru.

**\*\*\* Distanţa dintre puncte este formată din segmente cumulate ce sunt mai mici decât valoarea 1 milimetru.**



**DATE DESPRE IMOBILUL NR. 1688**

Oficiul de Cadastru și Publicitate Imobiliară PRAHOVA  
Biroul de Cadastru și Publicitate Imobiliară Ploiești

**A. Partea I. Descrierea imobilului**

TEREN Intravilan

Nr. CF vechi:8180

Adresa: Loc. Paulesti, Jud. Prahova

Nr. Crt	Nr cadastral Nr. topografic	Suprafața* (mp)	Observații / Referințe
A1	21882	5.003	Sector cadastral:44 Teren neimprejmit;

**B. Partea II. Proprietari și acte**

Inscrieri privitoare la dreptul de proprietate și alte drepturi reale	Referințe
<b>67221 / 28/08/2014</b>	
Act Normativ nr. 17, din 07/03/2014 emis de Parlamentul Romaniei;	
B2	Imobil aflat sub incidenta art.3 alin.(1) din Legea 17/2014, dobandit prin Lege
	A1
<b>70347 / 28/07/2020</b>	
Act Notarial nr. 11, din 29/01/2020 emis de NP Popescu Viorica;	
B3	Intabulare, drept de PROPRIETATEcumparare ca bun comun, dobandit prin Conventie, cota actuala 1/1, cota initiala 1/1
	A1
	1) ILIE GEORGE IULIAN 2) ILIE ANCA LAVINIA

**C. Partea III. SARCINI .**

Inscrieri privind dezmembramintele dreptului de proprietate, drepturi reale de garanție și sarcini	Referințe
NU SUNT	

## Anexa Nr. 1 La Partea I

## Teren

Nr cadastral	Suprafața (mp)*	Observații / Referințe
21882	5.003	

\* Suprafața este determinată în planul de proiecție Stereo 70.



## Date referitoare la teren

Crt	Categorie folosință	Intravilan	Suprafața (mp)	Tarla	Parcelă	Nr. topo	Observații / Referințe
1	arabil	DA	5.003	32	768/63	-	

## Lungime Segmente

1) Valorile lungimilor segmentelor sunt obținute din proiecție în plan.

Punct început	X / Y	Punct sfârșit	X / Y	Lungime segment (** (m)
1	574.719,595 387.761,61	2	574.715,555 387.751,432	10.95
2	574.715,555 387.751,432	3	574.713,942 387.747,368	4.372
3	574.713,942 387.747,368	4	575.006,495 387.597,782	328.578
4	575.006,495 387.597,782	5	575.011,083 387.612,568	15.481
5	575.011,083 387.612,568	1	574.719,595 387.761,61	327.382



**\*\* Lungimile segmentelor sunt determinate în planul de proiecție Stereo 70 și sunt rotunjite la 1 milimetru.**

**\*\*\* Distanța dintre puncte este formată din segmente cumulate ce sunt mai mici decât valoarea 1 milimetru.**



**DATE DESPRE IMOBILUL NR. 1689**

Oficiul de Cadastru și Publicitate Imobiliară PRAHOVA  
Biroul de Cadastru și Publicitate Imobiliară Ploiești

**A. Partea I. Descrierea imobilului**

TEREN Intravilan

Adresa: Loc. Paulești, Jud. Prahova

Nr. Crt	Nr cadastral Nr. topografic	Suprafața* (mp)	Observații / Referințe
A1		5.000	Sector cadastral:44 Teren neimprejmuit;

**B. Partea II. Proprietari și acte**

Inscrieri privitoare la dreptul de proprietate și alte drepturi reale		Referințe
/		
Act Administrativ nr. 35102, din 24/02/1995 emis de CJSDPAT PRAHOVA;		
B1	Intabulare, drept de PROPRIETATE, dobandit prin Reconstituire, cota actuala 1/1, cota initiala 1/1 1) FLOREA CATRINA DUMITRU	A1

**C. Partea III. SARCINI .**


Inscrieri privind dezmembramintele dreptului de proprietate, drepturi reale de garanție și sarcini	Referințe
NU SUNT	

## Anexa Nr. 1 La Partea I

## Teren

Nr cadastral	Suprafața (mp)*	Observații / Referințe
	5.000	

\* Suprafața este determinată în planul de proiecție Stereo 70.



## Date referitoare la teren

Crt	Categorie folosință	Intravilan	Suprafața (mp)	Tarla	Parcelă	Nr. topo	Observații / Referințe
1	arabil	DA	5.000	32	768/64	-	

## Lungime Segmente

1) Valorile lungimilor segmentelor sunt obținute din proiecție în plan.

Punct început	X / Y	Punct sfârșit	X / Y	Lungime segment (** (m)
1	574.713,942 387.747,368	2	574.709,863 387.737,091	11.057
2	574.709,863 387.737,091	3	574.708,313 387.733,186	4.201
3	574.708,313 387.733,186	4	575.001,925 387.583,059	329.767
4	575.001,925 387.583,059	5	575.006,495 387.597,782	15.416
5	575.006,495 387.597,782	1	574.713,942 387.747,368	328.578

**\*\* Lungimile segmentelor sunt determinate în planul de proiecție Stereo 70 și sunt rotunjite la 1 milimetru.**

**\*\*\* Distanța dintre puncte este formată din segmente cumulate ce sunt mai mici decât valoarea 1 milimetru.**



**DATE DESPRE IMOBILUL NR. 1690**

Oficiul de Cadastru și Publicitate Imobiliară PRAHOVA  
Biroul de Cadastru și Publicitate Imobiliară Ploiești

**A. Partea I. Descrierea imobilului**

TEREN Intravilan

Adresa: Loc. Paulesti, Jud. Prahova

Nr. Crt	Nr cadastral Nr. topografic	Suprafața* (mp)	Observații / Referințe
A1		7.600	Sector cadastral:44 Teren neimprejmuit;

**B. Partea II. Proprietari și acte**

Inscrieri privitoare la dreptul de proprietate și alte drepturi reale		Referințe
/		
Act Administrativ nr. 42345, din 07/07/1995 emis de CJSDPAT PRAHOVA;		
B1	Intabulare, drept de PROPRIETATE, dobandit prin Reconstituire, cota actuala 1/1, cota initiala 1/1 1) PETRACHE GHE MARIA 2) PETRACHE I VASILE	A1

**C. Partea III. SARCINI .**

Inscrieri privind dezmembramintele dreptului de proprietate, drepturi reale de garanție și sarcini	Referințe
NU SUNT	


## Anexa Nr. 1 La Partea I

## Teren

Nr cadastral	Suprafața (mp)*	Observații / Referințe
	7.600	

\* Suprafața este determinată în planul de proiecție Stereo 70.

## DETALII LINIARE IMOBIL



## Date referitoare la teren

Crt	Categorie folosință	Intra vilan	Suprafața (mp)	Tarla	Parcelă	Nr. topo	Observații / Referințe
1	arabil	DA	7.600	32	768/65	-	

## Lungime Segmente

1) Valorile lungimilor segmentelor sunt obținute din proiecție în plan.

Punct început	X / Y	Punct sfârșit	X / Y	Lungime segment (** (m)
1	574.708,313 387.733,186	2	574.701,25 387.715,389	19.147
2	574.701,25 387.715,389	3	574.699,796 387.711,726	3.941
3	574.699,796 387.711,726	4	574.994,922 387.560,825	331.467
4	574.994,922 387.560,825	5	574.995,347 387.561,862	1.121
5	574.995,347 387.561,862	6	575.001,925 387.583,059	22.194



Punct început	X / Y	Punct sfârșit	X / Y	Lungime segment (** (m)
6	575.001,925 387.583,059	1	574.708,313 387.733,186	329.767

\*\* Lungimile segmentelor sunt determinate în planul de proiecție Stereo 70 și sunt rotunjite la 1 milimetru.

\*\*\* Distanța dintre puncte este formată din segmente cumulate ce sunt mai mici decât valoarea 1 milimetru.



**DATE DESPRE IMOBILUL NR. 1691**

Oficiul de Cadastru și Publicitate Imobiliară PRAHOVA  
Biroul de Cadastru și Publicitate Imobiliară Ploiești

**A. Partea I. Descrierea imobilului**

TEREN Intravilan

Adresa: Loc. Paulești, Jud. Prahova

Nr. Crt	Nr cadastral Nr. topografic	Suprafața* (mp)	Observații / Referințe
A1		5.000	Sector cadastral:44 Teren neimprejmuit;

**B. Partea II. Proprietari și acte**

Inscrieri privitoare la dreptul de proprietate și alte drepturi reale		Referințe
/		
Act Administrativ nr. 42389, din 10/08/1995 emis de CJSDPAT PRAHOVA;		
B1	Intabulare, drept de PROPRIETATE, dobandit prin Reconstituire, cota actuala 1/1, cota initiala 1/1 1) SCARLAT ANA 2) CHIȚĂ C CONSTANTIN	A1

**C. Partea III. SARCINI .**

Inscrieri privind dezmembramintele dreptului de proprietate, drepturi reale de garanție și sarcini	Referințe
NU SUNT	


## Anexa Nr. 1 La Partea I

## Teren

Nr cadastral	Suprafața (mp)*	Observații / Referințe
	5.000	

\* Suprafața este determinată în planul de proiecție Stereo 70.

## DETALII LINIARE IMOBIL



## Date referitoare la teren

Crt	Categorie folosință	Intravilan	Suprafața (mp)	Tarla	Parcelă	Nr. topo	Observații / Referințe
1	arabil	DA	5.000	32	768/66	-	

## Lungime Segmente

1) Valorile lungimilor segmentelor sunt obținute din proiecție în plan.

Punct început	X / Y	Punct sfârșit	X / Y	Lungime segment (** (m)
1	574.699,796 387.711,726	2	574.695,608 387.701,174	11.353
2	574.695,608 387.701,174	3	574.695,234 387.700,231	1.014
3	574.695,234 387.700,231	4	574.694,205 387.697,639	2.789
4	574.694,205 387.697,639	5	574.694,561 387.697,457	0.4
5	574.694,561 387.697,457	6	574.989,174 387.546,818	330.891

Punct început	X / Y	Punct sfârșit	X / Y	Lungime segment (** (m)
6	574.989,174 387.546,818	7	574.994,922 387.560,825	15.141
7	574.994,922 387.560,825	1	574.699,796 387.711,726	331.467

\*\* Lungimile segmentelor sunt determinate în planul de proiecție Stereo 70 și sunt rotunjite la 1 milimetru.

\*\*\* Distanța dintre puncte este formată din segmente cumulate ce sunt mai mici decât valoarea 1 milimetru.



**DATE DESPRE IMOBILUL NR. 1692**

Oficiul de Cadastru și Publicitate Imobiliară PRAHOVA  
Biroul de Cadastru și Publicitate Imobiliară Ploiești

**A. Partea I. Descrierea imobilului**

TEREN Necunoscut

Adresa: Loc. Paulesti, Jud. Prahova

Nr. Crt	Nr cadastral Nr. topografic	Suprafața* (mp)	Observații / Referințe
A1		5.000	Sector cadastral:44 Teren neimprejmuit;

**B. Partea II. Proprietari și acte**

Inscrieri privitoare la dreptul de proprietate și alte drepturi reale		Referințe
/		
Act Administrativ nr. 52653, din 12/03/1996 emis de CJSDPAT PRAHOVA;		
B1	Intabulare, drept de PROPRIETATE, dobandit prin Reconstituire, cota actuala 1/1, cota initiala 1/1 1) DUMITRU V MITICĂ 2) DUMITRU V GHEORGHE	A1

**C. Partea III. SARCINI .**

Inscrieri privind dezmembramintele dreptului de proprietate, drepturi reale de garanție și sarcini	Referințe
NU SUNT	

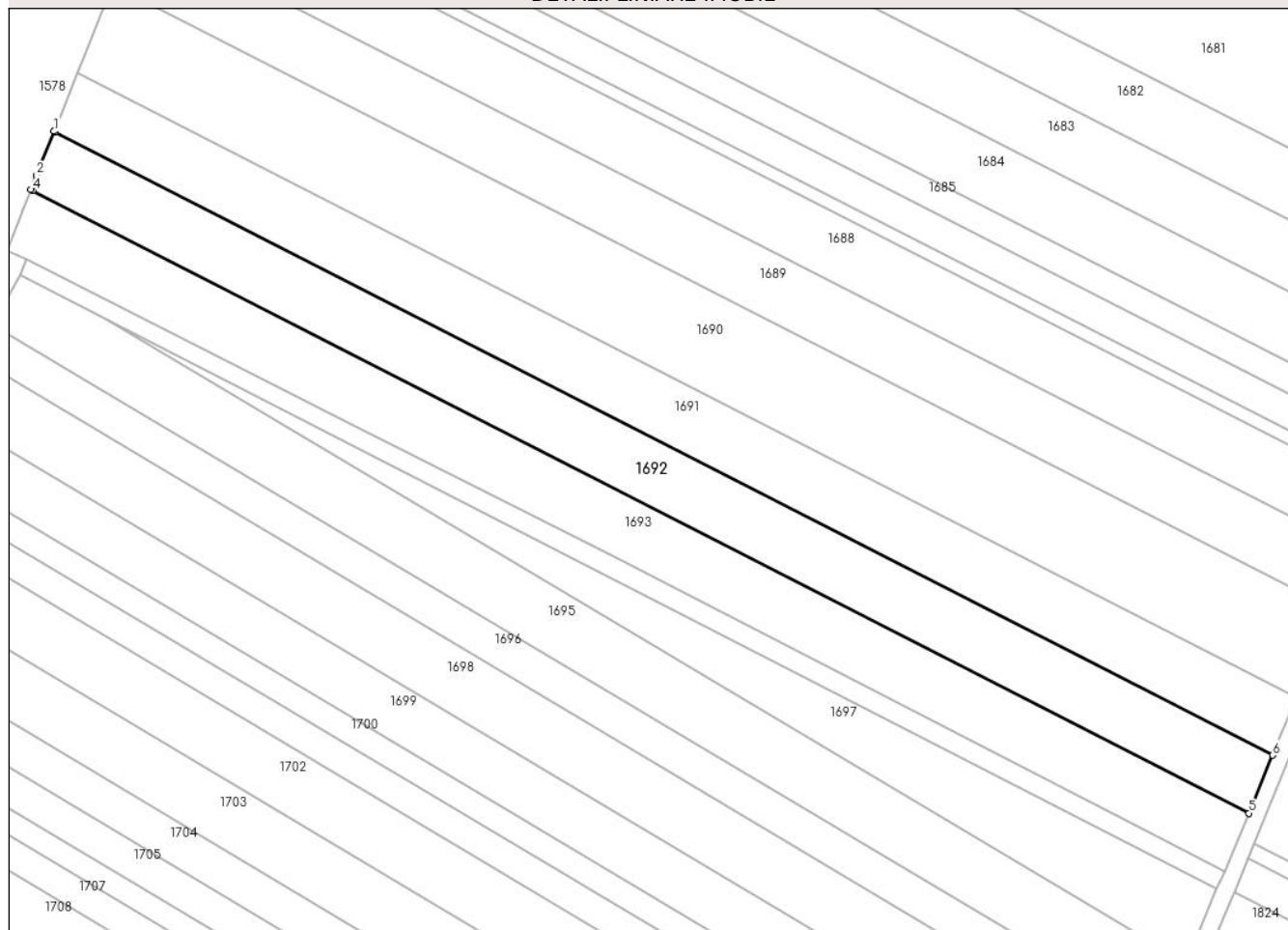
## Anexa Nr. 1 La Partea I

## Teren

Nr cadastral	Suprafața (mp)*	Observații / Referințe
	5.000	

\* Suprafața este determinată în planul de proiecție Stereo 70.

## DETALII LINIARE IMOBIL



## Date referitoare la teren

Crt	Categorie folosință	Intravilan	Suprafața (mp)	Tarla	Parcelă	Nr. topo	Observații / Referințe
1	arabil	DA	4.988	32	768/67	-	
2	arabil	NU	12	32	768/67	-	

## Lungime Segmente

1) Valorile lungimilor segmentelor sunt obținute din proiecție în plan.

Punct început	X / Y	Punct sfârșit	X / Y	Lungime segment (** (m)
1	574.694,205 387.697,639	2	574.689,986 387.687,008	11.438
2	574.689,986 387.687,008	3	574.688,611 387.683,544	3.727
3	574.688,611 387.683,544	4	574.689,054 387.683,317	0.498
4	574.689,054 387.683,317	5	574.983,424 387.532,803	330.618



Punct început	X / Y	Punct sfârșit	X / Y	Lungime segment (** (m)
5	574.983,424 387.532,803	6	574.989,174 387.546,818	15.149
6	574.989,174 387.546,818	7	574.694,561 387.697,457	330.891
7	574.694,561 387.697,457	1	574.694,205 387.697,639	0.4

\*\* Lungimile segmentelor sunt determinate în planul de proiecție Stereo 70 și sunt rotunjite la 1 milimetru.

\*\*\* Distanța dintre puncte este formată din segmente cumulate ce sunt mai mici decât valoarea 1 milimetru.



**DATE DESPRE IMOBILUL NR. 1693**

Oficiul de Cadastru și Publicitate Imobiliară PRAHOVA  
Biroul de Cadastru și Publicitate Imobiliară Ploiești

**A. Partea I. Descrierea imobilului**

TEREN Necunoscut

Adresa: Loc. Paulesti, Jud. Prahova

Nr. Crt	Nr cadastral Nr. topografic	Suprafața* (mp)	Observații / Referințe
A1		5.000	Sector cadastral:44 Teren neimprejmuit;

**B. Partea II. Proprietari și acte**

Inscrieri privitoare la dreptul de proprietate și alte drepturi reale	Referințe
/	
Act Administrativ nr. 37460, din 11/05/1995 emis de CJSDPAT PRAHOVA;	
B1	A1
Intabulare, drept de PROPRIETATE, dobandit prin Reconstituire, cota actuala 1/1, cota initiala 1/1	
1) GHEORGHE NIC TĂNASE	

**C. Partea III. SARCINI .**


Inscrieri privind dezmembramintele dreptului de proprietate, drepturi reale de garanție și sarcini	Referințe
NU SUNT	

## Anexa Nr. 1 La Partea I

## Teren

Nr cadastral	Suprafața (mp)*	Observații / Referințe
	5.000	

\* Suprafața este determinată în planul de proiecție Stereo 70.



## Date referitoare la teren

Crt	Categorie folosință	Intravilan	Suprafața (mp)	Tarla	Parcelă	Nr. topo	Observații / Referințe
1	arabil	DA	4.887	32	768/68	-	
2	arabil	NU	44	32	768/68	-	
3	arabil	NU	68	32	768/68	-	
4	arabil	NU	1	32	768/68	-	

## Lungime Segmente

1) Valorile lungimilor segmentelor sunt obținute din proiecție în plan.

Punct început	X / Y	Punct sfârșit	X / Y	Lungime segment (** (m)
1	574.688,611 387.683,544	2	574.688,598 387.683,51	0.036
2	574.688,598 387.683,51	3	574.686,755 387.678,767	5.088
3	574.686,755 387.678,767	4	574.685,737 387.676,148	2.81

Punct început	X / Y	Punct sfârșit	X / Y	Lungime segment (** (m)
4	574.685,737 387.676,148	5	574.683,366 387.670,317	6.295
5	574.683,366 387.670,317	6	574.683,01 387.669,443	0.944
6	574.683,01 387.669,443	7	574.682,759 387.668,825	0.667
7	574.682,759 387.668,825	8	574.687,555 387.666,652	5.265
8	574.687,555 387.666,652	9	574.766,996 387.626,431	89.043
9	574.766,996 387.626,431	10	574.829,513 387.594,778	70.073
10	574.829,513 387.594,778	11	574.961,714 387.526,964	148.579
11	574.961,714 387.526,964	12	574.977,67 387.518,779	17.933
12	574.977,67 387.518,779	13	574.979,638 387.523,575	5.184
13	574.979,638 387.523,575	14	574.983,424 387.532,803	9.974
14	574.983,424 387.532,803	15	574.689,054 387.683,317	330.618
15	574.689,054 387.683,317	1	574.688,611 387.683,544	0.498

\*\* Lungimile segmentelor sunt determinate în planul de proiecție Stereo 70 și sunt rotunjite la 1 milimetru.

\*\*\* Distanța dintre puncte este formată din segmente cumulate ce sunt mai mici decât valoarea 1 milimetru.



**DATE DESPRE IMOBILUL NR. 1694**

Oficiul de Cadastru și Publicitate Imobiliară PRAHOVA  
Biroul de Cadastru și Publicitate Imobiliară Ploiești

**A. Partea I. Descrierea imobilului**

TEREN Necunoscut

Adresa: Loc. Paulesti, Jud. Prahova

Nr. Crt	Nr cadastral Nr. topografic	Suprafața* (mp)	Observații / Referințe
A1	31616	1.476	Sector cadastral:44 Teren neimprejmuit;

**B. Partea II. Proprietari și acte**

Inscrieri privitoare la dreptul de proprietate și alte drepturi reale		Referințe
<b>88082 / 07/07/2022</b>		
Act Administrativ nr. 32, din 24/08/1999 emis de CONSILIUL LOCAL PAULESTI (act normativ nr 1359 din 27.12.2001, emis de GUVERNUL ROMANIEI;act administrativ nr 12232 din 06.07.2022, emis de PRIMARIA PAULESTI;act administrativ nr 14 din 29.05.2000, emis de CONSILIUL LOCAL PAULESTI;act administrativ nr 111 din 27.09.2019, emis de CONSILIUL LOCAL PAULESTI);		
B1	Intabulare, drept de PROPRIETATE(domeniul public), dobandit prin Lege, cota actuala 1/1, cota initiala 1/1 1) <b>COMUNA PAULESTI</b> , CIF:2843981	A1

**C. Partea III. SARCINI .**

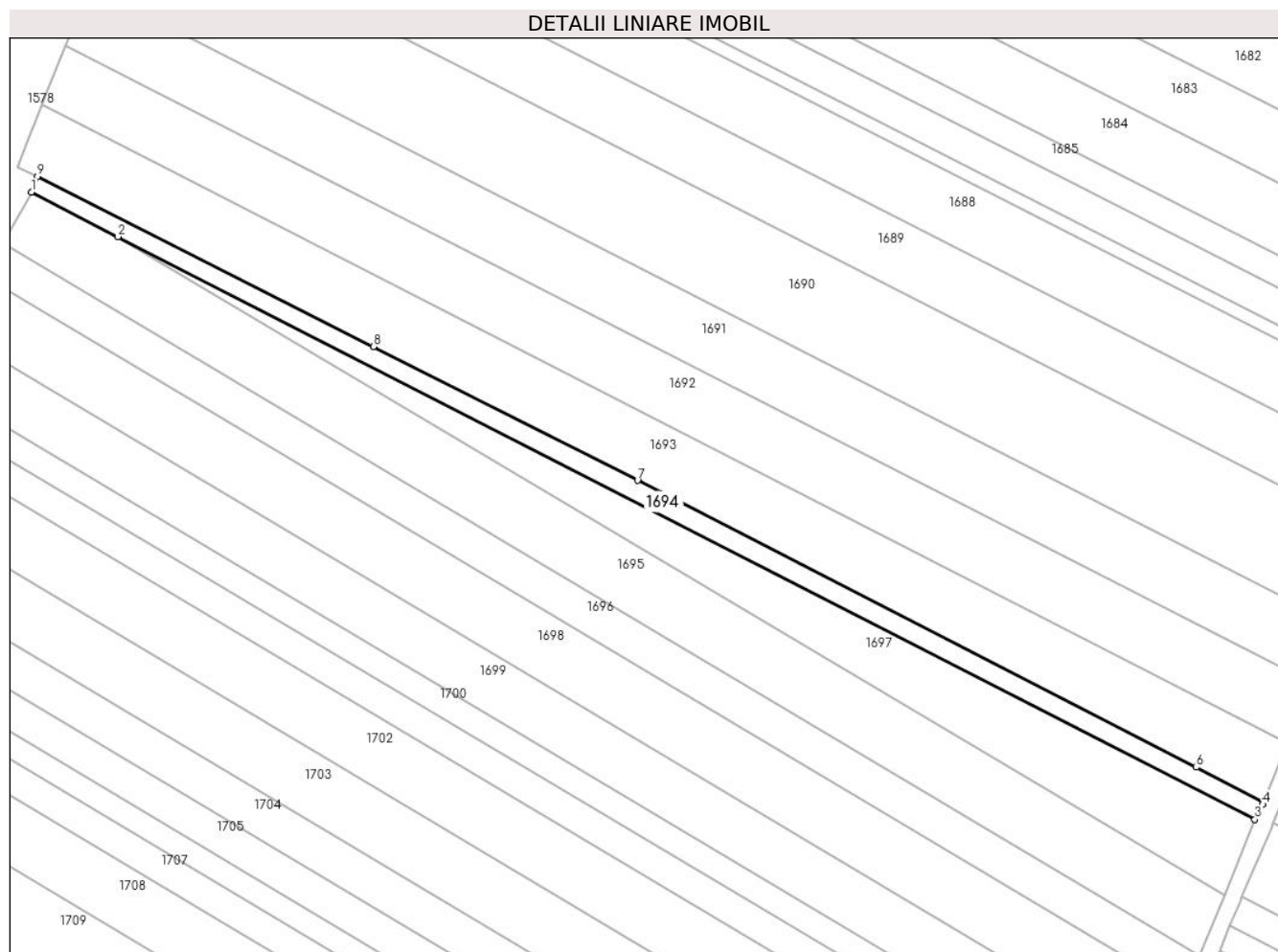
Inscrieri privind dezmembramintele dreptului de proprietate, drepturi reale de garanție și sarcini	Referințe
NU SUNT	

## Anexa Nr. 1 La Partea I

## Teren

Nr cadastral	Suprafața (mp)*	Observații / Referințe
31616	1.476	

\* Suprafața este determinată în planul de proiecție Stereo 70.



## Date referitoare la teren

Crt	Categorie folosință	Intra vilan	Suprafața (mp)	Tarla	Parcelă	Nr. topo	Observații / Referințe
1	drum	NU	1.334	-	-	-	
2	drum	DA	141	-	-	-	

## Lungime Segmente

1) Valorile lungimilor segmentelor sunt obținute din proiecție în plan.

Punct început	X / Y	Punct sfârșit	X / Y	Lungime segment (** (m)
1	574.686,141 387.662,911	2	574.706,585 387.652,436	22.971
2	574.706,585 387.652,436	3	574.975,594 387.514,603	302.264
3	574.975,594 387.514,603	4	574.977,417 387.518,163	4.0
4	574.977,417 387.518,163	5	574.977,67 387.518,779	0.666



Punct început	X / Y	Punct sfârșit	X / Y	Lungime segment (** (m)
5	574.977,67 387.518,779	6	574.961,714 387.526,964	17.933
6	574.961,714 387.526,964	7	574.829,513 387.594,778	148.579
7	574.829,513 387.594,778	8	574.766,996 387.626,431	70.073
8	574.766,996 387.626,431	9	574.687,555 387.666,652	89.043
9	574.687,555 387.666,652	1	574.686,141 387.662,911	3.999

\*\* Lungimile segmentelor sunt determinate în planul de proiecție Stereo 70 și sunt rotunjite la 1 milimetru.

\*\*\* Distanța dintre puncte este formată din segmente cumulate ce sunt mai mici decât valoarea 1 milimetru.



**DATE DESPRE IMOBILUL NR. 1695**

Oficiul de Cadastru și Publicitate Imobiliară PRAHOVA  
Biroul de Cadastru și Publicitate Imobiliară Ploiești

**A. Partea I. Descrierea imobilului**

TEREN Extravilan

Adresa: Jud. Prahova

Nr. Crt	Nr cadastral Nr. topografic	Suprafața* (mp)	Observații / Referințe
A1		5.000	Sector cadastral:44 Teren neimprejmuit;

**B. Partea II. Proprietari și acte**

Inscrieri privitoare la dreptul de proprietate și alte drepturi reale	Referințe
/	
Act Administrativ nr. 35192, din 29/03/1995 emis de CJSDPAT PRAHOVA;	
B1	A1
Intabulare, drept de PROPRIETATE, dobandit prin Reconstituire, cota actuala 1/1, cota initiala 1/1	
1) MANEA STELIANA	

**C. Partea III. SARCINI .**

Inscrieri privind dezmembramintele dreptului de proprietate, drepturi reale de garanție și sarcini	Referințe
NU SUNT	


## Anexa Nr. 1 La Partea I

## Teren

Nr cadastral	Suprafața (mp)*	Observații / Referințe
	5.000	

\* Suprafața este determinată în planul de proiecție Stereo 70.

## DETALII LINIARE IMOBIL



## Date referitoare la teren

Crt	Categorie folosință	Intra vilan	Suprafața (mp)	Tarla	Parcelă	Nr. topo	Observații / Referințe
1	arabil	NU	5.000	30	757/47	-	

## Lungime Segmente

1) Valorile lungimilor segmentelor sunt obținute din proiecție în plan.

Punct început	X / Y	Punct sfârșit	X / Y	Lungime segment (** (m)
1	574.962,51 387.482,459	2	574.968,332 387.496,764	15.444
2	574.968,332 387.496,764	3	574.706,585 387.652,436	304.541
3	574.706,585 387.652,436	4	574.686,141 387.662,911	22.971
4	574.686,141 387.662,911	5	574.679,299 387.650,896	13.827
5	574.679,299 387.650,896	1	574.962,51 387.482,459	329.514

**\*\* Lungimile segmentelor sunt determinate în planul de proiecție Stereo 70 și sunt rotunjite la 1 milimetru.**

**\*\*\* Distanța dintre puncte este formată din segmente cumulate ce sunt mai mici decât valoarea 1 milimetru.**



**DATE DESPRE IMOBILUL NR. 1696**

Oficiul de Cadastru și Publicitate Imobiliară PRAHOVA  
Biroul de Cadastru și Publicitate Imobiliară Ploiești

**A. Partea I. Descrierea imobilului**

TEREN Extravilan

Adresa: Jud. Prahova

Nr. Crt	Nr cadastral Nr. topografic	Suprafața* (mp)	Observații / Referințe
A1		3.000	Sector cadastral:44 Teren neimprijmit;

**B. Partea II. Proprietari și acte**

Inscrieri privitoare la dreptul de proprietate și alte drepturi reale		Referințe
/		
Act Administrativ nr. 46232, din 02/10/1995 emis de CJSDPAT PRAHOVA;		
B1	Intabulare, drept de PROPRIETATE, dobandit prin Reconstituire, cota actuala 3/4, cota initiala 3/4 1) IONITĂ GH VASILE	A1
Act Notarial nr. 215, din 16/05/2007 emis de NP POPESCU VIORICA;		
B2	Intabulare, drept de PROPRIETATE, cu titlu de moștenire, dobandit prin Succesiune, cota actuala 1/4, cota initiala 1/4 1) IONITĂ GH VASILE	A1

**C. Partea III. SARCINI .**

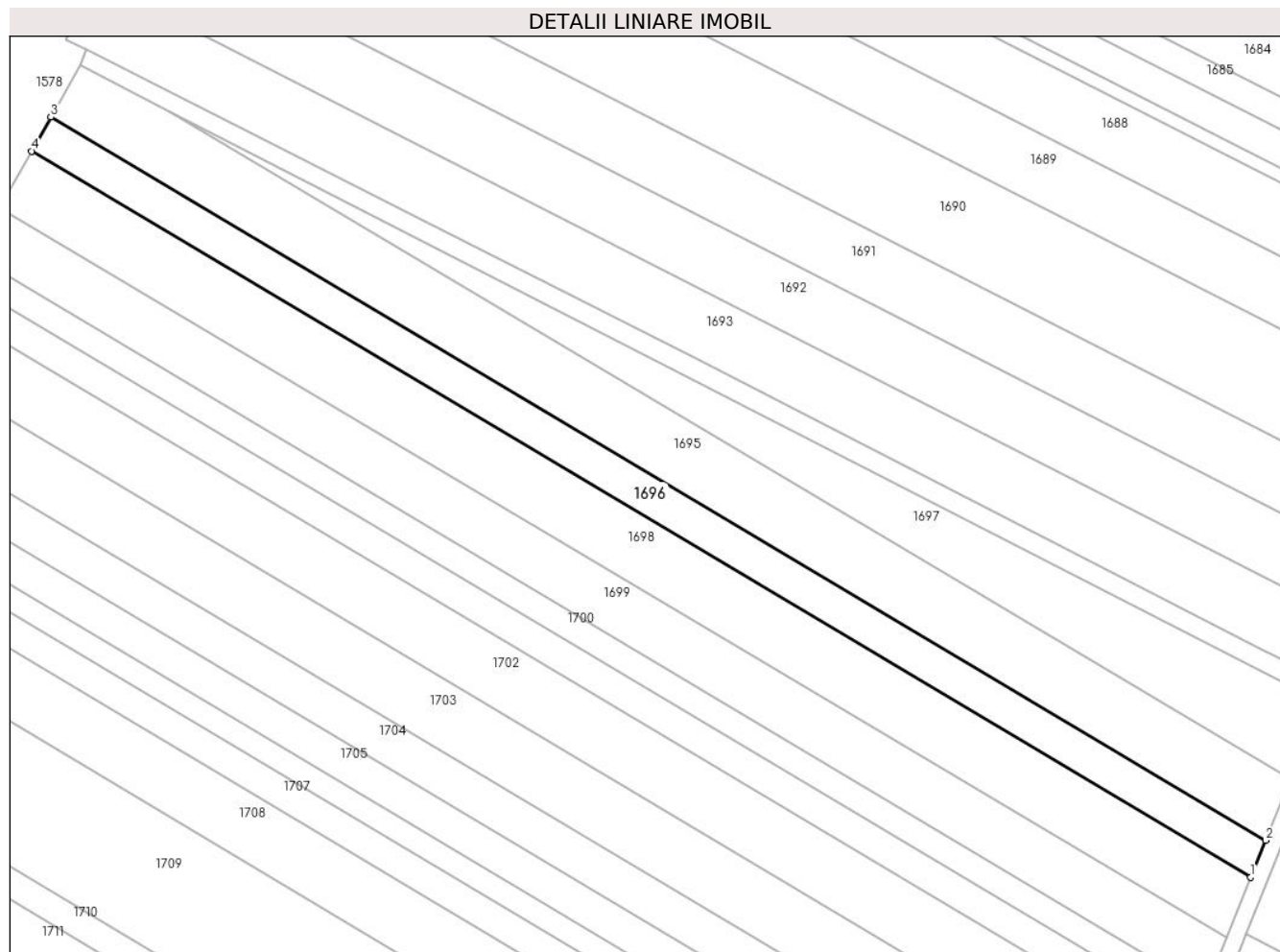
Inscrieri privind dezmembramintele dreptului de proprietate, drepturi reale de garanție și sarcini	Referințe
NU SUNT	

## Anexa Nr. 1 La Partea I

## Teren

Nr cadastral	Suprafața (mp)*	Observații / Referințe
	3.000	

\* Suprafața este determinată în planul de proiecție Stereo 70.



## Date referitoare la teren

Crt	Categorie folosință	Intra vilan	Suprafața (mp)	Tarla	Parcelă	Nr. topo	Observații / Referințe
1	arabil	NU	3.000	30	757/46	-	

## Lungime Segmente

1) Valorile lungimilor segmentelor sunt obținute din proiecție în plan.

Punct început	X / Y	Punct sfârșit	X / Y	Lungime segment (** (m)
1	574.959,045 387.473,946	2	574.962,51 387.482,459	9.191
2	574.962,51 387.482,459	3	574.679,299 387.650,896	329.514
3	574.679,299 387.650,896	4	574.674,801 387.642,998	9.089
4	574.674,801 387.642,998	1	574.959,045 387.473,946	330.716

\*\* Lungimile segmentelor sunt determinate în planul de proiecție Stereo 70 și sunt rotunjite la 1 milimetru.



**\*\*\* Distanţa dintre puncte este formată din segmente cumulate ce sunt mai mici decât valoarea 1 milimetru.**



**DATE DESPRE IMOBILUL NR. 1697**

Oficiul de Cadastru și Publicitate Imobiliară PRAHOVA  
Biroul de Cadastru și Publicitate Imobiliară Ploiești

**A. Partea I. Descrierea imobilului**

TEREN Extravilan

Adresa: Jud. Prahova

Nr. Crt	Nr cadastral Nr. topografic	Suprafața* (mp)	Observații / Referințe
A1		2.900	Sector cadastral:44 Teren neimprejmuit;

**B. Partea II. Proprietari și acte**

Inscrieri privitoare la dreptul de proprietate și alte drepturi reale	Referințe
/	
Act Administrativ nr. 46233, din 02/10/1995 emis de CJSDPAT PRAHOVA;	
B1	A1
Intabulare, drept de PROPRIETATE, dobandit prin Reconstituire, cota actuala 1/1, cota initiala 1/1	
1) ISPAS G MARIA	

**C. Partea III. SARCINI .**


Inscrieri privind dezmembramintele dreptului de proprietate, drepturi reale de garanție și sarcini	Referințe
NU SUNT	

## Anexa Nr. 1 La Partea I

## Teren

Nr cadastral	Suprafața (mp)*	Observații / Referințe
	2.900	

\* Suprafața este determinată în planul de proiecție Stereo 70.



## Date referitoare la teren

Crt	Categorie folosință	Intravilan	Suprafața (mp)	Tarla	Parcelă	Nr. topo	Observații / Referințe
1	arabil	NU	2.900	30	757/48	-	

## Lungime Segmente

1) Valorile lungimilor segmentelor sunt obținute din proiecție în plan.

Punct început	X / Y	Punct sfârșit	X / Y	Lungime segment (** (m)
1	574.968,332 387.496,764	2	574.975,594 387.514,603	19.26
2	574.975,594 387.514,603	3	574.706,585 387.652,436	302.264
3	574.706,585 387.652,436	1	574.968,332 387.496,764	304.541

\*\* Lungimile segmentelor sunt determinate în planul de proiecție Stereo 70 și sunt rotunjite la 1 milimetru.

\*\*\* Distanța dintre puncte este formată din segmente cumulate ce sunt mai mici decât valoarea 1 milimetru.

**DATE DESPRE IMOBILUL NR. 1698**

Oficiul de Cadastru și Publicitate Imobiliară PRAHOVA  
Biroul de Cadastru și Publicitate Imobiliară Ploiești

**A. Partea I. Descrierea imobilului**

TEREN Extravilan

Adresa: Jud. Prahova

Nr. Crt	Nr cadastral Nr. topografic	Suprafața* (mp)	Observații / Referințe
A1		5.000	Sector cadastral:44 Teren neimprejmuit;

**B. Partea II. Proprietari și acte**

Inscrieri privitoare la dreptul de proprietate și alte drepturi reale		Referințe
/		
Act Administrativ nr. 37472, din 11/05/1995 emis de CJSDPAT PRAHOVA;		
B1	Intabulare, drept de PROPRIETATE, dobandit prin Reconstituire, cota actuala 1/1, cota initiala 1/1 1) IONITA GH CONSTANTIN 2) IONITA I ELISABETA	A1

**C. Partea III. SARCINI .**


Inscrieri privind dezmembramintele dreptului de proprietate, drepturi reale de garanție și sarcini	Referințe
NU SUNT	

## Anexa Nr. 1 La Partea I

## Teren

Nr cadastral	Suprafața (mp)*	Observații / Referințe
	5.000	

\* Suprafața este determinată în planul de proiecție Stereo 70.



## Date referitoare la teren

Crt	Categorie folosință	Intravilan	Suprafața (mp)	Tarla	Parcelă	Nr. topo	Observații / Referințe
1	arabil	NU	5.000	30	757/45	-	

## Lungime Segmente

1) Valorile lungimilor segmentelor sunt obținute din proiecție în plan.

Punct început	X / Y	Punct sfârșit	X / Y	Lungime segment (** (m)
1	574.953,297 387.459,827	2	574.959,045 387.473,946	15.244
2	574.959,045 387.473,946	3	574.674,801 387.642,998	330.716
3	574.674,801 387.642,998	4	574.667,341 387.629,897	15.076
4	574.667,341 387.629,897	1	574.953,297 387.459,827	332.708

\*\* Lungimile segmentelor sunt determinate în planul de proiecție Stereo 70 și sunt rotunjite la 1 milimetru.

**\*\*\* Distanţa dintre puncte este formată din segmente cumulate ce sunt mai mici decât valoarea 1 milimetru.**





**DATE DESPRE IMOBILUL NR. 1699**

Oficiul de Cadastru și Publicitate Imobiliară PRAHOVA  
Biroul de Cadastru și Publicitate Imobiliară Ploiești

**A. Partea I. Descrierea imobilului**

TEREN Extravilan

Nr. CF vechi:1129

Adresa: Jud. Prahova

Nr. Crt	Nr cadastral Nr. topografic	Suprafața* (mp)	Observații / Referințe
A1	26363	4.300	Sector cadastral:44 Teren neimprejmuit;

**B. Partea II. Proprietari și acte**

Inscrieri privitoare la dreptul de proprietate și alte drepturi reale		Referințe
<b>23357 / 23/12/2004</b>		
Act Notarial nr. 5154, din 16/12/2004 emis de BNP.MINEA OCTAVIAN;		
B1	Intabulare, drept de PROPRIETATEpartaj, dobandit prin Conventie, cota actuala 1/1, cota initiala 1/1 1) <b>POPESCU GEORGIANA</b> <i>OBSERVATII: (provenita din conversia CF 1129)</i>	A1

**C. Partea III. SARCINI .**


Inscrieri privind dezmembramintele dreptului de proprietate, drepturi reale de garanție și sarcini	Referințe
NU SUNT	

## Anexa Nr. 1 La Partea I

## Teren

Nr cadastral	Suprafața (mp)*	Observații / Referințe
26363	4.300	

\* Suprafața este determinată în planul de proiecție Stereo 70.



## Date referitoare la teren

Crt	Categorie folosință	Intra vilan	Suprafața (mp)	Tarla	Parcelă	Nr. topo	Observații / Referințe
1	arabil	NU	4.300	30	757/44	-	

## Lungime Segmente

1) Valorile lungimilor segmentelor sunt obținute din proiecție în plan.

Punct început	X / Y	Punct sfârșit	X / Y	Lungime segment (** (m)
1	574.948,382 387.447,751	2	574.953,297 387.459,827	13.038
2	574.953,297 387.459,827	3	574.667,341 387.629,897	332.708
3	574.667,341 387.629,897	4	574.660,961 387.618,692	12.894
4	574.660,961 387.618,692	1	574.948,382 387.447,751	334.412

\*\* Lungimile segmentelor sunt determinate în planul de proiecție Stereo 70 și sunt rotunjite la 1 milimetru.

**\*\*\* Distanţa dintre puncte este formată din segmente cumulate ce sunt mai mici decât valoarea 1 milimetru.**



**DATE DESPRE IMOBILUL NR. 1700**

Oficiul de Cadastru și Publicitate Imobiliară PRAHOVA  
Biroul de Cadastru și Publicitate Imobiliară Ploiești

**A. Partea I. Descrierea imobilului**

TEREN Extravilan

Adresa: Jud. Prahova

Nr. Crt	Nr cadastral Nr. topografic	Suprafața* (mp)	Observații / Referințe
A1		2.100	Sector cadastral:44 Teren neimprejmuit;

**B. Partea II. Proprietari și acte**

Inscrieri privitoare la dreptul de proprietate și alte drepturi reale		Referințe
/		
Hotarare Judecatoreasca nr. 7539, din 29/09/2004 emis de JUDECATORIA PLOIESTI;		
B1	Intabulare, drept de PROPRIETATE, cu titlu de ieșire din indiviziune, dobandit prin Hotarare Judecatoreasca, cota actuala 1/1 1) <b>ENACHE CONSTANTIN</b>	A1

**C. Partea III. SARCINI**

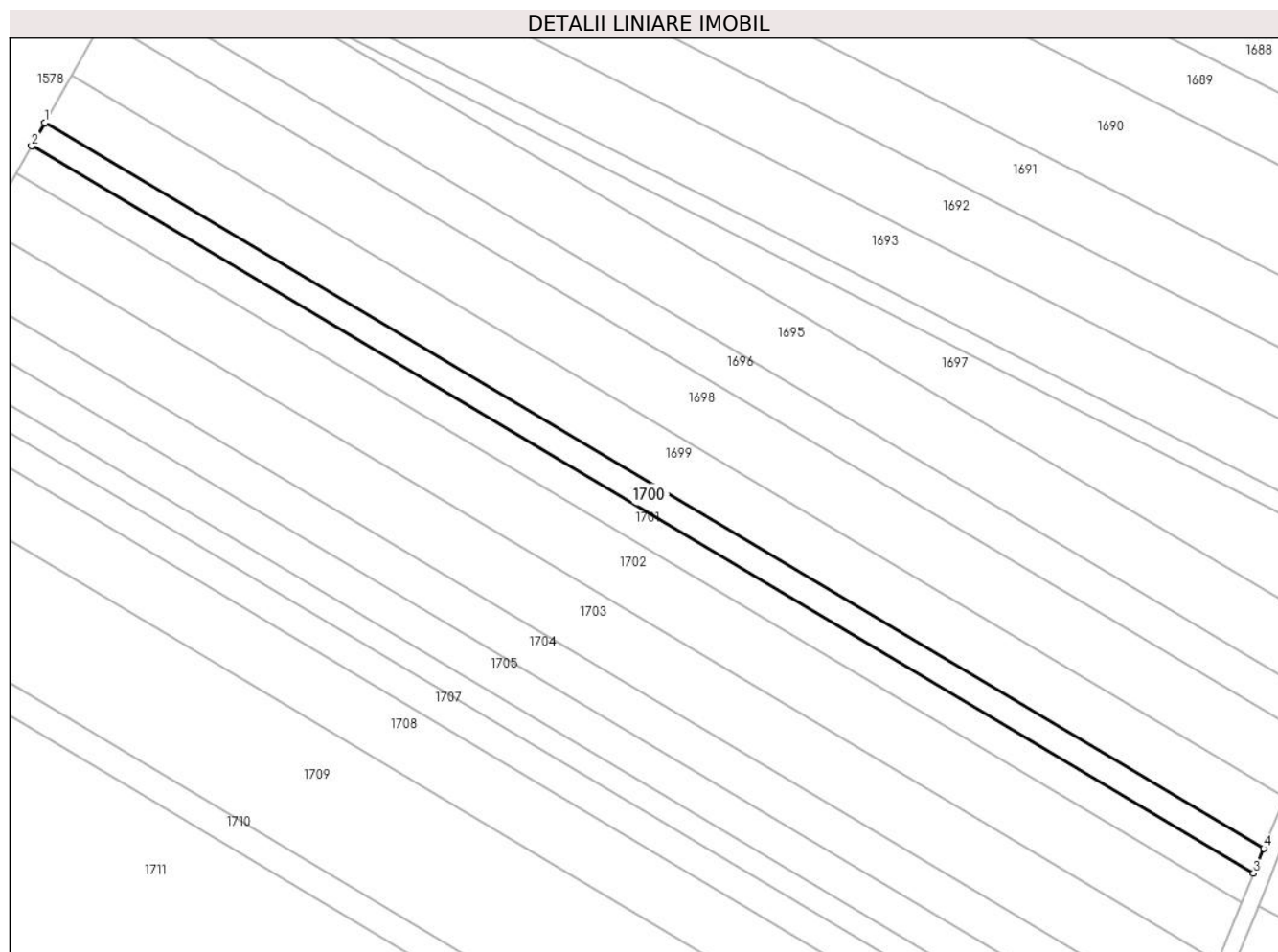
Inscrieri privind dezmembramintele dreptului de proprietate, drepturi reale de garanție și sarcini		Referințe
/		
Hotarare Judecatoreasca nr. 7539, din 29/09/2004 emis de JUDECATORIA PLOIESTI;		
C1	Intabulare, drept de IPOTECA LEGALA, Valoare:2554 LEI, cota actuala 1/1, cota initiala 1/1 1) <b>ENACHE VASILE</b>	A1
C2	Intabulare, drept de IPOTECA LEGALA, Valoare:10234 LEI, cota actuala 1/1, cota initiala 1/1 1) <b>ENACHE ION</b>	A1

## Anexa Nr. 1 La Partea I

## Teren

Nr cadastral	Suprafața (mp)*	Observații / Referințe
	2.100	

\* Suprafața este determinată în planul de proiecție Stereo 70.



## Date referitoare la teren

Crt	Categorie folosință	Intra vilan	Suprafața (mp)	Tarla	Parcelă	Nr. topo	Observații / Referințe
1	arabil	NU	2.100	30	757/43	-	

## Lungime Segmente

1) Valorile lungimilor segmentelor sunt obținute din proiecție în plan.

Punct început	X / Y	Punct sfârșit	X / Y	Lungime segment (** (m)
1	574.660,961 387.618,692	2	574.657,857 387.613,241	6.273
2	574.657,857 387.613,241	3	574.945,991 387.441,876	335.242
3	574.945,991 387.441,876	4	574.948,382 387.447,751	6.343
4	574.948,382 387.447,751	1	574.660,961 387.618,692	334.412

\*\* Lungimile segmentelor sunt determinate în planul de proiecție Stereo 70 și sunt rotunjite la 1 milimetru.

**\*\*\* Distanţa dintre puncte este formată din segmente cumulate ce sunt mai mici decât valoarea 1 milimetru.**





**DATE DESPRE IMOBILUL NR. 1701**

Oficiul de Cadastru și Publicitate Imobiliară PRAHOVA  
Biroul de Cadastru și Publicitate Imobiliară Ploiești

**A. Partea I. Descrierea imobilului**

TEREN Extravilan

Adresa: Jud. Prahova

Nr. Crt	Nr cadastral Nr. topografic	Suprafața* (mp)	Observații / Referințe
A1		2.500	Sector cadastral:44 Teren neimprejmuit;

**B. Partea II. Proprietari și acte**

Inscrieri privitoare la dreptul de proprietate și alte drepturi reale		Referințe
/		
Hotarare Judecatoreasca nr. 7539, din 29/09/2004 emis de JUDECATORIA PLOIESTI;		
B1	Intabulare, drept de PROPRIETATE, cu titlu de ieșire din indiviziune, dobandit prin Hotarare Judecatoreasca, cota actuala 1/1 1) <b>ENACHE CONSTANTIN</b>	A1

**C. Partea III. SARCINI**


Inscrieri privind dezmembramintele dreptului de proprietate, drepturi reale de garanție și sarcini		Referințe
/		
Hotarare Judecatoreasca nr. 7539, din 29/09/2004 emis de JUDECATORIA PLOIESTI;		
C1	Intabulare, drept de IPOTECA LEGALA, Valoare:2554 LEI, cota actuala 1/1, cota initiala 1/1 1) <b>ENACHE VASILE</b>	A1
C2	Intabulare, drept de IPOTECA LEGALA, Valoare:10234 LEI, cota actuala 1/1, cota initiala 1/1 1) <b>ENACHE ION</b>	A1

## Anexa Nr. 1 La Partea I

## Teren

Nr cadastral	Suprafața (mp)*	Observații / Referințe
	2.500	

\* Suprafața este determinată în planul de proiecție Stereo 70.



## Date referitoare la teren

Crt	Categorie folosință	Intra vilan	Suprafața (mp)	Tarla	Parcelă	Nr. topo	Observații / Referințe
1	arabil	NU	2.500	30	757/42	-	

## Lungime Segmente

1) Valorile lungimilor segmentelor sunt obținute din proiecție în plan.

Punct început	X / Y	Punct sfârșit	X / Y	Lungime segment (** (m)
1	574.657,857 387.613,241	2	574.654,172 387.606,769	7.448
2	574.654,172 387.606,769	3	574.943,151 387.434,901	336.225
3	574.943,151 387.434,901	4	574.945,991 387.441,876	7.531
4	574.945,991 387.441,876	1	574.657,857 387.613,241	335.242

\*\* Lungimile segmentelor sunt determinate în planul de proiecție Stereo 70 și sunt rotunjite la 1 milimetru.

**\*\*\* Distanţa dintre puncte este formată din segmente cumulate ce sunt mai mici decât valoarea 1 milimetru.**



**DATE DESPRE IMOBILUL NR. 1702**

Oficiul de Cadastru și Publicitate Imobiliară PRAHOVA  
Biroul de Cadastru și Publicitate Imobiliară Ploiești

**A. Partea I. Descrierea imobilului**

TEREN Extravilan

Adresa: Jud. Prahova

Nr. Crt	Nr cadastral Nr. topografic	Suprafața* (mp)	Observații / Referințe
A1		5.000	Sector cadastral:44 Teren neimprejmuit;

**B. Partea II. Proprietari și acte**

Inscrieri privitoare la dreptul de proprietate și alte drepturi reale		Referințe
/		
Act Administrativ nr. 42377, din 10/08/1995 emis de CJSDPAT PRAHOVA;		
B1	Intabulare, drept de PROPRIETATE, dobandit prin Reconstituire, cota actuala 1/1, cota initiala 1/1 1) PĂTRAȘCU VASILE FLORICA 2) GHEORGHE DUMITRU MARIA	A1

**C. Partea III. SARCINI .**

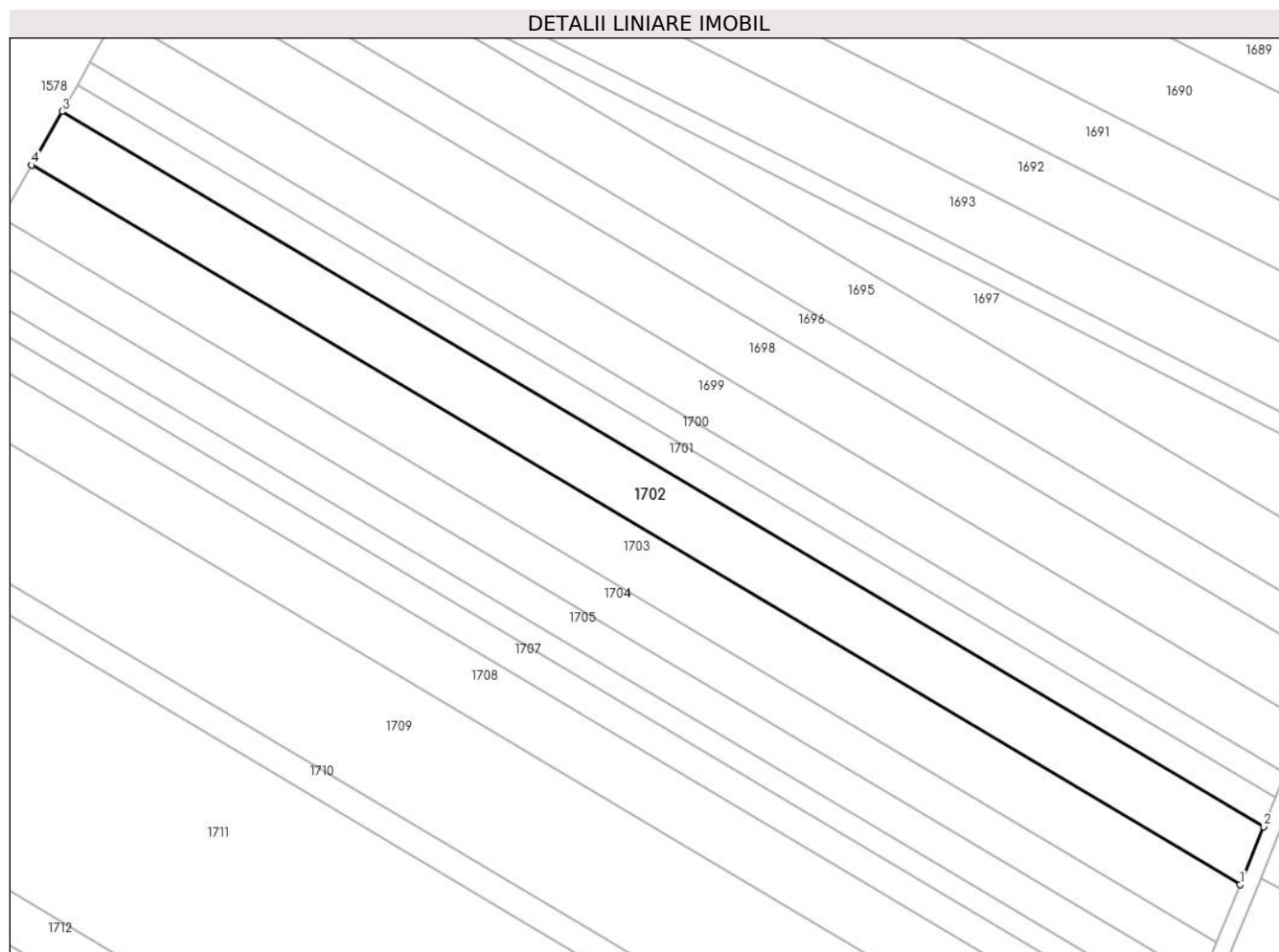
Inscrieri privind dezmembramintele dreptului de proprietate, drepturi reale de garanție și sarcini	Referințe
NU SUNT	

## Anexa Nr. 1 La Partea I

## Teren

Nr cadastral	Suprafața (mp)*	Observații / Referințe
	5.000	

\* Suprafața este determinată în planul de proiecție Stereo 70.



## Date referitoare la teren

Crt	Categorie folosință	Intra vilan	Suprafața (mp)	Tarla	Parcelă	Nr. topo	Observații / Referințe
1	arabil	NU	5.000	30	757/41	-	

## Lungime Segmente

1) Valorile lungimilor segmentelor sunt obținute din proiecție în plan.

Punct început	X / Y	Punct sfârșit	X / Y	Lungime segment (** (m)
1	574.937,498 387.421,011	2	574.943,151 387.434,901	14.996
2	574.943,151 387.434,901	3	574.654,172 387.606,769	336.225
3	574.654,172 387.606,769	4	574.646,834 387.593,881	14.831
4	574.646,834 387.593,881	1	574.937,498 387.421,011	338.186

\*\* Lungimile segmentelor sunt determinate în planul de proiecție Stereo 70 și sunt rotunjite la 1 milimetru.

**\*\*\* Distanţa dintre puncte este formată din segmente cumulate ce sunt mai mici decât valoarea 1 milimetru.**





**DATE DESPRE IMOBILUL NR. 1703**

Oficiul de Cadastru și Publicitate Imobiliară PRAHOVA  
Biroul de Cadastru și Publicitate Imobiliară Ploiești

**A. Partea I. Descrierea imobilului**

TEREN Extravilan

Adresa: Jud. Prahova

Nr. Crt	Nr cadastral Nr. topografic	Suprafața* (mp)	Observații / Referințe
A1		5.000	Sector cadastral:44 Teren neimprejmuit;

**B. Partea II. Proprietari și acte**

Inscrieri privitoare la dreptul de proprietate și alte drepturi reale	Referințe
/	
Act Administrativ nr. 31800, din 09/06/1995 emis de CJSDPAT PRAHOVA;	
B1	A1
Intabulare, drept de PROPRIETATE, dobandit prin Reconstituire, cota actuala 1/1, cota initiala 1/1	
1) RADU C ION	

**C. Partea III. SARCINI .**

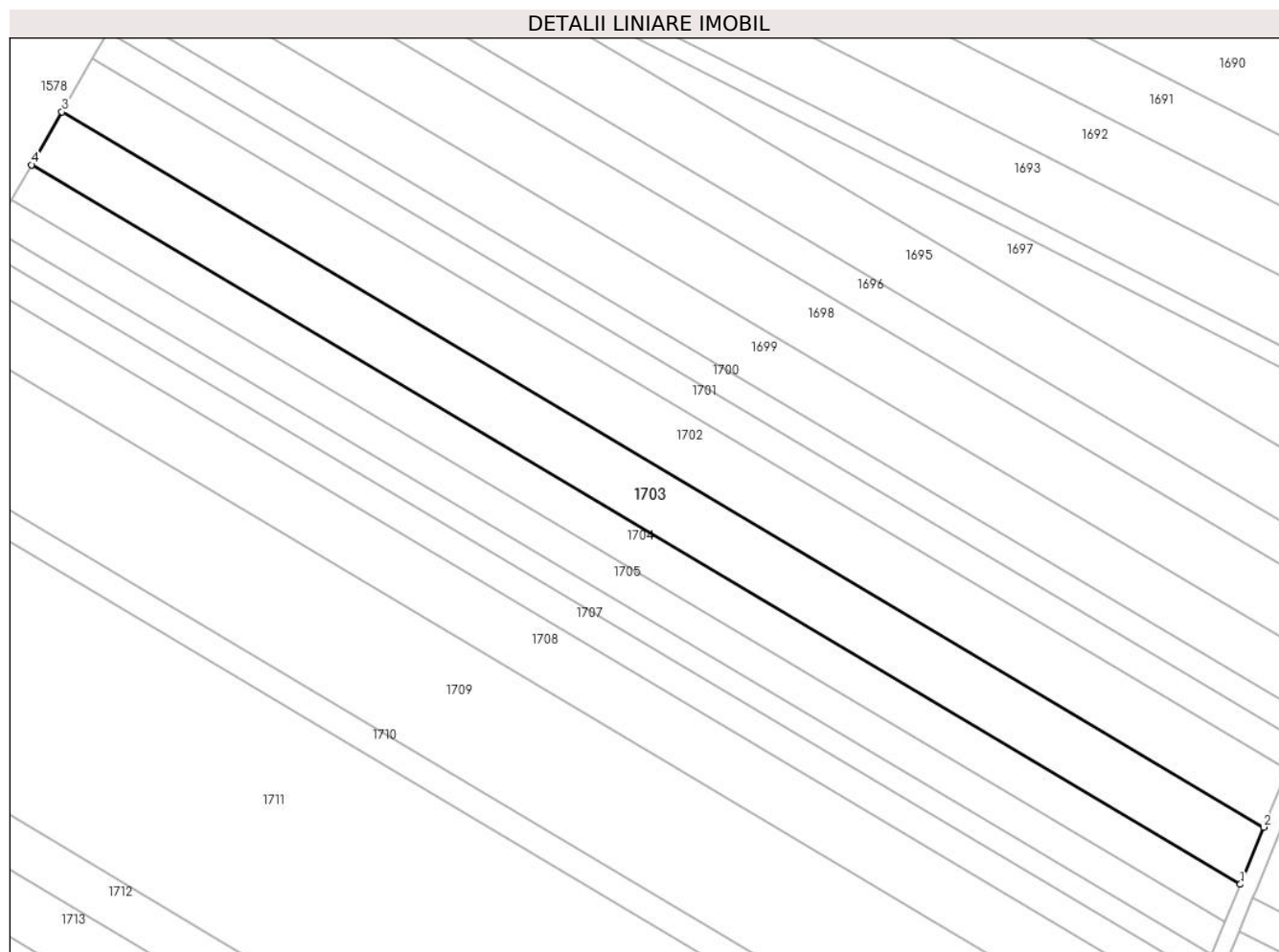
Inscrieri privind dezmembramintele dreptului de proprietate, drepturi reale de garanție și sarcini	Referințe
NU SUNT	

## Anexa Nr. 1 La Partea I

## Teren

Nr cadastral	Suprafața (mp)*	Observații / Referințe
	5.000	

\* Suprafața este determinată în planul de proiecție Stereo 70.



## Date referitoare la teren

Crt	Categorie folosință	Intra vilan	Suprafața (mp)	Tarla	Parcelă	Nr. topo	Observații / Referințe
1	arabil	NU	5.000	30	757/40	-	

## Lungime Segmente

1) Valorile lungimilor segmentelor sunt obținute din proiecție în plan.

Punct început	X / Y	Punct sfârșit	X / Y	Lungime segment (** (m)
1	574.931,877 387.407,202	2	574.937,498 387.421,011	14.909
2	574.937,498 387.421,011	3	574.646,834 387.593,881	338.186
3	574.646,834 387.593,881	4	574.639,538 387.581,068	14.745
4	574.639,538 387.581,068	1	574.931,877 387.407,202	340.134

\*\* Lungimile segmentelor sunt determinate în planul de proiecție Stereo 70 și sunt rotunjite la 1 milimetru.

**\*\*\* Distanţa dintre puncte este formată din segmente cumulate ce sunt mai mici decât valoarea 1 milimetru.**



**DATE DESPRE IMOBILUL NR. 1704**

Oficiul de Cadastru și Publicitate Imobiliară PRAHOVA  
Biroul de Cadastru și Publicitate Imobiliară Ploiești

**A. Partea I. Descrierea imobilului**

TEREN Extravilan

Adresa: Jud. Prahova

Nr. Crt	Nr cadastral Nr. topografic	Suprafața* (mp)	Observații / Referințe
A1		3.300	Sector cadastral:44 Teren neimprejmuit;

**B. Partea II. Proprietari și acte**

Inscrieri privitoare la dreptul de proprietate și alte drepturi reale		Referințe
/		
Act Administrativ nr. 42348, din 07/07/1995 emis de CJSDPAT PRAHOVA;		
B1	Intabulare, drept de PROPRIETATE, dobandit prin Reconstituire, cota actuala 1/1, cota initiala 1/1 1) MIRCEA I VASILICA 2) MIRCEA GHE CONSTANTIN	A1

**C. Partea III. SARCINI .**

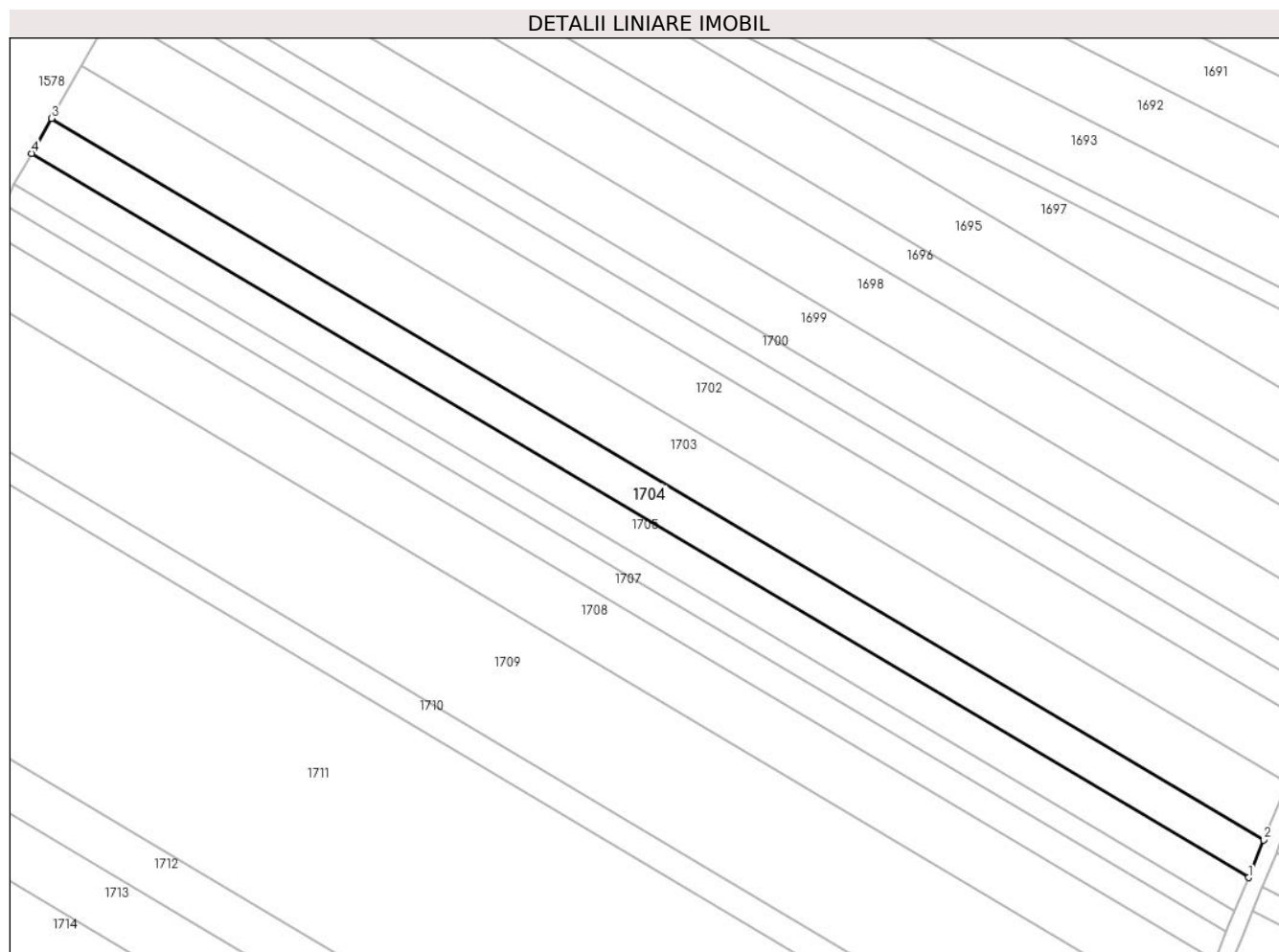
Inscrieri privind dezmembramintele dreptului de proprietate, drepturi reale de garanție și sarcini	Referințe
NU SUNT	

## Anexa Nr. 1 La Partea I

## Teren

Nr cadastral	Suprafața (mp)*	Observații / Referințe
	3.300	

\* Suprafața este determinată în planul de proiecție Stereo 70.



## Date referitoare la teren

Crt	Categorie folosință	Intra vilan	Suprafața (mp)	Tarla	Parcelă	Nr. topo	Observații / Referințe
1	arabil	NU	3.300	30	757/39	-	

## Lungime Segmente

1) Valorile lungimilor segmentelor sunt obținute din proiecție în plan.

Punct început	X / Y	Punct sfârșit	X / Y	Lungime segment (** (m)
1	574.928,184 387.398,131	2	574.931,877 387.407,202	9.794
2	574.931,877 387.407,202	3	574.639,538 387.581,068	340.134
3	574.639,538 387.581,068	4	574.634,745 387.572,651	9.686
4	574.634,745 387.572,651	1	574.928,184 387.398,131	341.414

\*\* Lungimile segmentelor sunt determinate în planul de proiecție Stereo 70 și sunt rotunjite la 1 milimetru.

**\*\*\* Distanța dintre puncte este formată din segmente cumulate ce sunt mai mici decât valoarea 1 milimetru.**





**DATE DESPRE IMOBILUL NR. 1705**

Oficiul de Cadastru și Publicitate Imobiliară PRAHOVA  
Biroul de Cadastru și Publicitate Imobiliară Ploiești

**A. Partea I. Descrierea imobilului**

TEREN Extravilan

Adresa: Jud. Prahova

Nr. Crt	Nr cadastral Nr. topografic	Suprafața* (mp)	Observații / Referințe
A1		2.900	Sector cadastral:44 Teren neimprejmut;

**B. Partea II. Proprietari și acte**

Inscrieri privitoare la dreptul de proprietate și alte drepturi reale		Referințe
/		
Act Administrativ nr. 35114, din 24/02/1995 emis de CJSDPAT PRAHOVA;		
B1	Intabulare, drept de PROPRIETATE, dobandit prin Reconstituire, cota actuala 1/1, cota initiala 1/1 1) MIRCEA VASILICA 2) MIRCEA CONSTANTIN 3) DUMITRU ELISABETA	A1

**C. Partea III. SARCINI .**

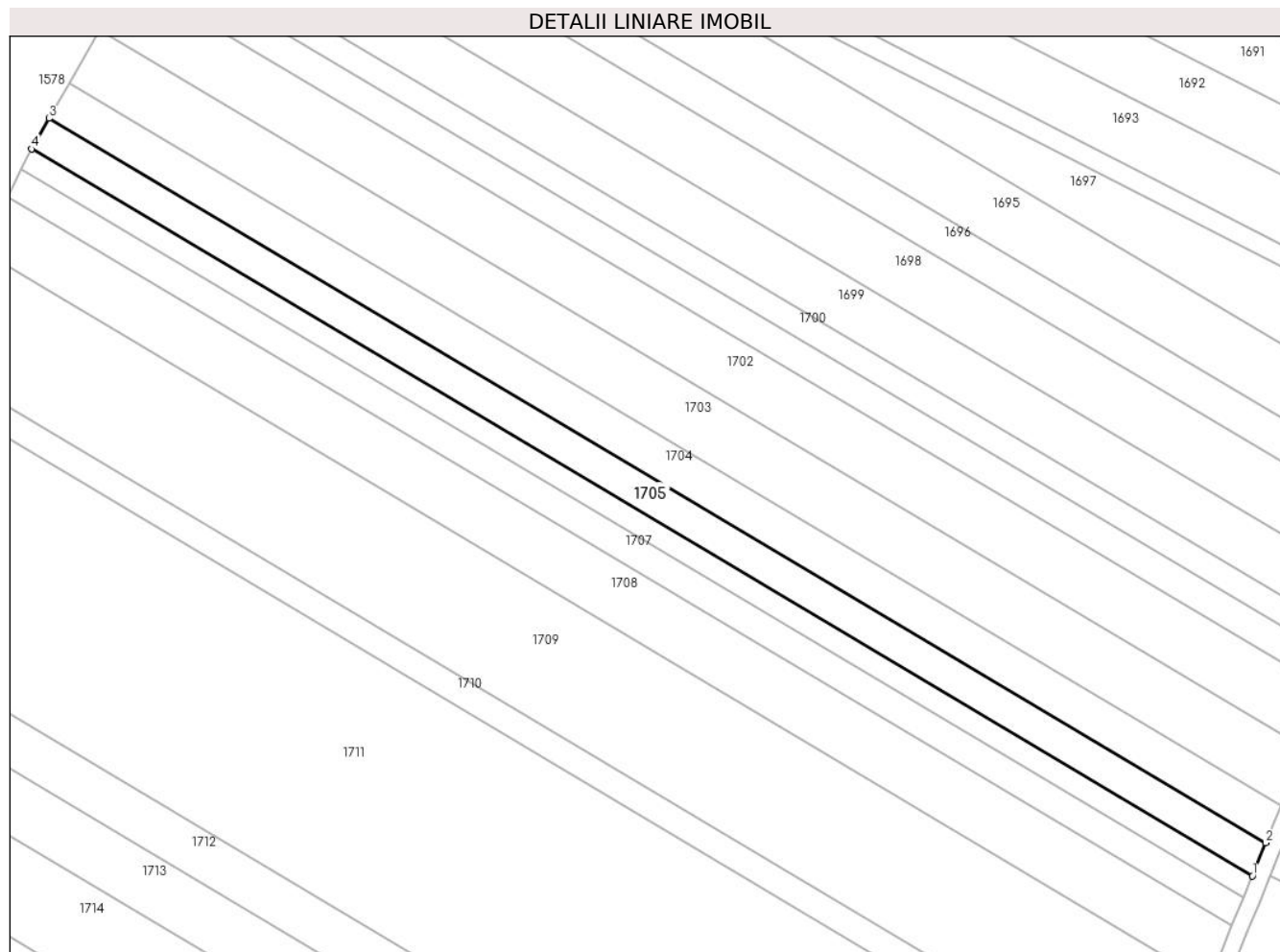
Inscrieri privind dezmembramintele dreptului de proprietate, drepturi reale de garanție și sarcini	Referințe
NU SUNT	

## Anexa Nr. 1 La Partea I

## Teren

Nr cadastral	Suprafața (mp)*	Observații / Referințe
	2.900	

\* Suprafața este determinată în planul de proiecție Stereo 70.



## Date referitoare la teren

Crt	Categorie folosință	Intravilan	Suprafața (mp)	Tarla	Parcelă	Nr. topo	Observații / Referințe
1	arabil	NU	2.900	30	757/38	-	

## Lungime Segmente

1) Valorile lungimilor segmentelor sunt obținute din proiecție în plan.

Punct început	X / Y	Punct sfârșit	X / Y	Lungime segment (** (m)
1	574.924,951 387.390,187	2	574.928,184 387.398,131	8.577
2	574.928,184 387.398,131	3	574.634,745 387.572,651	341.414
3	574.634,745 387.572,651	4	574.630,548 387.565,281	8.481
4	574.630,548 387.565,281	1	574.924,951 387.390,187	342.536

\*\* Lungimile segmentelor sunt determinate în planul de proiecție Stereo 70 și sunt rotunjite la 1 milimetru.

**\*\*\* Distanţa dintre puncte este formată din segmente cumulate ce sunt mai mici decât valoarea 1 milimetru.**



**DATE DESPRE IMOBILUL NR. 1706**

Oficiul de Cadastru și Publicitate Imobiliară PRAHOVA  
Biroul de Cadastru și Publicitate Imobiliară Ploiești

**A. Partea I. Descrierea imobilului**

TEREN Extravilan

Adresa: Jud. Prahova

Nr. Crt	Nr cadastral Nr. topografic	Suprafața* (mp)	Observații / Referințe
A1	24996	1.900	Sector cadastral:44 Teren neimprejmit;

**B. Partea II. Proprietari și acte**

Inscrieri privitoare la dreptul de proprietate și alte drepturi reale		Referințe
<b>17743 / 01/04/2011</b>		
Act Administrativ nr. 42333, din 07/07/1995 emis de COMISIA JUDETEANA PRAHOVA (act notarial nr. 214/14-05-1997 emis de NP SANDU AURELIAN VIOREL; act notarial nr. 128/12-11-2007 emis de NP NECULAE AURELIAN;);		
B1	Intabulare, drept de PROPRIETATE reconstituire si succesiune, dobandit prin Lege, cota actuala 1/1, cota initiala 1/1 1) DINCA DUMITRU 2) DINCA CONSTANTIN 3) TANASE ALEXANDRU 4) STERIE ELENA 5) ANCA ILIE OCTAVIAN 6) BOBEA MARIA ANGELICA 7) ANCA VALENTIN 8) MICU LOREDANA NICOLETA 9) BRINZEA ELENA DANIELA 10) TEHOVICI IULIANA GEORGETA 11) ANCA GHEORGHE	A1
<b>67631 / 28/08/2014</b>		
Act Normativ nr. 17, din 07/03/2014 emis de Parlamentul Romaniei;		
B3	Imobil aflat sub incidenta art.3 alin.(1) din Legea 17/2014, dobandit prin Lege	A1

**C. Partea III. SARCINI .**


Inscrieri privind dezmembramintele dreptului de proprietate, drepturi reale de garanție și sarcini	Referințe
NU SUNT	

## Anexa Nr. 1 La Partea I

## Teren

Nr cadastral	Suprafața (mp)*	Observații / Referințe
24996	1.900	

\* Suprafața este determinată în planul de proiecție Stereo 70.



## Date referitoare la teren

Crt	Categorie folosință	Intravilan	Suprafața (mp)	Tarla	Parcelă	Nr. topo	Observații / Referințe
1	arabil	NU	1.900	30	757/37	-	

## Lungime Segmente

1) Valorile lungimilor segmentelor sunt obținute din proiecție în plan.

Punct început	X / Y	Punct sfârșit	X / Y	Lungime segment (** (m)
1	574.922,838 387.384,996	2	574.924,951 387.390,187	5.605
2	574.924,951 387.390,187	3	574.630,548 387.565,281	342.536
3	574.630,548 387.565,281	4	574.629,74 387.563,862	1.633
4	574.629,74 387.563,862	5	574.628,001 387.560,347	3.922
5	574.628,001 387.560,347	1	574.922,838 387.384,996	343.041

**\*\* Lungimile segmentelor sunt determinate în planul de proiecție Stereo 70 și sunt rotunjite la 1 milimetru.**

**\*\*\* Distanța dintre puncte este formată din segmente cumulate ce sunt mai mici decât valoarea 1 milimetru.**





**DATE DESPRE IMOBILUL NR. 1707**

Oficiul de Cadastru și Publicitate Imobiliară PRAHOVA  
Biroul de Cadastru și Publicitate Imobiliară Ploiești

**A. Partea I. Descrierea imobilului**

TEREN Extravilan

Adresa: Jud. Prahova

Nr. Crt	Nr cadastral Nr. topografic	Suprafața* (mp)	Observații / Referințe
A1	25253	2.500	Sector cadastral:44 Teren neimprejmut;

**B. Partea II. Proprietari și acte**

Inscrieri privitoare la dreptul de proprietate și alte drepturi reale		Referințe
<b>39418 / 07/07/2011</b>		
Act Administrativ nr. 42323, din 07/07/1995 emis de COMISIA JUDETEANA PRAHOVA (act notarial nr. 214/14-05-1997 emis de BNP EQUITAS; act notarial nr. 128/12-11-2007 emis de BNP NECULAE AURELIAN;);		
B1	Intabulare, drept de PROPRIETATEmostenire si reconstituire, dobandit prin Succesiune, cota actuala 1/1, cota initiala 1/1	A1
	1) DINCA CONSTANTIN 2) GHITA GHEORGHE 3) DINCA DUMITRU 4) STERIE ELENA 5) TANASE ALEXANDRU 6) ANCA ILIE OCTAVIAN 7) ANCA GHEORGHE 8) BRINZEA ELENA DANIELA 9) BOBEA MARIA ANGELICA 10) ANCA VALENTIN 11) TEHOVICI IULIANA GEORGETA 12) MICU LOREDANA NICOLETA	
<b>67662 / 28/08/2014</b>		
Act Normativ nr. 17, din 07/03/2014 emis de Parlamentul Romaniei;		
B2	Imobil aflat sub incidenta art.3 alin.(1) din Legea 17/2014, dobandit prin Lege	A1

**C. Partea III. SARCINI .**


Inscrieri privind dezmembramintele dreptului de proprietate, drepturi reale de garanție și sarcini	Referințe
NU SUNT	

## Anexa Nr. 1 La Partea I

## Teren

Nr cadastral	Suprafața (mp)*	Observații / Referințe
25253	2.500	

\* Suprafața este determinată în planul de proiecție Stereo 70.



## Date referitoare la teren

Crt	Categorie folosință	Intravilan	Suprafața (mp)	Tarla	Parcelă	Nr. topo	Observații / Referințe
1	arabil	NU	2.500	30	757/36	-	

## Lungime Segmente

1) Valorile lungimilor segmentelor sunt obținute din proiecție în plan.

Punct început	X / Y	Punct sfârșit	X / Y	Lungime segment (** (m)
1	574.920,061 387.378,174	2	574.922,838 387.384,996	7.366
2	574.922,838 387.384,996	3	574.628,001 387.560,347	343.041
3	574.628,001 387.560,347	4	574.624,761 387.553,802	7.303
4	574.624,761 387.553,802	1	574.920,061 387.378,174	343.58

\*\* Lungimile segmentelor sunt determinate în planul de proiecție Stereo 70 și sunt rotunjite la 1 milimetru.

**\*\*\* Distanţa dintre puncte este formată din segmente cumulate ce sunt mai mici decât valoarea 1 milimetru.**



**DATE DESPRE IMOBILUL NR. 1708**

Oficiul de Cadastru și Publicitate Imobiliară PRAHOVA  
Biroul de Cadastru și Publicitate Imobiliară Ploiești

**A. Partea I. Descrierea imobilului**

TEREN Extravilan

Adresa: Jud. Prahova

Nr. Crt	Nr cadastral Nr. topografic	Suprafața* (mp)	Observații / Referințe
A1		5.000	Sector cadastral:44 Teren neimprejmuit;

**B. Partea II. Proprietari și acte**

Inscrieri privitoare la dreptul de proprietate și alte drepturi reale		Referințe
/		
Act Administrativ nr. 37484, din 11/05/1995 emis de CJSDPAT PRAHOVA;		
B1	Intabulare, drept de PROPRIETATE, dobandit prin Reconstituire, cota actuala 1/1, cota initiala 1/1 1) MIȚILA ION IOANA 2) CHIȘ I CONSTANTIN 3) DUMITRESCU I STELIANA	A1

**C. Partea III. SARCINI .**

Inscrieri privind dezmembramintele dreptului de proprietate, drepturi reale de garanție și sarcini	Referințe
NU SUNT	


## Anexa Nr. 1 La Partea I

## Teren

Nr cadastral	Suprafața (mp)*	Observații / Referințe
	5.000	

\* Suprafața este determinată în planul de proiecție Stereo 70.

## DETALII LINIARE IMOBIL



## Date referitoare la teren

Crt	Categorie folosință	Intra vilan	Suprafața (mp)	Tarla	Parcelă	Nr. topo	Observații / Referințe
1	arabil	NU	5.000	30	757/35	-	

## Lungime Segmente

1) Valorile lungimilor segmentelor sunt obținute din proiecție în plan.

Punct început	X / Y	Punct sfârșit	X / Y	Lungime segment (** (m)
1	574.914,521 387.364,564	2	574.920,061 387.378,174	14.694
2	574.920,061 387.378,174	3	574.624,761 387.553,802	343.58
3	574.624,761 387.553,802	4	574.618,297 387.540,741	14.573
4	574.618,297 387.540,741	1	574.914,521 387.364,564	344.655

\*\* Lungimile segmentelor sunt determinate în planul de proiecție Stereo 70 și sunt rotunjite la 1 milimetru.

**\*\*\* Distanța dintre puncte este formată din segmente cumulate ce sunt mai mici decât valoarea 1 milimetru.**





**DATE DESPRE IMOBILUL NR. 1709**

Oficiul de Cadastru și Publicitate Imobiliară PRAHOVA  
Biroul de Cadastru și Publicitate Imobiliară Ploiești

**A. Partea I. Descrierea imobilului**

TEREN Extravilan

Adresa: Jud. Prahova

Nr. Crt	Nr cadastral Nr. topografic	Suprafața* (mp)	Observații / Referințe
A1	25616	10.000	Sector cadastral:44 Teren neimprejmuit;

**B. Partea II. Proprietari și acte**

Inscrieri privitoare la dreptul de proprietate și alte drepturi reale		Referințe
<b>27388 / 17/05/2012</b>		
Act Notarial nr. 2482, din 16/05/2012 emis de NP IVAN CONSTANTIN;		
B2	Intabulare, drept de PROPRIETATE(cumparare ca bun comun), dobandit prin Conventie, cota actuala 1/1, cota initiala 1/1 1) ROSIU ILIE 2) ROSIU MARIA	A1
<b>67712 / 28/08/2014</b>		
Act Normativ nr. 17, din 07/03/2014 emis de Parlamentul Romaniei;		
B3	Imobil aflat sub incidenta art.3 alin.(1) din Legea 17/2014, dobandit prin Lege	A1

**C. Partea III. SARCINI .**

Inscrieri privind dezmembramintele dreptului de proprietate, drepturi reale de garanție și sarcini	Referințe
NU SUNT	

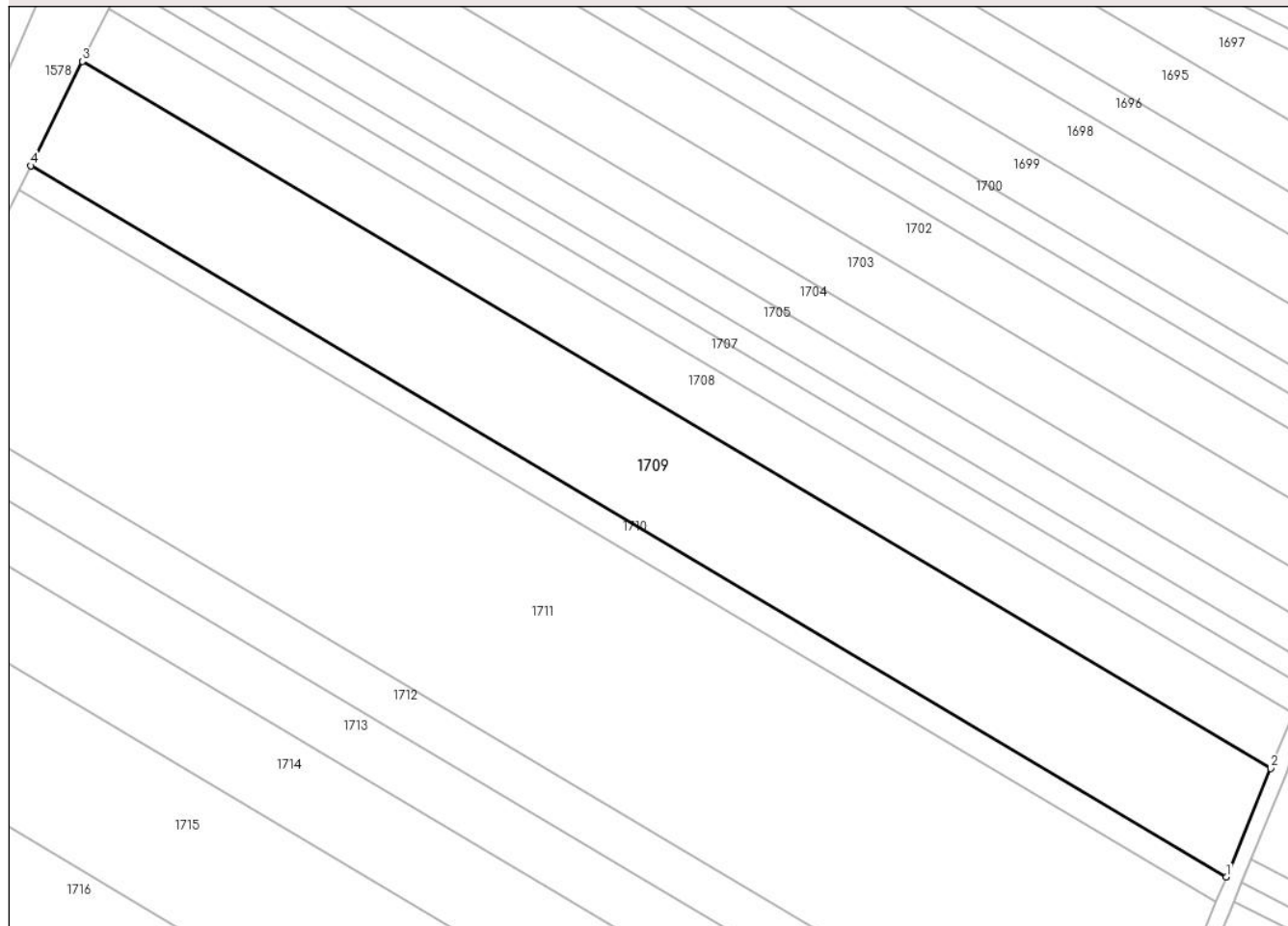
## Anexa Nr. 1 La Partea I

## Teren

Nr cadastral	Suprafața (mp)*	Observații / Referințe
25616	10.000	

\* Suprafața este determinată în planul de proiecție Stereo 70.

## DETALII LINIARE IMOBIL



## Date referitoare la teren

Crt	Categorie folosință	Intra vilan	Suprafața (mp)	Tarla	Parcelă	Nr. topo	Observații / Referințe
1	arabil	NU	10.000	30	757/34	-	

## Lungime Segmente

1) Valorile lungimilor segmentelor sunt obținute din proiecție în plan.

Punct început	X / Y	Punct sfârșit	X / Y	Lungime segment (** (m)
1	574.903,493 387.337,469	2	574.914,521 387.364,564	29.253
2	574.914,521 387.364,564	3	574.618,297 387.540,741	344.655
3	574.618,297 387.540,741	4	574.605,429 387.514,74	29.011
4	574.605,429 387.514,74	1	574.903,493 387.337,469	346.796

\*\* Lungimile segmentelor sunt determinate în planul de proiecție Stereo 70 și sunt rotunjite la 1 milimetru.

**\*\*\* Distanţa dintre puncte este formată din segmente cumulate ce sunt mai mici decât valoarea 1 milimetru.**



**DATE DESPRE IMOBILUL NR. 1710**

Oficiul de Cadastru și Publicitate Imobiliară PRAHOVA  
Biroul de Cadastru și Publicitate Imobiliară Ploiești

**A. Partea I. Descrierea imobilului**

TEREN Extravilan

Adresa: Jud. Prahova

Nr. Crt	Nr cadastral Nr. topografic	Suprafața* (mp)	Observații / Referințe
A1		2.300	Sector cadastral:44 Teren neimprejmuit;

**B. Partea II. Proprietari și acte**

Inscrieri privitoare la dreptul de proprietate și alte drepturi reale		Referințe
/		
Act Administrativ nr. 42362, din 07/07/1995 emis de CJSDPAT PRAHOVA;		
B1	Intabulare, drept de PROPRIETATE, dobandit prin Reconstituire, cota actuala 1/1, cota initiala 1/1 1) TOMA VERA	A1

**C. Partea III. SARCINI .**

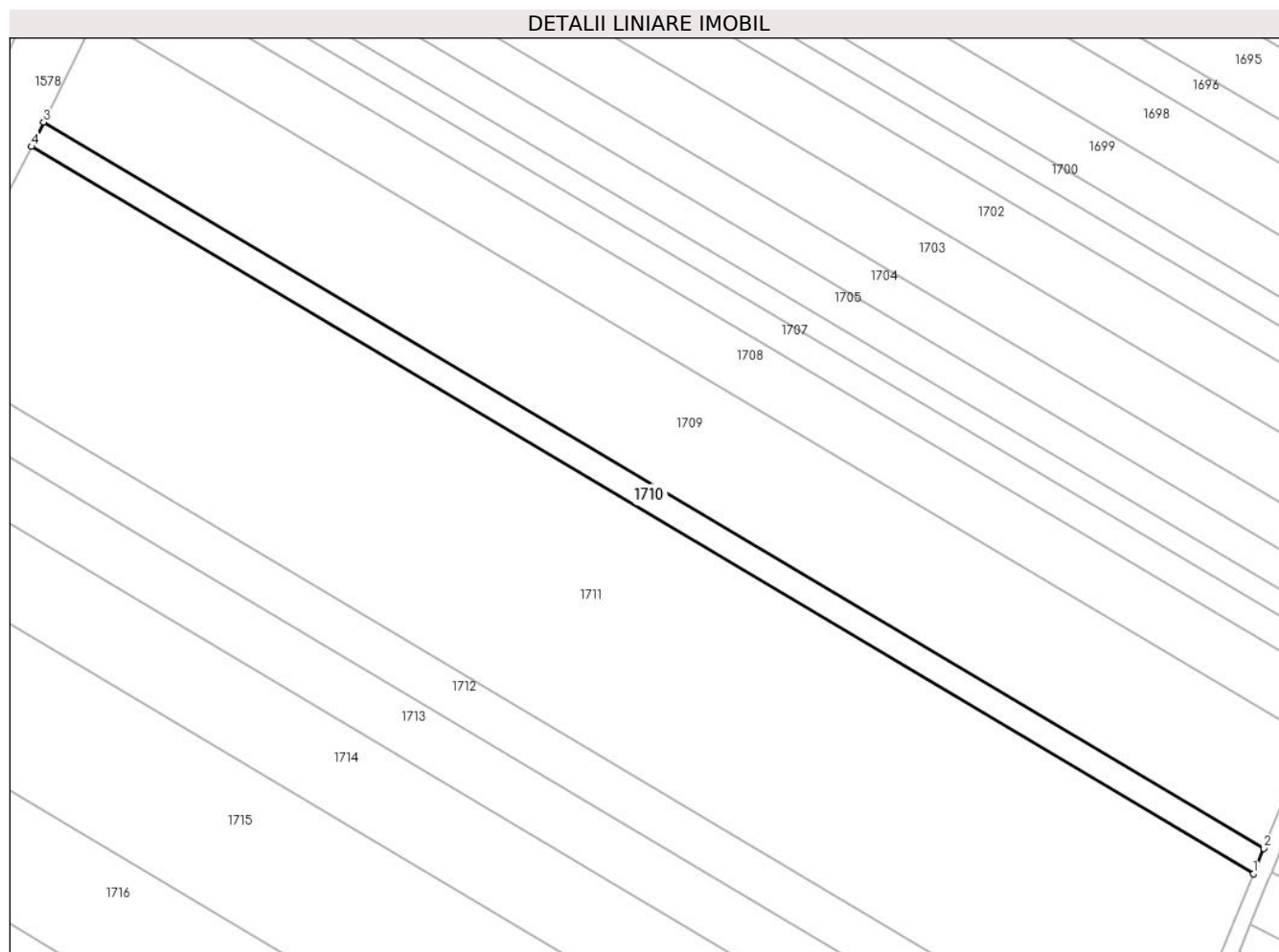
Inscrieri privind dezmembramintele dreptului de proprietate, drepturi reale de garanție și sarcini	Referințe
NU SUNT	

## Anexa Nr. 1 La Partea I

## Teren

Nr cadastral	Suprafața (mp)*	Observații / Referințe
	2.300	

\* Suprafața este determinată în planul de proiecție Stereo 70.



## Date referitoare la teren

Crt	Categorie folosință	Intra vilan	Suprafața (mp)	Tarla	Parcelă	Nr. topo	Observații / Referințe
1	arabil	NU	2.300	30	757/33	-	

## Lungime Segmente

1) Valorile lungimilor segmentelor sunt obținute din proiecție în plan.

Punct început	X / Y	Punct sfârșit	X / Y	Lungime segment (** (m)
1	574.900,966 387.331,261	2	574.903,493 387.337,469	6.703
2	574.903,493 387.337,469	3	574.605,429 387.514,74	346.796
3	574.605,429 387.514,74	4	574.602,48 387.508,783	6.647
4	574.602,48 387.508,783	1	574.900,966 387.331,261	347.287

\*\* Lungimile segmentelor sunt determinate în planul de proiecție Stereo 70 și sunt rotunjite la 1 milimetru.

**\*\*\* Distanţa dintre puncte este formată din segmente cumulate ce sunt mai mici decât valoarea 1 milimetru.**





**DATE DESPRE IMOBILUL NR. 1711**

Oficiul de Cadastru și Publicitate Imobiliară PRAHOVA  
Biroul de Cadastru și Publicitate Imobiliară Ploiești

**A. Partea I. Descrierea imobilului**

TEREN Extravilan

Nr. CF vechi:10089

Adresa: Jud. Prahova

Nr. Crt	Nr cadastral Nr. topografic	Suprafața* (mp)	Observații / Referințe
A1	23016	Din acte: 19.920 Masurata: 19.919	Sector cadastral:44 Teren neimprijmit;

**B. Partea II. Proprietari și acte**

Inscrieri privitoare la dreptul de proprietate și alte drepturi reale		Referințe
<b>4054 / 29/01/2009</b>		
Act Notarial nr. 260, din 28/01/2009 emis de NP MEIROSU MIHAI GABRIEL;		
B0	Se infiinteaza cartea funciara cu nr. 10089 a unitatii administrativ teritoriale Paulesti care cuprinde imobilul cu numar cadastral 12219 descris la PI/A+1 rezultat din alipirea urmatoarelor imobile: : imobilul cu numarul cadastral 12214 / cu numar cadastral hartie 2515 inscris in cartea funciara 2247 : imobilul cu numarul cadastral 10060 inscris in cartea funciara 6541 : imobilul cu numarul cadastral 10058 inscris in cartea funciara 6542	A1
Act Notarial nr. 3604, din 22/12/2006 emis de NP MINEA OCTAVIAN;		
B1	Intabulare, drept de PROPRIETATE, dobandit prin Conventie, cota actuala 1/3, cota initiala 1/3 1) BISERICA CRESTINA ADVENTISTA DE ZIUA A SAPTEA -CONFERINTA MUNTENIA, CIF:999999999999	A1
Act Notarial nr. 3433, din 07/12/2006 emis de NP MINEA OCTAVIAN;		
B3	Intabulare, drept de PROPRIETATE, dobandit prin Conventie, cota actuala 1/3, cota initiala 1/3 1) BISERICA CRESTINA ADVENTISTA DE ZIUA A SAPTEA-CONFERINTA MUNTENIA, CIF:999999999999	A1
Act Notarial nr. 3434, din 07/12/2006 emis de NP MINEA OCTAVIAN;		
B4	Intabulare, drept de PROPRIETATE, dobandit prin Conventie, cota actuala 1/3, cota initiala 1/3 1) BISERICA CRESTINA ADVENTISTA DE ZIUA A SAPTEA - CONFERINTA MUNTENIA, CIF:999999999999	A1
<b>67450 / 28/08/2014</b>		
Act Normativ nr. 17, din 07/03/2014 emis de Parlamentul Romaniei;		
B5	Imobil aflat sub incidenta art.3 alin.(1) din Legea 17/2014, dobandit prin Lege	A1

**C. Partea III. SARCINI .**


Inscrieri privind dezmembramintele dreptului de proprietate, drepturi reale de garanție și sarcini	Referințe
NU SUNT	

## Anexa Nr. 1 La Partea I

## Teren

Nr cadastral	Suprafața (mp)*	Observații / Referințe
23016	Din acte: 19.920 Masurata: 19.919	

\* Suprafața este determinată în planul de proiecție Stereo 70.



## Date referitoare la teren

Crt	Categorie folosință	Intravilan	Suprafața (mp)	Tarla	Parcelă	Nr. topo	Observații / Referințe
1	arabil	NU	19.919	30	757/30, 757/31, 757/32	-	

## Lungime Segmente

1) Valorile lungimilor segmentelor sunt obținute din proiecție în plan.

Punct început	X / Y	Punct sfârșit	X / Y	Lungime segment (** (m)
1	574.878,073 387.278,85	2	574.889,757 387.303,725	27.482
2	574.889,757 387.303,725	3	574.900,966 387.331,261	29.73
3	574.900,966 387.331,261	4	574.602,48 387.508,783	347.287
4	574.602,48 387.508,783	5	574.597,384 387.498,486	11.489

Punct început	X / Y	Punct sfârșit	X / Y	Lungime segment (** (m)
5	574.597,384 387.498,486	6	574.572,979 387.460,302	45.317
6	574.572,979 387.460,302	1	574.878,073 387.278,85	354.975

\*\* Lungimile segmentelor sunt determinate în planul de proiecție Stereo 70 și sunt rotunjite la 1 milimetru.

\*\*\* Distanța dintre puncte este formată din segmente cumulate ce sunt mai mici decât valoarea 1 milimetru.



**DATE DESPRE IMOBILUL NR. 1712**

Oficiul de Cadastru și Publicitate Imobiliară PRAHOVA  
Biroul de Cadastru și Publicitate Imobiliară Ploiești

**A. Partea I. Descrierea imobilului**

TEREN Extravilan

Nr. CF vechi:10215

Adresa: Jud. Prahova

Nr. Crt	Nr cadastral Nr. topografic	Suprafața* (mp)	Observații / Referințe
A1	23820	4.000	Sector cadastral:44 Teren neimprejmit;

**B. Partea II. Proprietari și acte**

Inscrieri privitoare la dreptul de proprietate și alte drepturi reale		Referințe
<b>34536 / 14/07/2009</b>		
Act Notarial nr. 273, din 13/07/2009 emis de NP POEANA ALEXANDRU IONUT;		
B8	Intabulare, drept de PROPRIETATEcumparare ca bun comun, dobandit prin Conventie, cota actuala 1/2, cota initiala 1/2 1) <b>ENACHE ION</b> 2) <b>ENACHE MARIOARA</b>	A1
B10	Intabulare, drept de PROPRIETATEcumparare, dobandit prin Conventie, cota actuala 1/2, cota initiala 1/2 1) <b>ENACHE VASILE</b> 2) <b>ENACHE VIOLETA</b> <i>OBSERVATII: Pretul vanzarii 10.000 lei</i>	A1
<b>67509 / 28/08/2014</b>		
Act Normativ nr. 17, din 07/03/2014 emis de Parlamentul Romaniei;		
B11	se noteaza faptul ca imobilul se afla sub incidenta Legii nr. 17/2014	A1

**C. Partea III. SARCINI .**

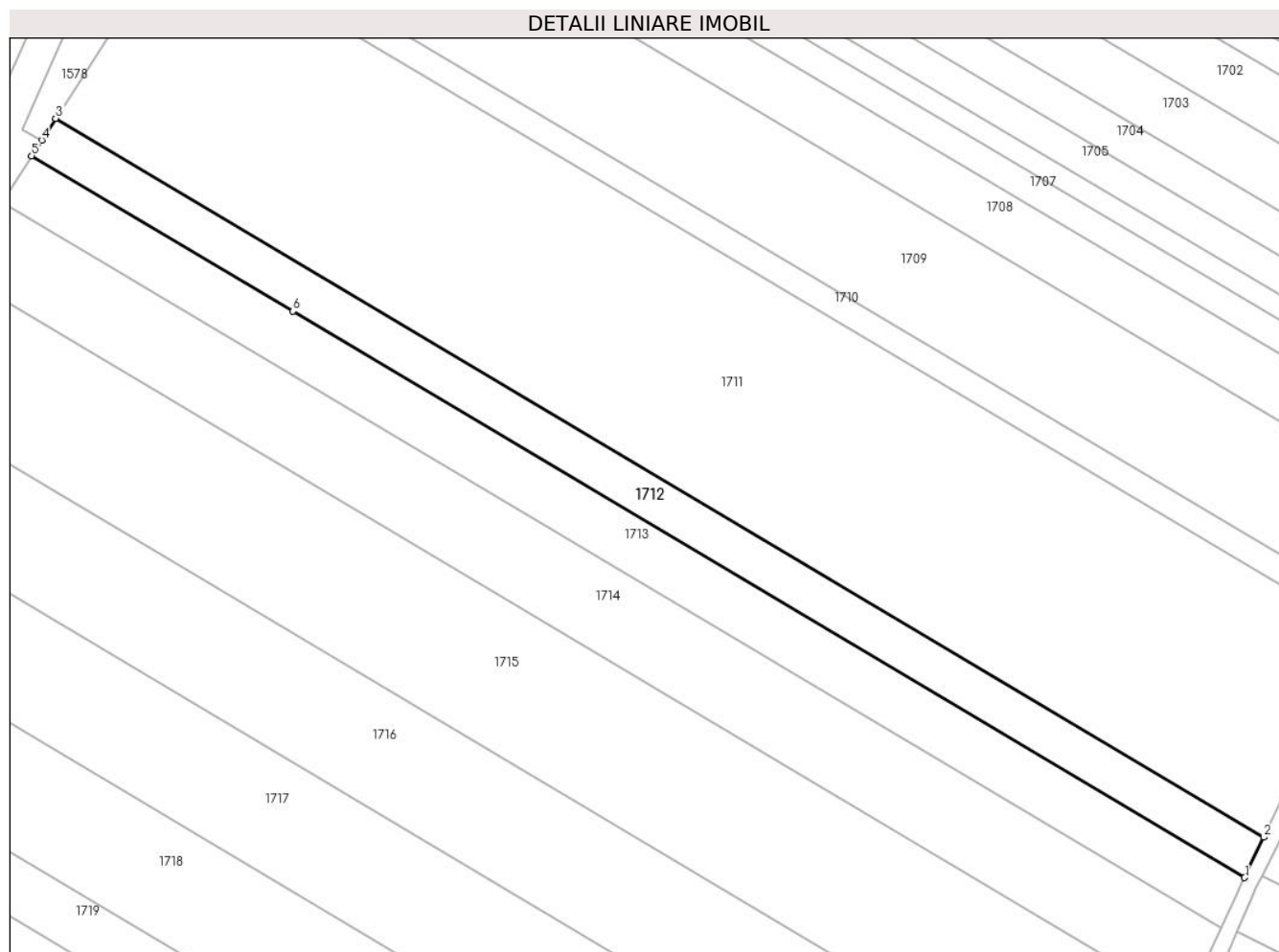
Inscrieri privind dezmembramintele dreptului de proprietate, drepturi reale de garanție și sarcini	Referințe
NU SUNT	

## Anexa Nr. 1 La Partea I

## Teren

Nr cadastral	Suprafața (mp)*	Observații / Referințe
23820	4.000	

\* Suprafața este determinată în planul de proiecție Stereo 70.



## Date referitoare la teren

Crt	Categorie folosință	Intra vilan	Suprafața (mp)	Tarla	Parcelă	Nr. topo	Observații / Referințe
1	arabil	NU	4.000	30	757/29	-	

## Lungime Segmente

1) Valorile lungimilor segmentelor sunt obținute din proiecție în plan.

Punct început	X / Y	Punct sfârșit	X / Y	Lungime segment (** (m)
1	574.873,27 387.268,625	2	574.878,073 387.278,85	11.297
2	574.878,073 387.278,85	3	574.572,979 387.460,302	354.975
3	574.572,979 387.460,302	4	574.569,403 387.454,795	6.566
4	574.569,403 387.454,795	5	574.566,876 387.450,85	4.685
5	574.566,876 387.450,85	6	574.632,873 387.411,599	76.787

Punct început	X / Y	Punct sfârșit	X / Y	Lungime segment (** (m)
6	574.632,873 387.411,599	1	574.873,27 387.268,625	279.7

\*\* Lungimile segmentelor sunt determinate în planul de proiecție Stereo 70 și sunt rotunjite la 1 milimetru.

\*\*\* Distanța dintre puncte este formată din segmente cumulate ce sunt mai mici decât valoarea 1 milimetru.





**DATE DESPRE IMOBILUL NR. 1713**

Oficiul de Cadastru și Publicitate Imobiliară PRAHOVA  
Biroul de Cadastru și Publicitate Imobiliară Ploiești

**A. Partea I. Descrierea imobilului**

TEREN Necunoscut

Adresa: Loc. Paulesti, Jud. Prahova

Nr. Crt	Nr cadastral Nr. topografic	Suprafața* (mp)	Observații / Referințe
A1		5.000	Sector cadastral:44 Teren neimprejmuit;

**B. Partea II. Proprietari și acte**

Inscrieri privitoare la dreptul de proprietate și alte drepturi reale		Referințe
/		
Act Administrativ nr. 35129, din 24/02/1995 emis de CJSDPAT PRAHOVA;		
B1	Intabulare, drept de PROPRIETATE, dobandit prin Reconstituire, cota actuala 1/1, cota initiala 1/1 1) TOBOȘ CONSTANTIN MARIA	A1

**C. Partea III. SARCINI .**

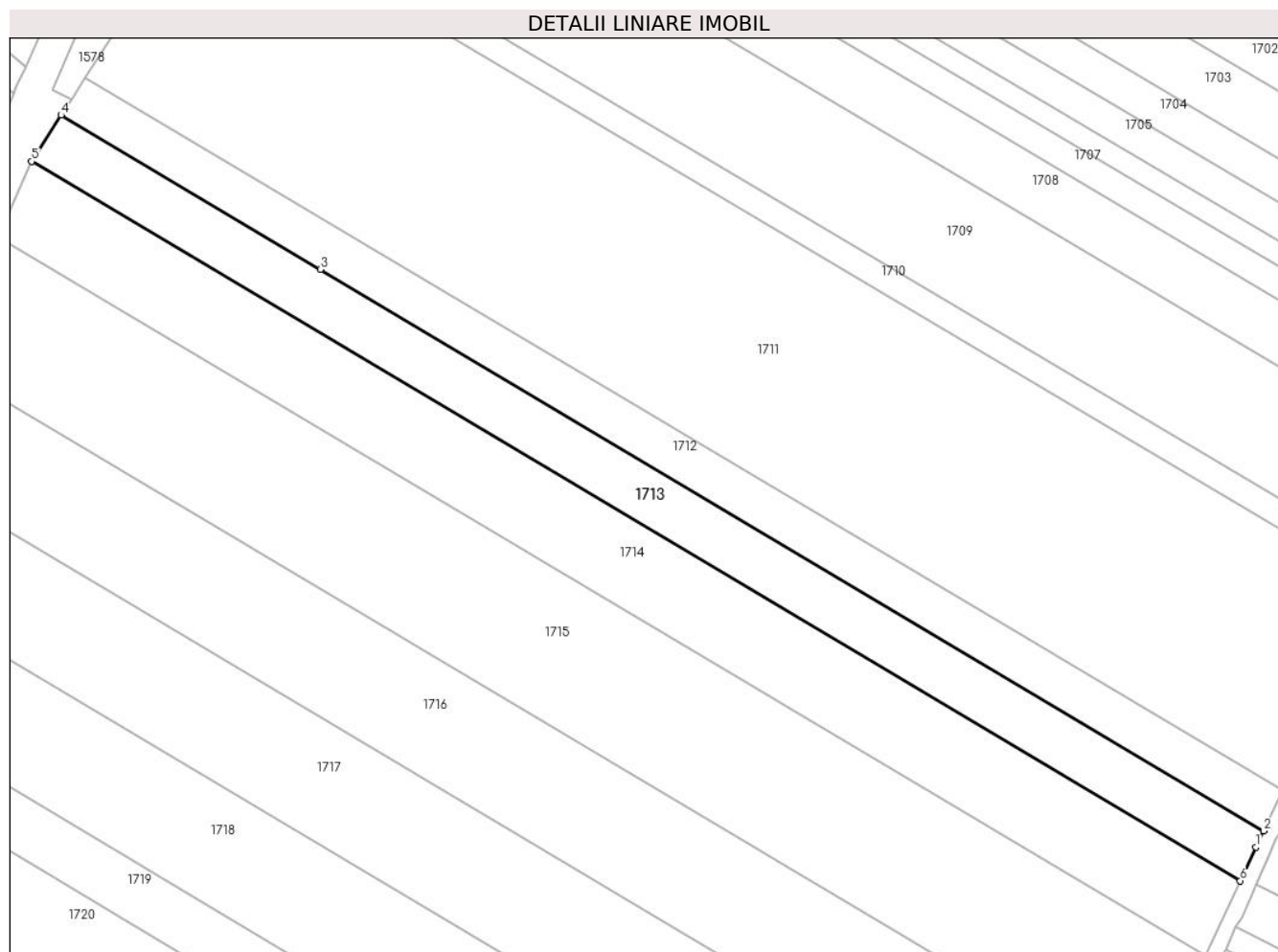
Inscrieri privind dezmembramintele dreptului de proprietate, drepturi reale de garanție și sarcini	Referințe
NU SUNT	

## Anexa Nr. 1 La Partea I

## Teren

Nr cadastral	Suprafața (mp)*	Observații / Referințe
	5.000	

\* Suprafața este determinată în planul de proiecție Stereo 70.



## Date referitoare la teren

Crt	Categorie folosință	Intravilan	Suprafața (mp)	Tarla	Parcelă	Nr. topo	Observații / Referințe
1	arabil	NU	621	30	757/28	-	
2	arabil	DA	4.379	30	757/28	-	

## Lungime Segmente

1) Valorile lungimilor segmentelor sunt obținute din proiecție în plan.

Punct început	X / Y	Punct sfârșit	X / Y	Lungime segment (** (m)
1	574.871,341 387.264,519	2	574.873,27 387.268,625	4.537
2	574.873,27 387.268,625	3	574.632,873 387.411,599	279.7
3	574.632,873 387.411,599	4	574.566,876 387.450,85	76.787
4	574.566,876 387.450,85	5	574.559,327 387.439,062	13.998

Punct început	X / Y	Punct sfârșit	X / Y	Lungime segment (** (m)
5	574.559,327 387.439,062	6	574.867,294 387.255,902	358.317
6	574.867,294 387.255,902	1	574.871,341 387.264,519	9.52

\*\* Lungimile segmentelor sunt determinate în planul de proiecție Stereo 70 și sunt rotunjite la 1 milimetru.

\*\*\* Distanța dintre puncte este formată din segmente cumulate ce sunt mai mici decât valoarea 1 milimetru.



**DATE DESPRE IMOBILUL NR. 1714**

Oficiul de Cadastru și Publicitate Imobiliară PRAHOVA  
Biroul de Cadastru și Publicitate Imobiliară Ploiești

**A. Partea I. Descrierea imobilului**

TEREN Intravilan

Nr. CF vechi:6604

Adresa: Loc. Paulesti, Jud. Prahova

Nr. Crt	Nr cadastral Nr. topografic	Suprafața* (mp)	Observații / Referințe
A1	20440	7.491	Sector cadastral:44 Teren neimprejmuit;

**B. Partea II. Proprietari și acte**

Inscrieri privitoare la dreptul de proprietate și alte drepturi reale		Referințe
<b>4590 / 06/02/2007</b>		
Act Notarial nr. 277, din 05/02/2007 emis de NP LASLO C.C.;		
B4	Intabulare, drept de PROPRIETATEcumparare, dobandit prin Conventie, cota actuala 1/1, cota initiala 1/1 1) SC GIMENEZ SRL, CIF:9999999999999	A1
<b>67015 / 28/08/2014</b>		
Act Normativ nr. 17, din 07/03/2014 emis de Parlamentul Romaniei;		
B5	Imobil aflat sub incidenta art.3 alin.(1) din Legea 17/2014, dobandit prin Lege	A1

**C. Partea III. SARCINI .**

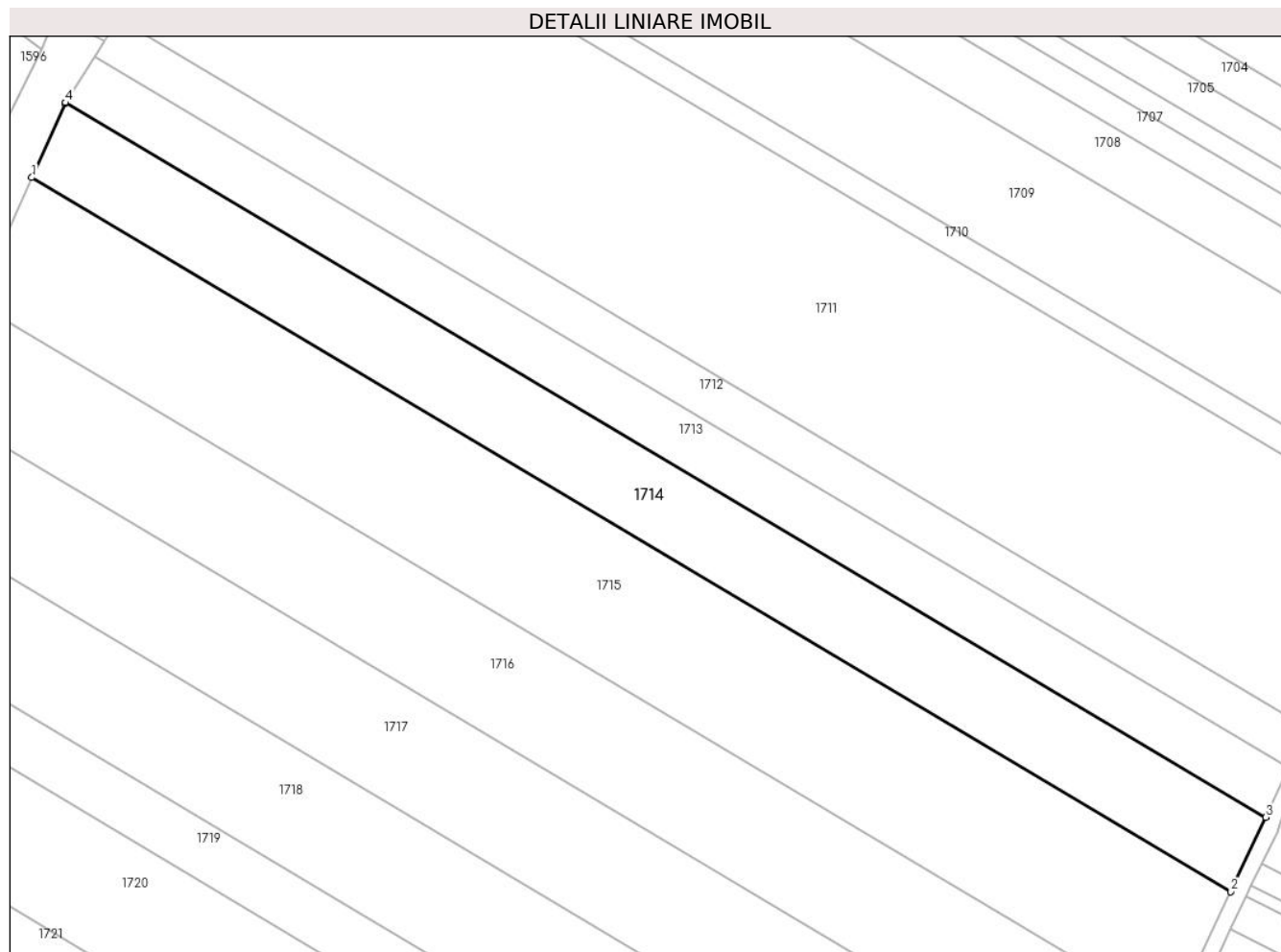
Inscrieri privind dezmembramintele dreptului de proprietate, drepturi reale de garanție și sarcini	Referințe
NU SUNT	

## Anexa Nr. 1 La Partea I

## Teren

Nr cadastral	Suprafața (mp)*	Observații / Referințe
20440	7.491	

\* Suprafața este determinată în planul de proiecție Stereo 70.



## Date referitoare la teren

Crt	Categorie folosință	Intra vilan	Suprafața (mp)	Tarla	Parcelă	Nr. topo	Observații / Referințe
1	arabil	DA	7.491	30	757/27	-	

## Lungime Segmente

1) Valorile lungimilor segmentelor sunt obținute din proiecție în plan.

Punct început	X / Y	Punct sfârșit	X / Y	Lungime segment (** (m)
1	574.550,68 387.419,871	2	574.858,36 387.236,881	357.984
2	574.858,36 387.236,881	3	574.867,294 387.255,902	21.015
3	574.867,294 387.255,902	4	574.559,327 387.439,062	358.317
4	574.559,327 387.439,062	5	574.559,215 387.438,887	0.208
5	574.559,215 387.438,887	1	574.550,68 387.419,871	20.844

**\*\* Lungimile segmentelor sunt determinate în planul de proiecție Stereo 70 și sunt rotunjite la 1 milimetru.**

**\*\*\* Distanța dintre puncte este formată din segmente cumulate ce sunt mai mici decât valoarea 1 milimetru.**





**DATE DESPRE IMOBILUL NR. 1715**

Oficiul de Cadastru și Publicitate Imobiliară PRAHOVA  
Biroul de Cadastru și Publicitate Imobiliară Ploiești

**A. Partea I. Descrierea imobilului**

TEREN Intravilan

Adresa: Loc. Paulești, Jud. Prahova

Nr. Crt	Nr cadastral Nr. topografic	Suprafața* (mp)	Observații / Referințe
A1		12.500	Sector cadastral:44 Teren neimprejmuit;

**B. Partea II. Proprietari și acte**

Inscrieri privitoare la dreptul de proprietate și alte drepturi reale	Referințe
/	
Act Administrativ nr. 35188, din 29/03/1995 emis de CJSDPAT PRAHOVA;	
B1	A1
Intabulare, drept de PROPRIETATE, dobandit prin Reconstituire, cota actuala 1/1, cota initiala 1/1	
1) ZAMFIR TĂNASE DUMITRU	

**C. Partea III. SARCINI .**

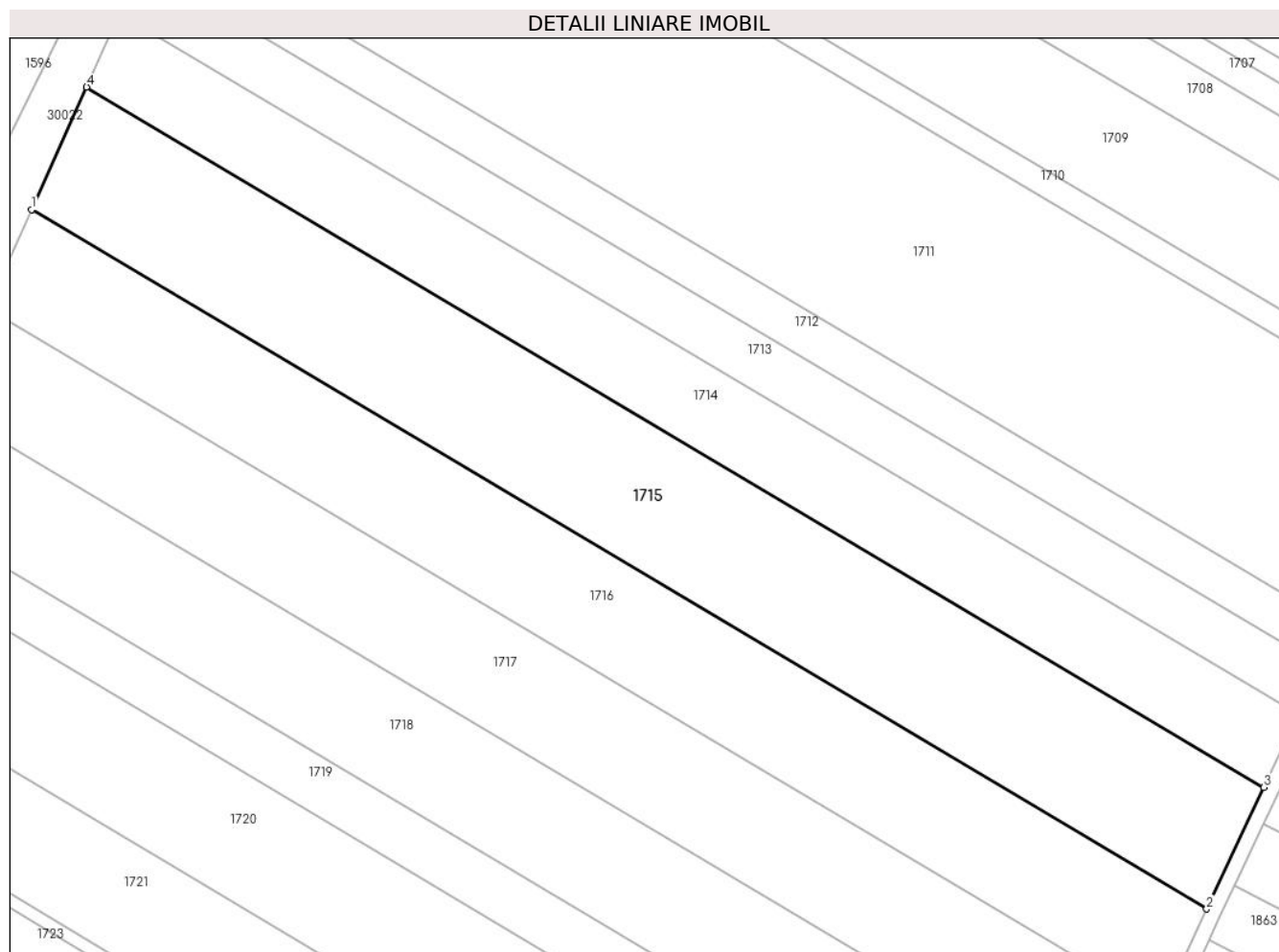
Inscrieri privind dezmembramintele dreptului de proprietate, drepturi reale de garanție și sarcini	Referințe
NU SUNT	

## Anexa Nr. 1 La Partea I

## Teren

Nr cadastral	Suprafața (mp)*	Observații / Referințe
	12.500	

\* Suprafața este determinată în planul de proiecție Stereo 70.



## Date referitoare la teren

Crt	Categorie folosință	Intra vilan	Suprafața (mp)	Tarla	Parcelă	Nr. topo	Observații / Referințe
1	arabil	DA	12.500	30	757/26	-	

## Lungime Segmente

1) Valorile lungimilor segmentelor sunt obținute din proiecție în plan.

Punct început	X / Y	Punct sfârșit	X / Y	Lungime segment (** (m)
1	574.536,275 387.387,777	2	574.843,431 387.205,098	357.374
2	574.843,431 387.205,098	3	574.858,36 387.236,881	35.115
3	574.858,36 387.236,881	4	574.550,68 387.419,871	357.984
4	574.550,68 387.419,871	1	574.536,275 387.387,777	35.179

\*\* Lungimile segmentelor sunt determinate în planul de proiecție Stereo 70 și sunt rotunjite la 1 milimetru.

**\*\*\* Distanţa dintre puncte este formată din segmente cumulate ce sunt mai mici decât valoarea 1 milimetru.**



**DATE DESPRE IMOBILUL NR. 1716**

Oficiul de Cadastru și Publicitate Imobiliară PRAHOVA  
Biroul de Cadastru și Publicitate Imobiliară Ploiești

**A. Partea I. Descrierea imobilului**

TEREN Intravilan

Adresa: Loc. Paulești, Jud. Prahova

Nr. Crt	Nr cadastral Nr. topografic	Suprafața* (mp)	Observații / Referințe
A1		10.000	Sector cadastral:44 Teren neimprejmuit;

**B. Partea II. Proprietari și acte**

Inscrieri privitoare la dreptul de proprietate și alte drepturi reale		Referințe
/		
Act Administrativ nr. 34248, din 30/03/1995 emis de CJSIPT PRAHOVA;		
B1	Intabulare, drept de PROPRIETATE, dobandit prin Reconstituire, cota actuala 1/1, cota initiala 1/1 1) PETRESCU STEFAN AUR	A1

**C. Partea III. SARCINI .**

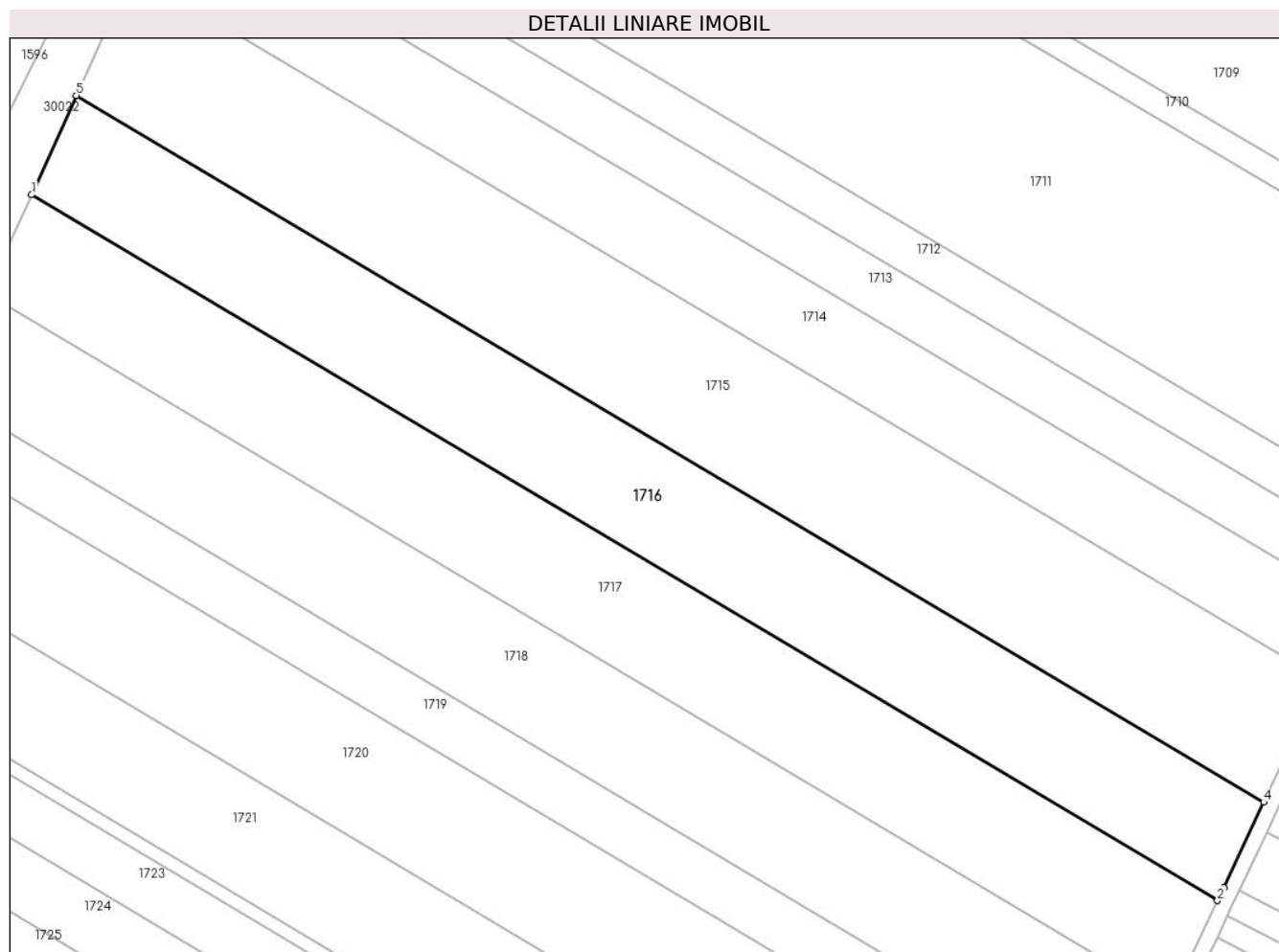
Inscrieri privind dezmembramintele dreptului de proprietate, drepturi reale de garanție și sarcini	Referințe
NU SUNT	

## Anexa Nr. 1 La Partea I

## Teren

Nr cadastral	Suprafața (mp)*	Observații / Referințe
	10.000	

\* Suprafața este determinată în planul de proiecție Stereo 70.



## Date referitoare la teren

Crt	Categorie folosință	Intravilan	Suprafața (mp)	Tarla	Parcelă	Nr. topo	Observații / Referințe
1	arabil	DA	10.000	30	757/25	-	

## Lungime Segmente

1) Valorile lungimilor segmentelor sunt obținute din proiecție în plan.

Punct început	X / Y	Punct sfârșit	X / Y	Lungime segment (** (m)
1	574.524,733 387.362,062	2	574.831,452 387.179,644	356.865
2	574.831,452 387.179,644	3	574.833,066 387.183,031	3.752
3	574.833,066 387.183,031	4	574.843,431 387.205,098	24.38
4	574.843,431 387.205,098	5	574.536,275 387.387,777	357.374
5	574.536,275 387.387,777	1	574.524,733 387.362,062	28.187

**\*\* Lungimile segmentelor sunt determinate în planul de proiecție Stereo 70 și sunt rotunjite la 1 milimetru.**

**\*\*\* Distanța dintre puncte este formată din segmente cumulate ce sunt mai mici decât valoarea 1 milimetru.**





**DATE DESPRE IMOBILUL NR. 1717**

Oficiul de Cadastru și Publicitate Imobiliară PRAHOVA  
Biroul de Cadastru și Publicitate Imobiliară Ploiești

**A. Partea I. Descrierea imobilului**

TEREN Intravilan

Adresa: Loc. Paulesti, Jud. Prahova

Nr. Crt	Nr cadastral Nr. topografic	Suprafața* (mp)	Observații / Referințe
A1		10.000	Sector cadastral:44 Teren neimprejmuit;

**B. Partea II. Proprietari și acte**

Inscrieri privitoare la dreptul de proprietate și alte drepturi reale		Referințe
/		
Act Administrativ nr. 42305, din 09/06/1995 emis de CJSIPT PRAHOVA;		
B1	Intabulare, drept de PROPRIETATE, dobandit prin Reconstituire, cota actuala 1/1, cota initiala 1/1 1) SOARE DUMITRU ION	A1

**C. Partea III. SARCINI .**

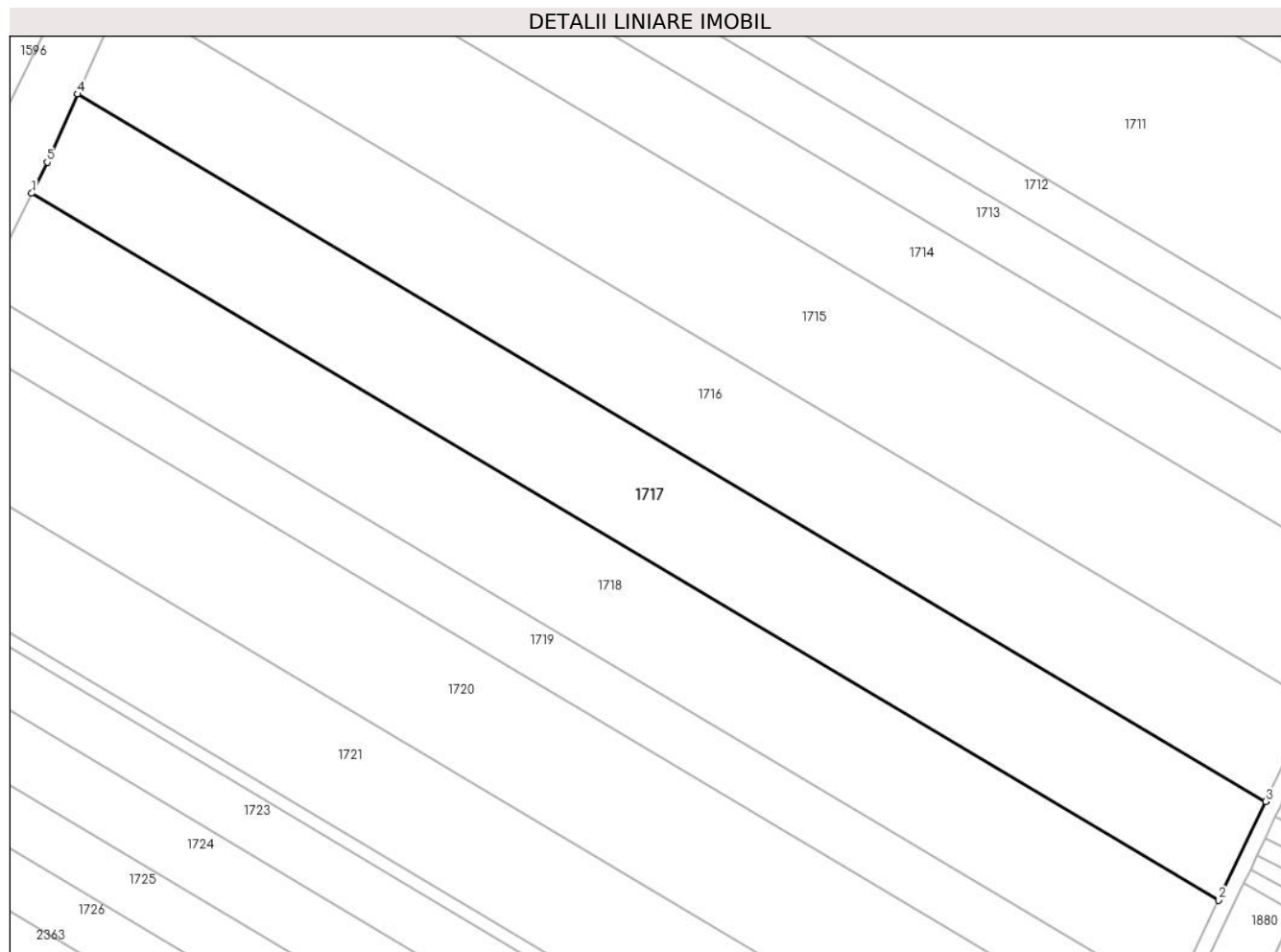
Inscrieri privind dezmembramintele dreptului de proprietate, drepturi reale de garanție și sarcini	Referințe
NU SUNT	

## Anexa Nr. 1 La Partea I

## Teren

Nr cadastral	Suprafața (mp)*	Observații / Referințe
	10.000	

\* Suprafața este determinată în planul de proiecție Stereo 70.



## Date referitoare la teren

Crt	Categorie folosință	Intra vilan	Suprafața (mp)	Tarla	Parcelă	Nr. topo	Observații / Referințe
1	arabil	DA	10.000	30	757/24	-	

## Lungime Segmente

1) Valorile lungimilor segmentelor sunt obținute din proiecție în plan.

Punct început	X / Y	Punct sfârșit	X / Y	Lungime segment (** (m)
1	574.512,866 387.336,493	2	574.819,338 387.154,221	356.578
2	574.819,338 387.154,221	3	574.831,452 387.179,644	28.162
3	574.831,452 387.179,644	4	574.524,733 387.362,062	356.865
4	574.524,733 387.362,062	5	574.516,85 387.344,5	19.25
5	574.516,85 387.344,5	1	574.512,866 387.336,493	8.943

**\*\* Lungimile segmentelor sunt determinate în planul de proiecție Stereo 70 și sunt rotunjite la 1 milimetru.**

**\*\*\* Distanța dintre puncte este formată din segmente cumulate ce sunt mai mici decât valoarea 1 milimetru.**



**DATE DESPRE IMOBILUL NR. 1718**

Oficiul de Cadastru și Publicitate Imobiliară PRAHOVA  
Biroul de Cadastru și Publicitate Imobiliară Ploiești

**A. Partea I. Descrierea imobilului**

TEREN Intravilan

Nr. CF vechi:9035

Adresa: Loc. Paulesti, Jud. Prahova

Nr. Crt	Nr cadastral Nr. topografic	Suprafața* (mp)	Observații / Referințe
A1	22637	9.956	Sector cadastral:44 Teren neimprejmit;

**B. Partea II. Proprietari și acte**

Inscrieri privitoare la dreptul de proprietate și alte drepturi reale	Referințe
<b>36153 / 27/05/2008</b>	
Act Notarial nr. 812, din 21/05/2008 emis de NP COSMA A.O.;	
B3	Intabulare, drept de PROPRIETATE, dobandit prin Conventie, cota actuala 1/1, cota initiala 1/1
	1) S.C. ROYAL LAND S.R.L., CIF:9999999999999
<b>67386 / 28/08/2014</b>	
Act Normativ nr. 17, din 07/03/2014 emis de Parlamentul Romaniei;	
B4	Imobil aflat sub incidenta art.3 alin.(1) din Legea 17/2014, dobandit prin Lege

**C. Partea III. SARCINI**

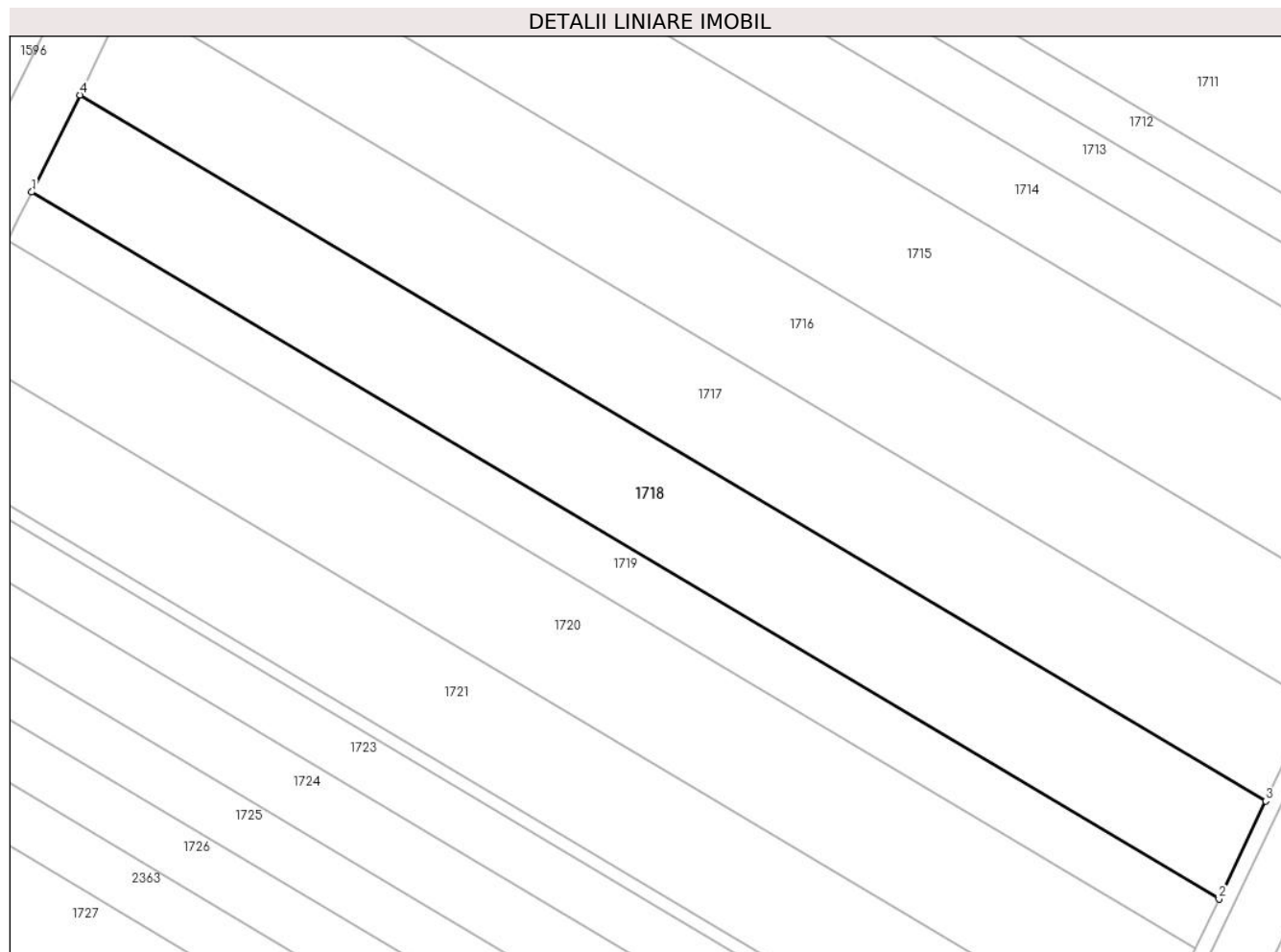
Inscrieri privind dezmembramintele dreptului de proprietate, drepturi reale de garanție și sarcini	Referințe
<b>133107 / 22/09/2021</b>	
Act Administrativ nr. 23473, din 11/08/2021 emis de PRIMARIA PAULESTI (act administrativ nr 23469 din 11.08.2021, emis de PRIMARIA PAULESTI ;act administrativ nr 16308 din 06.09.2021, emis de PRIMARIA PAULESTI);	
C1	Intabulare, drept de IPOTECA LEGALA, Valoare:74010 LEI (reprezentand sechestru)
	1) PRIMARIA PAULESTI, CIF:9999999999999

## Anexa Nr. 1 La Partea I

## Teren

Nr cadastral	Suprafața (mp)*	Observații / Referințe
22637	9.956	

\* Suprafața este determinată în planul de proiecție Stereo 70.



## Date referitoare la teren

Crt	Categorie folosință	Intra vilan	Suprafața (mp)	Tarla	Parcelă	Nr. topo	Observații / Referințe
1	arabil	DA	9.956	30	757/23	-	

## Lungime Segmente

1) Valorile lungimilor segmentelor sunt obținute din proiecție în plan.

Punct început	X / Y	Punct sfârșit	X / Y	Lungime segment (** (m)
1	574.500,4 387.311,442	2	574.807,285 387.128,926	357.058
2	574.807,285 387.128,926	3	574.819,338 387.154,221	28.02
3	574.819,338 387.154,221	4	574.512,866 387.336,493	356.578
4	574.512,866 387.336,493	1	574.500,4 387.311,442	27.981

\*\* Lungimile segmentelor sunt determinate în planul de proiecție Stereo 70 și sunt rotunjite la 1 milimetru.

**\*\*\* Distanţa dintre puncte este formată din segmente cumulate ce sunt mai mici decât valoarea 1 milimetru.**





**DATE DESPRE IMOBILUL NR. 1719**

Oficiul de Cadastru și Publicitate Imobiliară PRAHOVA  
Biroul de Cadastru și Publicitate Imobiliară Ploiești

**A. Partea I. Descrierea imobilului**

TEREN Intravilan

Nr. CF vechi:2103(e:2103)

Adresa: Loc. Paulesti, Jud. Prahova

Nr. Crt	Nr cadastral Nr. topografic	Suprafața* (mp)	Observații / Referințe
A1	20089	5.000	Sector cadastral:44 Teren neimprejmuit;

**B. Partea II. Proprietari și acte**

Inscrieri privitoare la dreptul de proprietate și alte drepturi reale		Referințe
<b>34531 / 30/10/2006</b>		
Act Notarial nr. 1573, din 24/10/2006 emis de NP Cosma Andreea Oana;		
B3	Intabulare, drept de PROPRIETATE, dobandit prin Conventie, cota actuala 1/1, cota initiala 1/1 1) S.C.'ROYAL LAND' S.R.L., CIF:9999999999999	A1
<b>66973 / 28/08/2014</b>		
Act Normativ nr. 17, din 07/03/2014 emis de Parlamentul Romaniei;		
B7	Imobil aflat sub incidenta art.3 alin.(1) din Legea 17/2014, dobandit prin Lege	A1

**C. Partea III. SARCINI .**

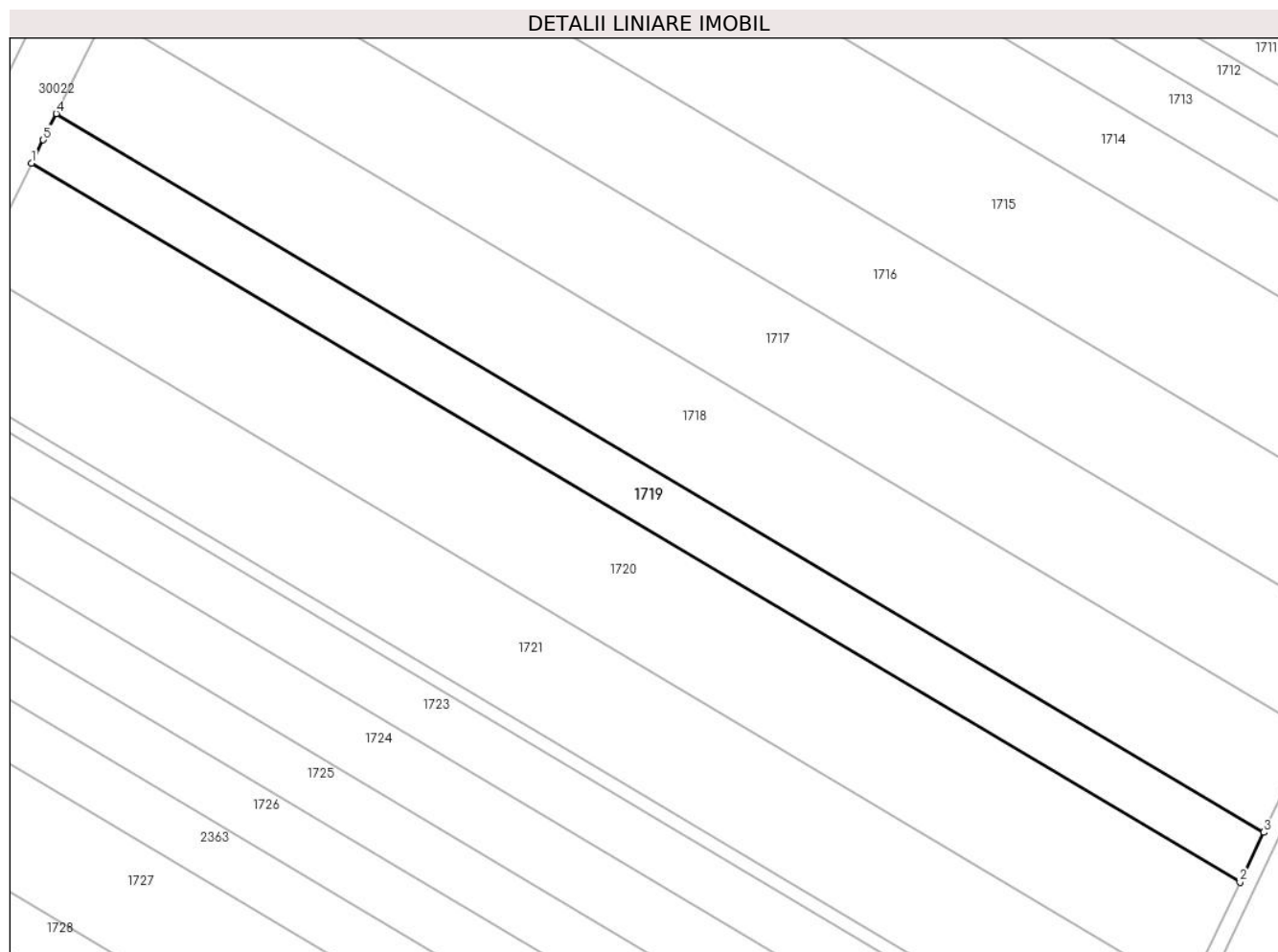
Inscrieri privind dezmembramintele dreptului de proprietate, drepturi reale de garanție și sarcini	Referințe
NU SUNT	

## Anexa Nr. 1 La Partea I

## Teren

Nr cadastral	Suprafața (mp)*	Observații / Referințe
20089	5.000	

\* Suprafața este determinată în planul de proiecție Stereo 70.



## Date referitoare la teren

Crt	Categorie folosință	Intravilan	Suprafața (mp)	Tarla	Parcelă	Nr. topo	Observații / Referințe
1	arabil	DA	5.000	30	757/22	-	

## Lungime Segmente

1) Valorile lungimilor segmentelor sunt obținute din proiecție în plan.

Punct început	X / Y	Punct sfârșit	X / Y	Lungime segment (** (m)
1	574.494,147 387.298,874	2	574.801,238 387.116,235	357.298
2	574.801,238 387.116,235	3	574.807,285 387.128,926	14.058
3	574.807,285 387.128,926	4	574.500,4 387.311,442	357.058
4	574.500,4 387.311,442	5	574.497,1 387.304,81	7.408
5	574.497,1 387.304,81	1	574.494,147 387.298,874	6.63

**\*\* Lungimile segmentelor sunt determinate în planul de proiecție Stereo 70 și sunt rotunjite la 1 milimetru.**

**\*\*\* Distanța dintre puncte este formată din segmente cumulate ce sunt mai mici decât valoarea 1 milimetru.**



**DATE DESPRE IMOBILUL NR. 1720**

Oficiul de Cadastru și Publicitate Imobiliară PRAHOVA  
Biroul de Cadastru și Publicitate Imobiliară Ploiești

**A. Partea I. Descrierea imobilului**

TEREN Intravilan

Nr. CF vechi:6502(e:6502)

Adresa: Loc. Paulesti, Jud. Prahova

Nr. Crt	Nr cadastral Nr. topografic	Suprafața* (mp)	Observații / Referințe
A1	20084	10.916	Sector cadastral:44 Teren neimprejmit;

**B. Partea II. Proprietari și acte**

Inscrieri privitoare la dreptul de proprietate și alte drepturi reale		Referințe
<b>34513 / 30/10/2006</b>		
Act Notarial nr. 1573, din 24/10/2006 emis de Np Cosma A.O.;		
B3	Intabulare, drept de PROPRIETATEcumparare, dobandit prin Conventie, cota actuala 1/1, cota initiala 1/1 1) S.C. ROYAL LAND S.R.L., CIF:9999999999999	A1
<b>66972 / 28/08/2014</b>		
Act Normativ nr. 17, din 07/03/2014 emis de Parlamentul Romaniei;		
B5	Imobil aflat sub incidenta art.3 alin.(1) din Legea 17/2014, dobandit prin Lege	A1

**C. Partea III. SARCINI .**

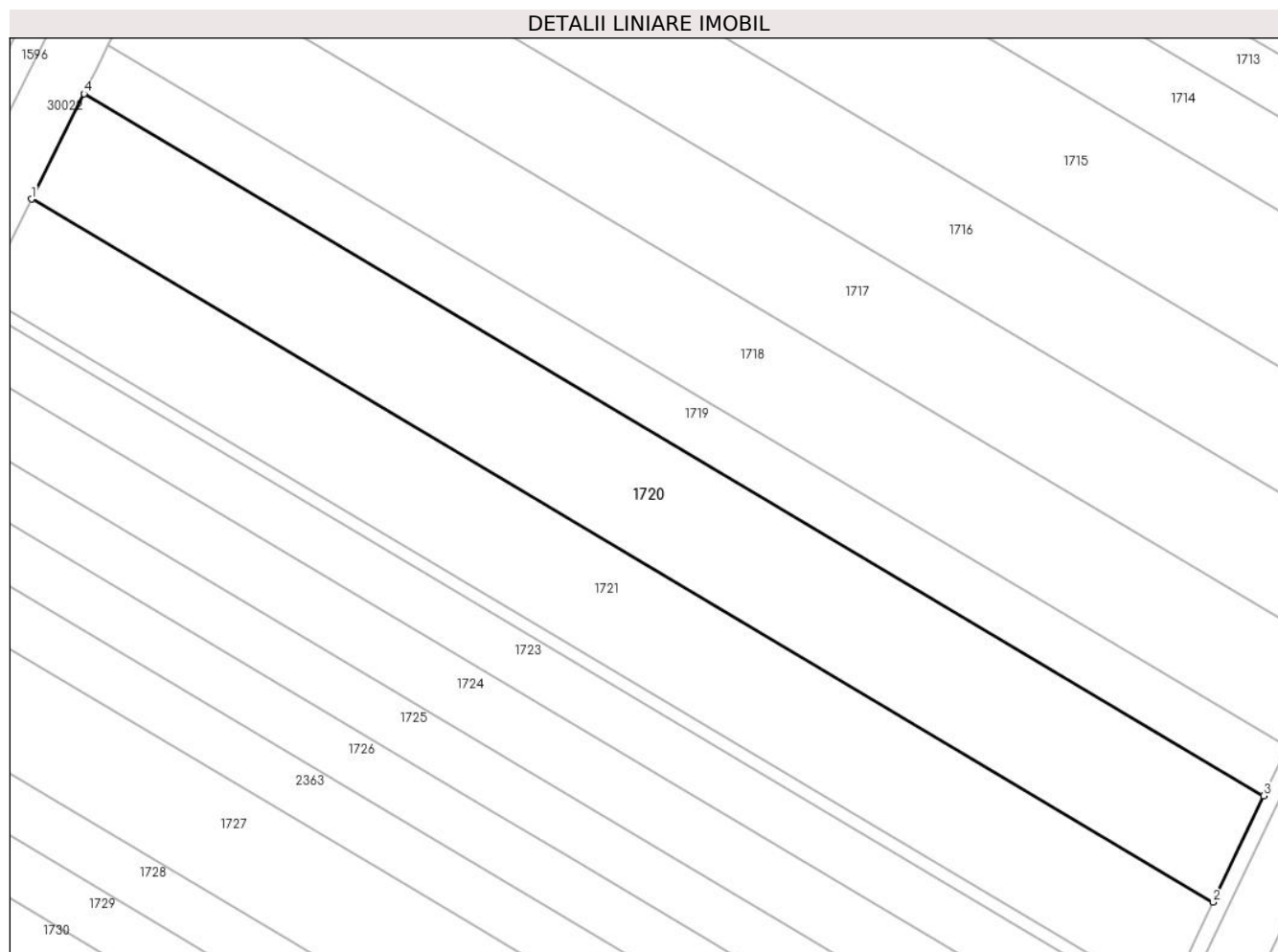
Inscrieri privind dezmembramintele dreptului de proprietate, drepturi reale de garanție și sarcini	Referințe
NU SUNT	

## Anexa Nr. 1 La Partea I

## Teren

Nr cadastral	Suprafața (mp)*	Observații / Referințe
20084	10.916	

\* Suprafața este determinată în planul de proiecție Stereo 70.



## Date referitoare la teren

Crt	Categorie folosință	Intravilan	Suprafața (mp)	Tarla	Parcelă	Nr. topo	Observații / Referințe
1	arabil	DA	10.916	30	757/21	-	

## Lungime Segmente

1) Valorile lungimilor segmentelor sunt obținute din proiecție în plan.

Punct început	X / Y	Punct sfârșit	X / Y	Lungime segment (** (m)
1	574.480,509 387.271,465	2	574.788,05 387.088,558	357.822
2	574.788,05 387.088,558	3	574.801,238 387.116,235	30.658
3	574.801,238 387.116,235	4	574.494,147 387.298,874	357.298
4	574.494,147 387.298,874	1	574.480,509 387.271,465	30.615

\*\* Lungimile segmentelor sunt determinate în planul de proiecție Stereo 70 și sunt rotunjite la 1 milimetru.

**\*\*\* Distanţa dintre puncte este formată din segmente cumulate ce sunt mai mici decât valoarea 1 milimetru.**





**DATE DESPRE IMOBILUL NR. 1721**

Oficiul de Cadastru și Publicitate Imobiliară PRAHOVA  
Biroul de Cadastru și Publicitate Imobiliară Ploiești

**A. Partea I. Descrierea imobilului**

TEREN Intravilan

Adresa: Loc. Paulesti, Jud. Prahova

Nr. Crt	Nr cadastral Nr. topografic	Suprafața* (mp)	Observații / Referințe
A1		10.000	Sector cadastral:44 Teren neimprejmuit;

**B. Partea II. Proprietari și acte**

Inscrieri privitoare la dreptul de proprietate și alte drepturi reale		Referințe
/		
Act Administrativ nr. 52676, din 05/06/1996 emis de CJSDPAT PRAHOVA;		
B1	Intabulare, drept de PROPRIETATE, dobandit prin Reconstituire, cota actuala 1/1, cota initiala 1/1 1) TOMESCU T MARIA 2) TOMESCU GHE GHEORGHE	A1

**C. Partea III. SARCINI .**

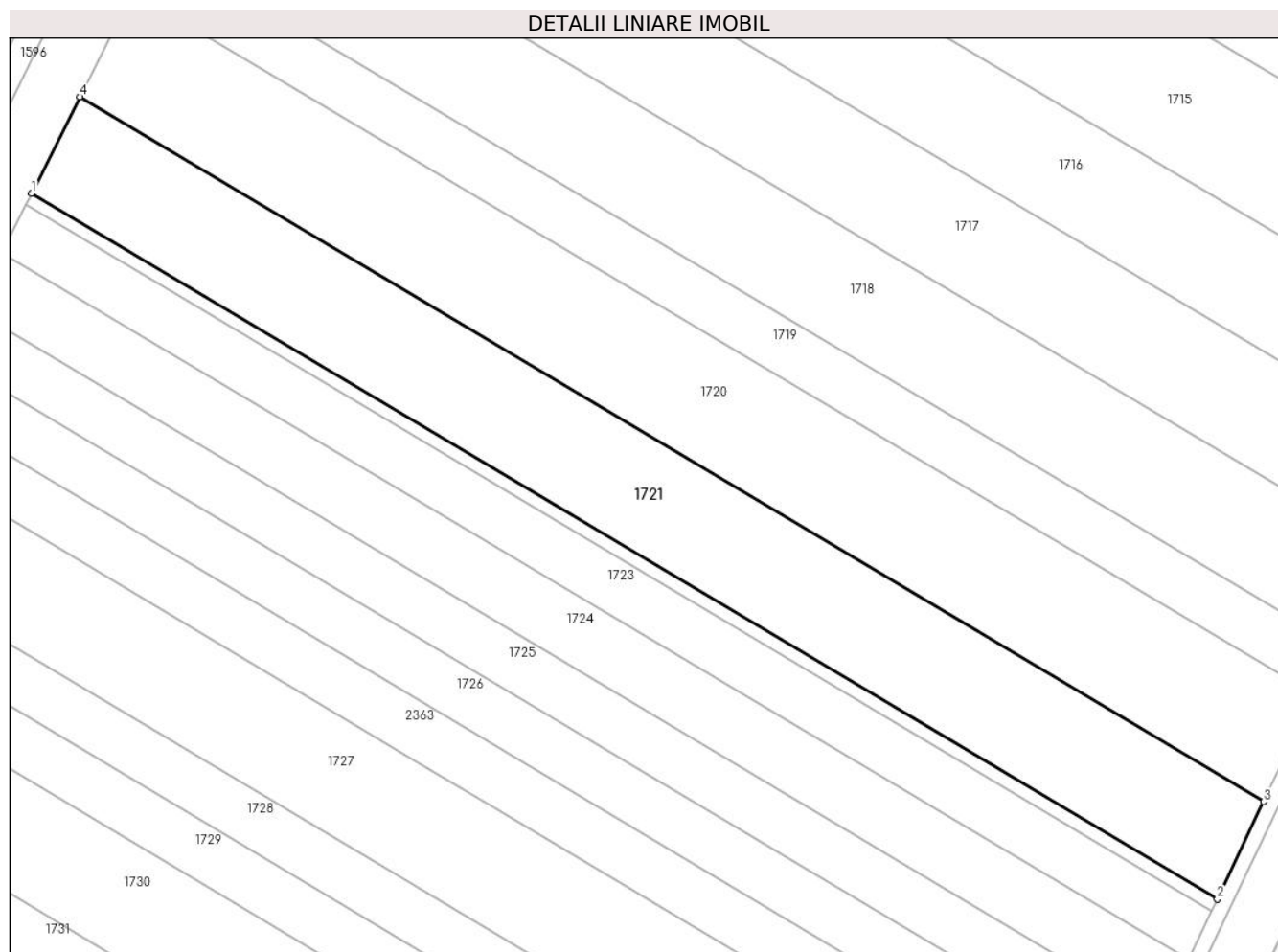
Inscrieri privind dezmembramintele dreptului de proprietate, drepturi reale de garanție și sarcini	Referințe
NU SUNT	

## Anexa Nr. 1 La Partea I

## Teren

Nr cadastral	Suprafața (mp)*	Observații / Referințe
	10.000	

\* Suprafața este determinată în planul de proiecție Stereo 70.



## Date referitoare la teren

Crt	Categorie folosință	Intravilan	Suprafața (mp)	Tarla	Parcelă	Nr. topo	Observații / Referințe
1	arabil	DA	10.000	30	757/20	-	

## Lungime Segmente

1) Valorile lungimilor segmentelor sunt obținute din proiecție în plan.

Punct început	X / Y	Punct sfârșit	X / Y	Lungime segment (** (m)
1	574.468,033 387.246,391	2	574.775,985 387.063,239	358.3
2	574.775,985 387.063,239	3	574.788,05 387.088,558	28.047
3	574.788,05 387.088,558	4	574.480,509 387.271,465	357.822
4	574.480,509 387.271,465	1	574.468,033 387.246,391	28.006

\*\* Lungimile segmentelor sunt determinate în planul de proiecție Stereo 70 și sunt rotunjite la 1 milimetru.

**\*\*\* Distanţa dintre puncte este formată din segmente cumulate ce sunt mai mici decât valoarea 1 milimetru.**



**DATE DESPRE IMOBILUL NR. 1722**

Oficiul de Cadastru și Publicitate Imobiliară PRAHOVA  
Biroul de Cadastru și Publicitate Imobiliară Ploiești

**A. Partea I. Descrierea imobilului**

TEREN Intravilan

Adresa: Loc. Paulesti, Jud. Prahova

Nr. Crt	Nr cadastral Nr. topografic	Suprafața* (mp)	Observații / Referințe
A1		1.200	Sector cadastral:44 Teren neimprejmuit;

**B. Partea II. Proprietari și acte**

Inscrieri privitoare la dreptul de proprietate și alte drepturi reale		Referințe
/		
Act Administrativ nr. 31702, din 14/12/1994 emis de CJSDPAT PRAHOVA;		
B1	Intabulare, drept de PROPRIETATE, dobandit prin Reconstituire, cota actuala 1/1, cota initiala 1/1 1) OPREA ANETA 2) BĂJENARU T GEORGE	A1

**C. Partea III. SARCINI .**

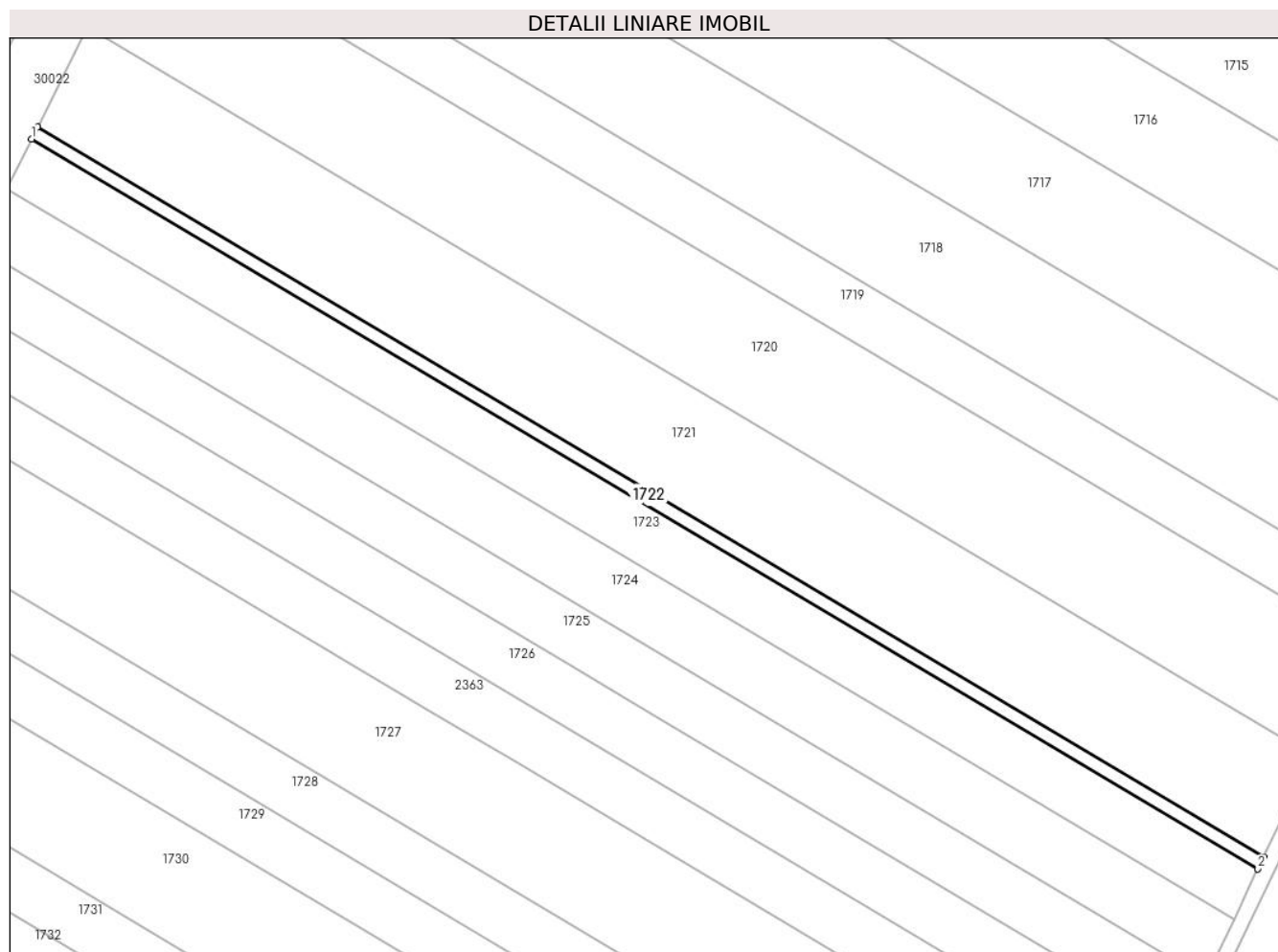
Inscrieri privind dezmembramintele dreptului de proprietate, drepturi reale de garanție și sarcini	Referințe
NU SUNT	

## Anexa Nr. 1 La Partea I

## Teren

Nr cadastral	Suprafața (mp)*	Observații / Referințe
	1.200	

\* Suprafața este determinată în planul de proiecție Stereo 70.



## Date referitoare la teren

Crt	Categorie folosință	Intra vilan	Suprafața (mp)	Tarla	Parcelă	Nr. topo	Observații / Referințe
1	arabil	DA	1.200	30	757/19	-	

## Lungime Segmente

1) Valorile lungimilor segmentelor sunt obținute din proiecție în plan.

Punct început	X / Y	Punct sfârșit	X / Y	Lungime segment (** (m)
1	574.466,537 387.243,384	2	574.774,539 387.060,203	358.358
2	574.774,539 387.060,203	3	574.775,985 387.063,239	3.363
3	574.775,985 387.063,239	4	574.468,033 387.246,391	358.3
4	574.468,033 387.246,391	1	574.466,537 387.243,384	3.359

\*\* Lungimile segmentelor sunt determinate în planul de proiecție Stereo 70 și sunt rotunjite la 1 milimetru.

**\*\*\* Distanţa dintre puncte este formată din segmente cumulate ce sunt mai mici decât valoarea 1 milimetru.**





**DATE DESPRE IMOBILUL NR. 1723**

Oficiul de Cadastru și Publicitate Imobiliară PRAHOVA  
Biroul de Cadastru și Publicitate Imobiliară Ploiești

**A. Partea I. Descrierea imobilului**

TEREN Intravilan

Adresa: Loc. Paulesti, Jud. Prahova

Nr. Crt	Nr cadastral Nr. topografic	Suprafața* (mp)	Observații / Referințe
A1		5.000	Sector cadastral:44 Teren neimprejmuit;

**B. Partea II. Proprietari și acte**

Inscrieri privitoare la dreptul de proprietate și alte drepturi reale		Referințe
/		
Act Administrativ nr. 31724, din 15/12/1994 emis de CJSDPAT PRAHOVA;		
B1	Intabulare, drept de PROPRIETATE, dobandit prin Reconstituire, cota actuala 1/1, cota initiala 1/1 1) BĂJENARU T GEORGE 2) OLARIU D IOANA 3) OPREA ANETA	A1

**C. Partea III. SARCINI .**

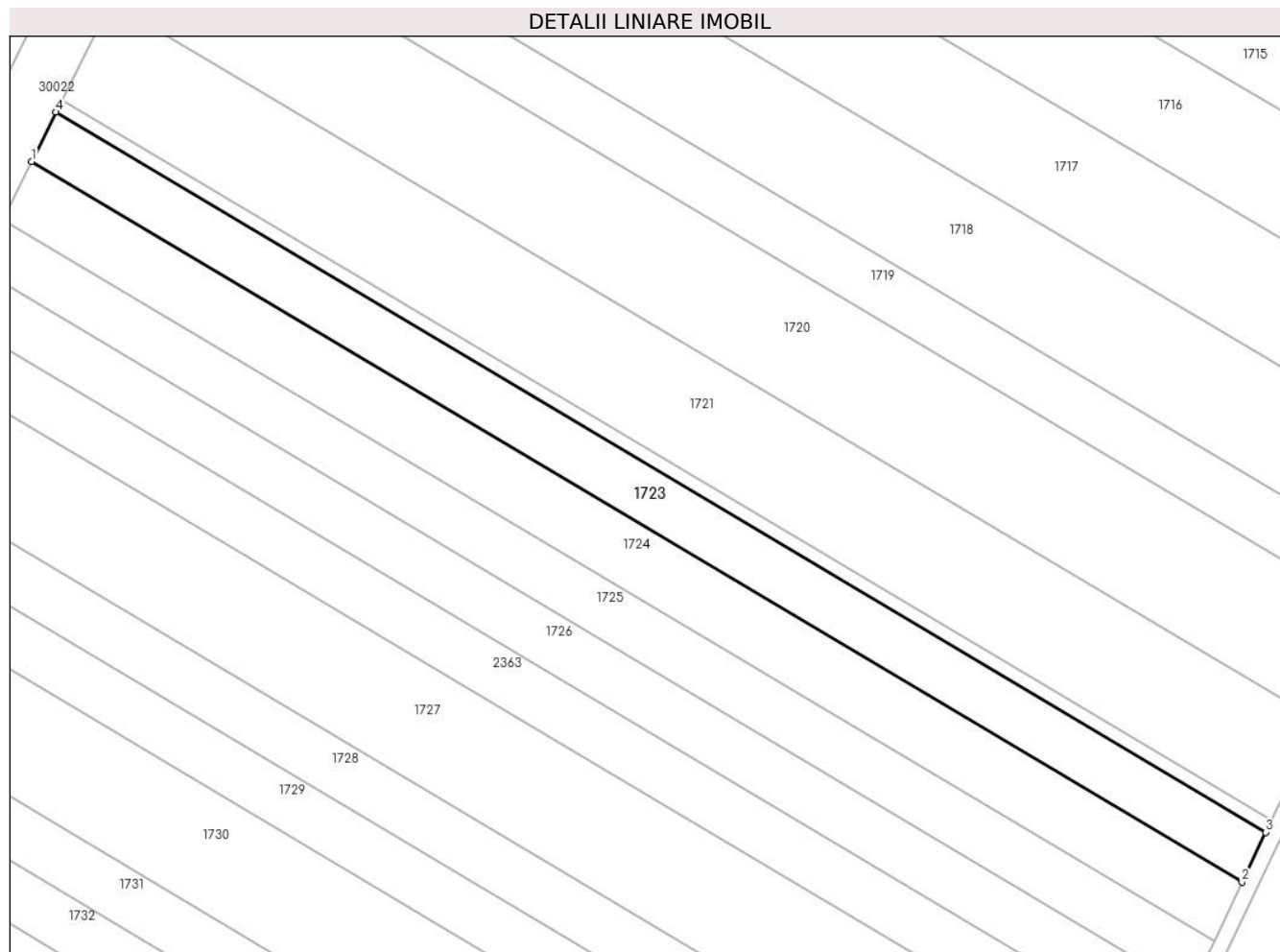
Inscrieri privind dezmembramintele dreptului de proprietate, drepturi reale de garanție și sarcini	Referințe
NU SUNT	

## Anexa Nr. 1 La Partea I

## Teren

Nr cadastral	Suprafața (mp)*	Observații / Referințe
	5.000	

\* Suprafața este determinată în planul de proiecție Stereo 70.



## Date referitoare la teren

Crt	Categorie folosință	Intra vilan	Suprafața (mp)	Tarla	Parcelă	Nr. topo	Observații / Referințe
1	arabil	DA	5.000	30	757/18	-	

## Lungime Segmente

1) Valorile lungimilor segmentelor sunt obținute din proiecție în plan.

Punct început	X / Y	Punct sfârșit	X / Y	Lungime segment (** (m)
1	574.460,306 387.230,861	2	574.768,514 387.047,558	358.597
2	574.768,514 387.047,558	3	574.774,539 387.060,203	14.007
3	574.774,539 387.060,203	4	574.466,537 387.243,384	358.358
4	574.466,537 387.243,384	1	574.460,306 387.230,861	13.988

\*\* Lungimile segmentelor sunt determinate în planul de proiecție Stereo 70 și sunt rotunjite la 1 milimetru.

**\*\*\* Distanţa dintre puncte este formată din segmente cumulate ce sunt mai mici decât valoarea 1 milimetru.**



**DATE DESPRE IMOBILUL NR. 1724**

Oficiul de Cadastru și Publicitate Imobiliară PRAHOVA  
Biroul de Cadastru și Publicitate Imobiliară Ploiești

**A. Partea I. Descrierea imobilului**

TEREN Intravilan

Nr. CF vechi:6501

Adresa: Loc. Paulesti, Jud. Prahova

Nr. Crt	Nr cadastral Nr. topografic	Suprafața* (mp)	Observații / Referințe
A1	20060	5.900	Sector cadastral:44 Teren neimpregmuit;

**B. Partea II. Proprietari și acte**

Inscrieri privitoare la dreptul de proprietate și alte drepturi reale		Referințe
<b>57183 / 26/09/2011</b>		
Act Notarial nr. 4787, din 19/09/2011 emis de NP VASILE SAVULESCU;		
B3	Intabulare, drept de PROPRIETATEcumparare, dobandit prin Conventie, cota actuala 1/1, cota initiala 1/1 1) S.C. PMM INVEST SRL, CIF:28309023	A1
<b>66969 / 28/08/2014</b>		
Act Normativ nr. 17, din 07/03/2014 emis de Parlamentul Romaniei;		
B4	Imobil aflat sub incidenta art.3 alin.(1) din Legea 17/2014, dobandit prin Lege	A1

**C. Partea III. SARCINI**

Inscrieri privind dezmembramintele dreptului de proprietate, drepturi reale de garanție și sarcini		Referințe
<b>57183 / 26/09/2011</b>		
Act Notarial nr. 4787, din 19/09/2011 emis de NP VASILE SAVULESCU;		
C1	Intabulare, drept de PRIVILEGIU IMOBILIAR, Valoare:1904000 RON 1) S.C. NIKITA INVEST SRL, CIF:9999999999999	A1

## Anexa Nr. 1 La Partea I

## Teren

Nr cadastral	Suprafața (mp)*	Observații / Referințe
20060	5.900	

\* Suprafața este determinată în planul de proiecție Stereo 70.

## DETALII LINIARE IMOBIL



## Date referitoare la teren

Crt	Categorie folosință	Intravilan	Suprafața (mp)	Tarla	Parcelă	Nr. topo	Observații / Referințe
1	arabil	DA	5.900	30	757/17	-	

## Lungime Segmente

1) Valorile lungimilor segmentelor sunt obținute din proiecție în plan.

Punct început	X / Y	Punct sfârșit	X / Y	Lungime segment (** (m)
1	574.453,091 387.216,013	2	574.761,408 387.032,645	358.724
2	574.761,408 387.032,645	3	574.768,514 387.047,558	16.519
3	574.768,514 387.047,558	4	574.460,306 387.230,861	358.597
4	574.460,306 387.230,861	5	574.459,43 387.229,1	1.967
5	574.459,43 387.229,1	1	574.453,091 387.216,013	14.541

**\*\* Lungimile segmentelor sunt determinate în planul de proiecție Stereo 70 și sunt rotunjite la 1 milimetru.**

**\*\*\* Distanța dintre puncte este formată din segmente cumulate ce sunt mai mici decât valoarea 1 milimetru.**





**DATE DESPRE IMOBILUL NR. 1725**

Oficiul de Cadastru și Publicitate Imobiliară PRAHOVA  
Biroul de Cadastru și Publicitate Imobiliară Ploiești

**A. Partea I. Descrierea imobilului**

TEREN Intravilan

Adresa: Loc. Paulești, Jud. Prahova

Nr. Crt	Nr cadastral Nr. topografic	Suprafața* (mp)	Observații / Referințe
A1		5.000	Sector cadastral:44 Teren neimprejmuit;

**B. Partea II. Proprietari și acte**

Inscrieri privitoare la dreptul de proprietate și alte drepturi reale		Referințe
/		
Act Administrativ nr. 31726, din 15/12/1994 emis de CJSDPAT PRAHOVA;		
B1	Intabulare, drept de PROPRIETATE, dobandit prin Reconstituire, cota actuala 1/1, cota initiala 1/1 1) PETRE DUMITRU ION	A1

**C. Partea III. SARCINI .**

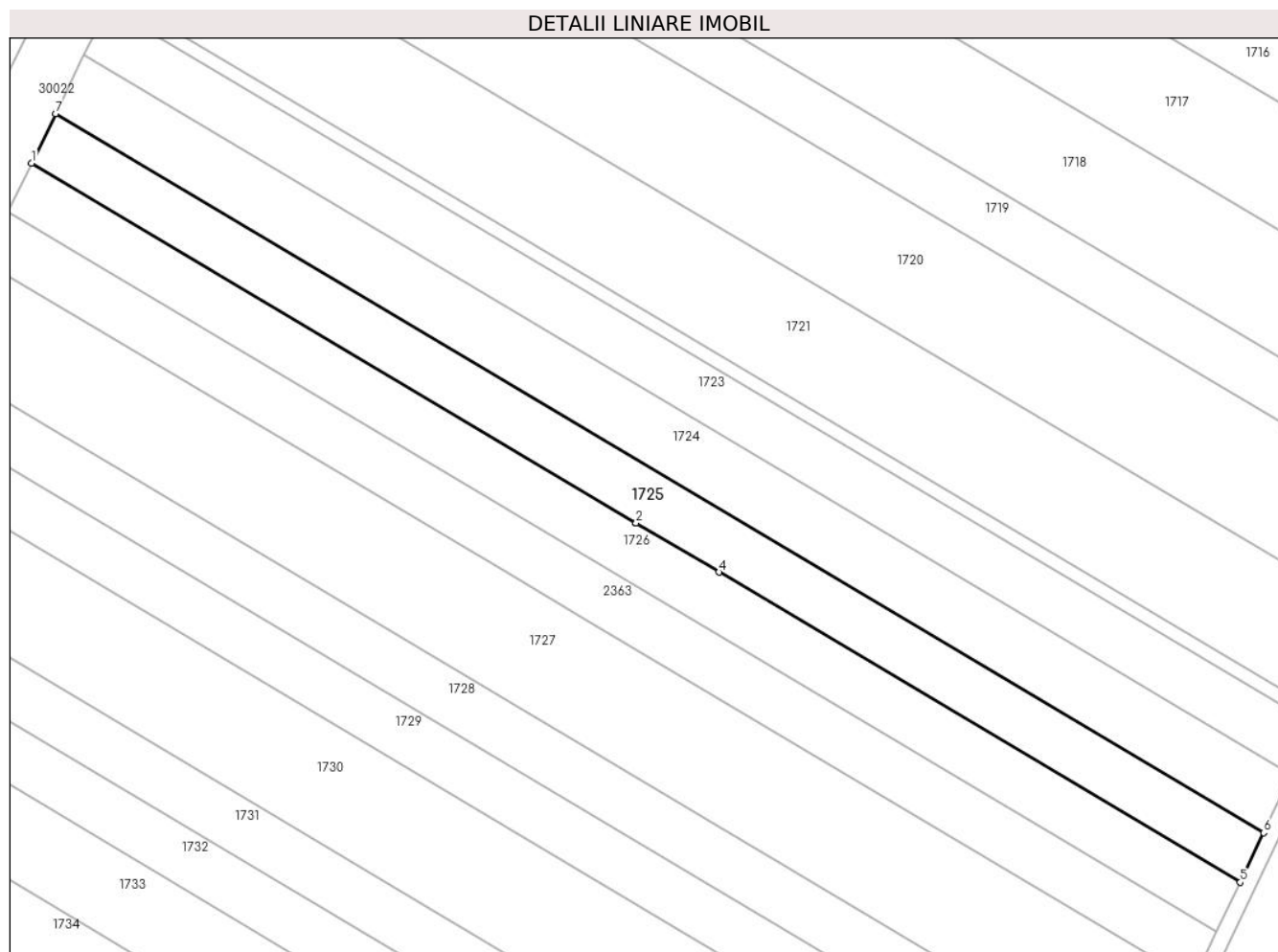
Inscrieri privind dezmembramintele dreptului de proprietate, drepturi reale de garanție și sarcini	Referințe
NU SUNT	

## Anexa Nr. 1 La Partea I

## Teren

Nr cadastral	Suprafața (mp)*	Observații / Referințe
	5.000	

\* Suprafața este determinată în planul de proiecție Stereo 70.



## Date referitoare la teren

Crt	Categorie folosință	Intramilan	Suprafața (mp)	Tarla	Parcelă	Nr. topo	Observații / Referințe
1	arabil	DA	5.000	30	757/16	-	

## Lungime Segmente

1) Valorile lungimilor segmentelor sunt obținute din proiecție în plan.

Punct început	X / Y	Punct sfârșit	X / Y	Lungime segment (** (m)
1	574.446,993 387.203,425	2	574.601,226 387.111,696	179.449
2	574.601,226 387.111,696	3	574.601,231 387.111,693	0.006
3	574.601,231 387.111,693	4	574.622,389 387.099,11	24.617
4	574.622,389 387.099,11	5	574.755,387 387.020,01	154.743
5	574.755,387 387.020,01	6	574.761,408 387.032,645	13.996

Punct început	X / Y	Punct sfârșit	X / Y	Lungime segment (** (m)
6	574.761,408 387.032,645	7	574.453,091 387.216,013	358.724
7	574.453,091 387.216,013	1	574.446,993 387.203,425	13.987

\*\* Lungimile segmentelor sunt determinate în planul de proiecție Stereo 70 și sunt rotunjite la 1 milimetru.

\*\*\* Distanța dintre puncte este formată din segmente cumulate ce sunt mai mici decât valoarea 1 milimetru.



**DATE DESPRE IMOBILUL NR. 1726**

Oficiul de Cadastru și Publicitate Imobiliară PRAHOVA  
Biroul de Cadastru și Publicitate Imobiliară Ploiești

**A. Partea I. Descrierea imobilului**

TEREN Intravilan

Nr. CF vechi:6500

Adresa: Loc. Paulesti, Jud. Prahova

Nr. Crt	Nr cadastral Nr. topografic	Suprafața* (mp)	Observații / Referințe
A1	20067	5.000	Sector cadastral:44 Teren neimprejmuit;

**B. Partea II. Proprietari și acte**

Inscrieri privitoare la dreptul de proprietate și alte drepturi reale		Referințe
<b>34553 / 30/10/2006</b>		
Act Notarial nr. 1573, din 24/10/2006 emis de NP COSMA A.O.;		
B3	Intabulare, drept de PROPRIETATEcumparare, dobandit prin Conventie, cota actuala 1/1, cota initiala 1/1 1) S.C.'ROYAL LAND' S.R.L., CIF:9999999999999	A1
<b>66970 / 28/08/2014</b>		
Act Normativ nr. 17, din 07/03/2014 emis de Parlamentul Romaniei;		
B4	Imobil aflat sub incidenta art.3 alin.(1) din Legea 17/2014, dobandit prin Lege	A1

**C. Partea III. SARCINI .**

Inscrieri privind dezmembramintele dreptului de proprietate, drepturi reale de garanție și sarcini	Referințe
NU SUNT	

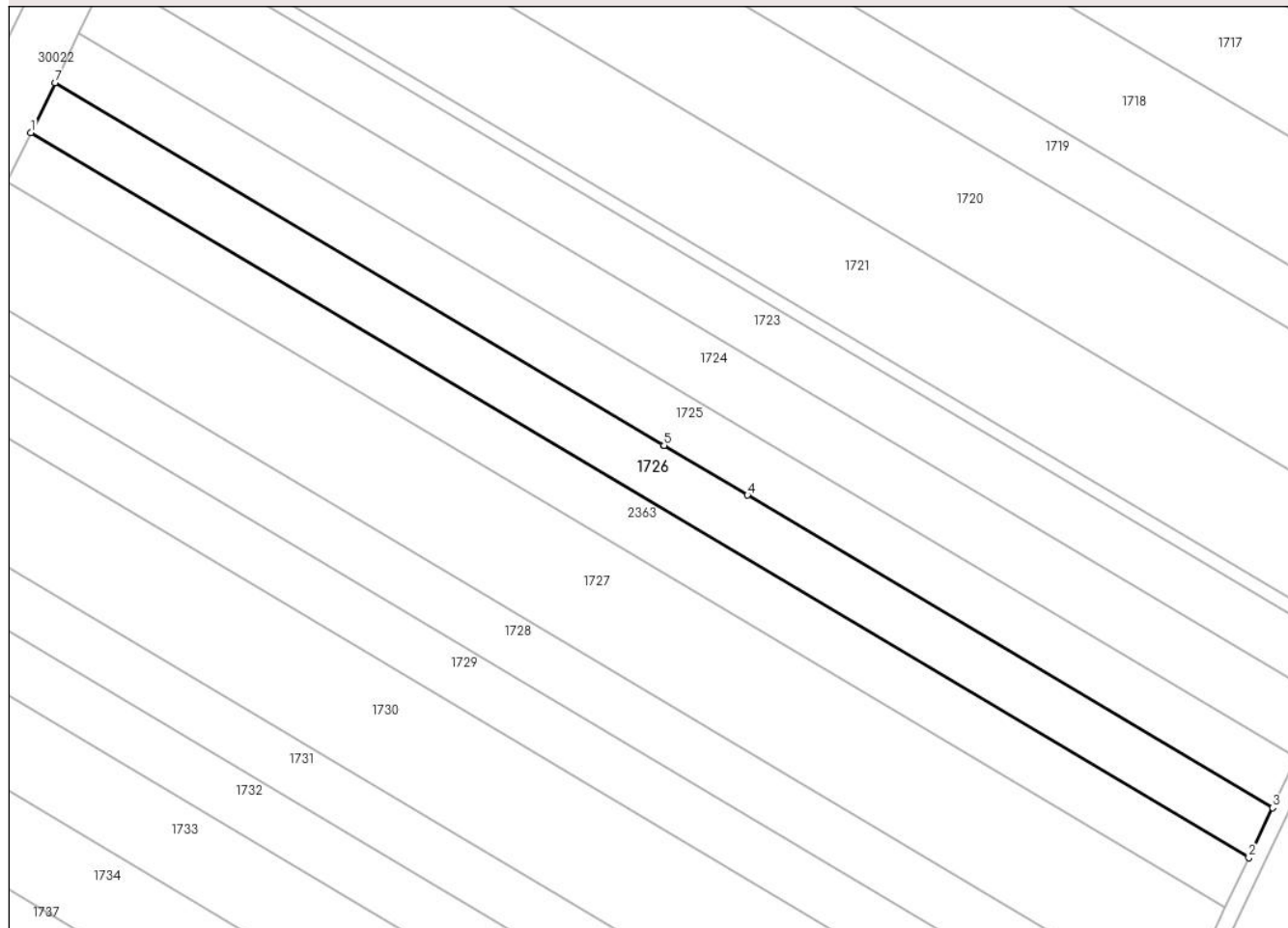
## Anexa Nr. 1 La Partea I

## Teren

Nr cadastral	Suprafața (mp)*	Observații / Referințe
20067	5.000	

\* Suprafața este determinată în planul de proiecție Stereo 70.

## DETALII LINIARE IMOBIL



## Date referitoare la teren

Crt	Categorie folosință	Intravilan	Suprafața (mp)	Tarla	Parcelă	Nr. topo	Observații / Referințe
1	arabil	DA	5.000	30	757/15	-	

## Lungime Segmente

1) Valorile lungimilor segmentelor sunt obținute din proiecție în plan.

Punct început	X / Y	Punct sfârșit	X / Y	Lungime segment (** (m)
1	574.440,897 387.190,84	2	574.749,368 387.007,379	358.904
2	574.749,368 387.007,379	3	574.755,387 387.020,01	13.992
3	574.755,387 387.020,01	4	574.622,389 387.099,11	154.743
4	574.622,389 387.099,11	5	574.601,231 387.111,693	24.617
5	574.601,231 387.111,693	6	574.601,226 387.111,696	0.006

Punct început	X / Y	Punct sfârșit	X / Y	Lungime segment (** (m)
6	574.601,226 387.111,696	7	574.446,993 387.203,425	179.449
7	574.446,993 387.203,425	1	574.440,897 387.190,84	13.984

\*\* Lungimile segmentelor sunt determinate în planul de proiecție Stereo 70 și sunt rotunjite la 1 milimetru.

\*\*\* Distanța dintre puncte este formată din segmente cumulate ce sunt mai mici decât valoarea 1 milimetru.





**DATE DESPRE IMOBILUL NR. 1727**

Oficiul de Cadastru și Publicitate Imobiliară PRAHOVA  
Biroul de Cadastru și Publicitate Imobiliară Ploiești

**A. Partea I. Descrierea imobilului**

TEREN Intravilan

Adresa: Loc. Paulești, Jud. Prahova

Nr. Crt	Nr cadastral Nr. topografic	Suprafața* (mp)	Observații / Referințe
A1		10.000	Sector cadastral:44 Teren neimprejmuț;

**B. Partea II. Proprietari și acte**

Inscrieri privitoare la dreptul de proprietate și alte drepturi reale		Referințe
/		
Act Administrativ nr. 42333, din 07/07/1995 emis de CJSDPAT PRAHOVA;		
B1	Intabulare, drept de PROPRIETATE, dobândit prin Reconstituire, cota actuala 1/1, cota initiala 1/1 1) TĂNASE ST ALEXANDRU 2) DINCĂ ST CONSTANTIN 3) DINCĂ ST DUMITRU 4) STERIE ST ELENA 5) DINCĂ ST MARIA 6) DINCĂ A STELIANA	A1

**C. Partea III. SARCINI .**

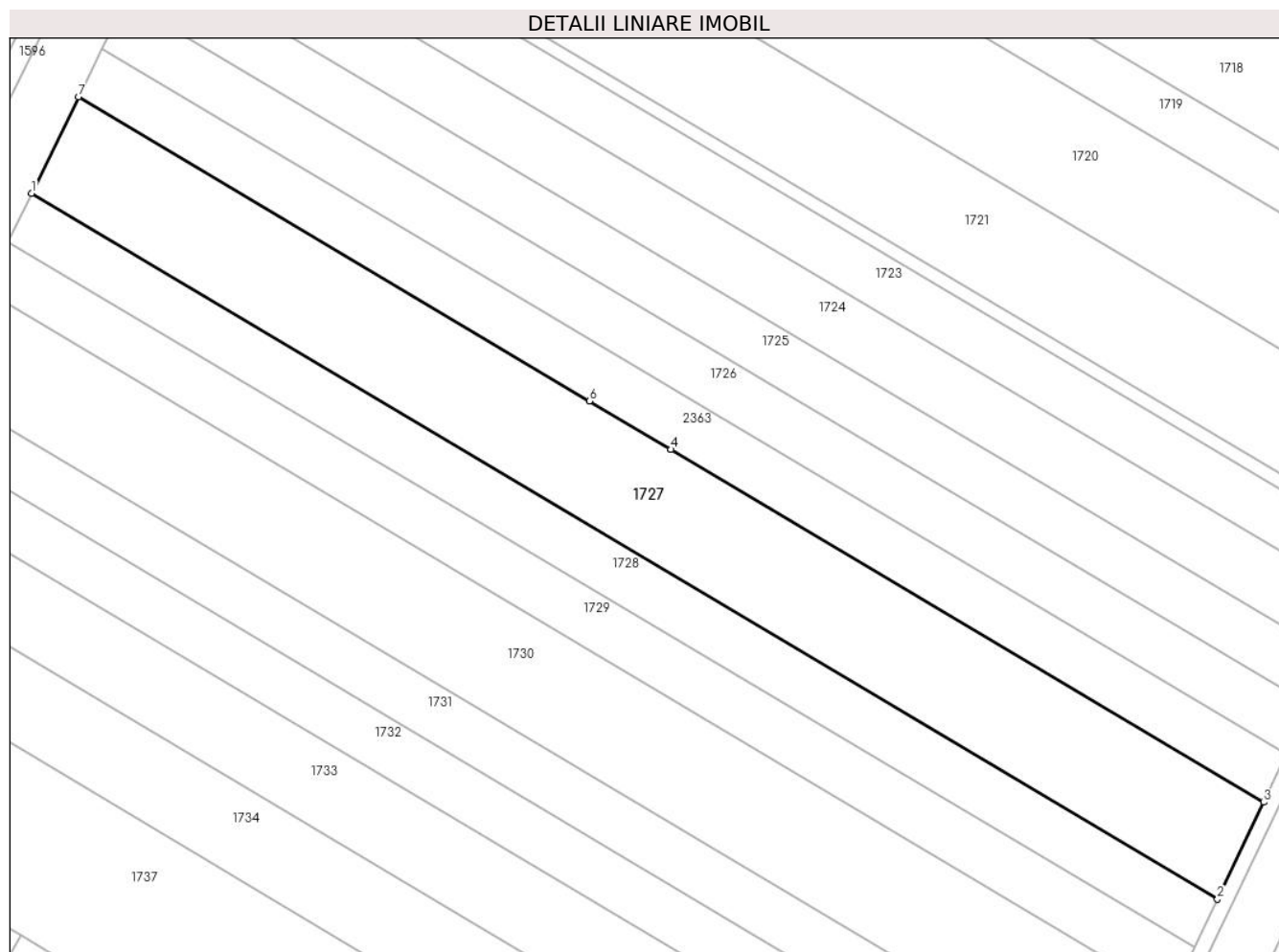
Inscrieri privind dezmembramintele dreptului de proprietate, drepturi reale de garanție și sarcini	Referințe
NU SUNT	

## Anexa Nr. 1 La Partea I

## Teren

Nr cadastral	Suprafața (mp)*	Observații / Referințe
	10.000	

\* Suprafața este determinată în planul de proiecție Stereo 70.



## Date referitoare la teren

Crt	Categorie folosință	Intravilan	Suprafața (mp)	Tarla	Parcelă	Nr. topo	Observații / Referințe
1	arabil	DA	10.000	30	757/14	-	

## Lungime Segmente

1) Valorile lungimilor segmentelor sunt obținute din proiecție în plan.

Punct început	X / Y	Punct sfârșit	X / Y	Lungime segment (** (m)
1	574.422,617 387.153,103	2	574.731,321 386.969,504	359.175
2	574.731,321 386.969,504	3	574.743,351 386.994,751	27.967
3	574.743,351 386.994,751	4	574.589,04 387.086,526	179.54
4	574.589,04 387.086,526	5	574.589,035 387.086,529	0.006
5	574.589,035 387.086,529	6	574.567,882 387.099,11	24.612

Punct început	X / Y	Punct sfârșit	X / Y	Lungime segment (** (m)
6	574.567,882 387.099,11	7	574.434,802 387.178,258	154.838
7	574.434,802 387.178,258	1	574.422,617 387.153,103	27.951

\*\* Lungimile segmentelor sunt determinate în planul de proiecție Stereo 70 și sunt rotunjite la 1 milimetru.

\*\*\* Distanța dintre puncte este formată din segmente cumulate ce sunt mai mici decât valoarea 1 milimetru.



**DATE DESPRE IMOBILUL NR. 1728**

Oficiul de Cadastru și Publicitate Imobiliară PRAHOVA  
Biroul de Cadastru și Publicitate Imobiliară Ploiești

**A. Partea I. Descrierea imobilului**

TEREN Intravilan

Adresa: Loc. Paulesti, Jud. Prahova

Nr. Crt	Nr cadastral Nr. topografic	Suprafața* (mp)	Observații / Referințe
A1		5.000	Sector cadastral:44 Teren neimprejmit;

**B. Partea II. Proprietari și acte**

Inscrieri privitoare la dreptul de proprietate și alte drepturi reale		Referințe
/		
Act Administrativ nr. 52677, din 05/06/1996 emis de CJSDPAT PRAHOVA;		
B1	Intabulare, drept de PROPRIETATE, dobandit prin Reconstituire, cota actuala 1/1, cota initiala 1/1	A1
	1) PETRE GH CONSTANTIN 2) DINCĂ ST DUMITRU 3) TOMESCU D MARIA	

**C. Partea III. SARCINI .**

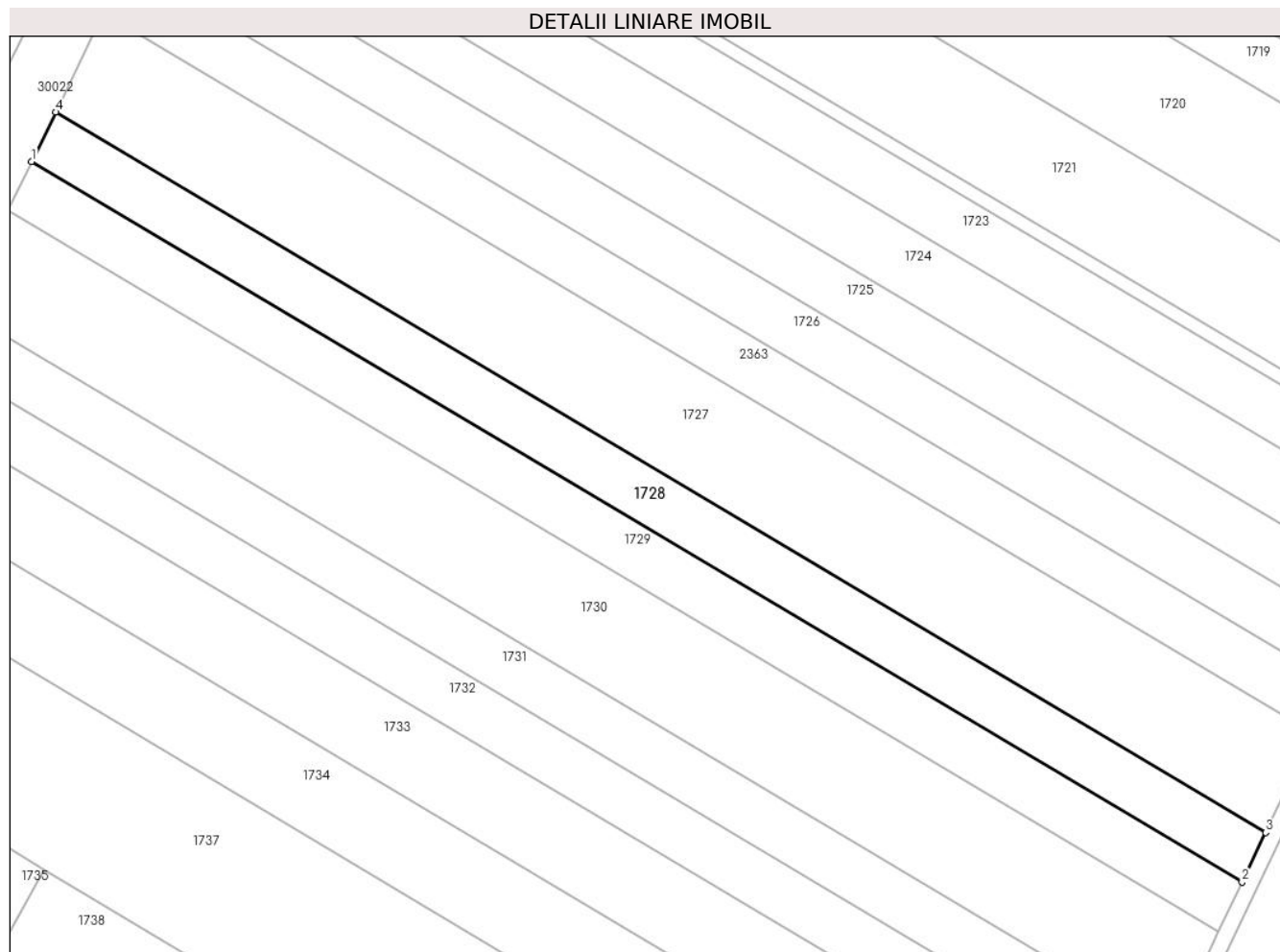
Inscrieri privind dezmembramintele dreptului de proprietate, drepturi reale de garanție și sarcini	Referințe
NU SUNT	

## Anexa Nr. 1 La Partea I

## Teren

Nr cadastral	Suprafața (mp)*	Observații / Referințe
	5.000	

\* Suprafața este determinată în planul de proiecție Stereo 70.



## Date referitoare la teren

Crt	Categorie folosință	Intra vilan	Suprafața (mp)	Tarla	Parcelă	Nr. topo	Observații / Referințe
1	arabil	DA	5.000	30	757/13	-	

## Lungime Segmente

1) Valorile lungimilor segmentelor sunt obținute din proiecție în plan.

Punct început	X / Y	Punct sfârșit	X / Y	Lungime segment (** (m)
1	574.416,527 387.140,53	2	574.725,309 386.956,885	359.266
2	574.725,309 386.956,885	3	574.731,321 386.969,504	13.978
3	574.731,321 386.969,504	4	574.422,617 387.153,103	359.175
4	574.422,617 387.153,103	1	574.416,527 387.140,53	13.97

\*\* Lungimile segmentelor sunt determinate în planul de proiecție Stereo 70 și sunt rotunjite la 1 milimetru.

**\*\*\* Distanţa dintre puncte este formată din segmente cumulate ce sunt mai mici decât valoarea 1 milimetru.**





**DATE DESPRE IMOBILUL NR. 1729**

Oficiul de Cadastru și Publicitate Imobiliară PRAHOVA  
Biroul de Cadastru și Publicitate Imobiliară Ploiești

**A. Partea I. Descrierea imobilului**

TEREN Intravilan

Adresa: Loc. Paulești, Jud. Prahova

Nr. Crt	Nr cadastral Nr. topografic	Suprafața* (mp)	Observații / Referințe
A1		5.000	Sector cadastral:44 Teren neimprejmuit;

**B. Partea II. Proprietari și acte**

Inscrieri privitoare la dreptul de proprietate și alte drepturi reale	Referințe
/	
Act Administrativ nr. 31704, din 14/12/1994 emis de CJSDPAT PRAHOVA;	
B1	A1
Intabulare, drept de PROPRIETATE, dobandit prin Reconstituire, cota actuala 1/1, cota initiala 1/1	
1) DINCĂ ST DUMITRU	

**C. Partea III. SARCINI .**

Inscrieri privind dezmembramintele dreptului de proprietate, drepturi reale de garanție și sarcini	Referințe
NU SUNT	

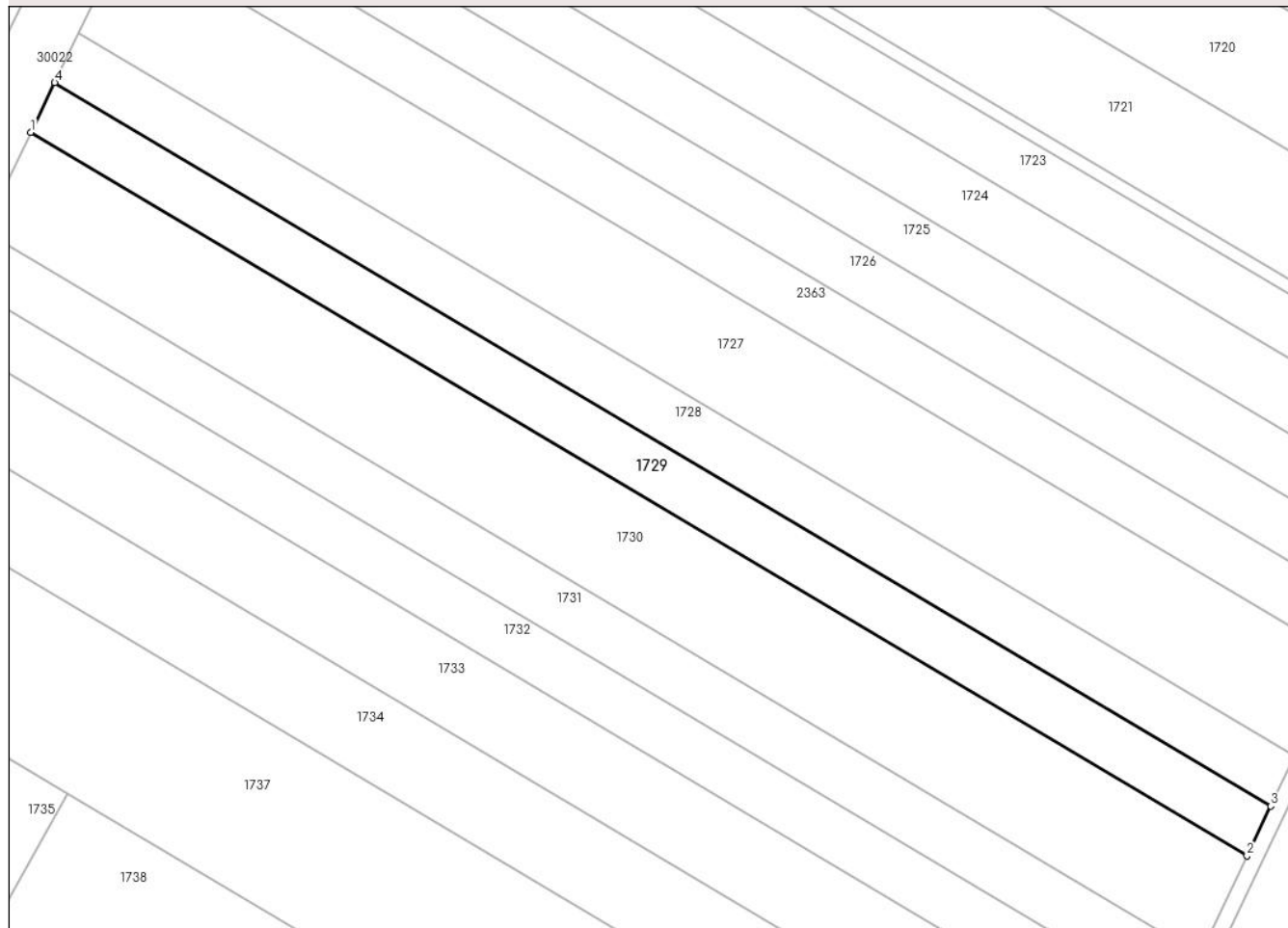
## Anexa Nr. 1 La Partea I

## Teren

Nr cadastral	Suprafața (mp)*	Observații / Referințe
	5.000	

\* Suprafața este determinată în planul de proiecție Stereo 70.

## DETALII LINIARE IMOBIL



## Date referitoare la teren

Crt	Categorie folosință	Intravilan	Suprafața (mp)	Tarla	Parcelă	Nr. topo	Observații / Referințe
1	arabil	DA	5.000	30	757/12	-	

## Lungime Segmente

1) Valorile lungimilor segmentelor sunt obținute din proiecție în plan.

Punct început	X / Y	Punct sfârșit	X / Y	Lungime segment (** (m)
1	574.410,439 387.127,96	2	574.719,297 386.944,269	359.354
2	574.719,297 386.944,269	3	574.725,309 386.956,885	13.975
3	574.725,309 386.956,885	4	574.416,527 387.140,53	359.266
4	574.416,527 387.140,53	1	574.410,439 387.127,96	13.967

\*\* Lungimile segmentelor sunt determinate în planul de proiecție Stereo 70 și sunt rotunjite la 1 milimetru.

**\*\*\* Distanţa dintre puncte este formată din segmente cumulate ce sunt mai mici decât valoarea 1 milimetru.**



**DATE DESPRE IMOBILUL NR. 1730**

Oficiul de Cadastru și Publicitate Imobiliară PRAHOVA  
Biroul de Cadastru și Publicitate Imobiliară Ploiești

**A. Partea I. Descrierea imobilului**

TEREN Intravilan

Adresa: Loc. Paulești, Jud. Prahova

Nr. Crt	Nr cadastral Nr. topografic	Suprafața* (mp)	Observații / Referințe
A1		10.000	Sector cadastral:44 Teren neimprejmuit;

**B. Partea II. Proprietari și acte**

Inscrieri privitoare la dreptul de proprietate și alte drepturi reale		Referințe
/		
Act Administrativ nr. 31736, din 15/12/1994 emis de CJSDPAT PRAHOVA;		
B1	Intabulare, drept de PROPRIETATE, dobandit prin Reconstituire, cota actuala 1/1, cota initiala 1/1 1) TĂNASE ST ALEXANDRU	A1

**C. Partea III. SARCINI .**

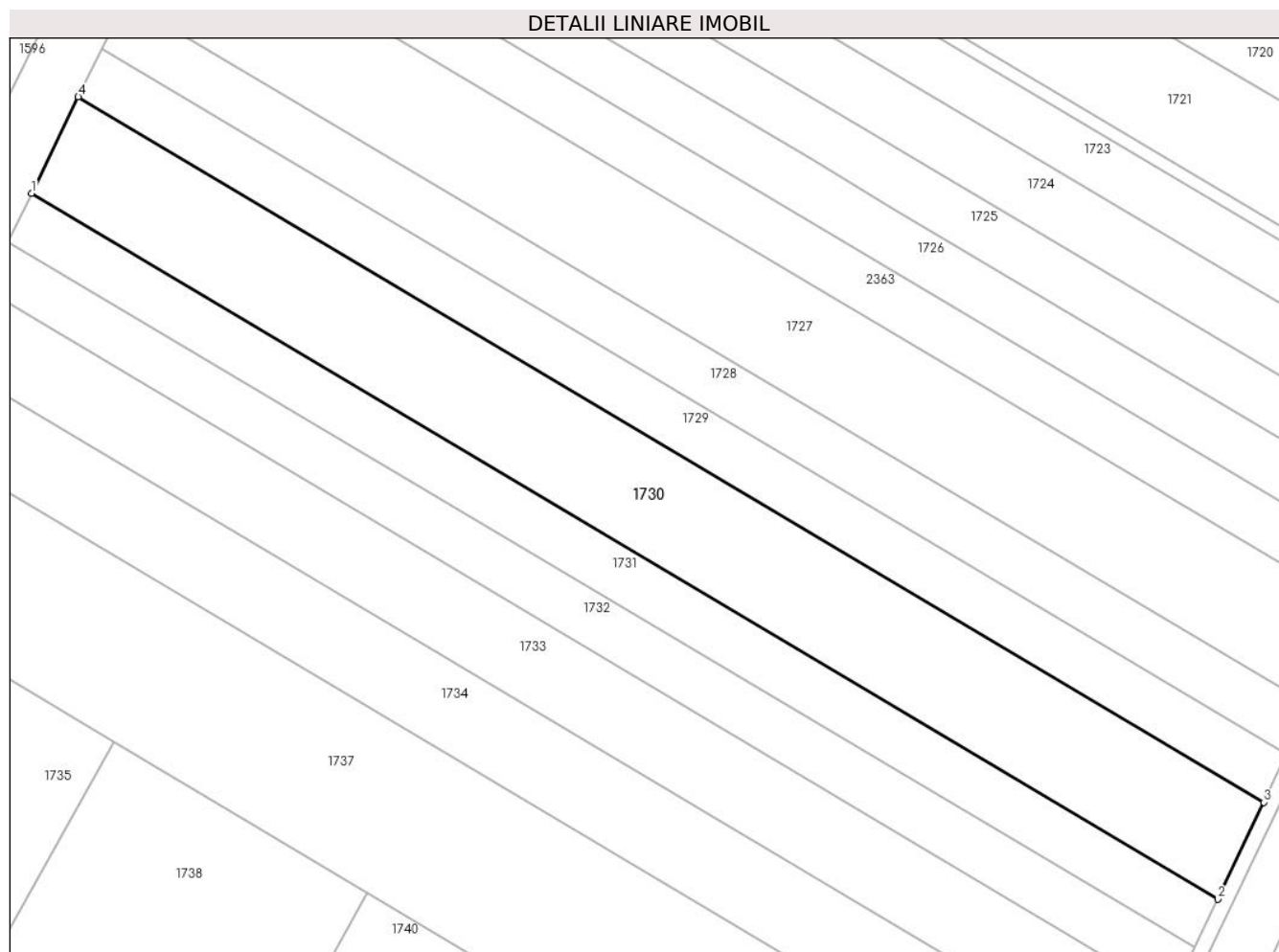
Inscrieri privind dezmembramintele dreptului de proprietate, drepturi reale de garanție și sarcini	Referințe
NU SUNT	

## Anexa Nr. 1 La Partea I

## Teren

Nr cadastral	Suprafața (mp)*	Observații / Referințe
	10.000	

\* Suprafața este determinată în planul de proiecție Stereo 70.



## Date referitoare la teren

Crt	Categorie folosință	Intravilan	Suprafața (mp)	Tarla	Parcelă	Nr. topo	Observații / Referințe
1	arabil	DA	10.000	30	757/11	-	

## Lungime Segmente

1) Valorile lungimilor segmentelor sunt obținute din proiecție în plan.

Punct început	X / Y	Punct sfârșit	X / Y	Lungime segment (** (m)
1	574.398,266 387.102,831	2	574.707,279 386.919,048	359.535
2	574.707,279 386.919,048	3	574.719,297 386.944,269	27.938
3	574.719,297 386.944,269	4	574.410,439 387.127,96	359.354
4	574.410,439 387.127,96	1	574.398,266 387.102,831	27.922

\*\* Lungimile segmentelor sunt determinate în planul de proiecție Stereo 70 și sunt rotunjite la 1 milimetru.

**\*\*\* Distanţa dintre puncte este formată din segmente cumulate ce sunt mai mici decât valoarea 1 milimetru.**





**DATE DESPRE IMOBILUL NR. 1731**

Oficiul de Cadastru și Publicitate Imobiliară PRAHOVA  
Biroul de Cadastru și Publicitate Imobiliară Ploiești

**A. Partea I. Descrierea imobilului**

TEREN Intravilan

Adresa: Loc. Paulesti, Jud. Prahova

Nr. Crt	Nr cadastral Nr. topografic	Suprafața* (mp)	Observații / Referințe
A1		5.000	Sector cadastral:44 Teren neimprejmuit;

**B. Partea II. Proprietari și acte**

Inscrieri privitoare la dreptul de proprietate și alte drepturi reale		Referințe
/		
Act Administrativ nr. 1481, din 19/10/1992 emis de CJSDPAT PRAHOVA;		
B1	Intabulare, drept de PROPRIETATE, dobandit prin Reconstituire, cota actuala 1/1, cota initiala 1/1	A1
	1) ILIE P ELISABETA 2) ILIE ION CONSTANTIN	

**C. Partea III. SARCINI .**

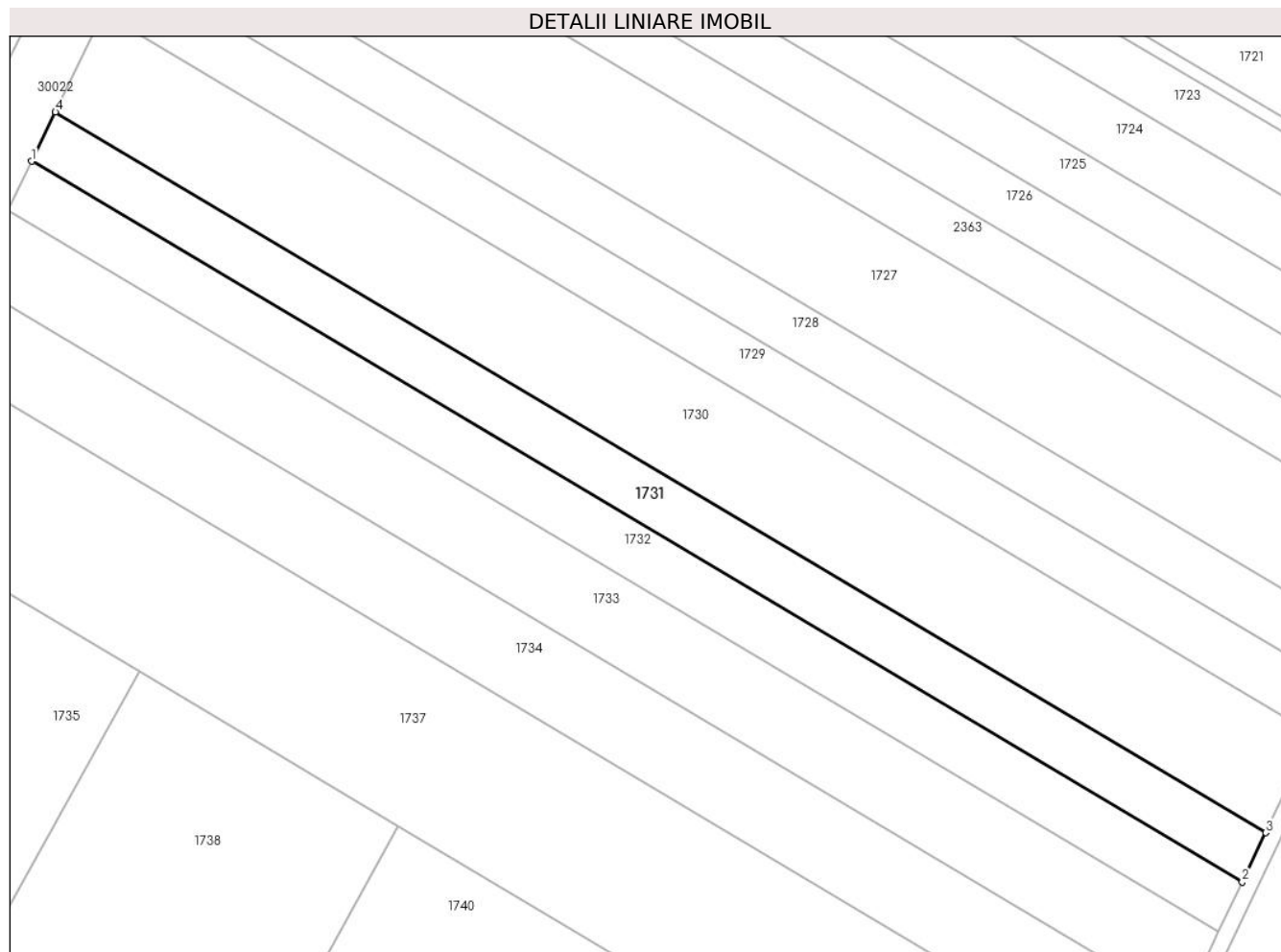
Inscrieri privind dezmembramintele dreptului de proprietate, drepturi reale de garanție și sarcini	Referințe
NU SUNT	

## Anexa Nr. 1 La Partea I

## Teren

Nr cadastral	Suprafața (mp)*	Observații / Referințe
	5.000	

\* Suprafața este determinată în planul de proiecție Stereo 70.



## Date referitoare la teren

Crt	Categorie folosință	Intravilan	Suprafața (mp)	Tarla	Parcelă	Nr. topo	Observații / Referințe
1	arabil	DA	5.000	30	757/10	-	

## Lungime Segmente

1) Valorile lungimilor segmentelor sunt obținute din proiecție în plan.

Punct început	X / Y	Punct sfârșit	X / Y	Lungime segment (** (m)
1	574.392,182 387.090,271	2	574.701,273 386.906,442	359.625
2	574.701,273 386.906,442	3	574.707,279 386.919,048	13.964
3	574.707,279 386.919,048	4	574.398,266 387.102,831	359.535
4	574.398,266 387.102,831	1	574.392,182 387.090,271	13.956

\*\* Lungimile segmentelor sunt determinate în planul de proiecție Stereo 70 și sunt rotunjite la 1 milimetru.

**\*\*\* Distanţa dintre puncte este formată din segmente cumulate ce sunt mai mici decât valoarea 1 milimetru.**



**DATE DESPRE IMOBILUL NR. 1732**

Oficiul de Cadastru și Publicitate Imobiliară PRAHOVA  
Biroul de Cadastru și Publicitate Imobiliară Ploiești

**A. Partea I. Descrierea imobilului**

TEREN Intravilan

Adresa: Loc. Paulesti, Jud. Prahova

Nr. Crt	Nr cadastral Nr. topografic	Suprafața* (mp)	Observații / Referințe
A1		5.000	Sector cadastral:44 Teren neimprejmuit;

**B. Partea II. Proprietari și acte**

Inscrieri privitoare la dreptul de proprietate și alte drepturi reale	Referințe
/	
Act Administrativ nr. 35160, din 24/02/1995 emis de CJSDPAT PRAHOVA;	
B1	A1
Intabulare, drept de PROPRIETATE, dobandit prin Reconstituire, cota actuala 1/1, cota initiala 1/1	
1) ZAMFIR GHEORGHE CONSTANTIN	

**C. Partea III. SARCINI .**

Inscrieri privind dezmembramintele dreptului de proprietate, drepturi reale de garanție și sarcini	Referințe
NU SUNT	

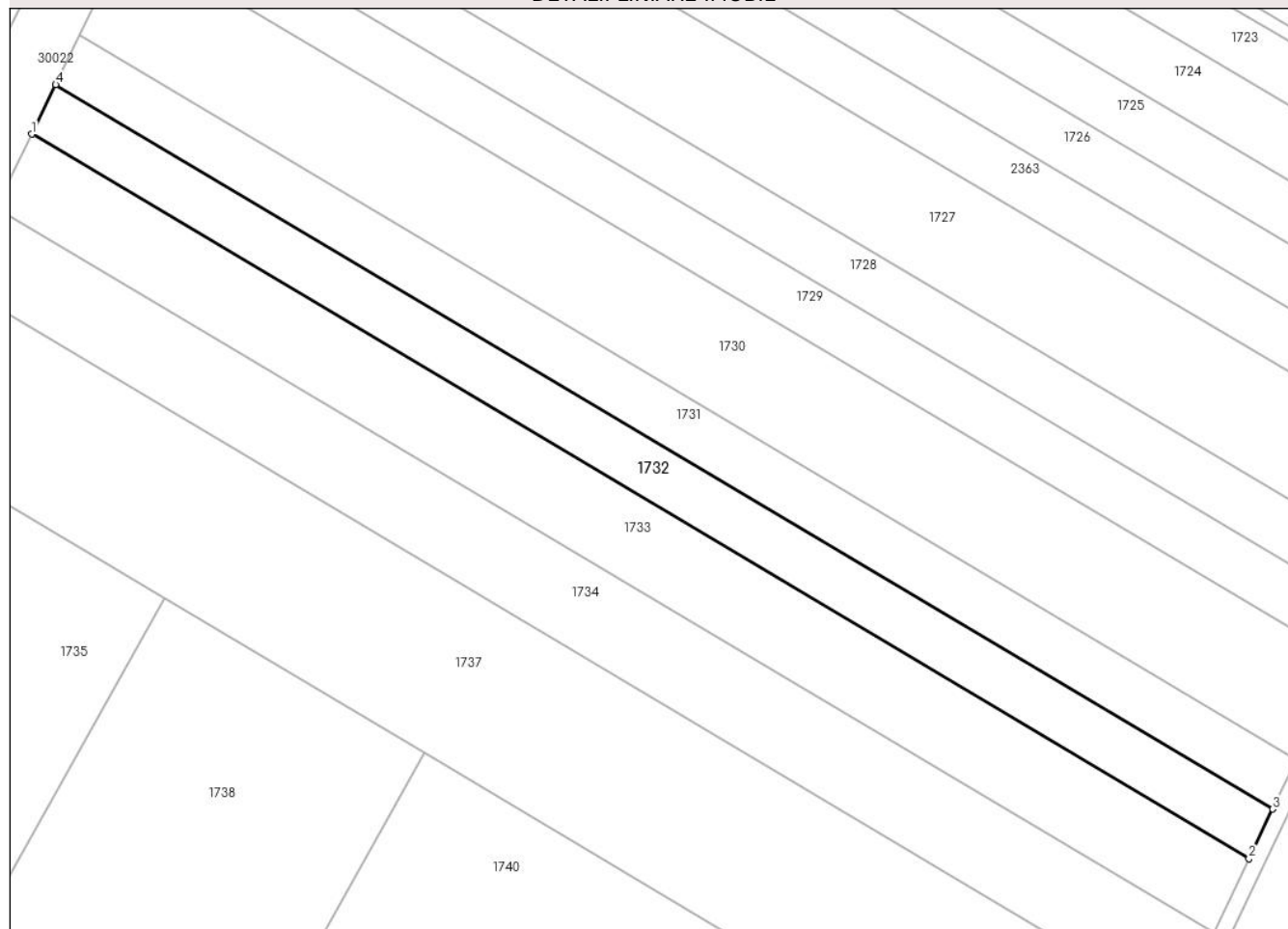
## Anexa Nr. 1 La Partea I

## Teren

Nr cadastral	Suprafața (mp)*	Observații / Referințe
	5.000	

\* Suprafața este determinată în planul de proiecție Stereo 70.

## DETALII LINIARE IMOBIL



## Date referitoare la teren

Crt	Categorie folosință	Intravilan	Suprafața (mp)	Tarla	Parcelă	Nr. topo	Observații / Referințe
1	arabil	DA	5.000	30	757/9	-	

## Lungime Segmente

1) Valorile lungimilor segmentelor sunt obținute din proiecție în plan.

Punct început	X / Y	Punct sfârșit	X / Y	Lungime segment (** (m)
1	574.386,1 387.077,714	2	574.695,268 386.893,839	359.715
2	574.695,268 386.893,839	3	574.701,273 386.906,442	13.961
3	574.701,273 386.906,442	4	574.392,182 387.090,271	359.625
4	574.392,182 387.090,271	1	574.386,1 387.077,714	13.952

\*\* Lungimile segmentelor sunt determinate în planul de proiecție Stereo 70 și sunt rotunjite la 1 milimetru.

**\*\*\* Distanţa dintre puncte este formată din segmente cumulate ce sunt mai mici decât valoarea 1 milimetru.**





**DATE DESPRE IMOBILUL NR. 1733**

Oficiul de Cadastru și Publicitate Imobiliară PRAHOVA  
Biroul de Cadastru și Publicitate Imobiliară Ploiești

**A. Partea I. Descrierea imobilului**

TEREN Intravilan

Adresa: Loc. Paulesti, Jud. Prahova

Nr. Crt	Nr cadastral Nr. topografic	Suprafața* (mp)	Observații / Referințe
A1		7.500	Sector cadastral:44 Teren neimprejmuit;

**B. Partea II. Proprietari și acte**

Inscrieri privitoare la dreptul de proprietate și alte drepturi reale		Referințe
/		
Act Administrativ nr. 37426, din 14/04/1995 emis de CJSDPAT PRAHOVA;		
B1	Intabulare, drept de PROPRIETATE, dobandit prin Reconstituire, cota actuala 1/1, cota initiala 1/1 1) ANDREI LILIANA 2) ANDREI GABRIELA 3) ANDREI ZINA	A1

**C. Partea III. SARCINI .**

Inscrieri privind dezmembramintele dreptului de proprietate, drepturi reale de garanție și sarcini	Referințe
NU SUNT	

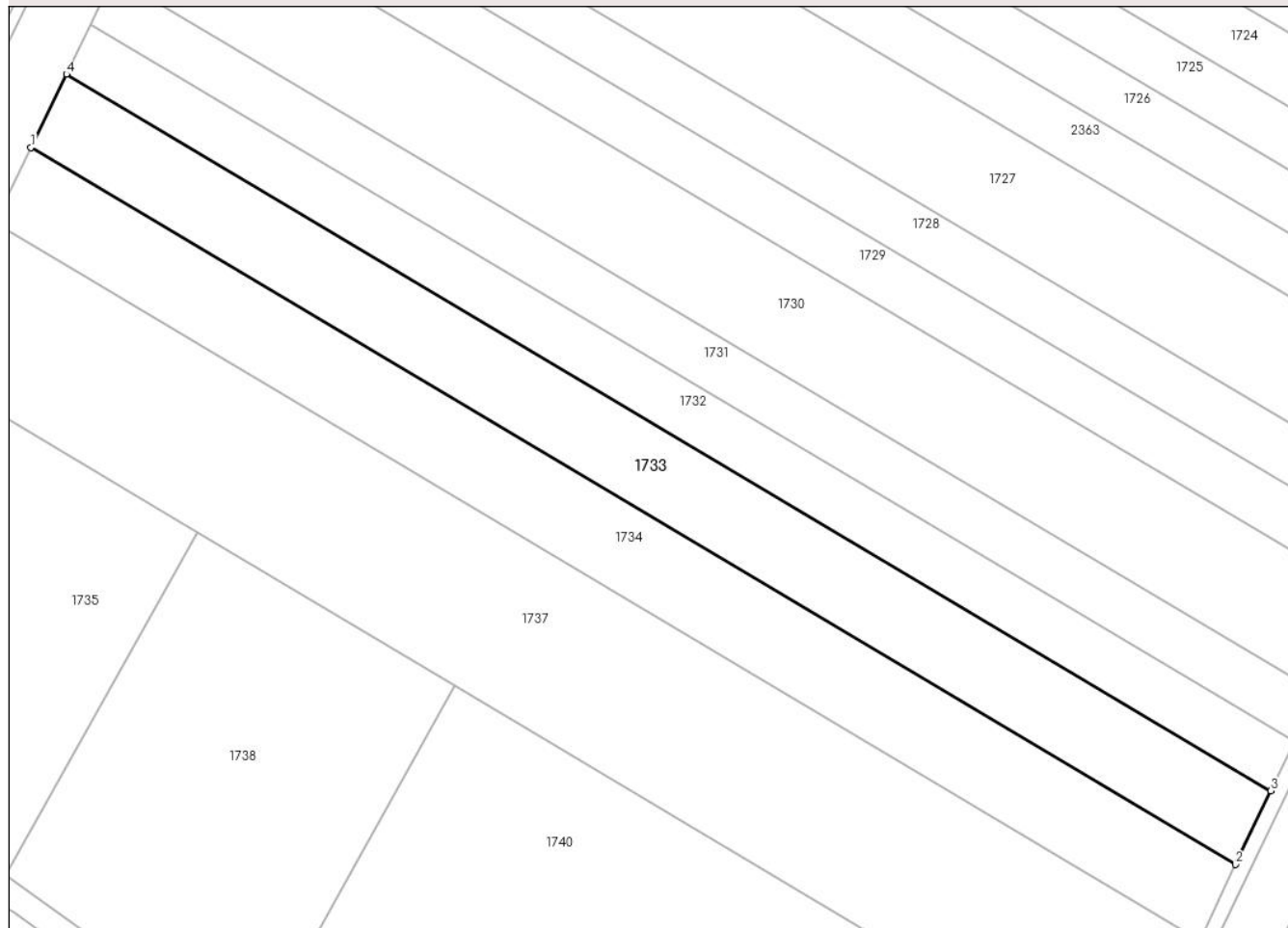
## Anexa Nr. 1 La Partea I

## Teren

Nr cadastral	Suprafața (mp)*	Observații / Referințe
	7.500	

\* Suprafața este determinată în planul de proiecție Stereo 70.

## DETALII LINIARE IMOBIL



## Date referitoare la teren

Crt	Categorie folosință	Intra vilan	Suprafața (mp)	Tarla	Parcelă	Nr. topo	Observații / Referințe
1	arabil	DA	7.500	30	757/8	-	

## Lungime Segmente

1) Valorile lungimilor segmentelor sunt obținute din proiecție în plan.

Punct început	X / Y	Punct sfârșit	X / Y	Lungime segment (** (m)
1	574.376,979 387.058,884	2	574.686,263 386.874,94	359.85
2	574.686,263 386.874,94	3	574.695,268 386.893,839	20.935
3	574.695,268 386.893,839	4	574.386,1 387.077,714	359.715
4	574.386,1 387.077,714	1	574.376,979 387.058,884	20.923

\*\* Lungimile segmentelor sunt determinate în planul de proiecție Stereo 70 și sunt rotunjite la 1 milimetru.

**\*\*\* Distanţa dintre puncte este formată din segmente cumulate ce sunt mai mici decât valoarea 1 milimetru.**



**DATE DESPRE IMOBILUL NR. 1734**

Oficiul de Cadastru și Publicitate Imobiliară PRAHOVA  
Biroul de Cadastru și Publicitate Imobiliară Ploiești

**A. Partea I. Descrierea imobilului**

TEREN Intravilan

Adresa: Loc. Paulesti, Jud. Prahova

Nr. Crt	Nr cadastral Nr. topografic	Suprafața* (mp)	Observații / Referințe
A1		7.700	Sector cadastral:44 Teren neimprejmuit;

**B. Partea II. Proprietari și acte**

Inscrieri privitoare la dreptul de proprietate și alte drepturi reale	Referințe
/	
Act Administrativ nr. 31718, din 15/12/1994 emis de CJSDPAT PRAHOVA;	
B1	A1
Intabulare, drept de PROPRIETATE, dobandit prin Reconstituire, cota actuala 1/1, cota initiala 1/1	
1) ZAMFIR NICOLAE ION DEFUNCT:Da	

**C. Partea III. SARCINI .**

Inscrieri privind dezmembramintele dreptului de proprietate, drepturi reale de garanție și sarcini	Referințe
NU SUNT	

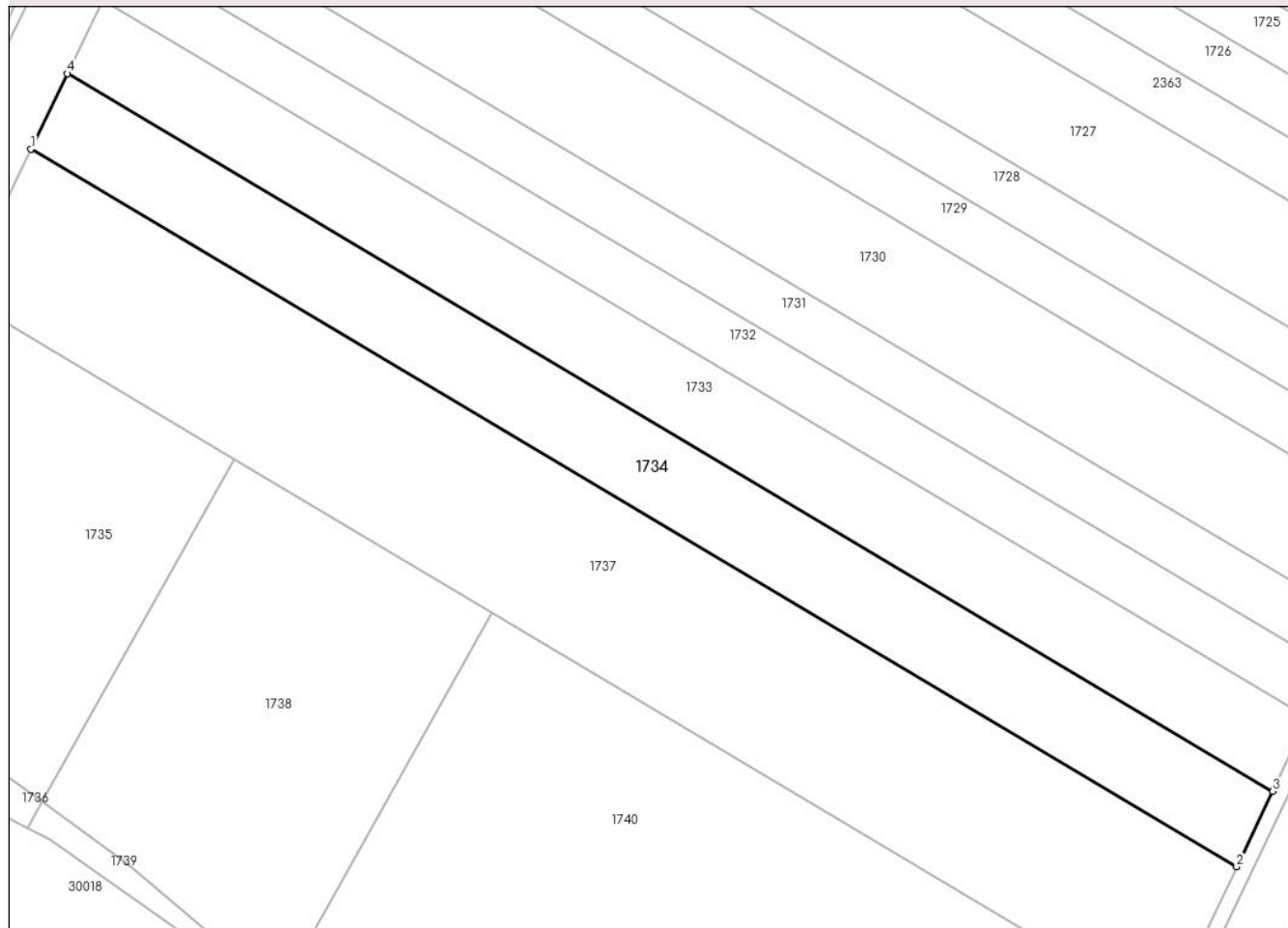
## Anexa Nr. 1 La Partea I

## Teren

Nr cadastral	Suprafața (mp)*	Observații / Referințe
	7.700	

\* Suprafața este determinată în planul de proiecție Stereo 70.

## DETALII LINIARE IMOBIL



## Date referitoare la teren

Crt	Categorie folosință	Intra vilan	Suprafața (mp)	Tarla	Parcelă	Nr. topo	Observații / Referințe
1	arabil	DA	7.700	30	757/7	-	

## Lungime Segmente

1) Valorile lungimilor segmentelor sunt obținute din proiecție în plan.

Punct început	X / Y	Punct sfârșit	X / Y	Lungime segment (** (m)
1	574.367,618 387.039,56	2	574.677,021 386.855,545	359.989
2	574.677,021 386.855,545	3	574.686,263 386.874,94	21.484
3	574.686,263 386.874,94	4	574.376,979 387.058,884	359.85
4	574.376,979 387.058,884	1	574.367,618 387.039,56	21.472

\*\* Lungimile segmentelor sunt determinate în planul de proiecție Stereo 70 și sunt rotunjite la 1 milimetru.

**\*\*\* Distanţa dintre puncte este formată din segmente cumulate ce sunt mai mici decât valoarea 1 milimetru.**





**DATE DESPRE IMOBILUL NR. 1735**

Oficiul de Cadastru și Publicitate Imobiliară PRAHOVA  
Biroul de Cadastru și Publicitate Imobiliară Ploiești

**A. Partea I. Descrierea imobilului**

TEREN Intravilan

Adresa: Loc. Paulesti, Jud. Prahova

Nr. Crt	Nr cadastral Nr. topografic	Suprafața* (mp)	Observații / Referințe
A1	31507	7.022	Sector cadastral:44 Teren neimpregmuit;

**B. Partea II. Proprietari și acte**

Inscrieri privitoare la dreptul de proprietate și alte drepturi reale	Referințe
<b>69667 / 25/05/2022</b>	
Act Notarial nr. 643, din 24/05/2022 emis de NP Filipanits Alpar;	
B1	Se infiinteaza cartea funciara 31507 a imobilului cu numarul cadastral 31507 / UAT Paulesti, rezultat din dezmembrarea imobilului cu numarul cadastral 529-901-902-903-944/2/2 inscris in cartea funciara 20465;
Act Notarial nr. 442, din 14/04/2006 emis de NP Cosma A.Oana;	
B2	Intabulare, drept de PROPRIETATE, dobandit prin Conventie, cota actuala 1/1, cota initiala 1/1
1) S.C.'ROYAL LAND' S.R.L., CIF:9999999999999	
<i>OBSERVATII: pozitie transcrisa din CF 20465/Paulesti, inscrisa prin incheierea nr. 10350 din 17/04/2006;</i>	

**C. Partea III. SARCINI .**

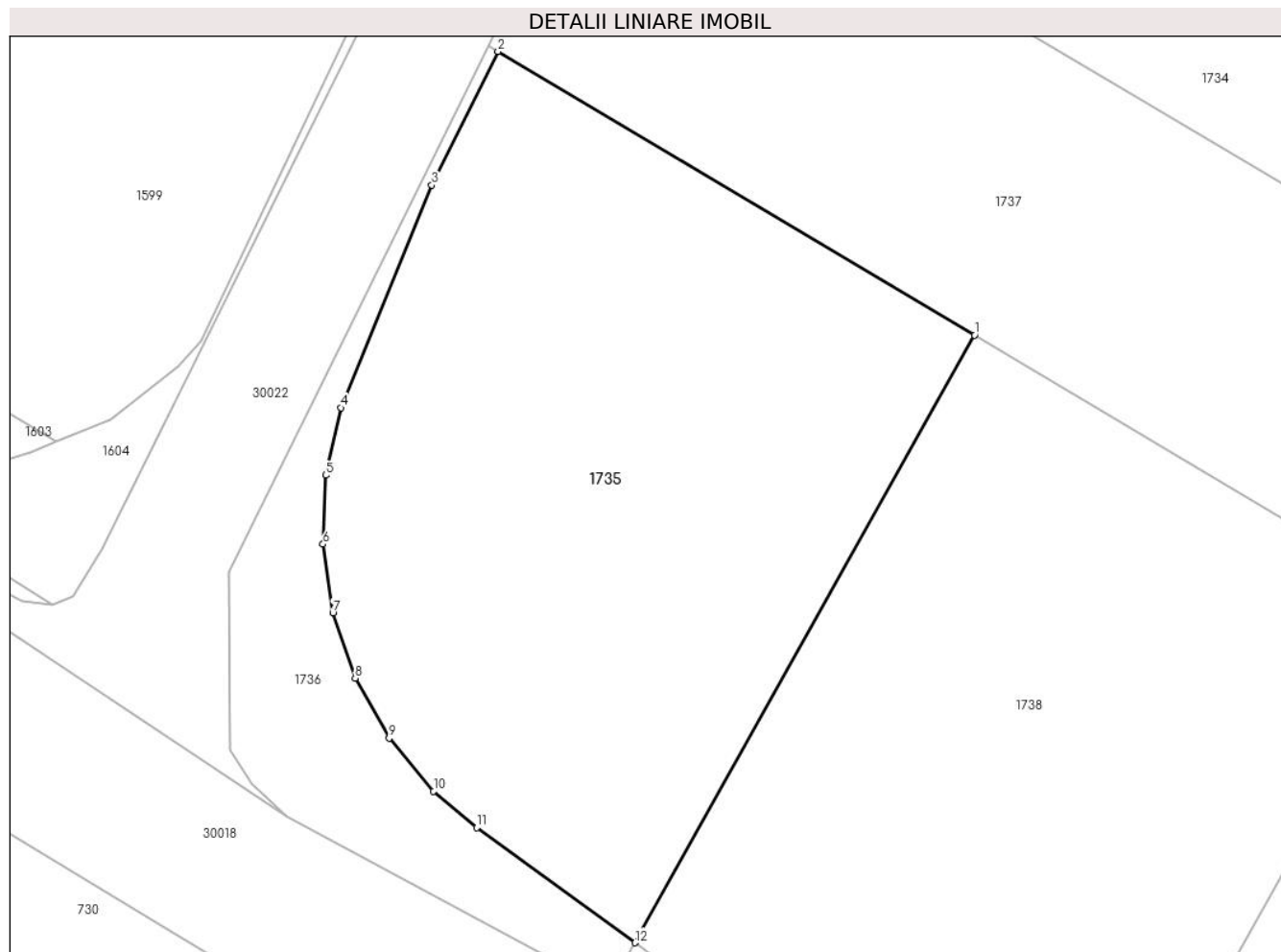
Inscrieri privind dezmembramintele dreptului de proprietate, drepturi reale de garanție și sarcini	Referințe
NU SUNT	

## Anexa Nr. 1 La Partea I

## Teren

Nr cadastral	Suprafața (mp)*	Observații / Referințe
31507	7.022	

\* Suprafața este determinată în planul de proiecție Stereo 70.



## Date referitoare la teren

Crt	Categorie folosință	Intravilan	Suprafața (mp)	Tarla	Parcelă	Nr. topo	Observații / Referințe
1	arabil	DA	7.022	30	757/1, 757/2, 757/3, 757/4, 757/5	-	

## Lungime Segmente

1) Valorile lungimilor segmentelor sunt obținute din proiecție în plan.

Punct început	X / Y	Punct sfârșit	X / Y	Lungime segment (** (m))
1	574.419,751 386.960,092	2	574.350,723 387.001,146	80.314
2	574.350,723 387.001,146	3	574.341,149 386.981,804	21.582
3	574.341,149 386.981,804	4	574.328,026 386.949,578	34.796
4	574.328,026 386.949,578	5	574.325,784 386.939,832	10.001

Punct început	X / Y	Punct sfârșit	X / Y	Lungime segment (** (m)
5	574.325,784 386.939,832	6	574.325,374 386.929,841	9.999
6	574.325,374 386.929,841	7	574.326,809 386.919,944	10.0
7	574.326,809 386.919,944	8	574.330,041 386.910,481	10.0
8	574.330,041 386.910,481	9	574.334,958 386.901,773	10.0
9	574.334,958 386.901,773	10	574.341,393 386.894,119	10.0
10	574.341,393 386.894,119	11	574.347,642 386.888,82	8.193
11	574.347,642 386.888,82	12	574.370,575 386.872,183	28.332
12	574.370,575 386.872,183	1	574.419,751 386.960,092	100.729

\*\* Lungimile segmentelor sunt determinate în planul de proiecție Stereo 70 și sunt rotunjite la 1 milimetru.

\*\*\* Distanța dintre puncte este formată din segmente cumulate ce sunt mai mici decât valoarea 1 milimetru.



**DATE DESPRE IMOBILUL NR. 1736**

Oficiul de Cadastru și Publicitate Imobiliară PRAHOVA  
Biroul de Cadastru și Publicitate Imobiliară Ploiești

**A. Partea I. Descrierea imobilului**

TEREN Intravilan

Adresa: Loc. Paulesti, Jud. Prahova

Nr. Crt	Nr cadastral Nr. topografic	Suprafața* (mp)	Observații / Referințe
A1	31508	1.478	Sector cadastral:44 Teren neimprijmit;

**B. Partea II. Proprietari și acte**

Inscrieri privitoare la dreptul de proprietate și alte drepturi reale	Referințe
<b>69667 / 25/05/2022</b>	
Act Notarial nr. 643, din 24/05/2022 emis de NP Filipanits Alpar;	
B1	Se infiinteaza cartea funciara 31508 a imobilului cu numarul cadastral 31508 / UAT Paulesti, rezultat din dezmembrarea imobilului cu numarul cadastral 529-901-902-903-944/2/2 inscris in cartea funciara 20465;
	A1
<b>141923 / 08/11/2022</b>	
Act Notarial nr. 3274, din 08/11/2022 emis de Lupu Maria Luiza (donatie);	
B4	Intabulare, drept de PROPRIETATE donatie, dobandit prin Conventie, cota actuala 1/1, cota initiala 1/1
	A1
1) COMUNA PAULESTI, CIF:2843981	

**C. Partea III. SARCINI .**

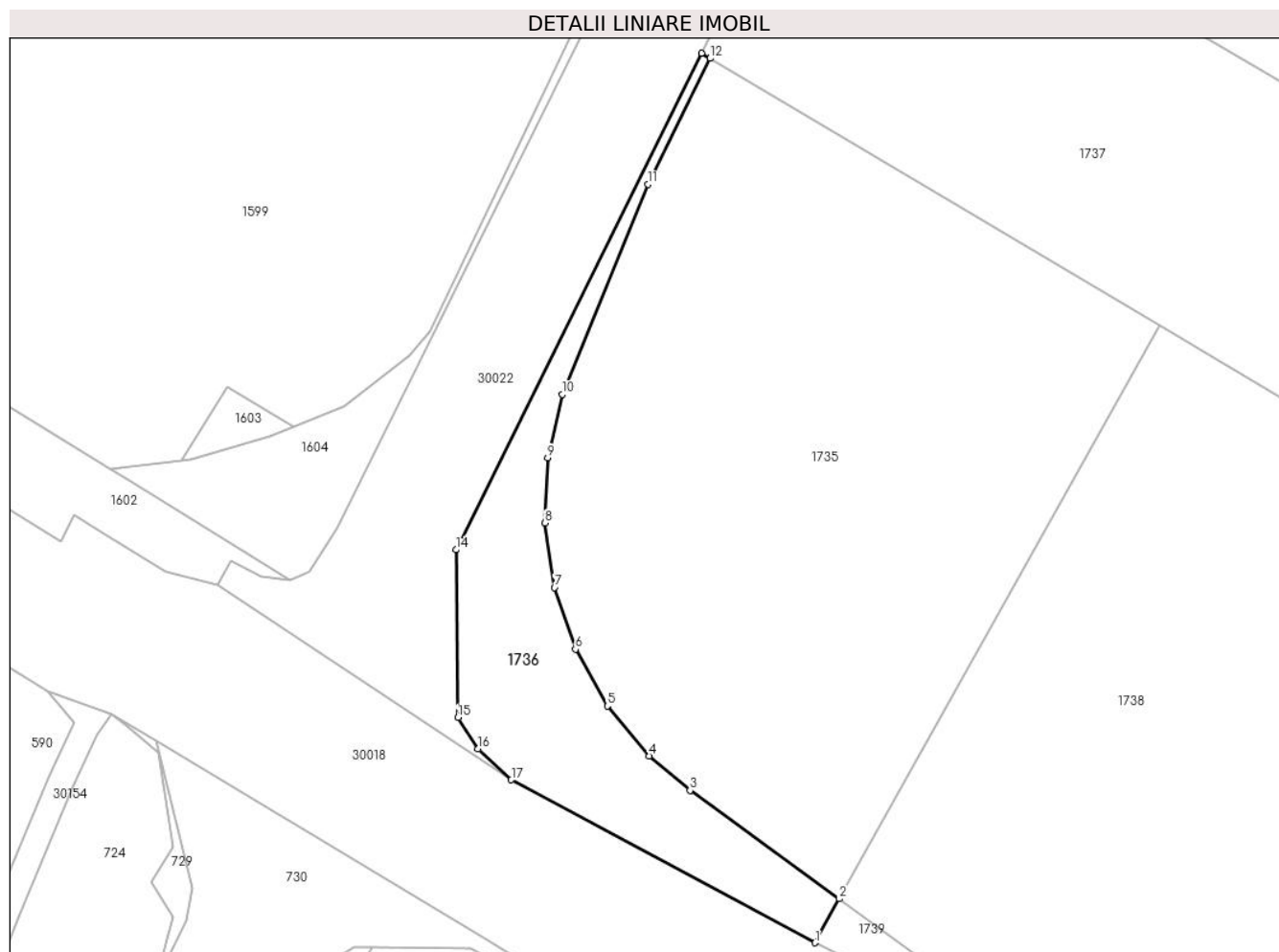
Inscrieri privind dezmembramintele dreptului de proprietate, drepturi reale de garanție și sarcini	Referințe
NU SUNT	

## Anexa Nr. 1 La Partea I

## Teren

Nr cadastral	Suprafața (mp)*	Observații / Referințe
31508	1.478	

\* Suprafața este determinată în planul de proiecție Stereo 70.



## Date referitoare la teren

Crt	Categorie folosință	Intra vilan	Suprafața (mp)	Tarla	Parcelă	Nr. topo	Observații / Referințe
1	arabil	DA	1.478	30	757/1, 757/2, 757/3, 757/4, 757/5	-	

## Lungime Segmente

1) Valorile lungimilor segmentelor sunt obținute din proiecție în plan.

Punct început	X / Y	Punct sfârșit	X / Y	Lungime segment (** (m)
1	574.366,804 386.865,442	2	574.370,575 386.872,183	7.724
2	574.370,575 386.872,183	3	574.347,642 386.888,82	28.332
3	574.347,642 386.888,82	4	574.341,393 386.894,119	8.193
4	574.341,393 386.894,119	5	574.334,958 386.901,773	10.0

Punct început	X / Y	Punct sfârșit	X / Y	Lungime segment (** (m)
5	574.334,958 386.901,773	6	574.330,041 386.910,481	10.0
6	574.330,041 386.910,481	7	574.326,809 386.919,944	10.0
7	574.326,809 386.919,944	8	574.325,374 386.929,841	10.0
8	574.325,374 386.929,841	9	574.325,784 386.939,832	9.999
9	574.325,784 386.939,832	10	574.328,026 386.949,578	10.001
10	574.328,026 386.949,578	11	574.341,149 386.981,804	34.796
11	574.341,149 386.981,804	12	574.350,723 387.001,146	21.582
12	574.350,723 387.001,146	13	574.349,394 387.001,936	1.546
13	574.349,394 387.001,936	14	574.311,68 386.925,75	85.01
14	574.311,68 386.925,75	15	574.311,973 386.900,001	25.751
15	574.311,973 386.900,001	16	574.315,082 386.895,186	5.732
16	574.315,082 386.895,186	17	574.320,19 386.890,439	6.973
17	574.320,19 386.890,439	1	574.366,804 386.865,442	52.893

\*\* Lungimile segmentelor sunt determinate în planul de proiecție Stereo 70 și sunt rotunjite la 1 milimetru.

\*\*\* Distanța dintre puncte este formată din segmente cumulate ce sunt mai mici decât valoarea 1 milimetru.





**DATE DESPRE IMOBILUL NR. 1737**

Oficiul de Cadastru și Publicitate Imobiliară PRAHOVA  
Biroul de Cadastru și Publicitate Imobiliară Ploiești

**A. Partea I. Descrierea imobilului**

TEREN Intravilan

Adresa: Loc. Paulesti, Jud. Prahova

Nr. Crt	Nr cadastral Nr. topografic	Suprafața* (mp)	Observații / Referințe
A1		15.000	Sector cadastral:44 Teren neimprejmuit;

**B. Partea II. Proprietari și acte**

Inscrieri privitoare la dreptul de proprietate și alte drepturi reale		Referințe
/		
Act Administrativ nr. 35125, din 24/02/1995 emis de CJSDPAT PRAHOVA;		
B1	Intabulare, drept de PROPRIETATE, dobandit prin Reconstituire, cota actuala 1/1, cota initiala 1/1	A1
	1) ZAMFIR I MARIA 2) PANAIT I ZINICA 3) ILIE I MARIA 4) ILIE CONSTANTIN	

**C. Partea III. SARCINI .**

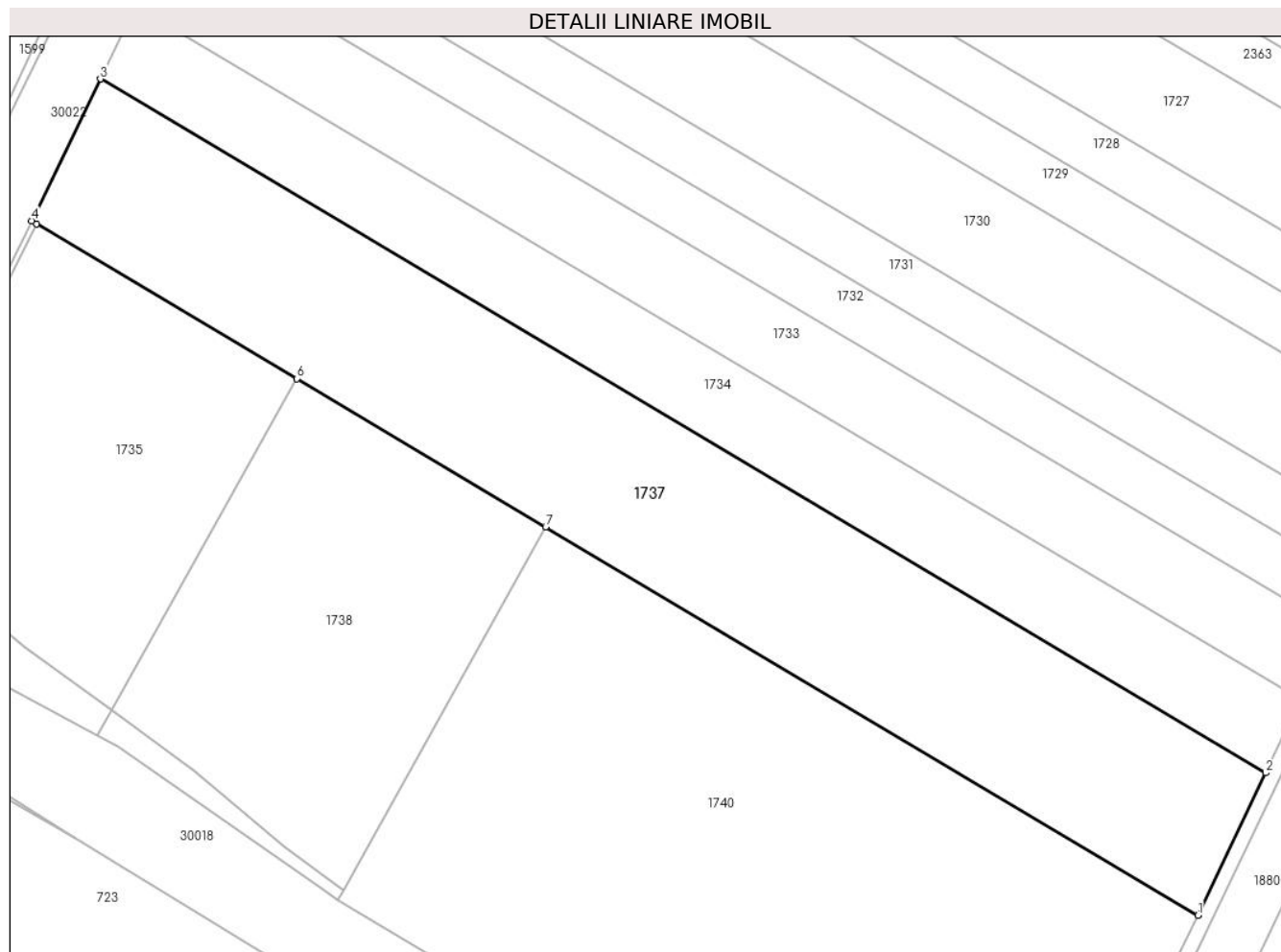
Inscrieri privind dezmembramintele dreptului de proprietate, drepturi reale de garanție și sarcini	Referințe
NU SUNT	

## Anexa Nr. 1 La Partea I

## Teren

Nr cadastral	Suprafața (mp)*	Observații / Referințe
	15.000	

\* Suprafața este determinată în planul de proiecție Stereo 70.



## Date referitoare la teren

Crt	Categorie folosință	Intravilan	Suprafața (mp)	Tarla	Parcelă	Nr. topo	Observații / Referințe
1	arabil	DA	15.000	30	757/6	-	

## Lungime Segmente

1) Valorile lungimilor segmentelor sunt obținute din proiecție în plan.

Punct început	X / Y	Punct sfârșit	X / Y	Lungime segment (** (m)
1	574.659,028 386.817,784	2	574.677,021 386.855,545	41.829
2	574.677,021 386.855,545	3	574.367,618 387.039,56	359.989
3	574.367,618 387.039,56	4	574.349,394 387.001,936	41.805
4	574.349,394 387.001,936	5	574.350,723 387.001,146	1.546
5	574.350,723 387.001,146	6	574.419,751 386.960,092	80.314

Punct început	X / Y	Punct sfârșit	X / Y	Lungime segment (** (m)
6	574.419,751 386.960,092	7	574.485,862 386.920,773	76.92
7	574.485,862 386.920,773	1	574.659,028 386.817,784	201.478

\*\* Lungimile segmentelor sunt determinate în planul de proiecție Stereo 70 și sunt rotunjite la 1 milimetru.

\*\*\* Distanța dintre puncte este formată din segmente cumulate ce sunt mai mici decât valoarea 1 milimetru.



**DATE DESPRE IMOBILUL NR. 1738**

Oficiul de Cadastru și Publicitate Imobiliară PRAHOVA  
Biroul de Cadastru și Publicitate Imobiliară Ploiești

**A. Partea I. Descrierea imobilului**

TEREN Intravilan

Adresa: Loc. Paulesti, Jud. Prahova

Nr. Crt	Nr cadastral Nr. topografic	Suprafața* (mp)	Observații / Referințe
A1	31505	8.106	Sector cadastral:44 Teren neimprejmit;

**B. Partea II. Proprietari și acte**

Inscrieri privitoare la dreptul de proprietate și alte drepturi reale		Referințe
<b>69675 / 25/05/2022</b>		
Act Notarial nr. 644, din 24/05/2022 emis de NP Filipanits Alpar;		
B1	Se infiinteaza cartea funciara 31505 a imobilului cu numarul cadastral 31505 / UAT Paulesti, rezultat din dezmembrarea imobilului cu numarul cadastral 529-901-902-903-944/2/1 inscris in cartea funciara 20461;	A1
Act Notarial nr. 443, din 14/04/2006 emis de BNP COSMA A.O.;		
B2	Intabulare, drept de PROPRIETATEcumparare, dobandit prin Conventie, cota actuala 1/1, cota initiala 1/1 1) <b>SC ROYAL LAND SRL</b> , CIF:99999999999999 <i>OBSERVATII: pozitie transcrisa din CF 20461/Paulesti, inscrisa prin incheierea nr. 10348 din 17/04/2006;</i>	A1
Act Normativ nr. 17, din 07/03/2014 emis de PARLAMENTUL ROMANIEI;		
B4	Imobil aflat sub incidenta art 3 (alin. 1) din Legea 17/2014	A1

**C. Partea III. SARCINI .**

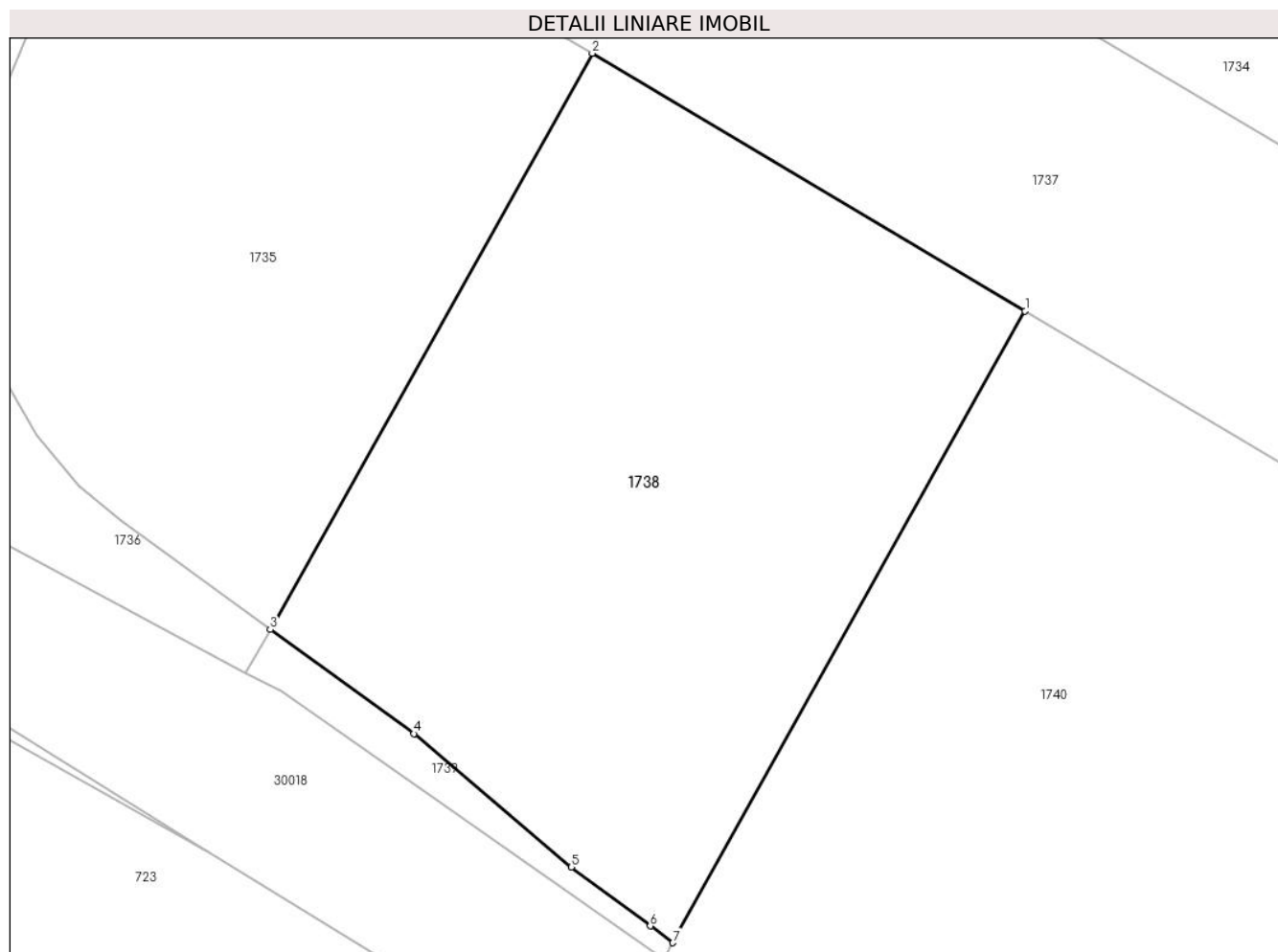
Inscrieri privind dezmembramintele dreptului de proprietate, drepturi reale de garanție și sarcini	Referințe
NU SUNT	

## Anexa Nr. 1 La Partea I

## Teren

Nr cadastral	Suprafața (mp)*	Observații / Referințe
31505	8.106	

\* Suprafața este determinată în planul de proiecție Stereo 70.



## Date referitoare la teren

Crt	Categorie folosință	Intravilan	Suprafața (mp)	Tarla	Parcelă	Nr. topo	Observații / Referințe
1	arabil	DA	8.106	30	757/1, 757/2, 757/3, 757/4, 757/5	-	

## Lungime Segmente

1) Valorile lungimilor segmentelor sunt obținute din proiecție în plan.

Punct început	X / Y	Punct sfârșit	X / Y	Lungime segment (** (m)
1	574.485,862 386.920,773	2	574.419,751 386.960,092	76.92
2	574.419,751 386.960,092	3	574.370,575 386.872,183	100.729
3	574.370,575 386.872,183	4	574.392,523 386.856,259	27.116
4	574.392,523 386.856,259	5	574.416,57 386.835,933	31.487

Punct început	X / Y	Punct sfârșit	X / Y	Lungime segment (** (m)
5	574.416,57 386.835,933	6	574.428,621 386.826,923	15.047
6	574.428,621 386.826,923	7	574.432,068 386.824,364	4.293
7	574.432,068 386.824,364	1	574.485,862 386.920,773	110.401

\*\* Lungimile segmentelor sunt determinate în planul de proiecție Stereo 70 și sunt rotunjite la 1 milimetru.

\*\*\* Distanța dintre puncte este formată din segmente cumulate ce sunt mai mici decât valoarea 1 milimetru.





**DATE DESPRE IMOBILUL NR. 1739**

Oficiul de Cadastru și Publicitate Imobiliară PRAHOVA  
Biroul de Cadastru și Publicitate Imobiliară Ploiești

**A. Partea I. Descrierea imobilului**

TEREN Intravilan

Adresa: Loc. Paulesti, Jud. Prahova

Nr. Crt	Nr cadastral Nr. topografic	Suprafața* (mp)	Observații / Referințe
A1	31506	394	Sector cadastral:44 Teren neimprejmuit; LOT 2 - TEREN NEIMPREJMUIT

**B. Partea II. Proprietari și acte**

Inscrieri privitoare la dreptul de proprietate și alte drepturi reale		Referințe
<b>69675 / 25/05/2022</b>		
Act Notarial nr. 644, din 24/05/2022 emis de NP Filipanits Alpar;		
B1	Se infiinteaza cartea funciara 31506 a imobilului cu numarul cadastral 31506 / UAT Paulesti, rezultat din dezmembrarea imobilului cu numarul cadastral 529-901-902-903-944/2/1 in scris in cartea funciara 20461;	A1
Act Normativ nr. 17, din 07/03/2014 emis de PARLAMENTUL ROMANIEI;		
B4	Imobil aflat sub incidenta art 3 (alin. 1) din Legea 17/2014	A1
<b>141919 / 08/11/2022</b>		
Act Notarial nr. 3274, din 08/11/2022 emis de NP Lupu Maria Luiza (donatie);		
B5	Intabulare, drept de PROPRIETATE(domeniul public), dobandit prin Conventie, cota actuala 1/1, cota initiala 1/1 1) <b>COMUNA PAULESTI</b> , CIF:2843981	A1
<b>147743 / 21/11/2022</b>		
Act Administrativ nr. 163, din 16/11/2022 emis de CONSILIUL LOCAL PAULESTI (act administrativ nr 162 din 16.11.2022, emis de CONSILIUL LOCAL PAULESTI);		
B6	se noteaza trecerea imobilului din domeniul privat in domeniul public al comunei Paulesti	A1

**C. Partea III. SARCINI .**

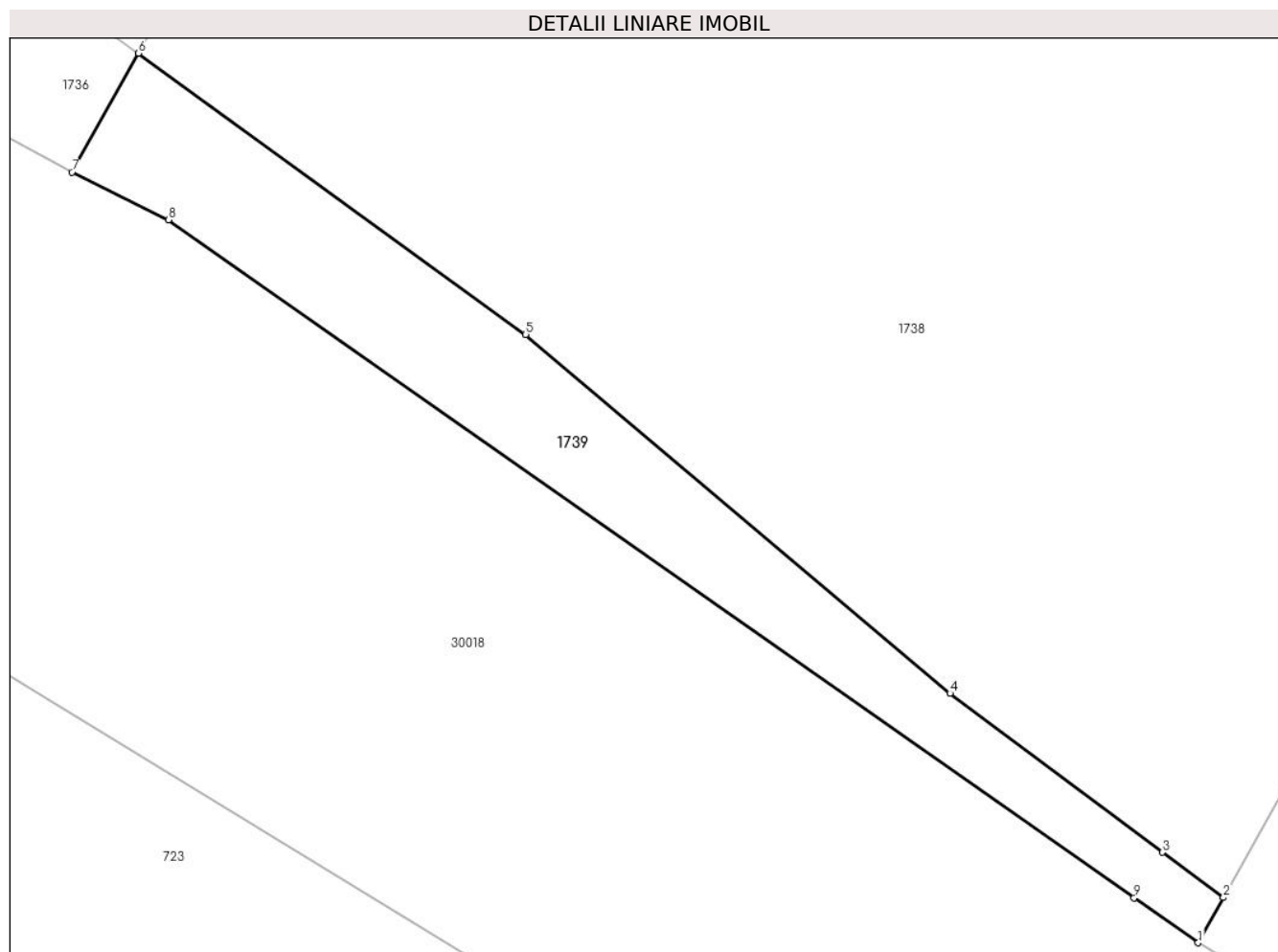
Inscrieri privind dezmembramintele dreptului de proprietate, drepturi reale de garanție și sarcini	Referințe
NU SUNT	

## Anexa Nr. 1 La Partea I

## Teren

Nr cadastral	Suprafața (mp)*	Observații / Referințe
31506	394	LOT 2 - TEREN NEIMPREGNAT

\* Suprafața este determinată în planul de proiecție Stereo 70.



## Date referitoare la teren

Crt	Categorie folosință	Intra vilan	Suprafața (mp)	Tarla	Parcelă	Nr. topo	Observații / Referințe
1	arabil	DA	394	30	757/1, 757/2, 757/3, 757/4, 757/5	-	

## Lungime Segmente

1) Valorile lungimilor segmentelor sunt obținute din proiecție în plan.

Punct început	X / Y	Punct sfârșit	X / Y	Lungime segment (** (m)
1	574.430,638 386.821,802	2	574.432,068 386.824,364	2.934
2	574.432,068 386.824,364	3	574.428,621 386.826,923	4.293
3	574.428,621 386.826,923	4	574.416,57 386.835,933	15.047
4	574.416,57 386.835,933	5	574.392,523 386.856,259	31.487

Punct început	X / Y	Punct sfârșit	X / Y	Lungime segment (** (m)
5	574.392,523 386.856,259	6	574.370,575 386.872,183	27.116
6	574.370,575 386.872,183	7	574.366,804 386.865,442	7.724
7	574.366,804 386.865,442	8	574.372,281 386.862,738	6.108
8	574.372,281 386.862,738	9	574.427,005 386.824,351	66.845
9	574.427,005 386.824,351	1	574.430,638 386.821,802	4.438

\*\* Lungimile segmentelor sunt determinate în planul de proiecție Stereo 70 și sunt rotunjite la 1 milimetru.

\*\*\* Distanța dintre puncte este formată din segmente cumulate ce sunt mai mici decât valoarea 1 milimetru.



**DATE DESPRE IMOBILUL NR. 1740**

Oficiul de Cadastru și Publicitate Imobiliară PRAHOVA  
Biroul de Cadastru și Publicitate Imobiliară Ploiești

**A. Partea I. Descrierea imobilului**

TEREN Intravilan

Nr. CF vechi:918(e:918)

Adresa: Loc. Paulesti, Jud. Prahova

Nr. Crt	Nr cadastral Nr. topografic	Suprafața* (mp)	Observații / Referințe
A1	21849	23.084	Sector cadastral:44 Teren neimprejmit;

**B. Partea II. Proprietari și acte**

Inscrieri privitoare la dreptul de proprietate și alte drepturi reale		Referințe
<b>5143 / 26/03/2004</b>		
Act Notarial nr. 2474, din 23/03/2004 emis de NP Ivan C-tin;		
B1	Intabulare, drept de PROPRIETATEpartaj, dobandit prin Conventie, cota actuala 1/1, cota initiala 1/1 1) NEAGU TRAIAN 2) NEAGU ELENA, (soti)	A1
<b>6542 / 27/01/2015</b>		
Act Normativ nr. 17, din 07/03/2014 emis de PARLAMENTUL ROMANIEI;		
B2	se noteaza faptul ca imobilul se afla sub incidenta Legii nr. 17/2014	A1

**C. Partea III. SARCINI .**

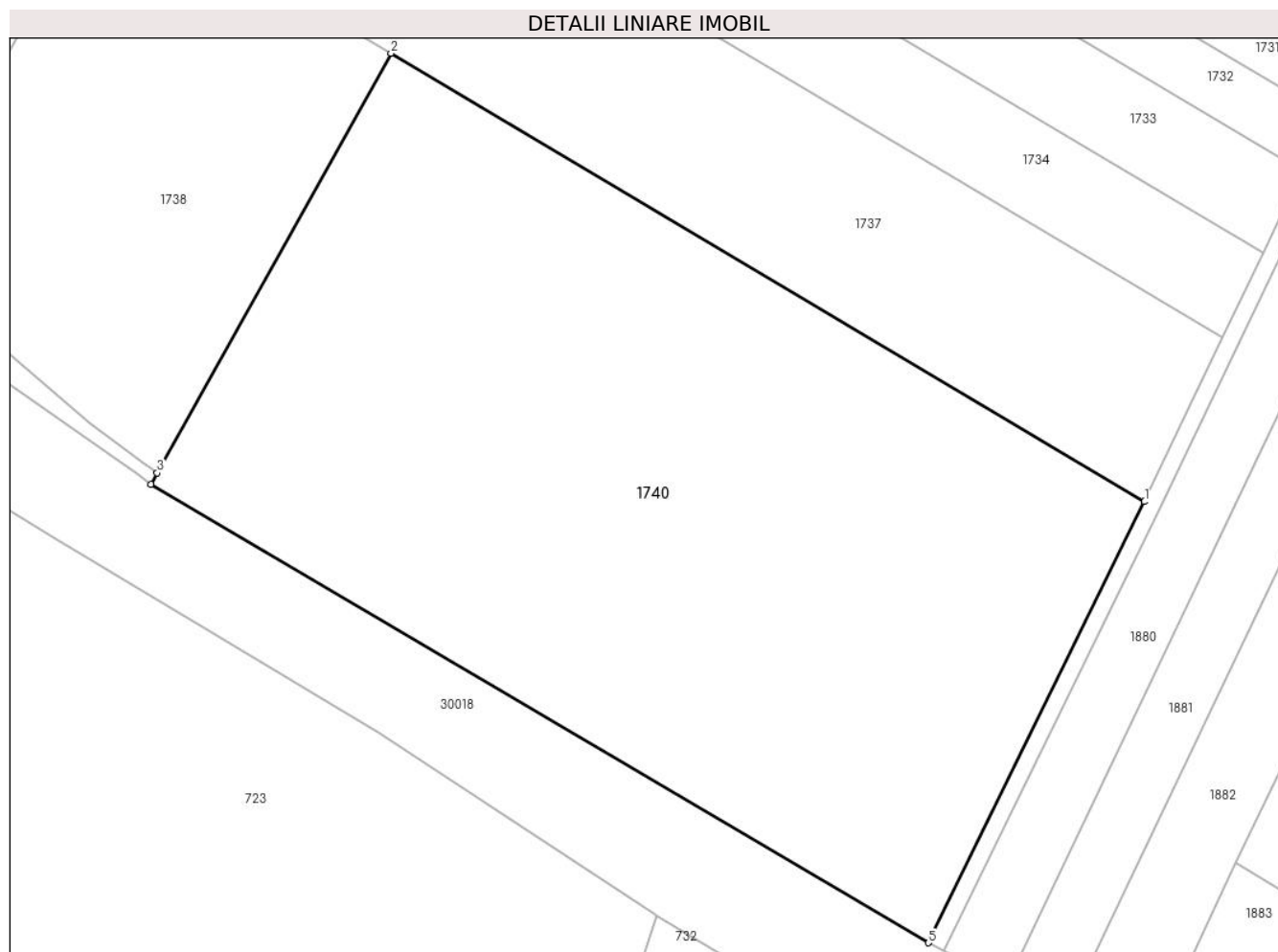
Inscrieri privind dezmembramintele dreptului de proprietate, drepturi reale de garanție și sarcini	Referințe
NU SUNT	

## Anexa Nr. 1 La Partea I

## Teren

Nr cadastral	Suprafața (mp)*	Observații / Referințe
21849	23.084	

\* Suprafața este determinată în planul de proiecție Stereo 70.



## Date referitoare la teren

Crt	Categorie folosință	Intravilan	Suprafața (mp)	Tarla	Parcelă	Nr. topo	Observații / Referințe
1	arabil	DA	23.084	30	757/1, 757/2, 757/3, 757/4, 757/5	-	

## Lungime Segmente

1) Valorile lungimilor segmentelor sunt obținute din proiecție în plan.

Punct început	X / Y	Punct sfârșit	X / Y	Lungime segment (** (m))
1	574.659,028 386.817,784	2	574.485,862 386.920,773	201.478
2	574.485,862 386.920,773	3	574.432,068 386.824,364	110.401
3	574.432,068 386.824,364	4	574.430,638 386.821,802	2.934
4	574.430,638 386.821,802	5	574.609,362 386.716,457	207.46

Punct început	X / Y	Punct sfârșit	X / Y	Lungime segment (** (m)
5	574.609,362 386.716,457	1	574.659,028 386.817,784	112.844

\*\* Lungimile segmentelor sunt determinate în planul de proiecție Stereo 70 și sunt rotunjite la 1 milimetru.

\*\*\* Distanța dintre puncte este formată din segmente cumulate ce sunt mai mici decât valoarea 1 milimetru.







## DATE DESPRE IMOBILUL NR. 1741

Oficiul de Cadastru și Publicitate Imobiliară PRAHOVA  
Biroul de Cadastru și Publicitate Imobiliară Ploiești

## A. Partea I. Descrierea imobilului

TEREN Intravilan

Adresa: Loc. Paulesti, Jud. Prahova

Nr. Crt	Nr cadastral Nr. topografic	Suprafața* (mp)	Observații / Referințe
A1	25157	351	Sector cadastral:44 Teren neimprejmut;

## B. Partea II. Proprietari și acte

Inscrieri privitoare la dreptul de proprietate și alte drepturi reale		Referințe
<b>34767 / 17/06/2011</b>		
Act Notarial nr. 2524, din 14/06/2011 emis de NP IVAN MIHAELA;		
B1	Se infiinteaza cartea funciara 25157 a imobilului cu numarul cadastral 25157/Paulesti, rezultat din dezmembrarea imobilului cu numarul cadastral 11890 (identificator electronic 22632) in scris in cartea funciara 9611 (identificator electronic 22632);	A1
Act Notarial nr. 4197, din 09/10/2008 emis de NP NECULAE AURELIAN;		
B2	Se infiinteaza cartea funciara cu nr. 9611 a unitatii administrativ teritoriale Paulesti care cuprinde imobilul cu numar cadastral 11890 descris la PI/A+1 rezultat din alipirea urmatoarelor imobile: : imobilul cu numarul cadastral 11847 / cu numar cadastral hartie 1530 in scris in cartea funciara 1277 : imobilul cu numarul cadastral 11851 / cu numar cadastral hartie 1566 in scris in cartea funciara 1279 : imobilul cu numarul cadastral 11850 / cu numar cadastral hartie 1616 in scris in cartea funciara 1374 : imobilul cu numarul cadastral 11849 / cu numar cadastral hartie 1710 in scris in cartea funciara 1441 : imobilul cu numarul cadastral 11848 / cu numar cadastral hartie 2061 in scris in cartea funciara 1830 <i>OBSERVATII: pozitie transcrisa din CF 22632/Paulesti, in scrisa prin incheierea nr. 68728 din 10/10/2008;</i>	A1
Act Administrativ nr. 5822/2007, din 17/06/2011 emis de OCPI-PRAHOVA;		
B4	Se noteaza modificarea numarului cadastral al imobilului din '1710' in '11849' <i>OBSERVATII: pozitie transcrisa din CF 22632/Paulesti, in scrisa prin incheierea nr. 68728 din 10/10/2008;</i>	A1
Act Administrativ nr. 97, din 29/12/2010 emis de CONSILIUL LOCAL PAULESTI (act administrativ nr. 5765/30-06-2011 emis de PRIMARIA PAULESTI);		
B6	se noteaza trecerea imobilului din extravilanul in intravilanul com. Paulesti <i>OBSERVATII: pozitie transcrisa din CF 22632/Paulesti, in scrisa prin incheierea nr. 34764 din 17/06/2011;</i>	A1
<b>34775 / 17/06/2011</b>		
Act Notarial nr. 2553, din 14/06/2011 emis de NP IVAN MIHAELA;		
B7	Intabulare, drept de PROPRIETATE cumparare, dobandit prin Conventie, cota actuala 1/1, cota initiala 1/1 1) <b>COMUNA PAULESTI</b> , CIF:999999999999	A1
B8	Intabulare, drept de ADMINISTRARE 1) <b>CONSILIUL LOCAL PAULESTI</b> , CIF:999999999999	A1

## C. Partea III. SARCINI .

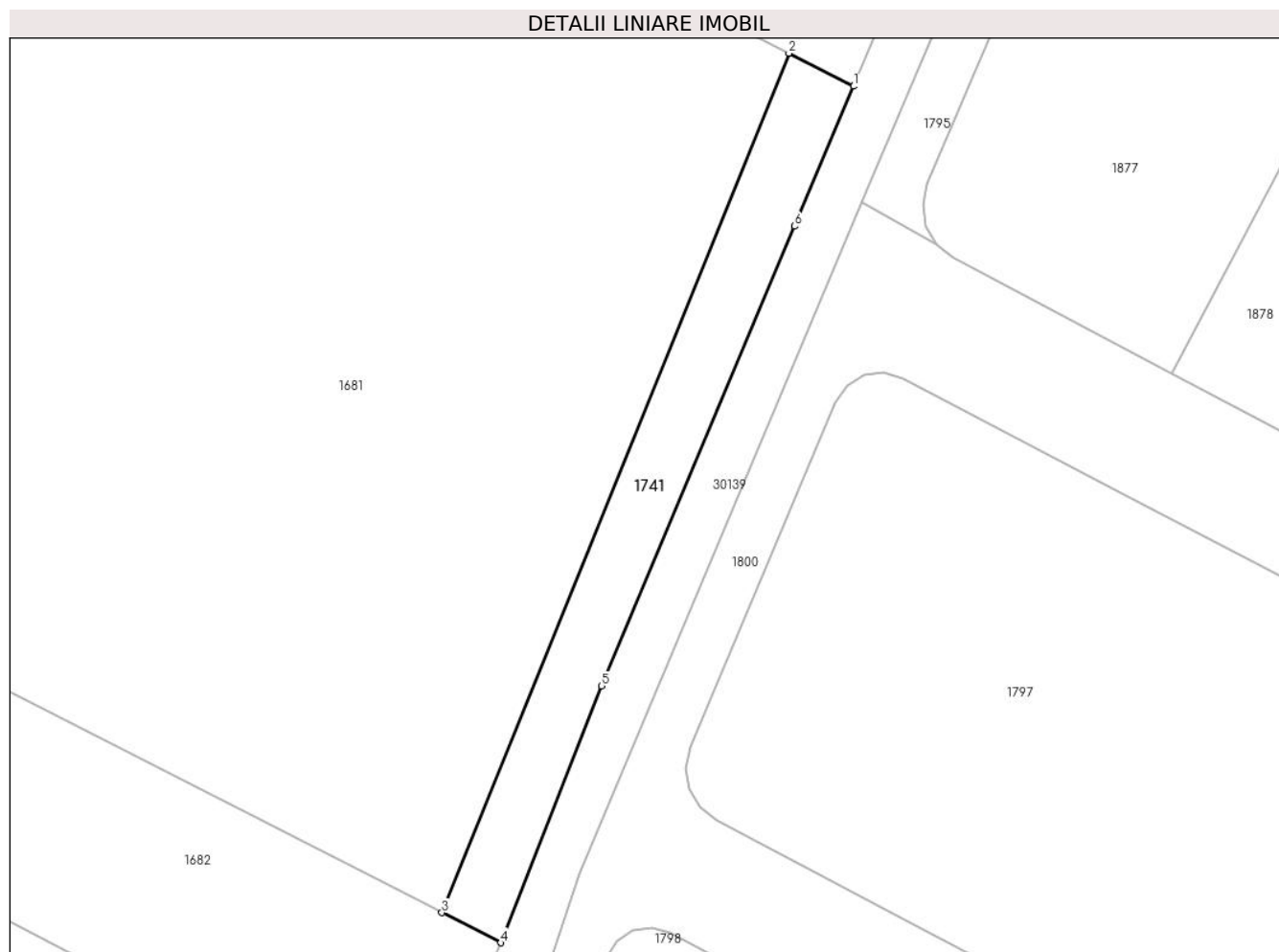
Inscrieri privind dezmembramintele dreptului de proprietate, drepturi reale de garanție și sarcini	Referințe
NU SUNT	

## Anexa Nr. 1 La Partea I

## Teren

Nr cadastral	Suprafața (mp)*	Observații / Referințe
25157	351	

\* Suprafața este determinată în planul de proiecție Stereo 70.



## Date referitoare la teren

Crt	Categorie folosință	Intravilan	Suprafața (mp)	Tarla	Parcelă	Nr. topo	Observații / Referințe
1	arabil	DA	351	32	768/53, 768/54, 768/55, 768/56, 768/57	-	

## Lungime Segmente

1) Valorile lungimilor segmentelor sunt obținute din proiecție în plan.

Punct început	X / Y	Punct sfârșit	X / Y	Lungime segment (** (m)
1	575.057,932 387.738,608	2	575.053,073 387.741,093	5.458
2	575.053,073 387.741,093	3	575.026,903 387.676,341	69.84
3	575.026,903 387.676,341	4	575.031,333 387.674,076	4.975

Punct început	X / Y	Punct sfârșit	X / Y	Lungime segment (** (m)
4	575.031,333 387.674,076	5	575.038,945 387.693,419	20.787
5	575.038,945 387.693,419	6	575.053,491 387.728,066	37.577
6	575.053,491 387.728,066	1	575.057,932 387.738,608	11.439

\*\* Lungimile segmentelor sunt determinate în planul de proiecție Stereo 70 și sunt rotunjite la 1 milimetru.

\*\*\* Distanța dintre puncte este formată din segmente cumulate ce sunt mai mici decât valoarea 1 milimetru.



**DATE DESPRE IMOBILUL NR. 1742**

Oficiul de Cadastru și Publicitate Imobiliară PRAHOVA  
Biroul de Cadastru și Publicitate Imobiliară Ploiești

**A. Partea I. Descrierea imobilului**

TEREN Extravilan

Adresa: Jud. Prahova

Nr. Crt	Nr cadastral Nr. topografic	Suprafața* (mp)	Observații / Referințe
A1		Din acte: 0 Masurata: 2.270	Sector cadastral:55 Teren neimprijmit;

**B. Partea II. Proprietari și acte**

Inscrieri privitoare la dreptul de proprietate și alte drepturi reale		Referințe
/		
Act Administrativ nr. 21040, din 19/09/1994 emis de CJSDPAT PRAHOVA;		
B1	Intabulare, drept de PROPRIETATE, dobandit prin Reconstituire, cota actuala 6/8, cota initiala 6/8 1) <b>IONIȚĂ MARCEL</b> 2) <b>GHIȚĂ IOAN</b>	A1
Act Notarial nr. 368, din 13/12/2016 emis de NP POPESCU VIORICA;		
B2	Intabulare, drept de PROPRIETATE, cu titlu de moștenire, dobandit prin Succesiune, cota actuala 1/8, cota initiala 1/8 1) <b>IONIȚĂ MARCEL</b>	A1
B3	Intabulare, drept de PROPRIETATE, cu titlu de moștenire, dobandit prin Succesiune, cota actuala 1/8, cota initiala 1/8 1) <b>GHIȚĂ IOAN</b>	A1

**C. Partea III. SARCINI .**

Inscrieri privind dezmembramintele dreptului de proprietate, drepturi reale de garanție și sarcini	Referințe
NU SUNT	


## Anexa Nr. 1 La Partea I

## Teren

Nr cadastral	Suprafața (mp)*	Observații / Referințe
	Din acte: 0 Masurata: 2.270	

\* Suprafața este determinată în planul de proiecție Stereo 70.

## DETALII LINIARE IMOBIL



## Date referitoare la teren

Crt	Categorie folosință	Intra vilan	Suprafața (mp)	Tarla	Parcelă	Nr. topo	Observații / Referințe
1	arabil	NU	2.270	33	772/15	-	

## Lungime Segmente

1) Valorile lungimilor segmentelor sunt obținute din proiecție în plan.

Punct început	X / Y	Punct sfârșit	X / Y	Lungime segment (** (m)
1	575.441,878 388.372,435	2	575.740,017 388.219,397	335.123
2	575.740,017 388.219,397	3	575.742,957 388.225,624	6.886
3	575.742,957 388.225,624	4	575.455,106 388.373,381	323.559
4	575.455,106 388.373,381	5	575.450,29 388.373,568	4.82
5	575.450,29 388.373,568	1	575.441,878 388.372,435	8.488

**\*\* Lungimile segmentelor sunt determinate în planul de proiecție Stereo 70 și sunt rotunjite la 1 milimetru.**

**\*\*\* Distanța dintre puncte este formată din segmente cumulate ce sunt mai mici decât valoarea 1 milimetru.**





**DATE DESPRE IMOBILUL NR. 1743**

Oficiul de Cadastru și Publicitate Imobiliară PRAHOVA  
Biroul de Cadastru și Publicitate Imobiliară Ploiești

**A. Partea I. Descrierea imobilului**

TEREN Extravilan

Nr. CF vechi:10566

Adresa: Jud. Prahova

Nr. Crt	Nr cadastral Nr. topografic	Suprafața* (mp)	Observații / Referințe
A1	24150	5.000	Sector cadastral:55 Teren neimprejmuit;

**B. Partea II. Proprietari și acte**

Inscrieri privitoare la dreptul de proprietate și alte drepturi reale		Referințe
<b>60670 / 20/11/2009</b>		
Act Notarial nr. 2799, din 19/11/2009 emis de NP PUSCASU ION;		
B2	Intabulare, drept de PROPRIETATE, dobandit prin Conventie, cota actuala 1/1, cota initiala 1/1 1) MUSCALU ELENA 2) MUSCALU ION	A1
<b>67558 / 28/08/2014</b>		
Act Normativ nr. 17, din 07/03/2014 emis de Parlamentul Romaniei;		
B3	Imobil aflat sub incidenta art.3 alin.(1) din Legea 17/2014, dobandit prin Lege	A1

**C. Partea III. SARCINI .**

Inscrieri privind dezmembramintele dreptului de proprietate, drepturi reale de garanție și sarcini	Referințe
NU SUNT	


## Anexa Nr. 1 La Partea I

## Teren

Nr cadastral	Suprafața (mp)*	Observații / Referințe
24150	5.000	

\* Suprafața este determinată în planul de proiecție Stereo 70.

## DETALII LINIARE IMOBIL



## Date referitoare la teren

Crt	Categorie folosință	Intravilan	Suprafața (mp)	Tarla	Parcelă	Nr. topo	Observații / Referințe
1	arabil	NU	5.000	33	772/16	-	

## Lungime Segmente

1) Valorile lungimilor segmentelor sunt obținute din proiecție în plan.

Punct început	X / Y	Punct sfârșit	X / Y	Lungime segment (** (m)
1	575.740,017 388.219,397	2	575.441,878 388.372,435	335.123
2	575.441,878 388.372,435	3	575.434,74 388.371,473	7.203
3	575.434,74 388.371,473	4	575.426,711 388.370,681	8.068
4	575.426,711 388.370,681	5	575.415,768 388.369,601	10.996
5	575.415,768 388.369,601	6	575.733,848 388.206,328	357.537

Punct început	X / Y	Punct sfârșit	X / Y	Lungime segment (** (m)
6	575.733,848 388.206,328	1	575.740,017 388.219,397	14.452

\*\* Lungimile segmentelor sunt determinate în planul de proiecție Stereo 70 și sunt rotunjite la 1 milimetru.

\*\*\* Distanța dintre puncte este formată din segmente cumulate ce sunt mai mici decât valoarea 1 milimetru.



**DATE DESPRE IMOBILUL NR. 1744**

Oficiul de Cadastru și Publicitate Imobiliară PRAHOVA  
Biroul de Cadastru și Publicitate Imobiliară Ploiești

**A. Partea I. Descrierea imobilului**

TEREN Extravilan

Adresa: Jud. Prahova

Nr. Crt	Nr cadastral Nr. topografic	Suprafața* (mp)	Observații / Referințe
A1		5.000	Sector cadastral:55 Teren neimprejmuit;

**B. Partea II. Proprietari și acte**

Inscrieri privitoare la dreptul de proprietate și alte drepturi reale		Referințe
/		
Act Notarial nr. 79, din 29/11/2010 emis de NP DRĂGAN NICOLETA;		
B1	Intabulare, drept de PROPRIETATE, cu titlu de moștenire, dobandit prin Succesiune, cota actuala 1/2, cota initiala 1/2 1) POPESCU IOAN	A1
B2	Intabulare, drept de PROPRIETATE, cu titlu de moștenire, dobandit prin Succesiune, cota actuala 1/2, cota initiala 1/2 1) POPESCU CONSTANTIN	A1

**C. Partea III. SARCINI .**


Inscrieri privind dezmembramintele dreptului de proprietate, drepturi reale de garanție și sarcini	Referințe
NU SUNT	

## Anexa Nr. 1 La Partea I

## Teren

Nr cadastral	Suprafața (mp)*	Observații / Referințe
	5.000	

\* Suprafața este determinată în planul de proiecție Stereo 70.



## Date referitoare la teren

Crt	Categorie folosință	Intravilan	Suprafața (mp)	Tarla	Parcelă	Nr. topo	Observații / Referințe
1	arabil	NU	5.000	33	772/17	-	

## Lungime Segmente

1) Valorile lungimilor segmentelor sunt obținute din proiecție în plan.

Punct început	X / Y	Punct sfârșit	X / Y	Lungime segment (** (m)
1	575.733,848 388.206,328	2	575.415,768 388.369,601	357.537
2	575.415,768 388.369,601	3	575.414,031 388.369,43	1.745
3	575.414,031 388.369,43	4	575.405,06 388.364,577	10.2
4	575.405,06 388.364,577	5	575.400,365 388.362,037	5.338
5	575.400,365 388.362,037	6	575.727,969 388.193,874	368.243

Punct început	X / Y	Punct sfârșit	X / Y	Lungime segment (** (m)
6	575.727,969 388.193,874	1	575.733,848 388.206,328	13.772

\*\* Lungimile segmentelor sunt determinate în planul de proiecție Stereo 70 și sunt rotunjite la 1 milimetru.

\*\*\* Distanța dintre puncte este formată din segmente cumulate ce sunt mai mici decât valoarea 1 milimetru.





**DATE DESPRE IMOBILUL NR. 1745**

Oficiul de Cadastru și Publicitate Imobiliară PRAHOVA  
Biroul de Cadastru și Publicitate Imobiliară Ploiești

**A. Partea I. Descrierea imobilului**

TEREN Extravilan

Adresa: Jud. Prahova

Nr. Crt	Nr cadastral Nr. topografic	Suprafața* (mp)	Observații / Referințe
A1		5.000	Sector cadastral:55 Teren neimprejmuit;

**B. Partea II. Proprietari și acte**

Inscrieri privitoare la dreptul de proprietate și alte drepturi reale		Referințe
/		
Act Notarial nr. 4154, din 24/08/2021 emis de NP IVAN CONSTANTIN;		
B1	Intabulare, drept de PROPRIETATE, cu titlu de partaj voluntar, dobandit prin lesire Din Indiviziune, cota actuala 1/1, cota initiala 1/1 1) <b>DINCĂ CONSTANTIN</b>	A1

**C. Partea III. SARCINI .**


Inscrieri privind dezmembramintele dreptului de proprietate, drepturi reale de garanție și sarcini	Referințe
NU SUNT	

## Anexa Nr. 1 La Partea I

## Teren

Nr cadastral	Suprafața (mp)*	Observații / Referințe
	5.000	

\* Suprafața este determinată în planul de proiecție Stereo 70.



## Date referitoare la teren

Crt	Categorie folosință	Intravilan	Suprafața (mp)	Tarla	Parcelă	Nr. topo	Observații / Referințe
1	arabil	NU	5.000	33	772/18	-	

## Lungime Segmente

1) Valorile lungimilor segmentelor sunt obținute din proiecție în plan.

Punct început	X / Y	Punct sfârșit	X / Y	Lungime segment (** (m)
1	575.727,969 388.193,874	2	575.400,365 388.362,037	368.243
2	575.400,365 388.362,037	3	575.395,216 388.359,25	5.855
3	575.395,216 388.359,25	4	575.391,599 388.353,212	7.038
4	575.391,599 388.353,212	5	575.390,556 388.351,938	1.646
5	575.390,556 388.351,938	6	575.722,218 388.181,693	372.804

Punct început	X / Y	Punct sfârșit	X / Y	Lungime segment (** (m)
6	575.722,218 388.181,693	1	575.727,969 388.193,874	13.47

\*\* Lungimile segmentelor sunt determinate în planul de proiecție Stereo 70 și sunt rotunjite la 1 milimetru.

\*\*\* Distanța dintre puncte este formată din segmente cumulate ce sunt mai mici decât valoarea 1 milimetru.



**DATE DESPRE IMOBILUL NR. 1746**

Oficiul de Cadastru și Publicitate Imobiliară PRAHOVA  
Biroul de Cadastru și Publicitate Imobiliară Ploiești

**A. Partea I. Descrierea imobilului**

TEREN Extravilan

Adresa: Jud. Prahova

Nr. Crt	Nr cadastral Nr. topografic	Suprafața* (mp)	Observații / Referințe
A1		5.000	Sector cadastral:55 Teren neimprejmuit;

**B. Partea II. Proprietari și acte**

Inscrieri privitoare la dreptul de proprietate și alte drepturi reale		Referințe
/		
Act Notarial nr. 62, din 19/07/2002 emis de NP MOANTA GEORGETA;		
B1	Intabulare, drept de PROPRIETATE, cu titlu de moștenire, dobandit prin Succesiune, cota actuala 1/1, cota initiala 1/1 1) PANAIT AUREL GHEORGHE	A1

**C. Partea III. SARCINI .**

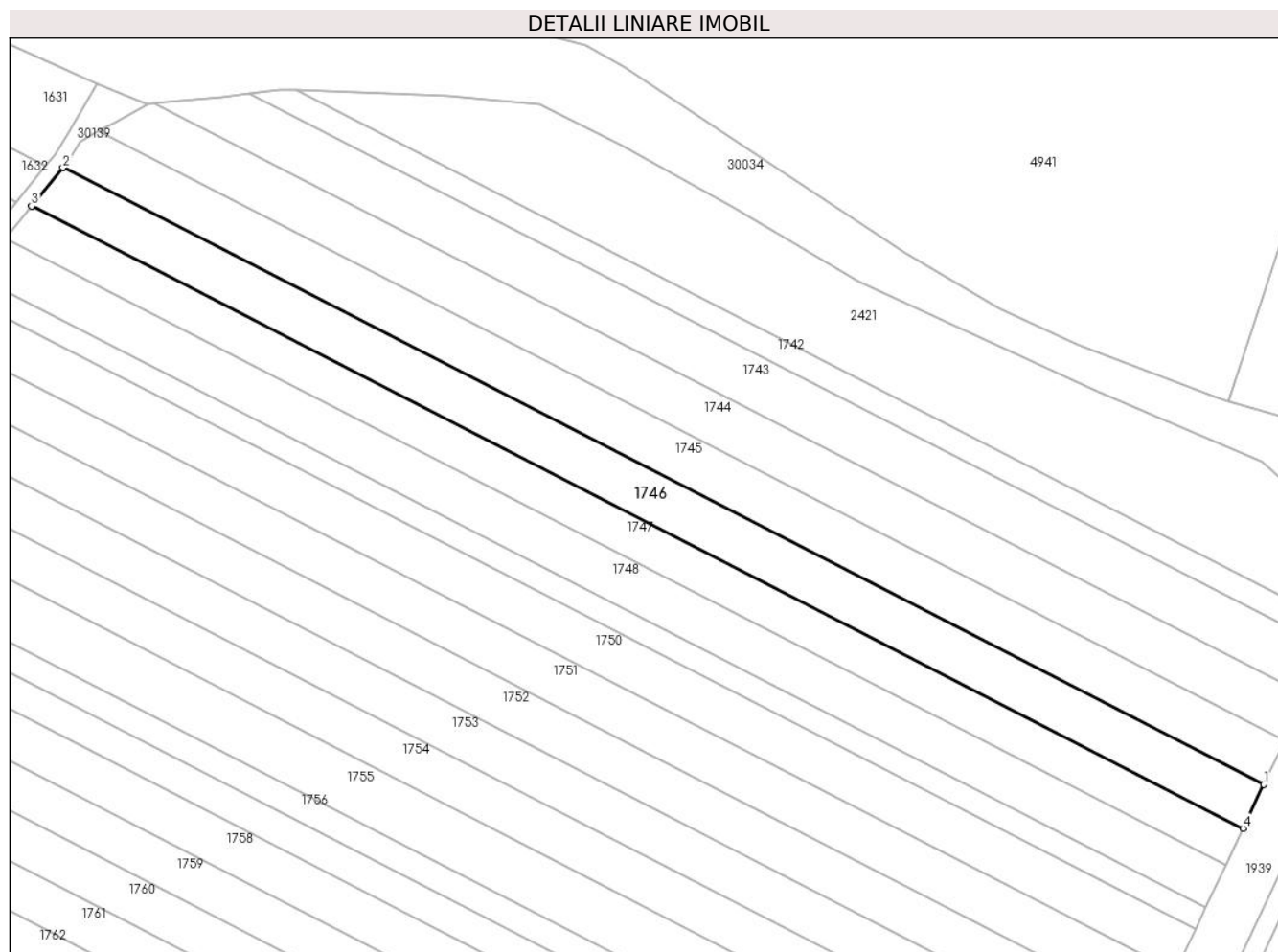
Inscrieri privind dezmembramintele dreptului de proprietate, drepturi reale de garanție și sarcini	Referințe
NU SUNT	

## Anexa Nr. 1 La Partea I

## Teren

Nr cadastral	Suprafața (mp)*	Observații / Referințe
	5.000	

\* Suprafața este determinată în planul de proiecție Stereo 70.



## Date referitoare la teren

Crt	Categorie folosință	Intra vilan	Suprafața (mp)	Tarla	Parcelă	Nr. topo	Observații / Referințe
1	arabil	NU	5.000	33	772/19	-	

## Lungime Segmente

1) Valorile lungimilor segmentelor sunt obținute din proiecție în plan.

Punct început	X / Y	Punct sfârșit	X / Y	Lungime segment (** (m)
1	575.722,218 388.181,693	2	575.390,556 388.351,938	372.804
2	575.390,556 388.351,938	3	575.381,906 388.341,37	13.657
3	575.381,906 388.341,37	4	575.716,515 388.169,611	376.117
4	575.716,515 388.169,611	1	575.722,218 388.181,693	13.36

\*\* Lungimile segmentelor sunt determinate în planul de proiecție Stereo 70 și sunt rotunjite la 1 milimetru.

**\*\*\* Distanţa dintre puncte este formată din segmente cumulate ce sunt mai mici decât valoarea 1 milimetru.**





**DATE DESPRE IMOBILUL NR. 1747**

Oficiul de Cadastru și Publicitate Imobiliară PRAHOVA  
Biroul de Cadastru și Publicitate Imobiliară Ploiești

**A. Partea I. Descrierea imobilului**

TEREN Extravilan

Adresa: Jud. Prahova

Nr. Crt	Nr cadastral Nr. topografic	Suprafața* (mp)	Observații / Referințe
A1		4.200	Sector cadastral:55 Teren neimprejmuit;

**B. Partea II. Proprietari și acte**

Inscrieri privitoare la dreptul de proprietate și alte drepturi reale	Referințe
/	
Act Administrativ nr. 35149, din 24/02/1995 emis de CJSDPAT PRAHOVA;	
B1	A1
Intabulare, drept de PROPRIETATE, dobandit prin Reconstituire, cota actuala 1/1, cota initiala 1/1	
1) TOMA I STELIANA	

**C. Partea III. SARCINI .**

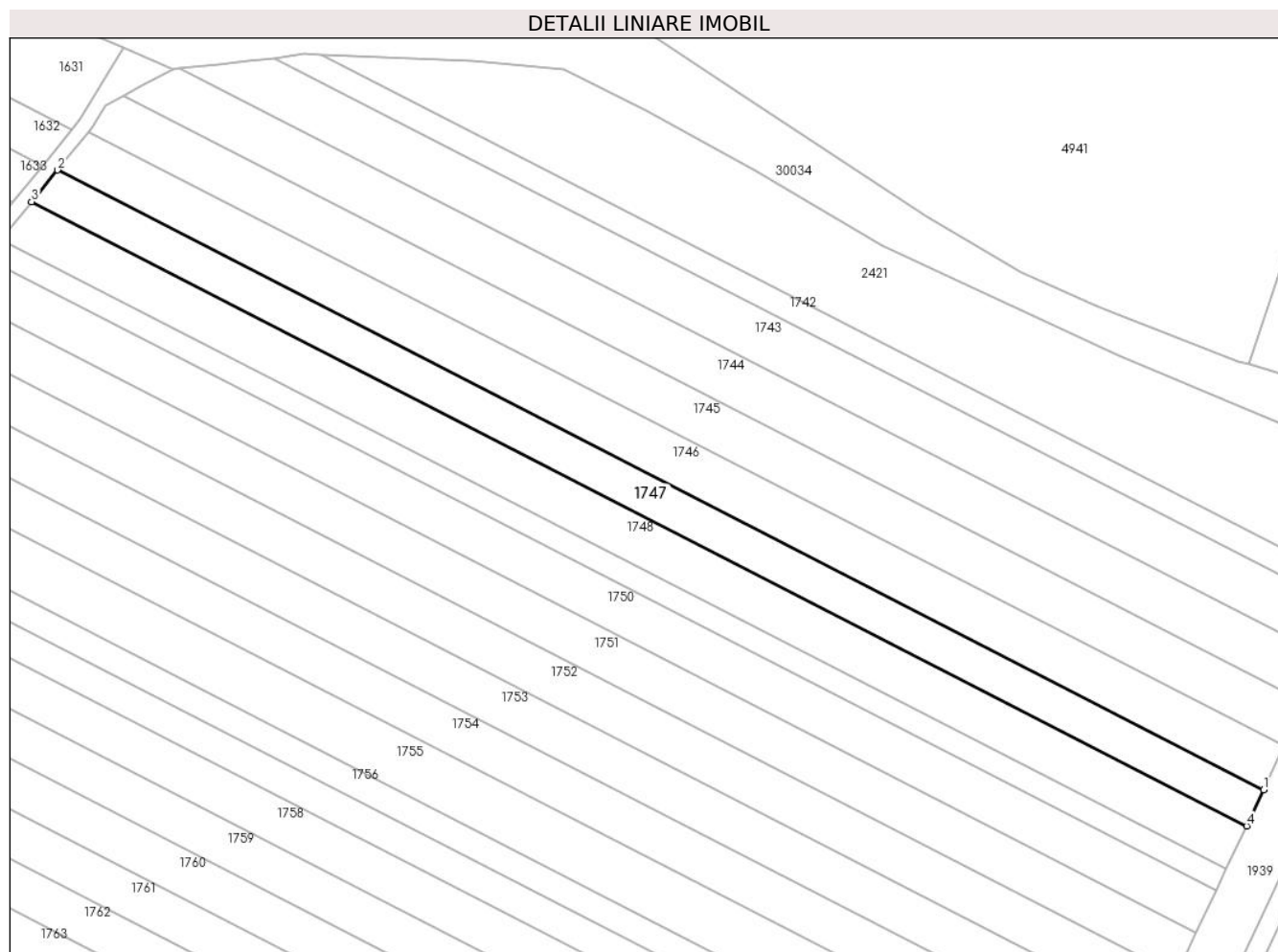
Inscrieri privind dezmembramintele dreptului de proprietate, drepturi reale de garanție și sarcini	Referințe
NU SUNT	

## Anexa Nr. 1 La Partea I

## Teren

Nr cadastral	Suprafața (mp)*	Observații / Referințe
	4.200	

\* Suprafața este determinată în planul de proiecție Stereo 70.



## Date referitoare la teren

Crt	Categorie folosință	Intravilan	Suprafața (mp)	Tarla	Parcelă	Nr. topo	Observații / Referințe
1	arabil	NU	4.200	33	772/20	-	

## Lungime Segmente

1) Valorile lungimilor segmentelor sunt obținute din proiecție în plan.

Punct început	X / Y	Punct sfârșit	X / Y	Lungime segment (** (m)
1	575.716,515 388.169,611	2	575.381,906 388.341,37	376.117
2	575.381,906 388.341,37	3	575.374,698 388.332,563	11.381
3	575.374,698 388.332,563	4	575.711,763 388.159,545	378.877
4	575.711,763 388.159,545	1	575.716,515 388.169,611	11.131

\*\* Lungimile segmentelor sunt determinate în planul de proiecție Stereo 70 și sunt rotunjite la 1 milimetru.

**\*\*\* Distanţa dintre puncte este formată din segmente cumulate ce sunt mai mici decât valoarea 1 milimetru.**



**DATE DESPRE IMOBILUL NR. 1748**

Oficiul de Cadastru și Publicitate Imobiliară PRAHOVA  
Biroul de Cadastru și Publicitate Imobiliară Ploiești

**A. Partea I. Descrierea imobilului**

TEREN Extravilan

Adresa: Jud. Prahova

Nr. Crt	Nr cadastral Nr. topografic	Suprafața* (mp)	Observații / Referințe
A1		5.000	Sector cadastral:55 Teren neimpregmuit;

**B. Partea II. Proprietari și acte**

Inscrieri privitoare la dreptul de proprietate și alte drepturi reale		Referințe
/		
Act Administrativ nr. 35163, din 29/03/1995 emis de CJSDPAT PRAHOVA;		
B1	Intabulare, drept de PROPRIETATE, dobandit prin Reconstituire, cota actuala 1/1, cota initiala 1/1 1) IONIȚĂ GHE DUMITRU	A1

**C. Partea III. SARCINI .**

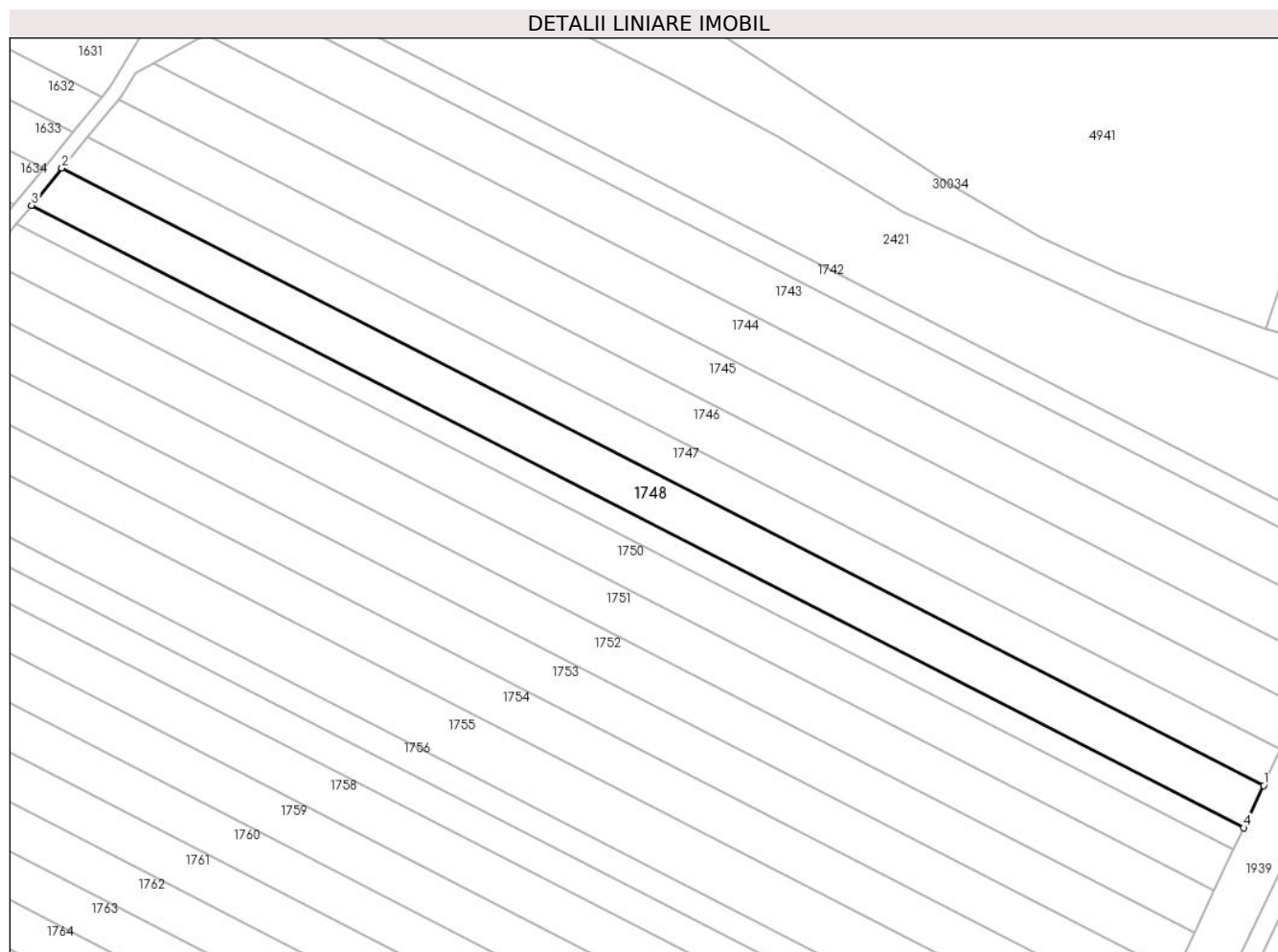
Inscrieri privind dezmembramintele dreptului de proprietate, drepturi reale de garanție și sarcini	Referințe
NU SUNT	

## Anexa Nr. 1 La Partea I

## Teren

Nr cadastral	Suprafața (mp)*	Observații / Referințe
	5.000	

\* Suprafața este determinată în planul de proiecție Stereo 70.



## Date referitoare la teren

Crt	Categorie folosință	Intra vilan	Suprafața (mp)	Tarla	Parcelă	Nr. topo	Observații / Referințe
1	arabil	NU	5.000	33	772/21	-	

## Lungime Segmente

1) Valorile lungimilor segmentelor sunt obținute din proiecție în plan.

Punct început	X / Y	Punct sfârșit	X / Y	Lungime segment (** (m)
1	575.711,763 388.159,545	2	575.374,698 388.332,563	378.877
2	575.374,698 388.332,563	3	575.366,185 388.322,163	13.44
3	575.366,185 388.322,163	4	575.706,15 388.147,655	382.138
4	575.706,15 388.147,655	1	575.711,763 388.159,545	13.148

\*\* Lungimile segmentelor sunt determinate în planul de proiecție Stereo 70 și sunt rotunjite la 1 milimetru.

**\*\*\* Distanţa dintre puncte este formată din segmente cumulate ce sunt mai mici decât valoarea 1 milimetru.**





**DATE DESPRE IMOBILUL NR. 1749**

Oficiul de Cadastru și Publicitate Imobiliară PRAHOVA  
Biroul de Cadastru și Publicitate Imobiliară Ploiești

**A. Partea I. Descrierea imobilului**

TEREN Extravilan

Adresa: Jud. Prahova

Nr. Crt	Nr cadastral Nr. topografic	Suprafața* (mp)	Observații / Referințe
A1		2.500	Sector cadastral:55 Teren neimprejmuit;

**B. Partea II. Proprietari și acte**

Inscrieri privitoare la dreptul de proprietate și alte drepturi reale		Referințe
/		
Act Administrativ nr. 42331, din 07/07/1995 emis de CJSDPAT PRAHOVA;		
B1	Intabulare, drept de PROPRIETATE, dobandit prin Reconstituire, cota actuala 1/1, cota initiala 1/1 1) GHEORGHE N VASILE	A1

**C. Partea III. SARCINI .**

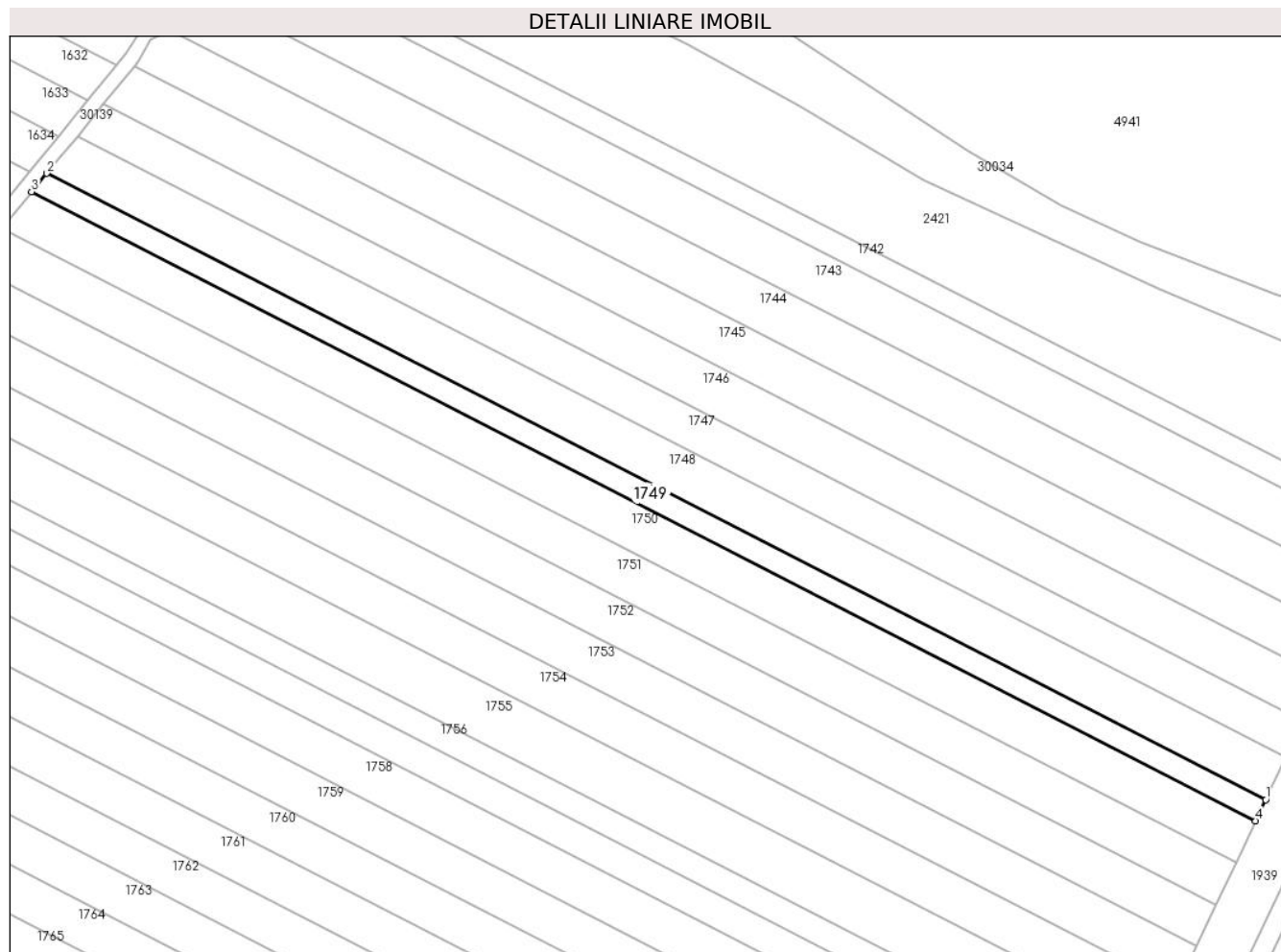
Inscrieri privind dezmembramintele dreptului de proprietate, drepturi reale de garanție și sarcini	Referințe
NU SUNT	

## Anexa Nr. 1 La Partea I

## Teren

Nr cadastral	Suprafața (mp)*	Observații / Referințe
	2.500	

\* Suprafața este determinată în planul de proiecție Stereo 70.



## Date referitoare la teren

Crt	Categorie folosință	Intra vilan	Suprafața (mp)	Tarla	Parcelă	Nr. topo	Observații / Referințe
1	arabil	NU	2.500	33	772/22	-	

## Lungime Segmente

1) Valorile lungimilor segmentelor sunt obținute din proiecție în plan.

Punct început	X / Y	Punct sfârșit	X / Y	Lungime segment (** (m)
1	575.706,15 388.147,655	2	575.366,185 388.322,163	382.138
2	575.366,185 388.322,163	3	575.361,956 388.316,996	6.677
3	575.361,956 388.316,996	4	575.703,362 388.141,748	383.758
4	575.703,362 388.141,748	1	575.706,15 388.147,655	6.532

\*\* Lungimile segmentelor sunt determinate în planul de proiecție Stereo 70 și sunt rotunjite la 1 milimetru.

**\*\*\* Distanţa dintre puncte este formată din segmente cumulate ce sunt mai mici decât valoarea 1 milimetru.**



**DATE DESPRE IMOBILUL NR. 1750**

Oficiul de Cadastru și Publicitate Imobiliară PRAHOVA  
Biroul de Cadastru și Publicitate Imobiliară Ploiești

**A. Partea I. Descrierea imobilului**

TEREN Extravilan

Nr. CF vechi:7086

Adresa: Jud. Prahova

Nr. Crt	Nr cadastral Nr. topografic	Suprafața* (mp)	Observații / Referințe
A1	20919	5.000	Sector cadastral:55 Teren neimprejmut;

**B. Partea II. Proprietari și acte**

Inscrieri privitoare la dreptul de proprietate și alte drepturi reale		Referințe
<b>30849 / 20/06/2007</b>		
Act Notarial nr. 3650, din 19/06/2007 emis de NP POPESCU VIORICA;		
B5	Intabulare, drept de PROPRIETATE, dobandit prin Conventie, cota actuala 1/2, cota initiala 1/1 1) <b>DINCA ELENA MARIANA</b>	A1
<b>67083 / 28/08/2014</b>		
Act Normativ nr. 17, din 07/03/2014 emis de Parlamentul Romaniei;		
B6	Imobil aflat sub incidenta art.3 alin.(1) din Legea 17/2014, dobandit prin Lege	A1
<b>3812 / 16/01/2018</b>		
Act Notarial nr. 1, din 16/01/2018 emis de NP Preda Popescu Florentina;		
B7	Intabulare, drept de PROPRIETATE, dobandit prin Succesiune, cota actuala 1/8, cota initiala 1/8 1) <b>DINCĂ ELENA-MARIANA</b>	A1
B8	Intabulare, drept de PROPRIETATE, dobandit prin Succesiune, cota actuala 3/8, cota initiala 3/8 1) <b>DINCĂ MIHAIL</b>	A1

**C. Partea III. SARCINI .**

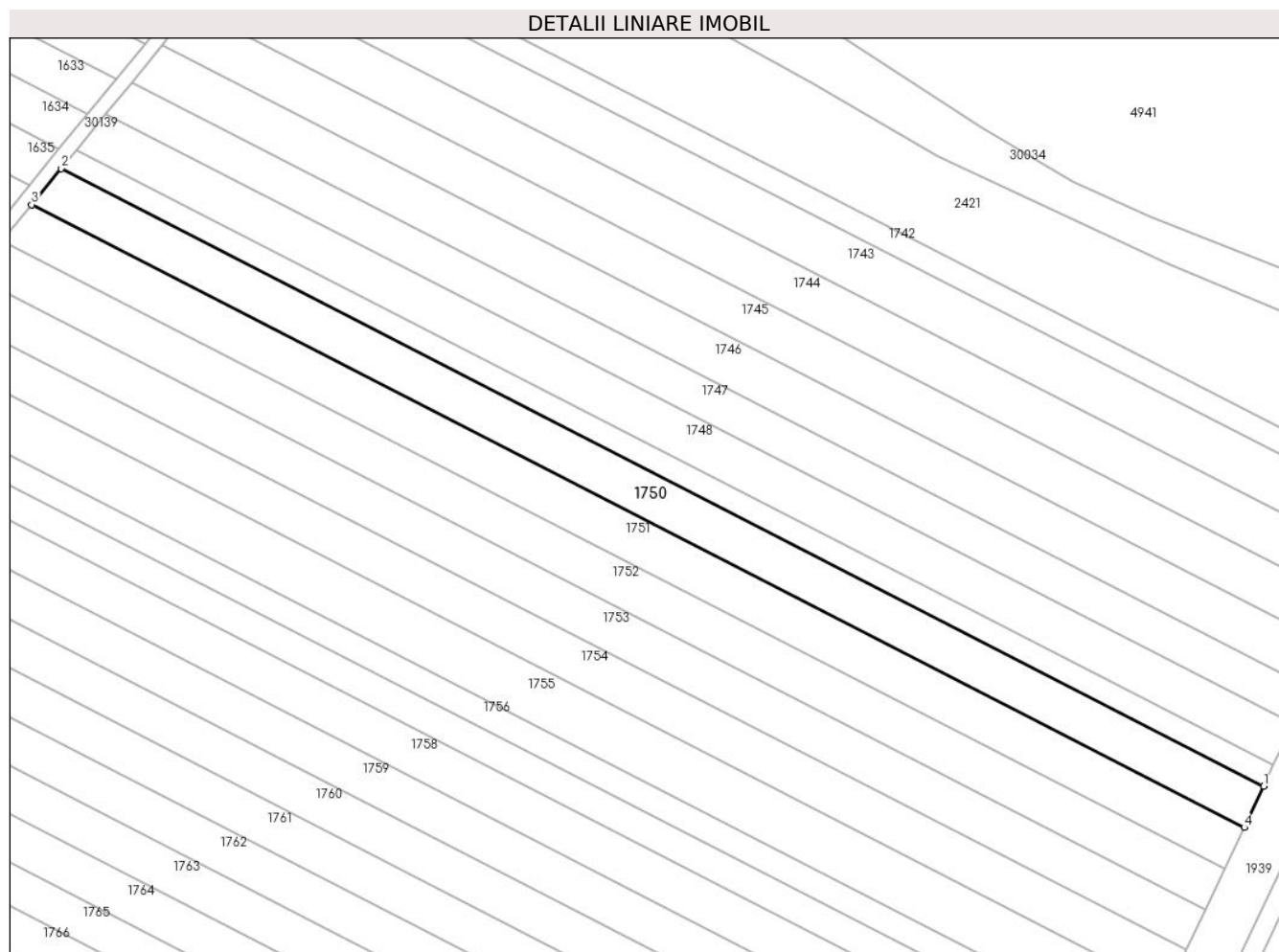
Inscrieri privind dezmembramintele dreptului de proprietate, drepturi reale de garanție și sarcini	Referințe
NU SUNT	

## Anexa Nr. 1 La Partea I

## Teren

Nr cadastral	Suprafața (mp)*	Observații / Referințe
20919	5.000	

\* Suprafața este determinată în planul de proiecție Stereo 70.



## Date referitoare la teren

Crt	Categorie folosință	Intravilan	Suprafața (mp)	Tarla	Parcelă	Nr. topo	Observații / Referințe
1	arabil	NU	5.000	33	772/23	-	

## Lungime Segmente

1) Valorile lungimilor segmentelor sunt obținute din proiecție în plan.

Punct început	X / Y	Punct sfârșit	X / Y	Lungime segment (** (m)
1	575.703,362 388.141,748	2	575.361,956 388.316,996	383.758
2	575.361,956 388.316,996	3	575.353,55 388.306,726	13.272
3	575.353,55 388.306,726	4	575.697,82 388.130,009	386.976
4	575.697,82 388.130,009	1	575.703,362 388.141,748	12.981

\*\* Lungimile segmentelor sunt determinate în planul de proiecție Stereo 70 și sunt rotunjite la 1 milimetru.

**\*\*\* Distanţa dintre puncte este formată din segmente cumulate ce sunt mai mici decât valoarea 1 milimetru.**





**DATE DESPRE IMOBILUL NR. 1751**

Oficiul de Cadastru și Publicitate Imobiliară PRAHOVA  
Biroul de Cadastru și Publicitate Imobiliară Ploiești

**A. Partea I. Descrierea imobilului**

TEREN Extravilan

Adresa: Jud. Prahova

Nr. Crt	Nr cadastral Nr. topografic	Suprafața* (mp)	Observații / Referințe
A1		5.000	Sector cadastral:55 Teren neimprejmit;

**B. Partea II. Proprietari și acte**

Inscrieri privitoare la dreptul de proprietate și alte drepturi reale		Referințe
/		
Act Notarial nr. 1, din 16/01/2018 emis de NP PREDA POPESCU-FLORENTINA;		
B1	Intabulare, drept de PROPRIETATE, cu titlu de moștenire, dobandit prin Succesiune, cota actuala 1/8, cota initiala 1/8 1) <b>DINCĂ ELENA-MARIANA</b>	A1
B2	Intabulare, drept de PROPRIETATE, cu titlu de moștenire, dobandit prin Succesiune, cota actuala 3/8, cota initiala 3/8 1) <b>DINCĂ MIHAIL</b>	A1
Hotarare Judecatoreasca nr. 5865, din 18/07/2005 emis de JUDECĂTORIA PLOIEȘTI;		
B3	Intabulare, drept de PROPRIETATE, cu titlu de ieșire din indiviziune, dobandit prin Hotarare Judecatoreasca, cota actuala 4/8, cota initiala 4/8 1) <b>DINCĂ ELENA-MARIANA</b>	A1

**C. Partea III. SARCINI .**

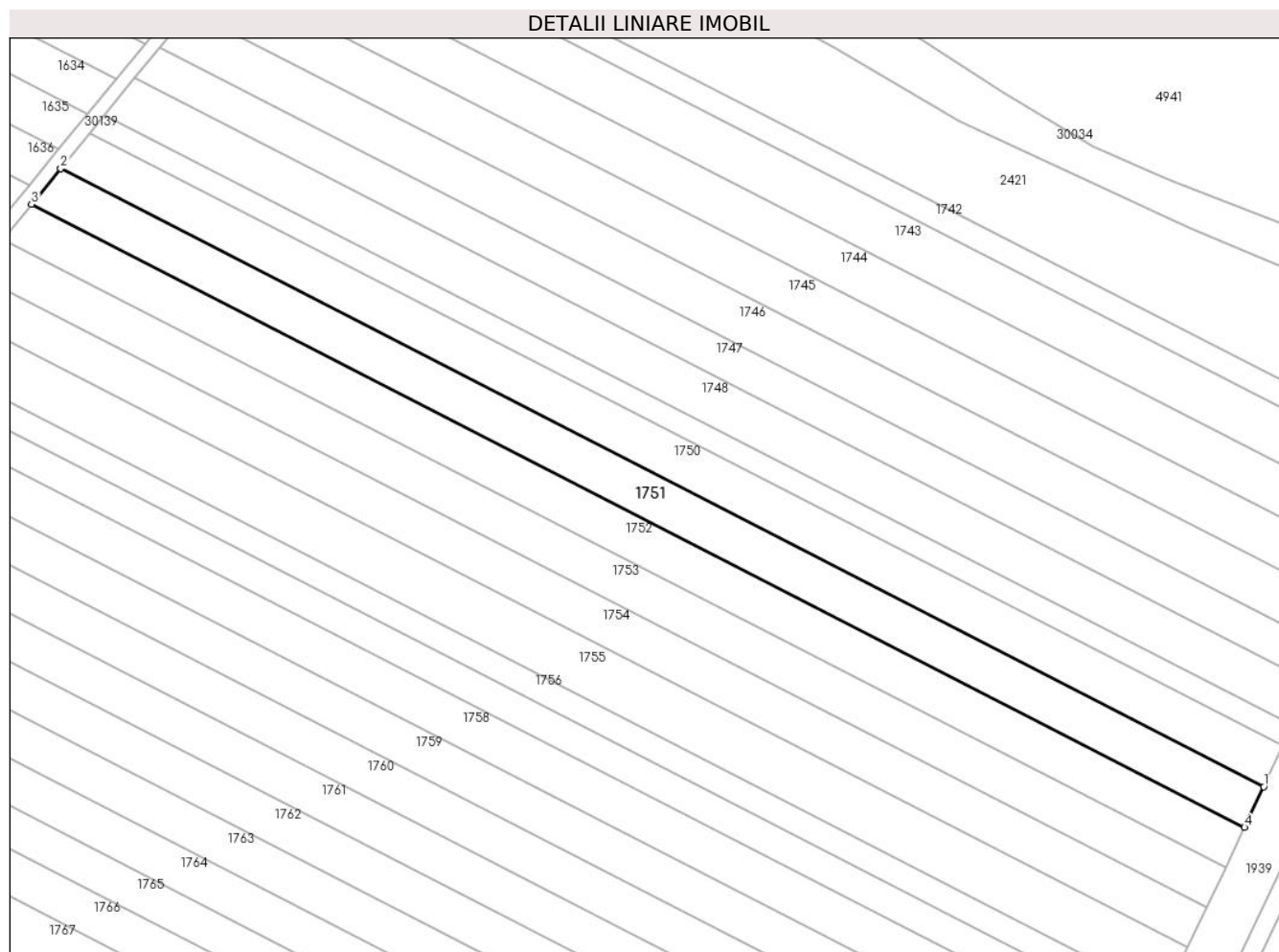
Inscrieri privind dezmembramintele dreptului de proprietate, drepturi reale de garanție și sarcini	Referințe
NU SUNT	

## Anexa Nr. 1 La Partea I

## Teren

Nr cadastral	Suprafața (mp)*	Observații / Referințe
	5.000	

\* Suprafața este determinată în planul de proiecție Stereo 70.



## Date referitoare la teren

Crt	Categorie folosință	Intra vilan	Suprafața (mp)	Tarla	Parcelă	Nr. topo	Observații / Referințe
1	arabil	NU	5.000	33	772/24	-	

## Lungime Segmente

1) Valorile lungimilor segmentelor sunt obținute din proiecție în plan.

Punct început	X / Y	Punct sfârșit	X / Y	Lungime segment (** (m)
1	575.697,82 388.130,009	2	575.353,55 388.306,726	386.976
2	575.353,55 388.306,726	3	575.345,214 388.296,541	13.161
3	575.345,214 388.296,541	4	575.692,324 388.118,366	390.169
4	575.692,324 388.118,366	1	575.697,82 388.130,009	12.875

\*\* Lungimile segmentelor sunt determinate în planul de proiecție Stereo 70 și sunt rotunjite la 1 milimetru.

**\*\*\* Distanţa dintre puncte este formată din segmente cumulate ce sunt mai mici decât valoarea 1 milimetru.**

