



# PLAN CADASTRAL






## UAT: PLOPU

### JUDEȚUL PRAHOVA

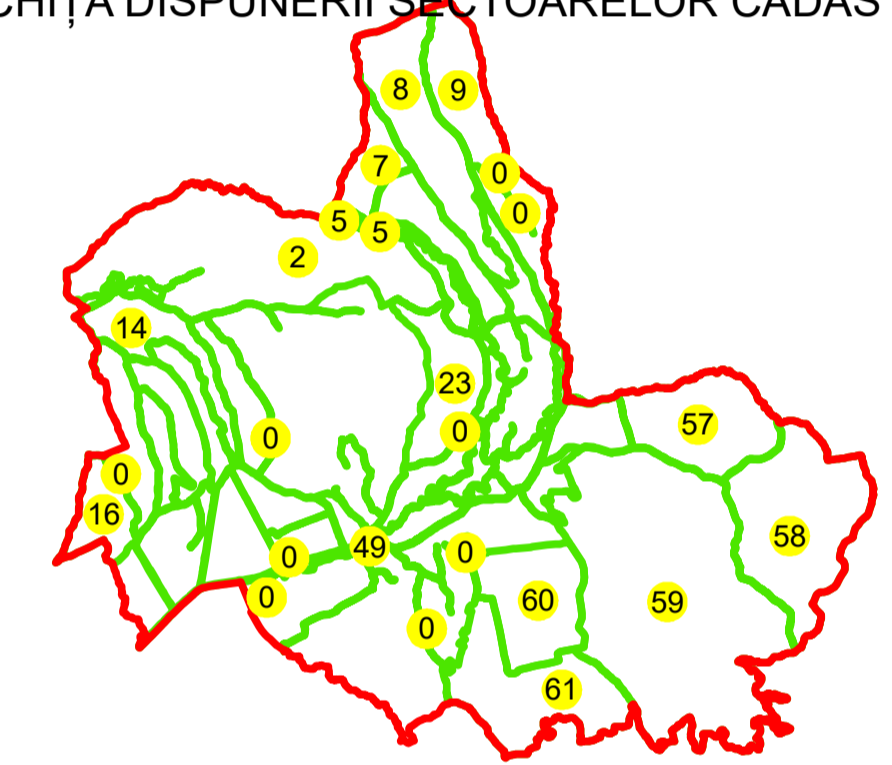
Sector Cadastral:  
0, 0

Scara 1:2000  
PLANȘA 22

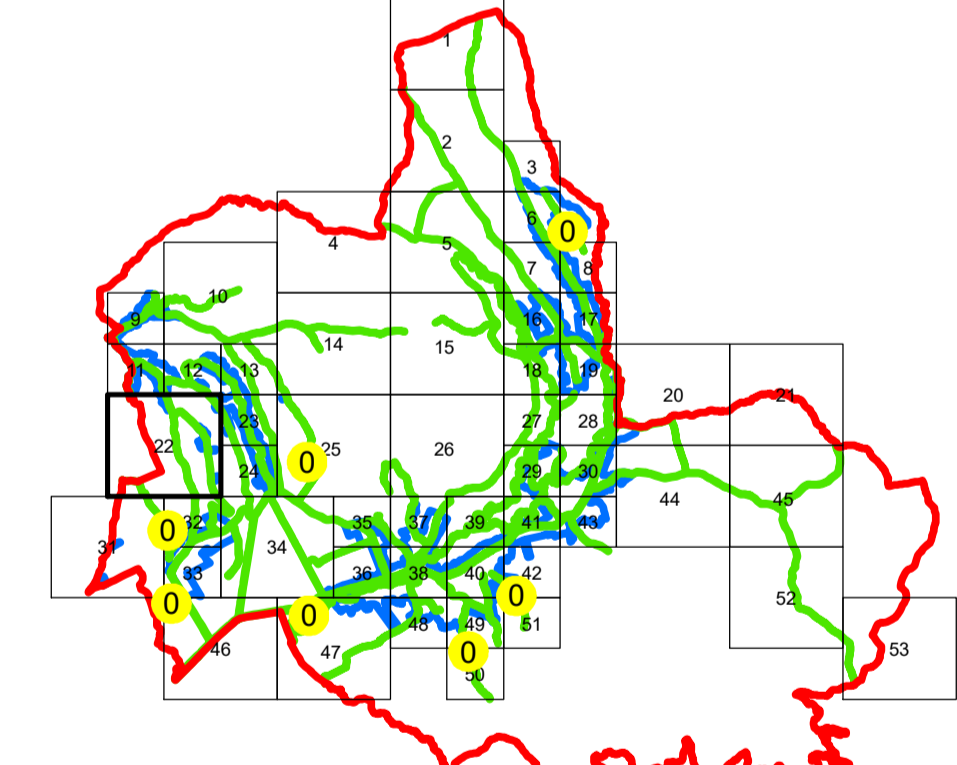
#### LEGENDĂ

- Limită UAT 
- Limită intravilan 
- Limită sector cadastral 
- Limită imobil 
- Limită construcții 
- Număr sector cadastral **10**
- Număr identificator imobil 2555
- Număr poștal 15

SCHIȚA DISPUNERII SECTOARELOR CADASTRALE



SCHIȚA DISPUNERII PLANȘELOR



Sistem de proiecție: STEREO 70

Spre publicare

S.C. GENERAL SURVEY  
CORPORATION S.R.L.  
02.04.2026  
Semnat electronic

