



# PLAN CADASTRAL

UAT: PLOPU

JUDEȚUL PRAHOVA








Sector Cadastral:

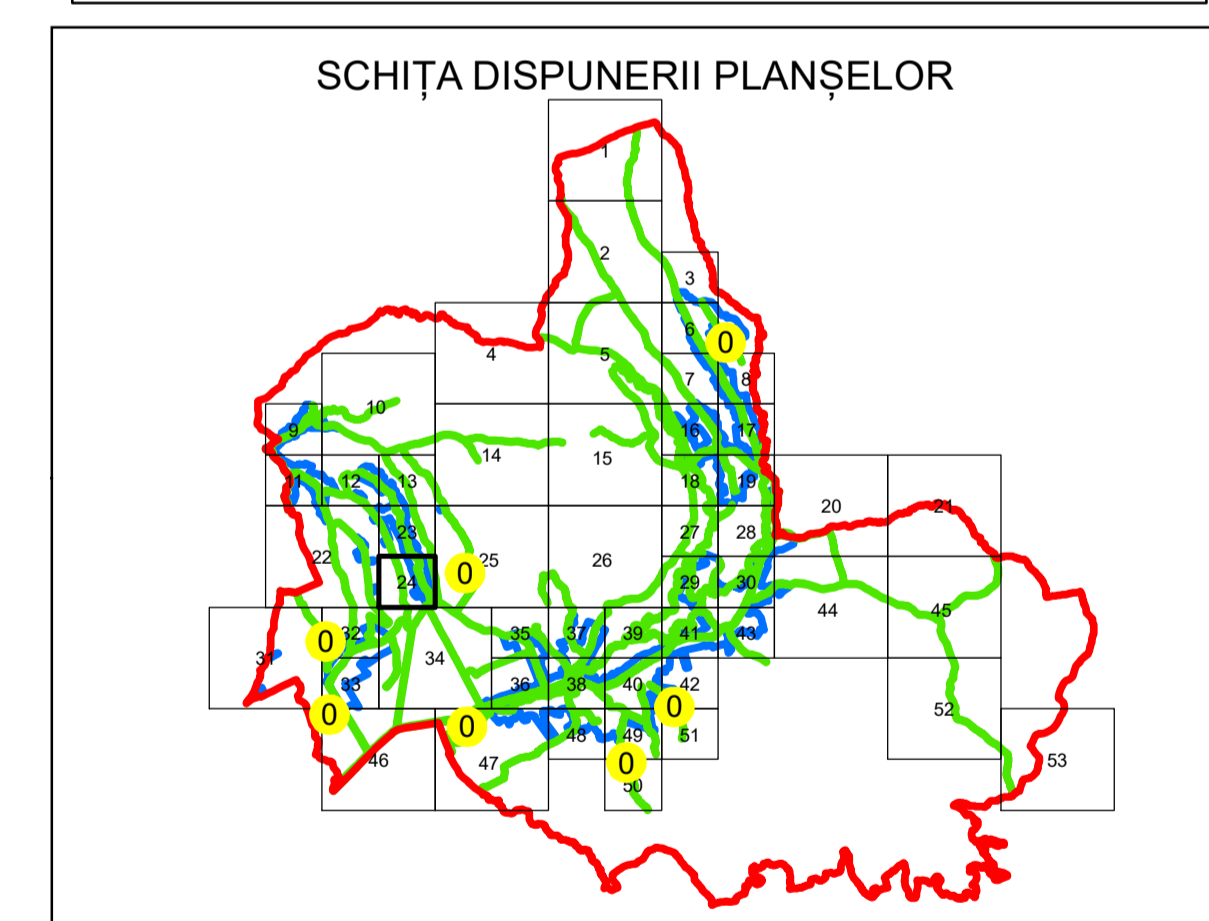
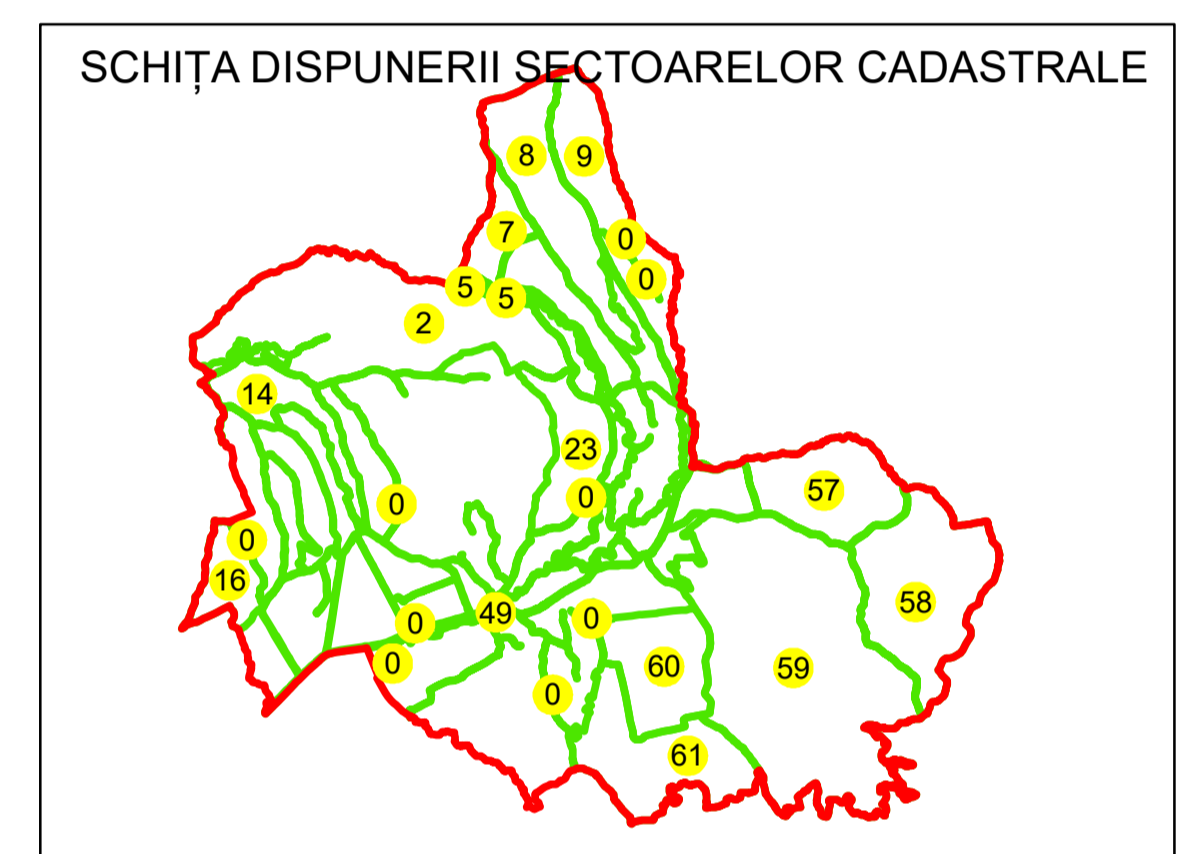
0

Scara 1:1000

PLANȘA 24

## LEGENDĂ

- Limită UAT 
- Limită intravilan 
- Limită sector cadastral 
- Limită imobil 
- Limită construcții 
- Număr sector cadastral  10
- Număr identificator imobil 2555
- Număr poștal  15



Sistem de proiecție: STEREO 70

Spre publicare

S.C. GENERAL SURVEY CORPORATION S.R.L.  
02.04.2026  
Semnat electronic

