



PLAN CADASTRAL








UAT: PLOPU

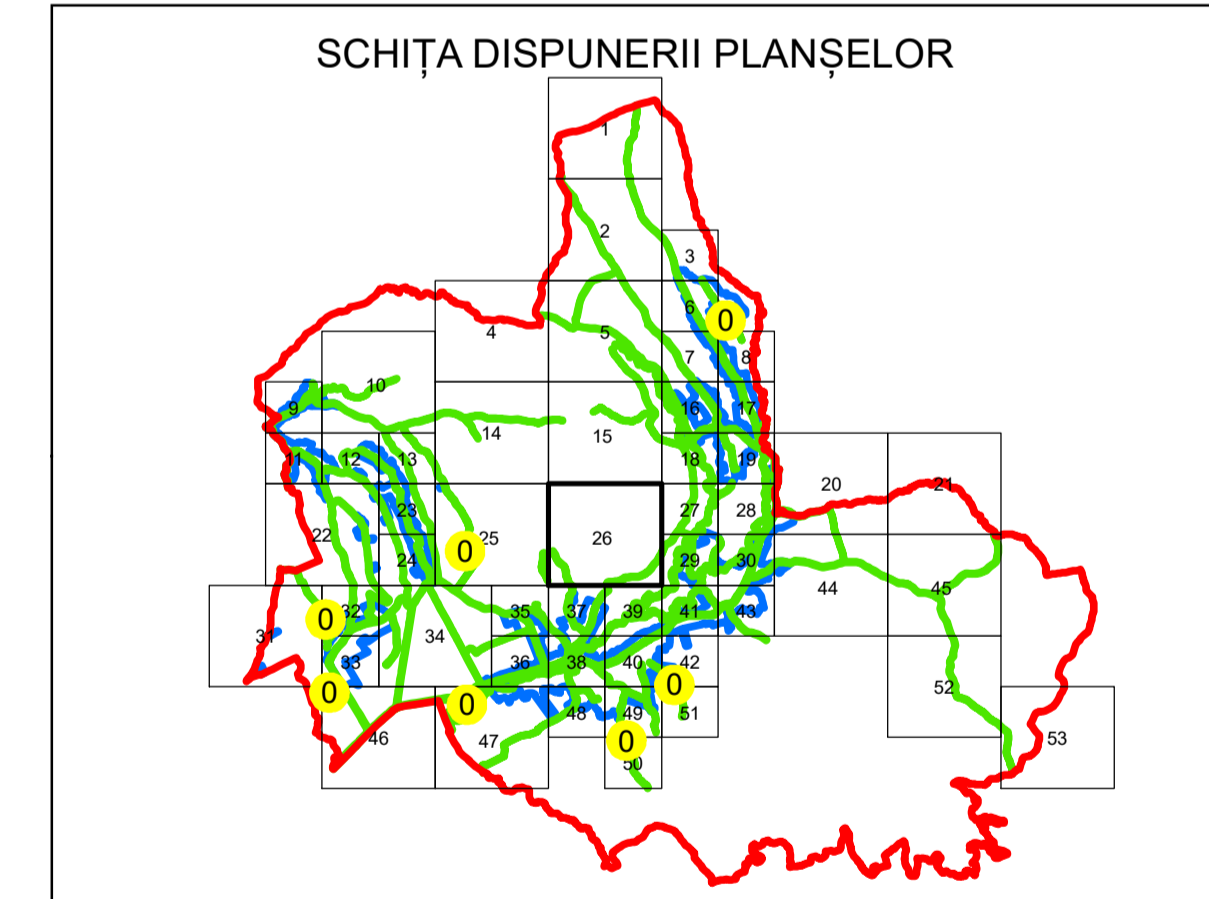
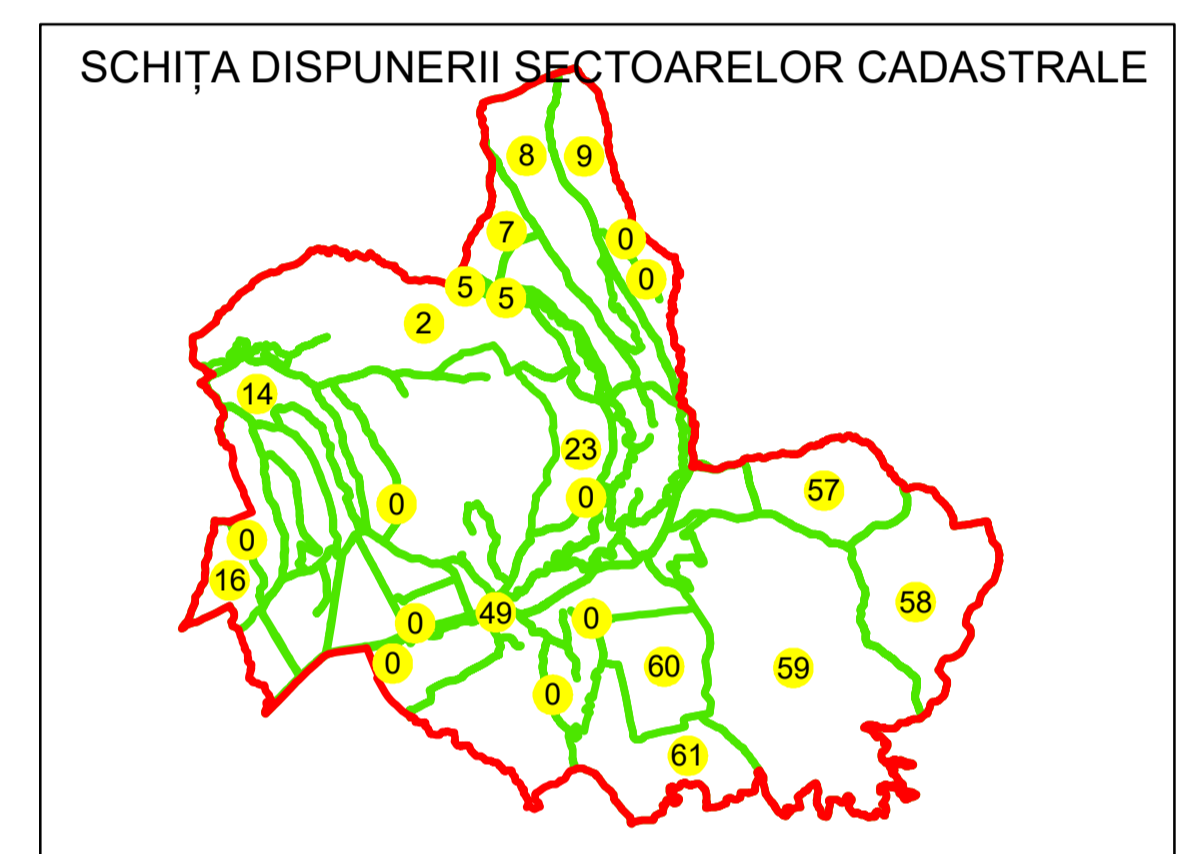
JUDEȚUL PRAHOVA

Sector Cadastral:
0

Scara 1:2000
PLANȘA 26

LEGENDĂ

- Limită UAT 
- Limită intravilan 
- Limită sector cadastral 
- Limită imobil 
- Limită construcții 
- Număr sector cadastral  10
- Număr identificator imobil 2555
- Număr poștal  15



Sistem de proiecție: STEREO 70
Spre publicare

S.C. GENERAL SURVEY CORPORATION S.R.L.
02.04.2026
Semnat electronic

