



PLAN CADASTRAL

UAT: PLOPU

JUDEȚUL PRAHOVA








Sector Cadastral:

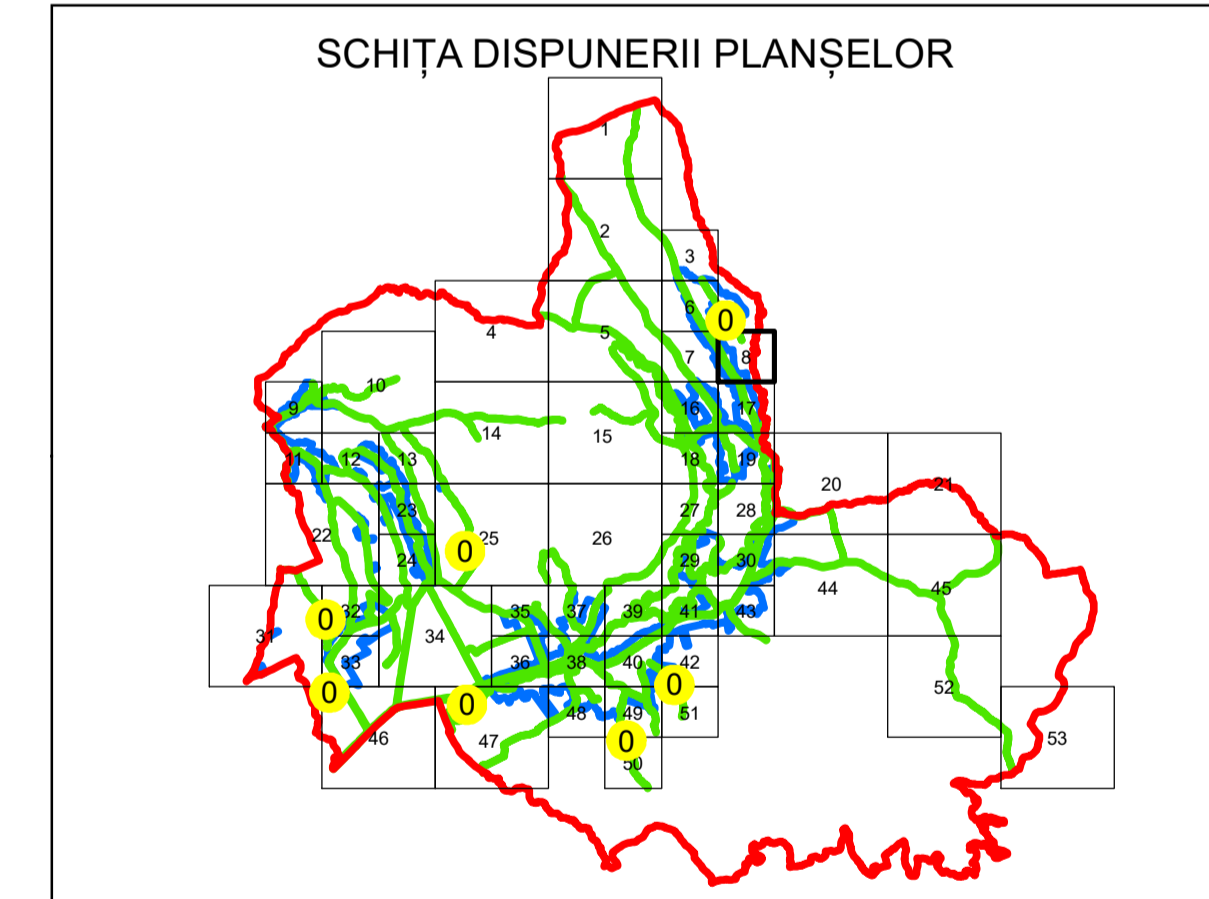
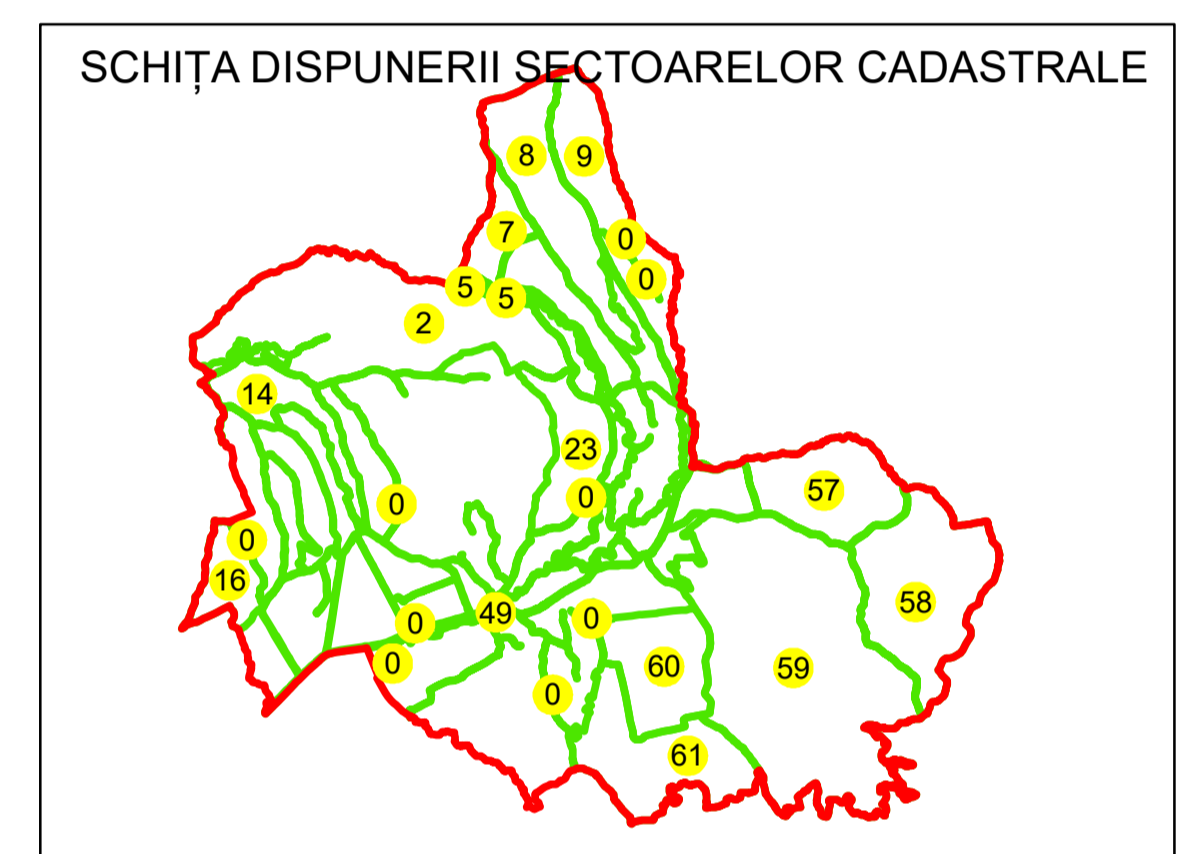
0, 0

Scara 1:1000

PLANȘA 8

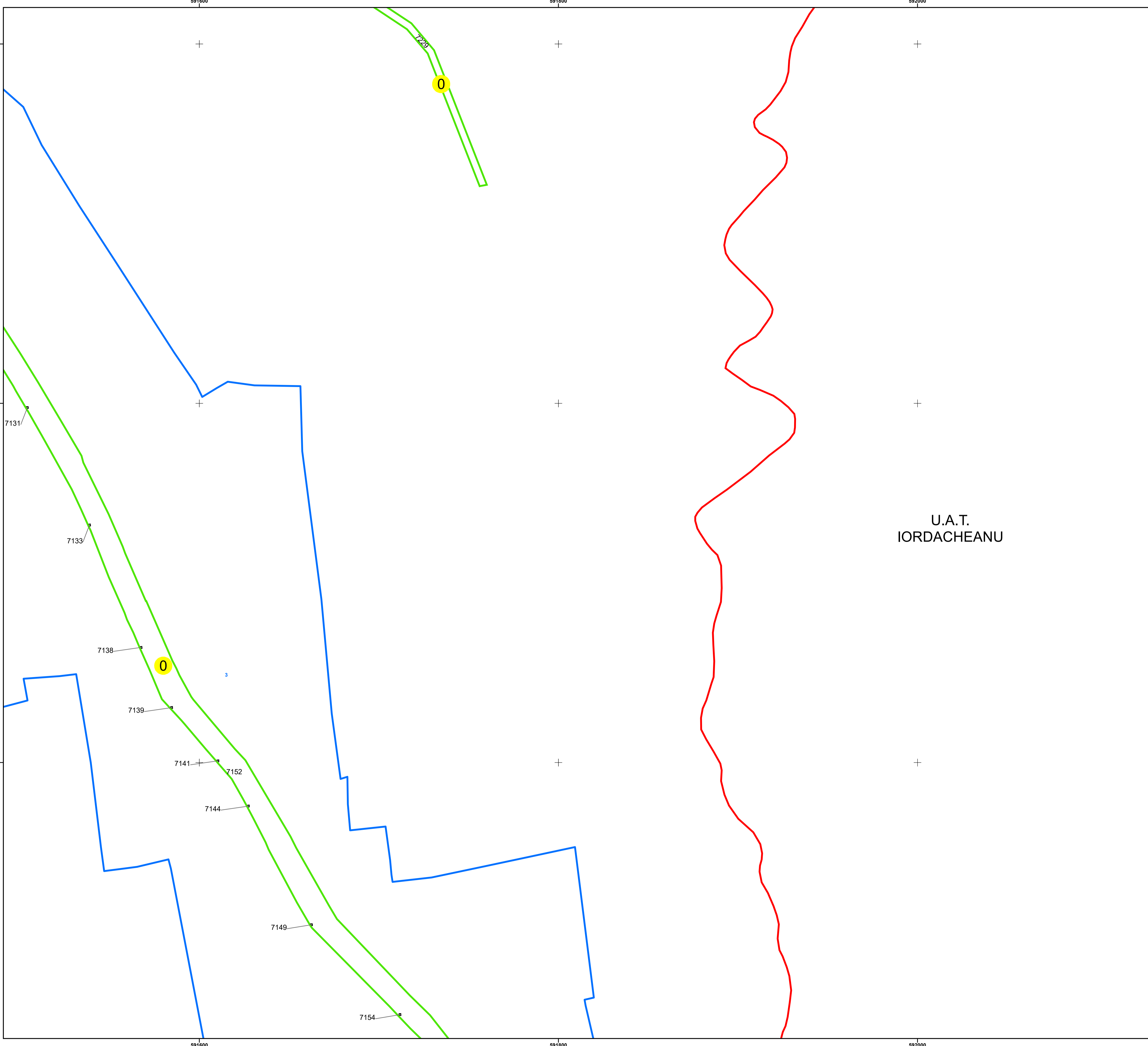
LEGENDĂ

- Limită UAT 
- Limită intravilan 
- Limită sector cadastral 
- Limită imobil 
- Limită construcții 
- Număr sector cadastral 
- Număr identificator imobil 2555
- Număr poștal 



Sistem de proiecție: STEREO 70
Spre publicare

S.C. GENERAL SURVEY CORPORATION S.R.L.
02.04.2026
Semnat electronic



U.A.T.
IORDACHEANU