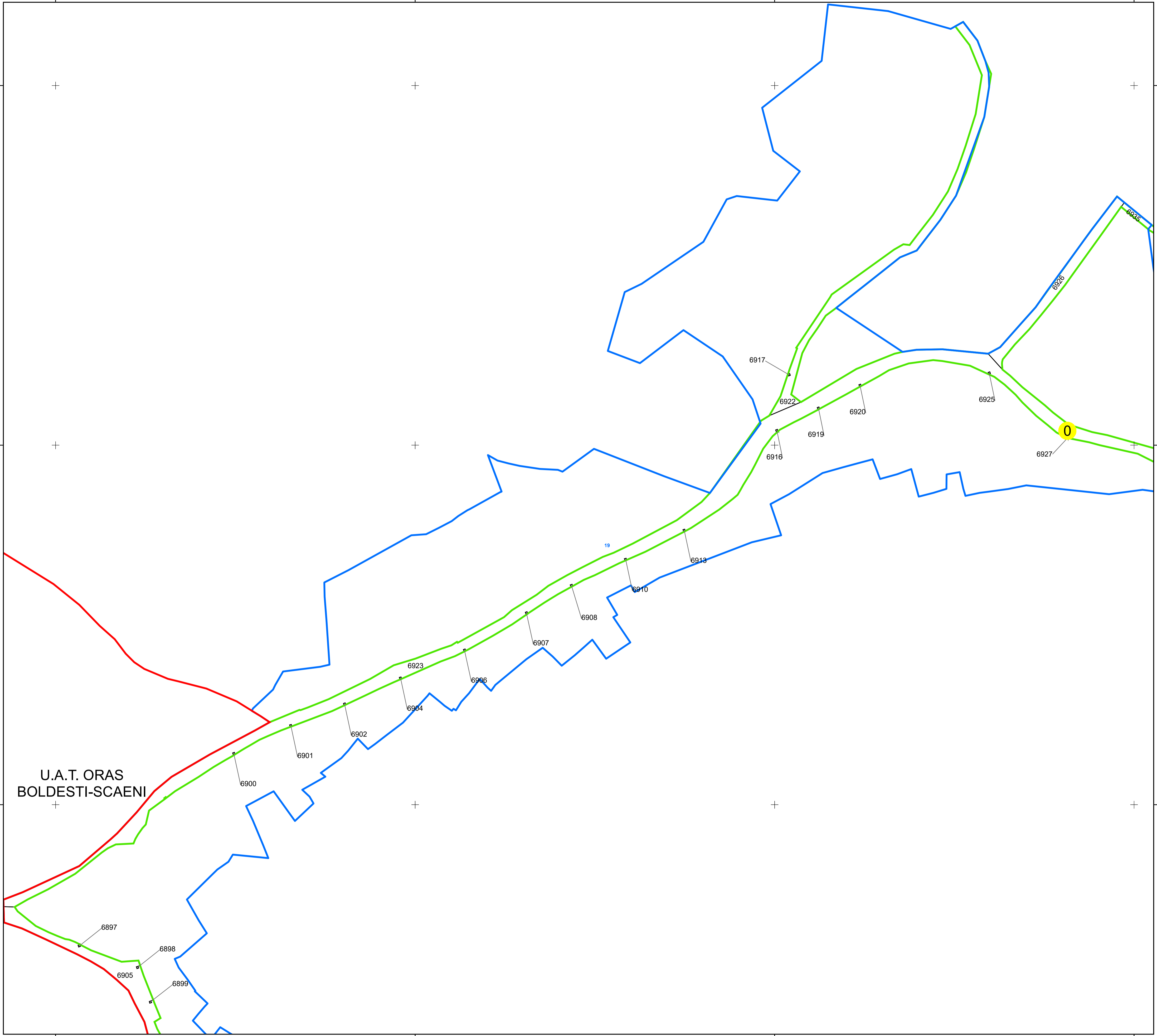




**PLAN CADASTRAL**  
**UAT: PLOPU**  
**JUDEȚUL PRAHOVA**  
 Sector Cadastral:  
 0  
 Scara 1:1000  
 PLANȘA 9

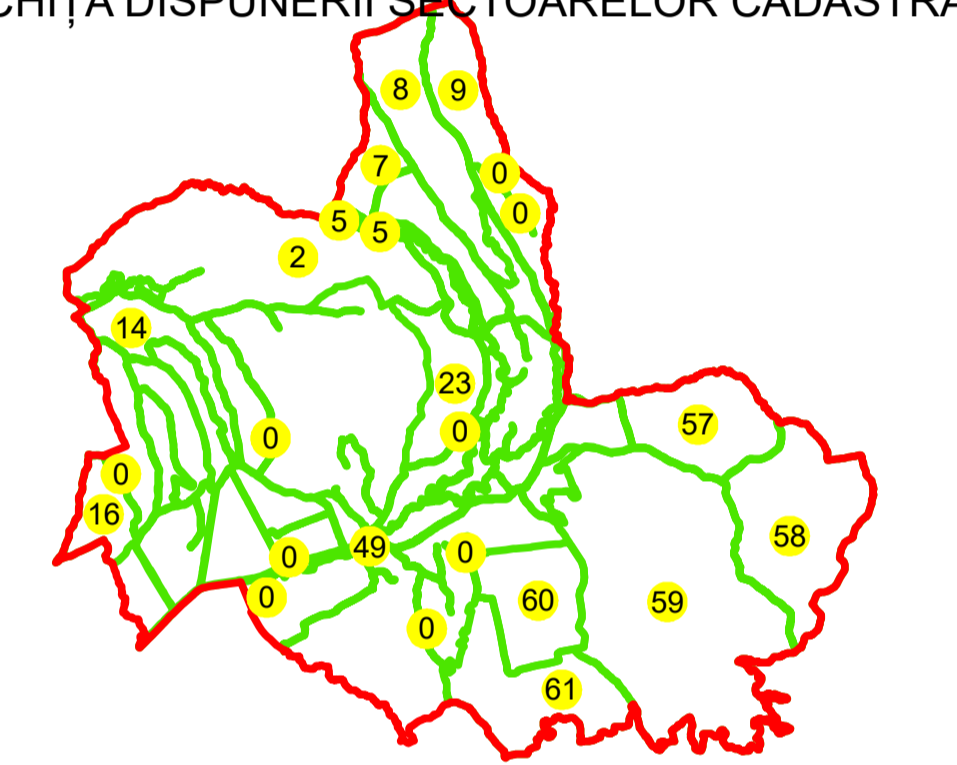
**LEGENDĂ**

- Limită UAT —
- Limită intravilan —
- Limită sector cadastral —
- Limită imobil
- Limită construcții
- Număr sector cadastral 10
- Număr identificator imobil 2555
- Număr poștal 19

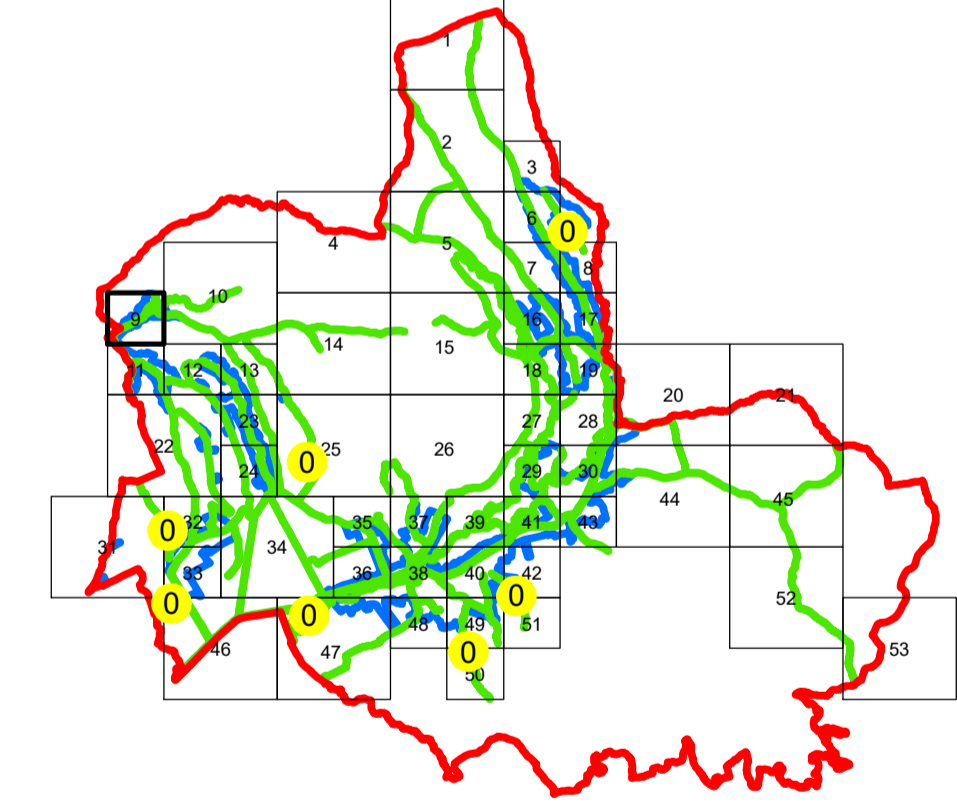


U.A.T. ORAS  
 BOLDESTI-SCAENI

SCHIȚA DISPUNERII SECTOARELOR CADASTRALE



SCHIȚA DISPUNERII PLANȘELOR



Sistem de proiecție: STEREO 70  
 Spre publicare

S.C. GENERAL SURVEY  
 CORPORATION S.R.L.  
 02.04.2026  
 Semnat electronic