



# PLAN CADASTRAL







## UAT: PLOPU

### JUDEȚUL PRAHOVA

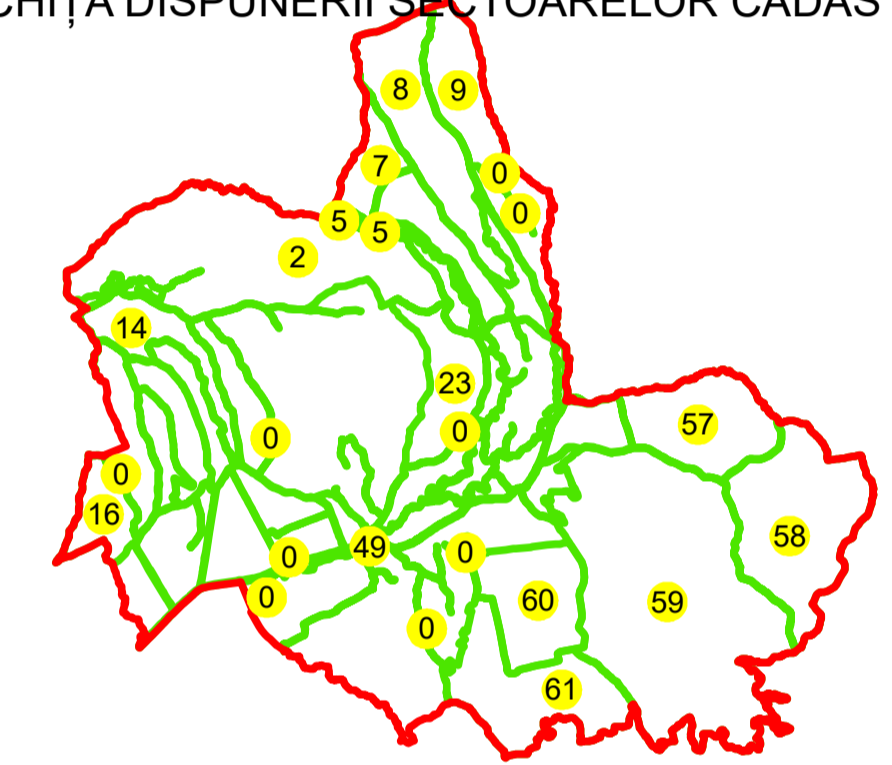
Sector Cadastral:  
14

Scara 1:1000  
PLANȘA 5

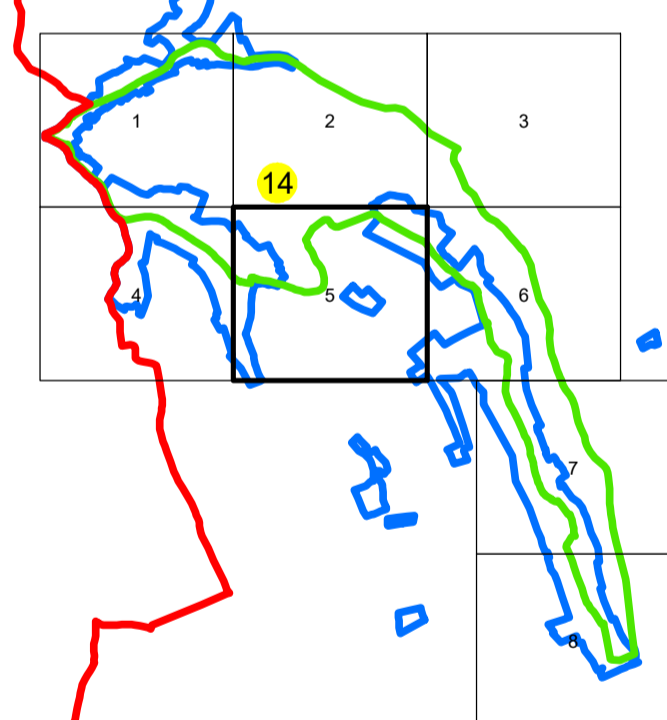
#### LEGENDĂ

- Limită UAT 
- Limită intravilan 
- Limită sector cadastral 
- Limită imobil 
- Limită construcții 
- Număr sector cadastral **10**
- Număr identificator imobil 2555
- Număr poștal 

SCHIȚA DISPUNERII SECȚOARELOR CADASTRALE



SCHIȚA DISPUNERII PLANȘELOR



Sistem de proiecție: STEREO 70  
Spre publicare

S.C. GENERAL SURVEY CORPORATION S.R.L.  
02.04.2026  
Semnat electronic

