



PLAN CADASTRAL

UAT: PLOPU

JUDEȚUL PRAHOVA

Sector Cadastral:

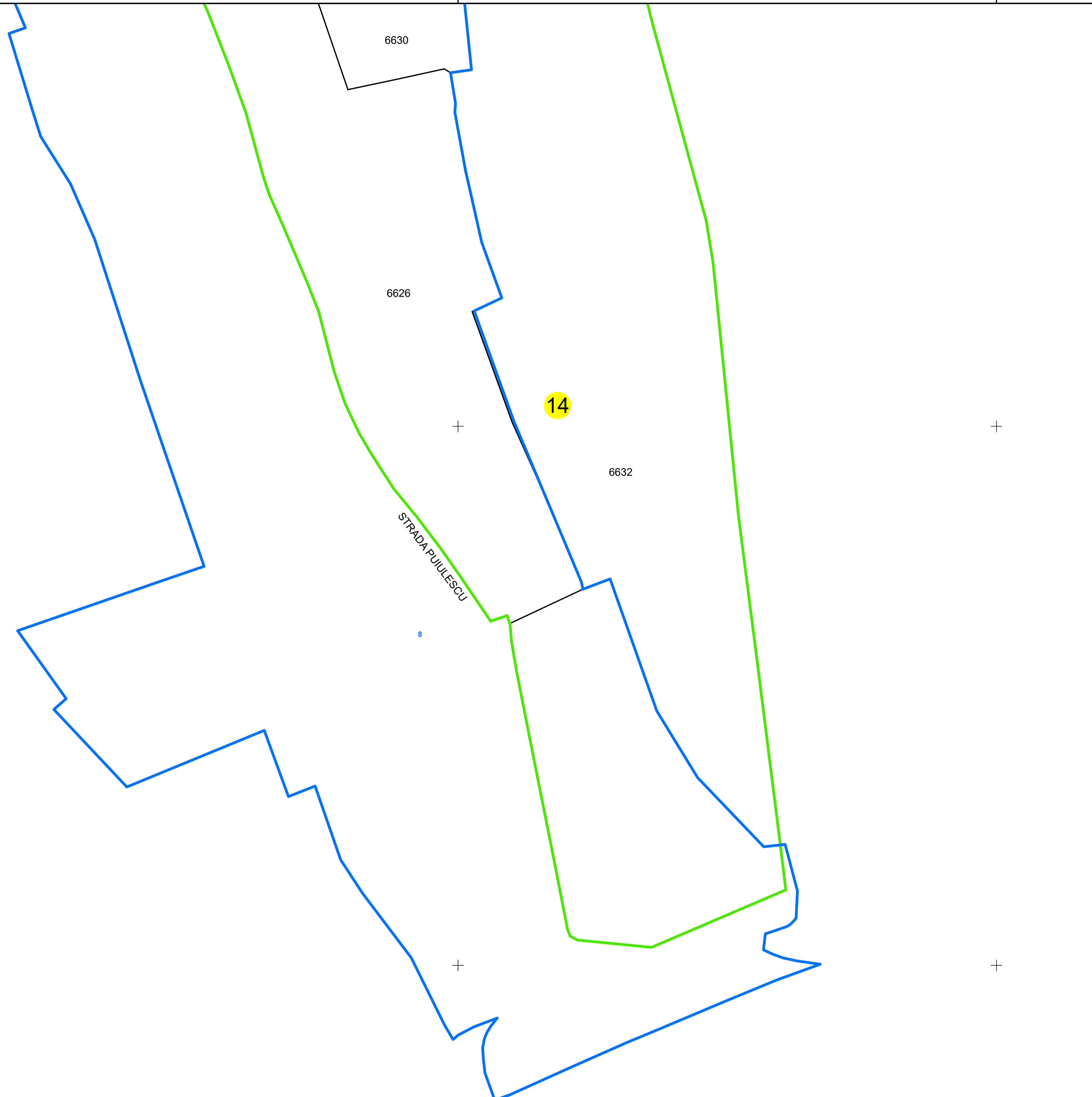
14

Scara 1:1000

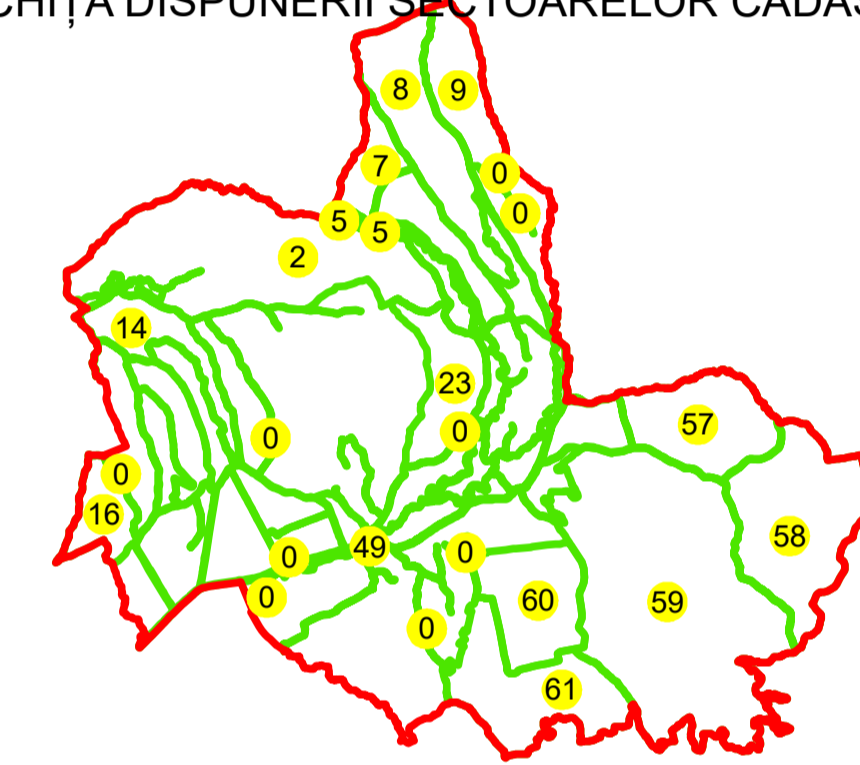
PLANȘA 8

LEGENDĂ

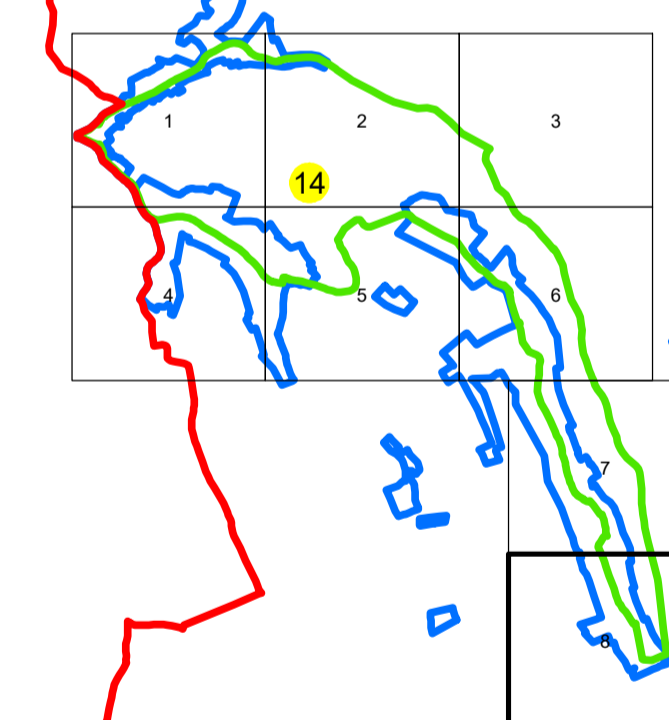
Limită UAT	
Limită intravilan	
Limită sector cadastral	
Limită imobil	
Limită construcții	
Număr sector cadastral	
Număr identificator imobil	2555
Număr poștal	



SCHIȚA DISPUNERII SECTOARELOR CADASTRALE



SCHIȚA DISPUNERII PLANȘELOR



Sistem de proiecție: STEREO 70

Spre publicare

S.C. GENERAL SURVEY CORPORATION S.R.L.
02.04.2026
Semnat electronic