

# PLAN CADASTRAL

UAT: PLOPU

JUDEȚUL PRAHOVA








Sector Cadastral:

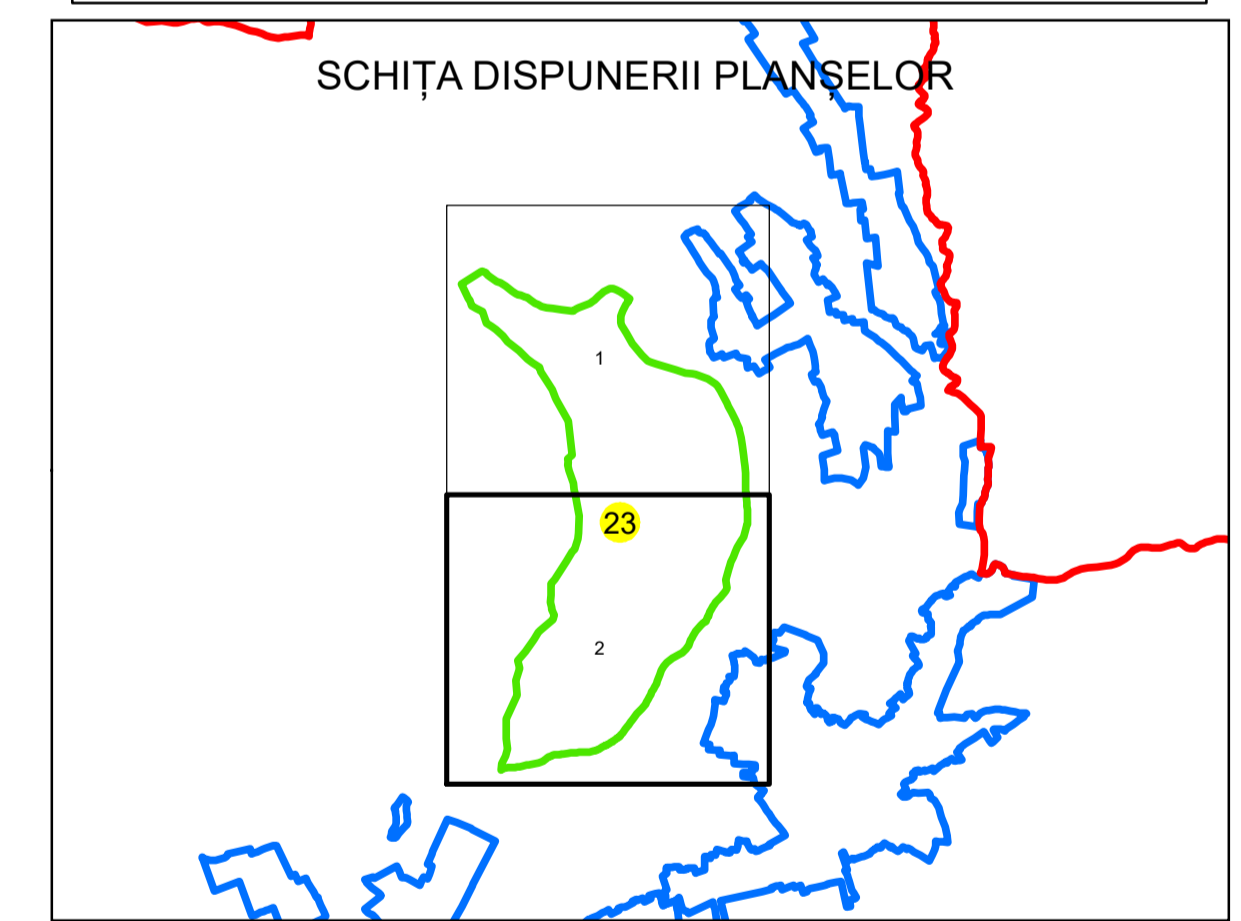
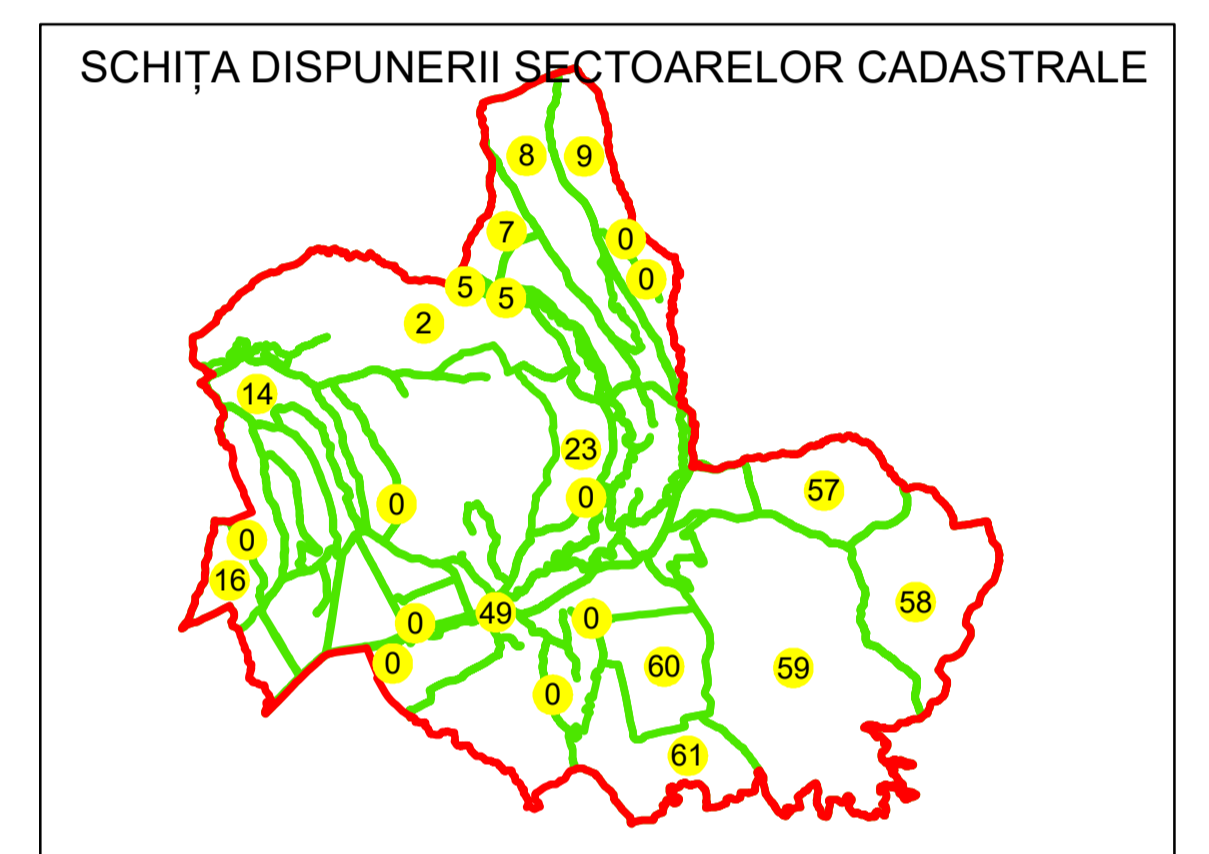
23

Scara 1:2000

PLAȘA 2

## LEGENDĂ

- Limită UAT 
- Limită intravilan 
- Limită sector cadastral 
- Limită imobil 
- Limită construcții 
- Număr sector cadastral 
- Număr identificator imobil 2555
- Număr poștal 



Sistem de proiecție: STEREO 70

Spre publicare

S.C. GENERAL SURVEY CORPORATION S.R.L.  
02.04.2026  
Semnat electronic

