



PLAN CADASTRAL








UAT: PLOPU

JUDEȚUL PRAHOVA

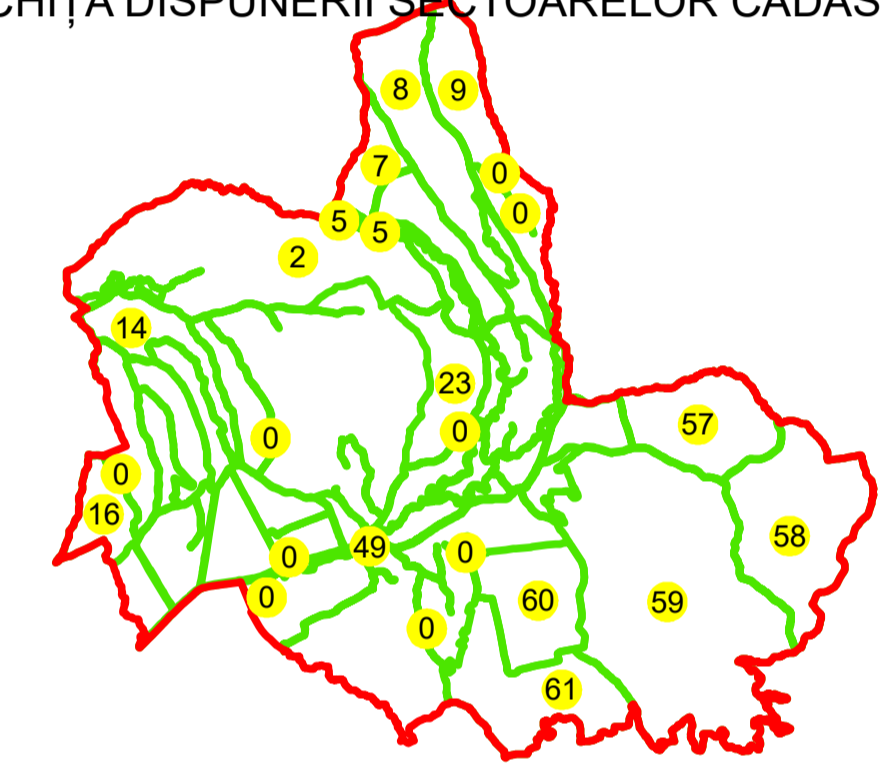
Sector Cadastral:
2

Scara 1:2000
PLANȘA 5

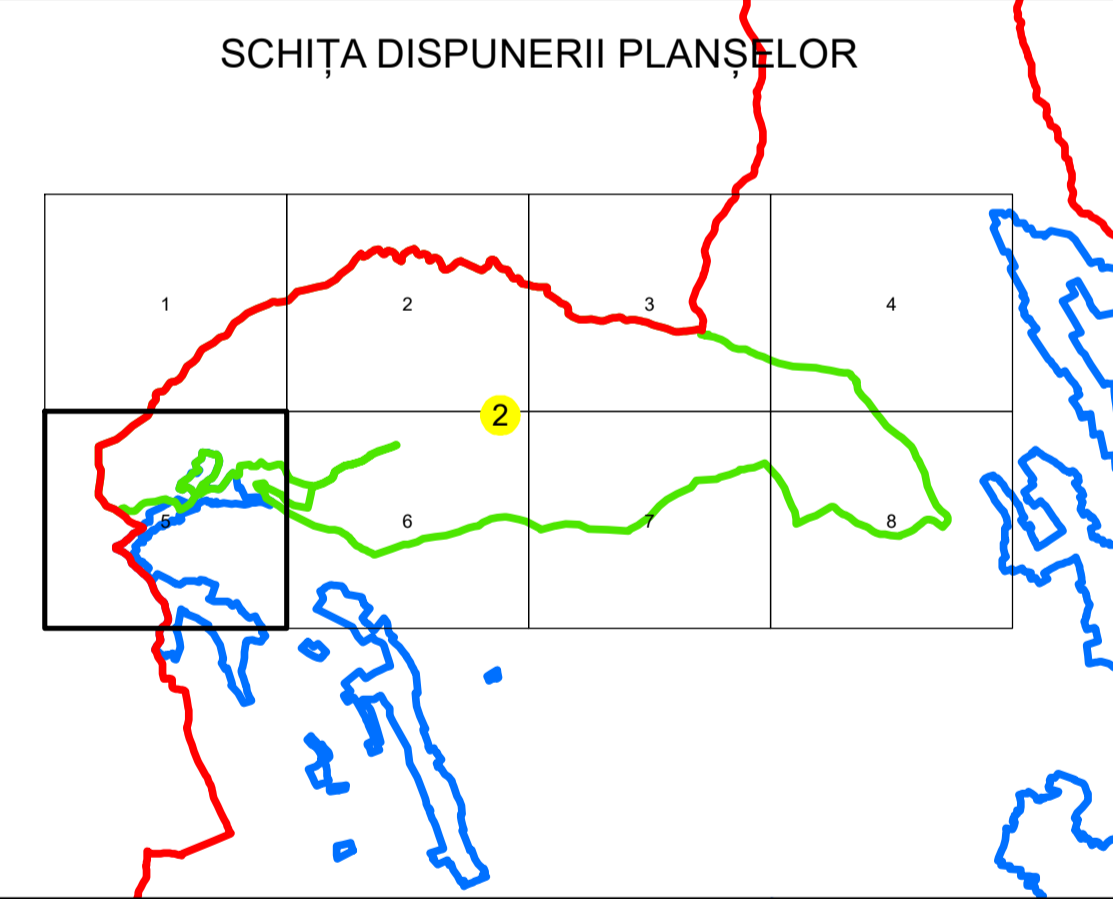
LEGENDĂ

- Limită UAT 
- Limită intravilan 
- Limită sector cadastral 
- Limită imobil 
- Limită construcții 
- Număr sector cadastral 
- Număr identificator imobil 2555
- Număr poștal 

SCHIȚA DISPUNERII SECTOARELOR CADASTRALE



SCHIȚA DISPUNERII PLANȘELOR



Sistem de proiecție: STEREO 70
Spre publicare

S.C. GENERAL SURVEY CORPORATION S.R.L.
02.04.2026
Semnat electronic

U.A.T. ORAS
BOLDESTI-SCAENI

