



PLAN CADASTRAL

UAT: PLOPU

JUDEȚUL PRAHOVA








Sector Cadastral:

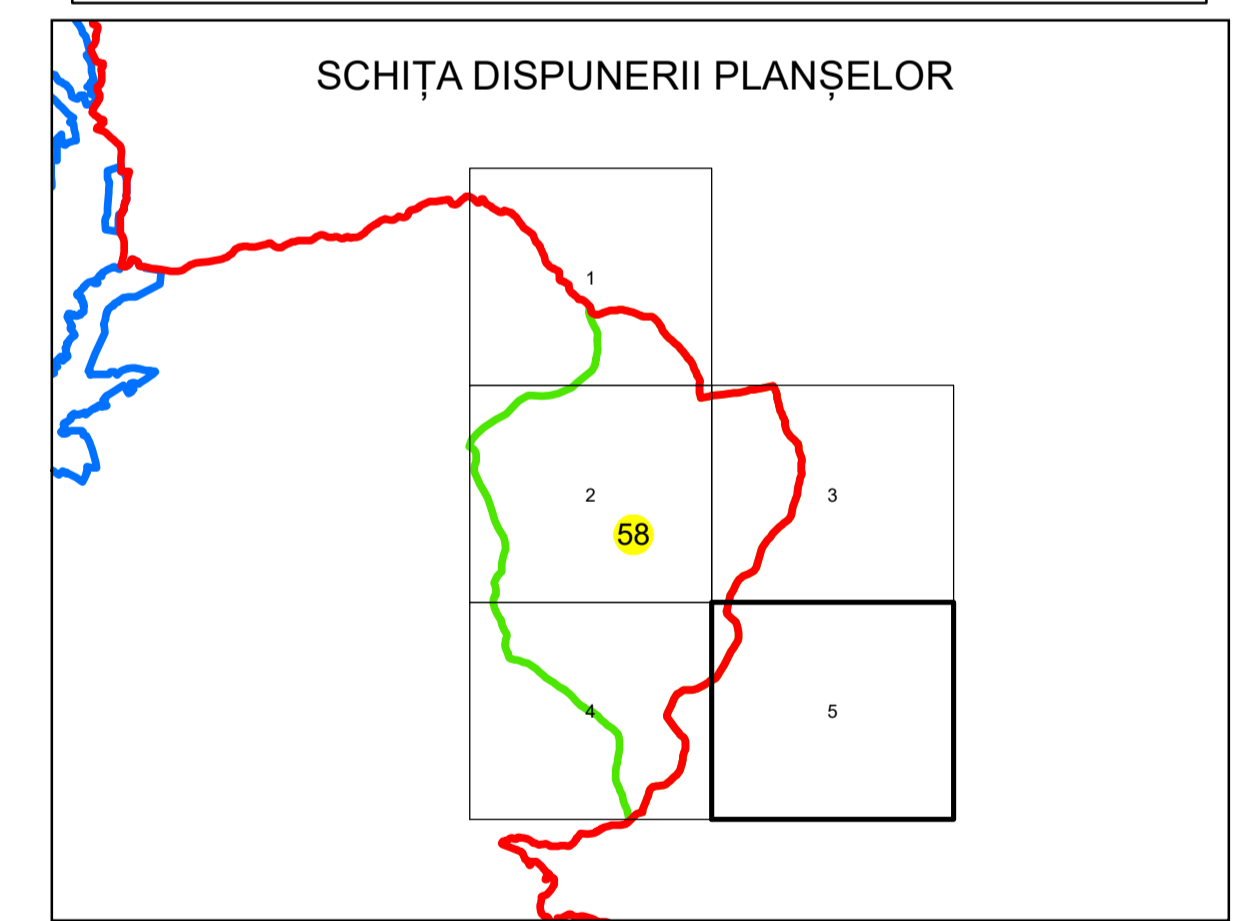
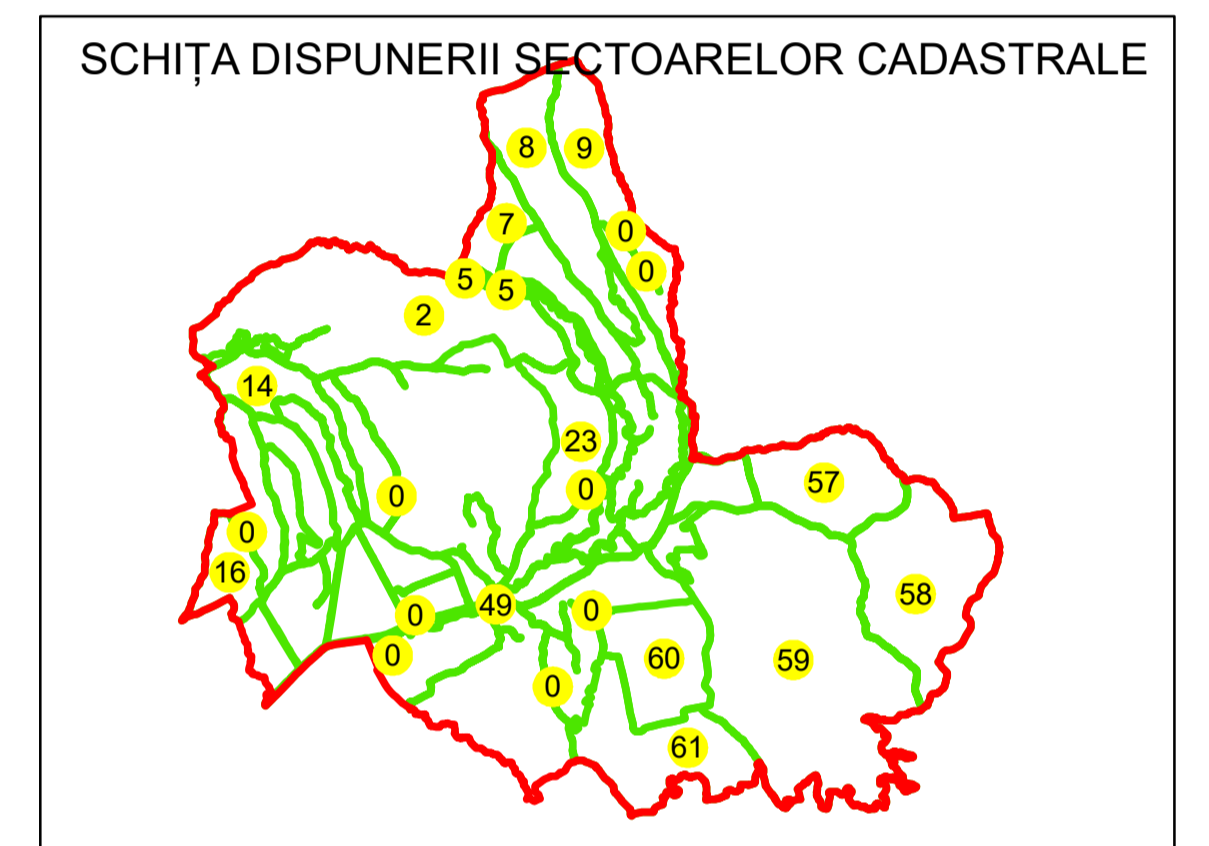
58

Scara 1:2000

PLANȘA 5

LEGENDĂ

- Limită UAT 
- Limită intravilan 
- Limită sector cadastral 
- Limită imobil 
- Limită construcții 
- Număr sector cadastral 
- Număr identificator imobil 2555
- Număr poștal 



Sistem de proiecție: STEREO 70

Spre publicare

S.C. GENERAL SURVEY
CORPORATION S.R.L.
02.04.2026
Semnat electronic

U.A.T. ORAS
URLATI

6807

58