



PLAN CADASTRAL

UAT: PLOPU

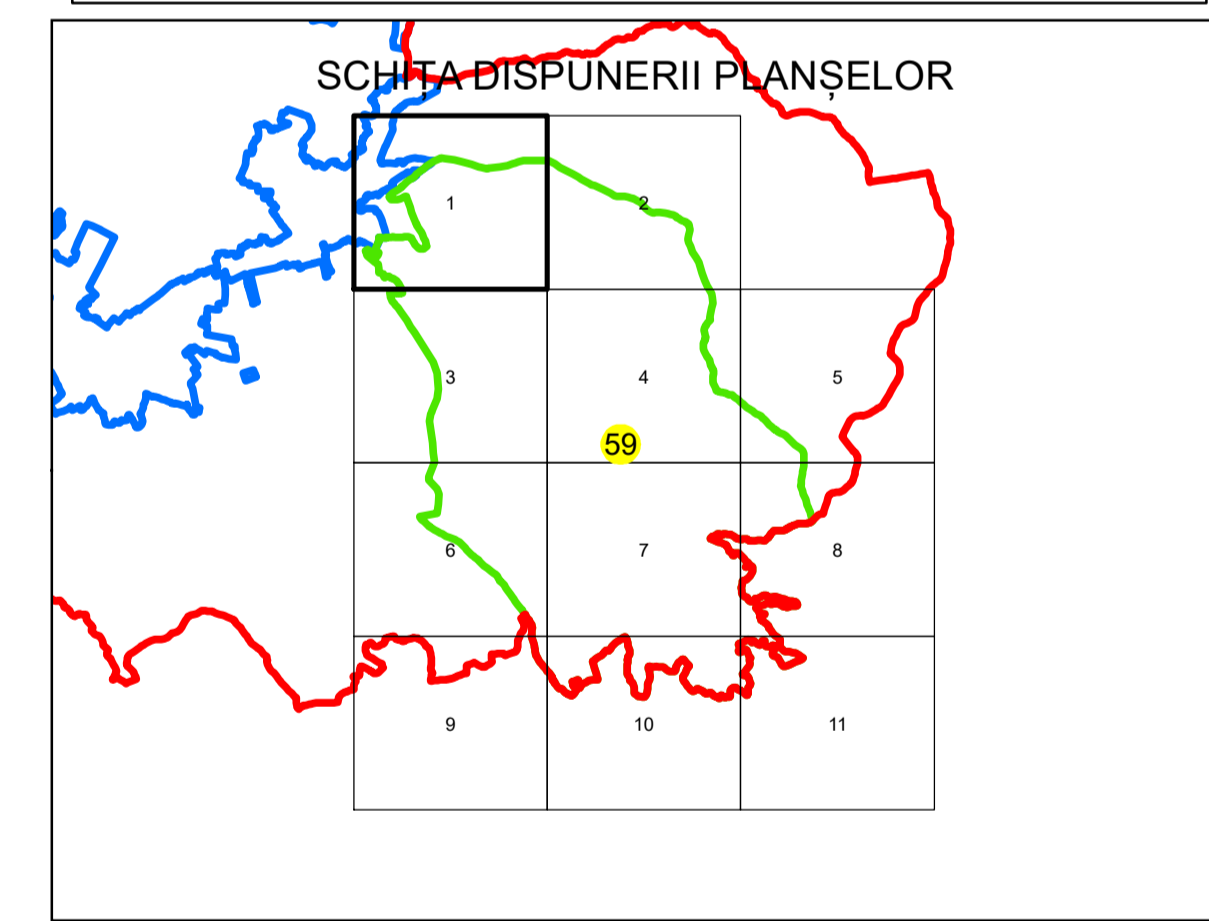
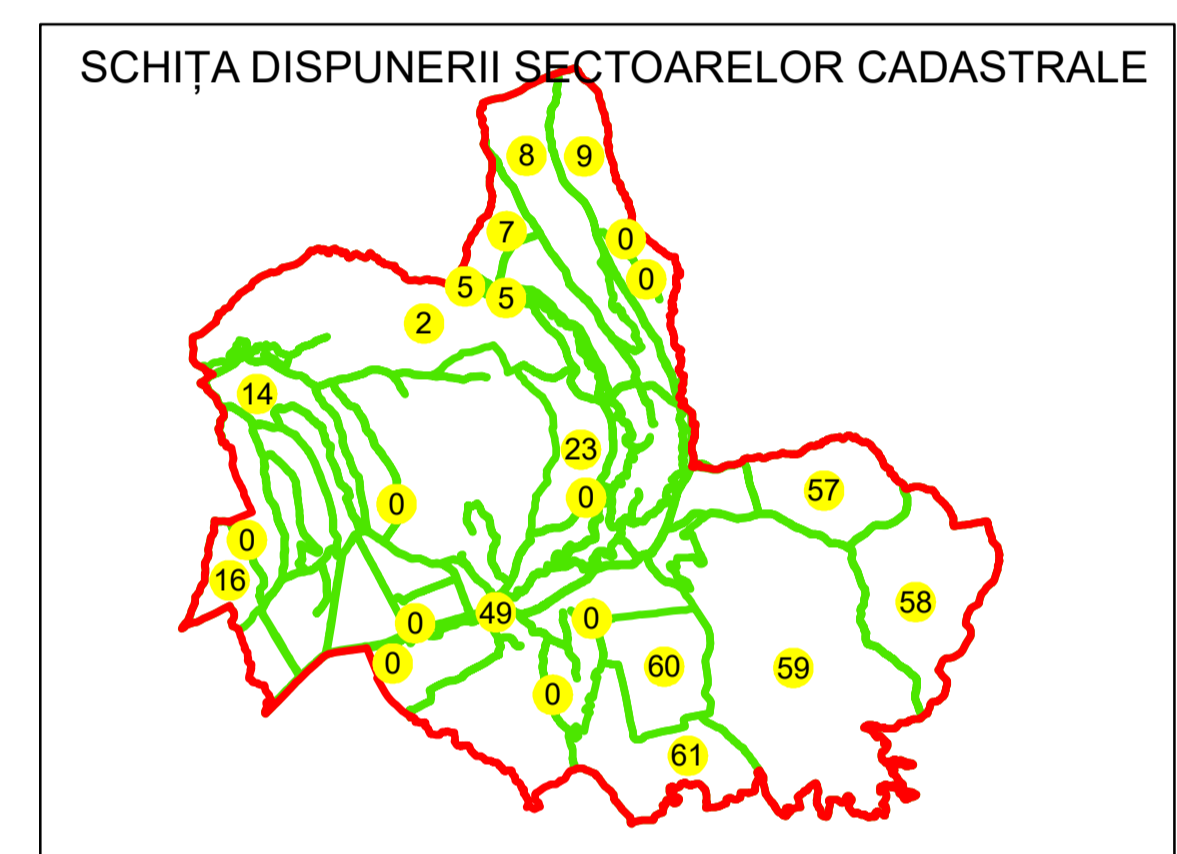
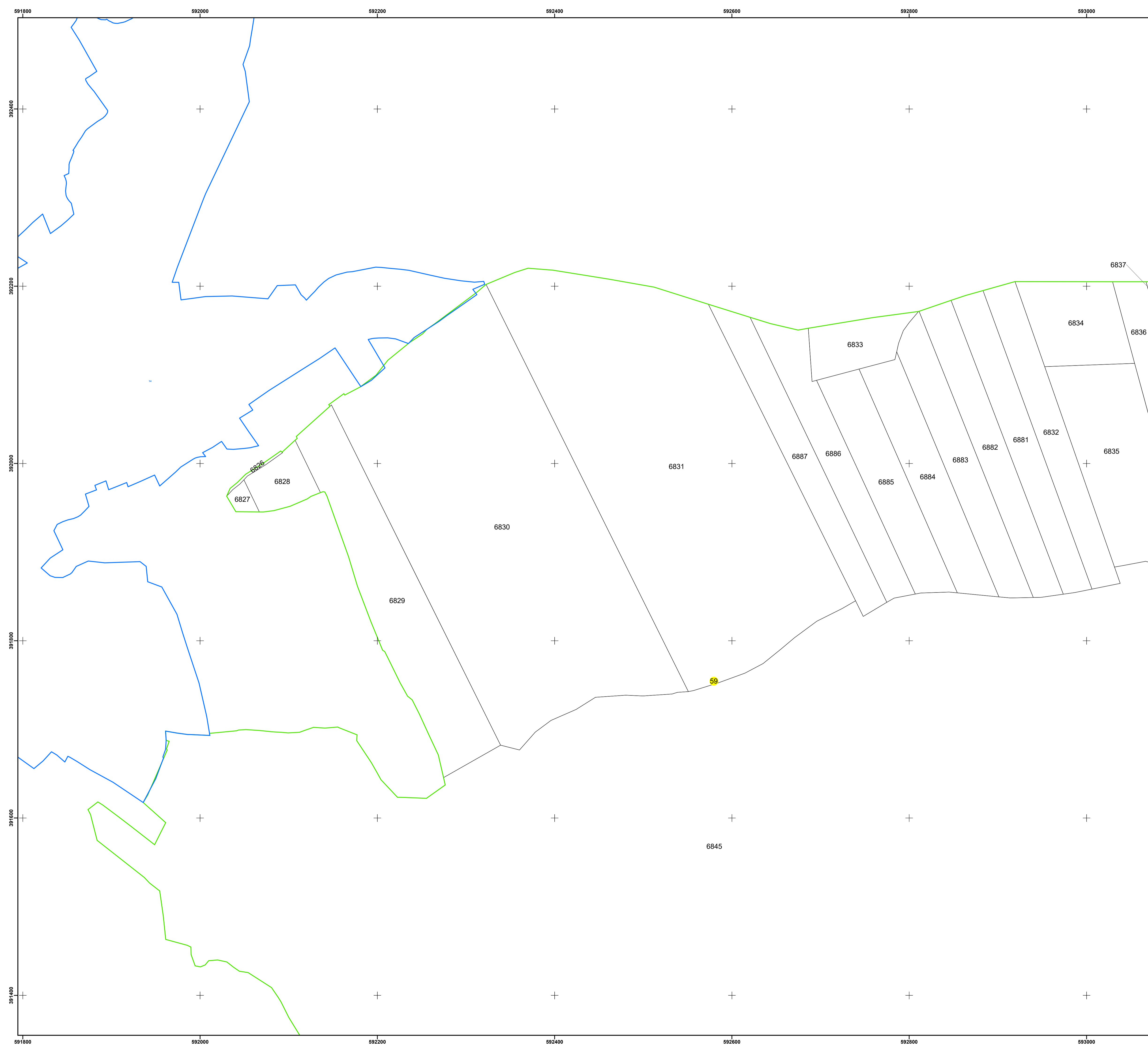
JUDEȚUL PRAHOVA

Sector Cadastral:
59

Scara 1:2000
PLANȘA 1

LEGENDĂ

- Limită UAT
- Limită intravilan
- Limită sector cadastral
- Limită imobil
- Limită construcții
- Număr sector cadastral **10**
- Număr identificator imobil 2555
- Număr poștal



Sistem de proiecție: STEREO 70
Spre publicare

S.C. GENERAL SURVEY CORPORATION S.R.L.
02.04.2026
Semnat electronic