



# PLAN CADASTRAL

## UAT: PLOPU

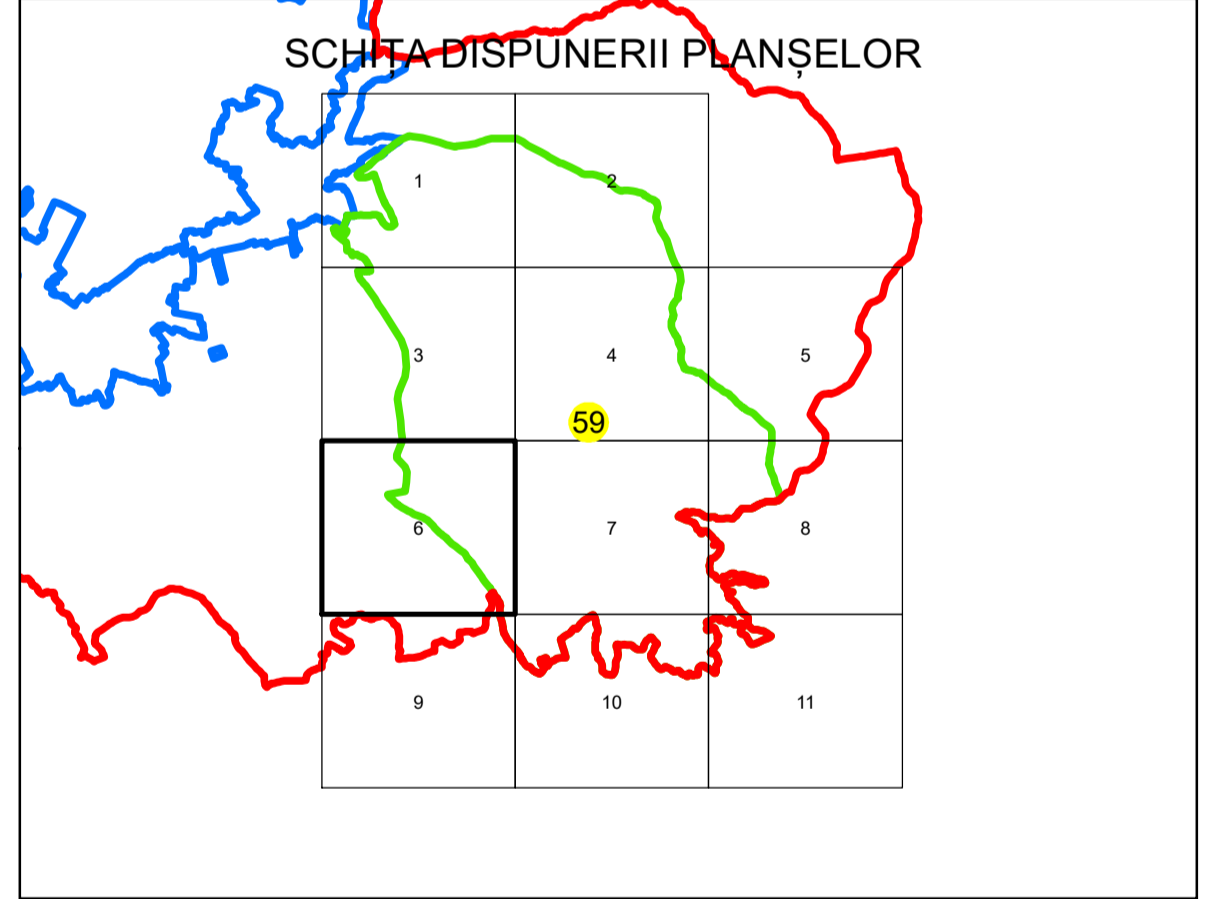
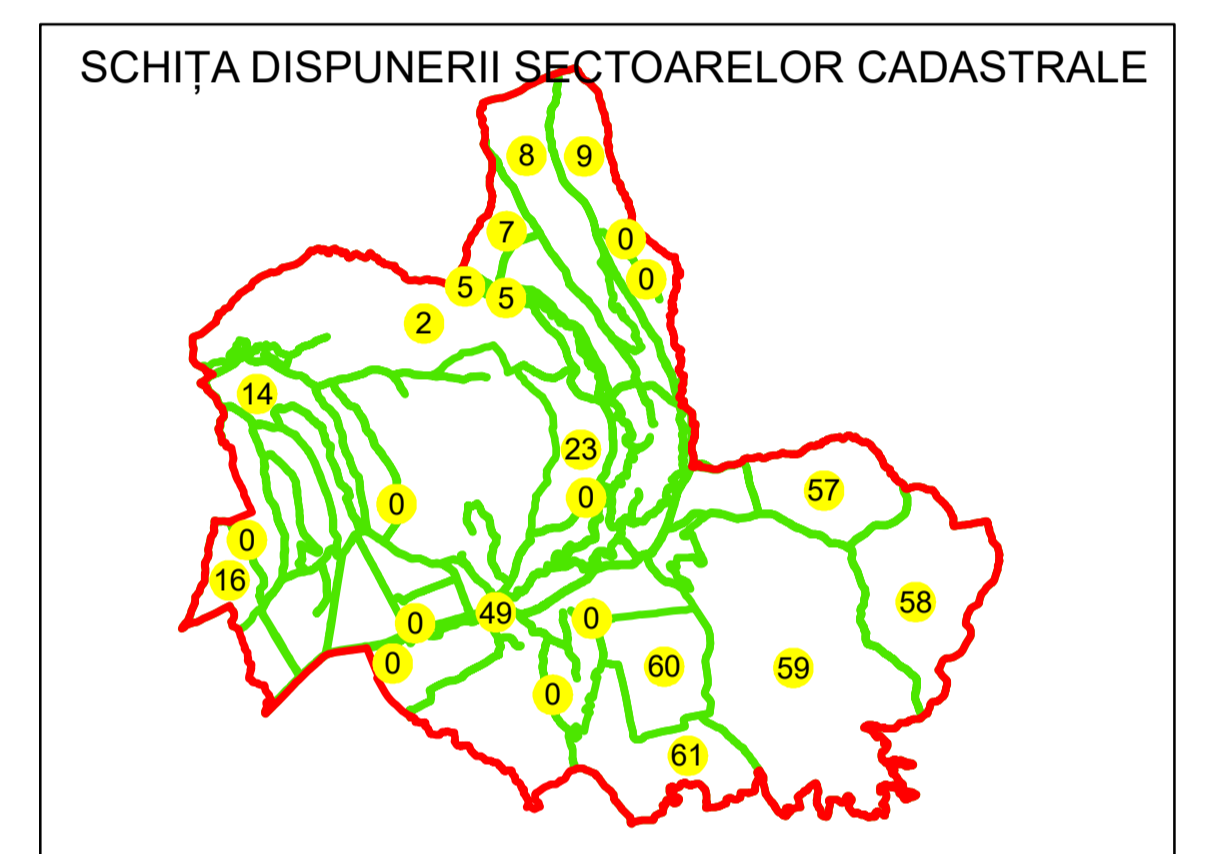
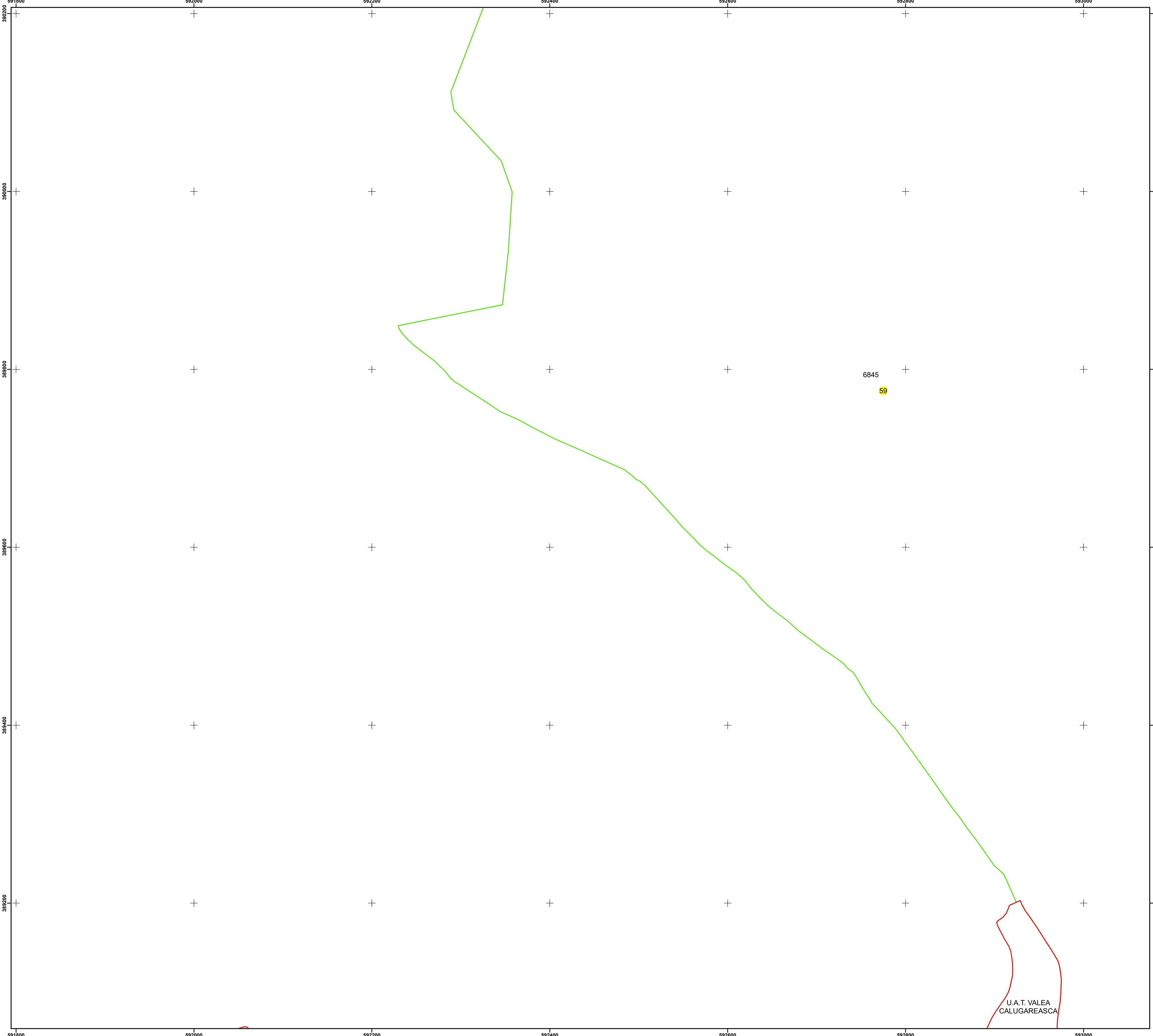
### JUDEȚUL PRAHOVA

Sector Cadastral:  
59

Scara 1:2000  
PLANȘA 6

#### LEGENDĂ

- Limită UAT
- Limită intravilan
- Limită sector cadastral
- Limită imobil
- Limită construcții
- Număr sector cadastral **10**
- Număr identificator imobil 2555
- Număr poștal 15



Sistem de proiecție: STEREO 70  
Spre publicare

S.C. GENERAL SURVEY CORPORATION S.R.L.  
02.04.2026  
Semnat electronic

U.A.T. VALEA CALUGAREASCA