



# PLAN CADASTRAL

## UAT: PLOPU

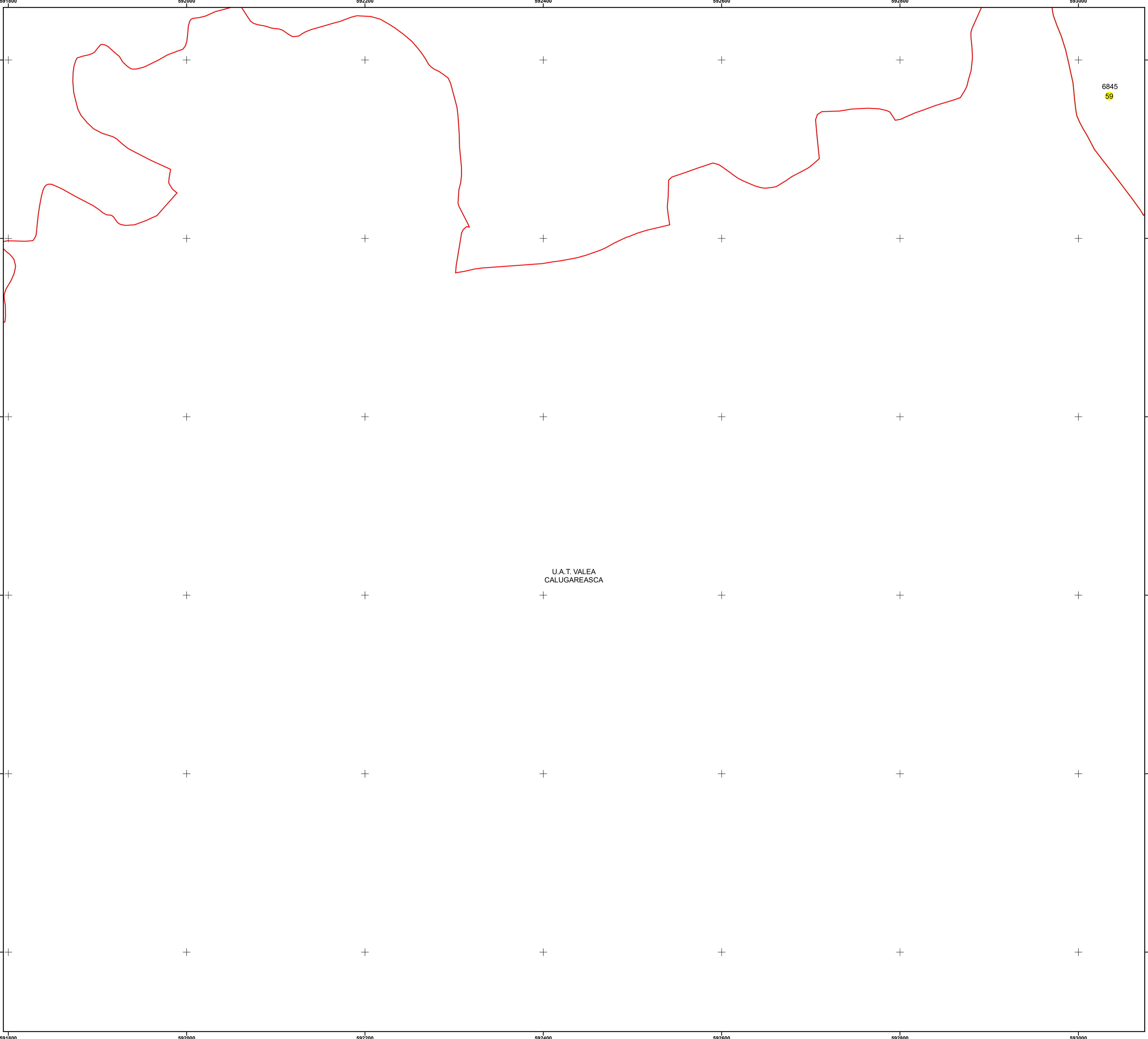
### JUDEȚUL PRAHOVA

Sector Cadastral:  
59

Scara 1:2000  
PLANȘA 9

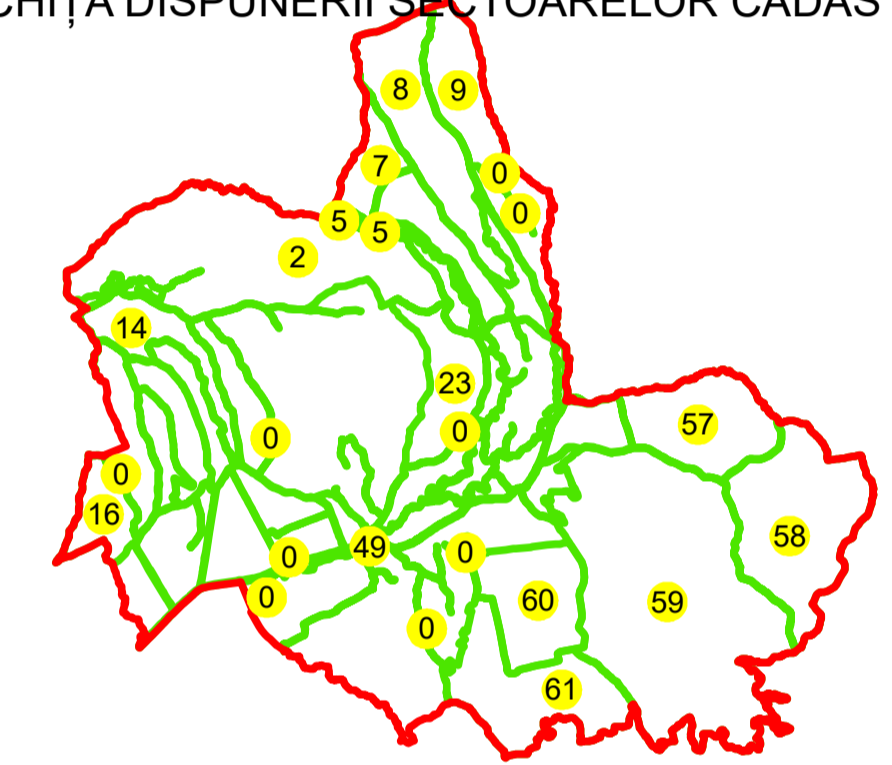
#### LEGENDĂ

- Limită UAT —
- Limită intravilan —
- Limită sector cadastral —
- Limită imobil
- Limită construcții
- Număr sector cadastral 10
- Număr identificator imobil 2555
- Număr poștal 15

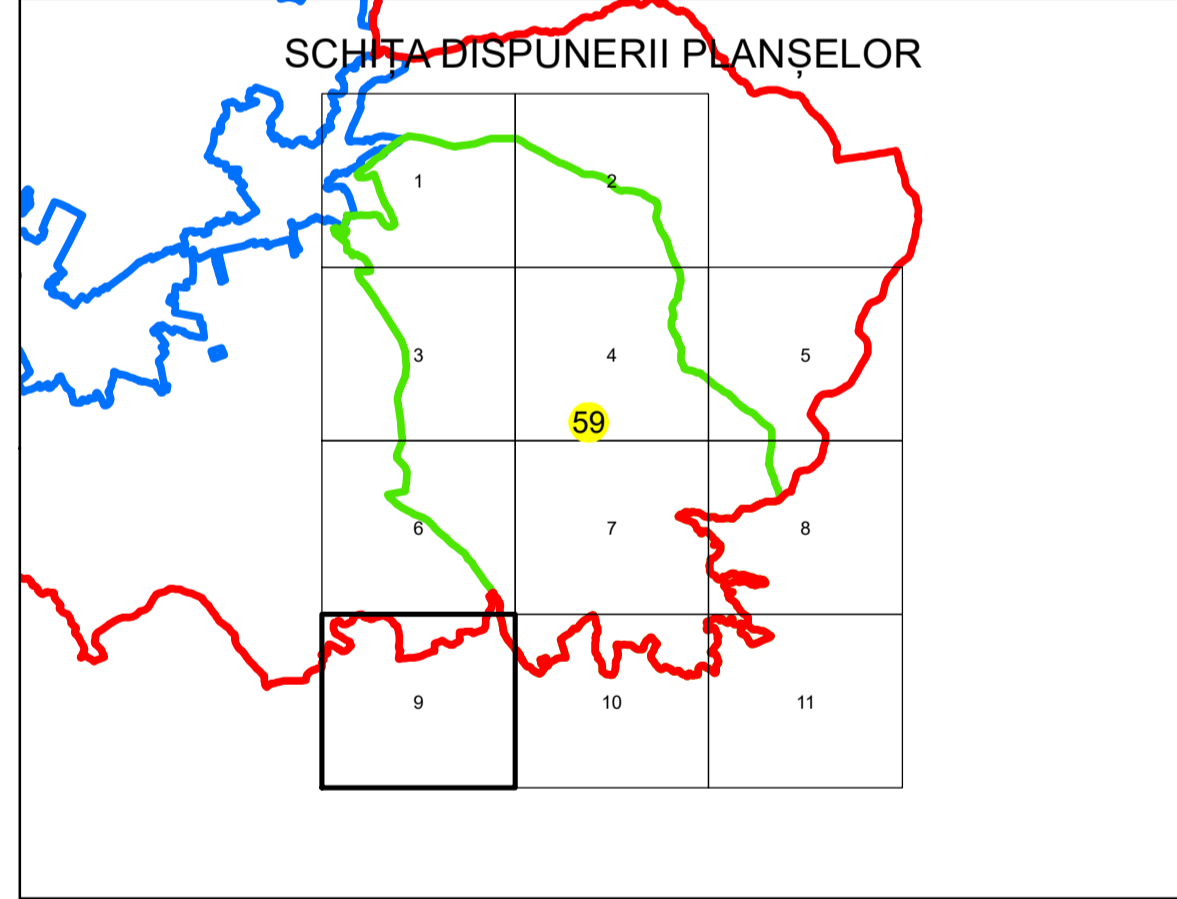


U.A.T. VALEA  
CALUGAREASCA

SCHIȚA DISPUNERII SECTOARELOR CADASTRALE



SCHIȚA DISPUNERII PLANȘELOR



Sistem de proiecție: STEREO 70  
Spre publicare

S.C. GENERAL SURVEY  
CORPORATION S.R.L.  
02.04.2026  
Semnat electronic