

**DATE DESPRE IMOBILUL NR. 7203**

Oficiul de Cadastru și Publicitate Imobiliară PRAHOVA
Biroul de Cadastru și Publicitate Imobiliară Ploiești

A. Partea I. Descrierea imobilului

TEREN Extravilan

Adresa: Jud. Prahova

Nr. Crt	Nr cadastral Nr. topografic	Suprafața* (mp)	Observații / Referințe
A1		5.000	Sector cadastral:47 Teren neimprejmuit;

B. Partea II. Proprietari și acte

Inscrieri privitoare la dreptul de proprietate și alte drepturi reale	Referințe
/	
Act Administrativ nr. 104869, din 17/09/2002 emis de CJSIPT PRAHOVA;	
B1	A1
Intabulare, drept de PROPRIETATE, dobandit prin Reconstituire, cota actuala 1/1 1) TUDOR I STEFAN	

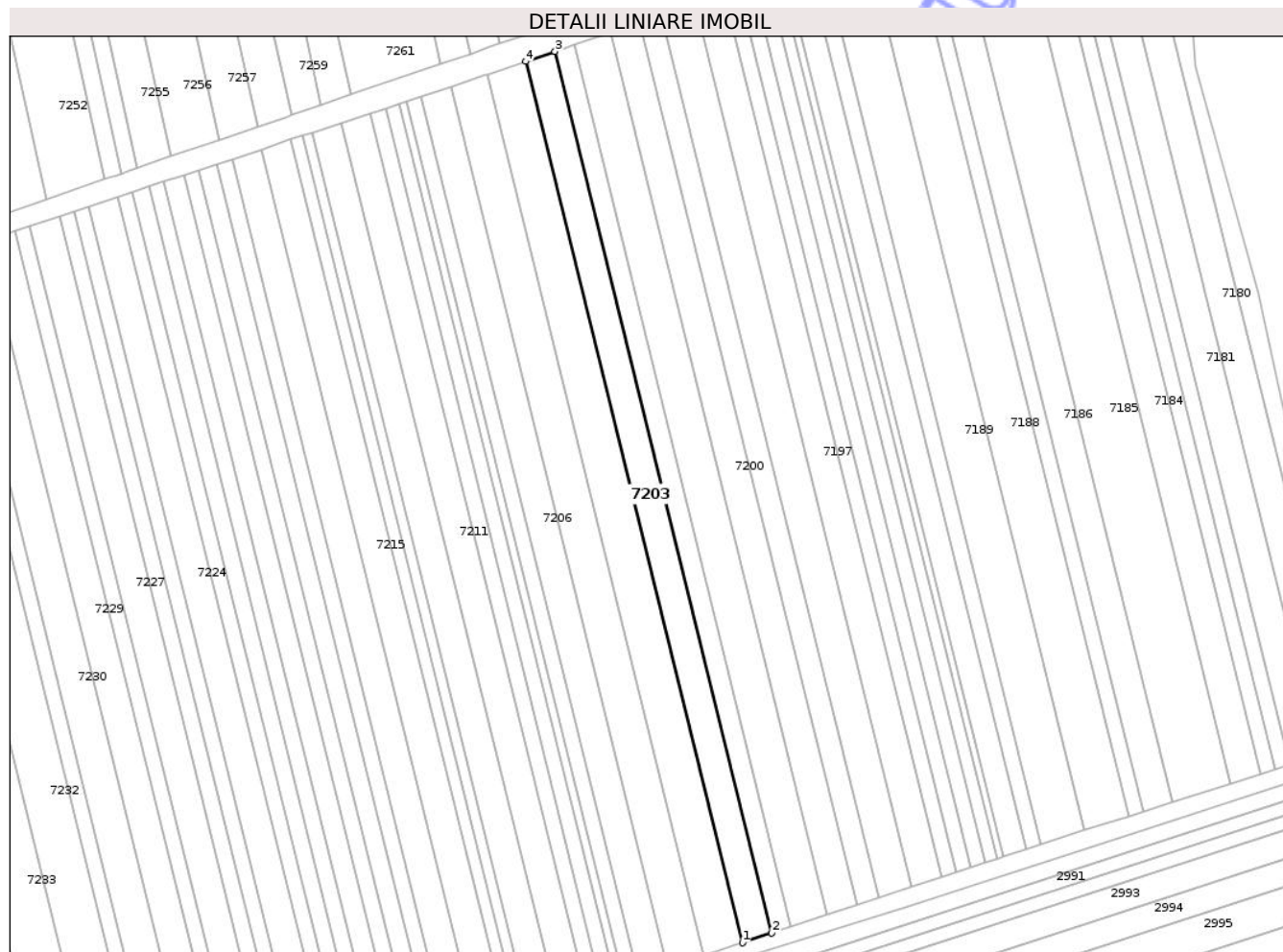
C. Partea III. SARCINI .

Inscrieri privind dezmembramintele dreptului de proprietate, drepturi reale de garanție și sarcini	Referințe
NU SUNT	

Teren

Nr cadastral	Suprafața (mp)*	Observații / Referințe
	5.000	

* Suprafața este determinată în planul de proiecție Stereo 70.



Date referitoare la teren

Crt	Categorie folosință	Intra vilan	Suprafața (mp)	Tarla	Parcelă	Nr. topo	Observații / Referințe
1	arabil	NU	5.000	47	151/40	-	

Lungime Segmente

1) Valorile lungimilor segmentelor sunt obținute din proiecție în plan.

Punct început	X / Y	Punct sfârșit	X / Y	Lungime segment (** (m)
1	580.566,388 361.887,16	2	580.578,804 361.891,271	13.079
2	580.578,804 361.891,271	3	580.487,138 362.263,669	383.514
3	580.487,138 362.263,669	4	580.474,745 362.259,462	13.088
4	580.474,745 362.259,462	1	580.566,388 361.887,16	383.415

** Lungimile segmentelor sunt determinate în planul de proiecție Stereo 70 și sunt rotunjite la 1 milimetru.

*** Distanţa dintre puncte este formată din segmente cumulate ce sunt mai mici decât valoarea 1 milimetru.

Neutilizabil în Circuitul
Civil

**DATE DESPRE IMOBILUL NR. 7204**

Oficiul de Cadastru și Publicitate Imobiliară PRAHOVA
Biroul de Cadastru și Publicitate Imobiliară Ploiești

A. Partea I. Descrierea imobilului

TEREN Extravilan

Adresa: Jud. Prahova

Nr. Crt	Nr cadastral Nr. topografic	Suprafața* (mp)	Observații / Referințe
A1		6.500	Sector cadastral:47 Teren neimprejmuit;

B. Partea II. Proprietari și acte

Inscrieri privitoare la dreptul de proprietate și alte drepturi reale	Referințe
/	
Act Administrativ nr. 111611, din 18/12/2002 emis de CJSIPT PRAHOVA;	
B1	A1
Intabulare, drept de PROPRIETATE, dobandit prin Reconstituire, cota actuala 1/1 1) TILINA N MARIA	

C. Partea III. SARCINI .

Inscrieri privind dezmembramintele dreptului de proprietate, drepturi reale de garanție și sarcini	Referințe
NU SUNT	

Teren

Nr cadastral	Suprafața (mp)*	Observații / Referințe
	6.500	

* Suprafața este determinată în planul de proiecție Stereo 70.



Date referitoare la teren

Crt	Categorie folosință	Intra vilan	Suprafața (mp)	Tarla	Parcelă	Nr. topo	Observații / Referințe
1	arabil	NU	6.500	47	151/39	-	

Lungime Segmente

1) Valorile lungimilor segmentelor sunt obținute din proiecție în plan.

Punct început	X / Y	Punct sfârșit	X / Y	Lungime segment (** (m)
1	580.550,242 361.881,814	2	580.566,388 361.887,16	17.008
2	580.566,388 361.887,16	3	580.474,745 362.259,462	383.415
3	580.474,745 362.259,462	4	580.458,63 362.253,992	17.018
4	580.458,63 362.253,992	1	580.550,242 361.881,814	383.287

** Lungimile segmentelor sunt determinate în planul de proiecție Stereo 70 și sunt rotunjite la 1 milimetru.

*** Distanţa dintre puncte este formată din segmente cumulate ce sunt mai mici decât valoarea 1 milimetru.

Neutilizabil în Circuitul
Civil

**DATE DESPRE IMOBILUL NR. 7205**

Oficiul de Cadastru și Publicitate Imobiliară PRAHOVA
 Biroul de Cadastru și Publicitate Imobiliară Ploiești

A. Partea I. Descrierea imobilului

TEREN Extravilan

Adresa: Jud. Prahova

Nr. Crt	Nr cadastral Nr. topografic	Suprafața* (mp)	Observații / Referințe
A1		6.233	Sector cadastral:47 Teren neimprejmuit;

B. Partea II. Proprietari și acte

Inscrieri privitoare la dreptul de proprietate și alte drepturi reale		Referințe
/		
Act Administrativ nr. 90994, din 12/06/2003 emis de CJSIPT PRAHOVA;		
B1	Intabulare, drept de PROPRIETATE, dobandit prin Reconstituire, cota actuala 1/1	A1
	1) ROSU MARIA 2) IONITA LUCRETIA 3) DUMITRU ELENA 4) NEAMTU JOITA 5) NEAMTU ION	

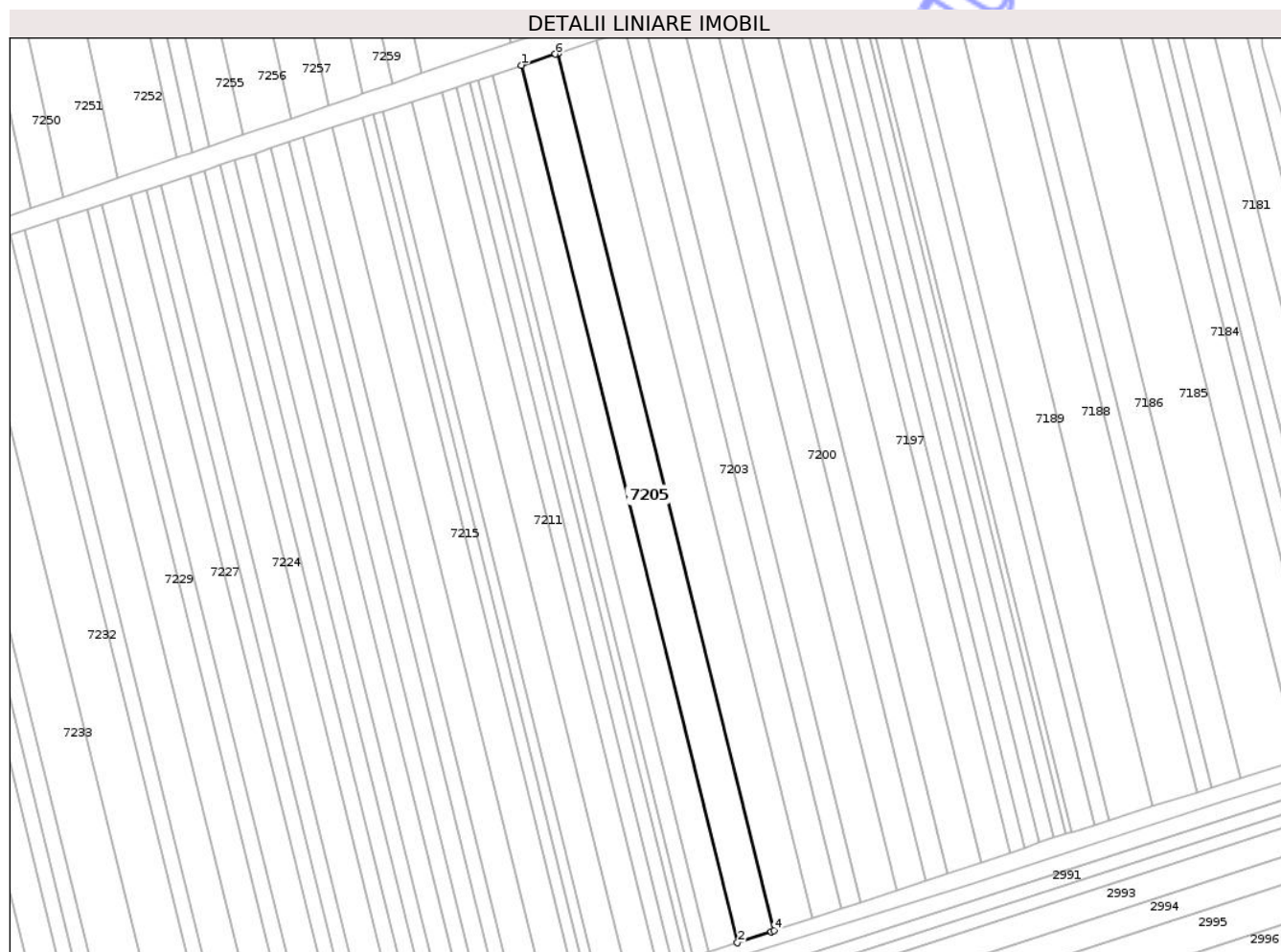
C. Partea III. SARCINI .

Inscrieri privind dezmembramintele dreptului de proprietate, drepturi reale de garanție și sarcini	Referințe
NU SUNT	

Teren

Nr cadastral	Suprafața (mp)*	Observații / Referințe
	6.233	

* Suprafața este determinată în planul de proiecție Stereo 70.



Date referitoare la teren

Crt	Categorie folosință	Intra vilan	Suprafața (mp)	Tarla	Parcelă	Nr. topo	Observații / Referințe
1	arabil	NU	6.233	47	151/38	-	

Lungime Segmente

1) Valorile lungimilor segmentelor sunt obținute din proiecție în plan.

Punct început	X / Y	Punct sfârșit	X / Y	Lungime segment (** (m)
1	580.443,145 362.248,858	2	580.534,753 361.876,699	383.268
2	580.534,753 361.876,699	3	580.549,043 361.881,417	15.049
3	580.549,043 361.881,417	4	580.550,242 361.881,814	1.263
4	580.550,242 361.881,814	5	580.458,63 362.253,992	383.287
5	580.458,63 362.253,992	6	580.457,433 362.253,586	1.264

Punct început	X / Y	Punct sfârșit	X / Y	Lungime segment (** (m)
6	580.457,433 362.253,586	1	580.443,145 362.248,858	15.05

** Lungimile segmentelor sunt determinate în planul de proiecție Stereo 70 și sunt rotunjite la 1 milimetru.

*** Distanța dintre puncte este formată din segmente cumulate ce sunt mai mici decât valoarea 1 milimetru.

Neutilizabil în Circuitul Civil

**DATE DESPRE IMOBILUL NR. 7206**

Oficiul de Cadastru și Publicitate Imobiliară PRAHOVA
Biroul de Cadastru și Publicitate Imobiliară Ploiești

A. Partea I. Descrierea imobilului

TEREN Extravilan

Adresa: Jud. Prahova

Nr. Crt	Nr cadastral Nr. topografic	Suprafața* (mp)	Observații / Referințe
A1		5.000	Sector cadastral:47 Teren neimprejmuit;

B. Partea II. Proprietari și acte

Inscrieri privitoare la dreptul de proprietate și alte drepturi reale	Referințe
/	
Act Administrativ nr. 103705, din 27/08/2002 emis de CJSIPT PRAHOVA;	
B1	A1
Intabulare, drept de PROPRIETATE, dobandit prin Reconstituire, cota actuala 1/1	
1) DUTU N IOANA	

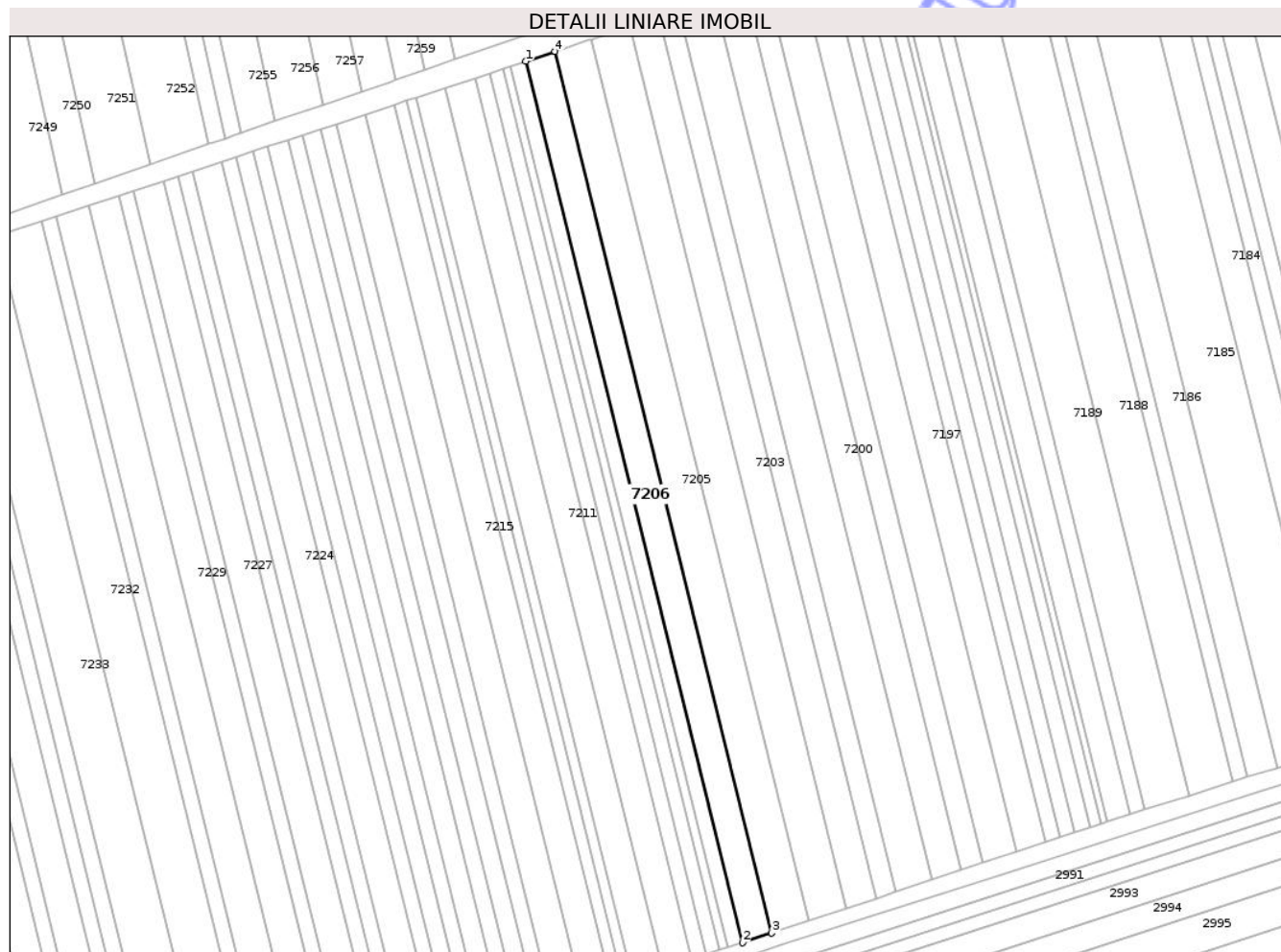
C. Partea III. SARCINI .

Inscrieri privind dezmembramintele dreptului de proprietate, drepturi reale de garanție și sarcini	Referințe
NU SUNT	

Teren

Nr cadastral	Suprafața (mp)*	Observații / Referințe
	5.000	

* Suprafața este determinată în planul de proiecție Stereo 70.



Date referitoare la teren

Crt	Categorie folosință	Intra vilan	Suprafața (mp)	Tarla	Parcelă	Nr. topo	Observații / Referințe
1	arabil	NU	5.000	47	151/37	-	

Lungime Segmente

1) Valorile lungimilor segmentelor sunt obținute din proiecție în plan.

Punct început	X / Y	Punct sfârșit	X / Y	Lungime segment (** (m)
1	580.430,722 362.244,748	2	580.522,328 361.872,596	383.261
2	580.522,328 361.872,596	3	580.534,753 361.876,699	13.085
3	580.534,753 361.876,699	4	580.443,145 362.248,858	383.268
4	580.443,145 362.248,858	1	580.430,722 362.244,748	13.085

** Lungimile segmentelor sunt determinate în planul de proiecție Stereo 70 și sunt rotunjite la 1 milimetru.

*** Distanţa dintre puncte este formată din segmente cumulate ce sunt mai mici decât valoarea 1 milimetru.

Neutilizabil în Circuitul
Civil

**DATE DESPRE IMOBILUL NR. 7207**

Oficiul de Cadastru și Publicitate Imobiliară PRAHOVA
Biroul de Cadastru și Publicitate Imobiliară Ploiești

A. Partea I. Descrierea imobilului

TEREN Extravilan

Adresa: Jud. Prahova

Nr. Crt	Nr cadastral Nr. topografic	Suprafața* (mp)	Observații / Referințe
A1		2.500	Sector cadastral:47 Teren neimprejmuit;

B. Partea II. Proprietari și acte

Inscrieri privitoare la dreptul de proprietate și alte drepturi reale	Referințe
/	
Act Administrativ nr. 106199, din 28/10/2002 emis de CJSIPT PRAHOVA;	
B1	A1
Intabulare, drept de PROPRIETATE, dobandit prin Reconstituire, cota actuala 1/1	
1) SANDU ST ION	
2) SANDU ST VASILE	
3) DOBRE ST DUMITRU	

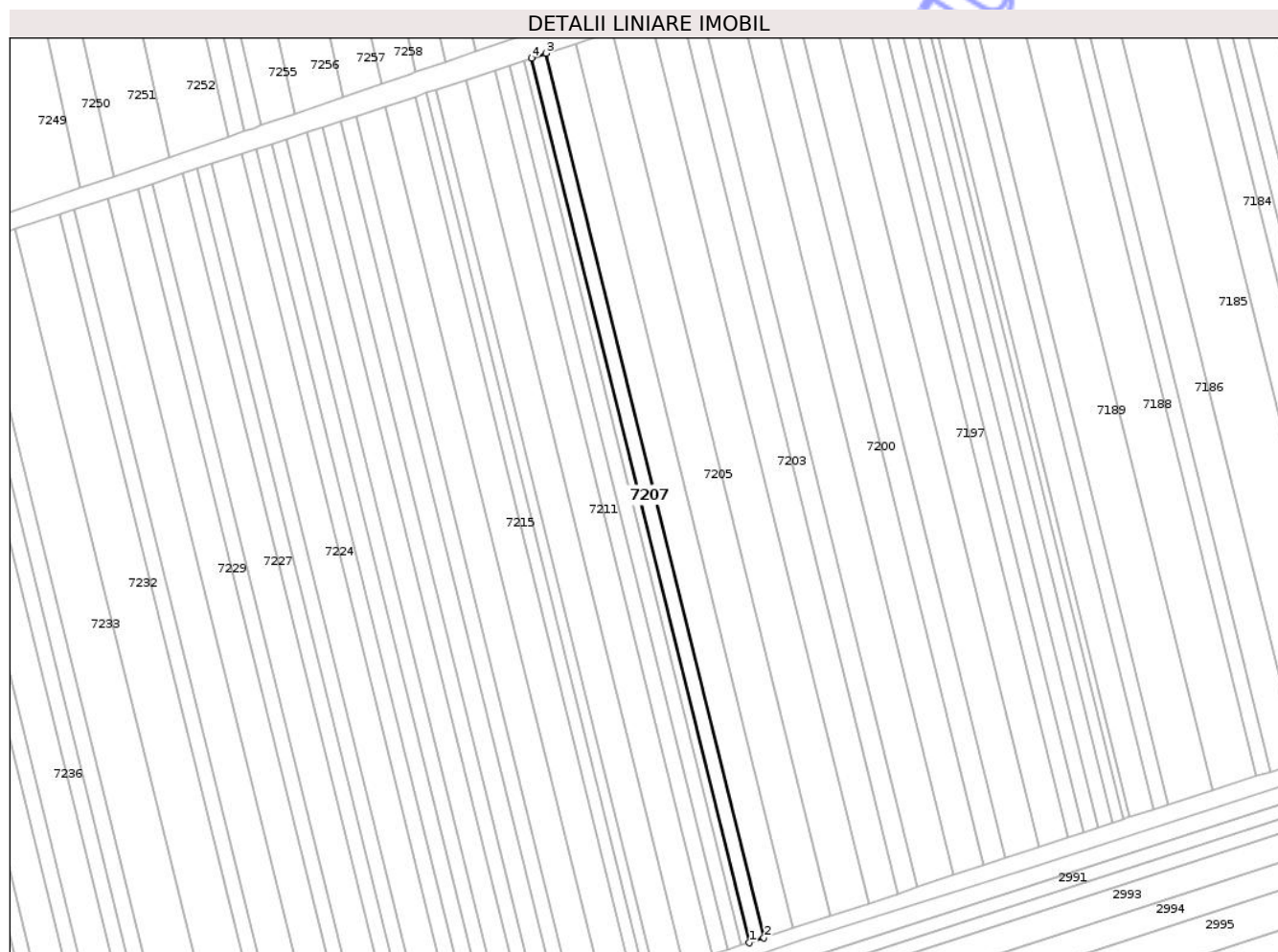
C. Partea III. SARCINI .

Inscrieri privind dezmembramintele dreptului de proprietate, drepturi reale de garanție și sarcini	Referințe
NU SUNT	

Teren

Nr cadastral	Suprafața (mp)*	Observații / Referințe
	2.500	

* Suprafața este determinată în planul de proiecție Stereo 70.



Date referitoare la teren

Crt	Categorie folosință	Intra vilan	Suprafața (mp)	Tarla	Parcelă	Nr. topo	Observații / Referințe
1	arabil	NU	2.500	47	151/36	-	

Lungime Segmente

1) Valorile lungimilor segmentelor sunt obținute din proiecție în plan.

Punct început	X / Y	Punct sfârșit	X / Y	Lungime segment (** (m)
1	580.516,115 361.870,544	2	580.522,328 361.872,596	6.543
2	580.522,328 361.872,596	3	580.430,722 362.244,748	383.261
3	580.430,722 362.244,748	4	580.424,51 362.242,693	6.543
4	580.424,51 362.242,693	1	580.516,115 361.870,544	383.258

** Lungimile segmentelor sunt determinate în planul de proiecție Stereo 70 și sunt rotunjite la 1 milimetru.

*** Distanţa dintre puncte este formată din segmente cumulate ce sunt mai mici decât valoarea 1 milimetru.

Neutilizabil în Circuitul
Civil

**DATE DESPRE IMOBILUL NR. 7208**

Oficiul de Cadastru și Publicitate Imobiliară PRAHOVA
Biroul de Cadastru și Publicitate Imobiliară Ploiești

A. Partea I. Descrierea imobilului

TEREN Extravilan

Adresa: Jud. Prahova

Nr. Crt	Nr cadastral Nr. topografic	Suprafața* (mp)	Observații / Referințe
A1		1.315	Sector cadastral:47 Teren neimprejmuit;

B. Partea II. Proprietari și acte

Inscrieri privitoare la dreptul de proprietate și alte drepturi reale		Referințe
/		
Act Administrativ nr. 10642, din 22/10/2025 emis de PRIMARIA COMUNEI POIENARII BURCHII (LA DISPOZITIA COMISIEI LOCALE DE FOND FUNCJAR);		
B1	Inscrierea provizorie, drept de PROPRIETATE, dobandit prin Lege, cota actuala 1/1 1) COMUNA POIENARII BURCHII, CIF:2843647	A1

C. Partea III. SARCINI .

Inscrieri privind dezmembramintele dreptului de proprietate, drepturi reale de garanție și sarcini	Referințe
NU SUNT	

Teren

Nr cadastral	Suprafața (mp)*	Observații / Referințe
	1.315	

* Suprafața este determinată în planul de proiecție Stereo 70.



Date referitoare la teren

Crt	Categorie folosință	Intra vilan	Suprafața (mp)	Tarla	Parcelă	Nr. topo	Observații / Referințe
1	arabil	NU	1.315	47	151/35	-	

Lungime Segmente

1) Valorile lungimilor segmentelor sunt obținute din proiecție în plan.

Punct început	X / Y	Punct sfârșit	X / Y	Lungime segment (** (m)
1	580.512,847 361.869,465	2	580.516,115 361.870,544	3.442
2	580.516,115 361.870,544	3	580.424,51 362.242,693	383.258
3	580.424,51 362.242,693	4	580.421,243 362.241,612	3.441
4	580.421,243 362.241,612	1	580.512,847 361.869,465	383.255

** Lungimile segmentelor sunt determinate în planul de proiecție Stereo 70 și sunt rotunjite la 1 milimetru.

*** Distanţa dintre puncte este formată din segmente cumulate ce sunt mai mici decât valoarea 1 milimetru.

Neutilizabil în Circuitul
Civil

**DATE DESPRE IMOBILUL NR. 7209**

Oficiul de Cadastru și Publicitate Imobiliară PRAHOVA
Biroul de Cadastru și Publicitate Imobiliară Ploiești

A. Partea I. Descrierea imobilului

TEREN Extravilan

Adresa: Jud. Prahova

Nr. Crt	Nr cadastral Nr. topografic	Suprafața* (mp)	Observații / Referințe
A1		2.336	Sector cadastral:47 Teren neimprejmuit;

B. Partea II. Proprietari și acte

Inscrieri privitoare la dreptul de proprietate și alte drepturi reale	Referințe
/	
Act Administrativ nr. 101104, din 28/06/2002 emis de CJSIPT PRAHOVA;	
B1	A1
Intabulare, drept de PROPRIETATE, dobandit prin Reconstituire, cota actuala 1/1	
1) NICOLAE I ELENA	

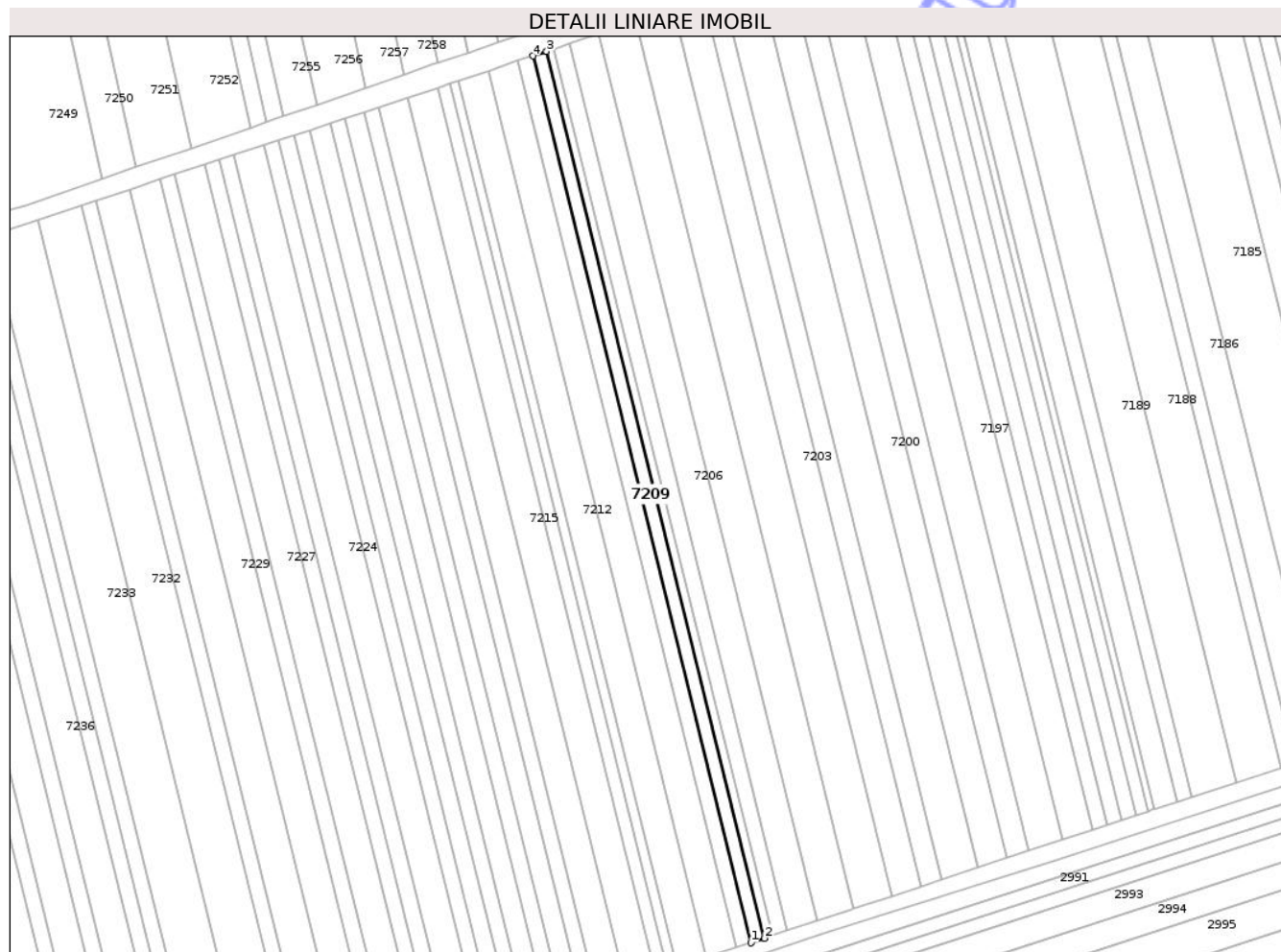
C. Partea III. SARCINI .

Inscrieri privind dezmembramintele dreptului de proprietate, drepturi reale de garanție și sarcini	Referințe
NU SUNT	

Teren

Nr cadastral	Suprafața (mp)*	Observații / Referințe
	2.336	

* Suprafața este determinată în planul de proiecție Stereo 70.



Date referitoare la teren

Crt	Categorie folosință	Intra vilan	Suprafața (mp)	Tarla	Parcelă	Nr. topo	Observații / Referințe
1	arabil	NU	2.336	47	151/34	-	

Lungime Segmente

1) Valorile lungimilor segmentelor sunt obținute din proiecție în plan.

Punct început	X / Y	Punct sfârșit	X / Y	Lungime segment (** (m)
1	580.507,042 361.867,548	2	580.512,847 361.869,465	6.113
2	580.512,847 361.869,465	3	580.421,243 362.241,612	383.255
3	580.421,243 362.241,612	4	580.415,438 362.239,691	6.115
4	580.415,438 362.239,691	1	580.507,042 361.867,548	383.251

** Lungimile segmentelor sunt determinate în planul de proiecție Stereo 70 și sunt rotunjite la 1 milimetru.

*** Distanţa dintre puncte este formată din segmente cumulate ce sunt mai mici decât valoarea 1 milimetru.

Neutilizabil în Circuitul
Civil

**DATE DESPRE IMOBILUL NR. 7210**

Oficiul de Cadastru și Publicitate Imobiliară PRAHOVA
Biroul de Cadastru și Publicitate Imobiliară Ploiești

A. Partea I. Descrierea imobilului

TEREN Extravilan

Adresa: Jud. Prahova

Nr. Crt	Nr cadastral Nr. topografic	Suprafața* (mp)	Observații / Referințe
A1	26222	2.500	Sector cadastral:47 Teren neimprejmuit;

B. Partea II. Proprietari și acte

Inscrieri privitoare la dreptul de proprietate și alte drepturi reale		Referințe
99958 / 03/08/2022		
Act Notarial nr. 168, din 04/09/2008 emis de NP GHITA ROZALINDA (act administrativ nr TP 52959 din 31.07.2002, emis de COMISIA JUDETEANA PRAHOVA; act notarial nr 21 din 10.03.2022, emis de NP GHITA ROZALINDA);		
B1	Intabulare, drept de PROPRIETATE, dobandit prin Succesiune, cota actuala 1/2 1) DUMITRU MARIAN	A1
B2	Intabulare, drept de PROPRIETATE, dobandit prin Succesiune, cota actuala 1/2 1) BOCIU LUCIA	A1

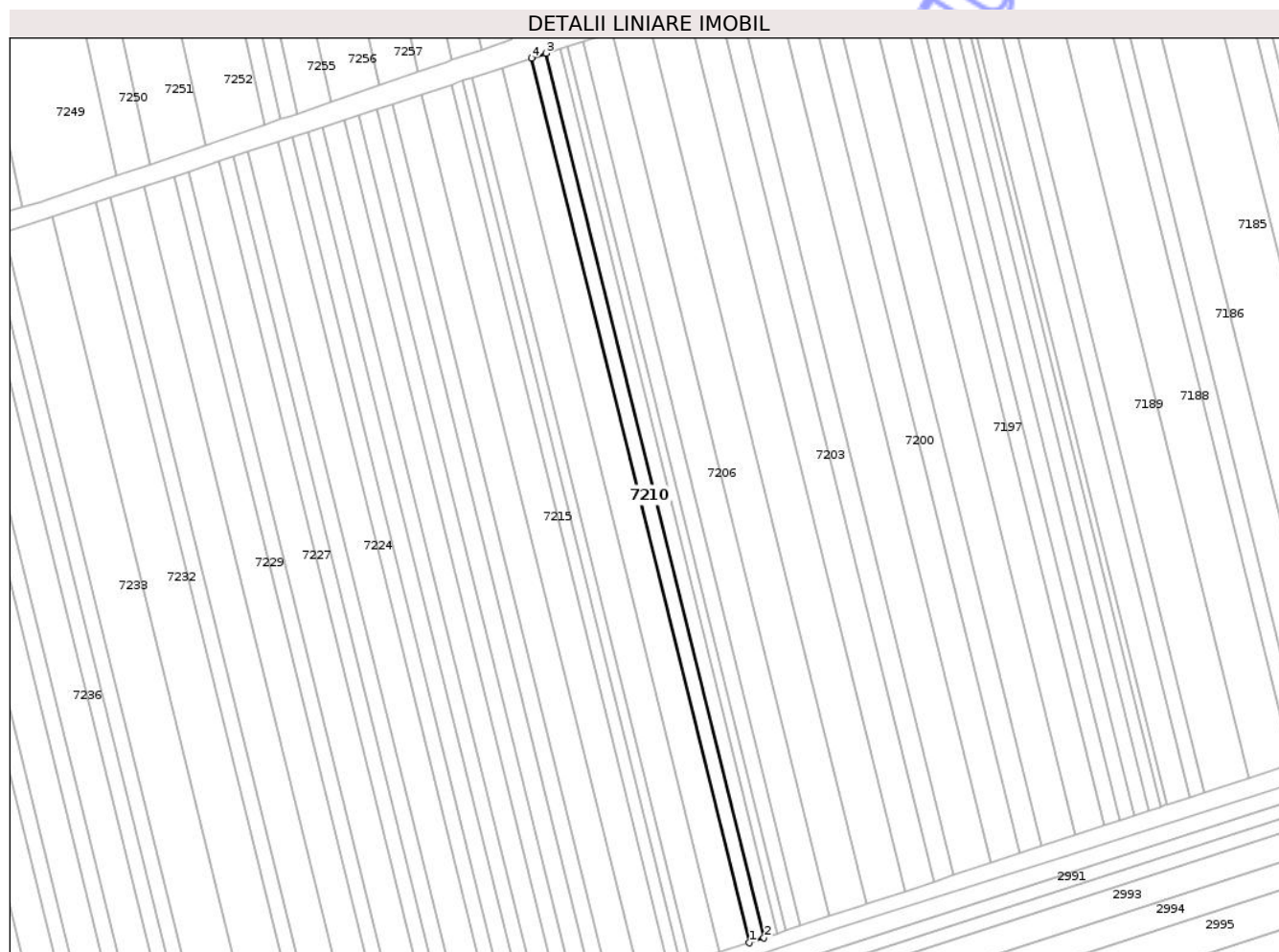
C. Partea III. SARCINI .

Inscrieri privind dezmembramintele dreptului de proprietate, drepturi reale de garanție și sarcini	Referințe
NU SUNT	

Teren

Nr cadastral	Suprafața (mp)*	Observații / Referințe
26222	2.500	

* Suprafața este determinată în planul de proiecție Stereo 70.



Date referitoare la teren

Crt	Categorie folosință	Intra vilan	Suprafața (mp)	Tarla	Parcelă	Nr. topo	Observații / Referințe
1	arabil	NU	2.500	47	151/33	-	

Lungime Segmente

1) Valorile lungimilor segmentelor sunt obținute din proiecție în plan.

Punct început	X / Y	Punct sfârșit	X / Y	Lungime segment (** (m)
1	580.500,829 361.865,497	2	580.507,042 361.867,548	6.543
2	580.507,042 361.867,548	3	580.415,438 362.239,691	383.251
3	580.415,438 362.239,691	4	580.409,226 362.237,636	6.543
4	580.409,226 362.237,636	1	580.500,829 361.865,497	383.247

** Lungimile segmentelor sunt determinate în planul de proiecție Stereo 70 și sunt rotunjite la 1 milimetru.

*** Distanţa dintre puncte este formată din segmente cumulate ce sunt mai mici decât valoarea 1 milimetru.

Neutilizabil în Circuitul
Civil

**DATE DESPRE IMOBILUL NR. 7238**

Oficiul de Cadastru și Publicitate Imobiliară PRAHOVA
Biroul de Cadastru și Publicitate Imobiliară Ploiești

A. Partea I. Descrierea imobilului

TEREN Extravilan

Adresa: Jud. Prahova

Nr. Crt	Nr cadastral Nr. topografic	Suprafața* (mp)	Observații / Referințe
A1		5.000	Sector cadastral:47 Teren neimprejmuit;

B. Partea II. Proprietari și acte

Inscrieri privitoare la dreptul de proprietate și alte drepturi reale	Referințe
/	
Act Administrativ nr. 20127, din 20/06/1994 emis de CJSIPT PRAHOVA;	
B1	A1
Intabulare, drept de PROPRIETATE, dobandit prin Reconstituire, cota actuala 1/1 1) DATCU ANGHEL	

C. Partea III. SARCINI .

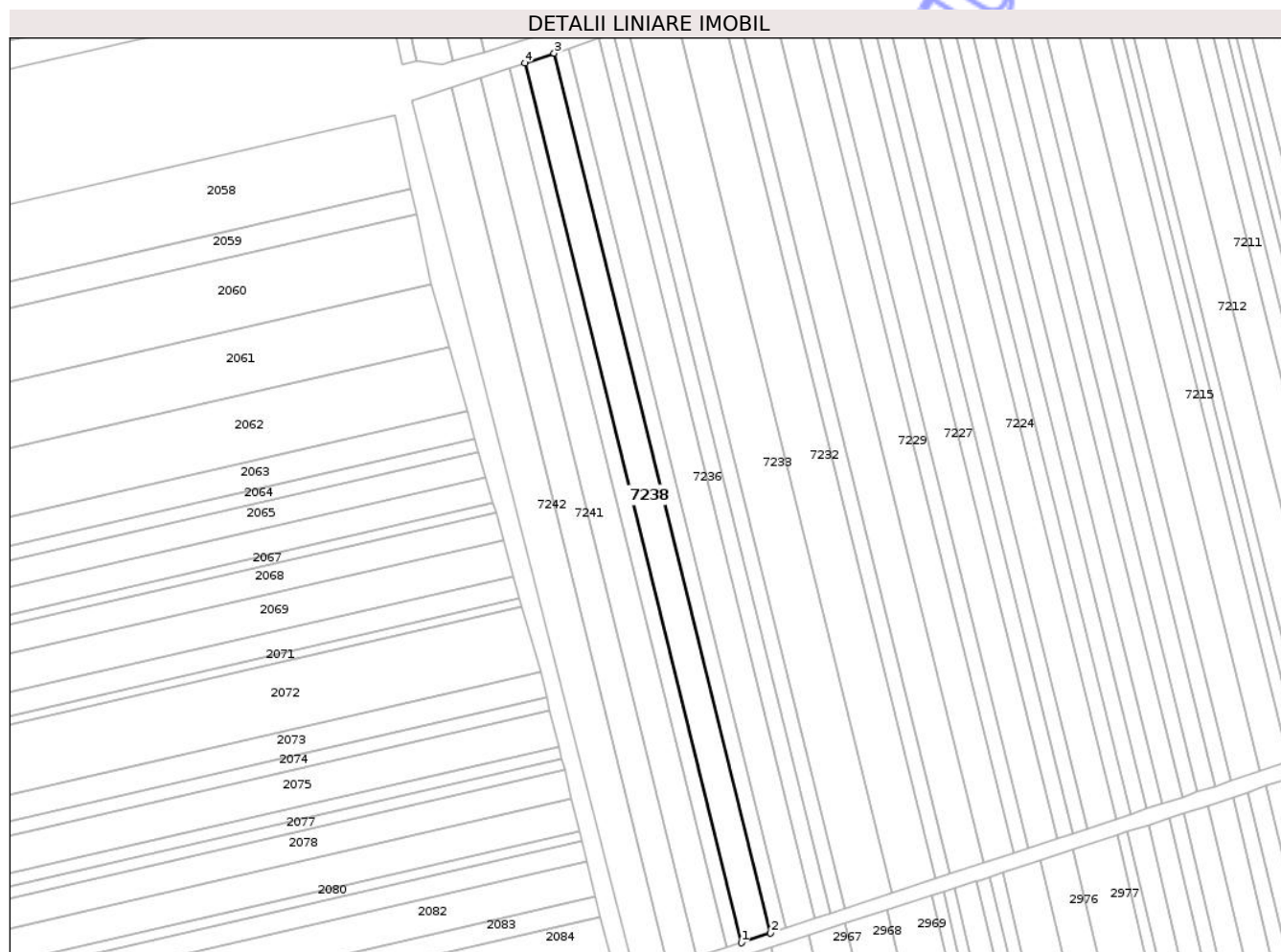
Inscrieri privind dezmembramintele dreptului de proprietate, drepturi reale de garanție și sarcini	Referințe
NU SUNT	

Anexa Nr. 1 La Partea I

Teren

Nr cadastral	Suprafața (mp)*	Observații / Referințe
	5.000	

* Suprafața este determinată în planul de proiecție Stereo 70.



Date referitoare la teren

Crt	Categorie folosință	Intra vilan	Suprafața (mp)	Tarla	Parcelă	Nr. topo	Observații / Referințe
1	arabil	NU	5.000	47	151/5	-	

Lungime Segmente

1) Valorile lungimilor segmentelor sunt obținute din proiecție în plan.

Punct început	X / Y	Punct sfârșit	X / Y	Lungime segment (** (m)
1	580.235,236 361.777,797	2	580.247,667 361.781,902	13.091
2	580.247,667 361.781,902	3	580.156,102 362.153,886	383.088
3	580.156,102 362.153,886	4	580.143,673 362.149,774	13.092
4	580.143,673 362.149,774	1	580.235,236 361.777,797	383.081

** Lungimile segmentelor sunt determinate în planul de proiecție Stereo 70 și sunt rotunjite la 1 milimetru.

*** Distanţa dintre puncte este formată din segmente cumulate ce sunt mai mici decât valoarea 1 milimetru.

Neutilizabil în Circuitul
Civil

**DATE DESPRE IMOBILUL NR. 7239**

Oficiul de Cadastru și Publicitate Imobiliară PRAHOVA
Biroul de Cadastru și Publicitate Imobiliară Ploiești

A. Partea I. Descrierea imobilului

TEREN Extravilan

Adresa: Jud. Prahova

Nr. Crt	Nr cadastral Nr. topografic	Suprafața* (mp)	Observații / Referințe
A1		2.500	Sector cadastral:47 Teren neimprejmuit;

B. Partea II. Proprietari și acte

Inscrieri privitoare la dreptul de proprietate și alte drepturi reale		Referințe
/		
Act Administrativ nr. 106110, din 30/09/2002 emis de CJSIPT PRAHOVA;		
B1	Intabulare, drept de PROPRIETATE, dobandit prin Reconstituire, cota actuala 1/1 1) PETRE S IOANA	A1

C. Partea III. SARCINI .

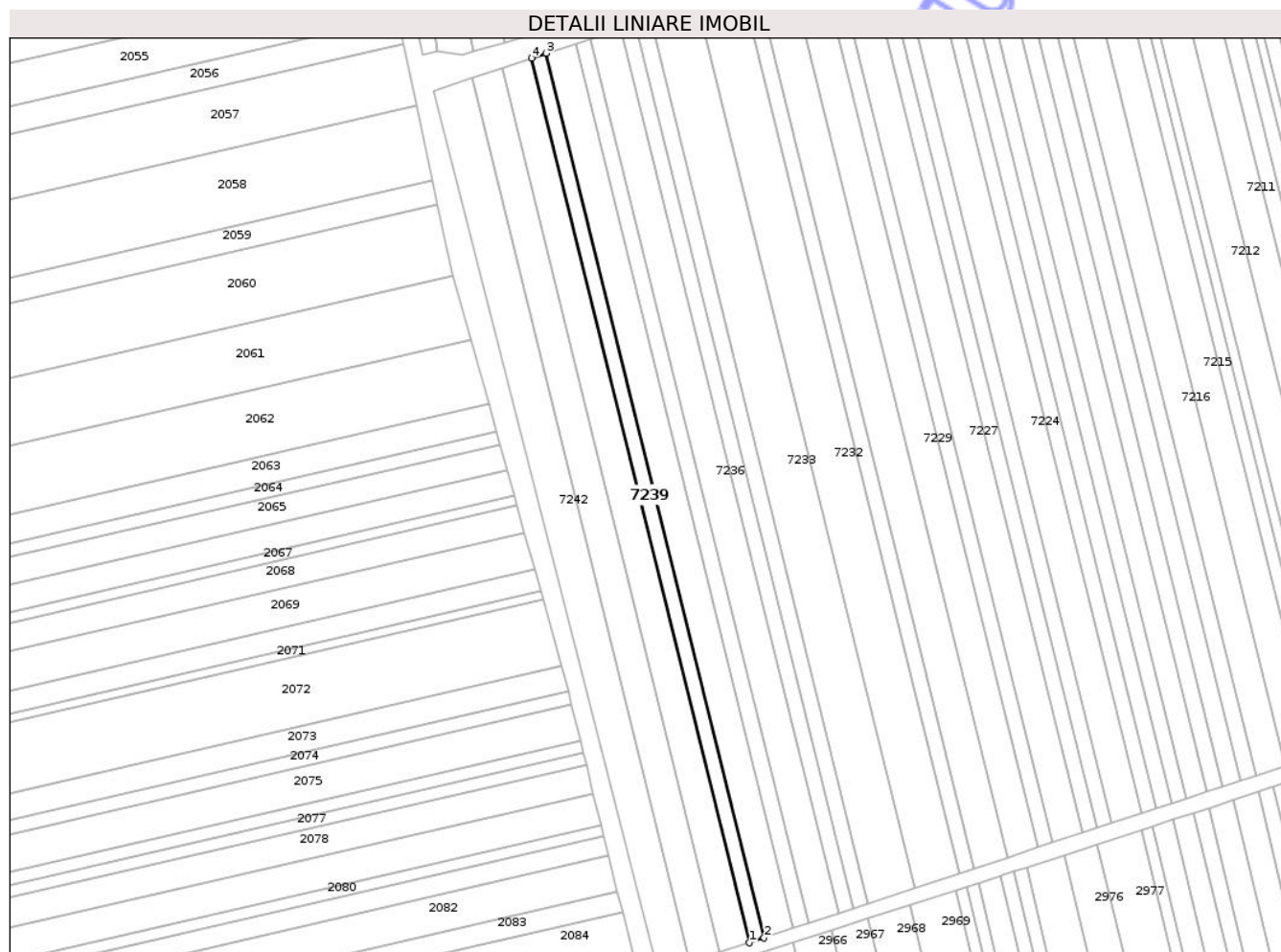
Inscrieri privind dezmembramintele dreptului de proprietate, drepturi reale de garanție și sarcini	Referințe
NU SUNT	

Anexa Nr. 1 La Partea I

Teren

Nr cadastral	Suprafața (mp)*	Observații / Referințe
	2.500	

* Suprafața este determinată în planul de proiecție Stereo 70.



Date referitoare la teren

Crt	Categorie folosință	Intra vilan	Suprafața (mp)	Tarla	Parcelă	Nr. topo	Observații / Referințe
1	arabil	NU	2.500	47	151/4	-	

Lungime Segmente

1) Valorile lungimilor segmentelor sunt obținute din proiecție în plan.

Punct început	X / Y	Punct sfârșit	X / Y	Lungime segment (** (m)
1	580.229,02 361.775,745	2	580.235,236 361.777,797	6.546
2	580.235,236 361.777,797	3	580.143,673 362.149,774	383.081
3	580.143,673 362.149,774	4	580.137,458 362.147,718	6.546
4	580.137,458 362.147,718	1	580.229,02 361.775,745	383.076

** Lungimile segmentelor sunt determinate în planul de proiecție Stereo 70 și sunt rotunjite la 1 milimetru.

*** Distanţa dintre puncte este formată din segmente cumulate ce sunt mai mici decât valoarea 1 milimetru.

Neutilizabil în Circuitul
Civil

**DATE DESPRE IMOBILUL NR. 7240**

Oficiul de Cadastru și Publicitate Imobiliară PRAHOVA
Biroul de Cadastru și Publicitate Imobiliară Ploiești

A. Partea I. Descrierea imobilului

TEREN Extravilan

Adresa: Jud. Prahova

Nr. Crt	Nr cadastral Nr. topografic	Suprafața* (mp)	Observații / Referințe
A1		5.000	Sector cadastral:47 Teren neimprejmuit;

B. Partea II. Proprietari și acte

Inscrieri privitoare la dreptul de proprietate și alte drepturi reale	Referințe
/	
Act Administrativ nr. 112995, din 23/12/2002 emis de CJSIPT PRAHOVA;	
B1	A1
Intabulare, drept de PROPRIETATE, dobandit prin Reconstituire, cota actuala 1/1	
1) IONITA V ILIE	
2) CARAGEA V MARIA	

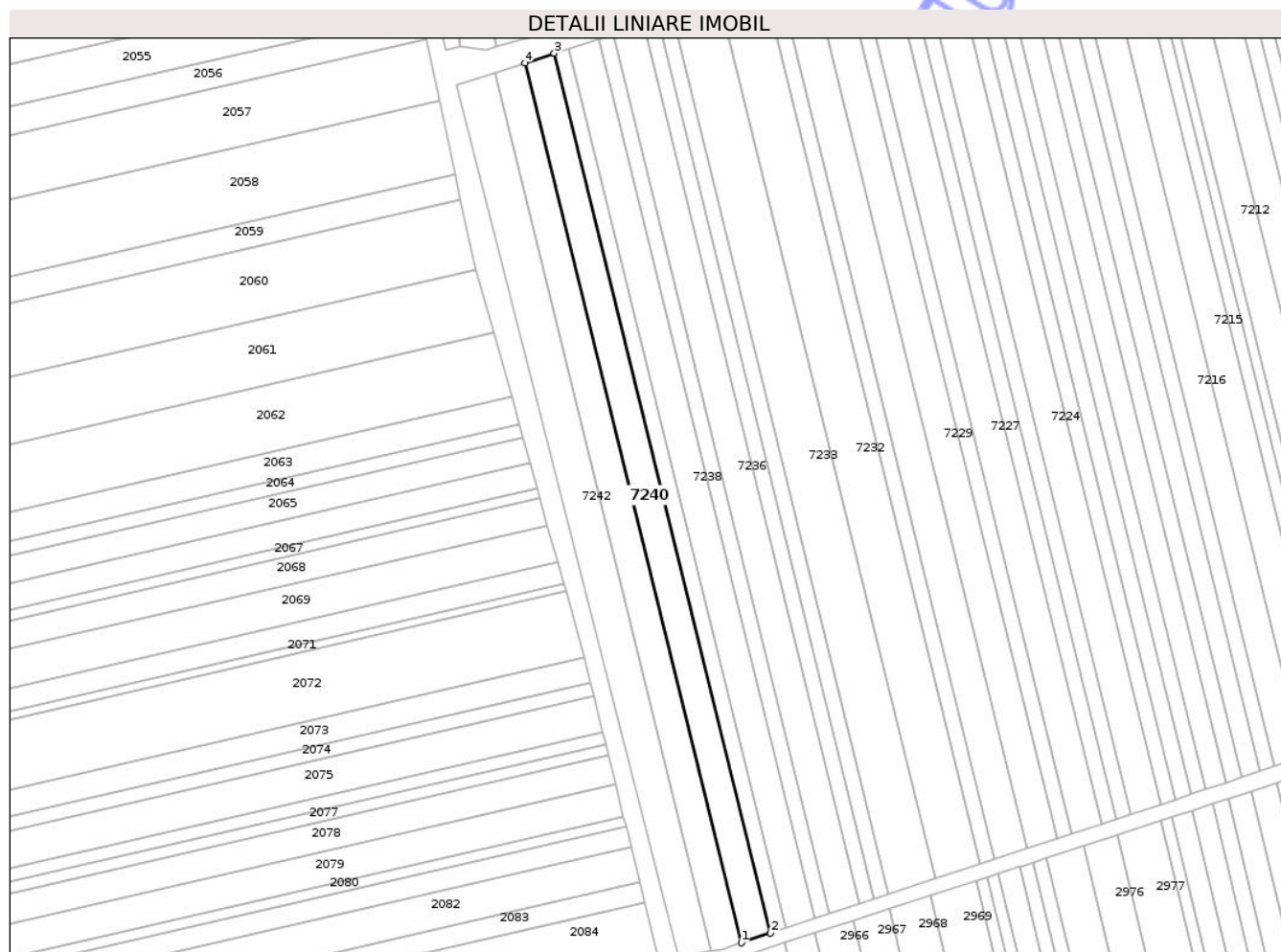
C. Partea III. SARCINI .

Inscrieri privind dezmembramintele dreptului de proprietate, drepturi reale de garanție și sarcini	Referințe
NU SUNT	

Teren

Nr cadastral	Suprafața (mp)*	Observații / Referințe
	5.000	

* Suprafața este determinată în planul de proiecție Stereo 70.



Date referitoare la teren

Crt	Categorie folosință	Intra vilan	Suprafața (mp)	Tarla	Parcelă	Nr. topo	Observații / Referințe
1	arabil	NU	5.000	47	151/3	-	

Lungime Segmente

1) Valorile lungimilor segmentelor sunt obținute din proiecție în plan.

Punct început	X / Y	Punct sfârșit	X / Y	Lungime segment (** (m)
1	580.216,588 361.771,64	2	580.229,02 361.775,745	13.092
2	580.229,02 361.775,745	3	580.137,458 362.147,718	383.076
3	580.137,458 362.147,718	4	580.125,028 362.143,605	13.093
4	580.125,028 362.143,605	1	580.216,588 361.771,64	383.068

** Lungimile segmentelor sunt determinate în planul de proiecție Stereo 70 și sunt rotunjite la 1 milimetru.

*** Distanţa dintre puncte este formată din segmente cumulate ce sunt mai mici decât valoarea 1 milimetru.

Neutilizabil în Circuitul
Civil

**DATE DESPRE IMOBILUL NR. 7179**

Oficiul de Cadastru și Publicitate Imobiliară PRAHOVA
Biroul de Cadastru și Publicitate Imobiliară Ploiești

A. Partea I. Descrierea imobilului

TEREN Extravilan

Adresa: Jud. Prahova

Nr. Crt	Nr cadastral Nr. topografic	Suprafața* (mp)	Observații / Referințe
A1		2.909	Sector cadastral:47 Teren neimprejmuit;

B. Partea II. Proprietari și acte

Inscrieri privitoare la dreptul de proprietate și alte drepturi reale	Referințe
/	
Act Administrativ nr. 104872, din 17/09/2002 emis de CJSIPT PRAHOVA;	
B1	A1
Intabulare, drept de PROPRIETATE, dobandit prin Reconstituire, cota actuala 1/1 1) DINU C DUMITRU	

C. Partea III. SARCINI .

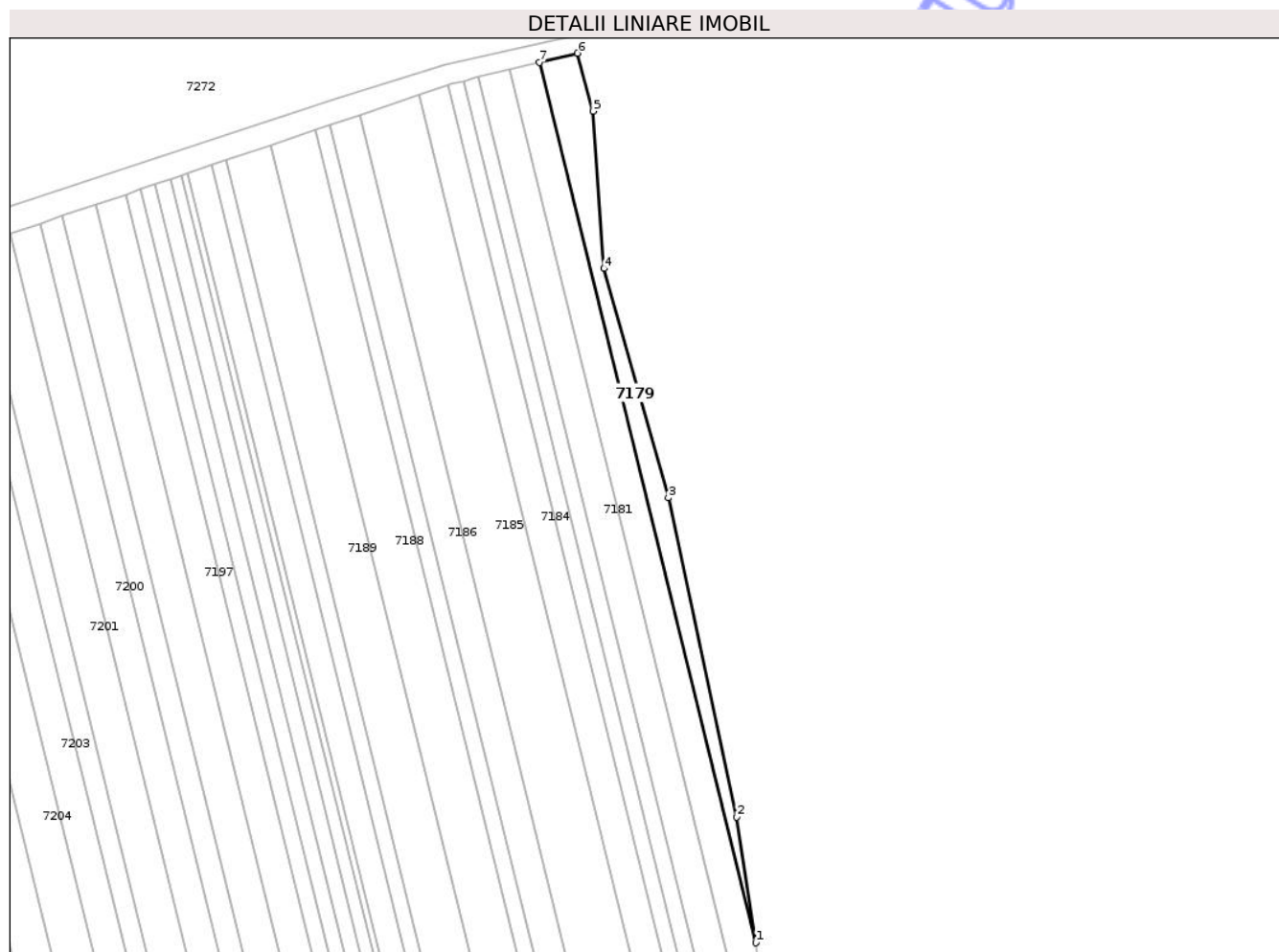
Inscrieri privind dezmembramintele dreptului de proprietate, drepturi reale de garanție și sarcini	Referințe
NU SUNT	

Anexa Nr. 1 La Partea I

Teren

Nr cadastral	Suprafața (mp)*	Observații / Referințe
	2.909	

* Suprafața este determinată în planul de proiecție Stereo 70.



Date referitoare la teren

Crt	Categorie folosință	Intra vilan	Suprafața (mp)	Tarla	Parcelă	Nr. topo	Observații / Referințe
1	arabil	NU	2.909	47	151/64	-	

Lungime Segmente

1) Valorile lungimilor segmentelor sunt obținute din proiecție în plan.

Punct început	X / Y	Punct sfârșit	X / Y	Lungime segment (** (m)
1	580.820,928 361.976,887	2	580.813,021 362.029,114	52.822
2	580.813,021 362.029,114	3	580.784,496 362.161,773	135.691
3	580.784,496 362.161,773	4	580.757,742 362.257,139	99.048
4	580.757,742 362.257,139	5	580.753,276 362.322,577	65.59
5	580.753,276 362.322,577	6	580.746,764 362.346,623	24.912

Punct început	X / Y	Punct sfârșit	X / Y	Lungime segment (** (m)
6	580.746,764 362.346,623	7	580.730,862 362.342,783	16.359
7	580.730,862 362.342,783	1	580.820,928 361.976,887	376.818

** Lungimile segmentelor sunt determinate în planul de proiecție Stereo 70 și sunt rotunjite la 1 milimetru.

*** Distanța dintre puncte este formată din segmente cumulate ce sunt mai mici decât valoarea 1 milimetru.

Neutilizabil în Circuitul Civil

**DATE DESPRE IMOBILUL NR. 7199**

Oficiul de Cadastru și Publicitate Imobiliară PRAHOVA
Biroul de Cadastru și Publicitate Imobiliară Ploiești

A. Partea I. Descrierea imobilului

TEREN Extravilan

Adresa: Jud. Prahova

Nr. Crt	Nr cadastral Nr. topografic	Suprafața* (mp)	Observații / Referințe
A1		3.700	Sector cadastral:47 Teren neimprejmit;

B. Partea II. Proprietari și acte

Inscrieri privitoare la dreptul de proprietate și alte drepturi reale	Referințe
/	
Act Administrativ nr. 20104, din 16/06/1994 emis de CJSIPT PRAHOVA;	
B1	A1
Intabulare, drept de PROPRIETATE, dobandit prin Reconstituire, cota actuala 1/1 1) NITU GHE ANA	

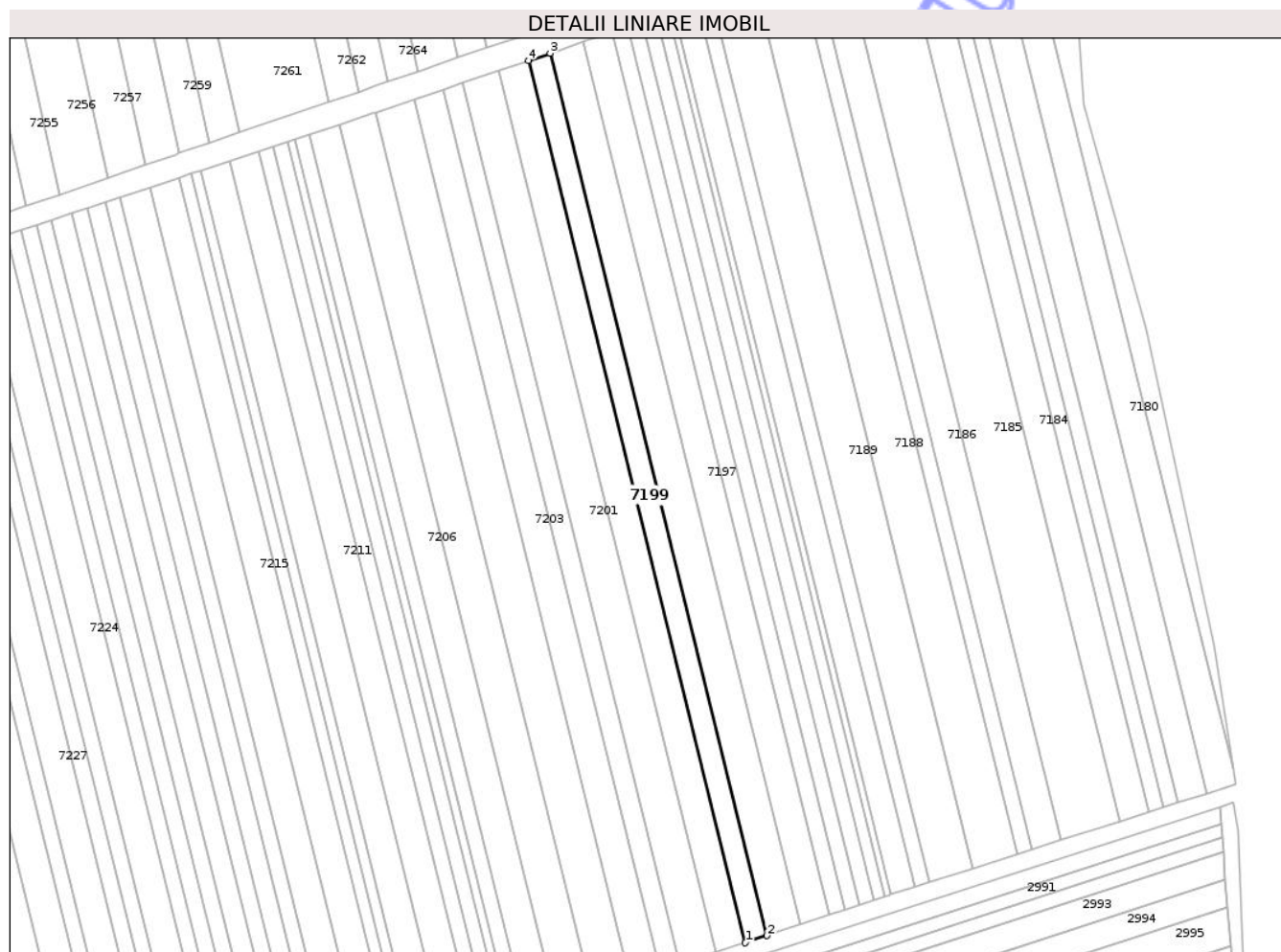
C. Partea III. SARCINI .

Inscrieri privind dezmembramintele dreptului de proprietate, drepturi reale de garanție și sarcini	Referințe
NU SUNT	

Teren

Nr cadastral	Suprafața (mp)*	Observații / Referințe
	3.700	

* Suprafața este determinată în planul de proiecție Stereo 70.



Date referitoare la teren

Crt	Categorie folosință	Intra vilan	Suprafața (mp)	Tarla	Parcelă	Nr. topo	Observații / Referințe
1	arabil	NU	3.700	47	151/42	-	Din plan parcelar P 151/44

Lungime Segmente

1) Valorile lungimilor segmentelor sunt obținute din proiecție în plan.

Punct început	X / Y	Punct sfârșit	X / Y	Lungime segment (** (m)
1	580.614,831 361.903,2	2	580.624,01 361.906,24	9.669
2	580.624,01 361.906,24	3	580.532,258 362.278,984	383.87
3	580.532,258 362.278,984	4	580.523,096 362.275,874	9.675
4	580.523,096 362.275,874	1	580.614,831 361.903,2	383.798

** Lungimile segmentelor sunt determinate în planul de proiecție Stereo 70 și sunt rotunjite la 1 milimetru.

*** Distanţa dintre puncte este formată din segmente cumulate ce sunt mai mici decât valoarea 1 milimetru.

Neutilizabil în Circuitul
Civil

**DATE DESPRE IMOBILUL NR. 7200**

Oficiul de Cadastru și Publicitate Imobiliară PRAHOVA
Biroul de Cadastru și Publicitate Imobiliară Ploiești

A. Partea I. Descrierea imobilului

TEREN Extravilan

Adresa: Jud. Prahova

Nr. Crt	Nr cadastral Nr. topografic	Suprafața* (mp)	Observații / Referințe
A1		5.015	Sector cadastral:47 Teren neimprejmuit;

B. Partea II. Proprietari și acte

Inscrieri privitoare la dreptul de proprietate și alte drepturi reale	Referințe
/	
Act Administrativ nr. 101113, din 28/06/2002 emis de CJSIPT PRAHOVA;	
B1	A1
Intabulare, drept de PROPRIETATE, dobandit prin Reconstituire, cota actuala 1/1	
1) ISPAS GHERGHINA	

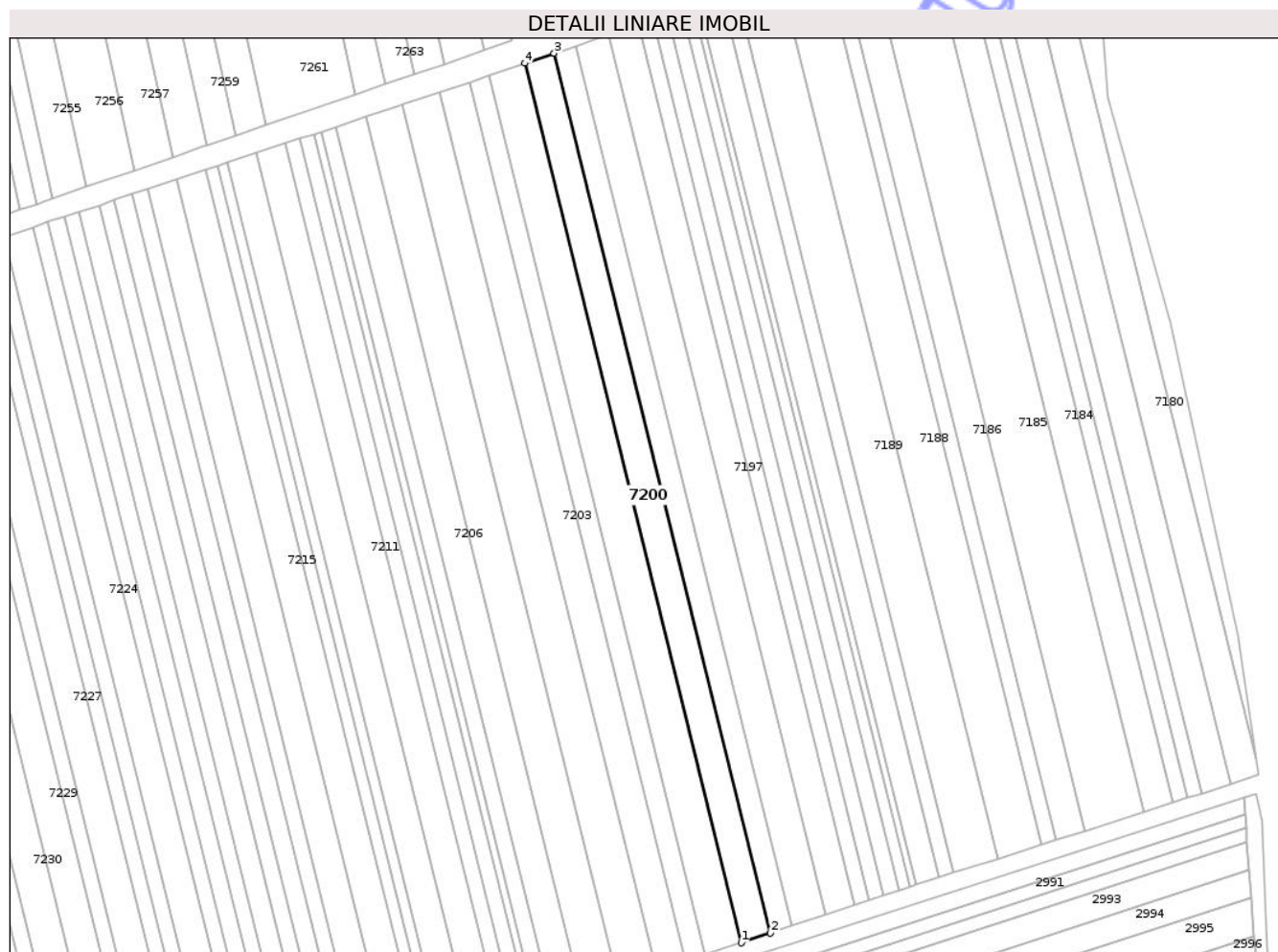
C. Partea III. SARCINI .

Inscrieri privind dezmembramintele dreptului de proprietate, drepturi reale de garanție și sarcini	Referințe
NU SUNT	

Teren

Nr cadastral	Suprafața (mp)*	Observații / Referințe
	5.015	

* Suprafața este determinată în planul de proiecție Stereo 70.



Date referitoare la teren

Crt	Categorie folosință	Intra vilan	Suprafața (mp)	Tarla	Parcelă	Nr. topo	Observații / Referințe
1	arabil	NU	5.015	47	151/43	-	

Lungime Segmente

1) Valorile lungimilor segmentelor sunt obținute din proiecție în plan.

Punct început	X / Y	Punct sfârșit	X / Y	Lungime segment (** (m)
1	580.602,386 361.899,08	2	580.614,831 361.903,2	13.109
2	580.614,831 361.903,2	3	580.523,096 362.275,874	383.798
3	580.523,096 362.275,874	4	580.510,676 362.271,658	13.116
4	580.510,676 362.271,658	1	580.602,386 361.899,08	383.699

** Lungimile segmentelor sunt determinate în planul de proiecție Stereo 70 și sunt rotunjite la 1 milimetru.

*** Distanţa dintre puncte este formată din segmente cumulate ce sunt mai mici decât valoarea 1 milimetru.

Neutilizabil în Circuitul
Civil

**DATE DESPRE IMOBILUL NR. 7201**

Oficiul de Cadastru și Publicitate Imobiliară PRAHOVA
Biroul de Cadastru și Publicitate Imobiliară Ploiești

A. Partea I. Descrierea imobilului

TEREN Extravilan

Adresa: Jud. Prahova

Nr. Crt	Nr cadastral Nr. topografic	Suprafața* (mp)	Observații / Referințe
A1		6.200	Sector cadastral:47 Teren neimprejmuit;

B. Partea II. Proprietari și acte

Inscrieri privitoare la dreptul de proprietate și alte drepturi reale	Referințe
/	
Act Administrativ nr. 106143, din 30/09/2002 emis de CJSIPT PRAHOVA;	
B1	A1
Intabulare, drept de PROPRIETATE, dobandit prin Reconstituire, cota actuala 1/1	
1) SANDU GHE ZOIA	

C. Partea III. SARCINI .

Inscrieri privind dezmembramintele dreptului de proprietate, drepturi reale de garanție și sarcini	Referințe
NU SUNT	

Teren

Nr cadastral	Suprafața (mp)*	Observații / Referințe
	6.200	

* Suprafața este determinată în planul de proiecție Stereo 70.



Date referitoare la teren

Crt	Categorie folosință	Intra vilan	Suprafața (mp)	Tarla	Parcelă	Nr. topo	Observații / Referințe
1	arabil	NU	6.200	47	151/42	-	

Lungime Segmente

1) Valorile lungimilor segmentelor sunt obținute din proiecție în plan.

Punct început	X / Y	Punct sfârșit	X / Y	Lungime segment (** (m)
1	580.586,997 361.893,984	2	580.602,386 361.899,08	16.211
2	580.602,386 361.899,08	3	580.510,676 362.271,658	383.699
3	580.510,676 362.271,658	4	580.495,315 362.266,444	16.222
4	580.495,315 362.266,444	1	580.586,997 361.893,984	383.578

** Lungimile segmentelor sunt determinate în planul de proiecție Stereo 70 și sunt rotunjite la 1 milimetru.

*** Distanţa dintre puncte este formată din segmente cumulate ce sunt mai mici decât valoarea 1 milimetru.

Neutilizabil în Circuitul
Civil

**DATE DESPRE IMOBILUL NR. 7202**

Oficiul de Cadastru și Publicitate Imobiliară PRAHOVA
Biroul de Cadastru și Publicitate Imobiliară Ploiești

A. Partea I. Descrierea imobilului

TEREN Extravilan

Adresa: Jud. Prahova

Nr. Crt	Nr cadastral Nr. topografic	Suprafața* (mp)	Observații / Referințe
A1		3.300	Sector cadastral:47 Teren neimprejmuit;

B. Partea II. Proprietari și acte

Inscrieri privitoare la dreptul de proprietate și alte drepturi reale	Referințe
/	
Act Administrativ nr. 115729, din 17/08/2004 emis de CJSIPT PRAHOVA;	
B1	A1
Intabulare, drept de PROPRIETATE, dobandit prin Reconstituire, cota actuala 1/1	
1) STANCU R DUMITRA	
2) STANCU R NICOLAE	
3) NEAGU D GHEORGHE	

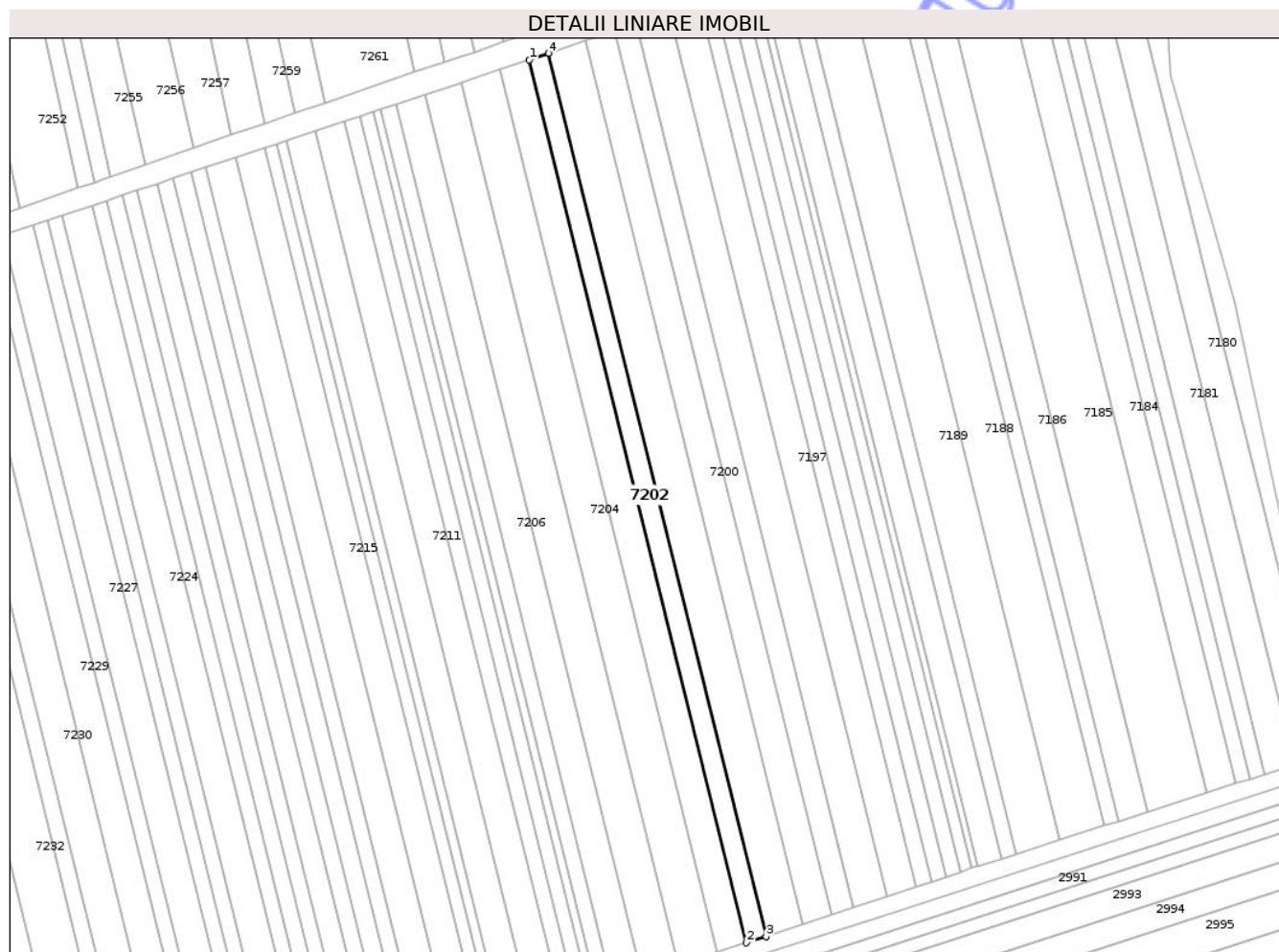
C. Partea III. SARCINI .

Inscrieri privind dezmembramintele dreptului de proprietate, drepturi reale de garanție și sarcini	Referințe
NU SUNT	

Teren

Nr cadastral	Suprafața (mp)*	Observații / Referințe
	3.300	

* Suprafața este determinată în planul de proiecție Stereo 70.



Date referitoare la teren

Crt	Categorie folosință	Intra vilan	Suprafața (mp)	Tarla	Parcelă	Nr. topo	Observații / Referințe
1	arabil	NU	3.300	47	151/41	-	

Lungime Segmente

1) Valorile lungimilor segmentelor sunt obținute din proiecție în plan.

Punct început	X / Y	Punct sfârșit	X / Y	Lungime segment (** (m)
1	580.487,138 362.263,669	2	580.578,804 361.891,271	383.514
2	580.578,804 361.891,271	3	580.586,997 361.893,984	8.631
3	580.586,997 361.893,984	4	580.495,315 362.266,444	383.578
4	580.495,315 362.266,444	1	580.487,138 362.263,669	8.635

** Lungimile segmentelor sunt determinate în planul de proiecție Stereo 70 și sunt rotunjite la 1 milimetru.

*** Distanţa dintre puncte este formată din segmente cumulate ce sunt mai mici decât valoarea 1 milimetru.

Neutilizabil în Circuitul
Civil

**DATE DESPRE IMOBILUL NR. 7211**

Oficiul de Cadastru și Publicitate Imobiliară PRAHOVA
Biroul de Cadastru și Publicitate Imobiliară Ploiești

A. Partea I. Descrierea imobilului

TEREN Extravilan

Adresa: Jud. Prahova

Nr. Crt	Nr cadastral Nr. topografic	Suprafața* (mp)	Observații / Referințe
A1		5.000	Sector cadastral:47 Teren neimprejmuit;

B. Partea II. Proprietari și acte

Inscrieri privitoare la dreptul de proprietate și alte drepturi reale		Referințe
/		
Act Administrativ nr. 20126, din 20/06/1994 emis de CJSIPT PRAHOVA;		
B1	Intabulare, drept de PROPRIETATE, dobandit prin Reconstituire, cota actuala 1/1 1) IONITA MARIA 2) IANCU ELENA	A1

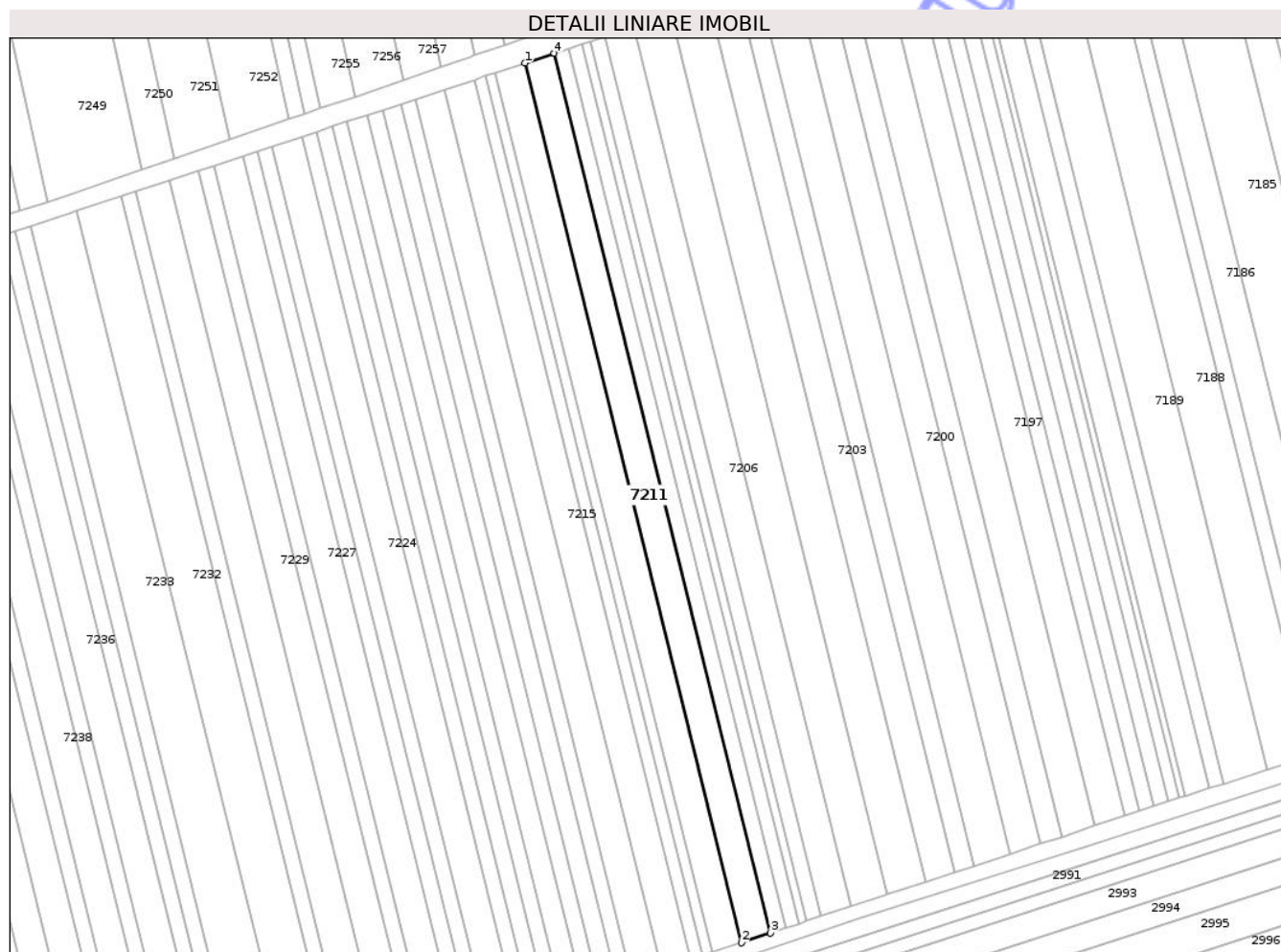
C. Partea III. SARCINI .

Inscrieri privind dezmembramintele dreptului de proprietate, drepturi reale de garanție și sarcini	Referințe
NU SUNT	

Teren

Nr cadastral	Suprafața (mp)*	Observații / Referințe
	5.000	

* Suprafața este determinată în planul de proiecție Stereo 70.



Date referitoare la teren

Crt	Categorie folosință	Intravilan	Suprafața (mp)	Tarla	Parcelă	Nr. topo	Observații / Referințe
1	arabil	NU	5.000	47	151/31	-	Din plan parcelar P 151/32

Lungime Segmente

1) Valorile lungimilor segmentelor sunt obținute din proiecție în plan.

Punct început	X / Y	Punct sfârșit	X / Y	Lungime segment (** (m)
1	580.396,802 362.233,525	2	580.488,403 361.861,394	383.239
2	580.488,403 361.861,394	3	580.500,829 361.865,497	13.086
3	580.500,829 361.865,497	4	580.409,226 362.237,636	383.247
4	580.409,226 362.237,636	1	580.396,802 362.233,525	13.086

** Lungimile segmentelor sunt determinate în planul de proiecție Stereo 70 și sunt rotunjite la 1 milimetru.

*** Distanţa dintre puncte este formată din segmente cumulate ce sunt mai mici decât valoarea 1 milimetru.

Neutilizabil în Circuitul
Civil

**DATE DESPRE IMOBILUL NR. 7212**

Oficiul de Cadastru și Publicitate Imobiliară PRAHOVA
Biroul de Cadastru și Publicitate Imobiliară Ploiești

A. Partea I. Descrierea imobilului

TEREN Extravilan

Adresa: Jud. Prahova

Nr. Crt	Nr cadastral Nr. topografic	Suprafața* (mp)	Observații / Referințe
A1		5.000	Sector cadastral:47 Teren neimprejmuit;

B. Partea II. Proprietari și acte

Inscrieri privitoare la dreptul de proprietate și alte drepturi reale	Referințe
/	
Act Administrativ nr. 113566, din 17/12/2002 emis de CJSIPT PRAHOVA;	
B1	A1
Intabulare, drept de PROPRIETATE, dobandit prin Reconstituire, cota actuala 1/1	
1) CANDEA IOANA	

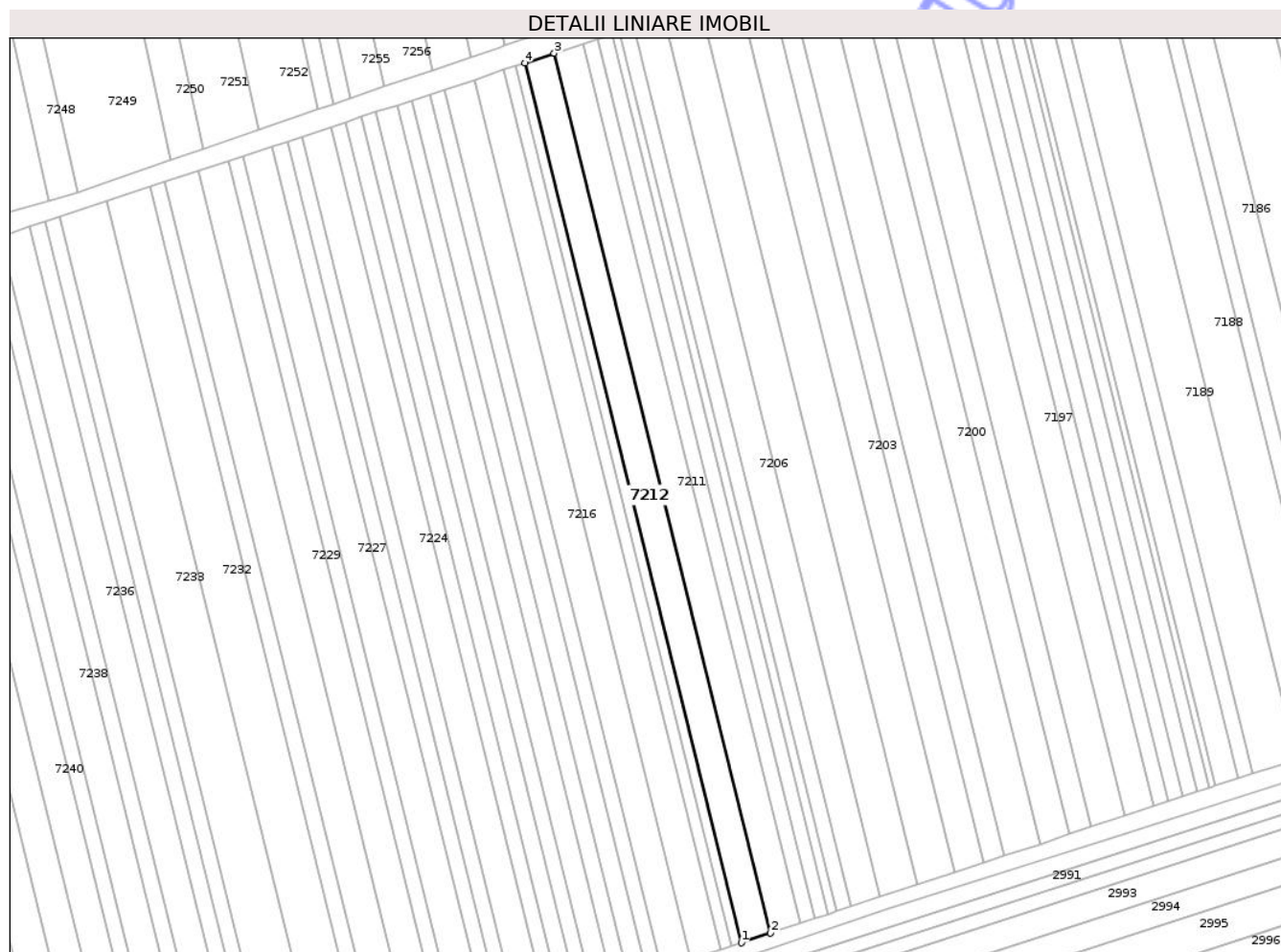
C. Partea III. SARCINI .

Inscrieri privind dezmembramintele dreptului de proprietate, drepturi reale de garanție și sarcini	Referințe
NU SUNT	

Teren

Nr cadastral	Suprafața (mp)*	Observații / Referințe
	5.000	

* Suprafața este determinată în planul de proiecție Stereo 70.



Date referitoare la teren

Crt	Categorie folosință	Intra vilan	Suprafața (mp)	Tarla	Parcelă	Nr. topo	Observații / Referințe
1	arabil	NU	5.000	47	151/31	-	

Lungime Segmente

1) Valorile lungimilor segmentelor sunt obținute din proiecție în plan.

Punct început	X / Y	Punct sfârșit	X / Y	Lungime segment (** (m)
1	580.475,977 361.857,29	2	580.488,403 361.861,394	13.086
2	580.488,403 361.861,394	3	580.396,802 362.233,525	383.239
3	580.396,802 362.233,525	4	580.384,378 362.229,414	13.086
4	580.384,378 362.229,414	1	580.475,977 361.857,29	383.232

** Lungimile segmentelor sunt determinate în planul de proiecție Stereo 70 și sunt rotunjite la 1 milimetru.

*** Distanţa dintre puncte este formată din segmente cumulate ce sunt mai mici decât valoarea 1 milimetru.

Neutilizabil în Circuitul
Civil

**DATE DESPRE IMOBILUL NR. 7213**

Oficiul de Cadastru și Publicitate Imobiliară PRAHOVA
Biroul de Cadastru și Publicitate Imobiliară Ploiești

A. Partea I. Descrierea imobilului

TEREN Extravilan

Adresa: Jud. Prahova

Nr. Crt	Nr cadastral Nr. topografic	Suprafața* (mp)	Observații / Referințe
A1		1.600	Sector cadastral:47 Teren neimprejmuit;

B. Partea II. Proprietari și acte

Inscrieri privitoare la dreptul de proprietate și alte drepturi reale	Referințe
/	
Act Administrativ nr. 113576, din 17/12/2002 emis de CJSIPT PRAHOVA;	
B1	A1
Intabulare, drept de PROPRIETATE, dobandit prin Reconstituire, cota actuala 1/1	
1) FLOREA S GRIGORE	
2) CONSTANTIN ST ELENA	
3) FLOREA V GHEORGHE	

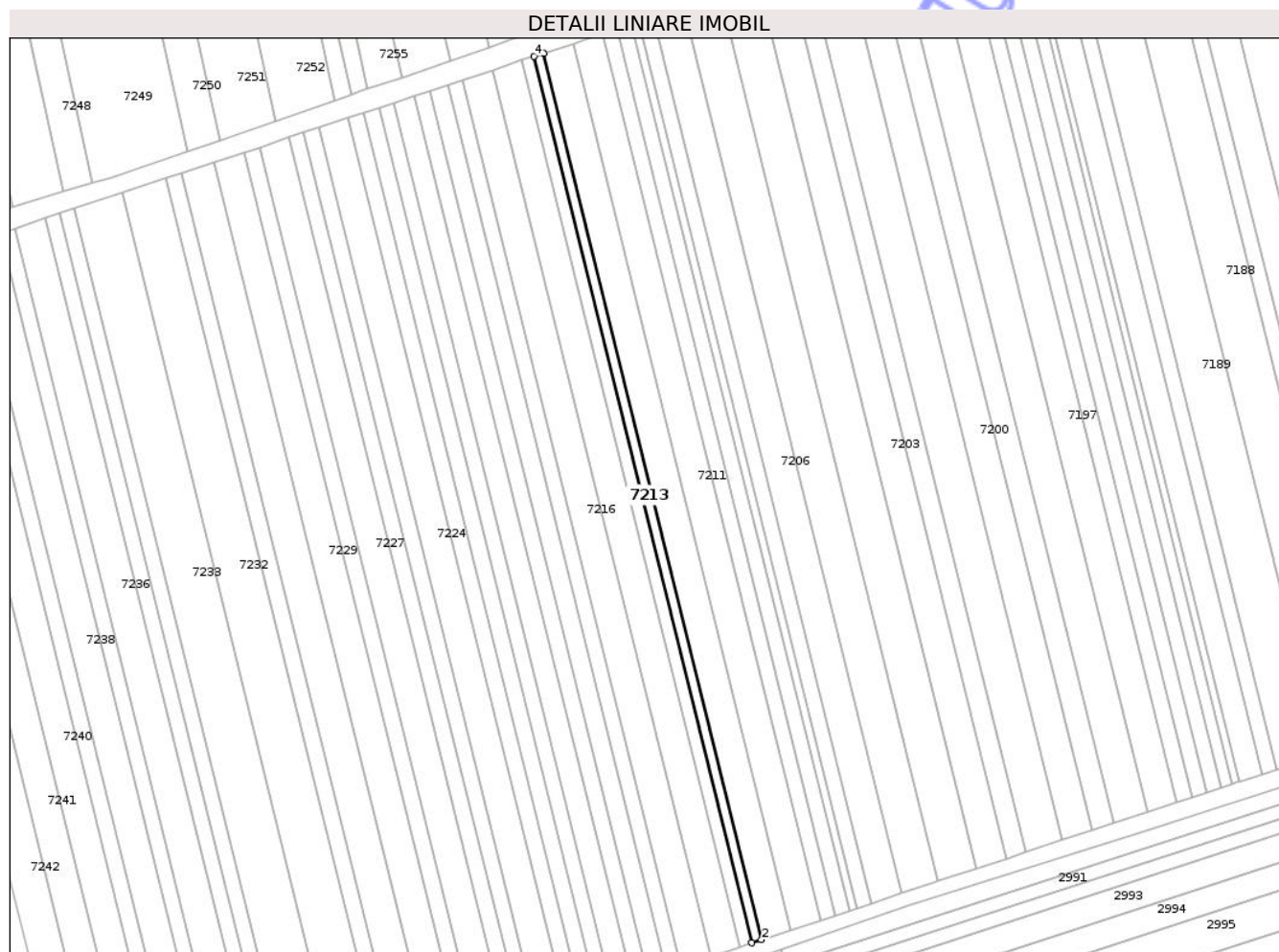
C. Partea III. SARCINI .

Inscrieri privind dezmembramintele dreptului de proprietate, drepturi reale de garanție și sarcini	Referințe
NU SUNT	

Teren

Nr cadastral	Suprafața (mp)*	Observații / Referințe
	1.600	

* Suprafața este determinată în planul de proiecție Stereo 70.



Date referitoare la teren

Crt	Categorie folosință	Intra vilan	Suprafața (mp)	Tarla	Parcelă	Nr. topo	Observații / Referințe
1	arabil	NU	1.600	47	151/30	-	

Lungime Segmente

1) Valorile lungimilor segmentelor sunt obținute din proiecție în plan.

Punct început	X / Y	Punct sfârșit	X / Y	Lungime segment (** (m)
1	580.472,0 361.855,977	2	580.475,977 361.857,29	4.188
2	580.475,977 361.857,29	3	580.384,378 362.229,414	383.232
3	580.384,378 362.229,414	4	580.380,402 362.228,099	4.188
4	580.380,402 362.228,099	1	580.472,0 361.855,977	383.23

** Lungimile segmentelor sunt determinate în planul de proiecție Stereo 70 și sunt rotunjite la 1 milimetru.

*** Distanţa dintre puncte este formată din segmente cumulate ce sunt mai mici decât valoarea 1 milimetru.

Neutilizabil în Circuitul
Civil

**DATE DESPRE IMOBILUL NR. 7214**

Oficiul de Cadastru și Publicitate Imobiliară PRAHOVA
Biroul de Cadastru și Publicitate Imobiliară Ploiești

A. Partea I. Descrierea imobilului

TEREN Extravilan

Adresa: Jud. Prahova

Nr. Crt	Nr cadastral Nr. topografic	Suprafața* (mp)	Observații / Referințe
A1		2.000	Sector cadastral:47 Teren neimprejmuit;

B. Partea II. Proprietari și acte

Inscrieri privitoare la dreptul de proprietate și alte drepturi reale		Referințe
/		
Act Administrativ nr. 10642, din 22/10/2025 emis de PRIMARIA COMUNEI POIENARII BURCHII (LA DISPOZITIA COMISIEI LOCALE DE FOND FUNCJAR);		
B1	Inscrierea provizorie, drept de PROPRIETATE, dobandit prin Lege, cota actuala 1/1 1) COMUNA POIENARII BURCHII, CIF:2843647	A1

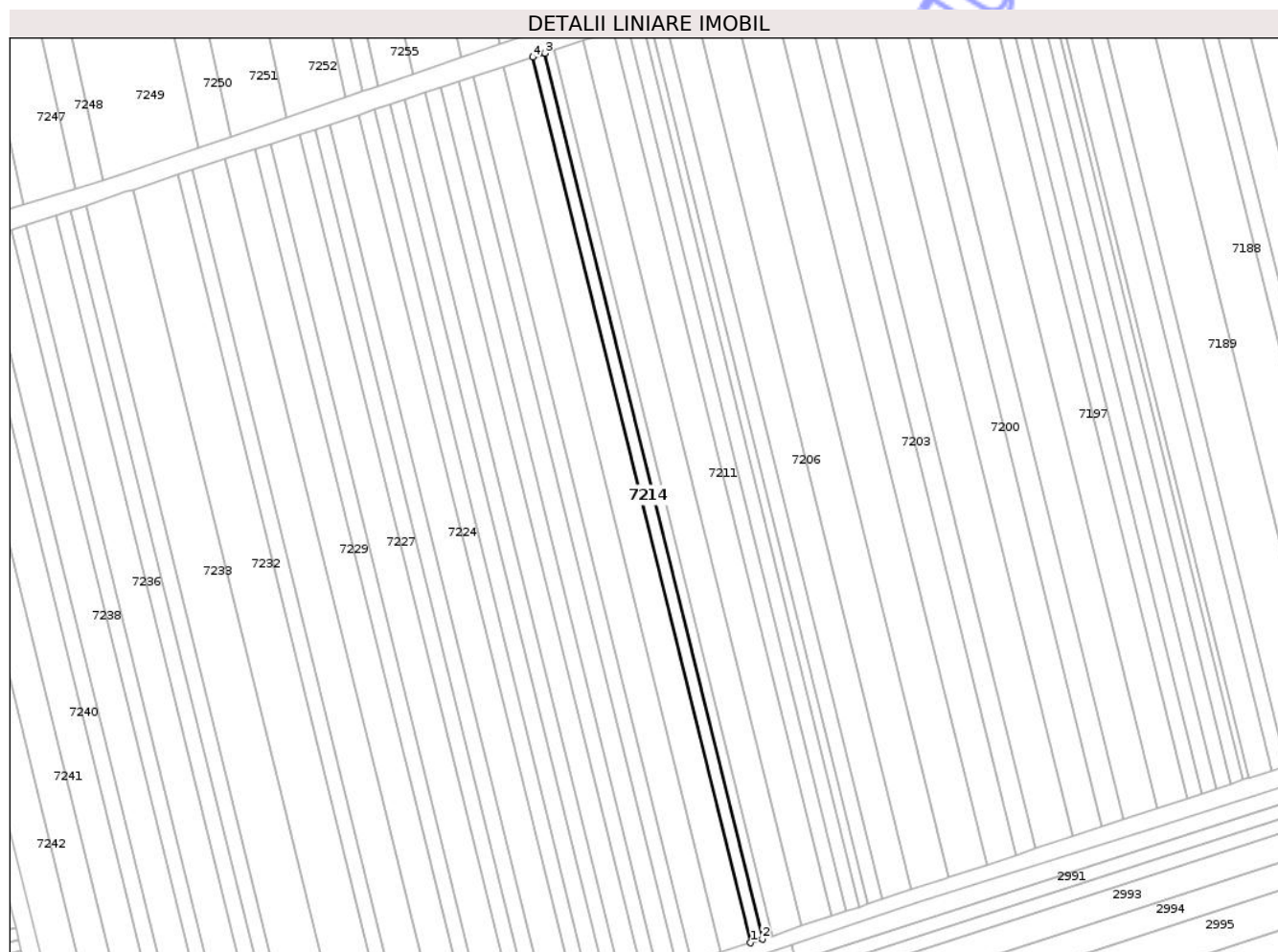
C. Partea III. SARCINI .

Inscrieri privind dezmembramintele dreptului de proprietate, drepturi reale de garanție și sarcini	Referințe
NU SUNT	

Teren

Nr cadastral	Suprafața (mp)*	Observații / Referințe
	2.000	

* Suprafața este determinată în planul de proiecție Stereo 70.



Date referitoare la teren

Crt	Categorie folosință	Intra vilan	Suprafața (mp)	Tarla	Parcelă	Nr. topo	Observații / Referințe
1	arabil	NU	2.000	47	151/29	-	

Lungime Segmente

1) Valorile lungimilor segmentelor sunt obținute din proiecție în plan.

Punct început	X / Y	Punct sfârșit	X / Y	Lungime segment (** (m)
1	580.467,03 361.854,336	2	580.472,0 361.855,977	5.234
2	580.472,0 361.855,977	3	580.380,402 362.228,099	383.23
3	580.380,402 362.228,099	4	580.375,432 362.226,455	5.235
4	580.375,432 362.226,455	1	580.467,03 361.854,336	383.227

** Lungimile segmentelor sunt determinate în planul de proiecție Stereo 70 și sunt rotunjite la 1 milimetru.

*** Distanţa dintre puncte este formată din segmente cumulate ce sunt mai mici decât valoarea 1 milimetru.

Neutilizabil în Circuitul
Civil

**DATE DESPRE IMOBILUL NR. 7215**

Oficiul de Cadastru și Publicitate Imobiliară PRAHOVA
Biroul de Cadastru și Publicitate Imobiliară Ploiești

A. Partea I. Descrierea imobilului

TEREN Extravilan

Adresa: Jud. Prahova

Nr. Crt	Nr cadastral Nr. topografic	Suprafața* (mp)	Observații / Referințe
A1		5.000	Sector cadastral:47 Teren neimprejmuit;

B. Partea II. Proprietari și acte

Inscrieri privitoare la dreptul de proprietate și alte drepturi reale	Referințe
/	
Act Administrativ nr. 106106, din 30/09/2002 emis de CJSIPT PRAHOVA;	
B1	A1
Intabulare, drept de PROPRIETATE, dobandit prin Reconstituire, cota actuala 1/1	
1) GRIGORE C GHERGHINA	

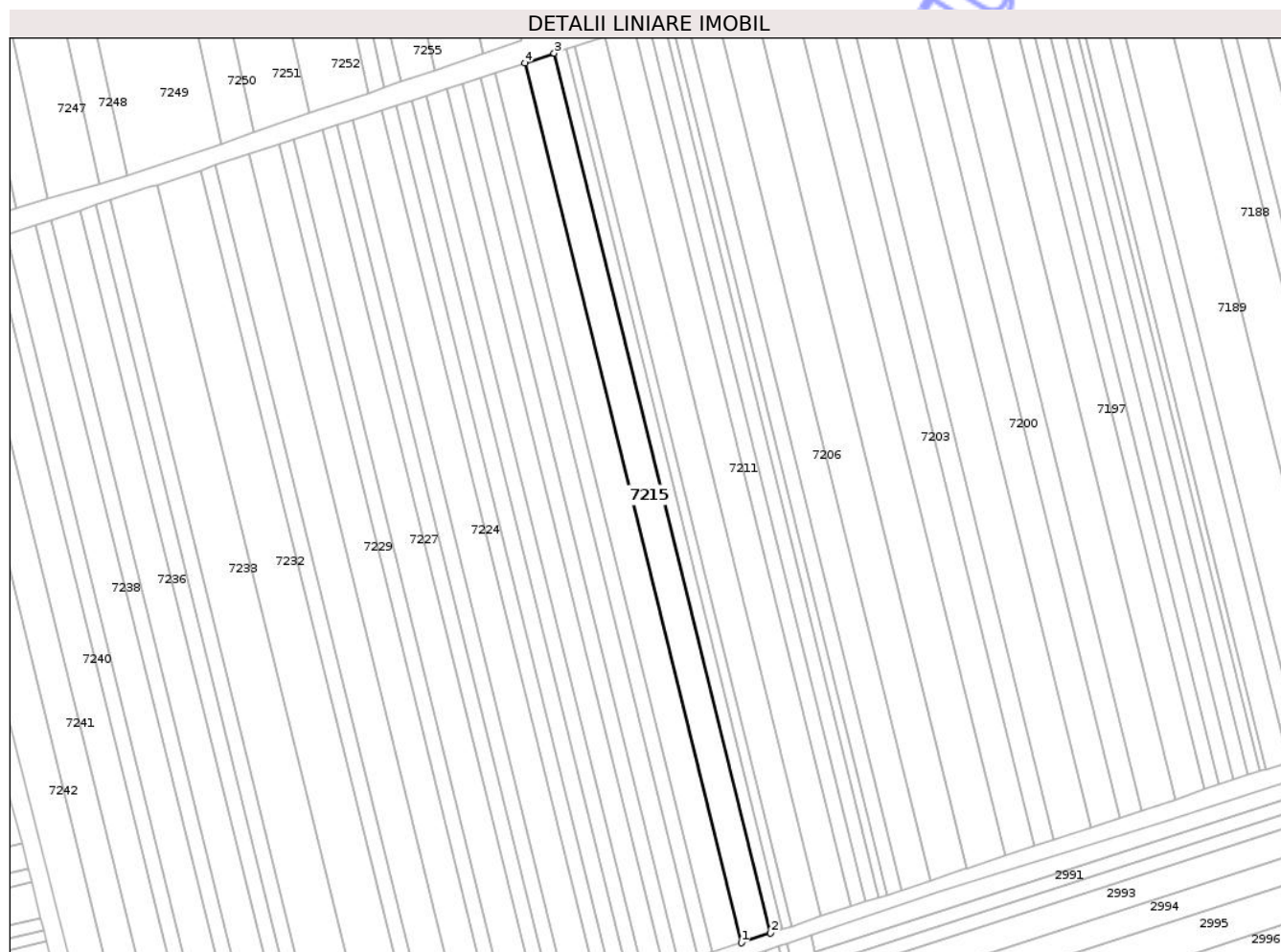
C. Partea III. SARCINI .

Inscrieri privind dezmembramintele dreptului de proprietate, drepturi reale de garanție și sarcini	Referințe
NU SUNT	

Teren

Nr cadastral	Suprafața (mp)*	Observații / Referințe
	5.000	

* Suprafața este determinată în planul de proiecție Stereo 70.



Date referitoare la teren

Crt	Categorie folosință	Intra vilan	Suprafața (mp)	Tarla	Parcelă	Nr. topo	Observații / Referințe
1	arabil	NU	5.000	47	151/28	-	

Lungime Segmente

1) Valorile lungimilor segmentelor sunt obținute din proiecție în plan.

Punct început	X / Y	Punct sfârșit	X / Y	Lungime segment (** (m)
1	580.454,603 361.850,233	2	580.467,03 361.854,336	13.087
2	580.467,03 361.854,336	3	580.375,432 362.226,455	383.227
3	580.375,432 362.226,455	4	580.363,007 362.222,344	13.087
4	580.363,007 362.222,344	1	580.454,603 361.850,233	383.219

** Lungimile segmentelor sunt determinate în planul de proiecție Stereo 70 și sunt rotunjite la 1 milimetru.

*** Distanţa dintre puncte este formată din segmente cumulate ce sunt mai mici decât valoarea 1 milimetru.

Neutilizabil în Circuitul
Civil

**DATE DESPRE IMOBILUL NR. 7216**

Oficiul de Cadastru și Publicitate Imobiliară PRAHOVA
Biroul de Cadastru și Publicitate Imobiliară Ploiești

A. Partea I. Descrierea imobilului

TEREN Extravilan

Adresa: Jud. Prahova

Nr. Crt	Nr cadastral Nr. topografic	Suprafața* (mp)	Observații / Referințe
A1	26033	5.000	Sector cadastral:47 Teren neimprejmuit;

B. Partea II. Proprietari și acte

Inscrieri privitoare la dreptul de proprietate și alte drepturi reale		Referințe
118954 / 16/09/2022		
Act Notarial nr. 4441, din 15/09/2022 emis de NP Tudose George Radu;		
B3	Intabulare, drept de PROPRIETATEcumparare ca bun comun, dobandit prin Conventie, cota actuala 1/1 1) BACIU ION 2) BACIU FLORICA MIHAELA	A1

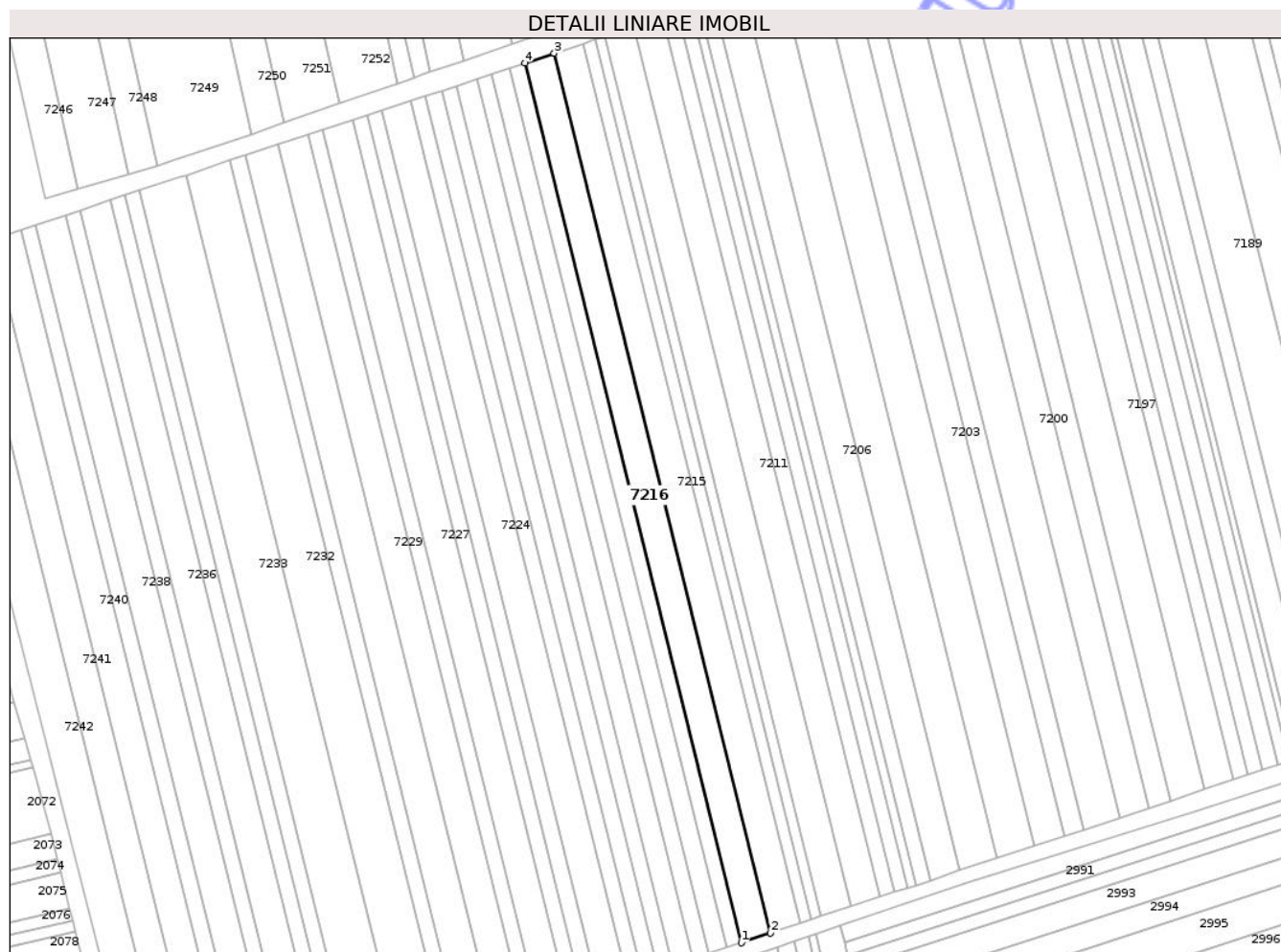
C. Partea III. SARCINI .

Inscrieri privind dezmembramintele dreptului de proprietate, drepturi reale de garanție și sarcini	Referințe
NU SUNT	

Teren

Nr cadastral	Suprafața (mp)*	Observații / Referințe
26033	5.000	

* Suprafața este determinată în planul de proiecție Stereo 70.



Date referitoare la teren

Crt	Categorie folosință	Intra vilan	Suprafața (mp)	Tarla	Parcelă	Nr. topo	Observații / Referințe
1	arabil	NU	5.000	47	151/27	-	

Lungime Segmente

1) Valorile lungimilor segmentelor sunt obținute din proiecție în plan.

Punct început	X / Y	Punct sfârșit	X / Y	Lungime segment (** (m)
1	580.442,176 361.846,129	2	580.454,603 361.850,233	13.087
2	580.454,603 361.850,233	3	580.363,007 362.222,344	383.219
3	580.363,007 362.222,344	4	580.350,582 362.218,233	13.087
4	580.350,582 362.218,233	1	580.442,176 361.846,129	383.211

** Lungimile segmentelor sunt determinate în planul de proiecție Stereo 70 și sunt rotunjite la 1 milimetru.

*** Distanţa dintre puncte este formată din segmente cumulate ce sunt mai mici decât valoarea 1 milimetru.

Neutilizabil în Circuitul
Civil

**DATE DESPRE IMOBILUL NR. 7217**

Oficiul de Cadastru și Publicitate Imobiliară PRAHOVA
Biroul de Cadastru și Publicitate Imobiliară Ploiești

A. Partea I. Descrierea imobilului

TEREN Extravilan

Adresa: Jud. Prahova, T47, A151/26, Extravilan

Nr. Crt	Nr cadastral Nr. topografic	Suprafața* (mp)	Observații / Referințe
A1	24844	2.500	Sector cadastral:47 Teren neimprejmuit;

B. Partea II. Proprietari și acte

Inscrieri privitoare la dreptul de proprietate și alte drepturi reale	Referințe
11112 / 22/01/2021	
Act Notarial nr. 194, din 21/01/2021 emis de NP Tudose Maria;	
B2	A1
Intabulare, drept de PROPRIETATE(cumparare ca bun propriu), dobandit prin Conventie, cota actuala 1/1	
1) BACIU ALIN-NICOLAE	

C. Partea III. SARCINI .

Inscrieri privind dezmembramintele dreptului de proprietate, drepturi reale de garanție și sarcini	Referințe
NU SUNT	

Teren

Nr cadastral	Suprafața (mp)*	Observații / Referințe
24844	2.500	

* Suprafața este determinată în planul de proiecție Stereo 70.



Date referitoare la teren

Crt	Categorie folosință	Intra vilan	Suprafața (mp)	Tarla	Parcelă	Nr. topo	Observații / Referințe
1	arabil	NU	2.500	47	151/26	-	

Lungime Segmente

1) Valorile lungimilor segmentelor sunt obținute din proiecție în plan.

Punct început	X / Y	Punct sfârșit	X / Y	Lungime segment (** (m)
1	580.435,963 361.844,078	2	580.442,176 361.846,129	6.543
2	580.442,176 361.846,129	3	580.350,582 362.218,233	383.211
3	580.350,582 362.218,233	4	580.344,37 362.216,177	6.543
4	580.344,37 362.216,177	1	580.435,963 361.844,078	383.206

** Lungimile segmentelor sunt determinate în planul de proiecție Stereo 70 și sunt rotunjite la 1 milimetru.

*** Distanţa dintre puncte este formată din segmente cumulate ce sunt mai mici decât valoarea 1 milimetru.

Neutilizabil în Circuitul
Civil

**DATE DESPRE IMOBILUL NR. 7218**

Oficiul de Cadastru și Publicitate Imobiliară PRAHOVA
Biroul de Cadastru și Publicitate Imobiliară Ploiești

A. Partea I. Descrierea imobilului

TEREN Extravilan

Adresa: Jud. Prahova

Nr. Crt	Nr cadastral Nr. topografic	Suprafața* (mp)	Observații / Referințe
A1	28119	3.100	Sector cadastral:47 Teren neimprejmuit;

B. Partea II. Proprietari și acte

Inscrieri privitoare la dreptul de proprietate și alte drepturi reale	Referințe
102708 / 02/07/2025	
Act Notarial nr. 149, din 23/09/2024 emis de NP IONESCU DIANA CRISTINA (act administrativ nr 6695 din 02.07.2025, emis de PRIMARIA COMUNEI POIENARII BURCHII;act administrativ nr 52951 din 31.07.2002, emis de COMISIA JUDETEANA PRAHOVA);	
B1	A1
Intabulare, drept de PROPRIETATE, dobandit prin Succesiune, cota actuala 1/1	
1) GHEORGHE IONUȚ-FLORENTIN	

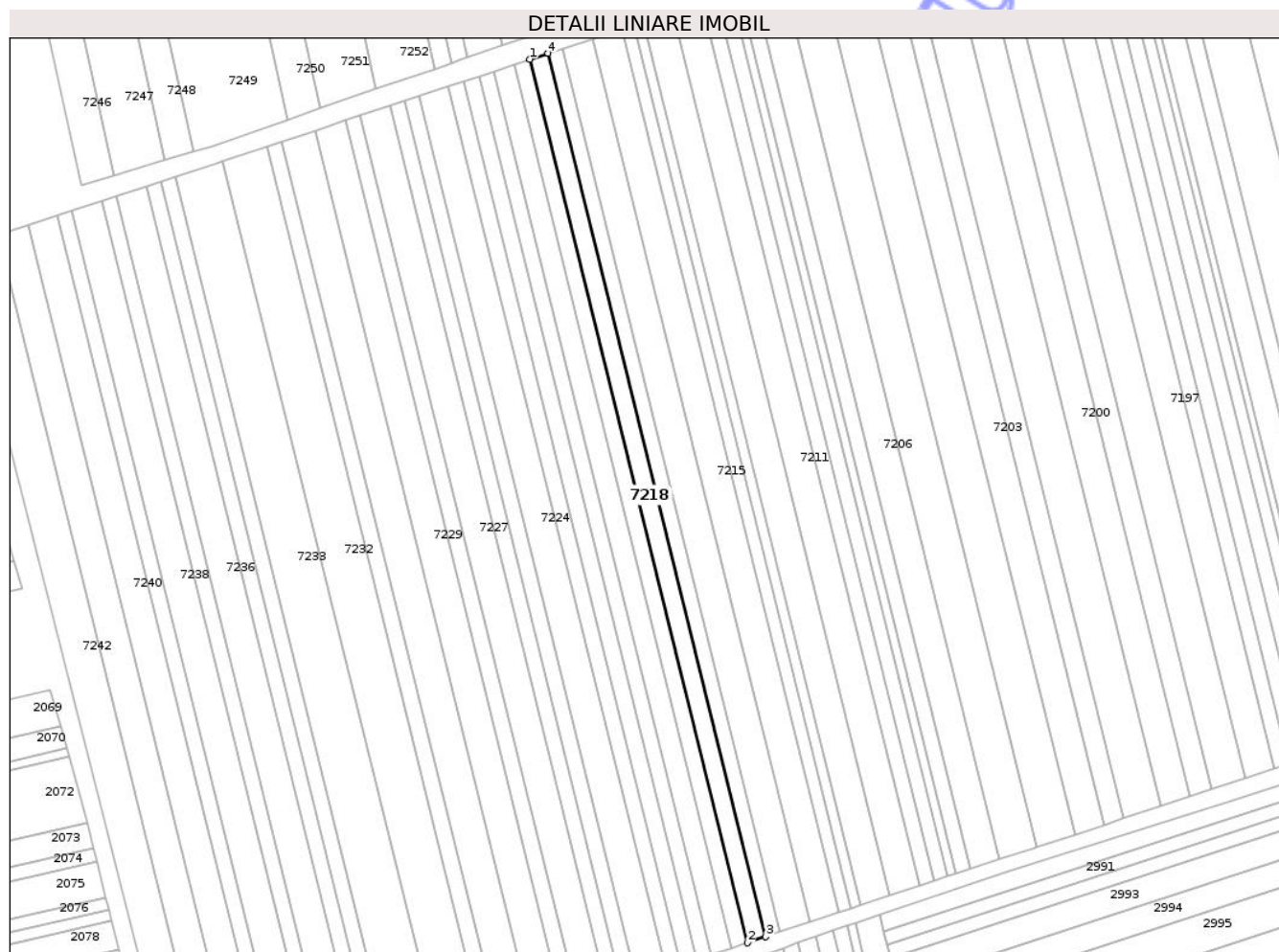
C. Partea III. SARCINI .

Inscrieri privind dezmembramintele dreptului de proprietate, drepturi reale de garanție și sarcini	Referințe
NU SUNT	

Teren

Nr cadastral	Suprafața (mp)*	Observații / Referințe
28119	3.100	

* Suprafața este determinată în planul de proiecție Stereo 70.



Date referitoare la teren

Crt	Categorie folosință	Intra vilan	Suprafața (mp)	Tarla	Parcelă	Nr. topo	Observații / Referințe
1	arabil	NU	3.100	47	151/25	-	

Lungime Segmente

1) Valorile lungimilor segmentelor sunt obținute din proiecție în plan.

Punct început	X / Y	Punct sfârșit	X / Y	Lungime segment (** (m)
1	580.336,666 362.213,628	2	580.428,258 361.841,533	383.202
2	580.428,258 361.841,533	3	580.435,963 361.844,078	8.114
3	580.435,963 361.844,078	4	580.344,37 362.216,177	383.206
4	580.344,37 362.216,177	1	580.336,666 362.213,628	8.115

** Lungimile segmentelor sunt determinate în planul de proiecție Stereo 70 și sunt rotunjite la 1 milimetru.

*** Distanţa dintre puncte este formată din segmente cumulate ce sunt mai mici decât valoarea 1 milimetru.

Neutilizabil în Circuitul
Civil

**DATE DESPRE IMOBILUL NR. 7219**

Oficiul de Cadastru și Publicitate Imobiliară PRAHOVA
Biroul de Cadastru și Publicitate Imobiliară Ploiești

A. Partea I. Descrierea imobilului

TEREN Extravilan

Adresa: Jud. Prahova

Nr. Crt	Nr cadastral Nr. topografic	Suprafața* (mp)	Observații / Referințe
A1		2.596	Sector cadastral:47 Teren neimprejmuit;

B. Partea II. Proprietari și acte

Inscrieri privitoare la dreptul de proprietate și alte drepturi reale	Referințe
/	
Act Administrativ nr. 109743, din 18/11/2002 emis de CJSIPT PRAHOVA;	
B1	A1
Intabulare, drept de PROPRIETATE, dobandit prin Reconstituire, cota actuala 1/1	
1) IONITA ST PETRE	
2) IANCU ST VASILE	
3) IONITA ST ION	

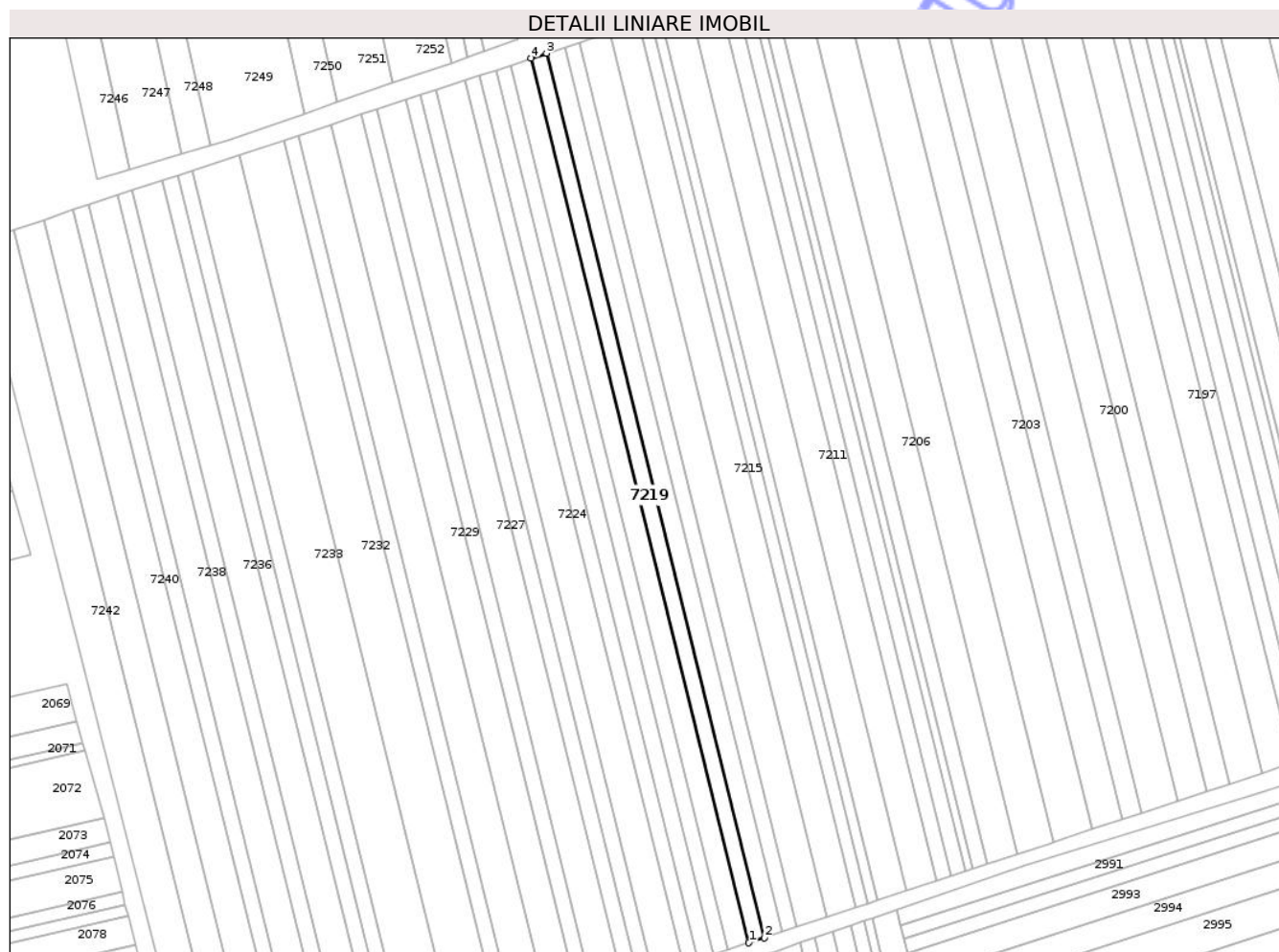
C. Partea III. SARCINI .

Inscrieri privind dezmembramintele dreptului de proprietate, drepturi reale de garanție și sarcini	Referințe
NU SUNT	

Teren

Nr cadastral	Suprafața (mp)*	Observații / Referințe
	2.596	

* Suprafața este determinată în planul de proiecție Stereo 70.



Date referitoare la teren

Crt	Categorie folosință	Intra vilan	Suprafața (mp)	Tarla	Parcelă	Nr. topo	Observații / Referințe
1	arabil	NU	2.596	47	151/24	-	

Lungime Segmente

1) Valorile lungimilor segmentelor sunt obținute din proiecție în plan.

Punct început	X / Y	Punct sfârșit	X / Y	Lungime segment (** (m)
1	580.421,805 361.839,403	2	580.428,258 361.841,533	6.795
2	580.428,258 361.841,533	3	580.336,666 362.213,628	383.202
3	580.336,666 362.213,628	4	580.330,215 362.211,494	6.795
4	580.330,215 362.211,494	1	580.421,805 361.839,403	383.198

** Lungimile segmentelor sunt determinate în planul de proiecție Stereo 70 și sunt rotunjite la 1 milimetru.

*** Distanţa dintre puncte este formată din segmente cumulate ce sunt mai mici decât valoarea 1 milimetru.

Neutilizabil în Circuitul
Civil

**DATE DESPRE IMOBILUL NR. 7220**

Oficiul de Cadastru și Publicitate Imobiliară PRAHOVA
Biroul de Cadastru și Publicitate Imobiliară Ploiești

A. Partea I. Descrierea imobilului

TEREN Extravilan

Adresa: Jud. Prahova

Nr. Crt	Nr cadastral Nr. topografic	Suprafața* (mp)	Observații / Referințe
A1		3.500	Sector cadastral:47 Teren neimprejmuit;

B. Partea II. Proprietari și acte

Inscrieri privitoare la dreptul de proprietate și alte drepturi reale	Referințe
/	
Act Administrativ nr. 20132, din 20/06/1994 emis de CJSIPT PRAHOVA;	
B1	A1
Intabulare, drept de PROPRIETATE, dobandit prin Reconstituire, cota actuala 1/1	
1) ROTARU C MARIN	

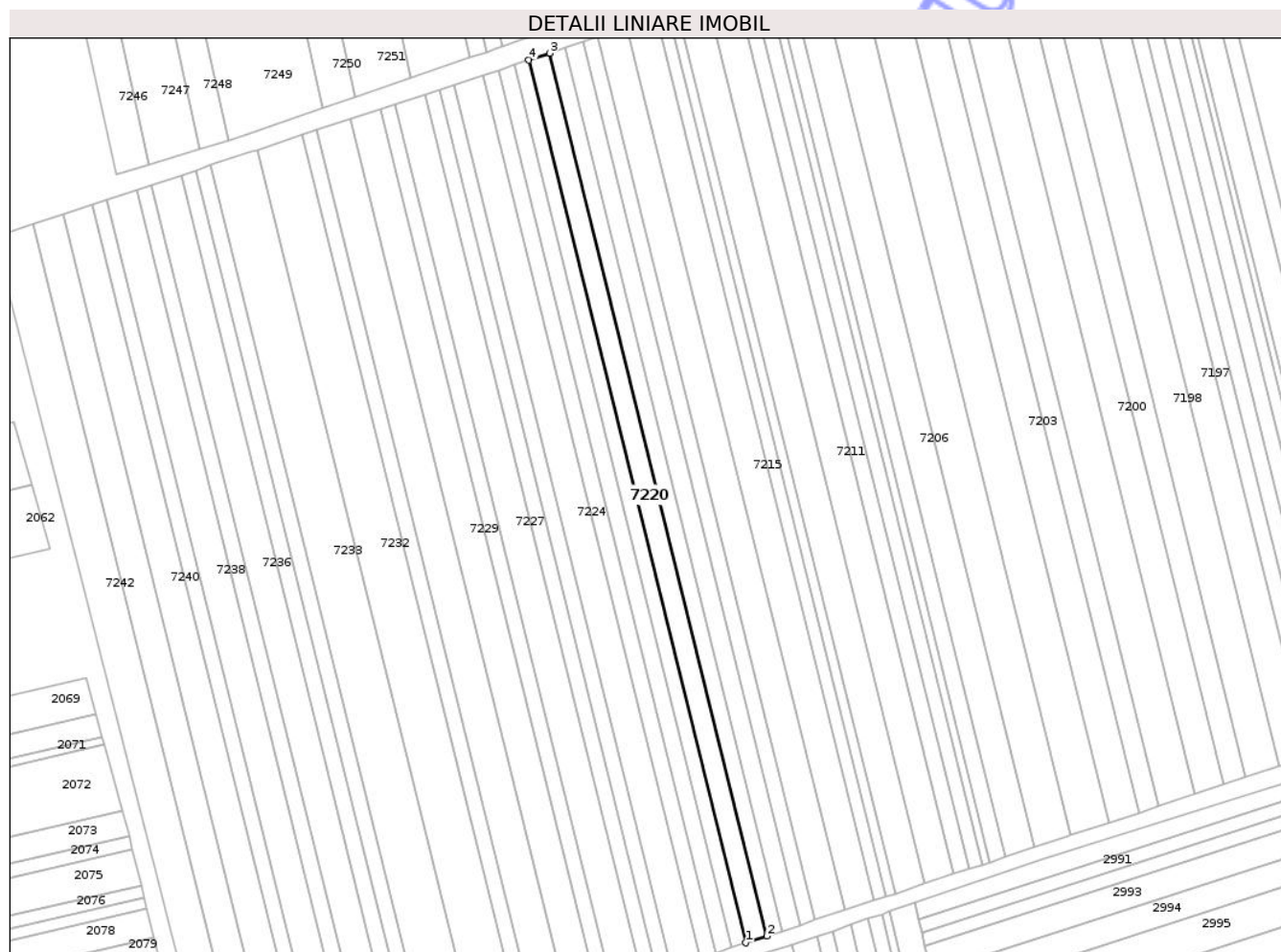
C. Partea III. SARCINI .

Inscrieri privind dezmembramintele dreptului de proprietate, drepturi reale de garanție și sarcini	Referințe
NU SUNT	

Teren

Nr cadastral	Suprafața (mp)*	Observații / Referințe
	3.500	

* Suprafața este determinată în planul de proiecție Stereo 70.



Date referitoare la teren

Crt	Categorie folosință	Intra vilan	Suprafața (mp)	Tarla	Parcelă	Nr. topo	Observații / Referințe
1	arabil	NU	3.500	47	151/23	-	

Lungime Segmente

1) Valorile lungimilor segmentelor sunt obținute din proiecție în plan.

Punct început	X / Y	Punct sfârșit	X / Y	Lungime segment (** (m)
1	580.413,106 361.836,53	2	580.421,805 361.839,403	9.161
2	580.421,805 361.839,403	3	580.330,215 362.211,494	383.198
3	580.330,215 362.211,494	4	580.321,517 362.208,616	9.162
4	580.321,517 362.208,616	1	580.413,106 361.836,53	383.193

** Lungimile segmentelor sunt determinate în planul de proiecție Stereo 70 și sunt rotunjite la 1 milimetru.

*** Distanţa dintre puncte este formată din segmente cumulate ce sunt mai mici decât valoarea 1 milimetru.

Neutilizabil în Circuitul
Civil

**DATE DESPRE IMOBILUL NR. 7221**

Oficiul de Cadastru și Publicitate Imobiliară PRAHOVA
Biroul de Cadastru și Publicitate Imobiliară Ploiești

A. Partea I. Descrierea imobilului

TEREN Extravilan

Adresa: Jud. Prahova

Nr. Crt	Nr cadastral Nr. topografic	Suprafața* (mp)	Observații / Referințe
A1		2.491	Sector cadastral:47 Teren neimprejmuit;

B. Partea II. Proprietari și acte

Inscrieri privitoare la dreptul de proprietate și alte drepturi reale	Referințe
/	
Act Administrativ nr. 52974, din 31/07/2002 emis de CJSIPT PRAHOVA;	
B1	A1
Intabulare, drept de PROPRIETATE, dobandit prin Reconstituire, cota actuala 1/1	
1) IONITA D GHEORGHE	

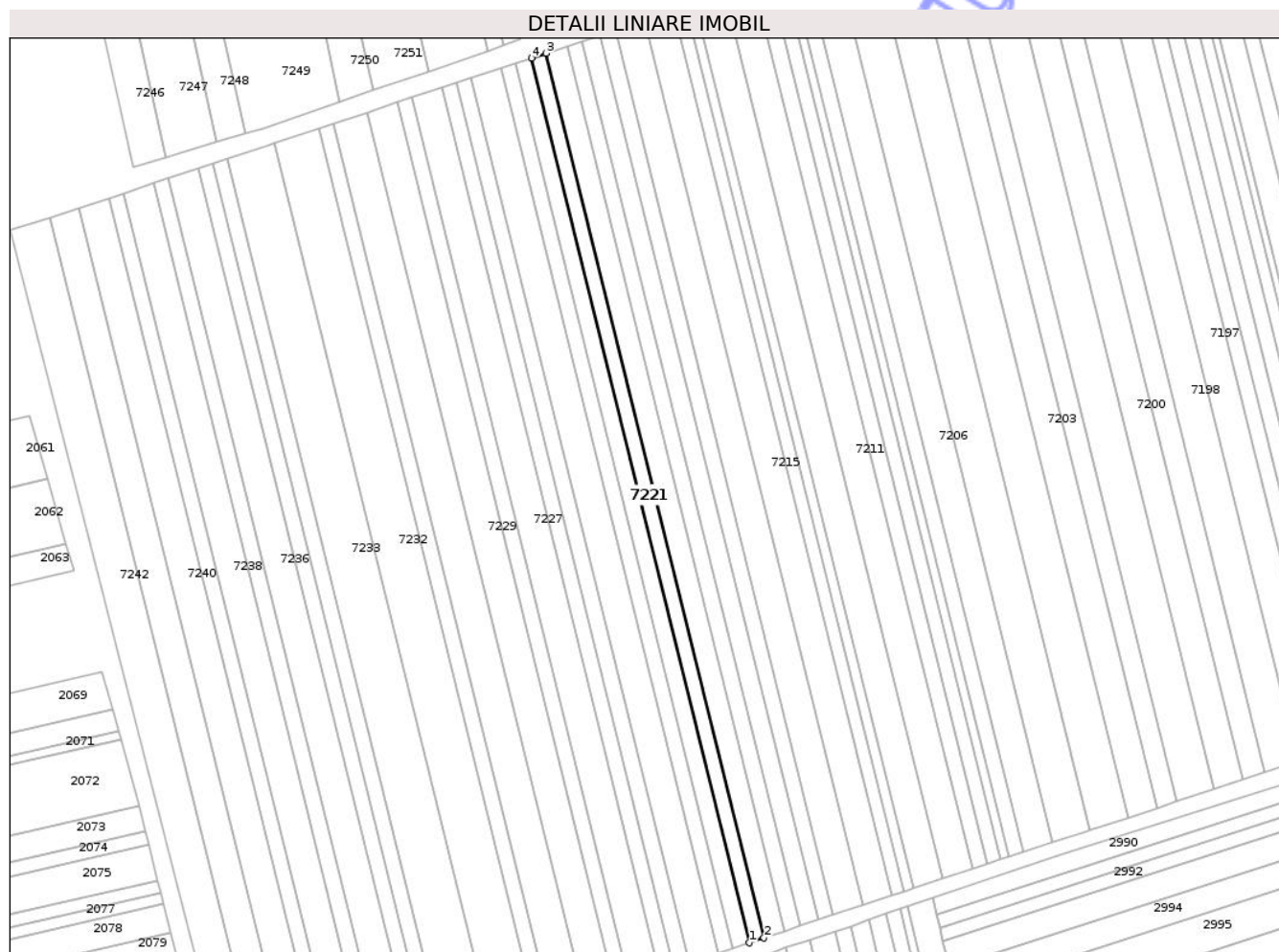
C. Partea III. SARCINI .

Inscrieri privind dezmembramintele dreptului de proprietate, drepturi reale de garanție și sarcini	Referințe
NU SUNT	

Teren

Nr cadastral	Suprafața (mp)*	Observații / Referințe
	2.491	

* Suprafața este determinată în planul de proiecție Stereo 70.



Date referitoare la teren

Crt	Categorie folosință	Intra vilan	Suprafața (mp)	Tarla	Parcelă	Nr. topo	Observații / Referințe
1	arabil	NU	2.491	47	151/22	-	

Lungime Segmente

1) Valorile lungimilor segmentelor sunt obținute din proiecție în plan.

Punct început	X / Y	Punct sfârșit	X / Y	Lungime segment (** (m)
1	580.406,915 361.834,486	2	580.413,106 361.836,53	6.52
2	580.413,106 361.836,53	3	580.321,517 362.208,616	383.193
3	580.321,517 362.208,616	4	580.315,326 362.206,568	6.521
4	580.315,326 362.206,568	1	580.406,915 361.834,486	383.189

** Lungimile segmentelor sunt determinate în planul de proiecție Stereo 70 și sunt rotunjite la 1 milimetru.

*** Distanţa dintre puncte este formată din segmente cumulate ce sunt mai mici decât valoarea 1 milimetru.

Neutilizabil în Circuitul
Civil

**DATE DESPRE IMOBILUL NR. 7222**

Oficiul de Cadastru și Publicitate Imobiliară PRAHOVA
Biroul de Cadastru și Publicitate Imobiliară Ploiești

A. Partea I. Descrierea imobilului

TEREN Extravilan

Adresa: Jud. Prahova

Nr. Crt	Nr cadastral Nr. topografic	Suprafața* (mp)	Observații / Referințe
A1		2.700	Sector cadastral:47 Teren neimprejmuit;

B. Partea II. Proprietari și acte

Inscrieri privitoare la dreptul de proprietate și alte drepturi reale	Referințe
/	
Act Administrativ nr. 111604, din 18/12/2002 emis de CJSIPT PRAHOVA;	
B1	A1
Intabulare, drept de PROPRIETATE, dobandit prin Reconstituire, cota actuala 1/1	
1) IONITA N MARIA	

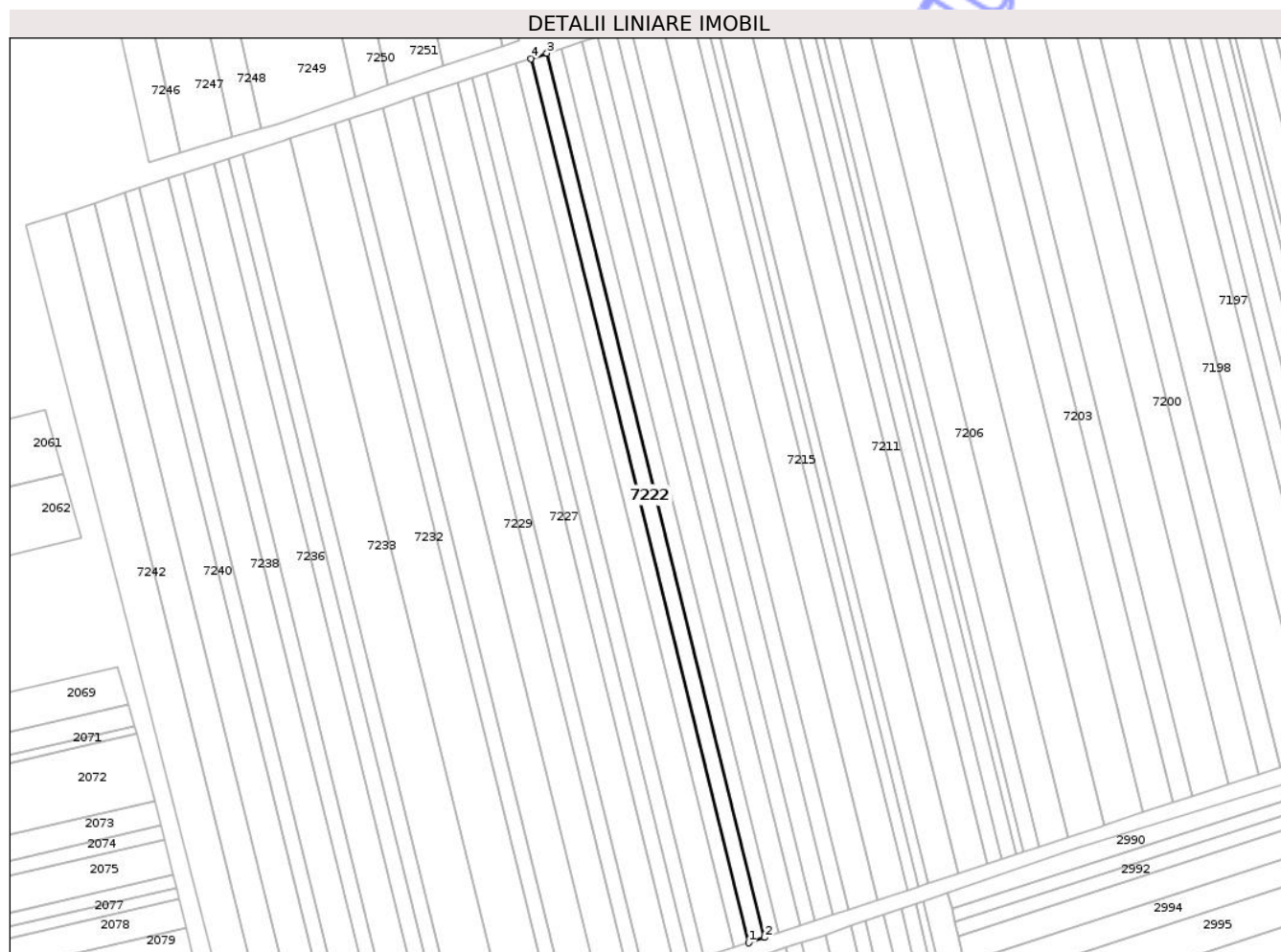
C. Partea III. SARCINI .

Inscrieri privind dezmembramintele dreptului de proprietate, drepturi reale de garanție și sarcini	Referințe
NU SUNT	

Teren

Nr cadastral	Suprafața (mp)*	Observații / Referințe
	2.700	

* Suprafața este determinată în planul de proiecție Stereo 70.



Date referitoare la teren

Crt	Categorie folosință	Intra vilan	Suprafața (mp)	Tarla	Parcelă	Nr. topo	Observații / Referințe
1	arabil	NU	2.700	47	151/21	-	

Lungime Segmente

1) Valorile lungimilor segmentelor sunt obținute din proiecție în plan.

Punct început	X / Y	Punct sfârșit	X / Y	Lungime segment (** (m)
1	580.400,204 361.832,27	2	580.406,915 361.834,486	7.067
2	580.406,915 361.834,486	3	580.315,326 362.206,568	383.189
3	580.315,326 362.206,568	4	580.308,616 362.204,348	7.068
4	580.308,616 362.204,348	1	580.400,204 361.832,27	383.185

** Lungimile segmentelor sunt determinate în planul de proiecție Stereo 70 și sunt rotunjite la 1 milimetru.

*** Distanţa dintre puncte este formată din segmente cumulate ce sunt mai mici decât valoarea 1 milimetru.

Neutilizabil în Circuitul
Civil

**DATE DESPRE IMOBILUL NR. 7223**

Oficiul de Cadastru și Publicitate Imobiliară PRAHOVA
Biroul de Cadastru și Publicitate Imobiliară Ploiești

A. Partea I. Descrierea imobilului

TEREN Extravilan

Adresa: Jud. Prahova, Sat. Pioresti, T47, A151/20

Nr. Crt	Nr cadastral Nr. topografic	Suprafața* (mp)	Observații / Referințe
A1	21020	2.500	Sector cadastral:47 Teren neimprejmuit;

B. Partea II. Proprietari și acte

Inscrieri privitoare la dreptul de proprietate și alte drepturi reale		Referințe
18542 / 06/04/2012		
Act Notarial nr. 180, din 02/04/2012 emis de NP DINU CAMELIA ELENA;		
B2	Intabulare, drept de PROPRIETATEcumparare ca bun comun, dobandit prin Conventie, cota actuala 1/1 1) DUMITRESCU DUMITRU CATINICA 2) DUMITRESCU IULIANA DANIELA	A1

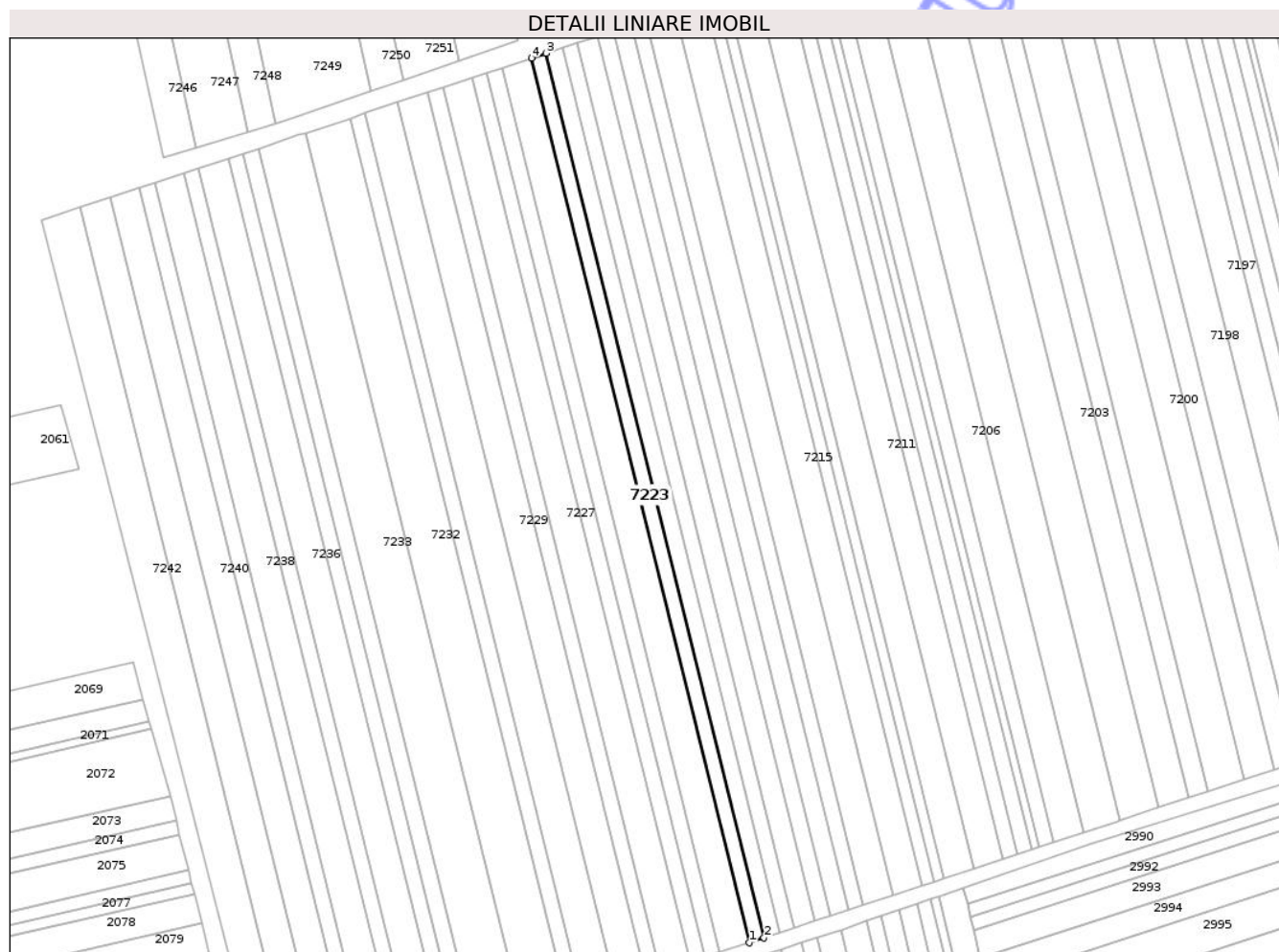
C. Partea III. SARCINI .

Inscrieri privind dezmembramintele dreptului de proprietate, drepturi reale de garanție și sarcini	Referințe
NU SUNT	

Teren

Nr cadastral	Suprafața (mp)*	Observații / Referințe
21020	2.500	

* Suprafața este determinată în planul de proiecție Stereo 70.



Date referitoare la teren

Crt	Categorie folosință	Intra vilan	Suprafața (mp)	Tarla	Parcelă	Nr. topo	Observații / Referințe
1	arabil	NU	2.500	47	151/20	-	

Lungime Segmente

1) Valorile lungimilor segmentelor sunt obținute din proiecție în plan.

Punct început	X / Y	Punct sfârșit	X / Y	Lungime segment (** (m)
1	580.393,99 361.830,218	2	580.400,204 361.832,27	6.544
2	580.400,204 361.832,27	3	580.308,616 362.204,348	383.185
3	580.308,616 362.204,348	4	580.302,403 362.202,292	6.544
4	580.302,403 362.202,292	1	580.393,99 361.830,218	383.18

** Lungimile segmentelor sunt determinate în planul de proiecție Stereo 70 și sunt rotunjite la 1 milimetru.

*** Distanţa dintre puncte este formată din segmente cumulate ce sunt mai mici decât valoarea 1 milimetru.

Neutilizabil în Circuitul
Civil

**DATE DESPRE IMOBILUL NR. 7224**

Oficiul de Cadastru și Publicitate Imobiliară PRAHOVA
Biroul de Cadastru și Publicitate Imobiliară Ploiești

A. Partea I. Descrierea imobilului

TEREN Extravilan

Adresa: Jud. Prahova

Nr. Crt	Nr cadastral Nr. topografic	Suprafața* (mp)	Observații / Referințe
A1		5.000	Sector cadastral:47 Teren neimprejmuit;

B. Partea II. Proprietari și acte

Inscrieri privitoare la dreptul de proprietate și alte drepturi reale	Referințe
/	
Act Administrativ nr. 203657, din 03/10/2008 emis de CJSIPT PRAHOVA;	
B1	A1
Intabulare, drept de PROPRIETATE, dobandit prin Reconstituire, cota actuala 1/1	
1) DATCU CONSTANTINA	

C. Partea III. SARCINI .

Inscrieri privind dezmembramintele dreptului de proprietate, drepturi reale de garanție și sarcini	Referințe
NU SUNT	

Anexa Nr. 1 La Partea I

Teren

Nr cadastral	Suprafața (mp)*	Observații / Referințe
	5.000	

* Suprafața este determinată în planul de proiecție Stereo 70.



Date referitoare la teren

Crt	Categorie folosință	Intra vilan	Suprafața (mp)	Tarla	Parcelă	Nr. topo	Observații / Referințe
1	arabil	NU	5.000	47	151/19	-	

Lungime Segmente

1) Valorile lungimilor segmentelor sunt obținute din proiecție în plan.

Punct început	X / Y	Punct sfârșit	X / Y	Lungime segment (** (m)
1	580.381,561 361.826,114	2	580.393,99 361.830,218	13.089
2	580.393,99 361.830,218	3	580.302,403 362.202,292	383.18
3	580.302,403 362.202,292	4	580.289,977 362.198,181	13.088
4	580.289,977 362.198,181	1	580.381,561 361.826,114	383.173

** Lungimile segmentelor sunt determinate în planul de proiecție Stereo 70 și sunt rotunjite la 1 milimetru.

*** Distanţa dintre puncte este formată din segmente cumulate ce sunt mai mici decât valoarea 1 milimetru.

Neutilizabil în Circuitul
Civil

**DATE DESPRE IMOBILUL NR. 7225**

Oficiul de Cadastru și Publicitate Imobiliară PRAHOVA
Biroul de Cadastru și Publicitate Imobiliară Ploiești

A. Partea I. Descrierea imobilului

TEREN Extravilan

Adresa: Jud. Prahova

Nr. Crt	Nr cadastral Nr. topografic	Suprafața* (mp)	Observații / Referințe
A1		2.500	Sector cadastral:47 Teren neimprejmuit;

B. Partea II. Proprietari și acte

Inscrieri privitoare la dreptul de proprietate și alte drepturi reale	Referințe
/	
Act Administrativ nr. 47, din 30/11/2002 emis de CJSIPT PRAHOVA;	
B1	A1
Intabulare, drept de PROPRIETATE, dobandit prin Reconstituire, cota actuala 1/1 1) ANDREI GH ANA	

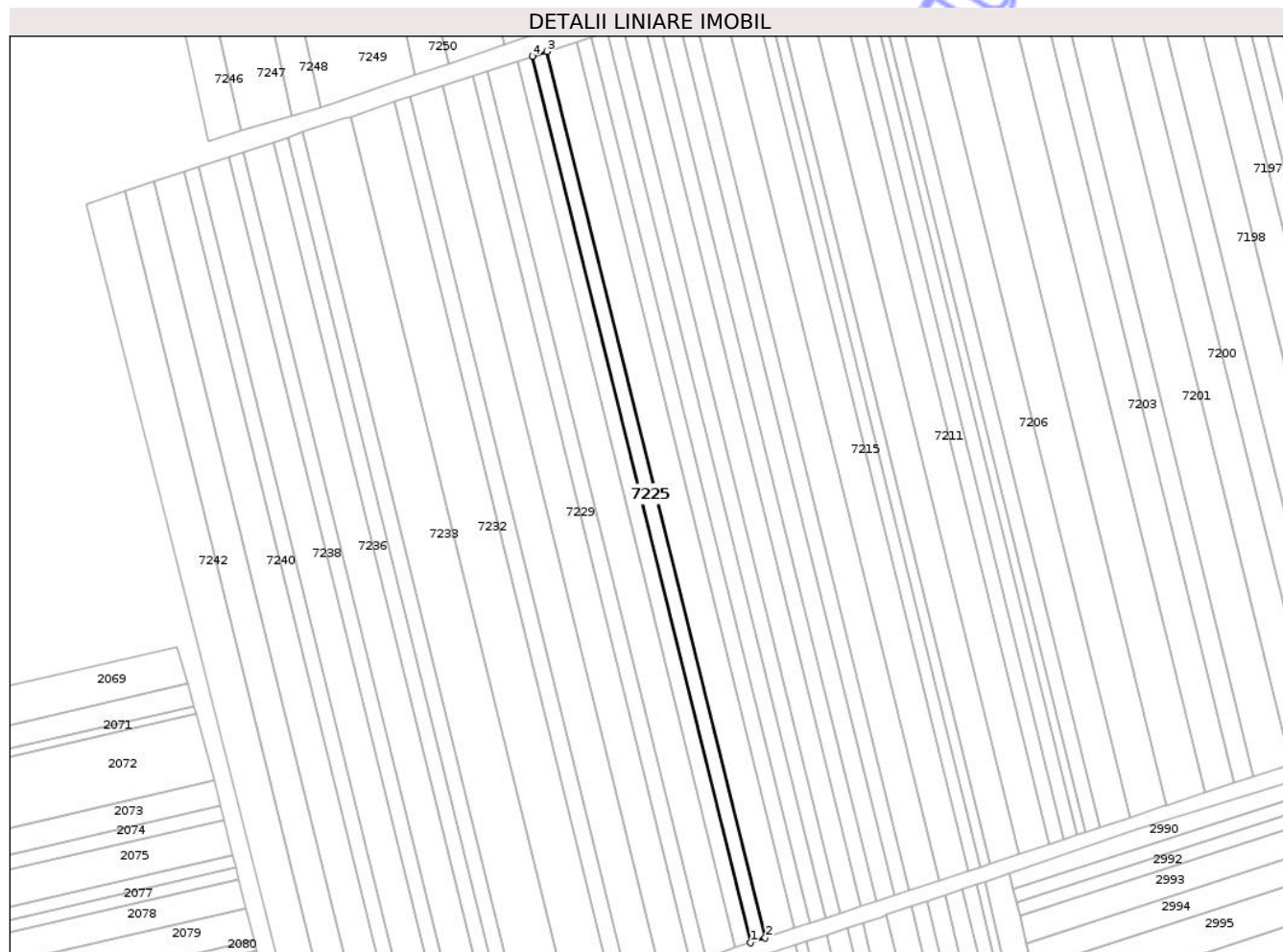
C. Partea III. SARCINI .

Inscrieri privind dezmembramintele dreptului de proprietate, drepturi reale de garanție și sarcini	Referințe
NU SUNT	

Teren

Nr cadastral	Suprafața (mp)*	Observații / Referințe
	2.500	

* Suprafața este determinată în planul de proiecție Stereo 70.



Date referitoare la teren

Crt	Categorie folosință	Intra vilan	Suprafața (mp)	Tarla	Parcelă	Nr. topo	Observații / Referințe
1	arabil	NU	2.500	47	151/18	-	

Lungime Segmente

1) Valorile lungimilor segmentelor sunt obținute din proiecție în plan.

Punct început	X / Y	Punct sfârșit	X / Y	Lungime segment (** (m)
1	580.375,347 361.824,062	2	580.381,561 361.826,114	6.544
2	580.381,561 361.826,114	3	580.289,977 362.198,181	383.173
3	580.289,977 362.198,181	4	580.283,764 362.196,125	6.544
4	580.283,764 362.196,125	1	580.375,347 361.824,062	383.169

** Lungimile segmentelor sunt determinate în planul de proiecție Stereo 70 și sunt rotunjite la 1 milimetru.

*** Distanţa dintre puncte este formată din segmente cumulate ce sunt mai mici decât valoarea 1 milimetru.

Neutilizabil în Circuitul
Civil

**DATE DESPRE IMOBILUL NR. 7226**

Oficiul de Cadastru și Publicitate Imobiliară PRAHOVA
Biroul de Cadastru și Publicitate Imobiliară Ploiești

A. Partea I. Descrierea imobilului

TEREN Extravilan

Adresa: Jud. Prahova

Nr. Crt	Nr cadastral Nr. topografic	Suprafața* (mp)	Observații / Referințe
A1		2.500	Sector cadastral:47 Teren neimprejmuit;

B. Partea II. Proprietari și acte

Inscrieri privitoare la dreptul de proprietate și alte drepturi reale		Referințe
/		
Act Administrativ nr. 52953, din 31/07/2002 emis de CJSIPT PRAHOVA;		
B1	Intabulare, drept de PROPRIETATE, dobandit prin Reconstituire, cota actuala 1/1 1) IACOBESCU GHEORGHE 2) IACOB NICOLAE 3) ANDREI ANA	A1

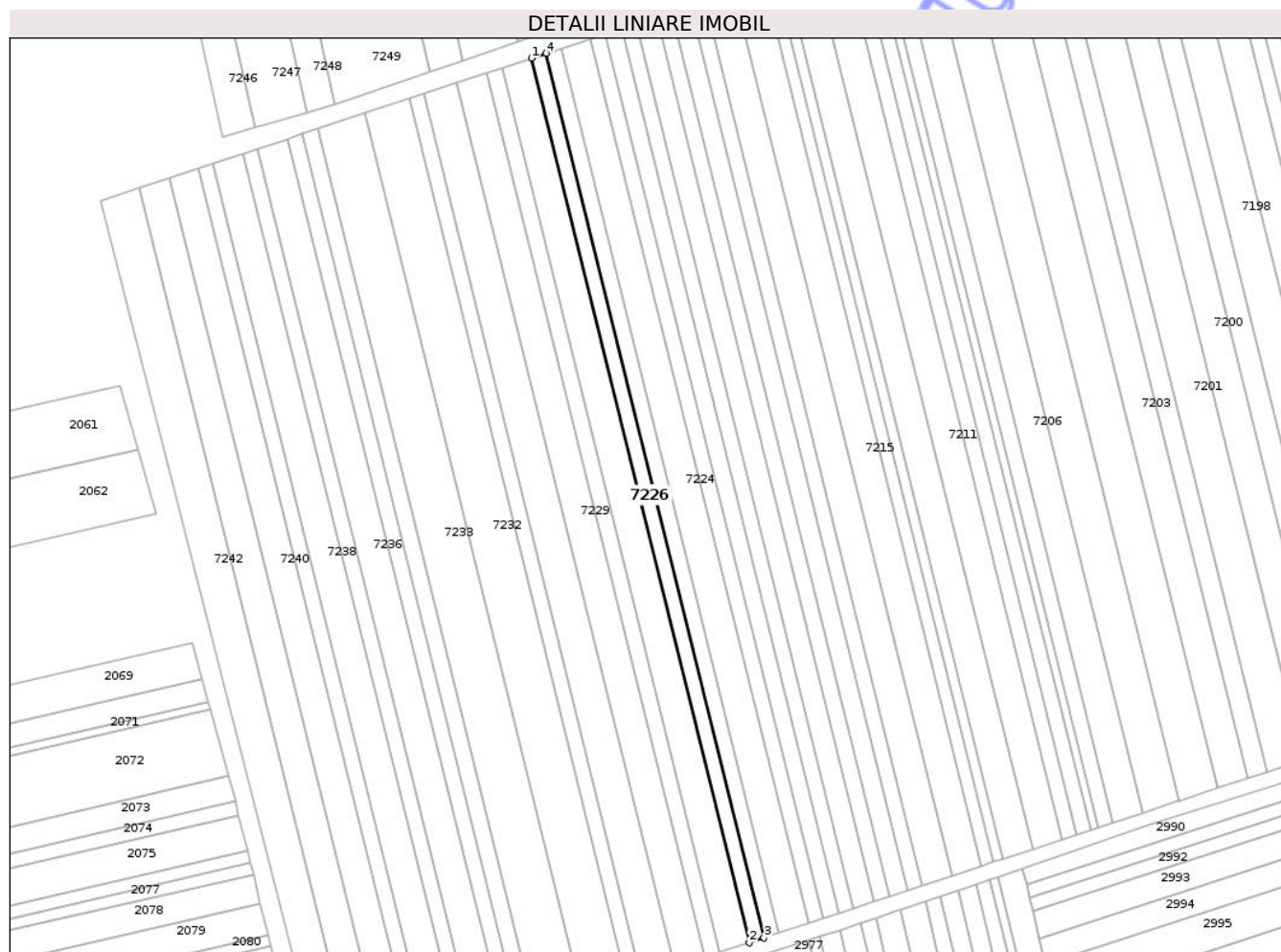
C. Partea III. SARCINI .

Inscrieri privind dezmembramintele dreptului de proprietate, drepturi reale de garanție și sarcini	Referințe
NU SUNT	

Teren

Nr cadastral	Suprafața (mp)*	Observații / Referințe
	2.500	

* Suprafața este determinată în planul de proiecție Stereo 70.



Date referitoare la teren

Crt	Categorie folosință	Intra vilan	Suprafața (mp)	Tarla	Parcelă	Nr. topo	Observații / Referințe
1	arabil	NU	2.500	47	151/17	-	

Lungime Segmente

1) Valorile lungimilor segmentelor sunt obținute din proiecție în plan.

Punct început	X / Y	Punct sfârșit	X / Y	Lungime segment (** (m)
1	580.277,55 362.194,069	2	580.369,133 361.822,01	383.165
2	580.369,133 361.822,01	3	580.375,347 361.824,062	6.544
3	580.375,347 361.824,062	4	580.283,764 362.196,125	383.169
4	580.283,764 362.196,125	1	580.277,55 362.194,069	6.545

** Lungimile segmentelor sunt determinate în planul de proiecție Stereo 70 și sunt rotunjite la 1 milimetru.

*** Distanţa dintre puncte este formată din segmente cumulate ce sunt mai mici decât valoarea 1 milimetru.

Neutilizabil în Circuitul
Civil

**DATE DESPRE IMOBILUL NR. 7227**

Oficiul de Cadastru și Publicitate Imobiliară PRAHOVA
Biroul de Cadastru și Publicitate Imobiliară Ploiești

A. Partea I. Descrierea imobilului

TEREN Extravilan

Adresa: Jud. Prahova

Nr. Crt	Nr cadastral Nr. topografic	Suprafața* (mp)	Observații / Referințe
A1		5.031	Sector cadastral:47 Teren neimprejmit;

B. Partea II. Proprietari și acte

Inscrieri privitoare la dreptul de proprietate și alte drepturi reale	Referințe
/	
Act Administrativ nr. 52975, din 31/07/2002 emis de CJSIPT PRAHOVA;	
B1	A1
Intabulare, drept de PROPRIETATE, dobandit prin Reconstituire, cota actuala 1/1	
1) DUMITRU MARIA	

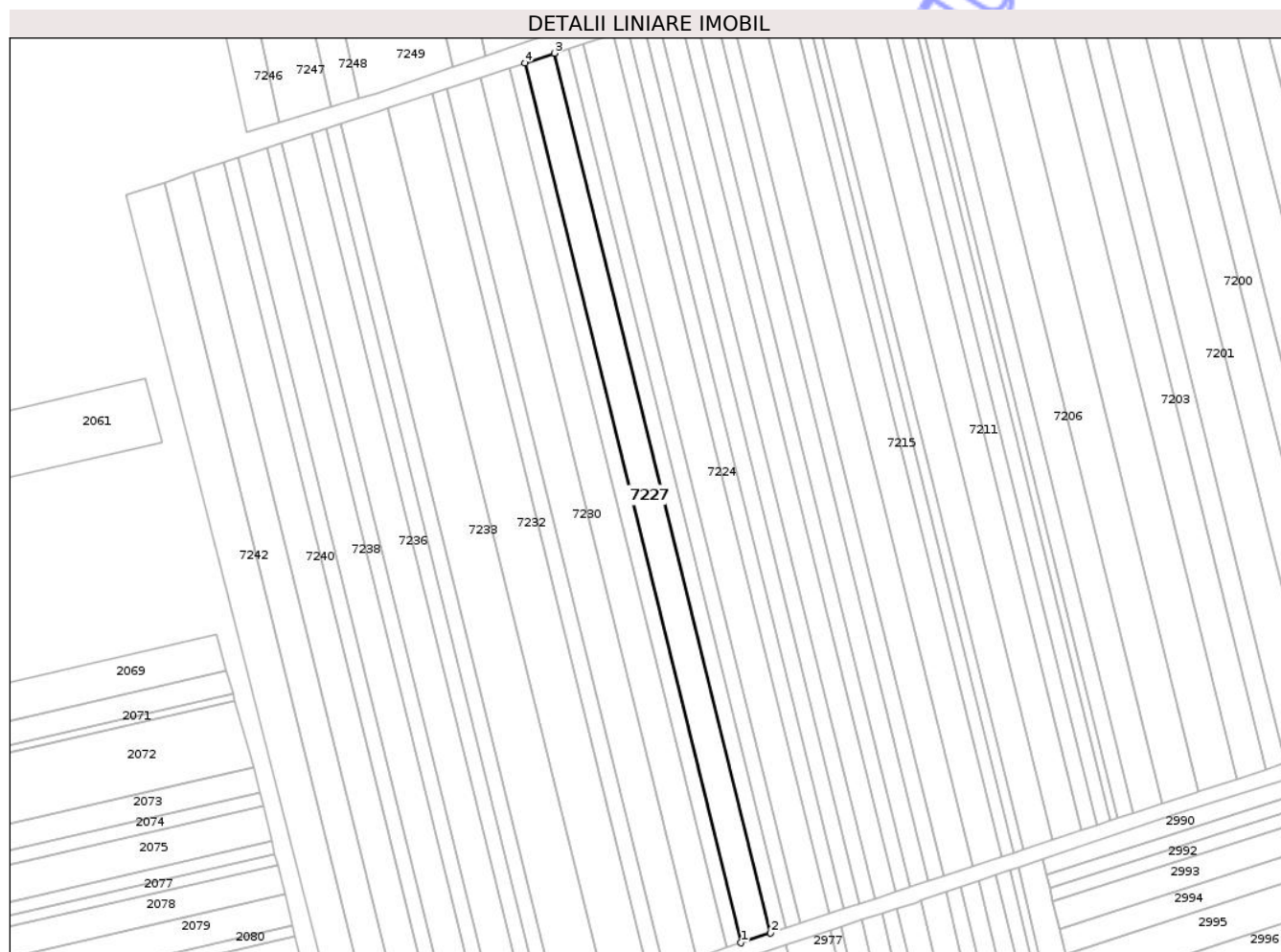
C. Partea III. SARCINI .

Inscrieri privind dezmembramintele dreptului de proprietate, drepturi reale de garanție și sarcini	Referințe
NU SUNT	

Teren

Nr cadastral	Suprafața (mp)*	Observații / Referințe
	5.031	

* Suprafața este determinată în planul de proiecție Stereo 70.



Date referitoare la teren

Crt	Categorie folosință	Intra vilan	Suprafața (mp)	Tarla	Parcelă	Nr. topo	Observații / Referințe
1	arabil	NU	5.031	47	151/16	-	

Lungime Segmente

1) Valorile lungimilor segmentelor sunt obținute din proiecție în plan.

Punct început	X / Y	Punct sfârșit	X / Y	Lungime segment (** (m)
1	580.356,627 361.817,881	2	580.369,133 361.822,01	13.17
2	580.369,133 361.822,01	3	580.277,55 362.194,069	383.165
3	580.277,55 362.194,069	4	580.265,046 362.189,932	13.171
4	580.265,046 362.189,932	1	580.356,627 361.817,881	383.157

** Lungimile segmentelor sunt determinate în planul de proiecție Stereo 70 și sunt rotunjite la 1 milimetru.

*** Distanţa dintre puncte este formată din segmente cumulate ce sunt mai mici decât valoarea 1 milimetru.

Neutilizabil în Circuitul
Civil

**DATE DESPRE IMOBILUL NR. 7228**

Oficiul de Cadastru și Publicitate Imobiliară PRAHOVA
Biroul de Cadastru și Publicitate Imobiliară Ploiești

A. Partea I. Descrierea imobilului

TEREN Extravilan

Adresa: Jud. Prahova

Nr. Crt	Nr cadastral Nr. topografic	Suprafața* (mp)	Observații / Referințe
A1		2.500	Sector cadastral:47 Teren neimprejmuit;

B. Partea II. Proprietari și acte

Inscrieri privitoare la dreptul de proprietate și alte drepturi reale	Referințe
/	
Act Administrativ nr. 109778, din 16/12/2002 emis de CJSIPT PRAHOVA;	
B1	A1
Intabulare, drept de PROPRIETATE, dobandit prin Reconstituire, cota actuala 1/1 1) SANDU I IOANA	

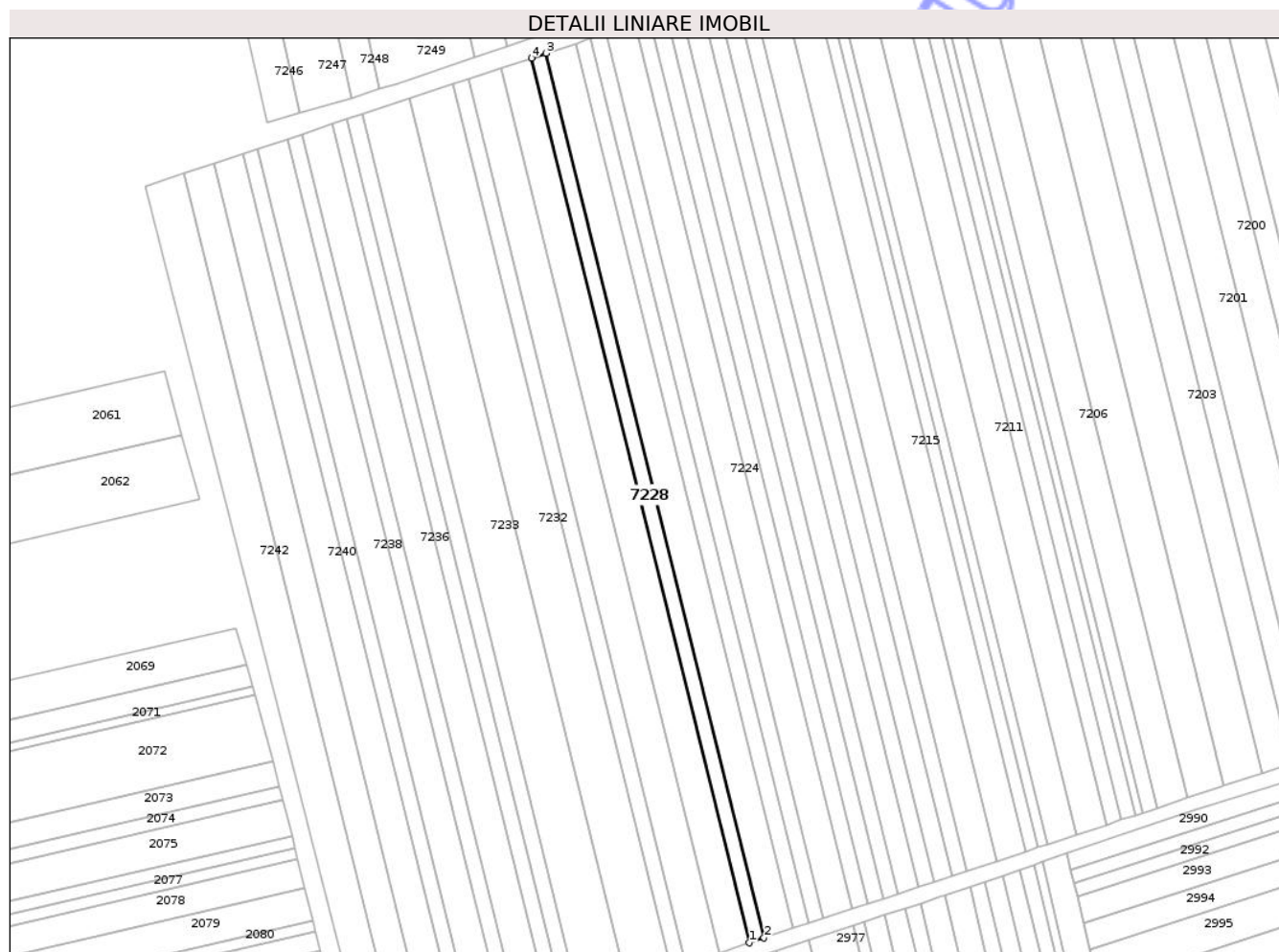
C. Partea III. SARCINI .

Inscrieri privind dezmembramintele dreptului de proprietate, drepturi reale de garanție și sarcini	Referințe
NU SUNT	

Teren

Nr cadastral	Suprafața (mp)*	Observații / Referințe
	2.500	

* Suprafața este determinată în planul de proiecție Stereo 70.



Date referitoare la teren

Crt	Categorie folosință	Intra vilan	Suprafața (mp)	Tarla	Parcelă	Nr. topo	Observații / Referințe
1	arabil	NU	2.500	47	151/15	-	

Lungime Segmente

1) Valorile lungimilor segmentelor sunt obținute din proiecție în plan.

Punct început	X / Y	Punct sfârșit	X / Y	Lungime segment (** (m)
1	580.350,413 361.815,829	2	580.356,627 361.817,881	6.544
2	580.356,627 361.817,881	3	580.265,046 362.189,932	383.157
3	580.265,046 362.189,932	4	580.258,833 362.187,876	6.544
4	580.258,833 362.187,876	1	580.350,413 361.815,829	383.153

** Lungimile segmentelor sunt determinate în planul de proiecție Stereo 70 și sunt rotunjite la 1 milimetru.

*** Distanţa dintre puncte este formată din segmente cumulate ce sunt mai mici decât valoarea 1 milimetru.

Neutilizabil în Circuitul
Civil

**DATE DESPRE IMOBILUL NR. 7229**

Oficiul de Cadastru și Publicitate Imobiliară PRAHOVA
Biroul de Cadastru și Publicitate Imobiliară Ploiești

A. Partea I. Descrierea imobilului

TEREN Extravilan

Adresa: Jud. Prahova

Nr. Crt	Nr cadastral Nr. topografic	Suprafața* (mp)	Observații / Referințe
A1		5.100	Sector cadastral:47 Teren neimprejmuit;

B. Partea II. Proprietari și acte

Inscrieri privitoare la dreptul de proprietate și alte drepturi reale		Referințe
/		
Act Administrativ nr. 20136, din 20/06/1994 emis de CJSIPT PRAHOVA;		
B1	Intabulare, drept de PROPRIETATE, dobandit prin Reconstituire, cota actuala 1/1 1) STANCU GR MARIN 2) STANCU GR GHEORGHE	A1

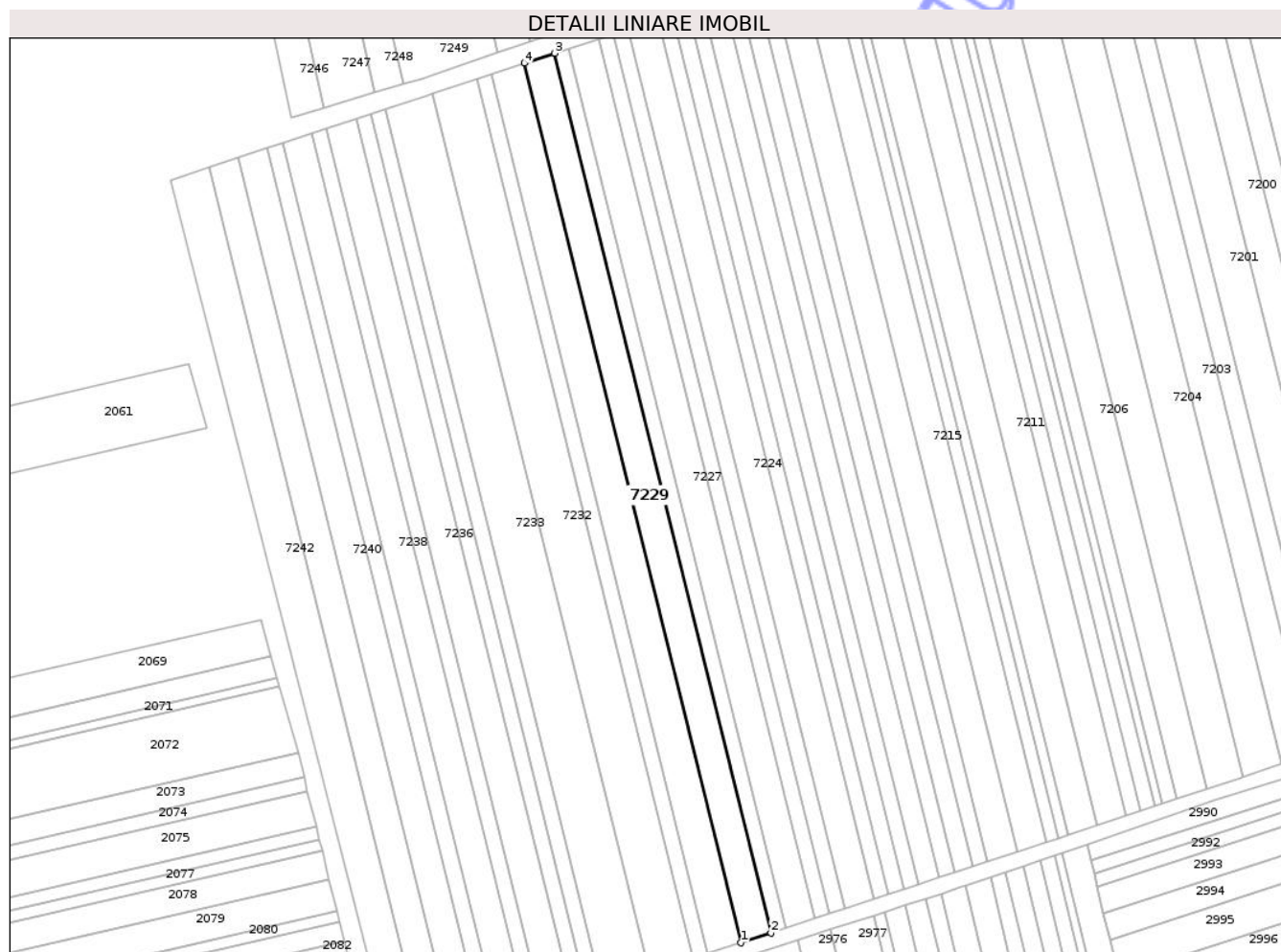
C. Partea III. SARCINI .

Inscrieri privind dezmembramintele dreptului de proprietate, drepturi reale de garanție și sarcini	Referințe
NU SUNT	

Teren

Nr cadastral	Suprafața (mp)*	Observații / Referințe
	5.100	

* Suprafața este determinată în planul de proiecție Stereo 70.



Date referitoare la teren

Crt	Categorie folosință	Intra vilan	Suprafața (mp)	Tarla	Parcelă	Nr. topo	Observații / Referințe
1	arabil	NU	5.100	47	151/14	-	

Lungime Segmente

1) Valorile lungimilor segmentelor sunt obținute din proiecție în plan.

Punct început	X / Y	Punct sfârșit	X / Y	Lungime segment (** (m)
1	580.337,735 361.811,643	2	580.350,413 361.815,829	13.351
2	580.350,413 361.815,829	3	580.258,833 362.187,876	383.153
3	580.258,833 362.187,876	4	580.246,157 362.183,682	13.352
4	580.246,157 362.183,682	1	580.337,735 361.811,643	383.144

** Lungimile segmentelor sunt determinate în planul de proiecție Stereo 70 și sunt rotunjite la 1 milimetru.

*** Distanţa dintre puncte este formată din segmente cumulate ce sunt mai mici decât valoarea 1 milimetru.

Neutilizabil în Circuitul
Civil

**DATE DESPRE IMOBILUL NR. 7230**

Oficiul de Cadastru și Publicitate Imobiliară PRAHOVA
Biroul de Cadastru și Publicitate Imobiliară Ploiești

A. Partea I. Descrierea imobilului

TEREN Extravilan

Adresa: Jud. Prahova

Nr. Crt	Nr cadastral Nr. topografic	Suprafața* (mp)	Observații / Referințe
A1		5.630	Sector cadastral:47 Teren neimprejmuit;

B. Partea II. Proprietari și acte

Inscrieri privitoare la dreptul de proprietate și alte drepturi reale	Referințe
/	
Act Administrativ nr. 52962, din 31/07/2002 emis de CJSIPT PRAHOVA;	
B1	A1
Intabulare, drept de PROPRIETATE, dobandit prin Reconstituire, cota actuala 1/1 1) PETCU VASILE	

C. Partea III. SARCINI .

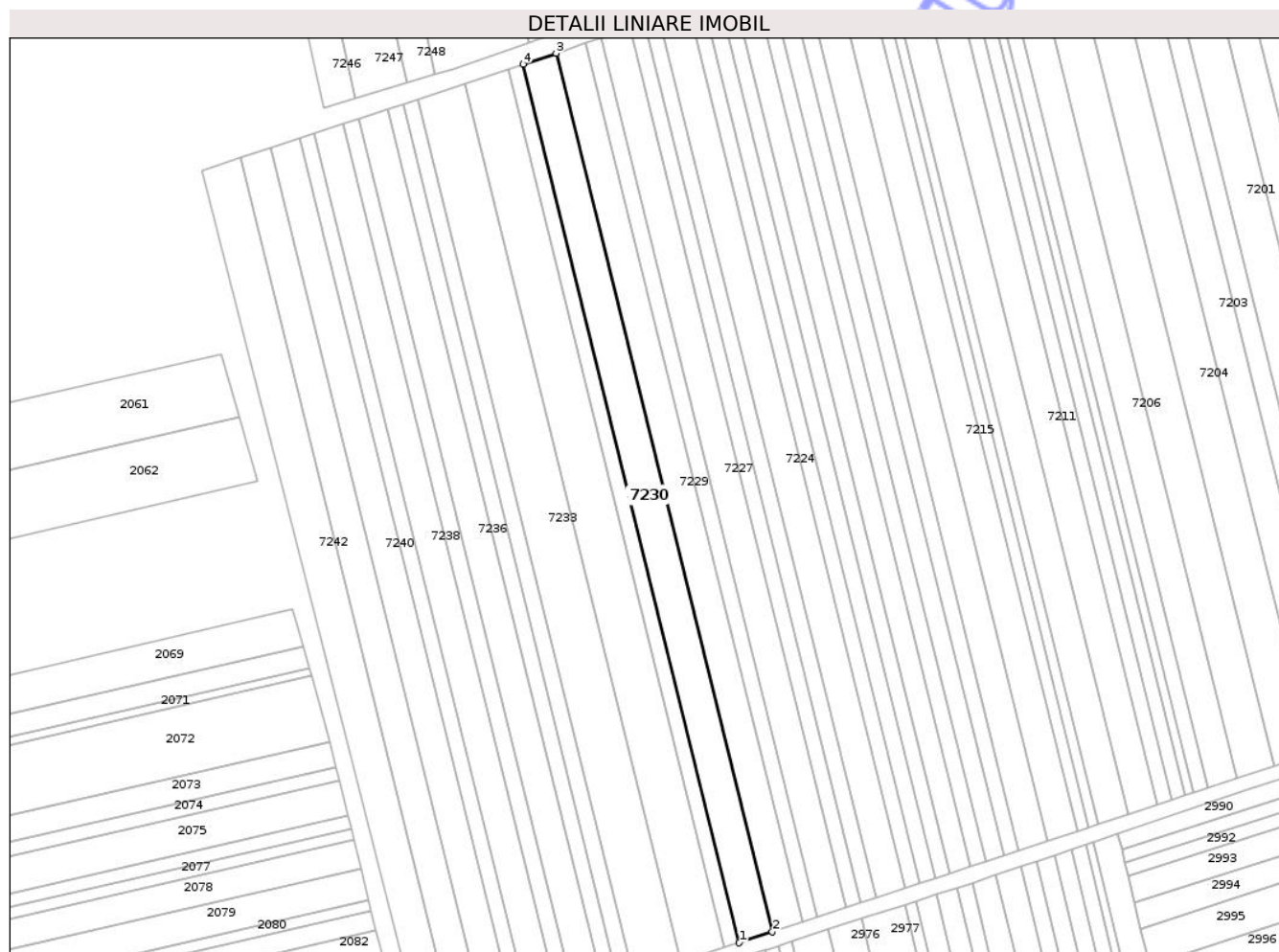
Inscrieri privind dezmembramintele dreptului de proprietate, drepturi reale de garanție și sarcini	Referințe
NU SUNT	

Anexa Nr. 1 La Partea I

Teren

Nr cadastral	Suprafața (mp)*	Observații / Referințe
	5.630	

* Suprafața este determinată în planul de proiecție Stereo 70.



Date referitoare la teren

Crt	Categorie folosință	Intra vilan	Suprafața (mp)	Tarla	Parcelă	Nr. topo	Observații / Referințe
1	arabil	NU	5.630	47	151/13	-	

Lungime Segmente

1) Valorile lungimilor segmentelor sunt obținute din proiecție în plan.

Punct început	X / Y	Punct sfârșit	X / Y	Lungime segment (** (m)
1	580.323,74 361.807,021	2	580.337,735 361.811,643	14.738
2	580.337,735 361.811,643	3	580.246,157 362.183,682	383.144
3	580.246,157 362.183,682	4	580.232,164 362.179,052	14.739
4	580.232,164 362.179,052	1	580.323,74 361.807,021	383.136

** Lungimile segmentelor sunt determinate în planul de proiecție Stereo 70 și sunt rotunjite la 1 milimetru.

*** Distanţa dintre puncte este formată din segmente cumulate ce sunt mai mici decât valoarea 1 milimetru.

Neutilizabil în Circuitul
Civil

**DATE DESPRE IMOBILUL NR. 7231**

Oficiul de Cadastru și Publicitate Imobiliară PRAHOVA
Biroul de Cadastru și Publicitate Imobiliară Ploiești

A. Partea I. Descrierea imobilului

TEREN Extravilan

Adresa: Jud. Prahova

Nr. Crt	Nr cadastral Nr. topografic	Suprafața* (mp)	Observații / Referințe
A1		2.500	Sector cadastral:47 Teren neimprejmuit;

B. Partea II. Proprietari și acte

Inscrieri privitoare la dreptul de proprietate și alte drepturi reale	Referințe
/	
Act Administrativ nr. 7, din 30/11/2002 emis de CJSIPT PRAHOVA;	
B1	A1
Intabulare, drept de PROPRIETATE, dobandit prin Reconstituire, cota actuala 1/1 1) RADOI A MARIN	

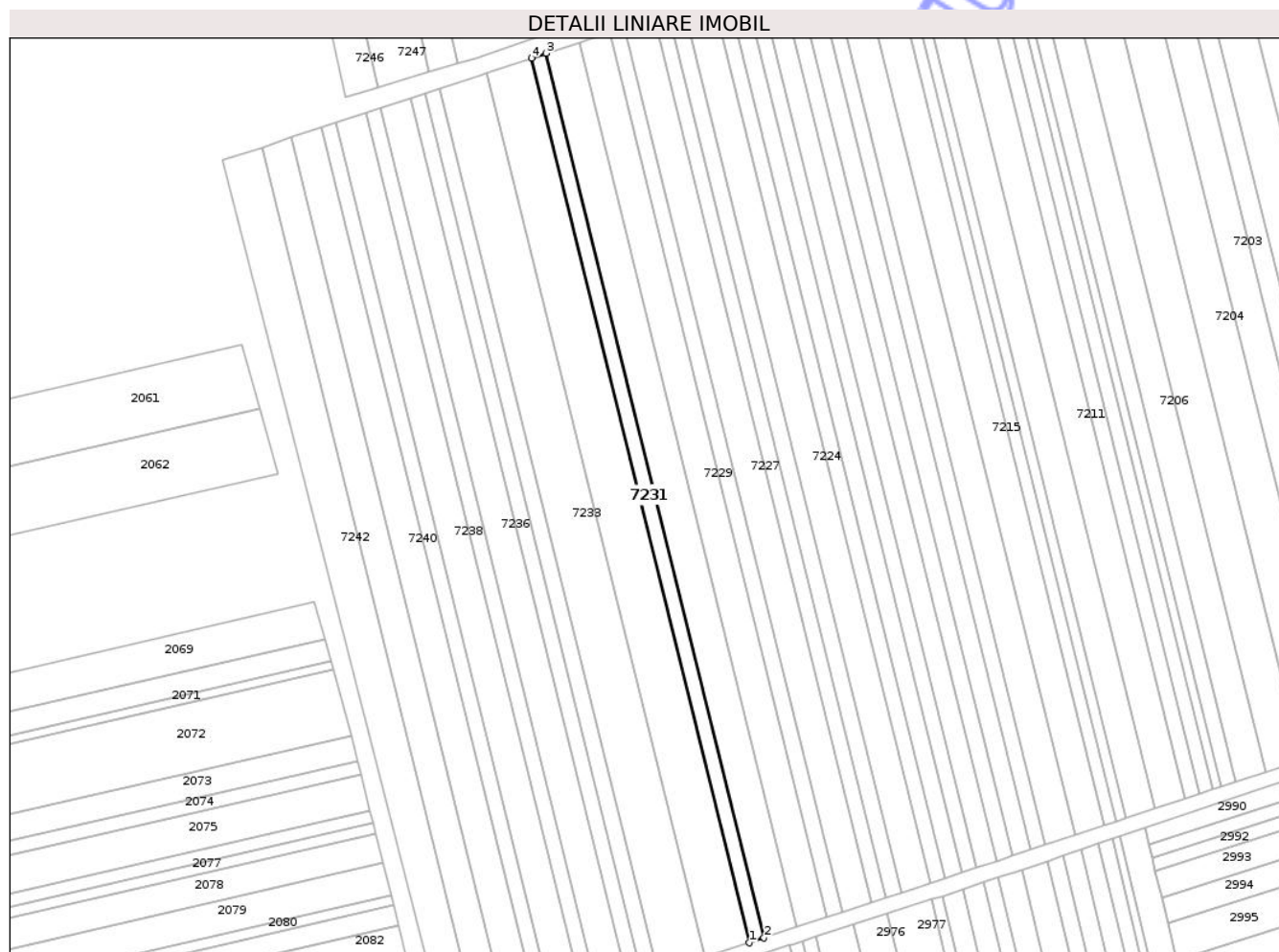
C. Partea III. SARCINI .

Inscrieri privind dezmembramintele dreptului de proprietate, drepturi reale de garanție și sarcini	Referințe
NU SUNT	

Teren

Nr cadastral	Suprafața (mp)*	Observații / Referințe
	2.500	

* Suprafața este determinată în planul de proiecție Stereo 70.



Date referitoare la teren

Crt	Categorie folosință	Intra vilan	Suprafața (mp)	Tarla	Parcelă	Nr. topo	Observații / Referințe
1	arabil	NU	2.500	47	151/12	-	

Lungime Segmente

1) Valorile lungimilor segmentelor sunt obținute din proiecție în plan.

Punct început	X / Y	Punct sfârșit	X / Y	Lungime segment (** (m)
1	580.317,525 361.804,969	2	580.323,74 361.807,021	6.545
2	580.323,74 361.807,021	3	580.232,164 362.179,052	383.136
3	580.232,164 362.179,052	4	580.225,95 362.176,996	6.545
4	580.225,95 362.176,996	1	580.317,525 361.804,969	383.132

** Lungimile segmentelor sunt determinate în planul de proiecție Stereo 70 și sunt rotunjite la 1 milimetru.

*** Distanţa dintre puncte este formată din segmente cumulate ce sunt mai mici decât valoarea 1 milimetru.

Neutilizabil în Circuitul
Civil

**DATE DESPRE IMOBILUL NR. 7232**

Oficiul de Cadastru și Publicitate Imobiliară PRAHOVA
Biroul de Cadastru și Publicitate Imobiliară Ploiești

A. Partea I. Descrierea imobilului

TEREN Extravilan

Adresa: Jud. Prahova

Nr. Crt	Nr cadastral Nr. topografic	Suprafața* (mp)	Observații / Referințe
A1		7.500	Sector cadastral:47 Teren neimprejmuit;

B. Partea II. Proprietari și acte

Inscrieri privitoare la dreptul de proprietate și alte drepturi reale	Referințe
/	
Act Administrativ nr. 20137, din 22/06/1994 emis de CJSIPT PRAHOVA;	
B1	A1
Intabulare, drept de PROPRIETATE, dobandit prin Reconstituire, cota actuala 1/1	
1) BARBU C ION	

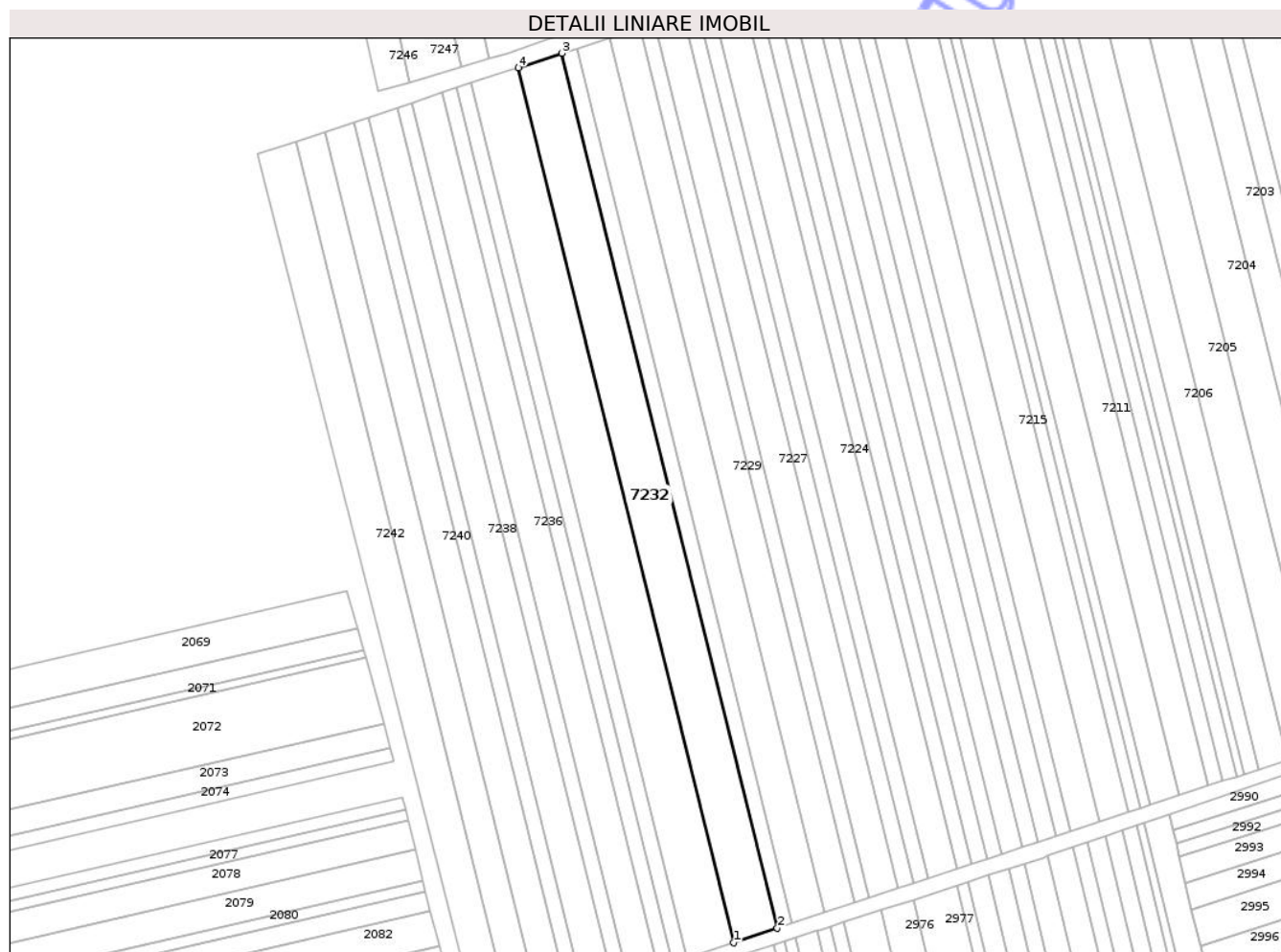
C. Partea III. SARCINI .

Inscrieri privind dezmembramintele dreptului de proprietate, drepturi reale de garanție și sarcini	Referințe
NU SUNT	

Teren

Nr cadastral	Suprafața (mp)*	Observații / Referințe
	7.500	

* Suprafața este determinată în planul de proiecție Stereo 70.



Date referitoare la teren

Crt	Categorie folosință	Intra vilan	Suprafața (mp)	Tarla	Parcelă	Nr. topo	Observații / Referințe
1	arabil	NU	7.500	47	151/11	-	

Lungime Segmente

1) Valorile lungimilor segmentelor sunt obținute din proiecție în plan.

Punct început	X / Y	Punct sfârșit	X / Y	Lungime segment (** (m)
1	580.298,88 361.798,813	2	580.317,525 361.804,969	19.635
2	580.317,525 361.804,969	3	580.225,95 362.176,996	383.132
3	580.225,95 362.176,996	4	580.207,308 362.170,829	19.636
4	580.207,308 362.170,829	1	580.298,88 361.798,813	383.121

** Lungimile segmentelor sunt determinate în planul de proiecție Stereo 70 și sunt rotunjite la 1 milimetru.

*** Distanţa dintre puncte este formată din segmente cumulate ce sunt mai mici decât valoarea 1 milimetru.

Neutilizabil în Circuitul
Civil

**DATE DESPRE IMOBILUL NR. 7233**

Oficiul de Cadastru și Publicitate Imobiliară PRAHOVA
Biroul de Cadastru și Publicitate Imobiliară Ploiești

A. Partea I. Descrierea imobilului

TEREN Extravilan

Adresa: Jud. Prahova

Nr. Crt	Nr cadastral Nr. topografic	Suprafața* (mp)	Observații / Referințe
A1		8.000	Sector cadastral:47 Teren neimprejmuit;

B. Partea II. Proprietari și acte

Inscrieri privitoare la dreptul de proprietate și alte drepturi reale	Referințe
/	
Act Administrativ nr. 20138, din 22/06/1994 emis de CJSIPT PRAHOVA;	
B1	A1
Intabulare, drept de PROPRIETATE, dobandit prin Reconstituire, cota actuala 1/1	
1) DUMITRACHE A ANA	
2) DUMITRU A MARIA	

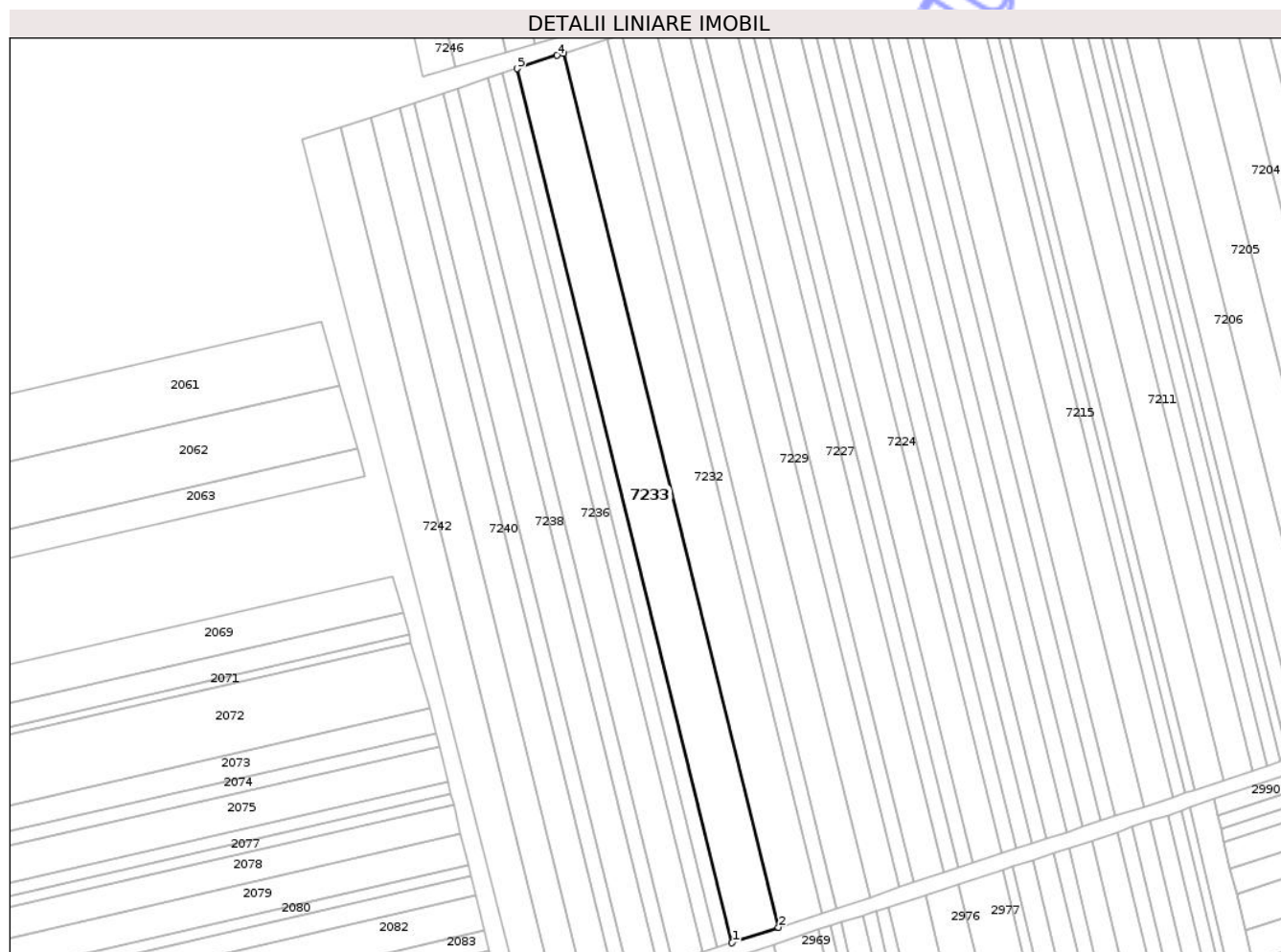
C. Partea III. SARCINI .

Inscrieri privind dezmembramintele dreptului de proprietate, drepturi reale de garanție și sarcini	Referințe
NU SUNT	

Teren

Nr cadastral	Suprafața (mp)*	Observații / Referințe
	8.000	

* Suprafața este determinată în planul de proiecție Stereo 70.



Date referitoare la teren

Crt	Categorie folosință	Intra vilan	Suprafața (mp)	Tarla	Parcelă	Nr. topo	Observații / Referințe
1	arabil	NU	8.000	47	151/10	-	

Lungime Segmente

1) Valorile lungimilor segmentelor sunt obținute din proiecție în plan.

Punct început	X / Y	Punct sfârșit	X / Y	Lungime segment (** (m)
1	580.278,992 361.792,246	2	580.298,88 361.798,813	20.944
2	580.298,88 361.798,813	3	580.207,308 362.170,829	383.121
3	580.207,308 362.170,829	4	580.204,547 362.169,915	2.908
4	580.204,547 362.169,915	5	580.187,423 362.164,249	18.037
5	580.187,423 362.164,249	1	580.278,992 361.792,246	383.107

** Lungimile segmentelor sunt determinate în planul de proiecție Stereo 70 și sunt rotunjite la 1 milimetru.

*** Distanța dintre puncte este formată din segmente cumulate ce sunt mai mici decât valoarea 1 milimetru.

Neutilizabil în Circuitul
Civil

**DATE DESPRE IMOBILUL NR. 7234**

Oficiul de Cadastru și Publicitate Imobiliară PRAHOVA
Biroul de Cadastru și Publicitate Imobiliară Ploiești

A. Partea I. Descrierea imobilului

TEREN Extravilan

Adresa: Jud. Prahova

Nr. Crt	Nr cadastral Nr. topografic	Suprafața* (mp)	Observații / Referințe
A1		2.500	Sector cadastral:47 Teren neimprejmuit;

B. Partea II. Proprietari și acte

Inscrieri privitoare la dreptul de proprietate și alte drepturi reale	Referințe
/	
Act Administrativ nr. 201, din 12/10/2004 emis de CJSIPT PRAHOVA;	
B1	A1
Intabulare, drept de PROPRIETATE, dobandit prin Reconstituire, cota actuala 1/1	
1) PETRE M STANCA	

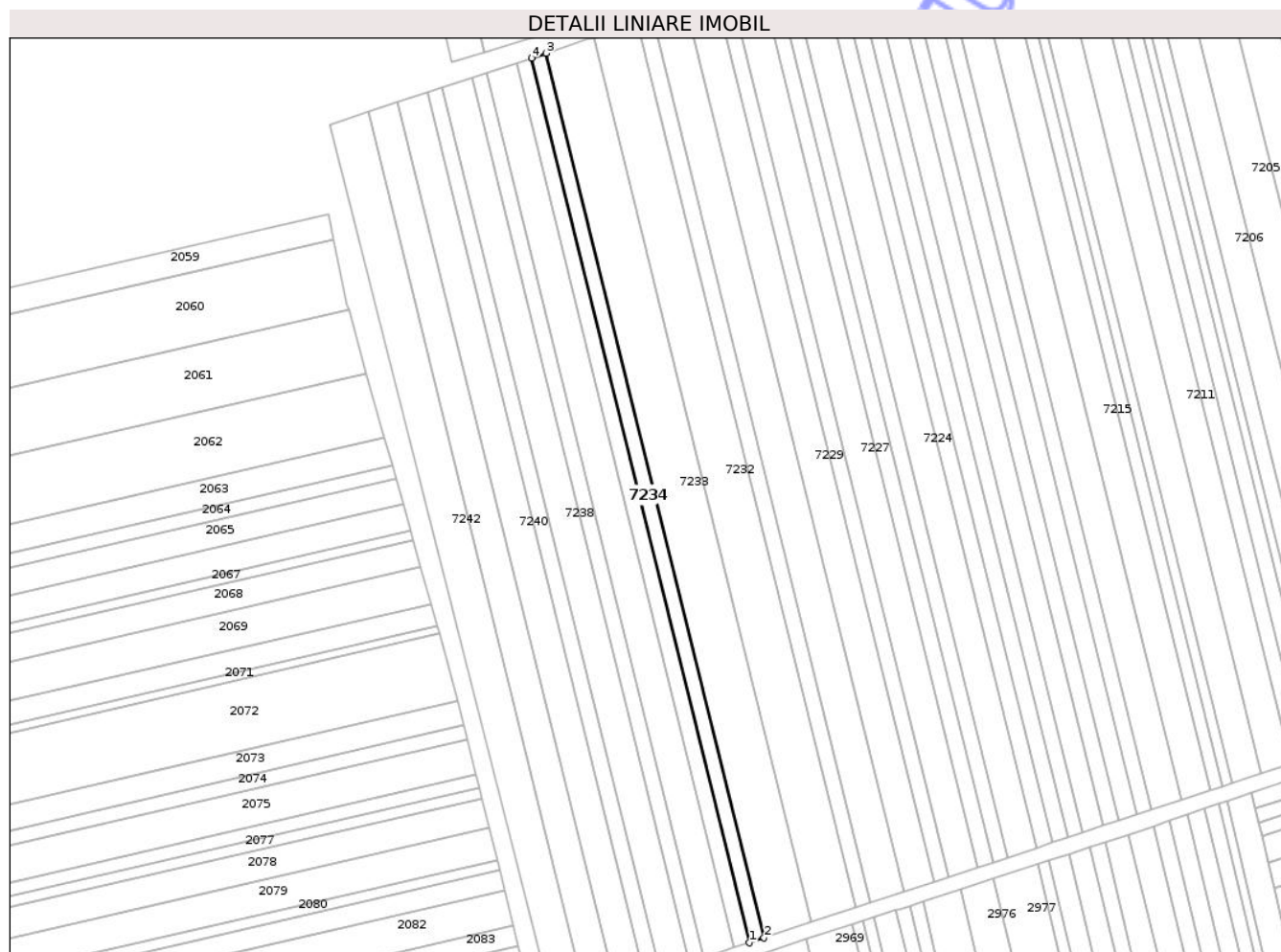
C. Partea III. SARCINI .

Inscrieri privind dezmembramintele dreptului de proprietate, drepturi reale de garanție și sarcini	Referințe
NU SUNT	

Teren

Nr cadastral	Suprafața (mp)*	Observații / Referințe
	2.500	

* Suprafața este determinată în planul de proiecție Stereo 70.



Date referitoare la teren

Crt	Categorie folosință	Intra vilan	Suprafața (mp)	Tarla	Parcelă	Nr. topo	Observații / Referințe
1	arabil	NU	2.500	47	151/9	-	

Lungime Segmente

1) Valorile lungimilor segmentelor sunt obținute din proiecție în plan.

Punct început	X / Y	Punct sfârșit	X / Y	Lungime segment (** (m)
1	580.272,777 361.790,193	2	580.278,992 361.792,246	6.545
2	580.278,992 361.792,246	3	580.187,423 362.164,249	383.107
3	580.187,423 362.164,249	4	580.181,208 362.162,193	6.546
4	580.181,208 362.162,193	1	580.272,777 361.790,193	383.104

** Lungimile segmentelor sunt determinate în planul de proiecție Stereo 70 și sunt rotunjite la 1 milimetru.

*** Distanţa dintre puncte este formată din segmente cumulate ce sunt mai mici decât valoarea 1 milimetru.

Neutilizabil în Circuitul
Civil

**DATE DESPRE IMOBILUL NR. 7235**

Oficiul de Cadastru și Publicitate Imobiliară PRAHOVA
Biroul de Cadastru și Publicitate Imobiliară Ploiești

A. Partea I. Descrierea imobilului

TEREN Extravilan

Adresa: Jud. Prahova

Nr. Crt	Nr cadastral Nr. topografic	Suprafața* (mp)	Observații / Referințe
A1		2.500	Sector cadastral:47 Teren neimprejmuit;

B. Partea II. Proprietari și acte

Inscrieri privitoare la dreptul de proprietate și alte drepturi reale	Referințe
/	
Act Administrativ nr. 103749, din 27/08/2002 emis de CJSIPT PRAHOVA;	
B1	A1
Intabulare, drept de PROPRIETATE, dobandit prin Reconstituire, cota actuala 1/1 1) SMARANDA I MARIN	

C. Partea III. SARCINI .

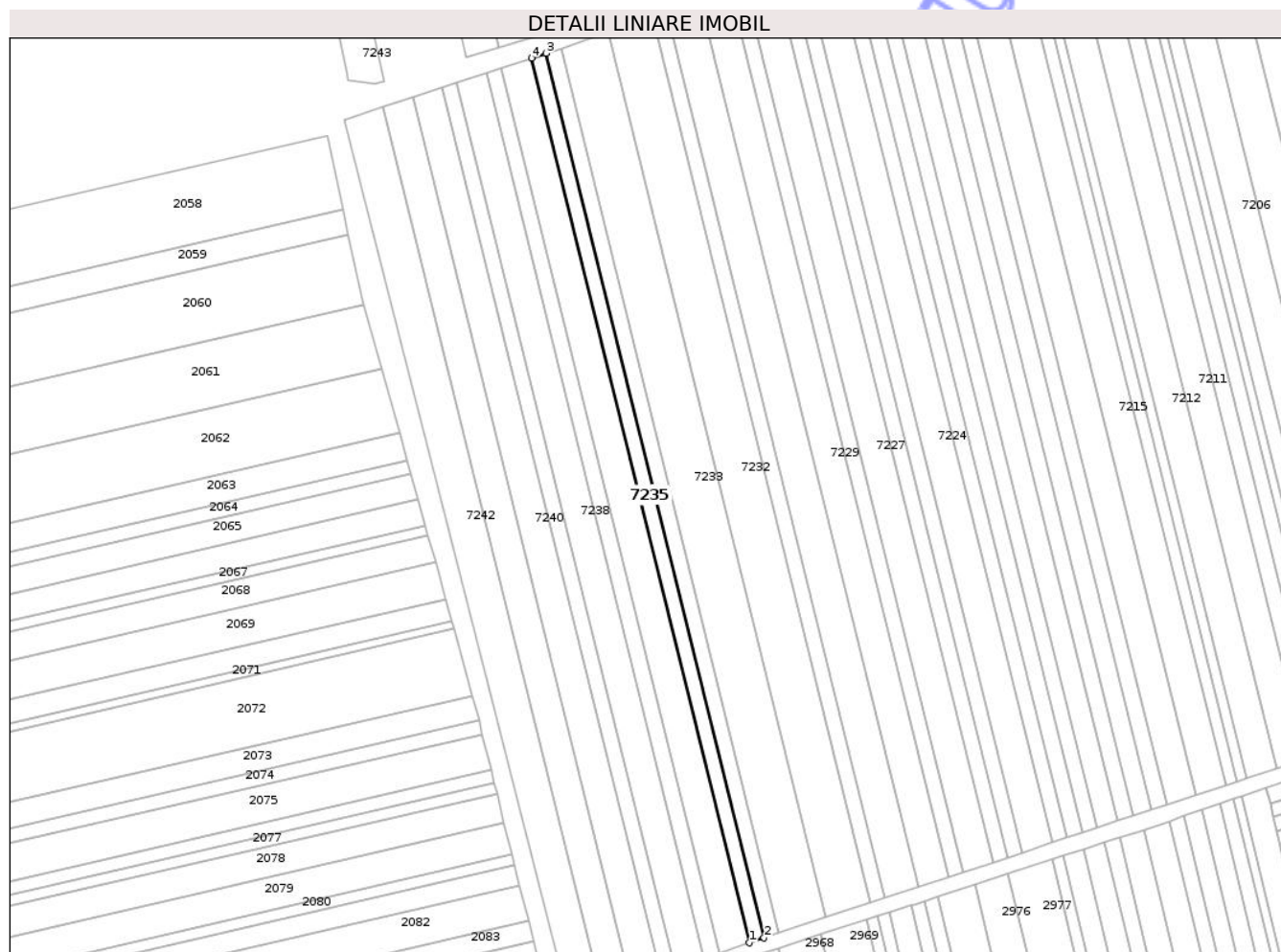
Inscrieri privind dezmembramintele dreptului de proprietate, drepturi reale de garanție și sarcini	Referințe
NU SUNT	

Anexa Nr. 1 La Partea I

Teren

Nr cadastral	Suprafața (mp)*	Observații / Referințe
	2.500	

* Suprafața este determinată în planul de proiecție Stereo 70.



Date referitoare la teren

Crt	Categorie folosință	Intra vilan	Suprafața (mp)	Tarla	Parcelă	Nr. topo	Observații / Referințe
1	arabil	NU	2.500	47	151/8	-	

Lungime Segmente

1) Valorile lungimilor segmentelor sunt obținute din proiecție în plan.

Punct început	X / Y	Punct sfârșit	X / Y	Lungime segment (** (m)
1	580.266,562 361.788,141	2	580.272,777 361.790,193	6.545
2	580.272,777 361.790,193	3	580.181,208 362.162,193	383.104
3	580.181,208 362.162,193	4	580.174,994 362.160,137	6.545
4	580.174,994 362.160,137	1	580.266,562 361.788,141	383.1

** Lungimile segmentelor sunt determinate în planul de proiecție Stereo 70 și sunt rotunjite la 1 milimetru.

*** Distanţa dintre puncte este formată din segmente cumulate ce sunt mai mici decât valoarea 1 milimetru.

Neutilizabil în Circuitul
Civil

**DATE DESPRE IMOBILUL NR. 7236**

Oficiul de Cadastru și Publicitate Imobiliară PRAHOVA
Biroul de Cadastru și Publicitate Imobiliară Ploiești

A. Partea I. Descrierea imobilului

TEREN Extravilan

Adresa: Jud. Prahova

Nr. Crt	Nr cadastral Nr. topografic	Suprafața* (mp)	Observații / Referințe
A1		5.100	Sector cadastral:47 Teren neimprejmuit;

B. Partea II. Proprietari și acte

Inscrieri privitoare la dreptul de proprietate și alte drepturi reale		Referințe
/		
Act Administrativ nr. 20125, din 20/06/1994 emis de CJSIPT PRAHOVA;		
B1	Intabulare, drept de PROPRIETATE, dobandit prin Reconstituire, cota actuala 1/1 1) SMARANDA MARIA 2) POLEXICI GHERGHINA 3) SANDU I IOANA	A1

C. Partea III. SARCINI .

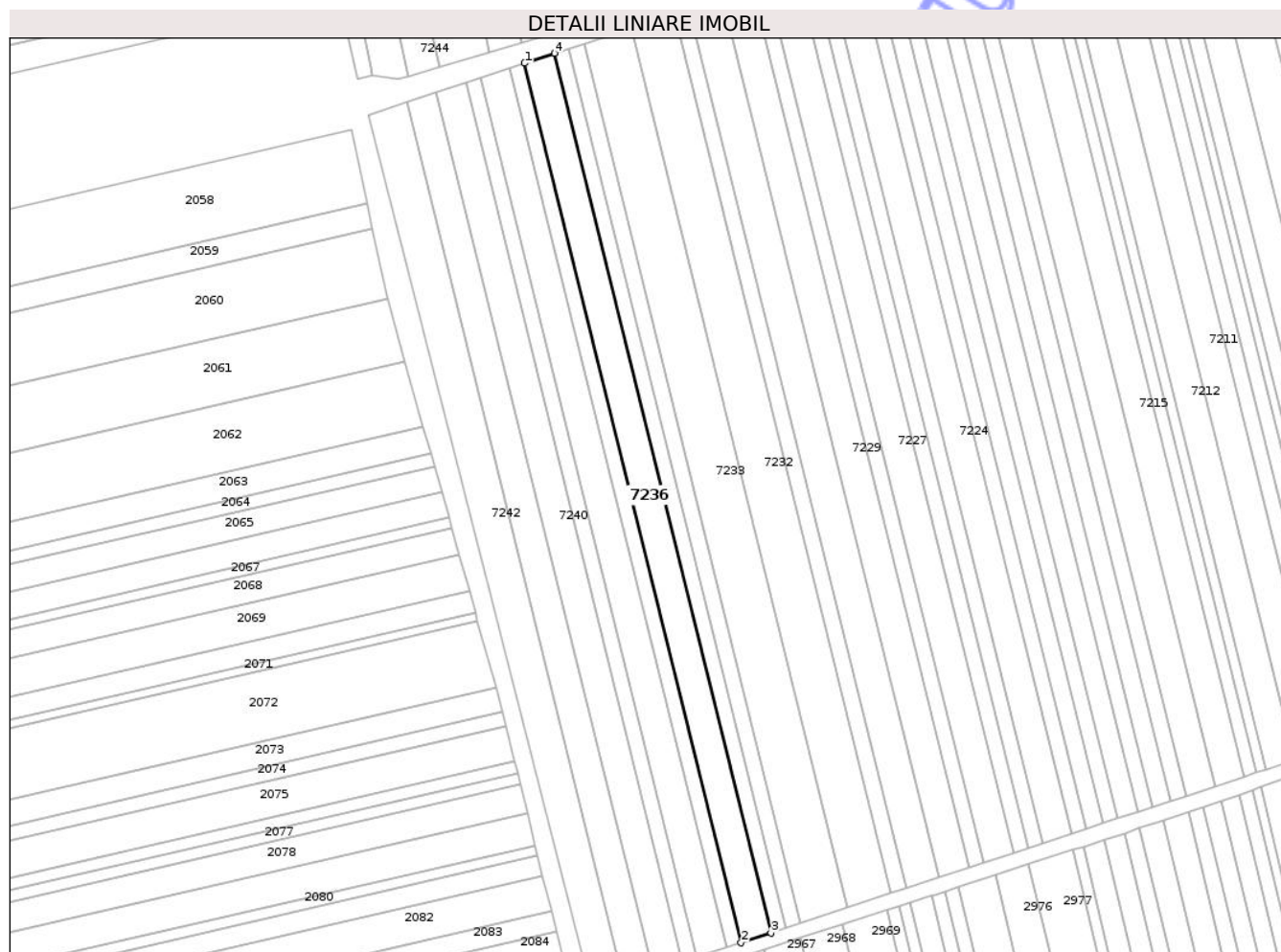
Inscrieri privind dezmembramintele dreptului de proprietate, drepturi reale de garanție și sarcini	Referințe
NU SUNT	

Anexa Nr. 1 La Partea I

Teren

Nr cadastral	Suprafața (mp)*	Observații / Referințe
	5.100	

* Suprafața este determinată în planul de proiecție Stereo 70.



Date referitoare la teren

Crt	Categorie folosință	Intra vilan	Suprafața (mp)	Tarla	Parcelă	Nr. topo	Observații / Referințe
1	arabil	NU	5.100	47	151/7	-	

Lungime Segmente

1) Valorile lungimilor segmentelor sunt obținute din proiecție în plan.

Punct început	X / Y	Punct sfârșit	X / Y	Lungime segment (** (m)
1	580.162,317 362.155,942	2	580.253,882 361.783,954	383.092
2	580.253,882 361.783,954	3	580.266,562 361.788,141	13.353
3	580.266,562 361.788,141	4	580.174,994 362.160,137	383.1
4	580.174,994 362.160,137	1	580.162,317 362.155,942	13.353

** Lungimile segmentelor sunt determinate în planul de proiecție Stereo 70 și sunt rotunjite la 1 milimetru.

*** Distanţa dintre puncte este formată din segmente cumulate ce sunt mai mici decât valoarea 1 milimetru.

Neutilizabil în Circuitul
Civil

**DATE DESPRE IMOBILUL NR. 7237**

Oficiul de Cadastru și Publicitate Imobiliară PRAHOVA
Biroul de Cadastru și Publicitate Imobiliară Ploiești

A. Partea I. Descrierea imobilului

TEREN Extravilan

Adresa: Jud. Prahova

Nr. Crt	Nr cadastral Nr. topografic	Suprafața* (mp)	Observații / Referințe
A1	26022	2.500	Sector cadastral:47 Teren neimprejmuit;

B. Partea II. Proprietari și acte

Inscrieri privitoare la dreptul de proprietate și alte drepturi reale		Referințe
68992 / 24/05/2022		
Act Notarial nr. 2385, din 20/05/2022 emis de NP Tudose George Radu;		
B2	Intabulare, drept de PROPRIETATE cumparare ca bun comun, dobandit prin Conventie, cota actuala 1/1 1) BACIU ION 2) BACIU FLORICA MIHAELA	A1

C. Partea III. SARCINI .

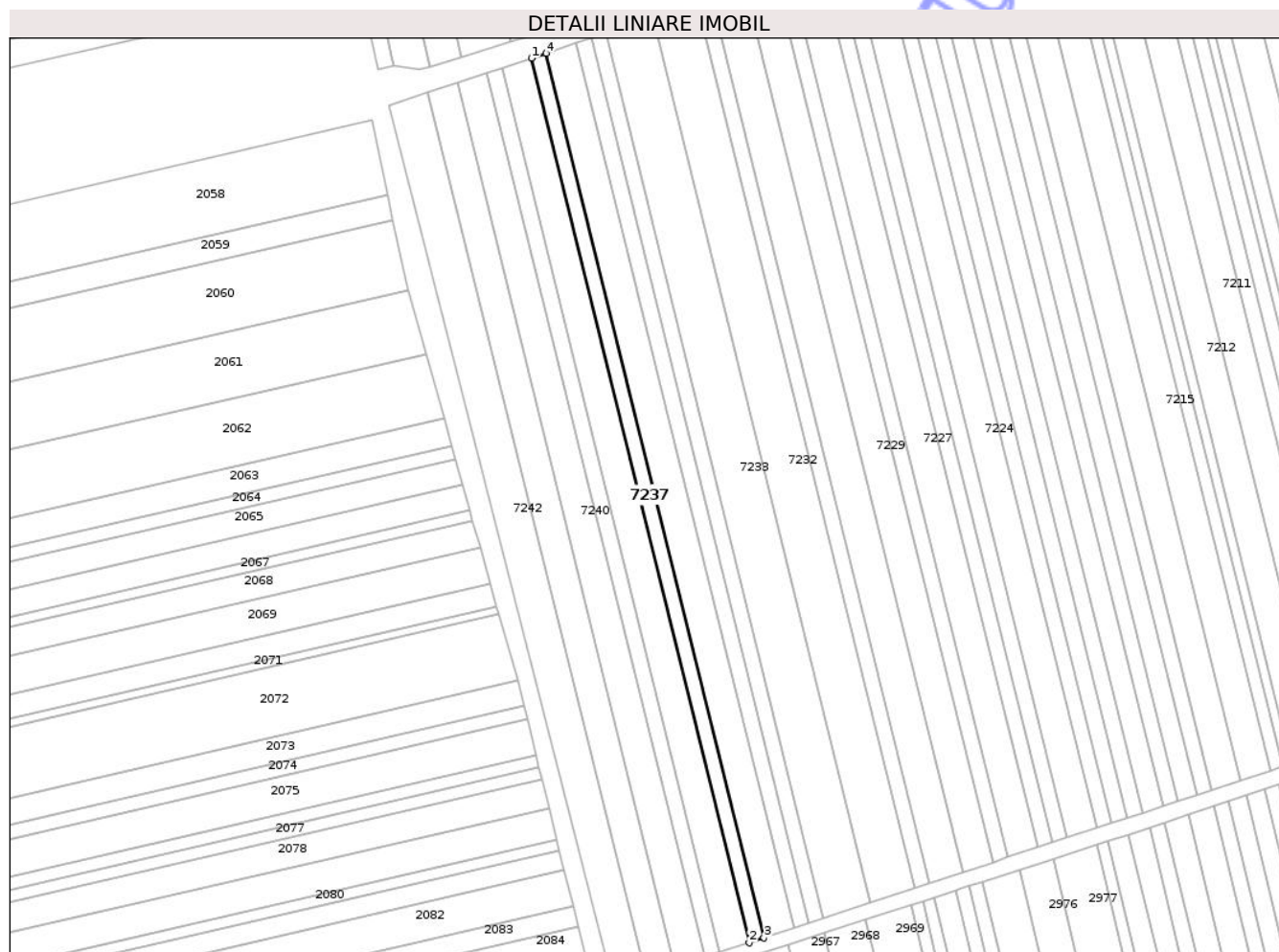
Inscrieri privind dezmembramintele dreptului de proprietate, drepturi reale de garanție și sarcini	Referințe
NU SUNT	

Anexa Nr. 1 La Partea I

Teren

Nr cadastral	Suprafața (mp)*	Observații / Referințe
26022	2.500	

* Suprafața este determinată în planul de proiecție Stereo 70.



Date referitoare la teren

Crt	Categorie folosință	Intra vilan	Suprafața (mp)	Tarla	Parcelă	Nr. topo	Observații / Referințe
1	arabil	NU	2.500	47	151/6	-	

Lungime Segmente

1) Valorile lungimilor segmentelor sunt obținute din proiecție în plan.

Punct început	X / Y	Punct sfârșit	X / Y	Lungime segment (** (m)
1	580.156,102 362.153,886	2	580.247,667 361.781,902	383.088
2	580.247,667 361.781,902	3	580.253,882 361.783,954	6.545
3	580.253,882 361.783,954	4	580.162,317 362.155,942	383.092
4	580.162,317 362.155,942	1	580.156,102 362.153,886	6.546

** Lungimile segmentelor sunt determinate în planul de proiecție Stereo 70 și sunt rotunjite la 1 milimetru.

*** Distanţa dintre puncte este formată din segmente cumulate ce sunt mai mici decât valoarea 1 milimetru.

Neutilizabil în Circuitul
Civil

**DATE DESPRE IMOBILUL NR. 7241**

Oficiul de Cadastru și Publicitate Imobiliară PRAHOVA
Biroul de Cadastru și Publicitate Imobiliară Ploiești

A. Partea I. Descrierea imobilului

TEREN Extravilan

Adresa: Jud. Prahova

Nr. Crt	Nr cadastral Nr. topografic	Suprafața* (mp)	Observații / Referințe
A1		5.000	Sector cadastral:47 Teren neimprejmuit;

B. Partea II. Proprietari și acte

Inscrieri privitoare la dreptul de proprietate și alte drepturi reale	Referințe
/	
Act Administrativ nr. 113511, din 23/12/2002 emis de CJSIPT PRAHOVA;	
B1	A1
Intabulare, drept de PROPRIETATE, dobandit prin Reconstituire, cota actuala 1/1 1) LIXANDRU I COMAN	

C. Partea III. SARCINI .

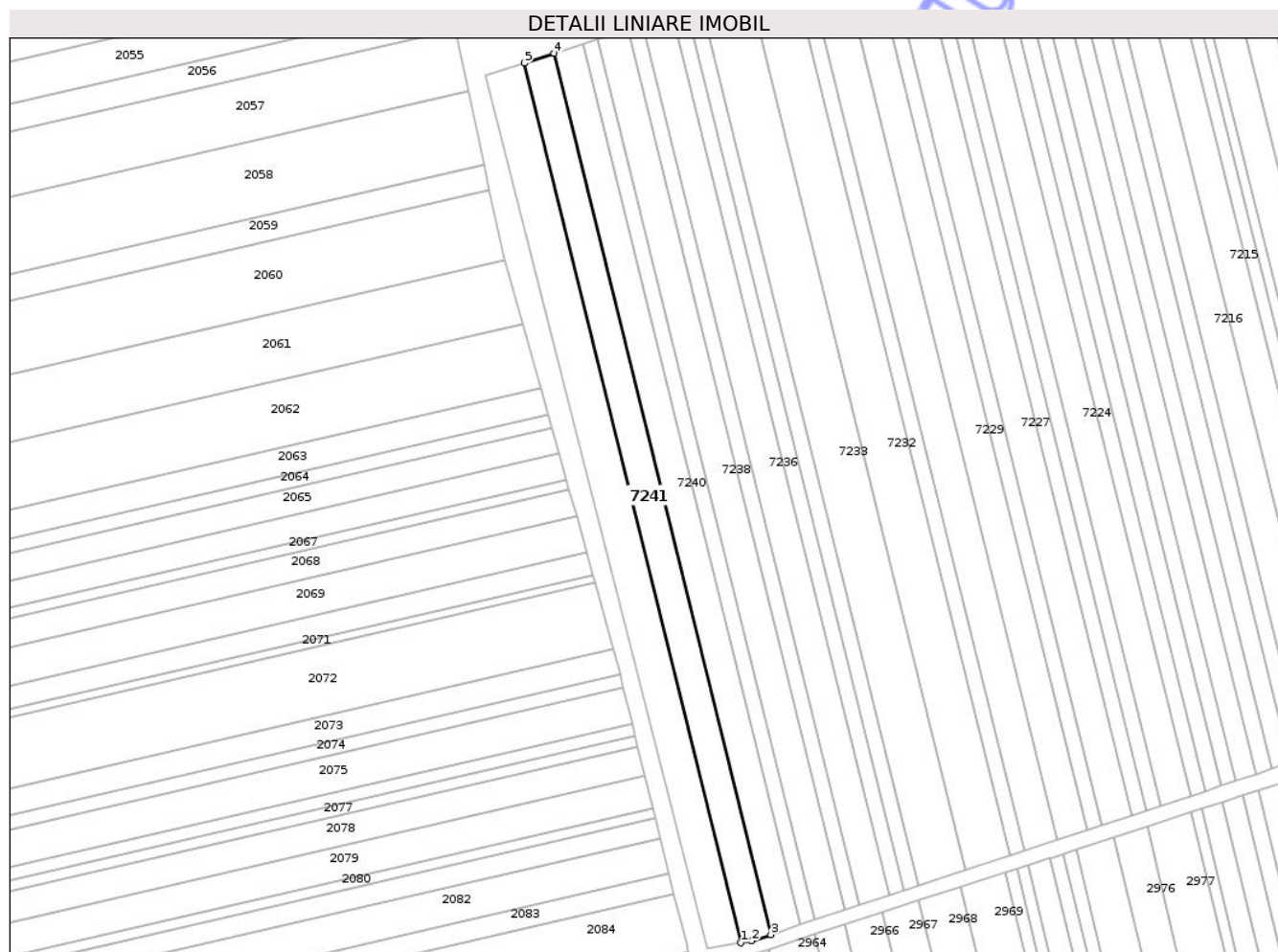
Inscrieri privind dezmembramintele dreptului de proprietate, drepturi reale de garanție și sarcini	Referințe
NU SUNT	

Anexa Nr. 1 La Partea I

Teren

Nr cadastral	Suprafața (mp)*	Observații / Referințe
	5.000	

* Suprafața este determinată în planul de proiecție Stereo 70.



Date referitoare la teren

Crt	Categorie folosință	Intra vilan	Suprafața (mp)	Tarla	Parcelă	Nr. topo	Observații / Referințe
1	arabil	NU	5.000	47	151/2	-	

Lungime Segmente

1) Valorile lungimilor segmentelor sunt obținute din proiecție în plan.

Punct început	X / Y	Punct sfârșit	X / Y	Lungime segment (** (m)
1	580.203,998 361.768,161	2	580.208,595 361.769,0	4.673
2	580.208,595 361.769,0	3	580.216,588 361.771,64	8.418
3	580.216,588 361.771,64	4	580.125,028 362.143,605	383.068
4	580.125,028 362.143,605	5	580.112,595 362.139,491	13.096
5	580.112,595 362.139,491	1	580.203,998 361.768,161	382.414

** Lungimile segmentelor sunt determinate în planul de proiecție Stereo 70 și sunt rotunjite la 1 milimetru.

*** Distanța dintre puncte este formată din segmente cumulate ce sunt mai mici decât valoarea 1 milimetru.

Neutilizabil în Circuitul
Civil

**DATE DESPRE IMOBILUL NR. 7242**

Oficiul de Cadastru și Publicitate Imobiliară PRAHOVA
Biroul de Cadastru și Publicitate Imobiliară Ploiești

A. Partea I. Descrierea imobilului

TEREN Extravilan

Adresa: Jud. Prahova, T47 A151/1

Nr. Crt	Nr cadastral Nr. topografic	Suprafața* (mp)	Observații / Referințe
A1	22104	6.000	Sector cadastral:47 Teren neimprejmuit;

B. Partea II. Proprietari și acte

Inscrieri privitoare la dreptul de proprietate și alte drepturi reale		Referințe
22357 / 17/03/2017		
Act Notarial nr. 91, din 15/03/2017 emis de NP Dinu Vlad Alexandru;		
B2	Intabulare, drept de PROPRIETATEcumparare ca bun comun, dobandit prin Conventie, cota actuala 1/1 1) BACIU DANUT 2) BACIU MIHAELA	A1

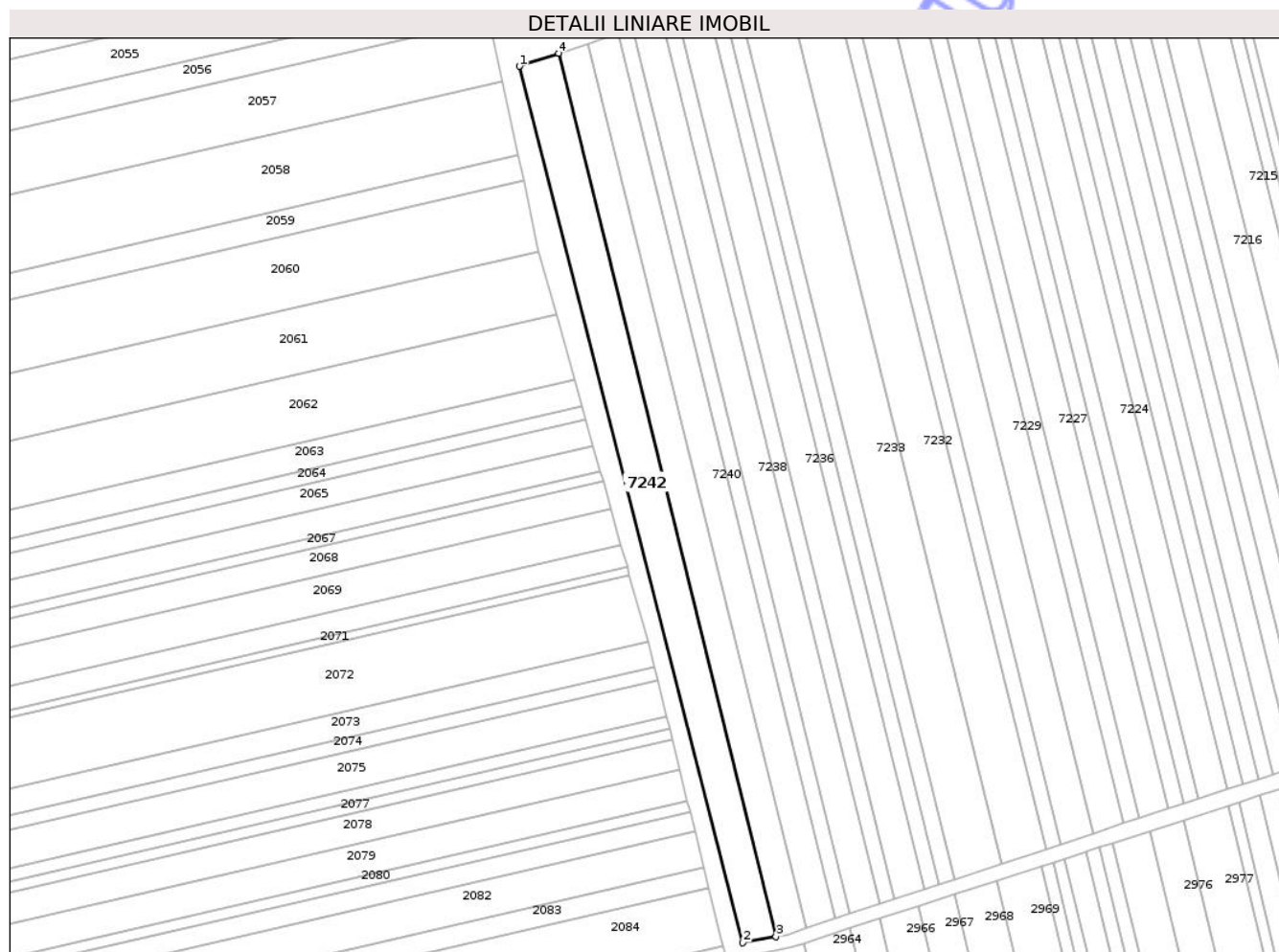
C. Partea III. SARCINI .

Inscrieri privind dezmembramintele dreptului de proprietate, drepturi reale de garanție și sarcini	Referințe
NU SUNT	

Teren

Nr cadastral	Suprafața (mp)*	Observații / Referințe
22104	6.000	

* Suprafața este determinată în planul de proiecție Stereo 70.



Date referitoare la teren

Crt	Categorie folosință	Intra vilan	Suprafața (mp)	Tarla	Parcelă	Nr. topo	Observații / Referințe
1	arabil	NU	6.000	T47	151/1	-	

Lungime Segmente

1) Valorile lungimilor segmentelor sunt obținute din proiecție în plan.

Punct început	X / Y	Punct sfârșit	X / Y	Lungime segment (** (m)
1	580.096,152 362.134,051	2	580.190,001 361.765,604	380.212
2	580.190,001 361.765,604	3	580.203,998 361.768,161	14.229
3	580.203,998 361.768,161	4	580.112,595 362.139,491	382.414
4	580.112,595 362.139,491	1	580.096,152 362.134,051	17.32

** Lungimile segmentelor sunt determinate în planul de proiecție Stereo 70 și sunt rotunjite la 1 milimetru.

*** Distanţa dintre puncte este formată din segmente cumulate ce sunt mai mici decât valoarea 1 milimetru.

Neutilizabil în Circuitul
Civil

**DATE DESPRE IMOBILUL NR. 7180**

Oficiul de Cadastru și Publicitate Imobiliară PRAHOVA
Biroul de Cadastru și Publicitate Imobiliară Ploiești

A. Partea I. Descrierea imobilului

TEREN Extravilan

Adresa: Jud. Prahova

Nr. Crt	Nr cadastral Nr. topografic	Suprafața* (mp)	Observații / Referințe
A1		5.000	Sector cadastral:47 Teren neimprejmuit;

B. Partea II. Proprietari și acte

Inscrieri privitoare la dreptul de proprietate și alte drepturi reale	Referințe
/	
Act Administrativ nr. 20134, din 21/06/1994 emis de CJSIPT PRAHOVA;	
B1	A1
Intabulare, drept de PROPRIETATE, dobandit prin Reconstituire, cota actuala 1/1	
1) JAGILEA GH MARIA	

C. Partea III. SARCINI .

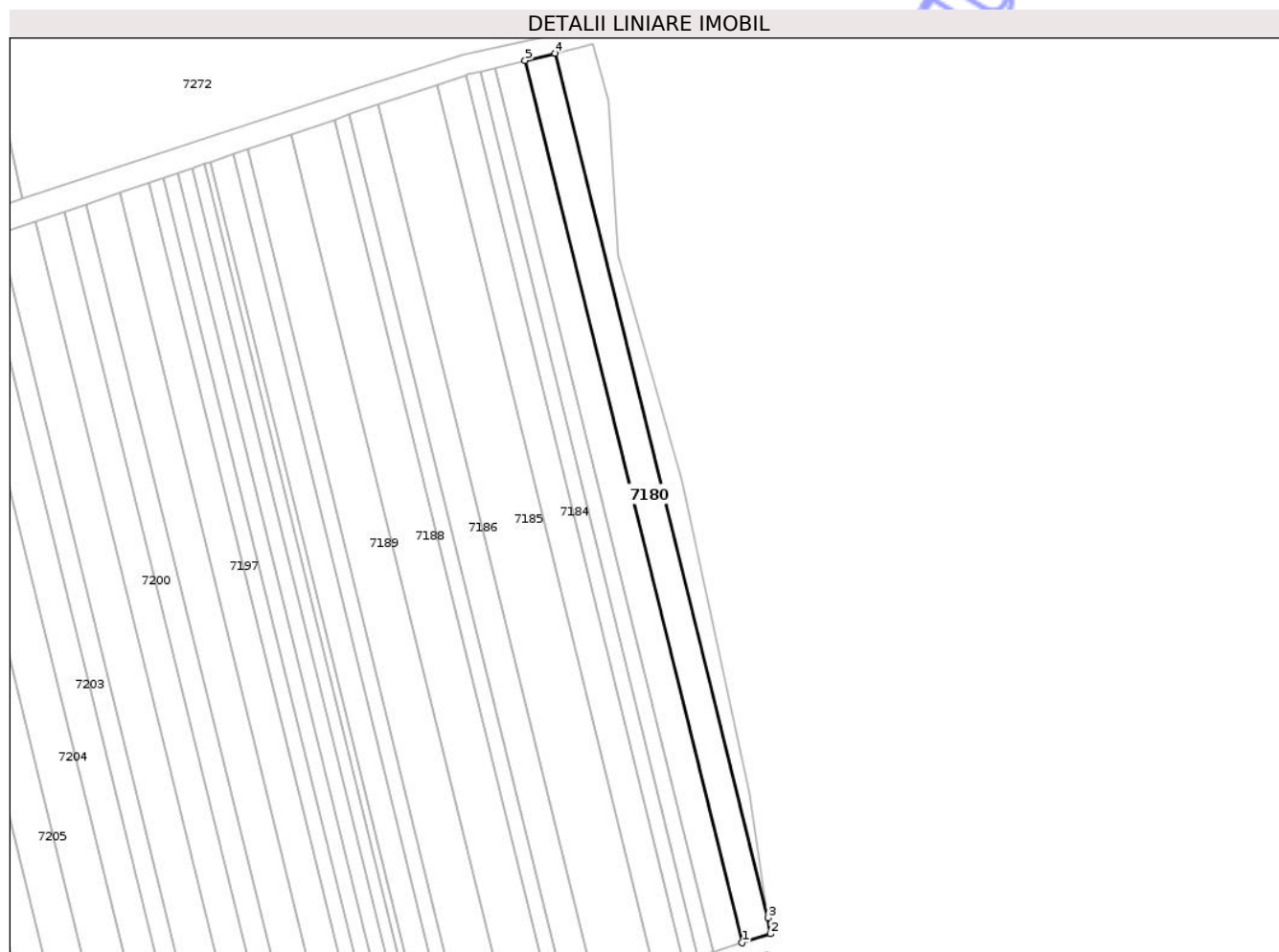
Inscrieri privind dezmembramintele dreptului de proprietate, drepturi reale de garanție și sarcini	Referințe
NU SUNT	

Anexa Nr. 1 La Partea I

Teren

Nr cadastral	Suprafața (mp)*	Observații / Referințe
	5.000	

* Suprafața este determinată în planul de proiecție Stereo 70.



Date referitoare la teren

Crt	Categorie folosință	Intravilan	Suprafața (mp)	Tarla	Parcelă	Nr. topo	Observații / Referințe
1	arabil	NU	5.000	47	151/63	-	DIN TP P151/59

Lungime Segmente

1) Valorile lungimilor segmentelor sunt obținute din proiecție în plan.

Punct început	X / Y	Punct sfârșit	X / Y	Lungime segment (** (m)
1	580.810,112 361.966,337	2	580.821,952 361.970,123	12.431
2	580.821,952 361.970,123	3	580.820,928 361.976,887	6.841
3	580.820,928 361.976,887	4	580.730,862 362.342,783	376.818
4	580.730,862 362.342,783	5	580.718,202 362.339,726	13.024
5	580.718,202 362.339,726	1	580.810,112 361.966,337	384.535

** Lungimile segmentelor sunt determinate în planul de proiecție Stereo 70 și sunt rotunjite la 1 milimetru.

*** Distanța dintre puncte este formată din segmente cumulate ce sunt mai mici decât valoarea 1 milimetru.

Neutilizabil în Circuitul
Civil

**DATE DESPRE IMOBILUL NR. 7181**

Oficiul de Cadastru și Publicitate Imobiliară PRAHOVA
Biroul de Cadastru și Publicitate Imobiliară Ploiești

A. Partea I. Descrierea imobilului

TEREN Extravilan

Adresa: Jud. Prahova

Nr. Crt	Nr cadastral Nr. topografic	Suprafața* (mp)	Observații / Referințe
A1		5.000	Sector cadastral:47 Teren neimprejmuit;

B. Partea II. Proprietari și acte

Inscrieri privitoare la dreptul de proprietate și alte drepturi reale	Referințe
/	
Act Administrativ nr. 111538, din 07/12/2002 emis de CJSIPT PRAHOVA;	
B1	A1
Intabulare, drept de PROPRIETATE, dobandit prin Reconstituire, cota actuala 1/1 1) CINDEA PETRE	

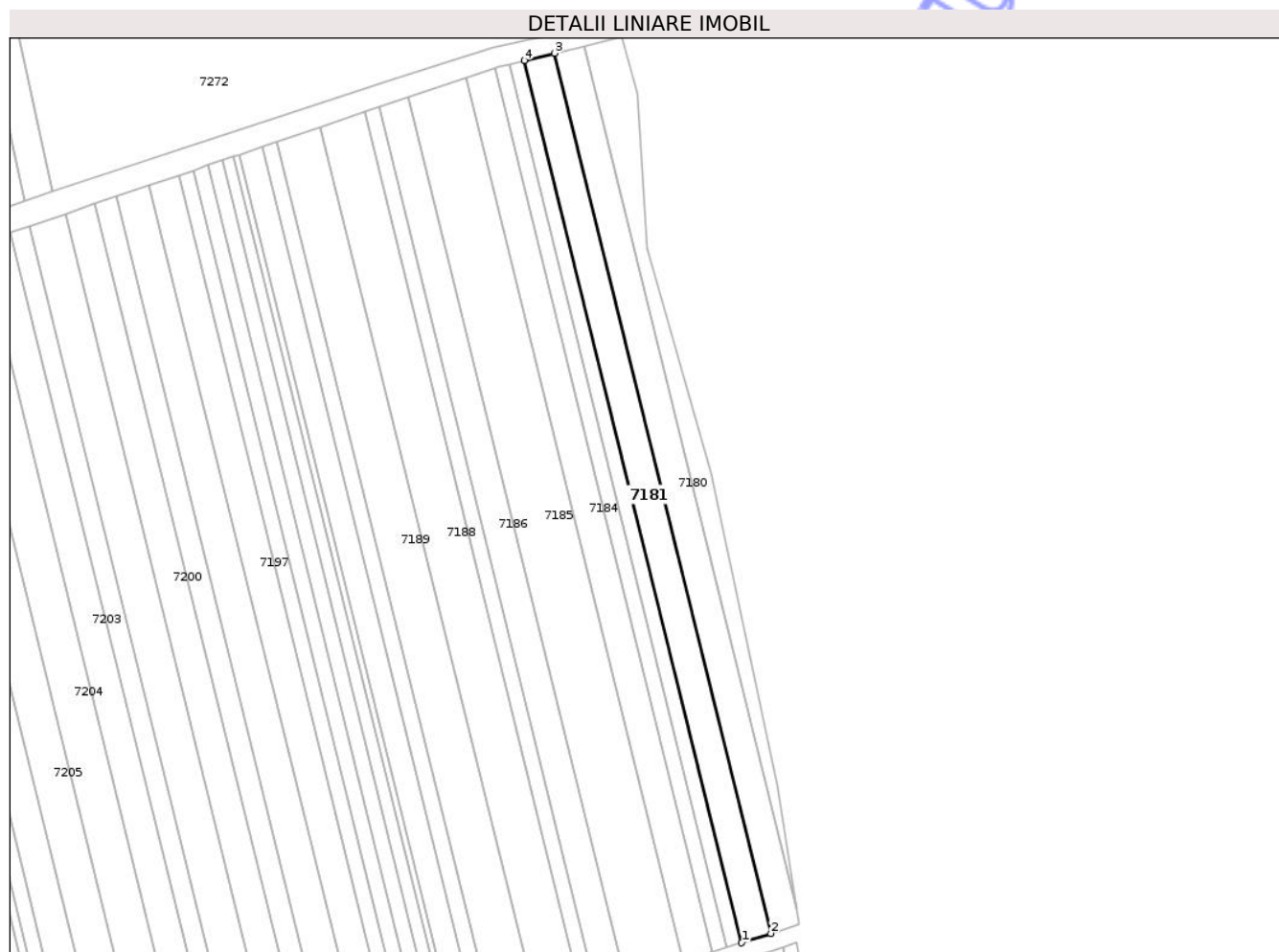
C. Partea III. SARCINI .

Inscrieri privind dezmembramintele dreptului de proprietate, drepturi reale de garanție și sarcini	Referințe
NU SUNT	

Teren

Nr cadastral	Suprafața (mp)*	Observații / Referințe
	5.000	

* Suprafața este determinată în planul de proiecție Stereo 70.



Date referitoare la teren

Crt	Categorie folosință	Intra vilan	Suprafața (mp)	Tarla	Parcelă	Nr. topo	Observații / Referințe
1	arabil	NU	5.000	47	151/62	-	

Lungime Segmente

1) Valorile lungimilor segmentelor sunt obținute din proiecție în plan.

Punct început	X / Y	Punct sfârșit	X / Y	Lungime segment (** (m)
1	580.797,714 361.962,372	2	580.810,112 361.966,337	13.017
2	580.810,112 361.966,337	3	580.718,202 362.339,726	384.535
3	580.718,202 362.339,726	4	580.705,578 362.336,677	12.987
4	580.705,578 362.336,677	1	580.797,714 361.962,372	385.478

** Lungimile segmentelor sunt determinate în planul de proiecție Stereo 70 și sunt rotunjite la 1 milimetru.

*** Distanţa dintre puncte este formată din segmente cumulate ce sunt mai mici decât valoarea 1 milimetru.

Neutilizabil în Circuitul
Civil

**DATE DESPRE IMOBILUL NR. 7182**

Oficiul de Cadastru și Publicitate Imobiliară PRAHOVA
Biroul de Cadastru și Publicitate Imobiliară Ploiești

A. Partea I. Descrierea imobilului

TEREN Extravilan

Adresa: Jud. Prahova

Nr. Crt	Nr cadastral Nr. topografic	Suprafața* (mp)	Observații / Referințe
A1		2.500	Sector cadastral:47 Teren neimprejmuit;

B. Partea II. Proprietari și acte

Inscrieri privitoare la dreptul de proprietate și alte drepturi reale		Referințe
/		
Act Administrativ nr. 111523, din 07/12/2002 emis de CJSIPT PRAHOVA;		
B1	Intabulare, drept de PROPRIETATE, dobandit prin Reconstituire, cota actuala 1/1	A1
	1) CONSTANTIN M IOANA 2) CONSTANTIN TANASE	

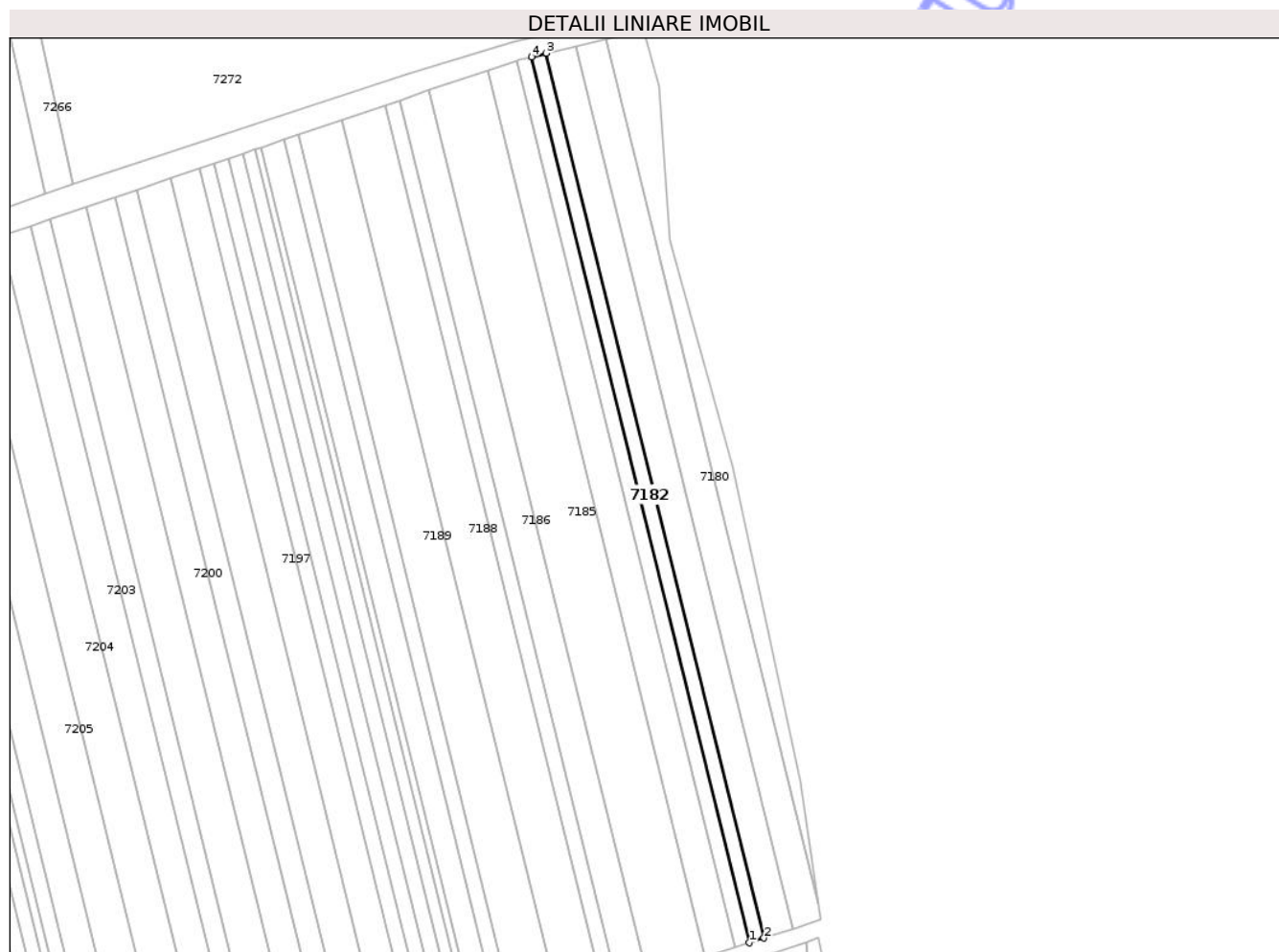
C. Partea III. SARCINI .

Inscrieri privind dezmembramintele dreptului de proprietate, drepturi reale de garanție și sarcini	Referințe
NU SUNT	

Teren

Nr cadastral	Suprafața (mp)*	Observații / Referințe
	2.500	

* Suprafața este determinată în planul de proiecție Stereo 70.



Date referitoare la teren

Crt	Categorie folosință	Intra vilan	Suprafața (mp)	Tarla	Parcelă	Nr. topo	Observații / Referințe
1	arabil	NU	2.500	47	151/61	-	

Lungime Segmente

1) Valorile lungimilor segmentelor sunt obținute din proiecție în plan.

Punct început	X / Y	Punct sfârșit	X / Y	Lungime segment (** (m)
1	580.791,526 361.960,393	2	580.797,714 361.962,372	6.497
2	580.797,714 361.962,372	3	580.705,578 362.336,677	385.478
3	580.705,578 362.336,677	4	580.699,277 362.335,155	6.482
4	580.699,277 362.335,155	1	580.791,526 361.960,393	385.949

** Lungimile segmentelor sunt determinate în planul de proiecție Stereo 70 și sunt rotunjite la 1 milimetru.

*** Distanţa dintre puncte este formată din segmente cumulate ce sunt mai mici decât valoarea 1 milimetru.

Neutilizabil în Circuitul
Civil

**DATE DESPRE IMOBILUL NR. 7183**

Oficiul de Cadastru și Publicitate Imobiliară PRAHOVA
Biroul de Cadastru și Publicitate Imobiliară Ploiești

A. Partea I. Descrierea imobilului

TEREN Extravilan

Adresa: Jud. Prahova

Nr. Crt	Nr cadastral Nr. topografic	Suprafața* (mp)	Observații / Referințe
A1		2.500	Sector cadastral:47 Teren neimprejmuit;

B. Partea II. Proprietari și acte

Inscrieri privitoare la dreptul de proprietate și alte drepturi reale	Referințe
/	
Act Administrativ nr. 118209, din 24/03/2005 emis de CJSIPT PRAHOVA;	
B1	A1
Intabulare, drept de PROPRIETATE, dobandit prin Reconstituire, cota actuala 1/1	
1) CONSTANTIN D ION	

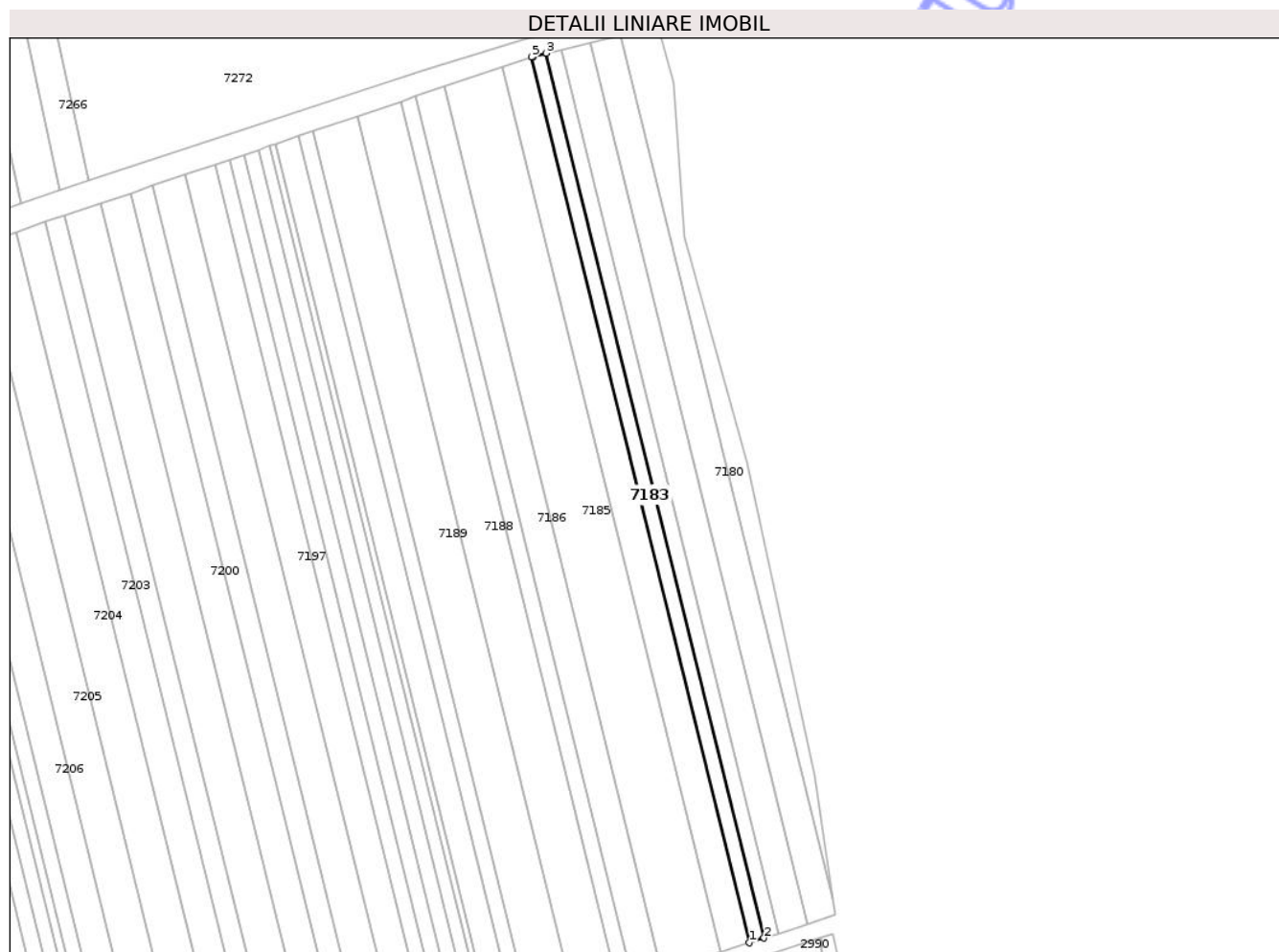
C. Partea III. SARCINI .

Inscrieri privind dezmembramintele dreptului de proprietate, drepturi reale de garanție și sarcini	Referințe
NU SUNT	

Teren

Nr cadastral	Suprafața (mp)*	Observații / Referințe
	2.500	

* Suprafața este determinată în planul de proiecție Stereo 70.



Date referitoare la teren

Crt	Categorie folosință	Intra vilan	Suprafața (mp)	Tarla	Parcelă	Nr. topo	Observații / Referințe
1	arabil	NU	2.500	47	151/60	-	

Lungime Segmente

1) Valorile lungimilor segmentelor sunt obținute din proiecție în plan.

Punct început	X / Y	Punct sfârșit	X / Y	Lungime segment (** (m)
1	580.785,345 361.958,417	2	580.791,526 361.960,393	6.489
2	580.791,526 361.960,393	3	580.699,277 362.335,155	385.949
3	580.699,277 362.335,155	4	580.693,949 362.333,868	5.481
4	580.693,949 362.333,868	5	580.693,006 362.333,548	0.996
5	580.693,006 362.333,548	1	580.785,345 361.958,417	386.329

** Lungimile segmentelor sunt determinate în planul de proiecție Stereo 70 și sunt rotunjite la 1 milimetru.

*** Distanța dintre puncte este formată din segmente cumulate ce sunt mai mici decât valoarea 1 milimetru.

Neutilizabil în Circuitul
Civil

**DATE DESPRE IMOBILUL NR. 7184**

Oficiul de Cadastru și Publicitate Imobiliară PRAHOVA
Biroul de Cadastru și Publicitate Imobiliară Ploiești

A. Partea I. Descrierea imobilului

TEREN Extravilan

Adresa: Jud. Prahova

Nr. Crt	Nr cadastral Nr. topografic	Suprafața* (mp)	Observații / Referințe
A1		5.000	Sector cadastral:47 Teren neimprejmuit;

B. Partea II. Proprietari și acte

Inscrieri privitoare la dreptul de proprietate și alte drepturi reale	Referințe
/	
Act Administrativ nr. 103742, din 27/08/2002 emis de CJSIPT PRAHOVA;	
B1	A1
Intabulare, drept de PROPRIETATE, dobandit prin Reconstituire, cota actuala 1/1 1) ANDREI D IOANA	

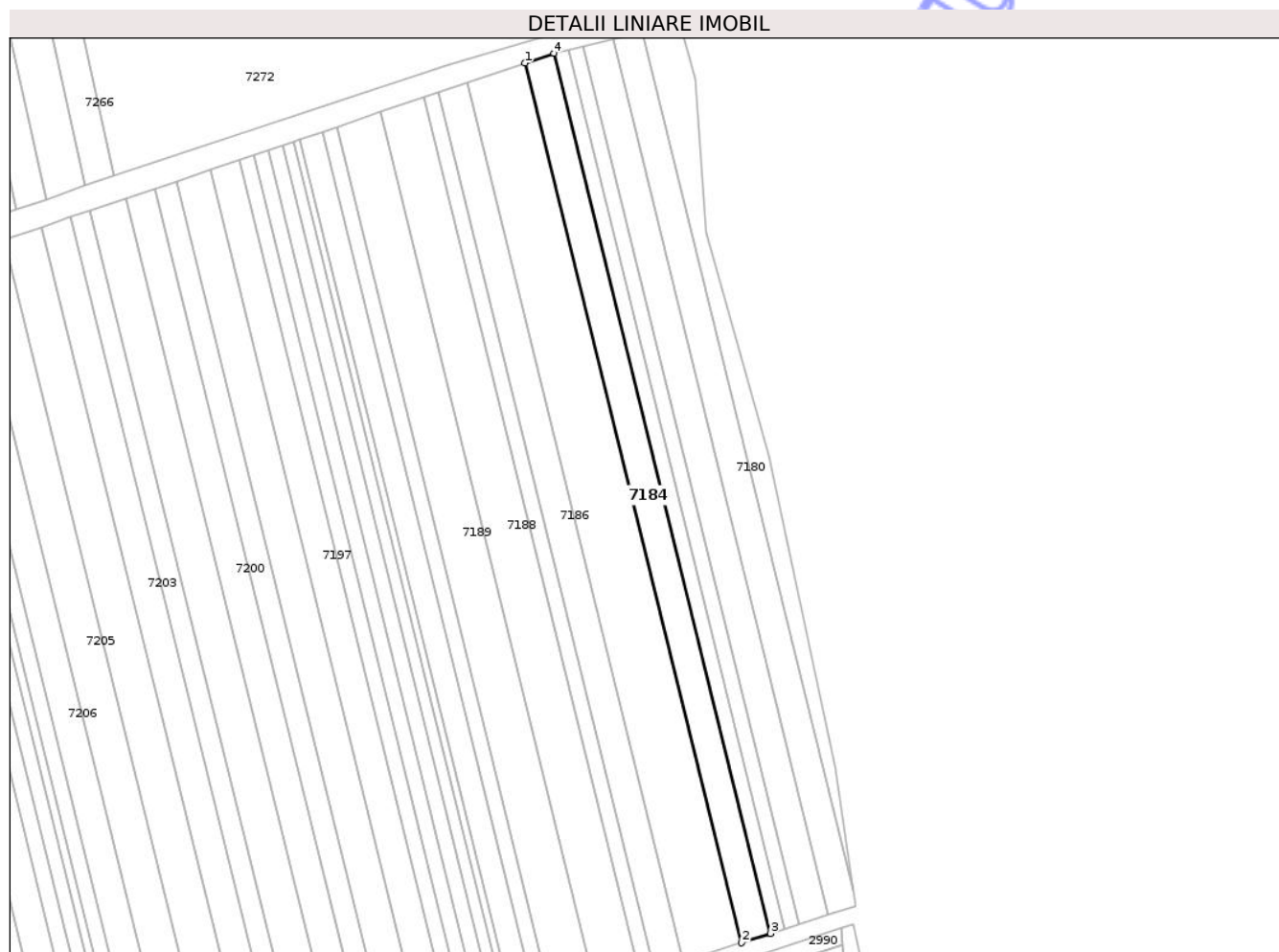
C. Partea III. SARCINI .

Inscrieri privind dezmembramintele dreptului de proprietate, drepturi reale de garanție și sarcini	Referințe
NU SUNT	

Teren

Nr cadastral	Suprafața (mp)*	Observații / Referințe
	5.000	

* Suprafața este determinată în planul de proiecție Stereo 70.



Date referitoare la teren

Crt	Categorie folosință	Intra vilan	Suprafața (mp)	Tarla	Parcelă	Nr. topo	Observații / Referințe
1	arabil	NU	5.000	47	151/59	-	

Lungime Segmente

1) Valorile lungimilor segmentelor sunt obținute din proiecție în plan.

Punct început	X / Y	Punct sfârșit	X / Y	Lungime segment (** (m)
1	580.680,701 362.329,372	2	580.772,985 361.954,464	386.099
2	580.772,985 361.954,464	3	580.785,345 361.958,417	12.977
3	580.785,345 361.958,417	4	580.693,006 362.333,548	386.329
4	580.693,006 362.333,548	1	580.680,701 362.329,372	12.994

** Lungimile segmentelor sunt determinate în planul de proiecție Stereo 70 și sunt rotunjite la 1 milimetru.

*** Distanţa dintre puncte este formată din segmente cumulate ce sunt mai mici decât valoarea 1 milimetru.

Neutilizabil în Circuitul
Civil

**DATE DESPRE IMOBILUL NR. 7185**

Oficiul de Cadastru și Publicitate Imobiliară PRAHOVA
Biroul de Cadastru și Publicitate Imobiliară Ploiești

A. Partea I. Descrierea imobilului

TEREN Extravilan

Adresa: Jud. Prahova

Nr. Crt	Nr cadastral Nr. topografic	Suprafața* (mp)	Observații / Referințe
A1		10.000	Sector cadastral:47 Teren neimprejmuit;

B. Partea II. Proprietari și acte

Inscrieri privitoare la dreptul de proprietate și alte drepturi reale	Referințe
/	
Act Administrativ nr. 111586, din 18/12/2002 emis de CJSIPT PRAHOVA;	
B1	A1
Intabulare, drept de PROPRIETATE, dobandit prin Reconstituire, cota actuala 1/1 1) ANTON GH NICOLAE	

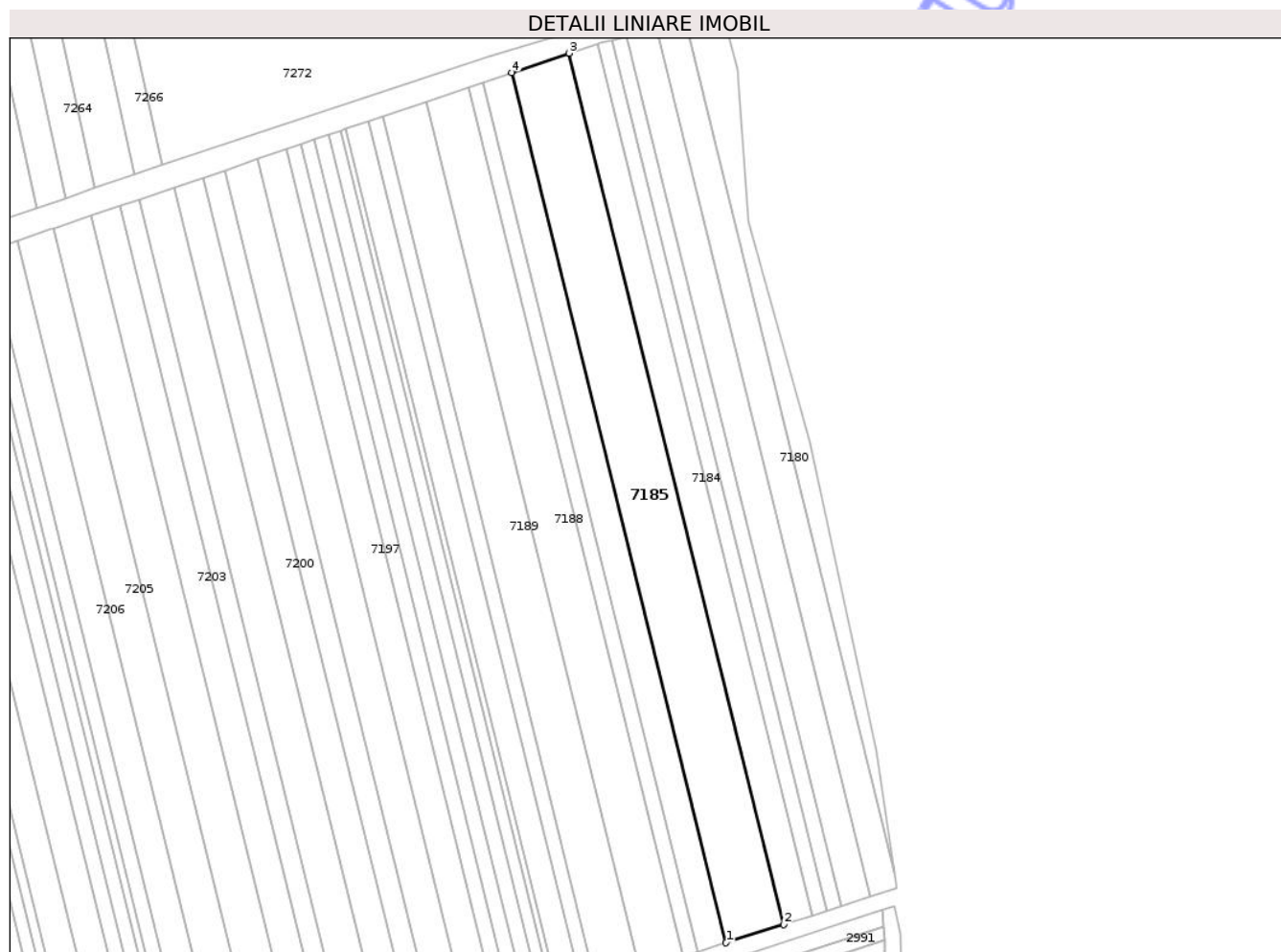
C. Partea III. SARCINI .

Inscrieri privind dezmembramintele dreptului de proprietate, drepturi reale de garanție și sarcini	Referințe
NU SUNT	

Teren

Nr cadastral	Suprafața (mp)*	Observații / Referințe
	10.000	

* Suprafața este determinată în planul de proiecție Stereo 70.



Date referitoare la teren

Crt	Categorie folosință	Intra vilan	Suprafața (mp)	Tarla	Parcelă	Nr. topo	Observații / Referințe
1	arabil	NU	10.000	47	151/58	-	

Lungime Segmente

1) Valorile lungimilor segmentelor sunt obținute din proiecție în plan.

Punct început	X / Y	Punct sfârșit	X / Y	Lungime segment (** (m)
1	580.748,244 361.946,553	2	580.772,985 361.954,464	25.975
2	580.772,985 361.954,464	3	580.680,701 362.329,372	386.099
3	580.680,701 362.329,372	4	580.656,07 362.321,011	26.011
4	580.656,07 362.321,011	1	580.748,244 361.946,553	385.636

** Lungimile segmentelor sunt determinate în planul de proiecție Stereo 70 și sunt rotunjite la 1 milimetru.

*** Distanţa dintre puncte este formată din segmente cumulate ce sunt mai mici decât valoarea 1 milimetru.

Neutilizabil în Circuitul
Civil

**DATE DESPRE IMOBILUL NR. 7186**

Oficiul de Cadastru și Publicitate Imobiliară PRAHOVA
Biroul de Cadastru și Publicitate Imobiliară Ploiești

A. Partea I. Descrierea imobilului

TEREN Extravilan

Adresa: Jud. Prahova

Nr. Crt	Nr cadastral Nr. topografic	Suprafața* (mp)	Observații / Referințe
A1	21150	5.000	Sector cadastral:47 Teren neimprejmuit;

B. Partea II. Proprietari și acte

Inscrieri privitoare la dreptul de proprietate și alte drepturi reale		Referințe
71623 / 23/11/2012		
Act Administrativ nr. 32, din 30/11/2002 emis de COMISIA JUDETEANA PRAHOVA (act notarial nr. 158/14-06-2010 emis de NP POPESCU VIORICA; act notarial nr. 159/14-06-2010 emis de NP POPESCU VIORICA;);		
B1	Intabulare, drept de PROPRIETATE, dobandit prin Succesiune, cota actuala 1/1 1) TOSA DANIEL GEORGE	A1

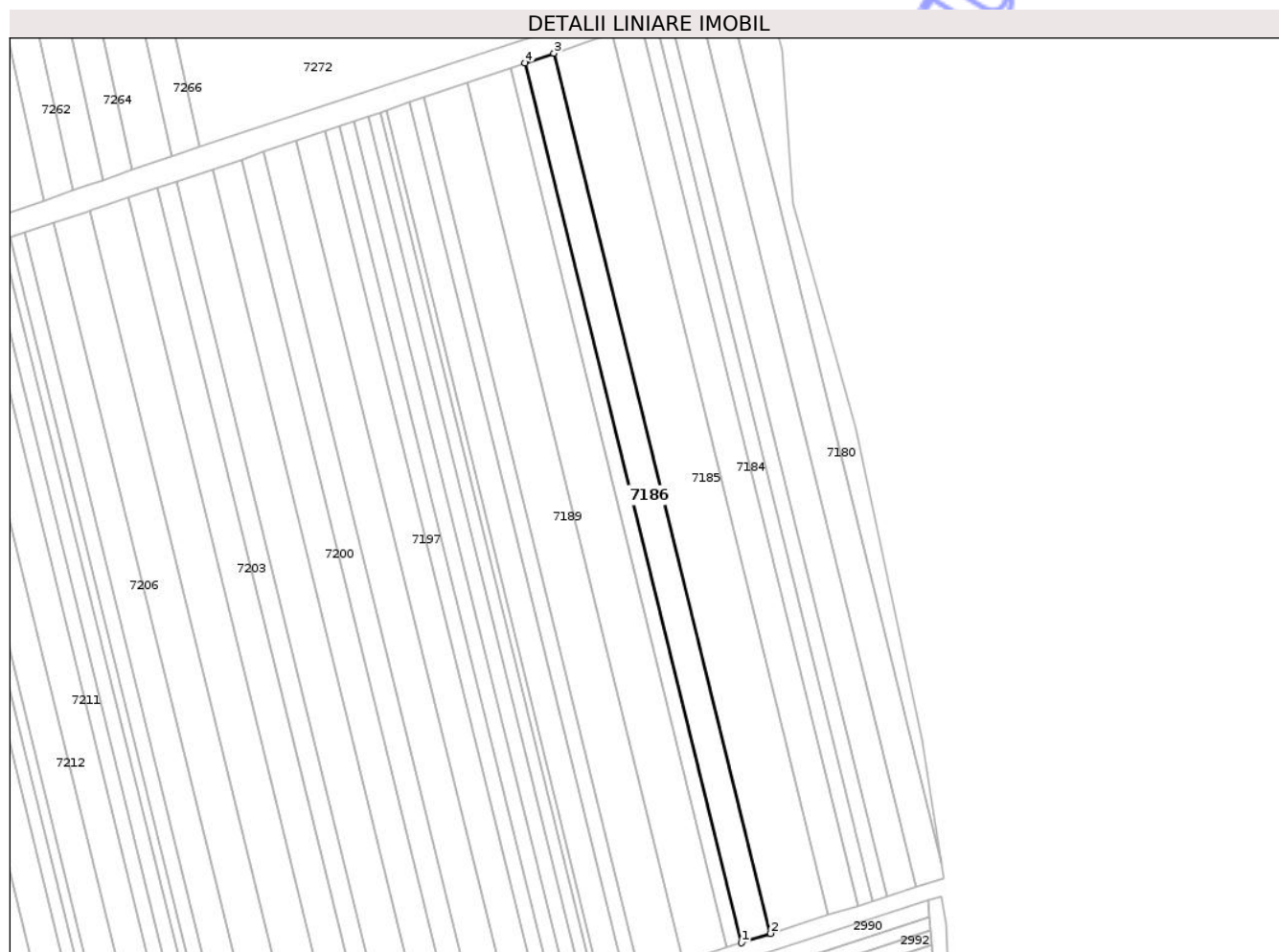
C. Partea III. SARCINI .

Inscrieri privind dezmembramintele dreptului de proprietate, drepturi reale de garanție și sarcini	Referințe
NU SUNT	

Teren

Nr cadastral	Suprafața (mp)*	Observații / Referințe
21150	5.000	

* Suprafața este determinată în planul de proiecție Stereo 70.



Date referitoare la teren

Crt	Categorie folosință	Intra vilan	Suprafața (mp)	Tarla	Parcelă	Nr. topo	Observații / Referințe
1	arabil	NU	5.000	47	151/57	-	

Lungime Segmente

1) Valorile lungimilor segmentelor sunt obținute din proiecție în plan.

Punct început	X / Y	Punct sfârșit	X / Y	Lungime segment (** (m)
1	580.735,862 361.942,593	2	580.748,244 361.946,553	13.0
2	580.748,244 361.946,553	3	580.656,07 362.321,011	385.636
3	580.656,07 362.321,011	4	580.643,744 362.316,827	13.017
4	580.643,744 362.316,827	1	580.735,862 361.942,593	385.405

** Lungimile segmentelor sunt determinate în planul de proiecție Stereo 70 și sunt rotunjite la 1 milimetru.

*** Distanţa dintre puncte este formată din segmente cumulate ce sunt mai mici decât valoarea 1 milimetru.

Neutilizabil în Circuitul
Civil

**DATE DESPRE IMOBILUL NR. 7187**

Oficiul de Cadastru și Publicitate Imobiliară PRAHOVA
Biroul de Cadastru și Publicitate Imobiliară Ploiești

A. Partea I. Descrierea imobilului

TEREN Extravilan

Adresa: Jud. Prahova, TARLA 47 PARCELA 151/56

Nr. Crt	Nr cadastral Nr. topografic	Suprafața* (mp)	Observații / Referințe
A1	26408	2.500	Sector cadastral:47 Teren neimprejmuit;

B. Partea II. Proprietari și acte

Inscrieri privitoare la dreptul de proprietate și alte drepturi reale		Referințe
173571 / 11/11/2024		
Act Notarial nr. 389, din 11/11/2024 emis de NP Moldoveanu Bogdan;		
B4	Intabulare, drept de PROPRIETATEcumpărare ca bun comun, dobandit prin Conventie, cota actuala 1/1 1) BACIU ALIN-NICOLAE 2) BACIU MARIA-ANDREEA	A1

C. Partea III. SARCINI .

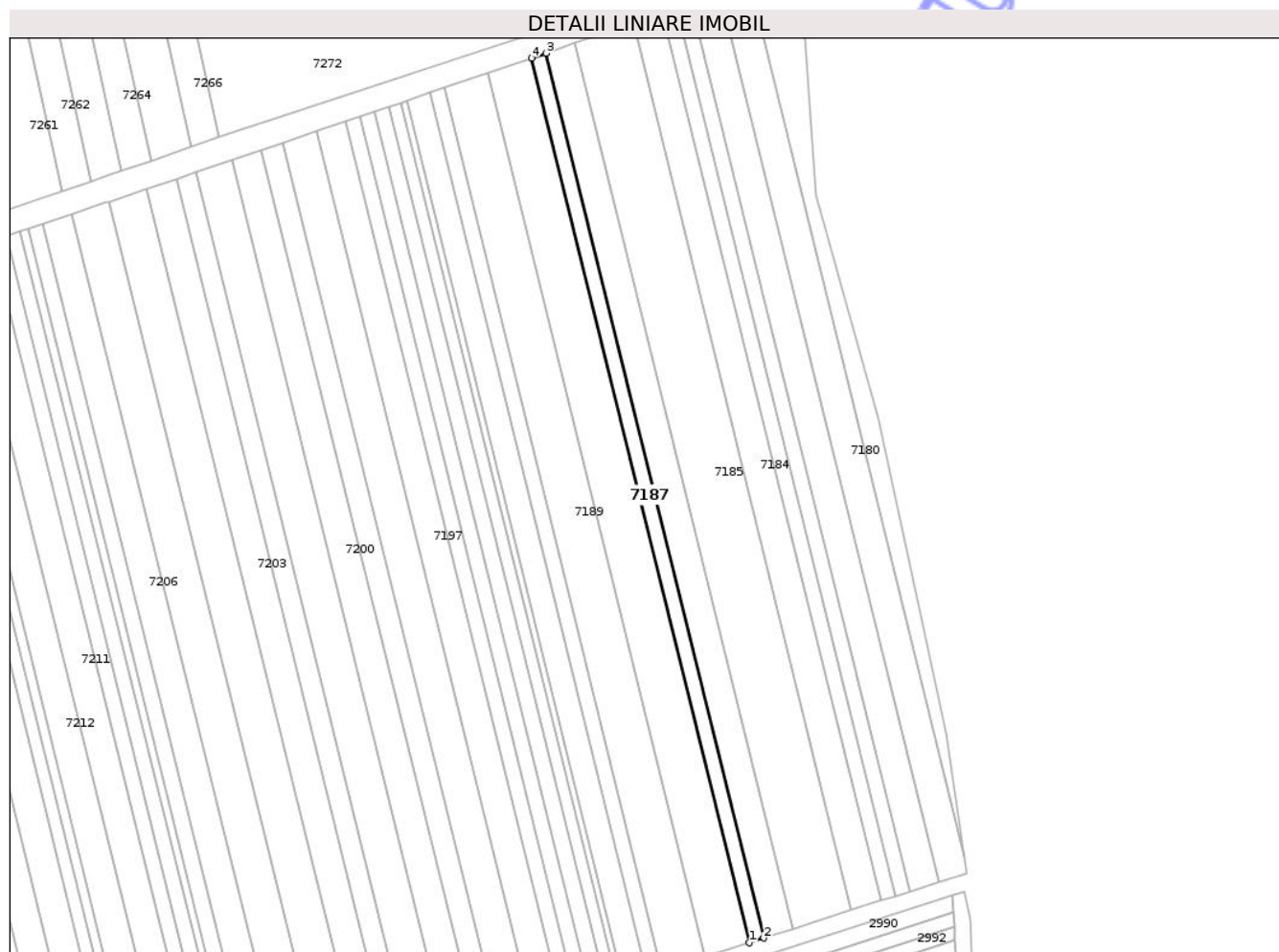
Inscrieri privind dezmembramintele dreptului de proprietate, drepturi reale de garanție și sarcini	Referințe
NU SUNT	

Anexa Nr. 1 La Partea I

Teren

Nr cadastral	Suprafața (mp)*	Observații / Referințe
26408	2.500	

* Suprafața este determinată în planul de proiecție Stereo 70.



Date referitoare la teren

Crt	Categorie folosință	Intra vilan	Suprafața (mp)	Tarla	Parcelă	Nr. topo	Observații / Referințe
1	arabil	NU	2.500	47	151/56	-	

Lungime Segmente

1) Valorile lungimilor segmentelor sunt obținute din proiecție în plan.

Punct început	X / Y	Punct sfârșit	X / Y	Lungime segment (** (m)
1	580.729,668 361.940,613	2	580.735,862 361.942,593	6.503
2	580.735,862 361.942,593	3	580.643,744 362.316,827	385.405
3	580.643,744 362.316,827	4	580.637,577 362.314,734	6.512
4	580.637,577 362.314,734	1	580.729,668 361.940,613	385.289

** Lungimile segmentelor sunt determinate în planul de proiecție Stereo 70 și sunt rotunjite la 1 milimetru.

*** Distanţa dintre puncte este formată din segmente cumulate ce sunt mai mici decât valoarea 1 milimetru.

Neutilizabil în Circuitul
Civil

**DATE DESPRE IMOBILUL NR. 7188**

Oficiul de Cadastru și Publicitate Imobiliară PRAHOVA
Biroul de Cadastru și Publicitate Imobiliară Ploiești

A. Partea I. Descrierea imobilului

TEREN Extravilan

Adresa: Jud. Prahova

Nr. Crt	Nr cadastral Nr. topografic	Suprafața* (mp)	Observații / Referințe
A1		7.500	Sector cadastral:47 Teren neimprejmuit;

B. Partea II. Proprietari și acte

Inscrieri privitoare la dreptul de proprietate și alte drepturi reale	Referințe
/	
Act Administrativ nr. 111588, din 22/08/2008 emis de CJSIPT PRAHOVA;	
B1	A1
Intabulare, drept de PROPRIETATE, dobandit prin Reconstituire, cota actuala 1/1	
1) MARIN N VASILE	

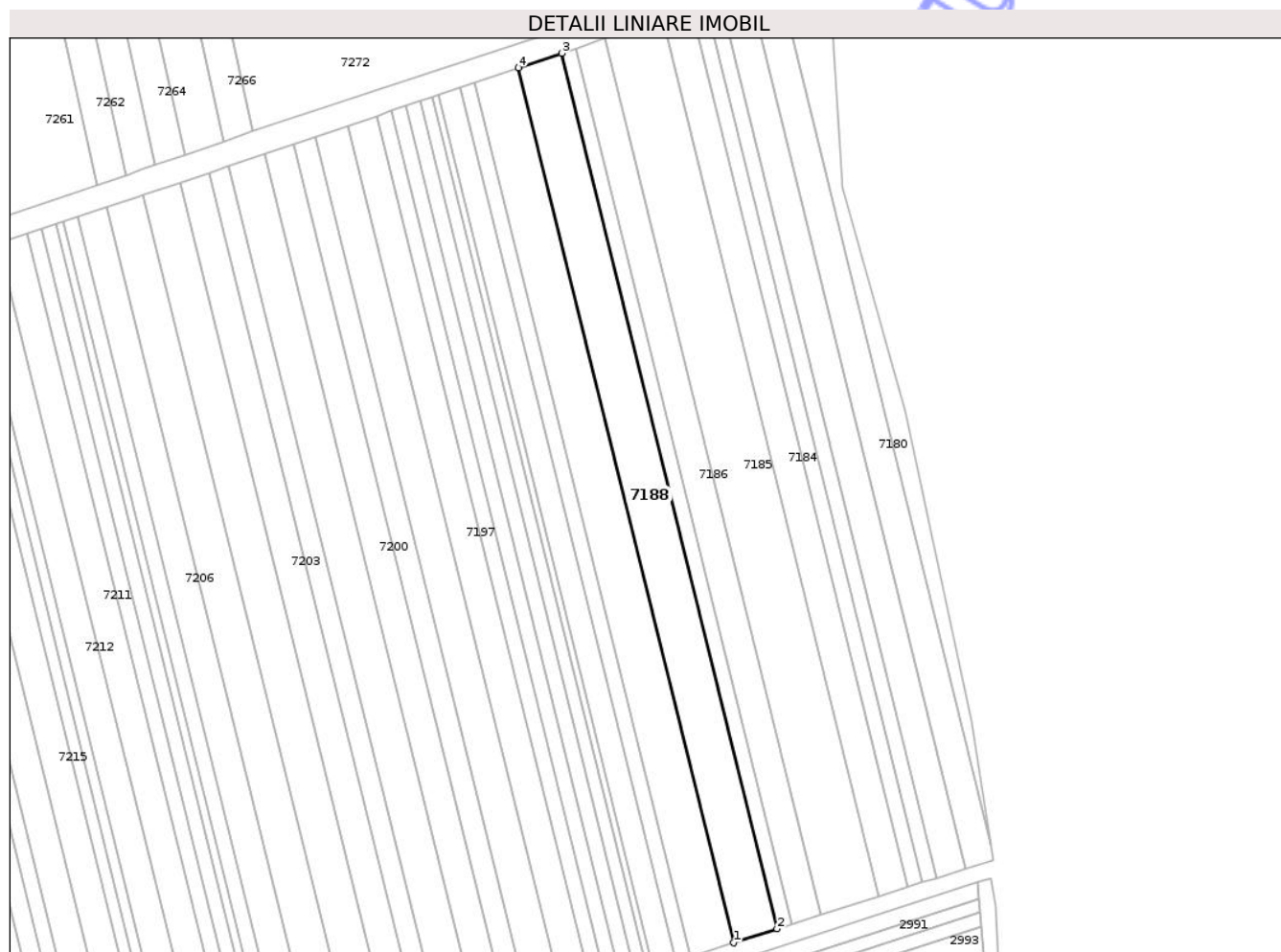
C. Partea III. SARCINI .

Inscrieri privind dezmembramintele dreptului de proprietate, drepturi reale de garanție și sarcini	Referințe
NU SUNT	

Teren

Nr cadastral	Suprafața (mp)*	Observații / Referințe
	7.500	

* Suprafața este determinată în planul de proiecție Stereo 70.



Date referitoare la teren

Crt	Categorie folosință	Intra vilan	Suprafața (mp)	Tarla	Parcelă	Nr. topo	Observații / Referințe
1	arabil	NU	7.500	47	151/55	-	

Lungime Segmente

1) Valorile lungimilor segmentelor sunt obținute din proiecție în plan.

Punct început	X / Y	Punct sfârșit	X / Y	Lungime segment (** (m)
1	580.711,075 361.934,667	2	580.729,668 361.940,613	19.521
2	580.729,668 361.940,613	3	580.637,577 362.314,734	385.289
3	580.637,577 362.314,734	4	580.619,068 362.308,451	19.546
4	580.619,068 362.308,451	1	580.711,075 361.934,667	384.941

** Lungimile segmentelor sunt determinate în planul de proiecție Stereo 70 și sunt rotunjite la 1 milimetru.

*** Distanţa dintre puncte este formată din segmente cumulate ce sunt mai mici decât valoarea 1 milimetru.

Neutilizabil în Circuitul
Civil

**DATE DESPRE IMOBILUL NR. 7189**

Oficiul de Cadastru și Publicitate Imobiliară PRAHOVA
Biroul de Cadastru și Publicitate Imobiliară Ploiești

A. Partea I. Descrierea imobilului

TEREN Extravilan

Adresa: Jud. Prahova

Nr. Crt	Nr cadastral Nr. topografic	Suprafața* (mp)	Observații / Referințe
A1		7.500	Sector cadastral:47 Teren neimprejmuit;

B. Partea II. Proprietari și acte

Inscrieri privitoare la dreptul de proprietate și alte drepturi reale	Referințe
/	
Act Administrativ nr. 202, din 13/10/2005 emis de CJSIPT PRAHOVA;	
B1	A1
Intabulare, drept de PROPRIETATE, dobandit prin Reconstituire, cota actuala 1/1 1) TOSA M DUMITRU	

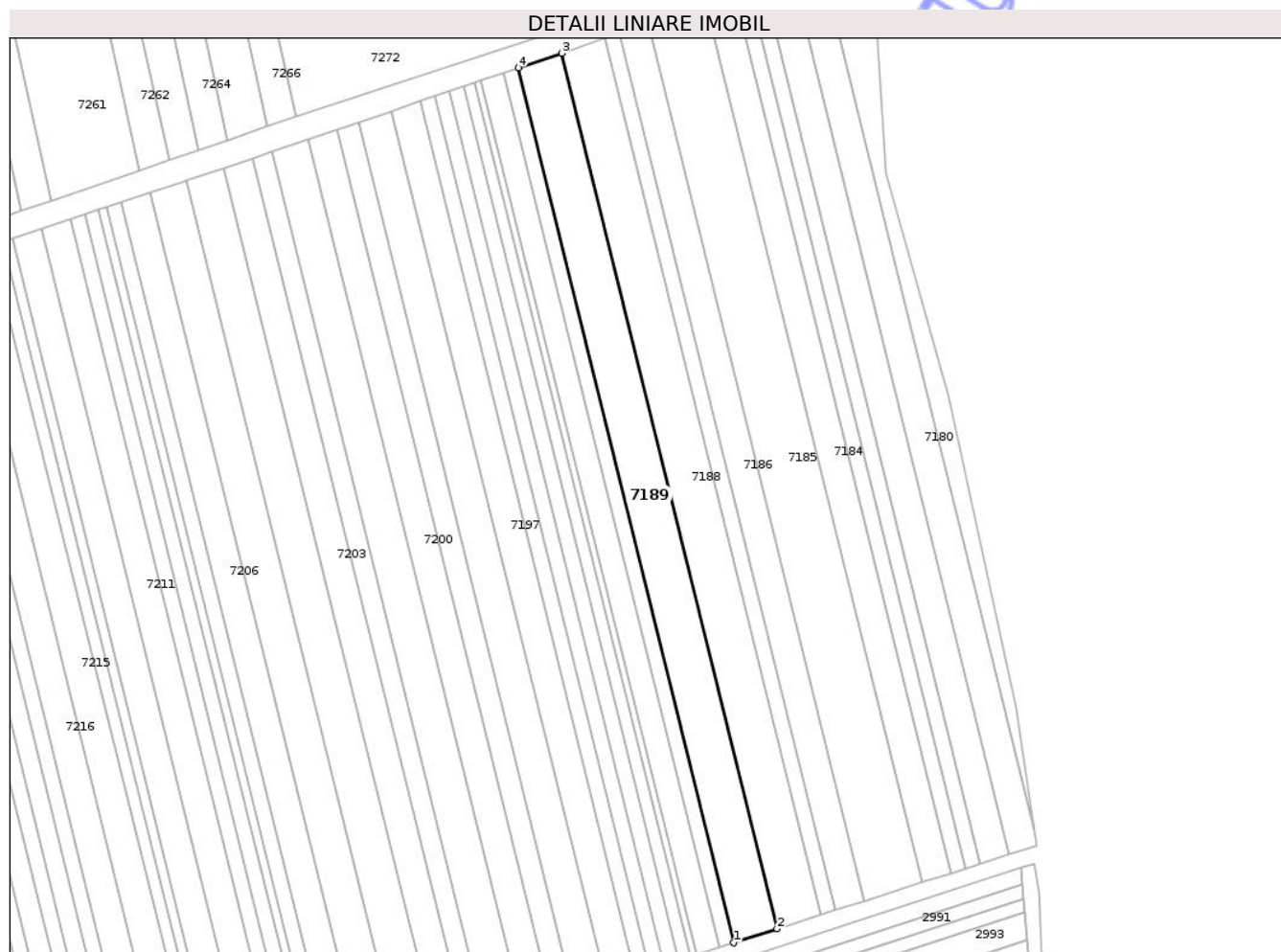
C. Partea III. SARCINI .

Inscrieri privind dezmembramintele dreptului de proprietate, drepturi reale de garanție și sarcini	Referințe
NU SUNT	

Teren

Nr cadastral	Suprafața (mp)*	Observații / Referințe
	7.500	

* Suprafața este determinată în planul de proiecție Stereo 70.



Date referitoare la teren

Crt	Categorie folosință	Intra vilan	Suprafața (mp)	Tarla	Parcelă	Nr. topo	Observații / Referințe
1	arabil	NU	7.500	47	151/54	-	

Lungime Segmente

1) Valorile lungimilor segmentelor sunt obținute din proiecție în plan.

Punct început	X / Y	Punct sfârșit	X / Y	Lungime segment (** (m)
1	580.692,466 361.928,716	2	580.711,075 361.934,667	19.537
2	580.711,075 361.934,667	3	580.619,068 362.308,451	384.941
3	580.619,068 362.308,451	4	580.600,542 362.302,162	19.564
4	580.600,542 362.302,162	1	580.692,466 361.928,716	384.593

** Lungimile segmentelor sunt determinate în planul de proiecție Stereo 70 și sunt rotunjite la 1 milimetru.

*** Distanţa dintre puncte este formată din segmente cumulate ce sunt mai mici decât valoarea 1 milimetru.

Neutilizabil în Circuitul
Civil

**DATE DESPRE IMOBILUL NR. 7190**

Oficiul de Cadastru și Publicitate Imobiliară PRAHOVA
Biroul de Cadastru și Publicitate Imobiliară Ploiești

A. Partea I. Descrierea imobilului

TEREN Extravilan
Adresa: Jud. Prahova,

Nr. CF vechi:1614
Nr. cadastral vechi:10383

Nr. Crt	Nr cadastral Nr. topografic	Suprafața* (mp)	Observații / Referințe
A1	20495	2.500	Sector cadastral:47 Teren neimprejmuit;

B. Partea II. Proprietari și acte

Inscrieri privitoare la dreptul de proprietate și alte drepturi reale		Referințe
51596 / 25/07/2008		
Act Notarial nr. 1328, din 25/07/2008 emis de NP DUMITRU DIACONESCU;		
B2	Intabulare, drept de PROPRIETATEcumparare, dobandit prin Conventie, cota actuala 2/3 1) LUPU GEORGE 2) LUPU FLORIN 3) LUPU MIRELA 4) LUPU VASILICA	A1
B4	Intabulare, drept de PROPRIETATEcumparare, dobandit prin Conventie, cota actuala 1/6 1) FILIP GEORGIANA MONICA	A1
53340 / 18/04/2022		
Act Notarial nr. 617, din 15/04/2022 emis de NP Suta Adriana (CONTRACT DE SCHIMB SI PROMISIUNE BILATERALA DE SCHIMB);		
B5	Intabulare, drept de PROPRIETATESchimb, dobandit prin Conventie, cota actuala 1/6 1) FILIP GEORGIANA MONICA	A1

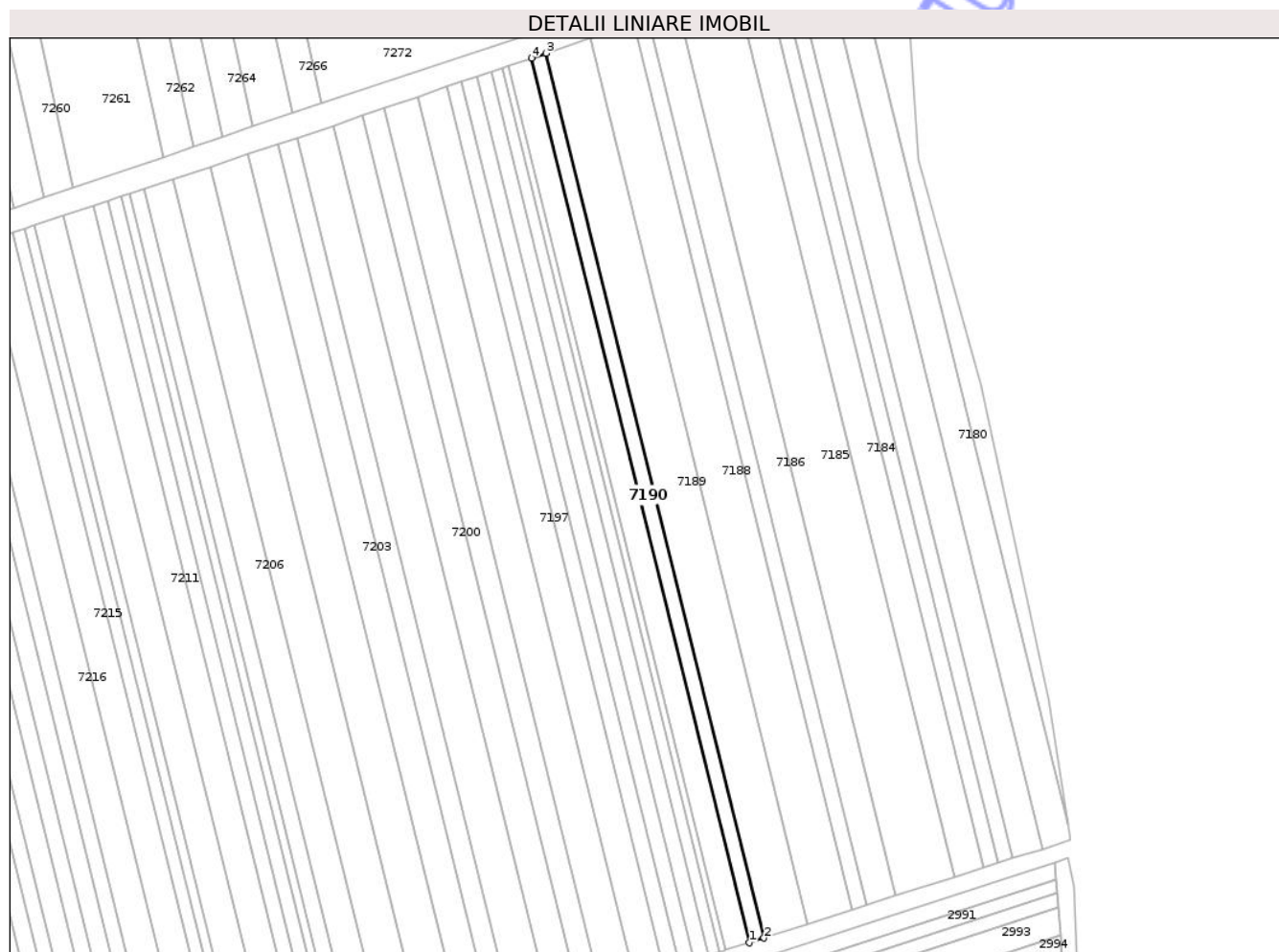
C. Partea III. SARCINI .

Inscrieri privind dezmembramintele dreptului de proprietate, drepturi reale de garanție și sarcini	Referințe
NU SUNT	

Teren

Nr cadastral	Suprafața (mp)*	Observații / Referințe
20495	2.500	

* Suprafața este determinată în planul de proiecție Stereo 70.



Date referitoare la teren

Crt	Categorie folosință	Intra vilan	Suprafața (mp)	Tarla	Parcelă	Nr. topo	Observații / Referințe
1	arabil	NU	2.500	47	151/53	-	

Lungime Segmente

1) Valorile lungimilor segmentelor sunt obținute din proiecție în plan.

Punct început	X / Y	Punct sfârșit	X / Y	Lungime segment (** (m)
1	580.686,259 361.926,732	2	580.692,466 361.928,716	6.516
2	580.692,466 361.928,716	3	580.600,542 362.302,162	384.593
3	580.600,542 362.302,162	4	580.594,363 362.300,065	6.525
4	580.594,363 362.300,065	1	580.686,259 361.926,732	384.477

** Lungimile segmentelor sunt determinate în planul de proiecție Stereo 70 și sunt rotunjite la 1 milimetru.

*** Distanţa dintre puncte este formată din segmente cumulate ce sunt mai mici decât valoarea 1 milimetru.

Neutilizabil în Circuitul
Civil

**DATE DESPRE IMOBILUL NR. 7191**

Oficiul de Cadastru și Publicitate Imobiliară PRAHOVA
Biroul de Cadastru și Publicitate Imobiliară Ploiești

A. Partea I. Descrierea imobilului

TEREN Extravilan

Adresa: Jud. Prahova

Nr. Crt	Nr cadastral Nr. topografic	Suprafața* (mp)	Observații / Referințe
A1		3.926	Sector cadastral:47 Teren neimprejmuit;

B. Partea II. Proprietari și acte

Inscrieri privitoare la dreptul de proprietate și alte drepturi reale	Referințe
/	
Act Administrativ nr. 113501, din 18/04/2003 emis de CJSIPT PRAHOVA;	
B1	A1
Intabulare, drept de PROPRIETATE, dobandit prin Reconstituire, cota actuala 1/1 1) TOBOS M STELIANA	

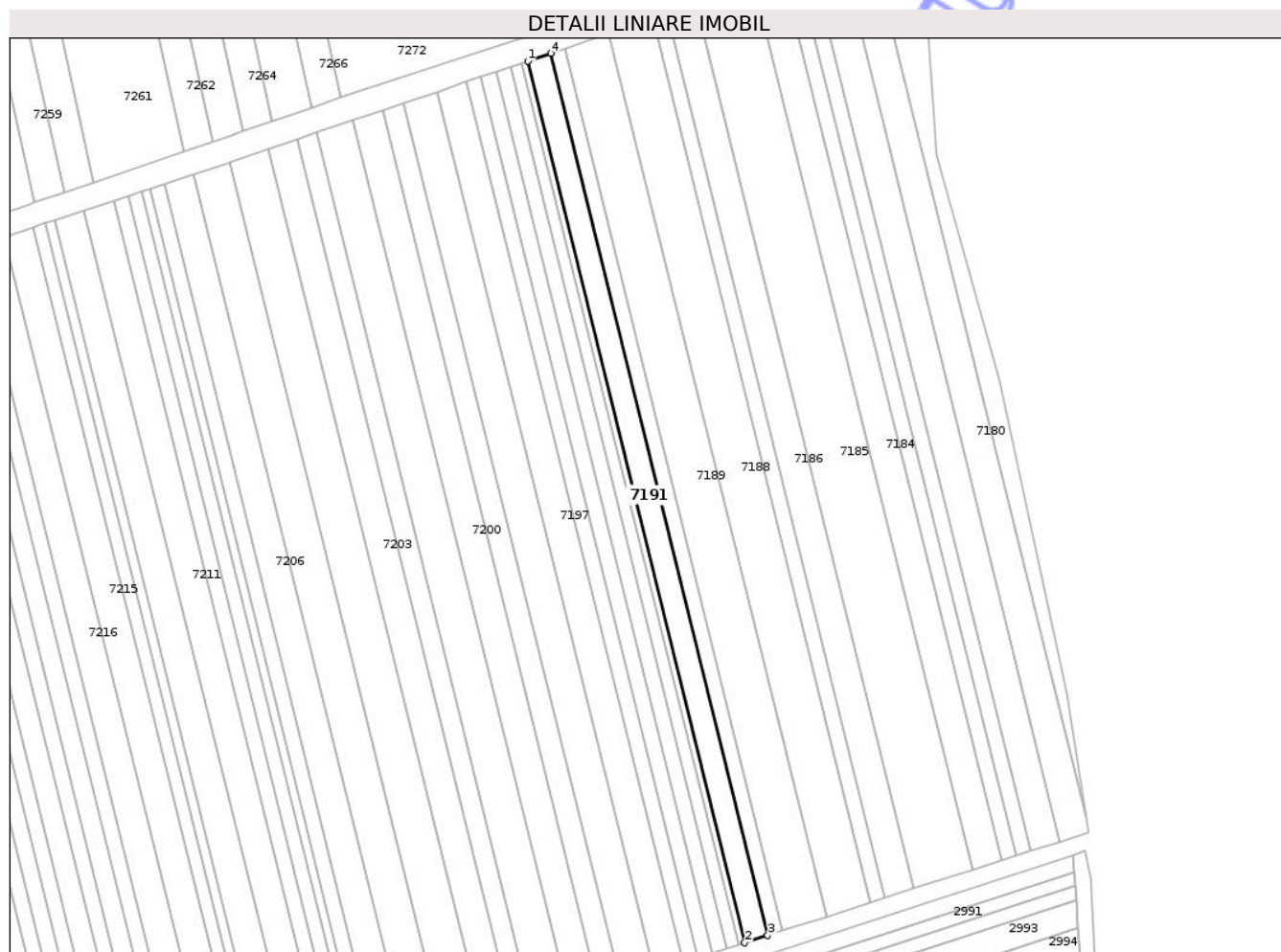
C. Partea III. SARCINI .

Inscrieri privind dezmembramintele dreptului de proprietate, drepturi reale de garanție și sarcini	Referințe
NU SUNT	

Teren

Nr cadastral	Suprafața (mp)*	Observații / Referințe
	3.926	

* Suprafața este determinată în planul de proiecție Stereo 70.



Date referitoare la teren

Crt	Categorie folosință	Intra vilan	Suprafața (mp)	Tarla	Parcelă	Nr. topo	Observații / Referințe
1	arabil	NU	3.926	47	151/52	-	

Lungime Segmente

1) Valorile lungimilor segmentelor sunt obținute din proiecție în plan.

Punct început	X / Y	Punct sfârșit	X / Y	Lungime segment (** (m)
1	580.584,655 362.296,77	2	580.676,508 361.923,613	384.296
2	580.676,508 361.923,613	3	580.686,259 361.926,732	10.238
3	580.686,259 361.926,732	4	580.594,363 362.300,065	384.477
4	580.594,363 362.300,065	1	580.584,655 362.296,77	10.252

** Lungimile segmentelor sunt determinate în planul de proiecție Stereo 70 și sunt rotunjite la 1 milimetru.

*** Distanţa dintre puncte este formată din segmente cumulate ce sunt mai mici decât valoarea 1 milimetru.

Neutilizabil în Circuitul
Civil

**DATE DESPRE IMOBILUL NR. 7192**

Oficiul de Cadastru și Publicitate Imobiliară PRAHOVA
Biroul de Cadastru și Publicitate Imobiliară Ploiești

A. Partea I. Descrierea imobilului

TEREN Extravilan

Adresa: Jud. Prahova

Nr. Crt	Nr cadastral Nr. topografic	Suprafața* (mp)	Observații / Referințe
A1		1.030	Sector cadastral:47 Teren neimprejmuit;

B. Partea II. Proprietari și acte

Inscrieri privitoare la dreptul de proprietate și alte drepturi reale	Referințe
/	
Act Administrativ nr. 111522, din 07/12/2002 emis de CJSIPT PRAHOVA;	
B1	A1
Intabulare, drept de PROPRIETATE, dobandit prin Reconstituire, cota actuala 1/1	
1) STOICA I NICOLAE	
2) STOICA I MARIN	
3) STOICA I GHEORGHE	

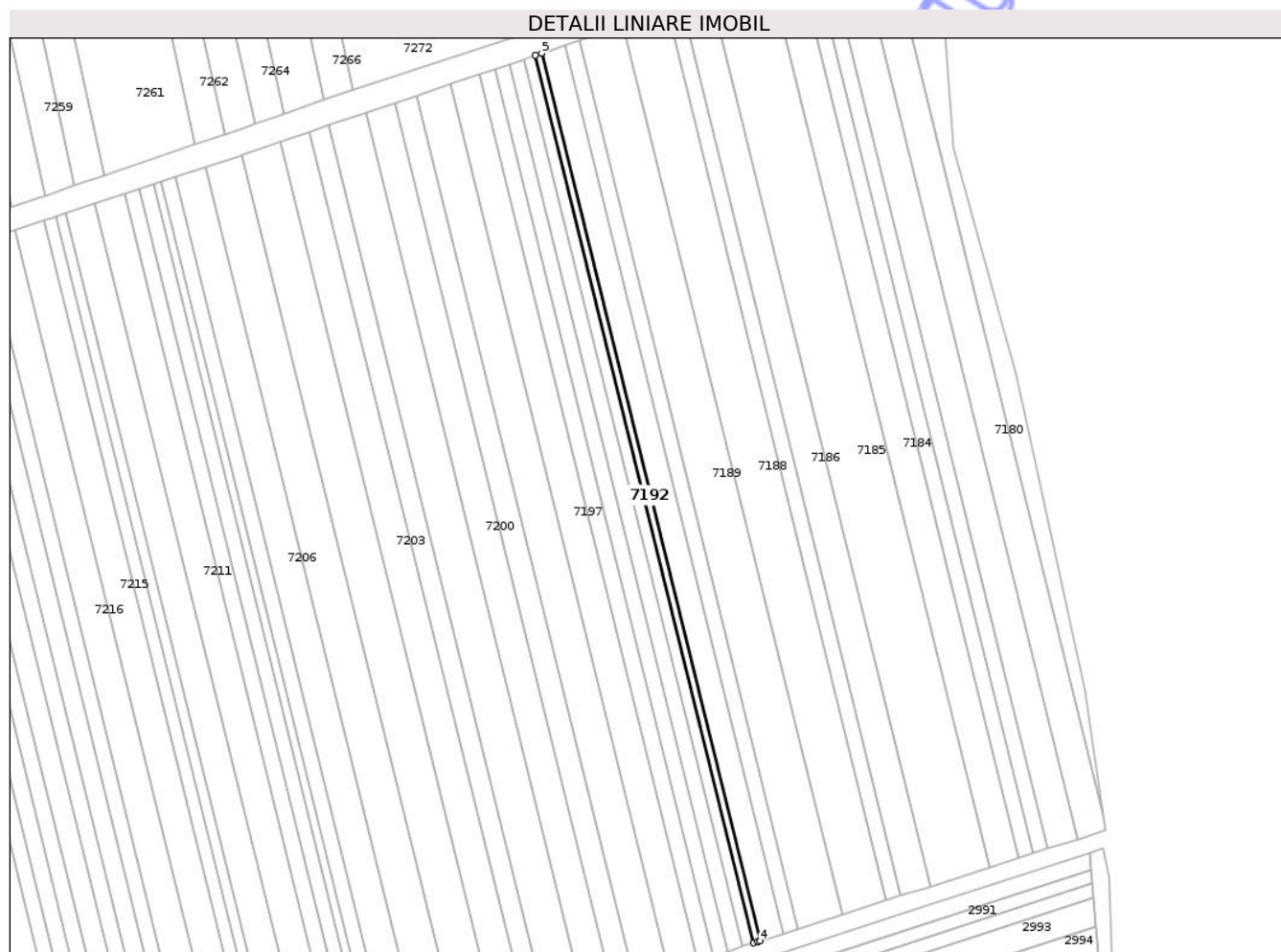
C. Partea III. SARCINI .

Inscrieri privind dezmembramintele dreptului de proprietate, drepturi reale de garanție și sarcini	Referințe
NU SUNT	

Teren

Nr cadastral	Suprafața (mp)*	Observații / Referințe
	1.030	

* Suprafața este determinată în planul de proiecție Stereo 70.



Date referitoare la teren

Crt	Categorie folosință	Intravilan	Suprafața (mp)	Tarla	Parcelă	Nr. topo	Observații / Referințe
1	arabil	NU	1.030	47	151/51	-	

Lungime Segmente

1) Valorile lungimilor segmentelor sunt obținute din proiecție în plan.

Punct început	X / Y	Punct sfârșit	X / Y	Lungime segment (** (m)
1	580.582,108 362.295,905	2	580.673,954 361.922,777	384.266
2	580.673,954 361.922,777	3	580.675,678 361.923,348	1.816
3	580.675,678 361.923,348	4	580.676,508 361.923,613	0.871
4	580.676,508 361.923,613	5	580.584,655 362.296,77	384.296
5	580.584,655 362.296,77	1	580.582,108 362.295,905	2.69

** Lungimile segmentelor sunt determinate în planul de proiecție Stereo 70 și sunt rotunjite la 1 milimetru.

*** Distanța dintre puncte este formată din segmente cumulate ce sunt mai mici decât valoarea 1 milimetru.

Neutilizabil în Circuitul
Civil

**DATE DESPRE IMOBILUL NR. 7193**

Oficiul de Cadastru și Publicitate Imobiliară PRAHOVA
Biroul de Cadastru și Publicitate Imobiliară Ploiești

A. Partea I. Descrierea imobilului

TEREN Extravilan

Adresa: Jud. Prahova

Nr. Crt	Nr cadastral Nr. topografic	Suprafața* (mp)	Observații / Referințe
A1		1.944	Sector cadastral:47 Teren neimprejmuit;

B. Partea II. Proprietari și acte

Inscrieri privitoare la dreptul de proprietate și alte drepturi reale	Referințe
/	
Act Administrativ nr. 52973, din 31/07/2002 emis de CJSIPT PRAHOVA;	
B1	A1
Intabulare, drept de PROPRIETATE, dobandit prin Reconstituire, cota actuala 1/1	
1) MARIN ELENA	

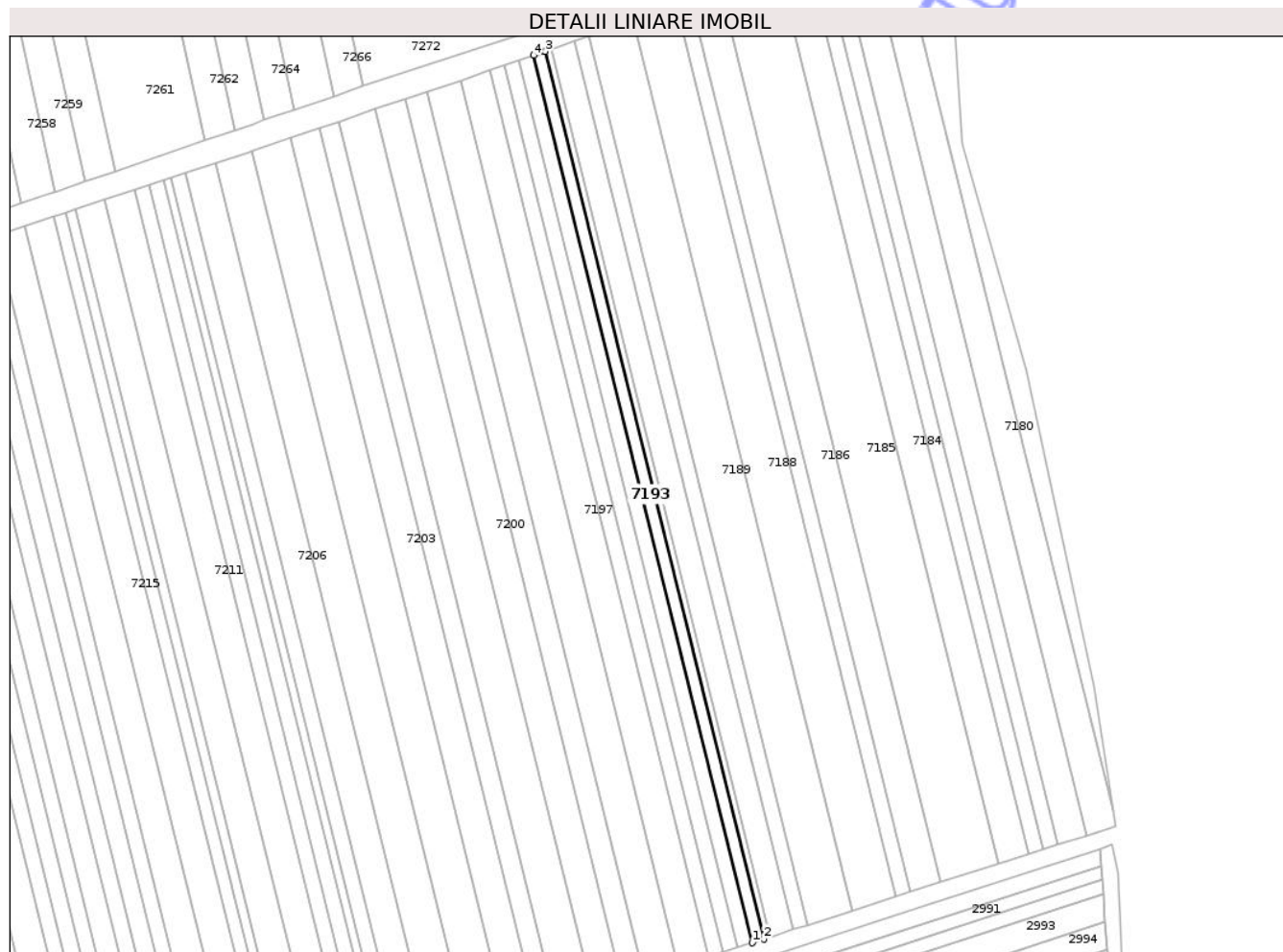
C. Partea III. SARCINI .

Inscrieri privind dezmembramintele dreptului de proprietate, drepturi reale de garanție și sarcini	Referințe
NU SUNT	

Teren

Nr cadastral	Suprafața (mp)*	Observații / Referințe
	1.944	

* Suprafața este determinată în planul de proiecție Stereo 70.



Date referitoare la teren

Crt	Categorie folosință	Intra vilan	Suprafața (mp)	Tarla	Parcelă	Nr. topo	Observații / Referințe
1	arabil	NU	1.944	47	151/50	-	

Lungime Segmente

1) Valorile lungimilor segmentelor sunt obținute din proiecție în plan.

Punct început	X / Y	Punct sfârșit	X / Y	Lungime segment (** (m)
1	580.669,136 361.921,182	2	580.673,954 361.922,777	5.075
2	580.673,954 361.922,777	3	580.582,108 362.295,905	384.266
3	580.582,108 362.295,905	4	580.577,299 362.294,273	5.078
4	580.577,299 362.294,273	1	580.669,136 361.921,182	384.228

** Lungimile segmentelor sunt determinate în planul de proiecție Stereo 70 și sunt rotunjite la 1 milimetru.

*** Distanţa dintre puncte este formată din segmente cumulate ce sunt mai mici decât valoarea 1 milimetru.

Neutilizabil în Circuitul
Civil

**DATE DESPRE IMOBILUL NR. 7194**

Oficiul de Cadastru și Publicitate Imobiliară PRAHOVA
Biroul de Cadastru și Publicitate Imobiliară Ploiești

A. Partea I. Descrierea imobilului

TEREN Extravilan

Adresa: Jud. Prahova

Nr. Crt	Nr cadastral Nr. topografic	Suprafața* (mp)	Observații / Referințe
A1	28164	2.500	Sector cadastral:47 Teren neimprejmuit;

B. Partea II. Proprietari și acte

Inscrieri privitoare la dreptul de proprietate și alte drepturi reale	Referințe
203298 / 07/10/2025	
Act Notarial nr. 71, din 12/02/2020 emis de NP IVAN CONSTANTIN (act administrativ nr 103711 din 27.08.2002, emis de COMISIA JUDETEANA PRAHOVA);	
B1	A1
Intabulare, drept de PROPRIETATE, dobandit prin Succesiune, cota actuala 1/1	
1) PETRE GHEORGHE-AURELIAN	

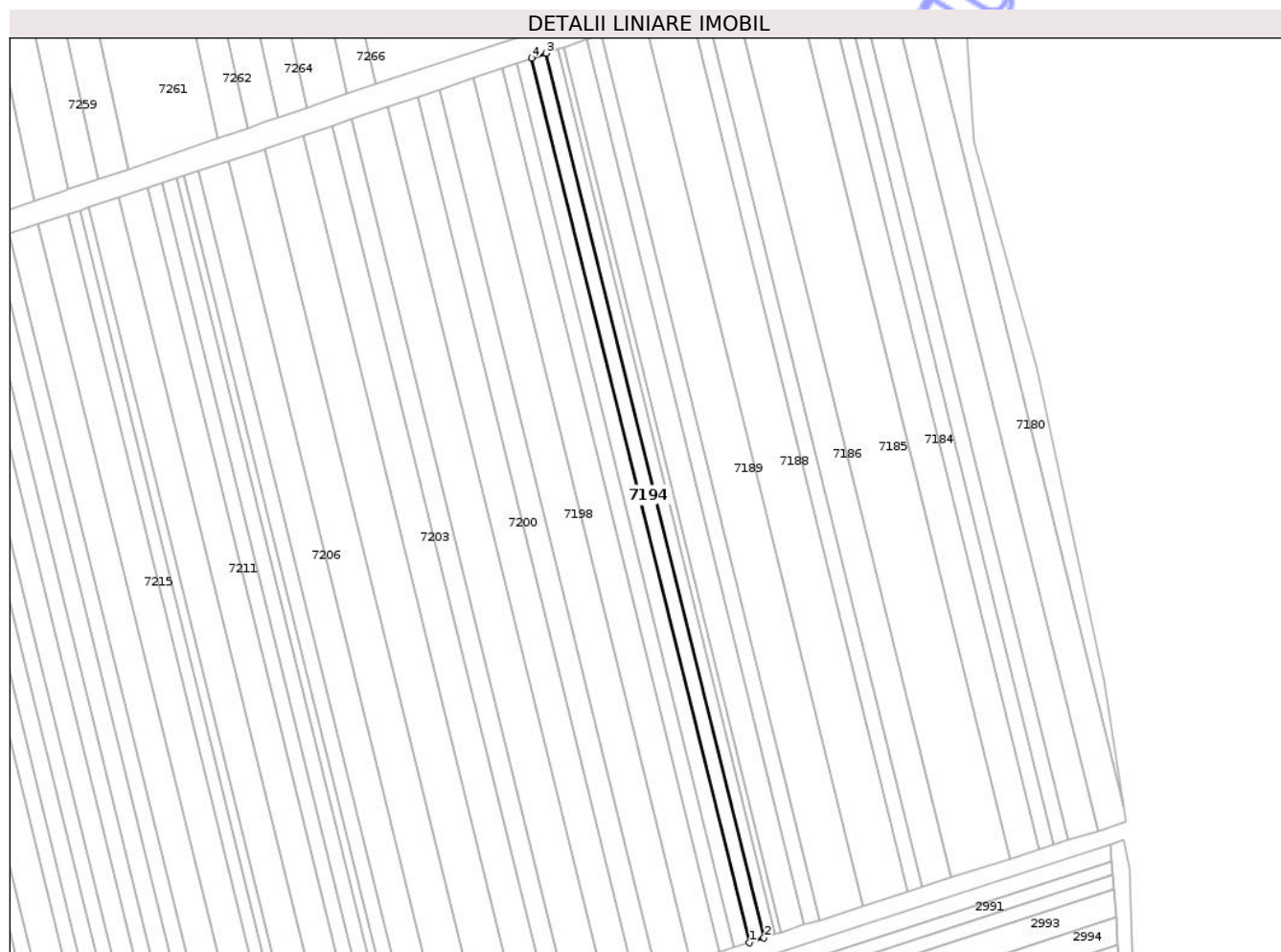
C. Partea III. SARCINI .

Inscrieri privind dezmembramintele dreptului de proprietate, drepturi reale de garanție și sarcini	Referințe
NU SUNT	

Teren

Nr cadastral	Suprafața (mp)*	Observații / Referințe
28164	2.500	

* Suprafața este determinată în planul de proiecție Stereo 70.



Date referitoare la teren

Crt	Categorie folosință	Intra vilan	Suprafața (mp)	Tarla	Parcelă	Nr. topo	Observații / Referințe
1	arabil	NU	2.500	47	151/49	-	

Lungime Segmente

1) Valorile lungimilor segmentelor sunt obținute din proiecție în plan.

Punct început	X / Y	Punct sfârșit	X / Y	Lungime segment (** (m)
1	580.662,94 361.919,13	2	580.669,136 361.921,182	6.527
2	580.669,136 361.921,182	3	580.577,299 362.294,273	384.228
3	580.577,299 362.294,273	4	580.571,115 362.292,174	6.531
4	580.571,115 362.292,174	1	580.662,94 361.919,13	384.179

** Lungimile segmentelor sunt determinate în planul de proiecție Stereo 70 și sunt rotunjite la 1 milimetru.

*** Distanţa dintre puncte este formată din segmente cumulate ce sunt mai mici decât valoarea 1 milimetru.

Neutilizabil în Circuitul
Civil

**DATE DESPRE IMOBILUL NR. 7195**

Oficiul de Cadastru și Publicitate Imobiliară PRAHOVA
Biroul de Cadastru și Publicitate Imobiliară Ploiești

A. Partea I. Descrierea imobilului

TEREN Extravilan

Adresa: Jud. Prahova

Nr. Crt	Nr cadastral Nr. topografic	Suprafața* (mp)	Observații / Referințe
A1		2.500	Sector cadastral:47 Teren neimprejmuit;

B. Partea II. Proprietari și acte

Inscrieri privitoare la dreptul de proprietate și alte drepturi reale	Referințe
/	
Act Administrativ nr. 46, din 30/11/2002 emis de CJSIPT PRAHOVA;	
B1	A1
Intabulare, drept de PROPRIETATE, dobandit prin Reconstituire, cota actuala 1/1	
1) IONITA S CONSTANTIN	

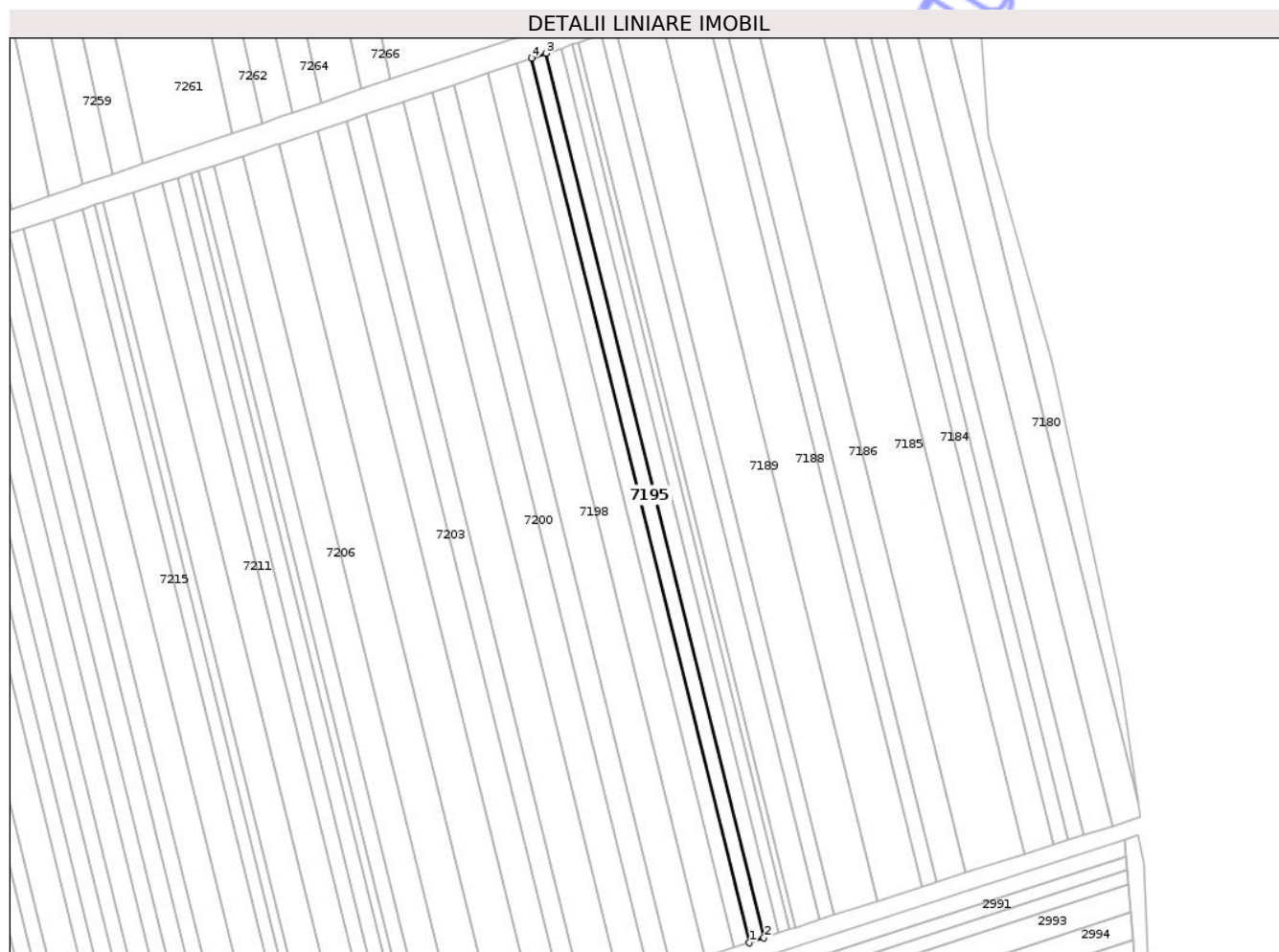
C. Partea III. SARCINI .

Inscrieri privind dezmembramintele dreptului de proprietate, drepturi reale de garanție și sarcini	Referințe
NU SUNT	

Teren

Nr cadastral	Suprafața (mp)*	Observații / Referințe
	2.500	

* Suprafața este determinată în planul de proiecție Stereo 70.



Date referitoare la teren

Crt	Categorie folosință	Intra vilan	Suprafața (mp)	Tarla	Parcelă	Nr. topo	Observații / Referințe
1	arabil	NU	2.500	47	151/48	-	

Lungime Segmente

1) Valorile lungimilor segmentelor sunt obținute din proiecție în plan.

Punct început	X / Y	Punct sfârșit	X / Y	Lungime segment (** (m)
1	580.656,743 361.917,078	2	580.662,94 361.919,13	6.528
2	580.662,94 361.919,13	3	580.571,115 362.292,174	384.179
3	580.571,115 362.292,174	4	580.564,929 362.290,074	6.533
4	580.564,929 362.290,074	1	580.656,743 361.917,078	384.13

** Lungimile segmentelor sunt determinate în planul de proiecție Stereo 70 și sunt rotunjite la 1 milimetru.

*** Distanţa dintre puncte este formată din segmente cumulate ce sunt mai mici decât valoarea 1 milimetru.

Neutilizabil în Circuitul
Civil

**DATE DESPRE IMOBILUL NR. 7196**

Oficiul de Cadastru și Publicitate Imobiliară PRAHOVA
Biroul de Cadastru și Publicitate Imobiliară Ploiești

A. Partea I. Descrierea imobilului

TEREN Extravilan
Adresa: Jud. Prahova,

Nr. CF vechi:1606
Nr. cadastral vechi:10388

Nr. Crt	Nr cadastral Nr. topografic	Suprafața* (mp)	Observații / Referințe
A1	20500	2.500	Sector cadastral:47 Teren neimprejmuit;

B. Partea II. Proprietari și acte

Inscrieri privitoare la dreptul de proprietate și alte drepturi reale		Referințe
19735 / 12/04/2011		
Act Notarial nr. 1348, din 07/04/2011 emis de NP RADULESCU ANDREEA DANA;		
B2	Intabulare, drept de PROPRIETATEcumparare, dobandit prin Conventie, cota actuala 1/1 1) SC PREMIUM INTERFINANCE SRL, CIF:999999999999	A1

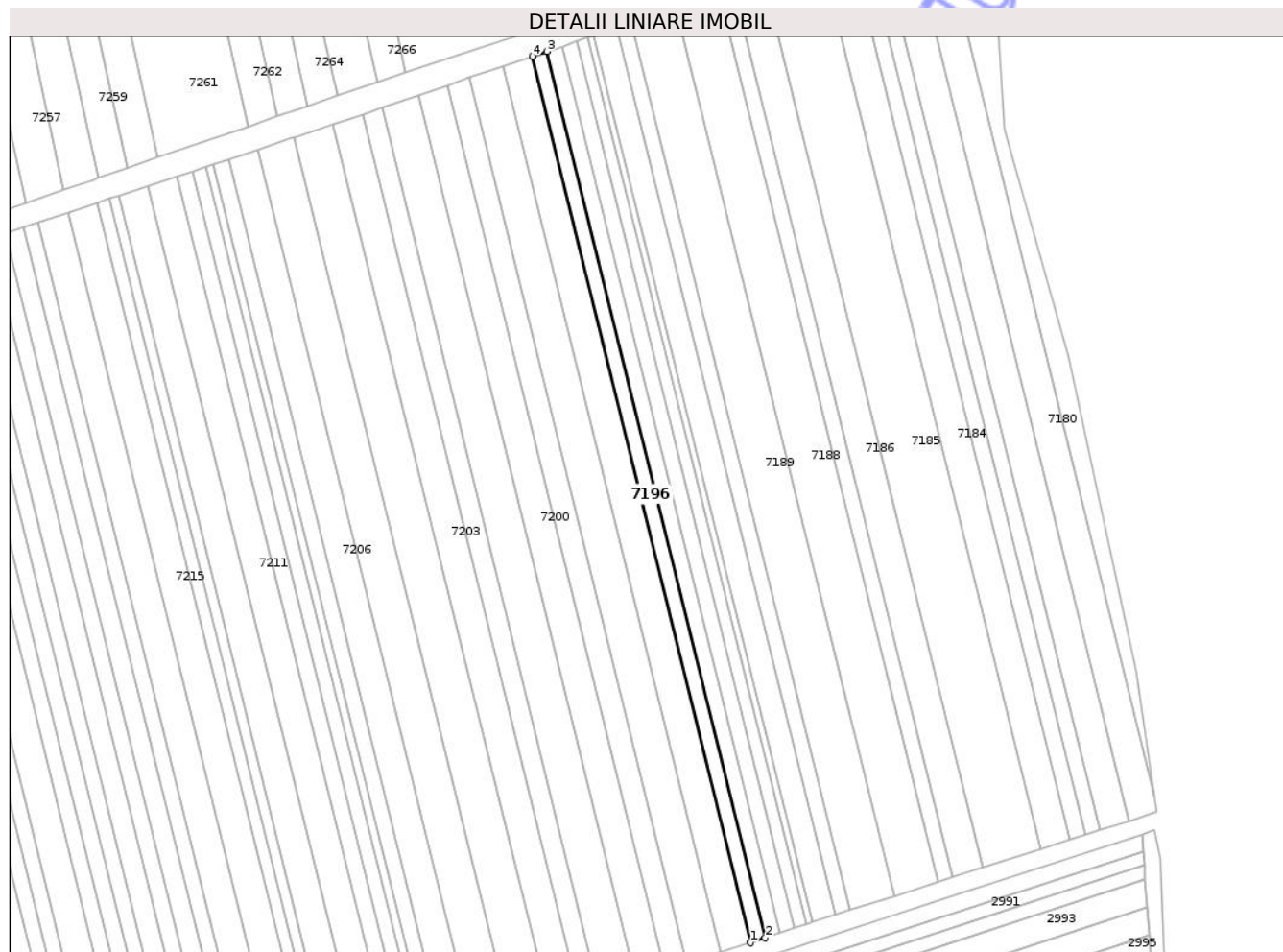
C. Partea III. SARCINI .

Inscrieri privind dezmembramintele dreptului de proprietate, drepturi reale de garanție și sarcini	Referințe
NU SUNT	

Teren

Nr cadastral	Suprafața (mp)*	Observații / Referințe
20500	2.500	

* Suprafața este determinată în planul de proiecție Stereo 70.



Date referitoare la teren

Crt	Categorie folosință	Intra vilan	Suprafața (mp)	Tarla	Parcelă	Nr. topo	Observații / Referințe
1	arabil	NU	2.500	47	151/47	-	

Lungime Segmente

1) Valorile lungimilor segmentelor sunt obținute din proiecție în plan.

Punct început	X / Y	Punct sfârșit	X / Y	Lungime segment (** (m)
1	580.650,545 361.915,026	2	580.656,743 361.917,078	6.529
2	580.656,743 361.917,078	3	580.564,929 362.290,074	384.13
3	580.564,929 362.290,074	4	580.558,743 362.287,974	6.533
4	580.558,743 362.287,974	1	580.650,545 361.915,026	384.08

** Lungimile segmentelor sunt determinate în planul de proiecție Stereo 70 și sunt rotunjite la 1 milimetru.

*** Distanţa dintre puncte este formată din segmente cumulate ce sunt mai mici decât valoarea 1 milimetru.

Neutilizabil în Circuitul
Civil

**DATE DESPRE IMOBILUL NR. 7197**

Oficiul de Cadastru și Publicitate Imobiliară PRAHOVA
Biroul de Cadastru și Publicitate Imobiliară Ploiești

A. Partea I. Descrierea imobilului

TEREN Extravilan

Adresa: Jud. Prahova

Nr. Crt	Nr cadastral Nr. topografic	Suprafața* (mp)	Observații / Referințe
A1		5.000	Sector cadastral:47 Teren neimprejmuit;

B. Partea II. Proprietari și acte

Inscrieri privitoare la dreptul de proprietate și alte drepturi reale	Referințe
/	
Act Administrativ nr. 101103, din 28/06/2002 emis de CJSIPT PRAHOVA;	
B1	A1
Intabulare, drept de PROPRIETATE, dobandit prin Reconstituire, cota actuala 1/1 1) MIHAI GHE VASILE	

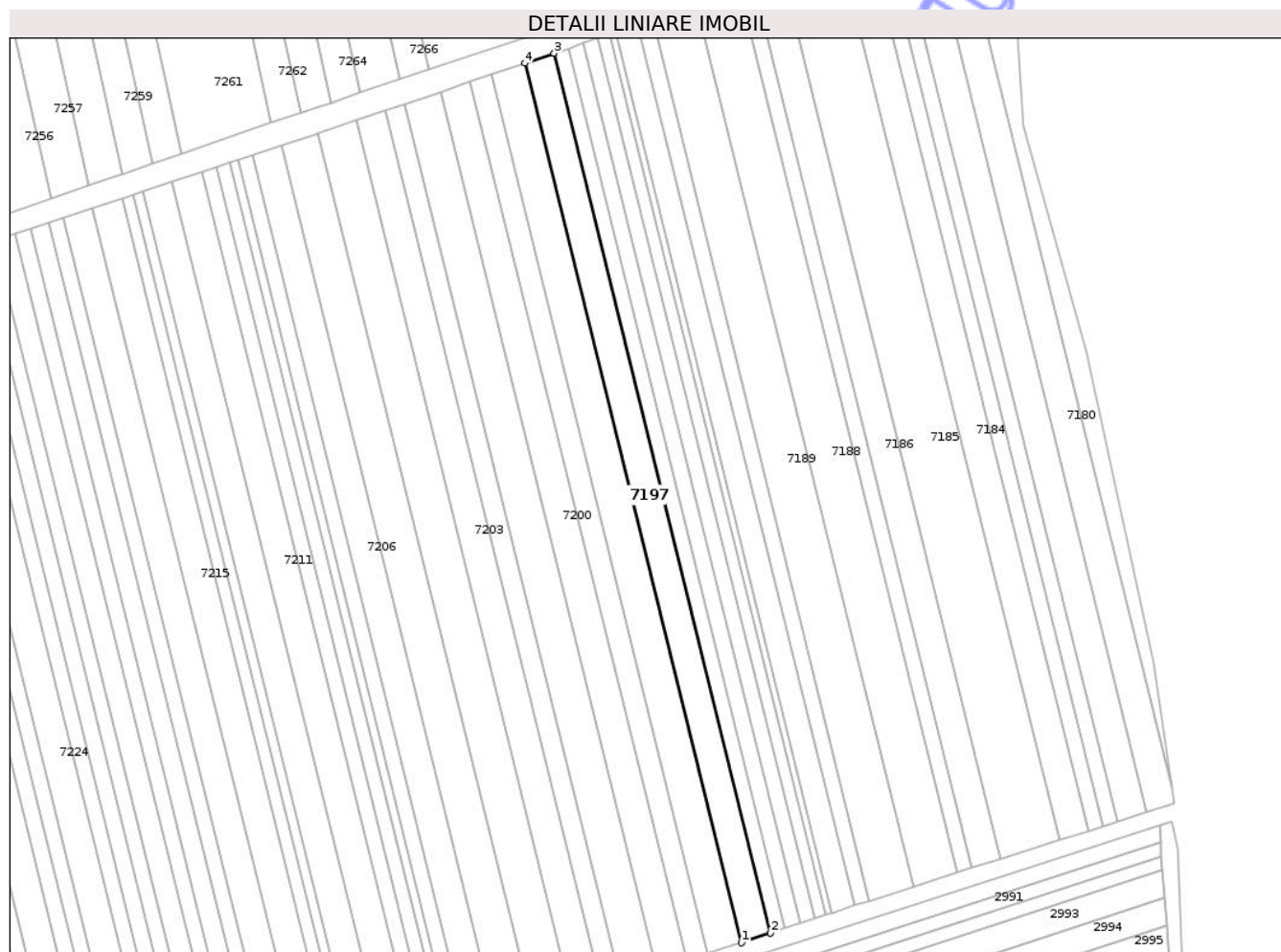
C. Partea III. SARCINI .

Inscrieri privind dezmembramintele dreptului de proprietate, drepturi reale de garanție și sarcini	Referințe
NU SUNT	

Teren

Nr cadastral	Suprafața (mp)*	Observații / Referințe
	5.000	

* Suprafața este determinată în planul de proiecție Stereo 70.



Date referitoare la teren

Crt	Categorie folosință	Intra vilan	Suprafața (mp)	Tarla	Parcelă	Nr. topo	Observații / Referințe
1	arabil	NU	5.000	47	151/46	-	

Lungime Segmente

1) Valorile lungimilor segmentelor sunt obținute din proiecție în plan.

Punct început	X / Y	Punct sfârșit	X / Y	Lungime segment (** (m)
1	580.638,147 361.910,921	2	580.650,545 361.915,026	13.06
2	580.650,545 361.915,026	3	580.558,743 362.287,974	384.08
3	580.558,743 362.287,974	4	580.546,369 362.283,774	13.067
4	580.546,369 362.283,774	1	580.638,147 361.910,921	383.983

** Lungimile segmentelor sunt determinate în planul de proiecție Stereo 70 și sunt rotunjite la 1 milimetru.

*** Distanţa dintre puncte este formată din segmente cumulate ce sunt mai mici decât valoarea 1 milimetru.

Neutilizabil în Circuitul
Civil

**DATE DESPRE IMOBILUL NR. 7198**

Oficiul de Cadastru și Publicitate Imobiliară PRAHOVA
Biroul de Cadastru și Publicitate Imobiliară Ploiești

A. Partea I. Descrierea imobilului

TEREN Extravilan

Adresa: Jud. Prahova

Nr. Crt	Nr cadastral Nr. topografic	Suprafața* (mp)	Observații / Referințe
A1	26413	5.700	Sector cadastral:47 Teren neimprejmuit;

B. Partea II. Proprietari și acte

Inscrieri privitoare la dreptul de proprietate și alte drepturi reale	Referințe
128598 / 28/08/2024	
Act Notarial nr. 1935, din 23/08/2024 emis de Dobres Stelorian Daniel (contract de vanzare cumparare);	
B2	A1
Intabulare, drept de PROPRIETATEcumpărare ca bun comun, dobandit prin Conventie, cota actuala 1/1	
1) BACIU ION	
2) BACIU FLORICA MIHAELA	

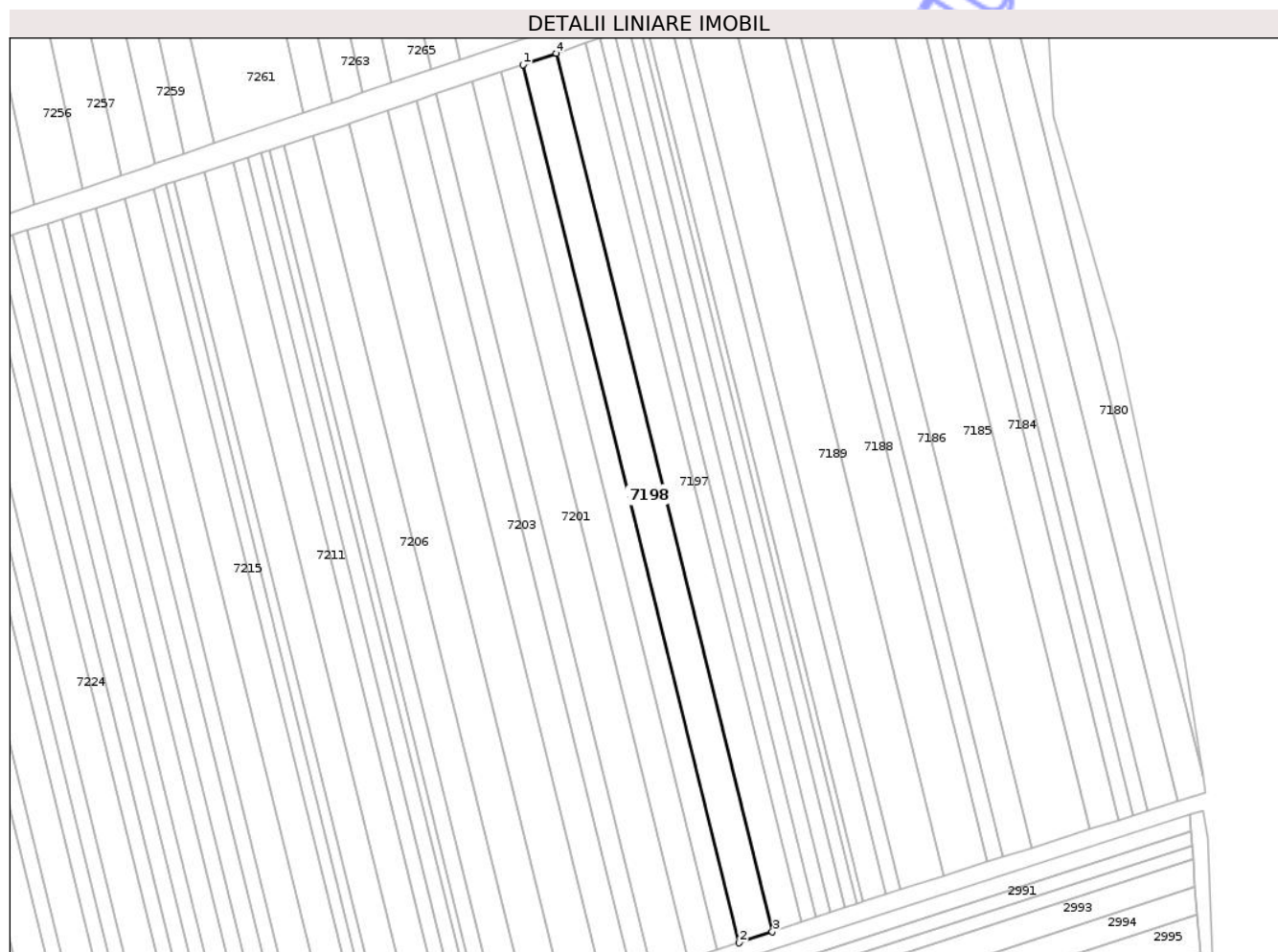
C. Partea III. SARCINI .

Inscrieri privind dezmembramintele dreptului de proprietate, drepturi reale de garanție și sarcini	Referințe
NU SUNT	

Teren

Nr cadastral	Suprafața (mp)*	Observații / Referințe
26413	5.700	

* Suprafața este determinată în planul de proiecție Stereo 70.



Date referitoare la teren

Crt	Categorie folosință	Intra vilan	Suprafața (mp)	Tarla	Parcelă	Nr. topo	Observații / Referințe
1	arabil	NU	5.700	47	151/45	-	

Lungime Segmente

1) Valorile lungimilor segmentelor sunt obținute din proiecție în plan.

Punct început	X / Y	Punct sfârșit	X / Y	Lungime segment (** (m)
1	580.532,258 362.278,984	2	580.624,01 361.906,24	383.87
2	580.624,01 361.906,24	3	580.638,147 361.910,921	14.892
3	580.638,147 361.910,921	4	580.546,369 362.283,774	383.983
4	580.546,369 362.283,774	1	580.532,258 362.278,984	14.902

** Lungimile segmentelor sunt determinate în planul de proiecție Stereo 70 și sunt rotunjite la 1 milimetru.

*** Distanţa dintre puncte este formată din segmente cumulate ce sunt mai mici decât valoarea 1 milimetru.

Neutilizabil în Circuitul
Civil

