

**DATE DESPRE IMOBILUL NR. 7378**

Oficiul de Cadastru și Publicitate Imobiliară PRAHOVA
Biroul de Cadastru și Publicitate Imobiliară Ploiești

A. Partea I. Descrierea imobilului

TEREN Necunoscut

Adresa: Loc. Poienarii Burchii, Jud. Prahova

Nr. Crt	Nr cadastral Nr. topografic	Suprafața* (mp)	Observații / Referințe
A1		1.743	Sector cadastral:56 Teren neimprejmuit;

B. Partea II. Proprietari și acte

Inscrieri privitoare la dreptul de proprietate și alte drepturi reale	Referințe
/	
Act Administrativ nr. 108305, din 15/11/2002 emis de CJSIPT PRAHOVA;	
B1	A1
Intabulare, drept de PROPRIETATE, dobandit prin Reconstituire, cota actuala 1/1 1) DINCA P MARIA	

C. Partea III. SARCINI .

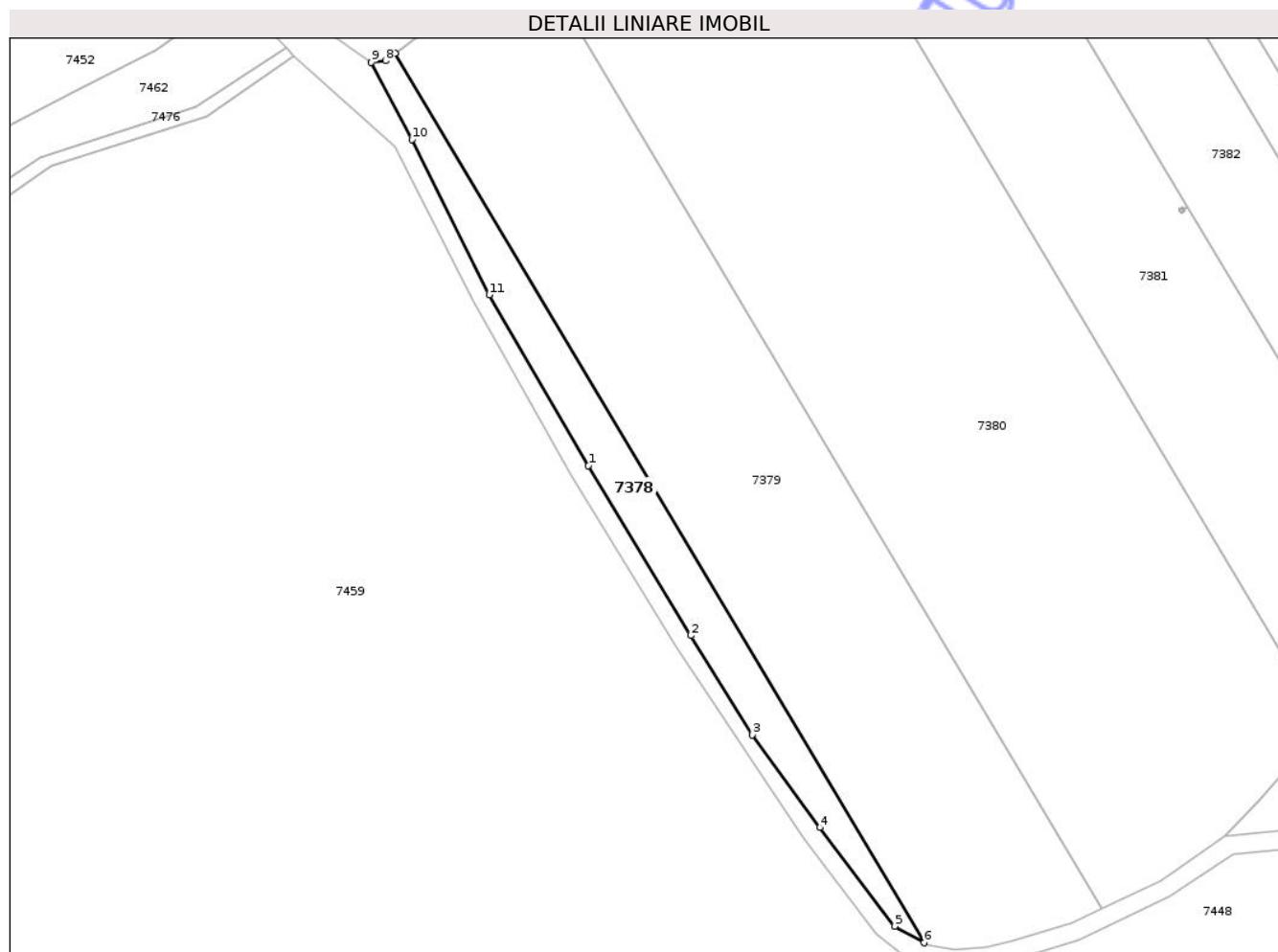
Inscrieri privind dezmembramintele dreptului de proprietate, drepturi reale de garanție și sarcini	Referințe
NU SUNT	

Anexa Nr. 1 La Partea I

Teren

Nr cadastral	Suprafața (mp)*	Observații / Referințe
	1.743	

* Suprafața este determinată în planul de proiecție Stereo 70.



Date referitoare la teren

Crt	Categorie folosință	Intravilan	Suprafața (mp)	Tarla	Parcelă	Nr. topo	Observații / Referințe
1	arabil	NU	1.718	57	232/1	-	
2	arabil	DA	25	57	232/1	-	

Lungime Segmente

1) Valorile lungimilor segmentelor sunt obținute din proiecție în plan.

Punct început	X / Y	Punct sfârșit	X / Y	Lungime segment (** (m)
1	577.682,747 360.890,264	2	577.704,713 360.853,95	42.441
2	577.704,713 360.853,95	3	577.717,772 360.832,716	24.928
3	577.717,772 360.832,716	4	577.732,237 360.812,909	24.527
4	577.732,237 360.812,909	5	577.748,305 360.791,861	26.48

Punct început	X / Y	Punct sfârșit	X / Y	Lungime segment (** (m)
5	577.748,305 360.791,861	6	577.754,537 360.788,302	7.177
6	577.754,537 360.788,302	7	577.641,44 360.978,411	221.207
7	577.641,44 360.978,411	8	577.639,377 360.976,839	2.594
8	577.639,377 360.976,839	9	577.636,358 360.976,468	3.042
9	577.636,358 360.976,468	10	577.645,022 360.959,993	18.614
10	577.645,022 360.959,993	11	577.661,557 360.926,775	37.106
11	577.661,557 360.926,775	1	577.682,747 360.890,264	42.215

** Lungimile segmentelor sunt determinate în planul de proiecție Stereo 70 și sunt rotunjite la 1 milimetru.

*** Distanța dintre puncte este formată din segmente cumulate ce sunt mai mici decât valoarea 1 milimetru.

Neutilizabil în Circuitul Civil

**DATE DESPRE IMOBILUL NR. 7379**

Oficiul de Cadastru și Publicitate Imobiliară PRAHOVA
Biroul de Cadastru și Publicitate Imobiliară Ploiești

A. Partea I. Descrierea imobilului

TEREN Necunoscut

Nr. CF vechi:1752

Nr. cadastral vechi:10478

Adresa: Loc. Poienarii Burchii, Jud. Prahova,

Nr. Crt	Nr cadastral Nr. topografic	Suprafața* (mp)	Observații / Referințe
A1	20590	8.453	Sector cadastral:56 Teren neimprejmuț;

B. Partea II. Proprietari și acte

Inscrieri privitoare la dreptul de proprietate și alte drepturi reale	Referințe	
471 / 05/01/2017		
Act Administrativ nr. FN, din 26/08/2015 emis de ADUNAREA GENERALA A ACTIONARILOR (act administrativ nr B3179610 din 19.01.2016, emis de ONRC-ORC BUCURESTI;act administrativ nr 443048 din 02.12.2015, emis de ONRC-ORC BUCURESTI;act administrativ nr 938 din 06.07.2015, emis de ADUNAREA GENERALA A ACTIONARILOR;act administrativ nr 179172 din 01.12.2015, emis de ONRC-ORC BUCURESTI;act administrativ nr 1-11 din 10.08.2015, emis de ADUNAREA GENERALA A ACTIONARILOR);		
B4	se respinge cererea intrucat nu au fost solutionate observatiile din referatul de completare	A1
63200 / 11/07/2017		
Act Administrativ nr. 179172, din 01/12/2015 emis de HEIDELBERGCEMENT ROMANIA S.A. (act administrativ nr 436652 din 02.12.2015, emis de ORC DE PE LANGA TRIBUNALUL BUCURESTI;act administrativ nr 443048 din 03.12.2015, emis de HEIDELBERGCEMENT ROMANIA S.A.;act administrativ nr SERIA B 3179610 din 20.01.2016, emis de ORC DE PE LANGA TRIBUNALUL BUCURESTI;act administrativ nr 1-11 din 11.08.2015, emis de HEIDELBERGCEMENT ROMANIA S.A.;act notarial nr 938 din 07.07.2015, emis de NP BAIAS VALERIA; act administrativ nr 436652 din 26.11.2015, emis de ORC DE PE LANGA TRIBUNALUL BUCURESTI;act administrativ nr FN din 27.08.2015, emis de HEIDELBERGCEMENT ROMANIA SA);		
B5	Intabulare, drept de PROPRIETATE(ca urmare a fuziunii), dobandit prin Conventie, cota actuala 1/1	A1
	1) HEIDELBERGCEMENT ROMANIA SA, CIF:10640589, (fosta CARPATCEMENT HOLDING SA)	
B6	se noteaza schimbarea denumirii societatii din " CARPATCEMENT HOLDING S.A. " in " HEIDELBERGCEMENT ROMANIA SA "	A1

C. Partea III. SARCINI .

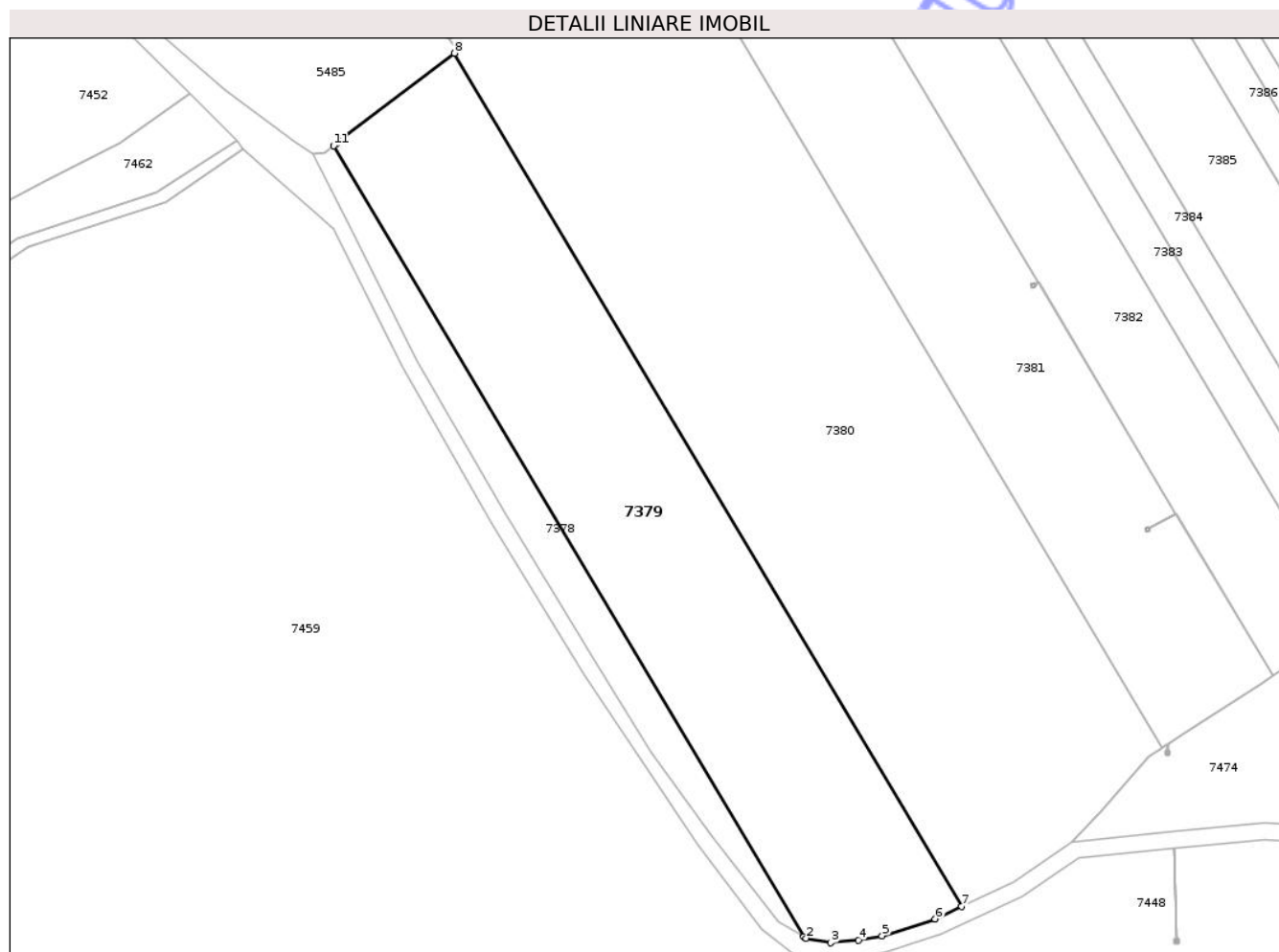
Inscrieri privind dezmembramintele dreptului de proprietate, drepturi reale de garanție și sarcini	Referințe
NU SUNT	

Anexa Nr. 1 La Partea I

Teren

Nr cadastral	Suprafața (mp)*	Observații / Referințe
20590	8.453	

* Suprafața este determinată în planul de proiecție Stereo 70.



Date referitoare la teren

Crt	Categorie folosință	Intra vilan	Suprafața (mp)	Tarla	Parcelă	Nr. topo	Observații / Referințe
1	arabil	NU	8.407	57	232/2	-	
2	arabil	DA	46	57	232/2	-	

Lungime Segmente

1) Valorile lungimilor segmentelor sunt obținute din proiecție în plan.

Punct început	X / Y	Punct sfârșit	X / Y	Lungime segment (** (m)
1	577.754,537 360.788,302	2	577.755,097 360.787,982	0.645
2	577.755,097 360.787,982	3	577.761,012 360.786,886	6.016
3	577.761,012 360.786,886	4	577.767,691 360.787,479	6.705
4	577.767,691 360.787,479	5	577.773,327 360.788,57	5.741

Punct început	X / Y	Punct sfârșit	X / Y	Lungime segment (** (m)
5	577.773,327 360.788,57	6	577.786,138 360.792,609	13.433
6	577.786,138 360.792,609	7	577.792,513 360.795,639	7.058
7	577.792,513 360.795,639	8	577.670,547 361.000,657	238.554
8	577.670,547 361.000,657	9	577.642,08 360.978,96	35.793
9	577.642,08 360.978,96	10	577.642,105 360.978,918	0.049
10	577.642,105 360.978,918	11	577.641,44 360.978,411	0.836
11	577.641,44 360.978,411	1	577.754,537 360.788,302	221.207

** Lungimile segmentelor sunt determinate în planul de proiecție Stereo 70 și sunt rotunjite la 1 milimetru.

*** Distanța dintre puncte este formată din segmente cumulate ce sunt mai mici decât valoarea 1 milimetru.

**DATE DESPRE IMOBILUL NR. 7380**

Oficiul de Cadastru și Publicitate Imobiliară PRAHOVA
Biroul de Cadastru și Publicitate Imobiliară Ploiești

A. Partea I. Descrierea imobilului

TEREN Extravilan

Adresa: Jud. Prahova

Nr. Crt	Nr cadastral Nr. topografic	Suprafața* (mp)	Observații / Referințe
A1		15.000	Sector cadastral:56 Teren neimprejmuit;

B. Partea II. Proprietari și acte

Inscrieri privitoare la dreptul de proprietate și alte drepturi reale	Referințe
/	
Act Administrativ nr. 111501, din 23/12/2002 emis de CJSIPT PRAHOVA;	
B1	A1
Intabulare, drept de PROPRIETATE, dobandit prin Reconstituire, cota actuala 1/1	
1) ANTON A ANA	
2) VALEANU A IOANA	
3) ILIE I DUMITRU	
4) NEAGU I ANA	

C. Partea III. SARCINI .

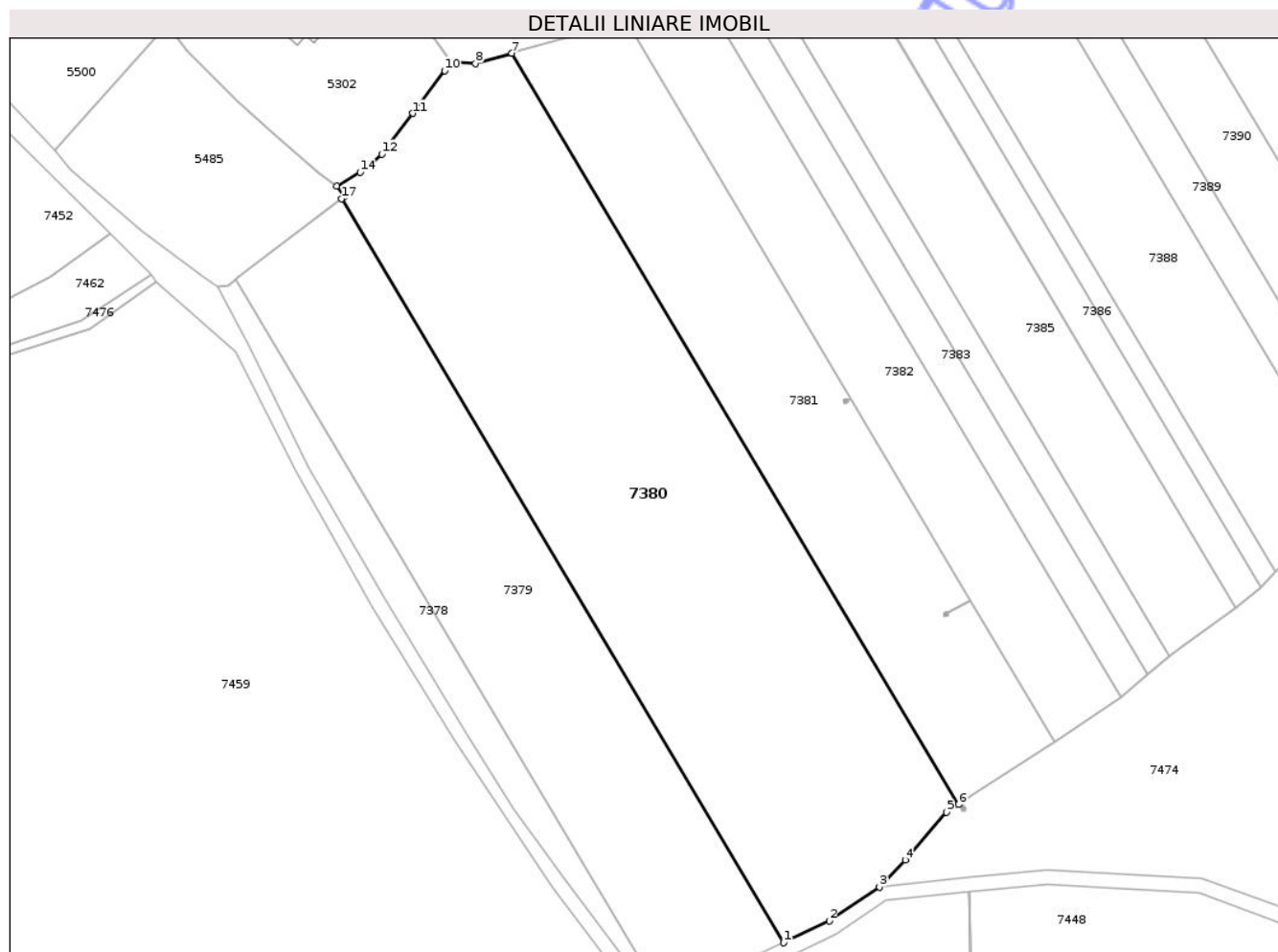
Inscrieri privind dezmembramintele dreptului de proprietate, drepturi reale de garanție și sarcini	Referințe
NU SUNT	

Anexa Nr. 1 La Partea I

Teren

Nr cadastral	Suprafața (mp)*	Observații / Referințe
	15.000	

* Suprafața este determinată în planul de proiecție Stereo 70.



Date referitoare la teren

Crt	Categorie folosință	Intra vilan	Suprafața (mp)	Tarla	Parcelă	Nr. topo	Observații / Referințe
1	arabil	NU	15.000	57	232/3	-	

Lungime Segmente

1) Valorile lungimilor segmentelor sunt obținute din proiecție în plan.

Punct început	X / Y	Punct sfârșit	X / Y	Lungime segment (** (m)
1	577.792,513 360.795,639	2	577.805,104 360.801,623	13.941
2	577.805,104 360.801,623	3	577.818,908 360.811,047	16.714
3	577.818,908 360.811,047	4	577.826,019 360.818,455	10.269
4	577.826,019 360.818,455	5	577.837,388 360.831,589	17.371
5	577.837,388 360.831,589	6	577.840,71 360.833,746	3.961

Punct început	X / Y	Punct sfârşit	X / Y	Lungime segment (** (m)
6	577.840,71 360.833,746	7	577.717,581 361.040,72	240.83
7	577.717,581 361.040,72	8	577.707,472 361.037,913	10.491
8	577.707,472 361.037,913	9	577.700,943 361.038,187	6.535
9	577.700,943 361.038,187	10	577.699,048 361.035,944	2.936
10	577.699,048 361.035,944	11	577.690,189 361.024,138	14.76
11	577.690,189 361.024,138	12	577.681,687 361.012,919	14.077
12	577.681,687 361.012,919	13	577.678,882 361.010,179	3.921
13	577.678,882 361.010,179	14	577.675,783 361.007,924	3.833
14	577.675,783 361.007,924	15	577.669,316 361.004,157	7.484
15	577.669,316 361.004,157	16	577.671,43 361.001,33	3.53
16	577.671,43 361.001,33	17	577.670,547 361.000,657	1.11
17	577.670,547 361.000,657	1	577.792,513 360.795,639	238.554

** Lungimile segmentelor sunt determinate în planul de proiecție Stereo 70 și sunt rotunjite la 1 milimetru.

*** Distanța dintre puncte este formată din segmente cumulate ce sunt mai mici decât valoarea 1 milimetru.

**DATE DESPRE IMOBILUL NR. 7381**

Oficiul de Cadastru și Publicitate Imobiliară PRAHOVA
Biroul de Cadastru și Publicitate Imobiliară Ploiești

A. Partea I. Descrierea imobilului

TEREN Extravilan
Adresa: Jud. Prahova,

Nr. CF vechi:1969
Nr. cadastral vechi:10595

Nr. Crt	Nr cadastral Nr. topografic	Suprafața* (mp)	Observații / Referințe
A1	20710	Din acte: 7.460 Masurata: 7.459	Sector cadastral:56 Teren neimprejmuit;

B. Partea II. Proprietari și acte

Inscrieri privitoare la dreptul de proprietate și alte drepturi reale		Referințe
47918 / 12/07/2013		
Act Notarial nr. 3503, din 10/07/2013 emis de NP IVAN CONSTANTIN;		
B2	Intabulare, drept de PROPRIETATEpartaj, dobandit prin Conventie, cota actuala 1/2 1) DUMINICA CRISTINA - MAGDALENA	A1
B3	Intabulare, drept de PROPRIETATEpartaj, dobandit prin Conventie, cota actuala 1/2 1) OANCEA COSTIN LIVIU	A1

C. Partea III. SARCINI .

Inscrieri privind dezmembramintele dreptului de proprietate, drepturi reale de garanție și sarcini	Referințe
NU SUNT	

Anexa Nr. 1 La Partea I

Teren

Nr cadastral	Suprafața (mp)*	Observații / Referințe
20710	Din acte: 7.460 Masurata: 7.459	

* Suprafața este determinată în planul de proiecție Stereo 70.

DETALII LINIARE IMOBIL



Date referitoare la teren

Crt	Categorie folosință	Intra vilan	Suprafața (mp)	Tarla	Parcelă	Nr. topo	Observații / Referințe
1	arabil	NU	7.459	57	232/4	-	

Lungime Segmente

1) Valorile lungimilor segmentelor sunt obținute din proiecție în plan.

Punct început	X / Y	Punct sfârșit	X / Y	Lungime segment (** (m)
1	577.717,581 361.040,72	2	577.840,71 360.833,746	240.83
3	577.841,994 360.834,58	4	577.842,009 360.834,59	0.018
5	577.842,024 360.834,6	6	577.845,124 360.836,613	3.696
7	577.864,588 360.849,173	8	577.867,253 360.850,982	3.221
9	577.844,038 360.890,006	10	577.837,645 360.886,465	7.308

Punct început	X / Y	Punct sfârșit	X / Y	Lungime segment (** (m)
2	577.840,71 360.833,746	3	577.841,994 360.834,58	1.531
4	577.842,009 360.834,59	5	577.842,024 360.834,6	0.018
6	577.845,124 360.836,613	7	577.864,588 360.849,173	23.165
8	577.867,253 360.850,982	9	577.844,038 360.890,006	45.407
10	577.837,645 360.886,465	11	577.837,892 360.886,031	0.499

Punct început	X / Y	Punct sfârșit	X / Y	Lungime segment (** (m))
11	577.837,892 360.886,031	12	577.837,024 360.885,535	1.0
13	577.836,527 360.886,404	14	577.837,397 360.886,899	1.001
15	577.837,63 360.886,491	16	577.844,023 360.890,031	7.308
17	577.810,971 360.945,588	18	577.810,113 360.945,113	0.981
19	577.810,36 360.944,68	20	577.809,492 360.944,184	1.0
21	577.808,995 360.945,052	22	577.809,865 360.945,548	1.001
23	577.810,098 360.945,139	24	577.810,956 360.945,614	0.981
25	577.749,159 361.049,491	26	577.719,002 361.041,114	31.299

Punct început	X / Y	Punct sfârșit	X / Y	Lungime segment (** (m))
12	577.837,024 360.885,535	13	577.836,527 360.886,404	1.001
14	577.837,397 360.886,899	15	577.837,63 360.886,491	0.47
16	577.844,023 360.890,031	17	577.810,971 360.945,588	64.645
18	577.810,113 360.945,113	19	577.810,36 360.944,68	0.498
20	577.809,492 360.944,184	21	577.808,995 360.945,052	1.0
22	577.809,865 360.945,548	23	577.810,098 360.945,139	0.471
24	577.810,956 360.945,614	25	577.749,159 361.049,491	120.869
26	577.719,002 361.041,114	1	577.717,581 361.040,72	1.475

** Lungimile segmentelor sunt determinate în planul de proiecție Stereo 70 și sunt rotunjite la 1 milimetru.

*** Distanța dintre puncte este formată din segmente cumulate ce sunt mai mici decât valoarea 1 milimetru.

Neutilizabil în
Civil

**DATE DESPRE IMOBILUL NR. 7382**

Oficiul de Cadastru și Publicitate Imobiliară PRAHOVA
Biroul de Cadastru și Publicitate Imobiliară Ploiești

A. Partea I. Descrierea imobilului

TEREN Extravilan

Adresa: Jud. Prahova

Nr. Crt	Nr cadastral Nr. topografic	Suprafața* (mp)	Observații / Referințe
A1		5.000	Sector cadastral:56 Teren neimprejmuit;

B. Partea II. Proprietari și acte

Inscrieri privitoare la dreptul de proprietate și alte drepturi reale	Referințe
/	
Act Administrativ nr. 113555, din 17/12/2002 emis de CJSIPT PRAHOVA;	
B1	A1
Intabulare, drept de PROPRIETATE, dobandit prin Reconstituire, cota actuala 1/1	
1) GHEORGHE ST ION	

C. Partea III. SARCINI .

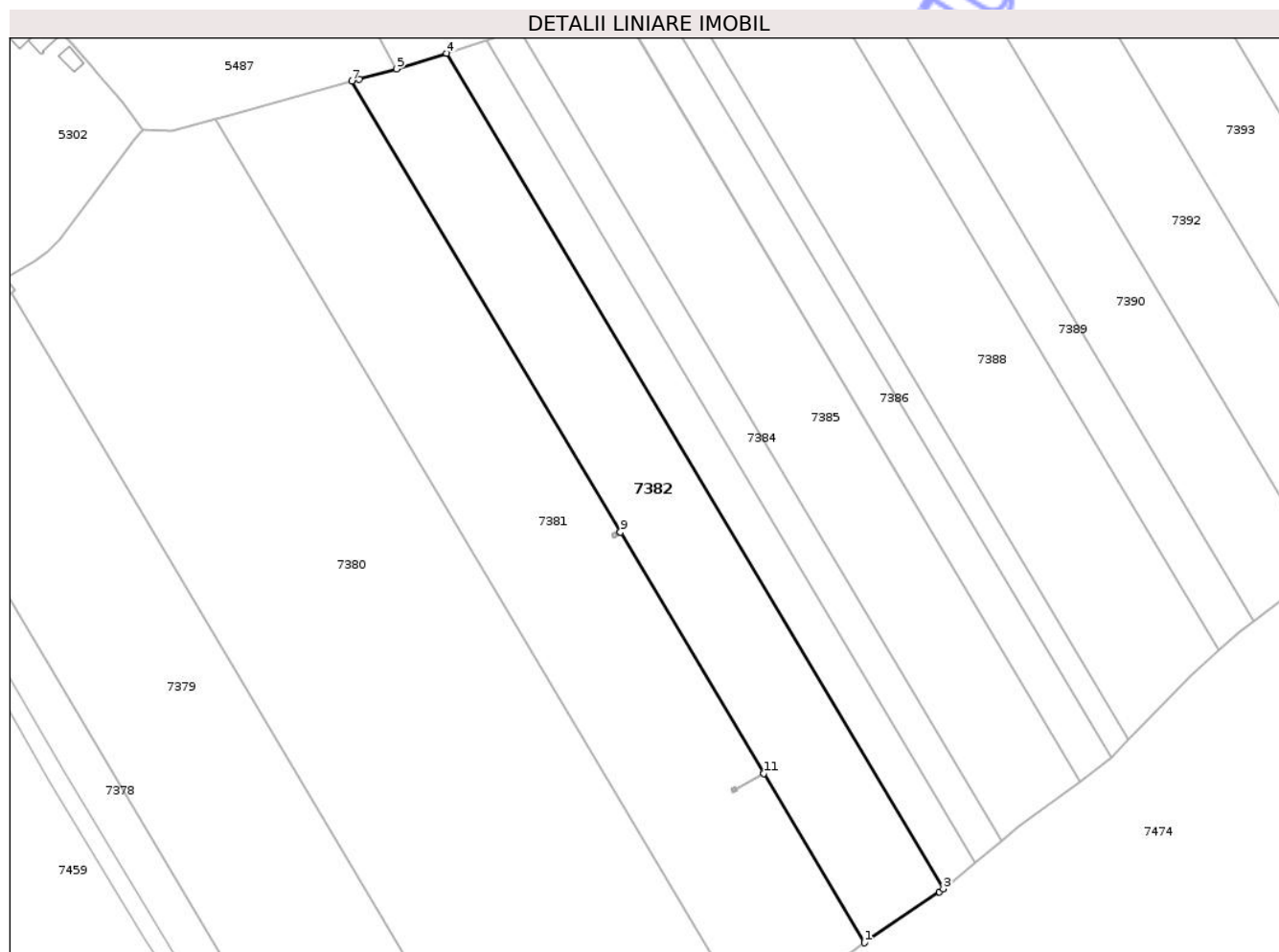
Inscrieri privind dezmembramintele dreptului de proprietate, drepturi reale de garanție și sarcini	Referințe
NU SUNT	

Anexa Nr. 1 La Partea I

Teren

Nr cadastral	Suprafața (mp)*	Observații / Referințe
	5.000	

* Suprafața este determinată în planul de proiecție Stereo 70.



Date referitoare la teren

Crt	Categorie folosință	Intra vilan	Suprafața (mp)	Tarla	Parcelă	Nr. topo	Observații / Referințe
1	arabil	NU	5.000	57	232/5	-	

Lungime Segmente

1) Valorile lungimilor segmentelor sunt obținute din proiecție în plan.

Punct început	X / Y	Punct sfârșit	X / Y	Lungime segment (** (m)
1	577.867,253 360.850,982	2	577.884,529 360.862,713	20.882
2	577.884,529 360.862,713	3	577.885,423 360.863,444	1.155
3	577.885,423 360.863,444	4	577.770,937 361.055,891	223.926
4	577.770,937 361.055,891	5	577.759,388 361.052,285	12.099
5	577.759,388 361.052,285	6	577.750,811 361.049,95	8.889

Punct început	X / Y	Punct sfârșit	X / Y	Lungime segment (** (m)
6	577.750,811 361.049,95	7	577.749,159 361.049,491	1.715
7	577.749,159 361.049,491	8	577.810,956 360.945,614	120.869
8	577.810,956 360.945,614	9	577.810,971 360.945,588	0.03
9	577.810,971 360.945,588	10	577.844,023 360.890,031	64.645
10	577.844,023 360.890,031	11	577.844,038 360.890,006	0.029
11	577.844,038 360.890,006	1	577.867,253 360.850,982	45.407

** Lungimile segmentelor sunt determinate în planul de proiecție Stereo 70 și sunt rotunjite la 1 milimetru.

*** Distanța dintre puncte este formată din segmente cumulate ce sunt mai mici decât valoarea 1 milimetru.

Neutilizabil în Circuitul Civil

**DATE DESPRE IMOBILUL NR. 7383**

Oficiul de Cadastru și Publicitate Imobiliară PRAHOVA
Biroul de Cadastru și Publicitate Imobiliară Ploiești

A. Partea I. Descrierea imobilului

TEREN Extravilan

Adresa: Jud. Prahova

Nr. Crt	Nr cadastral Nr. topografic	Suprafața* (mp)	Observații / Referințe
A1		2.100	Sector cadastral:56 Teren neimprejmuit;

B. Partea II. Proprietari și acte

Inscrieri privitoare la dreptul de proprietate și alte drepturi reale	Referințe
/	
Act Administrativ nr. 109741, din 18/11/2002 emis de CJSIPT PRAHOVA;	
B1	A1
Intabulare, drept de PROPRIETATE, dobandit prin Reconstituire, cota actuala 1/1	
1) DRAGHICI N DUMITRU	

C. Partea III. SARCINI .

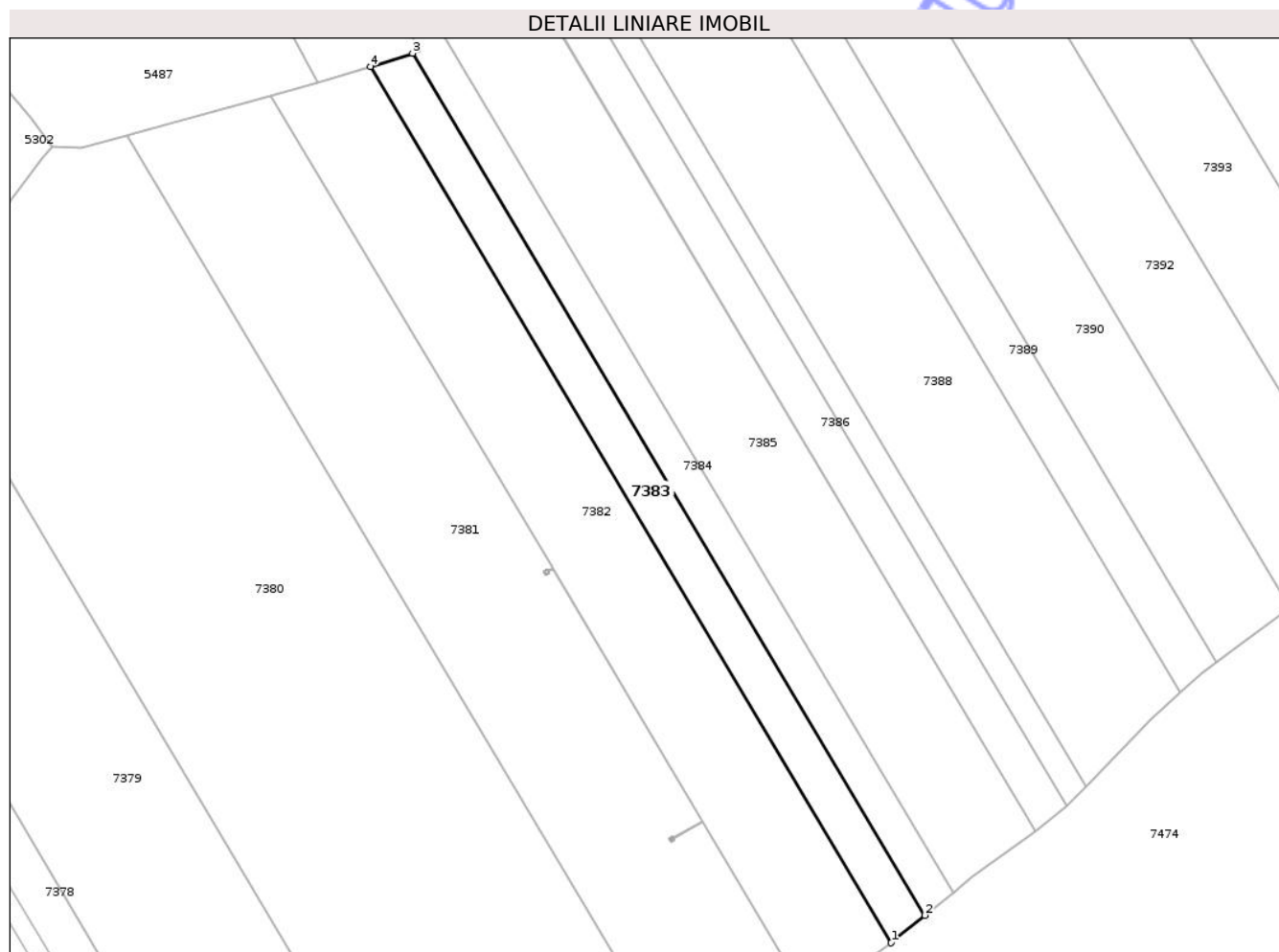
Inscrieri privind dezmembramintele dreptului de proprietate, drepturi reale de garanție și sarcini	Referințe
NU SUNT	

Anexa Nr. 1 La Partea I

Teren

Nr cadastral	Suprafața (mp)*	Observații / Referințe
	2.100	

* Suprafața este determinată în planul de proiecție Stereo 70.



Date referitoare la teren

Crt	Categorie folosință	Intra vilan	Suprafața (mp)	Tarla	Parcelă	Nr. topo	Observații / Referințe
1	arabil	NU	2.100	57	232/6	-	

Lungime Segmente

1) Valorile lungimilor segmentelor sunt obținute din proiecție în plan.

Punct început	X / Y	Punct sfârșit	X / Y	Lungime segment (** (m)
1	577.885,423 360.863,444	2	577.892,825 360.869,497	9.562
2	577.892,825 360.869,497	3	577.780,215 361.058,788	220.255
3	577.780,215 361.058,788	4	577.770,937 361.055,891	9.72
4	577.770,937 361.055,891	1	577.885,423 360.863,444	223.926

** Lungimile segmentelor sunt determinate în planul de proiecție Stereo 70 și sunt rotunjite la 1 milimetru.

*** Distanţa dintre puncte este formată din segmente cumulate ce sunt mai mici decât valoarea 1 milimetru.

Neutilizabil în Circuitul
Civil

**DATE DESPRE IMOBILUL NR. 7384**

Oficiul de Cadastru și Publicitate Imobiliară PRAHOVA
Biroul de Cadastru și Publicitate Imobiliară Ploiești

A. Partea I. Descrierea imobilului

TEREN Extravilan
Adresa: Jud. Prahova,

Nr. CF vechi:1750
Nr. cadastral vechi:10477

Nr. Crt	Nr cadastral Nr. topografic	Suprafața* (mp)	Observații / Referințe
A1	20589	1.750	Sector cadastral:56 Teren neimprejmuț;

B. Partea II. Proprietari și acte

Inscrieri privitoare la dreptul de proprietate și alte drepturi reale		Referințe
19537 / 27/04/2009		
Act Notarial nr. 942, din 23/04/2009 emis de NP MATASA CRISTINA;		
B3	Intabulare, drept de PROPRIETATE, dobândit prin Convenție, cota actuala 1/1 1) SC CARPAT AGREGATE SA , CIF:9999999999999 <i>OBSERVAȚII: PREȚUL VANZĂRII ESTE DE 20.406 EURO</i>	A1
473 / 05/01/2017		
Act Administrativ nr. 179172, din 02/12/2015 emis de ONRC-ORC BUCUREȘTI (act administrativ nr B3179610 din 20.01.2016, emis de ONRC-ORC BUCUREȘTI;act administrativ nr FN din 27.08.2015, emis de ADUNAREA GENERALA A ACTIONARILOR;act administrativ nr 443048 din 03.12.2015, emis de ONRC-ORC BUCUREȘTI;act administrativ nr 938 din 07.07.2015, emis de ADUNAREA GENERALA A ACTIONARILOR;act administrativ nr 1-11 din 11.08.2015, emis de ADUNAREA GENERALA A ACTIONARILOR);		
B4	se respinge cererea intrucat nu au fost solutionate observatiile din referatul de completare	A1
63203 / 11/07/2017		
Act Administrativ nr. 179172, din 02/12/2015 emis de HEIDELBERGCEMENT ROMANIA S.A. (act administrativ nr 1-11 din 11.08.2015, emis de HEIDELBERGCEMENT ROMANIA S.A.;act administrativ nr 443048 din 03.12.2015, emis de HEIDELBERGCEMENT ROMANIA S.A.);		
B5	se respinge cererea intrucat nu au fost solutionate observatiile din referatul de completare	A1

C. Partea III. SARCINI .

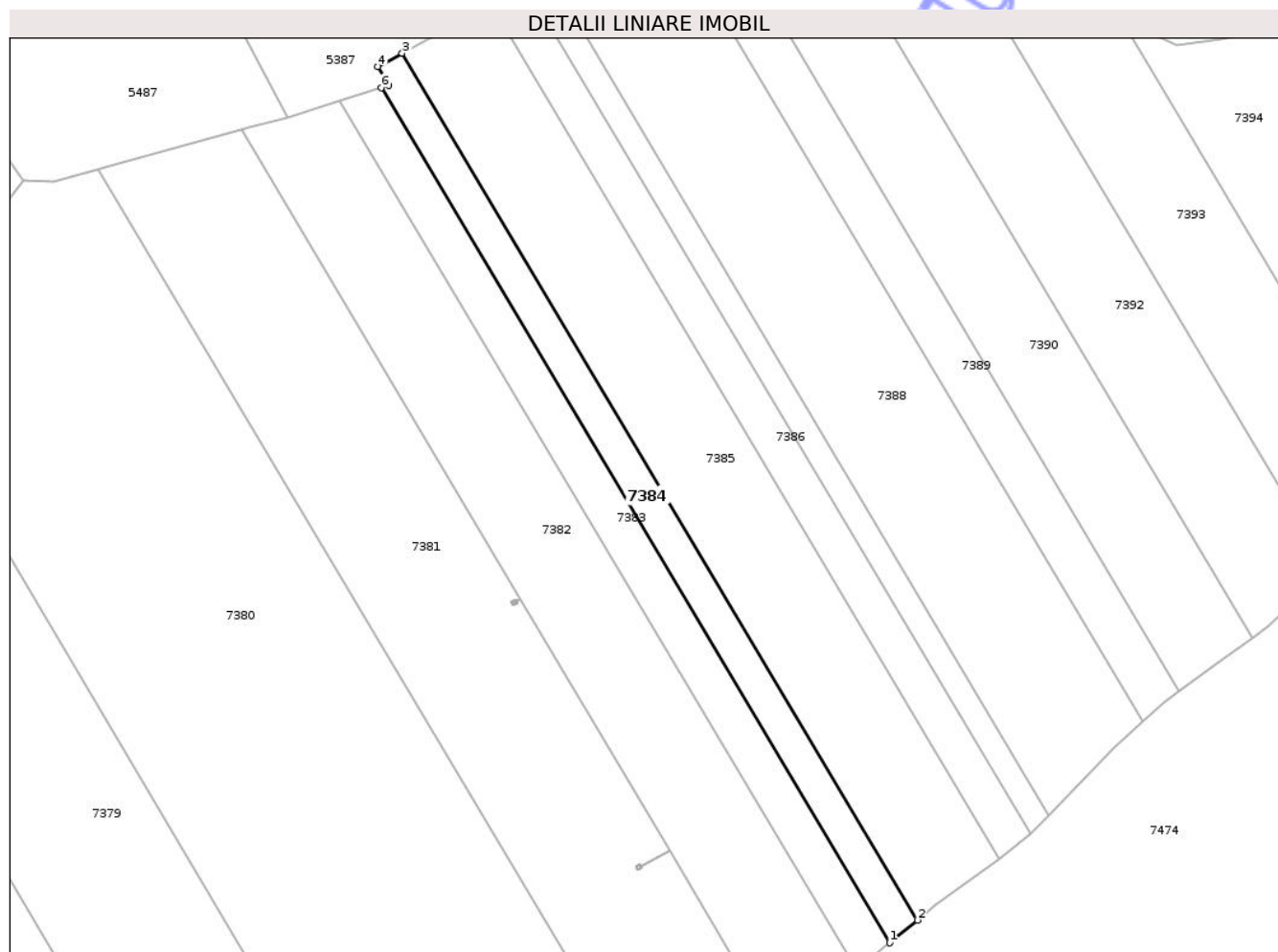
Inscrieri privind dezmembramintele dreptului de proprietate, drepturi reale de garanție și sarcini	Referințe
NU SUNT	

Anexa Nr. 1 La Partea I

Teren

Nr cadastral	Suprafața (mp)*	Observații / Referințe
20589	1.750	

* Suprafața este determinată în planul de proiecție Stereo 70.



Date referitoare la teren

Crt	Categorie folosință	Intra vilan	Suprafața (mp)	Tarla	Parcelă	Nr. topo	Observații / Referințe
1	arabil	NU	1.750	57	232/7	-	

Lungime Segmente

1) Valorile lungimilor segmentelor sunt obținute din proiecție în plan.

Punct început	X / Y	Punct sfârșit	X / Y	Lungime segment (** (m)
1	577.892,825 360.869,497	2	577.898,968 360.874,52	7.935
2	577.898,968 360.874,52	3	577.784,812 361.066,411	223.28
3	577.784,812 361.066,411	4	577.779,42 361.063,44	6.156
4	577.779,42 361.063,44	5	577.781,879 361.059,307	4.809
5	577.781,879 361.059,307	6	577.780,215 361.058,788	1.743

Punct început	X / Y	Punct sfârșit	X / Y	Lungime segment (** (m)
6	577.780,215 361.058,788	1	577.892,825 360.869,497	220.255

** Lungimile segmentelor sunt determinate în planul de proiecție Stereo 70 și sunt rotunjite la 1 milimetru.

*** Distanța dintre puncte este formată din segmente cumulate ce sunt mai mici decât valoarea 1 milimetru.

Neutilizabil în Circuitul Civil

**DATE DESPRE IMOBILUL NR. 7385**

Oficiul de Cadastru și Publicitate Imobiliară PRAHOVA
Biroul de Cadastru și Publicitate Imobiliară Ploiești

A. Partea I. Descrierea imobilului

TEREN Extravilan
Adresa: Jud. Prahova,

Nr. CF vechi:1316
Nr. cadastral vechi:10222

Nr. Crt	Nr cadastral Nr. topografic	Suprafața* (mp)	Observații / Referințe
A1	20326	Din acte: 5.000 Masurata: 4.972	Sector cadastral:56 Teren neimprejmuit;

B. Partea II. Proprietari și acte

Inscrieri privitoare la dreptul de proprietate și alte drepturi reale		Referințe
478 / 05/01/2017		
Act Administrativ nr. FN, din 27/08/2015 emis de ADUNAREA GENERALA A ACTIONARILOR (act administrativ nr 938 din 07.07.2015, emis de ADUNAREA GENERALA A ACTIONARILOR;act administrativ nr 179172 din 02.12.2015, emis de ONRC-ORC BUCURESTI;act administrativ nr B3179610 din 20.01.2016, emis de ONRC-ORC BUCURESTI;act administrativ nr 1-11 din 11.08.2015, emis de ADUNAREA GENERALA A ACTIONARILOR; act administrativ nr 443048 din 03.12.2015, emis de ONRC-ORC BUCURESTI);		
B6	se respinge cererea intrucat nu au fost solutionate observatiile din referatul de completare	A1
63213 / 11/07/2017		
Act Administrativ nr. 179172, din 01/12/2015 emis de HEIDELBERGCEMENT ROMANIA S.A. (act administrativ nr 1-11 din 10.08.2015, emis de HEIDELBERGCEMENT ROMANIA S.A.;act administrativ nr 443048 din 02.12.2015, emis de HEIDELBERGCEMENT ROMANIA S.A.);		
B7	Intabulare, drept de PROPRIETATE(ca urmare a fuziunii), dobandit prin Conventie, cota actuala 1/1 1) HEIDELBERGCEMENT ROMANIA S.A., CIF:10640589, (fosta CARPATCEMENT HOLDING SA)	A1
B8	se noteaza schimbarea denumirii societatii din "CARPATCEMENT HOLDING SA" in " HEIDELBERGCEMENT ROMANIA SA"	A1

C. Partea III. SARCINI .

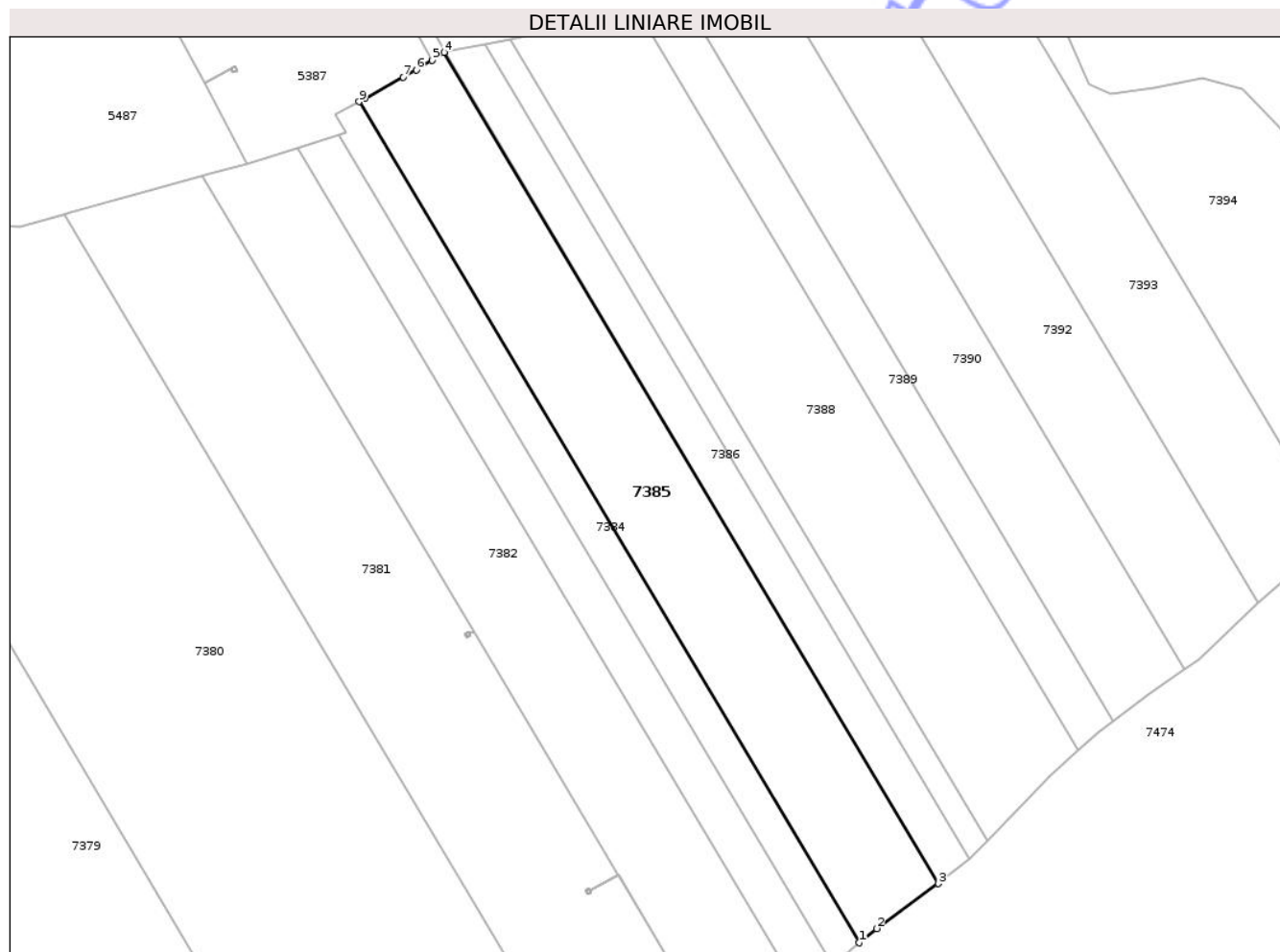
Inscrieri privind dezmembramintele dreptului de proprietate, drepturi reale de garanție și sarcini	Referințe
NU SUNT	

Anexa Nr. 1 La Partea I

Teren

Nr cadastral	Suprafața (mp)*	Observații / Referințe
20326	Din acte: 5.000 Masurata: 4.972	

* Suprafața este determinată în planul de proiecție Stereo 70.



Date referitoare la teren

Crt	Categorie folosință	Intra vilan	Suprafața (mp)	Tarla	Parcelă	Nr. topo	Observații / Referințe
1	arabil	NU	4.972	57	232/8	-	

Lungime Segmente

1) Valorile lungimilor segmentelor sunt obținute din proiecție în plan.

Punct început	X / Y	Punct sfârșit	X / Y	Lungime segment (** (m)
1	577.898,968 360.874,52	2	577.902,921 360.877,753	5.107
2	577.902,921 360.877,753	3	577.917,038 360.888,011	17.45
3	577.917,038 360.888,011	4	577.804,214 361.077,662	220.673
4	577.804,214 361.077,662	5	577.801,505 361.075,854	3.257
5	577.801,505 361.075,854	6	577.797,89 361.073,64	4.239

Punct început	X / Y	Punct sfârșit	X / Y	Lungime segment (** (m)
6	577.797,89 361.073,64	7	577.794,966 361.072,023	3.341
7	577.794,966 361.072,023	8	577.786,19 361.067,17	10.028
8	577.786,19 361.067,17	9	577.784,812 361.066,411	1.573
9	577.784,812 361.066,411	1	577.898,968 360.874,52	223.28

** Lungimile segmentelor sunt determinate în planul de proiecție Stereo 70 și sunt rotunjite la 1 milimetru.

*** Distanța dintre puncte este formată din segmente cumulate ce sunt mai mici decât valoarea 1 milimetru.

Neutilizabil în Circuitul Civil

**DATE DESPRE IMOBILUL NR. 7386**

Oficiul de Cadastru și Publicitate Imobiliară PRAHOVA
Biroul de Cadastru și Publicitate Imobiliară Ploiești

A. Partea I. Descrierea imobilului

TEREN Extravilan

Adresa: Jud. Prahova

Nr. Crt	Nr cadastral Nr. topografic	Suprafața* (mp)	Observații / Referințe
A1		1.947	Sector cadastral:56 Teren neimprejmuit;

B. Partea II. Proprietari și acte

Inscrieri privitoare la dreptul de proprietate și alte drepturi reale	Referințe
/	
Act Administrativ nr. 108303, din 15/11/2002 emis de CJSIPT PRAHOVA;	
B1	A1
Intabulare, drept de PROPRIETATE, dobandit prin Constituire, cota actuala 1/1	
1) MARIN GHE MARIN	

C. Partea III. SARCINI .

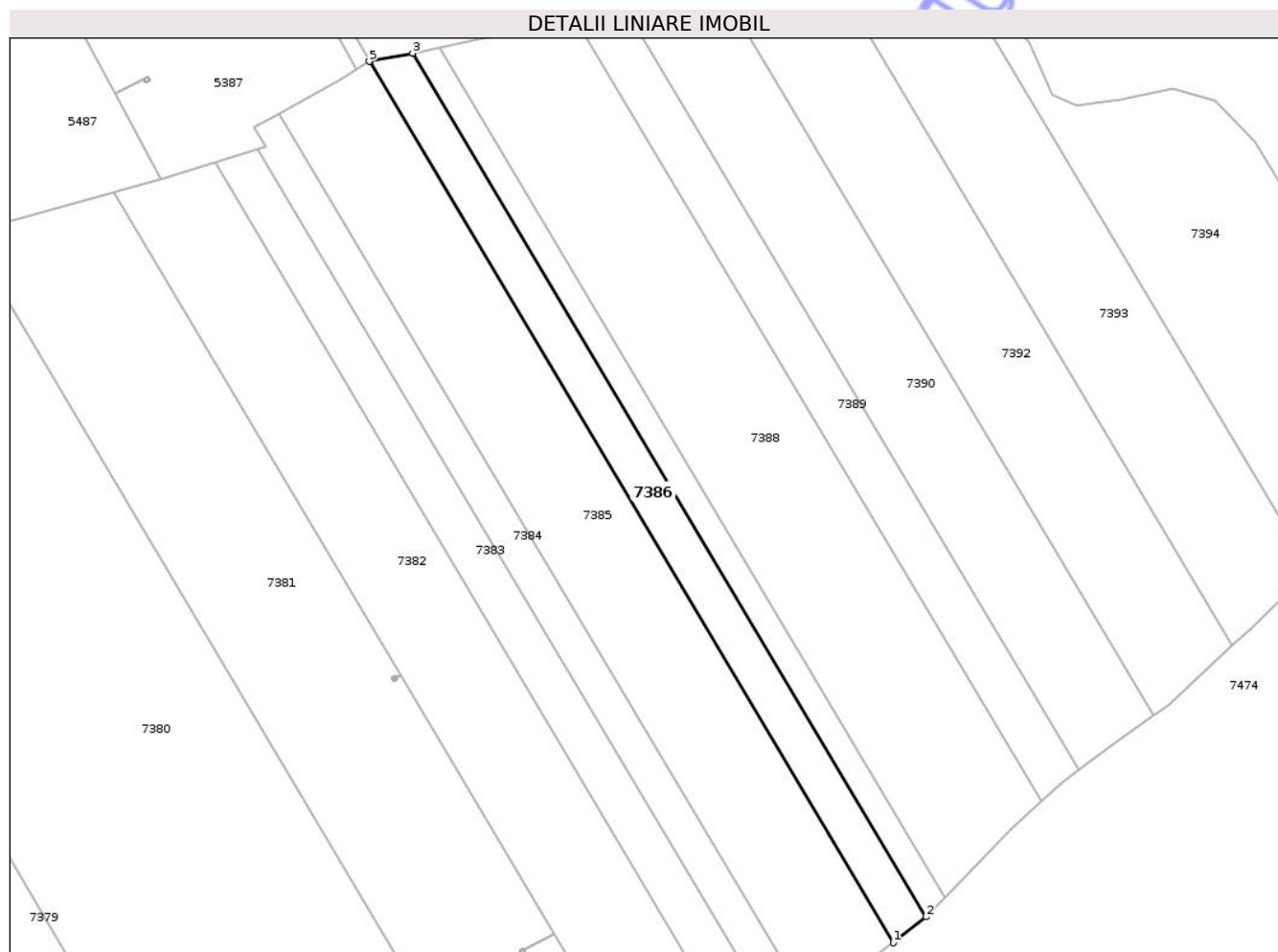
Inscrieri privind dezmembramintele dreptului de proprietate, drepturi reale de garanție și sarcini	Referințe
NU SUNT	

Anexa Nr. 1 La Partea I

Teren

Nr cadastral	Suprafața (mp)*	Observații / Referințe
	1.947	

* Suprafața este determinată în planul de proiecție Stereo 70.



Date referitoare la teren

Crt	Categorie folosință	Intravilan	Suprafața (mp)	Tarla	Parcelă	Nr. topo	Observații / Referințe
1	arabil	NU	1.947	57	232/9	-	

Lungime Segmente

1) Valorile lungimilor segmentelor sunt obținute din proiecție în plan.

Punct început	X / Y	Punct sfârșit	X / Y	Lungime segment (** (m)
1	577.917,038 360.888,011	2	577.924,098 360.893,567	8.984
2	577.924,098 360.893,567	3	577.813,525 361.079,435	216.271
3	577.813,525 361.079,435	4	577.804,362 361.077,761	9.315
4	577.804,362 361.077,761	5	577.804,214 361.077,662	0.178
5	577.804,214 361.077,662	1	577.917,038 360.888,011	220.673

** Lungimile segmentelor sunt determinate în planul de proiecție Stereo 70 și sunt rotunjite la 1 milimetru.

*** Distanța dintre puncte este formată din segmente cumulate ce sunt mai mici decât valoarea 1 milimetru.

Neutilizabil în Circuitul
Civil

**DATE DESPRE IMOBILUL NR. 7387**

Oficiul de Cadastru și Publicitate Imobiliară PRAHOVA
Biroul de Cadastru și Publicitate Imobiliară Ploiești

A. Partea I. Descrierea imobilului

TEREN Extravilan

Adresa: Jud. Prahova

Nr. Crt	Nr cadastral Nr. topografic	Suprafața* (mp)	Observații / Referințe
A1		1.201	Sector cadastral:56 Teren neimprejmuit;

B. Partea II. Proprietari și acte

Inscrieri privitoare la dreptul de proprietate și alte drepturi reale	Referințe
/	
Act Administrativ nr. 108304, din 15/11/2002 emis de CJSIPT PRAHOVA;	
B1	A1
Intabulare, drept de PROPRIETATE, dobandit prin Reconstituire, cota actuala 1/1	
1) MIHAI I MARIN	

C. Partea III. SARCINI .

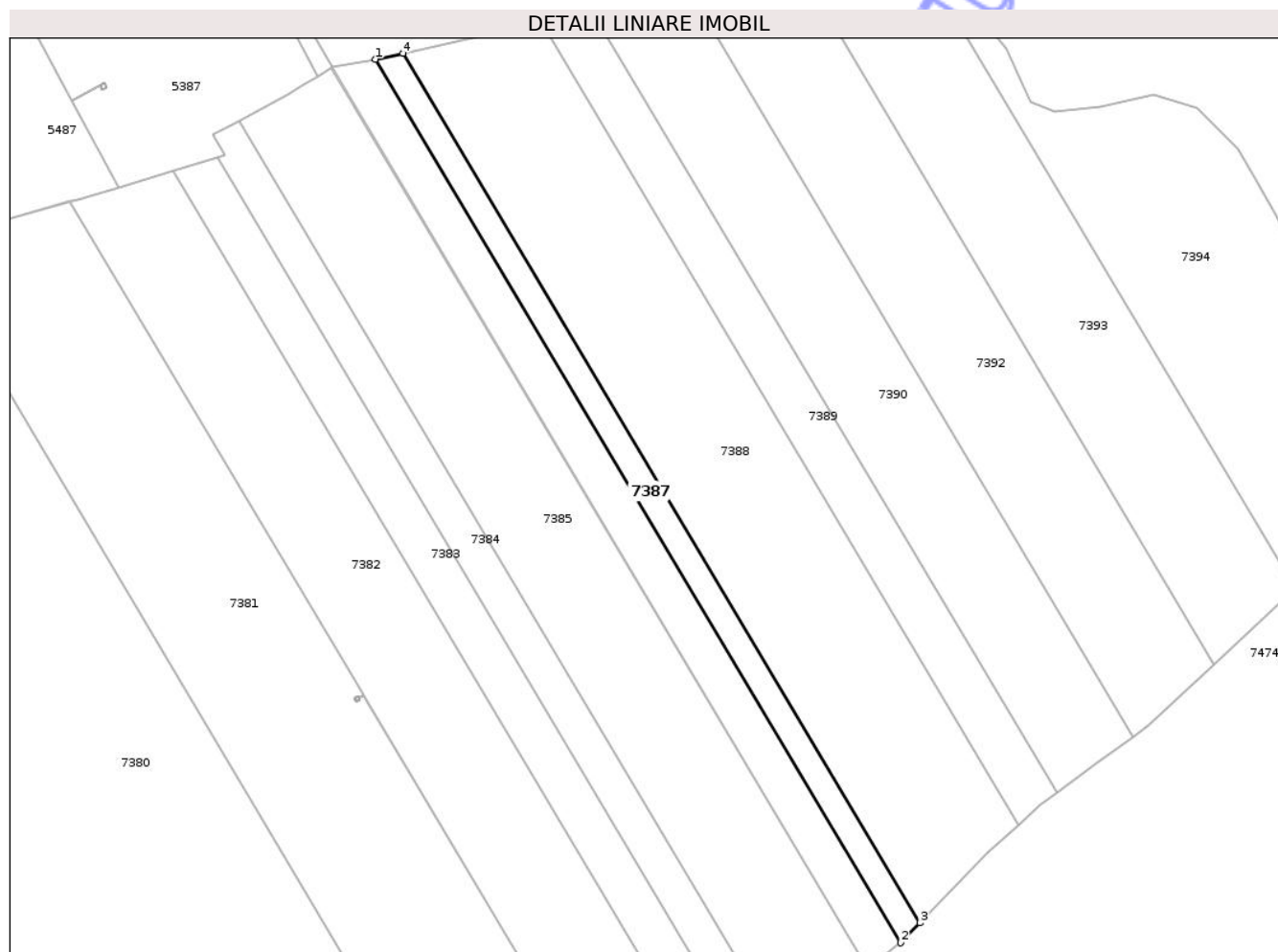
Inscrieri privind dezmembramintele dreptului de proprietate, drepturi reale de garanție și sarcini	Referințe
NU SUNT	

Anexa Nr. 1 La Partea I

Teren

Nr cadastral	Suprafața (mp)*	Observații / Referințe
	1.201	

* Suprafața este determinată în planul de proiecție Stereo 70.



Date referitoare la teren

Crt	Categorie folosință	Intra vilan	Suprafața (mp)	Tarla	Parcelă	Nr. topo	Observații / Referințe
1	arabil	NU	1.201	57	232/10	-	

Lungime Segmente

1) Valorile lungimilor segmentelor sunt obținute din proiecție în plan.

Punct început	X / Y	Punct sfârșit	X / Y	Lungime segment (** (m)
1	577.813,525 361.079,435	2	577.924,098 360.893,567	216.271
2	577.924,098 360.893,567	3	577.928,126 360.897,744	5.803
3	577.928,126 360.897,744	4	577.819,303 361.080,671	212.849
4	577.819,303 361.080,671	1	577.813,525 361.079,435	5.909

** Lungimile segmentelor sunt determinate în planul de proiecție Stereo 70 și sunt rotunjite la 1 milimetru.

*** Distanţa dintre puncte este formată din segmente cumulate ce sunt mai mici decât valoarea 1 milimetru.

Neutilizabil în Circuitul
Civil

**DATE DESPRE IMOBILUL NR. 7388**

Oficiul de Cadastru și Publicitate Imobiliară PRAHOVA
Biroul de Cadastru și Publicitate Imobiliară Ploiești

A. Partea I. Descrierea imobilului

TEREN Extravilan
Adresa: Jud. Prahova,

Nr. CF vechi:2176
Nr. cadastral vechi:10716

Nr. Crt	Nr cadastral Nr. topografic	Suprafața* (mp)	Observații / Referințe
A1	20837	5.803	Sector cadastral:56 Teren neimprejmuț;

B. Partea II. Proprietari și acte

Inscrieri privitoare la dreptul de proprietate și alte drepturi reale		Referințe
16713 / 26/02/2018		
Act Notarial nr. 69, din 23/02/2018 emis de Dinu Vlad Alexandru;		
B3	Intabulare, drept de PROPRIETATE(cumparare ca bun comun), dobandit prin Conventie, cota actuala 1/1 1) BACIU DANUT 2) BACIU MIHAELA	A1

C. Partea III. SARCINI .

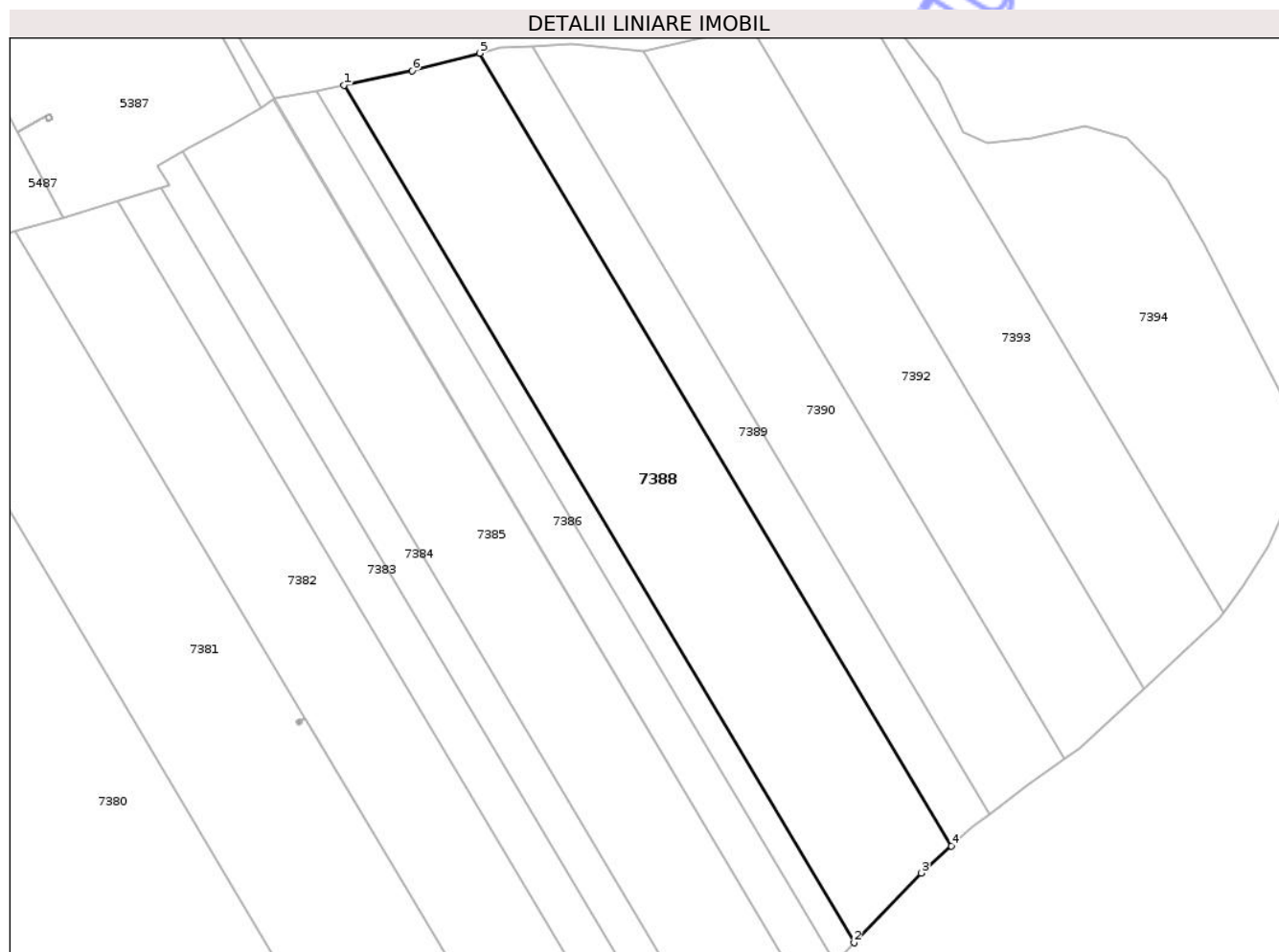
Inscrieri privind dezmembramintele dreptului de proprietate, drepturi reale de garanție și sarcini	Referințe
NU SUNT	

Anexa Nr. 1 La Partea I

Teren

Nr cadastral	Suprafața (mp)*	Observații / Referințe
20837	5.803	

* Suprafața este determinată în planul de proiecție Stereo 70.



Date referitoare la teren

Crt	Categorie folosință	Intra vilan	Suprafața (mp)	Tarla	Parcelă	Nr. topo	Observații / Referințe
1	arabil	NU	5.803	57	232/11	-	

Lungime Segmente

1) Valorile lungimilor segmentelor sunt obținute din proiecție în plan.

Punct început	X / Y	Punct sfârșit	X / Y	Lungime segment (** (m)
1	577.819,303 361.080,671	2	577.928,126 360.897,744	212.849
2	577.928,126 360.897,744	3	577.942,487 360.912,64	20.691
3	577.942,487 360.912,64	4	577.948,862 360.918,413	8.6
4	577.948,862 360.918,413	5	577.848,287 361.087,474	196.715
5	577.848,287 361.087,474	6	577.833,812 361.083,775	14.94

Punct început	X / Y	Punct sfârșit	X / Y	Lungime segment (** (m)
6	577.833,812 361.083,775	1	577.819,303 361.080,671	14.837

** Lungimile segmentelor sunt determinate în planul de proiecție Stereo 70 și sunt rotunjite la 1 milimetru.

*** Distanța dintre puncte este formată din segmente cumulate ce sunt mai mici decât valoarea 1 milimetru.

Neutilizabil în Circuitul Civil

**DATE DESPRE IMOBILUL NR. 7389**

Oficiul de Cadastru și Publicitate Imobiliară PRAHOVA
Biroul de Cadastru și Publicitate Imobiliară Ploiești

A. Partea I. Descrierea imobilului

TEREN Extravilan

Adresa: Jud. Prahova

Nr. Crt	Nr cadastral Nr. topografic	Suprafața* (mp)	Observații / Referințe
A1		2.023	Sector cadastral:56 Teren neimprejmuit;

B. Partea II. Proprietari și acte

Inscrieri privitoare la dreptul de proprietate și alte drepturi reale		Referințe
/		
Act Administrativ nr. 111619, din 18/12/2002 emis de CJSIPT PRAHOVA;		
B1	Intabulare, drept de PROPRIETATE, dobandit prin Reconstituire, cota actuala 1/1	A1
	1) DRAGHICI D GHEORGHE 2) DRAGHICI D STELIAN	

C. Partea III. SARCINI .

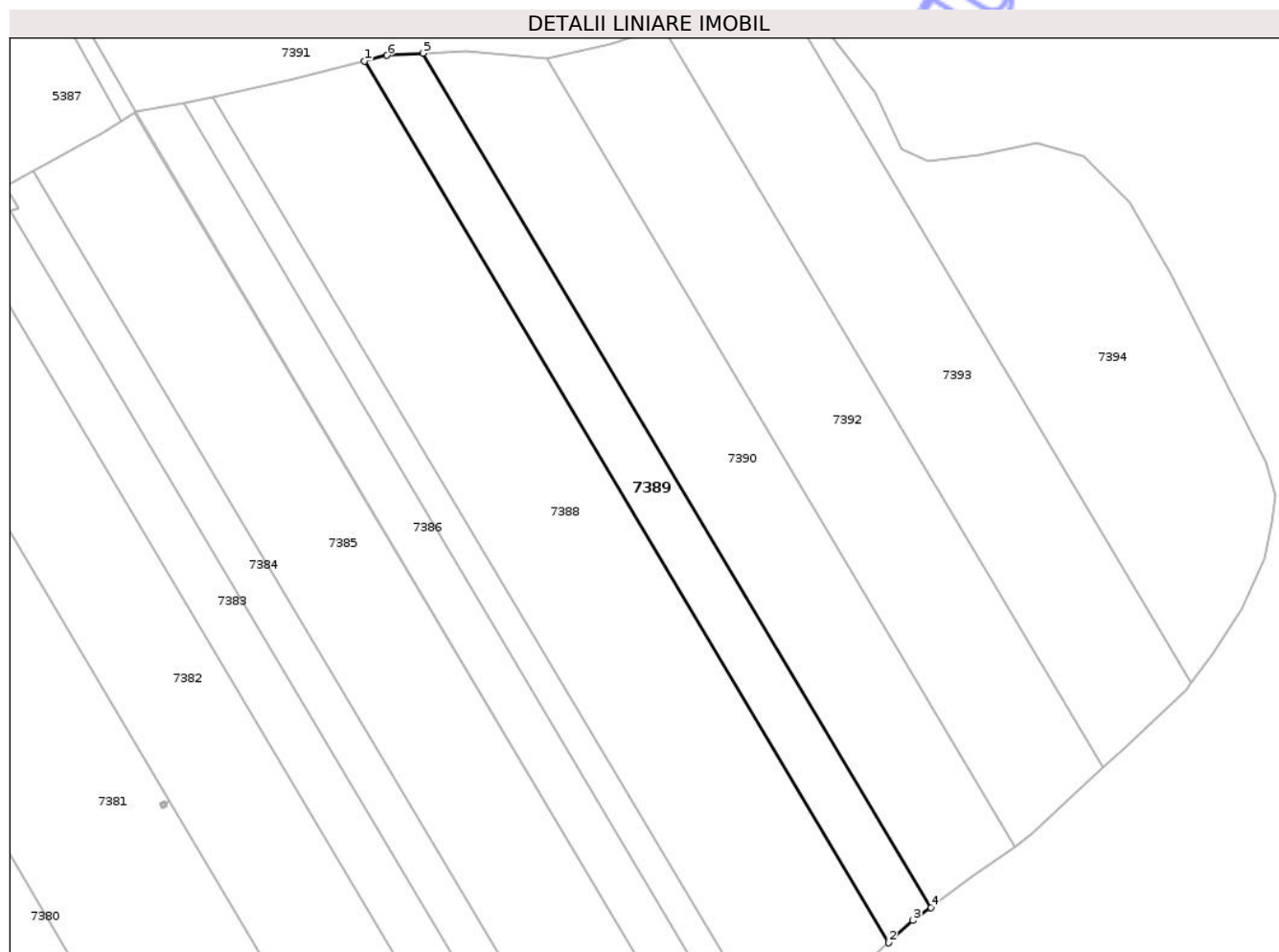
Inscrieri privind dezmembramintele dreptului de proprietate, drepturi reale de garanție și sarcini	Referințe
NU SUNT	

Anexa Nr. 1 La Partea I

Teren

Nr cadastral	Suprafața (mp)*	Observații / Referințe
	2.023	

* Suprafața este determinată în planul de proiecție Stereo 70.



Date referitoare la teren

Crt	Categorie folosință	Intra vilan	Suprafața (mp)	Tarla	Parcelă	Nr. topo	Observații / Referințe
1	arabil	NU	2.023	57	232/12	-	

Lungime Segmente

1) Valorile lungimilor segmentelor sunt obținute din proiecție în plan.

Punct început	X / Y	Punct sfârșit	X / Y	Lungime segment (** (m)
1	577.848,287 361.087,474	2	577.948,862 360.918,413	196.715
2	577.948,862 360.918,413	3	577.953,559 360.922,666	6.336
3	577.953,559 360.922,666	4	577.956,994 360.925,159	4.244
4	577.956,994 360.925,159	5	577.859,528 361.088,995	190.635
5	577.859,528 361.088,995	6	577.852,609 361.088,578	6.932

Punct început	X / Y	Punct sfârșit	X / Y	Lungime segment (** (m)
6	577.852,609 361.088,578	1	577.848,287 361.087,474	4.461

** Lungimile segmentelor sunt determinate în planul de proiecție Stereo 70 și sunt rotunjite la 1 milimetru.

*** Distanța dintre puncte este formată din segmente cumulate ce sunt mai mici decât valoarea 1 milimetru.

Neutilizabil în Circuitul Civil

**DATE DESPRE IMOBILUL NR. 7390**

Oficiul de Cadastru și Publicitate Imobiliară PRAHOVA
Biroul de Cadastru și Publicitate Imobiliară Ploiești

A. Partea I. Descrierea imobilului

TEREN Extravilan

Adresa: Jud. Prahova

Nr. Crt	Nr cadastral Nr. topografic	Suprafața* (mp)	Observații / Referințe
A1		3.646	Sector cadastral:56 Teren neimprejmuit;

B. Partea II. Proprietari și acte

Inscrieri privitoare la dreptul de proprietate și alte drepturi reale	Referințe
/	
Act Administrativ nr. 113538, din 23/12/2002 emis de CJSIPT PRAHOVA;	
B1	A1
Intabulare, drept de PROPRIETATE, dobandit prin Reconstituire, cota actuala 1/1	
1) CRISTIAN C NICOLAE	

C. Partea III. SARCINI .

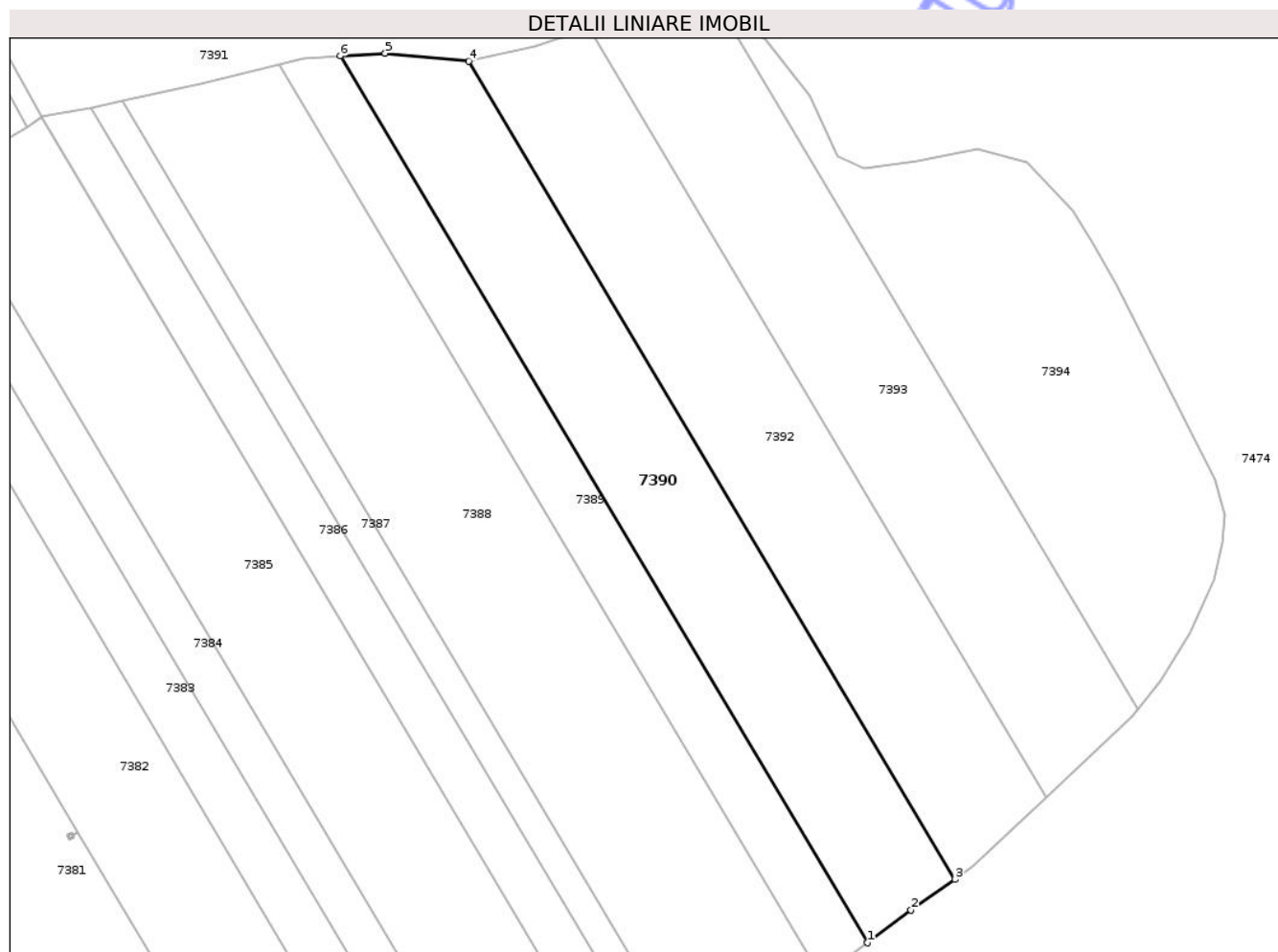
Inscrieri privind dezmembramintele dreptului de proprietate, drepturi reale de garanție și sarcini	Referințe
NU SUNT	

Anexa Nr. 1 La Partea I

Teren

Nr cadastral	Suprafața (mp)*	Observații / Referințe
	3.646	

* Suprafața este determinată în planul de proiecție Stereo 70.



Date referitoare la teren

Crt	Categorie folosință	Intravilan	Suprafața (mp)	Tarla	Parcelă	Nr. topo	Observații / Referințe
1	arabil	NU	3.646	57	232/13	-	

Lungime Segmente

1) Valorile lungimilor segmentelor sunt obținute din proiecție în plan.

Punct început	X / Y	Punct sfârșit	X / Y	Lungime segment (** (m)
1	577.956,994 360.925,159	2	577.965,023 360.931,189	10.041
2	577.965,023 360.931,189	3	577.973,128 360.936,867	9.896
3	577.973,128 360.936,867	4	577.883,214 361.088,006	175.862
4	577.883,214 361.088,006	5	577.867,787 361.089,492	15.498
5	577.867,787 361.089,492	6	577.859,528 361.088,995	8.274

Punct început	X / Y	Punct sfârșit	X / Y	Lungime segment (** (m)
6	577.859,528 361.088,995	1	577.956,994 360.925,159	190.635

** Lungimile segmentelor sunt determinate în planul de proiecție Stereo 70 și sunt rotunjite la 1 milimetru.

*** Distanța dintre puncte este formată din segmente cumulate ce sunt mai mici decât valoarea 1 milimetru.

Neutilizabil în Circuitul Civil

**DATE DESPRE IMOBILUL NR. 7391**

Oficiul de Cadastru și Publicitate Imobiliară PRAHOVA
Biroul de Cadastru și Publicitate Imobiliară Ploiești

A. Partea I. Descrierea imobilului

TEREN Extravilan

Adresa: Jud. Prahova

Nr. Crt	Nr cadastral Nr. topografic	Suprafața* (mp)	Observații / Referințe
A1		5.000	Sector cadastral:56 Teren neimprejmuit;

B. Partea II. Proprietari și acte

Inscrieri privitoare la dreptul de proprietate și alte drepturi reale	Referințe
/	
Act Administrativ nr. 106200, din 28/10/2002 emis de CJSIPT PRAHOVA;	
B1	A1
Intabulare, drept de PROPRIETATE, dobandit prin Reconstituire, cota actuala 1/1	
1) STANCIU L MARIA 2) STANCIU L GHEORGHE 3) GHIMICI N STANCA 4) FIERARU N GHERGHINA 5) STANCIU L ION 6) MOISE N IOANA 7) LEPADATU N DUMITRA	

C. Partea III. SARCINI .

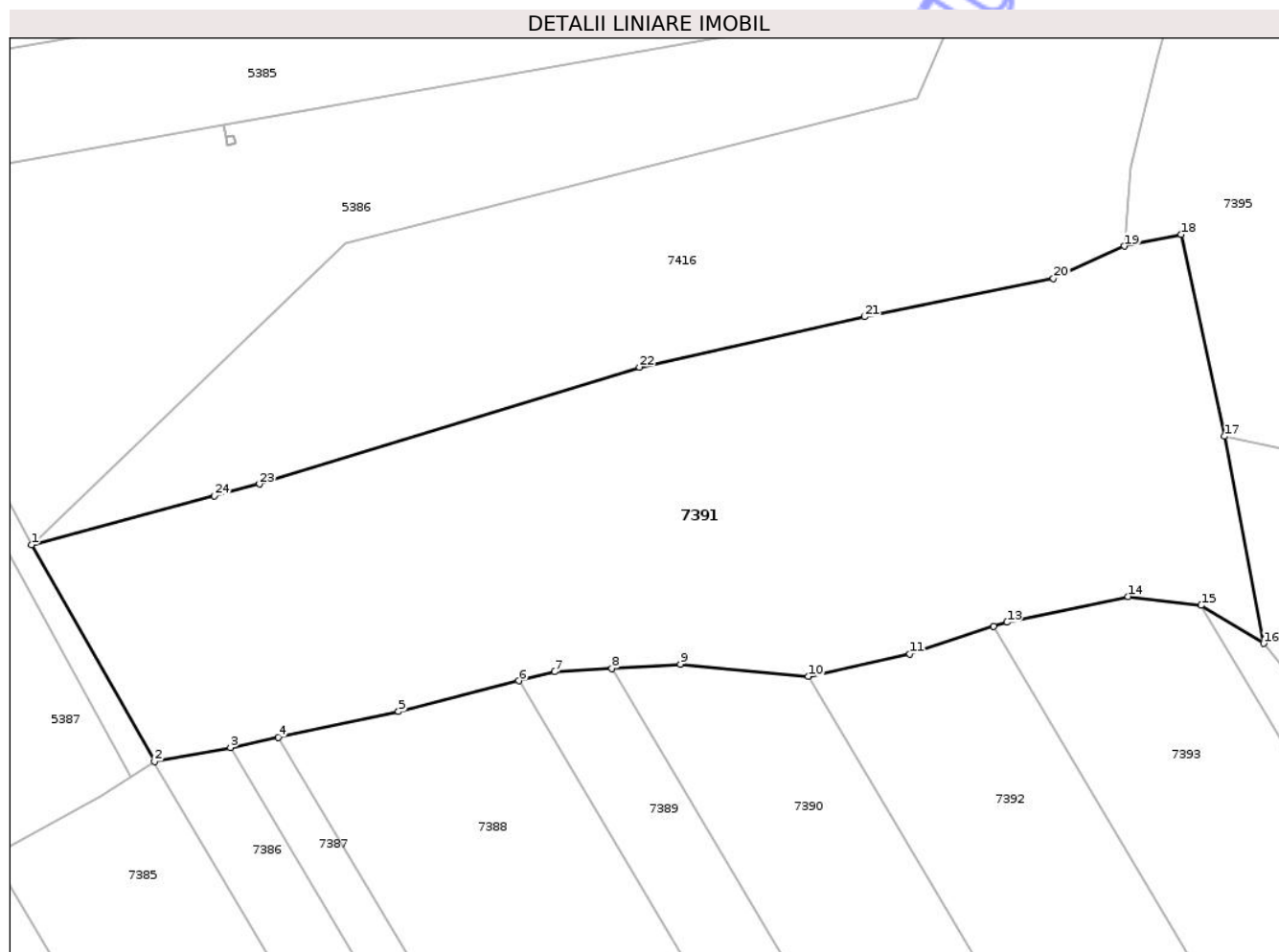
Inscrieri privind dezmembramintele dreptului de proprietate, drepturi reale de garanție și sarcini	Referințe
NU SUNT	

Anexa Nr. 1 La Partea I

Teren

Nr cadastral	Suprafața (mp)*	Observații / Referințe
	5.000	

* Suprafața este determinată în planul de proiecție Stereo 70.



Date referitoare la teren

Crt	Categorie folosință	Intra vilan	Suprafața (mp)	Tarla	Parcelă	Nr. topo	Observații / Referințe
1	arabil	NU	5.000	57	232/17	-	DIN TP P 232/16

Lungime Segmente

1) Valorile lungimilor segmentelor sunt obținute din proiecție în plan.

Punct început	X / Y	Punct sfârșit	X / Y	Lungime segment (** (m)
1	577.789,559 361.103,862	2	577.804,362 361.077,761	30.007
3	577.813,525 361.079,435	4	577.819,303 361.080,671	5.909
5	577.833,812 361.083,775	6	577.848,287 361.087,474	14.94
7	577.852,609 361.088,578	8	577.859,528 361.088,995	6.932
9	577.867,787 361.089,492	10	577.883,214 361.088,006	15.498

Punct început	X / Y	Punct sfârșit	X / Y	Lungime segment (** (m)
2	577.804,362 361.077,761	3	577.813,525 361.079,435	9.315
4	577.819,303 361.080,671	5	577.833,812 361.083,775	14.837
6	577.848,287 361.087,474	7	577.852,609 361.088,578	4.461
8	577.859,528 361.088,995	9	577.867,787 361.089,492	8.274
10	577.883,214 361.088,006	11	577.895,465 361.090,708	12.545

Punct început	X / Y	Punct sfârșit	X / Y	Lungime segment (** (m)
11	577.895,465 361.090,708	12	577.905,572 361.094,023	10.637
13	577.907,161 361.094,544	14	577.921,783 361.097,63	14.944
15	577.930,574 361.096,579	16	577.938,135 361.091,984	8.848
17	577.933,374 361.116,941	18	577.928,199 361.141,26	24.864
19	577.921,365 361.139,848	20	577.912,782 361.135,943	9.43
21	577.890,012 361.131,347	22	577.862,831 361.125,285	27.849
23	577.817,035 361.111,188	24	577.811,587 361.109,797	5.623

Punct început	X / Y	Punct sfârșit	X / Y	Lungime segment (** (m)
12	577.905,572 361.094,023	13	577.907,161 361.094,544	1.672
14	577.921,783 361.097,63	15	577.930,574 361.096,579	8.854
16	577.938,135 361.091,984	17	577.933,374 361.116,941	25.407
18	577.928,199 361.141,26	19	577.921,365 361.139,848	6.978
20	577.912,782 361.135,943	21	577.890,012 361.131,347	23.229
22	577.862,831 361.125,285	23	577.817,035 361.111,188	47.917
24	577.811,587 361.109,797	1	577.789,559 361.103,862	22.814

** Lungimile segmentelor sunt determinate în planul de proiecție Stereo 70 și sunt rotunjite la 1 milimetru.

*** Distanța dintre puncte este formată din segmente cumulate ce sunt mai mici decât valoarea 1 milimetru.

Neutilizabil în Civil

**DATE DESPRE IMOBILUL NR. 7392**

Oficiul de Cadastru și Publicitate Imobiliară PRAHOVA
Biroul de Cadastru și Publicitate Imobiliară Ploiești

A. Partea I. Descrierea imobilului

TEREN Extravilan

Adresa: Jud. Prahova

Nr. Crt	Nr cadastral Nr. topografic	Suprafața* (mp)	Observații / Referințe
A1		3.800	Sector cadastral:56 Teren neimprejmuit;

B. Partea II. Proprietari și acte

Inscrieri privitoare la dreptul de proprietate și alte drepturi reale	Referințe
/	
Act Administrativ nr. 113510, din 23/12/2002 emis de CJSIPT PRAHOVA;	
B1	A1
Intabulare, drept de PROPRIETATE, dobandit prin Reconstituire, cota actuala 1/1 1) ILIE D ION	

C. Partea III. SARCINI .

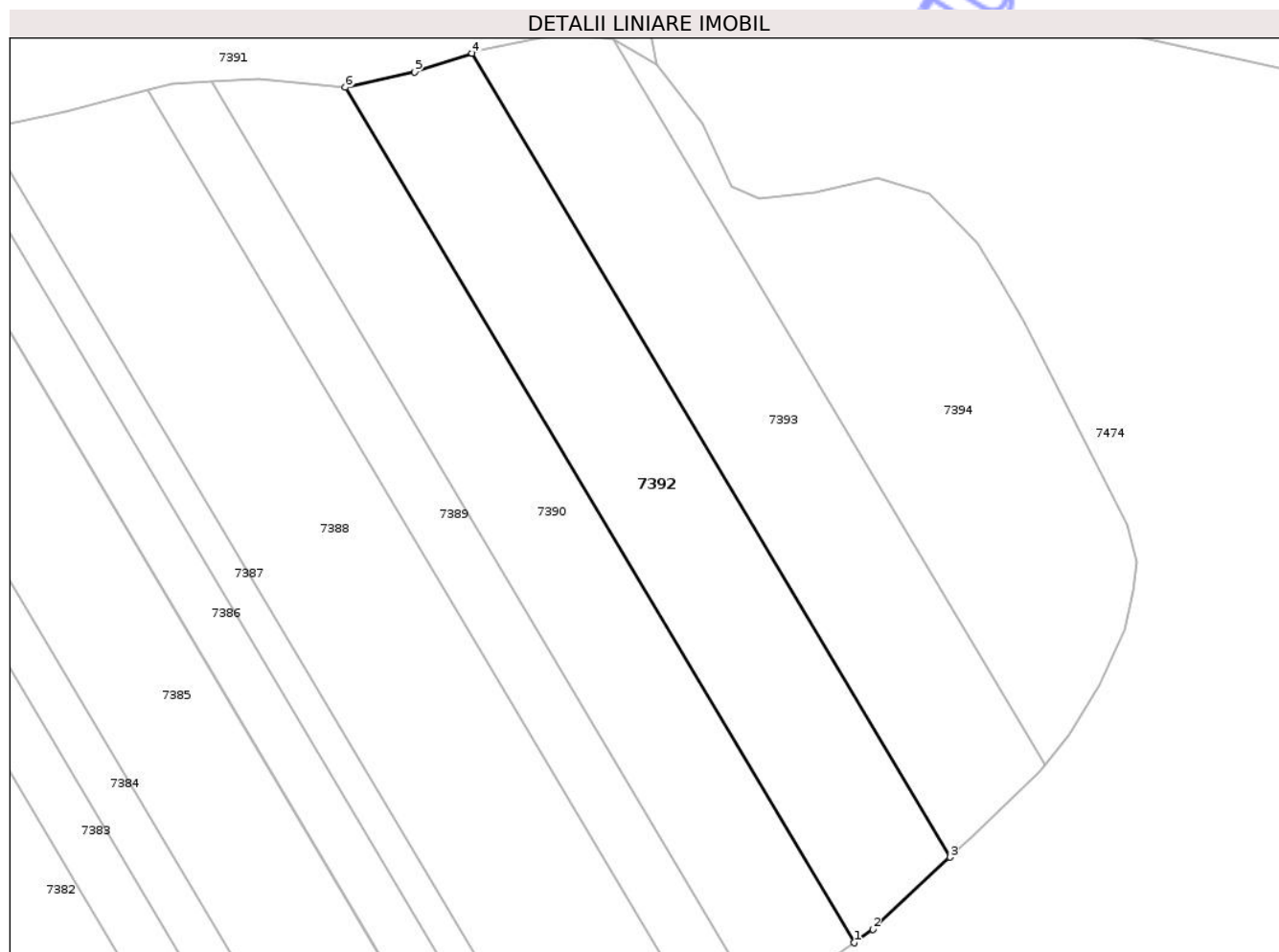
Inscrieri privind dezmembramintele dreptului de proprietate, drepturi reale de garanție și sarcini	Referințe
NU SUNT	

Anexa Nr. 1 La Partea I

Teren

Nr cadastral	Suprafața (mp)*	Observații / Referințe
	3.800	

* Suprafața este determinată în planul de proiecție Stereo 70.



Date referitoare la teren

Crt	Categorie folosință	Intra vilan	Suprafața (mp)	Tarla	Parcelă	Nr. topo	Observații / Referințe
1	arabil	NU	3.800	57	232/14	-	

Lungime Segmente

1) Valorile lungimilor segmentelor sunt obținute din proiecție în plan.

Punct început	X / Y	Punct sfârșit	X / Y	Lungime segment (** (m)
1	577.973,128 360.936,867	2	577.976,414 360.939,251	4.06
2	577.976,414 360.939,251	3	577.990,063 360.952,0	18.677
3	577.990,063 360.952,0	4	577.905,572 361.094,023	165.255
4	577.905,572 361.094,023	5	577.895,465 361.090,708	10.637
5	577.895,465 361.090,708	6	577.883,214 361.088,006	12.545

Punct început	X / Y	Punct sfârșit	X / Y	Lungime segment (** (m)
6	577.883,214 361.088,006	1	577.973,128 360.936,867	175.862

** Lungimile segmentelor sunt determinate în planul de proiecție Stereo 70 și sunt rotunjite la 1 milimetru.

*** Distanța dintre puncte este formată din segmente cumulate ce sunt mai mici decât valoarea 1 milimetru.

Neutilizabil în Circuitul Civil

**DATE DESPRE IMOBILUL NR. 7393**

Oficiul de Cadastru și Publicitate Imobiliară PRAHOVA
Biroul de Cadastru și Publicitate Imobiliară Ploiești

A. Partea I. Descrierea imobilului

TEREN Extravilan
Adresa: Jud. Prahova,

Nr. CF vechi:1564
Nr. cadastral vechi:10377

Nr. Crt	Nr cadastral Nr. topografic	Suprafața* (mp)	Observații / Referințe
A1	20487	3.614	Sector cadastral:56 Teren neimprejmuit;

B. Partea II. Proprietari și acte

Inscrieri privitoare la dreptul de proprietate și alte drepturi reale		Referințe
51599 / 25/07/2008		
Act Notarial nr. 1328, din 25/07/2008 emis de NP DUMITRU DIACONESCU;		
B2	Intabulare, drept de PROPRIETATEcumparare ca bun comun, dobandit prin Conventie, cota actuala 1/3 1) LUPU GEORGE 2) LUPU MIRELA	A1
B8	Intabulare, drept de PROPRIETATEcumparare ca bun comun, dobandit prin Conventie, cota actuala 1/3 1) LUPU FLORIN 2) LUPU VASILICA	A1
B9	Intabulare, drept de PROPRIETATEcumparare ca bun comun, dobandit prin Conventie, cota actuala 1/6 1) LUPU GEORGIANA MONICA	A1
53342 / 18/04/2022		
Act Notarial nr. 617, din 15/04/2022 emis de NP Suta Adriana (CONTRACT DE SCHIMB SI PROMISIUNE BILATERALA DE SCHIMB);		
B10	Intabulare, drept de PROPRIETATESchimb, dobandit prin Conventie, cota actuala 1/6 1) FILIP GEORGIANA MONICA	A1

C. Partea III. SARCINI .

Inscrieri privind dezmembramintele dreptului de proprietate, drepturi reale de garanție și sarcini	Referințe
NU SUNT	

Anexa Nr. 1 La Partea I

Teren

Nr cadastral	Suprafața (mp)*	Observații / Referințe
20487	3.614	

* Suprafața este determinată în planul de proiecție Stereo 70.



Date referitoare la teren

Crt	Categorie folosință	Intravilan	Suprafața (mp)	Tarla	Parcelă	Nr. topo	Observații / Referințe
1	arabil	NU	3.614	57	A.232/15	-	

Lungime Segmente

1) Valorile lungimilor segmentelor sunt obținute din proiecție în plan.

Punct început	X / Y	Punct sfârșit	X / Y	Lungime segment (** (m)
1	577.905,572 361.094,023	2	577.990,063 360.952,0	165.255
2	577.990,063 360.952,0	3	577.994,088 360.955,76	5.508
3	577.994,088 360.955,76	4	578.005,926 360.966,977	16.308
4	578.005,926 360.966,977	5	578.006,912 360.968,26	1.618
5	578.006,912 360.968,26	6	577.930,574 361.096,579	149.309

Punct început	X / Y	Punct sfârșit	X / Y	Lungime segment (** (m)
6	577.930,574 361.096,579	7	577.921,783 361.097,63	8.854
7	577.921,783 361.097,63	8	577.907,161 361.094,544	14.944
8	577.907,161 361.094,544	1	577.905,572 361.094,023	1.672

** Lungimile segmentelor sunt determinate în planul de proiecție Stereo 70 și sunt rotunjite la 1 milimetru.

*** Distanța dintre puncte este formată din segmente cumulate ce sunt mai mici decât valoarea 1 milimetru.

Neutilizabil în Circuitul Civil

**DATE DESPRE IMOBILUL NR. 7394**

Oficiul de Cadastru și Publicitate Imobiliară PRAHOVA
Biroul de Cadastru și Publicitate Imobiliară Ploiești

A. Partea I. Descrierea imobilului

TEREN Extravilan

Adresa: Jud. Prahova

Nr. Crt	Nr cadastral Nr. topografic	Suprafața* (mp)	Observații / Referințe
A1		3.614	Sector cadastral:56 Teren neimprejmuit;

B. Partea II. Proprietari și acte

Inscrieri privitoare la dreptul de proprietate și alte drepturi reale	Referințe
/	
Act Administrativ nr. 91000, din 12/06/2003 emis de CJSIPT PRAHOVA;	
B1	A1
Intabulare, drept de PROPRIETATE, dobandit prin Reconstituire, cota actuala 1/1	
1) MOISA N MARIA	
2) ION N NICA	
3) ION N MARIN	

C. Partea III. SARCINI .

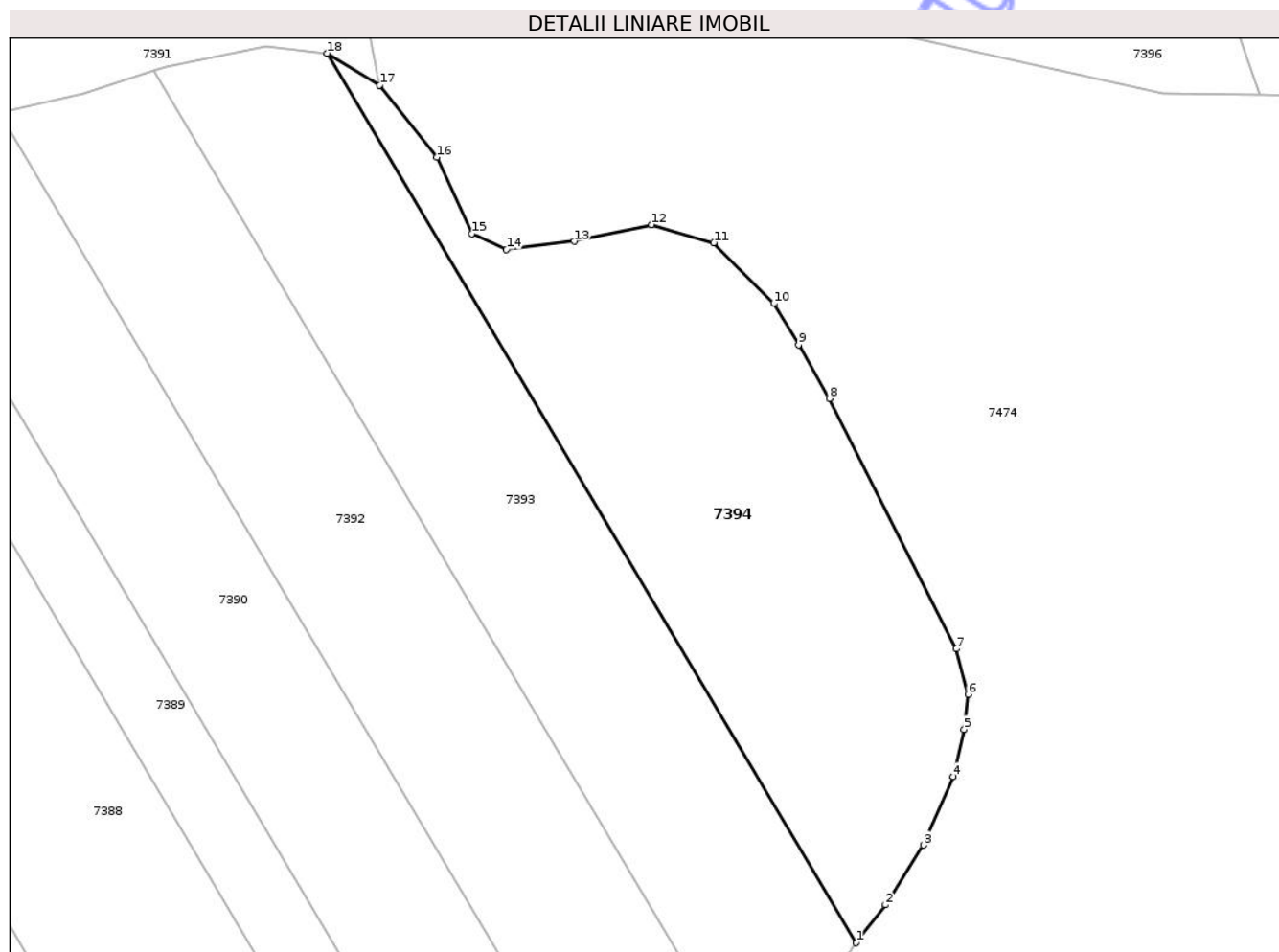
Inscrieri privind dezmembramintele dreptului de proprietate, drepturi reale de garanție și sarcini	Referințe
NU SUNT	

Anexa Nr. 1 La Partea I

Teren

Nr cadastral	Suprafața (mp)*	Observații / Referințe
	3.614	

* Suprafața este determinată în planul de proiecție Stereo 70.



Date referitoare la teren

Crt	Categorie folosință	Intravilan	Suprafața (mp)	Tarla	Parcelă	Nr. topo	Observații / Referințe
1	arabil	NU	3.614	57	232/16	-	

Lungime Segmente

1) Valorile lungimilor segmentelor sunt obținute din proiecție în plan.

Punct început	X / Y	Punct sfârșit	X / Y	Lungime segment (** (m)
1	578.006,912 360.968,26	2	578.011,116 360.973,736	6.904
2	578.011,116 360.973,736	3	578.016,595 360.982,352	10.211
3	578.016,595 360.982,352	4	578.020,939 360.992,217	10.779
4	578.020,939 360.992,217	5	578.022,494 360.999,037	6.995
5	578.022,494 360.999,037	6	578.023,041 361.004,106	5.098

Punct început	X / Y	Punct sfârșit	X / Y	Lungime segment (** (m)
6	578.023,041 361.004,106	7	578.021,332 361.010,651	6.764
7	578.021,332 361.010,651	8	578.003,019 361.046,778	40.503
8	578.003,019 361.046,778	9	577.998,58 361.054,527	8.93
9	577.998,58 361.054,527	10	577.995,041 361.060,476	6.922
10	577.995,041 361.060,476	11	577.986,347 361.069,259	12.358
11	577.986,347 361.069,259	12	577.977,342 361.071,872	9.376
12	577.977,342 361.071,872	13	577.966,207 361.069,452	11.395
13	577.966,207 361.069,452	14	577.956,427 361.068,291	9.849
14	577.956,427 361.068,291	15	577.951,392 361.070,517	5.505
15	577.951,392 361.070,517	16	577.946,362 361.081,589	12.161
16	577.946,362 361.081,589	17	577.938,135 361.091,984	13.257
17	577.938,135 361.091,984	18	577.930,574 361.096,579	8.848
18	577.930,574 361.096,579	1	578.006,912 360.968,26	149.309

** Lungimile segmentelor sunt determinate în planul de proiecție Stereo 70 și sunt rotunjite la 1 milimetru.

*** Distanța dintre puncte este formată din segmente cumulate ce sunt mai mici decât valoarea 1 milimetru.

**DATE DESPRE IMOBILUL NR. 7395**

Oficiul de Cadastru și Publicitate Imobiliară PRAHOVA
Biroul de Cadastru și Publicitate Imobiliară Ploiești

A. Partea I. Descrierea imobilului

TEREN Extravilan

Adresa: Jud. Prahova

Nr. Crt	Nr cadastral Nr. topografic	Suprafața* (mp)	Observații / Referințe
A1		5.623	Sector cadastral:56 Teren neimprejmuit;

B. Partea II. Proprietari și acte

Inscrieri privitoare la dreptul de proprietate și alte drepturi reale	Referințe
/	
Act Administrativ nr. 108302, din 15/11/2002 emis de CJSIPT PRAHOVA;	
B1	A1
Intabulare, drept de PROPRIETATE, dobandit prin Reconstituire, cota actuala 1/1	
1) ION GHE IOANA	
2) IONITA GHE VASILE	

C. Partea III. SARCINI .

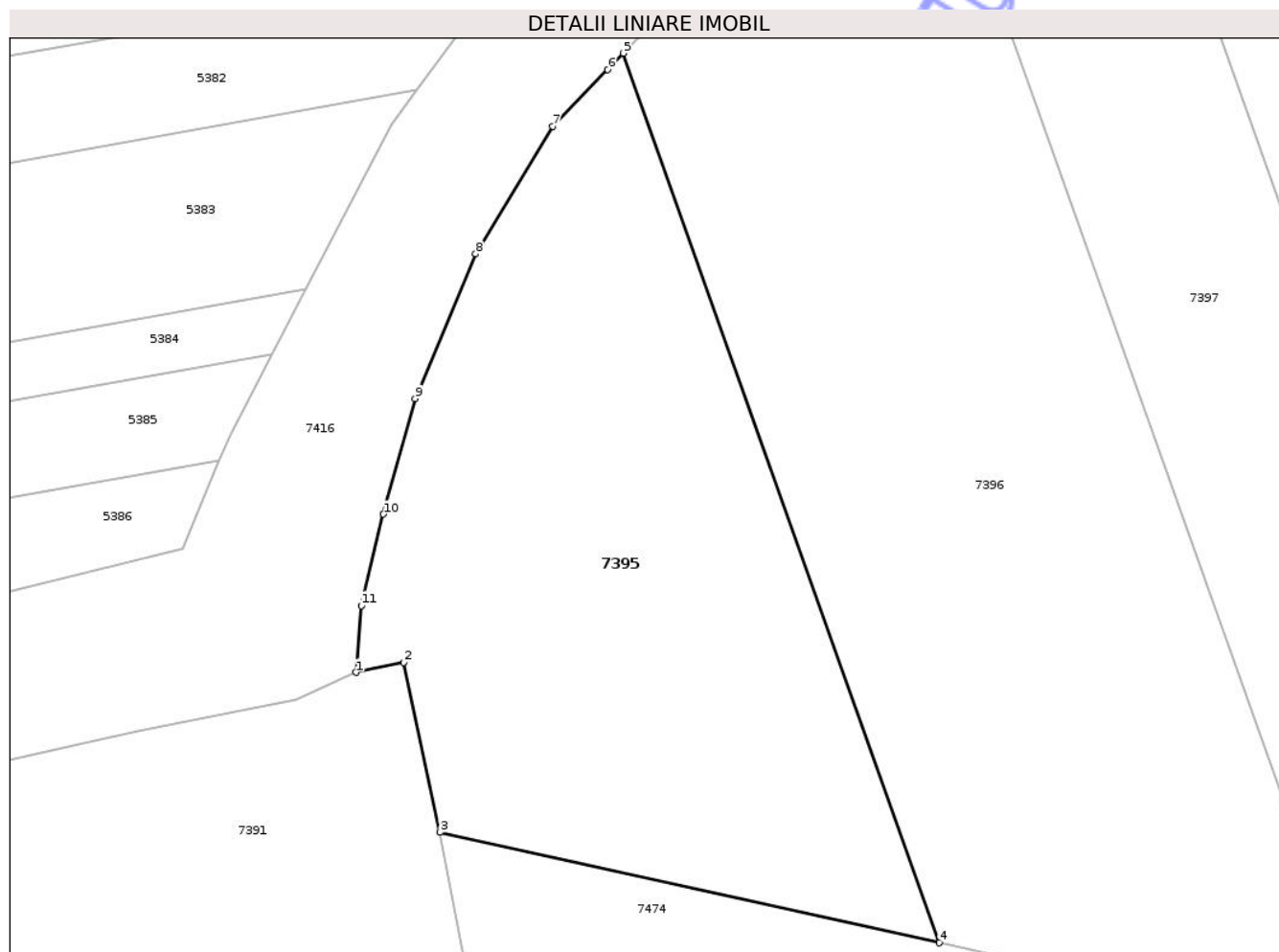
Inscrieri privind dezmembramintele dreptului de proprietate, drepturi reale de garanție și sarcini	Referințe
NU SUNT	

Anexa Nr. 1 La Partea I

Teren

Nr cadastral	Suprafața (mp)*	Observații / Referințe
	5.623	

* Suprafața este determinată în planul de proiecție Stereo 70.



Date referitoare la teren

Crt	Categorie folosință	Intra vilan	Suprafața (mp)	Tarla	Parcelă	Nr. topo	Observații / Referințe
1	arabil	NU	5.623	57	232/18	-	

Lungime Segmente

1) Valorile lungimilor segmentelor sunt obținute din proiecție în plan.

Punct început	X / Y	Punct sfârșit	X / Y	Lungime segment (** (m)
1	577.921,365 361.139,848	2	577.928,199 361.141,26	6.978
2	577.928,199 361.141,26	3	577.933,374 361.116,941	24.864
3	577.933,374 361.116,941	4	578.004,917 361.101,092	73.277
4	578.004,917 361.101,092	5	577.959,674 361.228,561	135.26
5	577.959,674 361.228,561	6	577.957,43 361.226,24	3.228

Punct început	X / Y	Punct sfârșit	X / Y	Lungime segment (** (m)
6	577.957,43 361.226,24	7	577.949,545 361.218,084	11.344
7	577.949,545 361.218,084	8	577.938,479 361.199,81	21.363
8	577.938,479 361.199,81	9	577.929,782 361.179,081	22.48
9	577.929,782 361.179,081	10	577.925,256 361.162,511	17.177
10	577.925,256 361.162,511	11	577.922,066 361.149,412	13.482
11	577.922,066 361.149,412	1	577.921,365 361.139,848	9.59

** Lungimile segmentelor sunt determinate în planul de proiecție Stereo 70 și sunt rotunjite la 1 milimetru.

*** Distanța dintre puncte este formată din segmente cumulate ce sunt mai mici decât valoarea 1 milimetru.

Neutilizabil în Circuitul Civil

**DATE DESPRE IMOBILUL NR. 7396**

Oficiul de Cadastru și Publicitate Imobiliară PRAHOVA
Biroul de Cadastru și Publicitate Imobiliară Ploiești

A. Partea I. Descrierea imobilului

TEREN Extravilan

Adresa: Jud. Prahova

Nr. Crt	Nr cadastral Nr. topografic	Suprafața* (mp)	Observații / Referințe
A1		8.500	Sector cadastral:56 Teren neimprejmuit;

B. Partea II. Proprietari și acte

Inscrieri privitoare la dreptul de proprietate și alte drepturi reale	Referințe
/	
Act Administrativ nr. 109730, din 18/11/2002 emis de CJSIPT PRAHOVA;	
B1	A1
Intabulare, drept de PROPRIETATE, dobandit prin Reconstituire, cota actuala 1/1	
1) MANEA GHE VASILE	

C. Partea III. SARCINI .

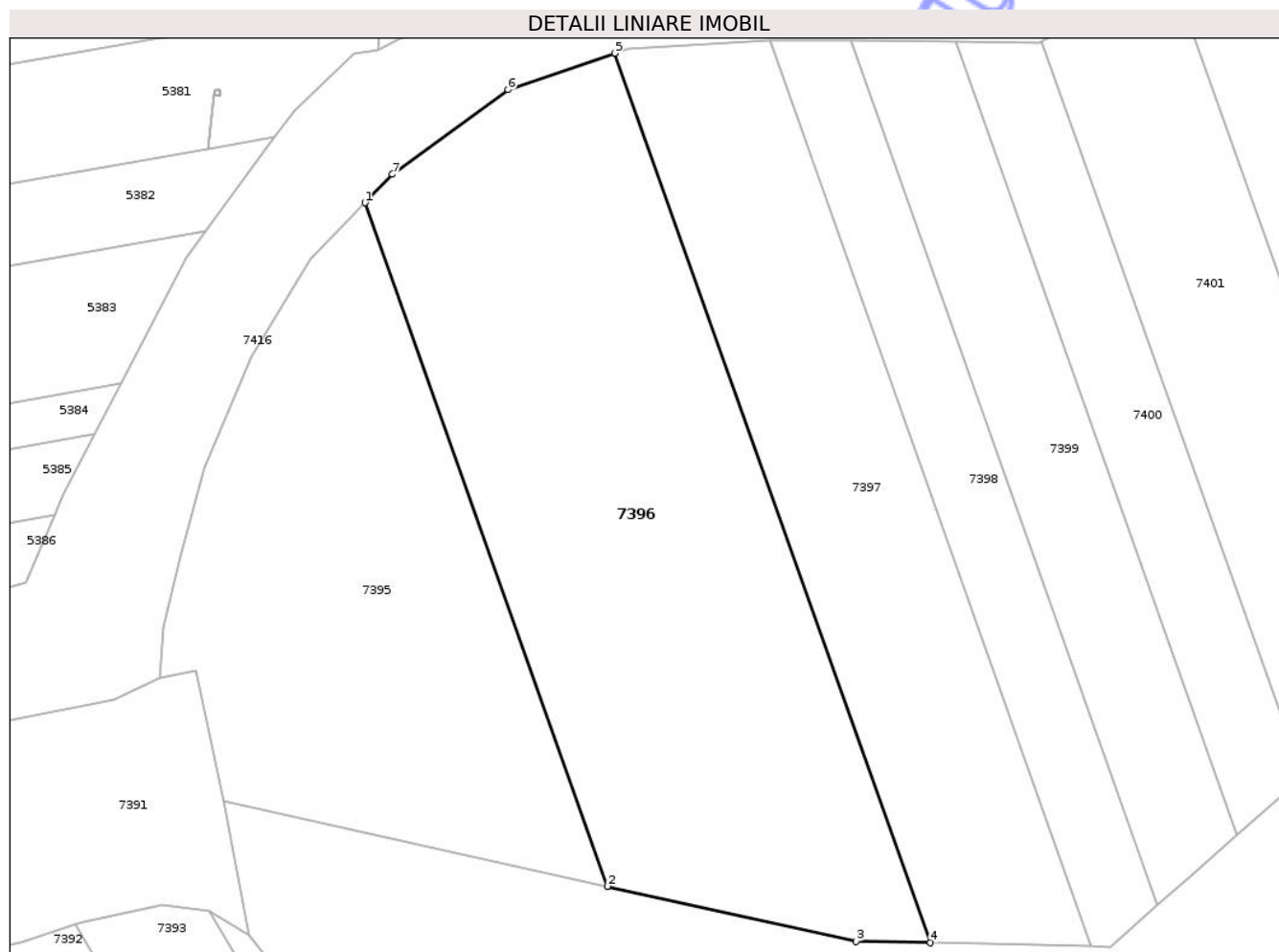
Inscrieri privind dezmembramintele dreptului de proprietate, drepturi reale de garanție și sarcini	Referințe
NU SUNT	

Anexa Nr. 1 La Partea I

Teren

Nr cadastral	Suprafața (mp)*	Observații / Referințe
	8.500	

* Suprafața este determinată în planul de proiecție Stereo 70.



Date referitoare la teren

Crt	Categorie folosință	Intra vilan	Suprafața (mp)	Tarla	Parcelă	Nr. topo	Observații / Referințe
1	arabil	NU	8.500	57	232/19	-	

Lungime Segmente

1) Valorile lungimilor segmentelor sunt obținute din proiecție în plan.

Punct început	X / Y	Punct sfârșit	X / Y	Lungime segment (** (m)
1	577.959,674 361.228,561	2	578.004,917 361.101,092	135.26
2	578.004,917 361.101,092	3	578.051,284 361.090,82	47.491
3	578.051,284 361.090,82	4	578.065,232 361.090,547	13.951
4	578.065,232 361.090,547	5	578.006,359 361.256,42	176.011
5	578.006,359 361.256,42	6	577.986,367 361.249,65	21.107

Punct început	X / Y	Punct sfârșit	X / Y	Lungime segment (** (m)
6	577.986,367 361.249,65	7	577.964,781 361.233,843	26.755
7	577.964,781 361.233,843	1	577.959,674 361.228,561	7.347

** Lungimile segmentelor sunt determinate în planul de proiecție Stereo 70 și sunt rotunjite la 1 milimetru.

*** Distanța dintre puncte este formată din segmente cumulate ce sunt mai mici decât valoarea 1 milimetru.

Neutilizabil în Circuitul Civil

**DATE DESPRE IMOBILUL NR. 7397**

Oficiul de Cadastru și Publicitate Imobiliară PRAHOVA
Biroul de Cadastru și Publicitate Imobiliară Ploiești

A. Partea I. Descrierea imobilului

TEREN Extravilan

Adresa: Jud. Prahova

Nr. Crt	Nr cadastral Nr. topografic	Suprafața* (mp)	Observații / Referințe
A1		5.000	Sector cadastral:56 Teren neimprejmuit;

B. Partea II. Proprietari și acte

Inscrieri privitoare la dreptul de proprietate și alte drepturi reale	Referințe
/	
Act Administrativ nr. 113525, din 23/12/2002 emis de CJSIPT PRAHOVA;	
B1	A1
Intabulare, drept de PROPRIETATE, dobandit prin Reconstituire, cota actuala 1/1	
1) POPESCU B STANCA	

C. Partea III. SARCINI .

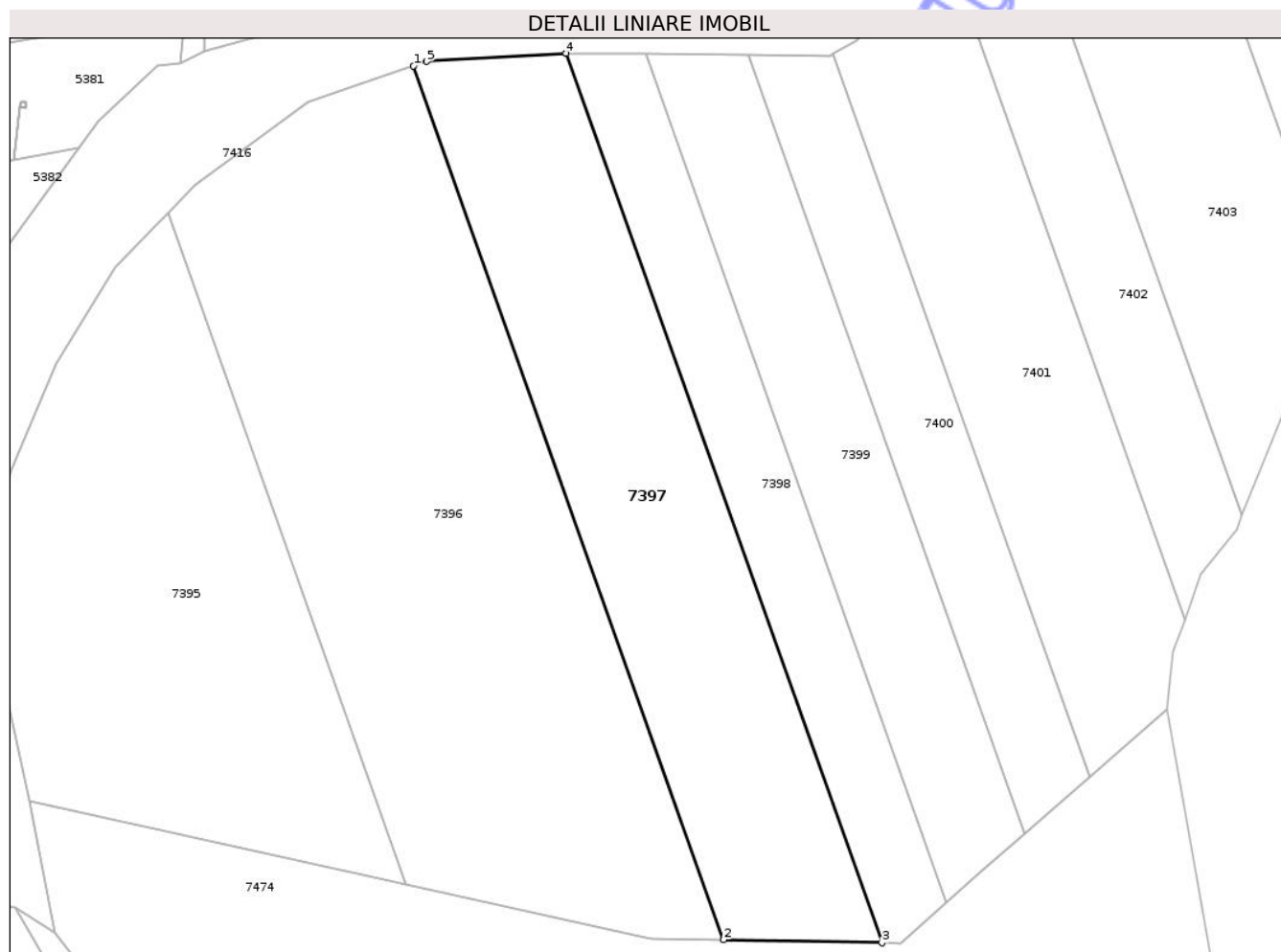
Inscrieri privind dezmembramintele dreptului de proprietate, drepturi reale de garanție și sarcini	Referințe
NU SUNT	

Anexa Nr. 1 La Partea I

Teren

Nr cadastral	Suprafața (mp)*	Observații / Referințe
	5.000	

* Suprafața este determinată în planul de proiecție Stereo 70.



Date referitoare la teren

Crt	Categorie folosință	Intravilan	Suprafața (mp)	Tarla	Parcelă	Nr. topo	Observații / Referințe
1	arabil	NU	5.000	57	232/20	-	

Lungime Segmente

1) Valorile lungimilor segmentelor sunt obținute din proiecție în plan.

Punct început	X / Y	Punct sfârșit	X / Y	Lungime segment (** (m)
1	578.006,359 361.256,42	2	578.065,232 361.090,547	176.011
2	578.065,232 361.090,547	3	578.095,262 361.089,961	30.036
3	578.095,262 361.089,961	4	578.035,334 361.258,804	179.163
4	578.035,334 361.258,804	5	578.008,834 361.257,258	26.545
5	578.008,834 361.257,258	1	578.006,359 361.256,42	2.613

** Lungimile segmentelor sunt determinate în planul de proiecție Stereo 70 și sunt rotunjite la 1 milimetru.

*** Distanța dintre puncte este formată din segmente cumulate ce sunt mai mici decât valoarea 1 milimetru.

Neutilizabil în Circuitul
Civil

**DATE DESPRE IMOBILUL NR. 7398**

Oficiul de Cadastru și Publicitate Imobiliară PRAHOVA
Biroul de Cadastru și Publicitate Imobiliară Ploiești

A. Partea I. Descrierea imobilului

TEREN Extravilan

Adresa: Jud. Prahova

Nr. Crt	Nr cadastral Nr. topografic	Suprafața* (mp)	Observații / Referințe
A1		2.500	Sector cadastral:56 Teren neimprejmuit;

B. Partea II. Proprietari și acte

Inscrieri privitoare la dreptul de proprietate și alte drepturi reale	Referințe
/	
Act Administrativ nr. 111581, din 18/12/2002 emis de CJSIPT PRAHOVA;	
B1	A1
Intabulare, drept de PROPRIETATE, dobandit prin Reconstituire, cota actuala 1/1	
1) BARBU GH GHEORGHE	

C. Partea III. SARCINI .

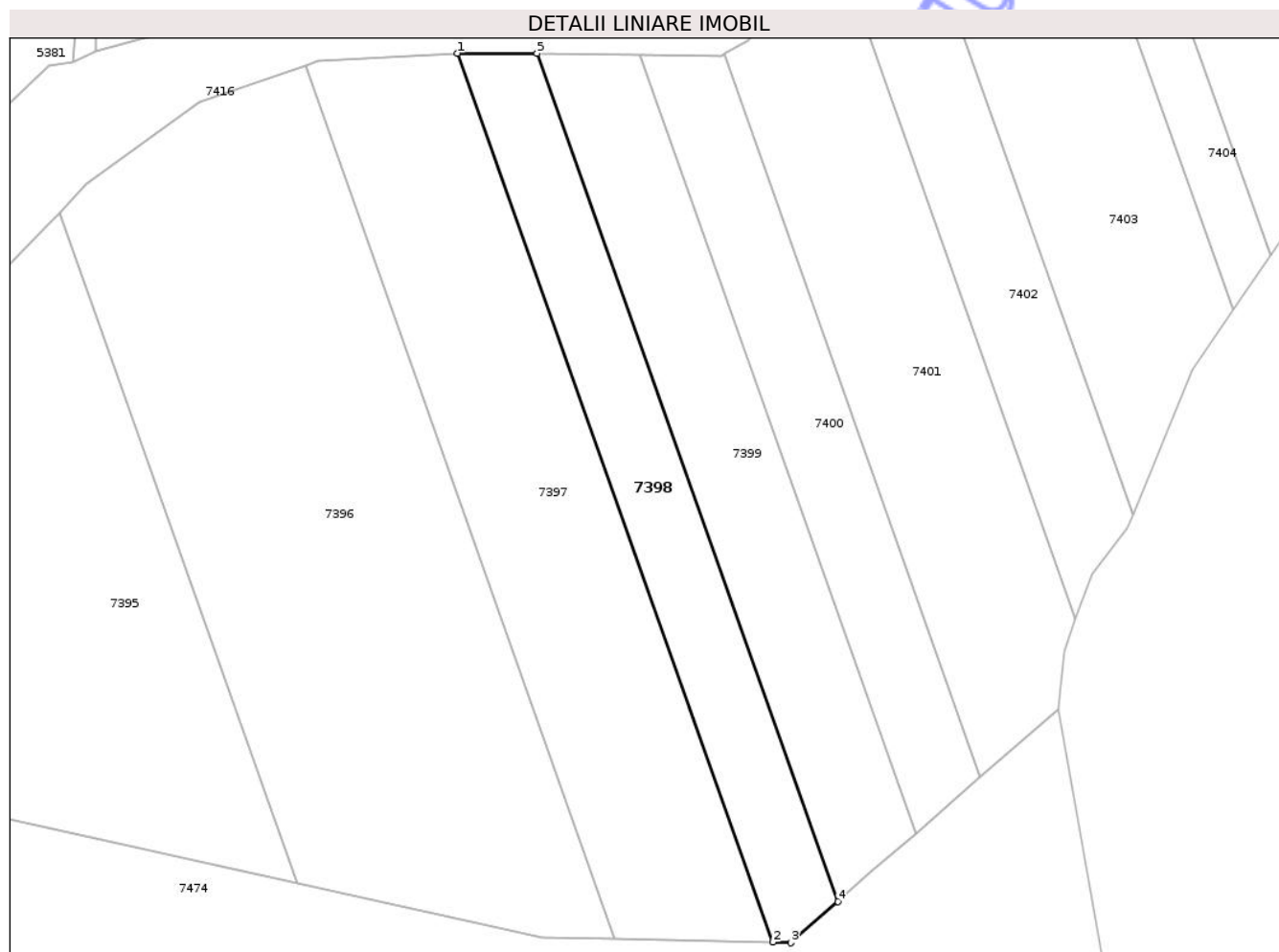
Inscrieri privind dezmembramintele dreptului de proprietate, drepturi reale de garanție și sarcini	Referințe
NU SUNT	

Anexa Nr. 1 La Partea I

Teren

Nr cadastral	Suprafața (mp)*	Observații / Referințe
	2.500	

* Suprafața este determinată în planul de proiecție Stereo 70.



Date referitoare la teren

Crt	Categorie folosință	Intra vilan	Suprafața (mp)	Tarla	Parcelă	Nr. topo	Observații / Referințe
1	arabil	NU	2.500	57	232/21	-	

Lungime Segmente

1) Valorile lungimilor segmentelor sunt obținute din proiecție în plan.

Punct început	X / Y	Punct sfârșit	X / Y	Lungime segment (** (m)
1	578.035,334 361.258,804	2	578.095,262 361.089,961	179.163
2	578.095,262 361.089,961	3	578.098,705 361.089,829	3.446
3	578.098,705 361.089,829	4	578.107,585 361.097,701	11.867
4	578.107,585 361.097,701	5	578.050,424 361.258,748	170.89
5	578.050,424 361.258,748	1	578.035,334 361.258,804	15.09

** Lungimile segmentelor sunt determinate în planul de proiecție Stereo 70 și sunt rotunjite la 1 milimetru.

*** Distanța dintre puncte este formată din segmente cumulate ce sunt mai mici decât valoarea 1 milimetru.

Neutilizabil în Circuitul
Civil

**DATE DESPRE IMOBILUL NR. 7399**

Oficiul de Cadastru și Publicitate Imobiliară PRAHOVA
Biroul de Cadastru și Publicitate Imobiliară Ploiești

A. Partea I. Descrierea imobilului

TEREN Extravilan

Adresa: Jud. Prahova

Nr. Crt	Nr cadastral Nr. topografic	Suprafața* (mp)	Observații / Referințe
A1		3.000	Sector cadastral:56 Teren neimprejmuit;

B. Partea II. Proprietari și acte

Inscrieri privitoare la dreptul de proprietate și alte drepturi reale	Referințe
/	
Act Administrativ nr. 111613, din 18/12/2002 emis de CJSIPT PRAHOVA;	
B1	A1
Intabulare, drept de PROPRIETATE, dobandit prin Reconstituire, cota actuala 1/1	
1) BUCUR GH MARIN	

C. Partea III. SARCINI .

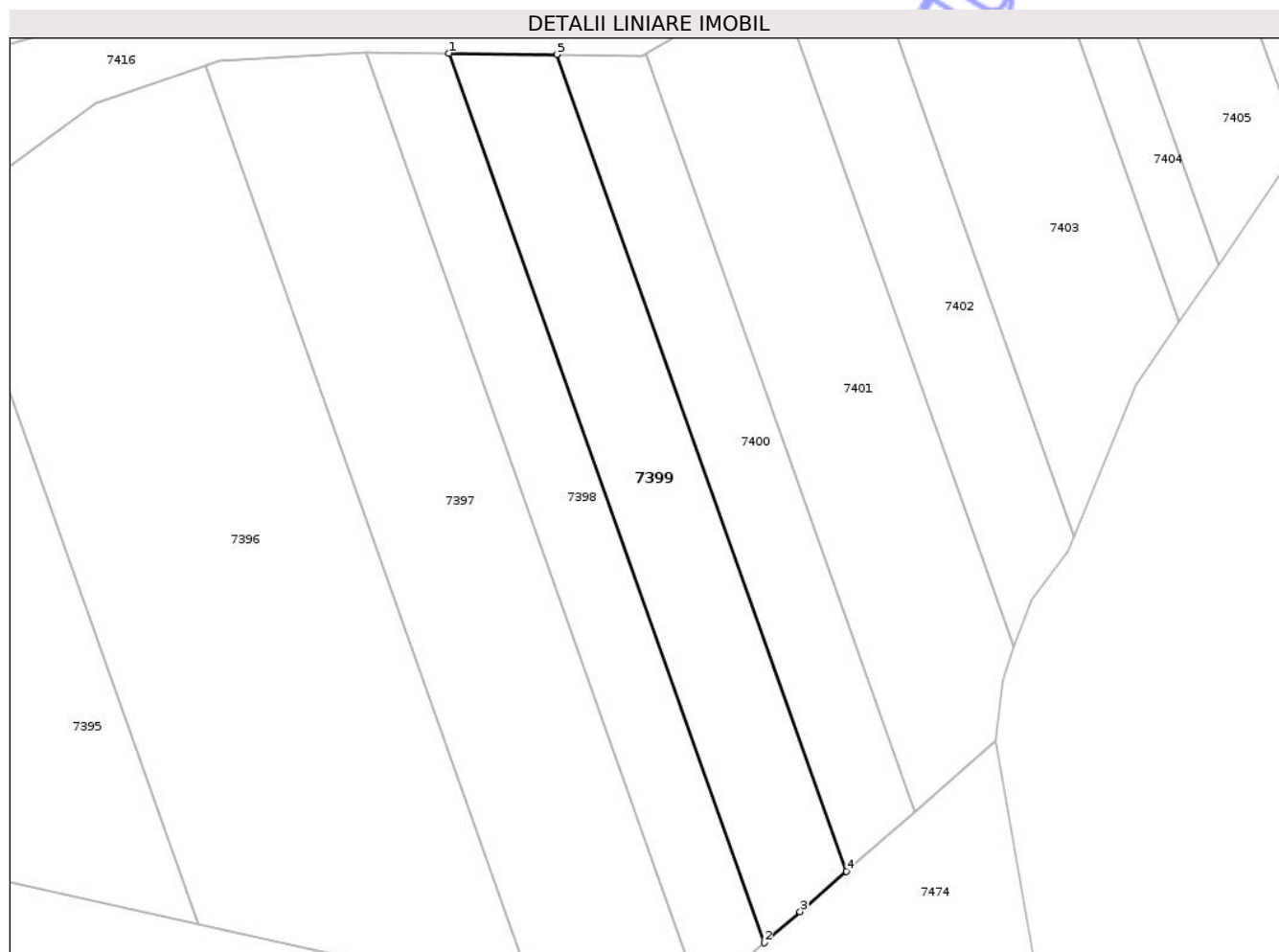
Inscrieri privind dezmembramintele dreptului de proprietate, drepturi reale de garanție și sarcini	Referințe
NU SUNT	

Anexa Nr. 1 La Partea I

Teren

Nr cadastral	Suprafața (mp)*	Observații / Referințe
	3.000	

* Suprafața este determinată în planul de proiecție Stereo 70.



Date referitoare la teren

Crt	Categorie folosință	Intravilan	Suprafața (mp)	Tarla	Parcelă	Nr. topo	Observații / Referințe
1	arabil	NU	3.000	57	232/22	-	

Lungime Segmente

1) Valorile lungimilor segmentelor sunt obținute din proiecție în plan.

Punct început	X / Y	Punct sfârșit	X / Y	Lungime segment (** (m)
1	578.050,424 361.258,748	2	578.107,585 361.097,701	170.89
2	578.107,585 361.097,701	3	578.114,042 361.103,341	8.573
3	578.114,042 361.103,341	4	578.122,411 361.110,652	11.113
4	578.122,411 361.110,652	5	578.069,927 361.258,521	156.907
5	578.069,927 361.258,521	1	578.050,424 361.258,748	19.504

** Lungimile segmentelor sunt determinate în planul de proiecție Stereo 70 și sunt rotunjite la 1 milimetru.

*** Distanța dintre puncte este formată din segmente cumulate ce sunt mai mici decât valoarea 1 milimetru.

Neutilizabil în Circuitul
Civil

**DATE DESPRE IMOBILUL NR. 7400**

Oficiul de Cadastru și Publicitate Imobiliară PRAHOVA
Biroul de Cadastru și Publicitate Imobiliară Ploiești

A. Partea I. Descrierea imobilului

TEREN Extravilan

Adresa: Jud. Prahova

Nr. Crt	Nr cadastral Nr. topografic	Suprafața* (mp)	Observații / Referințe
A1		2.300	Sector cadastral:56 Teren neimprejmuit;

B. Partea II. Proprietari și acte

Inscrieri privitoare la dreptul de proprietate și alte drepturi reale	Referințe
/	
Act Administrativ nr. 16, din 30/11/2002 emis de CJSIPT PRAHOVA;	
B1	A1
Intabulare, drept de PROPRIETATE, dobandit prin Reconstituire, cota actuala 1/1	
1) GHEORGHE ION	
2) GHEORGHE AUREL	
3) STANESCU ZOIA	

C. Partea III. SARCINI .

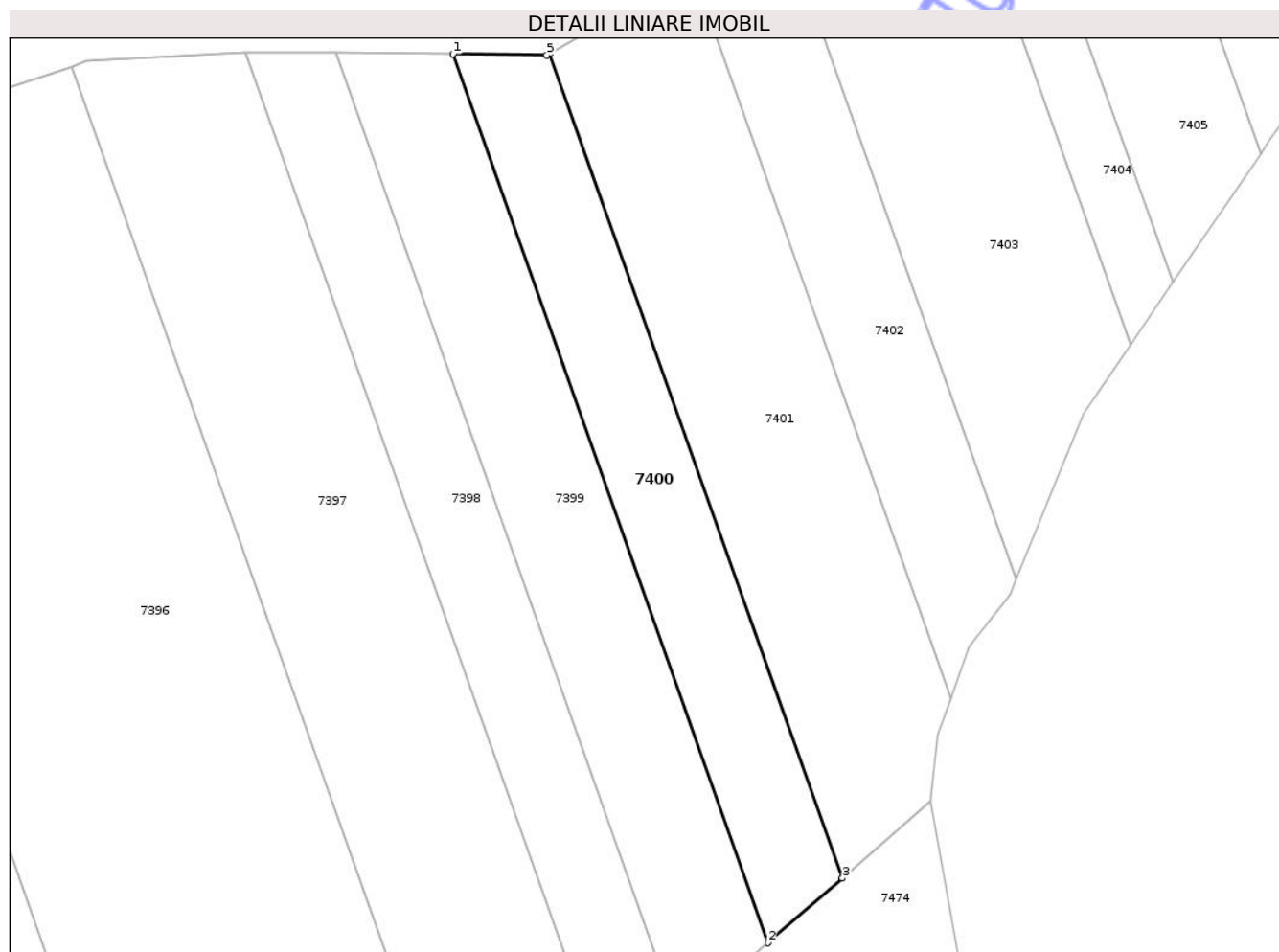
Inscrieri privind dezmembramintele dreptului de proprietate, drepturi reale de garanție și sarcini	Referințe
NU SUNT	

Anexa Nr. 1 La Partea I

Teren

Nr cadastral	Suprafața (mp)*	Observații / Referințe
	2.300	

* Suprafața este determinată în planul de proiecție Stereo 70.



Date referitoare la teren

Crt	Categorie folosință	Intra vilan	Suprafața (mp)	Tarla	Parcelă	Nr. topo	Observații / Referințe
1	arabil	NU	2.300	57	232/23	-	

Lungime Segmente

1) Valorile lungimilor segmentelor sunt obținute din proiecție în plan.

Punct început	X / Y	Punct sfârșit	X / Y	Lungime segment (** (m)
1	578.069,927 361.258,521	2	578.122,411 361.110,652	156.907
2	578.122,411 361.110,652	3	578.134,74 361.121,423	16.371
3	578.134,74 361.121,423	4	578.086,041 361.258,631	145.594
4	578.086,041 361.258,631	5	578.085,532 361.258,337	0.588
5	578.085,532 361.258,337	1	578.069,927 361.258,521	15.606

** Lungimile segmentelor sunt determinate în planul de proiecție Stereo 70 și sunt rotunjite la 1 milimetru.

*** Distanța dintre puncte este formată din segmente cumulate ce sunt mai mici decât valoarea 1 milimetru.

Neutilizabil în Circuitul
Civil



DATE DESPRE IMOBILUL NR. 7401

Oficiul de Cadastru și Publicitate Imobiliară PRAHOVA
Biroul de Cadastru și Publicitate Imobiliară Ploiești

A. Partea I. Descrierea imobilului

TEREN Extravilan

Adresa: Jud. Prahova

Nr. Crt	Nr cadastral Nr. topografic	Suprafața* (mp)	Observații / Referințe
A1		3.985	Sector cadastral:56 Teren neimprejmuit;

B. Partea II. Proprietari și acte

Inscrieri privitoare la dreptul de proprietate și alte drepturi reale	Referințe
/	
Act Administrativ nr. 108309, din 18/11/2002 emis de CJSIPT PRAHOVA;	
B1	A1
Intabulare, drept de PROPRIETATE, dobandit prin Reconstituire, cota actuala 1/1	
1) GHEORGHE ST AUREL	

C. Partea III. SARCINI .

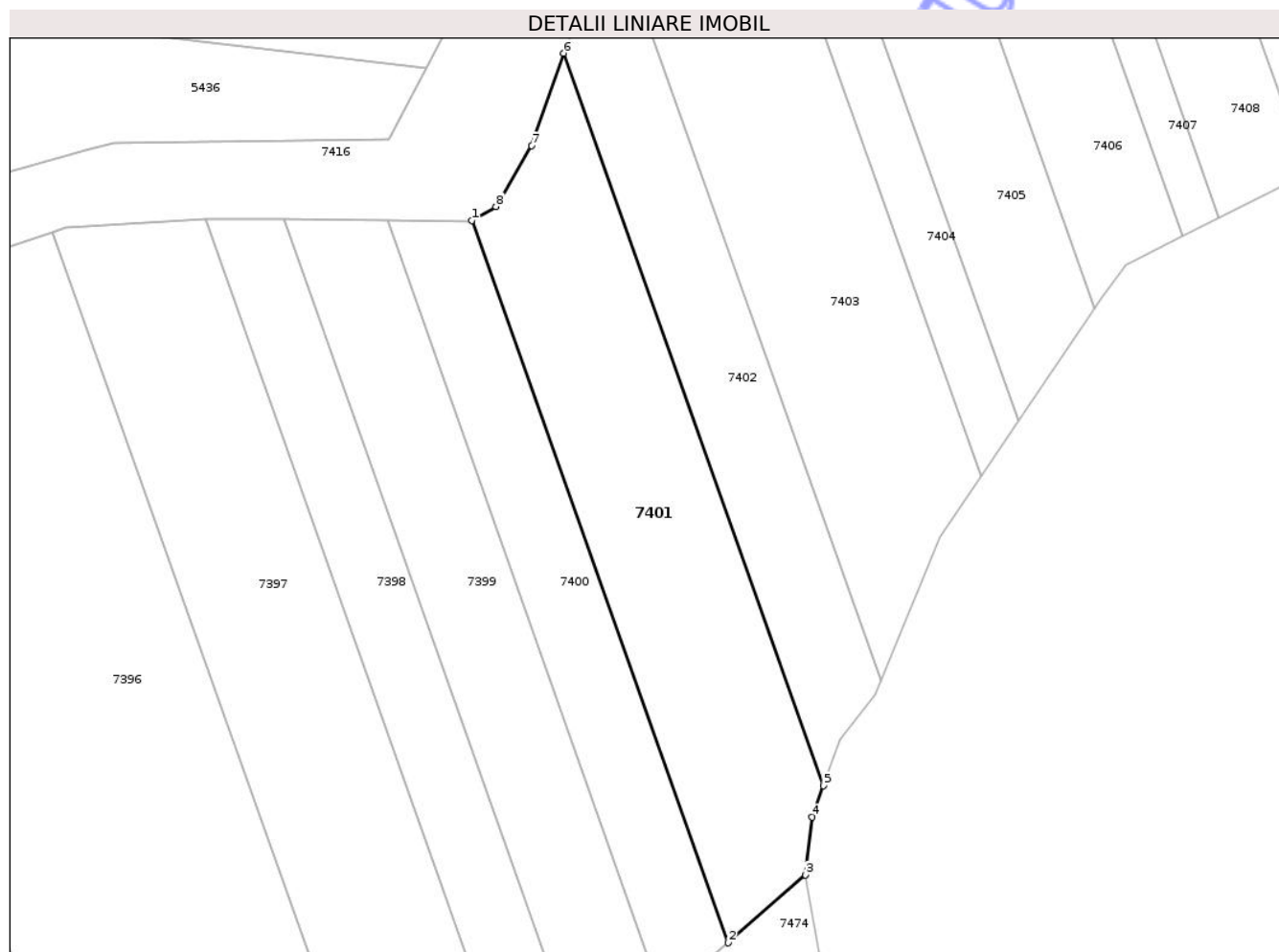
Inscrieri privind dezmembramintele dreptului de proprietate, drepturi reale de garanție și sarcini	Referințe
NU SUNT	

Anexa Nr. 1 La Partea I

Teren

Nr cadastral	Suprafața (mp)*	Observații / Referințe
	3.985	

* Suprafața este determinată în planul de proiecție Stereo 70.



Date referitoare la teren

Crt	Categorie folosință	Intra vilan	Suprafața (mp)	Tarla	Parcelă	Nr. topo	Observații / Referințe
1	arabil	NU	3.985	57	232/24	-	

Lungime Segmente

1) Valorile lungimilor segmentelor sunt obținute din proiecție în plan.

Punct început	X / Y	Punct sfârșit	X / Y	Lungime segment (** (m)
1	578.086,041 361.258,631	2	578.134,74 361.121,423	145.594
2	578.134,74 361.121,423	3	578.149,453 361.134,275	19.536
3	578.149,453 361.134,275	4	578.150,699 361.145,281	11.076
4	578.150,699 361.145,281	5	578.152,832 361.151,267	6.355
5	578.152,832 361.151,267	6	578.103,465 361.290,356	147.59

Punct început	X / Y	Punct sfârşit	X / Y	Lungime segment (** (m)
6	578.103,465 361.290,356	7	578.097,33 361.272,809	18.589
7	578.097,33 361.272,809	8	578.090,596 361.261,263	13.366
8	578.090,596 361.261,263	1	578.086,041 361.258,631	5.261

** Lungimile segmentelor sunt determinate în planul de proiecţie Stereo 70 şi sunt rotunjite la 1 milimetru.

*** Distanţa dintre puncte este formată din segmente cumulate ce sunt mai mici decât valoarea 1 milimetru.

Neutilizabil în Circuitul Civil

**DATE DESPRE IMOBILUL NR. 7402**

Oficiul de Cadastru și Publicitate Imobiliară PRAHOVA
Biroul de Cadastru și Publicitate Imobiliară Ploiești

A. Partea I. Descrierea imobilului

TEREN Extravilan

Adresa: Jud. Prahova

Nr. Crt	Nr cadastral Nr. topografic	Suprafața* (mp)	Observații / Referințe
A1		2.500	Sector cadastral:56 Teren neimprejmuit;

B. Partea II. Proprietari și acte

Inscrieri privitoare la dreptul de proprietate și alte drepturi reale	Referințe
/	
Act Administrativ nr. 108314, din 29/10/2002 emis de CJSIPT PRAHOVA;	
B1	A1
Intabulare, drept de PROPRIETATE, dobandit prin Reconstituire, cota actuala 1/1	
1) PREDĂ D VOICU	

C. Partea III. SARCINI .

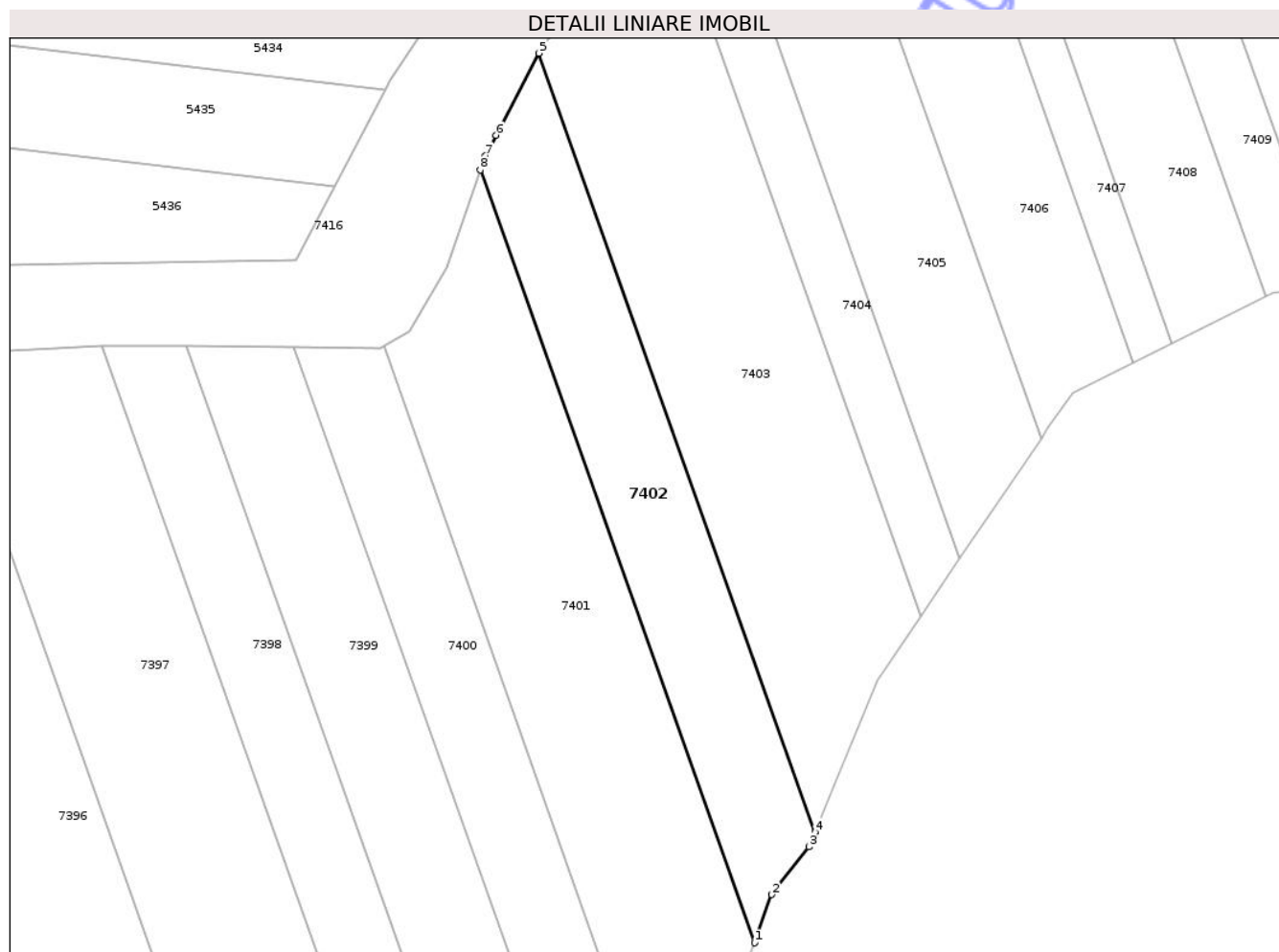
Inscrieri privind dezmembramintele dreptului de proprietate, drepturi reale de garanție și sarcini	Referințe
NU SUNT	

Anexa Nr. 1 La Partea I

Teren

Nr cadastral	Suprafața (mp)*	Observații / Referințe
	2.500	

* Suprafața este determinată în planul de proiecție Stereo 70.



Date referitoare la teren

Crt	Categorie folosință	Intra vilan	Suprafața (mp)	Tarla	Parcelă	Nr. topo	Observații / Referințe
1	arabil	NU	2.500	57	232/25	-	

Lungime Segmente

1) Valorile lungimilor segmentelor sunt obținute din proiecție în plan.

Punct început	X / Y	Punct sfârșit	X / Y	Lungime segment (** (m)
1	578.152,832 361.151,267	2	578.155,926 361.159,949	9.217
2	578.155,926 361.159,949	3	578.162,642 361.168,517	10.886
3	578.162,642 361.168,517	4	578.163,727 361.171,178	2.874
4	578.163,727 361.171,178	5	578.113,97 361.311,367	148.757
5	578.113,97 361.311,367	6	578.106,281 361.296,588	16.66

Punct început	X / Y	Punct sfârșit	X / Y	Lungime segment (** (m)
6	578.106,281 361.296,588	7	578.104,339 361.292,855	4.208
7	578.104,339 361.292,855	8	578.103,465 361.290,356	2.647
8	578.103,465 361.290,356	1	578.152,832 361.151,267	147.59

** Lungimile segmentelor sunt determinate în planul de proiecție Stereo 70 și sunt rotunjite la 1 milimetru.

*** Distanța dintre puncte este formată din segmente cumulate ce sunt mai mici decât valoarea 1 milimetru.

Neutilizabil în Circuitul Civil

**DATE DESPRE IMOBILUL NR. 7403**

Oficiul de Cadastru și Publicitate Imobiliară PRAHOVA
Biroul de Cadastru și Publicitate Imobiliară Ploiești

A. Partea I. Descrierea imobilului

TEREN Extravilan

Adresa: Jud. Prahova

Nr. Crt	Nr cadastral Nr. topografic	Suprafața* (mp)	Observații / Referințe
A1		Din acte: 4.400 Masurata: 4.396	Sector cadastral:56 Teren neimprejmuit;

B. Partea II. Proprietari și acte

Inscrieri privitoare la dreptul de proprietate și alte drepturi reale		Referințe
/		
Act Administrativ nr. 112998, din 23/12/2002 emis de CJSIPT PRAHOVA;		
B1	Intabulare, drept de PROPRIETATE, dobandit prin Reconstituire, cota actuala 1/1 1) ILIE V STEFAN	A1

C. Partea III. SARCINI .

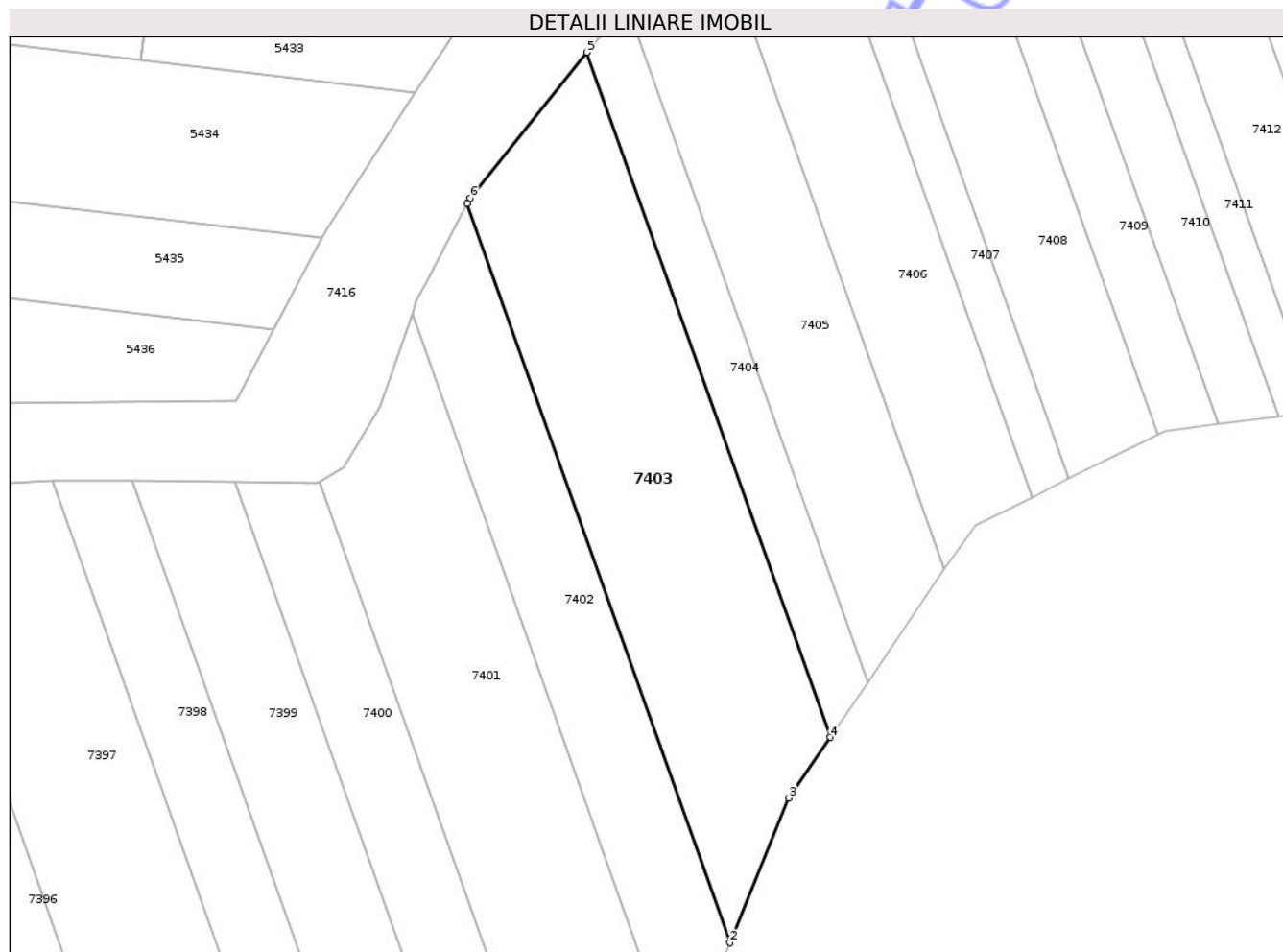
Inscrieri privind dezmembramintele dreptului de proprietate, drepturi reale de garanție și sarcini	Referințe
NU SUNT	

Anexa Nr. 1 La Partea I

Teren

Nr cadastral	Suprafața (mp)*	Observații / Referințe
	Din acte: 4.400 Masurata: 4.396	

* Suprafața este determinată în planul de proiecție Stereo 70.



Date referitoare la teren

Crt	Categorie folosință	Intra vilan	Suprafața (mp)	Tarla	Parcelă	Nr. topo	Observații / Referințe
1	arabil	NU	4.396	57	232/26	-	

Lungime Segmente

1) Valorile lungimilor segmentelor sunt obținute din proiecție în plan.

Punct început	X / Y	Punct sfârșit	X / Y	Lungime segment (** (m)
1	578.113,97 361.311,367	2	578.163,727 361.171,178	148.757
2	578.163,727 361.171,178	3	578.174,912 361.198,602	29.617
3	578.174,912 361.198,602	4	578.182,754 361.210,126	13.939
4	578.182,754 361.210,126	5	578.136,66 361.339,993	137.805
5	578.136,66 361.339,993	6	578.114,476 361.312,339	35.452

Punct început	X / Y	Punct sfârșit	X / Y	Lungime segment (** (m)
6	578.114,476 361.312,339	1	578.113,97 361.311,367	1.096

** Lungimile segmentelor sunt determinate în planul de proiecție Stereo 70 și sunt rotunjite la 1 milimetru.

*** Distanța dintre puncte este formată din segmente cumulate ce sunt mai mici decât valoarea 1 milimetru.

Neutilizabil în Circuitul Civil

**DATE DESPRE IMOBILUL NR. 7404**

Oficiul de Cadastru și Publicitate Imobiliară PRAHOVA
Biroul de Cadastru și Publicitate Imobiliară Ploiești

A. Partea I. Descrierea imobilului

TEREN Extravilan

Adresa: Jud. Prahova

Nr. Crt	Nr cadastral Nr. topografic	Suprafața* (mp)	Observații / Referințe
A1		Din acte: 1.667 Masurata: 1.391	Sector cadastral:56 Teren neimprejmuit;

B. Partea II. Proprietari și acte

Inscrieri privitoare la dreptul de proprietate și alte drepturi reale		Referințe
/		
Act Administrativ nr. 108306, din 15/11/2002 emis de CJSIPT PRAHOVA;		
B1	Intabulare, drept de PROPRIETATE, dobandit prin Reconstituire, cota actuala 1/1 1) VLAD GH IOANA	A1

C. Partea III. SARCINI .

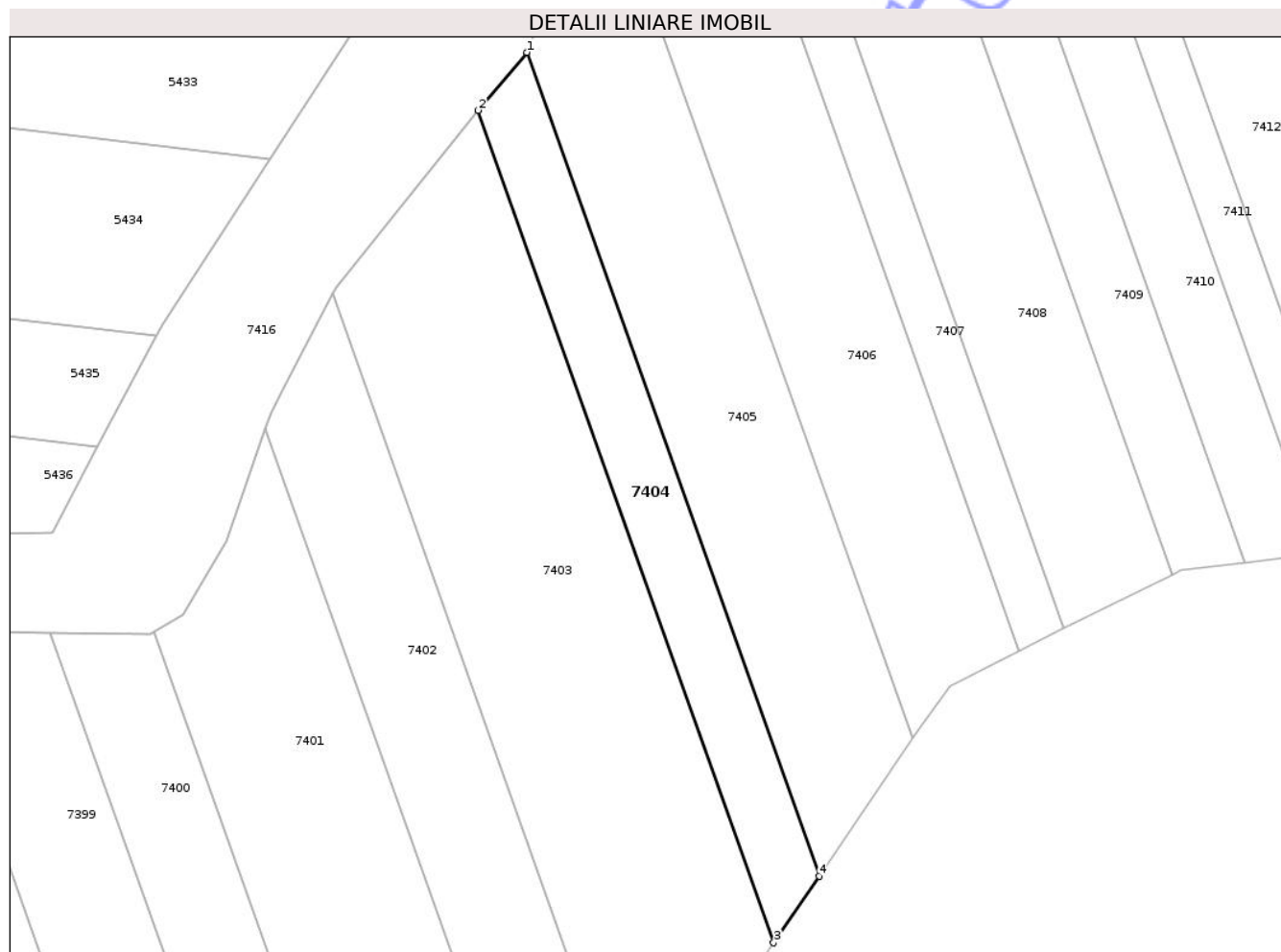
Inscrieri privind dezmembramintele dreptului de proprietate, drepturi reale de garanție și sarcini	Referințe
NU SUNT	

Anexa Nr. 1 La Partea I

Teren

Nr cadastral	Suprafața (mp)*	Observații / Referințe
	Din acte: 1.667 Masurata: 1.391	

* Suprafața este determinată în planul de proiecție Stereo 70.



Date referitoare la teren

Crt	Categorie folosință	Intra vilan	Suprafața (mp)	Tarla	Parcelă	Nr. topo	Observații / Referințe
1	arabil	NU	1.391	57	232/27	-	

Lungime Segmente

1) Valorile lungimilor segmentelor sunt obținute din proiecție în plan.

Punct început	X / Y	Punct sfârșit	X / Y	Lungime segment (** (m)
1	578.144,216 361.349,041	2	578.136,66 361.339,993	11.788
2	578.136,66 361.339,993	3	578.182,754 361.210,126	137.805
3	578.182,754 361.210,126	4	578.189,83 361.220,524	12.577
4	578.189,83 361.220,524	1	578.144,216 361.349,041	136.372

** Lungimile segmentelor sunt determinate în planul de proiecție Stereo 70 și sunt rotunjite la 1 milimetru.

*** Distanța dintre puncte este formată din segmente cumulate ce sunt mai mici decât valoarea 1 milimetru.

Neutilizabil în Circuitul
Civil

**DATE DESPRE IMOBILUL NR. 7405**

Oficiul de Cadastru și Publicitate Imobiliară PRAHOVA
Biroul de Cadastru și Publicitate Imobiliară Ploiești

A. Partea I. Descrierea imobilului

TEREN Extravilan

Adresa: Jud. Prahova

Nr. Crt	Nr cadastral Nr. topografic	Suprafața* (mp)	Observații / Referințe
A1		Din acte: 3.700 Masurata: 2.960	Sector cadastral:56 Teren neimprejmuit;

B. Partea II. Proprietari și acte

Inscrieri privitoare la dreptul de proprietate și alte drepturi reale		Referințe
/		
Act Administrativ nr. 108317, din 29/10/2002 emis de CJSIPT PRAHOVA;		
B1	Intabulare, drept de PROPRIETATE, dobandit prin Reconstituire, cota actuala 1/1 1) MANEA I ION 2) VLADOI I STELIAN	A1

C. Partea III. SARCINI .

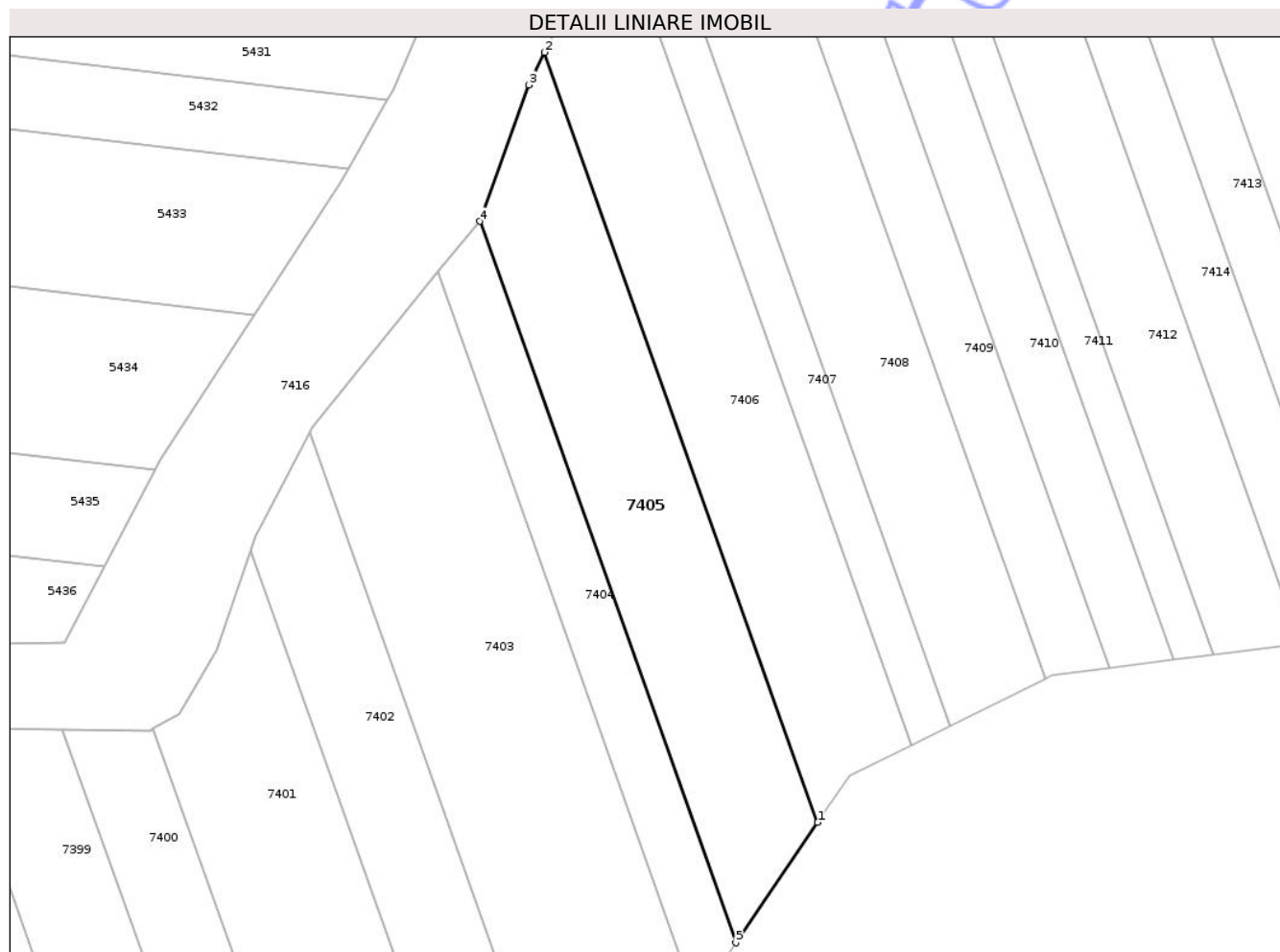
Inscrieri privind dezmembramintele dreptului de proprietate, drepturi reale de garanție și sarcini	Referințe
NU SUNT	

Anexa Nr. 1 La Partea I

Teren

Nr cadastral	Suprafața (mp)*	Observații / Referințe
	Din acte: 3.700 Masurata: 2.960	

* Suprafața este determinată în planul de proiecție Stereo 70.



Date referitoare la teren

Crt	Categorie folosință	Intra vilan	Suprafața (mp)	Tarla	Parcelă	Nr. topo	Observații / Referințe
1	arabil	NU	2.960	57	232/28	-	

Lungime Segmente

1) Valorile lungimilor segmentelor sunt obținute din proiecție în plan.

Punct început	X / Y	Punct sfârșit	X / Y	Lungime segment (** (m)
1	578.204,432 361.241,981	2	578.155,748 361.379,145	145.548
2	578.155,748 361.379,145	3	578.152,966 361.373,338	6.439
3	578.152,966 361.373,338	4	578.144,216 361.349,041	25.825
4	578.144,216 361.349,041	5	578.189,83 361.220,524	136.372
5	578.189,83 361.220,524	1	578.204,432 361.241,981	25.954

** Lungimile segmentelor sunt determinate în planul de proiecție Stereo 70 și sunt rotunjite la 1 milimetru.

*** Distanța dintre puncte este formată din segmente cumulate ce sunt mai mici decât valoarea 1 milimetru.

Neutilizabil în Circuitul
Civil

**DATE DESPRE IMOBILUL NR. 7406**

Oficiul de Cadastru și Publicitate Imobiliară PRAHOVA
 Biroul de Cadastru și Publicitate Imobiliară Ploiești

A. Partea I. Descrierea imobilului

TEREN Extravilan

Adresa: Jud. Prahova

Nr. Crt	Nr cadastral Nr. topografic	Suprafața* (mp)	Observații / Referințe
A1		Din acte: 3.929 Masurata: 3.054	Sector cadastral:56 Teren neimprejmuit;

B. Partea II. Proprietari și acte

Inscrieri privitoare la dreptul de proprietate și alte drepturi reale		Referințe
/		
Act Administrativ nr. 104896, din 29/10/2002 emis de CJSIPT PRAHOVA;		
B1	Intabulare, drept de PROPRIETATE, dobandit prin Reconstituire, cota actuala 1/1 1) ROSU GHE GHERGHINA	A1

C. Partea III. SARCINI .

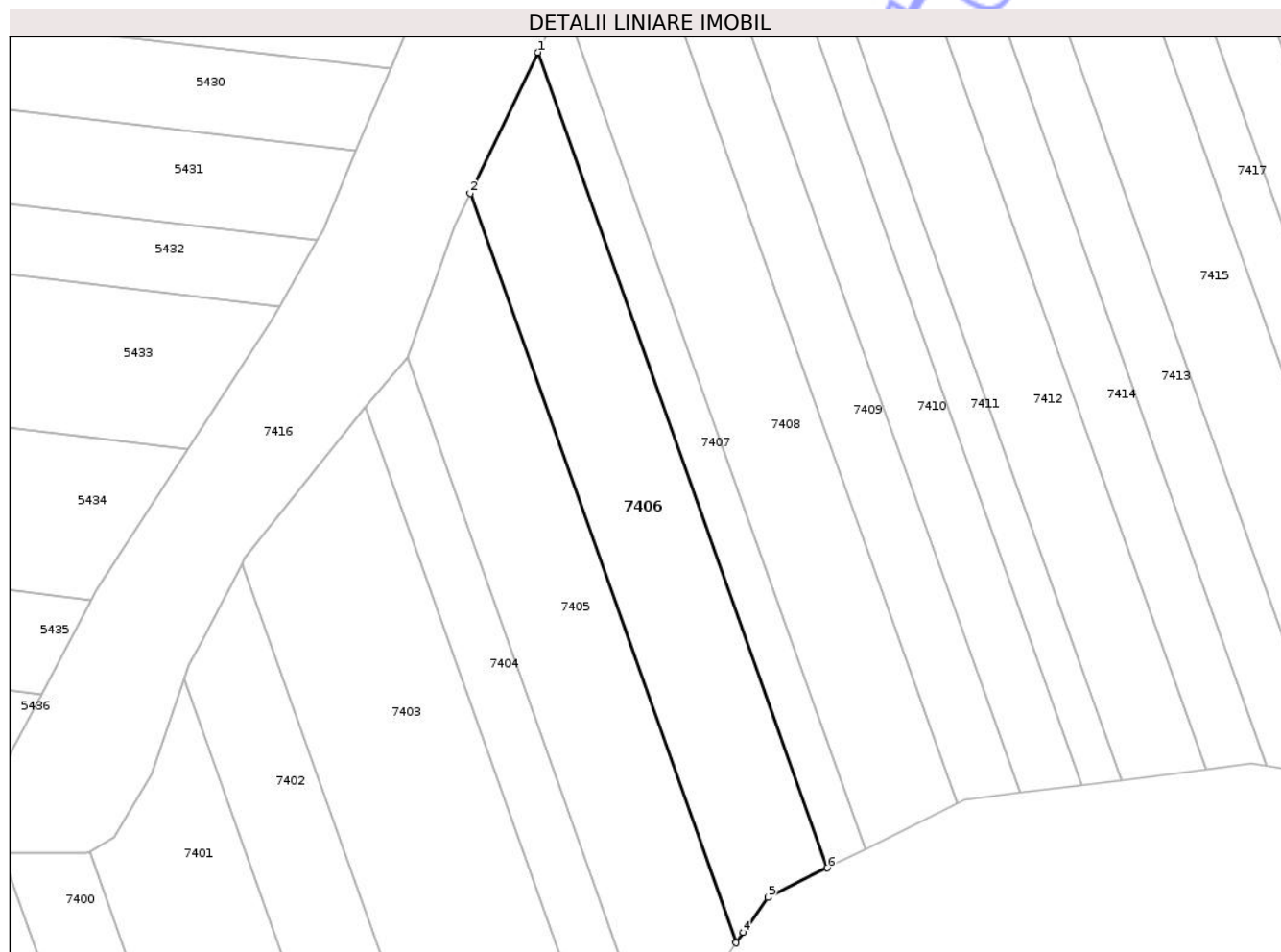
Inscrieri privind dezmembramintele dreptului de proprietate, drepturi reale de garanție și sarcini	Referințe
NU SUNT	

Anexa Nr. 1 La Partea I

Teren

Nr cadastral	Suprafața (mp)*	Observații / Referințe
	Din acte: 3.929 Masurata: 3.054	

* Suprafața este determinată în planul de proiecție Stereo 70.



Date referitoare la teren

Crt	Categorie folosință	Intra vilan	Suprafața (mp)	Tarla	Parcelă	Nr. topo	Observații / Referințe
1	arabil	NU	3.054	57	232/29	-	

Lungime Segmente

1) Valorile lungimilor segmentelor sunt obținute din proiecție în plan.

Punct început	X / Y	Punct sfârșit	X / Y	Lungime segment (** (m)
1	578.168,113 361.404,959	2	578.155,748 361.379,145	28.623
2	578.155,748 361.379,145	3	578.204,432 361.241,981	145.548
3	578.204,432 361.241,981	4	578.205,71 361.243,859	2.272
4	578.205,71 361.243,859	5	578.210,218 361.250,257	7.827
5	578.210,218 361.250,257	6	578.221,097 361.255,681	12.156

Punct început	X / Y	Punct sfârșit	X / Y	Lungime segment (** (m)
6	578.221,097 361.255,681	1	578.168,113 361.404,959	158.402

** Lungimile segmentelor sunt determinate în planul de proiecție Stereo 70 și sunt rotunjite la 1 milimetru.

*** Distanța dintre puncte este formată din segmente cumulate ce sunt mai mici decât valoarea 1 milimetru.

Neutilizabil în Circuitul Civil

**DATE DESPRE IMOBILUL NR. 7407**

Oficiul de Cadastru și Publicitate Imobiliară PRAHOVA
Biroul de Cadastru și Publicitate Imobiliară Ploiești

A. Partea I. Descrierea imobilului

TEREN Extravilan

Adresa: Jud. Prahova

Nr. Crt	Nr cadastral Nr. topografic	Suprafața* (mp)	Observații / Referințe
A1		1.252	Sector cadastral:56 Teren neimprejmuit;

B. Partea II. Proprietari și acte

Inscrieri privitoare la dreptul de proprietate și alte drepturi reale		Referințe
/		
Act Administrativ nr. 10642, din 22/10/2025 emis de PRIMARIA COMUNEI POIENARII BURCHII (LA DISPOZITIA COMISIEI LOCALE DE FOND FUNCJAR);		
B1	Inscrierea provizorie, drept de PROPRIETATE, dobandit prin Lege, cota actuala 1/1 1) COMUNA POIENARII BURCHII, CIF:2843647	A1

C. Partea III. SARCINI .

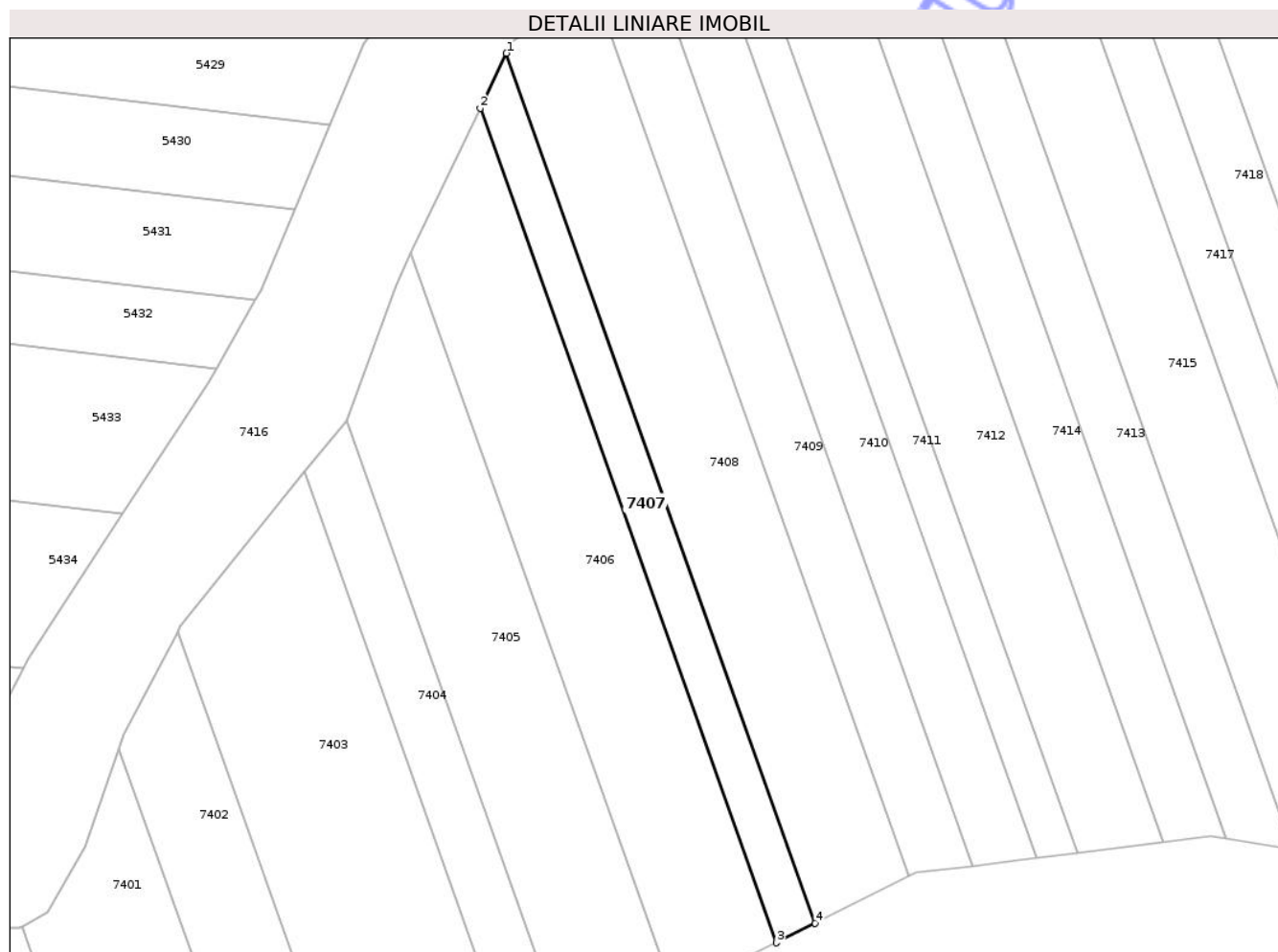
Inscrieri privind dezmembramintele dreptului de proprietate, drepturi reale de garanție și sarcini	Referințe
NU SUNT	

Anexa Nr. 1 La Partea I

Teren

Nr cadastral	Suprafața (mp)*	Observații / Referințe
	1.252	

* Suprafața este determinată în planul de proiecție Stereo 70.



Date referitoare la teren

Crt	Categorie folosință	Intra vilan	Suprafața (mp)	Tarla	Parcelă	Nr. topo	Observații / Referințe
1	arabil	NU	1.252	57	232/30	-	

Lungime Segmente

1) Valorile lungimilor segmentelor sunt obținute din proiecție în plan.

Punct început	X / Y	Punct sfârșit	X / Y	Lungime segment (** (m)
1	578.172,83 361.414,804	2	578.168,113 361.404,959	10.917
2	578.168,113 361.404,959	3	578.221,097 361.255,681	158.402
3	578.221,097 361.255,681	4	578.228,073 361.259,16	7.795
4	578.228,073 361.259,16	1	578.172,83 361.414,804	165.157

** Lungimile segmentelor sunt determinate în planul de proiecție Stereo 70 și sunt rotunjite la 1 milimetru.

*** Distanţa dintre puncte este formată din segmente cumulate ce sunt mai mici decât valoarea 1 milimetru.

Neutilizabil în Circuitul
Civil

**DATE DESPRE IMOBILUL NR. 7408**

Oficiul de Cadastru și Publicitate Imobiliară PRAHOVA
Biroul de Cadastru și Publicitate Imobiliară Ploiești

A. Partea I. Descrierea imobilului

TEREN Extravilan

Adresa: Jud. Prahova

Nr. Crt	Nr cadastral Nr. topografic	Suprafața* (mp)	Observații / Referințe
A1		Din acte: 4.000 Masurata: 3.134	Sector cadastral:56 Teren neimprejmuit;

B. Partea II. Proprietari și acte

Inscrieri privitoare la dreptul de proprietate și alte drepturi reale		Referințe
/		
Act Administrativ nr. 108311, din 18/11/2002 emis de CJSIPT PRAHOVA;		
B1	Intabulare, drept de PROPRIETATE, dobandit prin Reconstituire, cota actuala 1/1 1) STOICA M MARIN	A1

C. Partea III. SARCINI .

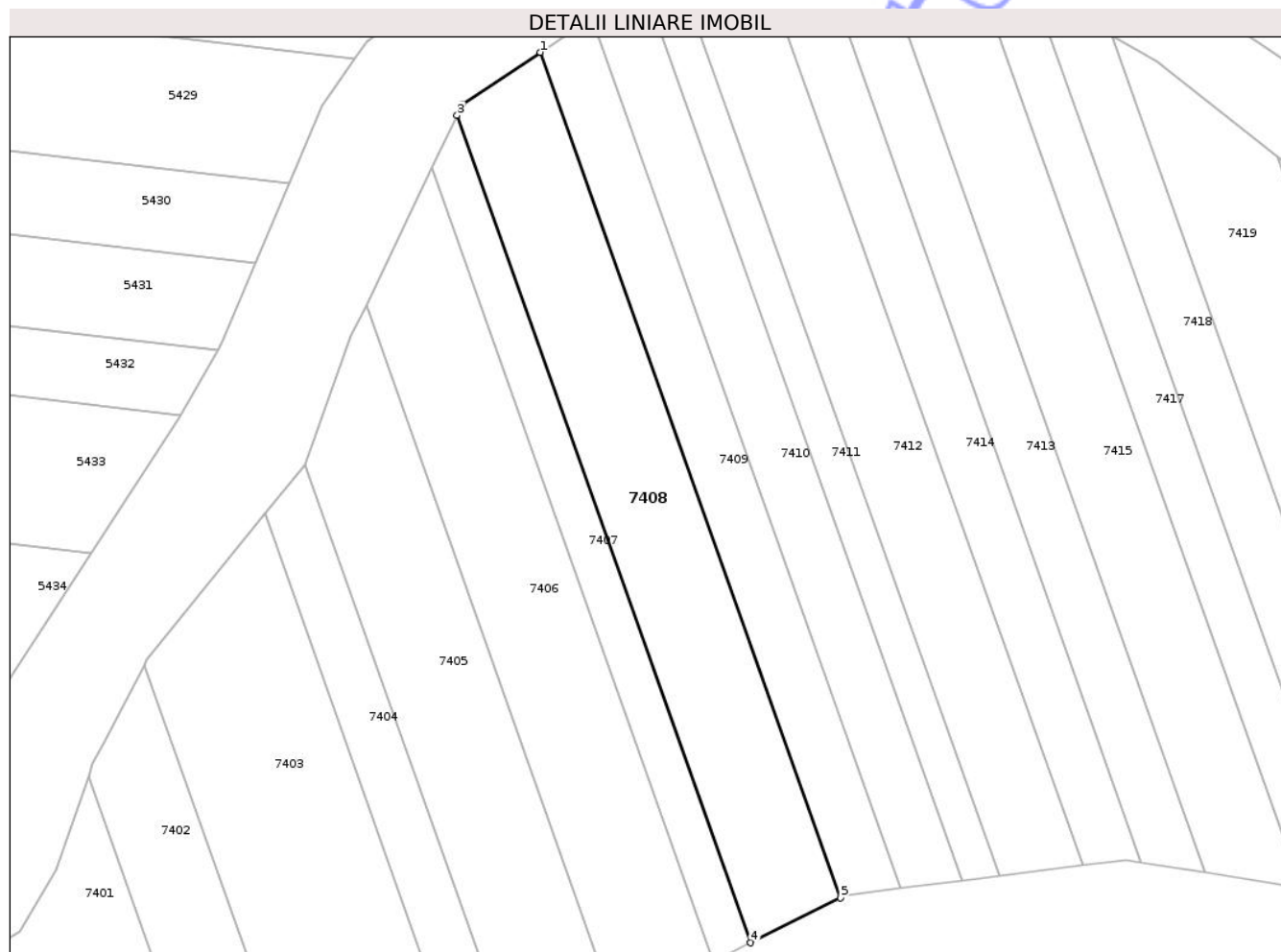
Inscrieri privind dezmembramintele dreptului de proprietate, drepturi reale de garanție și sarcini	Referințe
NU SUNT	

Anexa Nr. 1 La Partea I

Teren

Nr cadastral	Suprafața (mp)*	Observații / Referințe
	Din acte: 4.000 Masurata: 3.134	

* Suprafața este determinată în planul de proiecție Stereo 70.



Date referitoare la teren

Crt	Categorie folosință	Intra vilan	Suprafața (mp)	Tarla	Parcelă	Nr. topo	Observații / Referințe
1	arabil	NU	3.134	57	232/31	-	

Lungime Segmente

1) Valorile lungimilor segmentelor sunt obținute din proiecție în plan.

Punct început	X / Y	Punct sfârșit	X / Y	Lungime segment (** (m)
1	578.188,482 361.426,643	2	578.173,802 361.416,834	17.656
2	578.173,802 361.416,834	3	578.172,83 361.414,804	2.251
3	578.172,83 361.414,804	4	578.228,073 361.259,16	165.157
4	578.228,073 361.259,16	5	578.244,942 361.267,571	18.85
5	578.244,942 361.267,571	1	578.188,482 361.426,643	168.795

** Lungimile segmentelor sunt determinate în planul de proiecție Stereo 70 și sunt rotunjite la 1 milimetru.

*** Distanța dintre puncte este formată din segmente cumulate ce sunt mai mici decât valoarea 1 milimetru.

Neutilizabil în Circuitul
Civil

**DATE DESPRE IMOBILUL NR. 7409**

Oficiul de Cadastru și Publicitate Imobiliară PRAHOVA
 Biroul de Cadastru și Publicitate Imobiliară Ploiești

A. Partea I. Descrierea imobilului

TEREN Extravilan

Adresa: Jud. Prahova

Nr. Crt	Nr cadastral Nr. topografic	Suprafața* (mp)	Observații / Referințe
A1		Din acte: 2.500 Masurata: 1.947	Sector cadastral:56 Teren neimprejmuit;

B. Partea II. Proprietari și acte

Inscrieri privitoare la dreptul de proprietate și alte drepturi reale		Referințe
/		
Act Administrativ nr. 112996, din 23/12/2002 emis de CJSIPT PRAHOVA;		
B1	Intabulare, drept de PROPRIETATE, dobandit prin Reconstituire, cota actuala 1/1 1) GOGA V IOANA	A1

C. Partea III. SARCINI .

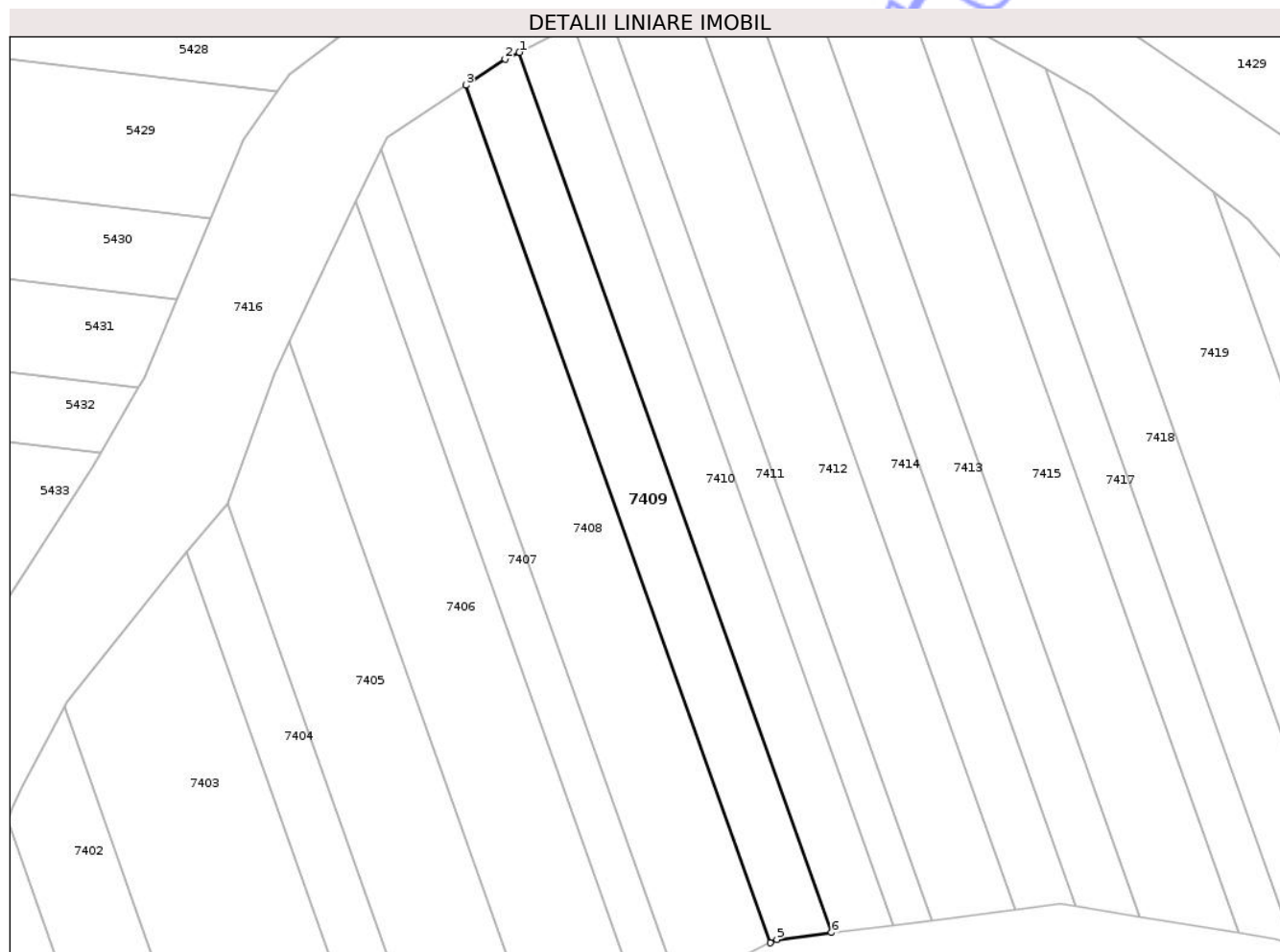
Inscrieri privind dezmembramintele dreptului de proprietate, drepturi reale de garanție și sarcini	Referințe
NU SUNT	

Anexa Nr. 1 La Partea I

Teren

Nr cadastral	Suprafața (mp)*	Observații / Referințe
	Din acte: 2.500 Masurata: 1.947	

* Suprafața este determinată în planul de proiecție Stereo 70.



Date referitoare la teren

Crt	Categorie folosință	Intra vilan	Suprafața (mp)	Tarla	Parcelă	Nr. topo	Observații / Referințe
1	arabil	NU	1.947	57	232/32	-	

Lungime Segmente

1) Valorile lungimilor segmentelor sunt obținute din proiecție în plan.

Punct început	X / Y	Punct sfârșit	X / Y	Lungime segment (** (m)
1	578.198,411 361.432,715	2	578.195,768 361.431,511	2.904
2	578.195,768 361.431,511	3	578.188,482 361.426,643	8.763
3	578.188,482 361.426,643	4	578.244,942 361.267,571	168.795
4	578.244,942 361.267,571	5	578.246,193 361.268,195	1.398
5	578.246,193 361.268,195	6	578.256,354 361.269,466	10.24

Punct început	X / Y	Punct sfârșit	X / Y	Lungime segment (** (m)
6	578.256,354 361.269,466	1	578.198,411 361.432,715	173.227

** Lungimile segmentelor sunt determinate în planul de proiecție Stereo 70 și sunt rotunjite la 1 milimetru.

*** Distanța dintre puncte este formată din segmente cumulate ce sunt mai mici decât valoarea 1 milimetru.

Neutilizabil în Circuitul Civil

**DATE DESPRE IMOBILUL NR. 7410**

Oficiul de Cadastru și Publicitate Imobiliară PRAHOVA
Biroul de Cadastru și Publicitate Imobiliară Ploiești

A. Partea I. Descrierea imobilului

TEREN Extravilan

Adresa: Jud. Prahova

Nr. Crt	Nr cadastral Nr. topografic	Suprafața* (mp)	Observații / Referințe
A1		Din acte: 2.500 Masurata: 1.964	Sector cadastral:56 Teren neimprejmuit;

B. Partea II. Proprietari și acte

Inscrieri privitoare la dreptul de proprietate și alte drepturi reale		Referințe
/		
Act Administrativ nr. 113526, din 23/12/2002 emis de CJSIPT PRAHOVA;		
B1	Intabulare, drept de PROPRIETATE, dobandit prin Reconstituire, cota actuala 1/1 1) BARBU GH STELIAN	A1

C. Partea III. SARCINI .

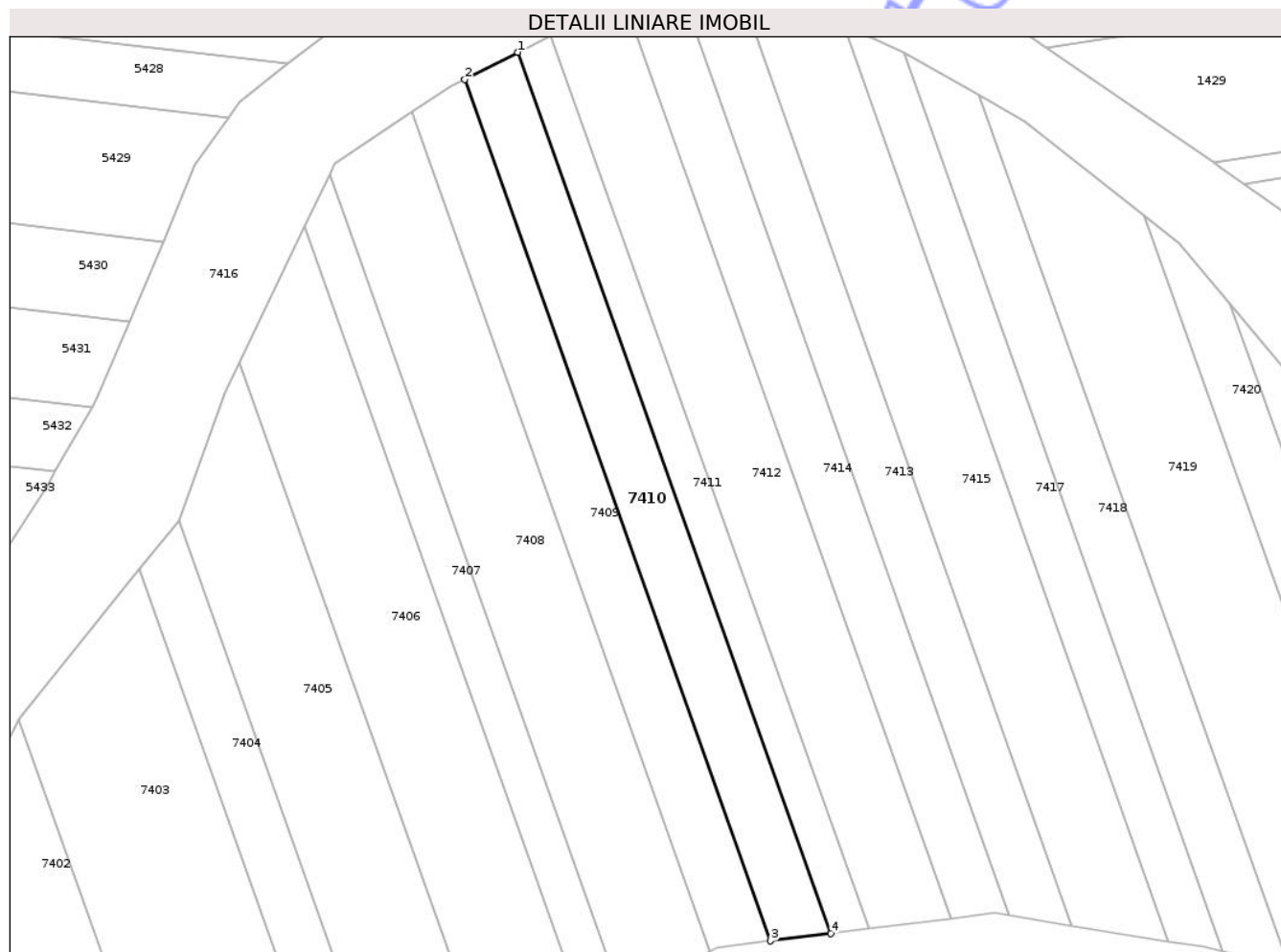
Inscrieri privind dezmembramintele dreptului de proprietate, drepturi reale de garanție și sarcini	Referințe
NU SUNT	

Anexa Nr. 1 La Partea I

Teren

Nr cadastral	Suprafața (mp)*	Observații / Referințe
	Din acte: 2.500 Masurata: 1.964	

* Suprafața este determinată în planul de proiecție Stereo 70.



Date referitoare la teren

Crt	Categorie folosință	Intra vilan	Suprafața (mp)	Tarla	Parcelă	Nr. topo	Observații / Referințe
1	arabil	NU	1.964	57	232/33	-	

Lungime Segmente

1) Valorile lungimilor segmentelor sunt obținute din proiecție în plan.

Punct început	X / Y	Punct sfârșit	X / Y	Lungime segment (** (m)
1	578.208,451 361.437,89	2	578.198,411 361.432,715	11.295
2	578.198,411 361.432,715	3	578.256,354 361.269,466	173.227
3	578.256,354 361.269,466	4	578.267,756 361.270,892	11.491
4	578.267,756 361.270,892	1	578.208,451 361.437,89	177.216

** Lungimile segmentelor sunt determinate în planul de proiecție Stereo 70 și sunt rotunjite la 1 milimetru.

*** Distanța dintre puncte este formată din segmente cumulate ce sunt mai mici decât valoarea 1 milimetru.

Neutilizabil în Circuitul
Civil

**DATE DESPRE IMOBILUL NR. 7411**

Oficiul de Cadastru și Publicitate Imobiliară PRAHOVA
Biroul de Cadastru și Publicitate Imobiliară Ploiești

A. Partea I. Descrierea imobilului

TEREN Extravilan

Adresa: Jud. Prahova

Nr. Crt	Nr cadastral Nr. topografic	Suprafața* (mp)	Observații / Referințe
A1		Din acte: 1.595 Masurata: 1.255	Sector cadastral:56 Teren neimprejmuit;

B. Partea II. Proprietari și acte

Inscrieri privitoare la dreptul de proprietate și alte drepturi reale		Referințe
/		
Act Administrativ nr. 108308, din 15/11/2002 emis de CJSIPT PRAHOVA;		
B1	Intabulare, drept de PROPRIETATE, dobandit prin Reconstituire, cota actuala 1/1 1) LEPADAT D MARIN	A1

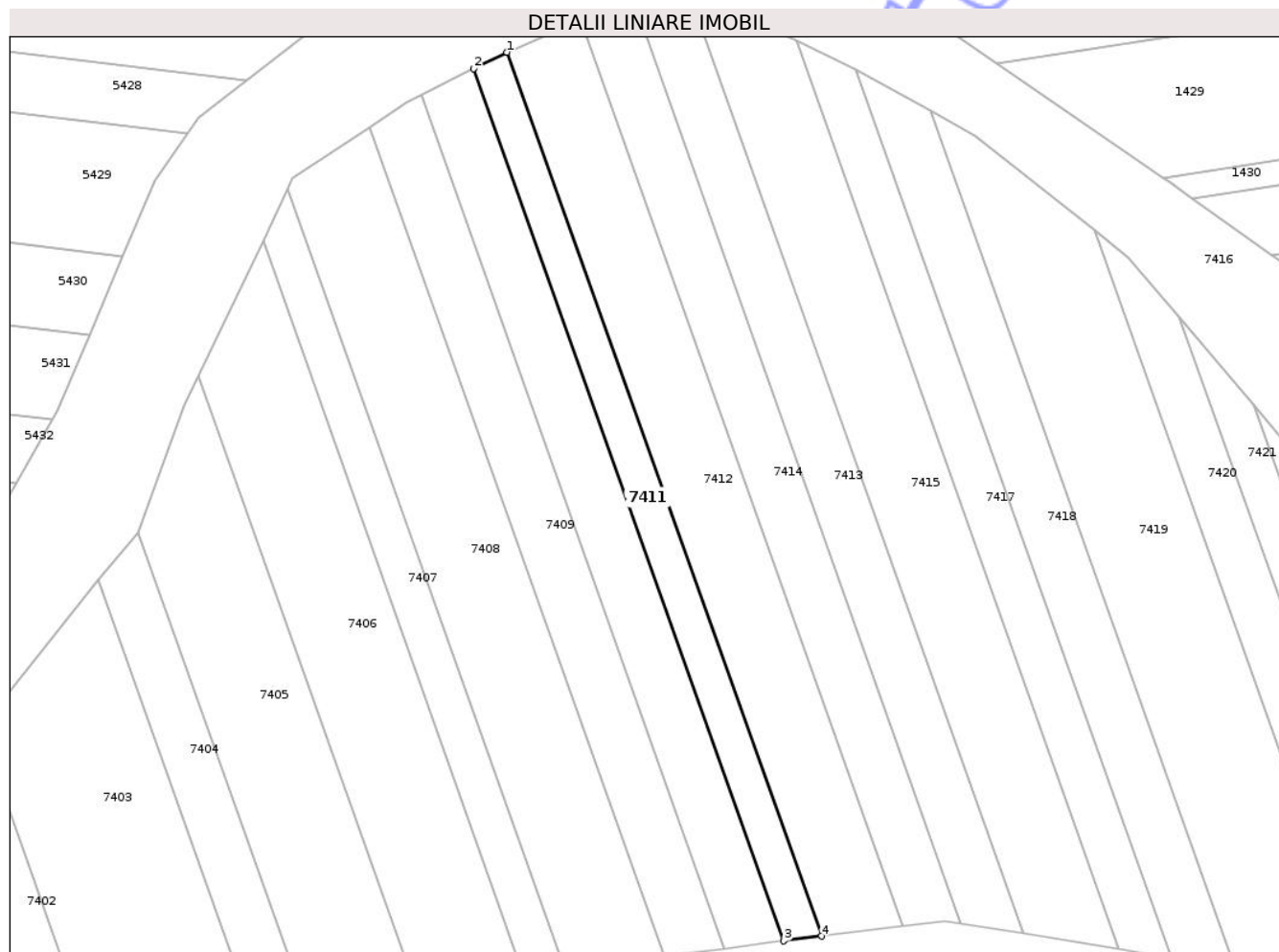
C. Partea III. SARCINI .

Inscrieri privind dezmembramintele dreptului de proprietate, drepturi reale de garanție și sarcini	Referințe
NU SUNT	

Teren

Nr cadastral	Suprafața (mp)*	Observații / Referințe
	Din acte: 1.595 Masurata: 1.255	

* Suprafața este determinată în planul de proiecție Stereo 70.



Date referitoare la teren

Crt	Categorie folosință	Intra vilan	Suprafața (mp)	Tarla	Parcelă	Nr. topo	Observații / Referințe
1	arabil	NU	1.255	57	232/34	-	

Lungime Segmente

1) Valorile lungimilor segmentelor sunt obținute din proiecție în plan.

Punct început	X / Y	Punct sfârșit	X / Y	Lungime segment (** (m)
1	578.214,751 361.440,991	2	578.208,451 361.437,89	7.022
2	578.208,451 361.437,89	3	578.267,756 361.270,892	177.216
3	578.267,756 361.270,892	4	578.274,962 361.271,794	7.262
4	578.274,962 361.271,794	1	578.214,751 361.440,991	179.591

** Lungimile segmentelor sunt determinate în planul de proiecție Stereo 70 și sunt rotunjite la 1 milimetru.

*** Distanța dintre puncte este formată din segmente cumulate ce sunt mai mici decât valoarea 1 milimetru.

Neutilizabil în Circuitul
Civil

**DATE DESPRE IMOBILUL NR. 7412**

Oficiul de Cadastru și Publicitate Imobiliară PRAHOVA
Biroul de Cadastru și Publicitate Imobiliară Ploiești

A. Partea I. Descrierea imobilului

TEREN Extravilan

Adresa: Jud. Prahova

Nr. Crt	Nr cadastral Nr. topografic	Suprafața* (mp)	Observații / Referințe
A1		Din acte: 3.500 Masurata: 2.789	Sector cadastral:56 Teren neimprejmuit;

B. Partea II. Proprietari și acte

Inscrieri privitoare la dreptul de proprietate și alte drepturi reale		Referințe
/		
Act Administrativ nr. 111642, din 18/12/2002 emis de CJSIPT PRAHOVA;		
B1	Intabulare, drept de PROPRIETATE, dobandit prin Reconstituire, cota actuala 1/1 1) COSOIU D FLOAREA	A1

C. Partea III. SARCINI .

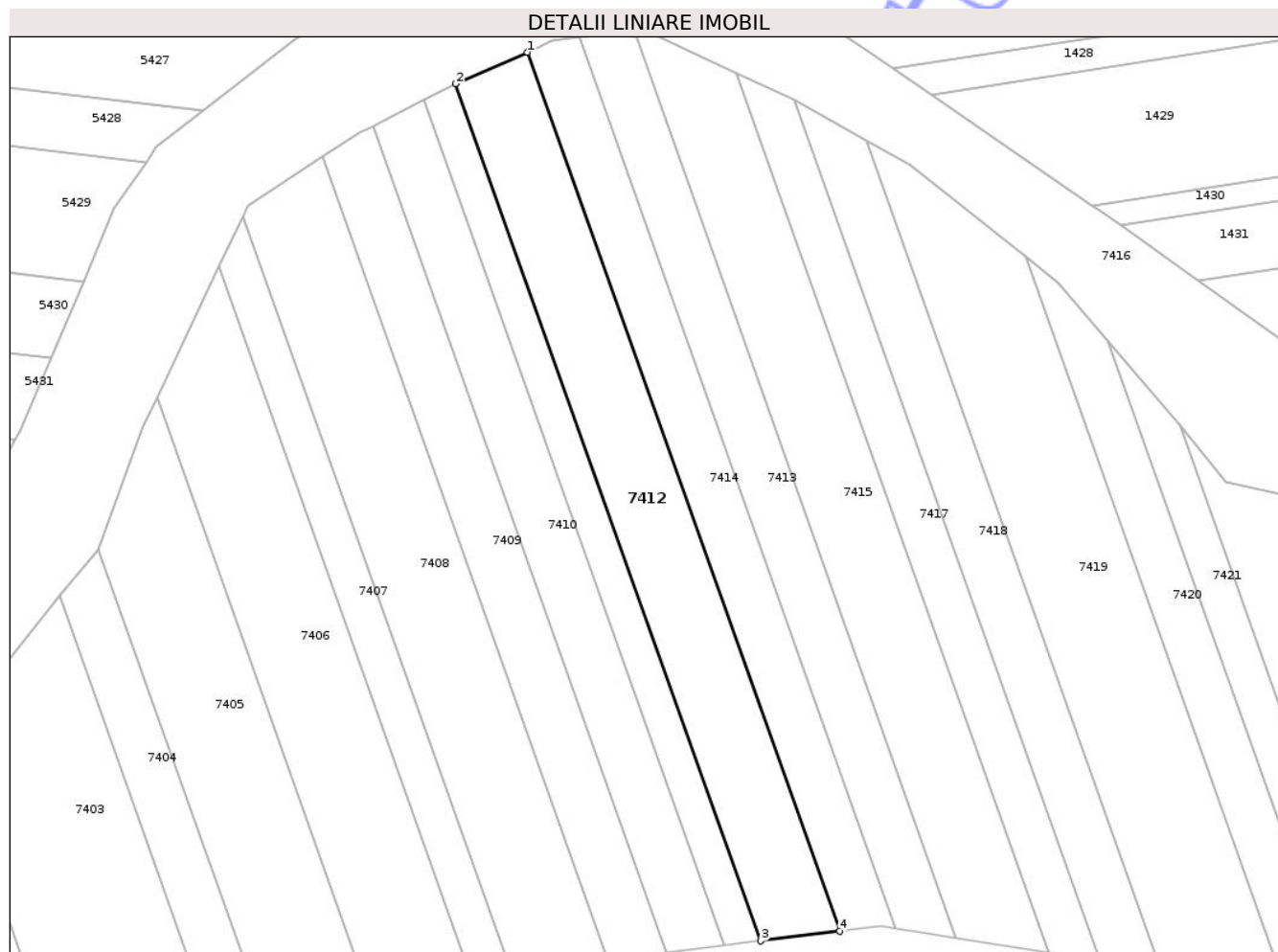
Inscrieri privind dezmembramintele dreptului de proprietate, drepturi reale de garanție și sarcini	Referințe
NU SUNT	

Anexa Nr. 1 La Partea I

Teren

Nr cadastral	Suprafața (mp)*	Observații / Referințe
	Din acte: 3.500 Masurata: 2.789	

* Suprafața este determinată în planul de proiecție Stereo 70.



Date referitoare la teren

Crt	Categorie folosință	Intra vilan	Suprafața (mp)	Tarla	Parcelă	Nr. topo	Observații / Referințe
1	arabil	NU	2.789	57	232/35	-	

Lungime Segmente

1) Valorile lungimilor segmentelor sunt obținute din proiecție în plan.

Punct început	X / Y	Punct sfârșit	X / Y	Lungime segment (** (m)
1	578.228,874 361.447,22	2	578.214,751 361.440,991	15.436
2	578.214,751 361.440,991	3	578.274,962 361.271,794	179.591
3	578.274,962 361.271,794	4	578.290,493 361.273,736	15.652
4	578.290,493 361.273,736	1	578.228,874 361.447,22	184.102

** Lungimile segmentelor sunt determinate în planul de proiecție Stereo 70 și sunt rotunjite la 1 milimetru.

*** Distanța dintre puncte este formată din segmente cumulate ce sunt mai mici decât valoarea 1 milimetru.

Neutilizabil în Circuitul
Civil

**DATE DESPRE IMOBILUL NR. 7413**

Oficiul de Cadastru și Publicitate Imobiliară PRAHOVA
Biroul de Cadastru și Publicitate Imobiliară Ploiești

A. Partea I. Descrierea imobilului

TEREN Extravilan

Adresa: Jud. Prahova

Nr. Crt	Nr cadastral Nr. topografic	Suprafața* (mp)	Observații / Referințe
A1		Din acte: 2.500 Masurata: 1.985	Sector cadastral:56 Teren neimprejmuit;

B. Partea II. Proprietari și acte

Inscrieri privitoare la dreptul de proprietate și alte drepturi reale		Referințe
/		
Act Administrativ nr. 113595, din 18/04/2003 emis de CJSIPT PRAHOVA;		
B1	Intabulare, drept de PROPRIETATE, dobandit prin Reconstituire, cota actuala 1/1 1) DINU AL ION	A1

C. Partea III. SARCINI .

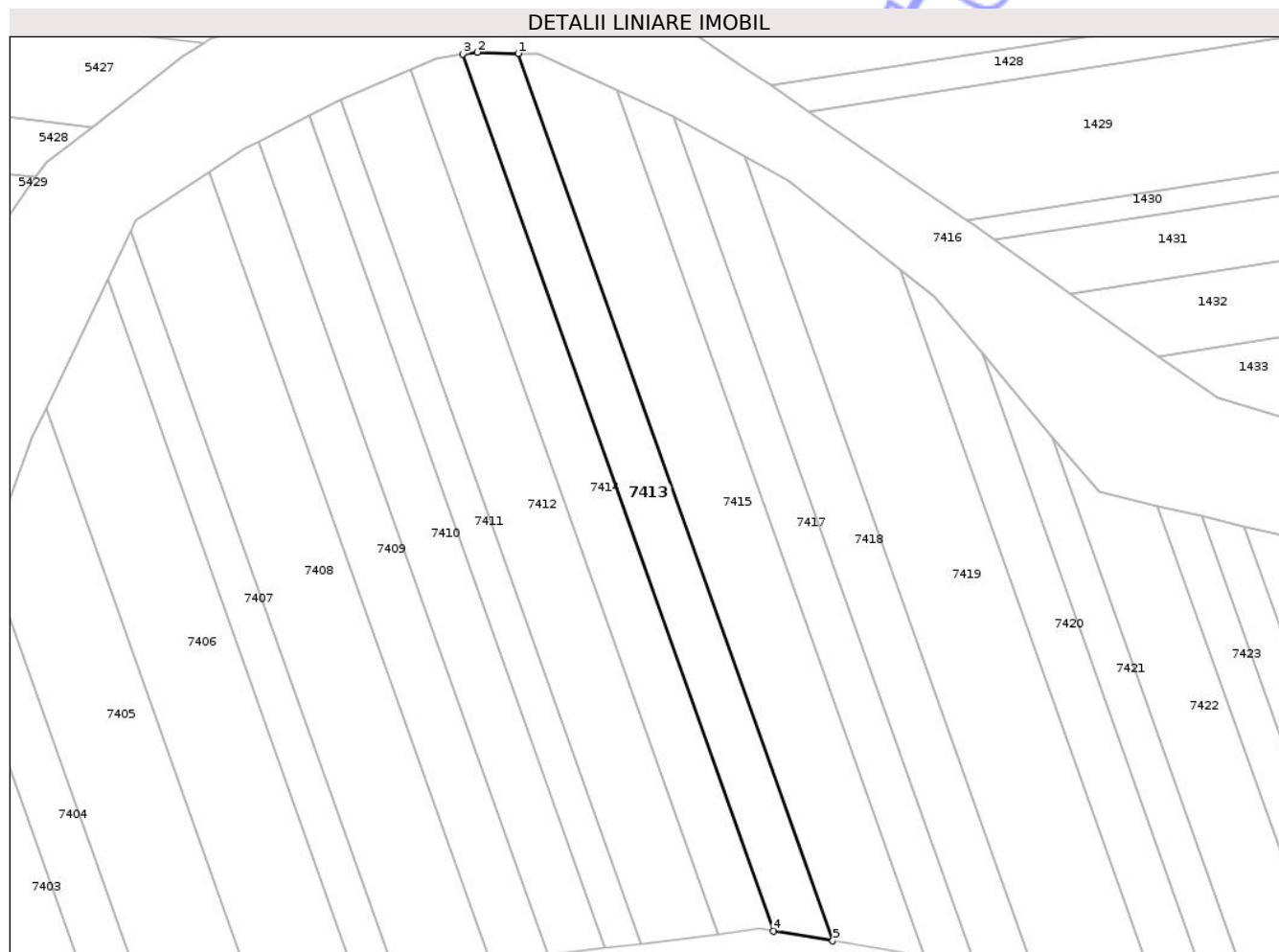
Inscrieri privind dezmembramintele dreptului de proprietate, drepturi reale de garanție și sarcini	Referințe
NU SUNT	

Anexa Nr. 1 La Partea I

Teren

Nr cadastral	Suprafața (mp)*	Observații / Referințe
	Din acte: 2.500 Masurata: 1.985	

* Suprafața este determinată în planul de proiecție Stereo 70.



Date referitoare la teren

Crt	Categorie folosință	Intra vilan	Suprafața (mp)	Tarla	Parcelă	Nr. topo	Observații / Referințe
1	arabil	NU	1.985	57	232/37	-	

Lungime Segmente

1) Valorile lungimilor segmentelor sunt obținute din proiecție în plan.

Punct început	X / Y	Punct sfârșit	X / Y	Lungime segment (** (m)
1	578.250,397 361.450,396	2	578.242,191 361.450,632	8.209
2	578.242,191 361.450,632	3	578.239,25 361.450,271	2.963
3	578.239,25 361.450,271	4	578.301,594 361.274,297	186.691
4	578.301,594 361.274,297	5	578.313,497 361.272,363	12.059
5	578.313,497 361.272,363	1	578.250,397 361.450,396	188.885

** Lungimile segmentelor sunt determinate în planul de proiecție Stereo 70 și sunt rotunjite la 1 milimetru.

*** Distanța dintre puncte este formată din segmente cumulate ce sunt mai mici decât valoarea 1 milimetru.

Neutilizabil în Circuitul
Civil

**DATE DESPRE IMOBILUL NR. 7414**

Oficiul de Cadastru și Publicitate Imobiliară PRAHOVA
Biroul de Cadastru și Publicitate Imobiliară Ploiești

A. Partea I. Descrierea imobilului

TEREN Extravilan

Adresa: Jud. Prahova

Nr. Crt	Nr cadastral Nr. topografic	Suprafața* (mp)	Observații / Referințe
A1		Din acte: 2.500 Masurata: 1.989	Sector cadastral:56 Teren neimprejmuit;

B. Partea II. Proprietari și acte

Inscrieri privitoare la dreptul de proprietate și alte drepturi reale		Referințe
/		
Act Administrativ nr. 104801, din 29/10/2002 emis de CJSIPT PRAHOVA;		
B1	Intabulare, drept de PROPRIETATE, dobandit prin Reconstituire, cota actuala 1/1 1) ANTON A ECATERINA	A1

C. Partea III. SARCINI .

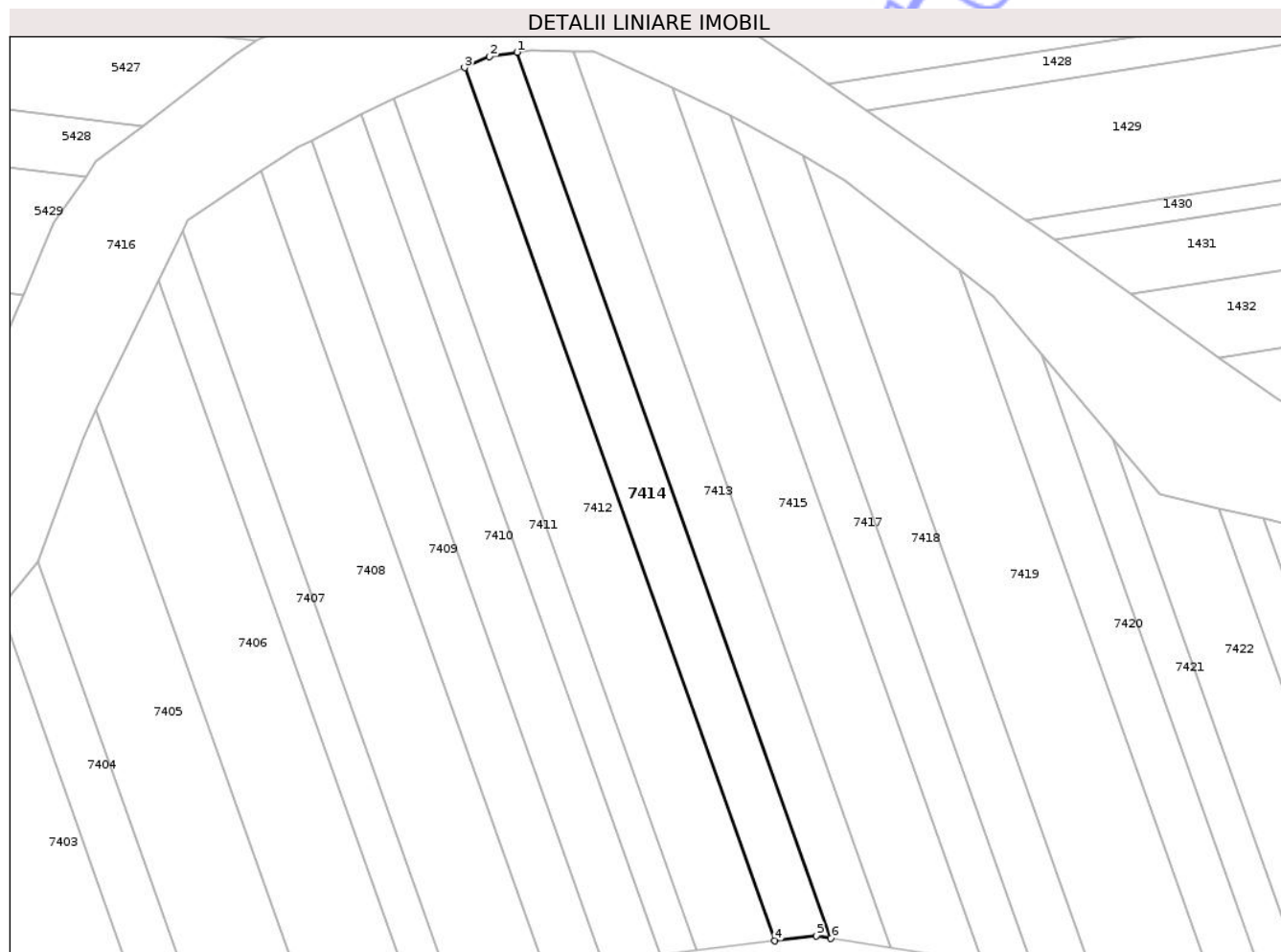
Inscrieri privind dezmembramintele dreptului de proprietate, drepturi reale de garanție și sarcini	Referințe
NU SUNT	

Anexa Nr. 1 La Partea I

Teren

Nr cadastral	Suprafața (mp)*	Observații / Referințe
	Din acte: 2.500 Masurata: 1.989	

* Suprafața este determinată în planul de proiecție Stereo 70.



Date referitoare la teren

Crt	Categorie folosință	Intra vilan	Suprafața (mp)	Tarla	Parcelă	Nr. topo	Observații / Referințe
1	arabil	NU	1.989	59	232/36	-	TARLA 57 CONFORM PLANULUI PARCELAR

Lungime Segmente

1) Valorile lungimilor segmentelor sunt obținute din proiecție în plan.

Punct început	X / Y	Punct sfârșit	X / Y	Lungime segment (** (m)
1	578.239,25 361.450,271	2	578.233,801 361.449,418	5.515
2	578.233,801 361.449,418	3	578.228,874 361.447,22	5.395
3	578.228,874 361.447,22	4	578.290,493 361.273,736	184.102
4	578.290,493 361.273,736	5	578.298,717 361.274,765	8.288
5	578.298,717 361.274,765	6	578.301,594 361.274,297	2.915

Punct început	X / Y	Punct sfârșit	X / Y	Lungime segment (** (m)
6	578.301,594 361.274,297	1	578.239,25 361.450,271	186.691

** Lungimile segmentelor sunt determinate în planul de proiecție Stereo 70 și sunt rotunjite la 1 milimetru.

*** Distanța dintre puncte este formată din segmente cumulate ce sunt mai mici decât valoarea 1 milimetru.

Neutilizabil în Circuitul Civil

**DATE DESPRE IMOBILUL NR. 7415**

Oficiul de Cadastru și Publicitate Imobiliară PRAHOVA
Biroul de Cadastru și Publicitate Imobiliară Ploiești

A. Partea I. Descrierea imobilului

TEREN Extravilan

Adresa: Jud. Prahova

Nr. Crt	Nr cadastral Nr. topografic	Suprafața* (mp)	Observații / Referințe
A1		Din acte: 3.862 Masurata: 3.042	Sector cadastral:56 Teren neimprejmuit;

B. Partea II. Proprietari și acte

Inscrieri privitoare la dreptul de proprietate și alte drepturi reale		Referințe
/		
Act Administrativ nr. 108310, din 18/11/2002 emis de CJSIPT PRAHOVA;		
B1	Intabulare, drept de PROPRIETATE, dobandit prin Reconstituire, cota actuala 1/1 1) LEPADATU N DUMITRA	A1

C. Partea III. SARCINI .

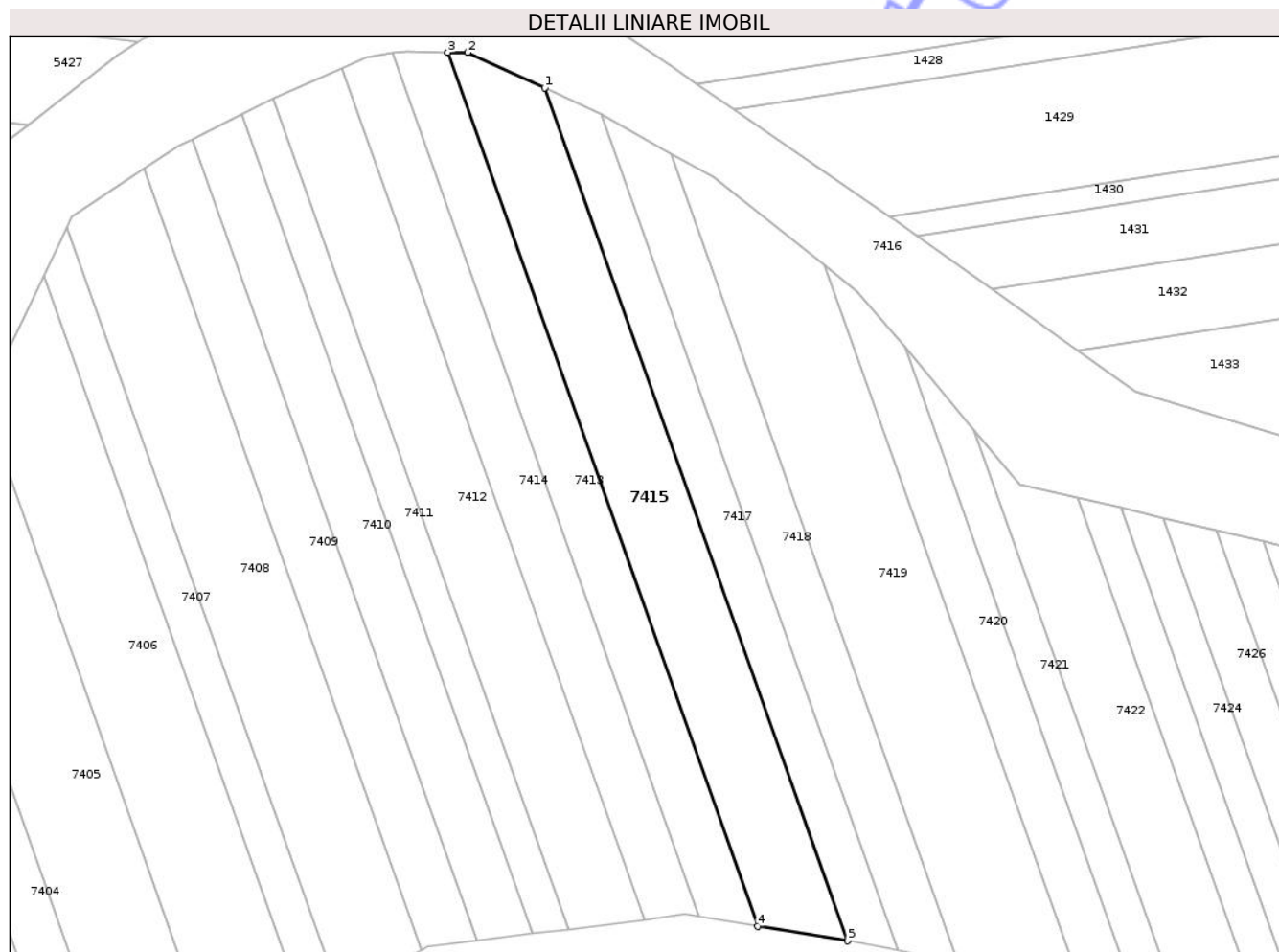
Inscrieri privind dezmembramintele dreptului de proprietate, drepturi reale de garanție și sarcini	Referințe
NU SUNT	

Anexa Nr. 1 La Partea I

Teren

Nr cadastral	Suprafața (mp)*	Observații / Referințe
	Din acte: 3.862 Masurata: 3.042	

* Suprafața este determinată în planul de proiecție Stereo 70.



Date referitoare la teren

Crt	Categorie folosință	Intra vilan	Suprafața (mp)	Tarla	Parcelă	Nr. topo	Observații / Referințe
1	arabil	NU	3.042	57	232/38	-	

Lungime Segmente

1) Valorile lungimilor segmentelor sunt obținute din proiecție în plan.

Punct început	X / Y	Punct sfârșit	X / Y	Lungime segment (** (m)
1	578.270,141 361.443,133	2	578.254,457 361.450,367	17.272
2	578.254,457 361.450,367	3	578.250,397 361.450,396	4.06
3	578.250,397 361.450,396	4	578.313,497 361.272,363	188.885
4	578.313,497 361.272,363	5	578.331,809 361.269,386	18.552
5	578.331,809 361.269,386	1	578.270,141 361.443,133	184.366

** Lungimile segmentelor sunt determinate în planul de proiecție Stereo 70 și sunt rotunjite la 1 milimetru.

*** Distanța dintre puncte este formată din segmente cumulate ce sunt mai mici decât valoarea 1 milimetru.

Neutilizabil în Circuitul
Civil

**DATE DESPRE IMOBILUL NR. 7416**

Oficiul de Cadastru și Publicitate Imobiliară PRAHOVA
 Biroul de Cadastru și Publicitate Imobiliară Ploiești

A. Partea I. Descrierea imobilului

TEREN Extravilan

Adresa: Jud. Prahova

Nr. Crt	Nr cadastral Nr. topografic	Suprafața* (mp)	Observații / Referințe
A1	21929	Din acte: 27.080 Masurata: 27.027	Sector cadastral:56 Teren neimprejmuit;

B. Partea II. Proprietari și acte

Inscrieri privitoare la dreptul de proprietate și alte drepturi reale		Referințe
14038 / 15/02/2016		
Act Administrativ nr. 643, din 09/11/2011 emis de INSTITUTIA PREFECTULUI PRAHOVA;		
B1	Intabulare, drept de PROPRIETATE, dobandit prin Lege, cota actuala 1/1	A1
1) COMUNA POIENARII BURCHII, CIF:2843647, (domeniul privat)		

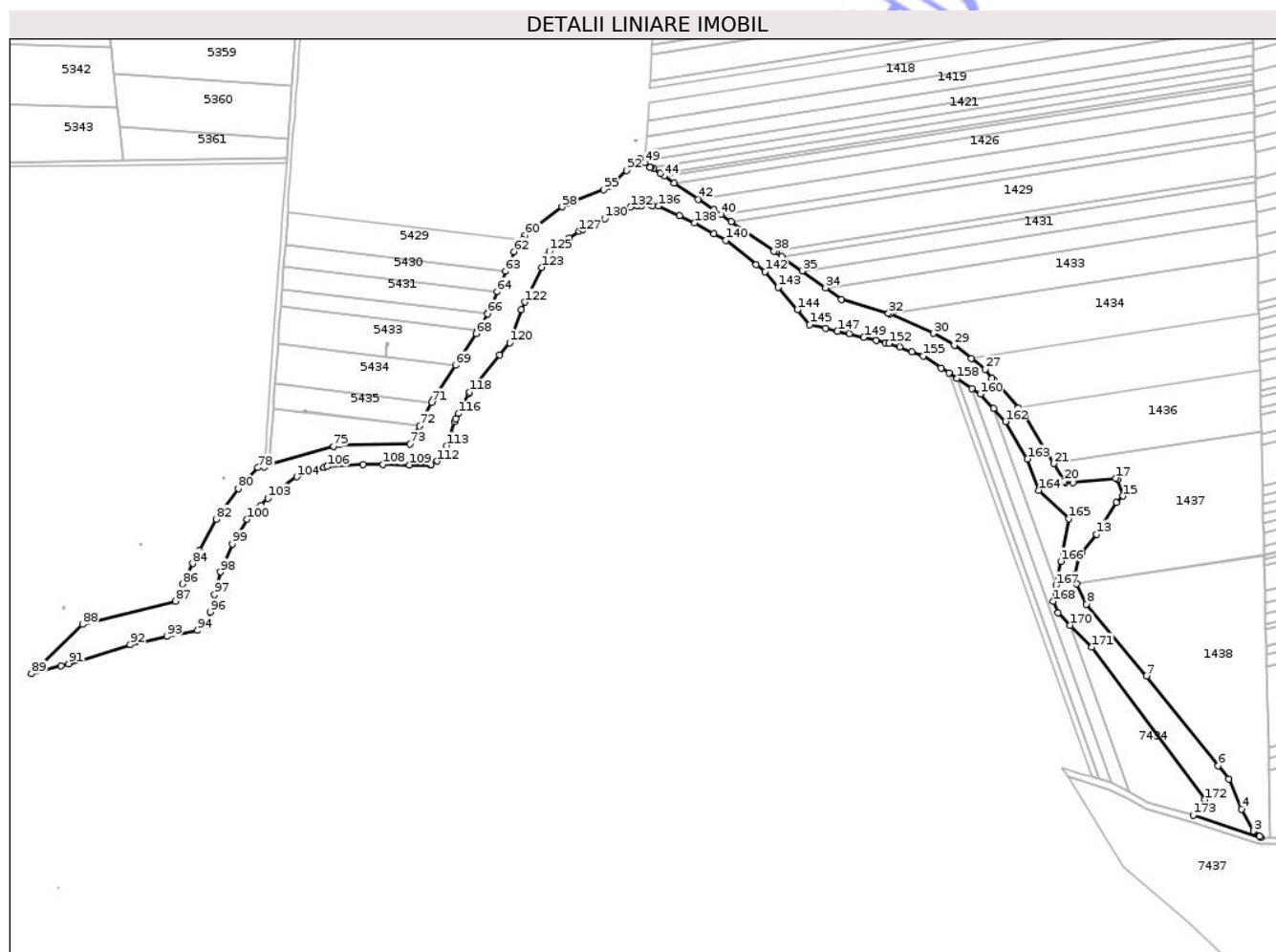
C. Partea III. SARCINI .

Inscrieri privind dezmembramintele dreptului de proprietate, drepturi reale de garanție și sarcini	Referințe
NU SUNT	

Teren

Nr cadastral	Suprafața (mp)*	Observații / Referințe
21929	Din acte: 27.080 Masurata: 27.027	

* Suprafața este determinată în planul de proiecție Stereo 70.



Date referitoare la teren

Crt	Categorie folosință	Intra vilan	Suprafața (mp)	Tarla	Parcelă	Nr. topo	Observații / Referințe
1	pasune	NU	27.027	57	233/1	-	

Lungime Segmente

1) Valorile lungimilor segmentelor sunt obținute din proiecție în plan.

Punct început	X / Y	Punct sfârșit	X / Y	Lungime segment
1	578.701,476 360.982,545	2	578.700,521 360.983,377	1.267
4	578.687,292 361.003,36	5	578.677,613 361.025,488	24.152
7	578.616,839 361.102,141	8	578.572,194 361.155,197	69.341
10	578.563,61 361.177,493	11	578.566,781 361.190,354	13.246
13	578.579,727 361.207,169	14	578.594,376 361.230,428	27.488
2	578.700,521 360.983,377	3	578.696,226 360.987,12	5.697
5	578.677,613 361.025,488	6	578.669,948 361.035,552	12.651
8	578.572,194 361.155,197	9	578.564,922 361.170,194	16.667
11	578.566,781 361.190,354	12	578.568,358 361.192,958	3.044
14	578.594,376 361.230,428	15	578.599,391 361.235,391	7.056
3	578.696,226 360.987,12	4	578.687,292 361.003,36	18.535
6	578.669,948 361.035,552	7	578.616,839 361.102,141	85.174
9	578.564,922 361.170,194	10	578.563,61 361.177,493	7.416
12	578.568,358 361.192,958	13	578.579,727 361.207,169	18.199
15	578.599,391 361.235,391	16	578.595,223 361.247,821	13.11

Punct început	X / Y	Punct sfârșit	X / Y	Lungime segment	Punct început	X / Y	Punct sfârșit	X / Y	Lungime segment	Punct început	X / Y	Punct sfârșit	X / Y	Lungime segment
16	578.595,223 361.247,821	17	578.593,802 361.248,574	1.608	17	578.593,802 361.248,574	18	578.562,079 361.245,166	31.906	18	578.562,079 361.245,166	19	578.556,482 361.245,533	5.609
19	578.556,482 361.245,533	20	578.555,654 361.246,228	1.081	20	578.555,654 361.246,228	21	578.547,849 361.259,551	15.441	21	578.547,849 361.259,551	22	578.541,725 361.270,006	12.117
22	578.541,725 361.270,006	23	578.527,012 361.294,022	28.165	23	578.527,012 361.294,022	24	578.521,421 361.300,602	8.635	24	578.521,421 361.300,602	25	578.503,855 361.321,277	27.13
25	578.503,855 361.321,277	26	578.502,065 361.322,482	2.158	26	578.502,065 361.322,482	27	578.497,177 361.329,389	8.462	27	578.497,177 361.329,389	28	578.486,932 361.337,301	12.944
28	578.486,932 361.337,301	29	578.474,184 361.347,146	16.107	29	578.474,184 361.347,146	30	578.458,448 361.356,013	18.062	30	578.458,448 361.356,013	31	578.426,34 361.370,359	35.167
31	578.426,34 361.370,359	32	578.425,328 361.370,811	1.108	32	578.425,328 361.370,811	33	578.390,563 361.381,223	36.291	33	578.390,563 361.381,223	34	578.378,707 361.389,674	14.56
34	578.378,707 361.389,674	35	578.361,17 361.402,176	21.537	35	578.361,17 361.402,176	36	578.345,989 361.412,998	18.643	36	578.345,989 361.412,998	37	578.341,518 361.416,185	5.491
37	578.341,518 361.416,185	38	578.340,436 361.416,929	1.313	38	578.340,436 361.416,929	39	578.308,628 361.438,801	38.602	39	578.308,628 361.438,801	40	578.301,133 361.443,954	9.096
40	578.301,133 361.443,954	41	578.295,945 361.447,522	6.297	41	578.295,945 361.447,522	42	578.284,198 361.455,425	14.158	42	578.284,198 361.455,425	43	578.266,472 361.467,352	21.365
43	578.266,472 361.467,352	44	578.258,915 361.472,436	9.108	44	578.258,915 361.472,436	45	578.255,946 361.474,434	3.579	45	578.255,946 361.474,434	46	578.250,92 361.477,815	6.057
46	578.250,92 361.477,815	47	578.248,785 361.478,836	2.367	47	578.248,785 361.478,836	48	578.248,433 361.479,124	0.455	48	578.248,433 361.479,124	49	578.244,362 361.482,459	5.263
49	578.244,362 361.482,459	50	578.240,684 361.485,445	4.737	50	578.240,684 361.485,445	51	578.236,828 361.481,933	5.216	51	578.236,828 361.481,933	52	578.230,99 361.476,616	7.896
52	578.230,99 361.476,616	53	578.218,915 361.465,617	16.334	53	578.218,915 361.465,617	54	578.217,585 361.464,406	1.799	54	578.217,585 361.464,406	55	578.213,829 361.462,396	4.26
55	578.213,829 361.462,396	56	578.188,471 361.453,159	26.988	56	578.188,471 361.453,159	57	578.187,429 361.452,505	1.23	57	578.187,429 361.452,505	58	578.183,072 361.449,772	5.143
58	578.183,072 361.449,772	59	578.164,874 361.435,653	23.033	59	578.164,874 361.435,653	60	578.155,713 361.428,545	11.595	60	578.155,713 361.428,545	61	578.153,616 361.425,534	3.669
61	578.153,616 361.425,534	62	578.147,324 361.416,503	11.007	62	578.147,324 361.416,503	63	578.141,231 361.402,005	15.726	63	578.141,231 361.402,005	64	578.134,898 361.386,935	16.347
64	578.134,898 361.386,935	65	578.128,793 361.372,408	15.758	65	578.128,793 361.372,408	66	578.127,765 361.370,604	2.076	66	578.127,765 361.370,604	67	578.120,829 361.358,433	14.009
67	578.120,829 361.358,433	68	578.119,32 361.355,785	3.048	68	578.119,32 361.355,785	69	578.104,106 361.332,378	27.917	69	578.104,106 361.332,378	70	578.087,283 361.306,497	30.868
70	578.087,283 361.306,497	71	578.086,37 361.304,764	1.959	71	578.086,37 361.304,764	72	578.077,264 361.287,487	19.53	72	578.077,264 361.287,487	73	578.070,169 361.274,026	15.216
73	578.070,169 361.274,026	74	578.018,038 361.273,308	52.136	74	578.018,038 361.273,308	75	578.013,528 361.272,219	4.64	75	578.013,528 361.272,219	76	577.966,523 361.259,218	48.77
76	577.966,523 361.259,218	77	577.962,103 361.257,006	4.943	77	577.962,103 361.257,006	78	577.957,605 361.256,373	4.542	78	577.957,605 361.256,373	79	577.946,543 361.245,807	15.297
79	577.946,543 361.245,807	80	577.942,898 361.240,828	6.171	80	577.942,898 361.240,828	81	577.930,026 361.223,246	21.79	81	577.930,026 361.223,246	82	577.926,397 361.218,287	6.145
82	577.926,397 361.218,287	83	577.914,138 361.194,771	26.52	83	577.914,138 361.194,771	84	577.909,257 361.185,408	10.559	84	577.909,257 361.185,408	85	577.903,345 361.174,066	12.79
85	577.903,345 361.174,066	86	577.901,732 361.170,238	4.154	86	577.901,732 361.170,238	87	577.896,421 361.157,628	13.683	87	577.896,421 361.157,628	88	577.827,38 361.140,269	71.19
88	577.827,38 361.140,269	89	577.789,559 361.103,862	52.497	89	577.789,559 361.103,862	90	577.811,587 361.109,797	22.814	90	577.811,587 361.109,797	91	577.817,035 361.111,188	5.623
91	577.817,035 361.111,188	92	577.862,831 361.125,285	47.917	92	577.862,831 361.125,285	93	577.890,012 361.131,347	27.849	93	577.890,012 361.131,347	94	577.912,782 361.135,943	23.229
94	577.912,782 361.135,943	95	577.921,365 361.139,848	9.43	95	577.921,365 361.139,848	96	577.922,066 361.149,412	9.59	96	577.922,066 361.149,412	97	577.925,256 361.162,511	13.482
97	577.925,256 361.162,511	98	577.929,782 361.179,081	17.177	98	577.929,782 361.179,081	99	577.938,479 361.199,81	22.48	99	577.938,479 361.199,81	100	577.949,545 361.218,084	21.363
100	577.949,545 361.218,084	101	577.957,43 361.226,24	11.344	101	577.957,43 361.226,24	102	577.959,674 361.228,561	3.228	102	577.959,674 361.228,561	103	577.964,781 361.233,843	7.347
103	577.964,781 361.233,843	104	577.986,367 361.249,65	26.755	104	577.986,367 361.249,65	105	578.006,359 361.256,42	21.107	105	578.006,359 361.256,42	106	578.008,834 361.257,258	2.613
106	578.008,834 361.257,258	107	578.035,334 361.258,804	26.545	107	578.035,334 361.258,804	108	578.050,424 361.258,748	15.09	108	578.050,424 361.258,748	109	578.069,927 361.258,521	19.504
109	578.069,927 361.258,521	110	578.085,532 361.258,337	15.606	110	578.085,532 361.258,337	111	578.086,041 361.258,631	0.588	111	578.086,041 361.258,631	112	578.090,596 361.261,263	5.261
112	578.090,596 361.261,263	113	578.097,33 361.272,809	13.366	113	578.097,33 361.272,809	114	578.103,465 361.290,356	18.589	114	578.103,465 361.290,356	115	578.104,339 361.292,855	2.647

Punct început	X / Y	Punct sfârșit	X / Y	Lungime segment	Punct început	X / Y	Punct sfârșit	X / Y	Lungime segment	Punct început	X / Y	Punct sfârșit	X / Y	Lungime segment
115	578.104,339 361.292,855	116	578.106,281 361.296,588	4.208	116	578.106,281 361.296,588	117	578.113,97 361.311,367	16.66	117	578.113,97 361.311,367	118	578.114,476 361.312,339	1.096
118	578.114,476 361.312,339	119	578.136,66 361.339,993	35.45 2	119	578.136,66 361.339,993	120	578.144,216 361.349,041	11.78 8	120	578.144,216 361.349,041	121	578.152,966 361.373,338	25.82 5
121	578.152,966 361.373,338	122	578.155,748 361.379,145	6.439	122	578.155,748 361.379,145	123	578.168,113 361.404,959	28.62 3	123	578.168,113 361.404,959	124	578.172,83 361.414,804	10.91 7
124	578.172,83 361.414,804	125	578.173,802 361.416,834	2.251	125	578.173,802 361.416,834	126	578.188,482 361.426,643	17.65 6	126	578.188,482 361.426,643	127	578.195,768 361.431,511	8.763
127	578.195,768 361.431,511	128	578.198,411 361.432,715	2.904	128	578.198,411 361.432,715	129	578.208,451 361.437,89	11.29 5	129	578.208,451 361.437,89	130	578.214,751 361.440,991	7.022
130	578.214,751 361.440,991	131	578.228,874 361.447,22	15.43 6	131	578.228,874 361.447,22	132	578.233,801 361.449,418	5.395	132	578.233,801 361.449,418	133	578.239,25 361.450,271	5.515
133	578.239,25 361.450,271	134	578.242,191 361.450,632	2.963	134	578.242,191 361.450,632	135	578.250,397 361.450,396	8.209	135	578.250,397 361.450,396	136	578.254,457 361.450,367	4.06
136	578.254,457 361.450,367	137	578.270,141 361.443,133	17.27 2	137	578.270,141 361.443,133	138	578.281,551 361.437,744	12.61 9	138	578.281,551 361.437,744	139	578.295,932 361.429,754	16.45 2
139	578.295,932 361.429,754	140	578.304,471 361.424,887	9.829	140	578.304,471 361.424,887	141	578.327,16 361.406,963	28.91 5	141	578.327,16 361.406,963	142	578.333,748 361.401,758	8.396
142	578.333,748 361.401,758	143	578.343,441 361.390,257	15.04 1	143	578.343,441 361.390,257	144	578.357,611 361.373,443	21.98 9	144	578.357,611 361.373,443	145	578.366,863 361.362,464	14.35 8
145	578.366,863 361.362,464	146	578.378,659 361.359,673	12.12 2	146	578.378,659 361.359,673	147	578.387,434 361.357,596	9.017	147	578.387,434 361.357,596	148	578.396,038 361.355,56	8.842
148	578.396,038 361.355,56	149	578.406,918 361.352,985	11.18 1	149	578.406,918 361.352,985	150	578.416,383 361.350,746	9.726	150	578.416,383 361.350,746	151	578.423,127 361.349,15	6.93
151	578.423,127 361.349,15	152	578.425,645 361.348,554	2.588	152	578.425,645 361.348,554	153	578.433,647 361.345,636	8.517	153	578.433,647 361.345,636	154	578.442,525 361.342,399	9.45
154	578.442,525 361.342,399	155	578.451,136 361.339,259	9.166	155	578.451,136 361.339,259	156	578.464,5 361.330,38	16.04 5	156	578.464,5 361.330,38	157	578.470,189 361.326,595	6.833
157	578.470,189 361.326,595	158	578.476,171 361.322,554	7.219	158	578.476,171 361.322,554	159	578.487,157 361.315,131	13.25 9	159	578.487,157 361.315,131	160	578.493,269 361.311,001	7.377
160	578.493,269 361.311,001	161	578.503,234 361.300,171	14.71 7	161	578.503,234 361.300,171	162	578.512,081 361.290,555	13.06 7	162	578.512,081 361.290,555	163	578.528,331 361.262,953	32.03
163	578.528,331 361.262,953	164	578.536,78 361.239,668	24.77	164	578.536,78 361.239,668	165	578.559,164 361.218,609	30.73 3	165	578.559,164 361.218,609	166	578.553,104 361.187,073	32.11 3
166	578.553,104 361.187,073	167	578.549,687 361.169,291	18.10 7	167	578.549,687 361.169,291	168	578.547,39 361.157,336	12.17 4	168	578.547,39 361.157,336	169	578.551,144 361.148,898	9.235
169	578.551,144 361.148,898	170	578.560,187 361.139,708	12.89 3	170	578.560,187 361.139,708	171	578.576,113 361.123,523	22.70 7	171	578.576,113 361.123,523	172	578.659,859 361.010,411	140.7 4
172	578.659,859 361.010,411	173	578.651,403 360.998,81	14.35 6	173	578.651,403 360.998,81	1	578.701,476 360.982,545	52.64 8					

** Lungimile segmentelor sunt determinate în planul de proiecție Stereo 70 și sunt rotunjite la 1 milimetru.

*** Distanța dintre puncte este formată din segmente cumulate ce sunt mai mici decât valoarea 1 milimetru.

**DATE DESPRE IMOBILUL NR. 7417**

Oficiul de Cadastru și Publicitate Imobiliară PRAHOVA
Biroul de Cadastru și Publicitate Imobiliară Ploiești

A. Partea I. Descrierea imobilului

TEREN Extravilan

Adresa: Jud. Prahova

Nr. Crt	Nr cadastral Nr. topografic	Suprafața* (mp)	Observații / Referințe
A1		Din acte: 2.100 Masurata: 1.633	Sector cadastral:56 Teren neimprejmuit;

B. Partea II. Proprietari și acte

Inscrieri privitoare la dreptul de proprietate și alte drepturi reale		Referințe
/		
Act Administrativ nr. 109731, din 18/11/2002 emis de CJSIPT PRAHOVA;		
B1	Intabulare, drept de PROPRIETATE, dobandit prin Reconstituire, cota actuala 1/1 1) ANTON S STELIAN	A1

C. Partea III. SARCINI .

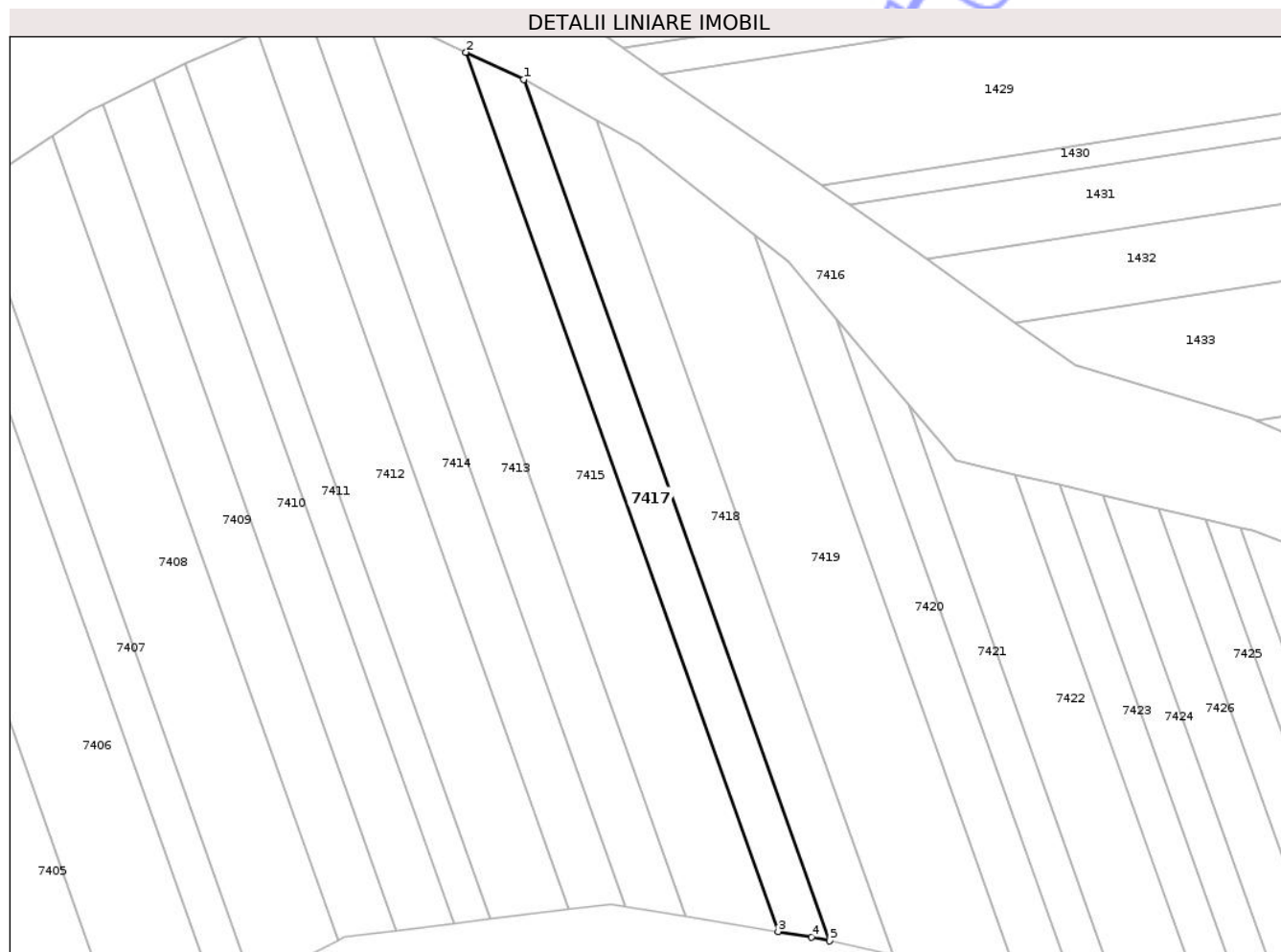
Inscrieri privind dezmembramintele dreptului de proprietate, drepturi reale de garanție și sarcini	Referințe
NU SUNT	

Anexa Nr. 1 La Partea I

Teren

Nr cadastral	Suprafața (mp)*	Observații / Referințe
	Din acte: 2.100 Masurata: 1.633	

* Suprafața este determinată în planul de proiecție Stereo 70.



Date referitoare la teren

Crt	Categorie folosință	Intra vilan	Suprafața (mp)	Tarla	Parcelă	Nr. topo	Observații / Referințe
1	arabil	NU	1.633	57	232/39	-	

Lungime Segmente

1) Valorile lungimilor segmentelor sunt obținute din proiecție în plan.

Punct început	X / Y	Punct sfârșit	X / Y	Lungime segment (** (m)
1	578.281,551 361.437,744	2	578.270,141 361.443,133	12.619
2	578.270,141 361.443,133	3	578.331,809 361.269,386	184.366
3	578.331,809 361.269,386	4	578.338,42 361.268,312	6.698
4	578.338,42 361.268,312	5	578.341,97 361.267,516	3.638
5	578.341,97 361.267,516	1	578.281,551 361.437,744	180.632

** Lungimile segmentelor sunt determinate în planul de proiecție Stereo 70 și sunt rotunjite la 1 milimetru.

*** Distanța dintre puncte este formată din segmente cumulate ce sunt mai mici decât valoarea 1 milimetru.

Neutilizabil în Circuitul
Civil

**DATE DESPRE IMOBILUL NR. 7418**

Oficiul de Cadastru și Publicitate Imobiliară PRAHOVA
Biroul de Cadastru și Publicitate Imobiliară Ploiești

A. Partea I. Descrierea imobilului

TEREN Extravilan

Adresa: Jud. Prahova

Nr. Crt	Nr cadastral Nr. topografic	Suprafața* (mp)	Observații / Referințe
A1		Din acte: 2.500 Masurata: 1.931	Sector cadastral:56 Teren neimprejmuit;

B. Partea II. Proprietari și acte

Inscrieri privitoare la dreptul de proprietate și alte drepturi reale		Referințe
/		
Act Administrativ nr. 108307, din 15/11/2002 emis de CJSIPT PRAHOVA;		
B1	Intabulare, drept de PROPRIETATE, dobandit prin Reconstituire, cota actuala 1/1 1) GRIGORE E ION 2) NICA E MARIOARA	A1

C. Partea III. SARCINI .

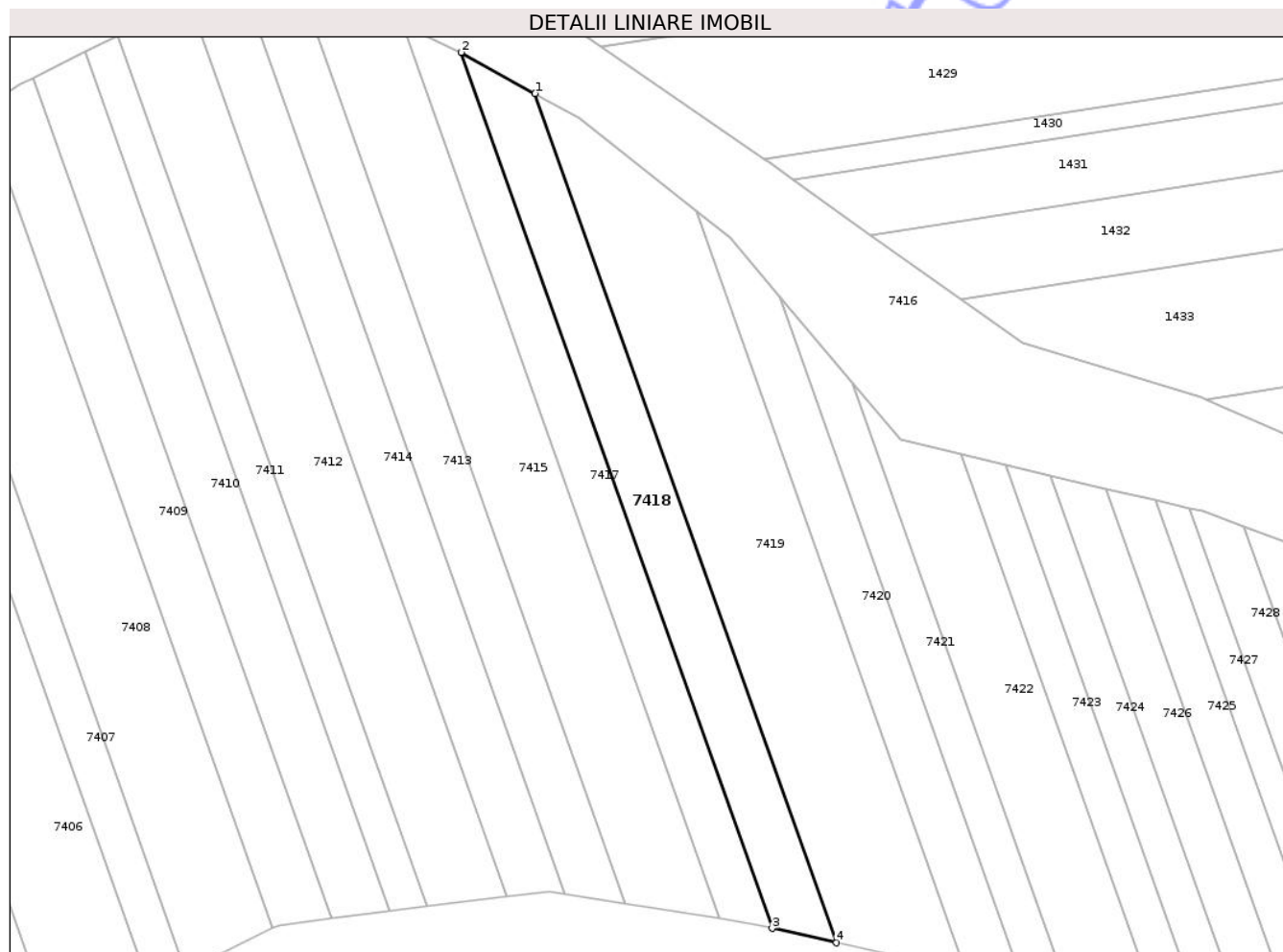
Inscrieri privind dezmembramintele dreptului de proprietate, drepturi reale de garanție și sarcini	Referințe
NU SUNT	

Anexa Nr. 1 La Partea I

Teren

Nr cadastral	Suprafața (mp)*	Observații / Referințe
	Din acte: 2.500 Masurata: 1.931	

* Suprafața este determinată în planul de proiecție Stereo 70.



Date referitoare la teren

Crt	Categorie folosință	Intra vilan	Suprafața (mp)	Tarla	Parcelă	Nr. topo	Observații / Referințe
1	arabil	NU	1.931	57	232/40	-	

Lungime Segmente

1) Valorile lungimilor segmentelor sunt obținute din proiecție în plan.

Punct început	X / Y	Punct sfârșit	X / Y	Lungime segment (** (m)
1	578.295,932 361.429,754	2	578.281,551 361.437,744	16.452
2	578.281,551 361.437,744	3	578.341,97 361.267,516	180.632
3	578.341,97 361.267,516	4	578.354,455 361.264,717	12.795
4	578.354,455 361.264,717	1	578.295,932 361.429,754	175.106

** Lungimile segmentelor sunt determinate în planul de proiecție Stereo 70 și sunt rotunjite la 1 milimetru.

*** Distanța dintre puncte este formată din segmente cumulate ce sunt mai mici decât valoarea 1 milimetru.

Neutilizabil în Circuitul
Civil

**DATE DESPRE IMOBILUL NR. 7419**

Oficiul de Cadastru și Publicitate Imobiliară PRAHOVA
 Biroul de Cadastru și Publicitate Imobiliară Ploiești

A. Partea I. Descrierea imobilului

TEREN Extravilan

Adresa: Jud. Prahova

Nr. Crt	Nr cadastral Nr. topografic	Suprafața* (mp)	Observații / Referințe
A1		Din acte: 4.967 Masurata: 3.686	Sector cadastral:56 Teren neimprejmuit;

B. Partea II. Proprietari și acte

Inscrieri privitoare la dreptul de proprietate și alte drepturi reale		Referințe
/		
Act Administrativ nr. 104898, din 29/10/2002 emis de CJSIPT PRAHOVA;		
B1	Intabulare, drept de PROPRIETATE, dobandit prin Reconstituire, cota actuala 1/1 1) STANCIU GHE VASILE	A1

C. Partea III. SARCINI .

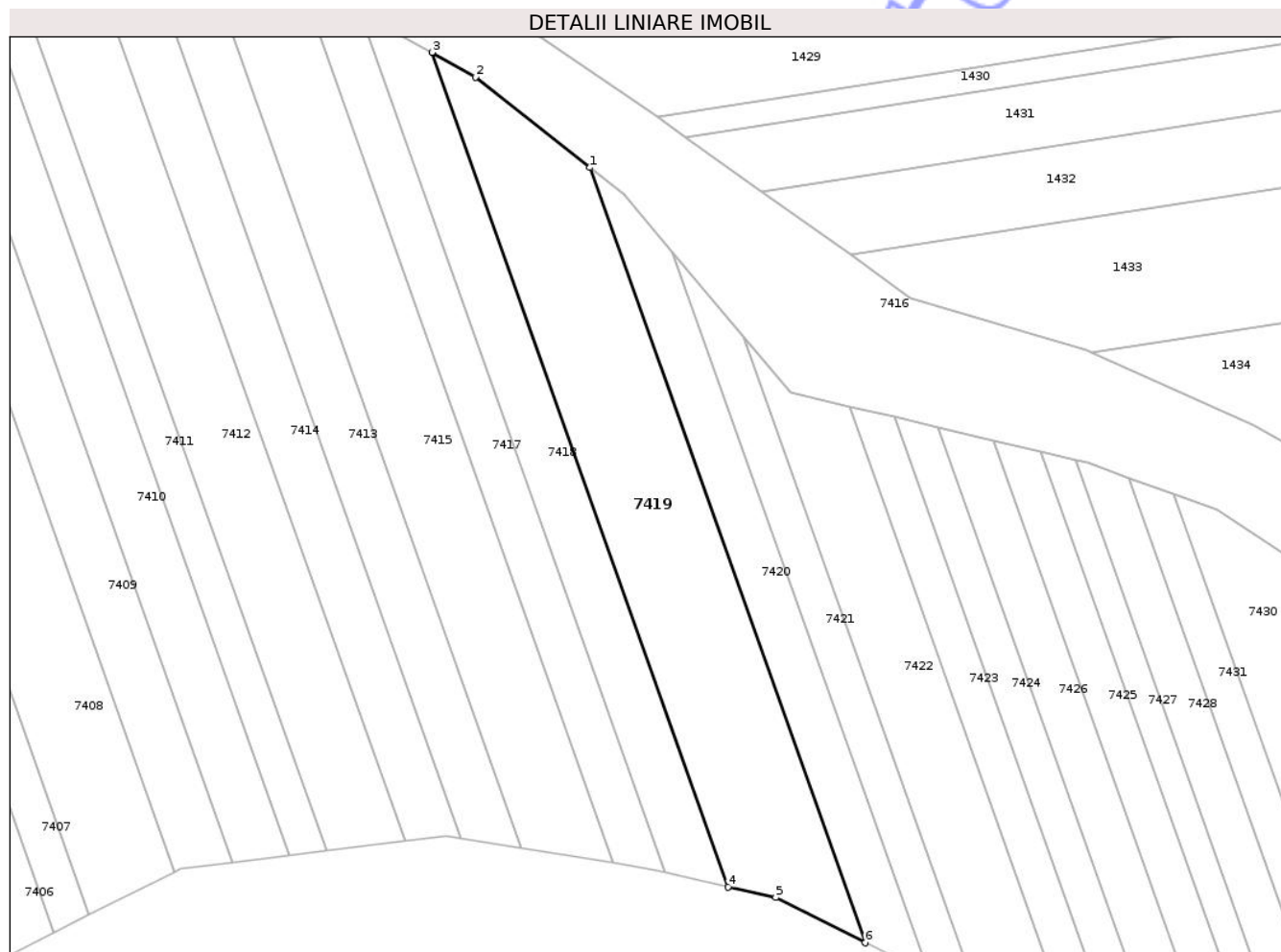
Inscrieri privind dezmembramintele dreptului de proprietate, drepturi reale de garanție și sarcini	Referințe
NU SUNT	

Anexa Nr. 1 La Partea I

Teren

Nr cadastral	Suprafața (mp)*	Observații / Referințe
	Din acte: 4.967 Masurata: 3.686	

* Suprafața este determinată în planul de proiecție Stereo 70.



Date referitoare la teren

Crt	Categorie folosință	Intra vilan	Suprafața (mp)	Tarla	Parcelă	Nr. topo	Observații / Referințe
1	arabil	NU	3.686	57	232/41	-	

Lungime Segmente

1) Valorile lungimilor segmentelor sunt obținute din proiecție în plan.

Punct început	X / Y	Punct sfârșit	X / Y	Lungime segment (** (m)
1	578.327,16 361.406,963	2	578.304,471 361.424,887	28.915
2	578.304,471 361.424,887	3	578.295,932 361.429,754	9.829
3	578.295,932 361.429,754	4	578.354,455 361.264,717	175.106
4	578.354,455 361.264,717	5	578.363,896 361.262,601	9.675
5	578.363,896 361.262,601	6	578.381,579 361.253,643	19.823

Punct început	X / Y	Punct sfârșit	X / Y	Lungime segment (** (m)
6	578.381,579 361.253,643	1	578.327,16 361.406,963	162.691

** Lungimile segmentelor sunt determinate în planul de proiecție Stereo 70 și sunt rotunjite la 1 milimetru.

*** Distanța dintre puncte este formată din segmente cumulate ce sunt mai mici decât valoarea 1 milimetru.

Neutilizabil în Circuitul Civil

**DATE DESPRE IMOBILUL NR. 7420**

Oficiul de Cadastru și Publicitate Imobiliară PRAHOVA
Biroul de Cadastru și Publicitate Imobiliară Ploiești

A. Partea I. Descrierea imobilului

TEREN Extravilan

Adresa: Jud. Prahova

Nr. Crt	Nr cadastral Nr. topografic	Suprafața* (mp)	Observații / Referințe
A1		Din acte: 2.138 Masurata: 1.546	Sector cadastral:56 Teren neimprejmuit;

B. Partea II. Proprietari și acte

Inscrieri privitoare la dreptul de proprietate și alte drepturi reale		Referințe
/		
Act Administrativ nr. 109753, din 16/12/2002 emis de CJSIPT PRAHOVA;		
B1	Intabulare, drept de PROPRIETATE, dobandit prin Reconstituire, cota actuala 1/1 1) CEPAN P MARIA	A1

C. Partea III. SARCINI .

Inscrieri privind dezmembramintele dreptului de proprietate, drepturi reale de garanție și sarcini	Referințe
NU SUNT	

Anexa Nr. 1 La Partea I

Teren

Nr cadastral	Suprafața (mp)*	Observații / Referințe
	Din acte: 2.138 Masurata: 1.546	

* Suprafața este determinată în planul de proiecție Stereo 70.



Date referitoare la teren

Crt	Categorie folosință	Intra vilan	Suprafața (mp)	Tarla	Parcelă	Nr. topo	Observații / Referințe
1	arabil	NU	1.546	57	232/42	-	DIN TP PARCELA 252/42

Lungime Segmente

1) Valorile lungimilor segmentelor sunt obținute din proiecție în plan.

Punct început	X / Y	Punct sfârșit	X / Y	Lungime segment (** (m)
1	578.343,441 361.390,257	2	578.333,748 361.401,758	15.041
2	578.333,748 361.401,758	3	578.327,16 361.406,963	8.396
3	578.327,16 361.406,963	4	578.381,579 361.253,643	162.691
4	578.381,579 361.253,643	5	578.394,198 361.247,251	14.146
5	578.394,198 361.247,251	1	578.343,441 361.390,257	151.746

** Lungimile segmentelor sunt determinate în planul de proiecție Stereo 70 și sunt rotunjite la 1 milimetru.

*** Distanța dintre puncte este formată din segmente cumulate ce sunt mai mici decât valoarea 1 milimetru.

Neutilizabil în Circuitul
Civil

**DATE DESPRE IMOBILUL NR. 7421**

Oficiul de Cadastru și Publicitate Imobiliară PRAHOVA
Biroul de Cadastru și Publicitate Imobiliară Ploiești

A. Partea I. Descrierea imobilului

TEREN Extravilan

Adresa: Jud. Prahova

Nr. Crt	Nr cadastral Nr. topografic	Suprafața* (mp)	Observații / Referințe
A1		Din acte: 1.600 Masurata: 1.125	Sector cadastral:56 Teren neimprejmuit;

B. Partea II. Proprietari și acte

Inscrieri privitoare la dreptul de proprietate și alte drepturi reale		Referințe
/		
Act Administrativ nr. 115721, din 17/08/2004 emis de CJSIPT PRAHOVA;		
B1	Intabulare, drept de PROPRIETATE, dobandit prin Reconstituire, cota actuala 1/1 1) MATEI N ION	A1

C. Partea III. SARCINI .

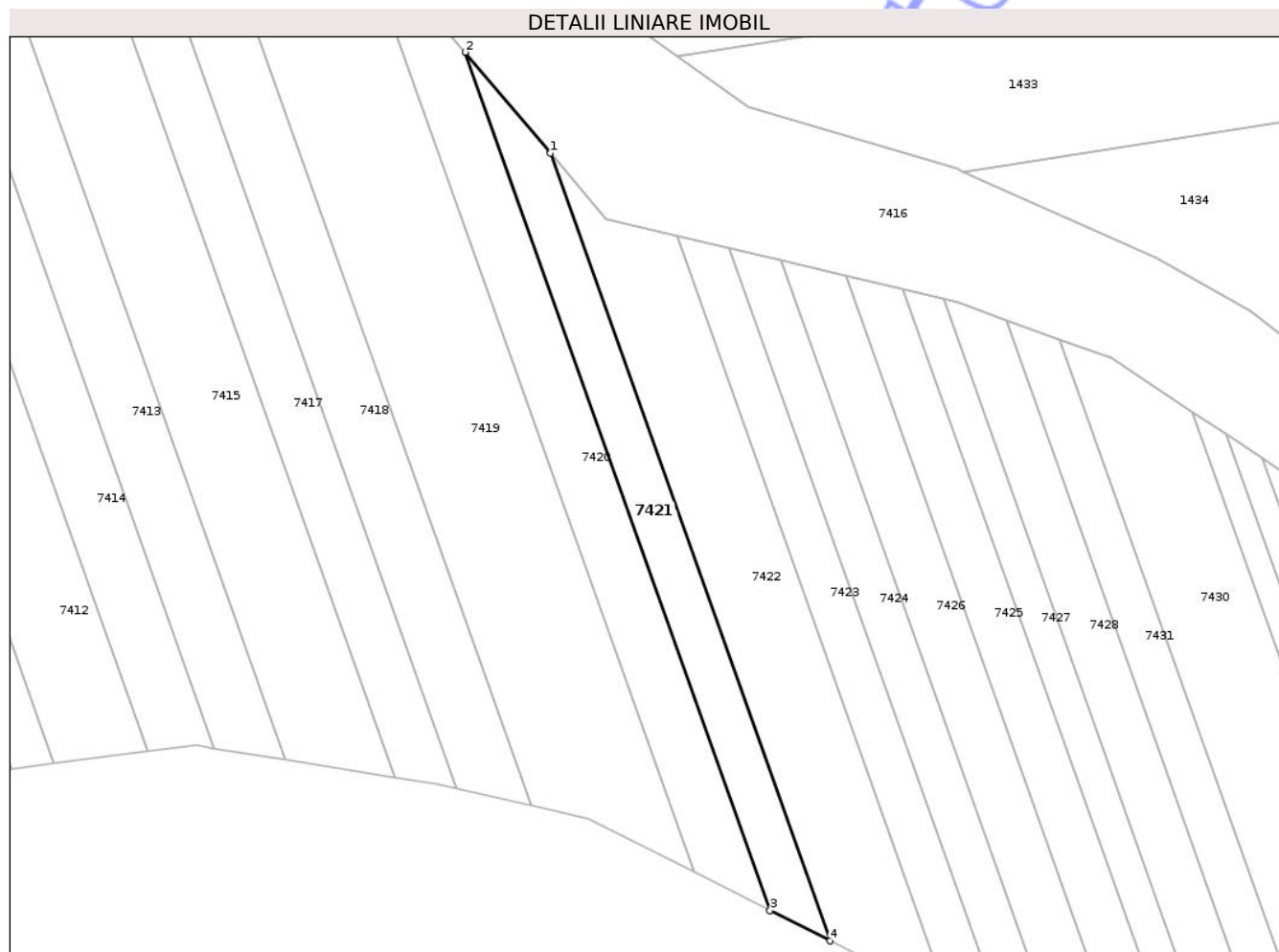
Inscrieri privind dezmembramintele dreptului de proprietate, drepturi reale de garanție și sarcini	Referințe
NU SUNT	

Anexa Nr. 1 La Partea I

Teren

Nr cadastral	Suprafața (mp)*	Observații / Referințe
	Din acte: 1.600 Masurata: 1.125	

* Suprafața este determinată în planul de proiecție Stereo 70.



Date referitoare la teren

Crt	Categorie folosință	Intra vilan	Suprafața (mp)	Tarla	Parcelă	Nr. topo	Observații / Referințe
1	arabil	NU	1.125	57	232/43	-	

Lungime Segmente

1) Valorile lungimilor segmentelor sunt obținute din proiecție în plan.

Punct început	X / Y	Punct sfârșit	X / Y	Lungime segment (** (m)
1	578.357,611 361.373,443	2	578.343,441 361.390,257	21.989
2	578.343,441 361.390,257	3	578.394,198 361.247,251	151.746
3	578.394,198 361.247,251	4	578.404,199 361.242,185	11.211
4	578.404,199 361.242,185	1	578.357,611 361.373,443	139.281

** Lungimile segmentelor sunt determinate în planul de proiecție Stereo 70 și sunt rotunjite la 1 milimetru.

*** Distanța dintre puncte este formată din segmente cumulate ce sunt mai mici decât valoarea 1 milimetru.

Neutilizabil în Circuitul
Civil

**DATE DESPRE IMOBILUL NR. 7422**

Oficiul de Cadastru și Publicitate Imobiliară PRAHOVA
Biroul de Cadastru și Publicitate Imobiliară Ploiești

A. Partea I. Descrierea imobilului

TEREN Extravilan

Adresa: Jud. Prahova

Nr. Crt	Nr cadastral Nr. topografic	Suprafața* (mp)	Observații / Referințe
A1		Din acte: 2.994 Masurata: 2.032	Sector cadastral:56 Teren neimprejmuit;

B. Partea II. Proprietari și acte

Inscrieri privitoare la dreptul de proprietate și alte drepturi reale		Referințe
/		
Act Administrativ nr. 108321, din 29/10/2002 emis de CJSIPT PRAHOVA;		
B1	Intabulare, drept de PROPRIETATE, dobandit prin Reconstituire, cota actuala 1/1 1) STANCIU GHE MARIA 2) STANCIU N CONSTANTIN	A1

C. Partea III. SARCINI .

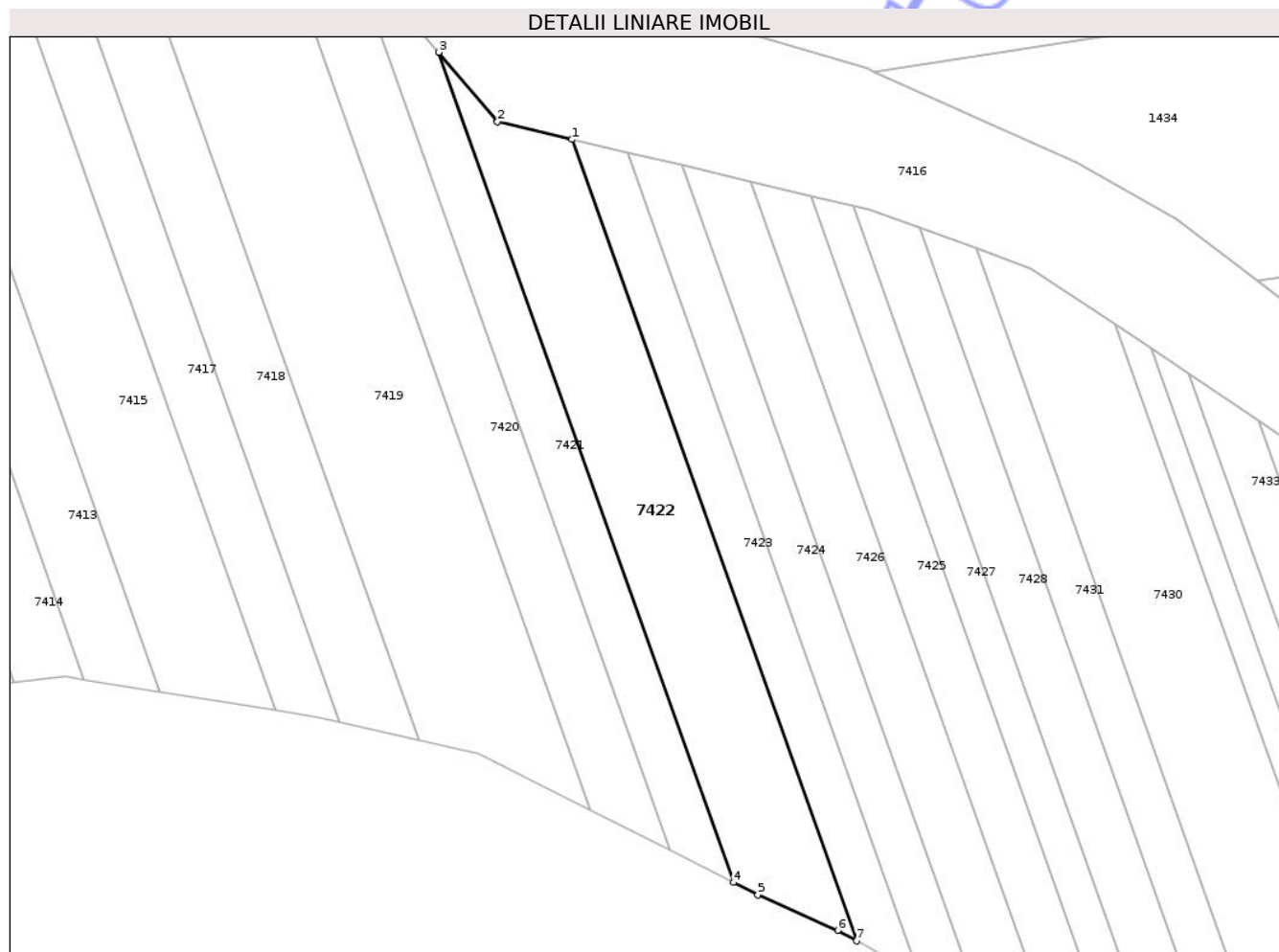
Inscrieri privind dezmembramintele dreptului de proprietate, drepturi reale de garanție și sarcini	Referințe
NU SUNT	

Anexa Nr. 1 La Partea I

Teren

Nr cadastral	Suprafața (mp)*	Observații / Referințe
	Din acte: 2.994 Masurata: 2.032	

* Suprafața este determinată în planul de proiecție Stereo 70.



Date referitoare la teren

Crt	Categorie folosință	Intra vilan	Suprafața (mp)	Tarla	Parcelă	Nr. topo	Observații / Referințe
1	arabil	NU	2.032	57	232/44	-	

Lungime Segmente

1) Valorile lungimilor segmentelor sunt obținute din proiecție în plan.

Punct început	X / Y	Punct sfârșit	X / Y	Lungime segment (** (m)
1	578.378,659 361.359,673	2	578.366,863 361.362,464	12.122
2	578.366,863 361.362,464	3	578.357,611 361.373,443	14.358
3	578.357,611 361.373,443	4	578.404,199 361.242,185	139.281
4	578.404,199 361.242,185	5	578.408,024 361.240,247	4.288
5	578.408,024 361.240,247	6	578.420,673 361.234,609	13.849

Punct început	X / Y	Punct sfârșit	X / Y	Lungime segment (** (m)
6	578.420,673 361.234,609	7	578.423,637 361.232,949	3.397
7	578.423,637 361.232,949	1	578.378,659 361.359,673	134.469

** Lungimile segmentelor sunt determinate în planul de proiecție Stereo 70 și sunt rotunjite la 1 milimetru.

*** Distanța dintre puncte este formată din segmente cumulate ce sunt mai mici decât valoarea 1 milimetru.

Neutilizabil în Circuitul Civil

**DATE DESPRE IMOBILUL NR. 7423**

Oficiul de Cadastru și Publicitate Imobiliară PRAHOVA
 Biroul de Cadastru și Publicitate Imobiliară Ploiești

A. Partea I. Descrierea imobilului

TEREN Extravilan

Adresa: Jud. Prahova

Nr. Crt	Nr cadastral Nr. topografic	Suprafața* (mp)	Observații / Referințe
A1		Din acte: 1.556 Masurata: 1.033	Sector cadastral:56 Teren neimprejmuit;

B. Partea II. Proprietari și acte

Inscrieri privitoare la dreptul de proprietate și alte drepturi reale		Referințe
/		
Act Administrativ nr. 108312, din 18/11/2002 emis de CJSIPT PRAHOVA;		
B1	Intabulare, drept de PROPRIETATE, dobandit prin Reconstituire, cota actuala 1/1 1) ROSU M NASTASIA	A1

C. Partea III. SARCINI .

Inscrieri privind dezmembramintele dreptului de proprietate, drepturi reale de garanție și sarcini	Referințe
NU SUNT	

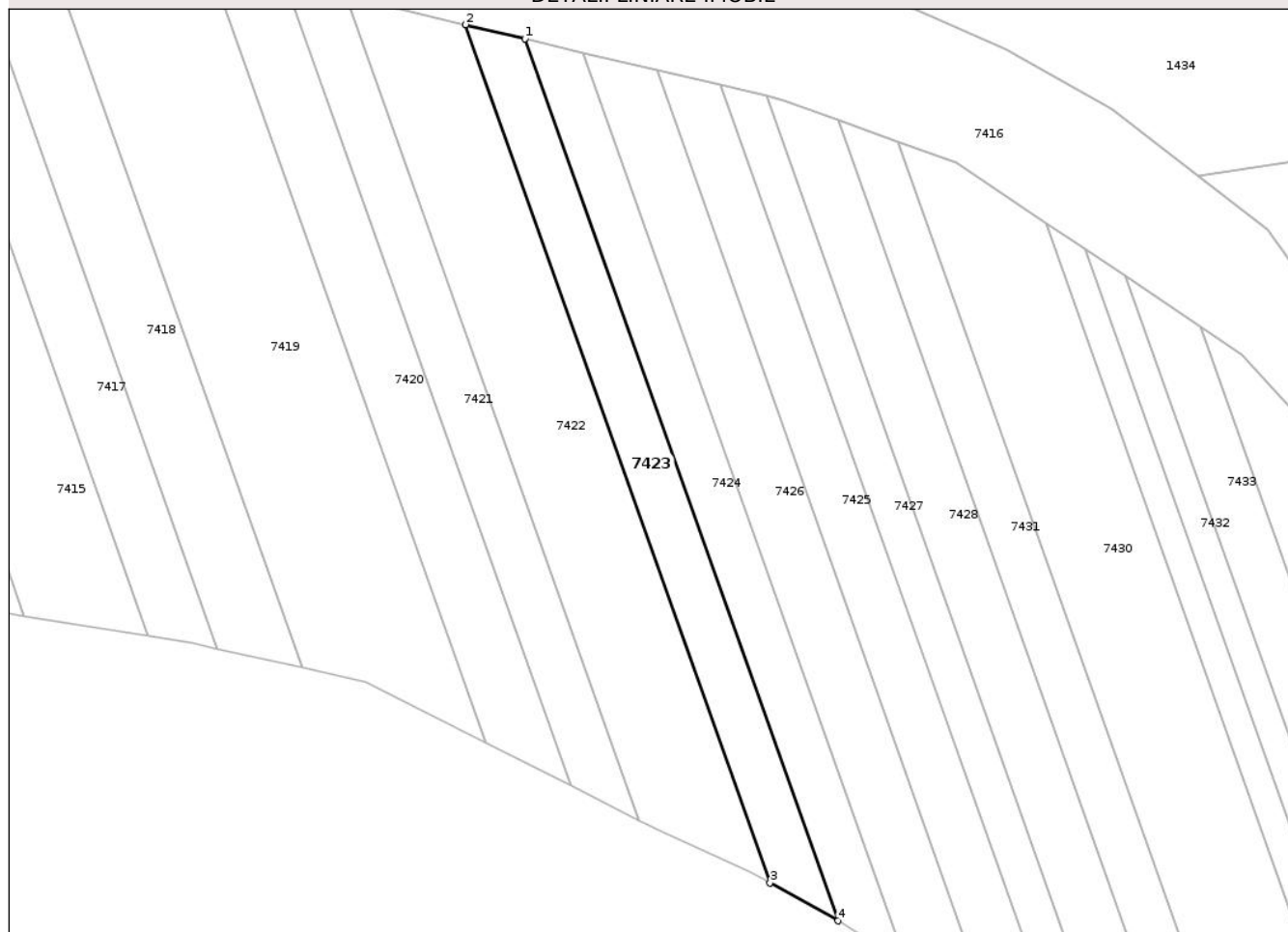
Anexa Nr. 1 La Partea I

Teren

Nr cadastral	Suprafața (mp)*	Observații / Referințe
	Din acte: 1.556 Masurata: 1.033	

* Suprafața este determinată în planul de proiecție Stereo 70.

DETALII LINIARE IMOBIL



Date referitoare la teren

Crt	Categorie folosință	Intra vilan	Suprafața (mp)	Tarla	Parcelă	Nr. topo	Observații / Referințe
1	arabil	NU	1.033	57	232/45	-	

Lungime Segmente

1) Valorile lungimilor segmentelor sunt obținute din proiecție în plan.

Punct început	X / Y	Punct sfârșit	X / Y	Lungime segment (** (m)
1	578.387,434 361.357,596	2	578.378,659 361.359,673	9.017
2	578.378,659 361.359,673	3	578.423,637 361.232,949	134.469
3	578.423,637 361.232,949	4	578.433,669 361.227,33	11.498
4	578.433,669 361.227,33	1	578.387,434 361.357,596	138.228

** Lungimile segmentelor sunt determinate în planul de proiecție Stereo 70 și sunt rotunjite la 1 milimetru.

*** Distanța dintre puncte este formată din segmente cumulate ce sunt mai mici decât valoarea 1 milimetru.

Neutilizabil în Circuitul
Civil

**DATE DESPRE IMOBILUL NR. 7424**

Oficiul de Cadastru și Publicitate Imobiliară PRAHOVA
Biroul de Cadastru și Publicitate Imobiliară Ploiești

A. Partea I. Descrierea imobilului

TEREN Extravilan

Adresa: Jud. Prahova

Nr. Crt	Nr cadastral Nr. topografic	Suprafața* (mp)	Observații / Referințe
A1		Din acte: 1.598 Masurata: 1.042	Sector cadastral:56 Teren neimprejmuit;

B. Partea II. Proprietari și acte

Inscrieri privitoare la dreptul de proprietate și alte drepturi reale		Referințe
/		
Act Administrativ nr. 108314, din 29/10/2002 emis de CJSIPT PRAHOVA;		
B1	Intabulare, drept de PROPRIETATE, dobandit prin Reconstituire, cota actuala 1/1 1) PREDĂ VOICU	A1

C. Partea III. SARCINI .

Inscrieri privind dezmembramintele dreptului de proprietate, drepturi reale de garanție și sarcini	Referințe
NU SUNT	

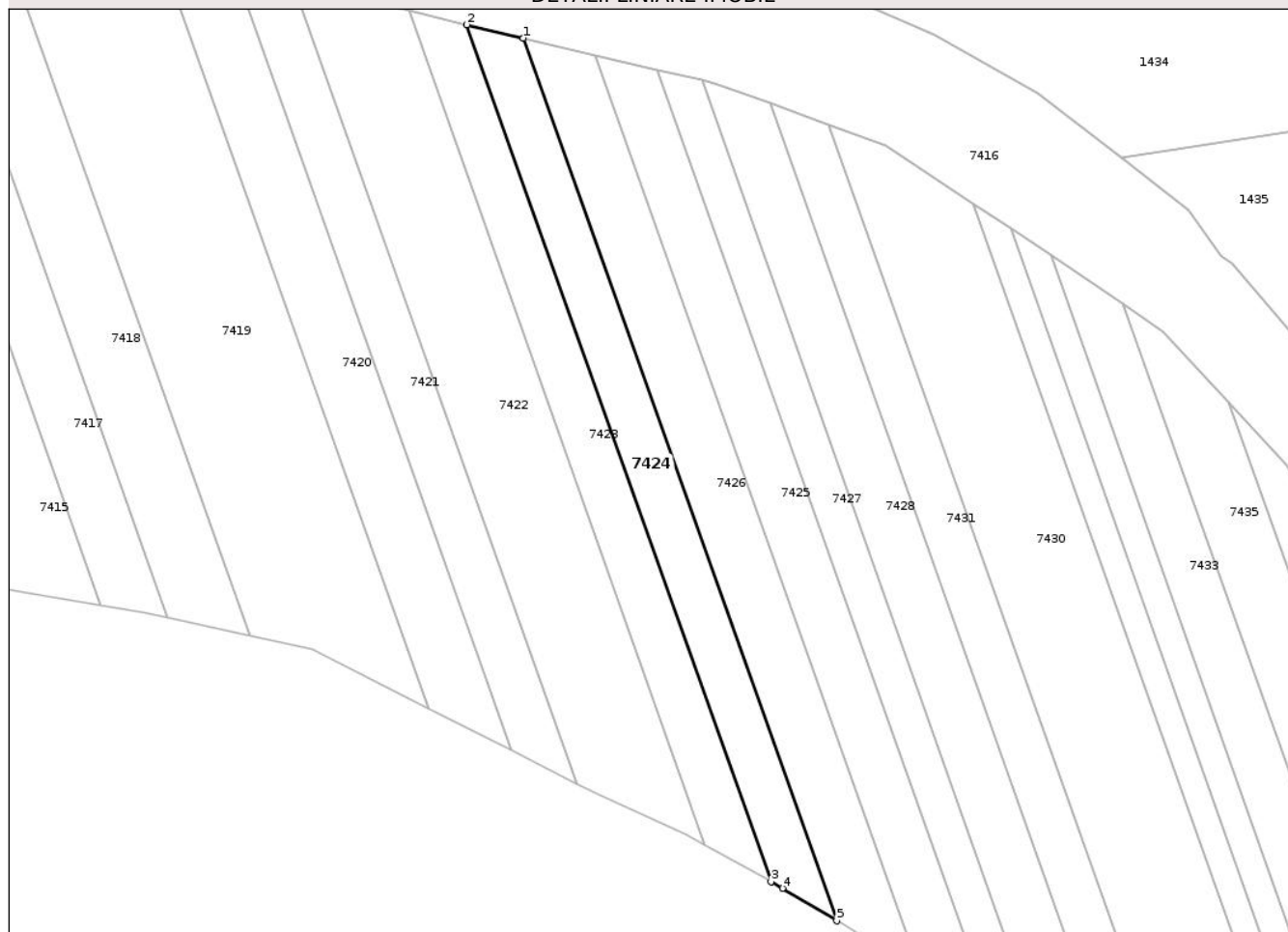
Anexa Nr. 1 La Partea I

Teren

Nr cadastral	Suprafața (mp)*	Observații / Referințe
	Din acte: 1.598 Masurata: 1.042	

* Suprafața este determinată în planul de proiecție Stereo 70.

DETALII LINIARE IMOBIL



Date referitoare la teren

Crt	Categorie folosință	Intra vilan	Suprafața (mp)	Tarla	Parcelă	Nr. topo	Observații / Referințe
1	arabil	NU	1.042	57	232/46	-	

Lungime Segmente

1) Valorile lungimilor segmentelor sunt obținute din proiecție în plan.

Punct început	X / Y	Punct sfârșit	X / Y	Lungime segment (** (m)
1	578.396,038 361.355,56	2	578.387,434 361.357,596	8.842
2	578.387,434 361.357,596	3	578.433,669 361.227,33	138.228
3	578.433,669 361.227,33	4	578.435,414 361.226,352	2.0
4	578.435,414 361.226,352	5	578.443,657 361.221,395	9.619
5	578.443,657 361.221,395	1	578.396,038 361.355,56	142.365

** Lungimile segmentelor sunt determinate în planul de proiecție Stereo 70 și sunt rotunjite la 1 milimetru.

*** Distanța dintre puncte este formată din segmente cumulate ce sunt mai mici decât valoarea 1 milimetru.

Neutilizabil în Circuitul
Civil

**DATE DESPRE IMOBILUL NR. 7425**

Oficiul de Cadastru și Publicitate Imobiliară PRAHOVA
Biroul de Cadastru și Publicitate Imobiliară Ploiești

A. Partea I. Descrierea imobilului

TEREN Extravilan

Adresa: Jud. Prahova

Nr. Crt	Nr cadastral Nr. topografic	Suprafața* (mp)	Observații / Referințe
A1		Din acte: 2.000 Masurata: 1.230	Sector cadastral:56 Teren neimprejmuit;

B. Partea II. Proprietari și acte

Inscrieri privitoare la dreptul de proprietate și alte drepturi reale		Referințe
/		
Act Administrativ nr. 108316, din 29/10/2002 emis de CJSIPT PRAHOVA;		
B1	Intabulare, drept de PROPRIETATE, dobandit prin Reconstituire, cota actuala 1/1 1) VLAD C AUREL	A1

C. Partea III. SARCINI .

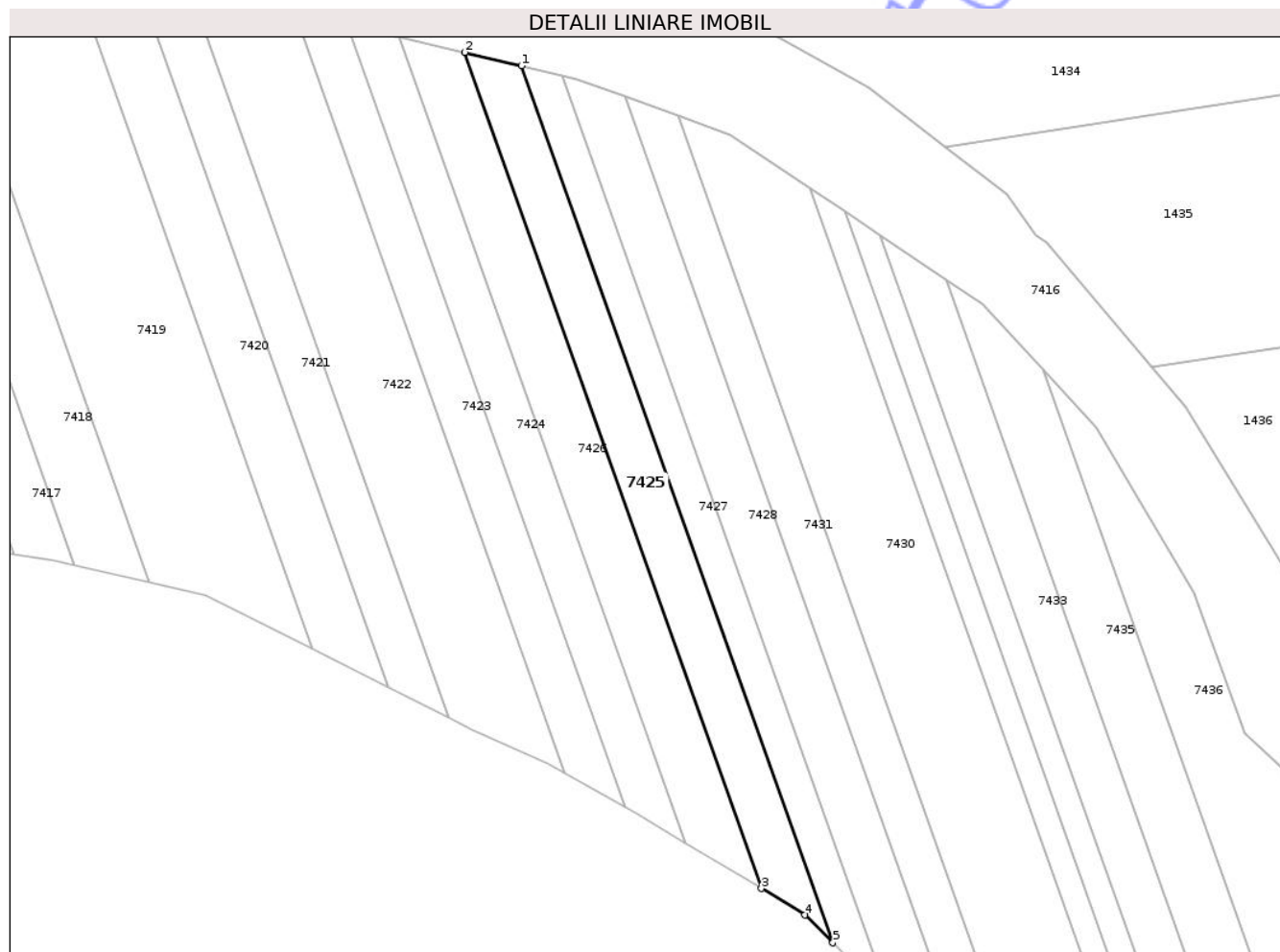
Inscrieri privind dezmembramintele dreptului de proprietate, drepturi reale de garanție și sarcini	Referințe
NU SUNT	

Anexa Nr. 1 La Partea I

Teren

Nr cadastral	Suprafața (mp)*	Observații / Referințe
	Din acte: 2.000 Masurata: 1.230	

* Suprafața este determinată în planul de proiecție Stereo 70.



Date referitoare la teren

Crt	Categorie folosință	Intra vilan	Suprafața (mp)	Tarla	Parcelă	Nr. topo	Observații / Referințe
1	arabil	NU	1.230	57	232/48	-	

Lungime Segmente

1) Valorile lungimilor segmentelor sunt obținute din proiecție în plan.

Punct început	X / Y	Punct sfârșit	X / Y	Lungime segment (** (m)
1	578.416,383 361.350,746	2	578.406,918 361.352,985	9.726
2	578.406,918 361.352,985	3	578.456,334 361.213,76	147.735
3	578.456,334 361.213,76	4	578.463,578 361.209,335	8.489
4	578.463,578 361.209,335	5	578.468,211 361.204,725	6.536
5	578.468,211 361.204,725	1	578.416,383 361.350,746	154.946

** Lungimile segmentelor sunt determinate în planul de proiecție Stereo 70 și sunt rotunjite la 1 milimetru.

*** Distanța dintre puncte este formată din segmente cumulate ce sunt mai mici decât valoarea 1 milimetru.

Neutilizabil în Circuitul
Civil

**DATE DESPRE IMOBILUL NR. 7426**

Oficiul de Cadastru și Publicitate Imobiliară PRAHOVA
Biroul de Cadastru și Publicitate Imobiliară Ploiești

A. Partea I. Descrierea imobilului

TEREN Extravilan

Adresa: Jud. Prahova

Nr. Crt	Nr cadastral Nr. topografic	Suprafața* (mp)	Observații / Referințe
A1		Din acte: 2.140 Masurata: 1.362	Sector cadastral:56 Teren neimprejmuit;

B. Partea II. Proprietari și acte

Inscrieri privitoare la dreptul de proprietate și alte drepturi reale		Referințe
/		
Act Administrativ nr. 113562, din 17/12/2002 emis de CJSIPT PRAHOVA;		
B1	Intabulare, drept de PROPRIETATE, dobandit prin Reconstituire, cota actuala 1/1 1) MIHAI I NICOLAE	A1

C. Partea III. SARCINI .

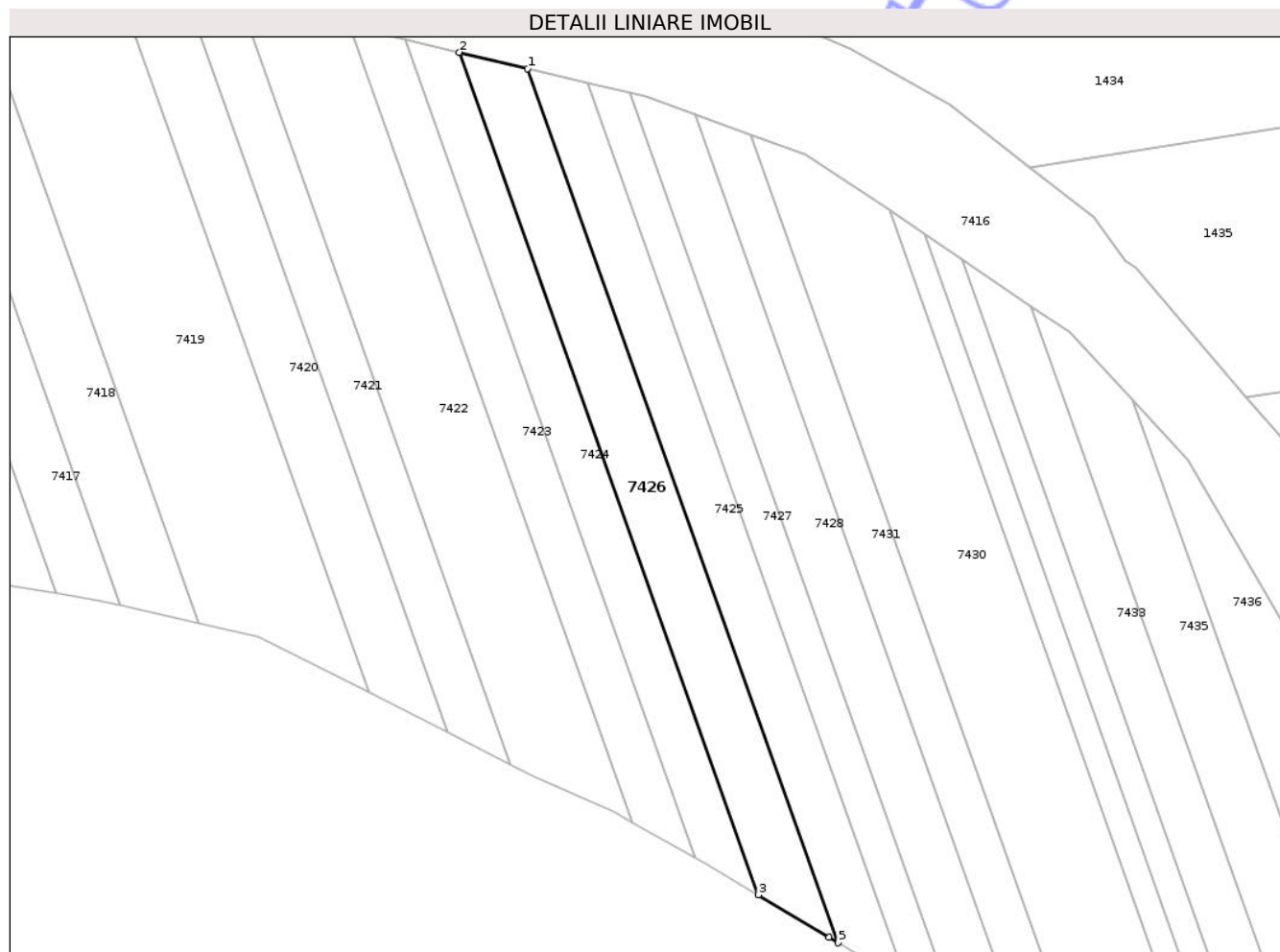
Inscrieri privind dezmembramintele dreptului de proprietate, drepturi reale de garanție și sarcini	Referințe
NU SUNT	

Anexa Nr. 1 La Partea I

Teren

Nr cadastral	Suprafața (mp)*	Observații / Referințe
	Din acte: 2.140 Masurata: 1.362	

* Suprafața este determinată în planul de proiecție Stereo 70.



Date referitoare la teren

Crt	Categorie folosință	Intra vilan	Suprafața (mp)	Tarla	Parcelă	Nr. topo	Observații / Referințe
1	arabil	NU	1.362	57	232/47	-	

Lungime Segmente

1) Valorile lungimilor segmentelor sunt obținute din proiecție în plan.

Punct început	X / Y	Punct sfârșit	X / Y	Lungime segment (** (m)
1	578.406,918 361.352,985	2	578.396,038 361.355,56	11.181
2	578.396,038 361.355,56	3	578.443,657 361.221,395	142.365
3	578.443,657 361.221,395	4	578.454,932 361.214,616	13.156
4	578.454,932 361.214,616	5	578.456,334 361.213,76	1.643
5	578.456,334 361.213,76	1	578.406,918 361.352,985	147.735

** Lungimile segmentelor sunt determinate în planul de proiecție Stereo 70 și sunt rotunjite la 1 milimetru.

*** Distanța dintre puncte este formată din segmente cumulate ce sunt mai mici decât valoarea 1 milimetru.

Neutilizabil în Circuitul
Civil

**DATE DESPRE IMOBILUL NR. 7427**

Oficiul de Cadastru și Publicitate Imobiliară PRAHOVA
Biroul de Cadastru și Publicitate Imobiliară Ploiești

A. Partea I. Descrierea imobilului

TEREN Extravilan

Adresa: Jud. Prahova

Nr. Crt	Nr cadastral Nr. topografic	Suprafața* (mp)	Observații / Referințe
A1		Din acte: 1.500 Masurata: 926	Sector cadastral:56 Teren neimprejmuit;

B. Partea II. Proprietari și acte

Inscrieri privitoare la dreptul de proprietate și alte drepturi reale		Referințe
/		
Act Administrativ nr. 113522, din 23/12/2002 emis de CJSIPT PRAHOVA;		
B1	Intabulare, drept de PROPRIETATE, dobandit prin Reconstituire, cota actuala 1/1 1) ION I STELIANA	A1

C. Partea III. SARCINI .

Inscrieri privind dezmembramintele dreptului de proprietate, drepturi reale de garanție și sarcini	Referințe
NU SUNT	

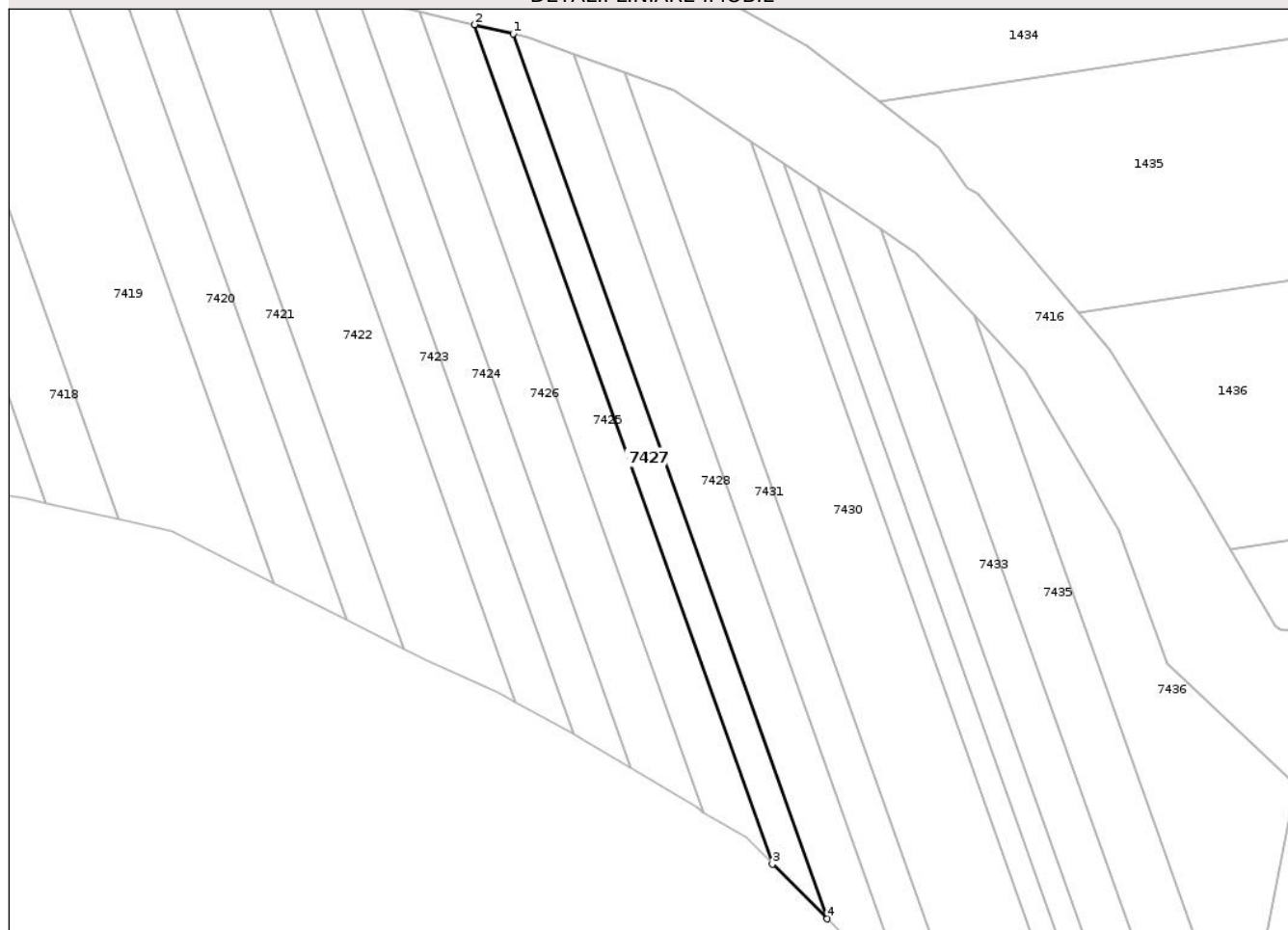
Anexa Nr. 1 La Partea I

Teren

Nr cadastral	Suprafața (mp)*	Observații / Referințe
	Din acte: 1.500 Masurata: 926	

* Suprafața este determinată în planul de proiecție Stereo 70.

DETALII LINIARE IMOBIL



Date referitoare la teren

Crt	Categorie folosință	Intra vilan	Suprafața (mp)	Tarla	Parcelă	Nr. topo	Observații / Referințe
1	arabil	NU	926	57	232/49	-	

Lungime Segmente

1) Valorile lungimilor segmentelor sunt obținute din proiecție în plan.

Punct început	X / Y	Punct sfârșit	X / Y	Lungime segment (** (m)
1	578.423,127 361.349,15	2	578.416,383 361.350,746	6.93
2	578.416,383 361.350,746	3	578.468,211 361.204,725	154.946
3	578.468,211 361.204,725	4	578.477,762 361.195,22	13.475
4	578.477,762 361.195,22	1	578.423,127 361.349,15	163.338

** Lungimile segmentelor sunt determinate în planul de proiecție Stereo 70 și sunt rotunjite la 1 milimetru.

*** Distanța dintre puncte este formată din segmente cumulate ce sunt mai mici decât valoarea 1 milimetru.

Neutilizabil în Circuitul
Civil

**DATE DESPRE IMOBILUL NR. 7428**

Oficiul de Cadastru și Publicitate Imobiliară PRAHOVA
Biroul de Cadastru și Publicitate Imobiliară Ploiești

A. Partea I. Descrierea imobilului

TEREN Extravilan

Adresa: Jud. Prahova

Nr. Crt	Nr cadastral Nr. topografic	Suprafața* (mp)	Observații / Referințe
A1		Din acte: 2.500 Masurata: 1.479	Sector cadastral:56 Teren neimprejmuit;

B. Partea II. Proprietari și acte

Inscrieri privitoare la dreptul de proprietate și alte drepturi reale		Referințe
/		
Act Administrativ nr. 108319, din 29/10/2002 emis de CJSIPT PRAHOVA;		
B1	Intabulare, drept de PROPRIETATE, dobandit prin Reconstituire, cota actuala 1/1 1) PETCU D ION	A1

C. Partea III. SARCINI .

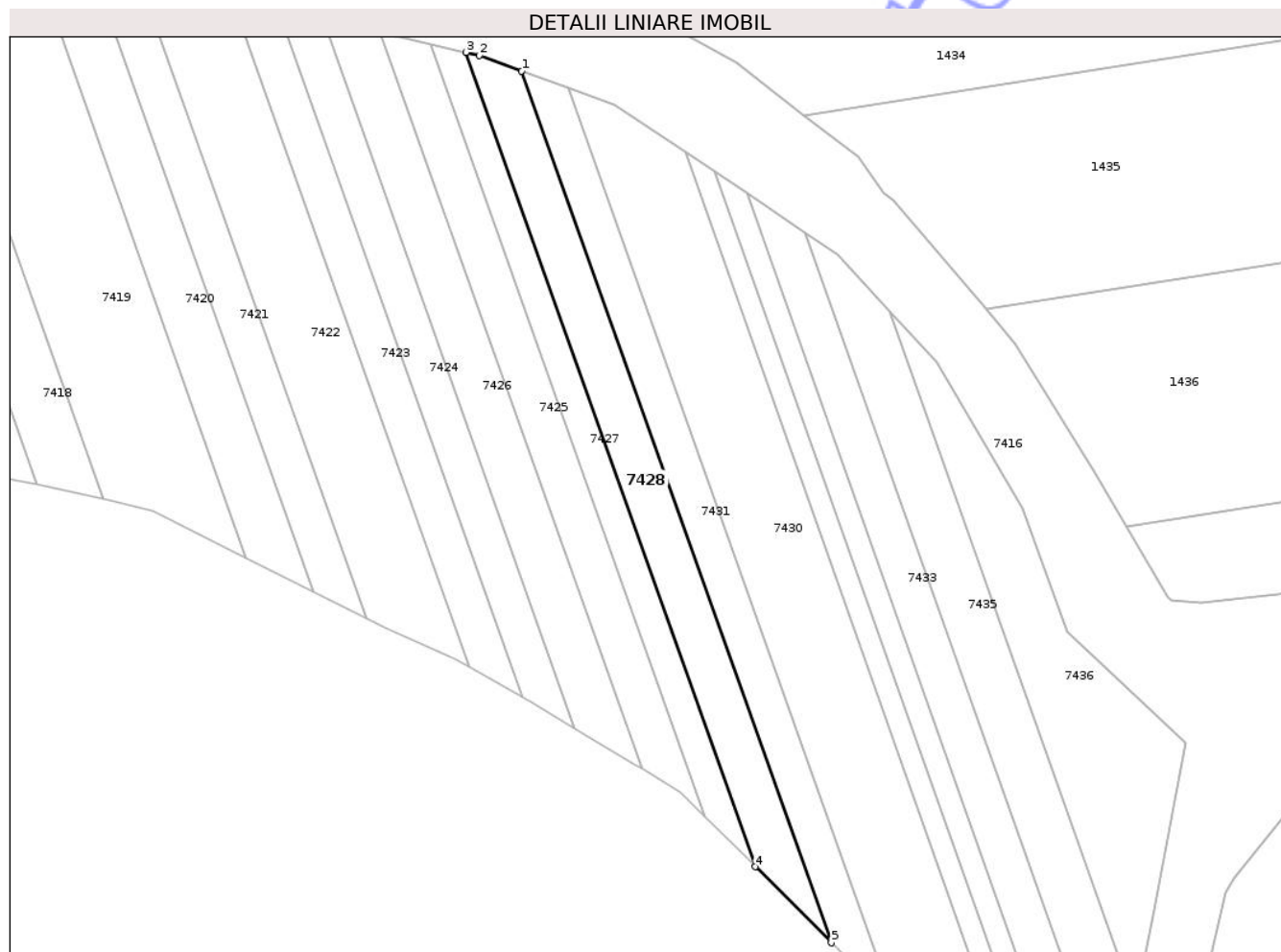
Inscrieri privind dezmembramintele dreptului de proprietate, drepturi reale de garanție și sarcini	Referințe
NU SUNT	

Anexa Nr. 1 La Partea I

Teren

Nr cadastral	Suprafața (mp)*	Observații / Referințe
	Din acte: 2.500 Masurata: 1.479	

* Suprafața este determinată în planul de proiecție Stereo 70.



Date referitoare la teren

Crt	Categorie folosință	Intra vilan	Suprafața (mp)	Tarla	Parcelă	Nr. topo	Observații / Referințe
1	arabil	NU	1.479	57	232/50	-	

Lungime Segmente

1) Valorile lungimilor segmentelor sunt obținute din proiecție în plan.

Punct început	X / Y	Punct sfârșit	X / Y	Lungime segment (** (m)
1	578.433,647 361.345,636	2	578.425,645 361.348,554	8.517
2	578.425,645 361.348,554	3	578.423,127 361.349,15	2.588
3	578.423,127 361.349,15	4	578.477,762 361.195,22	163.338
4	578.477,762 361.195,22	5	578.492,132 361.180,857	20.317
5	578.492,132 361.180,857	1	578.433,647 361.345,636	174.85

** Lungimile segmentelor sunt determinate în planul de proiecție Stereo 70 și sunt rotunjite la 1 milimetru.

*** Distanța dintre puncte este formată din segmente cumulate ce sunt mai mici decât valoarea 1 milimetru.

Neutilizabil în Circuitul
Civil

**DATE DESPRE IMOBILUL NR. 7429**

Oficiul de Cadastru și Publicitate Imobiliară PRAHOVA
Biroul de Cadastru și Publicitate Imobiliară Ploiești

A. Partea I. Descrierea imobilului

TEREN Extravilan

Adresa: Jud. Prahova

Nr. Crt	Nr cadastral Nr. topografic	Suprafața* (mp)	Observații / Referințe
A1		1.300	Sector cadastral:56 Teren neimprejmuit;

B. Partea II. Proprietari și acte

Inscrieri privitoare la dreptul de proprietate și alte drepturi reale	Referințe
/	
Act Administrativ nr. 108318, din 29/10/2002 emis de CJSIPT PRAHOVA;	
B1	A1
Intabulare, drept de PROPRIETATE, dobandit prin Reconstituire, cota actuala 1/1	
1) IANCU GHE DUMITRU	

C. Partea III. SARCINI .

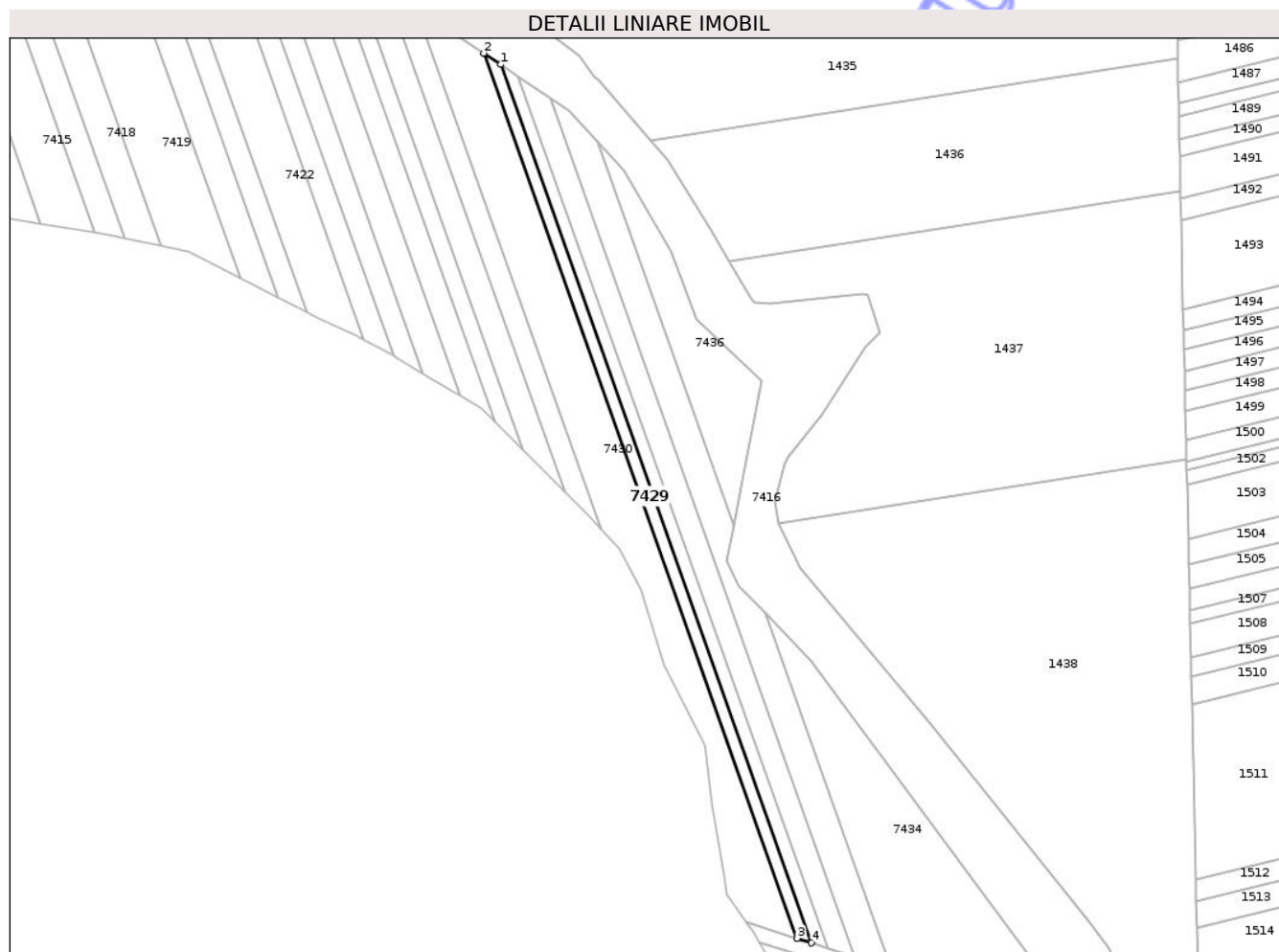
Inscrieri privind dezmembramintele dreptului de proprietate, drepturi reale de garanție și sarcini	Referințe
NU SUNT	

Anexa Nr. 1 La Partea I

Teren

Nr cadastral	Suprafața (mp)*	Observații / Referințe
	1.300	

* Suprafața este determinată în planul de proiecție Stereo 70.



Date referitoare la teren

Crt	Categorie folosință	Intra vilan	Suprafața (mp)	Tarla	Parcelă	Nr. topo	Observații / Referințe
1	arabil	NU	1.300	57	232/53	-	

Lungime Segmente

1) Valorile lungimilor segmentelor sunt obținute din proiecție în plan.

Punct început	X / Y	Punct sfârșit	X / Y	Lungime segment (** (m)
1	578.470,189 361.326,595	2	578.464,5 361.330,38	6.833
2	578.464,5 361.330,38	3	578.571,25 361.028,97	319.755
3	578.571,25 361.028,97	4	578.576,097 361.027,451	5.079
4	578.576,097 361.027,451	1	578.470,189 361.326,595	317.338

** Lungimile segmentelor sunt determinate în planul de proiecție Stereo 70 și sunt rotunjite la 1 milimetru.

*** Distanţa dintre puncte este formată din segmente cumulate ce sunt mai mici decât valoarea 1 milimetru.

Neutilizabil în Circuitul
Civil

**DATE DESPRE IMOBILUL NR. 7430**

Oficiul de Cadastru și Publicitate Imobiliară PRAHOVA
Biroul de Cadastru și Publicitate Imobiliară Ploiești

A. Partea I. Descrierea imobilului

TEREN Extravilan

Adresa: Jud. Prahova

Nr. Crt	Nr cadastral Nr. topografic	Suprafața* (mp)	Observații / Referințe
A1		Din acte: 5.368 Masurata: 4.746	Sector cadastral:56 Teren neimprejmuit;

B. Partea II. Proprietari și acte

Inscrieri privitoare la dreptul de proprietate și alte drepturi reale		Referințe
/		
Act Administrativ nr. 108315, din 29/10/2002 emis de CJSIPT PRAHOVA;		
B1	Intabulare, drept de PROPRIETATE, dobandit prin Reconstituire, cota actuala 1/1 1) MOISE S ANA	A1

C. Partea III. SARCINI .

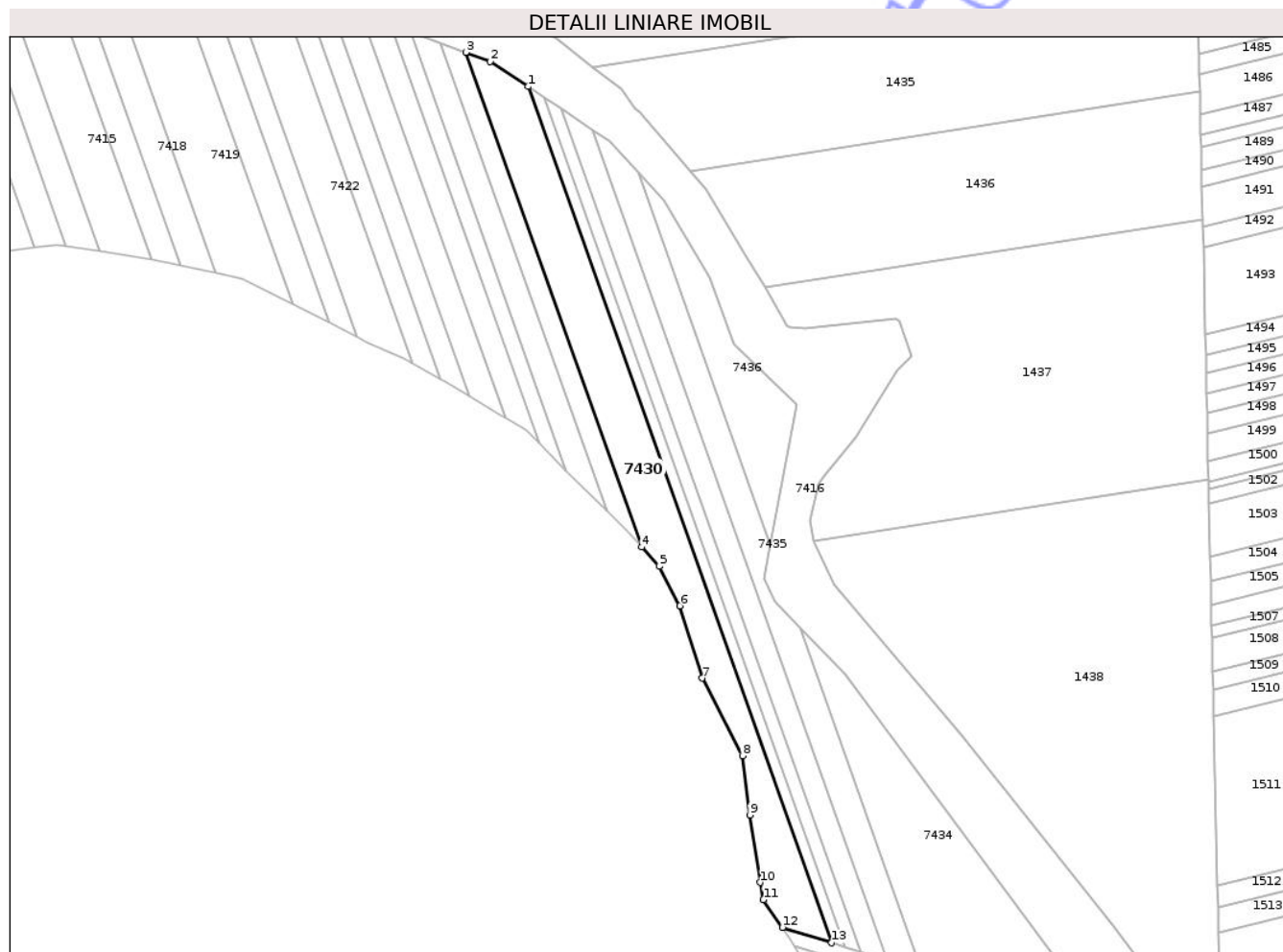
Inscrieri privind dezmembramintele dreptului de proprietate, drepturi reale de garanție și sarcini	Referințe
NU SUNT	

Anexa Nr. 1 La Partea I

Teren

Nr cadastral	Suprafața (mp)*	Observații / Referințe
	Din acte: 5.368 Masurata: 4.746	

* Suprafața este determinată în planul de proiecție Stereo 70.



Date referitoare la teren

Crt	Categorie folosință	Intravilan	Suprafața (mp)	Tarla	Parcelă	Nr. topo	Observații / Referințe
1	arabil	NU	4.746	57	232/52	-	

Lungime Segmente

1) Valorile lungimilor segmentelor sunt obținute din proiecție în plan.

Punct început	X / Y	Punct sfârșit	X / Y	Lungime segment (** (m)
1	578.464,5 361.330,38	2	578.451,136 361.339,259	16.045
2	578.451,136 361.339,259	3	578.442,525 361.342,399	9.166
3	578.442,525 361.342,399	4	578.504,336 361.168,251	184.792
4	578.504,336 361.168,251	5	578.510,531 361.161,502	9.161
5	578.510,531 361.161,502	6	578.517,893 361.147,592	15.738

Punct început	X / Y	Punct sfârșit	X / Y	Lungime segment (** (m)
6	578.517,893 361.147,592	7	578.525,75 361.122,129	26.648
7	578.525,75 361.122,129	8	578.539,87 361.094,785	30.774
8	578.539,87 361.094,785	9	578.542,456 361.073,943	21.002
9	578.542,456 361.073,943	10	578.546,226 361.050,229	24.012
10	578.546,226 361.050,229	11	578.547,2 361.044,099	6.207
11	578.547,2 361.044,099	12	578.553,979 361.034,381	11.849
12	578.553,979 361.034,381	13	578.571,25 361.028,97	18.099
13	578.571,25 361.028,97	1	578.464,5 361.330,38	319.755

** Lungimile segmentelor sunt determinate în planul de proiecție Stereo 70 și sunt rotunjite la 1 milimetru.

*** Distanța dintre puncte este formată din segmente cumulate ce sunt mai mici decât valoarea 1 milimetru.

**DATE DESPRE IMOBILUL NR. 7431**

Oficiul de Cadastru și Publicitate Imobiliară PRAHOVA
Biroul de Cadastru și Publicitate Imobiliară Ploiești

A. Partea I. Descrierea imobilului

TEREN Extravilan

Adresa: Jud. Prahova

Nr. Crt	Nr cadastral Nr. topografic	Suprafața* (mp)	Observații / Referințe
A1		Din acte: 2.325 Masurata: 1.308	Sector cadastral:56 Teren neimprejmit;

B. Partea II. Proprietari și acte

Inscrieri privitoare la dreptul de proprietate și alte drepturi reale		Referințe
/		
Act Administrativ nr. 104897, din 29/10/2002 emis de CJSIPT PRAHOVA;		
B1	Intabulare, drept de PROPRIETATE, dobandit prin Reconstituire, cota actuala 1/1 1) ELIESCU GHE GHEORGHE	A1

C. Partea III. SARCINI .

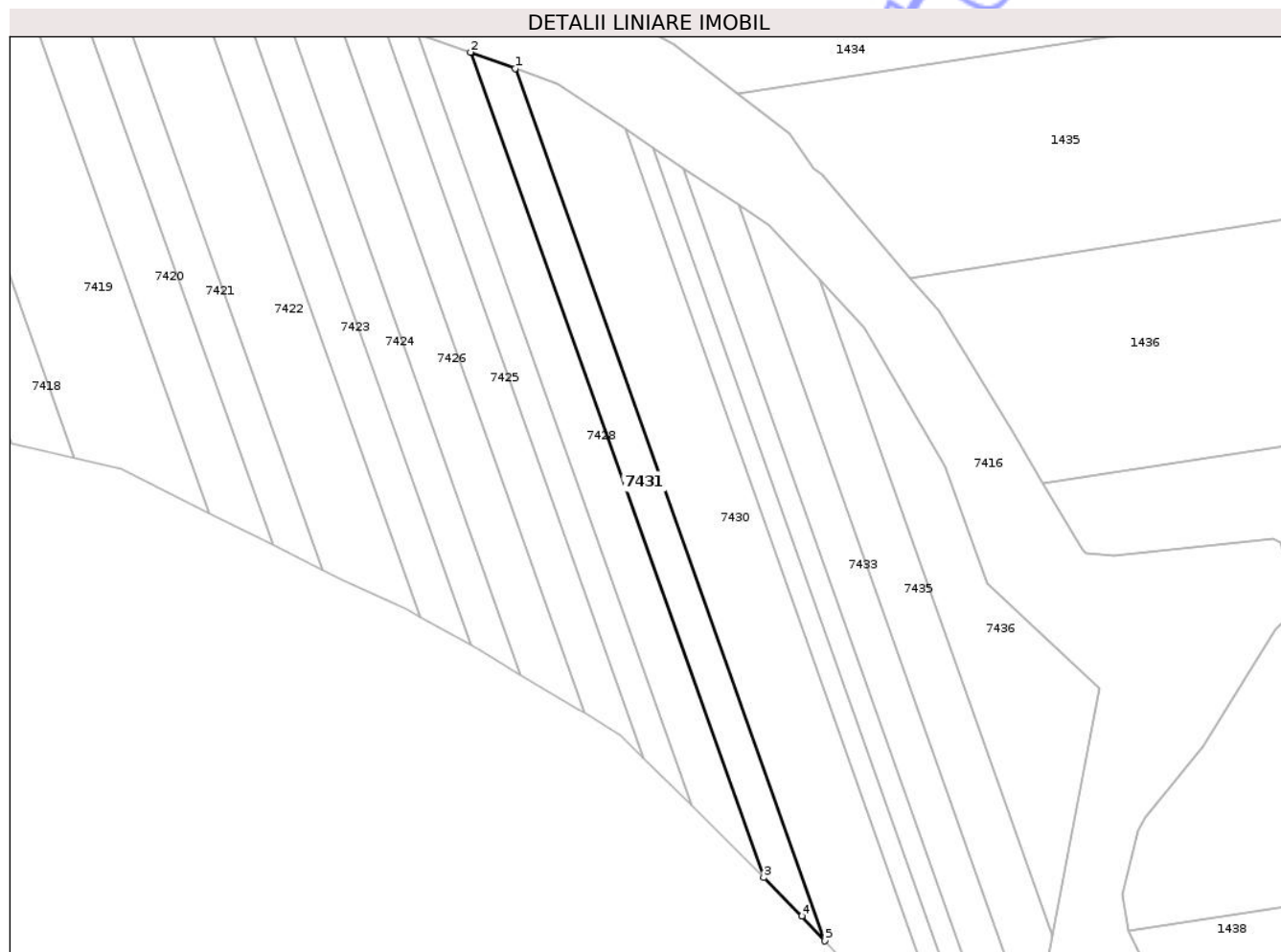
Inscrieri privind dezmembramintele dreptului de proprietate, drepturi reale de garanție și sarcini	Referințe
NU SUNT	

Anexa Nr. 1 La Partea I

Teren

Nr cadastral	Suprafața (mp)*	Observații / Referințe
	Din acte: 2.325 Masurata: 1.308	

* Suprafața este determinată în planul de proiecție Stereo 70.



Date referitoare la teren

Crt	Categorie folosință	Intra vilan	Suprafața (mp)	Tarla	Parcelă	Nr. topo	Observații / Referințe
1	arabil	NU	1.308	57	232/51	-	

Lungime Segmente

1) Valorile lungimilor segmentelor sunt obținute din proiecție în plan.

Punct început	X / Y	Punct sfârșit	X / Y	Lungime segment (** (m)
1	578.442,525 361.342,399	2	578.433,647 361.345,636	9.45
2	578.433,647 361.345,636	3	578.492,132 361.180,857	174.85
3	578.492,132 361.180,857	4	578.499,783 361.173,21	10.817
4	578.499,783 361.173,21	5	578.504,336 361.168,25	6.733
5	578.504,336 361.168,25	1	578.442,525 361.342,399	184.793

** Lungimile segmentelor sunt determinate în planul de proiecție Stereo 70 și sunt rotunjite la 1 milimetru.

*** Distanța dintre puncte este formată din segmente cumulate ce sunt mai mici decât valoarea 1 milimetru.

Neutilizabil în Circuitul
Civil

**DATE DESPRE IMOBILUL NR. 7432**

Oficiul de Cadastru și Publicitate Imobiliară PRAHOVA
Biroul de Cadastru și Publicitate Imobiliară Ploiești

A. Partea I. Descrierea imobilului

TEREN Extravilan

Adresa: Jud. Prahova

Nr. Crt	Nr cadastral Nr. topografic	Suprafața* (mp)	Observații / Referințe
A1		1.400	Sector cadastral:56 Teren neimprejmuit;

B. Partea II. Proprietari și acte

Inscrieri privitoare la dreptul de proprietate și alte drepturi reale	Referințe
/	
Act Administrativ nr. 108320, din 29/10/2002 emis de CJSIPT PRAHOVA;	
B1	A1
Intabulare, drept de PROPRIETATE, dobandit prin Reconstituire, cota actuala 1/1	
1) IANCU GH DUMITRU	

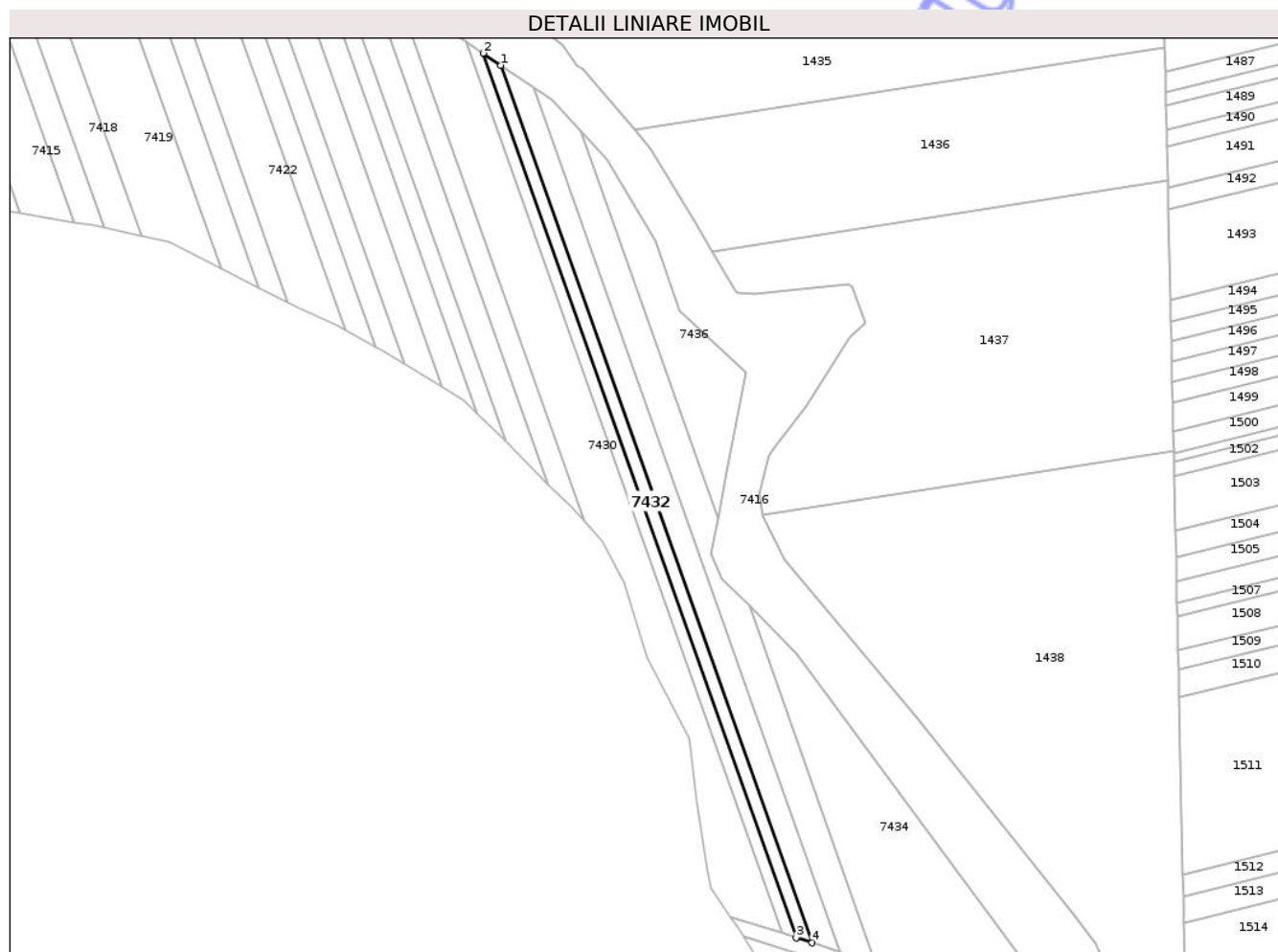
C. Partea III. SARCINI .

Inscrieri privind dezmembramintele dreptului de proprietate, drepturi reale de garanție și sarcini	Referințe
NU SUNT	

Teren

Nr cadastral	Suprafața (mp)*	Observații / Referințe
	1.400	

* Suprafața este determinată în planul de proiecție Stereo 70.



Date referitoare la teren

Crt	Categorie folosință	Intra vilan	Suprafața (mp)	Tarla	Parcelă	Nr. topo	Observații / Referințe
1	arabil	NU	1.400	57	232/54	-	

Lungime Segmente

1) Valorile lungimilor segmentelor sunt obținute din proiecție în plan.

Punct început	X / Y	Punct sfârșit	X / Y	Lungime segment (** (m)
1	578.476,171 361.322,554	2	578.470,189 361.326,595	7.219
2	578.470,189 361.326,595	3	578.576,097 361.027,451	317.338
3	578.576,097 361.027,451	4	578.581,552 361.025,742	5.716
4	578.581,552 361.025,742	1	578.476,171 361.322,554	314.964

** Lungimile segmentelor sunt determinate în planul de proiecție Stereo 70 și sunt rotunjite la 1 milimetru.

*** Distanţa dintre puncte este formată din segmente cumulate ce sunt mai mici decât valoarea 1 milimetru.

Neutilizabil în Circuitul
Civil

**DATE DESPRE IMOBILUL NR. 7433**

Oficiul de Cadastru și Publicitate Imobiliară PRAHOVA
Biroul de Cadastru și Publicitate Imobiliară Ploiești

A. Partea I. Descrierea imobilului

TEREN Extravilan

Adresa: Jud. Prahova

Nr. Crt	Nr cadastral Nr. topografic	Suprafața* (mp)	Observații / Referințe
A1		2.455	Sector cadastral:56 Teren neimprejmuit;

B. Partea II. Proprietari și acte

Inscrieri privitoare la dreptul de proprietate și alte drepturi reale		Referințe
/		
Act Administrativ nr. 108307, din 15/11/2002 emis de CJSIPT PRAHOVA;		
B1	Intabulare, drept de PROPRIETATE, dobandit prin Reconstituire, cota actuala 1/1 1) GRIGORE E ION 2) NICA E MARIOARA	A1

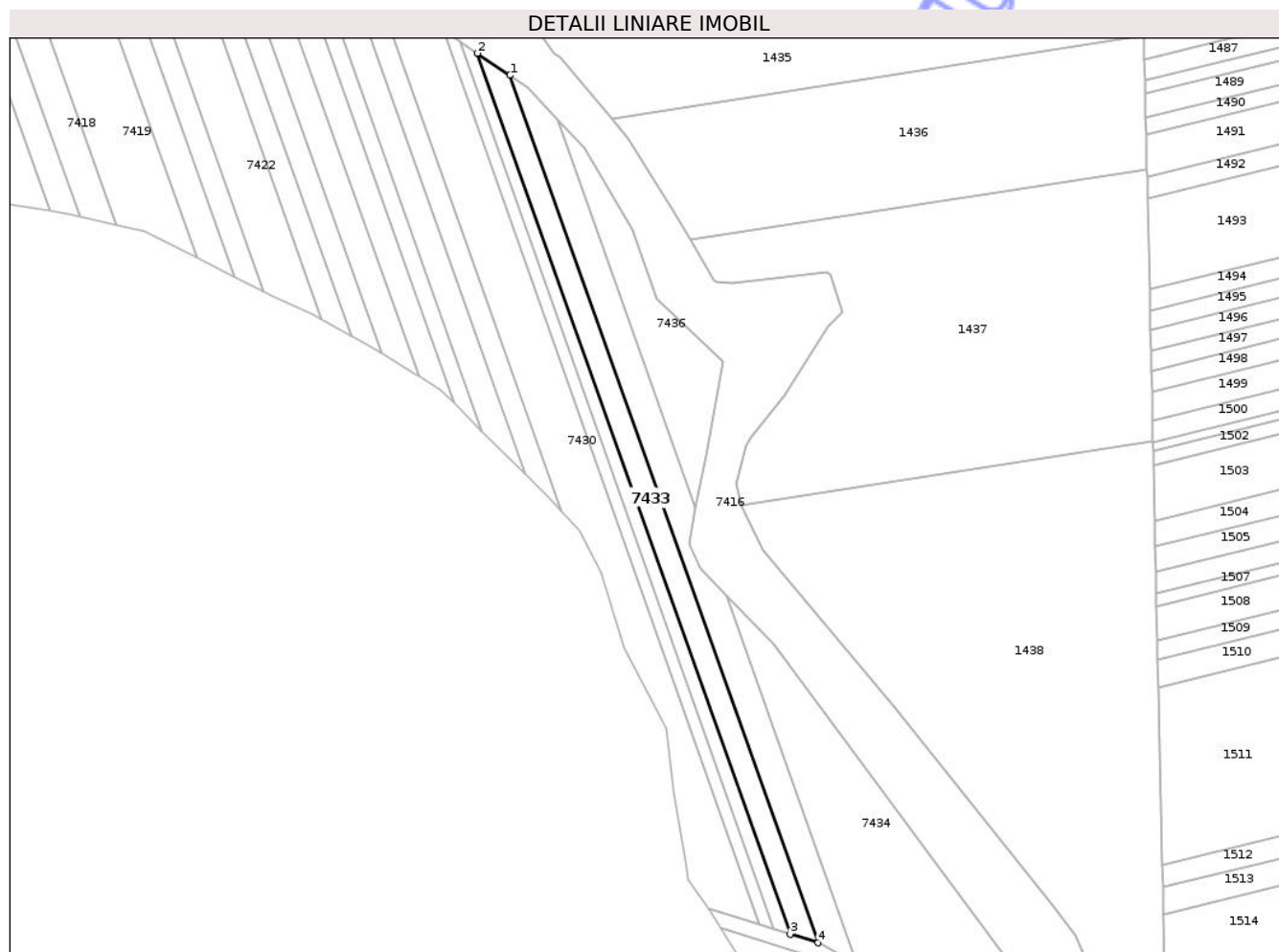
C. Partea III. SARCINI .

Inscrieri privind dezmembramintele dreptului de proprietate, drepturi reale de garanție și sarcini	Referințe
NU SUNT	

Teren

Nr cadastral	Suprafața (mp)*	Observații / Referințe
	2.455	

* Suprafața este determinată în planul de proiecție Stereo 70.



Date referitoare la teren

Crt	Categorie folosință	Intra vilan	Suprafața (mp)	Tarla	Parcelă	Nr. topo	Observații / Referințe
1	arabil	NU	2.455	57	232/55	-	

Lungime Segmente

1) Valorile lungimilor segmentelor sunt obținute din proiecție în plan.

Punct început	X / Y	Punct sfârșit	X / Y	Lungime segment (** (m)
1	578.487,157 361.315,131	2	578.476,171 361.322,554	13.259
2	578.476,171 361.322,554	3	578.581,552 361.025,742	314.964
3	578.581,552 361.025,742	4	578.590,911 361.022,81	9.808
4	578.590,911 361.022,81	1	578.487,157 361.315,131	310.188

** Lungimile segmentelor sunt determinate în planul de proiecție Stereo 70 și sunt rotunjite la 1 milimetru.

*** Distanţa dintre puncte este formată din segmente cumulate ce sunt mai mici decât valoarea 1 milimetru.

Neutilizabil în Circuitul
Civil

**DATE DESPRE IMOBILUL NR. 7434**

Oficiul de Cadastru și Publicitate Imobiliară PRAHOVA
Biroul de Cadastru și Publicitate Imobiliară Ploiești

A. Partea I. Descrierea imobilului

TEREN Extravilan

Adresa: Jud. Prahova

Nr. Crt	Nr cadastral Nr. topografic	Suprafața* (mp)	Observații / Referințe
A1		3.959	Sector cadastral:56 Teren neimprejmuit;

B. Partea II. Proprietari și acte

Inscrieri privitoare la dreptul de proprietate și alte drepturi reale		Referințe
/		
Act Administrativ nr. 10642, din 22/10/2025 emis de PRIMARIA COMUNEI POIENARII BURCHII (LA DISPOZITIA COMISIEI LOCALE DE FOND FUNCJAR);		
B1	Inscrierea provizorie, drept de PROPRIETATE, dobandit prin Lege, cota actuala 1/1 1) COMUNA POIENARII BURCHII, CIF:2843647	A1

C. Partea III. SARCINI .

Inscrieri privind dezmembramintele dreptului de proprietate, drepturi reale de garanție și sarcini	Referințe
NU SUNT	

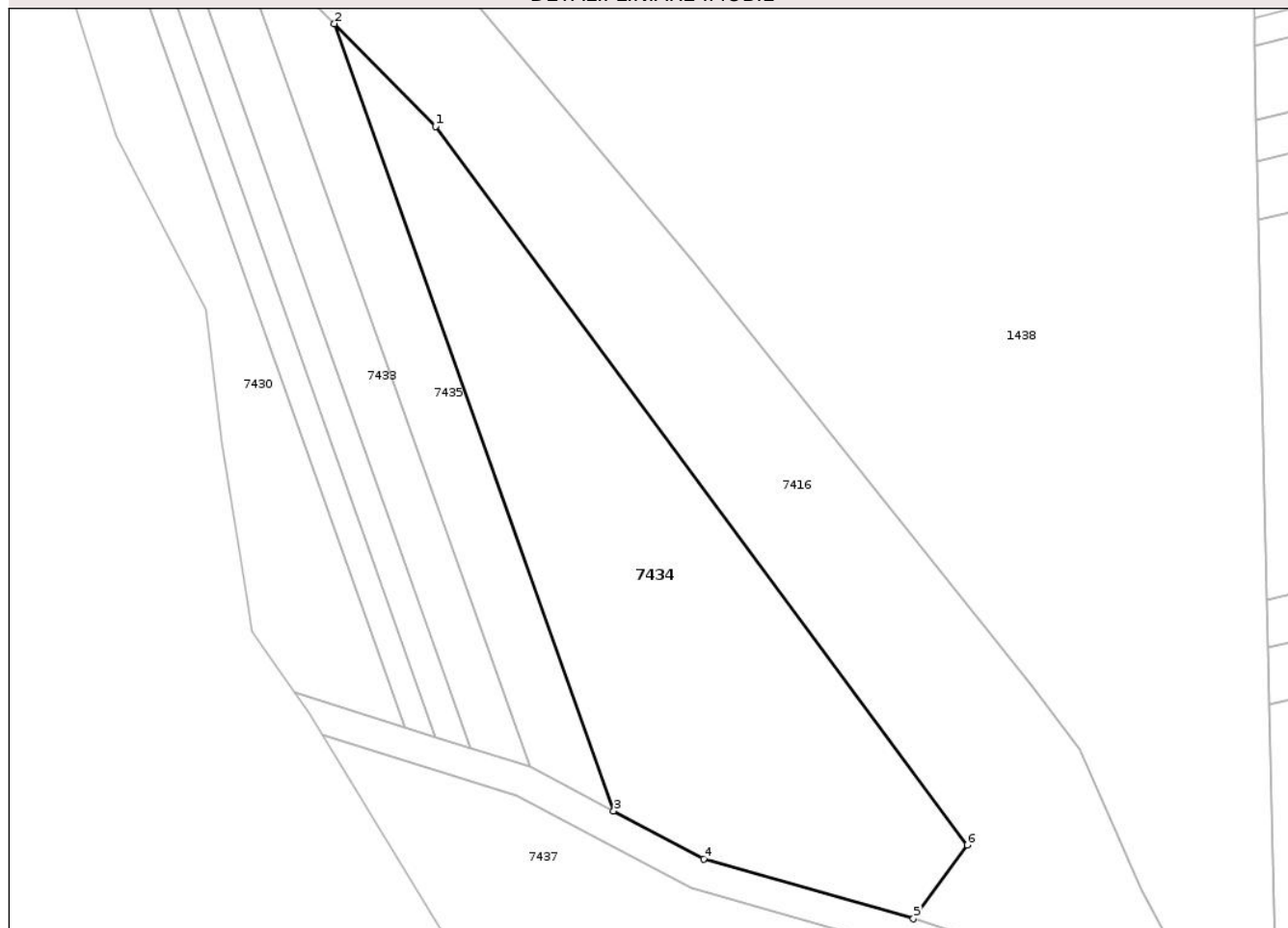
Anexa Nr. 1 La Partea I

Teren

Nr cadastral	Suprafața (mp)*	Observații / Referințe
	3.959	

* Suprafața este determinată în planul de proiecție Stereo 70.

DETALII LINIARE IMOBIL



Date referitoare la teren

Crt	Categorie folosință	Intra vilan	Suprafața (mp)	Tarla	Parcelă	Nr. topo	Observații / Referințe
1	arabil	NU	3.959	57	232/57/1	-	

Lungime Segmente

1) Valorile lungimilor segmentelor sunt obținute din proiecție în plan.

Punct început	X / Y	Punct sfârșit	X / Y	Lungime segment (** (m)
1	578.576,113 361.123,523	2	578.560,187 361.139,708	22.707
2	578.560,187 361.139,708	3	578.604,179 361.015,764	131.52
3	578.604,179 361.015,764	4	578.618,346 361.008,242	16.04
4	578.618,346 361.008,242	5	578.651,403 360.998,81	34.376
5	578.651,403 360.998,81	6	578.659,859 361.010,411	14.356

Punct început	X / Y	Punct sfârșit	X / Y	Lungime segment (** (m)
6	578.659,859 361.010,411	1	578.576,113 361.123,523	140.74

** Lungimile segmentelor sunt determinate în planul de proiecție Stereo 70 și sunt rotunjite la 1 milimetru.

*** Distanța dintre puncte este formată din segmente cumulate ce sunt mai mici decât valoarea 1 milimetru.

Neutilizabil în Circuitul Civil

**DATE DESPRE IMOBILUL NR. 7435**

Oficiul de Cadastru și Publicitate Imobiliară PRAHOVA
Biroul de Cadastru și Publicitate Imobiliară Ploiești

A. Partea I. Descrierea imobilului

TEREN Extravilan

Adresa: Jud. Prahova, T57 A232/56

Nr. Crt	Nr cadastral Nr. topografic	Suprafața* (mp)	Observații / Referințe
A1	25955	3.000	Sector cadastral:56 Teren neimprejmuit; Teren extravilan neimprejmuit. NORD - limita conventionala; SUD - limita conventionala; EST - limita conventionala; VEST - limita conventionala

B. Partea II. Proprietari și acte

Inscrieri privitoare la dreptul de proprietate și alte drepturi reale	Referințe
139687 / 06/10/2021	
Act Notarial nr. 77, din 01/07/2003 emis de NP NECULAE AURELIAN (act administrativ nr 109715 din 18.11.2002, emis de COMISIA JUDETEANA PRAHOVA);	
B1	A1
Intabulare, drept de PROPRIETATE, dobandit prin Succesiune, cota actuala 1/1 1) DUMITRACHE GEORGETA	

C. Partea III. SARCINI .

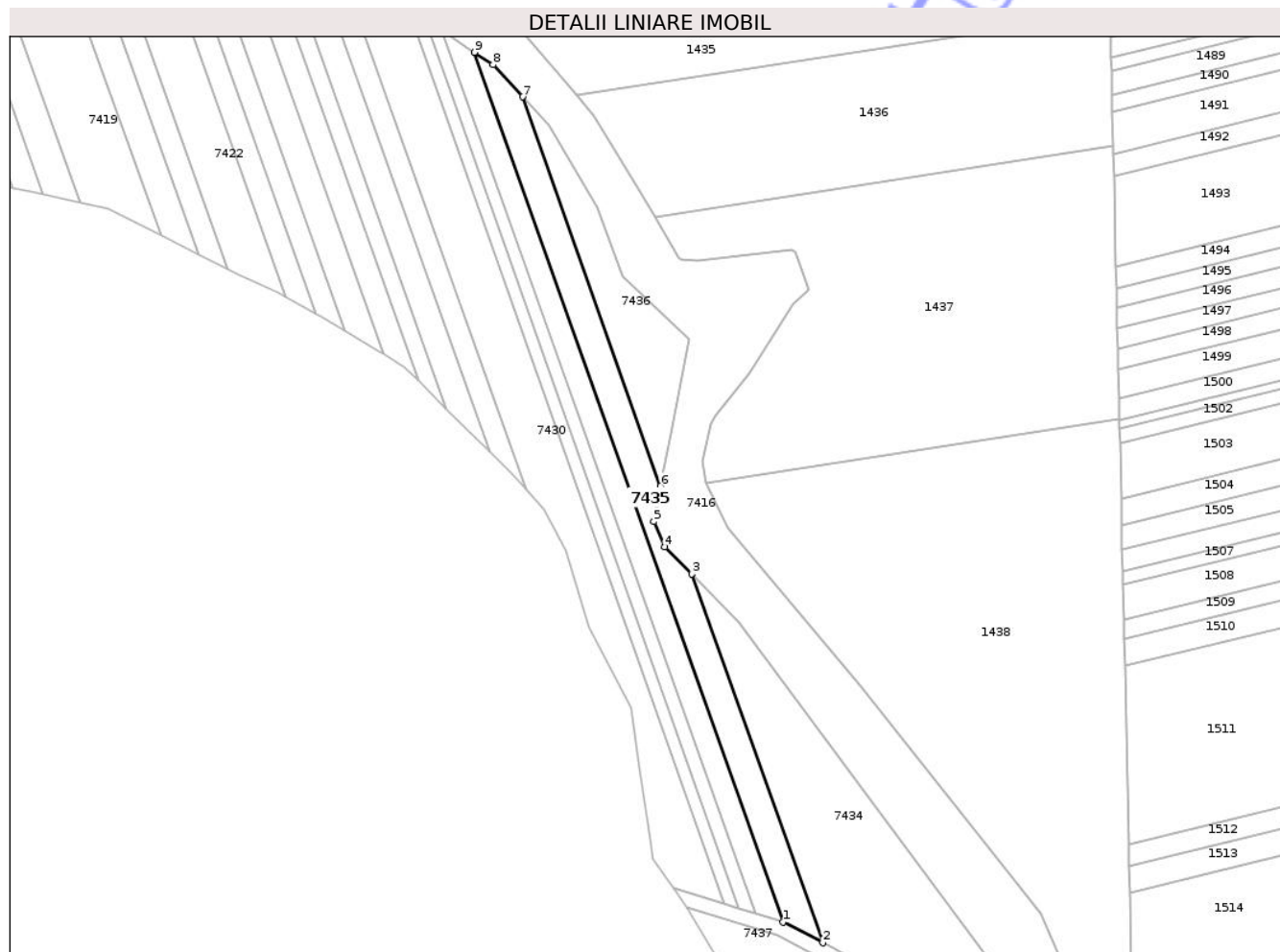
Inscrieri privind dezmembramintele dreptului de proprietate, drepturi reale de garanție și sarcini	Referințe
NU SUNT	

Anexa Nr. 1 La Partea I

Teren

Nr cadastral	Suprafața (mp)*	Observații / Referințe
25955	3.000	Teren extravilan neimprejmuit. NORD - limita conventionala; SUD - limita conventionala; EST - limita conventionala; VEST - limita conventionala

* Suprafața este determinată în planul de proiecție Stereo 70.



Date referitoare la teren

Crt	Categorie folosință	Intravilan	Suprafața (mp)	Tarla	Parcelă	Nr. topo	Observații / Referințe
1	arabil	NU	3.000	57	232/56	-	Teren extravilan neimprejmuit. NORD - limita conventionala; SUD - limita conventionala; EST - limita conventionala; VEST - limita conventionala

Lungime Segmente

1) Valorile lungimilor segmentelor sunt obținute din proiecție în plan.

Punct început	X / Y	Punct sfârșit	X / Y	Lungime segment (** (m)
1	578.590,911 361.022,81	2	578.604,179 361.015,764	15.023
2	578.604,179 361.015,764	3	578.560,187 361.139,708	131.52
3	578.560,187 361.139,708	4	578.551,144 361.148,898	12.893

Punct început	X / Y	Punct sfârșit	X / Y	Lungime segment (** (m)
4	578.551,144 361.148,898	5	578.547,39 361.157,336	9.235
5	578.547,39 361.157,336	6	578.549,687 361.169,291	12.174
6	578.549,687 361.169,291	7	578.503,234 361.300,171	138.879
7	578.503,234 361.300,171	8	578.493,269 361.311,001	14.717
8	578.493,269 361.311,001	9	578.487,157 361.315,131	7.377
9	578.487,157 361.315,131	1	578.590,911 361.022,81	310.188

** Lungimile segmentelor sunt determinate în planul de proiecție Stereo 70 și sunt rotunjite la 1 milimetru.

*** Distanța dintre puncte este formată din segmente cumulate ce sunt mai mici decât valoarea 1 milimetru.

Neutilizabil în Circuitul Civil

**DATE DESPRE IMOBILUL NR. 7436**

Oficiul de Cadastru și Publicitate Imobiliară PRAHOVA
Biroul de Cadastru și Publicitate Imobiliară Ploiești

A. Partea I. Descrierea imobilului

TEREN Extravilan

Adresa: Jud. Prahova

Nr. Crt	Nr cadastral Nr. topografic	Suprafața* (mp)	Observații / Referințe
A1		1.621	Sector cadastral:56 Teren neimprejmuit;

B. Partea II. Proprietari și acte

Inscrieri privitoare la dreptul de proprietate și alte drepturi reale		Referințe
/		
Act Administrativ nr. 10642, din 22/10/2025 emis de PRIMARIA COMUNEI POIENARII BURCHII (LA DISPOZITIA COMISIEI LOCALE DE FOND FUNCJAR);		
B1	Inscrierea provizorie, drept de PROPRIETATE, dobandit prin Lege, cota actuala 1/1 1) COMUNA POIENARII BURCHII, CIF:2843647	A1

C. Partea III. SARCINI .

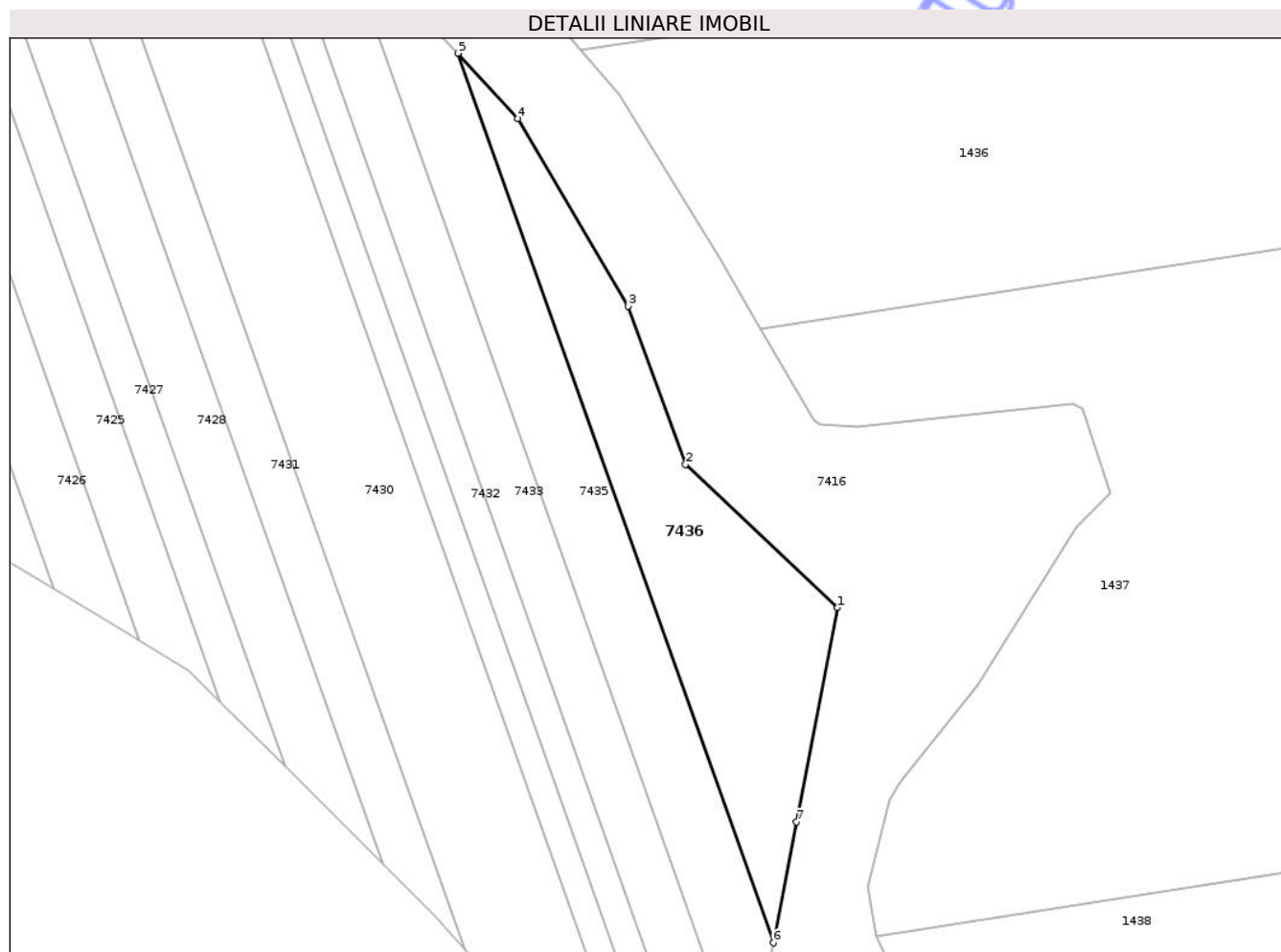
Inscrieri privind dezmembramintele dreptului de proprietate, drepturi reale de garanție și sarcini	Referințe
NU SUNT	

Anexa Nr. 1 La Partea I

Teren

Nr cadastral	Suprafața (mp)*	Observații / Referințe
	1.621	

* Suprafața este determinată în planul de proiecție Stereo 70.



Date referitoare la teren

Crt	Categorie folosință	Intra vilan	Suprafața (mp)	Tarla	Parcelă	Nr. topo	Observații / Referințe
1	arabil	NU	1.621	57	232/57	-	

Lungime Segmente

1) Valorile lungimilor segmentelor sunt obținute din proiecție în plan.

Punct început	X / Y	Punct sfârșit	X / Y	Lungime segment (** (m)
1	578.559,164 361.218,609	2	578.536,78 361.239,668	30.733
2	578.536,78 361.239,668	3	578.528,331 361.262,953	24.77
3	578.528,331 361.262,953	4	578.512,081 361.290,555	32.03
4	578.512,081 361.290,555	5	578.503,234 361.300,171	13.067
5	578.503,234 361.300,171	6	578.549,687 361.169,291	138.879

Punct început	X / Y	Punct sfârșit	X / Y	Lungime segment (** (m)
6	578.549,687 361.169,291	7	578.553,104 361.187,073	18.107
7	578.553,104 361.187,073	1	578.559,164 361.218,609	32.113

** Lungimile segmentelor sunt determinate în planul de proiecție Stereo 70 și sunt rotunjite la 1 milimetru.

*** Distanța dintre puncte este formată din segmente cumulate ce sunt mai mici decât valoarea 1 milimetru.

Neutilizabil în Circuitul Civil

**DATE DESPRE IMOBILUL NR. 7437**

Oficiul de Cadastru și Publicitate Imobiliară PRAHOVA
Biroul de Cadastru și Publicitate Imobiliară Ploiești

A. Partea I. Descrierea imobilului

TEREN Extravilan

Adresa: Jud. Prahova

Nr. Crt	Nr cadastral Nr. topografic	Suprafața* (mp)	Observații / Referințe
A1	21983	Din acte: 66.800 Masurata: 66.759	Sector cadastral:56 Teren neimprejmuit;

B. Partea II. Proprietari și acte

Inscrieri privitoare la dreptul de proprietate și alte drepturi reale	Referințe
57970 / 10/06/2016	
Act Administrativ nr. 643, din 09/11/2011 emis de INSTITUTIA PREFECTULUI PRAHOVA (act administrativ nr. 4215/31.05.2016 Comuna Poienarii Burchii);	
B1 Intabulare, drept de PROPRIETATE, dobandit prin Lege, cota actuala 1/1 1) COMUNA POIENARII BURCHII, CIF:2843647, (domeniul privat)	A1

C. Partea III. SARCINI .

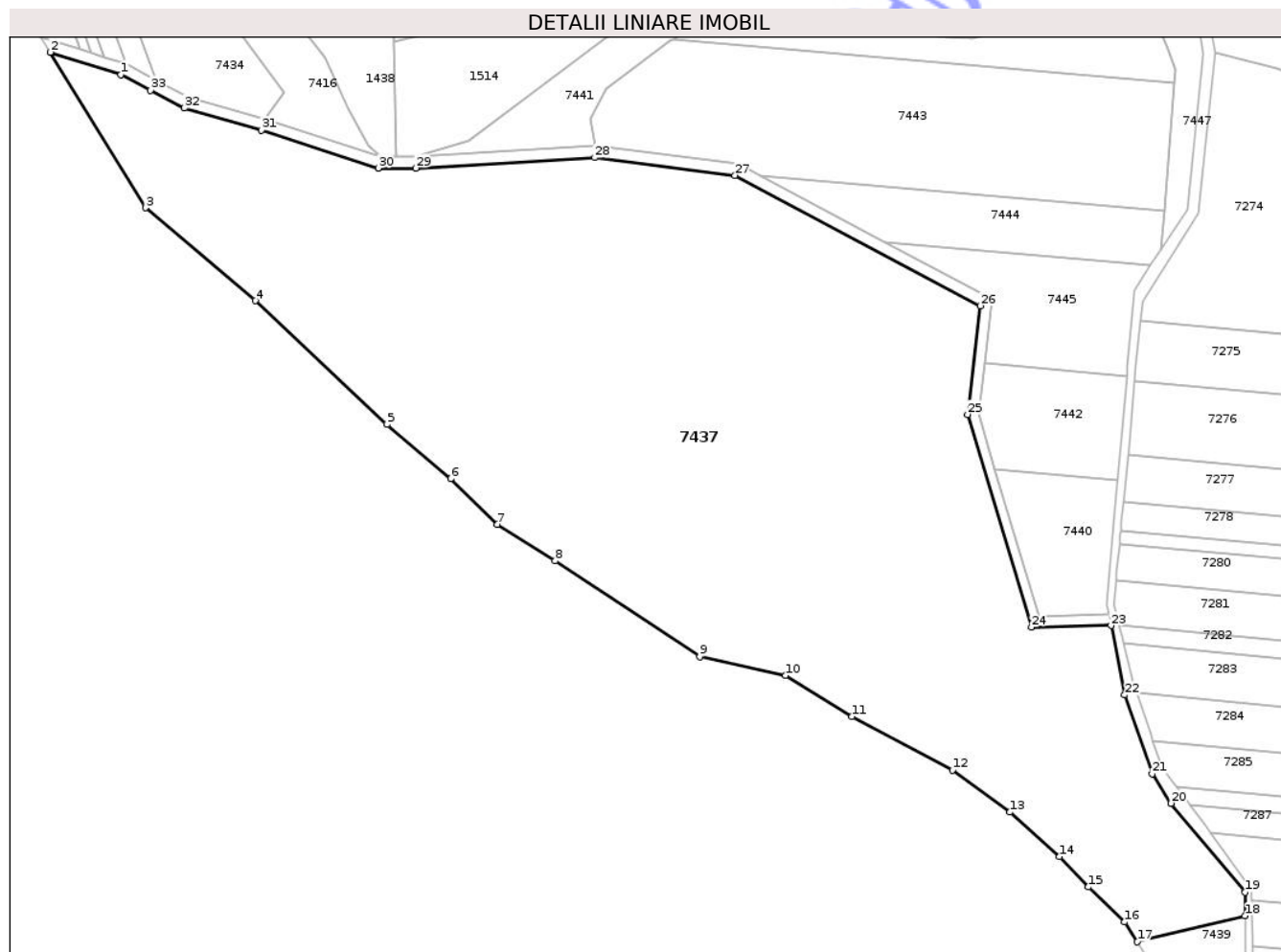
Inscrieri privind dezmembramintele dreptului de proprietate, drepturi reale de garanție și sarcini	Referințe
NU SUNT	

Anexa Nr. 1 La Partea I

Teren

Nr cadastral	Suprafața (mp)*	Observații / Referințe
21983	Din acte: 66.800 Masurata: 66.759	

* Suprafața este determinată în planul de proiecție Stereo 70.



Date referitoare la teren

Crt	Categorie folosință	Intravilan	Suprafața (mp)	Tarla	Parcelă	Nr. topo	Observații / Referințe
1	pasune	NU	66.759	57	230	-	

Lungime Segmente

1) Valorile lungimilor segmentelor sunt obținute din proiecție în plan.

Punct început	X / Y	Punct sfârșit	X / Y	Lungime segment (** (m)
1	578.588,975 361.018,177	2	578.558,278 361.027,795	32.168
3	578.599,626 360.960,307	4	578.647,26 360.919,98	62.412
5	578.704,51 360.866,26	6	578.732,21 360.842,76	36.325
7	578.752,32 360.822,979	8	578.777,568 360.807,061	29.847

Punct început	X / Y	Punct sfârșit	X / Y	Lungime segment (** (m)
2	578.558,278 361.027,795	3	578.599,626 360.960,307	79.147
4	578.647,26 360.919,98	5	578.704,51 360.866,26	78.507
6	578.732,21 360.842,76	7	578.752,32 360.822,979	28.208
8	578.777,568 360.807,061	9	578.840,25 360.765,492	75.213

Punct început	X / Y	Punct sfârșit	X / Y	Lungime segment (** (m)
9	578.840,25 360.765,492	10	578.877,602 360.757,39	38.221
11	578.906,46 360.739,564	12	578.950,043 360.716,357	49.377
13	578.974,977 360.698,04	14	578.996,567 360.678,728	28.967
15	579.009,095 360.665,601	16	579.024,831 360.650,367	21.902
17	579.030,291 360.641,774	18	579.077,128 360.653,065	48.179
19	579.077,048 360.663,254	20	579.045,034 360.701,892	50.178
21	579.036,778 360.714,621	22	579.024,848 360.748,915	36.31
23	579.018,846 360.778,999	24	578.984,28 360.778,28	34.573
25	578.956,568 360.870,641	26	578.962,09 360.917,752	47.434
27	578.855,625 360.974,399	28	578.794,659 360.982,072	61.447
29	578.716,978 360.977,572	30	578.700,689 360.977,544	16.289
31	578.649,949 360.994,025	32	578.616,467 361.003,578	34.818
33	578.601,834 361.011,348	1	578.588,975 361.018,177	14.56

Punct început	X / Y	Punct sfârșit	X / Y	Lungime segment (** (m)
10	578.877,602 360.757,39	11	578.906,46 360.739,564	33.92
12	578.950,043 360.716,357	13	578.974,977 360.698,04	30.939
14	578.996,567 360.678,728	15	579.009,095 360.665,601	18.146
16	579.024,831 360.650,367	17	579.030,291 360.641,774	10.181
18	579.077,128 360.653,065	19	579.077,048 360.663,254	10.189
20	579.045,034 360.701,892	21	579.036,778 360.714,621	15.172
22	579.024,848 360.748,915	23	579.018,846 360.778,999	30.677
24	578.984,28 360.778,28	25	578.956,568 360.870,641	96.429
26	578.962,09 360.917,752	27	578.855,625 360.974,399	120.597
28	578.794,659 360.982,072	29	578.716,978 360.977,572	77.811
30	578.700,689 360.977,544	31	578.649,949 360.994,025	53.35
32	578.616,467 361.003,578	33	578.601,834 361.011,348	16.568

** Lungimile segmentelor sunt determinate în planul de proiecție Stereo 70 și sunt rotunjite la 1 milimetru.

*** Distanța dintre puncte este formată din segmente cumulate ce sunt mai mici decât valoarea 1 milimetru.



DATE DESPRE IMOBILUL NR. 7438

Oficiul de Cadastru și Publicitate Imobiliară PRAHOVA
Biroul de Cadastru și Publicitate Imobiliară Ploiești

A. Partea I. Descrierea imobilului

TEREN Extravilan

Adresa: Jud. Prahova

Nr. Crt	Nr cadastral Nr. topografic	Suprafața* (mp)	Observații / Referințe
A1		2.997	Sector cadastral:56 Teren neimprejmuit;

B. Partea II. Proprietari și acte

Inscrieri privitoare la dreptul de proprietate și alte drepturi reale	Referințe
/	
Act Administrativ nr. 11573, din 18/11/2025 emis de PRIMARIA COMUNEI POIENARII BURCHII;	
B1	Intabulare, drept de PROPRIETATE, dobandit prin Lege, cota actuala A1
	1) COMUNA POIENARII BURCHII, CIF:2843647
	OBSERVATII: (Domeniu public)

C. Partea III. SARCINI .

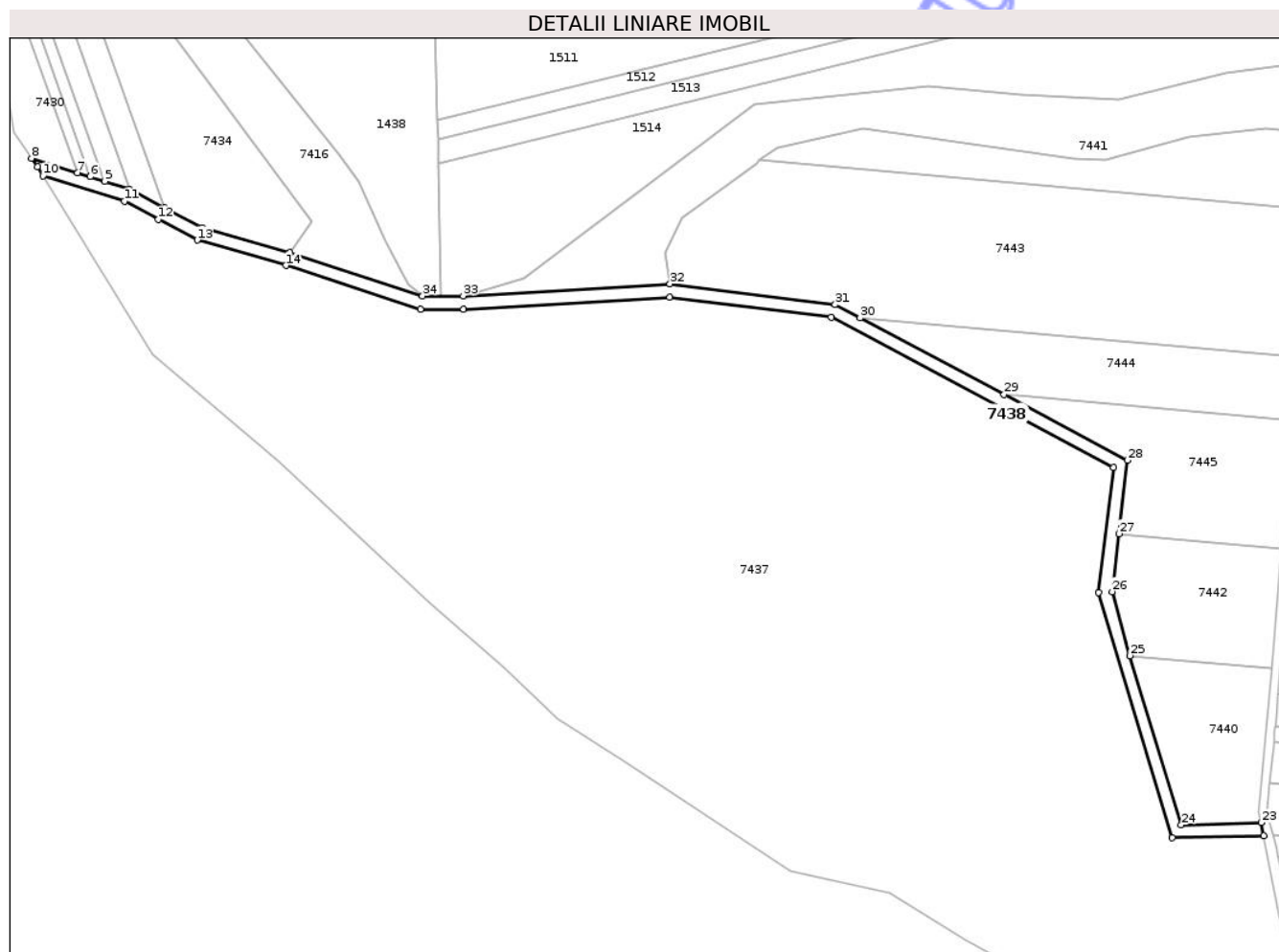
Inscrieri privind dezmembramintele dreptului de proprietate, drepturi reale de garanție și sarcini	Referințe
NU SUNT	

Anexa Nr. 1 La Partea I

Teren

Nr cadastral	Suprafața (mp)*	Observații / Referințe
	2.997	

* Suprafața este determinată în planul de proiecție Stereo 70.



Date referitoare la teren

Crt	Categorie folosință	Intra vilan	Suprafața (mp)	Tarla	Parcelă	Nr. topo	Observații / Referințe
1	drum	NU	2.997	-	-	-	

Lungime Segmente

1) Valorile lungimilor segmentelor sunt obținute din proiecție în plan.

Punct început	X / Y	Punct sfârșit	X / Y	Lungime segment (** (m)
1	578.651,403 360.998,81	2	578.618,346 361.008,242	34.376
3	578.604,179 361.015,764	4	578.590,911 361.022,81	15.023
5	578.581,552 361.025,742	6	578.576,097 361.027,451	5.716
7	578.571,25 361.028,97	8	578.553,979 361.034,381	18.099
9	578.556,146 361.031,274	10	578.558,278 361.027,795	4.08

Punct început	X / Y	Punct sfârșit	X / Y	Lungime segment (** (m)
2	578.618,346 361.008,242	3	578.604,179 361.015,764	16.04
4	578.590,911 361.022,81	5	578.581,552 361.025,742	9.808
6	578.576,097 361.027,451	7	578.571,25 361.028,97	5.079
8	578.553,979 361.034,381	9	578.556,146 361.031,274	3.788
10	578.558,278 361.027,795	11	578.588,975 361.018,177	32.168

Punct început	X / Y	Punct sfârșit	X / Y	Lungime segment (** (m)
11	578.588,975 361.018,177	12	578.601,834 361.011,348	14.56
13	578.616,467 361.003,578	14	578.649,949 360.994,025	34.818
15	578.700,689 360.977,544	16	578.716,978 360.977,572	16.289
17	578.794,659 360.982,072	18	578.855,625 360.974,399	61.447
19	578.962,09 360.917,752	20	578.956,568 360.870,641	47.434
21	578.984,28 360.778,28	22	579.018,846 360.778,999	34.573
23	579.017,852 360.783,98	24	578.987,687 360.783,045	30.179
25	578.968,388 360.846,85	26	578.961,649 360.871,035	25.106
27	578.964,206 360.892,854	28	578.967,454 360.920,562	27.898
29	578.920,887 360.945,339	30	578.866,581 360.974,234	61.515
31	578.857,162 360.979,245	32	578.794,828 360.987,09	62.826
33	578.716,829 360.982,572	34	578.701,476 360.982,545	15.353

Punct început	X / Y	Punct sfârșit	X / Y	Lungime segment (** (m)
12	578.601,834 361.011,348	13	578.616,467 361.003,578	16.568
14	578.649,949 360.994,025	15	578.700,689 360.977,544	53.35
16	578.716,978 360.977,572	17	578.794,659 360.982,072	77.811
18	578.855,625 360.974,399	19	578.962,09 360.917,752	120.597
20	578.956,568 360.870,641	21	578.984,28 360.778,28	96.429
22	579.018,846 360.778,999	23	579.017,852 360.783,98	5.079
24	578.987,687 360.783,045	25	578.968,388 360.846,85	66.66
26	578.961,649 360.871,035	27	578.964,206 360.892,854	21.968
28	578.967,454 360.920,562	29	578.920,887 360.945,339	52.748
30	578.866,581 360.974,234	31	578.857,162 360.979,245	10.669
32	578.794,828 360.987,09	33	578.716,829 360.982,572	78.13
34	578.701,476 360.982,545	1	578.651,403 360.998,81	52.648

** Lungimile segmentelor sunt determinate în planul de proiecție Stereo 70 și sunt rotunjite la 1 milimetru.

*** Distanța dintre puncte este formată din segmente cumulate ce sunt mai mici decât valoarea 1 milimetru.

**DATE DESPRE IMOBILUL NR. 7439**

Oficiul de Cadastru și Publicitate Imobiliară PRAHOVA
Biroul de Cadastru și Publicitate Imobiliară Ploiești

A. Partea I. Descrierea imobilului

TEREN Extravilan

Adresa: Jud. Prahova

Nr. Crt	Nr cadastral Nr. topografic	Suprafața* (mp)	Observații / Referințe
A1		3.713	Sector cadastral:56 Teren neimprejmuit;

B. Partea II. Proprietari și acte

Inscrieri privitoare la dreptul de proprietate și alte drepturi reale		Referințe
/		
Act Administrativ nr. 10642, din 22/10/2025 emis de PRIMARIA COMUNEI POIENARII BURCHII (LA DISPOZITIA COMISIEI LOCALE DE FOND FUNCJAR);		
B1	Inscrierea provizorie, drept de PROPRIETATE, dobandit prin Lege, cota actuala 1/1 1) COMUNA POIENARII BURCHII, CIF:2843647	A1

C. Partea III. SARCINI .

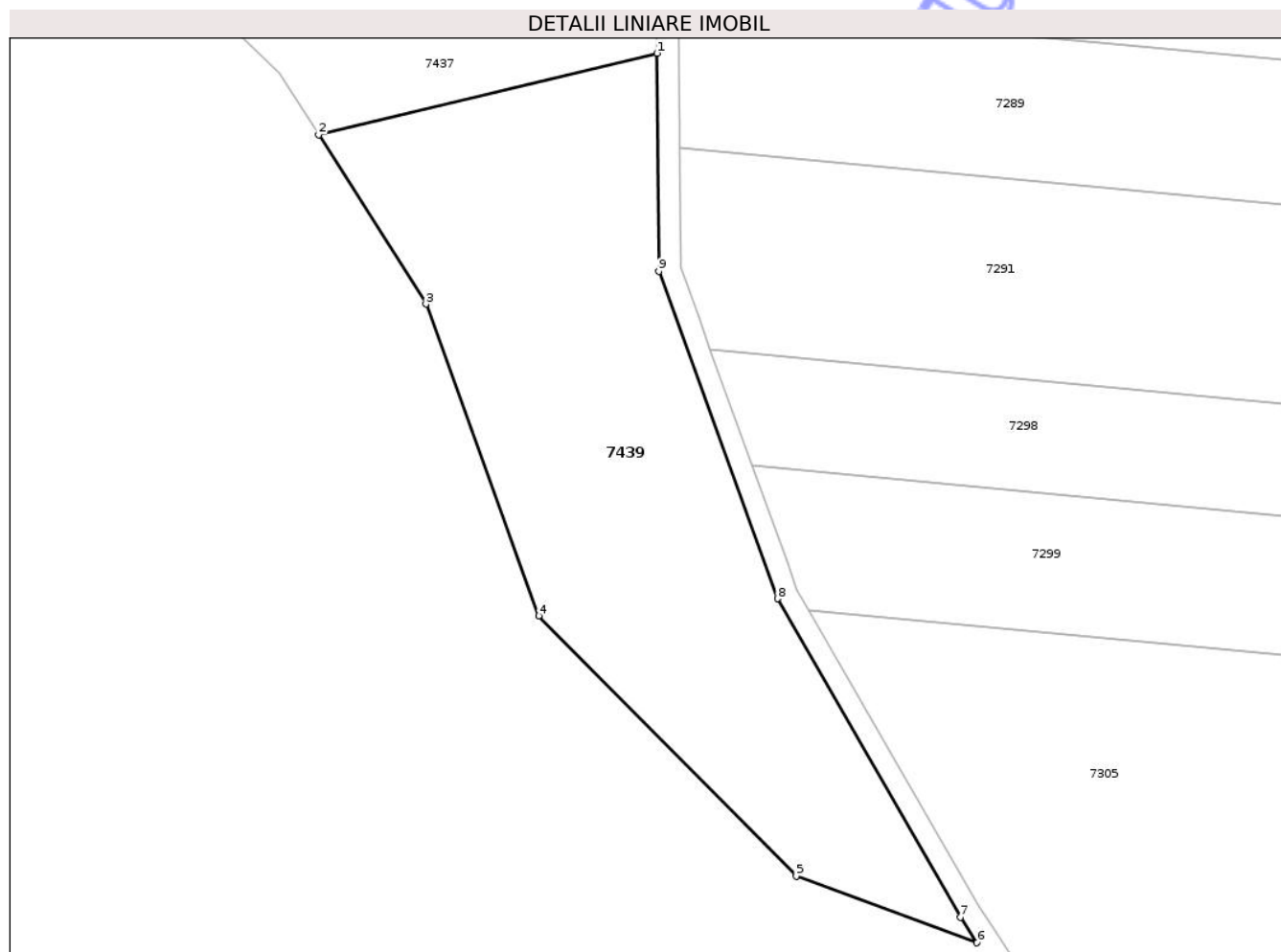
Inscrieri privind dezmembramintele dreptului de proprietate, drepturi reale de garanție și sarcini	Referințe
NU SUNT	

Anexa Nr. 1 La Partea I

Teren

Nr cadastral	Suprafața (mp)*	Observații / Referințe
	3.713	

* Suprafața este determinată în planul de proiecție Stereo 70.



Date referitoare la teren

Crt	Categorie folosință	Intra vilan	Suprafața (mp)	Tarla	Parcelă	Nr. topo	Observații / Referințe
1	pasune	NU	3.713	57	231/8	-	

Lungime Segmente

1) Valorile lungimilor segmentelor sunt obținute din proiecție în plan.

Punct început	X / Y	Punct sfârșit	X / Y	Lungime segment (** (m)
1	579.077,128 360.653,065	2	579.030,291 360.641,774	48.179
2	579.030,291 360.641,774	3	579.045,161 360.618,369	27.729
3	579.045,161 360.618,369	4	579.060,75 360.575,259	45.842
4	579.060,75 360.575,259	5	579.096,39 360.539,275	50.646
5	579.096,39 360.539,275	6	579.121,404 360.530,051	26.661

Punct început	X / Y	Punct sfârșit	X / Y	Lungime segment (** (m)
6	579.121,404 360.530,051	7	579.119,081 360.533,564	4.212
7	579.119,081 360.533,564	8	579.093,803 360.577,631	50.802
8	579.093,803 360.577,631	9	579.077,363 360.622,897	48.159
9	579.077,363 360.622,897	1	579.077,128 360.653,065	30.169

** Lungimile segmentelor sunt determinate în planul de proiecție Stereo 70 și sunt rotunjite la 1 milimetru.

*** Distanța dintre puncte este formată din segmente cumulate ce sunt mai mici decât valoarea 1 milimetru.

Neutilizabil în Circuitul Civil

**DATE DESPRE IMOBILUL NR. 7440**

Oficiul de Cadastru și Publicitate Imobiliară PRAHOVA
Biroul de Cadastru și Publicitate Imobiliară Ploiești

A. Partea I. Descrierea imobilului

TEREN Extravilan

Adresa: Jud. Prahova

Nr. Crt	Nr cadastral Nr. topografic	Suprafața* (mp)	Observații / Referințe
A1		2.500	Sector cadastral:56 Teren neimprejmuit;

B. Partea II. Proprietari și acte

Inscrieri privitoare la dreptul de proprietate și alte drepturi reale	Referințe
/	
Act Administrativ nr. 113576, din 17/12/2002 emis de CJSIPT PRAHOVA;	
B1	A1
Intabulare, drept de PROPRIETATE, dobandit prin Reconstituire, cota actuala 1/1	
1) FLOREA S GRIGORE	
2) CONSTANTIN ST ELENA	
3) FLOREA V GHEORGHE	

C. Partea III. SARCINI .

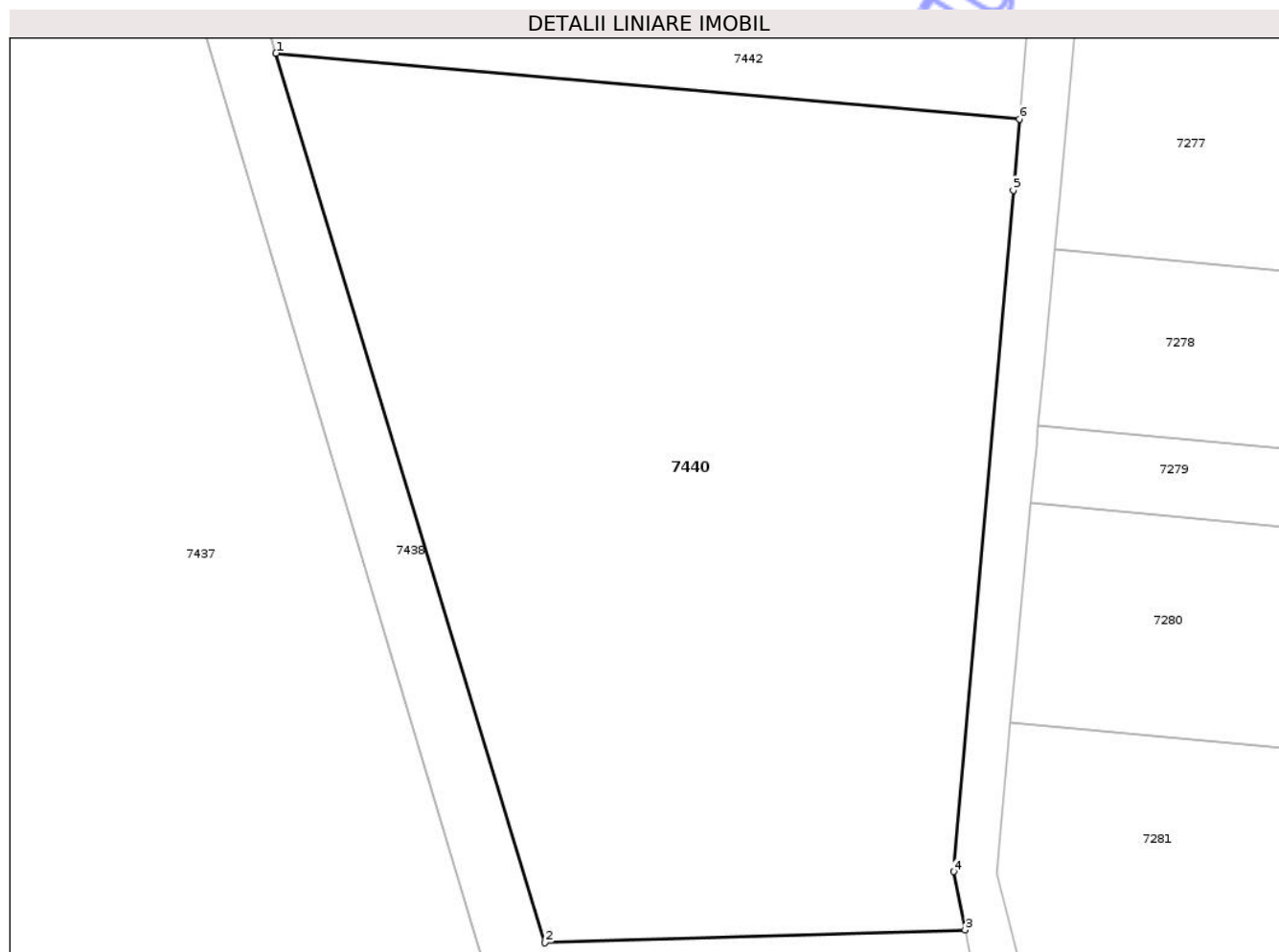
Inscrieri privind dezmembramintele dreptului de proprietate, drepturi reale de garanție și sarcini	Referințe
NU SUNT	

Anexa Nr. 1 La Partea I

Teren

Nr cadastral	Suprafața (mp)*	Observații / Referințe
	2.500	

* Suprafața este determinată în planul de proiecție Stereo 70.



Date referitoare la teren

Crt	Categorie folosință	Intra vilan	Suprafața (mp)	Tarla	Parcelă	Nr. topo	Observații / Referințe
1	arabil	NU	2.500	57	231/6	-	

Lungime Segmente

1) Valorile lungimilor segmentelor sunt obținute din proiecție în plan.

Punct început	X / Y	Punct sfârșit	X / Y	Lungime segment (** (m)
1	578.968,388 360.846,85	2	578.987,687 360.783,045	66.66
2	578.987,687 360.783,045	3	579.017,852 360.783,98	30.179
3	579.017,852 360.783,98	4	579.017,022 360.788,142	4.244
4	579.017,022 360.788,142	5	579.021,31 360.837,025	49.071
5	579.021,31 360.837,025	6	579.021,758 360.842,131	5.126

Punct început	X / Y	Punct sfârșit	X / Y	Lungime segment (** (m)
6	579.021,758 360.842,131	1	578.968,388 360.846,85	53.578

** Lungimile segmentelor sunt determinate în planul de proiecție Stereo 70 și sunt rotunjite la 1 milimetru.

*** Distanța dintre puncte este formată din segmente cumulate ce sunt mai mici decât valoarea 1 milimetru.

Neutilizabil în Circuitul Civil

**DATE DESPRE IMOBILUL NR. 7441**

Oficiul de Cadastru și Publicitate Imobiliară PRAHOVA
Biroul de Cadastru și Publicitate Imobiliară Ploiești

A. Partea I. Descrierea imobilului

TEREN Extravilan

Adresa: Jud. Prahova

Nr. Crt	Nr cadastral Nr. topografic	Suprafața* (mp)	Observații / Referințe
A1	21924	6.654	Sector cadastral:56 Teren neimprejmuit;

B. Partea II. Proprietari și acte

Inscrieri privitoare la dreptul de proprietate și alte drepturi reale	Referințe
14021 / 15/02/2016	
Act Administrativ nr. 643, din 09/11/2011 emis de INSTITUTIA PREFECTULUI PRAHOVA (act administrativ nr. 644/01.2.2016 emis de Primaria Poienarii Burchii);	
B1	A1
Intabulare, drept de PROPRIETATE, dobandit prin Lege, cota actuala 1/1 1) COMUNA POIENARII BURCHII, CIF:2843647, (domeniu privat)	

C. Partea III. SARCINI .

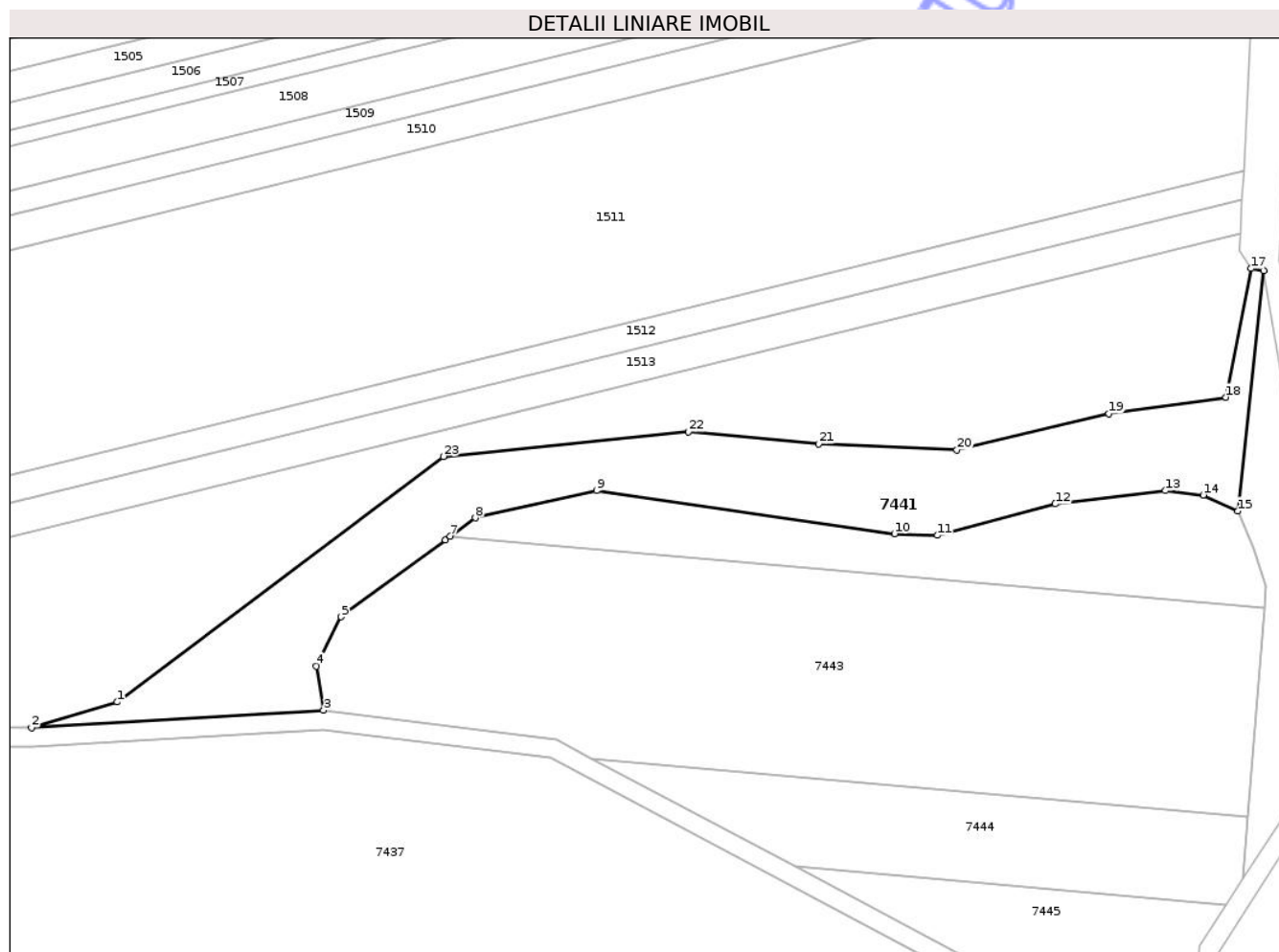
Inscrieri privind dezmembramintele dreptului de proprietate, drepturi reale de garanție și sarcini	Referințe
NU SUNT	

Anexa Nr. 1 La Partea I

Teren

Nr cadastral	Suprafața (mp)*	Observații / Referințe
21924	6.654	

* Suprafața este determinată în planul de proiecție Stereo 70.



Date referitoare la teren

Crt	Categorie folosință	Intra vilan	Suprafața (mp)	Tarla	Parcelă	Nr. topo	Observații / Referințe
1	pasune	NU	6.654	57	233	-	

Lungime Segmente

1) Valorile lungimilor segmentelor sunt obținute din proiecție în plan.

Punct început	X / Y	Punct sfârșit	X / Y	Lungime segment (** (m)
1	578.739,724 360.989,352	2	578.716,829 360.982,572	23.878
3	578.794,828 360.987,09	4	578.792,916 360.998,93	11.993
5	578.799,565 361.012,111	6	578.827,383 361.032,642	34.574
7	578.828,703 361.033,616	8	578.835,355 361.038,525	8.267
9	578.867,766 361.045,782	10	578.947,405 361.034,261	80.468

Punct început	X / Y	Punct sfârșit	X / Y	Lungime segment (** (m)
2	578.716,829 360.982,572	3	578.794,828 360.987,09	78.13
4	578.792,916 360.998,93	5	578.799,565 361.012,111	14.763
6	578.827,383 361.032,642	7	578.828,703 361.033,616	1.64
8	578.835,355 361.038,525	9	578.867,766 361.045,782	33.214
10	578.947,405 361.034,261	11	578.958,917 361.033,864	11.519

Punct început	X / Y	Punct sfârşit	X / Y	Lungime segment (** (m)
11	578.958,917 361.033,864	12	578.990,317 361.042,228	32.495
13	579.019,789 361.045,77	14	579.029,868 361.044,592	10.148
15	579.039,145 361.040,364	16	579.046,048 361.104,594	64.6
17	579.042,686 361.105,09	18	579.035,949 361.070,744	35.0
19	579.004,678 361.066,389	20	578.964,056 361.056,616	41.781
21	578.927,114 361.058,294	22	578.892,367 361.061,55	34.899
23	578.826,832 361.054,905	1	578.739,724 360.989,352	109.018

Punct început	X / Y	Punct sfârşit	X / Y	Lungime segment (** (m)
12	578.990,317 361.042,228	13	579.019,789 361.045,77	29.684
14	579.029,868 361.044,592	15	579.039,145 361.040,364	10.195
16	579.046,048 361.104,594	17	579.042,686 361.105,09	3.398
18	579.035,949 361.070,744	19	579.004,678 361.066,389	31.573
20	578.964,056 361.056,616	21	578.927,114 361.058,294	36.98
22	578.892,367 361.061,55	23	578.826,832 361.054,905	65.871

** Lungimile segmentelor sunt determinate în planul de proiecție Stereo 70 și sunt rotunjite la 1 milimetru.

*** Distanța dintre puncte este formată din segmente cumulate ce sunt mai mici decât valoarea 1 milimetru.

Neutilizabil în Civil

**DATE DESPRE IMOBILUL NR. 7442**

Oficiul de Cadastru și Publicitate Imobiliară PRAHOVA
Biroul de Cadastru și Publicitate Imobiliară Ploiești

A. Partea I. Descrierea imobilului

TEREN Extravilan

Adresa: Jud. Prahova

Nr. Crt	Nr cadastral Nr. topografic	Suprafața* (mp)	Observații / Referințe
A1		2.726	Sector cadastral:56 Teren neimprejmuit;

B. Partea II. Proprietari și acte

Inscrieri privitoare la dreptul de proprietate și alte drepturi reale	Referințe
/	
Act Administrativ nr. 115772, din 10/12/2004 emis de CJSIPT PRAHOVA;	
B1	A1
Intabulare, drept de PROPRIETATE, dobandit prin Reconstituire, cota actuala 1/1	
1) FLOREA V ION	
2) MOISE V MARIA	
3) FLOREA V GHEORGHE	

C. Partea III. SARCINI .

Inscrieri privind dezmembramintele dreptului de proprietate, drepturi reale de garanție și sarcini	Referințe
NU SUNT	

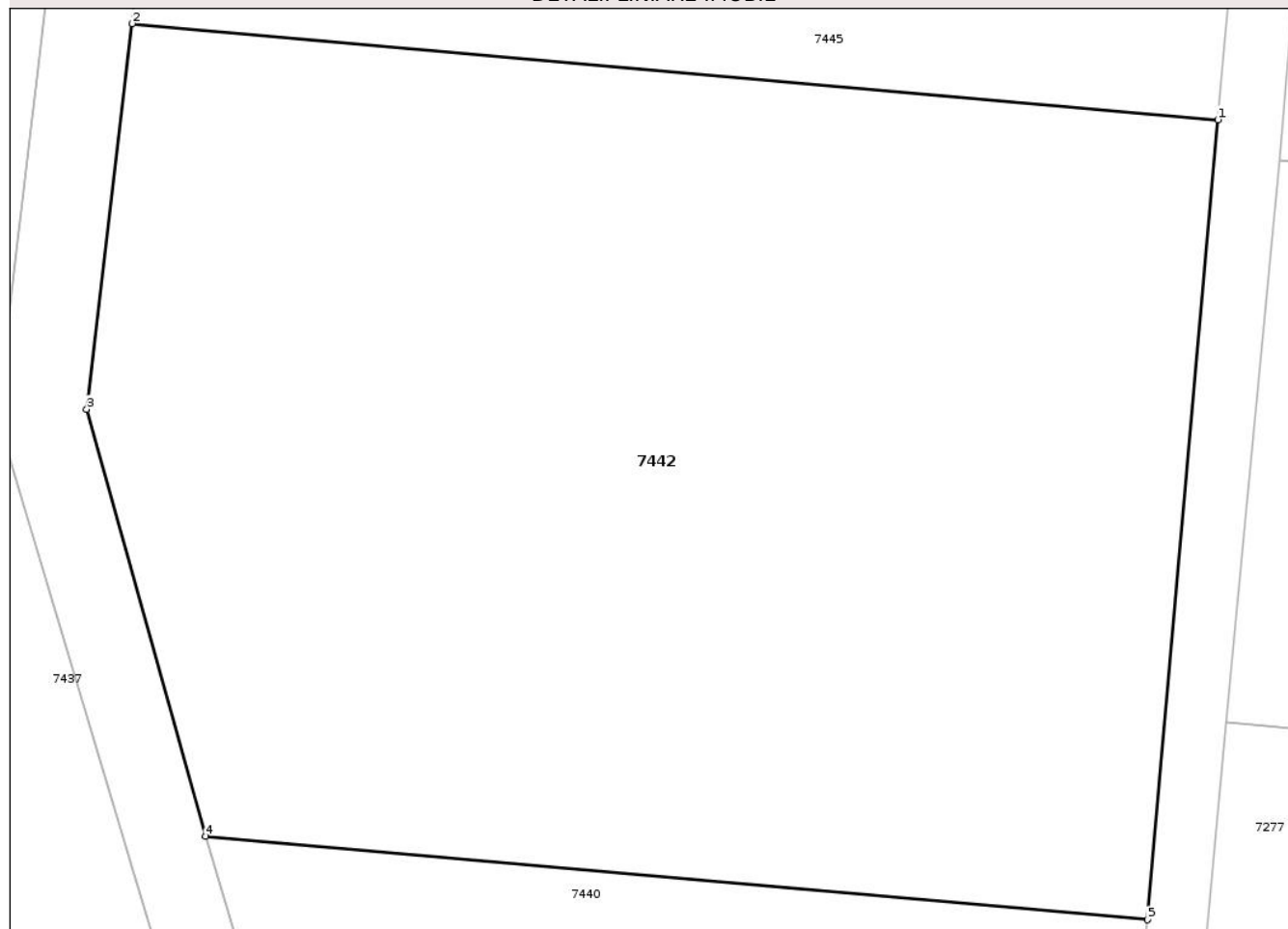
Anexa Nr. 1 La Partea I

Teren

Nr cadastral	Suprafața (mp)*	Observații / Referințe
	2.726	

* Suprafața este determinată în planul de proiecție Stereo 70.

DETALII LINIARE IMOBIL



Date referitoare la teren

Crt	Categorie folosință	Intra vilan	Suprafața (mp)	Tarla	Parcelă	Nr. topo	Observații / Referințe
1	arabil	NU	2.726	57	231/5	-	

Lungime Segmente

1) Valorile lungimilor segmentelor sunt obținute din proiecție în plan.

Punct început	X / Y	Punct sfârșit	X / Y	Lungime segment (** (m)
1	579.025,73 360.887,414	2	578.964,206 360.892,854	61.764
2	578.964,206 360.892,854	3	578.961,649 360.871,035	21.968
3	578.961,649 360.871,035	4	578.968,388 360.846,85	25.106
4	578.968,388 360.846,85	5	579.021,758 360.842,131	53.578
5	579.021,758 360.842,131	1	579.025,73 360.887,414	45.457

** Lungimile segmentelor sunt determinate în planul de proiecție Stereo 70 și sunt rotunjite la 1 milimetru.

*** Distanța dintre puncte este formată din segmente cumulate ce sunt mai mici decât valoarea 1 milimetru.

Neutilizabil în Circuitul
Civil

**DATE DESPRE IMOBILUL NR. 7443**

Oficiul de Cadastru și Publicitate Imobiliară PRAHOVA
Biroul de Cadastru și Publicitate Imobiliară Ploiești

A. Partea I. Descrierea imobilului

TEREN Extravilan

Adresa: Jud. Prahova

Nr. Crt	Nr cadastral Nr. topografic	Suprafața* (mp)	Observații / Referințe
A1		13.138	Sector cadastral:56 Teren neimprejmuit;

B. Partea II. Proprietari și acte

Inscrieri privitoare la dreptul de proprietate și alte drepturi reale		Referințe
/		
Act Administrativ nr. 278, din 07/05/2007 emis de CJSIPT PRAHOVA;		
B1	Intabulare, drept de PROPRIETATE, dobandit prin Reconstituire, cota actuala 1/1 1) STANCIU I MARCU 2) STANCIU I STEFAN 3) TUTA I MARIA 4) ILIE I IOANA 5) STANCIU I GHEORGHE	A1

C. Partea III. SARCINI .

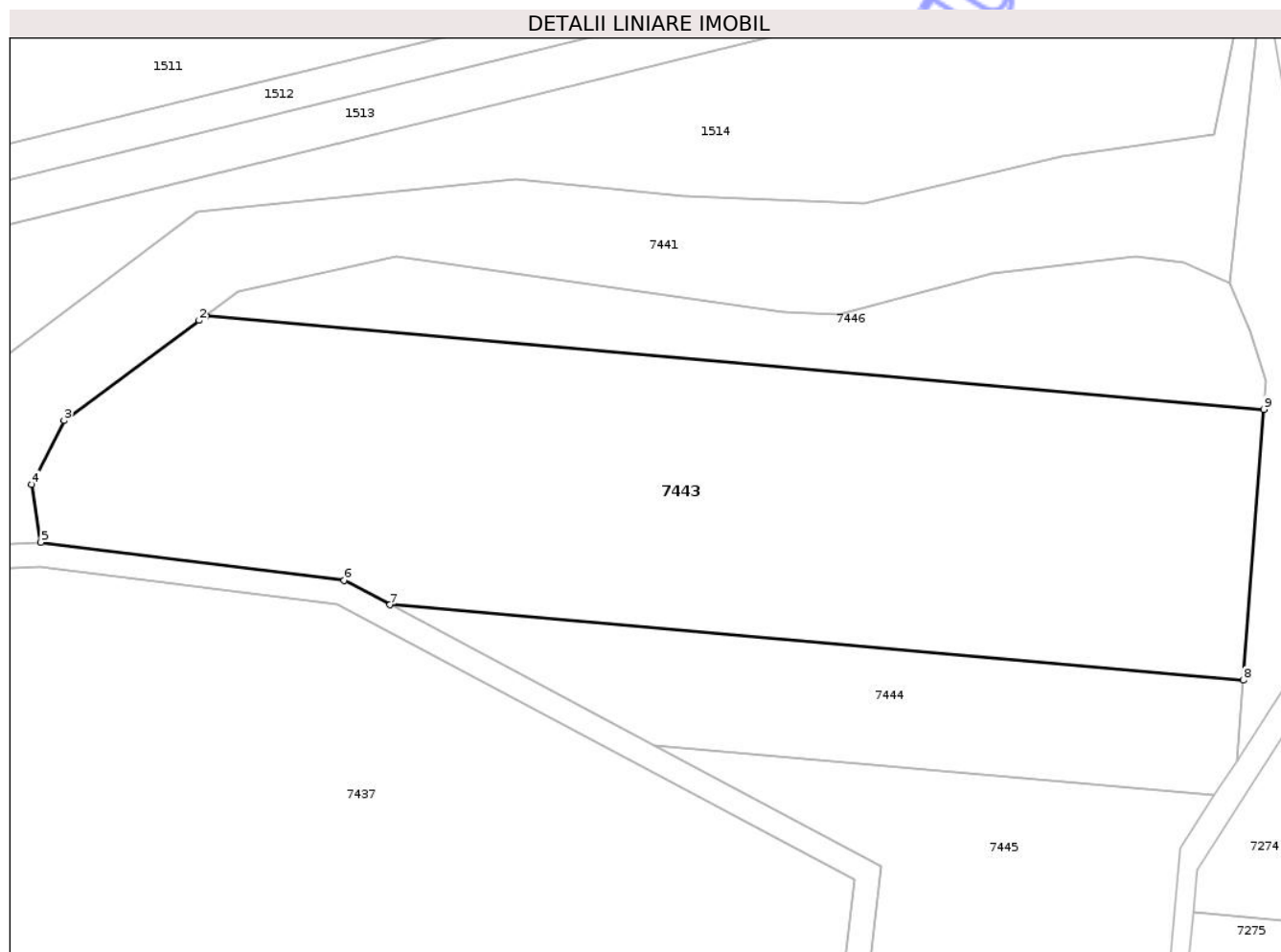
Inscrieri privind dezmembramintele dreptului de proprietate, drepturi reale de garanție și sarcini	Referințe
NU SUNT	

Anexa Nr. 1 La Partea I

Teren

Nr cadastral	Suprafața (mp)*	Observații / Referințe
	13.138	

* Suprafața este determinată în planul de proiecție Stereo 70.



Date referitoare la teren

Crt	Categorie folosință	Intra vilan	Suprafața (mp)	Tarla	Parcelă	Nr. topo	Observații / Referințe
1	arabil	NU	13.138	57	231/2	-	

Lungime Segmente

1) Valorile lungimilor segmentelor sunt obținute din proiecție în plan.

Punct început	X / Y	Punct sfârșit	X / Y	Lungime segment (** (m)
1	578.828,703 361.033,616	2	578.827,383 361.032,642	1.64
2	578.827,383 361.032,642	3	578.799,565 361.012,111	34.574
3	578.799,565 361.012,111	4	578.792,916 360.998,93	14.763
4	578.792,916 360.998,93	5	578.794,828 360.987,09	11.993
5	578.794,828 360.987,09	6	578.857,162 360.979,245	62.826

Punct început	X / Y	Punct sfârşit	X / Y	Lungime segment (** (m)
6	578.857,162 360.979,245	7	578.866,581 360.974,234	10.669
7	578.866,581 360.974,234	8	579.041,907 360.958,732	176.01
8	579.041,907 360.958,732	9	579.046,175 361.014,387	55.818
9	579.046,175 361.014,387	1	578.828,703 361.033,616	218.32

** Lungimile segmentelor sunt determinate în planul de proiecţie Stereo 70 şi sunt rotunjite la 1 milimetru.

*** Distanţa dintre puncte este formată din segmente cumulate ce sunt mai mici decât valoarea 1 milimetru.

Neutilizabil în Circuitul Civil

**DATE DESPRE IMOBILUL NR. 7444**

Oficiul de Cadastru și Publicitate Imobiliară PRAHOVA
Biroul de Cadastru și Publicitate Imobiliară Ploiești

A. Partea I. Descrierea imobilului

TEREN Extravilan

Adresa: Jud. Prahova

Nr. Crt	Nr cadastral Nr. topografic	Suprafața* (mp)	Observații / Referințe
A1		3.533	Sector cadastral:56 Teren neimprejmuit;

B. Partea II. Proprietari și acte

Inscrieri privitoare la dreptul de proprietate și alte drepturi reale		Referințe
/		
Act Administrativ nr. 90988, din 12/06/2003 emis de CJSIPT PRAHOVA;		
B1	Intabulare, drept de PROPRIETATE, dobandit prin Reconstituire, cota actuala 1/1	A1
	1) STANCIU I CONSTANTA 2) STEFAN I NICOLAE	

C. Partea III. SARCINI .

Inscrieri privind dezmembramintele dreptului de proprietate, drepturi reale de garanție și sarcini	Referințe
NU SUNT	

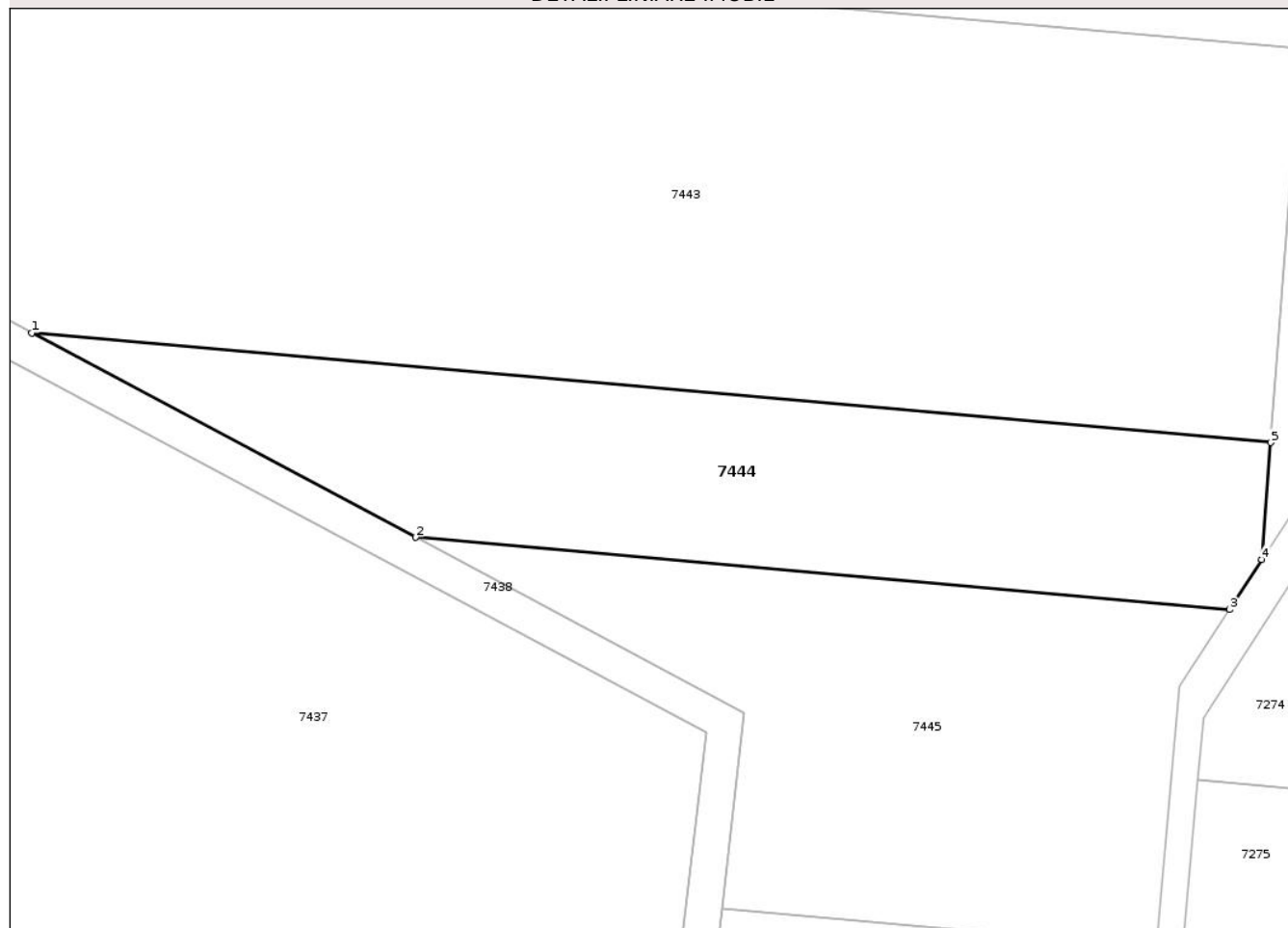
Anexa Nr. 1 La Partea I

Teren

Nr cadastral	Suprafața (mp)*	Observații / Referințe
	3.533	

* Suprafața este determinată în planul de proiecție Stereo 70.

DETALII LINIARE IMOBIL



Date referitoare la teren

Crt	Categorie folosință	Intra vilan	Suprafața (mp)	Tarla	Parcelă	Nr. topo	Observații / Referințe
1	arabil	NU	3.533	57	231/3	-	

Lungime Segmente

1) Valorile lungimilor segmentelor sunt obținute din proiecție în plan.

Punct început	X / Y	Punct sfârșit	X / Y	Lungime segment (** (m)
1	578.866,581 360.974,234	2	578.920,887 360.945,339	61.515
2	578.920,887 360.945,339	3	579.036,062 360.935,155	115.624
3	579.036,062 360.935,155	4	579.040,637 360.942,175	8.379
4	579.040,637 360.942,175	5	579.041,907 360.958,732	16.606
5	579.041,907 360.958,732	1	578.866,581 360.974,234	176.01

** Lungimile segmentelor sunt determinate în planul de proiecție Stereo 70 și sunt rotunjite la 1 milimetru.

*** Distanța dintre puncte este formată din segmente cumulate ce sunt mai mici decât valoarea 1 milimetru.

Neutilizabil în Circuitul
Civil

**DATE DESPRE IMOBILUL NR. 7445**

Oficiul de Cadastru și Publicitate Imobiliară PRAHOVA
Biroul de Cadastru și Publicitate Imobiliară Ploiești

A. Partea I. Descrierea imobilului

TEREN Extravilan

Adresa: Jud. Prahova

Nr. Crt	Nr cadastral Nr. topografic	Suprafața* (mp)	Observații / Referințe
A1		3.500	Sector cadastral:56 Teren neimprejmuit;

B. Partea II. Proprietari și acte

Inscrieri privitoare la dreptul de proprietate și alte drepturi reale	Referințe
/	
Act Administrativ nr. 113548, din 17/12/2002 emis de CJSIPT PRAHOVA;	
B1	A1
Intabulare, drept de PROPRIETATE, dobandit prin Reconstituire, cota actuala 1/1 1) ILIE I IOANA	

C. Partea III. SARCINI .

Inscrieri privind dezmembramintele dreptului de proprietate, drepturi reale de garanție și sarcini	Referințe
NU SUNT	

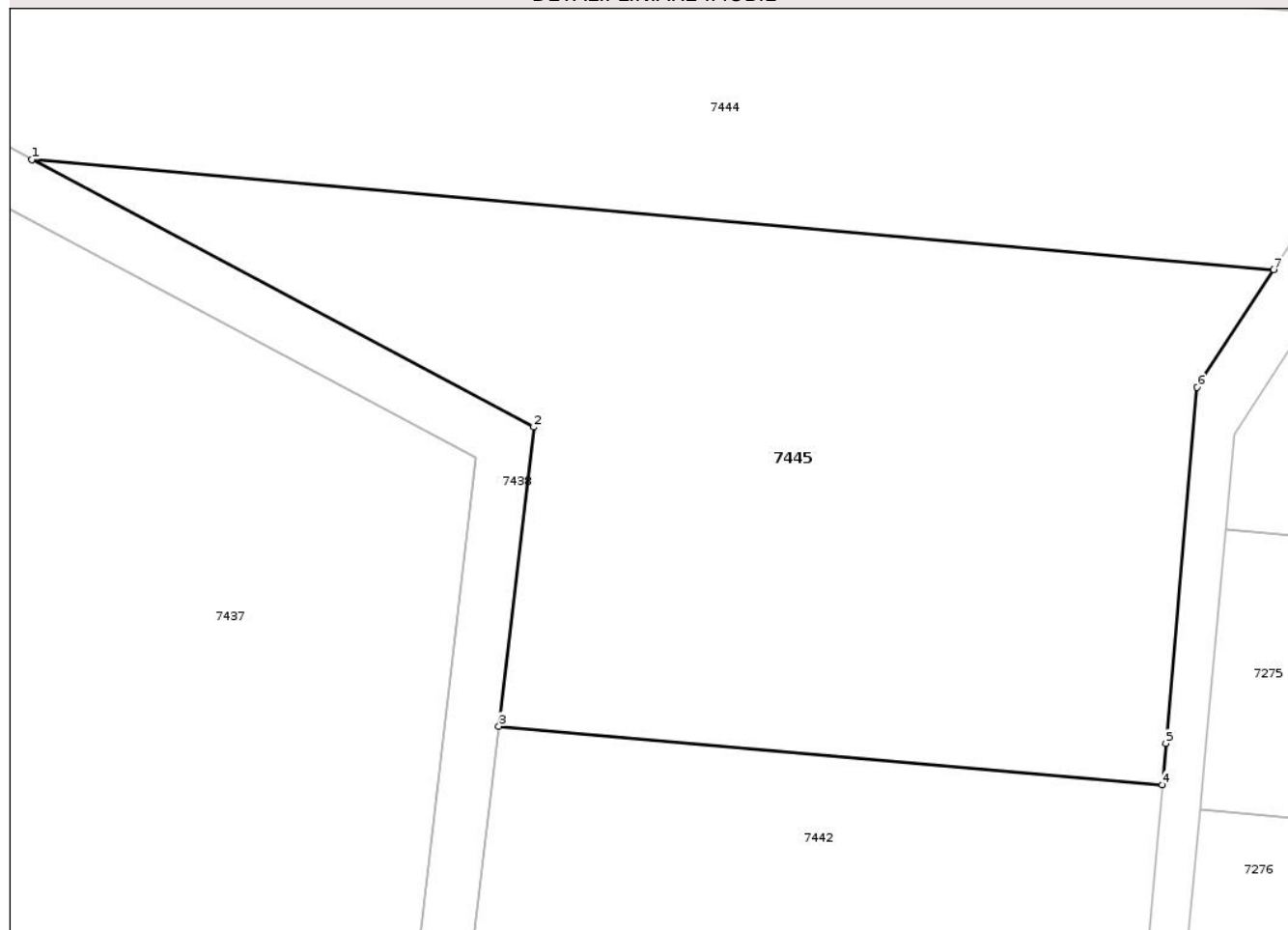
Anexa Nr. 1 La Partea I

Teren

Nr cadastral	Suprafața (mp)*	Observații / Referințe
	3.500	

* Suprafața este determinată în planul de proiecție Stereo 70.

DETALII LINIARE IMOBIL



Date referitoare la teren

Crt	Categorie folosință	Intra vilan	Suprafața (mp)	Tarla	Parcelă	Nr. topo	Observații / Referințe
1	arabil	NU	3.500	57	231/4	-	

Lungime Segmente

1) Valorile lungimilor segmentelor sunt obținute din proiecție în plan.

Punct început	X / Y	Punct sfârșit	X / Y	Lungime segment (** (m)
1	578.920,887 360.945,339	2	578.967,454 360.920,562	52.748
2	578.967,454 360.920,562	3	578.964,206 360.892,854	27.898
3	578.964,206 360.892,854	4	579.025,73 360.887,414	61.764
4	579.025,73 360.887,414	5	579.026,068 360.891,269	3.87
5	579.026,068 360.891,269	6	579.028,961 360.924,262	33.12

Punct început	X / Y	Punct sfârșit	X / Y	Lungime segment (** (m)
6	579.028,961 360.924,262	7	579.036,062 360.935,155	13.003
7	579.036,062 360.935,155	1	578.920,887 360.945,339	115.624

** Lungimile segmentelor sunt determinate în planul de proiecție Stereo 70 și sunt rotunjite la 1 milimetru.

*** Distanța dintre puncte este formată din segmente cumulate ce sunt mai mici decât valoarea 1 milimetru.

Neutilizabil în Circuitul Civil

**DATE DESPRE IMOBILUL NR. 7446**

Oficiul de Cadastru și Publicitate Imobiliară PRAHOVA
Biroul de Cadastru și Publicitate Imobiliară Ploiești

A. Partea I. Descrierea imobilului

TEREN Extravilan

Adresa: Jud. Prahova

Nr. Crt	Nr cadastral Nr. topografic	Suprafața* (mp)	Observații / Referințe
A1		3.531	Sector cadastral:56 Teren neimprejmuit;

B. Partea II. Proprietari și acte

Inscrieri privitoare la dreptul de proprietate și alte drepturi reale	Referințe
/	
Act Administrativ nr. 113550, din 17/12/2002 emis de CJSIPT PRAHOVA;	
B1	A1
Intabulare, drept de PROPRIETATE, dobandit prin Reconstituire, cota actuala 1/1	
1) ALECU C LINA	

C. Partea III. SARCINI .

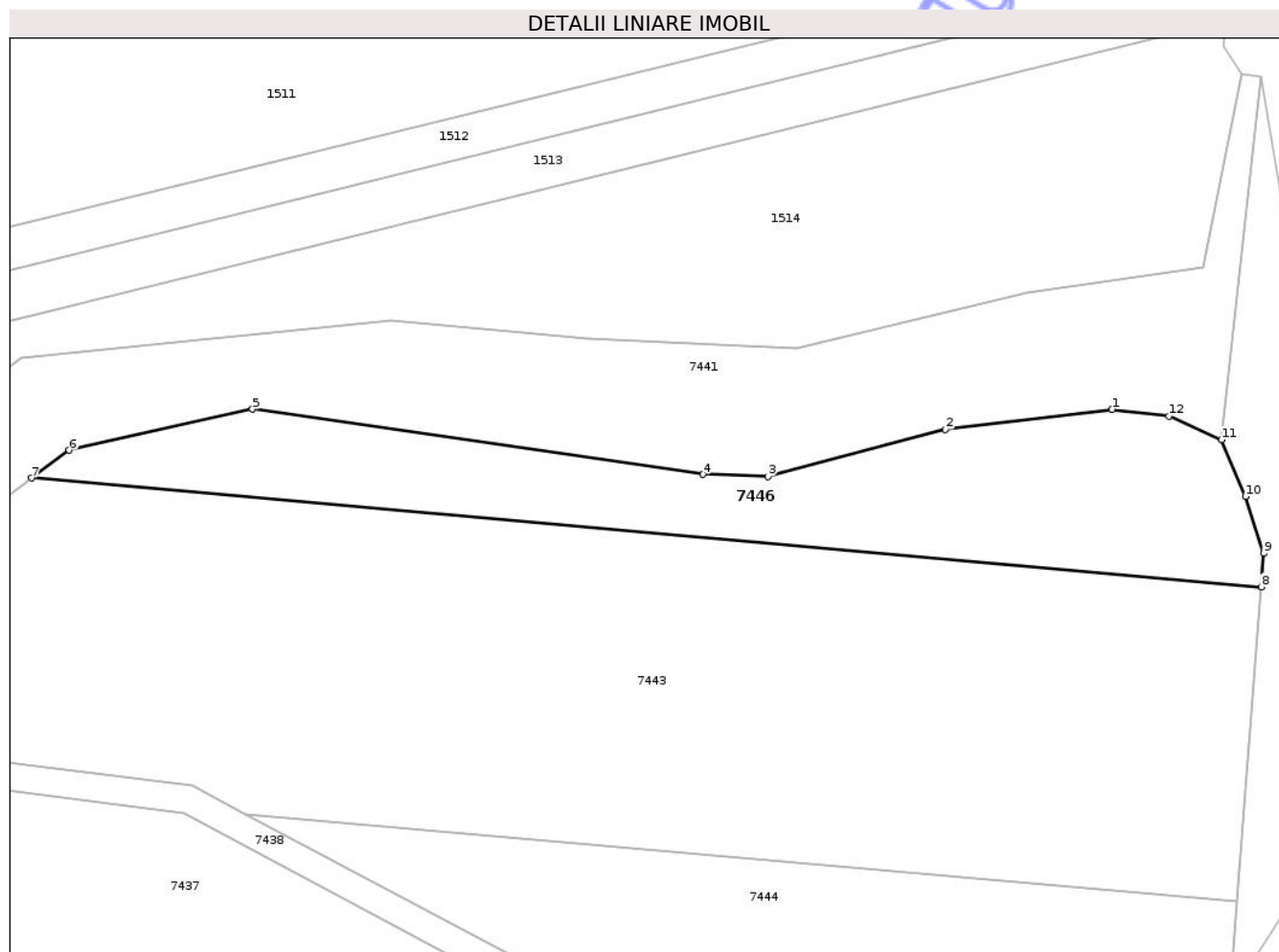
Inscrieri privind dezmembramintele dreptului de proprietate, drepturi reale de garanție și sarcini	Referințe
NU SUNT	

Anexa Nr. 1 La Partea I

Teren

Nr cadastral	Suprafața (mp)*	Observații / Referințe
	3.531	

* Suprafața este determinată în planul de proiecție Stereo 70.



Date referitoare la teren

Crt	Categorie folosință	Intra vilan	Suprafața (mp)	Tarla	Parcelă	Nr. topo	Observații / Referințe
1	arabil	NU	3.531	57	231/1	-	

Lungime Segmente

1) Valorile lungimilor segmentelor sunt obținute din proiecție în plan.

Punct început	X / Y	Punct sfârșit	X / Y	Lungime segment (** (m)
1	579.019,789 361.045,77	2	578.990,317 361.042,228	29.684
2	578.990,317 361.042,228	3	578.958,917 361.033,864	32.495
3	578.958,917 361.033,864	4	578.947,405 361.034,261	11.519
4	578.947,405 361.034,261	5	578.867,766 361.045,782	80.468
5	578.867,766 361.045,782	6	578.835,355 361.038,525	33.214

Punct început	X / Y	Punct sfârșit	X / Y	Lungime segment (** (m)
6	578.835,355 361.038,525	7	578.828,703 361.033,616	8.267
7	578.828,703 361.033,616	8	579.046,175 361.014,387	218.32
8	579.046,175 361.014,387	9	579.046,628 361.020,302	5.932
9	579.046,628 361.020,302	10	579.043,385 361.030,35	10.558
10	579.043,385 361.030,35	11	579.039,145 361.040,364	10.875
11	579.039,145 361.040,364	12	579.029,868 361.044,592	10.195
12	579.029,868 361.044,592	1	579.019,789 361.045,77	10.148

** Lungimile segmentelor sunt determinate în planul de proiecție Stereo 70 și sunt rotunjite la 1 milimetru.

*** Distanța dintre puncte este formată din segmente cumulate ce sunt mai mici decât valoarea 1 milimetru.

Neutilizabil în Circuitul Civil

**DATE DESPRE IMOBILUL NR. 7447**

Oficiul de Cadastru și Publicitate Imobiliară PRAHOVA
Biroul de Cadastru și Publicitate Imobiliară Ploiești

A. Partea I. Descrierea imobilului

TEREN Extravilan

Adresa: Jud. Prahova

Nr. Crt	Nr cadastral Nr. topografic	Suprafața* (mp)	Observații / Referințe
A1		1.615	Sector cadastral:56 Teren neimprejmuit;

B. Partea II. Proprietari și acte

Inscrieri privitoare la dreptul de proprietate și alte drepturi reale		Referințe
/		
Act Administrativ nr. 10642, din 22/10/2025 emis de PRIMARIA COMUNEI POIENARII BURCHII (LA DISPOZITIA COMISIEI LOCALE DE FOND FUNCJAR);		
B1	Inscrierea provizorie, drept de PROPRIETATE, dobandit prin Lege, cota actuala 1/1 1) COMUNA POIENARII BURCHII, CIF:2843647	A1

C. Partea III. SARCINI .

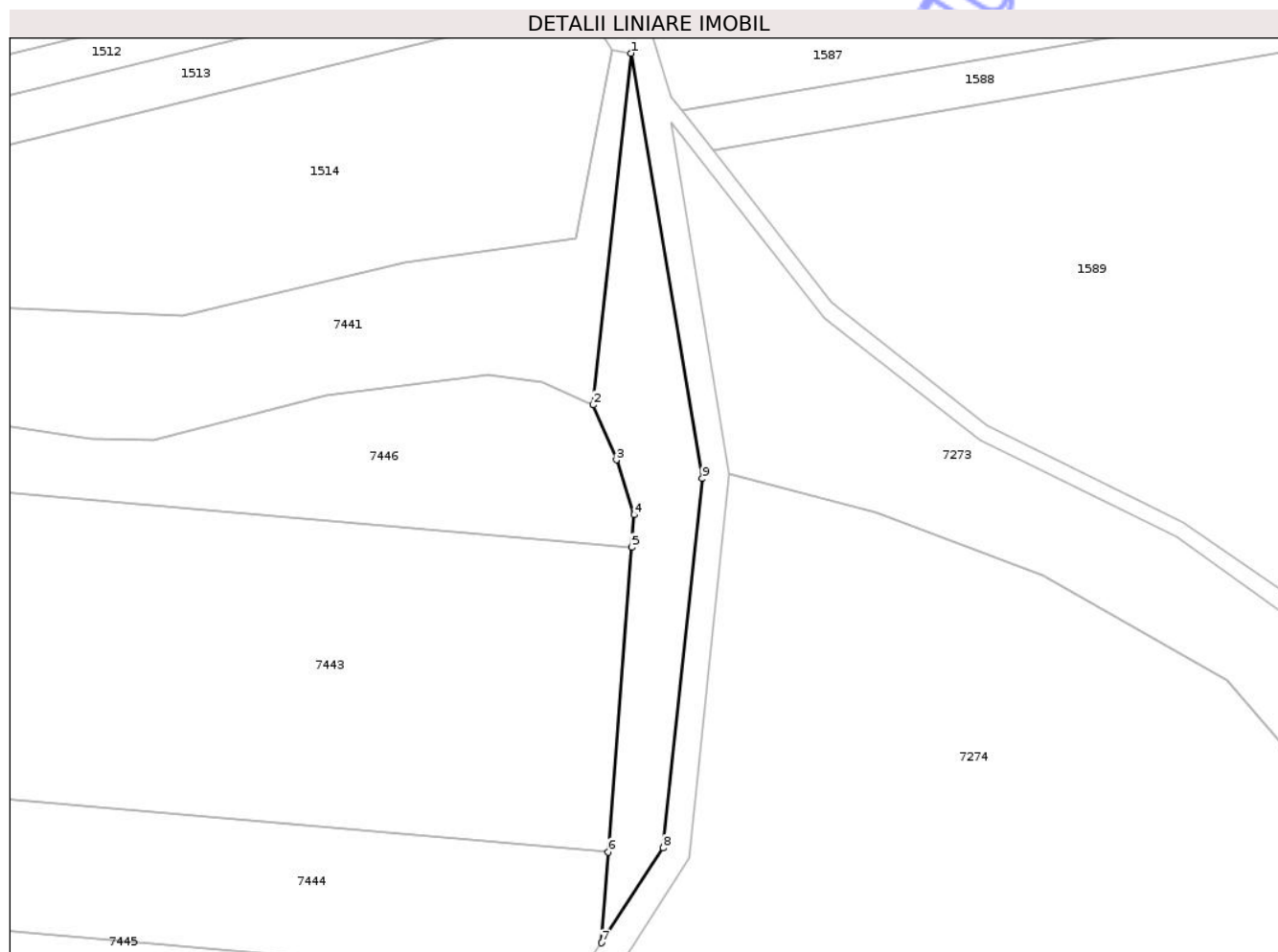
Inscrieri privind dezmembramintele dreptului de proprietate, drepturi reale de garanție și sarcini	Referințe
NU SUNT	

Anexa Nr. 1 La Partea I

Teren

Nr cadastral	Suprafața (mp)*	Observații / Referințe
	1.615	

* Suprafața este determinată în planul de proiecție Stereo 70.



Date referitoare la teren

Crt	Categorie folosință	Intra vilan	Suprafața (mp)	Tarla	Parcelă	Nr. topo	Observații / Referințe
1	neproductiv	NU	1.615	57	231/7	-	

Lungime Segmente

1) Valorile lungimilor segmentelor sunt obținute din proiecție în plan.

Punct început	X / Y	Punct sfârșit	X / Y	Lungime segment (** (m)
1	579.046,048 361.104,594	2	579.039,145 361.040,364	64.6
2	579.039,145 361.040,364	3	579.043,385 361.030,35	10.875
3	579.043,385 361.030,35	4	579.046,628 361.020,302	10.558
4	579.046,628 361.020,302	5	579.046,175 361.014,387	5.932
5	579.046,175 361.014,387	6	579.041,907 360.958,732	55.818

Punct început	X / Y	Punct sfârşit	X / Y	Lungime segment (** (m)
6	579.041,907 360.958,732	7	579.040,637 360.942,175	16.606
7	579.040,637 360.942,175	8	579.051,921 360.959,485	20.663
8	579.051,921 360.959,485	9	579.059,056 361.026,946	67.837
9	579.059,056 361.026,946	1	579.046,048 361.104,594	78.73

** Lungimile segmentelor sunt determinate în planul de proiecție Stereo 70 și sunt rotunjite la 1 milimetru.

*** Distanța dintre puncte este formată din segmente cumulate ce sunt mai mici decât valoarea 1 milimetru.

Neutilizabil în Circuitul Civil

**DATE DESPRE IMOBILUL NR. 7474**

Oficiul de Cadastru și Publicitate Imobiliară PRAHOVA
Biroul de Cadastru și Publicitate Imobiliară Ploiești

A. Partea I. Descrierea imobilului

TEREN Extravilan

Adresa: Jud. Prahova

Nr. Crt	Nr cadastral Nr. topografic	Suprafața* (mp)	Observații / Referințe
A1		57.975	Sector cadastral:56 Teren neimprejmuit;

B. Partea II. Proprietari și acte

Inscrieri privitoare la dreptul de proprietate și alte drepturi reale		Referințe
/		
Act Administrativ nr. 10642, din 22/10/2025 emis de PRIMARIA COMUNEI POIENARII BURCHII (LA DISPOZITIA COMISIEI LOCALE DE FOND FUNCJAR);		
B1	Inscrierea provizorie, drept de PROPRIETATE, dobandit prin Lege, cota actuala 1/1 1) COMUNA POIENARII BURCHII, CIF:2843647	A1

C. Partea III. SARCINI .

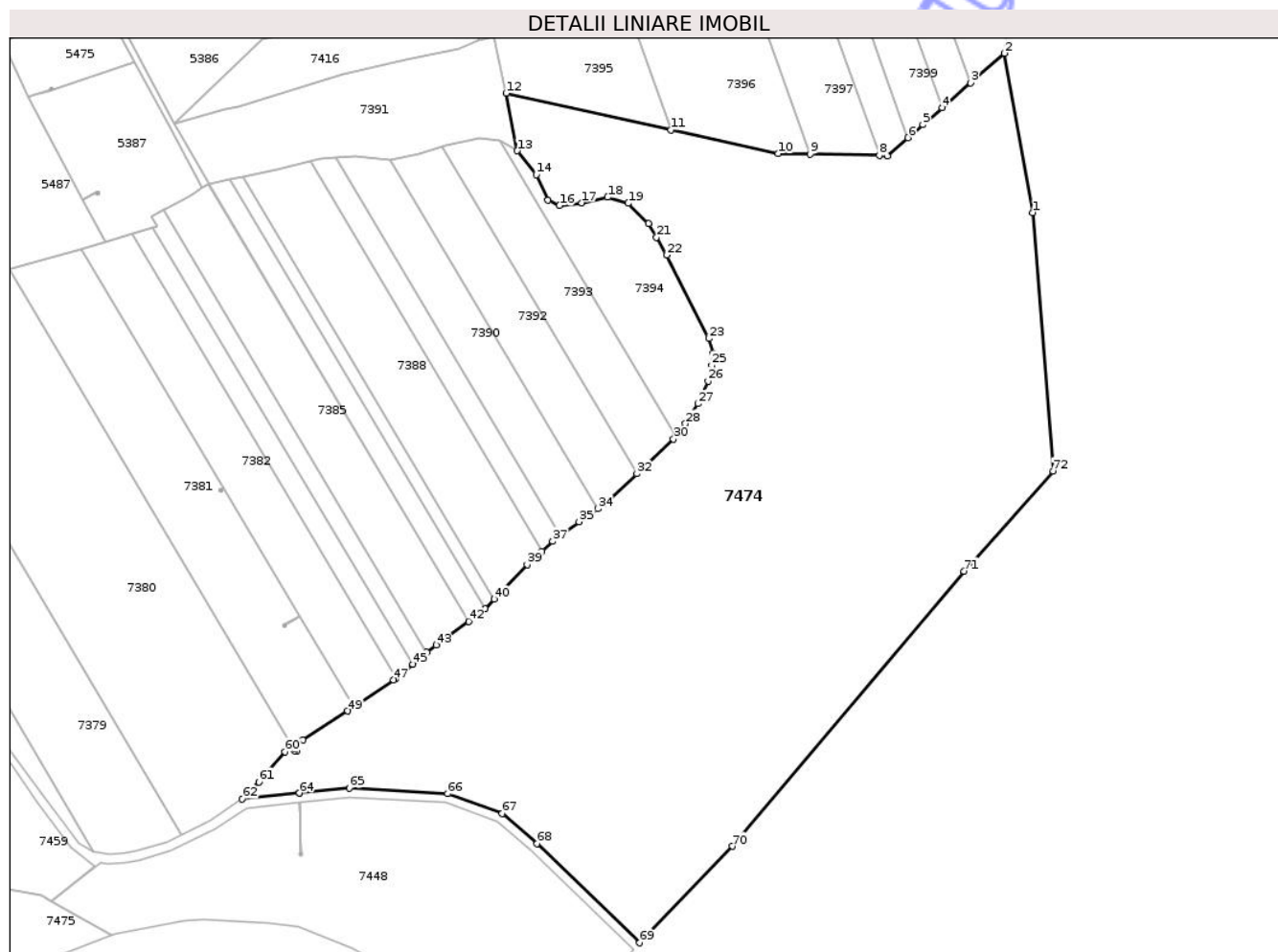
Inscrieri privind dezmembramintele dreptului de proprietate, drepturi reale de garanție și sarcini	Referințe
NU SUNT	

Anexa Nr. 1 La Partea I

Teren

Nr cadastral	Suprafața (mp)*	Observații / Referințe
	57.975	

* Suprafața este determinată în planul de proiecție Stereo 70.



Date referitoare la teren

Crt	Categorie folosință	Intra vilan	Suprafața (mp)	Tarla	Parcelă	Nr. topo	Observații / Referințe
1	neproductiv	NU	57.975	57	229	-	

Lungime Segmente

1) Valorile lungimilor segmentelor sunt obținute din proiecție în plan.

Punct început	X / Y	Punct sfârșit	X / Y	Lungime segment	Punct început	X / Y	Punct sfârșit	X / Y	Lungime segment	Punct început	X / Y	Punct sfârșit	X / Y	Lungime segment
1	578.161,664 361.065,249	2	578.149,453 361.134,275	70.098	2	578.149,453 361.134,275	3	578.134,74 361.121,423	19.536	3	578.134,74 361.121,423	4	578.122,411 361.110,652	16.371
4	578.122,411 361.110,652	5	578.114,042 361.103,341	11.113	5	578.114,042 361.103,341	6	578.107,585 361.097,701	8.573	6	578.107,585 361.097,701	7	578.098,705 361.089,829	11.867
7	578.098,705 361.089,829	8	578.095,262 361.089,961	3.446	8	578.095,262 361.089,961	9	578.065,232 361.090,547	30.036	9	578.065,232 361.090,547	10	578.051,284 361.090,82	13.951
10	578.051,284 361.090,82	11	578.004,917 361.101,092	47.491	11	578.004,917 361.101,092	12	577.933,374 361.116,941	73.277	12	577.933,374 361.116,941	13	577.938,135 361.091,984	25.407
13	577.938,135 361.091,984	14	577.946,362 361.081,589	13.257	14	577.946,362 361.081,589	15	577.951,392 361.070,517	12.161	15	577.951,392 361.070,517	16	577.956,427 361.068,291	5.505
16	577.956,427 361.068,291	17	577.966,207 361.069,452	9.849	17	577.966,207 361.069,452	18	577.977,342 361.071,872	11.395	18	577.977,342 361.071,872	19	577.986,347 361.069,259	9.376

Punct început	X / Y	Punct sfârșit	X / Y	Lungime segment	Punct început	X / Y	Punct sfârșit	X / Y	Lungime segment	Punct început	X / Y	Punct sfârșit	X / Y	Lungime segment
19	577.986,347 361.069,259	20	577.995,041 361.060,476	12.358	20	577.995,041 361.060,476	21	577.998,58 361.054,527	6.922	21	577.998,58 361.054,527	22	578.003,019 361.046,778	8.93
22	578.003,019 361.046,778	23	578.021,332 361.010,651	40.503	23	578.021,332 361.010,651	24	578.023,041 361.004,106	6.764	24	578.023,041 361.004,106	25	578.022,494 360.999,037	5.098
25	578.022,494 360.999,037	26	578.020,939 360.992,217	6.995	26	578.020,939 360.992,217	27	578.016,595 360.982,352	10.779	27	578.016,595 360.982,352	28	578.011,116 360.973,736	10.211
28	578.011,116 360.973,736	29	578.006,912 360.968,26	6.904	29	578.006,912 360.968,26	30	578.005,926 360.966,977	1.618	30	578.005,926 360.966,977	31	577.994,088 360.955,76	16.308
31	577.994,088 360.955,76	32	577.990,063 360.952,0	5.508	32	577.990,063 360.952,0	33	577.976,414 360.939,251	18.677	33	577.976,414 360.939,251	34	577.973,128 360.936,867	4.06
34	577.973,128 360.936,867	35	577.965,023 360.931,189	9.896	35	577.965,023 360.931,189	36	577.956,994 360.925,159	10.041	36	577.956,994 360.925,159	37	577.953,559 360.922,666	4.244
37	577.953,559 360.922,666	38	577.948,862 360.918,413	6.336	38	577.948,862 360.918,413	39	577.942,487 360.912,64	8.6	39	577.942,487 360.912,64	40	577.928,126 360.897,744	20.691
40	577.928,126 360.897,744	41	577.924,098 360.893,567	5.803	41	577.924,098 360.893,567	42	577.917,038 360.888,011	8.984	42	577.917,038 360.888,011	43	577.902,921 360.877,753	17.45
43	577.902,921 360.877,753	44	577.898,968 360.874,52	5.107	44	577.898,968 360.874,52	45	577.892,825 360.869,497	7.935	45	577.892,825 360.869,497	46	577.885,423 360.863,444	9.562
46	577.885,423 360.863,444	47	577.884,529 360.862,713	1.155	47	577.884,529 360.862,713	48	577.867,253 360.850,982	20.882	48	577.867,253 360.850,982	49	577.864,588 360.849,173	3.221
49	577.864,588 360.849,173	50	577.845,124 360.836,613	23.165	50	577.845,124 360.836,613	51	577.842,024 360.834,6	3.696	51	577.842,024 360.834,6	52	577.842,003 360.833,097	1.503
52	577.842,003 360.833,097	53	577.842,502 360.833,096	0.499	53	577.842,502 360.833,096	54	577.842,501 360.832,096	1.0	54	577.842,501 360.832,096	55	577.841,501 360.832,097	1.0
55	577.841,501 360.832,097	56	577.841,503 360.833,098	1.001	56	577.841,503 360.833,098	57	577.841,973 360.833,097	0.47	57	577.841,973 360.833,097	58	577.841,994 360.834,58	1.483
58	577.841,994 360.834,58	59	577.840,71 360.833,746	1.531	59	577.840,71 360.833,746	60	577.837,388 360.831,589	3.961	60	577.837,388 360.831,589	61	577.826,019 360.818,455	17.371
61	577.826,019 360.818,455	62	577.818,908 360.811,047	10.269	62	577.818,908 360.811,047	63	577.843,589 360.813,567	24.809	63	577.843,589 360.813,567	64	577.843,619 360.813,57	0.03
64	577.843,619 360.813,57	65	577.865,26 360.815,779	21.753	65	577.865,26 360.815,779	66	577.907,883 360.813,343	42.693	66	577.907,883 360.813,343	67	577.931,63 360.804,731	25.26
67	577.931,63 360.804,731	68	577.946,734 360.791,656	19.977	68	577.946,734 360.791,656	69	577.991,315 360.748,733	61.886	69	577.991,315 360.748,733	70	578.031,553 360.790,525	58.014
70	578.031,553 360.790,525	71	578.132,014 360.909,723	155.886	71	578.132,014 360.909,723	72	578.170,533 360.953,247	58.121	72	578.170,533 360.953,247	1	578.161,664 361.065,249	112.353

** Lungimile segmentelor sunt determinate în planul de proiecție Stereo 70 și sunt rotunjite la 1 milimetru.

*** Distanța dintre puncte este formată din segmente cumulate ce sunt mai mici decât valoarea 1 milimetru.

**DATE DESPRE IMOBILUL NR. 7478**

Oficiul de Cadastru și Publicitate Imobiliară PRAHOVA
Biroul de Cadastru și Publicitate Imobiliară Ploiești

A. Partea I. Descrierea imobilului

TEREN Extravilan

Adresa: Jud. Prahova

Nr. Crt	Nr cadastral Nr. topografic	Suprafața* (mp)	Observații / Referințe
A1		1	Sector cadastral:56 Teren neimprejmuit;

Construcții

Crt	Nr cadastral Nr. topografic	Adresa	Observații / Referințe
A1.1		Jud. Prahova	Nr. niveluri:1; S. construita la sol:1 mp; Stalp electricitate

B. Partea II. Proprietari și acte

Inscrieri privitoare la dreptul de proprietate și alte drepturi reale		Referințe
/		
Act Normativ nr. 123, din 10/07/2012 emis de PARLAMENTUL ROMANIEI (LEGE);		
B1	Intabulare, drept de PROPRIETATE, dobandit prin Lege, cota actuala 1/1 1) STATUL ROMAN, CIF:9999999999999, DOMENIU PUBLIC	A1, A1.1
Act Normativ nr. 980, din 16/12/2015 emis de GUVERNUL ROMANIEI (HOTARARE DE GUVERN; PROTOCOL 6045/12.04.2002);		
B2	Intabulare, drept de ADMINISTRARE, dobandit prin Lege, cota actuala 1/1 1) MINISTERUL ENERGIEI, CIF:9999999999999	A1, A1.1
Act Notarial nr. 9, din 07/10/2005 emis de MIN. ECONOMIEI, ENERGIEI SI MEDIULUI DE AFACERI (CONTRACT DE CONCESIUNE);		
B3	Intabulare, drept de CONCESIUNE, dobandit prin Lege, cota actuala 1/1 1) DISTRIBUTIE ENERGIE ELECTRICA ROMANIA SA, CIF:14506181	A1, A1.1

C. Partea III. SARCINI .

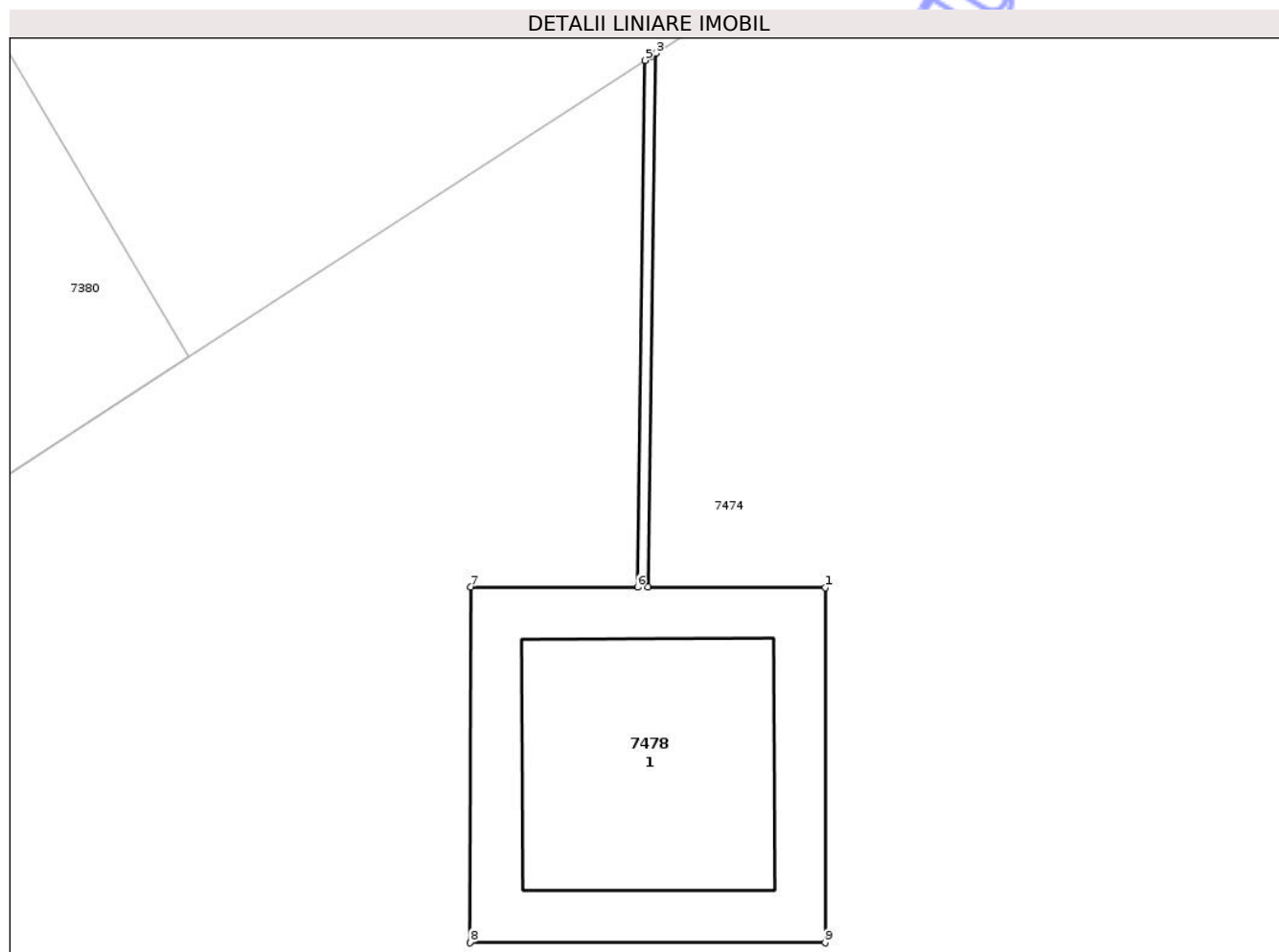
Inscrieri privind dezmembramintele dreptului de proprietate, drepturi reale de garanție și sarcini	Referințe
NU SUNT	

Anexa Nr. 1 La Partea I

Teren

Nr cadastral	Suprafața (mp)*	Observații / Referințe
	1	

* Suprafața este determinată în planul de proiecție Stereo 70.



Date referitoare la teren

Crt	Categorie folosință	Intra vilan	Suprafața (mp)	Tarla	Parcelă	Nr. topo	Observații / Referințe
1	curti constructii	NU	1	-	-	-	

Date referitoare la construcții

Crt	Număr	Destinație construcție	Supraf. (mp)	Situație juridică	Observații / Referințe
A1.1		construcții industriale și edilitare	Din acte: 0 Masurata: 1	Cu acte	Nr. niveluri:1; S. construita la sol:1 mp; Stalp electricitate

Lungime Segmente

1) Valorile lungimilor segmentelor sunt obținute din proiecție în plan.

Punct început	X / Y	Punct sfârșit	X / Y	Lungime segment (** (m)
1	577.842,502 360.833,096	2	577.842,003 360.833,097	0.499
2	577.842,003 360.833,097	3	577.842,024 360.834,6	1.503
3	577.842,024 360.834,6	4	577.842,009 360.834,59	0.018

Punct început	X / Y	Punct sfârșit	X / Y	Lungime segment (** (m)
4	577.842,009 360.834,59	5	577.841,994 360.834,58	0.018
5	577.841,994 360.834,58	6	577.841,973 360.833,097	1.483
6	577.841,973 360.833,097	7	577.841,503 360.833,098	0.47
7	577.841,503 360.833,098	8	577.841,501 360.832,097	1.001
8	577.841,501 360.832,097	9	577.842,501 360.832,096	1.0
9	577.842,501 360.832,096	1	577.842,502 360.833,096	1.0

** Lungimile segmentelor sunt determinate în planul de proiecție Stereo 70 și sunt rotunjite la 1 milimetru.

*** Distanța dintre puncte este formată din segmente cumulate ce sunt mai mici decât valoarea 1 milimetru.

Neutilizabil în Circuitul Civil

**DATE DESPRE IMOBILUL NR. 7479**

Oficiul de Cadastru și Publicitate Imobiliară PRAHOVA
Biroul de Cadastru și Publicitate Imobiliară Ploiești

A. Partea I. Descrierea imobilului

TEREN Extravilan

Adresa: Jud. Prahova

Nr. Crt	Nr cadastral Nr. topografic	Suprafața* (mp)	Observații / Referințe
A1		1	Sector cadastral:56 Teren neimprejmuit;

Construcții

Crt	Nr cadastral Nr. topografic	Adresa	Observații / Referințe
A1.1		Jud. Prahova	Nr. niveluri:1; S. construita la sol:1 mp; Stalp electricitate

B. Partea II. Proprietari și acte

Inscrieri privitoare la dreptul de proprietate și alte drepturi reale		Referințe
/		
Act Normativ nr. 123, din 10/07/2012 emis de PARLAMENTUL ROMANIEI (LEGE);		
B1	Intabulare, drept de PROPRIETATE, dobandit prin Lege, cota actuala 1/1 1) STATUL ROMAN, CIF:9999999999999, DOMENIU PUBLIC	A1, A1.1
Act Normativ nr. 980, din 16/12/2015 emis de GUVERNUL ROMANIEI (HOTARARE DE GUVERN, PROTOCOL 6045/12.04.2002);		
B2	Intabulare, drept de ADMINISTRARE, dobandit prin Lege, cota actuala 1/1 1) MINISTERUL ENERGIEI, CIF:9999999999999	A1, A1.1
Act Notarial nr. 9, din 07/10/2005 emis de MIN. ECONOMIEI, ENERGIEI SI MEDIULUI DE AFACERI (CONTRACT DE CONCESIUNE);		
B3	Intabulare, drept de CONCESIUNE, dobandit prin Lege, cota actuala 1/1 1) DISTRIBUTIE ENERGIE ELECTRICA ROMANIA SA, CIF:14506181	A1, A1.1

C. Partea III. SARCINI .

Inscrieri privind dezmembramintele dreptului de proprietate, drepturi reale de garanție și sarcini	Referințe
NU SUNT	

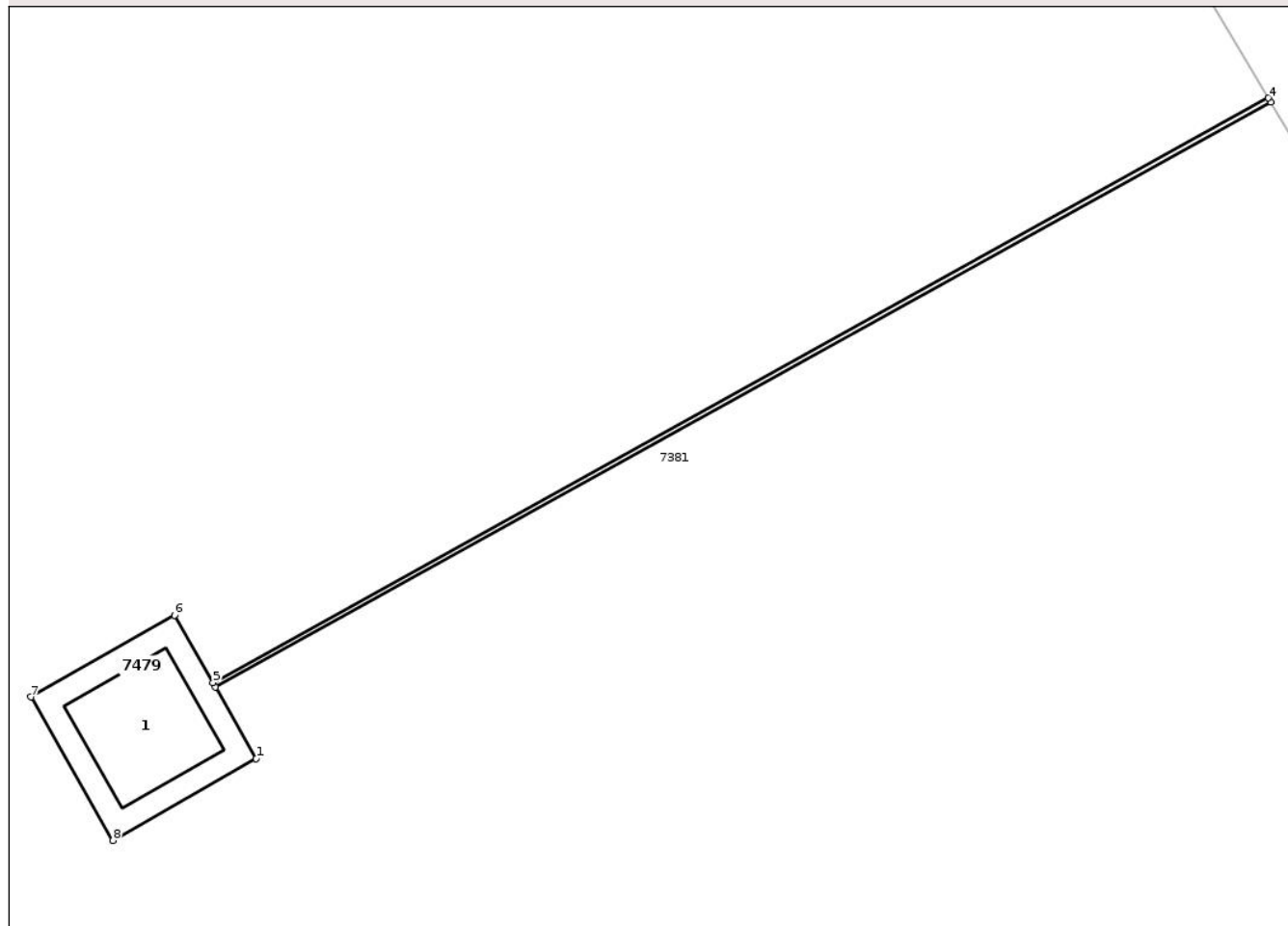
Anexa Nr. 1 La Partea I

Teren

Nr cadastral	Suprafața (mp)*	Observații / Referințe
	1	

* Suprafața este determinată în planul de proiecție Stereo 70.

DETALII LINIARE IMOBIL



Date referitoare la teren

Crt	Categorie folosință	Intra vilan	Suprafața (mp)	Tarla	Parcelă	Nr. topo	Observații / Referințe
1	curți constructii	NU	1	-	-	-	

Date referitoare la construcții

Crt	Număr	Destinație construcție	Supraf. (mp)	Situație juridică	Observații / Referințe
A1.1		construcții industriale și edilitare	Din acte: 0 Masurata: 1	Cu acte	Nr. niveluri:1; S. construita la sol:1 mp; Stalp electricitate

Lungime Segmente

1) Valorile lungimilor segmentelor sunt obținute din proiecție în plan.

Punct început	X / Y	Punct sfârșit	X / Y	Lungime segment (** (m)
1	577.837,892 360.886,031	2	577.837,645 360.886,465	0.499
2	577.837,645 360.886,465	3	577.844,038 360.890,006	7.308
3	577.844,038 360.890,006	4	577.844,023 360.890,031	0.029

Punct început	X / Y	Punct sfârșit	X / Y	Lungime segment (** (m)
4	577.844,023 360.890,031	5	577.837,63 360.886,491	7.308
5	577.837,63 360.886,491	6	577.837,397 360.886,899	0.47
6	577.837,397 360.886,899	7	577.836,527 360.886,404	1.001
7	577.836,527 360.886,404	8	577.837,024 360.885,535	1.001
8	577.837,024 360.885,535	1	577.837,892 360.886,031	1.0

** Lungimile segmentelor sunt determinate în planul de proiecție Stereo 70 și sunt rotunjite la 1 milimetru.

*** Distanța dintre puncte este formată din segmente cumulate ce sunt mai mici decât valoarea 1 milimetru.

Neutilizabil în Circuitul Civil

**DATE DESPRE IMOBILUL NR. 7480**

Oficiul de Cadastru și Publicitate Imobiliară PRAHOVA
Biroul de Cadastru și Publicitate Imobiliară Ploiești

A. Partea I. Descrierea imobilului

TEREN Extravilan

Adresa: Jud. Prahova

Nr. Crt	Nr cadastral Nr. topografic	Suprafața* (mp)	Observații / Referințe
A1		1	Sector cadastral:56 Teren neimprejmuit;

Construcții

Crt	Nr cadastral Nr. topografic	Adresa	Observații / Referințe
A1.1		Jud. Prahova	Nr. niveluri:1; S. construita la sol:1 mp; Stalp electricitate

B. Partea II. Proprietari și acte

Inscrieri privitoare la dreptul de proprietate și alte drepturi reale	Referințe
/	
Act Normativ nr. 123, din 10/07/2012 emis de PARLAMENTUL ROMANIEI (LEGE);	
B1	A1, A1.1
Intabulare, drept de PROPRIETATE, dobandit prin Lege, cota actuala 1/1 1) STATUL ROMAN, CIF:9999999999999, DOMENIU PUBLIC	
Act Normativ nr. 980, din 16/12/2015 emis de GUVERNUL ROMANIEI (HOTARARE DE GUVERN; PROTOCOL 6045/12.04.2002);	
B2	A1, A1.1
Intabulare, drept de ADMINISTRARE, dobandit prin Lege, cota actuala 1/1 1) MINISTERUL ENERGIEI, CIF:9999999999999	
Act Notarial nr. 9, din 07/10/2005 emis de MIN. ECONOMIEI, ENERGIEI SI MEDIULUI DE AFACERI (CONTRACT DE CONCESIUNE);	
B3	A1, A1.1
Intabulare, drept de CONCESIUNE, dobandit prin Lege, cota actuala 1/1 1) DISTRIBUTIE ENERGIE ELECTRICA ROMANIA SA, CIF:14506181	

C. Partea III. SARCINI .

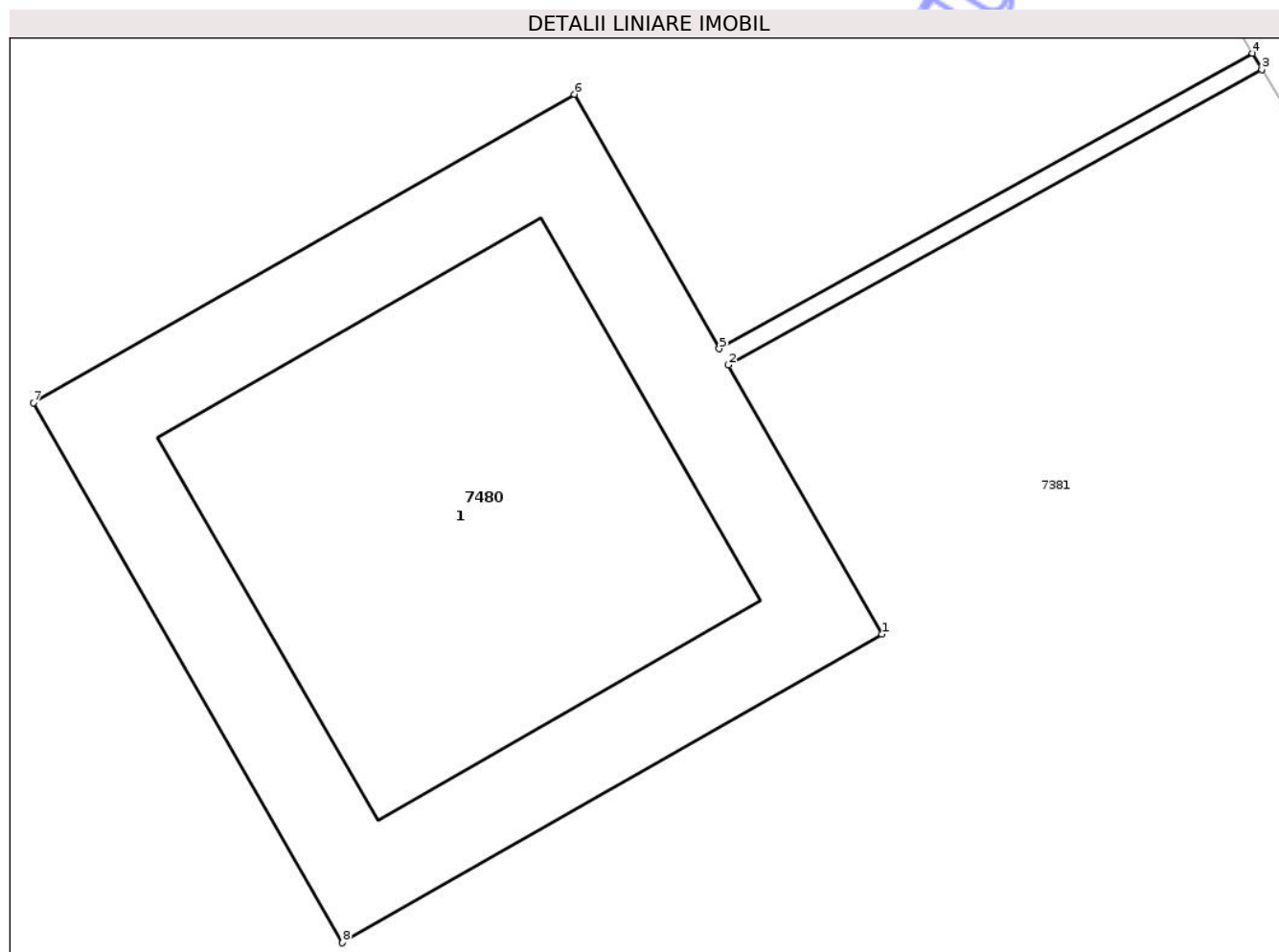
Inscrieri privind dezmembramintele dreptului de proprietate, drepturi reale de garanție și sarcini	Referințe
NU SUNT	

Anexa Nr. 1 La Partea I

Teren

Nr cadastral	Suprafața (mp)*	Observații / Referințe
	1	

* Suprafața este determinată în planul de proiecție Stereo 70.



Date referitoare la teren

Crt	Categorie folosință	Intra vilan	Suprafața (mp)	Tarla	Parcelă	Nr. topo	Observații / Referințe
1	curti constructii	NU	1	-	-	-	

Date referitoare la construcții

Crt	Număr	Destinație construcție	Supraf. (mp)	Situație juridică	Observații / Referințe
A1.1		construcții industriale și edilitare	Din acte: 0 Masurata: 1	Cu acte	Nr. niveluri:1; S. construita la sol:1 mp; Stalp electricitate

Lungime Segmente

1) Valorile lungimilor segmentelor sunt obținute din proiecție în plan.

Punct început	X / Y	Punct sfârșit	X / Y	Lungime segment (** (m)
1	577.810,36 360.944,68	2	577.810,113 360.945,113	0.498
2	577.810,113 360.945,113	3	577.810,971 360.945,588	0.981
3	577.810,971 360.945,588	4	577.810,956 360.945,614	0.03

Punct început	X / Y	Punct sfârşit	X / Y	Lungime segment (** (m)
4	577.810,956 360.945,614	5	577.810,098 360.945,139	0.981
5	577.810,098 360.945,139	6	577.809,865 360.945,548	0.471
6	577.809,865 360.945,548	7	577.808,995 360.945,052	1.001
7	577.808,995 360.945,052	8	577.809,492 360.944,184	1.0
8	577.809,492 360.944,184	1	577.810,36 360.944,68	1.0

** Lungimile segmentelor sunt determinate în planul de proiecţie Stereo 70 şi sunt rotunjite la 1 milimetru.

*** Distanţa dintre puncte este formată din segmente cumulate ce sunt mai mici decât valoarea 1 milimetru.

Neutilizabil în Circuitul Civil

