

**DATE DESPRE IMOBILUL NR. 7273**

Oficiul de Cadastru și Publicitate Imobiliară PRAHOVA
Biroul de Cadastru și Publicitate Imobiliară Ploiești

A. Partea I. Descrierea imobilului

TEREN Extravilan

Adresa: Jud. Prahova

Nr. Crt	Nr cadastral Nr. topografic	Suprafața* (mp)	Observații / Referințe
A1	21886	5.107	Sector cadastral:57 Teren neimprejmuit;

B. Partea II. Proprietari și acte

Inscrieri privitoare la dreptul de proprietate și alte drepturi reale	Referințe
122314 / 08/12/2015	
Act Administrativ nr. 643, din 09/11/2011 emis de INSTITUTIA PREFECTULUI PRAHOVA (act administrativ nr. 17891/16.12.2015 emis de PRIMARIA POIENARII BURCHII);	
B1	A1
Intabulare, drept de PROPRIETATE, dobandit prin Lege, cota actuala 1/1 1) COMUNA POIENARII BURCHII, CIF:2843647, (domeniul privat)	

C. Partea III. SARCINI .

Inscrieri privind dezmembramintele dreptului de proprietate, drepturi reale de garanție și sarcini	Referințe
NU SUNT	

Teren

Nr cadastral	Suprafața (mp)*	Observații / Referințe
21886	5.107	

* Suprafața este determinată în planul de proiecție Stereo 70.



Date referitoare la teren

Crt	Categorie folosință	Intra vilan	Suprafața (mp)	Tarla	Parcelă	Nr. topo	Observații / Referințe
1	pasune	NU	5.107	60	247/1	-	

Lungime Segmente

1) Valorile lungimilor segmentelor sunt obținute din proiecție în plan.

Punct început	X / Y	Punct sfârșit	X / Y	Lungime segment (** (m)
1	579.081,365 361.056,22	2	579.053,478 361.091,937	45.314
2	579.053,478 361.091,937	3	579.063,99 361.027,754	65.038
3	579.063,99 361.027,754	4	579.090,931 361.020,648	27.862
4	579.090,931 361.020,648	5	579.121,281 361.009,371	32.377
5	579.121,281 361.009,371	6	579.154,917 360.989,995	38.818

Punct început	X / Y	Punct sfârșit	X / Y	Lungime segment (** (m)
6	579.154,917 360.989,995	7	579.195,828 360.942,637	62.582
7	579.195,828 360.942,637	8	579.213,177 360.904,208	42.164
8	579.213,177 360.904,208	9	579.218,411 360.902,442	5.524
9	579.218,411 360.902,442	10	579.242,328 360.894,37	25.242
10	579.242,328 360.894,37	11	579.245,675 360.900,243	6.76
11	579.245,675 360.900,243	12	579.225,628 360.918,292	26.975
12	579.225,628 360.918,292	13	579.200,486 360.972,17	59.456
13	579.200,486 360.972,17	14	579.189,084 360.985,208	17.32
14	579.189,084 360.985,208	15	579.145,844 361.016,268	53.239
15	579.145,844 361.016,268	16	579.109,875 361.033,932	40.072
16	579.109,875 361.033,932	1	579.081,365 361.056,22	36.188

** Lungimile segmentelor sunt determinate în planul de proiecție Stereo 70 și sunt rotunjite la 1 milimetru.

*** Distanța dintre puncte este formată din segmente cumulate ce sunt mai mici decât valoarea 1 milimetru.

**DATE DESPRE IMOBILUL NR. 7274**

Oficiul de Cadastru și Publicitate Imobiliară PRAHOVA
Biroul de Cadastru și Publicitate Imobiliară Ploiești

A. Partea I. Descrierea imobilului

TEREN Extravilan

Adresa: Jud. Prahova

Nr. Crt	Nr cadastral Nr. topografic	Suprafața* (mp)	Observații / Referințe
A1		14.766	Sector cadastral:57 Teren neimprejmuit;

B. Partea II. Proprietari și acte

Inscrieri privitoare la dreptul de proprietate și alte drepturi reale	Referințe
/	
Act Administrativ nr. 113557, din 17/12/2002 emis de CJSIPT PRAHOVA;	
B1	A1
Intabulare, drept de PROPRIETATE, dobandit prin Reconstituire, cota actuala 1/1	
1) TOSA M GHEORGHE	

C. Partea III. SARCINI .

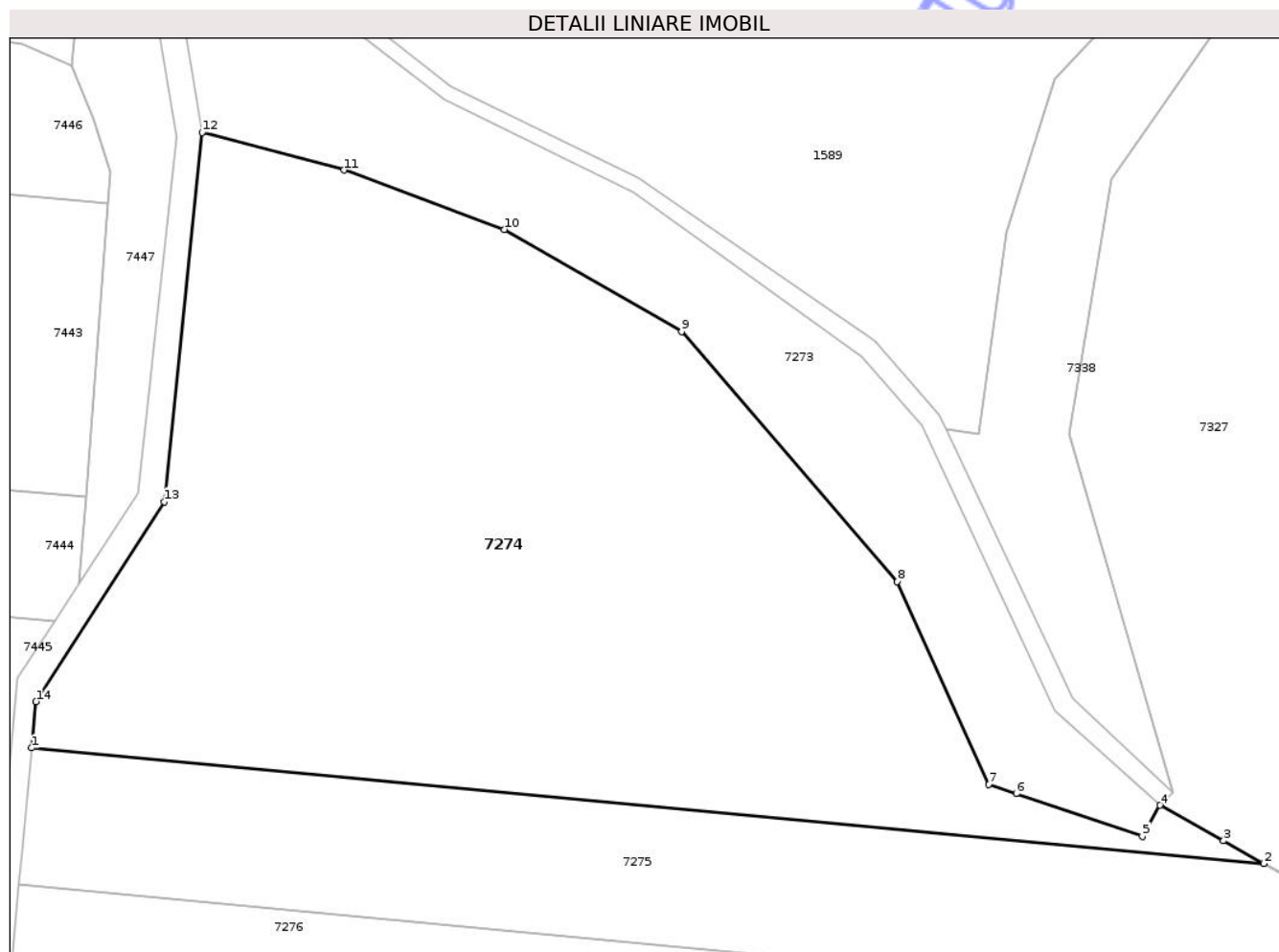
Inscrieri privind dezmembramintele dreptului de proprietate, drepturi reale de garanție și sarcini	Referințe
NU SUNT	

Anexa Nr. 1 La Partea I

Teren

Nr cadastral	Suprafața (mp)*	Observații / Referințe
	14.766	

* Suprafața este determinată în planul de proiecție Stereo 70.



Date referitoare la teren

Crt	Categorie folosință	Intra vilan	Suprafața (mp)	Tarla	Parcelă	Nr. topo	Observații / Referințe
1	arabil	NU	14.766	60	250/1	-	

Lungime Segmente

1) Valorile lungimilor segmentelor sunt obținute din proiecție în plan.

Punct început	X / Y	Punct sfârșit	X / Y	Lungime segment (** (m)
1	579.031,646 360.911,107	2	579.265,363 360.889,199	234.742
2	579.265,363 360.889,199	3	579.257,718 360.893,487	8.765
3	579.257,718 360.893,487	4	579.245,675 360.900,243	13.809
4	579.245,675 360.900,243	5	579.242,328 360.894,37	6.76
5	579.242,328 360.894,37	6	579.218,411 360.902,442	25.242

Punct început	X / Y	Punct sfârșit	X / Y	Lungime segment (** (m)
6	579.218,411 360.902,442	7	579.213,177 360.904,208	5.524
7	579.213,177 360.904,208	8	579.195,828 360.942,637	42.164
8	579.195,828 360.942,637	9	579.154,917 360.989,995	62.582
9	579.154,917 360.989,995	10	579.121,281 361.009,371	38.818
10	579.121,281 361.009,371	11	579.090,931 361.020,648	32.377
11	579.090,931 361.020,648	12	579.063,99 361.027,754	27.862
12	579.063,99 361.027,754	13	579.056,76 360.957,768	70.358
13	579.056,76 360.957,768	14	579.032,468 360.919,872	45.013
14	579.032,468 360.919,872	1	579.031,646 360.911,107	8.803

** Lungimile segmentelor sunt determinate în planul de proiecție Stereo 70 și sunt rotunjite la 1 milimetru.

*** Distanța dintre puncte este formată din segmente cumulate ce sunt mai mici decât valoarea 1 milimetru.

**DATE DESPRE IMOBILUL NR. 7275**

Oficiul de Cadastru și Publicitate Imobiliară PRAHOVA
Biroul de Cadastru și Publicitate Imobiliară Ploiești

A. Partea I. Descrierea imobilului

TEREN Extravilan

Adresa: Jud. Prahova

Nr. Crt	Nr cadastral Nr. topografic	Suprafața* (mp)	Observații / Referințe
A1		6.889	Sector cadastral:57 Teren neimprejmuit;

B. Partea II. Proprietari și acte

Inscrieri privitoare la dreptul de proprietate și alte drepturi reale	Referințe
/	
Act Administrativ nr. 113547, din 17/12/2002 emis de CJSIPT PRAHOVA;	
B1	A1
Intabulare, drept de PROPRIETATE, dobandit prin Reconstituire, cota actuala 1/1	
1) CIULACU STANA	

C. Partea III. SARCINI .

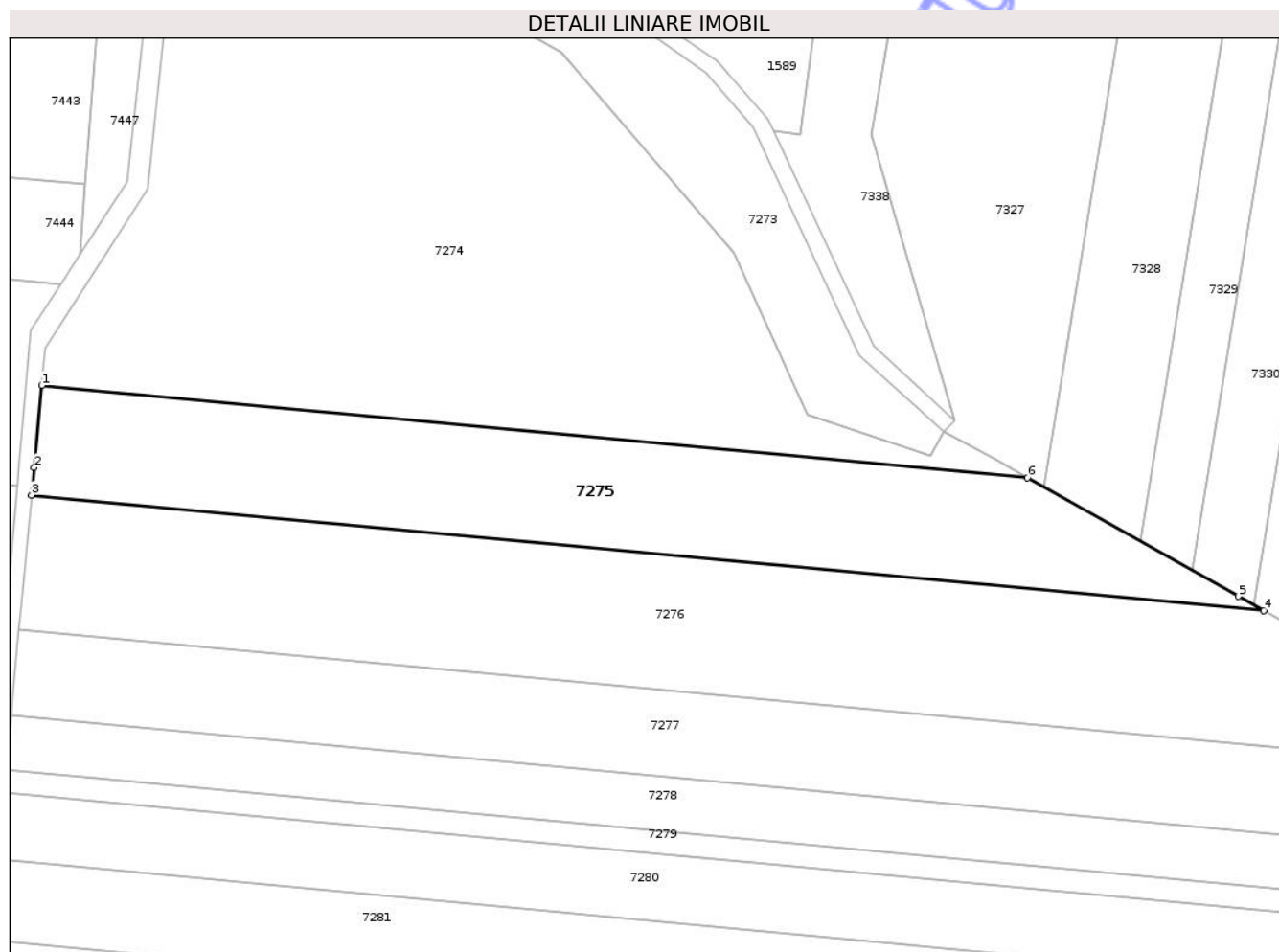
Inscrieri privind dezmembramintele dreptului de proprietate, drepturi reale de garanție și sarcini	Referințe
NU SUNT	

Anexa Nr. 1 La Partea I

Teren

Nr cadastral	Suprafața (mp)*	Observații / Referințe
	6.889	

* Suprafața este determinată în planul de proiecție Stereo 70.



Date referitoare la teren

Crt	Categorie folosință	Intra vilan	Suprafața (mp)	Tarla	Parcelă	Nr. topo	Observații / Referințe
1	arabil	NU	6.889	60	250/2	-	

Lungime Segmente

1) Valorile lungimilor segmentelor sunt obținute din proiecție în plan.

Punct început	X / Y	Punct sfârșit	X / Y	Lungime segment (** (m)
1	579.031,646 360.911,107	2	579.029,821 360.891,638	19.554
2	579.029,821 360.891,638	3	579.029,212 360.885,138	6.528
3	579.029,212 360.885,138	4	579.321,437 360.857,745	293.506
4	579.321,437 360.857,745	5	579.315,399 360.861,132	6.923
5	579.315,399 360.861,132	6	579.265,363 360.889,199	57.37

Punct început	X / Y	Punct sfârșit	X / Y	Lungime segment (** (m)
6	579.265,363 360.889,199	1	579.031,646 360.911,107	234.742

** Lungimile segmentelor sunt determinate în planul de proiecție Stereo 70 și sunt rotunjite la 1 milimetru.

*** Distanța dintre puncte este formată din segmente cumulate ce sunt mai mici decât valoarea 1 milimetru.

Neutilizabil în Circuitul Civil

**DATE DESPRE IMOBILUL NR. 7276**

Oficiul de Cadastru și Publicitate Imobiliară PRAHOVA
Biroul de Cadastru și Publicitate Imobiliară Ploiești

A. Partea I. Descrierea imobilului

TEREN Extravilan

Adresa: Jud. Prahova

Nr. Crt	Nr cadastral Nr. topografic	Suprafața* (mp)	Observații / Referințe
A1		10.543	Sector cadastral:57 Teren neimprejmuit;

B. Partea II. Proprietari și acte

Inscrieri privitoare la dreptul de proprietate și alte drepturi reale	Referințe
/	
Act Administrativ nr. 113572, din 17/12/2002 emis de CJSIPT PRAHOVA;	
B1	A1
Intabulare, drept de PROPRIETATE, dobandit prin Reconstituire, cota actuala 1/1 1) CROITORU MARIA	

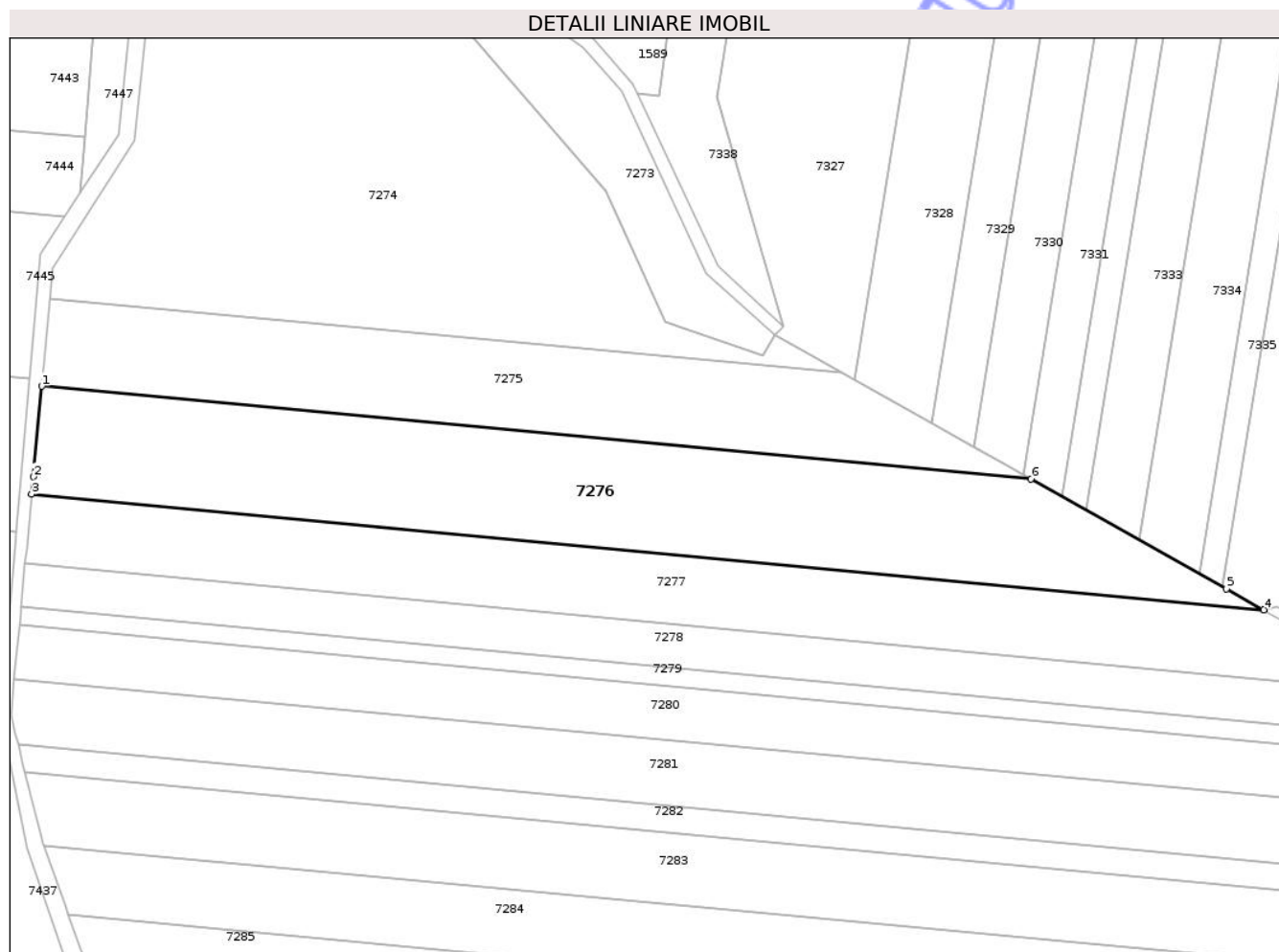
C. Partea III. SARCINI .

Inscrieri privind dezmembramintele dreptului de proprietate, drepturi reale de garanție și sarcini	Referințe
NU SUNT	

Teren

Nr cadastral	Suprafața (mp)*	Observații / Referințe
	10.543	

* Suprafața este determinată în planul de proiecție Stereo 70.



Date referitoare la teren

Crt	Categorie folosință	Intra vilan	Suprafața (mp)	Tarla	Parcelă	Nr. topo	Observații / Referințe
1	arabil	NU	10.543	60	250/3	-	

Lungime Segmente

1) Valorile lungimilor segmentelor sunt obținute din proiecție în plan.

Punct început	X / Y	Punct sfârșit	X / Y	Lungime segment (** (m)
1	579.029,212 360.885,138	2	579.026,706 360.858,407	26.848
2	579.026,706 360.858,407	3	579.026,225 360.853,285	5.145
3	579.026,225 360.853,285	4	579.390,121 360.819,174	365.491
4	579.390,121 360.819,174	5	579.379,155 360.825,369	12.595
5	579.379,155 360.825,369	6	579.321,437 360.857,745	66.178

Punct început	X / Y	Punct sfârșit	X / Y	Lungime segment (** (m)
6	579.321,437 360.857,745	1	579.029,212 360.885,138	293.506

** Lungimile segmentelor sunt determinate în planul de proiecție Stereo 70 și sunt rotunjite la 1 milimetru.

*** Distanța dintre puncte este formată din segmente cumulate ce sunt mai mici decât valoarea 1 milimetru.

Neutilizabil în Circuitul Civil

**DATE DESPRE IMOBILUL NR. 7279**

Oficiul de Cadastru și Publicitate Imobiliară PRAHOVA
Biroul de Cadastru și Publicitate Imobiliară Ploiești

A. Partea I. Descrierea imobilului

TEREN Extravilan

Adresa: Jud. Prahova

Nr. Crt	Nr cadastral Nr. topografic	Suprafața* (mp)	Observații / Referințe
A1		2.500	Sector cadastral:57 Teren neimprejmuit;

B. Partea II. Proprietari și acte

Inscrieri privitoare la dreptul de proprietate și alte drepturi reale	Referințe
/	
Act Administrativ nr. 113545, din 17/12/2002 emis de CJSIPT PRAHOVA;	
B1	A1
Intabulare, drept de PROPRIETATE, dobandit prin Reconstituire, cota actuala 1/1 1) ISPAS V NICOLAE	

C. Partea III. SARCINI .

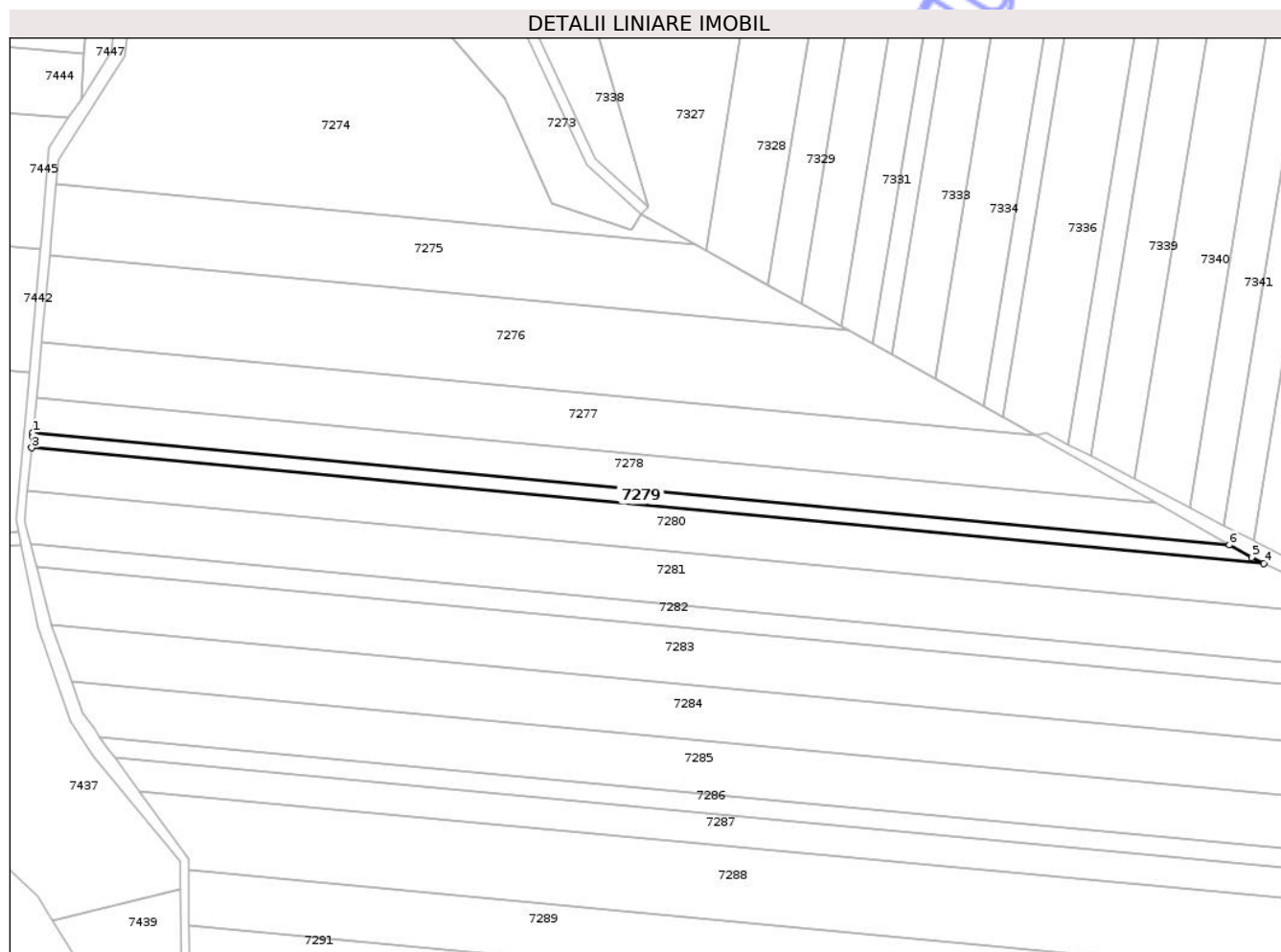
Inscrieri privind dezmembramintele dreptului de proprietate, drepturi reale de garanție și sarcini	Referințe
NU SUNT	

Anexa Nr. 1 La Partea I

Teren

Nr cadastral	Suprafața (mp)*	Observații / Referințe
	2.500	

* Suprafața este determinată în planul de proiecție Stereo 70.



Date referitoare la teren

Crt	Categorie folosință	Intra vilan	Suprafața (mp)	Tarla	Parcelă	Nr. topo	Observații / Referințe
1	arabil	NU	2.500	60	250/6	-	

Lungime Segmente

1) Valorile lungimilor segmentelor sunt obținute din proiecție în plan.

Punct început	X / Y	Punct sfârșit	X / Y	Lungime segment (** (m)
1	579.023,122 360.820,177	2	579.022,972 360.818,576	1.608
2	579.022,972 360.818,576	3	579.022,599 360.814,598	3.995
3	579.022,599 360.814,598	4	579.473,616 360.772,32	452.994
4	579.473,616 360.772,32	5	579.469,201 360.774,492	4.92
5	579.469,201 360.774,492	6	579.460,99 360.779,132	9.431

Punct început	X / Y	Punct sfârșit	X / Y	Lungime segment (** (m)
6	579.460,99 360.779,132	1	579.023,122 360.820,177	439.788

** Lungimile segmentelor sunt determinate în planul de proiecție Stereo 70 și sunt rotunjite la 1 milimetru.

*** Distanța dintre puncte este formată din segmente cumulate ce sunt mai mici decât valoarea 1 milimetru.

Neutilizabil în Circuitul Civil

**DATE DESPRE IMOBILUL NR. 7280**

Oficiul de Cadastru și Publicitate Imobiliară PRAHOVA
Biroul de Cadastru și Publicitate Imobiliară Ploiești

A. Partea I. Descrierea imobilului

TEREN Extravilan

Adresa: Jud. Prahova

Nr. Crt	Nr cadastral Nr. topografic	Suprafața* (mp)	Observații / Referințe
A1		7.500	Sector cadastral:57 Teren neimprejmuit;

B. Partea II. Proprietari și acte

Inscrieri privitoare la dreptul de proprietate și alte drepturi reale	Referințe
/	
Act Administrativ nr. 113565, din 17/12/2002 emis de CJSIPT PRAHOVA;	
B1	A1
Intabulare, drept de PROPRIETATE, dobandit prin Reconstituire, cota actuala 1/1	
1) IORDACHESCU P CONSTANTIN	

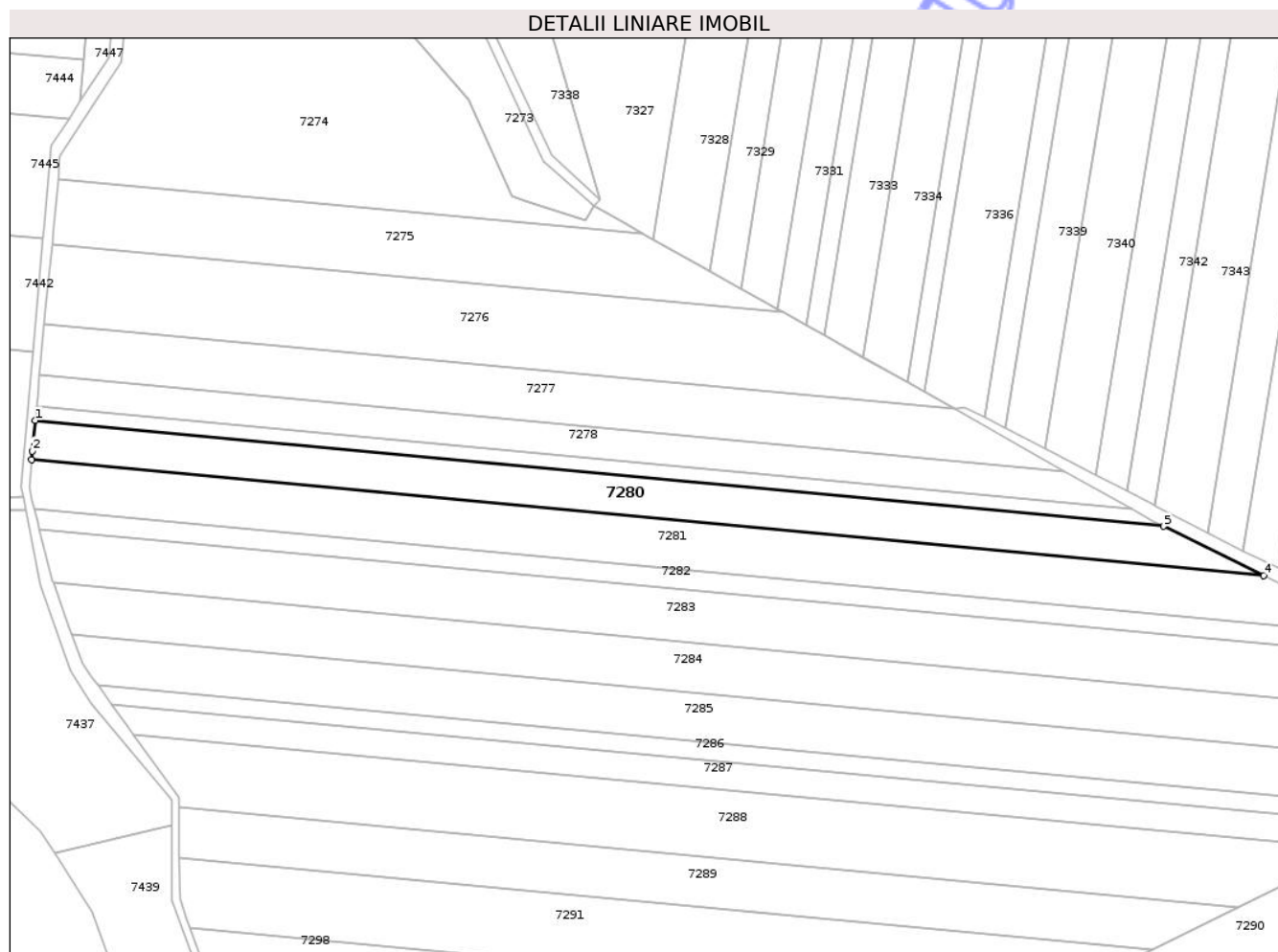
C. Partea III. SARCINI .

Inscrieri privind dezmembramintele dreptului de proprietate, drepturi reale de garanție și sarcini	Referințe
NU SUNT	

Teren

Nr cadastral	Suprafața (mp)*	Observații / Referințe
	7.500	

* Suprafața este determinată în planul de proiecție Stereo 70.



Date referitoare la teren

Crt	Categorie folosință	Intra vilan	Suprafața (mp)	Tarla	Parcelă	Nr. topo	Observații / Referințe
1	arabil	NU	7.500	60	250/7	-	

Lungime Segmente

1) Valorile lungimilor segmentelor sunt obținute din proiecție în plan.

Punct început	X / Y	Punct sfârșit	X / Y	Lungime segment (** (m)
1	579.022,599 360.814,598	2	579.021,455 360.802,4	12.252
2	579.021,455 360.802,4	3	579.021,121 360.798,837	3.579
3	579.021,121 360.798,837	4	579.513,532 360.752,679	494.57
4	579.513,532 360.752,679	5	579.473,616 360.772,32	44.487
5	579.473,616 360.772,32	1	579.022,599 360.814,598	452.994

** Lungimile segmentelor sunt determinate în planul de proiecție Stereo 70 și sunt rotunjite la 1 milimetru.

*** Distanța dintre puncte este formată din segmente cumulate ce sunt mai mici decât valoarea 1 milimetru.

Neutilizabil în Circuitul
Civil

**DATE DESPRE IMOBILUL NR. 7281**

Oficiul de Cadastru și Publicitate Imobiliară PRAHOVA
Biroul de Cadastru și Publicitate Imobiliară Ploiești

A. Partea I. Descrierea imobilului

TEREN Extravilan

Adresa: Jud. Prahova

Nr. Crt	Nr cadastral Nr. topografic	Suprafața* (mp)	Observații / Referințe
A1	21897	Din acte: 10.000 Masurata: 10.017	Sector cadastral:57 Teren neimprejmuit;

B. Partea II. Proprietari și acte

Inscrieri privitoare la dreptul de proprietate și alte drepturi reale		Referințe
14711 / 17/02/2016		
Act Notarial nr. 63, din 16/02/2016 emis de NP DINU VLAD ALEXANDRU;		
B2	Intabulare, drept de PROPRIETATEcumparare ca bun comun, dobandit prin Conventie, cota actuala 1/1 1) TARLEA MIHAI GABRIEL 2) TARLEA MARIANA	A1

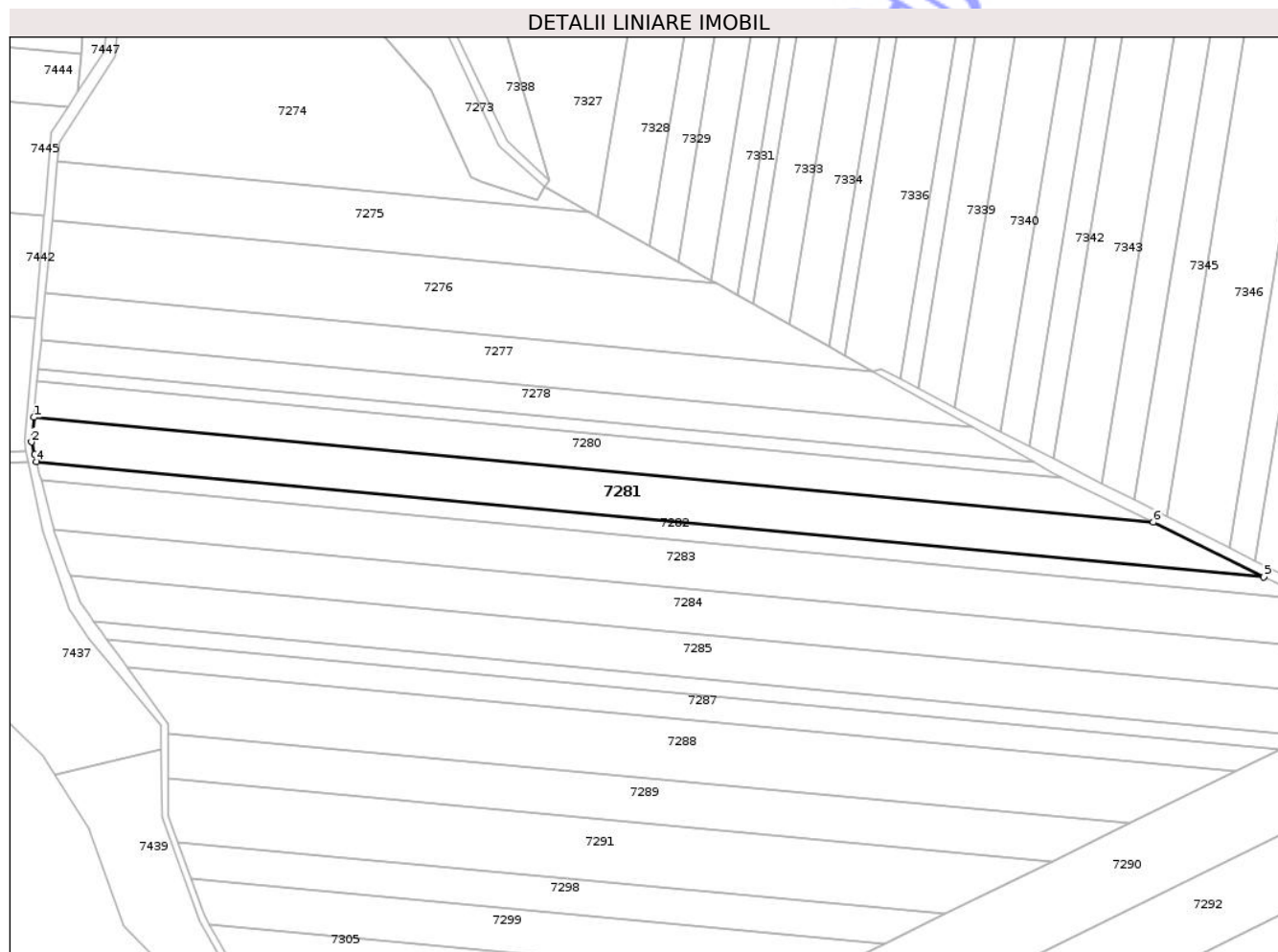
C. Partea III. SARCINI .

Inscrieri privind dezmembramintele dreptului de proprietate, drepturi reale de garanție și sarcini	Referințe
NU SUNT	

Teren

Nr cadastral	Suprafața (mp)*	Observații / Referințe
21897	Din acte: 10.000 Masurata: 10.017	

* Suprafața este determinată în planul de proiecție Stereo 70.



Date referitoare la teren

Crt	Categorie folosință	Intra vilan	Suprafața (mp)	Tarla	Parcelă	Nr. topo	Observații / Referințe
1	arabil	NU	10.017	60	250/8	-	

Lungime Segmente

1) Valorile lungimilor segmentelor sunt obținute din proiecție în plan.

Punct început	X / Y	Punct sfârșit	X / Y	Lungime segment (** (m)
1	579.021,121 360.798,837	2	579.020,103 360.787,977	10.908
2	579.020,103 360.787,977	3	579.021,481 360.782,526	5.622
3	579.021,481 360.782,526	4	579.022,283 360.779,352	3.274
4	579.022,283 360.779,352	5	579.562,178 360.728,743	542.262

Punct început	X / Y	Punct sfârșit	X / Y	Lungime segment (** (m)
5	579.562,178 360.728,743	6	579.513,532 360.752,679	54.216
6	579.513,532 360.752,679	1	579.021,121 360.798,837	494.57

** Lungimile segmentelor sunt determinate în planul de proiecție Stereo 70 și sunt rotunjite la 1 milimetru.

*** Distanța dintre puncte este formată din segmente cumulate ce sunt mai mici decât valoarea 1 milimetru.

Neutilizabil în Circuitul Civil

**DATE DESPRE IMOBILUL NR. 7282**

Oficiul de Cadastru și Publicitate Imobiliară PRAHOVA
Biroul de Cadastru și Publicitate Imobiliară Ploiești

A. Partea I. Descrierea imobilului

TEREN Extravilan

Adresa: Jud. Prahova

Nr. Crt	Nr cadastral Nr. topografic	Suprafața* (mp)	Observații / Referințe
A1		4.391	Sector cadastral:57 Teren neimprejmuit;

B. Partea II. Proprietari și acte

Inscrieri privitoare la dreptul de proprietate și alte drepturi reale	Referințe
/	
Act Administrativ nr. 113562, din 17/12/2002 emis de CJSIPT PRAHOVA;	
B1	A1
Intabulare, drept de PROPRIETATE, dobandit prin Reconstituire, cota actuala 1/1	
1) MIHAI I NICOLAE	

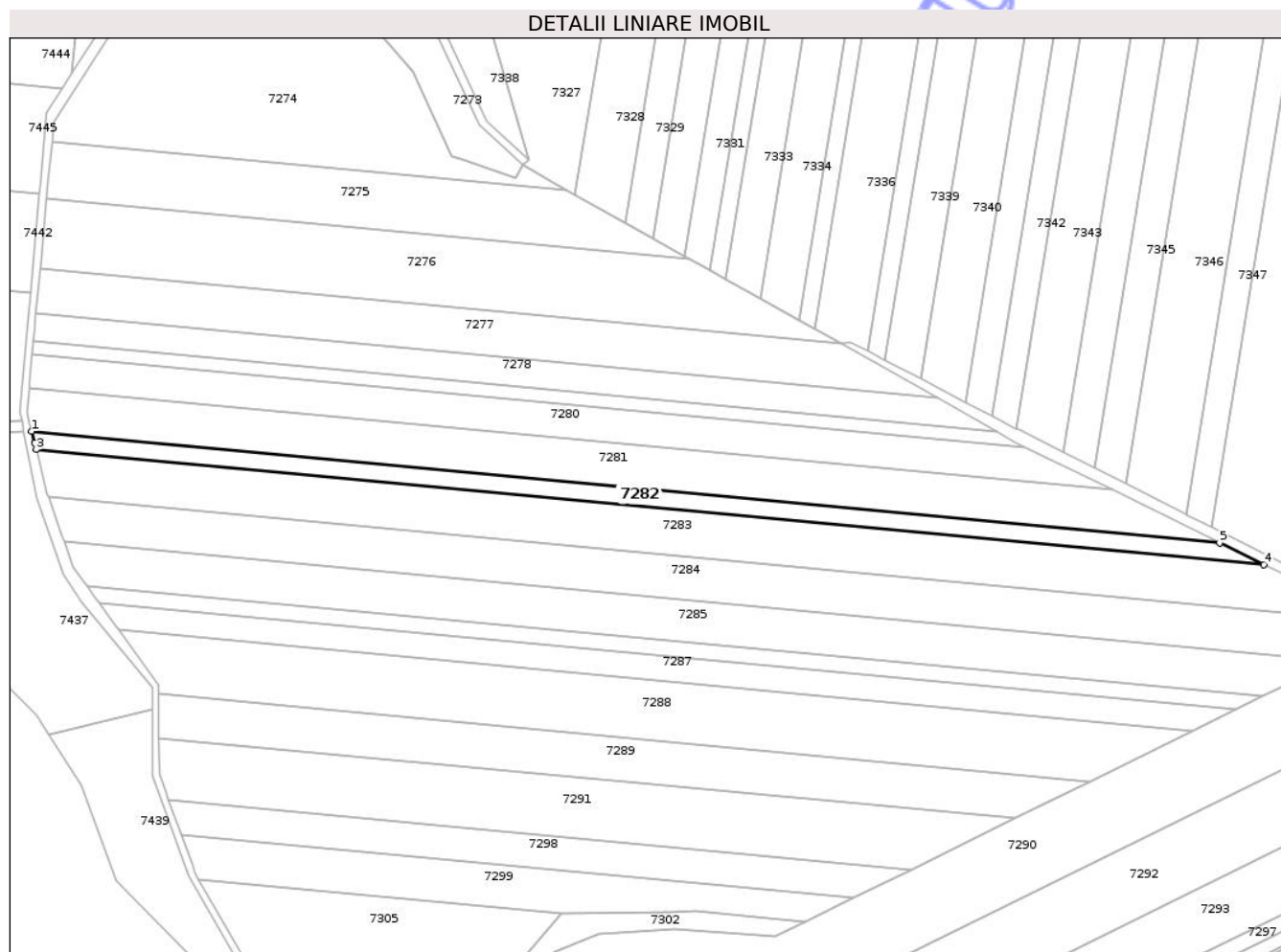
C. Partea III. SARCINI .

Inscrieri privind dezmembramintele dreptului de proprietate, drepturi reale de garanție și sarcini	Referințe
NU SUNT	

Teren

Nr cadastral	Suprafața (mp)*	Observații / Referințe
	4.391	

* Suprafața este determinată în planul de proiecție Stereo 70.



Date referitoare la teren

Crt	Categorie folosință	Intra vilan	Suprafața (mp)	Tarla	Parcelă	Nr. topo	Observații / Referințe
1	arabil	NU	4.391	60	250/9	-	

Lungime Segmente

1) Valorile lungimilor segmentelor sunt obținute din proiecție în plan.

Punct început	X / Y	Punct sfârșit	X / Y	Lungime segment (** (m)
1	579.022,283 360.779,352	2	579.023,614 360.774,085	5.433
2	579.023,614 360.774,085	3	579.024,354 360.771,159	3.018
3	579.024,354 360.771,159	4	579.582,264 360.718,861	560.356
4	579.582,264 360.718,861	5	579.562,178 360.728,743	22.385
5	579.562,178 360.728,743	1	579.022,283 360.779,352	542.262

** Lungimile segmentelor sunt determinate în planul de proiecție Stereo 70 și sunt rotunjite la 1 milimetru.

*** Distanța dintre puncte este formată din segmente cumulate ce sunt mai mici decât valoarea 1 milimetru.

Neutilizabil în Circuitul
Civil

**DATE DESPRE IMOBILUL NR. 7283**

Oficiul de Cadastru și Publicitate Imobiliară PRAHOVA
Biroul de Cadastru și Publicitate Imobiliară Ploiești

A. Partea I. Descrierea imobilului

TEREN Extravilan

Adresa: Jud. Prahova, COMUNA POIENARII BURCHII, SAT POIENARII BURCHII, T60, A 250/ 10

Nr. Crt	Nr cadastral Nr. topografic	Suprafața* (mp)	Observații / Referințe
A1	22173	Din acte: 12.200 Masurata: 12.217	Sector cadastral:57 Teren neimprejmuit;

B. Partea II. Proprietari și acte

Inscrieri privitoare la dreptul de proprietate și alte drepturi reale		Referințe
65025 / 17/07/2017		
Hotarare Judecatoreasca nr. 466, din 16/01/2009 emis de JUDECATORIA PLOIESTI;		
B1	Intabulare, drept de PROPRIETATE, dobandit prin Hotarare Judecatoreasca, cota actuala 1/1 1) NEDELCU MARIA	A1

C. Partea III. SARCINI .

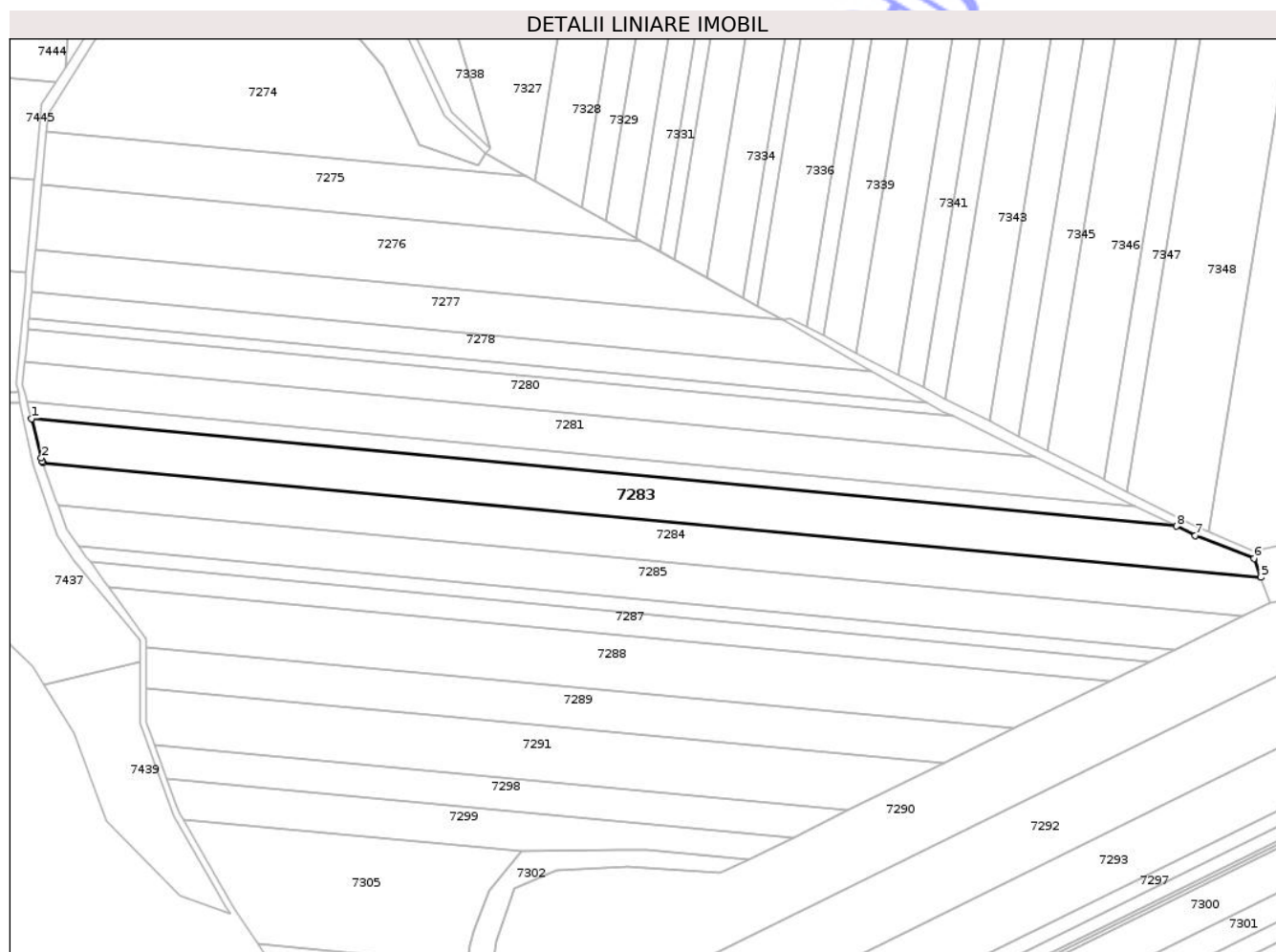
Inscrieri privind dezmembramintele dreptului de proprietate, drepturi reale de garanție și sarcini	Referințe
NU SUNT	

Anexa Nr. 1 La Partea I

Teren

Nr cadastral	Suprafața (mp)*	Observații / Referințe
22173	Din acte: 12.200 Masurata: 12.217	

* Suprafața este determinată în planul de proiecție Stereo 70.



Date referitoare la teren

Crt	Categorie folosință	Intra vilan	Suprafața (mp)	Tarla	Parcelă	Nr. topo	Observații / Referințe
1	arabil	NU	12.217	60	250/10	-	

Lungime Segmente

1) Valorile lungimilor segmentelor sunt obținute din proiecție în plan.

Punct început	X / Y	Punct sfârșit	X / Y	Lungime segment (** (m)
1	579.024,354 360.771,159	2	579.029,181 360.752,063	19.697
2	579.029,181 360.752,063	3	579.029,636 360.750,261	1.859
3	579.029,636 360.750,261	4	579.029,851 360.749,656	0.642
4	579.029,851 360.749,656	5	579.623,343 360.694,023	596.094

Punct început	X / Y	Punct sfârşit	X / Y	Lungime segment (** (m)
5	579.623,343 360.694,023	6	579.620,001 360.703,216	9.782
6	579.620,001 360.703,216	7	579.591,472 360.714,33	30.617
7	579.591,472 360.714,33	8	579.582,264 360.718,861	10.262
8	579.582,264 360.718,861	1	579.024,354 360.771,159	560.356

** Lungimile segmentelor sunt determinate în planul de proiecție Stereo 70 și sunt rotunjite la 1 milimetru.

*** Distanța dintre puncte este formată din segmente cumulate ce sunt mai mici decât valoarea 1 milimetru.

Neutilizabil în Circuitul Civil

**DATE DESPRE IMOBILUL NR. 7284**

Oficiul de Cadastru și Publicitate Imobiliară PRAHOVA
Biroul de Cadastru și Publicitate Imobiliară Ploiești

A. Partea I. Descrierea imobilului

TEREN Extravilan

Adresa: Jud. Prahova

Nr. Crt	Nr cadastral Nr. topografic	Suprafața* (mp)	Observații / Referințe
A1	24602	Din acte: 11.670 Masurata: 11.685	Sector cadastral:57 Teren neimprejmuit;

B. Partea II. Proprietari și acte

Inscrieri privitoare la dreptul de proprietate și alte drepturi reale		Referințe
64768 / 21/06/2019		
Act Administrativ nr. 113546, din 17/12/2002 emis de COMISIA JUDETEANA PRAHOVA (act notarial nr 50 din 03.06.2019, emis de NP DRAGAN NICOLETA; act administrativ nr 7663 din 07.06.2019, emis de PRIMARIA POIENARII BURCHII);		
B2	Intabulare, drept de PROPRIETATE, dobandit prin Succesiune, cota actuala 1/2 1) MUSCALU ADRIAN-SEBASTIAN	A1
84102 / 09/08/2019		
Act Notarial nr. 3242, din 09/08/2019 emis de NP Neculae Diana;		
B3	Intabulare, drept de PROPRIETATE, dobandit prin Conventie, cota actuala 1/2 1) NEDELUCU ANDREI CIPRIAN 2) NEDELUCU IRINA	A1

C. Partea III. SARCINI .

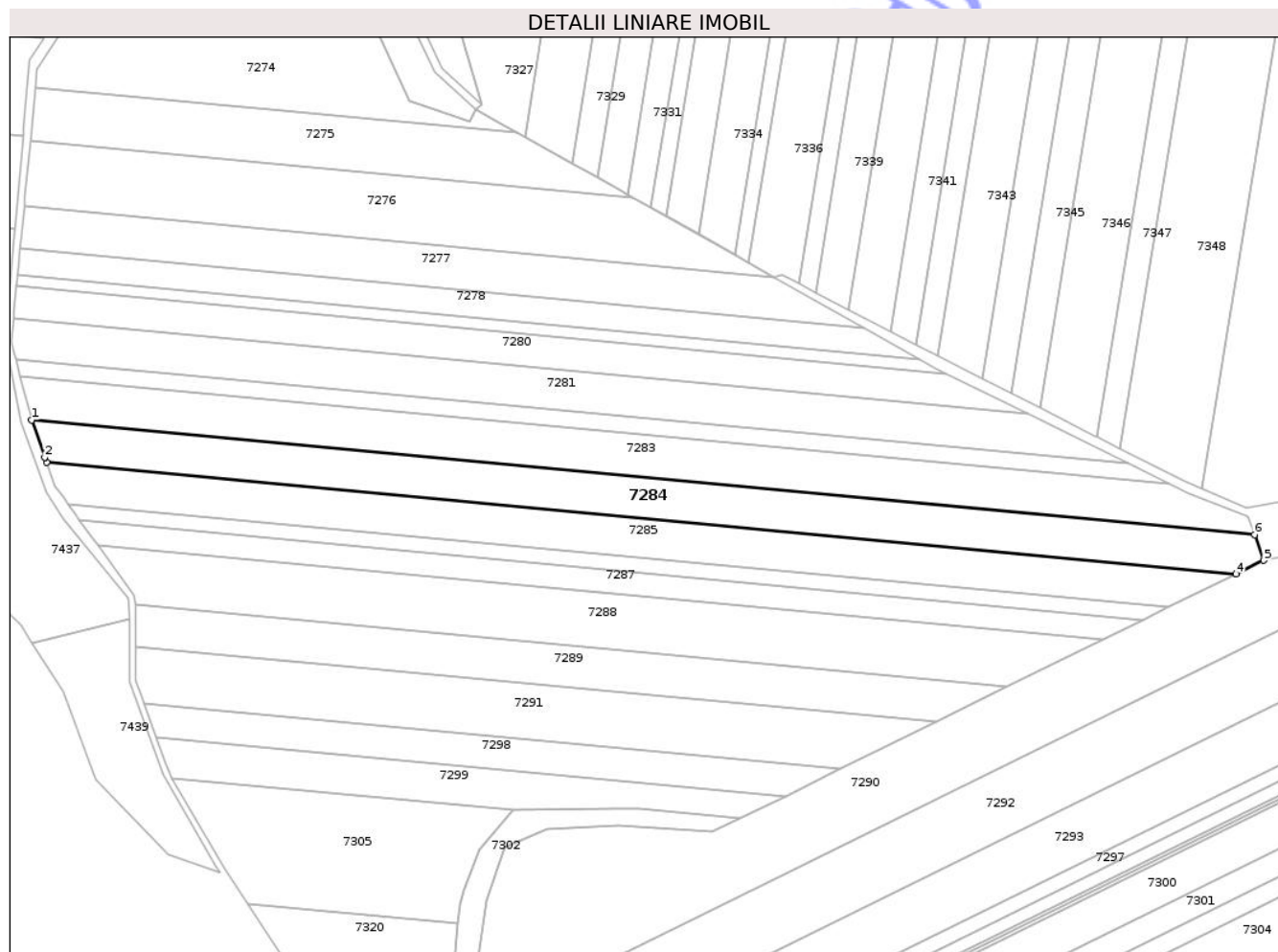
Inscrieri privind dezmembramintele dreptului de proprietate, drepturi reale de garanție și sarcini	Referințe
NU SUNT	

Anexa Nr. 1 La Partea I

Teren

Nr cadastral	Suprafața (mp)*	Observații / Referințe
24602	Din acte: 11.670 Masurata: 11.685	

* Suprafața este determinată în planul de proiecție Stereo 70.



Date referitoare la teren

Crt	Categorie folosință	Intra vilan	Suprafața (mp)	Tarla	Parcelă	Nr. topo	Observații / Referințe
1	arabil	NU	11.685	60	250/11	-	

Lungime Segmente

1) Valorile lungimilor segmentelor sunt obținute din proiecție în plan.

Punct început	X / Y	Punct sfârșit	X / Y	Lungime segment (** (m)
1	579.029,851 360.749,656	2	579.036,254 360.731,657	19.104
2	579.036,254 360.731,657	3	579.037,136 360.729,179	2.63
3	579.037,136 360.729,179	4	579.614,392 360.675,067	579.787
4	579.614,392 360.675,067	5	579.627,83 360.681,68	14.977

Punct început	X / Y	Punct sfârșit	X / Y	Lungime segment (** (m)
5	579.627,83 360.681,68	6	579.623,343 360.694,023	13.133
6	579.623,343 360.694,023	1	579.029,851 360.749,656	596.094

** Lungimile segmentelor sunt determinate în planul de proiecție Stereo 70 și sunt rotunjite la 1 milimetru.

*** Distanța dintre puncte este formată din segmente cumulate ce sunt mai mici decât valoarea 1 milimetru.

Neutilizabil în Circuitul Civil

**DATE DESPRE IMOBILUL NR. 7285**

Oficiul de Cadastru și Publicitate Imobiliară PRAHOVA
Biroul de Cadastru și Publicitate Imobiliară Ploiești

A. Partea I. Descrierea imobilului

TEREN Extravilan

Adresa: Jud. Prahova

Nr. Crt	Nr cadastral Nr. topografic	Suprafața* (mp)	Observații / Referințe
A1		10.700	Sector cadastral:57 Teren neimprejmuit;

B. Partea II. Proprietari și acte

Inscrieri privitoare la dreptul de proprietate și alte drepturi reale		Referințe
/		
Act Administrativ nr. 113577, din 17/12/2002 emis de CJSIPT PRAHOVA;		
B1	Intabulare, drept de PROPRIETATE, dobandit prin Reconstituire, cota actuala 1/1	A1
	1) MUSCALU A STANCUTA 2) NEDELCU R NICOLAE 3) NEDELCU R ALEXANDRU 4) NEDELCU R MARIN 5) MUSCALU A DUMITRU	

C. Partea III. SARCINI .

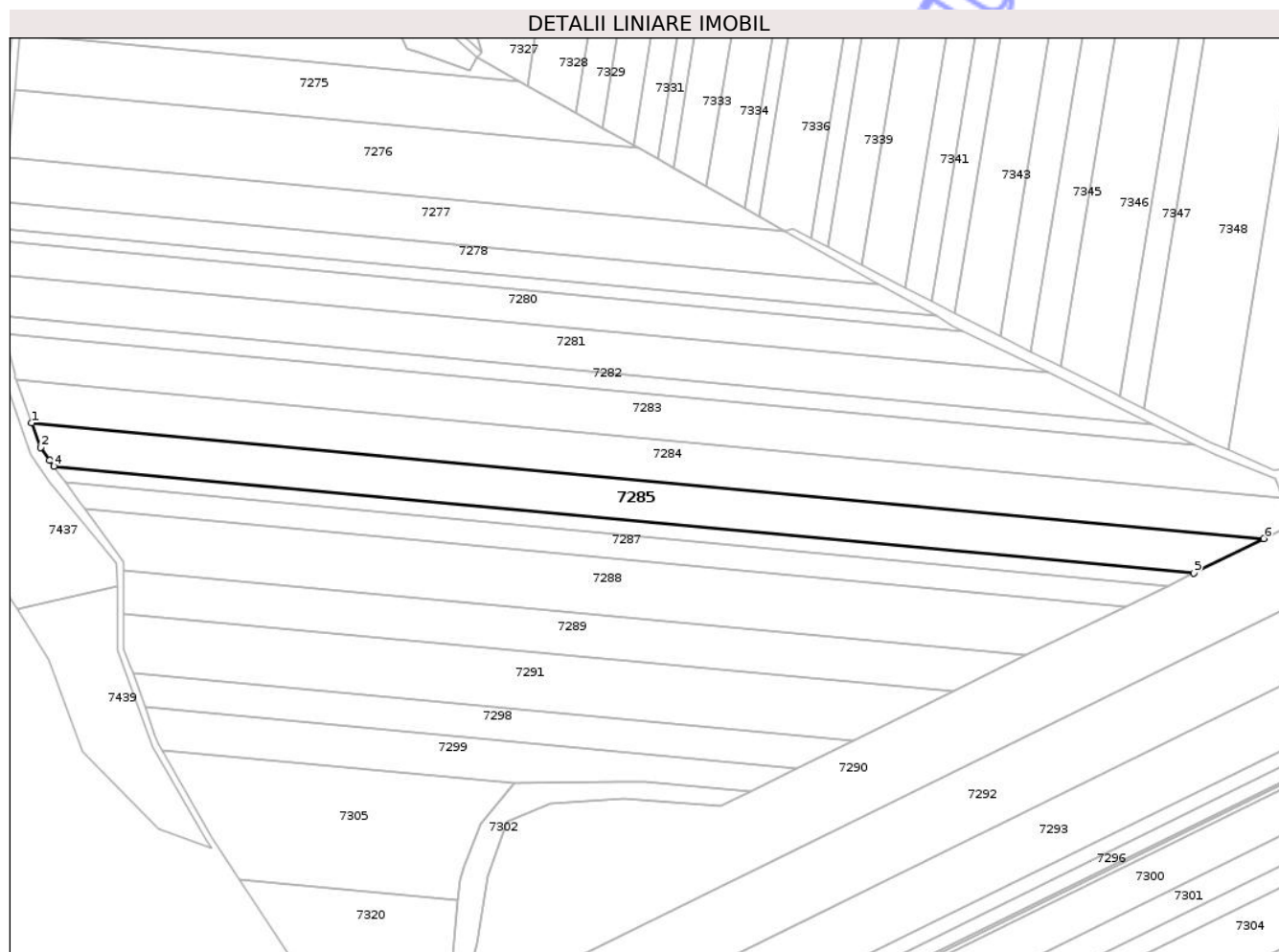
Inscrieri privind dezmembramintele dreptului de proprietate, drepturi reale de garanție și sarcini	Referințe
NU SUNT	

Anexa Nr. 1 La Partea I

Teren

Nr cadastral	Suprafața (mp)*	Observații / Referințe
	10.700	

* Suprafața este determinată în planul de proiecție Stereo 70.



Date referitoare la teren

Crt	Categorie folosință	Intra vilan	Suprafața (mp)	Tarla	Parcelă	Nr. topo	Observații / Referințe
1	arabil	NU	10.700	60	250/12	-	

Lungime Segmente

1) Valorile lungimilor segmentelor sunt obținute din proiecție în plan.

Punct început	X / Y	Punct sfârșit	X / Y	Lungime segment (** (m)
1	579.037,136 360.729,179	2	579.041,251 360.717,61	12.279
2	579.041,251 360.717,61	3	579.045,53 360.711,722	7.279
3	579.045,53 360.711,722	4	579.047,522 360.708,982	3.388
4	579.047,522 360.708,982	5	579.581,578 360.658,92	536.397
5	579.581,578 360.658,92	6	579.614,392 360.675,067	36.572

Punct început	X / Y	Punct sfârșit	X / Y	Lungime segment (** (m)
6	579.614,392 360.675,067	1	579.037,136 360.729,179	579.787

** Lungimile segmentelor sunt determinate în planul de proiecție Stereo 70 și sunt rotunjite la 1 milimetru.

*** Distanța dintre puncte este formată din segmente cumulate ce sunt mai mici decât valoarea 1 milimetru.

Neutilizabil în Circuitul Civil



DATE DESPRE IMOBILUL NR. 7286

Oficiul de Cadastru și Publicitate Imobiliară PRAHOVA
Biroul de Cadastru și Publicitate Imobiliară Ploiești

A. Partea I. Descrierea imobilului

TEREN Extravilan

Adresa: Jud. Prahova

Nr. Crt	Nr cadastral Nr. topografic	Suprafața* (mp)	Observații / Referințe
A1	28165	3.751	Sector cadastral:57 Teren neimprejmuit;

B. Partea II. Proprietari și acte

Inscrieri privitoare la dreptul de proprietate și alte drepturi reale		Referințe
203697 / 08/10/2025		
Act Notarial nr. 34, din 30/05/2024 emis de NP MEIROSU CARMEN (act administrativ nr 113564 din 17.12.2002, emis de COMISIA JUDETEANA PRAHOVA; act notarial nr 707 din 30.11.2004, emis de NP IVAN CONSTANTIN; act administrativ nr ADEVERINTA 9241 din 15.09.2025, emis de PRIMARIA POIENARII BURCHII);		
B1	Intabulare, drept de PROPRIETATE, dobandit prin Succesiune, cota actuala 1/2 1) DUȚĂ GEORGETA	A1
B2	Intabulare, drept de PROPRIETATE, dobandit prin Succesiune, cota actuala 1/4 1) DATCU CĂTĂLIN-NICOLAE	A1
B3	Intabulare, drept de PROPRIETATE, dobandit prin Succesiune, cota actuala 1/4 1) VAGNETI ALINA MIHAELA	A1

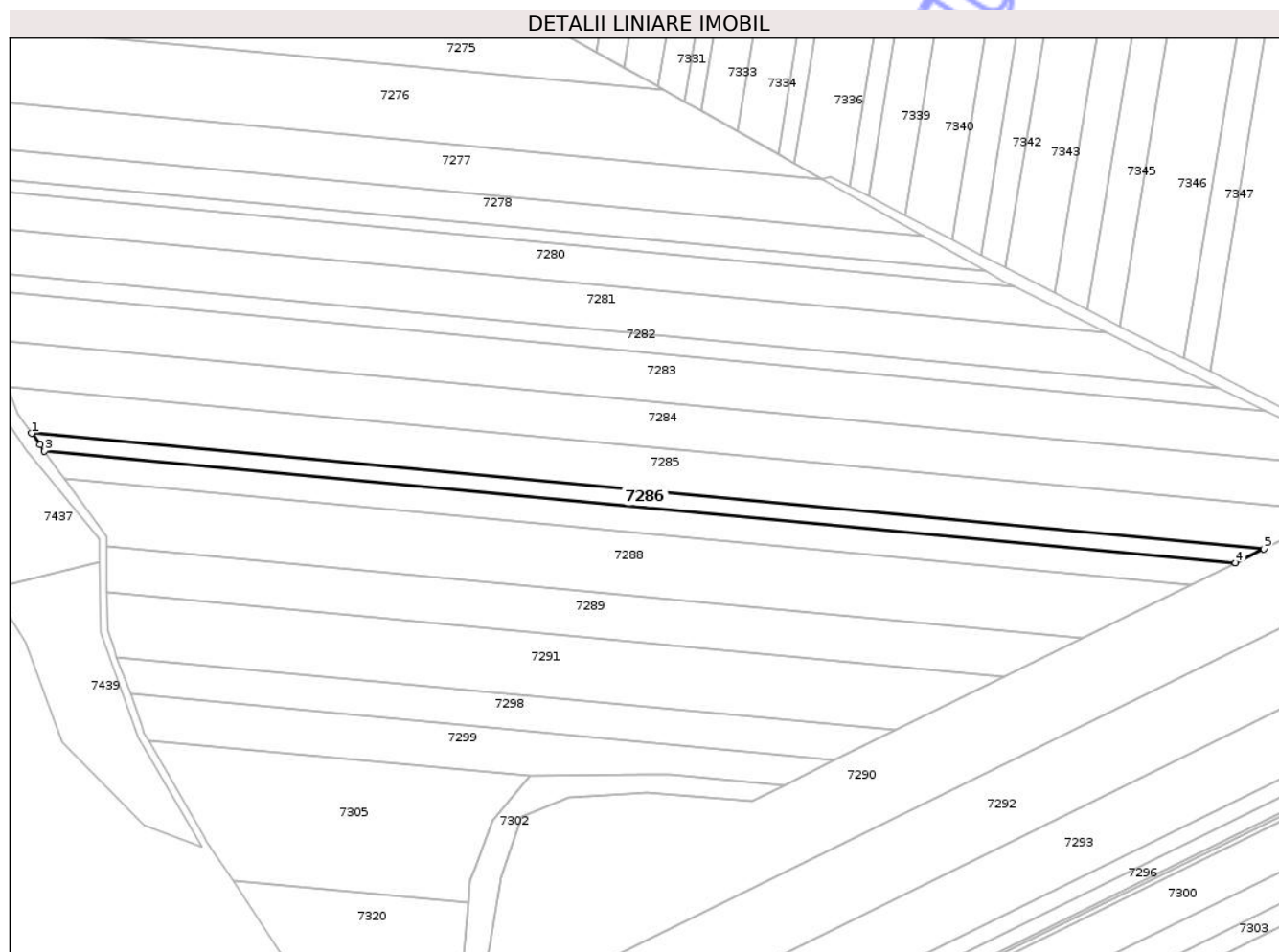
C. Partea III. SARCINI .

Inscrieri privind dezmembramintele dreptului de proprietate, drepturi reale de garanție și sarcini	Referințe
NU SUNT	

Teren

Nr cadastral	Suprafața (mp)*	Observații / Referințe
28165	3.751	

* Suprafața este determinată în planul de proiecție Stereo 70.



Date referitoare la teren

Crt	Categorie folosință	Intravilan	Suprafața (mp)	Tarla	Parcelă	Nr. topo	Observații / Referințe
1	arabil	NU	3.751	60	250/13	-	

Lungime Segmente

1) Valorile lungimilor segmentelor sunt obținute din proiecție în plan.

Punct început	X / Y	Punct sfârșit	X / Y	Lungime segment (** (m)
1	579.047,522 360.708,982	2	579.051,059 360.704,116	6.016
2	579.051,059 360.704,116	3	579.053,093 360.701,317	3.46
3	579.053,093 360.701,317	4	579.569,386 360.652,92	518.556
4	579.569,386 360.652,92	5	579.581,578 360.658,92	13.588
5	579.581,578 360.658,92	1	579.047,522 360.708,982	536.397

** Lungimile segmentelor sunt determinate în planul de proiecție Stereo 70 și sunt rotunjite la 1 milimetru.

*** Distanța dintre puncte este formată din segmente cumulate ce sunt mai mici decât valoarea 1 milimetru.

Neutilizabil în Circuitul
Civil

**DATE DESPRE IMOBILUL NR. 7287**

Oficiul de Cadastru și Publicitate Imobiliară PRAHOVA
Biroul de Cadastru și Publicitate Imobiliară Ploiești

A. Partea I. Descrierea imobilului

TEREN Extravilan

Adresa: Jud. Prahova

Nr. Crt	Nr cadastral Nr. topografic	Suprafața* (mp)	Observații / Referințe
A1		5.700	Sector cadastral:57 Teren neimprejmuit;

B. Partea II. Proprietari și acte

Inscrieri privitoare la dreptul de proprietate și alte drepturi reale	Referințe
/	
Act Administrativ nr. 113549, din 17/12/2002 emis de CJSIPT PRAHOVA;	
B1	A1
Intabulare, drept de PROPRIETATE, dobandit prin Reconstituire, cota actuala 1/1	
1) ALEXE ELENA	

C. Partea III. SARCINI .

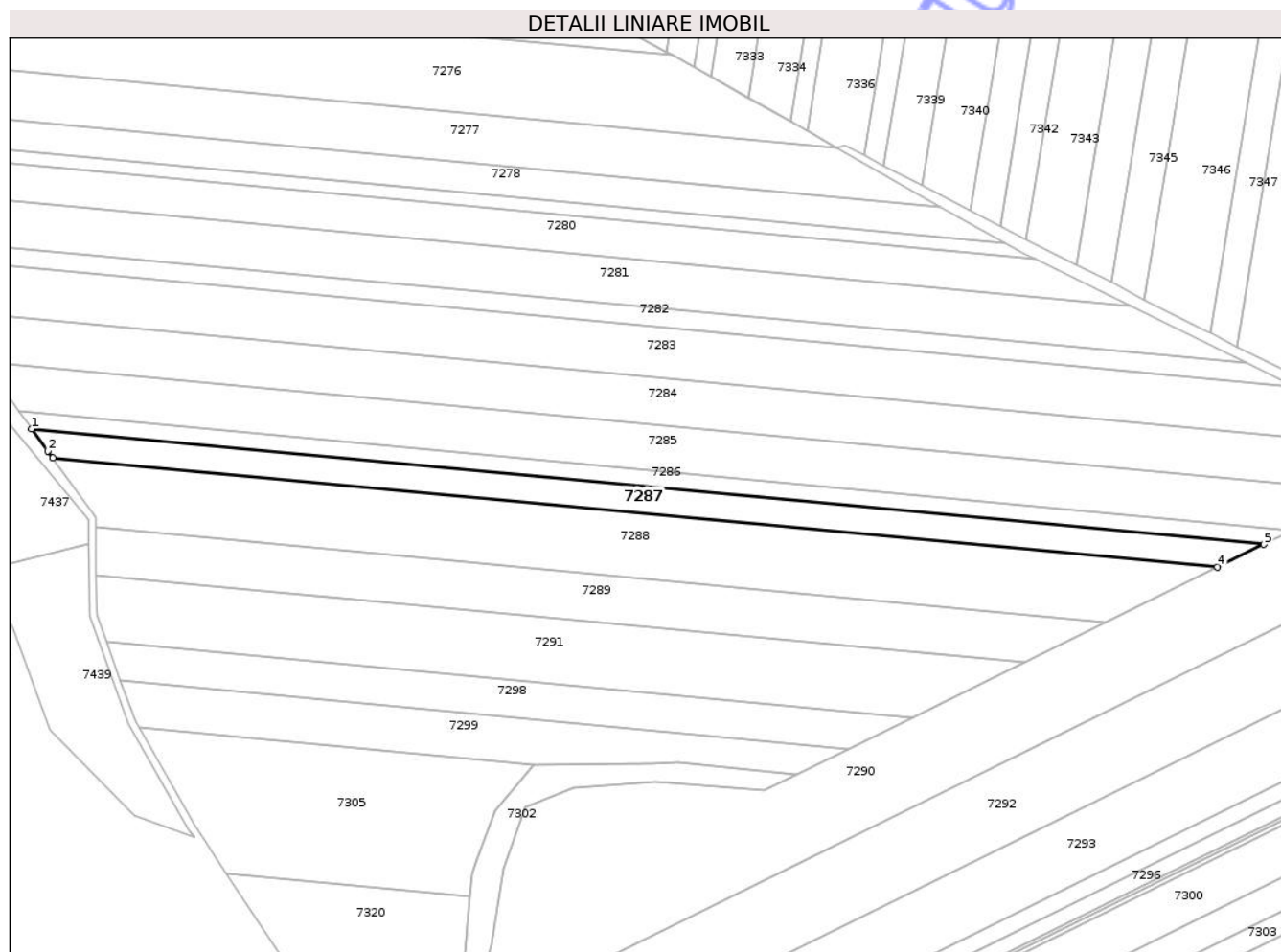
Inscrieri privind dezmembramintele dreptului de proprietate, drepturi reale de garanție și sarcini	Referințe
NU SUNT	

Anexa Nr. 1 La Partea I

Teren

Nr cadastral	Suprafața (mp)*	Observații / Referințe
	5.700	

* Suprafața este determinată în planul de proiecție Stereo 70.



Date referitoare la teren

Crt	Categorie folosință	Intra vilan	Suprafața (mp)	Tarla	Parcelă	Nr. topo	Observații / Referințe
1	arabil	NU	5.700	60	250/14	-	

Lungime Segmente

1) Valorile lungimilor segmentelor sunt obținute din proiecție în plan.

Punct început	X / Y	Punct sfârșit	X / Y	Lungime segment (** (m)
1	579.053,093 360.701,317	2	579.059,822 360.692,059	11.445
2	579.059,822 360.692,059	3	579.061,946 360.689,137	3.612
3	579.061,946 360.689,137	4	579.550,01 360.643,386	490.204
4	579.550,01 360.643,386	5	579.569,386 360.652,92	21.595
5	579.569,386 360.652,92	1	579.053,093 360.701,317	518.556

** Lungimile segmentelor sunt determinate în planul de proiecție Stereo 70 și sunt rotunjite la 1 milimetru.

*** Distanța dintre puncte este formată din segmente cumulate ce sunt mai mici decât valoarea 1 milimetru.

Neutilizabil în Circuitul
Civil

**DATE DESPRE IMOBILUL NR. 7288**

Oficiul de Cadastru și Publicitate Imobiliară PRAHOVA
Biroul de Cadastru și Publicitate Imobiliară Ploiești

A. Partea I. Descrierea imobilului

TEREN Extravilan

Adresa: Jud. Prahova

Nr. Crt	Nr cadastral Nr. topografic	Suprafața* (mp)	Observații / Referințe
A1		12.463	Sector cadastral:57 Teren neimprejmuit;

B. Partea II. Proprietari și acte

Inscrieri privitoare la dreptul de proprietate și alte drepturi reale	Referințe
/	
Act Administrativ nr. 113561, din 17/12/2002 emis de CJSIPT PRAHOVA;	
B1	A1
Intabulare, drept de PROPRIETATE, dobandit prin Reconstituire, cota actuala 1/1	
1) MANEA D PANDELE	

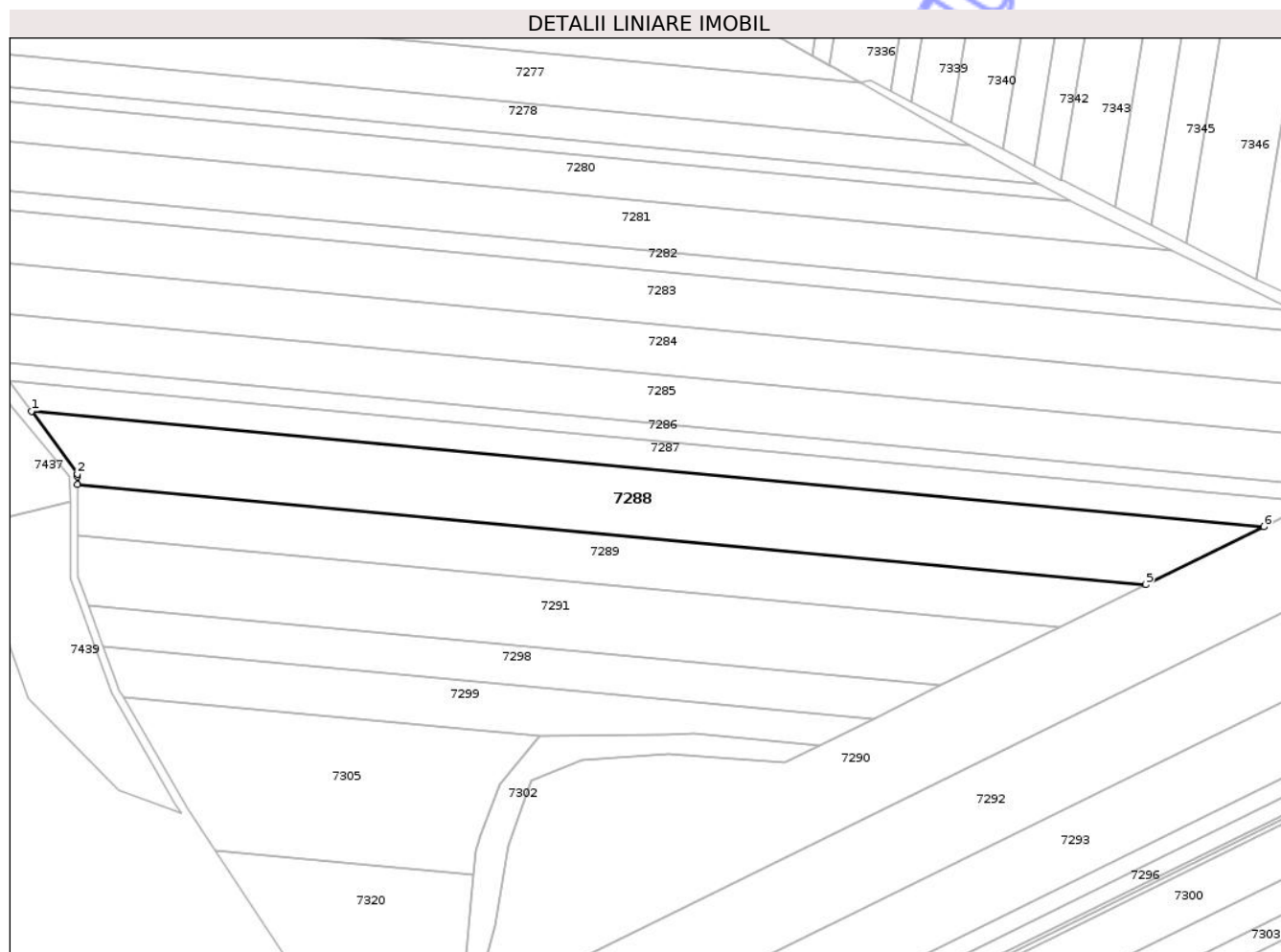
C. Partea III. SARCINI .

Inscrieri privind dezmembramintele dreptului de proprietate, drepturi reale de garanție și sarcini	Referințe
NU SUNT	

Teren

Nr cadastral	Suprafața (mp)*	Observații / Referințe
	12.463	

* Suprafața este determinată în planul de proiecție Stereo 70.



Date referitoare la teren

Crt	Categorie folosință	Intra vilan	Suprafața (mp)	Tarla	Parcelă	Nr. topo	Observații / Referințe
1	arabil	NU	12.463	60	250/15	-	

Lungime Segmente

1) Valorile lungimilor segmentelor sunt obținute din proiecție în plan.

Punct început	X / Y	Punct sfârșit	X / Y	Lungime segment (** (m)
1	579.061,946 360.689,137	2	579.080,041 360.664,24	30.778
2	579.080,041 360.664,24	3	579.080,05 360.663,104	1.136
3	579.080,05 360.663,104	4	579.080,074 360.659,998	3.106
4	579.080,074 360.659,998	5	579.503,171 360.620,337	424.952
5	579.503,171 360.620,337	6	579.550,01 360.643,386	52.203

Punct început	X / Y	Punct sfârşit	X / Y	Lungime segment (** (m)
6	579.550,01 360.643,386	1	579.061,946 360.689,137	490.204

** Lungimile segmentelor sunt determinate în planul de proiecţie Stereo 70 şi sunt rotunjite la 1 milimetru.

*** Distanţa dintre puncte este formată din segmente cumulate ce sunt mai mici decât valoarea 1 milimetru.

Neutilizabil în Circuitul Civil

**DATE DESPRE IMOBILUL NR. 7289**

Oficiul de Cadastru și Publicitate Imobiliară PRAHOVA
Biroul de Cadastru și Publicitate Imobiliară Ploiești

A. Partea I. Descrierea imobilului

TEREN Extravilan

Adresa: Jud. Prahova

Nr. Crt	Nr cadastral Nr. topografic	Suprafața* (mp)	Observații / Referințe
A1		8.127	Sector cadastral:57 Teren neimprejmuit;

B. Partea II. Proprietari și acte

Inscrieri privitoare la dreptul de proprietate și alte drepturi reale		Referințe
/		
Act Administrativ nr. 10642, din 22/10/2025 emis de PRIMARIA COMUNEI POIENARII BURCHII (LA DISPOZITIA COMISIEI LOCALE DE FOND FUNCJAR);		
B1	Inscrierea provizorie, drept de PROPRIETATE, dobandit prin Lege, cota actuala 1/1 1) COMUNA POIENARII BURCHII, CIF:2843647	A1

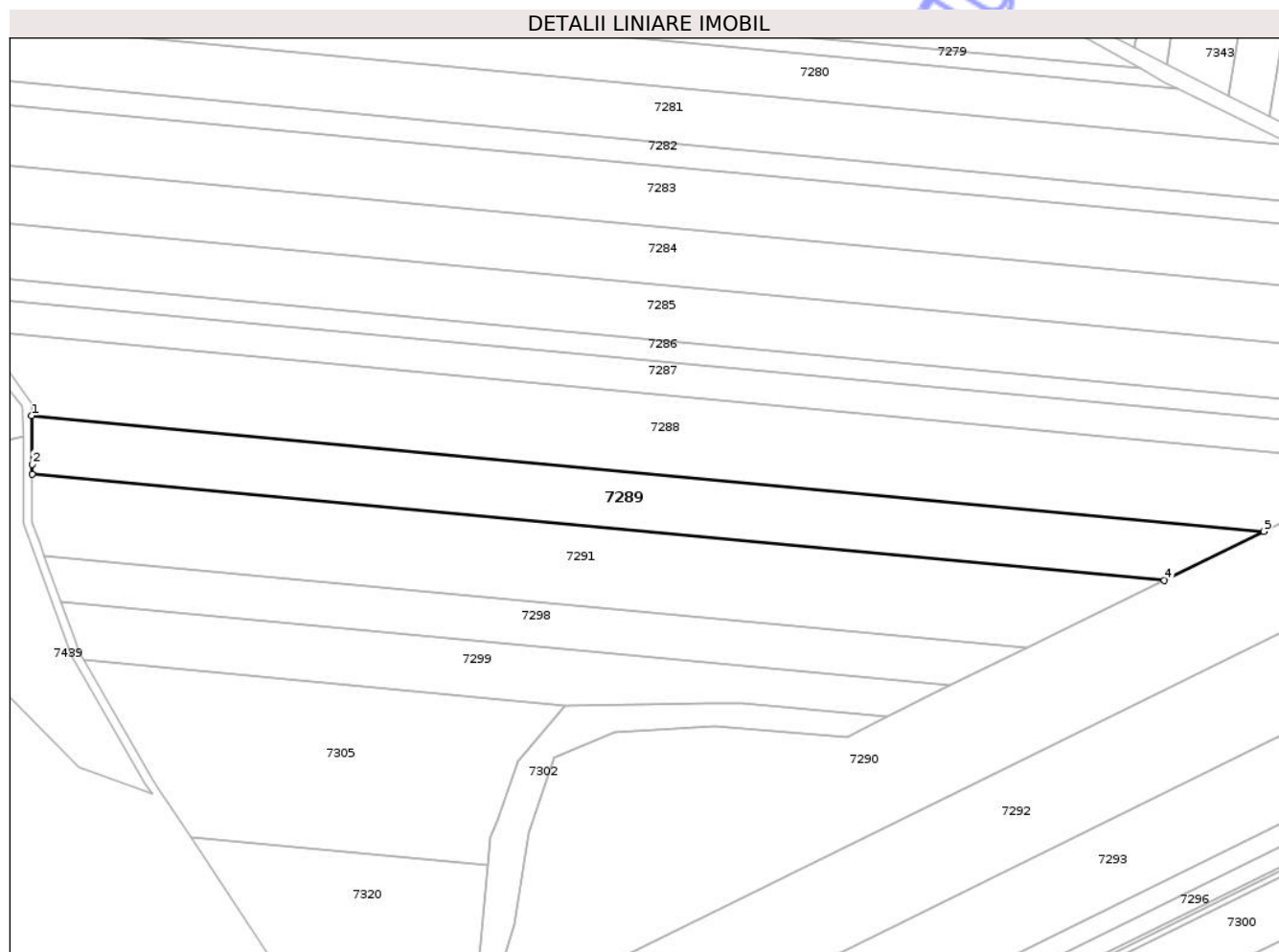
C. Partea III. SARCINI .

Inscrieri privind dezmembramintele dreptului de proprietate, drepturi reale de garanție și sarcini	Referințe
NU SUNT	

Teren

Nr cadastral	Suprafața (mp)*	Observații / Referințe
	8.127	

* Suprafața este determinată în planul de proiecție Stereo 70.



Date referitoare la teren

Crt	Categorie folosință	Intravilan	Suprafața (mp)	Tarla	Parcelă	Nr. topo	Observații / Referințe
1	arabil	NU	8.127	60	250/16	-	

Lungime Segmente

1) Valorile lungimilor segmentelor sunt obținute din proiecție în plan.

Punct început	X / Y	Punct sfârșit	X / Y	Lungime segment (** (m)
1	579.080,074 360.659,998	2	579.080,2 360.643,3	16.698
2	579.080,2 360.643,3	3	579.080,227 360.639,963	3.337
3	579.080,227 360.639,963	4	579.468,996 360.603,52	390.473
4	579.468,996 360.603,52	5	579.503,171 360.620,337	38.089
5	579.503,171 360.620,337	1	579.080,074 360.659,998	424.952

** Lungimile segmentelor sunt determinate în planul de proiecție Stereo 70 și sunt rotunjite la 1 milimetru.

*** Distanța dintre puncte este formată din segmente cumulate ce sunt mai mici decât valoarea 1 milimetru.

Neutilizabil în Circuitul
Civil

**DATE DESPRE IMOBILUL NR. 7290**

Oficiul de Cadastru și Publicitate Imobiliară PRAHOVA
Biroul de Cadastru și Publicitate Imobiliară Ploiești

A. Partea I. Descrierea imobilului

TEREN Extravilan

Adresa: Jud. Prahova

Nr. Crt	Nr cadastral Nr. topografic	Suprafața* (mp)	Observații / Referințe
A1	21112	19.557	Sector cadastral:57 Teren neimprejmuit;

B. Partea II. Proprietari și acte

Inscrieri privitoare la dreptul de proprietate și alte drepturi reale		Referințe
59628 / 08/10/2012		
Act Notarial nr. 1969, din 04/10/2012 emis de NP POPA CORNELIA;		
B1	Se infiinteaza cartea funciara 21112 a imobilului cu numarul cadastral 21112/Poienarii Burchii, rezultat din dezmembrarea imobilului cu numarul cadastral 10103 (identificator electronic 20188) inscris in cartea funciara 1100 (identificator electronic 20188);	A1
59638 / 08/10/2012		
Act Notarial nr. 1970, din 04/10/2012 emis de NP POPA CORNELIA;		
B4	Intabulare, drept de PROPRIETATEcumparare, dobandit prin Conventie, cota actuala 1/1 1) SC HEAVY EQUIPMENTS SRL, CIF:18513505	A1

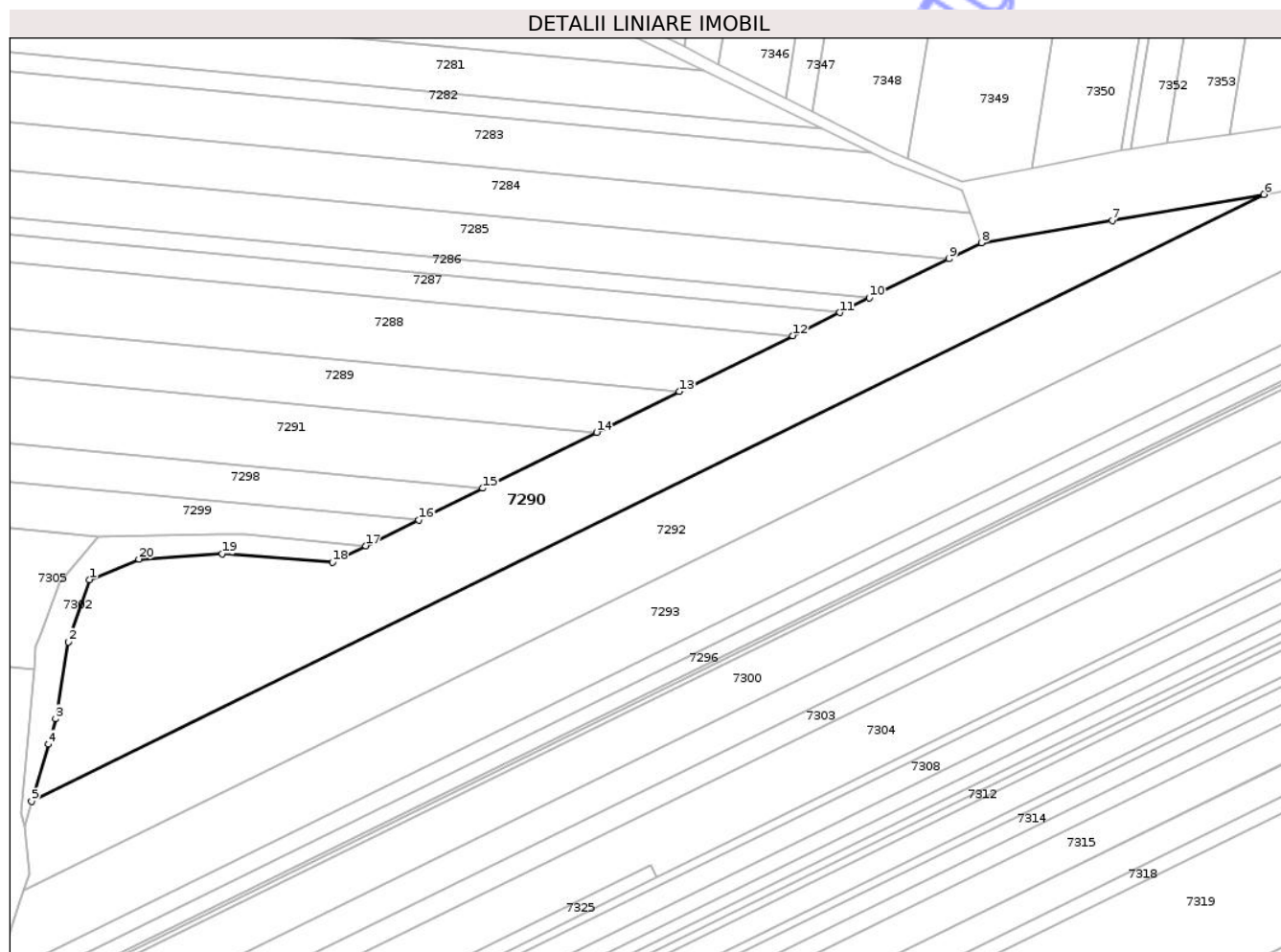
C. Partea III. SARCINI .

Inscrieri privind dezmembramintele dreptului de proprietate, drepturi reale de garanție și sarcini	Referințe
NU SUNT	

Teren

Nr cadastral	Suprafața (mp)*	Observații / Referințe
21112	19.557	

* Suprafața este determinată în planul de proiecție Stereo 70.



Date referitoare la teren

Crt	Categorie folosință	Intravilan	Suprafața (mp)	Tarla	Parcelă	Nr. topo	Observații / Referințe
1	arabil	NU	19.557	60	250/22, 250/23, 250/24, 250/24	-	Lot 1

Lungime Segmente

1) Valorile lungimilor segmentelor sunt obținute din proiecție în plan.

Punct început	X / Y	Punct sfârșit	X / Y	Lungime segment (** (m)
1	579.259,7 360.542,71	2	579.250,92 360.516,98	27.187
2	579.250,92 360.516,98	3	579.245,77 360.485,36	32.037
3	579.245,77 360.485,36	4	579.242,7 360.474,81	10.988
4	579.242,7 360.474,81	5	579.235,838 360.451,226	24.562

Punct început	X / Y	Punct sfârșit	X / Y	Lungime segment (** (m)
5	579.235,838 360.451,226	6	579.744,455 360.701,58	566.894
6	579.744,455 360.701,58	7	579.681,86 360.690,9	63.5
7	579.681,86 360.690,9	8	579.627,83 360.681,68	54.811
8	579.627,83 360.681,68	9	579.614,392 360.675,067	14.977
9	579.614,392 360.675,067	10	579.581,578 360.658,92	36.572
10	579.581,578 360.658,92	11	579.569,386 360.652,92	13.588
11	579.569,386 360.652,92	12	579.550,01 360.643,386	21.595
12	579.550,01 360.643,386	13	579.503,171 360.620,337	52.203
13	579.503,171 360.620,337	14	579.468,996 360.603,52	38.089
14	579.468,996 360.603,52	15	579.422,071 360.580,429	52.299
15	579.422,071 360.580,429	16	579.395,575 360.567,391	29.53
16	579.395,575 360.567,391	17	579.373,826 360.556,689	24.239
17	579.373,826 360.556,689	18	579.359,99 360.549,88	15.421
18	579.359,99 360.549,88	19	579.314,53 360.553,37	45.594
19	579.314,53 360.553,37	20	579.280,15 360.551,18	34.45
20	579.280,15 360.551,18	1	579.259,7 360.542,71	22.135

** Lungimile segmentelor sunt determinate în planul de proiecție Stereo 70 și sunt rotunjite la 1 milimetru.

*** Distanța dintre puncte este formată din segmente cumulate ce sunt mai mici decât valoarea 1 milimetru.

**DATE DESPRE IMOBILUL NR. 7291**

Oficiul de Cadastru și Publicitate Imobiliară PRAHOVA
Biroul de Cadastru și Publicitate Imobiliară Ploiești

A. Partea I. Descrierea imobilului

TEREN Extravilan
Adresa: Jud. Prahova,

Nr. CF vechi:1321
Nr. cadastral vechi:10213

Nr. Crt	Nr cadastral Nr. topografic	Suprafața* (mp)	Observații / Referințe
A1	20317	Din acte: 10.000 Masurata: 10.017	Sector cadastral:57 Teren neimprejmut;

B. Partea II. Proprietari și acte

Inscrieri privitoare la dreptul de proprietate și alte drepturi reale		Referințe
126866 / 21/12/2015		
Act Notarial nr. 5021, din 18/12/2015 emis de NP TUDOSE MARIA;		
B3	Intabulare, drept de PROPRIETATEcumparare ca bun comun, dobandit prin Conventie, cota actuala 1/1 1) BACANU MONICA FLORENTINA 2) BACANU MARIAN	A1
12351 / 13/02/2018		
Act Notarial nr. 644, din 13/02/2018 emis de NP Tudose George Radu;		
B4	se noteaza interdictiile de construire, instrainare, dezmembrare, demolare si grevare cu sarcini sau servituti 1) MINISTERUL FINANTELOR PUBLICE - AGENTIA NATIONALA DE ADMINISTRARE FISCALA DIRECTIA GENERALA REGIONALA A FINANTELOR PUBLICE PLOIESTI, CIF:2844936	A1

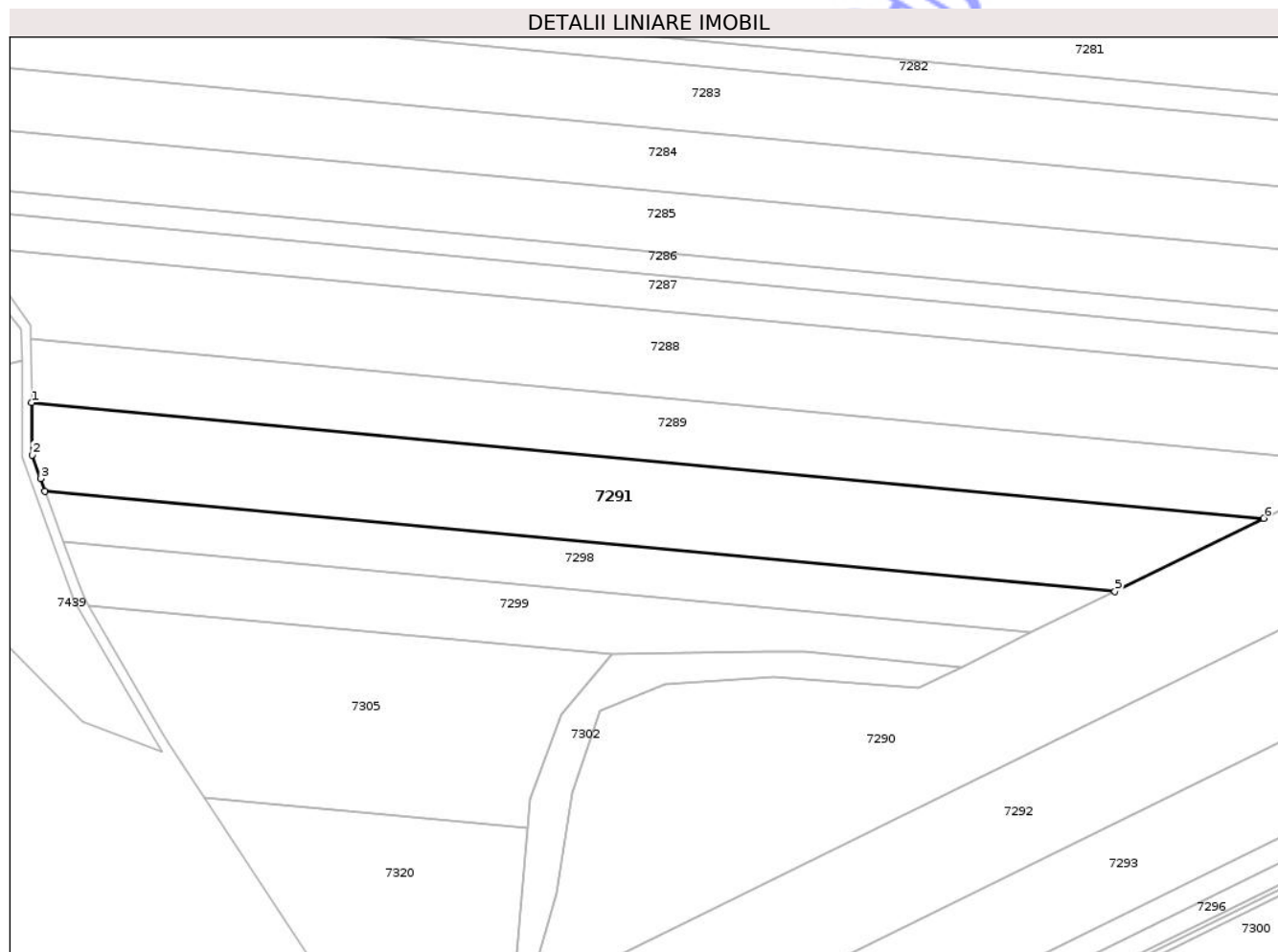
C. Partea III. SARCINI

Inscrieri privind dezmembramintele dreptului de proprietate, drepturi reale de garanție și sarcini		Referințe
12351 / 13/02/2018		
Act Notarial nr. 644, din 13/02/2018 emis de NP Tudose George Radu;		
C1	Intabulare, drept de IPOTECA, Valoare:1176640 LEI, 1) MINISTERUL FINANTELOR PUBLICE - AGENTIA NATIONALA DE ADMINISTRARE FISCALA DIRECTIA GENERALA REGIONALA A FINANTELOR PUBLICE PLOIESTI, CIF:2844936	A1

Teren

Nr cadastral	Suprafața (mp)*	Observații / Referințe
20317	Din acte: 10.000 Masurata: 10.017	

* Suprafața este determinată în planul de proiecție Stereo 70.



Date referitoare la teren

Crt	Categorie folosință	Intra vilan	Suprafața (mp)	Tarla	Parcelă	Nr. topo	Observații / Referințe
1	arabil	NU	10.017	60	250/17	-	

Lungime Segmente

1) Valorile lungimilor segmentelor sunt obținute din proiecție în plan.

Punct început	X / Y	Punct sfârșit	X / Y	Lungime segment (** (m)
1	579.080,227 360.639,963	2	579.080,36 360.623,44	16.524
2	579.080,36 360.623,44	3	579.083,05 360.616,03	7.883
3	579.083,05 360.616,03	4	579.084,487 360.612,074	4.209
4	579.084,487 360.612,074	5	579.422,071 360.580,429	339.064

Punct început	X / Y	Punct sfârșit	X / Y	Lungime segment (** (m)
5	579.422,071 360.580,429	6	579.468,996 360.603,52	52.299
6	579.468,996 360.603,52	1	579.080,227 360.639,963	390.473

** Lungimile segmentelor sunt determinate în planul de proiecție Stereo 70 și sunt rotunjite la 1 milimetru.

*** Distanța dintre puncte este formată din segmente cumulate ce sunt mai mici decât valoarea 1 milimetru.

Neutilizabil în Circuitul Civil

**DATE DESPRE IMOBILUL NR. 7292**

Oficiul de Cadastru și Publicitate Imobiliară PRAHOVA
Biroul de Cadastru și Publicitate Imobiliară Ploiești

A. Partea I. Descrierea imobilului

TEREN Extravilan

Adresa: Jud. Prahova

Nr. Crt	Nr cadastral Nr. topografic	Suprafața* (mp)	Observații / Referințe
A1	21113	19.557	Sector cadastral:57 Teren neimprejmuit;

B. Partea II. Proprietari și acte

Inscrieri privitoare la dreptul de proprietate și alte drepturi reale		Referințe
59628 / 08/10/2012		
Act Notarial nr. 1969, din 04/10/2012 emis de NP POPA CORNELIA;		
B1	Se infiinteaza cartea funciara 21113 a imobilului cu numarul cadastral 21113/Poienarii Burchii, rezultat din dezmembrarea imobilului cu numarul cadastral 10103 (identificator electronic 20188) inscris in cartea funciara 1100 (identificator electronic 20188);	A1
119087 / 26/07/2023		
Act Notarial nr. 1545, din 24/07/2023 emis de NP Popa Cornelia (act notarial nr 2 din 16.01.2024, emis de Popa Cornelia;act notarial nr 1 din 03.01.2024, emis de NP Popa Cornelia);		
B8	se respinge cererea de inscriere intrucat nu au fost indeplinite cerintele mentionate in referatul de completare	A1
359 / 04/01/2024		
Act Notarial nr. 1545, din 24/07/2023 emis de NP Popa Cornelia (act notarial nr 2 din 16.01.2024, emis de Popa Cornelia;act notarial nr 1 din 03.01.2024, emis de NP Popa Cornelia);		
B9	Intabulare, drept de PROPRIETATEcumpărare, dobandit prin Conventie, cota actuala 1/1 1) GHEORGHE NICOLAE	A1
B10	se notează faptul că imobilul face parte din patrimoniul de afectațiune al GHEORGHE D.NICOLAE INTREPRINDERE INDIVIDUALĂ	A1

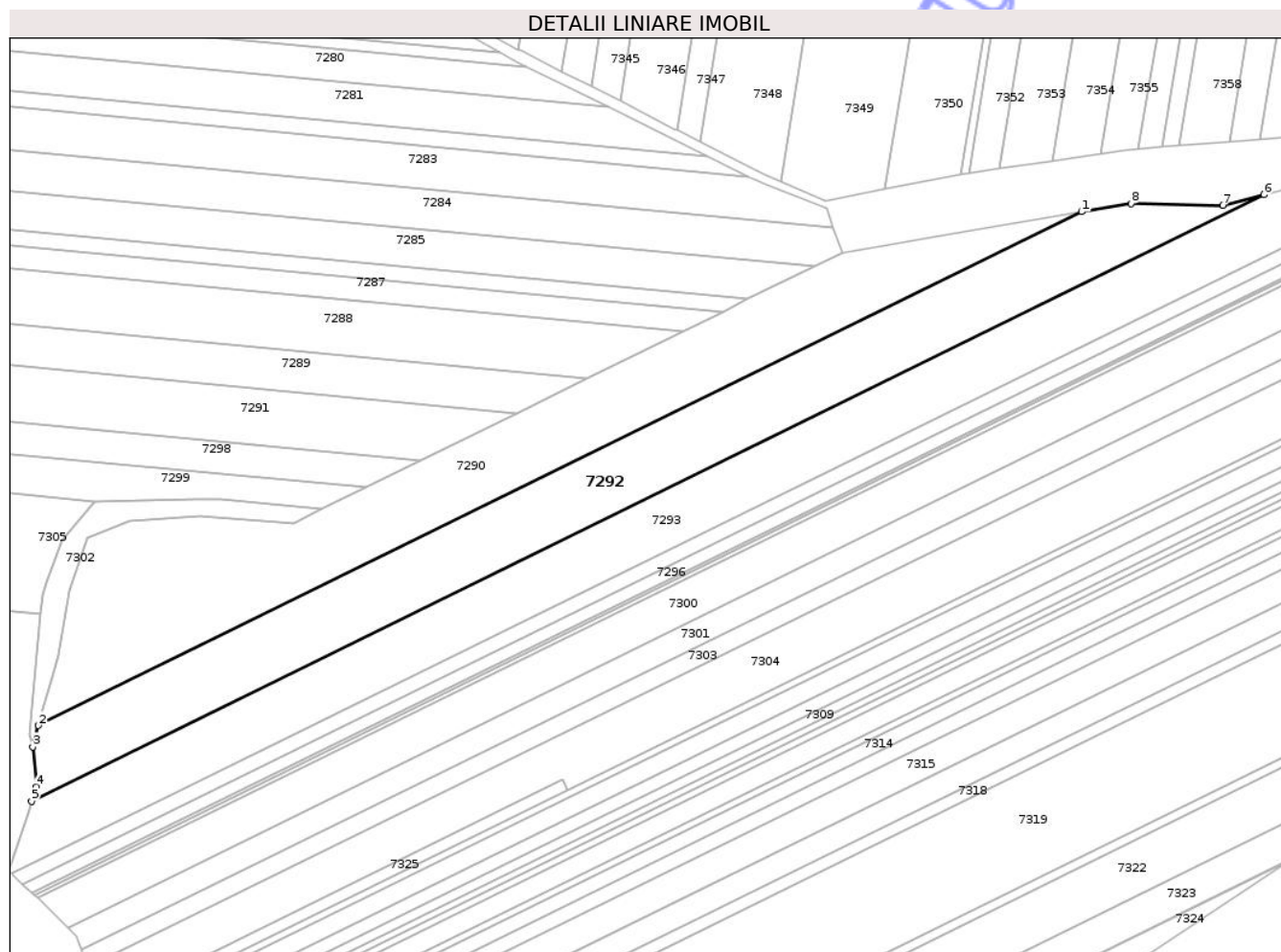
C. Partea III. SARCINI .

Inscrieri privind dezmembramintele dreptului de proprietate, drepturi reale de garanție și sarcini	Referințe
NU SUNT	

Teren

Nr cadastral	Suprafața (mp)*	Observații / Referințe
21113	19.557	

* Suprafața este determinată în planul de proiecție Stereo 70.



Date referitoare la teren

Crt	Categorie folosință	Intravilan	Suprafața (mp)	Tarla	Parcelă	Nr. topo	Observații / Referințe
1	arabil	NU	19.557	60	250/22, 250/23, 250/24, 250/25	-	Lot 2

Lungime Segmente

1) Valorile lungimilor segmentelor sunt obținute din proiecție în plan.

Punct început	X / Y	Punct sfârșit	X / Y	Lungime segment (** (m)
1	579.744,455 360.701,58	2	579.235,838 360.451,226	566.894
2	579.235,838 360.451,226	3	579.233,015 360.440,893	10.712
3	579.233,015 360.440,893	4	579.234,84 360.421,44	19.538
4	579.234,84 360.421,44	5	579.232,479 360.414,284	7.535

Punct început	X / Y	Punct sfârșit	X / Y	Lungime segment (** (m)
5	579.232,479 360.414,284	6	579.833,327 360.709,963	669.66
6	579.833,327 360.709,963	7	579.813,453 360.704,803	20.533
7	579.813,453 360.704,803	8	579.768,54 360.705,69	44.922
8	579.768,54 360.705,69	1	579.744,455 360.701,58	24.433

** Lungimile segmentelor sunt determinate în planul de proiecție Stereo 70 și sunt rotunjite la 1 milimetru.

*** Distanța dintre puncte este formată din segmente cumulate ce sunt mai mici decât valoarea 1 milimetru.

Neutilizabil în Circuitul Civil

**DATE DESPRE IMOBILUL NR. 7293**

Oficiul de Cadastru și Publicitate Imobiliară PRAHOVA
Biroul de Cadastru și Publicitate Imobiliară Ploiești

A. Partea I. Descrierea imobilului

TEREN Extravilan

Adresa: Jud. Prahova

Nr. Crt	Nr cadastral Nr. topografic	Suprafața* (mp)	Observații / Referințe
A1	21114	19.556	Sector cadastral:57 Teren neimprejmuit;

B. Partea II. Proprietari și acte

Inscrieri privitoare la dreptul de proprietate și alte drepturi reale		Referințe
59628 / 08/10/2012		
Act Notarial nr. 1969, din 04/10/2012 emis de NP POPA CORNELIA;		
B1	Se infiinteaza cartea funciara 21114 a imobilului cu numarul cadastral 21114/Poienarii Burchii, rezultat din dezmembrarea imobilului cu numarul cadastral 10103 (identificator electronic 20188) inscris in cartea funciara 1100 (identificator electronic 20188);	A1
59644 / 08/10/2012		
Act Notarial nr. 1972, din 04/10/2012 emis de NP POPA CORNELIA;		
B4	se respinge cererea intrucat nu s-au solutionat solicitarile din referatul de completare	A1
94174 / 08/06/2023		
Act Notarial nr. 668, din 08/06/2023 emis de NP TURCU ADRIAN;		
B10	Intabulare, drept de PROPRIETATEcumparare ca bun comun, dobandit prin Conventie, cota actuala 1/1 1) GHEORGHE NICOLAE 2) GHEORGHE DANIELA	A1
B11	se noteaza faptul ca imobilul face parte din patrimoniul de afectatiune al GHEORGHE D. NICOLAE ÎNTREPRINDERE INDIVIDUALĂ	A1

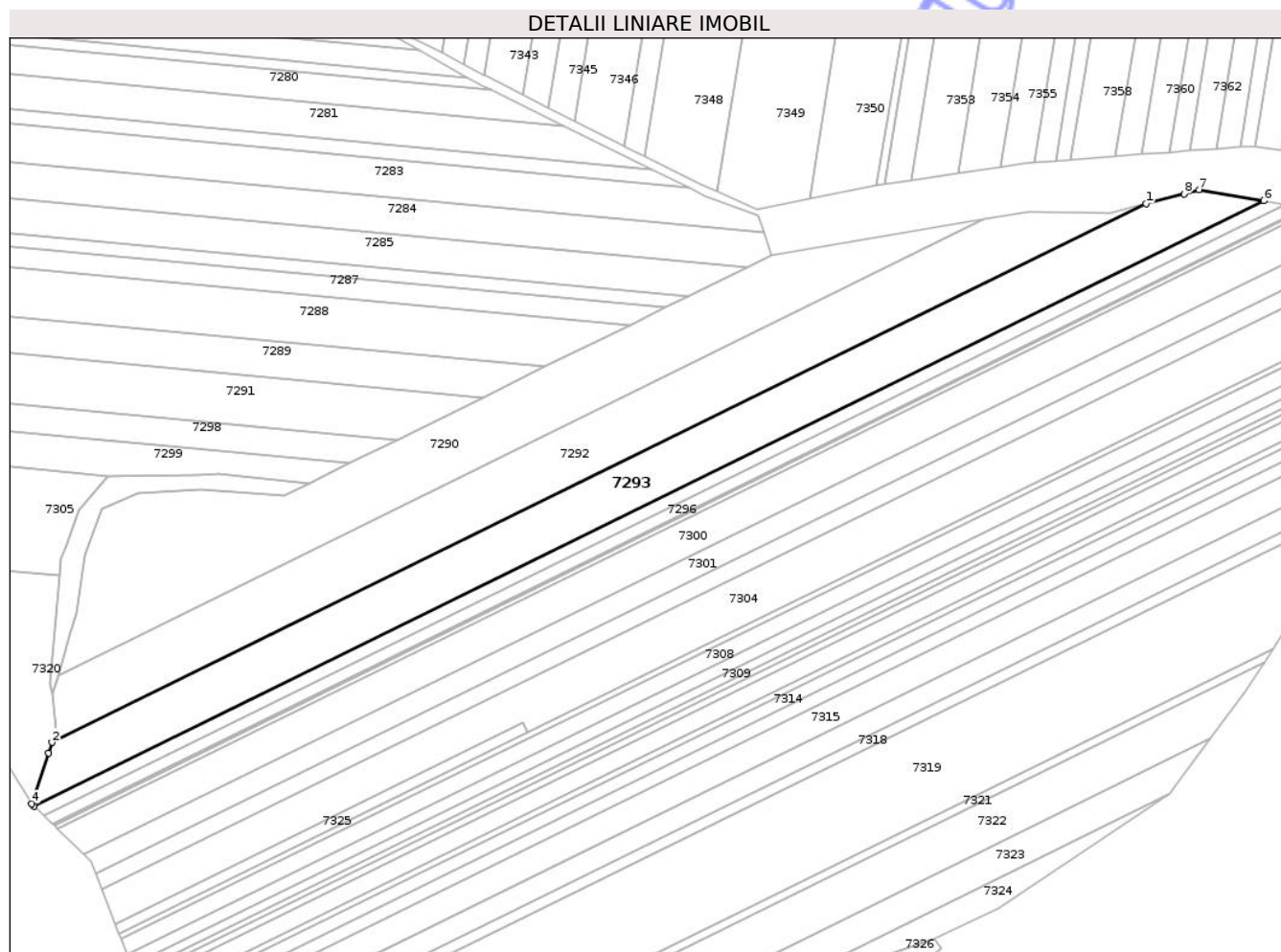
C. Partea III. SARCINI .

Inscrieri privind dezmembramintele dreptului de proprietate, drepturi reale de garanție și sarcini	Referințe
NU SUNT	

Teren

Nr cadastral	Suprafața (mp)*	Observații / Referințe
21114	19.556	

* Suprafața este determinată în planul de proiecție Stereo 70.



Date referitoare la teren

Crt	Categorie folosință	Intra vilan	Suprafața (mp)	Tarla	Parcelă	Nr. topo	Observații / Referințe
1	arabil	NU	19.556	60	250/22, 250/23, 250/24, 250/25	-	Lot 3

Lungime Segmente

1) Valorile lungimilor segmentelor sunt obținute din proiecție în plan.

Punct început	X / Y	Punct sfârșit	X / Y	Lungime segment (** (m)
1	579.833,327 360.709,963	2	579.232,479 360.414,284	669.66
2	579.232,479 360.414,284	3	579.230,59 360.408,56	6.028
3	579.230,59 360.408,56	4	579.221,376 360.380,655	29.387
4	579.221,376 360.380,655	5	579.222,795 360.379,282	1.975

Punct început	X / Y	Punct sfârşit	X / Y	Lungime segment (** (m)
5	579.222,795 360.379,282	6	579.898,039 360.711,54	752.562
6	579.898,039 360.711,54	7	579.862,47 360.717,56	36.075
7	579.862,47 360.717,56	8	579.854,18 360.715,4	8.567
8	579.854,18 360.715,4	1	579.833,327 360.709,963	21.55

** Lungimile segmentelor sunt determinate în planul de proiecție Stereo 70 și sunt rotunjite la 1 milimetru.

*** Distanța dintre puncte este formată din segmente cumulate ce sunt mai mici decât valoarea 1 milimetru.

Neutilizabil în Circuitul Civil

**DATE DESPRE IMOBILUL NR. 7294**

Oficiul de Cadastru și Publicitate Imobiliară PRAHOVA
Biroul de Cadastru și Publicitate Imobiliară Ploiești

A. Partea I. Descrierea imobilului

TEREN Extravilan

Adresa: Jud. Prahova

Nr. Crt	Nr cadastral Nr. topografic	Suprafața* (mp)	Observații / Referințe
A1	26398	Din acte: 1.500 Masurata: 1.450	Sector cadastral:57 Teren neimprejmit;

B. Partea II. Proprietari și acte

Inscrieri privitoare la dreptul de proprietate și alte drepturi reale		Referințe
85512 / 05/06/2024		
Act Notarial nr. 934, din 04/06/2024 emis de NP Botezatu Ioana Eleonora;		
B4	Intabulare, drept de PROPRIETATEcumpărare ca bun comun, dobandit prin Conventie, cota actuala 1/2 1) GHEORGHE DANIELA	A1
142040 / 19/09/2024		
Act Notarial nr. 1557, din 18/09/2024 emis de NP Botezatu Ioana Eleonora;		
B5	Intabulare, drept de PROPRIETATEpartaj, dobandit prin Conventie, cota actuala 1/2 1) GHEORGHE DANIELA	A1

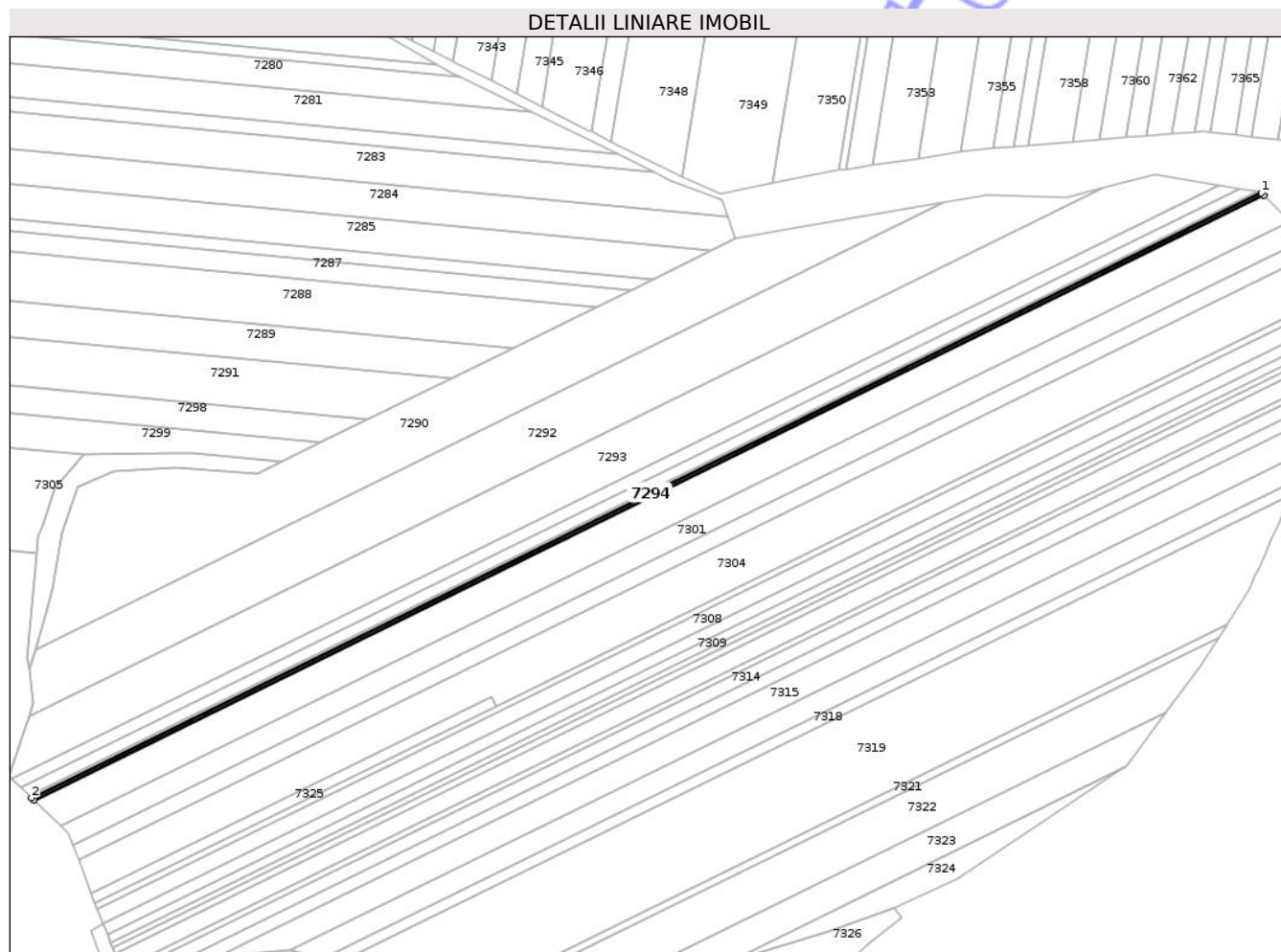
C. Partea III. SARCINI

Inscrieri privind dezmembramintele dreptului de proprietate, drepturi reale de garanție și sarcini		Referințe
118094 / 08/08/2024		
Act Notarial nr. 1326, din 07/08/2024 emis de NP Botezatu Ioana Eleonora;		
C1	se respinge cererea de înscriere a dreptului de superfiicie întrucât superfiiciarul GHEORGHE NICOLAE este coproprietar tabular al imobilului	A1
161740 / 21/10/2024		
Act Notarial nr. 1728, din 18/10/2024 emis de NP Botezatu Ioana Eleonora (act notarial nr 24 din 12.11.2024, emis de NP Botezatu Ioana Eleonora);		
C2	Intabulare, drept de SUPERFICIEpe durata de 10 ani începând cu data de 18.10.2024 1) GHEORGHE NICOLAE	A1

Teren

Nr cadastral	Suprafața (mp)*	Observații / Referințe
26398	Din acte: 1.500 Masurata: 1.450	

* Suprafața este determinată în planul de proiecție Stereo 70.



Date referitoare la teren

Crt	Categorie folosință	Intra vilan	Suprafața (mp)	Tarla	Parcelă	Nr. topo	Observații / Referințe
1	arabil	NU	1.450	60	250/26/2/1	-	

Lungime Segmente

1) Valorile lungimilor segmentelor sunt obținute din proiecție în plan.

Punct început	X / Y	Punct sfârșit	X / Y	Lungime segment (** (m)
1	579.922,037 360.707,16	2	579.233,903 360.368,528	766.942
2	579.233,903 360.368,528	3	579.235,336 360.367,141	1.994
3	579.235,336 360.367,141	4	579.923,452 360.705,733	766.908
4	579.923,452 360.705,733	1	579.922,037 360.707,16	2.01

** Lungimile segmentelor sunt determinate în planul de proiecție Stereo 70 și sunt rotunjite la 1 milimetru.

*** Distanța dintre puncte este formată din segmente cumulate ce sunt mai mici decât valoarea 1 milimetru.

Neutilizabil în Circuitul
Civil

**DATE DESPRE IMOBILUL NR. 7295**

Oficiul de Cadastru și Publicitate Imobiliară PRAHOVA
Biroul de Cadastru și Publicitate Imobiliară Ploiești

A. Partea I. Descrierea imobilului

TEREN Extravilan

Adresa: Jud. Prahova, T 60 ; A 250/26/2

Nr. Crt	Nr cadastral Nr. topografic	Suprafața* (mp)	Observații / Referințe
A1	26399	Din acte: 1.100 Masurata: 1.050	Sector cadastral:57 Teren neimprejmuit; T 60 ; A 250/26/2

B. Partea II. Proprietari și acte

Inscrieri privitoare la dreptul de proprietate și alte drepturi reale		Referințe
85510 / 05/06/2024		
Act Notarial nr. 934, din 04/06/2024 emis de NP Botezatu Ioana Eleonora;		
B4	Intabulare, drept de PROPRIETATEcumpărare, dobandit prin Conventie, cota actuala 1/2 1) GHEORGHE DANIELA	A1
142036 / 19/09/2024		
Act Notarial nr. 1557, din 18/09/2024 emis de NP Botezatu Ioana Eleonora;		
B5	Intabulare, drept de PROPRIETATEpartaj, dobandit prin Conventie, cota actuala 1/2 1) GHEORGHE DANIELA	A1

C. Partea III. SARCINI

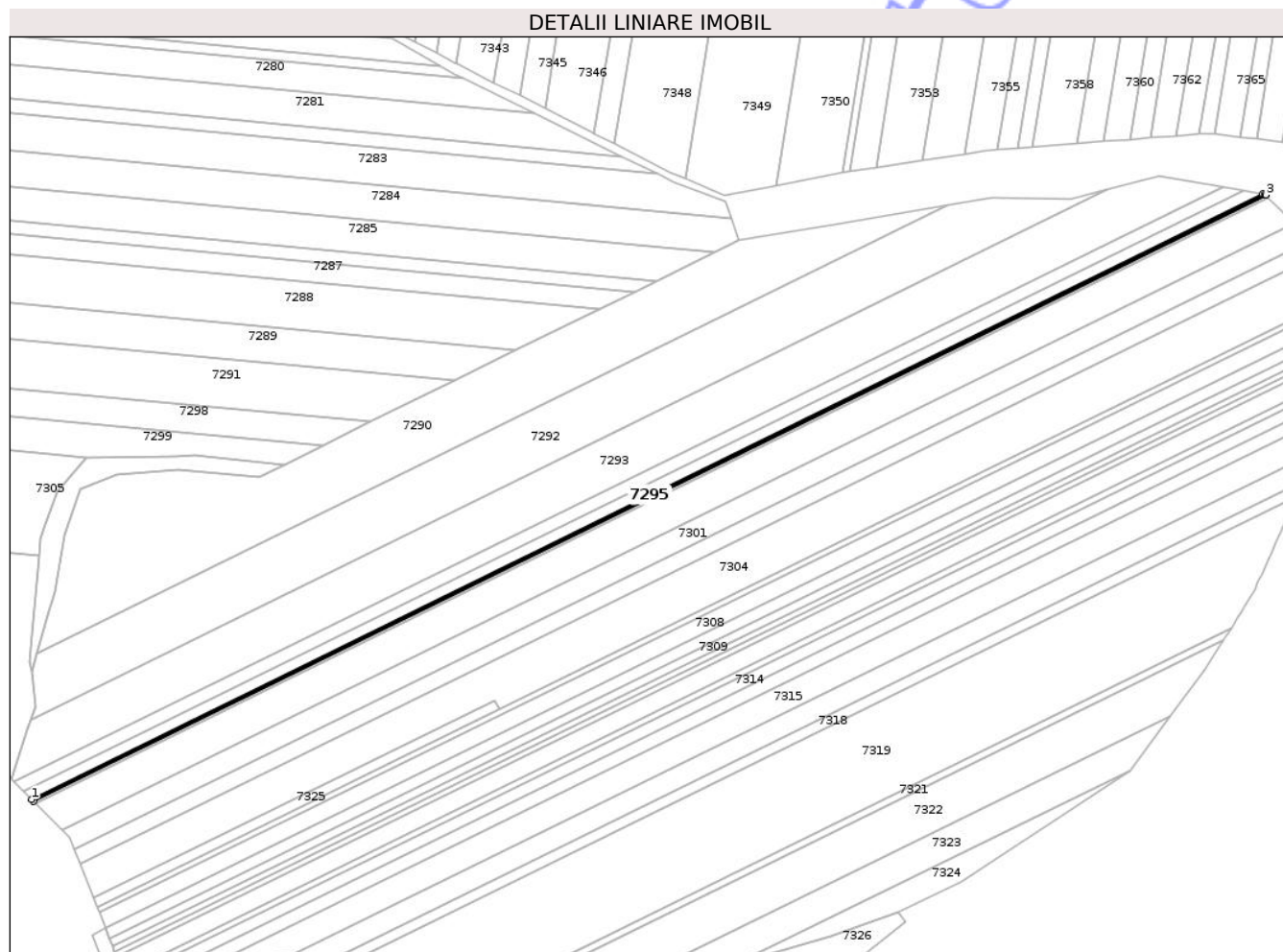
Inscrieri privind dezmembramintele dreptului de proprietate, drepturi reale de garanție și sarcini		Referințe
118086 / 08/08/2024		
Act Notarial nr. 1326, din 07/08/2024 emis de NP Botezatu Ioana Eleonora;		
C1	se respinge cererea de intabulare a dreptului de superficie pentru motivele de mai sus	A1
161730 / 21/10/2024		
Act Notarial nr. 1728, din 18/10/2024 emis de NP Botezatu Ioana Eleonora;		
C2	Intabulare, drept de SUPERFICIE(pe o perioadă de 10 ani) 1) GHEORGHE D. NICOLAE ÎNTRPRENDERE INDIVIDUALĂ, CIF:19602791	A1

Anexa Nr. 1 La Partea I

Teren

Nr cadastral	Suprafața (mp)*	Observații / Referințe
26399	Din acte: 1.100 Masurata: 1.050	T 60 ; A 250/26/2

* Suprafața este determinată în planul de proiecție Stereo 70.



Date referitoare la teren

Crt	Categorie folosință	Intra vilan	Suprafața (mp)	Tarla	Parcelă	Nr. topo	Observații / Referințe
1	arabil	NU	1.050	60	250/26/2	-	

Lungime Segmente

1) Valorile lungimilor segmentelor sunt obținute din proiecție în plan.

Punct început	X / Y	Punct sfârșit	X / Y	Lungime segment (** (m)
1	579.232,858 360.369,54	2	579.233,903 360.368,528	1.455
2	579.233,903 360.368,528	3	579.922,037 360.707,16	766.942
3	579.922,037 360.707,16	4	579.921,656 360.707,544	0.541
4	579.921,656 360.707,544	5	579.920,202 360.707,783	1.474
5	579.920,202 360.707,783	1	579.232,858 360.369,54	766.061

** Lungimile segmentelor sunt determinate în planul de proiecție Stereo 70 și sunt rotunjite la 1 milimetru.

*** Distanța dintre puncte este formată din segmente cumulate ce sunt mai mici decât valoarea 1 milimetru.

Neutilizabil în Circuitul
Civil

**DATE DESPRE IMOBILUL NR. 7296**

Oficiul de Cadastru și Publicitate Imobiliară PRAHOVA
Biroul de Cadastru și Publicitate Imobiliară Ploiești

A. Partea I. Descrierea imobilului

TEREN Extravilan

Adresa: Jud. Prahova, T60 A250/26/1

Nr. Crt	Nr cadastral Nr. topografic	Suprafața* (mp)	Observații / Referințe
A1	26230	4.700	Sector cadastral:57 Teren neimprejmuit;

B. Partea II. Proprietari și acte

Inscrieri privitoare la dreptul de proprietate și alte drepturi reale		Referințe
19696 / 14/02/2023		
Act Notarial nr. 484, din 09/02/2023 emis de NP Tudose George Radu;		
B2	Intabulare, drept de PROPRIETATEcumparare ca bun comun, dobandit prin Conventie, cota actuala 1/2 1) GHEORGHE DANIELA	A1
142028 / 19/09/2024		
Act Notarial nr. 1557, din 18/09/2024 emis de NP Botezatu Ioana Eleonora;		
B3	Intabulare, drept de PROPRIETATEpartaj, dobandit prin Conventie, cota actuala 1/2 1) GHEORGHE DANIELA	A1

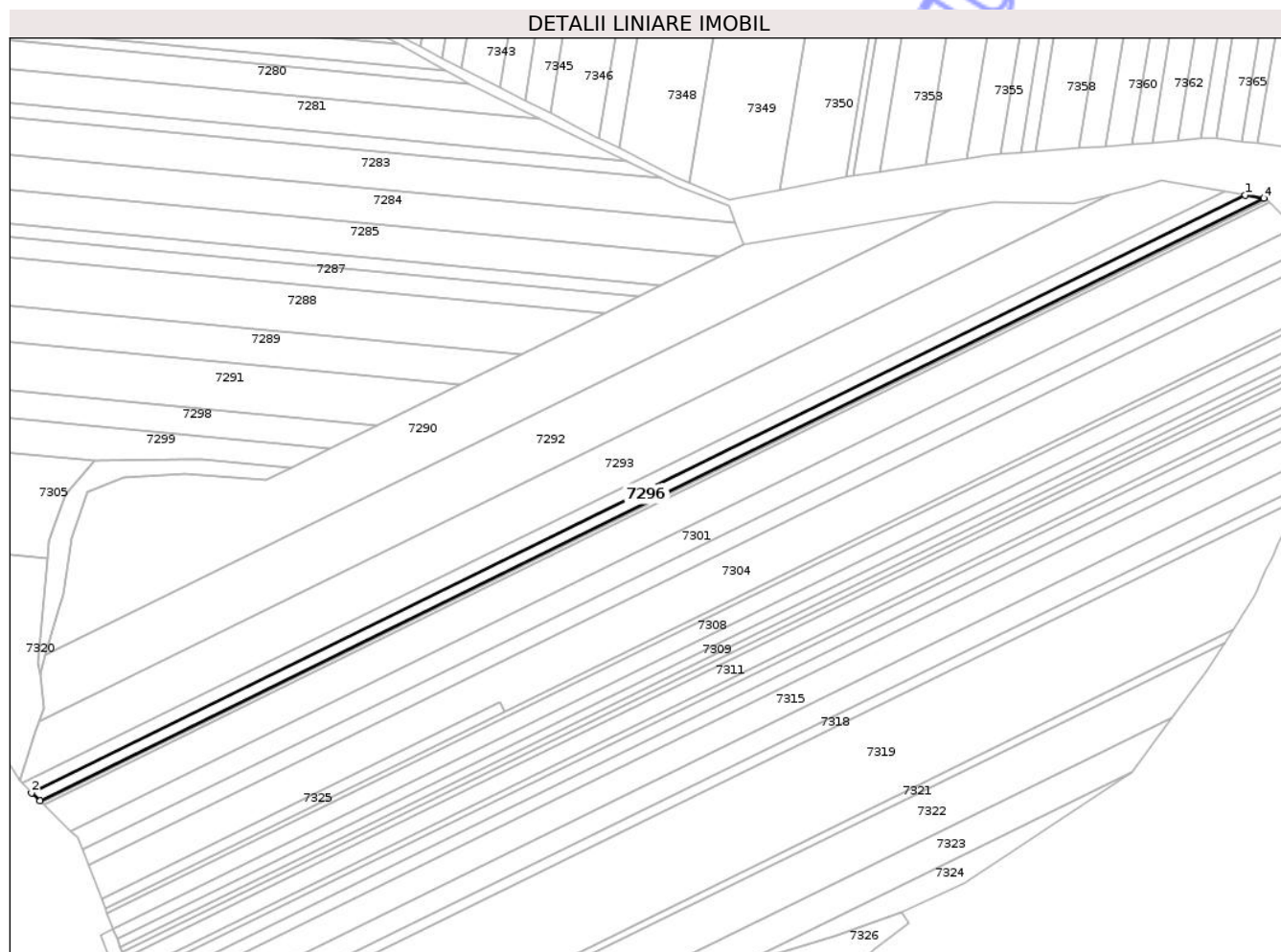
C. Partea III. SARCINI

Inscrieri privind dezmembramintele dreptului de proprietate, drepturi reale de garanție și sarcini		Referințe
118078 / 08/08/2024		
Act Notarial nr. 1326, din 07/08/2024 emis de Botezatu Ioana Eleonora;		
C1	se respinge cererea de intabulare a dreptului de superficie pentru motivele de mai sus	A1
161716 / 21/10/2024		
Act Notarial nr. 1728, din 18/10/2024 emis de NP Botezatu Ioana Eleonora (act notarial nr 24 din 12.11.2024, emis de NP Botezatu Ioana Eleonora);		
C2	Intabulare, drept de SUPERFICIE(pentru o durată de 10 ani) 1) GHEORGHE NICOLAE	A1

Teren

Nr cadastral	Suprafața (mp)*	Observații / Referințe
26230	4.700	

* Suprafața este determinată în planul de proiecție Stereo 70.



Date referitoare la teren

Crt	Categorie folosință	Intra vilan	Suprafața (mp)	Tarla	Parcelă	Nr. topo	Observații / Referințe
1	arabil	NU	4.700	60	250/26/1	-	

Lungime Segmente

1) Valorile lungimilor segmentelor sunt obținute din proiecție în plan.

Punct început	X / Y	Punct sfârșit	X / Y	Lungime segment (** (m)
1	579.909,829 360.709,545	2	579.228,155 360.374,093	759.742
2	579.228,155 360.374,093	3	579.232,858 360.369,54	6.546
3	579.232,858 360.369,54	4	579.920,202 360.707,783	766.061
4	579.920,202 360.707,783	1	579.909,829 360.709,545	10.522

** Lungimile segmentelor sunt determinate în planul de proiecție Stereo 70 și sunt rotunjite la 1 milimetru.

*** Distanţa dintre puncte este formată din segmente cumulate ce sunt mai mici decât valoarea 1 milimetru.

Neutilizabil în Circuitul
Civil

**DATE DESPRE IMOBILUL NR. 7297**

Oficiul de Cadastru și Publicitate Imobiliară PRAHOVA
Biroul de Cadastru și Publicitate Imobiliară Ploiești

A. Partea I. Descrierea imobilului

TEREN Extravilan

Adresa: Jud. Prahova

Nr. Crt	Nr cadastral Nr. topografic	Suprafața* (mp)	Observații / Referințe
A1	21904	5.300	Sector cadastral:57 Teren neimprejmuit;

B. Partea II. Proprietari și acte

Inscrieri privitoare la dreptul de proprietate și alte drepturi reale	Referințe
54186 / 19/06/2020	
Act Notarial nr. 1258, din 18/06/2020 emis de Popescu Viorica;	
B5	Intabulare, drept de PROPRIETATEcumparare ca bun comun, dobandit prin Conventie, cota actuala 1/2 1) GHEORGHE DANIELA
142024 / 19/09/2024	
Act Notarial nr. 1557, din 18/09/2024 emis de NP Botezatu Ioana Eleonora;	
B6	Intabulare, drept de PROPRIETATEpartaj, dobandit prin Conventie, cota actuala 1/2 1) GHEORGHE DANIELA

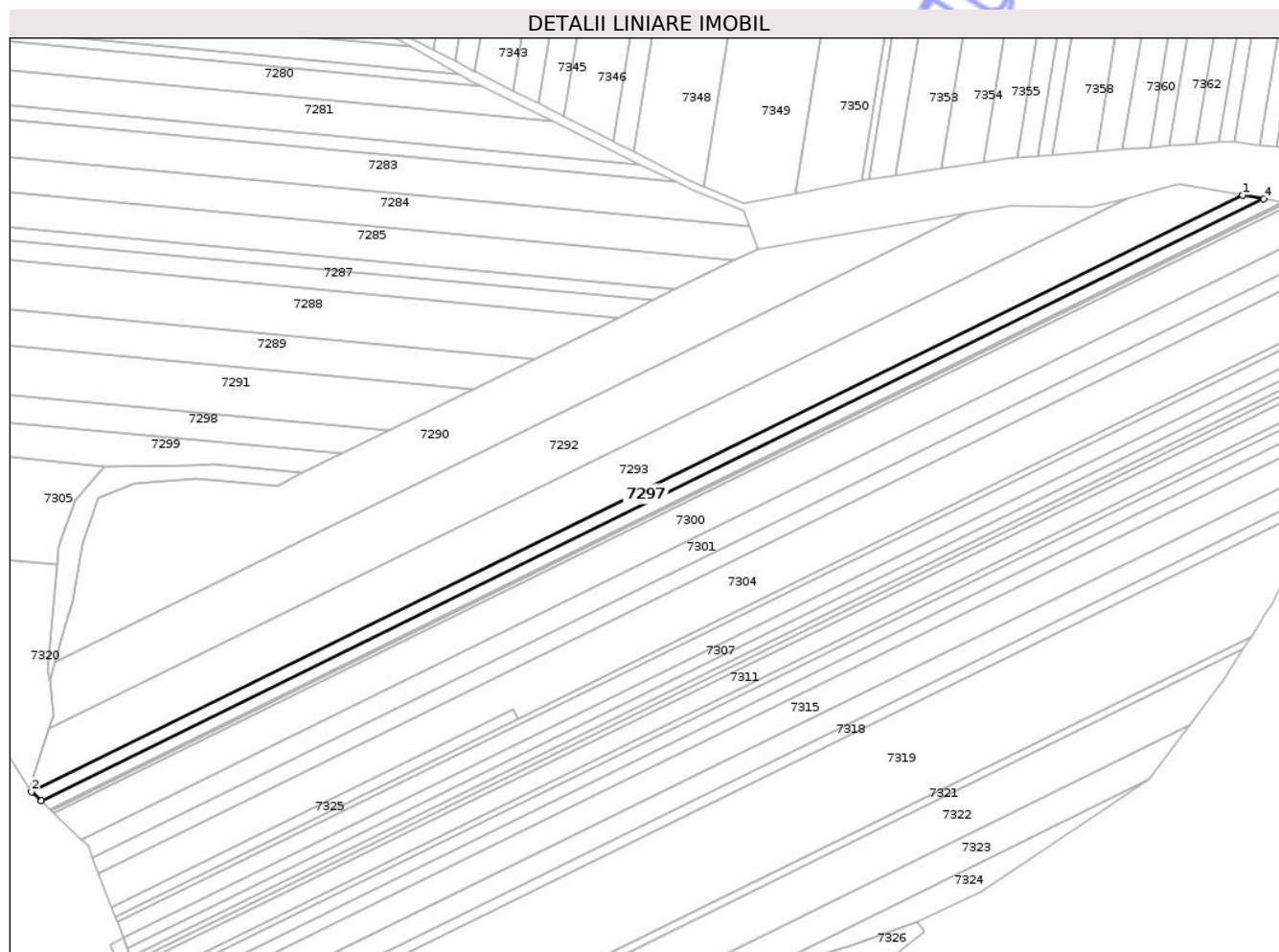
C. Partea III. SARCINI

Inscrieri privind dezmembramintele dreptului de proprietate, drepturi reale de garanție și sarcini	Referințe
118067 / 08/08/2024	
Act Notarial nr. 1326, din 07/08/2024 emis de NP Botezatu Ioana Eleonora;	
C1	se respinge cererea prin care se solicită intabularea dreptului de superficie, întrucât superficiarul Gheorghe Nicolae, este coproprietar tabular al imobilului
161706 / 21/10/2024	
Act Notarial nr. 1728, din 18/10/2024 emis de NP Botezatu Ioana Eleonora (act administrativ nr 118067 din 08.08.2024, emis de OCPI PRAHOVA);	
C2	Intabulare, drept de SUPERFICIEpe o perioadă de 10 ani începând cu 18.10.2024 1) GHEORGHE D. NICOLAE ÎNTREPRINDERE INDIVIDUALĂ, CIF:19602791

Teren

Nr cadastral	Suprafața (mp)*	Observații / Referințe
21904	5.300	

* Suprafața este determinată în planul de proiecție Stereo 70.



Date referitoare la teren

Crt	Categorie folosință	Intra vilan	Suprafața (mp)	Tarla	Parcelă	Nr. topo	Observații / Referințe
1	arabil	NU	5.300	60	250/26	-	

Lungime Segmente

1) Valorile lungimilor segmentelor sunt obținute din proiecție în plan.

Punct început	X / Y	Punct sfârșit	X / Y	Lungime segment (** (m)
1	579.898,039 360.711,54	2	579.222,795 360.379,282	752.562
2	579.222,795 360.379,282	3	579.228,155 360.374,093	7.46
3	579.228,155 360.374,093	4	579.909,829 360.709,545	759.742
4	579.909,829 360.709,545	1	579.898,039 360.711,54	11.958

** Lungimile segmentelor sunt determinate în planul de proiecție Stereo 70 și sunt rotunjite la 1 milimetru.

*** Distanţa dintre puncte este formată din segmente cumulate ce sunt mai mici decât valoarea 1 milimetru.

Neutilizabil în Circuitul
Civil

**DATE DESPRE IMOBILUL NR. 7298**

Oficiul de Cadastru și Publicitate Imobiliară PRAHOVA
Biroul de Cadastru și Publicitate Imobiliară Ploiești

A. Partea I. Descrierea imobilului

TEREN Extravilan

Adresa: Jud. Prahova

Nr. Crt	Nr cadastral Nr. topografic	Suprafața* (mp)	Observații / Referințe
A1		4.989	Sector cadastral:57 Teren neimprejmuit;

B. Partea II. Proprietari și acte

Inscrieri privitoare la dreptul de proprietate și alte drepturi reale	Referințe
/	
Act Administrativ nr. 113544, din 17/12/2002 emis de CJSIPT PRAHOVA;	
B1	A1
Intabulare, drept de PROPRIETATE, dobandit prin Reconstituire, cota actuala 1/1 1) NICA D ANA	

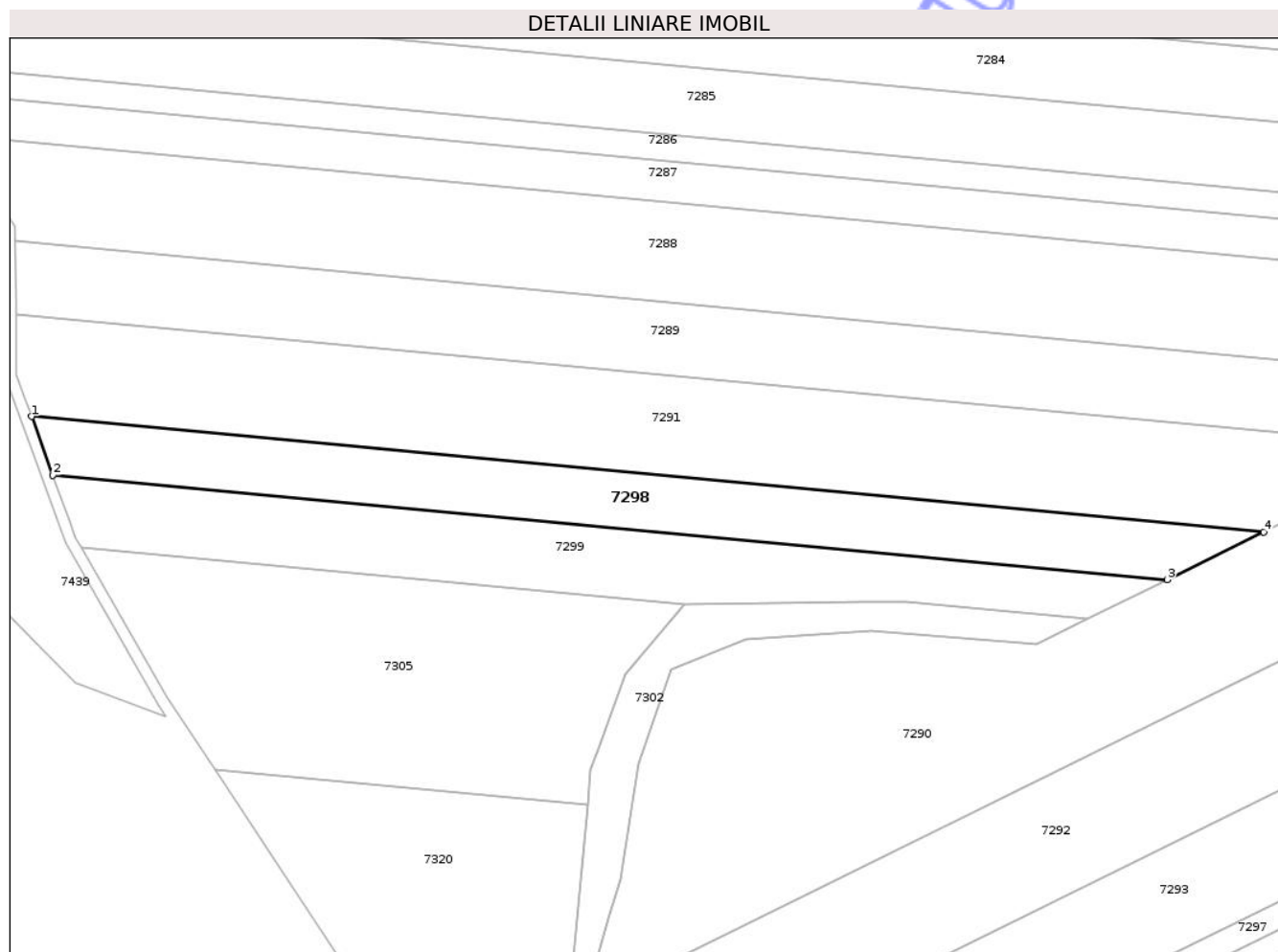
C. Partea III. SARCINI .

Inscrieri privind dezmembramintele dreptului de proprietate, drepturi reale de garanție și sarcini	Referințe
NU SUNT	

Teren

Nr cadastral	Suprafața (mp)*	Observații / Referințe
	4.989	

* Suprafața este determinată în planul de proiecție Stereo 70.



Date referitoare la teren

Crt	Categorie folosință	Intra vilan	Suprafața (mp)	Tarla	Parcelă	Nr. topo	Observații / Referințe
1	arabil	NU	4.989	60	250/18	-	

Lungime Segmente

1) Valorile lungimilor segmentelor sunt obținute din proiecție în plan.

Punct început	X / Y	Punct sfârșit	X / Y	Lungime segment (** (m)
1	579.084,487 360.612,074	2	579.090,322 360.596,005	17.096
2	579.090,322 360.596,005	3	579.395,575 360.567,391	306.591
3	579.395,575 360.567,391	4	579.422,071 360.580,429	29.53
4	579.422,071 360.580,429	1	579.084,487 360.612,074	339.064

** Lungimile segmentelor sunt determinate în planul de proiecție Stereo 70 și sunt rotunjite la 1 milimetru.

*** Distanţa dintre puncte este formată din segmente cumulate ce sunt mai mici decât valoarea 1 milimetru.

Neutilizabil în Circuitul
Civil

**DATE DESPRE IMOBILUL NR. 7299**

Oficiul de Cadastru și Publicitate Imobiliară PRAHOVA
Biroul de Cadastru și Publicitate Imobiliară Ploiești

A. Partea I. Descrierea imobilului

TEREN Extravilan

Adresa: Jud. Prahova

Nr. Crt	Nr cadastral Nr. topografic	Suprafața* (mp)	Observații / Referințe
A1	26086	4.991	Sector cadastral:57 Teren neimprejmuit;

B. Partea II. Proprietari și acte

Inscrieri privitoare la dreptul de proprietate și alte drepturi reale		Referințe
80742 / 20/06/2022		
Act Notarial nr. 1589, din 16/06/2022 emis de NP Platon Corina Sanda;		
B3	Intabulare, drept de PROPRIETATEdonatie, dobandit prin Conventie, cota actuala 1/2 1) BUNEA RODICA	A1
B4	Intabulare, drept de PROPRIETATEdonatie, dobandit prin Conventie, cota actuala 1/2 1) BUNEA CORNELIU	A1

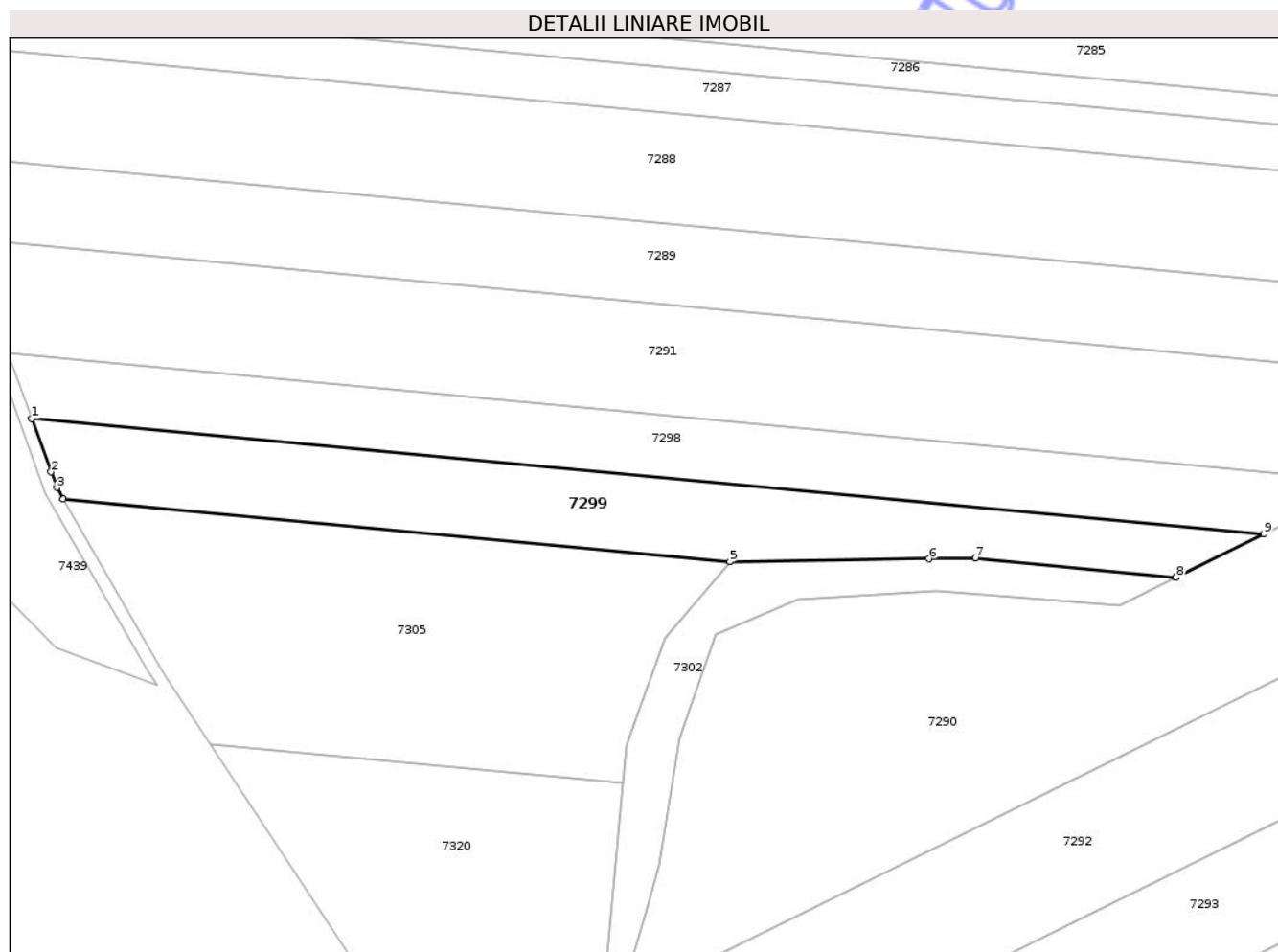
C. Partea III. SARCINI .

Inscrieri privind dezmembramintele dreptului de proprietate, drepturi reale de garanție și sarcini	Referințe
NU SUNT	

Teren

Nr cadastral	Suprafața (mp)*	Observații / Referințe
26086	4.991	

* Suprafața este determinată în planul de proiecție Stereo 70.



Date referitoare la teren

Crt	Categorie folosință	Intra vilan	Suprafața (mp)	Tarla	Parcelă	Nr. topo	Observații / Referințe
1	arabil	NU	4.991	60	250/19	-	

Lungime Segmente

1) Valorile lungimilor segmentelor sunt obținute din proiecție în plan.

Punct început	X / Y	Punct sfârșit	X / Y	Lungime segment (** (m)
1	579.090,322 360.596,005	2	579.095,112 360.582,815	14.033
2	579.095,112 360.582,815	3	579.096,534 360.578,899	4.166
3	579.096,534 360.578,899	4	579.098,163 360.576,059	3.274
4	579.098,163 360.576,059	5	579.263,338 360.560,576	165.899
5	579.263,338 360.560,576	6	579.312,621 360.561,279	49.288

Punct început	X / Y	Punct sfârşit	X / Y	Lungime segment (** (m)
6	579.312,621 360.561,279	7	579.324,161 360.561,446	11.541
7	579.324,161 360.561,446	8	579.373,826 360.556,689	49.892
8	579.373,826 360.556,689	9	579.395,575 360.567,391	24.239
9	579.395,575 360.567,391	1	579.090,322 360.596,005	306.591

** Lungimile segmentelor sunt determinate în planul de proiecție Stereo 70 și sunt rotunjite la 1 milimetru.

*** Distanța dintre puncte este formată din segmente cumulate ce sunt mai mici decât valoarea 1 milimetru.

Neutilizabil în Circuitul Civil

**DATE DESPRE IMOBILUL NR. 7300**

Oficiul de Cadastru și Publicitate Imobiliară PRAHOVA
Biroul de Cadastru și Publicitate Imobiliară Ploiești

A. Partea I. Descrierea imobilului

TEREN Extravilan

Adresa: Jud. Prahova

Nr. Crt	Nr cadastral Nr. topografic	Suprafața* (mp)	Observații / Referințe
A1	21894	14.952	Sector cadastral:57 Teren neimprejmuit;

B. Partea II. Proprietari și acte

Inscrieri privitoare la dreptul de proprietate și alte drepturi reale		Referințe
42790 / 15/05/2018		
Act Notarial nr. 204, din 14/05/2018 emis de NP Dinu Vlad Alexandru;		
B6	Intabulare, drept de PROPRIETATEcumparare, dobandit prin Conventie, cota actuala 1/2 1) GHEORGHE DANIELA	A1
142005 / 19/09/2024		
Act Notarial nr. 1557, din 18/09/2024 emis de NP Botezatu Ioana Eleonora;		
B7	Intabulare, drept de PROPRIETATEpartaj, dobandit prin Conventie, cota actuala 1/2 1) GHEORGHE DANIELA	A1

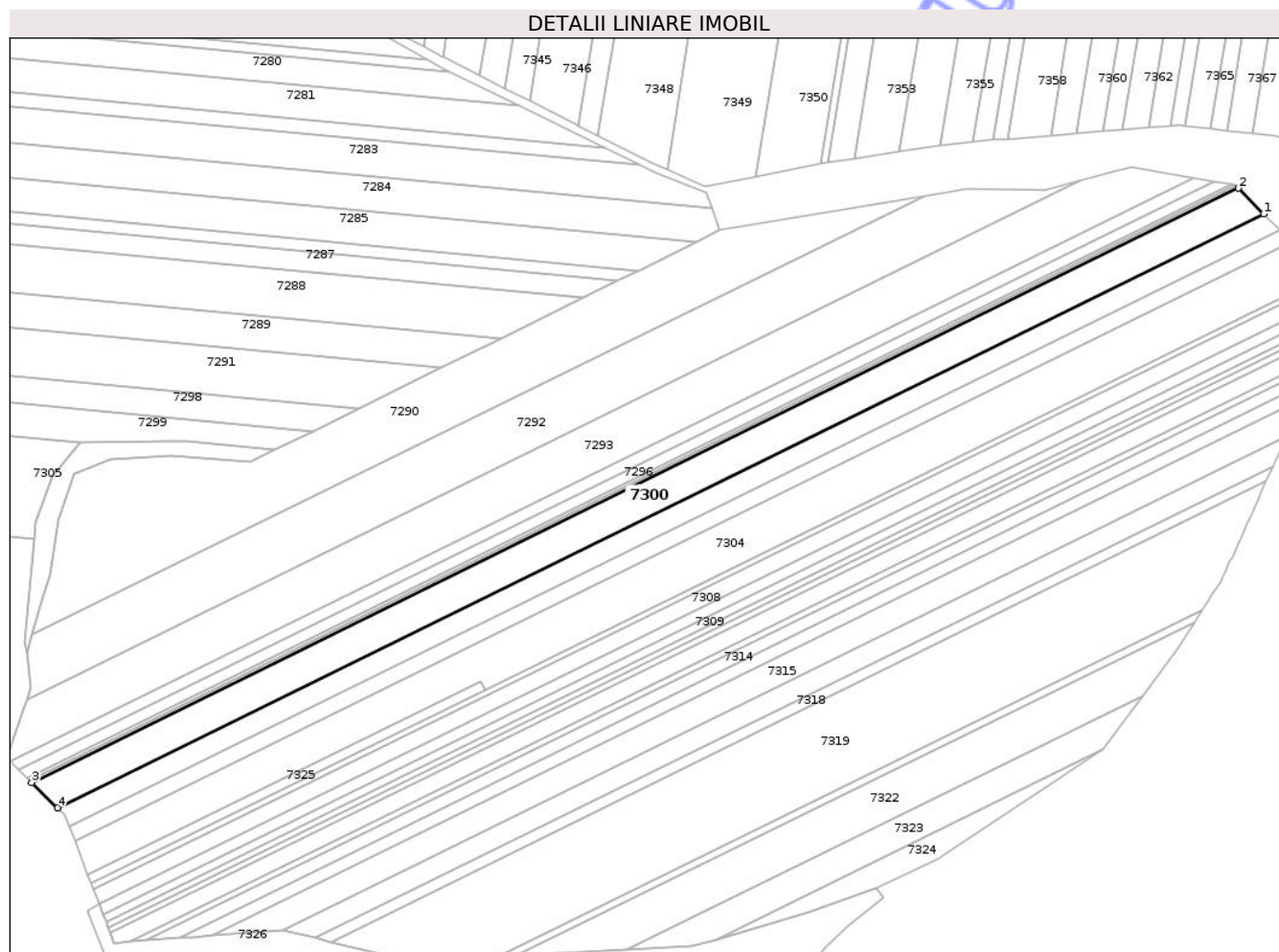
C. Partea III. SARCINI

Inscrieri privind dezmembramintele dreptului de proprietate, drepturi reale de garanție și sarcini		Referințe
118055 / 08/08/2024		
Act Notarial nr. 1326, din 07/08/2024 emis de NP Botezatu Ioana Eleonora;		
C1	se respinge cererea prin care se solicită intabularea dreptului de suprafață întrucât superficialul Gheorghe Nicolae este coproprietar tabular al imobilului	A1
161670 / 21/10/2024		
Act Notarial nr. 1728, din 18/10/2024 emis de Botezatu Ioana Eleonora (act notarial nr 24 din 12.11.2024, emis de Botezatu Ioana Eleonora);		
C2	Intabulare, drept de SUPERFICIE(pentru o perioada de 10 ani) 1) GHEORGHE NICOLAE	A1

Teren

Nr cadastral	Suprafața (mp)*	Observații / Referințe
21894	14.952	

* Suprafața este determinată în planul de proiecție Stereo 70.



Date referitoare la teren

Crt	Categorie folosință	Intra vilan	Suprafața (mp)	Tarla	Parcelă	Nr. topo	Observații / Referințe
1	arabil	NU	14.952	60	250/27	-	

Lungime Segmente

1) Valorile lungimilor segmentelor sunt obținute din proiecție în plan.

Punct început	X / Y	Punct sfârșit	X / Y	Lungime segment (** (m)
1	579.937,938 360.691,126	2	579.923,452 360.705,733	20.572
2	579.923,452 360.705,733	3	579.235,336 360.367,141	766.908
3	579.235,336 360.367,141	4	579.250,221 360.352,73	20.718
4	579.250,221 360.352,73	1	579.937,938 360.691,126	766.464

** Lungimile segmentelor sunt determinate în planul de proiecție Stereo 70 și sunt rotunjite la 1 milimetru.

*** Distanţa dintre puncte este formată din segmente cumulate ce sunt mai mici decât valoarea 1 milimetru.

Neutilizabil în Circuitul
Civil

**DATE DESPRE IMOBILUL NR. 7301**

Oficiul de Cadastru și Publicitate Imobiliară PRAHOVA
Biroul de Cadastru și Publicitate Imobiliară Ploiești

A. Partea I. Descrierea imobilului

TEREN Extravilan

Adresa: Jud. Prahova

Nr. Crt	Nr cadastral Nr. topografic	Suprafața* (mp)	Observații / Referințe
A1	26267	9.640	Sector cadastral:57 Teren neimprejmuit;

B. Partea II. Proprietari și acte

Inscrieri privitoare la dreptul de proprietate și alte drepturi reale	Referințe
62753 / 28/04/2023	
Act Notarial nr. 1553, din 27/04/2023 emis de NP Tudose Maria;	
B6	Intabulare, drept de PROPRIETATEcumparare ca bun comun, dobandit prin Conventie, cota actuala 1/2 1) GHEORGHE DANIELA
	A1
142032 / 19/09/2024	
Act Notarial nr. 1557, din 18/09/2024 emis de Botezatu Ioana Eleonora;	
B7	Intabulare, drept de PROPRIETATEpartaj, dobandit prin Conventie, cota actuala 1/2 1) GHEORGHE DANIELA
	A1

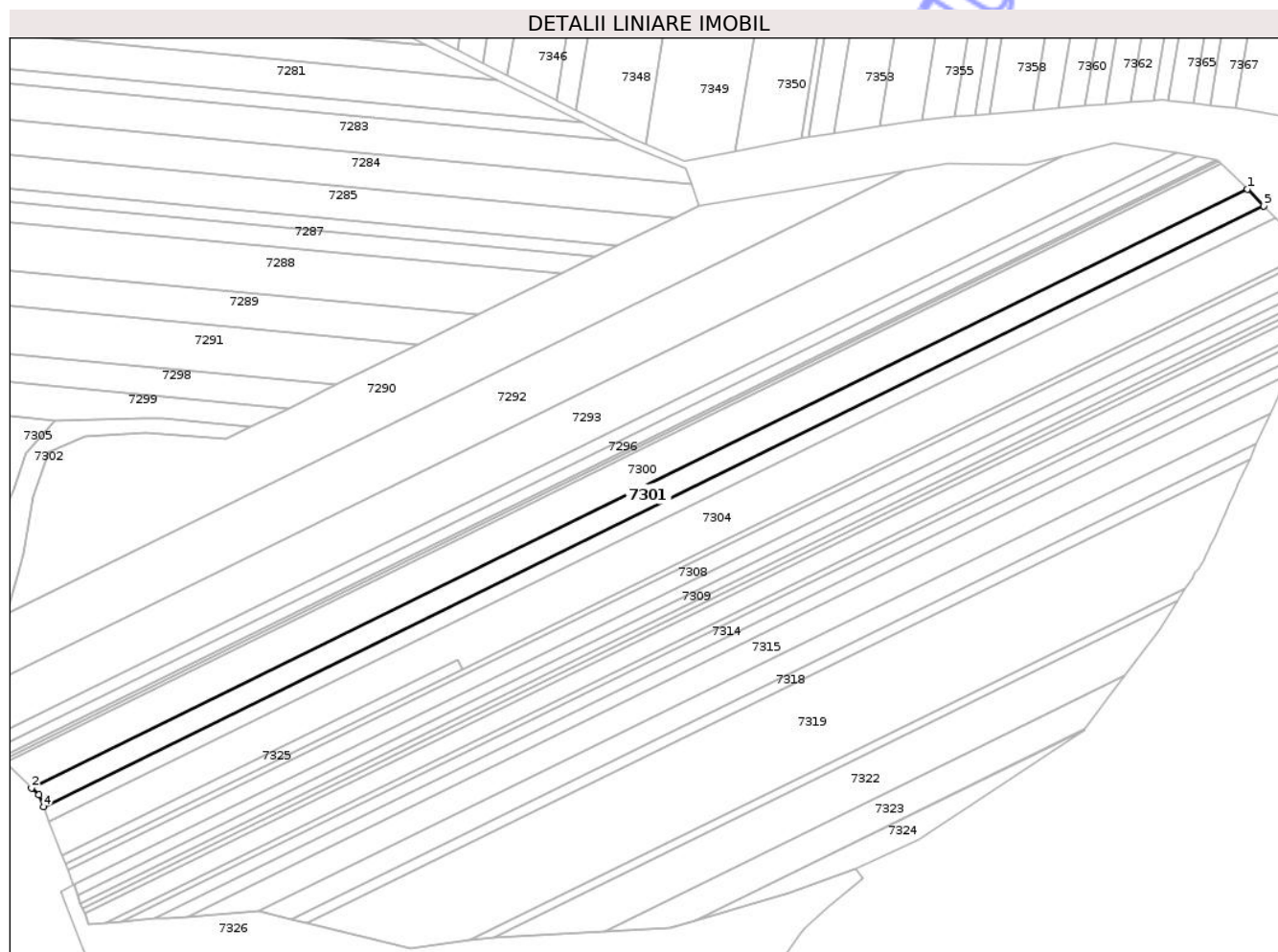
C. Partea III. SARCINI

Inscrieri privind dezmembramintele dreptului de proprietate, drepturi reale de garanție și sarcini	Referințe
118081 / 08/08/2024	
Act Notarial nr. 1326, din 07/08/2024 emis de NP Botezatu Ioana Eleonora;	
C1	se respinge cererea prin care se solicită intabularea dreptului de superficie întrucât superficialul Gheorghe Nicolae este coproprietar tabular al imobilului
	A1
161725 / 21/10/2024	
Act Notarial nr. 1728, din 18/10/2024 emis de NP Botezatu Ioana Eleonora (act notarial nr 24 din 12.11.2024, emis de NP Botezatu Ioana Eleonora);	
C2	Intabulare, drept de SUPERFICIEpe durata de 10 ani, începând cu data de 18.10.2024 1) GHEORGHE NICOLAE
	A1

Teren

Nr cadastral	Suprafața (mp)*	Observații / Referințe
26267	9.640	

* Suprafața este determinată în planul de proiecție Stereo 70.



Date referitoare la teren

Crt	Categorie folosință	Intra vilan	Suprafața (mp)	Tarla	Parcelă	Nr. topo	Observații / Referințe
1	arabil	NU	9.640	60	250/28	-	

Lungime Segmente

1) Valorile lungimilor segmentelor sunt obținute din proiecție în plan.

Punct început	X / Y	Punct sfârșit	X / Y	Lungime segment (** (m)
1	579.937,938 360.691,126	2	579.250,221 360.352,73	766.464
2	579.250,221 360.352,73	3	579.254,254 360.348,827	5.612
3	579.254,254 360.348,827	4	579.256,893 360.342,01	7.31
4	579.256,893 360.342,01	5	579.947,271 360.681,716	769.43
5	579.947,271 360.681,716	1	579.937,938 360.691,126	13.253

** Lungimile segmentelor sunt determinate în planul de proiecție Stereo 70 și sunt rotunjite la 1 milimetru.

*** Distanța dintre puncte este formată din segmente cumulate ce sunt mai mici decât valoarea 1 milimetru.

Neutilizabil în Circuitul
Civil

**DATE DESPRE IMOBILUL NR. 7302**

Oficiul de Cadastru și Publicitate Imobiliară PRAHOVA
Biroul de Cadastru și Publicitate Imobiliară Ploiești

A. Partea I. Descrierea imobilului

TEREN Extravilan

Adresa: Jud. Prahova

Nr. Crt	Nr cadastral Nr. topografic	Suprafața* (mp)	Observații / Referințe
A1		2.064	Sector cadastral:57 Teren neimprejmuit;

B. Partea II. Proprietari și acte

Inscrieri privitoare la dreptul de proprietate și alte drepturi reale		Referințe
/		
Act Administrativ nr. 10642, din 22/10/2025 emis de PRIMARIA COMUNEI POIENARII BURCHII (LA DISPOZITIA COMISIEI LOCALE DE FOND FUNCJAR);		
B1	Inscrierea provizorie, drept de PROPRIETATE, dobandit prin Lege, cota actuala 1/1 1) COMUNA POIENARII BURCHII, CIF:2843647	A1

C. Partea III. SARCINI .

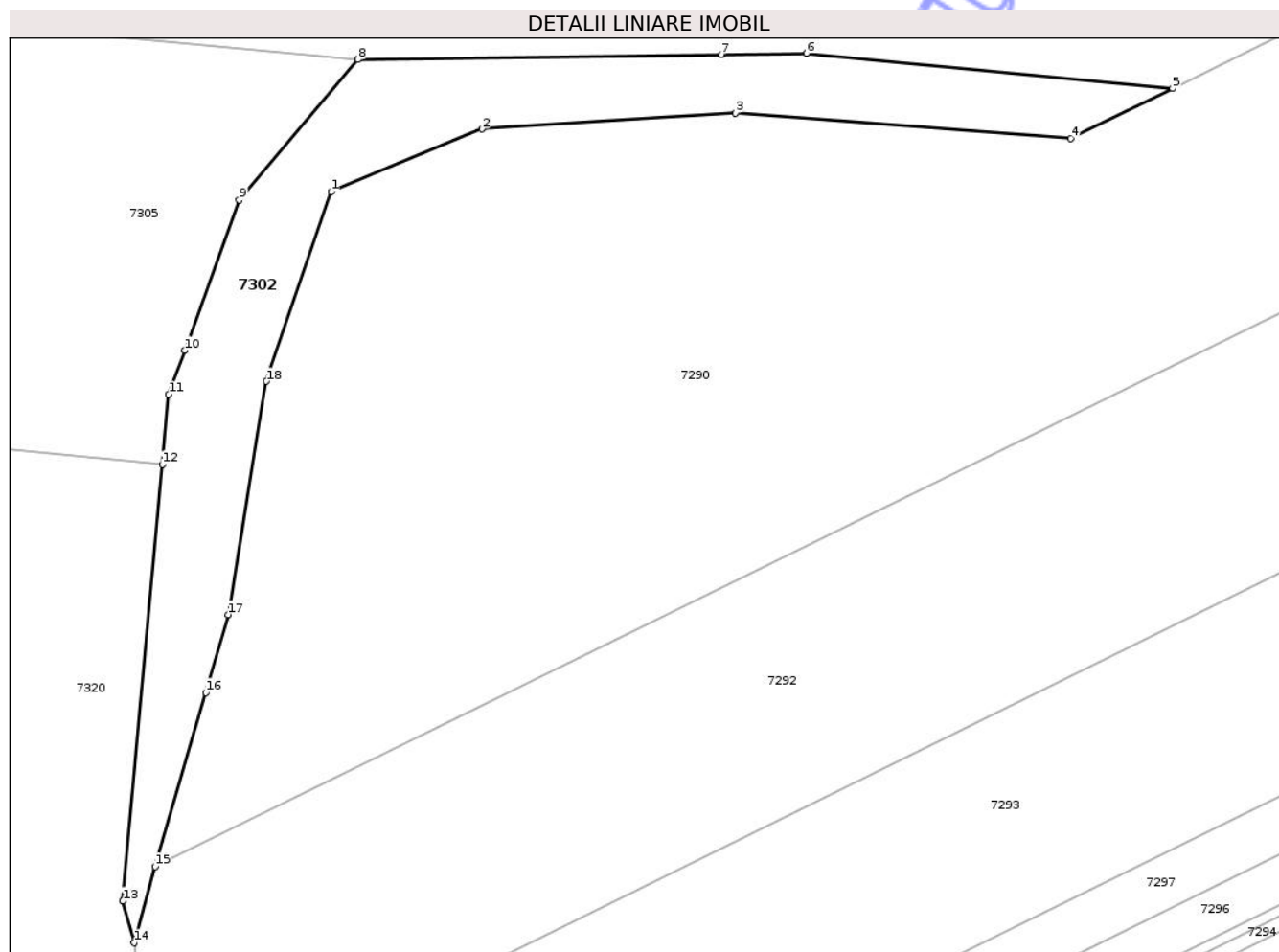
Inscrieri privind dezmembramintele dreptului de proprietate, drepturi reale de garanție și sarcini	Referințe
NU SUNT	

Anexa Nr. 1 La Partea I

Teren

Nr cadastral	Suprafața (mp)*	Observații / Referințe
	2.064	

* Suprafața este determinată în planul de proiecție Stereo 70.



Date referitoare la teren

Crt	Categorie folosință	Intra vilan	Suprafața (mp)	Tarla	Parcelă	Nr. topo	Observații / Referințe
1	neproductiv	NU	2.064	60	250/21/1	-	

Lungime Segmente

1) Valorile lungimilor segmentelor sunt obținute din proiecție în plan.

Punct început	X / Y	Punct sfârșit	X / Y	Lungime segment (** (m)
1	579.259,7 360.542,71	2	579.280,15 360.551,18	22.135
2	579.280,15 360.551,18	3	579.314,53 360.553,37	34.45
3	579.314,53 360.553,37	4	579.359,99 360.549,88	45.594
4	579.359,99 360.549,88	5	579.373,826 360.556,689	15.421
5	579.373,826 360.556,689	6	579.324,161 360.561,446	49.892

Punct început	X / Y	Punct sfârșit	X / Y	Lungime segment (** (m)
6	579.324,161 360.561,446	7	579.312,621 360.561,279	11.541
7	579.312,621 360.561,279	8	579.263,338 360.560,576	49.288
8	579.263,338 360.560,576	9	579.247,234 360.541,548	24.928
9	579.247,234 360.541,548	10	579.239,859 360.521,179	21.663
10	579.239,859 360.521,179	11	579.237,69 360.515,187	6.372
11	579.237,69 360.515,187	12	579.236,831 360.505,731	9.495
12	579.236,831 360.505,731	13	579.231,454 360.446,548	59.427
13	579.231,454 360.446,548	14	579.233,015 360.440,893	5.866
14	579.233,015 360.440,893	15	579.235,838 360.451,226	10.712
15	579.235,838 360.451,226	16	579.242,7 360.474,81	24.562
16	579.242,7 360.474,81	17	579.245,77 360.485,36	10.988
17	579.245,77 360.485,36	18	579.250,92 360.516,98	32.037
18	579.250,92 360.516,98	1	579.259,7 360.542,71	27.187

** Lungimile segmentelor sunt determinate în planul de proiecție Stereo 70 și sunt rotunjite la 1 milimetru.

*** Distanța dintre puncte este formată din segmente cumulate ce sunt mai mici decât valoarea 1 milimetru.

**DATE DESPRE IMOBILUL NR. 7304**

Oficiul de Cadastru și Publicitate Imobiliară PRAHOVA
Biroul de Cadastru și Publicitate Imobiliară Ploiești

A. Partea I. Descrierea imobilului

TEREN Extravilan

Adresa: Jud. Prahova, T 60 A 250/30

Nr. Crt	Nr cadastral Nr. topografic	Suprafața* (mp)	Observații / Referințe
A1	24538	Din acte: 18.640 Masurata: 18.641	Sector cadastral:57 Teren neimprejmuit;

B. Partea II. Proprietari și acte

Inscrieri privitoare la dreptul de proprietate și alte drepturi reale		Referințe
34660 / 03/04/2019		
Act Administrativ nr. 214051, din 13/03/2019 emis de COMISIA JUDETEANA PRAHOVA (act administrativ nr Seria DM nr. 127488 din 25.02.1999, emis de PRIMARIA MUNICIPIULUI PLOIESTI);		
B1	Intabulare, drept de PROPRIETATE, dobandit prin Reconstituire, cota actuala 1/2 1) RADU ADRIAN 2) RADU DUMITRU	A1
144693 / 14/11/2022		
Act Notarial nr. 424, din 14/11/2022 emis de NP Sandu Aurelian Viorel;		
B4	Intabulare, drept de PROPRIETATE, dobandit prin Succesiune, cota actuala 1/4 1) GEORG DOINA	A1
23329 / 21/02/2023		
Act Notarial nr. 36, din 21/02/2023 emis de NP Botezatu Ioana Eleonora;		
B5	Intabulare, drept de PROPRIETATE, dobandit prin Succesiune, cota actuala 1/8 1) RADU MIRCEA-ANDREI	A1
B6	Intabulare, drept de PROPRIETATE, dobandit prin Succesiune, cota actuala 1/8 1) RADU DANIEL-ALEXANDRU	A1

C. Partea III. SARCINI .


Inscrieri privind dezmembramintele dreptului de proprietate, drepturi reale de garanție și sarcini	Referințe
NU SUNT	

Anexa Nr. 1 La Partea I

Teren

Nr cadastral	Suprafața (mp)*	Observații / Referințe
24538	Din acte: 18.640 Masurata: 18.641	

* Suprafața este determinată în planul de proiecție Stereo 70.



Date referitoare la teren

Crt	Categorie folosință	Intra vilan	Suprafața (mp)	Tarla	Parcelă	Nr. topo	Observații / Referințe
1	arabil	NU	18.641	60	250/30	-	

Lungime Segmente

1) Valorile lungimilor segmentelor sunt obținute din proiecție în plan.

Punct început	X / Y	Punct sfârșit	X / Y	Lungime segment (** (m)
1	579.260,136 360.333,636	2	579.267,442 360.314,766	20.235
2	579.267,442 360.314,766	3	579.491,215 360.424,918	249.415
3	579.491,215 360.424,918	4	579.493,815 360.419,827	5.716
4	579.493,815 360.419,827	5	579.967,958 360.653,132	528.434

Punct început	X / Y	Punct sfârșit	X / Y	Lungime segment (** (m)
5	579.967,958 360.653,132	6	579.959,098 360.669,827	18.9
6	579.959,098 360.669,827	7	579.953,917 360.675,015	7.332
7	579.953,917 360.675,015	1	579.260,136 360.333,636	773.222

** Lungimile segmentelor sunt determinate în planul de proiecție Stereo 70 și sunt rotunjite la 1 milimetru.

*** Distanța dintre puncte este formată din segmente cumulate ce sunt mai mici decât valoarea 1 milimetru.

Neutilizabil în Circuitul Civil

**DATE DESPRE IMOBILUL NR. 7305**

Oficiul de Cadastru și Publicitate Imobiliară PRAHOVA
Biroul de Cadastru și Publicitate Imobiliară Ploiești

A. Partea I. Descrierea imobilului

TEREN Extravilan

Adresa: Jud. Prahova

Nr. Crt	Nr cadastral Nr. topografic	Suprafața* (mp)	Observații / Referințe
A1		7.473	Sector cadastral:57 Teren neimprejmuit;

B. Partea II. Proprietari și acte

Inscrieri privitoare la dreptul de proprietate și alte drepturi reale	Referințe
/	
Act Administrativ nr. 91000, din 12/06/2003 emis de CJSIPT PRAHOVA;	
B1	A1
Intabulare, drept de PROPRIETATE, dobandit prin Reconstituire, cota actuala 1/1	
1) MOISA N MARIA	
2) ION N NICA	
3) ION N MARIN	

C. Partea III. SARCINI .

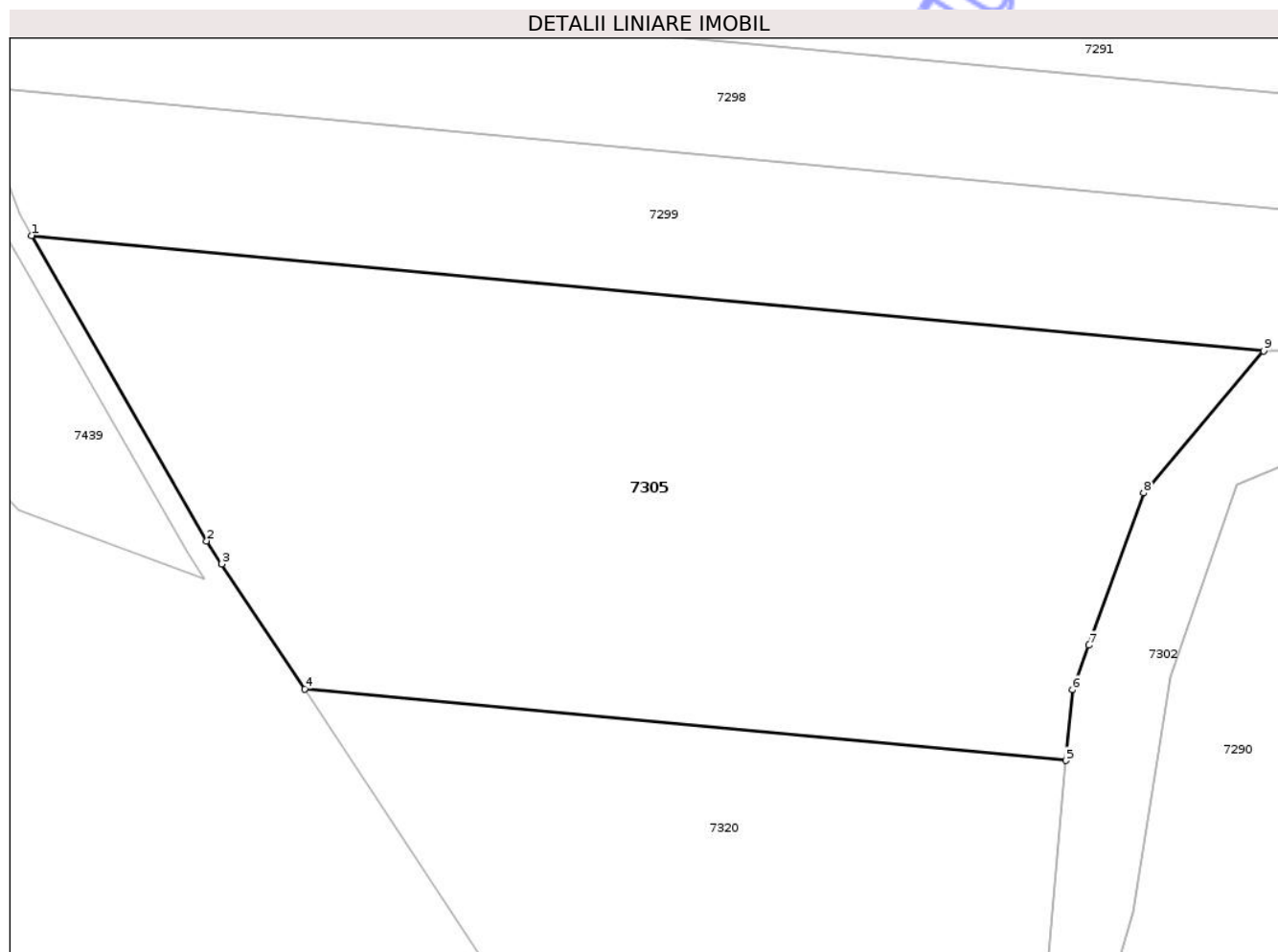
Inscrieri privind dezmembramintele dreptului de proprietate, drepturi reale de garanție și sarcini	Referințe
NU SUNT	

Anexa Nr. 1 La Partea I

Teren

Nr cadastral	Suprafața (mp)*	Observații / Referințe
	7.473	

* Suprafața este determinată în planul de proiecție Stereo 70.



Date referitoare la teren

Crt	Categorie folosință	Intravilan	Suprafața (mp)	Tarla	Parcelă	Nr. topo	Observații / Referințe
1	arabil	NU	7.473	60	250/20	-	

Lungime Segmente

1) Valorile lungimilor segmentelor sunt obținute din proiecție în plan.

Punct început	X / Y	Punct sfârșit	X / Y	Lungime segment (** (m)
1	579.098,163 360.576,059	2	579.121,636 360.535,14	47.174
2	579.121,636 360.535,14	3	579.123,665 360.532,07	3.68
3	579.123,665 360.532,07	4	579.134,756 360.515,299	20.107
4	579.134,756 360.515,299	5	579.236,831 360.505,731	102.522
5	579.236,831 360.505,731	6	579.237,69 360.515,187	9.495

Punct început	X / Y	Punct sfârşit	X / Y	Lungime segment (** (m)
6	579.237,69 360.515,187	7	579.239,859 360.521,179	6.372
7	579.239,859 360.521,179	8	579.247,234 360.541,548	21.663
8	579.247,234 360.541,548	9	579.263,338 360.560,576	24.928
9	579.263,338 360.560,576	1	579.098,163 360.576,059	165.899

** Lungimile segmentelor sunt determinate în planul de proiecţie Stereo 70 şi sunt rotunjite la 1 milimetru.

*** Distanţa dintre puncte este formată din segmente cumulate ce sunt mai mici decât valoarea 1 milimetru.

Neutilizabil în Circuitul Civil

**DATE DESPRE IMOBILUL NR. 7306**

Oficiul de Cadastru și Publicitate Imobiliară PRAHOVA
Biroul de Cadastru și Publicitate Imobiliară Ploiești

A. Partea I. Descrierea imobilului

TEREN Extravilan

Adresa: Jud. Prahova

Nr. Crt	Nr cadastral Nr. topografic	Suprafața* (mp)	Observații / Referințe
A1	22029	2.500	Sector cadastral:57 Teren neimprejmuit;

B. Partea II. Proprietari și acte

Inscrieri privitoare la dreptul de proprietate și alte drepturi reale	Referințe
111571 / 06/12/2016	
Act Administrativ nr. 212468, din 04/11/2016 emis de COMISIA JUDETEANA PRAHOVA;	
B1	A1
Intabulare, drept de PROPRIETATE, dobandit prin Reconstituire, cota actuala 1/1	
1) DUMITRU CONSTANTA	
2) MANEA DUMITRU, (decedat)	
3) MANEA IOANA, (decedata)	


C. Partea III. SARCINI .

Inscrieri privind dezmembramintele dreptului de proprietate, drepturi reale de garanție și sarcini	Referințe
NU SUNT	

Teren

Nr cadastral	Suprafața (mp)*	Observații / Referințe
22029	2.500	

* Suprafața este determinată în planul de proiecție Stereo 70.



Date referitoare la teren

Crt	Categorie folosință	Intra vilan	Suprafața (mp)	Tarla	Parcelă	Nr. topo	Observații / Referințe
1	arabil	NU	2.500	60	250/31	-	

Lungime Segmente

1) Valorile lungimilor segmentelor sunt obținute din proiecție în plan.

Punct început	X / Y	Punct sfârșit	X / Y	Lungime segment (** (m)
1	579.269,5 360.309,451	2	579.270,664 360.306,445	3.223
2	579.270,664 360.306,445	3	579.969,468 360.650,296	778.82
3	579.969,468 360.650,296	4	579.967,958 360.653,132	3.213
4	579.967,958 360.653,132	5	579.493,815 360.419,827	528.434
5	579.493,815 360.419,827	1	579.269,5 360.309,451	250.0

** Lungimile segmentelor sunt determinate în planul de proiecție Stereo 70 și sunt rotunjite la 1 milimetru.

*** Distanța dintre puncte este formată din segmente cumulate ce sunt mai mici decât valoarea 1 milimetru.

Neutilizabil în Circuitul
Civil



DATE DESPRE IMOBILUL NR. 7307

Oficiul de Cadastru și Publicitate Imobiliară PRAHOVA
Biroul de Cadastru și Publicitate Imobiliară Ploiești

A. Partea I. Descrierea imobilului

TEREN Extravilan

Adresa: Jud. Prahova

Nr. Crt	Nr cadastral Nr. topografic	Suprafața* (mp)	Observații / Referințe
A1	22081	5.000	Sector cadastral:57 Teren neimprejmuit; T 60 ; A 250/33

B. Partea II. Proprietari și acte

Inscrieri privitoare la dreptul de proprietate și alte drepturi reale		Referințe
112011 / 08/12/2017		
Act Notarial nr. 2600, din 06/12/2017 emis de NP DAN OLIVIU VASILICA;		
B6	Intabulare, drept de PROPRIETATEcumparare, dobandit prin Conventie, cota actuala 1/1 1) C&I AGRO BUSINESS SRL , CIF:17702646	A1
Act Notarial nr. 2601, din 06/12/2017 emis de NP DAN OLIVIU VASILICA;		
B7	se noteaza interdictiile de instrainare, grevare, inchiriere, dezmembrare, comasare restructurare, amenajare si construire 1) LIBRA INTERNET BANK S.A. , CIF:8119644	A1

C. Partea III. SARCINI

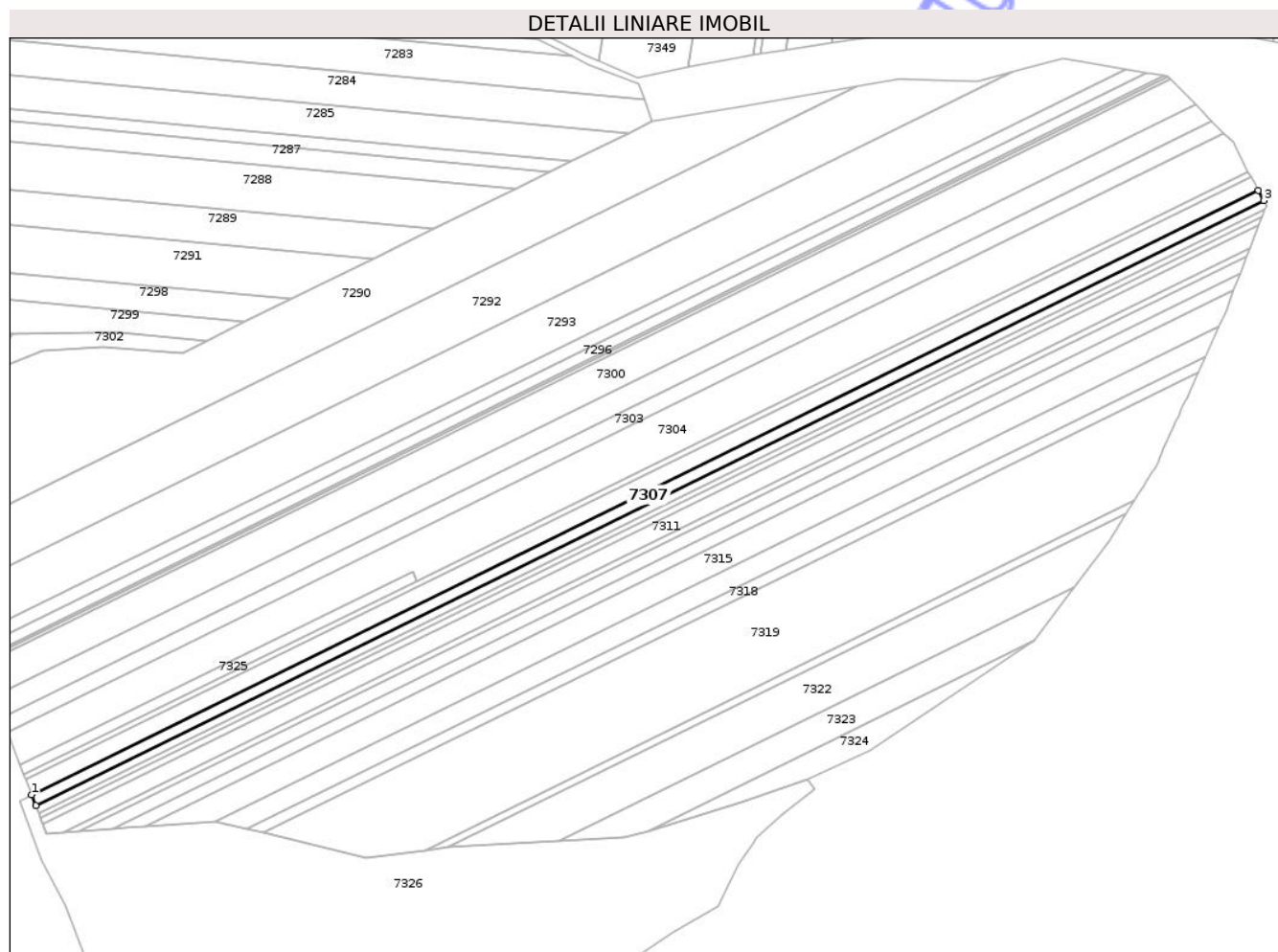
Inscrieri privind dezmembramintele dreptului de proprietate, drepturi reale de garanție și sarcini		Referințe
112011 / 08/12/2017		
Act Notarial nr. 2601, din 06/12/2017 emis de NP DAN OLIVIU VASILICA;		
C1	Intabulare, drept de IPOTECA, Valoare:642289.7 RONplus celelalte obligatii de plata aferente creditului 1) LIBRA INTERNET BANK S.A. , CIF:8119644	A1

Anexa Nr. 1 La Partea I

Teren

Nr cadastral	Suprafața (mp)*	Observații / Referințe
22081	5.000	T 60 ; A 250/33

* Suprafața este determinată în planul de proiecție Stereo 70.



Date referitoare la teren

Crt	Categorie folosință	Intra vilan	Suprafața (mp)	Tarla	Parcelă	Nr. topo	Observații / Referințe
1	arabil	NU	5.000	60	250/33	-	

Lungime Segmente

1) Valorile lungimilor segmentelor sunt obținute din proiecție în plan.

Punct început	X / Y	Punct sfârșit	X / Y	Lungime segment (** (m)
1	579.273,966 360.297,917	2	579.276,289 360.291,918	6.433
2	579.276,289 360.291,918	3	579.976,765 360.636,592	780.684
3	579.976,765 360.636,592	4	579.973,752 360.642,251	6.411
4	579.973,752 360.642,251	1	579.273,966 360.297,917	779.914

** Lungimile segmentelor sunt determinate în planul de proiecție Stereo 70 și sunt rotunjite la 1 milimetru.

*** Distanţa dintre puncte este formată din segmente cumulate ce sunt mai mici decât valoarea 1 milimetru.

Neutilizabil în Circuitul
Civil

**DATE DESPRE IMOBILUL NR. 7309**

Oficiul de Cadastru și Publicitate Imobiliară PRAHOVA
Biroul de Cadastru și Publicitate Imobiliară Ploiești

A. Partea I. Descrierea imobilului

TEREN Extravilan

Adresa: Jud. Prahova

Nr. Crt	Nr cadastral Nr. topografic	Suprafața* (mp)	Observații / Referințe
A1	22063	3.700	Sector cadastral:57 Teren neimprejmuit;

B. Partea II. Proprietari și acte

Inscrieri privitoare la dreptul de proprietate și alte drepturi reale		Referințe
111970 / 08/12/2017		
Act Notarial nr. 2600, din 06/12/2017 emis de NP DAN OLIVIU VASILICA;		
B3	Intabulare, drept de PROPRIETATEcumparare, dobandit prin Conventie, cota actuala 1/1 1) C&I AGRO BUSINESS SRL , CIF:17702646	A1
Act Notarial nr. 2601, din 06/12/2017 emis de NP DAN OLIVIU VASILICA;		
B4	se noteaza interdictiile de instrainare, grevare, inchiriere, dezmembrare, comasare, restructurare, amenajare si construire 1) LIBRA INTERNET BANK S.A. , CIF:8119644	A1

C. Partea III. SARCINI


Inscrieri privind dezmembramintele dreptului de proprietate, drepturi reale de garanție și sarcini		Referințe
111970 / 08/12/2017		
Act Notarial nr. 2601, din 06/12/2017 emis de NP DAN OLIVIU VASILICA;		
C1	Intabulare, drept de IPOTECA, Valoare:642289.7 RONSi celelalte obligatii de plata aferente creditului 1) LIBRA INTERNET BANK S.A. , CIF:8119644	A1

Anexa Nr. 1 La Partea I

Teren

Nr cadastral	Suprafața (mp)*	Observații / Referințe
22063	3.700	

* Suprafața este determinată în planul de proiecție Stereo 70.



Date referitoare la teren

Crt	Categorie folosință	Intra vilan	Suprafața (mp)	Tarla	Parcelă	Nr. topo	Observații / Referințe
1	arabil	NU	3.700	60	250/34	-	

Lungime Segmente

1) Valorile lungimilor segmentelor sunt obținute din proiecție în plan.

Punct început	X / Y	Punct sfârșit	X / Y	Lungime segment (** (m)
1	579.276,289 360.291,918	2	579.278,007 360.287,482	4.757
2	579.278,007 360.287,482	3	579.977,592 360.631,717	779.69
3	579.977,592 360.631,717	4	579.978,337 360.633,639	2.061
4	579.978,337 360.633,639	5	579.976,765 360.636,592	3.345
5	579.976,765 360.636,592	1	579.276,289 360.291,918	780.684

** Lungimile segmentelor sunt determinate în planul de proiecție Stereo 70 și sunt rotunjite la 1 milimetru.

*** Distanța dintre puncte este formată din segmente cumulate ce sunt mai mici decât valoarea 1 milimetru.

Neutilizabil în Circuitul
Civil

**DATE DESPRE IMOBILUL NR. 7308**

Oficiul de Cadastru și Publicitate Imobiliară PRAHOVA
Biroul de Cadastru și Publicitate Imobiliară Ploiești

A. Partea I. Descrierea imobilului

TEREN Extravilan

Adresa: Jud. Prahova

Nr. Crt	Nr cadastral Nr. topografic	Suprafața* (mp)	Observații / Referințe
A1	22032	7.100	Sector cadastral:57 Teren neimprejmuit;

B. Partea II. Proprietari și acte

Inscrieri privitoare la dreptul de proprietate și alte drepturi reale	Referințe
120968 / 22/09/2022	
Act Notarial nr. 1541, din 21/09/2022 emis de Barbu Floarea;	
B2	A1
Intabulare, drept de PROPRIETATE donatie, dobandit prin Conventie, cota actuala 1/1 1) OPREA ELENA	


C. Partea III. SARCINI .

Inscrieri privind dezmembramintele dreptului de proprietate, drepturi reale de garanție și sarcini	Referințe
NU SUNT	

Teren

Nr cadastral	Suprafața (mp)*	Observații / Referințe
22032	7.100	

* Suprafața este determinată în planul de proiecție Stereo 70.



Date referitoare la teren

Crt	Categorie folosință	Intravilan	Suprafața (mp)	Tarla	Parcelă	Nr. topo	Observații / Referințe
1	arabil	NU	7.100	60	250/32	-	

Lungime Segmente

1) Valorile lungimilor segmentelor sunt obținute din proiecție în plan.

Punct început	X / Y	Punct sfârșit	X / Y	Lungime segment (** (m)
1	579.273,966 360.297,917	2	579.973,752 360.642,251	779.914
2	579.973,752 360.642,251	3	579.969,468 360.650,296	9.115
3	579.969,468 360.650,296	4	579.270,664 360.306,445	778.82
4	579.270,664 360.306,445	5	579.273,913 360.298,055	8.997
5	579.273,913 360.298,055	1	579.273,966 360.297,917	0.148

** Lungimile segmentelor sunt determinate în planul de proiecție Stereo 70 și sunt rotunjite la 1 milimetru.

*** Distanța dintre puncte este formată din segmente cumulate ce sunt mai mici decât valoarea 1 milimetru.

Neutilizabil în Circuitul
Civil

**DATE DESPRE IMOBILUL NR. 7310**

Oficiul de Cadastru și Publicitate Imobiliară PRAHOVA
Biroul de Cadastru și Publicitate Imobiliară Ploiești

A. Partea I. Descrierea imobilului

TEREN Extravilan

Adresa: Jud. Prahova

Nr. Crt	Nr cadastral Nr. topografic	Suprafața* (mp)	Observații / Referințe
A1	22031	2.500	Sector cadastral:57 Teren neimprejmuit;

B. Partea II. Proprietari și acte

Inscrieri privitoare la dreptul de proprietate și alte drepturi reale	Referințe
113513 / 12/12/2016	
Act Administrativ nr. 212496, din 16/11/2016 emis de COMISIA JUDETEANA PRAHOVA;	
B1	A1
Intabulare, drept de PROPRIETATE, dobandit prin Reconstituire, cota actuala 1/1	
1) STOICA GHERGHINA, (decedata)	

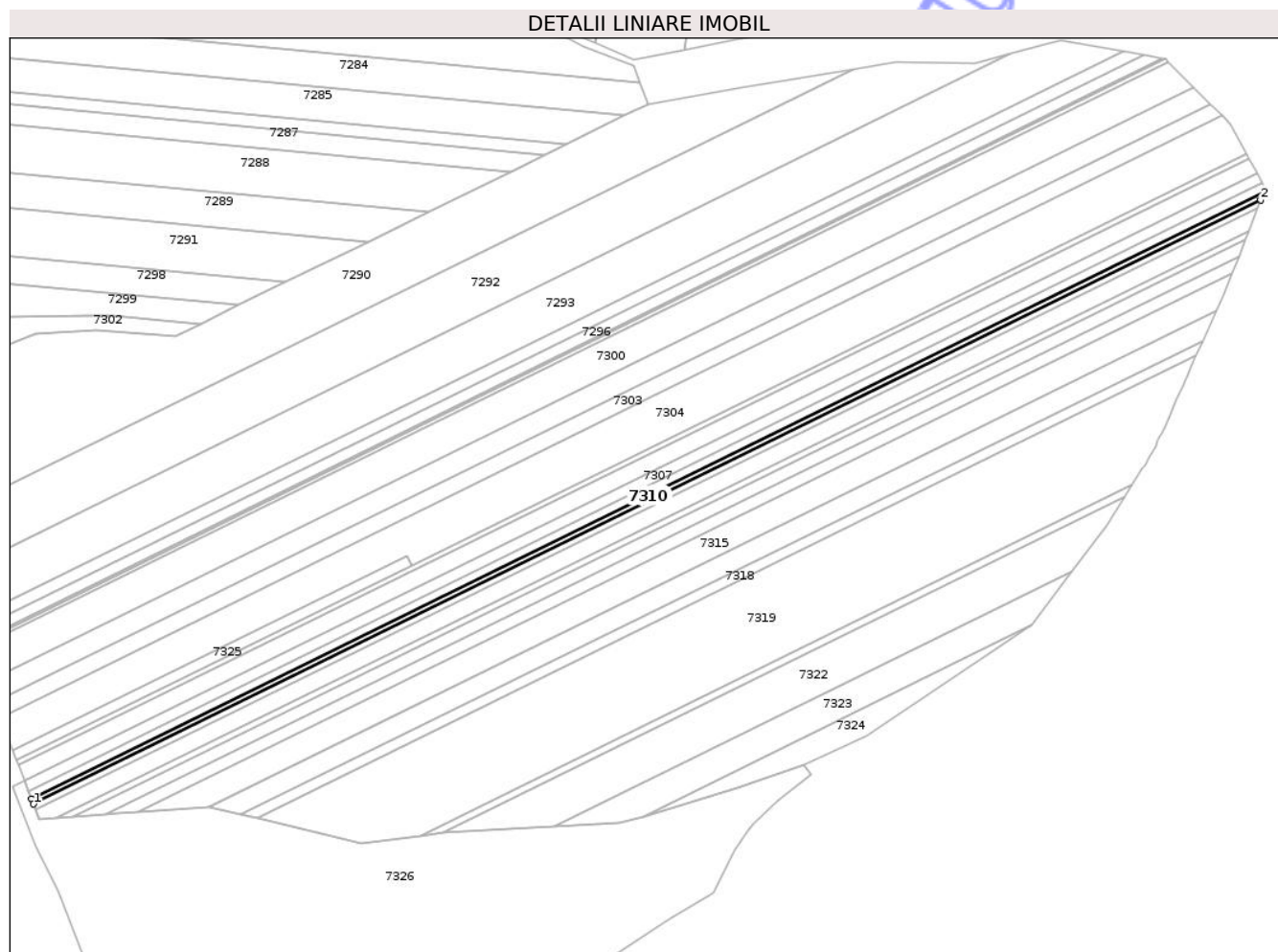
C. Partea III. SARCINI .

Inscrieri privind dezmembramintele dreptului de proprietate, drepturi reale de garanție și sarcini	Referințe
NU SUNT	

Teren

Nr cadastral	Suprafața (mp)*	Observații / Referințe
22031	2.500	

* Suprafața este determinată în planul de proiecție Stereo 70.



Date referitoare la teren

Crt	Categorie folosință	Intra vilan	Suprafața (mp)	Tarla	Parcelă	Nr. topo	Observații / Referințe
1	arabil	NU	2.500	60	250/35	-	

Lungime Segmente

1) Valorile lungimilor segmentelor sunt obținute din proiecție în plan.

Punct început	X / Y	Punct sfârșit	X / Y	Lungime segment (** (m)
1	579.279,171 360.284,474	2	579.975,878 360.627,292	776.482
2	579.975,878 360.627,292	3	579.977,592 360.631,717	4.745
3	579.977,592 360.631,717	4	579.278,007 360.287,482	779.69
4	579.278,007 360.287,482	1	579.279,171 360.284,474	3.225

** Lungimile segmentelor sunt determinate în planul de proiecție Stereo 70 și sunt rotunjite la 1 milimetru.

*** Distanţa dintre puncte este formată din segmente cumulate ce sunt mai mici decât valoarea 1 milimetru.

Neutilizabil în Circuitul
Civil

**DATE DESPRE IMOBILUL NR. 7311**

Oficiul de Cadastru și Publicitate Imobiliară PRAHOVA
Biroul de Cadastru și Publicitate Imobiliară Ploiești

A. Partea I. Descrierea imobilului

TEREN Extravilan

Adresa: Jud. Prahova

Nr. Crt	Nr cadastral Nr. topografic	Suprafața* (mp)	Observații / Referințe
A1	22030	7.500	Sector cadastral:57 Teren neimprejmuit;

B. Partea II. Proprietari și acte

Inscrieri privitoare la dreptul de proprietate și alte drepturi reale	Referințe
111602 / 06/12/2016	
Act Administrativ nr. 212466, din 04/11/2016 emis de COMISIA JUDETEANA PRAHOVA;	
B1	A1
Intabulare, drept de PROPRIETATE, dobandit prin Reconstituire, cota actuala 1/1 1) STAN DUMITRA	

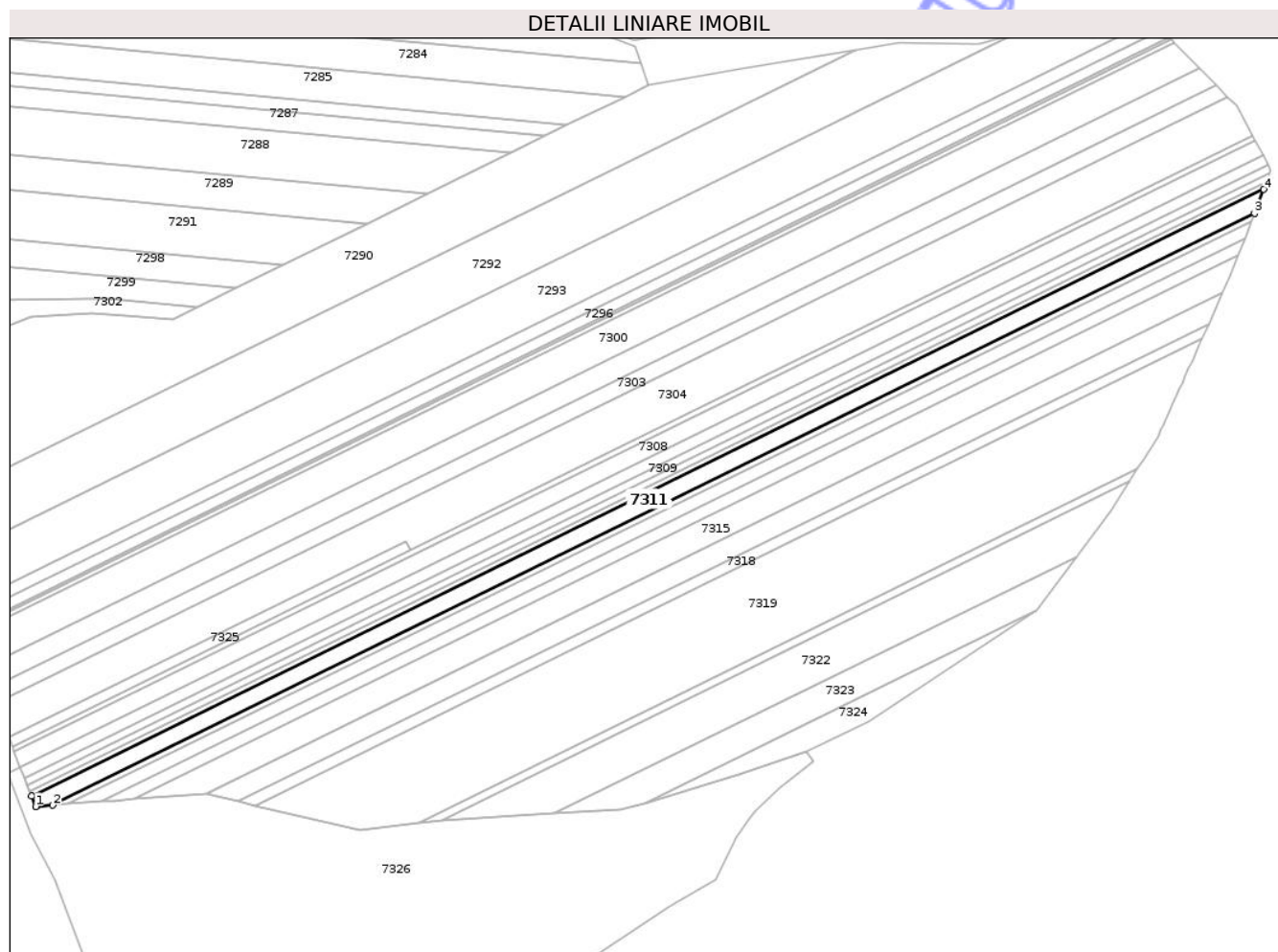
C. Partea III. SARCINI .

Inscrieri privind dezmembramintele dreptului de proprietate, drepturi reale de garanție și sarcini	Referințe
NU SUNT	

Teren

Nr cadastral	Suprafața (mp)*	Observații / Referințe
22030	7.500	

* Suprafața este determinată în planul de proiecție Stereo 70.



Date referitoare la teren

Crt	Categorie folosință	Intra vilan	Suprafața (mp)	Tarla	Parcelă	Nr. topo	Observații / Referințe
1	arabil	NU	7.500	60	250/37	-	

Lungime Segmente

1) Valorile lungimilor segmentelor sunt obținute din proiecție în plan.

Punct început	X / Y	Punct sfârșit	X / Y	Lungime segment (** (m)
1	579.282,586 360.275,654	2	579.292,202 360.276,387	9.644
2	579.292,202 360.276,387	3	579.968,936 360.609,378	754.223
3	579.968,936 360.609,378	4	579.974,156 360.622,85	14.448
4	579.974,156 360.622,85	5	579.280,341 360.281,453	773.26
5	579.280,341 360.281,453	1	579.282,586 360.275,654	6.218

** Lungimile segmentelor sunt determinate în planul de proiecție Stereo 70 și sunt rotunjite la 1 milimetru.

*** Distanța dintre puncte este formată din segmente cumulate ce sunt mai mici decât valoarea 1 milimetru.

Neutilizabil în Circuitul
Civil

**DATE DESPRE IMOBILUL NR. 7312**

Oficiul de Cadastru și Publicitate Imobiliară PRAHOVA
Biroul de Cadastru și Publicitate Imobiliară Ploiești

A. Partea I. Descrierea imobilului

TEREN Extravilan

Adresa: Jud. Prahova

Nr. Crt	Nr cadastral Nr. topografic	Suprafața* (mp)	Observații / Referințe
A1	22015	2.500	Sector cadastral:57 Teren neimprejmuit;

B. Partea II. Proprietari și acte

Inscrieri privitoare la dreptul de proprietate și alte drepturi reale	Referințe
111320 / 05/12/2016	
Act Administrativ nr. 212460, din 03/11/2016 emis de COMISIA JUDETEANA PRAHOVA;	
B1	A1
Intabulare, drept de PROPRIETATE, dobandit prin Lege, cota actuala 1/1	
1) MARACINEANU MARIA	

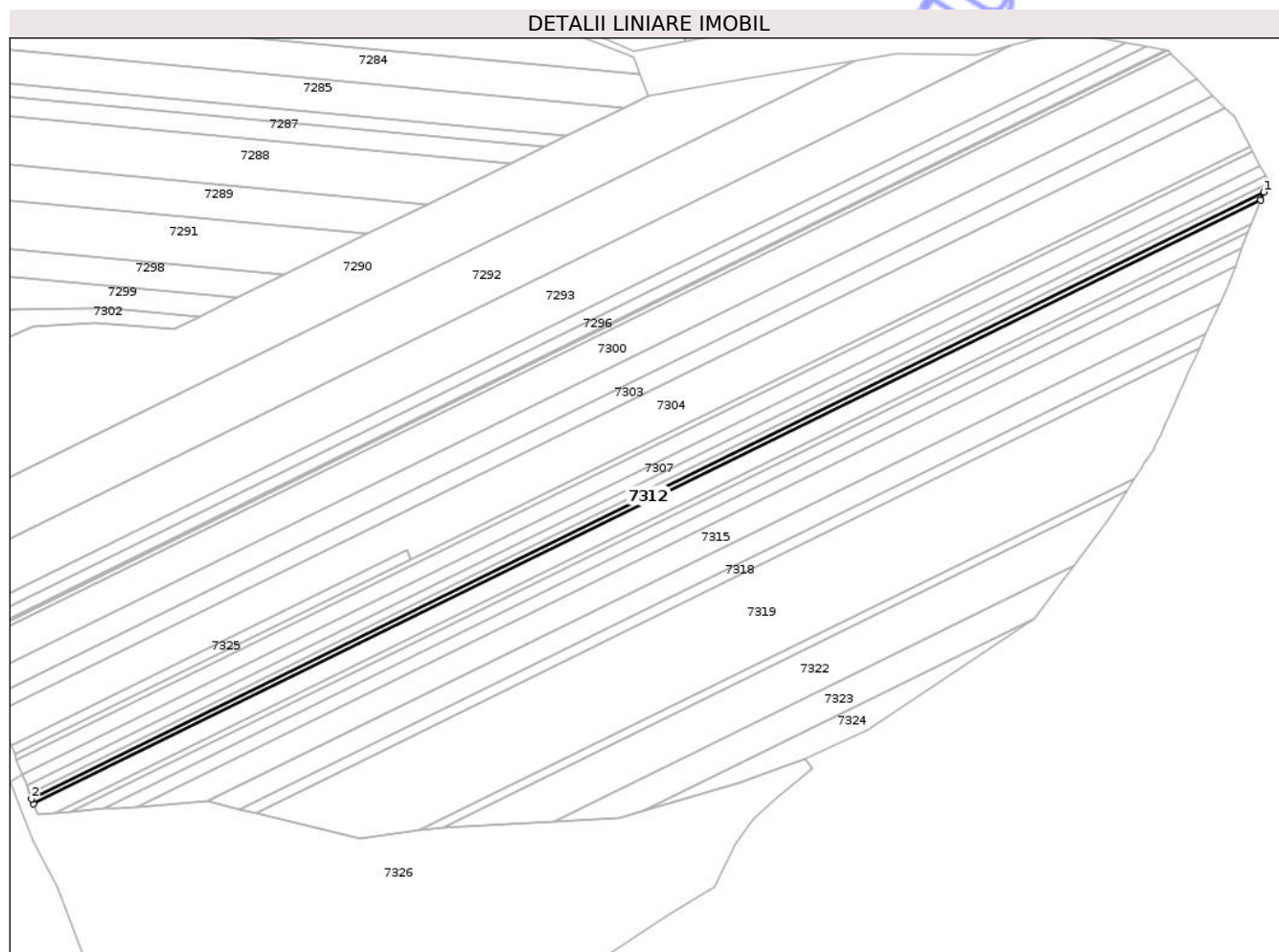
C. Partea III. SARCINI .

Inscrieri privind dezmembramintele dreptului de proprietate, drepturi reale de garanție și sarcini	Referințe
NU SUNT	

Teren

Nr cadastral	Suprafața (mp)*	Observații / Referințe
22015	2.500	

* Suprafața este determinată în planul de proiecție Stereo 70.



Date referitoare la teren

Crt	Categorie folosință	Intra vilan	Suprafața (mp)	Tarla	Parcelă	Nr. topo	Observații / Referințe
1	arabil	NU	2.500	60	250/36	-	

Lungime Segmente

1) Valorile lungimilor segmentelor sunt obținute din proiecție în plan.

Punct început	X / Y	Punct sfârșit	X / Y	Lungime segment (** (m)
1	579.975,878 360.627,292	2	579.279,171 360.284,474	776.482
2	579.279,171 360.284,474	3	579.280,341 360.281,453	3.24
3	579.280,341 360.281,453	4	579.974,156 360.622,85	773.26
4	579.974,156 360.622,85	1	579.975,878 360.627,292	4.764

** Lungimile segmentelor sunt determinate în planul de proiecție Stereo 70 și sunt rotunjite la 1 milimetru.

*** Distanţa dintre puncte este formată din segmente cumulate ce sunt mai mici decât valoarea 1 milimetru.

Neutilizabil în Circuitul
Civil

**DATE DESPRE IMOBILUL NR. 7313**

Oficiul de Cadastru și Publicitate Imobiliară PRAHOVA
Biroul de Cadastru și Publicitate Imobiliară Ploiești

A. Partea I. Descrierea imobilului

TEREN Extravilan

Adresa: Jud. Prahova

Nr. Crt	Nr cadastral Nr. topografic	Suprafața* (mp)	Observații / Referințe
A1	22028	2.500	Sector cadastral:57 Teren neimprejmuit;

B. Partea II. Proprietari și acte

Inscrieri privitoare la dreptul de proprietate și alte drepturi reale	Referințe
111519 / 06/12/2016	
Act Administrativ nr. 212467, din 04/11/2016 emis de COMISIA JUDETEANA PRAHOVA;	
B1	A1
Intabulare, drept de PROPRIETATE, dobandit prin Constituire, cota actuala 1/1 1) DRAGOSTIN MARILENA, (decedat)	


C. Partea III. SARCINI .

Inscrieri privind dezmembramintele dreptului de proprietate, drepturi reale de garanție și sarcini	Referințe
NU SUNT	

Teren

Nr cadastral	Suprafața (mp)*	Observații / Referințe
22028	2.500	

* Suprafața este determinată în planul de proiecție Stereo 70.



Date referitoare la teren

Crt	Categorie folosință	Intra vilan	Suprafața (mp)	Tarla	Parcelă	Nr. topo	Observații / Referințe
1	arabil	NU	2.500	60	250/38	-	

Lungime Segmente

1) Valorile lungimilor segmentelor sunt obținute din proiecție în plan.

Punct început	X / Y	Punct sfârșit	X / Y	Lungime segment (** (m)
1	579.292,202 360.276,387	2	579.301,157 360.277,07	8.981
2	579.301,157 360.277,07	3	579.967,154 360.604,777	742.256
3	579.967,154 360.604,777	4	579.968,936 360.609,378	4.934
4	579.968,936 360.609,378	1	579.292,202 360.276,387	754.223

** Lungimile segmentelor sunt determinate în planul de proiecție Stereo 70 și sunt rotunjite la 1 milimetru.

*** Distanţa dintre puncte este formată din segmente cumulate ce sunt mai mici decât valoarea 1 milimetru.

Neutilizabil în Circuitul
Civil



DATE DESPRE IMOBILUL NR. 7314

Oficiul de Cadastru și Publicitate Imobiliară PRAHOVA
Biroul de Cadastru și Publicitate Imobiliară Ploiești

A. Partea I. Descrierea imobilului

TEREN Extravilan

Adresa: Jud. Prahova, T 60, A 250/39

Nr. Crt	Nr cadastral Nr. topografic	Suprafața* (mp)	Observații / Referințe
A1	21967	5.000	Sector cadastral:57 Teren neimprejmuit;

B. Partea II. Proprietari și acte

Inscrieri privitoare la dreptul de proprietate și alte drepturi reale		Referințe
42793 / 15/05/2018		
Act Notarial nr. 204, din 14/05/2018 emis de NP Dinu Vlad Alexandru;		
B6	Intabulare, drept de PROPRIETATEcumparare, dobandit prin Conventie, cota actuala 1/2 1) GHEORGHE DANIELA	A1
142010 / 19/09/2024		
Act Notarial nr. 1557, din 18/09/2024 emis de NP Botezatu Ioana Eleonora;		
B7	Intabulare, drept de PROPRIETATEpartaj, dobandit prin Conventie, cota actuala 1/2 1) GHEORGHE DANIELA	A1

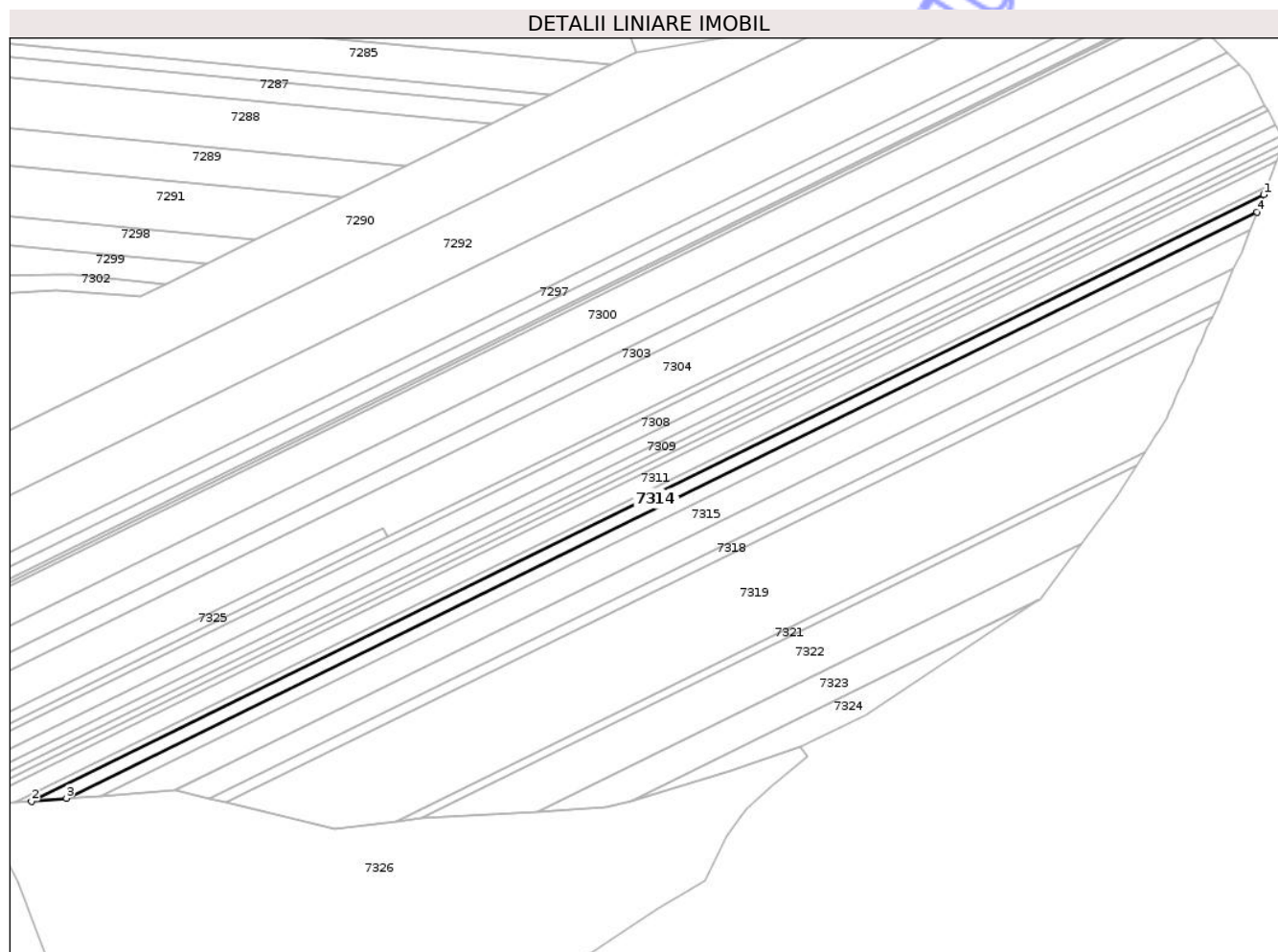
C. Partea III. SARCINI

Inscrieri privind dezmembramintele dreptului de proprietate, drepturi reale de garanție și sarcini		Referințe
118061 / 08/08/2024		
Act Notarial nr. 1326, din 07/08/2024 emis de NP Botezatu Ioana Eleonora;		
C1	se respinge cererea de intabulare a dreptului de superficie pentru motivele de mai sus	A1
161678 / 21/10/2024		
Act Notarial nr. 1728, din 18/10/2024 emis de NP Botezatu Ioana Eleonora (act notarial nr 24 din 12.11.2024, emis de NP Botezatu Ioana Eleonora);		
C2	Intabulare, drept de SUPERFICIEpe o durată de 10 ani, începând cu data de 18.10.2024 1) GHEORGHE NICOLAE	A1

Teren

Nr cadastral	Suprafața (mp)*	Observații / Referințe
21967	5.000	

* Suprafața este determinată în planul de proiecție Stereo 70.



Date referitoare la teren

Crt	Categorie folosință	Intra vilan	Suprafața (mp)	Tarla	Parcelă	Nr. topo	Observații / Referințe
1	arabil	NU	5.000	60	250/39	-	

Lungime Segmente

1) Valorile lungimilor segmentelor sunt obținute din proiecție în plan.

Punct început	X / Y	Punct sfârșit	X / Y	Lungime segment (** (m)
1	579.967,154 360.604,777	2	579.301,157 360.277,07	742.256
2	579.301,157 360.277,07	3	579.320,011 360.278,712	18.925
3	579.320,011 360.278,712	4	579.963,497 360.595,339	717.166
4	579.963,497 360.595,339	1	579.967,154 360.604,777	10.122

** Lungimile segmentelor sunt determinate în planul de proiecție Stereo 70 și sunt rotunjite la 1 milimetru.

*** Distanţa dintre puncte este formată din segmente cumulate ce sunt mai mici decât valoarea 1 milimetru.

Neutilizabil în Circuitul
Civil

**DATE DESPRE IMOBILUL NR. 7315**

Oficiul de Cadastru și Publicitate Imobiliară PRAHOVA
Biroul de Cadastru și Publicitate Imobiliară Ploiești

A. Partea I. Descrierea imobilului

TEREN Extravilan

Adresa: Jud. Prahova

Nr. Crt	Nr cadastral Nr. topografic	Suprafața* (mp)	Observații / Referințe
A1		10.000	Sector cadastral:57 Teren neimprejmuit;

B. Partea II. Proprietari și acte

Inscrieri privitoare la dreptul de proprietate și alte drepturi reale	Referințe
/	
Act Administrativ nr. 211934, din 28/09/2015 emis de CJSIPT PRAHOVA;	
B1	A1
Intabulare, drept de PROPRIETATE, dobandit prin Reconstituire, cota actuala 1/1	
1) MITITELU MARIA	


C. Partea III. SARCINI .

Inscrieri privind dezmembramintele dreptului de proprietate, drepturi reale de garanție și sarcini	Referințe
NU SUNT	

Teren

Nr cadastral	Suprafața (mp)*	Observații / Referințe
	10.000	

* Suprafața este determinată în planul de proiecție Stereo 70.



Date referitoare la teren

Crt	Categorie folosință	Intra vilan	Suprafața (mp)	Tarla	Parcelă	Nr. topo	Observații / Referințe
1	arabil	NU	10.000	60	250/41	-	

Lungime Segmente

1) Valorile lungimilor segmentelor sunt obținute din proiecție în plan.

Punct început	X / Y	Punct sfârșit	X / Y	Lungime segment (** (m)
1	579.338,528 360.279,921	2	579.378,49 360.282,964	40.078
2	579.378,49 360.282,964	3	579.378,671 360.282,92	0.186
3	579.378,671 360.282,92	4	579.951,002 360.564,539	637.865
4	579.951,002 360.564,539	5	579.954,966 360.573,324	9.638
5	579.954,966 360.573,324	6	579.959,707 360.585,577	13.138

Punct început	X / Y	Punct sfârșit	X / Y	Lungime segment (** (m)
6	579.959,707 360.585,577	1	579.338,528 360.279,921	692.307

** Lungimile segmentelor sunt determinate în planul de proiecție Stereo 70 și sunt rotunjite la 1 milimetru.

*** Distanța dintre puncte este formată din segmente cumulate ce sunt mai mici decât valoarea 1 milimetru.

Neutilizabil în Circuitul Civil

**DATE DESPRE IMOBILUL NR. 7316**

Oficiul de Cadastru și Publicitate Imobiliară PRAHOVA
Biroul de Cadastru și Publicitate Imobiliară Ploiești

A. Partea I. Descrierea imobilului

TEREN Extravilan

Adresa: Jud. Prahova

Nr. Crt	Nr cadastral Nr. topografic	Suprafața* (mp)	Observații / Referințe
A1	22101	Din acte: 5.000 Masurata: 4.996	Sector cadastral:57 Teren neimprejmuit;

B. Partea II. Proprietari și acte

Inscrieri privitoare la dreptul de proprietate și alte drepturi reale	Referințe
28670 / 04/04/2017	
Act Administrativ nr. 212610, din 23/03/2017 emis de CJSIPT PRAHOVA (act administrativ nr seria DC nr. 911254 din 15.09.2016, emis de CONSILIUL LOCAL SEC.1 BUCURESTI);	
B1 Intabulare, drept de PROPRIETATE, dobandit prin Reconstituire, cota actuala 1/1 1) STANCIU MARIA (DECEDATA)	A1

C. Partea III. SARCINI .


Inscrieri privind dezmembramintele dreptului de proprietate, drepturi reale de garanție și sarcini	Referințe
NU SUNT	

Anexa Nr. 1 La Partea I

Teren

Nr cadastral	Suprafața (mp)*	Observații / Referințe
22101	Din acte: 5.000 Masurata: 4.996	

* Suprafața este determinată în planul de proiecție Stereo 70.



Date referitoare la teren

Crt	Categorie folosință	Intra vilan	Suprafața (mp)	Tarla	Parcelă	Nr. topo	Observații / Referințe
1	arabil	NU	4.996	60	250/40	-	

Lungime Segmente

1) Valorile lungimilor segmentelor sunt obținute din proiecție în plan.

Punct început	X / Y	Punct sfârșit	X / Y	Lungime segment (** (m)
1	579.320,011 360.278,712	2	579.326,925 360.279,035	6.922
2	579.326,925 360.279,035	3	579.338,528 360.279,921	11.637
3	579.338,528 360.279,921	4	579.959,707 360.585,577	692.307
4	579.959,707 360.585,577	5	579.963,497 360.595,339	10.472
5	579.963,497 360.595,339	1	579.320,011 360.278,712	717.166

** Lungimile segmentelor sunt determinate în planul de proiecție Stereo 70 și sunt rotunjite la 1 milimetru.

*** Distanța dintre puncte este formată din segmente cumulate ce sunt mai mici decât valoarea 1 milimetru.

Neutilizabil în Circuitul
Civil

**DATE DESPRE IMOBILUL NR. 7317**

Oficiul de Cadastru și Publicitate Imobiliară PRAHOVA
Biroul de Cadastru și Publicitate Imobiliară Ploiești

A. Partea I. Descrierea imobilului

TEREN Extravilan

Adresa: Jud. Prahova, T60- A250/42

Nr. Crt	Nr cadastral Nr. topografic	Suprafața* (mp)	Observații / Referințe
A1	26296	7.500	Sector cadastral:57 Teren neimprejmuit;

B. Partea II. Proprietari și acte

Inscrieri privitoare la dreptul de proprietate și alte drepturi reale		Referințe
60645 / 25/04/2023		
Act Notarial nr. 585, din 24/04/2023 emis de NP FRATIAN EUGEN-IULIU;		
B2	Intabulare, drept de PROPRIETATEcumparare ca bun comun, dobandit prin Conventie, cota actuala 1/1 1) PETRE MARGARETA 2) PETRE CONSTANTIN	A1

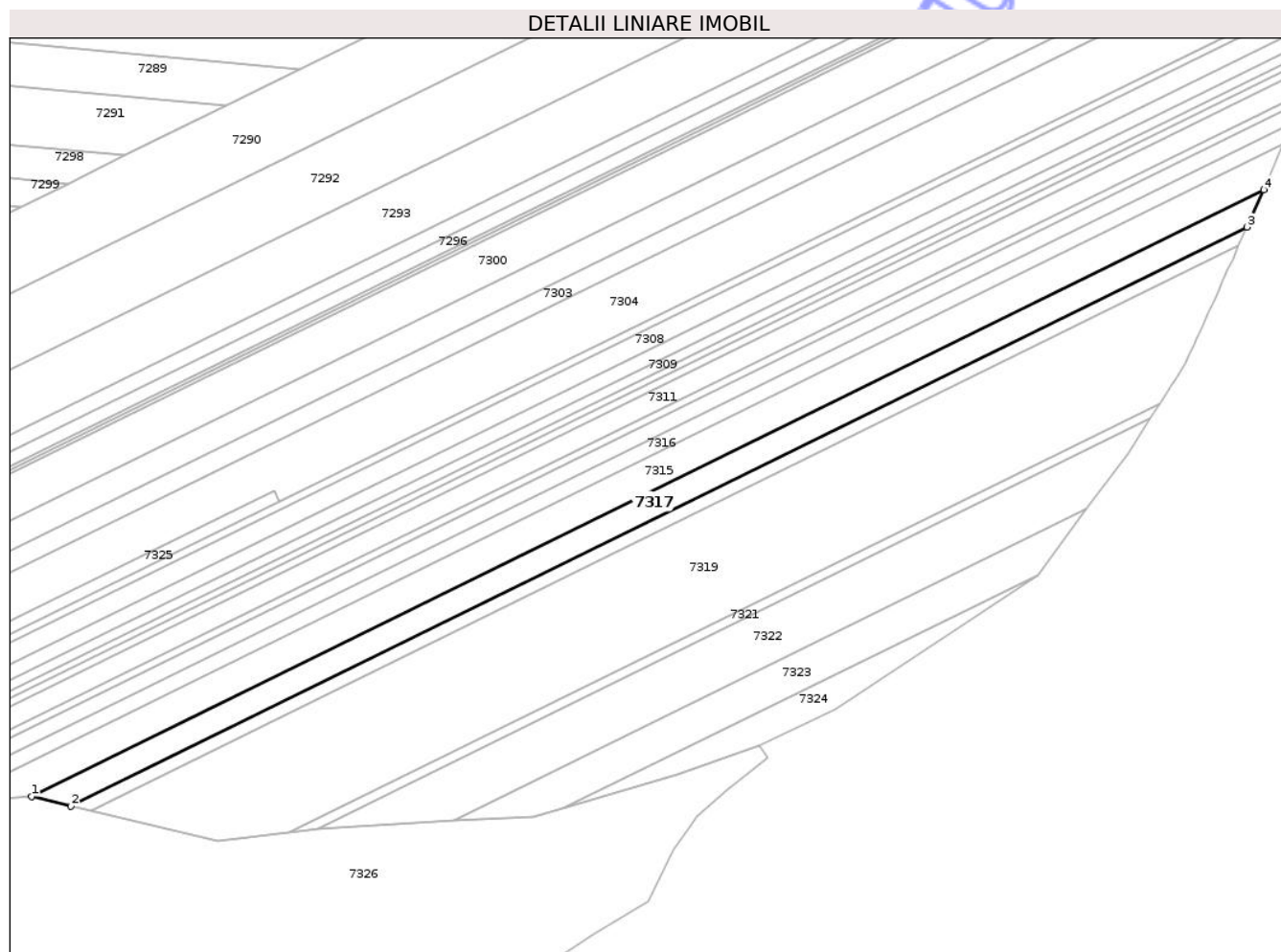
C. Partea III. SARCINI .

Inscrieri privind dezmembramintele dreptului de proprietate, drepturi reale de garanție și sarcini	Referințe
NU SUNT	

Teren

Nr cadastral	Suprafața (mp)*	Observații / Referințe
26296	7.500	

* Suprafața este determinată în planul de proiecție Stereo 70.



Date referitoare la teren

Crt	Categorie folosință	Intra vilan	Suprafața (mp)	Tarla	Parcelă	Nr. topo	Observații / Referințe
1	arabil	NU	7.500	60	250/42	-	

Lungime Segmente

1) Valorile lungimilor segmentelor sunt obținute din proiecție în plan.

Punct început	X / Y	Punct sfârșit	X / Y	Lungime segment (** (m)
1	579.378,671 360.282,92	2	579.396,923 360.278,491	18.782
2	579.396,923 360.278,491	3	579.943,226 360.547,303	608.857
3	579.943,226 360.547,303	4	579.951,002 360.564,539	18.909
4	579.951,002 360.564,539	1	579.378,671 360.282,92	637.865

** Lungimile segmentelor sunt determinate în planul de proiecție Stereo 70 și sunt rotunjite la 1 milimetru.

*** Distanţa dintre puncte este formată din segmente cumulate ce sunt mai mici decât valoarea 1 milimetru.

Neutilizabil în Circuitul
Civil

**DATE DESPRE IMOBILUL NR. 7318**

Oficiul de Cadastru și Publicitate Imobiliară PRAHOVA
Biroul de Cadastru și Publicitate Imobiliară Ploiești

A. Partea I. Descrierea imobilului

TEREN Extravilan

Adresa: Jud. Prahova

Nr. Crt	Nr cadastral Nr. topografic	Suprafața* (mp)	Observații / Referințe
A1		3.600	Sector cadastral:57 Teren neimprejmuit;

B. Partea II. Proprietari și acte

Inscrieri privitoare la dreptul de proprietate și alte drepturi reale	Referințe
/	
Act Administrativ nr. 211936, din 28/09/2015 emis de CJSIPT PRAHOVA;	
B1	A1
Intabulare, drept de PROPRIETATE, dobandit prin Reconstituire, cota actuala 1/1	
1) SANDU ST FLOAREA	

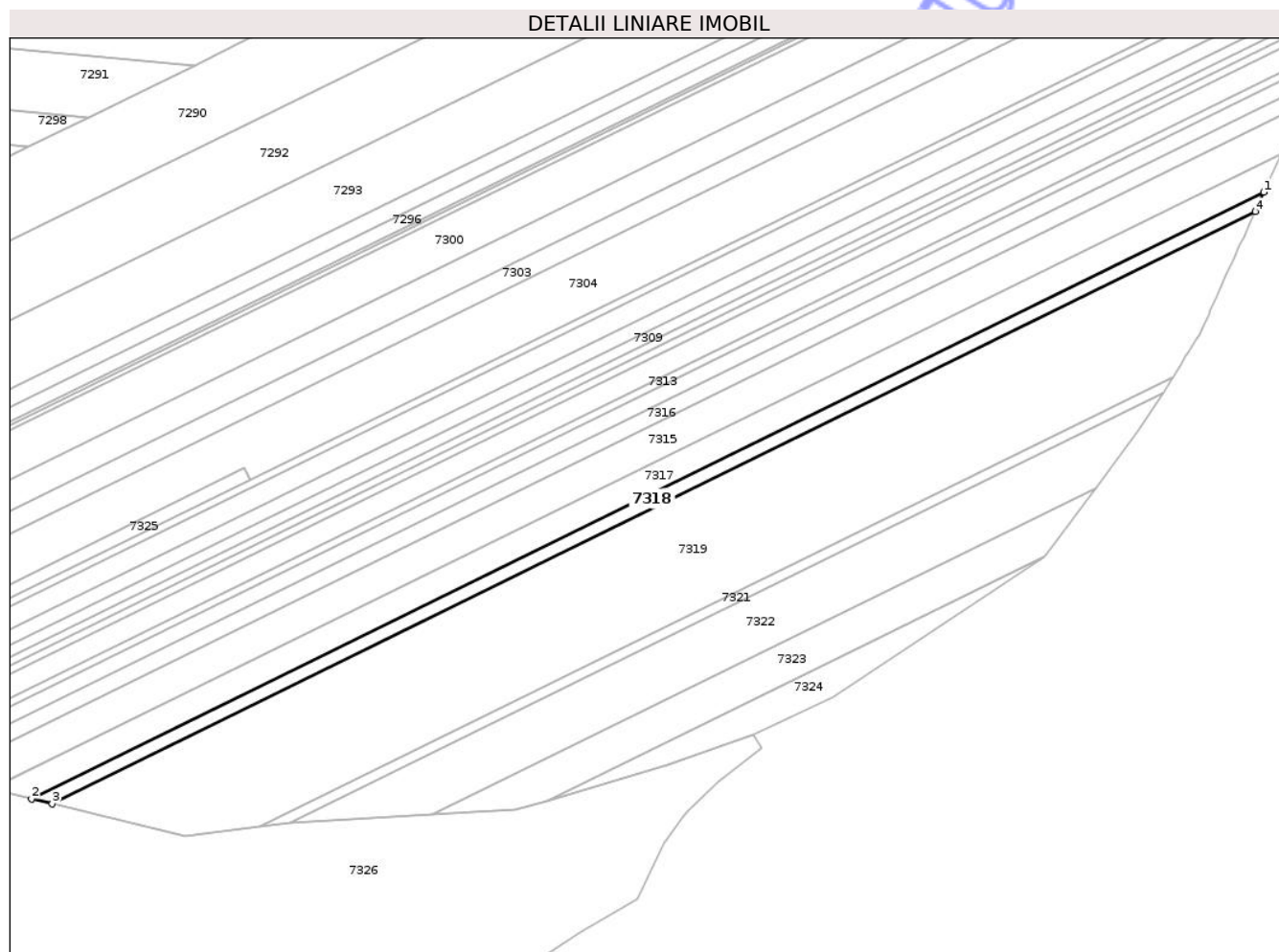
C. Partea III. SARCINI .

Inscrieri privind dezmembramintele dreptului de proprietate, drepturi reale de garanție și sarcini	Referințe
NU SUNT	

Teren

Nr cadastral	Suprafața (mp)*	Observații / Referințe
	3.600	

* Suprafața este determinată în planul de proiecție Stereo 70.



Date referitoare la teren

Crt	Categorie folosință	Intra vilan	Suprafața (mp)	Tarla	Parcelă	Nr. topo	Observații / Referințe
1	arabil	NU	3.600	60	250/43	-	

Lungime Segmente

1) Valorile lungimilor segmentelor sunt obținute din proiecție în plan.

Punct început	X / Y	Punct sfârșit	X / Y	Lungime segment (** (m)
1	579.943,226 360.547,303	2	579.396,923 360.278,491	608.857
2	579.396,923 360.278,491	3	579.406,02 360.276,299	9.357
3	579.406,02 360.276,299	4	579.939,359 360.538,731	594.408
4	579.939,359 360.538,731	1	579.943,226 360.547,303	9.404

** Lungimile segmentelor sunt determinate în planul de proiecție Stereo 70 și sunt rotunjite la 1 milimetru.

*** Distanţa dintre puncte este formată din segmente cumulate ce sunt mai mici decât valoarea 1 milimetru.

Neutilizabil în Circuitul
Civil

**DATE DESPRE IMOBILUL NR. 7319**

Oficiul de Cadastru și Publicitate Imobiliară PRAHOVA
Biroul de Cadastru și Publicitate Imobiliară Ploiești

A. Partea I. Descrierea imobilului

TEREN Extravilan

Adresa: Jud. Prahova

Nr. Crt	Nr cadastral Nr. topografic	Suprafața* (mp)	Observații / Referințe
A1		26.400	Sector cadastral:57 Teren neimprejmuit;

B. Partea II. Proprietari și acte

Inscrieri privitoare la dreptul de proprietate și alte drepturi reale		Referințe
/		
Act Administrativ nr. 10642, din 22/10/2025 emis de PRIMARIA COMUNEI POIENARII BURCHII (LA DISPOZITIA COMISIEI LOCALE DE FOND FUNCJAR);		
B1	Inscrierea provizorie, drept de PROPRIETATE, dobandit prin Lege, cota actuala 1/1 1) COMUNA POIENARII BURCHII, CIF:2843647	A1

C. Partea III. SARCINI .

Inscrieri privind dezmembramintele dreptului de proprietate, drepturi reale de garanție și sarcini	Referințe
NU SUNT	

Teren

Nr cadastral	Suprafața (mp)*	Observații / Referințe
	26.400	

* Suprafața este determinată în planul de proiecție Stereo 70.



Date referitoare la teren

Crt	Categorie folosință	Intra vilan	Suprafața (mp)	Tarla	Parcelă	Nr. topo	Observații / Referințe
1	arabil	NU	26.400	60	250/44	-	

Lungime Segmente

1) Valorile lungimilor segmentelor sunt obținute din proiecție în plan.

Punct început	X / Y	Punct sfârșit	X / Y	Lungime segment (** (m)
1	579.902,892 360.465,466	2	579.906,495 360.471,125	6.709
3	579.908,468 360.474,225	4	579.909,978 360.476,597	2.812
5	579.913,354 360.481,9	6	579.914,603 360.483,863	2.327
7	579.916,388 360.487,819	8	579.917,401 360.490,064	2.463
9	579.918,781 360.493,124	10	579.919,653 360.495,055	2.119

Punct început	X / Y	Punct sfârșit	X / Y	Lungime segment (** (m)
2	579.906,495 360.471,125	3	579.908,468 360.474,225	3.675
4	579.909,978 360.476,597	5	579.913,354 360.481,9	6.286
6	579.914,603 360.483,863	7	579.916,388 360.487,819	4.34
8	579.917,401 360.490,064	9	579.918,781 360.493,124	3.357
10	579.919,653 360.495,055	11	579.921,624 360.499,426	4.795

Punct început	X / Y	Punct sfârşit	X / Y	Lungime segment (** (m)
11	579.921,624 360.499,426	12	579.923,81 360.504,27	5.314
13	579.925,13 360.507,195	14	579.925,132 360.507,2	0.005
15	579.926,674 360.510,618	16	579.928,202 360.514,005	3.716
17	579.930,062 360.518,126	18	579.932,012 360.522,449	4.742
19	579.932,922 360.524,464	20	579.934,276 360.527,465	3.292
21	579.936,617 360.532,654	22	579.939,359 360.538,731	6.667
23	579.406,02 360.276,299	24	579.464,954 360.262,097	60.621
25	579.498,403 360.266,434	1	579.902,892 360.465,466	450.805

Punct început	X / Y	Punct sfârşit	X / Y	Lungime segment (** (m)
12	579.923,81 360.504,27	13	579.925,13 360.507,195	3.209
14	579.925,132 360.507,2	15	579.926,674 360.510,618	3.75
16	579.928,202 360.514,005	17	579.930,062 360.518,126	4.521
18	579.932,012 360.522,449	19	579.932,922 360.524,464	2.211
20	579.934,276 360.527,465	21	579.936,617 360.532,654	5.693
22	579.939,359 360.538,731	23	579.406,02 360.276,299	594.408
24	579.464,954 360.262,097	25	579.498,403 360.266,434	33.729

** Lungimile segmentelor sunt determinate în planul de proiecție Stereo 70 și sunt rotunjite la 1 milimetru.

*** Distanța dintre puncte este formată din segmente cumulate ce sunt mai mici decât valoarea 1 milimetru.

Neutilizabil în Civil

**DATE DESPRE IMOBILUL NR. 7320**

Oficiul de Cadastru și Publicitate Imobiliară PRAHOVA
Biroul de Cadastru și Publicitate Imobiliară Ploiești

A. Partea I. Descrierea imobilului

TEREN Extravilan

Adresa: Jud. Prahova

Nr. Crt	Nr cadastral Nr. topografic	Suprafața* (mp)	Observații / Referințe
A1		6.747	Sector cadastral:57 Teren neimprejmuit;

B. Partea II. Proprietari și acte

Inscrieri privitoare la dreptul de proprietate și alte drepturi reale	Referințe
/	
Act Administrativ nr. 113590, din 18/04/2003 emis de CJSIPT PRAHOVA;	
B1	A1
Intabulare, drept de PROPRIETATE, dobandit prin Reconstituire, cota actuala 1/1 1) TUDORICA M AUREL	

C. Partea III. SARCINI .

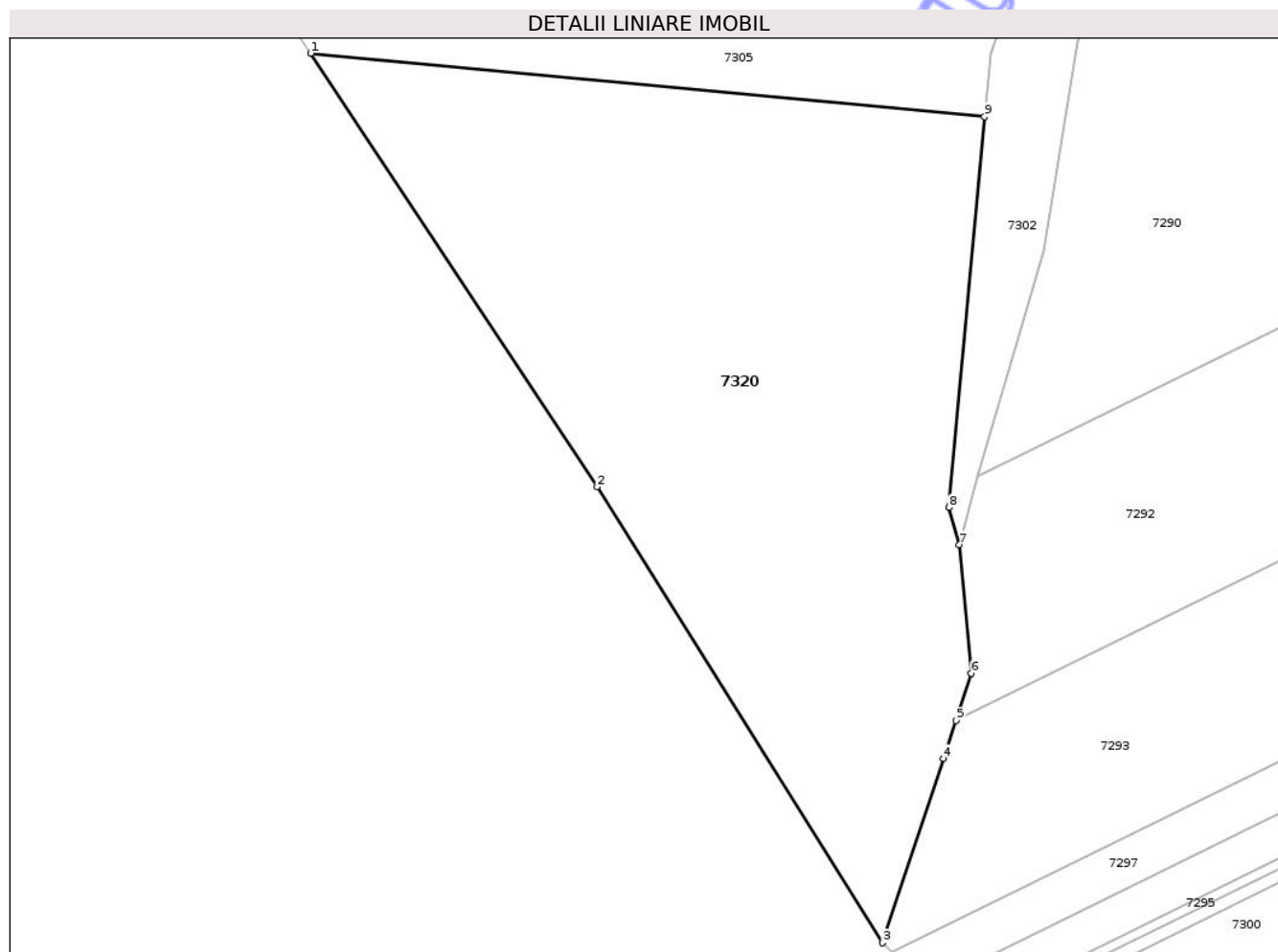
Inscrieri privind dezmembramintele dreptului de proprietate, drepturi reale de garanție și sarcini	Referințe
NU SUNT	

Anexa Nr. 1 La Partea I

Teren

Nr cadastral	Suprafața (mp)*	Observații / Referințe
	6.747	

* Suprafața este determinată în planul de proiecție Stereo 70.



Date referitoare la teren

Crt	Categorie folosință	Intra vilan	Suprafața (mp)	Tarla	Parcelă	Nr. topo	Observații / Referințe
1	arabil	NU	6.747	60	250/21	-	

Lungime Segmente

1) Valorile lungimilor segmentelor sunt obținute din proiecție în plan.

Punct început	X / Y	Punct sfârșit	X / Y	Lungime segment (** (m)
1	579.134,756 360.515,299	2	579.178,168 360.449,655	78.7
2	579.178,168 360.449,655	3	579.221,376 360.380,655	81.412
3	579.221,376 360.380,655	4	579.230,59 360.408,56	29.387
4	579.230,59 360.408,56	5	579.232,479 360.414,284	6.028
5	579.232,479 360.414,284	6	579.234,84 360.421,44	7.535

Punct început	X / Y	Punct sfârşit	X / Y	Lungime segment (** (m)
6	579.234,84 360.421,44	7	579.233,015 360.440,893	19.538
7	579.233,015 360.440,893	8	579.231,454 360.446,548	5.866
8	579.231,454 360.446,548	9	579.236,831 360.505,731	59.427
9	579.236,831 360.505,731	1	579.134,756 360.515,299	102.522

** Lungimile segmentelor sunt determinate în planul de proiecţie Stereo 70 şi sunt rotunjite la 1 milimetru.

*** Distanţa dintre puncte este formată din segmente cumulate ce sunt mai mici decât valoarea 1 milimetru.

Neutilizabil în Circuitul Civil

**DATE DESPRE IMOBILUL NR. 7321**

Oficiul de Cadastru și Publicitate Imobiliară PRAHOVA
Biroul de Cadastru și Publicitate Imobiliară Ploiești

A. Partea I. Descrierea imobilului

TEREN Extravilan

Adresa: Jud. Prahova

Nr. Crt	Nr cadastral Nr. topografic	Suprafața* (mp)	Observații / Referințe
A1		1.899	Sector cadastral:57 Teren neimprejmuit;

B. Partea II. Proprietari și acte

Inscrieri privitoare la dreptul de proprietate și alte drepturi reale	Referințe
/	
Act Administrativ nr. 211932, din 28/09/2015 emis de CJSIPT PRAHOVA;	
B1	A1
Intabulare, drept de PROPRIETATE, dobandit prin Reconstituire, cota actuala 1/1 1) ENACHE MARIN	

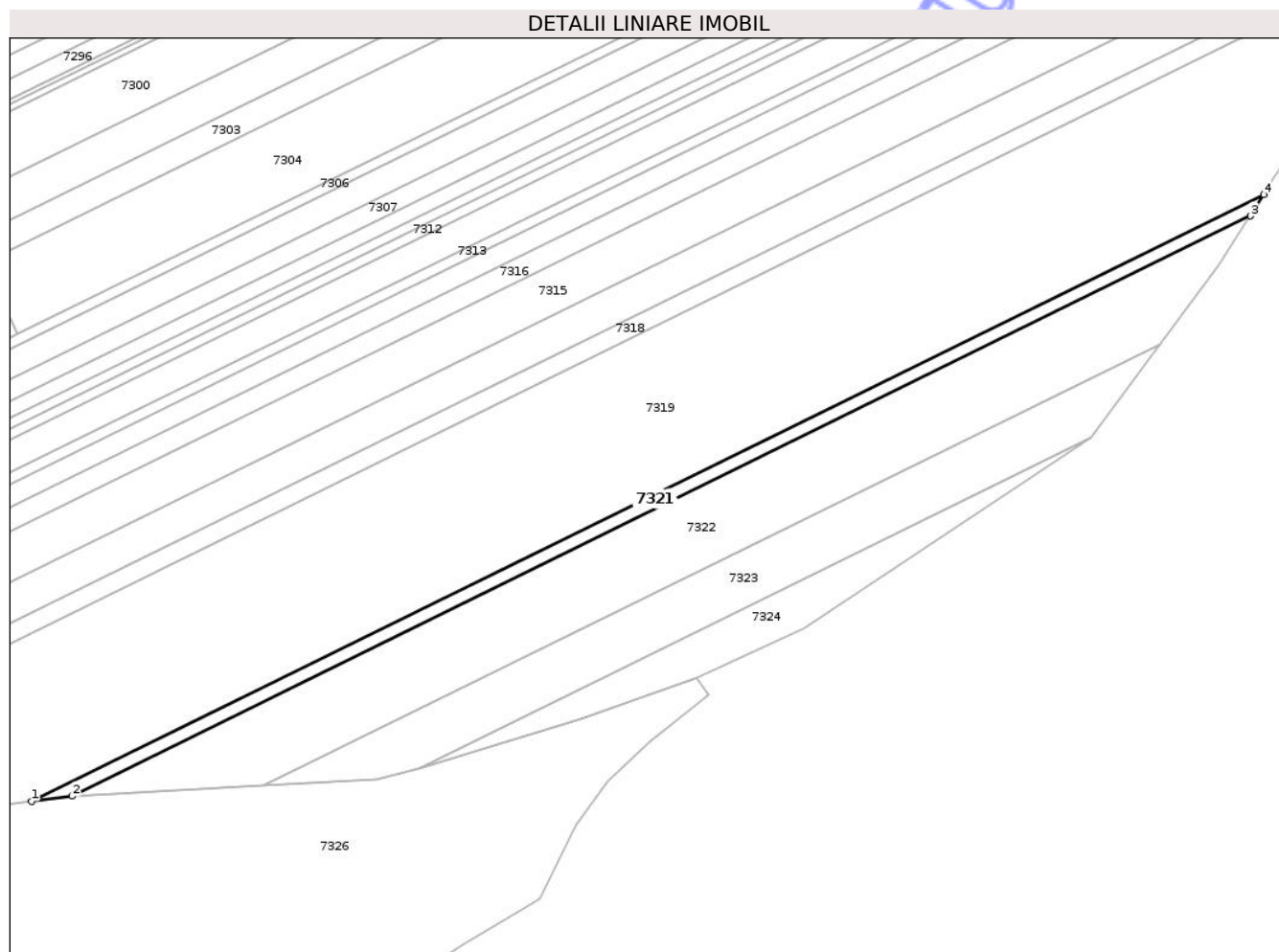
C. Partea III. SARCINI .

Inscrieri privind dezmembramintele dreptului de proprietate, drepturi reale de garanție și sarcini	Referințe
NU SUNT	

Teren

Nr cadastral	Suprafața (mp)*	Observații / Referințe
	1.899	

* Suprafața este determinată în planul de proiecție Stereo 70.



Date referitoare la teren

Crt	Categorie folosință	Intra vilan	Suprafața (mp)	Tarla	Parcelă	Nr. topo	Observații / Referințe
1	arabil	NU	1.899	60	250/62	-	

Lungime Segmente

1) Valorile lungimilor segmentelor sunt obținute din proiecție în plan.

Punct început	X / Y	Punct sfârșit	X / Y	Lungime segment (** (m)
1	579.498,403 360.266,434	2	579.511,647 360.268,152	13.355
2	579.511,647 360.268,152	3	579.898,442 360.458,476	431.084
3	579.898,442 360.458,476	4	579.902,892 360.465,466	8.286
4	579.902,892 360.465,466	1	579.498,403 360.266,434	450.805

** Lungimile segmentelor sunt determinate în planul de proiecție Stereo 70 și sunt rotunjite la 1 milimetru.

*** Distanţa dintre puncte este formată din segmente cumulate ce sunt mai mici decât valoarea 1 milimetru.

Neutilizabil în Circuitul
Civil

**DATE DESPRE IMOBILUL NR. 7322**

Oficiul de Cadastru și Publicitate Imobiliară PRAHOVA
Biroul de Cadastru și Publicitate Imobiliară Ploiești

A. Partea I. Descrierea imobilului

TEREN Extravilan

Adresa: Jud. Prahova

Nr. Crt	Nr cadastral Nr. topografic	Suprafața* (mp)	Observații / Referințe
A1	22312	9.402	Sector cadastral:57 Teren neimprejmuit;

B. Partea II. Proprietari și acte

Inscrieri privitoare la dreptul de proprietate și alte drepturi reale		Referințe
73775 / 04/05/2023		
Act Notarial nr. 621, din 26/04/2023 emis de NP Onea Lucia;		
B3	Intabulare, drept de PROPRIETATEcumparare ca bun comun, dobandit prin Conventie, cota actuala 1/1 1) IONITA ELENA-ADINA 2) IONITA MARIUS	A1

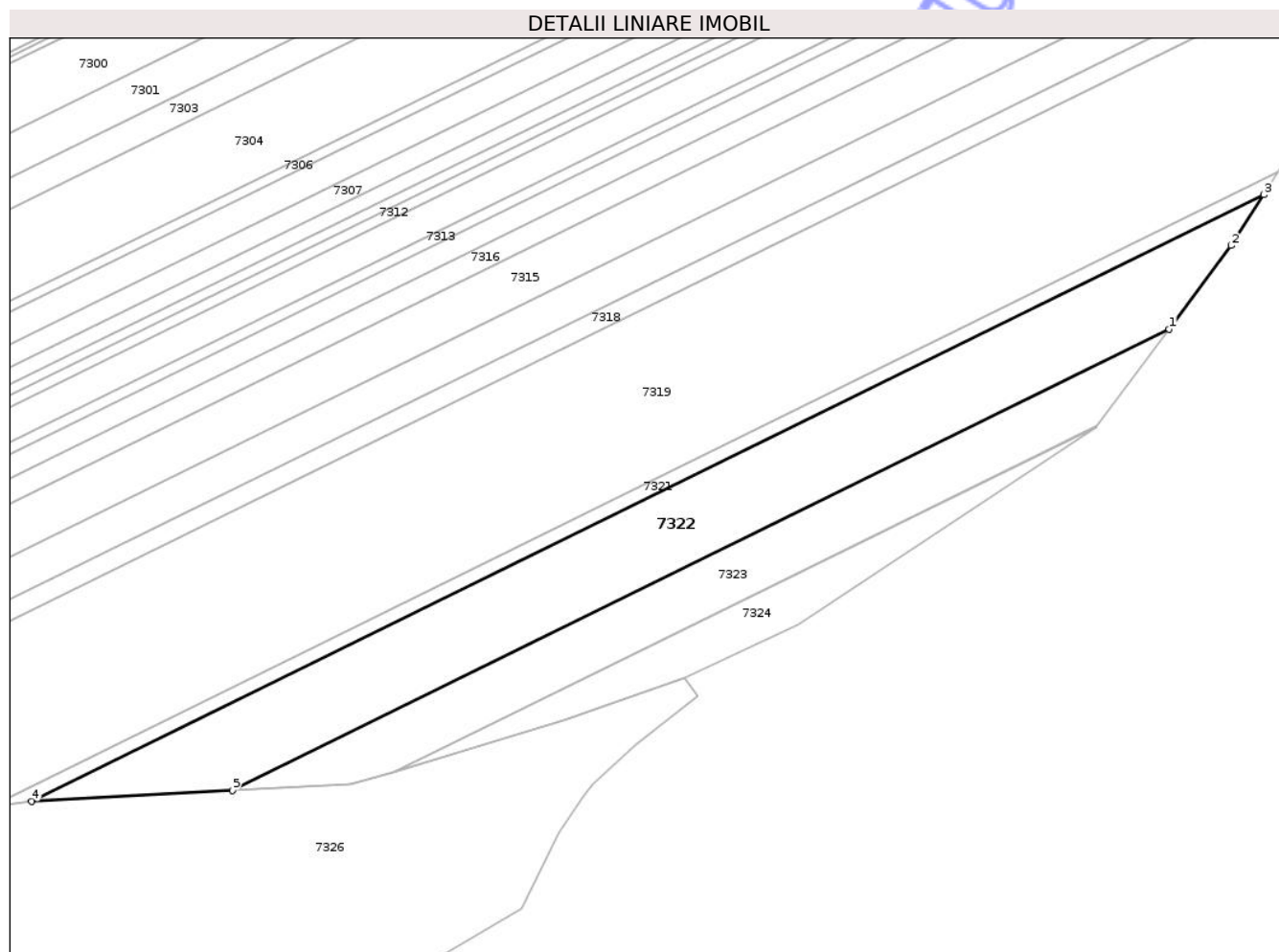
C. Partea III. SARCINI .

Inscrieri privind dezmembramintele dreptului de proprietate, drepturi reale de garanție și sarcini	Referințe
NU SUNT	

Teren

Nr cadastral	Suprafața (mp)*	Observații / Referințe
22312	9.402	

* Suprafața este determinată în planul de proiecție Stereo 70.



Date referitoare la teren

Crt	Categorie folosință	Intra vilan	Suprafața (mp)	Tarla	Parcelă	Nr. topo	Observații / Referințe
1	arabil	NU	9.402	60	250/63	-	

Lungime Segmente

1) Valorile lungimilor segmentelor sunt obținute din proiecție în plan.

Punct început	X / Y	Punct sfârșit	X / Y	Lungime segment (** (m)
1	579.868,719 360.416,298	2	579.888,262 360.442,483	32.674
2	579.888,262 360.442,483	3	579.898,442 360.458,476	18.958
3	579.898,442 360.458,476	4	579.511,647 360.268,152	431.084
4	579.511,647 360.268,152	5	579.574,706 360.271,628	63.155
5	579.574,706 360.271,628	1	579.868,719 360.416,298	327.678

** Lungimile segmentelor sunt determinate în planul de proiecție Stereo 70 și sunt rotunjite la 1 milimetru.

*** Distanța dintre puncte este formată din segmente cumulate ce sunt mai mici decât valoarea 1 milimetru.

Neutilizabil în Circuitul
Civil

**DATE DESPRE IMOBILUL NR. 7323**

Oficiul de Cadastru și Publicitate Imobiliară PRAHOVA
Biroul de Cadastru și Publicitate Imobiliară Ploiești

A. Partea I. Descrierea imobilului

TEREN Extravilan

Adresa: Jud. Prahova, T 60, A250/64

Nr. Crt	Nr cadastral Nr. topografic	Suprafața* (mp)	Observații / Referințe
A1	21963	5.000	Sector cadastral:57 Teren neimprejmuit;

B. Partea II. Proprietari și acte

Inscrieri privitoare la dreptul de proprietate și alte drepturi reale		Referințe
146382 / 17/11/2022		
Act Notarial nr. 253, din 16/11/2022 emis de NP Stoica Cremona Cristina;		
B2	Intabulare, drept de PROPRIETATE, dobandit prin Succesiune, cota actuala 1/3 1) RAILEANU GABRIELA	A1
B3	Intabulare, drept de PROPRIETATE, dobandit prin Succesiune, cota actuala 1/3 1) RADUCA MIHAELA	A1
B4	Intabulare, drept de PROPRIETATE, dobandit prin Succesiune, cota actuala 1/3 1) RADUCA CAMELIA GEORGETA	A1

C. Partea III. SARCINI .

Inscrieri privind dezmembramintele dreptului de proprietate, drepturi reale de garanție și sarcini	Referințe
NU SUNT	

Teren

Nr cadastral	Suprafața (mp)*	Observații / Referințe
21963	5.000	

* Suprafața este determinată în planul de proiecție Stereo 70.



Date referitoare la teren

Crt	Categorie folosință	Intra vilan	Suprafața (mp)	Tarla	Parcelă	Nr. topo	Observații / Referințe
1	arabil	NU	5.000	60	250/64	-	

Lungime Segmente

1) Valorile lungimilor segmentelor sunt obținute din proiecție în plan.

Punct început	X / Y	Punct sfârșit	X / Y	Lungime segment (** (m)
1	579.846,05 360.385,924	2	579.868,719 360.416,298	37.901
2	579.868,719 360.416,298	3	579.574,706 360.271,628	327.678
3	579.574,706 360.271,628	4	579.611,71 360.273,667	37.06
4	579.611,71 360.273,667	5	579.625,463 360.277,383	14.246
5	579.625,463 360.277,383	1	579.846,05 360.385,924	245.845

** Lungimile segmentelor sunt determinate în planul de proiecție Stereo 70 și sunt rotunjite la 1 milimetru.

*** Distanța dintre puncte este formată din segmente cumulate ce sunt mai mici decât valoarea 1 milimetru.

Neutilizabil în Circuitul
Civil

**DATE DESPRE IMOBILUL NR. 7324**

Oficiul de Cadastru și Publicitate Imobiliară PRAHOVA
Biroul de Cadastru și Publicitate Imobiliară Ploiești

A. Partea I. Descrierea imobilului

TEREN Extravilan

Adresa: Jud. Prahova

Nr. Crt	Nr cadastral Nr. topografic	Suprafața* (mp)	Observații / Referințe
A1		2.086	Sector cadastral:57 Teren neimprejmuit;

B. Partea II. Proprietari și acte

Inscrieri privitoare la dreptul de proprietate și alte drepturi reale		Referințe
/		
Act Administrativ nr. 10642, din 22/10/2025 emis de PRIMARIA COMUNEI POIENARII BURCHII (LA DISPOZITIA COMISIEI LOCALE DE FOND FUNCJAR);		
B1	Inscrierea provizorie, drept de PROPRIETATE, dobandit prin Lege, cota actuala 1/1 1) COMUNA POIENARII BURCHII, CIF:2843647	A1

C. Partea III. SARCINI .

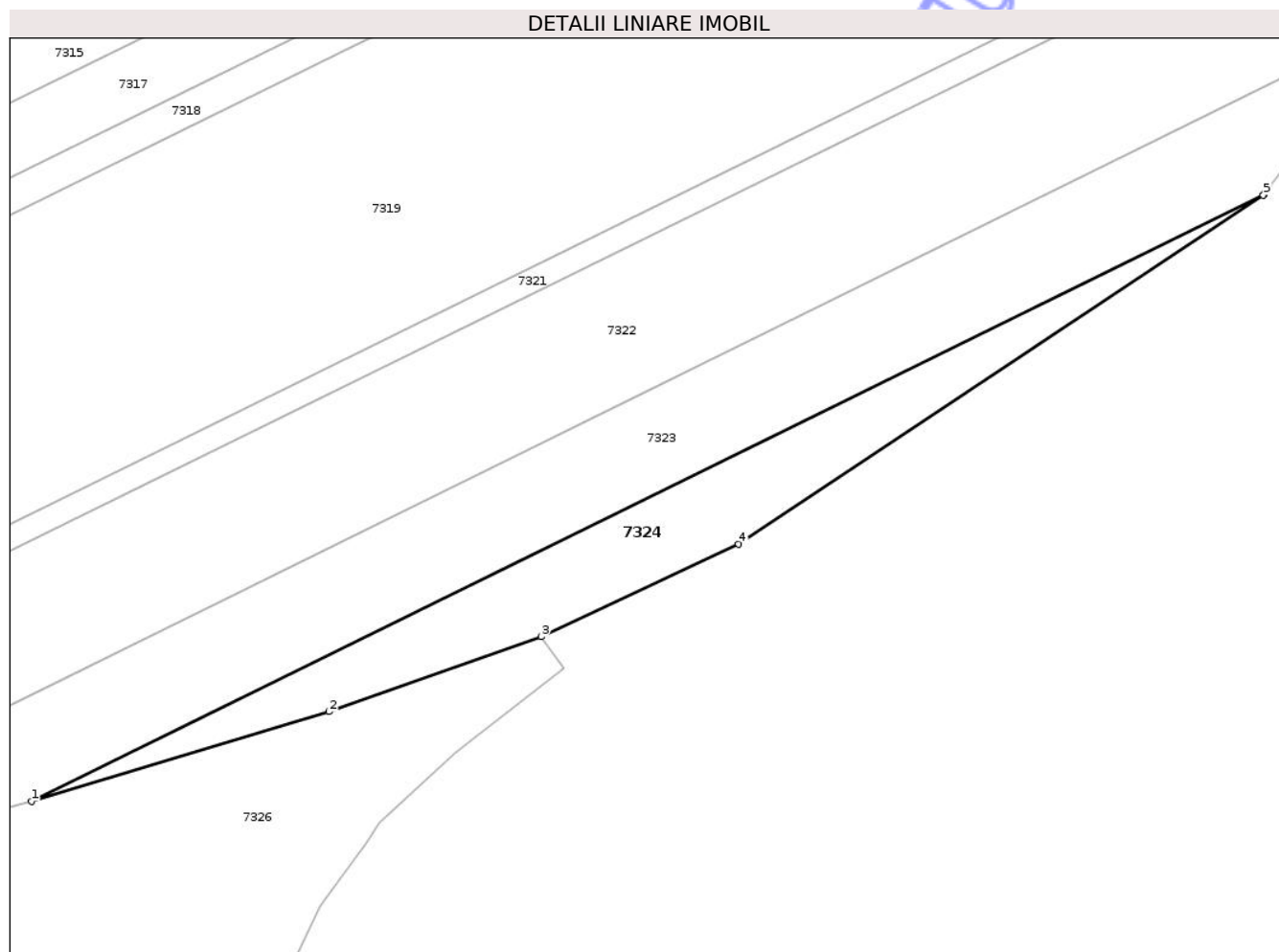
Inscrieri privind dezmembramintele dreptului de proprietate, drepturi reale de garanție și sarcini	Referințe
NU SUNT	

Anexa Nr. 1 La Partea I

Teren

Nr cadastral	Suprafața (mp)*	Observații / Referințe
	2.086	

* Suprafața este determinată în planul de proiecție Stereo 70.



Date referitoare la teren

Crt	Categorie folosință	Intra vilan	Suprafața (mp)	Tarla	Parcelă	Nr. topo	Observații / Referințe
1	arabil	NU	2.086	60	250/65	-	

Lungime Segmente

1) Valorile lungimilor segmentelor sunt obținute din proiecție în plan.

Punct început	X / Y	Punct sfârșit	X / Y	Lungime segment (** (m)
1	579.625,463 360.277,383	2	579.678,725 360.293,431	55.627
2	579.678,725 360.293,431	3	579.716,719 360.306,849	40.294
3	579.716,719 360.306,849	4	579.752,04 360.323,368	38.993
4	579.752,04 360.323,368	5	579.845,974 360.385,822	112.801
5	579.845,974 360.385,822	6	579.846,05 360.385,924	0.127

Punct început	X / Y	Punct sfârşit	X / Y	Lungime segment (** (m)
6	579.846,05 360.385,924	1	579.625,463 360.277,383	245.845

** Lungimile segmentelor sunt determinate în planul de proiecţie Stereo 70 şi sunt rotunjite la 1 milimetru.

*** Distanţa dintre puncte este formată din segmente cumulate ce sunt mai mici decât valoarea 1 milimetru.

Neutilizabil în Circuitul Civil

**DATE DESPRE IMOBILUL NR. 7325**

Oficiul de Cadastru și Publicitate Imobiliară PRAHOVA
Biroul de Cadastru și Publicitate Imobiliară Ploiești

A. Partea I. Descrierea imobilului

TEREN Extravilan

Adresa: Jud. Prahova

Nr. Crt	Nr cadastral Nr. topografic	Suprafața* (mp)	Observații / Referințe
A1		1.423	Sector cadastral:57 Teren neimprejmuit;

B. Partea II. Proprietari și acte

Inscrieri privitoare la dreptul de proprietate și alte drepturi reale		Referințe
/		
Act Administrativ nr. 10642, din 22/10/2025 emis de PRIMARIA COMUNEI POIENARII BURCHII (LA DISPOZITIA COMISIEI LOCALE DE FOND FUNCJAR);		
B1	Inscrierea provizorie, drept de PROPRIETATE, dobandit prin Lege, cota actuala 1/1 1) COMUNA POIENARII BURCHII, CIF:2843647	A1

C. Partea III. SARCINI .

Inscrieri privind dezmembramintele dreptului de proprietate, drepturi reale de garanție și sarcini	Referințe
NU SUNT	

Teren

Nr cadastral	Suprafața (mp)*	Observații / Referințe
	1.423	

* Suprafața este determinată în planul de proiecție Stereo 70.



Date referitoare la teren

Crt	Categorie folosință	Intra vilan	Suprafața (mp)	Tarla	Parcelă	Nr. topo	Observații / Referințe
1	arabil	NU	1.423	60	250/30/1	-	

Lungime Segmente

1) Valorile lungimilor segmentelor sunt obținute din proiecție în plan.

Punct început	X / Y	Punct sfârșit	X / Y	Lungime segment (** (m)
1	579.493,815 360.419,827	2	579.491,215 360.424,918	5.716
2	579.491,215 360.424,918	3	579.267,442 360.314,766	249.415
3	579.267,442 360.314,766	4	579.269,5 360.309,451	5.7
4	579.269,5 360.309,451	1	579.493,815 360.419,827	250.0

** Lungimile segmentelor sunt determinate în planul de proiecție Stereo 70 și sunt rotunjite la 1 milimetru.

*** Distanţa dintre puncte este formată din segmente cumulate ce sunt mai mici decât valoarea 1 milimetru.

Neutilizabil în Circuitul
Civil

**DATE DESPRE IMOBILUL NR. 7326**

Oficiul de Cadastru și Publicitate Imobiliară PRAHOVA
Biroul de Cadastru și Publicitate Imobiliară Ploiești

A. Partea I. Descrierea imobilului

TEREN Extravilan

Adresa: Jud. Prahova

Nr. Crt	Nr cadastral Nr. topografic	Suprafața* (mp)	Observații / Referințe
A1	21874	45.468	Sector cadastral:57 Teren neimprejmuit;

B. Partea II. Proprietari și acte

Inscrieri privitoare la dreptul de proprietate și alte drepturi reale	Referințe
122319 / 08/12/2015	
Act Administrativ nr. 643, din 09/11/2011 emis de INSTITUTIA PREFECTULUI PRAHOVA (act administrativ nr. 17891/16.12.2015 emis de PRIMARIA POIENARII BURCHII);	
B1	A1
Intabulare, drept de PROPRIETATE, dobandit prin Lege, cota actuala 1/1	
1) COMUNA POIENARII BURCHII, CIF:2843647, (domeniu privat)	

C. Partea III. SARCINI .

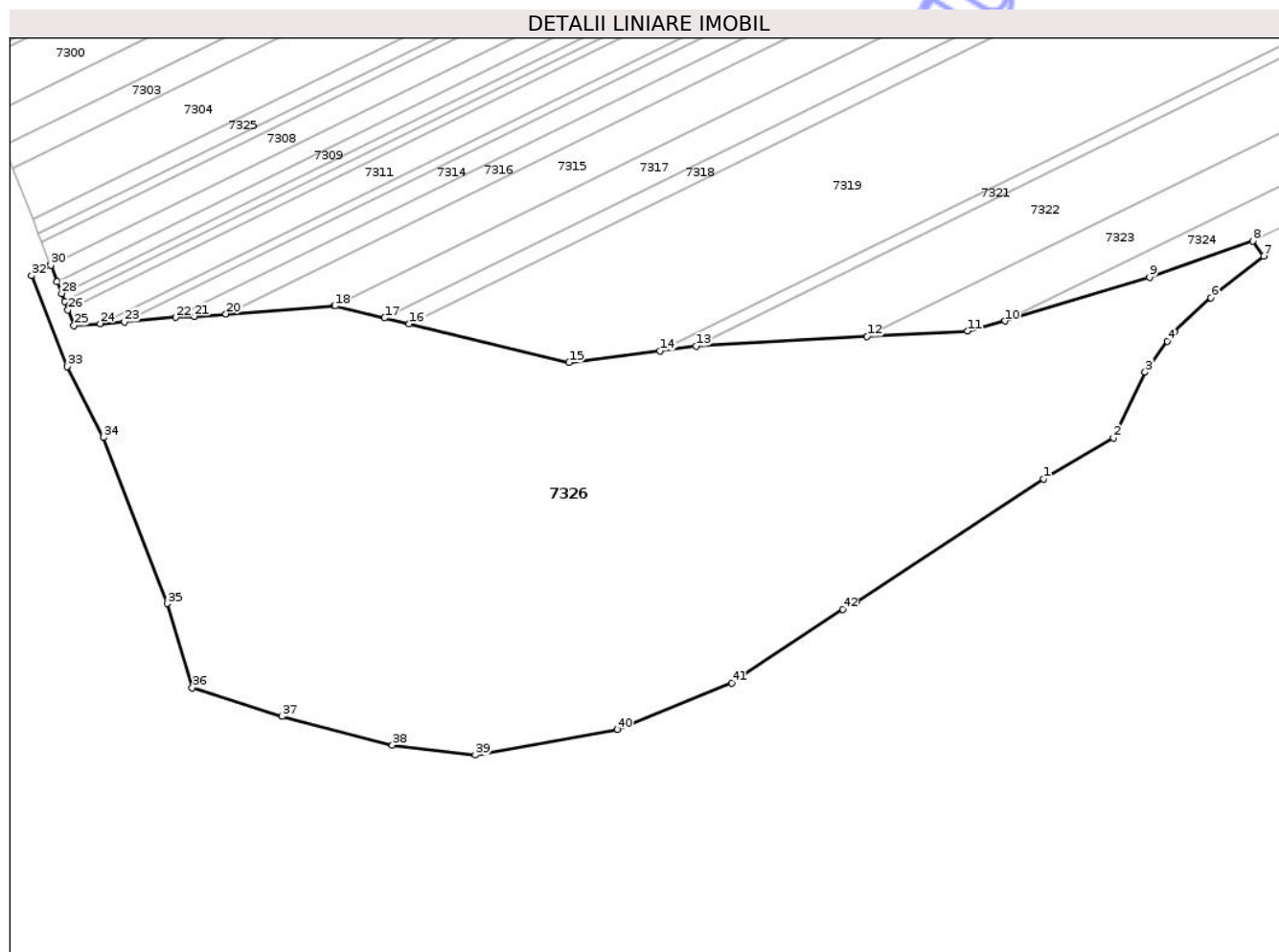
Inscrieri privind dezmembramintele dreptului de proprietate, drepturi reale de garanție și sarcini	Referințe
NU SUNT	

Anexa Nr. 1 La Partea I

Teren

Nr cadastral	Suprafața (mp)*	Observații / Referințe
21874	45.468	

* Suprafața este determinată în planul de proiecție Stereo 70.



Date referitoare la teren

Crt	Categorie folosință	Intravilan	Suprafața (mp)	Tarla	Parcelă	Nr. topo	Observații / Referințe
1	pașune	NU	45.468	60	251	-	

Lungime Segmente

1) Valorile lungimilor segmentelor sunt obținute din proiecție în plan.

Punct început	X / Y	Punct sfârșit	X / Y	Lungime segment	Punct început	X / Y	Punct sfârșit	X / Y	Lungime segment	Punct început	X / Y	Punct sfârșit	X / Y	Lungime segment
1	579.639,72 360.219,32	2	579.665,374 360.234,366	29.74 1	2	579.665,374 360.234,366	3	579.677,128 360.258,557	26.89 5	3	579.677,128 360.258,557	4	579.685,298 360.269,969	14.03 5
4	579.685,298 360.269,969	5	579.687,796 360.273,458	4.291	5	579.687,796 360.273,458	6	579.701,343 360.285,989	18.45 4	6	579.701,343 360.285,989	7	579.720,784 360.301,237	24.70 7
7	579.720,784 360.301,237	8	579.716,719 360.306,849	6.93	8	579.716,719 360.306,849	9	579.678,725 360.293,431	40.29 4	9	579.678,725 360.293,431	10	579.625,463 360.277,383	55.62 7
10	579.625,463 360.277,383	11	579.611,71 360.273,667	14.24 6	11	579.611,71 360.273,667	12	579.574,706 360.271,628	37.06	12	579.574,706 360.271,628	13	579.511,647 360.268,152	63.15 5
13	579.511,647 360.268,152	14	579.498,403 360.266,434	13.35 5	14	579.498,403 360.266,434	15	579.464,954 360.262,097	33.72 9	15	579.464,954 360.262,097	16	579.406,02 360.276,299	60.62 1
16	579.406,02 360.276,299	17	579.396,923 360.278,491	9.357	17	579.396,923 360.278,491	18	579.378,671 360.282,92	18.78 2	18	579.378,671 360.282,92	19	579.378,49 360.282,964	0.186

Punct început	X / Y	Punct sfârșit	X / Y	Lungime segment	Punct început	X / Y	Punct sfârșit	X / Y	Lungime segment	Punct început	X / Y	Punct sfârșit	X / Y	Lungime segment
19	579.378,49 360.282,964	20	579.338,528 360.279,921	40.078	20	579.338,528 360.279,921	21	579.326,925 360.279,035	11.637	21	579.326,925 360.279,035	22	579.320,011 360.278,712	6.922
22	579.320,011 360.278,712	23	579.301,157 360.277,07	18.925	23	579.301,157 360.277,07	24	579.292,202 360.276,387	8.981	24	579.292,202 360.276,387	25	579.282,586 360.275,654	9.644
25	579.282,586 360.275,654	26	579.280,341 360.281,453	6.218	26	579.280,341 360.281,453	27	579.279,171 360.284,474	3.24	27	579.279,171 360.284,474	28	579.278,007 360.287,482	3.225
28	579.278,007 360.287,482	29	579.276,289 360.291,918	4.757	29	579.276,289 360.291,918	30	579.273,966 360.297,917	6.433	30	579.273,966 360.297,917	31	579.273,913 360.298,055	0.148
31	579.273,913 360.298,055	32	579.266,947 360.294,094	8.013	32	579.266,947 360.294,094	33	579.279,949 360.260,554	35.972	33	579.279,949 360.260,554	34	579.293,365 360.234,472	29.33
34	579.293,365 360.234,472	35	579.316,879 360.173,396	65.446	35	579.316,879 360.173,396	36	579.326,147 360.142,313	32.435	36	579.326,147 360.142,313	37	579.359,208 360.131,838	34.681
37	579.359,208 360.131,838	38	579.399,868 360.121,244	42.017	38	579.399,868 360.121,244	39	579.430,357 360.117,602	30.706	39	579.430,357 360.117,602	40	579.482,72 360.126,966	53.194
40	579.482,72 360.126,966	41	579.524,768 360.144,223	45.451	41	579.524,768 360.144,223	42	579.565,679 360.171,265	49.041	42	579.565,679 360.171,265	43	579.570,76 360.174,03	5.785
43	579.570,76 360.174,03	1	579.639,72 360.219,32	82.503										

** Lungimile segmentelor sunt determinate în planul de proiecție Stereo 70 și sunt rotunjite la 1 milimetru.

*** Distanța dintre puncte este formată din segmente cumulate ce sunt mai mici decât valoarea 1 milimetru.

Neutilizabil în
Civil

**DATE DESPRE IMOBILUL NR. 7277**

Oficiul de Cadastru și Publicitate Imobiliară PRAHOVA
Biroul de Cadastru și Publicitate Imobiliară Ploiești

A. Partea I. Descrierea imobilului

TEREN Extravilan

Adresa: Jud. Prahova

Nr. Crt	Nr cadastral Nr. topografic	Suprafața* (mp)	Observații / Referințe
A1		8.000	Sector cadastral:57 Teren neimprejmuit;

B. Partea II. Proprietari și acte

Inscrieri privitoare la dreptul de proprietate și alte drepturi reale	Referințe
/	
Act Administrativ nr. 113574, din 17/12/2002 emis de CJSIPT PRAHOVA;	
B1	A1
Intabulare, drept de PROPRIETATE, dobandit prin Reconstituire, cota actuala 1/1 1) DINU GHE NICOLAE	

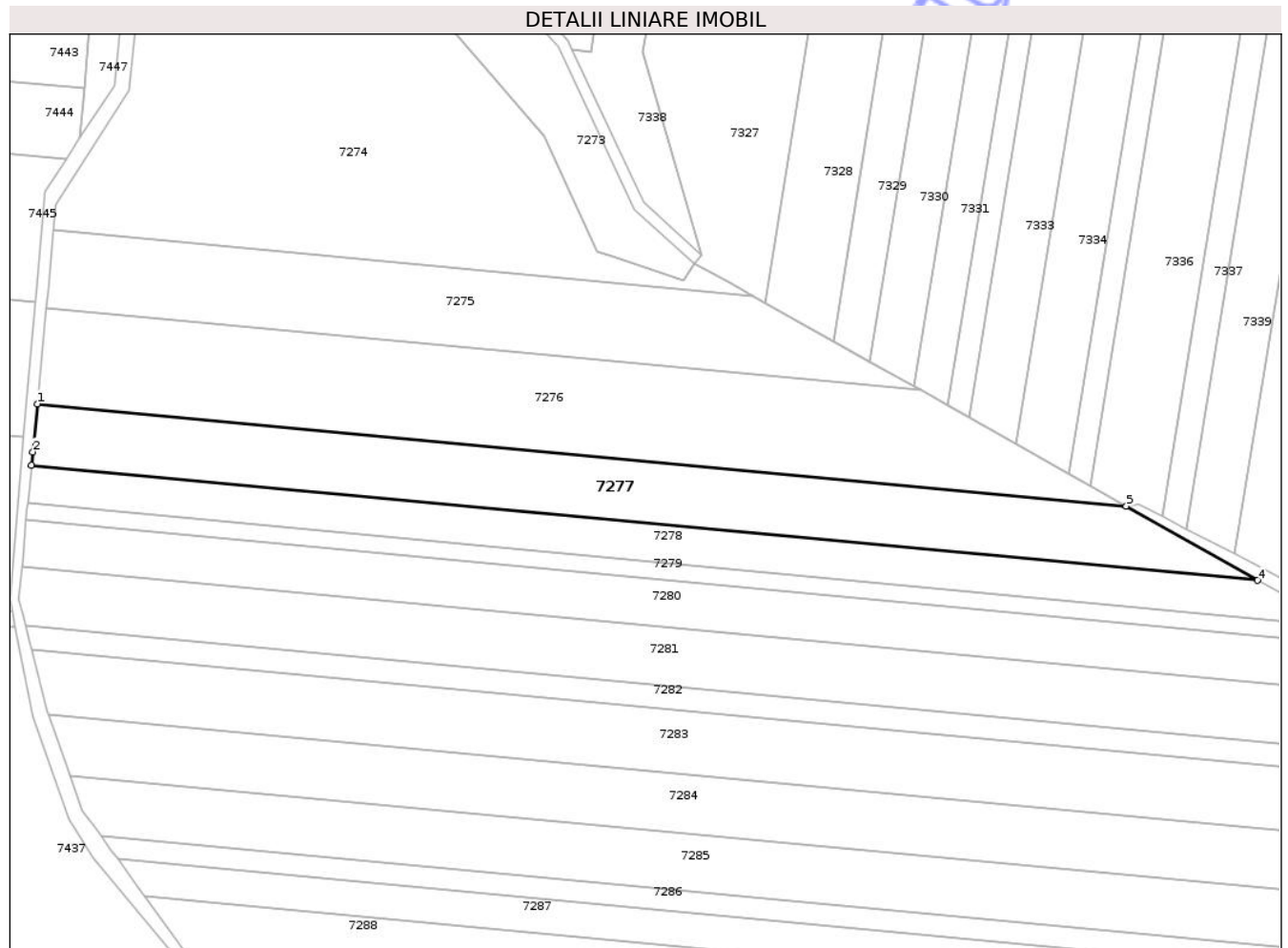
C. Partea III. SARCINI .

Inscrieri privind dezmembramintele dreptului de proprietate, drepturi reale de garanție și sarcini	Referințe
NU SUNT	

Teren

Nr cadastral	Suprafața (mp)*	Observații / Referințe
	8.000	

* Suprafața este determinată în planul de proiecție Stereo 70.



Date referitoare la teren

Crt	Categorie folosință	Intra vilan	Suprafața (mp)	Tarla	Parcelă	Nr. topo	Observații / Referințe
1	arabil	NU	8.000	60	250/4	-	

Lungime Segmente

1) Valorile lungimilor segmentelor sunt obținute din proiecție în plan.

Punct început	X / Y	Punct sfârșit	X / Y	Lungime segment (** (m)
1	579.026,225 360.853,285	2	579.024,72 360.837,26	16.096
2	579.024,72 360.837,26	3	579.024,301 360.832,783	4.497
3	579.024,301 360.832,783	4	579.434,006 360.794,378	411.501
4	579.434,006 360.794,378	5	579.390,121 360.819,174	50.406
5	579.390,121 360.819,174	1	579.026,225 360.853,285	365.491

** Lungimile segmentelor sunt determinate în planul de proiecție Stereo 70 și sunt rotunjite la 1 milimetru.

*** Distanța dintre puncte este formată din segmente cumulate ce sunt mai mici decât valoarea 1 milimetru.

Neutilizabil în Circuitul
Civil

**DATE DESPRE IMOBILUL NR. 7278**

Oficiul de Cadastru și Publicitate Imobiliară PRAHOVA
Biroul de Cadastru și Publicitate Imobiliară Ploiești

A. Partea I. Descrierea imobilului

TEREN Extravilan
Adresa: Jud. Prahova,

Nr. CF vechi:1421
Nr. cadastral vechi:10294

Nr. Crt	Nr cadastral Nr. topografic	Suprafața* (mp)	Observații / Referințe
A1	20398	Din acte: 5.373 Masurata: 5.389	Sector cadastral:57 Teren neimprejmuit;

B. Partea II. Proprietari și acte

Inscrieri privitoare la dreptul de proprietate și alte drepturi reale		Referințe
126857 / 21/12/2015		
Act Notarial nr. 5021, din 18/12/2015 emis de NP TUDOSE MARIA;		
B3	Intabulare, drept de PROPRIETATEcumparare ca bun comun, dobandit prin Conventie, cota actuala 1/1 1) BACANU MONICA FLORENTINA 2) BACANU MARIAN	A1
12341 / 13/02/2018		
Act Notarial nr. 644, din 13/02/2018 emis de NP Tudose George Radu;		
B4	se noteaza interdictiile de construire, instrainare, dezmembrare, demolare si grevare cu sarcini sau servituti 1) MINISTERUL FINANTELOR PUBLICE - AGENTIA NATIONALA DE ADMINISTRARE FISCALA DIRECTIA GENERALA REGIONALA A FINANTELOR PUBLICE PLOIESTI, CIF:2844936	A1

C. Partea III. SARCINI

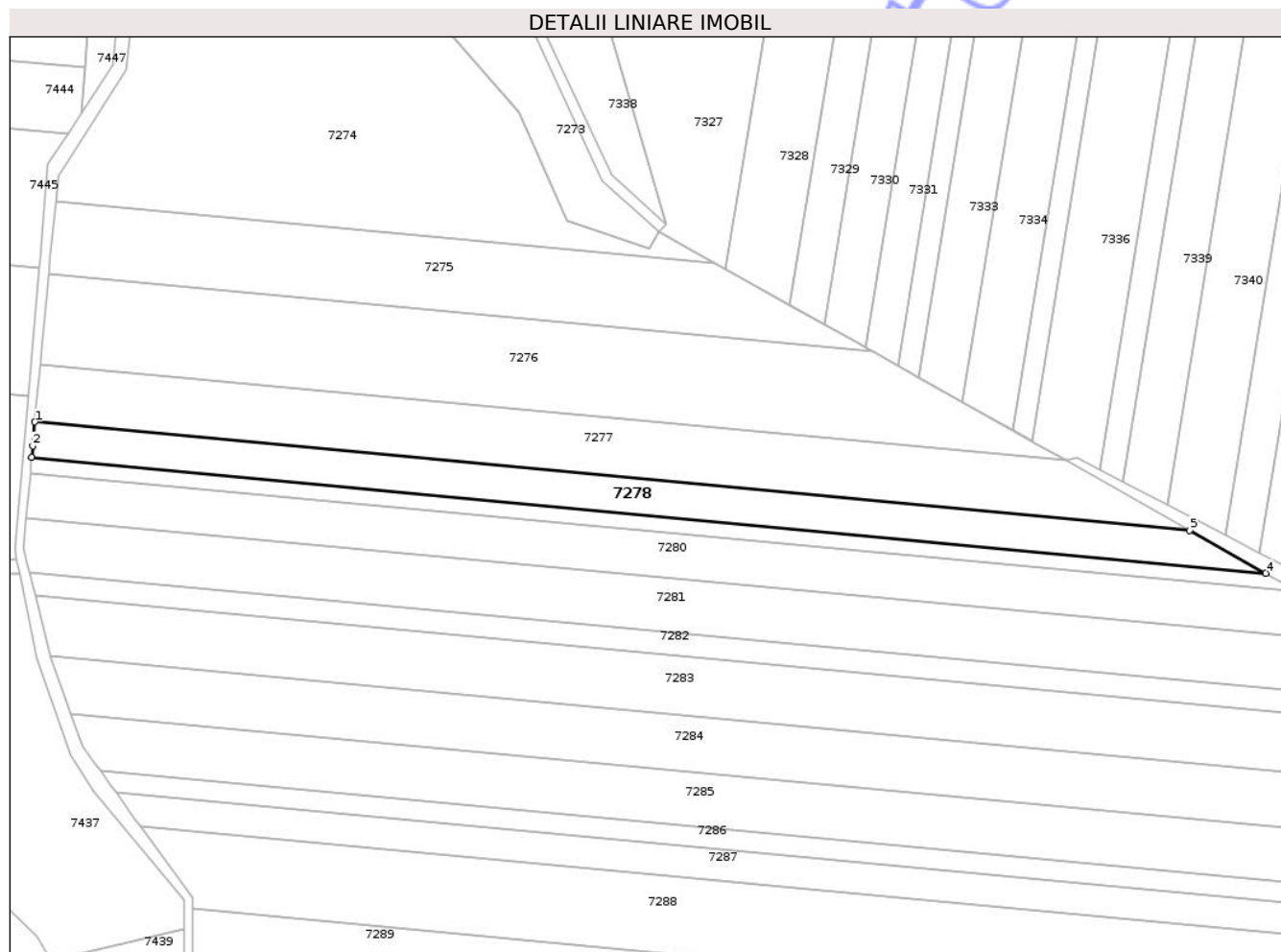
Inscrieri privind dezmembramintele dreptului de proprietate, drepturi reale de garanție și sarcini		Referințe
12341 / 13/02/2018		
Act Notarial nr. 644, din 13/02/2018 emis de NP Tudose George Radu;		
C1	Intabulare, drept de IPOTECA, Valoare:1176640 LEI, 1) MINISTERUL FINANTELOR PUBLICE - AGENTIA NATIONALA DE ADMINISTRARE FISCALA DIRECTIA GENERALA REGIONALA A FINANTELOR PUBLICE PLOIESTI, CIF:2844936	A1

Anexa Nr. 1 La Partea I

Teren

Nr cadastral	Suprafața (mp)*	Observații / Referințe
20398	Din acte: 5.373 Masurata: 5.389	

* Suprafața este determinată în planul de proiecție Stereo 70.



Date referitoare la teren

Crt	Categorie folosință	Intra vilan	Suprafața (mp)	Tarla	Parcelă	Nr. topo	Observații / Referințe
1	arabil	NU	5.389	60	250/5	-	

Lungime Segmente

1) Valorile lungimilor segmentelor sunt obținute din proiecție în plan.

Punct început	X / Y	Punct sfârșit	X / Y	Lungime segment (** (m)
1	579.024,301 360.832,783	2	579.023,51 360.824,33	8.49
2	579.023,51 360.824,33	3	579.023,122 360.820,177	4.171
3	579.023,122 360.820,177	4	579.460,99 360.779,132	439.788
4	579.460,99 360.779,132	5	579.434,006 360.794,378	30.993
5	579.434,006 360.794,378	1	579.024,301 360.832,783	411.501

** Lungimile segmentelor sunt determinate în planul de proiecție Stereo 70 și sunt rotunjite la 1 milimetru.

*** Distanța dintre puncte este formată din segmente cumulate ce sunt mai mici decât valoarea 1 milimetru.

Neutilizabil în Circuitul
Civil

**DATE DESPRE IMOBILUL NR. 7303**

Oficiul de Cadastru și Publicitate Imobiliară PRAHOVA
Biroul de Cadastru și Publicitate Imobiliară Ploiești

A. Partea I. Descrierea imobilului

TEREN Extravilan

Adresa: Jud. Prahova

Nr. Crt	Nr cadastral Nr. topografic	Suprafața* (mp)	Observații / Referințe
A1	24870	6.900	Sector cadastral:57 Teren neimprejmuit;

B. Partea II. Proprietari și acte

Inscrieri privitoare la dreptul de proprietate și alte drepturi reale	Referințe
24941 / 11/03/2020	
Act Notarial nr. 1213, din 11/03/2020 emis de NP Tudose George Radu;	
B2	Intabulare, drept de PROPRIETATEcumparare ca bun comun, dobandit prin Conventie, cota actuala 1/2 1) GHEORGHE DANIELA
	A1
142015 / 19/09/2024	
Act Notarial nr. 1557, din 18/09/2024 emis de NP Botezatu Ioana Eleonora;	
B3	Intabulare, drept de PROPRIETATEpartaj, dobandit prin Conventie, cota actuala 1/2 1) GHEORGHE DANIELA
	A1

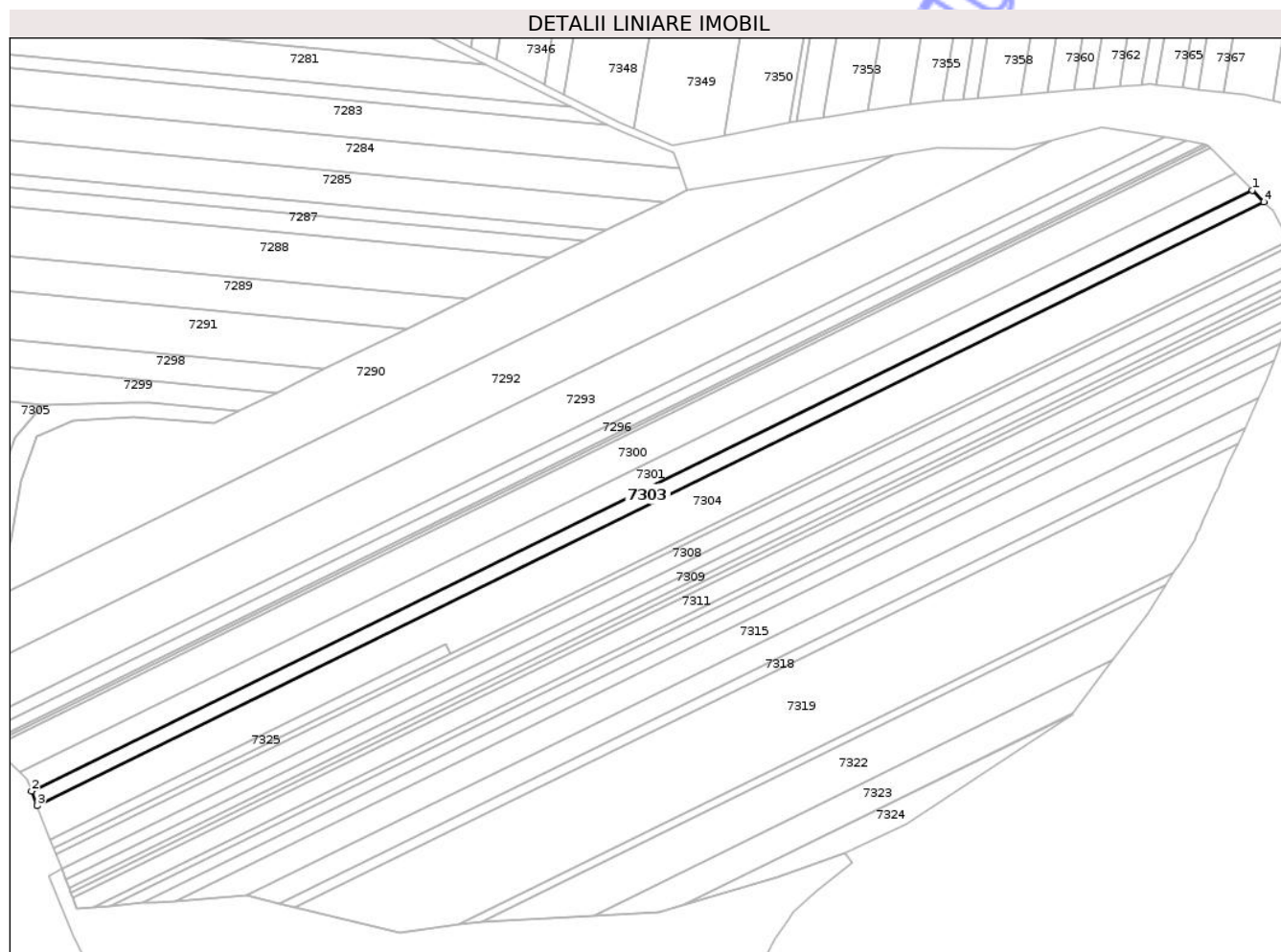
C. Partea III. SARCINI

Inscrieri privind dezmembramintele dreptului de proprietate, drepturi reale de garanție și sarcini	Referințe
118064 / 08/08/2024	
Act Notarial nr. 1326, din 07/08/2024 emis de NP Botezatu Ioana Eleonora;	
C1	se respinge cererea pentru motivele de mai sus arătate
	A1
161691 / 21/10/2024	
Act Notarial nr. 1728, din 18/10/2024 emis de NP Botezatu Ioana Eleonora (act notarial nr 24 din 12.11.2024, emis de NP Botezatu Ioana Eleonora);	
C2	Intabulare, drept de SUPERFICIE(pentru o perioada de 10 ani), începând de la data de 18.10.2024 1) GHEORGHE NICOLAE
	A1

Teren

Nr cadastral	Suprafața (mp)*	Observații / Referințe
24870	6.900	

* Suprafața este determinată în planul de proiecție Stereo 70.



Date referitoare la teren

Crt	Categorie folosință	Intra vilan	Suprafața (mp)	Tarla	Parcelă	Nr. topo	Observații / Referințe
1	arabil	NU	6.900	60	250/29	-	

Lungime Segmente

1) Valorile lungimilor segmentelor sunt obținute din proiecție în plan.

Punct început	X / Y	Punct sfârșit	X / Y	Lungime segment (** (m)
1	579.947,271 360.681,716	2	579.256,893 360.342,01	769.43
2	579.256,893 360.342,01	3	579.260,136 360.333,636	8.98
3	579.260,136 360.333,636	4	579.953,917 360.675,015	773.222
4	579.953,917 360.675,015	1	579.947,271 360.681,716	9.438

** Lungimile segmentelor sunt determinate în planul de proiecție Stereo 70 și sunt rotunjite la 1 milimetru.

*** Distanţa dintre puncte este formată din segmente cumulate ce sunt mai mici decât valoarea 1 milimetru.

Neutilizabil în Circuitul
Civil

