

**DATE DESPRE IMOBILUL NR. 7327**

Oficiul de Cadastru și Publicitate Imobiliară PRAHOVA
Biroul de Cadastru și Publicitate Imobiliară Ploiești

A. Partea I. Descrierea imobilului

TEREN Extravilan

Adresa: Jud. Prahova

Nr. Crt	Nr cadastral Nr. topografic	Suprafața* (mp)	Observații / Referințe
A1	21935	7.500	Sector cadastral:58 Teren neimprejmuit;

B. Partea II. Proprietari și acte

Inscrieri privitoare la dreptul de proprietate și alte drepturi reale		Referințe
38974 / 18/04/2016		
Act Notarial nr. 149, din 15/04/2016 emis de NP DINU VLAD ALEXANDRU;		
B2	Intabulare, drept de PROPRIETATEcumparare ca bun comun, dobandit prin Conventie, cota actuala 1/1 1) TARLEA MIHAI GABRIEL 2) TARLEA MARIANA	A1

C. Partea III. SARCINI .

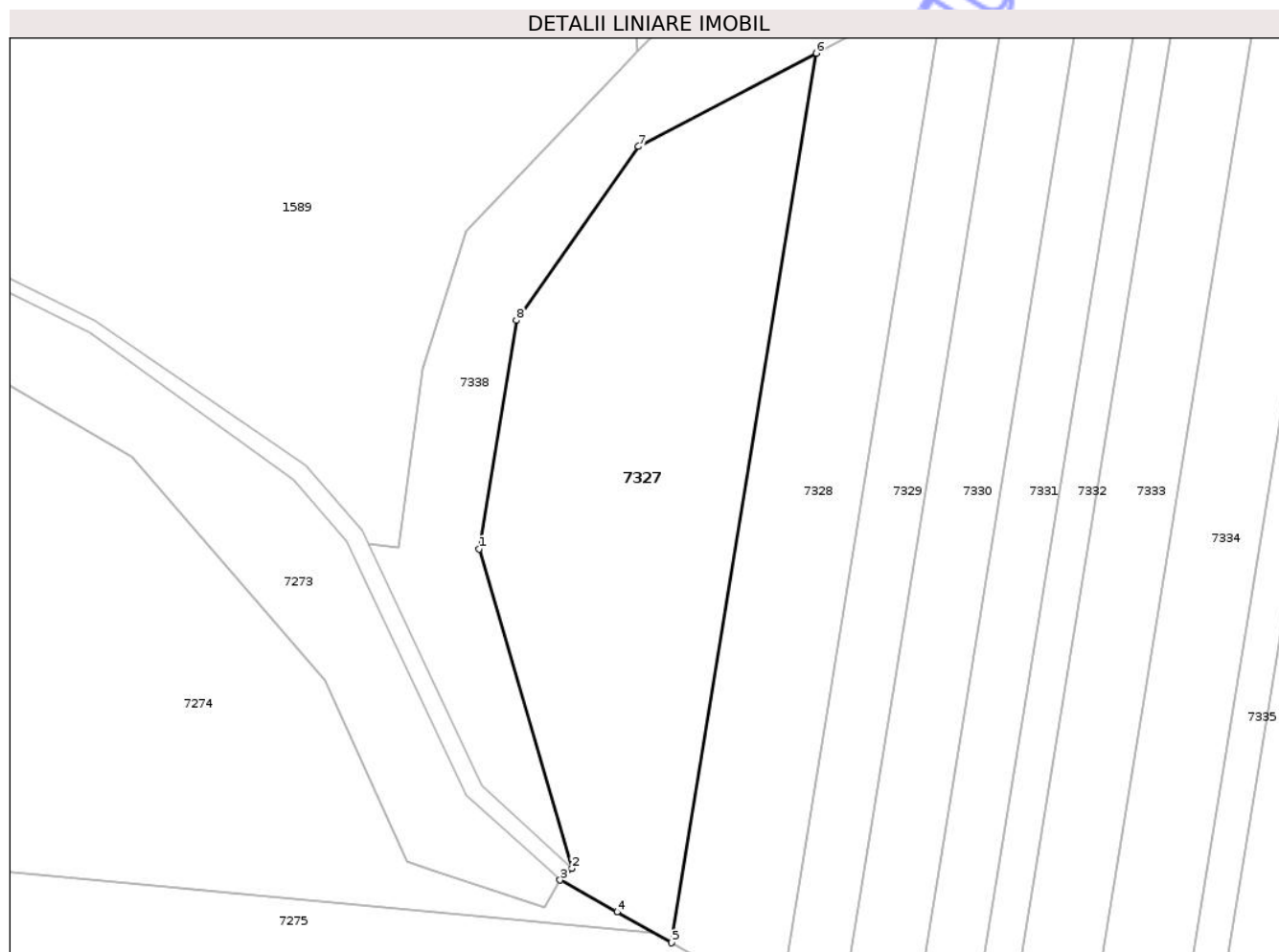
Inscrieri privind dezmembramintele dreptului de proprietate, drepturi reale de garanție și sarcini	Referințe
NU SUNT	

Anexa Nr. 1 La Partea I

Teren

Nr cadastral	Suprafața (mp)*	Observații / Referințe
21935	7.500	

* Suprafața este determinată în planul de proiecție Stereo 70.



Date referitoare la teren

Crt	Categorie folosință	Intra vilan	Suprafața (mp)	Tarla	Parcelă	Nr. topo	Observații / Referințe
1	arabil	NU	7.500	61	225/1	-	

Lungime Segmente

1) Valorile lungimilor segmentelor sunt obținute din proiecție în plan.

Punct început	X / Y	Punct sfârșit	X / Y	Lungime segment (** (m)
1	579.228,498 360.970,498	2	579.248,118 360.902,726	70.555
2	579.248,118 360.902,726	3	579.245,675 360.900,243	3.483
3	579.245,675 360.900,243	4	579.257,718 360.893,487	13.809
4	579.257,718 360.893,487	5	579.269,345 360.886,965	13.331
5	579.269,345 360.886,965	6	579.299,984 361.075,622	191.129

Punct început	X / Y	Punct sfârșit	X / Y	Lungime segment (** (m)
6	579.299,984 361.075,622	7	579.262,297 361.055,846	42.561
7	579.262,297 361.055,846	8	579.236,366 361.018,945	45.101
8	579.236,366 361.018,945	1	579.228,498 360.970,498	49.082

** Lungimile segmentelor sunt determinate în planul de proiecție Stereo 70 și sunt rotunjite la 1 milimetru.

*** Distanța dintre puncte este formată din segmente cumulate ce sunt mai mici decât valoarea 1 milimetru.

Neutilizabil în Circuitul Civil

**DATE DESPRE IMOBILUL NR. 7328**

Oficiul de Cadastru și Publicitate Imobiliară PRAHOVA
Biroul de Cadastru și Publicitate Imobiliară Ploiești

A. Partea I. Descrierea imobilului

TEREN Extravilan

Adresa: Jud. Prahova

Nr. Crt	Nr cadastral Nr. topografic	Suprafața* (mp)	Observații / Referințe
A1		5.000	Sector cadastral:58 Teren neimprejmuit;

B. Partea II. Proprietari și acte

Inscrieri privitoare la dreptul de proprietate și alte drepturi reale		Referințe
/		
Act Administrativ nr. 200, din 28/09/2004 emis de CJSIPT PRAHOVA;		
B1	Intabulare, drept de PROPRIETATE, dobandit prin Reconstituire, cota actuala 1/1 1) DUMITRU ION 2) TUDOR MARIN 3) MANEA LUCRETIA	A1

C. Partea III. SARCINI .

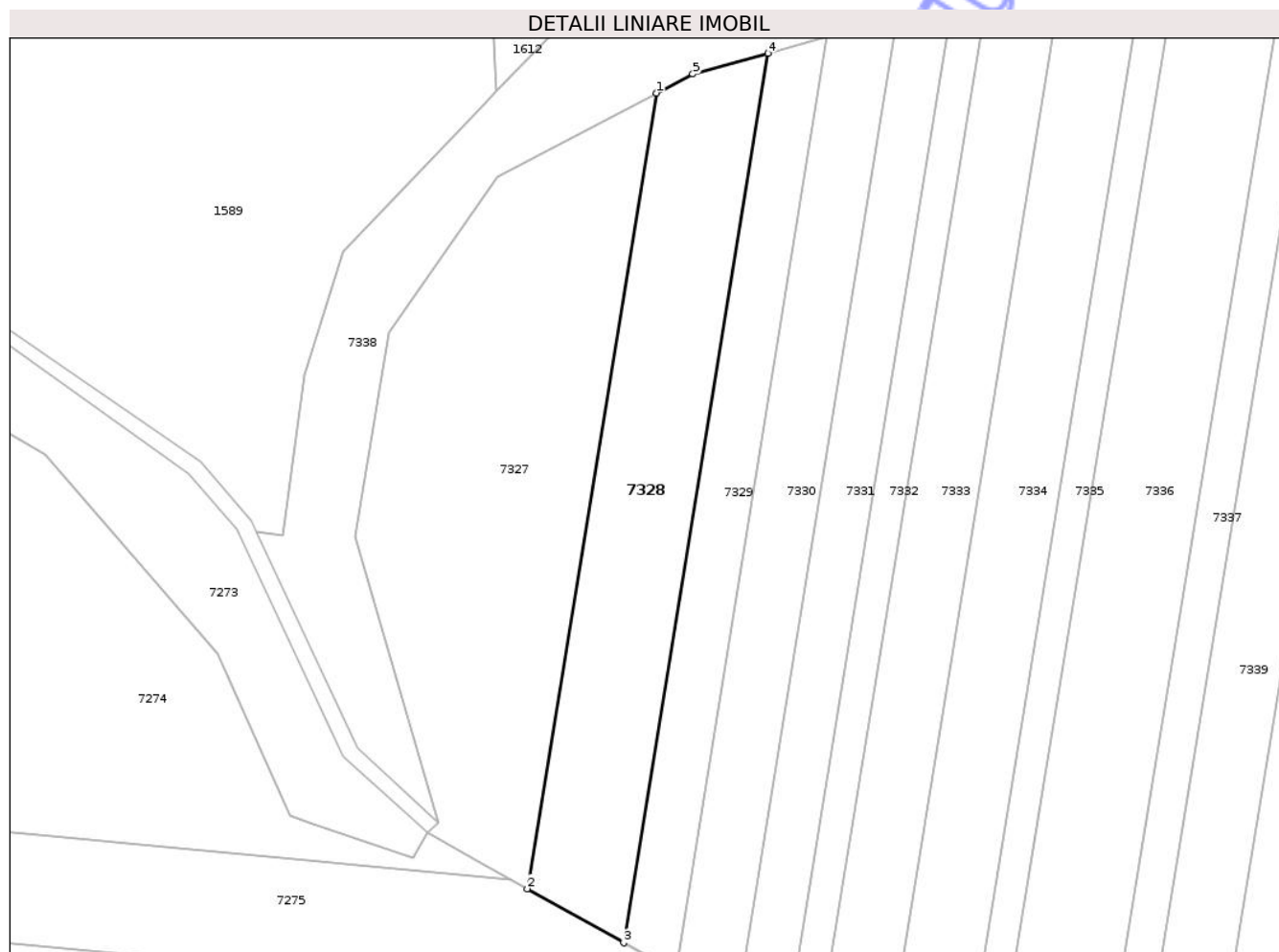
Inscrieri privind dezmembramintele dreptului de proprietate, drepturi reale de garanție și sarcini	Referințe
NU SUNT	

Anexa Nr. 1 La Partea I

Teren

Nr cadastral	Suprafața (mp)*	Observații / Referințe
	5.000	

* Suprafața este determinată în planul de proiecție Stereo 70.



Date referitoare la teren

Crt	Categorie folosință	Intra vilan	Suprafața (mp)	Tarla	Parcelă	Nr. topo	Observații / Referințe
1	arabil	NU	5.000	61	255/2	-	

Lungime Segmente

1) Valorile lungimilor segmentelor sunt obținute din proiecție în plan.

Punct început	X / Y	Punct sfârșit	X / Y	Lungime segment (** (m)
1	579.299,984 361.075,622	2	579.269,345 360.886,965	191.129
2	579.269,345 360.886,965	3	579.292,195 360.874,148	26.199
3	579.292,195 360.874,148	4	579.326,448 361.085,064	213.679
4	579.326,448 361.085,064	5	579.308,577 361.080,132	18.539
5	579.308,577 361.080,132	1	579.299,984 361.075,622	9.705

** Lungimile segmentelor sunt determinate în planul de proiecție Stereo 70 și sunt rotunjite la 1 milimetru.

*** Distanța dintre puncte este formată din segmente cumulate ce sunt mai mici decât valoarea 1 milimetru.

Neutilizabil în Circuitul
Civil

**DATE DESPRE IMOBILUL NR. 7330**

Oficiul de Cadastru și Publicitate Imobiliară PRAHOVA
Biroul de Cadastru și Publicitate Imobiliară Ploiești

A. Partea I. Descrierea imobilului

TEREN Extravilan

Adresa: Jud. Prahova

Nr. Crt	Nr cadastral Nr. topografic	Suprafața* (mp)	Observații / Referințe
A1		3.639	Sector cadastral:58 Teren neimprejmuit;

B. Partea II. Proprietari și acte

Inscrieri privitoare la dreptul de proprietate și alte drepturi reale	Referințe
/	
Act Administrativ nr. 109793, din 16/12/2002 emis de CJSIPT PRAHOVA;	
B1	A1
Intabulare, drept de PROPRIETATE, dobandit prin Reconstituire, cota actuala 1/1	
1) IANCU FLOAREA	

C. Partea III. SARCINI .

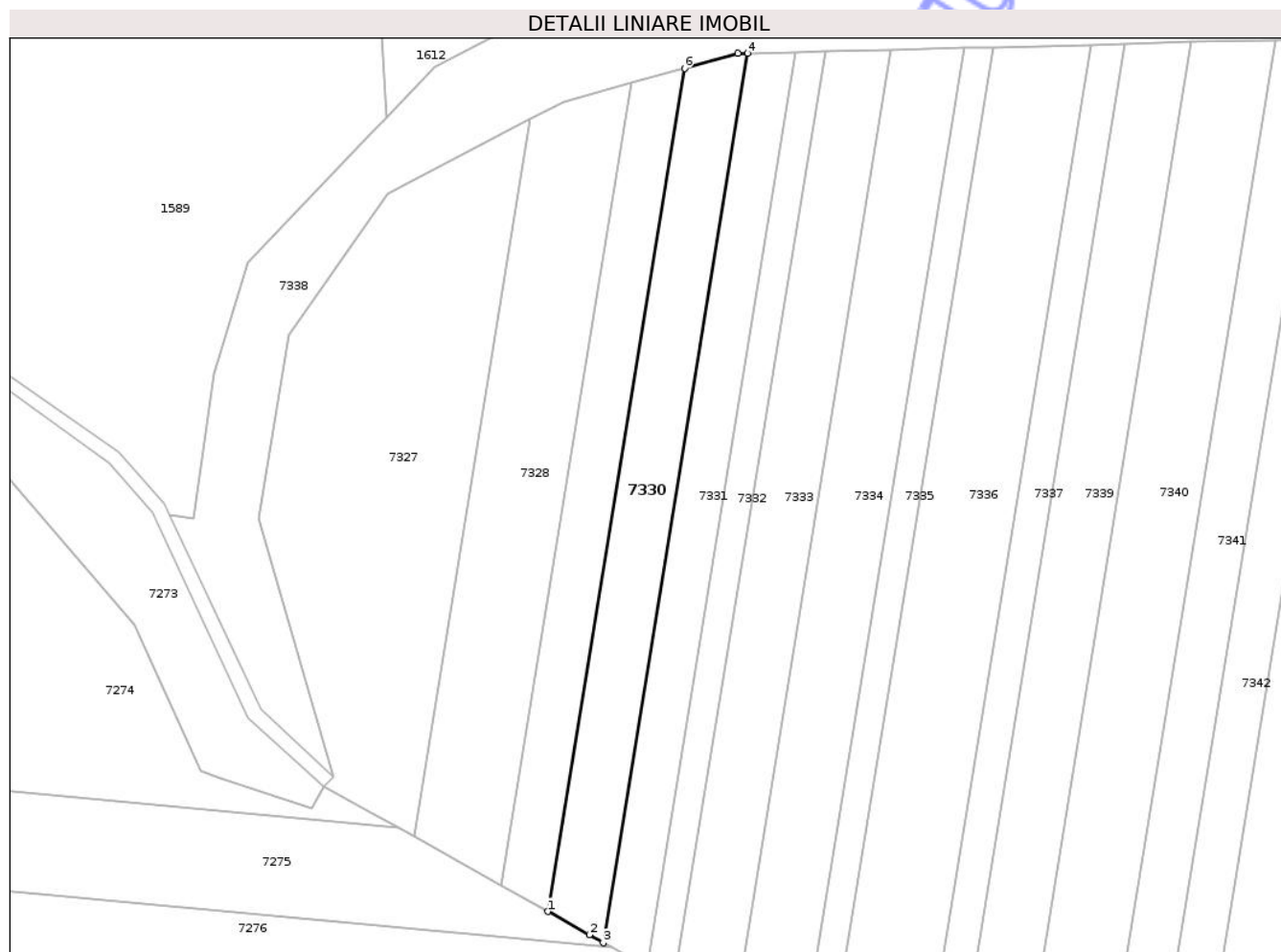
Inscrieri privind dezmembramintele dreptului de proprietate, drepturi reale de garanție și sarcini	Referințe
NU SUNT	

Anexa Nr. 1 La Partea I

Teren

Nr cadastral	Suprafața (mp)*	Observații / Referințe
	3.639	

* Suprafața este determinată în planul de proiecție Stereo 70.



Date referitoare la teren

Crt	Categorie folosință	Intra vilan	Suprafața (mp)	Tarla	Parcelă	Nr. topo	Observații / Referințe
1	arabil	NU	3.639	61	255/4	-	

Lungime Segmente

1) Valorile lungimilor segmentelor sunt obținute din proiecție în plan.

Punct început	X / Y	Punct sfârșit	X / Y	Lungime segment (** (m)
1	579.304,483 360.867,255	2	579.315,399 360.861,132	12.516
2	579.315,399 360.861,132	3	579.319,108 360.859,051	4.253
3	579.319,108 360.859,051	4	579.357,082 361.092,871	236.884
4	579.357,082 361.092,871	5	579.354,505 361.092,807	2.578
5	579.354,505 361.092,807	6	579.340,485 361.088,938	14.544

Punct început	X / Y	Punct sfârșit	X / Y	Lungime segment (** (m)
6	579.340,485 361.088,938	1	579.304,483 360.867,255	224.587

** Lungimile segmentelor sunt determinate în planul de proiecție Stereo 70 și sunt rotunjite la 1 milimetru.

*** Distanța dintre puncte este formată din segmente cumulate ce sunt mai mici decât valoarea 1 milimetru.

Neutilizabil în Circuitul Civil

**DATE DESPRE IMOBILUL NR. 7331**

Oficiul de Cadastru și Publicitate Imobiliară PRAHOVA
Biroul de Cadastru și Publicitate Imobiliară Ploiești

A. Partea I. Descrierea imobilului

TEREN Extravilan

Adresa: Jud. Prahova

Nr. Crt	Nr cadastral Nr. topografic	Suprafața* (mp)	Observații / Referințe
A1		2.965	Sector cadastral:58 Teren neimprejmuit;

B. Partea II. Proprietari și acte

Inscrieri privitoare la dreptul de proprietate și alte drepturi reale	Referințe
/	
Act Administrativ nr. 109763, din 16/12/2002 emis de CJSIPT PRAHOVA;	
B1	A1
Intabulare, drept de PROPRIETATE, dobandit prin Reconstituire, cota actuala 1/1	
1) NEDELCU L STELIAN	

C. Partea III. SARCINI .

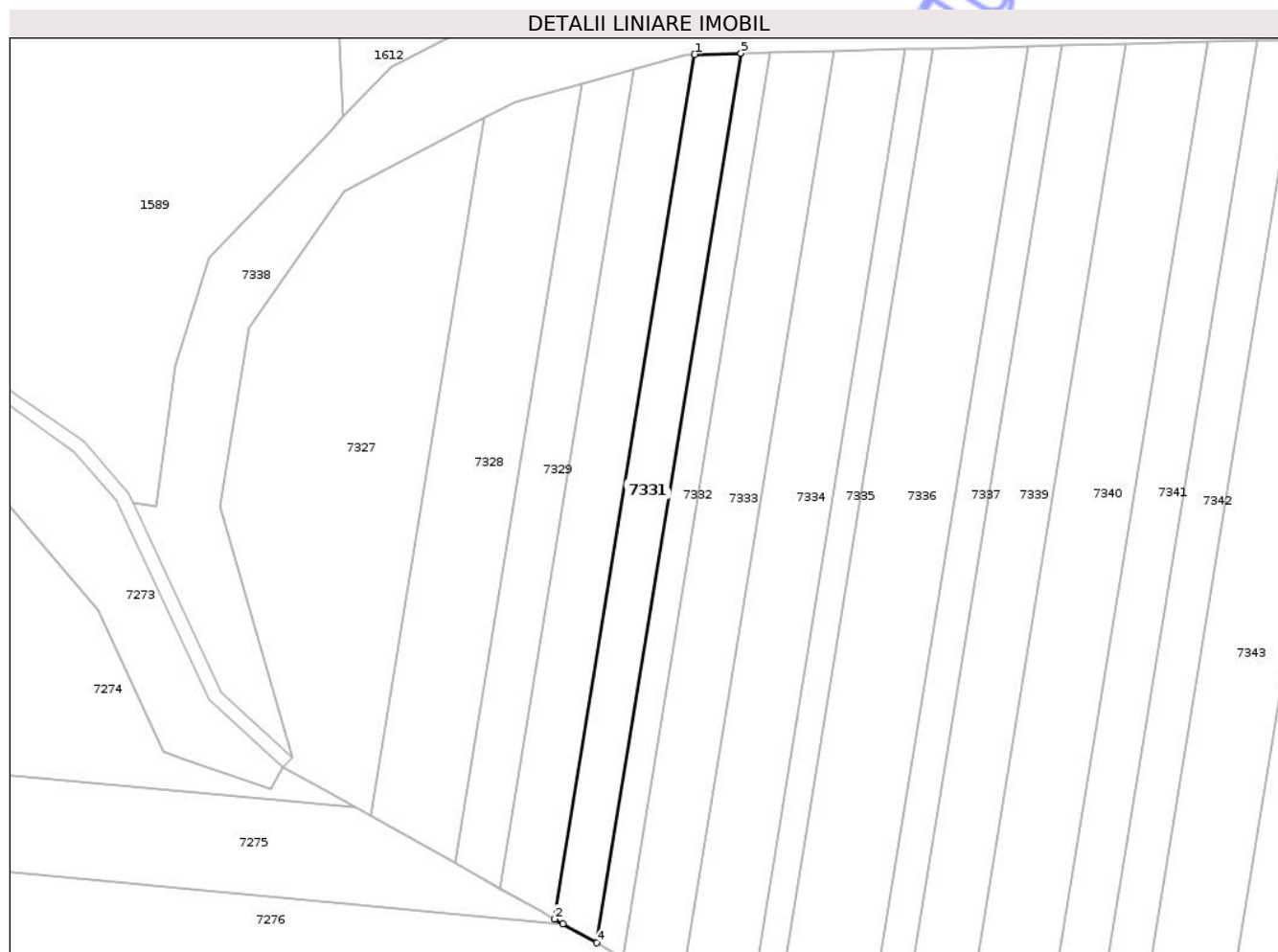
Inscrieri privind dezmembramintele dreptului de proprietate, drepturi reale de garanție și sarcini	Referințe
NU SUNT	

Anexa Nr. 1 La Partea I

Teren

Nr cadastral	Suprafața (mp)*	Observații / Referințe
	2.965	

* Suprafața este determinată în planul de proiecție Stereo 70.



Date referitoare la teren

Crt	Categorie folosință	Intra vilan	Suprafața (mp)	Tarla	Parcelă	Nr. topo	Observații / Referințe
1	arabil	NU	2.965	61	255/5	-	

Lungime Segmente

1) Valorile lungimilor segmentelor sunt obținute din proiecție în plan.

Punct început	X / Y	Punct sfârșit	X / Y	Lungime segment (** (m)
1	579.357,082 361.092,871	2	579.319,108 360.859,051	236.884
2	579.319,108 360.859,051	3	579.321,437 360.857,745	2.67
3	579.321,437 360.857,745	4	579.330,565 360.852,625	10.466
4	579.330,565 360.852,625	5	579.369,633 361.093,184	243.711
5	579.369,633 361.093,184	1	579.357,082 361.092,871	12.555

** Lungimile segmentelor sunt determinate în planul de proiecție Stereo 70 și sunt rotunjite la 1 milimetru.

*** Distanța dintre puncte este formată din segmente cumulate ce sunt mai mici decât valoarea 1 milimetru.

Neutilizabil în Circuitul
Civil

**DATE DESPRE IMOBILUL NR. 7332**

Oficiul de Cadastru și Publicitate Imobiliară PRAHOVA
Biroul de Cadastru și Publicitate Imobiliară Ploiești

A. Partea I. Descrierea imobilului

TEREN Extravilan

Adresa: Jud. Prahova, T 61 ; A 255/6

Nr. Crt	Nr cadastral Nr. topografic	Suprafața* (mp)	Observații / Referințe
A1	24924	1.892	Sector cadastral:58 Teren neimprejmuit; T 61 ; A 255/6

B. Partea II. Proprietari și acte

Inscrieri privitoare la dreptul de proprietate și alte drepturi reale		Referințe
139727 / 29/12/2020		
Act Notarial nr. 3556, din 23/12/2020 emis de NP Ionita Aristita Adina (contract de vanzare);		
B2	Intabulare, drept de PROPRIETATE(cumparare), dobandit prin Conventie, cota actuala 1/1 1) SOCIETATEA AGRINVEST SRL, CIF:15991548	A1

C. Partea III. SARCINI .

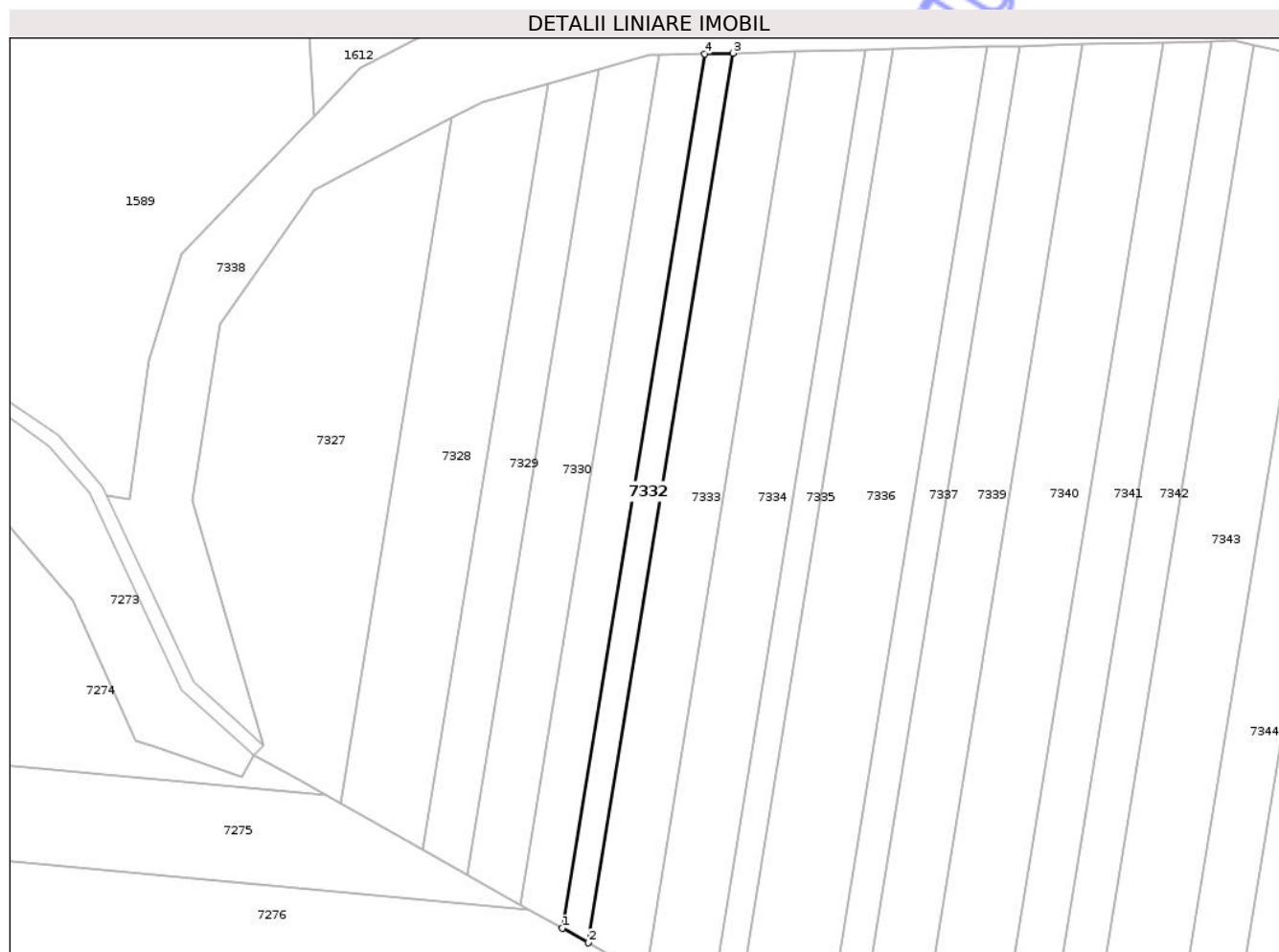
Inscrieri privind dezmembramintele dreptului de proprietate, drepturi reale de garanție și sarcini	Referințe
NU SUNT	

Anexa Nr. 1 La Partea I

Teren

Nr cadastral	Suprafața (mp)*	Observații / Referințe
24924	1.892	T 61 ; A 255/6

* Suprafața este determinată în planul de proiecție Stereo 70.



Date referitoare la teren

Crt	Categorie folosință	Intra vilan	Suprafața (mp)	Tarla	Parcelă	Nr. topo	Observații / Referințe
1	arabil	NU	1.892	61	255/6	-	

Lungime Segmente

1) Valorile lungimilor segmentelor sunt obținute din proiecție în plan.

Punct început	X / Y	Punct sfârșit	X / Y	Lungime segment (** (m)
1	579.330,565 360.852,625	2	579.337,711 360.848,616	8.194
2	579.337,711 360.848,616	3	579.377,462 361.093,38	247.971
3	579.377,462 361.093,38	4	579.369,633 361.093,184	7.831
4	579.369,633 361.093,184	1	579.330,565 360.852,625	243.711

** Lungimile segmentelor sunt determinate în planul de proiecție Stereo 70 și sunt rotunjite la 1 milimetru.

*** Distanţa dintre puncte este formată din segmente cumulate ce sunt mai mici decât valoarea 1 milimetru.

Neutilizabil în Circuitul
Civil

**DATE DESPRE IMOBILUL NR. 7333**

Oficiul de Cadastru și Publicitate Imobiliară PRAHOVA
Biroul de Cadastru și Publicitate Imobiliară Ploiești

A. Partea I. Descrierea imobilului

TEREN Extravilan

Adresa: Jud. Prahova

Nr. Crt	Nr cadastral Nr. topografic	Suprafața* (mp)	Observații / Referințe
A1		4.278	Sector cadastral:58 Teren neimprejmuit;

B. Partea II. Proprietari și acte

Inscrieri privitoare la dreptul de proprietate și alte drepturi reale	Referințe
/	
Act Administrativ nr. 109770, din 16/12/2002 emis de CJSIPT PRAHOVA;	
B1	A1
Intabulare, drept de PROPRIETATE, dobandit prin Reconstituire, cota actuala 1/1 1) ANDREI S ANA	

C. Partea III. SARCINI .

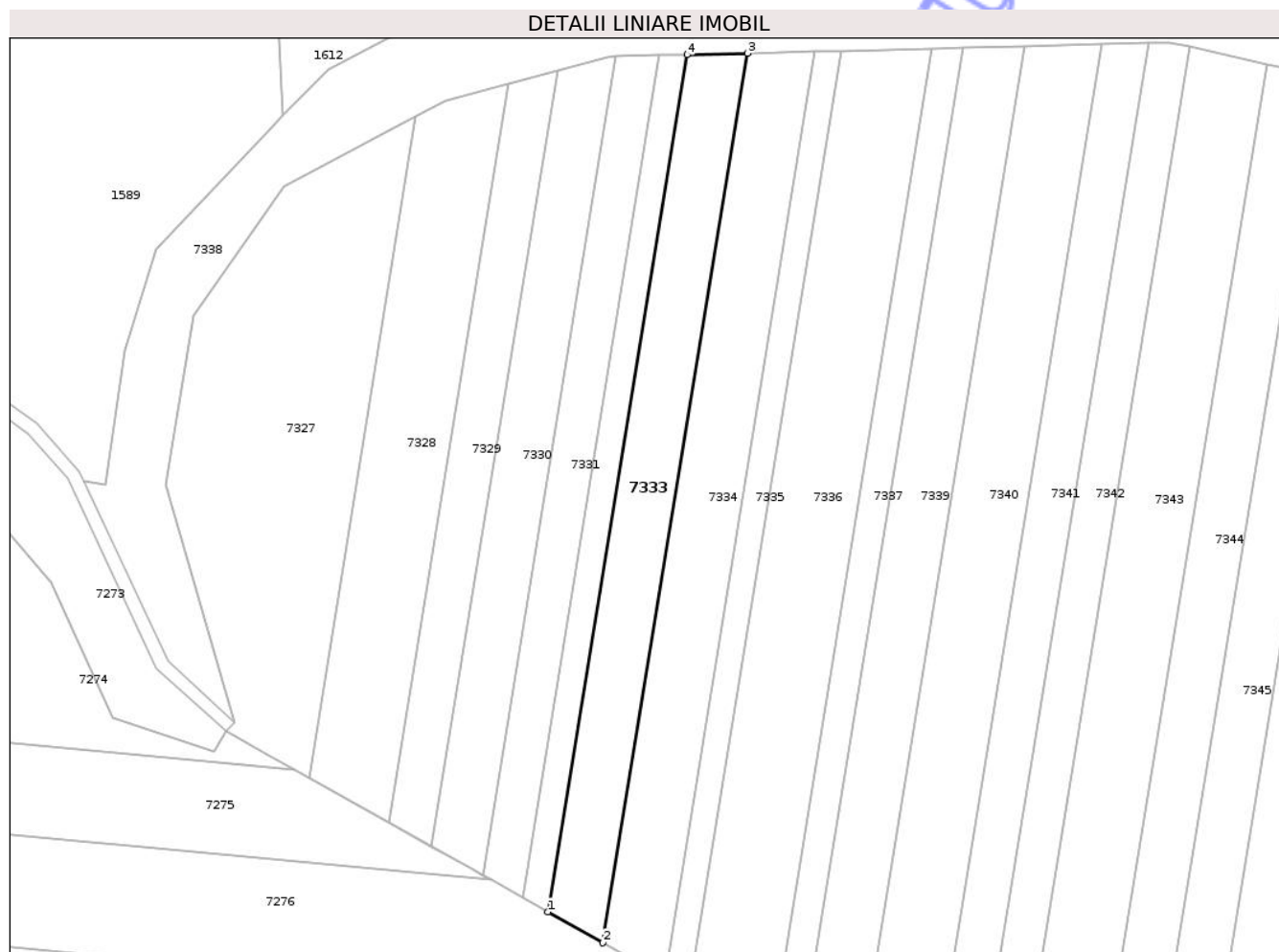
Inscrieri privind dezmembramintele dreptului de proprietate, drepturi reale de garanție și sarcini	Referințe
NU SUNT	

Anexa Nr. 1 La Partea I

Teren

Nr cadastral	Suprafața (mp)*	Observații / Referințe
	4.278	

* Suprafața este determinată în planul de proiecție Stereo 70.



Date referitoare la teren

Crt	Categorie folosință	Intra vilan	Suprafața (mp)	Tarla	Parcelă	Nr. topo	Observații / Referințe
1	arabil	NU	4.278	61	255/7	-	

Lungime Segmente

1) Valorile lungimilor segmentelor sunt obținute din proiecție în plan.

Punct început	X / Y	Punct sfârșit	X / Y	Lungime segment (** (m)
1	579.337,711 360.848,616	2	579.353,433 360.839,798	18.026
2	579.353,433 360.839,798	3	579.394,685 361.093,809	257.339
3	579.394,685 361.093,809	4	579.377,462 361.093,38	17.228
4	579.377,462 361.093,38	1	579.337,711 360.848,616	247.971

** Lungimile segmentelor sunt determinate în planul de proiecție Stereo 70 și sunt rotunjite la 1 milimetru.

*** Distanţa dintre puncte este formată din segmente cumulate ce sunt mai mici decât valoarea 1 milimetru.

Neutilizabil în Circuitul
Civil

**DATE DESPRE IMOBILUL NR. 7345**

Oficiul de Cadastru și Publicitate Imobiliară PRAHOVA
Biroul de Cadastru și Publicitate Imobiliară Ploiești

A. Partea I. Descrierea imobilului

TEREN Extravilan
Adresa: Jud. Prahova,

Nr. CF vechi:1560
Nr. cadastral vechi:10380

Nr. Crt	Nr cadastral Nr. topografic	Suprafața* (mp)	Observații / Referințe
A1	20492	5.000	Sector cadastral:58 Teren neimprejmuit;

B. Partea II. Proprietari și acte

Inscrieri privitoare la dreptul de proprietate și alte drepturi reale		Referințe
51602 / 25/07/2008		
Act Notarial nr. 1328, din 25/07/2008 emis de NP DUMITRU DIACONESCU;		
B2	Intabulare, drept de PROPRIETATEcumparare ca bun comun, dobandit prin Conventie, cota actuala 1/3 1) LUPU GEORGE 2) LUPU MIRELA	A1
B3	Intabulare, drept de PROPRIETATEcumparare ca bun comun, dobandit prin Conventie, cota actuala 1/3 1) LUPU FLORIN 2) LUPU VASILICA	A1
B4	Intabulare, drept de PROPRIETATEcumparare ca bun comun, dobandit prin Conventie, cota actuala 1/6 1) LUPU GEORGIANA MONICA	A1
53343 / 18/04/2022		
Act Notarial nr. 617, din 15/04/2022 emis de NP Suta Adriana (CONTRACT DE SCHIMB SI PROMISIUNE BILATERALA DE SCHIMB);		
B5	Intabulare, drept de PROPRIETATESchimb, dobandit prin Conventie, cota actuala 1/6 1) FILIP GEORGIANA MONICA	A1

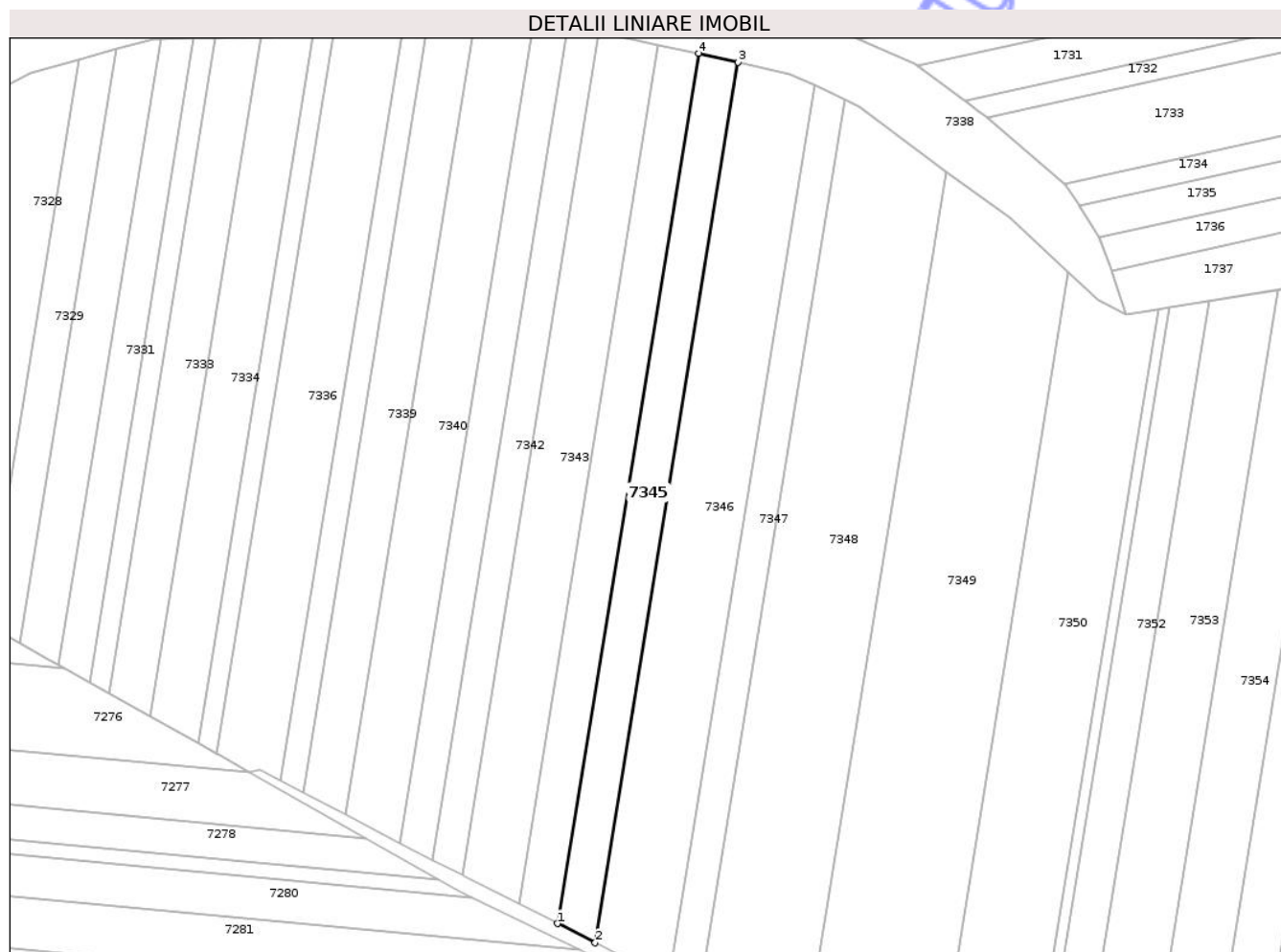
C. Partea III. SARCINI .

Inscrieri privind dezmembramintele dreptului de proprietate, drepturi reale de garanție și sarcini	Referințe
NU SUNT	

Teren

Nr cadastral	Suprafața (mp)*	Observații / Referințe
20492	5.000	

* Suprafața este determinată în planul de proiecție Stereo 70.



Date referitoare la teren

Crt	Categorie folosință	Intra vilan	Suprafața (mp)	Tarla	Parcelă	Nr. topo	Observații / Referințe
1	arabil	NU	5.000	61	A.255/18	-	

Lungime Segmente

1) Valorile lungimilor segmentelor sunt obținute din proiecție în plan.

Punct început	X / Y	Punct sfârșit	X / Y	Lungime segment (** (m)
1	579.505,334 360.762,601	2	579.519,469 360.755,431	15.85
2	579.519,469 360.755,431	3	579.572,856 361.084,166	333.042
3	579.572,856 361.084,166	4	579.558,099 361.087,502	15.129
4	579.558,099 361.087,502	1	579.505,334 360.762,601	329.158

** Lungimile segmentelor sunt determinate în planul de proiecție Stereo 70 și sunt rotunjite la 1 milimetru.

*** Distanţa dintre puncte este formată din segmente cumulate ce sunt mai mici decât valoarea 1 milimetru.

Neutilizabil în Circuitul
Civil

**DATE DESPRE IMOBILUL NR. 7346**

Oficiul de Cadastru și Publicitate Imobiliară PRAHOVA
Biroul de Cadastru și Publicitate Imobiliară Ploiești

A. Partea I. Descrierea imobilului

TEREN Extravilan

Adresa: Jud. Prahova

Nr. Crt	Nr cadastral Nr. topografic	Suprafața* (mp)	Observații / Referințe
A1	28169	9.916	Sector cadastral:58 Teren neimprejmuit;

B. Partea II. Proprietari și acte

Inscrieri privitoare la dreptul de proprietate și alte drepturi reale	Referințe
231759 / 04/11/2025	
Act Administrativ nr. 109772, din 16/12/2002 emis de COMISIA JUDETEANA PRAHOVA;	
B1	A1
Intabulare, drept de PROPRIETATE, dobandit prin Reconstituire, cota actuala 1/1 1) TOGAN DIDINA	

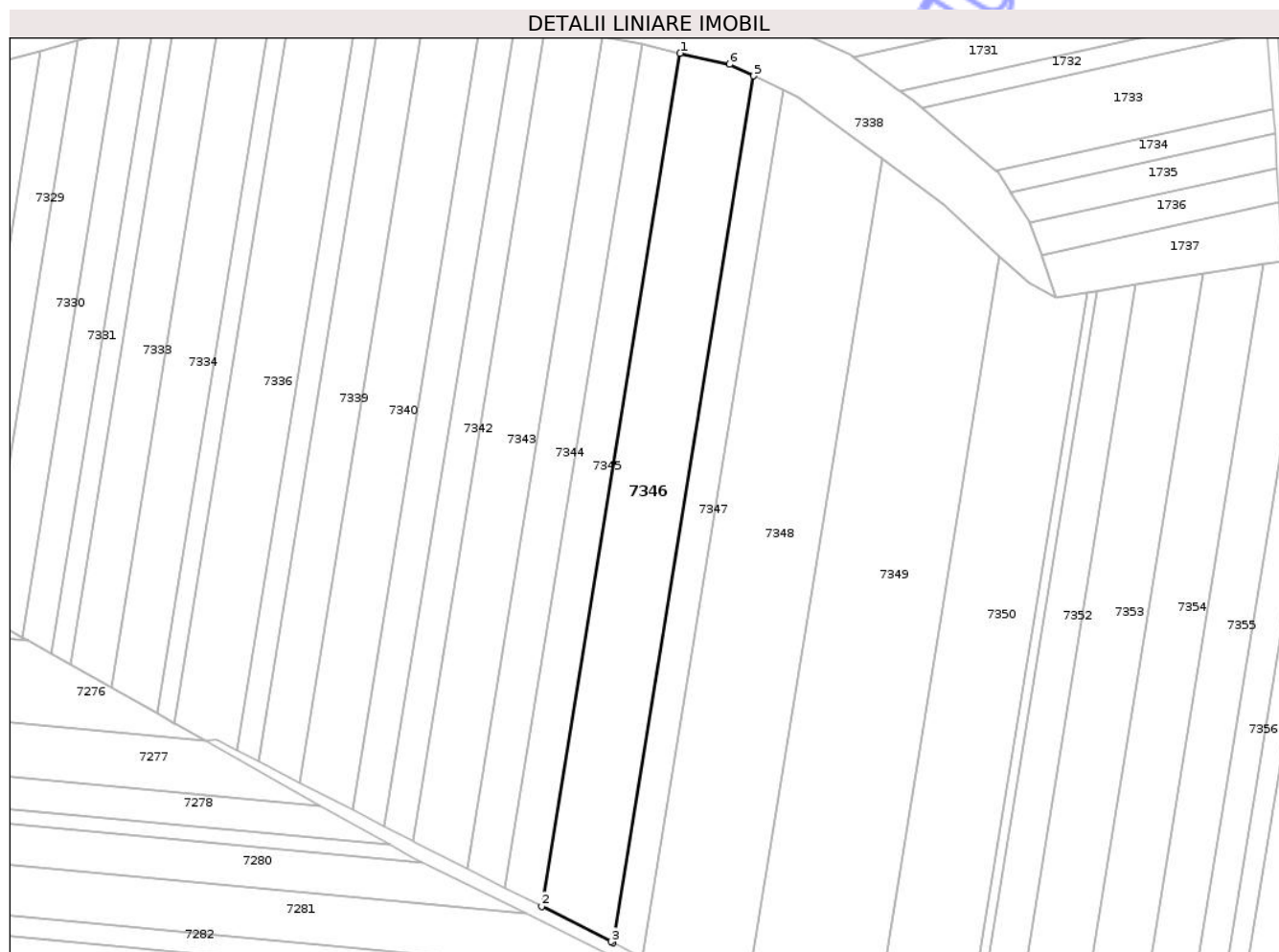
C. Partea III. SARCINI .

Inscrieri privind dezmembramintele dreptului de proprietate, drepturi reale de garanție și sarcini	Referințe
NU SUNT	

Teren

Nr cadastral	Suprafața (mp)*	Observații / Referințe
28169	9.916	

* Suprafața este determinată în planul de proiecție Stereo 70.



Date referitoare la teren

Crt	Categorie folosință	Intra vilan	Suprafața (mp)	Tarla	Parcelă	Nr. topo	Observații / Referințe
1	arabil	NU	9.916	61	255/19	-	

Lungime Segmente

1) Valorile lungimilor segmentelor sunt obținute din proiecție în plan.

Punct început	X / Y	Punct sfârșit	X / Y	Lungime segment (** (m)
1	579.572,856 361.084,166	2	579.519,469 360.755,431	333.042
2	579.519,469 360.755,431	3	579.546,267 360.741,838	30.048
3	579.546,267 360.741,838	4	579.547,055 360.741,44	0.883
4	579.547,055 360.741,44	5	579.601,293 361.075,406	338.342
5	579.601,293 361.075,406	6	579.591,914 361.079,859	10.382

Punct început	X / Y	Punct sfârșit	X / Y	Lungime segment (** (m)
6	579.591,914 361.079,859	1	579.572,856 361.084,166	19.539

** Lungimile segmentelor sunt determinate în planul de proiecție Stereo 70 și sunt rotunjite la 1 milimetru.

*** Distanța dintre puncte este formată din segmente cumulate ce sunt mai mici decât valoarea 1 milimetru.

Neutilizabil în Circuitul Civil

**DATE DESPRE IMOBILUL NR. 7348**

Oficiul de Cadastru și Publicitate Imobiliară PRAHOVA
Biroul de Cadastru și Publicitate Imobiliară Ploiești

A. Partea I. Descrierea imobilului

TEREN Extravilan

Adresa: Jud. Prahova

Nr. Crt	Nr cadastral Nr. topografic	Suprafața* (mp)	Observații / Referințe
A1		14.100	Sector cadastral:58 Teren neimprejmuit;

B. Partea II. Proprietari și acte

Inscrieri privitoare la dreptul de proprietate și alte drepturi reale	Referințe
/	
Act Administrativ nr. 109755, din 16/12/2002 emis de CJSIPT PRAHOVA;	
B1	A1
Intabulare, drept de PROPRIETATE, dobandit prin Reconstituire, cota actuala 1/1	
1) RADULESCU I PETRE AUREL	

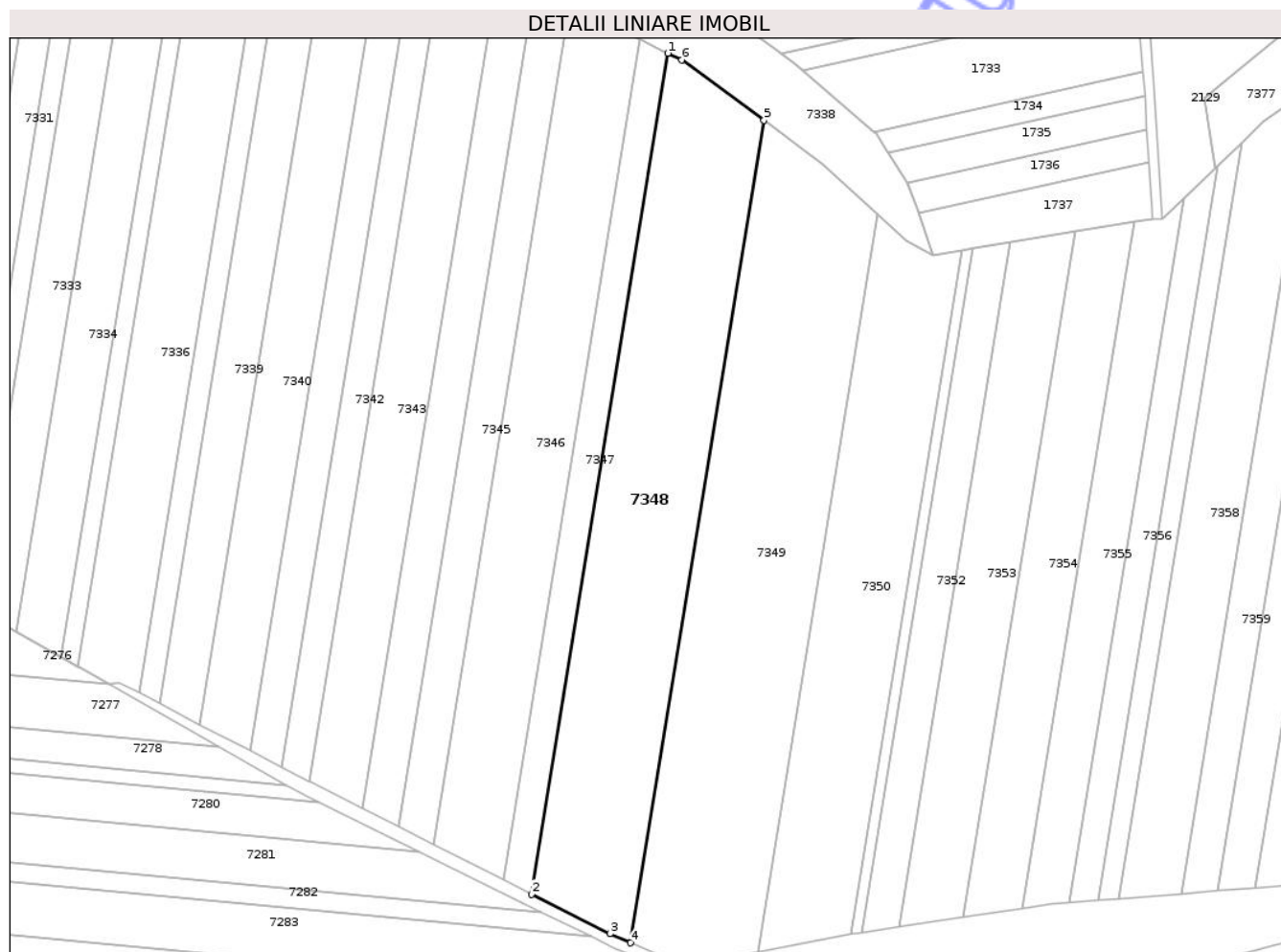
C. Partea III. SARCINI .

Inscrieri privind dezmembramintele dreptului de proprietate, drepturi reale de garanție și sarcini	Referințe
NU SUNT	

Teren

Nr cadastral	Suprafața (mp)*	Observații / Referințe
	14.100	

* Suprafața este determinată în planul de proiecție Stereo 70.



Date referitoare la teren

Crt	Categorie folosință	Intra vilan	Suprafața (mp)	Tarla	Parcelă	Nr. topo	Observații / Referințe
1	arabil	NU	14.100	61	255/21	-	

Lungime Segmente

1) Valorile lungimilor segmentelor sunt obținute din proiecție în plan.

Punct început	X / Y	Punct sfârșit	X / Y	Lungime segment (** (m)
1	579.612,574 361.070,049	2	579.558,285 360.735,767	338.662
2	579.558,285 360.735,767	3	579.589,541 360.719,979	35.017
3	579.589,541 360.719,979	4	579.597,693 360.716,415	8.897
4	579.597,693 360.716,415	5	579.650,788 361.043,349	331.217
5	579.650,788 361.043,349	6	579.618,136 361.067,409	40.559

Punct început	X / Y	Punct sfârșit	X / Y	Lungime segment (** (m)
6	579.618,136 361.067,409	1	579.612,574 361.070,049	6.157

** Lungimile segmentelor sunt determinate în planul de proiecție Stereo 70 și sunt rotunjite la 1 milimetru.

*** Distanța dintre puncte este formată din segmente cumulate ce sunt mai mici decât valoarea 1 milimetru.

Neutilizabil în Circuitul Civil

**DATE DESPRE IMOBILUL NR. 7351**

Oficiul de Cadastru și Publicitate Imobiliară PRAHOVA
Biroul de Cadastru și Publicitate Imobiliară Ploiești

A. Partea I. Descrierea imobilului

TEREN Extravilan

Adresa: Jud. Prahova

Nr. Crt	Nr cadastral Nr. topografic	Suprafața* (mp)	Observații / Referințe
A1		1.078	Sector cadastral:58 Teren neimprejmuit;

B. Partea II. Proprietari și acte

Inscrieri privitoare la dreptul de proprietate și alte drepturi reale	Referințe
/	
Act Administrativ nr. 109765, din 16/12/2002 emis de CJSIPT PRAHOVA;	
B1	A1
Intabulare, drept de PROPRIETATE, dobandit prin Reconstituire, cota actuala 1/1	
1) LUNGU GHEORGHE	

C. Partea III. SARCINI .

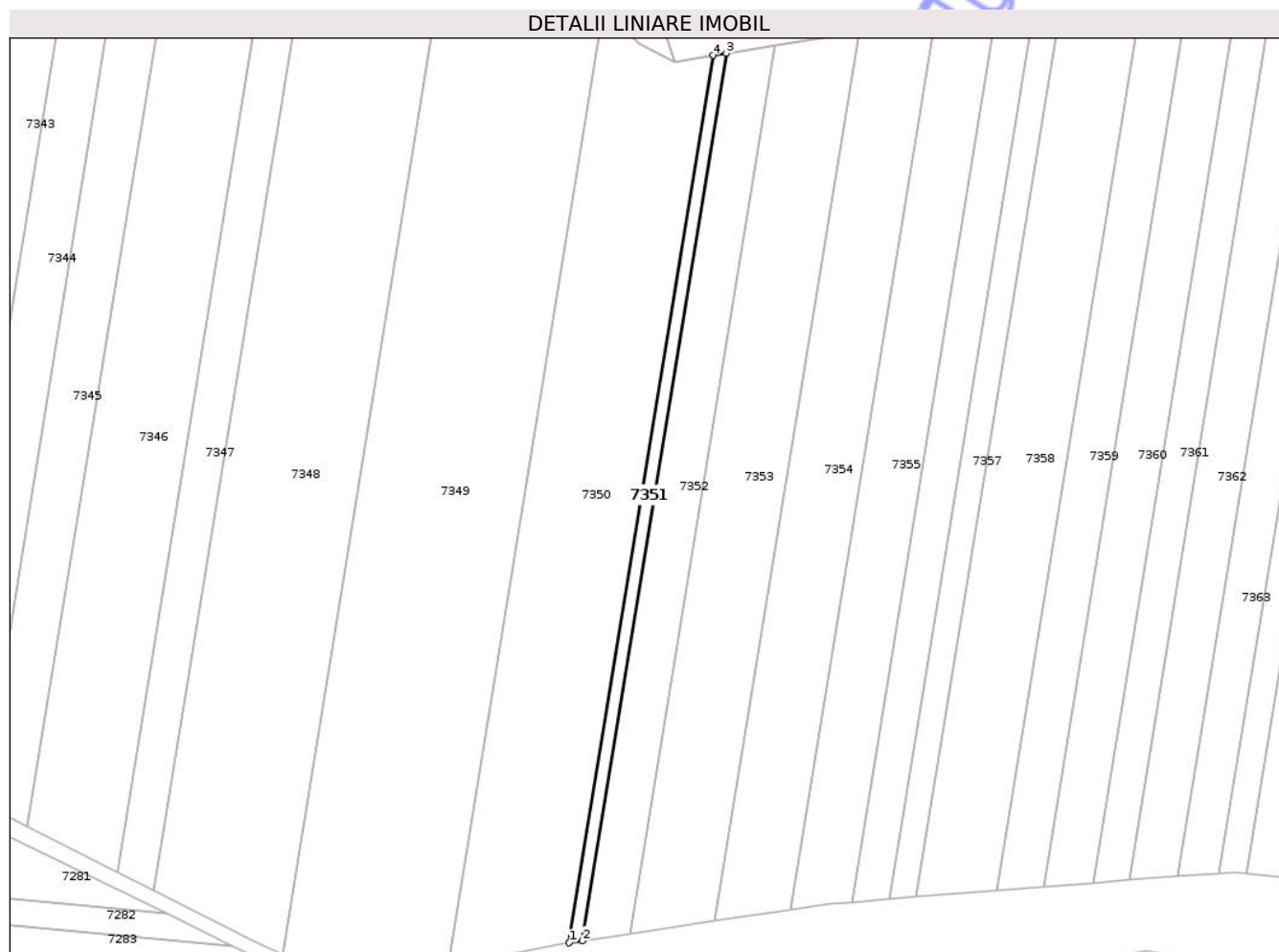
Inscrieri privind dezmembramintele dreptului de proprietate, drepturi reale de garanție și sarcini	Referințe
NU SUNT	

Anexa Nr. 1 La Partea I

Teren

Nr cadastral	Suprafața (mp)*	Observații / Referințe
	1.078	

* Suprafața este determinată în planul de proiecție Stereo 70.



Date referitoare la teren

Crt	Categorie folosință	Intra vilan	Suprafața (mp)	Tarla	Parcelă	Nr. topo	Observații / Referințe
1	arabil	NU	1.078	61	255/24	-	

Lungime Segmente

1) Valorile lungimilor segmentelor sunt obținute din proiecție în plan.

Punct început	X / Y	Punct sfârșit	X / Y	Lungime segment (** (m)
1	579.685,552 360.719,841	2	579.689,613 360.720,45	4.106
2	579.689,613 360.720,45	3	579.733,798 360.992,515	275.63
3	579.733,798 360.992,515	4	579.729,728 360.991,852	4.124
4	579.729,728 360.991,852	1	579.685,552 360.719,841	275.575

** Lungimile segmentelor sunt determinate în planul de proiecție Stereo 70 și sunt rotunjite la 1 milimetru.

*** Distanţa dintre puncte este formată din segmente cumulate ce sunt mai mici decât valoarea 1 milimetru.

Neutilizabil în Circuitul
Civil

**DATE DESPRE IMOBILUL NR. 7354**

Oficiul de Cadastru și Publicitate Imobiliară PRAHOVA
Biroul de Cadastru și Publicitate Imobiliară Ploiești

A. Partea I. Descrierea imobilului

TEREN Extravilan

Adresa: Jud. Prahova

Nr. Crt	Nr cadastral Nr. topografic	Suprafața* (mp)	Observații / Referințe
A1		6.250	Sector cadastral:58 Teren neimprejmuit;

B. Partea II. Proprietari și acte

Inscrieri privitoare la dreptul de proprietate și alte drepturi reale	Referințe
/	
Act Administrativ nr. 109756, din 16/12/2002 emis de CJSIPT PRAHOVA;	
B1	A1
Intabulare, drept de PROPRIETATE, dobandit prin Reconstituire, cota actuala 1/1	
1) DOBRE FLOAREA	
2) CROITORU MARIA	

C. Partea III. SARCINI .

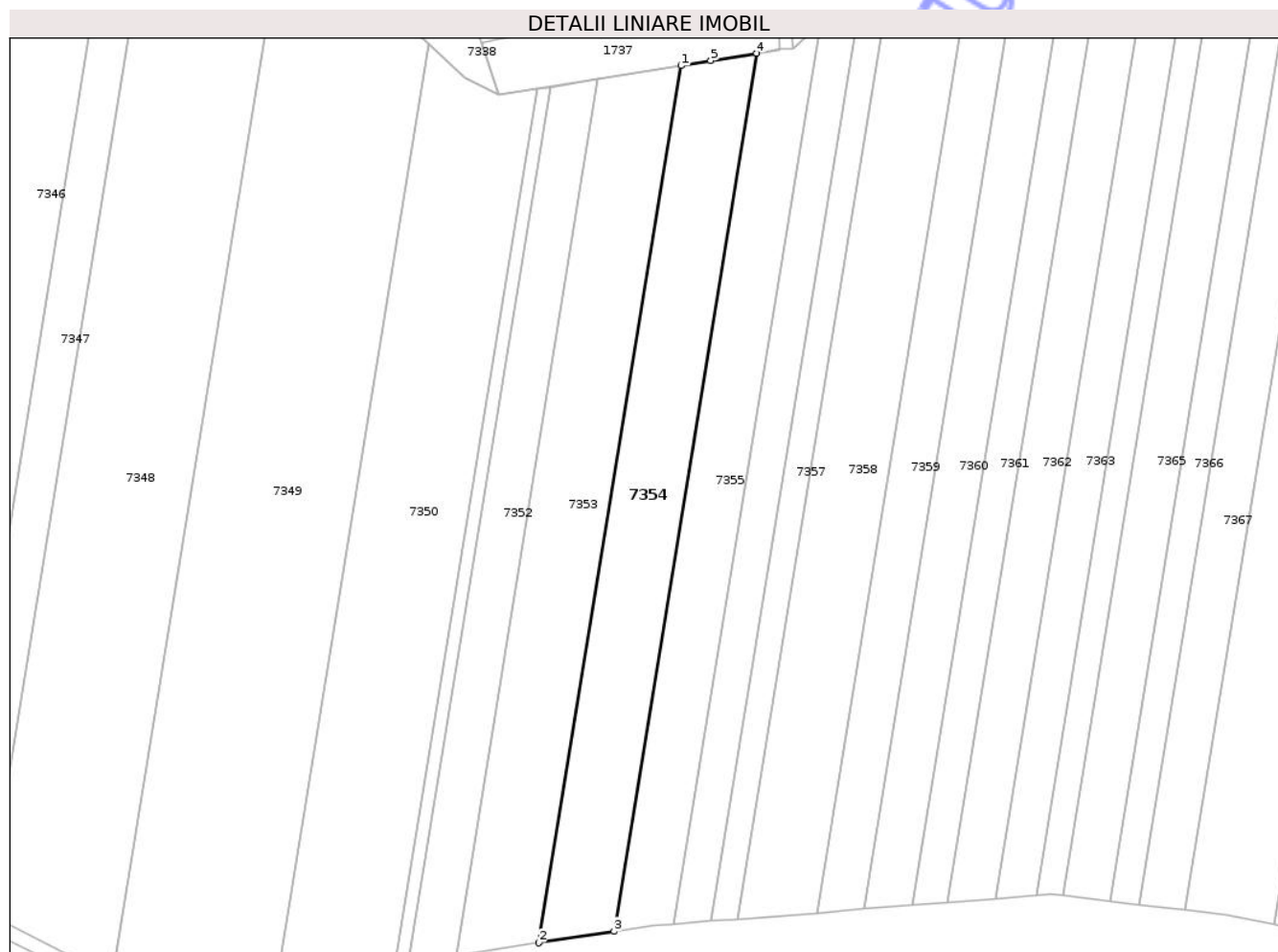
Inscrieri privind dezmembramintele dreptului de proprietate, drepturi reale de garanție și sarcini	Referințe
NU SUNT	

Anexa Nr. 1 La Partea I

Teren

Nr cadastral	Suprafața (mp)*	Observații / Referințe
	6.250	

* Suprafața este determinată în planul de proiecție Stereo 70.



Date referitoare la teren

Crt	Categorie folosință	Intravilan	Suprafața (mp)	Tarla	Parcelă	Nr. topo	Observații / Referințe
1	arabil	NU	6.250	61	255/27	-	

Lungime Segmente

1) Valorile lungimilor segmentelor sunt obținute din proiecție în plan.

Punct început	X / Y	Punct sfârșit	X / Y	Lungime segment (** (m)
1	579.774,46 360.999,134	2	579.730,188 360.726,529	276.177
2	579.730,188 360.726,529	3	579.753,673 360.730,048	23.747
3	579.753,673 360.730,048	4	579.797,996 361.002,965	276.493
4	579.797,996 361.002,965	5	579.783,709 361.000,639	14.475
5	579.783,709 361.000,639	1	579.774,46 360.999,134	9.371

** Lungimile segmentelor sunt determinate în planul de proiecție Stereo 70 și sunt rotunjite la 1 milimetru.

*** Distanța dintre puncte este formată din segmente cumulate ce sunt mai mici decât valoarea 1 milimetru.

Neutilizabil în Circuitul
Civil

**DATE DESPRE IMOBILUL NR. 7355**

Oficiul de Cadastru și Publicitate Imobiliară PRAHOVA
Biroul de Cadastru și Publicitate Imobiliară Ploiești

A. Partea I. Descrierea imobilului

TEREN Extravilan

Nr. CF vechi:1644

Nr. cadastral vechi:10399

Adresa: Jud. Prahova

Nr. Crt	Nr cadastral Nr. topografic	Suprafața* (mp)	Observații / Referințe
A1	20511	5.000	Sector cadastral:58 Teren neimprejmuit;

B. Partea II. Proprietari și acte

Inscrieri privitoare la dreptul de proprietate și alte drepturi reale		Referințe
21872 / 20/04/2011		
Act Notarial nr. 1401, din 08/04/2011 emis de NP RADULESCU ANDREEA DANA;		
B2	Intabulare, drept de PROPRIETATEcumparare, dobandit prin Conventie, cota actuala 1/1 1) SC PREMIUM INTERFINANCE SRL, CIF:22417905	A1

C. Partea III. SARCINI .

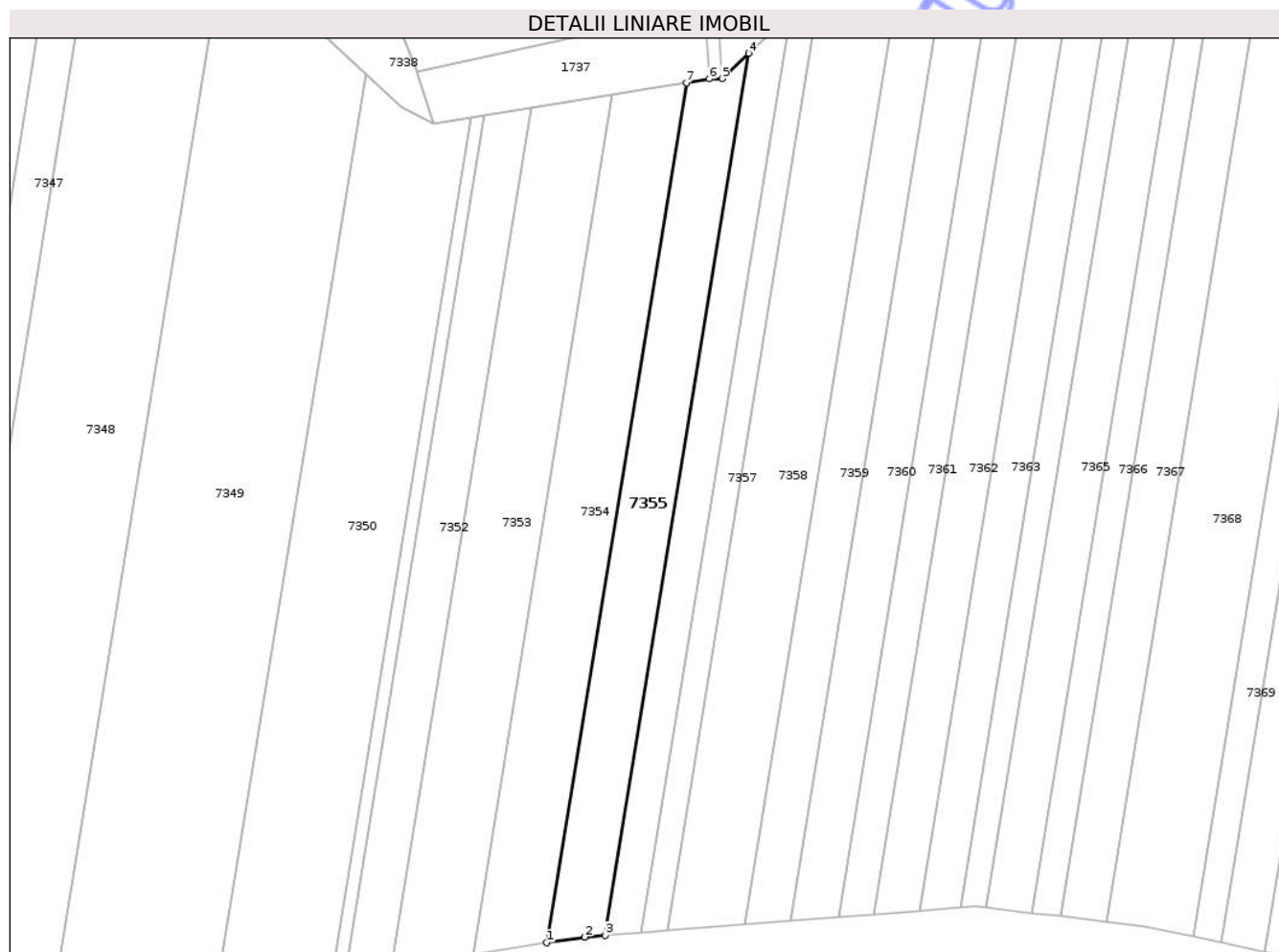
Inscrieri privind dezmembramintele dreptului de proprietate, drepturi reale de garanție și sarcini	Referințe
NU SUNT	

Anexa Nr. 1 La Partea I

Teren

Nr cadastral	Suprafața (mp)*	Observații / Referințe
20511	5.000	

* Suprafața este determinată în planul de proiecție Stereo 70.



Date referitoare la teren

Crt	Categorie folosință	Intra vilan	Suprafața (mp)	Tarla	Parcelă	Nr. topo	Observații / Referințe
1	arabil	NU	5.000	61	255/28	-	

Lungime Segmente

1) Valorile lungimilor segmentelor sunt obținute din proiecție în plan.

Punct început	X / Y	Punct sfârșit	X / Y	Lungime segment (** (m)
1	579.753,673 360.730,048	2	579.765,664 360.731,844	12.125
2	579.765,664 360.731,844	3	579.772,284 360.732,363	6.64
3	579.772,284 360.732,363	4	579.817,749 361.012,312	283.617
4	579.817,749 361.012,312	5	579.809,271 361.004,279	11.679
5	579.809,271 361.004,279	6	579.805,272 361.004,149	4.001

Punct început	X / Y	Punct sfârșit	X / Y	Lungime segment (** (m)
6	579.805,272 361.004,149	7	579.797,996 361.002,965	7.372
7	579.797,996 361.002,965	1	579.753,673 360.730,048	276.493

** Lungimile segmentelor sunt determinate în planul de proiecție Stereo 70 și sunt rotunjite la 1 milimetru.

*** Distanța dintre puncte este formată din segmente cumulate ce sunt mai mici decât valoarea 1 milimetru.

Neutilizabil în Circuitul Civil

**DATE DESPRE IMOBILUL NR. 7356**

Oficiul de Cadastru și Publicitate Imobiliară PRAHOVA
Biroul de Cadastru și Publicitate Imobiliară Ploiești

A. Partea I. Descrierea imobilului

TEREN Extravilan

Adresa: Jud. Prahova

Nr. Crt	Nr cadastral Nr. topografic	Suprafața* (mp)	Observații / Referințe
A1		3.240	Sector cadastral:58 Teren neimprejmuit;

B. Partea II. Proprietari și acte

Inscrieri privitoare la dreptul de proprietate și alte drepturi reale		Referințe
/		
Act Administrativ nr. 10642, din 22/10/2025 emis de PRIMARIA COMUNEI POIENARII BURCHII (LA DISPOZITIA COMISIEI LOCALE DE FOND FUNCJAR);		
B1	Inscrierea provizorie, drept de PROPRIETATE, dobandit prin Lege, cota actuala 1/1 1) COMUNA POIENARII BURCHII, CIF:2843647	A1

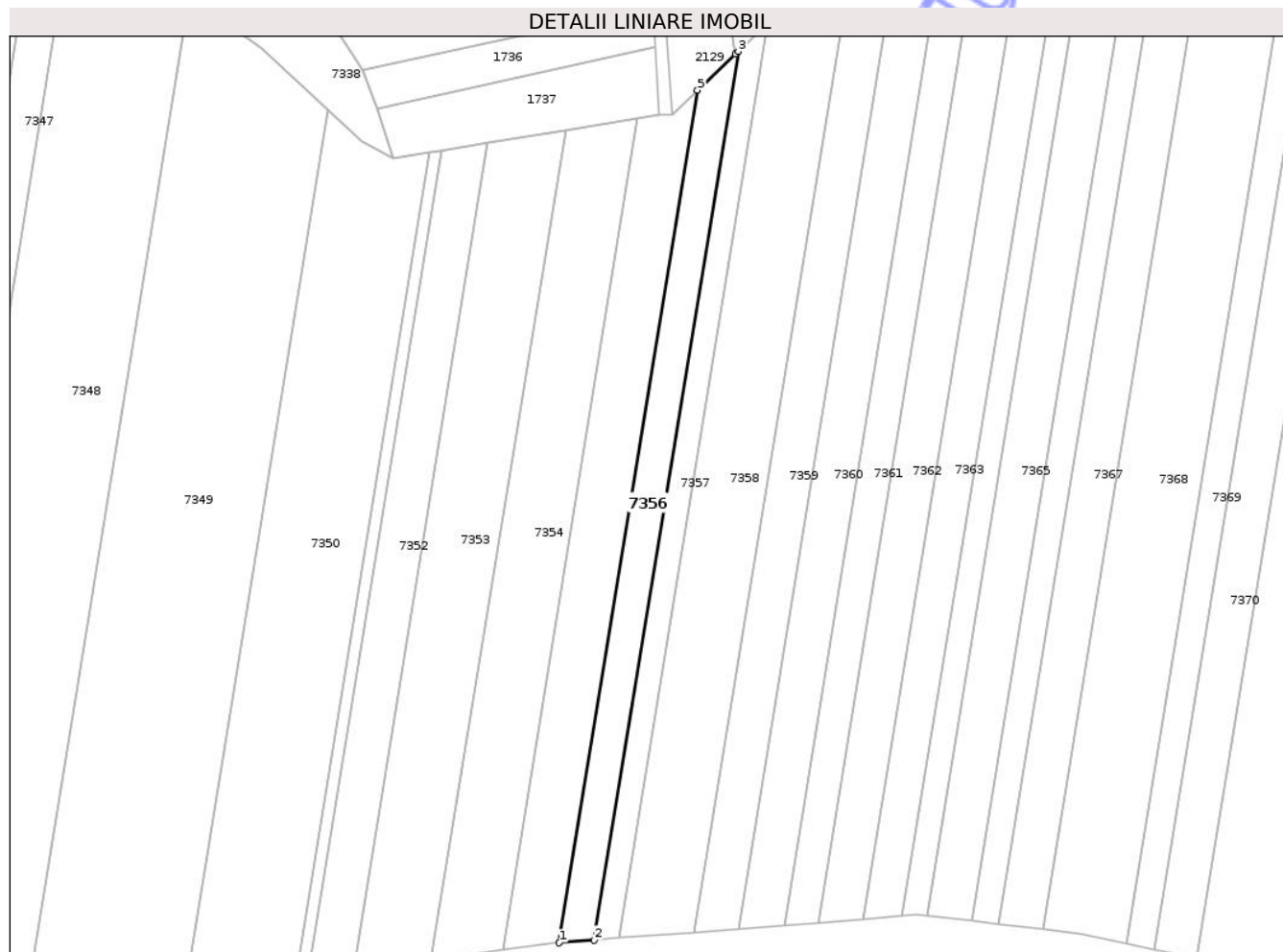
C. Partea III. SARCINI .

Inscrieri privind dezmembramintele dreptului de proprietate, drepturi reale de garanție și sarcini	Referințe
NU SUNT	

Teren

Nr cadastral	Suprafața (mp)*	Observații / Referințe
	3.240	

* Suprafața este determinată în planul de proiecție Stereo 70.



Date referitoare la teren

Crt	Categorie folosință	Intra vilan	Suprafața (mp)	Tarla	Parcelă	Nr. topo	Observații / Referințe
1	arabil	NU	3.240	61	255/29	-	

Lungime Segmente

1) Valorile lungimilor segmentelor sunt obținute din proiecție în plan.

Punct început	X / Y	Punct sfârșit	X / Y	Lungime segment (** (m)
1	579.772,284 360.732,363	2	579.783,765 360.733,263	11.516
2	579.783,765 360.733,263	3	579.831,15 361.025,036	295.596
3	579.831,15 361.025,036	4	579.830,224 361.024,132	1.294
4	579.830,224 361.024,132	5	579.817,749 361.012,312	17.185
5	579.817,749 361.012,312	1	579.772,284 360.732,363	283.617

** Lungimile segmentelor sunt determinate în planul de proiecție Stereo 70 și sunt rotunjite la 1 milimetru.

*** Distanța dintre puncte este formată din segmente cumulate ce sunt mai mici decât valoarea 1 milimetru.

Neutilizabil în Circuitul
Civil

**DATE DESPRE IMOBILUL NR. 7357**

Oficiul de Cadastru și Publicitate Imobiliară PRAHOVA
Biroul de Cadastru și Publicitate Imobiliară Ploiești

A. Partea I. Descrierea imobilului

TEREN Extravilan

Adresa: Jud. Prahova

Nr. Crt	Nr cadastral Nr. topografic	Suprafața* (mp)	Observații / Referințe
A1		2.400	Sector cadastral:58 Teren neimprejmuit;

B. Partea II. Proprietari și acte

Inscrieri privitoare la dreptul de proprietate și alte drepturi reale	Referințe
/	
Act Administrativ nr. 109778, din 16/12/2002 emis de CJSIPT PRAHOVA;	
B1	A1
Intabulare, drept de PROPRIETATE, dobandit prin Reconstituire, cota actuala 1/1 1) SANDU I IOANA	

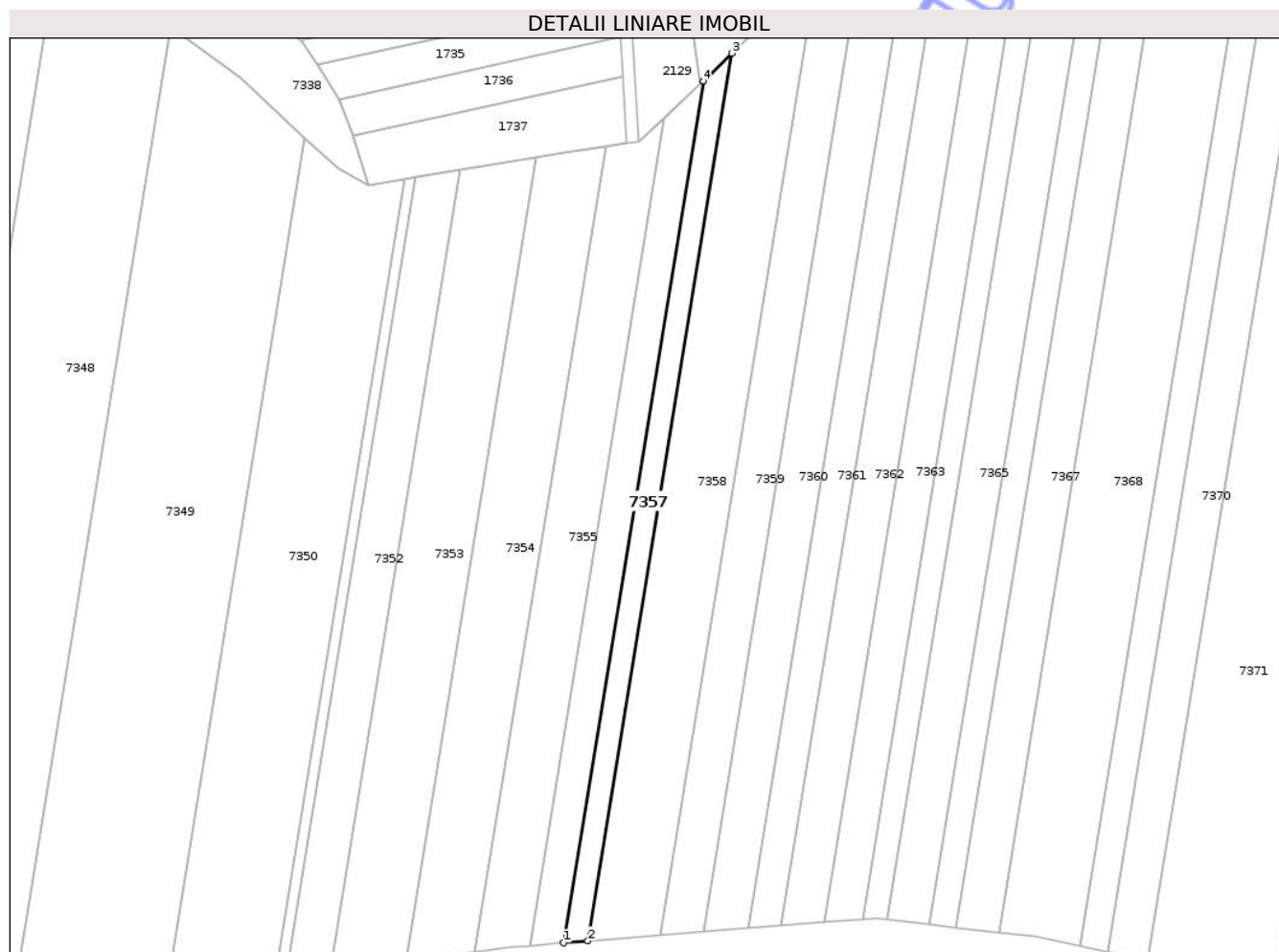
C. Partea III. SARCINI .

Inscrieri privind dezmembramintele dreptului de proprietate, drepturi reale de garanție și sarcini	Referințe
NU SUNT	

Teren

Nr cadastral	Suprafața (mp)*	Observații / Referințe
	2.400	

* Suprafața este determinată în planul de proiecție Stereo 70.



Date referitoare la teren

Crt	Categorie folosință	Intra vilan	Suprafața (mp)	Tarla	Parcelă	Nr. topo	Observații / Referințe
1	arabil	NU	2.400	61	255/30	-	

Lungime Segmente

1) Valorile lungimilor segmentelor sunt obținute din proiecție în plan.

Punct început	X / Y	Punct sfârșit	X / Y	Lungime segment (** (m)
1	579.783,765 360.733,263	2	579.791,973 360.733,907	8.233
2	579.791,973 360.733,907	3	579.840,781 361.034,439	304.47
3	579.840,781 361.034,439	4	579.831,15 361.025,036	13.46
4	579.831,15 361.025,036	1	579.783,765 360.733,263	295.596

** Lungimile segmentelor sunt determinate în planul de proiecție Stereo 70 și sunt rotunjite la 1 milimetru.

*** Distanţa dintre puncte este formată din segmente cumulate ce sunt mai mici decât valoarea 1 milimetru.

Neutilizabil în Circuitul
Civil

**DATE DESPRE IMOBILUL NR. 7359**

Oficiul de Cadastru și Publicitate Imobiliară PRAHOVA
Biroul de Cadastru și Publicitate Imobiliară Ploiești

A. Partea I. Descrierea imobilului

TEREN Extravilan

Adresa: Jud. Prahova

Nr. Crt	Nr cadastral Nr. topografic	Suprafața* (mp)	Observații / Referințe
A1		4.676	Sector cadastral:58 Teren neimprejmuit;

B. Partea II. Proprietari și acte

Inscrieri privitoare la dreptul de proprietate și alte drepturi reale	Referințe
/	
Act Administrativ nr. 109776, din 16/12/2002 emis de CJSIPT PRAHOVA;	
B1	A1
Intabulare, drept de PROPRIETATE, dobandit prin Reconstituire, cota actuala 1/1 1) DINU GH MARIA	

C. Partea III. SARCINI .

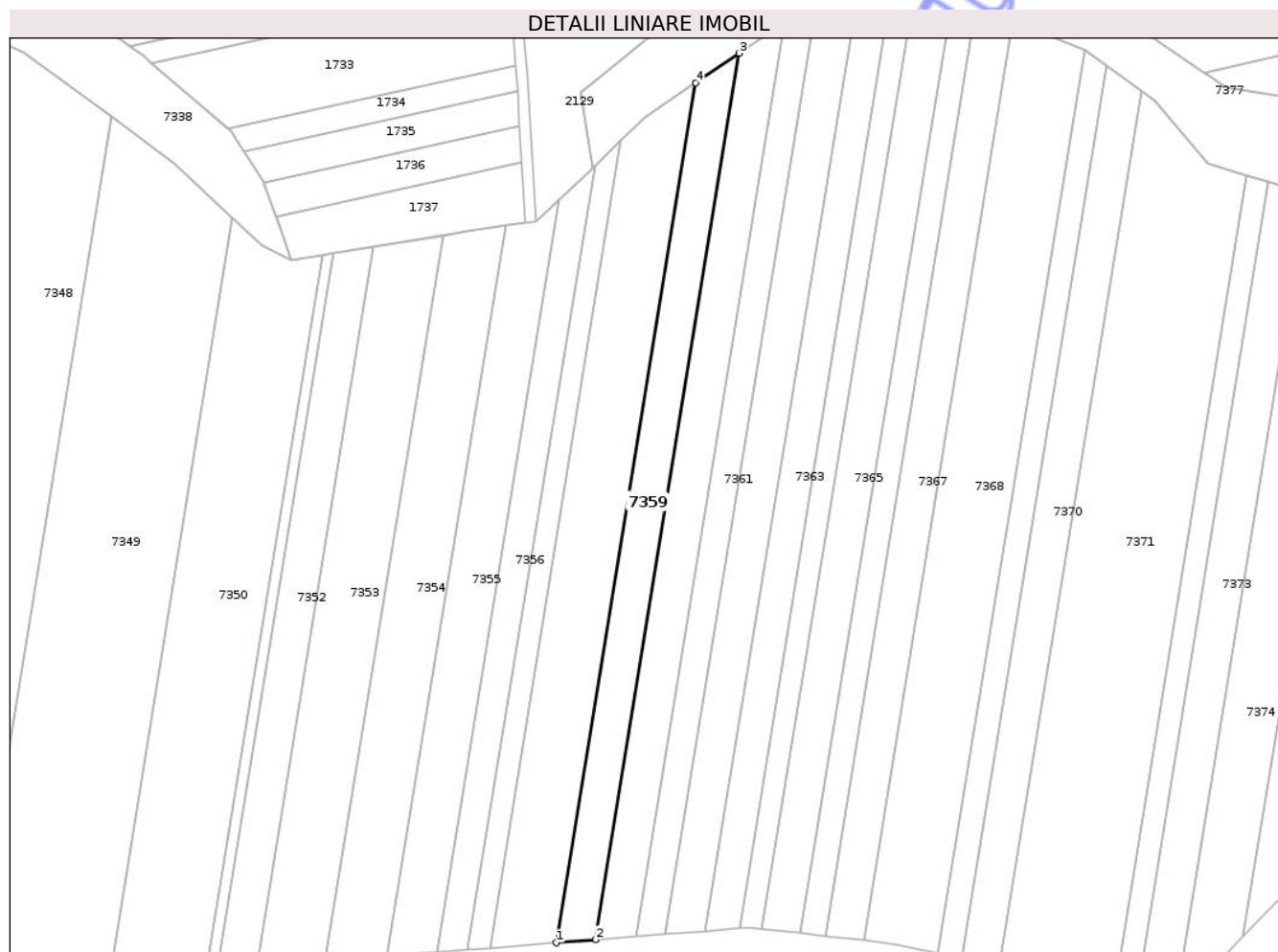
Inscrieri privind dezmembramintele dreptului de proprietate, drepturi reale de garanție și sarcini	Referințe
NU SUNT	

Anexa Nr. 1 La Partea I

Teren

Nr cadastral	Suprafața (mp)*	Observații / Referințe
	4.676	

* Suprafața este determinată în planul de proiecție Stereo 70.



Date referitoare la teren

Crt	Categorie folosință	Intra vilan	Suprafața (mp)	Tarla	Parcelă	Nr. topo	Observații / Referințe
1	arabil	NU	4.676	61	255/32	-	

Lungime Segmente

1) Valorile lungimilor segmentelor sunt obținute din proiecție în plan.

Punct început	X / Y	Punct sfârșit	X / Y	Lungime segment (** (m)
1	579.816,695 360.735,845	2	579.831,261 360.736,987	14.611
2	579.831,261 360.736,987	3	579.884,867 361.067,063	334.401
3	579.884,867 361.067,063	4	579.868,7 361.056,063	19.554
4	579.868,7 361.056,063	1	579.816,695 360.735,845	324.413

** Lungimile segmentelor sunt determinate în planul de proiecție Stereo 70 și sunt rotunjite la 1 milimetru.

*** Distanţa dintre puncte este formată din segmente cumulate ce sunt mai mici decât valoarea 1 milimetru.

Neutilizabil în Circuitul
Civil

**DATE DESPRE IMOBILUL NR. 7360**

Oficiul de Cadastru și Publicitate Imobiliară PRAHOVA
Biroul de Cadastru și Publicitate Imobiliară Ploiești

A. Partea I. Descrierea imobilului

TEREN Extravilan

Adresa: Jud. Prahova

Nr. Crt	Nr cadastral Nr. topografic	Suprafața* (mp)	Observații / Referințe
A1		5.000	Sector cadastral:58 Teren neimprejmuit;

B. Partea II. Proprietari și acte

Inscrieri privitoare la dreptul de proprietate și alte drepturi reale		Referințe
/		
Act Administrativ nr. 109769, din 16/12/2002 emis de CJSIPT PRAHOVA;		
B1	Intabulare, drept de PROPRIETATE, dobandit prin Reconstituire, cota actuala 1/1	A1
	1) DATCU STELIAN 2) DATCU ANGHEL	

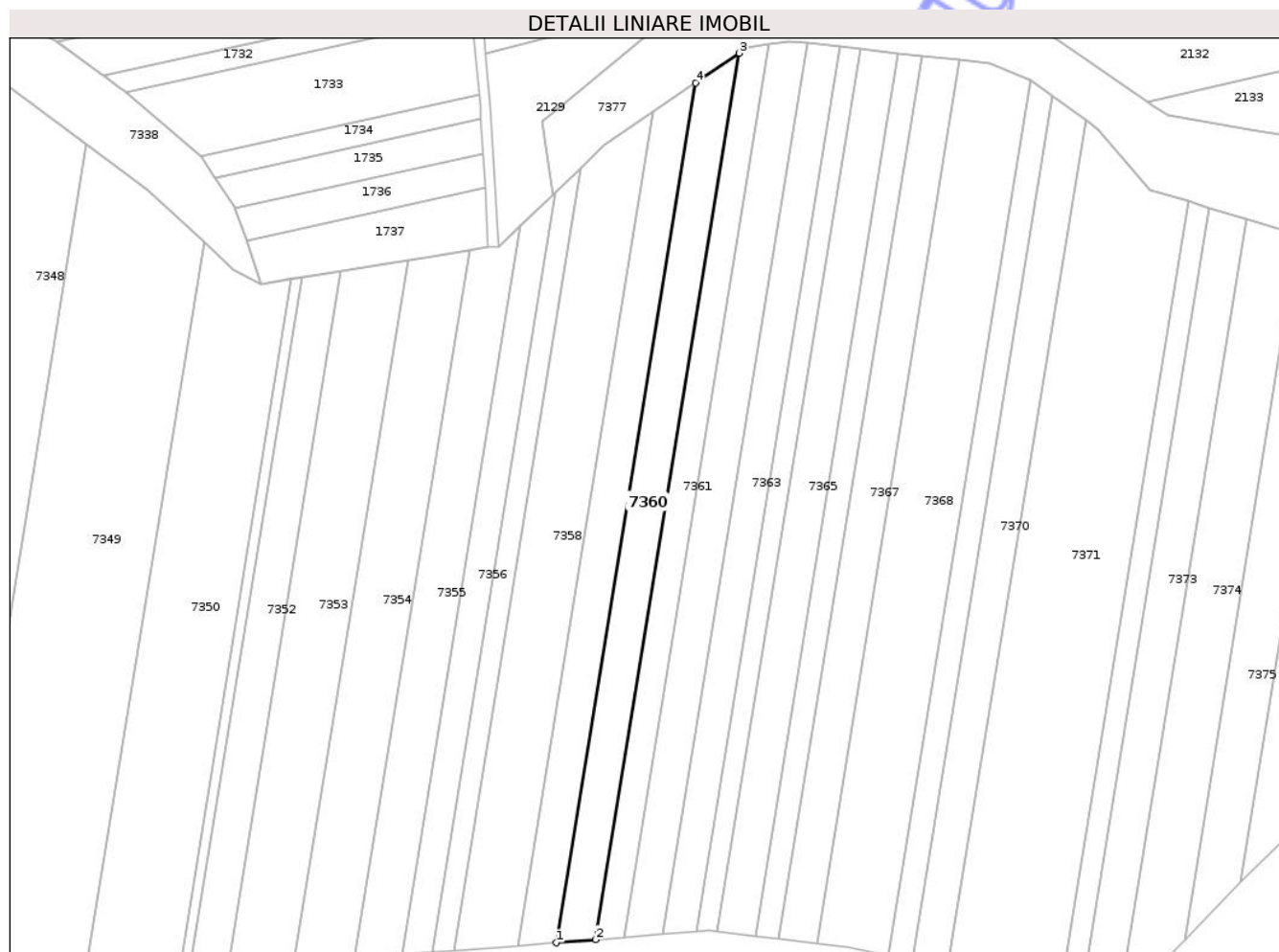
C. Partea III. SARCINI .

Inscrieri privind dezmembramintele dreptului de proprietate, drepturi reale de garanție și sarcini	Referințe
NU SUNT	

Teren

Nr cadastral	Suprafața (mp)*	Observații / Referințe
	5.000	

* Suprafața este determinată în planul de proiecție Stereo 70.



Date referitoare la teren

Crt	Categorie folosință	Intra vilan	Suprafața (mp)	Tarla	Parcelă	Nr. topo	Observații / Referințe
1	arabil	NU	5.000	61	255/33	-	

Lungime Segmente

1) Valorile lungimilor segmentelor sunt obținute din proiecție în plan.

Punct început	X / Y	Punct sfârșit	X / Y	Lungime segment (** (m)
1	579.831,261 360.736,987	2	579.846,371 360.738,171	15.156
2	579.846,371 360.738,171	3	579.901,634 361.078,451	344.738
3	579.901,634 361.078,451	4	579.884,867 361.067,063	20.269
4	579.884,867 361.067,063	1	579.831,261 360.736,987	334.401

** Lungimile segmentelor sunt determinate în planul de proiecție Stereo 70 și sunt rotunjite la 1 milimetru.

*** Distanţa dintre puncte este formată din segmente cumulate ce sunt mai mici decât valoarea 1 milimetru.

Neutilizabil în Circuitul
Civil

**DATE DESPRE IMOBILUL NR. 7361**

Oficiul de Cadastru și Publicitate Imobiliară PRAHOVA
Biroul de Cadastru și Publicitate Imobiliară Ploiești

A. Partea I. Descrierea imobilului

TEREN Extravilan

Adresa: Jud. Prahova

Nr. Crt	Nr cadastral Nr. topografic	Suprafața* (mp)	Observații / Referințe
A1		3.750	Sector cadastral:58 Teren neimprejmuit;

B. Partea II. Proprietari și acte

Inscrieri privitoare la dreptul de proprietate și alte drepturi reale	Referințe
/	
Act Administrativ nr. 109760, din 16/12/2002 emis de CJSIPT PRAHOVA;	
B1	A1
Intabulare, drept de PROPRIETATE, dobandit prin Reconstituire, cota actuala 1/1	
1) FLOREA P DUMITRU	

C. Partea III. SARCINI .

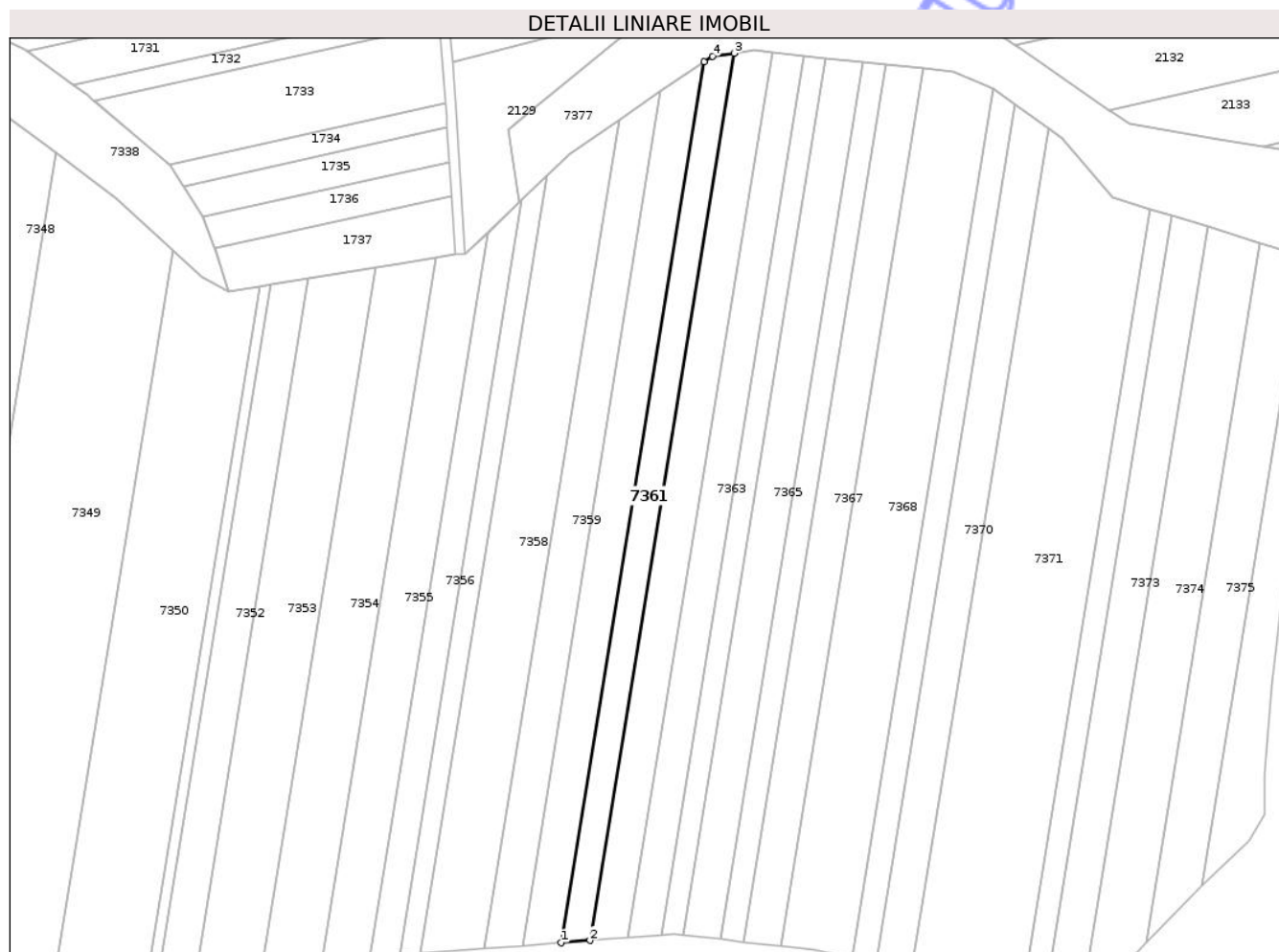
Inscrieri privind dezmembramintele dreptului de proprietate, drepturi reale de garanție și sarcini	Referințe
NU SUNT	

Anexa Nr. 1 La Partea I

Teren

Nr cadastral	Suprafața (mp)*	Observații / Referințe
	3.750	

* Suprafața este determinată în planul de proiecție Stereo 70.



Date referitoare la teren

Crt	Categorie folosință	Intra vilan	Suprafața (mp)	Tarla	Parcelă	Nr. topo	Observații / Referințe
1	arabil	NU	3.750	61	255/34	-	

Lungime Segmente

1) Valorile lungimilor segmentelor sunt obținute din proiecție în plan.

Punct început	X / Y	Punct sfârșit	X / Y	Lungime segment (** (m)
1	579.846,371 360.738,171	2	579.857,471 360.739,041	11.134
2	579.857,471 360.739,041	3	579.913,147 361.081,866	347.317
3	579.913,147 361.081,866	4	579.904,87 361.080,649	8.366
4	579.904,87 361.080,649	5	579.901,634 361.078,451	3.912
5	579.901,634 361.078,451	1	579.846,371 360.738,171	344.738

** Lungimile segmentelor sunt determinate în planul de proiecție Stereo 70 și sunt rotunjite la 1 milimetru.

*** Distanța dintre puncte este formată din segmente cumulate ce sunt mai mici decât valoarea 1 milimetru.

Neutilizabil în Circuitul
Civil

**DATE DESPRE IMOBILUL NR. 7364**

Oficiul de Cadastru și Publicitate Imobiliară PRAHOVA
Biroul de Cadastru și Publicitate Imobiliară Ploiești

A. Partea I. Descrierea imobilului

TEREN Extravilan

Adresa: Jud. Prahova

Nr. Crt	Nr cadastral Nr. topografic	Suprafața* (mp)	Observații / Referințe
A1		2.800	Sector cadastral:58 Teren neimprejmuit;

B. Partea II. Proprietari și acte

Inscrieri privitoare la dreptul de proprietate și alte drepturi reale	Referințe
/	
Act Administrativ nr. 109789, din 16/12/2002 emis de CJSIPT PRAHOVA;	
B1	A1
Intabulare, drept de PROPRIETATE, dobandit prin Reconstituire, cota actuala 1/1	
1) STANCIU GHEORGHE	
2) STANCIU CONSTANTIN	

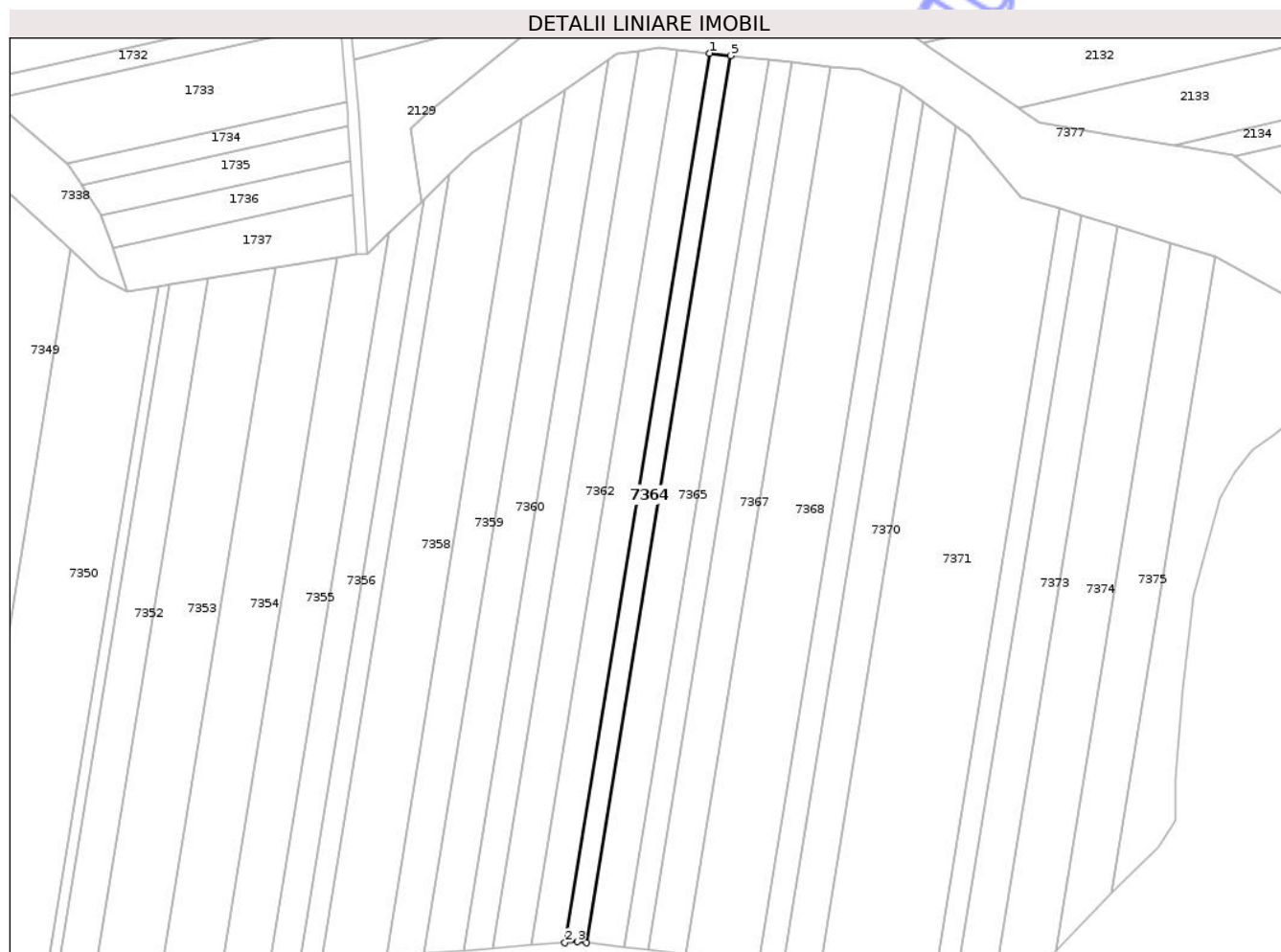
C. Partea III. SARCINI .

Inscrieri privind dezmembramintele dreptului de proprietate, drepturi reale de garanție și sarcini	Referințe
NU SUNT	

Teren

Nr cadastral	Suprafața (mp)*	Observații / Referințe
	2.800	

* Suprafața este determinată în planul de proiecție Stereo 70.



Date referitoare la teren

Crt	Categorie folosință	Intra vilan	Suprafața (mp)	Tarla	Parcelă	Nr. topo	Observații / Referințe
1	arabil	NU	2.800	61	255/37	-	

Lungime Segmente

1) Valorile lungimilor segmentelor sunt obținute din proiecție în plan.

Punct început	X / Y	Punct sfârșit	X / Y	Lungime segment (** (m)
1	579.940,209 361.080,931	2	579.885,036 360.741,202	344.18
2	579.885,036 360.741,202	3	579.889,734 360.741,57	4.712
3	579.889,734 360.741,57	4	579.893,286 360.741,162	3.575
4	579.893,286 360.741,162	5	579.948,322 361.080,045	343.323
5	579.948,322 361.080,045	1	579.940,209 361.080,931	8.161

** Lungimile segmentelor sunt determinate în planul de proiecție Stereo 70 și sunt rotunjite la 1 milimetru.

*** Distanța dintre puncte este formată din segmente cumulate ce sunt mai mici decât valoarea 1 milimetru.

Neutilizabil în Circuitul
Civil

**DATE DESPRE IMOBILUL NR. 7366**

Oficiul de Cadastru și Publicitate Imobiliară PRAHOVA
Biroul de Cadastru și Publicitate Imobiliară Ploiești

A. Partea I. Descrierea imobilului

TEREN Extravilan

Adresa: Jud. Prahova

Nr. Crt	Nr cadastral Nr. topografic	Suprafața* (mp)	Observații / Referințe
A1		3.138	Sector cadastral:58 Teren neimprejmuit;

B. Partea II. Proprietari și acte

Inscrieri privitoare la dreptul de proprietate și alte drepturi reale	Referințe
/	
Act Administrativ nr. 109761, din 16/12/2002 emis de CJSIPT PRAHOVA;	
B1	A1
Intabulare, drept de PROPRIETATE, dobandit prin Reconstituire, cota actuala 1/1	
1) MUSCALU GH MARIA	

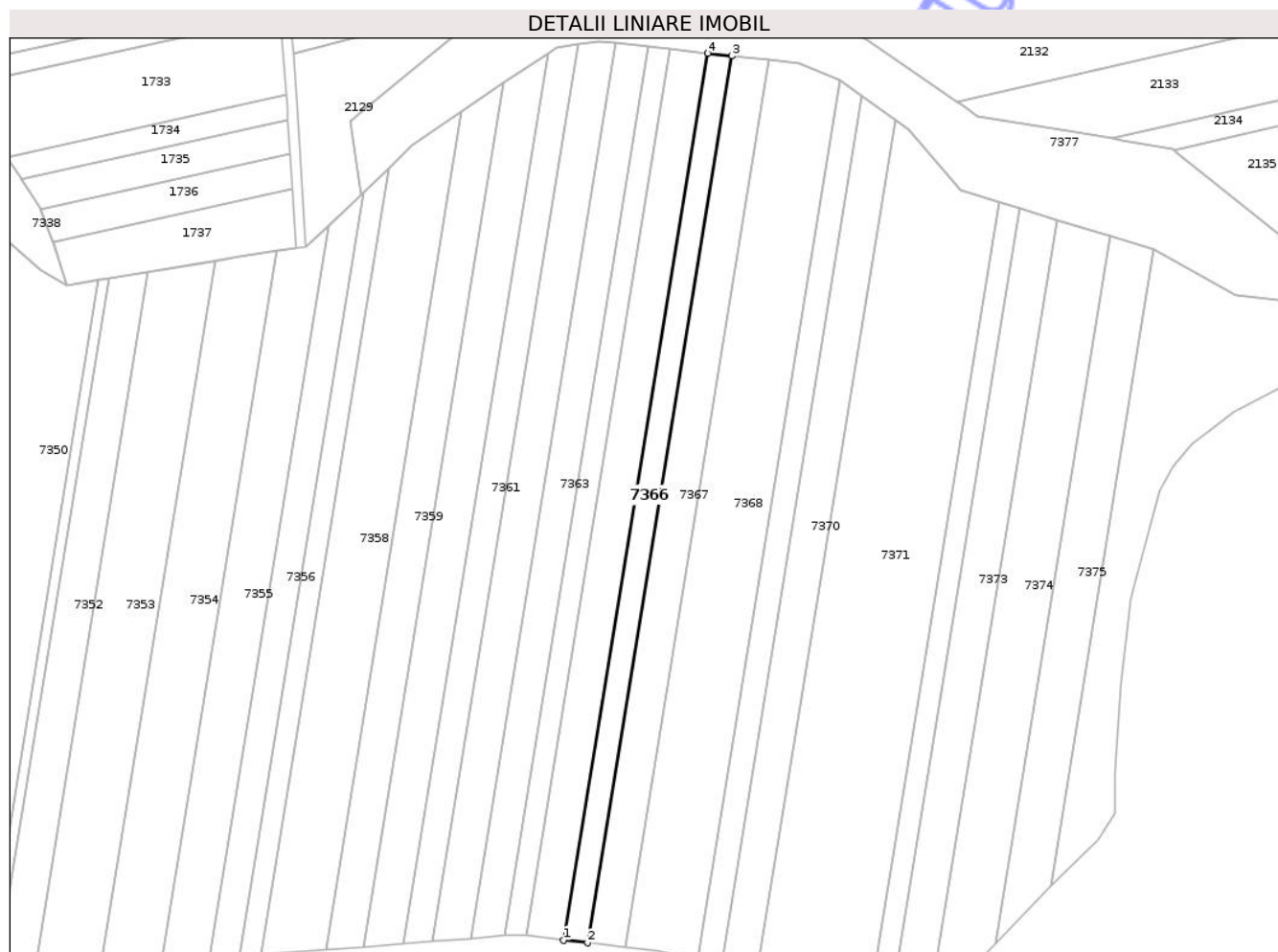
C. Partea III. SARCINI .

Inscrieri privind dezmembramintele dreptului de proprietate, drepturi reale de garanție și sarcini	Referințe
NU SUNT	

Teren

Nr cadastral	Suprafața (mp)*	Observații / Referințe
	3.138	

* Suprafața este determinată în planul de proiecție Stereo 70.



Date referitoare la teren

Crt	Categorie folosință	Intra vilan	Suprafața (mp)	Tarla	Parcelă	Nr. topo	Observații / Referințe
1	arabil	NU	3.138	61	255/39	-	

Lungime Segmente

1) Valorile lungimilor segmentelor sunt obținute din proiecție în plan.

Punct început	X / Y	Punct sfârșit	X / Y	Lungime segment (** (m)
1	579.907,769 360.739,499	2	579.916,856 360.738,455	9.147
2	579.916,856 360.738,455	3	579.971,914 361.077,468	343.455
3	579.971,914 361.077,468	4	579.962,818 361.078,462	9.15
4	579.962,818 361.078,462	1	579.907,769 360.739,499	343.404

** Lungimile segmentelor sunt determinate în planul de proiecție Stereo 70 și sunt rotunjite la 1 milimetru.

*** Distanţa dintre puncte este formată din segmente cumulate ce sunt mai mici decât valoarea 1 milimetru.

Neutilizabil în Circuitul
Civil

**DATE DESPRE IMOBILUL NR. 7369**

Oficiul de Cadastru și Publicitate Imobiliară PRAHOVA
Biroul de Cadastru și Publicitate Imobiliară Ploiești

A. Partea I. Descrierea imobilului

TEREN Extravilan

Adresa: Jud. Prahova

Nr. Crt	Nr cadastral Nr. topografic	Suprafața* (mp)	Observații / Referințe
A1		3.121	Sector cadastral:58 Teren neimprejmuit;

B. Partea II. Proprietari și acte

Inscrieri privitoare la dreptul de proprietate și alte drepturi reale	Referințe
/	
Act Administrativ nr. 109767, din 16/12/2002 emis de CJSIPT PRAHOVA;	
B1	A1
Intabulare, drept de PROPRIETATE, dobandit prin Reconstituire, cota actuala 1/1 1) GRIGORE STELIANA	

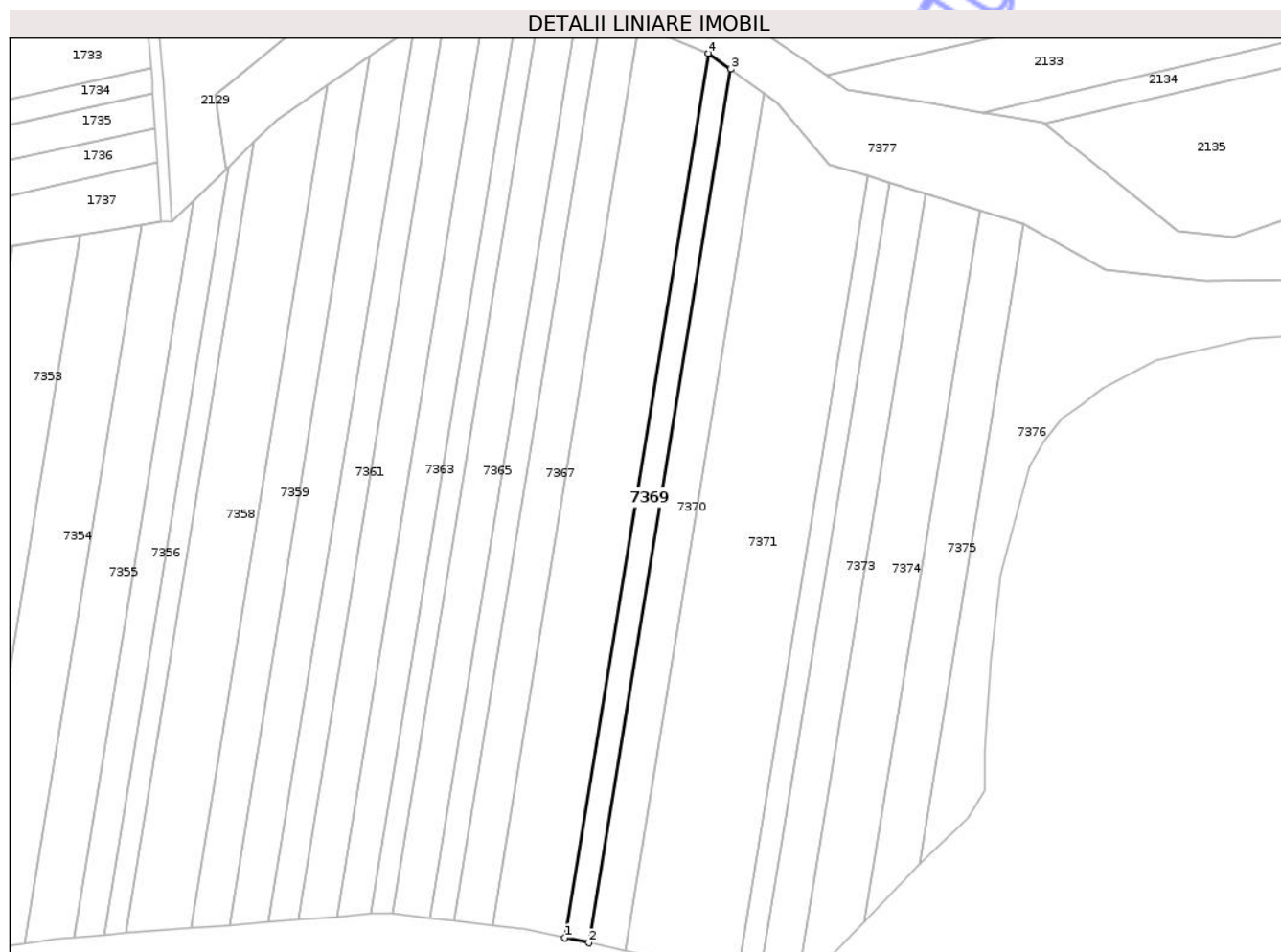
C. Partea III. SARCINI .

Inscrieri privind dezmembramintele dreptului de proprietate, drepturi reale de garanție și sarcini	Referințe
NU SUNT	

Teren

Nr cadastral	Suprafața (mp)*	Observații / Referințe
	3.121	

* Suprafața este determinată în planul de proiecție Stereo 70.



Date referitoare la teren

Crt	Categorie folosință	Intra vilan	Suprafața (mp)	Tarla	Parcelă	Nr. topo	Observații / Referințe
1	arabil	NU	3.121	61	255/42	-	

Lungime Segmente

1) Valorile lungimilor segmentelor sunt obținute din proiecție în plan.

Punct început	X / Y	Punct sfârșit	X / Y	Lungime segment (** (m)
1	579.958,971 360.732,112	2	579.968,0 360.730,182	9.233
2	579.968,0 360.730,182	3	580.021,923 361.062,21	336.378
3	580.021,923 361.062,21	4	580.013,567 361.068,28	10.328
4	580.013,567 361.068,28	1	579.958,971 360.732,112	340.573

** Lungimile segmentelor sunt determinate în planul de proiecție Stereo 70 și sunt rotunjite la 1 milimetru.

*** Distanţa dintre puncte este formată din segmente cumulate ce sunt mai mici decât valoarea 1 milimetru.

Neutilizabil în Circuitul
Civil

**DATE DESPRE IMOBILUL NR. 7371**

Oficiul de Cadastru și Publicitate Imobiliară PRAHOVA
Biroul de Cadastru și Publicitate Imobiliară Ploiești

A. Partea I. Descrierea imobilului

TEREN Extravilan

Adresa: Jud. Prahova

Nr. Crt	Nr cadastral Nr. topografic	Suprafața* (mp)	Observații / Referințe
A1		13.884	Sector cadastral:58 Teren neimprejmut;

B. Partea II. Proprietari și acte

Inscrieri privitoare la dreptul de proprietate și alte drepturi reale	Referințe
/	
Act Administrativ nr. 109773, din 16/12/2002 emis de CJSIPT PRAHOVA;	
B1	A1
Intabulare, drept de PROPRIETATE, dobandit prin Reconstituire, cota actuala 1/1	
1) IANCU C ION	

C. Partea III. SARCINI .

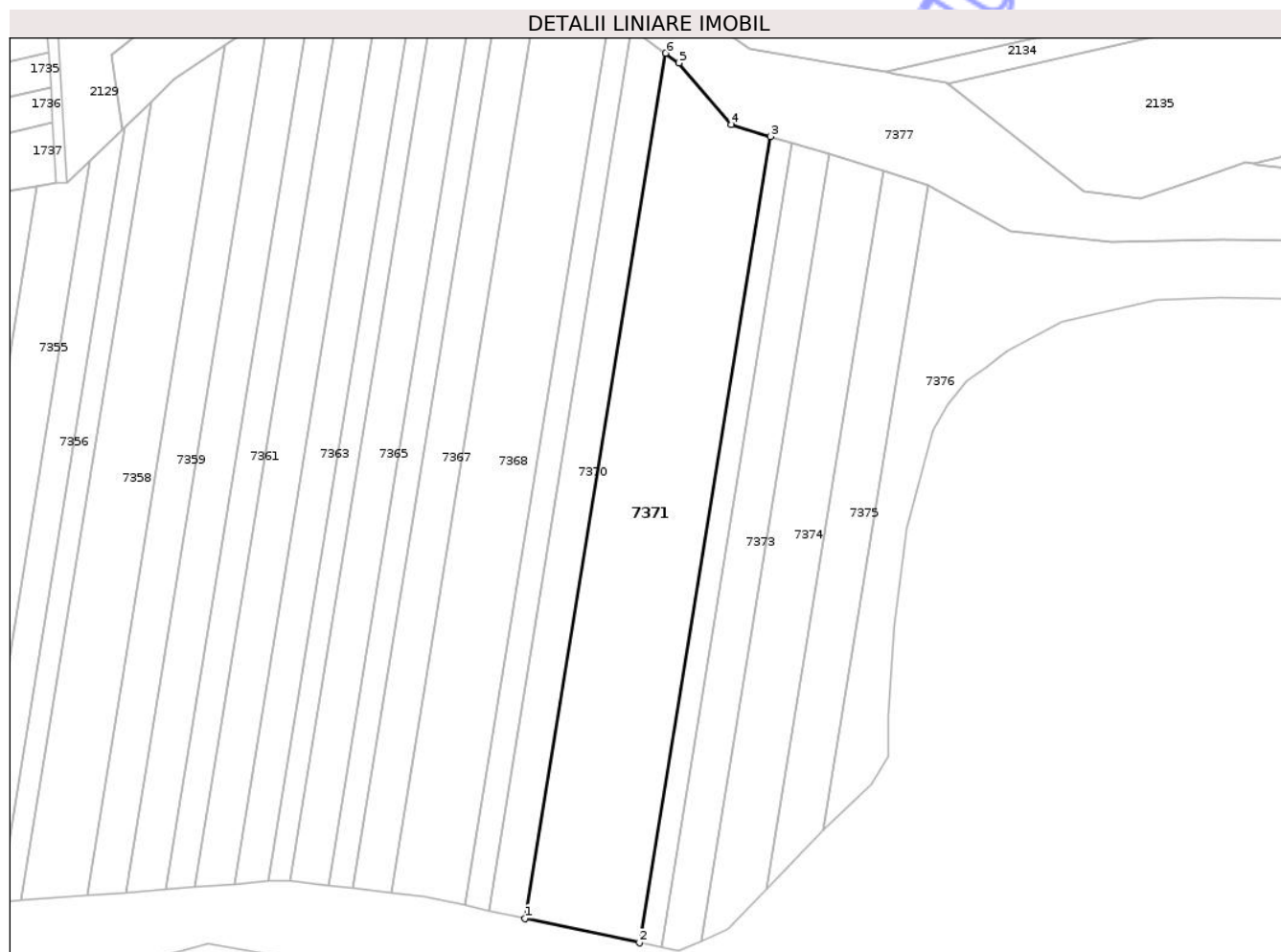
Inscrieri privind dezmembramintele dreptului de proprietate, drepturi reale de garanție și sarcini	Referințe
NU SUNT	

Anexa Nr. 1 La Partea I

Teren

Nr cadastral	Suprafața (mp)*	Observații / Referințe
	13.884	

* Suprafața este determinată în planul de proiecție Stereo 70.



Date referitoare la teren

Crt	Categorie folosință	Intravilan	Suprafața (mp)	Tarla	Parcelă	Nr. topo	Observații / Referințe
1	arabil	NU	13.884	61	255/44	-	

Lungime Segmente

1) Valorile lungimilor segmentelor sunt obținute din proiecție în plan.

Punct început	X / Y	Punct sfârșit	X / Y	Lungime segment (** (m)
1	579.981,809 360.727,23	2	580.024,817 360.718,037	43.98
2	580.024,817 360.718,037	3	580.074,121 361.021,625	307.566
3	580.074,121 361.021,625	4	580.059,526 361.026,107	15.268
4	580.059,526 361.026,107	5	580.039,736 361.049,271	30.467
5	580.039,736 361.049,271	6	580.034,703 361.052,926	6.22

Punct început	X / Y	Punct sfârșit	X / Y	Lungime segment (** (m)
6	580.034,703 361.052,926	1	579.981,809 360.727,23	329.963

** Lungimile segmentelor sunt determinate în planul de proiecție Stereo 70 și sunt rotunjite la 1 milimetru.

*** Distanța dintre puncte este formată din segmente cumulate ce sunt mai mici decât valoarea 1 milimetru.

Neutilizabil în Circuitul Civil

**DATE DESPRE IMOBILUL NR. 7374**

Oficiul de Cadastru și Publicitate Imobiliară PRAHOVA
Biroul de Cadastru și Publicitate Imobiliară Ploiești

A. Partea I. Descrierea imobilului

TEREN Extravilan

Adresa: Jud. Prahova

Nr. Crt	Nr cadastral Nr. topografic	Suprafața* (mp)	Observații / Referințe
A1		6.100	Sector cadastral:58 Teren neimprejmuit;

B. Partea II. Proprietari și acte

Inscrieri privitoare la dreptul de proprietate și alte drepturi reale		Referințe
/		
Act Administrativ nr. 109781, din 16/12/2002 emis de CJSIPT PRAHOVA;		
B1	Intabulare, drept de PROPRIETATE, dobandit prin Reconstituire, cota actuala 1/1 1) GHEORGHE MARIA 2) GHEORGHE ILEANA 3) GHEORGHE ELENA 4) MANTA ELENA 5) GHEORGHE R GHEORGHE	A1

C. Partea III. SARCINI .

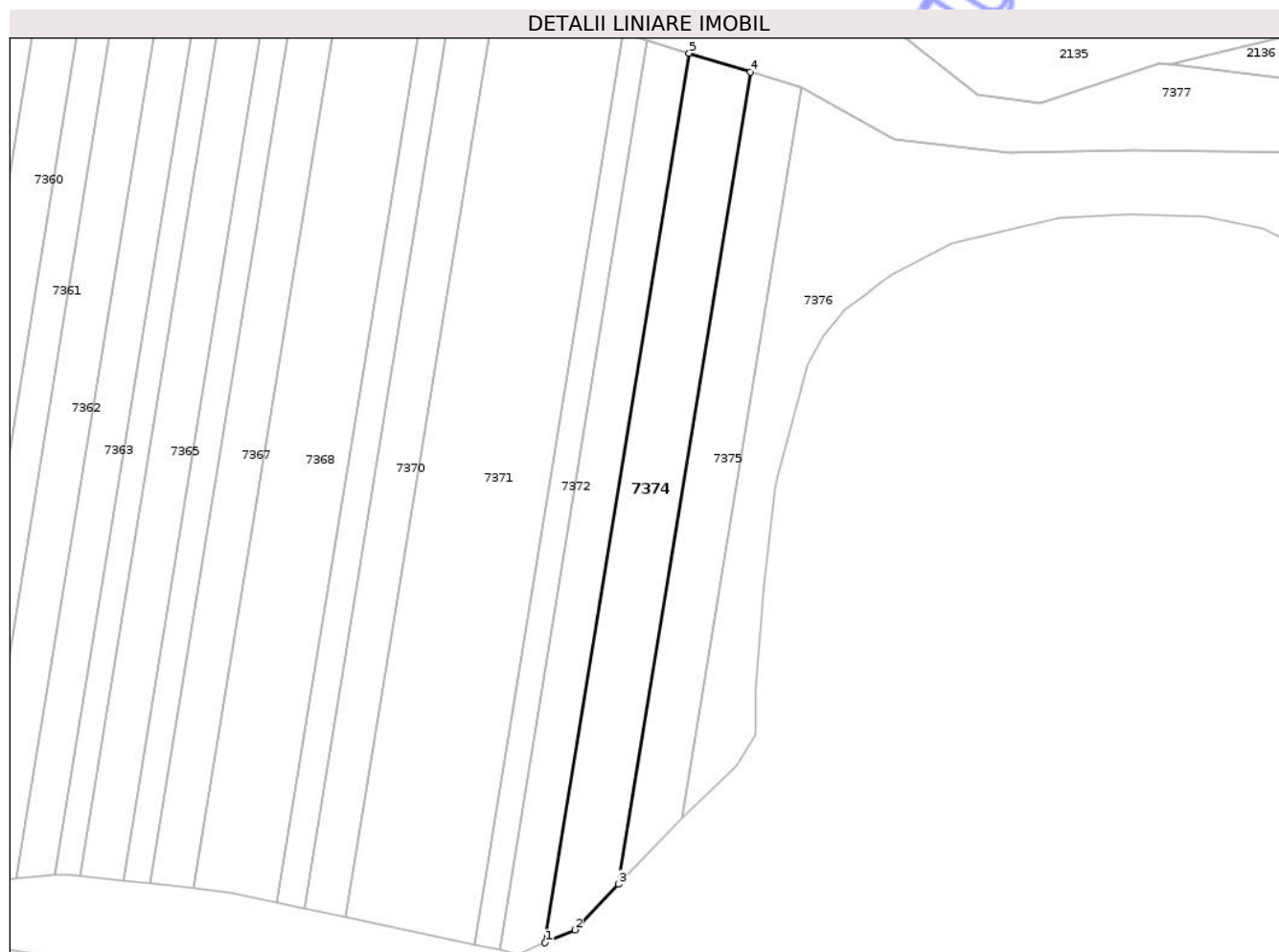
Inscrieri privind dezmembramintele dreptului de proprietate, drepturi reale de garanție și sarcini	Referințe
NU SUNT	

Anexa Nr. 1 La Partea I

Teren

Nr cadastral	Suprafața (mp)*	Observații / Referințe
	6.100	

* Suprafața este determinată în planul de proiecție Stereo 70.



Date referitoare la teren

Crt	Categorie folosință	Intra vilan	Suprafața (mp)	Tarla	Parcelă	Nr. topo	Observații / Referințe
1	arabil	NU	6.100	61	255/47	-	

Lungime Segmente

1) Valorile lungimilor segmentelor sunt obținute din proiecție în plan.

Punct început	X / Y	Punct sfârșit	X / Y	Lungime segment (** (m)
1	580.048,189 360.718,738	2	580.058,14 360.723,032	10.838
2	580.058,14 360.723,032	3	580.072,728 360.738,181	21.031
3	580.072,728 360.738,181	4	580.116,64 361.008,57	273.932
4	580.116,64 361.008,57	5	580.096,274 361.014,823	21.304
5	580.096,274 361.014,823	1	580.048,189 360.718,738	299.964

** Lungimile segmentelor sunt determinate în planul de proiecție Stereo 70 și sunt rotunjite la 1 milimetru.

*** Distanța dintre puncte este formată din segmente cumulate ce sunt mai mici decât valoarea 1 milimetru.

Neutilizabil în Circuitul
Civil

**DATE DESPRE IMOBILUL NR. 7375**

Oficiul de Cadastru și Publicitate Imobiliară PRAHOVA
Biroul de Cadastru și Publicitate Imobiliară Ploiești

A. Partea I. Descrierea imobilului

TEREN Extravilan

Adresa: Jud. Prahova

Nr. Crt	Nr cadastral Nr. topografic	Suprafața* (mp)	Observații / Referințe
A1		4.553	Sector cadastral:58 Teren neimprejmuit;

B. Partea II. Proprietari și acte

Inscrieri privitoare la dreptul de proprietate și alte drepturi reale		Referințe
/		
Act Administrativ nr. 210966, din 01/02/2013 emis de CJSIPT PRAHOVA;		
B1	Intabulare, drept de PROPRIETATE, dobandit prin Reconstituire, cota actuala 1/1 1) BALAN R STANCA 2) PETRE R IOANA	A1

C. Partea III. SARCINI .

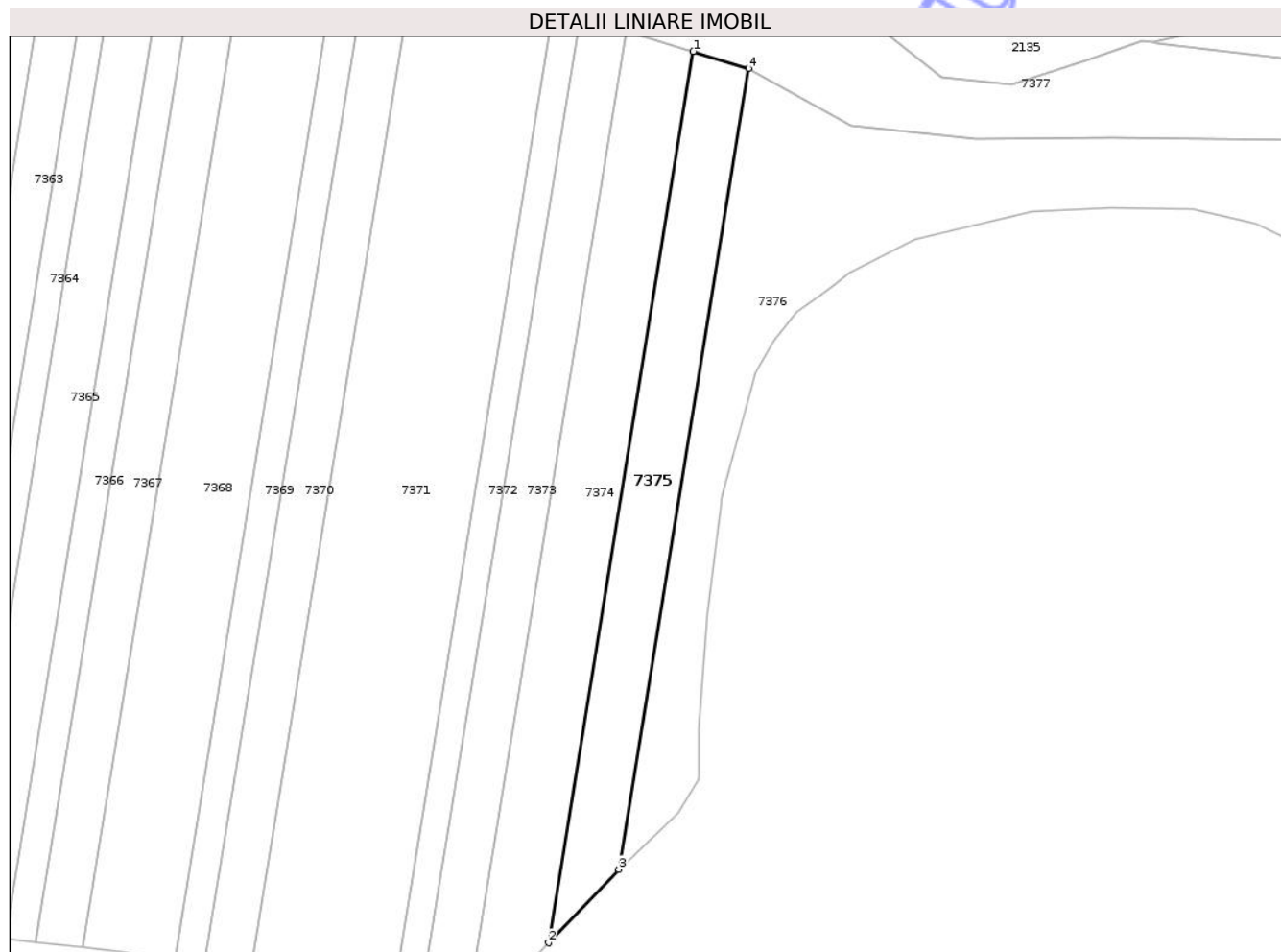
Inscrieri privind dezmembramintele dreptului de proprietate, drepturi reale de garanție și sarcini	Referințe
NU SUNT	

Anexa Nr. 1 La Partea I

Teren

Nr cadastral	Suprafața (mp)*	Observații / Referințe
	4.553	

* Suprafața este determinată în planul de proiecție Stereo 70.



Date referitoare la teren

Crt	Categorie folosință	Intra vilan	Suprafața (mp)	Tarla	Parcelă	Nr. topo	Observații / Referințe
1	arabil	NU	4.553	61	255/48	-	

Lungime Segmente

1) Valorile lungimilor segmentelor sunt obținute din proiecție în plan.

Punct început	X / Y	Punct sfârșit	X / Y	Lungime segment (** (m)
1	580.116,64 361.008,57	2	580.072,728 360.738,181	273.932
2	580.072,728 360.738,181	3	580.094,061 360.760,335	30.755
3	580.094,061 360.760,335	4	580.133,533 361.003,382	246.231
4	580.133,533 361.003,382	1	580.116,64 361.008,57	17.672

** Lungimile segmentelor sunt determinate în planul de proiecție Stereo 70 și sunt rotunjite la 1 milimetru.

*** Distanţa dintre puncte este formată din segmente cumulate ce sunt mai mici decât valoarea 1 milimetru.

Neutilizabil în Circuitul
Civil

**DATE DESPRE IMOBILUL NR. 7377**

Oficiul de Cadastru și Publicitate Imobiliară PRAHOVA
Biroul de Cadastru și Publicitate Imobiliară Ploiești

A. Partea I. Descrierea imobilului

TEREN Extravilan

Adresa: Jud. Prahova

Nr. Crt	Nr cadastral Nr. topografic	Suprafața* (mp)	Observații / Referințe
A1	21913	51.499	Sector cadastral:58 Teren neimprejmuit;

B. Partea II. Proprietari și acte

Inscrieri privitoare la dreptul de proprietate și alte drepturi reale	Referințe
10568 / 05/02/2016	
Act Administrativ nr. 643, din 09/11/2011 emis de INSTITUTIA PREFECTULUI PRAHOVA (adeverinta nr 644/01.02.2016 emisa de PRIMARIA POIENARII BURCHII);	
B1	A1
Intabulare, drept de PROPRIETATE, dobandit prin Lege, cota actuala 1/1 1) COMUNA POIENARII BURCHII, CIF:2843647, (domeniu privat)	

C. Partea III. SARCINI .

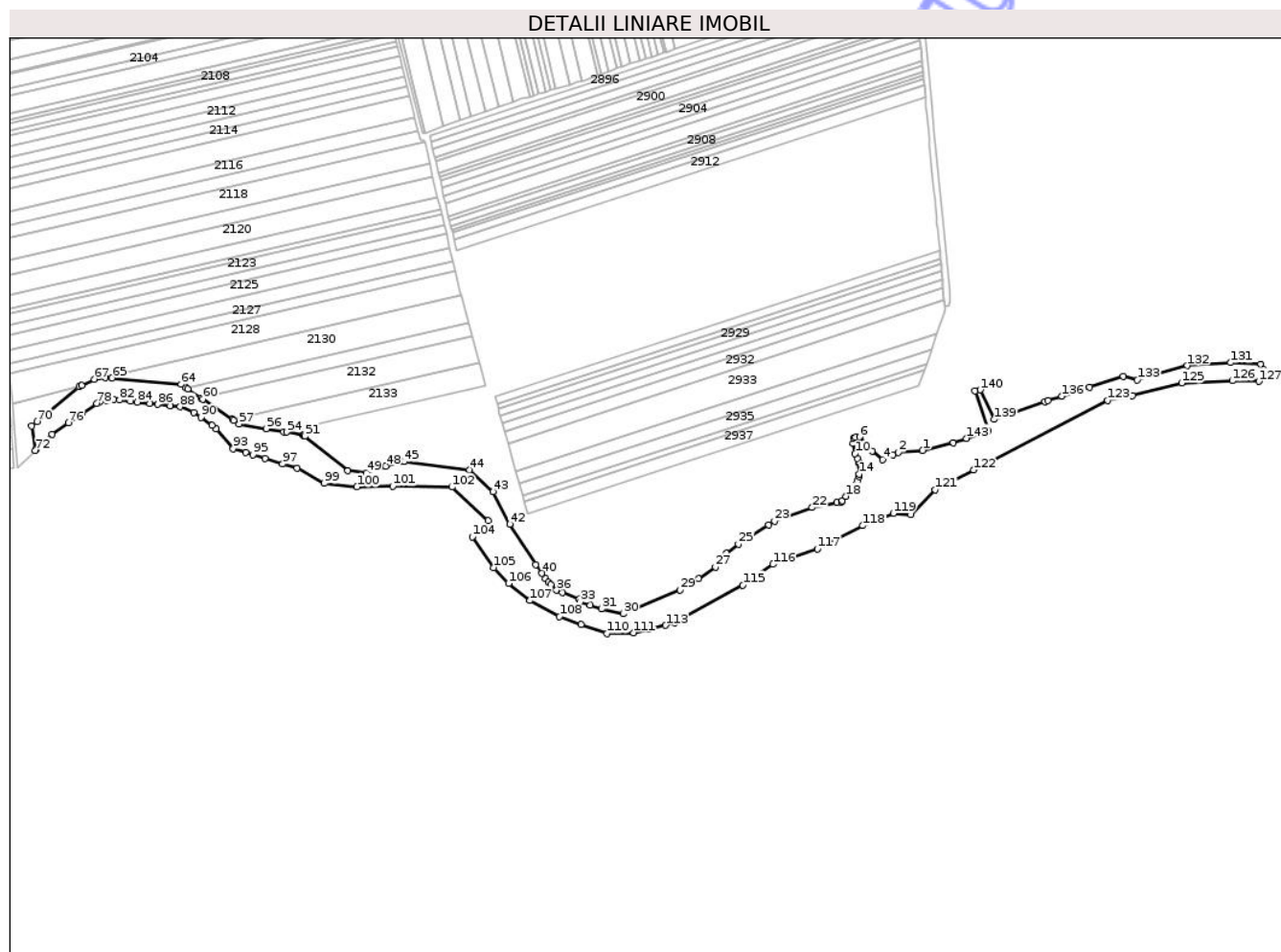
Inscrieri privind dezmembramintele dreptului de proprietate, drepturi reale de garanție și sarcini	Referințe
NU SUNT	

Anexa Nr. 1 La Partea I

Teren

Nr cadastral	Suprafața (mp)*	Observații / Referințe
21913	51.499	

* Suprafața este determinată în planul de proiecție Stereo 70.



Date referitoare la teren

Crt	Categorie folosință	Intravilan	Suprafața (mp)	Tarla	Parcelă	Nr. topo	Observații / Referințe
1	pașune	NU	51.499	61,62	256,257	-	

Lungime Segmente

1) Valorile lungimilor segmentelor sunt obținute din proiecție în plan.

Punct început	X / Y	Punct sfârșit	X / Y	Lungime segment	Punct început	X / Y	Punct sfârșit	X / Y	Lungime segment	Punct început	X / Y	Punct sfârșit	X / Y	Lungime segment
1	580.857,874 361.024,079	2	580.829,524 361.021,736	28.447	2	580.829,524 361.021,736	3	580.823,3 361.018,934	6.826	3	580.823,3 361.018,934	4	580.811,518 361.013,626	12.922
4	580.811,518 361.013,626	5	580.799,391 361.023,495	15.635	5	580.799,391 361.023,495	6	580.784,783 361.039,641	21.774	6	580.784,783 361.039,641	7	580.780,27 361.039,041	4.553
7	580.780,27 361.039,041	8	580.777,877 361.038,247	2.521	8	580.777,877 361.038,247	9	580.777,208 361.032,459	5.827	9	580.777,208 361.032,459	10	580.779,762 361.020,337	12.388
10	580.779,762 361.020,337	11	580.782,008 361.015,039	5.754	11	580.782,008 361.015,039	12	580.783,444 361.011,652	3.679	12	580.783,444 361.011,652	13	580.783,499 361.010,212	1.441
13	580.783,499 361.010,212	14	580.784,016 360.996,617	13.605	14	580.784,016 360.996,617	15	580.784,119 360.993,891	2.728	15	580.784,119 360.993,891	16	580.782,093 360.988,986	5.307
16	580.782,093 360.988,986	17	580.779,742 360.983,295	6.157	17	580.779,742 360.983,295	18	580.769,072 360.970,948	16.319	18	580.769,072 360.970,948	19	580.764,57 360.965,73	6.892

Punct început	X / Y	Punct sfârșit	X / Y	Lungime segment	Punct început	X / Y	Punct sfârșit	X / Y	Lungime segment	Punct început	X / Y	Punct sfârșit	X / Y	Lungime segment
19	580.764,57 360.965,73	20	580.763,808 360.964,846	1.167	20	580.763,808 360.964,846	21	580.758,609 360.963,775	5.308	21	580.758,609 360.963,775	22	580.729,986 360.957,88	29.224
22	580.729,986 360.957,88	23	580.686,278 360.942,145	46.454	23	580.686,278 360.942,145	24	580.679,468 360.937,845	8.054	24	580.679,468 360.937,845	25	580.644,435 360.915,725	41.432
25	580.644,435 360.915,725	26	580.630,492 360.904,905	17.649	26	580.630,492 360.904,905	27	580.617,809 360.889,174	20.207	27	580.617,809 360.889,174	28	580.598,18 360.875,972	23.656
28	580.598,18 360.875,972	29	580.576,911 360.862,815	25.01	29	580.576,911 360.862,815	30	580.510,888 360.835,249	71.547	30	580.510,888 360.835,249	31	580.486,238 360.840,731	25.252
31	580.486,238 360.840,731	32	580.472,706 360.844,696	14.101	32	580.472,706 360.844,696	33	580.460,818 360.848,631	12.522	33	580.460,818 360.848,631	34	580.460,155 360.851,995	3.429
34	580.460,155 360.851,995	35	580.440,786 360.859,578	20.8	35	580.440,786 360.859,578	36	580.433,915 360.862,268	7.379	36	580.433,915 360.862,268	37	580.427,097 360.868,452	9.205
37	580.427,097 360.868,452	38	580.424,56 360.871,562	4.014	38	580.424,56 360.871,562	39	580.421,041 360.875,876	5.567	39	580.421,041 360.875,876	40	580.416,97 360.881,856	7.234
40	580.416,97 360.881,856	41	580.409,988 360.892,111	12.406	41	580.409,988 360.892,111	42	580.379,651 360.938,847	55.719	42	580.379,651 360.938,847	43	580.360,563 360.976,277	42.016
43	580.360,563 360.976,277	44	580.332,984 361.001,826	37.595	44	580.332,984 361.001,826	45	580.257,348 361.011,116	76.204	45	580.257,348 361.011,116	46	580.256,148 361.011,263	1.209
46	580.256,148 361.011,263	47	580.253,055 361.011,643	3.116	47	580.253,055 361.011,643	48	580.236,124 361.005,986	17.851	48	580.236,124 361.005,986	49	580.213,373 360.998,383	23.988
49	580.213,373 360.998,383	50	580.192,15 361.000,879	21.369	50	580.192,15 361.000,879	51	580.142,305 361.040,61	63.742	51	580.142,305 361.040,61	52	580.141,052 361.041,609	1.603
52	580.141,052 361.041,609	53	580.140,543 361.042,015	0.651	53	580.140,543 361.042,015	54	580.121,262 361.045,256	19.551	54	580.121,262 361.045,256	55	580.117,759 361.045,845	3.552
55	580.117,759 361.045,845	56	580.097,937 361.049,177	20.1	56	580.097,937 361.049,177	57	580.066,255 361.054,503	32.127	57	580.066,255 361.054,503	58	580.060,297 361.058,584	7.222
58	580.060,297 361.058,584	59	580.058,363 361.059,909	2.344	59	580.058,363 361.059,909	60	580.024,013 361.083,437	41.635	60	580.024,013 361.083,437	61	580.021,901 361.084,883	2.56
61	580.021,901 361.084,883	62	580.007,037 361.095,064	18.016	62	580.007,037 361.095,064	63	580.004,837 361.096,571	2.667	63	580.004,837 361.096,571	64	579.999,122 361.100,486	6.927
64	579.999,122 361.100,486	65	579.919,017 361.107,951	80.452	65	579.919,017 361.107,951	66	579.911,358 361.108,665	7.692	66	579.911,358 361.108,665	67	579.898,267 361.106,676	13.241
67	579.898,267 361.106,676	68	579.884,152 361.099,37	15.894	68	579.884,152 361.099,37	69	579.880,807 361.097,639	3.766	69	579.880,807 361.097,639	70	579.832,187 361.057,493	63.052
70	579.832,187 361.057,493	71	579.825,943 361.052,337	8.098	71	579.825,943 361.052,337	72	579.830,224 361.024,132	28.528	72	579.830,224 361.024,132	73	579.831,15 361.025,036	1.294
73	579.831,15 361.025,036	74	579.840,781 361.034,439	13.46	74	579.840,781 361.034,439	75	579.849,56 361.043,01	12.269	75	579.849,56 361.043,01	76	579.868,7 361.056,063	23.167
76	579.868,7 361.056,063	77	579.884,867 361.067,063	19.554	77	579.884,867 361.067,063	78	579.901,634 361.078,451	20.269	78	579.901,634 361.078,451	79	579.904,87 361.080,649	3.912
79	579.904,87 361.080,649	80	579.913,147 361.081,866	8.366	80	579.913,147 361.081,866	81	579.921,028 361.083,025	7.966	81	579.921,028 361.083,025	82	579.927,796 361.082,286	6.808
82	579.927,796 361.082,286	83	579.940,209 361.080,931	12.487	83	579.940,209 361.080,931	84	579.948,322 361.080,045	8.161	84	579.948,322 361.080,045	85	579.962,818 361.078,462	14.582
85	579.962,818 361.078,462	86	579.971,914 361.077,468	9.15	86	579.971,914 361.077,468	87	579.986,404 361.075,886	14.576	87	579.986,404 361.075,886	88	579.997,901 361.074,63	11.565
88	579.997,901 361.074,63	89	580.013,567 361.068,28	16.904	89	580.013,567 361.068,28	90	580.021,923 361.062,21	10.328	90	580.021,923 361.062,21	91	580.034,703 361.052,926	15.796
91	580.034,703 361.052,926	92	580.039,736 361.049,271	6.22	92	580.039,736 361.049,271	93	580.059,526 361.026,107	30.467	93	580.059,526 361.026,107	94	580.074,121 361.021,625	15.268
94	580.074,121 361.021,625	95	580.082,226 361.019,137	8.478	95	580.082,226 361.019,137	96	580.096,274 361.014,823	14.695	96	580.096,274 361.014,823	97	580.116,64 361.008,57	21.304
97	580.116,64 361.008,57	98	580.133,533 361.003,382	17.672	98	580.133,533 361.003,382	99	580.164,682 360.986,022	35.66	99	580.164,682 360.986,022	100	580.202,641 360.981,867	38.186
100	580.202,641 360.981,867	101	580.244,308 360.982,566	41.673	101	580.244,308 360.982,566	102	580.312,803 360.981,704	68.5	102	580.312,803 360.981,704	103	580.354,639 360.942,973	57.012
103	580.354,639 360.942,973	104	580.336,292 360.924,087	26.33	104	580.336,292 360.924,087	105	580.360,838 360.888,581	43.165	105	580.360,838 360.888,581	106	580.378,333 360.870,216	25.364
106	580.378,333 360.870,216	107	580.403,233 360.850,452	31.79	107	580.403,233 360.850,452	108	580.437,221 360.831,7	38.818	108	580.437,221 360.831,7	109	580.462,35 360.822,859	26.639
109	580.462,35 360.822,859	110	580.492,578 360.812,392	31.989	110	580.492,578 360.812,392	111	580.522,888 360.813,102	30.318	111	580.522,888 360.813,102	112	580.540,612 360.816,807	18.107
112	580.540,612 360.816,807	113	580.560,248 360.821,754	20.25	113	580.560,248 360.821,754	114	580.570,258 360.825,001	10.523	114	580.570,258 360.825,001	115	580.649,655 360.868,277	90.425
115	580.649,655 360.868,277	116	580.684,455 360.892,332	42.305	116	580.684,455 360.892,332	117	580.735,965 360.910,271	54.544	117	580.735,965 360.910,271	118	580.788,472 360.937,004	58.921

Punct început	X / Y	Punct sfârșit	X / Y	Lungime segment	Punct început	X / Y	Punct sfârșit	X / Y	Lungime segment	Punct început	X / Y	Punct sfârșit	X / Y	Lungime segment
118	580.788,472 360.937,004	119	580.823,884 360.951,279	38.181	119	580.823,884 360.951,279	120	580.844,269 360.949,587	20.455	120	580.844,269 360.949,587	121	580.872,439 360.978,526	40.386
121	580.872,439 360.978,526	122	580.916,789 361.001,451	49.925	122	580.916,789 361.001,451	123	581.072,311 361.082,151	175.213	123	581.072,311 361.082,151	124	581.100,7 361.087,462	28.882
124	581.100,7 361.087,462	125	581.157,987 361.102,103	59.128	125	581.157,987 361.102,103	126	581.216,701 361.104,673	58.77	126	581.216,701 361.104,673	127	581.247,233 361.103,941	30.541
127	581.247,233 361.103,941	128	581.252,278 361.110,535	8.303	128	581.252,278 361.110,535	129	581.253,027 361.117,229	6.736	129	581.253,027 361.117,229	130	581.249,698 361.124,133	7.665
130	581.249,698 361.124,133	131	581.214,623 361.125,72	35.111	131	581.214,623 361.125,72	132	581.164,55 361.122,238	50.194	132	581.164,55 361.122,238	133	581.106,57 361.105,803	60.264
133	581.106,57 361.105,803	134	581.090,365 361.109,924	16.721	134	581.090,365 361.109,924	135	581.051,28 361.097,175	41.112	135	581.051,28 361.097,175	136	581.019,321 361.086,883	33.575
136	581.019,321 361.086,883	137	581.003,197 361.081,69	16.94	137	581.003,197 361.081,69	138	580.999,669 361.080,554	3.706	138	580.999,669 361.080,554	139	580.940,641 361.059,92	62.531
139	580.940,641 361.059,92	140	580.924,646 361.094,202	37.83	140	580.924,646 361.094,202	141	580.918,499 361.092,808	6.303	141	580.918,499 361.092,808	142	580.933,512 361.046,784	48.411
142	580.933,512 361.046,784	143	580.908,704 361.038,03	26.307	143	580.908,704 361.038,03	144	580.893,616 361.032,706	16.0	144	580.893,616 361.032,706	1	580.857,874 361.024,079	36.768

** Lungimile segmentelor sunt determinate în planul de proiecție Stereo 70 și sunt rotunjite la 1 milimetru.

*** Distanța dintre puncte este formată din segmente cumulate ce sunt mai mici decât valoarea 1 milimetru.

Neutilizabil în
Civil

**DATE DESPRE IMOBILUL NR. 7329**

Oficiul de Cadastru și Publicitate Imobiliară PRAHOVA
Biroul de Cadastru și Publicitate Imobiliară Ploiești

A. Partea I. Descrierea imobilului

TEREN Extravilan

Adresa: Jud. Prahova

Nr. Crt	Nr cadastral Nr. topografic	Suprafața* (mp)	Observații / Referințe
A1	26113	2.900	Sector cadastral:58 Teren neimprejmuit;

B. Partea II. Proprietari și acte

Inscrieri privitoare la dreptul de proprietate și alte drepturi reale	Referințe
78528 / 11/05/2023	
Act Notarial nr. 598, din 10/05/2023 emis de NP Moanta Georgeta;	
B3 Intabulare, drept de PROPRIETATE donatie, dobandit prin Conventie, cota actuala 1/1 1) TUDOR MIHAI	A1

C. Partea III. SARCINI .

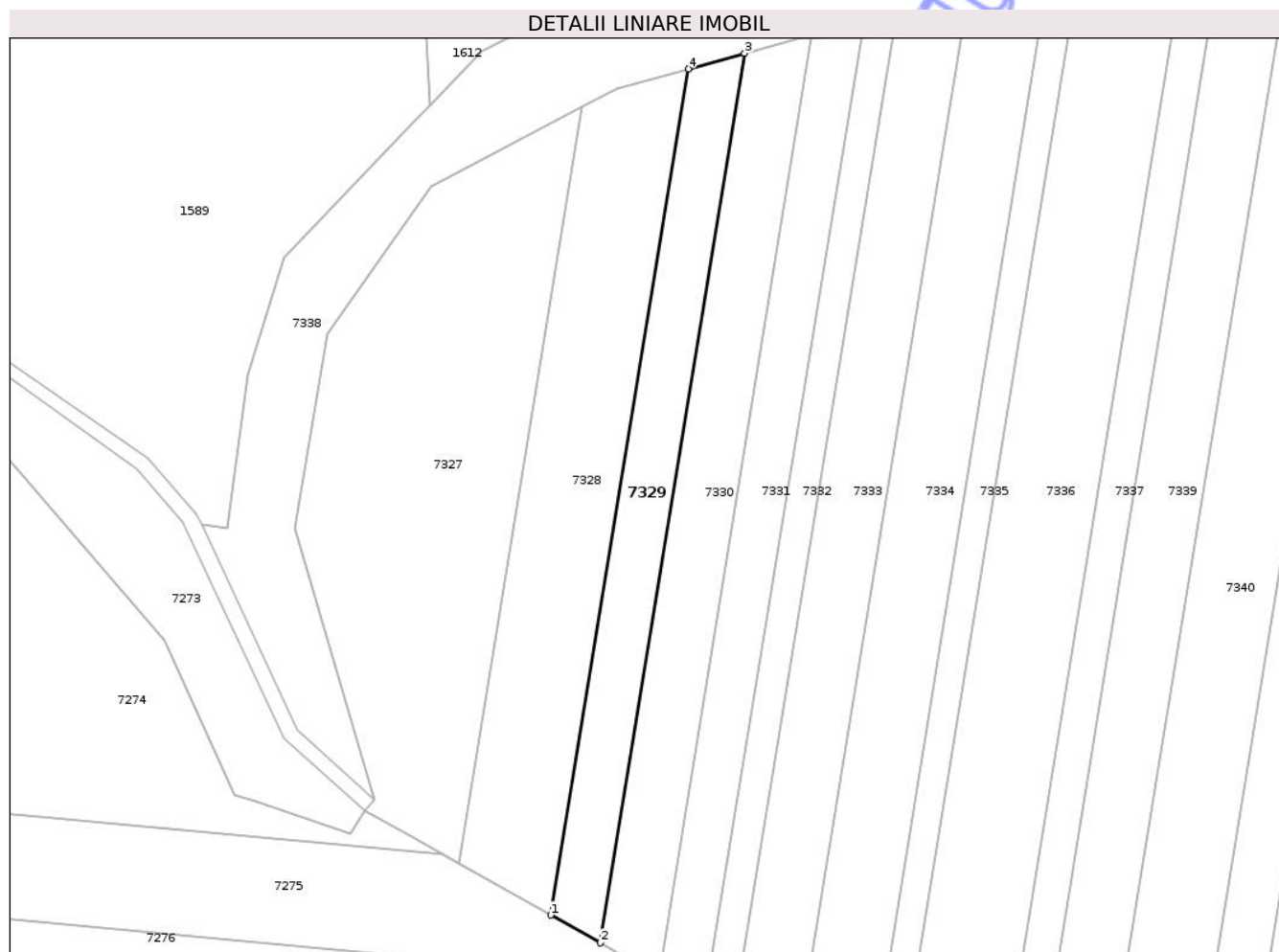
Inscrieri privind dezmembramintele dreptului de proprietate, drepturi reale de garanție și sarcini	Referințe
NU SUNT	

Anexa Nr. 1 La Partea I

Teren

Nr cadastral	Suprafața (mp)*	Observații / Referințe
26113	2.900	

* Suprafața este determinată în planul de proiecție Stereo 70.



Date referitoare la teren

Crt	Categorie folosință	Intra vilan	Suprafața (mp)	Tarla	Parcelă	Nr. topo	Observații / Referințe
1	arabil	NU	2.900	61	255/3	-	

Lungime Segmente

1) Valorile lungimilor segmentelor sunt obținute din proiecție în plan.

Punct început	X / Y	Punct sfârșit	X / Y	Lungime segment (** (m)
1	579.292,195 360.874,148	2	579.304,483 360.867,255	14.089
2	579.304,483 360.867,255	3	579.340,485 361.088,938	224.587
3	579.340,485 361.088,938	4	579.326,448 361.085,064	14.562
4	579.326,448 361.085,064	1	579.292,195 360.874,148	213.679

** Lungimile segmentelor sunt determinate în planul de proiecție Stereo 70 și sunt rotunjite la 1 milimetru.

*** Distanţa dintre puncte este formată din segmente cumulate ce sunt mai mici decât valoarea 1 milimetru.

Neutilizabil în Circuitul
Civil

**DATE DESPRE IMOBILUL NR. 7334**

Oficiul de Cadastru și Publicitate Imobiliară PRAHOVA
Biroul de Cadastru și Publicitate Imobiliară Ploiești

A. Partea I. Descrierea imobilului

TEREN Extravilan

Adresa: Jud. Prahova

Nr. Crt	Nr cadastral Nr. topografic	Suprafața* (mp)	Observații / Referințe
A1		5.000	Sector cadastral:58 Teren neimprejmuit;

B. Partea II. Proprietari și acte

Inscrieri privitoare la dreptul de proprietate și alte drepturi reale	Referințe
/	
Act Administrativ nr. 109754, din 16/12/2002 emis de CJSIPT PRAHOVA;	
B1	A1
Intabulare, drept de PROPRIETATE, dobandit prin Reconstituire, cota actuala 1/1	
1) COSTACHE I IOANA	

C. Partea III. SARCINI .

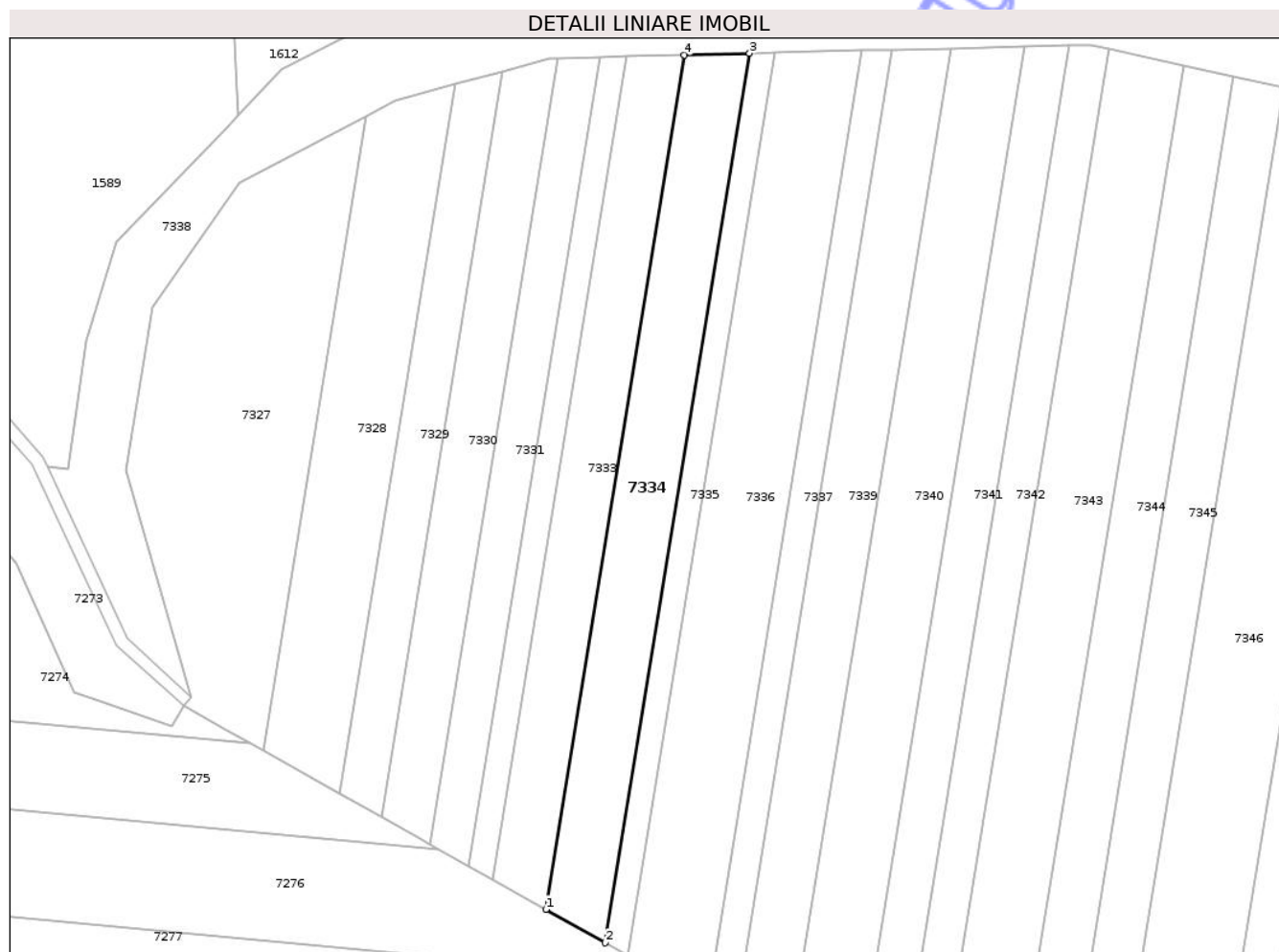
Inscrieri privind dezmembramintele dreptului de proprietate, drepturi reale de garanție și sarcini	Referințe
NU SUNT	

Anexa Nr. 1 La Partea I

Teren

Nr cadastral	Suprafața (mp)*	Observații / Referințe
	5.000	

* Suprafața este determinată în planul de proiecție Stereo 70.



Date referitoare la teren

Crt	Categorie folosință	Intra vilan	Suprafața (mp)	Tarla	Parcelă	Nr. topo	Observații / Referințe
1	arabil	NU	5.000	61	255/8	-	

Lungime Segmente

1) Valorile lungimilor segmentelor sunt obținute din proiecție în plan.

Punct început	X / Y	Punct sfârșit	X / Y	Lungime segment (** (m)
1	579.353,433 360.839,798	2	579.371,111 360.829,881	20.27
2	579.371,111 360.829,881	3	579.414,053 361.094,292	267.875
3	579.414,053 361.094,292	4	579.394,685 361.093,809	19.374
4	579.394,685 361.093,809	1	579.353,433 360.839,798	257.339

** Lungimile segmentelor sunt determinate în planul de proiecție Stereo 70 și sunt rotunjite la 1 milimetru.

*** Distanţa dintre puncte este formată din segmente cumulate ce sunt mai mici decât valoarea 1 milimetru.

Neutilizabil în Circuitul
Civil

**DATE DESPRE IMOBILUL NR. 7335**

Oficiul de Cadastru și Publicitate Imobiliară PRAHOVA
Biroul de Cadastru și Publicitate Imobiliară Ploiești

A. Partea I. Descrierea imobilului

TEREN Extravilan

Adresa: Jud. Prahova

Nr. Crt	Nr cadastral Nr. topografic	Suprafața* (mp)	Observații / Referințe
A1		2.000	Sector cadastral:58 Teren neimprejmuit;

B. Partea II. Proprietari și acte

Inscrieri privitoare la dreptul de proprietate și alte drepturi reale	Referințe
/	
Act Administrativ nr. 109764, din 16/12/2002 emis de CJSIPT PRAHOVA;	
B1	A1
Intabulare, drept de PROPRIETATE, dobandit prin Reconstituire, cota actuala 1/1	
1) BAICANU FLOAREA	

C. Partea III. SARCINI .

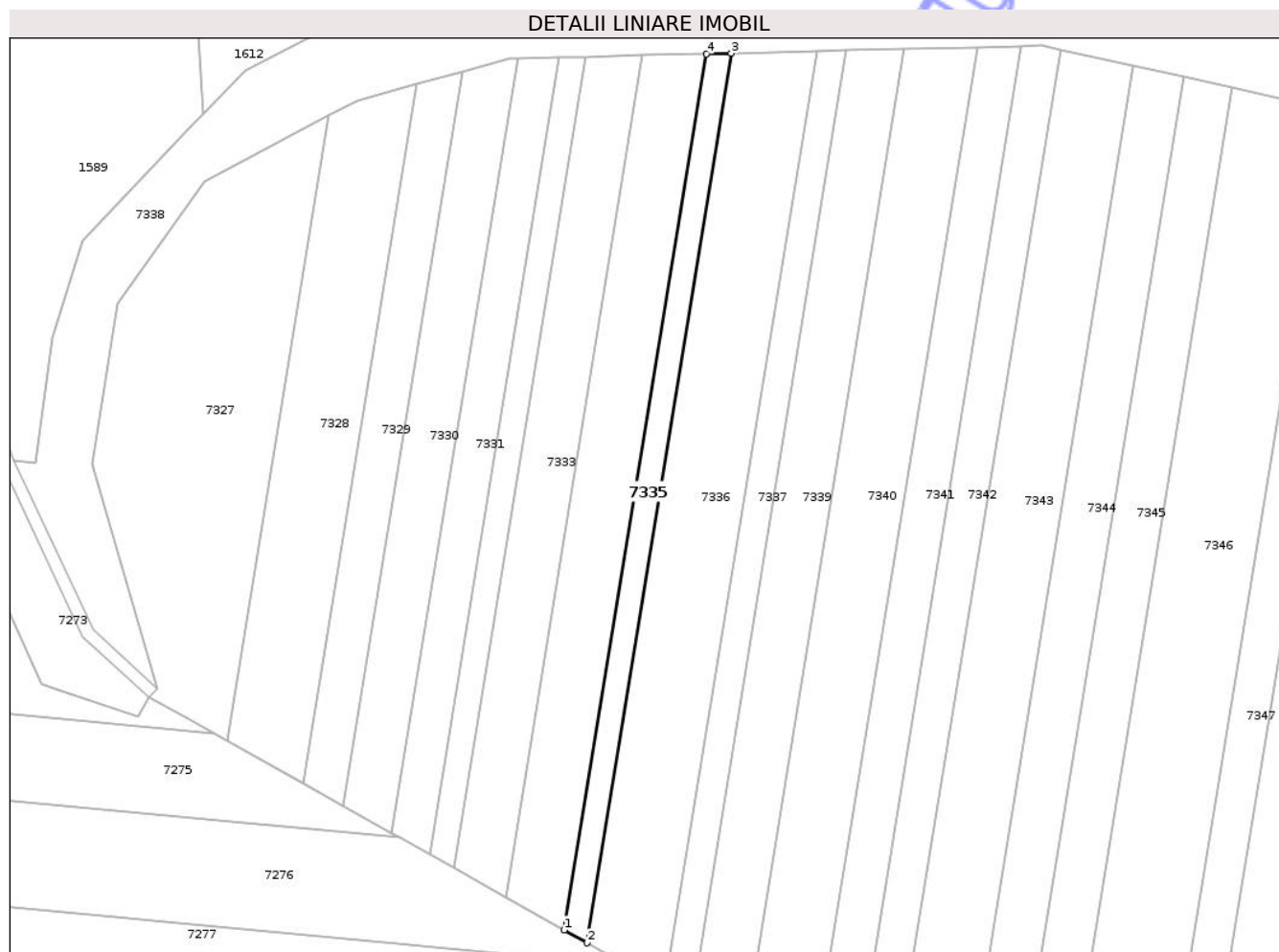
Inscrieri privind dezmembramintele dreptului de proprietate, drepturi reale de garanție și sarcini	Referințe
NU SUNT	

Anexa Nr. 1 La Partea I

Teren

Nr cadastral	Suprafața (mp)*	Observații / Referințe
	2.000	

* Suprafața este determinată în planul de proiecție Stereo 70.



Date referitoare la teren

Crt	Categorie folosință	Intra vilan	Suprafața (mp)	Tarla	Parcelă	Nr. topo	Observații / Referințe
1	arabil	NU	2.000	61	255/9	-	

Lungime Segmente

1) Valorile lungimilor segmentelor sunt obținute din proiecție în plan.

Punct început	X / Y	Punct sfârșit	X / Y	Lungime segment (** (m)
1	579.371,111 360.829,881	2	579.377,991 360.826,022	7.888
2	579.377,991 360.826,022	3	579.421,59 361.094,48	271.975
3	579.421,59 361.094,48	4	579.414,053 361.094,292	7.539
4	579.414,053 361.094,292	1	579.371,111 360.829,881	267.875

** Lungimile segmentelor sunt determinate în planul de proiecție Stereo 70 și sunt rotunjite la 1 milimetru.

*** Distanţa dintre puncte este formată din segmente cumulate ce sunt mai mici decât valoarea 1 milimetru.

Neutilizabil în Circuitul
Civil

**DATE DESPRE IMOBILUL NR. 7336**

Oficiul de Cadastru și Publicitate Imobiliară PRAHOVA
Biroul de Cadastru și Publicitate Imobiliară Ploiești

A. Partea I. Descrierea imobilului

TEREN Extravilan

Adresa: Jud. Prahova

Nr. Crt	Nr cadastral Nr. topografic	Suprafața* (mp)	Observații / Referințe
A1		7.062	Sector cadastral:58 Teren neimprejmuit;

B. Partea II. Proprietari și acte

Inscrieri privitoare la dreptul de proprietate și alte drepturi reale	Referințe
/	
Act Administrativ nr. 109753, din 16/12/2002 emis de CJSIPT PRAHOVA;	
B1	A1
Intabulare, drept de PROPRIETATE, dobandit prin Reconstituire, cota actuala 1/1 1) CEPAN P MARIA	

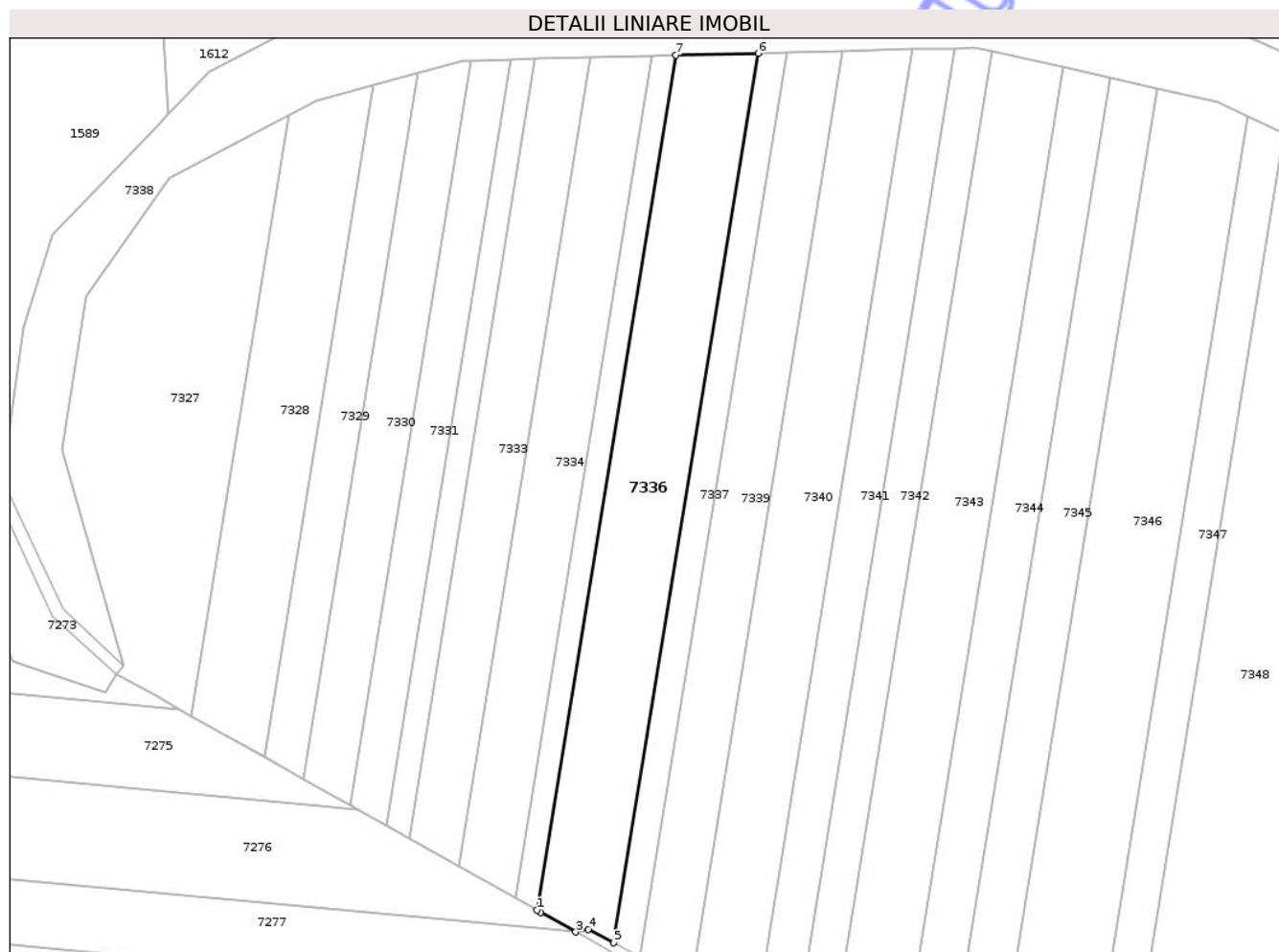
C. Partea III. SARCINI .

Inscrieri privind dezmembramintele dreptului de proprietate, drepturi reale de garanție și sarcini	Referințe
NU SUNT	

Teren

Nr cadastral	Suprafața (mp)*	Observații / Referințe
	7.062	

* Suprafața este determinată în planul de proiecție Stereo 70.



Date referitoare la teren

Crt	Categorie folosință	Intra vilan	Suprafața (mp)	Tarla	Parcelă	Nr. topo	Observații / Referințe
1	arabil	NU	7.062	61	255/10	-	

Lungime Segmente

1) Valorile lungimilor segmentelor sunt obținute din proiecție în plan.

Punct început	X / Y	Punct sfârșit	X / Y	Lungime segment (** (m)
1	579.377,991 360.826,022	2	579.379,155 360.825,369	1.335
2	579.379,155 360.825,369	3	579.390,121 360.819,174	12.595
3	579.390,121 360.819,174	4	579.394,014 360.819,949	3.969
4	579.394,014 360.819,949	5	579.402,075 360.815,767	9.081
5	579.402,075 360.815,767	6	579.447,444 361.095,125	283.018

Punct început	X / Y	Punct sfârșit	X / Y	Lungime segment (** (m)
6	579.447,444 361.095,125	7	579.421,59 361.094,48	25.862
7	579.421,59 361.094,48	1	579.377,991 360.826,022	271.975

** Lungimile segmentelor sunt determinate în planul de proiecție Stereo 70 și sunt rotunjite la 1 milimetru.

*** Distanța dintre puncte este formată din segmente cumulate ce sunt mai mici decât valoarea 1 milimetru.

Neutilizabil în Circuitul Civil

**DATE DESPRE IMOBILUL NR. 7337**

Oficiul de Cadastru și Publicitate Imobiliară PRAHOVA
Biroul de Cadastru și Publicitate Imobiliară Ploiești

A. Partea I. Descrierea imobilului

TEREN Extravilan

Adresa: Jud. Prahova, T 61, A 255/11

Nr. Crt	Nr cadastral Nr. topografic	Suprafața* (mp)	Observații / Referințe
A1	24857	2.500	Sector cadastral:58 Teren neimprejmuit;

B. Partea II. Proprietari și acte

Inscrieri privitoare la dreptul de proprietate și alte drepturi reale	Referințe
19191 / 27/02/2020	
Act Notarial nr. 648, din 25/02/2020 emis de NP Ionita Aristita Adina;	
B3 Intabulare, drept de PROPRIETATEcumparare, dobandit prin Conventie, cota actuala 1/1	A1
1) AGRINVEST SRL, CIF:15991548	

C. Partea III. SARCINI .

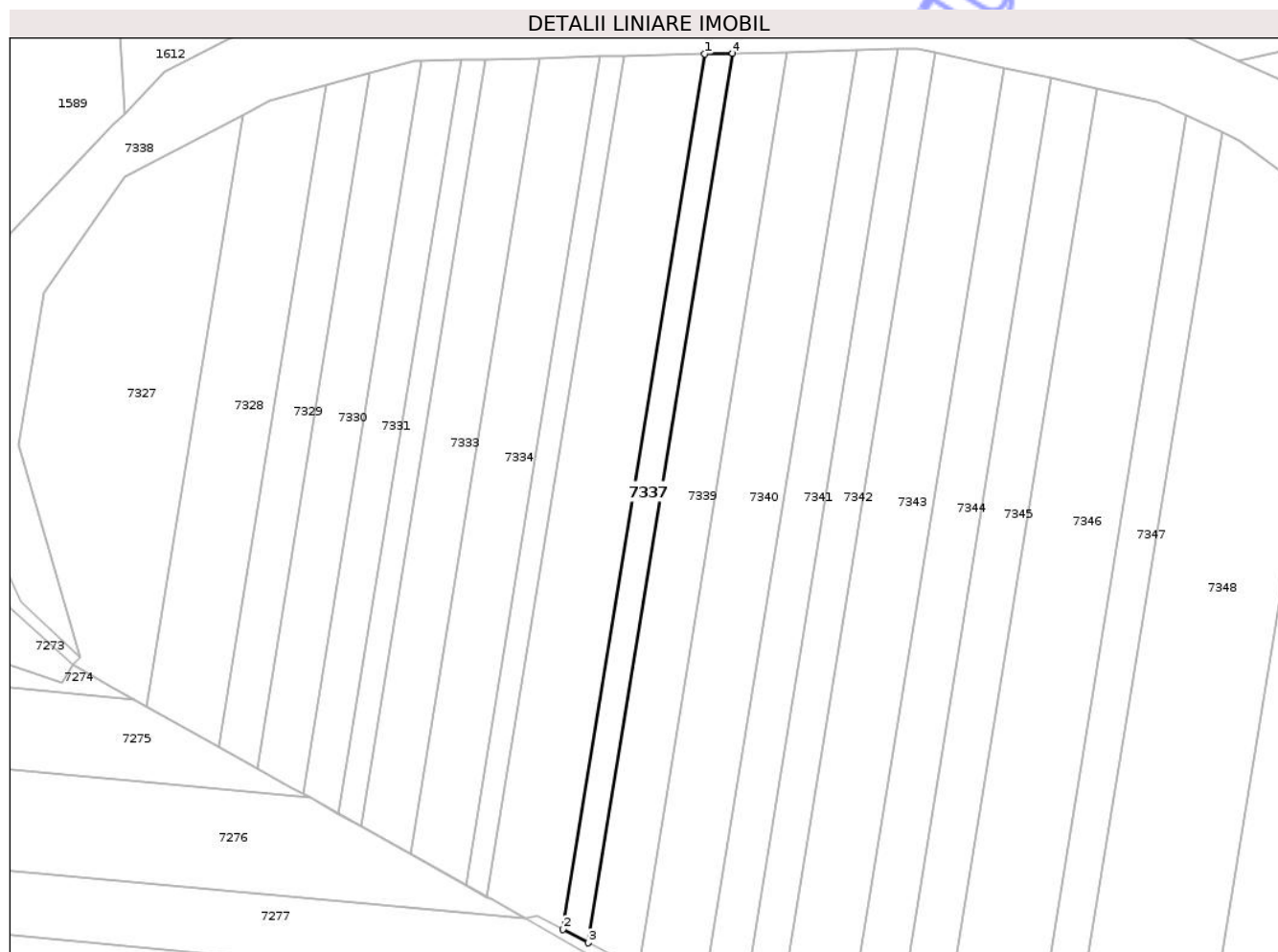
Inscrieri privind dezmembramintele dreptului de proprietate, drepturi reale de garanție și sarcini	Referințe
NU SUNT	

Anexa Nr. 1 La Partea I

Teren

Nr cadastral	Suprafața (mp)*	Observații / Referințe
24857	2.500	

* Suprafața este determinată în planul de proiecție Stereo 70.



Date referitoare la teren

Crt	Categorie folosință	Intra vilan	Suprafața (mp)	Tarla	Parcelă	Nr. topo	Observații / Referințe
1	arabil	NU	2.500	61	255/11	-	

Lungime Segmente

1) Valorile lungimilor segmentelor sunt obținute din proiecție în plan.

Punct început	X / Y	Punct sfârșit	X / Y	Lungime segment (** (m)
1	579.447,444 361.095,125	2	579.402,075 360.815,767	283.018
2	579.402,075 360.815,767	3	579.410,264 360.811,519	9.225
3	579.410,264 360.811,519	4	579.456,358 361.095,348	287.547
4	579.456,358 361.095,348	1	579.447,444 361.095,125	8.917

** Lungimile segmentelor sunt determinate în planul de proiecție Stereo 70 și sunt rotunjite la 1 milimetru.

*** Distanţa dintre puncte este formată din segmente cumulate ce sunt mai mici decât valoarea 1 milimetru.

Neutilizabil în Circuitul
Civil

**DATE DESPRE IMOBILUL NR. 7338**

Oficiul de Cadastru și Publicitate Imobiliară PRAHOVA
Biroul de Cadastru și Publicitate Imobiliară Ploiești

A. Partea I. Descrierea imobilului

TEREN Extravilan

Adresa: Jud. Prahova

Nr. Crt	Nr cadastral Nr. topografic	Suprafața* (mp)	Observații / Referințe
A1	21911	14.799	Sector cadastral:58 Teren neimprejmuit;

B. Partea II. Proprietari și acte

Inscrieri privitoare la dreptul de proprietate și alte drepturi reale	Referințe
9791 / 03/02/2016	
Act Administrativ nr. 643, din 09/11/2011 emis de INSTITUTIA PREFECTULUI PRAHOVA;	
B1	A1
Intabulare, drept de PROPRIETATE, dobandit prin Lege, cota actuala 1/1	
1) COMUNA POIENARII BURCHII, CIF:2843647, (domeniul privat)	

C. Partea III. SARCINI .

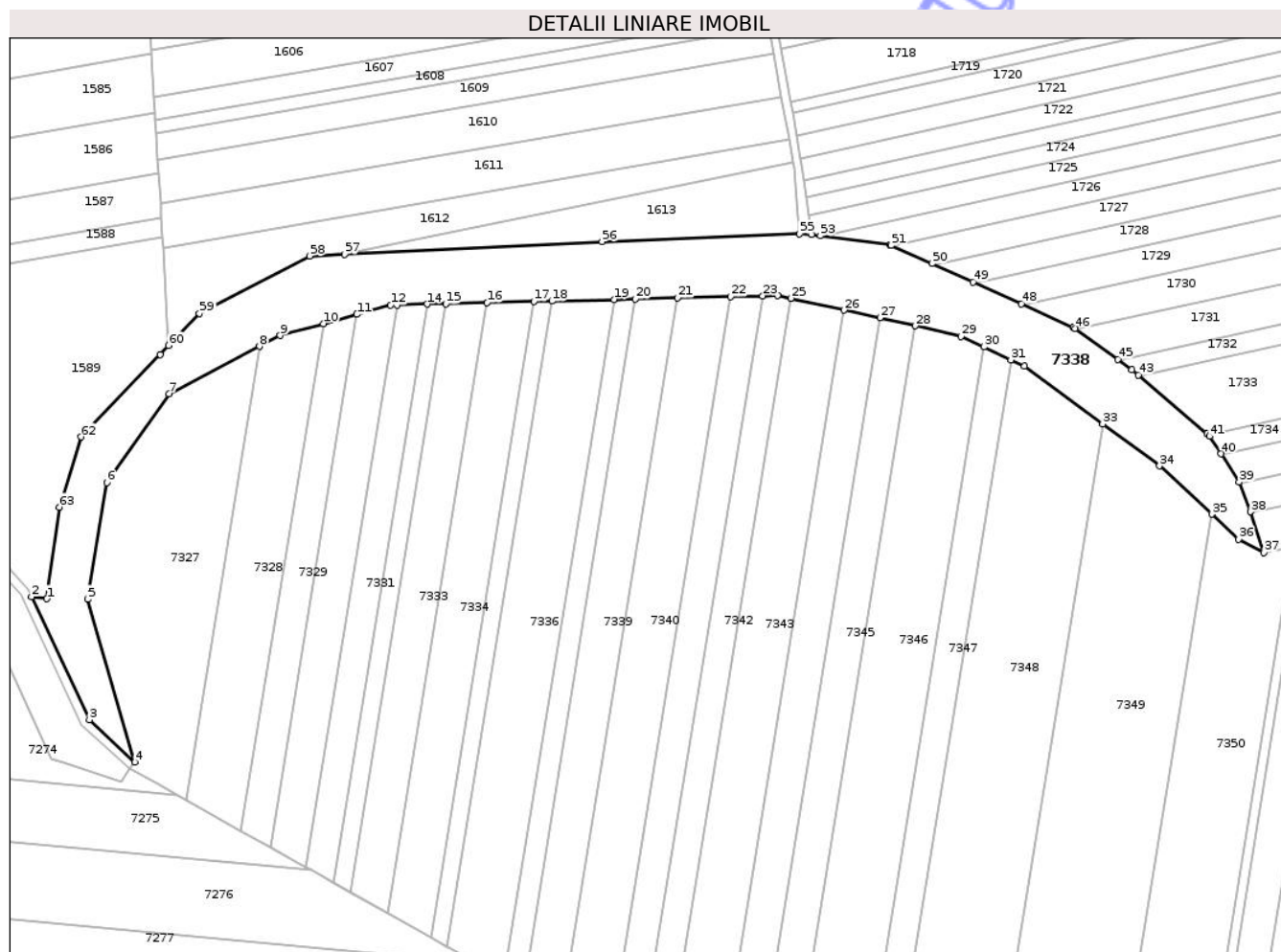
Inscrieri privind dezmembramintele dreptului de proprietate, drepturi reale de garanție și sarcini	Referințe
NU SUNT	

Anexa Nr. 1 La Partea I

Teren

Nr cadastral	Suprafața (mp)*	Observații / Referințe
21911	14.799	

* Suprafața este determinată în planul de proiecție Stereo 70.



Date referitoare la teren

Crt	Categorie folosință	Intra vilan	Suprafața (mp)	Tarla	Parcelă	Nr. topo	Observații / Referințe
1	pasune	NU	14.799	61	247	-	

Lungime Segmente

1) Valorile lungimilor segmentelor sunt obținute din proiecție în plan.

Punct început	X / Y	Punct sfârșit	X / Y	Lungime segment	Punct început	X / Y	Punct sfârșit	X / Y	Lungime segment	Punct început	X / Y	Punct sfârșit	X / Y	Lungime segment
1	579.211,384 360.970,676	2	579.205,088 360.971,539	6.355	2	579.205,088 360.971,539	3	579.229,081 360.920,404	56.484	3	579.229,081 360.920,404	4	579.248,118 360.902,726	25.979
4	579.248,118 360.902,726	5	579.228,498 360.970,498	70.555	5	579.228,498 360.970,498	6	579.236,366 361.018,945	49.082	6	579.236,366 361.018,945	7	579.262,297 361.055,846	45.101
7	579.262,297 361.055,846	8	579.299,984 361.075,622	42.561	8	579.299,984 361.075,622	9	579.308,577 361.080,132	9.705	9	579.308,577 361.080,132	10	579.326,448 361.085,064	18.539
10	579.326,448 361.085,064	11	579.340,485 361.088,938	14.562	11	579.340,485 361.088,938	12	579.354,505 361.092,807	14.544	12	579.354,505 361.092,807	13	579.357,082 361.092,871	2.578
13	579.357,082 361.092,871	14	579.369,633 361.093,184	12.555	14	579.369,633 361.093,184	15	579.377,462 361.093,38	7.831	15	579.377,462 361.093,38	16	579.394,685 361.093,809	17.228
16	579.394,685 361.093,809	17	579.414,053 361.094,292	19.374	17	579.414,053 361.094,292	18	579.421,59 361.094,48	7.539	18	579.421,59 361.094,48	19	579.447,444 361.095,125	25.862

Punct început	X / Y	Punct sfârșit	X / Y	Lungime segment	Punct început	X / Y	Punct sfârșit	X / Y	Lungime segment	Punct început	X / Y	Punct sfârșit	X / Y	Lungime segment
19	579.447,444 361.095,125	20	579.456,358 361.095,348	8.917	20	579.456,358 361.095,348	21	579.473,833 361.095,783	17.48	21	579.473,833 361.095,783	22	579.495,92 361.096,335	22.094
22	579.495,92 361.096,335	23	579.509,276 361.096,668	13.36	23	579.509,276 361.096,668	24	579.515,422 361.096,821	6.148	24	579.515,422 361.096,821	25	579.520,96 361.095,593	5.673
25	579.520,96 361.095,593	26	579.543,131 361.090,689	22.707	26	579.543,131 361.090,689	27	579.558,099 361.087,502	15.304	27	579.558,099 361.087,502	28	579.572,856 361.084,166	15.129
28	579.572,856 361.084,166	29	579.591,914 361.079,859	19.539	29	579.591,914 361.079,859	30	579.601,293 361.075,406	10.382	30	579.601,293 361.075,406	31	579.612,574 361.070,049	12.488
31	579.612,574 361.070,049	32	579.618,136 361.067,409	6.157	32	579.618,136 361.067,409	33	579.650,788 361.043,349	40.559	33	579.650,788 361.043,349	34	579.674,402 361.025,949	29.332
34	579.674,402 361.025,949	35	579.696,132 361.005,85	29.6	35	579.696,132 361.005,85	36	579.707,356 360.995,47	15.288	36	579.707,356 360.995,47	37	579.717,825 360.989,915	11.851
37	579.717,825 360.989,915	38	579.712,254 361.006,851	17.829	38	579.712,254 361.006,851	39	579.707,566 361.019,23	13.237	39	579.707,566 361.019,23	40	579.700,027 361.030,958	13.942
40	579.700,027 361.030,958	41	579.695,295 361.038,242	8.686	41	579.695,295 361.038,242	42	579.694,144 361.039,227	1.515	42	579.694,144 361.039,227	43	579.665,54 361.063,693	37.64
43	579.665,54 361.063,693	44	579.662,974 361.065,887	3.376	44	579.662,974 361.065,887	45	579.657,082 361.070,172	7.285	45	579.657,082 361.070,172	46	579.639,271 361.083,124	22.022
46	579.639,271 361.083,124	47	579.638,63 361.083,59	0.792	47	579.638,63 361.083,59	48	579.616,976 361.093,309	23.735	48	579.616,976 361.093,309	49	579.596,768 361.102,378	22.15
49	579.596,768 361.102,378	50	579.579,727 361.110,026	18.679	50	579.579,727 361.110,026	51	579.562,735 361.117,652	18.625	51	579.562,735 361.117,652	52	579.562,313 361.117,842	0.463
52	579.562,313 361.117,842	53	579.533,254 361.121,675	29.311	53	579.533,254 361.121,675	54	579.529,555 361.122,163	3.731	54	579.529,555 361.122,163	55	579.524,627 361.122,429	4.935
55	579.524,627 361.122,429	56	579.442,42 361.119,251	82.268	56	579.442,42 361.119,251	57	579.335,427 361.113,957	107.124	57	579.335,427 361.113,957	58	579.320,755 361.113,231	14.69
58	579.320,755 361.113,231	59	579.274,936 361.089,356	51.666	59	579.274,936 361.089,356	60	579.262,103 361.075,994	18.526	60	579.262,103 361.075,994	61	579.258,576 361.072,322	5.091
61	579.258,576 361.072,322	62	579.225,61 361.037,999	47.59	62	579.225,61 361.037,999	63	579.216,612 361.008,809	30.545	63	579.216,612 361.008,809	1	579.211,384 360.970,676	38.49

** Lungimile segmentelor sunt determinate în planul de proiecție Stereo 70 și sunt rotunjite la 1 milimetru.

*** Distanța dintre puncte este formată din segmente cumulate ce sunt mai mici decât valoarea 1 milimetru.

**DATE DESPRE IMOBILUL NR. 7339**

Oficiul de Cadastru și Publicitate Imobiliară PRAHOVA
Biroul de Cadastru și Publicitate Imobiliară Ploiești

A. Partea I. Descrierea imobilului

TEREN Extravilan

Adresa: Jud. Prahova

Nr. Crt	Nr cadastral Nr. topografic	Suprafața* (mp)	Observații / Referințe
A1		5.016	Sector cadastral:58 Teren neimprejmuit;

B. Partea II. Proprietari și acte

Inscrieri privitoare la dreptul de proprietate și alte drepturi reale	Referințe
/	
Act Administrativ nr. 109779, din 16/12/2002 emis de CJSIPT PRAHOVA;	
B1	A1
Intabulare, drept de PROPRIETATE, dobandit prin Reconstituire, cota actuala 1/1	
1) STOICA D MARIA	

C. Partea III. SARCINI .

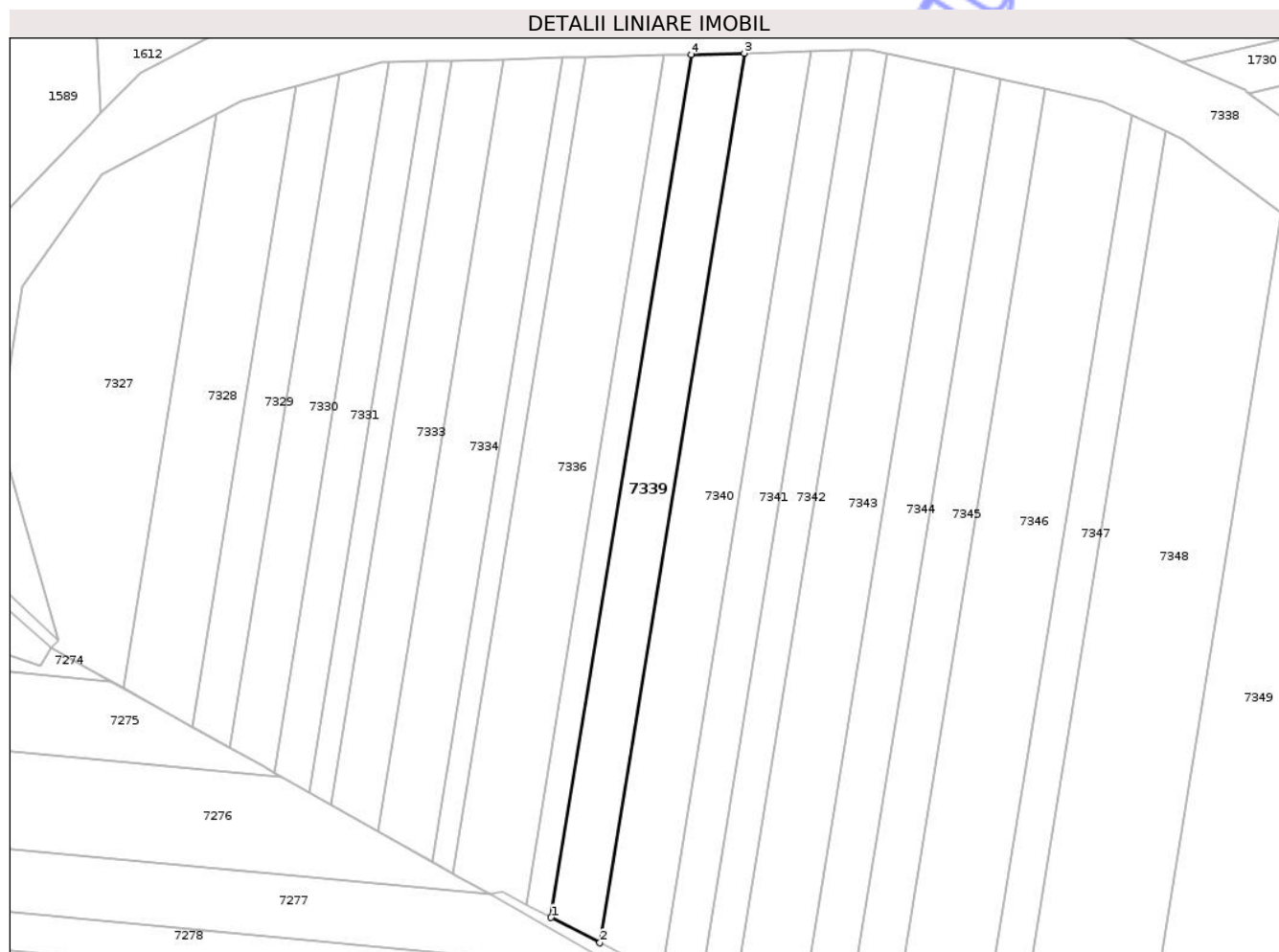
Inscrieri privind dezmembramintele dreptului de proprietate, drepturi reale de garanție și sarcini	Referințe
NU SUNT	

Anexa Nr. 1 La Partea I

Teren

Nr cadastral	Suprafața (mp)*	Observații / Referințe
	5.016	

* Suprafața este determinată în planul de proiecție Stereo 70.



Date referitoare la teren

Crt	Categorie folosință	Intra vilan	Suprafața (mp)	Tarla	Parcelă	Nr. topo	Observații / Referințe
1	arabil	NU	5.016	61	255/12	-	

Lungime Segmente

1) Valorile lungimilor segmentelor sunt obținute din proiecție în plan.

Punct început	X / Y	Punct sfârșit	X / Y	Lungime segment (** (m)
1	579.410,264 360.811,519	2	579.426,315 360.803,192	18.082
2	579.426,315 360.803,192	3	579.473,833 361.095,783	296.424
3	579.473,833 361.095,783	4	579.456,358 361.095,348	17.48
4	579.456,358 361.095,348	1	579.410,264 360.811,519	287.547

** Lungimile segmentelor sunt determinate în planul de proiecție Stereo 70 și sunt rotunjite la 1 milimetru.

*** Distanţa dintre puncte este formată din segmente cumulate ce sunt mai mici decât valoarea 1 milimetru.

Neutilizabil în Circuitul
Civil

**DATE DESPRE IMOBILUL NR. 7340**

Oficiul de Cadastru și Publicitate Imobiliară PRAHOVA
Biroul de Cadastru și Publicitate Imobiliară Ploiești

A. Partea I. Descrierea imobilului

TEREN Extravilan

Adresa: Jud. Prahova

Nr. Crt	Nr cadastral Nr. topografic	Suprafața* (mp)	Observații / Referințe
A1		6.558	Sector cadastral:58 Teren neimprejmuit;

B. Partea II. Proprietari și acte

Inscrieri privitoare la dreptul de proprietate și alte drepturi reale	Referințe
/	
Act Administrativ nr. 109759, din 16/12/2002 emis de CJSIPT PRAHOVA;	
B1	A1
Intabulare, drept de PROPRIETATE, dobandit prin Reconstituire, cota actuala 1/1	
1) NEDELCU L GRIGORE	

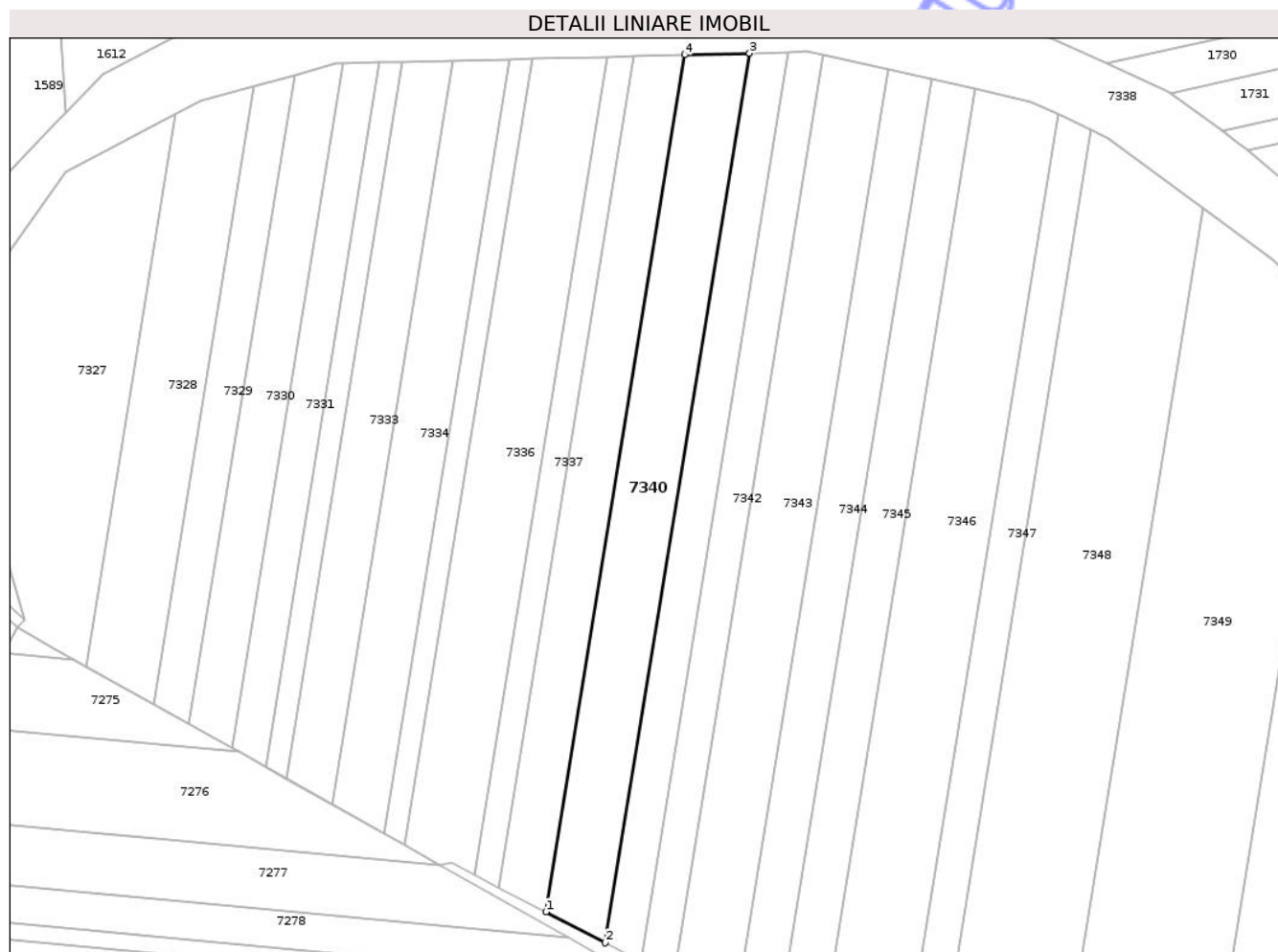
C. Partea III. SARCINI .

Inscrieri privind dezmembramintele dreptului de proprietate, drepturi reale de garanție și sarcini	Referințe
NU SUNT	

Teren

Nr cadastral	Suprafața (mp)*	Observații / Referințe
	6.558	

* Suprafața este determinată în planul de proiecție Stereo 70.



Date referitoare la teren

Crt	Categorie folosință	Intra vilan	Suprafața (mp)	Tarla	Parcelă	Nr. topo	Observații / Referințe
1	arabil	NU	6.558	61	255/13	-	

Lungime Segmente

1) Valorile lungimilor segmentelor sunt obținute din proiecție în plan.

Punct început	X / Y	Punct sfârșit	X / Y	Lungime segment (** (m)
1	579.426,315 360.803,192	2	579.446,603 360.792,668	22.855
2	579.446,603 360.792,668	3	579.495,92 361.096,335	307.646
3	579.495,92 361.096,335	4	579.473,833 361.095,783	22.094
4	579.473,833 361.095,783	1	579.426,315 360.803,192	296.424

** Lungimile segmentelor sunt determinate în planul de proiecție Stereo 70 și sunt rotunjite la 1 milimetru.

*** Distanţa dintre puncte este formată din segmente cumulate ce sunt mai mici decât valoarea 1 milimetru.

Neutilizabil în Circuitul
Civil

**DATE DESPRE IMOBILUL NR. 7341**

Oficiul de Cadastru și Publicitate Imobiliară PRAHOVA
Biroul de Cadastru și Publicitate Imobiliară Ploiești

A. Partea I. Descrierea imobilului

TEREN Extravilan

Adresa: Jud. Prahova

Nr. Crt	Nr cadastral Nr. topografic	Suprafața* (mp)	Observații / Referințe
A1		4.084	Sector cadastral:58 Teren neimprejmuit;

B. Partea II. Proprietari și acte

Inscrieri privitoare la dreptul de proprietate și alte drepturi reale	Referințe
/	
Act Administrativ nr. 109757, din 16/12/2002 emis de CJSIPT PRAHOVA;	
B1	A1
Intabulare, drept de PROPRIETATE, dobandit prin Reconstituire, cota actuala 1/1 1) RADUCANU N ANA	

C. Partea III. SARCINI .

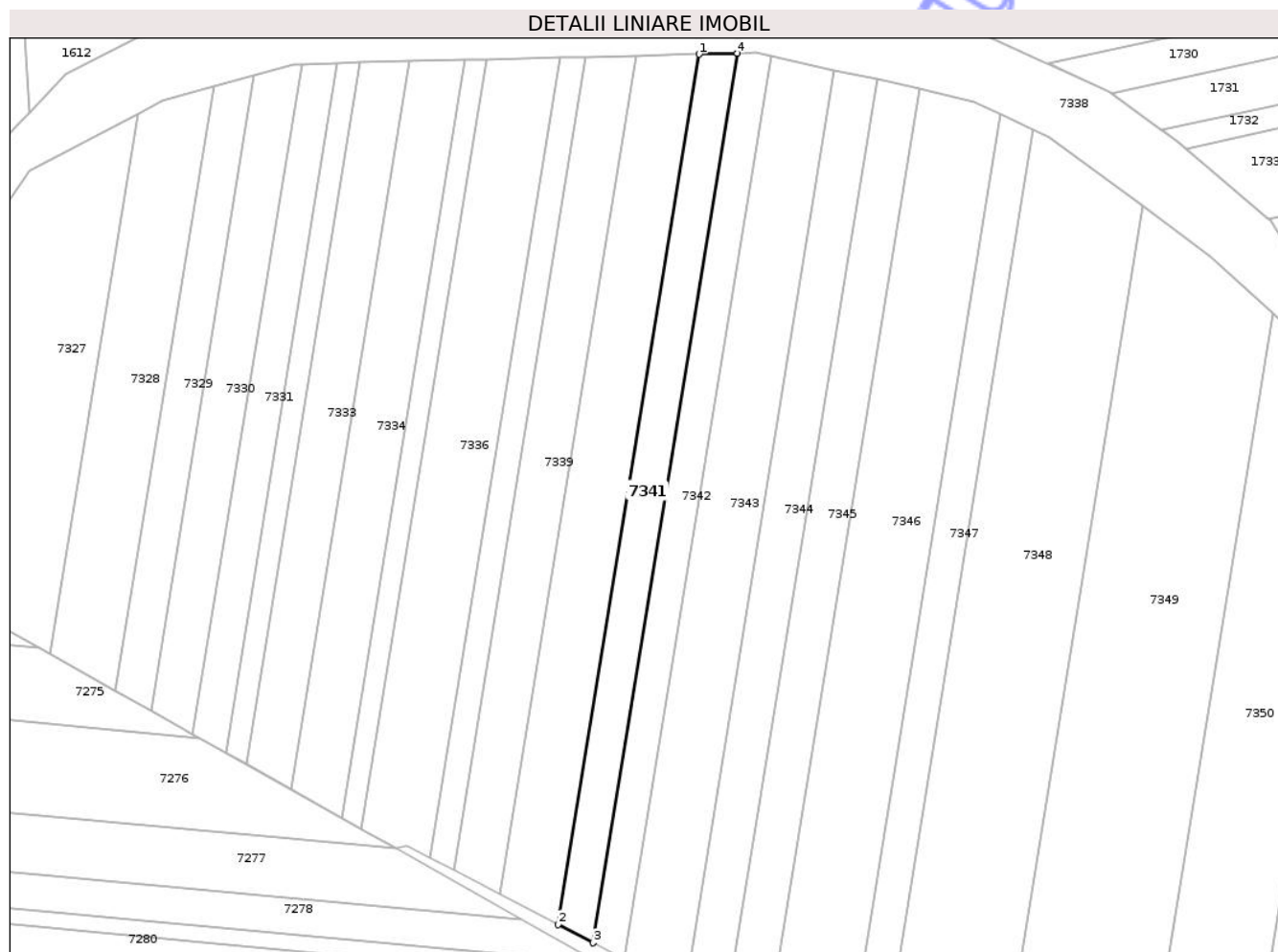
Inscrieri privind dezmembramintele dreptului de proprietate, drepturi reale de garanție și sarcini	Referințe
NU SUNT	

Anexa Nr. 1 La Partea I

Teren

Nr cadastral	Suprafața (mp)*	Observații / Referințe
	4.084	

* Suprafața este determinată în planul de proiecție Stereo 70.



Date referitoare la teren

Crt	Categorie folosință	Intra vilan	Suprafața (mp)	Tarla	Parcelă	Nr. topo	Observații / Referințe
1	arabil	NU	4.084	61	255/14	-	

Lungime Segmente

1) Valorile lungimilor segmentelor sunt obținute din proiecție în plan.

Punct început	X / Y	Punct sfârșit	X / Y	Lungime segment (** (m)
1	579.495,92 361.096,335	2	579.446,603 360.792,668	307.646
2	579.446,603 360.792,668	3	579.458,872 360.786,304	13.821
3	579.458,872 360.786,304	4	579.509,276 361.096,668	314.43
4	579.509,276 361.096,668	1	579.495,92 361.096,335	13.36

** Lungimile segmentelor sunt determinate în planul de proiecție Stereo 70 și sunt rotunjite la 1 milimetru.

*** Distanţa dintre puncte este formată din segmente cumulate ce sunt mai mici decât valoarea 1 milimetru.

Neutilizabil în Circuitul
Civil

**DATE DESPRE IMOBILUL NR. 7342**

Oficiul de Cadastru și Publicitate Imobiliară PRAHOVA
Biroul de Cadastru și Publicitate Imobiliară Ploiești

A. Partea I. Descrierea imobilului

TEREN Extravilan

Adresa: Jud. Prahova

Nr. Crt	Nr cadastral Nr. topografic	Suprafața* (mp)	Observații / Referințe
A1		3.712	Sector cadastral:58 Teren neimprejmuit;

B. Partea II. Proprietari și acte

Inscrieri privitoare la dreptul de proprietate și alte drepturi reale	Referințe
/	
Act Administrativ nr. 109777, din 16/12/2002 emis de CJSIPT PRAHOVA;	
B1	A1
Intabulare, drept de PROPRIETATE, dobandit prin Reconstituire, cota actuala 1/1	
1) LEPADATU D ION	

C. Partea III. SARCINI .

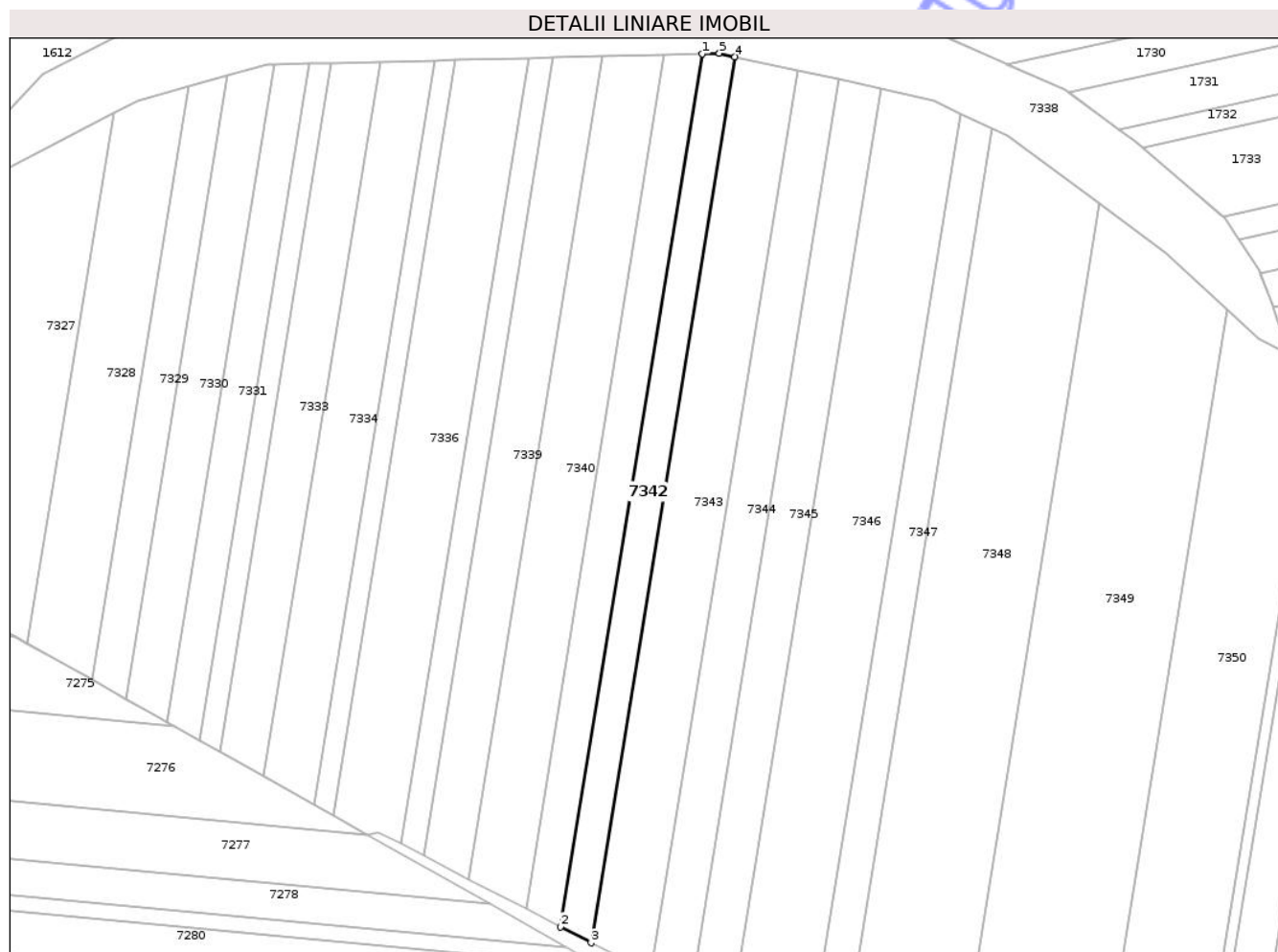
Inscrieri privind dezmembramintele dreptului de proprietate, drepturi reale de garanție și sarcini	Referințe
NU SUNT	

Anexa Nr. 1 La Partea I

Teren

Nr cadastral	Suprafața (mp)*	Observații / Referințe
	3.712	

* Suprafața este determinată în planul de proiecție Stereo 70.



Date referitoare la teren

Crt	Categorie folosință	Intra vilan	Suprafața (mp)	Tarla	Parcelă	Nr. topo	Observații / Referințe
1	arabil	NU	3.712	61	255/15	-	

Lungime Segmente

1) Valorile lungimilor segmentelor sunt obținute din proiecție în plan.

Punct început	X / Y	Punct sfârșit	X / Y	Lungime segment (** (m)
1	579.509,276 361.096,668	2	579.458,872 360.786,304	314.43
2	579.458,872 360.786,304	3	579.469,809 360.780,63	12.321
3	579.469,809 360.780,63	4	579.520,96 361.095,593	319.09
4	579.520,96 361.095,593	5	579.515,422 361.096,821	5.673
5	579.515,422 361.096,821	1	579.509,276 361.096,668	6.148

** Lungimile segmentelor sunt determinate în planul de proiecție Stereo 70 și sunt rotunjite la 1 milimetru.

*** Distanța dintre puncte este formată din segmente cumulate ce sunt mai mici decât valoarea 1 milimetru.

Neutilizabil în Circuitul
Civil

**DATE DESPRE IMOBILUL NR. 7343**

Oficiul de Cadastru și Publicitate Imobiliară PRAHOVA
Biroul de Cadastru și Publicitate Imobiliară Ploiești

A. Partea I. Descrierea imobilului

TEREN Extravilan

Adresa: Jud. Prahova, COM. POIENARII BURCHII, EXTRAVILAN T 61, PARCELA 255/16, JUDET PRAHOVA

Nr. Crt	Nr cadastral Nr. topografic	Suprafața* (mp)	Observații / Referințe
A1	26377	7.301	Sector cadastral:58 Teren neimprejmuit; extravilan; neimprejmuit intre pctele.1,2,3,4,1

B. Partea II. Proprietari și acte

Inscrieri privitoare la dreptul de proprietate și alte drepturi reale		Referințe
42720 / 19/03/2024		
Act Notarial nr. 865, din 18/03/2024 emis de NP Ionita Aristita Adina;		
B2	Intabulare, drept de PROPRIETATE cumpărare, dobandit prin Conventie, cota actuala 1/1 1) AGRINVEST SRL, CIF:15991548	A1

C. Partea III. SARCINI .

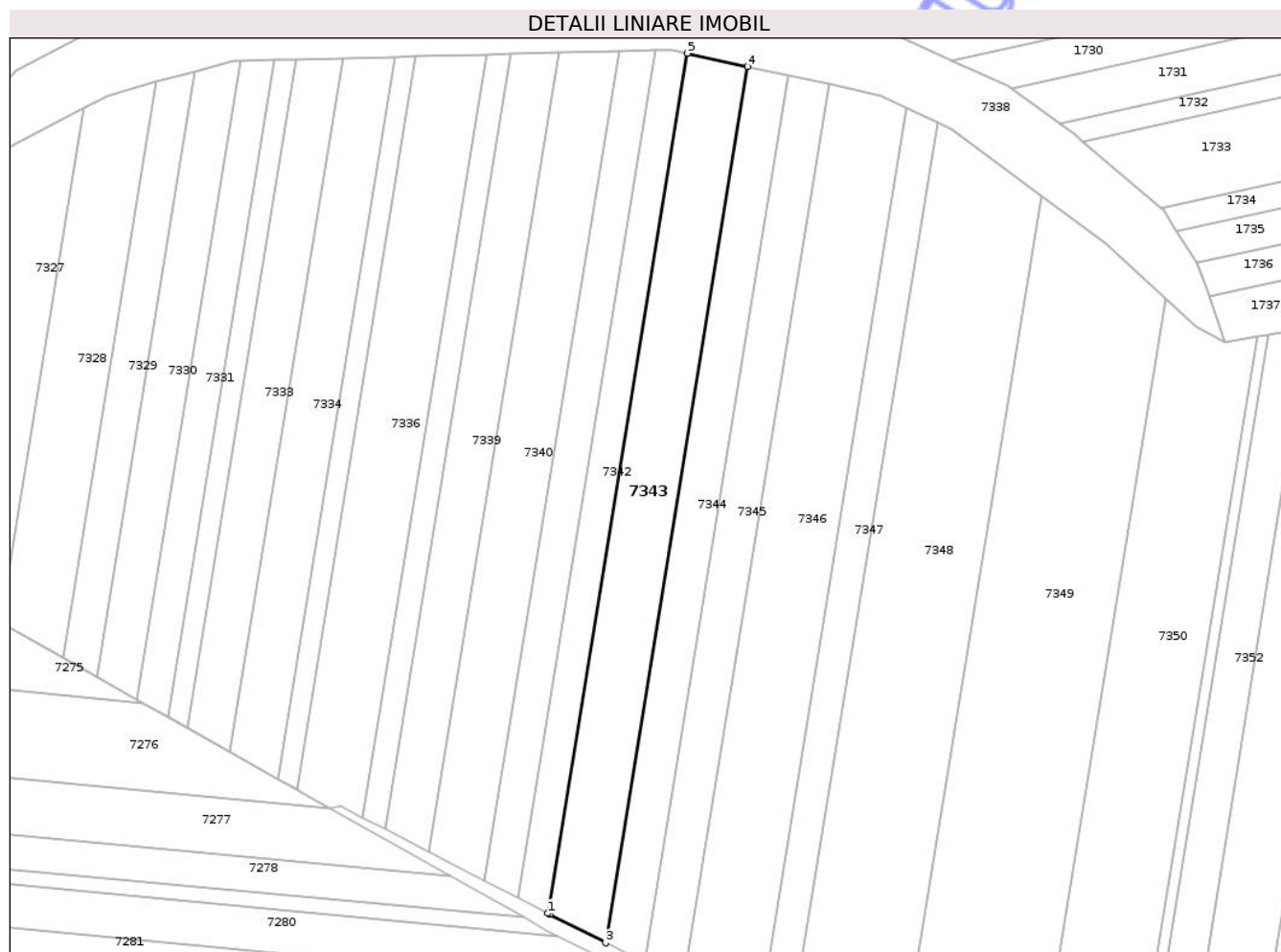
Inscrieri privind dezmembramintele dreptului de proprietate, drepturi reale de garanție și sarcini	Referințe
NU SUNT	

Anexa Nr. 1 La Partea I

Teren

Nr cadastral	Suprafața (mp)*	Observații / Referințe
26377	7.301	extravilan; neimprejmuit intre pctele.1,2,3,4,1

* Suprafața este determinată în planul de proiecție Stereo 70.



Date referitoare la teren

Crt	Categorie folosință	Intravilan	Suprafața (mp)	Tarla	Parcelă	Nr. topo	Observații / Referințe
1	arabil	NU	7.301	61	255/16	-	extravilan; neimprejmuit intre pctele. 1,2,3,4,1

Lungime Segmente

1) Valorile lungimilor segmentelor sunt obținute din proiecție în plan.

Punct început	X / Y	Punct sfârșit	X / Y	Lungime segment (** (m)
1	579.469,809 360.780,63	2	579.470,581 360.780,229	0.87
2	579.470,581 360.780,229	3	579.491,027 360.769,858	22.926
3	579.491,027 360.769,858	4	579.543,131 361.090,689	325.034
4	579.543,131 361.090,689	5	579.520,96 361.095,593	22.707
5	579.520,96 361.095,593	1	579.469,809 360.780,63	319.09

** Lungimile segmentelor sunt determinate în planul de proiecție Stereo 70 și sunt rotunjite la 1 milimetru.

*** Distanța dintre puncte este formată din segmente cumulate ce sunt mai mici decât valoarea 1 milimetru.

Neutilizabil în Circuitul
Civil

**DATE DESPRE IMOBILUL NR. 7344**

Oficiul de Cadastru și Publicitate Imobiliară PRAHOVA
Biroul de Cadastru și Publicitate Imobiliară Ploiești

A. Partea I. Descrierea imobilului

TEREN Extravilan

Adresa: Jud. Prahova, COM. POIENARII BURCHII, EXTRAVILAN T 61, PARCELA 255/17, JUDET PRAHOVA

Nr. Crt	Nr cadastral Nr. topografic	Suprafața* (mp)	Observații / Referințe
A1	27952	5.000	Sector cadastral:58 Teren neimprejmuit; extravilan; neimprejmuit intre pctele.1,2,3,4,1

B. Partea II. Proprietari și acte

Inscrieri privitoare la dreptul de proprietate și alte drepturi reale		Referințe
33860 / 06/03/2024		
Act Notarial nr. 27, din 04/03/2024 emis de NP LUPU MARIA LUIZA (act administrativ nr 118204 din 15.03.2005, emis de COMISIA JUDETEANA PRAHOVA; act notarial nr 169 din 12.08.2004, emis de NP BARBU FLOAREA; act notarial nr 69 din 14.03.2011, emis de NP LUPU MARIA-LUIZA; act notarial nr 258 din 23.09.2020, emis de NP LUPU MARIA-LUIZA; act administrativ nr 2271882 din 28.05.2021, emis de MINISTERE DU TRAVAIL, DE L'EMPLOI ET DE LA SOLIDARITE SOCIALE QUEBEC);		
B1	Intabulare, drept de PROPRIETATE, dobandit prin Succesiune, cota actuala 1/2 1) FLOREA STELIANA, (decedata)	A1
B2	Intabulare, drept de PROPRIETATE, dobandit prin Succesiune, cota actuala 1/2 1) ANTON CRISTIAN	A1

C. Partea III. SARCINI .

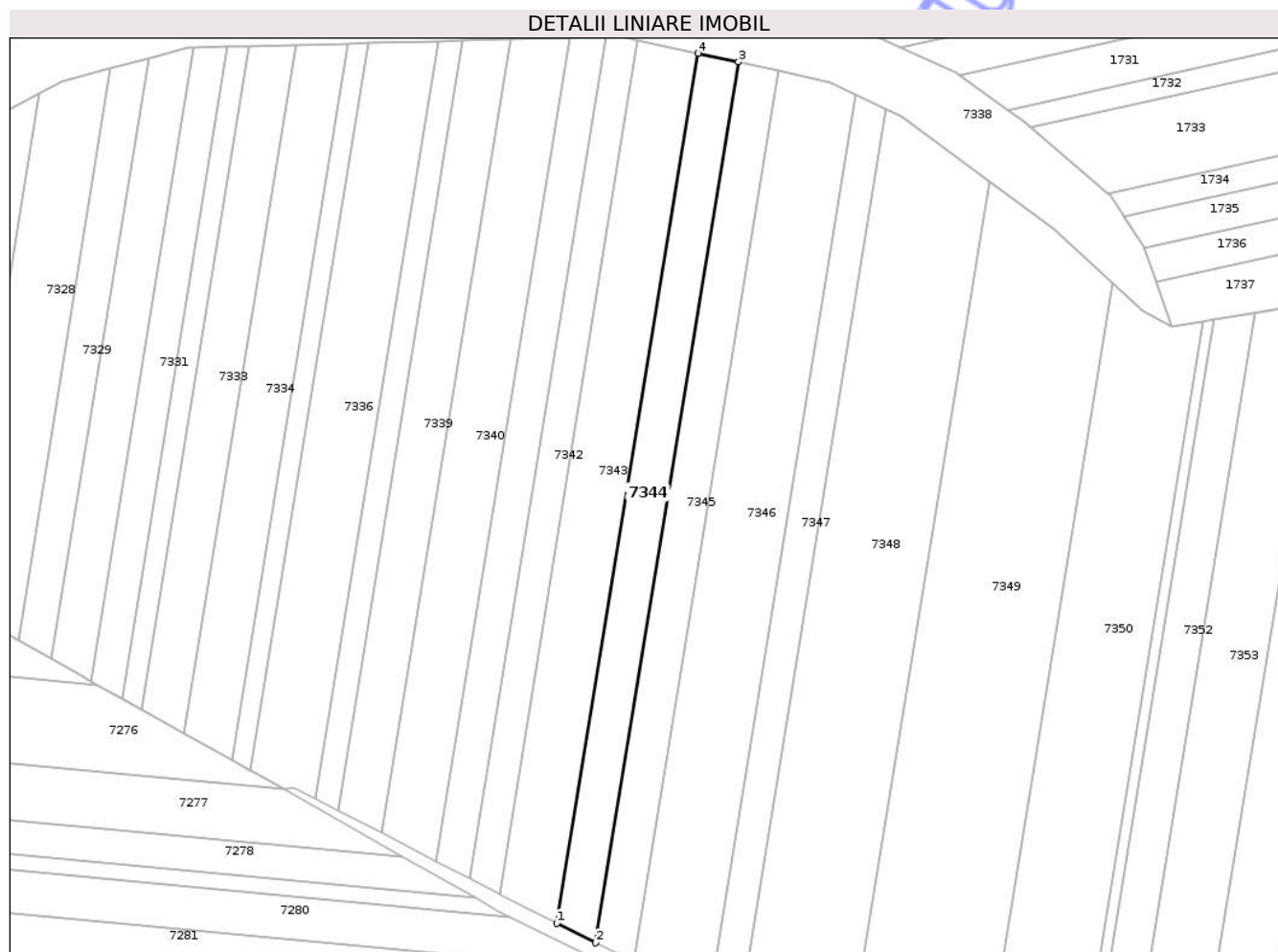
Inscrieri privind dezmembramintele dreptului de proprietate, drepturi reale de garanție și sarcini	Referințe
NU SUNT	

Anexa Nr. 1 La Partea I

Teren

Nr cadastral	Suprafața (mp)*	Observații / Referințe
27952	5.000	extravilan; neimprejmuit intre pctele.1,2,3,4,1

* Suprafața este determinată în planul de proiecție Stereo 70.



Date referitoare la teren

Crt	Categorie folosință	Intravilan	Suprafața (mp)	Tarla	Parcelă	Nr. topo	Observații / Referințe
1	arabil	NU	5.000	61	255/17	-	extravilan; neimprejmuit intre pctele. 1,2,3,4,1

Lungime Segmente

1) Valorile lungimilor segmentelor sunt obținute din proiecție în plan.

Punct început	X / Y	Punct sfârșit	X / Y	Lungime segment (** (m)
1	579.491,027 360.769,858	2	579.505,334 360.762,601	16.042
2	579.505,334 360.762,601	3	579.558,099 361.087,502	329.158
3	579.558,099 361.087,502	4	579.543,131 361.090,689	15.304
4	579.543,131 361.090,689	1	579.491,027 360.769,858	325.034

** Lungimile segmentelor sunt determinate în planul de proiecție Stereo 70 și sunt rotunjite la 1 milimetru.

*** Distanța dintre puncte este formată din segmente cumulate ce sunt mai mici decât valoarea 1 milimetru.

Neutilizabil în Circuitul
Civil

**DATE DESPRE IMOBILUL NR. 7347**

Oficiul de Cadastru și Publicitate Imobiliară PRAHOVA
Biroul de Cadastru și Publicitate Imobiliară Ploiești

A. Partea I. Descrierea imobilului

TEREN Extravilan

Adresa: Jud. Prahova

Nr. Crt	Nr cadastral Nr. topografic	Suprafața* (mp)	Observații / Referințe
A1		4.060	Sector cadastral:58 Teren neimprejmuit;

B. Partea II. Proprietari și acte

Inscrieri privitoare la dreptul de proprietate și alte drepturi reale		Referințe
/		
Act Administrativ nr. 109780, din 16/12/2002 emis de CJSIPT PRAHOVA;		
B1	Intabulare, drept de PROPRIETATE, dobandit prin Reconstituire, cota actuala 1/1 1) ANDREI DUMITA 2) PETCU D GHEORGHE 3) PETCU D ION 4) PETCU D AURICA	A1

C. Partea III. SARCINI .

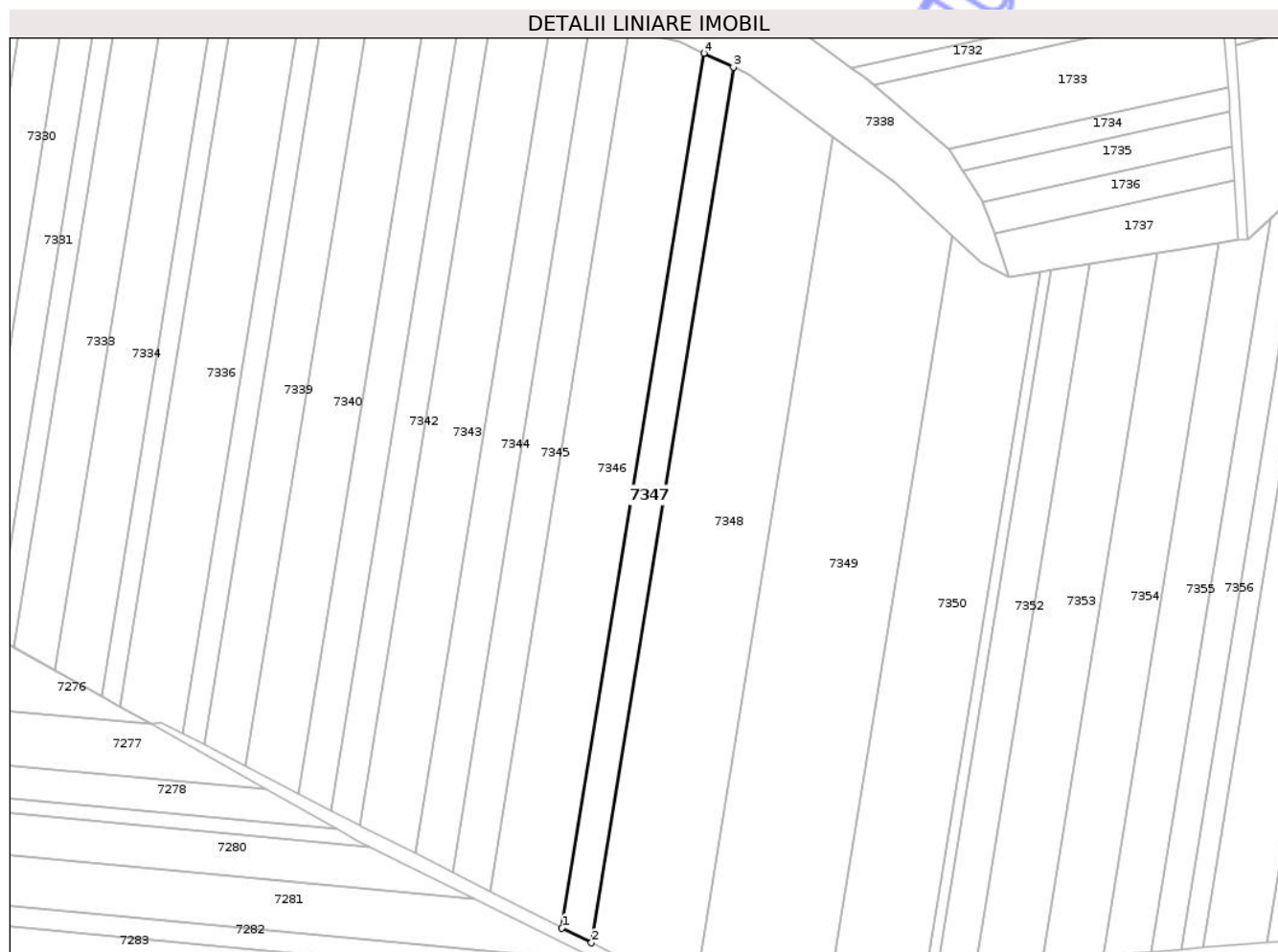
Inscrieri privind dezmembramintele dreptului de proprietate, drepturi reale de garanție și sarcini	Referințe
NU SUNT	

Anexa Nr. 1 La Partea I

Teren

Nr cadastral	Suprafața (mp)*	Observații / Referințe
	4.060	

* Suprafața este determinată în planul de proiecție Stereo 70.



Date referitoare la teren

Crt	Categorie folosință	Intra vilan	Suprafața (mp)	Tarla	Parcelă	Nr. topo	Observații / Referințe
1	arabil	NU	4.060	61	255/20	-	

Lungime Segmente

1) Valorile lungimilor segmentelor sunt obținute din proiecție în plan.

Punct început	X / Y	Punct sfârșit	X / Y	Lungime segment (** (m)
1	579.547,055 360.741,44	2	579.558,285 360.735,767	12.582
2	579.558,285 360.735,767	3	579.612,574 361.070,049	338.662
3	579.612,574 361.070,049	4	579.601,293 361.075,406	12.488
4	579.601,293 361.075,406	1	579.547,055 360.741,44	338.342

** Lungimile segmentelor sunt determinate în planul de proiecție Stereo 70 și sunt rotunjite la 1 milimetru.

*** Distanţa dintre puncte este formată din segmente cumulate ce sunt mai mici decât valoarea 1 milimetru.

Neutilizabil în Circuitul
Civil

**DATE DESPRE IMOBILUL NR. 7349**

Oficiul de Cadastru și Publicitate Imobiliară PRAHOVA
Biroul de Cadastru și Publicitate Imobiliară Ploiești

A. Partea I. Descrierea imobilului

TEREN Extravilan

Adresa: Jud. Prahova

Nr. Crt	Nr cadastral Nr. topografic	Suprafața* (mp)	Observații / Referințe
A1		16.200	Sector cadastral:58 Teren neimprejmuit;

B. Partea II. Proprietari și acte

Inscrieri privitoare la dreptul de proprietate și alte drepturi reale	Referințe
/	
Act Administrativ nr. 109785, din 16/12/2002 emis de CJSIPT PRAHOVA;	
B1	A1
Intabulare, drept de PROPRIETATE, dobandit prin Reconstituire, cota actuala 1/1	
1) NICA GH VASILICA	
2) RADULESCU GH DUMITRA	

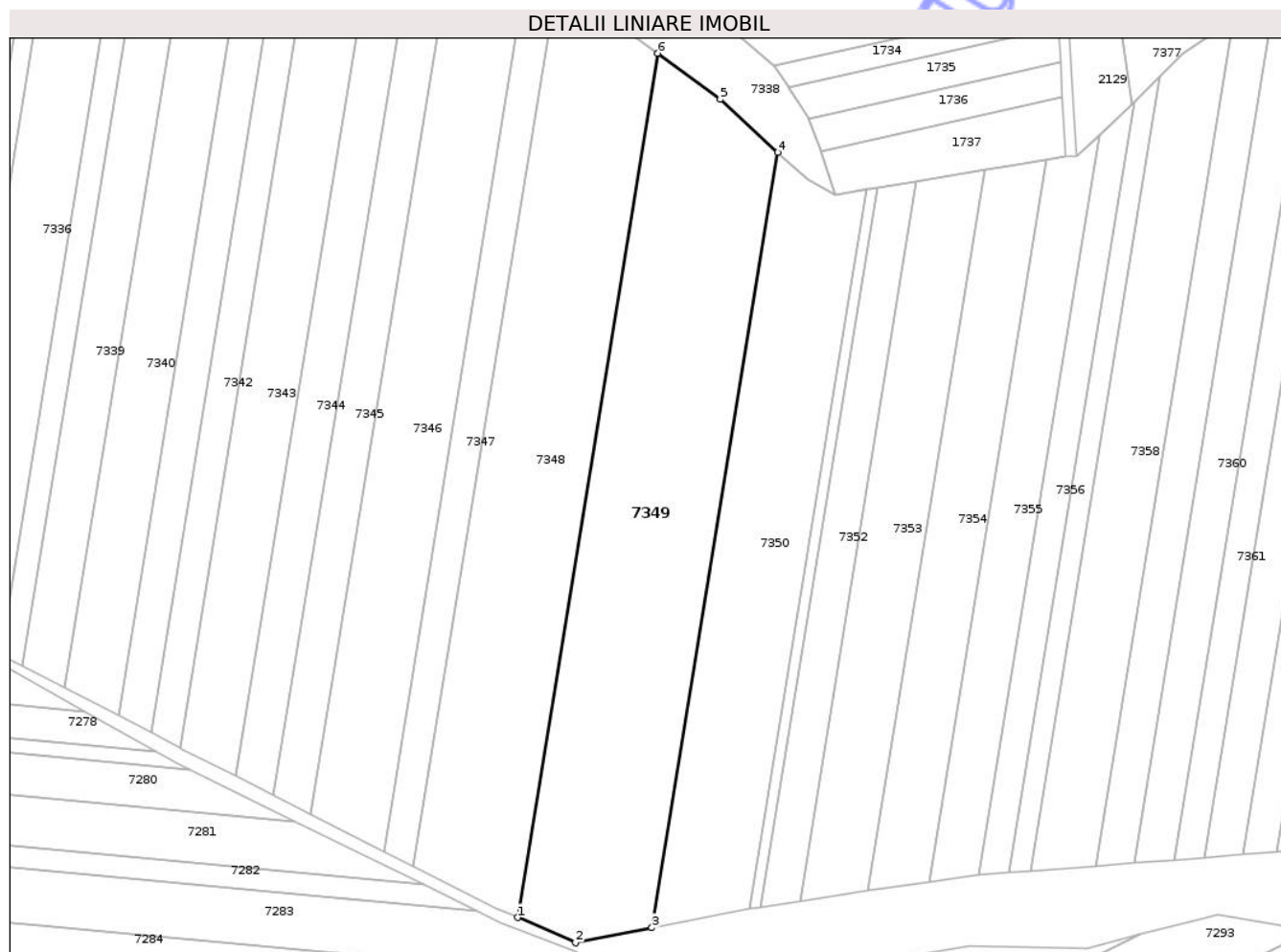
C. Partea III. SARCINI .

Inscrieri privind dezmembramintele dreptului de proprietate, drepturi reale de garanție și sarcini	Referințe
NU SUNT	

Teren

Nr cadastral	Suprafața (mp)*	Observații / Referințe
	16.200	

* Suprafața este determinată în planul de proiecție Stereo 70.



Date referitoare la teren

Crt	Categorie folosință	Intra vilan	Suprafața (mp)	Tarla	Parcelă	Nr. topo	Observații / Referințe
1	arabil	NU	16.200	61	255/22	-	

Lungime Segmente

1) Valorile lungimilor segmentelor sunt obținute din proiecție în plan.

Punct început	X / Y	Punct sfârșit	X / Y	Lungime segment (** (m)
1	579.597,693 360.716,415	2	579.619,61 360.706,832	23.92
2	579.619,61 360.706,832	3	579.648,495 360.712,531	29.442
3	579.648,495 360.712,531	4	579.696,132 361.005,85	297.162
4	579.696,132 361.005,85	5	579.674,402 361.025,949	29.6
5	579.674,402 361.025,949	6	579.650,788 361.043,349	29.332

Punct început	X / Y	Punct sfârșit	X / Y	Lungime segment (** (m)
6	579.650,788 361.043,349	1	579.597,693 360.716,415	331.217

** Lungimile segmentelor sunt determinate în planul de proiecție Stereo 70 și sunt rotunjite la 1 milimetru.

*** Distanța dintre puncte este formată din segmente cumulate ce sunt mai mici decât valoarea 1 milimetru.

Neutilizabil în Circuitul Civil

**DATE DESPRE IMOBILUL NR. 7350**

Oficiul de Cadastru și Publicitate Imobiliară PRAHOVA
Biroul de Cadastru și Publicitate Imobiliară Ploiești

A. Partea I. Descrierea imobilului

TEREN Extravilan

Adresa: Jud. Prahova

Nr. Crt	Nr cadastral Nr. topografic	Suprafața* (mp)	Observații / Referințe
A1		10.000	Sector cadastral:58 Teren neimprejmuit;

B. Partea II. Proprietari și acte

Inscrieri privitoare la dreptul de proprietate și alte drepturi reale		Referințe
/		
Act Administrativ nr. 113588, din 18/04/2003 emis de CJSIPT PRAHOVA;		
B1	Intabulare, drept de PROPRIETATE, dobandit prin Reconstituire, cota actuala 1/1	A1
	1) RADULESCU I GHERGHINA	
	2) LUNGU I GHEORGHE	

C. Partea III. SARCINI .

Inscrieri privind dezmembramintele dreptului de proprietate, drepturi reale de garanție și sarcini	Referințe
NU SUNT	

Teren

Nr cadastral	Suprafața (mp)*	Observații / Referințe
	10.000	

* Suprafața este determinată în planul de proiecție Stereo 70.



Date referitoare la teren

Crt	Categorie folosință	Intra vilan	Suprafața (mp)	Tarla	Parcelă	Nr. topo	Observații / Referințe
1	arabil	NU	10.000	61	255/23	-	

Lungime Segmente

1) Valorile lungimilor segmentelor sunt obținute din proiecție în plan.

Punct început	X / Y	Punct sfârșit	X / Y	Lungime segment (** (m)
1	579.648,495 360.712,531	2	579.685,552 360.719,841	37.771
2	579.685,552 360.719,841	3	579.729,728 360.991,852	275.575
3	579.729,728 360.991,852	4	579.717,825 360.989,915	12.06
4	579.717,825 360.989,915	5	579.707,356 360.995,47	11.851
5	579.707,356 360.995,47	6	579.696,132 361.005,85	15.288

Punct început	X / Y	Punct sfârșit	X / Y	Lungime segment (** (m)
6	579.696,132 361.005,85	1	579.648,495 360.712,531	297.162

** Lungimile segmentelor sunt determinate în planul de proiecție Stereo 70 și sunt rotunjite la 1 milimetru.

*** Distanța dintre puncte este formată din segmente cumulate ce sunt mai mici decât valoarea 1 milimetru.

Neutilizabil în Circuitul Civil

**DATE DESPRE IMOBILUL NR. 7352**

Oficiul de Cadastru și Publicitate Imobiliară PRAHOVA
Biroul de Cadastru și Publicitate Imobiliară Ploiești

A. Partea I. Descrierea imobilului

TEREN Extravilan

Adresa: Jud. Prahova, T 61, A 255/25

Nr. Crt	Nr cadastral Nr. topografic	Suprafața* (mp)	Observații / Referințe
A1	24848	3.941	Sector cadastral:58 Teren neimprejmuit;

B. Partea II. Proprietari și acte

Inscrieri privitoare la dreptul de proprietate și alte drepturi reale	Referințe
19184 / 27/02/2020	
Act Notarial nr. 647, din 25/02/2020 emis de NP Ionita Aristita Adina;	
B2	A1
Intabulare, drept de PROPRIETATE(cumparare), dobandit prin Conventie, cota actuala 1/1 1) AGRINVEST SRL, CIF:15991548	

C. Partea III. SARCINI .

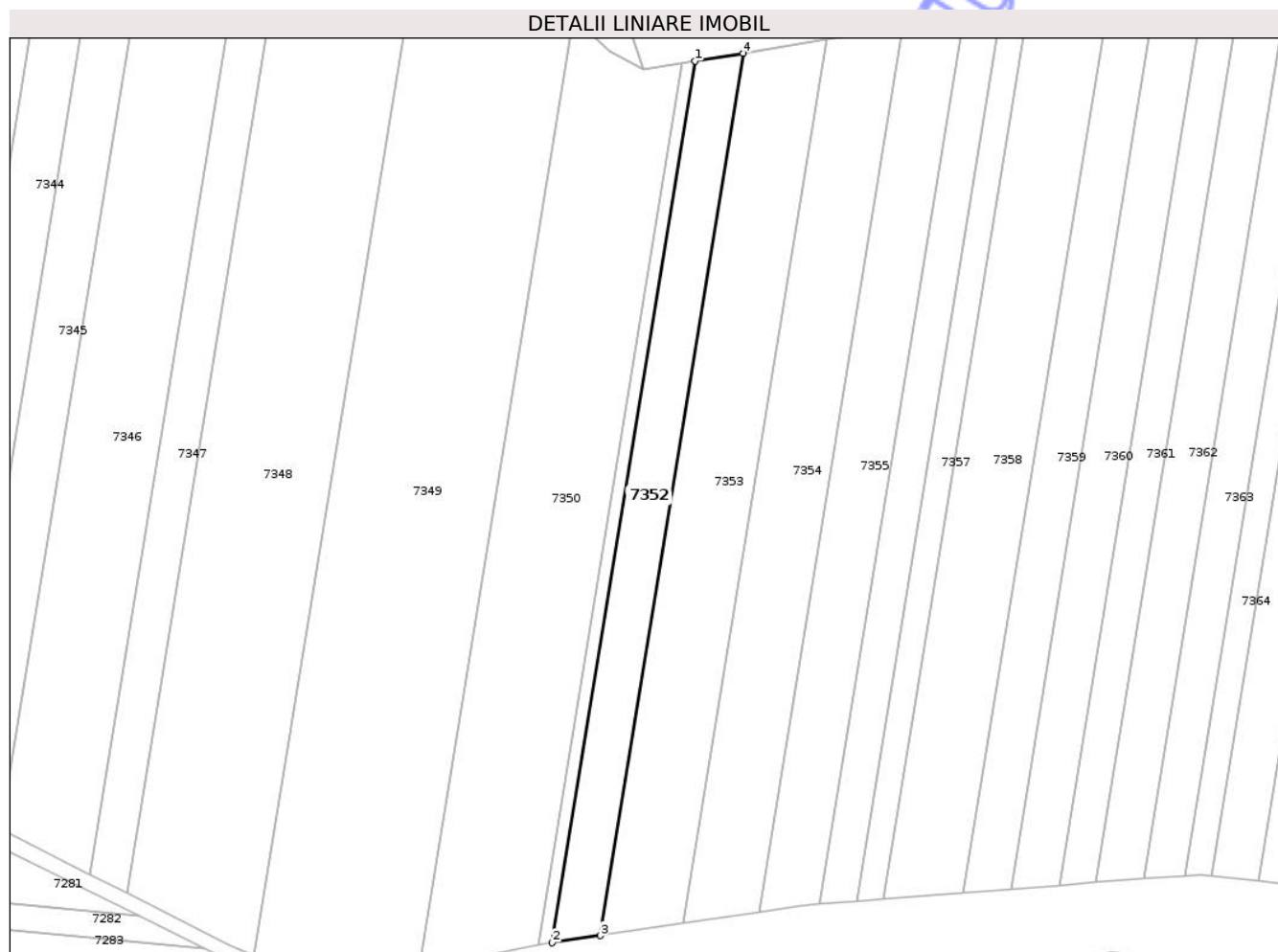
Inscrieri privind dezmembramintele dreptului de proprietate, drepturi reale de garanție și sarcini	Referințe
NU SUNT	

Anexa Nr. 1 La Partea I

Teren

Nr cadastral	Suprafața (mp)*	Observații / Referințe
24848	3.941	

* Suprafața este determinată în planul de proiecție Stereo 70.



Date referitoare la teren

Crt	Categorie folosință	Intra vilan	Suprafața (mp)	Tarla	Parcelă	Nr. topo	Observații / Referințe
1	arabil	NU	3.941	61	255/25	-	

Lungime Segmente

1) Valorile lungimilor segmentelor sunt obținute din proiecție în plan.

Punct început	X / Y	Punct sfârșit	X / Y	Lungime segment (** (m)
1	579.733,798 360.992,515	2	579.689,613 360.720,45	275.63
2	579.689,613 360.720,45	3	579.704,455 360.722,673	15.008
3	579.704,455 360.722,673	4	579.748,671 360.994,936	275.83
4	579.748,671 360.994,936	1	579.733,798 360.992,515	15.069

** Lungimile segmentelor sunt determinate în planul de proiecție Stereo 70 și sunt rotunjite la 1 milimetru.

*** Distanţa dintre puncte este formată din segmente cumulate ce sunt mai mici decât valoarea 1 milimetru.

Neutilizabil în Circuitul
Civil

**DATE DESPRE IMOBILUL NR. 7353**

Oficiul de Cadastru și Publicitate Imobiliară PRAHOVA
Biroul de Cadastru și Publicitate Imobiliară Ploiești

A. Partea I. Descrierea imobilului

TEREN Extravilan

Adresa: Jud. Prahova

Nr. Crt	Nr cadastral Nr. topografic	Suprafața* (mp)	Observații / Referințe
A1		6.840	Sector cadastral:58 Teren neimprejmuit;

B. Partea II. Proprietari și acte

Inscrieri privitoare la dreptul de proprietate și alte drepturi reale	Referințe
/	
Act Administrativ nr. 109762, din 16/12/2002 emis de CJSIPT PRAHOVA;	
B1	A1
Intabulare, drept de PROPRIETATE, dobandit prin Reconstituire, cota actuala 1/1 1) CRACIUN D ION	

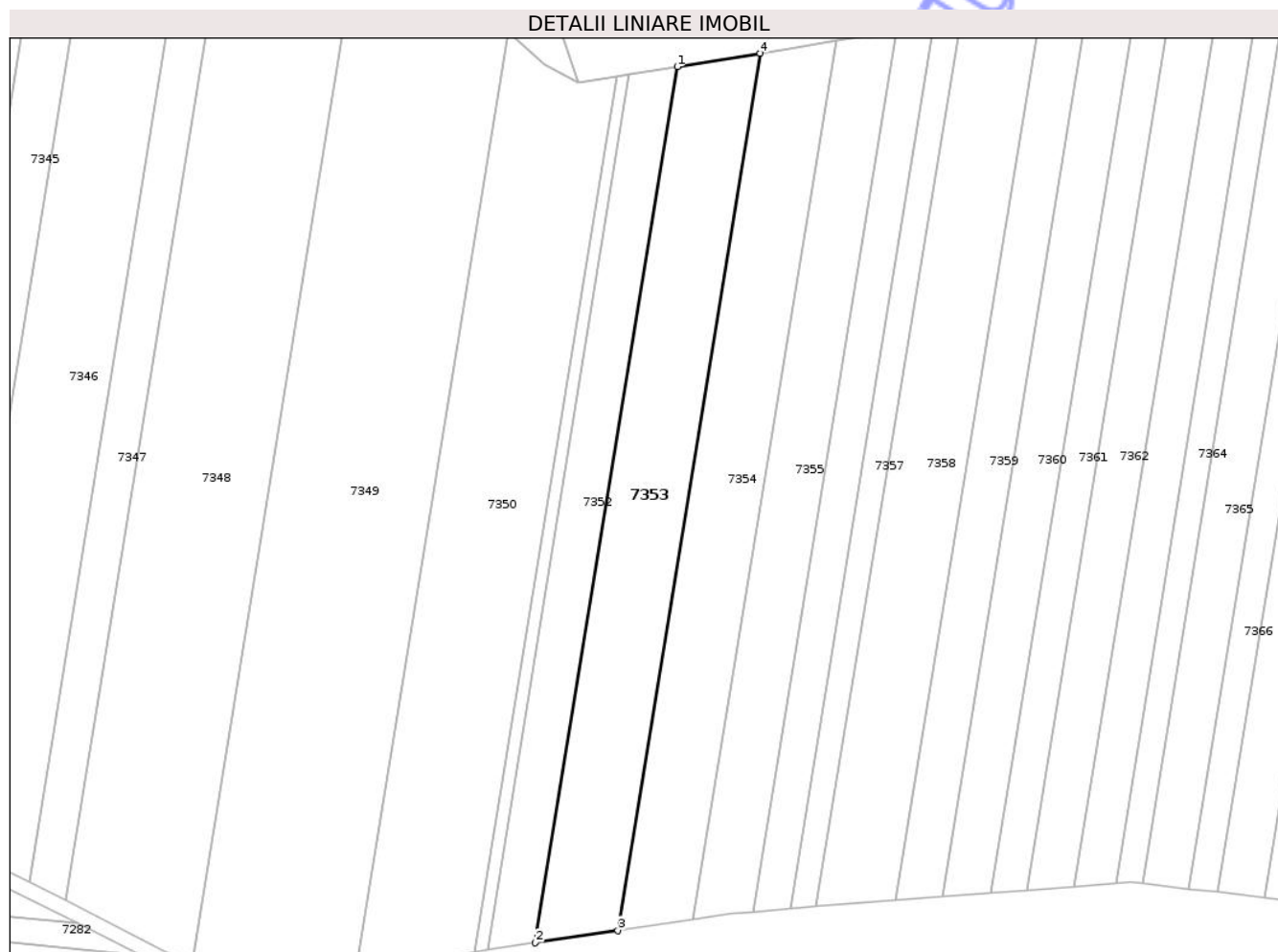
C. Partea III. SARCINI .

Inscrieri privind dezmembramintele dreptului de proprietate, drepturi reale de garanție și sarcini	Referințe
NU SUNT	

Teren

Nr cadastral	Suprafața (mp)*	Observații / Referințe
	6.840	

* Suprafața este determinată în planul de proiecție Stereo 70.



Date referitoare la teren

Crt	Categorie folosință	Intra vilan	Suprafața (mp)	Tarla	Parcelă	Nr. topo	Observații / Referințe
1	arabil	NU	6.840	61	255/26	-	

Lungime Segmente

1) Valorile lungimilor segmentelor sunt obținute din proiecție în plan.

Punct început	X / Y	Punct sfârșit	X / Y	Lungime segment (** (m)
1	579.748,671 360.994,936	2	579.704,455 360.722,673	275.83
2	579.704,455 360.722,673	3	579.730,188 360.726,529	26.02
3	579.730,188 360.726,529	4	579.774,46 360.999,134	276.177
4	579.774,46 360.999,134	1	579.748,671 360.994,936	26.128

** Lungimile segmentelor sunt determinate în planul de proiecție Stereo 70 și sunt rotunjite la 1 milimetru.

*** Distanţa dintre puncte este formată din segmente cumulate ce sunt mai mici decât valoarea 1 milimetru.

Neutilizabil în Circuitul
Civil

**DATE DESPRE IMOBILUL NR. 7358**

Oficiul de Cadastru și Publicitate Imobiliară PRAHOVA
Biroul de Cadastru și Publicitate Imobiliară Ploiești

A. Partea I. Descrierea imobilului

TEREN Extravilan

Adresa: Jud. Prahova

Nr. Crt	Nr cadastral Nr. topografic	Suprafața* (mp)	Observații / Referințe
A1		7.600	Sector cadastral:58 Teren neimprejmuit;

B. Partea II. Proprietari și acte

Inscrieri privitoare la dreptul de proprietate și alte drepturi reale	Referințe
/	
Act Administrativ nr. 109787, din 16/12/2002 emis de CJSIPT PRAHOVA;	
B1	A1
Intabulare, drept de PROPRIETATE, dobandit prin Reconstituire, cota actuala 1/1	
1) SMARANDA V ION	

C. Partea III. SARCINI .

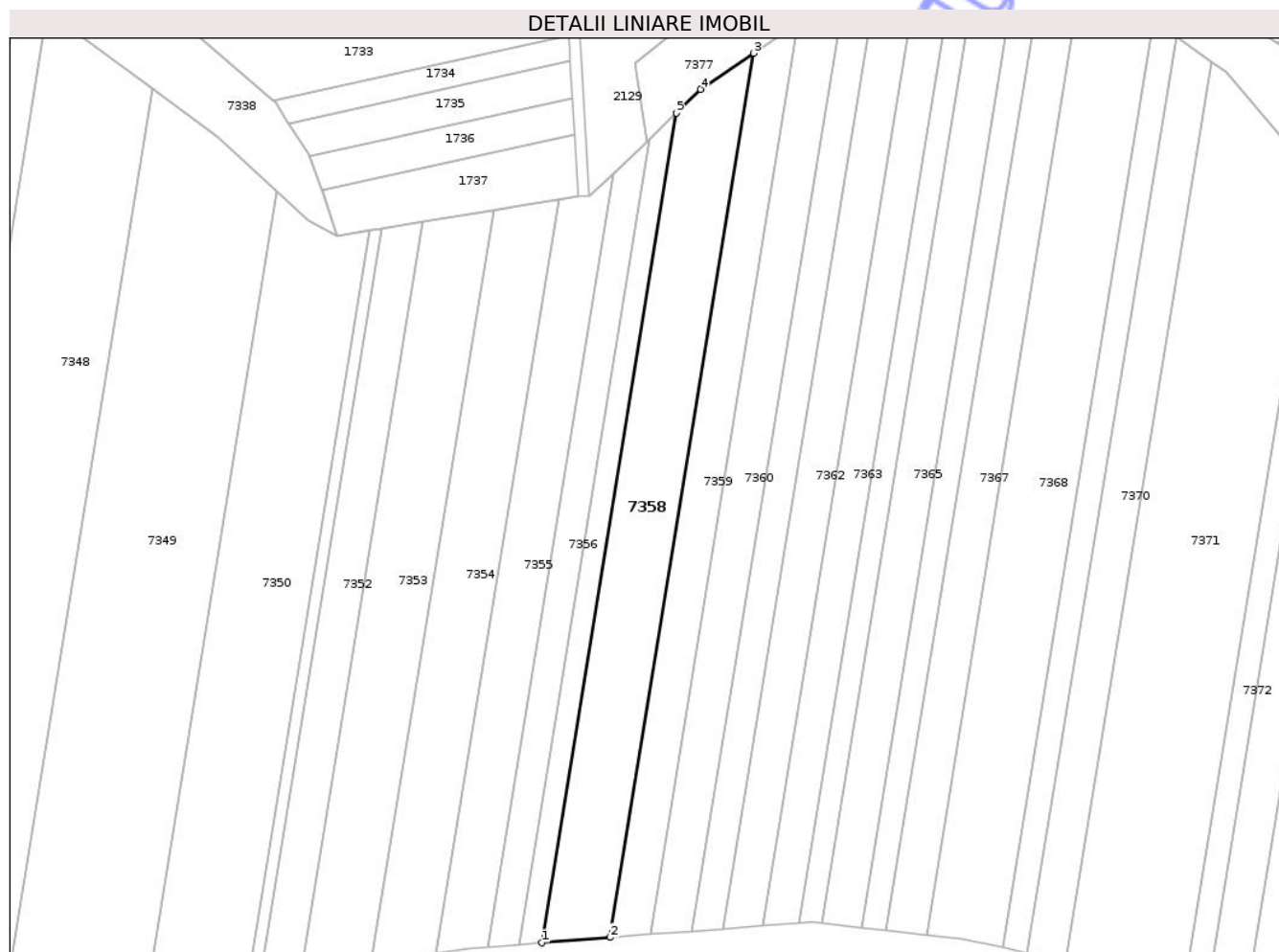
Inscrieri privind dezmembramintele dreptului de proprietate, drepturi reale de garanție și sarcini	Referințe
NU SUNT	

Anexa Nr. 1 La Partea I

Teren

Nr cadastral	Suprafața (mp)*	Observații / Referințe
	7.600	

* Suprafața este determinată în planul de proiecție Stereo 70.



Date referitoare la teren

Crt	Categorie folosință	Intra vilan	Suprafața (mp)	Tarla	Parcelă	Nr. topo	Observații / Referințe
1	arabil	NU	7.600	61	255/31	-	

Lungime Segmente

1) Valorile lungimilor segmentelor sunt obținute din proiecție în plan.

Punct început	X / Y	Punct sfârșit	X / Y	Lungime segment (** (m)
1	579.791,973 360.733,907	2	579.816,695 360.735,845	24.798
2	579.816,695 360.735,845	3	579.868,7 361.056,063	324.413
3	579.868,7 361.056,063	4	579.849,56 361.043,01	23.167
4	579.849,56 361.043,01	5	579.840,781 361.034,439	12.269
5	579.840,781 361.034,439	1	579.791,973 360.733,907	304.47

** Lungimile segmentelor sunt determinate în planul de proiecție Stereo 70 și sunt rotunjite la 1 milimetru.

*** Distanța dintre puncte este formată din segmente cumulate ce sunt mai mici decât valoarea 1 milimetru.

Neutilizabil în Circuitul
Civil

**DATE DESPRE IMOBILUL NR. 7362**

Oficiul de Cadastru și Publicitate Imobiliară PRAHOVA
Biroul de Cadastru și Publicitate Imobiliară Ploiești

A. Partea I. Descrierea imobilului

TEREN Extravilan

Adresa: Jud. Prahova, Tarla 61, Parcela A255/35

Nr. Crt	Nr cadastral Nr. topografic	Suprafața* (mp)	Observații / Referințe
A1	24885	5.000	Sector cadastral:58 Teren neimprejmuit;

B. Partea II. Proprietari și acte

Inscrieri privitoare la dreptul de proprietate și alte drepturi reale	Referințe
71404 / 30/07/2020	
Act Notarial nr. 1885, din 29/07/2020 emis de NP Ionita Aristita Adina;	
B3	A1
Intabulare, drept de PROPRIETATE cumparare, dobandit prin Conventie, cota actuala 1/1	
1) SOCIETATEA AGRINVEST SRL, CIF:15991548	

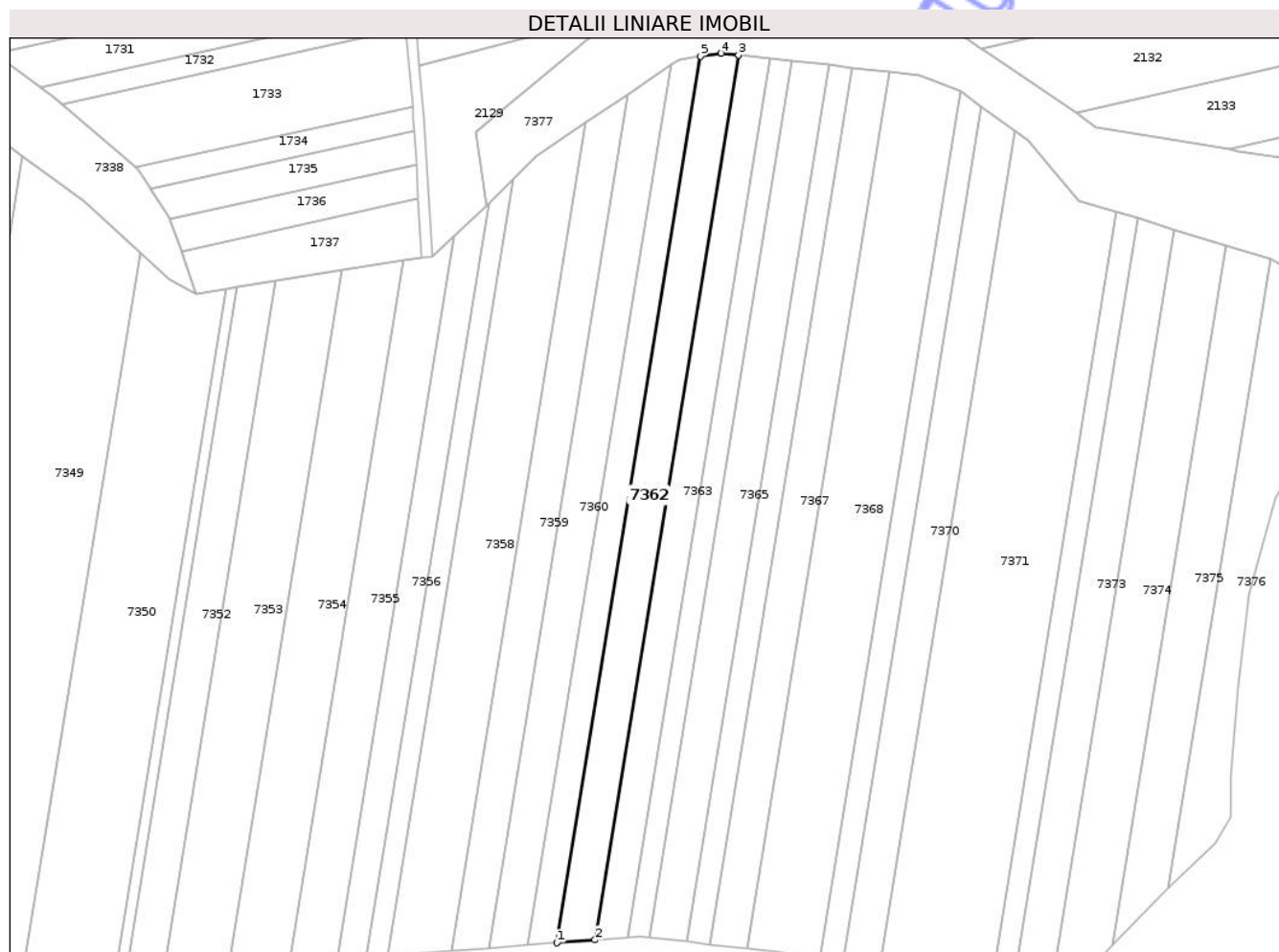
C. Partea III. SARCINI .

Inscrieri privind dezmembramintele dreptului de proprietate, drepturi reale de garanție și sarcini	Referințe
NU SUNT	

Teren

Nr cadastral	Suprafața (mp)*	Observații / Referințe
24885	5.000	

* Suprafața este determinată în planul de proiecție Stereo 70.



Date referitoare la teren

Crt	Categorie folosință	Intra vilan	Suprafața (mp)	Tarla	Parcelă	Nr. topo	Observații / Referințe
1	arabil	NU	5.000	61	255/35	-	

Lungime Segmente

1) Valorile lungimilor segmentelor sunt obținute din proiecție în plan.

Punct început	X / Y	Punct sfârșit	X / Y	Lungime segment (** (m)
1	579.857,471 360.739,041	2	579.872,239 360.740,199	14.813
2	579.872,239 360.740,199	3	579.927,796 361.082,286	346.569
3	579.927,796 361.082,286	4	579.921,028 361.083,025	6.808
4	579.921,028 361.083,025	5	579.913,147 361.081,866	7.966
5	579.913,147 361.081,866	1	579.857,471 360.739,041	347.317

** Lungimile segmentelor sunt determinate în planul de proiecție Stereo 70 și sunt rotunjite la 1 milimetru.

*** Distanța dintre puncte este formată din segmente cumulate ce sunt mai mici decât valoarea 1 milimetru.

Neutilizabil în Circuitul
Civil

**DATE DESPRE IMOBILUL NR. 7363**

Oficiul de Cadastru și Publicitate Imobiliară PRAHOVA
Biroul de Cadastru și Publicitate Imobiliară Ploiești

A. Partea I. Descrierea imobilului

TEREN Extravilan

Adresa: Jud. Prahova

Nr. Crt	Nr cadastral Nr. topografic	Suprafața* (mp)	Observații / Referințe
A1		4.307	Sector cadastral:58 Teren neimprejmuit;

B. Partea II. Proprietari și acte

Inscrieri privitoare la dreptul de proprietate și alte drepturi reale	Referințe
/	
Act Administrativ nr. 109774, din 16/12/2002 emis de CJSIPT PRAHOVA;	
B1	A1
Intabulare, drept de PROPRIETATE, dobandit prin Reconstituire, cota actuala 1/1	
1) SANDU VASILE	

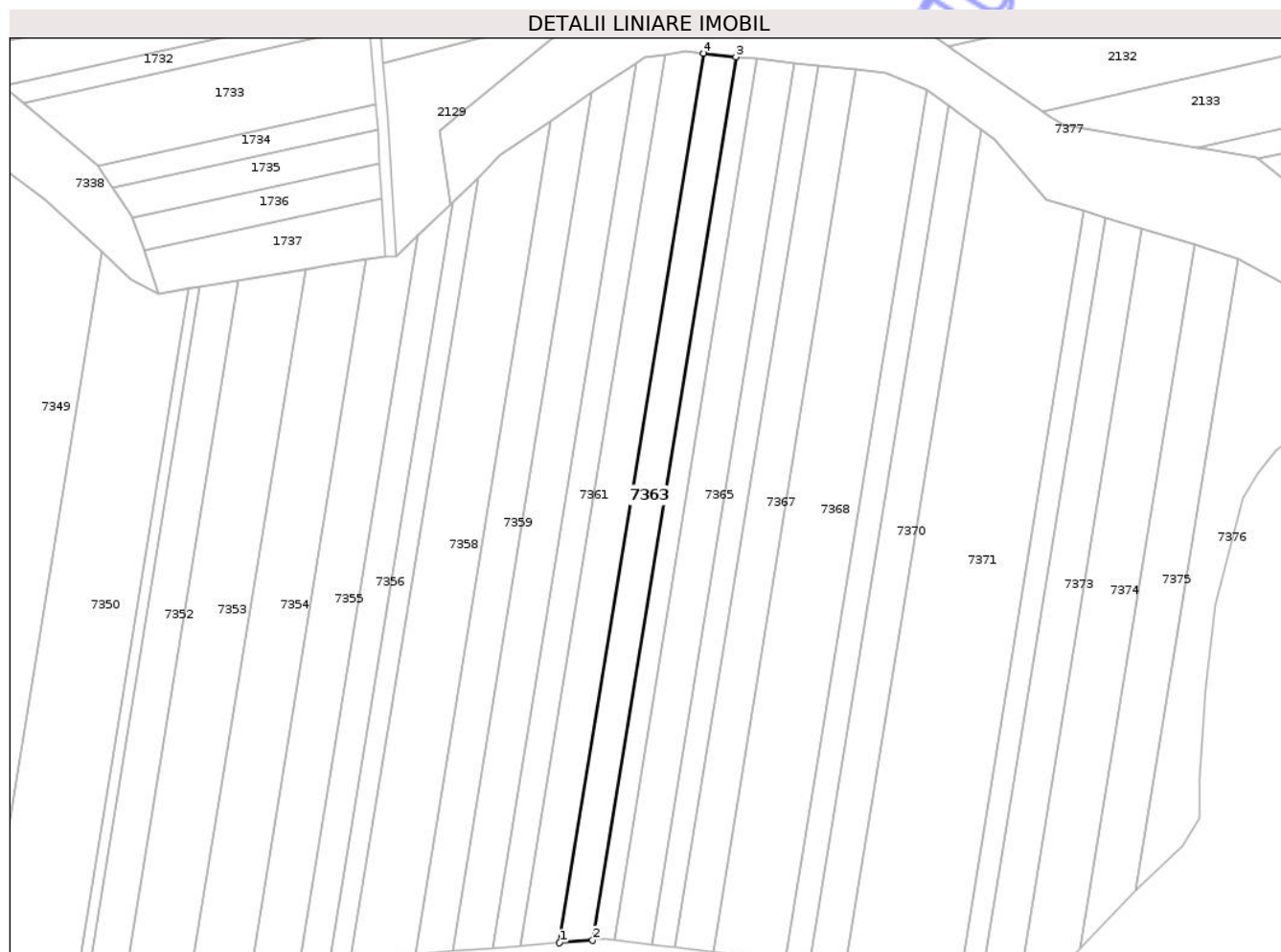
C. Partea III. SARCINI .

Inscrieri privind dezmembramintele dreptului de proprietate, drepturi reale de garanție și sarcini	Referințe
NU SUNT	

Teren

Nr cadastral	Suprafața (mp)*	Observații / Referințe
	4.307	

* Suprafața este determinată în planul de proiecție Stereo 70.



Date referitoare la teren

Crt	Categorie folosință	Intra vilan	Suprafața (mp)	Tarla	Parcelă	Nr. topo	Observații / Referințe
1	arabil	NU	4.307	61	255/36	-	

Lungime Segmente

1) Valorile lungimilor segmentelor sunt obținute din proiecție în plan.

Punct început	X / Y	Punct sfârșit	X / Y	Lungime segment (** (m)
1	579.872,239 360.740,199	2	579.885,036 360.741,202	12.836
2	579.885,036 360.741,202	3	579.940,209 361.080,931	344.18
3	579.940,209 361.080,931	4	579.927,796 361.082,286	12.487
4	579.927,796 361.082,286	1	579.872,239 360.740,199	346.569

** Lungimile segmentelor sunt determinate în planul de proiecție Stereo 70 și sunt rotunjite la 1 milimetru.

*** Distanţa dintre puncte este formată din segmente cumulate ce sunt mai mici decât valoarea 1 milimetru.

Neutilizabil în Circuitul
Civil

**DATE DESPRE IMOBILUL NR. 7365**

Oficiul de Cadastru și Publicitate Imobiliară PRAHOVA
 Biroul de Cadastru și Publicitate Imobiliară Ploiești

A. Partea I. Descrierea imobilului

TEREN Extravilan

Adresa: Jud. Prahova

Nr. Crt	Nr cadastral Nr. topografic	Suprafața* (mp)	Observații / Referințe
A1		5.000	Sector cadastral:58 Teren neimprejmuit;

B. Partea II. Proprietari și acte

Inscrieri privitoare la dreptul de proprietate și alte drepturi reale	Referințe
/	
Act Administrativ nr. 109786, din 16/12/2002 emis de CJSIPT PRAHOVA;	
B1	A1
Intabulare, drept de PROPRIETATE, dobandit prin Reconstituire, cota actuala 1/1	
1) SANDU I NICOLAE	
2) SANDU M STANCA	

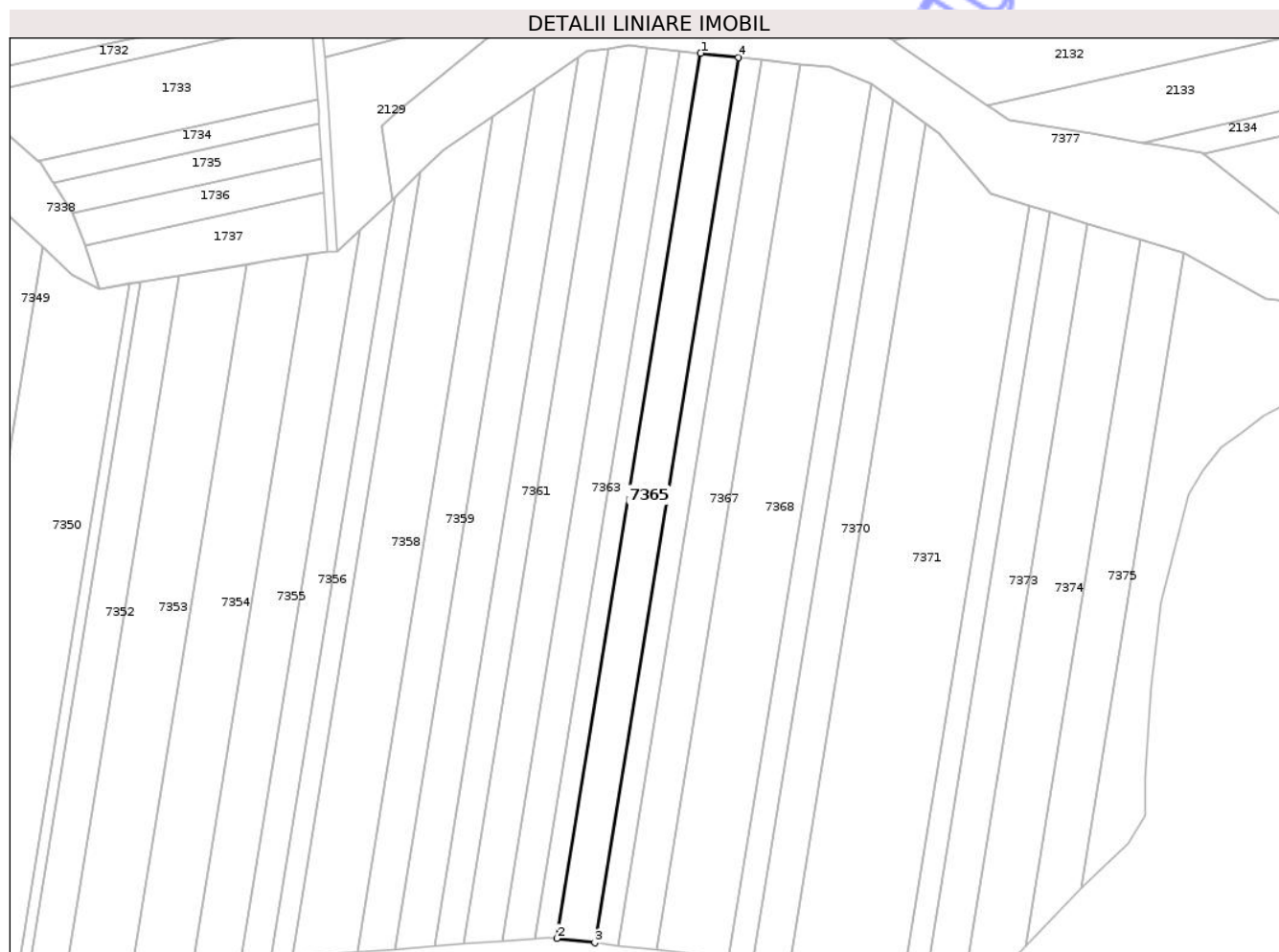
C. Partea III. SARCINI .

Inscrieri privind dezmembramintele dreptului de proprietate, drepturi reale de garanție și sarcini	Referințe
NU SUNT	

Teren

Nr cadastral	Suprafața (mp)*	Observații / Referințe
	5.000	

* Suprafața este determinată în planul de proiecție Stereo 70.



Date referitoare la teren

Crt	Categorie folosință	Intra vilan	Suprafața (mp)	Tarla	Parcelă	Nr. topo	Observații / Referințe
1	arabil	NU	5.000	61	255/38	-	

Lungime Segmente

1) Valorile lungimilor segmentelor sunt obținute din proiecție în plan.

Punct început	X / Y	Punct sfârșit	X / Y	Lungime segment (** (m)
1	579.948,322 361.080,045	2	579.893,286 360.741,162	343.323
2	579.893,286 360.741,162	3	579.907,769 360.739,499	14.578
3	579.907,769 360.739,499	4	579.962,818 361.078,462	343.404
4	579.962,818 361.078,462	1	579.948,322 361.080,045	14.582

** Lungimile segmentelor sunt determinate în planul de proiecție Stereo 70 și sunt rotunjite la 1 milimetru.

*** Distanţa dintre puncte este formată din segmente cumulate ce sunt mai mici decât valoarea 1 milimetru.

Neutilizabil în Circuitul
Civil

**DATE DESPRE IMOBILUL NR. 7367**

Oficiul de Cadastru și Publicitate Imobiliară PRAHOVA
Biroul de Cadastru și Publicitate Imobiliară Ploiești

A. Partea I. Descrierea imobilului

TEREN Extravilan

Adresa: Jud. Prahova

Nr. Crt	Nr cadastral Nr. topografic	Suprafața* (mp)	Observații / Referințe
A1		5.000	Sector cadastral:58 Teren neimprejmuit;

B. Partea II. Proprietari și acte

Inscrieri privitoare la dreptul de proprietate și alte drepturi reale	Referințe
/	
Act Administrativ nr. 109788, din 16/12/2002 emis de CJSIPT PRAHOVA;	
B1	A1
Intabulare, drept de PROPRIETATE, dobandit prin Reconstituire, cota actuala 1/1	
1) MIHAILESCU CONSTANTIN	

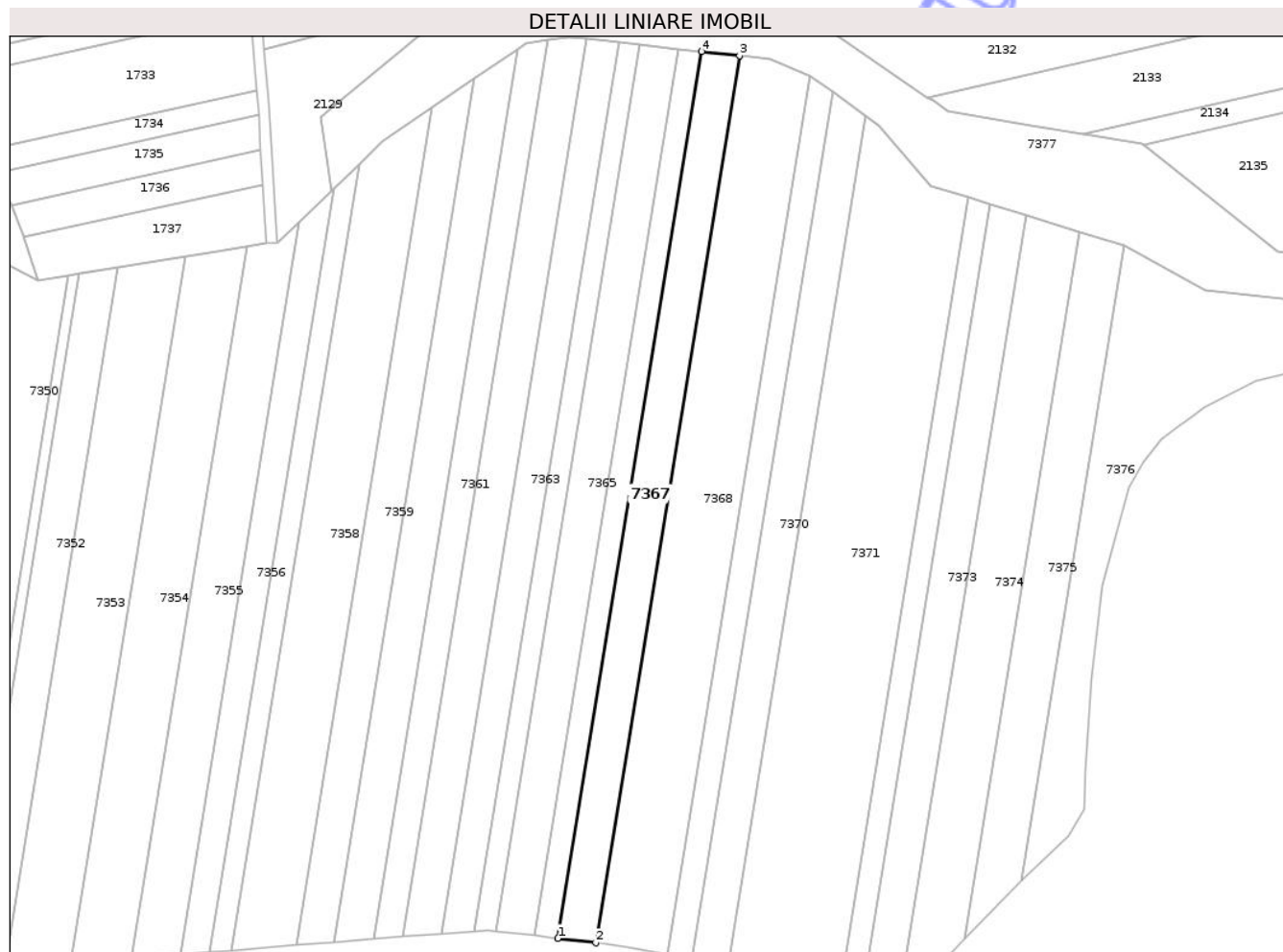
C. Partea III. SARCINI .

Inscrieri privind dezmembramintele dreptului de proprietate, drepturi reale de garanție și sarcini	Referințe
NU SUNT	

Teren

Nr cadastral	Suprafața (mp)*	Observații / Referințe
	5.000	

* Suprafața este determinată în planul de proiecție Stereo 70.



Date referitoare la teren

Crt	Categorie folosință	Intra vilan	Suprafața (mp)	Tarla	Parcelă	Nr. topo	Observații / Referințe
1	arabil	NU	5.000	61	255/40	-	

Lungime Segmente

1) Valorile lungimilor segmentelor sunt obținute din proiecție în plan.

Punct început	X / Y	Punct sfârșit	X / Y	Lungime segment (** (m)
1	579.916,856 360.738,455	2	579.931,333 360.736,793	14.572
2	579.931,333 360.736,793	3	579.986,404 361.075,886	343.536
3	579.986,404 361.075,886	4	579.971,914 361.077,468	14.576
4	579.971,914 361.077,468	1	579.916,856 360.738,455	343.455

** Lungimile segmentelor sunt determinate în planul de proiecție Stereo 70 și sunt rotunjite la 1 milimetru.

*** Distanţa dintre puncte este formată din segmente cumulate ce sunt mai mici decât valoarea 1 milimetru.

Neutilizabil în Circuitul
Civil

**DATE DESPRE IMOBILUL NR. 7368**

Oficiul de Cadastru și Publicitate Imobiliară PRAHOVA
Biroul de Cadastru și Publicitate Imobiliară Ploiești

A. Partea I. Descrierea imobilului

TEREN Extravilan

Adresa: Jud. Prahova

Nr. Crt	Nr cadastral Nr. topografic	Suprafața* (mp)	Observații / Referințe
A1		9.606	Sector cadastral:58 Teren neimprejmuit;

B. Partea II. Proprietari și acte

Inscrieri privitoare la dreptul de proprietate și alte drepturi reale	Referințe
/	
Act Administrativ nr. 213635, din 02/07/2018 emis de CJSIPT PRAHOVA;	
B1	A1
Intabulare, drept de PROPRIETATE, dobandit prin Reconstituire, cota actuala 1/1 1) DINU M DAFINA	

C. Partea III. SARCINI .

Inscrieri privind dezmembramintele dreptului de proprietate, drepturi reale de garanție și sarcini	Referințe
NU SUNT	

Teren

Nr cadastral	Suprafața (mp)*	Observații / Referințe
	9.606	

* Suprafața este determinată în planul de proiecție Stereo 70.



Date referitoare la teren

Crt	Categorie folosință	Intra vilan	Suprafața (mp)	Tarla	Parcelă	Nr. topo	Observații / Referințe
1	arabil	NU	9.606	61	255/41	-	

Lungime Segmente

1) Valorile lungimilor segmentelor sunt obținute din proiecție în plan.

Punct început	X / Y	Punct sfârșit	X / Y	Lungime segment (** (m)
1	579.931,333 360.736,793	2	579.943,722 360.735,323	12.476
2	579.943,722 360.735,323	3	579.958,971 360.732,112	15.583
3	579.958,971 360.732,112	4	580.013,567 361.068,28	340.573
4	580.013,567 361.068,28	5	579.997,901 361.074,63	16.904
5	579.997,901 361.074,63	6	579.986,404 361.075,886	11.565

Punct început	X / Y	Punct sfârșit	X / Y	Lungime segment (** (m)
6	579.986,404 361.075,886	1	579.931,333 360.736,793	343.536

** Lungimile segmentelor sunt determinate în planul de proiecție Stereo 70 și sunt rotunjite la 1 milimetru.

*** Distanța dintre puncte este formată din segmente cumulate ce sunt mai mici decât valoarea 1 milimetru.

Neutilizabil în Circuitul Civil

**DATE DESPRE IMOBILUL NR. 7370**

Oficiul de Cadastru și Publicitate Imobiliară PRAHOVA
Biroul de Cadastru și Publicitate Imobiliară Ploiești

A. Partea I. Descrierea imobilului

TEREN Extravilan

Adresa: Jud. Prahova

Nr. Crt	Nr cadastral Nr. topografic	Suprafața* (mp)	Observații / Referințe
A1		4.699	Sector cadastral:58 Teren neimprejmuit;

B. Partea II. Proprietari și acte

Inscrieri privitoare la dreptul de proprietate și alte drepturi reale	Referințe
/	
Act Administrativ nr. 109758, din 16/12/2002 emis de CJSIPT PRAHOVA;	
B1	A1
Intabulare, drept de PROPRIETATE, dobandit prin Reconstituire, cota actuala 1/1	
1) ION M NICULAE	

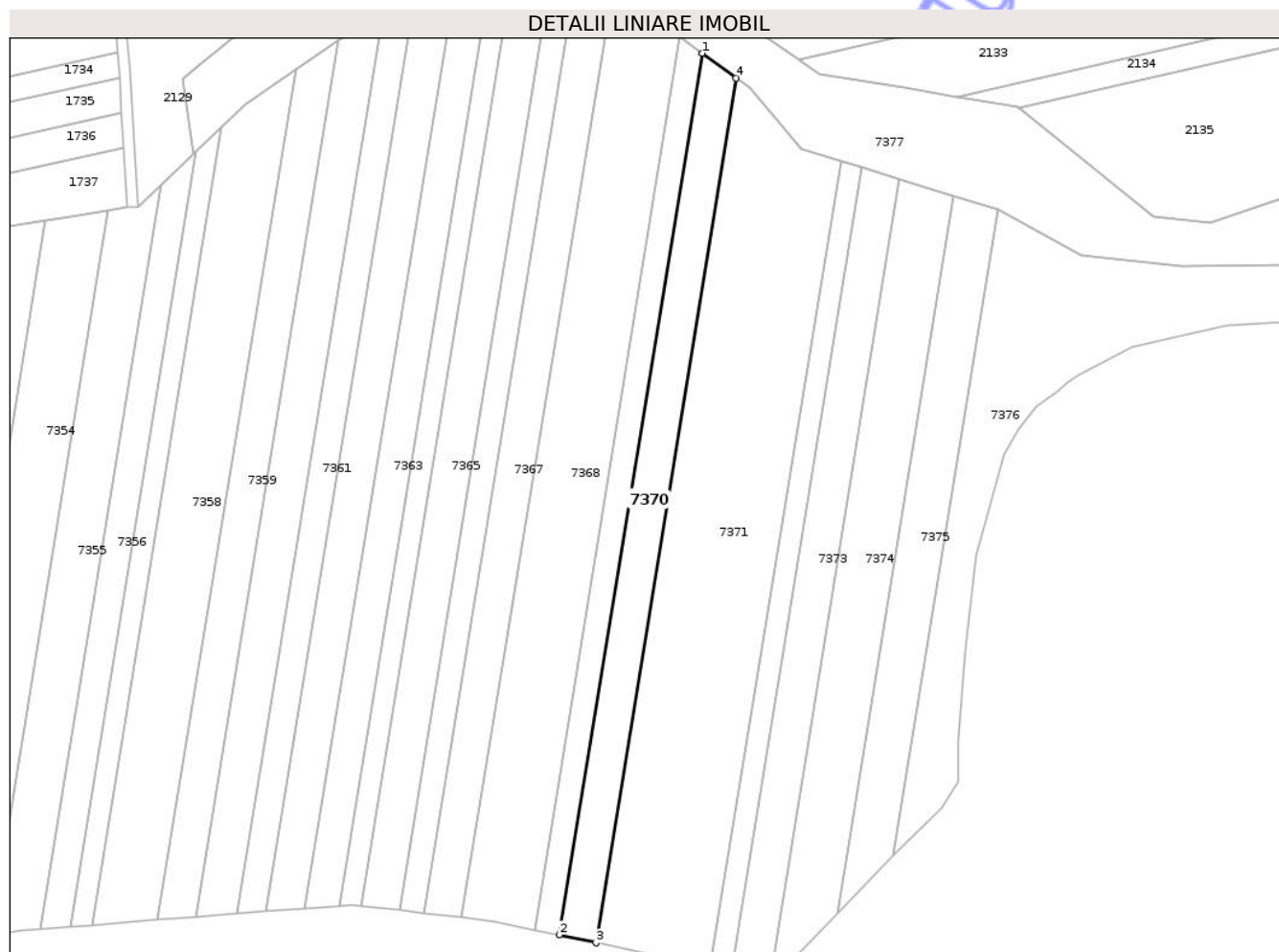
C. Partea III. SARCINI .

Inscrieri privind dezmembramintele dreptului de proprietate, drepturi reale de garanție și sarcini	Referințe
NU SUNT	

Teren

Nr cadastral	Suprafața (mp)*	Observații / Referințe
	4.699	

* Suprafața este determinată în planul de proiecție Stereo 70.



Date referitoare la teren

Crt	Categorie folosință	Intra vilan	Suprafața (mp)	Tarla	Parcelă	Nr. topo	Observații / Referințe
1	arabil	NU	4.699	61	255/43	-	

Lungime Segmente

1) Valorile lungimilor segmentelor sunt obținute din proiecție în plan.

Punct început	X / Y	Punct sfârșit	X / Y	Lungime segment (** (m)
1	580.021,923 361.062,21	2	579.968,0 360.730,182	336.378
2	579.968,0 360.730,182	3	579.981,809 360.727,23	14.121
3	579.981,809 360.727,23	4	580.034,703 361.052,926	329.963
4	580.034,703 361.052,926	1	580.021,923 361.062,21	15.796

** Lungimile segmentelor sunt determinate în planul de proiecție Stereo 70 și sunt rotunjite la 1 milimetru.

*** Distanţa dintre puncte este formată din segmente cumulate ce sunt mai mici decât valoarea 1 milimetru.

Neutilizabil în Circuitul
Civil

**DATE DESPRE IMOBILUL NR. 7372**

Oficiul de Cadastru și Publicitate Imobiliară PRAHOVA
Biroul de Cadastru și Publicitate Imobiliară Ploiești

A. Partea I. Descrierea imobilului

TEREN Extravilan

Adresa: Jud. Prahova

Nr. Crt	Nr cadastral Nr. topografic	Suprafața* (mp)	Observații / Referințe
A1		2.580	Sector cadastral:58 Teren neimprejmuit;

B. Partea II. Proprietari și acte

Inscrieri privitoare la dreptul de proprietate și alte drepturi reale	Referințe
/	
Act Administrativ nr. 111639, din 18/12/2002 emis de CJSIPT PRAHOVA;	
B1	A1
Intabulare, drept de PROPRIETATE, dobandit prin Reconstituire, cota actuala 1/1	
1) IONITA A STELIAN	

C. Partea III. SARCINI .

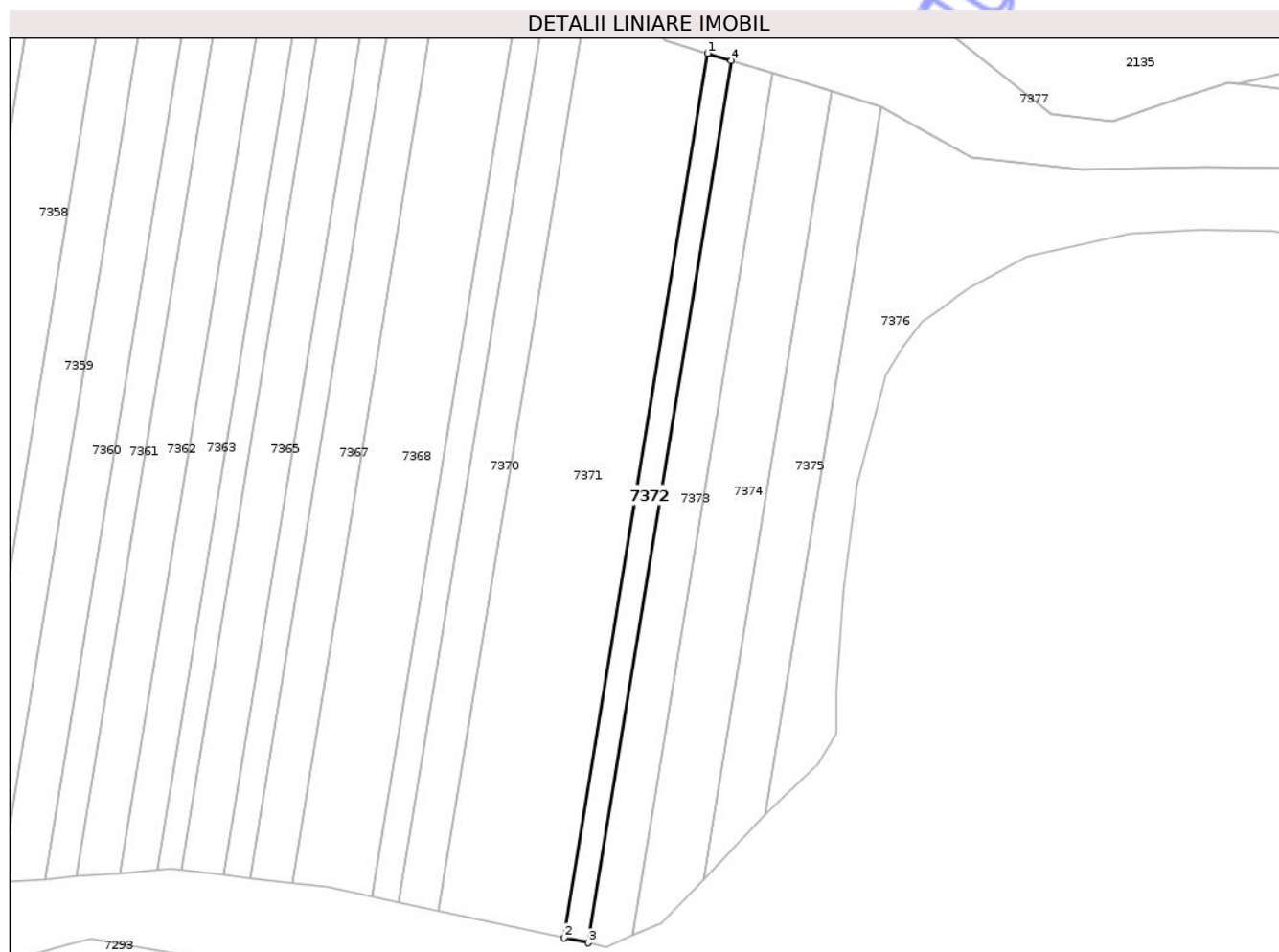
Inscrieri privind dezmembramintele dreptului de proprietate, drepturi reale de garanție și sarcini	Referințe
NU SUNT	

Anexa Nr. 1 La Partea I

Teren

Nr cadastral	Suprafața (mp)*	Observații / Referințe
	2.580	

* Suprafața este determinată în planul de proiecție Stereo 70.



Date referitoare la teren

Crt	Categorie folosință	Intra vilan	Suprafața (mp)	Tarla	Parcelă	Nr. topo	Observații / Referințe
1	arabil	NU	2.580	61	255/45	-	

Lungime Segmente

1) Valorile lungimilor segmentelor sunt obținute din proiecție în plan.

Punct început	X / Y	Punct sfârșit	X / Y	Lungime segment (** (m)
1	580.074,121 361.021,625	2	580.024,817 360.718,037	307.566
2	580.024,817 360.718,037	3	580.033,04 360.716,28	8.409
3	580.033,04 360.716,28	4	580.082,226 361.019,137	306.825
4	580.082,226 361.019,137	1	580.074,121 361.021,625	8.478

** Lungimile segmentelor sunt determinate în planul de proiecție Stereo 70 și sunt rotunjite la 1 milimetru.

*** Distanţa dintre puncte este formată din segmente cumulate ce sunt mai mici decât valoarea 1 milimetru.

Neutilizabil în Circuitul
Civil

**DATE DESPRE IMOBILUL NR. 7373**

Oficiul de Cadastru și Publicitate Imobiliară PRAHOVA
Biroul de Cadastru și Publicitate Imobiliară Ploiești

A. Partea I. Descrierea imobilului

TEREN Extravilan

Nr. CF vechi:1604

Nr. cadastral vechi:10401

Adresa: Jud. Prahova

Nr. Crt	Nr cadastral Nr. topografic	Suprafața* (mp)	Observații / Referințe
A1	20513	4.435	Sector cadastral:58 Teren neimprejmuit;

B. Partea II. Proprietari și acte

Inscrieri privitoare la dreptul de proprietate și alte drepturi reale		Referințe
66747 / 05/11/2012		
Act Notarial nr. 2914, din 31/10/2012 emis de NP MARINA SERGIU SORIN (act notarial nr. 7820/03-09-2012 emis de NP MARINA SERGIU SORIN);		
B5	se noteaza schimbarea numelui unuia dintre proprietarii imobilului din Kehaiyan Valentina in Stanescu Valentina	A1
B6	Intabulare, drept de PROPRIETATEcumparare, dobandit prin Conventie, cota actuala 1/1	A1
1) SC PREMIUM INTERFINANCE SRL, CIF:22417905		

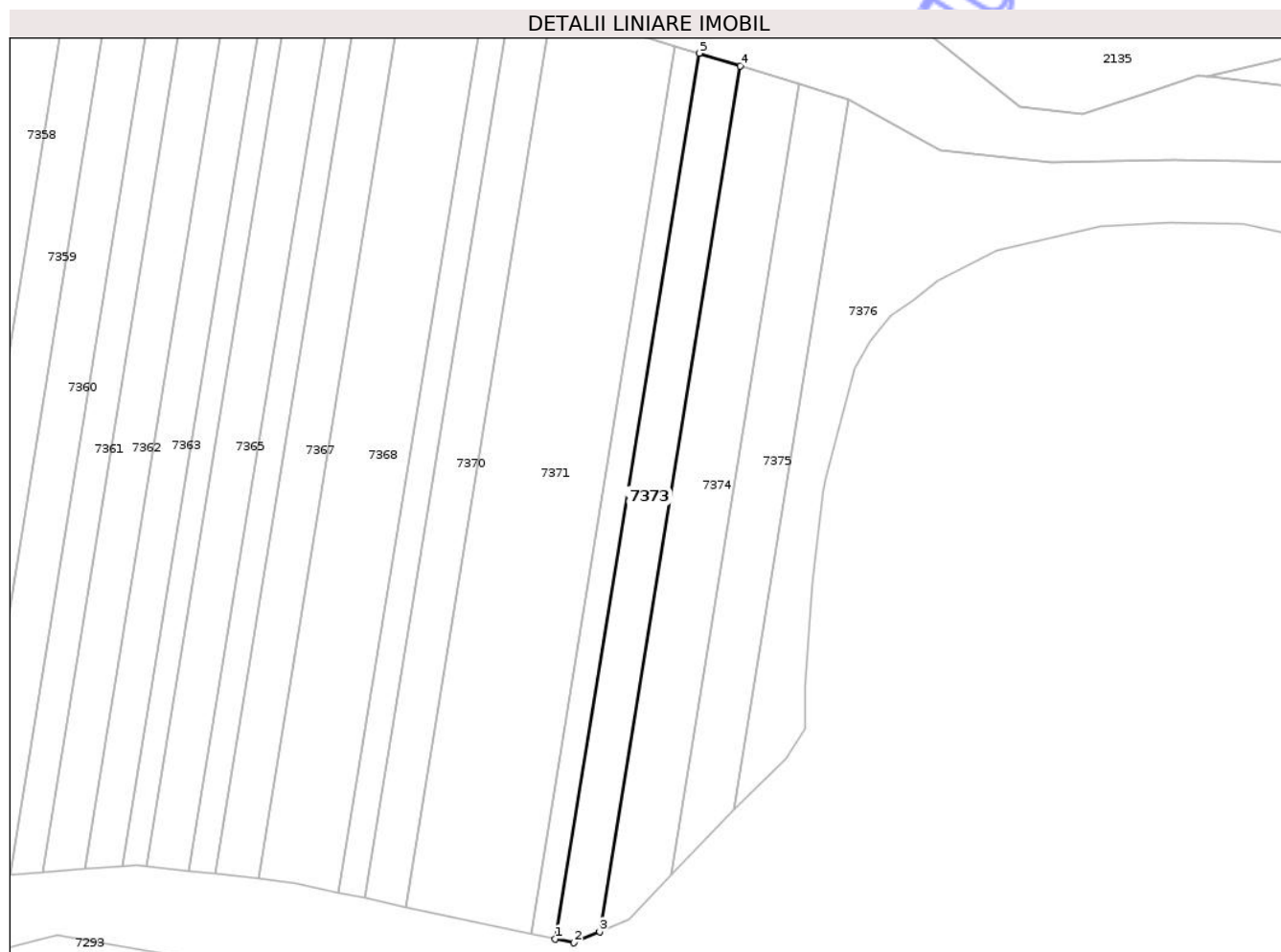
C. Partea III. SARCINI .

Inscrieri privind dezmembramintele dreptului de proprietate, drepturi reale de garanție și sarcini	Referințe
NU SUNT	

Teren

Nr cadastral	Suprafața (mp)*	Observații / Referințe
20513	4.435	

* Suprafața este determinată în planul de proiecție Stereo 70.



Date referitoare la teren

Crt	Categorie folosință	Intra vilan	Suprafața (mp)	Tarla	Parcelă	Nr. topo	Observații / Referințe
1	arabil	NU	4.435	61	255/46	-	

Lungime Segmente

1) Valorile lungimilor segmentelor sunt obținute din proiecție în plan.

Punct început	X / Y	Punct sfârșit	X / Y	Lungime segment (** (m)
1	580.033,04 360.716,28	2	580.039,361 360.714,928	6.464
2	580.039,361 360.714,928	3	580.048,189 360.718,738	9.615
3	580.048,189 360.718,738	4	580.096,274 361.014,823	299.964
4	580.096,274 361.014,823	5	580.082,226 361.019,137	14.695
5	580.082,226 361.019,137	1	580.033,04 360.716,28	306.825

** Lungimile segmentelor sunt determinate în planul de proiecție Stereo 70 și sunt rotunjite la 1 milimetru.

*** Distanța dintre puncte este formată din segmente cumulate ce sunt mai mici decât valoarea 1 milimetru.

Neutilizabil în Circuitul
Civil

**DATE DESPRE IMOBILUL NR. 7376**

Oficiul de Cadastru și Publicitate Imobiliară PRAHOVA
Biroul de Cadastru și Publicitate Imobiliară Ploiești

A. Partea I. Descrierea imobilului

TEREN Extravilan

Adresa: Jud. Prahova

Nr. Crt	Nr cadastral Nr. topografic	Suprafața* (mp)	Observații / Referințe
A1		10.152	Sector cadastral:58 Teren neimprejmuit;

B. Partea II. Proprietari și acte

Inscrieri privitoare la dreptul de proprietate și alte drepturi reale	Referințe
/	
Act Administrativ nr. 111612, din 18/12/2002 emis de CJSIPT PRAHOVA;	
B1	A1
Intabulare, drept de PROPRIETATE, dobandit prin Reconstituire, cota actuala 1/1	
1) DUMITRESCU D GRIGORE	

C. Partea III. SARCINI .

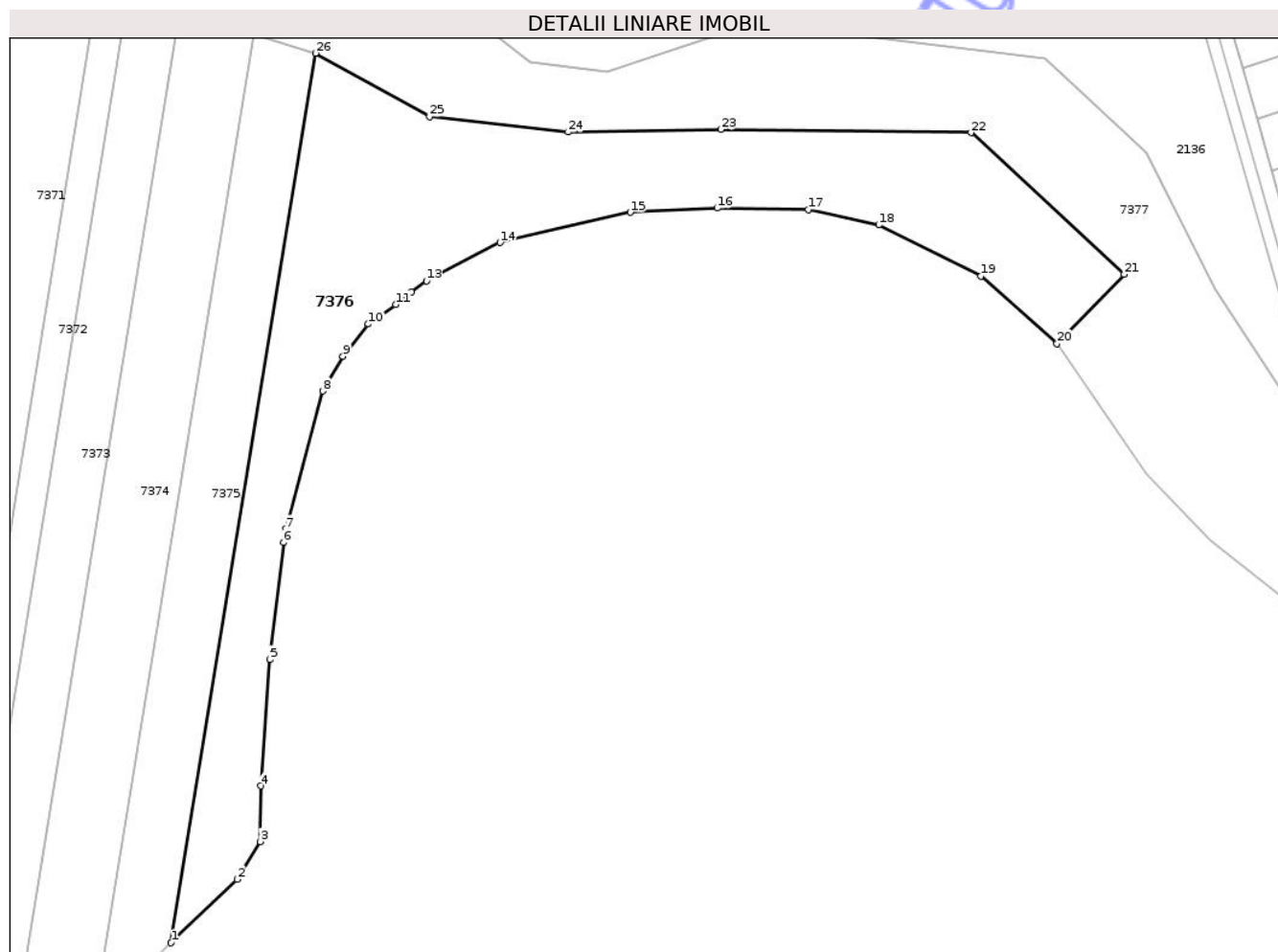
Inscrieri privind dezmembramintele dreptului de proprietate, drepturi reale de garanție și sarcini	Referințe
NU SUNT	

Anexa Nr. 1 La Partea I

Teren

Nr cadastral	Suprafața (mp)*	Observații / Referințe
	10.152	

* Suprafața este determinată în planul de proiecție Stereo 70.



Date referitoare la teren

Crt	Categorie folosință	Intra vilan	Suprafața (mp)	Tarla	Parcelă	Nr. topo	Observații / Referințe
1	arabil	NU	10.152	61	255/49	-	

Lungime Segmente

1) Valorile lungimilor segmentelor sunt obținute din proiecție în plan.

Punct început	X / Y	Punct sfârșit	X / Y	Lungime segment (** (m)
1	580.094,061 360.760,335	2	580.112,109 360.777,705	25.049
3	580.118,467 360.787,989	4	580.118,52 360.803,217	15.228
5	580.121,036 360.837,715	6	580.124,805 360.869,694	32.2
7	580.125,424 360.873,469	8	580.135,491 360.911,059	38.915
9	580.140,98 360.920,585	10	580.147,957 360.929,413	11.252

Punct început	X / Y	Punct sfârșit	X / Y	Lungime segment (** (m)
2	580.112,109 360.777,705	3	580.118,467 360.787,989	12.091
4	580.118,52 360.803,217	5	580.121,036 360.837,715	34.59
6	580.124,805 360.869,694	7	580.125,424 360.873,469	3.825
8	580.135,491 360.911,059	9	580.140,98 360.920,585	10.994
10	580.147,957 360.929,413	11	580.155,485 360.934,715	9.208

Punct început	X / Y	Punct sfârșit	X / Y	Lungime segment (** (m)
11	580.155,485 360.934,715	12	580.159,814 360.938,148	5.525
13	580.163,835 360.941,162	14	580.184,037 360.951,656	22.765
15	580.219,624 360.959,893	16	580.243,373 360.961,073	23.778
17	580.268,256 360.960,612	18	580.287,526 360.956,453	19.714
19	580.315,498 360.942,503	20	580.336,292 360.924,087	27.777
21	580.354,639 360.942,973	22	580.312,803 360.981,704	57.012
23	580.244,308 360.982,566	24	580.202,641 360.981,867	41.673
25	580.164,682 360.986,022	26	580.133,533 361.003,382	35.66

Punct început	X / Y	Punct sfârșit	X / Y	Lungime segment (** (m)
12	580.159,814 360.938,148	13	580.163,835 360.941,162	5.025
14	580.184,037 360.951,656	15	580.219,624 360.959,893	36.528
16	580.243,373 360.961,073	17	580.268,256 360.960,612	24.887
18	580.287,526 360.956,453	19	580.315,498 360.942,503	31.258
20	580.336,292 360.924,087	21	580.354,639 360.942,973	26.33
22	580.312,803 360.981,704	23	580.244,308 360.982,566	68.5
24	580.202,641 360.981,867	25	580.164,682 360.986,022	38.186
26	580.133,533 361.003,382	1	580.094,061 360.760,335	246.231

** Lungimile segmentelor sunt determinate în planul de proiecție Stereo 70 și sunt rotunjite la 1 milimetru.

*** Distanța dintre puncte este formată din segmente cumulate ce sunt mai mici decât valoarea 1 milimetru.

