

**DATE DESPRE IMOBILUL NR. 6092**

Oficiul de Cadastru și Publicitate Imobiliară PRAHOVA  
Biroul de Cadastru și Publicitate Imobiliară Ploiești

**A. Partea I. Descrierea imobilului**

TEREN Intravilan

Adresa: Loc. Salciile, Str Principala B, Nr. 17, Jud. Prahova

Nr. Crt	Nr cadastral Nr. topografic	Suprafața* (mp)	Observații / Referințe
A1	23974	Din acte: 2.206 Masurata: 2.205	Sector cadastral:30 Teren imprejmuit;

**Construcții**

Crt	Nr cadastral Nr. topografic	Adresa	Observații / Referințe
A1.1		Loc. Salciile, Str Principala B, Nr. 17, Jud. Prahova	Nr. niveluri:1; S. construita la sol:128 mp; S. construita desfasurata:128 mp; LOCUINTA, SUPRAFATA ACTE=75 mp, SUPRAFATA MASURATORI=128 mp.

**B. Partea II. Proprietari și acte**

Inscrieri privitoare la dreptul de proprietate și alte drepturi reale		Referințe
<b>68201 / 22/07/2020</b>		
Act Notarial nr. 1783, din 21/07/2020 emis de NP MICLESCU RAZVAN CRISTIAN;		
B5	Intabulare, drept de PROPRIETATEcumparare ca bun propriu, dobandit prin Conventie, cota actuala 1/1 1) ANGHEL CATALINA	A1
B6	Intabulare, drept de PROPRIETATEcumparare ca bun propriu, dobandit prin Conventie, cota actuala 1/1 1) ANGHEL CATALINA	A1.1

**C. Partea III. SARCINI .**

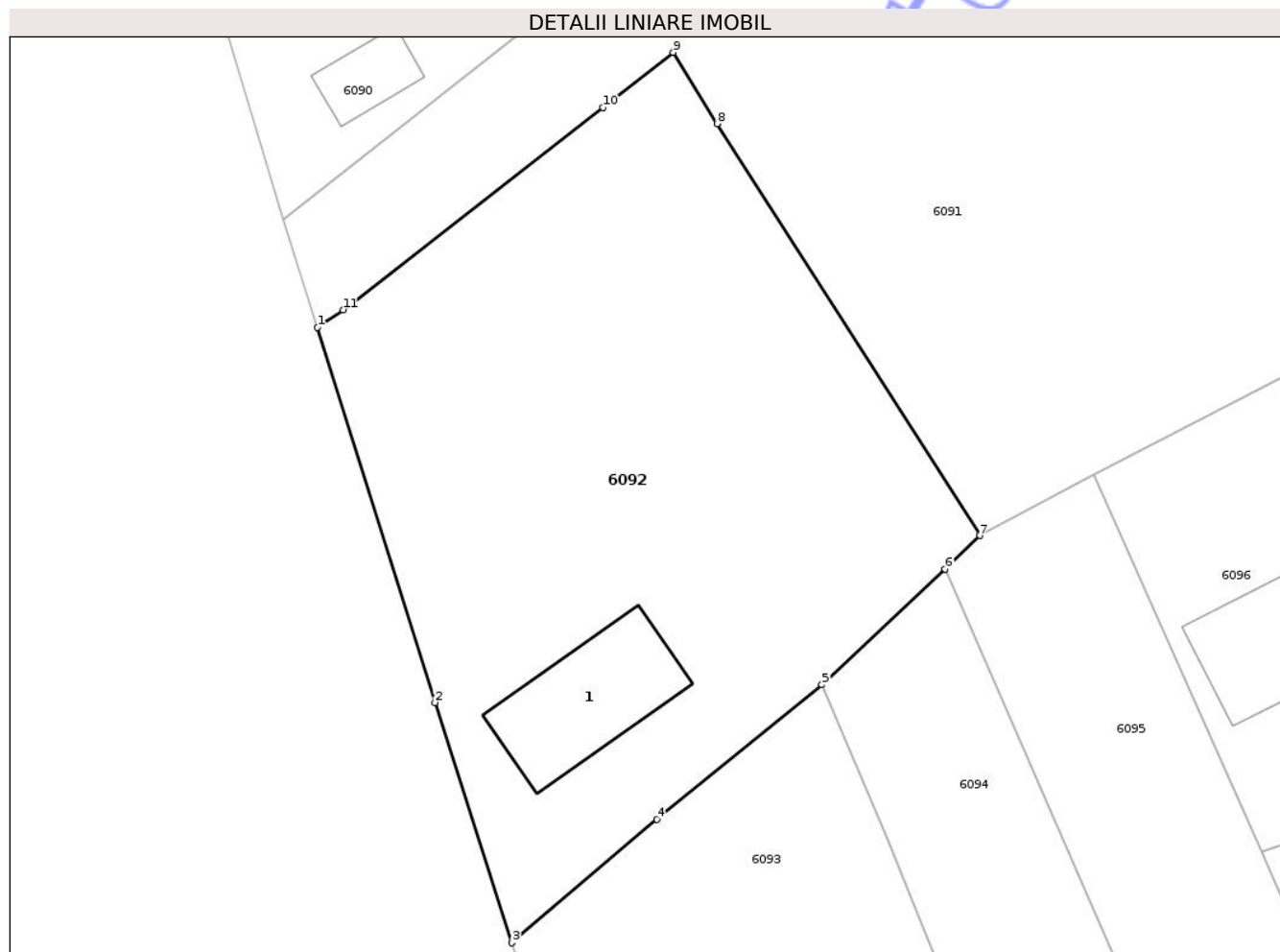
Inscrieri privind dezmembramintele dreptului de proprietate, drepturi reale de garanție și sarcini	Referințe
NU SUNT	

## Anexa Nr. 1 La Partea I

## Teren

Nr cadastral	Suprafața (mp)*	Observații / Referințe
23974	Din acte: 2.206 Masurata: 2.205	

\* Suprafața este determinată în planul de proiecție Stereo 70.



## Date referitoare la teren

Crt	Categorie folosință	Intra vilan	Suprafața (mp)	Tarla	Parcelă	Nr. topo	Observații / Referințe
1	curți constructii	DA	1.046	12	641	-	
2	arabil	DA	1.159	12	639	-	

## Date referitoare la construcții

Crt	Număr	Destinație construcție	Supraf. (mp)	Situație juridică	Observații / Referințe
A1.1		construcții de locuințe	Din acte: 75 Masurata: 128	Cu acte	Nr. niveluri:1; S. construita la sol:128 mp; S. construita desfasurata:128 mp; LOCUINTA, SUPRAFATA ACTE=75 mp, SUPRAFATA MASURATORI=128 mp.

## Lungime Segmente

1) Valorile lungimilor segmentelor sunt obținute din proiecție în plan.

Punct început	X / Y	Punct sfârșit	X / Y	Lungime segment (** (m)
1	617.504,451 370.008,963	2	617.514,314 369.977,477	32.995
2	617.514,314 369.977,477	3	617.520,773 369.957,338	21.149

Punct început	X / Y	Punct sfârșit	X / Y	Lungime segment (** (m)
3	617.520,773 369.957,338	4	617.532,905 369.967,687	15.946
4	617.532,905 369.967,687	5	617.546,751 369.978,98	17.867
5	617.546,751 369.978,98	6	617.557,092 369.988,677	14.176
6	617.557,092 369.988,677	7	617.560,001 369.991,489	4.046
7	617.560,001 369.991,489	8	617.537,962 370.026,025	40.969
8	617.537,962 370.026,025	9	617.534,299 370.032,007	7.014
9	617.534,299 370.032,007	10	617.528,377 370.027,377	7.517
10	617.528,377 370.027,377	11	617.506,602 370.010,415	27.602
11	617.506,602 370.010,415	1	617.504,451 370.008,963	2.595

\*\* Lungimile segmentelor sunt determinate în planul de proiecție Stereo 70 și sunt rotunjite la 1 milimetru.

\*\*\* Distanța dintre puncte este formată din segmente cumulate ce sunt mai mici decât valoarea 1 milimetru.



**DATE DESPRE IMOBILUL NR. 6173**

Oficiul de Cadastru și Publicitate Imobiliară PRAHOVA  
Biroul de Cadastru și Publicitate Imobiliară Ploiești

**A. Partea I. Descrierea imobilului**

TEREN Intravilan

Adresa: Loc. Salciile, Jud. Prahova

Nr. Crt	Nr cadastral Nr. topografic	Suprafața* (mp)	Observații / Referințe
A1		1	Sector cadastral:30 Teren neimprejmuit;

**Construcții**

Crt	Nr cadastral Nr. topografic	Adresa	Observații / Referințe
A1.1		Loc. Salciile, Jud. Prahova	Nr. niveluri:1; S. construita la sol:1 mp; S. construita desfasurata:1 mp; STALP ELECTRIC

**B. Partea II. Proprietari și acte**

Inscrieri privitoare la dreptul de proprietate și alte drepturi reale		Referințe
/		
Act Normativ nr. 123, din 10/07/2012 emis de PARLAMENTUL ROMANIEI;		
B1	Intabulare, drept de PROPRIETATE, dobandit prin Lege, cota actuala 1/1 1) STATUL ROMAN, CIF:9999999999999 OBSERVATII: DOMENIU PUBLIC	A1, A1.1
Act Normativ nr. 980, din 16/12/2015 emis de PARLAMENTUL ROMANIEI;		
B2	Intabulare, drept de ADMINISTRARE, dobandit prin Lege, cota actuala 1/1 1) MINISTERUL ECONOMIEI, ENERGIEI SI MEDIULUI DE AFACERI, CIF:9999999999999	A1, A1.1
Hotarare Judecatoreasca nr. 1452, din 14/10/2020 emis de TRIBUNAL CLUJ;		
B3	Intabulare, drept de CONCESIUNE, dobandit prin Conventie, cota actuala 1/1 1) DEER SA, CIF:14476722	A1, A1.1

**C. Partea III. SARCINI .**

Inscrieri privind dezmembramintele dreptului de proprietate, drepturi reale de garanție și sarcini	Referințe
NU SUNT	


## Anexa Nr. 1 La Partea I

## Teren

Nr cadastral	Suprafața (mp)*	Observații / Referințe
	1	

\* Suprafața este determinată în planul de proiecție Stereo 70.

## DETALII LINIARE IMOBIL



## Date referitoare la teren

Crt	Categorie folosință	Intra vilan	Suprafața (mp)	Tarla	Parcelă	Nr. topo	Observații / Referințe
1	curți constructii	DA	1	-	-	-	

## Date referitoare la construcții

Crt	Număr	Destinație construcție	Supraf. (mp)	Situație juridică	Observații / Referințe
A1.1		construcții industriale și edilitare	1	Cu acte	Nr. niveluri:1; S. construită la sol:1 mp; S. construită desfășurată:1 mp; STALP ELECTRIC

## Lungime Segmente

1) Valorile lungimilor segmentelor sunt obținute din proiecție în plan.

Punct început	X / Y	Punct sfârșit	X / Y	Lungime segment (** (m)
1	617.639,914 370.031,794	2	617.640,908 370.031,907	1.0
2	617.640,908 370.031,907	3	617.640,794 370.032,901	1.001
3	617.640,794 370.032,901	4	617.639,801 370.032,787	1.0

Punct început	X / Y	Punct sfârșit	X / Y	Lungime segment (** (m)
4	617.639,801 370.032,787	1	617.639,914 370.031,794	0.999

\*\* Lungimile segmentelor sunt determinate în planul de proiecție Stereo 70 și sunt rotunjite la 1 milimetru.

\*\*\* Distanța dintre puncte este formată din segmente cumulate ce sunt mai mici decât valoarea 1 milimetru.

Neutilizabil în Circuitul Civil



**DATE DESPRE IMOBILUL NR. 6093**

Oficiul de Cadastru și Publicitate Imobiliară PRAHOVA  
Biroul de Cadastru și Publicitate Imobiliară Ploiești

**A. Partea I. Descrierea imobilului**

TEREN Intravilan

Adresa: Loc. Salciile, Str Principala B, Nr. 19, Jud. Prahova

Nr. Crt	Nr cadastral Nr. topografic	Suprafața* (mp)	Observații / Referințe
A1		Din acte: 1.395 Masurata: 1.579	Sector cadastral:30 Teren imprejmuit;

**Construcții**

Crt	Nr cadastral Nr. topografic	Adresa	Observații / Referințe
A1.1		Loc. Salciile, Str Principala B, Nr. 19, Jud. Prahova	Nr. niveluri:1; S. construita la sol:79 mp; S. construita desfasurata:79 mp; LOCUINTA

**B. Partea II. Proprietari și acte**

Inscrieri privitoare la dreptul de proprietate și alte drepturi reale		Referințe
/		
Act Administrativ nr. 54810, din 14/02/1996 emis de CJPSDPAT PRAHOVA;		
B1	Intabulare, drept de PROPRIETATE, dobandit prin Reconstituire, cota actuala 1/1 1) POPESCU NAE ION	A1
Act Administrativ nr. 1195, din 26/01/2026 emis de PRIMARIA SALCIILE;		
B1	Intabulare, drept de PROPRIETATE, dobandit prin Lege, cota actuala 1/1 1) POPESCU NAE ION	A1.1

**C. Partea III. SARCINI .**

Inscrieri privind dezmembramintele dreptului de proprietate, drepturi reale de garanție și sarcini	Referințe
NU SUNT	

## Anexa Nr. 1 La Partea I

## Teren

Nr cadastral	Suprafața (mp)*	Observații / Referințe
	Din acte: 1.395 Masurata: 1.579	

\* Suprafața este determinată în planul de proiecție Stereo 70.



## Date referitoare la teren

Crt	Categorie folosință	Intra vilan	Suprafața (mp)	Tarla	Parcelă	Nr. topo	Observații / Referințe
1	curți constructii	DA	719	12	643	-	
2	arabil	DA	860	12	645	-	

## Date referitoare la construcții

Crt	Număr	Destinație construcție	Supraf. (mp)	Situație juridică	Observații / Referințe
A1.1		construcții de locuințe	79	Cu acte	Nr. niveluri:1; S. construita la sol:79 mp; S. construita desfasurata:79 mp; LOCUINTA

## Lungime Segmente

1) Valorile lungimilor segmentelor sunt obținute din proiecție în plan.

Punct început	X / Y	Punct sfârșit	X / Y	Lungime segment (** (m)
1	617.520,773 369.957,338	2	617.532,835 369.920,15	39.095
2	617.532,835 369.920,15	3	617.537,021 369.921,376	4.362

Punct început	X / Y	Punct sfârșit	X / Y	Lungime segment (** (m)
3	617.537,021 369.921,376	4	617.560,963 369.927,198	24.64
4	617.560,963 369.927,198	5	617.567,48 369.929,12	6.795
5	617.567,48 369.929,12	6	617.562,386 369.941,876	13.736
6	617.562,386 369.941,876	7	617.558,495 369.950,591	9.544
7	617.558,495 369.950,591	8	617.552,251 369.966,098	16.717
8	617.552,251 369.966,098	9	617.546,751 369.978,98	14.007
9	617.546,751 369.978,98	10	617.532,905 369.967,687	17.867
10	617.532,905 369.967,687	1	617.520,773 369.957,338	15.946

\*\* Lungimile segmentelor sunt determinate în planul de proiecție Stereo 70 și sunt rotunjite la 1 milimetru.

\*\*\* Distanța dintre puncte este formată din segmente cumulate ce sunt mai mici decât valoarea 1 milimetru.



**DATE DESPRE IMOBILUL NR. 6094**

Oficiul de Cadastru și Publicitate Imobiliară PRAHOVA  
Biroul de Cadastru și Publicitate Imobiliară Ploiești

**A. Partea I. Descrierea imobilului**

TEREN Intravilan

Adresa: Loc. Salciile, Str Hortensiei, Nr. 1, Jud. Prahova

Nr. Crt	Nr cadastral Nr. topografic	Suprafața* (mp)	Observații / Referințe
A1	20407	Din acte: 753 Masurata: 793	Sector cadastral:30 Teren imprejmuit;

**Construcții**

Crt	Nr cadastral Nr. topografic	Adresa	Observații / Referințe
A1.1		Loc. Salciile, Str Hortensiei, Nr. 1, Jud. Prahova	Nr. niveluri:1; S. construita la sol:46 mp; S. construita desfasurata:46 mp; LOCUINTA
A1.2		Loc. Salciile, Str Hortensiei, Nr. 1, Jud. Prahova	Nr. niveluri:1; S. construita la sol:74 mp; S. construita desfasurata:74 mp; ANEXA

**B. Partea II. Proprietari și acte**

Inscrieri privitoare la dreptul de proprietate și alte drepturi reale		Referințe
<b>54352 / 20/04/2022</b>		
Act Notarial nr. 887, din 08/04/2022 emis de NP BURTICA ADELA;		
B4	Intabulare, drept de PROPRIETATE cumparare ca bun comun, dobandit prin Conventie, cota actuala 1/1 1) VOVOZEANU IONUT-ANDREI 2) VOVOZEANU STELUTA-MARIANA	A1
Act Notarial nr. 887, din 08/04/2022 emis de BURTICA ADELA;		
B5	Intabulare, drept de PROPRIETATE cumparare ca bun comun, dobandit prin Conventie, cota actuala 1/1 1) VOVOZEANU IONUT-ANDREI 2) VOVOZEANU STELUTA MARIANA	A1.1, A1.2

**C. Partea III. SARCINI**

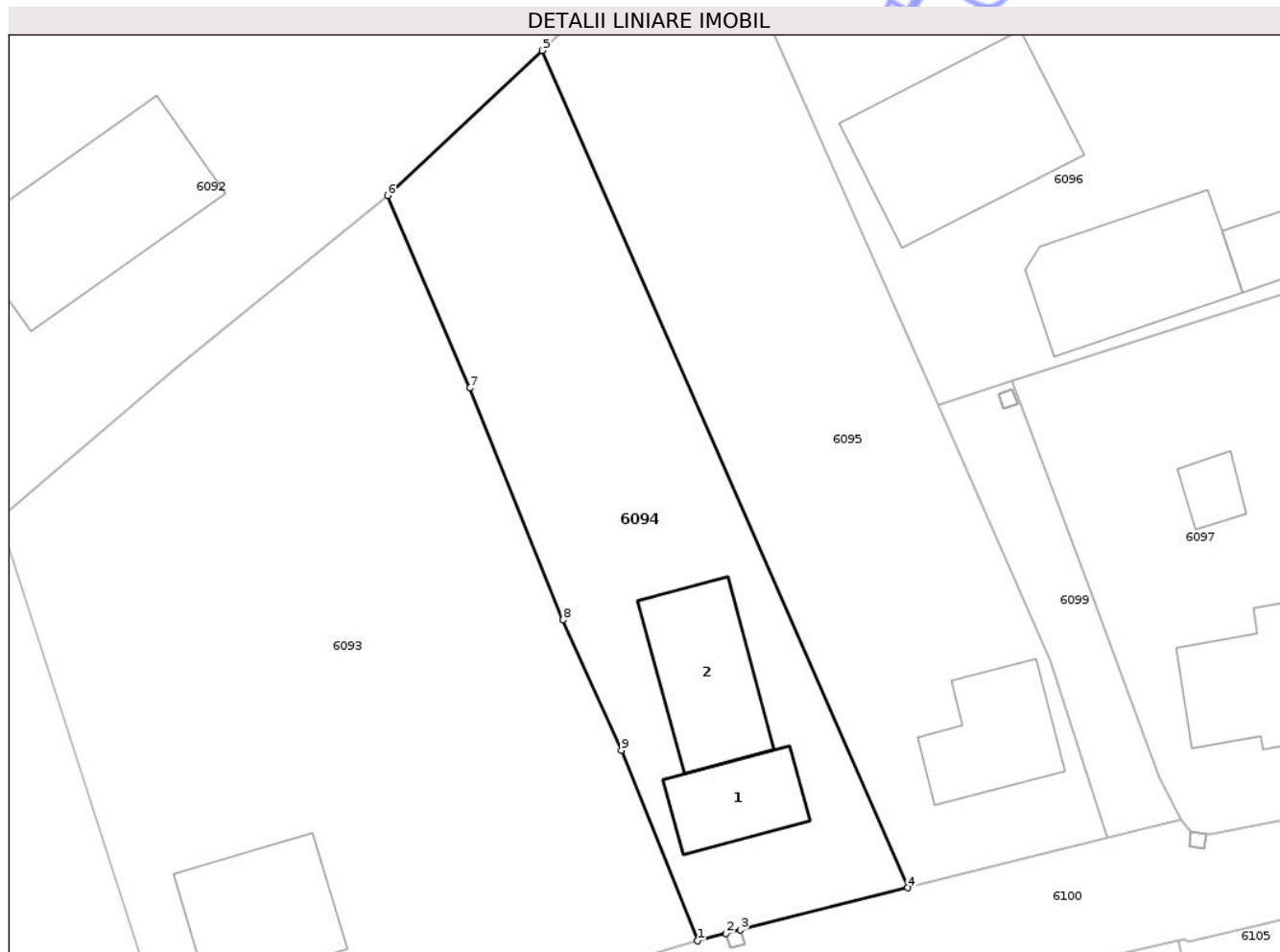
Inscrieri privind dezmembramintele dreptului de proprietate, drepturi reale de garanție și sarcini		Referințe
<b>238870 / 14/11/2025</b>		
Act Administrativ nr. 2591, din 10/11/2025 emis de EX.Jud. PETCU ALEXANDRU (hotarare judecatoreasca nr 4934/259/2025 din 23.10.2025, emis de JUDECĂTORIA PLOIEȘTI);		
C1	se notează urmărirea silită imobiliară în dosar nr. 2591/2025 pentru recuperarea sumei de 22455,67 Lei reprezentând debit restant și cheltuieli de executare silită în favoarea creditoarei ING BANK N.V. AMSTERDAM , SUCURSALA BUCUREȘTI la cererea Ex. Jud. Petcu Alexandru Adrian (asupra cotei părți din imobil proprietatea debitorului Voivozeanu Ionuț Adrian)	A1, A1.1, A1.2

## Anexa Nr. 1 La Partea I

## Teren

Nr cadastral	Suprafața (mp)*	Observații / Referințe
20407	Din acte: 753 Masurata: 793	

\* Suprafața este determinată în planul de proiecție Stereo 70.



## Date referitoare la teren

Crt	Categorie folosință	Intra vilan	Suprafața (mp)	Tarla	Parcelă	Nr. topo	Observații / Referințe
1	curți constructii	DA	793	12	647	-	

## Date referitoare la construcții

Crt	Număr	Destinație construcție	Supraf. (mp)	Situație juridică	Observații / Referințe
A1.1		construcții de locuințe	46	Cu acte	Nr. niveluri:1; S. construita la sol:46 mp; S. construita desfasurata:46 mp; LOCUINTA
A1.2		construcții anexa	74	Cu acte	Nr. niveluri:1; S. construita la sol:74 mp; S. construita desfasurata:74 mp; ANEXA

## Lungime Segmente

1) Valorile lungimilor segmentelor sunt obținute din proiecție în plan.

Punct început	X / Y	Punct sfârșit	X / Y	Lungime segment (** (m)
1	617.567,48 369.929,12	2	617.569,411 369.929,606	1.991
2	617.569,411 369.929,606	3	617.570,381 369.929,85	1.0

Punct început	X / Y	Punct sfârșit	X / Y	Lungime segment (** (m)
3	617.570,381 369.929,85	4	617.581,567 369.932,668	11.535
4	617.581,567 369.932,668	5	617.557,092 369.988,677	61.123
5	617.557,092 369.988,677	6	617.546,751 369.978,98	14.176
6	617.546,751 369.978,98	7	617.552,251 369.966,098	14.007
7	617.552,251 369.966,098	8	617.558,495 369.950,591	16.717
8	617.558,495 369.950,591	9	617.562,386 369.941,876	9.544
9	617.562,386 369.941,876	1	617.567,48 369.929,12	13.736

\*\* Lungimile segmentelor sunt determinate în planul de proiecție Stereo 70 și sunt rotunjite la 1 milimetru.

\*\*\* Distanța dintre puncte este formată din segmente cumulate ce sunt mai mici decât valoarea 1 milimetru.

Neutilizabil în Circuitul Civil



**DATE DESPRE IMOBILUL NR. 6095**

Oficiul de Cadastru și Publicitate Imobiliară PRAHOVA  
Biroul de Cadastru și Publicitate Imobiliară Ploiești

**A. Partea I. Descrierea imobilului**

TEREN Intravilan

Adresa: Loc. Salciile, Str Hortensiei, Nr. 3, Jud. Prahova

Nr. Crt	Nr cadastral Nr. topografic	Suprafața* (mp)	Observații / Referințe
A1		Din acte: 943 Masurata: 935	Sector cadastral:30 Teren imprejmuit;

**Construcții**

Crt	Nr cadastral Nr. topografic	Adresa	Observații / Referințe
A1.1		Loc. Salciile, Str Hortensiei, Nr. 3, Jud. Prahova	Nr. niveluri:1; S. construita la sol:60 mp; S. construita desfasurata:60 mp; LOCUINTA

**B. Partea II. Proprietari și acte**

Inscrieri privitoare la dreptul de proprietate și alte drepturi reale		Referințe
/		
Act Administrativ nr. 16457, din 09/05/1994 emis de CJPSDPAT PRAHOVA;		
B1	Intabulare, drept de PROPRIETATE, dobandit prin Reconstituire, cota actuala 1/1 1) ANGHELACHE NICOLAE ALEXANDRU	A1
Act Administrativ nr. 1195, din 26/01/2026 emis de PRIMARIA SALCIILE;		
B2	Intabulare, drept de PROPRIETATE, dobandit prin Lege, cota actuala 1/1 1) ANGHELACHE NICOLAE ALEXANDRU	A1.1

**C. Partea III. SARCINI .**

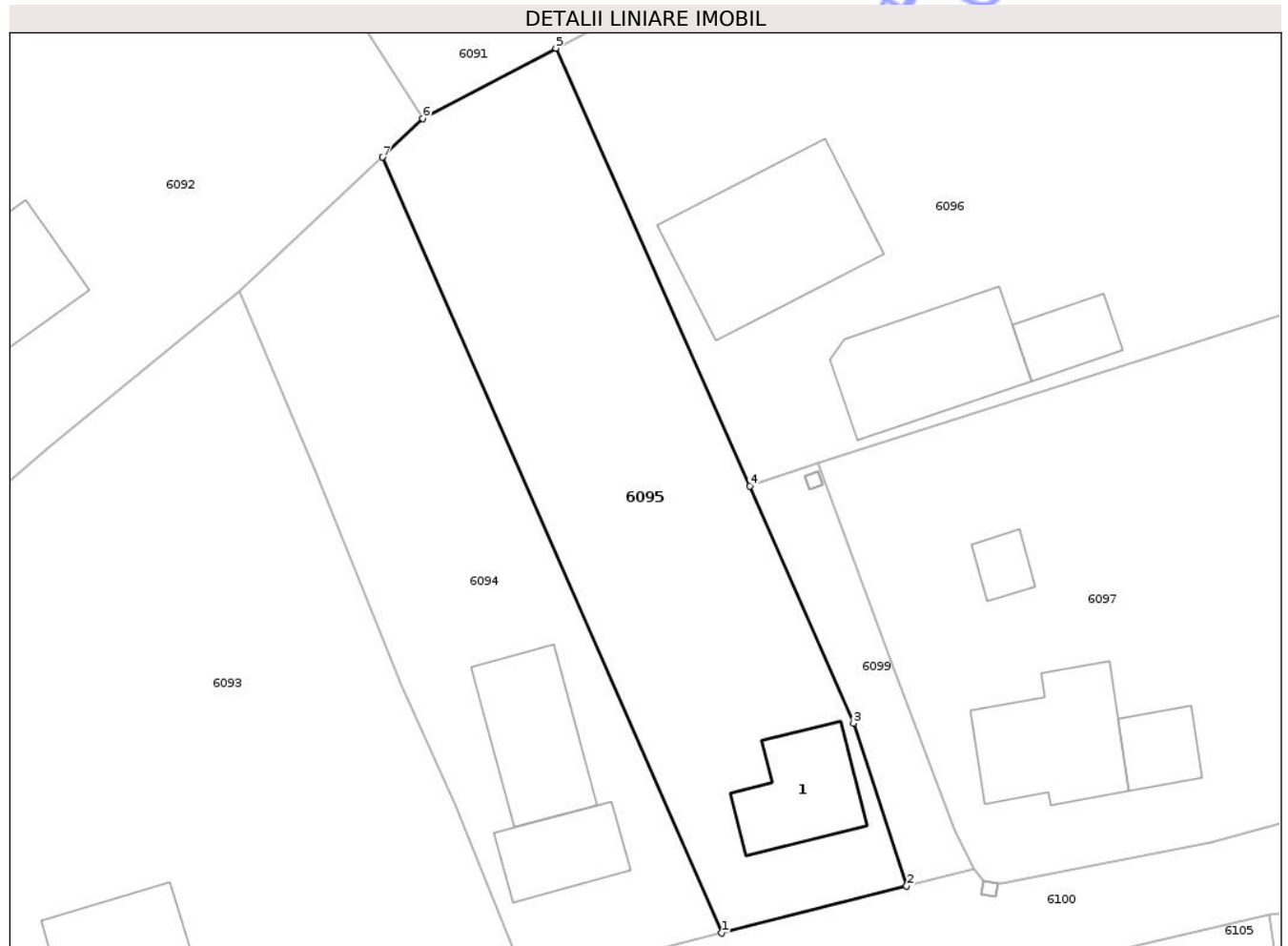
Inscrieri privind dezmembramintele dreptului de proprietate, drepturi reale de garanție și sarcini	Referințe
NU SUNT	

## Anexa Nr. 1 La Partea I

## Teren

Nr cadastral	Suprafața (mp)*	Observații / Referințe
	Din acte: 943 Masurata: 935	

\* Suprafața este determinată în planul de proiecție Stereo 70.



## Date referitoare la teren

Crt	Categorie folosință	Intra vilan	Suprafața (mp)	Tarla	Parcelă	Nr. topo	Observații / Referințe
1	curți constructii	DA	287	12	650	-	
2	arabil	DA	648	12	650	-	

## Date referitoare la construcții

Crt	Număr	Destinație construcție	Supraf. (mp)	Situație juridică	Observații / Referințe
A1.1		construcții de locuințe	60	Cu acte	Nr. niveluri:1; S. construita la sol:60 mp; S. construita desfasurata:60 mp; LOCUINTA

## Lungime Segmente

1) Valorile lungimilor segmentelor sunt obținute din proiecție în plan.

Punct început	X / Y	Punct sfârșit	X / Y	Lungime segment (** (m)
1	617.581,567 369.932,668	2	617.594,94 369.936,053	13.795
2	617.594,94 369.936,053	3	617.591,106 369.947,815	12.371

Punct început	X / Y	Punct sfârșit	X / Y	Lungime segment (** (m)
3	617.591,106 369.947,815	4	617.583,607 369.964,944	18.699
4	617.583,607 369.964,944	5	617.569,61 369.996,553	34.569
5	617.569,61 369.996,553	6	617.560,001 369.991,489	10.862
6	617.560,001 369.991,489	7	617.557,092 369.988,677	4.046
7	617.557,092 369.988,677	1	617.581,567 369.932,668	61.123

\*\* Lungimile segmentelor sunt determinate în planul de proiecție Stereo 70 și sunt rotunjite la 1 milimetru.

\*\*\* Distanța dintre puncte este formată din segmente cumulate ce sunt mai mici decât valoarea 1 milimetru.

Neutilizabil în Circuitul Civil



**DATE DESPRE IMOBILUL NR. 6096**

Oficiul de Cadastru și Publicitate Imobiliară PRAHOVA  
Biroul de Cadastru și Publicitate Imobiliară Ploiești

**A. Partea I. Descrierea imobilului**

TEREN Intravilan

Adresa: Loc. Salciile, Jud. Prahova

Nr. Crt	Nr cadastral Nr. topografic	Suprafața* (mp)	Observații / Referințe
A1		Din acte: 2.823 Masurata: 2.817	Sector cadastral:30 Teren imprejmuit;

**Construcții**

Crt	Nr cadastral Nr. topografic	Adresa	Observații / Referințe
A1.1		Loc. Salciile, Jud. Prahova	Nr. niveluri:1; S. construita la sol:96 mp; S. construita desfasurata:96 mp; LOCUINTA
A1.2		Loc. Salciile, Jud. Prahova	Nr. niveluri:1; S. construita la sol:128 mp; S. construita desfasurata:128 mp; LOCUINTA
A1.3		Loc. Salciile, Jud. Prahova	Nr. niveluri:1; S. construita la sol:30 mp; S. construita desfasurata:30 mp; ANEXA

**B. Partea II. Proprietari și acte**

Inscrieri privitoare la dreptul de proprietate și alte drepturi reale		Referințe
/		
Act Administrativ nr. 22273, din 17/08/1994 emis de CJPSDPAT PRAHOVA;		
B1	Intabulare, drept de PROPRIETATE, dobandit prin Reconstituire, cota actuala 1/1 1) STOICA VLAD OPREA	A1
Act Administrativ nr. 1195, din 26/01/2026 emis de PRIMARIA SALCIILE;		
B1	Intabulare, drept de PROPRIETATE, dobandit prin Lege, cota actuala 1/1 1) STOICA VLAD OPREA	A1.1, A1.2, A1.3

**C. Partea III. SARCINI .**

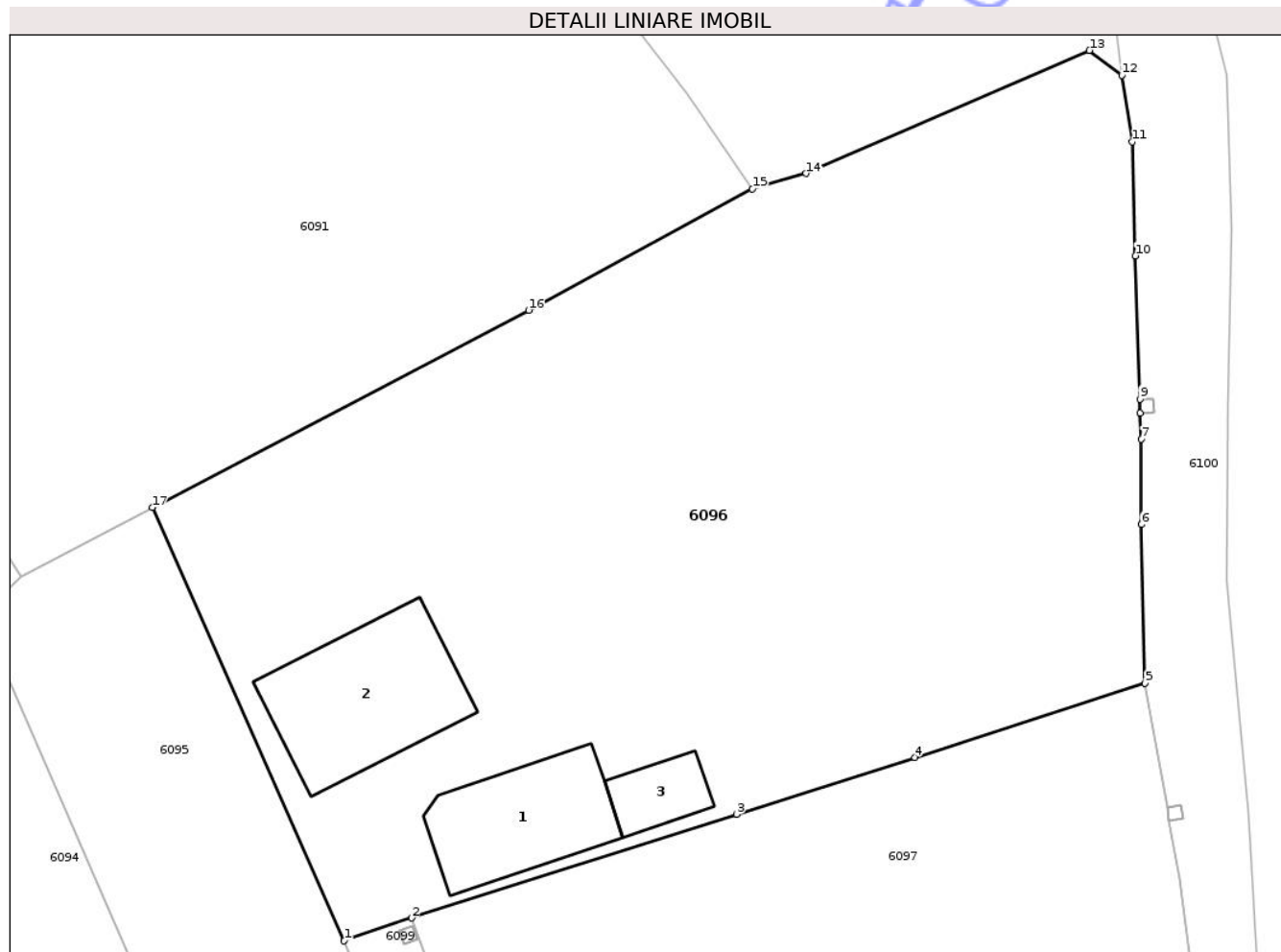
Inscrieri privind dezmembramintele dreptului de proprietate, drepturi reale de garanție și sarcini	Referințe
NU SUNT	

## Anexa Nr. 1 La Partea I

## Teren

Nr cadastral	Suprafața (mp)*	Observații / Referințe
	Din acte: 2.823 Masurata: 2.817	

\* Suprafața este determinată în planul de proiecție Stereo 70.



## Date referitoare la teren

Crt	Categorie folosință	Intra vilan	Suprafața (mp)	Tarla	Parcelă	Nr. topo	Observații / Referințe
1	curți constructii	DA	1.132	12	653	-	
2	arabil	DA	1.685	12	654,657	-	

## Date referitoare la construcții

Crt	Număr	Destinație construcție	Supraf. (mp)	Situație juridică	Observații / Referințe
A1.1		construcții de locuințe	96	Cu acte	Nr. niveluri:1; S. construita la sol:96 mp; S. construita desfasurata:96 mp; LOCUINTA
A1.2		construcții de locuințe	128	Cu acte	Nr. niveluri:1; S. construita la sol:128 mp; S. construita desfasurata:128 mp; LOCUINTA
A1.3		construcții anexa	30	Cu acte	Nr. niveluri:1; S. construita la sol:30 mp; S. construita desfasurata:30 mp; ANEXA

## Lungime Segmente

1) Valorile lungimilor segmentelor sunt obținute din proiecție în plan.

Punct început	X / Y	Punct sfârșit	X / Y	Lungime segment (** (m)
1	617.583,607 369.964,944	2	617.588,514 369.966,609	5.182

Punct început	X / Y	Punct sfârşit	X / Y	Lungime segment (** (m)
2	617.588,514 369.966,609	3	617.612,218 369.974,174	24.882
3	617.612,218 369.974,174	4	617.625,225 369.978,328	13.654
4	617.625,225 369.978,328	5	617.642,033 369.983,735	17.656
5	617.642,033 369.983,735	6	617.641,768 369.995,3	11.568
6	617.641,768 369.995,3	7	617.641,733 370.001,539	6.239
7	617.641,733 370.001,539	8	617.641,673 370.003,446	1.908
8	617.641,673 370.003,446	9	617.641,642 370.004,445	0.999
9	617.641,642 370.004,445	10	617.641,315 370.014,91	10.47
10	617.641,315 370.014,91	11	617.641,076 370.023,217	8.31
11	617.641,076 370.023,217	12	617.640,338 370.028,078	4.917
12	617.640,338 370.028,078	13	617.637,967 370.029,883	2.98
13	617.637,967 370.029,883	14	617.617,297 370.020,909	22.534
14	617.617,297 370.020,909	15	617.613,39 370.019,774	4.069
15	617.613,39 370.019,774	16	617.597,073 370.010,932	18.559
16	617.597,073 370.010,932	17	617.569,61 369.996,553	31.0
17	617.569,61 369.996,553	1	617.583,607 369.964,944	34.569

\*\* Lungimile segmentelor sunt determinate în planul de proiecție Stereo 70 și sunt rotunjite la 1 milimetru.

\*\*\* Distanța dintre puncte este formată din segmente cumulate ce sunt mai mici decât valoarea 1 milimetru.



**DATE DESPRE IMOBILUL NR. 6098**

Oficiul de Cadastru și Publicitate Imobiliară PRAHOVA  
Biroul de Cadastru și Publicitate Imobiliară Ploiești

**A. Partea I. Descrierea imobilului**

TEREN Intravilan

Adresa: Loc. Salciile, Jud. Prahova

Nr. Crt	Nr cadastral Nr. topografic	Suprafața* (mp)	Observații / Referințe
A1		1	Sector cadastral:30 Teren neimprejmuit;

**Construcții**

Crt	Nr cadastral Nr. topografic	Adresa	Observații / Referințe
A1.1		Loc. Salciile, Jud. Prahova	Nr. niveluri:1; S. construita la sol:1 mp; S. construita desfasurata:1 mp; STALP ELECTRIC

**B. Partea II. Proprietari și acte**

Inscrieri privitoare la dreptul de proprietate și alte drepturi reale		Referințe
/		
Act Normativ nr. 123, din 10/07/2012 emis de PARLAMENTUL ROMANIEI;		
B1	Intabulare, drept de PROPRIETATE, dobandit prin Lege, cota actuala 1/1 1) STATUL ROMAN, CIF:9999999999999 OBSERVATII: DOMENIU PUBLIC	A1, A1.1
Act Normativ nr. 980, din 16/12/2015 emis de PARLAMENTUL ROMANIEI;		
B2	Intabulare, drept de ADMINISTRARE, dobandit prin Lege, cota actuala 1/1 1) MINISTERUL ECONOMIEI, ENERGIEI SI MEDIULUI DE AFACERI, CIF:9999999999999	A1, A1.1
Hotarare Judecatoreasca nr. 1452, din 14/10/2020 emis de TRIBUNAL CLUJ;		
B3	Intabulare, drept de CONCESIUNE, dobandit prin Conventie, cota actuala 1/1 1) DEER SA, CIF:14476722	A1, A1.1

**C. Partea III. SARCINI .**

Inscrieri privind dezmembramintele dreptului de proprietate, drepturi reale de garanție și sarcini	Referințe
NU SUNT	

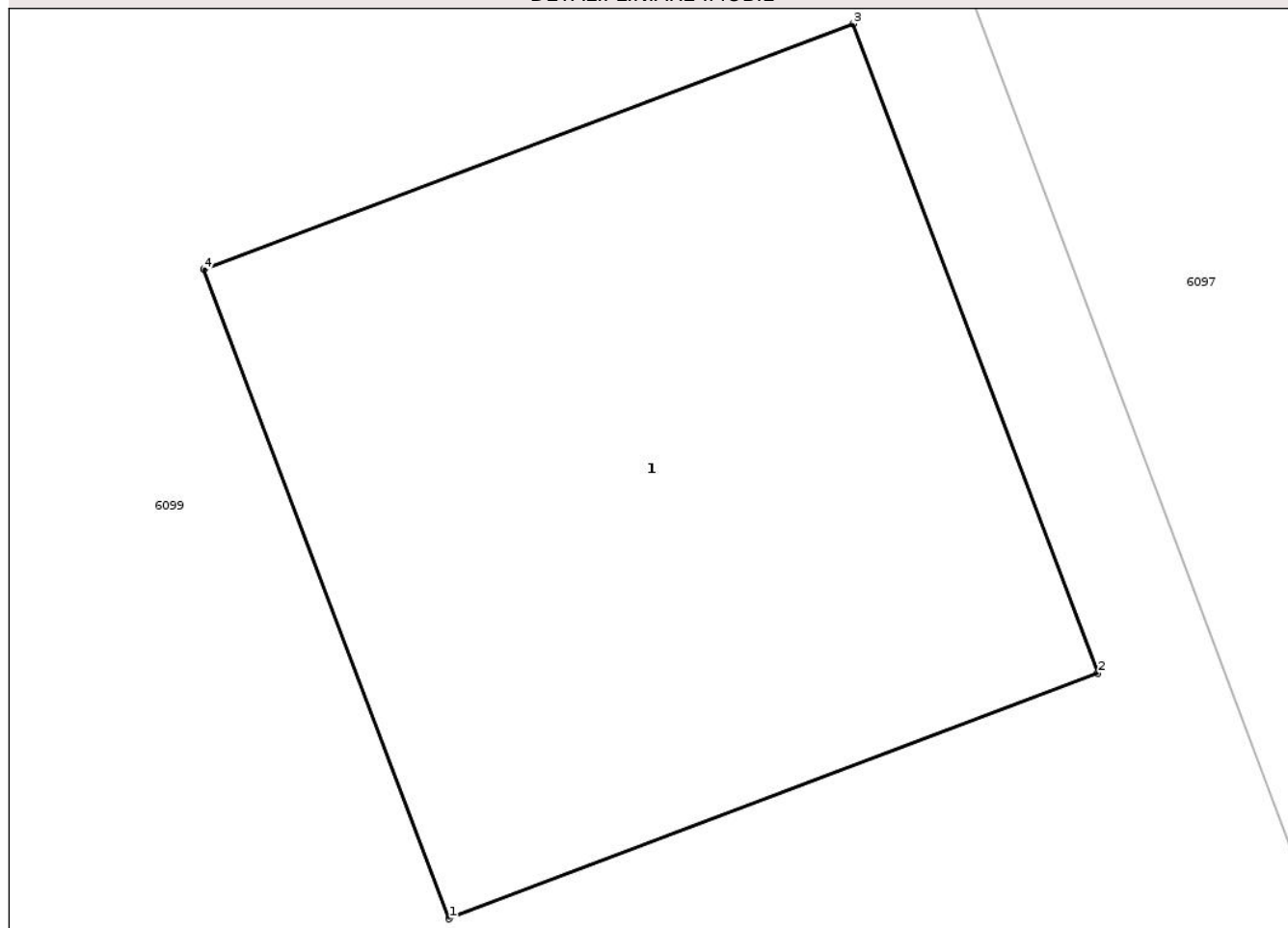
## Anexa Nr. 1 La Partea I

## Teren

Nr cadastral	Suprafaţa (mp)*	Observații / Referințe
	1	

\* Suprafața este determinată în planul de proiecție Stereo 70.

## DETALII LINIARE IMOBIL



## Date referitoare la teren

Crt	Categorie folosință	Intra vilan	Suprafața (mp)	Tarla	Parcelă	Nr. topo	Observații / Referințe
1	curti constructii	DA	1	-	-	-	

## Date referitoare la construcții

Crt	Număr	Destinație construcție	Supraf. (mp)	Situație juridică	Observații / Referințe
A1.1		construcții industriale și edilitare	1	Cu acte	Nr. niveluri:1; S. construita la sol:1 mp; S. construita desfasurata:1 mp; STALP ELECTRIC

## Lungime Segmente

1) Valorile lungimilor segmentelor sunt obținute din proiecție în plan.

Punct început	X / Y	Punct sfârșit	X / Y	Lungime segment (** (m)
1	617.587,971 369.964,72	2	617.588,906 369.965,074	1.0
2	617.588,906 369.965,074	3	617.588,553 369.966,009	0.999
3	617.588,553 369.966,009	4	617.587,617 369.965,655	1.001

Punct început	X / Y	Punct sfârşit	X / Y	Lungime segment (** (m)
4	617.587,617 369.965,655	1	617.587,971 369.964,72	1.0

\*\* Lungimile segmentelor sunt determinate în planul de proiecţie Stereo 70 şi sunt rotunjite la 1 milimetru.

\*\*\* Distanţa dintre puncte este formată din segmente cumulate ce sunt mai mici decât valoarea 1 milimetru.

Neutilizabil în Circuitul Civil



**DATE DESPRE IMOBILUL NR. 6100**

Oficiul de Cadastru și Publicitate Imobiliară PRAHOVA  
Biroul de Cadastru și Publicitate Imobiliară Ploiești

**A. Partea I. Descrierea imobilului**

TEREN Intravilan

Adresa: Loc. Salciile, Str Hortensiei, Jud. Prahova, STRADA HORTENSIEI(DS663)

Nr. Crt	Nr cadastral Nr. topografic	Suprafața* (mp)	Observații / Referințe
A1	25243	Din acte: 1.727 Masurata: 1.723	Sector cadastral:30 Teren neimprejmuit;

**B. Partea II. Proprietari și acte**

Inscrieri privitoare la dreptul de proprietate și alte drepturi reale	Referințe
<b>25986 / 25/02/2022</b>	
Act Normativ nr. 1359(ANEXA NR.81), din 27/12/2001 emis de GUVERNUL ROMANIEI (HOTARARE DE GUVERN ; act administrativ nr 2066/II.C.58 din 22.02.2022, emis de PRIMARIA COMUNEI SALCIILE);	
B1 Intabulare, drept de PROPRIETATE, dobandit prin Lege, cota actuala 1/1 1) COMUNA SALCIILE, CIF:2843914	A1

**C. Partea III. SARCINI .**

Inscrieri privind dezmembramintele dreptului de proprietate, drepturi reale de garanție și sarcini	Referințe
NU SUNT	

## Anexa Nr. 1 La Partea I

## Teren

Nr cadastral	Suprafața (mp)*	Observații / Referințe
25243	Din acte: 1.727 Masurata: 1.723	

\* Suprafața este determinată în planul de proiecție Stereo 70.

## DETALII LINIARE IMOBIL



## Date referitoare la teren

Crt	Categorie folosință	Intra vilan	Suprafața (mp)	Tarla	Parcelă	Nr. topo	Observații / Referințe
1	drum	DA	1.723	-	663	-	

## Lungime Segmente

1) Valorile lungimilor segmentelor sunt obținute din proiecție în plan.

Punct început	X / Y	Punct sfârșit	X / Y	Lungime segment	Punct început	X / Y	Punct sfârșit	X / Y	Lungime segment	Punct început	X / Y	Punct sfârșit	X / Y	Lungime segment
1	617.532,835 369.920,15	2	617.534,44 369.914,19	6.172	2	617.534,44 369.914,19	3	617.562,208 369.920,762	28.53 5	3	617.562,208 369.920,762	4	617.580,086 369.924,762	18.32
4	617.580,086 369.924,762	5	617.599,695 369.929,164	20.09 7	5	617.599,695 369.929,164	6	617.600,088 369.929,189	0.394	6	617.600,088 369.929,189	7	617.600,293 369.929,107	0.221
7	617.600,293 369.929,107	8	617.605,175 369.930,229	5.009	8	617.605,175 369.930,229	9	617.621,104 369.933,992	16.36 7	9	617.621,104 369.933,992	10	617.626,02 369.934,62	4.956
10	617.626,02 369.934,62	11	617.626,391 369.933,71	0.983	11	617.626,391 369.933,71	12	617.641,944 369.936,598	15.81 9	12	617.641,944 369.936,598	13	617.647,362 369.935,739	5.486
13	617.647,362 369.935,739	14	617.648,782 369.935,315	1.482	14	617.648,782 369.935,315	15	617.652,162 369.935,911	3.432	15	617.652,162 369.935,911	16	617.652,891 369.941,983	6.116

Punct început	X / Y	Punct sfârșit	X / Y	Lungime segment	Punct început	X / Y	Punct sfârșit	X / Y	Lungime segment	Punct început	X / Y	Punct sfârșit	X / Y	Lungime segment
16	617.652,891 369.941,983	17	617.651,932 369.949,922	7.997	17	617.651,932 369.949,922	18	617.650,573 369.956,2	6.423	18	617.650,573 369.956,2	19	617.649,556 369.974,247	18.076
19	617.649,556 369.974,247	20	617.647,945 369.991,246	17.075	20	617.647,945 369.991,246	21	617.648,114 370.003,945	12.7	21	617.648,114 370.003,945	22	617.648,374 370.016,899	12.957
22	617.648,374 370.016,899	23	617.647,979 370.028,132	11.24	23	617.647,979 370.028,132	24	617.646,338 370.034,868	6.933	24	617.646,338 370.034,868	25	617.650,686 370.062,53	28.002
25	617.650,686 370.062,53	26	617.653,926 370.062,381	3.243	26	617.653,926 370.062,381	27	617.660,519 370.063,952	6.778	27	617.660,519 370.063,952	28	617.640,666 370.066,093	19.968
28	617.640,666 370.066,093	29	617.641,395 370.059,741	6.394	29	617.641,395 370.059,741	30	617.639,139 370.038,583	21.278	30	617.639,139 370.038,583	31	617.639,801 370.032,787	5.834
31	617.639,801 370.032,787	32	617.640,794 370.032,901	1.0	32	617.640,794 370.032,901	33	617.640,908 370.031,907	1.001	33	617.640,908 370.031,907	34	617.639,914 370.031,794	1.0
34	617.639,914 370.031,794	35	617.640,338 370.028,078	3.74	35	617.640,338 370.028,078	36	617.641,076 370.023,217	4.917	36	617.641,076 370.023,217	37	617.641,315 370.014,91	8.31
37	617.641,315 370.014,91	38	617.641,642 370.004,445	10.47	38	617.641,642 370.004,445	39	617.642,642 370.004,477	1.001	39	617.642,642 370.004,477	40	617.642,673 370.003,477	1.0
40	617.642,673 370.003,477	41	617.641,673 370.003,446	1.0	41	617.641,673 370.003,446	42	617.641,733 370.001,539	1.908	42	617.641,733 370.001,539	43	617.641,768 369.995,3	6.239
43	617.641,768 369.995,3	44	617.642,033 369.983,735	11.568	44	617.642,033 369.983,735	45	617.643,627 369.974,656	9.218	45	617.643,627 369.974,656	46	617.644,612 369.974,829	1.0
46	617.644,612 369.974,829	47	617.644,785 369.973,844	1.0	47	617.644,785 369.973,844	48	617.643,8 369.973,671	1.0	48	617.643,8 369.973,671	49	617.644,542 369.969,441	4.295
49	617.644,542 369.969,441	50	617.646,13 369.957,209	12.335	50	617.646,13 369.957,209	51	617.646,492 369.950,25	6.968	51	617.646,492 369.950,25	52	617.647,029 369.949,406	1.0
52	617.647,029 369.949,406	53	617.646,185 369.948,869	1.0	53	617.646,185 369.948,869	54	617.645,648 369.949,713	1.0	54	617.645,648 369.949,713	55	617.639,448 369.945,767	7.349
55	617.639,448 369.945,767	56	617.637,345 369.945,11	2.203	56	617.637,345 369.945,11	57	617.625,657 369.941,597	12.205	57	617.625,657 369.941,597	58	617.624,892 369.941,386	0.794
58	617.624,892 369.941,386	59	617.625,158 369.940,422	1.0	59	617.625,158 369.940,422	60	617.624,194 369.940,156	1.0	60	617.624,194 369.940,156	61	617.623,928 369.941,12	1.0
61	617.623,928 369.941,12	62	617.616,87 369.939,171	7.322	62	617.616,87 369.939,171	63	617.601,825 369.936,251	15.326	63	617.601,825 369.936,251	64	617.601,507 369.936,296	0.321
64	617.601,507 369.936,296	65	617.601,365 369.935,307	0.999	65	617.601,365 369.935,307	66	617.600,375 369.935,448	1.0	66	617.600,375 369.935,448	67	617.600,517 369.936,438	1.0
67	617.600,517 369.936,438	68	617.599,838 369.937,271	1.075	68	617.599,838 369.937,271	69	617.594,94 369.936,053	5.047	69	617.594,94 369.936,053	70	617.581,567 369.932,668	13.795
70	617.581,567 369.932,668	71	617.570,381 369.929,85	11.535	71	617.570,381 369.929,85	72	617.570,625 369.928,881	0.999	72	617.570,625 369.928,881	73	617.569,655 369.928,636	1.0
73	617.569,655 369.928,636	74	617.569,411 369.929,606	1.0	74	617.569,411 369.929,606	75	617.567,48 369.929,12	1.991	75	617.567,48 369.929,12	76	617.560,963 369.927,198	6.795
76	617.560,963 369.927,198	77	617.537,021 369.921,376	24.64	77	617.537,021 369.921,376	1	617.532,835 369.920,15	4.362					

\*\* Lungimile segmentelor sunt determinate în planul de proiecție Stereo 70 și sunt rotunjite la 1 milimetru.

\*\*\* Distanța dintre puncte este formată din segmente cumulate ce sunt mai mici decât valoarea 1 milimetru.



**DATE DESPRE IMOBILUL NR. 6102**

Oficiul de Cadastru și Publicitate Imobiliară PRAHOVA  
Biroul de Cadastru și Publicitate Imobiliară Ploiești

**A. Partea I. Descrierea imobilului**

TEREN Intravilan

Adresa: Loc. Salciile, Jud. Prahova

Nr. Crt	Nr cadastral Nr. topografic	Suprafața* (mp)	Observații / Referințe
A1		1	Sector cadastral:30 Teren neimprejmuit;

**Construcții**

Crt	Nr cadastral Nr. topografic	Adresa	Observații / Referințe
A1.1		Loc. Salciile, Jud. Prahova	Nr. niveluri:1; S. construita la sol:1 mp; S. construita desfasurata:1 mp; STALP ELECTRIC

**B. Partea II. Proprietari și acte**

Inscrieri privitoare la dreptul de proprietate și alte drepturi reale		Referințe
/		
Act Normativ nr. 123, din 10/07/2012 emis de PARLAMENTUL ROMANIEI;		
B1	Intabulare, drept de PROPRIETATE, dobandit prin Lege, cota actuala 1/1 1) STATUL ROMAN, CIF:9999999999999 OBSERVATII: DOMENIU PUBLIC	A1, A1.1
Act Normativ nr. 980, din 16/12/2015 emis de PARLAMENTUL ROMANIEI;		
B2	Intabulare, drept de ADMINISTRARE, dobandit prin Lege, cota actuala 1/1 1) MINISTERUL ECONOMIEI, ENERGIEI SI MEDIULUI DE AFACERI, CIF:9999999999999	A1, A1.1
Hotarare Judecatoreasca nr. 1452, din 14/10/2020 emis de TRIBUNAL CLUJ;		
B3	Intabulare, drept de CONCESIUNE, dobandit prin Conventie, cota actuala 1/1 1) DEER SA, CIF:14476722	A1, A1.1

**C. Partea III. SARCINI .**

Inscrieri privind dezmembramintele dreptului de proprietate, drepturi reale de garanție și sarcini	Referințe
NU SUNT	


## Anexa Nr. 1 La Partea I

## Teren

Nr cadastral	Suprafața (mp)*	Observații / Referințe
	1	

\* Suprafața este determinată în planul de proiecție Stereo 70.

## DETALII LINIARE IMOBIL



## Date referitoare la teren

Crt	Categorie folosință	Intra vilan	Suprafața (mp)	Tarla	Parcelă	Nr. topo	Observații / Referințe
1	curti constructii	DA	1	-	-	-	

## Date referitoare la construcții

Crt	Număr	Destinație construcție	Supraf. (mp)	Situație juridică	Observații / Referințe
A1.1		construcții industriale și edilitare	1	Cu acte	Nr. niveluri:1; S. construita la sol:1 mp; S. construita desfasurata:1 mp; STALP ELECTRIC

## Lungime Segmente

1) Valorile lungimilor segmentelor sunt obținute din proiecție în plan.

Punct început	X / Y	Punct sfârșit	X / Y	Lungime segment (** (m)
1	617.600,375 369.935,448	2	617.601,365 369.935,307	1.0
2	617.601,365 369.935,307	3	617.601,507 369.936,296	0.999
3	617.601,507 369.936,296	4	617.600,517 369.936,438	1.0

Punct început	X / Y	Punct sfârșit	X / Y	Lungime segment (** (m)
4	617.600,517 369.936,438	1	617.600,375 369.935,448	1.0

\*\* Lungimile segmentelor sunt determinate în planul de proiecție Stereo 70 și sunt rotunjite la 1 milimetru.

\*\*\* Distanța dintre puncte este formată din segmente cumulate ce sunt mai mici decât valoarea 1 milimetru.

Neutilizabil în Circuitul Civil



**DATE DESPRE IMOBILUL NR. 6103**

Oficiul de Cadastru și Publicitate Imobiliară PRAHOVA  
Biroul de Cadastru și Publicitate Imobiliară Ploiești

**A. Partea I. Descrierea imobilului**

TEREN Intravilan

Adresa: Loc. Salciile, Jud. Prahova

Nr. Crt	Nr cadastral Nr. topografic	Suprafața* (mp)	Observații / Referințe
A1		1	Sector cadastral:30 Teren neimprejmuit;

**Construcții**

Crt	Nr cadastral Nr. topografic	Adresa	Observații / Referințe
A1.1		Loc. Salciile, Jud. Prahova	Nr. niveluri:1; S. construita la sol:1 mp; S. construita desfasurata:1 mp; STALP ELECTRIC

**B. Partea II. Proprietari și acte**

Inscrieri privitoare la dreptul de proprietate și alte drepturi reale		Referințe
/		
Act Normativ nr. 123, din 10/07/2012 emis de PARLAMENTUL ROMANIEI;		
B1	Intabulare, drept de PROPRIETATE, dobandit prin Lege, cota actuala 1/1 1) STATUL ROMAN, CIF:9999999999999 OBSERVATII: DOMENIU PUBLIC	A1, A1.1
Act Normativ nr. 980, din 16/12/2015 emis de PARLAMENTUL ROMANIEI;		
B2	Intabulare, drept de ADMINISTRARE, dobandit prin Lege, cota actuala 1/1 1) MINISTERUL ECONOMIEI, ENERGIEI SI MEDIULUI DE AFACERI, CIF:9999999999999	A1, A1.1
Hotarare Judecatoreasca nr. 1452, din 14/10/2020 emis de TRIBUNAL CLUJ;		
B3	Intabulare, drept de CONCESIUNE, dobandit prin Conventie, cota actuala 1/1 1) DEER SA, CIF:14476722	A1, A1.1

**C. Partea III. SARCINI .**

Inscrieri privind dezmembramintele dreptului de proprietate, drepturi reale de garanție și sarcini	Referințe
NU SUNT	

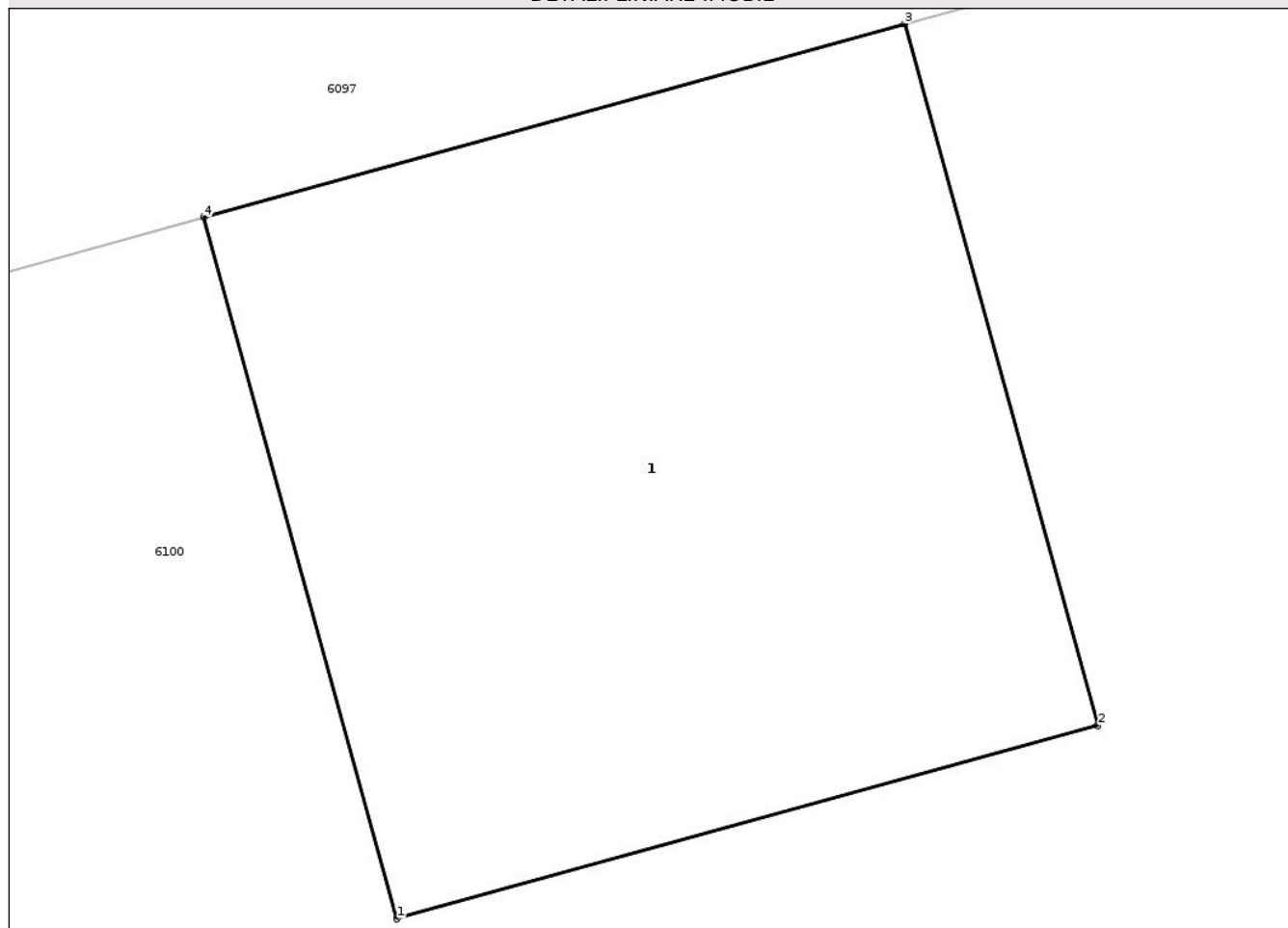
## Anexa Nr. 1 La Partea I

## Teren

Nr cadastral	Suprafața (mp)*	Observații / Referințe
	1	

\* Suprafața este determinată în planul de proiecție Stereo 70.

## DETALII LINIARE IMOBIL



## Date referitoare la teren

Crt	Categorie folosință	Intra vilan	Suprafața (mp)	Tarla	Parcelă	Nr. topo	Observații / Referințe
1	curti constructii	DA	1	-	-	-	

## Date referitoare la construcții

Crt	Număr	Destinație construcție	Supraf. (mp)	Situație juridică	Observații / Referințe
A1.1		construcții industriale și edilitare	1	Cu acte	Nr. niveluri:1; S. construita la sol:1 mp; S. construita desfasurata:1 mp; STALP ELECTRIC

## Lungime Segmente

1) Valorile lungimilor segmentelor sunt obținute din proiecție în plan.

Punct început	X / Y	Punct sfârșit	X / Y	Lungime segment (** (m)
1	617.624,194 369.940,156	2	617.625,158 369.940,422	1.0
2	617.625,158 369.940,422	3	617.624,892 369.941,386	1.0
3	617.624,892 369.941,386	4	617.623,928 369.941,12	1.0

Punct început	X / Y	Punct sfârșit	X / Y	Lungime segment (** (m)
4	617.623,928 369.941,12	1	617.624,194 369.940,156	1.0

\*\* Lungimile segmentelor sunt determinate în planul de proiecție Stereo 70 și sunt rotunjite la 1 milimetru.

\*\*\* Distanța dintre puncte este formată din segmente cumulate ce sunt mai mici decât valoarea 1 milimetru.

Neutilizabil în Circuitul Civil



**DATE DESPRE IMOBILUL NR. 6106**

Oficiul de Cadastru și Publicitate Imobiliară PRAHOVA  
Biroul de Cadastru și Publicitate Imobiliară Ploiești

**A. Partea I. Descrierea imobilului**

TEREN Intravilan

Adresa: Loc. Salciile, Str Hortensiei, Nr. 4, Jud. Prahova

Nr. Crt	Nr cadastral Nr. topografic	Suprafața* (mp)	Observații / Referințe
A1	20997	914	Sector cadastral:30 Teren imprejmuit;

**Construcții**

Crt	Nr cadastral Nr. topografic	Adresa	Observații / Referințe
A1.1		Loc. Salciile, Str Hortensiei, Nr. 4, Jud. Prahova	Nr. niveluri:1; S. construita la sol:117 mp; S. construita desfasurata:117 mp; LOCUINTA
A1.2		Loc. Salciile, Str Hortensiei, Nr. 4, Jud. Prahova	Nr. niveluri:1; S. construita la sol:22 mp; S. construita desfasurata:22 mp; ANEXA

**B. Partea II. Proprietari și acte**

Inscrieri privitoare la dreptul de proprietate și alte drepturi reale		Referințe
<b>379 / 29/05/2002</b>		
Act Notarial nr. 653, din 29/05/2002 emis de NP CALIN MARIA;		
B1	Intabulare, drept de PROPRIETATE CUMPARARE, dobandit prin Conventie, cota actuala 1/1 1) BADEA ALEXANDRU 2) BADEA NICOLETA	A1, A1.1, A1.2

**C. Partea III. SARCINI .**

Inscrieri privind dezmembramintele dreptului de proprietate, drepturi reale de garanție și sarcini	Referințe
NU SUNT	

## Anexa Nr. 1 La Partea I

## Teren

Nr cadastral	Suprafața (mp)*	Observații / Referințe
20997	914	

\* Suprafața este determinată în planul de proiecție Stereo 70.



## Date referitoare la teren

Crt	Categorie folosință	Intra vilan	Suprafața (mp)	Tarla	Parcelă	Nr. topo	Observații / Referințe
1	curți constructii	DA	914	13	672	-	

## Date referitoare la construcții

Crt	Număr	Destinație construcție	Supraf. (mp)	Situație juridică	Observații / Referințe
A1.1		construcții de locuințe	117	Cu acte	Nr. niveluri:1; S. construita la sol:117 mp; S. construita desfasurata:117 mp; LOCUINTA
A1.2		construcții anexa	22	Cu acte	Nr. niveluri:1; S. construita la sol:22 mp; S. construita desfasurata:22 mp; ANEXA

## Lungime Segmente

1) Valorile lungimilor segmentelor sunt obținute din proiecție în plan.

Punct început	X / Y	Punct sfârșit	X / Y	Lungime segment (** (m)
1	617.580,086 369.924,762	2	617.588,853 369.879,188	46.41
2	617.588,853 369.879,188	3	617.607,915 369.884,456	19.777
3	617.607,915 369.884,456	4	617.599,695 369.929,164	45.457

Punct început	X / Y	Punct sfârșit	X / Y	Lungime segment (** (m)
4	617.599,695 369.929,164	1	617.580,086 369.924,762	20.097

\*\* Lungimile segmentelor sunt determinate în planul de proiecție Stereo 70 și sunt rotunjite la 1 milimetru.

\*\*\* Distanța dintre puncte este formată din segmente cumulate ce sunt mai mici decât valoarea 1 milimetru.

Neutilizabil în Circuitul Civil



**DATE DESPRE IMOBILUL NR. 6107**

Oficiul de Cadastru și Publicitate Imobiliară PRAHOVA  
Biroul de Cadastru și Publicitate Imobiliară Ploiești

**A. Partea I. Descrierea imobilului**

TEREN Intravilan

Adresa: Loc. Salciile, Str Hortensiei, Nr. 2, Jud. Prahova

Nr. Crt	Nr cadastral Nr. topografic	Suprafața* (mp)	Observații / Referințe
A1	20333	Din acte: 789 Masurata: 815	Sector cadastral:30 Teren imprejmuit;

**Construcții**

Crt	Nr cadastral Nr. topografic	Adresa	Observații / Referințe
A1.1		Loc. Salciile, Str Hortensiei, Nr. 2, Jud. Prahova	Nr. niveluri:1; S. construita la sol:143 mp; S. construita desfasurata:143 mp; LOCUINTA

**B. Partea II. Proprietari și acte**

Inscrieri privitoare la dreptul de proprietate și alte drepturi reale	Referințe
<b>60624 / 11/10/2011</b>	
Act Notarial nr. 1101, din 22/10/1998 emis de SP MINEA STELIANA (act notarial nr. 3562/04-10-2011 emis de NP MARIA CALIN; act administrativ nr. 2419/04-08-1999 emis de OFICIUL DE CADASTRU AGRICOL , act administrativ nr. 8/04-11-1999 emis de PRIMARIA SALCIILE; act administrativ nr. 2734/06-10-2011 emis de PRIMARIA SALCIILE);	
B1	Intabulare, drept de PROPRIETATE, dobandit prin Conventie, cota actuala 1/1 1) PAROHIA SALCIILE , CIF:11962612
	A1, A1.1

**C. Partea III. SARCINI .**

Inscrieri privind dezmembramintele dreptului de proprietate, drepturi reale de garanție și sarcini	Referințe
NU SUNT	

## Anexa Nr. 1 La Partea I

## Teren

Nr cadastral	Suprafața (mp)*	Observații / Referințe
20333	Din acte: 789 Masurata: 815	

\* Suprafața este determinată în planul de proiecție Stereo 70.



## Date referitoare la teren

Crt	Categorie folosință	Intra vilan	Suprafața (mp)	Tarla	Parcelă	Nr. topo	Observații / Referințe
1	curți constructii	DA	427	13	675	-	
2	arabil	DA	388	13	675	-	

## Date referitoare la construcții

Crt	Număr	Destinație construcție	Supraf. (mp)	Situație juridică	Observații / Referințe
A1.1		construcții de locuințe	143	Cu acte	Nr. niveluri:1; S. construita la sol:143 mp; S. construita desfasurata:143 mp; LOCUINTA

## Lungime Segmente

1) Valorile lungimilor segmentelor sunt obținute din proiecție în plan.

Punct început	X / Y	Punct sfârșit	X / Y	Lungime segment (** (m))
1	617.562,208 369.920,762	2	617.568,743 369.892,492	29.015
2	617.568,743 369.892,492	3	617.574,109 369.874,045	19.212

Punct început	X / Y	Punct sfârşit	X / Y	Lungime segment (** (m)
3	617.574,109 369.874,045	4	617.588,853 369.879,188	15.615
4	617.588,853 369.879,188	5	617.580,086 369.924,762	46.41
5	617.580,086 369.924,762	1	617.562,208 369.920,762	18.32

\*\* Lungimile segmentelor sunt determinate în planul de proiecţie Stereo 70 şi sunt rotunjite la 1 milimetru.

\*\*\* Distanţa dintre puncte este formată din segmente cumulate ce sunt mai mici decât valoarea 1 milimetru.

Neutilizabil în Circuitul Civil



**DATE DESPRE IMOBILUL NR. 6111**

Oficiul de Cadastru și Publicitate Imobiliară PRAHOVA  
Biroul de Cadastru și Publicitate Imobiliară Ploiești

**A. Partea I. Descrierea imobilului**

TEREN Intravilan

Adresa: Loc. Salciile, Str Principala B, Nr. 27, Jud. Prahova

Nr. Crt	Nr cadastral Nr. topografic	Suprafața* (mp)	Observații / Referințe
A1		Din acte: 1.883 Masurata: 2.014	Sector cadastral:30 Teren imprejmuit;

**Construcții**

Crt	Nr cadastral Nr. topografic	Adresa	Observații / Referințe
A1.1		Loc. Salciile, Str Principala B, Nr. 27, Jud. Prahova	Nr. niveluri:1; S. construita la sol:78 mp; S. construita desfasurata:78 mp; LOCUINTA
A1.2		Loc. Salciile, Str Principala B, Nr. 27, Jud. Prahova	Nr. niveluri:1; S. construita la sol:29 mp; S. construita desfasurata:29 mp; ANEXA

**B. Partea II. Proprietari și acte**

Inscrieri privitoare la dreptul de proprietate și alte drepturi reale		Referințe
/		
Act Notarial nr. 277, din 09/02/2018 emis de SPN NOTALEX;		
B1	Intabulare, drept de PROPRIETATE, dobandit prin Iesire Din Individziune, cota actuala 1/1 1) DUMITRACHE LIVIU NICOLAE 2) DUMITRACHE MARIUS VALENTIN	A1
Act Administrativ nr. 1195, din 26/01/2026 emis de PRIMARIA SALCIILE;		
B2	Intabulare, drept de PROPRIETATE, dobandit prin Lege, cota actuala 1/1 1) DUMITRACHE LIVIU NICOLAE 2) DUMITRACHE MARIUS VALENTIN	A1.1, A1.2

**C. Partea III. SARCINI .**

Inscrieri privind dezmembramintele dreptului de proprietate, drepturi reale de garanție și sarcini	Referințe
NU SUNT	

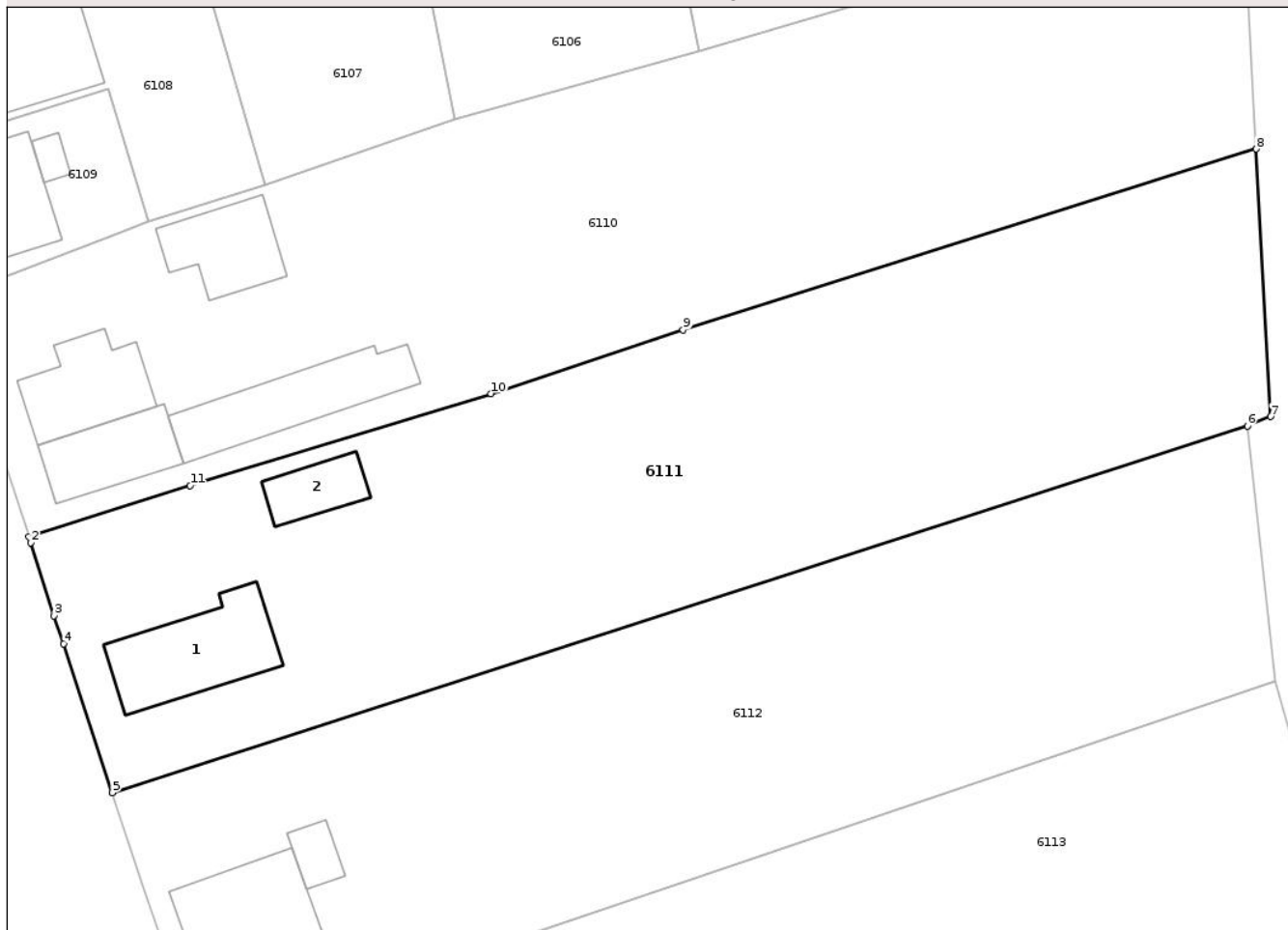
## Anexa Nr. 1 La Partea I

## Teren

Nr cadastral	Suprafața (mp)*	Observații / Referințe
	Din acte: 1.883 Masurata: 2.014	

\* Suprafața este determinată în planul de proiecție Stereo 70.

## DETALII LINIARE IMOBIL



## Date referitoare la teren

Crt	Categorie folosință	Intra vilan	Suprafața (mp)	Tarla	Parcelă	Nr. topo	Observații / Referințe
1	curți constructii	DA	797	13	687	-	
2	arabil	DA	1.217	13	689	-	

## Date referitoare la construcții

Crt	Număr	Destinație construcție	Supraf. (mp)	Situație juridică	Observații / Referințe
A1.1		construcții de locuințe	78	Cu acte	Nr. niveluri:1; S. construita la sol:78 mp; S. construita desfasurata:78 mp; LOCUINTA
A1.2		construcții anexa	29	Cu acte	Nr. niveluri:1; S. construita la sol:29 mp; S. construita desfasurata:29 mp; ANEXA

## Lungime Segmente

1) Valorile lungimilor segmentelor sunt obținute din proiecție în plan.

Punct început	X / Y	Punct sfârșit	X / Y	Lungime segment (** (m)
1	617.555,701 369.846,617	2	617.555,856 369.846,152	0.49
2	617.555,856 369.846,152	3	617.557,646 369.840,464	5.963

Punct început	X / Y	Punct sfârşit	X / Y	Lungime segment (** (m)
3	617.557,646 369.840,464	4	617.558,415 369.838,28	2.315
4	617.558,415 369.838,28	5	617.562,2 369.826,677	12.205
5	617.562,2 369.826,677	6	617.650,692 369.855,24	92.988
6	617.650,692 369.855,24	7	617.652,508 369.855,989	1.964
7	617.652,508 369.855,989	8	617.651,387 369.876,848	20.889
8	617.651,387 369.876,848	9	617.606,702 369.862,743	46.858
9	617.606,702 369.862,743	10	617.591,726 369.857,778	15.778
10	617.591,726 369.857,778	11	617.568,274 369.850,609	24.523
11	617.568,274 369.850,609	1	617.555,701 369.846,617	13.192

\*\* Lungimile segmentelor sunt determinate în planul de proiecție Stereo 70 și sunt rotunjite la 1 milimetru.

\*\*\* Distanța dintre puncte este formată din segmente cumulate ce sunt mai mici decât valoarea 1 milimetru.



**DATE DESPRE IMOBILUL NR. 6115**

Oficiul de Cadastru și Publicitate Imobiliară PRAHOVA  
Biroul de Cadastru și Publicitate Imobiliară Ploiești

**A. Partea I. Descrierea imobilului**

TEREN Intravilan

Adresa: Loc. Salciile, Str Principala B, Nr. 35, Jud. Prahova

Nr. Crt	Nr cadastral Nr. topografic	Suprafața* (mp)	Observații / Referințe
A1	24027	Din acte: 1.934 Masurata: 1.940	Sector cadastral:30 Teren imprejmuit;

**B. Partea II. Proprietari și acte**

Inscrieri privitoare la dreptul de proprietate și alte drepturi reale		Referințe
<b>81990 / 24/06/2021</b>		
Act Notarial nr. 1249, din 22/06/2021 emis de NP COSTACHE MIHAELA CAMELIA;		
B9	Intabulare, drept de PROPRIETATEDONATIE, dobandit prin Conventie, cota actuala 1/1 1) IONITA TEODOR SORIN	A1

**C. Partea III. SARCINI .**

Inscrieri privind dezmembramintele dreptului de proprietate, drepturi reale de garanție și sarcini	Referințe
NU SUNT	

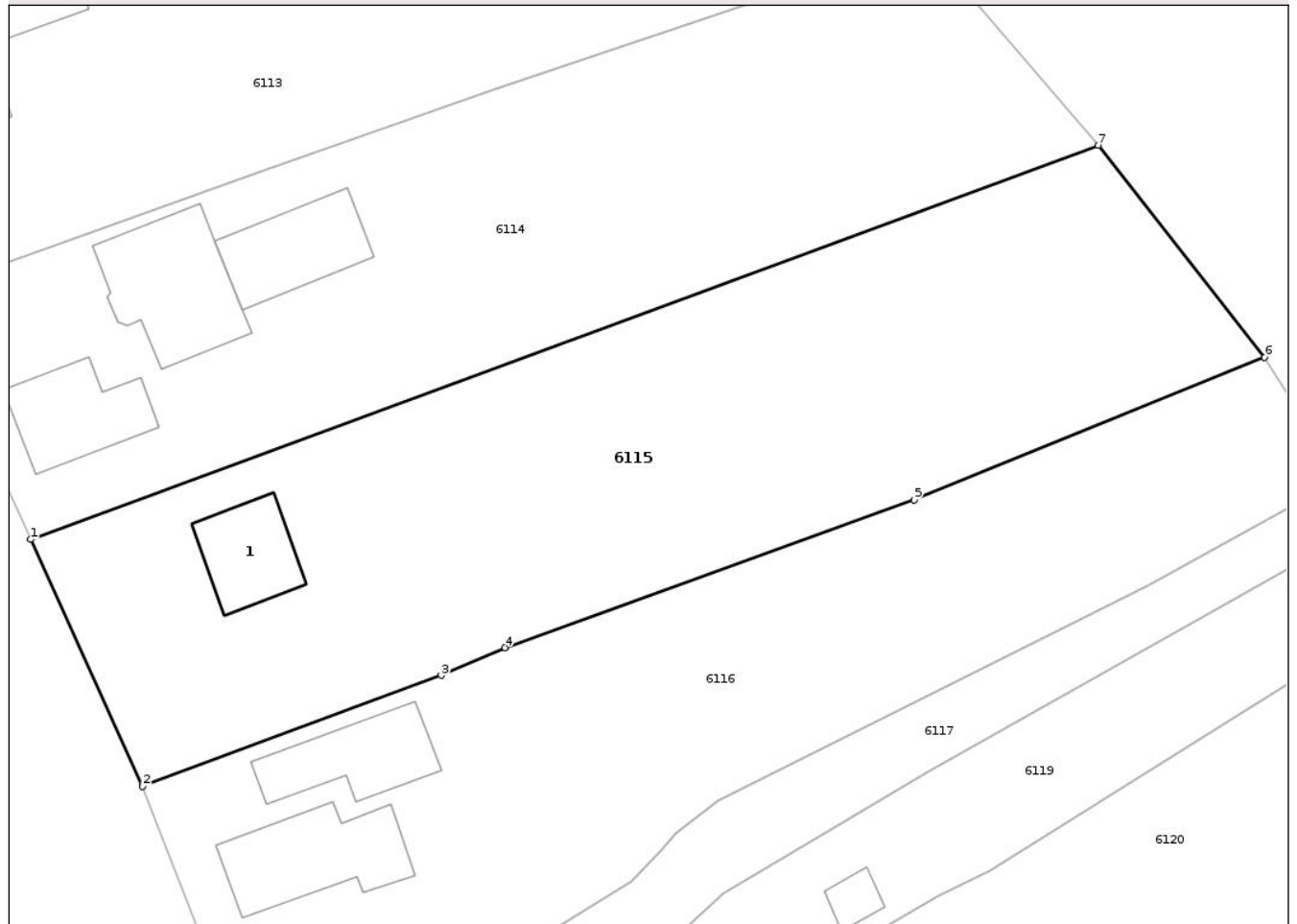
## Anexa Nr. 1 La Partea I

## Teren

Nr cadastral	Suprafața (mp)*	Observații / Referințe
24027	Din acte: 1.934 Masurata: 1.940	

\* Suprafața este determinată în planul de proiecție Stereo 70.

## DETALII LINIARE IMOBIL



## Date referitoare la teren

Crt	Categorie folosință	Intra vilan	Suprafața (mp)	Tarla	Parcelă	Nr. topo	Observații / Referințe
1	curți constructii	DA	567	13	708	-	
2	arabil	DA	1.373	13	707	-	

## Date referitoare la construcții

Crt	Număr	Destinație construcție	Supraf. (mp)	Situație juridică	Observații / Referințe
A1.1		construcții de locuințe	54	Fara acte	Nr. niveluri:2; S. construita la sol:54 mp; S. construita desfasurata:108 mp; LOCUINTA P+M

## Lungime Segmente

1) Valorile lungimilor segmentelor sunt obținute din proiecție în plan.

Punct început	X / Y	Punct sfârșit	X / Y	Lungime segment (** (m)
1	617.587,72 369.768,91	2	617.596,545 369.749,453	21.365
2	617.596,545 369.749,453	3	617.620,089 369.758,19	25.113

Punct început	X / Y	Punct sfârșit	X / Y	Lungime segment (** (m)
3	617.620,089 369.758,19	4	617.625,114 369.760,372	5.478
4	617.625,114 369.760,372	5	617.657,366 369.772,03	34.294
5	617.657,366 369.772,03	6	617.684,988 369.783,283	29.826
6	617.684,988 369.783,283	7	617.671,886 369.799,972	21.218
7	617.671,886 369.799,972	1	617.587,72 369.768,91	89.715

\*\* Lungimile segmentelor sunt determinate în planul de proiecție Stereo 70 și sunt rotunjite la 1 milimetru.

\*\*\* Distanța dintre puncte este formată din segmente cumulate ce sunt mai mici decât valoarea 1 milimetru.

Neutilizabil în Circuitul Civil



**DATE DESPRE IMOBILUL NR. 6122**

Oficiul de Cadastru și Publicitate Imobiliară PRAHOVA  
Biroul de Cadastru și Publicitate Imobiliară Ploiești

**A. Partea I. Descrierea imobilului**

TEREN Intravilan

Adresa: Loc. Salciile, Str Scolii, Jud. Prahova, STRADA SCOLII(DS731)

Nr. Crt	Nr cadastral Nr. topografic	Suprafața* (mp)	Observații / Referințe
A1	24644	Din acte: 607 Masurata: 603	Sector cadastral:30 Teren neimprejmuit;

**B. Partea II. Proprietari și acte**

Inscrieri privitoare la dreptul de proprietate și alte drepturi reale	Referințe
<b>94292 / 20/07/2021</b>	
Act Normativ nr. 1359, din 27/12/2001 emis de GUVERNUL ROMANIEI (HOTARARE DE GUVERN ; act administrativ nr 5847/II.C.58 din 13.07.2021, emis de PRIMARIA COMUNEI SALCIILE);	
B1 Intabulare, drept de PROPRIETATE, dobandit prin Lege, cota actuala 1/1 1) COMUNA SALCIILE, CIF:2843914	A1

**C. Partea III. SARCINI .**

Inscrieri privind dezmembramintele dreptului de proprietate, drepturi reale de garanție și sarcini	Referințe
NU SUNT	

## Anexa Nr. 1 La Partea I

## Teren

Nr cadastral	Suprafața (mp)*	Observații / Referințe
24644	Din acte: 607 Masurata: 603	

\* Suprafața este determinată în planul de proiecție Stereo 70.

## DETALII LINIARE IMOBIL



## Date referitoare la teren

Crt	Categorie folosință	Intra vilan	Suprafața (mp)	Tarla	Parcelă	Nr. topo	Observații / Referințe
1	drum	DA	603	-	-	-	

## Lungime Segmente

1) Valorile lungimilor segmentelor sunt obținute din proiecție în plan.

Punct început	X / Y	Punct sfârșit	X / Y	Lungime segment	Punct început	X / Y	Punct sfârșit	X / Y	Lungime segment	Punct început	X / Y	Punct sfârșit	X / Y	Lungime segment
1	617.718,915 369.677,709	2	617.717,343 369.676,725	1.855	2	617.717,343 369.676,725	3	617.689,898 369.670,007	28.25 5	3	617.689,898 369.670,007	4	617.665,302 369.664,171	25.27 9
4	617.665,302 369.664,171	5	617.660,012 369.667,484	6.242	5	617.660,012 369.667,484	6	617.658,418 369.669,747	2.768	6	617.658,418 369.669,747	7	617.652,336 369.700,166	31.02 1
7	617.652,336 369.700,166	8	617.645,463 369.716,108	17.36	8	617.645,463 369.716,108	9	617.644,189 369.719,063	3.218	9	617.644,189 369.719,063	10	617.644,432 369.718,093	1.0
10	617.644,432 369.718,093	11	617.643,462 369.717,85	1.0	11	617.643,462 369.717,85	12	617.643,219 369.718,82	1.0	12	617.643,219 369.718,82	13	617.625,536 369.714,397	18.22 8
13	617.625,536 369.714,397	14	617.617,178 369.712,622	8.544	14	617.617,178 369.712,622	15	617.612,774 369.711,489	4.547	15	617.612,774 369.711,489	16	617.610,393 369.710,952	2.441

Punct început	X / Y	Punct sfârșit	X / Y	Lungime segment	Punct început	X / Y	Punct sfârșit	X / Y	Lungime segment	Punct început	X / Y	Punct sfârșit	X / Y	Lungime segment
16	617.610,393 369.710,952	17	617.610,829 369.706,296	4.676	17	617.610,829 369.706,296	18	617.627,588 369.709,801	17.122	18	617.627,588 369.709,801	19	617.636,08 369.711,287	8.621
19	617.636,08 369.711,287	20	617.638,112 369.711,337	2.033	20	617.638,112 369.711,337	21	617.641,471 369.710,608	3.437	21	617.641,471 369.710,608	22	617.647,611 369.706,557	7.356
22	617.647,611 369.706,557	23	617.648,769 369.704,896	2.025	23	617.648,769 369.704,896	24	617.650,089 369.700,558	4.534	24	617.650,089 369.700,558	25	617.652,389 369.687,575	13.185
25	617.652,389 369.687,575	26	617.656,492 369.666,736	21.239	26	617.656,492 369.666,736	27	617.657,258 369.663,314	3.507	27	617.657,258 369.663,314	28	617.658,128 369.659,427	3.983
28	617.658,128 369.659,427	29	617.659,104 369.659,645	1.0	29	617.659,104 369.659,645	30	617.659,322 369.658,669	1.0	30	617.659,322 369.658,669	31	617.658,347 369.658,451	0.999
31	617.658,347 369.658,451	32	617.658,452 369.657,98	0.483	32	617.658,452 369.657,98	33	617.662,818 369.659,21	4.536	33	617.662,818 369.659,21	34	617.686,431 369.664,751	24.254
34	617.686,431 369.664,751	35	617.687,714 369.665,123	1.336	35	617.687,714 369.665,123	36	617.687,435 369.666,083	1.0	36	617.687,435 369.666,083	37	617.688,396 369.666,362	1.001
37	617.688,396 369.666,362	38	617.688,674 369.665,401	1.0	38	617.688,674 369.665,401	39	617.691,802 369.666,308	3.257	39	617.691,802 369.666,308	40	617.718,323 369.672,626	27.263
40	617.718,323 369.672,626	41	617.718,09 369.673,598	1.0	41	617.718,09 369.673,598	42	617.719,062 369.673,831	1.0	42	617.719,062 369.673,831	43	617.719,296 369.672,859	1.0
43	617.719,296 369.672,859	44	617.719,802 369.672,978	0.52	44	617.719,802 369.672,978	1	617.718,915 369.677,709	4.813					

\*\* Lungimile segmentelor sunt determinate în planul de proiecție Stereo 70 și sunt rotunjite la 1 milimetru.

\*\*\* Distanța dintre puncte este formată din segmente cumulate ce sunt mai mici decât valoarea 1 milimetru.





## DATE DESPRE IMOBILUL NR. 6126

Oficiul de Cadastru și Publicitate Imobiliară PRAHOVA  
Biroul de Cadastru și Publicitate Imobiliară Ploiești

## A. Partea I. Descrierea imobilului

TEREN Intravilan

Adresa: Loc. Salciile, Str Scolii, Nr. 12, Jud. Prahova

Nr. Crt	Nr cadastral Nr. topografic	Suprafața* (mp)	Observații / Referințe
A1	21483	Din acte: 1.199 Masurata: 1.191	Sector cadastral:30 Teren imprejmuit;

## Construcții

Crt	Nr cadastral Nr. topografic	Adresa	Observații / Referințe
A1.1		Loc. Salciile, Str Scolii, Nr. 12, Jud. Prahova	Nr. niveluri:1; S. construita la sol:116 mp; S. construita desfasurata:116 mp; LOCUINTA
A1.2		Loc. Salciile, Str Scolii, Nr. 12, Jud. Prahova	Nr. niveluri:1; S. construita la sol:31 mp; S. construita desfasurata:31 mp; ANEXA
A1.3		Loc. Salciile, Str Scolii, Nr. 12, Jud. Prahova	Nr. niveluri:1; S. construita la sol:27 mp; S. construita desfasurata:27 mp; ANEXA

## B. Partea II. Proprietari și acte

Inscrieri privitoare la dreptul de proprietate și alte drepturi reale	Referințe
<b>25826 / 22/03/2018</b>	
Hotarare Judecatoreasca nr. 1017, din 07/12/2017 emis de JUDECATORIA MIZIL ( act administrativ nr 54935 din 16.02.1992, emis de COMISIA JUD. PTR. STABILIREA DREPTULUI DE PROPRIETATE ASUPRA TERENURILOR;act administrativ nr 637 din 13.02.2018, emis de PRIMARIA COM. SALCIILE;act notarial nr 191 din 12.05.2016, emis de NP CALIN MARIA );	
B1	A1
Intabulare, drept de PROPRIETATEasupra cotei de 1/2 din teren in suprafata de 513 mp indiviz din 1026 mp indiviz din 1191 mp, dobandit prin Conventie, cota actuala 509/1191 1) GHINEA STANA	
Hotarare Judecatoreasca nr. 1017, din 07/12/2017 emis de JUDECATORIA MIZIL (act administrativ nr 54935 din 16.02.1992, emis de COMISIA JUD. PTR. STABILIREA DREPTULUI DE PROPRIETATE ASUPRA TERENURILOR; act administrativ nr 637 din 13.02.2018, emis de PRIMARIA COM. SALCIILE;act notarial nr 191 din 12.05.2016, emis de NP CALIN MARIA);	
B2	A1.1, A1.2, A1.3
Intabulare, drept de PROPRIETATE, dobandit prin Conventie, cota actuala 1/2 1) GHINEA STANA	
B3	A1
Intabulare, drept de PROPRIETATEasupra cotei de 1/2 din teren in suprafata de 513 mp indiviz din 1026 mp indiviz din 1191 mp , dobandit prin Hotarare Judecatoreasca, cota actuala 509/1191 1) GHINEA DUMITRU SANDEL	
Hotarare Judecatoreasca nr. 1017, din 07/02/2017 emis de JUDECATORIA MIZIL (act administrativ nr 54935 din 16.02.1992, emis de COMISIA JUD. PTR. STABILIREA DREPTULUI DE PROPRIETATE ASUPRA TERENURILOR; act administrativ nr 637 din 13.02.2018, emis de PRIMARIA COM. SALCIILE;act notarial nr 191 din 12.05.2016, emis de NP CALIN MARIA);	
B4	A1.1, A1.2, A1.3
Intabulare, drept de PROPRIETATE, dobandit prin Hotarare Judecatoreasca, cota actuala 1/2 1) GHINEA DUMITRU-SANDEL	
Hotarare Judecatoreasca nr. 1017, din 07/12/2017 emis de JUDECATORIA MIZIL (act administrativ nr 54935 din 16.02.1992, emis de COMISIA JUD. PTR. STABILIREA DREPTULUI DE PROPRIETATE ASUPRA TERENURILOR; act administrativ nr 637 din 13.02.2018, emis de PRIMARIA COM. SALCIILE;act notarial nr 191 din 12.05.2016, emis de NP CALIN MARIA);	
B5	A1
Intabulare, drept de PROPRIETATEasupra terenului in suprafata de 173 mp indiviz din 1191 mp , dobandit prin Hotarare Judecatoreasca, cota actuala 173/1191 1) GHINEA DUMITRU SANDEL 2) GHINEA STANA	

**C. Partea III. SARCINI .**

Inscrieri privind dezmembramintele dreptului de proprietate, drepturi reale de garanție și sarcini	Referințe
NU SUNT	

Neutilizabil în Circuitul  
Civil

## Anexa Nr. 1 La Partea I

## Teren

Nr cadastral	Suprafața (mp)*	Observații / Referințe
21483	Din acte: 1.199 Masurata: 1.191	

\* Suprafața este determinată în planul de proiecție Stereo 70.



## Date referitoare la teren

Crt	Categorie folosință	Intravilan	Suprafața (mp)	Tarla	Parcelă	Nr. topo	Observații / Referințe
1	curți constructii	DA	1.191	13	727	-	

## Date referitoare la construcții

Crt	Număr	Destinație construcție	Supraf. (mp)	Situație juridică	Observații / Referințe
A1.1		construcții de locuințe	116	Cu acte	Nr. niveluri:1; S. construita la sol:116 mp; S. construita desfasurata:116 mp; LOCUINTA
A1.2		construcții anexa	31	Cu acte	Nr. niveluri:1; S. construita la sol:31 mp; S. construita desfasurata:31 mp; ANEXA
A1.3		construcții anexa	27	Cu acte	Nr. niveluri:1; S. construita la sol:27 mp; S. construita desfasurata:27 mp; ANEXA

## Lungime Segmente

1) Valorile lungimilor segmentelor sunt obținute din proiecție în plan.

Punct început	X / Y	Punct sfârșit	X / Y	Lungime segment (** (m)
1	617.652,336 369.700,166	2	617.658,418 369.669,747	31.021

Punct început	X / Y	Punct sfârşit	X / Y	Lungime segment (** (m)
2	617.658,418 369.669,747	3	617.660,012 369.667,484	2.768
3	617.660,012 369.667,484	4	617.665,302 369.664,171	6.242
4	617.665,302 369.664,171	5	617.689,898 369.670,007	25.279
5	617.689,898 369.670,007	6	617.688,102 369.679,634	9.793
6	617.688,102 369.679,634	7	617.687,717 369.684,499	4.88
7	617.687,717 369.684,499	8	617.687,136 369.689,174	4.711
8	617.687,136 369.689,174	9	617.686,474 369.691,814	2.722
9	617.686,474 369.691,814	10	617.684,151 369.708,018	16.37
10	617.684,151 369.708,018	11	617.671,279 369.704,563	13.328
11	617.671,279 369.704,563	1	617.652,336 369.700,166	19.447

\*\* Lungimile segmentelor sunt determinate în plan de proiecţie Stereo 70 şi sunt rotunjite la 1 milimetru.

\*\*\* Distanţa dintre puncte este formată din segmente cumulate ce sunt mai mici decât valoarea 1 milimetru.

**DATE DESPRE IMOBILUL NR. 6128**

Oficiul de Cadastru și Publicitate Imobiliară PRAHOVA  
Biroul de Cadastru și Publicitate Imobiliară Ploiești

**A. Partea I. Descrierea imobilului**

TEREN Intravilan

Adresa: Loc. Salciile, Jud. Prahova

Nr. Crt	Nr cadastral Nr. topografic	Suprafața* (mp)	Observații / Referințe
A1		1	Sector cadastral:30 Teren neimprejmuit;

**Construcții**

Crt	Nr cadastral Nr. topografic	Adresa	Observații / Referințe
A1.1		Loc. Salciile, Jud. Prahova	Nr. niveluri:1; S. construita la sol:1 mp; S. construita desfasurata:1 mp; STALP ELECTRIC

**B. Partea II. Proprietari și acte**

Inscrieri privitoare la dreptul de proprietate și alte drepturi reale		Referințe
/		
Act Normativ nr. 123, din 10/07/2012 emis de PARLAMENTUL ROMANIEI;		
B1	Intabulare, drept de PROPRIETATE, dobandit prin Lege, cota actuala 1/1 1) STATUL ROMAN, CIF:9999999999999 OBSERVATII: DOMENIU PUBLIC	A1, A1.1
Act Normativ nr. 980, din 16/12/2015 emis de PARLAMENTUL ROMANIEI;		
B2	Intabulare, drept de ADMINISTRARE, dobandit prin Lege, cota actuala 1/1 1) MINISTERUL ECONOMIEI, ENERGIEI SI MEDIULUI DE AFACERI, CIF:9999999999999	A1, A1.1
Hotarare Judecatoreasca nr. 1452, din 14/10/2020 emis de TRIBUNAL CLUJ;		
B3	Intabulare, drept de CONCESIUNE, dobandit prin Conventie, cota actuala 1/1 1) DEER SA, CIF:14476722	A1, A1.1

**C. Partea III. SARCINI .**

Inscrieri privind dezmembramintele dreptului de proprietate, drepturi reale de garanție și sarcini	Referințe
NU SUNT	

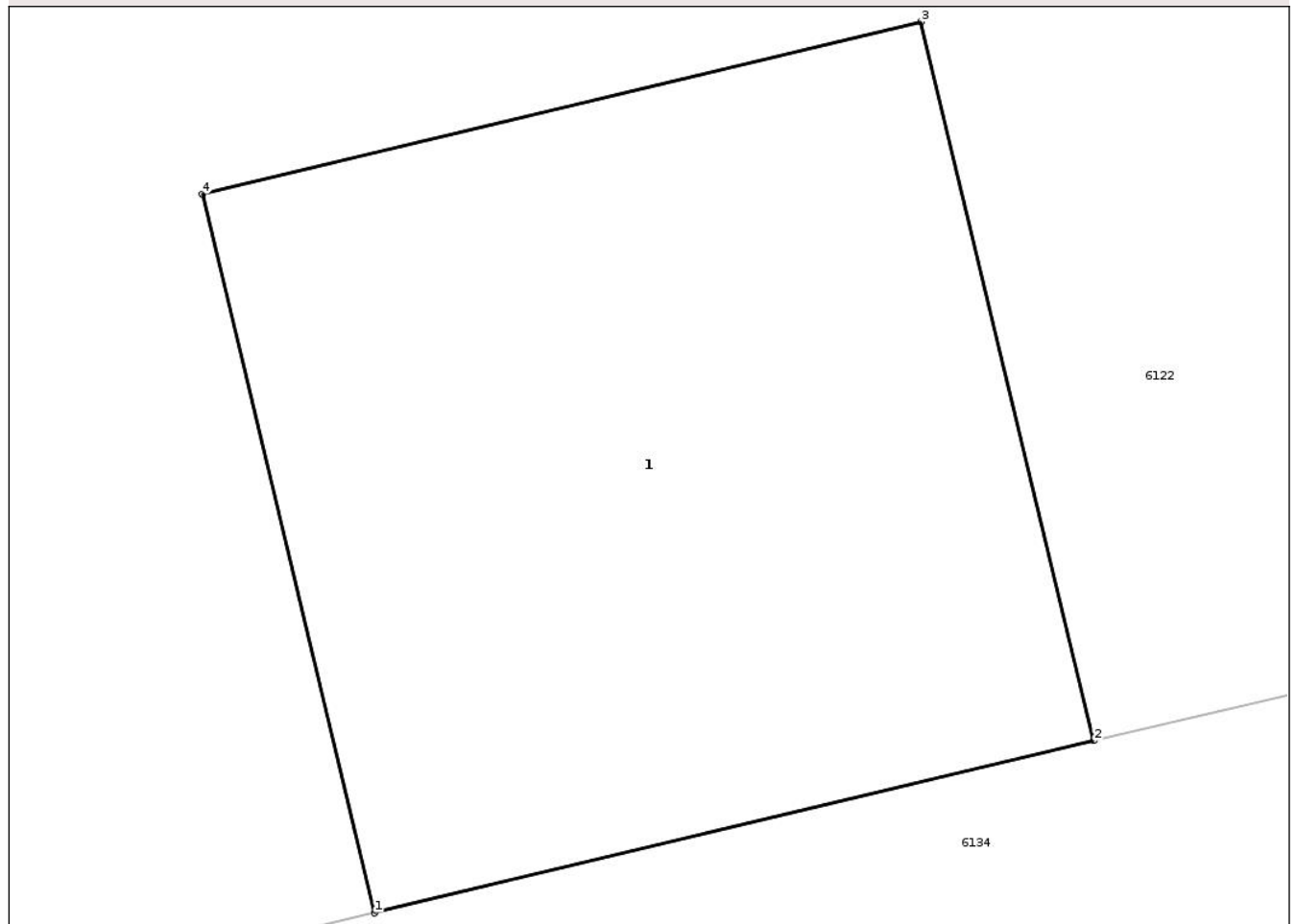
## Anexa Nr. 1 La Partea I

## Teren

Nr cadastral	Suprafaţa (mp)*	Observații / Referințe
	1	

\* Suprafața este determinată în planul de proiecție Stereo 70.

## DETALII LINIARE IMOBIL



## Date referitoare la teren

Crt	Categorie folosință	Intra vilan	Suprafața (mp)	Tarla	Parcelă	Nr. topo	Observații / Referințe
1	curti constructii	DA	1	-	-	-	

## Date referitoare la construcții

Crt	Număr	Destinație construcție	Supraf. (mp)	Situație juridică	Observații / Referințe
A1.1		construcții industriale și edilitare	1	Cu acte	Nr. niveluri:1; S. construita la sol:1 mp; S. construita desfasurata:1 mp; STALP ELECTRIC

## Lungime Segmente

1) Valorile lungimilor segmentelor sunt obținute din proiecție în plan.

Punct început	X / Y	Punct sfârșit	X / Y	Lungime segment (** (m))
1	617.718,323 369.672,626	2	617.719,296 369.672,859	1.001
2	617.719,296 369.672,859	3	617.719,062 369.673,831	1.0
3	617.719,062 369.673,831	4	617.718,09 369.673,598	1.0

Punct început	X / Y	Punct sfârşit	X / Y	Lungime segment (** (m)
4	617.718,09 369.673,598	1	617.718,323 369.672,626	1.0

\*\* Lungimile segmentelor sunt determinate în planul de proiecţie Stereo 70 şi sunt rotunjite la 1 milimetru.

\*\*\* Distanţa dintre puncte este formată din segmente cumulate ce sunt mai mici decât valoarea 1 milimetru.

Neutilizabil în Circuitul Civil



**DATE DESPRE IMOBILUL NR. 6130**

Oficiul de Cadastru și Publicitate Imobiliară PRAHOVA  
Biroul de Cadastru și Publicitate Imobiliară Ploiești

**A. Partea I. Descrierea imobilului**

TEREN Intravilan

Adresa: Loc. Salciile, Jud. Prahova

Nr. Crt	Nr cadastral Nr. topografic	Suprafața* (mp)	Observații / Referințe
A1		1	Sector cadastral:30 Teren neimprejmuit;

**Construcții**

Crt	Nr cadastral Nr. topografic	Adresa	Observații / Referințe
A1.1		Loc. Salciile, Jud. Prahova	Nr. niveluri:1; S. construita la sol:1 mp; S. construita desfasurata:1 mp; STALP ELECTRIC

**B. Partea II. Proprietari și acte**

Inscrieri privitoare la dreptul de proprietate și alte drepturi reale		Referințe
/		
Act Normativ nr. 123, din 10/07/2012 emis de PARLAMENTUL ROMANIEI;		
B1	Intabulare, drept de PROPRIETATE, dobandit prin Lege, cota actuala 1/1 1) STATUL ROMAN, CIF:9999999999999 OBSERVATII: DOMENIU PUBLIC	A1, A1.1
Act Normativ nr. 980, din 16/12/2015 emis de PARLAMENTUL ROMANIEI;		
B2	Intabulare, drept de ADMINISTRARE, dobandit prin Lege, cota actuala 1/1 1) MINISTERUL ECONOMIEI, ENERGIEI SI MEDIULUI DE AFACERI, CIF:9999999999999	A1, A1.1
Hotarare Judecatoreasca nr. 1452, din 14/10/2020 emis de TRIBUNAL CLUJ;		
B3	Intabulare, drept de CONCESIUNE, dobandit prin Conventie, cota actuala 1/1 1) DEER SA, CIF:14476722	A1, A1.1

**C. Partea III. SARCINI .**

Inscrieri privind dezmembramintele dreptului de proprietate, drepturi reale de garanție și sarcini	Referințe
NU SUNT	


## Anexa Nr. 1 La Partea I

## Teren

Nr cadastral	Suprafața (mp)*	Observații / Referințe
	1	

\* Suprafața este determinată în planul de proiecție Stereo 70.

## DETALII LINIARE IMOBIL



## Date referitoare la teren

Crt	Categorie folosință	Intra vilan	Suprafața (mp)	Tarla	Parcelă	Nr. topo	Observații / Referințe
1	curti constructii	DA	1	-	-	-	

## Date referitoare la construcții

Crt	Număr	Destinație construcție	Supraf. (mp)	Situație juridică	Observații / Referințe
A1.1		construcții industriale și edilitare	1	Cu acte	Nr. niveluri:1; S. construita la sol:1 mp; S. construita desfasurata:1 mp; STALP ELECTRIC

## Lungime Segmente

1) Valorile lungimilor segmentelor sunt obținute din proiecție în plan.

Punct început	X / Y	Punct sfârșit	X / Y	Lungime segment (** (m))
1	617.658,347 369.658,451	2	617.659,322 369.658,669	0.999
2	617.659,322 369.658,669	3	617.659,104 369.659,645	1.0
3	617.659,104 369.659,645	4	617.658,128 369.659,427	1.0

Punct început	X / Y	Punct sfârșit	X / Y	Lungime segment (** (m)
4	617.658,128 369.659,427	1	617.658,347 369.658,451	1.0

\*\* Lungimile segmentelor sunt determinate în planul de proiecție Stereo 70 și sunt rotunjite la 1 milimetru.

\*\*\* Distanța dintre puncte este formată din segmente cumulate ce sunt mai mici decât valoarea 1 milimetru.

Neutilizabil în Circuitul Civil



**DATE DESPRE IMOBILUL NR. 6131**

Oficiul de Cadastru și Publicitate Imobiliară PRAHOVA  
Biroul de Cadastru și Publicitate Imobiliară Ploiești

**A. Partea I. Descrierea imobilului**

TEREN Intravilan

Adresa: Loc. Salciile, Str Principala B, Nr. 45, Jud. Prahova

Nr. Crt	Nr cadastral Nr. topografic	Suprafața* (mp)	Observații / Referințe
A1		Din acte: 733 Masurata: 771	Sector cadastral:30 Teren imprejmuit;

**Construcții**

Crt	Nr cadastral Nr. topografic	Adresa	Observații / Referințe
A1.1		Loc. Salciile, Str Principala B, Nr. 45, Jud. Prahova	Nr. niveluri:1; S. construita la sol:78 mp; S. construita desfasurata:78 mp; LOCUINTA

**B. Partea II. Proprietari și acte**

Inscrieri privitoare la dreptul de proprietate și alte drepturi reale		Referințe
/		
Act Administrativ nr. 22214, din 09/08/1994 emis de CJPSDPAT PRAHOVA;		
B1	Intabulare, drept de PROPRIETATE, dobandit prin Reconstituire, cota actuala 1/1 1) NAN IOANA	A1
Act Administrativ nr. 1195, din 26/01/2026 emis de PRIMARIA SALCIILE;		
B2	Intabulare, drept de PROPRIETATE, dobandit prin Lege, cota actuala 1/1 1) NAN IOANA	A1.1

**C. Partea III. SARCINI .**

Inscrieri privind dezmembramintele dreptului de proprietate, drepturi reale de garanție și sarcini	Referințe
NU SUNT	

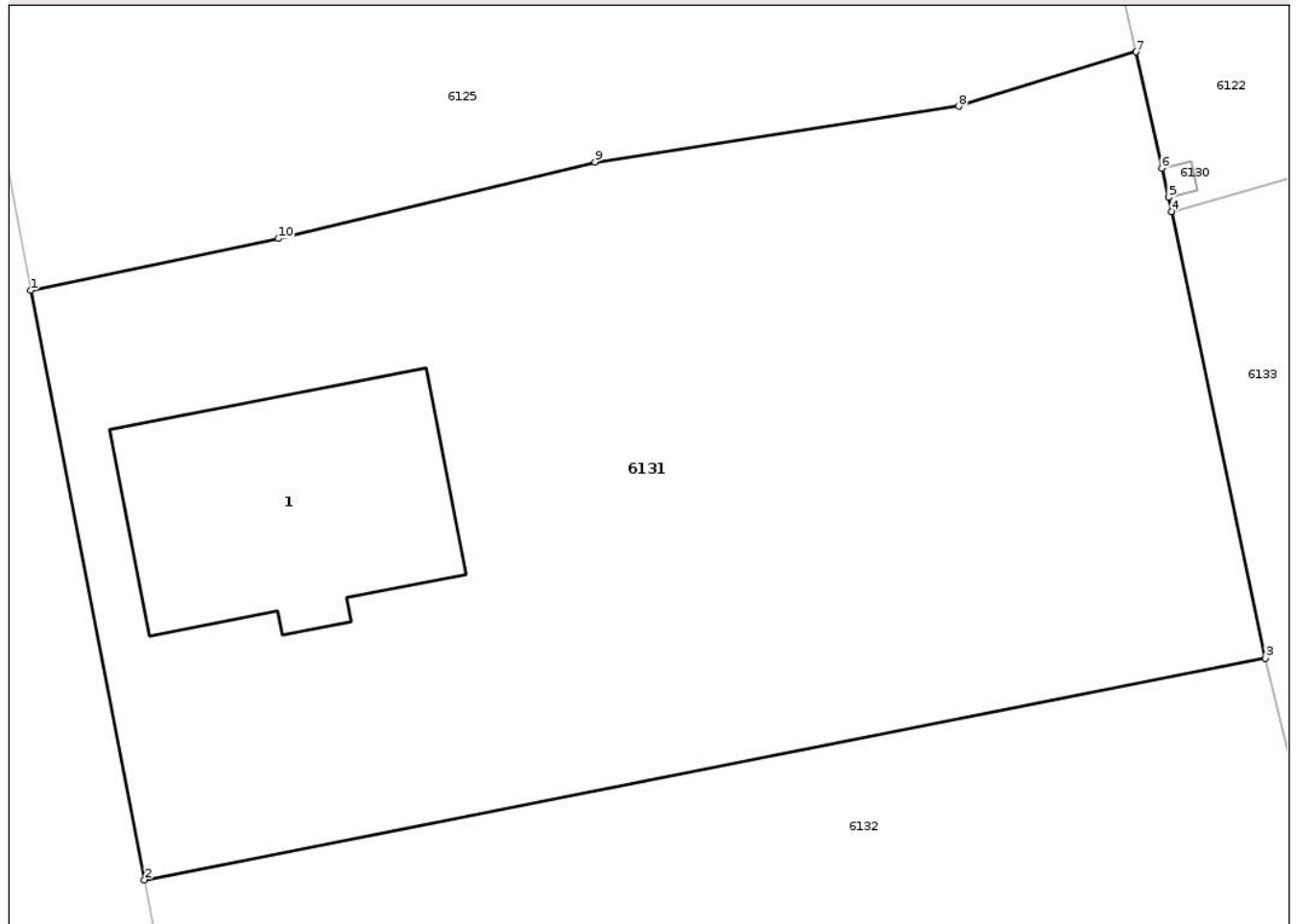
## Anexa Nr. 1 La Partea I

## Teren

Nr cadastral	Suprafața (mp)*	Observații / Referințe
	Din acte: 733 Masurata: 771	

\* Suprafața este determinată în planul de proiecție Stereo 70.

## DETALII LINIARE IMOBIL



## Date referitoare la teren

Crt	Categorie folosință	Intra vilan	Suprafața (mp)	Tarla	Parcelă	Nr. topo	Observații / Referințe
1	curți constructii	DA	324	14	736	-	
2	arabil	DA	447	14	736	-	

## Date referitoare la construcții

Crt	Număr	Destinație construcție	Supraf. (mp)	Situație juridică	Observații / Referințe
A1.1		construcții de locuințe	78	Cu acte	Nr. niveluri:1; S. construita la sol:78 mp; S. construita desfasurata:78 mp; LOCUINTA

## Lungime Segmente

1) Valorile lungimilor segmentelor sunt obținute din proiecție în plan.

Punct început	X / Y	Punct sfârșit	X / Y	Lungime segment (** (m)
1	617.620,37 369.655,349	2	617.624,164 369.635,659	20.052
2	617.624,164 369.635,659	3	617.661,583 369.643,064	38.145

Punct început	X / Y	Punct sfârșit	X / Y	Lungime segment (** (m)
3	617.661,583 369.643,064	4	617.658,452 369.657,98	15.241
4	617.658,452 369.657,98	5	617.658,347 369.658,451	0.483
5	617.658,347 369.658,451	6	617.658,128 369.659,427	1.0
6	617.658,128 369.659,427	7	617.657,258 369.663,314	3.983
7	617.657,258 369.663,314	8	617.651,355 369.661,499	6.176
8	617.651,355 369.661,499	9	617.639,202 369.659,63	12.296
9	617.639,202 369.659,63	10	617.628,634 369.657,078	10.872
10	617.628,634 369.657,078	1	617.620,37 369.655,349	8.443

\*\* Lungimile segmentelor sunt determinate în planul de proiecție Stereo 70 și sunt rotunjite la 1 milimetru.

\*\*\* Distanța dintre puncte este formată din segmente cumulate ce sunt mai mici decât valoarea 1 milimetru.



**DATE DESPRE IMOBILUL NR. 6132**

Oficiul de Cadastru și Publicitate Imobiliară PRAHOVA  
Biroul de Cadastru și Publicitate Imobiliară Ploiești

**A. Partea I. Descrierea imobilului**

TEREN Intravilan

Adresa: Loc. Salciile, Str Principala B, Nr. 47, Jud. Prahova

Nr. Crt	Nr cadastral Nr. topografic	Suprafața* (mp)	Observații / Referințe
A1		Din acte: 1.011 Masurata: 1.139	Sector cadastral:30 Teren imprejmuit;

**Construcții**

Crt	Nr cadastral Nr. topografic	Adresa	Observații / Referințe
A1.1		Loc. Salciile, Str Principala B, Nr. 47, Jud. Prahova	Nr. niveluri:1; S. construita la sol:96 mp; S. construita desfasurata:96 mp; LOCUINTA

**B. Partea II. Proprietari și acte**

Inscrieri privitoare la dreptul de proprietate și alte drepturi reale		Referințe
/		
Act Administrativ nr. 22257, din 16/08/1994 emis de CJPSDPAT PRAHOVA;		
B1	Intabulare, drept de PROPRIETATE, dobandit prin Reconstituire, cota actuala 1/1 1) NAN GABRIEL 2) NAN ELENA 3) DINA TRANDAFIRA 4) NAN SILVIA 5) NAN GEORGETA	A1
Act Administrativ nr. 1195, din 26/01/2026 emis de PRIMARIA SALCIILE;		
B2	Intabulare, drept de PROPRIETATE, dobandit prin Lege, cota actuala 1/1 1) NAN GEORGETA 2) NAN GABRIEL 3) NAN ELENA 4) NAN SILVIA 5) DINA TRANDAFIRA	A1.1

**C. Partea III. SARCINI .**

Inscrieri privind dezmembramintele dreptului de proprietate, drepturi reale de garanție și sarcini	Referințe
NU SUNT	

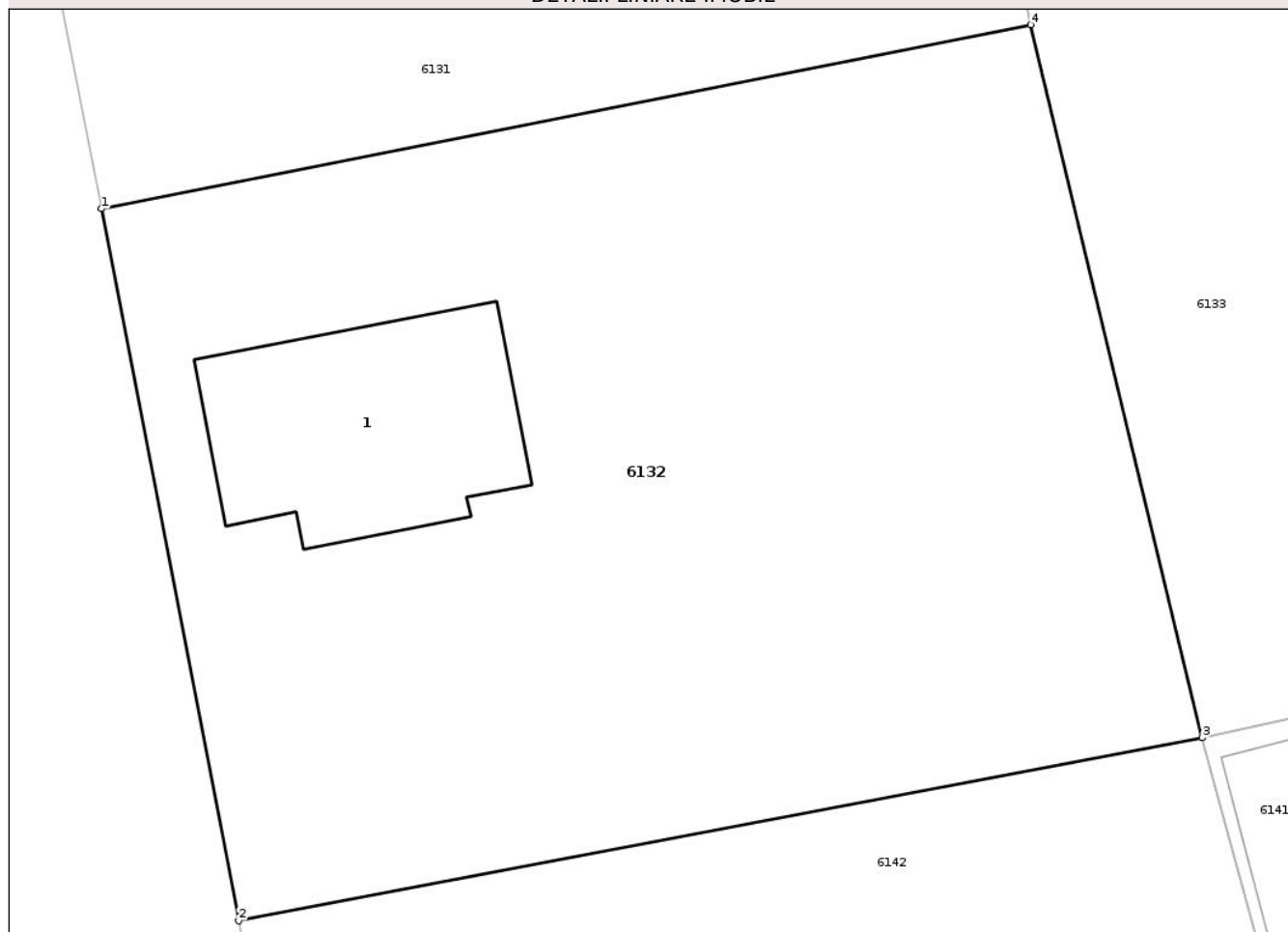
## Anexa Nr. 1 La Partea I

## Teren

Nr cadastral	Suprafața (mp)*	Observații / Referințe
	Din acte: 1.011 Masurata: 1.139	

\* Suprafața este determinată în planul de proiecție Stereo 70.

## DETALII LINIARE IMOBIL



## Date referitoare la teren

Crt	Categorie folosință	Intra vilan	Suprafața (mp)	Tarla	Parcelă	Nr. topo	Observații / Referințe
1	curți constructii	DA	580	14	738	-	
2	arabil	DA	559	14	738	-	

## Date referitoare la construcții

Crt	Număr	Destinație construcție	Supraf. (mp)	Situație juridică	Observații / Referințe
A1.1		construcții de locuințe	96	Cu acte	Nr. niveluri:1; S. construita la sol:96 mp; S. construita desfasurata:96 mp; LOCUINTA

## Lungime Segmente

1) Valorile lungimilor segmentelor sunt obținute din proiecție în plan.

Punct început	X / Y	Punct sfârșit	X / Y	Lungime segment (** (m)
1	617.624,164 369.635,659	2	617.629,687 369.606,99	29.196
2	617.629,687 369.606,99	3	617.668,479 369.614,36	39.486

Punct început	X / Y	Punct sfârșit	X / Y	Lungime segment (** (m)
3	617.668,479 369.614,36	4	617.661,583 369.643,064	29.521
4	617.661,583 369.643,064	1	617.624,164 369.635,659	38.145

\*\* Lungimile segmentelor sunt determinate în planul de proiecție Stereo 70 și sunt rotunjite la 1 milimetru.

\*\*\* Distanța dintre puncte este formată din segmente cumulate ce sunt mai mici decât valoarea 1 milimetru.

Neutilizabil în Circuitul Civil



**DATE DESPRE IMOBILUL NR. 6134**

Oficiul de Cadastru și Publicitate Imobiliară PRAHOVA  
Biroul de Cadastru și Publicitate Imobiliară Ploiești

**A. Partea I. Descrierea imobilului**

TEREN Intravilan

Adresa: Loc. Salciile, Str Scolii, Nr. 19, Jud. Prahova

Nr. Crt	Nr cadastral Nr. topografic	Suprafața* (mp)	Observații / Referințe
A1		Din acte: 483 Masurata: 602	Sector cadastral:30 Teren imprejmuit;

**Construcții**

Crt	Nr cadastral Nr. topografic	Adresa	Observații / Referințe
A1.1		Loc. Salciile, Str Scolii, Nr. 19, Jud. Prahova	Nr. niveluri:1; S. construita la sol:77 mp; S. construita desfasurata:77 mp; LOCUINTA
A1.2		Loc. Salciile, Str Scolii, Nr. 19, Jud. Prahova	Nr. niveluri:1; S. construita la sol:25 mp; ANEXA

**B. Partea II. Proprietari și acte**

Inscrieri privitoare la dreptul de proprietate și alte drepturi reale		Referințe
/		
Act Administrativ nr. 54950, din 16/02/1996 emis de CJPSDPAT PRAHOVA;		
B1	Intabulare, drept de PROPRIETATE, dobandit prin Constituire, cota actuala 1/1 1) STAN CONSTANTIN TUDOR	A1
Act Administrativ nr. 1195, din 26/01/2026 emis de PRIMARIA SALCIILE;		
B2	Intabulare, drept de PROPRIETATE, dobandit prin lesire Din Indiviziune, cota actuala 1/1 1) STAN CONSTANTIN TUDOR	A1.1, A1.2

**C. Partea III. SARCINI**

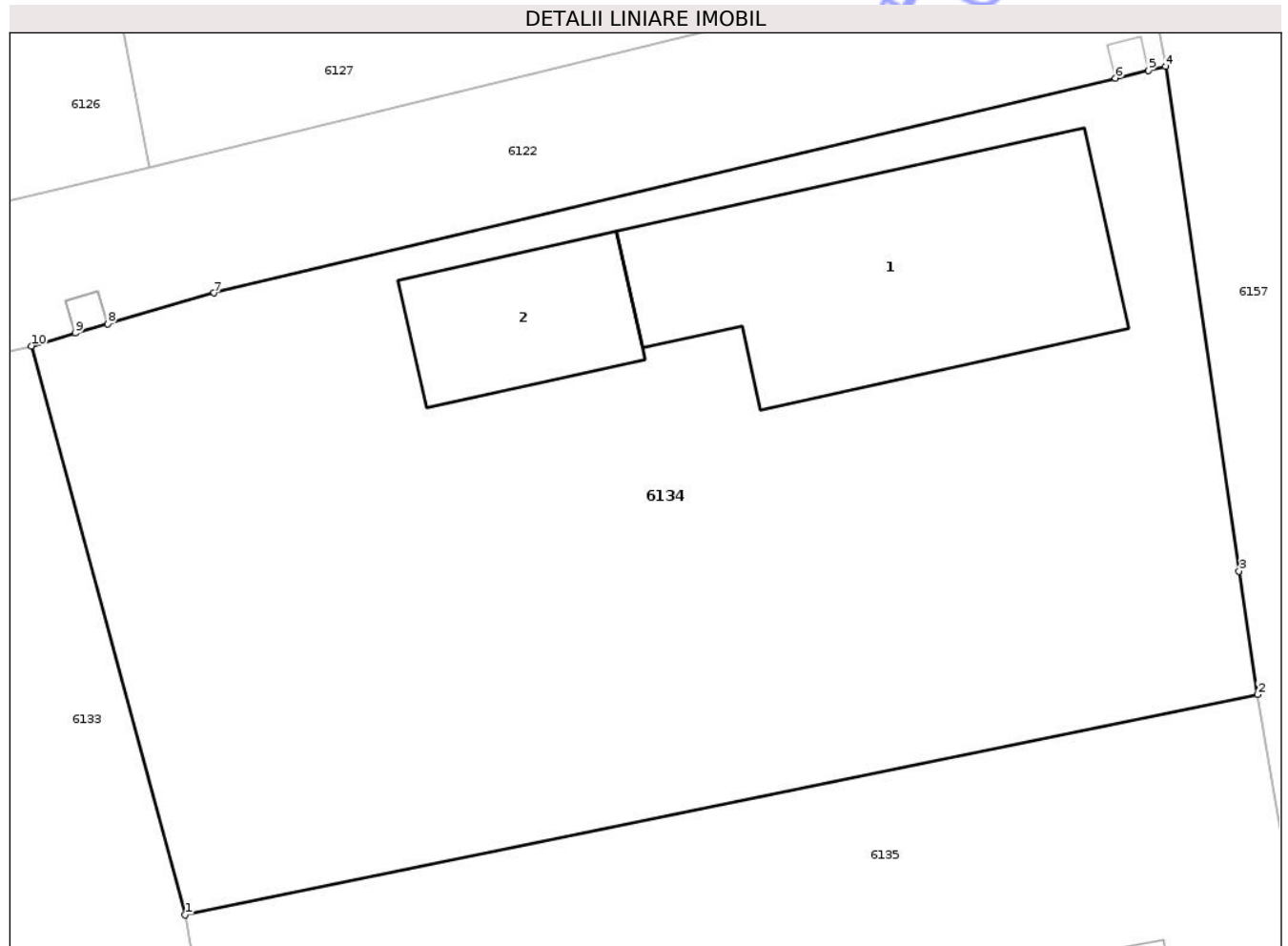
Inscrieri privind dezmembramintele dreptului de proprietate, drepturi reale de garanție și sarcini	Referințe
NU SUNT	

## Anexa Nr. 1 La Partea I

## Teren

Nr cadastral	Suprafața (mp)*	Observații / Referințe
	Din acte: 483 Masurata: 602	

\* Suprafața este determinată în planul de proiecție Stereo 70.



## Date referitoare la teren

Crt	Categorie folosință	Intra vilan	Suprafața (mp)	Tarla	Parcelă	Nr. topo	Observații / Referințe
1	curți constructii	DA	602	14	743	-	

## Date referitoare la construcții

Crt	Număr	Destinație construcție	Supraf. (mp)	Situație juridică	Observații / Referințe
A1.1		construcții de locuințe	77	Cu acte	Nr. niveluri:1; S. construita la sol:77 mp; S. construita desfasurata:77 mp; LOCUINTA
A1.2		construcții anexa	25	Cu acte	Nr. niveluri:1; S. construita la sol:25 mp; ANEXA

## Lungime Segmente

1) Valorile lungimilor segmentelor sunt obținute din proiecție în plan.

Punct început	X / Y	Punct sfârșit	X / Y	Lungime segment (** (m)
1	617.690,945 369.648,01	2	617.722,508 369.654,497	32.223
2	617.722,508 369.654,497	3	617.721,961 369.658,126	3.67

Punct început	X / Y	Punct sfârşit	X / Y	Lungime segment (** (m)
3	617.721,961 369.658,126	4	617.719,802 369.672,978	15.008
4	617.719,802 369.672,978	5	617.719,296 369.672,859	0.52
5	617.719,296 369.672,859	6	617.718,323 369.672,626	1.001
6	617.718,323 369.672,626	7	617.691,802 369.666,308	27.263
7	617.691,802 369.666,308	8	617.688,674 369.665,401	3.257
8	617.688,674 369.665,401	9	617.687,714 369.665,123	0.999
9	617.687,714 369.665,123	10	617.686,431 369.664,751	1.336
10	617.686,431 369.664,751	1	617.690,945 369.648,01	17.339

\*\* Lungimile segmentelor sunt determinate în planul de proiecție Stereo 70 și sunt rotunjite la 1 milimetru.

\*\*\* Distanța dintre puncte este formată din segmente cumulate ce sunt mai mici decât valoarea 1 milimetru.



**DATE DESPRE IMOBILUL NR. 6136**

Oficiul de Cadastru și Publicitate Imobiliară PRAHOVA  
Biroul de Cadastru și Publicitate Imobiliară Ploiești

**A. Partea I. Descrierea imobilului**

TEREN Intravilan

Adresa: Loc. Salciile, Jud. Prahova

Nr. Crt	Nr cadastral Nr. topografic	Suprafața* (mp)	Observații / Referințe
A1		1	Sector cadastral:30 Teren neimprejmuit;

**Construcții**

Crt	Nr cadastral Nr. topografic	Adresa	Observații / Referințe
A1.1		Loc. Salciile, Jud. Prahova	Nr. niveluri:1; S. construita la sol:1 mp; S. construita desfasurata:1 mp; STALP ELECTRIC

**B. Partea II. Proprietari și acte**

Inscrieri privitoare la dreptul de proprietate și alte drepturi reale		Referințe
/		
Act Normativ nr. 123, din 10/07/2012 emis de PARLAMENTUL ROMANIEI;		
B1	Intabulare, drept de PROPRIETATE, dobandit prin Lege, cota actuala 1/1 1) STATUL ROMAN, CIF:9999999999999 OBSERVATII: DOMENIU PUBLIC	A1, A1.1
Act Normativ nr. 980, din 16/12/2015 emis de PARLAMENTUL ROMANIEI;		
B2	Intabulare, drept de ADMINISTRARE, dobandit prin Lege, cota actuala 1/1 1) MINISTERUL ECONOMIEI, ENERGIEI SI MEDIULUI DE AFACERI, CIF:9999999999999	A1, A1.1
Hotarare Judecatoreasca nr. 1452, din 14/10/2020 emis de TRIBUNAL CLUJ;		
B3	Intabulare, drept de CONCESIUNE, dobandit prin Conventie, cota actuala 1/1 1) DEER SA, CIF:14476722	A1, A1.1

**C. Partea III. SARCINI .**

Inscrieri privind dezmembramintele dreptului de proprietate, drepturi reale de garanție și sarcini	Referințe
NU SUNT	

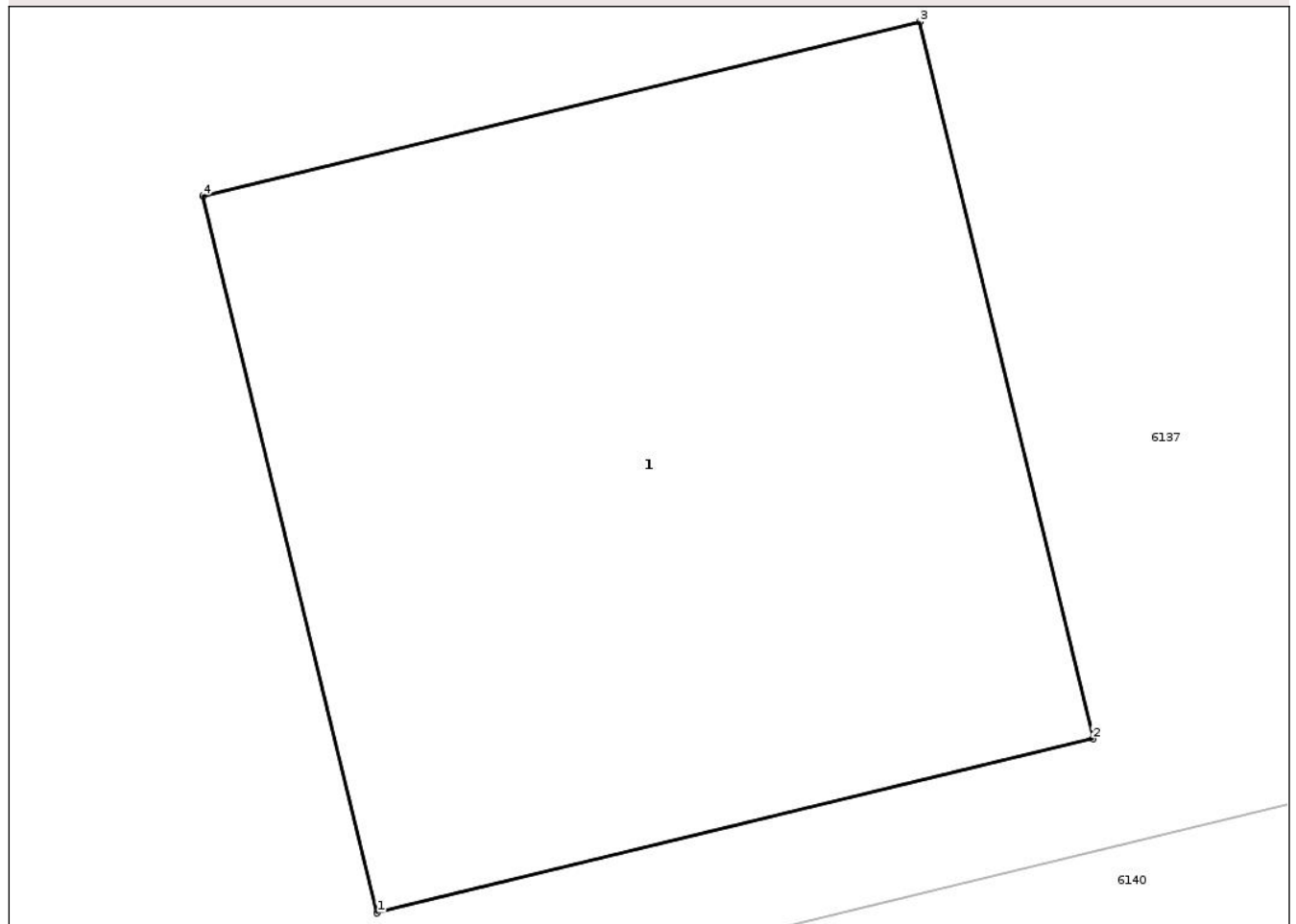
## Anexa Nr. 1 La Partea I

## Teren

Nr cadastral	Suprafața (mp)*	Observații / Referințe
	1	

\* Suprafața este determinată în planul de proiecție Stereo 70.

## DETALII LINIARE IMOBIL



## Date referitoare la teren

Crt	Categorie folosință	Intra vilan	Suprafața (mp)	Tarla	Parcelă	Nr. topo	Observații / Referințe
1	curti constructii	DA	1	-	-	-	

## Date referitoare la construcții

Crt	Număr	Destinație construcție	Supraf. (mp)	Situație juridică	Observații / Referințe
A1.1		construcții industriale și edilitare	1	Cu acte	Nr. niveluri:1; S. construita la sol:1 mp; S. construita desfasurata:1 mp; STALP ELECTRIC

## Lungime Segmente

1) Valorile lungimilor segmentelor sunt obținute din proiecție în plan.

Punct început	X / Y	Punct sfârșit	X / Y	Lungime segment (** (m))
1	617.703,56 369.619,802	2	617.704,531 369.620,038	0.999
2	617.704,531 369.620,038	3	617.704,296 369.621,01	1.0
3	617.704,296 369.621,01	4	617.703,324 369.620,774	1.0

Punct început	X / Y	Punct sfârşit	X / Y	Lungime segment (** (m)
4	617.703,324 369.620,774	1	617.703,56 369.619,802	1.0

\*\* Lungimile segmentelor sunt determinate în planul de proiecţie Stereo 70 şi sunt rotunjite la 1 milimetru.

\*\*\* Distanţa dintre puncte este formată din segmente cumulate ce sunt mai mici decât valoarea 1 milimetru.

Neutilizabil în Circuitul Civil



**DATE DESPRE IMOBILUL NR. 6139**

Oficiul de Cadastru și Publicitate Imobiliară PRAHOVA  
Biroul de Cadastru și Publicitate Imobiliară Ploiești

**A. Partea I. Descrierea imobilului**

TEREN Intravilan

Adresa: Loc. Salciile, Str Scolii, Nr. 7, Jud. Prahova

Nr. Crt	Nr cadastral Nr. topografic	Suprafața* (mp)	Observații / Referințe
A1	20388	370	Sector cadastral:30 Teren imprejmuit;

**Construcții**

Crt	Nr cadastral Nr. topografic	Adresa	Observații / Referințe
A1.1		Loc. Salciile, Str Scolii, Nr. 7, Jud. Prahova	Nr. niveluri:1; S. construita la sol:64 mp; S. construita desfasurata:64 mp; LOCUINTA

**B. Partea II. Proprietari și acte**

Inscrieri privitoare la dreptul de proprietate și alte drepturi reale		Referințe
<b>2783 / 18/01/2013</b>		
Act Notarial nr. 216, din 17/01/2013 emis de NP IVAN CONSTANTIN;		
B1	Se infiinteaza cartea funciara 20388 a imobilului cu numarul cadastral 20388/Salciile, rezultat din dezmembrarea imobilului cu numarul cadastral 20356 in scris in cartea funciara 20356;	A1, A1.1
<b>120591 / 29/07/2025</b>		
Act Notarial nr. 1619, din 24/07/2025 emis de NP PREDA POPESCU RAZVAN;		
B10	Intabulare, drept de PROPRIETATEintretinere, dobandit prin Conventie, cota actuala 1/1 1) RISTEA CONSTANTIN 2) RISTEA ELENA	A1
B11	Intabulare, drept de PROPRIETATEintretinere, dobandit prin Conventie, cota actuala 1/1 1) RISTEA CONSTANTIN 2) RISTEA ELENA	A1.1

**C. Partea III. SARCINI**

Inscrieri privind dezmembramintele dreptului de proprietate, drepturi reale de garanție și sarcini		Referințe
<b>120591 / 29/07/2025</b>		
Act Notarial nr. 1619, din 24/07/2025 emis de NP PREDA POPESCU RAZVAN;		
C1	Intabulare, drept de HABITATIEVIAGERA, dobandit prin Conventie, cota actuala 1/1 1) BUGA SOFIA	A1.1

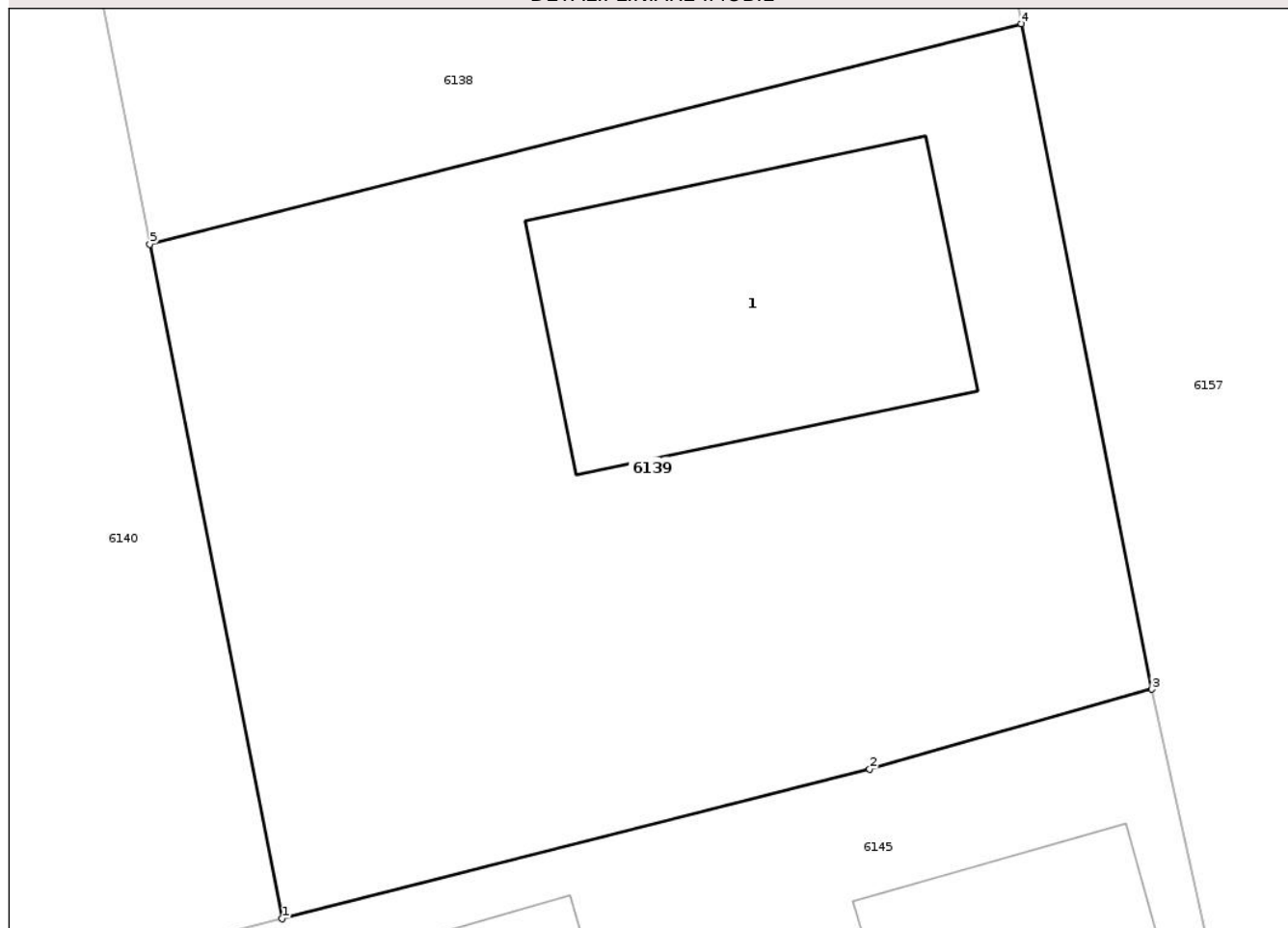
## Anexa Nr. 1 La Partea I

## Teren

Nr cadastral	Suprafața (mp)*	Observații / Referințe
20388	370	

\* Suprafața este determinată în planul de proiecție Stereo 70.

## DETALII LINIARE IMOBIL



## Date referitoare la teren

Crt	Categorie folosință	Intra vilan	Suprafața (mp)	Tarla	Parcelă	Nr. topo	Observații / Referințe
1	curti constructii	DA	282	14	748	-	
2	arabil	DA	88	14	750	-	

## Date referitoare la construcții

Crt	Număr	Destinație construcție	Supraf. (mp)	Situație juridică	Observații / Referințe
A1.1		construcții de locuințe	64	Cu acte	Nr. niveluri:1; S. construita la sol:64 mp; S. construita desfasurata:64 mp; LOCUINTA

## Lungime Segmente

1) Valorile lungimilor segmentelor sunt obținute din proiecție în plan.

Punct început	X / Y	Punct sfârșit	X / Y	Lungime segment (** (m)
1	617.711,919 369.587,026	2	617.726,341 369.590,695	14.881
2	617.726,341 369.590,695	3	617.733,26 369.592,653	7.191
3	617.733,26 369.592,653	4	617.730,062 369.608,973	16.63

Punct început	X / Y	Punct sfârșit	X / Y	Lungime segment (** (m)
4	617.730,062 369.608,973	5	617.708,678 369.603,566	22.057
5	617.708,678 369.603,566	1	617.711,919 369.587,026	16.855

\*\* Lungimile segmentelor sunt determinate în planul de proiecție Stereo 70 și sunt rotunjite la 1 milimetru.

\*\*\* Distanța dintre puncte este formată din segmente cumulate ce sunt mai mici decât valoarea 1 milimetru.

Neutilizabil în Circuitul Civil



**DATE DESPRE IMOBILUL NR. 6140**

Oficiul de Cadastru și Publicitate Imobiliară PRAHOVA  
Biroul de Cadastru și Publicitate Imobiliară Ploiești

**A. Partea I. Descrierea imobilului**

TEREN Intravilan

Adresa: Loc. Salciile, Str Scolii, Nr. 11, Jud. Prahova

Nr. Crt	Nr cadastral Nr. topografic	Suprafața* (mp)	Observații / Referințe
A1	20389	370	Sector cadastral:30 Teren imprejmuit;

**B. Partea II. Proprietari și acte**

Inscrieri privitoare la dreptul de proprietate și alte drepturi reale	Referințe
<b>2789 / 16/01/2013</b>	
Act Notarial nr. 216, din 17/01/2013 emis de NP IVAN CONSTANTIN;	
B9	A1
Intabulare, drept de PROPRIETATEpartaj, dobandit prin Conventie, cota actuala 1/1 1) STOICA DUMITRA	

**C. Partea III. SARCINI .**

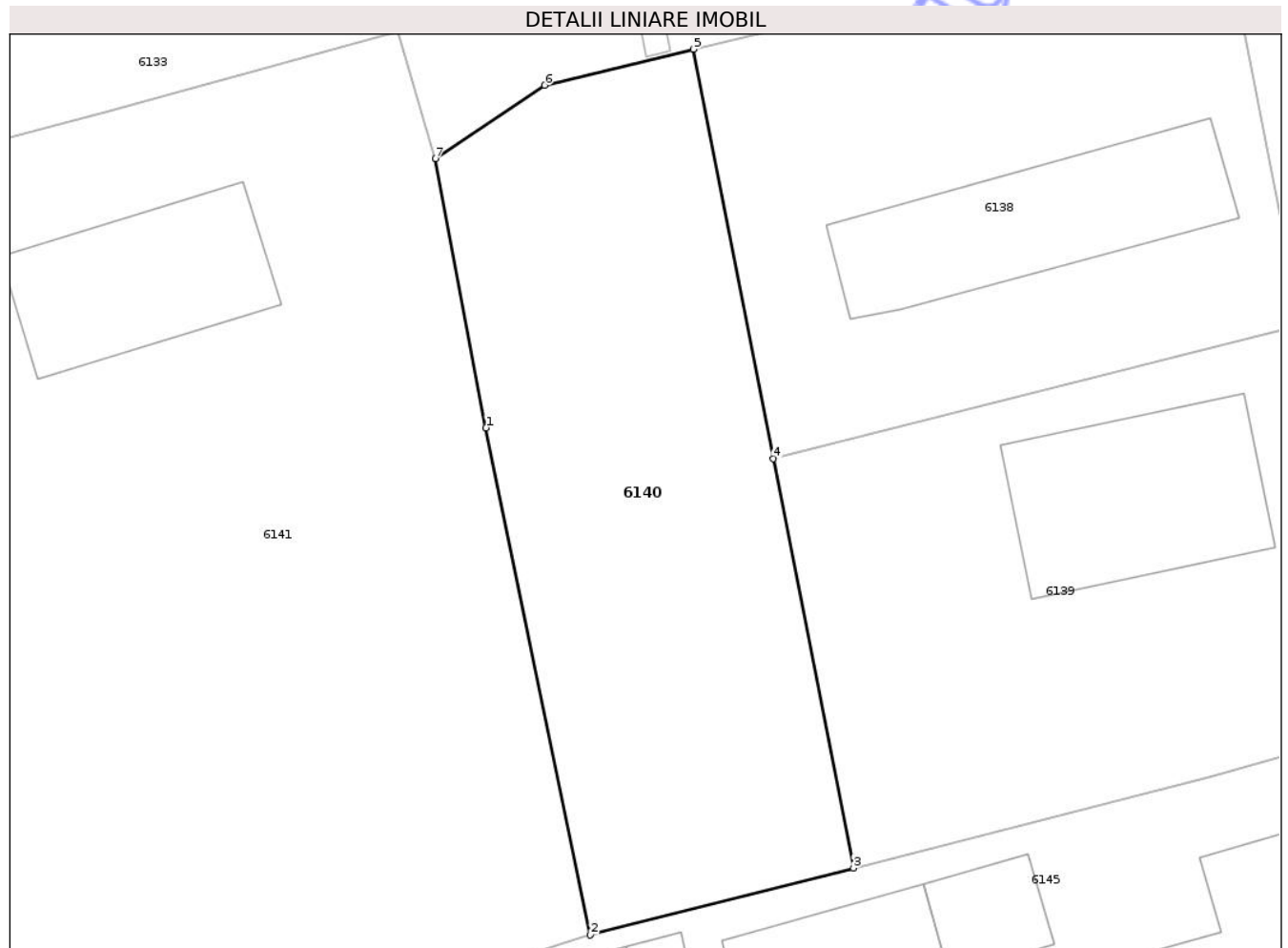
Inscrieri privind dezmembramintele dreptului de proprietate, drepturi reale de garanție și sarcini	Referințe
NU SUNT	

## Anexa Nr. 1 La Partea I

## Teren

Nr cadastral	Suprafața (mp)*	Observații / Referințe
20389	370	

\* Suprafața este determinată în planul de proiecție Stereo 70.



## Date referitoare la teren

Crt	Categorie folosință	Intravilan	Suprafața (mp)	Tarla	Parcelă	Nr. topo	Observații / Referințe
1	curți constructii	DA	78	14	748,750	-	
2	arabil	DA	292	14	748,750	-	

## Lungime Segmente

1) Valorile lungimilor segmentelor sunt obținute din proiecție în plan.

Punct început	X / Y	Punct sfârșit	X / Y	Lungime segment (** (m)
1	617.697,05 369.604,81	2	617.701,277 369.584,319	20.922
2	617.701,277 369.584,319	3	617.711,919 369.587,026	10.981
3	617.711,919 369.587,026	4	617.708,678 369.603,566	16.855
4	617.708,678 369.603,566	5	617.705,438 369.620,105	16.853

Punct început	X / Y	Punct sfârșit	X / Y	Lungime segment (** (m)
5	617.705,438 369.620,105	6	617.699,426 369.618,649	6.186
6	617.699,426 369.618,649	7	617.695,02 369.615,683	5.311
7	617.695,02 369.615,683	1	617.697,05 369.604,81	11.061

\*\* Lungimile segmentelor sunt determinate în planul de proiecție Stereo 70 și sunt rotunjite la 1 milimetru.

\*\*\* Distanța dintre puncte este formată din segmente cumulate ce sunt mai mici decât valoarea 1 milimetru.

Neutilizabil în Circuitul Civil



**DATE DESPRE IMOBILUL NR. 6141**

Oficiul de Cadastru și Publicitate Imobiliară PRAHOVA  
Biroul de Cadastru și Publicitate Imobiliară Ploiești

**A. Partea I. Descrierea imobilului**

TEREN Intravilan

Adresa: Loc. Salciile, Str Scolii, Nr. 13, Jud. Prahova

Nr. Crt	Nr cadastral Nr. topografic	Suprafața* (mp)	Observații / Referințe
A1	20624	Din acte: 919 Masurata: 933	Sector cadastral:30 Teren imprejmuit;

**Construcții**

Crt	Nr cadastral Nr. topografic	Adresa	Observații / Referințe
A1.1		Loc. Salciile, Str Scolii, Nr. 13, Jud. Prahova	Nr. niveluri:1; S. construita la sol:53 mp; S. construita desfasurata:53 mp; LOCUINTA

**B. Partea II. Proprietari și acte**

Inscrieri privitoare la dreptul de proprietate și alte drepturi reale		Referințe
<b>82397 / 02/09/2016</b>		
Act Notarial nr. 1543, din 29/08/2016 emis de NP CALIN MARIA;		
B2	Intabulare, drept de PROPRIETATE, dobandit prin Conventie, cota actuala 1/1 1) STAN LUMINITA	A1
B3	Intabulare, drept de PROPRIETATE intretinere, dobandit prin Conventie, cota actuala 1/1 1) STAN LUMINITA	A1.1

**C. Partea III. SARCINI**

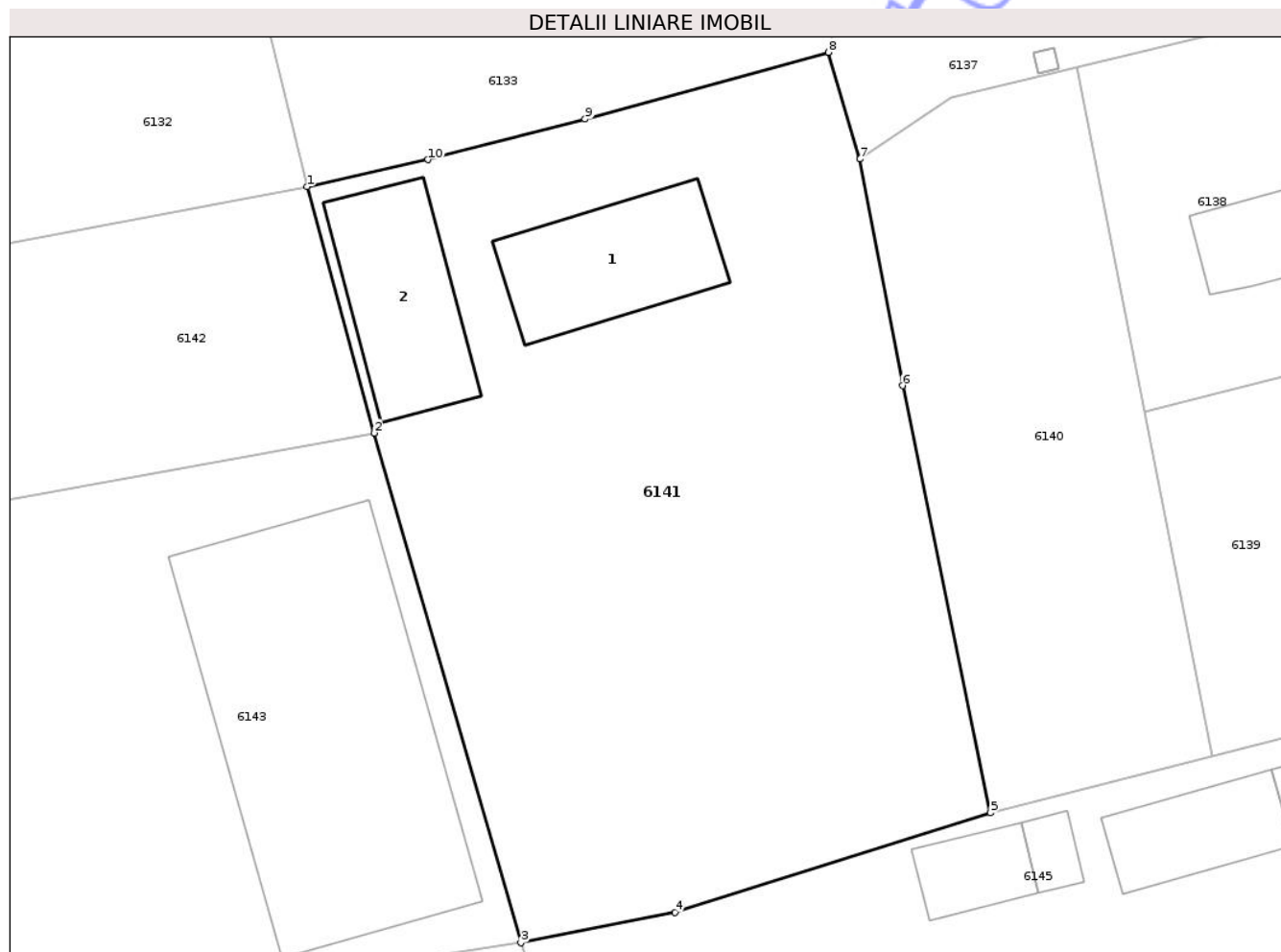
Inscrieri privind dezmembramintele dreptului de proprietate, drepturi reale de garanție și sarcini		Referințe
<b>82397 / 02/09/2016</b>		
Act Notarial nr. 1543, din 29/08/2016 emis de NP CALIN MARIA;		
C1	Intabulare, drept de IPOTECA LEGALA, Valoare:0 (REPREZENTAND CONTRAVALOAREA INTRETINERII), dobandit prin Conventie, cota actuala 1/1 1) STAN ELENA	A1, A1.1
C2	Intabulare, drept de HABITATIEVIAGERA (asupra cotei de 1/2 din constructia C1)., dobandit prin Conventie, cota actuala 1/1 1) STAN ELENA	A1, A1.1

## Anexa Nr. 1 La Partea I

## Teren

Nr cadastral	Suprafața (mp)*	Observații / Referințe
20624	Din acte: 919 Masurata: 933	

\* Suprafața este determinată în planul de proiecție Stereo 70.



## Date referitoare la teren

Crt	Categorie folosință	Intra vilan	Suprafața (mp)	Tarla	Parcelă	Nr. topo	Observații / Referințe
1	curți constructii	DA	400	14	751	-	
2	arabil	DA	533	14	752	-	

## Date referitoare la construcții

Crt	Număr	Destinație construcție	Supraf. (mp)	Situație juridică	Observații / Referințe
A1.1		construcții de locuințe	53	Cu acte	Nr. niveluri:1; S. construita la sol:53 mp; S. construita desfasurata:53 mp; LOCUINTA
A1.2		construcții de locuințe	54	Fara acte	Nr. niveluri:1; S. construita la sol:54 mp; S. construita desfasurata:54 mp; LOCUINTA

## Lungime Segmente

1) Valorile lungimilor segmentelor sunt obținute din proiecție în plan.

Punct început	X / Y	Punct sfârșit	X / Y	Lungime segment (** (m)
1	617.668,479 369.614,36	2	617.671,696 369.602,543	12.247
2	617.671,696 369.602,543	3	617.678,736 369.578,088	25.448

Punct început	X / Y	Punct sfârşit	X / Y	Lungime segment (** (m)
3	617.678,736 369.578,088	4	617.686,14 369.579,553	7.548
4	617.686,14 369.579,553	5	617.701,277 369.584,32	15.87
5	617.701,277 369.584,32	6	617.697,05 369.604,81	20.921
6	617.697,05 369.604,81	7	617.695,02 369.615,683	11.061
7	617.695,02 369.615,683	8	617.693,507 369.620,803	5.339
8	617.693,507 369.620,803	9	617.681,831 369.617,596	12.108
9	617.681,831 369.617,596	10	617.674,296 369.615,658	7.78
10	617.674,296 369.615,658	1	617.668,479 369.614,36	5.96

\*\* Lungimile segmentelor sunt determinate în planul de proiecţie Stereo 70 şi sunt rotunjite la 1 milimetru.

\*\*\* Distanţa dintre puncte este formată din segmente cumulate ce sunt mai mici decât valoarea 1 milimetru.



**DATE DESPRE IMOBILUL NR. 6120**

Oficiul de Cadastru și Publicitate Imobiliară PRAHOVA  
Biroul de Cadastru și Publicitate Imobiliară Ploiești

**A. Partea I. Descrierea imobilului**

TEREN Intravilan

Adresa: Loc. Salciile, Str Scolii, Nr. 16, Jud. Prahova

Nr. Crt	Nr cadastral Nr. topografic	Suprafața* (mp)	Observații / Referințe
A1		Din acte: 1.469 Masurata: 1.535	Sector cadastral:30 Teren imprejmuit;

**B. Partea II. Proprietari și acte**

Inscrieri privitoare la dreptul de proprietate și alte drepturi reale		Referințe
/		
Act Administrativ nr. 54928, din 16/02/1996 emis de CJPSDPAT PRAHOVA;		
B1	Intabulare, drept de PROPRIETATE, dobandit prin Reconstituire, cota actuala 1/1 1) DOROBANTU CONSTANTIN VASILE	A1

**C. Partea III. SARCINI .**

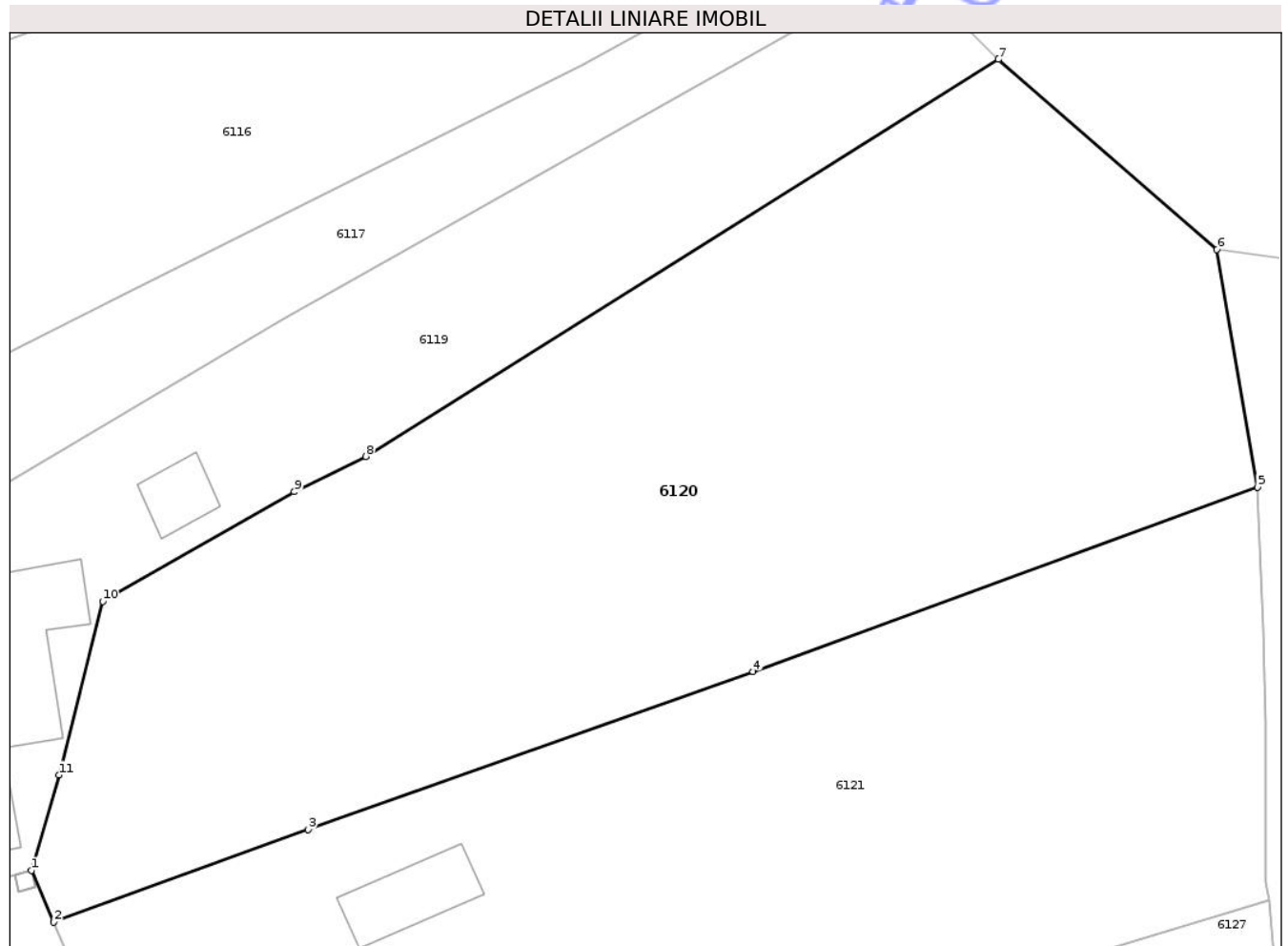
Inscrieri privind dezmembramintele dreptului de proprietate, drepturi reale de garanție și sarcini	Referințe
NU SUNT	

## Anexa Nr. 1 La Partea I

## Teren

Nr cadastral	Suprafața (mp)*	Observații / Referințe
	Din acte: 1.469 Masurata: 1.535	

\* Suprafața este determinată în planul de proiecție Stereo 70.



## Date referitoare la teren

Crt	Categorie folosință	Intravilan	Suprafața (mp)	Tarla	Parcelă	Nr. topo	Observații / Referințe
1	curți constructii	DA	739	13	721	-	
2	arabil	DA	796	13	720	-	

## Lungime Segmente

1) Valorile lungimilor segmentelor sunt obținute din proiecție în plan.

Punct început	X / Y	Punct sfârșit	X / Y	Lungime segment (** (m)
1	617.644,189 369.719,063	2	617.645,463 369.716,108	3.218
2	617.645,463 369.716,108	3	617.660,09 369.721,414	15.56
3	617.660,09 369.721,414	4	617.685,62 369.730,481	27.092
4	617.685,62 369.730,481	5	617.714,591 369.741,073	30.847

Punct început	X / Y	Punct sfârșit	X / Y	Lungime segment (** (m)
5	617.714,591 369.741,073	6	617.712,253 369.754,704	13.83
6	617.712,253 369.754,704	7	617.699,708 369.765,629	16.635
7	617.699,708 369.765,629	8	617.663,391 369.742,831	42.88
8	617.663,391 369.742,831	9	617.659,284 369.740,809	4.578
9	617.659,284 369.740,809	10	617.648,284 369.734,505	12.678
10	617.648,284 369.734,505	11	617.645,767 369.724,547	10.271
11	617.645,767 369.724,547	1	617.644,189 369.719,063	5.707

\*\* Lungimile segmentelor sunt determinate în planul de proiecție Stereo 70 și sunt rotunjite la 1 milimetru.

\*\*\* Distanța dintre puncte este formată din segmente cumulate ce sunt mai mici decât valoarea 1 milimetru.

Neutilizabil în Circuitul Civil



**DATE DESPRE IMOBILUL NR. 6123**

Oficiul de Cadastru și Publicitate Imobiliară PRAHOVA  
Biroul de Cadastru și Publicitate Imobiliară Ploiești

**A. Partea I. Descrierea imobilului**

TEREN Intravilan

Adresa: Loc. Salciile, Jud. Prahova

Nr. Crt	Nr cadastral Nr. topografic	Suprafața* (mp)	Observații / Referințe
A1		1	Sector cadastral:30 Teren neimprejmuit;

**Construcții**

Crt	Nr cadastral Nr. topografic	Adresa	Observații / Referințe
A1.1		Loc. Salciile, Jud. Prahova	Nr. niveluri:1; S. construita la sol:1 mp; S. construita desfasurata:1 mp; STALP ELECTRIC

**B. Partea II. Proprietari și acte**

Inscrieri privitoare la dreptul de proprietate și alte drepturi reale	Referințe
/	
Act Normativ nr. 123, din 10/07/2012 emis de PARLAMENTUL ROMANIEI;	
B1	A1, A1.1
Intabulare, drept de PROPRIETATE, dobandit prin Lege, cota actuala 1/1	
1) STATUL ROMAN, CIF:99999999999999	
OBSERVATII: DOMENIU PUBLIC	
Act Normativ nr. 980, din 16/12/2015 emis de PARLAMENTUL ROMANIEI;	
B2	A1, A1.1
Intabulare, drept de ADMINISTRARE, dobandit prin Lege, cota actuala 1/1	
1) MINISTERUL ECONOMIEI, ENERGIEI SI MEDIULUI DE AFACERI, CIF:99999999999999	
Hotarare Judecatoreasca nr. 1452, din 14/10/2020 emis de TRIBUNAL CLUJ;	
B3	A1, A1.1
Intabulare, drept de CONCESIUNE, dobandit prin Conventie, cota actuala 1/1	
1) DEER SA, CIF:14476722	

**C. Partea III. SARCINI .**

Inscrieri privind dezmembramintele dreptului de proprietate, drepturi reale de garanție și sarcini	Referințe
NU SUNT	

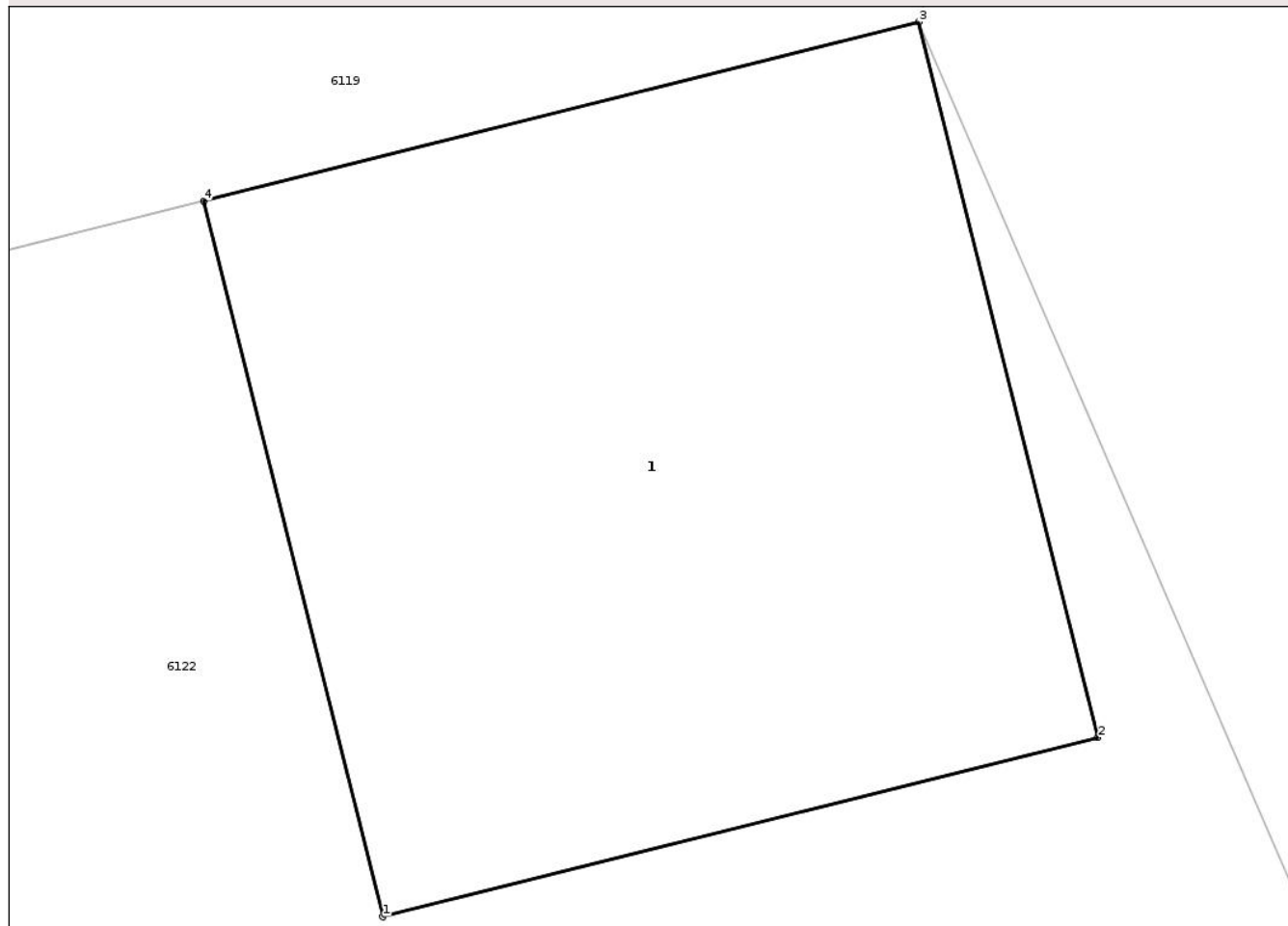
## Anexa Nr. 1 La Partea I

## Teren

Nr cadastral	Suprafața (mp)*	Observații / Referințe
	1	

\* Suprafața este determinată în planul de proiecție Stereo 70.

## DETALII LINIARE IMOBIL



## Date referitoare la teren

Crt	Categorie folosință	Intra vilan	Suprafața (mp)	Tarla	Parcelă	Nr. topo	Observații / Referințe
1	curti constructii	DA	1	-	-	-	

## Date referitoare la construcții

Crt	Număr	Destinație construcție	Supraf. (mp)	Situație juridică	Observații / Referințe
A1.1		construcții industriale și edilitare	1	Cu acte	Nr. niveluri:1; S. construita la sol:1 mp; S. construita desfasurata:1 mp; STALP ELECTRIC

## Lungime Segmente

1) Valorile lungimilor segmentelor sunt obținute din proiecție în plan.

Punct început	X / Y	Punct sfârșit	X / Y	Lungime segment (** (m))
1	617.643,462 369.717,85	2	617.644,432 369.718,093	1.0
2	617.644,432 369.718,093	3	617.644,189 369.719,063	1.0
3	617.644,189 369.719,063	4	617.643,219 369.718,82	1.0

Punct început	X / Y	Punct sfârșit	X / Y	Lungime segment (** (m)
4	617.643,219 369.718,82	1	617.643,462 369.717,85	1.0

\*\* Lungimile segmentelor sunt determinate în planul de proiecție Stereo 70 și sunt rotunjite la 1 milimetru.

\*\*\* Distanța dintre puncte este formată din segmente cumulate ce sunt mai mici decât valoarea 1 milimetru.

Neutilizabil în Circuitul Civil



**DATE DESPRE IMOBILUL NR. 6125**

Oficiul de Cadastru și Publicitate Imobiliară PRAHOVA  
Biroul de Cadastru și Publicitate Imobiliară Ploiești

**A. Partea I. Descrierea imobilului**

TEREN Intravilan

Adresa: Loc. Salciile, Str Principala B, Nr. 43, Jud. Prahova

Nr. Crt	Nr cadastral Nr. topografic	Suprafața* (mp)	Observații / Referințe
A1	25202	Din acte: 926 Masurata: 949	Sector cadastral:30 Teren imprejmuit;

**Construcții**

Crt	Nr cadastral Nr. topografic	Adresa	Observații / Referințe
A1.1		Loc. Salciile, Str Principala B, Nr. 43, Jud. Prahova	Nr. niveluri:1; S. construita la sol:65 mp; S. construita desfasurata:65 mp; LOCUINTA
A1.2		Loc. Salciile, Str Principala B, Nr. 43, Jud. Prahova	Nr. niveluri:1; S. construita la sol:62 mp; S. construita desfasurata:62 mp; ANEXA

**B. Partea II. Proprietari și acte**

Inscrieri privitoare la dreptul de proprietate și alte drepturi reale		Referințe
<b>19363 / 13/02/2025</b>		
Act Notarial nr. 207, din 12/02/2025 emis de STOICESCU ISABELA;		
B3	Intabulare, drept de PROPRIETATEcumparare ca bun propriu, dobandit prin Conventie, cota actuala 1/1 1) <b>TRANDAFIR CONSTANTIN ADRIAN</b>	A1
B4	Intabulare, drept de PROPRIETATEcumparare ca bun propriu, dobandit prin Conventie, cota actuala 1/1 1) <b>TRANDAFIR CONSTANTIN ADRIAN</b>	A1.1, A1.2

**C. Partea III. SARCINI**

Inscrieri privind dezmembramintele dreptului de proprietate, drepturi reale de garanție și sarcini		Referințe
<b>19363 / 13/02/2025</b>		
Act Notarial nr. 207, din 12/02/2025 emis de STOICESCU ISABELA;		
C1	Intabulare, drept de UZUFRACTIVAGER, dobandit prin Conventie, cota actuala 1/1 1) <b>TRANDAFIR MAGDALENA</b>	A1, A1.1, A1.2

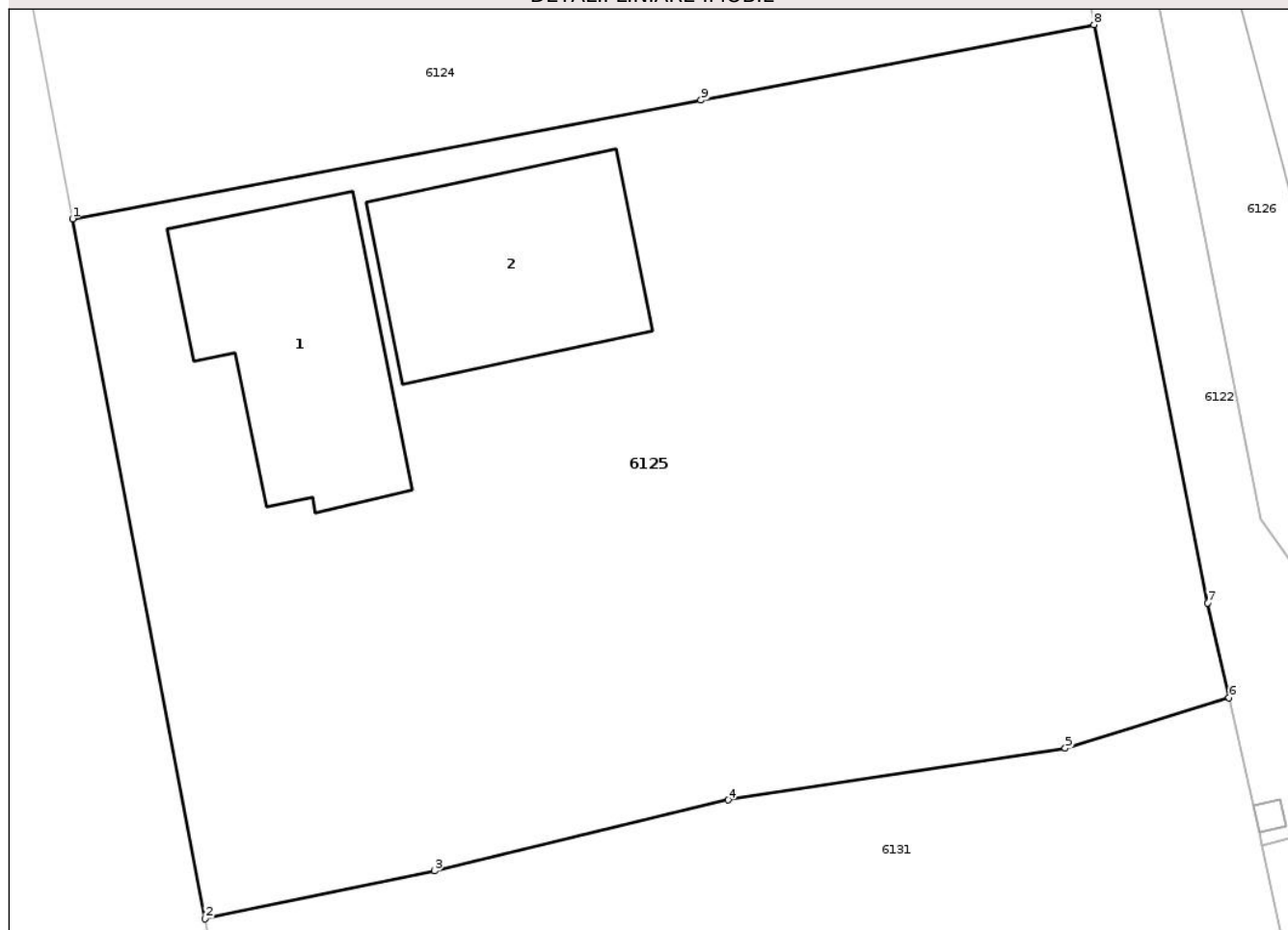
## Anexa Nr. 1 La Partea I

## Teren

Nr cadastral	Suprafața (mp)*	Observații / Referințe
25202	Din acte: 926 Masurata: 949	

\* Suprafața este determinată în planul de proiecție Stereo 70.

## DETALII LINIARE IMOBIL



## Date referitoare la teren

Crt	Categorie folosință	Intra vilan	Suprafața (mp)	Tarla	Parcelă	Nr. topo	Observații / Referințe
1	curți constructii	DA	949	14	733/1	-	

## Date referitoare la construcții

Crt	Număr	Destinație construcție	Supraf. (mp)	Situație juridică	Observații / Referințe
A1.1		construcții de locuințe	65	Cu acte	Nr. niveluri:1; S. construita la sol:65 mp; S. construita desfasurata:65 mp; LOCUINTA
A1.2		construcții anexa	62	Cu acte	Nr. niveluri:1; S. construita la sol:62 mp; S. construita desfasurata:62 mp; ANEXA

## Lungime Segmente

1) Valorile lungimilor segmentelor sunt obținute din proiecție în plan.

Punct început	X / Y	Punct sfârșit	X / Y	Lungime segment (** (m)
1	617.615,587 369.680,575	2	617.620,37 369.655,349	25.675
2	617.620,37 369.655,349	3	617.628,634 369.657,078	8.443

Punct început	X / Y	Punct sfârșit	X / Y	Lungime segment (** (m)
3	617.628,634 369.657,078	4	617.639,202 369.659,63	10.872
4	617.639,202 369.659,63	5	617.651,355 369.661,499	12.296
5	617.651,355 369.661,499	6	617.657,258 369.663,314	6.176
6	617.657,258 369.663,314	7	617.656,492 369.666,736	3.507
7	617.656,492 369.666,736	8	617.652,389 369.687,575	21.239
8	617.652,389 369.687,575	9	617.638,233 369.684,853	14.415
9	617.638,233 369.684,853	1	617.615,587 369.680,575	23.047

\*\* Lungimile segmentelor sunt determinate în planul de proiecție Stereo 70 și sunt rotunjite la 1 milimetru.

\*\*\* Distanța dintre puncte este formată din segmente cumulate ce sunt mai mici decât valoarea 1 milimetru.

Neutilizabil în Circuitul Civil



**DATE DESPRE IMOBILUL NR. 6129**

Oficiul de Cadastru și Publicitate Imobiliară PRAHOVA  
Biroul de Cadastru și Publicitate Imobiliară Ploiești

**A. Partea I. Descrierea imobilului**

TEREN Intravilan

Adresa: Loc. Salciile, Jud. Prahova

Nr. Crt	Nr cadastral Nr. topografic	Suprafața* (mp)	Observații / Referințe
A1		1	Sector cadastral:30 Teren neimpregmuit;

**Construcții**

Crt	Nr cadastral Nr. topografic	Adresa	Observații / Referințe
A1.1		Loc. Salciile, Jud. Prahova	Nr. niveluri:1; S. construita la sol:1 mp; S. construita desfasurata:1 mp; STALP ELECTRIC

**B. Partea II. Proprietari și acte**

Inscrieri privitoare la dreptul de proprietate și alte drepturi reale		Referințe
/		
Act Normativ nr. 123, din 10/07/2012 emis de PARLAMENTUL ROMANIEI;		
B1	Intabulare, drept de PROPRIETATE, dobandit prin Lege, cota actuala 1/1 1) STATUL ROMAN, CIF:9999999999999 OBSERVATII: DOMENIU PUBLIC	A1, A1.1
Act Normativ nr. 980, din 16/12/2015 emis de PARLAMENTUL ROMANIEI;		
B2	Intabulare, drept de ADMINISTRARE, dobandit prin Lege, cota actuala 1/1 1) MINISTERUL ECONOMIEI, ENERGIEI SI MEDIULUI DE AFACERI, CIF:9999999999999	A1, A1.1
Hotarare Judecatoreasca nr. 1452, din 14/10/2020 emis de TRIBUNAL CLUJ;		
B3	Intabulare, drept de CONCESIUNE, dobandit prin Conventie, cota actuala 1/1 1) DEER SA, CIF:14476722	A1, A1.1

**C. Partea III. SARCINI .**

Inscrieri privind dezmembramintele dreptului de proprietate, drepturi reale de garanție și sarcini	Referințe
NU SUNT	

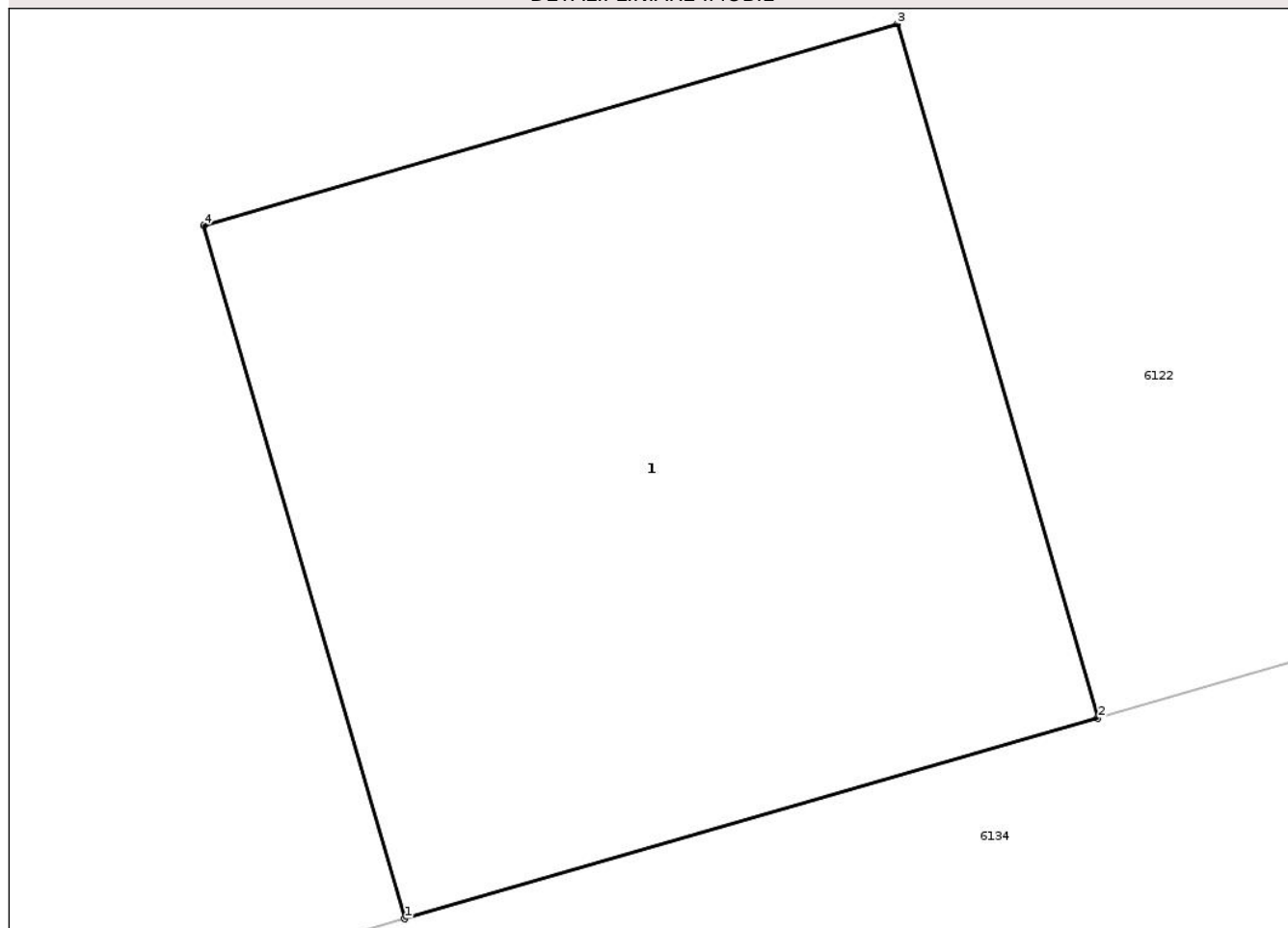
## Anexa Nr. 1 La Partea I

## Teren

Nr cadastral	Suprafața (mp)*	Observații / Referințe
	1	

\* Suprafața este determinată în planul de proiecție Stereo 70.

## DETALII LINIARE IMOBIL



## Date referitoare la teren

Crt	Categorie folosință	Intra vilan	Suprafața (mp)	Tarla	Parcelă	Nr. topo	Observații / Referințe
1	curti constructii	DA	1	-	-	-	

## Date referitoare la construcții

Crt	Număr	Destinație construcție	Supraf. (mp)	Situație juridică	Observații / Referințe
A1.1		construcții industriale și edilitare	1	Cu acte	Nr. niveluri:1; S. construita la sol:1 mp; S. construita desfasurata:1 mp; STALP ELECTRIC

## Lungime Segmente

1) Valorile lungimilor segmentelor sunt obținute din proiecție în plan.

Punct început	X / Y	Punct sfârșit	X / Y	Lungime segment (** (m))
1	617.687,714 369.665,123	2	617.688,674 369.665,401	0.999
2	617.688,674 369.665,401	3	617.688,396 369.666,362	1.0
3	617.688,396 369.666,362	4	617.687,435 369.666,083	1.001

Punct început	X / Y	Punct sfârșit	X / Y	Lungime segment (** (m)
4	617.687,435 369.666,083	1	617.687,714 369.665,123	1.0

\*\* Lungimile segmentelor sunt determinate în planul de proiecție Stereo 70 și sunt rotunjite la 1 milimetru.

\*\*\* Distanța dintre puncte este formată din segmente cumulate ce sunt mai mici decât valoarea 1 milimetru.

Neutilizabil în Circuitul Civil



**DATE DESPRE IMOBILUL NR. 6133**

Oficiul de Cadastru și Publicitate Imobiliară PRAHOVA  
Biroul de Cadastru și Publicitate Imobiliară Ploiești

**A. Partea I. Descrierea imobilului**

TEREN Intravilan

Adresa: Loc. Salciile, Str Scolii, Nr. 15, Jud. Prahova

Nr. Crt	Nr cadastral Nr. topografic	Suprafața* (mp)	Observații / Referințe
A1		Din acte: 1.303 Masurata: 1.294	Sector cadastral:30 Teren imprejmuit;

**B. Partea II. Proprietari și acte**

Inscrieri privitoare la dreptul de proprietate și alte drepturi reale		Referințe
/		
Act Administrativ nr. 23389, din 14/02/1996 emis de CJPSDPAT PRAHOVA;		
B1	Intabulare, drept de PROPRIETATE, dobandit prin Reconstituire, cota actuala 1/1 1) SANDU LAURENTIU 2) SANDU STEFAN 3) NEDELCU PETRIA 4) SANDU STELIAN 5) SANDU CONSTANTIN 6) CONSTANTIN ELENA	A1

**C. Partea III. SARCINI .**

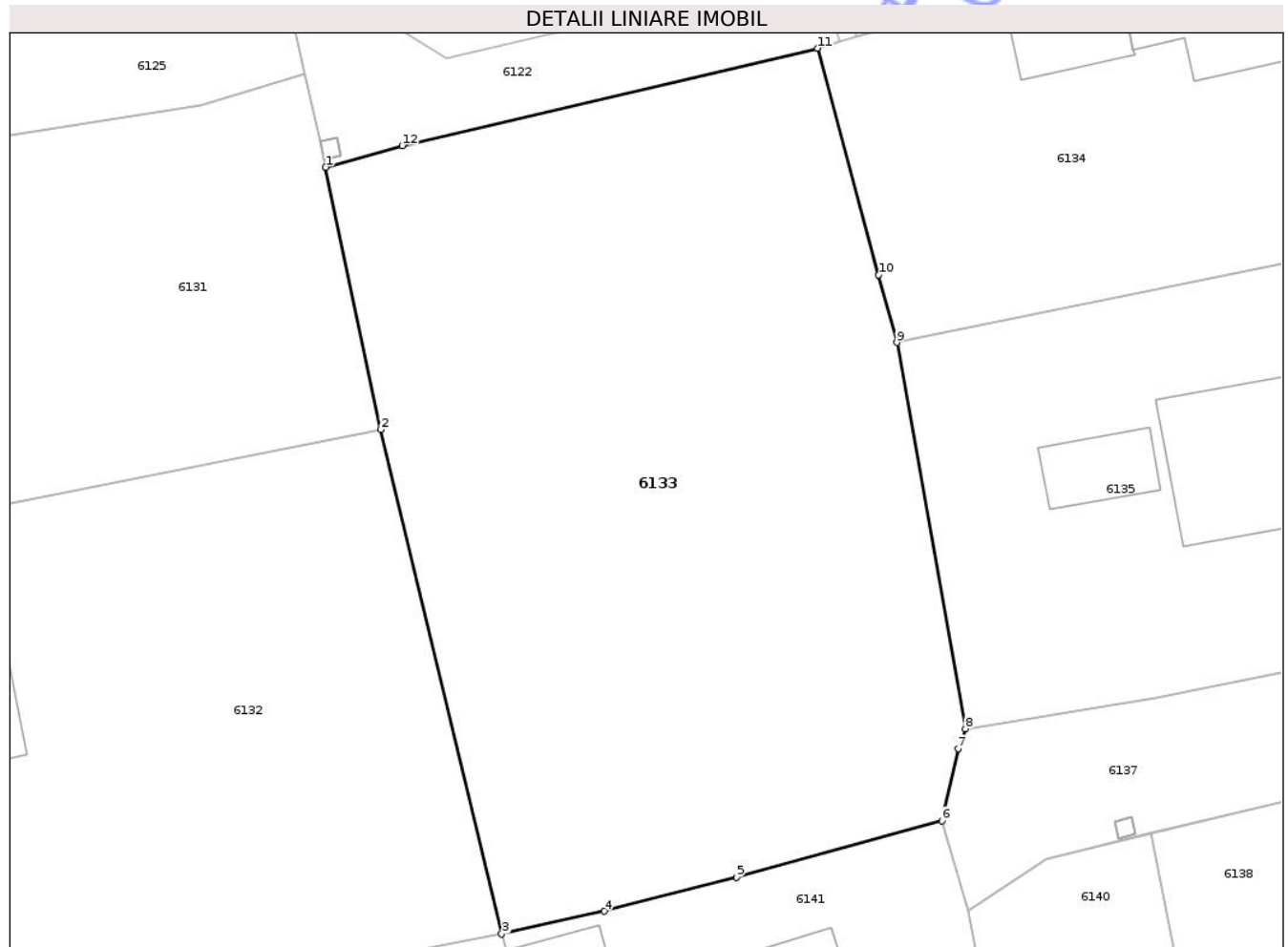
Inscrieri privind dezmembramintele dreptului de proprietate, drepturi reale de garanție și sarcini	Referințe
NU SUNT	

## Anexa Nr. 1 La Partea I

## Teren

Nr cadastral	Suprafața (mp)*	Observații / Referințe
	Din acte: 1.303 Masurata: 1.294	

\* Suprafața este determinată în planul de proiecție Stereo 70.



## Date referitoare la teren

Crt	Categorie folosință	Intra vilan	Suprafața (mp)	Tarla	Parcelă	Nr. topo	Observații / Referințe
1	curți constructii	DA	516	14	742	-	
2	arabil	DA	778	14	741	-	

## Lungime Segmente

1) Valorile lungimilor segmentelor sunt obținute din proiecție în plan.

Punct început	X / Y	Punct sfârșit	X / Y	Lungime segment (** (m)
1	617.658,452 369.657,98	2	617.661,583 369.643,064	15.241
2	617.661,583 369.643,064	3	617.668,479 369.614,36	29.521
3	617.668,479 369.614,36	4	617.674,296 369.615,658	5.96
4	617.674,296 369.615,658	5	617.681,831 369.617,596	7.78

Punct început	X / Y	Punct sfârşit	X / Y	Lungime segment (** (m)
5	617.681,831 369.617,596	6	617.693,507 369.620,803	12.108
6	617.693,507 369.620,803	7	617.694,43 369.624,899	4.199
7	617.694,43 369.624,899	8	617.694,851 369.626,032	1.209
8	617.694,851 369.626,032	9	617.690,945 369.648,01	22.322
9	617.690,945 369.648,01	10	617.689,911 369.651,844	3.971
10	617.689,911 369.651,844	11	617.686,431 369.664,751	13.368
11	617.686,431 369.664,751	12	617.662,818 369.659,21	24.254
12	617.662,818 369.659,21	1	617.658,452 369.657,98	4.536

\*\* Lungimile segmentelor sunt determinate în planul de proiecție Stereo 70 și sunt rotunjite la 1 milimetru.

\*\*\* Distanța dintre puncte este formată din segmente cumulate ce sunt mai mici decât valoarea 1 milimetru.



**DATE DESPRE IMOBILUL NR. 6135**

Oficiul de Cadastru și Publicitate Imobiliară PRAHOVA  
Biroul de Cadastru și Publicitate Imobiliară Ploiești

**A. Partea I. Descrierea imobilului**

TEREN Intravilan

Adresa: Loc. Salciile, Str Scolii, Nr. 17, Jud. Prahova

Nr. Crt	Nr cadastral Nr. topografic	Suprafața* (mp)	Observații / Referințe
A1		Din acte: 828 Masurata: 728	Sector cadastral:30 Teren imprejmuit;

**Construcții**

Crt	Nr cadastral Nr. topografic	Adresa	Observații / Referințe
A1.1		Loc. Salciile, Str Scolii, Nr. 17, Jud. Prahova	Nr. niveluri:1; S. construita la sol:117 mp; S. construita desfasurata:117 mp; LOCUINTA
A1.2		Loc. Salciile, Str Scolii, Nr. 17, Jud. Prahova	Nr. niveluri:1; S. construita la sol:23 mp; S. construita desfasurata:23 mp; ANEXA

**B. Partea II. Proprietari și acte**

Inscrieri privitoare la dreptul de proprietate și alte drepturi reale		Referințe
/		
Act Administrativ nr. 22267, din 17/08/1994 emis de CJPSDPAT PRAHOVA;		
B1	Intabulare, drept de PROPRIETATE, dobandit prin Reconstituire, cota actuala 1/1 1) STAN NR CONSTANTIN	A1
Act Administrativ nr. 1195, din 26/01/2026 emis de PRIMARIA SALCIILE;		
B2	Intabulare, drept de PROPRIETATE, dobandit prin Lege, cota actuala 1/1 1) STAN N.R. CONSTANTIN	A1.1, A1.2

**C. Partea III. SARCINI**

Inscrieri privind dezmembramintele dreptului de proprietate, drepturi reale de garanție și sarcini	Referințe
NU SUNT	

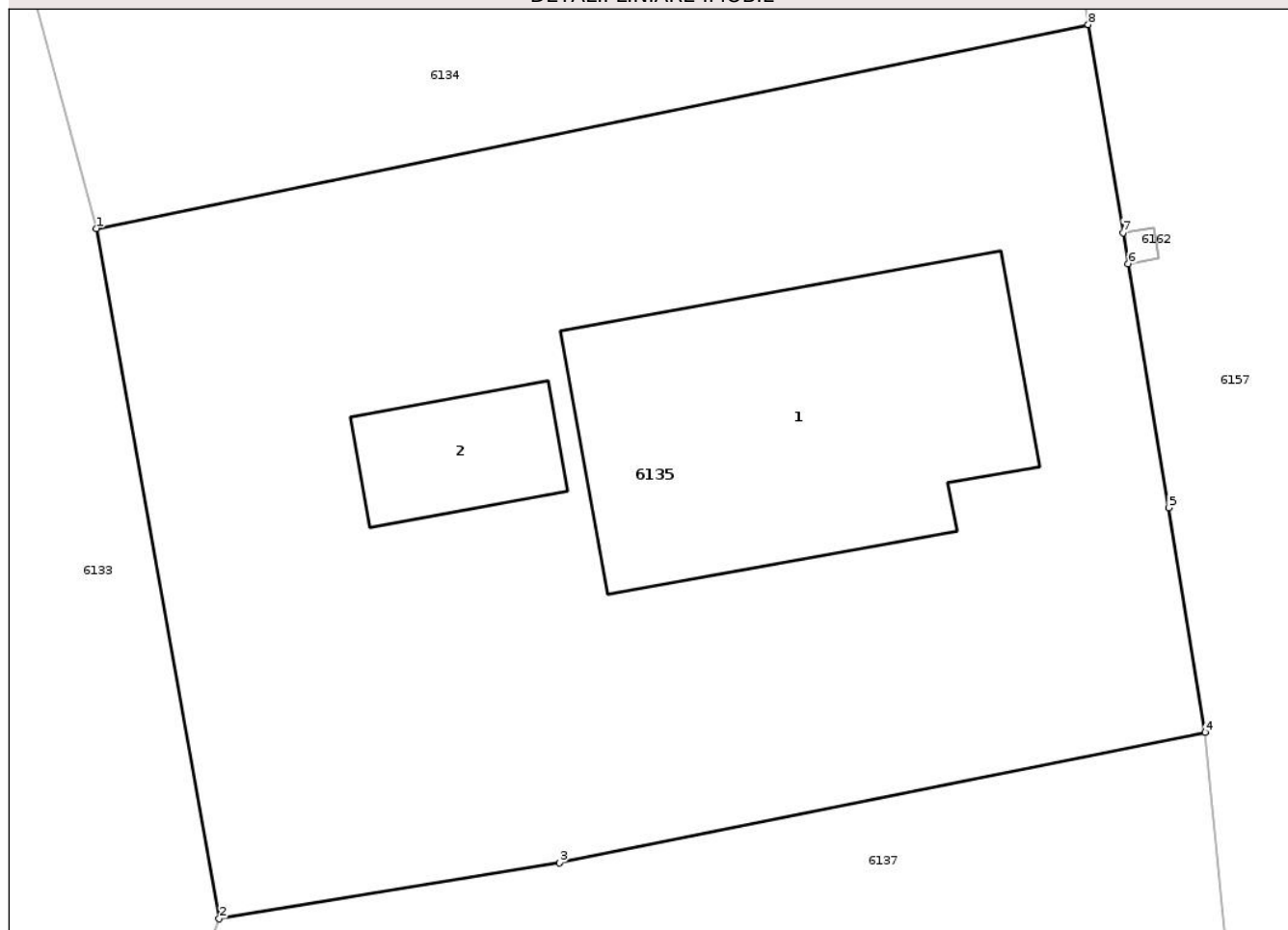
## Anexa Nr. 1 La Partea I

## Teren

Nr cadastral	Suprafața (mp)*	Observații / Referințe
	Din acte: 828 Masurata: 728	

\* Suprafața este determinată în planul de proiecție Stereo 70.

## DETALII LINIARE IMOBIL



## Date referitoare la teren

Crt	Categorie folosință	Intra vilan	Suprafața (mp)	Tarla	Parcelă	Nr. topo	Observații / Referințe
1	curți constructii	DA	728	14	745	-	

## Date referitoare la construcții

Crt	Număr	Destinație construcție	Supraf. (mp)	Situație juridică	Observații / Referințe
A1.1		construcții de locuințe	117	Cu acte	Nr. niveluri:1; S. construita la sol:117 mp; S. construita desfasurata:117 mp; LOCUINTA
A1.2		construcții anexa	23	Cu acte	Nr. niveluri:1; S. construita la sol:23 mp; S. construita desfasurata:23 mp; ANEXA

## Lungime Segmente

1) Valorile lungimilor segmentelor sunt obținute din proiecție în plan.

Punct început	X / Y	Punct sfârșit	X / Y	Lungime segment (** (m)
1	617.690,945 369.648,01	2	617.694,851 369.626,032	22.322
2	617.694,851 369.626,032	3	617.705,67 369.627,821	10.966

Punct început	X / Y	Punct sfârșit	X / Y	Lungime segment (** (m)
3	617.705,67 369.627,821	4	617.726,224 369.631,972	20.969
4	617.726,224 369.631,972	5	617.725,072 369.639,122	7.242
5	617.725,072 369.639,122	6	617.723,778 369.646,884	7.869
6	617.723,778 369.646,884	7	617.723,613 369.647,871	1.001
7	617.723,613 369.647,871	8	617.722,508 369.654,497	6.718
8	617.722,508 369.654,497	1	617.690,945 369.648,01	32.223

\*\* Lungimile segmentelor sunt determinate în planul de proiecție Stereo 70 și sunt rotunjite la 1 milimetru.

\*\*\* Distanța dintre puncte este formată din segmente cumulate ce sunt mai mici decât valoarea 1 milimetru.

Neutilizabil în Circuitul Civil



**DATE DESPRE IMOBILUL NR. 6137**

Oficiul de Cadastru și Publicitate Imobiliară PRAHOVA  
Biroul de Cadastru și Publicitate Imobiliară Ploiești

**A. Partea I. Descrierea imobilului**

TEREN Intravilan

Adresa: Loc. Salciile, Jud. Prahova, DS 786

Nr. Crt	Nr cadastral Nr. topografic	Suprafața* (mp)	Observații / Referințe
A1	24645	249	Sector cadastral:30 Teren neimprejmuit, DS 786

**B. Partea II. Proprietari și acte**

Inscrieri privitoare la dreptul de proprietate și alte drepturi reale	Referințe
<b>94359 / 20/07/2021</b>	
Act Normativ nr. 1359, din 27/12/2001 emis de GUVERNUL ROMANIEI (HOTARARE DE GUVERN ; act administrativ nr 5846/II.C.58 din 13.07.2021, emis de PRIMARIA COMUNEI SALCIILE;act administrativ nr 19 din 24.08.1999, emis de CONSILIUL LOCAL SALCIILE);	
B1	A1
Intabulare, drept de PROPRIETATE(domeniu public), dobandit prin Lege, cota actuala 1/1 1) COMUNA SALCIILE, CIF:2843914	

**C. Partea III. SARCINI .**

Inscrieri privind dezmembramintele dreptului de proprietate, drepturi reale de garanție și sarcini	Referințe
NU SUNT	

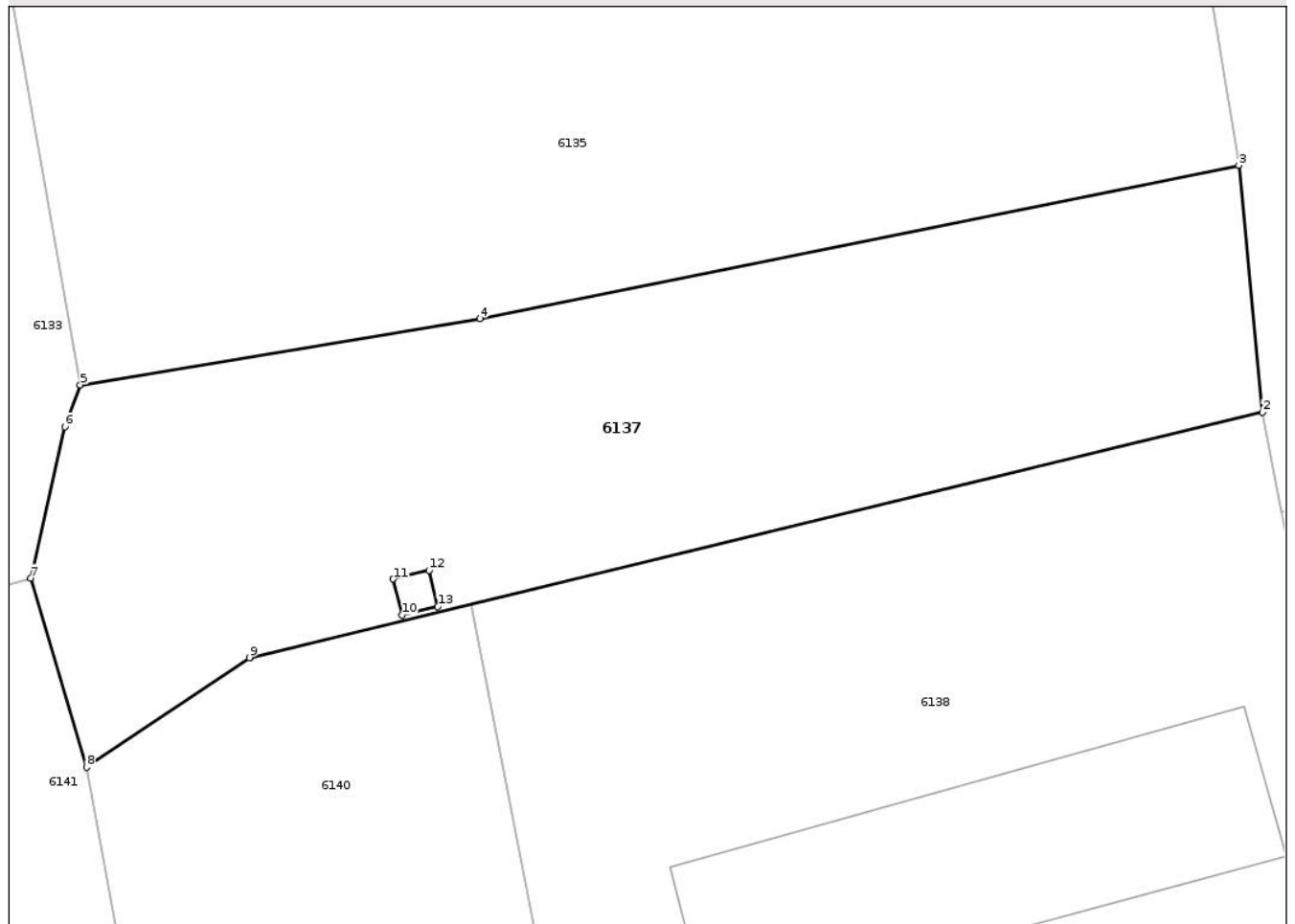
## Anexa Nr. 1 La Partea I

## Teren

Nr cadastral	Suprafața (mp)*	Observații / Referințe
24645	249	DS 786

\* Suprafața este determinată în planul de proiecție Stereo 70.

## DETALII LINIARE IMOBIL



## Date referitoare la teren

Crt	Categorie folosință	Intra vilan	Suprafața (mp)	Tarla	Parcelă	Nr. topo	Observații / Referințe
1	drum	DA	249	-	-	-	DS786

## Lungime Segmente

1) Valorile lungimilor segmentelor sunt obținute din proiecție în plan.

Punct început	X / Y	Punct sfârșit	X / Y	Lungime segment (** (m)
1	617.699,426 369.618,649	2	617.726,864 369.625,294	28.231
2	617.726,864 369.625,294	3	617.726,224 369.631,972	6.709
3	617.726,224 369.631,972	4	617.705,67 369.627,821	20.969
4	617.705,67 369.627,821	5	617.694,851 369.626,032	10.966
5	617.694,851 369.626,032	6	617.694,43 369.624,899	1.209

Punct început	X / Y	Punct sfârșit	X / Y	Lungime segment (** (m)
6	617.694,43 369.624,899	7	617.693,507 369.620,803	4.199
7	617.693,507 369.620,803	8	617.695,02 369.615,683	5.339
8	617.695,02 369.615,683	9	617.699,426 369.618,649	5.311
9	617.699,426 369.618,649	10	617.703,56 369.619,802	4.292
10	617.703,56 369.619,802	11	617.703,324 369.620,774	1.0
11	617.703,324 369.620,774	12	617.704,296 369.621,01	1.0
12	617.704,296 369.621,01	13	617.704,531 369.620,038	1.0
13	617.704,531 369.620,038	1	617.703,56 369.619,802	0.999

\*\* Lungimile segmentelor sunt determinate în planul de proiecție Stereo 70 și sunt rotunjite la 1 milimetru.

\*\*\* Distanța dintre puncte este formată din segmente cumulate ce sunt mai mici decât valoarea 1 milimetru.



**DATE DESPRE IMOBILUL NR. 6138**

Oficiul de Cadastru și Publicitate Imobiliară PRAHOVA  
Biroul de Cadastru și Publicitate Imobiliară Ploiești

**A. Partea I. Descrierea imobilului**

TEREN Intravilan

Adresa: Loc. Salciile, Str Scolii, Nr. 9, Jud. Prahova

Nr. Crt	Nr cadastral Nr. topografic	Suprafața* (mp)	Observații / Referințe
A1	20387	369	Sector cadastral:30 Teren imprejmuit;

**Construcții**

Crt	Nr cadastral Nr. topografic	Adresa	Observații / Referințe
A1.1		Loc. Salciile, Str Scolii, Nr. 9, Jud. Prahova	Nr. niveluri:1; S. construita la sol:67 mp; S. construita desfasurata:67 mp; LOCUINTA

**B. Partea II. Proprietari și acte**

Inscrieri privitoare la dreptul de proprietate și alte drepturi reale		Referințe
<b>2805 / 18/01/2013</b>		
Act Notarial nr. 216, din 17/01/2013 emis de IVAN CONSTANTIN;		
B9	Intabulare, drept de PROPRIETATEpartaj, dobandit prin Conventie, cota actuala 1/1 1) STOICA ANETA	A1, A1.1

**C. Partea III. SARCINI .**

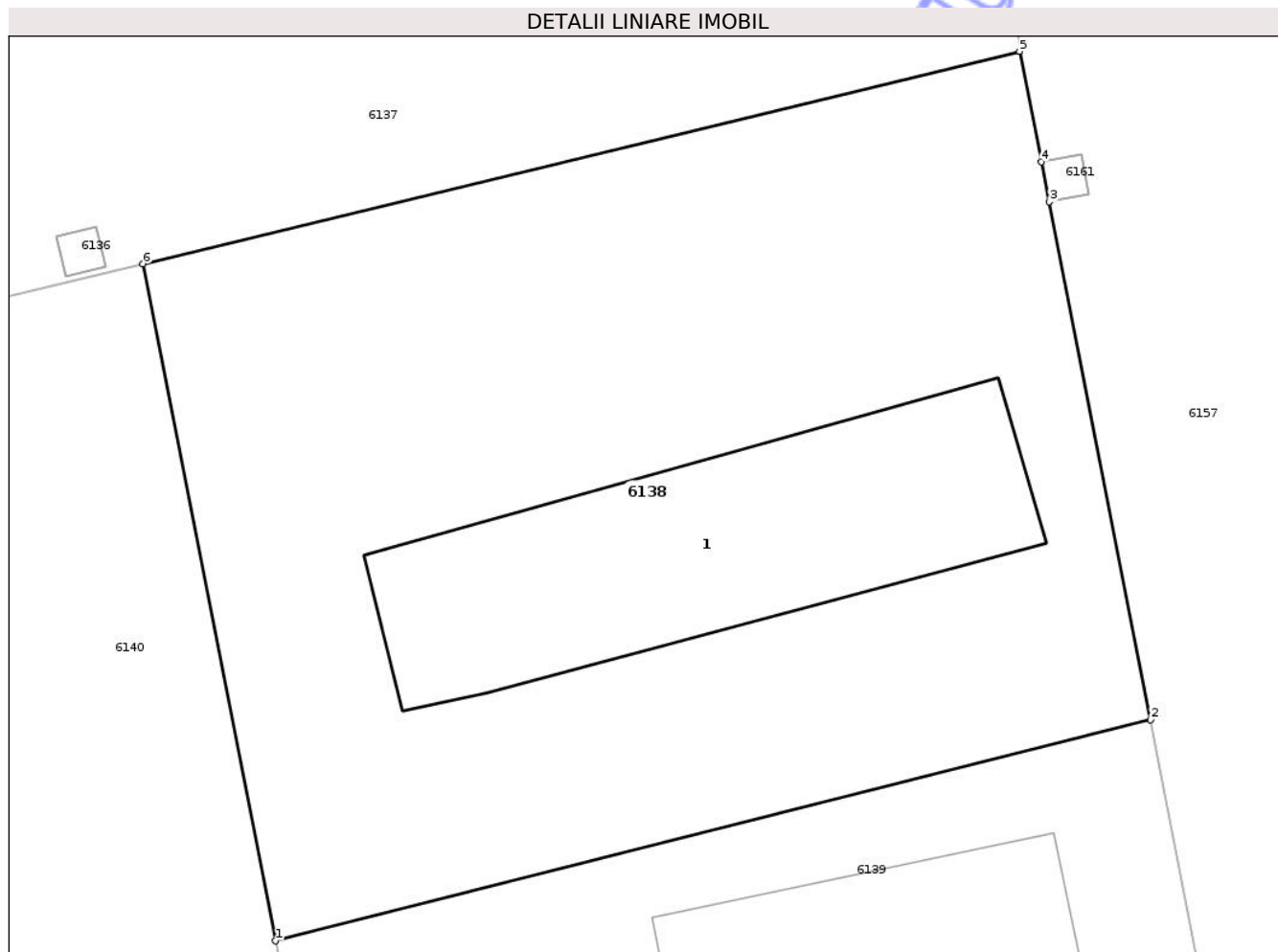
Inscrieri privind dezmembramintele dreptului de proprietate, drepturi reale de garanție și sarcini	Referințe
NU SUNT	

## Anexa Nr. 1 La Partea I

## Teren

Nr cadastral	Suprafața (mp)*	Observații / Referințe
20387	369	

\* Suprafața este determinată în planul de proiecție Stereo 70.



## Date referitoare la teren

Crt	Categorie folosință	Intra vilan	Suprafața (mp)	Tarla	Parcelă	Nr. topo	Observații / Referințe
1	curți constructii	DA	369	14	748,750	-	

## Date referitoare la construcții

Crt	Număr	Destinație construcție	Supraf. (mp)	Situație juridică	Observații / Referințe
A1.1		construcții de locuințe	67	Cu acte	Nr. niveluri:1; S. construita la sol:67 mp; S. construita desfasurata:67 mp; LOCUINTA

## Lungime Segmente

1) Valorile lungimilor segmentelor sunt obținute din proiecție în plan.

Punct început	X / Y	Punct sfârșit	X / Y	Lungime segment (** (m)
1	617.708,678 369.603,566	2	617.730,062 369.608,973	22.057
2	617.730,062 369.608,973	3	617.727,584 369.621,617	12.885
3	617.727,584 369.621,617	4	617.727,392 369.622,598	1.0
4	617.727,392 369.622,598	5	617.726,864 369.625,294	2.747

Punct început	X / Y	Punct sfârșit	X / Y	Lungime segment (** (m)
5	617.726,864 369.625,294	6	617.705,438 369.620,105	22.045
6	617.705,438 369.620,105	1	617.708,678 369.603,566	16.853

\*\* Lungimile segmentelor sunt determinate în planul de proiecție Stereo 70 și sunt rotunjite la 1 milimetru.

\*\*\* Distanța dintre puncte este formată din segmente cumulate ce sunt mai mici decât valoarea 1 milimetru.

Neutilizabil în Circuitul Civil



**DATE DESPRE IMOBILUL NR. 6143**

Oficiul de Cadastru și Publicitate Imobiliară PRAHOVA  
Biroul de Cadastru și Publicitate Imobiliară Ploiești

**A. Partea I. Descrierea imobilului**

TEREN Intravilan

Adresa: Loc. Salciile, Str Principala B, Nr. 51, Jud. Prahova

Nr. Crt	Nr cadastral Nr. topografic	Suprafața* (mp)	Observații / Referințe
A1	23136	Din acte: 1.047 Masurata: 1.035	Sector cadastral:30 Teren imprejmuit;

**Construcții**

Crt	Nr cadastral Nr. topografic	Adresa	Observații / Referințe
A1.1		Loc. Salciile, Str Principala B, Nr. 51, Jud. Prahova	Nr. niveluri:1; S. construita la sol:200 mp; S. construita desfasurata:200 mp; ANEXA

**B. Partea II. Proprietari și acte**

Inscrieri privitoare la dreptul de proprietate și alte drepturi reale		Referințe
<b>35475 / 28/04/2020</b>		
Act Notarial nr. 1089, din 28/04/2020 emis de NP IONITA ARISTITA ADINA;		
B7	Intabulare, drept de PROPRIETATE cumparare ca bun comun, dobandit prin Conventie, cota actuala 1/1 1) CIRJAN FLORIN 2) CIRJAN VASILICA	A1
<b>181196 / 25/11/2024</b>		
Act Administrativ nr. 6724, din 15/11/2024 emis de PRIMARIA SALCIILE (act administrativ nr 6845 din 20.11.2024, emis de PRIMARIA SALCIILE);		
B11	Intabulare, drept de PROPRIETATE, dobandit prin Construire, cota actuala 1/1 1) CIRJAN FLORIN 2) CIRJAN VASILICA	A1.1

**C. Partea III. SARCINI .**

Inscrieri privind dezmembramintele dreptului de proprietate, drepturi reale de garanție și sarcini	Referințe
NU SUNT	

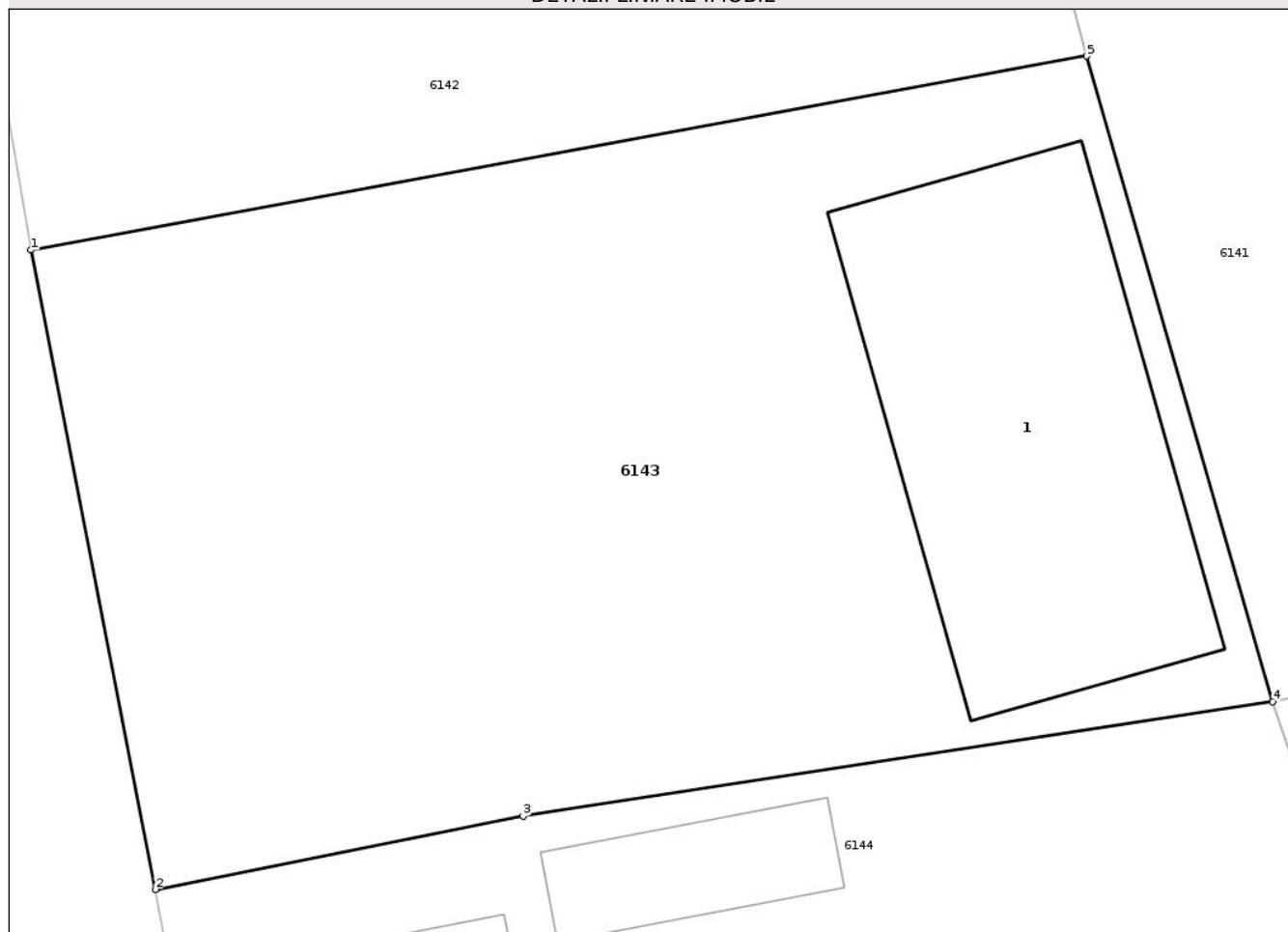
## Anexa Nr. 1 La Partea I

## Teren

Nr cadastral	Suprafața (mp)*	Observații / Referințe
23136	Din acte: 1.047 Masurata: 1.035	

\* Suprafața este determinată în planul de proiecție Stereo 70.

## DETALII LINIARE IMOBIL



## Date referitoare la teren

Crt	Categorie folosință	Intra vilan	Suprafața (mp)	Tarla	Parcelă	Nr. topo	Observații / Referințe
1	curți constructii	DA	1.035	14	755	-	

## Date referitoare la construcții

Crt	Număr	Destinație construcție	Supraf. (mp)	Situație juridică	Observații / Referințe
A1.1		construcții anexa	200	Cu acte	Nr. niveluri:1; S. construita la sol:200 mp; S. construita desfasurata:200 mp; ANEXA

## Lungime Segmente

1) Valorile lungimilor segmentelor sunt obținute din proiecție în plan.

Punct început	X / Y	Punct sfârșit	X / Y	Lungime segment (** (m))
1	617.631,687 369.595,194	2	617.636,403 369.570,972	24.677
2	617.636,403 369.570,972	3	617.650,333 369.573,749	14.204
3	617.650,333 369.573,749	4	617.678,736 369.578,088	28.733

Punct început	X / Y	Punct sfârșit	X / Y	Lungime segment (** (m)
4	617.678,736 369.578,088	5	617.671,696 369.602,543	25.448
5	617.671,696 369.602,543	1	617.631,687 369.595,194	40.678

\*\* Lungimile segmentelor sunt determinate în planul de proiecție Stereo 70 și sunt rotunjite la 1 milimetru.

\*\*\* Distanța dintre puncte este formată din segmente cumulate ce sunt mai mici decât valoarea 1 milimetru.

Neutilizabil în Circuitul Civil



**DATE DESPRE IMOBILUL NR. 6144**

Oficiul de Cadastru și Publicitate Imobiliară PRAHOVA  
Biroul de Cadastru și Publicitate Imobiliară Ploiești

**A. Partea I. Descrierea imobilului**

TEREN Intravilan

Adresa: Loc. Salciile, Str Principala B, Nr. 53, Jud. Prahova

Nr. Crt	Nr cadastral Nr. topografic	Suprafața* (mp)	Observații / Referințe
A1		Din acte: 864 Masurata: 851	Sector cadastral:30 Teren imprejmuit;

**Construcții**

Crt	Nr cadastral Nr. topografic	Adresa	Observații / Referințe
A1.1		Loc. Salciile, Str Principala B, Nr. 53, Jud. Prahova	Nr. niveluri:1; S. construita la sol:71 mp; S. construita desfasurata:71 mp; LOCUINTA
A1.2		Loc. Salciile, Str Principala B, Nr. 53, Jud. Prahova	Nr. niveluri:1; S. construita la sol:38 mp; S. construita desfasurata:38 mp; ANEXA

**B. Partea II. Proprietari și acte**

Inscrieri privitoare la dreptul de proprietate și alte drepturi reale		Referințe
/		
Act Administrativ nr. 21160, din 20/07/1994 emis de CJPSDPAT PRAHOVA;		
B1	Intabulare, drept de PROPRIETATE, dobandit prin Adjudecare, cota actuala 1/1 1) MATEI V MIHAI	A1
Act Administrativ nr. 1195, din 26/01/2026 emis de PRIMARIA SALCIILE;		
B2	Intabulare, drept de PROPRIETATE, dobandit prin Lege, cota actuala 1/1 1) MATEI V MIHAI	A1.1, A1.2

**C. Partea III. SARCINI**

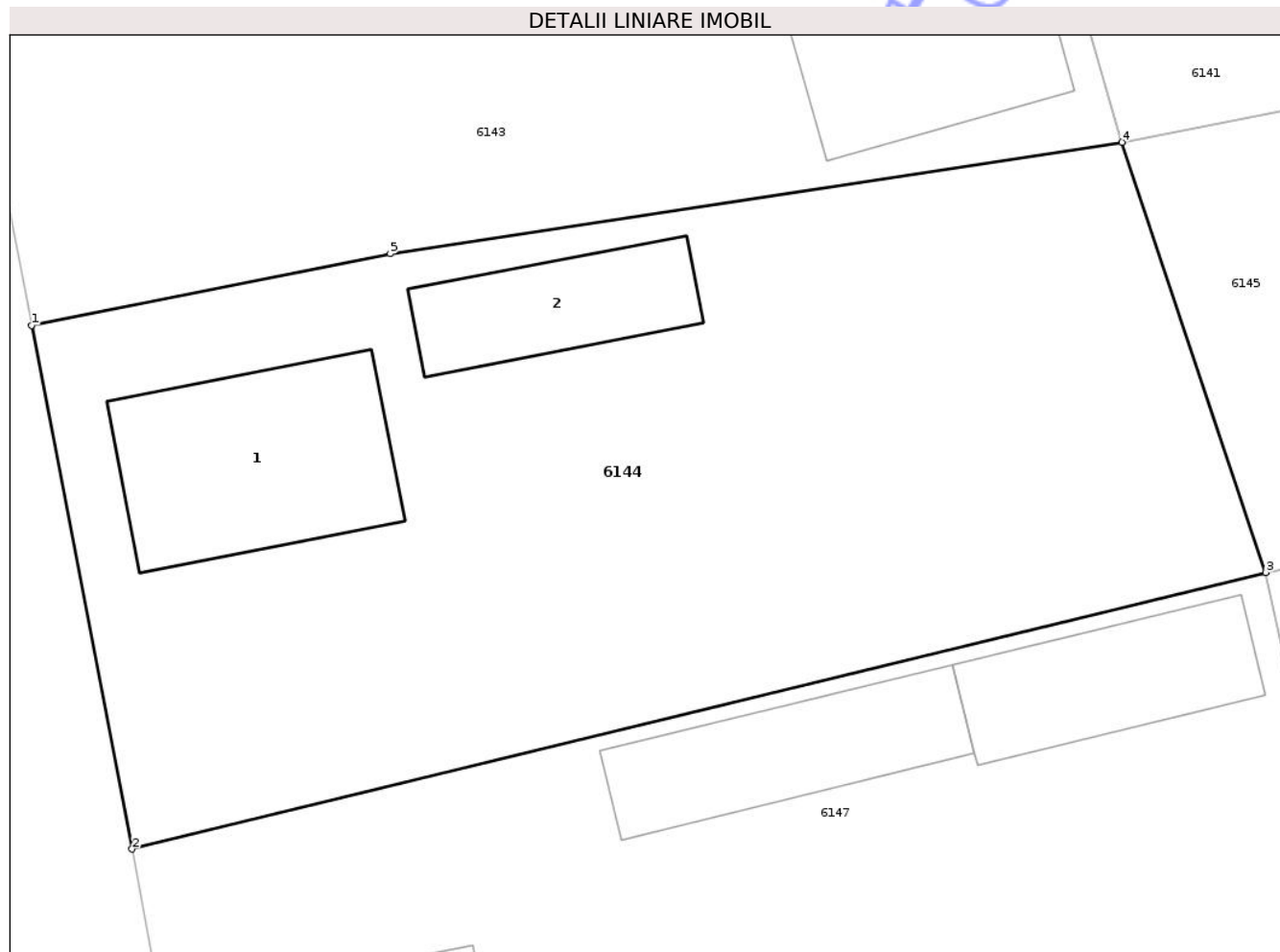
Inscrieri privind dezmembramintele dreptului de proprietate, drepturi reale de garanție și sarcini	Referințe
NU SUNT	

## Anexa Nr. 1 La Partea I

## Teren

Nr cadastral	Suprafața (mp)*	Observații / Referințe
	Din acte: 864 Masurata: 851	

\* Suprafața este determinată în planul de proiecție Stereo 70.



## Date referitoare la teren

Crt	Categorie folosință	Intra vilan	Suprafața (mp)	Tarla	Parcelă	Nr. topo	Observații / Referințe
1	curți constructii	DA	851	14	757	-	

## Date referitoare la construcții

Crt	Număr	Destinație construcție	Supraf. (mp)	Situație juridică	Observații / Referințe
A1.1		construcții de locuințe	71	Cu acte	Nr. niveluri:1; S. construita la sol:71 mp; S. construita desfasurata:71 mp; LOCUINTA
A1.2		construcții de locuințe	38	Cu acte	Nr. niveluri:1; S. construita la sol:38 mp; S. construita desfasurata:38 mp; ANEXA

## Lungime Segmente

1) Valorile lungimilor segmentelor sunt obținute din proiecție în plan.

Punct început	X / Y	Punct sfârșit	X / Y	Lungime segment (** (m)
1	617.636,403 369.570,972	2	617.640,307 369.550,635	20.708
2	617.640,307 369.550,635	3	617.684,324 369.561,381	45.31

Punct început	X / Y	Punct sfârşit	X / Y	Lungime segment (** (m)
3	617.684,324 369.561,381	4	617.678,736 369.578,088	17.617
4	617.678,736 369.578,088	5	617.650,333 369.573,749	28.733
5	617.650,333 369.573,749	1	617.636,403 369.570,972	14.204

\*\* Lungimile segmentelor sunt determinate în planul de proiecţie Stereo 70 şi sunt rotunjite la 1 milimetru.

\*\*\* Distanţa dintre puncte este formată din segmente cumulate ce sunt mai mici decât valoarea 1 milimetru.

Neutilizabil în Circuitul Civil



**DATE DESPRE IMOBILUL NR. 6146**

Oficiul de Cadastru și Publicitate Imobiliară PRAHOVA  
Biroul de Cadastru și Publicitate Imobiliară Ploiești

**A. Partea I. Descrierea imobilului**

TEREN Intravilan

Adresa: Loc. Salciile, Str Scolii, Nr. 3, Jud. Prahova

Nr. Crt	Nr cadastral Nr. topografic	Suprafața* (mp)	Observații / Referințe
A1		Din acte: 1.047 Masurata: 1.054	Sector cadastral:30 Teren imprejmuit;

**Construcții**

Crt	Nr cadastral Nr. topografic	Adresa	Observații / Referințe
A1.1		Loc. Salciile, Str Scolii, Nr. 3, Jud. Prahova	Nr. niveluri:1; S. construita la sol:51 mp; S. construita desfasurata:51 mp; LOCUINTA
A1.2		Loc. Salciile, Str Scolii, Nr. 3, Jud. Prahova	Nr. niveluri:1; S. construita la sol:27 mp; S. construita desfasurata:27 mp; ANEXA
A1.3		Loc. Salciile, Str Scolii, Nr. 3, Jud. Prahova	Nr. niveluri:1; S. construita la sol:20 mp; S. construita desfasurata:20 mp; ANEXA

**B. Partea II. Proprietari și acte**

Inscrieri privitoare la dreptul de proprietate și alte drepturi reale		Referințe
/		
Act Administrativ nr. 54843, din 14/02/1996 emis de CJPSDPAT PRAHOVA;		
B1	Intabulare, drept de PROPRIETATE, dobandit prin Reconstituire, cota actuala 1/1 1) SCARLAT DUMITRU CONSTANTIN	A1
Act Administrativ nr. 1195, din 26/01/2026 emis de PRIMARIA SALCIILE;		
B2	Intabulare, drept de PROPRIETATE, dobandit prin Iesire Din Indiviziune, cota actuala 1/1 1) SCARLAT DUMITRU CONSTANTIN	A1.1, A1.2, A1.3

**C. Partea III. SARCINI .**

Inscrieri privind dezmembramintele dreptului de proprietate, drepturi reale de garanție și sarcini	Referințe
NU SUNT	

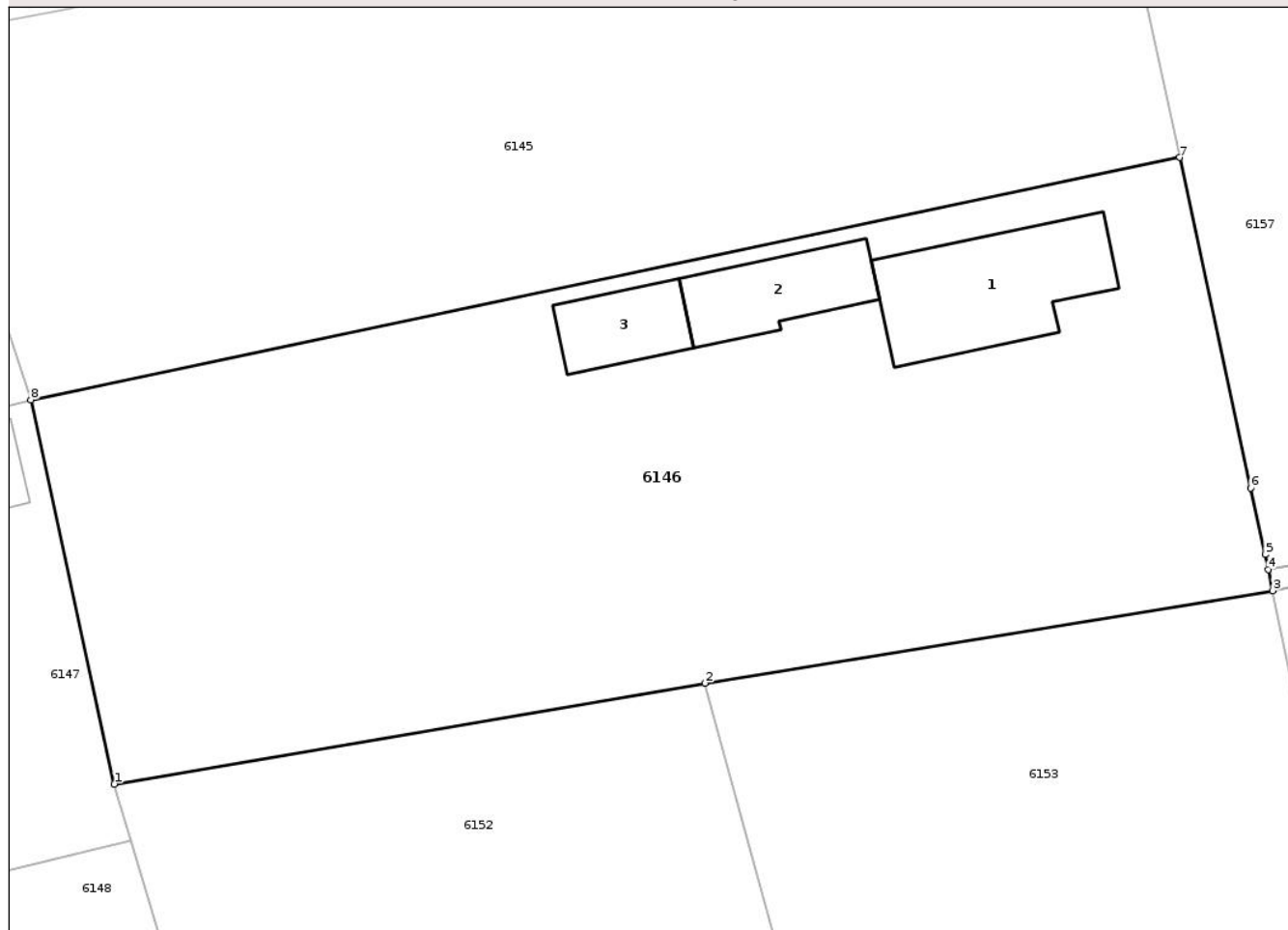
## Anexa Nr. 1 La Partea I

## Teren

Nr cadastral	Suprafața (mp)*	Observații / Referințe
	Din acte: 1.047 Masurata: 1.054	

\* Suprafața este determinată în planul de proiecție Stereo 70.

## DETALII LINIARE IMOBIL



## Date referitoare la teren

Crt	Categorie folosință	Intravilan	Suprafața (mp)	Tarla	Parcelă	Nr. topo	Observații / Referințe
1	curți constructii	DA	629	14	766	-	
2	arabil	DA	425	14	765	-	

## Date referitoare la construcții

Crt	Număr	Destinație construcție	Supraf. (mp)	Situație juridică	Observații / Referințe
A1.1		construcții de locuințe	51	Cu acte	Nr. niveluri:1; S. construita la sol:51 mp; S. construita desfasurata:51 mp; LOCUINTA
A1.2		construcții anexa	27	Cu acte	Nr. niveluri:1; S. construita la sol:27 mp; S. construita desfasurata:27 mp; ANEXA
A1.3		construcții anexa	20	Cu acte	Nr. niveluri:1; S. construita la sol:20 mp; S. construita desfasurata:20 mp; ANEXA

## Lungime Segmente

1) Valorile lungimilor segmentelor sunt obținute din proiecție în plan.

Punct început	X / Y	Punct sfârșit	X / Y	Lungime segment (** (m)
1	617.688,19 369.543,55	2	617.715,62 369.548,23	27.826

Punct început	X / Y	Punct sfârșit	X / Y	Lungime segment (** (m)
2	617.715,62 369.548,23	3	617.741,953 369.552,523	26.681
3	617.741,953 369.552,523	4	617.741,751 369.553,503	1.001
4	617.741,751 369.553,503	5	617.741,606 369.554,205	0.717
5	617.741,606 369.554,205	6	617.740,93 369.557,288	3.156
6	617.740,93 369.557,288	7	617.737,642 369.572,618	15.679
7	617.737,642 369.572,618	8	617.684,324 369.561,381	54.489
8	617.684,324 369.561,381	1	617.688,19 369.543,55	18.245

\*\* Lungimile segmentelor sunt determinate în planul de proiecție Stereo 70 și sunt rotunjite la 1 milimetru.

\*\*\* Distanța dintre puncte este formată din segmente cumulate ce sunt mai mici decât valoarea 1 milimetru.

Neutilizabil în Circuitul Civil



**DATE DESPRE IMOBILUL NR. 6147**

Oficiul de Cadastru și Publicitate Imobiliară PRAHOVA  
Biroul de Cadastru și Publicitate Imobiliară Ploiești

**A. Partea I. Descrierea imobilului**

TEREN Intravilan

Adresa: Loc. Salciile, Str Principala B, Nr. 55, Jud. Prahova

Nr. Crt	Nr cadastral Nr. topografic	Suprafața* (mp)	Observații / Referințe
A1		Din acte: 856 Masurata: 957	Sector cadastral:30 Teren imprejmuit;

**Construcții**

Crt	Nr cadastral Nr. topografic	Adresa	Observații / Referințe
A1.1		Loc. Salciile, Str Principala B, Nr. 55, Jud. Prahova	Nr. niveluri:1; S. construita la sol:103 mp; S. construita desfasurata:103 mp; LOCUINTA
A1.2		Loc. Salciile, Str Principala B, Nr. 55, Jud. Prahova	Nr. niveluri:1; S. construita la sol:50 mp; S. construita desfasurata:50 mp; ANEXA
A1.3		Loc. Salciile, Str Principala B, Nr. 55, Jud. Prahova	Nr. niveluri:1; S. construita la sol:46 mp; S. construita desfasurata:46 mp; ANEXA

**B. Partea II. Proprietari și acte**

Inscrieri privitoare la dreptul de proprietate și alte drepturi reale		Referințe
/		
Act Notarial nr. 13, din 27/01/2017 emis de NP CALIN MARIA;		
B1	Intabulare, drept de PROPRIETATE, dobandit prin Succesiune, cota actuala 1/2 1) MATEI PETRE	A1, A1.1, A1.2, A1.3
B2	Intabulare, drept de PROPRIETATE, dobandit prin Succesiune, cota actuala 1/2 1) NISTORICA TUDORA	A1, A1.1, A1.2, A1.3

**C. Partea III. SARCINI .**

Inscrieri privind dezmembramintele dreptului de proprietate, drepturi reale de garanție și sarcini	Referințe
NU SUNT	

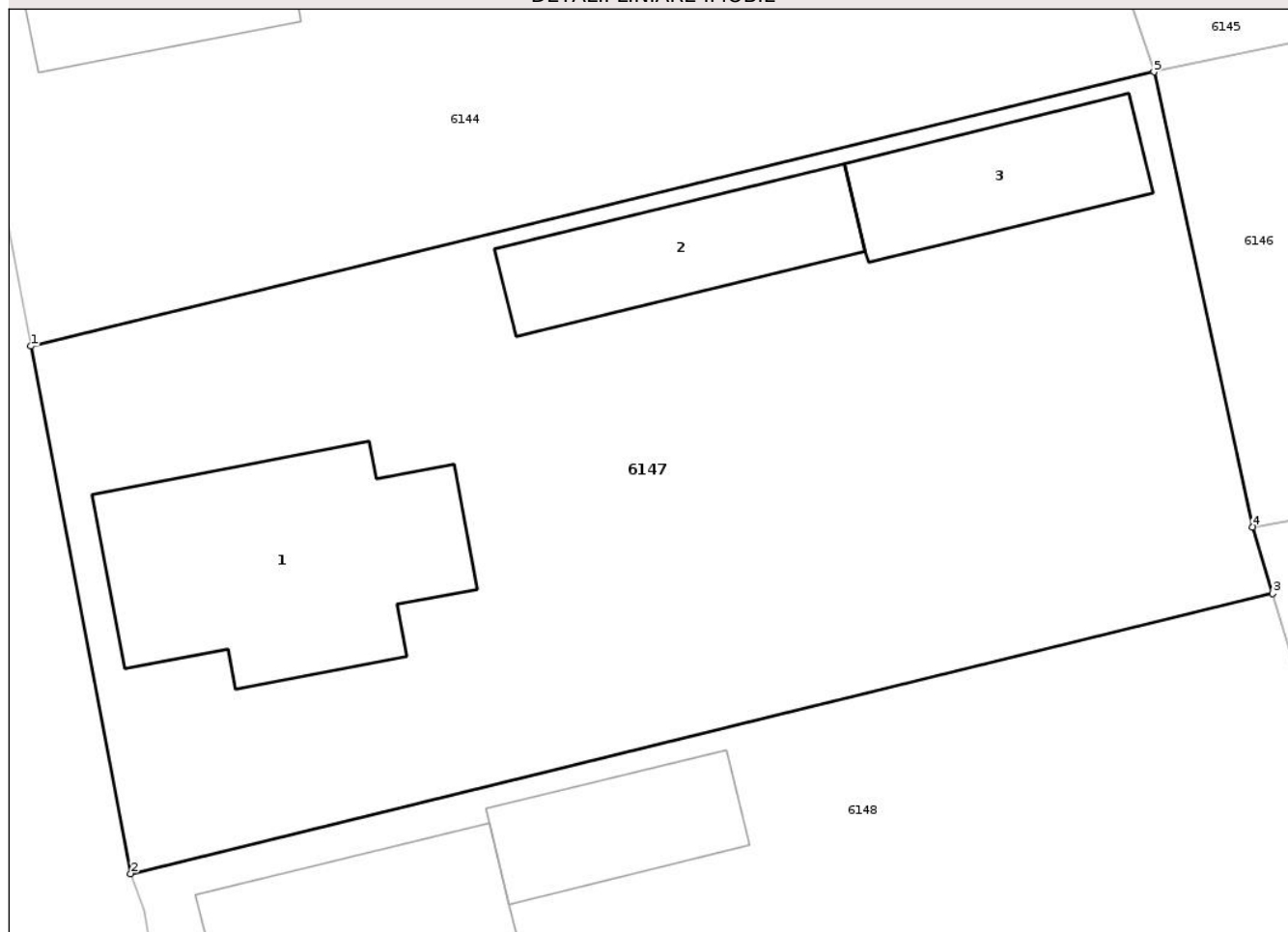
## Anexa Nr. 1 La Partea I

## Teren

Nr cadastral	Suprafața (mp)*	Observații / Referințe
	Din acte: 856 Masurata: 957	

\* Suprafața este determinată în planul de proiecție Stereo 70.

## DETALII LINIARE IMOBIL



## Date referitoare la teren

Crt	Categorie folosință	Intra vilan	Suprafața (mp)	Tarla	Parcelă	Nr. topo	Observații / Referințe
1	curți constructii	DA	575	14	767	-	
2	arabil	DA	382	14	769	-	

## Date referitoare la construcții

Crt	Număr	Destinație construcție	Supraf. (mp)	Situație juridică	Observații / Referințe
A1.1		construcții de locuințe	103	Cu acte	Nr. niveluri:1; S. construita la sol:103 mp; S. construita desfasurata:103 mp; LOCUINTA
A1.2		construcții anexa	50	Cu acte	Nr. niveluri:1; S. construita la sol:50 mp; S. construita desfasurata:50 mp; ANEXA
A1.3		construcții anexa	46	Cu acte	Nr. niveluri:1; S. construita la sol:46 mp; S. construita desfasurata:46 mp; ANEXA

## Lungime Segmente

1) Valorile lungimilor segmentelor sunt obținute din proiecție în plan.

Punct început	X / Y	Punct sfârșit	X / Y	Lungime segment (** (m)
1	617.640,307 369.550,635	2	617.644,22 369.529,964	21.038

Punct început	X / Y	Punct sfârșit	X / Y	Lungime segment (** (m)
2	617.644,22 369.529,964	3	617.688,978 369.540,938	46.084
3	617.688,978 369.540,938	4	617.688,19 369.543,55	2.728
4	617.688,19 369.543,55	5	617.684,324 369.561,381	18.245
5	617.684,324 369.561,381	1	617.640,307 369.550,635	45.31

\*\* Lungimile segmentelor sunt determinate în planul de proiecție Stereo 70 și sunt rotunjite la 1 milimetru.

\*\*\* Distanța dintre puncte este formată din segmente cumulate ce sunt mai mici decât valoarea 1 milimetru.

Neutilizabil în Circuitul Civil



**DATE DESPRE IMOBILUL NR. 6149**

Oficiul de Cadastru și Publicitate Imobiliară PRAHOVA  
Biroul de Cadastru și Publicitate Imobiliară Ploiești

**A. Partea I. Descrierea imobilului**

TEREN Intravilan

Adresa: Loc. Salciile, Str Principala B, Nr. 59, Jud. Prahova

Nr. Crt	Nr cadastral Nr. topografic	Suprafața* (mp)	Observații / Referințe
A1		Din acte: 967 Masurata: 968	Sector cadastral:30 Teren imprejmuit;

**Construcții**

Crt	Nr cadastral Nr. topografic	Adresa	Observații / Referințe
A1.1		Loc. Salciile, Str Principala B, Nr. 59, Jud. Prahova	Nr. niveluri:1; S. construita la sol:90 mp; S. construita desfasurata:90 mp; LOCUINTA
A1.2		Loc. Salciile, Str Principala B, Nr. 59, Jud. Prahova	Nr. niveluri:1; S. construita la sol:19 mp; S. construita desfasurata:19 mp; ANEXA
A1.3		Loc. Salciile, Str Principala B, Nr. 59, Jud. Prahova	Nr. niveluri:1; S. construita la sol:32 mp; S. construita desfasurata:32 mp; ANEXA
A1.4		Loc. Salciile, Str Principala B, Nr. 59, Jud. Prahova	Nr. niveluri:1; S. construita la sol:21 mp; S. construita desfasurata:21 mp; ANEXA

**B. Partea II. Proprietari și acte**

Inscrieri privitoare la dreptul de proprietate și alte drepturi reale		Referințe
/		
Act Notarial nr. 58, din 09/03/1996 emis de NP CALIN MARIA;		
B1	Intabulare, drept de PROPRIETATE, dobandit prin Succesiune, cota actuala 1/1 1) CRISU IOANA	A1, A1.1, A1.2, A1.3, A1.4

**C. Partea III. SARCINI .**

Inscrieri privind dezmembramintele dreptului de proprietate, drepturi reale de garanție și sarcini	Referințe
NU SUNT	

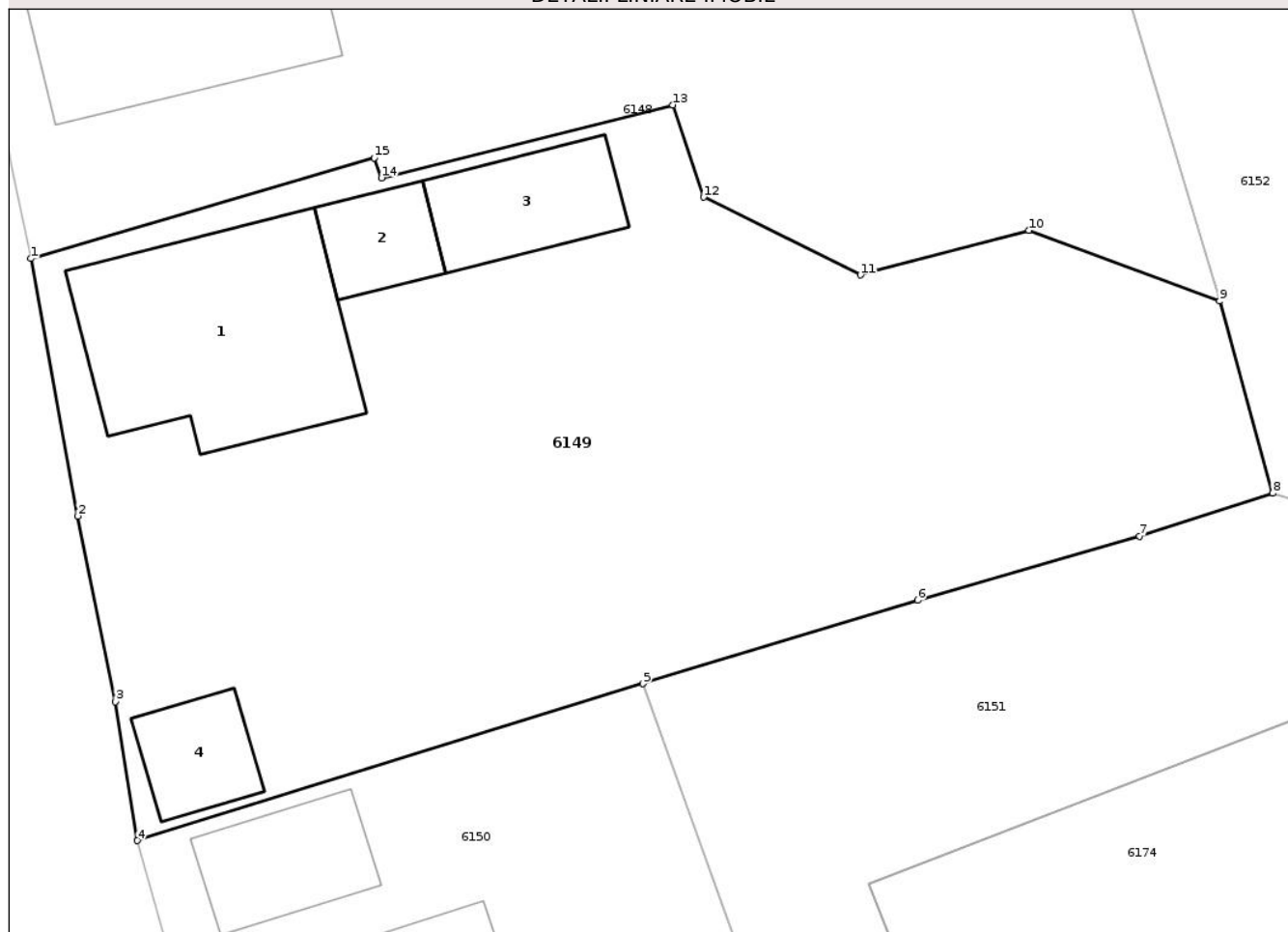
## Anexa Nr. 1 La Partea I

## Teren

Nr cadastral	Suprafața (mp)*	Observații / Referințe
	Din acte: 967 Masurata: 968	

\* Suprafața este determinată în planul de proiecție Stereo 70.

## DETALII LINIARE IMOBIL



## Date referitoare la teren

Crt	Categorie folosință	Intra vilan	Suprafața (mp)	Tarla	Parcelă	Nr. topo	Observații / Referințe
1	curți constructii	DA	311	14	774	-	
2	arabil	DA	657	14	775	-	

## Date referitoare la construcții

Crt	Număr	Destinație construcție	Supraf. (mp)	Situație juridică	Observații / Referințe
A1.1		construcții de locuințe	90	Cu acte	Nr. niveluri:1; S. construita la sol:90 mp; S. construita desfasurata:90 mp; LOCUINTA
A1.2		construcții anexa	19	Cu acte	Nr. niveluri:1; S. construita la sol:19 mp; S. construita desfasurata:19 mp; ANEXA
A1.3		construcții anexa	32	Cu acte	Nr. niveluri:1; S. construita la sol:32 mp; S. construita desfasurata:32 mp; ANEXA
A1.4		construcții anexa	21	Cu acte	Nr. niveluri:1; S. construita la sol:21 mp; S. construita desfasurata:21 mp; ANEXA

## Lungime Segmente

1) Valorile lungimilor segmentelor sunt obținute din proiecție în plan.

Punct început	X / Y	Punct sfârșit	X / Y	Lungime segment (** (m)

Punct început	X / Y	Punct sfârșit	X / Y	Lungime segment (** (m)
1	617.647,495 369.513,706	2	617.649,473 369.502,855	11.03
2	617.649,473 369.502,855	3	617.651,056 369.495,025	7.988
3	617.651,056 369.495,025	4	617.651,98 369.489,17	5.927
4	617.651,98 369.489,17	5	617.673,3 369.495,789	22.324
5	617.673,3 369.495,789	6	617.684,886 369.499,295	12.105
6	617.684,886 369.499,295	7	617.694,244 369.501,997	9.74
7	617.694,244 369.501,997	8	617.699,85 369.503,82	5.895
8	617.699,85 369.503,82	9	617.697,614 369.511,914	8.397
9	617.697,614 369.511,914	10	617.689,586 369.514,895	8.564
10	617.689,586 369.514,895	11	617.682,468 369.513,016	7.362
11	617.682,468 369.513,016	12	617.675,852 369.516,294	7.384
12	617.675,852 369.516,294	13	617.674,563 369.520,186	4.1
13	617.674,563 369.520,186	14	617.662,269 369.517,104	12.674
14	617.662,269 369.517,104	15	617.661,969 369.517,954	0.901
15	617.661,969 369.517,954	1	617.647,495 369.513,706	15.085

\*\* Lungimile segmentelor sunt determinate în planul de proiecție Stereo 70 și sunt rotunjite la 1 milimetru.

\*\*\* Distanța dintre puncte este formată din segmente cumulate ce sunt mai mici decât valoarea 1 milimetru.



**DATE DESPRE IMOBILUL NR. 6150**

Oficiul de Cadastru și Publicitate Imobiliară PRAHOVA  
Biroul de Cadastru și Publicitate Imobiliară Ploiești

**A. Partea I. Descrierea imobilului**

TEREN Intravilan

Adresa: Loc. Salciile, Str Principala A, Nr. 49, Jud. Prahova

Nr. Crt	Nr cadastral Nr. topografic	Suprafața* (mp)	Observații / Referințe
A1	20143	Din acte: 557 Masurata: 572	Sector cadastral:30 Teren neimprejmuit;

**Construcții**

Crt	Nr cadastral Nr. topografic	Adresa	Observații / Referințe
A1.1		Loc. Salciile, Str Principala A, Nr. 49, Jud. Prahova	Nr. niveluri:1; S. construita la sol:205 mp; S. construita desfasurata:205 mp; PRIMARIA SALCIILE
A1.2		Loc. Salciile, Str Principala A, Nr. 49, Jud. Prahova	Nr. niveluri:1; S. construita la sol:30 mp; S. construita desfasurata:30 mp; ANEXA-GARAJ

**B. Partea II. Proprietari și acte**

Inscrieri privitoare la dreptul de proprietate și alte drepturi reale		Referințe
<b>40959 / 12/06/2008</b>		
Act Administrativ nr. 19, din 24/08/1999 emis de CONSILIUL LOCAL SALCIILE;		
B1	Intabulare, drept de PROPRIETATE, dobandit prin Lege, cota actuala 1/1 1) COMUNA SALCIILE, CIF:2843914	A1, A1.1, A1.2

**C. Partea III. SARCINI**

Inscrieri privind dezmembramintele dreptului de proprietate, drepturi reale de garanție și sarcini		Referințe
<b>40959 / 12/06/2008</b>		
Act Administrativ nr. 19, din 24/08/1999 emis de CONSILIUL LOCAL SALCIILE;		
C1	Intabulare, drept de FOLOSINTAADMINISTRARE, dobandit prin Lege, cota actuala 1/1 1) CONSILIUL LOCAL SALCIILE, CIF:999999999999	A1, A1.1, A1.2

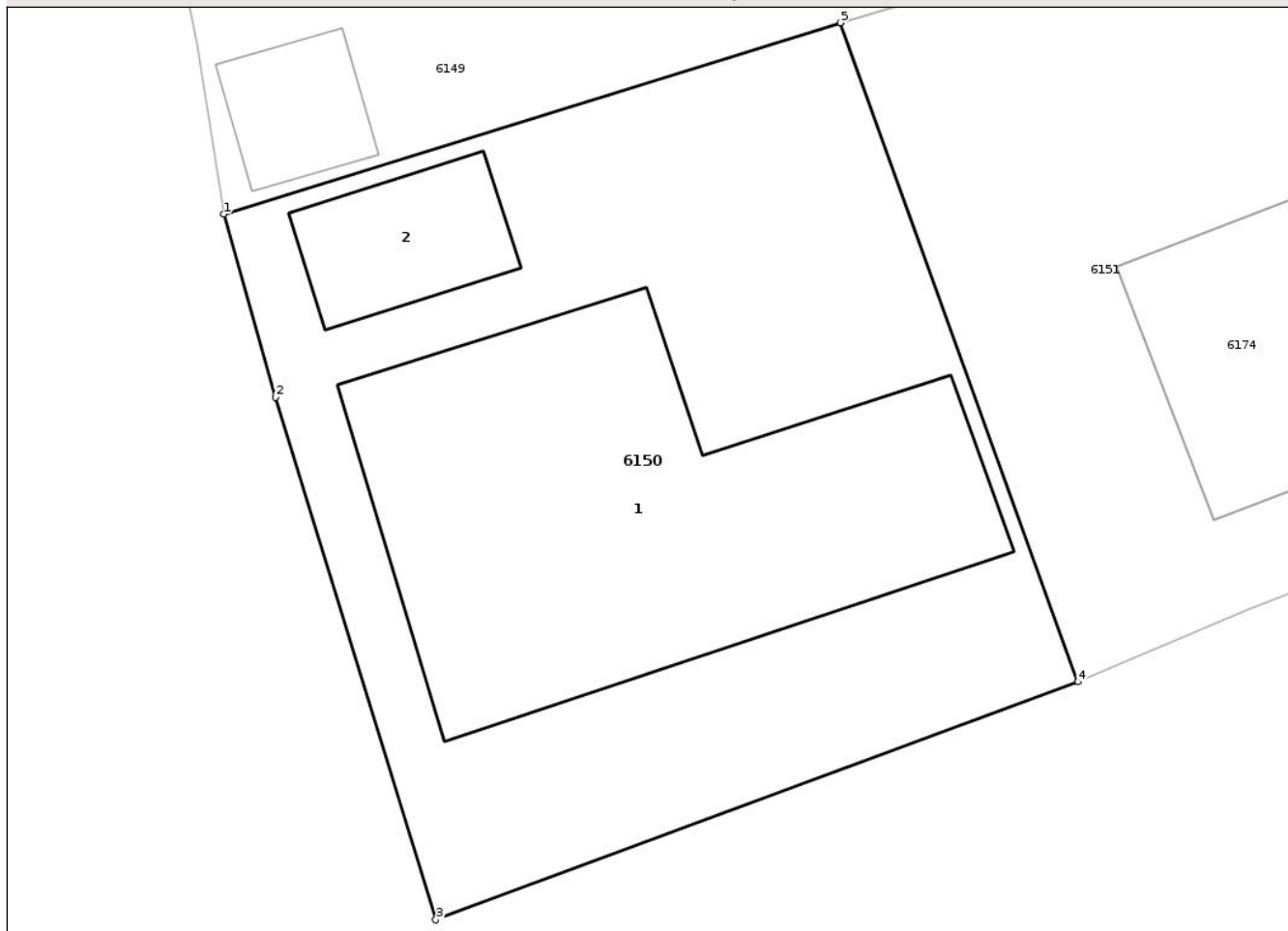
## Anexa Nr. 1 La Partea I

## Teren

Nr cadastral	Suprafața (mp)*	Observații / Referințe
20143	Din acte: 557 Masurata: 572	

\* Suprafața este determinată în planul de proiecție Stereo 70.

## DETALII LINIARE IMOBIL



## Date referitoare la teren

Crt	Categorie folosință	Intra vilan	Suprafața (mp)	Tarla	Parcelă	Nr. topo	Observații / Referințe
1	curți constructii	DA	572	14	771/1	-	

## Date referitoare la construcții

Crt	Număr	Destinație construcție	Supraf. (mp)	Situație juridică	Observații / Referințe
A1.1		construcții administrative și social culturale	205	Cu acte	Nr. niveluri:1; S. construita la sol:205 mp; S. construita desfasurata:205 mp; PRIMARIA SALCIILE
A1.2		construcții anexa	30	Cu acte	Nr. niveluri:1; S. construita la sol:30 mp; S. construita desfasurata:30 mp; ANEXA-GARAJ

## Lungime Segmente

1) Valorile lungimilor segmentelor sunt obținute din proiecție în plan.

Punct început	X / Y	Punct sfârșit	X / Y	Lungime segment (** (m)
1	617.651,98 369.489,17	2	617.653,77 369.482,84	6.578
2	617.653,77 369.482,84	3	617.659,31 369.464,77	18.9

Punct început	X / Y	Punct sfârșit	X / Y	Lungime segment (** (m)
3	617.659,31 369.464,77	4	617.681,51 369.473,0	23.676
4	617.681,51 369.473,0	5	617.673,3 369.495,789	24.223
5	617.673,3 369.495,789	1	617.651,98 369.489,17	22.324

\*\* Lungimile segmentelor sunt determinate în planul de proiecție Stereo 70 și sunt rotunjite la 1 milimetru.

\*\*\* Distanța dintre puncte este formată din segmente cumulate ce sunt mai mici decât valoarea 1 milimetru.

Neutilizabil în Circuitul Civil



**DATE DESPRE IMOBILUL NR. 6142**

Oficiul de Cadastru și Publicitate Imobiliară PRAHOVA  
Biroul de Cadastru și Publicitate Imobiliară Ploiești

**A. Partea I. Descrierea imobilului**

TEREN Intravilan

Adresa: Loc. Salciile, Str Principala B, Nr. 49, Jud. Prahova

Nr. Crt	Nr cadastral Nr. topografic	Suprafața* (mp)	Observații / Referințe
A1		Din acte: 511 Masurata: 484	Sector cadastral:30 Teren imprejmuit;

**B. Partea II. Proprietari și acte**

Inscrieri privitoare la dreptul de proprietate și alte drepturi reale		Referințe
/		
Act Administrativ nr. 27146, din 05/10/1994 emis de CJPSDPAT PRAHOVA;		
B1	Intabulare, drept de PROPRIETATE, dobandit prin Reconstituire, cota actuala 1/1 1) CRISU VETA	A1

**C. Partea III. SARCINI .**

Inscrieri privind dezmembramintele dreptului de proprietate, drepturi reale de garanție și sarcini	Referințe
NU SUNT	

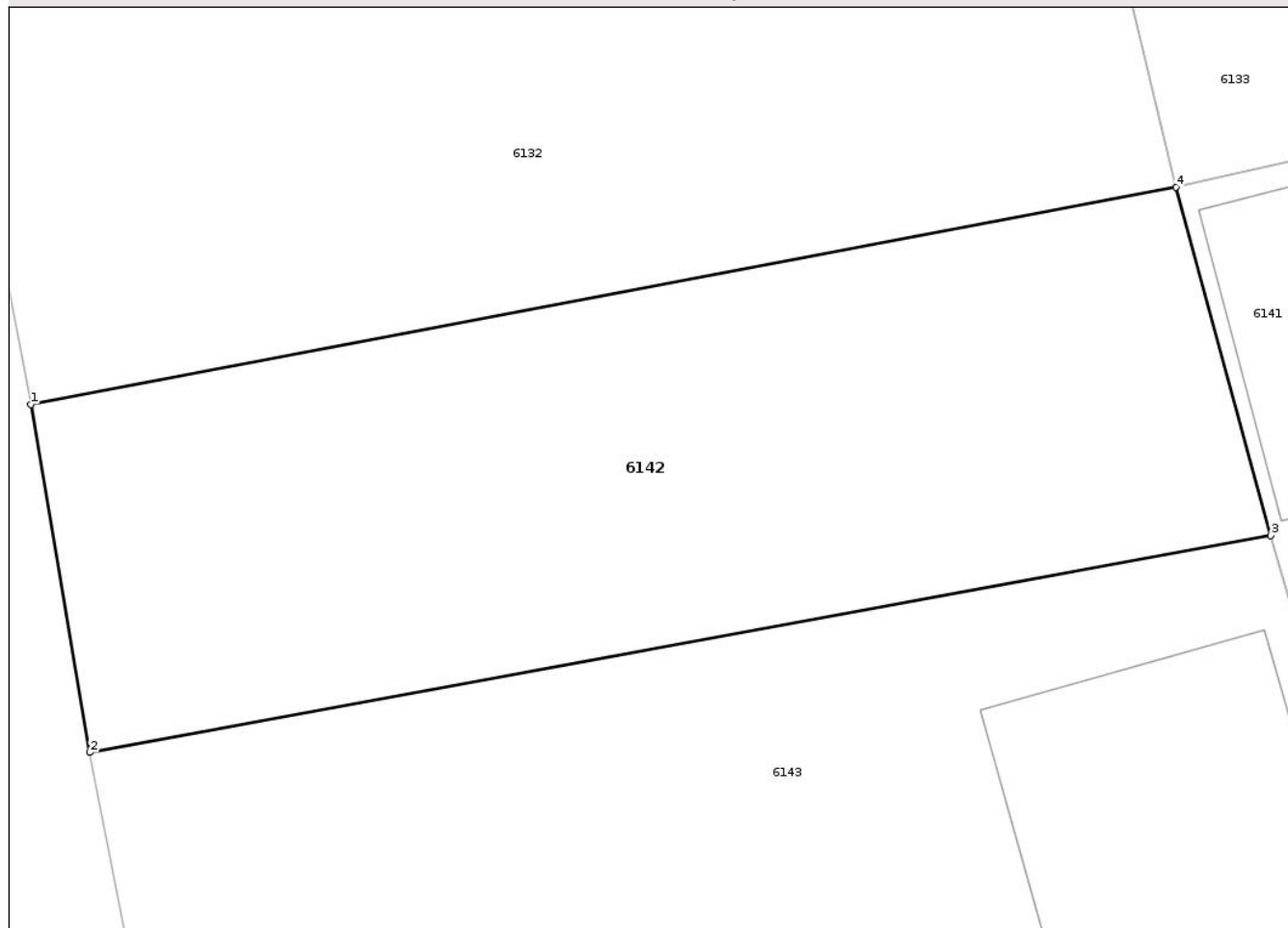
## Anexa Nr. 1 La Partea I

## Teren

Nr cadastral	Suprafața (mp)*	Observații / Referințe
	Din acte: 511 Masurata: 484	

\* Suprafața este determinată în planul de proiecție Stereo 70.

## DETALII LINIARE IMOBIL



## Date referitoare la teren

Crt	Categorie folosință	Intra vilan	Suprafața (mp)	Tarla	Parcelă	Nr. topo	Observații / Referințe
1	curți constructii	DA	484	14	754	-	

## Lungime Segmente

1) Valorile lungimilor segmentelor sunt obținute din proiecție în plan.

Punct început	X / Y	Punct sfârșit	X / Y	Lungime segment (** (m)
1	617.629,687 369.606,99	2	617.631,687 369.595,194	11.964
2	617.631,687 369.595,194	3	617.671,696 369.602,543	40.678
3	617.671,696 369.602,543	4	617.668,479 369.614,36	12.247
4	617.668,479 369.614,36	1	617.629,687 369.606,99	39.486

\*\* Lungimile segmentelor sunt determinate în planul de proiecție Stereo 70 și sunt rotunjite la 1 milimetru.

\*\*\* Distanța dintre puncte este formată din segmente cumulate ce sunt mai mici decât valoarea 1 milimetru.

Neutilizabil în Circuitul  
Civil





## DATE DESPRE IMOBILUL NR. 6145

Oficiul de Cadastru și Publicitate Imobiliară PRAHOVA  
Biroul de Cadastru și Publicitate Imobiliară Ploiești

## A. Partea I. Descrierea imobilului

TEREN Intravilan

Adresa: Loc. Salciile, Str Scolii, Nr. 5, Jud. Prahova

Nr. Crt	Nr cadastral Nr. topografic	Suprafața* (mp)	Observații / Referințe
A1		Din acte: 1.110 Măsurată: 1.052	Sector cadastral:30 Teren împrejmuit;

## Construcții

Crt	Nr cadastral Nr. topografic	Adresa	Observații / Referințe
A1.1		Loc. Salciile, Str Scolii, Nr. 5, Jud. Prahova	Nr. niveluri:1; S. construita la sol:56 mp; S. construita defasurata:56 mp; LOCUINTA
A1.2		Loc. Salciile, Str Scolii, Nr. 5, Jud. Prahova	Nr. niveluri:1; S. construita la sol:17 mp; S. construita defasurata:17 mp; ANEXA
A1.3		Loc. Salciile, Str Scolii, Nr. 5, Jud. Prahova	Nr. niveluri:1; S. construita la sol:32 mp; S. construita defasurata:32 mp; ANEXA
A1.4		Loc. Salciile, Str Scolii, Nr. 5, Jud. Prahova	Nr. niveluri:1; S. construita la sol:8 mp; S. construita defasurata:8 mp; ANEXA
A1.5		Loc. Salciile, Str Scolii, Nr. 5, Jud. Prahova	Nr. niveluri:1; S. construita la sol:19 mp; S. construita defasurata:19 mp; ANEXA

## B. Partea II. Proprietari și acte

Inscrieri privitoare la dreptul de proprietate și alte drepturi reale		Referințe
/		
Act Notarial nr. 127, din 14/05/2014 emis de NP CALIN MARIA;		
B1	Intabulare, drept de PROPRIETATE, dobandit prin Succesiune, cota actuala 1/3 1) SCARLAT CONSTANTIN	A1, A1.1, A1.2, A1.3, A1.4, A1.5
B2	Intabulare, drept de PROPRIETATE, dobandit prin Succesiune, cota actuala 1/3 1) SCARLAT NICOLAE	A1, A1.1, A1.2, A1.3, A1.4, A1.5
B3	Intabulare, drept de PROPRIETATE, dobandit prin Succesiune, cota actuala 1/3 1) DRAGOMIR IOANA	A1, A1.1, A1.2, A1.3, A1.4, A1.5

## C. Partea III. SARCINI .

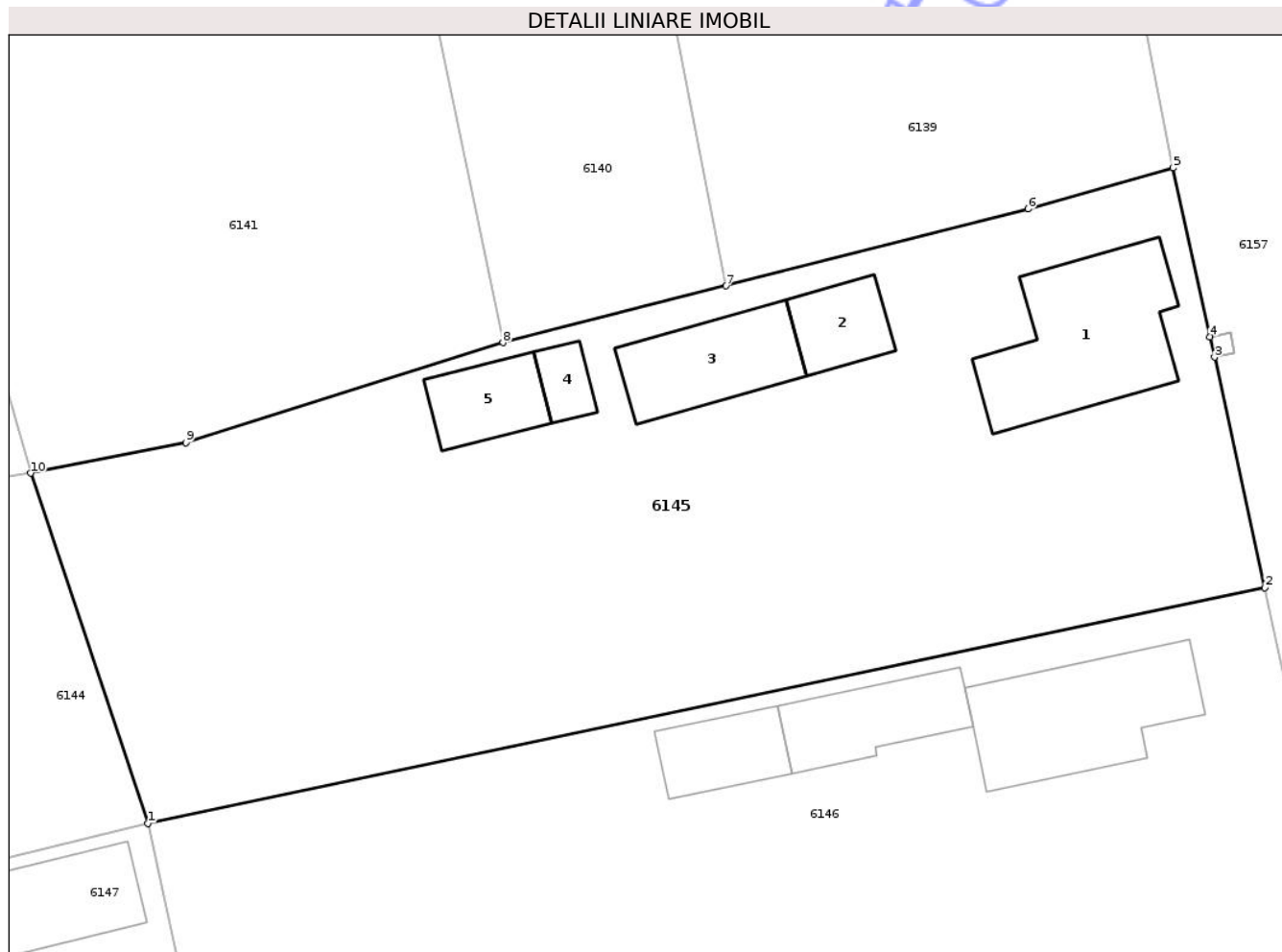
Inscrieri privind dezmembramintele dreptului de proprietate, drepturi reale de garanție și sarcini	Referințe
NU SUNT	

## Anexa Nr. 1 La Partea I

## Teren

Nr cadastral	Suprafața (mp)*	Observații / Referințe
	Din acte: 1.110 Masurata: 1.052	

\* Suprafața este determinată în planul de proiecție Stereo 70.



## Date referitoare la teren

Crt	Categorie folosință	Intra vilan	Suprafața (mp)	Tarla	Parcelă	Nr. topo	Observații / Referințe
1	curți constructii	DA	538	14	760	-	
2	arabil	DA	514	14	762	-	

## Date referitoare la construcții

Crt	Număr	Destinație construcție	Supraf. (mp)	Situație juridică	Observații / Referințe
A1.1		construcții de locuințe	56	Cu acte	Nr. niveluri:1; S. construita la sol:56 mp; S. construita desfasurata:56 mp; LOCUINTA
A1.2		construcții anexa	17	Cu acte	Nr. niveluri:1; S. construita la sol:17 mp; S. construita desfasurata:17 mp; ANEXA
A1.3		construcții anexa	32	Cu acte	Nr. niveluri:1; S. construita la sol:32 mp; S. construita desfasurata:32 mp; ANEXA
A1.4		construcții anexa	8	Cu acte	Nr. niveluri:1; S. construita la sol:8 mp; S. construita desfasurata:8 mp; ANEXA
A1.5		construcții anexa	19	Cu acte	Nr. niveluri:1; S. construita la sol:19 mp; S. construita desfasurata:19 mp; ANEXA

## Lungime Segmente

1) Valorile lungimilor segmentelor sunt obținute din proiecție în plan.

Punct început	X / Y	Punct sfârșit	X / Y	Lungime segment (** (m)
1	617.684,324 369.561,381	2	617.737,642 369.572,618	54.489
2	617.737,642 369.572,618	3	617.735,235 369.583,625	11.267
3	617.735,235 369.583,625	4	617.735,021 369.584,602	1.0
4	617.735,021 369.584,602	5	617.733,26 369.592,653	8.241
5	617.733,26 369.592,653	6	617.726,341 369.590,695	7.191
6	617.726,341 369.590,695	7	617.711,919 369.587,026	14.881
7	617.711,919 369.587,026	8	617.701,277 369.584,32	10.981
8	617.701,277 369.584,32	9	617.686,14 369.579,553	15.87
9	617.686,14 369.579,553	10	617.678,736 369.578,088	7.548
10	617.678,736 369.578,088	1	617.684,324 369.561,381	17.617

\*\* Lungimile segmentelor sunt determinate în planul de proiecție Stereo 70 și sunt rotunjite la 1 milimetru.

\*\*\* Distanța dintre puncte este formată din segmente cumulate ce sunt mai mici decât valoarea 1 milimetru.



**DATE DESPRE IMOBILUL NR. 6148**

Oficiul de Cadastru și Publicitate Imobiliară PRAHOVA  
Biroul de Cadastru și Publicitate Imobiliară Ploiești

**A. Partea I. Descrierea imobilului**

TEREN Intravilan

Adresa: Loc. Salciile, Str Principala B, Nr. 57, Jud. Prahova

Nr. Crt	Nr cadastral Nr. topografic	Suprafața* (mp)	Observații / Referințe
A1		Din acte: 926 Masurata: 951	Sector cadastral:30 Teren imprejmuit;

**Construcții**

Crt	Nr cadastral Nr. topografic	Adresa	Observații / Referințe
A1.1		Loc. Salciile, Str Principala B, Nr. 57, Jud. Prahova	Nr. niveluri:1; S. construita la sol:122 mp; S. construita desfasurata:122 mp; LOCUINTA
A1.2		Loc. Salciile, Str Principala B, Nr. 57, Jud. Prahova	Nr. niveluri:1; S. construita la sol:37 mp; S. construita desfasurata:37 mp; ANEXA

**B. Partea II. Proprietari și acte**

Inscrieri privitoare la dreptul de proprietate și alte drepturi reale		Referințe
/		
Act Notarial nr. 105, din 18/04/2014 emis de NP CALIN MARIA;		
B1	Intabulare, drept de PROPRIETATE, dobandit prin Succesiune, cota actuala 1/4 1) <b>HEREA LAURENTIA</b>	A1, A1.1, A1.2
B2	Intabulare, drept de PROPRIETATE, dobandit prin Succesiune, cota actuala 1/4 1) <b>CRISU CONSTANTIN</b>	A1, A1.1, A1.2
B3	Intabulare, drept de PROPRIETATE, dobandit prin Succesiune, cota actuala 1/4 1) <b>CRISU LUMINITA</b>	A1, A1.1, A1.2
B4	Intabulare, drept de PROPRIETATE, dobandit prin Succesiune, cota actuala 1/4 1) <b>CRISU CORNEL</b>	A1, A1.1, A1.2

**C. Partea III. SARCINI .**

Inscrieri privind dezmembramintele dreptului de proprietate, drepturi reale de garanție și sarcini	Referințe
NU SUNT	

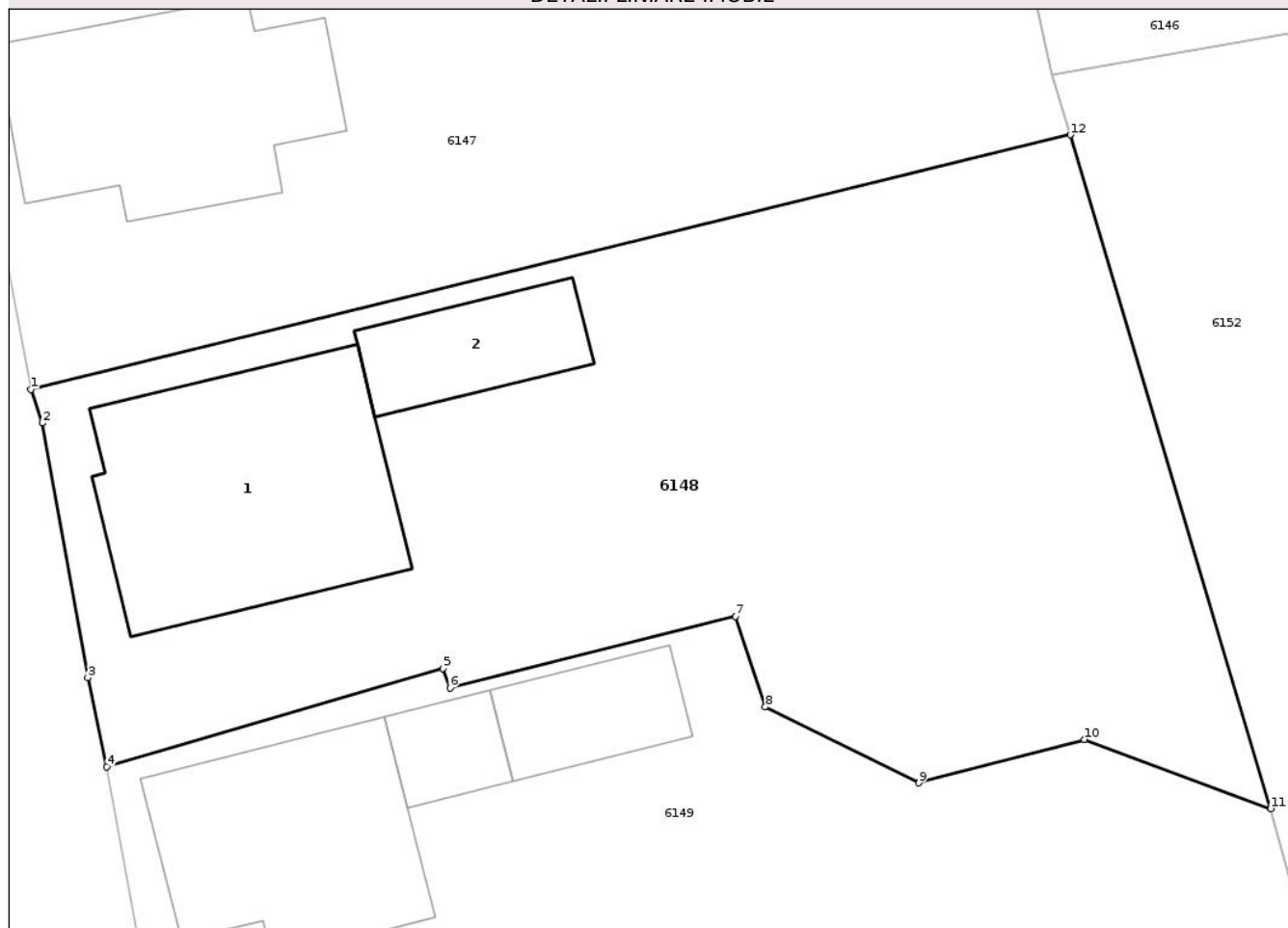
## Anexa Nr. 1 La Partea I

## Teren

Nr cadastral	Suprafața (mp)*	Observații / Referințe
	Din acte: 926 Masurata: 951	

\* Suprafața este determinată în planul de proiecție Stereo 70.

## DETALII LINIARE IMOBIL



## Date referitoare la teren

Crt	Categorie folosință	Intra vilan	Suprafața (mp)	Tarla	Parcelă	Nr. topo	Observații / Referințe
1	curți construcții	DA	451	14	771	-	
2	arabil	DA	500	14	772	-	

## Date referitoare la construcții

Crt	Număr	Destinație construcție	Supraf. (mp)	Situație juridică	Observații / Referințe
A1.1		construcții de locuințe	122	Cu acte	Nr. niveluri:1; S. construita la sol:122 mp; S. construita desfasurata:122 mp; LOCUINTA
A1.2		construcții anexa	37	Cu acte	Nr. niveluri:1; S. construita la sol:37 mp; S. construita desfasurata:37 mp; ANEXA

## Lungime Segmente

1) Valorile lungimilor segmentelor sunt obținute din proiecție în plan.

Punct început	X / Y	Punct sfârșit	X / Y	Lungime segment (** (m)
1	617.644,22 369.529,964	2	617.644,73 369.528,522	1.53
2	617.644,73 369.528,522	3	617.646,669 369.517,554	11.138

Punct început	X / Y	Punct sfârșit	X / Y	Lungime segment (** (m)
3	617.646,669 369.517,554	4	617.647,495 369.513,706	3.936
4	617.647,495 369.513,706	5	617.661,969 369.517,954	15.085
5	617.661,969 369.517,954	6	617.662,269 369.517,104	0.901
6	617.662,269 369.517,104	7	617.674,563 369.520,186	12.674
7	617.674,563 369.520,186	8	617.675,852 369.516,294	4.1
8	617.675,852 369.516,294	9	617.682,468 369.513,016	7.384
9	617.682,468 369.513,016	10	617.689,586 369.514,895	7.362
10	617.689,586 369.514,895	11	617.697,614 369.511,914	8.564
11	617.697,614 369.511,914	12	617.688,978 369.540,938	30.282
12	617.688,978 369.540,938	1	617.644,22 369.529,964	46.084

\*\* Lungimile segmentelor sunt determinate în planul de proiecție Stereo 70 și sunt rotunjite la 1 milimetru.

\*\*\* Distanța dintre puncte este formată din segmente cumulate ce sunt mai mici decât valoarea 1 milimetru.



**DATE DESPRE IMOBILUL NR. 6151**

Oficiul de Cadastru și Publicitate Imobiliară PRAHOVA  
Biroul de Cadastru și Publicitate Imobiliară Ploiești

**A. Partea I. Descrierea imobilului**

TEREN Intravilan

Adresa: Loc. Salciile, Str Principala A, Nr. 51, Jud. Prahova

Nr. Crt	Nr cadastral Nr. topografic	Suprafața* (mp)	Observații / Referințe
A1	25820	606	Sector cadastral:30 Teren neimprejmuit;

**B. Partea II. Proprietari și acte**

Inscrieri privitoare la dreptul de proprietate și alte drepturi reale	Referințe
<b>179672 / 28/11/2023</b>	
Act Administrativ nr. 61, din 22/11/2023 emis de CONSILIUL LOCAL SALCIILE (HOTARARE DE CONSILIU LOCAL ; act administrativ nr 6165/II.C.100-109 din 24.11.2023, emis de PRIMĂRIA COMUNEI SĂLCIILE);	
B1	A1
Intabulare, drept de PROPRIETATE(domeniu privat), dobandit prin Lege, cota actuala 1/1	
1) COMUNA SALCIILE, CIF:2843914	

**C. Partea III. SARCINI .**

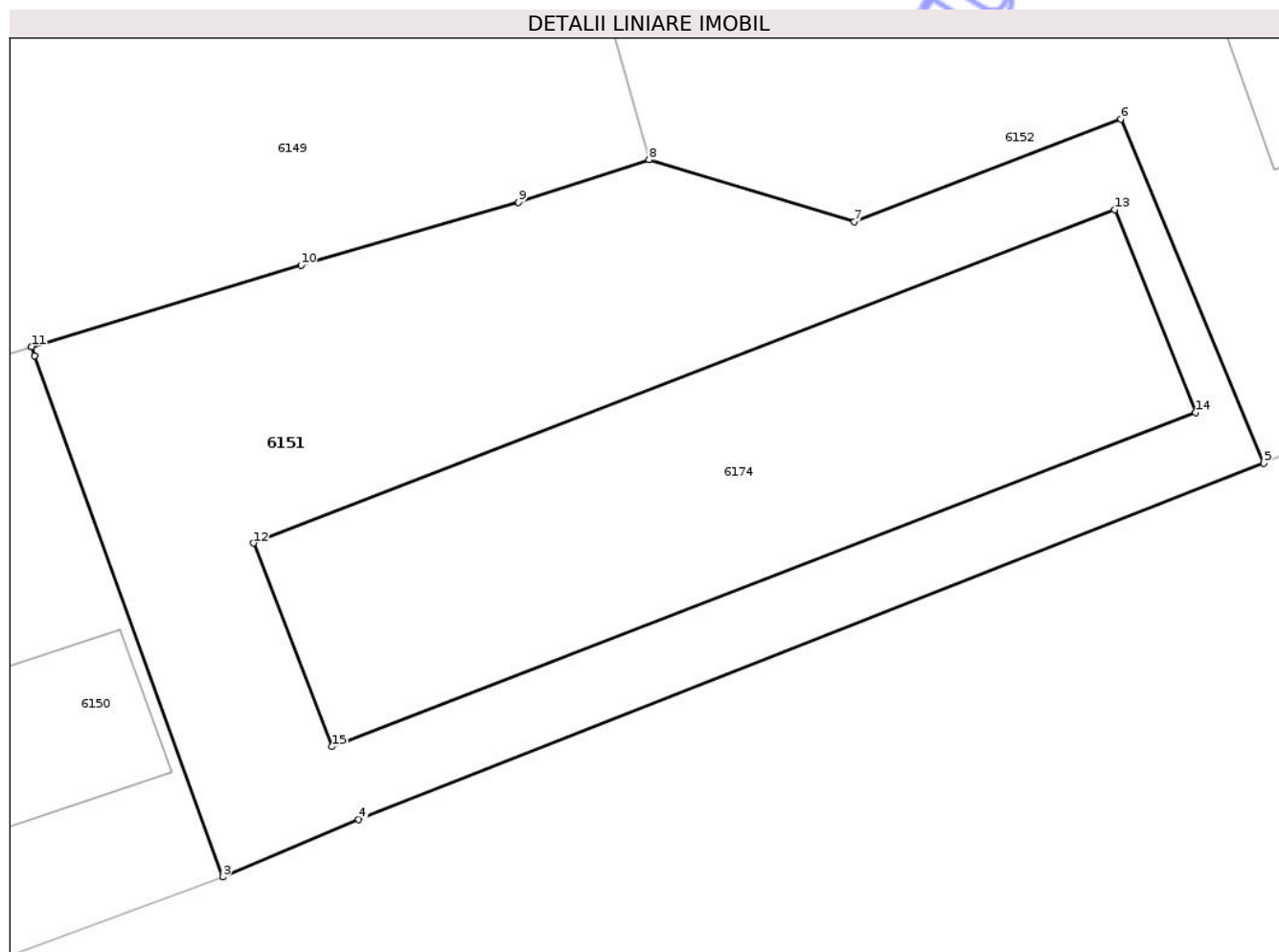
Inscrieri privind dezmembramintele dreptului de proprietate, drepturi reale de garanție și sarcini	Referințe
NU SUNT	

## Anexa Nr. 1 La Partea I

## Teren

Nr cadastral	Suprafața (mp)*	Observații / Referințe
25820	606	

\* Suprafața este determinată în planul de proiecție Stereo 70.



## Date referitoare la teren

Crt	Categorie folosință	Intra vilan	Suprafața (mp)	Tarla	Parcelă	Nr. topo	Observații / Referințe
1	curți constructii	DA	606	14	777	-	

## Lungime Segmente

1) Valorile lungimilor segmentelor sunt obținute din proiecție în plan.

Punct început	X / Y	Punct sfârșit	X / Y	Lungime segment (** (m)
1	617.673,3 369.495,789	2	617.673,44 369.495,4	0.413
2	617.673,44 369.495,4	3	617.681,51 369.473,0	23.809
3	617.681,51 369.473,0	4	617.687,369 369.475,474	6.36
4	617.687,369 369.475,474	5	617.726,29 369.490,78	41.822
5	617.726,29 369.490,78	6	617.720,14 369.505,57	16.018

Punct început	X / Y	Punct sfârșit	X / Y	Lungime segment (** (m)
6	617.720,14 369.505,57	7	617.708,69 369.501,16	12.27
7	617.708,69 369.501,16	8	617.699,85 369.503,82	9.232
8	617.699,85 369.503,82	9	617.694,244 369.501,997	5.895
9	617.694,244 369.501,997	10	617.684,886 369.499,295	9.74
10	617.684,886 369.499,295	11	617.673,3 369.495,789	12.105
11	617.673,3 369.495,789	12	617.682,845 369.487,342	12.746
12	617.682,845 369.487,342	13	617.719,871 369.501,683	39.706
13	617.719,871 369.501,683	14	617.723,348 369.492,966	9.385
14	617.723,348 369.492,966	15	617.686,219 369.478,596	39.813
15	617.686,219 369.478,596	1	617.682,845 369.487,342	9.374

\*\* Lungimile segmentelor sunt determinate în planul de proiecție Stereo 70 și sunt rotunjite la 1 milimetru.

\*\*\* Distanța dintre puncte este formată din segmente cumulate ce sunt mai mici decât valoarea 1 milimetru.



**DATE DESPRE IMOBILUL NR. 6155**

Oficiul de Cadastru și Publicitate Imobiliară PRAHOVA  
Biroul de Cadastru și Publicitate Imobiliară Ploiești

**A. Partea I. Descrierea imobilului**

TEREN Intravilan

Adresa: Loc. Salciile, Str Principala A, Jud. Prahova

Nr. Crt	Nr cadastral Nr. topografic	Suprafața* (mp)	Observații / Referințe
A1	20594	Din acte: 55 Masurata: 48	Sector cadastral:30 Teren imprejmuit;

**B. Partea II. Proprietari și acte**

Inscrieri privitoare la dreptul de proprietate și alte drepturi reale		Referințe
<b>209 / 30/11/1999</b>		
Act Notarial nr. 588, din 11/11/1999 emis de BNP HURDUC ION;		
B1	Intabulare, drept de PROPRIETATE CUMPARARE CA BUN COMUN, dobandit prin Conventie, cota actuala 1/2 1) ANGHEL IOANA	A1
<b>81735 / 17/05/2023</b>		
Act Notarial nr. 588, din 11/11/1999 emis de NP ION HURDUC (act administrativ nr 209 din 30.11.1999, emis de JUDECATORIA MIZIL - BIROUL DE CARTE FUNCARA);		
B2	se indreapta eroarea materiala strecurata in cuprinsul prezentei carti funciare si al incheierii nr. 209/1999 in sensul ca numele corect al coproprietarului de sub B1.1 este ANGHEL DOBRE	A1
<b>103352 / 27/06/2023</b>		
Act Notarial nr. 165, din 26/06/2023 emis de STOICESCU ISABELA;		
B3	Intabulare, drept de PROPRIETATE, dobandit prin Succesiune, cota actuala 1/8 1) ANGHEL IOANA	A1
<b>13352 / 27/06/2023</b>		
Act Notarial nr. 165, din 26/06/2023 emis de STOICESCU ISABELA;		
B4	Intabulare, drept de PROPRIETATE, dobandit prin Succesiune, cota actuala 3/8 1) ANGHEL VALENTIN	A1

**C. Partea III. SARCINI .**

Inscrieri privind dezmembramintele dreptului de proprietate, drepturi reale de garanție și sarcini	Referințe
NU SUNT	

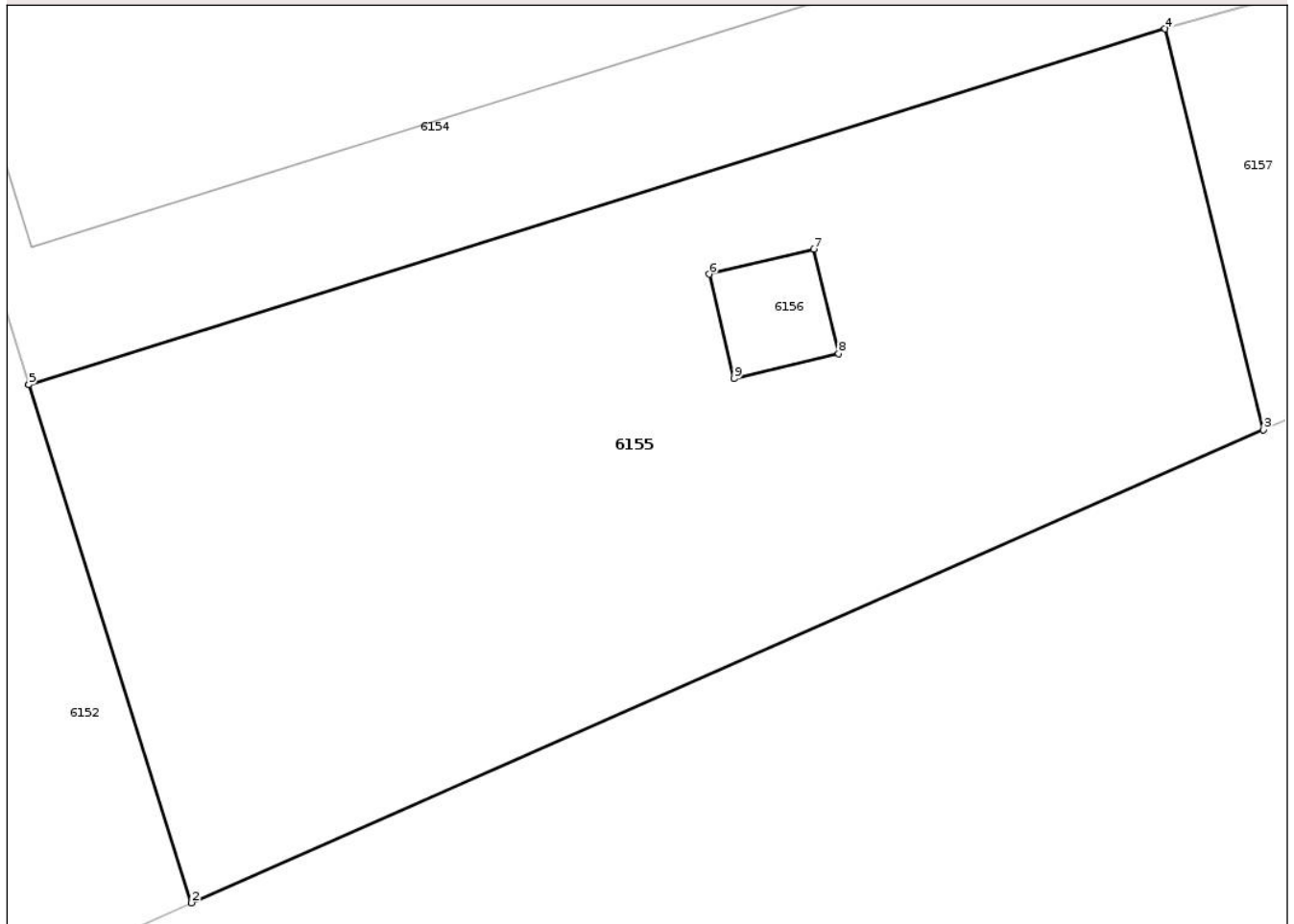
## Anexa Nr. 1 La Partea I

## Teren

Nr cadastral	Suprafața (mp)*	Observații / Referințe
20594	Din acte: 55 Masurata: 48	

\* Suprafața este determinată în planul de proiecție Stereo 70.

## DETALII LINIARE IMOBIL



## Date referitoare la teren

Crt	Categorie folosință	Intra vilan	Suprafața (mp)	Tarla	Parcelă	Nr. topo	Observații / Referințe
1	curți constructii	DA	48	-	-	-	

## Lungime Segmente

1) Valorile lungimilor segmentelor sunt obținute din proiecție în plan.

Punct început	X / Y	Punct sfârșit	X / Y	Lungime segment (** (m)
1	617.741,557 369.503,086	2	617.743,07 369.498,26	5.058
2	617.743,07 369.498,26	3	617.753,056 369.502,666	10.915
3	617.753,056 369.502,666	4	617.752,141 369.506,403	3.847
4	617.752,141 369.506,403	5	617.741,557 369.503,086	11.092
5	617.741,557 369.503,086	6	617.747,894 369.504,117	6.42

Punct început	X / Y	Punct sfârşit	X / Y	Lungime segment (** (m)
6	617.747,894 369.504,117	7	617.748,866 369.504,351	1.0
7	617.748,866 369.504,351	8	617.749,1 369.503,378	1.001
8	617.749,1 369.503,378	9	617.748,127 369.503,145	1.001
9	617.748,127 369.503,145	1	617.747,894 369.504,117	1.0

\*\* Lungimile segmentelor sunt determinate în planul de proiecţie Stereo 70 şi sunt rotunjite la 1 milimetru.

\*\*\* Distanţa dintre puncte este formată din segmente cumulate ce sunt mai mici decât valoarea 1 milimetru.

Neutilizabil în Circuitul Civil



**DATE DESPRE IMOBILUL NR. 6153**

Oficiul de Cadastru și Publicitate Imobiliară PRAHOVA  
Biroul de Cadastru și Publicitate Imobiliară Ploiești

**A. Partea I. Descrierea imobilului**

TEREN Intravilan

Adresa: Loc. Salciile, Str Scolii, Nr. 1, Jud. Prahova

Nr. Crt	Nr cadastral Nr. topografic	Suprafața* (mp)	Observații / Referințe
A1		Din acte: 1.010 Masurata: 951	Sector cadastral:30 Teren imprejmuit;

**Construcții**

Crt	Nr cadastral Nr. topografic	Adresa	Observații / Referințe
A1.1		Loc. Salciile, Str Scolii, Nr. 1, Jud. Prahova	Nr. niveluri:1; S. construita la sol:72 mp; S. construita desfasurata:72 mp; LOCUINTA
A1.2		Loc. Salciile, Str Scolii, Nr. 1, Jud. Prahova	Nr. niveluri:1; S. construita la sol:15 mp; S. construita desfasurata:15 mp; ANEXA
A1.3		Loc. Salciile, Str Scolii, Nr. 1, Jud. Prahova	Nr. niveluri:1; S. construita la sol:21 mp; S. construita desfasurata:21 mp; ANEXA

**B. Partea II. Proprietari și acte**

Inscrieri privitoare la dreptul de proprietate și alte drepturi reale		Referințe
/		
Act Administrativ nr. 79635, din 31/03/1999 emis de CJPSDPAT PRAHOVA;		
B1	Intabulare, drept de PROPRIETATE, dobandit prin Reconstituire, cota actuala 1/1 1) CONSTANTIN ION SPIREA	A1
Act Administrativ nr. 1195, din 26/01/2026 emis de PRIMARIA SALCIILE;		
B2	Intabulare, drept de PROPRIETATE, dobandit prin Lege, cota actuala 1/1 1) CONSTANTIN ION SPIREA	A1.1, A1.2, A1.3

**C. Partea III. SARCINI .**

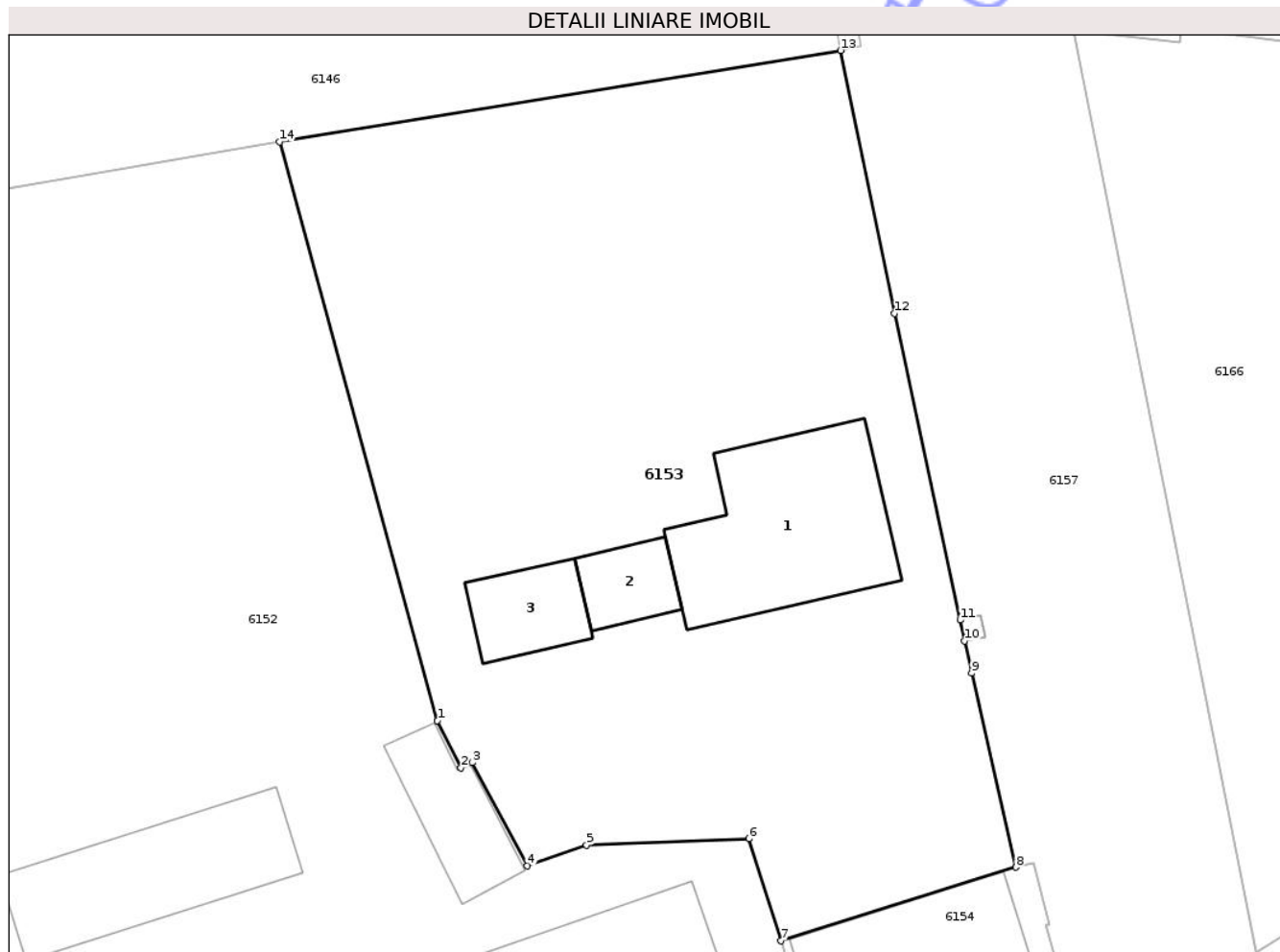
Inscrieri privind dezmembramintele dreptului de proprietate, drepturi reale de garanție și sarcini	Referințe
NU SUNT	

## Anexa Nr. 1 La Partea I

## Teren

Nr cadastral	Suprafața (mp)*	Observații / Referințe
	Din acte: 1.010 Masurata: 951	

\* Suprafața este determinată în planul de proiecție Stereo 70.



## Date referitoare la teren

Crt	Categorie folosință	Intra vilan	Suprafața (mp)	Tarla	Parcelă	Nr. topo	Observații / Referințe
1	curți constructii	DA	795	14	783,785	-	
2	arabil	DA	156	14	784	-	

## Date referitoare la construcții

Crt	Număr	Destinație construcție	Supraf. (mp)	Situație juridică	Observații / Referințe
A1.1		construcții de locuințe	72	Cu acte	Nr. niveluri:1; S. construita la sol:72 mp; S. construita desfasurata:72 mp; LOCUINTA
A1.2		construcții anexa	15	Cu acte	Nr. niveluri:1; S. construita la sol:15 mp; S. construita desfasurata:15 mp; ANEXA
A1.3		construcții anexa	21	Cu acte	Nr. niveluri:1; S. construita la sol:21 mp; S. construita desfasurata:21 mp; ANEXA

## Lungime Segmente

1) Valorile lungimilor segmentelor sunt obținute din proiecție în plan.

Punct început	X / Y	Punct sfârșit	X / Y	Lungime segment (** (m)
1	617.723,03 369.521,06	2	617.724,14 369.518,86	2.464

Punct început	X / Y	Punct sfârșit	X / Y	Lungime segment (** (m)
2	617.724,14 369.518,86	3	617.724,67 369.519,1	0.582
3	617.724,67 369.519,1	4	617.727,26 369.514,25	5.498
4	617.727,26 369.514,25	5	617.730,04 369.515,22	2.944
5	617.730,04 369.515,22	6	617.737,66 369.515,52	7.626
6	617.737,66 369.515,52	7	617.739,161 369.510,733	5.017
7	617.739,161 369.510,733	8	617.750,188 369.514,189	11.556
8	617.750,188 369.514,189	9	617.748,102 369.523,291	9.338
9	617.748,102 369.523,291	10	617.747,778 369.524,808	1.551
10	617.747,778 369.524,808	11	617.747,569 369.525,786	1.0
11	617.747,569 369.525,786	12	617.744,493 369.540,188	14.727
12	617.744,493 369.540,188	13	617.741,953 369.552,523	12.594
13	617.741,953 369.552,523	14	617.715,62 369.548,23	26.681
14	617.715,62 369.548,23	1	617.723,03 369.521,06	28.162

\*\* Lungimile segmentelor sunt determinate în planul de proiecție Stereo 70 și sunt rotunjite la 1 milimetru.

\*\*\* Distanța dintre puncte este formată din segmente cumulate ce sunt mai mici decât valoarea 1 milimetru.



**DATE DESPRE IMOBILUL NR. 6154**

Oficiul de Cadastru și Publicitate Imobiliară PRAHOVA  
Biroul de Cadastru și Publicitate Imobiliară Ploiești

**A. Partea I. Descrierea imobilului**

TEREN Intravilan

Adresa: Loc. Salciile, Str Principala A, Nr. 55, Jud. Prahova

Nr. Crt	Nr cadastral Nr. topografic	Suprafața* (mp)	Observații / Referințe
A1		Din acte: 88 Masurata: 97	Sector cadastral:30 Teren imprejmuit;

**Construcții**

Crt	Nr cadastral Nr. topografic	Adresa	Observații / Referințe
A1.1		Loc. Salciile, Str Principala A, Nr. 55, Jud. Prahova	Nr. niveluri:1; S. construita la sol:71 mp; S. construita desfasurata:71 mp; MAGAZIN

**B. Partea II. Proprietari și acte**

Inscrieri privitoare la dreptul de proprietate și alte drepturi reale		Referințe
/		
Act Notarial nr. 39, din 24/02/2023 emis de STOICESCU ISABELA;		
B1	Intabulare, drept de PROPRIETATE, dobandit prin Succesiune, cota actuala 3/8 1) ANGHEL VALENTIN	A1
B2	Intabulare, drept de PROPRIETATE, dobandit prin Succesiune, cota actuala 5/8 1) ANGHEL IOANA	A1
Act Administrativ nr. 1195, din 26/01/2026 emis de PRIMARIA SALCIILE;		
B3	Intabulare, drept de PROPRIETATE, dobandit prin Lege, cota actuala 1/1 1) ANGHEL VALENTIN 2) ANGHEL IOANA	A1.1

**C. Partea III. SARCINI .**

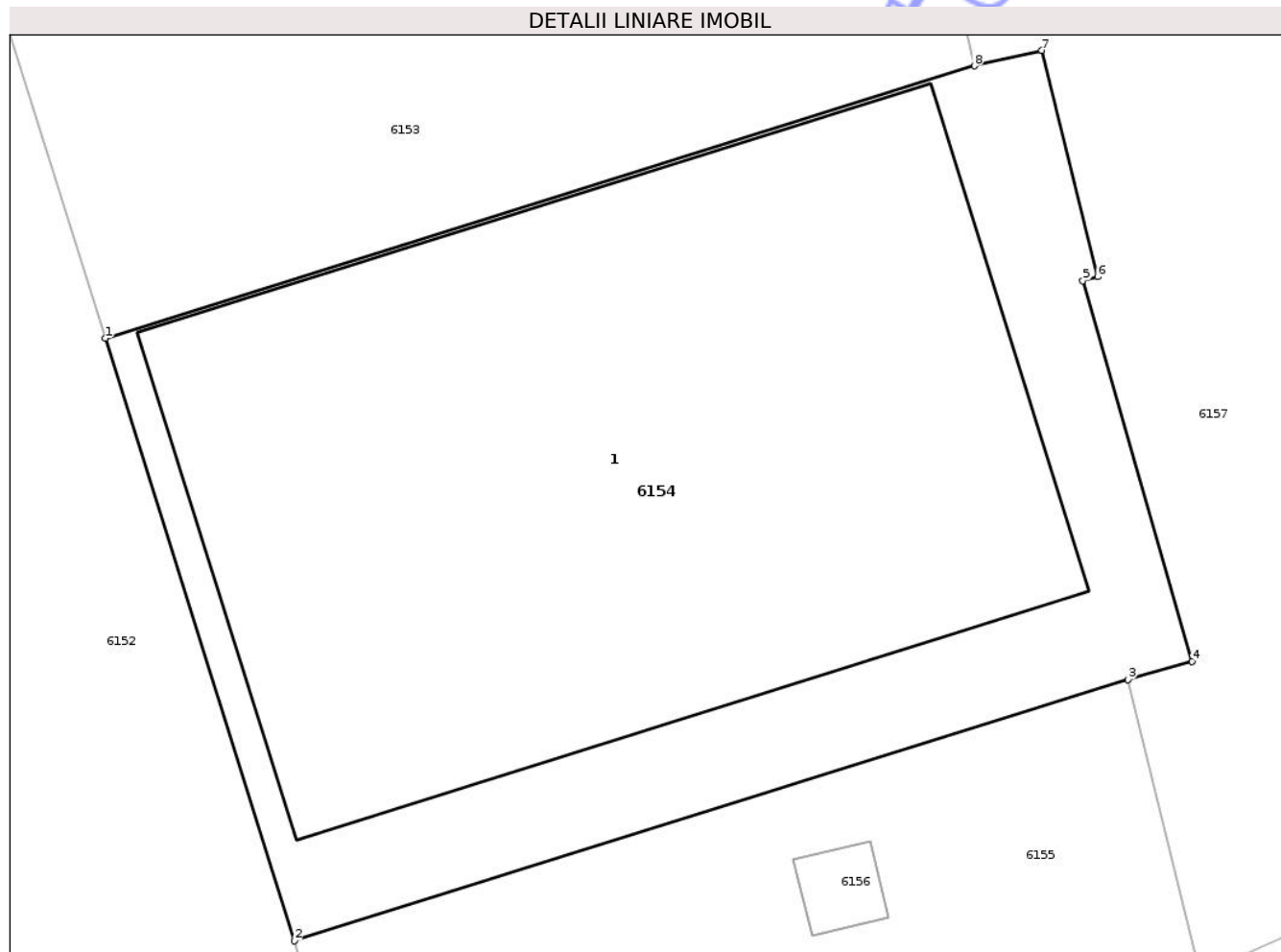
Inscrieri privind dezmembramintele dreptului de proprietate, drepturi reale de garanție și sarcini	Referințe
NU SUNT	

## Anexa Nr. 1 La Partea I

## Teren

Nr cadastral	Suprafața (mp)*	Observații / Referințe
	Din acte: 88 Masurata: 97	

\* Suprafața este determinată în planul de proiecție Stereo 70.



## Date referitoare la teren

Crt	Categorie folosință	Intravilan	Suprafața (mp)	Tarla	Parcelă	Nr. topo	Observații / Referințe
1	curți constructii	DA	97	-	-	-	

## Date referitoare la construcții

Crt	Număr	Destinație construcție	Supraf. (mp)	Situație juridică	Observații / Referințe
A1.1		construcții industriale și edilitare	71	Cu acte	Nr. niveluri:1; S. construita la sol:71 mp; S. construita desfasurata:71 mp; MAGAZIN

## Lungime Segmente

1) Valorile lungimilor segmentelor sunt obținute din proiecție în plan.

Punct început	X / Y	Punct sfârșit	X / Y	Lungime segment (** (m)
1	617.739,161 369.510,733	2	617.741,557 369.503,086	8.014
2	617.741,557 369.503,086	3	617.752,141 369.506,403	11.092
3	617.752,141 369.506,403	4	617.752,95 369.506,633	0.841

Punct început	X / Y	Punct sfârșit	X / Y	Lungime segment (** (m)
4	617.752,95 369.506,633	5	617.751,566 369.511,462	5.023
5	617.751,566 369.511,462	6	617.751,753 369.511,516	0.195
6	617.751,753 369.511,516	7	617.751,046 369.514,386	2.956
7	617.751,046 369.514,386	8	617.750,188 369.514,189	0.88
8	617.750,188 369.514,189	1	617.739,161 369.510,733	11.556

\*\* Lungimile segmentelor sunt determinate în planul de proiecție Stereo 70 și sunt rotunjite la 1 milimetru.

\*\*\* Distanța dintre puncte este formată din segmente cumulate ce sunt mai mici decât valoarea 1 milimetru.

Neutilizabil în Circuitul Civil



**DATE DESPRE IMOBILUL NR. 6156**

Oficiul de Cadastru și Publicitate Imobiliară PRAHOVA  
Biroul de Cadastru și Publicitate Imobiliară Ploiești

**A. Partea I. Descrierea imobilului**

TEREN Intravilan

Adresa: Loc. Salciile, Jud. Prahova

Nr. Crt	Nr cadastral Nr. topografic	Suprafața* (mp)	Observații / Referințe
A1		1	Sector cadastral:30 Teren neimprejmuit;

**Construcții**

Crt	Nr cadastral Nr. topografic	Adresa	Observații / Referințe
A1.1		Loc. Salciile, Jud. Prahova	Nr. niveluri:1; S. construita la sol:1 mp; S. construita desfasurata:1 mp; STALP ELECTRIC

**B. Partea II. Proprietari și acte**

Inscrieri privitoare la dreptul de proprietate și alte drepturi reale		Referințe
/		
Act Normativ nr. 123, din 10/07/2012 emis de PARLAMENTUL ROMANIEI;		
B1	Intabulare, drept de PROPRIETATE, dobandit prin Lege, cota actuala 1/1 1) STATUL ROMAN, CIF:9999999999999 OBSERVATII: DOMENIU PUBLIC	A1, A1.1
Act Normativ nr. 980, din 16/12/2015 emis de PARLAMENTUL ROMANIEI;		
B2	Intabulare, drept de ADMINISTRARE, dobandit prin Lege, cota actuala 1/1 1) MINISTERUL ECONOMIEI, ENERGIEI SI MEDIULUI DE AFACERI, CIF:9999999999999	A1, A1.1
Hotarare Judecatoreasca nr. 1452, din 14/10/2020 emis de TRIBUNAL CLUJ;		
B3	Intabulare, drept de CONCESIUNE, dobandit prin Conventie, cota actuala 1/1 1) DEER SA, CIF:14476722	A1, A1.1

**C. Partea III. SARCINI .**

Inscrieri privind dezmembramintele dreptului de proprietate, drepturi reale de garanție și sarcini	Referințe
NU SUNT	


## Anexa Nr. 1 La Partea I

## Teren

Nr cadastral	Suprafața (mp)*	Observații / Referințe
	1	

\* Suprafața este determinată în planul de proiecție Stereo 70.

## DETALII LINIARE IMOBIL



## Date referitoare la teren

Crt	Categorie folosință	Intra vilan	Suprafața (mp)	Tarla	Parcelă	Nr. topo	Observații / Referințe
1	curti constructii	DA	1	-	-	-	

## Date referitoare la construcții

Crt	Număr	Destinație construcție	Supraf. (mp)	Situație juridică	Observații / Referințe
A1.1		construcții industriale și edilitare	1	Cu acte	Nr. niveluri:1; S. construita la sol:1 mp; S. construita desfasurata:1 mp; STALP ELECTRIC

## Lungime Segmente

1) Valorile lungimilor segmentelor sunt obținute din proiecție în plan.

Punct început	X / Y	Punct sfârșit	X / Y	Lungime segment (** (m))
1	617.748,127 369.503,145	2	617.749,1 369.503,378	1.001
2	617.749,1 369.503,378	3	617.748,866 369.504,351	1.001
3	617.748,866 369.504,351	4	617.747,894 369.504,117	1.0

Punct început	X / Y	Punct sfârșit	X / Y	Lungime segment (** (m)
4	617.747,894 369.504,117	1	617.748,127 369.503,145	1.0

\*\* Lungimile segmentelor sunt determinate în planul de proiecție Stereo 70 și sunt rotunjite la 1 milimetru.

\*\*\* Distanța dintre puncte este formată din segmente cumulate ce sunt mai mici decât valoarea 1 milimetru.

Neutilizabil în Circuitul Civil



**DATE DESPRE IMOBILUL NR. 6157**

Oficiul de Cadastru și Publicitate Imobiliară PRAHOVA  
Biroul de Cadastru și Publicitate Imobiliară Ploiești

**A. Partea I. Descrierea imobilului**

TEREN Intravilan

Adresa: Loc. Salciile, Str Scolii, Jud. Prahova, STRADA SCOLII (DS787)

Nr. Crt	Nr cadastral Nr. topografic	Suprafața* (mp)	Observații / Referințe
A1	25210	Din acte: 2.441 Masurata: 2.420	Sector cadastral:30 Teren imprejmuit; STRADA SCOLII (DS787)

**B. Partea II. Proprietari și acte**

Inscrieri privitoare la dreptul de proprietate și alte drepturi reale	Referințe
<b>144871 / 19/10/2021</b>	
Act Normativ nr. 1359, din 27/12/2001 emis de GUVERNUL ROMANIEI (HOTARARE DE GUVERN ; act administrativ nr 7436/II.C.58 din 14.10.2021, emis de PRIMARIA COMUNEI SALCIILE);	
B1 Intabulare, drept de PROPRIETATEDOMENIU PUBLIC, dobandit prin Lege, cota actuala 1/1 1) COMUNA SALCIILE, CIF:2843914	A1

**C. Partea III. SARCINI .**

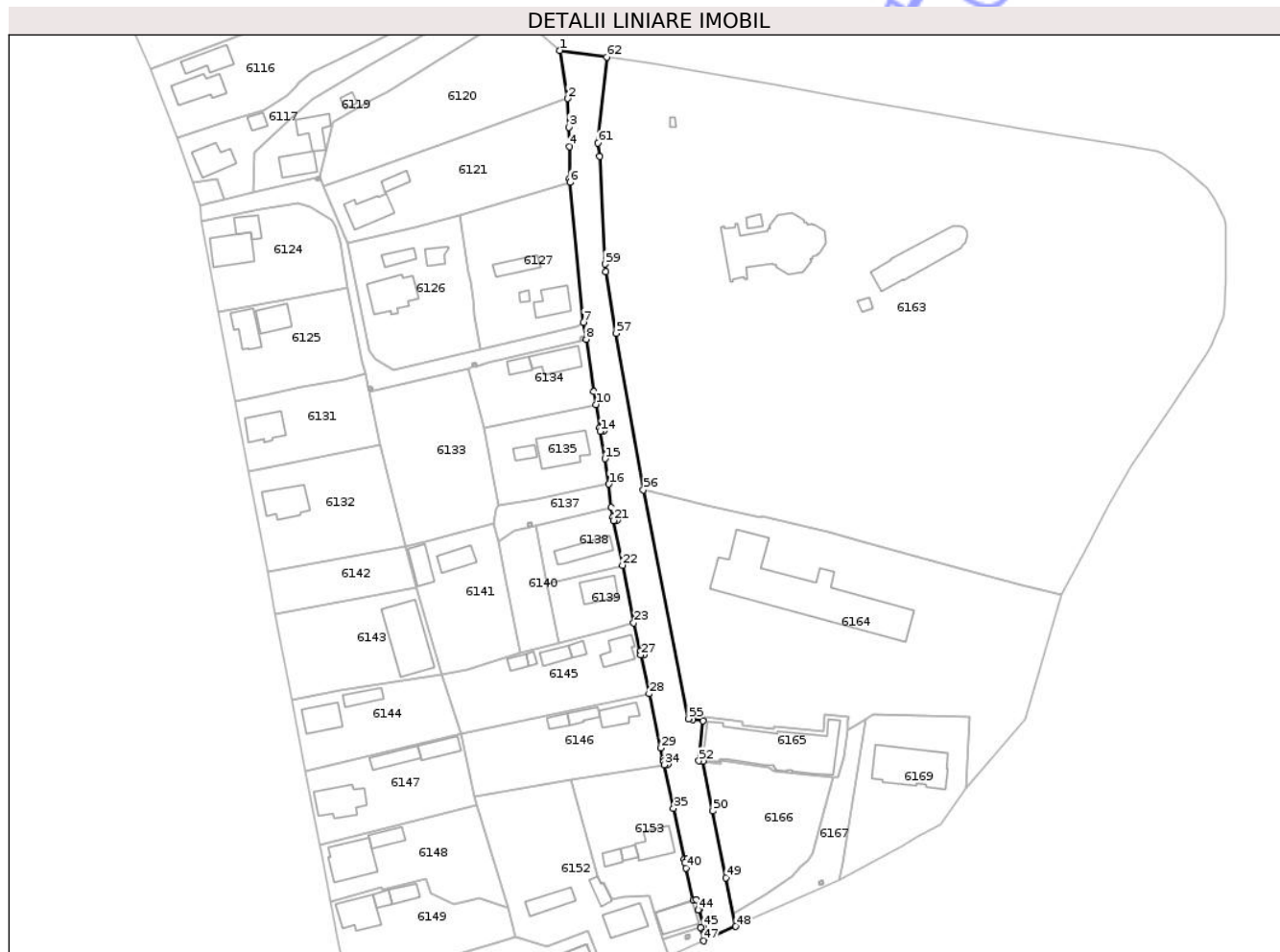
Inscrieri privind dezmembramintele dreptului de proprietate, drepturi reale de garanție și sarcini	Referințe
NU SUNT	

## Anexa Nr. 1 La Partea I

## Teren

Nr cadastral	Suprafața (mp)*	Observații / Referințe
25210	Din acte: 2.441 Masurata: 2.420	STRADA SCOLII (DS787)

\* Suprafața este determinată în planul de proiecție Stereo 70.



## Date referitoare la teren

Crt	Categorie folosință	Intra vilan	Suprafața (mp)	Tarla	Parcelă	Nr. topo	Observații / Referințe
1	drum	DA	2.420	-	-	-	

## Lungime Segmente

1) Valorile lungimilor segmentelor sunt obținute din proiecție în plan.

Punct început	X / Y	Punct sfârșit	X / Y	Lungime segment	Punct început	X / Y	Punct sfârșit	X / Y	Lungime segment	Punct început	X / Y	Punct sfârșit	X / Y	Lungime segment
1	617.712,253 369.754,704	2	617.714,591 369.741,073	13.83	2	617.714,591 369.741,073	3	617.714,926 369.732,965	8.115	3	617.714,926 369.732,965	4	617.715,09 369.727,478	5.489
4	617.715,09 369.727,478	5	617.715,05 369.718,393	9.085	5	617.715,05 369.718,393	6	617.715,23 369.717,354	1.054	6	617.715,23 369.717,354	7	617.718,915 369.677,709	39.816
7	617.718,915 369.677,709	8	617.719,802 369.672,978	4.813	8	617.719,802 369.672,978	9	617.721,961 369.658,126	15.008	9	617.721,961 369.658,126	10	617.722,508 369.654,497	3.67
10	617.722,508 369.654,497	11	617.723,613 369.647,871	6.718	11	617.723,613 369.647,871	12	617.724,599 369.648,035	1.0	12	617.724,599 369.648,035	13	617.724,764 369.647,049	1.0
13	617.724,764 369.647,049	14	617.723,778 369.646,884	1.0	14	617.723,778 369.646,884	15	617.725,072 369.639,122	7.869	15	617.725,072 369.639,122	16	617.726,224 369.631,972	7.242

Punct început	X / Y	Punct sfârșit	X / Y	Lungime segment	Punct început	X / Y	Punct sfârșit	X / Y	Lungime segment	Punct început	X / Y	Punct sfârșit	X / Y	Lungime segment
16	617.726,224 369.631,972	17	617.726,864 369.625,294	6.709	17	617.726,864 369.625,294	18	617.727,392 369.622,598	2.747	18	617.727,392 369.622,598	19	617.728,374 369.622,791	1.001
19	617.728,374 369.622,791	20	617.728,566 369.621,809	1.001	20	617.728,566 369.621,809	21	617.727,584 369.621,617	1.001	21	617.727,584 369.621,617	22	617.730,062 369.608,973	12.885
22	617.730,062 369.608,973	23	617.733,26 369.592,653	16.63	23	617.733,26 369.592,653	24	617.735,021 369.584,602	8.241	24	617.735,021 369.584,602	25	617.735,998 369.584,815	1.0
25	617.735,998 369.584,815	26	617.736,212 369.583,839	0.999	26	617.736,212 369.583,839	27	617.735,235 369.583,625	1.0	27	617.735,235 369.583,625	28	617.737,642 369.572,618	11.267
28	617.737,642 369.572,618	29	617.740,93 369.557,288	15.679	29	617.740,93 369.557,288	30	617.741,606 369.554,205	3.156	30	617.741,606 369.554,205	31	617.741,751 369.553,503	0.717
31	617.741,751 369.553,503	32	617.742,73 369.553,705	1.0	32	617.742,73 369.553,705	33	617.742,932 369.552,725	1.001	33	617.742,932 369.552,725	34	617.741,953 369.552,523	1.0
34	617.741,953 369.552,523	35	617.744,493 369.540,188	12.594	35	617.744,493 369.540,188	36	617.747,569 369.525,786	14.727	36	617.747,569 369.525,786	37	617.748,547 369.525,995	1.0
37	617.748,547 369.525,995	38	617.748,756 369.525,017	1.0	38	617.748,756 369.525,017	39	617.747,778 369.524,808	1.0	39	617.747,778 369.524,808	40	617.748,102 369.523,291	1.551
40	617.748,102 369.523,291	41	617.750,188 369.514,189	9.338	41	617.750,188 369.514,189	42	617.751,046 369.514,386	0.88	42	617.751,046 369.514,386	43	617.751,753 369.511,516	2.956
43	617.751,753 369.511,516	44	617.751,566 369.511,462	0.195	44	617.751,566 369.511,462	45	617.752,95 369.506,633	5.023	45	617.752,95 369.506,633	46	617.752,141 369.506,403	0.841
46	617.752,141 369.506,403	47	617.753,056 369.502,666	3.847	47	617.753,056 369.502,666	48	617.762,166 369.506,742	9.98	48	617.762,166 369.506,742	49	617.759,389 369.520,541	14.076
49	617.759,389 369.520,541	50	617.755,669 369.539,43	19.252	50	617.755,669 369.539,43	51	617.752,913 369.553,473	14.311	51	617.752,913 369.553,473	52	617.751,709 369.553,614	1.212
52	617.751,709 369.553,614	53	617.752,926 369.564,943	11.394	53	617.752,926 369.564,943	54	617.749,92 369.565,29	3.026	54	617.749,92 369.565,29	55	617.748,716 369.565,514	1.225
55	617.748,716 369.565,514	56	617.735,982 369.630,344	66.069	56	617.735,982 369.630,344	57	617.728,298 369.674,667	44.984	57	617.728,298 369.674,667	58	617.725,364 369.692,003	17.583
58	617.725,364 369.692,003	59	617.725,169 369.694,216	2.222	59	617.725,169 369.694,216	60	617.723,623 369.724,7	30.523	60	617.723,623 369.724,7	61	617.723,138 369.728,484	3.815
61	617.723,138 369.728,484	62	617.725,601 369.752,85	24.49	62	617.725,601 369.752,85	1	617.712,253 369.754,704	13.476					

\*\* Lungimile segmentelor sunt determinate în planul de proiecție Stereo 70 și sunt rotunjite la 1 milimetru.

\*\*\* Distanța dintre puncte este formată din segmente cumulate ce sunt mai mici decât valoarea 1 milimetru.



**DATE DESPRE IMOBILUL NR. 6158**

Oficiul de Cadastru și Publicitate Imobiliară PRAHOVA  
Biroul de Cadastru și Publicitate Imobiliară Ploiești

**A. Partea I. Descrierea imobilului**

TEREN Intravilan

Adresa: Loc. Salciile, Jud. Prahova

Nr. Crt	Nr cadastral Nr. topografic	Suprafața* (mp)	Observații / Referințe
A1		1	Sector cadastral:30 Teren neimprejmuit;

**Construcții**

Crt	Nr cadastral Nr. topografic	Adresa	Observații / Referințe
A1.1		Loc. Salciile, Jud. Prahova	Nr. niveluri:1; S. construita la sol:1 mp; S. construita desfasurata:1 mp; STALP ELECTRIC

**B. Partea II. Proprietari și acte**

Inscrieri privitoare la dreptul de proprietate și alte drepturi reale		Referințe
/		
Act Normativ nr. 123, din 10/07/2012 emis de PARLAMENTUL ROMANIEI;		
B1	Intabulare, drept de PROPRIETATE, dobandit prin Lege, cota actuala 1/1 1) STATUL ROMAN, CIF:9999999999999 OBSERVATII: DOMENIU PUBLIC	A1, A1.1
Act Normativ nr. 980, din 16/12/2015 emis de PARLAMENTUL ROMANIEI;		
B2	Intabulare, drept de ADMINISTRARE, dobandit prin Lege, cota actuala 1/1 1) MINISTERUL ECONOMIEI, ENERGIEI SI MEDIULUI DE AFACERI, CIF:9999999999999	A1, A1.1
Hotarare Judecatoreasca nr. 1452, din 14/10/2020 emis de TRIBUNAL CLUJ;		
B3	Intabulare, drept de CONCESIUNE, dobandit prin Conventie, cota actuala 1/1 1) DEER SA, CIF:14476722	A1, A1.1

**C. Partea III. SARCINI .**

Inscrieri privind dezmembramintele dreptului de proprietate, drepturi reale de garanție și sarcini	Referințe
NU SUNT	


## Anexa Nr. 1 La Partea I

## Teren

Nr cadastral	Suprafața (mp)*	Observații / Referințe
	1	

\* Suprafața este determinată în planul de proiecție Stereo 70.

## DETALII LINIARE IMOBIL



## Date referitoare la teren

Crt	Categorie folosință	Intra vilan	Suprafața (mp)	Tarla	Parcelă	Nr. topo	Observații / Referințe
1	curti constructii	DA	1	-	-	-	

## Date referitoare la construcții

Crt	Număr	Destinație construcție	Supraf. (mp)	Situație juridică	Observații / Referințe
A1.1		construcții industriale și edilitare	1	Cu acte	Nr. niveluri:1; S. construita la sol:1 mp; S. construita desfasurata:1 mp; STALP ELECTRIC

## Lungime Segmente

1) Valorile lungimilor segmentelor sunt obținute din proiecție în plan.

Punct început	X / Y	Punct sfârșit	X / Y	Lungime segment (** (m))
1	617.747,778 369.524,808	2	617.748,756 369.525,017	1.0
2	617.748,756 369.525,017	3	617.748,547 369.525,995	1.0
3	617.748,547 369.525,995	4	617.747,569 369.525,786	1.0

Punct început	X / Y	Punct sfârșit	X / Y	Lungime segment (** (m)
4	617.747,569 369.525,786	1	617.747,778 369.524,808	1.0

\*\* Lungimile segmentelor sunt determinate în planul de proiecție Stereo 70 și sunt rotunjite la 1 milimetru.

\*\*\* Distanța dintre puncte este formată din segmente cumulate ce sunt mai mici decât valoarea 1 milimetru.

Neutilizabil în Circuitul Civil



**DATE DESPRE IMOBILUL NR. 6159**

Oficiul de Cadastru și Publicitate Imobiliară PRAHOVA  
Biroul de Cadastru și Publicitate Imobiliară Ploiești

**A. Partea I. Descrierea imobilului**

TEREN Intravilan

Adresa: Loc. Salciile, Jud. Prahova

Nr. Crt	Nr cadastral Nr. topografic	Suprafața* (mp)	Observații / Referințe
A1		1	Sector cadastral:30 Teren neimprejmuit;

**Construcții**

Crt	Nr cadastral Nr. topografic	Adresa	Observații / Referințe
A1.1		Loc. Salciile, Jud. Prahova	Nr. niveluri:1; S. construita la sol:1 mp; S. construita desfasurata:1 mp; STALP ELECTRIC

**B. Partea II. Proprietari și acte**

Inscrieri privitoare la dreptul de proprietate și alte drepturi reale		Referințe
/		
Act Normativ nr. 123, din 10/07/2012 emis de PARLAMENTUL ROMANIEI;		
B1	Intabulare, drept de PROPRIETATE, dobandit prin Lege, cota actuala 1/1 1) STATUL ROMAN, CIF:9999999999999 OBSERVATII: DOMENIU PUBLIC	A1, A1.1
Act Normativ nr. 980, din 16/12/2015 emis de PARLAMENTUL ROMANIEI;		
B2	Intabulare, drept de ADMINISTRARE, dobandit prin Lege, cota actuala 1/1 1) MINISTERUL ECONOMIEI, ENERGIEI SI MEDIULUI DE AFACERI, CIF:9999999999999	A1, A1.1
Hotarare Judecatoreasca nr. 1452, din 14/10/2020 emis de TRIBUNAL CLUJ;		
B3	Intabulare, drept de CONCESIUNE, dobandit prin Conventie, cota actuala 1/1 1) DEER SA, CIF:14476722	A1, A1.1

**C. Partea III. SARCINI .**

Inscrieri privind dezmembramintele dreptului de proprietate, drepturi reale de garanție și sarcini	Referințe
NU SUNT	

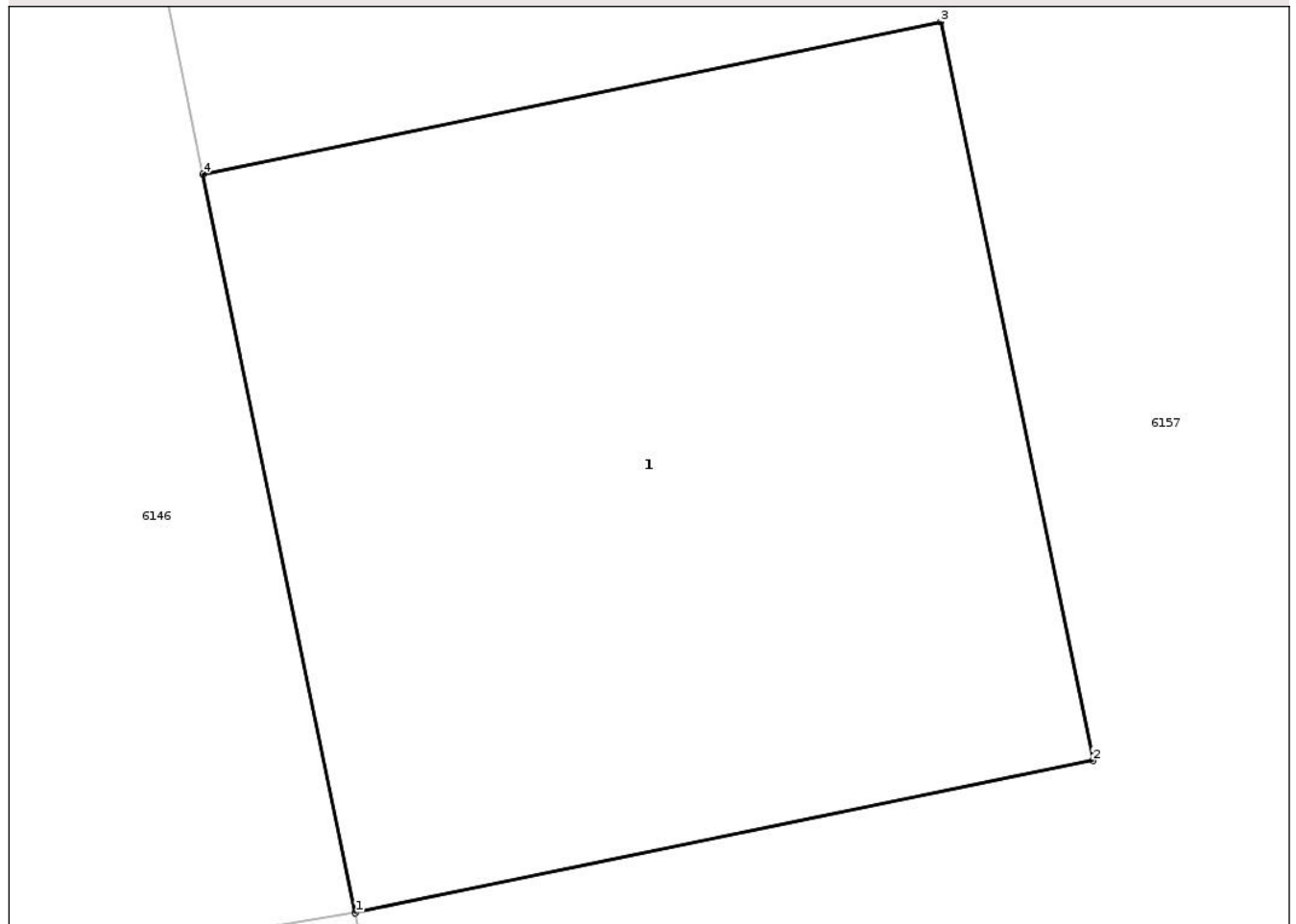
## Anexa Nr. 1 La Partea I

## Teren

Nr cadastral	Suprafața (mp)*	Observații / Referințe
	1	

\* Suprafața este determinată în planul de proiecție Stereo 70.

## DETALII LINIARE IMOBIL



## Date referitoare la teren

Crt	Categorie folosință	Intra vilan	Suprafața (mp)	Tarla	Parcelă	Nr. topo	Observații / Referințe
1	curti constructii	DA	1	-	-	-	

## Date referitoare la construcții

Crt	Număr	Destinație construcție	Supraf. (mp)	Situație juridică	Observații / Referințe
A1.1		construcții industriale și edilitare	1	Cu acte	Nr. niveluri:1; S. construita la sol:1 mp; S. construita desfasurata:1 mp; STALP ELECTRIC

## Lungime Segmente

1) Valorile lungimilor segmentelor sunt obținute din proiecție în plan.

Punct început	X / Y	Punct sfârșit	X / Y	Lungime segment (** (m)
1	617.741,953 369.552,523	2	617.742,932 369.552,725	1.0
2	617.742,932 369.552,725	3	617.742,73 369.553,705	1.001
3	617.742,73 369.553,705	4	617.741,751 369.553,503	1.0

Punct început	X / Y	Punct sfârșit	X / Y	Lungime segment (** (m)
4	617.741,751 369.553,503	1	617.741,953 369.552,523	1.001

\*\* Lungimile segmentelor sunt determinate în planul de proiecție Stereo 70 și sunt rotunjite la 1 milimetru.

\*\*\* Distanța dintre puncte este formată din segmente cumulate ce sunt mai mici decât valoarea 1 milimetru.

Neutilizabil în Circuitul Civil





## DATE DESPRE IMOBILUL NR. 6160

Oficiul de Cadastru și Publicitate Imobiliară PRAHOVA  
Biroul de Cadastru și Publicitate Imobiliară Ploiești

## A. Partea I. Descrierea imobilului

TEREN Intravilan

Adresa: Loc. Salciile, Jud. Prahova

Nr. Crt	Nr cadastral Nr. topografic	Suprafața* (mp)	Observații / Referințe
A1		1	Sector cadastral:30 Teren neimprejmuit;

## Construcții

Crt	Nr cadastral Nr. topografic	Adresa	Observații / Referințe
A1.1		Loc. Salciile, Jud. Prahova	Nr. niveluri:1; S. construita la sol:1 mp; S. construita desfasurata:1 mp; STALP ELECTRIC

## B. Partea II. Proprietari și acte

Inscrieri privitoare la dreptul de proprietate și alte drepturi reale		Referințe
/		
Act Normativ nr. 123, din 10/07/2012 emis de PARLAMENTUL ROMANIEI;		
B1	Intabulare, drept de PROPRIETATE, dobandit prin Lege, cota actuala 1/1 1) STATUL ROMAN, CIF:9999999999999 OBSERVATII: DOMENIU PUBLIC	A1, A1.1
Act Normativ nr. 980, din 16/12/2015 emis de PARLAMENTUL ROMANIEI;		
B2	Intabulare, drept de ADMINISTRARE, dobandit prin Lege, cota actuala 1/1 1) MINISTERUL ECONOMIEI, ENERGIEI SI MEDIULUI DE AFACERI, CIF:9999999999999	A1, A1.1
Hotarare Judecatoreasca nr. 1452, din 14/10/2020 emis de TRIBUNAL CLUJ;		
B3	Intabulare, drept de CONCESIUNE, dobandit prin Conventie, cota actuala 1/1 1) DEER SA, CIF:14476722	A1, A1.1

## C. Partea III. SARCINI .

Inscrieri privind dezmembramintele dreptului de proprietate, drepturi reale de garanție și sarcini	Referințe
NU SUNT	


## Anexa Nr. 1 La Partea I

## Teren

Nr cadastral	Suprafața (mp)*	Observații / Referințe
	1	

\* Suprafața este determinată în planul de proiecție Stereo 70.

## DETALII LINIARE IMOBIL



## Date referitoare la teren

Crt	Categorie folosință	Intra vilan	Suprafața (mp)	Tarla	Parcelă	Nr. topo	Observații / Referințe
1	curti constructii	DA	1	-	-	-	

## Date referitoare la construcții

Crt	Număr	Destinație construcție	Supraf. (mp)	Situație juridică	Observații / Referințe
A1.1		construcții industriale și edilitare	1	Cu acte	Nr. niveluri:1; S. construita la sol:1 mp; S. construita desfasurata:1 mp; STALP ELECTRIC

## Lungime Segmente

1) Valorile lungimilor segmentelor sunt obținute din proiecție în plan.

Punct început	X / Y	Punct sfârșit	X / Y	Lungime segment (** (m)
1	617.735,235 369.583,625	2	617.736,212 369.583,839	1.0
2	617.736,212 369.583,839	3	617.735,998 369.584,815	0.999
3	617.735,998 369.584,815	4	617.735,021 369.584,602	1.0

Punct început	X / Y	Punct sfârşit	X / Y	Lungime segment (** (m)
4	617.735,021 369.584,602	1	617.735,235 369.583,625	1.0

\*\* Lungimile segmentelor sunt determinate în planul de proiecţie Stereo 70 şi sunt rotunjite la 1 milimetru.

\*\*\* Distanţa dintre puncte este formată din segmente cumulate ce sunt mai mici decât valoarea 1 milimetru.

Neutilizabil în Circuitul Civil



**DATE DESPRE IMOBILUL NR. 6161**

Oficiul de Cadastru și Publicitate Imobiliară PRAHOVA  
Biroul de Cadastru și Publicitate Imobiliară Ploiești

**A. Partea I. Descrierea imobilului**

TEREN Intravilan

Adresa: Loc. Salciile, Jud. Prahova

Nr. Crt	Nr cadastral Nr. topografic	Suprafața* (mp)	Observații / Referințe
A1		1	Sector cadastral:30 Teren neimprejmuit;

**Construcții**

Crt	Nr cadastral Nr. topografic	Adresa	Observații / Referințe
A1.1		Loc. Salciile, Jud. Prahova	Nr. niveluri:1; S. construita la sol:1 mp; S. construita desfasurata:1 mp; STALP ELECTRIC

**B. Partea II. Proprietari și acte**

Inscrieri privitoare la dreptul de proprietate și alte drepturi reale		Referințe
/		
Act Normativ nr. 123, din 10/07/2012 emis de PARLAMENTUL ROMANIEI;		
B1	Intabulare, drept de PROPRIETATE, dobandit prin Lege, cota actuala 1/1 1) STATUL ROMAN, CIF:9999999999999 OBSERVATII: DOMENIU PUBLIC	A1, A1.1
Act Normativ nr. 980, din 16/12/2015 emis de PARLAMENTUL ROMANIEI;		
B2	Intabulare, drept de ADMINISTRARE, dobandit prin Lege, cota actuala 1/1 1) MINISTERUL ECONOMIEI, ENERGIEI SI MEDIULUI DE AFACERI, CIF:9999999999999	A1, A1.1
Hotarare Judecatoreasca nr. 1452, din 14/10/2020 emis de TRIBUNAL CLUJ;		
B3	Intabulare, drept de CONCESIUNE, dobandit prin Conventie, cota actuala 1/1 1) DEER SA, CIF:14476722	A1, A1.1

**C. Partea III. SARCINI .**

Inscrieri privind dezmembramintele dreptului de proprietate, drepturi reale de garanție și sarcini	Referințe
NU SUNT	


## Anexa Nr. 1 La Partea I

## Teren

Nr cadastral	Suprafața (mp)*	Observații / Referințe
	1	

\* Suprafața este determinată în planul de proiecție Stereo 70.

## DETALII LINIARE IMOBIL



## Date referitoare la teren

Crt	Categorie folosință	Intra vilan	Suprafața (mp)	Tarla	Parcelă	Nr. topo	Observații / Referințe
1	curti constructii	DA	1	-	-	-	

## Date referitoare la construcții

Crt	Număr	Destinație construcție	Supraf. (mp)	Situație juridică	Observații / Referințe
A1.1		construcții industriale și edilitare	1	Cu acte	Nr. niveluri:1; S. construita la sol:1 mp; S. construita desfasurata:1 mp; STALP ELECTRIC

## Lungime Segmente

1) Valorile lungimilor segmentelor sunt obținute din proiecție în plan.

Punct început	X / Y	Punct sfârșit	X / Y	Lungime segment (** (m))
1	617.727,584 369.621,617	2	617.728,566 369.621,809	1.001
2	617.728,566 369.621,809	3	617.728,374 369.622,791	1.001
3	617.728,374 369.622,791	4	617.727,392 369.622,598	1.001

Punct început	X / Y	Punct sfârșit	X / Y	Lungime segment (** (m)
4	617.727,392 369.622,598	1	617.727,584 369.621,617	1.0

\*\* Lungimile segmentelor sunt determinate în planul de proiecție Stereo 70 și sunt rotunjite la 1 milimetru.

\*\*\* Distanța dintre puncte este formată din segmente cumulate ce sunt mai mici decât valoarea 1 milimetru.

Neutilizabil în Circuitul Civil



**DATE DESPRE IMOBILUL NR. 6127**

Oficiul de Cadastru și Publicitate Imobiliară PRAHOVA  
Biroul de Cadastru și Publicitate Imobiliară Ploiești

**A. Partea I. Descrierea imobilului**

TEREN Intravilan

Adresa: Loc. Salciile, Str Scolii, Nr. 10, Jud. Prahova

Nr. Crt	Nr cadastral Nr. topografic	Suprafața* (mp)	Observații / Referințe
A1	25790	Din acte: 1.302 Masurata: 1.218	Sector cadastral:30 Teren imprejmuit;

**Construcții**

Crt	Nr cadastral Nr. topografic	Adresa	Observații / Referințe
A1.1		Loc. Salciile, Str Scolii, Nr. 10, Jud. Prahova	Nr. niveluri:1; S. construita la sol:67 mp; S. construita desfasurata:67 mp; LOCUINTA PARTER, AN CONSTRUIRE 1950.
A1.2		Loc. Salciile, Str Scolii, Nr. 10, Jud. Prahova	Nr. niveluri:1; S. construita la sol:8 mp; S. construita desfasurata:8 mp; ANEXA
A1.3		Loc. Salciile, Str Scolii, Nr. 10, Jud. Prahova	Nr. niveluri:1; S. construita la sol:47 mp; S. construita desfasurata:47 mp; ANEXA

**B. Partea II. Proprietari și acte**

Inscrieri privitoare la dreptul de proprietate și alte drepturi reale	Referințe
<b>114339 / 20/07/2023</b>	
Act Administrativ nr. 3154, din 21/04/2023 emis de PRIMARIA SALCIILE (act notarial nr 600 din 22.12.2022, emis de NP BURTICA ADELA;act notarial nr 98 din 05.11.2007, emis de NP PROCOPIE STELIANA);	
B1	A1
Intabulare, drept de PROPRIETATE, dobandit prin Succesiune, cota actuala 1/1 1) DODICA FLORIN CONSTANTIN	
<b>114331 / 20/07/2023</b>	
Act Administrativ nr. 3154, din 21/04/2023 emis de PRIMARIA SALCIILE (act notarial nr 600 din 22.12.2022, emis de NP BURTICA ADELA;act notarial nr 98 din 05.11.2007, emis de NP PROCOPIE STELIANA);	
B2	A1.1, A1.2, A1.3
Intabulare, drept de PROPRIETATE, dobandit prin Succesiune, cota actuala 1/1 1) DODICA FLORIN CONSTANTIN	

**C. Partea III. SARCINI .**

Inscrieri privind dezmembramintele dreptului de proprietate, drepturi reale de garanție și sarcini	Referințe
NU SUNT	

## Anexa Nr. 1 La Partea I

## Teren

Nr cadastral	Suprafața (mp)*	Observații / Referințe
25790	Din acte: 1.302 Masurata: 1.218	

\* Suprafața este determinată în planul de proiecție Stereo 70.



## Date referitoare la teren

Crt	Categorie folosință	Intra vilan	Suprafața (mp)	Tarla	Parcelă	Nr. topo	Observații / Referințe
1	curți constructii	DA	1.033	13	728	-	
2	arabil	DA	185	13	729	-	

## Date referitoare la construcții

Crt	Număr	Destinație construcție	Supraf. (mp)	Situație juridică	Observații / Referințe
A1.1		construcții de locuințe	67	Cu acte	Nr. niveluri:1; S. construita la sol:67 mp; S. construita desfasurata:67 mp; LOCUINTA PARTER, AN CONSTRUIRE 1950.
A1.2		construcții anexa	8	Cu acte	Nr. niveluri:1; S. construita la sol:8 mp; S. construita desfasurata:8 mp; ANEXA
A1.3		construcții anexa	47	Cu acte	Nr. niveluri:1; S. construita la sol:47 mp; S. construita desfasurata:47 mp; ANEXA

## Lungime Segmente

1) Valorile lungimilor segmentelor sunt obținute din proiecție în plan.

Punct început	X / Y	Punct sfârșit	X / Y	Lungime segment (** (m)

Punct început	X / Y	Punct sfârșit	X / Y	Lungime segment (** (m)
1	617.684,151 369.708,018	2	617.686,474 369.691,814	16.37
2	617.686,474 369.691,814	3	617.687,136 369.689,174	2.722
3	617.687,136 369.689,174	4	617.687,717 369.684,499	4.711
4	617.687,717 369.684,499	5	617.688,102 369.679,634	4.88
5	617.688,102 369.679,634	6	617.689,898 369.670,007	9.793
6	617.689,898 369.670,007	7	617.717,343 369.676,725	28.255
7	617.717,343 369.676,725	8	617.718,915 369.677,709	1.855
8	617.718,915 369.677,709	9	617.715,23 369.717,354	39.816
9	617.715,23 369.717,354	1	617.684,151 369.708,018	32.451

\*\* Lungimile segmentelor sunt determinate în planul de proiecție Stereo 70 și sunt rotunjite la 1 milimetru.

\*\*\* Distanța dintre puncte este formată din segmente cumulate ce sunt mai mici decât valoarea 1 milimetru.



**DATE DESPRE IMOBILUL NR. 6152**

Oficiul de Cadastru și Publicitate Imobiliară PRAHOVA  
Biroul de Cadastru și Publicitate Imobiliară Ploiești

**A. Partea I. Descrierea imobilului**

TEREN Intravilan

Adresa: Loc. Salciile, Str Principala A, Nr. 53, Jud. Prahova

Nr. Crt	Nr cadastral Nr. topografic	Suprafața* (mp)	Observații / Referințe
A1	20286	Din acte: 1.577 Masurata: 1.550	Sector cadastral:30 Teren imprejmuit;

**Construcții**

Crt	Nr cadastral Nr. topografic	Adresa	Observații / Referințe
A1.1		Loc. Salciile, Str Principala A, Nr. 53, Jud. Prahova	Nr. niveluri:1; S. construita la sol:77 mp; S. construita desfasurata:77 mp; LOCUINTA
A1.2		Loc. Salciile, Str Principala A, Nr. 53, Jud. Prahova	Nr. niveluri:1; S. construita la sol:25 mp; S. construita desfasurata:25 mp; ANEXA
A1.3		Loc. Salciile, Str Principala A, Nr. 53, Jud. Prahova	Nr. niveluri:1; S. construita la sol:58 mp; S. construita desfasurata:58 mp; ANEXA

**B. Partea II. Proprietari și acte**

Inscrieri privitoare la dreptul de proprietate și alte drepturi reale	Referințe
<b>88382 / 22/09/2016</b>	
Act Notarial nr. 364, din 20/09/2016 emis de NPSTOICESCU ISABELA;	
B5 Intabulare, drept de PROPRIETATE CUMPARARE CA BUN PROPRIU, dobandit prin Conventie, cota actuala 1/1 1) SCRIPCARU DANIEL LIVIU	A1, A1.1, A1.2, A1.3

**C. Partea III. SARCINI .**

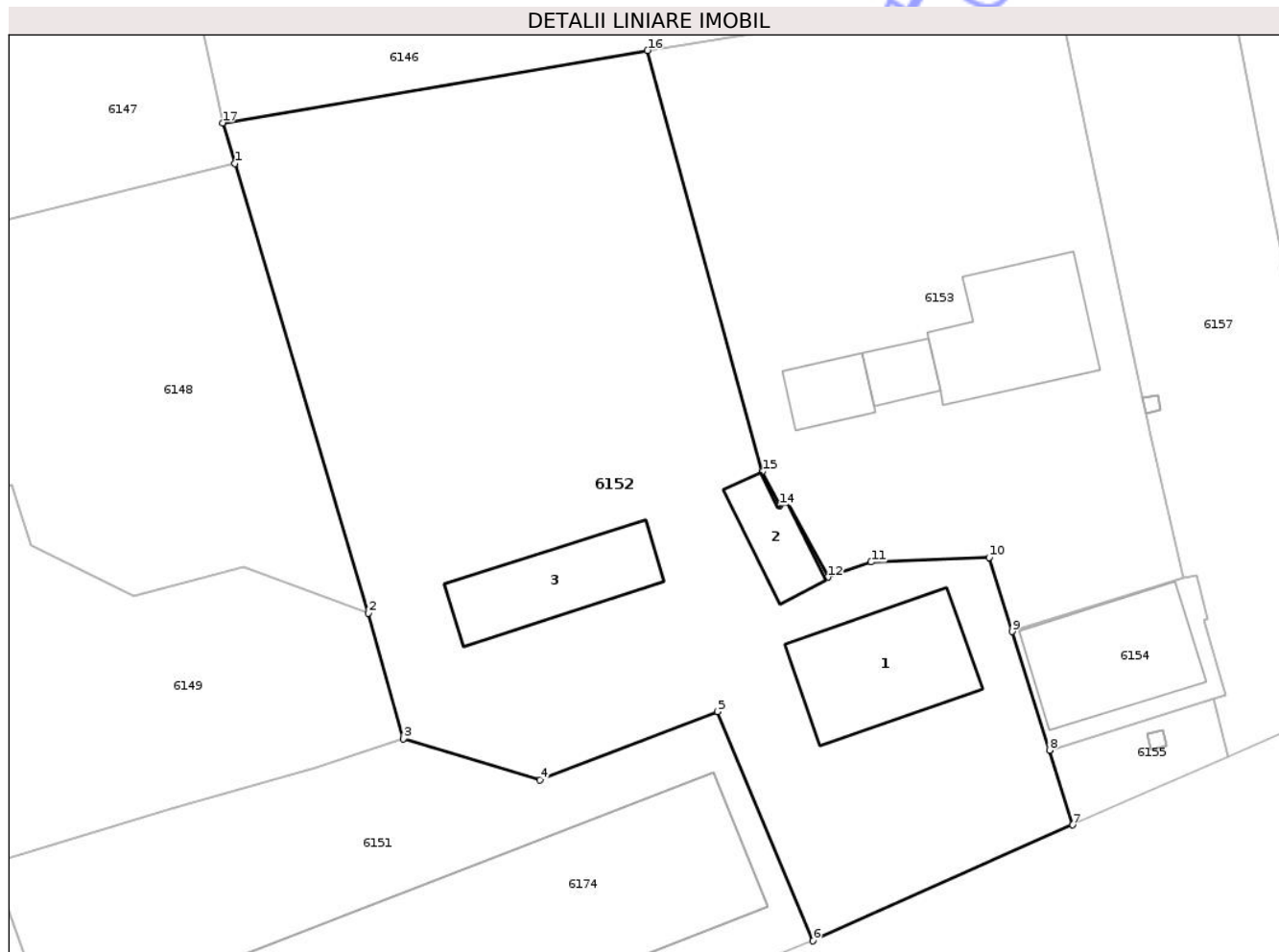
Inscrieri privind dezmembramintele dreptului de proprietate, drepturi reale de garanție și sarcini	Referințe
NU SUNT	

## Anexa Nr. 1 La Partea I

## Teren

Nr cadastral	Suprafața (mp)*	Observații / Referințe
20286	Din acte: 1.577 Masurata: 1.550	

\* Suprafața este determinată în planul de proiecție Stereo 70.



## Date referitoare la teren

Crt	Categorie folosință	Intra vilan	Suprafața (mp)	Tarla	Parcelă	Nr. topo	Observații / Referințe
1	curți constructii	DA	815	14	780,782	-	
2	arabil	DA	735	14	781	-	

## Date referitoare la construcții

Crt	Număr	Destinație construcție	Supraf. (mp)	Situație juridică	Observații / Referințe
A1.1		construcții de locuințe	77	Cu acte	Nr. niveluri:1; S. construita la sol:77 mp; S. construita desfasurata:77 mp; LOCUINTA
A1.2		construcții anexa	25	Cu acte	Nr. niveluri:1; S. construita la sol:25 mp; S. construita desfasurata:25 mp; ANEXA
A1.3		construcții anexa	58	Cu acte	Nr. niveluri:1; S. construita la sol:58 mp; S. construita desfasurata:58 mp; ANEXA

## Lungime Segmente

1) Valorile lungimilor segmentelor sunt obținute din proiecție în plan.

Punct început	X / Y	Punct sfârșit	X / Y	Lungime segment (** (m)
1	617.688,978 369.540,938	2	617.697,614 369.511,914	30.282

Punct început	X / Y	Punct sfârșit	X / Y	Lungime segment (** (m)
2	617.697,614 369.511,914	3	617.699,85 369.503,82	8.397
3	617.699,85 369.503,82	4	617.708,69 369.501,16	9.232
4	617.708,69 369.501,16	5	617.720,14 369.505,57	12.27
5	617.720,14 369.505,57	6	617.726,29 369.490,78	16.018
6	617.726,29 369.490,78	7	617.743,07 369.498,26	18.372
7	617.743,07 369.498,26	8	617.741,557 369.503,086	5.058
8	617.741,557 369.503,086	9	617.739,161 369.510,733	8.014
9	617.739,161 369.510,733	10	617.737,66 369.515,52	5.017
10	617.737,66 369.515,52	11	617.730,04 369.515,22	7.626
11	617.730,04 369.515,22	12	617.727,26 369.514,25	2.944
12	617.727,26 369.514,25	13	617.724,67 369.519,1	5.498
13	617.724,67 369.519,1	14	617.724,14 369.518,86	0.582
14	617.724,14 369.518,86	15	617.723,03 369.521,06	2.464
15	617.723,03 369.521,06	16	617.715,62 369.548,23	28.162
16	617.715,62 369.548,23	17	617.688,19 369.543,55	27.826
17	617.688,19 369.543,55	1	617.688,978 369.540,938	2.728

\*\* Lungimile segmentelor sunt determinate în planul de proiecție Stereo 70 și sunt rotunjite la 1 milimetru.

\*\*\* Distanța dintre puncte este formată din segmente cumulate ce sunt mai mici decât valoarea 1 milimetru.



**DATE DESPRE IMOBILUL NR. 6108**

Oficiul de Cadastru și Publicitate Imobiliară PRAHOVA  
Biroul de Cadastru și Publicitate Imobiliară Ploiești

**A. Partea I. Descrierea imobilului**

TEREN Intravilan

Adresa: Loc. Salciile, Str Principala B, Nr. 21, Jud. Prahova

Nr. Crt	Nr cadastral Nr. topografic	Suprafața* (mp)	Observații / Referințe
A1	23983	Din acte: 1.137 Masurata: 1.145	Sector cadastral:30 Teren imprejmuit;

**Construcții**

Crt	Nr cadastral Nr. topografic	Adresa	Observații / Referințe
A1.1		Loc. Salciile, Str Principala B, Nr. 21, Jud. Prahova	Nr. niveluri:2; S. construita la sol:61 mp; S. construita desfasurata:73 mp; ANEXA(S+P), SC DESF=73 mp
A1.2		Loc. Salciile, Str Principala B, Nr. 21, Jud. Prahova	Nr. niveluri:1; S. construita la sol:144 mp; S. construita desfasurata:144 mp; LOCUINTA, SUPRAFATA ACTE=97 mp, SUPRAFATA MASURATA=144 mp

**B. Partea II. Proprietari și acte**

Inscrieri privitoare la dreptul de proprietate și alte drepturi reale		Referințe
<b>50250 / 20/03/2026</b>		
Act Notarial nr. 228, din 20/03/2026 emis de NP STOICESCU ISABELA;		
B11	Intabulare, drept de PROPRIETATE(cu titlu de cumparare ca bun comun), dobandit prin Conventie, cota actuala 1/1 1) CAITA IONUT 2) CAITA CARMEN-ALEXANDRA	A1
B12	Intabulare, drept de PROPRIETATE(cu titlu de cumparare ca bun comun), dobandit prin Conventie, cota actuala 1/1 1) CAITA IONUT 2) CAITA CARMEN ALEXANDRA	A1.1, A1.2

**C. Partea III. SARCINI**

Inscrieri privind dezmembramintele dreptului de proprietate, drepturi reale de garanție și sarcini		Referințe
<b>50250 / 20/03/2026</b>		
Act Notarial nr. 228, din 20/03/2026 emis de NP STOICESCU ISABELA;		
C1	Intabulare, drept de UZUFRACT(viager), dobandit prin Conventie, cota actuala 1/1 1) TANASE CONSTANTIN 2) TANASE GEORGETA	A1, A1.1, A1.2

## Anexa Nr. 1 La Partea I

## Teren

Nr cadastral	Suprafața (mp)*	Observații / Referințe
23983	Din acte: 1.137 Masurata: 1.145	

\* Suprafața este determinată în planul de proiecție Stereo 70.



## Date referitoare la teren

Crt	Categorie folosință	Intra vilan	Suprafața (mp)	Tarla	Parcelă	Nr. topo	Observații / Referințe
1	curți constructii	DA	626	13	676	-	
2	arabil	DA	519	13	680	-	

## Date referitoare la construcții

Crt	Număr	Destinație construcție	Supraf. (mp)	Situație juridică	Observații / Referințe
A1.1		construcții anexa	61	Cu acte	Nr. niveluri:2; S. construita la sol:61 mp; S. construita desfasurata:73 mp; ANEXA(S+P), SC DESF=73 mp
A1.2		construcții de locuinte	Din acte: 97 Masurata: 144	Cu acte	Nr. niveluri:1; S. construita la sol:144 mp; S. construita desfasurata:144 mp; LOCUINTA, SUPRAFATA ACTE=97 mp, SUPRAFATA MASURATA=144 mp

## Lungime Segmente

1) Valorile lungimilor segmentelor sunt obținute din proiecție în plan.

Punct început	X / Y	Punct sfârșit	X / Y	Lungime segment (** (m)

Punct început	X / Y	Punct sfârșit	X / Y	Lungime segment (** (m)
1	617.534,44 369.914,19	2	617.546,168 369.876,648	39.331
2	617.546,168 369.876,648	3	617.561,886 369.881,485	16.445
3	617.561,886 369.881,485	4	617.565,03 369.871,18	10.774
4	617.565,03 369.871,18	5	617.574,109 369.874,045	9.52
5	617.574,109 369.874,045	6	617.568,743 369.892,492	19.212
6	617.568,743 369.892,492	7	617.562,208 369.920,762	29.015
7	617.562,208 369.920,762	1	617.534,44 369.914,19	28.535

\*\* Lungimile segmentelor sunt determinate în planul de proiecție Stereo 70 și sunt rotunjite la 1 milimetru.

\*\*\* Distanța dintre puncte este formată din segmente cumulate ce sunt mai mici decât valoarea 1 milimetru.

Neutilizabil în Circuitul Civil



**DATE DESPRE IMOBILUL NR. 6163**

Oficiul de Cadastru și Publicitate Imobiliară PRAHOVA  
Biroul de Cadastru și Publicitate Imobiliară Ploiești

**A. Partea I. Descrierea imobilului**

TEREN Intravilan

Adresa: Loc. Salciile, Str Scolii, Nr. 8, Jud. Prahova

Nr. Crt	Nr cadastral Nr. topografic	Suprafața* (mp)	Observații / Referințe
A1	20419	Din acte: 19.528 Masurata: 19.710	Sector cadastral:30 Teren imprejmuit;

**Construcții**

Crt	Nr cadastral Nr. topografic	Adresa	Observații / Referințe
A1.1		Loc. Salciile, Str Scolii, Nr. 8, Jud. Prahova	Nr. niveluri:1; S. construita la sol:346 mp; S. construita desfasurata:346 mp; BISERICA
A1.2		Loc. Salciile, Str Scolii, Nr. 8, Jud. Prahova	Nr. niveluri:1; S. construita la sol:192 mp; S. construita desfasurata:192 mp; BISERICA
A1.3		Loc. Salciile, Str Scolii, Nr. 8, Jud. Prahova	Nr. niveluri:1; S. construita la sol:11 mp; S. construita desfasurata:11 mp; CLOPOTNITA
A1.4		Loc. Salciile, Str Scolii, Nr. 8, Jud. Prahova	Nr. niveluri:1; S. construita la sol:15 mp; S. construita desfasurata:15 mp; ANEXA
A1.5		Loc. Salciile, Str Scolii, Nr. 8, Jud. Prahova	Nr. niveluri:1; S. construita la sol:4 mp; S. construita desfasurata:4 mp; ANEXA

**B. Partea II. Proprietari și acte**

Inscrieri privitoare la dreptul de proprietate și alte drepturi reale		Referințe
<b>42327 / 19/06/2013</b>		
Hotarare Judecatoreasca nr. 845, din 12/07/2010 emis de JUDECATORIA MIZIL (act administrativ nr. 1806/13-06-2013 emis de PRIMARIA SALCIILE);		
B1	Intabulare, drept de PROPRIETATE, dobandit prin Hotarare Judecatoreasca, cota actuala 1/1 1) PAROHIA SALCIILE, CIF:11962612	A1, A1.1, A1.2, A1.3, A1.4, A1.5

**C. Partea III. SARCINI .**

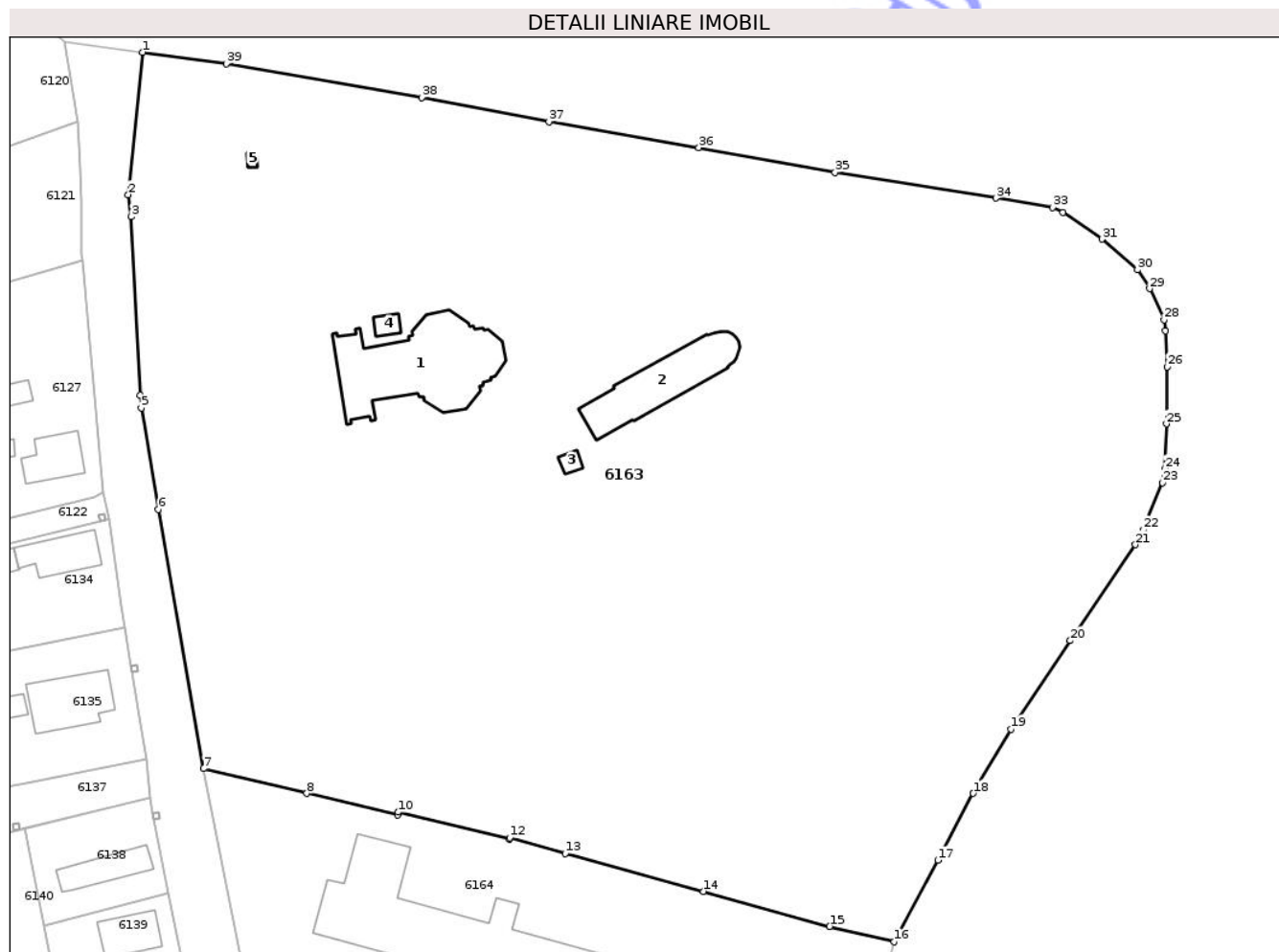
Inscrieri privind dezmembramintele dreptului de proprietate, drepturi reale de garanție și sarcini	Referințe
NU SUNT	

## Anexa Nr. 1 La Partea I

## Teren

Nr cadastral	Suprafața (mp)*	Observații / Referințe
20419	Din acte: 19.528 Masurata: 19.710	

\* Suprafața este determinată în planul de proiecție Stereo 70.



## Date referitoare la teren

Crt	Categorie folosință	Intra vilan	Suprafața (mp)	Tarla	Parcelă	Nr. topo	Observații / Referințe
1	curți construcții	DA	19.710	15	788	-	

## Date referitoare la construcții

Crt	Număr	Destinație construcție	Supraf. (mp)	Situație juridică	Observații / Referințe
A1.1		construcții administrative și social culturale	346	Cu acte	Nr. niveluri:1; S. construita la sol:346 mp; S. construita desfasurata:346 mp; BISERICA
A1.2		construcții administrative și social culturale	192	Cu acte	Nr. niveluri:1; S. construita la sol:192 mp; S. construita desfasurata:192 mp; BISERICA
A1.3		construcții administrative și social culturale	11	Cu acte	Nr. niveluri:1; S. construita la sol:11 mp; S. construita desfasurata:11 mp; CLOPOTNITA
A1.4		construcții anexa	15	Cu acte	Nr. niveluri:1; S. construita la sol:15 mp; S. construita desfasurata:15 mp; ANEXA
A1.5		construcții anexa	4	Cu acte	Nr. niveluri:1; S. construita la sol:4 mp; S. construita desfasurata:4 mp; ANEXA

## Lungime Segmente

1) Valorile lungimilor segmentelor sunt obținute din proiecție în plan.

Punct început	X / Y	Punct sfârșit	X / Y	Lungime segment (** (m)
1	617.725,601 369.752,85	2	617.723,138 369.728,484	24.49
3	617.723,623 369.724,7	4	617.725,169 369.694,216	30.523
5	617.725,364 369.692,003	6	617.728,298 369.674,667	17.583
7	617.735,982 369.630,344	8	617.753,705 369.626,114	18.221
9	617.769,234 369.622,411	10	617.769,361 369.622,919	0.524
11	617.788,319 369.618,276	12	617.788,4 369.618,55	0.286
13	617.797,94 369.615,8	14	617.821,53 369.609,348	24.456
15	617.843,184 369.603,367	16	617.854,235 369.600,723	11.363
17	617.861,73 369.614,691	18	617.867,743 369.626,107	12.903
19	617.874,171 369.637,096	20	617.884,384 369.652,239	18.265
21	617.895,493 369.668,644	22	617.896,811 369.671,191	2.868
23	617.900,153 369.679,227	24	617.900,541 369.681,622	2.426
25	617.900,806 369.689,298	26	617.900,926 369.699,067	9.77
27	617.900,686 369.705,216	28	617.900,388 369.707,085	1.893
29	617.897,907 369.712,409	30	617.895,874 369.715,636	3.814
31	617.889,758 369.720,885	32	617.883,082 369.725,438	8.081
33	617.881,32 369.726,286	34	617.871,626 369.727,906	9.828
35	617.844,091 369.732,334	36	617.820,786 369.736,556	23.684
37	617.795,126 369.741,0	38	617.773,332 369.745,084	22.173
39	617.739,889 369.750,866	1	617.725,601 369.752,85	14.425

Punct început	X / Y	Punct sfârșit	X / Y	Lungime segment (** (m)
2	617.723,138 369.728,484	3	617.723,623 369.724,7	3.815
4	617.725,169 369.694,216	5	617.725,364 369.692,003	2.222
6	617.728,298 369.674,667	7	617.735,982 369.630,344	44.984
8	617.753,705 369.626,114	9	617.769,234 369.622,411	15.964
10	617.769,361 369.622,919	11	617.788,319 369.618,276	19.518
12	617.788,4 369.618,55	13	617.797,94 369.615,8	9.928
14	617.821,53 369.609,348	15	617.843,184 369.603,367	22.465
16	617.854,235 369.600,723	17	617.861,73 369.614,691	15.852
18	617.867,743 369.626,107	19	617.874,171 369.637,096	12.731
20	617.884,384 369.652,239	21	617.895,493 369.668,644	19.812
22	617.896,811 369.671,191	23	617.900,153 369.679,227	8.703
24	617.900,541 369.681,622	25	617.900,806 369.689,298	7.681
26	617.900,926 369.699,067	27	617.900,686 369.705,216	6.154
28	617.900,388 369.707,085	29	617.897,907 369.712,409	5.874
30	617.895,874 369.715,636	31	617.889,758 369.720,885	8.06
32	617.883,082 369.725,438	33	617.881,32 369.726,286	1.955
34	617.871,626 369.727,906	35	617.844,091 369.732,334	27.889
36	617.820,786 369.736,556	37	617.795,126 369.741,0	26.042
38	617.773,332 369.745,084	39	617.739,889 369.750,866	33.939

\*\* Lungimile segmentelor sunt determinate în planul de proiecție Stereo 70 și sunt rotunjite la 1 milimetru.

\*\*\* Distanța dintre puncte este formată din segmente cumulate ce sunt mai mici decât valoarea 1 milimetru.



**DATE DESPRE IMOBILUL NR. 6162**

Oficiul de Cadastru și Publicitate Imobiliară PRAHOVA  
Biroul de Cadastru și Publicitate Imobiliară Ploiești

**A. Partea I. Descrierea imobilului**

TEREN Intravilan

Adresa: Loc. Salciile, Jud. Prahova

Nr. Crt	Nr cadastral Nr. topografic	Suprafața* (mp)	Observații / Referințe
A1		1	Sector cadastral:30 Teren neimprejmuit;

**Construcții**

Crt	Nr cadastral Nr. topografic	Adresa	Observații / Referințe
A1.1		Loc. Salciile, Jud. Prahova	Nr. niveluri:1; S. construita la sol:1 mp; S. construita desfasurata:1 mp; STALP ELECTRIC

**B. Partea II. Proprietari și acte**

Inscrieri privitoare la dreptul de proprietate și alte drepturi reale		Referințe
/		
Act Normativ nr. 123, din 10/07/2012 emis de PARLAMENTUL ROMANIEI;		
B1	Intabulare, drept de PROPRIETATE, dobandit prin Lege, cota actuala 1/1 1) STATUL ROMAN, CIF:9999999999999 OBSERVATII: DOMENIU PUBLIC	A1, A1.1
Act Normativ nr. 980, din 16/12/2015 emis de PARLAMENTUL ROMANIEI;		
B2	Intabulare, drept de ADMINISTRARE, dobandit prin Lege, cota actuala 1/1 1) MINISTERUL ECONOMIEI, ENERGIEI SI MEDIULUI DE AFACERI, CIF:9999999999999	A1, A1.1
Hotarare Judecatoreasca nr. 1452, din 14/10/2020 emis de TRIBUNAL CLUJ;		
B3	Intabulare, drept de CONCESIUNE, dobandit prin Conventie, cota actuala 1/1 1) DEER SA, CIF:14476722	A1, A1.1

**C. Partea III. SARCINI .**

Inscrieri privind dezmembramintele dreptului de proprietate, drepturi reale de garanție și sarcini	Referințe
NU SUNT	


## Anexa Nr. 1 La Partea I

## Teren

Nr cadastral	Suprafața (mp)*	Observații / Referințe
	1	

\* Suprafața este determinată în planul de proiecție Stereo 70.

## DETALII LINIARE IMOBIL



## Date referitoare la teren

Crt	Categorie folosință	Intra vilan	Suprafața (mp)	Tarla	Parcelă	Nr. topo	Observații / Referințe
1	curti constructii	DA	1	-	-	-	

## Date referitoare la construcții

Crt	Număr	Destinație construcție	Supraf. (mp)	Situație juridică	Observații / Referințe
A1.1		construcții industriale și edilitare	1	Cu acte	Nr. niveluri:1; S. construita la sol:1 mp; S. construita desfasurata:1 mp; STALP ELECTRIC

## Lungime Segmente

1) Valorile lungimilor segmentelor sunt obținute din proiecție în plan.

Punct început	X / Y	Punct sfârșit	X / Y	Lungime segment (** (m)
1	617.723,778 369.646,884	2	617.724,764 369.647,049	1.0
2	617.724,764 369.647,049	3	617.724,599 369.648,035	1.0
3	617.724,599 369.648,035	4	617.723,613 369.647,871	1.0

Punct început	X / Y	Punct sfârşit	X / Y	Lungime segment (** (m)
4	617.723,613 369.647,871	1	617.723,778 369.646,884	1.001

\*\* Lungimile segmentelor sunt determinate în planul de proiecţie Stereo 70 şi sunt rotunjite la 1 milimetru.

\*\*\* Distanţa dintre puncte este formată din segmente cumulate ce sunt mai mici decât valoarea 1 milimetru.

Neutilizabil în Circuitul Civil



**DATE DESPRE IMOBILUL NR. 6164**

Oficiul de Cadastru și Publicitate Imobiliară PRAHOVA  
Biroul de Cadastru și Publicitate Imobiliară Ploiești

**A. Partea I. Descrierea imobilului**

TEREN Intravilan

Adresa: Loc. Salciile, Str Scolii, Nr. 6, Jud. Prahova

Nr. Crt	Nr cadastral Nr. topografic	Suprafața* (mp)	Observații / Referințe
A1	20115	Din acte: 5.452 Maturata: 5.581	Sector cadastral:30 Teren imprejmuit;

**Construcții**

Crt	Nr cadastral Nr. topografic	Adresa	Observații / Referințe
A1.1		Loc. Salciile, Str Scolii, Nr. 6, Jud. Prahova	Nr. niveluri:1; S. construita la sol:645 mp; S. construita desfasurata:645 mp; SCOALA

**B. Partea II. Proprietari și acte**

Inscrieri privitoare la dreptul de proprietate și alte drepturi reale		Referințe
<b>6724 / 04/02/2008</b>		
Act Administrativ nr. 1815, din 22/06/2007 emis de PRIMARIA SALCIILE (hotarare nr.19/24.08.1999 emis de CONSILIUL LOCAL SALCIILE.);		
B1	Intabulare, drept de PROPRIETATE, dobandit prin Lege, cota actuala 1/1 1) COMUNA SALCIILE, CIF:2843914	A1
B2	Intabulare, drept de PROPRIETATE, dobandit prin lesire Din Indiviziune, cota actuala 1/1 1) COMUNA SALCIILE, CIF:2843914	A1.1

**C. Partea III. SARCINI**

Inscrieri privind dezmembramintele dreptului de proprietate, drepturi reale de garanție și sarcini		Referințe
<b>6724 / 04/02/2008</b>		
Act Administrativ nr. 19, din 24/08/1999 emis de PRIMARIA SALCIILE (adeverinta nr.1815/22.06.2007 emis de PRIMARIA SALCIILE.);		
C1	Intabulare, drept de FOLOSINTAADMINISTRARE, dobandit prin Lege, cota actuala 1/1 1) CONSILIUL LOCAL SALCIILE, CIF:9999999999999	A1, A1.1

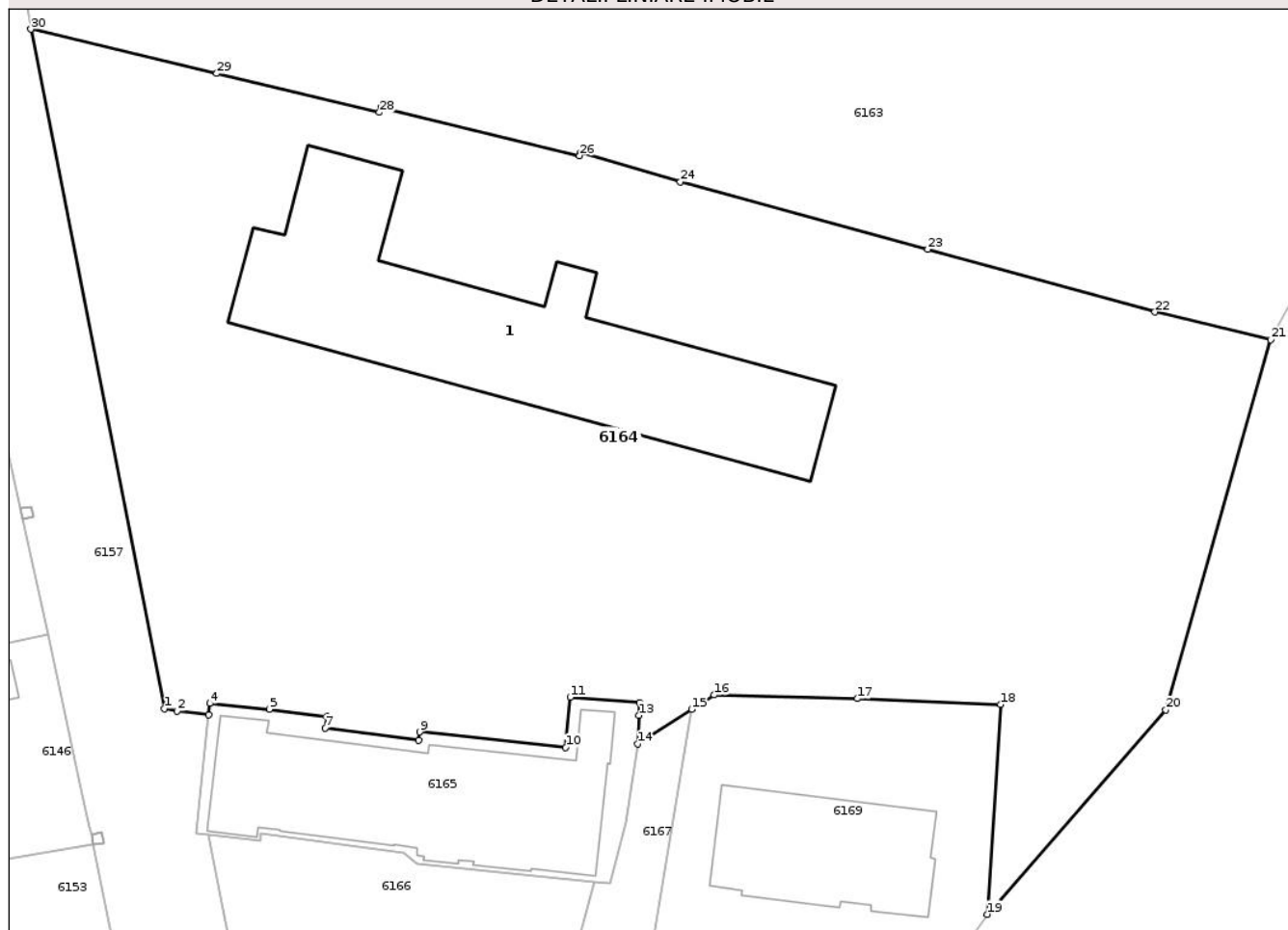
## Anexa Nr. 1 La Partea I

## Teren

Nr cadastral	Suprafața (mp)*	Observații / Referințe
20115	Din acte: 5.452 Masurata: 5.581	

\* Suprafața este determinată în planul de proiecție Stereo 70.

## DETALII LINIARE IMOBIL



## Date referitoare la teren

Crt	Categorie folosință	Intra vilan	Suprafața (mp)	Tarla	Parcelă	Nr. topo	Observații / Referințe
1	curți constructii	DA	5.581	15	789	-	

## Date referitoare la construcții

Crt	Număr	Destinație construcție	Supraf. (mp)	Situație juridică	Observații / Referințe
A1.1		construcții administrative și social culturale	645	Cu acte	Nr. niveluri:1; S. construita la sol:645 mp; S. construita desfasurata:645 mp; SCOALA

## Lungime Segmente

1) Valorile lungimilor segmentelor sunt obținute din proiecție în plan.

Punct început	X / Y	Punct sfârșit	X / Y	Lungime segment (** (m))
1	617.748,716 369.565,514	2	617.749,92 369.565,29	1.225
3	617.752,926 369.564,943	4	617.753,041 369.566,016	1.079
5	617.758,756 369.565,465	6	617.764,215 369.564,757	5.505

Punct început	X / Y	Punct sfârșit	X / Y	Lungime segment (** (m))
2	617.749,92 369.565,29	3	617.752,926 369.564,943	3.026
4	617.753,041 369.566,016	5	617.758,756 369.565,465	5.742
6	617.764,215 369.564,757	7	617.764,069 369.563,667	1.1

Punct început	X / Y	Punct sfârșit	X / Y	Lungime segment (** (m))	Punct început	X / Y	Punct sfârșit	X / Y	Lungime segment (** (m))
7	617.764,069 369.563,667	8	617.772,977 369.562,512	8.983	8	617.772,977 369.562,512	9	617.773,084 369.563,296	0.791
9	617.773,084 369.563,296	10	617.786,994 369.561,821	13.988	10	617.786,994 369.561,821	11	617.787,421 369.566,614	4.812
11	617.787,421 369.566,614	12	617.794,019 369.566,087	6.619	12	617.794,019 369.566,087	13	617.793,97 369.564,88	1.208
13	617.793,97 369.564,88	14	617.793,86 369.562,18	2.702	14	617.793,86 369.562,18	15	617.799,017 369.565,458	6.111
15	617.799,017 369.565,458	16	617.801,16 369.566,82	2.539	16	617.801,16 369.566,82	17	617.814,82 369.566,48	13.664
17	617.814,82 369.566,48	18	617.828,455 369.565,92	13.646	18	617.828,455 369.565,92	19	617.827,223 369.545,906	20.052
19	617.827,223 369.545,906	20	617.844,224 369.565,39	25.858	20	617.844,224 369.565,39	21	617.854,235 369.600,723	36.724
21	617.854,235 369.600,723	22	617.843,184 369.603,367	11.363	22	617.843,184 369.603,367	23	617.821,53 369.609,348	22.465
23	617.821,53 369.609,348	24	617.797,94 369.615,8	24.456	24	617.797,94 369.615,8	25	617.788,4 369.618,55	9.928
25	617.788,4 369.618,55	26	617.788,319 369.618,276	0.286	26	617.788,319 369.618,276	27	617.769,361 369.622,919	19.518
27	617.769,361 369.622,919	28	617.769,234 369.622,411	0.524	28	617.769,234 369.622,411	29	617.753,705 369.626,114	15.964
29	617.753,705 369.626,114	30	617.735,982 369.630,344	18.221	30	617.735,982 369.630,344	1	617.748,716 369.565,514	66.069

\*\* Lungimile segmentelor sunt determinate în planul de proiecție Stereo 70 și sunt rotunjite la 1 milimetru.

\*\*\* Distanța dintre puncte este formată din segmente cumulate ce sunt mai mici decât valoarea 1 milimetru.



**DATE DESPRE IMOBILUL NR. 6171**

Oficiul de Cadastru și Publicitate Imobiliară PRAHOVA  
Biroul de Cadastru și Publicitate Imobiliară Ploiești

**A. Partea I. Descrierea imobilului**

TEREN Intravilan

Adresa: Loc. Salciile, Jud. Prahova

Nr. Crt	Nr cadastral Nr. topografic	Suprafața* (mp)	Observații / Referințe
A1		1	Sector cadastral:30 Teren neimpregmuit;

**Construcții**

Crt	Nr cadastral Nr. topografic	Adresa	Observații / Referințe
A1.1		Loc. Salciile, Jud. Prahova	Nr. niveluri:1; S. construita la sol:1 mp; S. construita desfasurata:1 mp; STALP ELECTRIC

**B. Partea II. Proprietari și acte**

Inscrieri privitoare la dreptul de proprietate și alte drepturi reale		Referințe
/		
Act Normativ nr. 123, din 10/07/2012 emis de PARLAMENTUL ROMANIEI;		
B1	Intabulare, drept de PROPRIETATE, dobandit prin Lege, cota actuala 1/1 1) STATUL ROMAN, CIF:9999999999999 OBSERVATII: DOMENIU PUBLIC	A1, A1.1
Act Normativ nr. 980, din 16/12/2015 emis de PARLAMENTUL ROMANIEI;		
B2	Intabulare, drept de ADMINISTRARE, dobandit prin Lege, cota actuala 1/1 1) MINISTERUL ECONOMIEI, ENERGIEI SI MEDIULUI DE AFACERI, CIF:9999999999999	A1, A1.1
Hotarare Judecatoreasca nr. 1452, din 14/10/2020 emis de TRIBUNAL CLUJ;		
B3	Intabulare, drept de CONCESIUNE, dobandit prin Conventie, cota actuala 1/1 1) DEER SA, CIF:14476722	A1, A1.1

**C. Partea III. SARCINI .**

Inscrieri privind dezmembramintele dreptului de proprietate, drepturi reale de garanție și sarcini	Referințe
NU SUNT	


## Anexa Nr. 1 La Partea I

## Teren

Nr cadastral	Suprafața (mp)*	Observații / Referințe
	1	

\* Suprafața este determinată în planul de proiecție Stereo 70.

## DETALII LINIARE IMOBIL



## Date referitoare la teren

Crt	Categorie folosință	Intra vilan	Suprafața (mp)	Tarla	Parcelă	Nr. topo	Observații / Referințe
1	curți constructii	DA	1	-	-	-	

## Date referitoare la construcții

Crt	Număr	Destinație construcție	Supraf. (mp)	Situație juridică	Observații / Referințe
A1.1		construcții industriale și edilitare	1	Cu acte	Nr. niveluri:1; S. construita la sol:1 mp; S. construita desfasurata:1 mp; STALP ELECTRIC

## Lungime Segmente

1) Valorile lungimilor segmentelor sunt obținute din proiecție în plan.

Punct început	X / Y	Punct sfârșit	X / Y	Lungime segment (** (m))
1	617.643,8 369.973,671	2	617.644,785 369.973,844	1.0
2	617.644,785 369.973,844	3	617.644,612 369.974,829	1.0
3	617.644,612 369.974,829	4	617.643,627 369.974,656	1.0

Punct început	X / Y	Punct sfârșit	X / Y	Lungime segment (** (m)
4	617.643,627 369.974,656	1	617.643,8 369.973,671	1.0

\*\* Lungimile segmentelor sunt determinate în planul de proiecție Stereo 70 și sunt rotunjite la 1 milimetru.

\*\*\* Distanța dintre puncte este formată din segmente cumulate ce sunt mai mici decât valoarea 1 milimetru.

Neutilizabil în Circuitul Civil



**DATE DESPRE IMOBILUL NR. 6172**

Oficiul de Cadastru și Publicitate Imobiliară PRAHOVA  
Biroul de Cadastru și Publicitate Imobiliară Ploiești

**A. Partea I. Descrierea imobilului**

TEREN Intravilan

Adresa: Loc. Salciile, Jud. Prahova

Nr. Crt	Nr cadastral Nr. topografic	Suprafața* (mp)	Observații / Referințe
A1		1	Sector cadastral:30 Teren neimprejmuit;

**Construcții**

Crt	Nr cadastral Nr. topografic	Adresa	Observații / Referințe
A1.1		Loc. Salciile, Jud. Prahova	Nr. niveluri:1; S. construita la sol:1 mp; S. construita desfasurata:1 mp; STALP ELECTRIC

**B. Partea II. Proprietari și acte**

Inscrieri privitoare la dreptul de proprietate și alte drepturi reale		Referințe
/		
Act Normativ nr. 123, din 10/07/2012 emis de PARLAMENTUL ROMANIEI;		
B1	Intabulare, drept de PROPRIETATE, dobandit prin Lege, cota actuala 1/1 1) STATUL ROMAN, CIF:9999999999999 OBSERVATII: DOMENIU PUBLIC	A1, A1.1
Act Normativ nr. 980, din 16/12/2015 emis de PARLAMENTUL ROMANIEI;		
B2	Intabulare, drept de ADMINISTRARE, dobandit prin Lege, cota actuala 1/1 1) MINISTERUL ECONOMIEI, ENERGIEI SI MEDIULUI DE AFACERI, CIF:9999999999999	A1, A1.1
Hotarare Judecatoreasca nr. 1452, din 14/10/2020 emis de TRIBUNAL CLUJ;		
B3	Intabulare, drept de CONCESIUNE, dobandit prin Conventie, cota actuala 1/1 1) DEER SA, CIF:14476722	A1, A1.1

**C. Partea III. SARCINI .**

Inscrieri privind dezmembramintele dreptului de proprietate, drepturi reale de garanție și sarcini	Referințe
NU SUNT	


## Anexa Nr. 1 La Partea I

## Teren

Nr cadastral	Suprafața (mp)*	Observații / Referințe
	1	

\* Suprafața este determinată în planul de proiecție Stereo 70.

## DETALII LINIARE IMOBIL



## Date referitoare la teren

Crt	Categorie folosință	Intra vilan	Suprafața (mp)	Tarla	Parcelă	Nr. topo	Observații / Referințe
1	curți constructii	DA	1	-	-	-	

## Date referitoare la construcții

Crt	Număr	Destinație construcție	Supraf. (mp)	Situație juridică	Observații / Referințe
A1.1		construcții industriale și edilitare	1	Cu acte	Nr. niveluri:1; S. construita la sol:1 mp; S. construita desfasurata:1 mp; STALP ELECTRIC

## Lungime Segmente

1) Valorile lungimilor segmentelor sunt obținute din proiecție în plan.

Punct început	X / Y	Punct sfârșit	X / Y	Lungime segment (** (m)
1	617.641,673 370.003,446	2	617.642,673 370.003,477	1.0
2	617.642,673 370.003,477	3	617.642,642 370.004,477	1.0
3	617.642,642 370.004,477	4	617.641,642 370.004,445	1.001

Punct început	X / Y	Punct sfârșit	X / Y	Lungime segment (** (m)
4	617.641,642 370.004,445	1	617.641,673 370.003,446	0.999

\*\* Lungimile segmentelor sunt determinate în planul de proiecție Stereo 70 și sunt rotunjite la 1 milimetru.

\*\*\* Distanța dintre puncte este formată din segmente cumulate ce sunt mai mici decât valoarea 1 milimetru.

Neutilizabil în Circuitul Civil



**DATE DESPRE IMOBILUL NR. 6174**

Oficiul de Cadastru și Publicitate Imobiliară PRAHOVA  
Biroul de Cadastru și Publicitate Imobiliară Ploiești

**A. Partea I. Descrierea imobilului**

TEREN Intravilan

Nr. CF vechi:166  
Nr. cadastral vechi:251

Adresa: Loc. Salciile, Str Principala A, Nr. 51, Jud. Prahova

Nr. Crt	Nr cadastral Nr. topografic	Suprafața* (mp)	Observații / Referințe
A1	20959	Din acte: 180 Masurata: 373	Sector cadastral:30 Teren imprejmuit; Constructia C1 inscrista in CF 20959-C1;

**B. Partea II. Proprietari și acte**

Inscrieri privitoare la dreptul de proprietate și alte drepturi reale	Referințe
<b>896 / 10/10/2004</b>	
Act Administrativ nr. FN, din 10/10/2004 emis de OJCGC PRAHOVA;	
B1	A1
Intabulare, drept de PROPRIETATE, dobandit prin Lege, cota actuala 121/180, cota initiala 1/1	
1) <b>BLOC DE LOCUINTE</b> , CIF:99999999999999 <i>OBSERVATII: (provenita din conversia CF 166)</i>	
<b>46319 / 24/05/2017</b>	
Act Administrativ nr. 18, din 27/06/1977 emis de PRIMARIA SALCIILE;	
B4	A1
se noteaza faptul ca NEDEA ION este casatorit cu NEDEA ANICA	
Act Notarial nr. 888, din 12/05/2017 emis de NP Calin Maria;	
B5	A1
Intabulare, drept de PROPRIETATEcumparare ca bun comun asupra terenului in suprafata de 8,81 mp aferent ap.nr.1, dobandit prin Conventie, cota actuala 9/180, cota initiala 9/180	
1) <b>NEDEA FLORIN</b> 2) <b>NEDEA ALINA MARIANA</b>	
<b>100334 / 01/11/2018</b>	
Act Administrativ nr. 45330, din 13/05/1993 emis de SC CONTI SA (hotarare judecatoreasca nr 835 din 18.10.1994, emis de JUDECATORIA MIZIL;act administrativ nr 45330 din 27.05.1993, emis de SC CONTI SA; act administrativ nr 5088 din 23.10.2018, emis de PRIMARIA SALCIILE);	
B6	A1
Intabulare, drept de PROPRIETATEcumparare ca bun propriu, asupra terenului in suprafata de 34,39 mp, aferent ap. nr. 3, dobandit prin Conventie, cota actuala 34/180, cota initiala 34/180	
1) <b>CRISU LUMINIȚA</b>	
<b>21694 / 17/02/2023</b>	
Act Notarial nr. 178, din 16/02/2023 emis de NP ILIE LOREDANA-IONELA;	
B7	A1
Intabulare, drept de PROPRIETATEcumparare ca bun comun, asupra terenului in suprafata de 15,55 mp. aferent apartamentului nr.6, dobandit prin Conventie, cota actuala 16/180, cota initiala 16/180	
1) <b>TĂNASE SIMONA-ALINA</b> 2) <b>TĂNASE LIVIU</b>	

**C. Partea III. SARCINI**

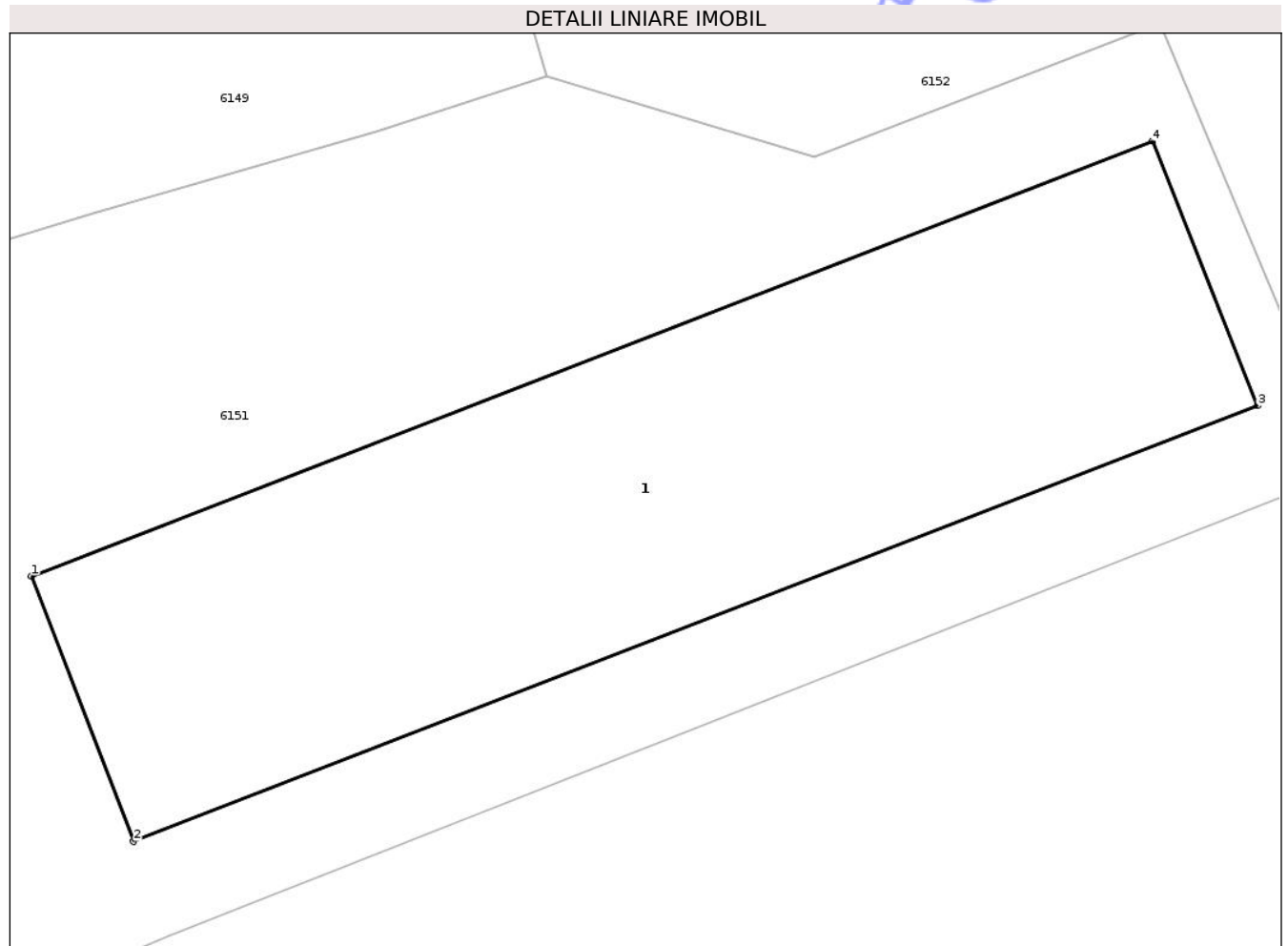
Inscrieri privind dezmembramentele dreptului de proprietate, drepturi reale de garanție și sarcini	Referințe
<b>46319 / 24/05/2017</b>	
Act Notarial nr. 888, din 12/05/2017 emis de NP Calin Maria;	
C1	A1
Intabulare, drept de IPOTECA LEGALA, Valoare:0 (reprezentand intretinere)asupra terenului in suprafatata de 8,81 mp aferent ap.nr.1 proprietatea lui Nedea Florin si Nedea Alina-Mariana	
1) <b>NEDEA ION</b>	
C2	A1
Intabulare, drept de IPOTECA LEGALA, Valoare:0 (reprezentand intretinere)asupra terenului in suprafatata de 8,81 mp aferent ap.nr.1 proprietatea lui Nedea Florin si Nedea Alina-Mariana	
1) <b>NEDEA ANICA</b>	

## Anexa Nr. 1 La Partea I

## Teren

Nr cadastral	Suprafața (mp)*	Observații / Referințe
20959	Din acte: 180 Masurata: 373	

\* Suprafața este determinată în planul de proiecție Stereo 70.



## Date referitoare la teren

Crt	Categorie folosință	Intra vilan	Suprafața (mp)	Tarla	Parcelă	Nr. topo	Observații / Referințe
1	curti constructii	DA	373	-	-	-	

## Lungime Segmente

1) Valorile lungimilor segmentelor sunt obținute din proiecție în plan.

Punct început	X / Y	Punct sfârșit	X / Y	Lungime segment (** (m)
1	617.682,845 369.487,342	2	617.686,219 369.478,596	9.374
2	617.686,219 369.478,596	3	617.723,348 369.492,966	39.813

Punct început	X / Y	Punct sfârșit	X / Y	Lungime segment (** (m)
3	617.723,348 369.492,966	4	617.719,871 369.501,683	9.385
4	617.719,871 369.501,683	1	617.682,845 369.487,342	39.706

\*\* Lungimile segmentelor sunt determinate în planul de proiecție Stereo 70 și sunt rotunjite la 1 milimetru.

\*\*\* Distanța dintre puncte este formată din segmente cumulate ce sunt mai mici decât valoarea 1 milimetru.

Neutilizabil în Circuitul Civil



**DATE DESPRE IMOBILUL NR. 1**

Oficiul de Cadastru și Publicitate Imobiliară PRAHOVA  
Biroul de Cadastru și Publicitate Imobiliară Ploiești

**A. Partea I. Descrierea imobilului**

Unitate individuală

Nr. CF vechi:251/1;A;6  
Nr. cadastral vechi:251/1;A;6

Adresa: Loc. Salciile, Str Principala A, Nr. 51, Sc. A, Et. 2, Ap. 6, Jud. Prahova

Părți comune: holuri

Nr crt	Nr cadastral	Suprafața construită	Suprafața utilă (mp)	Cote părți comune	Cote teren	Observații / Referințe
A1	CAD: 251/1;A;6	0	63,73	378/18000	1555/18000	APARTAMENT

**B. Partea II. Proprietari și acte**

Inscrieri privitoare la dreptul de proprietate și alte drepturi reale	Referințe
<b>21694 / 17/02/2023</b>	
Act Notarial nr. 178, din 16/02/2023 emis de NP ILIE LOREDANA-IONELA;	
B2	A1
Intabulare, drept de PROPRIETATE cumparare ca bun comun, dobandit prin Conventie, cota actuala 1/1, cota initiala 1/1	
1) TĂNASE SIMONA-ALINA	
2) TĂNASE LIVIU	

**C. Partea III. SARCINI .**

Inscrieri privind dezmembramintele dreptului de proprietate, drepturi reale de garanție și sarcini	Referințe
NU SUNT	

**Anexa Nr. 1 La Partea I****Unitate individuală, Adresa:** Loc. Salciile, Str Principala A, Nr. 51, Sc. A, Et. 2, Ap. 6, Jud. Prahova**Părți comune:** holuri

Nr crt	Nr cadastral	Suprafața construită	Suprafața utilă (mp)	Cote părți comune	Cote teren	Observații / Referințe
A1	CAD: 251/1;A;6	0	63,73	378/18000	1555/18000	APARTAMENT

Neutilizabil în Circuitul Civil

**DATE DESPRE IMOBILUL NR. 3**

Oficiul de Cadastru și Publicitate Imobiliară PRAHOVA  
Biroul de Cadastru și Publicitate Imobiliară Ploiești

**A. Partea I. Descrierea imobilului**

Unitate individuală

Adresa: Loc. Salciile, Str Principala A, Nr. 51, Sc. A, Et. 1, Ap. 3, Jud. Prahova

Părți comune: holuri

Nr crt	Nr cadastral	Suprafața construită	Suprafața utilă (mp)	Cote părți comune	Cote teren	Observații / Referințe
A1	20959-C1-U3	0	61,93	1678/18000	3439/18000	APARTAMENT

**B. Partea II. Proprietari și acte**

Inscrieri privitoare la dreptul de proprietate și alte drepturi reale	Referințe
<b>100334 / 01/11/2018</b>	
Act Administrativ nr. 45330, din 13/05/1993 emis de SC CONTI SA (hotarare judecatoreasca nr 835 din 18.10.1994, emis de JUDECATORIA MIZIL; act administrativ nr 45330 din 27.05.1993, emis de SC CONTI SA; act administrativ nr 5088 din 23.10.2018, emis de PRIMARIA SALCIILE);	
B1	A1
Intabulare, drept de PROPRIETATE cumparare ca bun propriu, dobandit prin Conventie, cota actuala 1/1, cota initiala 1/1	
1) CRIȘU LUMINIȚA	

**C. Partea III. SARCINI .**

Inscrieri privind dezmembramintele dreptului de proprietate, drepturi reale de garanție și sarcini	Referințe
NU SUNT	

**Anexa Nr. 1 La Partea I****Unitate individuală, Adresa:** Loc. Salciile, Str Principala A, Nr. 51, Sc. A, Et. 1, Ap. 3, Jud. Prahova**Părți comune:** holuri

Nr crt	Nr cadastral	Suprafața construită	Suprafața utilă (mp)	Cote părți comune	Cote teren	Observații / Referințe
A1	20959-C1-U3	0	61,93	1678/18000	3439/18000	APARTAMENT

Neutilizabil în Circuitul Civil

**DATE DESPRE IMOBILUL NR. 2**

Oficiul de Cadastru și Publicitate Imobiliară PRAHOVA  
Biroul de Cadastru și Publicitate Imobiliară Ploiești

**A. Partea I. Descrierea imobilului**

Unitate individuală

Adresa: Loc. Salciile, Str Principala A, Nr. 51, Sc. A, Et. PARTER, Ap. 1, Jud. Prahova

Părți comune: holuri

Nr crt	Nr cadastral	Suprafața construită	Suprafața utilă (mp)	Cote părți comune	Cote teren	Observații / Referințe
A1	20959-C1-U2	0	46	277/18000	881/18000	APARTAMENT

**B. Partea II. Proprietari și acte**

Inscrieri privitoare la dreptul de proprietate și alte drepturi reale	Referințe
<b>46319 / 24/05/2017</b>	
Act Administrativ nr. 18, din 27/06/1977 emis de PRIMARIA SALCIILE;	
B2 se noteaza faptul ca NEDEA ION este casatorit cu NEDEA ANICA	A1
Act Notarial nr. 888, din 12/05/2017 emis de NP Calin Maria;	
B3 Intabulare, drept de PROPRIETATE, dobandit prin Conventie, cota actuala 1/1, cota initiala 1/1	A1
1) NEDEA ALINA MARIANA	
2) NEDEA FLORIN	

**C. Partea III. SARCINI**

Inscrieri privind dezmembramintele dreptului de proprietate, drepturi reale de garanție și sarcini	Referințe
<b>46319 / 24/05/2017</b>	
Act Notarial nr. 888, din 12/05/2017 emis de NP Calin Maria;	
C1 Intabulare, drept de IPOTECA LEGALA, Valoare:0 (reprezentand intretinere)	A1
1) NEDEA ION	
C2 Intabulare, drept de IPOTECA LEGALA, Valoare:0 (reprezentand intretinere)	A1
1) NEDEA ANICA	

**Anexa Nr. 1 La Partea I****Unitate individuală, Adresa:** Loc. Salciile, Str Principala A, Nr. 51, Sc. A, Et. PARTER, Ap. 1, Jud. Prahova**Părți comune:** holuri

Nr crt	Nr cadastral	Suprafața construită	Suprafața utilă (mp)	Cote părți comune	Cote teren	Observații / Referințe
A1	20959-C1-U2	0	46	277/18000	881/18000	APARTAMENT

Neutilizabil în Circuitul Civil



## DATE DESPRE IMOBILUL NR. 6090

Oficiul de Cadastru și Publicitate Imobiliară PRAHOVA  
Biroul de Cadastru și Publicitate Imobiliară Ploiești

## A. Partea I. Descrierea imobilului

Nr. CF vechi:791

Nr. cadastral vechi:10169

TEREN Intravilan

Adresa: Loc. Salciile, Str Principala B, Nr. 13, Jud. Prahova

Nr. Crt	Nr cadastral Nr. topografic	Suprafața* (mp)	Observații / Referințe
A1	20215	Din acte: 1.687 Masurata: 1.728	Sector cadastral:30 Teren imprejmuit;

## Construcții

Crt	Nr cadastral Nr. topografic	Adresa	Observații / Referințe
A1.1		Loc. Salciile, Str Principala B, Nr. 13, Jud. Prahova	Nr. niveluri:1; S. construita la sol:85 mp; S. construita desfasurata:85 mp; LOCUINTA PARTER
A1.2		Loc. Salciile, Str Principala B, Nr. 13, Jud. Prahova	Nr. niveluri:1; S. construita la sol:168 mp; S. construita desfasurata:168 mp; ANEXA
A1.3		Loc. Salciile, Str Principala B, Nr. 13, Jud. Prahova	Nr. niveluri:1; S. construita la sol:40 mp; S. construita desfasurata:40 mp; ANEXA
A1.4		Loc. Salciile, Str Principala B, Nr. 13, Jud. Prahova	Nr. niveluri:1; S. construita la sol:48 mp; S. construita desfasurata:48 mp; ANEXA
A1.5		Loc. Salciile, Str Principala B, Nr. 13, Jud. Prahova	Nr. niveluri:1; S. construita la sol:88 mp; S. construita desfasurata:88 mp; ANEXA

## B. Partea II. Proprietari și acte

Inscrieri privitoare la dreptul de proprietate și alte drepturi reale		Referințe
<b>31362 / 26/06/2009</b>		
Act Administrativ nr. 2, din 07/02/2002 emis de NP HURDUC ION;		
B1	Intabulare, drept de PROPRIETATEmostenire, dobandit prin Succesiune, cota actuala 1/1 1) DRAGOMIR TRANDAFIRA	A1
Act Notarial nr. 2, din 07/02/2002 emis de NP HURDUC ION;		
B2	Intabulare, drept de PROPRIETATEmostenire, dobandit prin Succesiune, cota actuala 1/1 1) DRAGOMIR TRANDAFIRA	A1.1, A1.2, A1.3, A1.4
<b>106246 / 19/11/2018</b>		
Act Administrativ nr. 4848, din 08/10/2018 emis de PRIMARIA SALCIILE;		
B4	se actualizeaza informatiile cadastrale conform documentatiei anexate in sensul extinderii constructiei C2	A1.2
Act Administrativ nr. 4848, din 08/10/2001 emis de PRIMARIA SALCIILE;		
B6	Intabulare, drept de PROPRIETATE, dobandit prin Construire, cota actuala 1/1 1) DRAGOMIR TRANDAFIRA	A1.5

## C. Partea III. SARCINI .

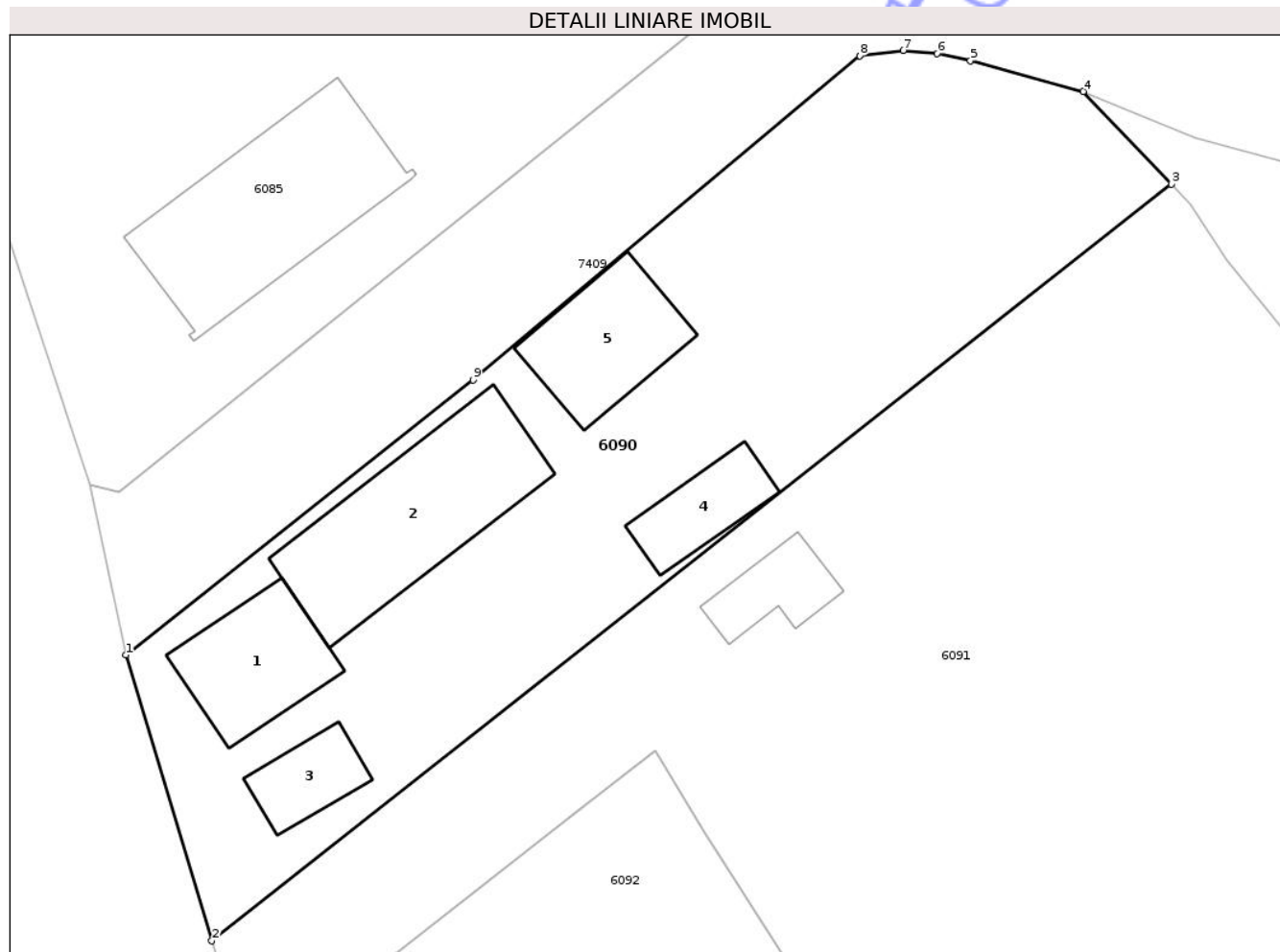
Inscrieri privind dezmembramintele dreptului de proprietate, drepturi reale de garanție și sarcini	Referințe
NU SUNT	

## Anexa Nr. 1 La Partea I

## Teren

Nr cadastral	Suprafața (mp)*	Observații / Referințe
20215	Din acte: 1.687 Masurata: 1.728	

\* Suprafața este determinată în planul de proiecție Stereo 70.



## Date referitoare la teren

Crt	Categorie folosință	Intra vilan	Suprafața (mp)	Tarla	Parcelă	Nr. topo	Observații / Referințe
1	curți constructii	DA	1.139	12	631	-	
2	arabil	DA	589	12	633	-	

## Date referitoare la construcții

Crt	Număr	Destinație construcție	Supraf. (mp)	Situație juridică	Observații / Referințe
A1.1		construcții de locuințe	85	Cu acte	Nr. niveluri:1; S. construita la sol:85 mp; S. construita desfasurata:85 mp; LOCUINTA PARTER
A1.2		construcții anexa	168	Cu acte	Nr. niveluri:1; S. construita la sol:168 mp; S. construita desfasurata:168 mp; ANEXA
A1.3		construcții anexa	40	Cu acte	Nr. niveluri:1; S. construita la sol:40 mp; S. construita desfasurata:40 mp; ANEXA
A1.4		construcții anexa	48	Cu acte	Nr. niveluri:1; S. construita la sol:48 mp; S. construita desfasurata:48 mp; ANEXA
A1.5		construcții anexa	88	Cu acte	Nr. niveluri:1; S. construita la sol:88 mp; S. construita desfasurata:88 mp; ANEXA

## Lungime Segmente

1) Valorile lungimilor segmentelor sunt obținute din proiecție în plan.

Punct început	X / Y	Punct sfârșit	X / Y	Lungime segment (** (m)
1	617.495,28 370.039,11	2	617.501,614 370.018,02	22.021
2	617.501,614 370.018,02	3	617.572,376 370.073,831	90.123
3	617.572,376 370.073,831	4	617.565,881 370.080,661	9.425
4	617.565,881 370.080,661	5	617.557,568 370.082,935	8.618
5	617.557,568 370.082,935	6	617.555,098 370.083,472	2.528
6	617.555,098 370.083,472	7	617.552,601 370.083,684	2.506
7	617.552,601 370.083,684	8	617.549,395 370.083,294	3.23
8	617.549,395 370.083,294	9	617.520,872 370.059,379	37.222
9	617.520,872 370.059,379	1	617.495,28 370.039,11	32.646

\*\* Lungimile segmentelor sunt determinate în planul de proiecție Stereo 70 și sunt rotunjite la 1 milimetru.

\*\*\* Distanța dintre puncte este formată din segmente cumulate ce sunt mai mici decât valoarea 1 milimetru.



**DATE DESPRE IMOBILUL NR. 6091**

Oficiul de Cadastru și Publicitate Imobiliară PRAHOVA  
Biroul de Cadastru și Publicitate Imobiliară Ploiești

**A. Partea I. Descrierea imobilului**

TEREN Intravilan

Adresa: Loc. Salciile, Str Principala B, Nr. 15, Jud. Prahova

Nr. Crt	Nr cadastral Nr. topografic	Suprafața* (mp)	Observații / Referințe
A1		Din acte: 3.572 Masurata: 3.942	Sector cadastral:30 Teren imprejmuit;

**Construcții**

Crt	Nr cadastral Nr. topografic	Adresa	Observații / Referințe
A1.1		Loc. Salciile, Str Principala B, Nr. 15, Jud. Prahova	Nr. niveluri:1; S. construita la sol:41 mp; S. construita desfasurata:41 mp; LOCUINTA

**B. Partea II. Proprietari și acte**

Inscrieri privitoare la dreptul de proprietate și alte drepturi reale		Referințe
/		
Act Administrativ nr. 22203, din 08/08/1994 emis de CJPSDPAT PRAHOVA;		
B1	Intabulare, drept de PROPRIETATE, dobandit prin Reconstituire, cota actuala 1/1 1) CRISU MIRA 2) CRISU ALEXANDRU 3) CRISU EPSEGHIE	A1
Act Administrativ nr. 1195, din 26/01/2026 emis de PRIMARIA SALCIILE;		
B1	Intabulare, drept de PROPRIETATE, dobandit prin Lege, cota actuala 1/1 1) CRISU MIRA 2) CRISU ALEXANDRU 3) CRISU EPSEGHIE	A1.1

**C. Partea III. SARCINI .**

Inscrieri privind dezmembramintele dreptului de proprietate, drepturi reale de garanție și sarcini	Referințe
NU SUNT	

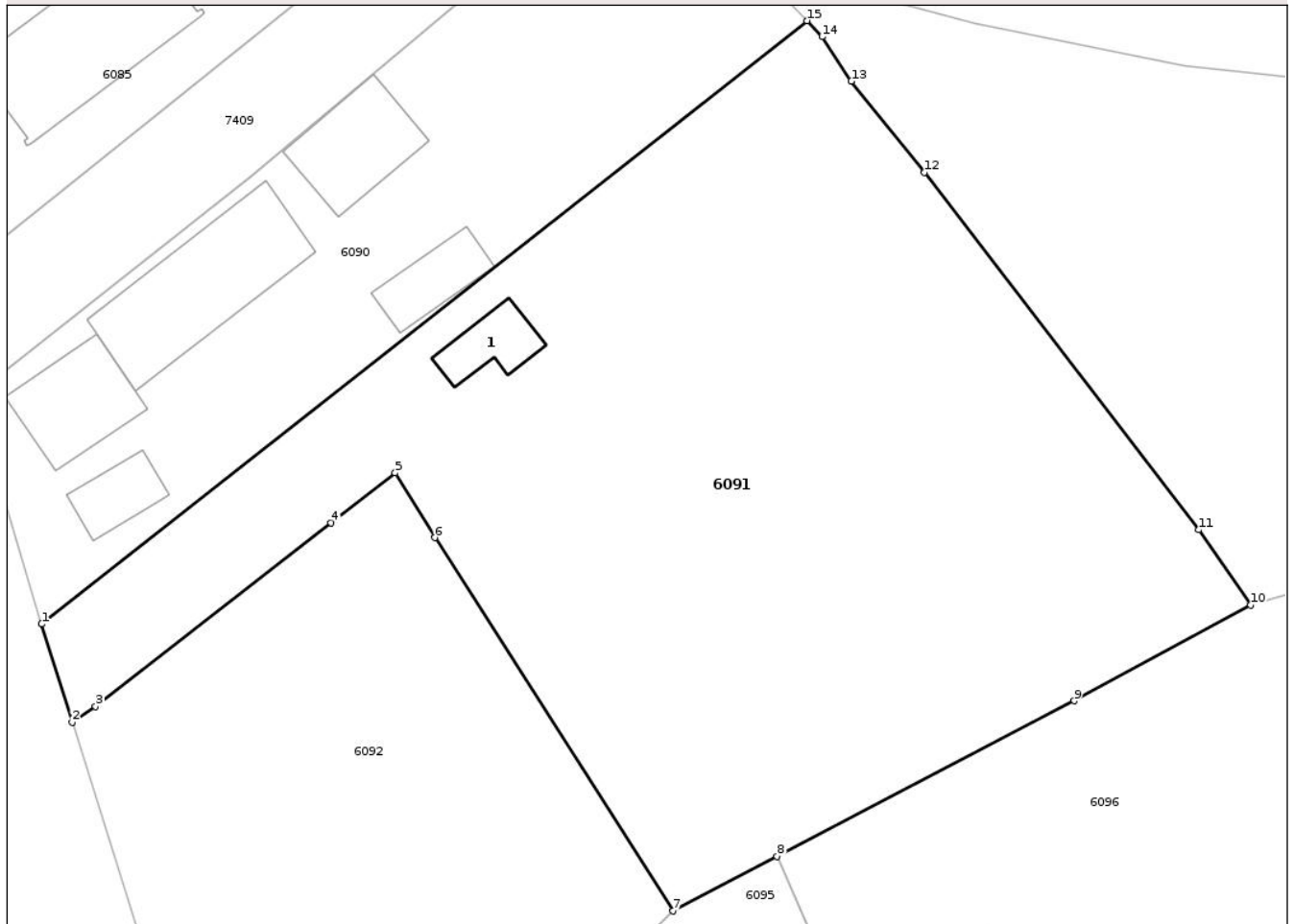
## Anexa Nr. 1 La Partea I

## Teren

Nr cadastral	Suprafața (mp)*	Observații / Referințe
	Din acte: 3.572 Masurata: 3.942	

\* Suprafața este determinată în planul de proiecție Stereo 70.

## DETALII LINIARE IMOBIL



## Date referitoare la teren

Crt	Categorie folosință	Intra vilan	Suprafața (mp)	Tarla	Parcelă	Nr. topo	Observații / Referințe
1	curți constructii	DA	857	12	637	-	
2	arabil	DA	3.085	12	636	-	

## Date referitoare la construcții

Crt	Număr	Destinație construcție	Supraf. (mp)	Situație juridică	Observații / Referințe
A1.1		construcții de locuințe	41	Cu acte	Nr. niveluri:1; S. construita la sol:41 mp; S. construita desfasurata:41 mp; LOCUINTA

## Lungime Segmente

1) Valorile lungimilor segmentelor sunt obținute din proiecție în plan.

Punct început	X / Y	Punct sfârșit	X / Y	Lungime segment (** (m)
1	617.501,614 370.018,02	2	617.504,451 370.008,963	9.491
2	617.504,451 370.008,963	3	617.506,602 370.010,415	2.595

Punct început	X / Y	Punct sfârşit	X / Y	Lungime segment (** (m)
3	617.506,602 370.010,415	4	617.528,377 370.027,377	27.602
4	617.528,377 370.027,377	5	617.534,299 370.032,007	7.517
5	617.534,299 370.032,007	6	617.537,962 370.026,025	7.014
6	617.537,962 370.026,025	7	617.560,001 369.991,489	40.969
7	617.560,001 369.991,489	8	617.569,61 369.996,553	10.862
8	617.569,61 369.996,553	9	617.597,073 370.010,932	31.0
9	617.597,073 370.010,932	10	617.613,39 370.019,774	18.559
10	617.613,39 370.019,774	11	617.608,604 370.026,737	8.449
11	617.608,604 370.026,737	12	617.583,241 370.059,805	41.675
12	617.583,241 370.059,805	13	617.576,472 370.068,231	10.808
13	617.576,472 370.068,231	14	617.573,781 370.072,354	4.923
14	617.573,781 370.072,354	15	617.572,376 370.073,831	2.039
15	617.572,376 370.073,831	1	617.501,614 370.018,02	90.123

\*\* Lungimile segmentelor sunt determinate în planul de proiecţie Stereo 70 şi sunt rotunjite la 1 milimetru.

\*\*\* Distanţa dintre puncte este formată din segmente cumulate ce sunt mai mici decât valoarea 1 milimetru.



**DATE DESPRE IMOBILUL NR. 6097**

Oficiul de Cadastru și Publicitate Imobiliară PRAHOVA  
Biroul de Cadastru și Publicitate Imobiliară Ploiești

**A. Partea I. Descrierea imobilului**

TEREN Intravilan

Adresa: Loc. Salciile, Str Hortensiei, Nr. 7, Jud. Prahova

Nr. Crt	Nr cadastral Nr. topografic	Suprafața* (mp)	Observații / Referințe
A1	24602	Din acte: 1.699 Masurata: 1.816	Sector cadastral:30 Teren imprejmuit;

**Construcții**

Crt	Nr cadastral Nr. topografic	Adresa	Observații / Referințe
A1.1		Loc. Salciile, Str Hortensiei, Nr. 7, Jud. Prahova	Nr. niveluri:1; S. construita la sol:85 mp; S. construita desfasurata:85 mp; LOCUINTA
A1.2		Loc. Salciile, Str Hortensiei, Nr. 7, Jud. Prahova	Nr. niveluri:1; S. construita la sol:28 mp; S. construita desfasurata:28 mp; ANEXA
A1.3		Loc. Salciile, Str Hortensiei, Nr. 7, Jud. Prahova	Nr. niveluri:1; S. construita la sol:15 mp; S. construita desfasurata:15 mp; ANEXA

**B. Partea II. Proprietari și acte**

Inscrieri privitoare la dreptul de proprietate și alte drepturi reale	Referințe
<b>36369 / 16/03/2021</b> Act Administrativ nr. 2327, din 15/03/2021 emis de PRIMARIA SALCIILE (act notarial nr 11 din 22.01.2021, emis de NP SANDU AURELIAN VIOREL;act administrativ nr 39081 din 14.02.1996, emis de COMISIA JUDETEANA PRAHOVA;act notarial nr 127 din 24.08.2006, emis de NP ION HURDUC;act administrativ nr 540 din 22.03.1990, emis de NOTARIATUL DE STAT JUDETEAN PRAHOVA);	
B5 Intabulare, drept de PROPRIETATE, dobandit prin Succesiune, cota actuala 3/8 1) IRIMIA MIHAI	A1
B6 Intabulare, drept de PROPRIETATE, dobandit prin Succesiune, cota actuala 3/8 1) IRIMIA MIHAI	A1.1, A1.2, A1.3
<b>70926 / 31/05/2021</b> Act Notarial nr. 1388, din 28/05/2021 emis de NP SANDU AURELIAN VIOREL;	
B7 Intabulare, drept de PROPRIETATEdonatie, dobandit prin Conventie, cota actuala 1/8 1) IRIMIA MIHAI	A1
B8 Intabulare, drept de PROPRIETATEdonatie, dobandit prin Conventie, cota actuala 1/8 1) IRIMIA MIHAI	A1.1, A1.2, A1.3
Act Notarial nr. 1391, din 28/05/2021 emis de NP SANDU AURELIAN VIOREL;	
B9 Intabulare, drept de PROPRIETATEintretinere, dobandit prin Conventie, cota actuala 1/2 1) IRIMIA MIHAI 2) IRIMIA CARMEN-MARIANA	A1
B10 Intabulare, drept de PROPRIETATEintretinere, dobandit prin Conventie, cota actuala 1/2 1) IRIMIA MIHAI 2) IRIMIA CARMEN-MARIANA	A1.1, A1.2, A1.3

**C. Partea III. SARCINI**

Inscrieri privind dezmembramintele dreptului de proprietate, drepturi reale de garanție și sarcini	Referințe
<b>70926 / 31/05/2021</b> Act Notarial nr. 1391, din 28/05/2021 emis de NP SANDU AURELIAN VIOREL;	
C1 Intabulare, drept de IPOTECA LEGALA, Valoare:0 (reprezentand cotravaloare intretinerii) 1) TOMA ZANFIRA	A1, A1.1, A1.2, A1.3
C2 Intabulare, drept de HABITATIE	A1.1, A1.2, A1.3

Inscrieri privind dezmembramintele dreptului de proprietate, drepturi reale de garanție și sarcini	Referințe
1) TOMA ZANFIRA	

Neutilizabil în Circuitul Civil

## Anexa Nr. 1 La Partea I

## Teren

Nr cadastral	Suprafața (mp)*	Observații / Referințe
24602	Din acte: 1.699 Masurata: 1.816	

\* Suprafața este determinată în planul de proiecție Stereo 70.

## DETALII LINIARE IMOBIL



## Date referitoare la teren

Crt	Categorie folosință	Intra vilan	Suprafața (mp)	Tarla	Parcelă	Nr. topo	Observații / Referințe
1	curți constructii	DA	806	12	660	-	
2	arabil	DA	1.010	12	659	-	

## Date referitoare la construcții

Crt	Număr	Destinație construcție	Supraf. (mp)	Situație juridică	Observații / Referințe
A1.1		construcții de locuințe	85	Cu acte	Nr. niveluri:1; S. construita la sol:85 mp; S. construita desfasurata:85 mp; LOCUINTA
A1.2		construcții anexa	28	Cu acte	Nr. niveluri:1; S. construita la sol:28 mp; S. construita desfasurata:28 mp; ANEXA
A1.3		construcții anexa	15	Cu acte	Nr. niveluri:1; S. construita la sol:15 mp; S. construita desfasurata:15 mp; ANEXA

## Lungime Segmente

1) Valorile lungimilor segmentelor sunt obținute din proiecție în plan.

Punct început	X / Y	Punct sfârșit	X / Y	Lungime segment (** (m)
1	617.642,033 369.983,735	2	617.625,225 369.978,328	17.656

Punct început	X / Y	Punct sfârșit	X / Y	Lungime segment (** (m)
2	617.625,225 369.978,328	3	617.612,218 369.974,174	13.654
3	617.612,218 369.974,174	4	617.588,514 369.966,609	24.882
4	617.588,514 369.966,609	5	617.593,956 369.952,071	15.523
5	617.593,956 369.952,071	6	617.598,409 369.940,071	12.8
6	617.598,409 369.940,071	7	617.599,838 369.937,271	3.144
7	617.599,838 369.937,271	8	617.600,517 369.936,438	1.075
8	617.600,517 369.936,438	9	617.601,507 369.936,296	1.0
9	617.601,507 369.936,296	10	617.601,825 369.936,251	0.321
10	617.601,825 369.936,251	11	617.616,87 369.939,171	15.326
11	617.616,87 369.939,171	12	617.625,657 369.941,597	9.116
12	617.625,657 369.941,597	13	617.637,345 369.945,11	12.205
13	617.637,345 369.945,11	14	617.639,448 369.945,767	2.203
14	617.639,448 369.945,767	15	617.645,648 369.949,713	7.349
15	617.645,648 369.949,713	16	617.646,492 369.950,25	1.0
16	617.646,492 369.950,25	17	617.646,13 369.957,209	6.968
17	617.646,13 369.957,209	18	617.644,542 369.969,441	12.335
18	617.644,542 369.969,441	19	617.643,8 369.973,671	4.295
19	617.643,8 369.973,671	20	617.643,627 369.974,656	1.0
20	617.643,627 369.974,656	1	617.642,033 369.983,735	9.218

\*\* Lungimile segmentelor sunt determinate în planul de proiecție Stereo 70 și sunt rotunjite la 1 milimetru.

\*\*\* Distanța dintre puncte este formată din segmente cumulate ce sunt mai mici decât valoarea 1 milimetru.

**DATE DESPRE IMOBILUL NR. 6099**

Oficiul de Cadastru și Publicitate Imobiliară PRAHOVA  
Biroul de Cadastru și Publicitate Imobiliară Ploiești

**A. Partea I. Descrierea imobilului**

TEREN Intravilan

Adresa: Loc. Salciile, Jud. Prahova, DS662

Nr. Crt	Nr cadastral Nr. topografic	Suprafața* (mp)	Observații / Referințe
A1	24666	Din acte: 143 Masurata: 142	Sector cadastral:30 Teren neimprejmuit;

**B. Partea II. Proprietari și acte**

Inscrieri privitoare la dreptul de proprietate și alte drepturi reale		Referințe
<b>103110 / 09/08/2021</b>		
Act Normativ nr. 1359(ANEXA NR.81), din 27/12/2001 emis de GUVERNUL ROMANIEI (HOTARARE DE GUVERN ; act administrativ nr 19 din 24.06.1999, emis de CONSILIUL LOCAL SALCIILE;act administrativ nr 6157/II.C.58 din 05.08.2021, emis de PRIMARIA COMUNEI SALCIILE);		
B1	Intabulare, drept de PROPRIETATEDOMENIU PUBLIC, dobandit prin Lege, cota actuala 1/1 1) COMUNA SALCIILE, CIF:2843914	A1

**C. Partea III. SARCINI .**

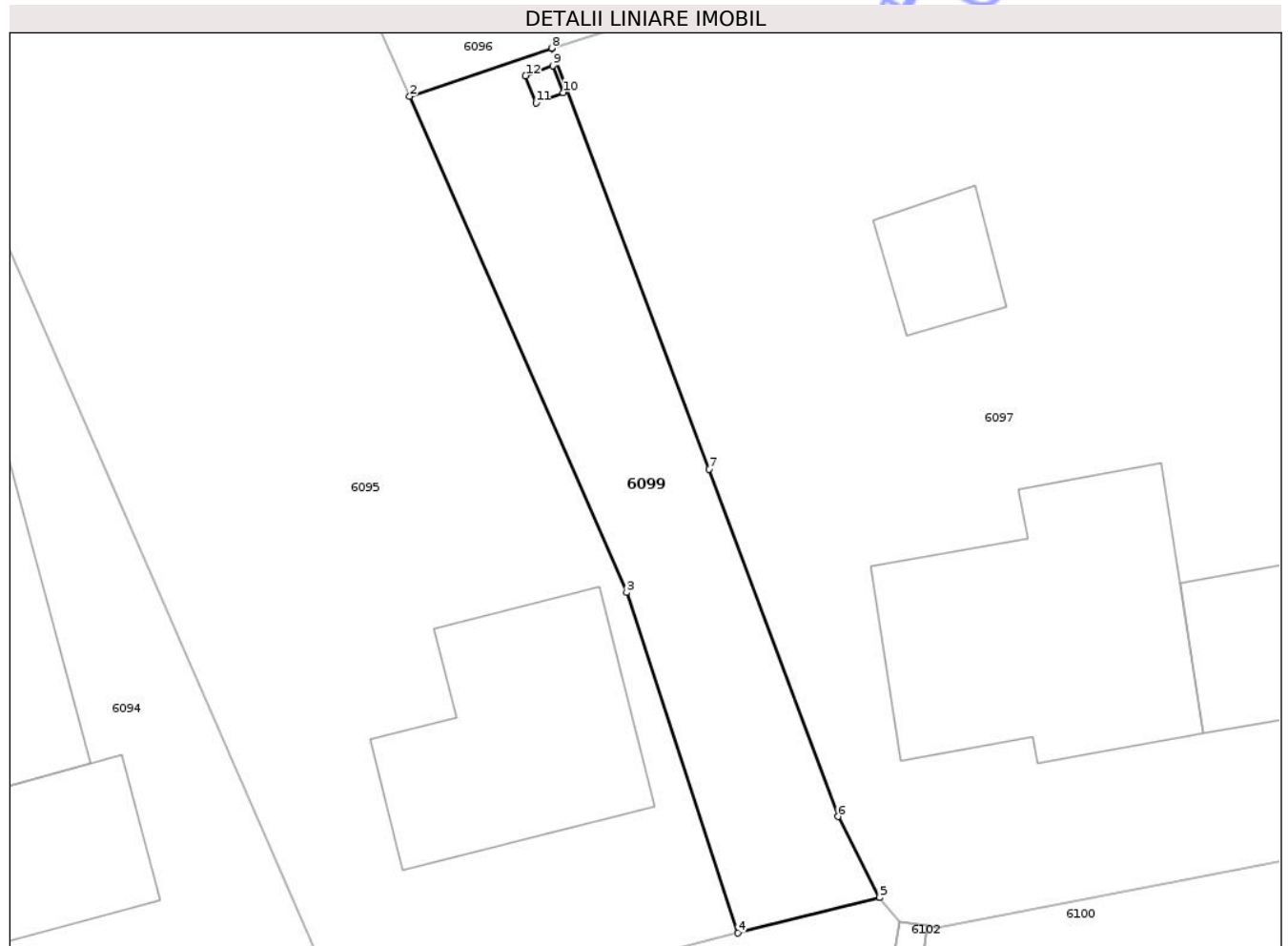
Inscrieri privind dezmembramintele dreptului de proprietate, drepturi reale de garanție și sarcini	Referințe
NU SUNT	

## Anexa Nr. 1 La Partea I

## Teren

Nr cadastral	Suprafața (mp)*	Observații / Referințe
24666	Din acte: 143 Masurata: 142	

\* Suprafața este determinată în planul de proiecție Stereo 70.



## Date referitoare la teren

Crt	Categorie folosință	Intra vilan	Suprafața (mp)	Tarla	Parcelă	Nr. topo	Observații / Referințe
1	drum	DA	142	-	-	-	

## Lungime Segmente

1) Valorile lungimilor segmentelor sunt obținute din proiecție în plan.

Punct început	X / Y	Punct sfârșit	X / Y	Lungime segment (** (m)
1	617.588,514 369.966,609	2	617.583,607 369.964,944	5.182
2	617.583,607 369.964,944	3	617.591,106 369.947,815	18.699
3	617.591,106 369.947,815	4	617.594,94 369.936,053	12.371
4	617.594,94 369.936,053	5	617.599,838 369.937,271	5.047
5	617.599,838 369.937,271	6	617.598,409 369.940,071	3.144

Punct început	X / Y	Punct sfârșit	X / Y	Lungime segment (** (m)
6	617.598,409 369.940,071	7	617.593,956 369.952,071	12.8
7	617.593,956 369.952,071	8	617.588,514 369.966,609	15.523
8	617.588,514 369.966,609	9	617.588,553 369.966,009	0.601
9	617.588,553 369.966,009	10	617.588,906 369.965,074	0.999
10	617.588,906 369.965,074	11	617.587,971 369.964,72	1.0
11	617.587,971 369.964,72	12	617.587,617 369.965,655	1.0
12	617.587,617 369.965,655	1	617.588,553 369.966,009	1.001

\*\* Lungimile segmentelor sunt determinate în planul de proiecție Stereo 70 și sunt rotunjite la 1 milimetru.

\*\*\* Distanța dintre puncte este formată din segmente cumulate ce sunt mai mici decât valoarea 1 milimetru.





## DATE DESPRE IMOBILUL NR. 6101

Oficiul de Cadastru și Publicitate Imobiliară PRAHOVA  
Biroul de Cadastru și Publicitate Imobiliară Ploiești

## A. Partea I. Descrierea imobilului

TEREN Intravilan

Adresa: Loc. Salciile, Jud. Prahova

Nr. Crt	Nr cadastral Nr. topografic	Suprafața* (mp)	Observații / Referințe
A1		1	Sector cadastral:23 Teren neimprejmuit;

## Construcții

Crt	Nr cadastral Nr. topografic	Adresa	Observații / Referințe
A1.1		Loc. Salciile, Jud. Prahova	Nr. niveluri:1; S. construita la sol:1 mp; S. construita desfasurata:1 mp; STALP ELECTRIC

## B. Partea II. Proprietari și acte

Inscrieri privitoare la dreptul de proprietate și alte drepturi reale		Referințe
/		
Act Normativ nr. 123, din 10/07/2012 emis de PARLAMENTUL ROMANIEI;		
B1	Intabulare, drept de PROPRIETATE, dobandit prin Lege, cota actuala 1/1 1) STATUL ROMAN, CIF:9999999999999 OBSERVATII: DOMENIU PUBLIC	A1, A1.1
Act Normativ nr. 980, din 16/12/2015 emis de PARLAMENTUL ROMANIEI;		
B2	Intabulare, drept de ADMINISTRARE, dobandit prin Lege, cota actuala 1/1 1) MINISTERUL ECONOMIEI, ENERGIEI SI MEDIULUI DE AFACERI, CIF:9999999999999	A1, A1.1
Act Administrativ nr. 9, din 07/10/2005 emis de MEC SI SDEE;		
B3	Intabulare, drept de CONCESIUNE, dobandit prin Conventie, cota actuala 1/1 1) SDEE MUNTENIA NORD SA, CIF:9999999999999	A1, A1.1

## C. Partea III. SARCINI .

Inscrieri privind dezmembramintele dreptului de proprietate, drepturi reale de garanție și sarcini	Referințe
NU SUNT	


## Anexa Nr. 1 La Partea I

## Teren

Nr cadastral	Suprafața (mp)*	Observații / Referințe
	1	

\* Suprafața este determinată în planul de proiecție Stereo 70.

## DETALII LINIARE IMOBIL



## Date referitoare la teren

Crt	Categorie folosință	Intra vilan	Suprafața (mp)	Tarla	Parcelă	Nr. topo	Observații / Referințe
1	curti constructii	DA	1	-	-	-	

## Date referitoare la construcții

Crt	Număr	Destinație construcție	Supraf. (mp)	Situație juridică	Observații / Referințe
A1.1		construcții industriale și edilitare	1	Cu acte	Nr. niveluri:1; S. construită la sol:1 mp; S. construită desfășurată:1 mp; STALP ELECTRIC

## Lungime Segmente

1) Valorile lungimilor segmentelor sunt obținute din proiecție în plan.

Punct început	X / Y	Punct sfârșit	X / Y	Lungime segment (** (m)
1	617.569,655 369.928,636	2	617.570,625 369.928,881	1.0
2	617.570,625 369.928,881	3	617.570,381 369.929,85	0.999
3	617.570,381 369.929,85	4	617.569,411 369.929,606	1.0

Punct început	X / Y	Punct sfârșit	X / Y	Lungime segment (** (m)
4	617.569,411 369.929,606	1	617.569,655 369.928,636	1.0

\*\* Lungimile segmentelor sunt determinate în planul de proiecție Stereo 70 și sunt rotunjite la 1 milimetru.

\*\*\* Distanța dintre puncte este formată din segmente cumulate ce sunt mai mici decât valoarea 1 milimetru.

Neutilizabil în Circuitul Civil



**DATE DESPRE IMOBILUL NR. 6104**

Oficiul de Cadastru și Publicitate Imobiliară PRAHOVA  
Biroul de Cadastru și Publicitate Imobiliară Ploiești

**A. Partea I. Descrierea imobilului**

TEREN Intravilan

Adresa: Loc. Salciile, Str Hortensiei, Nr. 8, Jud. Prahova

Nr. Crt	Nr cadastral Nr. topografic	Suprafața* (mp)	Observații / Referințe
A1		Din acte: 1.147 Masurata: 1.239	Sector cadastral:30 Teren imprejmuit;

**Construcții**

Crt	Nr cadastral Nr. topografic	Adresa	Observații / Referințe
A1.1		Loc. Salciile, Str Hortensiei, Nr. 8, Jud. Prahova	Nr. niveluri:1; S. construita la sol:60 mp; S. construita desfasurata:60 mp; LOCUINTA

**B. Partea II. Proprietari și acte**

Inscrieri privitoare la dreptul de proprietate și alte drepturi reale		Referințe
/		
Act Administrativ nr. 55002, din 19/02/1996 emis de CJPSDPAT PRAHOVA;		
B1	Intabulare, drept de PROPRIETATE, dobandit prin Constituire, cota actuala 1/1 1) ALEXANDRU VASILE	A1
Act Administrativ nr. 1195, din 26/01/2026 emis de PRIMARIA SALCIILE;		
B2	Intabulare, drept de PROPRIETATE, dobandit prin Lege, cota actuala 1/1 1) ALEXANRU VASILE	A1.1

**C. Partea III. SARCINI .**

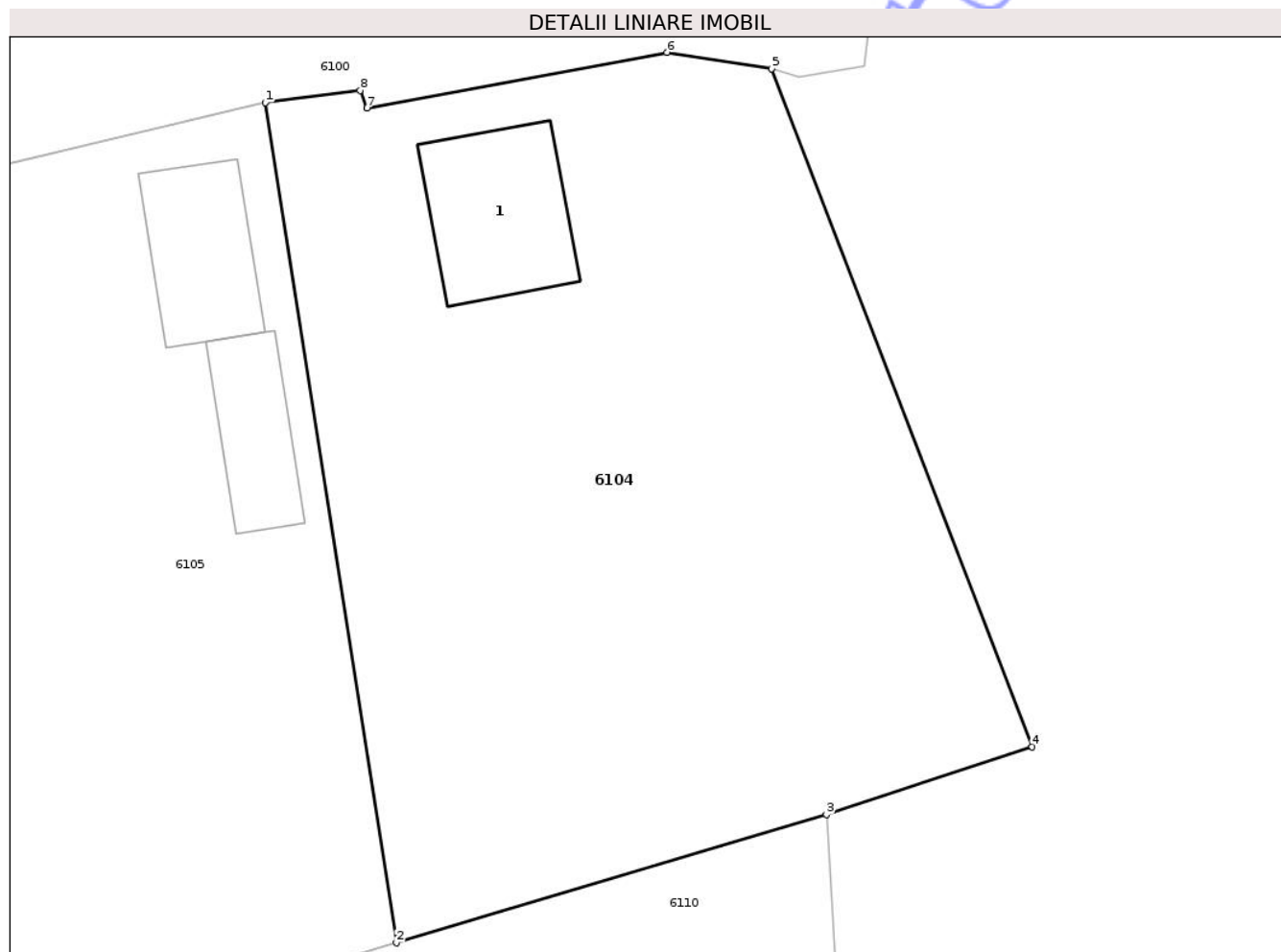
Inscrieri privind dezmembramintele dreptului de proprietate, drepturi reale de garanție și sarcini	Referințe
NU SUNT	

## Anexa Nr. 1 La Partea I

## Teren

Nr cadastral	Suprafața (mp)*	Observații / Referințe
	Din acte: 1.147 Masurata: 1.239	

\* Suprafața este determinată în planul de proiecție Stereo 70.



## Date referitoare la teren

Crt	Categorie folosință	Intra vilan	Suprafața (mp)	Tarla	Parcelă	Nr. topo	Observații / Referințe
1	curți constructii	DA	389	13	665	-	
2	arabil	DA	850	13	664	-	

## Date referitoare la construcții

Crt	Număr	Destinație construcție	Supraf. (mp)	Situație juridică	Observații / Referințe
A1.1		construcții de locuințe	60	Cu acte	Nr. niveluri:1; S. construita la sol:60 mp; S. construita desfasurata:60 mp; LOCUINTA

## Lungime Segmente

1) Valorile lungimilor segmentelor sunt obținute din proiecție în plan.

Punct început	X / Y	Punct sfârșit	X / Y	Lungime segment (** (m)
1	617.621,104 369.933,992	2	617.627,903 369.890,408	44.111
2	617.627,903 369.890,408	3	617.650,221 369.897,055	23.287

Punct început	X / Y	Punct sfârșit	X / Y	Lungime segment (** (m)
3	617.650,221 369.897,055	4	617.660,894 369.900,572	11.238
4	617.660,894 369.900,572	5	617.647,362 369.935,739	37.681
5	617.647,362 369.935,739	6	617.641,944 369.936,598	5.486
6	617.641,944 369.936,598	7	617.626,391 369.933,71	15.819
7	617.626,391 369.933,71	8	617.626,02 369.934,62	0.983
8	617.626,02 369.934,62	1	617.621,104 369.933,992	4.956

\*\* Lungimile segmentelor sunt determinate în planul de proiecție Stereo 70 și sunt rotunjite la 1 milimetru.

\*\*\* Distanța dintre puncte este formată din segmente cumulate ce sunt mai mici decât valoarea 1 milimetru.

Neutilizabil în Circuitul Civil



**DATE DESPRE IMOBILUL NR. 6105**

Oficiul de Cadastru și Publicitate Imobiliară PRAHOVA  
Biroul de Cadastru și Publicitate Imobiliară Ploiești

**A. Partea I. Descrierea imobilului**

TEREN Intravilan

Adresa: Loc. Salciile, Str Hortensiei, Nr. 6, Jud. Prahova

Nr. Crt	Nr cadastral Nr. topografic	Suprafața* (mp)	Observații / Referințe
A1	25907	Din acte: 915 Masurata: 952	Sector cadastral:30 Teren imprejmuit;

**Construcții**

Crt	Nr cadastral Nr. topografic	Adresa	Observații / Referințe
A1.1		Loc. Salciile, Str Hortensiei, Nr. 6, Jud. Prahova	Nr. niveluri:1; S. construita la sol:47 mp; S. construita desfasurata:47 mp; LOCUINTA
A1.2		Loc. Salciile, Str Hortensiei, Nr. 6, Jud. Prahova	Nr. niveluri:1; S. construita la sol:37 mp; S. construita desfasurata:37 mp; ANEXA

**B. Partea II. Proprietari și acte**

Inscrieri privitoare la dreptul de proprietate și alte drepturi reale		Referințe
<b>116085 / 05/09/2025</b>		
Act Notarial nr. 1253, din 04/09/2025 emis de NP STOICESCU ISABELA;		
B9	Intabulare, drept de PROPRIETATEcumparare ca bun comun, dobandit prin Conventie, cota actuala 1/1 1) ANGHEL DOREL-ADRIAN 2) ANGHEL CATALINA	A1
<b>160085 / 05/09/2025</b>		
Act Notarial nr. 1253, din 04/09/2025 emis de NP STOICESCU ISABELA;		
B10	Intabulare, drept de PROPRIETATEcumparare ca bun comun, dobandit prin Conventie, cota actuala 1/1 1) ANGHEL DOREL-ADRIAN 2) ANGHEL CATALINA	A1.1, A1.2

**C. Partea III. SARCINI .**

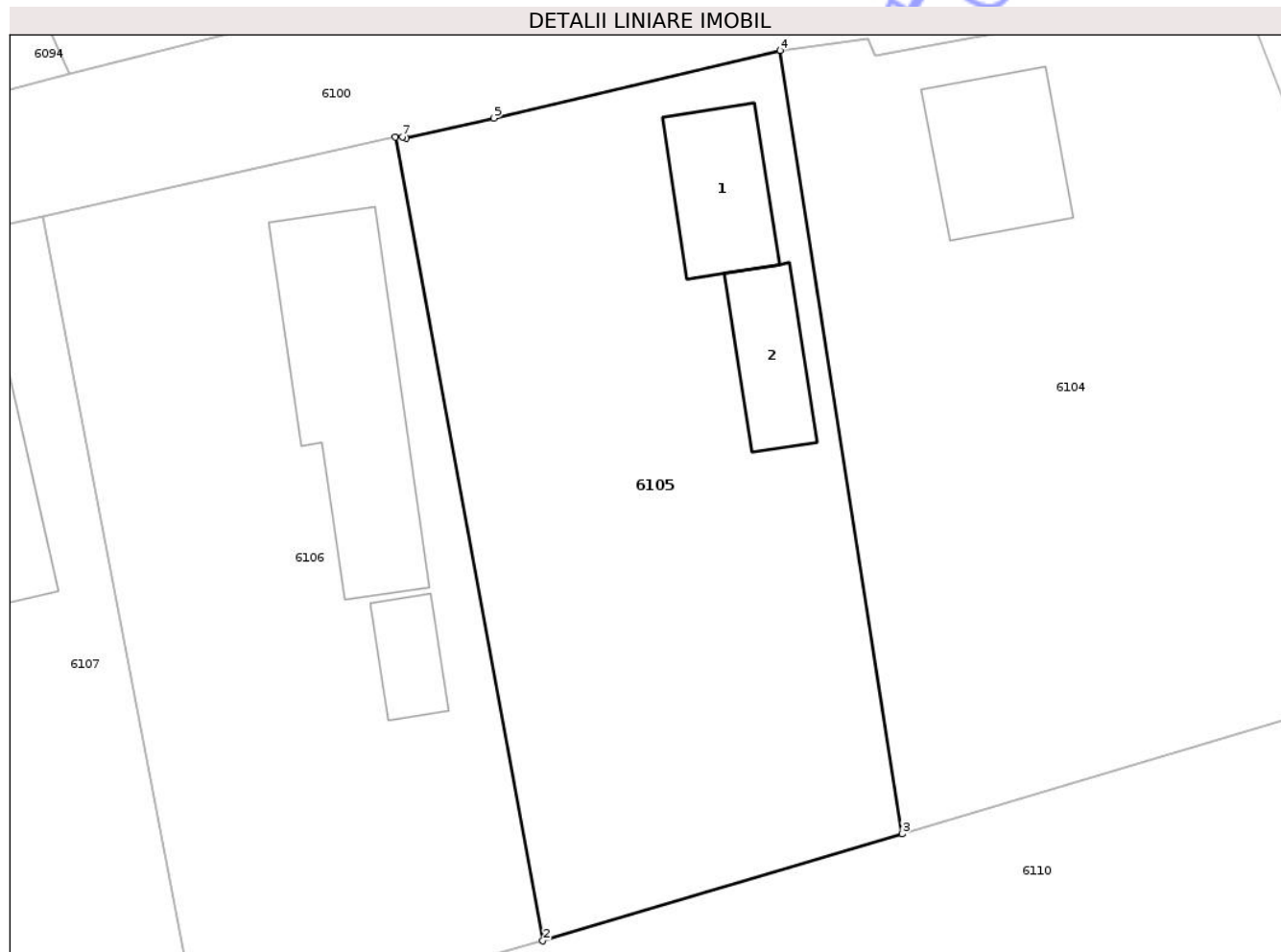
Inscrieri privind dezmembramintele dreptului de proprietate, drepturi reale de garanție și sarcini	Referințe
NU SUNT	

## Anexa Nr. 1 La Partea I

## Teren

Nr cadastral	Suprafața (mp)*	Observații / Referințe
25907	Din acte: 915 Masurata: 952	

\* Suprafața este determinată în planul de proiecție Stereo 70.



## Date referitoare la teren

Crt	Categorie folosință	Intra vilan	Suprafața (mp)	Tarla	Parcelă	Nr. topo	Observații / Referințe
1	curți constructii	DA	952	13	667	-	

## Date referitoare la construcții

Crt	Număr	Destinație construcție	Supraf. (mp)	Situație juridică	Observații / Referințe
A1.1		construcții de locuințe	47	Cu acte	Nr. niveluri:1; S. construita la sol:47 mp; S. construita desfasurata:47 mp; LOCUINTA
A1.2		construcții anexa	37	Cu acte	Nr. niveluri:1; S. construita la sol:37 mp; S. construita desfasurata:37 mp; ANEXA

## Lungime Segmente

1) Valorile lungimilor segmentelor sunt obținute din proiecție în plan.

Punct început	X / Y	Punct sfârșit	X / Y	Lungime segment (** (m)
1	617.599,695 369.929,164	2	617.607,915 369.884,456	45.457
2	617.607,915 369.884,456	3	617.627,903 369.890,408	20.855

Punct început	X / Y	Punct sfârşit	X / Y	Lungime segment (** (m)
3	617.627,903 369.890,408	4	617.621,104 369.933,992	44.111
4	617.621,104 369.933,992	5	617.605,175 369.930,229	16.367
5	617.605,175 369.930,229	6	617.600,293 369.929,107	5.009
6	617.600,293 369.929,107	7	617.600,088 369.929,189	0.221
7	617.600,088 369.929,189	1	617.599,695 369.929,164	0.394

\*\* Lungimile segmentelor sunt determinate în planul de proiecție Stereo 70 și sunt rotunjite la 1 milimetru.

\*\*\* Distanța dintre puncte este formată din segmente cumulate ce sunt mai mici decât valoarea 1 milimetru.

Neutilizabil în Circuitul Civil



**DATE DESPRE IMOBILUL NR. 6109**

Oficiul de Cadastru și Publicitate Imobiliară PRAHOVA  
Biroul de Cadastru și Publicitate Imobiliară Ploiești

**A. Partea I. Descrierea imobilului**

TEREN Intravilan

Adresa: Loc. Salciile, Str Principala B, Nr. 23, Jud. Prahova

Nr. Crt	Nr cadastral Nr. topografic	Suprafața* (mp)	Observații / Referințe
A1	23984	186	Sector cadastral:30 Teren imprejmuit;

**B. Partea II. Proprietari și acte**

Inscrieri privitoare la dreptul de proprietate și alte drepturi reale	Referințe
<b>24546 / 24/02/2021</b>	
Act Administrativ nr. 2365, din 06/08/2007 emis de PRIMARIA SALCIILE (titlu proprietate nr.16442/25.04.1994 emis de COM JUD PH;certificat nr.3472/11.10.2007 emis de PRIMARIA SALCIILE;);	
B2	A1
Intabulare, drept de PROPRIETATE, dobandit prin Reconstituire, cota actuala 1/1	
1) TANASE ION	

**C. Partea III. SARCINI .**

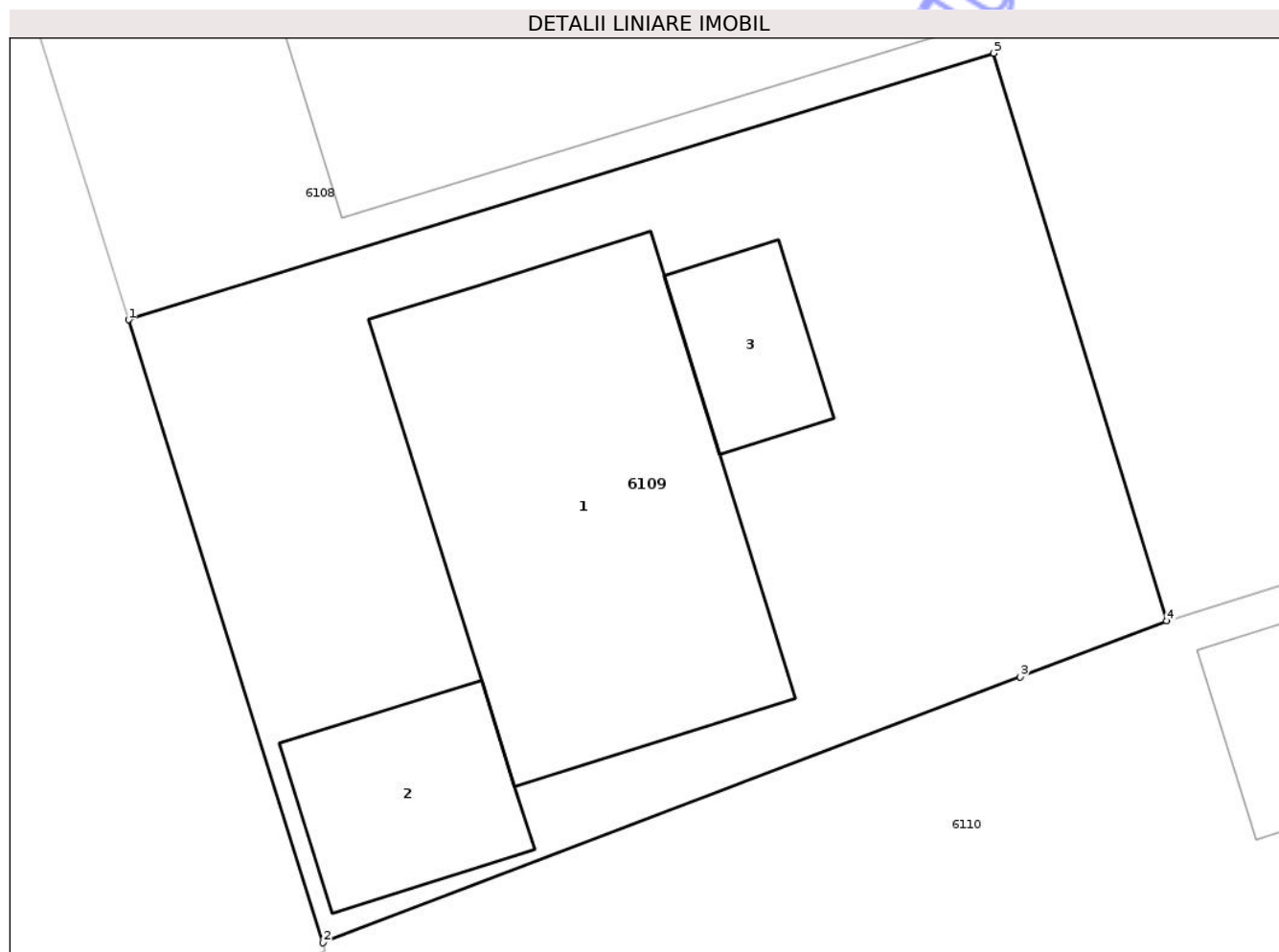
Inscrieri privind dezmembramintele dreptului de proprietate, drepturi reale de garanție și sarcini	Referințe
NU SUNT	

## Anexa Nr. 1 La Partea I

## Teren

Nr cadastral	Suprafața (mp)*	Observații / Referințe
23984	186	

\* Suprafața este determinată în planul de proiecție Stereo 70.



## Date referitoare la teren

Crt	Categorie folosință	Intra vilan	Suprafața (mp)	Tarla	Parcelă	Nr. topo	Observații / Referințe
1	curți constructii	DA	186	13	676	-	

## Date referitoare la construcții

Crt	Număr	Destinație construcție	Supraf. (mp)	Situație juridică	Observații / Referințe
A1.1		construcții administrative și social culturale	48	Fara acte	Nr. niveluri:1; S. construita la sol:48 mp; S. construita desfasurata:48 mp; MAGAZIN
A1.2		construcții anexa	12	Fara acte	Nr. niveluri:1; S. construita la sol:12 mp; S. construita desfasurata:12 mp; ANEXA
A1.3		construcții anexa	7	Fara acte	Nr. niveluri:1; S. construita la sol:7 mp; S. construita desfasurata:7 mp; ANEXA

## Lungime Segmente

1) Valorile lungimilor segmentelor sunt obținute din proiecție în plan.

Punct început	X / Y	Punct sfârșit	X / Y	Lungime segment (** (m))
1	617.546,168 369.876,648	2	617.549,7 369.865,34	11.847

Punct început	X / Y	Punct sfârşit	X / Y	Lungime segment (** (m)
2	617.549,7 369.865,34	3	617.562,368 369.870,166	13.556
3	617.562,368 369.870,166	4	617.565,03 369.871,18	2.849
4	617.565,03 369.871,18	5	617.561,886 369.881,485	10.774
5	617.561,886 369.881,485	1	617.546,168 369.876,648	16.445

\*\* Lungimile segmentelor sunt determinate în planul de proiecție Stereo 70 și sunt rotunjite la 1 milimetru.

\*\*\* Distanța dintre puncte este formată din segmente cumulate ce sunt mai mici decât valoarea 1 milimetru.

Neutilizabil în Circuitul Civil



**DATE DESPRE IMOBILUL NR. 6110**

Oficiul de Cadastru și Publicitate Imobiliară PRAHOVA  
Biroul de Cadastru și Publicitate Imobiliară Ploiești

**A. Partea I. Descrierea imobilului**

TEREN Intravilan

Adresa: Loc. Salciile, Str Principala B, Nr. 25, Jud. Prahova

Nr. Crt	Nr cadastral Nr. topografic	Suprafața* (mp)	Observații / Referințe
A1	20059	Din acte: 1.978 Masurata: 2.099	Sector cadastral:30 Teren imprejmuit;

**Construcții**

Crt	Nr cadastral Nr. topografic	Adresa	Observații / Referințe
A1.1		Loc. Salciile, Str Principala B, Nr. 25, Jud. Prahova	Nr. niveluri:1; S. construita la sol:59 mp; S. construita desfasurata:59 mp; LOCUINTA, SUPRAFATA ACTE= 51mp, SUPRAFATA MASURATA=59 mp
A1.2		Loc. Salciile, Str Principala B, Nr. 25, Jud. Prahova	Nr. niveluri:1; S. construita la sol:51 mp; S. construita desfasurata:51 mp; ANEXA

**B. Partea II. Proprietari și acte**

Inscrieri privitoare la dreptul de proprietate și alte drepturi reale		Referințe
<b>19471 / 03/05/2007</b>		
Act Notarial nr. 571, din 02/05/2007 emis de NP ONUTU CASIOARA;		
B3	Intabulare, drept de PROPRIETATE, dobandit prin Conventie, cota actuala 1/1 1) TUDOR ADRIAN 2) TUDOR SIRA	A1, A1.1, A1.2

**C. Partea III. SARCINI**

Inscrieri privind dezmembramintele dreptului de proprietate, drepturi reale de garanție și sarcini		Referințe
<b>19471 / 03/05/2007</b>		
Act Notarial nr. 571, din 02/05/2007 emis de NP ONUTU CASIOARA;		
C1	Intabulare, drept de HABITATIEVIAGER CU NOTAREA OBLIGATIEI DE INTRETINERE, dobandit prin Conventie, cota actuala 1/1 1) TUDOR ION 2) TUDOR STANCA	A1, A1.1, A1.2

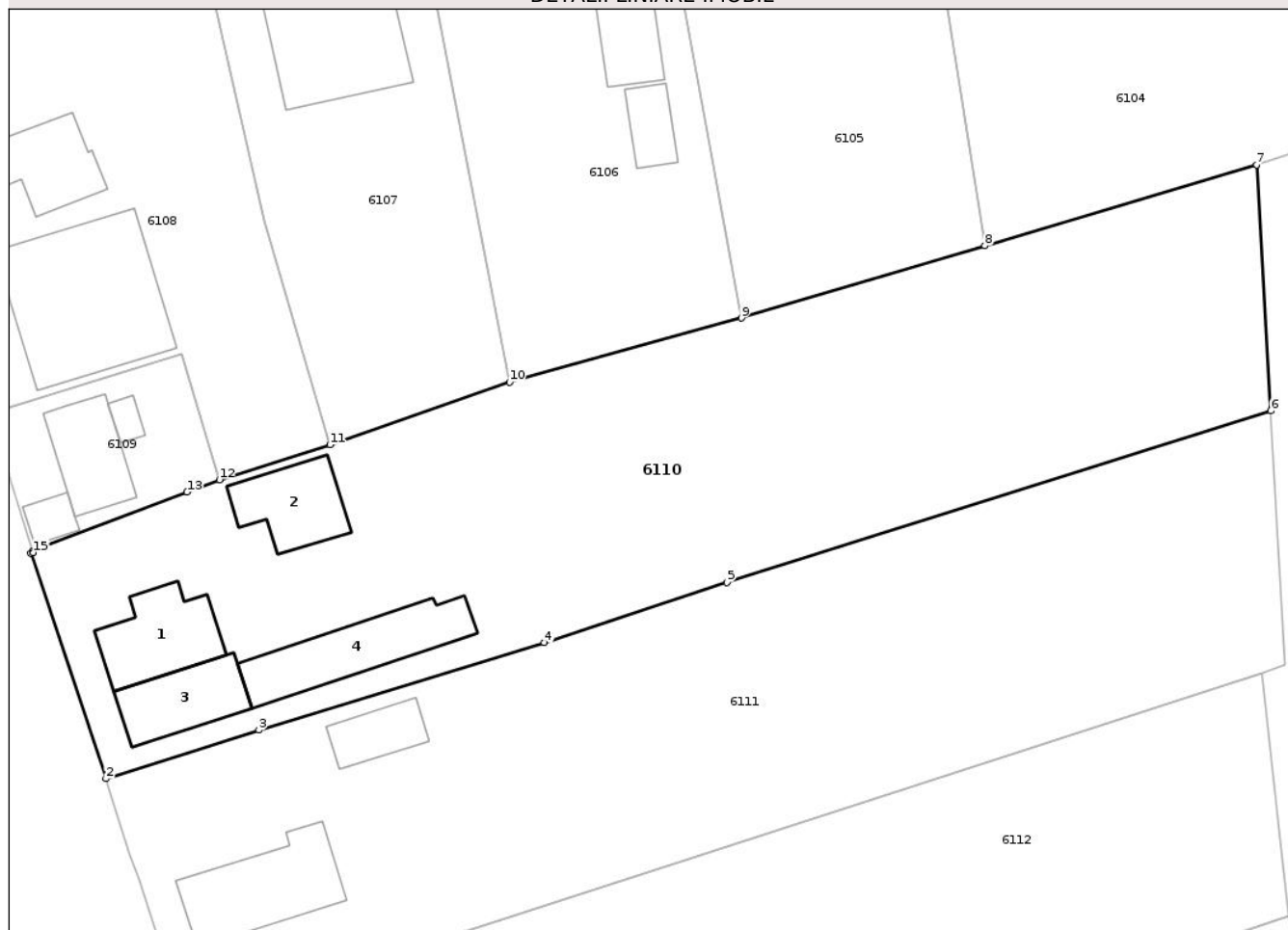
## Anexa Nr. 1 La Partea I

## Teren

Nr cadastral	Suprafața (mp)*	Observații / Referințe
20059	Din acte: 1.978 Masurata: 2.099	

\* Suprafața este determinată în planul de proiecție Stereo 70.

## DETALII LINIARE IMOBIL



## Date referitoare la teren

Crt	Categorie folosință	Intra vilan	Suprafața (mp)	Tarla	Parcelă	Nr. topo	Observații / Referințe
1	curți constructii	DA	852	13	682	-	
2	arabil	DA	1.247	13	684	-	

## Date referitoare la construcții

Crt	Număr	Destinație construcție	Supraf. (mp)	Situație juridică	Observații / Referințe
A1.1		construcții de locuințe	Din acte: 51 Masurata: 59	Cu acte	Nr. niveluri:1; S. construita la sol:59 mp; S. construita desfasurata:59 mp; LOCUINTA, SUPRAFATA ACTE= 51mp, SUPRAFATA MASURATA=59 mp
A1.2		construcții anexa	51	Cu acte	Nr. niveluri:1; S. construita la sol:51 mp; S. construita desfasurata:51 mp; ANEXA
A1.3		construcții anexa	50	Fara acte	Nr. niveluri:1; S. construita la sol:50 mp; S. construita desfasurata:50 mp; ANEXA
A1.4		construcții anexa	74	Fara acte	Nr. niveluri:1; S. construita la sol:74 mp; S. construita desfasurata:74 mp; ANEXA

## Lungime Segmente

1) Valorile lungimilor segmentelor sunt obținute din proiecție în plan.

Punct început	X / Y	Punct sfârșit	X / Y	Lungime segment (** (m)
1	617.549,543 369.865,117	2	617.555,701 369.846,617	19.498
2	617.555,701 369.846,617	3	617.568,274 369.850,609	13.192
3	617.568,274 369.850,609	4	617.591,726 369.857,778	24.523
4	617.591,726 369.857,778	5	617.606,702 369.862,743	15.778
5	617.606,702 369.862,743	6	617.651,387 369.876,848	46.858
6	617.651,387 369.876,848	7	617.650,221 369.897,055	20.241
7	617.650,221 369.897,055	8	617.627,903 369.890,408	23.287
8	617.627,903 369.890,408	9	617.607,915 369.884,456	20.855
9	617.607,915 369.884,456	10	617.588,853 369.879,188	19.777
10	617.588,853 369.879,188	11	617.574,109 369.874,045	15.615
11	617.574,109 369.874,045	12	617.565,03 369.871,18	9.52
12	617.565,03 369.871,18	13	617.562,368 369.870,166	2.849
13	617.562,368 369.870,166	14	617.549,7 369.865,34	13.556
14	617.549,7 369.865,34	15	617.549,748 369.865,196	0.152
15	617.549,748 369.865,196	1	617.549,543 369.865,117	0.22

\*\* Lungimile segmentelor sunt determinate în planul de proiecție Stereo 70 și sunt rotunjite la 1 milimetru.

\*\*\* Distanța dintre puncte este formată din segmente cumulate ce sunt mai mici decât valoarea 1 milimetru.



**DATE DESPRE IMOBILUL NR. 6112**

Oficiul de Cadastru și Publicitate Imobiliară PRAHOVA  
Biroul de Cadastru și Publicitate Imobiliară Ploiești

**A. Partea I. Descrierea imobilului**

TEREN Intravilan

Adresa: Loc. Salciile, Str Principala B, Nr. 29, Jud. Prahova

Nr. Crt	Nr cadastral Nr. topografic	Suprafața* (mp)	Observații / Referințe
A1		Din acte: 1.805 Masurata: 1.836	Sector cadastral:30 Teren imprejmuit;

**Construcții**

Crt	Nr cadastral Nr. topografic	Adresa	Observații / Referințe
A1.1		Loc. Salciile, Str Principala B, Nr. 29, Jud. Prahova	Nr. niveluri:1; S. construita la sol:74 mp; S. construita desfasurata:74 mp; LOCUINTA
A1.2		Loc. Salciile, Str Principala B, Nr. 29, Jud. Prahova	Nr. niveluri:1; S. construita la sol:15 mp; S. construita desfasurata:15 mp; ANEXA

**B. Partea II. Proprietari și acte**

Inscrieri privitoare la dreptul de proprietate și alte drepturi reale			Referințe
/			
Hotarare Judecatoreasca nr. 1085, din 25/09/2007 emis de JUDECATORIA MIZIL;			
B1	Intabulare, drept de PROPRIETATE, dobandit prin Hotarare Judecatoreasca, cota actuala 1/3 1) DUMITRU IOANA		A1
B2	Intabulare, drept de PROPRIETATE, dobandit prin Hotarare Judecatoreasca, cota actuala 1/3 1) STOICA ALEXANDRU		A1
B3	Intabulare, drept de PROPRIETATE, dobandit prin Hotarare Judecatoreasca, cota actuala 1/3 1) STOICA GHEORGHE		A1
B4	Intabulare, drept de PROPRIETATE, dobandit prin Hotarare Judecatoreasca, cota actuala 1/1 1) DUMITRU IOANA 2) STOICA ALEXANDRU 3) STOICA GHEORGHE		A1.1
Act Administrativ nr. 1195, din 26/01/2026 emis de PRIMARIA SALCIILE;			
B5	Intabulare, drept de PROPRIETATE, dobandit prin Lege, cota actuala 1/1 1) DUMITRU IOANA 2) STOICA ALEXANDRU 3) STOICA GHEORGHE		A1.2

**C. Partea III. SARCINI .**

Inscrieri privind dezmembramintele dreptului de proprietate, drepturi reale de garanție și sarcini	Referințe
NU SUNT	

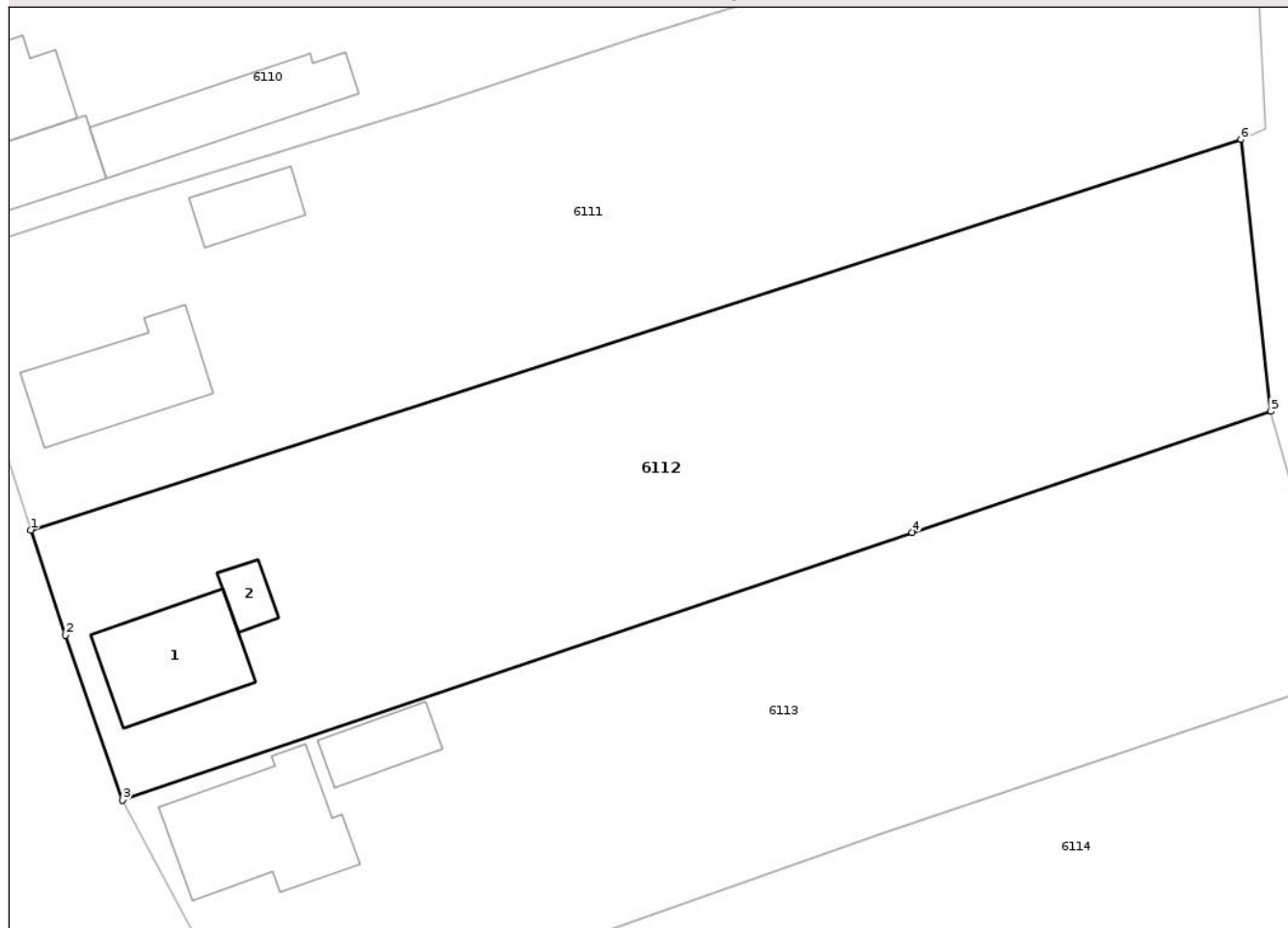
## Anexa Nr. 1 La Partea I

## Teren

Nr cadastral	Suprafaţa (mp)*	Observații / Referințe
	Din acte: 1.805 Masurata: 1.836	

\* Suprafața este determinată în planul de proiecție Stereo 70.

## DETALII LINIARE IMOBIL



## Date referitoare la teren

Crt	Categorie folosință	Intra vilan	Suprafața (mp)	Tarla	Parcelă	Nr. topo	Observații / Referințe
1	curți construcții	DA	551	13	693	-	
2	arabil	DA	1.285	13	690	-	

## Date referitoare la construcții

Crt	Număr	Destinație construcție	Supraf. (mp)	Situație juridică	Observații / Referințe
A1.1		construcții de locuințe	74	Cu acte	Nr. niveluri:1; S. construita la sol:74 mp; S. construita desfasurata:74 mp; LOCUINTA
A1.2		construcții anexa	15	Cu acte	Nr. niveluri:1; S. construita la sol:15 mp; S. construita desfasurata:15 mp; ANEXA

## Lungime Segmente

1) Valorile lungimilor segmentelor sunt obținute din proiecție în plan.

Punct început	X / Y	Punct sfârșit	X / Y	Lungime segment (** (m)
1	617.562,2 369.826,677	2	617.564,715 369.818,969	8.108
2	617.564,715 369.818,969	3	617.568,923 369.806,905	12.777

Punct început	X / Y	Punct sfârşit	X / Y	Lungime segment (** (m)
3	617.568,923 369.806,905	4	617.626,641 369.826,494	60.952
4	617.626,641 369.826,494	5	617.652,865 369.835,353	27.68
5	617.652,865 369.835,353	6	617.650,692 369.855,24	20.005
6	617.650,692 369.855,24	1	617.562,2 369.826,677	92.988

\*\* Lungimile segmentelor sunt determinate în planul de proiecție Stereo 70 și sunt rotunjite la 1 milimetru.

\*\*\* Distanța dintre puncte este formată din segmente cumulate ce sunt mai mici decât valoarea 1 milimetru.

Neutilizabil în Circuitul Civil



**DATE DESPRE IMOBILUL NR. 6113**

Oficiul de Cadastru și Publicitate Imobiliară PRAHOVA  
Biroul de Cadastru și Publicitate Imobiliară Ploiești

**A. Partea I. Descrierea imobilului**

TEREN Intravilan

Adresa: Loc. Salciile, Str Principala B, Nr. 31, Jud. Prahova

Nr. Crt	Nr cadastral Nr. topografic	Suprafața* (mp)	Observații / Referințe
A1		Din acte: 1.743 Masurata: 1.759	Sector cadastral:30 Teren imprejmuit;

**Construcții**

Crt	Nr cadastral Nr. topografic	Adresa	Observații / Referințe
A1.1		Loc. Salciile, Str Principala B, Nr. 31, Jud. Prahova	Nr. niveluri:1; S. construita la sol:98 mp; S. construita desfasurata:98 mp; LOCUINTA
A1.2		Loc. Salciile, Str Principala B, Nr. 31, Jud. Prahova	Nr. niveluri:1; S. construita la sol:31 mp; S. construita desfasurata:31 mp; ANEXA

**B. Partea II. Proprietari și acte**

Inscrieri privitoare la dreptul de proprietate și alte drepturi reale		Referințe
/		
Act Administrativ nr. 13499, din 16/03/1994 emis de CJPSDPAT PRAHOVA;		
B1	Intabulare, drept de PROPRIETATE, dobandit prin Reconstituire, cota actuala 1/1 1) MIHAILA VICTORIA	A1
Act Administrativ nr. 1195, din 26/01/2026 emis de PRIMARIA SALCIILE;		
B2	Intabulare, drept de PROPRIETATE, dobandit prin Lege, cota actuala 1/1 1) MIHAILA VICTORIA	A1.1, A1.2

**C. Partea III. SARCINI**

Inscrieri privind dezmembramintele dreptului de proprietate, drepturi reale de garanție și sarcini	Referințe
NU SUNT	

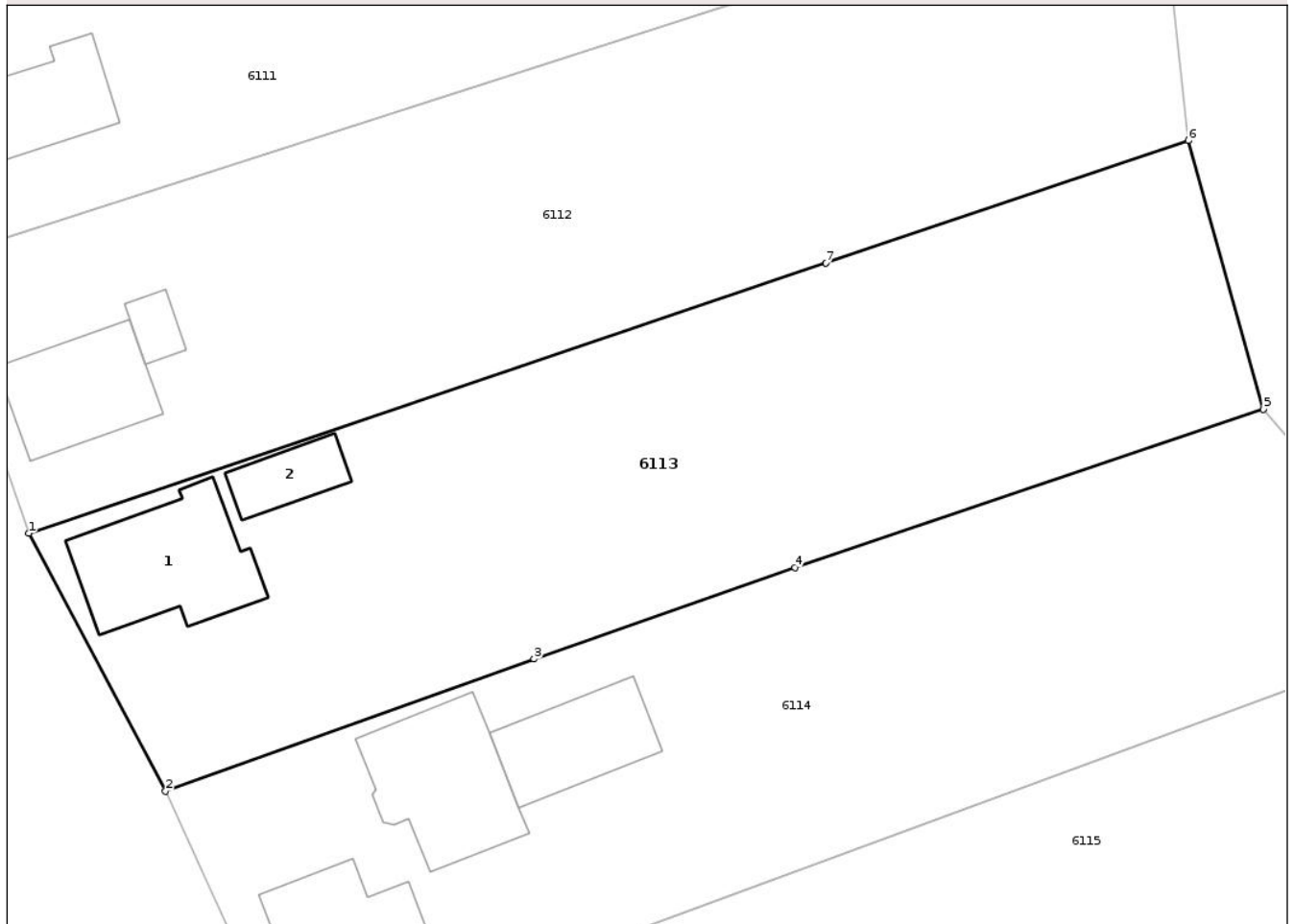
## Anexa Nr. 1 La Partea I

## Teren

Nr cadastral	Suprafața (mp)*	Observații / Referințe
	Din acte: 1.743 Masurata: 1.759	

\* Suprafața este determinată în planul de proiecție Stereo 70.

## DETALII LINIARE IMOBIL



## Date referitoare la teren

Crt	Categorie folosință	Intra vilan	Suprafața (mp)	Tarla	Parcelă	Nr. topo	Observații / Referințe
1	curți constructii	DA	535	13	696	-	
2	arabil	DA	1.224	13	700	-	

## Date referitoare la construcții

Crt	Număr	Destinație construcție	Supraf. (mp)	Situație juridică	Observații / Referințe
A1.1		construcții de locuințe	98	Cu acte	Nr. niveluri:1; S. construita la sol:98 mp; S. construita desfasurata:98 mp; LOCUINTA
A1.2		construcții anexa	31	Cu acte	Nr. niveluri:1; S. construita la sol:31 mp; S. construita desfasurata:31 mp; ANEXA

## Lungime Segmente

1) Valorile lungimilor segmentelor sunt obținute din proiecție în plan.

Punct început	X / Y	Punct sfârșit	X / Y	Lungime segment (** (m)
1	617.568,923 369.806,905	2	617.578,83 369.788,23	21.14
2	617.578,83 369.788,23	3	617.605,5 369.797,8	28.335

Punct început	X / Y	Punct sfârșit	X / Y	Lungime segment (** (m)
3	617.605,5 369.797,8	4	617.624,37 369.804,41	19.994
4	617.624,37 369.804,41	5	617.658,294 369.815,896	35.816
5	617.658,294 369.815,896	6	617.652,865 369.835,353	20.2
6	617.652,865 369.835,353	7	617.626,641 369.826,494	27.68
7	617.626,641 369.826,494	1	617.568,923 369.806,905	60.952

\*\* Lungimile segmentelor sunt determinate în planul de proiecție Stereo 70 și sunt rotunjite la 1 milimetru.

\*\*\* Distanța dintre puncte este formată din segmente cumulate ce sunt mai mici decât valoarea 1 milimetru.

Neutilizabil în Circuitul Civil



**DATE DESPRE IMOBILUL NR. 6114**

Oficiul de Cadastru și Publicitate Imobiliară PRAHOVA  
Biroul de Cadastru și Publicitate Imobiliară Ploiești

**A. Partea I. Descrierea imobilului**

TEREN Intravilan

Adresa: Loc. Salciile, Str Principala B, Nr. 33, Jud. Prahova

Nr. Crt	Nr cadastral Nr. topografic	Suprafața* (mp)	Observații / Referințe
A1	20118	Din acte: 1.808 Masurata: 1.787	Sector cadastral:30 Teren imprejmuit;

**Construcții**

Crt	Nr cadastral Nr. topografic	Adresa	Observații / Referințe
A1.1		Loc. Salciile, Str Principala B, Nr. 33, Jud. Prahova	Nr. niveluri:1; S. construita la sol:65 mp; S. construita desfasurata:65 mp; LOCUINTA
A1.2		Loc. Salciile, Str Principala B, Nr. 33, Jud. Prahova	Nr. niveluri:2; S. construita la sol:95 mp; S. construita desfasurata:190 mp; LOCUINTA P+M, SUPRAFATA ACTE=85 mp, SUPRAFATA MASURATA= 95 mp.

**B. Partea II. Proprietari și acte**

Inscrieri privitoare la dreptul de proprietate și alte drepturi reale		Referințe
<b>61453 / 25/11/2009</b>		
Act Notarial nr. 3071, din 24/11/2009 emis de NP MEIROSU CARMEN;		
B2	Intabulare, drept de PROPRIETATE, dobandit prin Conventie, cota actuala 1/1 1) SLUJITORU GEANINA 2) SLUJITORU NICOLAE	A1, A1.1
/		
Act Administrativ nr. 1192, din 26/01/2026 emis de PRIMARIA SALCIILE;		
B2	Intabulare, drept de PROPRIETATE, dobandit prin Lege, cota actuala 1/1 1) SLUJITORU GEANINA 2) SLUJITORU NICOLAE	A1.2

**C. Partea III. SARCINI**

Inscrieri privind dezmembramintele dreptului de proprietate, drepturi reale de garanție și sarcini		Referințe
<b>61453 / 25/11/2009</b>		
Act Notarial nr. 3071, din 24/11/2009 emis de NP MEIROSU CARMEN;		
C1	Intabulare, drept de HABITATIEVIAGERA, dobandit prin Conventie, cota actuala 1/1 1) DRAGOMIR VASILE 2) DRAGOMIR ZITA	A1, A1.1, A1.2

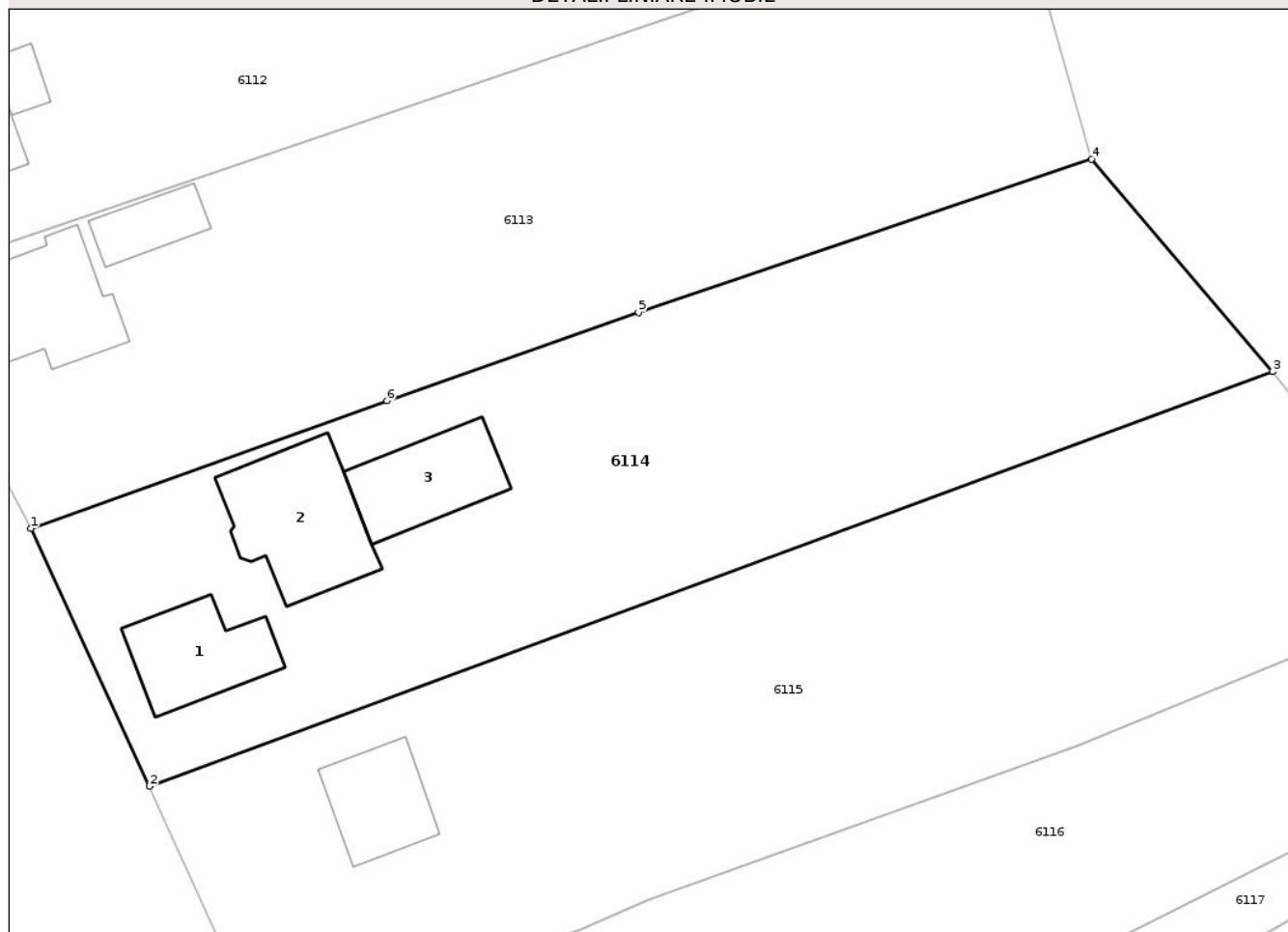
## Anexa Nr. 1 La Partea I

## Teren

Nr cadastral	Suprafața (mp)*	Observații / Referințe
20118	Din acte: 1.808 Masurata: 1.787	

\* Suprafața este determinată în planul de proiecție Stereo 70.

## DETALII LINIARE IMOBIL



## Date referitoare la teren

Crt	Categorie folosință	Intra vilan	Suprafața (mp)	Tarla	Parcelă	Nr. topo	Observații / Referințe
1	curți constructii	DA	832	13	703	-	
2	arabil	DA	955	13	706,706/1	-	

## Date referitoare la construcții

Crt	Număr	Destinație construcție	Supraf. (mp)	Situație juridică	Observații / Referințe
A1.1		construcții de locuințe	65	Cu acte	Nr. niveluri:1; S. construita la sol:65 mp; S. construita desfasurata:65 mp; LOCUINTA
A1.2		construcții de locuințe	Din acte: 85 Masurata: 95	Cu acte	Nr. niveluri:2; S. construita la sol:95 mp; S. construita desfasurata:190 mp; LOCUINTA P+M, SUPRAFATA ACTE= 85 mp, SUPRAFATA MASURATA= 95 mp.
A1.3		construcții anexa	65	Fara acte	Nr. niveluri:1; S. construita la sol:65 mp; S. construita desfasurata:65 mp; ANEXA

## Lungime Segmente

1) Valorile lungimilor segmentelor sunt obținute din proiecție în plan.

Punct început	X / Y	Punct sfârșit	X / Y	Lungime segment (** (m)

Punct început	X / Y	Punct sfârșit	X / Y	Lungime segment (** (m)
1	617.578,83 369.788,23	2	617.587,72 369.768,91	21.267
2	617.587,72 369.768,91	3	617.671,886 369.799,972	89.715
3	617.671,886 369.799,972	4	617.658,294 369.815,896	20.936
4	617.658,294 369.815,896	5	617.624,37 369.804,41	35.816
5	617.624,37 369.804,41	6	617.605,5 369.797,8	19.994
6	617.605,5 369.797,8	1	617.578,83 369.788,23	28.335

\*\* Lungimile segmentelor sunt determinate în planul de proiecție Stereo 70 și sunt rotunjite la 1 milimetru.

\*\*\* Distanța dintre puncte este formată din segmente cumulate ce sunt mai mici decât valoarea 1 milimetru.

Neutilizabil în Circuitul Civil



**DATE DESPRE IMOBILUL NR. 6116**

Oficiul de Cadastru și Publicitate Imobiliară PRAHOVA  
Biroul de Cadastru și Publicitate Imobiliară Ploiești

**A. Partea I. Descrierea imobilului**

TEREN Intravilan

Adresa: Loc. Salciile, Str Principala B, Nr. 37, Jud. Prahova

Nr. Crt	Nr cadastral Nr. topografic	Suprafața* (mp)	Observații / Referințe
A1	20697	Din acte: 1.596 Masurata: 1.631	Sector cadastral:30 Teren imprejmuit;

**Construcții**

Crt	Nr cadastral Nr. topografic	Adresa	Observații / Referințe
A1.1		Loc. Salciile, Str Principala B, Nr. 37, Jud. Prahova	Nr. niveluri:1; S. construita la sol:85 mp; S. construita desfasurata:85 mp; LOCUINTA
A1.2		Loc. Salciile, Str Principala B, Nr. 37, Jud. Prahova	Nr. niveluri:1; S. construita la sol:65 mp; S. construita desfasurata:65 mp; ANEXA

**B. Partea II. Proprietari și acte**

Inscrieri privitoare la dreptul de proprietate și alte drepturi reale		Referințe
<b>81824 / 07/08/2015</b>		
Act Notarial nr. 1745, din 06/08/2015 emis de NP IONITA ARISTITA ADINA;		
B3	Intabulare, drept de PROPRIETATEcumparare ca bun propriu, dobandit prin Conventie, cota actuala 1/1 1) RISTEA CORNEL ADRIAN	A1
B4	Intabulare, drept de PROPRIETATEcumparare ca bun propriu, dobandit prin Conventie, cota actuala 1/1 1) RISTEA CORNEL ADRIAN	A1.1, A1.2

**C. Partea III. SARCINI .**

Inscrieri privind dezmembramintele dreptului de proprietate, drepturi reale de garanție și sarcini	Referințe
NU SUNT	

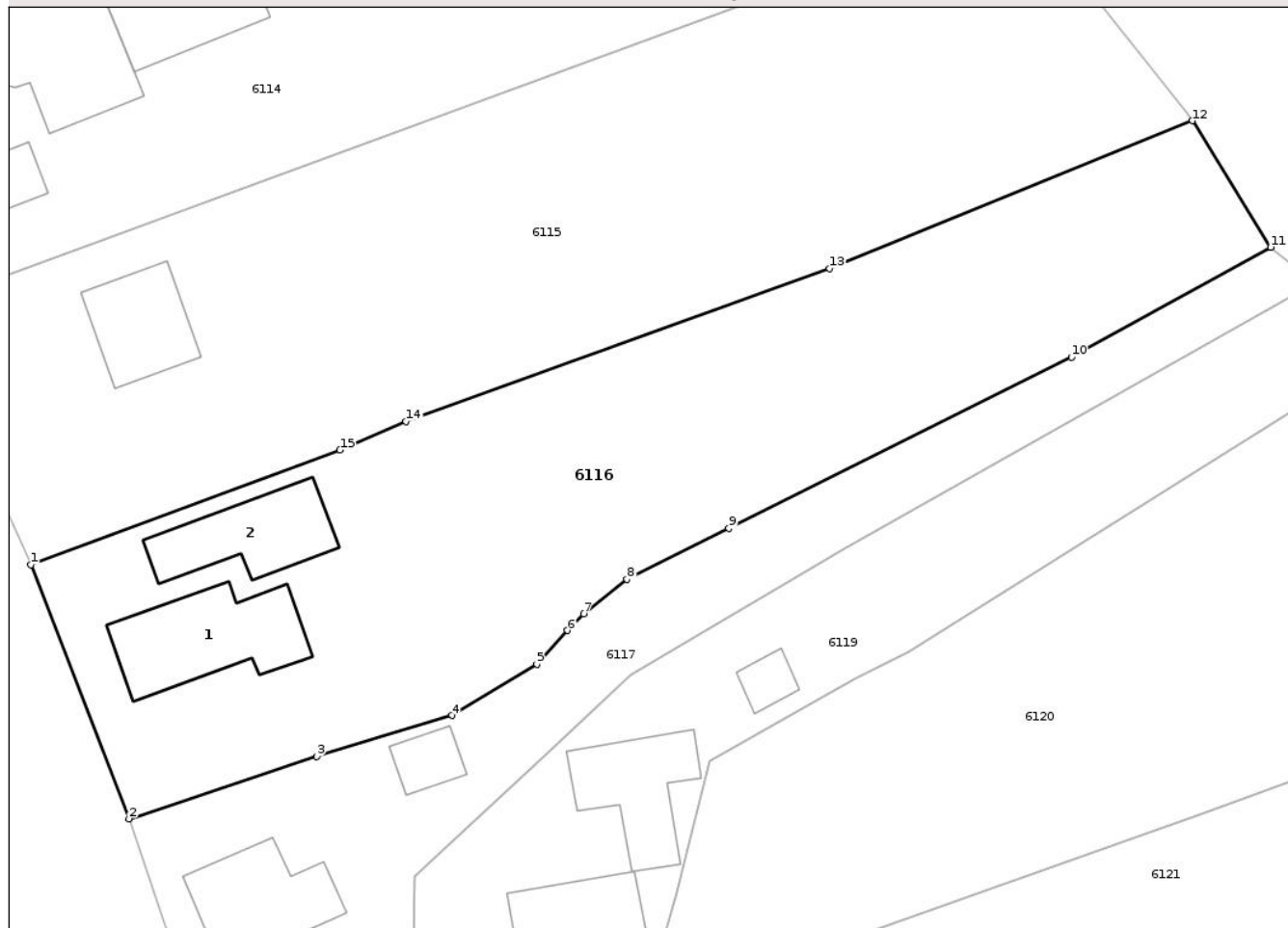
## Anexa Nr. 1 La Partea I

## Teren

Nr cadastral	Suprafața (mp)*	Observații / Referințe
20697	Din acte: 1.596 Masurata: 1.631	

\* Suprafața este determinată în planul de proiecție Stereo 70.

## DETALII LINIARE IMOBIL



## Date referitoare la teren

Crt	Categorie folosință	Intra vilan	Suprafața (mp)	Tarla	Parcelă	Nr. topo	Observații / Referințe
1	curți constructii	DA	475	13	711	-	
2	arabil	DA	1.156	13	712	-	

## Date referitoare la construcții

Crt	Număr	Destinație construcție	Supraf. (mp)	Situație juridică	Observații / Referințe
A1.1		construcții de locuințe	85	Cu acte	Nr. niveluri:1; S. construita la sol:85 mp; S. construita desfasurata:85 mp; LOCUINTA
A1.2		construcții anexa	65	Cu acte	Nr. niveluri:1; S. construita la sol:65 mp; S. construita desfasurata:65 mp; ANEXA

## Lungime Segmente

1) Valorile lungimilor segmentelor sunt obținute din proiecție în plan.

Punct început	X / Y	Punct sfârșit	X / Y	Lungime segment (** (m)
1	617.596,545 369.749,453	2	617.604,014 369.730,108	20.737
2	617.604,014 369.730,108	3	617.618,319 369.734,857	15.073

Punct început	X / Y	Punct sfârşit	X / Y	Lungime segment (** (m)
3	617.618,319 369.734,857	4	617.628,607 369.737,98	10.752
4	617.628,607 369.737,98	5	617.635,068 369.741,898	7.556
5	617.635,068 369.741,898	6	617.637,421 369.744,448	3.47
6	617.637,421 369.744,448	7	617.638,629 369.745,737	1.767
7	617.638,629 369.745,737	8	617.641,947 369.748,341	4.218
8	617.641,947 369.748,341	9	617.649,694 369.752,233	8.67
9	617.649,694 369.752,233	10	617.675,79 369.765,276	29.174
10	617.675,79 369.765,276	11	617.690,965 369.773,656	17.335
11	617.690,965 369.773,656	12	617.684,988 369.783,283	11.332
12	617.684,988 369.783,283	13	617.657,366 369.772,03	29.826
13	617.657,366 369.772,03	14	617.625,114 369.760,372	34.294
14	617.625,114 369.760,372	15	617.620,089 369.758,19	5.478
15	617.620,089 369.758,19	1	617.596,545 369.749,453	25.113

\*\* Lungimile segmentelor sunt determinate în planul de proiecţie Stereo 70 şi sunt rotunjite la 1 milimetru.

\*\*\* Distanţa dintre puncte este formată din segmente cumulate ce sunt mai mici decât valoarea 1 milimetru.



**DATE DESPRE IMOBILUL NR. 6117**

Oficiul de Cadastru și Publicitate Imobiliară PRAHOVA  
Biroul de Cadastru și Publicitate Imobiliară Ploiești

**A. Partea I. Descrierea imobilului**

TEREN Intravilan

Adresa: Loc. Salciile, Str Principala B, Nr. 39, Jud. Prahova

Nr. Crt	Nr cadastral Nr. topografic	Suprafața* (mp)	Observații / Referințe
A1	20039	Din acte: 726 Masurata: 786	Sector cadastral:30 Teren imprejmuit;

**Construcții**

Crt	Nr cadastral Nr. topografic	Adresa	Observații / Referințe
A1.1		Loc. Salciile, Str Principala B, Nr. 39, Jud. Prahova	Nr. niveluri:1; S. construita la sol:69 mp; S. construita desfasurata:69 mp; LOCUINTA

**B. Partea II. Proprietari și acte**

Inscrieri privitoare la dreptul de proprietate și alte drepturi reale		Referințe
<b>1208 / 12/01/2007</b>		
Act Administrativ nr. 74, din 11/01/2007 emis de SP NICOLAE AURELIAN;		
B3	Intabulare, drept de PROPRIETATEcumparare ca bun comun, dobandit prin Conventie, cota actuala 1/1 1) LIBIU ION 2) LIBIU FLORICA	A1, A1.1

**C. Partea III. SARCINI .**

Inscrieri privind dezmembramintele dreptului de proprietate, drepturi reale de garanție și sarcini	Referințe
NU SUNT	

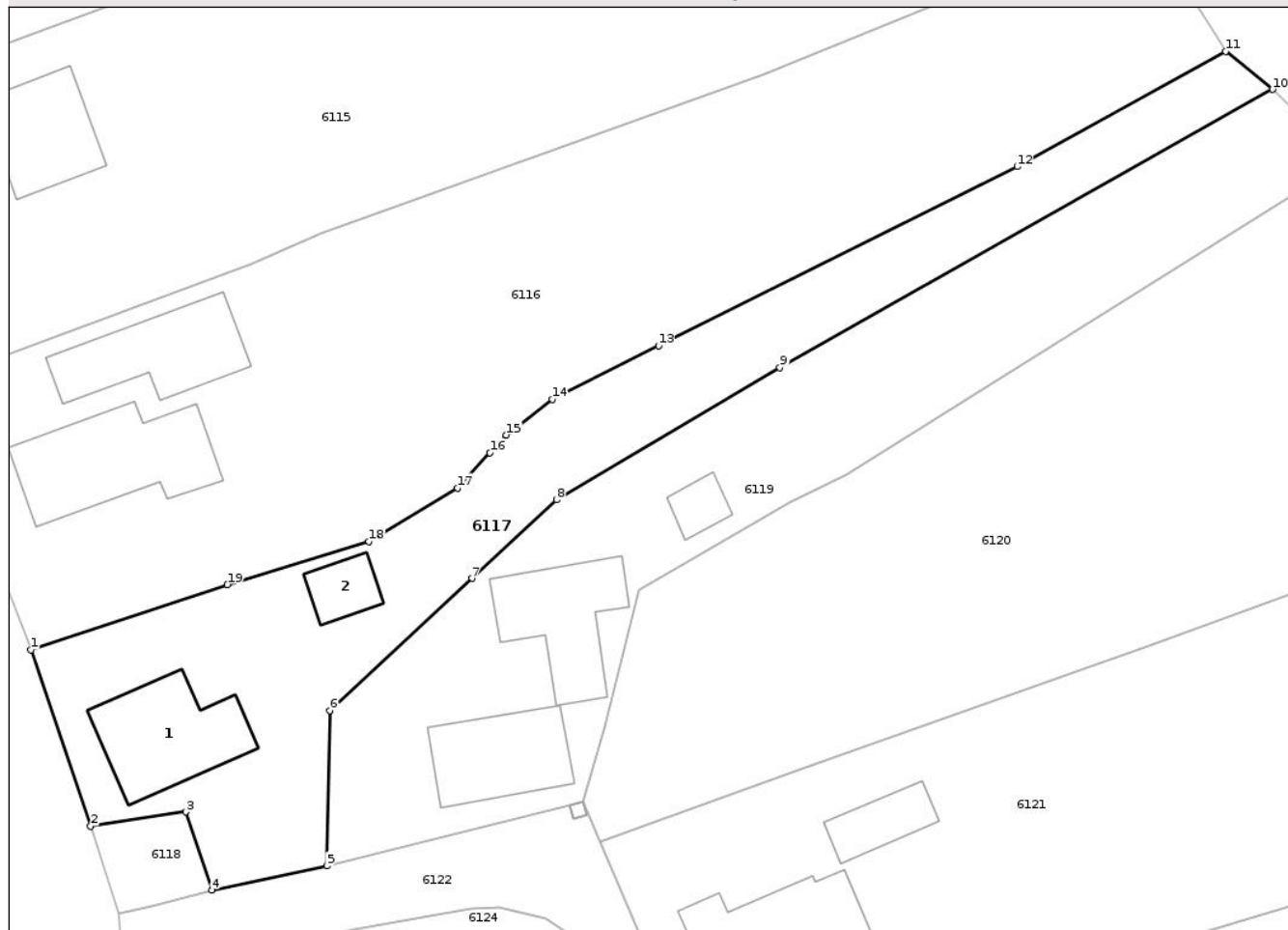
## Anexa Nr. 1 La Partea I

## Teren

Nr cadastral	Suprafața (mp)*	Observații / Referințe
20039	Din acte: 726 Masurata: 786	

\* Suprafața este determinată în planul de proiecție Stereo 70.

## DETALII LINIARE IMOBIL



## Date referitoare la teren

Crt	Categorie folosință	Intra vilan	Suprafața (mp)	Tarla	Parcelă	Nr. topo	Observații / Referințe
1	curți constructii	DA	786	13	713,714,715	-	

## Date referitoare la construcții

Crt	Număr	Destinație construcție	Supraf. (mp)	Situație juridică	Observații / Referințe
A1.1		construcții de locuințe	69	Cu acte	Nr. niveluri:1; S. construita la sol:69 mp; S. construita desfasurata:69 mp; LOCUINTA
A1.2		construcții anexa	19	Fara acte	Nr. niveluri:1; S. construita la sol:19 mp; S. construita desfasurata:19 mp; ANEXA

## Lungime Segmente

1) Valorile lungimilor segmentelor sunt obținute din proiecție în plan.

Punct început	X / Y	Punct sfârșit	X / Y	Lungime segment (** (m)
1	617.604,014 369.730,108	2	617.608,366 369.717,289	13.538
2	617.608,366 369.717,289	3	617.615,29 369.718,318	7.0

Punct început	X / Y	Punct sfârşit	X / Y	Lungime segment (** (m)
3	617.615,29 369.718,318	4	617.617,178 369.712,622	6.001
4	617.617,178 369.712,622	5	617.625,536 369.714,397	8.544
5	617.625,536 369.714,397	6	617.625,758 369.725,697	11.302
6	617.625,758 369.725,697	7	617.636,115 369.735,319	14.137
7	617.636,115 369.735,319	8	617.642,268 369.741,039	8.401
8	617.642,268 369.741,039	9	617.658,533 369.750,641	18.888
9	617.658,533 369.750,641	10	617.694,389 369.770,893	41.18
10	617.694,389 369.770,893	11	617.690,965 369.773,656	4.4
11	617.690,965 369.773,656	12	617.675,79 369.765,276	17.335
12	617.675,79 369.765,276	13	617.649,694 369.752,233	29.174
13	617.649,694 369.752,233	14	617.641,947 369.748,341	8.67
14	617.641,947 369.748,341	15	617.638,629 369.745,737	4.218
15	617.638,629 369.745,737	16	617.637,421 369.744,448	1.767
16	617.637,421 369.744,448	17	617.635,068 369.741,898	3.47
17	617.635,068 369.741,898	18	617.628,607 369.737,98	7.556
18	617.628,607 369.737,98	19	617.618,319 369.734,857	10.752
19	617.618,319 369.734,857	1	617.604,014 369.730,108	15.073

\*\* Lungimile segmentelor sunt determinate în planul de proiecţie Stereo 70 şi sunt rotunjite la 1 milimetru.

\*\*\* Distanţa dintre puncte este formată din segmente cumulate ce sunt mai mici decât valoarea 1 milimetru.



**DATE DESPRE IMOBILUL NR. 6119**

Oficiul de Cadastru și Publicitate Imobiliară PRAHOVA  
Biroul de Cadastru și Publicitate Imobiliară Ploiești

**A. Partea I. Descrierea imobilului**

TEREN Intravilan

Adresa: Loc. Salciile, Str Scolii, Nr. 18, Jud. Prahova

Nr. Crt	Nr cadastral Nr. topografic	Suprafața* (mp)	Observații / Referințe
A1	25884	Din acte: 1.075 Masurata: 867	Sector cadastral:30 Teren imprejmuit;

**Construcții**

Crt	Nr cadastral Nr. topografic	Adresa	Observații / Referințe
A1.1		Loc. Salciile, Str Scolii, Nr. 18, Jud. Prahova	Nr. niveluri:1; S. construita la sol:58 mp; S. construita desfasurata:58 mp; LOCUINTA
A1.2		Loc. Salciile, Str Scolii, Nr. 18, Jud. Prahova	Nr. niveluri:1; S. construita la sol:63 mp; S. construita desfasurata:63 mp; ANEXA
A1.3		Loc. Salciile, Str Scolii, Nr. 18, Jud. Prahova	Nr. niveluri:1; S. construita la sol:13 mp; S. construita desfasurata:13 mp; ANEXA

**B. Partea II. Proprietari și acte**

Inscrieri privitoare la dreptul de proprietate și alte drepturi reale		Referințe
<b>12921 / 03/02/2025</b>		
Act Notarial nr. 171, din 30/01/2025 emis de NP ILIE LOREDANA IONELA;		
B3	Intabulare, drept de PROPRIETATEcumparare ca bun propriu, dobandit prin Conventie, cota actuala 1/1 1) LIBIU MIHAELA TITINA	A1
B4	Intabulare, drept de PROPRIETATEcumparare ca bun propriu, dobandit prin Conventie, cota actuala 1/1 1) LIBIU MIHAELA TITINA	A1.1, A1.2, A1.3

**C. Partea III. SARCINI**

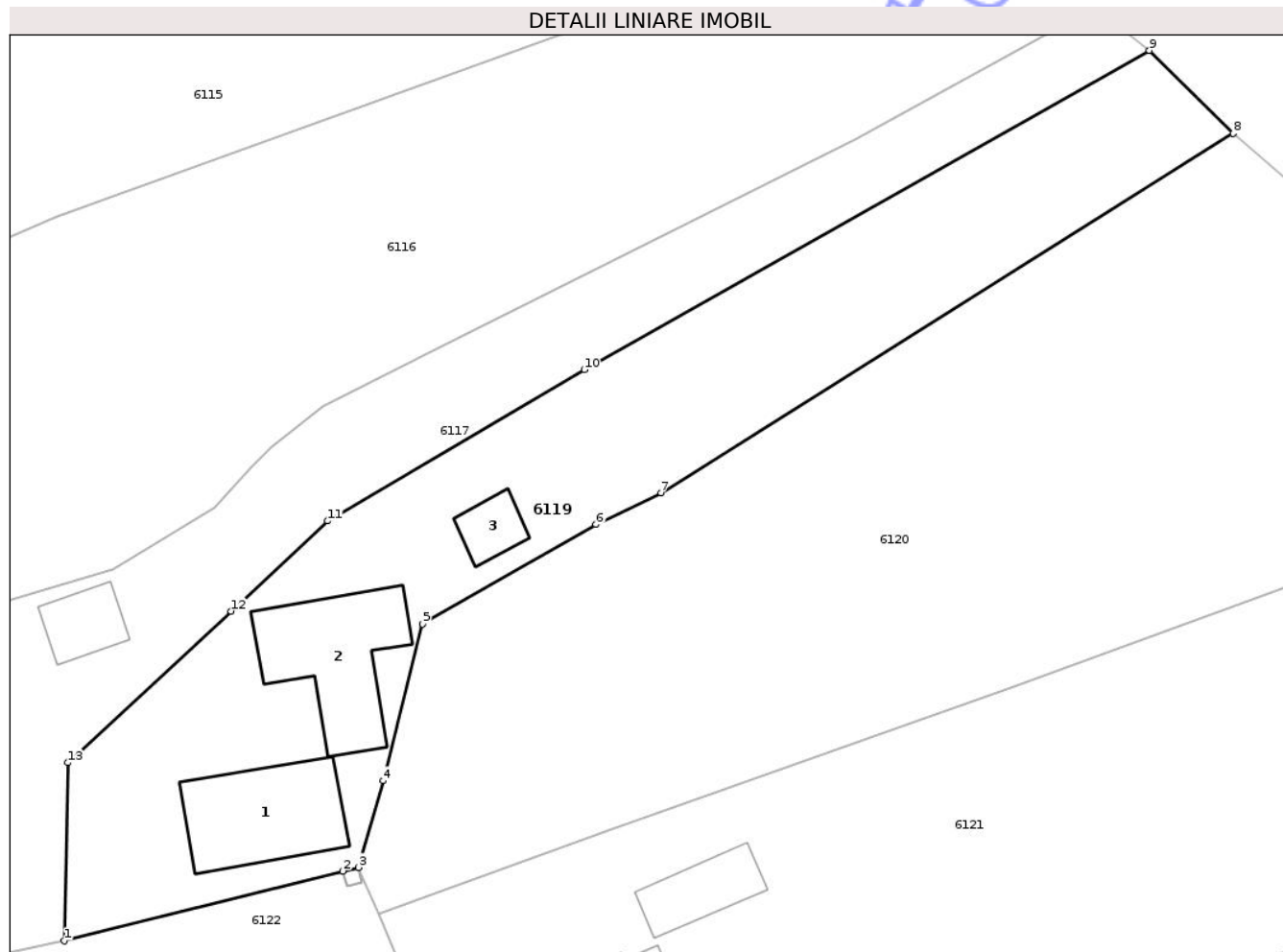
Inscrieri privind dezmembramintele dreptului de proprietate, drepturi reale de garanție și sarcini		Referințe
<b>12921 / 03/02/2025</b>		
Act Notarial nr. 171, din 30/01/2025 emis de NP ILIE LOREDANA IONELA;		
C1	Intabulare, drept de UZUFRACTUZUFRACT VIAGER, dobandit prin Conventie, cota actuala 1/1 1) LIBIU CONSTANTIN 2) LIBIU FLORICA	A1, A1.1, A1.2, A1.3

## Anexa Nr. 1 La Partea I

## Teren

Nr cadastral	Suprafața (mp)*	Observații / Referințe
25884	Din acte: 1.075 Masurata: 867	

\* Suprafața este determinată în planul de proiecție Stereo 70.



## Date referitoare la teren

Crt	Categorie folosință	Intra vilan	Suprafața (mp)	Tarla	Parcelă	Nr. topo	Observații / Referințe
1	curți constructii	DA	867	13	718	-	

## Date referitoare la construcții

Crt	Număr	Destinație construcție	Supraf. (mp)	Situație juridică	Observații / Referințe
A1.1		construcții de locuințe	58	Cu acte	Nr. niveluri:1; S. construita la sol:58 mp; S. construita desfasurata:58 mp; LOCUINTA
A1.2		construcții anexa	63	Cu acte	Nr. niveluri:1; S. construita la sol:63 mp; S. construita desfasurata:63 mp; ANEXA
A1.3		construcții anexa	13	Cu acte	Nr. niveluri:1; S. construita la sol:13 mp; S. construita desfasurata:13 mp; ANEXA

## Lungime Segmente

1) Valorile lungimilor segmentelor sunt obținute din proiecție în plan.

Punct început	X / Y	Punct sfârșit	X / Y	Lungime segment (** (m)
1	617.625,536 369.714,397	2	617.643,219 369.718,82	18.228

Punct început	X / Y	Punct sfârşit	X / Y	Lungime segment (** (m)
2	617.643,219 369.718,82	3	617.644,189 369.719,063	1.0
3	617.644,189 369.719,063	4	617.645,767 369.724,547	5.707
4	617.645,767 369.724,547	5	617.648,284 369.734,505	10.271
5	617.648,284 369.734,505	6	617.659,284 369.740,809	12.678
6	617.659,284 369.740,809	7	617.663,391 369.742,831	4.578
7	617.663,391 369.742,831	8	617.699,708 369.765,629	42.88
8	617.699,708 369.765,629	9	617.694,389 369.770,893	7.483
9	617.694,389 369.770,893	10	617.658,533 369.750,641	41.18
10	617.658,533 369.750,641	11	617.642,268 369.741,039	18.888
11	617.642,268 369.741,039	12	617.636,115 369.735,319	8.401
12	617.636,115 369.735,319	13	617.625,758 369.725,697	14.137
13	617.625,758 369.725,697	1	617.625,536 369.714,397	11.302

\*\* Lungimile segmentelor sunt determinate în planul de proiecţie Stereo 70 şi sunt rotunjite la 1 milimetru.

\*\*\* Distanţa dintre puncte este formată din segmente cumulate ce sunt mai mici decât valoarea 1 milimetru.



**DATE DESPRE IMOBILUL NR. 6118**

Oficiul de Cadastru și Publicitate Imobiliară PRAHOVA  
Biroul de Cadastru și Publicitate Imobiliară Ploiești

**A. Partea I. Descrierea imobilului**

TEREN Intravilan

Adresa: Loc. Salciile, Str Principala B, Jud. Prahova

Nr. Crt	Nr cadastral Nr. topografic	Suprafața* (mp)	Observații / Referințe
A1		Din acte: 42 Masurata: 44	Sector cadastral:30 Teren imprejmuit;

**B. Partea II. Proprietari și acte**

Inscrieri privitoare la dreptul de proprietate și alte drepturi reale		Referințe
/		
Act Notarial nr. 2022, din 08/10/1995 emis de NOTARIATUL DE STAT LOCAL MIZIL;		
B1	Intabulare, drept de PROPRIETATE, dobandit prin Conventie, cota actuala 1/1 1) LIBIU ION 2) LIBIU FLORICA	A1

**C. Partea III. SARCINI .**

Inscrieri privind dezmembramintele dreptului de proprietate, drepturi reale de garanție și sarcini	Referințe
NU SUNT	

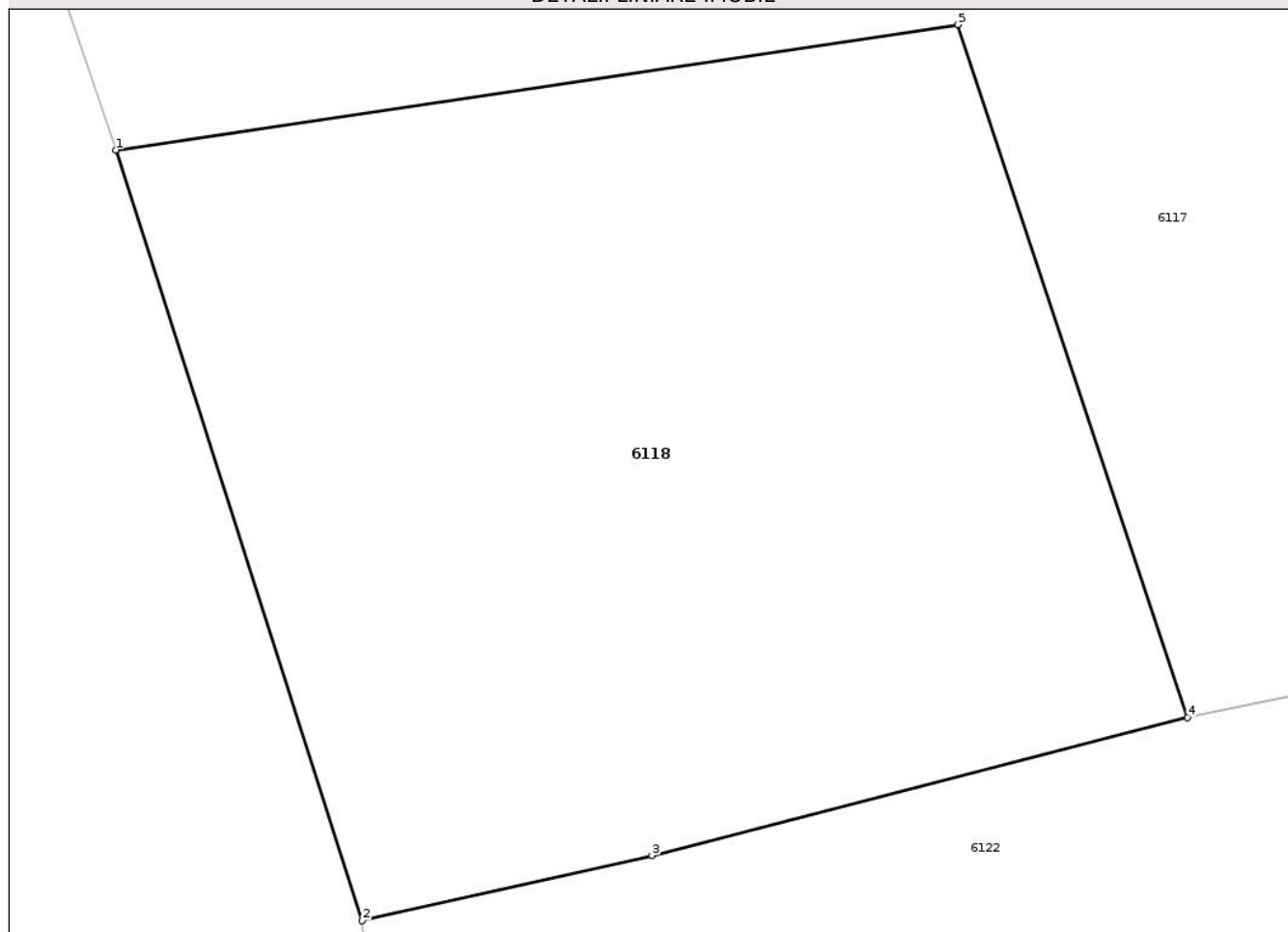
## Anexa Nr. 1 La Partea I

## Teren

Nr cadastral	Suprafața (mp)*	Observații / Referințe
	Din acte: 42 Masurata: 44	

\* Suprafața este determinată în planul de proiecție Stereo 70.

## DETALII LINIARE IMOBIL



## Date referitoare la teren

Crt	Categorie folosință	Intra vilan	Suprafața (mp)	Tarla	Parcelă	Nr. topo	Observații / Referințe
1	curți constructii	DA	44	13	714	-	

## Lungime Segmente

1) Valorile lungimilor segmentelor sunt obținute din proiecție în plan.

Punct început	X / Y	Punct sfârșit	X / Y	Lungime segment (** (m)
1	617.608,366 369.717,289	2	617.610,393 369.710,952	6.653
2	617.610,393 369.710,952	3	617.612,774 369.711,489	2.441
3	617.612,774 369.711,489	4	617.617,178 369.712,622	4.547
4	617.617,178 369.712,622	5	617.615,29 369.718,318	6.001
5	617.615,29 369.718,318	1	617.608,366 369.717,289	7.0

\*\* Lungimile segmentelor sunt determinate în planul de proiecție Stereo 70 și sunt rotunjite la 1 milimetru.

\*\*\* Distanța dintre puncte este formată din segmente cumulate ce sunt mai mici decât valoarea 1 milimetru.

Neutilizabil în Circuitul  
Civil



**DATE DESPRE IMOBILUL NR. 6121**

Oficiul de Cadastru și Publicitate Imobiliară PRAHOVA  
Biroul de Cadastru și Publicitate Imobiliară Ploiești

**A. Partea I. Descrierea imobilului**

TEREN Intravilan

Adresa: Loc. Salciile, Str Scolii, Nr. 14, Jud. Prahova

Nr. Crt	Nr cadastral Nr. topografic	Suprafața* (mp)	Observații / Referințe
A1		Din acte: 1.510 Masurata: 1.417	Sector cadastral:30 Teren imprejmuit;

**Construcții**

Crt	Nr cadastral Nr. topografic	Adresa	Observații / Referințe
A1.1		Loc. Salciile, Str Scolii, Nr. 18, Jud. Prahova	Nr. niveluri:1; S. construita la sol:82 mp; S. construita desfasurata:82 mp; LOCUINTA
A1.2		Loc. Salciile, Str Scolii, Nr. 18, Jud. Prahova	Nr. niveluri:1; S. construita la sol:25 mp; S. construita desfasurata:25 mp; ANEXA

**B. Partea II. Proprietari și acte**

Inscrieri privitoare la dreptul de proprietate și alte drepturi reale		Referințe
/		
Act Administrativ nr. 54824, din 14/02/1996 emis de CJPSDPAT PRAHOVA;		
B1	Intabulare, drept de PROPRIETATE, dobandit prin Reconstituire, cota actuala 1/1 1) DOROBANTU ION NASTASIA	A1, A1.1, A1.2

**C. Partea III. SARCINI**

Inscrieri privind dezmembramintele dreptului de proprietate, drepturi reale de garanție și sarcini	Referințe
NU SUNT	

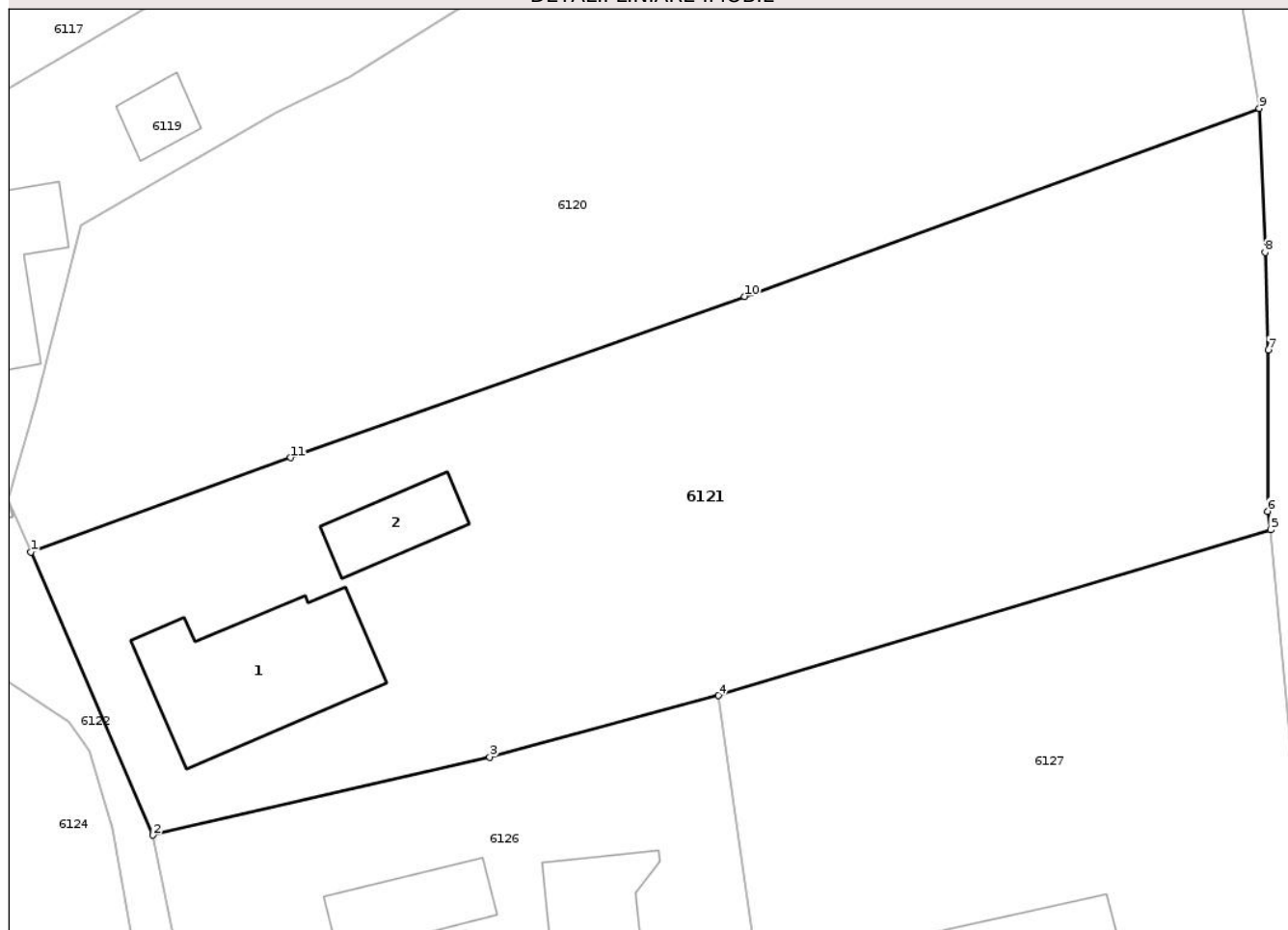
## Anexa Nr. 1 La Partea I

## Teren

Nr cadastral	Suprafața (mp)*	Observații / Referințe
	Din acte: 1.510 Masurata: 1.417	

\* Suprafața este determinată în planul de proiecție Stereo 70.

## DETALII LINIARE IMOBIL



## Date referitoare la teren

Crt	Categorie folosință	Intra vilan	Suprafața (mp)	Tarla	Parcelă	Nr. topo	Observații / Referințe
1	curți constructii	DA	528	13	724	-	
2	arabil	DA	889	13	723	-	

## Date referitoare la construcții

Crt	Număr	Destinație construcție	Supraf. (mp)	Situație juridică	Observații / Referințe
A1.1		construcții de locuințe	82	Cu acte	Nr. niveluri:1; S. construita la sol:82 mp; S. construita desfasurata:82 mp; LOCUINTA
A1.2		construcții anexa	25	Cu acte	Nr. niveluri:1; S. construita la sol:25 mp; S. construita desfasurata:25 mp; ANEXA

## Lungime Segmente

1) Valorile lungimilor segmentelor sunt obținute din proiecție în plan.

Punct început	X / Y	Punct sfârșit	X / Y	Lungime segment (** (m)
1	617.645,463 369.716,108	2	617.652,336 369.700,166	17.36
2	617.652,336 369.700,166	3	617.671,279 369.704,563	19.447

Punct început	X / Y	Punct sfârșit	X / Y	Lungime segment (** (m)
3	617.671,279 369.704,563	4	617.684,151 369.708,018	13.328
4	617.684,151 369.708,018	5	617.715,23 369.717,354	32.451
5	617.715,23 369.717,354	6	617.715,05 369.718,393	1.054
6	617.715,05 369.718,393	7	617.715,09 369.727,478	9.085
7	617.715,09 369.727,478	8	617.714,926 369.732,965	5.489
8	617.714,926 369.732,965	9	617.714,591 369.741,073	8.115
9	617.714,591 369.741,073	10	617.685,62 369.730,481	30.847
10	617.685,62 369.730,481	11	617.660,09 369.721,414	27.092
11	617.660,09 369.721,414	1	617.645,463 369.716,108	15.56

\*\* Lungimile segmentelor sunt determinate în planul de proiecție Stereo 70 și sunt rotunjite la 1 milimetru.

\*\*\* Distanța dintre puncte este formată din segmente cumulate ce sunt mai mici decât valoarea 1 milimetru.





## DATE DESPRE IMOBILUL NR. 6124

Oficiul de Cadastru și Publicitate Imobiliară PRAHOVA  
Biroul de Cadastru și Publicitate Imobiliară Ploiești

## A. Partea I. Descrierea imobilului

TEREN Intravilan

Adresa: Loc. Salciile, Str Principala B, Nr. 41, Jud. Prahova

Nr. Crt	Nr cadastral Nr. topografic	Suprafața* (mp)	Observații / Referințe
A1	22611	Din acte: 939 Masurata: 951	Sector cadastral:30 Teren imprejmuit;

## Construcții

Crt	Nr cadastral Nr. topografic	Adresa	Observații / Referințe
A1.1		Loc. Salciile, Str Principala B, Nr. 41, Jud. Prahova	Nr. niveluri:1; S. construita la sol:95 mp; S. construita desfasurata:95 mp; LOCUINTA PARTER, AN CONSTRUIRE 1990.
A1.2		Loc. Salciile, Str Principala B, Nr. 41, Jud. Prahova	Nr. niveluri:1; S. construita la sol:38 mp; S. construita desfasurata:38 mp; ANEXA

## B. Partea II. Proprietari și acte

Inscrieri privitoare la dreptul de proprietate și alte drepturi reale		Referințe
<b>28454 / 18/03/2019</b>		
Act Notarial nr. 851, din 15/03/2019 emis de NP IONITA ARISTITA ADINA;		
B3	Intabulare, drept de PROPRIETATE intretinere, dobandit prin Conventie, cota actuala 1/1 1) IACOB VICENTIU CRISTIAN 2) IACOB DANIELA	A1
B4	Intabulare, drept de PROPRIETATE, dobandit prin Conventie, cota actuala 1/1 1) IACOB VICENTIU CRISTIAN 2) IACOB DANIELA	A1.1, A1.2
<b>11013 / 26/01/2026</b>		
Hotarare Judecatoreasca nr. 1467, din 15/07/2025 emis de JUDECATORIA MIZIL;		
B5	se notează din oficiu Sentința Civilă nr.1464 pronunțată la data de 15.07.2025 de Judecătoria Mizil, având ca obiect " rezoluțiune contract", acțiune formulat[ de reclamanta IACOB VASILICA VALERICA și IACOB ȘTEFAN în contradictoriu cu părții IACOB (actualmente Pătrașcu) DANIELA și IACOB VICENTIU CRISTIAN	A1, A1.1, A1.2

## C. Partea III. SARCINI

Inscrieri privind dezmembramintele dreptului de proprietate, drepturi reale de garanție și sarcini		Referințe
<b>28454 / 18/03/2019</b>		
Act Notarial nr. 851, din 15/03/2019 emis de NP IONITA ARISTITA ADINA;		
C1	Intabulare, drept de IPOTECA LEGALA, Valoare:0 (reprezentand contravaloarea intretinerii) 1) IACOB VASILICA-VALERICA	A1, A1.1, A1.2
C2	Intabulare, drept de HABITATIEVIAGERA, dobandit prin Conventie, cota actuala 1/1 1) IACOB VASILICA-VALERICA 2) IACOB ȘTEFAN	A1.2
<b>25578 / 25/02/2025</b>		
Act Administrativ nr. 13395, din 24/02/2025 emis de BEJ GOSLAN MIHAI (hotarare judecatoreasca nr 4708/259/2024 din 21.10.2024, emis de JUDECATORIA MIZIL);		
C2	se notează urmărirea silită imobiliară din dosar de executare nr. 13395/2024, pentru recuperarea sumei de 7.028,37 Lei, reprezentând debit si cheltuieli de executare, în favoarea creditorului BT DIRECT IFN SA, prin executor judecătoresc GOSLAN MIHAI (asupra cotei părți din imobil proprietatea debitorului IACOB VICENȚIU CRISTIAN)	A1, A1.1, A1.2
<b>193112 / 13/12/2024</b>		
Somatie nr. 3101/2024, din 12/12/2024 emis de Executor Judecătoresc Stancu Paulică (hotarare		

Inscrieri privind dezmembramintele dreptului de proprietate, drepturi reale de garanție și sarcini	Referințe
judecatoreasca nr 4551/259/2024 din 11.10.2024, emis de JUDECĂTORIA MIZIL);	
C3 se notează urmărirea silită imobiliară din dosar de executare nr. 3101/2024, pentru recuperarea sumei de 72790,90 Lei, reprezentând debit și cheltuieli de executare, în favoarea creditoarei INVESTCAPITAL LTD prin executor judecătoresc Stancu Paulică (asupra cotei părți din imobil proprietatea debitorului IACOB VICENȚIU CRISTIAN)	A1, A1.1, A1.2
<b>20482 / 14/02/2025</b>	
Inscris Sub Semnatura Privata nr. 8709/2023, din 13/02/2025 emis de EXECUTOR JUDECĂTORESC GOSLAN MIHAL (hotarare judecatoreasca nr 203/259/2024 din 25.01.2025, emis de JUDECĂTORIA MIZIL);	
C4 se notează urmărirea silită imobiliară din dosar de executare nr. 8709/2023, pentru recuperarea sumei de 3.516,25 Lei, reprezentând debit și cheltuieli de executare, în favoarea creditoarei CREDIT EUROPE BANK N.V.AMSTERDAM SUCURSALA BUCURESTI, prin executor judecătoresc GOSLAN MIHAL (asupra cotei părți din imobil proprietatea debitorului IACOB VICENȚIU CRISTIAN)	A1, A1.1, A1.2

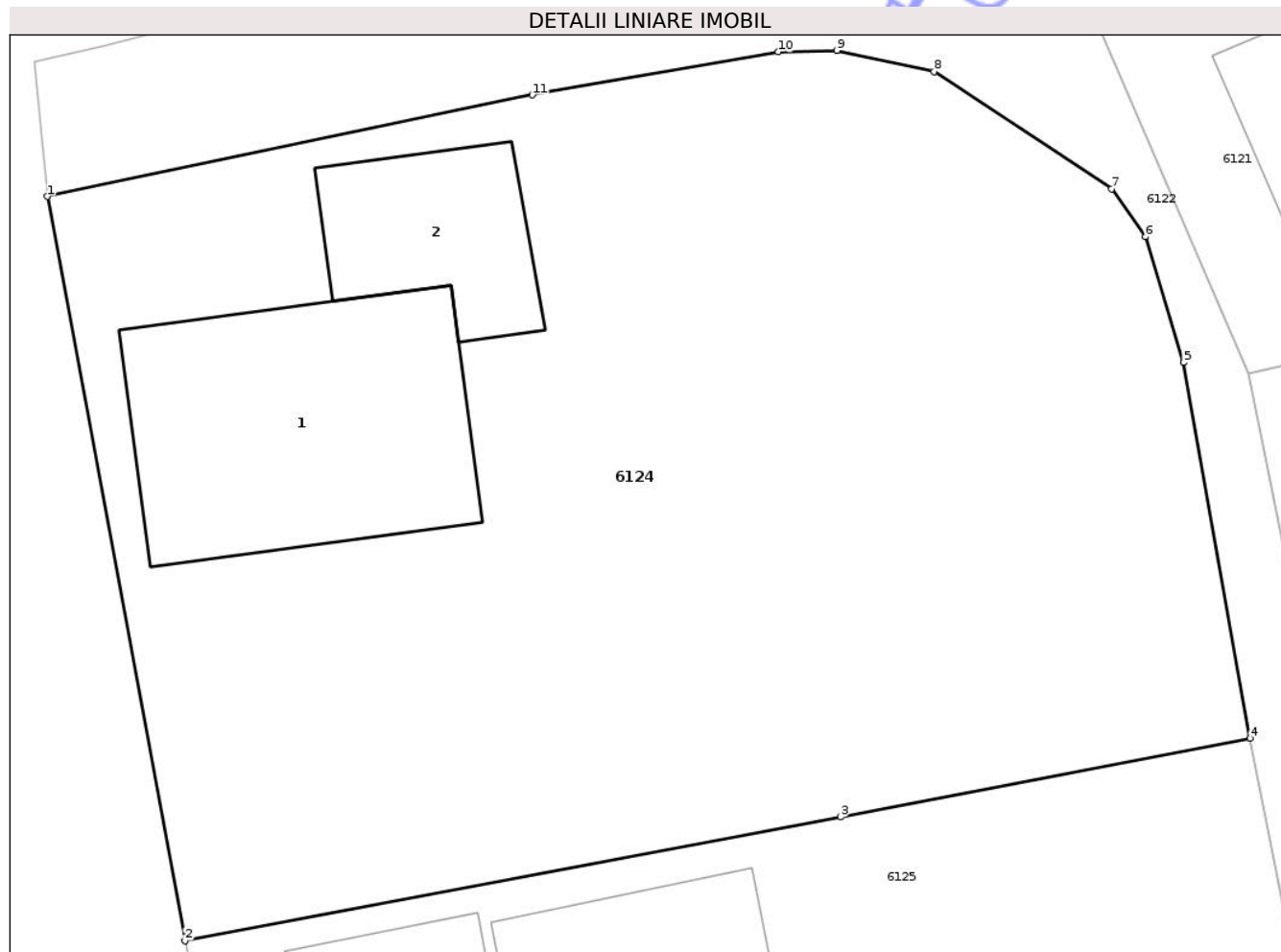
Neutilizabil în Căminul Civil

## Anexa Nr. 1 La Partea I

## Teren

Nr cadastral	Suprafața (mp)*	Observații / Referințe
22611	Din acte: 939 Masurata: 951	

\* Suprafața este determinată în planul de proiecție Stereo 70.



## Date referitoare la teren

Crt	Categorie folosință	Intra vilan	Suprafața (mp)	Tarla	Parcelă	Nr. topo	Observații / Referințe
1	curți constructii	DA	951	14	733	-	

## Date referitoare la construcții

Crt	Număr	Destinație construcție	Supraf. (mp)	Situație juridică	Observații / Referințe
A1.1		construcții de locuințe	95	Cu acte	Nr. niveluri:1; S. construita la sol:95 mp; S. construita desfasurata:95 mp; LOCUINTA PARTER, AN CONSTRUIRE 1990.
A1.2		construcții anexa	38	Cu acte	Nr. niveluri:1; S. construita la sol:38 mp; S. construita desfasurata:38 mp; ANEXA

## Lungime Segmente

1) Valorile lungimilor segmentelor sunt obținute din proiecție în plan.

Punct început	X / Y	Punct sfârșit	X / Y	Lungime segment (** (m)
1	617.610,829 369.706,296	2	617.615,587 369.680,575	26.157
2	617.615,587 369.680,575	3	617.638,233 369.684,853	23.047

Punct început	X / Y	Punct sfârșit	X / Y	Lungime segment (** (m)
3	617.638,233 369.684,853	4	617.652,389 369.687,575	14.415
4	617.652,389 369.687,575	5	617.650,089 369.700,558	13.185
5	617.650,089 369.700,558	6	617.648,769 369.704,896	4.534
6	617.648,769 369.704,896	7	617.647,611 369.706,557	2.025
7	617.647,611 369.706,557	8	617.641,471 369.710,608	7.356
8	617.641,471 369.710,608	9	617.638,112 369.711,337	3.437
9	617.638,112 369.711,337	10	617.636,08 369.711,287	2.033
10	617.636,08 369.711,287	11	617.627,588 369.709,801	8.621
11	617.627,588 369.709,801	1	617.610,829 369.706,296	17.122

\*\* Lungimile segmentelor sunt determinate în planul de proiecție Stereo 70 și sunt rotunjite la 1 milimetru.

\*\*\* Distanța dintre puncte este formată din segmente cumulate ce sunt mai mici decât valoarea 1 milimetru.

**DATE DESPRE IMOBILUL NR. 6165**

Oficiul de Cadastru și Publicitate Imobiliară PRAHOVA  
Biroul de Cadastru și Publicitate Imobiliară Ploiești

**A. Partea I. Descrierea imobilului**

TEREN Intravilan

Adresa: Loc. Salciile, Str Scolii, Nr. 4, Jud. Prahova

Nr. Crt	Nr cadastral Nr. topografic	Suprafața* (mp)	Observații / Referințe
A1	22647	Din acte: 454 Masurata: 521	Sector cadastral:30 Teren imprejmuit;

**Construcții**

Crt	Nr cadastral Nr. topografic	Adresa	Observații / Referințe
A1.1		Loc. Salciile, Str Scolii, Nr. 4, Jud. Prahova	Nr. niveluri:2; S. construita la sol:395 mp; S. construita desfasurata:452 mp; SUPRAFATA CONSTRUITA DESFASURATA= 452mp,P+1, ANUL 1956

**B. Partea II. Proprietari și acte**

Inscrieri privitoare la dreptul de proprietate și alte drepturi reale		Referințe
<b>60541 / 07/06/2019</b>		
Act Administrativ nr. 2523, din 07/06/2019 emis de PRIMARIA SALCIILE (act administrativ nr 2525 din 07.06.2019, emis de PRIMARIA SALCIILE;act normativ nr 1359 din 18.02.2002, emis de GUVERNUL ROMANIEI; act administrativ nr 19 din 24.08.1999, emis de CONSILIUL LOCAL SALCIILE);		
B1	Intabulare, drept de PROPRIETATE, dobandit prin Lege, cota actuala 1/1 1) COMUNA SALCIILE, CIF:2843914	A1
B2	Intabulare, drept de PROPRIETATE, dobandit prin Lege, cota actuala 1/1 1) COMUNA SALCIILE, CIF:2843914	A1.1

**C. Partea III. SARCINI .**

Inscrieri privind dezmembramintele dreptului de proprietate, drepturi reale de garanție și sarcini	Referințe
NU SUNT	

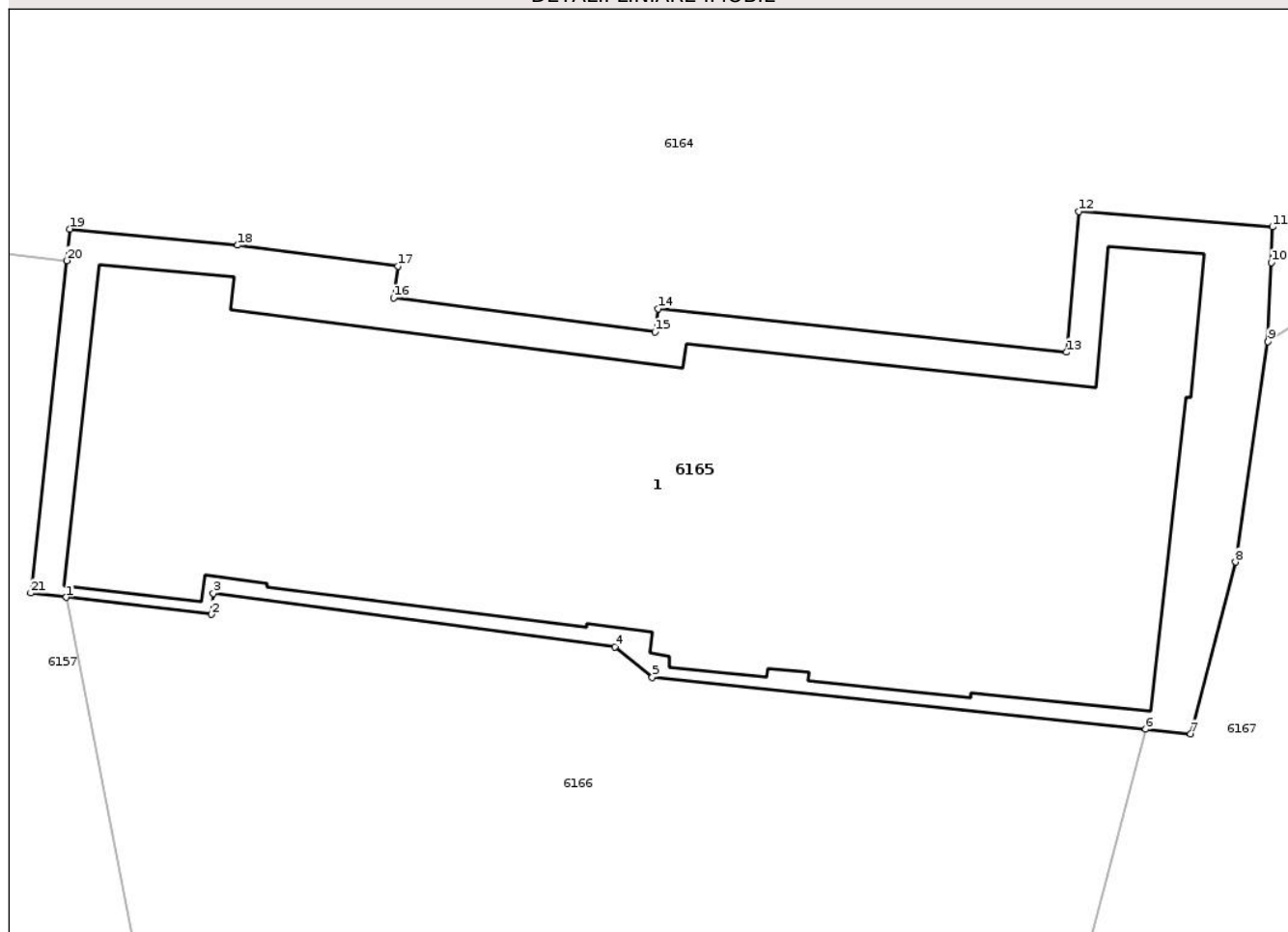
## Anexa Nr. 1 La Partea I

## Teren

Nr cadastral	Suprafața (mp)*	Observații / Referințe
22647	Din acte: 454 Masurata: 521	

\* Suprafața este determinată în planul de proiecție Stereo 70.

## DETALII LINIARE IMOBIL



## Date referitoare la teren

Crt	Categorie folosință	Intra vilan	Suprafața (mp)	Tarla	Parcelă	Nr. topo	Observații / Referințe
1	curți constructii	DA	521	15	790	-	

## Date referitoare la construcții

Crt	Număr	Destinație construcție	Supraf. (mp)	Situație juridică	Observații / Referințe
A1.1		construcții administrative și social culturale	395	Cu acte	Nr. niveluri:2; S. construita la sol:395 mp; S. construita desfasurata:452 mp; SUPRAFATA CONSTRUITA DESFASURATA= 452mp,P+1, ANUL 1956

## Lungime Segmente

1) Valorile lungimilor segmentelor sunt obținute din proiecție în plan.

Punct început	X / Y	Punct sfârșit	X / Y	Lungime segment (** (m))	Punct început	X / Y	Punct sfârșit	X / Y	Lungime segment (** (m))
1	617.752,913 369.553,473	2	617.757,863 369.552,892	4.984	2	617.757,863 369.552,892	3	617.757,929 369.553,605	0.716
3	617.757,929 369.553,605	4	617.771,608 369.551,79	13.799	4	617.771,608 369.551,79	5	617.772,881 369.550,74	1.65

Punct început	X / Y	Punct sfârșit	X / Y	Lungime segment (** (m)
5	617.772,881 369.550,74	6	617.789,693 369.548,977	16.904
7	617.791,227 369.548,816	8	617.792,751 369.554,674	6.053
9	617.793,86 369.562,18	10	617.793,97 369.564,88	2.702
11	617.794,019 369.566,087	12	617.787,421 369.566,614	6.619
13	617.786,994 369.561,821	14	617.773,084 369.563,296	13.988
15	617.772,977 369.562,512	16	617.764,069 369.563,667	8.983
17	617.764,215 369.564,757	18	617.758,756 369.565,465	5.505
19	617.753,041 369.566,016	20	617.752,926 369.564,943	1.079
21	617.751,709 369.553,614	1	617.752,913 369.553,473	1.212

Punct început	X / Y	Punct sfârșit	X / Y	Lungime segment (** (m)
6	617.789,693 369.548,977	7	617.791,227 369.548,816	1.542
8	617.792,751 369.554,674	9	617.793,86 369.562,18	7.587
10	617.793,97 369.564,88	11	617.794,019 369.566,087	1.208
12	617.787,421 369.566,614	13	617.786,994 369.561,821	4.812
14	617.773,084 369.563,296	15	617.772,977 369.562,512	0.791
16	617.764,069 369.563,667	17	617.764,215 369.564,757	1.1
18	617.758,756 369.565,465	19	617.753,041 369.566,016	5.742
20	617.752,926 369.564,943	21	617.751,709 369.553,614	11.394

\*\* Lungimile segmentelor sunt determinate în planul de proiecție Stereo 70 și sunt rotunjite la 1 milimetru.

\*\*\* Distanța dintre puncte este formată din segmente cumulate ce sunt mai mici decât valoarea 1 milimetru.

Neutilizabil în  
Civil



**DATE DESPRE IMOBILUL NR. 6166**

Oficiul de Cadastru și Publicitate Imobiliară PRAHOVA  
Biroul de Cadastru și Publicitate Imobiliară Ploiești

**A. Partea I. Descrierea imobilului**

TEREN Intravilan

Adresa: Loc. Salciile, Str Scolii, Jud. Prahova

Nr. Crt	Nr cadastral Nr. topografic	Suprafața* (mp)	Observații / Referințe
A1	25282	1.002	Sector cadastral:30 Teren imprejmuit;

**B. Partea II. Proprietari și acte**

Inscrieri privitoare la dreptul de proprietate și alte drepturi reale		Referințe
<b>58137 / 03/05/2022</b>		
Act Administrativ nr. 40, din 22/10/2021 emis de CONSILIUL LOCAL AL COMUNEI SALCIILE (act administrativ nr 3580 din 13.05.2022, emis de PRIMARIA COMUNEI SALCIILE;act administrativ nr 1751 din 04.02.2022, emis de PRIMARIA COMUNEI SALCIILE;act administrativ nr 6 din 27.01.2022, emis de COSILIUL LOCAL COMUNA SALCIILE);		
B1	Intabulare, drept de PROPRIETATE(DOMENIU PUBLIC), dobandit prin Lege, cota actuala 1/1 1) <b>COMUNA SALCIILE</b> , CIF:2843914	A1
<b>51560 / 02/04/2024</b>		
Act Administrativ nr. 13, din 26/03/2024 emis de CONSILIUL LOCAL SALCIILE;		
B2	se notează faptul că imobilul face parte din domeniul public al comunei Sălciile 1) <b>COMUNA SALCIILE</b> , CIF:2843914	A1

**C. Partea III. SARCINI .**

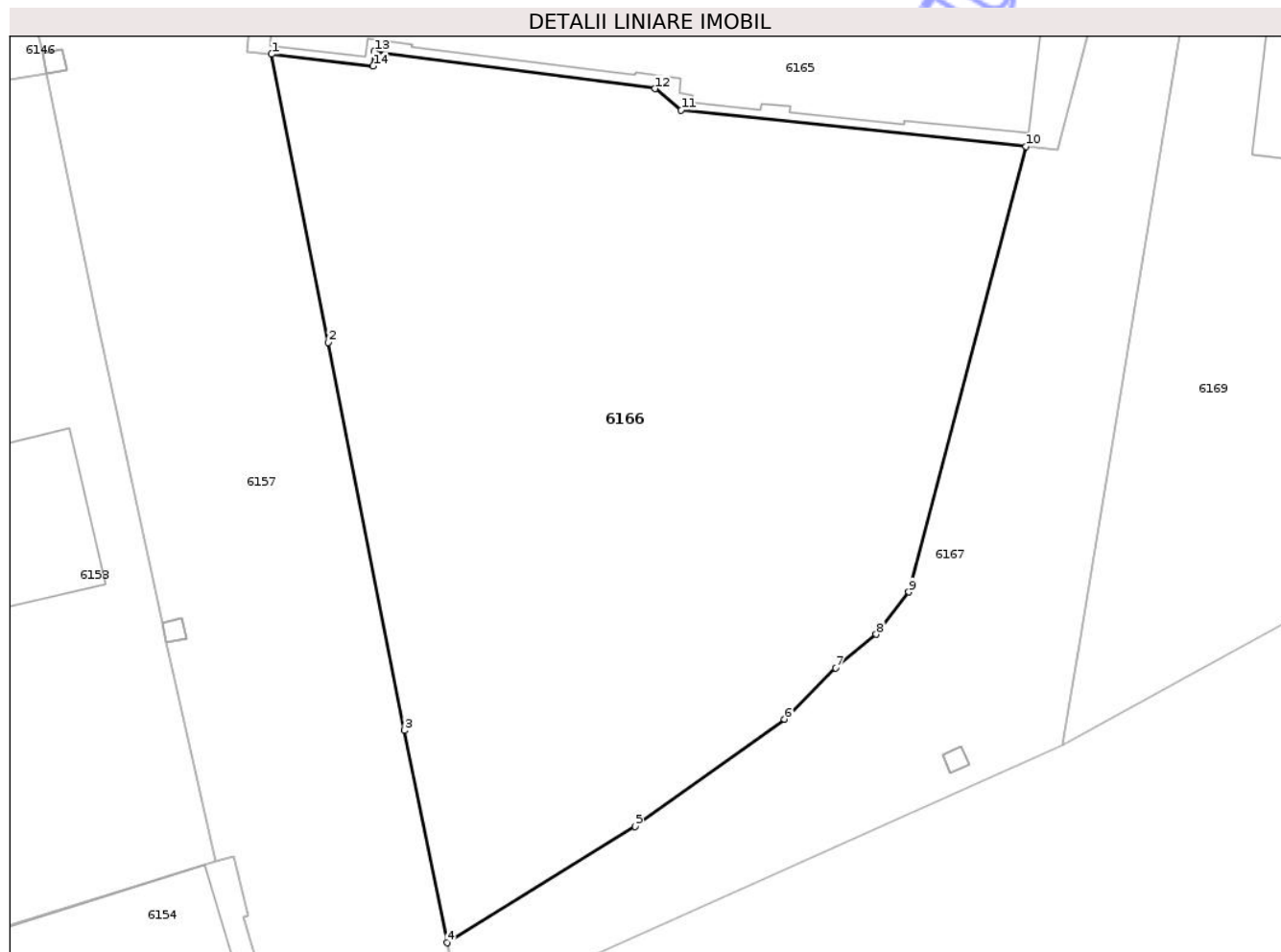
Inscrieri privind dezmembramintele dreptului de proprietate, drepturi reale de garanție și sarcini	Referințe
NU SUNT	

## Anexa Nr. 1 La Partea I

## Teren

Nr cadastral	Suprafața (mp)*	Observații / Referințe
25282	1.002	

\* Suprafața este determinată în planul de proiecție Stereo 70.



## Date referitoare la teren

Crt	Categorie folosință	Intravilan	Suprafața (mp)	Tarla	Parcelă	Nr. topo	Observații / Referințe
1	curți constructii	DA	1.002	15	791,792	-	

## Lungime Segmente

1) Valorile lungimilor segmentelor sunt obținute din proiecție în plan.

Punct început	X / Y	Punct sfârșit	X / Y	Lungime segment (** (m)
1	617.752,913 369.553,473	2	617.755,669 369.539,43	14.311
2	617.755,669 369.539,43	3	617.759,389 369.520,541	19.252
3	617.759,389 369.520,541	4	617.761,47 369.510,199	10.549
4	617.761,47 369.510,199	5	617.770,637 369.515,859	10.774
5	617.770,637 369.515,859	6	617.777,927 369.521,083	8.969

Punct început	X / Y	Punct sfârșit	X / Y	Lungime segment (** (m)
6	617.777,927 369.521,083	7	617.780,409 369.523,582	3.522
7	617.780,409 369.523,582	8	617.782,396 369.525,218	2.574
8	617.782,396 369.525,218	9	617.783,978 369.527,283	2.601
9	617.783,978 369.527,283	10	617.789,693 369.548,977	22.434
10	617.789,693 369.548,977	11	617.772,881 369.550,74	16.904
11	617.772,881 369.550,74	12	617.771,608 369.551,79	1.65
12	617.771,608 369.551,79	13	617.757,929 369.553,605	13.799
13	617.757,929 369.553,605	14	617.757,863 369.552,892	0.716
14	617.757,863 369.552,892	1	617.752,913 369.553,473	4.984

\*\* Lungimile segmentelor sunt determinate în planul de proiecție Stereo 70 și sunt rotunjite la 1 milimetru.

\*\*\* Distanța dintre puncte este formată din segmente cumulate ce sunt mai mici decât valoarea 1 milimetru.



**DATE DESPRE IMOBILUL NR. 6167**

Oficiul de Cadastru și Publicitate Imobiliară PRAHOVA  
Biroul de Cadastru și Publicitate Imobiliară Ploiești

**A. Partea I. Descrierea imobilului**

TEREN Intravilan

Adresa: Loc. Salciile, Str Scolii, Jud. Prahova, STRADA SCOLII (DS 796)

Nr. Crt	Nr cadastral Nr. topografic	Suprafața* (mp)	Observații / Referințe
A1	24677	Din acte: 567 Masurata: 447	Sector cadastral:30 Teren neimprejmuit; STRADA SCOLII (DS 796)

**B. Partea II. Proprietari și acte**

Inscrieri privitoare la dreptul de proprietate și alte drepturi reale	Referințe
<b>108002 / 19/08/2021</b>	
Act Administrativ nr. 6331, din 17/08/2021 emis de PRIMARIA COMUNEI SALCIILE (ADEVERINTA ; act normativ nr 1359 (Anexa nr. 81) din 27.12.2001, emis de GUVERNUL ROMANIEI);	
B1	A1
Intabulare, drept de PROPRIETATEDOMENIU PUBLIC, dobandit prin Lege, cota actuala 1/1 1) COMUNA SALCIILE, CIF:2843914	

**C. Partea III. SARCINI .**

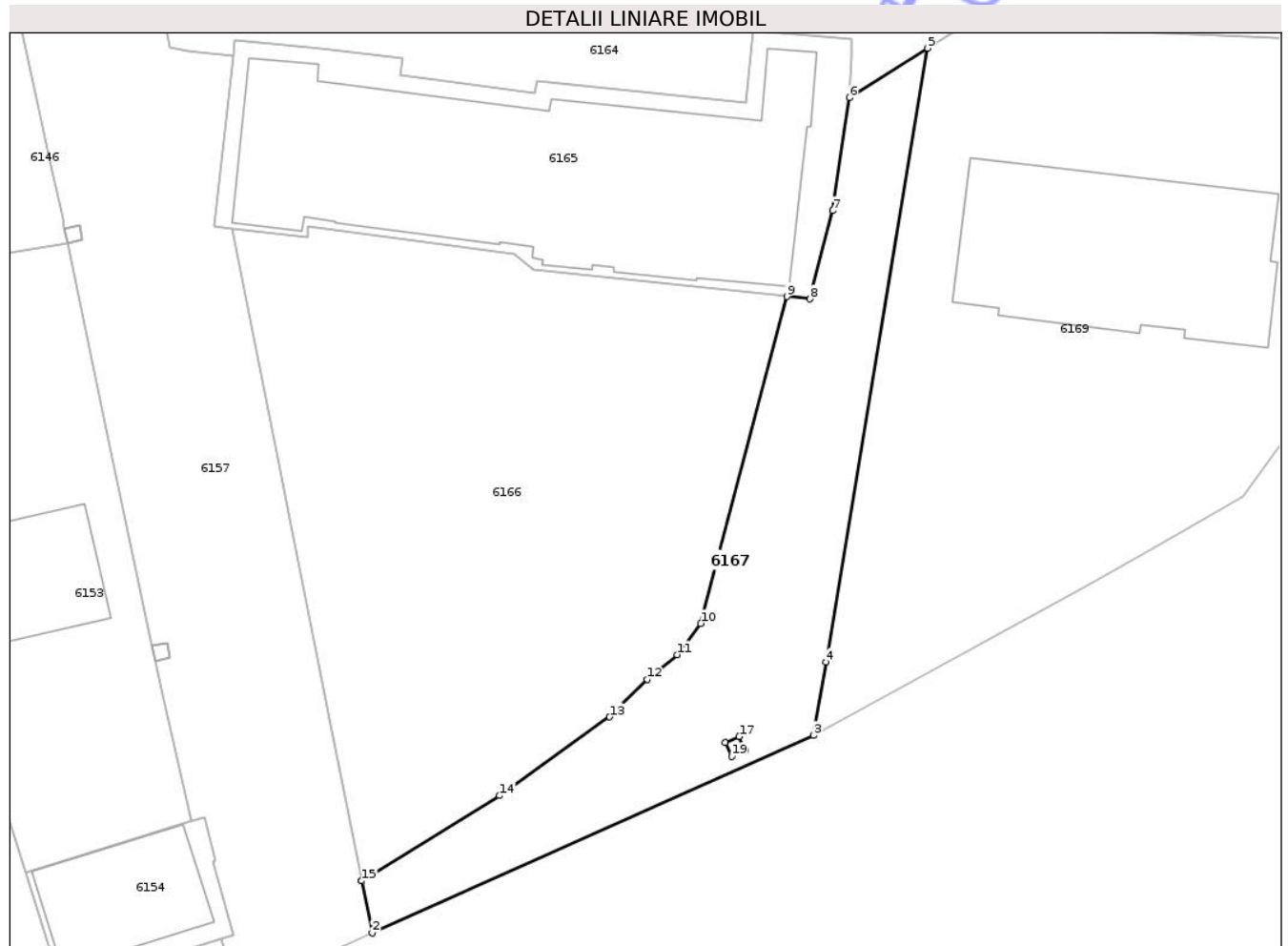
Inscrieri privind dezmembramintele dreptului de proprietate, drepturi reale de garanție și sarcini	Referințe
NU SUNT	

## Anexa Nr. 1 La Partea I

## Teren

Nr cadastral	Suprafața (mp)*	Observații / Referințe
24677	Din acte: 567 Masurata: 447	STRADA SCOLII (DS 796)

\* Suprafața este determinată în planul de proiecție Stereo 70.



## Date referitoare la teren

Crt	Categorie folosință	Intra vilan	Suprafața (mp)	Tarla	Parcelă	Nr. topo	Observații / Referințe
1	drum	DA	447	-	-	-	STRADA SCOLII (DS 796)

## Lungime Segmente

1) Valorile lungimilor segmentelor sunt obținute din proiecție în plan.

Punct început	X / Y	Punct sfârșit	X / Y	Lungime segment (** (m)
1	617.761,47 369.510,199	2	617.762,166 369.506,742	3.526
2	617.762,166 369.506,742	3	617.791,458 369.519,845	32.089
3	617.791,458 369.519,845	4	617.792,277 369.524,721	4.944
4	617.792,277 369.524,721	5	617.799,017 369.565,458	41.291
5	617.799,017 369.565,458	6	617.793,86 369.562,18	6.111

Punct început	X / Y	Punct sfârșit	X / Y	Lungime segment (** (m)
6	617.793,86 369.562,18	7	617.792,751 369.554,674	7.587
7	617.792,751 369.554,674	8	617.791,227 369.548,816	6.053
8	617.791,227 369.548,816	9	617.789,693 369.548,977	1.542
9	617.789,693 369.548,977	10	617.783,978 369.527,283	22.434
10	617.783,978 369.527,283	11	617.782,396 369.525,218	2.601
11	617.782,396 369.525,218	12	617.780,409 369.523,582	2.574
12	617.780,409 369.523,582	13	617.777,927 369.521,083	3.522
13	617.777,927 369.521,083	14	617.770,637 369.515,859	8.969
14	617.770,637 369.515,859	15	617.761,47 369.510,199	10.774
15	617.761,47 369.510,199	16	617.785,617 369.519,376	25.832
16	617.785,617 369.519,376	17	617.786,531 369.519,781	1.0
17	617.786,531 369.519,781	18	617.786,936 369.518,867	1.0
18	617.786,936 369.518,867	19	617.786,022 369.518,462	1.0
19	617.786,022 369.518,462	1	617.785,617 369.519,376	1.0

\*\* Lungimile segmentelor sunt determinate în planul de proiecție Stereo 70 și sunt rotunjite la 1 milimetru.

\*\*\* Distanța dintre puncte este formată din segmente cumulate ce sunt mai mici decât valoarea 1 milimetru.



**DATE DESPRE IMOBILUL NR. 6168**

Oficiul de Cadastru și Publicitate Imobiliară PRAHOVA  
Biroul de Cadastru și Publicitate Imobiliară Ploiești

**A. Partea I. Descrierea imobilului**

TEREN Intravilan

Adresa: Loc. Salciile, Jud. Prahova

Nr. Crt	Nr cadastral Nr. topografic	Suprafața* (mp)	Observații / Referințe
A1		1	Sector cadastral:30 Teren neimprejmuit;

**Construcții**

Crt	Nr cadastral Nr. topografic	Adresa	Observații / Referințe
A1.1		Loc. Salciile, Jud. Prahova	Nr. niveluri:1; S. construita la sol:1 mp; S. construita desfasurata:1 mp; STALP ELECTRIC

**B. Partea II. Proprietari și acte**

Inscrieri privitoare la dreptul de proprietate și alte drepturi reale		Referințe
/		
Act Normativ nr. 123, din 10/07/2012 emis de PARLAMENTUL ROMANIEI;		
B1	Intabulare, drept de PROPRIETATE, dobandit prin Lege, cota actuala 1/1 1) STATUL ROMAN, CIF:9999999999999 OBSERVATII: DOMENIU PUBLIC	A1, A1.1
Act Normativ nr. 980, din 16/12/2015 emis de PARLAMENTUL ROMANIEI;		
B2	Intabulare, drept de ADMINISTRARE, dobandit prin Lege, cota actuala 1/1 1) MINISTERUL ECONOMIEI, ENERGIEI SI MEDIULUI DE AFACERI, CIF:9999999999999	A1, A1.1
Hotarare Judecatoreasca nr. 1452, din 14/10/2020 emis de TRIBUNAL CLUJ;		
B3	Intabulare, drept de CONCESIUNE, dobandit prin Conventie, cota actuala 1/1 1) DEER SA, CIF:14476722	A1, A1.1

**C. Partea III. SARCINI .**

Inscrieri privind dezmembramintele dreptului de proprietate, drepturi reale de garanție și sarcini	Referințe
NU SUNT	

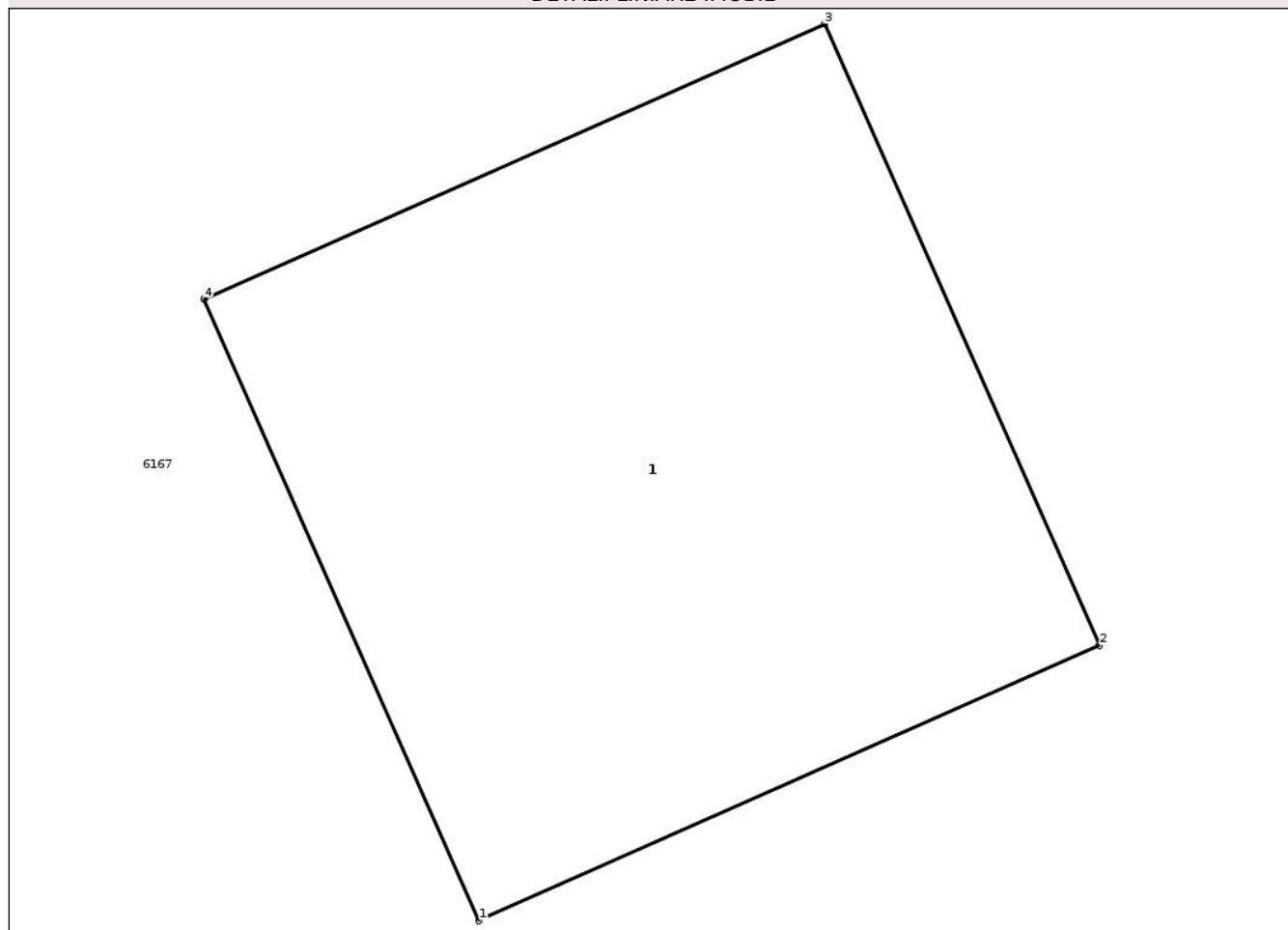
## Anexa Nr. 1 La Partea I

## Teren

Nr cadastral	Suprafața (mp)*	Observații / Referințe
	1	

\* Suprafața este determinată în planul de proiecție Stereo 70.

## DETALII LINIARE IMOBIL



## Date referitoare la teren

Crt	Categorie folosință	Intra vilan	Suprafața (mp)	Tarla	Parcelă	Nr. topo	Observații / Referințe
1	curti constructii	DA	1	-	-	-	

## Date referitoare la construcții

Crt	Număr	Destinație construcție	Supraf. (mp)	Situație juridică	Observații / Referințe
A1.1		construcții industriale și edilitare	1	Cu acte	Nr. niveluri:1; S. construita la sol:1 mp; S. construita desfasurata:1 mp; STALP ELECTRIC

## Lungime Segmente

1) Valorile lungimilor segmentelor sunt obținute din proiecție în plan.

Punct început	X / Y	Punct sfârșit	X / Y	Lungime segment (** (m))
1	617.786,022 369.518,462	2	617.786,936 369.518,867	1.0
2	617.786,936 369.518,867	3	617.786,531 369.519,781	1.0
3	617.786,531 369.519,781	4	617.785,617 369.519,376	1.0

Punct început	X / Y	Punct sfârșit	X / Y	Lungime segment (** (m)
4	617.785,617 369.519,376	1	617.786,022 369.518,462	1.0

\*\* Lungimile segmentelor sunt determinate în planul de proiecție Stereo 70 și sunt rotunjite la 1 milimetru.

\*\*\* Distanța dintre puncte este formată din segmente cumulate ce sunt mai mici decât valoarea 1 milimetru.

Neutilizabil în Circuitul Civil



**DATE DESPRE IMOBILUL NR. 6169**

Oficiul de Cadastru și Publicitate Imobiliară PRAHOVA  
Biroul de Cadastru și Publicitate Imobiliară Ploiești

**A. Partea I. Descrierea imobilului**

TEREN Intravilan

Nr. CF vechi:114  
Nr. cadastral vechi:170

Adresa: Loc. Salciile, Str Scolii, Nr. 2, Jud. Prahova

Nr. Crt	Nr cadastral Nr. topografic	Suprafața* (mp)	Observații / Referințe
A1	20064	Din acte: 1.014 Masurata: 1.122	Sector cadastral:30 Teren imprejmuit;

**Construcții**

Crt	Nr cadastral Nr. topografic	Adresa	Observații / Referințe
A1.1		Loc. Salciile, Str Scolii, Nr. 2, Jud. Prahova	Nr. niveluri:3; S. construita la sol:210 mp; S. construita desfasurata:440 mp; MAGAZIN, S(partial)+P+M

**B. Partea II. Proprietari și acte**

Inscrieri privitoare la dreptul de proprietate și alte drepturi reale		Referințe
<b>21026 / 28/06/2005</b>		
Act Notarial nr. 1050, din 25/07/2005 emis de NP ION HURDUC;		
B3	Intabulare, drept de PROPRIETATE CUMPARARE CA BUN COMUN, dobandit prin Conventie, cota actuala 1/1 1) GHEORGHE CRISTIAN 2) GHEORGHE CONSTANTA	A1, A1.1

**C. Partea III. SARCINI .**

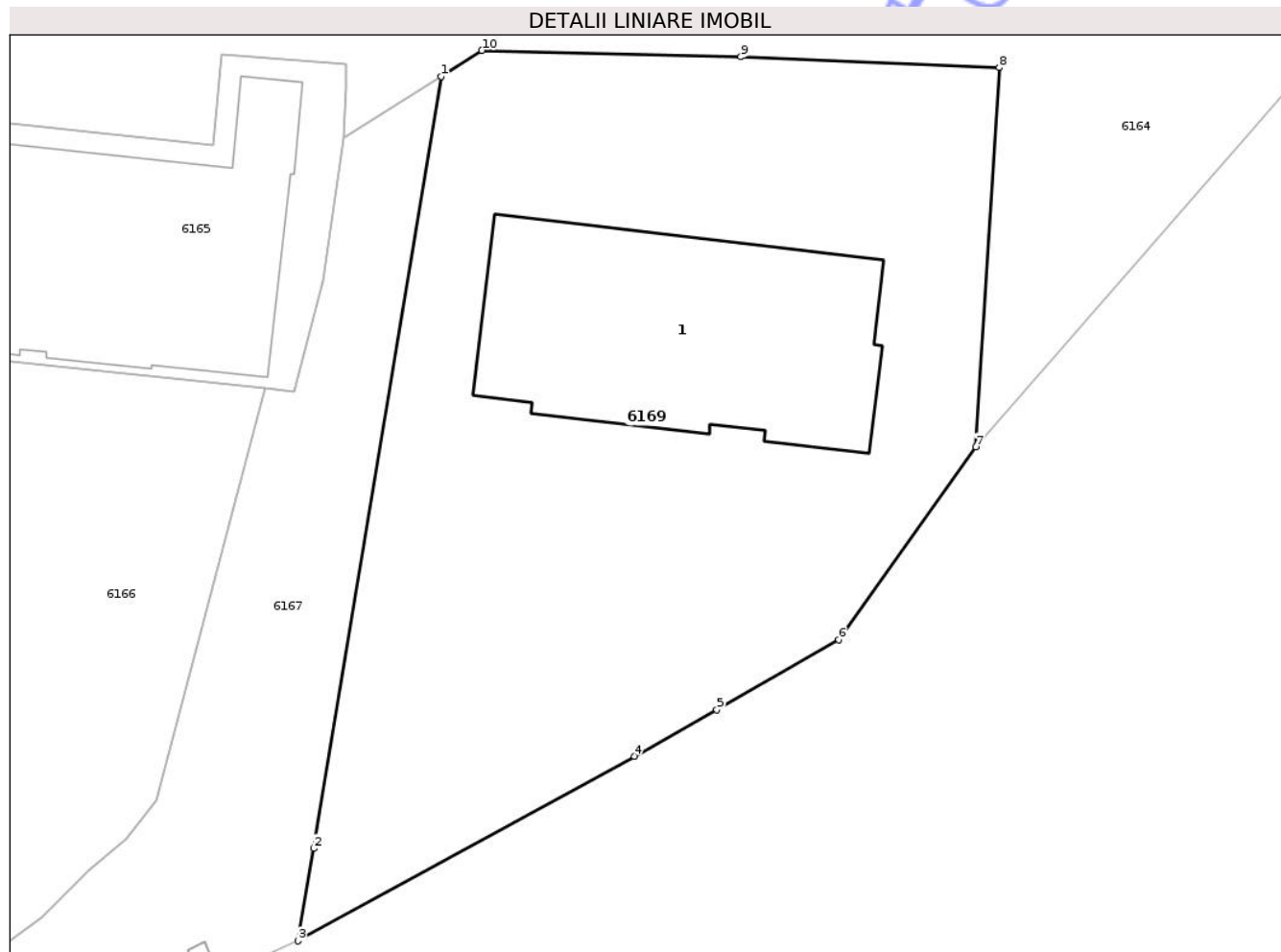
Inscrieri privind dezmembramintele dreptului de proprietate, drepturi reale de garanție și sarcini	Referințe
NU SUNT	

## Anexa Nr. 1 La Partea I

## Teren

Nr cadastral	Suprafaţa (mp)*	Observaţii / Referinţe
20064	Din acte: 1.014 Masurata: 1.122	

\* Suprafaţa este determinată în planul de proiecţie Stereo 70.



## Date referitoare la teren

Crt	Categorie folosinţă	Intra vilan	Suprafaţa (mp)	Tarla	Parcelă	Nr. topo	Observaţii / Referinţe
1	curti constructii	DA	1.122	15	793	-	

## Date referitoare la construcţii

Crt	Număr	Destinaţie construcţie	Supraf. (mp)	Situaţie juridică	Observaţii / Referinţe
A1.1		construcţii administrative si social culturale	210	Cu acte	Nr. niveluri:3; S. construita la sol:210 mp; S. construita desfasurata:440 mp; MAGAZIN, S (partial)+P+M

## Lungime Segmente

1) Valorile lungimilor segmentelor sunt obţinute din proiecţie în plan.

Punct început	X / Y	Punct sfârşit	X / Y	Lungime segment (** (m)
1	617.799,017 369.565,458	2	617.792,277 369.524,721	41.291
2	617.792,277 369.524,721	3	617.791,458 369.519,845	4.944
3	617.791,458 369.519,845	4	617.809,192 369.529,591	20.236

Punct început	X / Y	Punct sfârșit	X / Y	Lungime segment (** (m)
4	617.809,192 369.529,591	5	617.813,548 369.532,043	4.999
5	617.813,548 369.532,043	6	617.819,992 369.535,739	7.429
6	617.819,992 369.535,739	7	617.827,223 369.545,906	12.476
7	617.827,223 369.545,906	8	617.828,455 369.565,92	20.052
8	617.828,455 369.565,92	9	617.814,82 369.566,48	13.646
9	617.814,82 369.566,48	10	617.801,16 369.566,82	13.664
10	617.801,16 369.566,82	1	617.799,017 369.565,458	2.539

\*\* Lungimile segmentelor sunt determinate în planul de proiecție Stereo 70 și sunt rotunjite la 1 milimetru.

\*\*\* Distanța dintre puncte este formată din segmente cumulate ce sunt mai mici decât valoarea 1 milimetru.

Neutilizabil în Circuitul Civil



**DATE DESPRE IMOBILUL NR. 6170**

Oficiul de Cadastru și Publicitate Imobiliară PRAHOVA  
Biroul de Cadastru și Publicitate Imobiliară Ploiești

**A. Partea I. Descrierea imobilului**

TEREN Intravilan

Adresa: Loc. Salciile, Jud. Prahova

Nr. Crt	Nr cadastral Nr. topografic	Suprafața* (mp)	Observații / Referințe
A1		1	Sector cadastral:30 Teren neimprejmuit;

**Construcții**

Crt	Nr cadastral Nr. topografic	Adresa	Observații / Referințe
A1.1		Loc. Salciile, Jud. Prahova	Nr. niveluri:1; S. construita la sol:1 mp; S. construita desfasurata:1 mp; STALP ELECTRIC

**B. Partea II. Proprietari și acte**

Inscrieri privitoare la dreptul de proprietate și alte drepturi reale		Referințe
/		
Act Normativ nr. 123, din 10/07/2012 emis de PARLAMENTUL ROMANIEI;		
B1	Intabulare, drept de PROPRIETATE, dobandit prin Lege, cota actuala 1/1 1) STATUL ROMAN, CIF:9999999999999 OBSERVATII: DOMENIU PUBLIC	A1, A1.1
Act Normativ nr. 980, din 16/12/2015 emis de PARLAMENTUL ROMANIEI;		
B2	Intabulare, drept de ADMINISTRARE, dobandit prin Lege, cota actuala 1/1 1) MINISTERUL ECONOMIEI, ENERGIEI SI MEDIULUI DE AFACERI, CIF:9999999999999	A1, A1.1
Hotarare Judecatoreasca nr. 1452, din 14/10/2020 emis de TRIBUNAL CLUJ;		
B3	Intabulare, drept de CONCESIUNE, dobandit prin Conventie, cota actuala 1/1 1) DEER SA, CIF:14476722	A1, A1.1

**C. Partea III. SARCINI .**

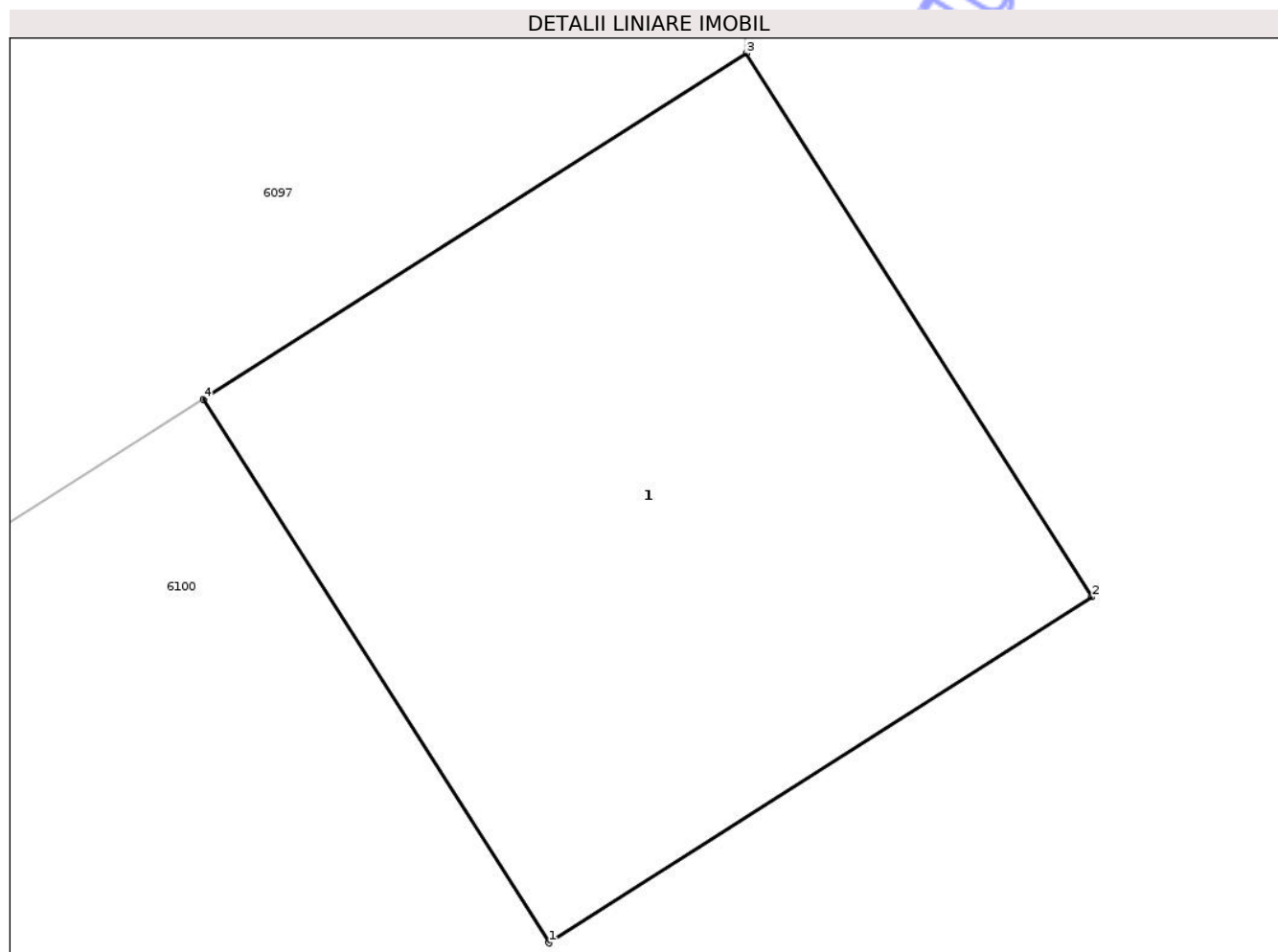
Inscrieri privind dezmembramintele dreptului de proprietate, drepturi reale de garanție și sarcini	Referințe
NU SUNT	

## Anexa Nr. 1 La Partea I

## Teren

Nr cadastral	Suprafața (mp)*	Observații / Referințe
	1	

\* Suprafața este determinată în planul de proiecție Stereo 70.



## Date referitoare la teren

Crt	Categorie folosință	Intra vilan	Suprafața (mp)	Tarla	Parcelă	Nr. topo	Observații / Referințe
1	curți constructii	DA	1	-	-	-	

## Date referitoare la construcții

Crt	Număr	Destinație construcție	Supraf. (mp)	Situație juridică	Observații / Referințe
A1.1		construcții industriale și edilitare	1	Cu acte	Nr. niveluri:1; S. construita la sol:1 mp; S. construita desfasurata:1 mp; STALP ELECTRIC

## Lungime Segmente

1) Valorile lungimilor segmentelor sunt obținute din proiecție în plan.

Punct început	X / Y	Punct sfârșit	X / Y	Lungime segment (** (m)
1	617.646,185 369.948,869	2	617.647,029 369.949,406	1.0
2	617.647,029 369.949,406	3	617.646,492 369.950,25	1.0
3	617.646,492 369.950,25	4	617.645,648 369.949,713	1.0

Punct început	X / Y	Punct sfârșit	X / Y	Lungime segment (** (m)
4	617.645,648 369.949,713	1	617.646,185 369.948,869	1.0

\*\* Lungimile segmentelor sunt determinate în planul de proiecție Stereo 70 și sunt rotunjite la 1 milimetru.

\*\*\* Distanța dintre puncte este formată din segmente cumulate ce sunt mai mici decât valoarea 1 milimetru.

Neutilizabil în Circuitul Civil

