DATE DESPRE IMOBILUL NR. 14001

Oficiul de Cadastru şi Publicitate Imobiliară PRAHOVA
Biroul de Cadastru şi Publicitate Imobiliară Ploiești

A. Partea I. Descrierea imobilului

TEREN Intravilan

Adresa: Loc. Strejnicu, Jud. Prahova, T 23 ; A 147/79

Nr. Crt	Nr cadastral Nr. topografic	Suprafaţa* (mp)	Observaţii / Referinţe
A1	27488	880	Sector cadastral:7 Teren neimprejmuit; T 23 ; A 147/79 LOT1

B. Partea II. Proprietari şi acte

Inscrieri privitoare la dreptul de proprietate şi alte drepturi reale		Referinţe
186523 / 02/12/2024		
Act Notarial nr. 4083, din 29/11/2024 emis de NP Minea Octavian;		
B1	Se infiinteaza cartea funciara 27488 a imobilului cu numarul cadastral 27488 / UAT Târgsoru Vechi, rezultat din dezmembrarea imobilului cu numarul cadastral 27344 inscris in cartea funciara 27344;	A1
Act Notarial nr. 1041, din 31/07/2017 emis de NP Barbu Floarea;		
B2	Intabulare, drept de PROPRIETATEcumparare ca bun comun, dobandit prin Conventie, cota actuala 1/1, cota initiala 1/1	A1
	1) **ENE FLORIN** 2) **ENE FLORINA**	
	OBSERVATII: pozitie transcrisa din CF 27344/Târgsoru Vechi, inscrisa prin incheierea nr. 70816 din 01/08/2017;	

C. Partea III. SARCINI .

Inscrieri privind dezmembramintele dreptului de proprietate, drepturi reale de garanţie şi sarcini	Referinţe
NU SUNT	

Anexa Nr. 1 La Partea I

Teren

Nr cadastral	Suprafaţa (mp)*	Observaţii / Referinţe
27488	880	T 23 ; A 147/79 LOT1

* Suprafaţa este determinată in planul de proiecţie Stereo 70.

DETALII LINIARE IMOBIL

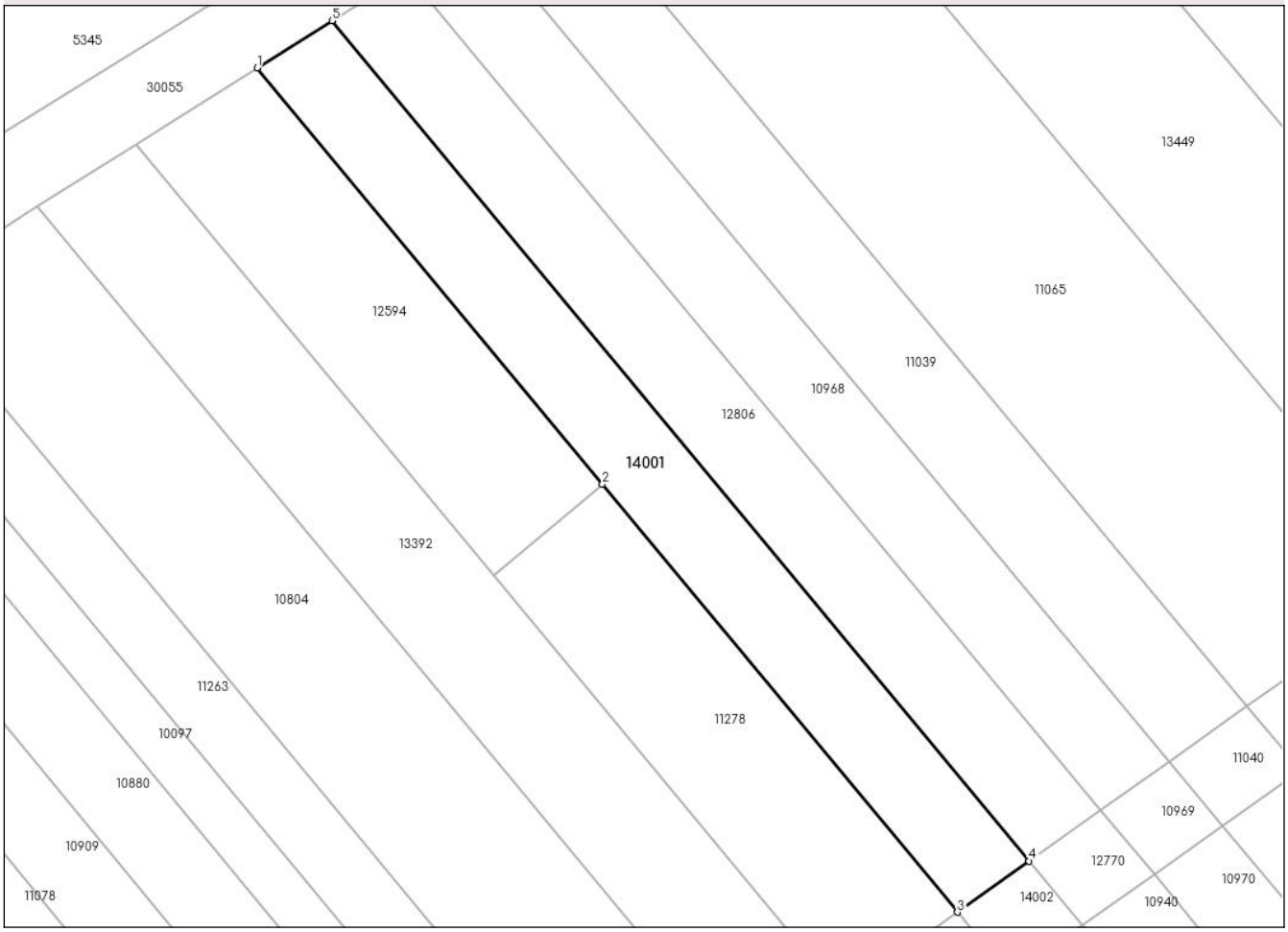

Date referitoare la teren

Crt	Categorie folosință	Intra vilan	Suprafaţa (mp)	Tarla	Parcelă	Nr. topo	Observaţii / Referinţe
1	arabil	DA	880	23	A 147/79	-	LOT 1

Lungime Segmente
1) Valorile lungimilor segmentelor sunt obţinute din proiecţie în plan.

Punct început	X / Y	Punct sfârşit	X / Y	Lungime segment (** (m)
1	575.369,901 380.902,979	2	575.402,966 380.863,169	51.751
2	575.402,966 380.863,169	3	575.436,94 380.822,262	53.175
3	575.436,94 380.822,262	4	575.443,81 380.827,151	8.432
4	575.443,81 380.827,151	5	575.377,075 380.907,501	104.449
5	575.377,075 380.907,501	1	575.369,901 380.902,979	8.48

Document care conține date cu caracter personal, protejat de prevederile Regulamentului (UE) nr. 679/2016 și Legii 190/2018

** Lungimile segmentelor sunt determinate în planul de proiecţie Stereo 70 şi sunt rotunjite la 1 milimetru.
*** Distanţa dintre puncte este formată din segmente cumulate ce sunt mai mici decât valoarea 1 milimetru.

Document care conține date cu caracter personal, protejat de prevederile Regulamentului (UE) nr. 679/2016 și Legii 190/2018

DATE DESPRE IMOBILUL NR. 14002

Oficiul de Cadastru şi Publicitate Imobiliară PRAHOVA
Biroul de Cadastru şi Publicitate Imobiliară Ploiești

A. Partea I. Descrierea imobilului

TEREN Intravilan

Adresa: Loc. Strejnicu, Jud. Prahova, T 23 ; A 147/79

Nr. Crt	Nr cadastral Nr. topografic	Suprafaţa* (mp)	Observaţii / Referinţe
A1	27489	67	Sector cadastral:7 Teren neimprejmuit; T 23 ; A 147/79 LOT2

B. Partea II. Proprietari şi acte

Inscrieri privitoare la dreptul de proprietate şi alte drepturi reale		Referinţe
186523 / 02/12/2024		
Act Notarial nr. 4083, din 29/11/2024 emis de NP Minea Octavian;		
B1	Se infiinteaza cartea funciara 27489 a imobilului cu numarul cadastral 27489 / UAT Târgsoru Vechi, rezultat din dezmembrarea imobilului cu numarul cadastral 27344 inscris in cartea funciara 27344;	A1
Act Notarial nr. 1041, din 31/07/2017 emis de NP Barbu Floarea;		
B2	Intabulare, drept de PROPRIETATEcumparare ca bun comun, dobandit prin Conventie, cota actuala 1/1, cota initiala 1/1	A1
	1) **ENE FLORIN** 2) **ENE FLORINA**	
	OBSERVATII: pozitie transcrisa din CF 27344/Târgsoru Vechi, inscrisa prin incheierea nr. 70816 din 01/08/2017;	

C. Partea III. SARCINI .

Inscrieri privind dezmembramintele dreptului de proprietate, drepturi reale de garanţie şi sarcini	Referinţe
NU SUNT	

Anexa Nr. 1 La Partea I

Teren

Nr cadastral	Suprafaţa (mp)*	Observaţii / Referinţe
27489	67	T 23 ; A 147/79 LOT2

* Suprafaţa este determinată in planul de proiecţie Stereo 70.

DETALII LINIARE IMOBIL

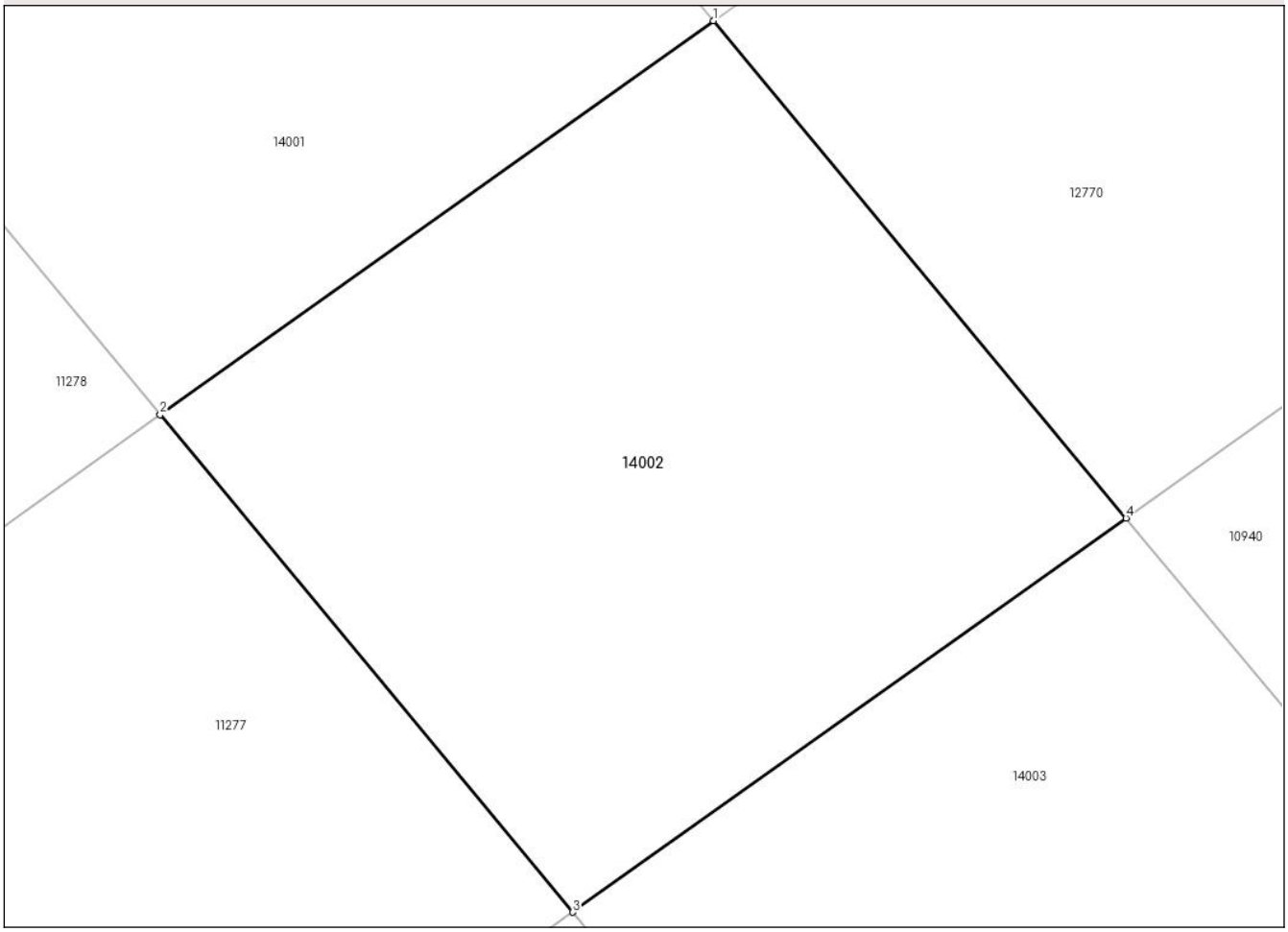

Date referitoare la teren

Crt	Categorie folosință	Intra vilan	Suprafaţa (mp)	Tarla	Parcelă	Nr. topo	Observaţii / Referinţe
1	arabil	DA	67	23	A 147/79	-	LOT2

Lungime Segmente
1) Valorile lungimilor segmentelor sunt obţinute din proiecţie în plan.

Punct început	X / Y	Punct sfârşit	X / Y	Lungime segment (** (m)
1	575.443,81 380.827,151	2	575.436,94 380.822,262	8.432
2	575.436,94 380.822,262	3	575.442,066 380.816,091	8.022
3	575.442,066 380.816,091	4	575.448,935 380.820,98	8.431
4	575.448,935 380.820,98	1	575.443,81 380.827,151	8.022

**** Lungimile segmentelor sunt determinate în planul de proiecţie Stereo 70 şi sunt rotunjite la 1 milimetru.**

Document care conține date cu caracter personal, protejat de prevederile Regulamentului (UE) nr. 679/2016 și Legii 190/2018

***** Distanţa dintre puncte este formată din segmente cumulate ce sunt mai mici decât valoarea 1 milimetru.**

Document care conține date cu caracter personal, protejat de prevederile Regulamentului (UE) nr. 679/2016 și Legii 190/2018

DATE DESPRE IMOBILUL NR. 14003

Oficiul de Cadastru şi Publicitate Imobiliară PRAHOVA
Biroul de Cadastru şi Publicitate Imobiliară Ploiești

A. Partea I. Descrierea imobilului

TEREN Intravilan

Adresa: Loc. Strejnicu, Jud. Prahova, T 23 ; A 147/79

Nr. Crt	Nr cadastral Nr. topografic	Suprafaţa* (mp)	Observaţii / Referinţe
A1	27490	967	Sector cadastral:7 Teren neimprejmuit; T 23 ; A 147/79 LOT 3

B. Partea II. Proprietari şi acte

Inscrieri privitoare la dreptul de proprietate şi alte drepturi reale		Referinţe
186523 / 02/12/2024		
Act Notarial nr. 4083, din 29/11/2024 emis de NP Minea Octavian;		
B1	Se infiinteaza cartea funciara 27490 a imobilului cu numarul cadastral 27490 / UAT Târgsoru Vechi, rezultat din dezmembrarea imobilului cu numarul cadastral 27344 inscris in cartea funciara 27344;	A1
Act Notarial nr. 1041, din 31/07/2017 emis de NP Barbu Floarea;		
B2	Intabulare, drept de PROPRIETATEcumparare ca bun comun, dobandit prin Conventie, cota actuala 1/1, cota initiala 1/1	A1
	1) **ENE FLORIN** 2) **ENE FLORINA**	
	OBSERVATII: pozitie transcrisa din CF 27344/Târgsoru Vechi, inscrisa prin incheierea nr. 70816 din 01/08/2017;	

C. Partea III. SARCINI .

Inscrieri privind dezmembramintele dreptului de proprietate, drepturi reale de garanţie şi sarcini	Referinţe
NU SUNT	

Anexa Nr. 1 La Partea I

Teren

Nr cadastral	Suprafaţa (mp)*	Observaţii / Referinţe
27490	967	T 23 ; A 147/79 LOT 3

* Suprafaţa este determinată in planul de proiecţie Stereo 70.

DETALII LINIARE IMOBIL

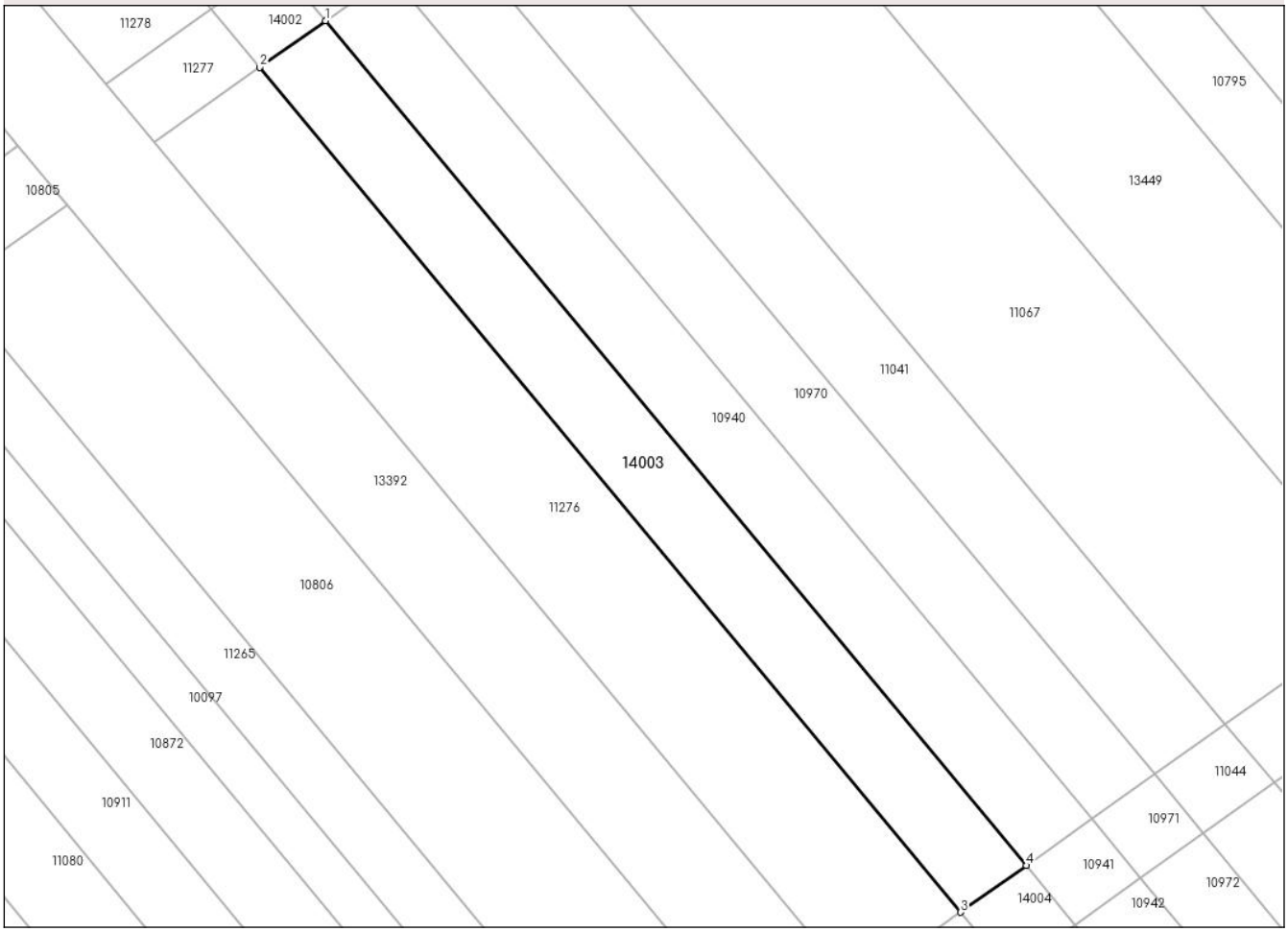

Date referitoare la teren

Crt	Categorie folosință	Intra vilan	Suprafaţa (mp)	Tarla	Parcelă	Nr. topo	Observaţii / Referinţe
1	arabil	DA	967	23	A 147/79	-	LOT 3

Lungime Segmente
1) Valorile lungimilor segmentelor sunt obţinute din proiecţie în plan.

Punct început	X / Y	Punct sfârşit	X / Y	Lungime segment (** (m)
1	575.448,935 380.820,98	2	575.442,066 380.816,091	8.431
2	575.442,066 380.816,091	3	575.515,532 380.727,637	114.984
3	575.515,532 380.727,637	4	575.522,401 380.732,525	8.431
4	575.522,401 380.732,525	1	575.448,935 380.820,98	114.985

**** Lungimile segmentelor sunt determinate în planul de proiecţie Stereo 70 şi sunt rotunjite la 1 milimetru.**

Document care conține date cu caracter personal, protejat de prevederile Regulamentului (UE) nr. 679/2016 și Legii 190/2018

***** Distanţa dintre puncte este formată din segmente cumulate ce sunt mai mici decât valoarea 1 milimetru.**

Document care conține date cu caracter personal, protejat de prevederile Regulamentului (UE) nr. 679/2016 și Legii 190/2018

DATE DESPRE IMOBILUL NR. 14004

Oficiul de Cadastru şi Publicitate Imobiliară PRAHOVA
Biroul de Cadastru şi Publicitate Imobiliară Ploiești

A. Partea I. Descrierea imobilului

TEREN Intravilan

Adresa: Loc. Strejnicu, Jud. Prahova, T 23 ; A 147/79

Nr. Crt	Nr cadastral Nr. topografic	Suprafaţa* (mp)	Observaţii / Referinţe
A1	27491	67	Sector cadastral:7 Teren neimprejmuit; T 23 ; A 147/79 LOT 4

B. Partea II. Proprietari şi acte

Inscrieri privitoare la dreptul de proprietate şi alte drepturi reale		Referinţe
186523 / 02/12/2024		
Act Notarial nr. 4083, din 29/11/2024 emis de NP Minea Octavian;		
B1	Se infiinteaza cartea funciara 27491 a imobilului cu numarul cadastral 27491 / UAT Târgsoru Vechi, rezultat din dezmembrarea imobilului cu numarul cadastral 27344 inscris in cartea funciara 27344;	A1
Act Notarial nr. 1041, din 31/07/2017 emis de NP Barbu Floarea;		
B2	Intabulare, drept de PROPRIETATEcumparare ca bun comun, dobandit prin Conventie, cota actuala 1/1, cota initiala 1/1	A1
	1) **ENE FLORIN** 2) **ENE FLORINA**	
	OBSERVATII: pozitie transcrisa din CF 27344/Târgsoru Vechi, inscrisa prin incheierea nr. 70816 din 01/08/2017;	

C. Partea III. SARCINI .

Inscrieri privind dezmembramintele dreptului de proprietate, drepturi reale de garanţie şi sarcini	Referinţe
NU SUNT	

Document care conține date cu caracter personal, protejat de prevederile Regulamentului (UE) nr. 679/2016 și Legii 190/2018

Anexa Nr. 1 La Partea I

Teren

Nr cadastral	Suprafaţa (mp)*	Observaţii / Referinţe
27491	67	T 23 ; A 147/79 LOT 4

* Suprafaţa este determinată in planul de proiecţie Stereo 70.

DETALII LINIARE IMOBIL

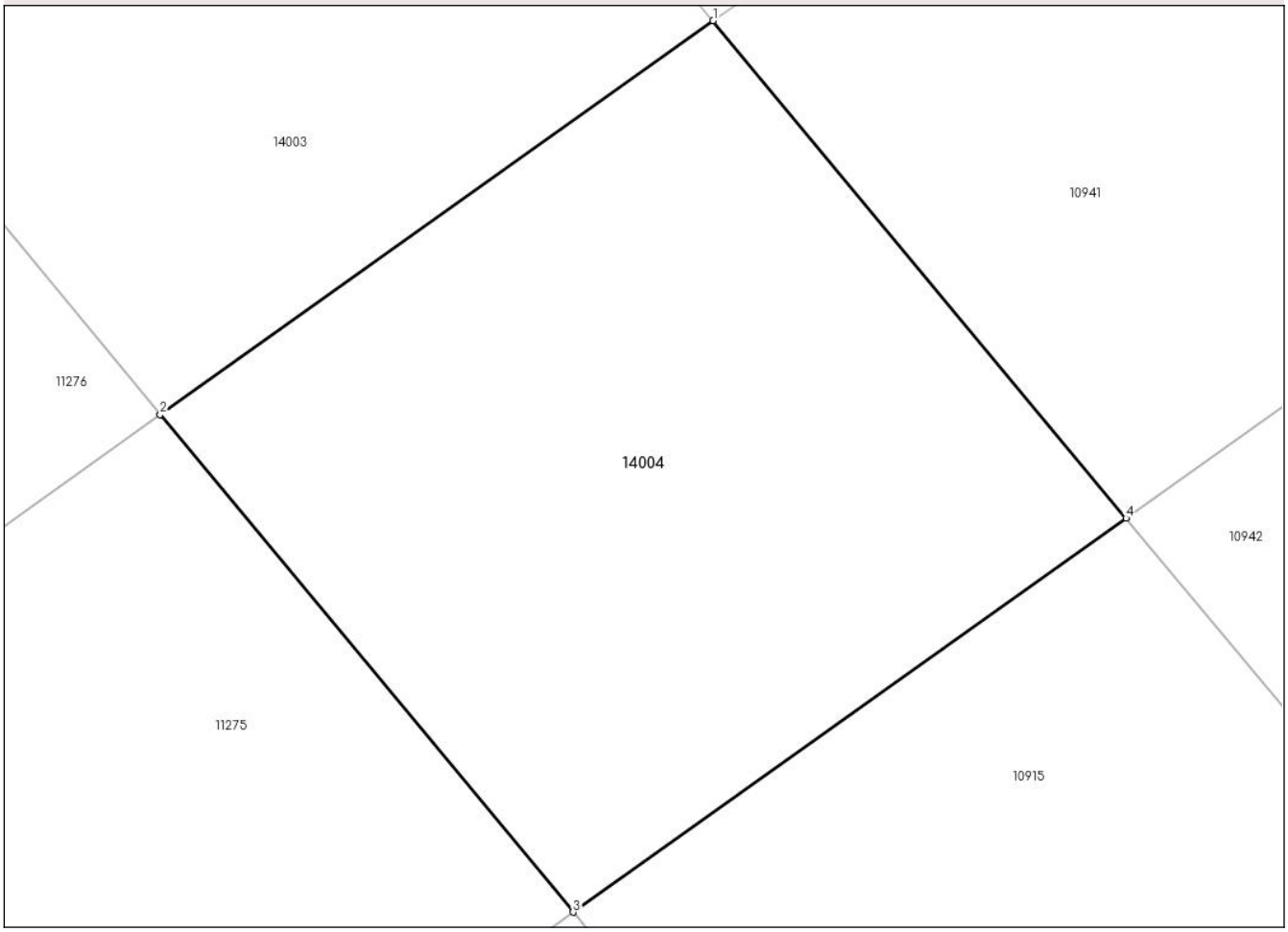

Date referitoare la teren

Crt	Categorie folosință	Intra vilan	Suprafaţa (mp)	Tarla	Parcelă	Nr. topo	Observaţii / Referinţe
1	arabil	DA	67	23	A 147/79	-	LOT 4

Lungime Segmente
1) Valorile lungimilor segmentelor sunt obţinute din proiecţie în plan.

Punct început	X / Y	Punct sfârşit	X / Y	Lungime segment (** (m)
1	575.522,401 380.732,525	2	575.515,532 380.727,637	8.431
2	575.515,532 380.727,637	3	575.520,661 380.721,461	8.028
3	575.520,661 380.721,461	4	575.527,53 380.726,35	8.431
4	575.527,53 380.726,35	1	575.522,401 380.732,525	8.027

**** Lungimile segmentelor sunt determinate în planul de proiecţie Stereo 70 şi sunt rotunjite la 1 milimetru.**

Document care conține date cu caracter personal, protejat de prevederile Regulamentului (UE) nr. 679/2016 și Legii 190/2018

***** Distanţa dintre puncte este formată din segmente cumulate ce sunt mai mici decât valoarea 1 milimetru.**

DATE DESPRE IMOBILUL NR. 14005

Oficiul de Cadastru şi Publicitate Imobiliară PRAHOVA
Biroul de Cadastru şi Publicitate Imobiliară Ploiești

A. Partea I. Descrierea imobilului

TEREN Intravilan

Adresa: Loc. Strejnicu, Jud. Prahova, T 23 ; A 147/79

Nr. Crt	Nr cadastral Nr. topografic	Suprafaţa* (mp)	Observaţii / Referinţe
A1	27493	71	Sector cadastral:7 Teren neimprejmuit; T 23 ; A 147/79 LOT 6

B. Partea II. Proprietari şi acte

Inscrieri privitoare la dreptul de proprietate şi alte drepturi reale		Referinţe
186523 / 02/12/2024		
Act Notarial nr. 4083, din 29/11/2024 emis de NP Minea Octavian;		
B1	Se infiinteaza cartea funciara 27493 a imobilului cu numarul cadastral 27493 / UAT Târgsoru Vechi, rezultat din dezmembrarea imobilului cu numarul cadastral 27344 inscris in cartea funciara 27344;	A1
Act Notarial nr. 1041, din 31/07/2017 emis de NP Barbu Floarea;		
B2	Intabulare, drept de PROPRIETATEcumparare ca bun comun, dobandit prin Conventie, cota actuala 1/1, cota initiala 1/1	A1
	1) **ENE FLORIN** 2) **ENE FLORINA**	
	OBSERVATII: pozitie transcrisa din CF 27344/Târgsoru Vechi, inscrisa prin incheierea nr. 70816 din 01/08/2017;	

C. Partea III. SARCINI .

Inscrieri privind dezmembramintele dreptului de proprietate, drepturi reale de garanţie şi sarcini	Referinţe
NU SUNT	

Anexa Nr. 1 La Partea I

Teren

Nr cadastral	Suprafaţa (mp)*	Observaţii / Referinţe
27493	71	T 23 ; A 147/79 LOT 6

* Suprafaţa este determinată in planul de proiecţie Stereo 70.

DETALII LINIARE IMOBIL

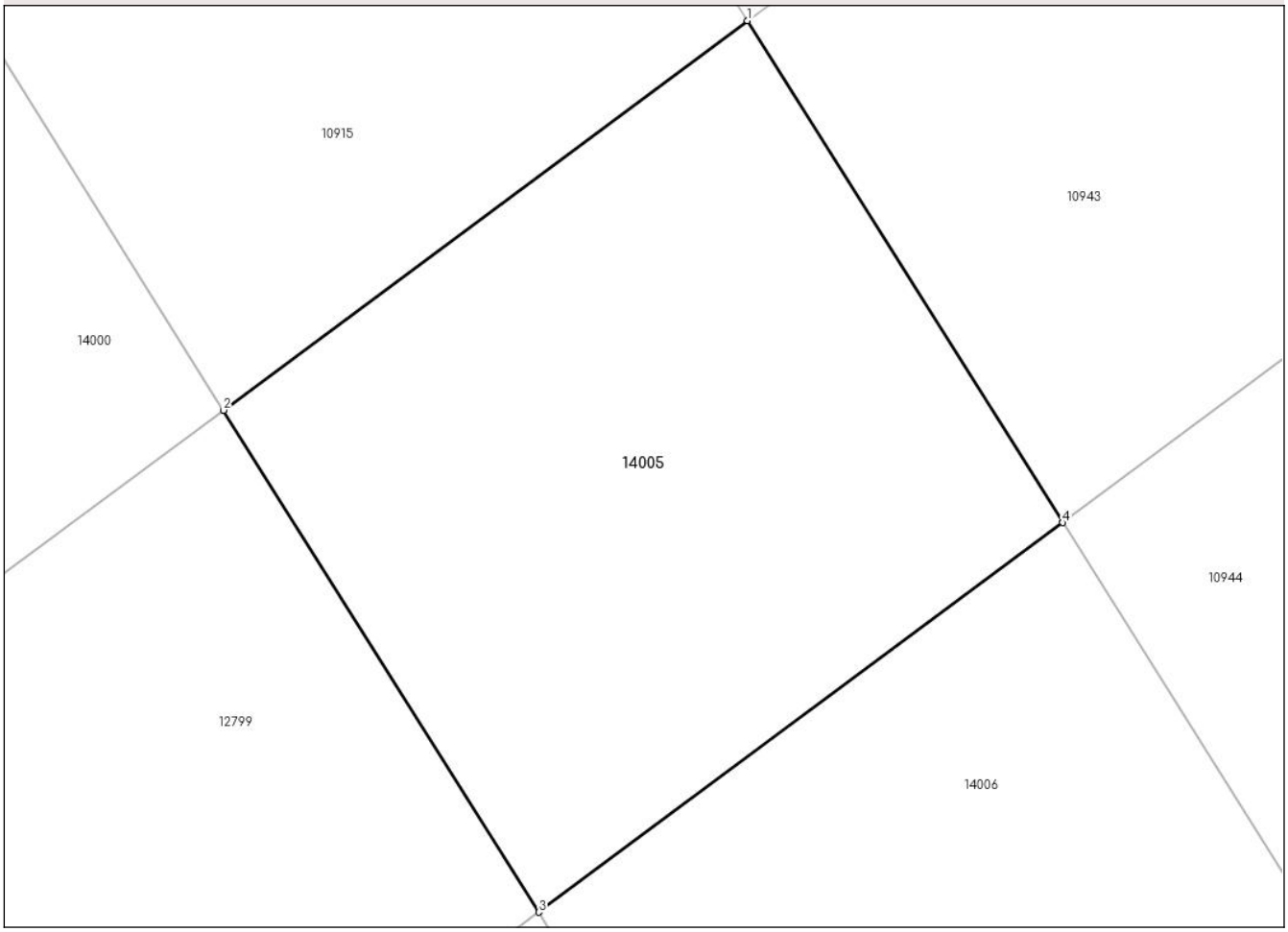

Date referitoare la teren

Crt	Categorie folosință	Intra vilan	Suprafaţa (mp)	Tarla	Parcelă	Nr. topo	Observaţii / Referinţe
1	arabil	DA	71	23	A 147/79	-	LOT 6

Lungime Segmente
1) Valorile lungimilor segmentelor sunt obţinute din proiecţie în plan.

Punct început	X / Y	Punct sfârşit	X / Y	Lungime segment (** (m)
1	575.612,846 380.603,537	2	575.605,746 380.598,266	8.843
2	575.605,746 380.598,266	3	575.610,017 380.591,472	8.025
3	575.610,017 380.591,472	4	575.617,115 380.596,743	8.841
4	575.617,115 380.596,743	1	575.612,846 380.603,537	8.024

**** Lungimile segmentelor sunt determinate în planul de proiecţie Stereo 70 şi sunt rotunjite la 1 milimetru.**

Document care conține date cu caracter personal, protejat de prevederile Regulamentului (UE) nr. 679/2016 și Legii 190/2018

***** Distanţa dintre puncte este formată din segmente cumulate ce sunt mai mici decât valoarea 1 milimetru.**

Document care conține date cu caracter personal, protejat de prevederile Regulamentului (UE) nr. 679/2016 și Legii 190/2018

DATE DESPRE IMOBILUL NR. 14006

Oficiul de Cadastru şi Publicitate Imobiliară PRAHOVA
Biroul de Cadastru şi Publicitate Imobiliară Ploiești

A. Partea I. Descrierea imobilului

TEREN Intravilan

Adresa: Loc. Strejnicu, Jud. Prahova, T 23 ; A 147/79

Nr. Crt	Nr cadastral Nr. topografic	Suprafaţa* (mp)	Observaţii / Referinţe
A1	27494	645	Sector cadastral:7 Teren neimprejmuit; T 23 ; A 147/79 LOT 7

B. Partea II. Proprietari şi acte

Inscrieri privitoare la dreptul de proprietate şi alte drepturi reale		Referinţe
186523 / 02/12/2024		
Act Notarial nr. 4083, din 29/11/2024 emis de NP Minea Octavian;		
B1	Se infiinteaza cartea funciara 27494 a imobilului cu numarul cadastral 27494 / UAT Târgsoru Vechi, rezultat din dezmembrarea imobilului cu numarul cadastral 27344 inscris in cartea funciara 27344;	A1
7559 / 22/01/2025		
Act Notarial nr. 163, din 17/01/2025 emis de NP Minea Octavian;		
B4	Intabulare, drept de PROPRIETATE, dobandit prin Conventie, cota actuala 1/1, cota initiala 1/1	A1
	1) **CONSTANTIN MARIA**	

C. Partea III. SARCINI .

Inscrieri privind dezmembramintele dreptului de proprietate, drepturi reale de garanţie şi sarcini	Referinţe
NU SUNT	

Anexa Nr. 1 La Partea I

Teren

Nr cadastral	Suprafaţa (mp)*	Observaţii / Referinţe
27494	645	T 23 ; A 147/79 LOT 7

* Suprafaţa este determinată in planul de proiecţie Stereo 70.

DETALII LINIARE IMOBIL

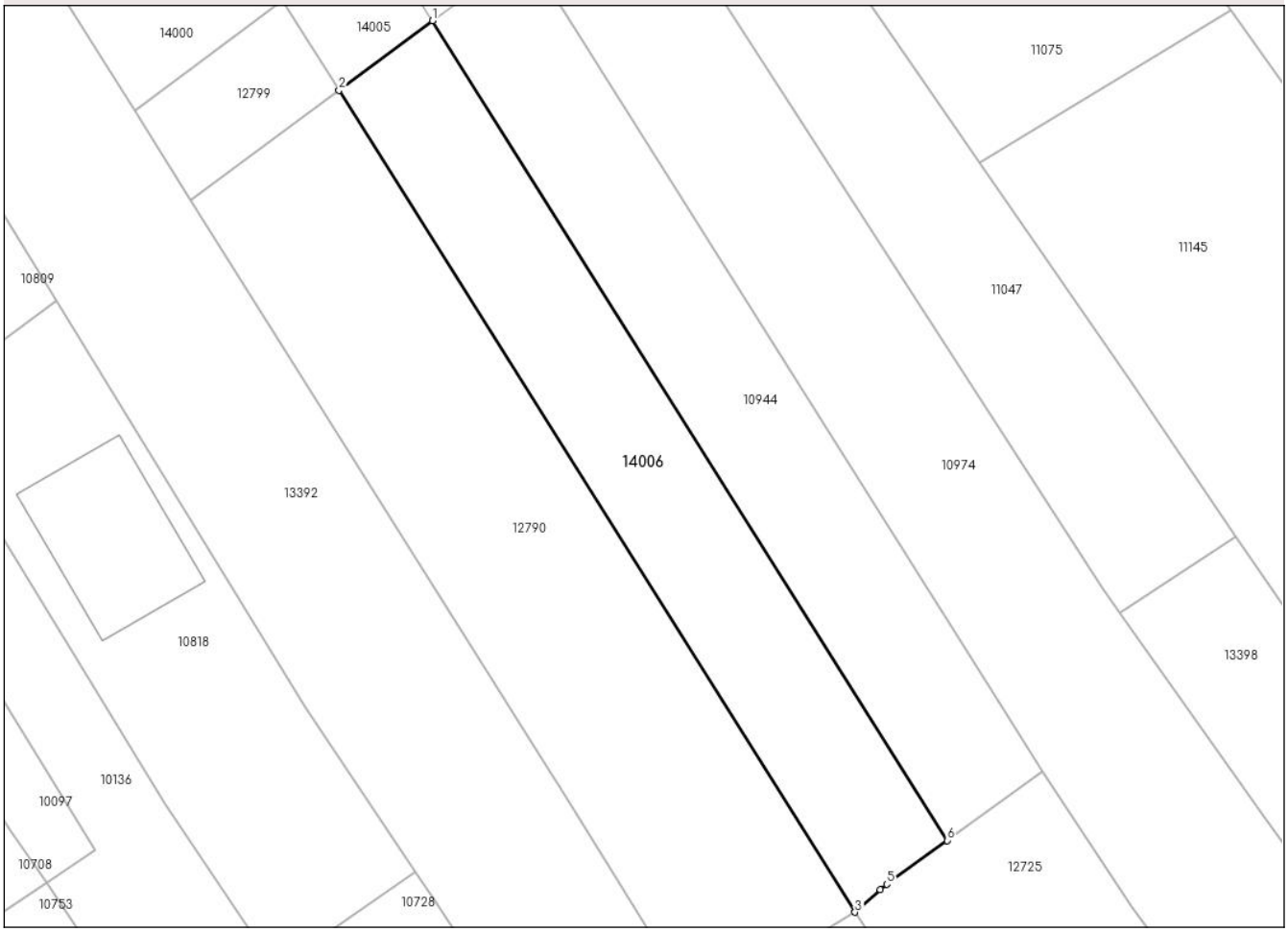

Date referitoare la teren

Crt	Categorie folosință	Intra vilan	Suprafaţa (mp)	Tarla	Parcelă	Nr. topo	Observaţii / Referinţe
1	arabil	DA	645	23	A 147/79	-	LOT 7

Lungime Segmente
1) Valorile lungimilor segmentelor sunt obţinute din proiecţie în plan.

Punct început	X / Y	Punct sfârşit	X / Y	Lungime segment (** (m)
1	575.617,115 380.596,743	2	575.610,017 380.591,472	8.841
2	575.610,017 380.591,472	3	575.649,122 380.529,26	73.482
3	575.649,122 380.529,26	4	575.651,047 380.530,95	2.562
4	575.651,047 380.530,95	5	575.651,528 380.531,373	0.641
5	575.651,528 380.531,373	6	575.656,103 380.534,688	5.65

Document care conține date cu caracter personal, protejat de prevederile Regulamentului (UE) nr. 679/2016 și Legii 190/2018

Punct început	X / Y	Punct sfârşit	X / Y	Lungime segment (** (m)
6	575.656,103 380.534,688	1	575.617,115 380.596,743	73.286

** Lungimile segmentelor sunt determinate în planul de proiecţie Stereo 70 şi sunt rotunjite la 1 milimetru.
*** Distanţa dintre puncte este formată din segmente cumulate ce sunt mai mici decât valoarea 1 milimetru.

DATE DESPRE IMOBILUL NR. 14010

Oficiul de Cadastru şi Publicitate Imobiliară PRAHOVA
Biroul de Cadastru şi Publicitate Imobiliară Ploiești

A. Partea I. Descrierea imobilului

TEREN Intravilan

Adresa: Loc. Strejnicu, Jud. Prahova

Nr. Crt	Nr cadastral Nr. topografic	Suprafaţa* (mp)	Observaţii / Referinţe
A1	30711	7	Sector cadastral:33 Teren imprejmuit;

B. Partea II. Proprietari şi acte

Inscrieri privitoare la dreptul de proprietate şi alte drepturi reale		Referinţe
152190 / 02/10/2024		
Act Notarial nr. 2535, din 02/10/2024 emis de Neculae Diana;		
B1	Se infiinteaza cartea funciara 30711 a imobilului cu numarul cadastral 30711 / UAT Târgsoru Vechi, rezultat din dezmembrarea imobilului cu numarul cadastral 30496 inscris in cartea funciara 30496;	A1
Act Notarial nr. 118, din 22/01/2024 emis de NP Neculae Diana;		
B3	Intabulare, drept de PROPRIETATE, dobandit prin Conventie, cota actuala 1/1, cota initiala 1/1	A1
	1) **ENE MARINA**	
	OBSERVATII: pozitie transcrisa din CF 30496/Târgsoru Vechi, inscrisa prin incheierea nr. 7810 din 22/01/2024;	

C. Partea III. SARCINI .

Inscrieri privind dezmembramintele dreptului de proprietate, drepturi reale de garanţie şi sarcini	Referinţe
NU SUNT	

Anexa Nr. 1 La Partea I

Teren

Nr cadastral	Suprafaţa (mp)*	Observaţii / Referinţe
30711	7	

* Suprafaţa este determinată in planul de proiecţie Stereo 70.

DETALII LINIARE IMOBIL

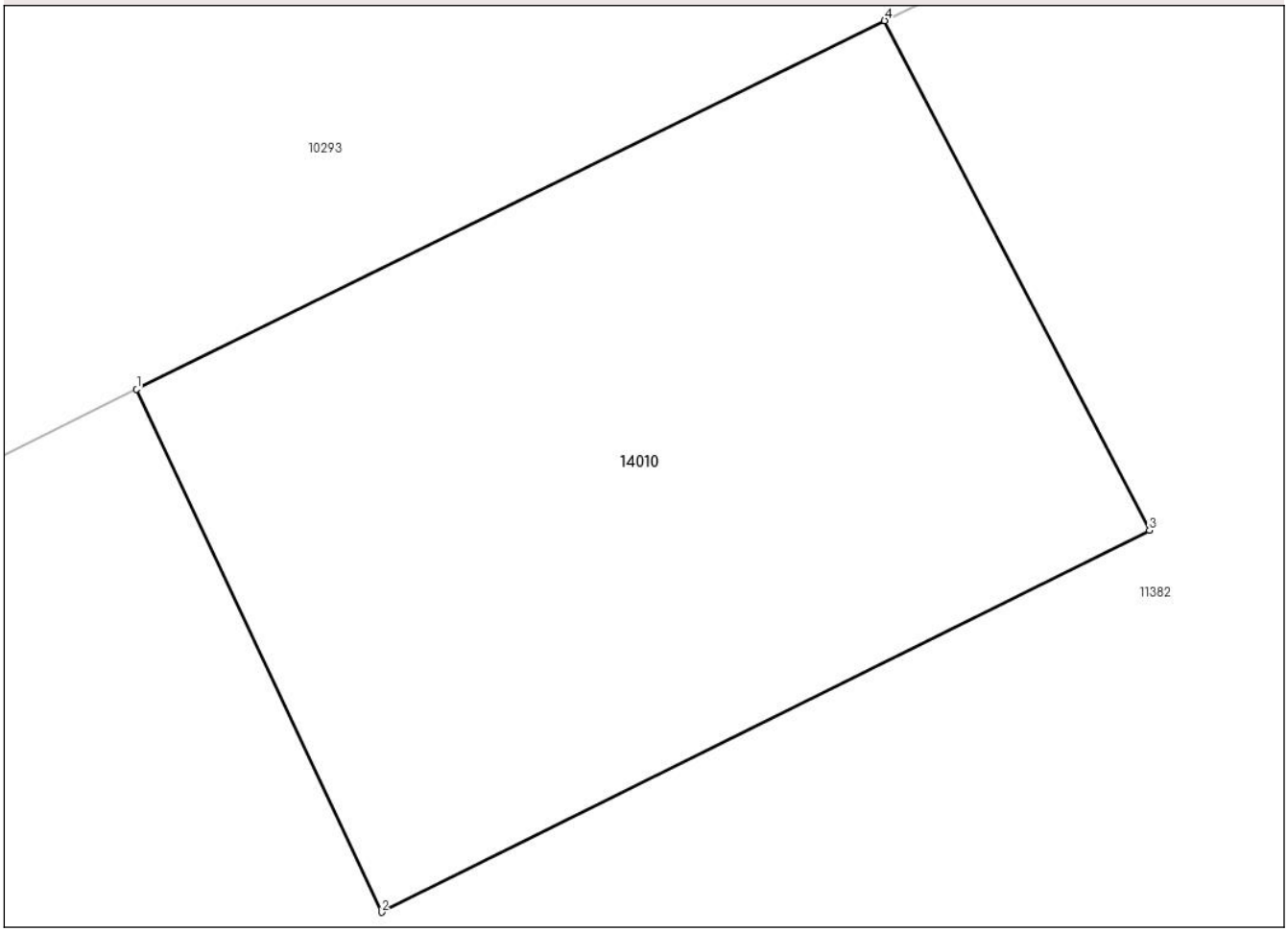

Date referitoare la teren

Crt	Categorie folosință	Intra vilan	Suprafaţa (mp)	Tarla	Parcelă	Nr. topo	Observaţii / Referinţe
1	arabil	DA	7	1	48	-	

Lungime Segmente
1) Valorile lungimilor segmentelor sunt obţinute din proiecţie în plan.

Punct început	X / Y	Punct sfârşit	X / Y	Lungime segment (** (m)
1	575.421,584 379.666,02	2	575.422,492 379.664,083	2.139
2	575.422,492 379.664,083	3	575.425,34 379.665,498	3.18
3	575.425,34 379.665,498	4	575.424,358 379.667,386	2.128
4	575.424,358 379.667,386	1	575.421,584 379.666,02	3.092

**** Lungimile segmentelor sunt determinate în planul de proiecţie Stereo 70 şi sunt rotunjite la 1 milimetru.**

Document care conține date cu caracter personal, protejat de prevederile Regulamentului (UE) nr. 679/2016 și Legii 190/2018

***** Distanţa dintre puncte este formată din segmente cumulate ce sunt mai mici decât valoarea 1 milimetru.**

Document care conține date cu caracter personal, protejat de prevederile Regulamentului (UE) nr. 679/2016 și Legii 190/2018

DATE DESPRE IMOBILUL NR. 14011

Oficiul de Cadastru şi Publicitate Imobiliară PRAHOVA
Biroul de Cadastru şi Publicitate Imobiliară Ploiești

A. Partea I. Descrierea imobilului

TEREN Intravilan

Adresa: Loc. Strejnicu, Jud. Prahova, DS 2761

Nr. Crt	Nr cadastral Nr. topografic	Suprafaţa* (mp)	Observaţii / Referinţe
A1	30783	Din acte: 732 Masurata: 766	Sector cadastral:34 Teren neimprejmuit; DS 2761

B. Partea II. Proprietari şi acte

Inscrieri privitoare la dreptul de proprietate şi alte drepturi reale		Referinţe
182401 / 26/11/2024		
Act Administrativ nr. 86, din 22/09/2014 emis de Consiliul Local al Comunei Târgșoru Vechi (act administrativ nr 19325 din 25.09.2014, emis de Primăria Târgșoru Vechi);		
B1	Intabulare, drept de PROPRIETATE(domeniul public), dobandit prin Lege, cota actuala 1/1, cota initiala 1/1	A1
	1) **COMUNA TÂRGȘORU VECHI**, CIF:2845230	

C. Partea III. SARCINI .

Inscrieri privind dezmembramintele dreptului de proprietate, drepturi reale de garanţie şi sarcini	Referinţe
NU SUNT	

Anexa Nr. 1 La Partea I

Teren

Nr cadastral	Suprafaţa (mp)*	Observaţii / Referinţe
30783	Din acte: 732 Masurata: 766	DS 2761

* Suprafaţa este determinată in planul de proiecţie Stereo 70.

DETALII LINIARE IMOBIL

Date referitoare la teren

Crt	Categorie folosinţă	Intra vilan	Suprafaţa (mp)	Tarla	Parcelă	Nr. topo	Observaţii / Referinţe
1	drum	DA	766	-	DS 2761	-	

Lungime Segmente

1) Valorile lungimilor segmentelor sunt obţinute din proiecţie în plan.

Punct început	X / Y	Punct sfârşit	X / Y	Lungime segment (** (m)
1	575.905,855 379.846,678	2	575.895,782 379.842,414	10.938
3	575.889,916 379.840,431	4	575.891,208 379.835,577	5.023
5	575.907,29 379.839,86	6	575.915,768 379.842,481	8.874
7	575.914,307 379.845,977	8	575.925,151 379.851,853	12.334
9	575.932,578 379.855,878	10	575.947,074 379.861,099	15.408

Punct început	X / Y	Punct sfârşit	X / Y	Lungime segment (** (m)
2	575.895,782 379.842,414	3	575.889,916 379.840,431	6.192
4	575.891,208 379.835,577	5	575.907,29 379.839,86	16.643
6	575.915,768 379.842,481	7	575.914,307 379.845,977	3.789
8	575.925,151 379.851,853	9	575.932,578 379.855,878	8.448
10	575.947,074 379.861,099	11	575.947,208 379.860,862	0.272

Document care conține date cu caracter personal, protejat de prevederile Regulamentului (UE) nr. 679/2016 și Legii 190/2018

Punct început	X / Y	Punct sfârşit	X / Y	Lungime segment (** (m)
11	575.947,208 379.860,862	12	575.953,492 379.861,165	6.291
13	575.954,553 379.861,217	14	575.957,298 379.860,899	2.763
15	575.960,563 379.859,528	16	575.963,71 379.857,213	3.907
17	575.978,113 379.841,454	18	575.988,83 379.824,926	19.698
19	575.994,028 379.828,875	20	575.986,526 379.838,075	11.871
21	575.979,125 379.848,919	22	575.966,38 379.862,242	18.437
23	575.962,971 379.865,035	24	575.951,58 379.869,662	12.295
25	575.947,328 379.871,066	26	575.927,845 379.859,404	22.707
27	575.919,261 379.854,55	1	575.905,855 379.846,678	15.546

Punct început	X / Y	Punct sfârşit	X / Y	Lungime segment (** (m)
12	575.953,492 379.861,165	13	575.954,553 379.861,217	1.062
14	575.957,298 379.860,899	15	575.960,563 379.859,528	3.541
16	575.963,71 379.857,213	17	575.978,113 379.841,454	21.349
18	575.988,83 379.824,926	19	575.994,028 379.828,875	6.528
20	575.986,526 379.838,075	21	575.979,125 379.848,919	13.129
22	575.966,38 379.862,242	23	575.962,971 379.865,035	4.407
24	575.951,58 379.869,662	25	575.947,328 379.871,066	4.478
26	575.927,845 379.859,404	27	575.919,261 379.854,55	9.861

** Lungimile segmentelor sunt determinate în planul de proiecţie Stereo 70 şi sunt rotunjite la 1 milimetru.
*** Distanţa dintre puncte este formată din segmente cumulate ce sunt mai mici decât valoarea 1 milimetru.

Document care conține date cu caracter personal, protejat de prevederile Regulamentului (UE) nr. 679/2016 și Legii 190/2018

DATE DESPRE IMOBILUL NR. 14012

Oficiul de Cadastru şi Publicitate Imobiliară PRAHOVA
Biroul de Cadastru şi Publicitate Imobiliară Ploiești

A. Partea I. Descrierea imobilului

TEREN Intravilan

Adresa: Loc. Strejnicu, Jud. Prahova, Ds 2891

Nr. Crt	Nr cadastral Nr. topografic	Suprafaţa* (mp)	Observaţii / Referinţe
A1	30761	1.302	Sector cadastral:34 Teren neimprejmuit;

B. Partea II. Proprietari şi acte

Inscrieri privitoare la dreptul de proprietate şi alte drepturi reale		Referinţe
174853 / 12/11/2024		
Act Administrativ nr. 18409, din 11/11/2024 emis de COMUNA TÂRGȘORU VECHI (act administrativ nr 18 din 26.08.1999, emis de COMUNA TÂRGȘORU VECHI;act administrativ nr 17 din 30.04.2010, emis de COMUNA TÂRGȘORU VECHI);		
B1	Intabulare, drept de PROPRIETATE(domeniul public), dobandit prin Lege, cota actuala 1/1, cota initiala 1/1	A1
	1) **COMUNA TÂRGȘORU VECHI**, CIF:2845230	

C. Partea III. SARCINI .

Inscrieri privind dezmembramintele dreptului de proprietate, drepturi reale de garanţie şi sarcini	Referinţe
NU SUNT	

Anexa Nr. 1 La Partea I

Teren

Nr cadastral	Suprafaţa (mp)*	Observaţii / Referinţe
30761	1.302	

* Suprafaţa este determinată in planul de proiecţie Stereo 70.

DETALII LINIARE IMOBIL

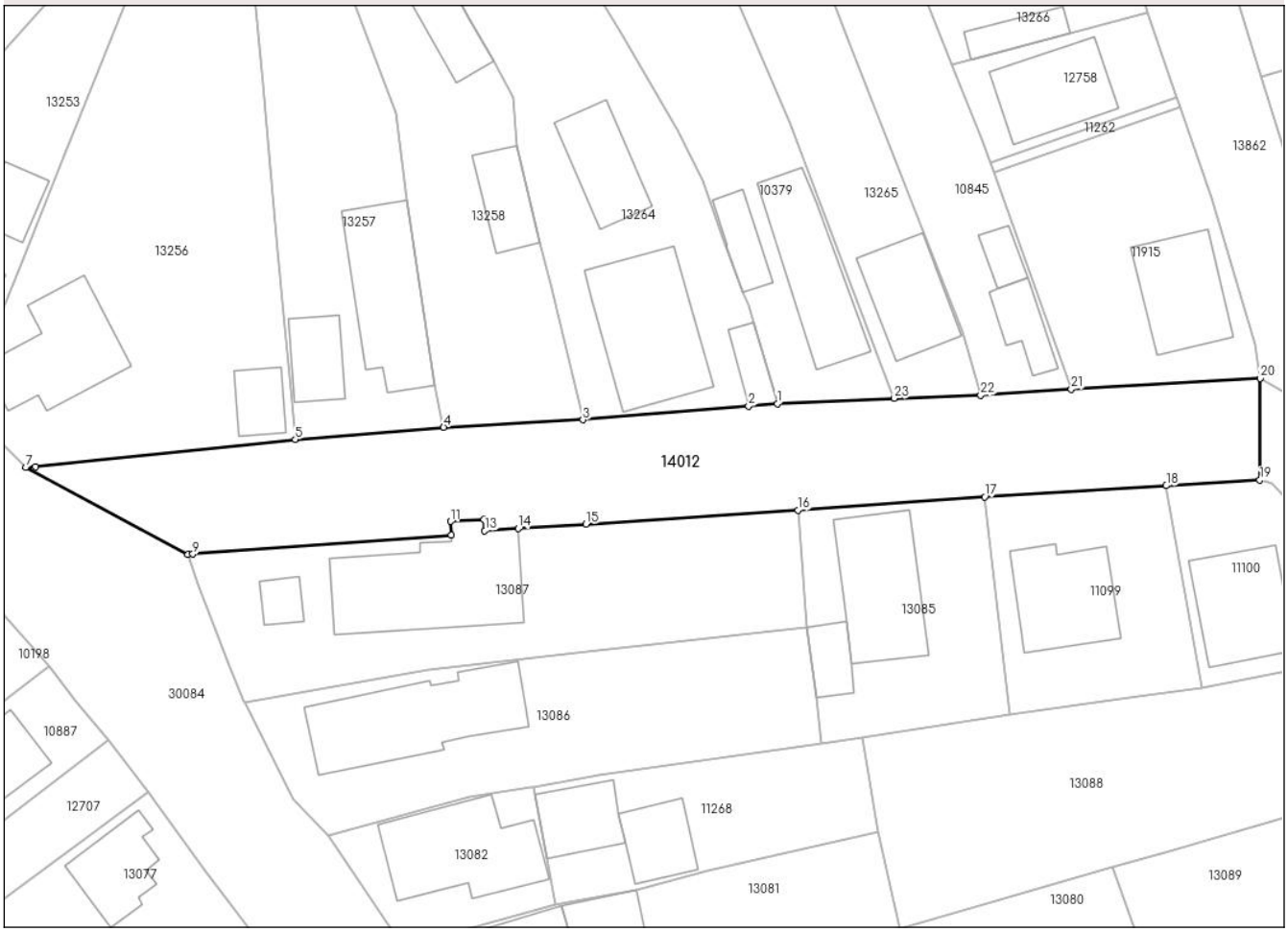

Date referitoare la teren

Crt	Categorie folosință	Intra vilan	Suprafaţa (mp)	Tarla	Parcelă	Nr. topo	Observaţii / Referinţe
1	drum	DA	1.302	-	-	-	

Lungime Segmente

1) Valorile lungimilor segmentelor sunt obţinute din proiecţie în plan.

Punct început	X / Y	Punct sfârşit	X / Y	Lungime segment (** (m)
1	575.705,564 380.051,975	2	575.702,568 380.051,726	3.006
3	575.685,347 380.050,297	4	575.670,847 380.049,515	14.521
5	575.655,445 380.048,252	6	575.628,4 380.045,444	27.19
7	575.627,417 380.045,342	8	575.644,281 380.036,315	19.128
9	575.644,777 380.036,351	10	575.671,665 380.038,313	26.959

Punct început	X / Y	Punct sfârşit	X / Y	Lungime segment (** (m)
2	575.702,568 380.051,726	3	575.685,347 380.050,297	17.28
4	575.670,847 380.049,515	5	575.655,445 380.048,252	15.454
6	575.628,4 380.045,444	7	575.627,417 380.045,342	0.988
8	575.644,281 380.036,315	9	575.644,777 380.036,351	0.497
10	575.671,665 380.038,313	11	575.671,598 380.039,742	1.431

Document care conține date cu caracter personal, protejat de prevederile Regulamentului (UE) nr. 679/2016 și Legii 190/2018

Punct început	X / Y	Punct sfârşit	X / Y	Lungime segment (** (m)
11	575.671,598 380.039,742	12	575.675,059 380.039,96	3.468
13	575.675,133 380.038,788	14	575.678,612 380.039,009	3.486
15	575.685,654 380.039,466	16	575.707,722 380.040,9	22.115
17	575.727,133 380.042,283	18	575.745,996 380.043,447	18.899
19	575.755,731 380.044,047	20	575.755,778 380.054,589	10.542
21	575.736,119 380.053,471	22	575.726,712 380.052,866	9.426
23	575.717,723 380.052,515	1	575.705,564 380.051,975	12.171

Punct început	X / Y	Punct sfârşit	X / Y	Lungime segment (** (m)
12	575.675,059 380.039,96	13	575.675,133 380.038,788	1.174
14	575.678,612 380.039,009	15	575.685,654 380.039,466	7.057
16	575.707,722 380.040,9	17	575.727,133 380.042,283	19.46
18	575.745,996 380.043,447	19	575.755,731 380.044,047	9.753
20	575.755,778 380.054,589	21	575.736,119 380.053,471	19.691
22	575.726,712 380.052,866	23	575.717,723 380.052,515	8.996

** Lungimile segmentelor sunt determinate în planul de proiecţie Stereo 70 şi sunt rotunjite la 1 milimetru.
*** Distanţa dintre puncte este formată din segmente cumulate ce sunt mai mici decât valoarea 1 milimetru.

Document care conține date cu caracter personal, protejat de prevederile Regulamentului (UE) nr. 679/2016 și Legii 190/2018