

**DATE DESPRE IMOBILUL NR. 10023**

Oficiul de Cadastru și Publicitate Imobiliară PRAHOVA
Biroul de Cadastru și Publicitate Imobiliară Ploiești

A. Partea I. Descrierea imobilului

TEREN Intravilan

Adresa: Loc. Schiau, Str Fagaras, Jud. Prahova

Nr. Crt	Nr cadastral Nr. topografic	Suprafața* (mp)	Observații / Referințe
A1		1.111	Sector cadastral:5 Teren neimprejmuit;

B. Partea II. Proprietari și acte

Inscrieri privitoare la dreptul de proprietate și alte drepturi reale	Referințe
/	
Act Normativ nr. 7, din 13/03/1996 emis de PARLAMENTUL ROMANIEI;	
B1	Inscrierea posesiei, drept de PROPRIETATE, dobandit prin Lege, cota actuala 1/1, cota initiala 1/1
	1) NEIDENTIFICAT NEIDENTIFICAT
Act Normativ nr. 7, din 13/03/1996 emis de PARLAMENTUL ROMANIEI (Art. 13);	
B2	Se noteaza mentiunea de proprietar neidentificat.

C. Partea III. SARCINI .

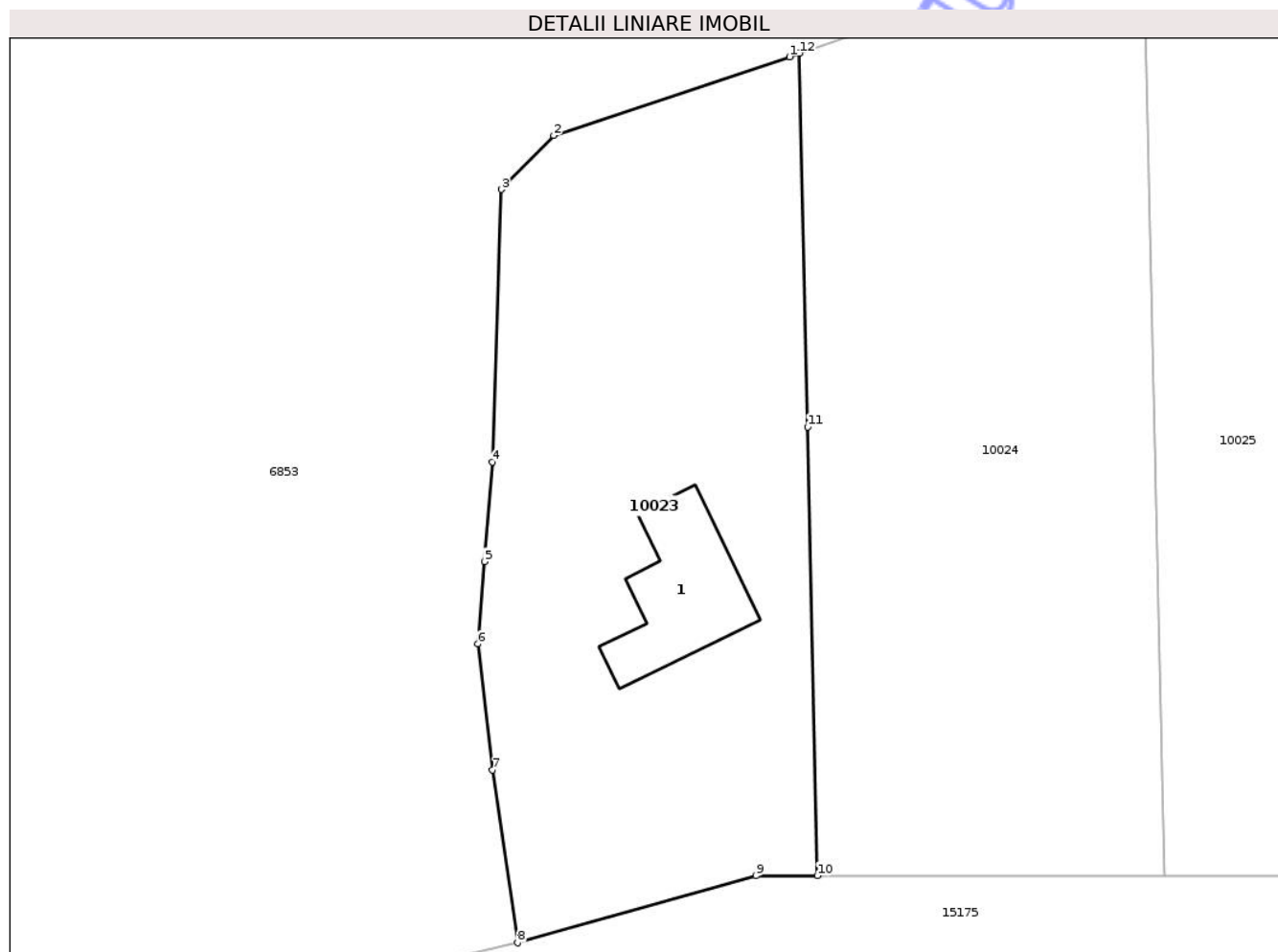
Inscrieri privind dezmembramintele dreptului de proprietate, drepturi reale de garanție și sarcini	Referințe
NU SUNT	

Anexa Nr. 1 La Partea I

Teren

Nr cadastral	Suprafața (mp)*	Observații / Referințe
	1.111	

* Suprafața este determinată în planul de proiecție Stereo 70.



Date referitoare la teren

Crt	Categorie folosință	Intra vilan	Suprafața (mp)	Tarla	Parcelă	Nr. topo	Observații / Referințe
1	curti constructii	DA	584	9	746	-	
2	arabil	DA	527	9	746	-	

Date referitoare la construcții

Crt	Număr	Destinație construcție	Supraf. (mp)	Situație juridică	Observații / Referințe
A1.1		construcții de locuințe	71	Fara acte	Nr. niveluri:1; S. construita la sol:71 mp; S. construita desfasurata:71 mp; Construcție de locuit, regim inaltime P

Lungime Segmente

1) Valorile lungimilor segmentelor sunt obținute din proiecție în plan.

Punct început	X / Y	Punct sfârșit	X / Y	Lungime segment (** (m)
1	592.559,727 388.874,095	2	592.544,042 388.868,867	16.533
2	592.544,042 388.868,867	3	592.540,574 388.865,279	4.99

Punct început	X / Y	Punct sfârșit	X / Y	Lungime segment (** (m)
3	592.540,574 388.865,279	4	592.539,951 388.847,153	18.137
4	592.539,951 388.847,153	5	592.539,44 388.840,543	6.63
5	592.539,44 388.840,543	6	592.539,017 388.835,069	5.49
6	592.539,017 388.835,069	7	592.539,985 388.826,698	8.427
7	592.539,985 388.826,698	8	592.541,648 388.815,209	11.609
8	592.541,648 388.815,209	9	592.557,504 388.819,672	16.472
9	592.557,504 388.819,672	10	592.561,573 388.819,672	4.069
10	592.561,573 388.819,672	11	592.560,934 388.849,499	29.834
11	592.560,934 388.849,499	12	592.560,401 388.874,332	24.839
12	592.560,401 388.874,332	1	592.559,727 388.874,095	0.714

** Lungimile segmentelor sunt determinate în planul de proiecție Stereo 70 și sunt rotunjite la 1 milimetru.

*** Distanța dintre puncte este formată din segmente cumulate ce sunt mai mici decât valoarea 1 milimetru.

**DATE DESPRE IMOBILUL NR. 10024**

Oficiul de Cadastru și Publicitate Imobiliară PRAHOVA
Biroul de Cadastru și Publicitate Imobiliară Ploiești

A. Partea I. Descrierea imobilului

TEREN Intravilan

Adresa: Loc. Schiau, Str Fagaras, Jud. Prahova

Nr. Crt	Nr cadastral Nr. topografic	Suprafața* (mp)	Observații / Referințe
A1		1.353	Sector cadastral:5 Teren neimprejmuit;

B. Partea II. Proprietari și acte

Inscrieri privitoare la dreptul de proprietate și alte drepturi reale	Referințe
/	
Act Administrativ nr. 66763, din 28/11/2002 emis de CJSDPAT PRAHOVA;	
B1	A1
Intabulare, drept de PROPRIETATE, dobandit prin Reconstituire, cota actuala 1/1, cota initiala 1/1	
1) ZAROSCHI ELENA	

C. Partea III. SARCINI .

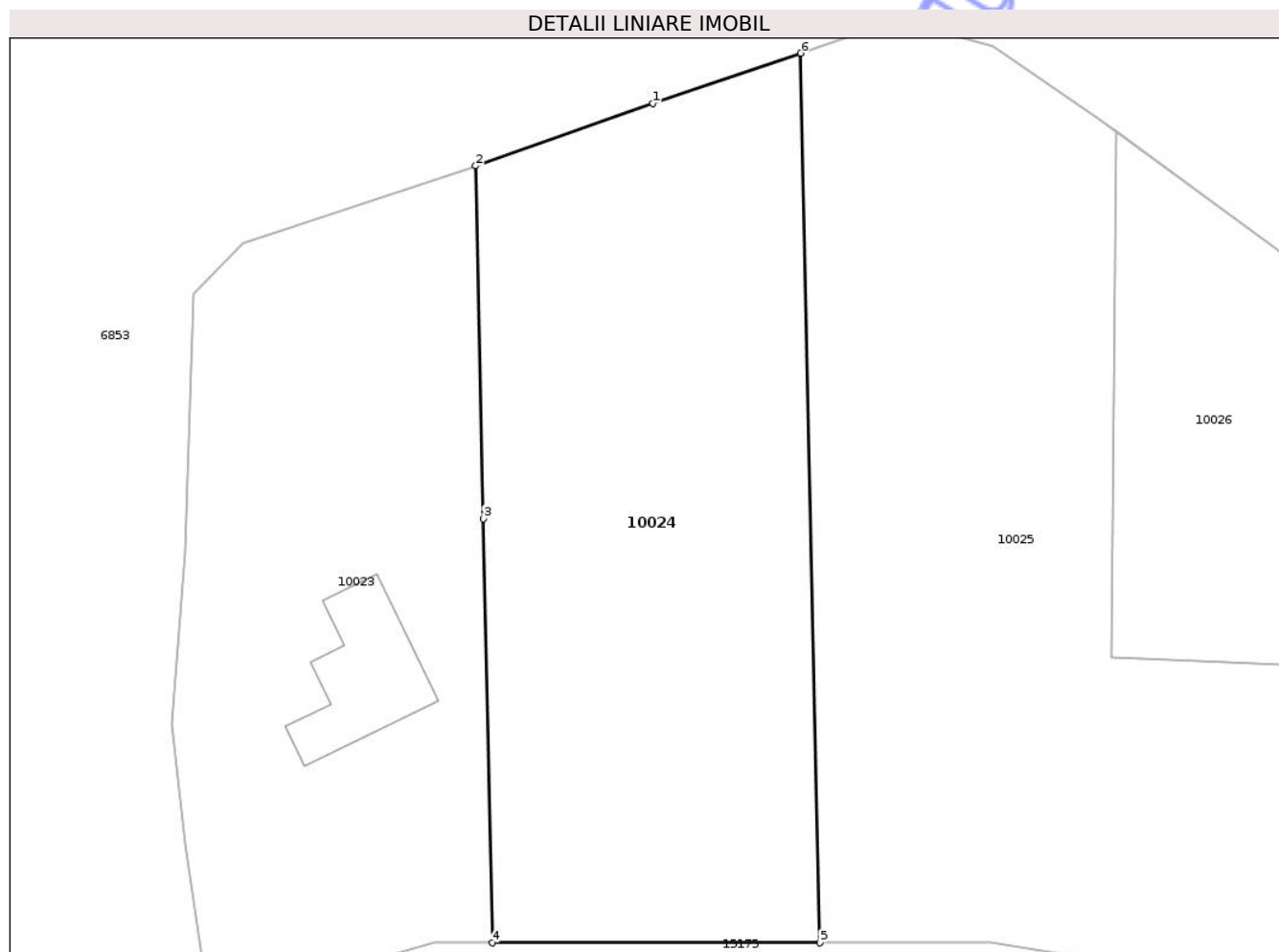
Inscrieri privind dezmembramintele dreptului de proprietate, drepturi reale de garanție și sarcini	Referințe
NU SUNT	

Anexa Nr. 1 La Partea I

Teren

Nr cadastral	Suprafața (mp)*	Observații / Referințe
	1.353	

* Suprafața este determinată în planul de proiecție Stereo 70.



Date referitoare la teren

Crt	Categorie folosință	Intra vilan	Suprafața (mp)	Tarla	Parcelă	Nr. topo	Observații / Referințe
1	arabil	DA	1.353	9	746/1, 753	-	

Lungime Segmente

1) Valorile lungimilor segmentelor sunt obținute din proiecție în plan.

Punct început	X / Y	Punct sfârșit	X / Y	Lungime segment (** (m)
1	592.572,898 388.878,718	2	592.560,401 388.874,332	13.244
2	592.560,401 388.874,332	3	592.560,934 388.849,499	24.839
3	592.560,934 388.849,499	4	592.561,573 388.819,672	29.834
4	592.561,573 388.819,672	5	592.584,642 388.819,672	23.069
5	592.584,642 388.819,672	6	592.583,299 388.882,255	62.597

Punct început	X / Y	Punct sfârșit	X / Y	Lungime segment (** (m)
6	592.583,299 388.882,255	1	592.572,898 388.878,718	10.986

** Lungimile segmentelor sunt determinate în planul de proiecție Stereo 70 și sunt rotunjite la 1 milimetru.

*** Distanța dintre puncte este formată din segmente cumulate ce sunt mai mici decât valoarea 1 milimetru.

Neutilizabil în Circuitul Civil

**DATE DESPRE IMOBILUL NR. 10025**

Oficiul de Cadastru și Publicitate Imobiliară PRAHOVA
Biroul de Cadastru și Publicitate Imobiliară Ploiești

A. Partea I. Descrierea imobilului

TEREN Intravilan

Adresa: Loc. Schiau, Str Fagaras, Jud. Prahova

Nr. Crt	Nr cadastral Nr. topografic	Suprafața* (mp)	Observații / Referințe
A1		2.178	Sector cadastral:5 Teren neimprejmuit;

B. Partea II. Proprietari și acte

Inscrieri privitoare la dreptul de proprietate și alte drepturi reale	Referințe
/	
Act Administrativ nr. 241, din 01/08/2006 emis de CJSDPAT PRAHOVA;	
B1	A1
Intabulare, drept de PROPRIETATE, dobandit prin Reconstituire, cota actuala 1/1, cota initiala 1/1	
1) ZAROSCHI DUMITRU	
2) ZAROSCHI ION	

C. Partea III. SARCINI .

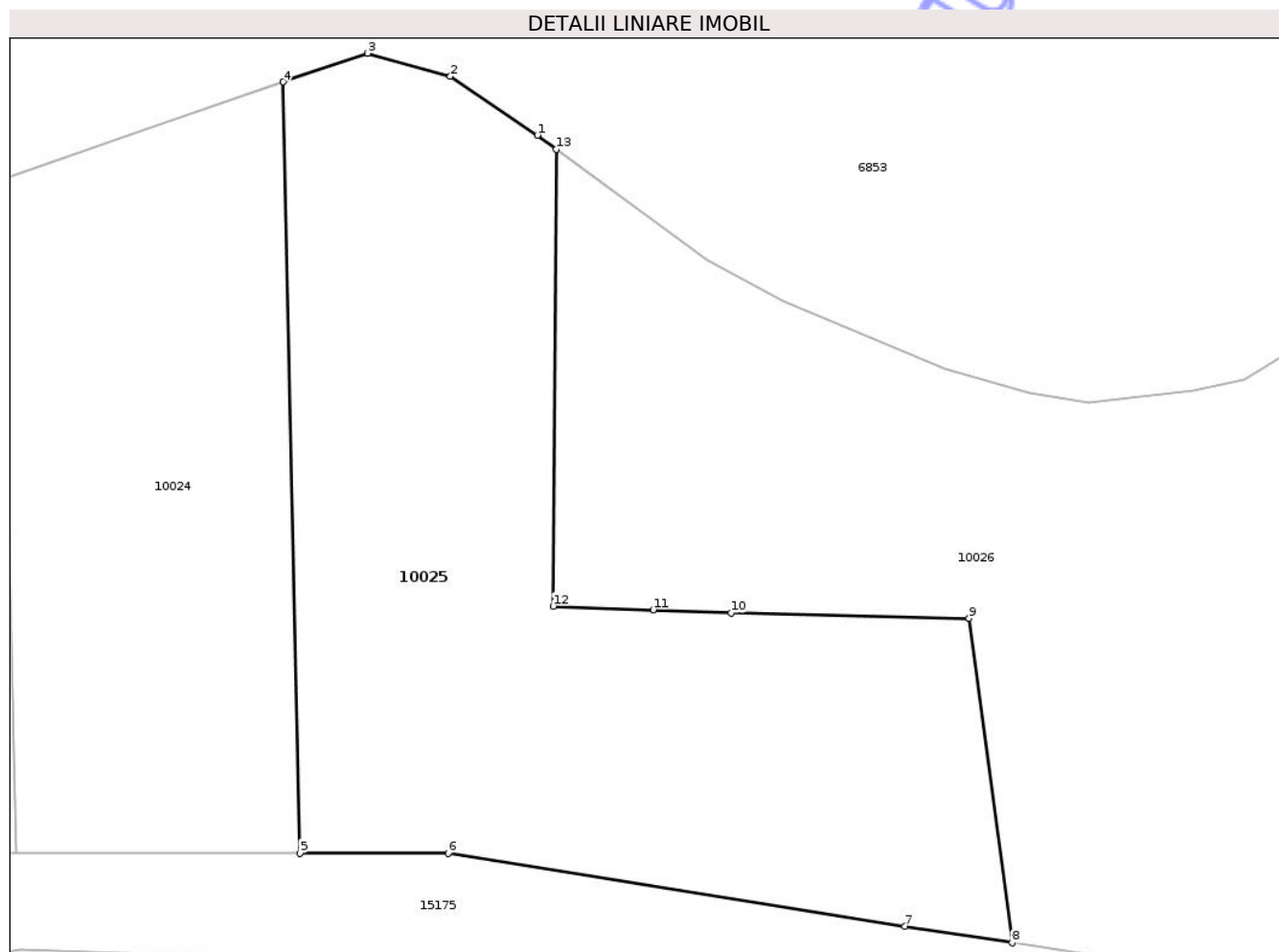
Inscrieri privind dezmembramintele dreptului de proprietate, drepturi reale de garanție și sarcini	Referințe
NU SUNT	

Anexa Nr. 1 La Partea I

Teren

Nr cadastral	Suprafața (mp)*	Observații / Referințe
	2.178	

* Suprafața este determinată în planul de proiecție Stereo 70.



Date referitoare la teren

Crt	Categorie folosință	Intravilan	Suprafața (mp)	Tarla	Parcelă	Nr. topo	Observații / Referințe
1	arabil	DA	2.178	9	747	-	

Lungime Segmente

1) Valorile lungimilor segmentelor sunt obținute din proiecție în plan.

Punct început	X / Y	Punct sfârșit	X / Y	Lungime segment (** (m)
1	592.603,921 388.877,931	2	592.596,853 388.882,709	8.531
2	592.596,853 388.882,709	3	592.590,149 388.884,584	6.961
3	592.590,149 388.884,584	4	592.583,299 388.882,255	7.235
4	592.583,299 388.882,255	5	592.584,642 388.819,672	62.597
5	592.584,642 388.819,672	6	592.596,682 388.819,672	12.04

Punct început	X / Y	Punct sfârșit	X / Y	Lungime segment (** (m)
6	592.596,682 388.819,672	7	592.633,782 388.813,734	37.572
7	592.633,782 388.813,734	8	592.642,466 388.812,399	8.786
8	592.642,466 388.812,399	9	592.638,97 388.838,74	26.572
9	592.638,97 388.838,74	10	592.619,668 388.839,16	19.307
10	592.619,668 388.839,16	11	592.613,327 388.839,42	6.346
11	592.613,327 388.839,42	12	592.605,215 388.839,709	8.117
12	592.605,215 388.839,709	13	592.605,48 388.876,791	37.083
13	592.605,48 388.876,791	1	592.603,921 388.877,931	1.931

** Lungimile segmentelor sunt determinate în planul de proiecție Stereo 70 și sunt rotunjite la 1 milimetru.

*** Distanța dintre puncte este formată din segmente cumulate ce sunt mai mici decât valoarea 1 milimetru.

**DATE DESPRE IMOBILUL NR. 10026**

Oficiul de Cadastru și Publicitate Imobiliară PRAHOVA
Biroul de Cadastru și Publicitate Imobiliară Ploiești

A. Partea I. Descrierea imobilului

Nr. CF vechi:4186

Nr. cadastral vechi:11336

TEREN Intravilan

Adresa: Loc. Schiau, Str Fagaras, Nr. 14-16, Jud. Prahova

Nr. Crt	Nr cadastral Nr. topografic	Suprafața* (mp)	Observații / Referințe
A1	21569	Din acte: 3.924 Masurata: 4.000	Sector cadastral:5 Teren neimprejmuit;

Construcții

Crt	Nr cadastral Nr. topografic	Adresa	Observații / Referințe
A1.1	21569-C1	Loc. Schiau, Str Fagaras, Nr. 14-16, Jud. Prahova	Nr. niveluri:1; S. construita la sol:102 mp; S. construita desfasurata:102 mp; LOCUINTA

B. Partea II. Proprietari și acte

Inscrieri privitoare la dreptul de proprietate și alte drepturi reale		Referințe
76660 / 22/12/2011		
Act Notarial nr. 6001, din 21/12/2011 emis de NP TUDOSE MARIA;		
B4	Intabulare, drept de PROPRIETATE donatie, dobandit prin Conventie, cota actuala 1/1, cota initiala 1/1 1) NICU ION 2) NICU VERGINIA	A1
66994 / 08/07/2016		
Act Notarial nr. 1626, din 07/07/2016 emis de NP IONITA ARISTITA ADINA;		
B8	Intabulare, drept de PROPRIETATE partaj, dobandit prin Conventie, cota actuala 1/1, cota initiala 1/1 1) NICU ION	A1.1

C. Partea III. SARCINI .

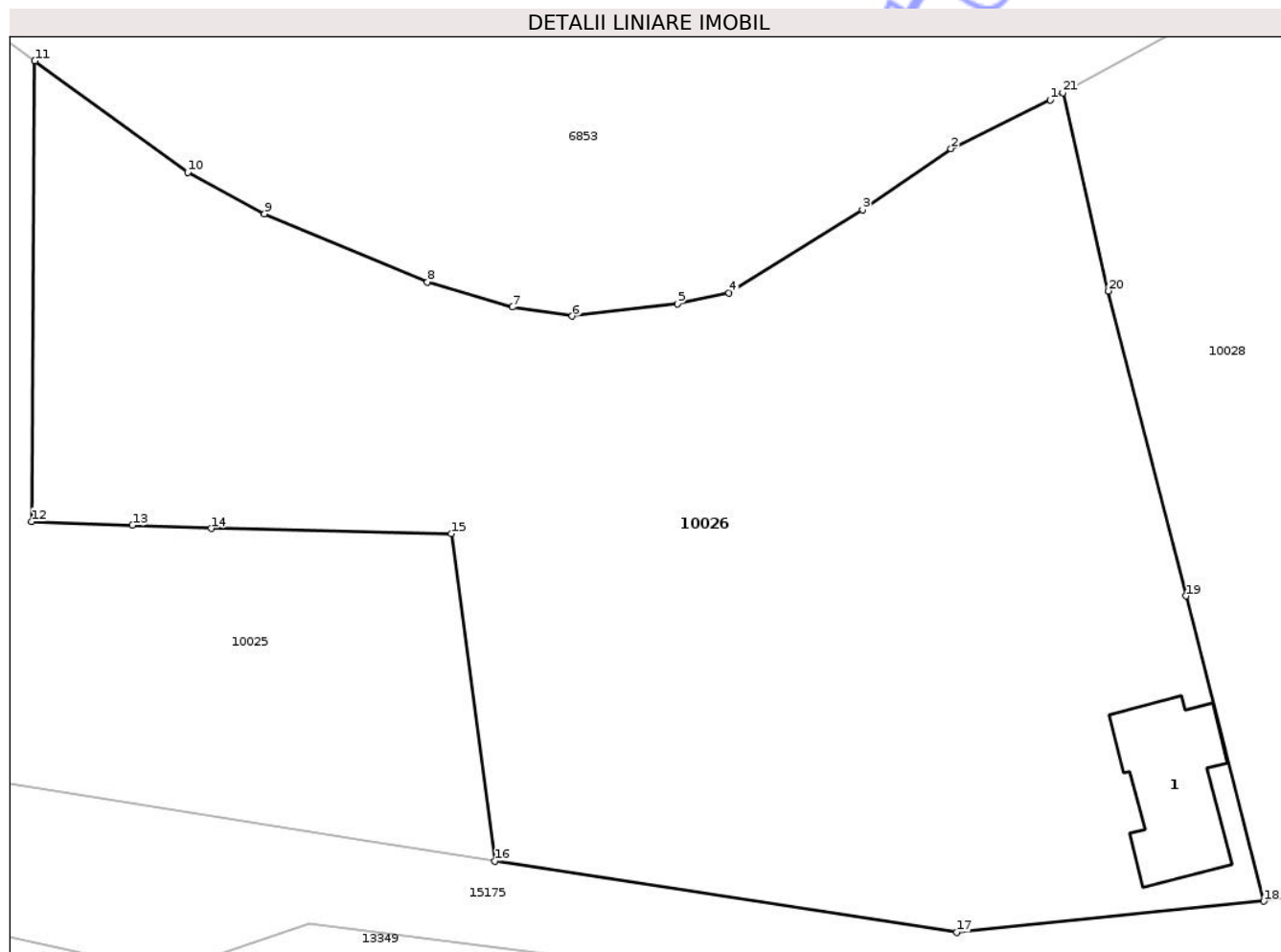
Inscrieri privind dezmembramintele dreptului de proprietate, drepturi reale de garanție și sarcini	Referințe
NU SUNT	

Anexa Nr. 1 La Partea I

Teren

Nr cadastral	Suprafața (mp)*	Observații / Referințe
21569	Din acte: 3.924 Masurata: 4.000	

* Suprafața este determinată în planul de proiecție Stereo 70.



Date referitoare la teren

Crt	Categorie folosință	Intra vilan	Suprafața (mp)	Tarla	Parcelă	Nr. topo	Observații / Referințe
1	arabil	DA	566	9	A 754,763, V 755, L 755/1, CC 756	-	
2	arabil	DA	1.013	9	A 754,763, V 755, L 755/1, CC 756	-	
3	vie	DA	894	9	A 754,763, V 755, L 755/1, CC 756	-	
4	livada	DA	1.527	9	A 754,763, V 755, L 755/1, CC 756	-	

Date referitoare la construcții

Crt	Număr	Destinație construcție	Supraf. (mp)	Situație juridică	Observații / Referințe
A1.1	21569-C1	construcții de locuințe	102	Cu acte	Nr. niveluri:1; S. construita la sol:102 mp; S. construita desfasurata:102 mp; LOCUINTA

Lungime Segmente

1) Valorile lungimilor segmentelor sunt obținute din proiecție în plan.

Punct început	X / Y	Punct sfârșit	X / Y	Lungime segment (** (m)
1	592.687,159 388.873,657	2	592.679,18 388.869,721	8.897
3	592.672,054 388.864,809	4	592.661,329 388.858,099	12.651
5	592.657,166 388.857,236	6	592.648,711 388.856,245	8.513
7	592.643,898 388.856,969	8	592.637,068 388.858,987	7.122
9	592.623,948 388.864,487	10	592.617,771 388.867,802	7.01
11	592.605,48 388.876,791	12	592.605,215 388.839,709	37.083
13	592.613,327 388.839,42	14	592.619,668 388.839,16	6.346
15	592.638,97 388.838,74	16	592.642,466 388.812,399	26.572
17	592.679,65 388.806,655	18	592.704,345 388.809,161	24.822
19	592.698,096 388.833,723	20	592.691,85 388.858,27	25.329
21	592.688,177 388.874,21	1	592.687,159 388.873,657	1.159

Punct început	X / Y	Punct sfârșit	X / Y	Lungime segment (** (m)
2	592.679,18 388.869,721	3	592.672,054 388.864,809	8.655
4	592.661,329 388.858,099	5	592.657,166 388.857,236	4.252
6	592.648,711 388.856,245	7	592.643,898 388.856,969	4.867
8	592.637,068 388.858,987	9	592.623,948 388.864,487	14.226
10	592.617,771 388.867,802	11	592.605,48 388.876,791	15.227
12	592.605,215 388.839,709	13	592.613,327 388.839,42	8.117
14	592.619,668 388.839,16	15	592.638,97 388.838,74	19.307
16	592.642,466 388.812,399	17	592.679,65 388.806,655	37.625
18	592.704,345 388.809,161	19	592.698,096 388.833,723	25.344
20	592.691,85 388.858,27	21	592.688,177 388.874,21	16.358

** Lungimile segmentelor sunt determinate în planul de proiecție Stereo 70 și sunt rotunjite la 1 milimetru.

*** Distanța dintre puncte este formată din segmente cumulate ce sunt mai mici decât valoarea 1 milimetru.

**DATE DESPRE IMOBILUL NR. 10027**

Oficiul de Cadastru și Publicitate Imobiliară PRAHOVA
Biroul de Cadastru și Publicitate Imobiliară Ploiești

A. Partea I. Descrierea imobilului

TEREN Extravilan

Adresa: Jud. Prahova

Nr. Crt	Nr cadastral Nr. topografic	Suprafața* (mp)	Observații / Referințe
A1		1.784	Sector cadastral:37 Teren neimprejmuit;

B. Partea II. Proprietari și acte

Inscrieri privitoare la dreptul de proprietate și alte drepturi reale	Referințe
/	
Act Normativ nr. 7, din 13/03/1996 emis de PARLAMENTUL ROMANIEI;	
B1	Inscrierea posesiei, drept de PROPRIETATE, dobandit prin Lege, cota actuala 1/1, cota initiala 1/1
	1) NEIDENTIFICAT NEIDENTIFICAT
Act Normativ nr. 7, din 13/03/1996 emis de PARLAMENTUL ROMANIEI (Art. 13);	
B2	Se noteaza mentiunea de proprietar neidentificat.

C. Partea III. SARCINI .

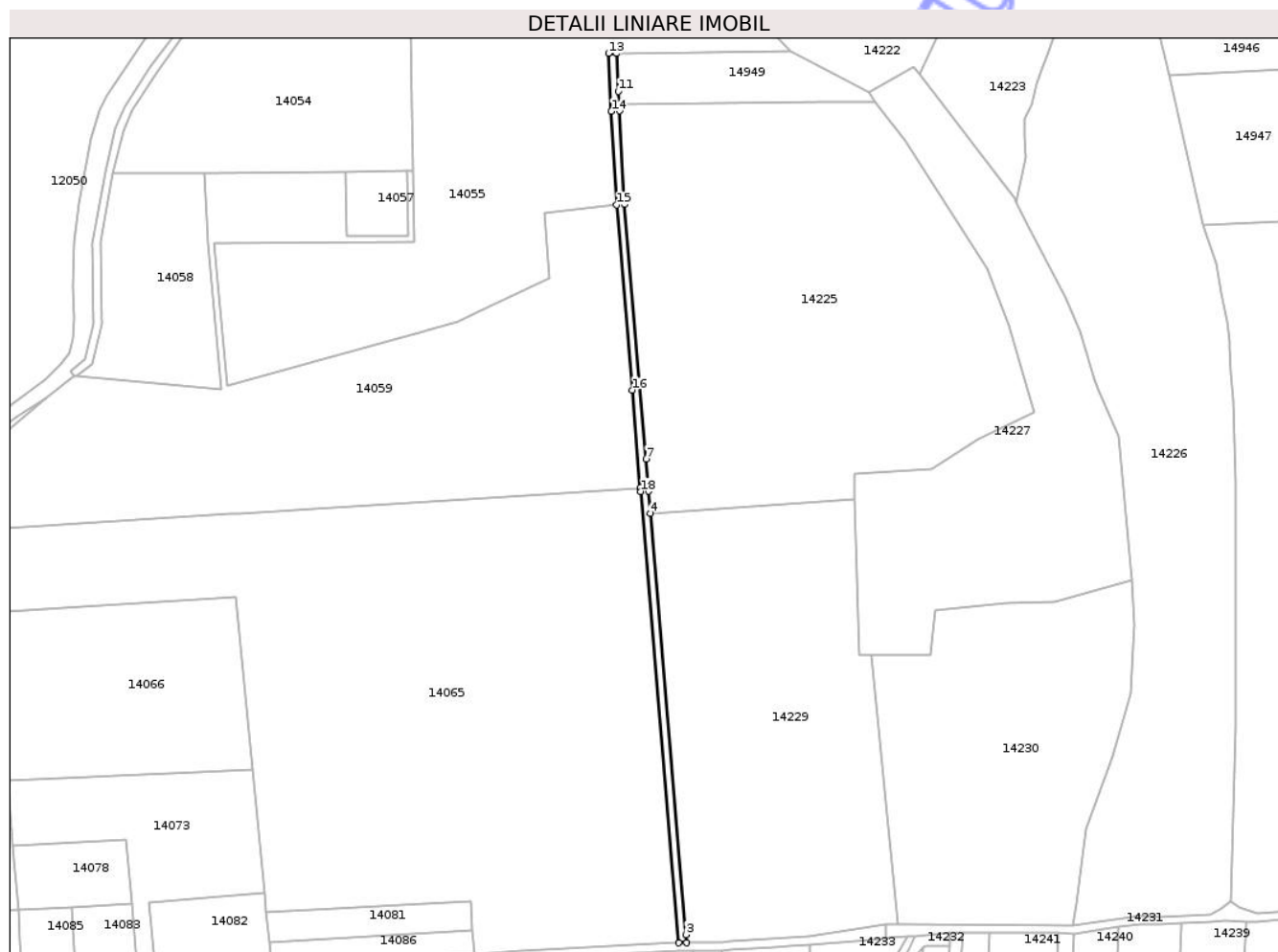
Inscrieri privind dezmembramintele dreptului de proprietate, drepturi reale de garanție și sarcini	Referințe
NU SUNT	

Anexa Nr. 1 La Partea I

Teren

Nr cadastral	Suprafața (mp)*	Observații / Referințe
	1.784	

* Suprafața este determinată în planul de proiecție Stereo 70.



Date referitoare la teren

Crt	Categorie folosință	Intra vilan	Suprafața (mp)	Tarla	Parcelă	Nr. topo	Observații / Referințe
1	drum	NU	1.784	-	5184	-	

Lungime Segmente

1) Valorile lungimilor segmentelor sunt obținute din proiecție în plan.

Punct început	X / Y	Punct sfârșit	X / Y	Lungime segment (** (m)
1	592.756,964 385.538,642	2	592.760,988 385.538,534	4.025
2	592.760,988 385.538,534	3	592.760,649 385.542,544	4.024
3	592.760,649 385.542,544	4	592.742,871 385.753,041	211.246
4	592.742,871 385.753,041	5	592.741,926 385.764,226	11.225
5	592.741,926 385.764,226	6	592.741,764 385.766,145	1.926

Punct început	X / Y	Punct sfârșit	X / Y	Lungime segment (** (m)
6	592.741,764 385.766,145	7	592.740,58 385.780,171	14.076
7	592.740,58 385.780,171	8	592.729,841 385.907,38	127.661
8	592.729,841 385.907,38	9	592.727,244 385.954,001	46.693
9	592.727,244 385.954,001	10	592.727,066 385.957,578	3.581
10	592.727,066 385.957,578	11	592.726,759 385.963,732	6.162
11	592.726,759 385.963,732	12	592.725,97 385.982,833	19.117
12	592.725,97 385.982,833	13	592.721,805 385.982,794	4.165
13	592.721,805 385.982,794	14	592.723,25 385.953,791	29.039
14	592.723,25 385.953,791	15	592.725,85 385.907,1	46.763
15	592.725,85 385.907,1	16	592.733,66 385.814,583	92.846
16	592.733,66 385.814,583	17	592.737,778 385.765,809	48.948
17	592.737,778 385.765,809	18	592.737,94 385.763,89	1.926
18	592.737,94 385.763,89	1	592.756,964 385.538,642	226.05

** Lungimile segmentelor sunt determinate în planul de proiecție Stereo 70 și sunt rotunjite la 1 milimetru.

*** Distanța dintre puncte este formată din segmente cumulate ce sunt mai mici decât valoarea 1 milimetru.

**DATE DESPRE IMOBILUL NR. 10028**

Oficiul de Cadastru și Publicitate Imobiliară PRAHOVA
Biroul de Cadastru și Publicitate Imobiliară Ploiești

A. Partea I. Descrierea imobilului

TEREN Necunoscut

Adresa: Loc. Schiau, Str Fagaras, Nr. 12, Jud. Prahova

Nr. Crt	Nr cadastral Nr. topografic	Suprafața* (mp)	Observații / Referințe
A1	26153	4.444	Sector cadastral:5 Teren neimprejmuit;

Construcții

Crt	Nr cadastral Nr. topografic	Adresa	Observații / Referințe
A1.1		Loc. Schiau, Str Fagaras, Nr. 12, Jud. Prahova	Nr. niveluri:1; S. construita la sol:110 mp; S. construita desfasurata:110 mp; Constructie de locuit, regim inaltime P

B. Partea II. Proprietari și acte

Inscrieri privitoare la dreptul de proprietate și alte drepturi reale	Referințe
4503 / 16/01/2025	
Act Notarial nr. 97, din 15/01/2025 emis de NP Ionita Aristita Adina;	
B1	Se infiinteaza cartea funciara 26153 a imobilului cu numarul cadastral 26153 / UAT Valea Calugareasca, rezultat din dezmembrarea imobilului cu numarul cadastral 25712 inscris in cartea funciara 25712;
	A1
Act Notarial nr. 1577, din 03/06/1997 emis de NP FRANCU MATEI (C.V.C. 1577 ; act notarial nr 1651 din 15.07.1996, emis de NP FRANCU MATEI;act administrativ nr 22292 din 08.11.2022, emis de PRIMARIA VALEA CALUGAREASCA);	
B3	Intabulare, drept de PROPRIETATEcumparare ca bun comun, dobandit prin Conventie, cota actuala 1/1, cota initiala 1/1
	A1
	1) NICU ION 2) NICU VERGINIA <i>OBSERVATII: pozitie transcrisa din CF 25712/Valea Calugareasca, inscrisa prin incheierea nr. 7535 din 18/01/2023; pozitie transcrisa din CF 25696/Valea Calugareasca, inscrisa prin incheierea nr. 144084 din 11/11/2022;</i>
/	
Act Administrativ nr. 10543, din 18/05/2026 emis de PRIMARIA VALEA CALUGAREASCA;	
B4	Intabulare, drept de PROPRIETATE, dobandit prin Lege, cota actuala 1/1, cota initiala 1/1
	A1.1
	1) NICU ION 2) NICU VERGINIA

C. Partea III. SARCINI .

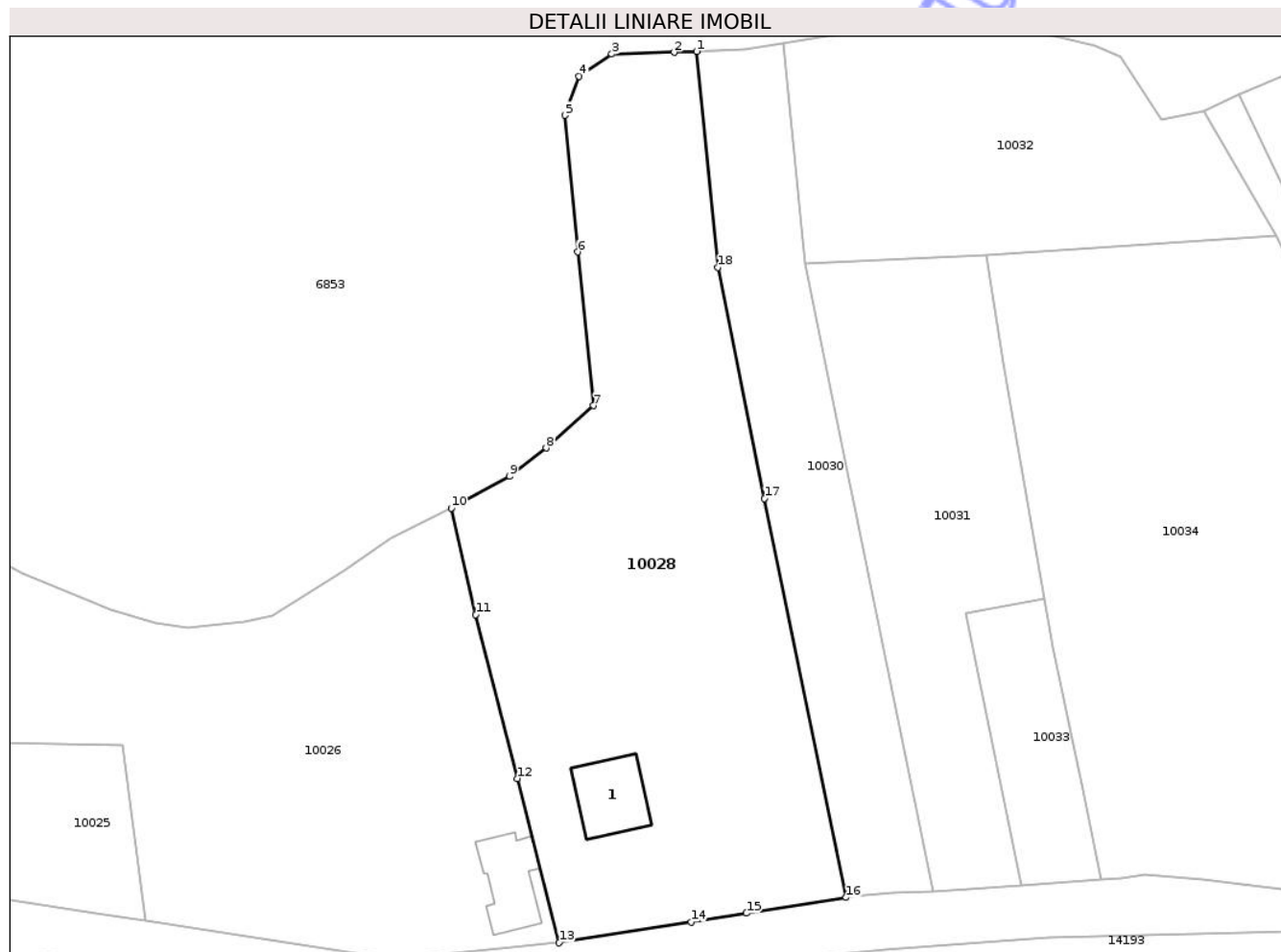
Inscrieri privind dezmembramintele dreptului de proprietate, drepturi reale de garanție și sarcini	Referințe
NU SUNT	

Anexa Nr. 1 La Partea I

Teren

Nr cadastral	Suprafața (mp)*	Observații / Referințe
26153	4.444	

* Suprafața este determinată în planul de proiecție Stereo 70.



Date referitoare la teren

Crt	Categorie folosință	Intra vilan	Suprafața (mp)	Tarla	Parcelă	Nr. topo	Observații / Referințe
1	arabil	DA	518	9	763/1	-	
2	arabil	DA	2.460	9	763/1	-	
3	livada	NU	1.466	9	764	-	

Date referitoare la construcții

Crt	Număr	Destinație construcție	Supraf. (mp)	Situație juridică	Observații / Referințe
A1.1		construcții de locuințe	110	Cu acte	Nr. niveluri:1; S. construita la sol:110 mp; S. construita desfasurata:110 mp; Construcție de locuit, regim inaltime P

Lungime Segmente

1) Valorile lungimilor segmentelor sunt obținute din proiecție în plan.

Punct început	X / Y	Punct sfârșit	X / Y	Lungime segment (** (m)
1	592.724,943 388.942,533	2	592.721,586 388.942,395	3.36
2	592.721,586 388.942,395	3	592.712,235 388.942,109	9.355

Punct început	X / Y	Punct sfârșit	X / Y	Lungime segment (** (m)
3	592.712,235 388.942,109	4	592.707,346 388.938,833	5.885
4	592.707,346 388.938,833	5	592.705,194 388.932,968	6.247
5	592.705,194 388.932,968	6	592.707,153 388.912,525	20.537
6	592.707,153 388.912,525	7	592.709,517 388.889,516	23.13
7	592.709,517 388.889,516	8	592.702,404 388.883,203	9.51
8	592.702,404 388.883,203	9	592.696,926 388.878,963	6.927
9	592.696,926 388.878,963	10	592.688,177 388.874,21	9.957
10	592.688,177 388.874,21	11	592.691,85 388.858,27	16.358
11	592.691,85 388.858,27	12	592.698,096 388.833,723	25.329
12	592.698,096 388.833,723	13	592.704,345 388.809,161	25.344
13	592.704,345 388.809,161	14	592.724,114 388.812,275	20.013
14	592.724,114 388.812,275	15	592.732,399 388.813,58	8.387
15	592.732,399 388.813,58	16	592.747,352 388.815,939	15.138
16	592.747,352 388.815,939	17	592.735,113 388.875,616	60.919
17	592.735,113 388.875,616	18	592.728,106 388.910,217	35.303
18	592.728,106 388.910,217	1	592.724,943 388.942,533	32.47

** Lungimile segmentelor sunt determinate în planul de proiecție Stereo 70 și sunt rotunjite la 1 milimetru.

*** Distanța dintre puncte este formată din segmente cumulate ce sunt mai mici decât valoarea 1 milimetru.

**DATE DESPRE IMOBILUL NR. 10030**

Oficiul de Cadastru și Publicitate Imobiliară PRAHOVA
Biroul de Cadastru și Publicitate Imobiliară Ploiești

A. Partea I. Descrierea imobilului

TEREN Necunoscut

Adresa: Loc. Schiau, Str Fagaras, Jud. Prahova

Nr. Crt	Nr cadastral Nr. topografic	Suprafața* (mp)	Observații / Referințe
A1	26154	1.671	Sector cadastral:5 Teren neimprejmuit;

B. Partea II. Proprietari și acte

Inscrieri privitoare la dreptul de proprietate și alte drepturi reale		Referințe
4503 / 16/01/2025		
Act Notarial nr. 97, din 15/01/2025 emis de NP Ionita Aristita Adina;		
B1	Se infiinteaza cartea funciara 26154 a imobilului cu numarul cadastral 26154 / UAT Valea Calugareasca, rezultat din dezmembrarea imobilului cu numarul cadastral 25712 inscris in cartea funciara 25712;	A1
76310 / 20/05/2025		
Act Notarial nr. 1512, din 19/05/2025 emis de NP Ionita Aristita Adina;		
B5	Intabulare, drept de PROPRIETATEcumpărare ca bun comun, dobandit prin Conventie, cota actuala 2/4, cota initiala 2/4 1) ȘERBAN IOANA-ALEXANDRA 2) ȘERBAN AUREL-COSMIN	A1
B6	Intabulare, drept de PROPRIETATEcumpărare ca bun propriu, dobandit prin Succesiune, cota actuala 1/4, cota initiala 1/4 1) ȘERBAN ANDREEA-ELENA	A1
B7	Intabulare, drept de PROPRIETATEcumpărare ca bun propriu, dobandit prin Succesiune, cota actuala 1/4, cota initiala 1/4 1) TĂNASE DAMIAN-VALENTIN	A1

C. Partea III. SARCINI .

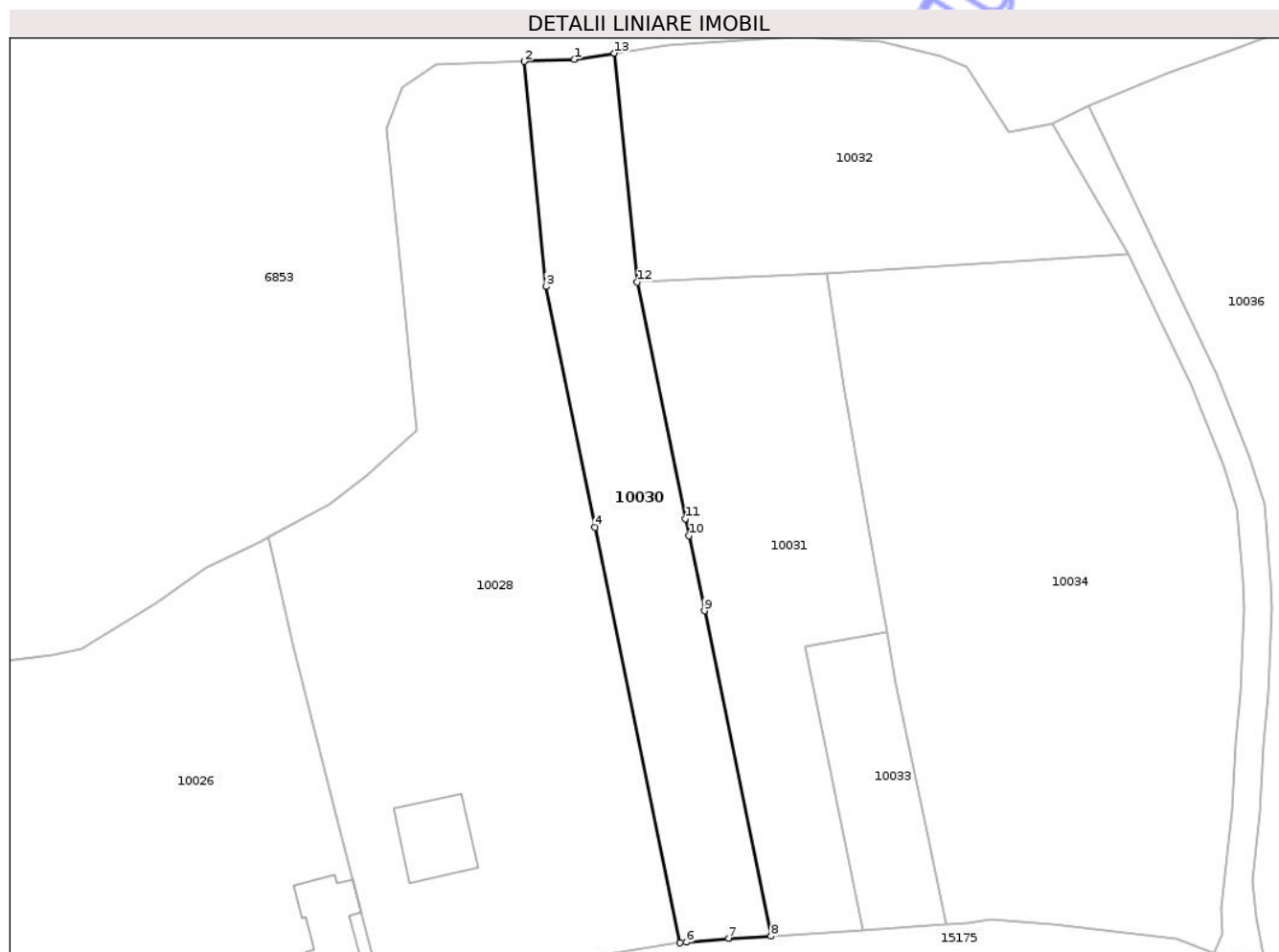
Inscrieri privind dezmembramintele dreptului de proprietate, drepturi reale de garanție și sarcini	Referințe
NU SUNT	

Anexa Nr. 1 La Partea I

Teren

Nr cadastral	Suprafața (mp)*	Observații / Referințe
26154	1.671	

* Suprafața este determinată în planul de proiecție Stereo 70.



Date referitoare la teren

Crt	Categorie folosință	Intra vilan	Suprafața (mp)	Tarla	Parcelă	Nr. topo	Observații / Referințe
1	arabil	DA	777	9	763/1	-	
2	arabil	NU	894	9	763/1	-	

Lungime Segmente

1) Valorile lungimilor segmentelor sunt obținute din proiecție în plan.

Punct început	X / Y	Punct sfârșit	X / Y	Lungime segment (** (m)
1	592.732,159 388.942,829	2	592.724,943 388.942,533	7.222
2	592.724,943 388.942,533	3	592.728,106 388.910,217	32.47
3	592.728,106 388.910,217	4	592.735,113 388.875,616	35.303
4	592.735,113 388.875,616	5	592.747,352 388.815,939	60.919

Punct început	X / Y	Punct sfârșit	X / Y	Lungime segment (** (m)
5	592.747,352 388.815,939	6	592.748,236 388.816,041	0.89
6	592.748,236 388.816,041	7	592.754,304 388.816,6	6.094
7	592.754,304 388.816,6	8	592.760,426 388.816,899	6.129
8	592.760,426 388.816,899	9	592.750,842 388.863,63	47.704
9	592.750,842 388.863,63	10	592.748,627 388.874,432	11.027
10	592.748,627 388.874,432	11	592.748,13 388.876,852	2.471
11	592.748,13 388.876,852	12	592.741,16 388.910,84	34.695
12	592.741,16 388.910,84	13	592.737,889 388.943,72	33.042
13	592.737,889 388.943,72	1	592.732,159 388.942,829	5.799

** Lungimile segmentelor sunt determinate în planul de proiecție Stereo 70 și sunt rotunjite la 1 milimetru.

*** Distanța dintre puncte este formată din segmente cumulate ce sunt mai mici decât valoarea 1 milimetru.

**DATE DESPRE IMOBILUL NR. 10031**

Oficiul de Cadastru și Publicitate Imobiliară PRAHOVA
Biroul de Cadastru și Publicitate Imobiliară Ploiești

A. Partea I. Descrierea imobilului

TEREN Necunoscut

Nr. CF vechi:155
Nr. cadastral vechi:256

Adresa: Loc. Schiau, Str Fagaras, Jud. Prahova

Nr. Crt	Nr cadastral Nr. topografic	Suprafața* (mp)	Observații / Referințe
A1	22764	Din acte: 1.987 Masurata: 1.934	Sector cadastral:5 Teren neimprejmuit;

B. Partea II. Proprietari și acte

Inscrieri privitoare la dreptul de proprietate și alte drepturi reale	Referințe
144081 / 11/11/2022	
Act Notarial nr. 5195, din 09/12/2022 emis de NP DRAGAN NICOLETA (DECLARATIE NOTARIALA ; act administrativ nr 22293 din 08.11.2022, emis de PRIMARIA COMUNEI VALEA CALUGAREASCA);	
B2 se noteaza actualizarea informatiilor cadastrale, conform documentatiei tehnice avizate in sensul ca se schimba categoria de folosinta a terenului in suprafata de 916 mp.din faneata in arabil	A1
B3 se noteaza actualizarea informatiilor cadastrale, conform documentatiei tehnice avizate in sensul schimbarii grupei de destinatie a terenului in suprafata de 916 mp. din 'extravilan' in 'intravilan'	A1
B4 se actualizeaza informatiile cadastrale conform documentatiei tehnice avizate in sensul ca se modifica limitele si suprafata imobilului	A1
86636 / 24/05/2023	
Act Notarial nr. 2169, din 24/05/2023 emis de NP Dragan Nicoleta;	
B6 Intabulare, drept de PROPRIETATEcumparare ca bun propriu, dobandit prin Conventie, cota actuala 1/1, cota initiala 1/1 1) IONITA VLAD-MARIAN	A1

C. Partea III. SARCINI .

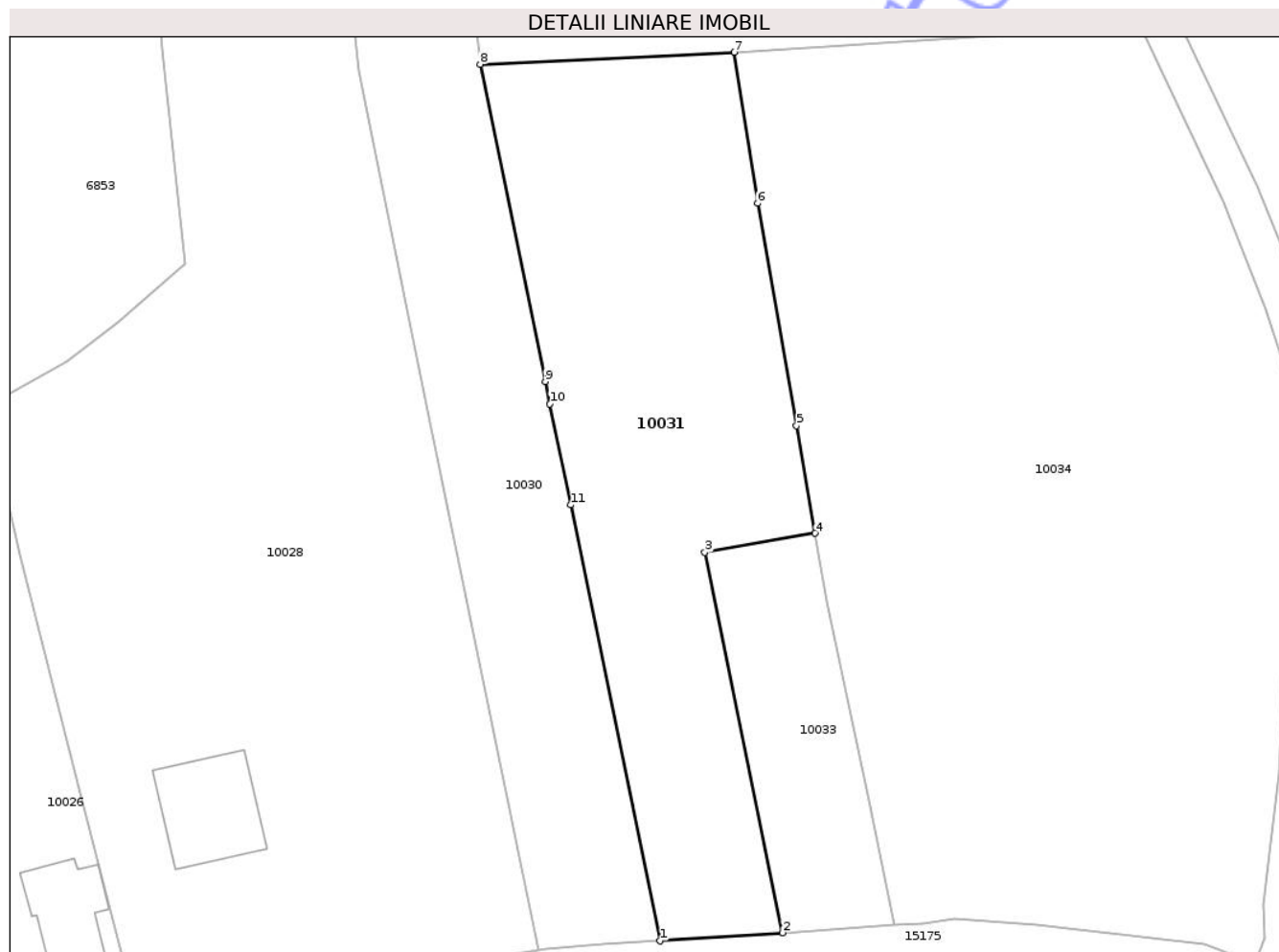
Inscrieri privind dezmembramintele dreptului de proprietate, drepturi reale de garanție și sarcini	Referințe
NU SUNT	

Anexa Nr. 1 La Partea I

Teren

Nr cadastral	Suprafața (mp)*	Observații / Referințe
22764	Din acte: 1.987 Masurata: 1.934	

* Suprafața este determinată în planul de proiecție Stereo 70.



Date referitoare la teren

Crt	Categorie folosință	Intra vilan	Suprafața (mp)	Tarla	Parcelă	Nr. topo	Observații / Referințe
1	arabil	DA	916	9	763/2	-	
2	arabil	NU	1.018	9	763/2	-	

Lungime Segmente

1) Valorile lungimilor segmentelor sunt obținute din proiecție în plan.

Punct început	X / Y	Punct sfârșit	X / Y	Lungime segment (** (m)
1	592.760,426 388.816,899	2	592.773,567 388.817,781	13.171
2	592.773,567 388.817,781	3	592.765,237 388.858,528	41.59
3	592.765,237 388.858,528	4	592.777,059 388.860,59	12.0
4	592.777,059 388.860,59	5	592.775,048 388.872,116	11.7

Punct început	X / Y	Punct sfârșit	X / Y	Lungime segment (** (m)
5	592.775,048 388.872,116	6	592.770,888 388.895,963	24.207
6	592.770,888 388.895,963	7	592.768,409 388.912,138	16.364
7	592.768,409 388.912,138	8	592.741,16 388.910,84	27.28
8	592.741,16 388.910,84	9	592.748,13 388.876,852	34.695
9	592.748,13 388.876,852	10	592.748,627 388.874,432	2.471
10	592.748,627 388.874,432	11	592.750,842 388.863,63	11.027
11	592.750,842 388.863,63	1	592.760,426 388.816,899	47.704

** Lungimile segmentelor sunt determinate în planul de proiecție Stereo 70 și sunt rotunjite la 1 milimetru.

*** Distanța dintre puncte este formată din segmente cumulate ce sunt mai mici decât valoarea 1 milimetru.

**DATE DESPRE IMOBILUL NR. 10032**

Oficiul de Cadastru și Publicitate Imobiliară PRAHOVA
Biroul de Cadastru și Publicitate Imobiliară Ploiești

A. Partea I. Descrierea imobilului

TEREN Extravilan

Adresa: Jud. Prahova

Nr. Crt	Nr cadastral Nr. topografic	Suprafața* (mp)	Observații / Referințe
A1	25713	1.986	Sector cadastral:5 Teren neimprejmuit;

B. Partea II. Proprietari și acte

Inscrieri privitoare la dreptul de proprietate și alte drepturi reale		Referințe
7535 / 18/01/2023		
Act Notarial nr. 171, din 18/01/2023 emis de NP Dragan Nicoleta;		
B1	Se infiinteaza cartea funciara 25713 a imobilului cu numarul cadastral 25713 / UAT Valea Calugareasca, rezultat din dezmembrarea imobilului cu numarul cadastral 25696 inscris in cartea funciara 25696;	A1
86651 / 24/05/2023		
Act Notarial nr. 2169, din 24/05/2023 emis de NP Dragan Nicoleta;		
B4	Intabulare, drept de PROPRIETATEcumparare ca bun propriu, dobandit prin Conventie, cota actuala 1/1, cota initiala 1/1 1) IONITA VLAD-MARIAN	A1

C. Partea III. SARCINI .

Inscrieri privind dezmembramintele dreptului de proprietate, drepturi reale de garanție și sarcini	Referințe
NU SUNT	

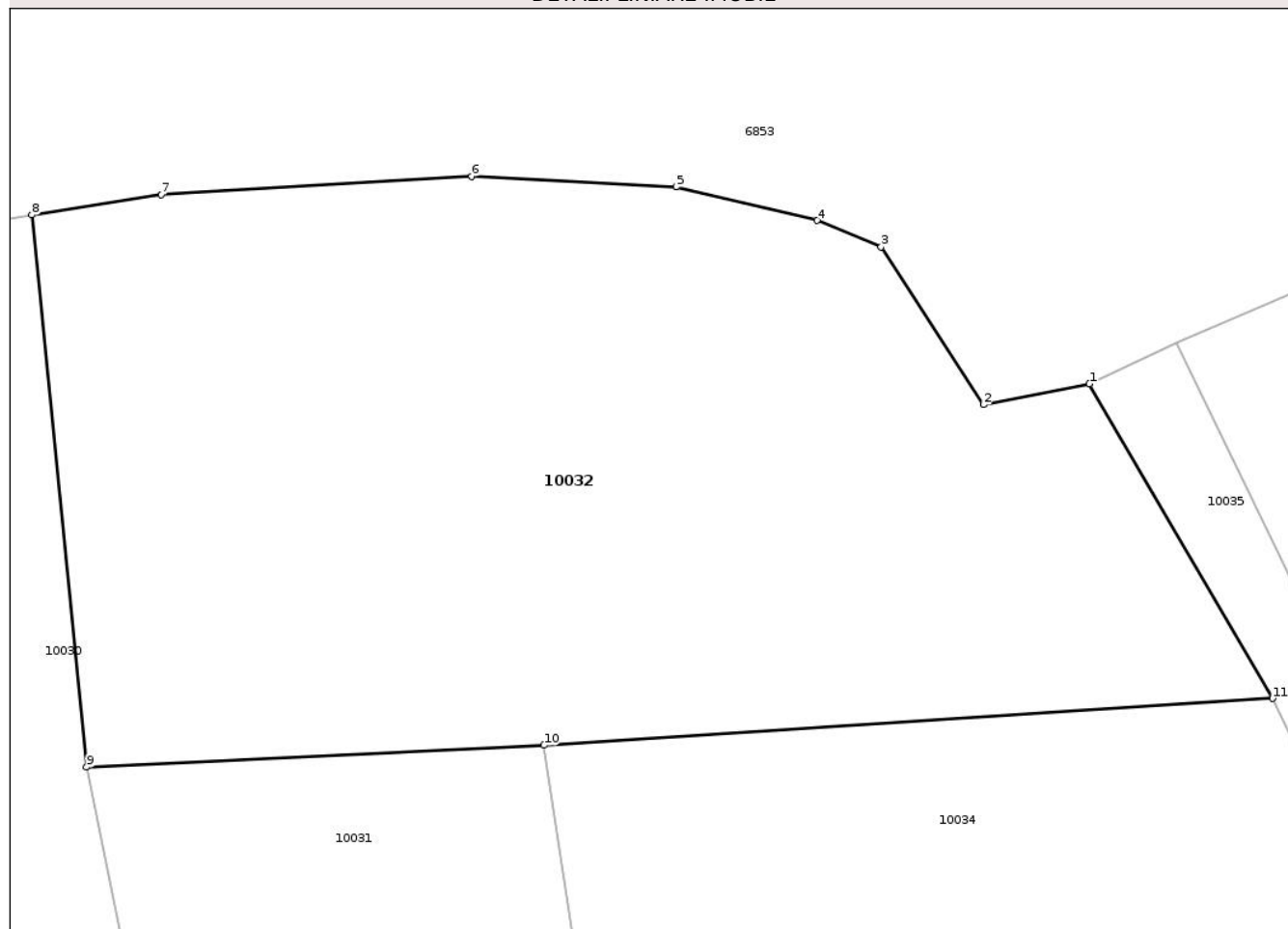
Anexa Nr. 1 La Partea I

Teren

Nr cadastral	Suprafața (mp)*	Observații / Referințe
25713	1.986	

* Suprafața este determinată în planul de proiecție Stereo 70.

DETALII LINIARE IMOBIL



Date referitoare la teren

Crt	Categorie folosință	Intra vilan	Suprafața (mp)	Tarla	Parcelă	Nr. topo	Observații / Referințe
1	livada	NU	1.986	9	764	-	

Lungime Segmente

1) Valorile lungimilor segmentelor sunt obținute din proiecție în plan.

Punct început	X / Y	Punct sfârșit	X / Y	Lungime segment (** (m)
1	592.800,916 388.933,661	2	592.794,604 388.932,42	6.433
2	592.794,604 388.932,42	3	592.788,503 388.941,82	11.206
3	592.788,503 388.941,82	4	592.784,701 388.943,392	4.114
4	592.784,701 388.943,392	5	592.776,294 388.945,393	8.642
5	592.776,294 388.945,393	6	592.764,114 388.946,022	12.196

Punct început	X / Y	Punct sfârșit	X / Y	Lungime segment (** (m)
6	592.764,114 388.946,022	7	592.745,613 388.944,92	18.534
7	592.745,613 388.944,92	8	592.737,889 388.943,72	7.817
8	592.737,889 388.943,72	9	592.741,16 388.910,84	33.042
9	592.741,16 388.910,84	10	592.768,409 388.912,138	27.28
10	592.768,409 388.912,138	11	592.811,843 388.914,934	43.524
11	592.811,843 388.914,934	1	592.800,916 388.933,661	21.682

** Lungimile segmentelor sunt determinate în planul de proiecție Stereo 70 și sunt rotunjite la 1 milimetru.

*** Distanța dintre puncte este formată din segmente cumulate ce sunt mai mici decât valoarea 1 milimetru.

Neutilizabil în Circuitul Civil

**DATE DESPRE IMOBILUL NR. 10033**

Oficiul de Cadastru și Publicitate Imobiliară PRAHOVA
Biroul de Cadastru și Publicitate Imobiliară Ploiești

A. Partea I. Descrierea imobilului

TEREN Intravilan

Adresa: Loc. Schiau, Str Fagaras, Jud. Prahova

Nr. Crt	Nr cadastral Nr. topografic	Suprafața* (mp)	Observații / Referințe
A1		500	Sector cadastral:5 Teren neimprejmuit; DIFERENTA DE SUPRAFATA SE REGASESTE LA ID 10031 (IE 22764)

B. Partea II. Proprietari și acte

Inscrieri privitoare la dreptul de proprietate și alte drepturi reale		Referințe
/		
Act Administrativ nr. 83, din 22/12/2003 emis de CJSDPAT PRAHOVA;		
B1	Intabulare, drept de PROPRIETATE, dobandit prin Reconstituire, cota actuala 1/1, cota initiala 1/1 1) SBARLEA IULIAN	A1

C. Partea III. SARCINI .

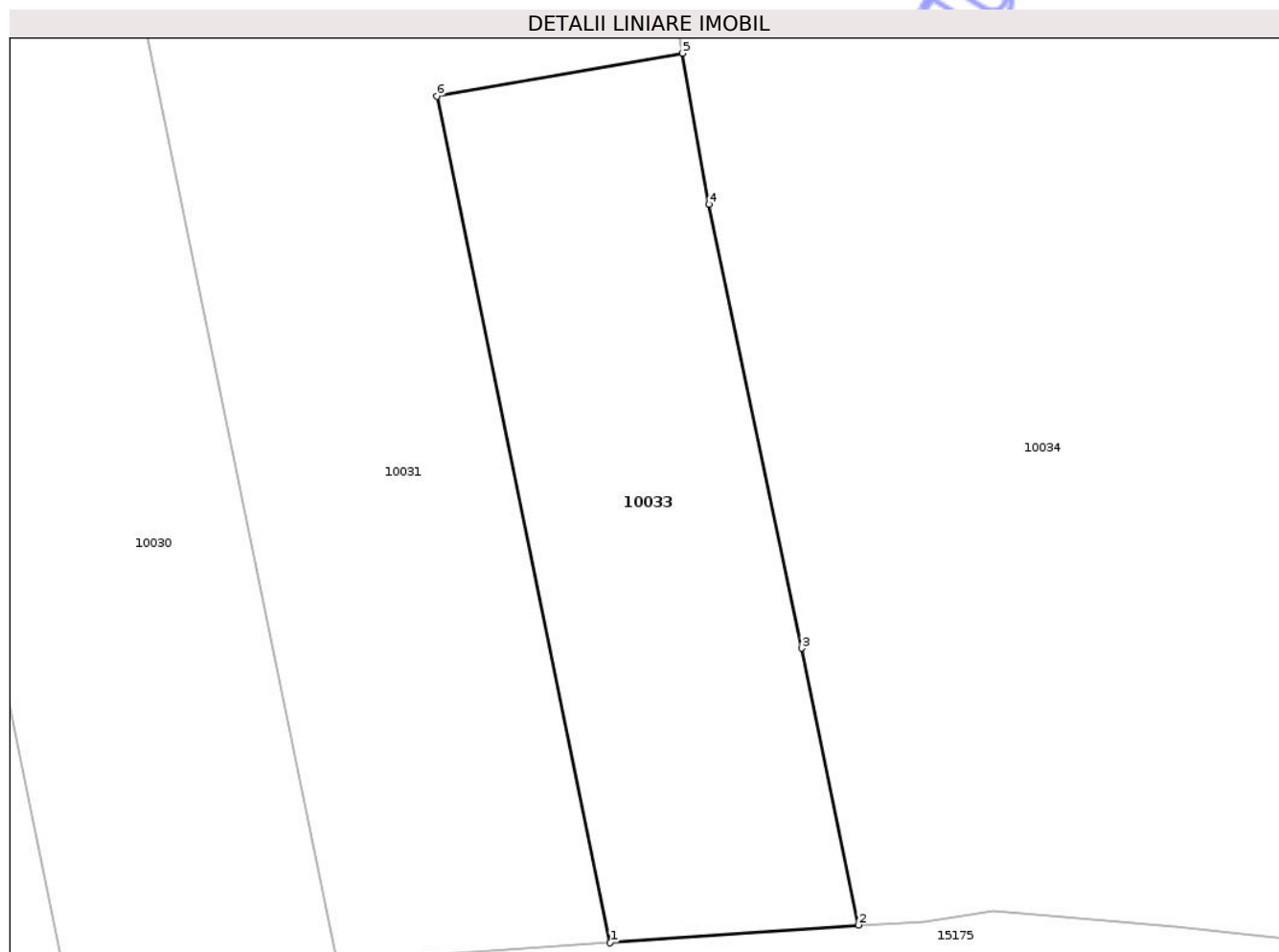
Inscrieri privind dezmembramintele dreptului de proprietate, drepturi reale de garanție și sarcini	Referințe
NU SUNT	

Anexa Nr. 1 La Partea I

Teren

Nr cadastral	Suprafața (mp)*	Observații / Referințe
	500	DIFERENȚA DE SUPRAFĂȚĂ SE REGĂSEȘTE LA ID 10031 (IE 22764)

* Suprafața este determinată în planul de proiecție Stereo 70.



Date referitoare la teren

Crt	Categorie folosință	Intra vilan	Suprafața (mp)	Tarla	Parcelă	Nr. topo	Observații / Referințe
1	faneata	DA	500	9	763/2	-	

Lungime Segmente

1) Valorile lungimilor segmentelor sunt obținute din proiecție în plan.

Punct început	X / Y	Punct sfârșit	X / Y	Lungime segment (** (m)
1	592.773,567 388.817,781	2	592.785,52 388.818,641	11.984
2	592.785,52 388.818,641	3	592.782,787 388.831,956	13.593
3	592.782,787 388.831,956	4	592.778,327 388.853,318	21.823
4	592.778,327 388.853,318	5	592.777,059 388.860,59	7.382
5	592.777,059 388.860,59	6	592.765,237 388.858,528	12.0

Punct început	X / Y	Punct sfârșit	X / Y	Lungime segment (** (m)
6	592.765,237 388.858,528	1	592.773,567 388.817,781	41.59

** Lungimile segmentelor sunt determinate în planul de proiecție Stereo 70 și sunt rotunjite la 1 milimetru.

*** Distanța dintre puncte este formată din segmente cumulate ce sunt mai mici decât valoarea 1 milimetru.

Neutilizabil în Circuitul Civil

**DATE DESPRE IMOBILUL NR. 10034**

Oficiul de Cadastru și Publicitate Imobiliară PRAHOVA
Biroul de Cadastru și Publicitate Imobiliară Ploiești

A. Partea I. Descrierea imobilului

TEREN Necunoscut

Adresa: Loc. Schiau, Str Fagaras, Jud. Prahova

Nr. Crt	Nr cadastral Nr. topografic	Suprafața* (mp)	Observații / Referințe
A1	24591	4.626	Sector cadastral:5 Teren neimprejmuit;

B. Partea II. Proprietari și acte

Inscrieri privitoare la dreptul de proprietate și alte drepturi reale		Referințe
27587 / 23/03/2020		
Act Notarial nr. 949, din 20/03/2020 emis de NP Ionita Aristita Adina;		
B2	Intabulare, drept de PROPRIETATE donatie, dobandit prin Conventie, cota actuala 1/1, cota initiala 1/1 1) POPESCU DANIEL	A1

C. Partea III. SARCINI .

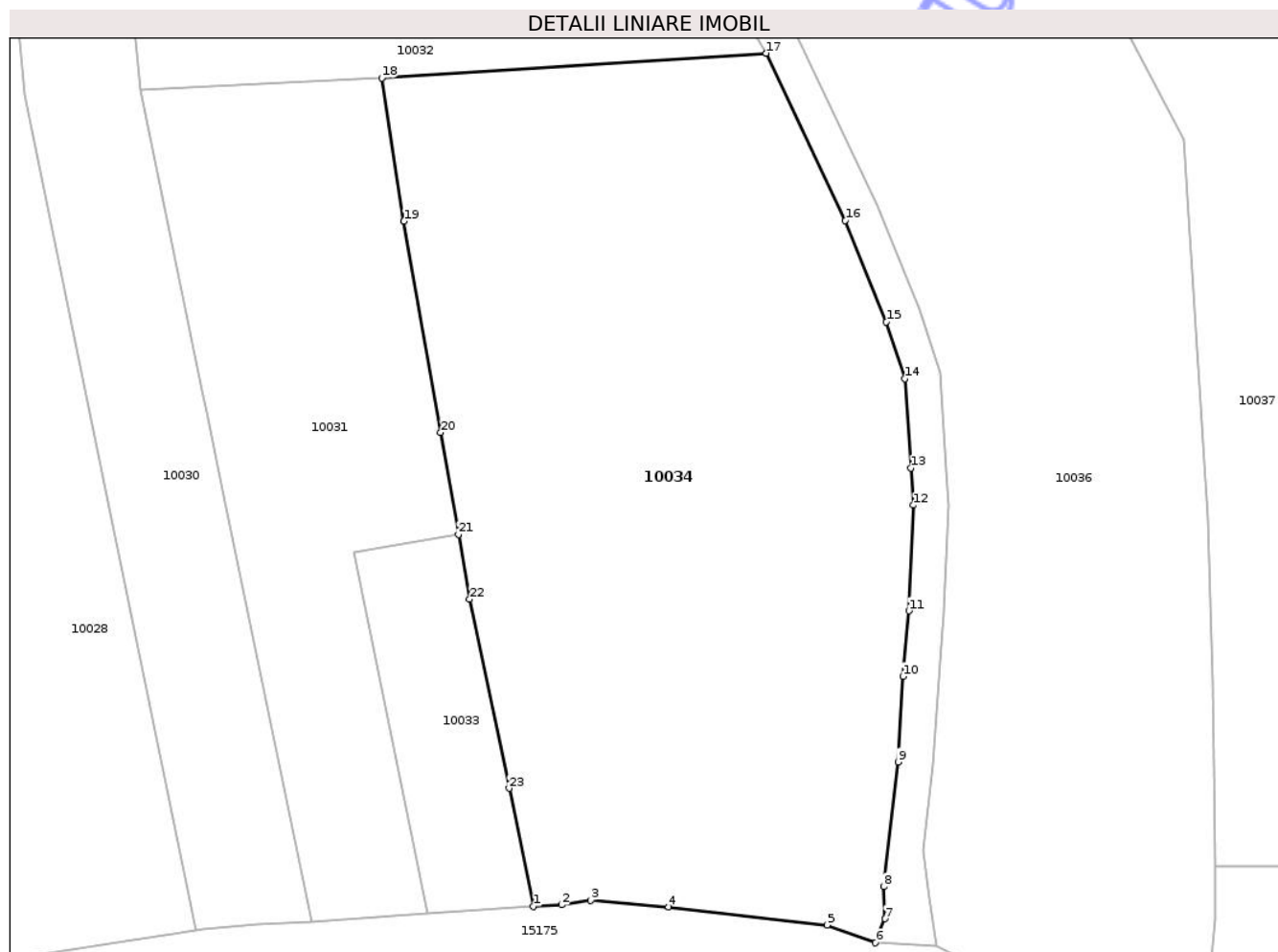
Inscrieri privind dezmembramintele dreptului de proprietate, drepturi reale de garanție și sarcini	Referințe
NU SUNT	

Anexa Nr. 1 La Partea I

Teren

Nr cadastral	Suprafața (mp)*	Observații / Referințe
24591	4.626	

* Suprafața este determinată în planul de proiecție Stereo 70.



Date referitoare la teren

Crt	Categorie folosință	Intravilan	Suprafața (mp)	Tarla	Parcelă	Nr. topo	Observații / Referințe
1	faneata	DA	2.438	9	759/1	-	
2	arabil	NU	2.188	9	760	-	

Lungime Segmente

1) Valorile lungimilor segmentelor sunt obținute din proiecție în plan.

Punct început	X / Y	Punct sfârșit	X / Y	Lungime segment (** (m))
1	592.785,52 388.818,641	2	592.788,694 388.818,797	3.178
3	592.792,011 388.819,318	4	592.800,805 388.818,573	8.826
5	592.818,699 388.816,529	6	592.824,178 388.814,517	5.837
7	592.825,264 388.817,223	8	592.825,085 388.820,84	3.621

Punct început	X / Y	Punct sfârșit	X / Y	Lungime segment (** (m))
2	592.788,694 388.818,797	3	592.792,011 388.819,318	3.358
4	592.800,805 388.818,573	5	592.818,699 388.816,529	18.01
6	592.824,178 388.814,517	7	592.825,264 388.817,223	2.916
8	592.825,085 388.820,84	9	592.826,725 388.834,929	14.184

Punct început	X / Y	Punct sfârșit	X / Y	Lungime segment (** (m)
9	592.826,725 388.834,929	10	592.827,289 388.844,583	9.67
11	592.827,943 388.851,981	12	592.828,464 388.863,913	11.943
13	592.828,171 388.868,125	14	592.827,469 388.878,196	10.095
15	592.825,398 388.884,595	16	592.820,769 388.896,075	12.378
17	592.811,843 388.914,934	18	592.768,409 388.912,138	43.524
19	592.770,888 388.895,963	20	592.775,048 388.872,116	24.207
21	592.777,059 388.860,59	22	592.778,327 388.853,318	7.382
23	592.782,787 388.831,956	1	592.785,52 388.818,641	13.593

Punct început	X / Y	Punct sfârșit	X / Y	Lungime segment (** (m)
10	592.827,289 388.844,583	11	592.827,943 388.851,981	7.427
12	592.828,464 388.863,913	13	592.828,171 388.868,125	4.222
14	592.827,469 388.878,196	15	592.825,398 388.884,595	6.726
16	592.820,769 388.896,075	17	592.811,843 388.914,934	20.865
18	592.768,409 388.912,138	19	592.770,888 388.895,963	16.364
20	592.775,048 388.872,116	21	592.777,059 388.860,59	11.7
22	592.778,327 388.853,318	23	592.782,787 388.831,956	21.823

** Lungimile segmentelor sunt determinate în planul de proiecție Stereo 70 și sunt rotunjite la 1 milimetru.

*** Distanța dintre puncte este formată din segmente cumulate ce sunt mai mici decât valoarea 1 milimetru.

**DATE DESPRE IMOBILUL NR. 10035**

Oficiul de Cadastru și Publicitate Imobiliară PRAHOVA
Biroul de Cadastru și Publicitate Imobiliară Ploiești

A. Partea I. Descrierea imobilului

TEREN Necunoscut

Adresa: Loc. Schiau, Jud. Prahova

Nr. Crt	Nr cadastral Nr. topografic	Suprafața* (mp)	Observații / Referințe
A1		538	Sector cadastral:5 Teren neimprejmuit;

B. Partea II. Proprietari și acte

Inscrieri privitoare la dreptul de proprietate și alte drepturi reale	Referințe
/	
Act Normativ nr. 7, din 13/03/1996 emis de PARLAMENTUL ROMANIEI;	
B1	Inscrierea posesiei, drept de PROPRIETATE, dobandit prin Lege, cota actuala 1/1, cota initiala 1/1
	1) NEIDENTIFICAT NEIDENTIFICAT
Act Normativ nr. 7, din 13/03/1996 emis de PARLAMENTUL ROMANIEI (Art. 13);	
B2	Se noteaza mentiunea de proprietar neidentificat.

C. Partea III. SARCINI .

Inscrieri privind dezmembramintele dreptului de proprietate, drepturi reale de garanție și sarcini	Referințe
NU SUNT	

Anexa Nr. 1 La Partea I

Teren

Nr cadastral	Suprafața (mp)*	Observații / Referințe
	538	

* Suprafața este determinată în planul de proiecție Stereo 70.



Date referitoare la teren

Crt	Categorie folosință	Intra vilan	Suprafața (mp)	Tarla	Parcelă	Nr. topo	Observații / Referințe
1	drum	DA	228	9	255	-	
2	drum	NU	310	9	255	-	

Lungime Segmente

1) Valorile lungimilor segmentelor sunt obținute din proiecție în plan.

Punct început	X / Y	Punct sfârșit	X / Y	Lungime segment (** (m))
1	592.806,135 388.936,127	2	592.800,916 388.933,661	5.772
3	592.811,843 388.914,934	4	592.820,769 388.896,075	20.865
5	592.825,398 388.884,595	6	592.827,469 388.878,196	6.726
7	592.828,171 388.868,125	8	592.828,464 388.863,913	4.222

Punct început	X / Y	Punct sfârșit	X / Y	Lungime segment (** (m))
2	592.800,916 388.933,661	3	592.811,843 388.914,934	21.682
4	592.820,769 388.896,075	5	592.825,398 388.884,595	12.378
6	592.827,469 388.878,196	7	592.828,171 388.868,125	10.095
8	592.828,464 388.863,913	9	592.827,943 388.851,981	11.943

Punct început	X / Y	Punct sfârșit	X / Y	Lungime segment (** (m)
9	592.827,943 388.851,981	10	592.827,289 388.844,583	7.427
11	592.826,725 388.834,929	12	592.825,085 388.820,84	14.184
13	592.825,264 388.817,223	14	592.824,178 388.814,517	2.916
15	592.831,115 388.814,131	16	592.830,236 388.819,609	5.548
17	592.829,59 388.824,915	18	592.830,712 388.834,582	9.732
19	592.831,279 388.844,29	20	592.831,935 388.851,718	7.457
21	592.832,47 388.863,965	22	592.832,198 388.867,875	3.919
23	592.831,425 388.878,962	24	592.829,16 388.885,96	7.355
25	592.824,435 388.897,68	26	592.812,18 388.923,573	28.647

Punct început	X / Y	Punct sfârșit	X / Y	Lungime segment (** (m)
10	592.827,289 388.844,583	11	592.826,725 388.834,929	9.67
12	592.825,085 388.820,84	13	592.825,264 388.817,223	3.621
14	592.824,178 388.814,517	15	592.831,115 388.814,131	6.948
16	592.830,236 388.819,609	17	592.829,59 388.824,915	5.345
18	592.830,712 388.834,582	19	592.831,279 388.844,29	9.725
20	592.831,935 388.851,718	21	592.832,47 388.863,965	12.259
22	592.832,198 388.867,875	23	592.831,425 388.878,962	11.114
24	592.829,16 388.885,96	25	592.824,435 388.897,68	12.637
26	592.812,18 388.923,573	1	592.806,135 388.936,127	13.934

** Lungimile segmentelor sunt determinate în planul de proiecție Stereo 70 și sunt rotunjite la 1 milimetru.

*** Distanța dintre puncte este formată din segmente cumulate ce sunt mai mici decât valoarea 1 milimetru.

Neutilizabil în
Civil

**DATE DESPRE IMOBILUL NR. 10036**

Oficiul de Cadastru și Publicitate Imobiliară PRAHOVA
Biroul de Cadastru și Publicitate Imobiliară Ploiești

A. Partea I. Descrierea imobilului

TEREN Necunoscut

Adresa: Loc. Schiau, Str Fagaras, Nr. 10, Jud. Prahova

Nr. Crt	Nr cadastral Nr. topografic	Suprafața* (mp)	Observații / Referințe
A1	23685	Din acte: 4.886 Masurata: 4.545	Sector cadastral:5 Teren neimprejmuit;

B. Partea II. Proprietari și acte

Inscrieri privitoare la dreptul de proprietate și alte drepturi reale		Referințe
121581 / 23/09/2022		
Act Notarial nr. 822, din 22/09/2022 emis de NP Solacolu Raluca Ioana;		
B6	Intabulare, drept de PROPRIETATE donatie, dobandit prin Conventie, cota actuala 1/1, cota initiala 1/1 1) ZALMANOVICI-TRESTIOREANU ANCA	A1

C. Partea III. SARCINI .

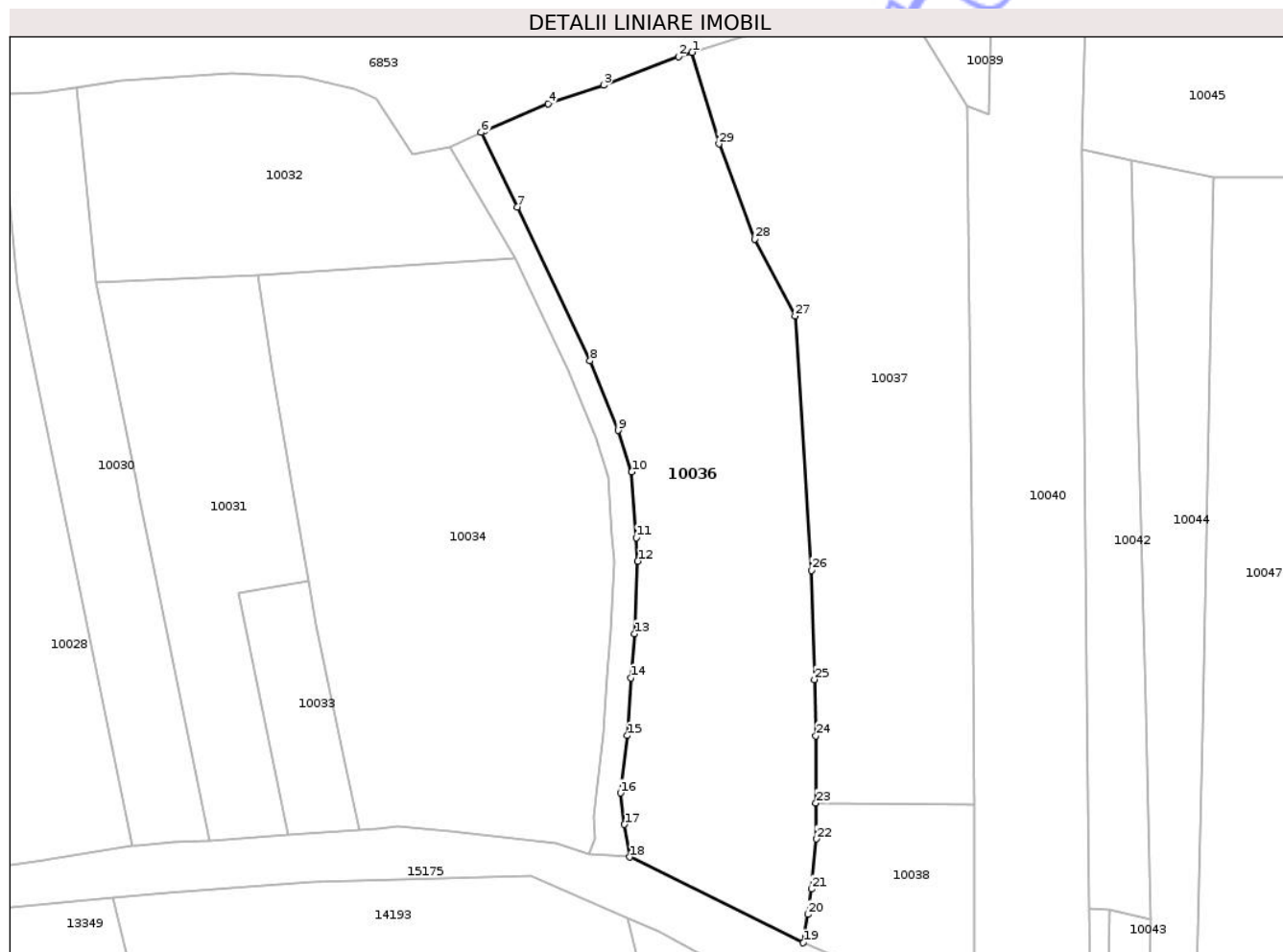
Inscrieri privind dezmembramintele dreptului de proprietate, drepturi reale de garanție și sarcini	Referințe
NU SUNT	

Anexa Nr. 1 La Partea I

Teren

Nr cadastral	Suprafața (mp)*	Observații / Referințe
23685	Din acte: 4.886 Masurata: 4.545	

* Suprafața este determinată în planul de proiecție Stereo 70.



Date referitoare la teren

Crt	Categorie folosință	Intra vilan	Suprafața (mp)	Tarla	Parcelă	Nr. topo	Observații / Referințe
1	vie	DA	1.837	9	V769/1	-	
2	arabil	NU	2.708	9	A757/1	-	

Lungime Segmente

1) Valorile lungimilor segmentelor sunt obținute din proiecție în plan.

Punct început	X / Y	Punct sfârșit	X / Y	Lungime segment (** (m))
1	592.841,611 388.949,621	2	592.839,311 388.948,896	2.412
3	592.826,711 388.944,111	4	592.817,428 388.940,946	9.808
5	592.806,625 388.936,358	6	592.806,135 388.936,127	0.542
7	592.812,18 388.923,573	8	592.824,435 388.897,68	28.647

Punct început	X / Y	Punct sfârșit	X / Y	Lungime segment (** (m))
2	592.839,311 388.948,896	3	592.826,711 388.944,111	13.478
4	592.817,428 388.940,946	5	592.806,625 388.936,358	11.737
6	592.806,135 388.936,127	7	592.812,18 388.923,573	13.934
8	592.824,435 388.897,68	9	592.829,16 388.885,96	12.637

Punct început	X / Y	Punct sfârșit	X / Y	Lungime segment (** (m))
9	592.829,16 388.885,96	10	592.831,425 388.878,962	7.355
11	592.832,198 388.867,875	12	592.832,47 388.863,965	3.919
13	592.831,935 388.851,718	14	592.831,279 388.844,29	7.457
15	592.830,712 388.834,582	16	592.829,59 388.824,915	9.732
17	592.830,236 388.819,609	18	592.831,115 388.814,131	5.548
19	592.860,323 388.799,688	20	592.861,113 388.804,461	4.838
21	592.861,748 388.808,721	22	592.862,5 388.817,186	8.498
23	592.862,484 388.823,217	24	592.862,454 388.834,538	11.321
25	592.862,244 388.844,013	26	592.861,757 388.862,393	18.386
27	592.858,985 388.905,239	28	592.852,196 388.918,191	14.623
29	592.846,12 388.934,188	1	592.841,611 388.949,621	16.078

Punct început	X / Y	Punct sfârșit	X / Y	Lungime segment (** (m))
10	592.831,425 388.878,962	11	592.832,198 388.867,875	11.114
12	592.832,47 388.863,965	13	592.831,935 388.851,718	12.259
14	592.831,279 388.844,29	15	592.830,712 388.834,582	9.725
16	592.829,59 388.824,915	17	592.830,236 388.819,609	5.345
18	592.831,115 388.814,131	19	592.860,323 388.799,688	32.584
20	592.861,113 388.804,461	21	592.861,748 388.808,721	4.307
22	592.862,5 388.817,186	23	592.862,484 388.823,217	6.031
24	592.862,454 388.834,538	25	592.862,244 388.844,013	9.477
26	592.861,757 388.862,393	27	592.858,985 388.905,239	42.936
28	592.852,196 388.918,191	29	592.846,12 388.934,188	17.112

** Lungimile segmentelor sunt determinate în planul de proiecție Stereo 70 și sunt rotunjite la 1 milimetru.

*** Distanța dintre puncte este formată din segmente cumulate ce sunt mai mici decât valoarea 1 milimetru.

**DATE DESPRE IMOBILUL NR. 10037**

Oficiul de Cadastru și Publicitate Imobiliară PRAHOVA
Biroul de Cadastru și Publicitate Imobiliară Ploiești

A. Partea I. Descrierea imobilului

TEREN Necunoscut

Adresa: Loc. Schiau, Jud. Prahova

Nr. Crt	Nr cadastral Nr. topografic	Suprafața* (mp)	Observații / Referințe
A1		4.200	Sector cadastral:5 Teren neimprejmuit;

B. Partea II. Proprietari și acte

Inscrieri privitoare la dreptul de proprietate și alte drepturi reale	Referințe
/	
Act Administrativ nr. 64182, din 10/03/2005 emis de CJSDPAT PRAHOVA;	
B1	A1
Intabulare, drept de PROPRIETATE, dobandit prin Reconstituire, cota actuala 1/1, cota initiala 1/1	
1) CERNAT ANDREI	

C. Partea III. SARCINI .

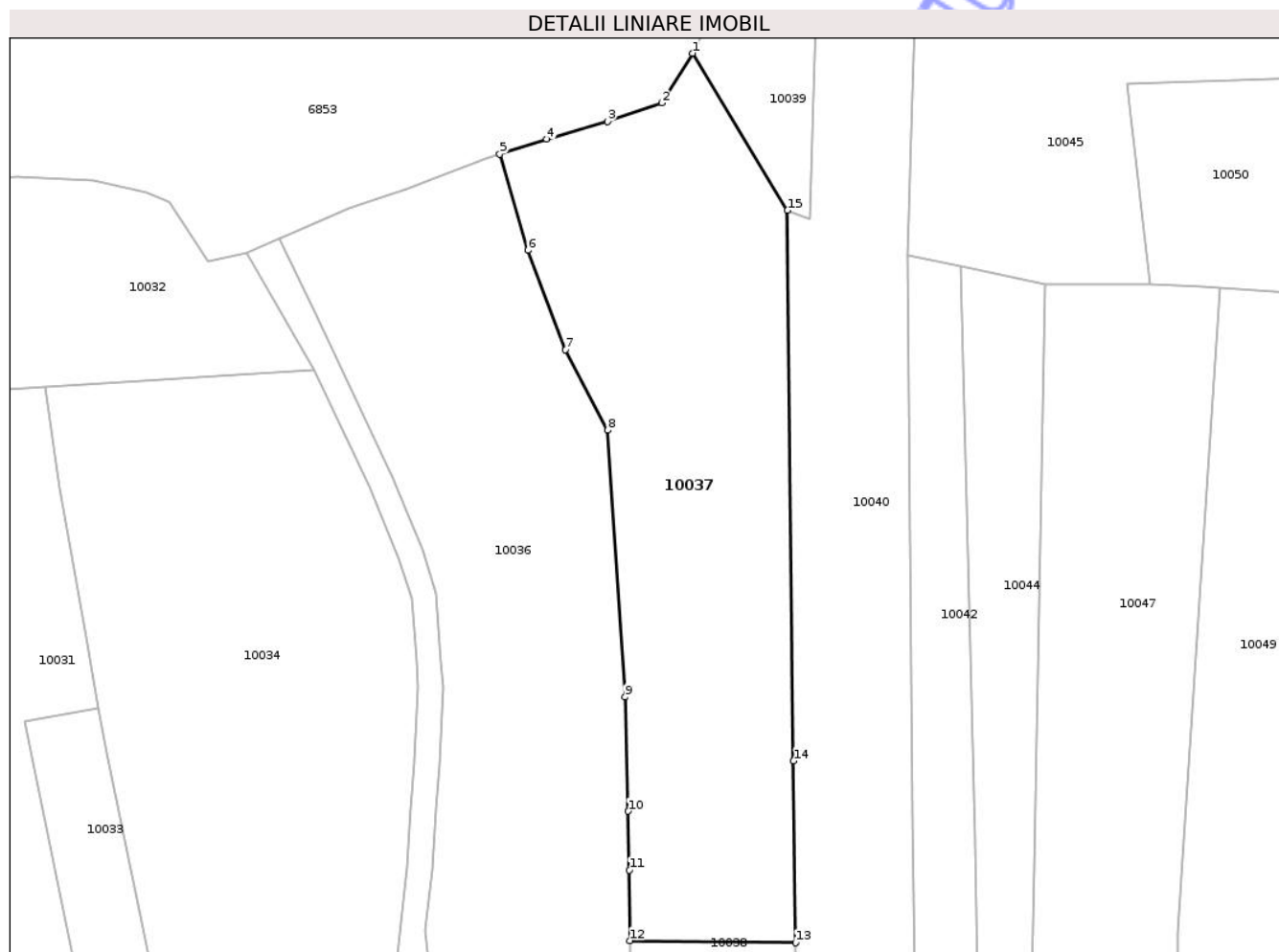
Inscrieri privind dezmembramintele dreptului de proprietate, drepturi reale de garanție și sarcini	Referințe
NU SUNT	

Anexa Nr. 1 La Partea I

Teren

Nr cadastral	Suprafața (mp)*	Observații / Referințe
	4.200	

* Suprafața este determinată în planul de proiecție Stereo 70.



Date referitoare la teren

Crt	Categorie folosință	Intra vilan	Suprafața (mp)	Tarla	Parcelă	Nr. topo	Observații / Referințe
1	arabil	DA	913	9	766/2, 766/1, 766/3	-	
2	livada	NU	3.287	9	766/2, 766/1, 766/3	-	

Lungime Segmente

1) Valorile lungimilor segmentelor sunt obținute din proiecție în plan.

Punct început	X / Y	Punct sfârșit	X / Y	Lungime segment (** (m)
1	592.872,571 388.965,83	2	592.867,635 388.957,84	9.392
2	592.867,635 388.957,84	3	592.858,947 388.954,852	9.187
3	592.858,947 388.954,852	4	592.849,17 388.952,004	10.183
4	592.849,17 388.952,004	5	592.841,611 388.949,621	7.926

Punct început	X / Y	Punct sfârșit	X / Y	Lungime segment (** (m)
5	592.841,611 388.949,621	6	592.846,12 388.934,188	16.078
6	592.846,12 388.934,188	7	592.852,196 388.918,191	17.112
7	592.852,196 388.918,191	8	592.858,985 388.905,239	14.623
8	592.858,985 388.905,239	9	592.861,757 388.862,393	42.936
9	592.861,757 388.862,393	10	592.862,244 388.844,013	18.386
10	592.862,244 388.844,013	11	592.862,454 388.834,538	9.477
11	592.862,454 388.834,538	12	592.862,484 388.823,217	11.321
12	592.862,484 388.823,217	13	592.889,168 388.822,883	26.686
13	592.889,168 388.822,883	14	592.888,848 388.852,114	29.233
14	592.888,848 388.852,114	15	592.887,879 388.940,572	88.463
15	592.887,879 388.940,572	1	592.872,571 388.965,83	29.535

** Lungimile segmentelor sunt determinate în planul de proiecție Stereo 70 și sunt rotunjite la 1 milimetru.

*** Distanța dintre puncte este formată din segmente cumulate ce sunt mai mici decât valoarea 1 milimetru.

**DATE DESPRE IMOBILUL NR. 10038**

Oficiul de Cadastru și Publicitate Imobiliară PRAHOVA
Biroul de Cadastru și Publicitate Imobiliară Ploiești

A. Partea I. Descrierea imobilului

TEREN Intravilan

Adresa: Loc. Schiau, Str Fagaras, Nr. 8, Jud. Prahova, T.9, F 766/4

Nr. Crt	Nr cadastral Nr. topografic	Suprafața* (mp)	Observații / Referințe
A1	24227	800	Sector cadastral:5 Teren neimprejmuit;

B. Partea II. Proprietari și acte

Inscrieri privitoare la dreptul de proprietate și alte drepturi reale		Referințe
49537 / 06/06/2018		
Act Notarial nr. 953, din 06/06/2018 emis de NP Dan Oliviu Vasilica;		
B2	Intabulare, drept de PROPRIETATEcumparare ca bun comun, dobandit prin Conventie, cota actuala 1/1, cota initiala 1/1 1) RADU VALERIU 2) RADU ANDREEA	A1

C. Partea III. SARCINI .

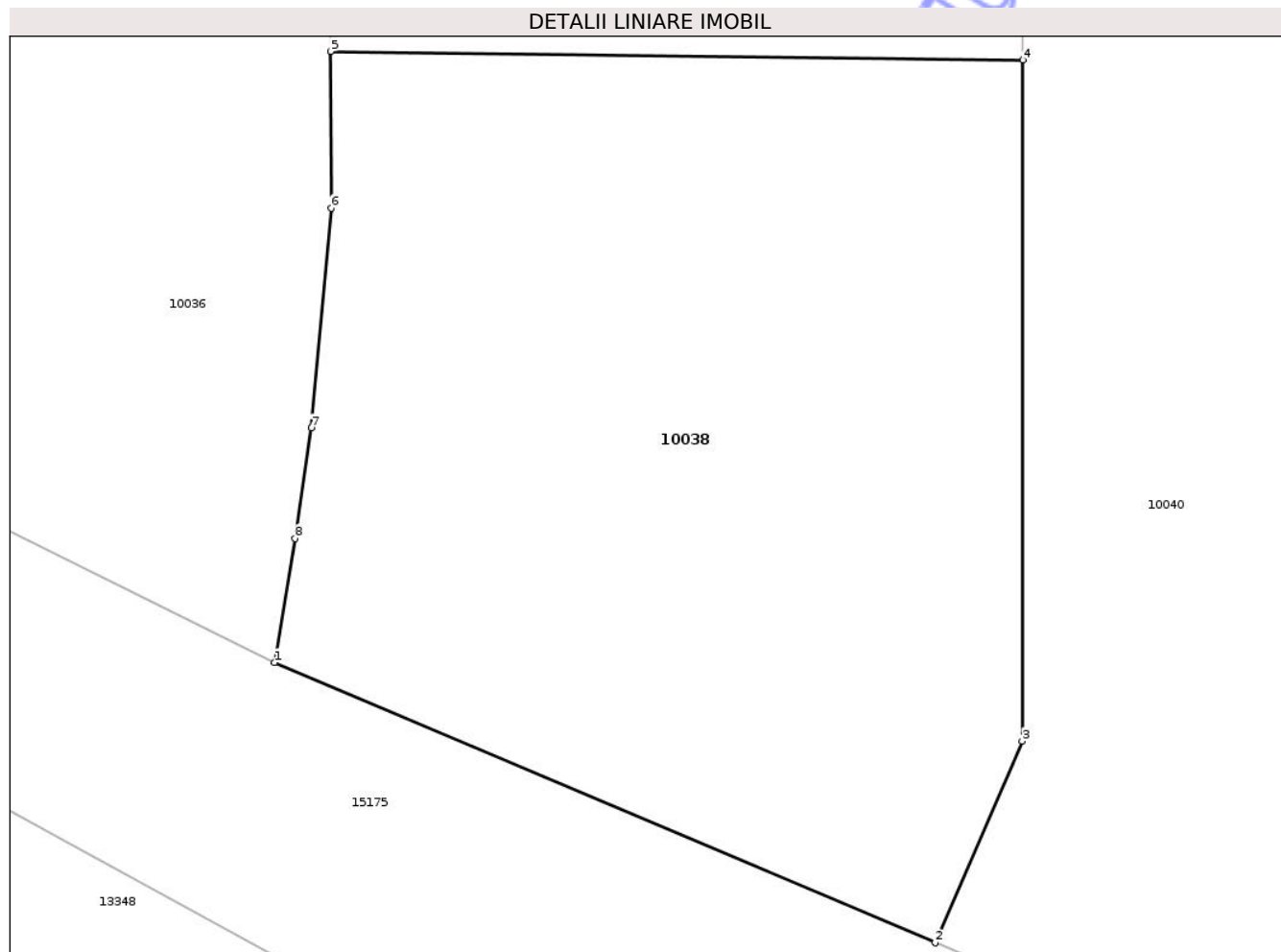
Inscrieri privind dezmembramintele dreptului de proprietate, drepturi reale de garanție și sarcini	Referințe
NU SUNT	

Anexa Nr. 1 La Partea I

Teren

Nr cadastral	Suprafața (mp)*	Observații / Referințe
24227	800	

* Suprafața este determinată în planul de proiecție Stereo 70.



Date referitoare la teren

Crt	Categorie folosință	Intra vilan	Suprafața (mp)	Tarla	Parcelă	Nr. topo	Observații / Referințe
1	faneata	DA	800	9	766/4	-	

Lungime Segmente

1) Valorile lungimilor segmentelor sunt obținute din proiecție în plan.

Punct început	X / Y	Punct sfârșit	X / Y	Lungime segment (** (m)
1	592.860,323 388.799,688	2	592.885,786 388.788,897	27.655
2	592.885,786 388.788,897	3	592.889,138 388.796,663	8.459
3	592.889,138 388.796,663	4	592.889,168 388.822,883	26.22
4	592.889,168 388.822,883	5	592.862,484 388.823,217	26.686
5	592.862,484 388.823,217	6	592.862,5 388.817,186	6.031

Punct început	X / Y	Punct sfârșit	X / Y	Lungime segment (** (m)
6	592.862,5 388.817,186	7	592.861,748 388.808,721	8.498
7	592.861,748 388.808,721	8	592.861,113 388.804,461	4.307
8	592.861,113 388.804,461	1	592.860,323 388.799,688	4.838

** Lungimile segmentelor sunt determinate în planul de proiecție Stereo 70 și sunt rotunjite la 1 milimetru.

*** Distanța dintre puncte este formată din segmente cumulate ce sunt mai mici decât valoarea 1 milimetru.

Neutilizabil în Circuitul Civil

**DATE DESPRE IMOBILUL NR. 10039**

Oficiul de Cadastru și Publicitate Imobiliară PRAHOVA
Biroul de Cadastru și Publicitate Imobiliară Ploiești

A. Partea I. Descrierea imobilului

TEREN Extravilan

Adresa: Jud. Prahova

Nr. Crt	Nr cadastral Nr. topografic	Suprafața* (mp)	Observații / Referințe
A1		1.499	Sector cadastral:5 Teren neimprejmuit;

B. Partea II. Proprietari și acte

Inscrieri privitoare la dreptul de proprietate și alte drepturi reale	Referințe
/	
Act Normativ nr. 7, din 13/03/1996 emis de PARLAMENTUL ROMANIEI;	
B1	Inscrierea posesiei, drept de PROPRIETATE, dobandit prin Lege, cota actuala 1/1, cota initiala 1/1
	1) NEIDENTIFICAT NEIDENTIFICAT
Act Normativ nr. 7, din 13/03/1996 emis de PARLAMENTUL ROMANIEI (Art. 13);	
B2	Se noteaza mentiunea de proprietar neidentificat.

C. Partea III. SARCINI .

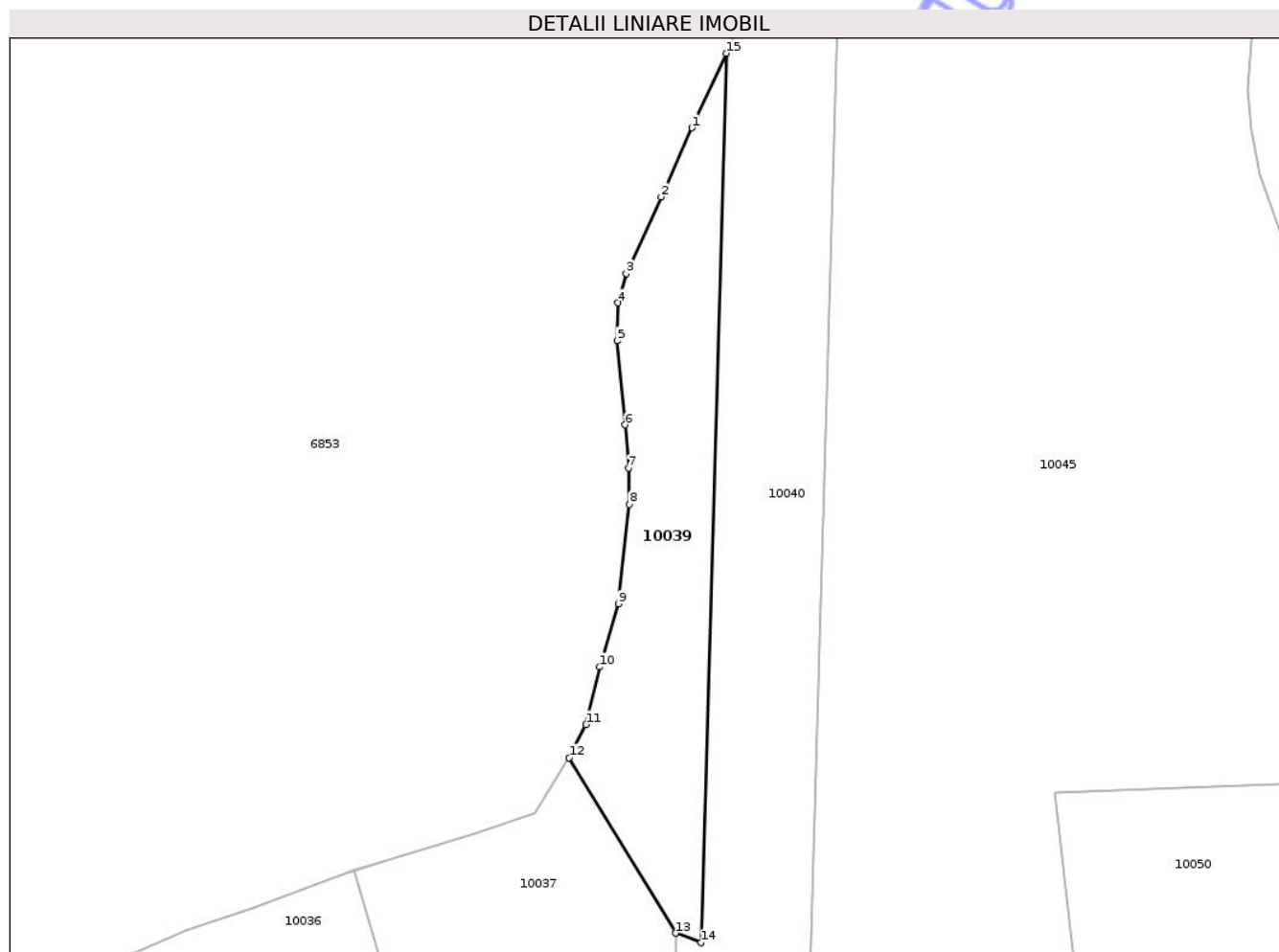
Inscrieri privind dezmembramintele dreptului de proprietate, drepturi reale de garanție și sarcini	Referințe
NU SUNT	

Anexa Nr. 1 La Partea I

Teren

Nr cadastral	Suprafața (mp)*	Observații / Referințe
	1.499	

* Suprafața este determinată în planul de proiecție Stereo 70.



Date referitoare la teren

Crt	Categorie folosință	Intra vilan	Suprafața (mp)	Tarla	Parcelă	Nr. topo	Observații / Referințe
1	faneata	NU	1.499	9	772/1	-	

Lungime Segmente

1) Valorile lungimilor segmentelor sunt obținute din proiecție în plan.

Punct început	X / Y	Punct sfârșit	X / Y	Lungime segment (** (m)
1	592.890,24 389.056,481	2	592.885,804 389.046,549	10.878
2	592.885,804 389.046,549	3	592.880,793 389.035,517	12.117
3	592.880,793 389.035,517	4	592.879,595 389.031,291	4.393
4	592.879,595 389.031,291	5	592.879,454 389.025,831	5.462
5	592.879,454 389.025,831	6	592.880,621 389.013,742	12.145

Punct început	X / Y	Punct sfârșit	X / Y	Lungime segment (** (m)
6	592.880,621 389.013,742	7	592.881,11 389.007,518	6.243
7	592.881,11 389.007,518	8	592.881,215 389.002,308	5.211
8	592.881,215 389.002,308	9	592.879,666 388.987,975	14.416
9	592.879,666 388.987,975	10	592.876,915 388.978,905	9.478
10	592.876,915 388.978,905	11	592.874,984 388.970,607	8.52
11	592.874,984 388.970,607	12	592.872,571 388.965,83	5.352
12	592.872,571 388.965,83	13	592.887,879 388.940,572	29.535
13	592.887,879 388.940,572	14	592.891,531 388.939,206	3.899
14	592.891,531 388.939,206	15	592.895,155 389.067,228	128.073
15	592.895,155 389.067,228	1	592.890,24 389.056,481	11.818

** Lungimile segmentelor sunt determinate în planul de proiecție Stereo 70 și sunt rotunjite la 1 milimetru.

*** Distanța dintre puncte este formată din segmente cumulate ce sunt mai mici decât valoarea 1 milimetru.

**DATE DESPRE IMOBILUL NR. 10040**

Oficiul de Cadastru și Publicitate Imobiliară PRAHOVA
Biroul de Cadastru și Publicitate Imobiliară Ploiești

A. Partea I. Descrierea imobilului

TEREN Necunoscut

Adresa: Loc. Schiau, Str Fagaras, Jud. Prahova

Nr. Crt	Nr cadastral Nr. topografic	Suprafața* (mp)	Observații / Referințe
A1		5.280	Sector cadastral:5 Teren neimprejmuit;

B. Partea II. Proprietari și acte

Inscrieri privitoare la dreptul de proprietate și alte drepturi reale	Referințe
/	
Act Administrativ nr. 119318, din 10/08/2005 emis de CJSDPAT PRAHOVA;	
B1	A1
Intabulare, drept de PROPRIETATE, dobandit prin Reconstituire, cota actuala 1/1, cota initiala 1/1	
1) PÂRCALABU ANGELA	

C. Partea III. SARCINI .

Inscrieri privind dezmembramintele dreptului de proprietate, drepturi reale de garanție și sarcini	Referințe
NU SUNT	

Anexa Nr. 1 La Partea I

Teren

Nr cadastral	Suprafața (mp)*	Observații / Referințe
	5.280	

* Suprafața este determinată în planul de proiecție Stereo 70.

DETALII LINIARE IMOBIL



Date referitoare la teren

Crt	Categorie folosință	Intravilan	Suprafața (mp)	Tarla	Parcelă	Nr. topo	Observații / Referințe
1	arabil	DA	1.270	9	771, 772	-	
2	livada	NU	4.010	9	771, 772	-	

Lungime Segmente

1) Valorile lungimilor segmentelor sunt obținute din proiecție în plan.

Punct început	X / Y	Punct sfârșit	X / Y	Lungime segment (** (m))
1	592.911,799 389.093,18	2	592.901,677 389.078,85	17.544
2	592.901,677 389.078,85	3	592.896,635 389.070,463	9.786
3	592.896,635 389.070,463	4	592.895,155 389.067,228	3.557
4	592.895,155 389.067,228	5	592.891,531 388.939,206	128.073

Punct început	X / Y	Punct sfârșit	X / Y	Lungime segment (** (m)
5	592.891,531 388.939,206	6	592.887,879 388.940,572	3.899
6	592.887,879 388.940,572	7	592.888,848 388.852,114	88.463
7	592.888,848 388.852,114	8	592.889,168 388.822,883	29.233
8	592.889,168 388.822,883	9	592.889,138 388.796,663	26.22
9	592.889,138 388.796,663	10	592.885,786 388.788,897	8.459
10	592.885,786 388.788,897	11	592.897,358 388.784,03	12.554
11	592.897,358 388.784,03	12	592.909,058 388.778,292	13.031
12	592.909,058 388.778,292	13	592.908,391 388.805,525	27.241
13	592.908,391 388.805,525	14	592.908,055 388.843,947	38.423
14	592.908,055 388.843,947	15	592.907,273 388.933,32	89.376
15	592.907,273 388.933,32	1	592.911,799 389.093,18	159.924

** Lungimile segmentelor sunt determinate în planul de proiecție Stereo 70 și sunt rotunjite la 1 milimetru.

*** Distanța dintre puncte este formată din segmente cumulate ce sunt mai mici decât valoarea 1 milimetru.

**DATE DESPRE IMOBILUL NR. 10041**

Oficiul de Cadastru și Publicitate Imobiliară PRAHOVA
Biroul de Cadastru și Publicitate Imobiliară Ploiești

A. Partea I. Descrierea imobilului

TEREN Intravilan

Adresa: Loc. Schiau, Str Fagaras, Jud. Prahova

Nr. Crt	Nr cadastral Nr. topografic	Suprafața* (mp)	Observații / Referințe
A1	21796	84	Sector cadastral:5 Teren neimprejmuit;

B. Partea II. Proprietari și acte

Inscrieri privitoare la dreptul de proprietate și alte drepturi reale		Referințe
44015 / 28/07/2011		
Act Notarial nr. 1869, din 26/07/2011 emis de NP LUPU MARIA LUIZA;		
B1	Se infiinteaza cartea funciara 21796 a imobilului cu numarul cadastral 21796/Valea Calugareasca, rezultat din dezmembrarea imobilului cu numarul cadastral 21760 inscris in cartea funciara 21760;	A1
44030 / 28/07/2011		
Act Notarial nr. 1870, din 26/07/2011 emis de NP LUPU MARIA LUIZA;		
B5	Intabulare, drept de PROPRIETATEcumparare ca bun comun, dobandit prin Conventie, cota actuala 1/2, cota initiala 1/2 1) BIRLEAZA DANIEL 2) BIRLEAZA IOANA-LUCICA	A1
43706 / 28/05/2020		
Act Notarial nr. 1303, din 27/05/2020 emis de Ionita Aristita Adina;		
B6	Intabulare, drept de PROPRIETATEcumparare ca bun comun, dobandit prin Conventie, cota actuala 1/2, cota initiala 1/2 1) PELIN NICOLAE 2) PELIN GABRIELA	A1

C. Partea III. SARCINI .

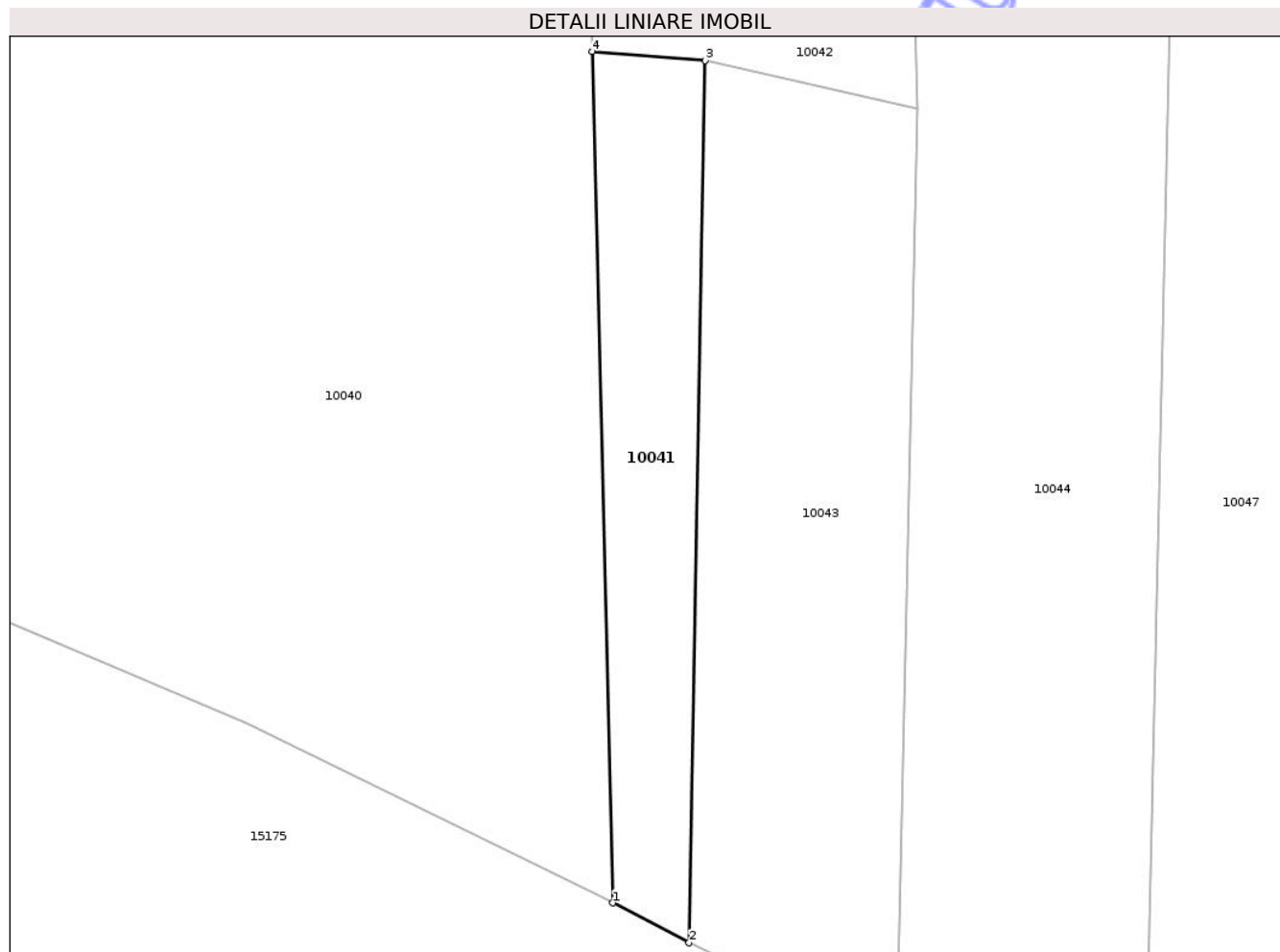
Inscrieri privind dezmembramintele dreptului de proprietate, drepturi reale de garanție și sarcini	Referințe
NU SUNT	

Anexa Nr. 1 La Partea I

Teren

Nr cadastral	Suprafața (mp)*	Observații / Referințe
21796	84	

* Suprafața este determinată în planul de proiecție Stereo 70.



Date referitoare la teren

Crt	Categorie folosință	Intra vilan	Suprafața (mp)	Tarla	Parcelă	Nr. topo	Observații / Referințe
1	arabil	DA	84	9	779/1	-	

Lungime Segmente

1) Valorile lungimilor segmentelor sunt obținute din proiecție în plan.

Punct început	X / Y	Punct sfârșit	X / Y	Lungime segment (** (m)
1	592.909,058 388.778,292	2	592.911,495 388.777,017	2.75
2	592.911,495 388.777,017	3	592.912,02 388.805,233	28.221
3	592.912,02 388.805,233	4	592.908,391 388.805,525	3.641
4	592.908,391 388.805,525	1	592.909,058 388.778,292	27.241

** Lungimile segmentelor sunt determinate în planul de proiecție Stereo 70 și sunt rotunjite la 1 milimetru.

*** Distanţa dintre puncte este formată din segmente cumulate ce sunt mai mici decât valoarea 1 milimetru.

Neutilizabil în Circuitul
Civil

**DATE DESPRE IMOBILUL NR. 10042**

Oficiul de Cadastru și Publicitate Imobiliară PRAHOVA
Biroul de Cadastru și Publicitate Imobiliară Ploiești

A. Partea I. Descrierea imobilului

TEREN Necunoscut

Adresa: Loc. Schiau, Jud. Prahova

Nr. Crt	Nr cadastral Nr. topografic	Suprafața* (mp)	Observații / Referințe
A1	21794	Din acte: 1.220 Masurata: 1.200	Sector cadastral:5 Teren neimprejmuit;

B. Partea II. Proprietari și acte

Inscrieri privitoare la dreptul de proprietate și alte drepturi reale		Referințe
44015 / 28/07/2011		
Act Notarial nr. 1869, din 26/07/2011 emis de NP LUPU MARIA LUIZA;		
B1	Se infiinteaza cartea funciara 21794 a imobilului cu numarul cadastral 21794/Valea Calugareasca, rezultat din dezmembrarea imobilului cu numarul cadastral 21760 inscris in cartea funciara 21760;	A1
43701 / 28/05/2020		
Act Notarial nr. 1303, din 27/05/2020 emis de NP Ionita Aristita Adina;		
B5	Intabulare, drept de PROPRIETATEcumparare ca bun comun, dobandit prin Conventie, cota actuala 1/1, cota initiala 1/1 1) PELIN NICOLAE 2) PELIN GABRIELA	A1

C. Partea III. SARCINI .

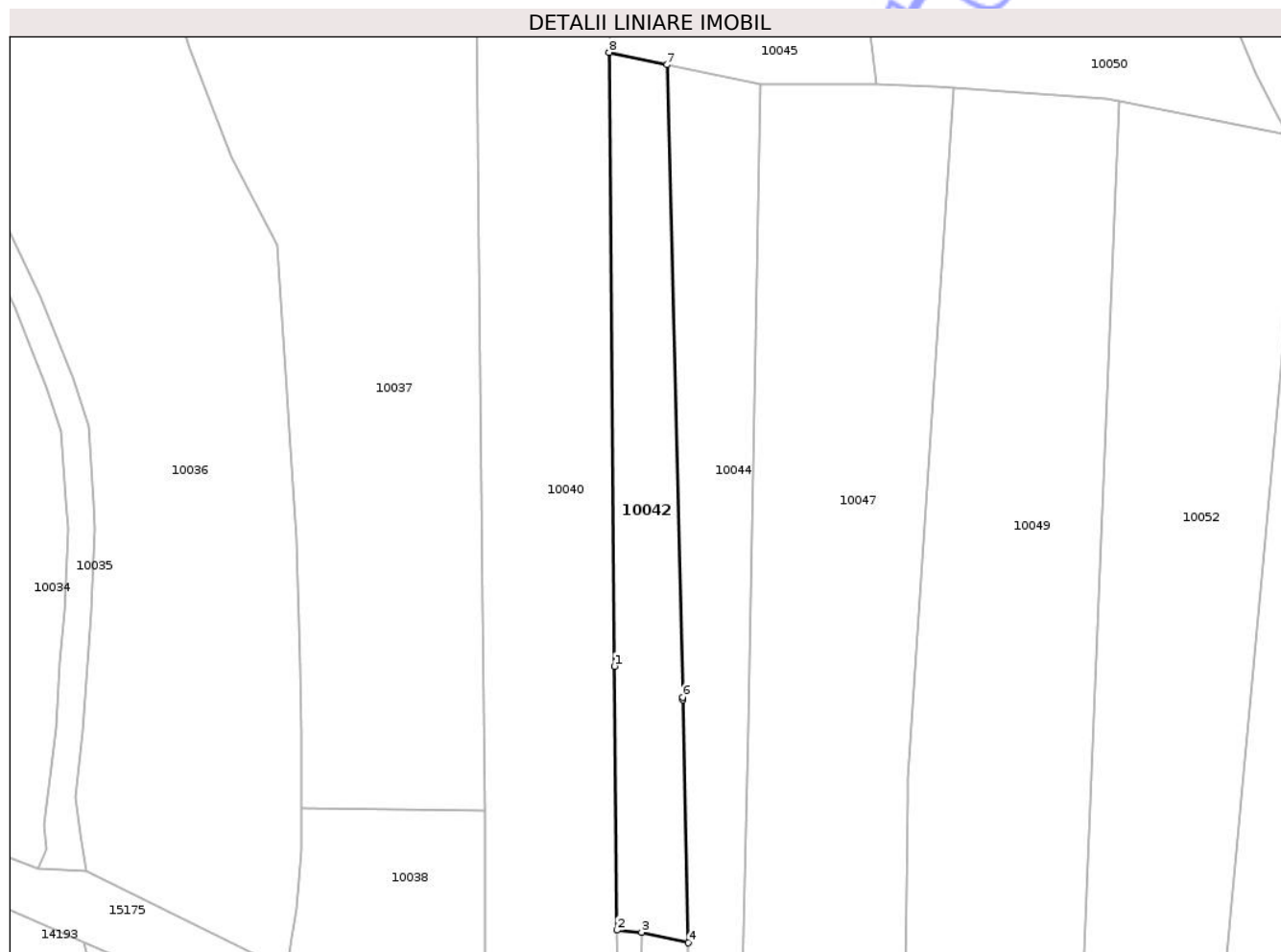
Inscrieri privind dezmembramintele dreptului de proprietate, drepturi reale de garanție și sarcini	Referințe
NU SUNT	

Anexa Nr. 1 La Partea I

Teren

Nr cadastral	Suprafața (mp)*	Observații / Referințe
21794	Din acte: 1.220 Masurata: 1.200	

* Suprafața este determinată în planul de proiecție Stereo 70.



Date referitoare la teren

Crt	Categorie folosință	Intra vilan	Suprafața (mp)	Tarla	Parcelă	Nr. topo	Observații / Referințe
1	arabil	DA	373	9	779/1	-	
2	curți constructii	NU	827	9	779/1	-	

Lungime Segmente

1) Valorile lungimilor segmentelor sunt obținute din proiecție în plan.

Punct început	X / Y	Punct sfârșit	X / Y	Lungime segment (** (m)
1	592.908,055 388.843,947	2	592.908,391 388.805,525	38.423
2	592.908,391 388.805,525	3	592.912,02 388.805,233	3.641
3	592.912,02 388.805,233	4	592.918,805 388.803,686	6.959
4	592.918,805 388.803,686	5	592.917,993 388.839,06	35.383

Punct început	X / Y	Punct sfârșit	X / Y	Lungime segment (** (m)
5	592.917,993 388.839,06	6	592.917,984 388.839,419	0.359
6	592.917,984 388.839,419	7	592.915,678 388.931,516	92.126
7	592.915,678 388.931,516	8	592.907,273 388.933,32	8.596
8	592.907,273 388.933,32	1	592.908,055 388.843,947	89.376

** Lungimile segmentelor sunt determinate în planul de proiecție Stereo 70 și sunt rotunjite la 1 milimetru.

*** Distanța dintre puncte este formată din segmente cumulate ce sunt mai mici decât valoarea 1 milimetru.

Neutilizabil în Circuitul Civil

**DATE DESPRE IMOBILUL NR. 10043**

Oficiul de Cadastru și Publicitate Imobiliară PRAHOVA
 Biroul de Cadastru și Publicitate Imobiliară Ploiești

A. Partea I. Descrierea imobilului

TEREN Intravilan

Adresa: Loc. Schiau, Str Fagaras, Nr. 6B, Jud. Prahova

Nr. Crt	Nr cadastral Nr. topografic	Suprafața* (mp)	Observații / Referințe
A1	21795	196	Sector cadastral:5 Teren neimprejmuit;

B. Partea II. Proprietari și acte

Inscrieri privitoare la dreptul de proprietate și alte drepturi reale		Referințe
44015 / 28/07/2011		
Act Notarial nr. 1869, din 26/07/2011 emis de NP LUPU MARIA LUIZA;		
B1	Se infiinteaza cartea funciara 21795 a imobilului cu numarul cadastral 21795/Valea Calugareasca, rezultat din dezmembrarea imobilului cu numarul cadastral 21760 inscris in cartea funciara 21760;	A1
Act Administrativ nr. 1016, din 18/07/2011 emis de OCPI;		
B3	se noteaza din oficiu propunerea de dezmembrare a imobilului	A1
<i>OBSERVATII: pozitie transcrisa din CF 21760/Valea Calugareasca, inscrisa prin incheierea nr. 41668 din 18/07/2011;</i>		
44028 / 28/07/2011		
Act Notarial nr. 1870, din 26/07/2011 emis de NP LUPU MARIA LUIZA;		
B4	Intabulare, drept de PROPRIETATEcumparare ca bun comun, dobandit prin Conventie, cota actuala 1/1, cota initiala 1/1	A1
1) BIRLEAZA DANIEL		
2) BIRLEAZA IOANA LUCICA		

C. Partea III. SARCINI .

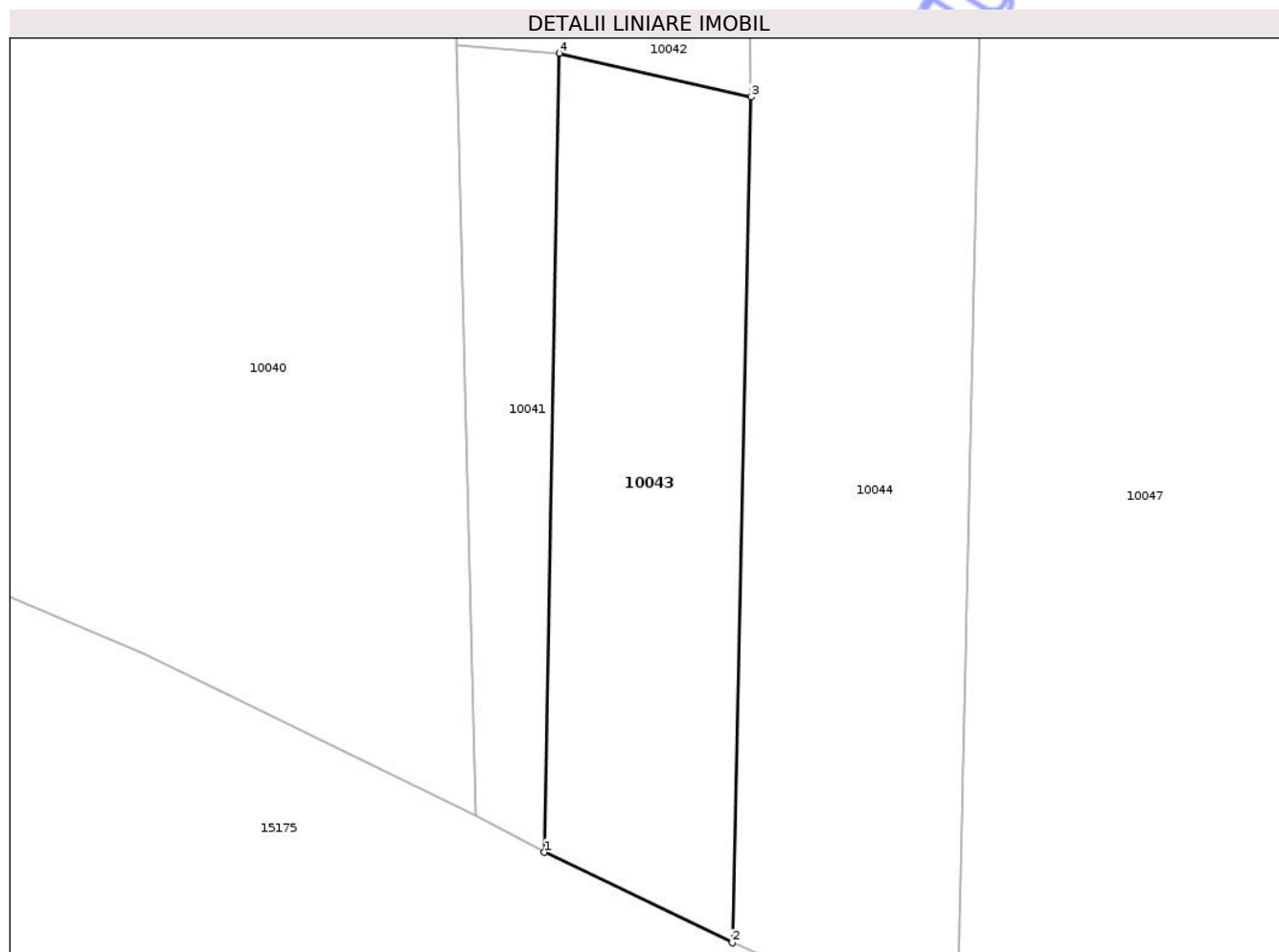
Inscrieri privind dezmembramintele dreptului de proprietate, drepturi reale de garanție și sarcini	Referințe
NU SUNT	

Anexa Nr. 1 La Partea I

Teren

Nr cadastral	Suprafața (mp)*	Observații / Referințe
21795	196	

* Suprafața este determinată în planul de proiecție Stereo 70.



Date referitoare la teren

Crt	Categorie folosință	Intra vilan	Suprafața (mp)	Tarla	Parcelă	Nr. topo	Observații / Referințe
1	arabil	DA	196	9	779/1	-	

Lungime Segmente

1) Valorile lungimilor segmentelor sunt obținute din proiecție în plan.

Punct început	X / Y	Punct sfârșit	X / Y	Lungime segment (** (m)
1	592.911,495 388.777,017	2	592.918,14 388.773,821	7.374
2	592.918,14 388.773,821	3	592.918,805 388.803,686	29.872
3	592.918,805 388.803,686	4	592.912,02 388.805,233	6.959
4	592.912,02 388.805,233	1	592.911,495 388.777,017	28.221

** Lungimile segmentelor sunt determinate în planul de proiecție Stereo 70 și sunt rotunjite la 1 milimetru.

*** Distanţa dintre puncte este formată din segmente cumulate ce sunt mai mici decât valoarea 1 milimetru.

Neutilizabil în Circuitul
Civil

**DATE DESPRE IMOBILUL NR. 10044**

Oficiul de Cadastru și Publicitate Imobiliară PRAHOVA
Biroul de Cadastru și Publicitate Imobiliară Ploiești

A. Partea I. Descrierea imobilului

TEREN Necunoscut

Adresa: Loc. Schiau, Str Fagaras, Jud. Prahova

Nr. Crt	Nr cadastral Nr. topografic	Suprafața* (mp)	Observații / Referințe
A1		1.626	Sector cadastral:5 Teren neimprejmuit;

B. Partea II. Proprietari și acte

Inscrieri privitoare la dreptul de proprietate și alte drepturi reale	Referințe
/	
Act Normativ nr. 7, din 13/03/1996 emis de PARLAMENTUL ROMANIEI;	
B1	Inscrierea posesiei, drept de PROPRIETATE, dobandit prin Lege, cota actuala 1/1, cota initiala 1/1
	1) NEIDENTIFICAT NEIDENTIFICAT
Act Normativ nr. 7, din 13/03/1996 emis de PARLAMENTUL ROMANIEI (Art. 13);	
B2	Se noteaza mentiunea de proprietar neidentificat.

C. Partea III. SARCINI .

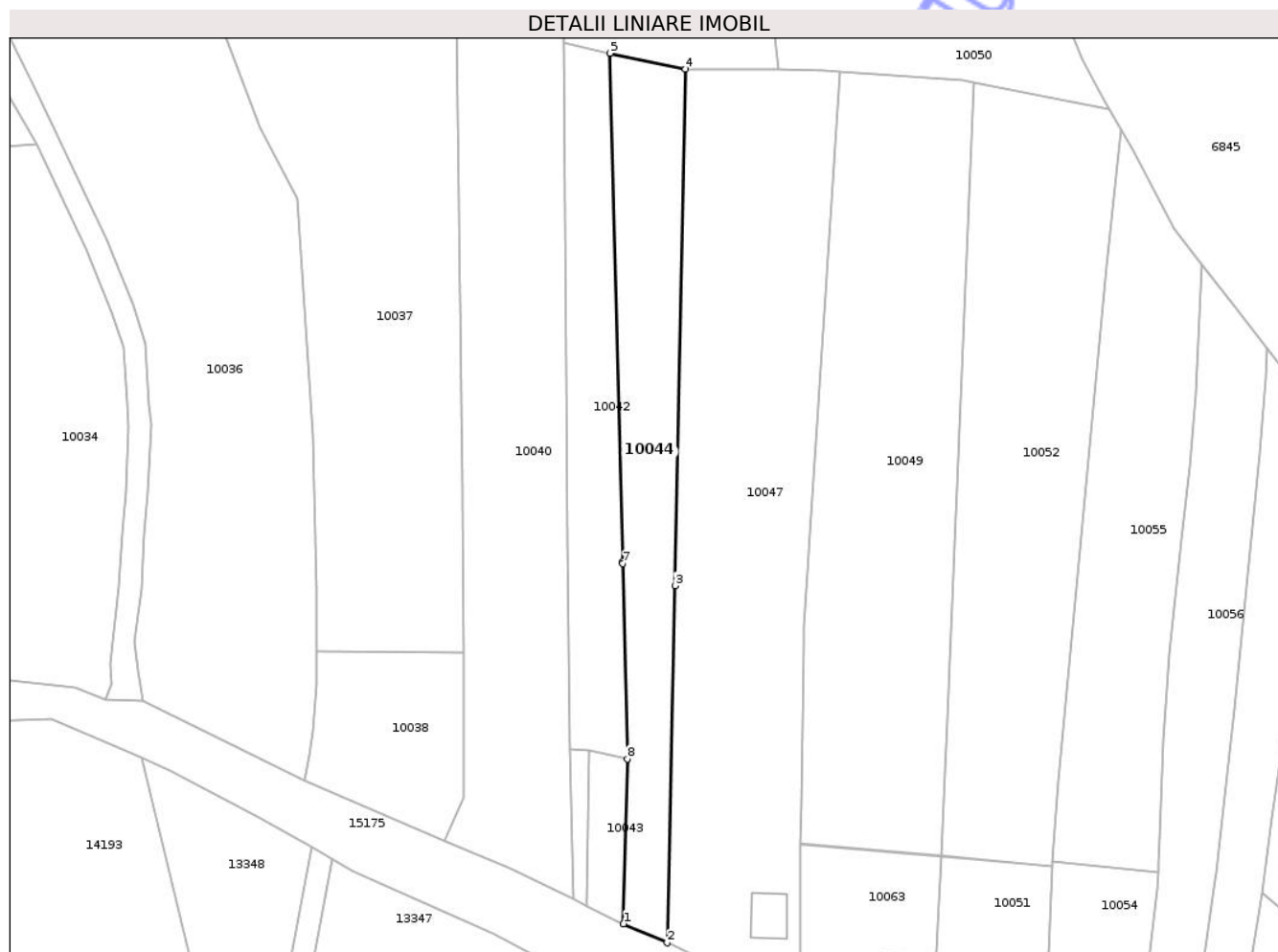
Inscrieri privind dezmembramintele dreptului de proprietate, drepturi reale de garanție și sarcini	Referințe
NU SUNT	

Anexa Nr. 1 La Partea I

Teren

Nr cadastral	Suprafața (mp)*	Observații / Referințe
	1.626	

* Suprafața este determinată în planul de proiecție Stereo 70.



Date referitoare la teren

Crt	Categorie folosință	Intravilan	Suprafața (mp)	Tarla	Parcelă	Nr. topo	Observații / Referințe
1	arabil	DA	548	9	779	-	
2	arabil	NU	1.078	9	779	-	

Lungime Segmente

1) Valorile lungimilor segmentelor sunt obținute din proiecție în plan.

Punct început	X / Y	Punct sfârșit	X / Y	Lungime segment (** (m))
1	592.918,14 388.773,821	2	592.926,074 388.770,383	8.647
2	592.926,074 388.770,383	3	592.927,541 388.835,059	64.693
3	592.927,541 388.835,059	4	592.929,36 388.928,684	93.643
4	592.929,36 388.928,684	5	592.915,678 388.931,516	13.972

Punct început	X / Y	Punct sfârșit	X / Y	Lungime segment (** (m)
5	592.915,678 388.931,516	6	592.917,984 388.839,419	92.126
6	592.917,984 388.839,419	7	592.917,993 388.839,06	0.359
7	592.917,993 388.839,06	8	592.918,805 388.803,686	35.383
8	592.918,805 388.803,686	1	592.918,14 388.773,821	29.872

** Lungimile segmentelor sunt determinate în planul de proiecție Stereo 70 și sunt rotunjite la 1 milimetru.

*** Distanța dintre puncte este formată din segmente cumulate ce sunt mai mici decât valoarea 1 milimetru.

Neutilizabil în Circuitul Civil

**DATE DESPRE IMOBILUL NR. 10045**

Oficiul de Cadastru și Publicitate Imobiliară PRAHOVA
Biroul de Cadastru și Publicitate Imobiliară Ploiești

A. Partea I. Descrierea imobilului

TEREN Extravilan

Adresa: Jud. Prahova

Nr. Crt	Nr cadastral Nr. topografic	Suprafața* (mp)	Observații / Referințe
A1		15.363	Sector cadastral:5 Teren neimprejmuit;

B. Partea II. Proprietari și acte

Inscrieri privitoare la dreptul de proprietate și alte drepturi reale	Referințe
/	
Act Normativ nr. 7, din 13/03/1996 emis de PARLAMENTUL ROMANIEI;	
B1	Inscrierea posesiei, drept de PROPRIETATE, dobandit prin Lege, cota actuala 1/1, cota initiala 1/1
	1) NEIDENTIFICAT NEIDENTIFICAT
Act Normativ nr. 7, din 13/03/1996 emis de PARLAMENTUL ROMANIEI (Art. 13);	
B2	Se noteaza mentiunea de proprietar neidentificat.

C. Partea III. SARCINI .

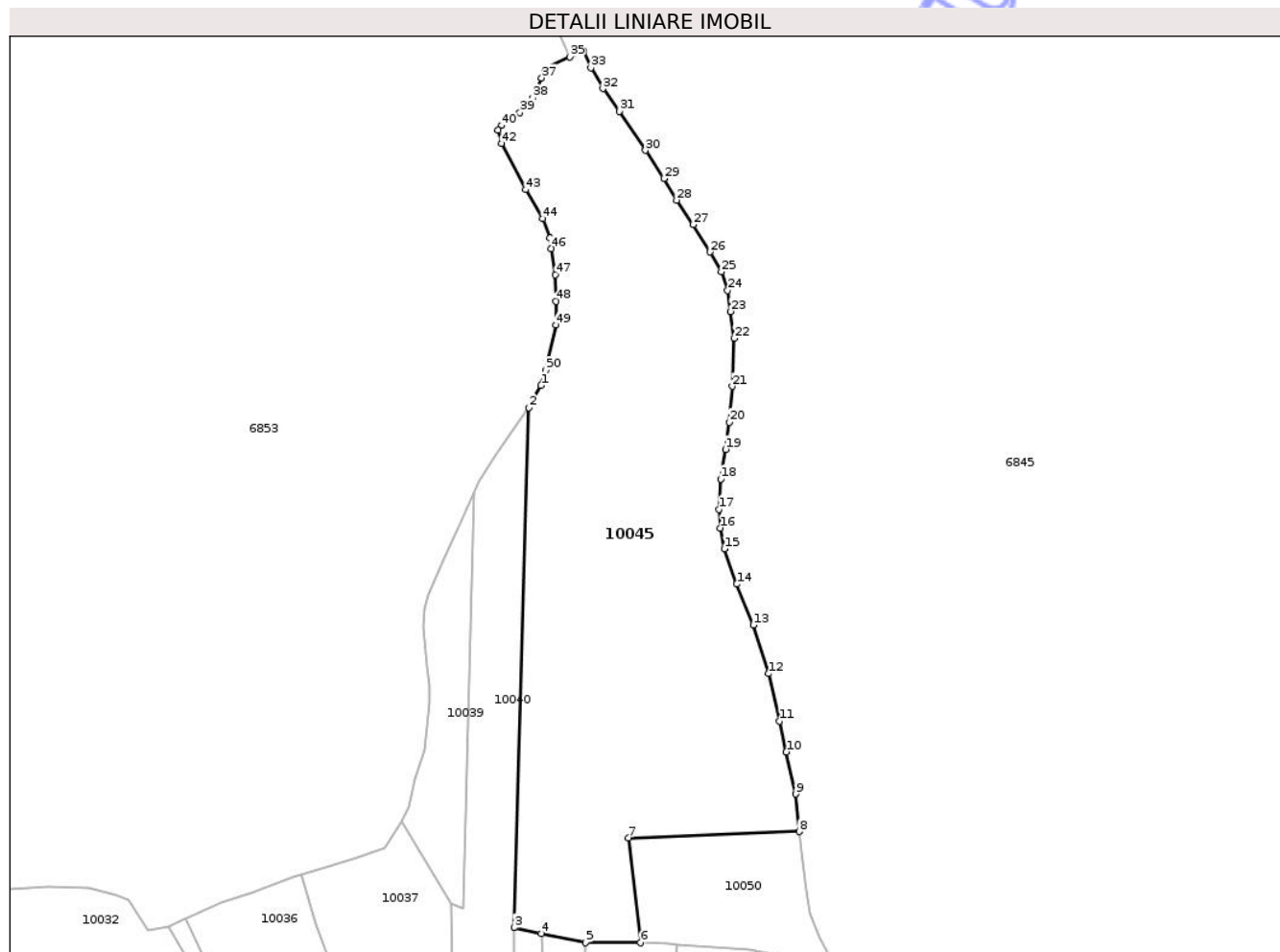
Inscrieri privind dezmembramintele dreptului de proprietate, drepturi reale de garanție și sarcini	Referințe
NU SUNT	

Anexa Nr. 1 La Partea I

Teren

Nr cadastral	Suprafața (mp)*	Observații / Referințe
	15.363	

* Suprafața este determinată în planul de proiecție Stereo 70.



Date referitoare la teren

Crt	Categorie folosință	Intra vilan	Suprafața (mp)	Tarla	Parcelă	Nr. topo	Observații / Referințe
1	faneata	NU	15.363	9	773,773/1, 776/1, 774,774/1	-	

Lungime Segmente

1) Valorile lungimilor segmentelor sunt obținute din proiecție în plan.

Punct început	X / Y	Punct sfârșit	X / Y	Lungime segment	Punct început	X / Y	Punct sfârșit	X / Y	Lungime segment	Punct început	X / Y	Punct sfârșit	X / Y	Lungime segment
1	592.915,579 389.099,982	2	592.911,799 389.093,18	7.782	2	592.911,799 389.093,18	3	592.907,273 388.933,32	159.9 24	3	592.907,273 388.933,32	4	592.915,678 388.931,516	8.596
4	592.915,678 388.931,516	5	592.929,36 388.928,684	13.97 2	5	592.929,36 388.928,684	6	592.946,238 388.928,635	16.87 8	6	592.946,238 388.928,635	7	592.942,484 388.960,817	32.4
7	592.942,484 388.960,817	8	592.995,082 388.962,85	52.63 7	8	592.995,082 388.962,85	9	592.994,068 388.974,383	11.57 7	9	592.994,068 388.974,383	10	592.991,098 388.987,341	13.29 4
10	592.991,098 388.987,341	11	592.989,072 388.996,834	9.707	11	592.989,072 388.996,834	12	592.985,701 389.011,4	14.95 1	12	592.985,701 389.011,4	13	592.980,923 389.026,363	15.70 7
13	592.980,923 389.026,363	14	592.975,849 389.038,944	13.56 6	14	592.975,849 389.038,944	15	592.971,985 389.049,779	11.50 3	15	592.971,985 389.049,779	16	592.970,849 389.056,197	6.518

Punct început	X / Y	Punct sfârșit	X / Y	Lungime segment	Punct început	X / Y	Punct sfârșit	X / Y	Lungime segment	Punct început	X / Y	Punct sfârșit	X / Y	Lungime segment
16	592.970,849 389.056,197	17	592.970,306 389.061,924	5.753	17	592.970,306 389.061,924	18	592.970,898 389.071,254	9.349	18	592.970,898 389.071,254	19	592.972,38 389.080,339	9.205
19	592.972,38 389.080,339	20	592.973,597 389.088,666	8.415	20	592.973,597 389.088,666	21	592.974,48 389.099,743	11.112	21	592.974,48 389.099,743	22	592.975,068 389.114,545	14.814
22	592.975,068 389.114,545	23	592.974,021 389.122,734	8.256	23	592.974,021 389.122,734	24	592.973,013 389.129,199	6.543	24	592.973,013 389.129,199	25	592.971,101 389.135,003	6.111
25	592.971,101 389.135,003	26	592.967,693 389.141,051	6.942	26	592.967,693 389.141,051	27	592.962,459 389.149,469	9.912	27	592.962,459 389.149,469	28	592.957,35 389.157,026	9.122
28	592.957,35 389.157,026	29	592.953,409 389.163,625	7.686	29	592.953,409 389.163,625	30	592.947,721 389.172,292	10.367	30	592.947,721 389.172,292	31	592.939,699 389.184,308	14.448
31	592.939,699 389.184,308	32	592.934,602 389.191,271	8.629	32	592.934,602 389.191,271	33	592.930,915 389.197,713	7.422	33	592.930,915 389.197,713	34	592.928,73 389.202,743	5.484
34	592.928,73 389.202,743	35	592.924,428 389.201,022	4.633	35	592.924,428 389.201,022	36	592.916,559 389.197,352	8.683	36	592.916,559 389.197,352	37	592.915,754 389.194,609	2.859
37	592.915,754 389.194,609	38	592.912,976 389.188,425	6.779	38	592.912,976 389.188,425	39	592.909,116 389.183,914	5.937	39	592.909,116 389.183,914	40	592.903,357 389.179,967	6.982
40	592.903,357 389.179,967	41	592.902,378 389.178,454	1.802	41	592.902,378 389.178,454	42	592.903,377 389.174,466	4.111	42	592.903,377 389.174,466	43	592.910,838 389.160,199	16.1
43	592.910,838 389.160,199	44	592.916,153 389.151,277	10.385	44	592.916,153 389.151,277	45	592.918,343 389.145,348	6.321	45	592.918,343 389.145,348	46	592.918,75 389.142,151	3.223
46	592.918,75 389.142,151	47	592.920,019 389.134,03	8.22	47	592.920,019 389.134,03	48	592.920,273 389.125,859	8.175	48	592.920,273 389.125,859	49	592.920,12 389.118,601	7.26
49	592.920,12 389.118,601	50	592.917,091 389.104,661	14.265	50	592.917,091 389.104,661	1	592.915,579 389.099,982	4.917					

** Lungimile segmentelor sunt determinate în planul de proiecție Stereo 70 și sunt rotunjite la 1 milimetru.

*** Distanța dintre puncte este formată din segmente cumulate ce sunt mai mici decât valoarea 1 milimetru.

**DATE DESPRE IMOBILUL NR. 10047**

Oficiul de Cadastru și Publicitate Imobiliară PRAHOVA
Biroul de Cadastru și Publicitate Imobiliară Ploiești

A. Partea I. Descrierea imobilului

TEREN Necunoscut

Adresa: Loc. Schiau, Str Fagaras, Nr. 6A, Jud. Prahova

Nr. Crt	Nr cadastral Nr. topografic	Suprafața* (mp)	Observații / Referințe
A1	23397	Din acte: 4.315 Masurata: 4.097	Sector cadastral:5 Teren neimprejmuit;

Construcții

Crt	Nr cadastral Nr. topografic	Adresa	Observații / Referințe
A1.1		Loc. Schiau, Str Fagaras, Nr. 6A, Jud. Prahova	Nr. niveluri:1; S. construita la sol:54 mp; S. construita desfasurata:54 mp; Constructie de locuit, regim inaltime P

B. Partea II. Proprietari și acte

Inscrieri privitoare la dreptul de proprietate și alte drepturi reale		Referințe
86358 / 19/08/2015		
Act Notarial nr. 1876, din 18/08/2015 emis de NP IONITA ARISTITA ADINA;		
B2	Intabulare, drept de PROPRIETATEcumparare ca bun propriu, dobandit prin Conventie, cota actuala 1/1, cota initiala 1/1 1) NAN AURELIA	A1
/		
Act Administrativ nr. 10543, din 18/05/2026 emis de PRIMARIA VALEA CALUGAREASCA;		
B3	Intabulare, drept de PROPRIETATE, dobandit prin Lege, cota actuala 1/1, cota initiala 1/1 1) NAN AURELIA	A1.1

C. Partea III. SARCINI .

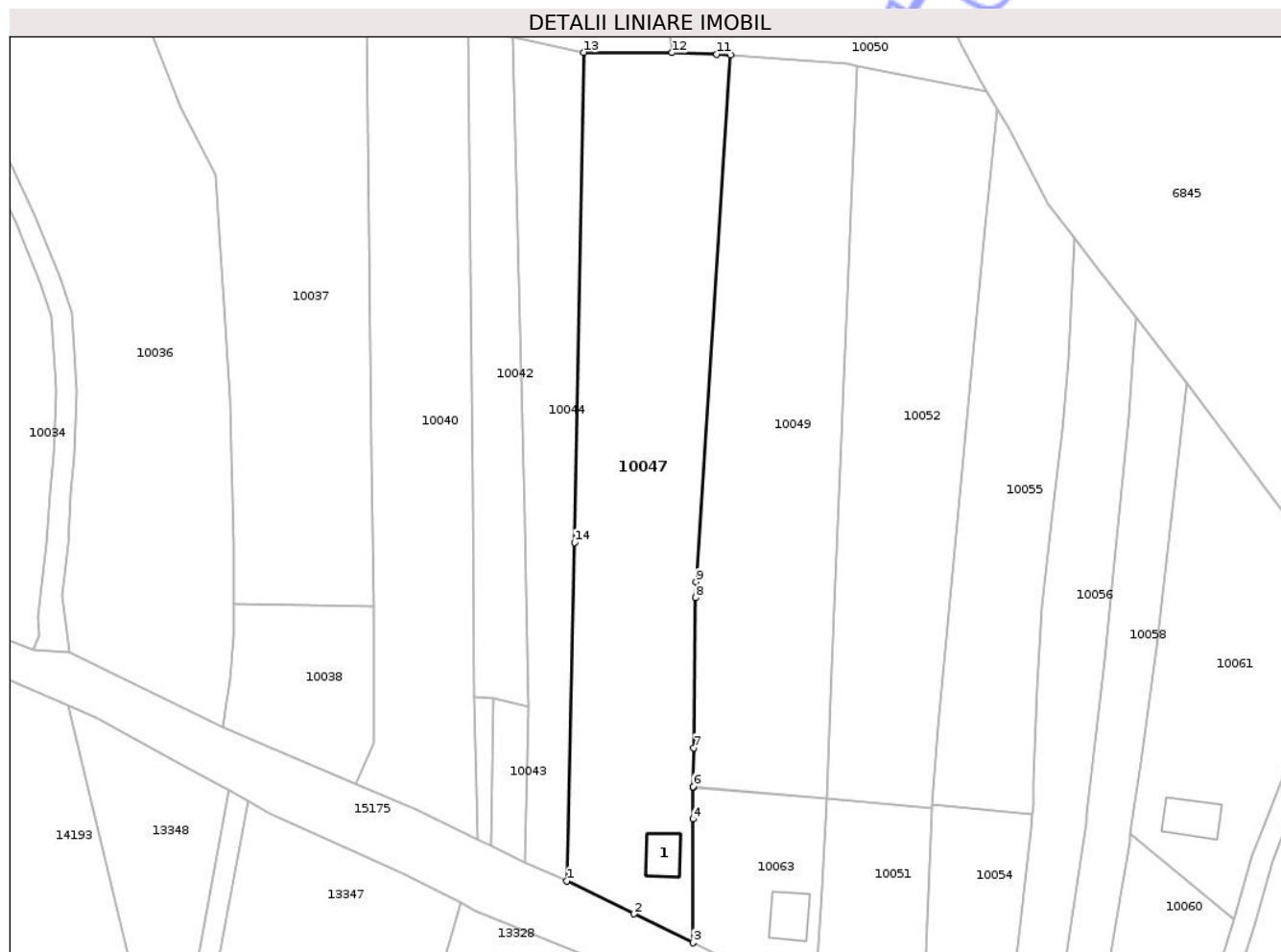
Inscrieri privind dezmembramintele dreptului de proprietate, drepturi reale de garanție și sarcini	Referințe
NU SUNT	

Anexa Nr. 1 La Partea I

Teren

Nr cadastral	Suprafaţa (mp)*	Observații / Referințe
23397	Din acte: 4.315 Masurata: 4.097	

* Suprafața este determinată în planul de proiecție Stereo 70.



Date referitoare la teren

Crt	Categorie folosință	Intra vilan	Suprafața (mp)	Tarla	Parcelă	Nr. topo	Observații / Referințe
1	arabil	DA	248	9	A 778	-	
2	arabil	DA	1.303	9	A 778	-	
3	arabil	NU	2.546	9	778	-	

Date referitoare la construcții

Crt	Număr	Destinație construcție	Supraf. (mp)	Situație juridică	Observații / Referințe
A1.1		construcții de locuințe	54	Cu acte	Nr. niveluri:1; S. construita la sol:54 mp; S. construita desfasurata:54 mp; Construcție de locuit, regim inaltime P

Lungime Segmente

1) Valorile lungimilor segmentelor sunt obținute din proiecție în plan.

Punct început	X / Y	Punct sfârșit	X / Y	Lungime segment (** (m))
1	592.926,074 388.770,383	2	592.938,942 388.764,058	14.338
2	592.938,942 388.764,058	3	592.950,189 388.758,53	12.532

Punct început	X / Y	Punct sfârșit	X / Y	Lungime segment (** (m)
3	592.950,189 388.758,53	4	592.950,221 388.782,178	23.648
4	592.950,221 388.782,178	5	592.950,23 388.788,26	6.082
5	592.950,23 388.788,26	6	592.950,23 388.788,38	0.12
6	592.950,23 388.788,38	7	592.950,393 388.795,771	7.393
7	592.950,393 388.795,771	8	592.950,725 388.824,484	28.715
8	592.950,725 388.824,484	9	592.950,76 388.827,525	3.041
9	592.950,76 388.827,525	10	592.957,403 388.928,158	100.852
10	592.957,403 388.928,158	11	592.954,742 388.928,35	2.668
11	592.954,742 388.928,35	12	592.946,238 388.928,635	8.509
12	592.946,238 388.928,635	13	592.929,36 388.928,684	16.878
13	592.929,36 388.928,684	14	592.927,541 388.835,059	93.643
14	592.927,541 388.835,059	1	592.926,074 388.770,383	64.693

** Lungimile segmentelor sunt determinate în planul de proiecție Stereo 70 și sunt rotunjite la 1 milimetru.

*** Distanța dintre puncte este formată din segmente cumulate ce sunt mai mici decât valoarea 1 milimetru.

**DATE DESPRE IMOBILUL NR. 10049**

Oficiul de Cadastru și Publicitate Imobiliară PRAHOVA
Biroul de Cadastru și Publicitate Imobiliară Ploiești

A. Partea I. Descrierea imobilului

TEREN Necunoscut

Adresa: Loc. Schiau, Jud. Prahova

Nr. Crt	Nr cadastral Nr. topografic	Suprafața* (mp)	Observații / Referințe
A1	22332	Din acte: 4.500 Masurata: 3.597	Sector cadastral:5 Teren neimprejmuit;

B. Partea II. Proprietari și acte

Inscrieri privitoare la dreptul de proprietate și alte drepturi reale		Referințe
44193 / 27/06/2013		
Act Notarial nr. 348, din 26/06/2013 emis de NP TOMESCU ALICE CRISTINA;		
B2	Intabulare, drept de PROPRIETATE(cumparare ca bun comun), dobandit prin Conventie, cota actuala 1/1, cota initiala 1/1 1) PELIN MIHAI FLORIN 2) PELIN ANGELA ALINA	A1

C. Partea III. SARCINI .

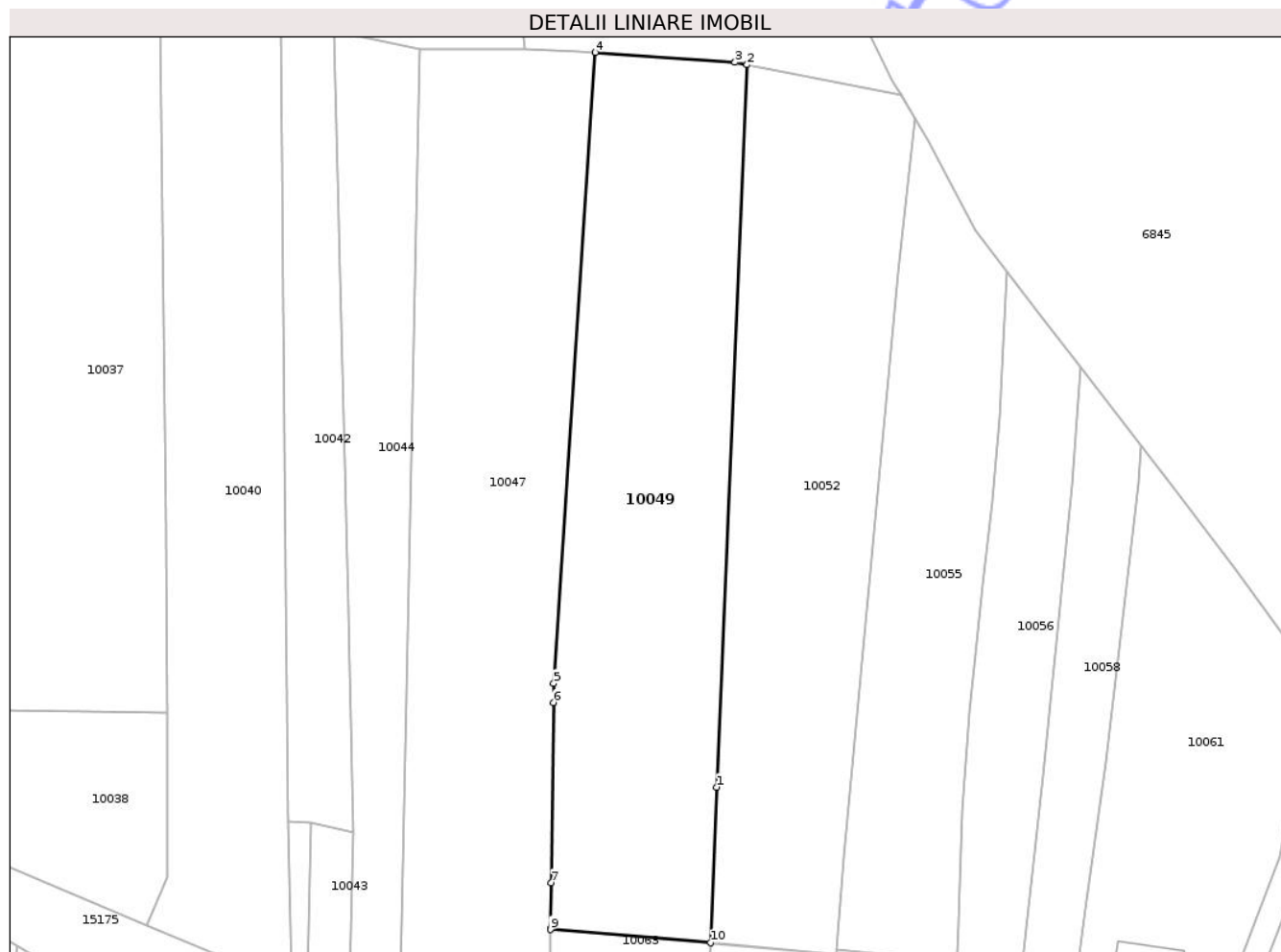
Inscrieri privind dezmembramintele dreptului de proprietate, drepturi reale de garanție și sarcini	Referințe
NU SUNT	

Anexa Nr. 1 La Partea I

Teren

Nr cadastral	Suprafața (mp)*	Observații / Referințe
22332	Din acte: 4.500 Masurata: 3.597	

* Suprafața este determinată în planul de proiecție Stereo 70.



Date referitoare la teren

Crt	Categorie folosință	Intra vilan	Suprafața (mp)	Tarla	Parcelă	Nr. topo	Observații / Referințe
1	arabil	DA	800	9	786,778/1	-	
2	arabil	NU	2.797	9	786,778/1	-	

Lungime Segmente

1) Valorile lungimilor segmentelor sunt obținute din proiecție în plan.

Punct început	X / Y	Punct sfârșit	X / Y	Lungime segment (** (m)
1	592.976,792 388.810,974	2	592.981,582 388.926,174	115.3
2	592.981,582 388.926,174	3	592.979,678 388.926,551	1.941
3	592.979,678 388.926,551	4	592.957,403 388.928,158	22.333
4	592.957,403 388.928,158	5	592.950,76 388.827,525	100.852

Punct început	X / Y	Punct sfârșit	X / Y	Lungime segment (** (m)
5	592.950,76 388.827,525	6	592.950,725 388.824,484	3.041
6	592.950,725 388.824,484	7	592.950,393 388.795,771	28.715
7	592.950,393 388.795,771	8	592.950,23 388.788,38	7.393
8	592.950,23 388.788,38	9	592.950,23 388.788,26	0.12
9	592.950,23 388.788,26	10	592.975,761 388.786,165	25.617
10	592.975,761 388.786,165	1	592.976,792 388.810,974	24.83

** Lungimile segmentelor sunt determinate în planul de proiecție Stereo 70 și sunt rotunjite la 1 milimetru.

*** Distanța dintre puncte este formată din segmente cumulate ce sunt mai mici decât valoarea 1 milimetru.

Neutilizabil în Circuitul Civil

**DATE DESPRE IMOBILUL NR. 10050**

Oficiul de Cadastru și Publicitate Imobiliară PRAHOVA
Biroul de Cadastru și Publicitate Imobiliară Ploiești

A. Partea I. Descrierea imobilului

TEREN Extravilan

Adresa: Jud. Prahova

Nr. Crt	Nr cadastral Nr. topografic	Suprafața* (mp)	Observații / Referințe
A1	22950	Din acte: 2.063 Masurata: 1.909	Sector cadastral:5 Teren neimprejmuit;

B. Partea II. Proprietari și acte

Inscrieri privitoare la dreptul de proprietate și alte drepturi reale		Referințe
44729 / 02/06/2020		
Act Notarial nr. 1338, din 29/05/2020 emis de NP Ionita Aristita Adina;		
B13	Intabulare, drept de PROPRIETATEcumparare ca bun comun, dobandit prin Conventie, cota actuala 1/1, cota initiala 1/1 1) BĂRZOI GEORGE-TEODOR 2) BĂRZOI ADRIANA IRINA	A1

C. Partea III. SARCINI .

Inscrieri privind dezmembramintele dreptului de proprietate, drepturi reale de garanție și sarcini	Referințe
NU SUNT	

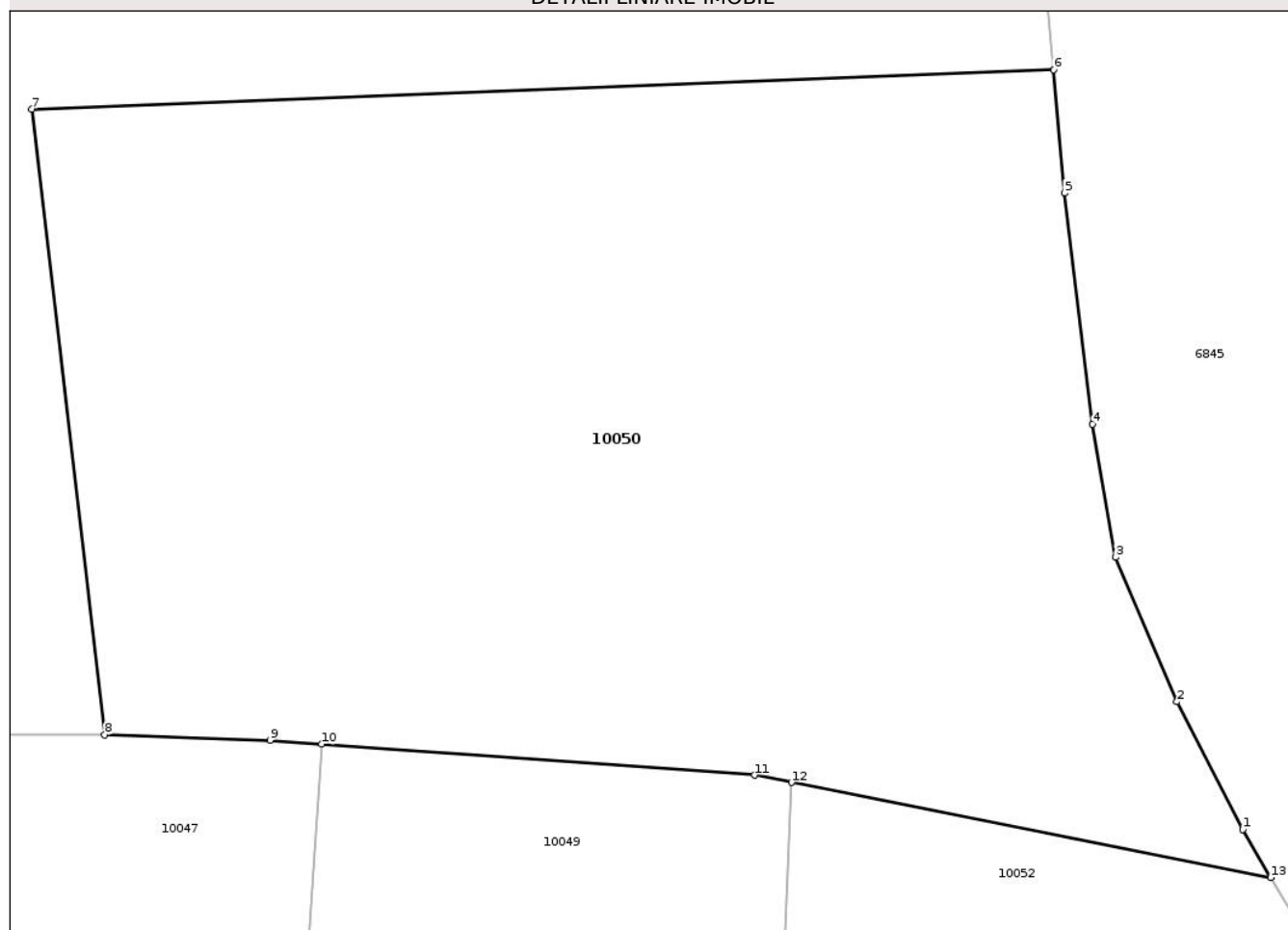
Anexa Nr. 1 La Partea I

Teren

Nr cadastral	Suprafața (mp)*	Observații / Referințe
22950	Din acte: 2.063 Masurata: 1.909	

* Suprafața este determinată în planul de proiecție Stereo 70.

DETALII LINIARE IMOBIL



Date referitoare la teren

Crt	Categorie folosință	Intra vilan	Suprafața (mp)	Tarla	Parcelă	Nr. topo	Observații / Referințe
1	faneata	NU	1.909	9	776	-	

Lungime Segmente

1) Valorile lungimilor segmentelor sunt obținute din proiecție în plan.

Punct început	X / Y	Punct sfârșit	X / Y	Lungime segment (** (m)
1	593.004,809 388.923,753	2	593.001,431 388.930,327	7.391
2	593.001,431 388.930,327	3	592.998,28 388.937,767	8.08
3	592.998,28 388.937,767	4	592.997,092 388.944,614	6.949
4	592.997,092 388.944,614	5	592.995,639 388.956,512	11.986
5	592.995,639 388.956,512	6	592.995,082 388.962,85	6.362

Punct început	X / Y	Punct sfârșit	X / Y	Lungime segment (** (m)
6	592.995,082 388.962,85	7	592.942,484 388.960,817	52.637
7	592.942,484 388.960,817	8	592.946,238 388.928,635	32.4
8	592.946,238 388.928,635	9	592.954,742 388.928,35	8.509
9	592.954,742 388.928,35	10	592.957,403 388.928,158	2.668
10	592.957,403 388.928,158	11	592.979,678 388.926,551	22.333
11	592.979,678 388.926,551	12	592.981,582 388.926,174	1.941
12	592.981,582 388.926,174	13	593.006,258 388.921,286	25.155
13	593.006,258 388.921,286	1	593.004,809 388.923,753	2.861

** Lungimile segmentelor sunt determinate în planul de proiecție Stereo 70 și sunt rotunjite la 1 milimetru.

*** Distanța dintre puncte este formată din segmente cumulate ce sunt mai mici decât valoarea 1 milimetru.

**DATE DESPRE IMOBILUL NR. 10051**

Oficiul de Cadastru și Publicitate Imobiliară PRAHOVA
Biroul de Cadastru și Publicitate Imobiliară Ploiești

A. Partea I. Descrierea imobilului

TEREN Intravilan

Nr. CF vechi:2666

Nr. cadastral vechi:10412

Adresa: Loc. Schiau, Str Fagaras, Nr. 4, Jud. Prahova

Nr. Crt	Nr cadastral Nr. topografic	Suprafața* (mp)	Observații / Referințe
A1	20576	Din acte: 4.256 Masurata: 915	Sector cadastral:5 Teren neimprejmuit;

B. Partea II. Proprietari și acte

Inscrieri privitoare la dreptul de proprietate și alte drepturi reale	Referințe
25068 / 10/04/2013	
Act Administrativ nr. 19103, din 21/03/2013 emis de OCPI PRAHOVA;	
B4	A1
se noteaza actualizarea informatiilor cadastrale conform documentatiei anexate in sensul ca se restrange suprafata masurata a imobilului de la 4256 mp (intravilan si extravilan) la 915 mp (intravilan)	
177460 / 18/11/2024	
Act Administrativ nr. 20195, din 14/11/2024 emis de PRIMARIA VALEA CALUGAREASCA (ADEVERINTA);	
B5	A1
se actualizează informațiile cadastrale în sensul că adresa actuală a imobilului este: comuna Valea Călugărească, sat Schiau, strada Făgăraș, nr. 4, județul Prahova	
71705 / 12/05/2025	
Act Notarial nr. 442, din 09/05/2025 emis de NP STEFANESCU ELENA;	
B6	A1
Intabulare, drept de PROPRIETATE cumpărare ca bun comun, dobândit prin Convenție, cota actuala 1/1, cota initiala 1/1	
1) PUESCU GEORGE - COSMIN	
2) PUESCU ANDREIA - NARCISA	

C. Partea III. SARCINI .

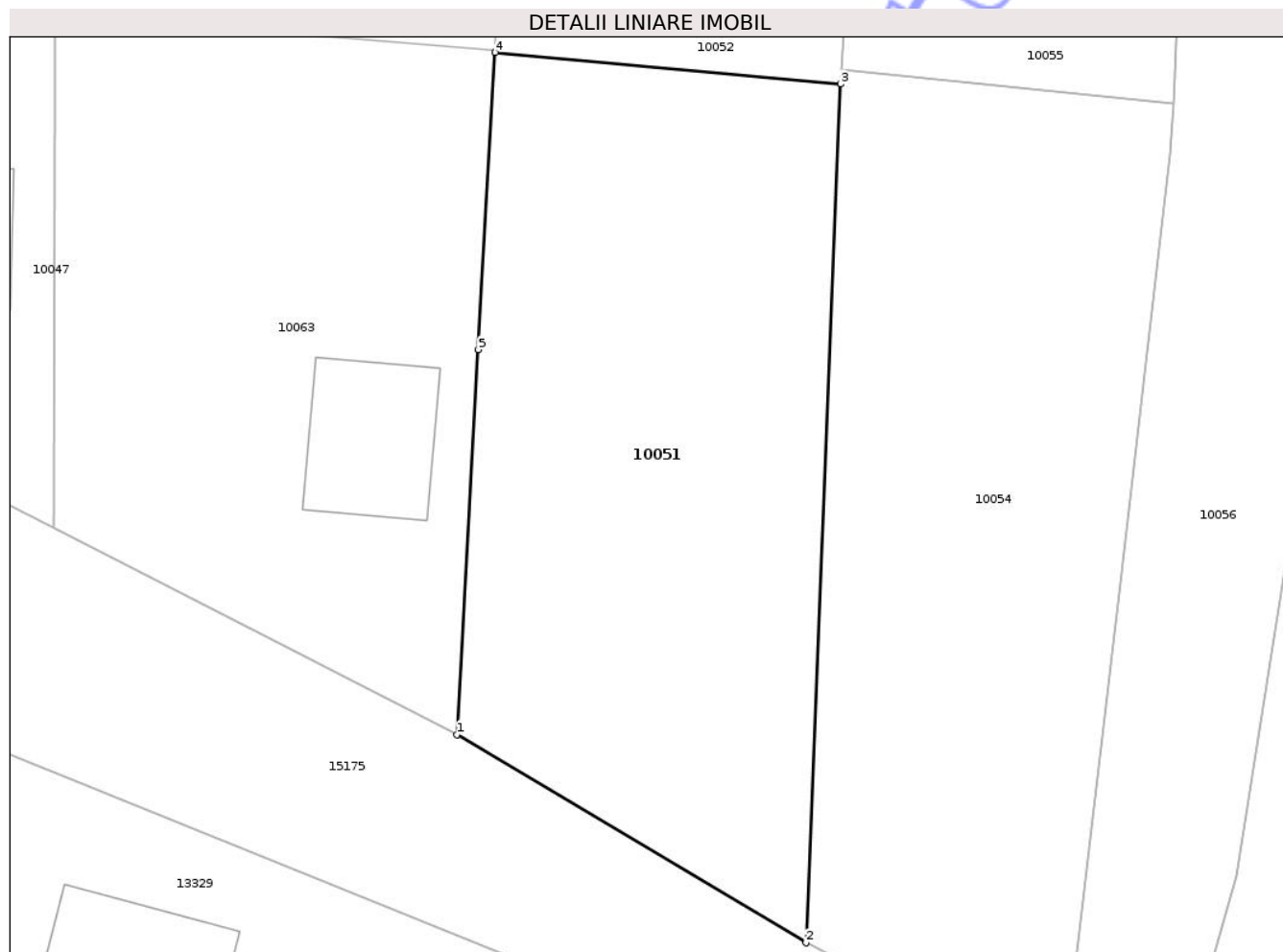
Inscrieri privind dezmembramintele dreptului de proprietate, drepturi reale de garanție și sarcini	Referințe
NU SUNT	

Anexa Nr. 1 La Partea I

Teren

Nr cadastral	Suprafața (mp)*	Observații / Referințe
20576	Din acte: 4.256 Masurata: 915	

* Suprafața este determinată în planul de proiecție Stereo 70.



Date referitoare la teren

Crt	Categorie folosință	Intra vilan	Suprafața (mp)	Tarla	Parcelă	Nr. topo	Observații / Referințe
1	arabil	DA	915	9	793	-	

Lungime Segmente

1) Valorile lungimilor segmentelor sunt obținute din proiecție în plan.

Punct început	X / Y	Punct sfârșit	X / Y	Lungime segment (** (m)
1	592.973,534 388.746,505	2	592.993,789 388.734,433	23.58
2	592.993,789 388.734,433	3	592.995,808 388.784,23	49.838
3	592.995,808 388.784,23	4	592.975,757 388.786,07	20.135
4	592.975,757 388.786,07	5	592.974,789 388.768,835	17.262
5	592.974,789 388.768,835	1	592.973,534 388.746,505	22.365

** Lungimile segmentelor sunt determinate în planul de proiecție Stereo 70 și sunt rotunjite la 1 milimetru.

*** Distanța dintre puncte este formată din segmente cumulate ce sunt mai mici decât valoarea 1 milimetru.

Neutilizabil în Circuitul
Civil

**DATE DESPRE IMOBILUL NR. 10052**

Oficiul de Cadastru și Publicitate Imobiliară PRAHOVA
Biroul de Cadastru și Publicitate Imobiliară Ploiești

A. Partea I. Descrierea imobilului

TEREN Necunoscut

Adresa: Loc. Schiau, Jud. Prahova, VALEA CALUGAREASCA, SAT SCHIAU, STR. FAGARAS NR.4

Nr. Crt	Nr cadastral Nr. topografic	Suprafața* (mp)	Observații / Referințe
A1	22304	3.252	Sector cadastral:5 Teren neimprejmuit;

B. Partea II. Proprietari și acte

Inscrieri privitoare la dreptul de proprietate și alte drepturi reale		Referințe
177485 / 18/11/2024		
Act Administrativ nr. 20196, din 14/11/2024 emis de PRIMĂRIA VALEA CĂLUGĂREASCĂ (ADEVERINTA ; act administrativ nr 67 din 13.08.2013, emis de CONSILIUL LOCAL VALEA CĂLUGĂREASCĂ);		
B2	se actualizează informațiile cadastrale în sensul că adresa actuală a imobilului este : " comuna Valea Călugărească, sat Schiau, str. Făgăraș , nr. 4, județul Prahova "	A1
B3	se actualizează informațiile cadastrale, conform documentației tehnice avizate, în sensul schimbării grupei de destinație a imobilului din " extravilan" în " intravilan"	A1
71706 / 12/05/2025		
Act Notarial nr. 442, din 09/05/2025 emis de NP STEFANESCU ELENA;		
B4	Intabulare, drept de PROPRIETATE cumpărare ca bun comun, dobandit prin Conventie, cota actuala 1/1, cota initiala 1/1 1) PUESCU GEORGE - COSMIN 2) PUESCU ANDREIA - NARCISA	A1

C. Partea III. SARCINI .

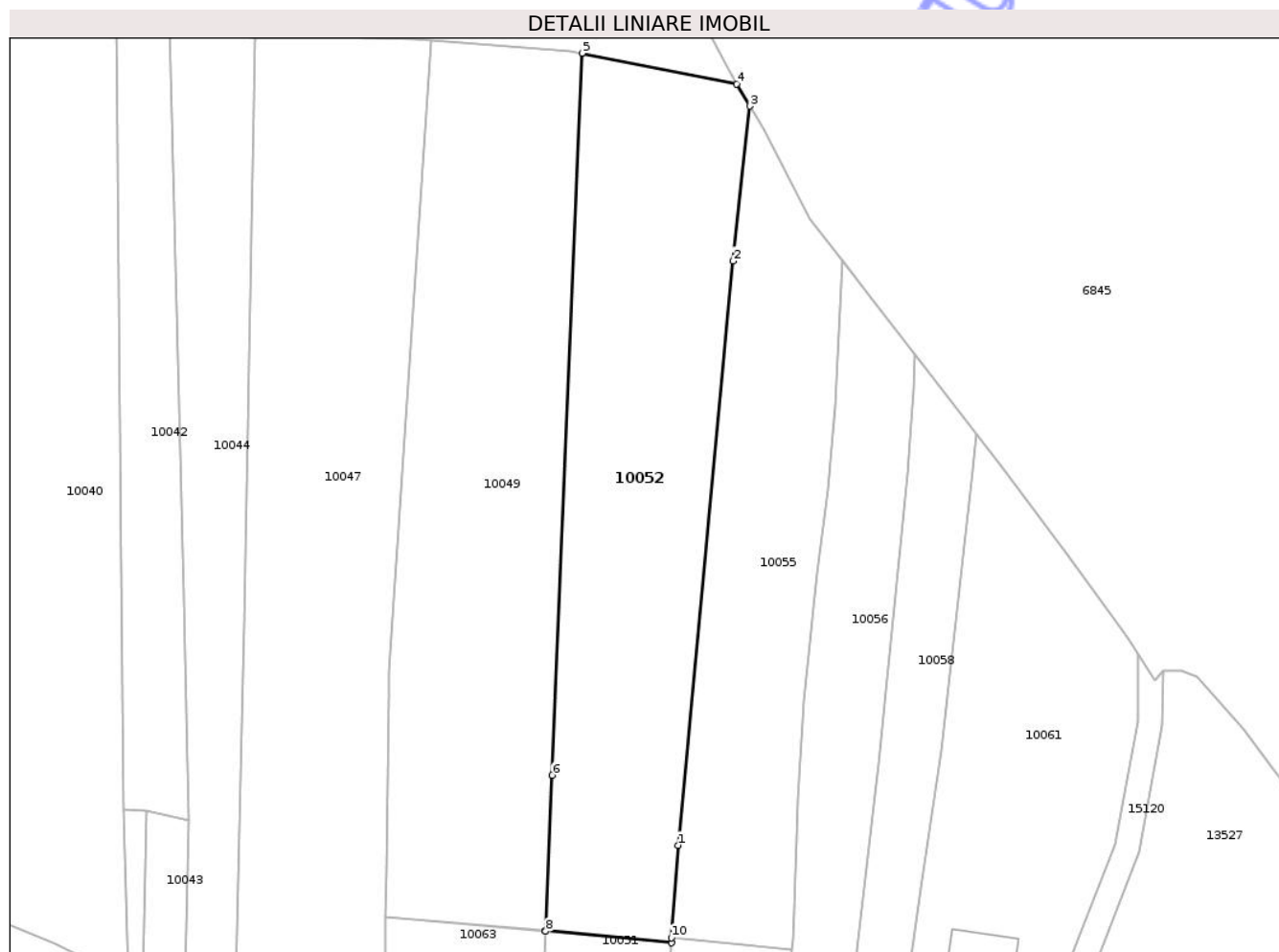
Inscrieri privind dezmembramintele dreptului de proprietate, drepturi reale de garanție și sarcini	Referințe
NU SUNT	

Anexa Nr. 1 La Partea I

Teren

Nr cadastral	Suprafața (mp)*	Observații / Referințe
22304	3.252	

* Suprafața este determinată în planul de proiecție Stereo 70.



Date referitoare la teren

Crt	Categorie folosință	Intravilan	Suprafața (mp)	Tarla	Parcelă	Nr. topo	Observații / Referințe
1	arabil	DA	414	9	793	-	
2	arabil	NU	2.839	9	793	-	

Lungime Segmente

1) Valorile lungimilor segmentelor sunt obținute din proiecție în plan.

Punct început	X / Y	Punct sfârșit	X / Y	Lungime segment (** (m)
1	592.996,952 388.799,804	2	593.005,717 388.893,02	93.627
2	593.005,717 388.893,02	3	593.008,337 388.917,744	24.862
3	593.008,337 388.917,744	4	593.006,258 388.921,286	4.107
4	593.006,258 388.921,286	5	592.981,582 388.926,174	25.155

Punct început	X / Y	Punct sfârșit	X / Y	Lungime segment (** (m)
5	592.981,582 388.926,174	6	592.976,792 388.810,974	115.3
6	592.976,792 388.810,974	7	592.975,761 388.786,165	24.83
7	592.975,761 388.786,165	8	592.975,757 388.786,07	0.095
8	592.975,757 388.786,07	9	592.995,808 388.784,23	20.135
9	592.995,808 388.784,23	10	592.995,834 388.785,044	0.814
10	592.995,834 388.785,044	1	592.996,952 388.799,804	14.802

** Lungimile segmentelor sunt determinate în planul de proiecție Stereo 70 și sunt rotunjite la 1 milimetru.

*** Distanța dintre puncte este formată din segmente cumulate ce sunt mai mici decât valoarea 1 milimetru.

Neutilizabil în Circuitul Civil

**DATE DESPRE IMOBILUL NR. 10054**

Oficiul de Cadastru și Publicitate Imobiliară PRAHOVA
Biroul de Cadastru și Publicitate Imobiliară Ploiești

A. Partea I. Descrierea imobilului

TEREN Intravilan

Nr. CF vechi:814
Nr. cadastral vechi:1220

Adresa: Loc. Schiau, Str Fagaras, Nr. 2, Jud. Prahova

Nr. Crt	Nr cadastral Nr. topografic	Suprafața* (mp)	Observații / Referințe
A1	22368	Din acte: 900 Masurata: 943	Sector cadastral:5 Teren neimprejmuit;

B. Partea II. Proprietari și acte

Inscrieri privitoare la dreptul de proprietate și alte drepturi reale	Referințe	
177493 / 18/11/2024		
Act Notarial nr. 264, din 18/12/2024 emis de NP SĂVULESCU AIDA MIHAELA (DECL.NOT. REF. ; act administrativ nr 20197 din 14.11.2024, emis de PRIMĂRIA VALEA CĂLUGĂREASCĂ;inscris sub semnatura privata nr anexa nr. 7 din 18.11.2024, emis de PFA SANDU ALEXANDRINA;act notarial nr 226 din 13.11.2024, emis de NP SĂVULESCU AIDA MIHAELA;act administrativ nr 67 din 13.08.2013, emis de CONSILIUL LOCAL VALEA CĂLUGĂREASCĂ);		
B3	se actualizează informațiile cadastrale conform documentației tehnice avizate în sensul că adresa actuală a imobilului este: "Comuna Valea Călugărească, Sat Schiau, Str. Făgăraș, Nr. 4, Județul Prahova"	A1
71707 / 12/05/2025		
Act Notarial nr. 442, din 09/05/2025 emis de NP STEFANESCU ELENA;		
B4	Intabulare, drept de PROPRIETATEcumpărare ca bun comun, dobandit prin Conventie, cota actuala 1/1, cota initiala 1/1	A1
	1) PUESCU GEORGE - COSMIN 2) PUESCU ANDREIA - NARCISA	

C. Partea III. SARCINI .

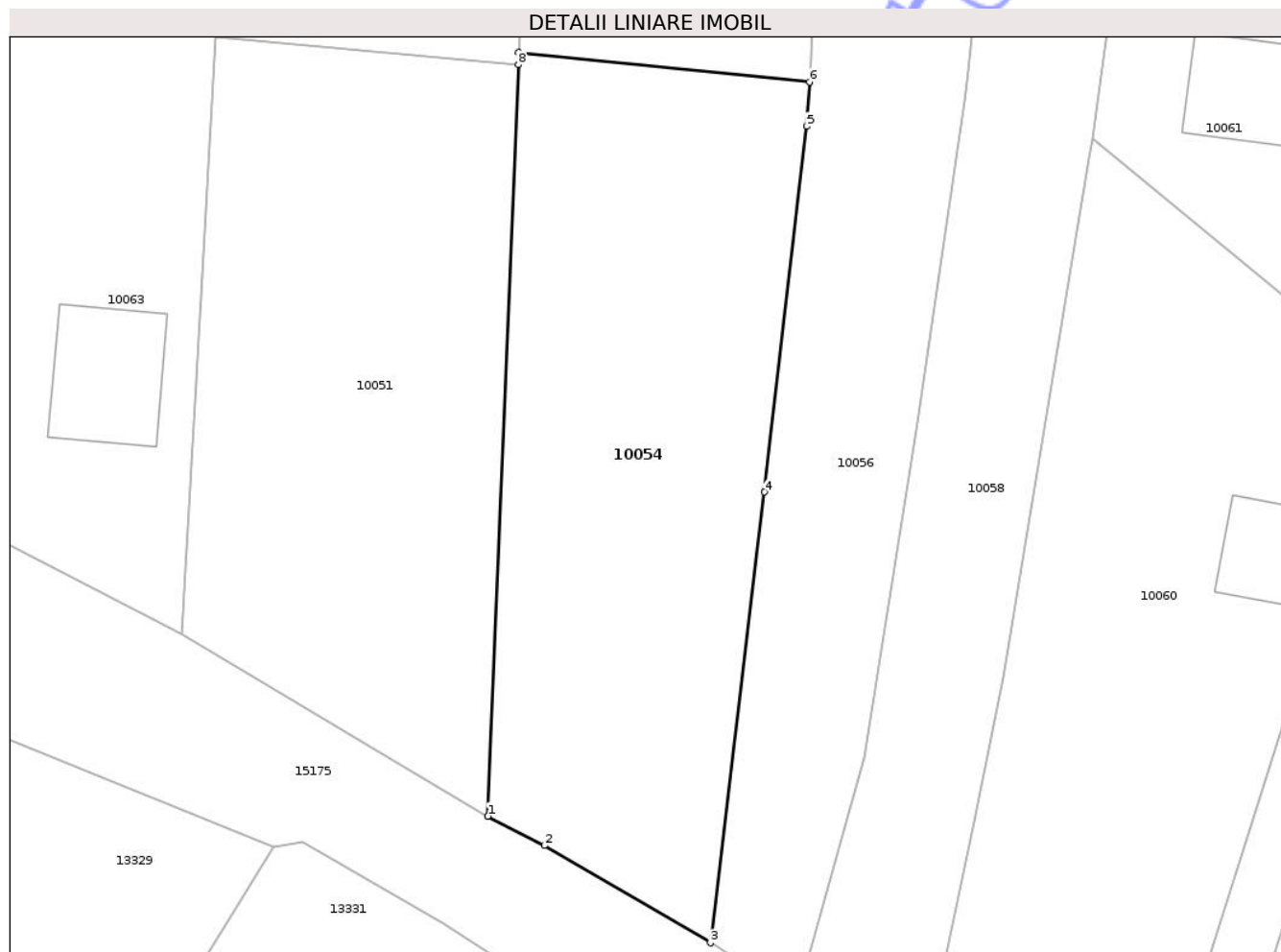
Inscrieri privind dezmembramintele dreptului de proprietate, drepturi reale de garanție și sarcini	Referințe
NU SUNT	

Anexa Nr. 1 La Partea I

Teren

Nr cadastral	Suprafața (mp)*	Observații / Referințe
22368	Din acte: 900 Masurata: 943	

* Suprafața este determinată în planul de proiecție Stereo 70.



Date referitoare la teren

Crt	Categorie folosință	Intra vilan	Suprafața (mp)	Tarla	Parcelă	Nr. topo	Observații / Referințe
1	arabil	DA	943	9	794	-	

Lungime Segmente

1) Valorile lungimilor segmentelor sunt obținute din proiecție în plan.

Punct început	X / Y	Punct sfârșit	X / Y	Lungime segment (** (m)
1	592.993,789 388.734,433	2	592.997,532 388.732,477	4.223
2	592.997,532 388.732,477	3	593.008,538 388.726,038	12.751
3	593.008,538 388.726,038	4	593.012,133 388.755,909	30.087
4	593.012,133 388.755,909	5	593.014,929 388.780,146	24.398
5	593.014,929 388.780,146	6	593.015,105 388.783,08	2.939

Punct început	X / Y	Punct sfârșit	X / Y	Lungime segment (** (m)
6	593.015,105 388.783,08	7	592.995,834 388.785,044	19.371
7	592.995,834 388.785,044	8	592.995,808 388.784,23	0.814
8	592.995,808 388.784,23	1	592.993,789 388.734,433	49.838

** Lungimile segmentelor sunt determinate în planul de proiecție Stereo 70 și sunt rotunjite la 1 milimetru.

*** Distanța dintre puncte este formată din segmente cumulate ce sunt mai mici decât valoarea 1 milimetru.

Neutilizabil în Circuitul Civil

**DATE DESPRE IMOBILUL NR. 10055**

Oficiul de Cadastru și Publicitate Imobiliară PRAHOVA
Bîroul de Cadastru și Publicitate Imobiliară Ploiești

A. Partea I. Descrierea imobilului

TEREN Necunoscut

Nr. CF vechi:814(e:2771)

Nr. cadastral vechi:1221

Adresa: Loc. Schiau, Jud. Prahova

Nr. Crt	Nr cadastral Nr. topografic	Suprafața* (mp)	Observații / Referințe
A1	20646	Din acte: 2.093 Masurata: 2.195	Sector cadastral:5 Teren neimprejmuit;

B. Partea II. Proprietari și acte

Inscrieri privitoare la dreptul de proprietate și alte drepturi reale	Referințe
177503 / 18/11/2024	
Act Administrativ nr. 20198, din 14/11/2024 emis de PRIMARIA VALEA CALUGAREASCA (ADEVERINTA ; act notarial nr 265 din 18.12.2024, emis de NP AIDA-MIHAELA SAVULESCU;act administrativ nr 67 din 13.08.2013, emis de CONSILIUL LOCAL VALEA CALUGAREASCA;act notarial nr 225 din 13.11.2024, emis de NP AIDA-MIHAELA SAVULESCU);	
B4 se actualizează informațiile cadastrale conform documentației anexate în sensul că adresa actuala a imobilului este „Com. Valea Călugărească, sat Schiau, Str Făgăraș, Nr. 4, Jud. Prahova”	A1
B5 se actualizează informațiile cadastrale în sensul schimbării categoriei de folosință a imobilului din "nedeterminat" în "arabil"	A1
B6 se actualizeaza informatiile cadastrale in sensul schimbarii grupei de destinatie a terenului din "intravilan" în "extravilan" conform documentatiei tehnice avizate (pentru suprafața de 1996 mp)	A1
71708 / 12/05/2025	
Act Notarial nr. 442, din 09/05/2025 emis de NP STEFANESCU ELENA;	
B7 Intabulare, drept de PROPRIETATEcumpărare ca bun comun, dobandit prin Conventie, cota actuala 1/1, cota initiala 1/1	A1
1) PUESCU GEORGE COSMIN 2) PUESCU ANDREIA NARCISA	

C. Partea III. SARCINI .

Inscrieri privind dezmembramintele dreptului de proprietate, drepturi reale de garanție și sarcini	Referințe
NU SUNT	

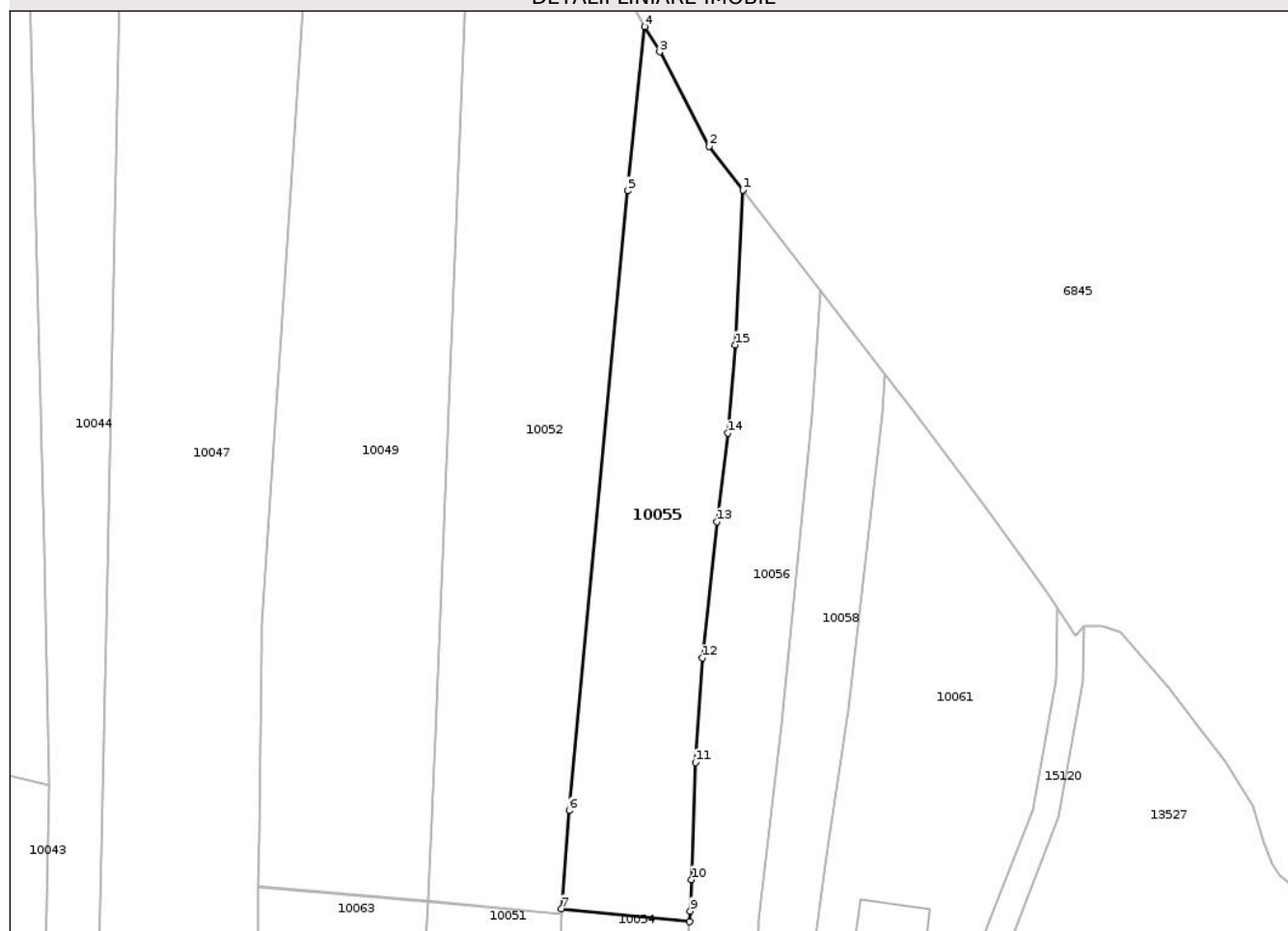
Anexa Nr. 1 La Partea I

Teren

Nr cadastral	Suprafața (mp)*	Observații / Referințe
20646	Din acte: 2.093 Masurata: 2.195	

* Suprafața este determinată în planul de proiecție Stereo 70.

DETALII LINIARE IMOBIL



Date referitoare la teren

Crt	Categorie folosință	Intravilan	Suprafața (mp)	Tarla	Parcelă	Nr. topo	Observații / Referințe
1	arabil	DA	204	9	794	-	
2	arabil	NU	1.991	9	794	-	

Lungime Segmente

1) Valorile lungimilor segmentelor sunt obținute din proiecție în plan.

Punct început	X / Y	Punct sfârșit	X / Y	Lungime segment (** (m)
1	593.023,067 388.893,165	2	593.018,037 388.899,719	8.262
2	593.018,037 388.899,719	3	593.010,568 388.913,945	16.068
3	593.010,568 388.913,945	4	593.008,337 388.917,744	4.406
4	593.008,337 388.917,744	5	593.005,717 388.893,02	24.862

Punct început	X / Y	Punct sfârșit	X / Y	Lungime segment (** (m)
5	593.005,717 388.893,02	6	592.996,952 388.799,804	93.627
6	592.996,952 388.799,804	7	592.995,834 388.785,044	14.802
7	592.995,834 388.785,044	8	593.015,105 388.783,08	19.371
8	593.015,105 388.783,08	9	593.015,201 388.784,681	1.604
9	593.015,201 388.784,681	10	593.015,36 388.789,4	4.722
10	593.015,36 388.789,4	11	593.015,956 388.807,049	17.659
11	593.015,956 388.807,049	12	593.016,998 388.822,761	15.747
12	593.016,998 388.822,761	13	593.019,194 388.843,255	20.611
13	593.019,194 388.843,255	14	593.020,789 388.856,573	13.413
14	593.020,789 388.856,573	15	593.021,938 388.869,854	13.331
15	593.021,938 388.869,854	1	593.023,067 388.893,165	23.338

** Lungimile segmentelor sunt determinate în planul de proiecție Stereo 70 și sunt rotunjite la 1 milimetru.

*** Distanța dintre puncte este formată din segmente cumulate ce sunt mai mici decât valoarea 1 milimetru.

**DATE DESPRE IMOBILUL NR. 10056**

Oficiul de Cadastru și Publicitate Imobiliară PRAHOVA
Biroul de Cadastru și Publicitate Imobiliară Ploiești

A. Partea I. Descrierea imobilului

TEREN Necunoscut

Adresa: Loc. Schiau, Str Fagaras, Jud. Prahova

Nr. Crt	Nr cadastral Nr. topografic	Suprafața* (mp)	Observații / Referințe
A1	21715	1.795	Sector cadastral:5 Teren neimprejmuit;

B. Partea II. Proprietari și acte

Inscrieri privitoare la dreptul de proprietate și alte drepturi reale		Referințe
32251 / 07/06/2011		
Act Notarial nr. 1440, din 03/06/2011 emis de NP PUSCASU ION;		
B2	Intabulare, drept de PROPRIETATE, dobandit prin Conventie, cota actuala 1/1, cota initiala 1/1 1) MIHAI CRISTIAN LAURENTIU 2) MIHAI LILIANA, (soti)	A1
293799 / 18/12/2025		
Act Administrativ nr. C2269, din 16/12/2025 emis de OCPI PRAHOVA;		
B4	se notează din oficiu anularea propunerii de alipire a imobilului	A1
15144 / 30/01/2026		
Act Notarial nr. 3734, din 26/11/2025 emis de NP SEMCU BIANCA IOANA (act notarial nr 455 din 25.02.2026, emis de NP SEMCU BIANCA IOANA;act administrativ nr 296463 din 24.12.2025, emis de OCPI PRAHOVA);		
B6	se actualizează informațiile cadastrale în sensul modificării limitelor și a suprafeței imobilului conform documentației tehnice avizate	A1

C. Partea III. SARCINI .

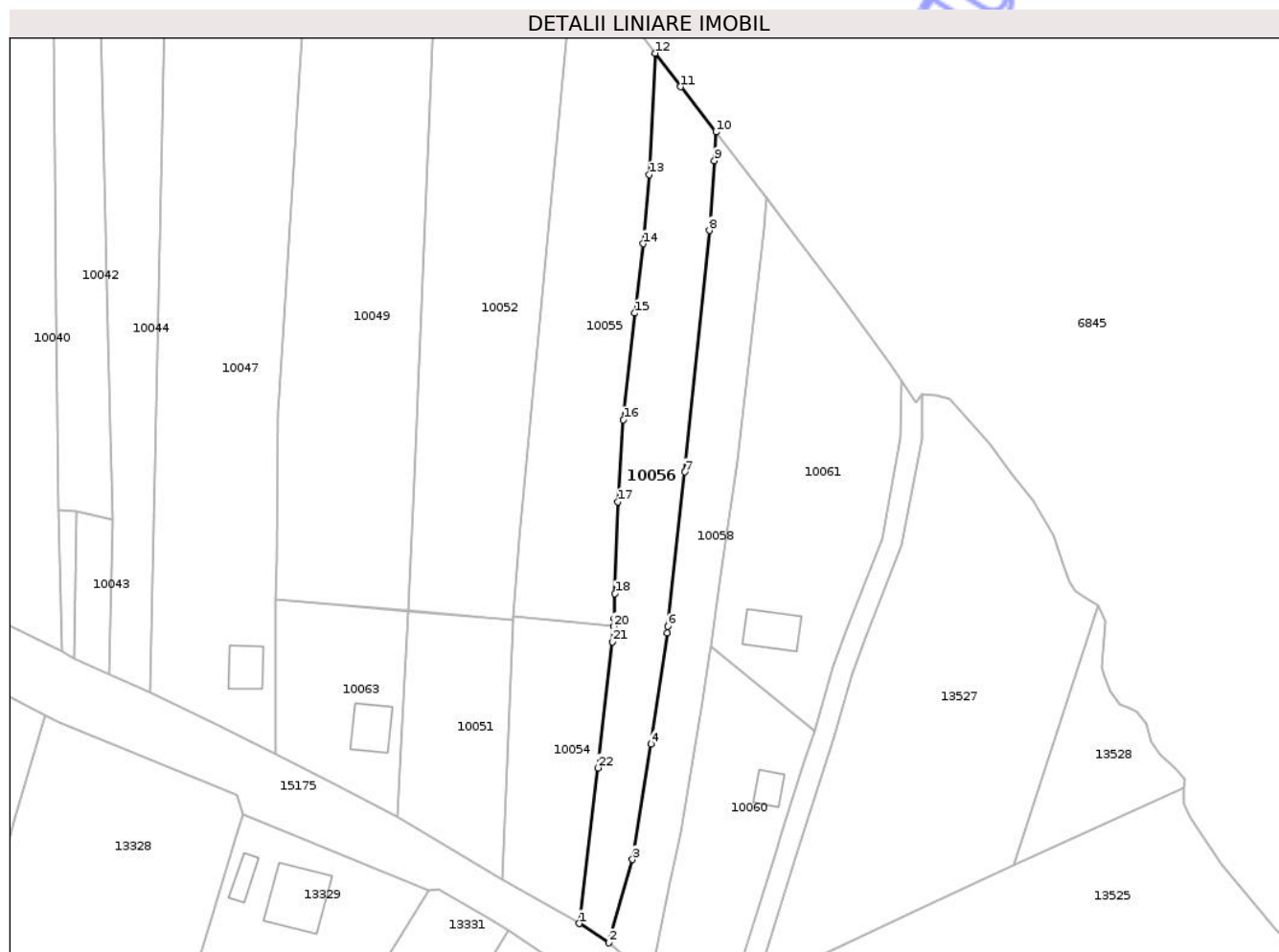
Inscrieri privind dezmembramintele dreptului de proprietate, drepturi reale de garanție și sarcini	Referințe
NU SUNT	

Anexa Nr. 1 La Partea I

Teren

Nr cadastral	Suprafața (mp)*	Observații / Referințe
21715	1.795	

* Suprafața este determinată în planul de proiecție Stereo 70.



Date referitoare la teren

Crt	Categorie folosință	Intra vilan	Suprafața (mp)	Tarla	Parcelă	Nr. topo	Observații / Referințe
1	arabil	DA	569	9	795	-	
2	arabil	NU	1.226	9	795	-	

Lungime Segmente

1) Valorile lungimilor segmentelor sunt obținute din proiecție în plan.

Punct început	X / Y	Punct sfârșit	X / Y	Lungime segment (** (m))
1	593.008,538 388.726,038	2	593.014,25 388.722,359	6.794
3	593.018,756 388.738,335	4	593.022,279 388.760,506	22.449
5	593.025,382 388.781,817	6	593.025,526 388.783,106	1.297
7	593.028,84 388.812,76	8	593.033,505 388.859,124	46.598

Punct început	X / Y	Punct sfârșit	X / Y	Lungime segment (** (m))
2	593.014,25 388.722,359	3	593.018,756 388.738,335	16.599
4	593.022,279 388.760,506	5	593.025,382 388.781,817	21.536
6	593.025,526 388.783,106	7	593.028,84 388.812,76	29.839
8	593.033,505 388.859,124	9	593.034,482 388.872,535	13.447

Punct început	X / Y	Punct sfârșit	X / Y	Lungime segment (** (m)
9	593.034,482 388.872,535	10	593.034,797 388.878,042	5.516
11	593.028,018 388.886,716	12	593.023,067 388.893,165	8.13
13	593.021,938 388.869,854	14	593.020,789 388.856,573	13.331
15	593.019,194 388.843,255	16	593.016,998 388.822,761	20.611
17	593.015,956 388.807,049	18	593.015,36 388.789,4	17.659
19	593.015,201 388.784,681	20	593.015,105 388.783,08	1.604
21	593.014,929 388.780,146	22	593.012,133 388.755,909	24.398

Punct început	X / Y	Punct sfârșit	X / Y	Lungime segment (** (m)
10	593.034,797 388.878,042	11	593.028,018 388.886,716	11.009
12	593.023,067 388.893,165	13	593.021,938 388.869,854	23.338
14	593.020,789 388.856,573	15	593.019,194 388.843,255	13.413
16	593.016,998 388.822,761	17	593.015,956 388.807,049	15.747
18	593.015,36 388.789,4	19	593.015,201 388.784,681	4.722
20	593.015,105 388.783,08	21	593.014,929 388.780,146	2.939
22	593.012,133 388.755,909	1	593.008,538 388.726,038	30.087

** Lungimile segmentelor sunt determinate în planul de proiecție Stereo 70 și sunt rotunjite la 1 milimetru.

*** Distanța dintre puncte este formată din segmente cumulate ce sunt mai mici decât valoarea 1 milimetru.

Neutilizabil în Civil

**DATE DESPRE IMOBILUL NR. 10058**

Oficiul de Cadastru și Publicitate Imobiliară PRAHOVA
Biroul de Cadastru și Publicitate Imobiliară Ploiești

A. Partea I. Descrierea imobilului

TEREN Necunoscut

Adresa: Loc. Schiau, Str Fagaras, Jud. Prahova

Nr. Crt	Nr cadastral Nr. topografic	Suprafața* (mp)	Observații / Referințe
A1	21716	1.430	Sector cadastral:5 Teren neimprejmuit;

B. Partea II. Proprietari și acte

Inscrieri privitoare la dreptul de proprietate și alte drepturi reale	Referințe
32247 / 07/06/2011	
Act Notarial nr. 1441, din 03/06/2011 emis de NP PUSCASU ION;	
B2	A1
Intabulare, drept de PROPRIETATEcumparare ca bun comun, dobandit prin Conventie, cota actuala 1/1, cota initiala 1/1	
1) MIHAI CRISTIAN-LAURENTIU	
2) MIHAI LILIANA	
34132 / 14/06/2012	
Act Administrativ nr. 756, din 14/06/2012 emis de OCPI PH;	
B3	A1
se noteaza din oficiu propunerea de alipire a imobilului	

C. Partea III. SARCINI .

Inscrieri privind dezmembramintele dreptului de proprietate, drepturi reale de garanție și sarcini	Referințe
NU SUNT	

Anexa Nr. 1 La Partea I

Teren

Nr cadastral	Suprafața (mp)*	Observații / Referințe
21716	1.430	

* Suprafața este determinată în planul de proiecție Stereo 70.

DETALII LINIARE IMOBIL



Date referitoare la teren

Crt	Categorie folosință	Intravilan	Suprafața (mp)	Tarla	Parcelă	Nr. topo	Observații / Referințe
1	arabil	DA	531	9	795/1	-	
2	arabil	NU	899	9	795/1	-	

Lungime Segmente

1) Valorile lungimilor segmentelor sunt obținute din proiecție în plan.

Punct început	X / Y	Punct sfârșit	X / Y	Lungime segment (** (m)
1	593.014,25 388.722,359	2	593.022,14 388.715,45	10.487
2	593.022,14 388.715,45	3	593.025,991 388.734,059	19.003
3	593.025,991 388.734,059	4	593.027,97 388.743,62	9.764
4	593.027,97 388.743,62	5	593.032,111 388.768,813	25.531

Punct început	X / Y	Punct sfârșit	X / Y	Lungime segment (** (m)
5	593.032,111 388.768,813	6	593.033,636 388.778,085	9.397
6	593.033,636 388.778,085	7	593.033,84 388.779,328	1.26
7	593.033,84 388.779,328	8	593.035,761 388.792,923	13.73
8	593.035,761 388.792,923	9	593.038,88 388.815,0	22.296
9	593.038,88 388.815,0	10	593.044,0 388.859,55	44.843
10	593.044,0 388.859,55	11	593.044,495 388.865,479	5.95
11	593.044,495 388.865,479	12	593.034,797 388.878,042	15.871
12	593.034,797 388.878,042	13	593.034,482 388.872,535	5.516
13	593.034,482 388.872,535	14	593.033,505 388.859,124	13.447
14	593.033,505 388.859,124	15	593.028,84 388.812,76	46.598
15	593.028,84 388.812,76	16	593.025,526 388.783,106	29.839
16	593.025,526 388.783,106	17	593.025,382 388.781,817	1.297
17	593.025,382 388.781,817	18	593.022,279 388.760,506	21.536
18	593.022,279 388.760,506	19	593.018,756 388.738,335	22.449
19	593.018,756 388.738,335	1	593.014,25 388.722,359	16.599

** Lungimile segmentelor sunt determinate în planul de proiecție Stereo 70 și sunt rotunjite la 1 milimetru.

*** Distanța dintre puncte este formată din segmente cumulate ce sunt mai mici decât valoarea 1 milimetru.

**DATE DESPRE IMOBILUL NR. 10060**

Oficiul de Cadastru și Publicitate Imobiliară PRAHOVA
Biroul de Cadastru și Publicitate Imobiliară Ploiești

A. Partea I. Descrierea imobilului

TEREN Intravilan

Adresa: Loc. Schiau, Str Fagaras, Jud. Prahova

Nr. Crt	Nr cadastral Nr. topografic	Suprafața* (mp)	Observații / Referințe
A1	23319	1.191	Sector cadastral:5 Teren neimprejmuit;

Construcții

Crt	Nr cadastral Nr. topografic	Adresa	Observații / Referințe
A1.1		Loc. Schiau, Str Fagaras, Jud. Prahova	Nr. niveluri:1; S. construita la sol:32 mp; S. construita desfasurata:32 mp; Constructie anexa, regim inaltime P

B. Partea II. Proprietari și acte

Inscrieri privitoare la dreptul de proprietate și alte drepturi reale		Referințe
84260 / 25/09/2018		
Act Notarial nr. 1241, din 21/09/2018 emis de NP TEODOSIU Ana (act administrativ nr 3218 din 12.10.1991, emis de PRIMARIA VALEA CALUGAREASCA; act administrativ nr C9 034245 din 12.10.1991, emis de TEODOSIU Ana);		
B2	Intabulare, drept de PROPRIETATE cumparare ca bun comun, dobandit prin Conventie, cota actuala 1/1, cota initiala 1/1 1) MIHAI CRISTIAN LAURENTIU 2) MIHAI LILIANA	A1
/		
Act Administrativ nr. 10543, din 18/05/2026 emis de PRIMARIA VALEA CALUGAREASCA;		
B3	Intabulare, drept de PROPRIETATE, dobandit prin Lege, cota actuala 1/1, cota initiala 1/1 1) MIHAI CRISTIAN LAURENTIU 2) MIHAI LILIANA	A1.1

C. Partea III. SARCINI .

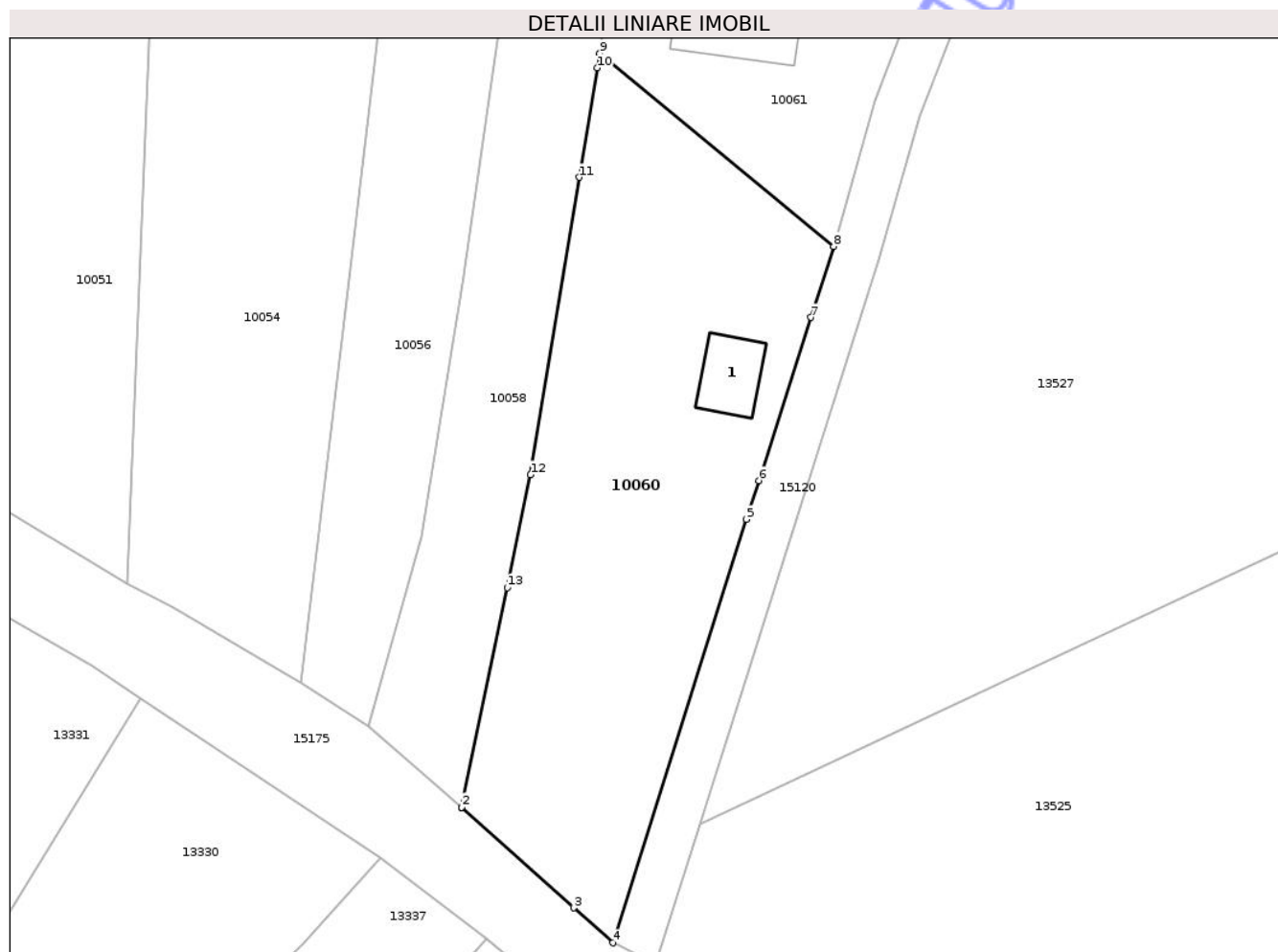
Inscrieri privind dezmembramintele dreptului de proprietate, drepturi reale de garanție și sarcini	Referințe
NU SUNT	

Anexa Nr. 1 La Partea I

Teren

Nr cadastral	Suprafața (mp)*	Observații / Referințe
23319	1.191	

* Suprafața este determinată în planul de proiecție Stereo 70.



Date referitoare la teren

Crt	Categorie folosință	Intra vilan	Suprafața (mp)	Tarla	Parcelă	Nr. topo	Observații / Referințe
1	arabil	DA	146	9	790/1	-	
2	arabil	DA	1.045	9	790/1	-	

Date referitoare la construcții

Crt	Număr	Destinație construcție	Supraf. (mp)	Situație juridică	Observații / Referințe
A1.1		construcții anexa	32	Cu acte	Nr. niveluri:1; S. construita la sol:32 mp; S. construita desfasurata:32 mp; Construcție anexa, regim inaltime P

Lungime Segmente

1) Valorile lungimilor segmentelor sunt obținute din proiecție în plan.

Punct început	X / Y	Punct sfârșit	X / Y	Lungime segment (** (m)
1	593.022,14 388.715,45	2	593.022,143 388.715,447	0.004
2	593.022,143 388.715,447	3	593.031,617 388.706,939	12.734
3	593.031,617 388.706,939	4	593.034,95 388.703,975	4.46

Punct început	X / Y	Punct sfârșit	X / Y	Lungime segment (** (m)
4	593.034,95 388.703,975	5	593.046,279 388.739,845	37.617
5	593.046,279 388.739,845	6	593.047,328 388.743,132	3.45
6	593.047,328 388.743,132	7	593.051,739 388.756,948	14.503
7	593.051,739 388.756,948	8	593.053,662 388.762,97	6.322
8	593.053,662 388.762,97	9	593.033,84 388.779,328	25.7
9	593.033,84 388.779,328	10	593.033,636 388.778,085	1.26
10	593.033,636 388.778,085	11	593.032,111 388.768,813	9.397
11	593.032,111 388.768,813	12	593.027,97 388.743,62	25.531
12	593.027,97 388.743,62	13	593.025,991 388.734,059	9.764
13	593.025,991 388.734,059	1	593.022,14 388.715,45	19.003

** Lungimile segmentelor sunt determinate în planul de proiecție Stereo 70 și sunt rotunjite la 1 milimetru.

*** Distanța dintre puncte este formată din segmente cumulate ce sunt mai mici decât valoarea 1 milimetru.

**DATE DESPRE IMOBILUL NR. 10061**

Oficiul de Cadastru și Publicitate Imobiliară PRAHOVA
Biroul de Cadastru și Publicitate Imobiliară Ploiești

A. Partea I. Descrierea imobilului

TEREN Extravilan

Adresa: Jud. Prahova

Nr. Crt	Nr cadastral Nr. topografic	Suprafața* (mp)	Observații / Referințe
A1	23323	2.216	Sector cadastral:5 Teren neimprejmuit;

Construcții

Crt	Nr cadastral Nr. topografic	Adresa	Observații / Referințe
A1.1		Jud. Prahova	Nr. niveluri:1; S. construita la sol:72 mp; S. construita desfasurata:72 mp; Constructie de locuit, regim inaltime P

B. Partea II. Proprietari și acte

Inscrieri privitoare la dreptul de proprietate și alte drepturi reale	Referințe
84268 / 25/09/2018	
Act Notarial nr. 1241, din 21/09/2018 emis de NP TEODOSIU ANA (act administrativ nr seria C9 Nr. 3218 din 12.10.1991, emis de PRIMARIA VALEA CALUGAREASCA);	
B2	Intabulare, drept de PROPRIETATE cumparare ca bun comun, dobandit prin Conventie, cota actuala 1/1, cota initiala 1/1
	1) MIHAI CRISTIAN LAURENTIU 2) MIHAI LILIANA
/	
Act Administrativ nr. 10543, din 18/05/2026 emis de PRIMARIA VALEA CALUGAREASCA;	
B3	Intabulare, drept de PROPRIETATE, dobandit prin Lege, cota actuala 1/1, cota initiala 1/1
	1) MIHAI CRISTIAN LAURENTIU 2) MIHAI LILIANA

C. Partea III. SARCINI .

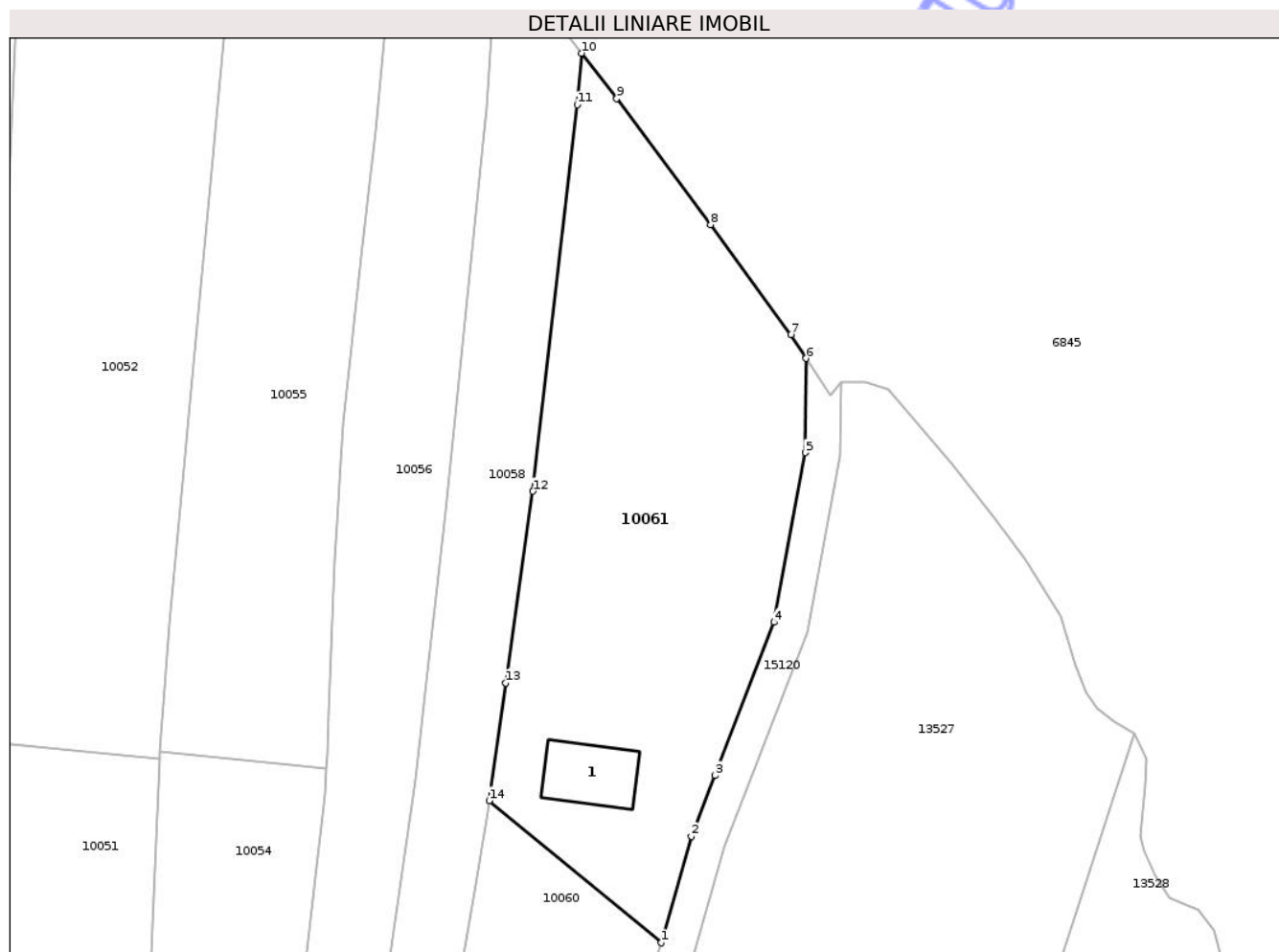
Inscrieri privind dezmembramintele dreptului de proprietate, drepturi reale de garanție și sarcini	Referințe
NU SUNT	

Anexa Nr. 1 La Partea I

Teren

Nr cadastral	Suprafața (mp)*	Observații / Referințe
23323	2.216	

* Suprafața este determinată în planul de proiecție Stereo 70.



Date referitoare la teren

Crt	Categorie folosință	Intra vilan	Suprafața (mp)	Tarla	Parcelă	Nr. topo	Observații / Referințe
1	curți constructii	NU	411	9	790/1	-	
2	arabil	NU	1.805	9	790/1	-	

Date referitoare la construcții

Crt	Număr	Destinație construcție	Supraf. (mp)	Situație juridică	Observații / Referințe
A1.1		construcții de locuințe	72	Cu acte	Nr. niveluri:1; S. construita la sol:72 mp; S. construita desfasurata:72 mp; Construcție de locuit, regim inaltime P

Lungime Segmente

1) Valorile lungimilor segmentelor sunt obținute din proiecție în plan.

Punct început	X / Y	Punct sfârșit	X / Y	Lungime segment (** (m)
1	593.053,662 388.762,97	2	593.057,133 388.775,254	12.765
2	593.057,133 388.775,254	3	593.059,838 388.782,253	7.504

Punct început	X / Y	Punct sfârșit	X / Y	Lungime segment (** (m)
3	593.059,838 388.782,253	4	593.066,657 388.799,894	18.913
4	593.066,657 388.799,894	5	593.070,29 388.819,461	19.901
5	593.070,29 388.819,461	6	593.070,395 388.830,314	10.854
6	593.070,395 388.830,314	7	593.068,654 388.833,042	3.236
7	593.068,654 388.833,042	8	593.059,385 388.845,741	15.722
8	593.059,385 388.845,741	9	593.048,539 388.860,24	18.107
9	593.048,539 388.860,24	10	593.044,495 388.865,479	6.618
10	593.044,495 388.865,479	11	593.044,0 388.859,55	5.95
11	593.044,0 388.859,55	12	593.038,88 388.815,0	44.843
12	593.038,88 388.815,0	13	593.035,761 388.792,923	22.296
13	593.035,761 388.792,923	14	593.033,84 388.779,328	13.73
14	593.033,84 388.779,328	1	593.053,662 388.762,97	25.7

** Lungimile segmentelor sunt determinate în planul de proiecție Stereo 70 și sunt rotunjite la 1 milimetru.

*** Distanța dintre puncte este formată din segmente cumulate ce sunt mai mici decât valoarea 1 milimetru.

**DATE DESPRE IMOBILUL NR. 10063**

Oficiul de Cadastru și Publicitate Imobiliară PRAHOVA
Biroul de Cadastru și Publicitate Imobiliară Ploiești

A. Partea I. Descrierea imobilului

TEREN Intravilan

Adresa: Loc. Schiau, Str Fagaras, Nr. 6, Jud. Prahova

Nr. Crt	Nr cadastral Nr. topografic	Suprafața* (mp)	Observații / Referințe
A1	22336	856	Sector cadastral:5 Teren neimprejmuit;

Construcții

Crt	Nr cadastral Nr. topografic	Adresa	Observații / Referințe
A1.1		Loc. Schiau, Str Fagaras, Nr. 6, Jud. Prahova	Nr. niveluri:2; S. construita la sol:64 mp; S. construita desfasurata:128 mp; Constructie de locuit, regim inaltime P+1

B. Partea II. Proprietari și acte

Inscrieri privitoare la dreptul de proprietate și alte drepturi reale		Referințe
44198 / 27/06/2013		
Act Notarial nr. 348, din 26/06/2013 emis de NP TOMESCU ALICE CRISTINA;		
B2	Intabulare, drept de PROPRIETATEcumparare ca bun comun, dobandit prin Conventie, cota actuala 1/1, cota initiala 1/1 1) PELIN MIHAI FLORIN 2) PELIN ANGELA ALINA	A1
/		
Act Administrativ nr. 10543, din 18/05/2026 emis de PRIMARIA VALEA CALUGAREASCA;		
B3	Intabulare, drept de PROPRIETATE, dobandit prin Lege, cota actuala 1/1, cota initiala 1/1 1) PELIN MIHAI FLORIN 2) PELIN ANGELA ALINA	A1.1

C. Partea III. SARCINI .

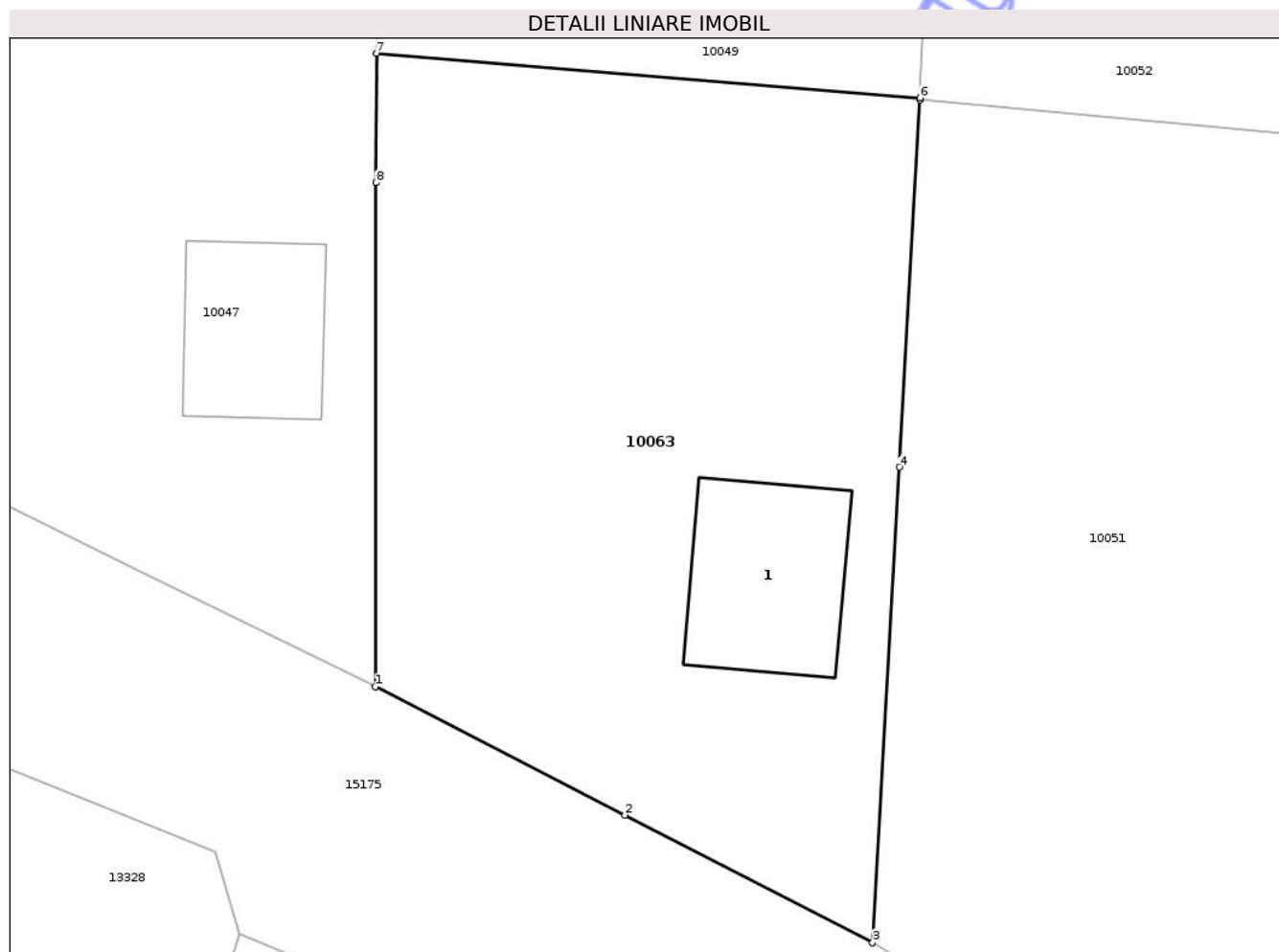
Inscrieri privind dezmembramintele dreptului de proprietate, drepturi reale de garanție și sarcini	Referințe
NU SUNT	

Anexa Nr. 1 La Partea I

Teren

Nr cadastral	Suprafața (mp)*	Observații / Referințe
22336	856	

* Suprafața este determinată în planul de proiecție Stereo 70.



Date referitoare la teren

Crt	Categorie folosință	Intra vilan	Suprafața (mp)	Tarla	Parcelă	Nr. topo	Observații / Referințe
1	arabil	DA	241	9	786,778/1	-	
2	arabil	DA	615	9	786,778/1	-	

Date referitoare la construcții

Crt	Număr	Destinație construcție	Supraf. (mp)	Situație juridică	Observații / Referințe
A1.1		construcții de locuințe	64	Cu acte	Nr. niveluri:2; S. construita la sol:64 mp; S. construita desfasurata:128 mp; Construcție de locuit, regim inaltime P+1

Lungime Segmente

1) Valorile lungimilor segmentelor sunt obținute din proiecție în plan.

Punct început	X / Y	Punct sfârșit	X / Y	Lungime segment (** (m)
1	592.950,189 388.758,53	2	592.961,908 388.752,494	13.182
2	592.961,908 388.752,494	3	592.973,534 388.746,505	13.078
3	592.973,534 388.746,505	4	592.974,789 388.768,835	22.365

Punct început	X / Y	Punct sfârșit	X / Y	Lungime segment (** (m)
4	592.974,789 388.768,835	5	592.975,757 388.786,07	17.262
5	592.975,757 388.786,07	6	592.975,761 388.786,165	0.095
6	592.975,761 388.786,165	7	592.950,23 388.788,26	25.617
7	592.950,23 388.788,26	8	592.950,221 388.782,178	6.082
8	592.950,221 388.782,178	1	592.950,189 388.758,53	23.648

** Lungimile segmentelor sunt determinate în planul de proiecție Stereo 70 și sunt rotunjite la 1 milimetru.

*** Distanța dintre puncte este formată din segmente cumulate ce sunt mai mici decât valoarea 1 milimetru.

Neutilizabil în Circuitul Civil

**DATE DESPRE IMOBILUL NR. 10065**

Oficiul de Cadastru și Publicitate Imobiliară PRAHOVA
Biroul de Cadastru și Publicitate Imobiliară Ploiești

A. Partea I. Descrierea imobilului

TEREN Extravilan

Adresa: Jud. Prahova

Nr. Crt	Nr cadastral Nr. topografic	Suprafața* (mp)	Observații / Referințe
A1		9.239	Sector cadastral:1 Teren neimprejmuit; Diferenta de suprafata de 84384 mp, se regaseste pe UAT Plopu

B. Partea II. Proprietari și acte

Inscrieri privitoare la dreptul de proprietate și alte drepturi reale		Referințe
/		
Act Normativ nr. 7, din 13/03/1996 emis de PARLAMENTUL ROMANIEI;		
B1	Inscrierea posesiei, drept de PROPRIETATE, dobandit prin Lege, cota actuala 1/1, cota initiala 1/1 1) NEIDENTIFICAT NEIDENTIFICAT	A1
Act Normativ nr. 7, din 13/03/1996 emis de PARLAMENTUL ROMANIEI (Art. 13);		
B2	Se noteaza mentiunea de proprietar neidentificat.	A1

C. Partea III. SARCINI .

Inscrieri privind dezmembramintele dreptului de proprietate, drepturi reale de garanție și sarcini	Referințe
NU SUNT	

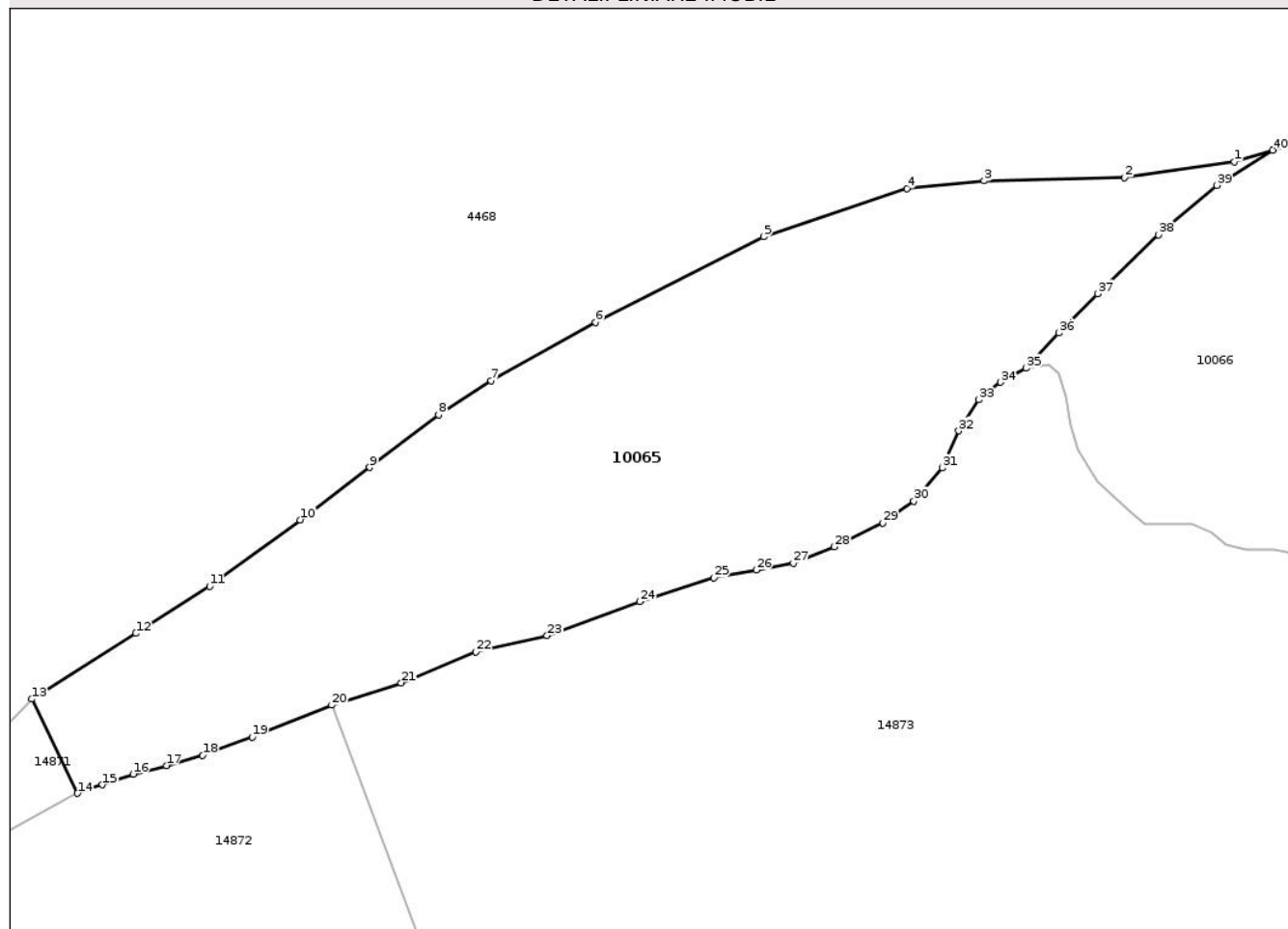
Anexa Nr. 1 La Partea I

Teren

Nr cadastral	Suprafața (mp)*	Observații / Referințe
	9.239	Diferenta de suprafata de 84384 mp, se regaseste pe UAT Plopu

* Suprafața este determinată în planul de proiecție Stereo 70.

DETALII LINIARE IMOBIL



Date referitoare la teren

Crt	Categorie folosință	Intra vilan	Suprafața (mp)	Tarla	Parcelă	Nr. topo	Observații / Referințe
1	padure	NU	9.239	3	UA 53B	-	

Lungime Segmente

1) Valorile lungimilor segmentelor sunt obținute din proiecție în plan.

Punct început	X / Y	Punct sfârșit	X / Y	Lungime segment (** (m)
1	590.540,93 389.042,314	2	590.520,221 389.039,367	20.918
3	590.493,805 389.038,713	4	590.479,248 389.037,288	14.627
5	590.452,247 389.028,165	6	590.420,588 389.012,08	35.511
7	590.400,943 389.001,135	8	590.391,09 388.994,675	11.782
9	590.378,037 388.984,793	10	590.364,985 388.974,911	16.371

Punct început	X / Y	Punct sfârșit	X / Y	Lungime segment (** (m)
2	590.520,221 389.039,367	3	590.493,805 389.038,713	26.424
4	590.479,248 389.037,288	5	590.452,247 389.028,165	28.501
6	590.420,588 389.012,08	7	590.400,943 389.001,135	22.488
8	590.391,09 388.994,675	9	590.378,037 388.984,793	16.372
10	590.364,985 388.974,911	11	590.347,941 388.962,435	21.122

Punct început	X / Y	Punct sfârșit	X / Y	Lungime segment (** (m)
11	590.347,941 388.962,435	12	590.334,032 388.953,564	16.497
13	590.314,444 388.941,212	14	590.323,066 388.923,477	19.72
15	590.327,719 388.925,077	16	590.333,535 388.927,113	6.162
17	590.339,788 388.928,713	18	590.346,622 388.930,603	7.091
19	590.355,929 388.934,093	20	590.370,907 388.940,055	16.121
21	590.383,995 388.944,272	22	590.398,1 388.950,088	15.257
23	590.411,478 388.953,142	24	590.428,928 388.959,54	18.586
25	590.442,888 388.964,048	26	590.450,885 388.965,502	8.128
27	590.457,866 388.966,811	28	590.465,572 388.969,865	8.289
29	590.474,734 388.974,373	30	590.480,55 388.978,444	7.099
31	590.485,93 388.984,698	32	590.488,984 388.991,678	7.619
33	590.492,765 388.997,494	34	590.496,837 389.000,839	5.27
35	590.501,636 389.003,456	36	590.507,831 389.010,131	9.107
37	590.515,199 389.017,498	38	590.526,638 389.028,55	15.906
39	590.537,617 389.037,871	40	590.548,121 389.044,502	12.422

Punct început	X / Y	Punct sfârșit	X / Y	Lungime segment (** (m)
12	590.334,032 388.953,564	13	590.314,444 388.941,212	23.157
14	590.323,066 388.923,477	15	590.327,719 388.925,077	4.92
16	590.333,535 388.927,113	17	590.339,788 388.928,713	6.454
18	590.346,622 388.930,603	19	590.355,929 388.934,093	9.94
20	590.370,907 388.940,055	21	590.383,995 388.944,272	13.751
22	590.398,1 388.950,088	23	590.411,478 388.953,142	13.722
24	590.428,928 388.959,54	25	590.442,888 388.964,048	14.67
26	590.450,885 388.965,502	27	590.457,866 388.966,811	7.103
28	590.465,572 388.969,865	29	590.474,734 388.974,373	10.211
30	590.480,55 388.978,444	31	590.485,93 388.984,698	8.25
32	590.488,984 388.991,678	33	590.492,765 388.997,494	6.937
34	590.496,837 389.000,839	35	590.501,636 389.003,456	5.466
36	590.507,831 389.010,131	37	590.515,199 389.017,498	10.419
38	590.526,638 389.028,55	39	590.537,617 389.037,871	14.402
40	590.548,121 389.044,502	1	590.540,93 389.042,314	7.517

** Lungimile segmentelor sunt determinate în planul de proiecție Stereo 70 și sunt rotunjite la 1 milimetru.

*** Distanța dintre puncte este formată din segmente cumulate ce sunt mai mici decât valoarea 1 milimetru.

**DATE DESPRE IMOBILUL NR. 10066**

Oficiul de Cadastru și Publicitate Imobiliară PRAHOVA
Biroul de Cadastru și Publicitate Imobiliară Ploiești

A. Partea I. Descrierea imobilului

TEREN Extravilan

Adresa: Jud. Prahova

Nr. Crt	Nr cadastral Nr. topografic	Suprafața* (mp)	Observații / Referințe
A1		15.293	Sector cadastral:1 Teren neimprejmuit; Diferenta de suprafata de 108783 mp, se regasese pe UAT Plopu

B. Partea II. Proprietari și acte

Inscrieri privitoare la dreptul de proprietate și alte drepturi reale		Referințe
/		
Act Normativ nr. 7, din 13/03/1996 emis de PARLAMENTUL ROMANIEI;		
B1	Inscrierea posesiei, drept de PROPRIETATE, dobandit prin Lege, cota actuala 1/1, cota initiala 1/1 1) NEIDENTIFICAT NEIDENTIFICAT	A1
Act Normativ nr. 7, din 13/03/1996 emis de PARLAMENTUL ROMANIEI (Art. 13);		
B2	Se noteaza mentiunea de proprietar neidentificat.	A1

C. Partea III. SARCINI .

Inscrieri privind dezmembramintele dreptului de proprietate, drepturi reale de garanție și sarcini	Referințe
NU SUNT	

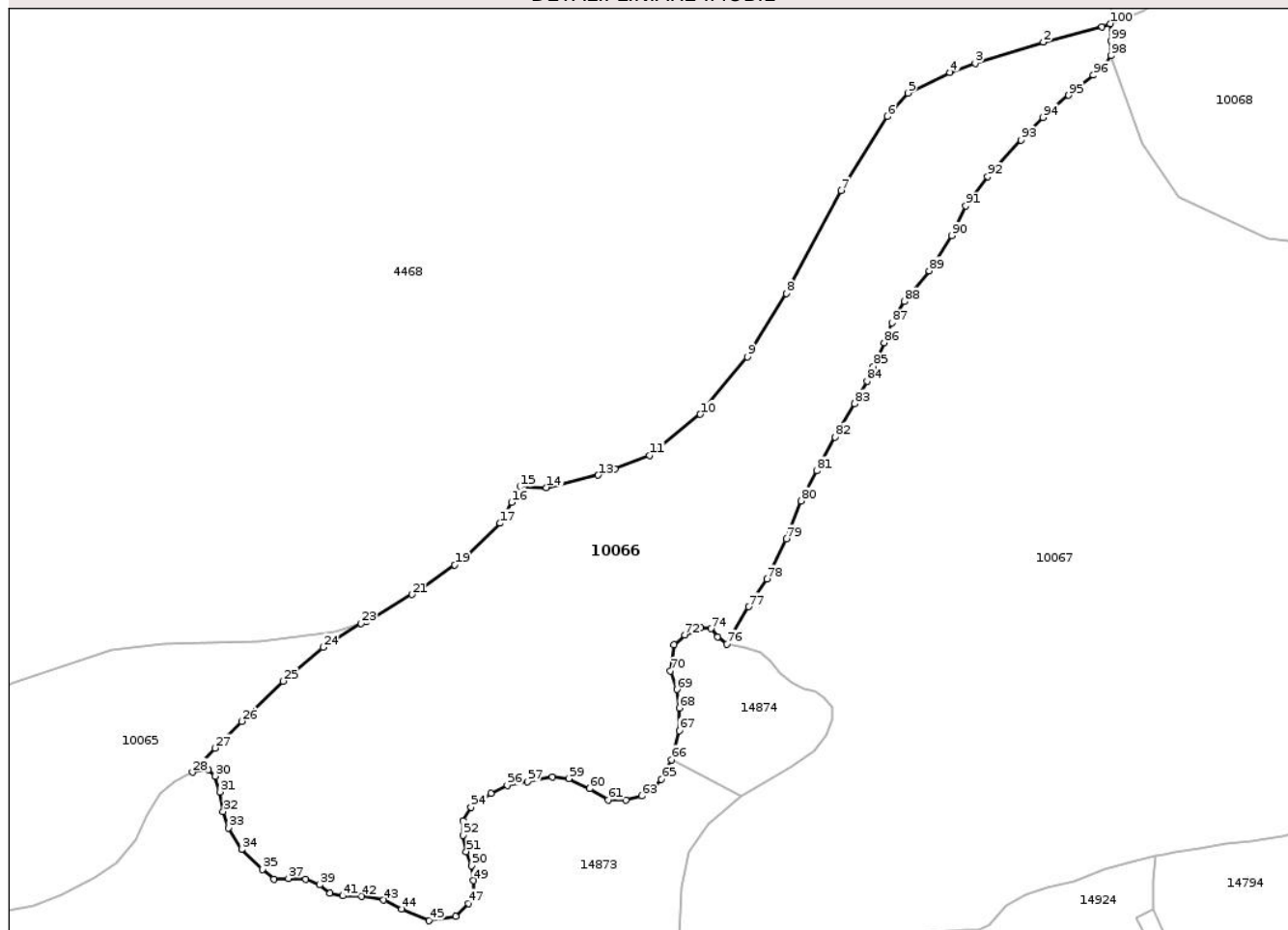
Anexa Nr. 1 La Partea I

Teren

Nr cadastral	Suprafața (mp)*	Observații / Referințe
	15.293	Diferenta de suprafata de 108783 mp, se regaseste pe UAT Plopu

* Suprafața este determinată în planul de proiecție Stereo 70.

DETALII LINIARE IMOBIL



Date referitoare la teren

Crt	Categorie folosință	Intravilan	Suprafața (mp)	Tarla	Parcelă	Nr. topo	Observații / Referințe
1	padure	NU	15.293	3	UA 52A	-	

Lungime Segmente

1) Valorile lungimilor segmentelor sunt obținute din proiecție în plan.

Punct început	X / Y	Punct sfârșit	X / Y	Lungime segment	Punct început	X / Y	Punct sfârșit	X / Y	Lungime segment	Punct început	X / Y	Punct sfârșit	X / Y	Lungime segment
1	590.752,421 389.208,742	2	590.736,229 389.204,525	16.73 2	2	590.736,229 389.204,525	3	590.717,461 389.198,693	19.65 3	3	590.717,461 389.198,693	4	590.710,447 389.196,19	7.447
4	590.710,447 389.196,19	5	590.698,842 389.190,521	12.91 6	5	590.698,842 389.190,521	6	590.693,215 389.184,021	8.597	6	590.693,215 389.184,021	7	590.680,496 389.163,586	24.07
7	590.680,496 389.163,586	8	590.665,362 389.135,288	32.09 1	8	590.665,362 389.135,288	9	590.654,578 389.117,868	20.48 8	9	590.654,578 389.117,868	10	590.641,652 389.102,019	20.45 2
10	590.641,652 389.102,019	11	590.627,684 389.090,772	17.93 3	11	590.627,684 389.090,772	12	590.618,091 389.087,068	10.28 3	12	590.618,091 389.087,068	13	590.613,498 389.085,295	4.923
13	590.613,498 389.085,295	14	590.599,215 389.081,872	14.68 7	14	590.599,215 389.081,872	15	590.591,909 389.082,073	7.309	15	590.591,909 389.082,073	16	590.589,608 389.077,804	4.85
16	590.589,608 389.077,804	17	590.586,487 389.072,014	6.578	17	590.586,487 389.072,014	18	590.575,986 389.062,005	14.50 7	18	590.575,986 389.062,005	19	590.573,949 389.060,603	2.473

Punct început	X / Y	Punct sfârșit	X / Y	Lungime segment	Punct început	X / Y	Punct sfârșit	X / Y	Lungime segment	Punct început	X / Y	Punct sfârșit	X / Y	Lungime segment
19	590.573,949 389.060,603	20	590.564,942 389.054,4	10.936	20	590.564,942 389.054,4	21	590.562,092 389.052,438	3.46	21	590.562,092 389.052,438	22	590.549,621 389.044,958	14.542
22	590.549,621 389.044,958	23	590.548,121 389.044,502	1.568	23	590.548,121 389.044,502	24	590.537,617 389.037,871	12.422	24	590.537,617 389.037,871	25	590.526,638 389.028,55	14.402
25	590.526,638 389.028,55	26	590.515,199 389.017,498	15.906	26	590.515,199 389.017,498	27	590.507,831 389.010,131	10.419	27	590.507,831 389.010,131	28	590.501,636 389.003,456	9.107
28	590.501,636 389.003,456	29	590.505,998 389.004,183	4.422	29	590.505,998 389.004,183	30	590.507,888 389.002,438	2.572	30	590.507,888 389.002,438	31	590.509,197 388.998,076	4.554
31	590.509,197 388.998,076	32	590.510,069 388.992,695	5.451	32	590.510,069 388.992,695	33	590.511,524 388.988,188	4.736	33	590.511,524 388.988,188	34	590.515,159 388.982,225	6.984
34	590.515,159 388.982,225	35	590.520,975 388.976,7	8.022	35	590.520,975 388.976,7	36	590.524,029 388.974,082	4.023	36	590.524,029 388.974,082	37	590.528,101 388.974,228	4.075
37	590.528,101 388.974,228	38	590.532,899 388.974,083	4.8	38	590.532,899 388.974,083	39	590.536,68 388.972,483	4.106	39	590.536,68 388.972,483	40	590.539,444 388.970,155	3.614
40	590.539,444 388.970,155	41	590.543,079 388.969,428	3.707	41	590.543,079 388.969,428	42	590.548,313 388.969,283	5.236	42	590.548,313 388.969,283	43	590.554,276 388.968,266	6.049
43	590.554,276 388.968,266	44	590.559,366 388.965,794	5.659	44	590.559,366 388.965,794	45	590.566,782 388.962,595	8.077	45	590.566,782 388.962,595	46	590.574,198 388.963,757	7.506
46	590.574,198 388.963,757	47	590.577,688 388.967,393	5.04	47	590.577,688 388.967,393	48	590.579,141 388.970,011	2.994	48	590.579,141 388.970,011	49	590.579,142 388.973,646	3.635
49	590.579,142 388.973,646	50	590.578,56 388.977,717	4.112	50	590.578,56 388.977,717	51	590.577,106 388.981,644	4.188	51	590.577,106 388.981,644	52	590.576,233 388.986,152	4.592
52	590.576,233 388.986,152	53	590.576,233 388.990,078	3.926	53	590.576,233 388.990,078	54	590.578,414 388.993,859	4.365	54	590.578,414 388.993,859	55	590.583,94 388.997,64	6.696
55	590.583,94 388.997,64	56	590.588,448 388.999,821	5.008	56	590.588,448 388.999,821	57	590.593,974 389.000,839	5.619	57	590.593,974 389.000,839	58	590.600,808 389.002,147	6.958
58	590.600,808 389.002,147	59	590.605,462 389.001,711	4.674	59	590.605,462 389.001,711	60	590.611,133 388.998,948	6.308	60	590.611,133 388.998,948	61	590.616,223 388.995,895	5.935
61	590.616,223 388.995,895	62	590.621,167 388.995,749	4.946	62	590.621,167 388.995,749	63	590.625,529 388.996,913	4.515	63	590.625,529 388.996,913	64	590.629,019 388.999,094	4.115
64	590.629,019 388.999,094	65	590.630,91 389.001,566	3.112	65	590.630,91 389.001,566	66	590.633,672 389.006,946	6.048	66	590.633,672 389.006,946	67	590.635,853 389.014,944	8.29
67	590.635,853 389.014,944	68	590.635,854 389.021,196	6.252	68	590.635,854 389.021,196	69	590.635,127 389.026,287	5.143	69	590.635,127 389.026,287	70	590.633,381 389.031,376	5.38
70	590.633,381 389.031,376	71	590.634,4 389.038,646	7.341	71	590.634,4 389.038,646	72	590.637,308 389.041,264	3.913	72	590.637,308 389.041,264	73	590.641,815 389.043,3	4.946
73	590.641,815 389.043,3	74	590.644,579 389.043,009	2.779	74	590.644,579 389.043,009	75	590.646,469 389.040,828	2.886	75	590.646,469 389.040,828	76	590.648,941 389.038,792	3.203
76	590.648,941 389.038,792	77	590.654,9 389.049,085	11.894	77	590.654,9 389.049,085	78	590.659,941 389.056,648	9.089	78	590.659,941 389.056,648	79	590.665,37 389.067,699	12.313
79	590.665,37 389.067,699	80	590.669,442 389.078,169	11.234	80	590.669,442 389.078,169	81	590.673,707 389.086,506	9.365	81	590.673,707 389.086,506	82	590.678,748 389.095,813	10.585
82	590.678,748 389.095,813	83	590.684,177 389.104,925	10.607	83	590.684,177 389.104,925	84	590.687,667 389.111,129	7.118	84	590.687,667 389.111,129	85	590.689,412 389.115,202	4.431
85	590.689,412 389.115,202	86	590.692,32 389.121,793	7.204	86	590.692,32 389.121,793	87	590.694,453 389.127,222	5.833	87	590.694,453 389.127,222	88	590.697,943 389.133,039	6.784
88	590.697,943 389.133,039	89	590.704,729 389.141,57	10.901	89	590.704,729 389.141,57	90	590.710,933 389.151,264	11.509	90	590.710,933 389.151,264	91	590.714,811 389.159,408	9.02
91	590.714,811 389.159,408	92	590.720,821 389.167,551	10.121	92	590.720,821 389.167,551	93	590.730,007 389.177,573	13.595	93	590.730,007 389.177,573	94	590.736,114 389.183,789	8.714
94	590.736,114 389.183,789	95	590.743,203 389.189,897	9.357	95	590.743,203 389.189,897	96	590.749,965 389.195,459	8.756	96	590.749,965 389.195,459	97	590.753,019 389.198,076	4.022
97	590.753,019 389.198,076	98	590.754,873 389.200,802	3.297	98	590.754,873 389.200,802	99	590.754,873 389.204,837	4.035	99	590.754,873 389.204,837	100	590.754,693 389.209,586	4.752
100	590.754,693 389.209,586	1	590.752,421 389.208,742	2.424										

** Lungimile segmentelor sunt determinate în planul de proiecție Stereo 70 și sunt rotunjite la 1 milimetru.

*** Distanța dintre puncte este formată din segmente cumulate ce sunt mai mici decât valoarea 1 milimetru.

**DATE DESPRE IMOBILUL NR. 10067**

Oficiul de Cadastru și Publicitate Imobiliară PRAHOVA
Biroul de Cadastru și Publicitate Imobiliară Ploiești

A. Partea I. Descrierea imobilului

TEREN Extravilan

Adresa: Jud. Prahova

Nr. Crt	Nr cadastral Nr. topografic	Suprafața* (mp)	Observații / Referințe
A1		55.707	Sector cadastral:1 Teren neimprejmuit;

B. Partea II. Proprietari și acte

Inscrieri privitoare la dreptul de proprietate și alte drepturi reale	Referințe
/	
Act Normativ nr. 7, din 13/03/1996 emis de PARLAMENTUL ROMANIEI;	
B1	Inscrierea posesiei, drept de PROPRIETATE, dobandit prin Lege, cota actuala 1/1, cota initiala 1/1
	1) NEIDENTIFICAT NEIDENTIFICAT
Act Normativ nr. 7, din 13/03/1996 emis de PARLAMENTUL ROMANIEI (Art. 13);	
B2	Se noteaza mentiunea de proprietar neidentificat.

C. Partea III. SARCINI .

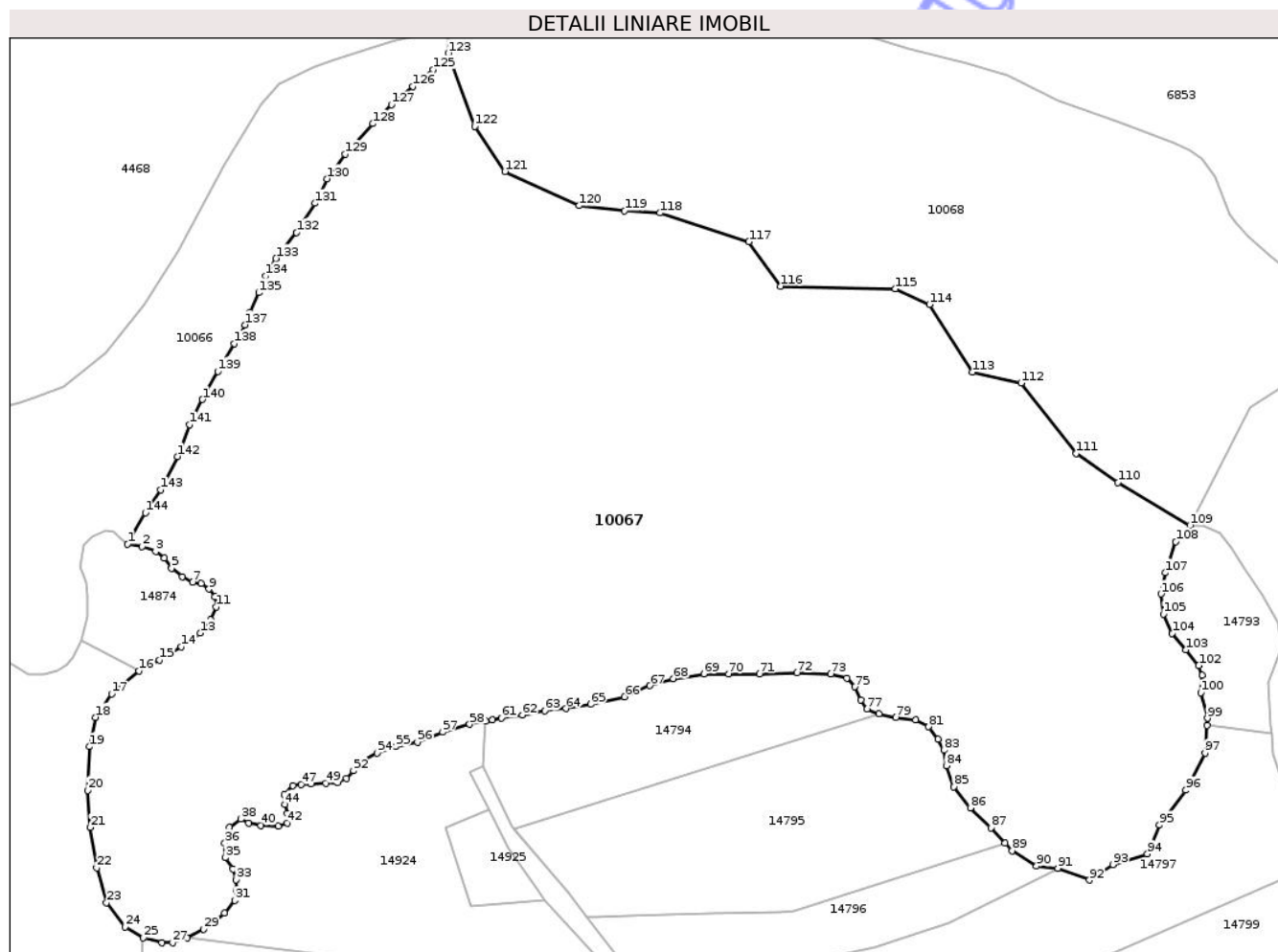
Inscrieri privind dezmembramintele dreptului de proprietate, drepturi reale de garanție și sarcini	Referințe
NU SUNT	

Anexa Nr. 1 La Partea I

Teren

Nr cadastral	Suprafața (mp)*	Observații / Referințe
	55.707	

* Suprafața este determinată în planul de proiecție Stereo 70.



Date referitoare la teren

Crt	Categorie folosință	Intra vilan	Suprafața (mp)	Tarla	Parcelă	Nr. topo	Observații / Referințe
1	padure	NU	55.707	UP2	UA 51B	-	

Lungime Segmente

1) Valorile lungimilor segmentelor sunt obținute din proiecție în plan.

Punct început	X / Y	Punct sfârșit	X / Y	Lungime segment
1	590.648,941 389.038,792	2	590.653,74 389.037,919	4.878
4	590.661,01 389.034,139	5	590.663,483 389.030,794	4.16
7	590.670,462 389.026,286	8	590.673,225 389.025,705	2.823
10	590.677,879 389.021,343	11	590.678,17 389.017,997	3.359
13	590.672,934 389.009,418	14	590.666,681 389.004,91	7.709
16	590.652,722 388.996,912	17	590.643,706 388.989,351	11.767
2	590.653,74 389.037,919	3	590.658,248 389.036,32	4.783
5	590.663,483 389.030,794	6	590.666,973 389.028,031	4.451
8	590.673,225 389.025,705	9	590.675,843 389.023,959	3.147
11	590.678,17 389.017,997	12	590.676,424 389.013,781	4.563
14	590.666,681 389.004,91	15	590.659,411 389.000,547	8.479
17	590.643,706 388.989,351	18	590.638,326 388.981,644	9.399
3	590.658,248 389.036,32	4	590.661,01 389.034,139	3.519
6	590.666,973 389.028,031	7	590.670,462 389.026,286	3.901
9	590.675,843 389.023,959	10	590.677,879 389.021,343	3.315
12	590.676,424 389.013,781	13	590.672,934 389.009,418	5.587
15	590.659,411 389.000,547	16	590.652,722 388.996,912	7.613
18	590.638,326 388.981,644	19	590.636,435 388.971,901	9.925

Punct început	X / Y	Punct sfârșit	X / Y	Lungime segment	Punct început	X / Y	Punct sfârșit	X / Y	Lungime segment	Punct început	X / Y	Punct sfârșit	X / Y	Lungime segment
19	590.636,435 388.971,901	20	590.635,853 388.957,505	14.408	20	590.635,853 388.957,505	21	590.636,581 388.945,29	12.237	21	590.636,581 388.945,29	22	590.638,762 388.931,912	13.555
22	590.638,762 388.931,912	23	590.641,961 388.920,424	11.925	23	590.641,961 388.920,424	24	590.648,069 388.912,426	10.064	24	590.648,069 388.912,426	25	590.654,176 388.908,791	7.107
25	590.654,176 388.908,791	26	590.660,284 388.907,191	6.314	26	590.660,284 388.907,191	27	590.663,774 388.907,191	3.49	27	590.663,774 388.907,191	28	590.668,572 388.908,791	5.058
28	590.668,572 388.908,791	29	590.674,098 388.911,7	6.245	29	590.674,098 388.911,7	30	590.680,933 388.917,079	8.698	30	590.680,933 388.917,079	31	590.684,422 388.921,151	5.362
31	590.684,422 388.921,151	32	590.685,004 388.924,495	3.394	32	590.685,004 388.924,495	33	590.684,713 388.927,986	3.503	33	590.684,713 388.927,986	34	590.683,695 388.931,621	3.775
34	590.683,695 388.931,621	35	590.681,223 388.935,256	4.396	35	590.681,223 388.935,256	36	590.681,078 388.940,055	4.801	36	590.681,078 388.940,055	37	590.682,677 388.945,29	5.474
37	590.682,677 388.945,29	38	590.686,313 388.948,053	4.567	38	590.686,313 388.948,053	39	590.688,93 388.946,744	2.926	39	590.688,93 388.946,744	40	590.693,002 388.945,872	4.164
40	590.693,002 388.945,872	41	590.698,673 388.945,726	5.673	41	590.698,673 388.945,726	42	590.701,63 388.946,696	3.112	42	590.701,63 388.946,696	43	590.701,63 388.949,798	3.102
43	590.701,63 388.949,798	44	590.700,854 388.952,9	3.198	44	590.700,854 388.952,9	45	590.700,66 388.956,002	3.108	45	590.700,66 388.956,002	46	590.703,569 388.959,104	4.253
46	590.703,569 388.959,104	47	590.706,283 388.959,492	2.742	47	590.706,283 388.959,492	48	590.709,579 388.959,686	3.302	48	590.709,579 388.959,686	49	590.714,426 388.959,88	4.851
49	590.714,426 388.959,88	50	590.718,304 388.960,074	3.883	50	590.718,304 388.960,074	51	590.721,212 388.961,431	3.209	51	590.721,212 388.961,431	52	590.723,539 388.963,952	3.431
52	590.723,539 388.963,952	53	590.725,866 388.966,667	3.576	53	590.725,866 388.966,667	54	590.731,295 388.969,768	6.252	54	590.731,295 388.969,768	55	590.737,499 388.971,902	6.561
55	590.737,499 388.971,902	56	590.744,673 388.973,452	7.34	56	590.744,673 388.973,452	57	590.753,01 388.976,749	8.965	57	590.753,01 388.976,749	58	590.761,928 388.979,269	9.267
58	590.761,928 388.979,269	59	590.767,164 388.980,335	5.343	59	590.767,164 388.980,335	60	590.769,468 388.980,804	2.351	60	590.769,468 388.980,804	61	590.772,399 388.981,401	2.991
61	590.772,399 388.981,401	62	590.779,378 388.982,372	7.046	62	590.779,378 388.982,372	63	590.786,747 388.983,728	7.493	63	590.786,747 388.983,728	64	590.793,726 388.984,504	7.022
64	590.793,726 388.984,504	65	590.801,869 388.985,861	8.255	65	590.801,869 388.985,861	66	590.813,115 388.988,381	11.525	66	590.813,115 388.988,381	67	590.821,452 388.992,065	9.115
67	590.821,452 388.992,065	68	590.829,207 388.994,392	8.097	68	590.829,207 388.994,392	69	590.839,29 388.995,943	10.202	69	590.839,29 388.995,943	70	590.847,433 388.995,943	8.143
70	590.847,433 388.995,943	71	590.857,709 388.995,943	10.276	71	590.857,709 388.995,943	72	590.870,118 388.996,331	12.415	72	590.870,118 388.996,331	73	590.881,169 388.995,944	11.058
73	590.881,169 388.995,944	74	590.886,598 388.994,586	5.596	74	590.886,598 388.994,586	75	590.889,119 388.991,678	3.849	75	590.889,119 388.991,678	76	590.891,251 388.987,412	4.769
76	590.891,251 388.987,412	77	590.893,19 388.984,31	3.658	77	590.893,19 388.984,31	78	590.897,068 388.982,759	4.177	78	590.897,068 388.982,759	79	590.902,691 388.981,595	5.742
79	590.902,691 388.981,595	80	590.909,283 388.980,82	6.637	80	590.909,283 388.980,82	81	590.913,548 388.978,494	4.858	81	590.913,548 388.978,494	82	590.916,65 388.974,422	5.119
82	590.916,65 388.974,422	83	590.918,589 388.970,738	4.163	83	590.918,589 388.970,738	84	590.919,365 388.965,697	5.1	84	590.919,365 388.965,697	85	590.921,886 388.958,717	7.421
85	590.921,886 388.958,717	86	590.927,314 388.951,737	8.842	86	590.927,314 388.951,737	87	590.934,1 388.945,145	9.461	87	590.934,1 388.945,145	88	590.938,791 388.940,063	6.916
88	590.938,791 388.940,063	89	590.941,08 388.937,583	3.375	89	590.941,08 388.937,583	90	590.949,223 388.932,542	9.577	90	590.949,223 388.932,542	91	590.956,204 388.931,766	7.024
91	590.956,204 388.931,766	92	590.966,673 388.927,88	11.167	92	590.966,673 388.927,88	93	590.974,428 388.932,999	9.292	93	590.974,428 388.932,999	94	590.985,818 388.936,585	11.941
94	590.985,818 388.936,585	95	590.989,779 388.946,083	10.291	95	590.989,779 388.946,083	96	590.998,491 388.957,56	14.409	96	590.998,491 388.957,56	97	591.004,814 388.969,806	13.782
97	591.004,814 388.969,806	98	591.005,452 388.978,904	9.12	98	591.005,452 388.978,904	99	591.005,62 388.981,302	2.404	99	591.005,62 388.981,302	100	591.003,512 388.989,739	8.696
100	591.003,512 388.989,739	101	591.003,899 388.995,556	5.83	101	591.003,899 388.995,556	102	591.002,736 388.998,657	3.312	102	591.002,736 388.998,657	103	590.998,471 389.003,892	6.752
103	590.998,471 389.003,892	104	590.994,012 389.009,322	7.026	104	590.994,012 389.009,322	105	590.991,103 389.015,72	7.028	105	590.991,103 389.015,72	106	590.990,327 389.022,312	6.638
106	590.990,327 389.022,312	107	590.991,685 389.029,291	7.11	107	590.991,685 389.029,291	108	590.995,175 389.039,568	10.853	108	590.995,175 389.039,568	109	590.999,828 389.044,996	7.149
109	590.999,828 389.044,996	110	590.976,063 389.059,137	27.654	110	590.976,063 389.059,137	111	590.962,234 389.068,635	16.777	111	590.962,234 389.068,635	112	590.944,085 389.091,952	29.548
112	590.944,085 389.091,952	113	590.928,06 389.095,535	16.421	113	590.928,06 389.095,535	114	590.913,835 389.117,86	26.472	114	590.913,835 389.117,86	115	590.902,6 389.123,041	12.372
115	590.902,6 389.123,041	116	590.864,571 389.123,905	38.039	116	590.864,571 389.123,905	117	590.854,2 389.138,585	17.974	117	590.854,2 389.138,585	118	590.824,815 389.148,085	30.882

Punct început	X / Y	Punct sfârșit	X / Y	Lungime segment	Punct început	X / Y	Punct sfârșit	X / Y	Lungime segment	Punct început	X / Y	Punct sfârșit	X / Y	Lungime segment
118	590.824,815 389.148,085	119	590.813,154 389.148,78	11.682	119	590.813,154 389.148,78	120	590.798,057 389.150,48	15.192	120	590.798,057 389.150,48	121	590.773,605 389.161,74	26.92
121	590.773,605 389.161,74	122	590.763,61 389.176,612	17.919	122	590.763,61 389.176,612	123	590.754,873 389.200,802	25.719	123	590.754,873 389.200,802	124	590.753,019 389.198,076	3.297
124	590.753,019 389.198,076	125	590.749,965 389.195,459	4.022	125	590.749,965 389.195,459	126	590.743,203 389.189,897	8.756	126	590.743,203 389.189,897	127	590.736,114 389.183,789	9.357
127	590.736,114 389.183,789	128	590.730,007 389.177,573	8.714	128	590.730,007 389.177,573	129	590.720,821 389.167,551	13.595	129	590.720,821 389.167,551	130	590.714,811 389.159,408	10.121
130	590.714,811 389.159,408	131	590.710,933 389.151,264	9.02	131	590.710,933 389.151,264	132	590.704,729 389.141,57	11.509	132	590.704,729 389.141,57	133	590.697,943 389.133,039	10.901
133	590.697,943 389.133,039	134	590.694,453 389.127,222	6.784	134	590.694,453 389.127,222	135	590.692,32 389.121,793	5.833	135	590.692,32 389.121,793	136	590.689,412 389.115,202	7.204
136	590.689,412 389.115,202	137	590.687,667 389.111,129	4.431	137	590.687,667 389.111,129	138	590.684,177 389.104,925	7.118	138	590.684,177 389.104,925	139	590.678,748 389.095,813	10.607
139	590.678,748 389.095,813	140	590.673,707 389.086,506	10.585	140	590.673,707 389.086,506	141	590.669,442 389.078,169	9.365	141	590.669,442 389.078,169	142	590.665,37 389.067,699	11.234
142	590.665,37 389.067,699	143	590.659,941 389.056,648	12.313	143	590.659,941 389.056,648	144	590.654,9 389.049,085	9.089	144	590.654,9 389.049,085	1	590.648,941 389.038,792	11.894

** Lungimile segmentelor sunt determinate în planul de proiecție Stereo 70 și sunt rotunjite la 1 milimetru.

*** Distanța dintre puncte este formată din segmente cumulate ce sunt mai mici decât valoarea 1 milimetru.

Neutilizabil în
Civil

**DATE DESPRE IMOBILUL NR. 10068**

Oficiul de Cadastru și Publicitate Imobiliară PRAHOVA
Biroul de Cadastru și Publicitate Imobiliară Ploiești

A. Partea I. Descrierea imobilului

TEREN Extravilan

Adresa: Jud. Prahova

Nr. Crt	Nr cadastral Nr. topografic	Suprafața* (mp)	Observații / Referințe
A1		24.240	Sector cadastral:1 Teren neimprejmuit; Diferenta de suprafata de 62196 mp, se regaseste pe UAT Plopu

B. Partea II. Proprietari și acte

Inscrieri privitoare la dreptul de proprietate și alte drepturi reale		Referințe
/		
Act Normativ nr. 7, din 13/03/1996 emis de PARLAMENTUL ROMANIEI;		
B1	Inscrierea posesiei, drept de PROPRIETATE, dobandit prin Lege, cota actuala 1/1, cota initiala 1/1 1) NEIDENTIFICAT NEIDENTIFICAT	A1
Act Normativ nr. 7, din 13/03/1996 emis de PARLAMENTUL ROMANIEI (Art. 13);		
B2	Se noteaza mentiunea de proprietar neidentificat.	A1

C. Partea III. SARCINI .

Inscrieri privind dezmembramintele dreptului de proprietate, drepturi reale de garanție și sarcini	Referințe
NU SUNT	

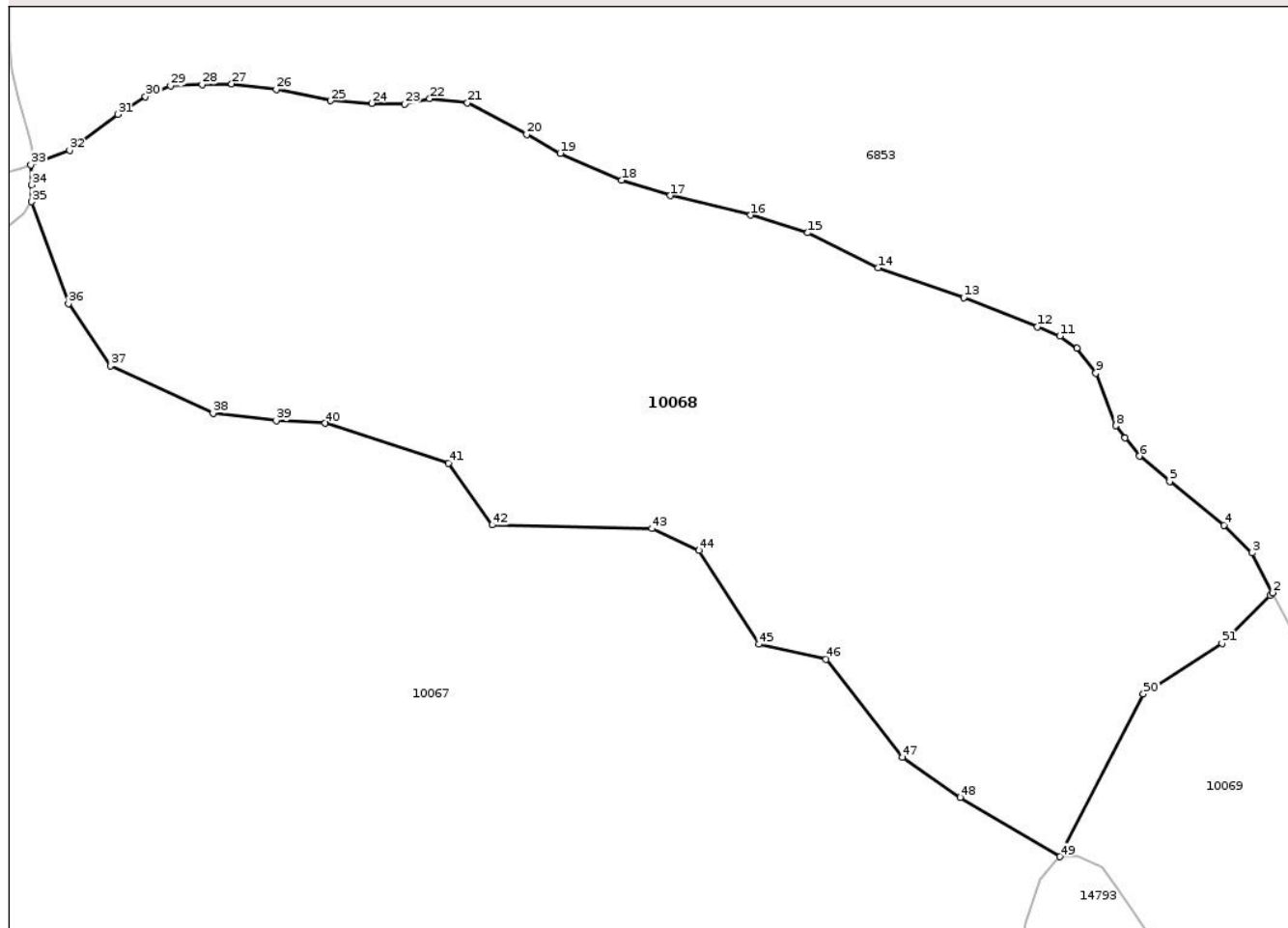
Anexa Nr. 1 La Partea I

Teren

Nr cadastral	Suprafața (mp)*	Observații / Referințe
	24.240	Diferenta de suprafata de 62196 mp, se regaseste pe UAT Plopu

* Suprafața este determinată în planul de proiecție Stereo 70.

DETALII LINIARE IMOBIL



Date referitoare la teren

Crt	Categorie folosință	Intra vilan	Suprafața (mp)	Tarla	Parcelă	Nr. topo	Observații / Referințe
1	padure	NU	24.240	3	UA 51A	-	

Lungime Segmente

1) Valorile lungimilor segmentelor sunt obținute din proiecție în plan.

Punct început	X / Y	Punct sfârșit	X / Y	Lungime segment
1	591.049,83 389.107,153	2	591.050,458 389.107,78	0.887
4	591.038,886 389.123,804	5	591.025,961 389.134,283	16.639
7	591.015,335 389.144,636	8	591.013,089 389.147,536	3.668
10	591.003,836 389.165,94	11	590.999,768 389.168,842	4.997
13	590.976,862 389.178,003	14	590.956,43 389.185,096	21.628
16	590.926,169 389.197,626	17	590.907,006 389.202,282	19.721
2	591.045,564 389.117,256	3	591.045,564 389.117,256	10.665
5	591.025,961 389.134,283	6	591.018,766 389.140,302	9.381
8	591.013,089 389.147,536	9	591.008,326 389.160,038	13.379
11	590.999,768 389.168,842	12	590.994,466 389.171,07	5.751
14	590.956,43 389.185,096	15	590.939,732 389.193,415	18.656
17	590.907,006 389.202,282	18	590.895,354 389.205,911	12.204
3	591.045,564 389.117,256	4	591.038,886 389.123,804	9.353
6	591.018,766 389.140,302	7	591.015,335 389.144,636	5.528
9	591.008,326 389.160,038	10	591.003,836 389.165,94	7.416
12	590.994,466 389.171,07	13	590.976,862 389.178,003	18.92
15	590.939,732 389.193,415	16	590.926,169 389.197,626	14.202
18	590.895,354 389.205,911	19	590.880,79 389.212,329	15.915

Punct început	X / Y	Punct sfârșit	X / Y	Lungime segment	Punct început	X / Y	Punct sfârșit	X / Y	Lungime segment	Punct început	X / Y	Punct sfârșit	X / Y	Lungime segment
19	590.880,79 389.212,329	20	590.872,804 389.216,817	9.161	20	590.872,804 389.216,817	21	590.858,709 389.224,331	15.973	21	590.858,709 389.224,331	22	590.849,679 389.225,323	9.084
22	590.849,679 389.225,323	23	590.843,728 389.224,07	6.081	23	590.843,728 389.224,07	24	590.835,848 389.224,216	7.881	24	590.835,848 389.224,216	25	590.826,05 389.224,863	9.819
25	590.826,05 389.224,863	26	590.813,156 389.227,588	13.179	26	590.813,156 389.227,588	27	590.802,53 389.228,868	10.703	27	590.802,53 389.228,868	28	590.795,51 389.228,73	7.021
28	590.795,51 389.228,73	29	590.787,985 389.228,363	7.534	29	590.787,985 389.228,363	30	590.781,975 389.225,841	6.518	30	590.781,975 389.225,841	31	590.775,469 389.221,628	7.751
31	590.775,469 389.221,628	32	590.763,946 389.213,022	14.382	32	590.763,946 389.213,022	33	590.754,693 389.209,586	9.87	33	590.754,693 389.209,586	34	590.754,873 389.204,837	4.752
34	590.754,873 389.204,837	35	590.754,873 389.200,802	4.035	35	590.754,873 389.200,802	36	590.763,61 389.176,612	25.719	36	590.763,61 389.176,612	37	590.773,605 389.161,74	17.919
37	590.773,605 389.161,74	38	590.798,057 389.150,48	26.92	38	590.798,057 389.150,48	39	590.813,154 389.148,78	15.192	39	590.813,154 389.148,78	40	590.824,815 389.148,085	11.682
40	590.824,815 389.148,085	41	590.854,2 389.138,585	30.882	41	590.854,2 389.138,585	42	590.864,571 389.123,905	17.974	42	590.864,571 389.123,905	43	590.902,6 389.123,041	38.039
43	590.902,6 389.123,041	44	590.913,835 389.117,86	12.372	44	590.913,835 389.117,86	45	590.928,06 389.095,535	26.472	45	590.928,06 389.095,535	46	590.944,085 389.091,952	16.421
46	590.944,085 389.091,952	47	590.962,234 389.068,635	29.548	47	590.962,234 389.068,635	48	590.976,063 389.059,137	16.777	48	590.976,063 389.059,137	49	590.999,828 389.044,996	27.654
49	590.999,828 389.044,996	50	591.019,692 389.083,729	43.53	50	591.019,692 389.083,729	51	591.038,39 389.095,723	22.214	51	591.038,39 389.095,723	1	591.049,83 389.107,153	16.172

** Lungimile segmentelor sunt determinate în planul de proiecție Stereo 70 și sunt rotunjite la 1 milimetru.

*** Distanța dintre puncte este formată din segmente cumulate ce sunt mai mici decât valoarea 1 milimetru.

**DATE DESPRE IMOBILUL NR. 10069**

Oficiul de Cadastru și Publicitate Imobiliară PRAHOVA
Biroul de Cadastru și Publicitate Imobiliară Ploiești

A. Partea I. Descrierea imobilului

TEREN Extravilan

Adresa: Jud. Prahova

Nr. Crt	Nr cadastral Nr. topografic	Suprafața* (mp)	Observații / Referințe
A1		20.207	Sector cadastral:1 Teren neimprejmuit; Diferenta de suprafata de 2348 mp, se regaseste pe UAT Plopu

B. Partea II. Proprietari și acte

Inscrieri privitoare la dreptul de proprietate și alte drepturi reale		Referințe
/		
Act Normativ nr. 7, din 13/03/1996 emis de PARLAMENTUL ROMANIEI;		
B1	Inscrierea posesiei, drept de PROPRIETATE, dobandit prin Lege, cota actuala 1/1, cota initiala 1/1 1) NEIDENTIFICAT NEIDENTIFICAT	A1
Act Normativ nr. 7, din 13/03/1996 emis de PARLAMENTUL ROMANIEI (Art. 13);		
B2	Se noteaza mentiunea de proprietar neidentificat.	A1

C. Partea III. SARCINI .

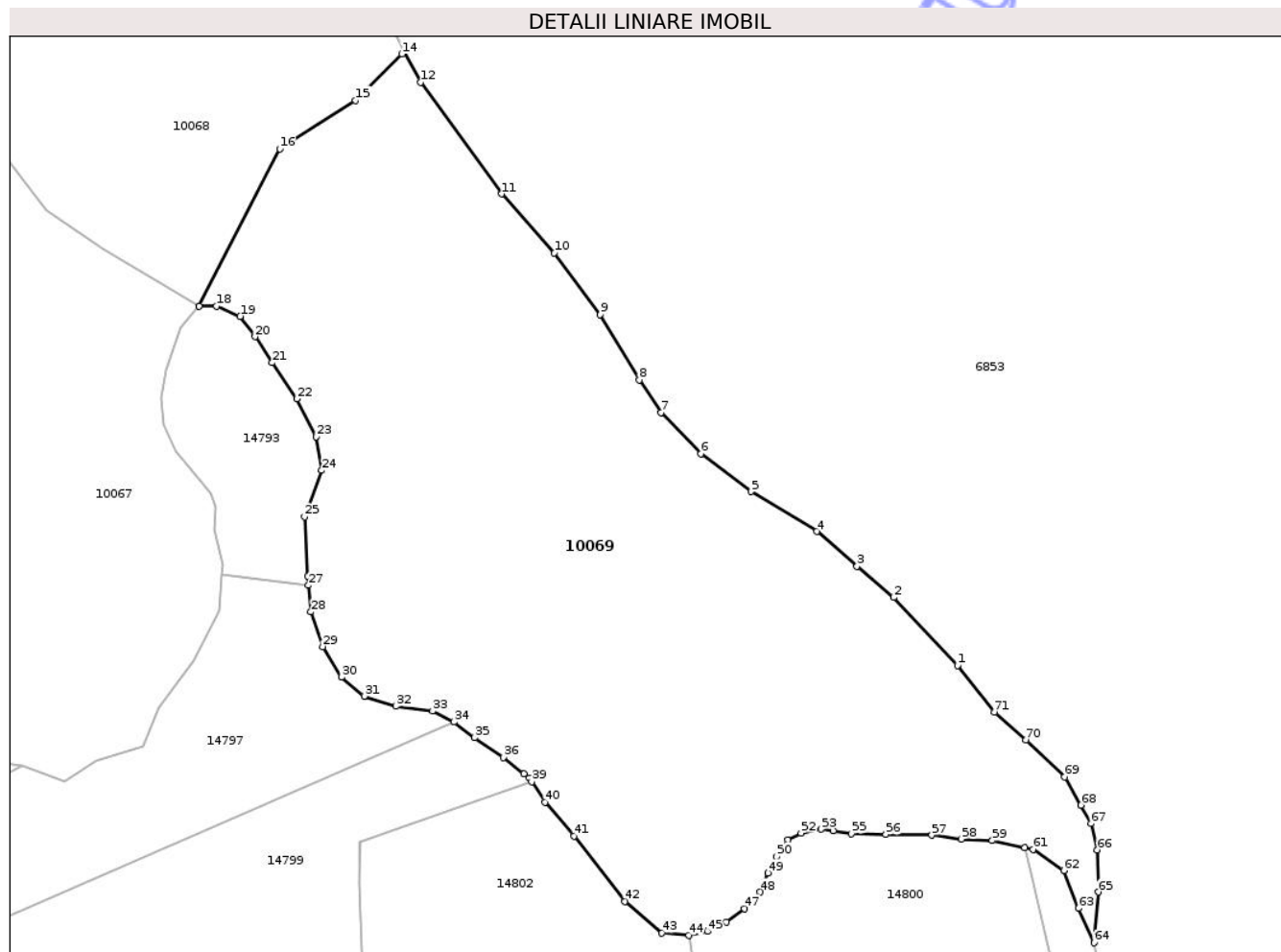
Inscrieri privind dezmembramintele dreptului de proprietate, drepturi reale de garanție și sarcini	Referințe
NU SUNT	

Anexa Nr. 1 La Partea I

Teren

Nr cadastral	Suprafața (mp)*	Observații / Referințe
	20.207	Diferenta de suprafata de 2348 mp, se regaseste pe UAT Plopu

* Suprafața este determinată în planul de proiecție Stereo 70.



Date referitoare la teren

Crt	Categorie folosință	Intra vilan	Suprafața (mp)	Tarla	Parcelă	Nr. topo	Observații / Referințe
1	padure	NU	20.207	3	UA 51C	-	

Lungime Segmente

1) Valorile lungimilor segmentelor sunt obținute din proiecție în plan.

Punct început	X / Y	Punct sfârșit	X / Y	Lungime segment	Punct început	X / Y	Punct sfârșit	X / Y	Lungime segment	Punct început	X / Y	Punct sfârșit	X / Y	Lungime segment
1	591.186,958 388.956,381	2	591.171,258 388.973,146	22.969	2	591.171,258 388.973,146	3	591.162,172 388.980,839	11.905	3	591.162,172 388.980,839	4	591.152,235 388.989,444	13.145
4	591.152,235 388.989,444	5	591.136,059 388.999,261	18.922	5	591.136,059 388.999,261	6	591.123,633 389.008,613	15.552	6	591.123,633 389.008,613	7	591.113,826 389.018,761	14.112
7	591.113,826 389.018,761	8	591.108,382 389.026,767	9.682	8	591.108,382 389.026,767	9	591.098,814 389.042,902	18.759	9	591.098,814 389.042,902	10	591.087,481 389.058,084	18.945
10	591.087,481 389.058,084	11	591.074,4 389.072,643	19.572	11	591.074,4 389.072,643	12	591.054,402 389.100,144	34.003	12	591.054,402 389.100,144	13	591.050,458 389.107,78	8.594
13	591.050,458 389.107,78	14	591.049,83 389.107,153	0.887	14	591.049,83 389.107,153	15	591.038,39 389.095,723	16.172	15	591.038,39 389.095,723	16	591.019,692 389.083,729	22.214
16	591.019,692 389.083,729	17	590.999,828 389.044,996	43.53	17	590.999,828 389.044,996	18	591.004,094 389.044,997	4.266	18	591.004,094 389.044,997	19	591.009,91 389.042,476	6.339

Punct început	X / Y	Punct sfârșit	X / Y	Lungime segment	Punct început	X / Y	Punct sfârșit	X / Y	Lungime segment	Punct început	X / Y	Punct sfârșit	X / Y	Lungime segment
19	591.009,91 389.042,476	20	591.013,594 389.037,435	6.244	20	591.013,594 389.037,435	21	591.017,86 389.031,036	7.691	21	591.017,86 389.031,036	22	591.023,87 389.022,118	10.754
22	591.023,87 389.022,118	23	591.028,717 389.012,811	10.494	23	591.028,717 389.012,811	24	591.030,074 389.004,474	8.447	24	591.030,074 389.004,474	25	591.025,809 388.993,035	12.208
25	591.025,809 388.993,035	26	591.026,584 388.978,494	14.562	26	591.026,584 388.978,494	27	591.026,787 388.976,158	2.345	27	591.026,787 388.976,158	28	591.027,36 388.969,575	6.608
28	591.027,36 388.969,575	29	591.030,269 388.961,044	9.013	29	591.030,269 388.961,044	30	591.034,921 388.953,482	8.878	30	591.034,921 388.953,482	31	591.040,544 388.948,828	7.299
31	591.040,544 388.948,828	32	591.048,3 388.946,308	8.155	32	591.048,3 388.946,308	33	591.057,413 388.945,145	9.187	33	591.057,413 388.945,145	34	591.062,647 388.942,43	5.896
34	591.062,647 388.942,43	35	591.067,689 388.938,553	6.36	35	591.067,689 388.938,553	36	591.074,862 388.933,705	8.658	36	591.074,862 388.933,705	37	591.079,924 388.929,717	6.444
37	591.079,924 388.929,717	38	591.081,261 388.928,664	1.702	38	591.081,261 388.928,664	39	591.081,862 388.927,732	1.109	39	591.081,862 388.927,732	40	591.085,139 388.922,654	6.044
40	591.085,139 388.922,654	41	591.092,312 388.914,317	10.998	41	591.092,312 388.914,317	42	591.104,915 388.898,224	20.441	42	591.104,915 388.898,224	43	591.114,028 388.890,468	11.967
43	591.114,028 388.890,468	44	591.120,619 388.889,887	6.617	44	591.120,619 388.889,887	45	591.125,273 388.890,857	4.754	45	591.125,273 388.890,857	46	591.129,926 388.893,183	5.202
46	591.129,926 388.893,183	47	591.134,386 388.896,479	5.546	47	591.134,386 388.896,479	48	591.138,263 388.900,55	5.622	48	591.138,263 388.900,55	49	591.140,203 388.905,205	5.043
49	591.140,203 388.905,205	50	591.142,335 388.909,276	4.595	50	591.142,335 388.909,276	51	591.145,049 388.913,348	4.894	51	591.145,049 388.913,348	52	591.148,346 388.915,092	3.73
52	591.148,346 388.915,092	53	591.153,387 388.916,061	5.133	53	591.153,387 388.916,061	54	591.156,295 388.915,674	2.934	54	591.156,295 388.915,674	55	591.160,754 388.914,898	4.526
55	591.160,754 388.914,898	56	591.169,285 388.914,704	8.533	56	591.169,285 388.914,704	57	591.180,618 388.914,564	11.334	57	591.180,618 388.914,564	58	591.187,985 388.913,594	7.431
58	591.187,985 388.913,594	59	591.195,547 388.913,207	7.572	59	591.195,547 388.913,207	60	591.203,547 388.911,514	8.177	60	591.203,547 388.911,514	61	591.205,629 388.911,074	2.128
61	591.205,629 388.911,074	62	591.213,19 388.905,838	9.197	62	591.213,19 388.905,838	63	591.216,874 388.896,532	10.009	63	591.216,874 388.896,532	64	591.220,678 388.888,028	9.316
64	591.220,678 388.888,028	65	591.221,685 388.900,513	12.526	65	591.221,685 388.900,513	66	591.221,495 388.910,904	10.393	66	591.221,495 388.910,904	67	591.219,896 388.917,439	6.728
67	591.219,896 388.917,439	68	591.217,427 388.921,958	5.149	68	591.217,427 388.921,958	69	591.213,445 388.928,94	8.038	69	591.213,445 388.928,94	70	591.203,798 388.938,046	13.266
70	591.203,798 388.938,046	71	591.196,056 388.944,951	10.374	71	591.196,056 388.944,951	1	591.186,958 388.956,381	14.609					

** Lungimile segmentelor sunt determinate în planul de proiecție Stereo 70 și sunt rotunjite la 1 milimetru.

*** Distanța dintre puncte este formată din segmente cumulate ce sunt mai mici decât valoarea 1 milimetru.

