

**DATE DESPRE IMOBILUL NR. 5135**

Oficiul de Cadastru și Publicitate Imobiliară SIBIU  
Biroul de Cadastru și Publicitate Imobiliară Saliste

**A. Partea I. Descrierea imobilului**

TEREN Extravilan

Adresa: Jud. Sibiu

Nr. Crt	Nr cadastral Nr. topografic	Suprafața* (mp)	Observații / Referințe
A1		3.100	Sector cadastral:118 Teren neimprejmuit; Valea Crețului

**B. Partea II. Proprietari și acte**

Inscrieri privitoare la dreptul de proprietate și alte drepturi reale		Referințe
/		
Act Normativ nr. 7, din 13/03/1996 emis de GUVERNUL ROMÂNIEI (lege);		
B1	Inscrierea provizorie, drept de PROPRIETATE, dobandit prin Lege, cota actuala 1/1 1) ORAȘUL MIERCUREA SIBIULUI, CIF:4406266, Proprietar neidentificat	A1

**C. Partea III. SARCINI .**

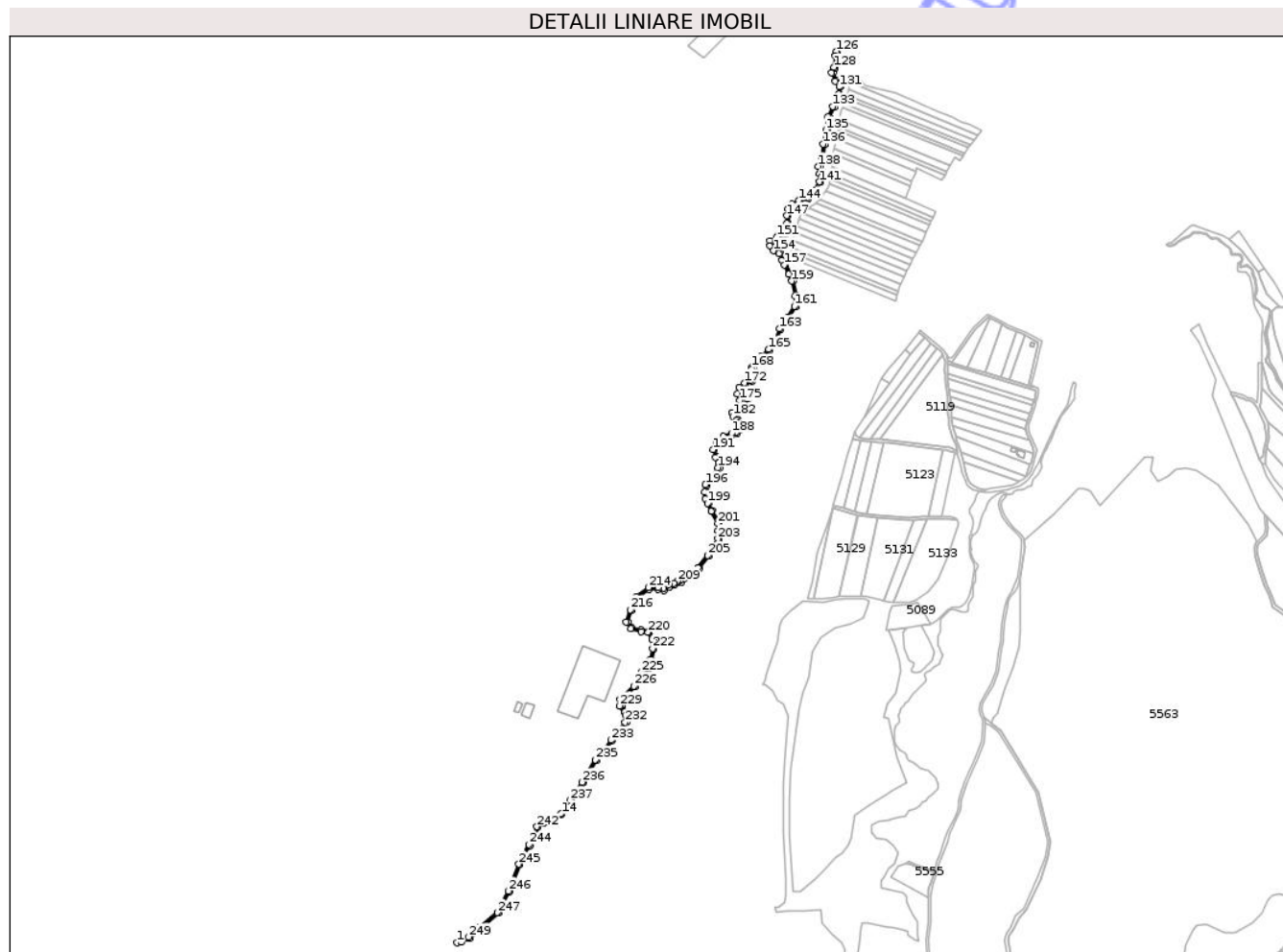
Inscrieri privind dezmembramintele dreptului de proprietate, drepturi reale de garanție și sarcini	Referințe
NU SUNT	

## Anexa Nr. 1 La Partea I

## Teren

Nr cadastral	Suprafața (mp)*	Observații / Referințe
	3.100	Valea Crețului

\* Suprafața este determinată în planul de proiecție Stereo 70.



## Date referitoare la teren

Crt	Categorie folosință	Intravilan	Suprafața (mp)	Tarla	Parcelă	Nr. topo	Observații / Referințe
1	ape curgătoare	NU	3.100	106	3485	-	Valea Crețului

## Lungime Segmente

1) Valorile lungimilor segmentelor sunt obținute din proiecție în plan.

Punct început	X / Y	Punct sfârșit	X / Y	Lungime segment
1	408.541,591 482.517,164	2	408.547,267 482.518,263	5.781
4	408.573,195 482.535,923	5	408.597,762 482.556,882	32.29 3
7	408.626,79 482.621,933	8	408.640,534 482.647,908	29.38 6
10	408.650,476 482.672,498	11	408.657,713 482.677,408	8.745
13	408.673,663 482.680,048	14	408.682,928 482.689,943	13.55 6
2	408.547,267 482.518,263	3	408.558,653 482.523,356	12.47 3
5	408.597,762 482.556,882	6	408.612,63 482.585,851	32.56 2
8	408.640,534 482.647,908	9	408.646,106 482.659,113	12.51 4
11	408.657,713 482.677,408	12	408.665,421 482.680,002	8.133
14	408.682,928 482.689,943	15	408.695,591 482.708,245	22.25 6
3	408.558,653 482.523,356	4	408.573,195 482.535,923	19.21 9
6	408.612,63 482.585,851	7	408.626,79 482.621,933	38.76 1
9	408.646,106 482.659,113	10	408.650,476 482.672,498	14.08 1
12	408.665,421 482.680,002	13	408.673,663 482.680,048	8.241
15	408.695,591 482.708,245	16	408.712,184 482.732,221	29.15 8

Punct început	X / Y	Punct sfârșit	X / Y	Lungime segment	Punct început	X / Y	Punct sfârșit	X / Y	Lungime segment	Punct început	X / Y	Punct sfârșit	X / Y	Lungime segment
16	408.712,184 482.732,221	17	408.729,712 482.762,154	34.687	17	408.729,712 482.762,154	18	408.741,612 482.773,998	16.79	18	408.741,612 482.773,998	19	408.751,04 482.789,138	17.835
19	408.751,04 482.789,138	20	408.770,701 482.813,37	31.205	20	408.770,701 482.813,37	21	408.771,363 482.824,025	10.676	21	408.771,363 482.824,025	22	408.769,689 482.828,074	4.381
22	408.769,689 482.828,074	23	408.764,04 482.835,937	9.681	23	408.764,04 482.835,937	24	408.764,024 482.836,466	0.529	24	408.764,024 482.836,466	25	408.763,881 482.841,219	4.755
25	408.763,881 482.841,219	26	408.763,814 482.843,439	2.22	26	408.763,814 482.843,439	27	408.769,047 482.848,177	7.059	27	408.769,047 482.848,177	28	408.781,594 482.861,24	18.113
28	408.781,594 482.861,24	29	408.791,715 482.880,571	21.82	29	408.791,715 482.880,571	30	408.800,367 482.886,128	10.283	30	408.800,367 482.886,128	31	408.803,691 482.897,458	11.807
31	408.803,691 482.897,458	32	408.807,161 482.912,659	15.592	32	408.807,161 482.912,659	33	408.806,858 482.925,785	13.13	33	408.806,858 482.925,785	34	408.800,468 482.936,583	12.547
34	408.800,468 482.936,583	35	408.789,98 482.937,92	10.572	35	408.789,98 482.937,92	36	408.777,082 482.941,249	13.321	36	408.777,082 482.941,249	37	408.771,986 482.948,76	9.077
37	408.771,986 482.948,76	38	408.777,181 482.964,581	16.652	38	408.777,181 482.964,581	39	408.784,639 482.981,985	18.935	39	408.784,639 482.981,985	40	408.800,482 482.993,012	19.303
40	408.800,482 482.993,012	41	408.812,715 482.992,73	12.236	41	408.812,715 482.992,73	42	408.820,691 482.991,35	8.095	42	408.820,691 482.991,35	43	408.828,304 482.996,227	9.041
43	408.828,304 482.996,227	44	408.834,768 482.998,311	6.792	44	408.834,768 482.998,311	45	408.839,87 483.001,246	5.885	45	408.839,87 483.001,246	46	408.844,374 483.002,773	4.756
46	408.844,374 483.002,773	47	408.848,878 483.007,234	6.339	47	408.848,878 483.007,234	48	408.867,72 483.020,268	22.911	48	408.867,72 483.020,268	49	408.881,106 483.037,057	21.472
49	408.881,106 483.037,057	50	408.891,218 483.052,226	18.231	50	408.891,218 483.052,226	51	408.895,257 483.060,402	9.119	51	408.895,257 483.060,402	52	408.895,178 483.071,596	11.194
52	408.895,178 483.071,596	53	408.895,072 483.081,861	10.266	53	408.895,072 483.081,861	54	408.885,795 483.098,392	18.956	54	408.885,795 483.098,392	55	408.881,242 483.109,079	11.616
55	408.881,242 483.109,079	56	408.878,465 483.115,56	7.052	56	408.878,465 483.115,56	57	408.877,482 483.123,752	8.251	57	408.877,482 483.123,752	58	408.878,368 483.132,679	8.97
58	408.878,368 483.132,679	59	408.884,941 483.142,068	11.462	59	408.884,941 483.142,068	60	408.895,412 483.155,788	17.259	60	408.895,412 483.155,788	61	408.896,463 483.163,05	7.338
61	408.896,463 483.163,05	62	408.891,882 483.170,707	8.923	62	408.891,882 483.170,707	63	408.888,5 483.180,701	10.551	63	408.888,5 483.180,701	64	408.892,152 483.189,766	9.773
64	408.892,152 483.189,766	65	408.901,478 483.196,466	11.484	65	408.901,478 483.196,466	66	408.912,572 483.200,889	11.943	66	408.912,572 483.200,889	67	408.918,993 483.202,868	6.719
67	408.918,993 483.202,868	68	408.923,605 483.207,316	6.407	68	408.923,605 483.207,316	69	408.924,076 483.216,112	8.808	69	408.924,076 483.216,112	70	408.920,235 483.221,638	6.73
70	408.920,235 483.221,638	71	408.915,03 483.226,566	7.168	71	408.915,03 483.226,566	72	408.914,361 483.229,335	2.849	72	408.914,361 483.229,335	73	408.919,407 483.231,513	5.496
73	408.919,407 483.231,513	74	408.927,184 483.231,24	7.782	74	408.927,184 483.231,24	75	408.935,332 483.230,77	8.162	75	408.935,332 483.230,77	76	408.938,424 483.237,313	7.237
76	408.938,424 483.237,313	77	408.934,527 483.241,619	5.807	77	408.934,527 483.241,619	78	408.924,119 483.248,275	12.355	78	408.924,119 483.248,275	79	408.921,165 483.255,973	8.245
79	408.921,165 483.255,973	80	408.923,739 483.263,302	7.767	80	408.923,739 483.263,302	81	408.930,415 483.268,905	8.717	81	408.930,415 483.268,905	82	408.939,659 483.272,718	10.0
82	408.939,659 483.272,718	83	408.941,892 483.279,409	7.054	83	408.941,892 483.279,409	84	408.940,908 483.290,614	11.248	84	408.940,908 483.290,614	85	408.946,504 483.301,398	12.15
85	408.946,504 483.301,398	86	408.952,908 483.305,346	7.523	86	408.952,908 483.305,346	87	408.963,37 483.314,076	13.626	87	408.963,37 483.314,076	88	408.972,081 483.326,673	15.316
88	408.972,081 483.326,673	89	408.978,166 483.342,437	16.897	89	408.978,166 483.342,437	90	408.988,083 483.356,977	17.6	90	408.988,083 483.356,977	91	408.998,318 483.372,916	18.942
91	408.998,318 483.372,916	92	408.999,126 483.387,306	14.413	92	408.999,126 483.387,306	93	408.994,646 483.408,073	21.245	93	408.994,646 483.408,073	94	408.990,536 483.417,426	10.216
94	408.990,536 483.417,426	95	408.984,239 483.430,011	14.073	95	408.984,239 483.430,011	96	408.976,916 483.445,498	17.131	96	408.976,916 483.445,498	97	408.969,322 483.449,793	8.724
97	408.969,322 483.449,793	98	408.964,739 483.455,135	7.039	98	408.964,739 483.455,135	99	408.965,321 483.460,598	5.493	99	408.965,321 483.460,598	100	408.973,612 483.465,2	9.482
100	408.973,612 483.465,2	101	408.984,49 483.470,853	12.26	101	408.984,49 483.470,853	102	408.988,598 483.479,518	9.59	102	408.988,598 483.479,518	103	408.988,009 483.485,556	6.066
103	408.988,009 483.485,556	104	408.987,843 483.495,321	9.767	104	408.987,843 483.495,321	105	408.989,55 483.504,062	8.905	105	408.989,55 483.504,062	106	408.994,792 483.509,929	7.868
106	408.994,792 483.509,929	107	409.003,036 483.514,264	9.314	107	409.003,036 483.514,264	108	409.015,388 483.518,379	13.019	108	409.015,388 483.518,379	109	409.023,034 483.527,871	12.189
109	409.023,034 483.527,871	110	409.031,636 483.540,085	14.939	110	409.031,636 483.540,085	111	409.034,872 483.546,8	7.453	111	409.034,872 483.546,8	112	409.031,544 483.552,5	6.6
112	409.031,544 483.552,5	113	409.030,697 483.561,596	9.135	113	409.030,697 483.561,596	114	409.035,138 483.573,355	12.57	114	409.035,138 483.573,355	115	409.037,129 483.591,309	18.064

Punct început	X / Y	Punct sfârșit	X / Y	Lungime segment	Punct început	X / Y	Punct sfârșit	X / Y	Lungime segment	Punct început	X / Y	Punct sfârșit	X / Y	Lungime segment
115	409.037,129 483.591,309	116	409.040,489 483.610,335	19.32	116	409.040,489 483.610,335	117	409.043,402 483.627,84	17.746	117	409.043,402 483.627,84	118	409.050,015 483.641,231	14.935
118	409.050,015 483.641,231	119	409.057,753 483.658,639	19.051	119	409.057,753 483.658,639	120	409.058,621 483.669,362	10.758	120	409.058,621 483.669,362	121	409.052,838 483.677,036	9.609
121	409.052,838 483.677,036	122	409.048,302 483.687,554	11.454	122	409.048,302 483.687,554	123	409.050,963 483.693,555	6.565	123	409.050,963 483.693,555	124	409.053,08 483.710,394	16.972
124	409.053,08 483.710,394	125	409.054,153 483.714,04	3.8	125	409.054,153 483.714,04	126	409.053,131 483.716,452	2.62	126	409.053,131 483.716,452	127	409.051,403 483.710,783	5.926
127	409.051,403 483.710,783	128	409.049,437 483.695,046	15.859	128	409.049,437 483.695,046	129	409.046,534 483.687,571	8.019	129	409.046,534 483.687,571	130	409.051,465 483.676,239	12.359
130	409.051,465 483.676,239	131	409.056,734 483.668,804	9.112	131	409.056,734 483.668,804	132	409.056,027 483.659,127	9.703	132	409.056,027 483.659,127	133	409.048,204 483.642,08	18.757
133	409.048,204 483.642,08	134	409.041,478 483.628,46	15.19	134	409.041,478 483.628,46	135	409.038,518 483.610,673	18.032	135	409.038,518 483.610,673	136	409.035,148 483.591,594	19.375
136	409.035,148 483.591,594	137	409.033,178 483.573,826	17.877	137	409.033,178 483.573,826	138	409.028,663 483.561,87	12.78	138	409.028,663 483.561,87	139	409.029,594 483.551,874	10.04
139	409.029,594 483.551,874	140	409.032,608 483.546,71	5.979	140	409.032,608 483.546,71	141	409.029,906 483.541,102	6.225	141	409.029,906 483.541,102	142	409.021,436 483.529,076	14.709
142	409.021,436 483.529,076	143	409.014,199 483.520,09	11.537	143	409.014,199 483.520,09	144	409.002,25 483.516,11	12.595	144	409.002,25 483.516,11	145	408.993,542 483.511,531	9.839
145	408.993,542 483.511,531	146	408.987,692 483.504,984	8.779	146	408.987,692 483.504,984	147	408.985,84 483.495,498	9.666	147	408.985,84 483.495,498	148	408.986,011 483.485,442	10.058
148	408.986,011 483.485,442	149	408.986,554 483.479,875	5.593	149	408.986,554 483.479,875	150	408.982,972 483.472,317	8.364	150	408.982,972 483.472,317	151	408.972,665 483.466,962	11.615
151	408.972,665 483.466,962	152	408.963,442 483.461,842	10.548	152	408.963,442 483.461,842	153	408.962,955 483.454,69	7.169	153	408.962,955 483.454,69	154	408.968,032 483.448,225	8.22
154	408.968,032 483.448,225	155	408.975,379 483.444,07	8.44	155	408.975,379 483.444,07	156	408.979,334 483.435,704	9.253	156	408.979,334 483.435,704	157	408.982,44 483.429,136	7.266
157	408.982,44 483.429,136	158	408.988,725 483.416,575	14.045	158	408.988,725 483.416,575	159	408.992,725 483.407,472	9.943	159	408.992,725 483.407,472	160	408.997,114 483.387,148	20.792
160	408.997,114 483.387,148	161	408.996,351 483.373,553	13.616	161	408.996,351 483.373,553	162	408.986,415 483.358,081	18.388	162	408.986,415 483.358,081	163	408.976,353 483.343,295	17.885
163	408.976,353 483.343,295	164	408.970,3 483.327,615	16.807	164	408.970,3 483.327,615	165	408.961,88 483.315,437	14.806	165	408.961,88 483.315,437	166	408.951,737 483.306,973	13.211
166	408.951,737 483.306,973	167	408.944,984 483.302,81	7.933	167	408.944,984 483.302,81	168	408.938,865 483.291,018	13.285	168	408.938,865 483.291,018	169	408.939,043 483.288,992	2.034
169	408.939,043 483.288,992	170	408.939,863 483.279,648	9.38	170	408.939,863 483.279,648	171	408.938,052 483.274,218	5.724	171	408.938,052 483.274,218	172	408.929,366 483.270,636	9.395
172	408.929,366 483.270,636	173	408.922,033 483.264,481	9.574	173	408.922,033 483.264,481	174	408.919,035 483.255,943	9.049	174	408.919,035 483.255,943	175	408.922,487 483.246,945	9.638
175	408.922,487 483.246,945	176	408.933,224 483.240,078	12.745	176	408.933,224 483.240,078	177	408.936,046 483.236,961	4.205	177	408.936,046 483.236,961	178	408.934,1 483.232,844	4.553
178	408.934,1 483.232,844	179	408.927,277 483.233,238	6.835	179	408.927,277 483.233,238	180	408.919,027 483.233,527	8.254	180	408.919,027 483.233,527	181	408.912,021 483.230,504	7.631
181	408.912,021 483.230,504	182	408.913,225 483.225,521	5.127	182	408.913,225 483.225,521	183	408.918,711 483.220,328	7.554	183	408.918,711 483.220,328	184	408.921,19 483.216,76	4.345
184	408.921,19 483.216,76	185	408.922,042 483.215,534	1.493	185	408.922,042 483.215,534	186	408.921,65 483.208,209	7.335	186	408.921,65 483.208,209	187	408.917,948 483.204,638	5.143
187	408.917,948 483.204,638	188	408.911,906 483.202,777	6.322	188	408.911,906 483.202,777	189	408.900,51 483.198,234	12.268	189	408.900,51 483.198,234	190	408.890,514 483.191,052	12.309
190	408.890,514 483.191,052	191	408.886,369 483.180,762	11.094	191	408.886,369 483.180,762	192	408.890,056 483.169,864	11.505	192	408.890,056 483.169,864	193	408.894,382 483.162,633	8.426
193	408.894,382 483.162,633	194	408.893,507 483.156,589	6.108	194	408.893,507 483.156,589	195	408.883,326 483.143,249	16.781	195	408.883,326 483.143,249	196	408.876,429 483.133,397	12.026
196	408.876,429 483.133,397	197	408.875,47 483.123,732	9.713	197	408.875,47 483.123,732	198	408.876,514 483.115,037	8.757	198	408.876,514 483.115,037	199	408.879,403 483.108,293	7.337
199	408.879,403 483.108,293	200	408.883,997 483.097,508	11.723	200	408.883,997 483.097,508	201	408.893,078 483.081,329	18.553	201	408.893,078 483.081,329	202	408.893,178 483.071,578	9.751
202	408.893,178 483.071,578	203	408.893,254 483.060,862	10.716	203	408.893,254 483.060,862	204	408.889,483 483.053,228	8.515	204	408.889,483 483.053,228	205	408.879,49 483.038,237	18.017
205	408.879,49 483.038,237	206	408.866,279 483.021,668	21.191	206	408.866,279 483.021,668	207	408.847,711 483.009,577	22.158	207	408.847,711 483.009,577	208	408.842,921 483.005,279	6.436
208	408.842,921 483.005,279	209	408.838,819 483.003,798	4.361	209	408.838,819 483.003,798	210	408.834,055 483.000,941	5.555	210	408.834,055 483.000,941	211	408.827,146 482.998,838	7.222
211	408.827,146 482.998,838	212	408.819,882 482.994,061	8.694	212	408.819,882 482.994,061	213	408.812,556 482.994,806	7.364	213	408.812,556 482.994,806	214	408.800,057 482.995,154	12.504

Punct început	X / Y	Punct sfârșit	X / Y	Lungime segment	Punct început	X / Y	Punct sfârșit	X / Y	Lungime segment	Punct început	X / Y	Punct sfârșit	X / Y	Lungime segment
214	408.800,057 482.995,154	215	408.783,026 482.983,3	20.75	215	408.783,026 482.983,3	216	408.775,308 482.965,289	19.59 5	216	408.775,308 482.965,289	217	408.769,779 482.948,451	17.72 2
217	408.769,779 482.948,451	218	408.775,851 482.939,501	10.81 5	218	408.775,851 482.939,501	219	408.789,602 482.935,952	14.20 2	219	408.789,602 482.935,952	220	408.799,244 482.934,722	9.72
220	408.799,244 482.934,722	221	408.804,87 482.925,216	11.04 6	221	408.804,87 482.925,216	222	408.805,156 482.912,861	12.35 8	222	408.805,156 482.912,861	223	408.801,852 482.898,39	14.84 3
223	408.801,852 482.898,39	224	408.798,969 482.886,985	11.76 4	224	408.798,969 482.886,985	225	408.789,948 482.881,507	10.55 4	225	408.789,948 482.881,507	226	408.779,954 482.862,42	21.54 5
226	408.779,954 482.862,42	227	408.767,359 482.849,306	18.18 3	227	408.767,359 482.849,306	228	408.761,052 482.844,335	8.03	228	408.761,052 482.844,335	229	408.760,38 482.835,72	8.641
229	408.760,38 482.835,72	230	408.767,061 482.827,133	10.88	230	408.767,061 482.827,133	231	408.768,735 482.823,391	4.099	231	408.768,735 482.823,391	232	408.768,261 482.813,828	9.574
232	408.768,261 482.813,828	233	408.749,11 482.789,822	30.71	233	408.749,11 482.789,822	234	408.739,652 482.774,634	17.89 2	234	408.739,652 482.774,634	235	408.727,956 482.763,446	16.18 5
235	408.727,956 482.763,446	236	408.710,26 482.733,253	34.99 7	236	408.710,26 482.733,253	237	408.693,857 482.708,998	29.28	237	408.693,857 482.708,998	238	408.681,346 482.690,922	21.98 4
238	408.681,346 482.690,922	239	408.672,322 482.681,448	13.08 4	239	408.672,322 482.681,448	240	408.664,972 482.681,643	7.352	240	408.664,972 482.681,643	241	408.657,147 482.678,834	8.314
241	408.657,147 482.678,834	242	408.649,322 482.673,292	9.589	242	408.649,322 482.673,292	243	408.644,463 482.659,546	14.57 9	243	408.644,463 482.659,546	244	408.638,634 482.649,307	11.78 2
244	408.638,634 482.649,307	245	408.624,875 482.622,94	29.74	245	408.624,875 482.622,94	246	408.610,687 482.586,822	38.80 5	246	408.610,687 482.586,822	247	408.596,278 482.557,619	32.56 4
247	408.596,278 482.557,619	248	408.571,757 482.537,324	31.83 1	248	408.571,757 482.537,324	249	408.557,539 482.525,036	18.79 2	249	408.557,539 482.525,036	1	408.541,591 482.517,164	17.78 5

\*\* Lungimile segmentelor sunt determinate în planul de proiecție Stereo 70 și sunt rotunjite la 1 milimetru.

\*\*\* Distanța dintre puncte este formată din segmente cumulate ce sunt mai mici decât valoarea 1 milimetru.



**DATE DESPRE IMOBILUL NR. 5136**

Oficiul de Cadastru și Publicitate Imobiliară SIBIU  
Biroul de Cadastru și Publicitate Imobiliară Saliste

**A. Partea I. Descrierea imobilului**

TEREN Necunoscut

Adresa: Loc. Apoldu De Sus, Jud. Sibiu, Partial intravilan

Nr. Crt	Nr cadastral Nr. topografic	Suprafața* (mp)	Observații / Referințe
A1		1.724	Sector cadastral:118 Teren neimprejmuit;

**B. Partea II. Proprietari și acte**

Inscrieri privitoare la dreptul de proprietate și alte drepturi reale		Referințe
/		
Act Normativ nr. 7, din 13/03/1996 emis de GUVERNUL ROMÂNIEI (lege);		
B1	Inscrierea provizorie, drept de PROPRIETATE, dobandit prin Lege, cota actuala 1/1	A1
1) ORAȘUL MIERCUREA SIBIULUI, CIF:4406266, Proprietar neidentificat		

**C. Partea III. SARCINI .**

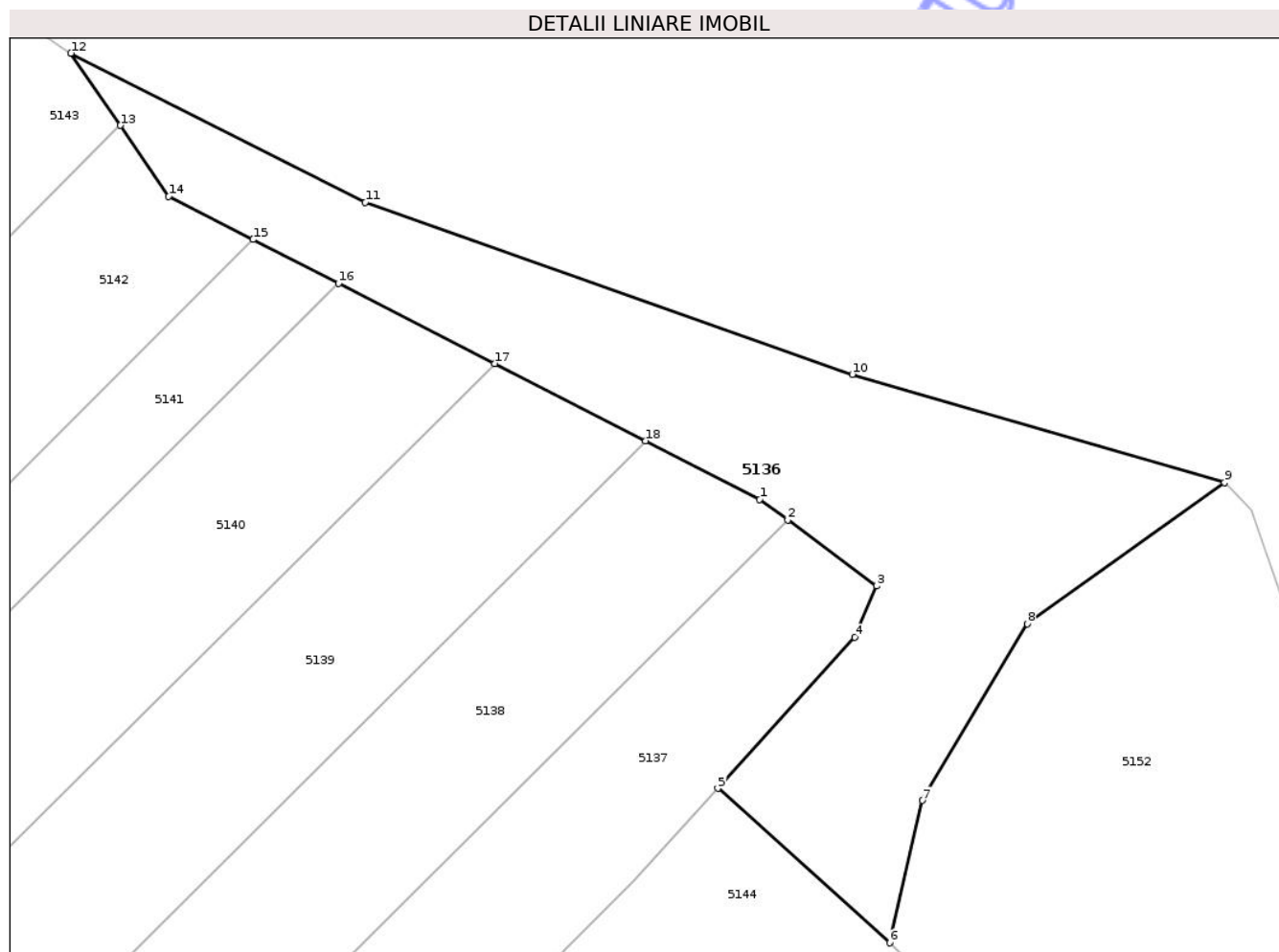
Inscrieri privind dezmembramintele dreptului de proprietate, drepturi reale de garanție și sarcini	Referințe
NU SUNT	

## Anexa Nr. 1 La Partea I

## Teren

Nr cadastral	Suprafața (mp)*	Observații / Referințe
	1.724	

\* Suprafața este determinată în planul de proiecție Stereo 70.



## Date referitoare la teren

Crt	Categorie folosință	Intravilan	Suprafața (mp)	Tarla	Parcelă	Nr. topo	Observații / Referințe
1	faneata	DA	43	106	3487/1/4/1	-	Rezervă
2	faneata	NU	1.681	106	3487/1/4/2	-	Rezervă

## Lungime Segmente

1) Valorile lungimilor segmentelor sunt obținute din proiecție în plan.

Punct început	X / Y	Punct sfârșit	X / Y	Lungime segment (** (m)
1	408.999,688 483.737,957	2	409.002,339 483.735,999	3.296
2	409.002,339 483.735,999	3	409.010,748 483.729,789	10.453
3	409.010,748 483.729,789	4	409.008,662 483.724,953	5.266
4	409.008,662 483.724,953	5	408.995,749 483.710,71	19.225

Punct început	X / Y	Punct sfârșit	X / Y	Lungime segment (** (m)
5	408.995,749 483.710,71	6	409.011,956 483.696,149	21.788
6	409.011,956 483.696,149	7	409.015,057 483.709,567	13.772
7	409.015,057 483.709,567	8	409.024,942 483.726,226	19.371
8	409.024,942 483.726,226	9	409.043,55 483.739,54	22.88
9	409.043,55 483.739,54	10	409.008,44 483.749,74	36.562
10	409.008,44 483.749,74	11	408.962,49 483.765,96	48.729
11	408.962,49 483.765,96	12	408.934,71 483.780,02	31.135
12	408.934,71 483.780,02	13	408.939,374 483.773,21	8.254
13	408.939,374 483.773,21	14	408.943,944 483.766,537	8.088
14	408.943,944 483.766,537	15	408.951,896 483.762,459	8.937
15	408.951,896 483.762,459	16	408.959,962 483.758,324	9.065
16	408.959,962 483.758,324	17	408.974,684 483.750,776	16.544
17	408.974,684 483.750,776	18	408.988,924 483.743,475	16.003
18	408.988,924 483.743,475	1	408.999,688 483.737,957	12.096

\*\* Lungimile segmentelor sunt determinate în planul de proiecție Stereo 70 și sunt rotunjite la 1 milimetru.

\*\*\* Distanța dintre puncte este formată din segmente cumulate ce sunt mai mici decât valoarea 1 milimetru.



**DATE DESPRE IMOBILUL NR. 5151**

Oficiul de Cadastru și Publicitate Imobiliară SIBIU  
Biroul de Cadastru și Publicitate Imobiliară Saliste

**A. Partea I. Descrierea imobilului**

TEREN Extravilan

Adresa: Jud. Sibiu

Nr. Crt	Nr cadastral Nr. topografic	Suprafața* (mp)	Observații / Referințe
A1		900	Sector cadastral:118 Teren neimprejmuit;

**B. Partea II. Proprietari și acte**

Inscrieri privitoare la dreptul de proprietate și alte drepturi reale	Referințe
/	
Act Administrativ nr. 1051/38, din 15/06/1995 emis de CJPSDPAT - Sibiu (titlu de proprietate);	
B1	A1
Intabulare, drept de PROPRIETATEL.18/1991, dobandit prin Constituire, cota actuala 1/1	
1) MUNTEAN GHEORGHE	

**C. Partea III. SARCINI .**

Inscrieri privind dezmembramintele dreptului de proprietate, drepturi reale de garanție și sarcini	Referințe
NU SUNT	

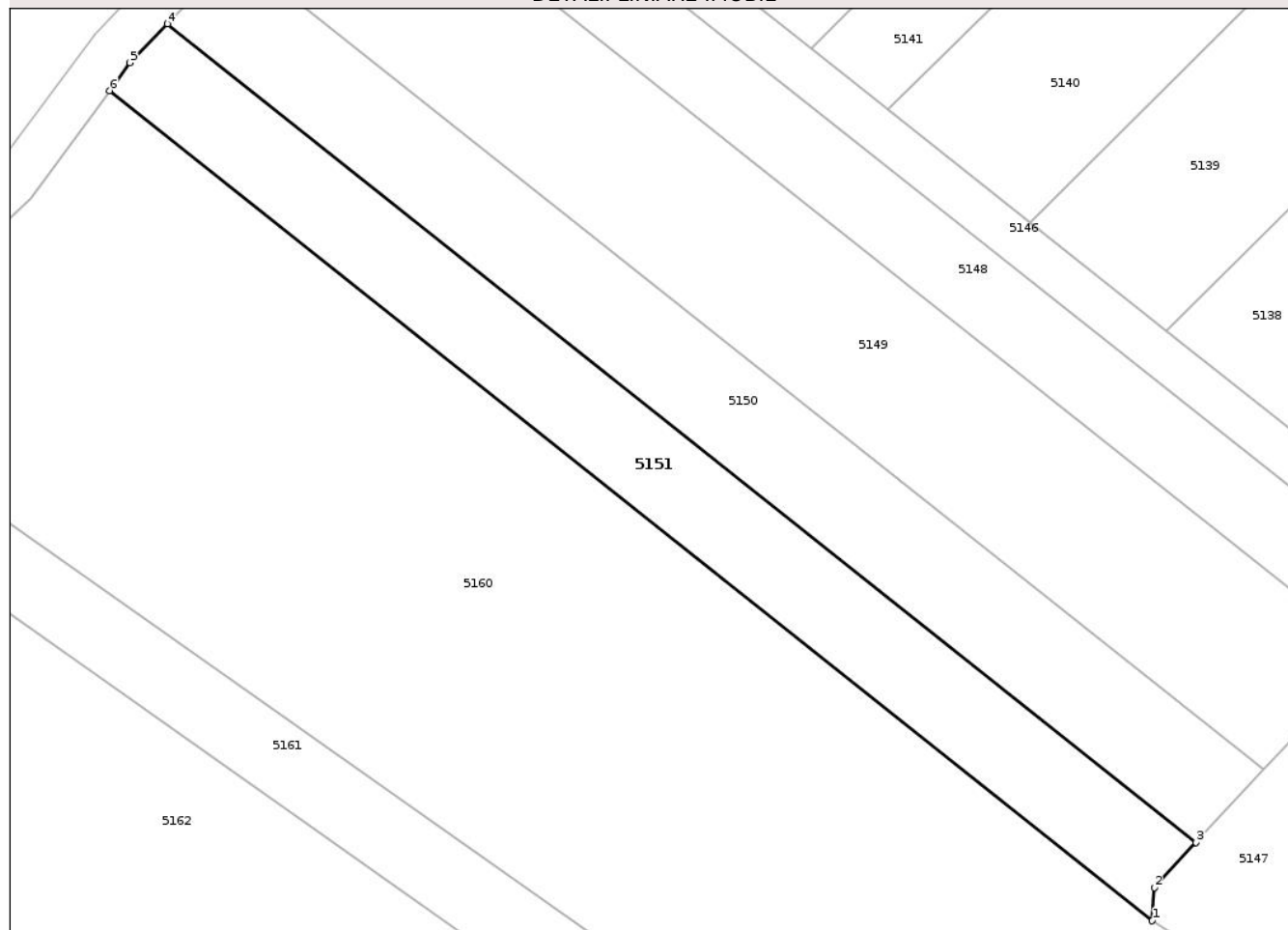
## Anexa Nr. 1 La Partea I

## Teren

Nr cadastral	Suprafața (mp)*	Observații / Referințe
	900	

\* Suprafața este determinată în planul de proiecție Stereo 70.

## DETALII LINIARE IMOBIL



## Date referitoare la teren

Crt	Categorie folosință	Intra vilan	Suprafața (mp)	Tarla	Parcelă	Nr. topo	Observații / Referințe
1	arabil	NU	900	106	3488/11	-	

## Lungime Segmente

1) Valorile lungimilor segmentelor sunt obținute din proiecție în plan.

Punct început	X / Y	Punct sfârșit	X / Y	Lungime segment (** (m)
1	408.916,732 483.621,06	2	408.916,902 483.623,98	2.925
2	408.916,902 483.623,98	3	408.920,579 483.627,93	5.398
3	408.920,579 483.627,93	4	408.830,21 483.699,772	115.446
4	408.830,21 483.699,772	5	408.826,911 483.696,347	4.756
5	408.826,911 483.696,347	6	408.825,1 483.693,895	3.048

Punct început	X / Y	Punct sfârșit	X / Y	Lungime segment (** (m)
6	408.825,1 483.693,895	1	408.916,732 483.621,06	117.053

\*\* Lungimile segmentelor sunt determinate în planul de proiecție Stereo 70 și sunt rotunjite la 1 milimetru.

\*\*\* Distanța dintre puncte este formată din segmente cumulate ce sunt mai mici decât valoarea 1 milimetru.

Neutilizabil în Circuitul Civil



**DATE DESPRE IMOBILUL NR. 5152**

Oficiul de Cadastru și Publicitate Imobiliară SIBIU  
Biroul de Cadastru și Publicitate Imobiliară Saliste

**A. Partea I. Descrierea imobilului**

TEREN Necunoscut

Adresa: Loc. Apoldu De Sus, Jud. Sibiu, Partial intravilan

Nr. Crt	Nr cadastral Nr. topografic	Suprafața* (mp)	Observații / Referințe
A1		3.900	Sector cadastral:118 Teren neimprejmuit; Proprietar neidentificat

**B. Partea II. Proprietari și acte**

Inscrieri privitoare la dreptul de proprietate și alte drepturi reale		Referințe
/		
Act Normativ nr. 7, din 13/03/1996 emis de GUVERNUL ROMÂNIEI (lege);		
B1	Inscrierea provizorie, drept de PROPRIETATE, dobandit prin Lege, cota actuala 1/1 1) ORAȘUL MIERCUREA SIBIULUI, CIF:4406266, Proprietar neidentificat	A1

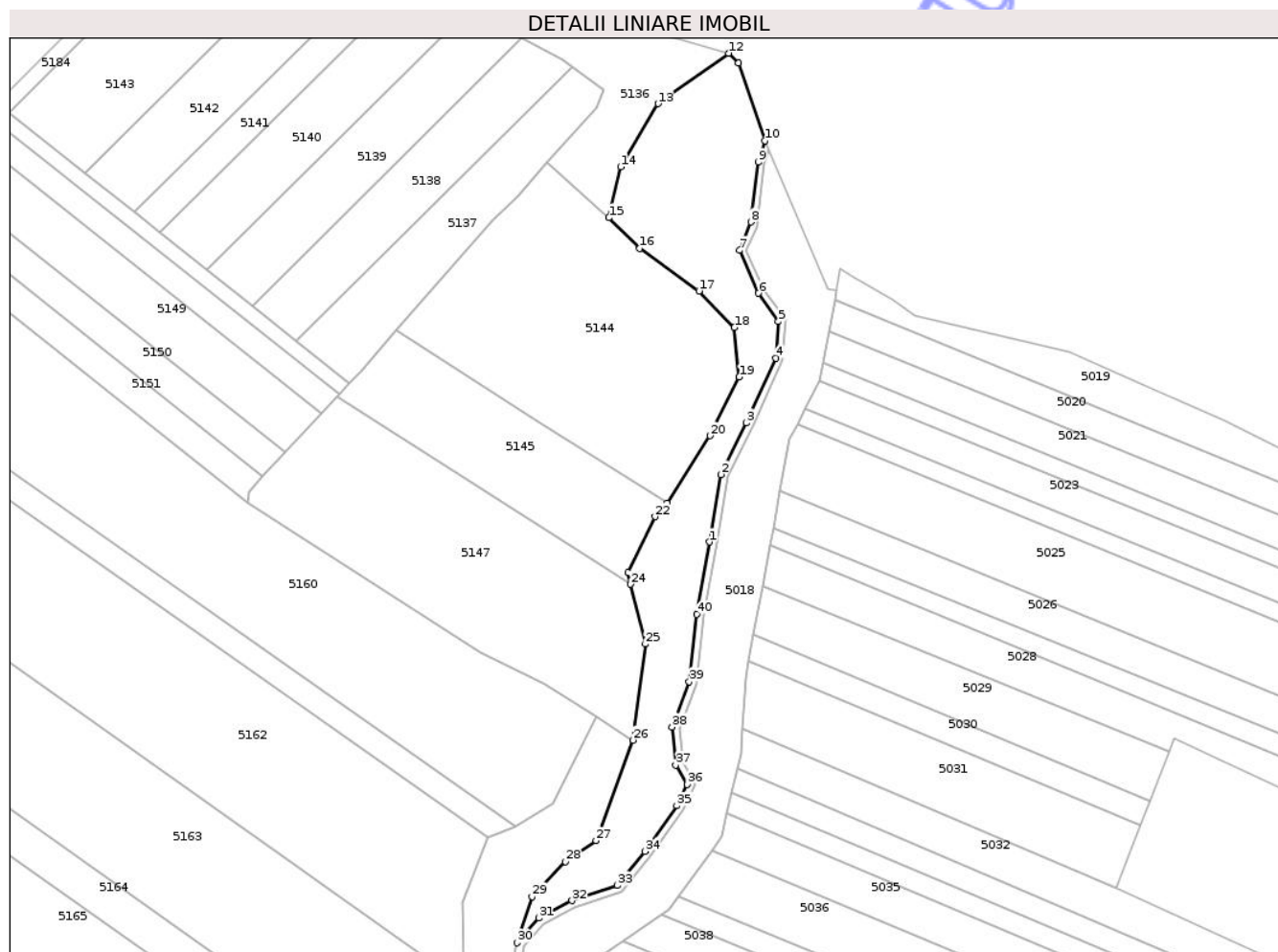
**C. Partea III. SARCINI .**

Inscrieri privind dezmembramintele dreptului de proprietate, drepturi reale de garanție și sarcini	Referințe
NU SUNT	

**Teren**

Nr cadastral	Suprafața (mp)*	Observații / Referințe
	3.900	Proprietar neidentificat

\* Suprafața este determinată în planul de proiecție Stereo 70.



**Date referitoare la teren**

Crt	Categorie folosință	Intra vilan	Suprafața (mp)	Tarla	Parcelă	Nr. topo	Observații / Referințe
1	padure	DA	19	106	3486/1	-	Tufăriș
2	padure	NU	3.881	106	3486/2	-	Tufăriș

**Lungime Segmente**

1) Valorile lungimilor segmentelor sunt obținute din proiecție în plan.

Punct început	X / Y	Punct sfârșit	X / Y	Lungime segment (** (m))	Punct început	X / Y	Punct sfârșit	X / Y	Lungime segment (** (m))
1	409.038,518 483.610,673	2	409.041,478 483.628,46	18.032	2	409.041,478 483.628,46	3	409.048,204 483.642,08	15.19
3	409.048,204 483.642,08	4	409.056,027 483.659,127	18.757	4	409.056,027 483.659,127	5	409.056,734 483.668,804	9.703
5	409.056,734 483.668,804	6	409.051,465 483.676,239	9.112	6	409.051,465 483.676,239	7	409.046,534 483.687,571	12.359
7	409.046,534 483.687,571	8	409.049,437 483.695,046	8.019	8	409.049,437 483.695,046	9	409.051,403 483.710,783	15.859

Punct început	X / Y	Punct sfârșit	X / Y	Lungime segment (** (m)
9	409.051,403 483.710,783	10	409.053,131 483.716,452	5.926
11	409.046,102 483.736,894	12	409.043,55 483.739,54	3.676
13	409.024,942 483.726,226	14	409.015,057 483.709,567	19.371
15	409.011,956 483.696,149	16	409.020,128 483.688,067	11.493
17	409.035,746 483.676,81	18	409.045,091 483.667,215	13.394
19	409.046,353 483.654,148	20	409.038,701 483.638,669	17.267
21	409.027,338 483.620,964	22	409.024,174 483.617,342	4.81
23	409.017,005 483.602,552	24	409.017,745 483.599,517	3.124
25	409.021,595 483.583,738	26	409.018,388 483.558,413	25.527
27	409.008,589 483.531,918	28	409.000,559 483.526,363	9.764
29	408.991,731 483.517,158	30	408.987,692 483.504,984	12.826
31	408.993,542 483.511,531	32	409.002,25 483.516,11	9.839
33	409.014,199 483.520,09	34	409.021,436 483.529,076	11.537
35	409.029,906 483.541,102	36	409.032,608 483.546,71	6.225
37	409.029,594 483.551,874	38	409.028,663 483.561,87	10.04
39	409.033,178 483.573,826	40	409.035,148 483.591,594	17.877

Punct început	X / Y	Punct sfârșit	X / Y	Lungime segment (** (m)
10	409.053,131 483.716,452	11	409.046,102 483.736,894	21.617
12	409.043,55 483.739,54	13	409.024,942 483.726,226	22.88
14	409.015,057 483.709,567	15	409.011,956 483.696,149	13.772
16	409.020,128 483.688,067	17	409.035,746 483.676,81	19.253
18	409.045,091 483.667,215	19	409.046,353 483.654,148	13.128
20	409.038,701 483.638,669	21	409.027,338 483.620,964	21.038
22	409.024,174 483.617,342	23	409.017,005 483.602,552	16.436
24	409.017,745 483.599,517	25	409.021,595 483.583,738	16.243
26	409.018,388 483.558,413	27	409.008,589 483.531,918	28.249
28	409.000,559 483.526,363	29	408.991,731 483.517,158	12.754
30	408.987,692 483.504,984	31	408.993,542 483.511,531	8.779
32	409.002,25 483.516,11	33	409.014,199 483.520,09	12.595
34	409.021,436 483.529,076	35	409.029,906 483.541,102	14.709
36	409.032,608 483.546,71	37	409.029,594 483.551,874	5.979
38	409.028,663 483.561,87	39	409.033,178 483.573,826	12.78
40	409.035,148 483.591,594	1	409.038,518 483.610,673	19.375

\*\* Lungimile segmentelor sunt determinate în planul de proiecție Stereo 70 și sunt rotunjite la 1 milimetru.

\*\*\* Distanța dintre puncte este formată din segmente cumulate ce sunt mai mici decât valoarea 1 milimetru.



**DATE DESPRE IMOBILUL NR. 5153**

Oficiul de Cadastru și Publicitate Imobiliară SIBIU  
Biroul de Cadastru și Publicitate Imobiliară Saliste

**A. Partea I. Descrierea imobilului**

TEREN Extravilan

Adresa: Jud. Sibiu

Nr. Crt	Nr cadastral Nr. topografic	Suprafața* (mp)	Observații / Referințe
A1		14.335	Sector cadastral:118 Teren neimprejmuit; Proprietar neidentificat

**B. Partea II. Proprietari și acte**

Inscrieri privitoare la dreptul de proprietate și alte drepturi reale		Referințe
/		
Act Normativ nr. 7, din 13/03/1996 emis de GUVERNUL ROMÂNIEI (lege);		
B1	Inscrierea provizorie, drept de PROPRIETATE, dobandit prin Lege, cota actuala 1/1 1) ORAȘUL MIERCUREA SIBIULUI, CIF:4406266, Proprietar neidentificat	A1

**C. Partea III. SARCINI .**

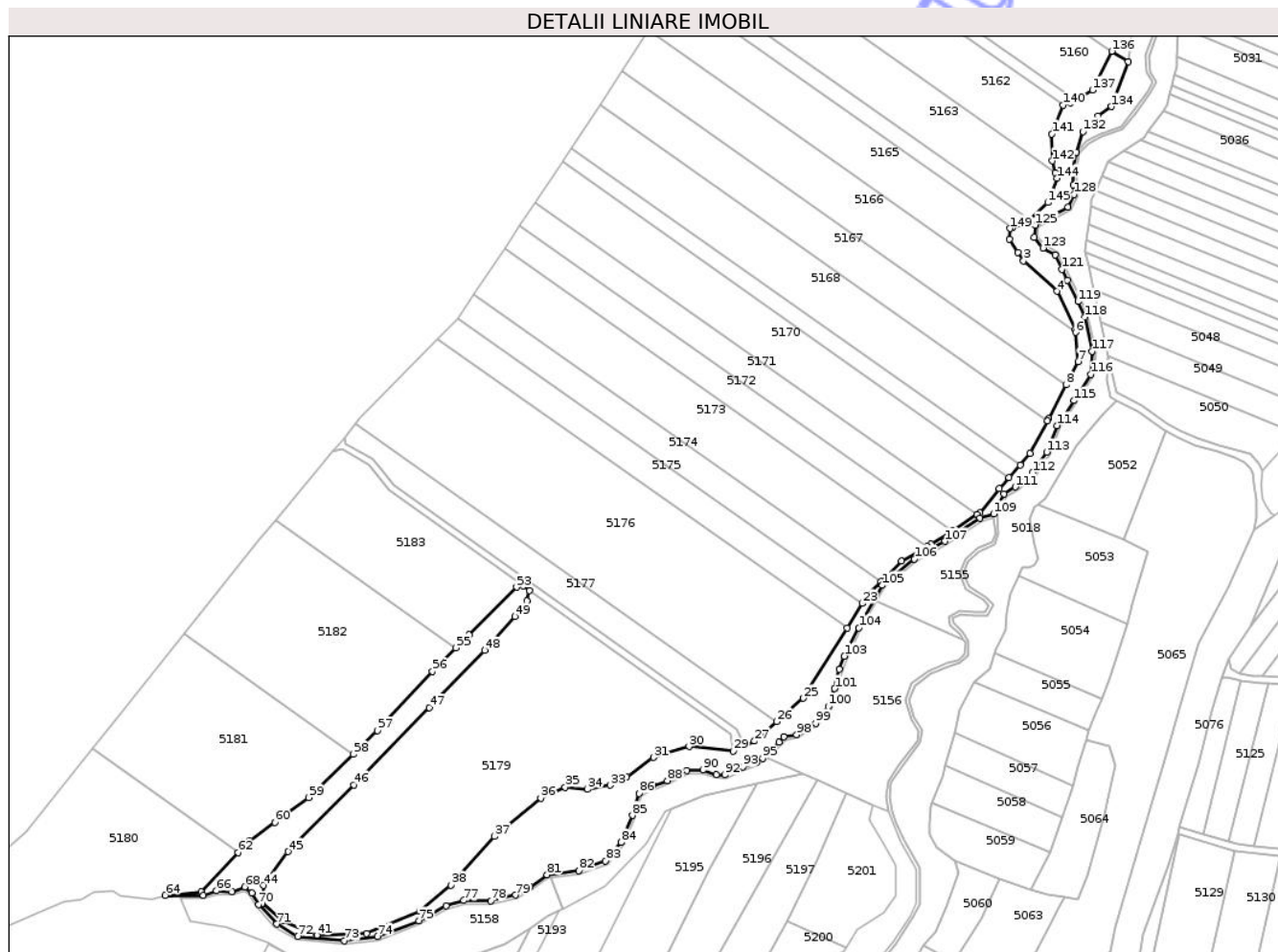
Inscrieri privind dezmembramintele dreptului de proprietate, drepturi reale de garanție și sarcini	Referințe
NU SUNT	

## Anexa Nr. 1 La Partea I

## Teren

Nr cadastral	Suprafața (mp)*	Observații / Referințe
	14.335	Proprietar neidentificat

\* Suprafața este determinată în planul de proiecție Stereo 70.



## Date referitoare la teren

Crt	Categorie folosință	Intravilan	Suprafața (mp)	Tarla	Parcelă	Nr. topo	Observații / Referințe
1	faneata	NU	14.335	106	3487/2	-	

## Lungime Segmente

1) Valorile lungimilor segmentelor sunt obținute din proiecție în plan.

Punct început	X / Y	Punct sfârșit	X / Y	Lungime segment	Punct început	X / Y	Punct sfârșit	X / Y	Lungime segment	Punct început	X / Y	Punct sfârșit	X / Y	Lungime segment
1	408.948,228 483.453,619	2	408.953,237 483.445,779	9.303	2	408.953,237 483.445,779	3	408.956,503 483.440,669	6.064	3	408.956,503 483.440,669	4	408.976,27 483.422,606	26.77 7
4	408.976,27 483.422,606	5	408.987,185 483.399,811	25.27 3	5	408.987,185 483.399,811	6	408.987,304 483.398,355	1.462	6	408.987,304 483.398,355	7	408.988,714 483.381,146	17.26 7
7	408.988,714 483.381,146	8	408.981,658 483.367,337	15.50 7	8	408.981,658 483.367,337	9	408.971,569 483.347,593	22.17 2	9	408.971,569 483.347,593	10	408.970,821 483.346,191	1.589
10	408.970,821 483.346,191	11	408.960,502 483.326,855	21.91 8	11	408.960,502 483.326,855	12	408.954,505 483.320,081	9.047	12	408.954,505 483.320,081	13	408.947,92 483.312,644	9.934
13	408.947,92 483.312,644	14	408.942,14 483.306,116	8.72	14	408.942,14 483.306,116	15	408.930,833 483.291,654	18.35 7	15	408.930,833 483.291,654	16	408.929,11 483.290,553	2.044
16	408.929,11 483.290,553	17	408.914,446 483.281,184	17.40 2	17	408.914,446 483.281,184	18	408.901,743 483.273,067	15.07 5	18	408.901,743 483.273,067	19	408.899,647 483.271,859	2.419

Punct început	X / Y	Punct sfârșit	X / Y	Lungime segment	Punct început	X / Y	Punct sfârșit	X / Y	Lungime segment	Punct început	X / Y	Punct sfârșit	X / Y	Lungime segment
19	408.899,647 483.271,859	20	408.884,425 483.263,088	17.568	20	408.884,425 483.263,088	21	408.872,178 483.251,154	17.099	21	408.872,178 483.251,154	22	408.864,813 483.243,977	10.284
22	408.864,813 483.243,977	23	408.861,138 483.238,077	6.951	23	408.861,138 483.238,077	24	408.852,142 483.223,635	17.015	24	408.852,142 483.223,635	25	408.826,257 483.182,083	48.956
25	408.826,257 483.182,083	26	408.810,449 483.168,231	21.018	26	408.810,449 483.168,231	27	408.797,373 483.156,774	17.385	27	408.797,373 483.156,774	28	408.791,551 483.154,011	6.444
28	408.791,551 483.154,011	29	408.784,819 483.150,817	7.451	29	408.784,819 483.150,817	30	408.758,67 483.153,535	26.29	30	408.758,67 483.153,535	31	408.737,573 483.147,067	22.066
31	408.737,573 483.147,067	32	408.721,75 483.135,568	19.559	32	408.721,75 483.135,568	33	408.711,986 483.130,635	10.94	33	408.711,986 483.130,635	34	408.698,395 483.128,252	13.799
34	408.698,395 483.128,252	35	408.685,355 483.129,526	13.102	35	408.685,355 483.129,526	36	408.670,926 483.123,112	15.79	36	408.670,926 483.123,112	37	408.643,596 483.100,354	35.564
37	408.643,596 483.100,354	38	408.617,651 483.071,544	38.771	38	408.617,651 483.071,544	39	408.599,18 483.056,219	24.001	39	408.599,18 483.056,219	40	408.567,82 483.043,115	33.988
40	408.567,82 483.043,115	41	408.538,392 483.041,901	29.453	41	408.538,392 483.041,901	42	408.518,122 483.050,409	21.983	42	408.518,122 483.050,409	43	408.506,082 483.060,852	15.938
43	408.506,082 483.060,852	44	408.506,695 483.071,452	10.618	44	408.506,695 483.071,452	45	408.521,272 483.091,384	24.693	45	408.521,272 483.091,384	46	408.560,273 483.130,856	55.489
46	408.560,273 483.130,856	47	408.604,92 483.176,458	63.82	47	408.604,92 483.176,458	48	408.637,604 483.210,371	47.099	48	408.637,604 483.210,371	49	408.655,486 483.230,454	26.89
49	408.655,486 483.230,454	50	408.662,664 483.239,618	11.641	50	408.662,664 483.239,618	51	408.664,322 483.245,812	6.412	51	408.664,322 483.245,812	52	408.660,44 483.248,572	4.762
52	408.660,44 483.248,572	53	408.656,614 483.247,778	3.908	53	408.656,614 483.247,778	54	408.628,334 483.219,621	39.907	54	408.628,334 483.219,621	55	408.620,648 483.211,875	10.913
55	408.620,648 483.211,875	56	408.606,834 483.197,954	19.612	56	408.606,834 483.197,954	57	408.574,374 483.162,927	47.755	57	408.574,374 483.162,927	58	408.559,894 483.148,914	20.15
58	408.559,894 483.148,914	59	408.533,451 483.123,324	36.798	59	408.533,451 483.123,324	60	408.513,506 483.108,73	24.714	60	408.513,506 483.108,73	61	408.498,161 483.097,578	18.97
61	408.498,161 483.097,578	62	408.491,784 483.090,783	9.319	62	408.491,784 483.090,783	63	408.470,114 483.067,692	31.666	63	408.470,114 483.067,692	64	408.448,751 483.065,564	21.469
64	408.448,751 483.065,564	65	408.471,203 483.065,552	22.452	65	408.471,203 483.065,552	66	408.479,089 483.068,316	8.357	66	408.479,089 483.068,316	67	408.488,153 483.067,728	9.082
67	408.488,153 483.067,728	68	408.495,73 483.070,533	8.08	68	408.495,73 483.070,533	69	408.499,85 483.067,064	5.386	69	408.499,85 483.067,064	70	408.503,969 483.060,066	8.121
70	408.503,969 483.060,066	71	408.514,739 483.048,598	15.732	71	408.514,739 483.048,598	72	408.526,981 483.041,188	14.309	72	408.526,981 483.041,188	73	408.554,747 483.038,634	27.884
73	408.554,747 483.038,634	74	408.574,352 483.041,164	19.768	74	408.574,352 483.041,164	75	408.598,741 483.050,444	26.095	75	408.598,741 483.050,444	76	408.614,782 483.059,536	18.438
76	408.614,782 483.059,536	77	408.625,411 483.062,539	11.045	77	408.625,411 483.062,539	78	408.641,285 483.062,24	15.878	78	408.641,285 483.062,24	79	408.655,962 483.065,681	15.075
79	408.655,962 483.065,681	80	408.664,349 483.070,62	9.733	80	408.664,349 483.070,62	81	408.674,682 483.077,653	12.5	81	408.674,682 483.077,653	82	408.693,403 483.080,197	18.892
82	408.693,403 483.080,197	83	408.709,277 483.085,884	16.862	83	408.709,277 483.085,884	84	408.718,562 483.096,808	14.337	84	408.718,562 483.096,808	85	408.725,184 483.112,859	17.363
85	408.725,184 483.112,859	86	408.729,011 483.125,823	13.517	86	408.729,011 483.125,823	87	408.737,412 483.130,3	9.519	87	408.737,412 483.130,3	88	408.745,92 483.133,332	9.033
88	408.745,92 483.133,332	89	408.757,365 483.139,279	12.897	89	408.757,365 483.139,279	90	408.766,847 483.139,686	9.491	90	408.766,847 483.139,686	91	408.774,7 483.137,012	8.296
91	408.774,7 483.137,012	92	408.779,82 483.136,837	5.122	92	408.779,82 483.136,837	93	408.790,51 483.141,505	11.665	93	408.790,51 483.141,505	94	408.798,279 483.143,88	8.124
94	408.798,279 483.143,88	95	408.802,106 483.146,545	4.663	95	408.802,106 483.146,545	96	408.811,798 483.156,072	13.59	96	408.811,798 483.156,072	97	408.814,755 483.159,201	4.305
97	408.814,755 483.159,201	98	408.822,299 483.160,566	7.667	98	408.822,299 483.160,566	99	408.833,531 483.167,359	13.126	99	408.833,531 483.167,359	100	408.841,068 483.177,253	12.438
100	408.841,068 483.177,253	101	408.844,762 483.187,737	11.117	101	408.844,762 483.187,737	102	408.847,422 483.199,256	11.821	102	408.847,422 483.199,256	103	408.850,463 483.206,93	8.255
103	408.850,463 483.206,93	104	408.859,121 483.223,68	18.856	104	408.859,121 483.223,68	105	408.873,045 483.248,847	28.762	105	408.873,045 483.248,847	106	408.891,949 483.264,438	24.504
106	408.891,949 483.264,438	107	408.910,002 483.274,838	20.834	107	408.910,002 483.274,838	108	408.930,634 483.288,735	24.876	108	408.930,634 483.288,735	109	408.938,865 483.291,018	8.542
109	408.938,865 483.291,018	110	408.944,984 483.302,81	13.285	110	408.944,984 483.302,81	111	408.951,737 483.306,973	7.933	111	408.951,737 483.306,973	112	408.961,88 483.315,437	13.211
112	408.961,88 483.315,437	113	408.970,3 483.327,615	14.806	113	408.970,3 483.327,615	114	408.976,353 483.343,295	16.807	114	408.976,353 483.343,295	115	408.986,415 483.358,081	17.885
115	408.986,415 483.358,081	116	408.996,351 483.373,553	18.388	116	408.996,351 483.373,553	117	408.997,114 483.387,148	13.616	117	408.997,114 483.387,148	118	408.992,725 483.407,472	20.792

Punct început	X / Y	Punct sfârșit	X / Y	Lungime segment	Punct început	X / Y	Punct sfârșit	X / Y	Lungime segment	Punct început	X / Y	Punct sfârșit	X / Y	Lungime segment
118	408.992,725 483.407,472	119	408.988,725 483.416,575	9.943	119	408.988,725 483.416,575	120	408.982,44 483.429,136	14.045	120	408.982,44 483.429,136	121	408.979,334 483.435,704	7.266
121	408.979,334 483.435,704	122	408.975,379 483.444,07	9.253	122	408.975,379 483.444,07	123	408.968,032 483.448,225	8.44	123	408.968,032 483.448,225	124	408.962,955 483.454,69	8.22
124	408.962,955 483.454,69	125	408.963,442 483.461,842	7.169	125	408.963,442 483.461,842	126	408.972,665 483.466,962	10.548	126	408.972,665 483.466,962	127	408.982,972 483.472,317	11.615
127	408.982,972 483.472,317	128	408.986,554 483.479,875	8.364	128	408.986,554 483.479,875	129	408.986,011 483.485,442	5.593	129	408.986,011 483.485,442	130	408.985,84 483.495,498	10.058
130	408.985,84 483.495,498	131	408.987,692 483.504,984	9.666	131	408.987,692 483.504,984	132	408.991,731 483.517,158	12.826	132	408.991,731 483.517,158	133	409.000,559 483.526,363	12.754
133	409.000,559 483.526,363	134	409.008,589 483.531,918	9.764	134	409.008,589 483.531,918	135	409.018,388 483.558,413	28.249	135	409.018,388 483.558,413	136	409.008,715 483.564,562	11.462
136	409.008,715 483.564,562	137	408.997,268 483.541,619	25.64	137	408.997,268 483.541,619	138	408.987,263 483.535,794	11.577	138	408.987,263 483.535,794	139	408.984,201 483.534,298	3.408
139	408.984,201 483.534,298	140	408.979,893 483.532,653	4.612	140	408.979,893 483.532,653	141	408.973,355 483.515,691	18.178	141	408.973,355 483.515,691	142	408.973,612 483.499,735	15.958
142	408.973,612 483.499,735	143	408.975,481 483.492,901	7.086	143	408.975,481 483.492,901	144	408.976,394 483.489,561	3.462	144	408.976,394 483.489,561	145	408.970,92 483.475,156	15.411
145	408.970,92 483.475,156	146	408.960,353 483.465,076	14.603	146	408.960,353 483.465,076	147	408.959,069 483.463,851	1.775	147	408.959,069 483.463,851	148	408.949,873 483.460,269	9.869
148	408.949,873 483.460,269	149	408.948,697 483.459,811	1.262	149	408.948,697 483.459,811	1	408.948,228 483.453,619	6.21					

\*\* Lungimile segmentelor sunt determinate în planul de proiecție Stereo 70 și sunt rotunjite la 1 milimetru.

\*\*\* Distanța dintre puncte este formată din segmente cumulate ce sunt mai mici decât valoarea 1 milimetru.

**DATE DESPRE IMOBILUL NR. 5154**

Oficiul de Cadastru și Publicitate Imobiliară SIBIU  
Biroul de Cadastru și Publicitate Imobiliară Saliste

**A. Partea I. Descrierea imobilului**

TEREN Extravilan

Adresa: Jud. Sibiu

Nr. Crt	Nr cadastral Nr. topografic	Suprafața* (mp)	Observații / Referințe
A1		1.500	Sector cadastral:118 Teren neimprejmuit;

**B. Partea II. Proprietari și acte**

Inscrieri privitoare la dreptul de proprietate și alte drepturi reale	Referințe
/	
Act Normativ nr. 7, din 13/03/1996 emis de GUVERNUL ROMÂNIEI (lege);	
B1	A1
1) ORAȘUL MIERCUREA SIBIULUI, CIF:4406266, Proprietar neidentificat	

**C. Partea III. SARCINI .**

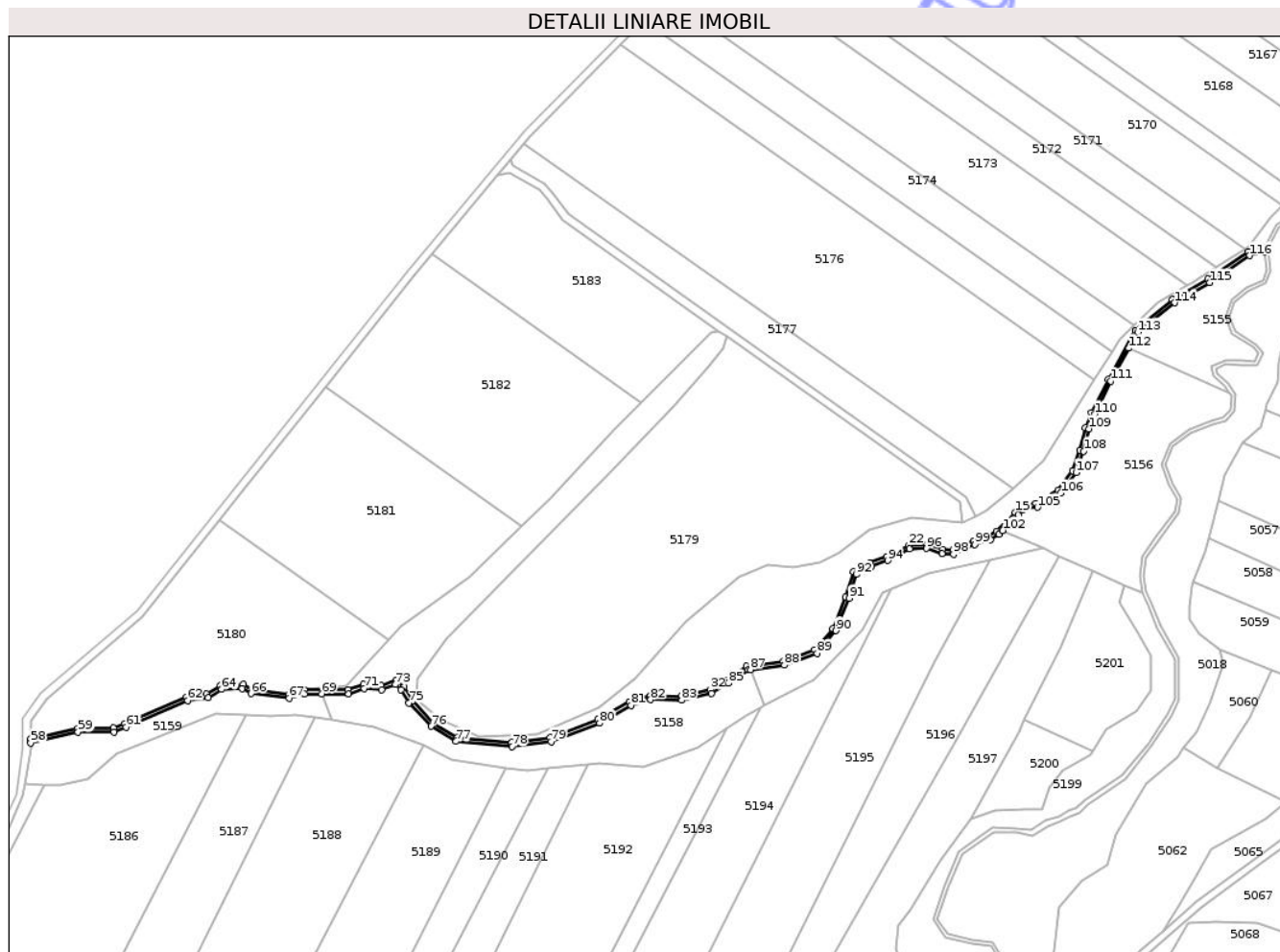
Inscrieri privind dezmembramintele dreptului de proprietate, drepturi reale de garanție și sarcini	Referințe
NU SUNT	

## Anexa Nr. 1 La Partea I

## Teren

Nr cadastral	Suprafața (mp)*	Observații / Referințe
	1.500	

\* Suprafața este determinată în planul de proiecție Stereo 70.



## Date referitoare la teren

Crt	Categorie folosință	Intravilan	Suprafața (mp)	Tarla	Parcelă	Nr. topo	Observații / Referințe
1	ape curgătoare	NU	1.500	106	3491	-	Pârâu

## Lungime Segmente

1) Valorile lungimilor segmentelor sunt obținute din proiecție în plan.

Punct început	X / Y	Punct sfârșit	X / Y	Lungime segment	Punct început	X / Y	Punct sfârșit	X / Y	Lungime segment	Punct început	X / Y	Punct sfârșit	X / Y	Lungime segment
1	408.939,043 483.288,992	2	408.938,865 483.291,018	2.034	2	408.938,865 483.291,018	3	408.930,634 483.288,735	8.542	3	408.930,634 483.288,735	4	408.910,002 483.274,838	24.876
4	408.910,002 483.274,838	5	408.891,949 483.264,438	20.834	5	408.891,949 483.264,438	6	408.873,045 483.248,847	24.504	6	408.873,045 483.248,847	7	408.859,121 483.223,68	28.762
7	408.859,121 483.223,68	8	408.850,463 483.206,93	18.856	8	408.850,463 483.206,93	9	408.847,422 483.199,256	8.255	9	408.847,422 483.199,256	10	408.844,762 483.187,737	11.821
10	408.844,762 483.187,737	11	408.841,068 483.177,253	11.117	11	408.841,068 483.177,253	12	408.833,531 483.167,359	12.438	12	408.833,531 483.167,359	13	408.822,299 483.160,566	13.126
13	408.822,299 483.160,566	14	408.814,755 483.159,201	7.667	14	408.814,755 483.159,201	15	408.811,798 483.156,072	4.305	15	408.811,798 483.156,072	16	408.802,106 483.146,545	13.59

Punct început	X / Y	Punct sfârșit	X / Y	Lungime segment	Punct început	X / Y	Punct sfârșit	X / Y	Lungime segment	Punct început	X / Y	Punct sfârșit	X / Y	Lungime segment
16	408.802,106 483.146,545	17	408.798,279 483.143,88	4.663	17	408.798,279 483.143,88	18	408.790,51 483.141,505	8.124	18	408.790,51 483.141,505	19	408.779,82 483.136,837	11.665
19	408.779,82 483.136,837	20	408.774,7 483.137,012	5.122	20	408.774,7 483.137,012	21	408.766,847 483.139,686	8.296	21	408.766,847 483.139,686	22	408.757,365 483.139,279	9.491
22	408.757,365 483.139,279	23	408.745,92 483.133,332	12.897	23	408.745,92 483.133,332	24	408.737,412 483.130,3	9.033	24	408.737,412 483.130,3	25	408.729,011 483.125,823	9.519
25	408.729,011 483.125,823	26	408.725,184 483.112,859	13.517	26	408.725,184 483.112,859	27	408.718,562 483.096,808	17.363	27	408.718,562 483.096,808	28	408.709,277 483.085,884	14.337
28	408.709,277 483.085,884	29	408.693,403 483.080,197	16.862	29	408.693,403 483.080,197	30	408.674,682 483.077,653	18.892	30	408.674,682 483.077,653	31	408.664,349 483.070,62	12.5
31	408.664,349 483.070,62	32	408.655,962 483.065,681	9.733	32	408.655,962 483.065,681	33	408.641,285 483.062,24	15.075	33	408.641,285 483.062,24	34	408.625,411 483.062,539	15.878
34	408.625,411 483.062,539	35	408.614,782 483.059,536	11.045	35	408.614,782 483.059,536	36	408.598,741 483.050,444	18.438	36	408.598,741 483.050,444	37	408.574,352 483.041,164	26.095
37	408.574,352 483.041,164	38	408.554,747 483.038,634	19.768	38	408.554,747 483.038,634	39	408.526,981 483.041,188	27.884	39	408.526,981 483.041,188	40	408.514,739 483.048,598	14.309
40	408.514,739 483.048,598	41	408.503,969 483.060,066	15.732	41	408.503,969 483.060,066	42	408.499,85 483.067,064	8.121	42	408.499,85 483.067,064	43	408.495,73 483.070,533	5.386
43	408.495,73 483.070,533	44	408.488,153 483.067,728	8.08	44	408.488,153 483.067,728	45	408.479,089 483.068,316	9.082	45	408.479,089 483.068,316	46	408.471,203 483.065,552	8.357
46	408.471,203 483.065,552	47	408.448,751 483.065,564	22.452	47	408.448,751 483.065,564	48	408.440,886 483.063,264	8.194	48	408.440,886 483.063,264	49	408.422,347 483.065,572	18.682
49	408.422,347 483.065,572	50	408.417,779 483.068,358	5.351	50	408.417,779 483.068,358	51	408.406,138 483.067,738	11.658	51	408.406,138 483.067,738	52	408.399,064 483.063,379	8.309
52	408.399,064 483.063,379	53	408.388,745 483.061,96	10.416	53	408.388,745 483.061,96	54	408.357,237 483.048,395	34.304	54	408.357,237 483.048,395	55	408.351,412 483.046,062	6.275
55	408.351,412 483.046,062	56	408.333,174 483.045,965	18.238	56	408.333,174 483.045,965	57	408.309,321 483.040,61	24.447	57	408.309,321 483.040,61	58	408.309,233 483.038,54	2.071
58	408.309,233 483.038,54	59	408.333,401 483.043,966	24.77	59	408.333,401 483.043,966	60	408.351,802 483.044,064	18.402	60	408.351,802 483.044,064	61	408.358,004 483.046,548	6.681
61	408.358,004 483.046,548	62	408.389,286 483.060,016	34.058	62	408.389,286 483.060,016	63	408.399,755 483.061,455	10.567	63	408.399,755 483.061,455	64	408.406,753 483.065,768	8.221
64	408.406,753 483.065,768	65	408.417,267 483.066,328	10.529	65	408.417,267 483.066,328	66	408.421,673 483.063,64	5.162	66	408.421,673 483.063,64	67	408.441,05 483.061,228	19.527
67	408.441,05 483.061,228	68	408.449,037 483.063,564	8.321	68	408.449,037 483.063,564	69	408.457,704 483.063,559	8.668	69	408.457,704 483.063,559	70	408.471,543 483.063,552	13.839
70	408.471,543 483.063,552	71	408.479,366 483.066,294	8.29	71	408.479,366 483.066,294	72	408.488,448 483.065,704	9.101	72	408.488,448 483.065,704	73	408.495,332 483.068,253	7.341
73	408.495,332 483.068,253	74	408.498,3 483.065,754	3.879	74	408.498,3 483.065,754	75	408.502,359 483.058,859	8.002	75	408.502,359 483.058,859	76	408.513,469 483.047,029	16.229
76	408.513,469 483.047,029	77	408.526,339 483.039,239	15.044	77	408.526,339 483.039,239	78	408.554,784 483.036,622	28.565	78	408.554,784 483.036,622	79	408.574,843 483.039,211	20.225
79	408.574,843 483.039,211	80	408.599,595 483.048,629	26.483	80	408.599,595 483.048,629	81	408.615,558 483.057,677	18.349	81	408.615,558 483.057,677	82	408.625,669 483.060,534	10.507
82	408.625,669 483.060,534	83	408.641,498 483.060,235	15.832	83	408.641,498 483.060,235	84	408.656,715 483.063,804	15.629	84	408.656,715 483.063,804	85	408.665,42 483.068,93	10.102
85	408.665,42 483.068,93	86	408.675,418 483.075,735	12.095	86	408.675,418 483.075,735	87	408.676,556 483.075,889	1.148	87	408.676,556 483.075,889	88	408.693,88 483.078,244	17.483
88	408.693,88 483.078,244	89	408.710,455 483.084,181	17.607	89	408.710,455 483.084,181	90	408.720,291 483.095,753	15.187	90	408.720,291 483.095,753	91	408.727,073 483.112,192	17.783
91	408.727,073 483.112,192	92	408.730,692 483.124,452	12.783	92	408.730,692 483.124,452	93	408.738,222 483.128,465	8.533	93	408.738,222 483.128,465	94	408.746,721 483.131,494	9.023
94	408.746,721 483.131,494	95	408.757,894 483.137,3	12.591	95	408.757,894 483.137,3	96	408.766,558 483.137,671	8.672	96	408.766,558 483.137,671	97	408.774,336 483.135,023	8.217
97	408.774,336 483.135,023	98	408.780,204 483.134,823	5.872	98	408.780,204 483.134,823	99	408.791,205 483.139,626	12.003	99	408.791,205 483.139,626	100	408.799,164 483.142,06	8.323
100	408.799,164 483.142,06	101	408.803,387 483.145,001	5.146	101	408.803,387 483.145,001	102	408.805,267 483.146,848	2.635	102	408.805,267 483.146,848	103	408.813,226 483.154,672	11.161
103	408.813,226 483.154,672	104	408.815,757 483.157,35	3.685	104	408.815,757 483.157,35	105	408.823,018 483.158,664	7.379	105	408.823,018 483.158,664	106	408.834,891 483.165,844	13.875
106	408.834,891 483.165,844	107	408.842,849 483.176,291	13.133	107	408.842,849 483.176,291	108	408.846,686 483.187,178	11.543	108	408.846,686 483.187,178	109	408.849,337 483.198,659	11.783
109	408.849,337 483.198,659	110	408.852,286 483.206,1	8.004	110	408.852,286 483.206,1	111	408.860,51 483.222,897	18.702	111	408.860,51 483.222,897	112	408.869,77 483.239,718	19.202
112	408.869,77 483.239,718	113	408.874,263 483.247,879	9.316	113	408.874,263 483.247,879	114	408.893,041 483.262,892	24.041	114	408.893,041 483.262,892	115	408.911,061 483.273,14	20.731

Punct început	X / Y	Punct sfârșit	X / Y	Lungime segment	Punct început	X / Y	Punct sfârșit	X / Y	Lungime segment
115	408.911,061 483.273,14	116	408.931,482 483.286,895	24.621	116	408.931,482 483.286,895	1	408.939,043 483.288,992	7.847

\*\* Lungimile segmentelor sunt determinate în planul de proiecție Stereo 70 și sunt rotunjite la 1 milimetru.

\*\*\* Distanța dintre puncte este formată din segmente cumulate ce sunt mai mici decât valoarea 1 milimetru.

Neutilizabil în Circuitul Civil

**DATE DESPRE IMOBILUL NR. 5155**

Oficiul de Cadastru și Publicitate Imobiliară SIBIU  
Biroul de Cadastru și Publicitate Imobiliară Saliste

**A. Partea I. Descrierea imobilului**

TEREN Extravilan

Adresa: Jud. Sibiu

Nr. Crt	Nr cadastral Nr. topografic	Suprafața* (mp)	Observații / Referințe
A1		2.100	Sector cadastral:118 Teren neimprejmuit;

**B. Partea II. Proprietari și acte**

Inscrieri privitoare la dreptul de proprietate și alte drepturi reale	Referințe
/	
Act Notarial nr. 510, din 06/08/2010 emis de NP POPA LUPAS ELISAVETA (act de partaj succesoral);	
B1	A1
Intabulare, drept de PROPRIETATEpartaj, dobandit prin Conventie, cota actuala 1/1	
1) SCHIAU ILIE	

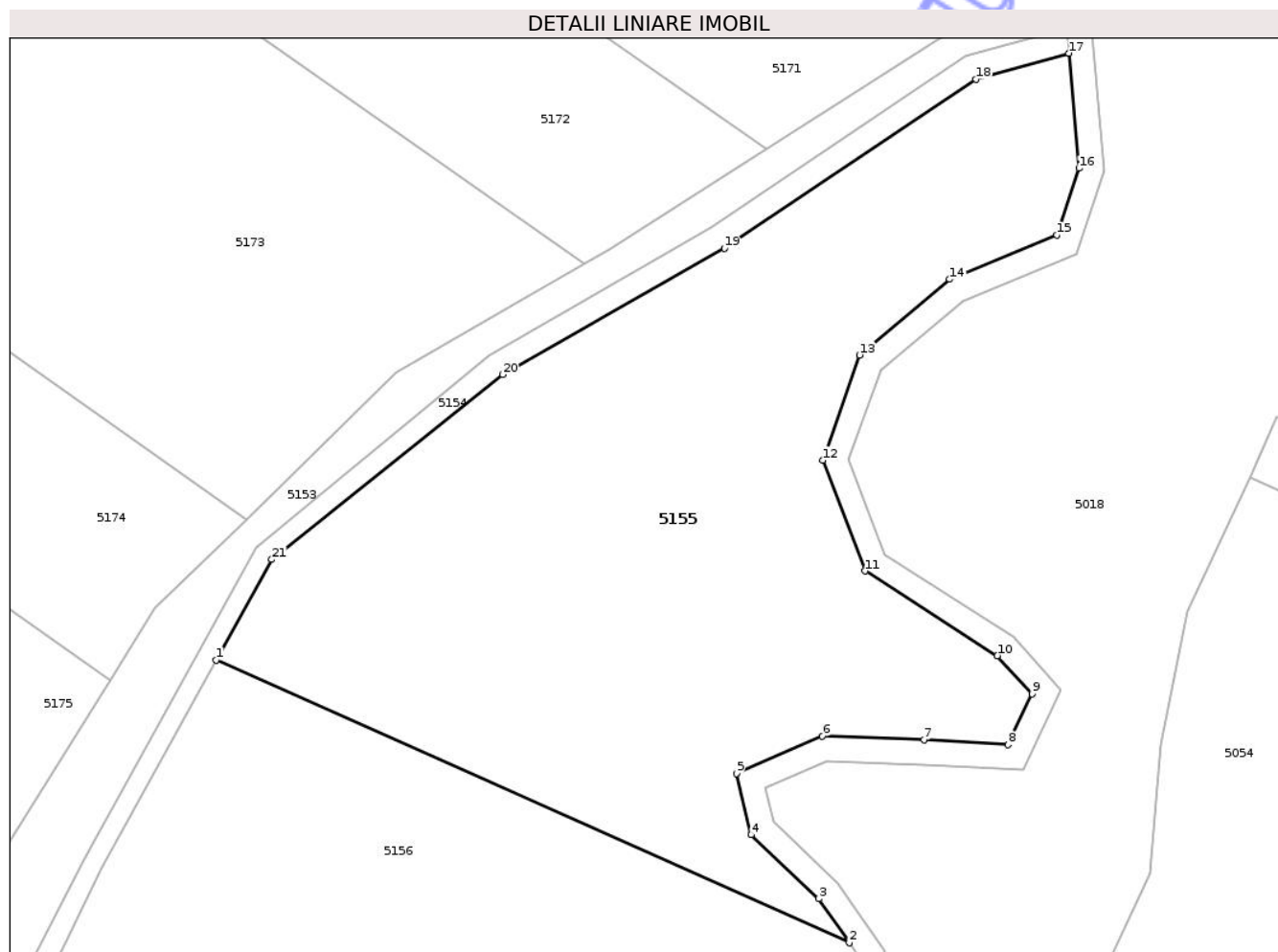
**C. Partea III. SARCINI .**

Inscrieri privind dezmembramintele dreptului de proprietate, drepturi reale de garanție și sarcini	Referințe
NU SUNT	

**Teren**

Nr cadastral	Suprafața (mp)*	Observații / Referințe
	2.100	

\* Suprafața este determinată în planul de proiecție Stereo 70.



**Date referitoare la teren**

Crt	Categorie folosință	Intra vilan	Suprafața (mp)	Tarla	Parcelă	Nr. topo	Observații / Referințe
1	faneata	NU	2.100	106	3492/1	-	

**Lungime Segmente**

1) Valorile lungimilor segmentelor sunt obținute din proiecție în plan.

Punct început	X / Y	Punct sfârșit	X / Y	Lungime segment (** (m)
1	408.869,77 483.239,718	2	408.921,19 483.216,76	56.312
3	408.918,711 483.220,328	4	408.913,225 483.225,521	7.554
5	408.912,021 483.230,504	6	408.919,027 483.233,527	7.631
7	408.927,277 483.233,238	8	408.934,1 483.232,844	6.835
9	408.936,046 483.236,961	10	408.933,224 483.240,078	4.205

Punct început	X / Y	Punct sfârșit	X / Y	Lungime segment (** (m)
2	408.921,19 483.216,76	3	408.918,711 483.220,328	4.345
4	408.913,225 483.225,521	5	408.912,021 483.230,504	5.127
6	408.919,027 483.233,527	7	408.927,277 483.233,238	8.254
8	408.934,1 483.232,844	9	408.936,046 483.236,961	4.553
10	408.933,224 483.240,078	11	408.922,487 483.246,945	12.745

Punct început	X / Y	Punct sfârșit	X / Y	Lungime segment (** (m)
11	408.922,487 483.246,945	12	408.919,035 483.255,943	9.638
13	408.922,033 483.264,481	14	408.929,366 483.270,636	9.574
15	408.938,052 483.274,218	16	408.939,863 483.279,648	5.724
17	408.939,043 483.288,992	18	408.931,482 483.286,895	7.847
19	408.911,061 483.273,14	20	408.893,041 483.262,892	20.731
21	408.874,263 483.247,879	1	408.869,77 483.239,718	9.316

Punct început	X / Y	Punct sfârșit	X / Y	Lungime segment (** (m)
12	408.919,035 483.255,943	13	408.922,033 483.264,481	9.049
14	408.929,366 483.270,636	15	408.938,052 483.274,218	9.395
16	408.939,863 483.279,648	17	408.939,043 483.288,992	9.38
18	408.931,482 483.286,895	19	408.911,061 483.273,14	24.621
20	408.893,041 483.262,892	21	408.874,263 483.247,879	24.041

\*\* Lungimile segmentelor sunt determinate în planul de proiecție Stereo 70 și sunt rotunjite la 1 milimetru.

\*\*\* Distanța dintre puncte este formată din segmente cumulate ce sunt mai mici decât valoarea 1 milimetru.

Neutilizabil în Circuit Civil



**DATE DESPRE IMOBILUL NR. 5156**

Oficiul de Cadastru și Publicitate Imobiliară SIBIU  
Biroul de Cadastru și Publicitate Imobiliară Saliste

**A. Partea I. Descrierea imobilului**

TEREN Extravilan

Adresa: Jud. Sibiu

Nr. Crt	Nr cadastral Nr. topografic	Suprafața* (mp)	Observații / Referințe
A1	103374	6.000	Sector cadastral:118 Teren neimprejmuit;

**B. Partea II. Proprietari și acte**

Inscrieri privitoare la dreptul de proprietate și alte drepturi reale		Referințe
<b>8766 / 28/08/2017</b>		
Act Administrativ nr. 1285/38, din 06/11/1995 emis de CJPSDPAT - SIBIU (, documentatie cadastrala receptionata de OCPI Sibiu);		
B1	se infiinteaza CFE 103374 UAT Miercurea Sibiului pentru parcela nr. 3492/2 fanat inscrisa in T.P. nr. 1285/38 emis de CJPSDPAT Sibiu la data de 06.11.1995 .	A1
<b>6254 / 09/05/2022</b>		
Act Notarial nr. 216, din 06/05/2022 emis de Pipernea Avram Iulia Oana;		
B4	Intabulare, drept de PROPRIETATE, donatie, dobandit prin Conventie, cota actuala 1/1 1) <b>BOGDĂNEL CONSTANTIN</b> , casatorit, bun propriu	A1

**C. Partea III. SARCINI .**

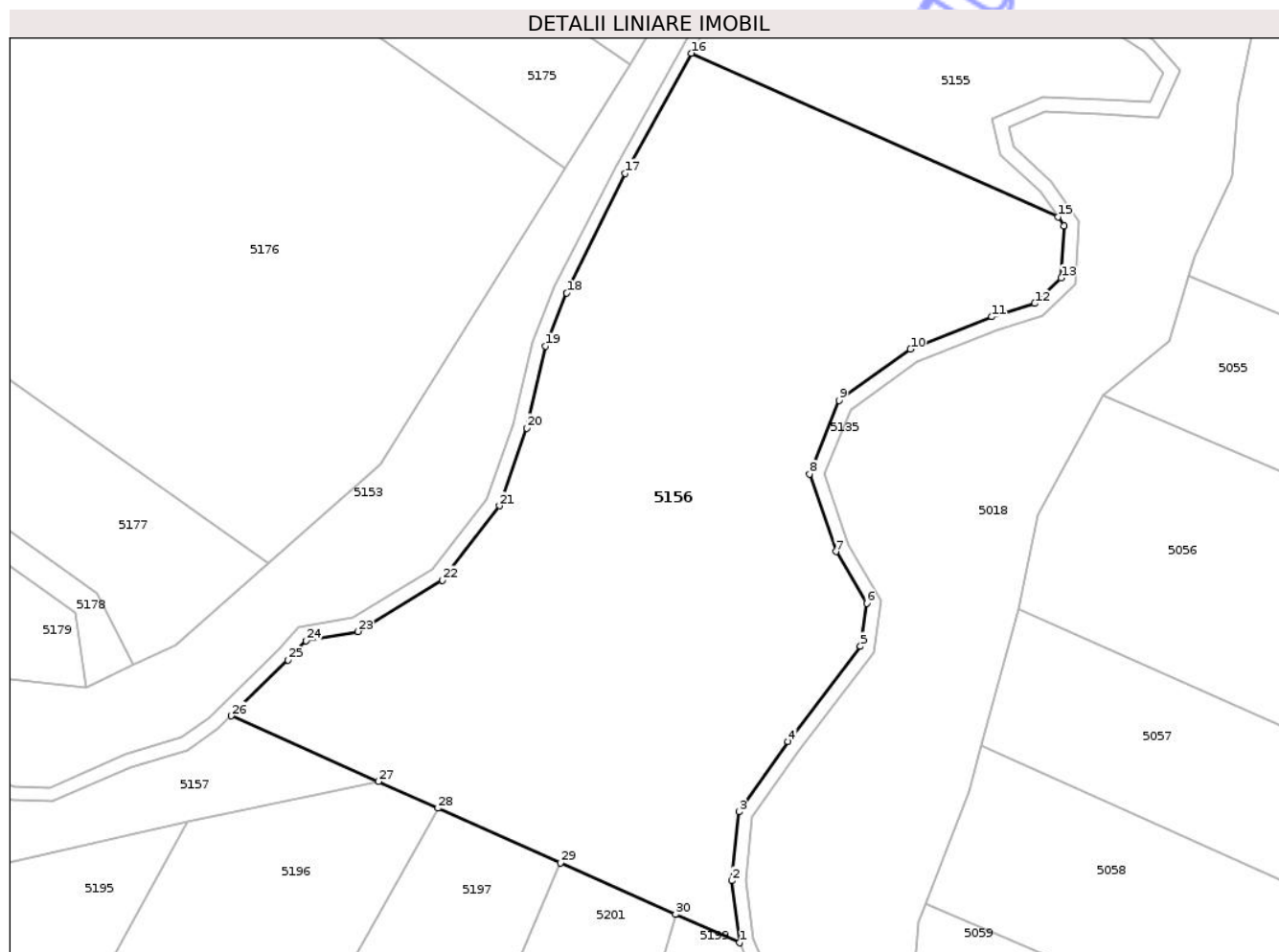
Inscrieri privind dezmembramintele dreptului de proprietate, drepturi reale de garanție și sarcini	Referințe
NU SUNT	

## Anexa Nr. 1 La Partea I

## Teren

Nr cadastral	Suprafața (mp)*	Observații / Referințe
103374	6.000	

\* Suprafața este determinată în planul de proiecție Stereo 70.



## Date referitoare la teren

Crt	Categorie folosință	Intra vilan	Suprafața (mp)	Tarla	Parcelă	Nr. topo	Observații / Referințe
1	faneata	NU	6.000	106	3492/2	-	

## Lungime Segmente

1) Valorile lungimilor segmentelor sunt obținute din proiecție în plan.

Punct început	X / Y	Punct sfârșit	X / Y	Lungime segment (** (m)
1	408.876,514 483.115,037	2	408.875,47 483.123,732	8.757
3	408.876,429 483.133,397	4	408.883,326 483.143,249	12.026
5	408.893,507 483.156,589	6	408.894,382 483.162,633	6.108
7	408.890,056 483.169,864	8	408.886,369 483.180,762	11.505
9	408.890,514 483.191,052	10	408.900,51 483.198,234	12.309

Punct început	X / Y	Punct sfârșit	X / Y	Lungime segment (** (m)
2	408.875,47 483.123,732	3	408.876,429 483.133,397	9.713
4	408.883,326 483.143,249	5	408.893,507 483.156,589	16.781
6	408.894,382 483.162,633	7	408.890,056 483.169,864	8.426
8	408.886,369 483.180,762	9	408.890,514 483.191,052	11.094
10	408.900,51 483.198,234	11	408.911,906 483.202,777	12.268

Punct început	X / Y	Punct sfârșit	X / Y	Lungime segment (** (m))
11	408.911,906 483.202,777	12	408.917,948 483.204,638	6.322
13	408.921,65 483.208,209	14	408.922,042 483.215,534	7.335
15	408.921,19 483.216,76	16	408.869,77 483.239,718	56.312
17	408.860,51 483.222,897	18	408.852,286 483.206,1	18.702
19	408.849,337 483.198,659	20	408.846,686 483.187,178	11.783
21	408.842,849 483.176,291	22	408.834,891 483.165,844	13.133
23	408.823,018 483.158,664	24	408.815,757 483.157,35	7.379
25	408.813,226 483.154,672	26	408.805,267 483.146,848	11.161
27	408.825,9 483.137,636	28	408.834,261 483.133,902	9.157
29	408.851,39 483.126,254	30	408.867,561 483.119,034	17.71

Punct început	X / Y	Punct sfârșit	X / Y	Lungime segment (** (m))
12	408.917,948 483.204,638	13	408.921,65 483.208,209	5.143
14	408.922,042 483.215,534	15	408.921,19 483.216,76	1.493
16	408.869,77 483.239,718	17	408.860,51 483.222,897	19.202
18	408.852,286 483.206,1	19	408.849,337 483.198,659	8.004
20	408.846,686 483.187,178	21	408.842,849 483.176,291	11.543
22	408.834,891 483.165,844	23	408.823,018 483.158,664	13.875
24	408.815,757 483.157,35	25	408.813,226 483.154,672	3.685
26	408.805,267 483.146,848	27	408.825,9 483.137,636	22.596
28	408.834,261 483.133,902	29	408.851,39 483.126,254	18.759
30	408.867,561 483.119,034	1	408.876,514 483.115,037	9.804

\*\* Lungimile segmentelor sunt determinate în planul de proiecție Stereo 70 și sunt rotunjite la 1 milimetru.

\*\*\* Distanța dintre puncte este formată din segmente cumulate ce sunt mai mici decât valoarea 1 milimetru.



**DATE DESPRE IMOBILUL NR. 5157**

Oficiul de Cadastru și Publicitate Imobiliară SIBIU  
Biroul de Cadastru și Publicitate Imobiliară Saliste

**A. Partea I. Descrierea imobilului**

TEREN Extravilan

Adresa: Jud. Sibiu

Nr. Crt	Nr cadastral Nr. topografic	Suprafața* (mp)	Observații / Referințe
A1		2.000	Sector cadastral:118 Teren neimprejmuit;

**B. Partea II. Proprietari și acte**

Inscrieri privitoare la dreptul de proprietate și alte drepturi reale	Referințe
/	
Act Administrativ nr. 1130/38, din 31/07/1995 emis de CJPSDPAT - Sibiu (titlu de proprietate);	
B1	A1
Intabulare, drept de PROPRIETATE, dobandit prin Reconstituire, cota actuala 1/1 1) IVAN ANA	

**C. Partea III. SARCINI .**

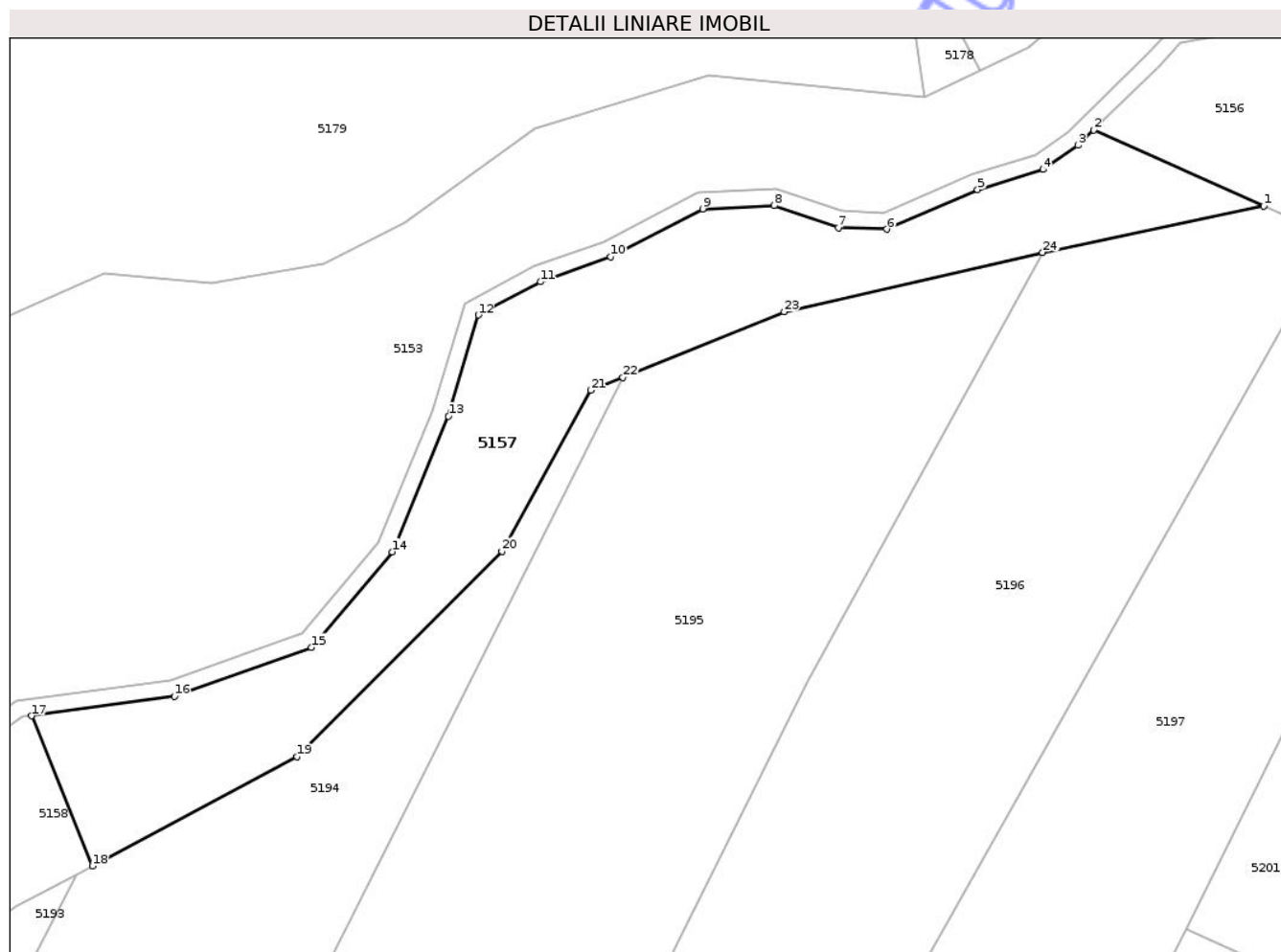
Inscrieri privind dezmembramintele dreptului de proprietate, drepturi reale de garanție și sarcini	Referințe
NU SUNT	

## Anexa Nr. 1 La Partea I

## Teren

Nr cadastral	Suprafața (mp)*	Observații / Referințe
	2.000	

\* Suprafața este determinată în planul de proiecție Stereo 70.



## Date referitoare la teren

Crt	Categorie folosință	Intra vilan	Suprafața (mp)	Tarla	Parcelă	Nr. topo	Observații / Referințe
1	faneata	NU	2.000	106	3492/3	-	

## Lungime Segmente

1) Valorile lungimilor segmentelor sunt obținute din proiecție în plan.

Punct început	X / Y	Punct sfârșit	X / Y	Lungime segment (** (m)
1	408.825,9 483.137,636	2	408.805,267 483.146,848	22.596
3	408.803,387 483.145,001	4	408.799,164 483.142,06	5.146
5	408.791,205 483.139,626	6	408.780,204 483.134,823	12.003
7	408.774,336 483.135,023	8	408.766,558 483.137,671	8.217
9	408.757,894 483.137,3	10	408.746,721 483.131,494	12.591

Punct început	X / Y	Punct sfârșit	X / Y	Lungime segment (** (m)
2	408.805,267 483.146,848	3	408.803,387 483.145,001	2.635
4	408.799,164 483.142,06	5	408.791,205 483.139,626	8.323
6	408.780,204 483.134,823	7	408.774,336 483.135,023	5.872
8	408.766,558 483.137,671	9	408.757,894 483.137,3	8.672
10	408.746,721 483.131,494	11	408.738,222 483.128,465	9.023

Punct început	X / Y	Punct sfârșit	X / Y	Lungime segment (** (m))
11	408.738,222 483.128,465	12	408.730,692 483.124,452	8.533
13	408.727,073 483.112,192	14	408.720,291 483.095,753	17.783
15	408.710,455 483.084,181	16	408.693,88 483.078,244	17.607
17	408.676,556 483.075,889	18	408.683,912 483.057,706	19.615
19	408.708,717 483.070,93	20	408.733,565 483.095,837	35.182
21	408.744,339 483.115,315	22	408.748,225 483.116,897	4.196
23	408.767,749 483.124,845	24	408.799,086 483.132,023	32.149

Punct început	X / Y	Punct sfârșit	X / Y	Lungime segment (** (m))
12	408.730,692 483.124,452	13	408.727,073 483.112,192	12.783
14	408.720,291 483.095,753	15	408.710,455 483.084,181	15.187
16	408.693,88 483.078,244	17	408.676,556 483.075,889	17.483
18	408.683,912 483.057,706	19	408.708,717 483.070,93	28.11
20	408.733,565 483.095,837	21	408.744,339 483.115,315	22.259
22	408.748,225 483.116,897	23	408.767,749 483.124,845	21.08
24	408.799,086 483.132,023	1	408.825,9 483.137,636	27.395

\*\* Lungimile segmentelor sunt determinate în planul de proiecție Stereo 70 și sunt rotunjite la 1 milimetru.

\*\*\* Distanța dintre puncte este formată din segmente cumulate ce sunt mai mici decât valoarea 1 milimetru.



**DATE DESPRE IMOBILUL NR. 5159**

Oficiul de Cadastru și Publicitate Imobiliară SIBIU  
Biroul de Cadastru și Publicitate Imobiliară Saliste

**A. Partea I. Descrierea imobilului**

TEREN Extravilan

Adresa: Jud. Sibiu

Nr. Crt	Nr cadastral Nr. topografic	Suprafața* (mp)	Observații / Referințe
A1		2.200	Sector cadastral:118 Teren neimprejmuit;

**B. Partea II. Proprietari și acte**

Inscrieri privitoare la dreptul de proprietate și alte drepturi reale	Referințe
/	
Act Administrativ nr. 1224/38, din 01/09/1995 emis de CJPSDPAT - Sibiu (titlu de proprietate);	
B1 Intabulare, drept de PROPRIETATEL.18/1991, dobandit prin Reconstituire, cota actuala 1/1 1) MUNTEAN IOAN	A1

**C. Partea III. SARCINI .**

Inscrieri privind dezmembramintele dreptului de proprietate, drepturi reale de garanție și sarcini	Referințe
NU SUNT	

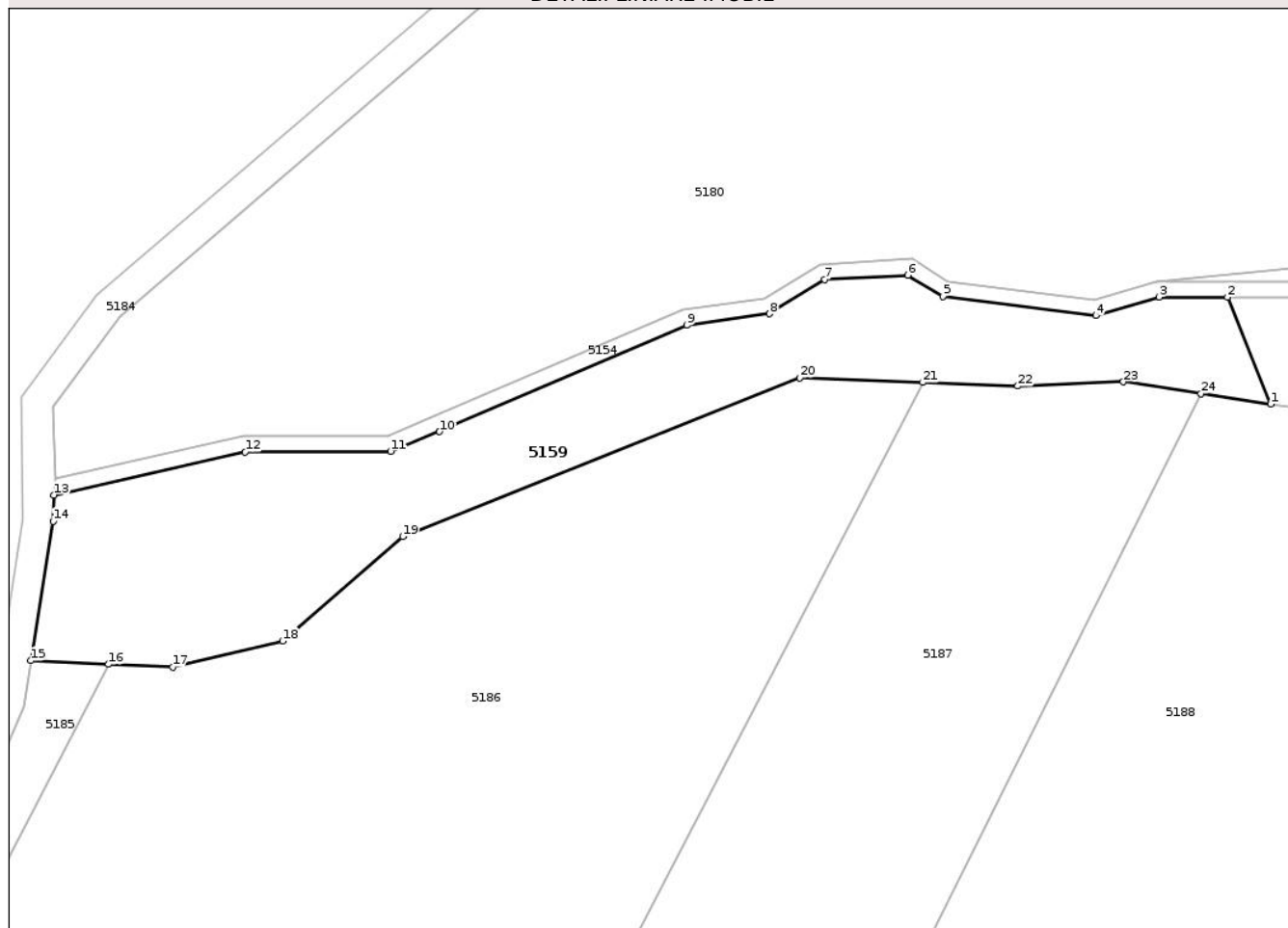
## Anexa Nr. 1 La Partea I

## Teren

Nr cadastral	Suprafața (mp)*	Observații / Referințe
	2.200	

\* Suprafața este determinată în planul de proiecție Stereo 70.

## DETALII LINIARE IMOBIL



## Date referitoare la teren

Crt	Categorie folosință	Intra vilan	Suprafața (mp)	Tarla	Parcelă	Nr. topo	Observații / Referințe
1	faneata	NU	2.200	106	3492/5	-	

## Lungime Segmente

1) Valorile lungimilor segmentelor sunt obținute din proiecție în plan.

Punct început	X / Y	Punct sfârșit	X / Y	Lungime segment (** (m)
1	408.463,178 483.050,03	2	408.457,704 483.063,559	14.594
3	408.449,037 483.063,564	4	408.441,05 483.061,228	8.321
5	408.421,673 483.063,64	6	408.417,267 483.066,328	5.162
7	408.406,753 483.065,768	8	408.399,755 483.061,455	8.221
9	408.389,286 483.060,016	10	408.358,004 483.046,548	34.058

Punct început	X / Y	Punct sfârșit	X / Y	Lungime segment (** (m)
2	408.457,704 483.063,559	3	408.449,037 483.063,564	8.668
4	408.441,05 483.061,228	5	408.421,673 483.063,64	19.527
6	408.417,267 483.066,328	7	408.406,753 483.065,768	10.529
8	408.399,755 483.061,455	9	408.389,286 483.060,016	10.567
10	408.358,004 483.046,548	11	408.351,802 483.044,064	6.681

Punct început	X / Y	Punct sfârșit	X / Y	Lungime segment (** (m)
11	408.351,802 483.044,064	12	408.333,401 483.043,966	18.402
13	408.309,233 483.038,54	14	408.309,092 483.035,229	3.314
15	408.306,285 483.017,584	16	408.316,121 483.017,133	9.847
17	408.324,221 483.016,76	18	408.338,121 483.020,072	14.289
19	408.353,349 483.033,291	20	408.403,563 483.053,337	54.067
21	408.419,156 483.052,763	22	408.431,176 483.052,321	12.028
23	408.444,535 483.052,857	24	408.454,359 483.051,367	9.937

Punct început	X / Y	Punct sfârșit	X / Y	Lungime segment (** (m)
12	408.333,401 483.043,966	13	408.309,233 483.038,54	24.77
14	408.309,092 483.035,229	15	408.306,285 483.017,584	17.866
16	408.316,121 483.017,133	17	408.324,221 483.016,76	8.109
18	408.338,121 483.020,072	19	408.353,349 483.033,291	20.165
20	408.403,563 483.053,337	21	408.419,156 483.052,763	15.604
22	408.431,176 483.052,321	23	408.444,535 483.052,857	13.369
24	408.454,359 483.051,367	1	408.463,178 483.050,03	8.92

\*\* Lungimile segmentelor sunt determinate în planul de proiecție Stereo 70 și sunt rotunjite la 1 milimetru.

\*\*\* Distanța dintre puncte este formată din segmente cumulate ce sunt mai mici decât valoarea 1 milimetru.



**DATE DESPRE IMOBILUL NR. 5160**

Oficiul de Cadastru și Publicitate Imobiliară SIBIU  
Biroul de Cadastru și Publicitate Imobiliară Saliste

**A. Partea I. Descrierea imobilului**

TEREN Extravilan

Adresa: Jud. Sibiu

Nr. Crt	Nr cadastral Nr. topografic	Suprafața* (mp)	Observații / Referințe
A1	103868	7.400	Sector cadastral:118 Teren neimprejmuit;

**B. Partea II. Proprietari și acte**

Inscrieri privitoare la dreptul de proprietate și alte drepturi reale	Referințe	
<b>5738 / 24/04/2019</b>		
Act Administrativ nr. 1222/38, din 31/08/1995 emis de CJPSDPAT - SIBIU (, documentatie cadastrala receptionata de OCPI Sibiu);		
B1	se infiinteaza CFE 103868 UAT Miercurea Sibiului pentru parcela nr. 3488/12 arabil inscris in T.P. nr. 1222/38 emis de CJPSDPAT Sibiu la data de 31.08.1995 .	A1
Act Notarial nr. 510, din 06/08/2010 emis de NP POPA LUPAS ELISAVETA;		
B2	Intabulare, drept de PROPRIETATEPartaj, dobandit prin Conventie, cota actuala 1/2 1) <b>BALU ION</b>	A1
B3	Intabulare, drept de PROPRIETATEPartaj, dobandit prin Conventie, cota actuala 1/2 1) <b>SCHIAU ILIE</b>	A1

**C. Partea III. SARCINI .**

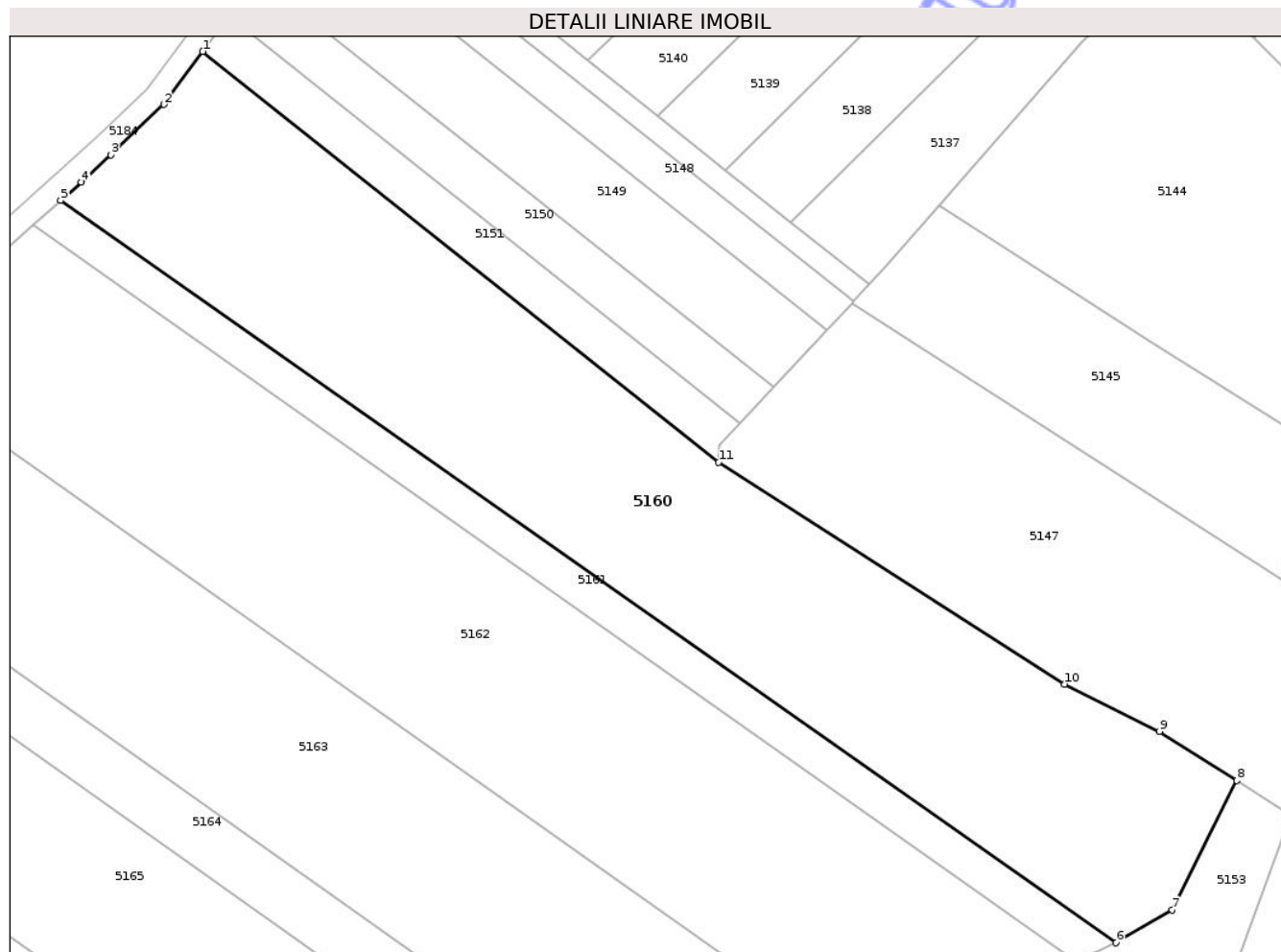
Inscrieri privind dezmembramintele dreptului de proprietate, drepturi reale de garanție și sarcini	Referințe
NU SUNT	

## Anexa Nr. 1 La Partea I

## Teren

Nr cadastral	Suprafața (mp)*	Observații / Referințe
103868	7.400	

\* Suprafața este determinată în planul de proiecție Stereo 70.



## Date referitoare la teren

Crt	Categorie folosință	Intra vilan	Suprafața (mp)	Tarla	Parcelă	Nr. topo	Observații / Referințe
1	arabil	NU	7.400	106	3488/12	-	

## Lungime Segmente

1) Valorile lungimilor segmentelor sunt obținute din proiecție în plan.

Punct început	X / Y	Punct sfârșit	X / Y	Lungime segment (** (m)
1	408.825,1 483.693,895	2	408.818,162 483.684,504	11.676
2	408.818,162 483.684,504	3	408.808,785 483.675,575	12.948
3	408.808,785 483.675,575	4	408.803,56 483.670,682	7.159
4	408.803,56 483.670,682	5	408.799,866 483.667,424	4.925
5	408.799,866 483.667,424	6	408.987,263 483.535,794	229.007

Punct început	X / Y	Punct sfârșit	X / Y	Lungime segment (** (m)
6	408.987,263 483.535,794	7	408.997,268 483.541,619	11.577
7	408.997,268 483.541,619	8	409.008,715 483.564,562	25.64
8	409.008,715 483.564,562	9	408.994,973 483.573,296	16.283
9	408.994,973 483.573,296	10	408.978,163 483.581,661	18.776
10	408.978,163 483.581,661	11	408.916,732 483.621,06	72.98
11	408.916,732 483.621,06	1	408.825,1 483.693,895	117.053

\*\* Lungimile segmentelor sunt determinate în planul de proiecție Stereo 70 și sunt rotunjite la 1 milimetru.

\*\*\* Distanța dintre puncte este formată din segmente cumulate ce sunt mai mici decât valoarea 1 milimetru.

Neutilizabil în Circuitul Civil



**DATE DESPRE IMOBILUL NR. 5161**

Oficiul de Cadastru și Publicitate Imobiliară SIBIU  
 Biroul de Cadastru și Publicitate Imobiliară Saliste

**A. Partea I. Descrierea imobilului**

TEREN Extravilan

Adresa: Jud. Sibiu

Nr. Crt	Nr cadastral Nr. topografic	Suprafața* (mp)	Observații / Referințe
A1	106086	1.500	Sector cadastral:118 Teren neimprejmuit;

**B. Partea II. Proprietari și acte**

Inscrieri privitoare la dreptul de proprietate și alte drepturi reale	Referințe
<b>12738 / 01/09/2022</b>	
Act Administrativ nr. 1131/38, din 31/07/1995 emis de CJPSDPAT - SIBIU;	
B1	Se infiinteaza cartea funciara 106086 UAT Miercurea Sibiului pentru parcela nr. 3488/13/1 din TP nr. 1131/38/31.07.1995, ca urmare a receptiei documentatiei cadastrale
	A1
<b>14715 / 18/10/2022</b>	
Act Notarial nr. 399, din 13/10/2022 emis de NP Avram Adriana;	
B2	Intabulare, drept de PROPRIETATE dare in plata, dobandit prin Conventie, cota actuala 1/1
	1) POPA - LUPAS George, si sotia
	2) POPA-LUPAS MARIA-EUGENIA, bun comun
	A1

**C. Partea III. SARCINI .**

Inscrieri privind dezmembramintele dreptului de proprietate, drepturi reale de garanție și sarcini	Referințe
NU SUNT	

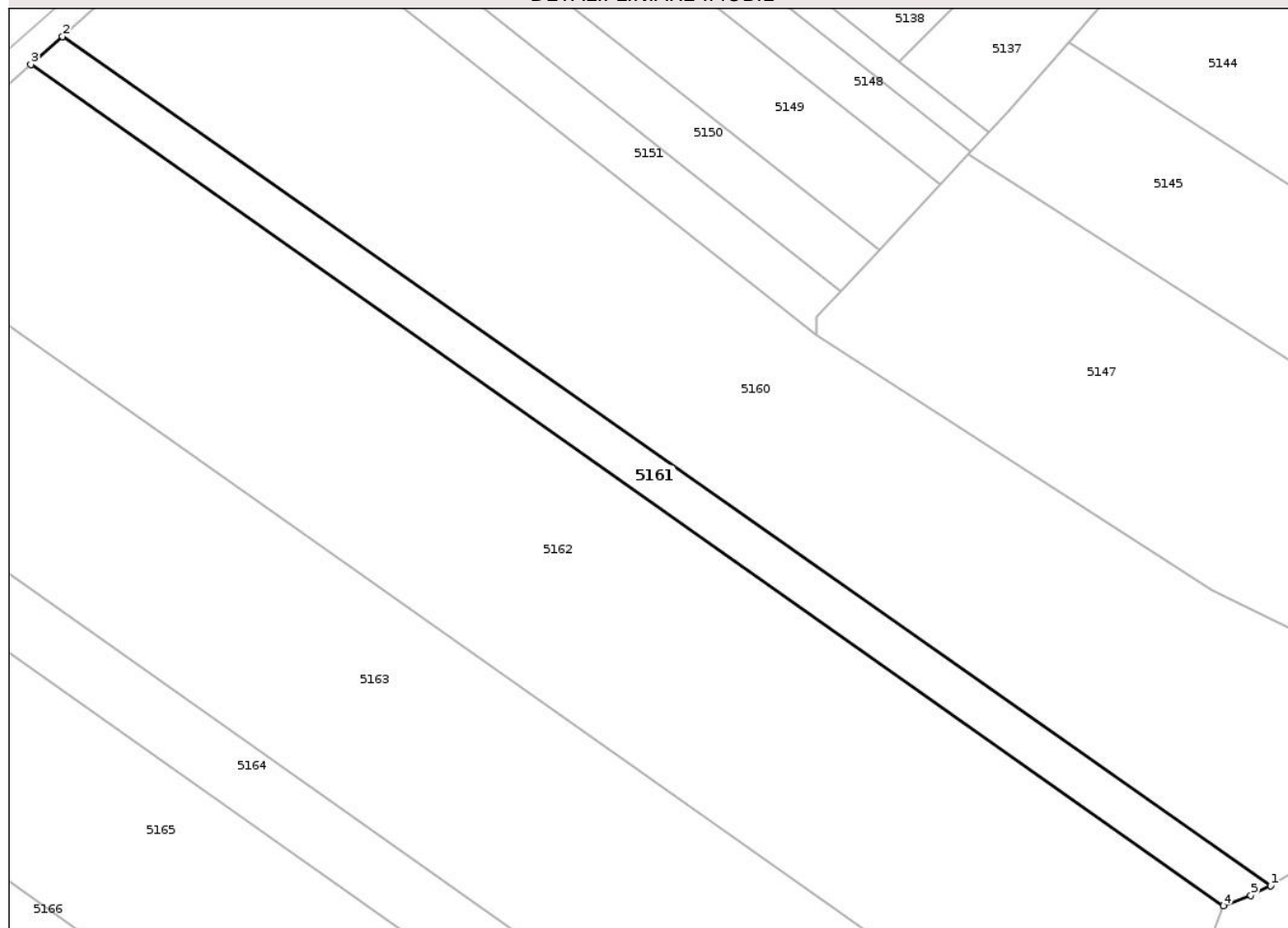
## Anexa Nr. 1 La Partea I

## Teren

Nr cadastral	Suprafața (mp)*	Observații / Referințe
106086	1.500	

\* Suprafața este determinată în planul de proiecție Stereo 70.

## DETALII LINIARE IMOBIL



## Date referitoare la teren

Crt	Categorie folosință	Intra vilan	Suprafața (mp)	Tarla	Parcelă	Nr. topo	Observații / Referințe
1	arabil	NU	1.500	106	3488/13/1	-	

## Lungime Segmente

1) Valorile lungimilor segmentelor sunt obținute din proiecție în plan.

Punct început	X / Y	Punct sfârșit	X / Y	Lungime segment (** (m)
1	408.987,263 483.535,794	2	408.799,866 483.667,424	229.007
2	408.799,866 483.667,424	3	408.794,959 483.663,097	6.542
3	408.794,959 483.663,097	4	408.979,893 483.532,653	226.31
4	408.979,893 483.532,653	5	408.984,201 483.534,298	4.612
5	408.984,201 483.534,298	1	408.987,263 483.535,794	3.408

\*\* Lungimile segmentelor sunt determinate în planul de proiecție Stereo 70 și sunt rotunjite la 1 milimetru.

\*\*\* Distanța dintre puncte este formată din segmente cumulate ce sunt mai mici decât valoarea 1 milimetru.

Neutilizabil în Circuitul  
Civil



**DATE DESPRE IMOBILUL NR. 5165**

Oficiul de Cadastru și Publicitate Imobiliară SIBIU  
Biroul de Cadastru și Publicitate Imobiliară Saliste

**A. Partea I. Descrierea imobilului**

TEREN Extravilan

Adresa: Jud. Sibiu

Nr. Crt	Nr cadastral Nr. topografic	Suprafața* (mp)	Observații / Referințe
A1		8.000	Sector cadastral:118 Teren neimprejmuit;

**B. Partea II. Proprietari și acte**

Inscrieri privitoare la dreptul de proprietate și alte drepturi reale	Referințe
/	
Act Administrativ nr. 1122/38, din 26/07/1995 emis de CJPSDPAT - Sibiu (titlu de proprietate);	
B1	Intabulare, drept de PROPRIETATEL.18/1991, dobandit prin Reconstituire, cota actuala 1/1
	1) UNGUREANU VASILE

**C. Partea III. SARCINI .**

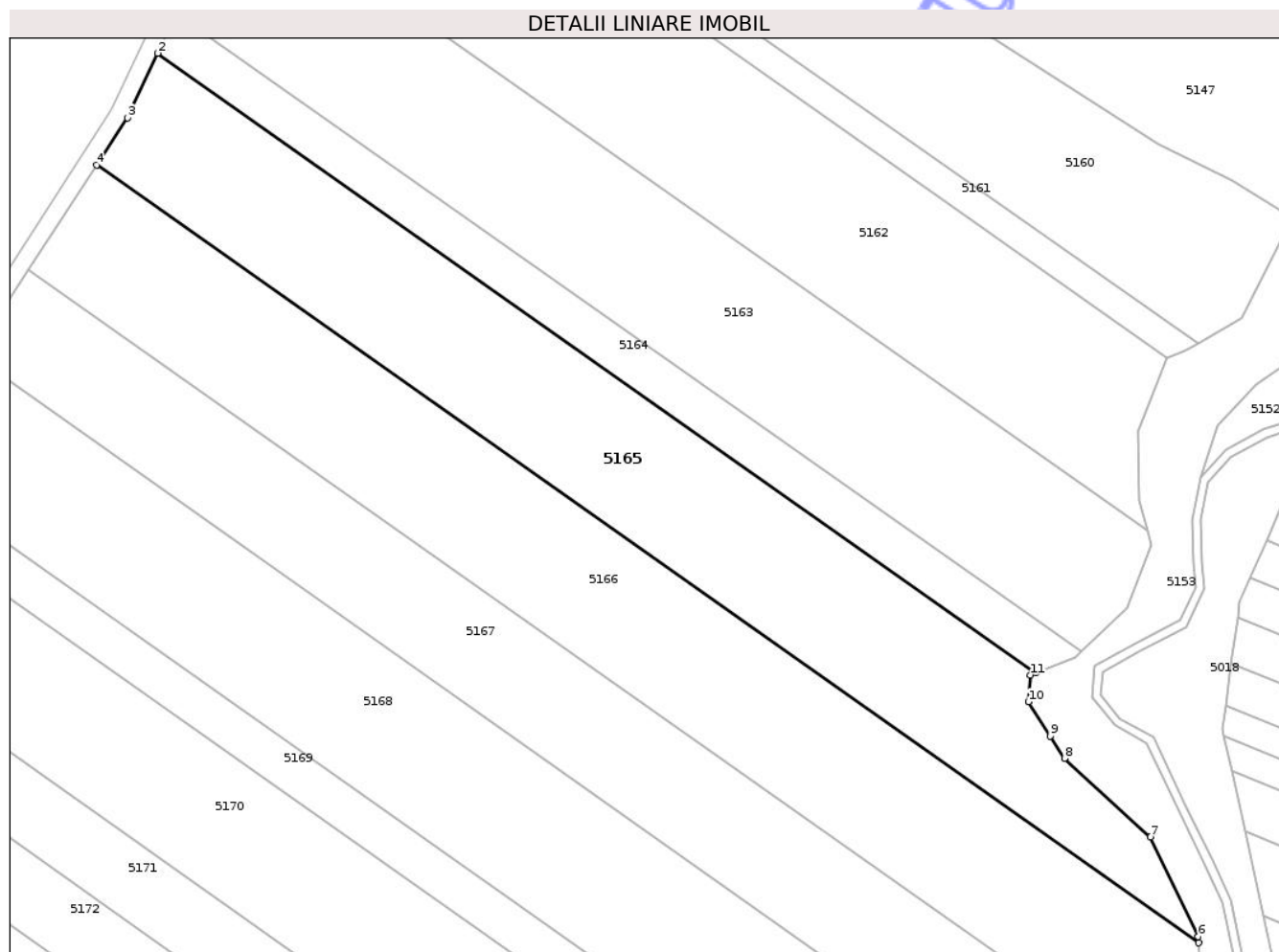
Inscrieri privind dezmembramintele dreptului de proprietate, drepturi reale de garanție și sarcini	Referințe
NU SUNT	

## Anexa Nr. 1 La Partea I

## Teren

Nr cadastral	Suprafața (mp)*	Observații / Referințe
	8.000	

\* Suprafața este determinată în planul de proiecție Stereo 70.



## Date referitoare la teren

Crt	Categorie folosință	Intra vilan	Suprafața (mp)	Tarla	Parcelă	Nr. topo	Observații / Referințe
1	arabil	NU	8.000	106	3488/16	-	

## Lungime Segmente

1) Valorile lungimilor segmentelor sunt obținute din proiecție în plan.

Punct început	X / Y	Punct sfârșit	X / Y	Lungime segment (** (m)
1	408.949,873 483.460,269	2	408.748,313 483.602,442	246.657
2	408.748,313 483.602,442	3	408.741,345 483.587,625	16.373
3	408.741,345 483.587,625	4	408.734,304 483.576,811	12.904
4	408.734,304 483.576,811	5	408.987,304 483.398,355	309.606
5	408.987,304 483.398,355	6	408.987,185 483.399,811	1.462

Punct început	X / Y	Punct sfârșit	X / Y	Lungime segment (** (m)
6	408.987,185 483.399,811	7	408.976,27 483.422,606	25.273
7	408.976,27 483.422,606	8	408.956,503 483.440,669	26.777
8	408.956,503 483.440,669	9	408.953,237 483.445,779	6.064
9	408.953,237 483.445,779	10	408.948,228 483.453,619	9.303
10	408.948,228 483.453,619	11	408.948,697 483.459,811	6.21
11	408.948,697 483.459,811	1	408.949,873 483.460,269	1.262

\*\* Lungimile segmentelor sunt determinate în planul de proiecție Stereo 70 și sunt rotunjite la 1 milimetru.

\*\*\* Distanța dintre puncte este formată din segmente cumulate ce sunt mai mici decât valoarea 1 milimetru.

Neutilizabil în Circuitul Civil



**DATE DESPRE IMOBILUL NR. 5166**

Oficiul de Cadastru și Publicitate Imobiliară SIBIU  
Biroul de Cadastru și Publicitate Imobiliară Saliste

**A. Partea I. Descrierea imobilului**

TEREN Extravilan

Adresa: Jud. Sibiu

Nr. Crt	Nr cadastral Nr. topografic	Suprafața* (mp)	Observații / Referințe
A1		9.100	Sector cadastral:118 Teren neimprejmuit;

**B. Partea II. Proprietari și acte**

Inscrieri privitoare la dreptul de proprietate și alte drepturi reale	Referințe
/	
Act Administrativ nr. 1228/38, din 01/09/1995 emis de CJPSDPAT - Sibiu (titlu de proprietate);	
B1	A1
Intabulare, drept de PROPRIETATEL.18/1991, dobandit prin Reconstituire, cota actuala 1/1 1) FLOREA MARIA	

**C. Partea III. SARCINI .**

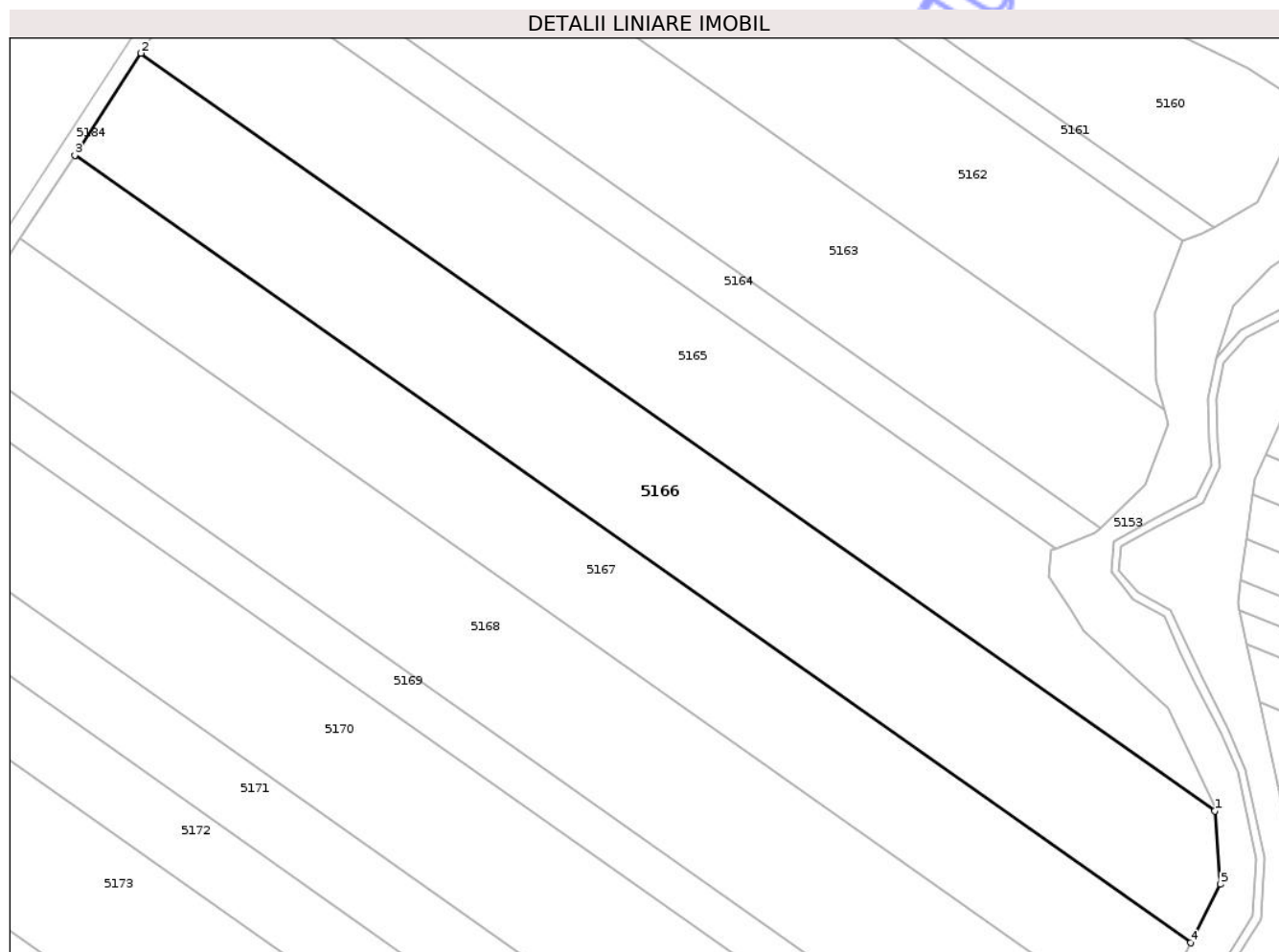
Inscrieri privind dezmembramintele dreptului de proprietate, drepturi reale de garanție și sarcini	Referințe
NU SUNT	

## Anexa Nr. 1 La Partea I

## Teren

Nr cadastral	Suprafața (mp)*	Observații / Referințe
	9.100	

\* Suprafața este determinată în planul de proiecție Stereo 70.



## Date referitoare la teren

Crt	Categorie folosință	Intra vilan	Suprafața (mp)	Tarla	Parcelă	Nr. topo	Observații / Referințe
1	arabil	NU	9.100	106	3488/17	-	

## Lungime Segmente

1) Valorile lungimilor segmentelor sunt obținute din proiecție în plan.

Punct început	X / Y	Punct sfârșit	X / Y	Lungime segment (** (m)
1	408.987,304 483.398,355	2	408.734,304 483.576,811	309.606
2	408.734,304 483.576,811	3	408.718,688 483.552,826	28.621
3	408.718,688 483.552,826	4	408.981,658 483.367,337	321.806
4	408.981,658 483.367,337	5	408.988,714 483.381,146	15.507
5	408.988,714 483.381,146	1	408.987,304 483.398,355	17.267

\*\* Lungimile segmentelor sunt determinate în planul de proiecție Stereo 70 și sunt rotunjite la 1 milimetru.

\*\*\* Distanța dintre puncte este formată din segmente cumulate ce sunt mai mici decât valoarea 1 milimetru.

Neutilizabil în Circuitul  
Civil



**DATE DESPRE IMOBILUL NR. 5173**

Oficiul de Cadastru și Publicitate Imobiliară SIBIU  
 Biroul de Cadastru și Publicitate Imobiliară Saliste

**A. Partea I. Descrierea imobilului**

TEREN Extravilan

Adresa: Jud. Sibiu

Nr. Crt	Nr cadastral Nr. topografic	Suprafața* (mp)	Observații / Referințe
A1		9.800	Sector cadastral:118 Teren neimprejmuit;

**B. Partea II. Proprietari și acte**

Inscrieri privitoare la dreptul de proprietate și alte drepturi reale	Referințe
/	
Act Administrativ nr. 1282/38, din 03/11/1995 emis de CJPSDPAT - Sibiu (titlu de proprietate);	
B1	A1
Intabulare, drept de PROPRIETATEL.18/1991, dobandit prin Reconstituire, cota actuala 1/1 1) SÎRBU MARIA	

**C. Partea III. SARCINI .**

Inscrieri privind dezmembramintele dreptului de proprietate, drepturi reale de garanție și sarcini	Referințe
NU SUNT	

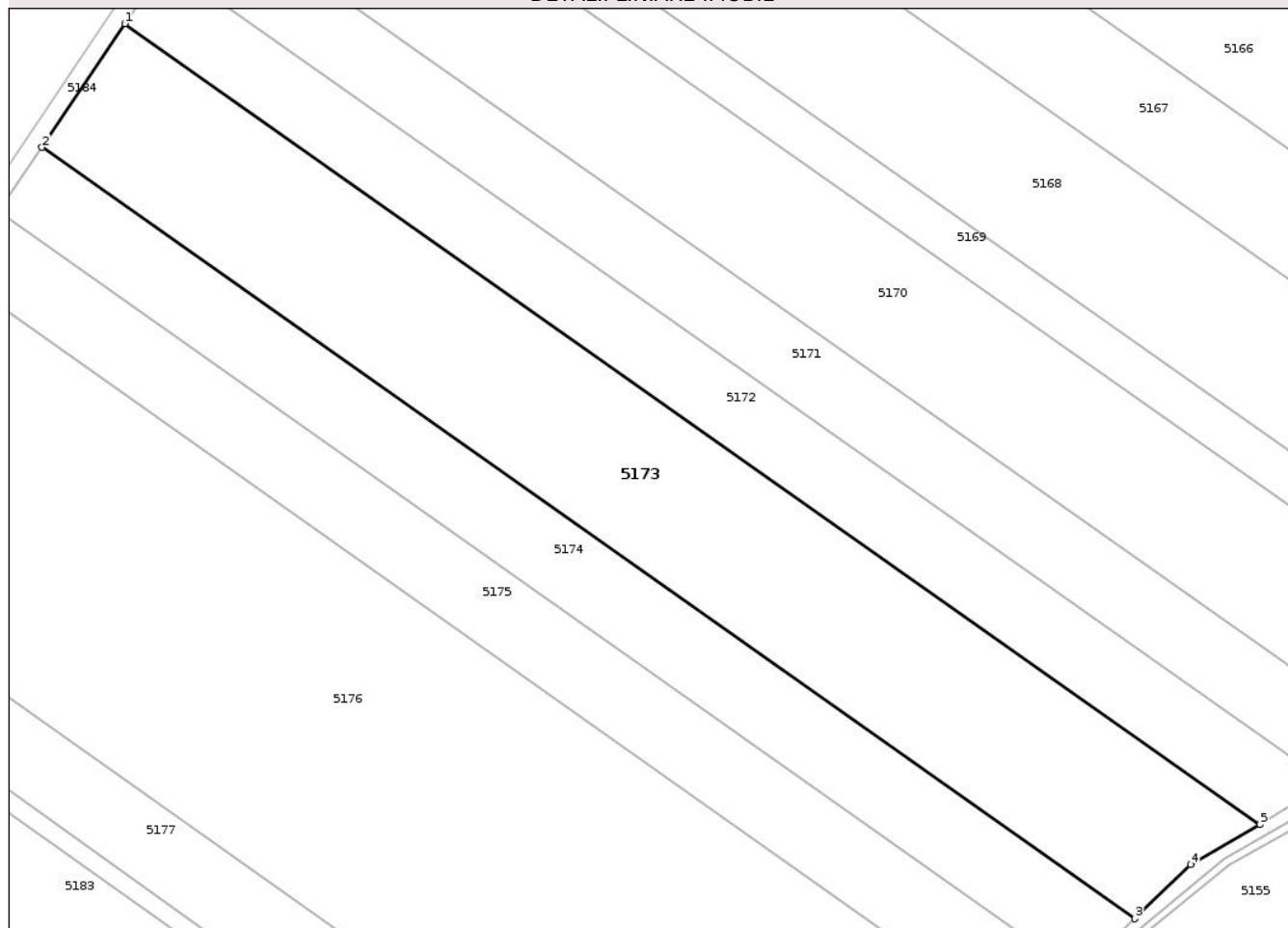
## Anexa Nr. 1 La Partea I

## Teren

Nr cadastral	Suprafața (mp)*	Observații / Referințe
	9.800	

\* Suprafața este determinată în planul de proiecție Stereo 70.

## DETALII LINIARE IMOBIL



## Date referitoare la teren

Crt	Categorie folosință	Intra vilan	Suprafața (mp)	Tarla	Parcelă	Nr. topo	Observații / Referințe
1	arabil	NU	9.800	106	3488/24	-	

## Lungime Segmente

1) Valorile lungimilor segmentelor sunt obținute din proiecție în plan.

Punct început	X / Y	Punct sfârșit	X / Y	Lungime segment (** (m)
1	408.649,593 483.448,237	2	408.631,355 483.421,021	32.761
2	408.631,355 483.421,021	3	408.872,178 483.251,154	294.704
3	408.872,178 483.251,154	4	408.884,425 483.263,088	17.099
4	408.884,425 483.263,088	5	408.899,647 483.271,859	17.568
5	408.899,647 483.271,859	1	408.649,593 483.448,237	306.0

\*\* Lungimile segmentelor sunt determinate în planul de proiecție Stereo 70 și sunt rotunjite la 1 milimetru.

\*\*\* Distanța dintre puncte este formată din segmente cumulate ce sunt mai mici decât valoarea 1 milimetru.

Neutilizabil în Circuitul  
Civil



**DATE DESPRE IMOBILUL NR. 5178**

Oficiul de Cadastru și Publicitate Imobiliară SIBIU  
Biroul de Cadastru și Publicitate Imobiliară Saliste

**A. Partea I. Descrierea imobilului**

TEREN Extravilan

Adresa: Jud. Sibiu

Nr. Crt	Nr cadastral Nr. topografic	Suprafața* (mp)	Observații / Referințe
A1		1.230	Sector cadastral:118 Teren neimprejmuit; Proprietar neidentificat

**B. Partea II. Proprietari și acte**

Inscrieri privitoare la dreptul de proprietate și alte drepturi reale		Referințe
/		
Act Normativ nr. 7, din 13/03/1996 emis de GUVERNUL ROMÂNIEI (lege);		
B1	Inscrierea provizorie, drept de PROPRIETATE, dobandit prin Lege, cota actuala 1/1 1) ORAȘUL MIERCUREA SIBIULUI, CIF:4406266, Proprietar neidentificat	A1

**C. Partea III. SARCINI .**

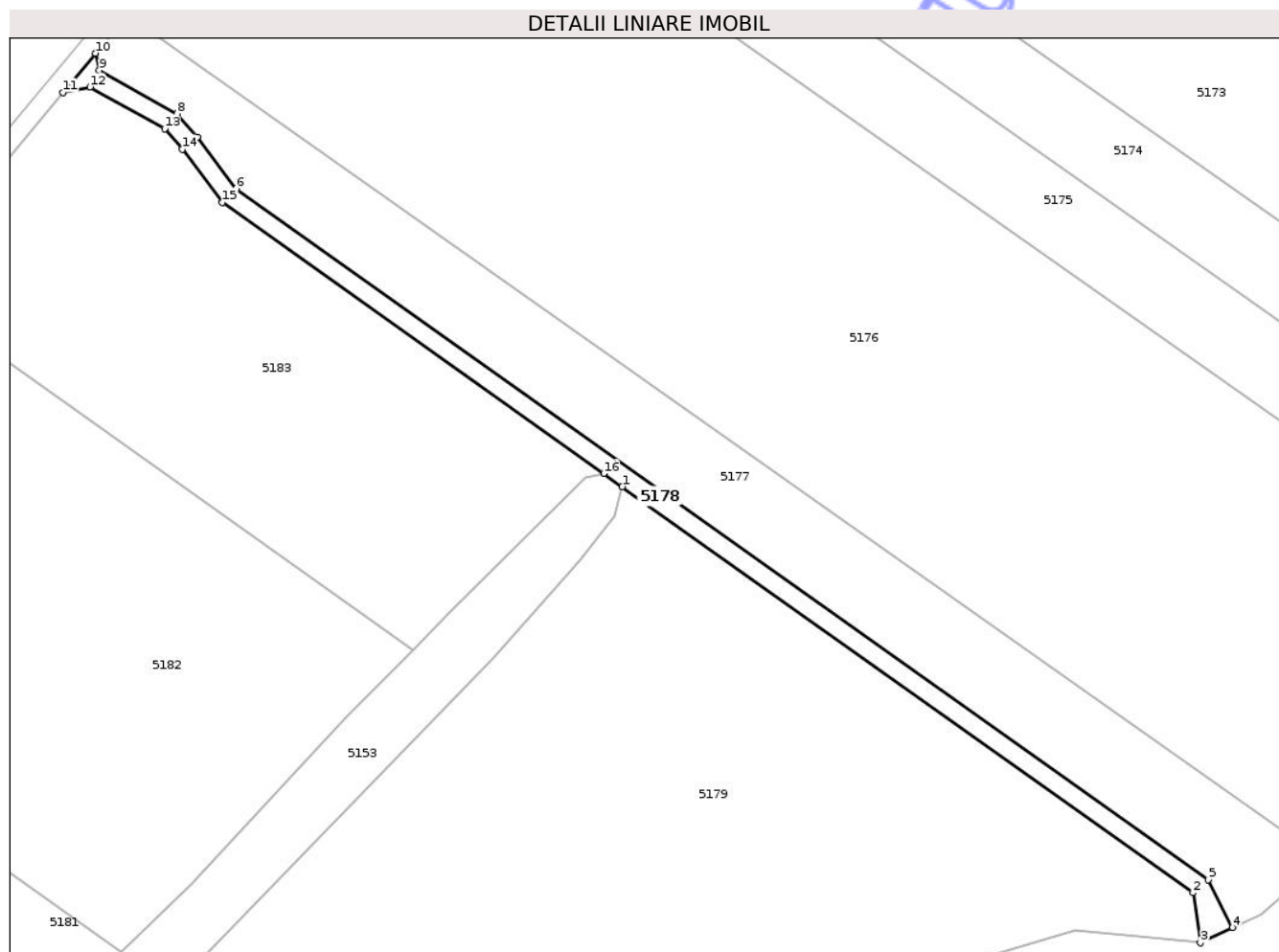
Inscrieri privind dezmembramintele dreptului de proprietate, drepturi reale de garanție și sarcini	Referințe
NU SUNT	

## Anexa Nr. 1 La Partea I

## Teren

Nr cadastral	Suprafața (mp)*	Observații / Referințe
	1.230	Proprietar neidentificat

\* Suprafața este determinată în planul de proiecție Stereo 70.



## Date referitoare la teren

Crt	Categorie folosință	Intra vilan	Suprafața (mp)	Tarla	Parcelă	Nr. topo	Observații / Referințe
1	drum	NU	1.230	106	3502/2	-	

## Lungime Segmente

1) Valorile lungimilor segmentelor sunt obținute din proiecție în plan.

Punct început	X / Y	Punct sfârșit	X / Y	Lungime segment (** (m)
1	408.664,322 483.245,812	2	408.783,295 483.161,241	145.969
2	408.783,295 483.161,241	3	408.784,819 483.150,817	10.534
3	408.784,819 483.150,817	4	408.791,551 483.154,011	7.451
4	408.791,551 483.154,011	5	408.786,402 483.163,945	11.189
5	408.786,402 483.163,945	6	408.583,792 483.307,965	248.581

Punct început	X / Y	Punct sfârșit	X / Y	Lungime segment (** (m)
6	408.583,792 483.307,965	7	408.575,696 483.318,659	13.413
7	408.575,696 483.318,659	8	408.571,483 483.323,529	6.44
8	408.571,483 483.323,529	9	408.555,319 483.332,59	18.53
9	408.555,319 483.332,59	10	408.554,462 483.336,116	3.629
10	408.554,462 483.336,116	11	408.547,665 483.327,969	10.61
11	408.547,665 483.327,969	12	408.553,363 483.329,1	5.809
12	408.553,363 483.329,1	13	408.568,916 483.320,382	17.83
13	408.568,916 483.320,382	14	408.572,586 483.316,141	5.609
14	408.572,586 483.316,141	15	408.580,974 483.305,06	13.897
15	408.580,974 483.305,06	16	408.660,44 483.248,572	97.498
16	408.660,44 483.248,572	1	408.664,322 483.245,812	4.762

\*\* Lungimile segmentelor sunt determinate în planul de proiecție Stereo 70 și sunt rotunjite la 1 milimetru.

\*\*\* Distanța dintre puncte este formată din segmente cumulate ce sunt mai mici decât valoarea 1 milimetru.



**DATE DESPRE IMOBILUL NR. 5179**

Oficiul de Cadastru și Publicitate Imobiliară SIBIU  
Biroul de Cadastru și Publicitate Imobiliară Saliste

**A. Partea I. Descrierea imobilului**

TEREN Extravilan

Adresa: Jud. Sibiu

Nr. Crt	Nr cadastral Nr. topografic	Suprafața* (mp)	Observații / Referințe
A1		22.400	Sector cadastral:118 Teren neimprejmuit;

**B. Partea II. Proprietari și acte**

Inscrieri privitoare la dreptul de proprietate și alte drepturi reale	Referințe
/	
Act Administrativ nr. 1824/38, din 09/07/1997 emis de CJPSDPAT - Sibiu (titlu de proprietate);	
B1	A1
Intabulare, drept de PROPRIETATEL.18/1991, dobandit prin Reconstituire, cota actuala 1/1 1) IVAN IOAN	

**C. Partea III. SARCINI .**

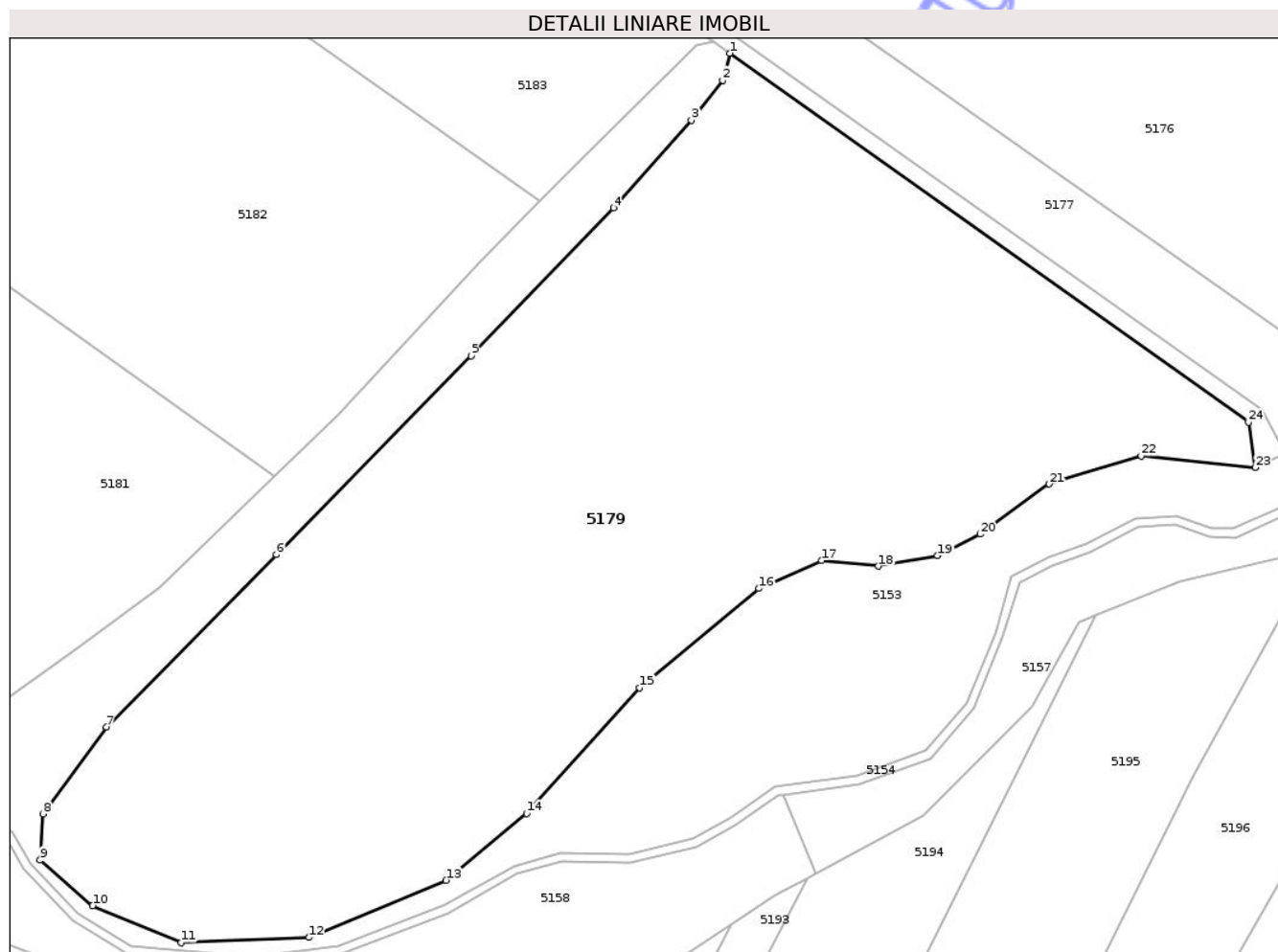
Inscrieri privind dezmembramintele dreptului de proprietate, drepturi reale de garanție și sarcini	Referințe
NU SUNT	

## Anexa Nr. 1 La Partea I

## Teren

Nr cadastral	Suprafața (mp)*	Observații / Referințe
	22.400	

\* Suprafața este determinată în planul de proiecție Stereo 70.



## Date referitoare la teren

Crt	Categorie folosință	Intra vilan	Suprafața (mp)	Tarla	Parcelă	Nr. topo	Observații / Referințe
1	arabil	NU	22.400	106	3488/29	-	

## Lungime Segmente

1) Valorile lungimilor segmentelor sunt obținute din proiecție în plan.

Punct început	X / Y	Punct sfârșit	X / Y	Lungime segment (** (m)
1	408.664,322 483.245,812	2	408.662,664 483.239,618	6.412
3	408.655,486 483.230,454	4	408.637,604 483.210,371	26.89
5	408.604,92 483.176,458	6	408.560,273 483.130,856	63.82
7	408.521,272 483.091,384	8	408.506,695 483.071,452	24.693
9	408.506,082 483.060,852	10	408.518,122 483.050,409	15.938

Punct început	X / Y	Punct sfârșit	X / Y	Lungime segment (** (m)
2	408.662,664 483.239,618	3	408.655,486 483.230,454	11.641
4	408.637,604 483.210,371	5	408.604,92 483.176,458	47.099
6	408.560,273 483.130,856	7	408.521,272 483.091,384	55.489
8	408.506,695 483.071,452	9	408.506,082 483.060,852	10.618
10	408.518,122 483.050,409	11	408.538,392 483.041,901	21.983

Punct început	X / Y	Punct sfârșit	X / Y	Lungime segment (** (m)
11	408.538,392 483.041,901	12	408.567,82 483.043,115	29.453
13	408.599,18 483.056,219	14	408.617,651 483.071,544	24.001
15	408.643,596 483.100,354	16	408.670,926 483.123,112	35.564
17	408.685,355 483.129,526	18	408.698,395 483.128,252	13.102
19	408.711,986 483.130,635	20	408.721,75 483.135,568	10.94
21	408.737,573 483.147,067	22	408.758,67 483.153,535	22.066
23	408.784,819 483.150,817	24	408.783,295 483.161,241	10.534

Punct început	X / Y	Punct sfârșit	X / Y	Lungime segment (** (m)
12	408.567,82 483.043,115	13	408.599,18 483.056,219	33.988
14	408.617,651 483.071,544	15	408.643,596 483.100,354	38.771
16	408.670,926 483.123,112	17	408.685,355 483.129,526	15.79
18	408.698,395 483.128,252	19	408.711,986 483.130,635	13.799
20	408.721,75 483.135,568	21	408.737,573 483.147,067	19.559
22	408.758,67 483.153,535	23	408.784,819 483.150,817	26.29
24	408.783,295 483.161,241	1	408.664,322 483.245,812	145.969

\*\* Lungimile segmentelor sunt determinate în planul de proiecție Stereo 70 și sunt rotunjite la 1 milimetru.

\*\*\* Distanța dintre puncte este formată din segmente cumulate ce sunt mai mici decât valoarea 1 milimetru.



**DATE DESPRE IMOBILUL NR. 5180**

Oficiul de Cadastru și Publicitate Imobiliară SIBIU  
Biroul de Cadastru și Publicitate Imobiliară Saliste

**A. Partea I. Descrierea imobilului**

TEREN Extravilan

Adresa: Jud. Sibiu

Nr. Crt	Nr cadastral Nr. topografic	Suprafața* (mp)	Observații / Referințe
A1		9.000	Sector cadastral:118 Teren neimprejmuit;

**B. Partea II. Proprietari și acte**

Inscrieri privitoare la dreptul de proprietate și alte drepturi reale	Referințe
/	
Act Administrativ nr. 1516/38, din 14/03/1996 emis de CJPSDPAT - Sibiu (titlu de proprietate);	
B1 Intabulare, drept de PROPRIETATEL.18/1991, dobandit prin Reconstituire, cota actuala 1/1 1) BURGSTALER MARIA	A1

**C. Partea III. SARCINI .**

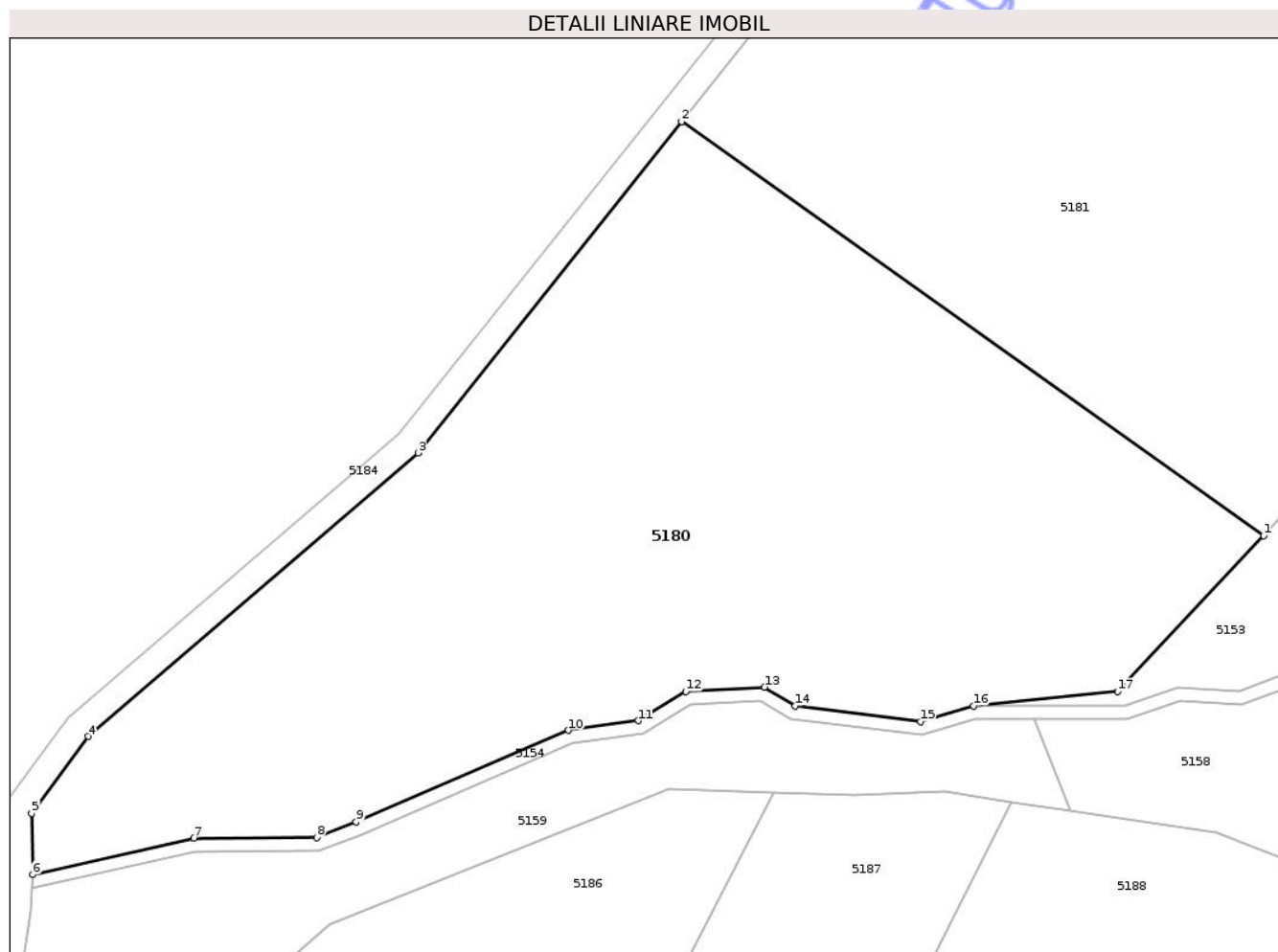
Inscrieri privind dezmembramintele dreptului de proprietate, drepturi reale de garanție și sarcini	Referințe
NU SUNT	

## Anexa Nr. 1 La Partea I

## Teren

Nr cadastral	Suprafața (mp)*	Observații / Referințe
	9.000	

\* Suprafața este determinată în planul de proiecție Stereo 70.



## Date referitoare la teren

Crt	Categorie folosință	Intravilan	Suprafața (mp)	Tarla	Parcelă	Nr. topo	Observații / Referințe
1	arabil	NU	9.000	106	3488/33	-	

## Lungime Segmente

1) Valorile lungimilor segmentelor sunt obținute din proiecție în plan.

Punct început	X / Y	Punct sfârșit	X / Y	Lungime segment (** (m)
1	408.491,784 483.090,783	2	408.405,489 483.152,126	105.876
2	408.405,489 483.152,126	3	408.366,412 483.103,059	62.726
3	408.366,412 483.103,059	4	408.317,506 483.061,065	64.462
4	408.317,506 483.061,065	5	408.309,146 483.049,68	14.125
5	408.309,146 483.049,68	6	408.309,321 483.040,61	9.073

Punct început	X / Y	Punct sfârşit	X / Y	Lungime segment (** (m)
6	408.309,321 483.040,61	7	408.333,174 483.045,965	24.447
7	408.333,174 483.045,965	8	408.351,412 483.046,062	18.238
8	408.351,412 483.046,062	9	408.357,237 483.048,395	6.275
9	408.357,237 483.048,395	10	408.388,745 483.061,96	34.304
10	408.388,745 483.061,96	11	408.399,064 483.063,379	10.416
11	408.399,064 483.063,379	12	408.406,138 483.067,738	8.309
12	408.406,138 483.067,738	13	408.417,779 483.068,358	11.658
13	408.417,779 483.068,358	14	408.422,347 483.065,572	5.351
14	408.422,347 483.065,572	15	408.440,886 483.063,264	18.682
15	408.440,886 483.063,264	16	408.448,751 483.065,564	8.194
16	408.448,751 483.065,564	17	408.470,114 483.067,692	21.469
17	408.470,114 483.067,692	1	408.491,784 483.090,783	31.666

\*\* Lungimile segmentelor sunt determinate în planul de proiecţie Stereo 70 şi sunt rotunjite la 1 milimetru.

\*\*\* Distanţa dintre puncte este formată din segmente cumulate ce sunt mai mici decât valoarea 1 milimetru.



**DATE DESPRE IMOBILUL NR. 5181**

Oficiul de Cadastru și Publicitate Imobiliară SIBIU  
Biroul de Cadastru și Publicitate Imobiliară Saliste

**A. Partea I. Descrierea imobilului**

TEREN Extravilan

Adresa: Jud. Sibiu

Nr. Crt	Nr cadastral Nr. topografic	Suprafața* (mp)	Observații / Referințe
A1		10.000	Sector cadastral:118 Teren neimprejmuit;

**B. Partea II. Proprietari și acte**

Inscrieri privitoare la dreptul de proprietate și alte drepturi reale	Referințe
/	
Act Administrativ nr. 1525/38, din 15/03/1996 emis de CJPSDPAT - Sibiu (titlu de proprietate);	
B1	A1
Intabulare, drept de PROPRIETATEL.18/1991, dobandit prin Reconstituire, cota actuala 1/1 1) <b>WAGNER MIHAI</b>	

**C. Partea III. SARCINI .**

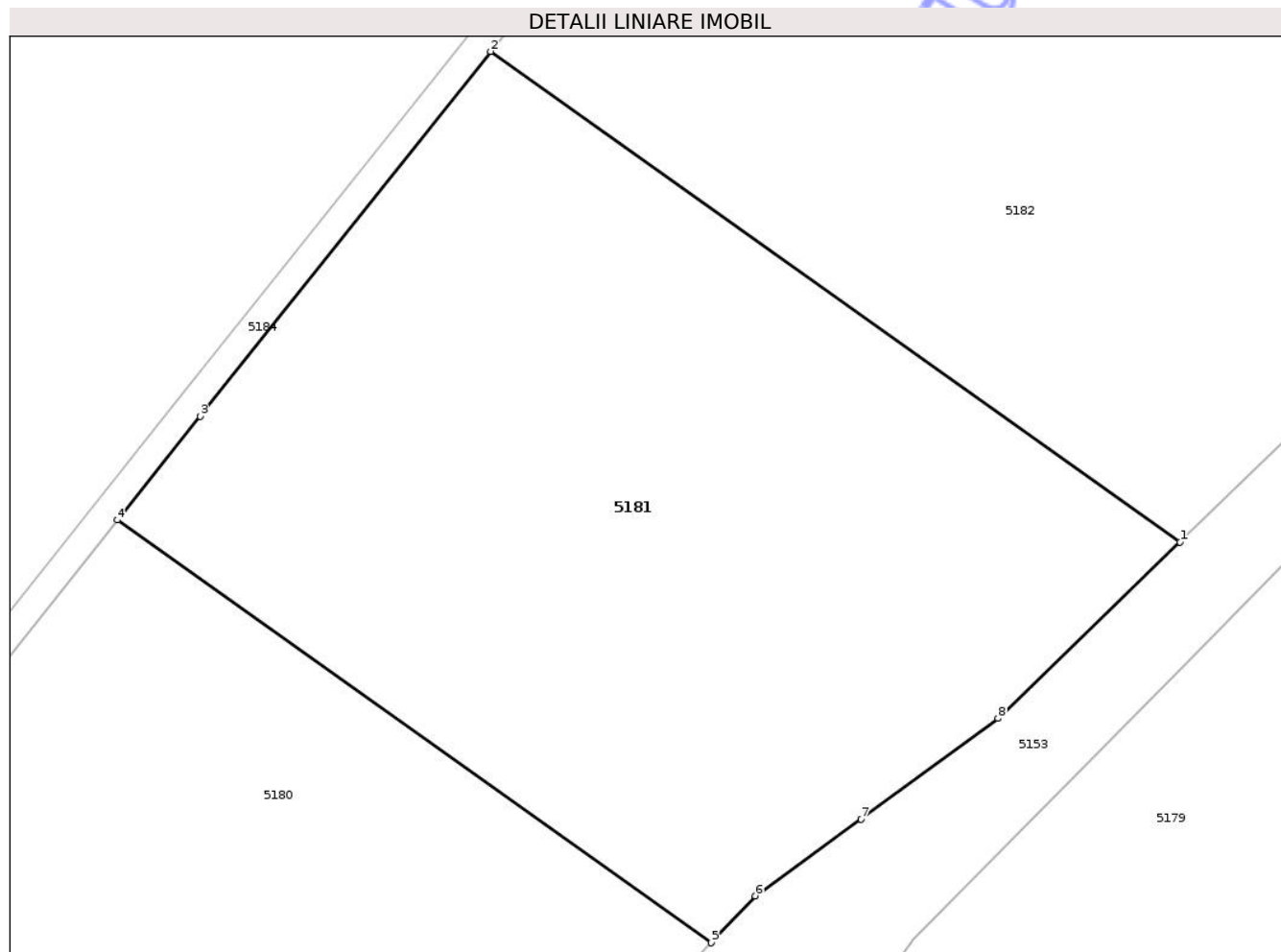
Inscrieri privind dezmembramintele dreptului de proprietate, drepturi reale de garanție și sarcini	Referințe
NU SUNT	

## Anexa Nr. 1 La Partea I

## Teren

Nr cadastral	Suprafața (mp)*	Observații / Referințe
	10.000	

\* Suprafața este determinată în planul de proiecție Stereo 70.



## Date referitoare la teren

Crt	Categorie folosință	Intra vilan	Suprafața (mp)	Tarla	Parcelă	Nr. topo	Observații / Referințe
1	arabil	NU	10.000	106	3488/32	-	

## Lungime Segmente

1) Valorile lungimilor segmentelor sunt obținute din proiecție în plan.

Punct început	X / Y	Punct sfârșit	X / Y	Lungime segment (** (m)
1	408.559,894 483.148,914	2	408.459,728 483.220,117	122.895
2	408.459,728 483.220,117	3	408.417,504 483.167,212	67.689
3	408.417,504 483.167,212	4	408.405,489 483.152,126	19.286
4	408.405,489 483.152,126	5	408.491,784 483.090,783	105.876
5	408.491,784 483.090,783	6	408.498,161 483.097,578	9.319

Punct început	X / Y	Punct sfârșit	X / Y	Lungime segment (** (m)
6	408.498,161 483.097,578	7	408.513,506 483.108,73	18.97
7	408.513,506 483.108,73	8	408.533,451 483.123,324	24.714
8	408.533,451 483.123,324	1	408.559,894 483.148,914	36.798

\*\* Lungimile segmentelor sunt determinate în planul de proiecție Stereo 70 și sunt rotunjite la 1 milimetru.

\*\*\* Distanța dintre puncte este formată din segmente cumulate ce sunt mai mici decât valoarea 1 milimetru.

Neutilizabil în Circuitul Civil



**DATE DESPRE IMOBILUL NR. 5182**

Oficiul de Cadastru și Publicitate Imobiliară SIBIU  
Biroul de Cadastru și Publicitate Imobiliară Saliste

**A. Partea I. Descrierea imobilului**

TEREN Extravilan

Adresa: Jud. Sibiu

Nr. Crt	Nr cadastral Nr. topografic	Suprafața* (mp)	Observații / Referințe
A1	101671	11.000	Sector cadastral:118 Teren neimprejmuit; arabil

**B. Partea II. Proprietari și acte**

Inscrieri privitoare la dreptul de proprietate și alte drepturi reale	Referințe
<b>13145 / 04/11/2013</b>	
Act Administrativ nr. 1260/38, din 03/10/1995 emis de CJPSDPAT Sibiu (documentatie cadastrala receptionata de OCPI Sibiu, declaratie aut. de NP Pipernea - Avram Iulia - Oana cu nr.425/11.07.2012);	
B1	A1
se infiinteaza CF nr.101671 UAT Miercurea Sibiului pentru parcela nr. 3488/31 - arabil in suprafata de 11.000 mp din Titlul de Proprietate nr. 1260/38 emis de CJPSDPAT Sibiu la data de 03.10.1995.	
<b>17102 / 14/10/2024</b>	
Act Notarial nr. 2239, din 11/10/2024 emis de NP POPA - LUPAS George;	
B2	A1
Intabulare, drept de PROPRIETATEPartaj, dobandit prin Conventie, cota actuala 1/1 1) SONNLEITNER DIETER	

**C. Partea III. SARCINI .**

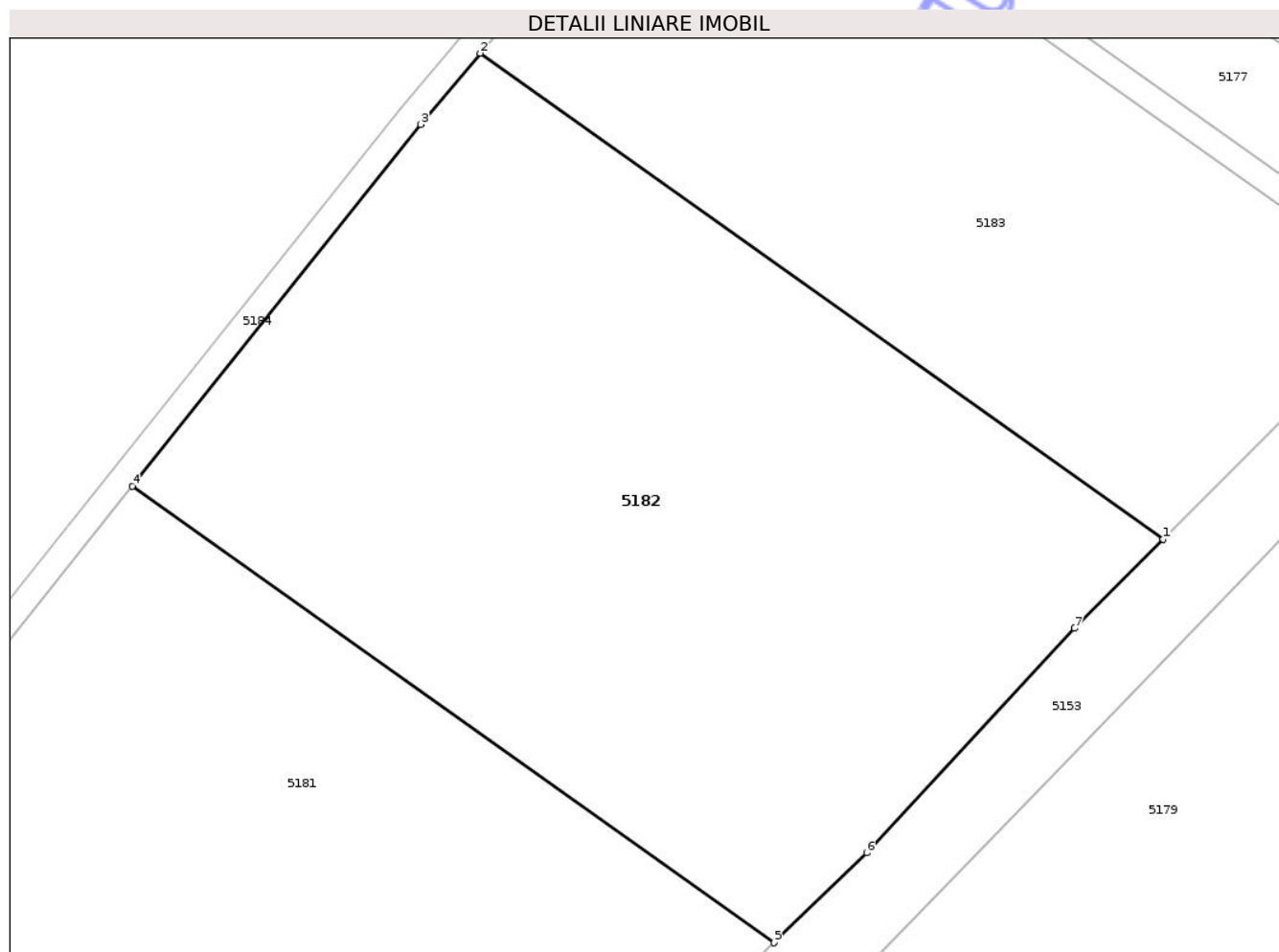
Inscrieri privind dezmembramintele dreptului de proprietate, drepturi reale de garanție și sarcini	Referințe
NU SUNT	

## Anexa Nr. 1 La Partea I

## Teren

Nr cadastral	Suprafața (mp)*	Observații / Referințe
101671	11.000	arabil

\* Suprafața este determinată în planul de proiecție Stereo 70.



## Date referitoare la teren

Crt	Categorie folosință	Intra vilan	Suprafața (mp)	Tarla	Parcelă	Nr. topo	Observații / Referințe
1	arabil	NU	11.000	106	3488/31	-	

## Lungime Segmente

1) Valorile lungimilor segmentelor sunt obținute din proiecție în plan.

Punct început	X / Y	Punct sfârșit	X / Y	Lungime segment (** (m)
1	408.620,648 483.211,875	2	408.514,035 483.287,66	130.804
2	408.514,035 483.287,66	3	408.504,781 483.276,568	14.446
3	408.504,781 483.276,568	4	408.459,728 483.220,117	72.225
4	408.459,728 483.220,117	5	408.559,894 483.148,914	122.895
5	408.559,894 483.148,914	6	408.574,374 483.162,927	20.15

Punct început	X / Y	Punct sfârșit	X / Y	Lungime segment (** (m)
6	408.574,374 483.162,927	7	408.606,834 483.197,954	47.755
7	408.606,834 483.197,954	1	408.620,648 483.211,875	19.612

\*\* Lungimile segmentelor sunt determinate în planul de proiecție Stereo 70 și sunt rotunjite la 1 milimetru.

\*\*\* Distanța dintre puncte este formată din segmente cumulate ce sunt mai mici decât valoarea 1 milimetru.

Neutilizabil în Circuitul Civil



**DATE DESPRE IMOBILUL NR. 5183**

Oficiul de Cadastru și Publicitate Imobiliară SIBIU  
Biroul de Cadastru și Publicitate Imobiliară Saliste

**A. Partea I. Descrierea imobilului**

TEREN Extravilan

Adresa: Jud. Sibiu

Nr. Crt	Nr cadastral Nr. topografic	Suprafața* (mp)	Observații / Referințe
A1		7.200	Sector cadastral:118 Teren neimprejmuit;

**B. Partea II. Proprietari și acte**

Inscrieri privitoare la dreptul de proprietate și alte drepturi reale	Referințe
/	
Act Administrativ nr. 1525/38, din 02/08/1995 emis de CJPSDPAT - Sibiu (titlu de proprietate);	
B1	Intabulare, drept de PROPRIETATEL.18/1991, dobandit prin Reconstituire, cota actuala 1/1
	1) STÎNGACIU MARIA 2) BOGDAN PARASCHIVA

**C. Partea III. SARCINI .**

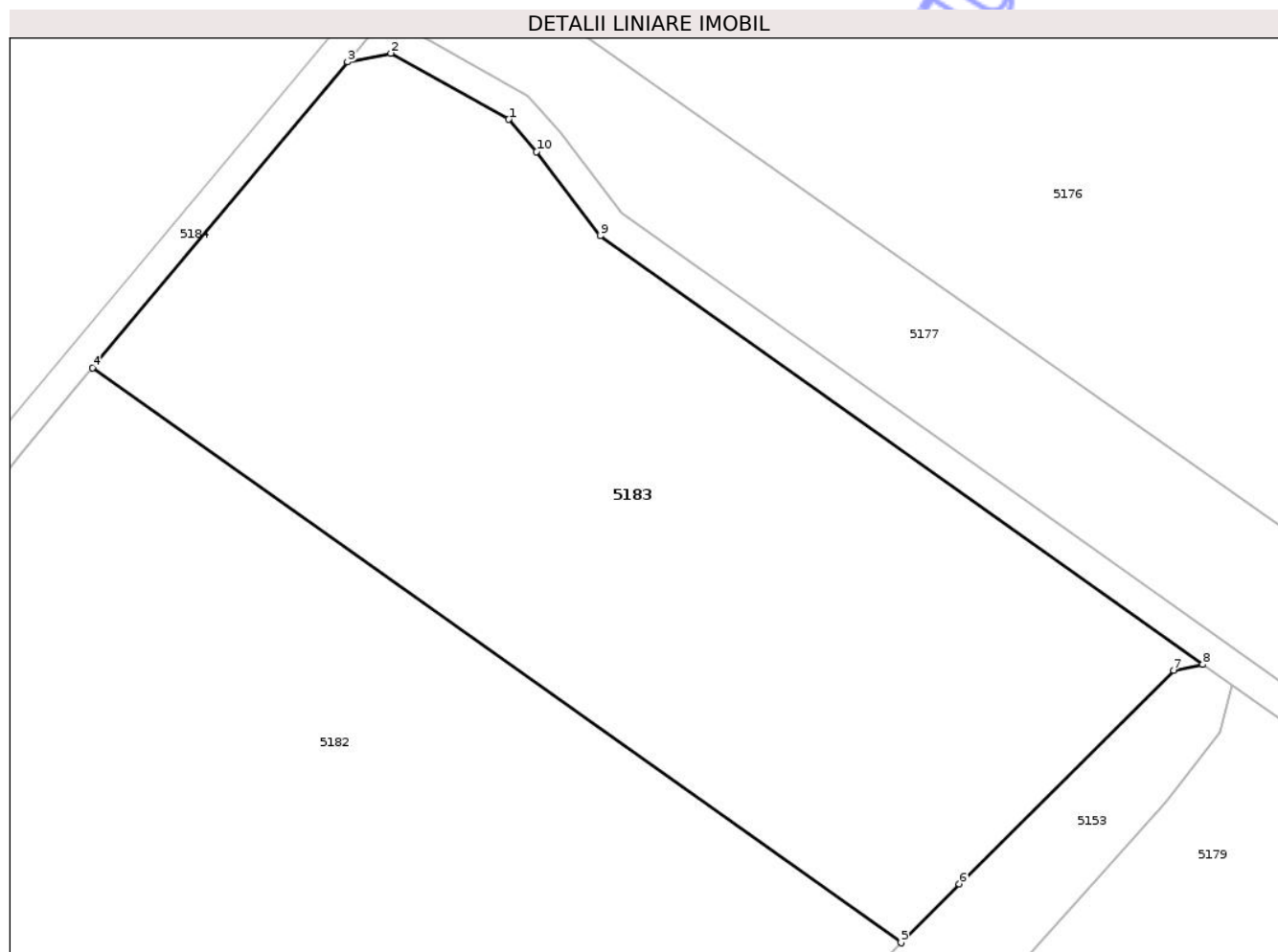
Inscrieri privind dezmembramintele dreptului de proprietate, drepturi reale de garanție și sarcini	Referințe
NU SUNT	

## Anexa Nr. 1 La Partea I

## Teren

Nr cadastral	Suprafața (mp)*	Observații / Referințe
	7.200	

\* Suprafața este determinată în planul de proiecție Stereo 70.



## Date referitoare la teren

Crt	Categorie folosință	Intra vilan	Suprafața (mp)	Tarla	Parcelă	Nr. topo	Observații / Referințe
1	arabil	NU	7.200	106	3488/30	-	

## Lungime Segmente

1) Valorile lungimilor segmentelor sunt obținute din proiecție în plan.

Punct început	X / Y	Punct sfârșit	X / Y	Lungime segment (** (m)
1	408.568,916 483.320,382	2	408.553,363 483.329,1	17.83
2	408.553,363 483.329,1	3	408.547,665 483.327,969	5.809
3	408.547,665 483.327,969	4	408.514,035 483.287,66	52.496
4	408.514,035 483.287,66	5	408.620,648 483.211,875	130.804
5	408.620,648 483.211,875	6	408.628,334 483.219,621	10.913

Punct început	X / Y	Punct sfârșit	X / Y	Lungime segment (** (m)
6	408.628,334 483.219,621	7	408.656,614 483.247,778	39.907
7	408.656,614 483.247,778	8	408.660,44 483.248,572	3.908
8	408.660,44 483.248,572	9	408.580,974 483.305,06	97.498
9	408.580,974 483.305,06	10	408.572,586 483.316,141	13.897
10	408.572,586 483.316,141	1	408.568,916 483.320,382	5.609

\*\* Lungimile segmentelor sunt determinate în planul de proiecție Stereo 70 și sunt rotunjite la 1 milimetru.

\*\*\* Distanța dintre puncte este formată din segmente cumulate ce sunt mai mici decât valoarea 1 milimetru.

Neutilizabil în Circuitul Civil



**DATE DESPRE IMOBILUL NR. 5185**

Oficiul de Cadastru și Publicitate Imobiliară SIBIU  
Biroul de Cadastru și Publicitate Imobiliară Saliste

**A. Partea I. Descrierea imobilului**

TEREN Extravilan

Adresa: Jud. Sibiu

Nr. Crt	Nr cadastral Nr. topografic	Suprafața* (mp)	Observații / Referințe
A1		19.600	Sector cadastral:118 Teren neimprejmuit;

**B. Partea II. Proprietari și acte**

Inscrieri privitoare la dreptul de proprietate și alte drepturi reale	Referințe
/	
Act Administrativ nr. 1533/38, din 21/03/1996 emis de CJPSDPAT - Sibiu (titlu de proprietate);	
B1	Intabulare, drept de PROPRIETATEL.18/1991, dobandit prin Reconstituire, cota actuala 1/1
	1) GLATZ ANDREI

**C. Partea III. SARCINI .**

Inscrieri privind dezmembramintele dreptului de proprietate, drepturi reale de garanție și sarcini	Referințe
NU SUNT	

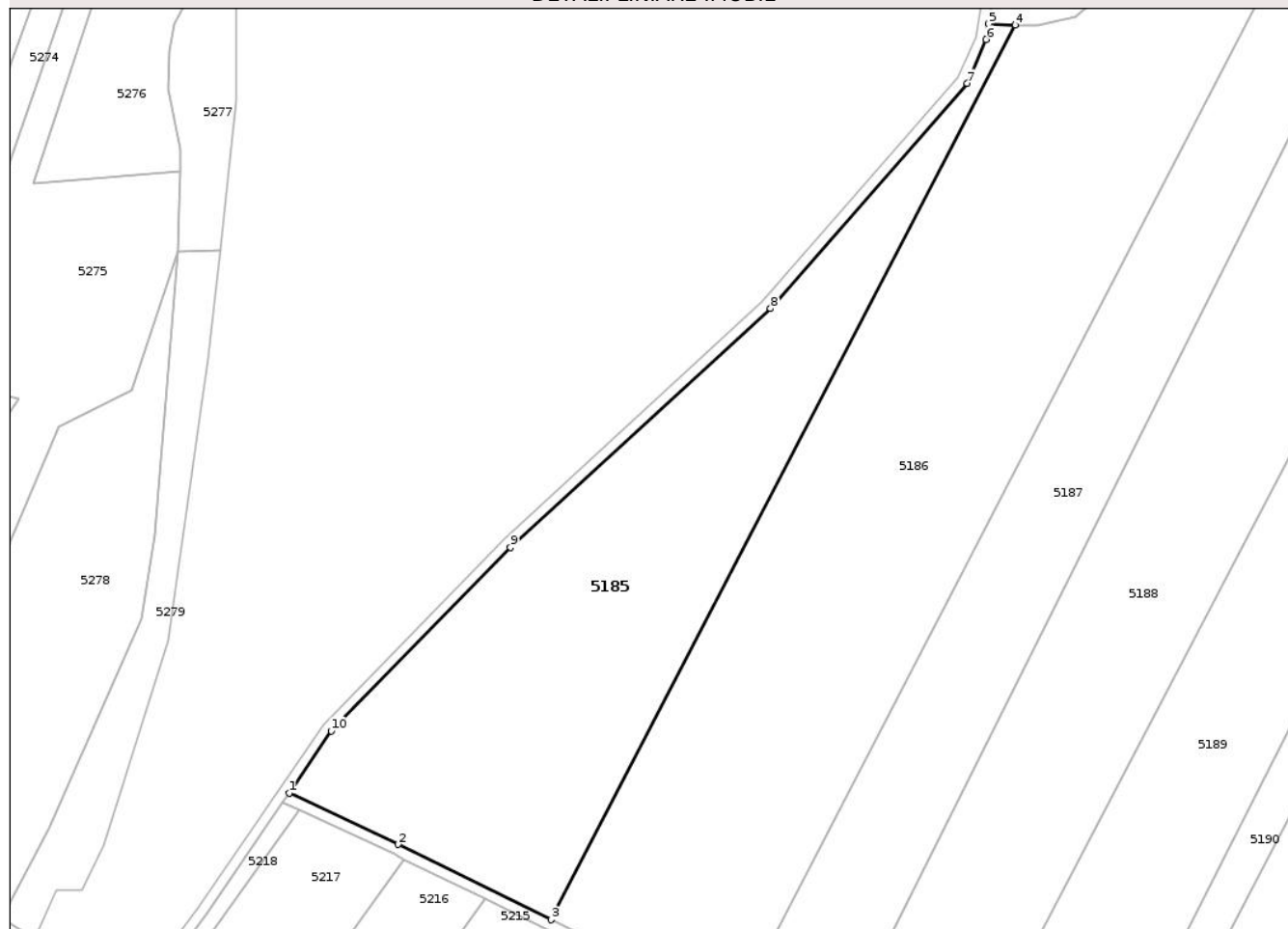
## Anexa Nr. 1 La Partea I

## Teren

Nr cadastral	Suprafața (mp)*	Observații / Referințe
	19.600	

\* Suprafața este determinată în planul de proiecție Stereo 70.

## DETALII LINIARE IMOBIL



## Date referitoare la teren

Crt	Categorie folosință	Intra vilan	Suprafața (mp)	Tarla	Parcelă	Nr. topo	Observații / Referințe
1	arabil	NU	19.600	106	3493/14	-	

## Lungime Segmente

1) Valorile lungimilor segmentelor sunt obținute din proiecție în plan.

Punct început	X / Y	Punct sfârșit	X / Y	Lungime segment (** (m)
1	408.049,112 482.735,008	2	408.089,271 482.716,107	44.385
2	408.089,271 482.716,107	3	408.145,455 482.688,443	62.625
3	408.145,455 482.688,443	4	408.316,121 483.017,133	370.357
4	408.316,121 483.017,133	5	408.306,285 483.017,584	9.847
5	408.306,285 483.017,584	6	408.305,36 483.011,772	5.886

Punct început	X / Y	Punct sfârșit	X / Y	Lungime segment (** (m)
6	408.305,36 483.011,772	7	408.298,424 482.995,654	17.547
7	408.298,424 482.995,654	8	408.226,088 482.912,965	109.863
8	408.226,088 482.912,965	9	408.130,471 482.825,238	129.764
9	408.130,471 482.825,238	10	408.064,597 482.757,763	94.299
10	408.064,597 482.757,763	1	408.049,112 482.735,008	27.524

\*\* Lungimile segmentelor sunt determinate în planul de proiecție Stereo 70 și sunt rotunjite la 1 milimetru.

\*\*\* Distanța dintre puncte este formată din segmente cumulate ce sunt mai mici decât valoarea 1 milimetru.

Neutilizabil în Circuitul Civil



**DATE DESPRE IMOBILUL NR. 5186**

Oficiul de Cadastru și Publicitate Imobiliară SIBIU  
Biroul de Cadastru și Publicitate Imobiliară Saliste

**A. Partea I. Descrierea imobilului**

TEREN Extravilan

Adresa: Jud. Sibiu

Nr. Crt	Nr cadastral Nr. topografic	Suprafața* (mp)	Observații / Referințe
A1	101557	31.000	Sector cadastral:118 Teren neimpregmuit;

**B. Partea II. Proprietari și acte**

Inscrieri privitoare la dreptul de proprietate și alte drepturi reale		Referințe
<b>10350 / 05/09/2013</b>		
Act Administrativ nr. 1528/38, din 15/03/1996 emis de CJPSDPAT Sibiu (declaratie aut. de NP Dragomir Ovidiu Ioan cu nr. 1257/2013);		
B1	se infiinteaza CFE 101557 UAT Miercurea pentru parcela nr. 3493/13 arabil in suprafata de 31000 mp inscrisa in T.P. nr. 1528/38 emis de CJPSDPAT Sibiu la data de 15.03.1996.	A1
<b>14895 / 03/12/2013</b>		
Act Notarial nr. 1575, din 02/12/2013 emis de NP Dragomir Ovidiu Ioan;		
B2	Intabulare, drept de PROPRIETATEcumparare, dobandit prin Conventie, cota actuala 1/1 1) <b>IVAN IOAN</b> , necasatorit	A1

**C. Partea III. SARCINI .**

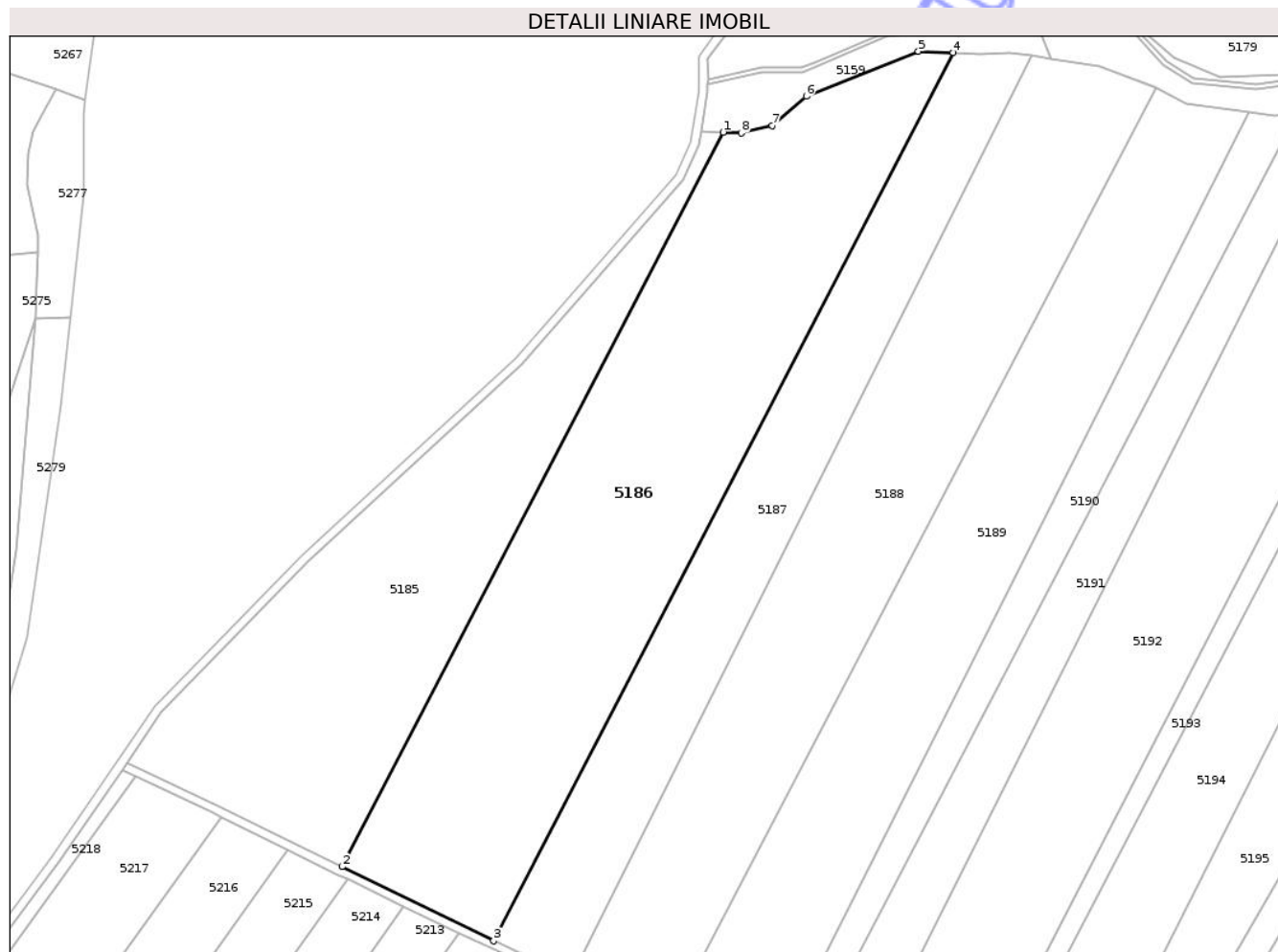
Inscrieri privind dezmembramintele dreptului de proprietate, drepturi reale de garanție și sarcini	Referințe
NU SUNT	

## Anexa Nr. 1 La Partea I

## Teren

Nr cadastral	Suprafața (mp)*	Observații / Referințe
101557	31.000	

\* Suprafața este determinată în planul de proiecție Stereo 70.



## Date referitoare la teren

Crt	Categorie folosință	Intra vilan	Suprafața (mp)	Tarla	Parcelă	Nr. topo	Observații / Referințe
1	arabil	NU	31.000	106	3493/13	-	

## Lungime Segmente

1) Valorile lungimilor segmentelor sunt obținute din proiecție în plan.

Punct început	X / Y	Punct sfârșit	X / Y	Lungime segment (** (m)
1	408.316,121 483.017,133	2	408.145,455 482.688,443	370.357
2	408.145,455 482.688,443	3	408.213,315 482.655,232	75.55
3	408.213,315 482.655,232	4	408.419,156 483.052,763	447.662
4	408.419,156 483.052,763	5	408.403,563 483.053,337	15.604
5	408.403,563 483.053,337	6	408.353,349 483.033,291	54.067

Punct început	X / Y	Punct sfârșit	X / Y	Lungime segment (** (m)
6	408.353,349 483.033,291	7	408.338,121 483.020,072	20.165
7	408.338,121 483.020,072	8	408.324,221 483.016,76	14.289
8	408.324,221 483.016,76	1	408.316,121 483.017,133	8.109

\*\* Lungimile segmentelor sunt determinate în planul de proiecție Stereo 70 și sunt rotunjite la 1 milimetru.

\*\*\* Distanța dintre puncte este formată din segmente cumulate ce sunt mai mici decât valoarea 1 milimetru.

Neutilizabil în Circuitul Civil



**DATE DESPRE IMOBILUL NR. 5192**

Oficiul de Cadastru și Publicitate Imobiliară SIBIU  
Biroul de Cadastru și Publicitate Imobiliară Saliste

**A. Partea I. Descrierea imobilului**

TEREN Extravilan

Adresa: Jud. Sibiu

Nr. Crt	Nr cadastral Nr. topografic	Suprafața* (mp)	Observații / Referințe
A1	102076	25.000	Sector cadastral:118 Teren neimprejmuit;

**B. Partea II. Proprietari și acte**

Inscrieri privitoare la dreptul de proprietate și alte drepturi reale	Referințe
<b>5207 / 02/04/2014</b>	
Act Administrativ nr. 1718/38, din 28/08/1996 emis de CJPSDPAT Sibiu (documentatie cadastrala receptionata de OCPI Sibiu, declaratii aut. de NP Pipernea - Avram Iulia - Oana cu nr.191, 192, 193/26.03.2014);	
B1 se infiinteaza CF nr.102076 UAT Miercurea Sibiului pentru parcela nr. 3493/7 - arabil in suprafata de 25.000 mp din Titlul de Proprietate nr. 1718/38 emis de CJPSDPAT Sibiu la data de 28.08.1996.	A1
<b>13772 / 23/10/2014</b>	
Act Notarial nr. 594, din 22/10/2014 emis de NP Pipernea Avram Iulia Oana;	
B2 Intabulare, drept de PROPRIETATEcu titlu de drept cumparare, dobandit prin Conventie, cota actuala 1/1	A1
1) BOGDANEL CONSTANTIN, si sotia 2) BOGDANEL MONICA-TURICA, bun comun	

**C. Partea III. SARCINI .**

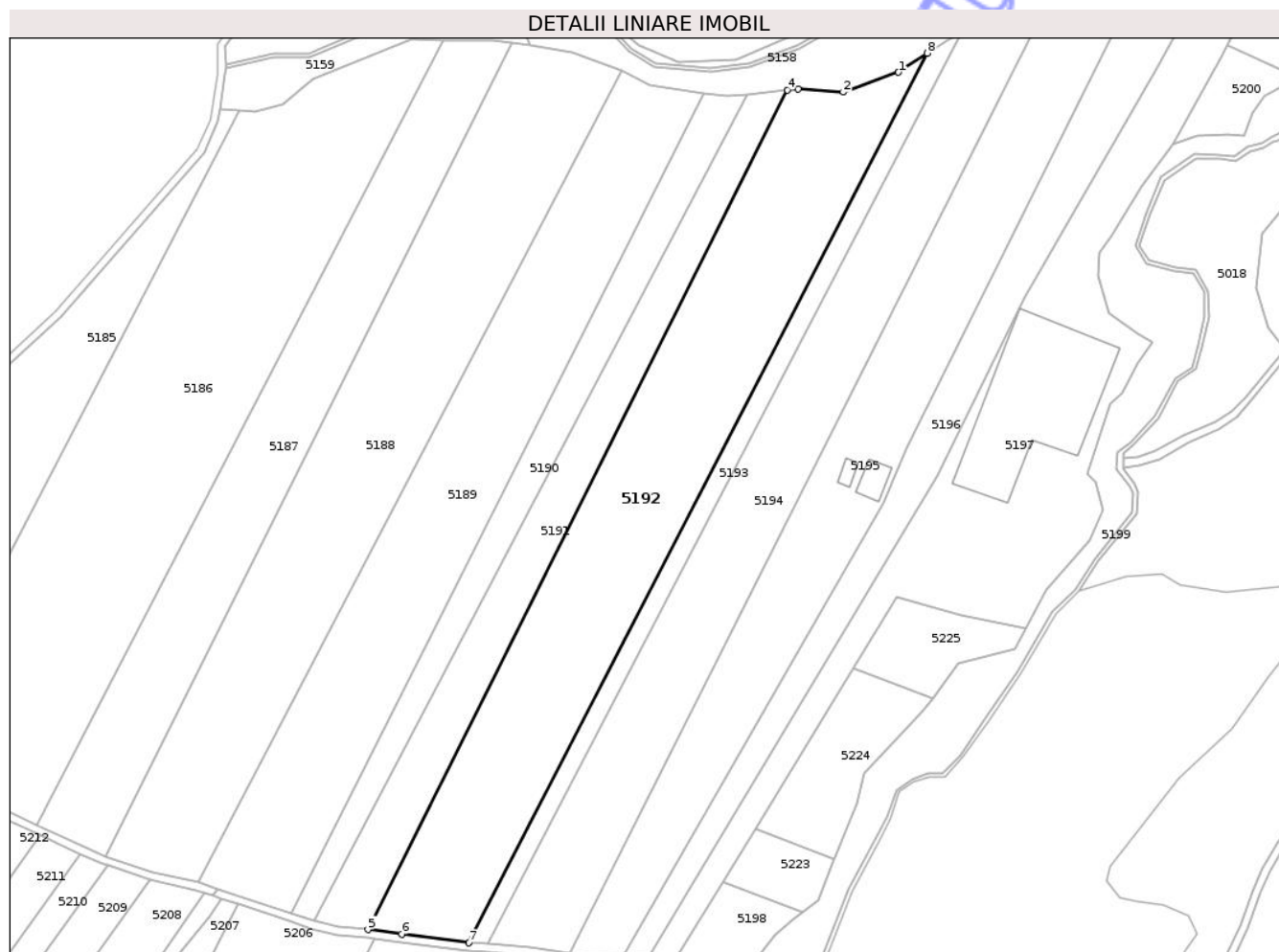
Inscrieri privind dezmembramintele dreptului de proprietate, drepturi reale de garanție și sarcini	Referințe
NU SUNT	

## Anexa Nr. 1 La Partea I

## Teren

Nr cadastral	Suprafața (mp)*	Observații / Referințe
102076	25.000	

\* Suprafața este determinată în planul de proiecție Stereo 70.



## Date referitoare la teren

Crt	Categorie folosință	Intravilan	Suprafața (mp)	Tarla	Parcelă	Nr. topo	Observații / Referințe
1	arabil	NU	25.000	106	3493/7	-	

## Lungime Segmente

1) Valorile lungimilor segmentelor sunt obținute din proiecție în plan.

Punct început	X / Y	Punct sfârșit	X / Y	Lungime segment (** (m)
1	408.650,013 483.036,441	2	408.622,082 483.026,404	29.679
2	408.622,082 483.026,404	3	408.599,124 483.028,023	23.015
3	408.599,124 483.028,023	4	408.593,825 483.027,479	5.327
4	408.593,825 483.027,479	5	408.381,37 482.602,628	475.011
5	408.381,37 482.602,628	6	408.398,406 482.600,275	17.198

Punct început	X / Y	Punct sfârșit	X / Y	Lungime segment (** (m)
6	408.398,406 482.600,275	7	408.432,524 482.595,927	34.394
7	408.432,524 482.595,927	8	408.664,606 483.046,106	506.481
8	408.664,606 483.046,106	1	408.650,013 483.036,441	17.503

\*\* Lungimile segmentelor sunt determinate în planul de proiecție Stereo 70 și sunt rotunjite la 1 milimetru.

\*\*\* Distanța dintre puncte este formată din segmente cumulate ce sunt mai mici decât valoarea 1 milimetru.

Neutilizabil în Circuitul Civil



**DATE DESPRE IMOBILUL NR. 5196**

Oficiul de Cadastru și Publicitate Imobiliară SIBIU  
Biroul de Cadastru și Publicitate Imobiliară Saliste

**A. Partea I. Descrierea imobilului**

TEREN Extravilan

Adresa: Jud. Sibiu

Nr. Crt	Nr cadastral Nr. topografic	Suprafața* (mp)	Observații / Referințe
A1	106218	12.200	Sector cadastral:118 Teren neimprejmuit;

**B. Partea II. Proprietari și acte**

Inscrieri privitoare la dreptul de proprietate și alte drepturi reale		Referințe
<b>3657 / 21/03/2023</b>		
Act Administrativ nr. 1152/38, din 07/08/1995 emis de CJPSDPAT - SIBIU (, documentatie cadastrala receptionata de OCPI Sibiu);		
B1	se infiinteaza CFE 106218 UAT Miercurea Sibiului pentru parcela nr. 3493/3 arabil inscrisa in T.P. nr. 1152/38 emis de CJPSDPAT Sibiu la data de 07.08.1995 .	A1
Act Notarial nr. 523, din 20/06/2004 emis de NP POPA LUPAS ELISAVETA;		
B2	Intabulare, drept de PROPRIETATEcumparare, dobandit prin Conventie, cota actuala 1/1 1) <b>BOGDĂNEL CONSTANTIN</b> , necasatorit	A1

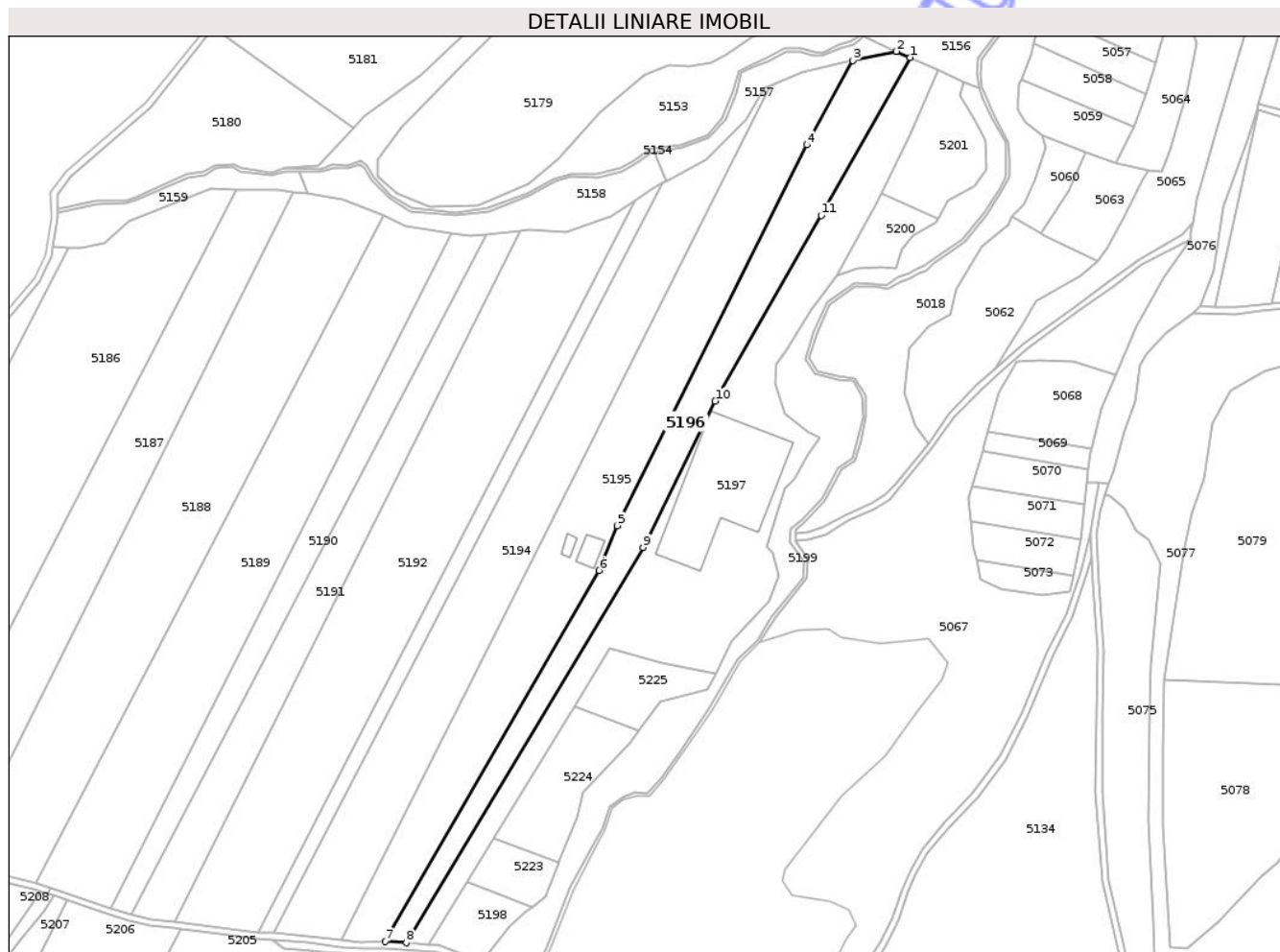
**C. Partea III. SARCINI .**

Inscrieri privind dezmembramintele dreptului de proprietate, drepturi reale de garanție și sarcini	Referințe
NU SUNT	

### Teren

Nr cadastral	Suprafața (mp)*	Observații / Referințe
106218	12.200	

\* Suprafața este determinată în planul de proiecție Stereo 70.



### Date referitoare la teren

Crt	Categorie folosință	Intravilan	Suprafața (mp)	Tarla	Parcelă	Nr. topo	Observații / Referințe
1	arabil	NU	12.200	106	3493/3	-	

### Lungime Segmente

1) Valorile lungimilor segmentelor sunt obținute din proiecție în plan.

Punct început	X / Y	Punct sfârșit	X / Y	Lungime segment (** (m)
1	408.834,261 483.133,902	2	408.825,9 483.137,636	9.157
2	408.825,9 483.137,636	3	408.799,086 483.132,023	27.395
3	408.799,086 483.132,023	4	408.770,579 483.080,076	59.255
4	408.770,579 483.080,076	5	408.653,801 482.846,002	261.587
5	408.653,801 482.846,002	6	408.642,692 482.818,35	29.801

Punct început	X / Y	Punct sfârșit	X / Y	Lungime segment (** (m)
6	408.642,692 482.818,35	7	408.511,072 482.590,222	263.375
7	408.511,072 482.590,222	8	408.524,032 482.589,368	12.988
8	408.524,032 482.589,368	9	408.669,699 482.832,554	283.475
9	408.669,699 482.832,554	10	408.714,159 482.922,606	100.429
10	408.714,159 482.922,606	11	408.779,571 483.036,687	131.504
11	408.779,571 483.036,687	1	408.834,261 483.133,902	111.543

\*\* Lungimile segmentelor sunt determinate în planul de proiecție Stereo 70 și sunt rotunjite la 1 milimetru.

\*\*\* Distanța dintre puncte este formată din segmente cumulate ce sunt mai mici decât valoarea 1 milimetru.

Neutilizabil în Circuitul Civil



**DATE DESPRE IMOBILUL NR. 5198**

Oficiul de Cadastru și Publicitate Imobiliară SIBIU  
Biroul de Cadastru și Publicitate Imobiliară Saliste

**A. Partea I. Descrierea imobilului**

TEREN Extravilan

Adresa: Jud. Sibiu

Nr. Crt	Nr cadastral Nr. topografic	Suprafața* (mp)	Observații / Referințe
A1		1.600	Sector cadastral:118 Teren neimprejmuit;

**B. Partea II. Proprietari și acte**

Inscrieri privitoare la dreptul de proprietate și alte drepturi reale	Referințe
/	
Act Administrativ nr. 1266/38, din 01/11/1995 emis de CJPSDPAT - Sibiu (titlu de proprietate);	
B1	Intabulare, drept de PROPRIETATEL.18/1991, dobandit prin Reconstituire, cota actuala 1/1
	1) TARȚA MARIA 2) IVAN SOFRON

**C. Partea III. SARCINI .**

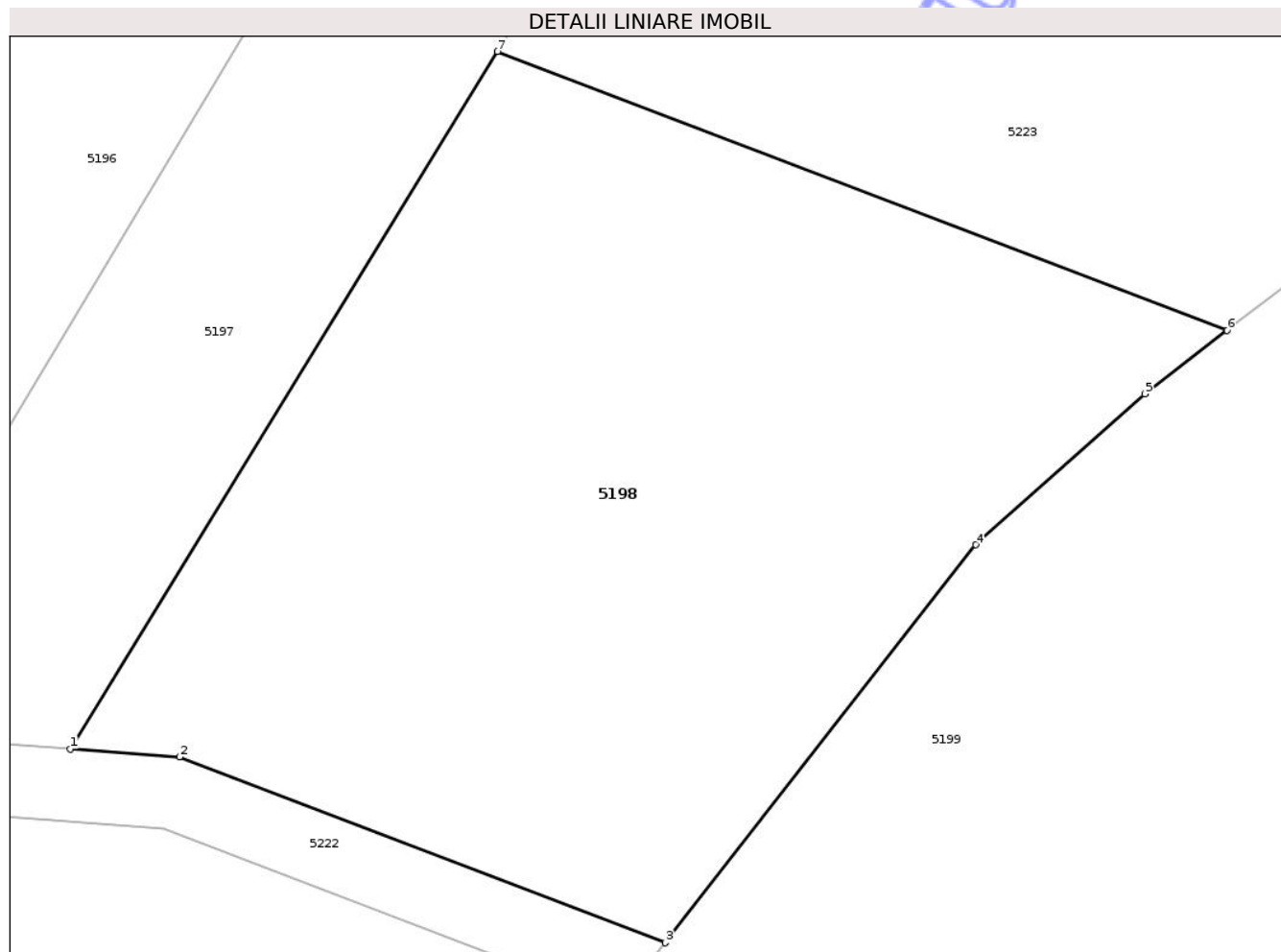
Inscrieri privind dezmembramintele dreptului de proprietate, drepturi reale de garanție și sarcini	Referințe
NU SUNT	

## Anexa Nr. 1 La Partea I

## Teren

Nr cadastral	Suprafața (mp)*	Observații / Referințe
	1.600	

\* Suprafața este determinată în planul de proiecție Stereo 70.



## Date referitoare la teren

Crt	Categorie folosință	Intra vilan	Suprafața (mp)	Tarla	Parcelă	Nr. topo	Observații / Referințe
1	arabil	NU	1.600	106	3493/1/1	-	

## Lungime Segmente

1) Valorile lungimilor segmentelor sunt obținute din proiecție în plan.

Punct început	X / Y	Punct sfârșit	X / Y	Lungime segment (** (m)
1	408.537,489 482.588,324	2	408.543,517 482.587,888	6.045
2	408.543,517 482.587,888	3	408.570,354 482.577,633	28.729
3	408.570,354 482.577,633	4	408.587,522 482.599,596	27.877
4	408.587,522 482.599,596	5	408.596,846 482.607,921	12.5
5	408.596,846 482.607,921	6	408.601,389 482.611,42	5.734

Punct început	X / Y	Punct sfârșit	X / Y	Lungime segment (** (m)
6	408.601,389 482.611,42	7	408.561,092 482.626,819	43.139
7	408.561,092 482.626,819	1	408.537,489 482.588,324	45.155

\*\* Lungimile segmentelor sunt determinate în planul de proiecție Stereo 70 și sunt rotunjite la 1 milimetru.

\*\*\* Distanța dintre puncte este formată din segmente cumulate ce sunt mai mici decât valoarea 1 milimetru.

Neutilizabil în Circuitul Civil



**DATE DESPRE IMOBILUL NR. 5200**

Oficiul de Cadastru și Publicitate Imobiliară SIBIU  
Biroul de Cadastru și Publicitate Imobiliară Saliste

**A. Partea I. Descrierea imobilului**

TEREN Extravilan

Adresa: Jud. Sibiu

Nr. Crt	Nr cadastral Nr. topografic	Suprafața* (mp)	Observații / Referințe
A1	104102	1.400	Sector cadastral:118 Teren neimprejmuit;

**B. Partea II. Proprietari și acte**

Inscrieri privitoare la dreptul de proprietate și alte drepturi reale	Referințe
<b>413 / 20/01/2020</b>	
Act Administrativ nr. 1101/38, din 21/07/1995 emis de CJPSDPAT - SIBIU (, documentatie cadastrala receptionata de OCPI Sibiu);	
B1	se infiinteaza CFE 104102 UAT Miercurea Sibiului pentru parcela nr. 3492/6 fanat inscrisa in T.P. nr. 1101/38 emisa de CJPSDPAT Sibiu la data de 21.07.1995 .
	A1
<b>5704 / 28/04/2021</b>	
Act Notarial nr. 173, din 27/04/2021 emis de Pipernea Avram Iulia Oana;	
B2	Intabulare, drept de PROPRIETATEdonatie, dobandit prin Conventie, cota actuala 1/1
	A1
1) <b>BOGDĂNEL CONSTANTIN</b> , casatorit, bun propriu	

**C. Partea III. SARCINI .**

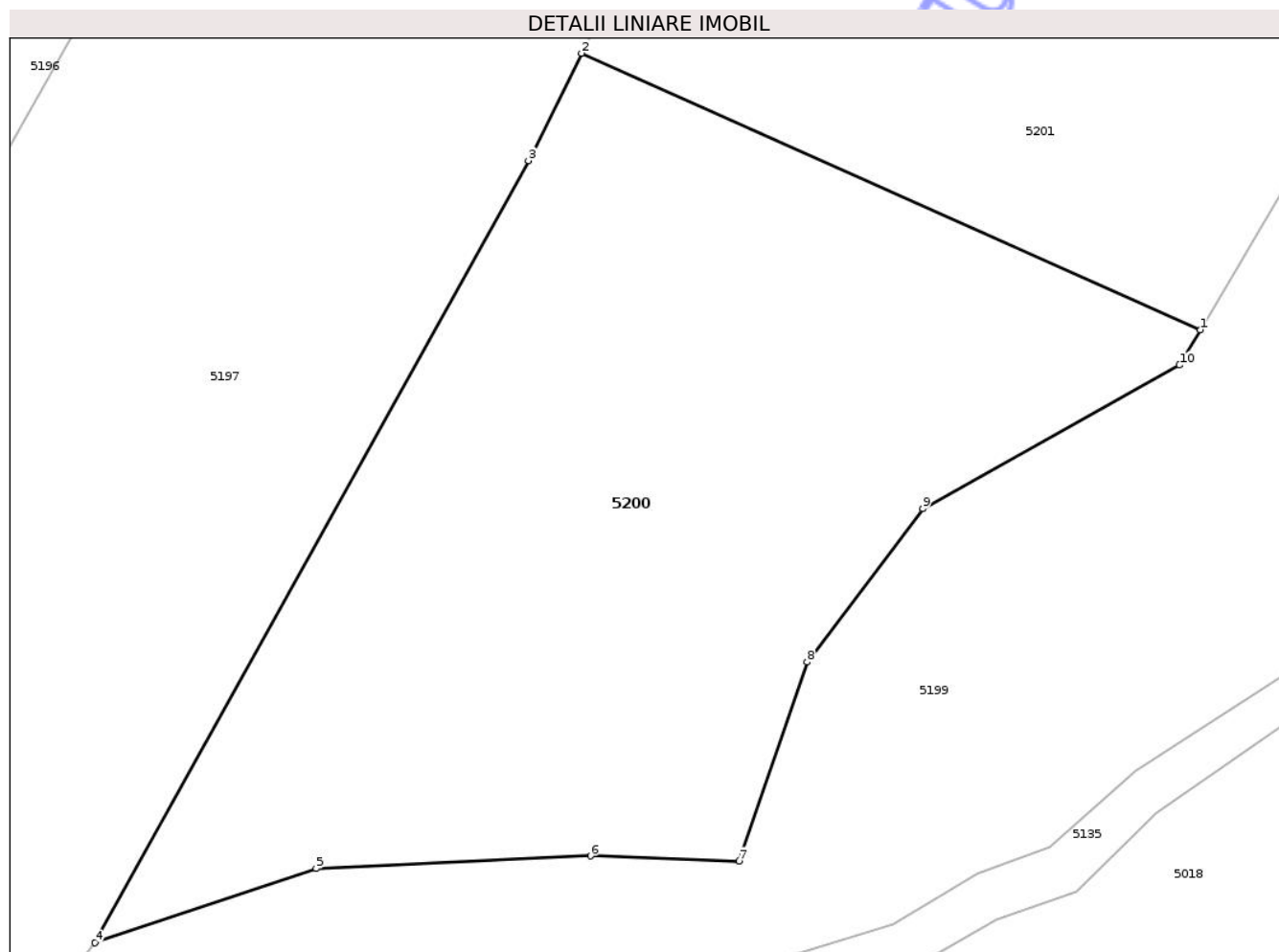
Inscrieri privind dezmembramintele dreptului de proprietate, drepturi reale de garanție și sarcini	Referințe
NU SUNT	

## Anexa Nr. 1 La Partea I

## Teren

Nr cadastral	Suprafața (mp)*	Observații / Referințe
104102	1.400	

\* Suprafața este determinată în planul de proiecție Stereo 70.



## Date referitoare la teren

Crt	Categorie folosință	Intra vilan	Suprafața (mp)	Tarla	Parcelă	Nr. topo	Observații / Referințe
1	arabil	NU	1.400	106	3492/6	-	

## Lungime Segmente

1) Valorile lungimilor segmentelor sunt obținute din proiecție în plan.

Punct început	X / Y	Punct sfârșit	X / Y	Lungime segment (** (m)
1	408.851,373 483.034,476	2	408.816,446 483.050,07	38.25
2	408.816,446 483.050,07	3	408.813,455 483.044,018	6.75
3	408.813,455 483.044,018	4	408.788,998 482.999,9	50.444
4	408.788,998 482.999,9	5	408.801,469 483.004,089	13.156
5	408.801,469 483.004,089	6	408.816,956 483.004,799	15.503

Punct început	X / Y	Punct sfârșit	X / Y	Lungime segment (** (m)
6	408.816,956 483.004,799	7	408.825,338 483.004,515	8.388
7	408.825,338 483.004,515	8	408.829,175 483.015,731	11.854
8	408.829,175 483.015,731	9	408.835,71 483.024,391	10.85
9	408.835,71 483.024,391	10	408.850,202 483.032,484	16.598
10	408.850,202 483.032,484	1	408.851,373 483.034,476	2.31

\*\* Lungimile segmentelor sunt determinate în planul de proiecție Stereo 70 și sunt rotunjite la 1 milimetru.

\*\*\* Distanța dintre puncte este formată din segmente cumulate ce sunt mai mici decât valoarea 1 milimetru.

Neutilizabil în Circuitul Civil



**DATE DESPRE IMOBILUL NR. 5201**

Oficiul de Cadastru și Publicitate Imobiliară SIBIU  
Biroul de Cadastru și Publicitate Imobiliară Saliste

**A. Partea I. Descrierea imobilului**

TEREN Extravilan

Adresa: Jud. Sibiu

Nr. Crt	Nr cadastral Nr. topografic	Suprafața* (mp)	Observații / Referințe
A1	104603	3.300	Sector cadastral:118 Teren neimprejmuit;

**B. Partea II. Proprietari și acte**

Inscrieri privitoare la dreptul de proprietate și alte drepturi reale	Referințe
<b>23379 / 27/08/2021</b>	
Act Administrativ nr. 1255/38, din 02/10/1995 emis de CJPSDPAT - SIBIU (, documentatie cadastrala receptionata de OCPI Sibiu);	
B1	se infiinteaza CFE 104603 UAT Miercurea Sibiului pentru parcela nr. 3492/7 fanat inscrisa in T.P. nr. 1255/38 emis de CJPSDPAT Sibiu la data de 02.10.1995 .
Act Notarial nr. 106, din 13/07/2021 emis de NP POPA LUPAS GEORGE, dosar nr. 140/2021;	
B2	cota de 1/2 parte se intabuleaza in favoarea lui Neaga Eleonora ca urmare a sistarii comunitatii legale de bunuri
<b>29148 / 08/12/2021</b>	
Act Notarial nr. 427, din 26/11/2021 emis de Avram Adriana;	
B6	Intabulare, drept de PROPRIETATE, donatie, dobandit prin Conventie, cota actuala 1/1
1) POPA - LUPAS George, casatorit, bun propriu	

**C. Partea III. SARCINI .**

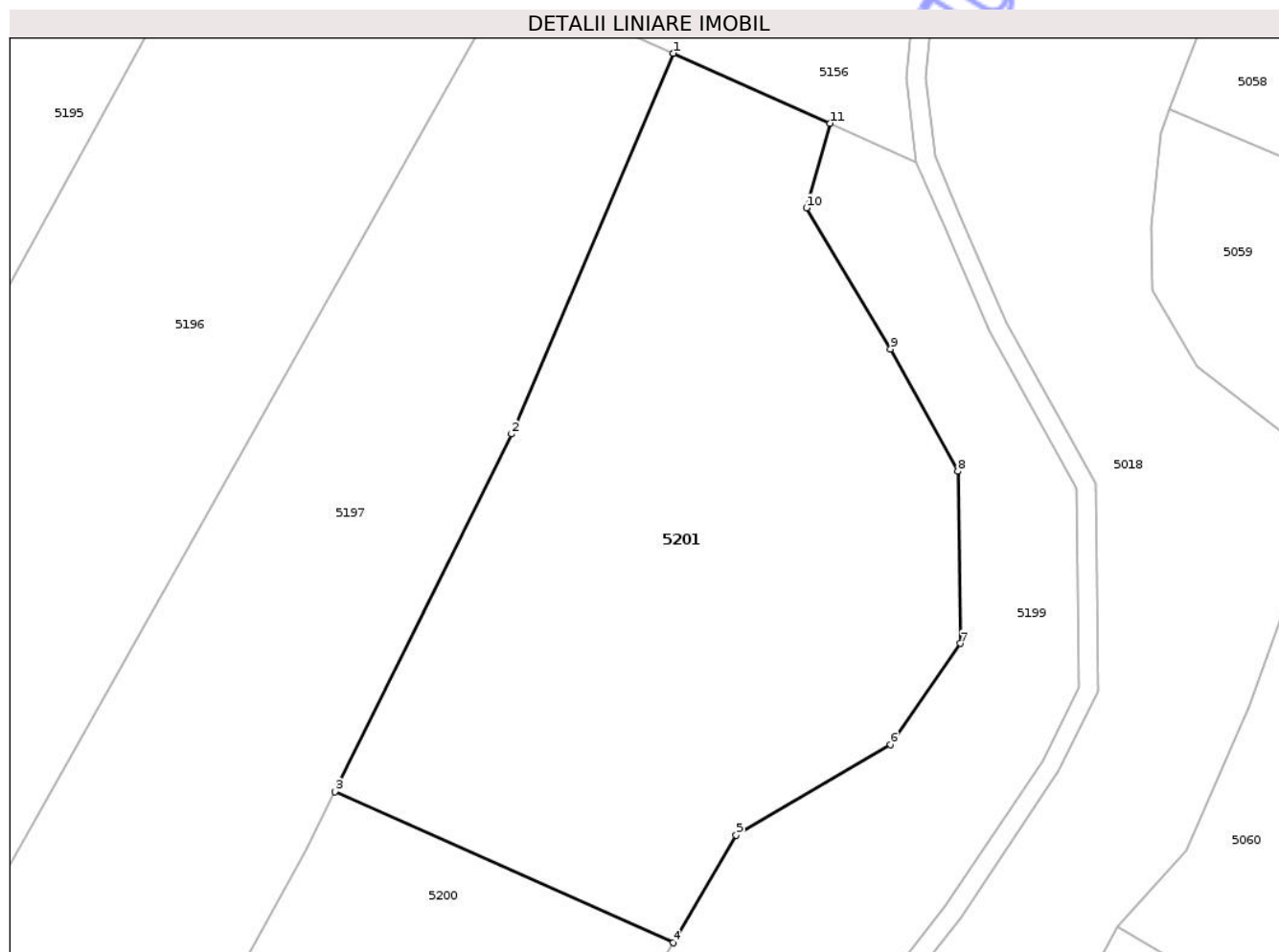
Inscrieri privind dezmembramintele dreptului de proprietate, drepturi reale de garanție și sarcini	Referințe
NU SUNT	

## Anexa Nr. 1 La Partea I

## Teren

Nr cadastral	Suprafața (mp)*	Observații / Referințe
104603	3.300	

\* Suprafața este determinată în planul de proiecție Stereo 70.



## Date referitoare la teren

Crt	Categorie folosință	Intra vilan	Suprafața (mp)	Tarla	Parcelă	Nr. topo	Observații / Referințe
1	faneata	NU	3.300	106	3492/7	-	

## Lungime Segmente

1) Valorile lungimilor segmentelor sunt obținute din proiecție în plan.

Punct început	X / Y	Punct sfârșit	X / Y	Lungime segment (** (m)
1	408.851,39 483.126,254	2	408.834,687 483.086,985	42.674
2	408.834,687 483.086,985	3	408.816,446 483.050,07	41.176
3	408.816,446 483.050,07	4	408.851,373 483.034,476	38.25
4	408.851,373 483.034,476	5	408.857,896 483.045,58	12.879
5	408.857,896 483.045,58	6	408.873,809 483.054,95	18.467

Punct început	X / Y	Punct sfârșit	X / Y	Lungime segment (** (m)
6	408.873,809 483.054,95	7	408.881,058 483.065,36	12.685
7	408.881,058 483.065,36	8	408.880,774 483.083,107	17.749
8	408.880,774 483.083,107	9	408.873,812 483.095,742	14.426
9	408.873,812 483.095,742	10	408.865,133 483.110,285	16.936
10	408.865,133 483.110,285	11	408.867,561 483.119,034	9.08
11	408.867,561 483.119,034	1	408.851,39 483.126,254	17.71

\*\* Lungimile segmentelor sunt determinate în planul de proiecție Stereo 70 și sunt rotunjite la 1 milimetru.

\*\*\* Distanța dintre puncte este formată din segmente cumulate ce sunt mai mici decât valoarea 1 milimetru.

Neutilizabil în Circuitul Civil



**DATE DESPRE IMOBILUL NR. 5202**

Oficiul de Cadastru și Publicitate Imobiliară SIBIU  
Biroul de Cadastru și Publicitate Imobiliară Saliste

**A. Partea I. Descrierea imobilului**

TEREN Extravilan

Adresa: Jud. Sibiu

Nr. Crt	Nr cadastral Nr. topografic	Suprafața* (mp)	Observații / Referințe
A1		1.100	Sector cadastral:118 Teren neimprejmuit;

**B. Partea II. Proprietari și acte**

Inscrieri privitoare la dreptul de proprietate și alte drepturi reale	Referințe
/	
Act Normativ nr. 978, din 19/09/2002 emis de GUVERNUL ROMÂNIEI (lege);	
B1 Intabulare, drept de PROPRIETATE, dobandit prin Lege, cota actuala 1/1	A1
1) ORAȘUL MIERCUREA SIBIULUI - Domeniul public, CIF:4406266	

**C. Partea III. SARCINI .**

Inscrieri privind dezmembramintele dreptului de proprietate, drepturi reale de garanție și sarcini	Referințe
NU SUNT	

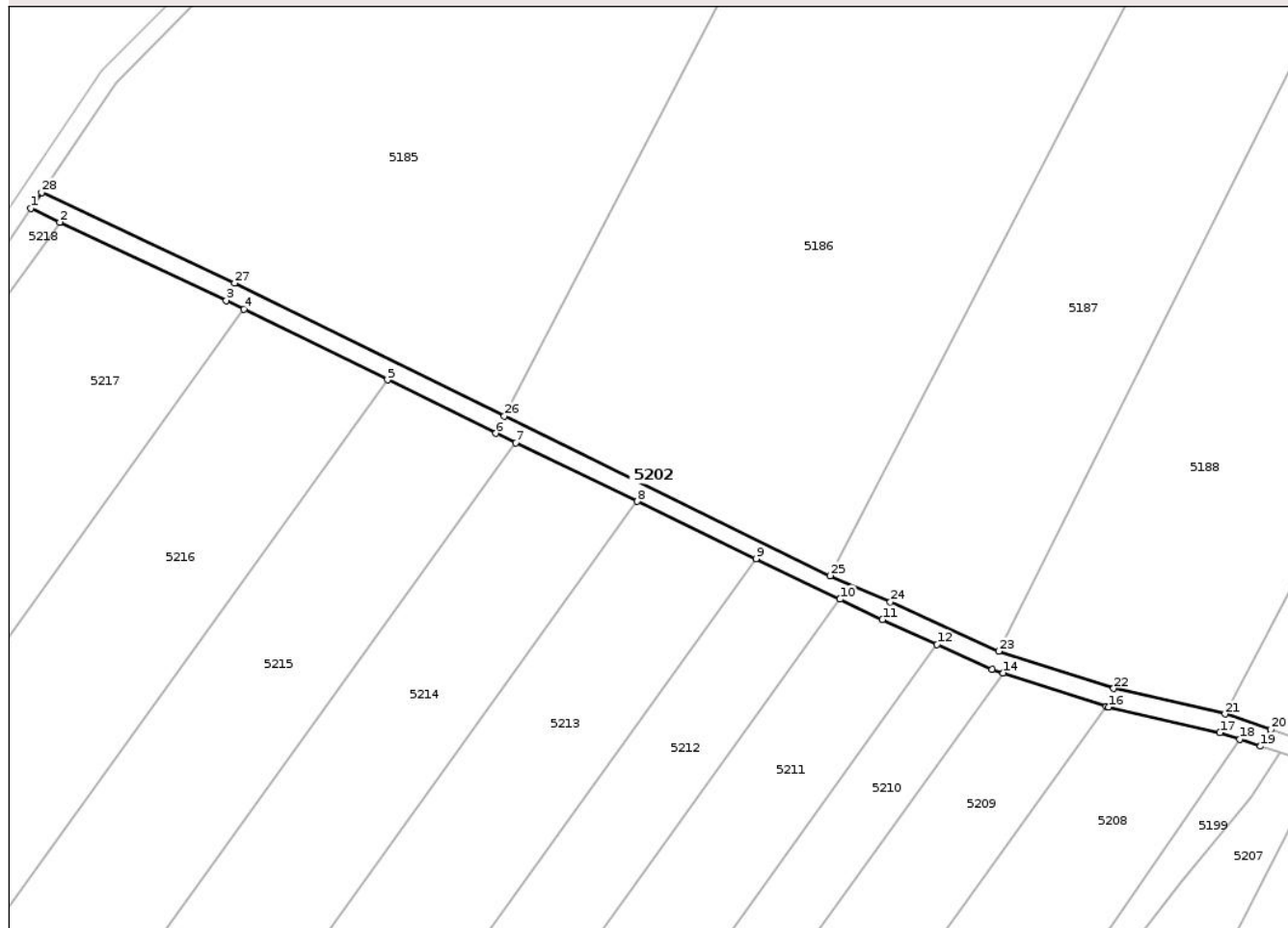
## Anexa Nr. 1 La Partea I

## Teren

Nr cadastral	Suprafața (mp)*	Observații / Referințe
	1.100	

\* Suprafața este determinată în planul de proiecție Stereo 70.

## DETALII LINIARE IMOBIL



## Date referitoare la teren

Crt	Categorie folosință	Intra vilan	Suprafața (mp)	Tarla	Parcelă	Nr. topo	Observații / Referințe
1	drum	NU	1.100	106	3497	-	

## Lungime Segmente

1) Valorile lungimilor segmentelor sunt obținute din proiecție în plan.

Punct început	X / Y	Punct sfârșit	X / Y	Lungime segment (** (m)
1	408.046,834 482.731,66	2	408.052,873 482.728,817	6.674
3	408.087,536 482.712,503	4	408.091,248 482.710,675	4.138
5	408.121,091 482.695,981	6	408.143,692 482.684,852	25.193
7	408.147,837 482.682,855	8	408.173,109 482.670,675	28.054
9	408.197,849 482.658,752	10	408.215,349 482.650,319	19.426

Punct început	X / Y	Punct sfârșit	X / Y	Lungime segment (** (m)
2	408.052,873 482.728,817	3	408.087,536 482.712,503	38.311
4	408.091,248 482.710,675	5	408.121,091 482.695,981	33.264
6	408.143,692 482.684,852	7	408.147,837 482.682,855	4.601
8	408.173,109 482.670,675	9	408.197,849 482.658,752	27.463
10	408.215,349 482.650,319	11	408.224,17 482.646,068	9.791

Punct început	X / Y	Punct sfârșit	X / Y	Lungime segment (** (m)
11	408.224,17 482.646,068	12	408.235,58 482.640,914	12.52
13	408.246,967 482.635,77	14	408.249,354 482.634,994	2.511
15	408.270,78 482.628,031	16	408.271,25 482.627,879	0.493
17	408.294,429 482.622,568	18	408.298,568 482.621,183	4.364
19	408.302,937 482.619,721	20	408.305,031 482.623,238	4.093
21	408.295,513 482.626,423	22	408.272,316 482.631,738	23.798
23	408.248,412 482.639,506	24	408.225,801 482.649,72	24.811
25	408.213,315 482.655,232	26	408.145,455 482.688,443	75.55
27	408.089,271 482.716,107	28	408.049,112 482.735,008	44.385

Punct început	X / Y	Punct sfârșit	X / Y	Lungime segment (** (m)
12	408.235,58 482.640,914	13	408.246,967 482.635,77	12.495
14	408.249,354 482.634,994	15	408.270,78 482.628,031	22.529
16	408.271,25 482.627,879	17	408.294,429 482.622,568	23.78
18	408.298,568 482.621,183	19	408.302,937 482.619,721	4.607
20	408.305,031 482.623,238	21	408.295,513 482.626,423	10.036
22	408.272,316 482.631,738	23	408.248,412 482.639,506	25.135
24	408.225,801 482.649,72	25	408.213,315 482.655,232	13.649
26	408.145,455 482.688,443	27	408.089,271 482.716,107	62.625
28	408.049,112 482.735,008	1	408.046,834 482.731,66	4.05

\*\* Lungimile segmentelor sunt determinate în planul de proiecție Stereo 70 și sunt rotunjite la 1 milimetru.

\*\*\* Distanța dintre puncte este formată din segmente cumulate ce sunt mai mici decât valoarea 1 milimetru.

Neutilizabil în  
Civil



**DATE DESPRE IMOBILUL NR. 5203**

Oficiul de Cadastru și Publicitate Imobiliară SIBIU  
Biroul de Cadastru și Publicitate Imobiliară Saliste

**A. Partea I. Descrierea imobilului**

TEREN Extravilan

Adresa: Jud. Sibiu

Nr. Crt	Nr cadastral Nr. topografic	Suprafața* (mp)	Observații / Referințe
A1	103729	800	Sector cadastral:118 Teren neimprejmuit;

**B. Partea II. Proprietari și acte**

Inscrieri privitoare la dreptul de proprietate și alte drepturi reale	Referințe
<b>15739 / 12/12/2018</b>	
Act Administrativ nr. 906/38, din 10/04/1995 emis de CJPSDPAT - SIBIU (, documentatie cadastrala receptionata de OCPI Sibiu);	
B1	se infiinteaza CFE 103729 UAT Miercurea Sibiului pentru parcela nr. 3495 fanat inscrisa in T.P. nr. 906/38 emis de CJPSDPAT Sibiu la data de 10.04.1995 .
	A1
<b>3718 / 15/03/2019</b>	
Act Notarial nr. 494, din 14/03/2019 emis de NP. POPA - LUPAS George (contract de vanzare-cumparare);	
B2	Intabulare, drept de PROPRIETATE, dobandit prin Conventie, cota actuala 1/1
	A1
	1) TODIE CONSTANTIN, si sotia
	2) TODIE ANCUȚA-MARIA, bun comun

**C. Partea III. SARCINI .**

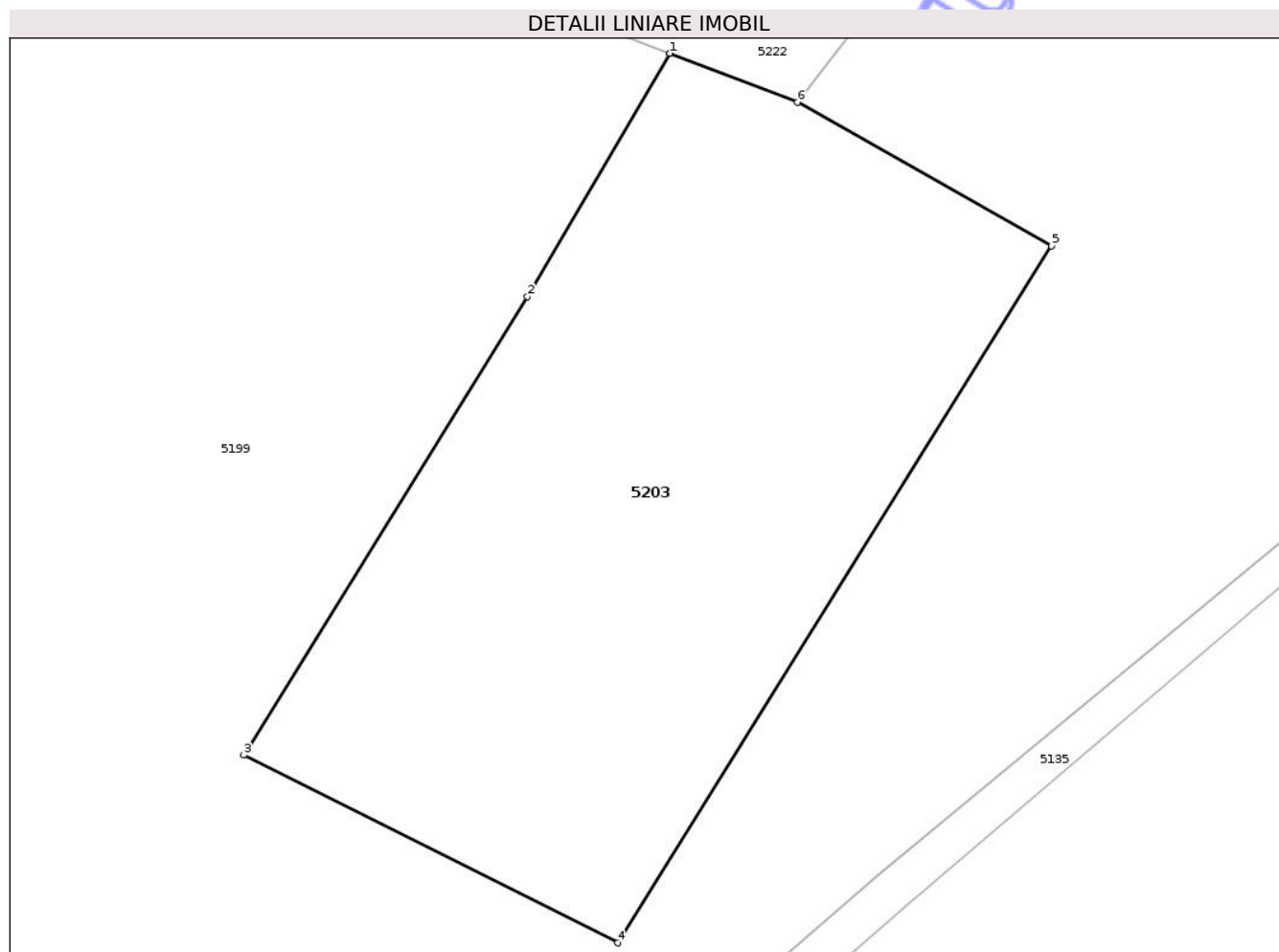
Inscrieri privind dezmembramintele dreptului de proprietate, drepturi reale de garanție și sarcini	Referințe
NU SUNT	

## Anexa Nr. 1 La Partea I

## Teren

Nr cadastral	Suprafața (mp)*	Observații / Referințe
103729	800	

\* Suprafața este determinată în planul de proiecție Stereo 70.



## Date referitoare la teren

Crt	Categorie folosință	Intra vilan	Suprafața (mp)	Tarla	Parcelă	Nr. topo	Observații / Referințe
1	faneata	NU	800	106	3495	-	

## Lungime Segmente

1) Valorile lungimilor segmentelor sunt obținute din proiecție în plan.

Punct început	X / Y	Punct sfârșit	X / Y	Lungime segment (** (m)
1	408.561,654 482.576,675	2	408.554,808 482.565,002	13.532
2	408.554,808 482.565,002	3	408.541,18 482.542,994	25.886
3	408.541,18 482.542,994	4	408.559,146 482.533,982	20.099
4	408.559,146 482.533,982	5	408.579,985 482.567,43	39.408
5	408.579,985 482.567,43	6	408.567,781 482.574,334	14.021

Punct început	X / Y	Punct sfârșit	X / Y	Lungime segment (** (m)
6	408.567,781 482.574,334	1	408.561,654 482.576,675	6.56

\*\* Lungimile segmentelor sunt determinate în planul de proiecție Stereo 70 și sunt rotunjite la 1 milimetru.

\*\*\* Distanța dintre puncte este formată din segmente cumulate ce sunt mai mici decât valoarea 1 milimetru.

Neutilizabil în Circuitul Civil



**DATE DESPRE IMOBILUL NR. 5204**

Oficiul de Cadastru și Publicitate Imobiliară SIBIU  
Biroul de Cadastru și Publicitate Imobiliară Saliste

**A. Partea I. Descrierea imobilului**

TEREN Extravilan

Adresa: Jud. Sibiu

Nr. Crt	Nr cadastral Nr. topografic	Suprafața* (mp)	Observații / Referințe
A1		1.800	Sector cadastral:118 Teren neimprejmuit;

**B. Partea II. Proprietari și acte**

Inscrieri privitoare la dreptul de proprietate și alte drepturi reale	Referințe
/	
Act Administrativ nr. 1100/38, din 12/07/1995 emis de CJPSDPAT - Sibiu (titlu de proprietate);	
B1	Intabulare, drept de PROPRIETATEL.18/1991, dobandit prin Reconstituire, cota actuala 1/1
	1) MOGA DUMITRU 2) MOGA COSTACHE 3) MARIAN ELISABETA

**C. Partea III. SARCINI .**

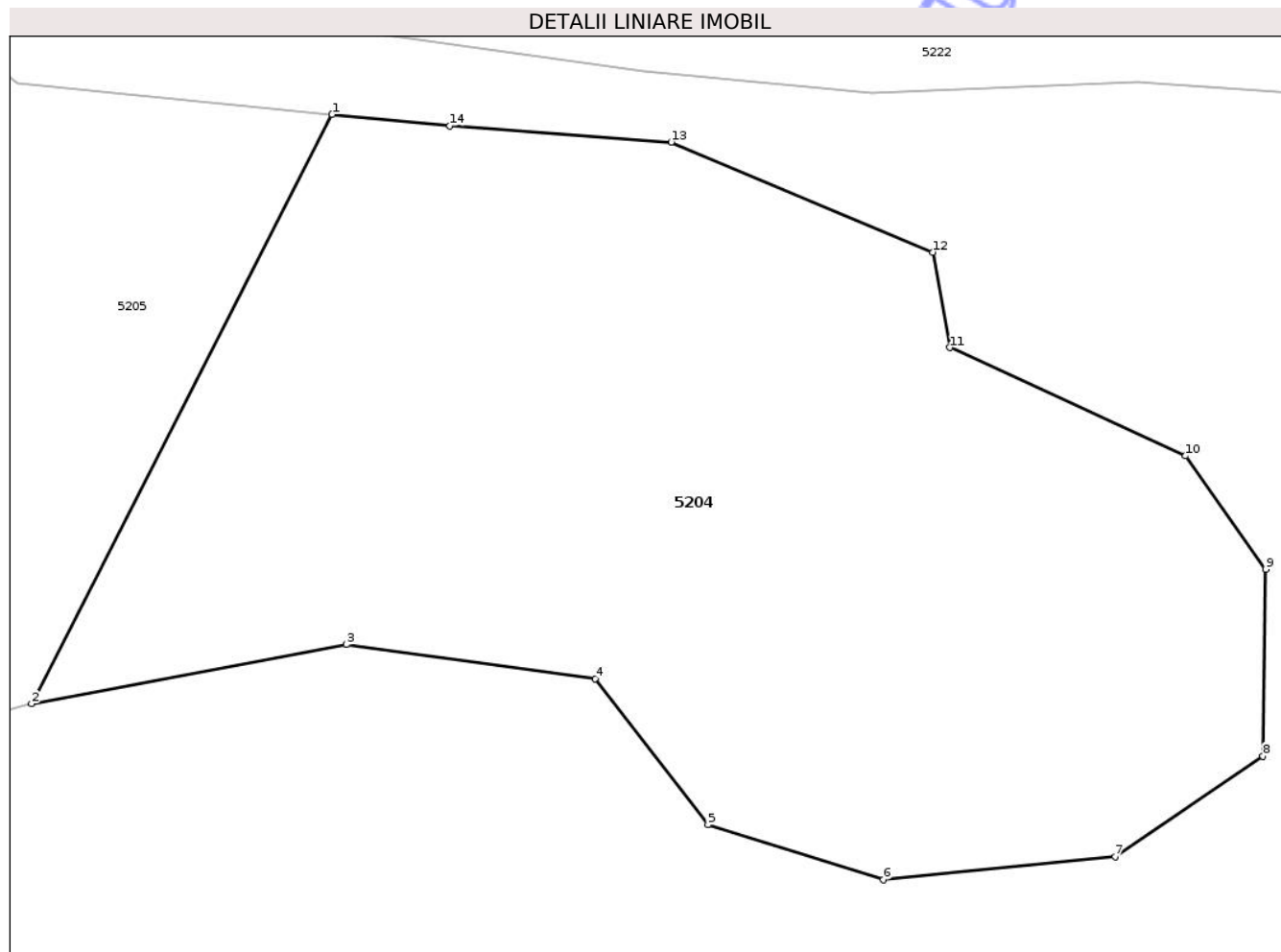
Inscrieri privind dezmembramintele dreptului de proprietate, drepturi reale de garanție și sarcini	Referințe
NU SUNT	

## Anexa Nr. 1 La Partea I

## Teren

Nr cadastral	Suprafața (mp)*	Observații / Referințe
	1.800	

\* Suprafața este determinată în planul de proiecție Stereo 70.



## Date referitoare la teren

Crt	Categorie folosință	Intra vilan	Suprafața (mp)	Tarla	Parcelă	Nr. topo	Observații / Referințe
1	faneata	NU	1.800	106	3496/4	-	

## Lungime Segmente

1) Valorile lungimilor segmentelor sunt obținute din proiecție în plan.

Punct început	X / Y	Punct sfârșit	X / Y	Lungime segment (** (m)
1	408.465,884 482.584,379	2	408.449,048 482.551,406	37.022
2	408.449,048 482.551,406	3	408.466,677 482.554,712	17.936
3	408.466,677 482.554,712	4	408.480,608 482.552,806	14.06
4	408.480,608 482.552,806	5	408.486,938 482.544,626	10.343
5	408.486,938 482.544,626	6	408.496,761 482.541,554	10.293

Punct început	X / Y	Punct sfârșit	X / Y	Lungime segment (** (m)
6	408.496,761 482.541,554	7	408.509,746 482.542,834	13.047
7	408.509,746 482.542,834	8	408.518,032 482.548,468	10.02
8	408.518,032 482.548,468	9	408.518,187 482.558,926	10.46
9	408.518,187 482.558,926	10	408.513,7 482.565,278	7.777
10	408.513,7 482.565,278	11	408.500,491 482.571,33	14.53
11	408.500,491 482.571,33	12	408.499,53 482.576,668	5.423
12	408.499,53 482.576,668	13	408.484,874 482.582,829	15.897
13	408.484,874 482.582,829	14	408.472,481 482.583,732	12.427
14	408.472,481 482.583,732	1	408.465,884 482.584,379	6.628

\*\* Lungimile segmentelor sunt determinate în planul de proiecție Stereo 70 și sunt rotunjite la 1 milimetru.

\*\*\* Distanța dintre puncte este formată din segmente cumulate ce sunt mai mici decât valoarea 1 milimetru.



**DATE DESPRE IMOBILUL NR. 5207**

Oficiul de Cadastru și Publicitate Imobiliară SIBIU  
Biroul de Cadastru și Publicitate Imobiliară Saliste

**A. Partea I. Descrierea imobilului**

TEREN Extravilan

Adresa: Jud. Sibiu

Nr. Crt	Nr cadastral Nr. topografic	Suprafața* (mp)	Observații / Referințe
A1		2.200	Sector cadastral:118 Teren neimprejmuit;

**B. Partea II. Proprietari și acte**

Inscrieri privitoare la dreptul de proprietate și alte drepturi reale	Referințe
/	
Act Administrativ nr. 1105/38, din 21/07/1995 emis de CJPSDPAT - Sibiu (titlu de proprietate);	
B1 Intabulare, drept de PROPRIETATEL.18/1991, dobandit prin Reconstituire, cota actuala 1/1 1) HAMPU TRAIAN	A1

**C. Partea III. SARCINI .**

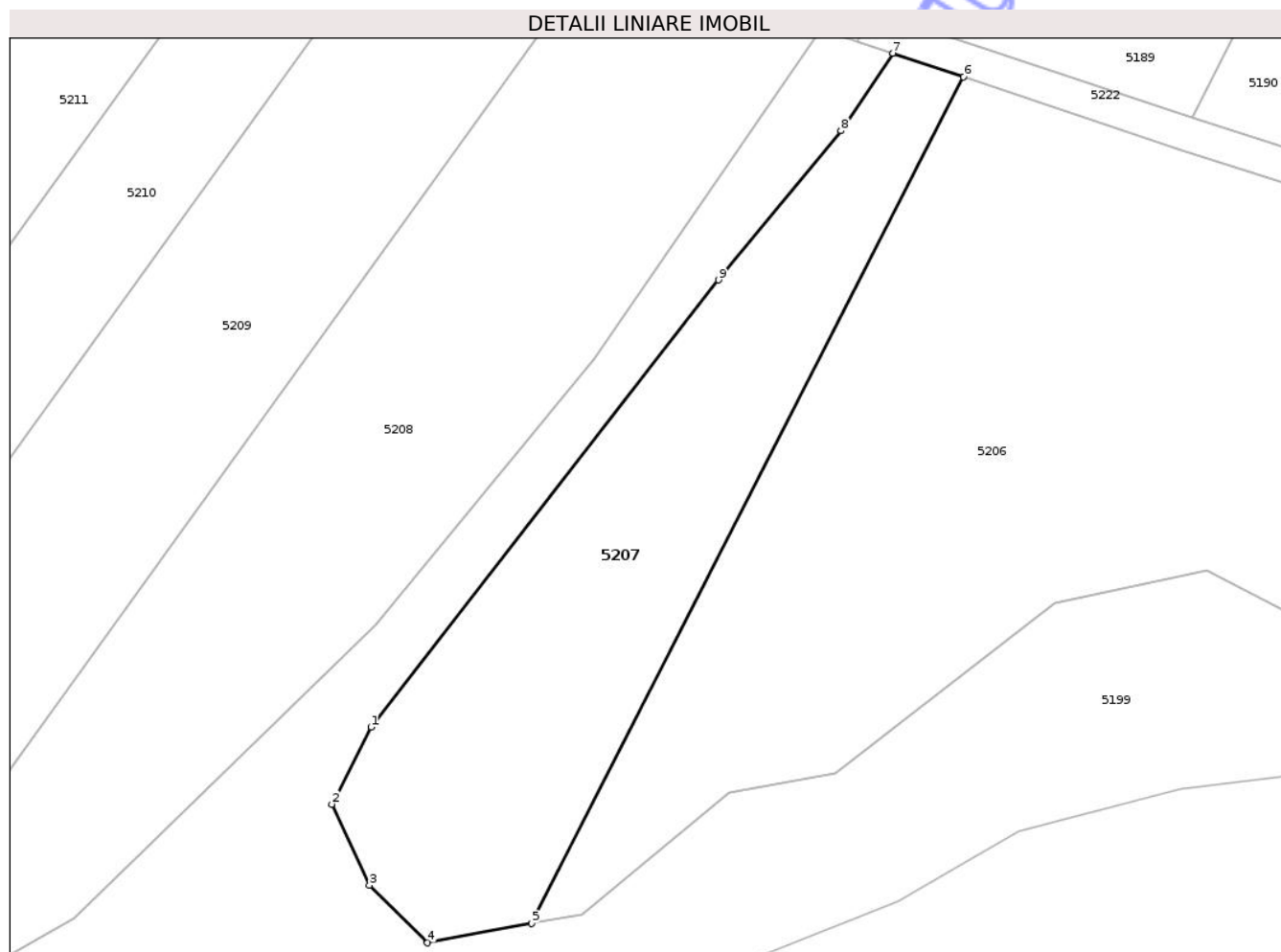
Inscrieri privind dezmembramintele dreptului de proprietate, drepturi reale de garanție și sarcini	Referințe
NU SUNT	

## Anexa Nr. 1 La Partea I

## Teren

Nr cadastral	Suprafața (mp)*	Observații / Referințe
	2.200	

\* Suprafața este determinată în planul de proiecție Stereo 70.



## Date referitoare la teren

Crt	Categorie folosință	Intravilan	Suprafața (mp)	Tarla	Parcelă	Nr. topo	Observații / Referințe
1	faneata	NU	2.200	106	3496/1	-	

## Lungime Segmente

1) Valorile lungimilor segmentelor sunt obținute din proiecție în plan.

Punct început	X / Y	Punct sfârșit	X / Y	Lungime segment (** (m)
1	408.245,653 482.539,017	2	408.241,028 482.529,949	10.179
2	408.241,028 482.529,949	3	408.245,473 482.520,418	10.517
3	408.245,473 482.520,418	4	408.252,316 482.513,636	9.635
4	408.252,316 482.513,636	5	408.264,599 482.515,913	12.492
5	408.264,599 482.515,913	6	408.315,463 482.615,529	111.851

Punct început	X / Y	Punct sfârșit	X / Y	Lungime segment (** (m)
6	408.315,463 482.615,529	7	408.307,1 482.618,328	8.819
7	408.307,1 482.618,328	8	408.301,002 482.609,196	10.981
8	408.301,002 482.609,196	9	408.286,585 482.591,638	22.718
9	408.286,585 482.591,638	1	408.245,653 482.539,017	66.666

\*\* Lungimile segmentelor sunt determinate în planul de proiecție Stereo 70 și sunt rotunjite la 1 milimetru.

\*\*\* Distanța dintre puncte este formată din segmente cumulate ce sunt mai mici decât valoarea 1 milimetru.

Neutilizabil în Circuitul Civil



**DATE DESPRE IMOBILUL NR. 5208**

Oficiul de Cadastru și Publicitate Imobiliară SIBIU  
Biroul de Cadastru și Publicitate Imobiliară Saliste

**A. Partea I. Descrierea imobilului**

TEREN Extravilan

Adresa: Jud. Sibiu

Nr. Crt	Nr cadastral Nr. topografic	Suprafața* (mp)	Observații / Referințe
A1		3.500	Sector cadastral:118 Teren neimprejmuit; Proprietar neidentificat

**B. Partea II. Proprietari și acte**

Inscrieri privitoare la dreptul de proprietate și alte drepturi reale		Referințe
/		
Act Normativ nr. 7, din 13/03/1996 emis de GUVERNUL ROMÂNIEI (lege);		
B1	Inscrierea provizorie, drept de PROPRIETATE, dobandit prin Lege, cota actuala 1/1 1) ORAȘUL MIERCUREA SIBIULUI, CIF:4406266, Proprietar neidentificat	A1

**C. Partea III. SARCINI .**

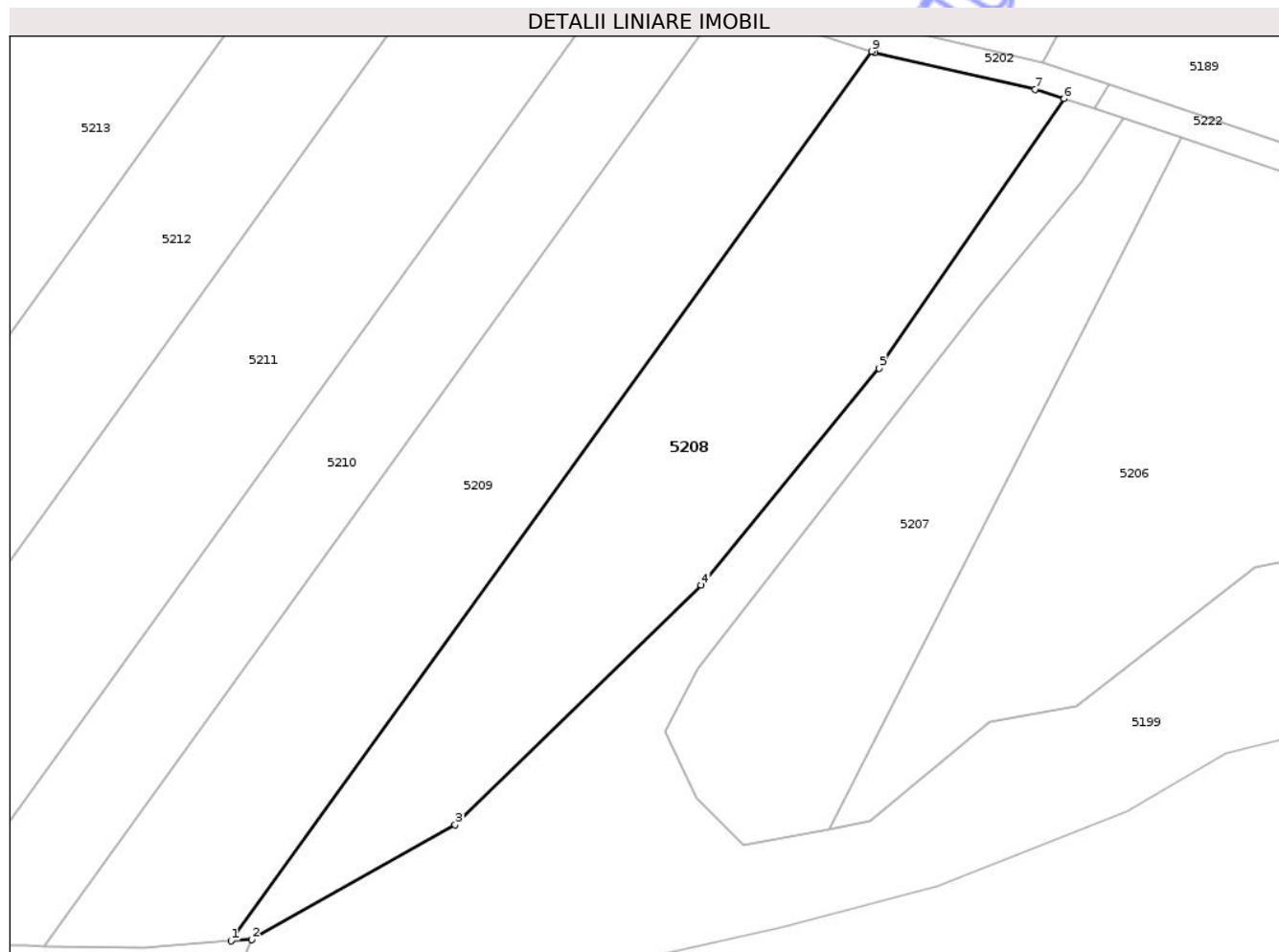
Inscrieri privind dezmembramintele dreptului de proprietate, drepturi reale de garanție și sarcini	Referințe
NU SUNT	

## Anexa Nr. 1 La Partea I

## Teren

Nr cadastral	Suprafața (mp)*	Observații / Referințe
	3.500	Proprietar neidentificat

\* Suprafața este determinată în planul de proiecție Stereo 70.



## Date referitoare la teren

Crt	Categorie folosință	Intra vilan	Suprafața (mp)	Tarla	Parcelă	Nr. topo	Observații / Referințe
1	arabil	NU	3.500	106	3498/11	-	Rezervă

## Lungime Segmente

1) Valorile lungimilor segmentelor sunt obținute din proiecție în plan.

Punct început	X / Y	Punct sfârșit	X / Y	Lungime segment (** (m)
1	408.178,412 482.499,802	2	408.181,388 482.500,016	2.983
2	408.181,388 482.500,016	3	408.210,725 482.516,545	33.673
3	408.210,725 482.516,545	4	408.246,21 482.551,084	49.519
4	408.246,21 482.551,084	5	408.271,884 482.582,348	40.455
5	408.271,884 482.582,348	6	408.298,568 482.621,183	47.119

Punct început	X / Y	Punct sfârșit	X / Y	Lungime segment (** (m)
6	408.298,568 482.621,183	7	408.294,429 482.622,568	4.364
7	408.294,429 482.622,568	8	408.271,25 482.627,879	23.78
8	408.271,25 482.627,879	9	408.270,78 482.628,031	0.493
9	408.270,78 482.628,031	1	408.178,412 482.499,802	158.034

\*\* Lungimile segmentelor sunt determinate în planul de proiecție Stereo 70 și sunt rotunjite la 1 milimetru.

\*\*\* Distanța dintre puncte este formată din segmente cumulate ce sunt mai mici decât valoarea 1 milimetru.

Neutilizabil în Circuitul Civil



**DATE DESPRE IMOBILUL NR. 5209**

Oficiul de Cadastru și Publicitate Imobiliară SIBIU  
Biroul de Cadastru și Publicitate Imobiliară Saliste

**A. Partea I. Descrierea imobilului**

TEREN Extravilan

Adresa: Jud. Sibiu

Nr. Crt	Nr cadastral Nr. topografic	Suprafața* (mp)	Observații / Referințe
A1		3.500	Sector cadastral:118 Teren neimprejmuit; Nr. parcela gresit in TP. Corect parcela 3498/10, nu 3498/70. Parcela se regaseste si in TP 1974/38 din 07.10.1998; reconstituire in baza legii 18/1991 in favoarea aceluasi proprietar.

**B. Partea II. Proprietari și acte**

Inscrieri privitoare la dreptul de proprietate și alte drepturi reale	Referințe
/	
Act Administrativ nr. 1546/38, din 28/03/1996 emis de CJPSDPAT - Sibiu (titlu de proprietate);	
B1 Intabulare, drept de PROPRIETATEL.18/1991, dobandit prin Constituire, cota actuala 1/1 1) DRĂCOS ELENA	A1

**C. Partea III. SARCINI .**

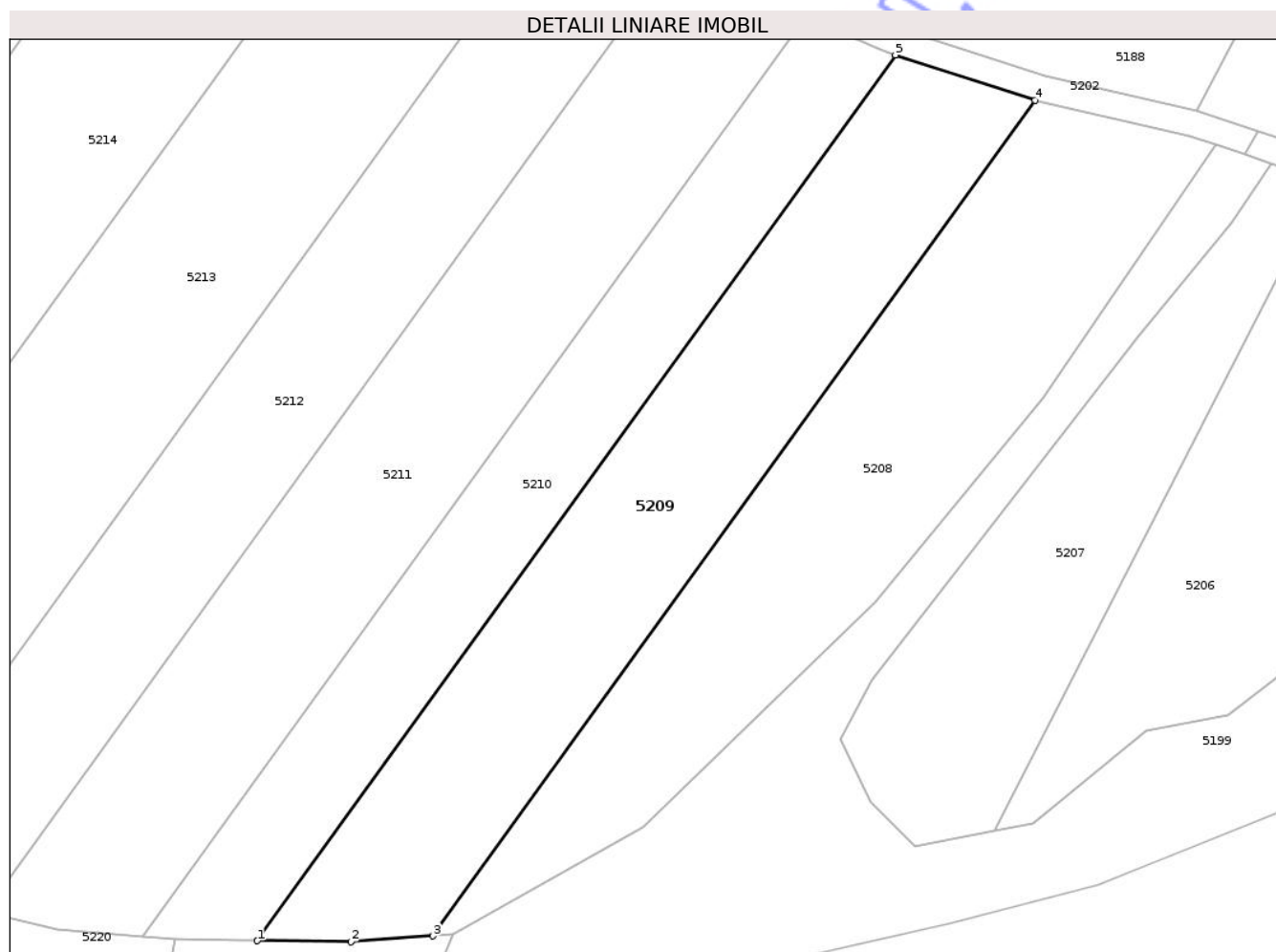
Inscrieri privind dezmembramintele dreptului de proprietate, drepturi reale de garanție și sarcini	Referințe
NU SUNT	

## Anexa Nr. 1 La Partea I

## Teren

Nr cadastral	Suprafața (mp)*	Observații / Referințe
	3.500	Nr. parcela greșit în TP. Corect parcela 3498/10, nu 3498/70. Parcela se regăsește și în TP 1974/38 din 07.10.1998; reconstituire în baza legii 18/1991 în favoarea aceluiași proprietar.

\* Suprafața este determinată în planul de proiecție Stereo 70.



## Date referitoare la teren

Crt	Categorie folosință	Intravilan	Suprafața (mp)	Tarla	Parcelă	Nr. topo	Observații / Referințe
1	arabil	NU	3.500	106	3498/10	-	Nr. parcela greșit în TP. Corect parcela 3498/10, nu 3498/70. Parcela se regăsește și în TP 1974/38 din 07.10.1998; reconstituire în baza legii 18/1991 în favoarea aceluiași proprietar.

## Lungime Segmente

1) Valorile lungimilor segmentelor sunt obținute din proiecție în plan.

Punct început	X / Y	Punct sfârșit	X / Y	Lungime segment (** (m)
1	408.151,443 482.499,07	2	408.165,786 482.498,895	14.344
2	408.165,786 482.498,895	3	408.178,412 482.499,802	12.659
3	408.178,412 482.499,802	4	408.270,78 482.628,031	158.034

Punct început	X / Y	Punct sfârșit	X / Y	Lungime segment (** (m)
4	408.270,78 482.628,031	5	408.249,354 482.634,994	22.529
5	408.249,354 482.634,994	1	408.151,443 482.499,07	167.517

\*\* Lungimile segmentelor sunt determinate în planul de proiecție Stereo 70 și sunt rotunjite la 1 milimetru.

\*\*\* Distanța dintre puncte este formată din segmente cumulate ce sunt mai mici decât valoarea 1 milimetru.

Neutilizabil în Circuitul Civil



**DATE DESPRE IMOBILUL NR. 5214**

Oficiul de Cadastru și Publicitate Imobiliară SIBIU  
Biroul de Cadastru și Publicitate Imobiliară Saliste

**A. Partea I. Descrierea imobilului**

TEREN Extravilan

Adresa: Jud. Sibiu

Nr. Crt	Nr cadastral Nr. topografic	Suprafața* (mp)	Observații / Referințe
A1		5.000	Sector cadastral:118 Teren neimprejmuit;

**B. Partea II. Proprietari și acte**

Inscrieri privitoare la dreptul de proprietate și alte drepturi reale	Referințe
/	
Act Administrativ nr. 1807/38, din 12/05/1997 emis de CJPSDPAT - Sibiu (titlu de proprietate);	
B1	A1
Intabulare, drept de PROPRIETATEL.18/1991, dobandit prin Constituire, cota actuala 1/1	
1) DRĂGOI ELISABETA	

**C. Partea III. SARCINI .**

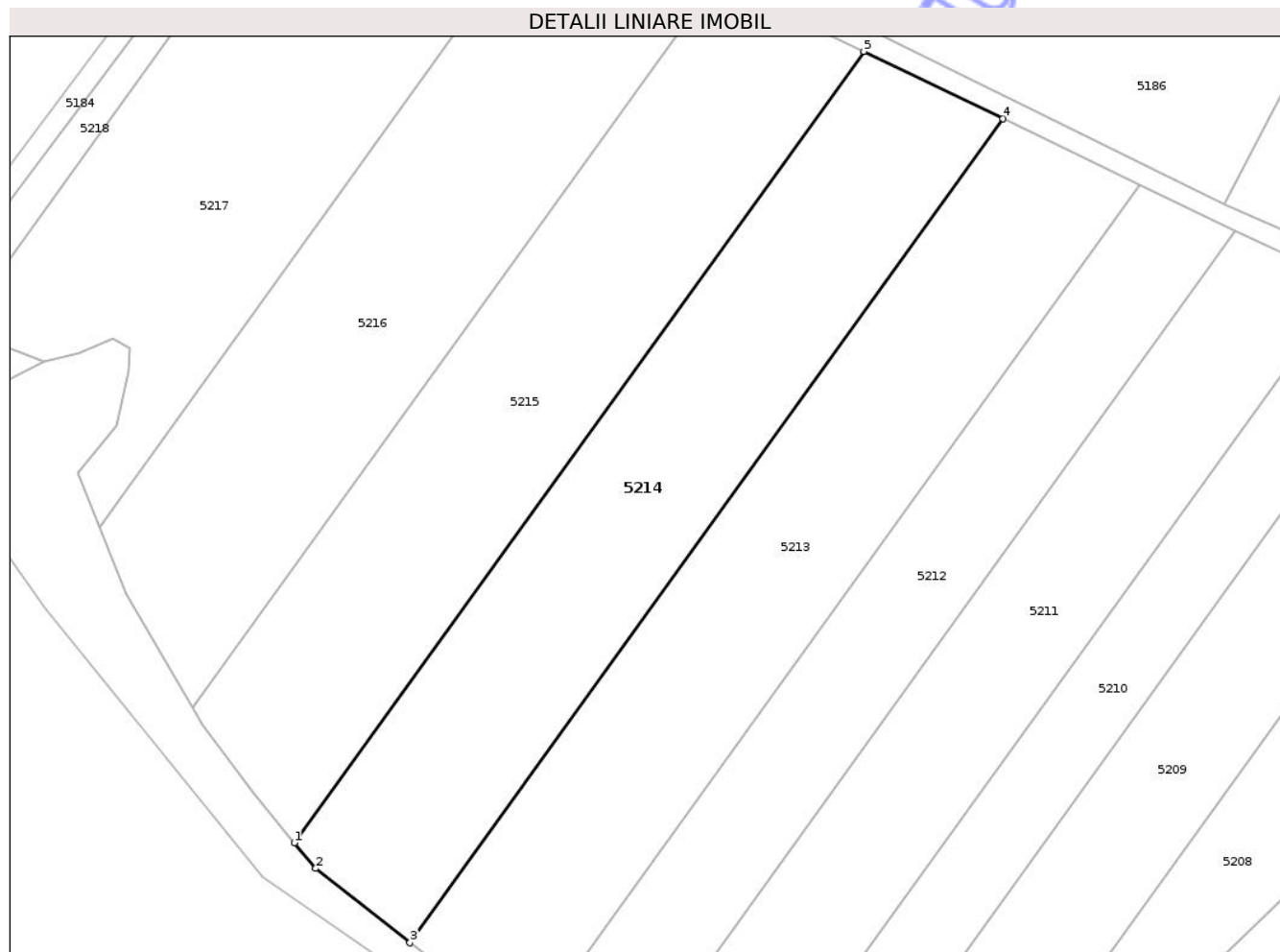
Inscrieri privind dezmembramintele dreptului de proprietate, drepturi reale de garanție și sarcini	Referințe
NU SUNT	

## Anexa Nr. 1 La Partea I

## Teren

Nr cadastral	Suprafața (mp)*	Observații / Referințe
	5.000	

\* Suprafața este determinată în planul de proiecție Stereo 70.



## Date referitoare la teren

Crt	Categorie folosință	Intra vilan	Suprafața (mp)	Tarla	Parcelă	Nr. topo	Observații / Referințe
1	arabil	NU	5.000	106	3498/5	-	

## Lungime Segmente

1) Valorile lungimilor segmentelor sunt obținute din proiecție în plan.

Punct început	X / Y	Punct sfârșit	X / Y	Lungime segment (** (m)
1	408.044,479 482.539,37	2	408.048,374 482.534,704	6.078
2	408.048,374 482.534,704	3	408.065,466 482.521,242	21.757
3	408.065,466 482.521,242	4	408.173,109 482.670,675	184.167
4	408.173,109 482.670,675	5	408.147,837 482.682,855	28.054
5	408.147,837 482.682,855	1	408.044,479 482.539,37	176.835

\*\* Lungimile segmentelor sunt determinate în planul de proiecție Stereo 70 și sunt rotunjite la 1 milimetru.

\*\*\* Distanța dintre puncte este formată din segmente cumulate ce sunt mai mici decât valoarea 1 milimetru.

Neutilizabil în Circuitul  
Civil



**DATE DESPRE IMOBILUL NR. 5223**

Oficiul de Cadastru și Publicitate Imobiliară SIBIU  
Biroul de Cadastru și Publicitate Imobiliară Saliste

**A. Partea I. Descrierea imobilului**

TEREN Extravilan

Adresa: Jud. Sibiu

Nr. Crt	Nr cadastral Nr. topografic	Suprafața* (mp)	Observații / Referințe
A1		1.400	Sector cadastral:118 Teren neimprejmuit;

**B. Partea II. Proprietari și acte**

Inscrieri privitoare la dreptul de proprietate și alte drepturi reale	Referințe
/	
Act Administrativ nr. 1266/38, din 01/11/1995 emis de CJPSDPAT - Sibiu (titlu de proprietate);	
B1	Intabulare, drept de PROPRIETATEL.18/1991, dobandit prin Reconstituire, cota actuala 1/1
	1) TARȚA MARIA 2) IVAN SOFRON

**C. Partea III. SARCINI .**

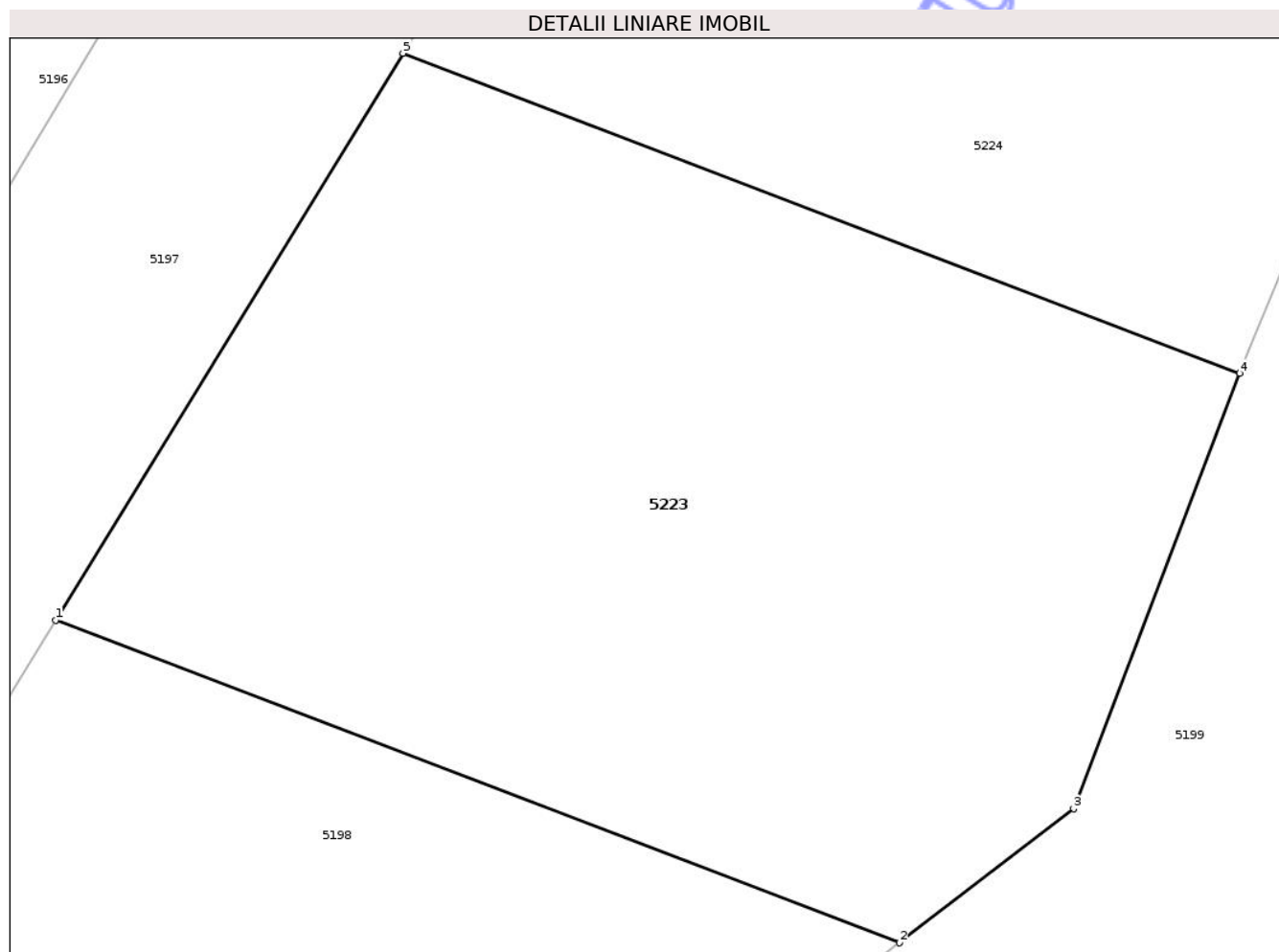
Inscrieri privind dezmembramintele dreptului de proprietate, drepturi reale de garanție și sarcini	Referințe
NU SUNT	

## Anexa Nr. 1 La Partea I

## Teren

Nr cadastral	Suprafața (mp)*	Observații / Referințe
	1.400	

\* Suprafața este determinată în planul de proiecție Stereo 70.



## Date referitoare la teren

Crt	Categorie folosință	Intra vilan	Suprafața (mp)	Tarla	Parcelă	Nr. topo	Observații / Referințe
1	faneata	NU	1.400	106	3493/1/2	-	

## Lungime Segmente

1) Valorile lungimilor segmentelor sunt obținute din proiecție în plan.

Punct început	X / Y	Punct sfârșit	X / Y	Lungime segment (** (m)
1	408.561,092 482.626,819	2	408.601,389 482.611,42	43.139
2	408.601,389 482.611,42	3	408.609,694 482.617,814	10.481
3	408.609,694 482.617,814	4	408.617,622 482.638,59	22.237
4	408.617,622 482.638,59	5	408.577,67 482.653,857	42.769
5	408.577,67 482.653,857	1	408.561,092 482.626,819	31.716

\*\* Lungimile segmentelor sunt determinate în planul de proiecție Stereo 70 și sunt rotunjite la 1 milimetru.

\*\*\* Distanța dintre puncte este formată din segmente cumulate ce sunt mai mici decât valoarea 1 milimetru.

Neutilizabil în Circuitul  
Civil



**DATE DESPRE IMOBILUL NR. 5224**

Oficiul de Cadastru și Publicitate Imobiliară SIBIU  
Biroul de Cadastru și Publicitate Imobiliară Saliste

**A. Partea I. Descrierea imobilului**

TEREN Extravilan

Adresa: Jud. Sibiu

Nr. Crt	Nr cadastral Nr. topografic	Suprafața* (mp)	Observații / Referințe
A1		3.600	Sector cadastral:118 Teren neimprejmuit;

**B. Partea II. Proprietari și acte**

Inscrieri privitoare la dreptul de proprietate și alte drepturi reale	Referințe
/	
Act Administrativ nr. 1266/38, din 01/11/1995 emis de CJPSDPAT - Sibiu (titlu de proprietate);	
B1	Intabulare, drept de PROPRIETATEL.18/1991, dobandit prin Reconstituire, cota actuala 1/1
	1) TARȚA MARIA 2) IVAN SOFRON

**C. Partea III. SARCINI .**

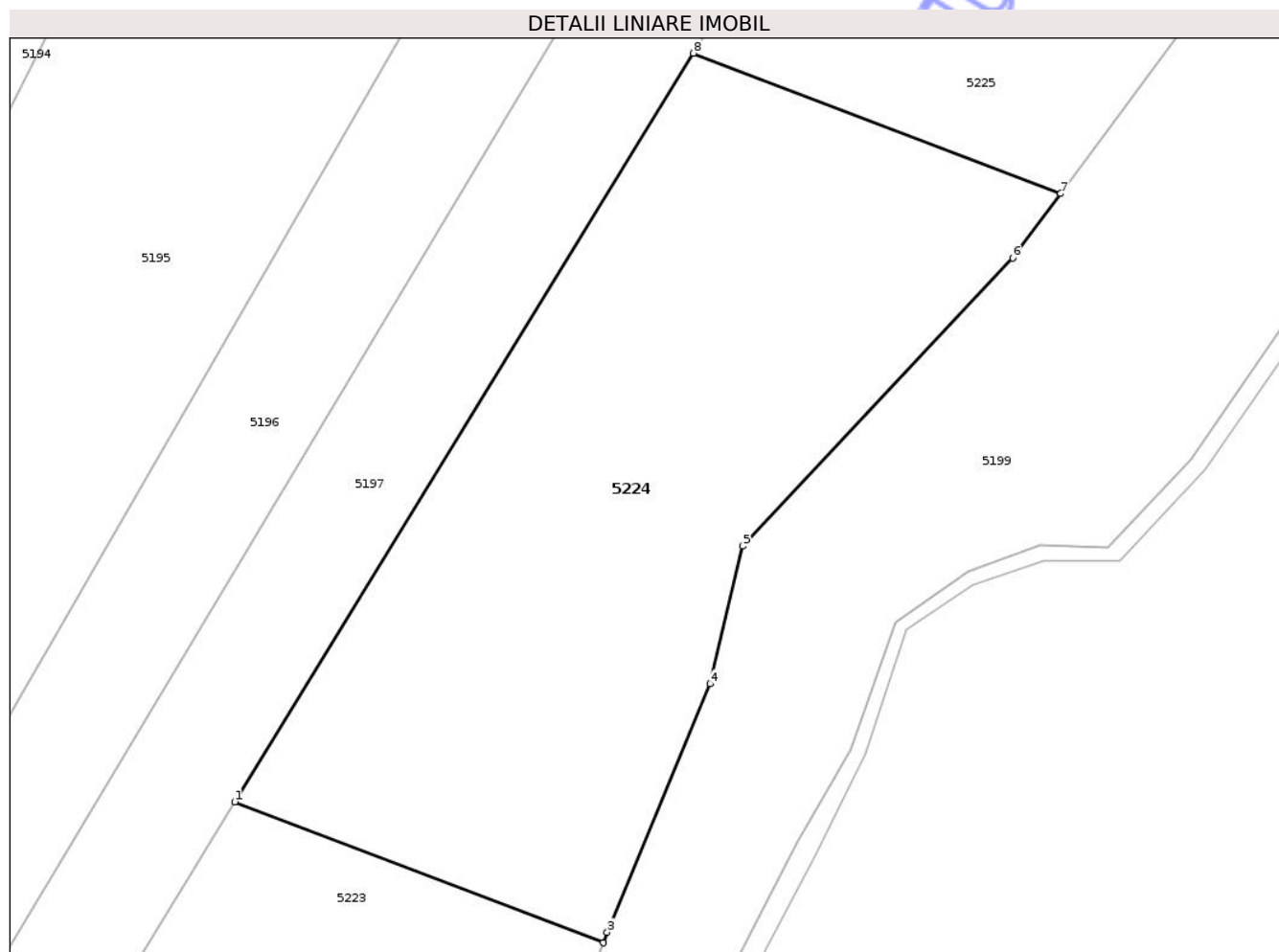
Inscrieri privind dezmembramintele dreptului de proprietate, drepturi reale de garanție și sarcini	Referințe
NU SUNT	

## Anexa Nr. 1 La Partea I

## Teren

Nr cadastral	Suprafața (mp)*	Observații / Referințe
	3.600	

\* Suprafața este determinată în planul de proiecție Stereo 70.



## Date referitoare la teren

Crt	Categorie folosință	Intra vilan	Suprafața (mp)	Tarla	Parcelă	Nr. topo	Observații / Referințe
1	faneata	NU	3.600	106	3493/1	-	

## Lungime Segmente

1) Valorile lungimilor segmentelor sunt obținute din proiecție în plan.

Punct început	X / Y	Punct sfârșit	X / Y	Lungime segment (** (m)
1	408.577,67 482.653,857	2	408.617,622 482.638,59	42.769
2	408.617,622 482.638,59	3	408.618,058 482.639,734	1.224
3	408.618,058 482.639,734	4	408.629,23 482.666,642	29.136
4	408.629,23 482.666,642	5	408.632,755 482.681,586	15.353
5	408.632,755 482.681,586	6	408.662,036 482.712,795	42.795

Punct început	X / Y	Punct sfârșit	X / Y	Lungime segment (** (m)
6	408.662,036 482.712,795	7	408.667,233 482.719,783	8.708
7	408.667,233 482.719,783	8	408.627,421 482.734,996	42.62
8	408.627,421 482.734,996	1	408.577,67 482.653,857	95.177

\*\* Lungimile segmentelor sunt determinate în planul de proiecție Stereo 70 și sunt rotunjite la 1 milimetru.

\*\*\* Distanța dintre puncte este formată din segmente cumulate ce sunt mai mici decât valoarea 1 milimetru.

Neutilizabil în Circuitul Civil



**DATE DESPRE IMOBILUL NR. 5137**

Oficiul de Cadastru și Publicitate Imobiliară SIBIU  
Biroul de Cadastru și Publicitate Imobiliară Saliste

**A. Partea I. Descrierea imobilului**

TEREN Extravilan

Adresa: Jud. Sibiu

Nr. Crt	Nr cadastral Nr. topografic	Suprafața* (mp)	Observații / Referințe
A1		1.500	Sector cadastral:118 Teren neimprejmuit;

**B. Partea II. Proprietari și acte**

Inscrieri privitoare la dreptul de proprietate și alte drepturi reale	Referințe
/	
Act Administrativ nr. 1079/38, din 21/06/1995 emis de CJPSDPAT - Sibiu (titlu de proprietate);	
B1	A1
Intabulare, drept de PROPRIETATEL.18/1991, dobandit prin Constituire, cota actuala 1/1	
1) CIOCIU ELISABETA	

**C. Partea III. SARCINI .**

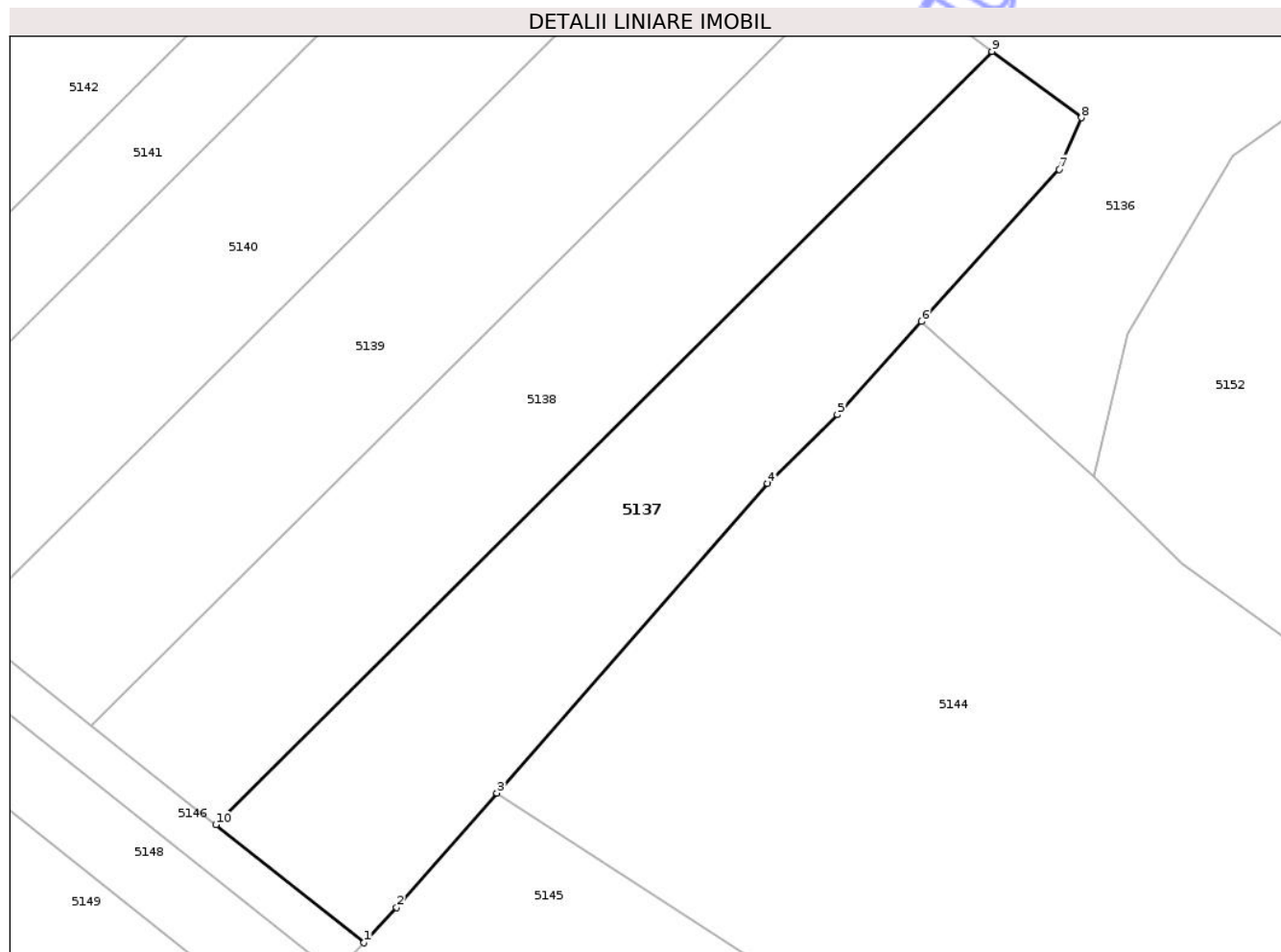
Inscrieri privind dezmembramintele dreptului de proprietate, drepturi reale de garanție și sarcini	Referințe
NU SUNT	

## Anexa Nr. 1 La Partea I

## Teren

Nr cadastral	Suprafața (mp)*	Observații / Referințe
	1.500	

\* Suprafața este determinată în planul de proiecție Stereo 70.



## Date referitoare la teren

Crt	Categorie folosință	Intra vilan	Suprafața (mp)	Tarla	Parcelă	Nr. topo	Observații / Referințe
1	arabil	NU	1.500	106	3488/1	-	

## Lungime Segmente

1) Valorile lungimilor segmentelor sunt obținute din proiecție în plan.

Punct început	X / Y	Punct sfârșit	X / Y	Lungime segment (** (m)
1	408.943,485 483.652,537	2	408.946,549 483.655,829	4.497
2	408.946,549 483.655,829	3	408.955,936 483.666,557	14.254
3	408.955,936 483.666,557	4	408.981,306 483.695,553	38.528
4	408.981,306 483.695,553	5	408.987,852 483.702,0	9.188
5	408.987,852 483.702,0	6	408.995,749 483.710,71	11.757

Punct început	X / Y	Punct sfârșit	X / Y	Lungime segment (** (m)
6	408.995,749 483.710,71	7	409.008,662 483.724,953	19.225
7	409.008,662 483.724,953	8	409.010,748 483.729,789	5.266
8	409.010,748 483.729,789	9	409.002,339 483.735,999	10.453
9	409.002,339 483.735,999	10	408.929,589 483.663,584	102.647
10	408.929,589 483.663,584	1	408.943,485 483.652,537	17.752

\*\* Lungimile segmentelor sunt determinate în planul de proiecție Stereo 70 și sunt rotunjite la 1 milimetru.

\*\*\* Distanța dintre puncte este formată din segmente cumulate ce sunt mai mici decât valoarea 1 milimetru.

Neutilizabil în Circuitul Civil



**DATE DESPRE IMOBILUL NR. 5138**

Oficiul de Cadastru și Publicitate Imobiliară SIBIU  
Biroul de Cadastru și Publicitate Imobiliară Saliste

**A. Partea I. Descrierea imobilului**

Nr. CF vechi:5842NApoldu de sus  
Nr. cadastral vechi:204

TEREN Extravilan

Adresa: Jud. Sibiu

Nr. Crt	Nr cadastral Nr. topografic	Suprafața* (mp)	Observații / Referințe
A1	104472	1.500	Sector cadastral:118 Teren neimprejmuit;

**B. Partea II. Proprietari și acte**

Inscrieri privitoare la dreptul de proprietate și alte drepturi reale		Referințe
<b>6925 / 31/05/2021</b>		
Act Notarial nr. 913, din 28/05/2021 emis de NP POPA - LUPAS George;		
B2	Intabulare, drept de PROPRIETATEcu titlu de drept donatie cu scutire de raport, dobandit prin Conventie, cota actuala 1/1 1) ADAM VASILE, bun propriu	A1

**C. Partea III. SARCINI .**

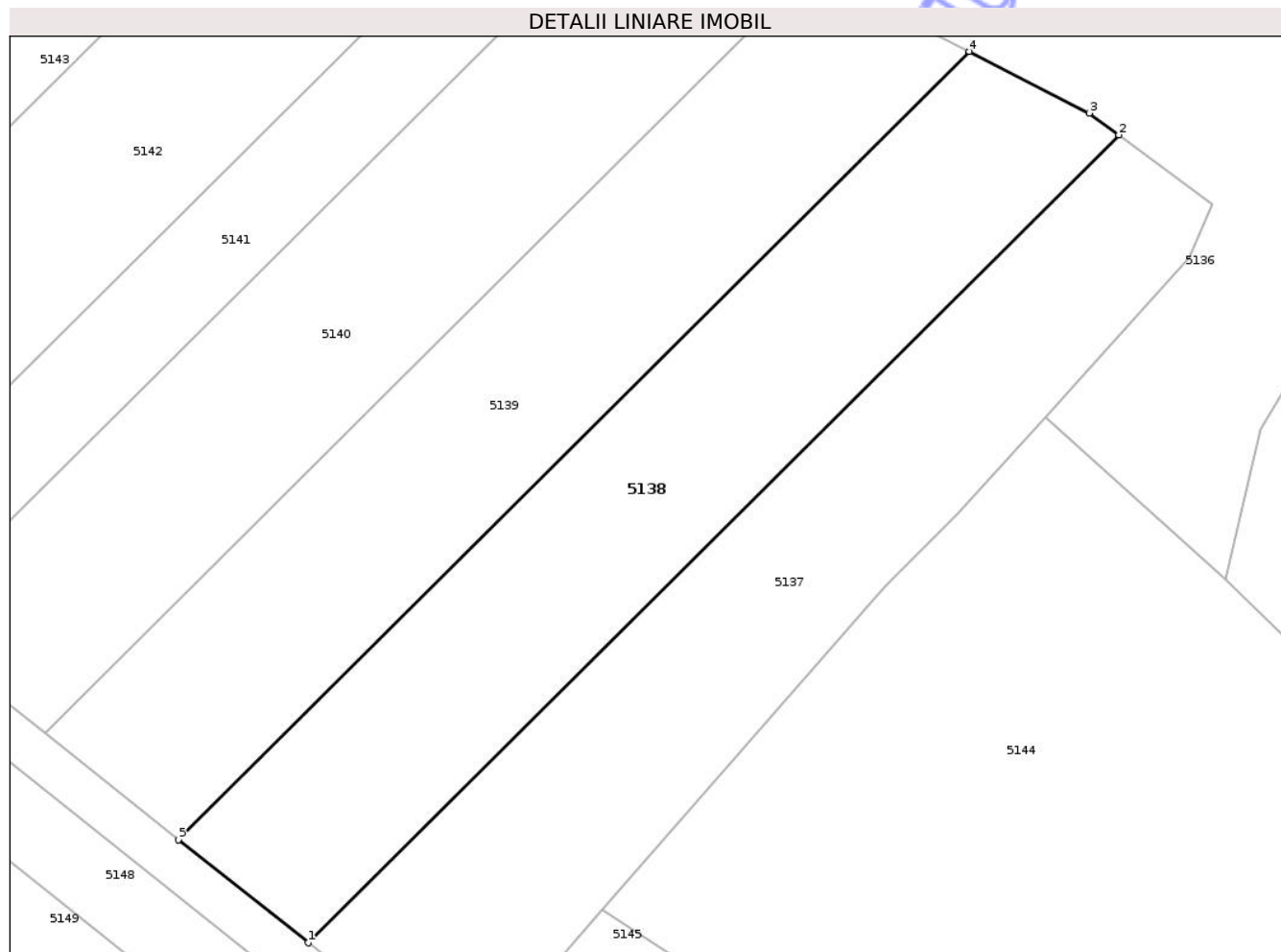
Inscrieri privind dezmembramintele dreptului de proprietate, drepturi reale de garanție și sarcini	Referințe
NU SUNT	

## Anexa Nr. 1 La Partea I

## Teren

Nr cadastral	Suprafața (mp)*	Observații / Referințe
104472	1.500	

\* Suprafața este determinată în planul de proiecție Stereo 70.



## Date referitoare la teren

Crt	Categorie folosință	Intra vilan	Suprafața (mp)	Tarla	Parcelă	Nr. topo	Observații / Referințe
1	arabil	NU	1.500	106	3488/2	-	

## Lungime Segmente

1) Valorile lungimilor segmentelor sunt obținute din proiecție în plan.

Punct început	X / Y	Punct sfârșit	X / Y	Lungime segment (** (m)
1	408.929,589 483.663,584	2	409.002,339 483.735,999	102.647
2	409.002,339 483.735,999	3	408.999,688 483.737,957	3.296
3	408.999,688 483.737,957	4	408.988,924 483.743,475	12.096
4	408.988,924 483.743,475	5	408.917,955 483.672,833	100.135
5	408.917,955 483.672,833	1	408.929,589 483.663,584	14.862

\*\* Lungimile segmentelor sunt determinate în planul de proiecție Stereo 70 și sunt rotunjite la 1 milimetru.

\*\*\* Distanța dintre puncte este formată din segmente cumulate ce sunt mai mici decât valoarea 1 milimetru.

Neutilizabil în Circuitul  
Civil



**DATE DESPRE IMOBILUL NR. 5139**

Oficiul de Cadastru și Publicitate Imobiliară SIBIU  
Biroul de Cadastru și Publicitate Imobiliară Saliste

**A. Partea I. Descrierea imobilului**

Nr. CF vechi:5844NApoldu de sus  
Nr. cadastral vechi:206

TEREN Extravilan

Adresa: Jud. Sibiu

Nr. Crt	Nr cadastral Nr. topografic	Suprafața* (mp)	Observații / Referințe
A1	104473	1.500	Sector cadastral:118 Teren neimprejmuit;

**B. Partea II. Proprietari și acte**

Inscrieri privitoare la dreptul de proprietate și alte drepturi reale		Referințe
<b>6920 / 31/05/2021</b>		
Act Notarial nr. 912, din 28/05/2021 emis de NP POPA - LUPAS George;		
B2	Intabulare, drept de PROPRIETATEcu titlu de drept donatie cu scutire de raport, dobandit prin Conventie, cota actuala 1/1 1) ADAM VASILE, bun propriu	A1

**C. Partea III. SARCINI .**

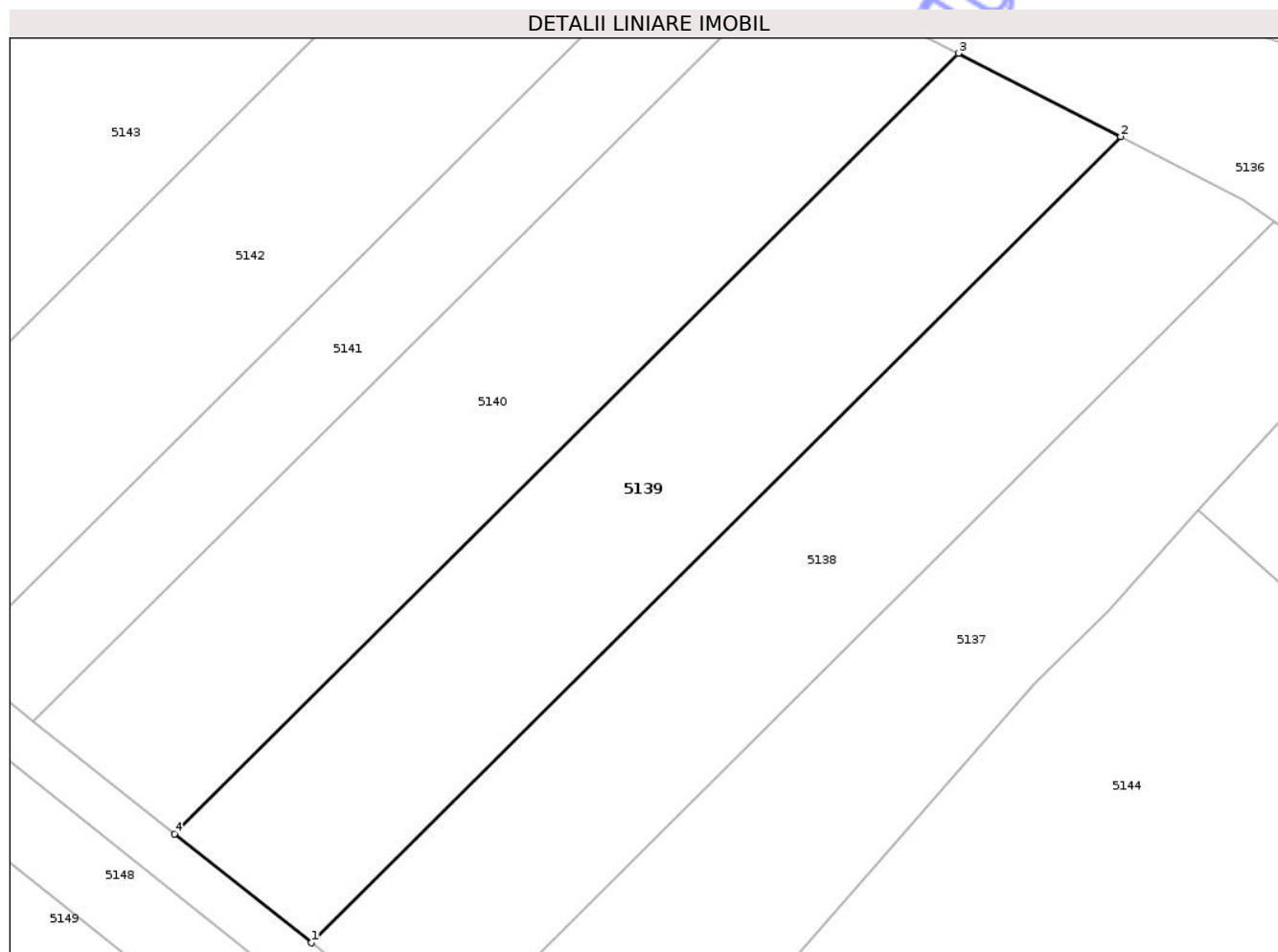
Inscrieri privind dezmembramintele dreptului de proprietate, drepturi reale de garanție și sarcini	Referințe
NU SUNT	

## Anexa Nr. 1 La Partea I

## Teren

Nr cadastral	Suprafața (mp)*	Observații / Referințe
104473	1.500	

\* Suprafața este determinată în planul de proiecție Stereo 70.



## Date referitoare la teren

Crt	Categorie folosință	Intra vilan	Suprafața (mp)	Tarla	Parcelă	Nr. topo	Observații / Referințe
1	arabil	NU	1.500	106	3488/3	-	

## Lungime Segmente

1) Valorile lungimilor segmentelor sunt obținute din proiecție în plan.

Punct început	X / Y	Punct sfârșit	X / Y	Lungime segment (** (m)
1	408.917,955 483.672,833	2	408.988,924 483.743,475	100.135
2	408.988,924 483.743,475	3	408.974,684 483.750,776	16.003
3	408.974,684 483.750,776	4	408.905,96 483.682,369	96.967
4	408.905,96 483.682,369	1	408.917,955 483.672,833	15.324

\*\* Lungimile segmentelor sunt determinate în planul de proiecție Stereo 70 și sunt rotunjite la 1 milimetru.

\*\*\* Distanța dintre puncte este formată din segmente cumulate ce sunt mai mici decât valoarea 1 milimetru.

Neutilizabil în Circuitul  
Civil



**DATE DESPRE IMOBILUL NR. 5140**

Oficiul de Cadastru și Publicitate Imobiliară SIBIU  
Biroul de Cadastru și Publicitate Imobiliară Saliste

**A. Partea I. Descrierea imobilului**

Nr. CF vechi:5841NApoldu de sus  
Nr. cadastral vechi:203

TEREN Extravilan

Adresa: Jud. Sibiu

Nr. Crt	Nr cadastral Nr. topografic	Suprafața* (mp)	Observații / Referințe
A1	104474	1.500	Sector cadastral:118 Teren neimprejmuit;

**B. Partea II. Proprietari și acte**

Inscrieri privitoare la dreptul de proprietate și alte drepturi reale	Referințe
<b>6929 / 31/05/2021</b>	
Act Notarial nr. 913, din 28/05/2021 emis de NP POPA - LUPAS George;	
B2	A1
Intabulare, drept de PROPRIETATEcu titlu de drept donatie cu scutire de raport, dobandit prin Conventie, cota actuala 1/1 1) <b>ADAM VASILE</b> , bun propriu	

**C. Partea III. SARCINI .**

Inscrieri privind dezmembramintele dreptului de proprietate, drepturi reale de garanție și sarcini	Referințe
NU SUNT	

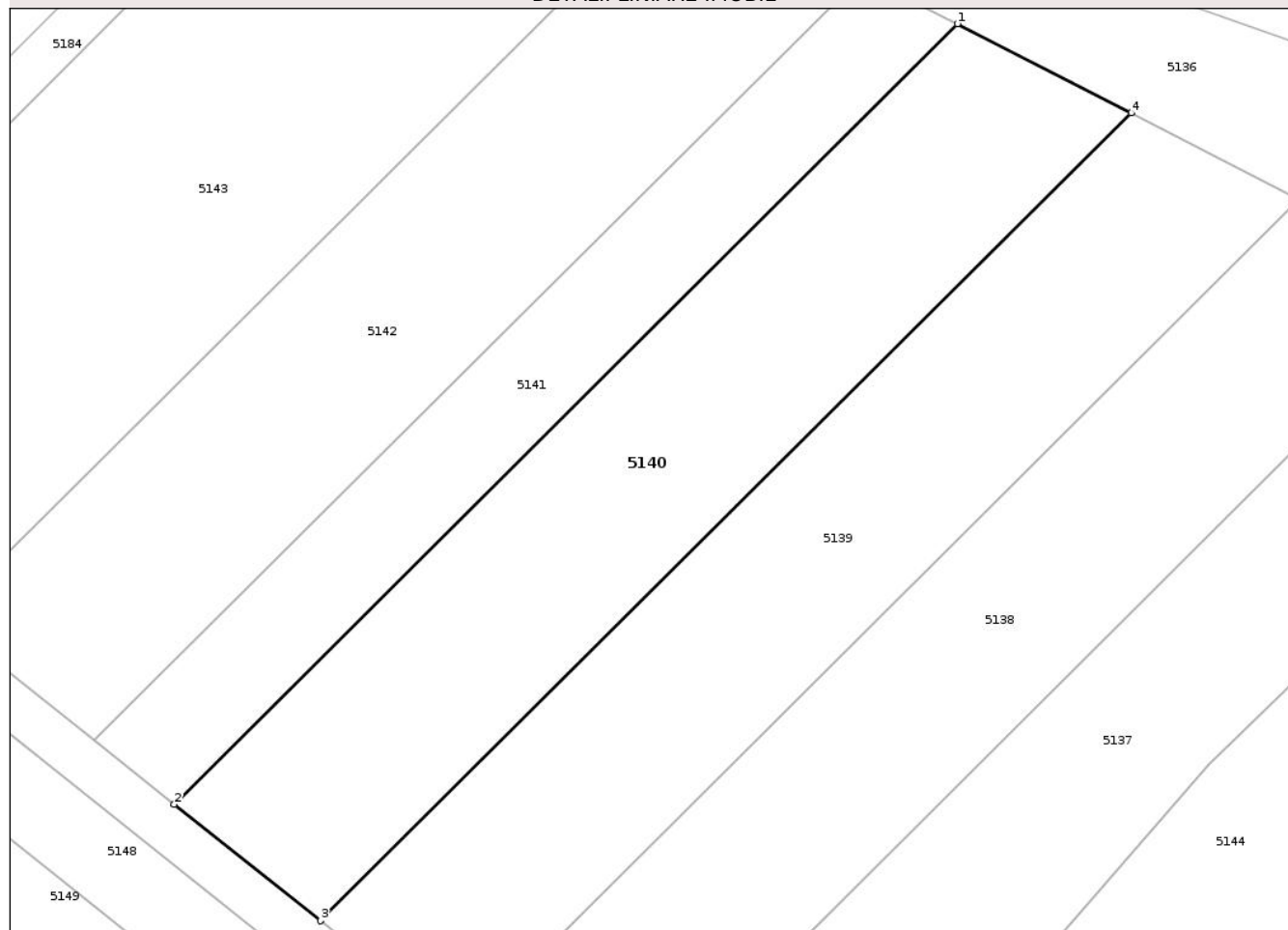
## Anexa Nr. 1 La Partea I

## Teren

Nr cadastral	Suprafața (mp)*	Observații / Referințe
104474	1.500	

\* Suprafața este determinată în planul de proiecție Stereo 70.

## DETALII LINIARE IMOBIL



## Date referitoare la teren

Crt	Categorie folosință	Intra vilan	Suprafața (mp)	Tarla	Parcelă	Nr. topo	Observații / Referințe
1	arabil	NU	1.500	106	3488/4	-	

## Lungime Segmente

1) Valorile lungimilor segmentelor sunt obținute din proiecție în plan.

Punct început	X / Y	Punct sfârșit	X / Y	Lungime segment (** (m)
1	408.959,962 483.758,324	2	408.893,559 483.692,227	93.692
2	408.893,559 483.692,227	3	408.905,96 483.682,369	15.841
3	408.905,96 483.682,369	4	408.974,684 483.750,776	96.967
4	408.974,684 483.750,776	1	408.959,962 483.758,324	16.544

\*\* Lungimile segmentelor sunt determinate în planul de proiecție Stereo 70 și sunt rotunjite la 1 milimetru.

\*\*\* Distanța dintre puncte este formată din segmente cumulate ce sunt mai mici decât valoarea 1 milimetru.

Neutilizabil în Circuitul  
Civil



**DATE DESPRE IMOBILUL NR. 5141**

Oficiul de Cadastru și Publicitate Imobiliară SIBIU  
 Biroul de Cadastru și Publicitate Imobiliară Saliste

**A. Partea I. Descrierea imobilului**

TEREN Extravilan

Adresa: Jud. Sibiu

Nr. Crt	Nr cadastral Nr. topografic	Suprafața* (mp)	Observații / Referințe
A1		800	Sector cadastral:118 Teren neimprejmuit;

**B. Partea II. Proprietari și acte**

Inscrieri privitoare la dreptul de proprietate și alte drepturi reale	Referințe
/	
Act Administrativ nr. 1714/38, din 28/08/1996 emis de CJPSDPAT - Sibiu (titlu de proprietate);	
B1	Intabulare, drept de PROPRIETATEL.18/1991, dobandit prin Reconstituire, cota actuala 1/1
	1) HAMPU VASILE
	2) HAMPU IOSIF

**C. Partea III. SARCINI .**

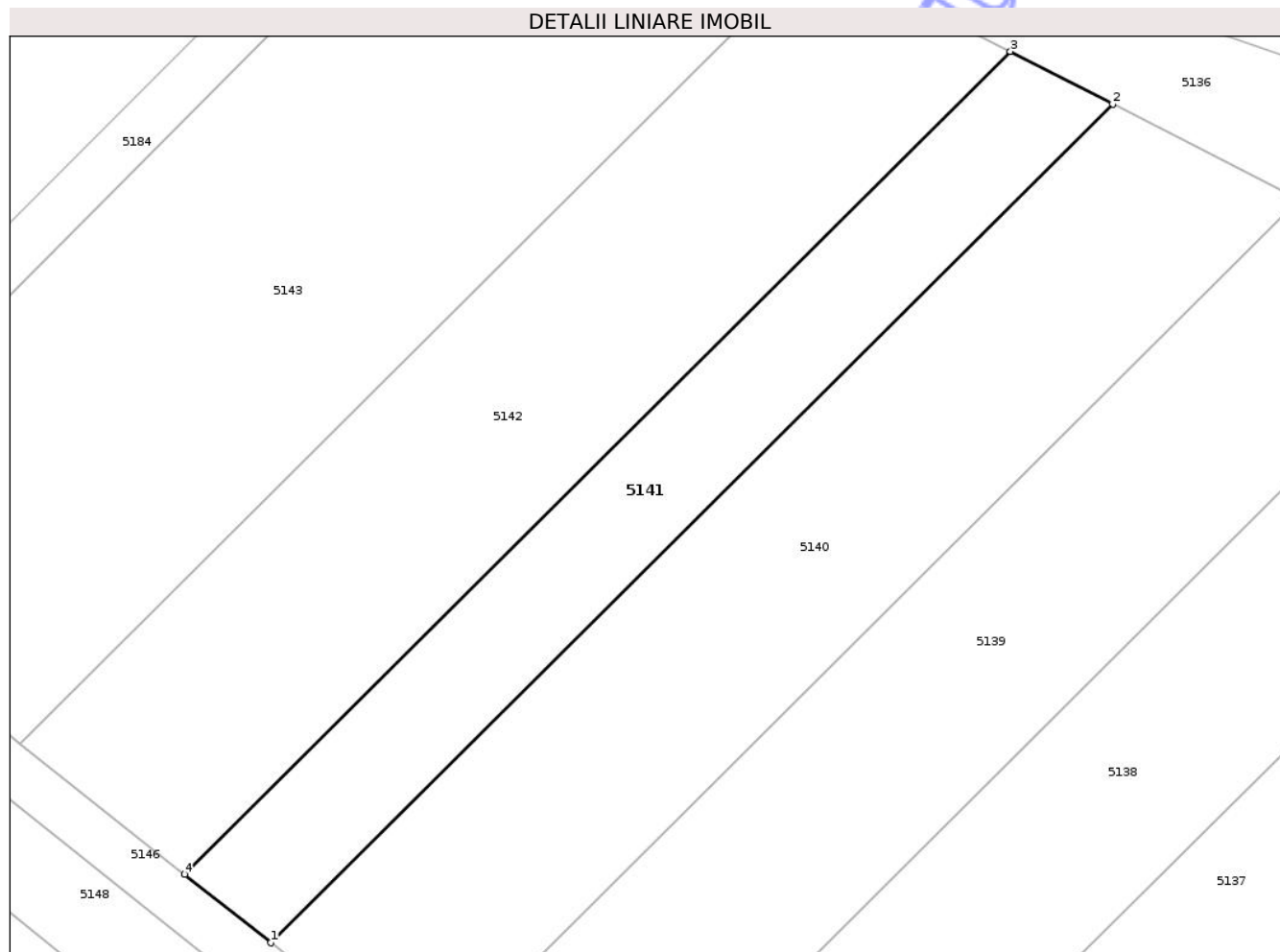
Inscrieri privind dezmembramintele dreptului de proprietate, drepturi reale de garanție și sarcini	Referințe
NU SUNT	

## Anexa Nr. 1 La Partea I

## Teren

Nr cadastral	Suprafața (mp)*	Observații / Referințe
	800	

\* Suprafața este determinată în planul de proiecție Stereo 70.



## Date referitoare la teren

Crt	Categorie folosință	Intra vilan	Suprafața (mp)	Tarla	Parcelă	Nr. topo	Observații / Referințe
1	arabil	NU	800	106	3488/5	-	

## Lungime Segmente

1) Valorile lungimilor segmentelor sunt obținute din proiecție în plan.

Punct început	X / Y	Punct sfârșit	X / Y	Lungime segment (** (m)
1	408.893,559 483.692,227	2	408.959,962 483.758,324	93.692
2	408.959,962 483.758,324	3	408.951,896 483.762,459	9.065
3	408.951,896 483.762,459	4	408.886,765 483.697,628	91.897
4	408.886,765 483.697,628	1	408.893,559 483.692,227	8.68

\*\* Lungimile segmentelor sunt determinate în planul de proiecție Stereo 70 și sunt rotunjite la 1 milimetru.

\*\*\* Distanța dintre puncte este formată din segmente cumulate ce sunt mai mici decât valoarea 1 milimetru.

Neutilizabil în Circuitul  
Civil



**DATE DESPRE IMOBILUL NR. 5142**

Oficiul de Cadastru și Publicitate Imobiliară SIBIU  
Biroul de Cadastru și Publicitate Imobiliară Saliste

**A. Partea I. Descrierea imobilului**

Nr. CF vechi:5843NApoldu de sus

Nr. cadastral vechi:205

TEREN Extravilan

Adresa: Jud. Sibiu

Nr. Crt	Nr cadastral Nr. topografic	Suprafața* (mp)	Observații / Referințe
A1	104471	1.500	Sector cadastral:118 Teren neimprejmuit;

**B. Partea II. Proprietari și acte**

Inscrieri privitoare la dreptul de proprietate și alte drepturi reale		Referințe
<b>6928 / 31/05/2021</b>		
Act Notarial nr. 913, din 28/05/2021 emis de NP POPA - LUPAS George;		
B2	Intabulare, drept de PROPRIETATEcu titlu de drept de donatie cu scutire de raport, dobandit prin Conventie, cota actuala 1/1 1) ADAM VASILE, bun propriu	A1

**C. Partea III. SARCINI .**

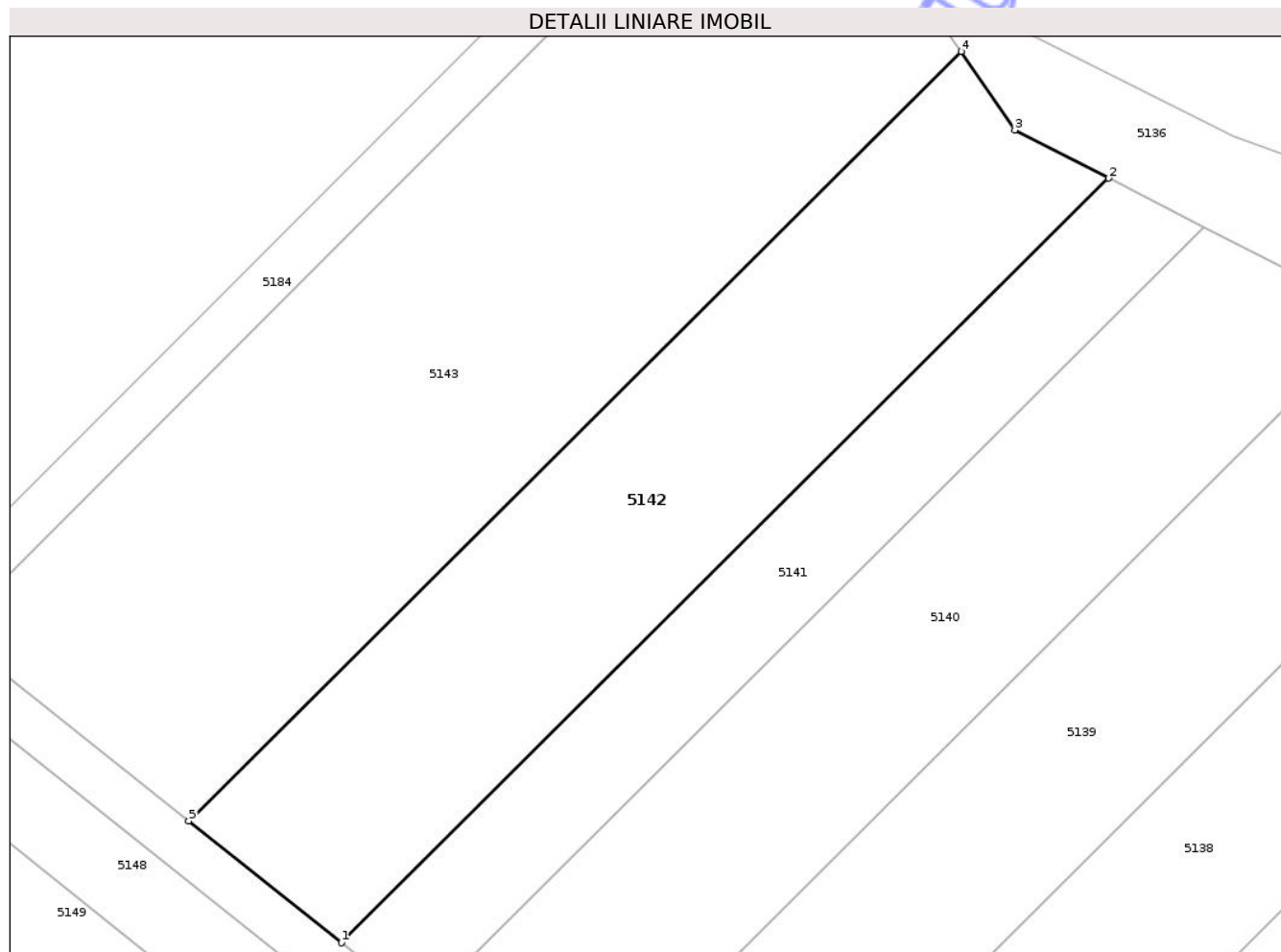
Inscrieri privind dezmembramintele dreptului de proprietate, drepturi reale de garanție și sarcini	Referințe
NU SUNT	

## Anexa Nr. 1 La Partea I

## Teren

Nr cadastral	Suprafața (mp)*	Observații / Referințe
104471	1.500	

\* Suprafața este determinată în planul de proiecție Stereo 70.



## Date referitoare la teren

Crt	Categorie folosință	Intra vilan	Suprafața (mp)	Tarla	Parcelă	Nr. topo	Observații / Referințe
1	arabil	NU	1.500	106	3488/6	-	

## Lungime Segmente

1) Valorile lungimilor segmentelor sunt obținute din proiecție în plan.

Punct început	X / Y	Punct sfârșit	X / Y	Lungime segment (** (m)
1	408.886,765 483.697,628	2	408.951,896 483.762,459	91.897
2	408.951,896 483.762,459	3	408.943,944 483.766,537	8.937
3	408.943,944 483.766,537	4	408.939,374 483.773,21	8.088
4	408.939,374 483.773,21	5	408.873,798 483.707,937	92.524
5	408.873,798 483.707,937	1	408.886,765 483.697,628	16.565

\*\* Lungimile segmentelor sunt determinate în planul de proiecție Stereo 70 și sunt rotunjite la 1 milimetru.

\*\*\* Distanța dintre puncte este formată din segmente cumulate ce sunt mai mici decât valoarea 1 milimetru.

Neutilizabil în Circuitul  
Civil



**DATE DESPRE IMOBILUL NR. 5144**

Oficiul de Cadastru și Publicitate Imobiliară SIBIU  
Biroul de Cadastru și Publicitate Imobiliară Saliste

**A. Partea I. Descrierea imobilului**

TEREN Extravilan

Adresa: Jud. Sibiu

Nr. Crt	Nr cadastral Nr. topografic	Suprafața* (mp)	Observații / Referințe
A1		4.200	Sector cadastral:118 Teren neimprejmuit;

**B. Partea II. Proprietari și acte**

Inscrieri privitoare la dreptul de proprietate și alte drepturi reale		Referințe
/		
Act Notarial nr. 1742, din 14/10/1999 emis de NP Dragomir Nicolae (contract de donatie);		
B1	Intabulare, drept de PROPRIETATE donatie, dobandit prin Conventie, cota actuala 1/2 1) <b>TOADER IOAN</b>	A1
B2	Intabulare, drept de PROPRIETATE donatie, dobandit prin Conventie, cota actuala 1/2 1) <b>TOADER EUGENIA</b>	A1

**C. Partea III. SARCINI .**

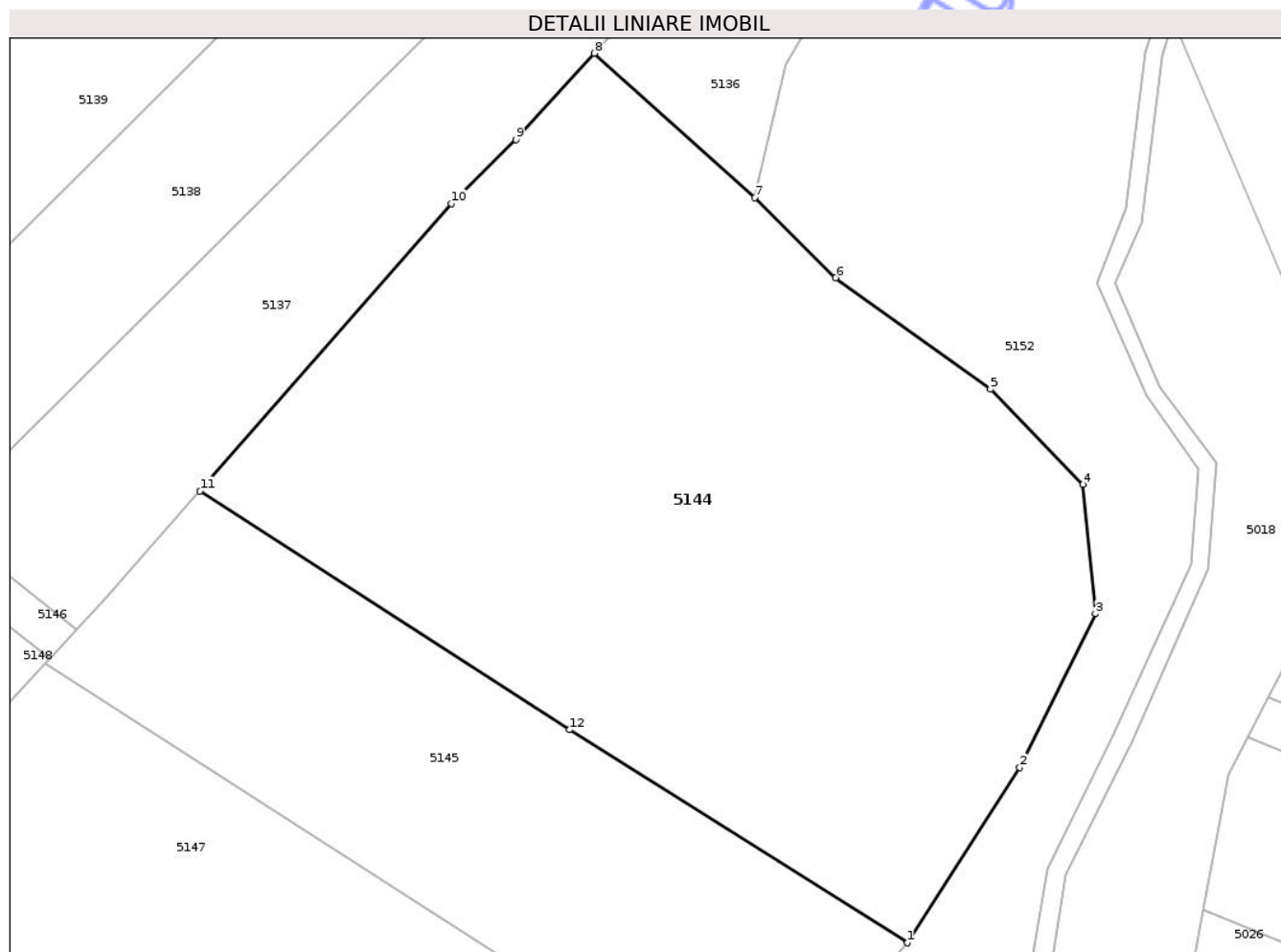
Inscrieri privind dezmembramintele dreptului de proprietate, drepturi reale de garanție și sarcini	Referințe
NU SUNT	

## Anexa Nr. 1 La Partea I

## Teren

Nr cadastral	Suprafața (mp)*	Observații / Referințe
	4.200	

\* Suprafața este determinată în planul de proiecție Stereo 70.



## Date referitoare la teren

Crt	Categorie folosință	Intra vilan	Suprafața (mp)	Tarla	Parcelă	Nr. topo	Observații / Referințe
1	faneata	NU	4.200	106	3487/1/3	-	

## Lungime Segmente

1) Valorile lungimilor segmentelor sunt obținute din proiecție în plan.

Punct început	X / Y	Punct sfârșit	X / Y	Lungime segment (** (m)
1	409.027,338 483.620,964	2	409.038,701 483.638,669	21.038
2	409.038,701 483.638,669	3	409.046,353 483.654,148	17.267
3	409.046,353 483.654,148	4	409.045,091 483.667,215	13.128
4	409.045,091 483.667,215	5	409.035,746 483.676,81	13.394
5	409.035,746 483.676,81	6	409.020,128 483.688,067	19.253

Punct început	X / Y	Punct sfârșit	X / Y	Lungime segment (** (m)
6	409.020,128 483.688,067	7	409.011,956 483.696,149	11.493
7	409.011,956 483.696,149	8	408.995,749 483.710,71	21.788
8	408.995,749 483.710,71	9	408.987,852 483.702,0	11.757
9	408.987,852 483.702,0	10	408.981,306 483.695,553	9.188
10	408.981,306 483.695,553	11	408.955,936 483.666,557	38.528
11	408.955,936 483.666,557	12	408.993,262 483.642,449	44.435
12	408.993,262 483.642,449	1	409.027,338 483.620,964	40.284

\*\* Lungimile segmentelor sunt determinate în planul de proiecție Stereo 70 și sunt rotunjite la 1 milimetru.

\*\*\* Distanța dintre puncte este formată din segmente cumulate ce sunt mai mici decât valoarea 1 milimetru.



**DATE DESPRE IMOBILUL NR. 5145**

Oficiul de Cadastru și Publicitate Imobiliară SIBIU  
Biroul de Cadastru și Publicitate Imobiliară Saliste

**A. Partea I. Descrierea imobilului**

TEREN Extravilan

Adresa: Jud. Sibiu

Nr. Crt	Nr cadastral Nr. topografic	Suprafața* (mp)	Observații / Referințe
A1	101753	2.000	Sector cadastral:118 Teren neimprejmuit;

**B. Partea II. Proprietari și acte**

Inscrieri privitoare la dreptul de proprietate și alte drepturi reale	Referințe
<b>15267 / 11/12/2013</b>	
Act Administrativ nr. 916/38, din 13/04/1995 emis de CJPSDPAT Sibiu (declaratie aut. nr. 705/16.10.2013 emis de NP Bucsa Dragos,documentatie cadastrala receptionata de catre OCPI Sibiu);	
B1	se infiinteaza CFE 101753 UAT Miercurea pentru parcela nr. 3487/1/2 fanat in suprafata de 2000 mp inscrisa in T.P. nr. 916/38 emisa de CJPSDPAT Sibiu la data de 13.04.1995
<b>12307 / 31/12/2015</b>	
Act Notarial nr. 618, din 30/12/2015 emis de NP Pipernea Avram Iulia Oana;	
B2	Intabulare, drept de PROPRIETATEschimb, dobandit prin Conventie, cota actuala 1/1
1) SOCIETATEA "APOLD AGRAR" SRL, CIF:31391413	

**C. Partea III. SARCINI .**

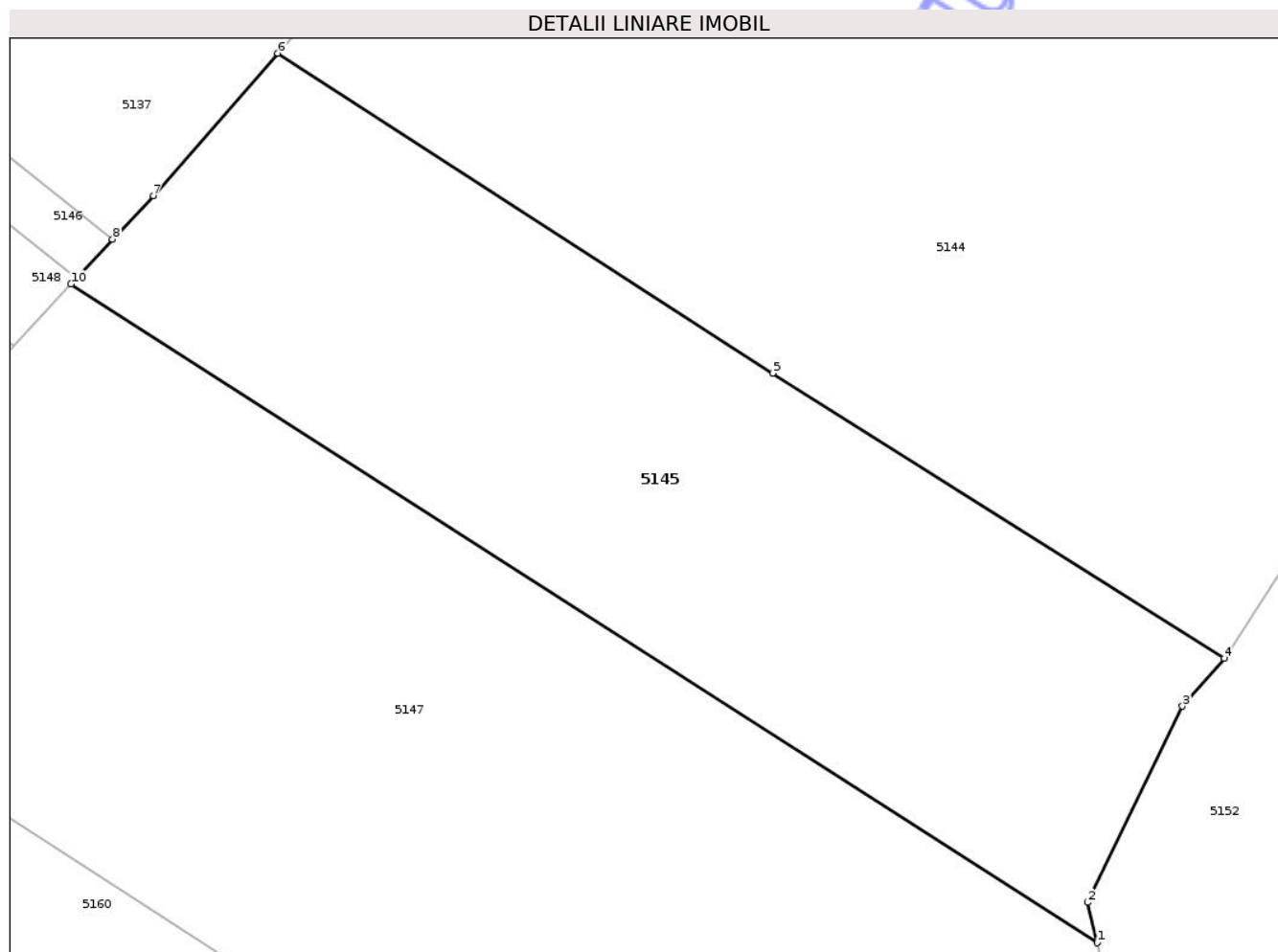
Inscrieri privind dezmembramintele dreptului de proprietate, drepturi reale de garanție și sarcini	Referințe
NU SUNT	

## Anexa Nr. 1 La Partea I

## Teren

Nr cadastral	Suprafața (mp)*	Observații / Referințe
101753	2.000	

\* Suprafața este determinată în planul de proiecție Stereo 70.



## Date referitoare la teren

Crt	Categorie folosință	Intra vilan	Suprafața (mp)	Tarla	Parcelă	Nr. topo	Observații / Referințe
1	faneata	NU	2.000	106	3487/1/2	-	

## Lungime Segmente

1) Valorile lungimilor segmentelor sunt obținute din proiecție în plan.

Punct început	X / Y	Punct sfârșit	X / Y	Lungime segment (** (m)
1	409.017,745 483.599,517	2	409.017,005 483.602,552	3.124
2	409.017,005 483.602,552	3	409.024,174 483.617,342	16.436
3	409.024,174 483.617,342	4	409.027,338 483.620,964	4.81
4	409.027,338 483.620,964	5	408.993,262 483.642,449	40.284
5	408.993,262 483.642,449	6	408.955,936 483.666,557	44.435

Punct început	X / Y	Punct sfârșit	X / Y	Lungime segment (** (m)
6	408.955,936 483.666,557	7	408.946,549 483.655,829	14.254
7	408.946,549 483.655,829	8	408.943,485 483.652,537	4.497
8	408.943,485 483.652,537	9	408.940,751 483.649,601	4.012
9	408.940,751 483.649,601	10	408.940,342 483.649,161	0.601
10	408.940,342 483.649,161	1	409.017,745 483.599,517	91.955

\*\* Lungimile segmentelor sunt determinate în planul de proiecție Stereo 70 și sunt rotunjite la 1 milimetru.

\*\*\* Distanța dintre puncte este formată din segmente cumulate ce sunt mai mici decât valoarea 1 milimetru.

Neutilizabil în Circuitul Civil



**DATE DESPRE IMOBILUL NR. 5146**

Oficiul de Cadastru și Publicitate Imobiliară SIBIU  
Biroul de Cadastru și Publicitate Imobiliară Saliste

**A. Partea I. Descrierea imobilului**

TEREN Extravilan

Adresa: Jud. Sibiu

Nr. Crt	Nr cadastral Nr. topografic	Suprafața* (mp)	Observații / Referințe
A1		459	Sector cadastral:118 Teren neimprejmuit; Proprietar neidentificat

**B. Partea II. Proprietari și acte**

Inscrieri privitoare la dreptul de proprietate și alte drepturi reale		Referințe
/		
Act Normativ nr. 7, din 13/03/1996 emis de GUVERNUL ROMÂNIEI (lege);		
B1	Inscrierea provizorie, drept de PROPRIETATE, dobandit prin Lege, cota actuala 1/1 1) ORAȘUL MIERCUREA SIBIULUI, CIF:4406266, Proprietar neidentificat	A1

**C. Partea III. SARCINI .**

Inscrieri privind dezmembramintele dreptului de proprietate, drepturi reale de garanție și sarcini	Referințe
NU SUNT	

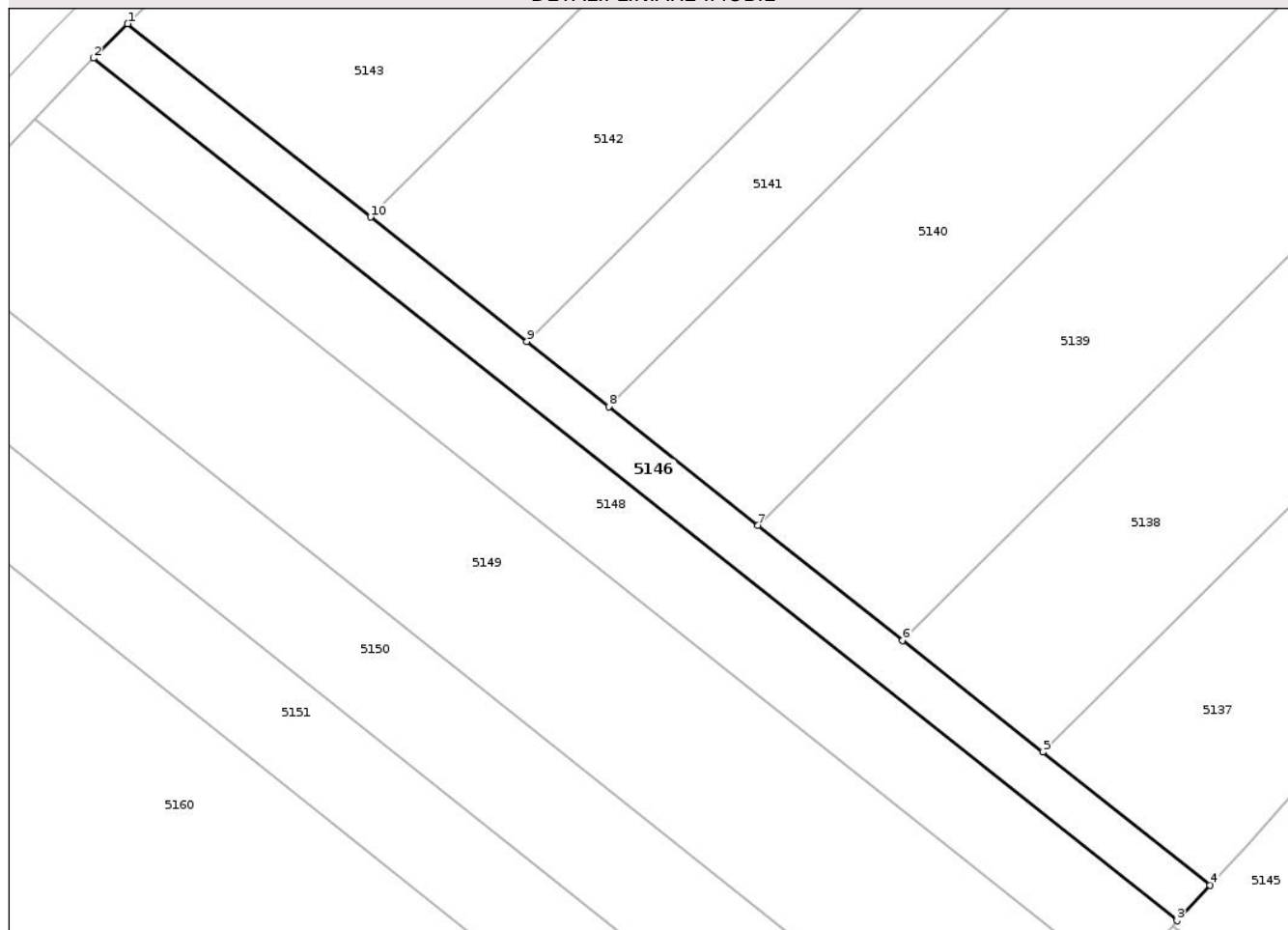
## Anexa Nr. 1 La Partea I

## Teren

Nr cadastral	Suprafața (mp)*	Observații / Referințe
	459	Proprietar neidentificat

\* Suprafața este determinată în planul de proiecție Stereo 70.

## DETALII LINIARE IMOBIL



## Date referitoare la teren

Crt	Categorie folosință	Intra vilan	Suprafața (mp)	Tarla	Parcelă	Nr. topo	Observații / Referințe
1	drum	NU	459	106	3502/1	-	

## Lungime Segmente

1) Valorile lungimilor segmentelor sunt obținute din proiecție în plan.

Punct început	X / Y	Punct sfârșit	X / Y	Lungime segment (** (m)
1	408.853,638 483.723,964	2	408.850,792 483.721,116	4.026
2	408.850,792 483.721,116	3	408.940,751 483.649,601	114.922
3	408.940,751 483.649,601	4	408.943,485 483.652,537	4.012
4	408.943,485 483.652,537	5	408.929,589 483.663,584	17.752
5	408.929,589 483.663,584	6	408.917,955 483.672,833	14.862

Punct început	X / Y	Punct sfârșit	X / Y	Lungime segment (** (m)
6	408.917,955 483.672,833	7	408.905,96 483.682,369	15.324
7	408.905,96 483.682,369	8	408.893,559 483.692,227	15.841
8	408.893,559 483.692,227	9	408.886,765 483.697,628	8.68
9	408.886,765 483.697,628	10	408.873,798 483.707,937	16.565
10	408.873,798 483.707,937	1	408.853,638 483.723,964	25.755

\*\* Lungimile segmentelor sunt determinate în planul de proiecție Stereo 70 și sunt rotunjite la 1 milimetru.

\*\*\* Distanța dintre puncte este formată din segmente cumulate ce sunt mai mici decât valoarea 1 milimetru.

Neutilizabil în Circuitul Civil



**DATE DESPRE IMOBILUL NR. 5147**

Oficiul de Cadastru și Publicitate Imobiliară SIBIU  
Biroul de Cadastru și Publicitate Imobiliară Saliste

**A. Partea I. Descrierea imobilului**

TEREN Extravilan

Adresa: Jud. Sibiu

Nr. Crt	Nr cadastral Nr. topografic	Suprafața* (mp)	Observații / Referințe
A1	102859	3.900	Sector cadastral:118 Teren neimprejmuit;

**B. Partea II. Proprietari și acte**

Inscrieri privitoare la dreptul de proprietate și alte drepturi reale	Referințe
<b>911 / 28/01/2016</b>	
Act Administrativ nr. 881/38, din 15/03/1995 emis de CJPSDPAT Sibiu (documentatie cadastrala receptionata de OCPI Sibiu);	
B1	se infiinteaza CF nr.102859 UAT Miercurea Sibiului - Apoldu de Sus, pentru parcela nr.3487/1/1 din Titlul de Proprietate nr.881/38 emis de CJPSDPAT Sibiu la data de 15.03.1995.
	A1
<b>8013 / 01/08/2016</b>	
Act Notarial nr. 306, din 27/07/2016 emis de NP Pipernea Avram Iulia Oana;	
B2	Intabulare, drept de PROPRIETATEcumparare, dobandit prin Conventie, cota actuala 1/1
	A1
1) SOCIETATEA " KARUSSELL IN " SRL, CIF:19037167	

**C. Partea III. SARCINI .**

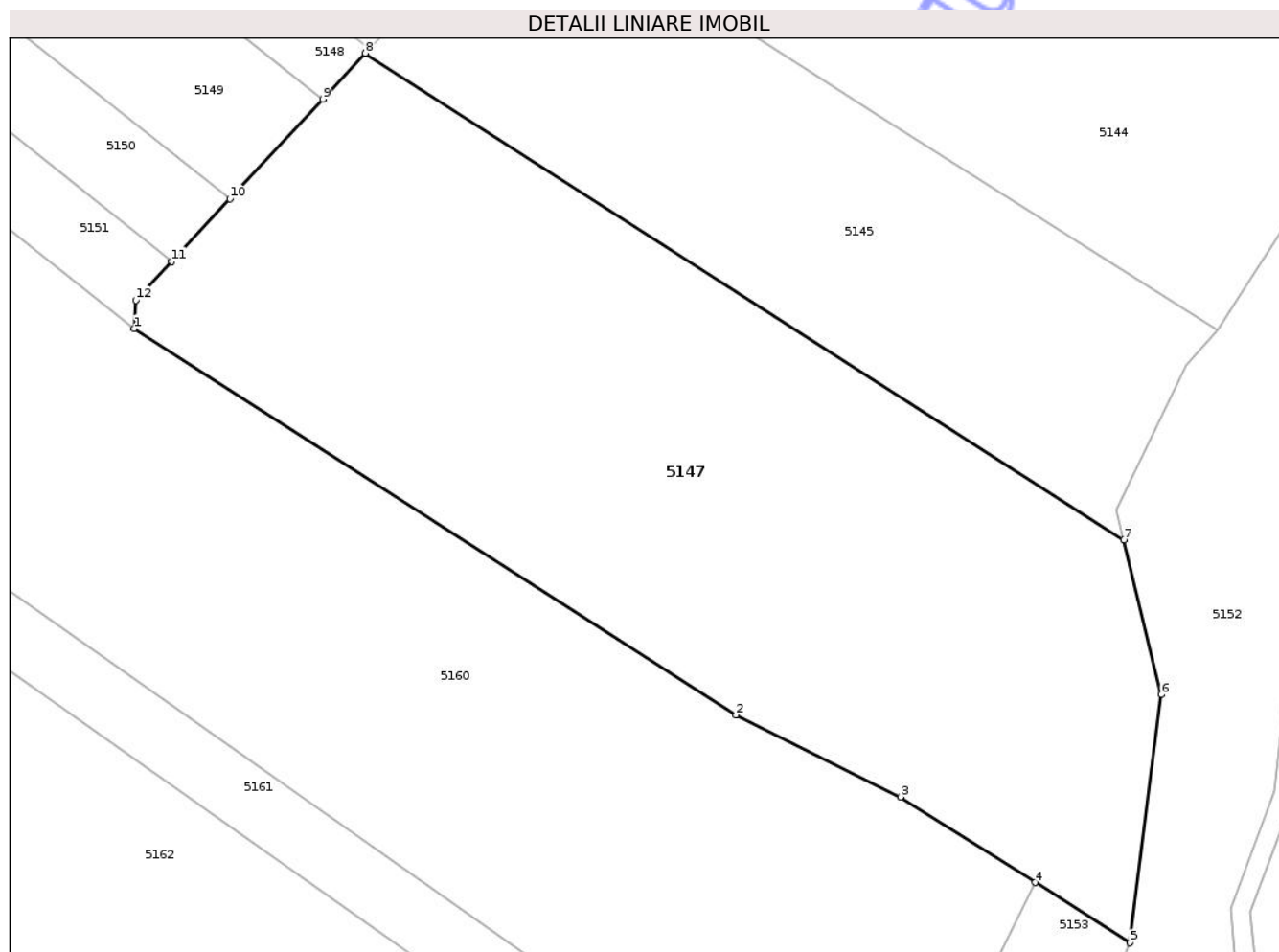
Inscrieri privind dezmembramintele dreptului de proprietate, drepturi reale de garanție și sarcini	Referințe
NU SUNT	

## Anexa Nr. 1 La Partea I

## Teren

Nr cadastral	Suprafața (mp)*	Observații / Referințe
102859	3.900	

\* Suprafața este determinată în planul de proiecție Stereo 70.



## Date referitoare la teren

Crt	Categorie folosință	Intra vilan	Suprafața (mp)	Tarla	Parcelă	Nr. topo	Observații / Referințe
1	faneata	NU	3.900	106	3487/1/1	-	

## Lungime Segmente

1) Valorile lungimilor segmentelor sunt obținute din proiecție în plan.

Punct început	X / Y	Punct sfârșit	X / Y	Lungime segment (** (m)
1	408.916,732 483.621,06	2	408.978,163 483.581,661	72.98
2	408.978,163 483.581,661	3	408.994,973 483.573,296	18.776
3	408.994,973 483.573,296	4	409.008,715 483.564,562	16.283
4	409.008,715 483.564,562	5	409.018,388 483.558,413	11.462
5	409.018,388 483.558,413	6	409.021,595 483.583,738	25.527

Punct început	X / Y	Punct sfârșit	X / Y	Lungime segment (** (m)
6	409.021,595 483.583,738	7	409.017,745 483.599,517	16.243
7	409.017,745 483.599,517	8	408.940,342 483.649,161	91.955
8	408.940,342 483.649,161	9	408.935,997 483.644,493	6.377
9	408.935,997 483.644,493	10	408.926,503 483.634,294	13.934
10	408.926,503 483.634,294	11	408.920,579 483.627,93	8.694
11	408.920,579 483.627,93	12	408.916,902 483.623,98	5.398
12	408.916,902 483.623,98	1	408.916,732 483.621,06	2.925

\*\* Lungimile segmentelor sunt determinate în planul de proiecție Stereo 70 și sunt rotunjite la 1 milimetru.

\*\*\* Distanța dintre puncte este formată din segmente cumulate ce sunt mai mici decât valoarea 1 milimetru.



**DATE DESPRE IMOBILUL NR. 5148**

Oficiul de Cadastru și Publicitate Imobiliară SIBIU  
Biroul de Cadastru și Publicitate Imobiliară Saliste

**A. Partea I. Descrierea imobilului**

TEREN Extravilan

Adresa: Jud. Sibiu

Nr. Crt	Nr cadastral Nr. topografic	Suprafața* (mp)	Observații / Referințe
A1		800	Sector cadastral:118 Teren neimprejmuit;

**B. Partea II. Proprietari și acte**

Inscrieri privitoare la dreptul de proprietate și alte drepturi reale	Referințe
/	
Act Notarial nr. 174, din 01/11/2022 emis de NP POPA-LUPAȘ GEORGE (certificat de mostenitor);	
B1	A1
Intabulare, drept de PROPRIETATEmoștenire, dobandit prin Succesiune, cota actuala 1/1 1) CIOCIU ELISABETA	

**C. Partea III. SARCINI .**

Inscrieri privind dezmembramintele dreptului de proprietate, drepturi reale de garanție și sarcini	Referințe
NU SUNT	

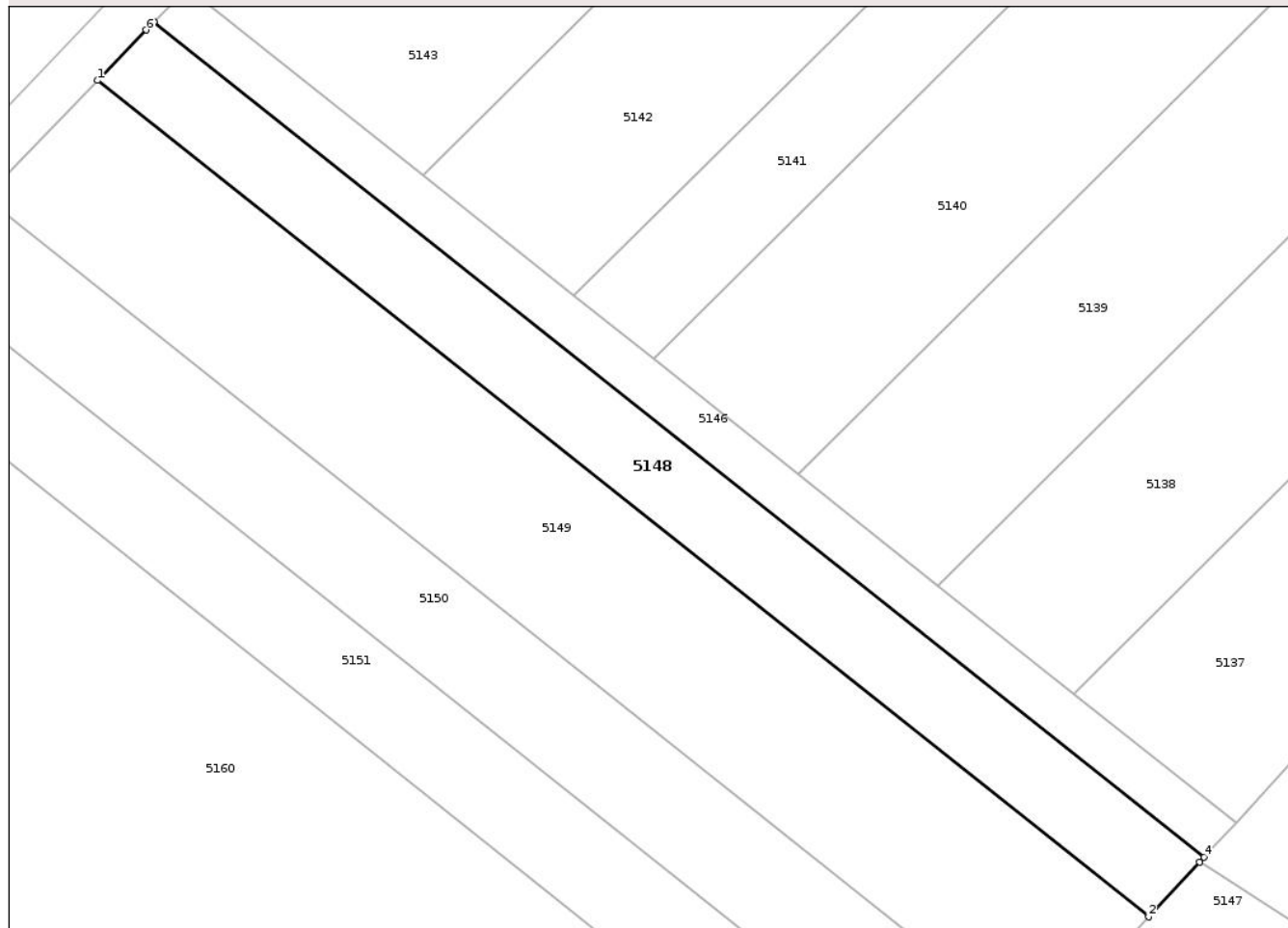
## Anexa Nr. 1 La Partea I

## Teren

Nr cadastral	Suprafața (mp)*	Observații / Referințe
	800	

\* Suprafața este determinată în planul de proiecție Stereo 70.

## DETALII LINIARE IMOBIL



## Date referitoare la teren

Crt	Categorie folosință	Intra vilan	Suprafața (mp)	Tarla	Parcelă	Nr. topo	Observații / Referințe
1	arabil	NU	800	106	3488/8	-	

## Lungime Segmente

1) Valorile lungimilor segmentelor sunt obținute din proiecție în plan.

Punct început	X / Y	Punct sfârșit	X / Y	Lungime segment (** (m)
1	408.845,93 483.716,094	2	408.935,997 483.644,493	115.059
2	408.935,997 483.644,493	3	408.940,342 483.649,161	6.377
3	408.940,342 483.649,161	4	408.940,751 483.649,601	0.601
4	408.940,751 483.649,601	5	408.850,792 483.721,116	114.922
5	408.850,792 483.721,116	6	408.850,089 483.720,411	0.996

Punct început	X / Y	Punct sfârșit	X / Y	Lungime segment (** (m)
6	408.850,089 483.720,411	1	408.845,93 483.716,094	5.994

\*\* Lungimile segmentelor sunt determinate în planul de proiecție Stereo 70 și sunt rotunjite la 1 milimetru.

\*\*\* Distanța dintre puncte este formată din segmente cumulate ce sunt mai mici decât valoarea 1 milimetru.

Neutilizabil în Circuitul Civil



**DATE DESPRE IMOBILUL NR. 5149**

Oficiul de Cadastru și Publicitate Imobiliară SIBIU  
Biroul de Cadastru și Publicitate Imobiliară Saliste

**A. Partea I. Descrierea imobilului**

TEREN Extravilan

Adresa: Jud. Sibiu

Nr. Crt	Nr cadastral Nr. topografic	Suprafața* (mp)	Observații / Referințe
A1	106167	1.600	Sector cadastral:118 Teren neimprejmuit;

**B. Partea II. Proprietari și acte**

Inscrieri privitoare la dreptul de proprietate și alte drepturi reale	Referințe
<b>13754 / 26/09/2022</b>	
Act Administrativ nr. 1120/38, din 26/07/1995 emis de CJPSDPAT Sibiu ( , documentatie cadastrala receptionata de OCPI Sibiu);	
B1 se infiinteaza CFE 106167 UAT Miercurea Sibiului pentru parcela nr, 3488/9 arabil inscrisa in T.P. nr. 1120/38 emis de CJPSDPAT Sibiu la data de 26.07.1995 .	A1
<b>17226 / 13/12/2022</b>	
Act Notarial nr. 1009, din 13/12/2022 emis de NP Piloiu Delia Cornelia;	
B3 Intabulare, drept de PROPRIETATE dare in plata, dobandit prin Conventie, cota actuala 1/1 1) VASIU RAREȘ-CONSTANTIN, necasatorit, bun propriu	A1

**C. Partea III. SARCINI .**

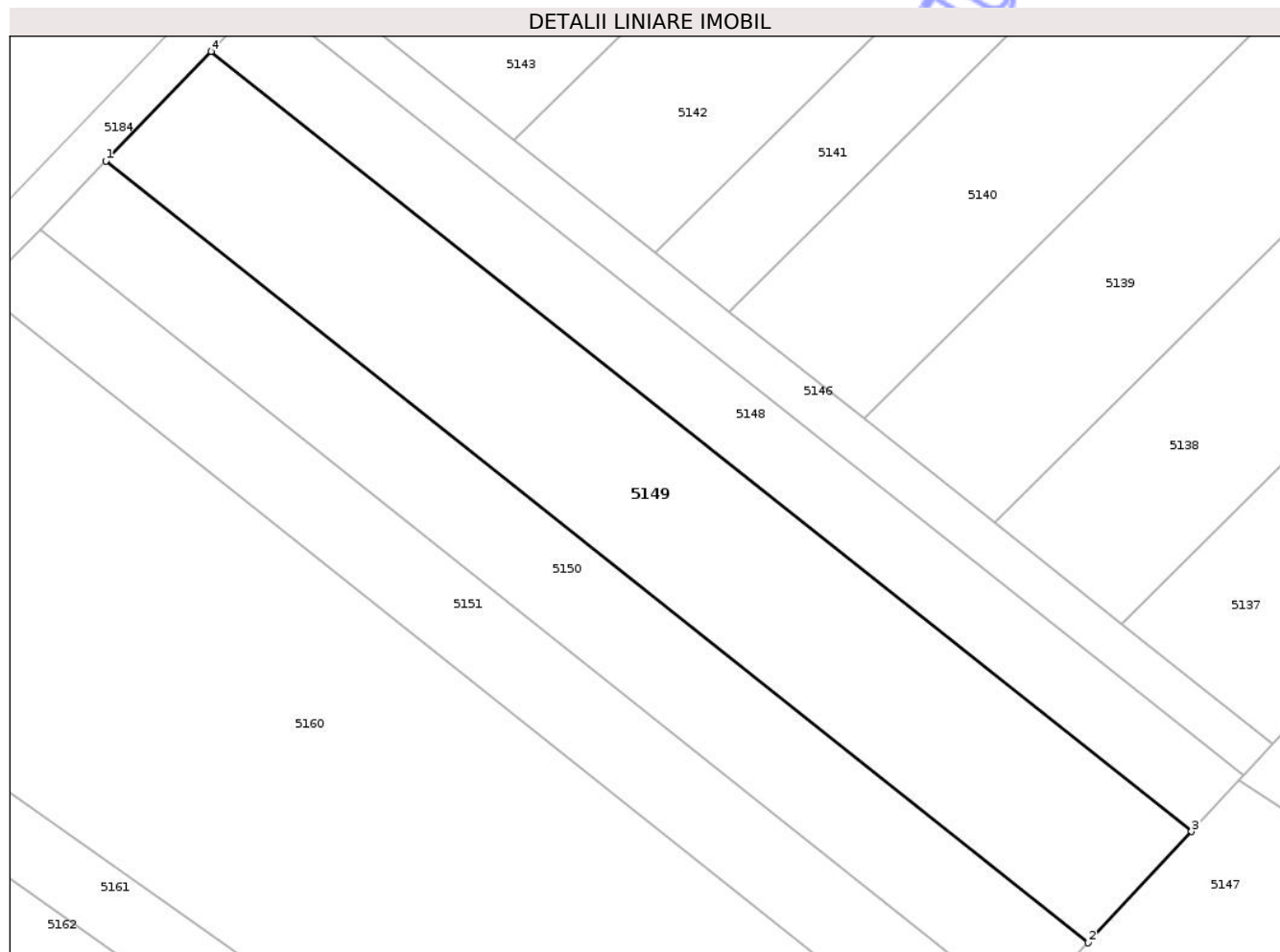
Inscrieri privind dezmembramintele dreptului de proprietate, drepturi reale de garanție și sarcini	Referințe
NU SUNT	

## Anexa Nr. 1 La Partea I

## Teren

Nr cadastral	Suprafața (mp)*	Observații / Referințe
106167	1.600	

\* Suprafața este determinată în planul de proiecție Stereo 70.



## Date referitoare la teren

Crt	Categorie folosință	Intra vilan	Suprafața (mp)	Tarla	Parcelă	Nr. topo	Observații / Referințe
1	arabil	NU	1.600	106	3488/9	-	

## Lungime Segmente

1) Valorile lungimilor segmentelor sunt obținute din proiecție în plan.

Punct început	X / Y	Punct sfârșit	X / Y	Lungime segment (** (m)
1	408.836,25 483.706,043	2	408.926,503 483.634,294	115.298
2	408.926,503 483.634,294	3	408.935,997 483.644,493	13.934
3	408.935,997 483.644,493	4	408.845,93 483.716,094	115.059
4	408.845,93 483.716,094	1	408.836,25 483.706,043	13.954

\*\* Lungimile segmentelor sunt determinate în planul de proiecție Stereo 70 și sunt rotunjite la 1 milimetru.

\*\*\* Distanța dintre puncte este formată din segmente cumulate ce sunt mai mici decât valoarea 1 milimetru.

Neutilizabil în Circuitul  
Civil



**DATE DESPRE IMOBILUL NR. 5150**

Oficiul de Cadastru și Publicitate Imobiliară SIBIU  
Biroul de Cadastru și Publicitate Imobiliară Saliste

**A. Partea I. Descrierea imobilului**

TEREN Extravilan

Adresa: Jud. Sibiu

Nr. Crt	Nr cadastral Nr. topografic	Suprafața* (mp)	Observații / Referințe
A1	106149	1.000	Sector cadastral:118 Teren neimpregmuit;

**B. Partea II. Proprietari și acte**

Inscrieri privitoare la dreptul de proprietate și alte drepturi reale		Referințe
<b>13755 / 26/09/2022</b>		
Act Administrativ nr. 1080/38, din 06/07/1995 emis de CJPSDPAT Sibiu (, documentatie cadastrala receptionata de OCPI Sibiu);		
B1	se infiinteaza CFE 106149 UAT Miercurea Sibiului pentru parcela nr. 3488/10 arabil inscrista in T.P. nr. 1080/38 emisa de CJPSDPAT Sibiu la data de 06.07.1995 .	A1
<b>17227 / 13/12/2022</b>		
Act Notarial nr. 1009, din 13/12/2022 emis de NP Piloiu Delia Cornelia;		
B2	Intabulare, drept de PROPRIETATE dare in plata, dobandit prin Conventie, cota actuala 1/1 1) VASIU RAREȘ-CONSTANTIN, necasatorit, bun propriu	A1

**C. Partea III. SARCINI .**

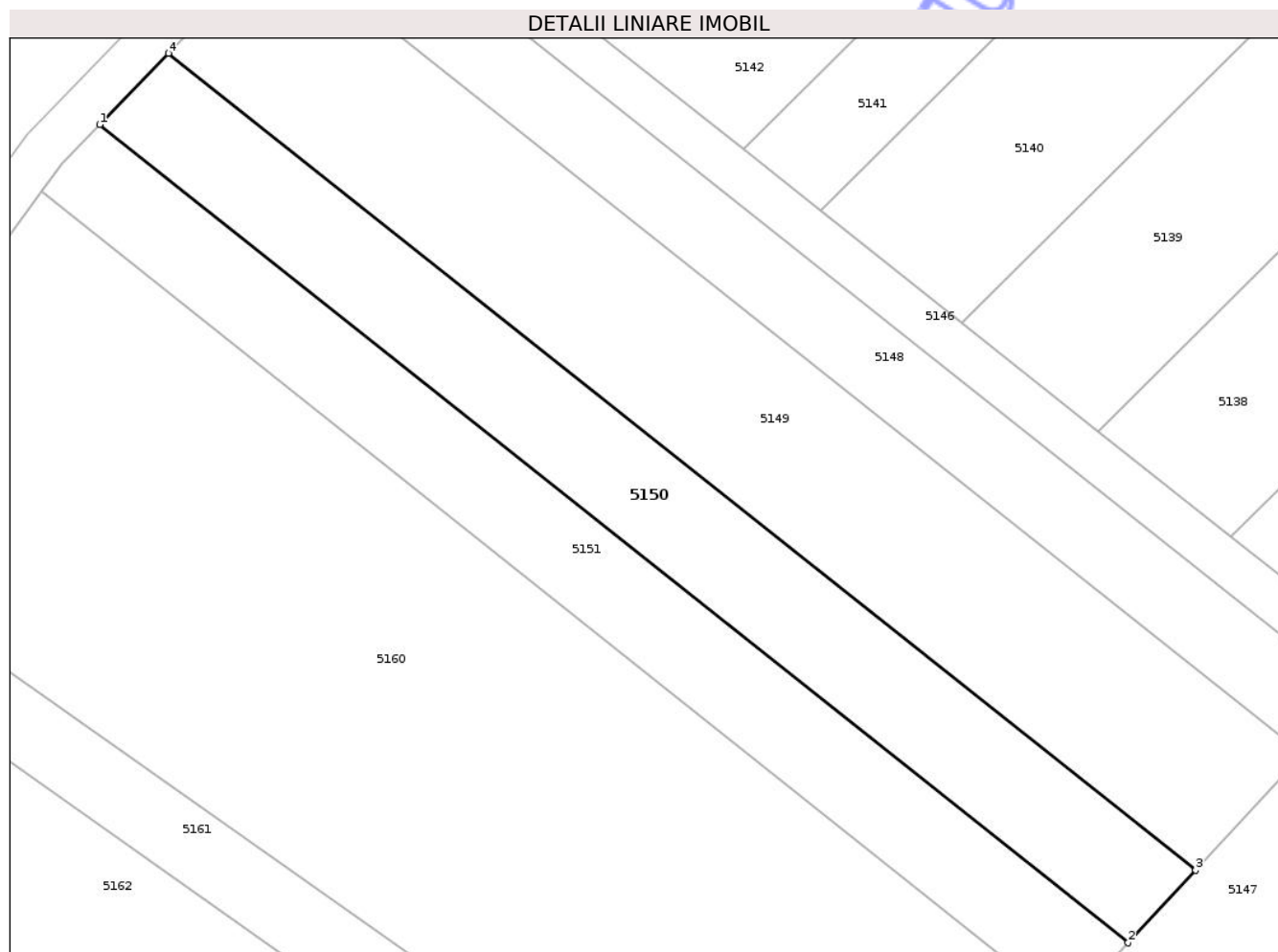
Inscrieri privind dezmembramintele dreptului de proprietate, drepturi reale de garanție și sarcini	Referințe
NU SUNT	

## Anexa Nr. 1 La Partea I

## Teren

Nr cadastral	Suprafața (mp)*	Observații / Referințe
106149	1.000	

\* Suprafața este determinată în planul de proiecție Stereo 70.



## Date referitoare la teren

Crt	Categorie folosință	Intra vilan	Suprafața (mp)	Tarla	Parcelă	Nr. topo	Observații / Referințe
1	arabil	NU	1.000	106	3488/10	-	

## Lungime Segmente

1) Valorile lungimilor segmentelor sunt obținute din proiecție în plan.

Punct început	X / Y	Punct sfârșit	X / Y	Lungime segment (** (m)
1	408.830,21 483.699,772	2	408.920,579 483.627,93	115.446
2	408.920,579 483.627,93	3	408.926,503 483.634,294	8.694
3	408.926,503 483.634,294	4	408.836,25 483.706,043	115.298
4	408.836,25 483.706,043	1	408.830,21 483.699,772	8.707

\*\* Lungimile segmentelor sunt determinate în planul de proiecție Stereo 70 și sunt rotunjite la 1 milimetru.

\*\*\* Distanța dintre puncte este formată din segmente cumulate ce sunt mai mici decât valoarea 1 milimetru.

Neutilizabil în Circuitul  
Civil



**DATE DESPRE IMOBILUL NR. 5158**

Oficiul de Cadastru și Publicitate Imobiliară SIBIU  
Biroul de Cadastru și Publicitate Imobiliară Saliste

**A. Partea I. Descrierea imobilului**

TEREN Extravilan

Adresa: Jud. Sibiu

Nr. Crt	Nr cadastral Nr. topografic	Suprafața* (mp)	Observații / Referințe
A1		4.200	Sector cadastral:118 Teren neimprejmuit;

**B. Partea II. Proprietari și acte**

Inscrieri privitoare la dreptul de proprietate și alte drepturi reale	Referințe
/	
Act Administrativ nr. 1141/38, din 03/08/1995 emis de CJPSDPAT - Sibiu (titlu de proprietate);	
B1 Intabulare, drept de PROPRIETATEL.18/1991, dobandit prin Reconstituire, cota actuala 1/1 1) ALBU ANA	A1

**C. Partea III. SARCINI .**

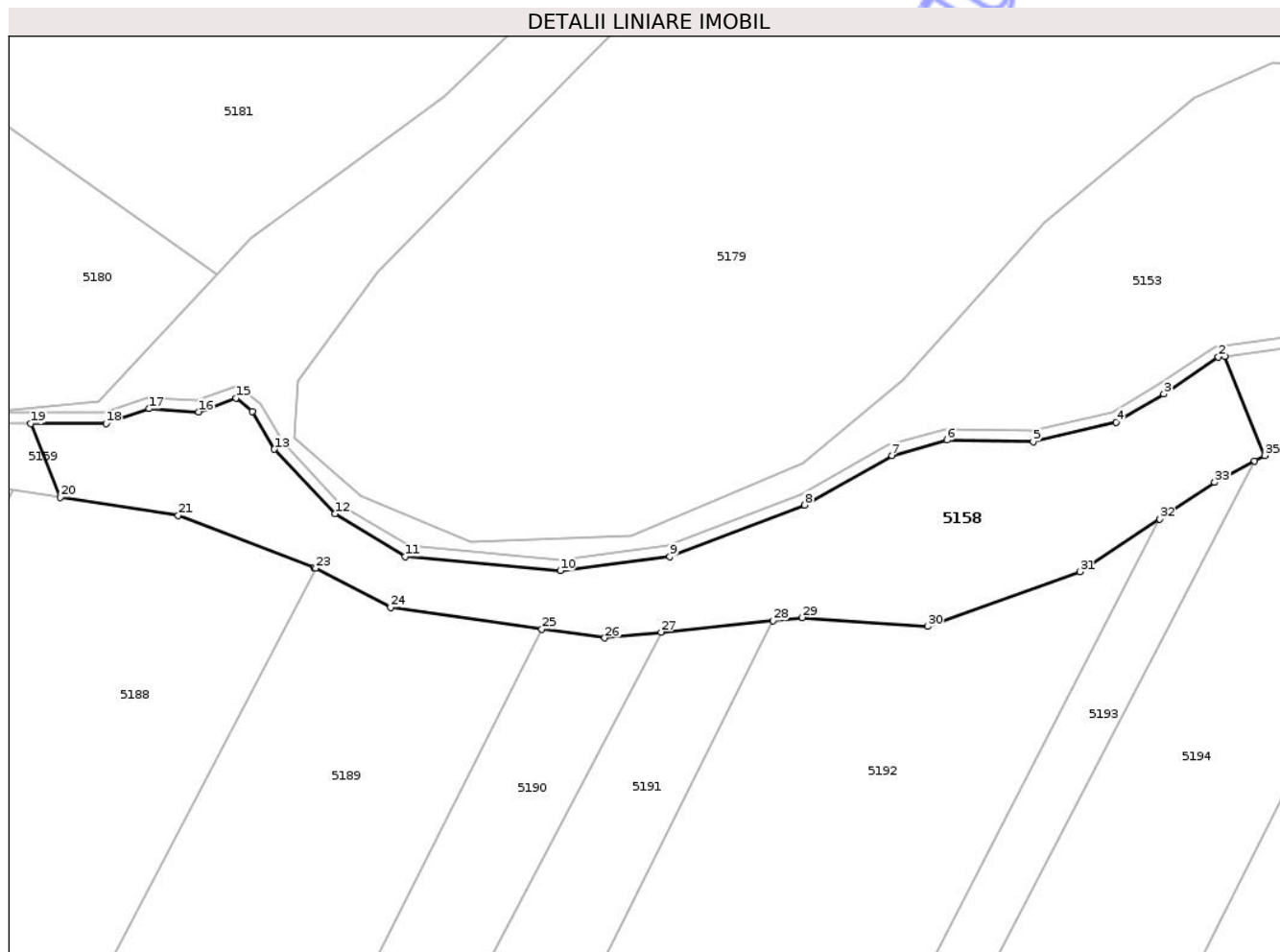
Inscrieri privind dezmembramintele dreptului de proprietate, drepturi reale de garanție și sarcini	Referințe
NU SUNT	

## Anexa Nr. 1 La Partea I

## Teren

Nr cadastral	Suprafața (mp)*	Observații / Referințe
	4.200	

\* Suprafața este determinată în planul de proiecție Stereo 70.



## Date referitoare la teren

Crt	Categorie folosință	Intra vilan	Suprafața (mp)	Tarla	Parcelă	Nr. topo	Observații / Referințe
1	faneata	NU	4.200	106	3492/4	-	

## Lungime Segmente

1) Valorile lungimilor segmentelor sunt obținute din proiecție în plan.

Punct început	X / Y	Punct sfârșit	X / Y	Lungime segment (** (m)
1	408.676,556 483.075,889	2	408.675,418 483.075,735	1.148
3	408.665,42 483.068,93	4	408.656,715 483.063,804	10.102
5	408.641,498 483.060,235	6	408.625,669 483.060,534	15.832
7	408.615,558 483.057,677	8	408.599,595 483.048,629	18.349
9	408.574,843 483.039,211	10	408.554,784 483.036,622	20.225

Punct început	X / Y	Punct sfârșit	X / Y	Lungime segment (** (m)
2	408.675,418 483.075,735	3	408.665,42 483.068,93	12.095
4	408.656,715 483.063,804	5	408.641,498 483.060,235	15.629
6	408.625,669 483.060,534	7	408.615,558 483.057,677	10.507
8	408.599,595 483.048,629	9	408.574,843 483.039,211	26.483
10	408.554,784 483.036,622	11	408.526,339 483.039,239	28.565

Punct început	X / Y	Punct sfârșit	X / Y	Lungime segment (** (m)
11	408.526,339 483.039,239	12	408.513,469 483.047,029	15.044
13	408.502,359 483.058,859	14	408.498,3 483.065,754	8.002
15	408.495,332 483.068,253	16	408.488,448 483.065,704	7.341
17	408.479,366 483.066,294	18	408.471,543 483.063,552	8.29
19	408.457,704 483.063,559	20	408.463,178 483.050,03	14.594
21	408.484,746 483.046,76	22	408.509,684 483.037,214	26.702
23	408.509,913 483.037,093	24	408.523,642 483.029,87	15.514
25	408.551,414 483.025,939	26	408.562,944 483.024,307	11.645
27	408.573,251 483.025,366	28	408.593,825 483.027,479	20.682
29	408.599,124 483.028,023	30	408.622,082 483.026,404	23.015
31	408.650,013 483.036,441	32	408.664,606 483.046,106	17.503
33	408.674,726 483.052,808	34	408.682,045 483.056,71	8.294
35	408.683,912 483.057,706	1	408.676,556 483.075,889	19.615

Punct început	X / Y	Punct sfârșit	X / Y	Lungime segment (** (m)
12	408.513,469 483.047,029	13	408.502,359 483.058,859	16.229
14	408.498,3 483.065,754	15	408.495,332 483.068,253	3.879
16	408.488,448 483.065,704	17	408.479,366 483.066,294	9.101
18	408.471,543 483.063,552	19	408.457,704 483.063,559	13.839
20	408.463,178 483.050,03	21	408.484,746 483.046,76	21.815
22	408.509,684 483.037,214	23	408.509,913 483.037,093	0.258
24	408.523,642 483.029,87	25	408.551,414 483.025,939	28.049
26	408.562,944 483.024,307	27	408.573,251 483.025,366	10.362
28	408.593,825 483.027,479	29	408.599,124 483.028,023	5.327
30	408.622,082 483.026,404	31	408.650,013 483.036,441	29.679
32	408.664,606 483.046,106	33	408.674,726 483.052,808	12.139
34	408.682,045 483.056,71	35	408.683,912 483.057,706	2.116

\*\* Lungimile segmentelor sunt determinate în planul de proiecție Stereo 70 și sunt rotunjite la 1 milimetru.

\*\*\* Distanța dintre puncte este formată din segmente cumulate ce sunt mai mici decât valoarea 1 milimetru.



**DATE DESPRE IMOBILUL NR. 5162**

Oficiul de Cadastru și Publicitate Imobiliară SIBIU  
Biroul de Cadastru și Publicitate Imobiliară Saliste

**A. Partea I. Descrierea imobilului**

TEREN Extravilan

Adresa: Jud. Sibiu

Nr. Crt	Nr cadastral Nr. topografic	Suprafața* (mp)	Observații / Referințe
A1	104604	8.300	Sector cadastral:118 Teren neimprejmuit;

**B. Partea II. Proprietari și acte**

Inscrieri privitoare la dreptul de proprietate și alte drepturi reale	Referințe
<b>23370 / 27/08/2021</b>	
Act Administrativ nr. 1255/38, din 02/10/1995 emis de CJPSDPAT - SIBIU (, documentatie cadastrala receptionata de OCPI Sibiu);	
B1 se infiinteaza CFE 104604 UAT Miercurea Sibiului pentru parcela nr. 3488/13 arabil inscisa in T.P. nr. 1255/38 emis de CJPSDPAT Sibiu la data de 02.10.1995 .	A1
<b>29147 / 08/12/2021</b>	
Act Notarial nr. 427, din 26/11/2021 emis de Avram Adriana;	
B2 Intabulare, drept de PROPRIETATE, donatie, dobandit prin Conventie, cota actuala 1/1 1) POPA - LUPAS George, casatorit, bun propriu	A1
<b>23370 / 27/08/2021</b>	
Act Notarial nr. 106, din 13/07/2021 emis de NP POPA LUPAS GEORGE, dosar nr. 140/2021;	
B4 cota de 1/2 parte se intabuleaza in favoarea lui Neaga Eleonora ca urmare a sistarii comunitatii legale de bunuri	A1

**C. Partea III. SARCINI .**

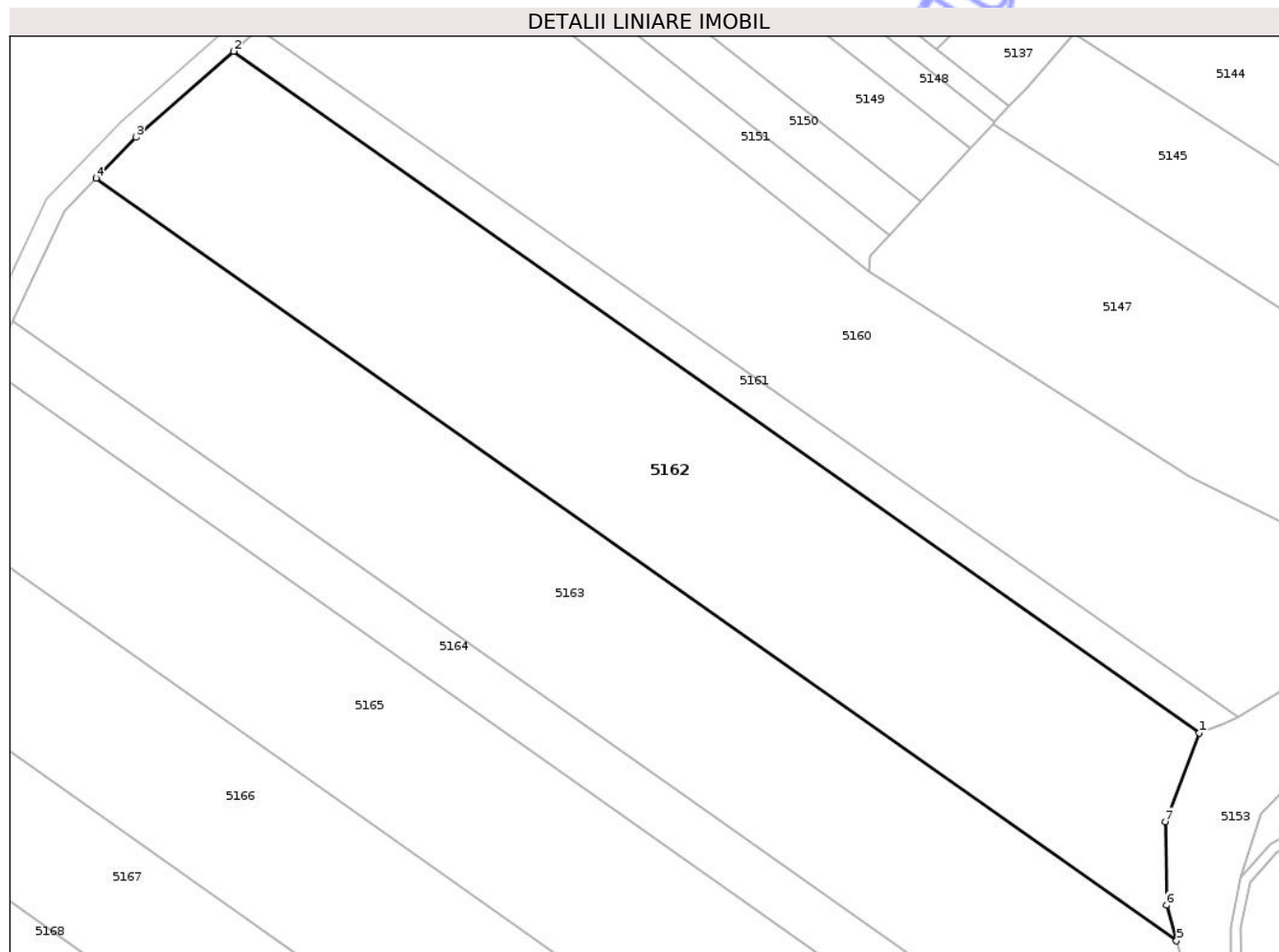
Inscrieri privind dezmembramintele dreptului de proprietate, drepturi reale de garanție și sarcini	Referințe
NU SUNT	

## Anexa Nr. 1 La Partea I

## Teren

Nr cadastral	Suprafața (mp)*	Observații / Referințe
104604	8.300	

\* Suprafața este determinată în planul de proiecție Stereo 70.



## Date referitoare la teren

Crt	Categorie folosință	Intra vilan	Suprafața (mp)	Tarla	Parcelă	Nr. topo	Observații / Referințe
1	arabil	NU	8.300	106	3488/13	-	

## Lungime Segmente

1) Valorile lungimilor segmentelor sunt obținute din proiecție în plan.

Punct început	X / Y	Punct sfârșit	X / Y	Lungime segment (** (m)
1	408.979,893 483.532,653	2	408.794,959 483.663,097	226.31
2	408.794,959 483.663,097	3	408.776,287 483.646,63	24.896
3	408.776,287 483.646,63	4	408.768,61 483.638,82	10.952
4	408.768,61 483.638,82	5	408.975,481 483.492,901	253.156
5	408.975,481 483.492,901	6	408.973,612 483.499,735	7.086

Punct început	X / Y	Punct sfârșit	X / Y	Lungime segment (** (m)
6	408.973,612 483.499,735	7	408.973,355 483.515,691	15.958
7	408.973,355 483.515,691	1	408.979,893 483.532,653	18.178

\*\* Lungimile segmentelor sunt determinate în planul de proiecție Stereo 70 și sunt rotunjite la 1 milimetru.

\*\*\* Distanța dintre puncte este formată din segmente cumulate ce sunt mai mici decât valoarea 1 milimetru.

Neutilizabil în Circuitul Civil



**DATE DESPRE IMOBILUL NR. 5163**

Oficiul de Cadastru și Publicitate Imobiliară SIBIU  
Biroul de Cadastru și Publicitate Imobiliară Saliste

**A. Partea I. Descrierea imobilului**

TEREN Extravilan

Adresa: Jud. Sibiu

Nr. Crt	Nr cadastral Nr. topografic	Suprafața* (mp)	Observații / Referințe
A1		8.100	Sector cadastral:118 Teren neimprejmuit;

**B. Partea II. Proprietari și acte**

Inscrieri privitoare la dreptul de proprietate și alte drepturi reale	Referințe
/	
Act Administrativ nr. 1082/38, din 06/06/1995 emis de CJPSDPAT - Sibiu (titlu de proprietate);	
B1 Intabulare, drept de PROPRIETATEL.18/1991, dobandit prin Reconstituire, cota actuala 1/1 1) OLTEANU IOAN	A1

**C. Partea III. SARCINI .**

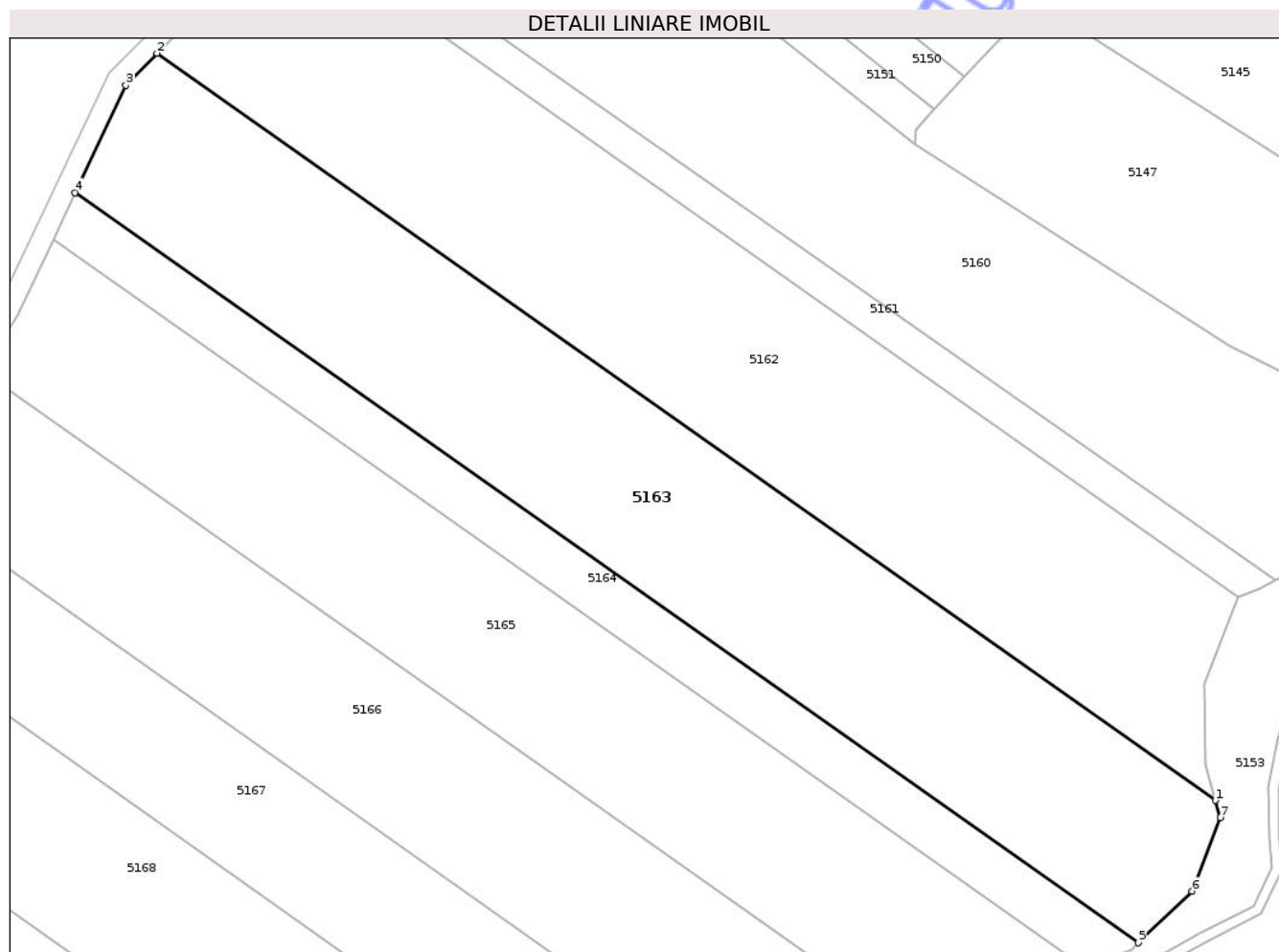
Inscrieri privind dezmembramintele dreptului de proprietate, drepturi reale de garanție și sarcini	Referințe
NU SUNT	

## Anexa Nr. 1 La Partea I

## Teren

Nr cadastral	Suprafața (mp)*	Observații / Referințe
	8.100	

\* Suprafața este determinată în planul de proiecție Stereo 70.



## Date referitoare la teren

Crt	Categorie folosință	Intra vilan	Suprafața (mp)	Tarla	Parcelă	Nr. topo	Observații / Referințe
1	arabil	NU	8.100	106	3488/14	-	

## Lungime Segmente

1) Valorile lungimilor segmentelor sunt obținute din proiecție în plan.

Punct început	X / Y	Punct sfârșit	X / Y	Lungime segment (** (m)
1	408.975,481 483.492,901	2	408.768,61 483.638,82	253.156
2	408.768,61 483.638,82	3	408.762,497 483.632,601	8.72
3	408.762,497 483.632,601	4	408.752,621 483.611,602	23.205
4	408.752,621 483.611,602	5	408.960,353 483.465,076	254.21
5	408.960,353 483.465,076	6	408.970,92 483.475,156	14.603

Punct început	X / Y	Punct sfârșit	X / Y	Lungime segment (** (m)
6	408.970,92 483.475,156	7	408.976,394 483.489,561	15.411
7	408.976,394 483.489,561	1	408.975,481 483.492,901	3.462

\*\* Lungimile segmentelor sunt determinate în planul de proiecție Stereo 70 și sunt rotunjite la 1 milimetru.

\*\*\* Distanța dintre puncte este formată din segmente cumulate ce sunt mai mici decât valoarea 1 milimetru.

Neutilizabil în Circuitul Civil



**DATE DESPRE IMOBILUL NR. 5164**

Oficiul de Cadastru și Publicitate Imobiliară SIBIU  
Biroul de Cadastru și Publicitate Imobiliară Saliste

**A. Partea I. Descrierea imobilului**

TEREN Extravilan

Adresa: Jud. Sibiu

Nr. Crt	Nr cadastral Nr. topografic	Suprafața* (mp)	Observații / Referințe
A1		2.500	Sector cadastral:118 Teren neimprejmuit;

**B. Partea II. Proprietari și acte**

Inscrieri privitoare la dreptul de proprietate și alte drepturi reale	Referințe
/	
Act Administrativ nr. 1254/38, din 02/10/1995 emis de CJPSDPAT - Sibiu (titlu de proprietate);	
B1	A1
Intabulare, drept de PROPRIETATEL.18/1991, dobandit prin Constituire, cota actuala 1/1	
1) OLTEANU IOAN	

**C. Partea III. SARCINI .**

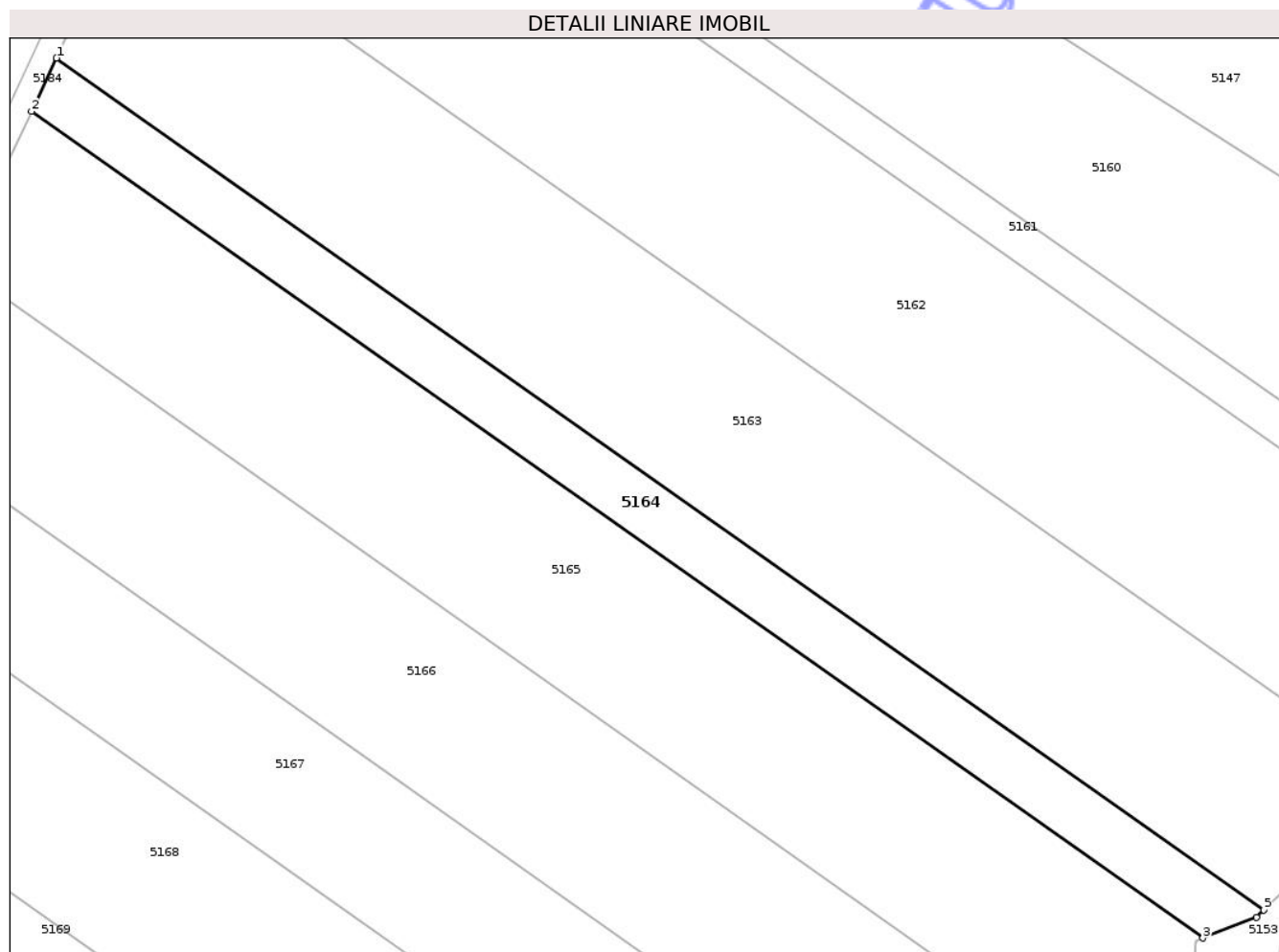
Inscrieri privind dezmembramintele dreptului de proprietate, drepturi reale de garanție și sarcini	Referințe
NU SUNT	

## Anexa Nr. 1 La Partea I

## Teren

Nr cadastral	Suprafața (mp)*	Observații / Referințe
	2.500	

\* Suprafața este determinată în planul de proiecție Stereo 70.



## Date referitoare la teren

Crt	Categorie folosință	Intra vilan	Suprafața (mp)	Tarla	Parcelă	Nr. topo	Observații / Referințe
1	arabil	NU	2.500	106	3488/15	-	

## Lungime Segmente

1) Valorile lungimilor segmentelor sunt obținute din proiecție în plan.

Punct început	X / Y	Punct sfârșit	X / Y	Lungime segment (** (m)
1	408.752,621 483.611,602	2	408.748,313 483.602,442	10.124
2	408.748,313 483.602,442	3	408.949,873 483.460,269	246.657
3	408.949,873 483.460,269	4	408.959,069 483.463,851	9.869
4	408.959,069 483.463,851	5	408.960,353 483.465,076	1.775
5	408.960,353 483.465,076	1	408.752,621 483.611,602	254.21

\*\* Lungimile segmentelor sunt determinate în planul de proiecție Stereo 70 și sunt rotunjite la 1 milimetru.

\*\*\* Distanța dintre puncte este formată din segmente cumulate ce sunt mai mici decât valoarea 1 milimetru.

Neutilizabil în Circuitul  
Civil



**DATE DESPRE IMOBILUL NR. 5167**

Oficiul de Cadastru și Publicitate Imobiliară SIBIU  
Biroul de Cadastru și Publicitate Imobiliară Saliste

**A. Partea I. Descrierea imobilului**

TEREN Extravilan

Adresa: Jud. Sibiu

Nr. Crt	Nr cadastral Nr. topografic	Suprafața* (mp)	Observații / Referințe
A1	103712	7.600	Sector cadastral:118 Teren neimprejmuit;

**B. Partea II. Proprietari și acte**

Inscrieri privitoare la dreptul de proprietate și alte drepturi reale	Referințe
<b>15852 / 14/12/2018</b>	
Act Administrativ nr. 1109/38, din 24/07/1995 emis de CJPSDPAT Sibiu (, documentatie cadastrala receptionata de OCPI Sibiu);	
B1	se infiinteaza CFE 103712 UAT Miercurea Sibiului pentru parcela nr. 3488/18 arabil inscrista in T.P. nr. 1109/38 emis de CJPSDPAT Sibiu la data de 24.07.1995 .
	A1
<b>9569 / 29/09/2020</b>	
Act Notarial nr. 899, din 29/09/2020 emis de NP Dragomir Ovidiu Ioan;	
B2	Intabulare, drept de PROPRIETATEcumparare, dobandit prin Conventie, cota actuala 1/1
	1) IVAN ȘOFRON, si sotia
	2) IVAN ADINA, bun comun
	A1

**C. Partea III. SARCINI .**

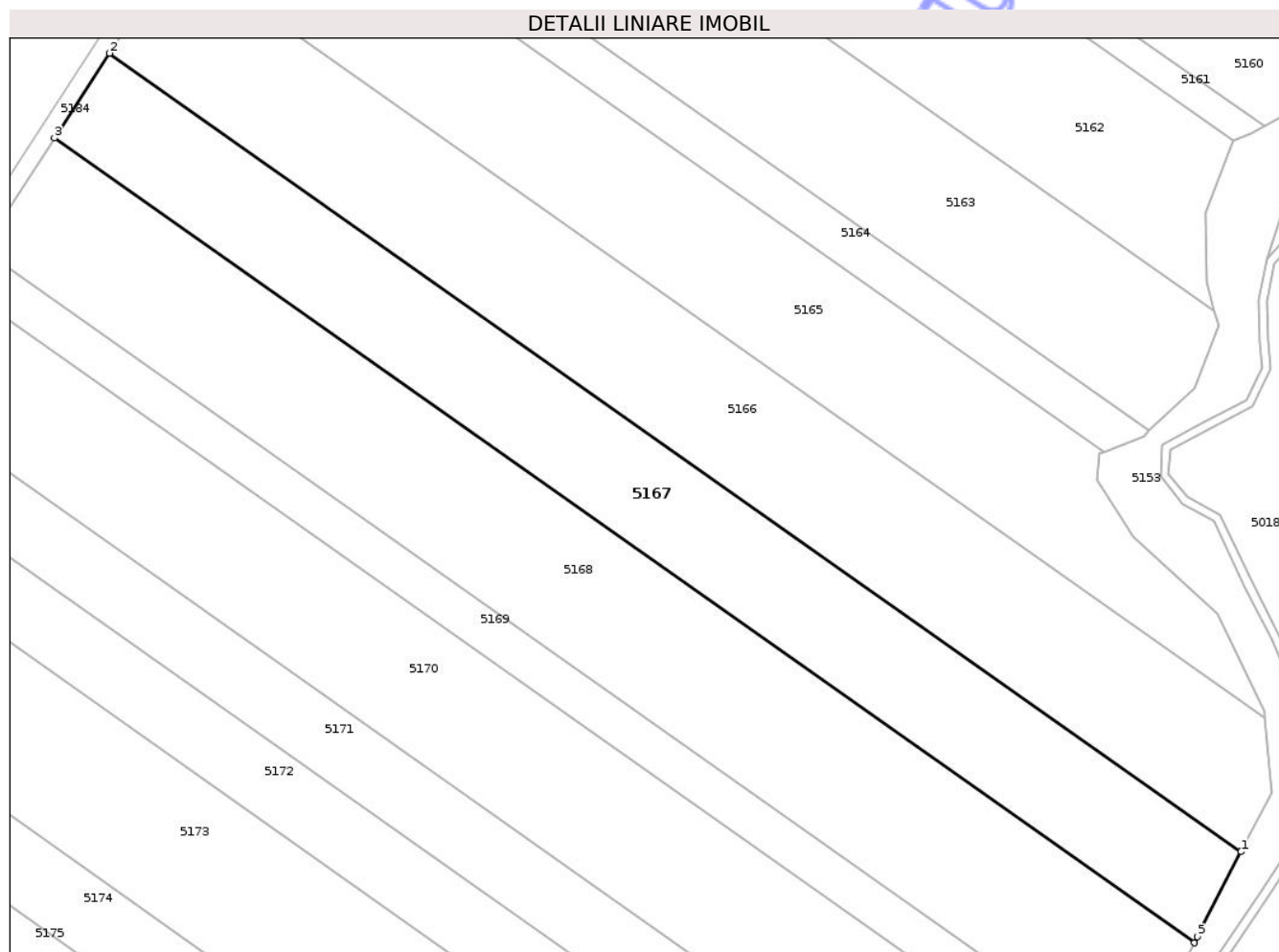
Inscrieri privind dezmembramintele dreptului de proprietate, drepturi reale de garanție și sarcini	Referințe
NU SUNT	

## Anexa Nr. 1 La Partea I

## Teren

Nr cadastral	Suprafața (mp)*	Observații / Referințe
103712	7.600	

\* Suprafața este determinată în planul de proiecție Stereo 70.



## Date referitoare la teren

Crt	Categorie folosință	Intravilan	Suprafața (mp)	Tarla	Parcelă	Nr. topo	Observații / Referințe
1	arabil	NU	7.600	106	3488/18	-	

## Lungime Segmente

1) Valorile lungimilor segmentelor sunt obținute din proiecție în plan.

Punct început	X / Y	Punct sfârșit	X / Y	Lungime segment (** (m)
1	408.981,658 483.367,337	2	408.718,688 483.552,826	321.806
2	408.718,688 483.552,826	3	408.705,843 483.533,096	23.542
3	408.705,843 483.533,096	4	408.970,821 483.346,191	324.263
4	408.970,821 483.346,191	5	408.971,569 483.347,593	1.589
5	408.971,569 483.347,593	1	408.981,658 483.367,337	22.172

\*\* Lungimile segmentelor sunt determinate în planul de proiecție Stereo 70 și sunt rotunjite la 1 milimetru.

\*\*\* Distanța dintre puncte este formată din segmente cumulate ce sunt mai mici decât valoarea 1 milimetru.

Neutilizabil în Circuitul  
Civil



**DATE DESPRE IMOBILUL NR. 5168**

Oficiul de Cadastru și Publicitate Imobiliară SIBIU  
Biroul de Cadastru și Publicitate Imobiliară Saliste

**A. Partea I. Descrierea imobilului**

TEREN Extravilan

Adresa: Jud. Sibiu

Nr. Crt	Nr cadastral Nr. topografic	Suprafața* (mp)	Observații / Referințe
A1		10.000	Sector cadastral:118 Teren neimprejmuit;

**B. Partea II. Proprietari și acte**

Inscrieri privitoare la dreptul de proprietate și alte drepturi reale	Referințe
/	
Act Administrativ nr. 1130/38, din 31/07/1995 emis de CJPSDPAT - Sibiu (titlu de proprietate);	
B1 Intabulare, drept de PROPRIETATEL.18/1991, dobandit prin Reconstituire, cota actuala 1/1 1) IVAN ANA	A1

**C. Partea III. SARCINI .**

Inscrieri privind dezmembramintele dreptului de proprietate, drepturi reale de garanție și sarcini	Referințe
NU SUNT	

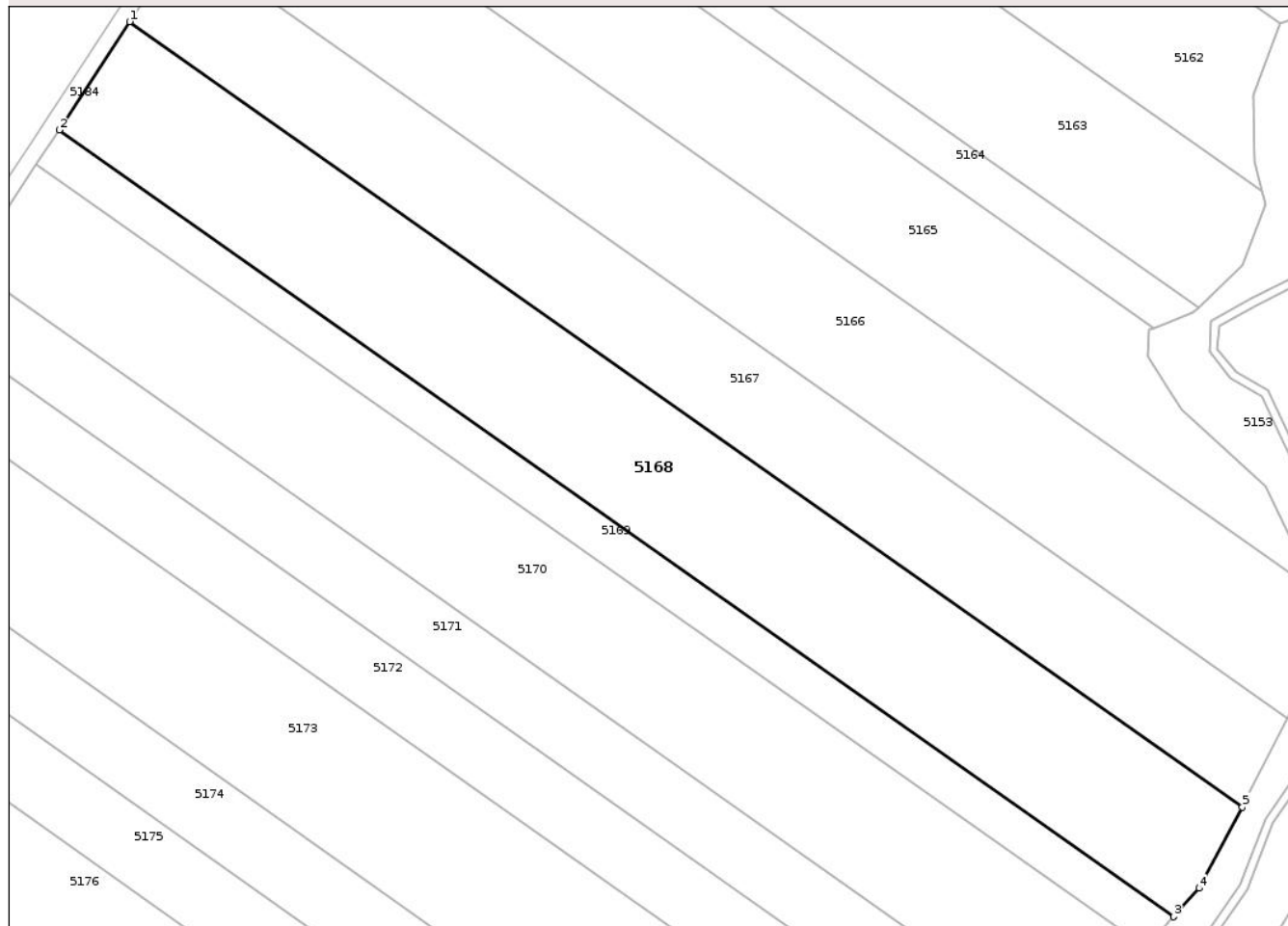
## Anexa Nr. 1 La Partea I

## Teren

Nr cadastral	Suprafața (mp)*	Observații / Referințe
	10.000	

\* Suprafața este determinată în planul de proiecție Stereo 70.

## DETALII LINIARE IMOBIL



## Date referitoare la teren

Crt	Categorie folosință	Intravilan	Suprafața (mp)	Tarla	Parcelă	Nr. topo	Observații / Referințe
1	arabil	NU	10.000	106	3488/19	-	

## Lungime Segmente

1) Valorile lungimilor segmentelor sunt obținute din proiecție în plan.

Punct început	X / Y	Punct sfârșit	X / Y	Lungime segment (** (m)
1	408.705,843 483.533,096	2	408.689,059 483.507,316	30.762
2	408.689,059 483.507,316	3	408.954,505 483.320,081	324.836
3	408.954,505 483.320,081	4	408.960,502 483.326,855	9.047
4	408.960,502 483.326,855	5	408.970,821 483.346,191	21.918
5	408.970,821 483.346,191	1	408.705,843 483.533,096	324.263

\*\* Lungimile segmentelor sunt determinate în planul de proiecție Stereo 70 și sunt rotunjite la 1 milimetru.

\*\*\* Distanța dintre puncte este formată din segmente cumulate ce sunt mai mici decât valoarea 1 milimetru.

Neutilizabil în Circuitul  
Civil



**DATE DESPRE IMOBILUL NR. 5169**

Oficiul de Cadastru și Publicitate Imobiliară SIBIU  
Biroul de Cadastru și Publicitate Imobiliară Saliste

**A. Partea I. Descrierea imobilului**

TEREN Extravilan

Adresa: Jud. Sibiu

Nr. Crt	Nr cadastral Nr. topografic	Suprafața* (mp)	Observații / Referințe
A1		3.200	Sector cadastral:118 Teren neimprejmuit;

**B. Partea II. Proprietari și acte**

Inscrieri privitoare la dreptul de proprietate și alte drepturi reale	Referințe
/	
Act Administrativ nr. 1037/38, din 09/06/1995 emis de CJPSDPAT Sibiu (titlu de proprietate);	
B1	A1
Intabulare, drept de PROPRIETATEL.18/1991, dobandit prin Constituire, cota actuala 1/1	
1) CIONCA VASILE	

**C. Partea III. SARCINI .**

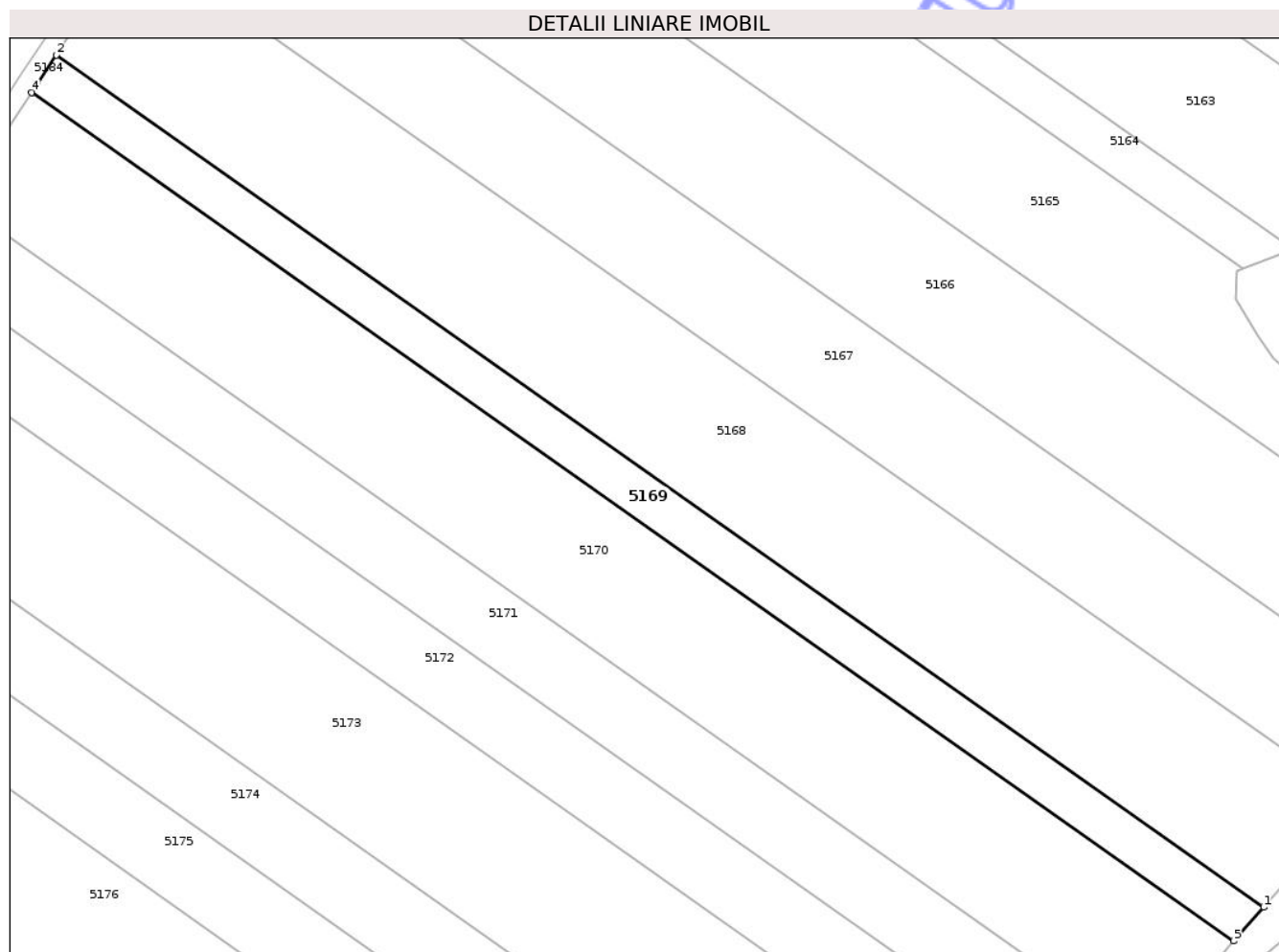
Inscrieri privind dezmembramintele dreptului de proprietate, drepturi reale de garanție și sarcini	Referințe
NU SUNT	

## Anexa Nr. 1 La Partea I

## Teren

Nr cadastral	Suprafața (mp)*	Observații / Referințe
	3.200	

\* Suprafața este determinată în planul de proiecție Stereo 70.



## Date referitoare la teren

Crt	Categorie folosință	Intra vilan	Suprafața (mp)	Tarla	Parcelă	Nr. topo	Observații / Referințe
1	arabil	NU	3.200	106	3488/20	-	

## Lungime Segmente

1) Valorile lungimilor segmentelor sunt obținute din proiecție în plan.

Punct început	X / Y	Punct sfârșit	X / Y	Lungime segment (** (m)
1	408.954,505 483.320,081	2	408.689,059 483.507,316	324.836
2	408.689,059 483.507,316	3	408.684,792 483.500,763	7.82
3	408.684,792 483.500,763	4	408.683,646 483.499,052	2.059
4	408.683,646 483.499,052	5	408.947,92 483.312,644	323.402
5	408.947,92 483.312,644	1	408.954,505 483.320,081	9.934

\*\* Lungimile segmentelor sunt determinate în planul de proiecție Stereo 70 și sunt rotunjite la 1 milimetru.

\*\*\* Distanța dintre puncte este formată din segmente cumulate ce sunt mai mici decât valoarea 1 milimetru.

Neutilizabil în Circuitul  
Civil



**DATE DESPRE IMOBILUL NR. 5170**

Oficiul de Cadastru și Publicitate Imobiliară SIBIU  
Biroul de Cadastru și Publicitate Imobiliară Saliste

**A. Partea I. Descrierea imobilului**

TEREN Extravilan

Adresa: Jud. Sibiu

Nr. Crt	Nr cadastral Nr. topografic	Suprafața* (mp)	Observații / Referințe
A1	102462	9.300	Sector cadastral:118 Teren neimprejmuit;

**B. Partea II. Proprietari și acte**

Inscrieri privitoare la dreptul de proprietate și alte drepturi reale	Referințe
<b>4974 / 12/05/2015</b>	
Act Administrativ nr. 1099/38, din 12/07/1995 emis de CJPSDPAT Sibiu (documentatie cadastrala receptionata de OCPI Sibiu);	
B1 se infiinteaza CF nr.102462 UAT Miercurea Sibiului pentru parcela nr. 3488/21 din Titlul de Proprietate nr.1099/38 emis de CJPSDPAT Sibiu la data de 12.07.1995.	A1
Act Notarial nr. 784, din 08/08/1997 emis de NP Dragomir Nicolae (contract de intretinere);	
B2 Intabulare, drept de PROPRIETATEcu titlu de drept intretinere, dobandit prin Conventie, cota actuala 1/1	A1
1) NECHITA MARIA PARASCHIVA, si sotul 2) NECHITA IOAN	

**C. Partea III. SARCINI**

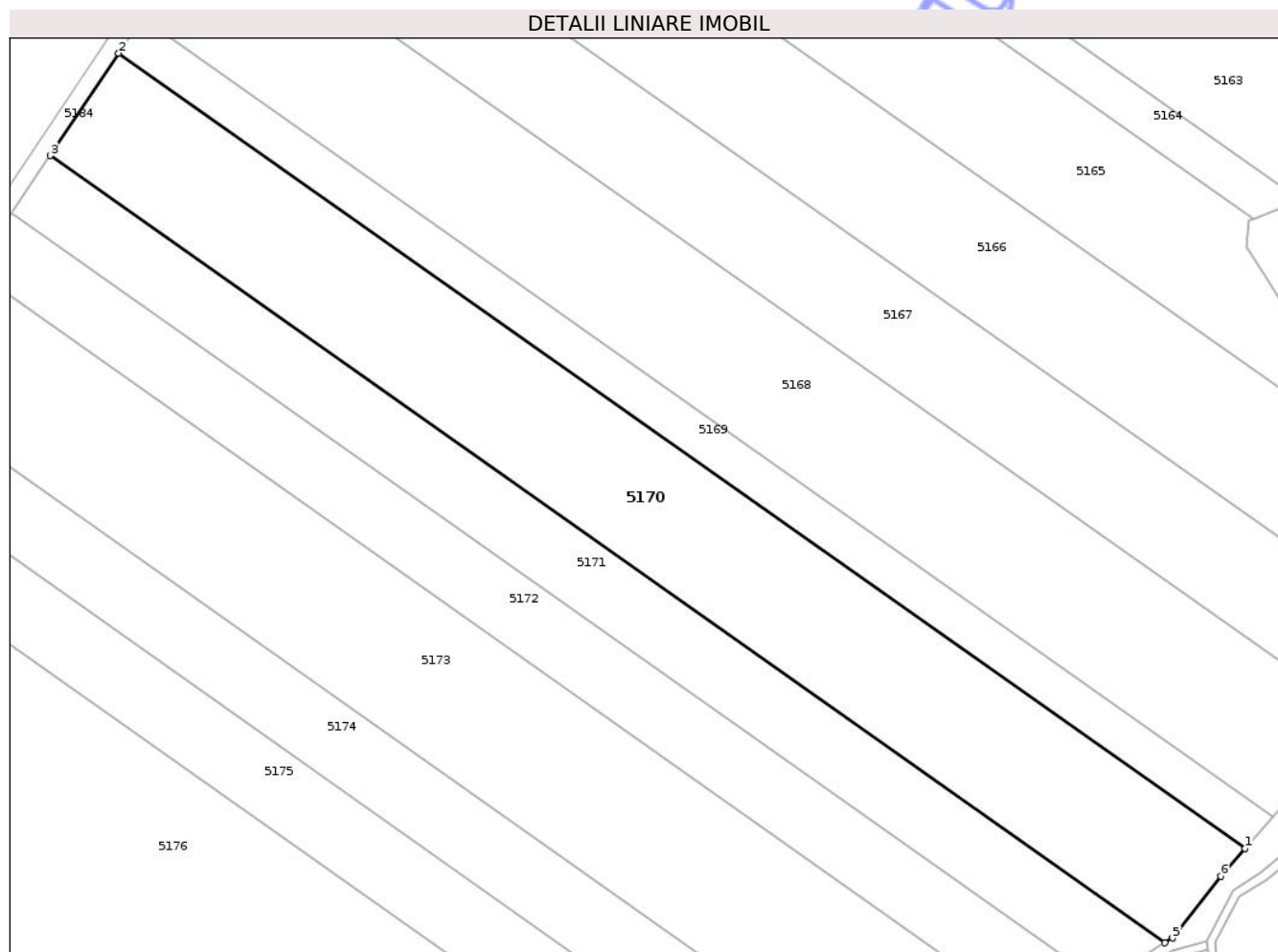
Inscrieri privind dezmembramintele dreptului de proprietate, drepturi reale de garanție și sarcini	Referințe
<b>4974 / 12/05/2015</b>	
Act Notarial nr. 784, din 08/08/1997 emis de NP Dragomir Nicolae (contract de intretinere);	
C1 Intabulare, drept de UZUFRACT VIAGER, dobandit prin Conventie, cota actuala 1/1, cota initiala 1/1	A1
1) MOGA IOAN	

## Anexa Nr. 1 La Partea I

## Teren

Nr cadastral	Suprafața (mp)*	Observații / Referințe
102462	9.300	

\* Suprafața este determinată în planul de proiecție Stereo 70.



## Date referitoare la teren

Crt	Categorie folosință	Intra vilan	Suprafața (mp)	Tarla	Parcelă	Nr. topo	Observații / Referințe
1	arabil	NU	9.300	106	3488/21	-	

## Lungime Segmente

1) Valorile lungimilor segmentelor sunt obținute din proiecție în plan.

Punct început	X / Y	Punct sfârșit	X / Y	Lungime segment (** (m)
1	408.947,92 483.312,644	2	408.683,646 483.499,052	323.402
2	408.683,646 483.499,052	3	408.667,556 483.475,043	28.902
3	408.667,556 483.475,043	4	408.929,11 483.290,553	320.073
4	408.929,11 483.290,553	5	408.930,833 483.291,654	2.044
5	408.930,833 483.291,654	6	408.942,14 483.306,116	18.357

Punct început	X / Y	Punct sfârșit	X / Y	Lungime segment (** (m)
6	408.942,14 483.306,116	1	408.947,92 483.312,644	8.72

\*\* Lungimile segmentelor sunt determinate în planul de proiecție Stereo 70 și sunt rotunjite la 1 milimetru.

\*\*\* Distanța dintre puncte este formată din segmente cumulate ce sunt mai mici decât valoarea 1 milimetru.

Neutilizabil în Circuitul Civil



**DATE DESPRE IMOBILUL NR. 5171**

Oficiul de Cadastru și Publicitate Imobiliară SIBIU  
Biroul de Cadastru și Publicitate Imobiliară Saliste

**A. Partea I. Descrierea imobilului**

TEREN Extravilan

Adresa: Jud. Sibiu

Nr. Crt	Nr cadastral Nr. topografic	Suprafața* (mp)	Observații / Referințe
A1		5.100	Sector cadastral:118 Teren neimprejmuit;

**B. Partea II. Proprietari și acte**

Inscrieri privitoare la dreptul de proprietate și alte drepturi reale	Referințe
/	
Act Administrativ nr. 1084/38, din 06/07/1995 emis de CJPSDPAT - Sibiu (titlu de proprietate);	
B1 Intabulare, drept de PROPRIETATEL.18/1991, dobandit prin Reconstituire, cota actuala 1/1 1) IRIDON PARASCHIVA	A1

**C. Partea III. SARCINI .**

Inscrieri privind dezmembramintele dreptului de proprietate, drepturi reale de garanție și sarcini	Referințe
NU SUNT	

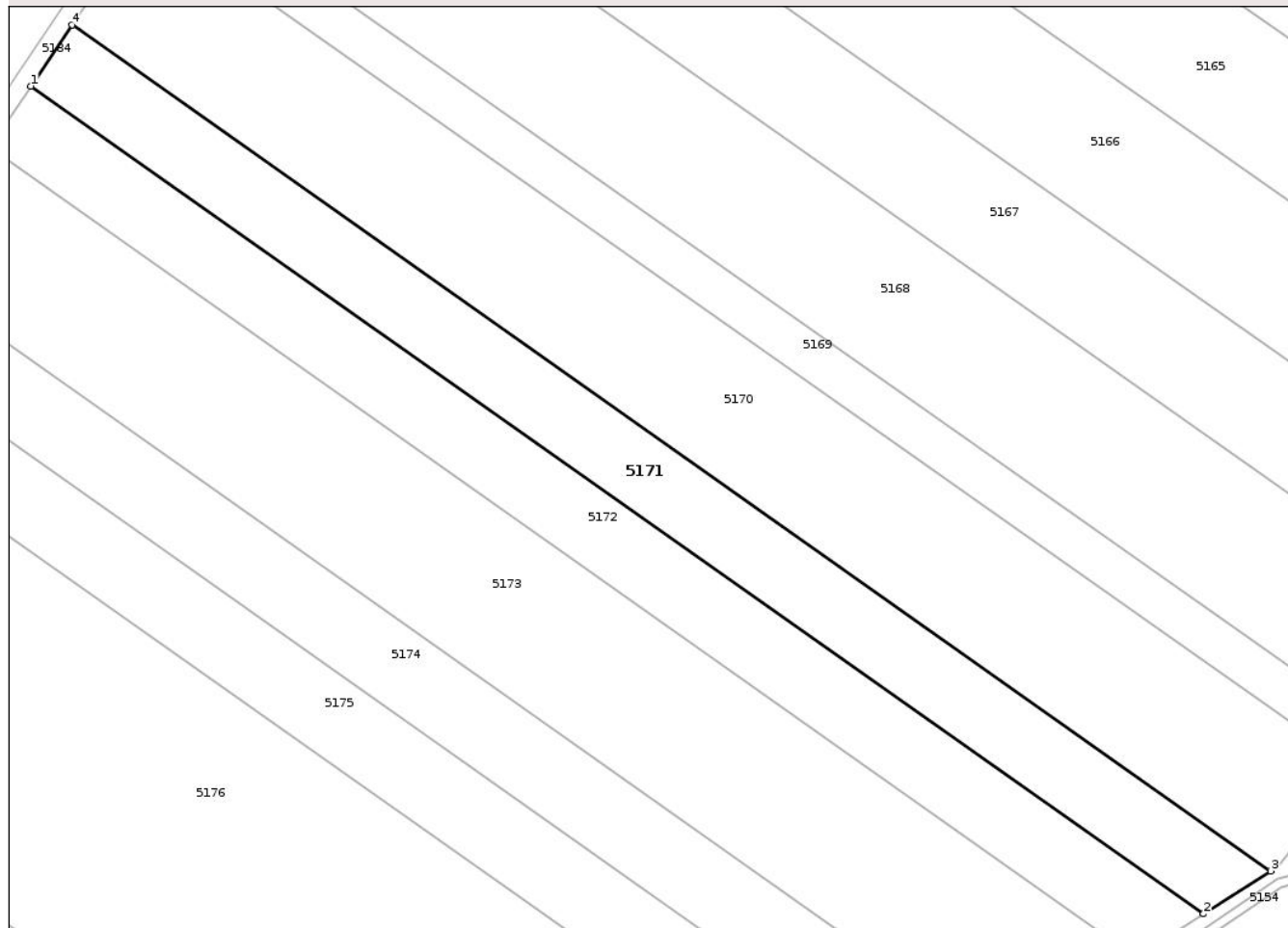
## Anexa Nr. 1 La Partea I

## Teren

Nr cadastral	Suprafața (mp)*	Observații / Referințe
	5.100	

\* Suprafața este determinată în planul de proiecție Stereo 70.

## DETALII LINIARE IMOBIL



## Date referitoare la teren

Crt	Categorie folosință	Intra vilan	Suprafața (mp)	Tarla	Parcelă	Nr. topo	Observații / Referințe
1	arabil	NU	5.100	106	3488/22	-	

## Lungime Segmente

1) Valorile lungimilor segmentelor sunt obținute din proiecție în plan.

Punct început	X / Y	Punct sfârșit	X / Y	Lungime segment (** (m)
1	408.658,586 483.461,657	2	408.914,446 483.281,184	313.105
2	408.914,446 483.281,184	3	408.929,11 483.290,553	17.402
3	408.929,11 483.290,553	4	408.667,556 483.475,043	320.073
4	408.667,556 483.475,043	1	408.658,586 483.461,657	16.114

\*\* Lungimile segmentelor sunt determinate în planul de proiecție Stereo 70 și sunt rotunjite la 1 milimetru.

\*\*\* Distanța dintre puncte este formată din segmente cumulate ce sunt mai mici decât valoarea 1 milimetru.

Neutilizabil în Circuitul  
Civil



**DATE DESPRE IMOBILUL NR. 5172**

Oficiul de Cadastru și Publicitate Imobiliară SIBIU  
Biroul de Cadastru și Publicitate Imobiliară Saliste

**A. Partea I. Descrierea imobilului**

TEREN Extravilan

Adresa: Jud. Sibiu

Nr. Crt	Nr cadastral Nr. topografic	Suprafața* (mp)	Observații / Referințe
A1	104103	5.000	Sector cadastral:118 Teren neimprejmuit;

**B. Partea II. Proprietari și acte**

Inscrieri privitoare la dreptul de proprietate și alte drepturi reale		Referințe
<b>418 / 20/01/2020</b>		
Act Administrativ nr. 1101/38, din 21/07/1995 emis de CJPSDPAT - SIBIU (, documentatie cadastrala receptionata de OCPI Sibiu);		
B1	se infiinteaza CFE 104103 UAT Miercurea Sibiului pentru parcela nr. 3488/23 arabil inscrisa in T.P. nr. 1101/38 emis de CJPSDPAT Sibiu la data de 21.07.1995.	A1
<b>5705 / 28/04/2021</b>		
Act Notarial nr. 173, din 27/04/2021 emis de Pipernea Avram Iulia Oana;		
B2	Intabulare, drept de PROPRIETATEdonatie, dobandit prin Conventie, cota actuala 1/1 1) <b>BOGDĂNEL CONSTANTIN</b> , casatorit, bun propriu	A1

**C. Partea III. SARCINI .**

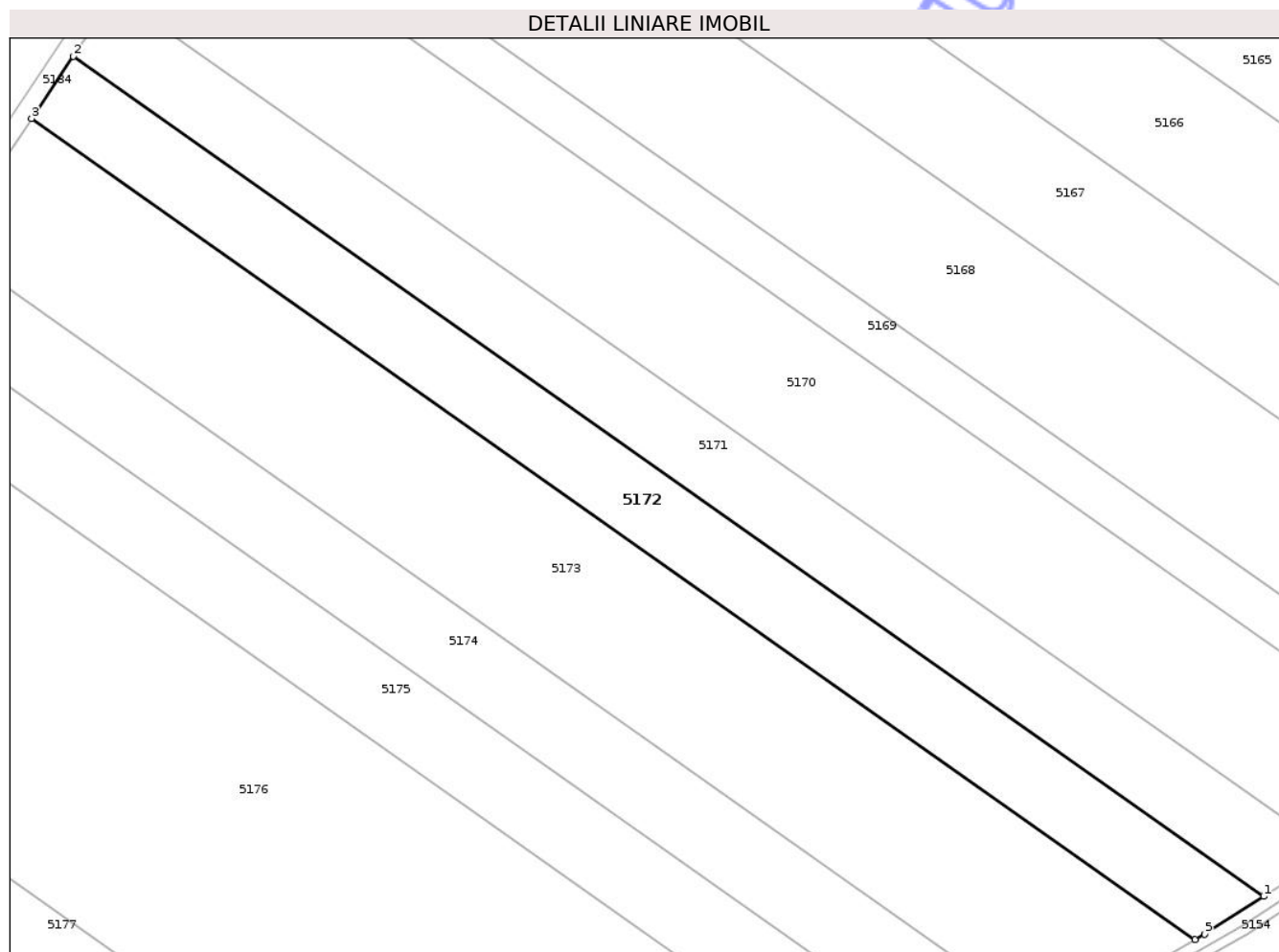
Inscrieri privind dezmembramintele dreptului de proprietate, drepturi reale de garanție și sarcini	Referințe
NU SUNT	

## Anexa Nr. 1 La Partea I

## Teren

Nr cadastral	Suprafața (mp)*	Observații / Referințe
104103	5.000	

\* Suprafața este determinată în planul de proiecție Stereo 70.



## Date referitoare la teren

Crt	Categorie folosință	Intra vilan	Suprafața (mp)	Tarla	Parcelă	Nr. topo	Observații / Referințe
1	arabil	NU	5.000	106	3488/23	-	

## Lungime Segmente

1) Valorile lungimilor segmentelor sunt obținute din proiecție în plan.

Punct început	X / Y	Punct sfârșit	X / Y	Lungime segment (** (m)
1	408.914,446 483.281,184	2	408.658,586 483.461,657	313.105
2	408.658,586 483.461,657	3	408.649,593 483.448,237	16.154
3	408.649,593 483.448,237	4	408.899,647 483.271,859	306.0
4	408.899,647 483.271,859	5	408.901,743 483.273,067	2.419
5	408.901,743 483.273,067	1	408.914,446 483.281,184	15.075

\*\* Lungimile segmentelor sunt determinate în planul de proiecție Stereo 70 și sunt rotunjite la 1 milimetru.

\*\*\* Distanța dintre puncte este formată din segmente cumulate ce sunt mai mici decât valoarea 1 milimetru.

Neutilizabil în Circuitul  
Civil



**DATE DESPRE IMOBILUL NR. 5174**

Oficiul de Cadastru și Publicitate Imobiliară SIBIU  
Biroul de Cadastru și Publicitate Imobiliară Saliste

**A. Partea I. Descrierea imobilului**

TEREN Extravilan

Adresa: Jud. Sibiu

Nr. Crt	Nr cadastral Nr. topografic	Suprafața* (mp)	Observații / Referințe
A1		5.000	Sector cadastral:118 Teren neimprejmuit;

**B. Partea II. Proprietari și acte**

Inscrieri privitoare la dreptul de proprietate și alte drepturi reale	Referințe
/	
Act Administrativ nr. 1100/38, din 12/07/1995 emis de CJPSDPAT - Sibiu (titlu de proprietate);	
B1	Intabulare, drept de PROPRIETATEL.18/1991, dobandit prin Reconstituire, cota actuala 1/1
	1) <b>MOGA DUMITRU</b> 2) <b>MOGA COSTACHE</b> 3) <b>MARIAN ELISABETA</b>

**C. Partea III. SARCINI .**

Inscrieri privind dezmembramintele dreptului de proprietate, drepturi reale de garanție și sarcini	Referințe
NU SUNT	

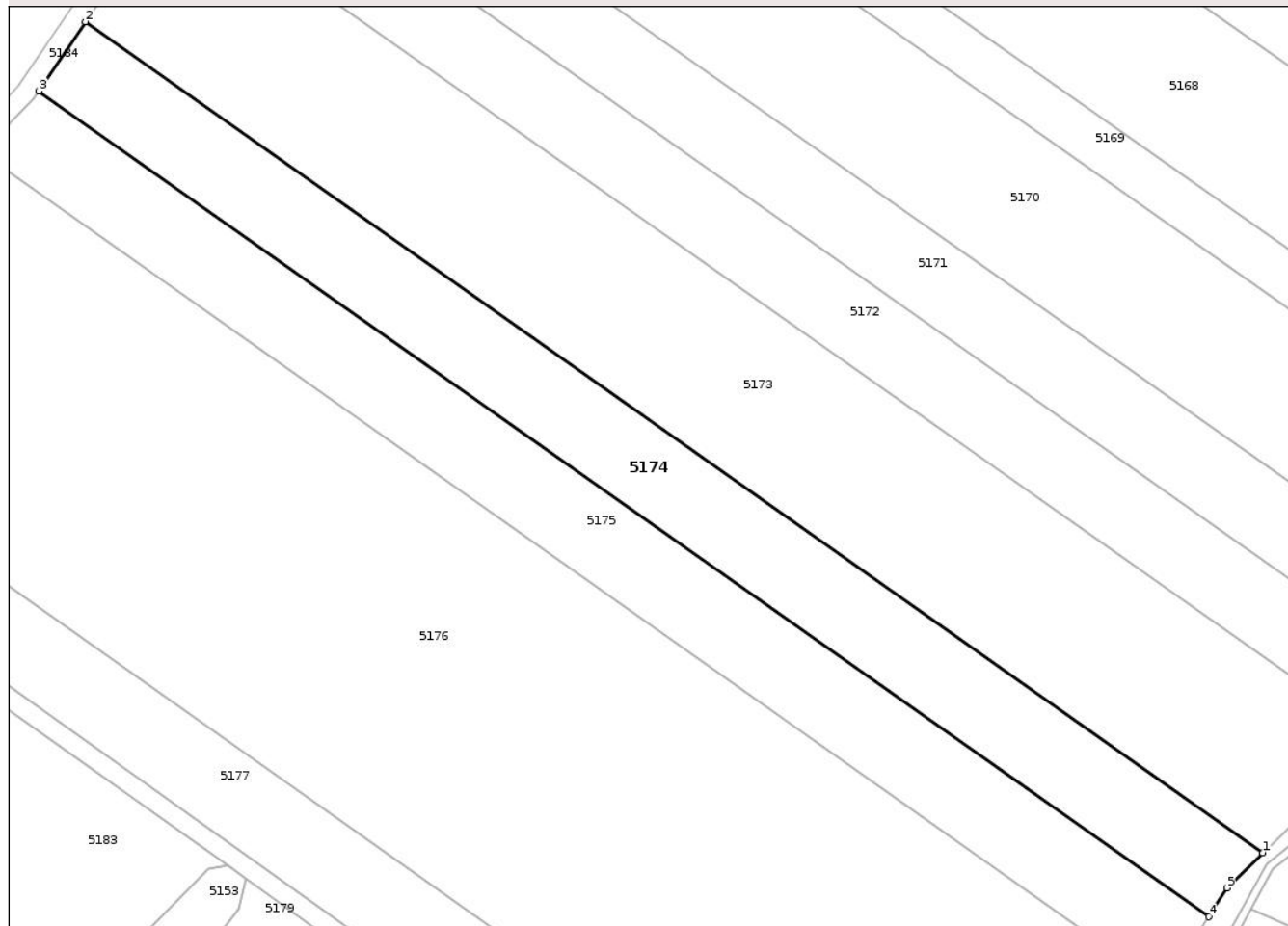
## Anexa Nr. 1 La Partea I

## Teren

Nr cadastral	Suprafața (mp)*	Observații / Referințe
	5.000	

\* Suprafața este determinată în planul de proiecție Stereo 70.

## DETALII LINIARE IMOBIL



## Date referitoare la teren

Crt	Categorie folosință	Intra vilan	Suprafața (mp)	Tarla	Parcelă	Nr. topo	Observații / Referințe
1	arabil	NU	5.000	106	3488/25	-	

## Lungime Segmente

1) Valorile lungimilor segmentelor sunt obținute din proiecție în plan.

Punct început	X / Y	Punct sfârșit	X / Y	Lungime segment (** (m)
1	408.872,178 483.251,154	2	408.631,355 483.421,021	294.704
2	408.631,355 483.421,021	3	408.621,861 483.406,854	17.055
3	408.621,861 483.406,854	4	408.861,138 483.238,077	292.812
4	408.861,138 483.238,077	5	408.864,813 483.243,977	6.951
5	408.864,813 483.243,977	1	408.872,178 483.251,154	10.284

\*\* Lungimile segmentelor sunt determinate în planul de proiecție Stereo 70 și sunt rotunjite la 1 milimetru.

\*\*\* Distanța dintre puncte este formată din segmente cumulate ce sunt mai mici decât valoarea 1 milimetru.

Neutilizabil în Circuitul  
Civil



**DATE DESPRE IMOBILUL NR. 5175**

Oficiul de Cadastru și Publicitate Imobiliară SIBIU  
Biroul de Cadastru și Publicitate Imobiliară Saliste

**A. Partea I. Descrierea imobilului**

TEREN Extravilan

Adresa: Jud. Sibiu

Nr. Crt	Nr cadastral Nr. topografic	Suprafața* (mp)	Observații / Referințe
A1		5.000	Sector cadastral:118 Teren neimprejmuit;

**B. Partea II. Proprietari și acte**

Inscrieri privitoare la dreptul de proprietate și alte drepturi reale	Referințe
/	
Act Administrativ nr. 1076/38, din 21/06/1995 emis de CJPSDPAT - Sibiu (titlu de proprietate);	
B1	A1
Intabulare, drept de PROPRIETATEL.18/1991, dobandit prin Constituire, cota actuala 1/1	
1) MULEȘ IACOB	

**C. Partea III. SARCINI .**

Inscrieri privind dezmembramintele dreptului de proprietate, drepturi reale de garanție și sarcini	Referințe
NU SUNT	

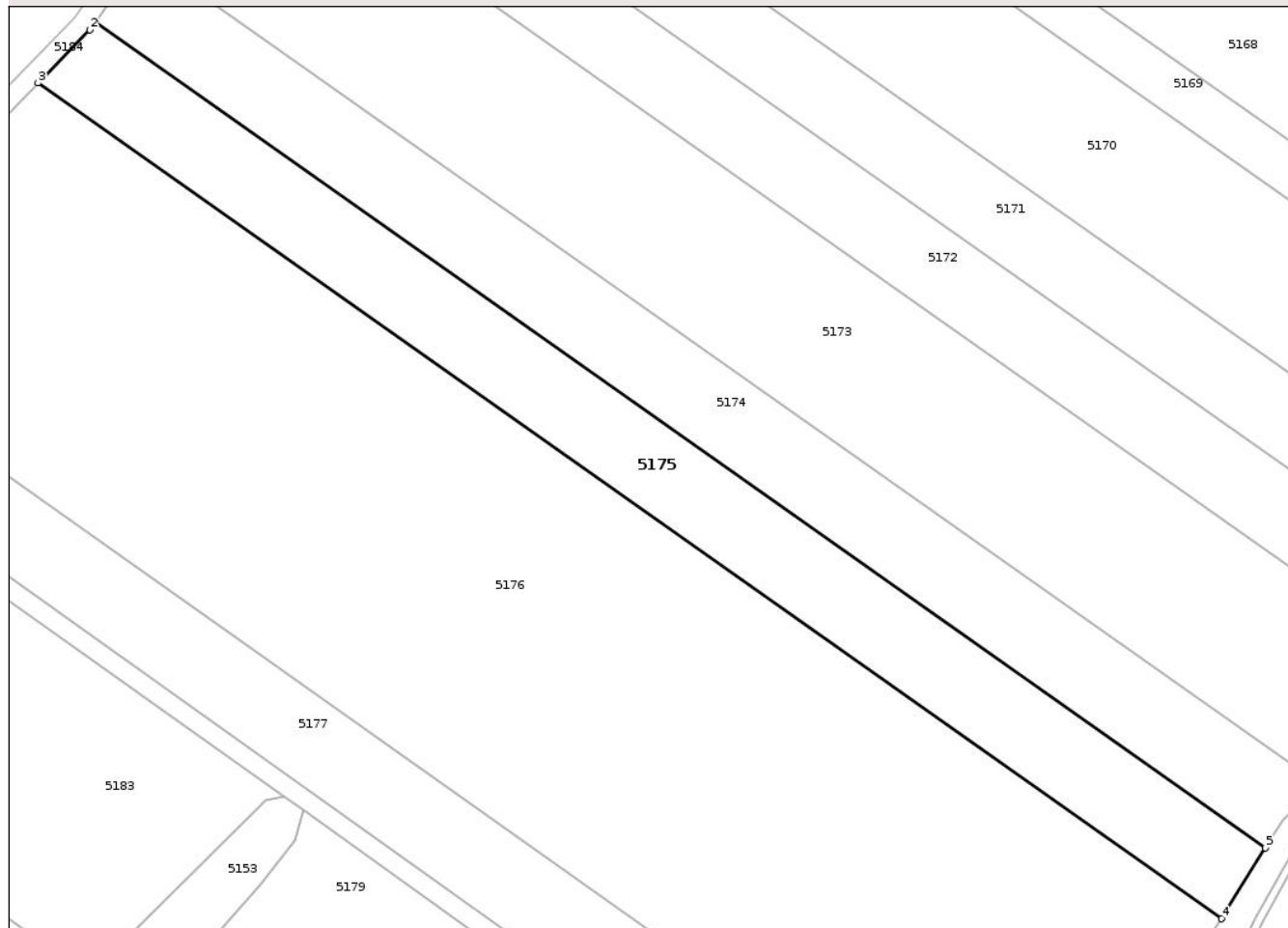
## Anexa Nr. 1 La Partea I

## Teren

Nr cadastral	Suprafața (mp)*	Observații / Referințe
	5.000	

\* Suprafața este determinată în planul de proiecție Stereo 70.

## DETALII LINIARE IMOBIL



## Date referitoare la teren

Crt	Categorie folosință	Intra vilan	Suprafața (mp)	Tarla	Parcelă	Nr. topo	Observații / Referințe
1	arabil	NU	5.000	106	3488/26	-	

## Lungime Segmente

1) Valorile lungimilor segmentelor sunt obținute din proiecție în plan.

Punct început	X / Y	Punct sfârșit	X / Y	Lungime segment (** (m)
1	408.621,861 483.406,854	2	408.620,746 483.405,189	2.004
2	408.620,746 483.405,189	3	408.610,088 483.394,371	15.186
3	408.610,088 483.394,371	4	408.852,142 483.223,635	296.21
4	408.852,142 483.223,635	5	408.861,138 483.238,077	17.015
5	408.861,138 483.238,077	1	408.621,861 483.406,854	292.812

\*\* Lungimile segmentelor sunt determinate în planul de proiecție Stereo 70 și sunt rotunjite la 1 milimetru.

\*\*\* Distanța dintre puncte este formată din segmente cumulate ce sunt mai mici decât valoarea 1 milimetru.

Neutilizabil în Circuitul  
Civil



**DATE DESPRE IMOBILUL NR. 5176**

Oficiul de Cadastru și Publicitate Imobiliară SIBIU  
Biroul de Cadastru și Publicitate Imobiliară Saliste

**A. Partea I. Descrierea imobilului**

TEREN Extravilan

Adresa: Jud. Sibiu

Nr. Crt	Nr cadastral Nr. topografic	Suprafața* (mp)	Observații / Referințe
A1		21.000	Sector cadastral:118 Teren neimprejmuit;

**B. Partea II. Proprietari și acte**

Inscrieri privitoare la dreptul de proprietate și alte drepturi reale	Referințe
/	
Act Administrativ nr. 1105/38, din 21/07/1995 emis de CJPSDPAT - Sibiu (titlu de proprietate);	
B1	Intabulare, drept de PROPRIETATEL.18/1991, dobandit prin Reconstituire, cota actuala 1/1
	A1
1) HAMPU TRAIAN	

**C. Partea III. SARCINI .**

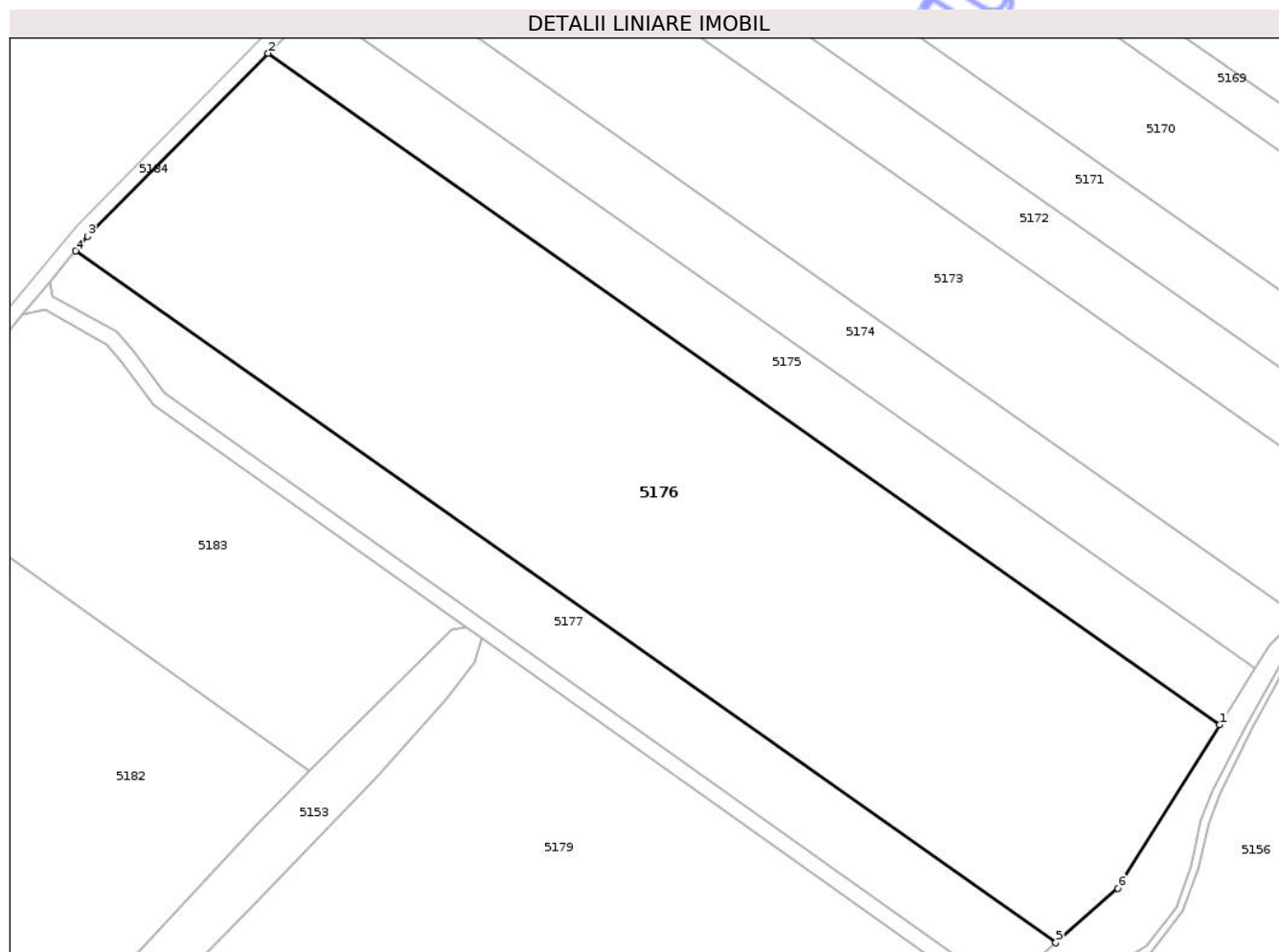
Inscrieri privind dezmembramintele dreptului de proprietate, drepturi reale de garanție și sarcini	Referințe
NU SUNT	

## Anexa Nr. 1 La Partea I

## Teren

Nr cadastral	Suprafața (mp)*	Observații / Referințe
	21.000	

\* Suprafața este determinată în planul de proiecție Stereo 70.



## Date referitoare la teren

Crt	Categorie folosință	Intra vilan	Suprafața (mp)	Tarla	Parcelă	Nr. topo	Observații / Referințe
1	arabil	NU	21.000	106	3488/27	-	

## Lungime Segmente

1) Valorile lungimilor segmentelor sunt obținute din proiecție în plan.

Punct început	X / Y	Punct sfârșit	X / Y	Lungime segment (** (m)
1	408.852,142 483.223,635	2	408.610,088 483.394,371	296.21
2	408.610,088 483.394,371	3	408.564,222 483.347,815	65.353
3	408.564,222 483.347,815	4	408.561,121 483.344,097	4.842
4	408.561,121 483.344,097	5	408.810,449 483.168,231	305.112
5	408.810,449 483.168,231	6	408.826,257 483.182,083	21.018

Punct început	X / Y	Punct sfârșit	X / Y	Lungime segment (** (m)
6	408.826,257 483.182,083	1	408.852,142 483.223,635	48.956

\*\* Lungimile segmentelor sunt determinate în planul de proiecție Stereo 70 și sunt rotunjite la 1 milimetru.

\*\*\* Distanța dintre puncte este formată din segmente cumulate ce sunt mai mici decât valoarea 1 milimetru.

Neutilizabil în Circuitul Civil



**DATE DESPRE IMOBILUL NR. 5177**

Oficiul de Cadastru și Publicitate Imobiliară SIBIU  
Biroul de Cadastru și Publicitate Imobiliară Saliste

**A. Partea I. Descrierea imobilului**

TEREN Extravilan

Adresa: Jud. Sibiu

Nr. Crt	Nr cadastral Nr. topografic	Suprafața* (mp)	Observații / Referințe
A1		5.000	Sector cadastral:118 Teren neimprejmuit;

**B. Partea II. Proprietari și acte**

Inscrieri privitoare la dreptul de proprietate și alte drepturi reale	Referințe
/	
Act Administrativ nr. 1028/38, din 08/06/1995 emis de CJPSDPAT - Sibiu (titlu de proprietate);	
B1	A1
Intabulare, drept de PROPRIETATEL.18/1991, dobandit prin Constituire, cota actuala 1/1	
1) CURELEA NICOLAE	

**C. Partea III. SARCINI .**

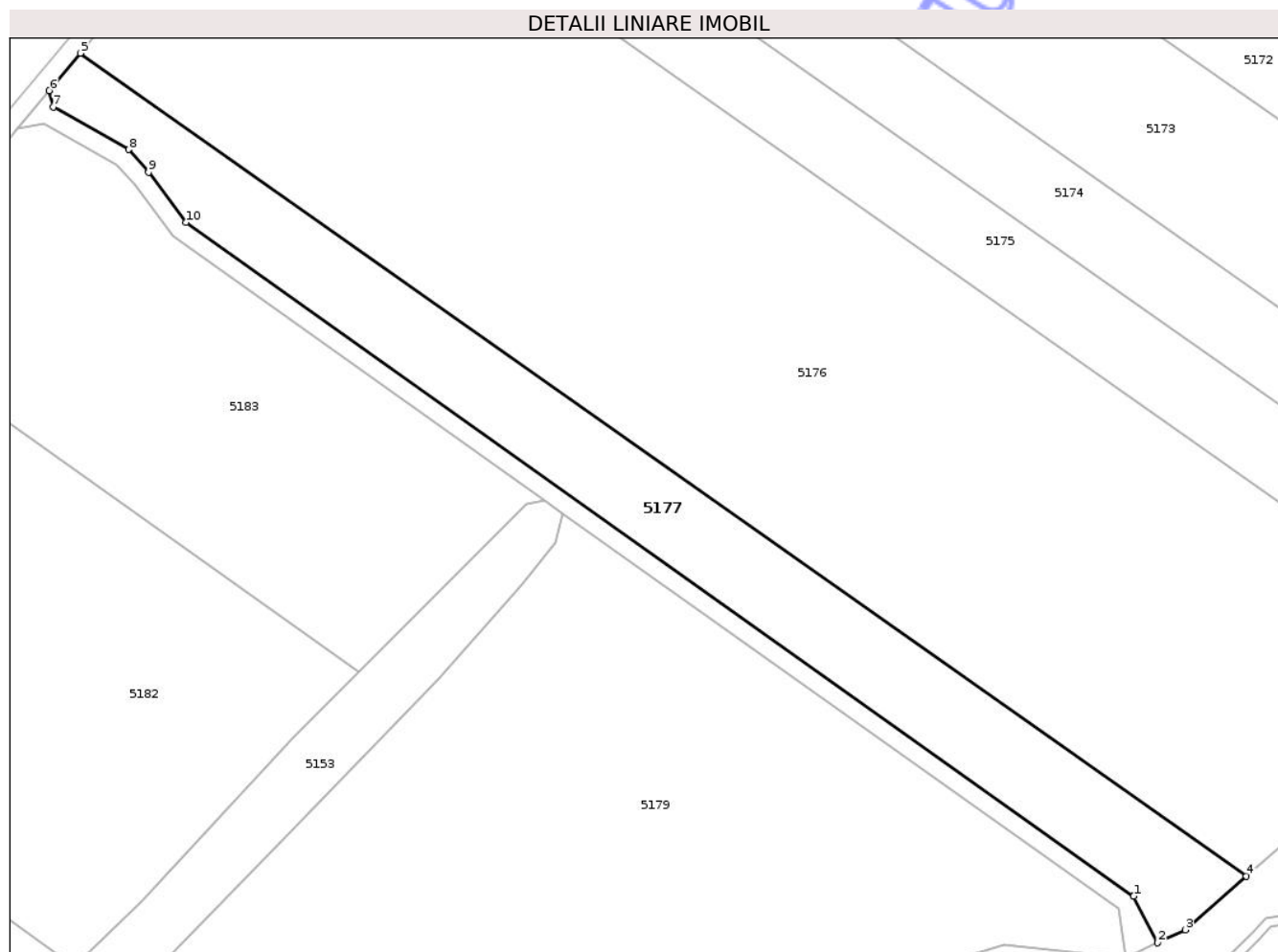
Inscrieri privind dezmembramintele dreptului de proprietate, drepturi reale de garanție și sarcini	Referințe
NU SUNT	

## Anexa Nr. 1 La Partea I

## Teren

Nr cadastral	Suprafața (mp)*	Observații / Referințe
	5.000	

\* Suprafața este determinată în planul de proiecție Stereo 70.



## Date referitoare la teren

Crt	Categorie folosință	Intra vilan	Suprafața (mp)	Tarla	Parcelă	Nr. topo	Observații / Referințe
1	arabil	NU	5.000	106	3488/28	-	

## Lungime Segmente

1) Valorile lungimilor segmentelor sunt obținute din proiecție în plan.

Punct început	X / Y	Punct sfârșit	X / Y	Lungime segment (** (m)
1	408.786,402 483.163,945	2	408.791,551 483.154,011	11.189
2	408.791,551 483.154,011	3	408.797,373 483.156,774	6.444
3	408.797,373 483.156,774	4	408.810,449 483.168,231	17.385
4	408.810,449 483.168,231	5	408.561,121 483.344,097	305.112
5	408.561,121 483.344,097	6	408.554,462 483.336,116	10.394

Punct început	X / Y	Punct sfârșit	X / Y	Lungime segment (** (m)
6	408.554,462 483.336,116	7	408.555,319 483.332,59	3.629
7	408.555,319 483.332,59	8	408.571,483 483.323,529	18.53
8	408.571,483 483.323,529	9	408.575,696 483.318,659	6.44
9	408.575,696 483.318,659	10	408.583,792 483.307,965	13.413
10	408.583,792 483.307,965	1	408.786,402 483.163,945	248.581

\*\* Lungimile segmentelor sunt determinate în planul de proiecție Stereo 70 și sunt rotunjite la 1 milimetru.

\*\*\* Distanța dintre puncte este formată din segmente cumulate ce sunt mai mici decât valoarea 1 milimetru.

Neutilizabil în Circuitul Civil



**DATE DESPRE IMOBILUL NR. 5187**

Oficiul de Cadastru și Publicitate Imobiliară SIBIU  
Biroul de Cadastru și Publicitate Imobiliară Saliste

**A. Partea I. Descrierea imobilului**

TEREN Extravilan

Adresa: Jud. Sibiu

Nr. Crt	Nr cadastral Nr. topografic	Suprafața* (mp)	Observații / Referințe
A1		16.000	Sector cadastral:118 Teren neimprejmuit;

**B. Partea II. Proprietari și acte**

Inscrieri privitoare la dreptul de proprietate și alte drepturi reale	Referințe
/	
Act Administrativ nr. 1525/38, din 15/03/1996 emis de CJPSDPAT - Sibiu (titlu de proprietate);	
B1 Intabulare, drept de PROPRIETATEL.18/1991, dobandit prin Reconstituire, cota actuala 1/1 1) <b>WAGNER MIHAI</b>	A1

**C. Partea III. SARCINI .**

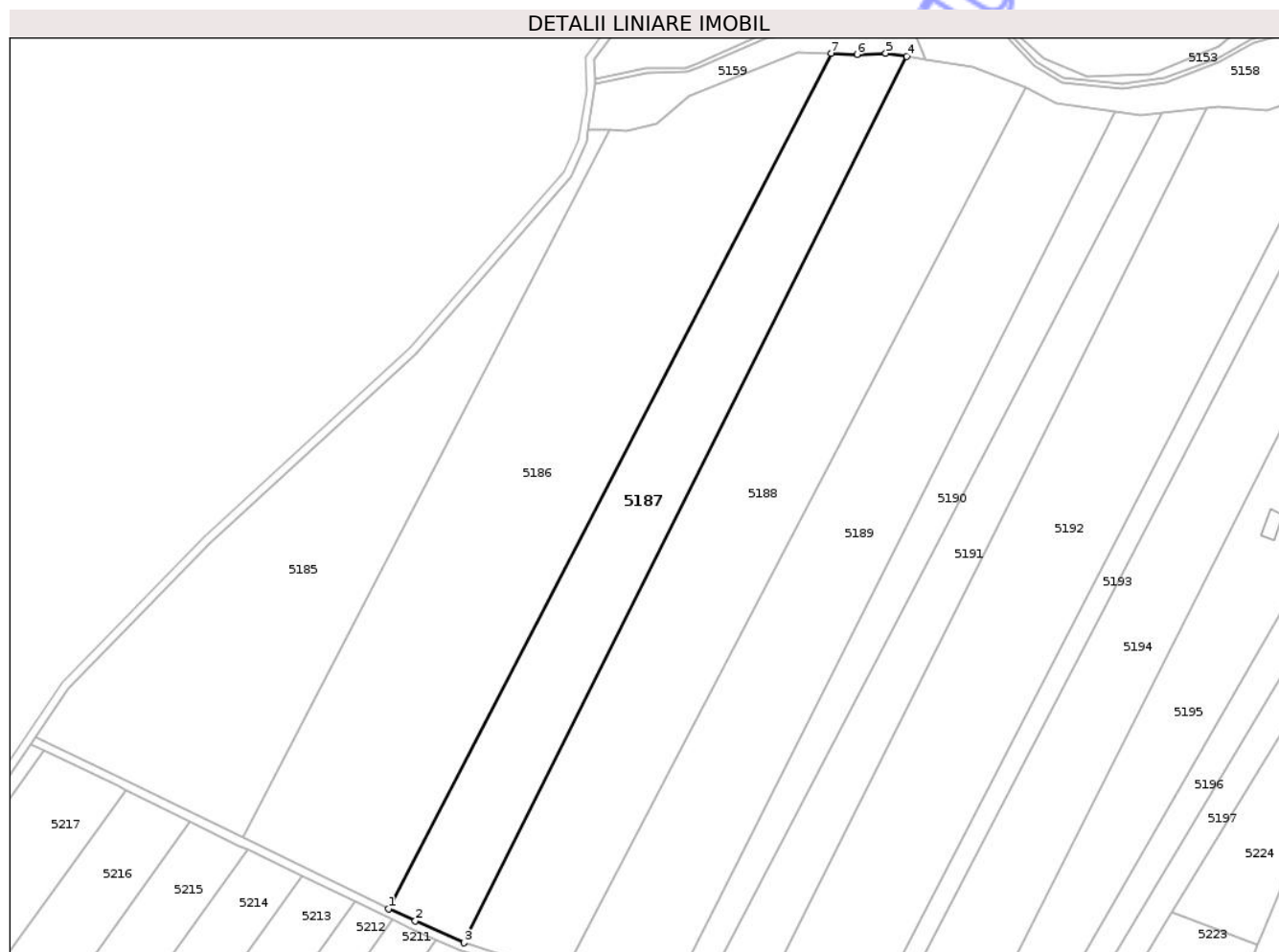
Inscrieri privind dezmembramintele dreptului de proprietate, drepturi reale de garanție și sarcini	Referințe
NU SUNT	

## Anexa Nr. 1 La Partea I

## Teren

Nr cadastral	Suprafața (mp)*	Observații / Referințe
	16.000	

\* Suprafața este determinată în planul de proiecție Stereo 70.



## Date referitoare la teren

Crt	Categorie folosință	Intra vilan	Suprafața (mp)	Tarla	Parcelă	Nr. topo	Observații / Referințe
1	arabil	NU	16.000	106	3493/12	-	

## Lungime Segmente

1) Valorile lungimilor segmentelor sunt obținute din proiecție în plan.

Punct început	X / Y	Punct sfârșit	X / Y	Lungime segment (** (m)
1	408.213,315 482.655,232	2	408.225,801 482.649,72	13.649
2	408.225,801 482.649,72	3	408.248,412 482.639,506	24.811
3	408.248,412 482.639,506	4	408.454,359 483.051,367	460.482
4	408.454,359 483.051,367	5	408.444,535 483.052,857	9.937
5	408.444,535 483.052,857	6	408.431,176 483.052,321	13.369

Punct început	X / Y	Punct sfârșit	X / Y	Lungime segment (** (m)
6	408.431,176 483.052,321	7	408.419,156 483.052,763	12.028
7	408.419,156 483.052,763	1	408.213,315 482.655,232	447.662

\*\* Lungimile segmentelor sunt determinate în planul de proiecție Stereo 70 și sunt rotunjite la 1 milimetru.

\*\*\* Distanța dintre puncte este formată din segmente cumulate ce sunt mai mici decât valoarea 1 milimetru.

Neutilizabil în Circuitul Civil



**DATE DESPRE IMOBILUL NR. 5188**

Oficiul de Cadastru și Publicitate Imobiliară SIBIU  
Biroul de Cadastru și Publicitate Imobiliară Saliste

**A. Partea I. Descrierea imobilului**

TEREN Extravilan

Adresa: Jud. Sibiu

Nr. Crt	Nr cadastral Nr. topografic	Suprafața* (mp)	Observații / Referințe
A1		24.100	Sector cadastral:118 Teren neimprejmuit;

**B. Partea II. Proprietari și acte**

Inscrieri privitoare la dreptul de proprietate și alte drepturi reale	Referințe
/	
Act Administrativ nr. 1529/38, din 15/03/1996 emis de CJPSDPAT - Sibiu (titlu de proprietate);	
B1	A1
Intabulare, drept de PROPRIETATEL.18/1991, dobandit prin Reconstituire, cota actuala 1/1 1) KLUSCH IOHANN	

**C. Partea III. SARCINI .**

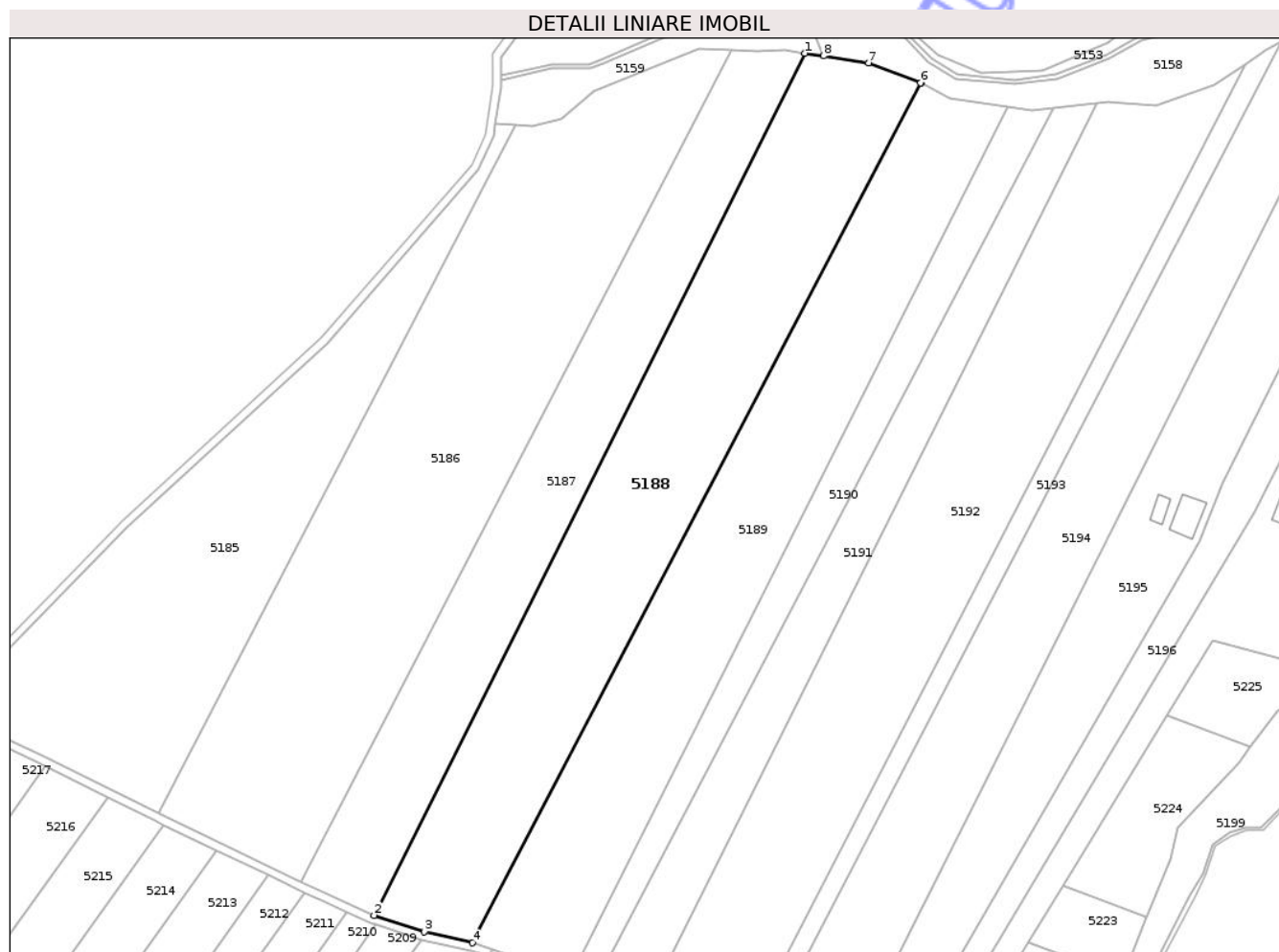
Inscrieri privind dezmembramintele dreptului de proprietate, drepturi reale de garanție și sarcini	Referințe
NU SUNT	

## Anexa Nr. 1 La Partea I

## Teren

Nr cadastral	Suprafața (mp)*	Observații / Referințe
	24.100	

\* Suprafața este determinată în planul de proiecție Stereo 70.



## Date referitoare la teren

Crt	Categorie folosință	Intra vilan	Suprafața (mp)	Tarla	Parcelă	Nr. topo	Observații / Referințe
1	arabil	NU	24.100	106	3493/11	-	

## Lungime Segmente

1) Valorile lungimilor segmentelor sunt obținute din proiecție în plan.

Punct început	X / Y	Punct sfârșit	X / Y	Lungime segment (** (m)
1	408.454,359 483.051,367	2	408.248,412 482.639,506	460.482
2	408.248,412 482.639,506	3	408.272,316 482.631,738	25.135
3	408.272,316 482.631,738	4	408.295,513 482.626,423	23.798
4	408.295,513 482.626,423	5	408.509,913 483.037,093	463.268
5	408.509,913 483.037,093	6	408.509,684 483.037,214	0.258

Punct început	X / Y	Punct sfârșit	X / Y	Lungime segment (** (m)
6	408.509,684 483.037,214	7	408.484,746 483.046,76	26.702
7	408.484,746 483.046,76	8	408.463,178 483.050,03	21.815
8	408.463,178 483.050,03	1	408.454,359 483.051,367	8.92

\*\* Lungimile segmentelor sunt determinate în planul de proiecție Stereo 70 și sunt rotunjite la 1 milimetru.

\*\*\* Distanța dintre puncte este formată din segmente cumulate ce sunt mai mici decât valoarea 1 milimetru.

Neutilizabil în Circuitul Civil



**DATE DESPRE IMOBILUL NR. 5189**

Oficiul de Cadastru și Publicitate Imobiliară SIBIU  
Biroul de Cadastru și Publicitate Imobiliară Saliste

**A. Partea I. Descrierea imobilului**

TEREN Extravilan

Nr. CF vechi:5865 N Apoldu de Sus

Nr. cadastral vechi:336

Adresa: Jud. Sibiu

Nr. Crt	Nr cadastral Nr. topografic	Suprafața* (mp)	Observații / Referințe
A1	102520	21.000	Sector cadastral:118 Teren neimprejmuit;

**B. Partea II. Proprietari și acte**

Inscrieri privitoare la dreptul de proprietate și alte drepturi reale	Referințe
<b>14910 / 18/12/2019</b>	
Act Notarial nr. 557, din 18/12/2019 emis de NP Pipernea Avram Iulia Oana (contract de vanzare-cumparare);	
B2	A1
Intabulare, drept de PROPRIETATE, dobandit prin Conventie, cota actuala 1/1	
1) <b>BOGDĂNEL CONSTANTIN</b> , si sotia	
2) <b>BOGDĂNEL MONICA-TURICA</b> , bun comun	

**C. Partea III. SARCINI .**

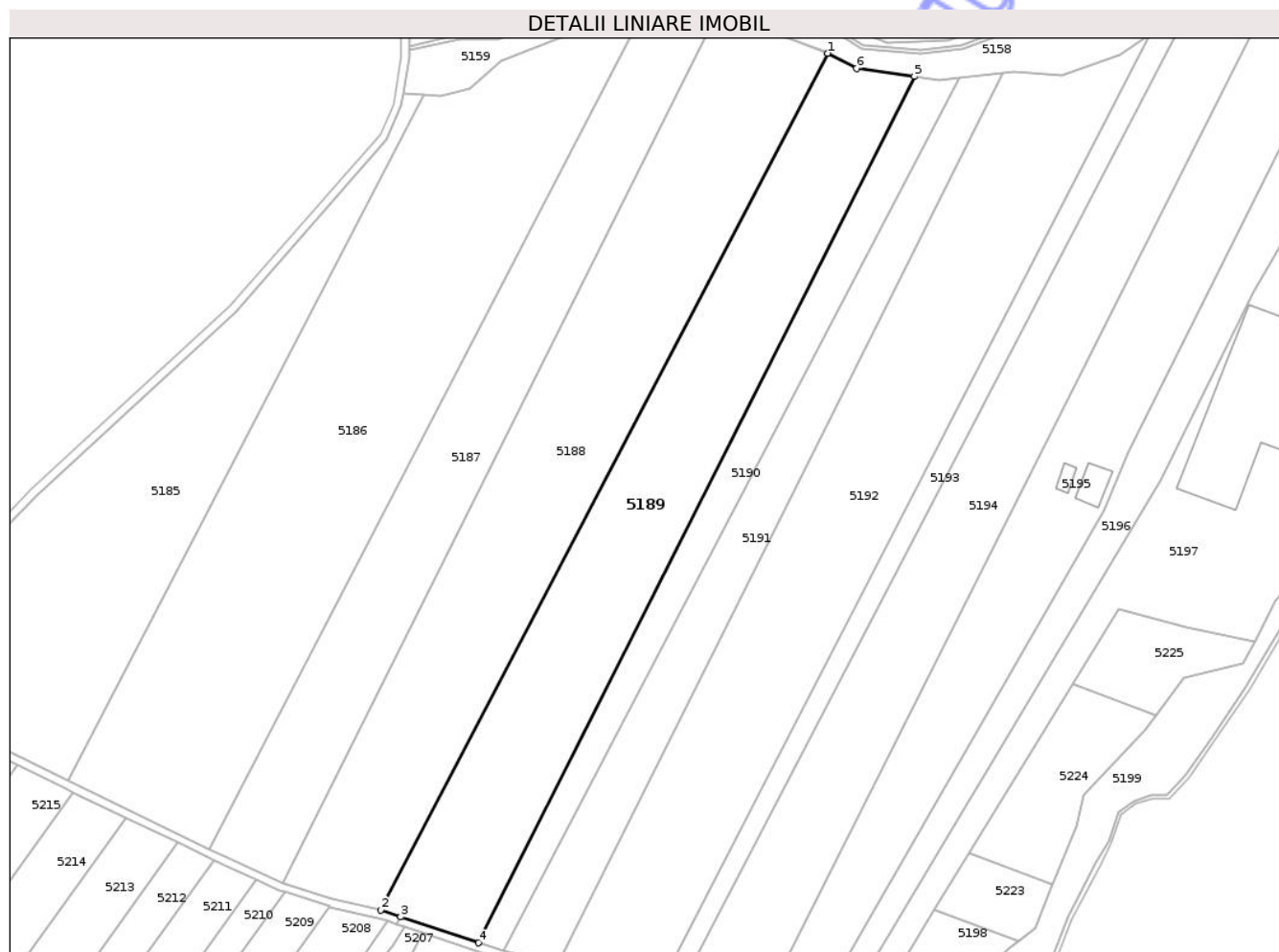
Inscrieri privind dezmembramintele dreptului de proprietate, drepturi reale de garanție și sarcini	Referințe
NU SUNT	

## Anexa Nr. 1 La Partea I

## Teren

Nr cadastral	Suprafața (mp)*	Observații / Referințe
102520	21.000	

\* Suprafața este determinată în planul de proiecție Stereo 70.



## Date referitoare la teren

Crt	Categorie folosință	Intra vilan	Suprafața (mp)	Tarla	Parcelă	Nr. topo	Observații / Referințe
1	arabil	NU	21.000	106	3493/10	-	

## Lungime Segmente

1) Valorile lungimilor segmentelor sunt obținute din proiecție în plan.

Punct început	X / Y	Punct sfârșit	X / Y	Lungime segment (** (m)
1	408.509,913 483.037,093	2	408.295,513 482.626,423	463.268
2	408.295,513 482.626,423	3	408.305,031 482.623,238	10.036
3	408.305,031 482.623,238	4	408.342,326 482.610,758	39.328
4	408.342,326 482.610,758	5	408.551,414 483.025,939	464.858
5	408.551,414 483.025,939	6	408.523,642 483.029,87	28.049

Punct început	X / Y	Punct sfârșit	X / Y	Lungime segment (** (m)
6	408.523,642 483.029,87	1	408.509,913 483.037,093	15.514

\*\* Lungimile segmentelor sunt determinate în planul de proiecție Stereo 70 și sunt rotunjite la 1 milimetru.

\*\*\* Distanța dintre puncte este formată din segmente cumulate ce sunt mai mici decât valoarea 1 milimetru.

Neutilizabil în Circuitul Civil



**DATE DESPRE IMOBILUL NR. 5190**

Oficiul de Cadastru și Publicitate Imobiliară SIBIU  
Biroul de Cadastru și Publicitate Imobiliară Saliste

**A. Partea I. Descrierea imobilului**

TEREN Extravilan

Adresa: Jud. Sibiu

Nr. Crt	Nr cadastral Nr. topografic	Suprafața* (mp)	Observații / Referințe
A1	101709	7.500	Sector cadastral:118 Teren neimprejmuit;

**B. Partea II. Proprietari și acte**

Inscrieri privitoare la dreptul de proprietate și alte drepturi reale	Referințe
<b>14190 / 21/11/2013</b>	
Act Administrativ nr. 1151/38, din 07/08/1995 emis de CJPSDPAT Sibiu (act notarial nr. 765/13.11.2013 emis de BN PIPERNEA AVRAM IULIA OANA;documentatie cadastrala receptionata de catre OCPI Sibiu);	
B1	se infiinteaza CFE 101709 UAT Miercurea pentru parcela nr. 3493/9 arabil in suprafata de 7500 mp inscrisa in T.P. nr. 1151/38 emis de CJPSDPAT Sibiu la data de 07.08.1995
	A1
<b>1360 / 29/01/2014</b>	
Act Notarial nr. 33, din 28/01/2014 emis de NP Pipernea Avram Iulia Oana;	
B2	Intabulare, drept de PROPRIETATEcu titlu de drept cumparare, dobandit prin Conventie, cota actuala 1/1
	A1
	1) SC APOLD AGRAR SRL, CIF:31391413, cu sediul in Apoldu de Sus

**C. Partea III. SARCINI .**

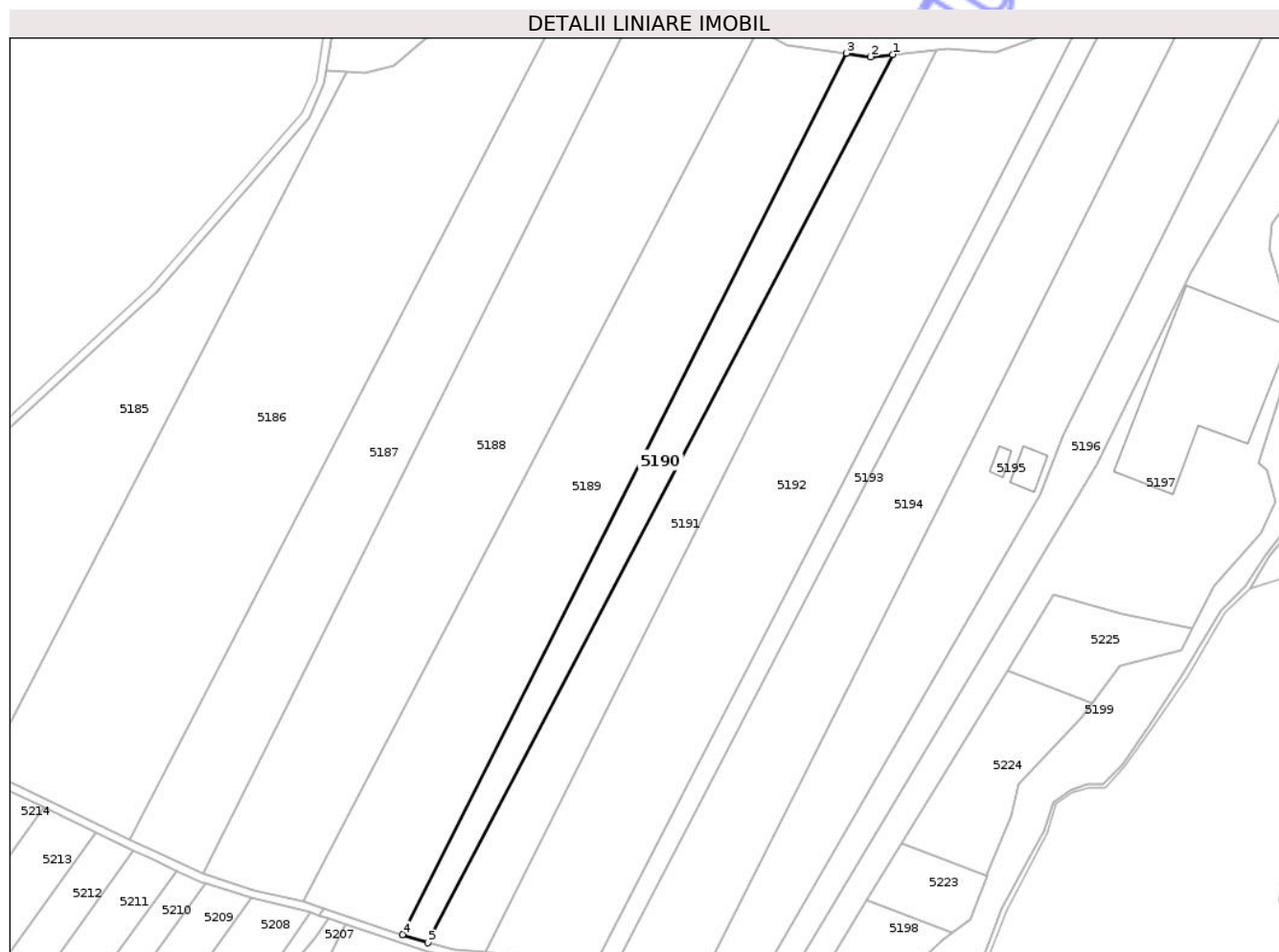
Inscrieri privind dezmembramintele dreptului de proprietate, drepturi reale de garanție și sarcini	Referințe
NU SUNT	

## Anexa Nr. 1 La Partea I

## Teren

Nr cadastral	Suprafața (mp)*	Observații / Referințe
101709	7.500	

\* Suprafața este determinată în planul de proiecție Stereo 70.



## Date referitoare la teren

Crt	Categorie folosință	Intra vilan	Suprafața (mp)	Tarla	Parcelă	Nr. topo	Observații / Referințe
1	arabil	NU	7.500	106	3493/9	-	

## Lungime Segmente

1) Valorile lungimilor segmentelor sunt obținute din proiecție în plan.

Punct început	X / Y	Punct sfârșit	X / Y	Lungime segment (** (m)
1	408.573,251 483.025,366	2	408.562,944 483.024,307	10.362
2	408.562,944 483.024,307	3	408.551,414 483.025,939	11.645
3	408.551,414 483.025,939	4	408.342,326 482.610,758	464.858
4	408.342,326 482.610,758	5	408.354,253 482.606,871	12.544
5	408.354,253 482.606,871	1	408.573,251 483.025,366	472.333

\*\* Lungimile segmentelor sunt determinate în planul de proiecție Stereo 70 și sunt rotunjite la 1 milimetru.

\*\*\* Distanța dintre puncte este formată din segmente cumulate ce sunt mai mici decât valoarea 1 milimetru.

Neutilizabil în Circuitul  
Civil



**DATE DESPRE IMOBILUL NR. 5191**

Oficiul de Cadastru și Publicitate Imobiliară SIBIU  
Biroul de Cadastru și Publicitate Imobiliară Saliste

**A. Partea I. Descrierea imobilului**

TEREN Extravilan

Adresa: Jud. Sibiu

Nr. Crt	Nr cadastral Nr. topografic	Suprafața* (mp)	Observații / Referințe
A1		10.300	Sector cadastral:118 Teren neimprejmuit;

**B. Partea II. Proprietari și acte**

Inscrieri privitoare la dreptul de proprietate și alte drepturi reale	Referințe
/	
Act Administrativ nr. 1132/38, din 31/07/1995 emis de CJPSDPAT - Sibiu (titlu de proprietate);	
B1	Intabulare, drept de PROPRIETATEL.18/1991, dobandit prin Reconstituire, cota actuala 1/1
	1) IVAN ELENA 2) VASILE PARASCHIVA 3) VOROJBĂȚ MARIA

**C. Partea III. SARCINI .**

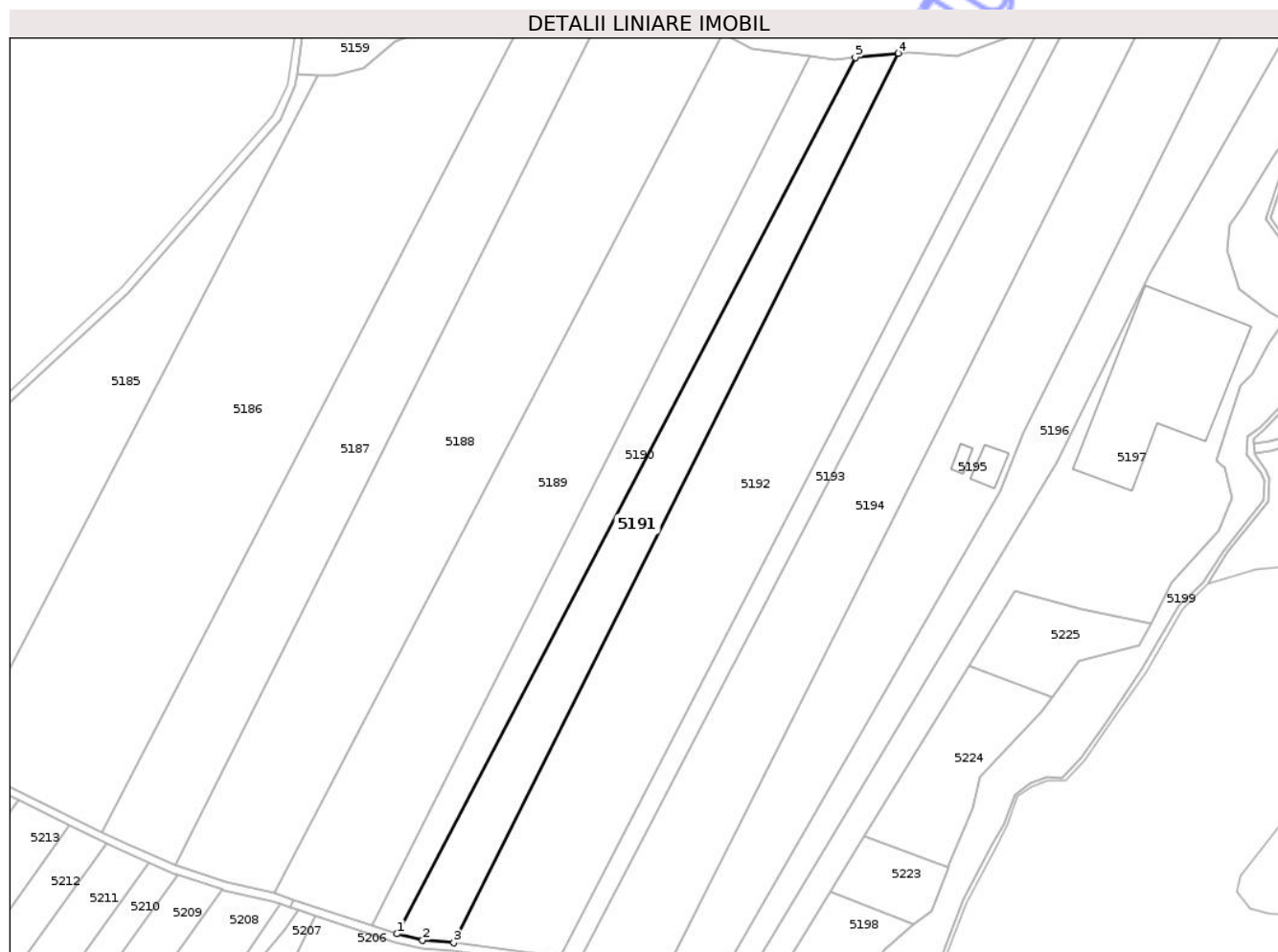
Inscrieri privind dezmembramintele dreptului de proprietate, drepturi reale de garanție și sarcini	Referințe
NU SUNT	

## Anexa Nr. 1 La Partea I

## Teren

Nr cadastral	Suprafața (mp)*	Observații / Referințe
	10.300	

\* Suprafața este determinată în planul de proiecție Stereo 70.



## Date referitoare la teren

Crt	Categorie folosință	Intra vilan	Suprafața (mp)	Tarla	Parcelă	Nr. topo	Observații / Referințe
1	arabil	NU	10.300	106	3493/8	-	

## Lungime Segmente

1) Valorile lungimilor segmentelor sunt obținute din proiecție în plan.

Punct început	X / Y	Punct sfârșit	X / Y	Lungime segment (** (m)
1	408.354,253 482.606,871	2	408.366,463 482.603,819	12.586
2	408.366,463 482.603,819	3	408.381,37 482.602,628	14.954
3	408.381,37 482.602,628	4	408.593,825 483.027,479	475.011
4	408.593,825 483.027,479	5	408.573,251 483.025,366	20.682
5	408.573,251 483.025,366	1	408.354,253 482.606,871	472.333

\*\* Lungimile segmentelor sunt determinate în planul de proiecție Stereo 70 și sunt rotunjite la 1 milimetru.

\*\*\* Distanța dintre puncte este formată din segmente cumulate ce sunt mai mici decât valoarea 1 milimetru.

Neutilizabil în Circuitul  
Civil



**DATE DESPRE IMOBILUL NR. 5193**

Oficiul de Cadastru și Publicitate Imobiliară SIBIU  
Biroul de Cadastru și Publicitate Imobiliară Saliste

**A. Partea I. Descrierea imobilului**

TEREN Extravilan

Adresa: Jud. Sibiu

Nr. Crt	Nr cadastral Nr. topografic	Suprafața* (mp)	Observații / Referințe
A1		5.000	Sector cadastral:118 Teren neimprejmuit;

**B. Partea II. Proprietari și acte**

Inscrieri privitoare la dreptul de proprietate și alte drepturi reale	Referințe
/	
Act Administrativ nr. 1715/38, din 28/08/1996 emis de CJPSDPAT - Sibiu (titlu de proprietate);	
B1	Intabulare, drept de PROPRIETATEL.18/1991, dobandit prin Reconstituire, cota actuala 1/1
	1) LASSNER ANDREI

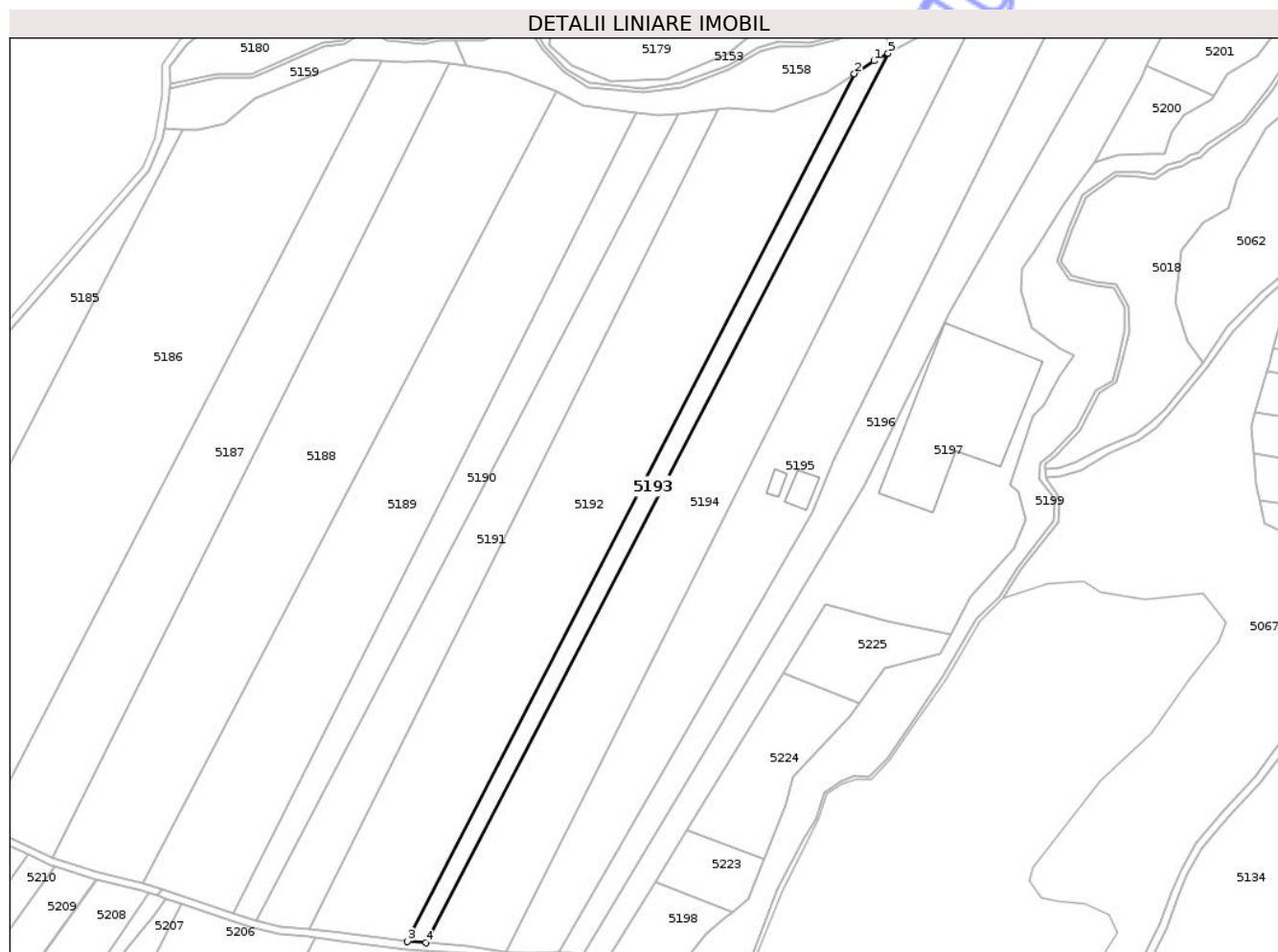
**C. Partea III. SARCINI .**

Inscrieri privind dezmembramintele dreptului de proprietate, drepturi reale de garanție și sarcini	Referințe
NU SUNT	

## Teren

Nr cadastral	Suprafața (mp)*	Observații / Referințe
	5.000	

\* Suprafața este determinată în planul de proiecție Stereo 70.



## Date referitoare la teren

Crt	Categorie folosință	Intra vilan	Suprafața (mp)	Tarla	Parcelă	Nr. topo	Observații / Referințe
1	arabil	NU	5.000	106	3493/6	-	

## Lungime Segmente

1) Valorile lungimilor segmentelor sunt obținute din proiecție în plan.

Punct început	X / Y	Punct sfârșit	X / Y	Lungime segment (** (m)
1	408.674,726 483.052,808	2	408.664,606 483.046,106	12.139
2	408.664,606 483.046,106	3	408.432,524 482.595,927	506.481
3	408.432,524 482.595,927	4	408.442,141 482.595,251	9.641
4	408.442,141 482.595,251	5	408.682,045 483.056,71	520.095
5	408.682,045 483.056,71	1	408.674,726 483.052,808	8.294

\*\* Lungimile segmentelor sunt determinate în planul de proiecție Stereo 70 și sunt rotunjite la 1 milimetru.

\*\*\* Distanța dintre puncte este formată din segmente cumulate ce sunt mai mici decât valoarea 1 milimetru.

Neutilizabil în Circuitul  
Civil



**DATE DESPRE IMOBILUL NR. 5194**

Oficiul de Cadastru și Publicitate Imobiliară SIBIU  
Biroul de Cadastru și Publicitate Imobiliară Saliste

**A. Partea I. Descrierea imobilului**

TEREN Extravilan

Adresa: Jud. Sibiu

Nr. Crt	Nr cadastral Nr. topografic	Suprafața* (mp)	Observații / Referințe
A1		19.200	Sector cadastral:118 Teren neimprejmuit;

**B. Partea II. Proprietari și acte**

Inscrieri privitoare la dreptul de proprietate și alte drepturi reale	Referințe
/	
Act Administrativ nr. 1284/38, din 06/11/1995 emis de CJPSDPAT - Sibiu (titlu de proprietate);	
B1	Intabulare, drept de PROPRIETATEL.18/1991, dobandit prin Reconstituire, cota actuala 1/1
	1) NIETSCH ANDREI

**C. Partea III. SARCINI .**

Inscrieri privind dezmembramintele dreptului de proprietate, drepturi reale de garanție și sarcini	Referințe
NU SUNT	



Punct început	X / Y	Punct sfârșit	X / Y	Lungime segment (** (m)
6	408.463,438 482.593,634	7	408.483,763 482.590,742	20.53
7	408.483,763 482.590,742	8	408.748,225 483.116,897	588.88
8	408.748,225 483.116,897	9	408.744,339 483.115,315	4.196
9	408.744,339 483.115,315	1	408.733,565 483.095,837	22.259

\*\* Lungimile segmentelor sunt determinate în planul de proiecție Stereo 70 și sunt rotunjite la 1 milimetru.

\*\*\* Distanța dintre puncte este formată din segmente cumulate ce sunt mai mici decât valoarea 1 milimetru.

Neutilizabil în Circuitul Civil



**DATE DESPRE IMOBILUL NR. 5195**

Oficiul de Cadastru și Publicitate Imobiliară SIBIU  
Biroul de Cadastru și Publicitate Imobiliară Saliste

**A. Partea I. Descrierea imobilului**

Nr. CF vechi:5862NApoldu de sus  
Nr. cadastral vechi:334

TEREN Extravilan

Adresa: Jud. Sibiu

Nr. Crt	Nr cadastral Nr. topografic	Suprafața* (mp)	Observații / Referințe
A1	100770	21.000	Sector cadastral:118 Teren neimprejmuit;

**Construcții**

Crt	Nr cadastral Nr. topografic	Adresa	Observații / Referințe
A1.1	100770-C1	Jud. Sibiu	Nr. niveluri:1; S. construita la sol:220 mp; S. construita desfasurata:220 mp; Anexa
A1.2	100770-C2	Jud. Sibiu	Nr. niveluri:1; S. construita la sol:82 mp; S. construita desfasurata:82 mp; Anexa

**B. Partea II. Proprietari și acte**

Inscrieri privitoare la dreptul de proprietate și alte drepturi reale		Referințe
/		
Act Normativ nr. 7, din 13/03/1996 emis de GUVERNUL ROMÂNIEI (lege);		
B2	Intabulare, drept de PROPRIETATE, dobandit prin Lege, cota actuala 1/1 1) BOGDANEL CONSTANTIN, si sotia 2) BOGDANEL MONICA-TURICA, N. Handorean, bun comun	A1.1, A1.2
<b>11278 / 08/11/2011</b>		
Act Notarial nr. 732, din 07/11/2011 emis de NP Avram Iulia - Oana;		
B3	Intabulare, drept de PROPRIETATEcu titlu de drept cumparare, dobandit prin Conventie, cota actuala 1/1 1) BOGDANEL CONSTANTIN, si sotia 2) BOGDANEL MONICA-TURICA, N. Handorean, bun comun	A1

**C. Partea III. SARCINI .**

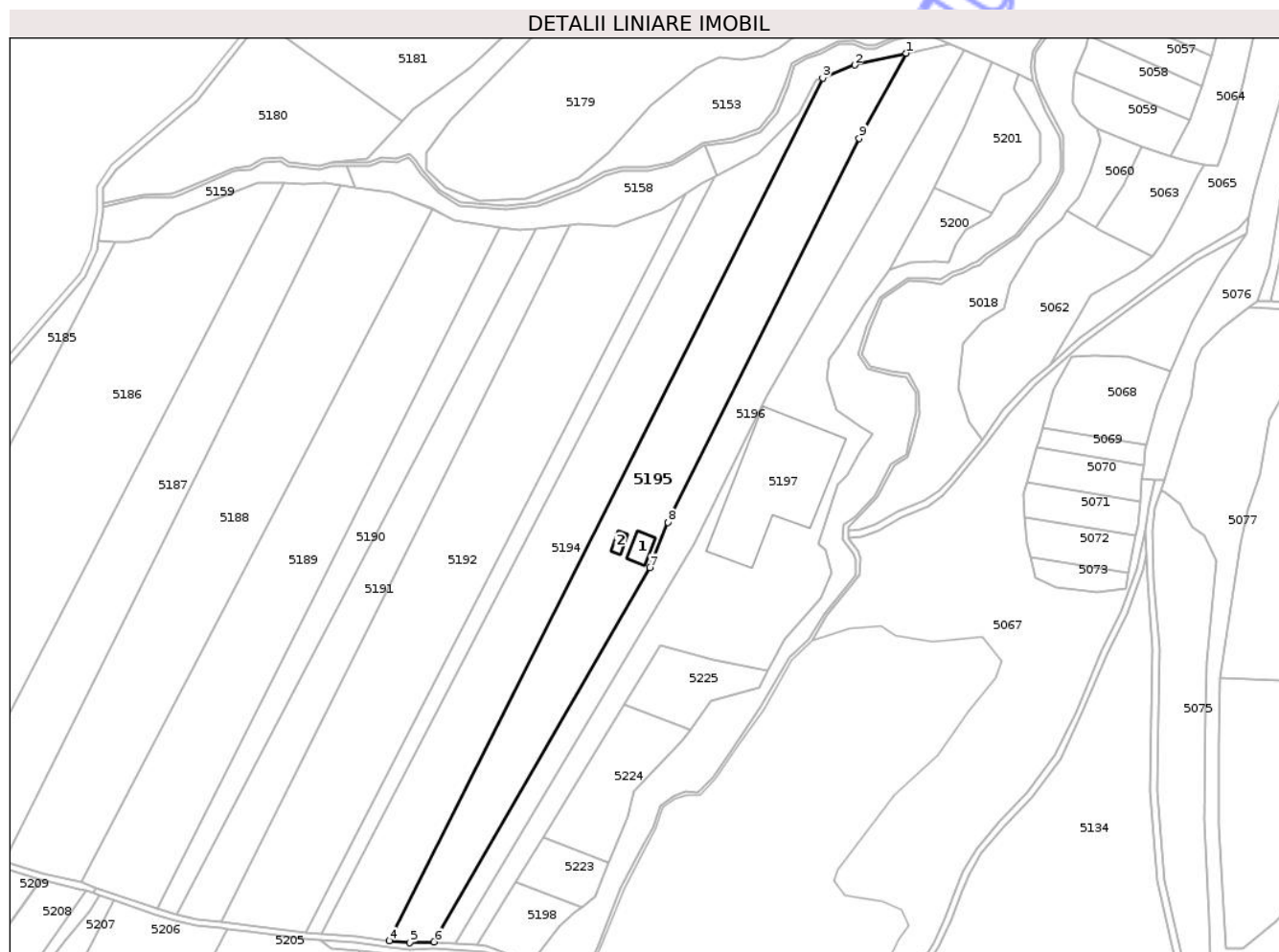
Inscrieri privind dezmembramintele dreptului de proprietate, drepturi reale de garanție și sarcini	Referințe
NU SUNT	

## Anexa Nr. 1 La Partea I

## Teren

Nr cadastral	Suprafața (mp)*	Observații / Referințe
100770	21.000	

\* Suprafața este determinată în planul de proiecție Stereo 70.



## Date referitoare la teren

Crt	Categorie folosință	Intra vilan	Suprafața (mp)	Tarla	Parcelă	Nr. topo	Observații / Referințe
1	arabil	NU	21.000	106	3493/4	-	

## Date referitoare la construcții

Crt	Număr	Destinație construcție	Supraf. (mp)	Situație juridică	Observații / Referințe
A1.1	100770-C1	construcții anexa	220	Cu acte	Nr. niveluri:1; S. construita la sol:220 mp; S. construita desfasurata:220 mp; Anexa
A1.2	100770-C2	construcții anexa	82	Cu acte	Nr. niveluri:1; S. construita la sol:82 mp; S. construita desfasurata:82 mp; Anexa

## Lungime Segmente

1) Valorile lungimilor segmentelor sunt obținute din proiecție în plan.

Punct început	X / Y	Punct sfârșit	X / Y	Lungime segment (** (m)
1	408.799,086 483.132,023	2	408.767,749 483.124,845	32.149
2	408.767,749 483.124,845	3	408.748,225 483.116,897	21.08
3	408.748,225 483.116,897	4	408.483,763 482.590,742	588.88

Punct început	X / Y	Punct sfârșit	X / Y	Lungime segment (** (m)
4	408.483,763 482.590,742	5	408.496,195 482.589,62	12.483
5	408.496,195 482.589,62	6	408.511,072 482.590,222	14.889
6	408.511,072 482.590,222	7	408.642,692 482.818,35	263.375
7	408.642,692 482.818,35	8	408.653,801 482.846,002	29.801
8	408.653,801 482.846,002	9	408.770,579 483.080,076	261.587
9	408.770,579 483.080,076	1	408.799,086 483.132,023	59.255

\*\* Lungimile segmentelor sunt determinate în planul de proiecție Stereo 70 și sunt rotunjite la 1 milimetru.

\*\*\* Distanța dintre puncte este formată din segmente cumulate ce sunt mai mici decât valoarea 1 milimetru.

Neutilizabil în Circuitul Civil



**DATE DESPRE IMOBILUL NR. 5197**

Oficiul de Cadastru și Publicitate Imobiliară SIBIU  
Biroul de Cadastru și Publicitate Imobiliară Saliste

**A. Partea I. Descrierea imobilului**

TEREN Extravilan

Adresa: Jud. Sibiu

Nr. Crt	Nr cadastral Nr. topografic	Suprafața* (mp)	Observații / Referințe
A1	103768	21.000	Sector cadastral:118 Teren neimprejmuit;

**Construcții**

Crt	Nr cadastral Nr. topografic	Adresa	Observații / Referințe
A1.1	103768-C1	Jud. Sibiu	Nr. niveluri:1; S. construita la sol:4245 mp; S. construita desfasurata:4245 mp; Anexă

**B. Partea II. Proprietari și acte**

Inscrieri privitoare la dreptul de proprietate și alte drepturi reale	Referințe
<b>191 / 10/01/2019</b>	
Act Administrativ nr. 1522/38, din 14/03/1996 emis de CJPSDPAT - SIBIU (, documentatie cadastrala receptionata de OCPI Sibiu);	
B1 Se infiinteaza CF 103768 Miercurea Sibiului pentru parcela nr. 3493/2 , arabil, inscrista in TP 1522/38 emis de CJPSDPAT Sibiu la data de 14.03.1996.	A1
Act Notarial nr. 523, din 20/06/2004 emis de NP POPA LUPAS ELISAVETA (contract de vanzare-cumparare);	
B2 Intabulare, drept de PROPRIETATE, dobandit prin Conventie, cota actuala 1/1 1) <b>BOGDANEL CONSTANTIN</b> , necasatorit	A1
/	
Act Normativ nr. 7, din 13/03/1996 emis de GUVERNUL ROMÂNIEI (lege);	
B3 Intabulare, drept de PROPRIETATE, dobandit prin Lege, cota actuala 1/1 1) <b>BOGDANEL CONSTANTIN</b> , necasatorit	A1.1

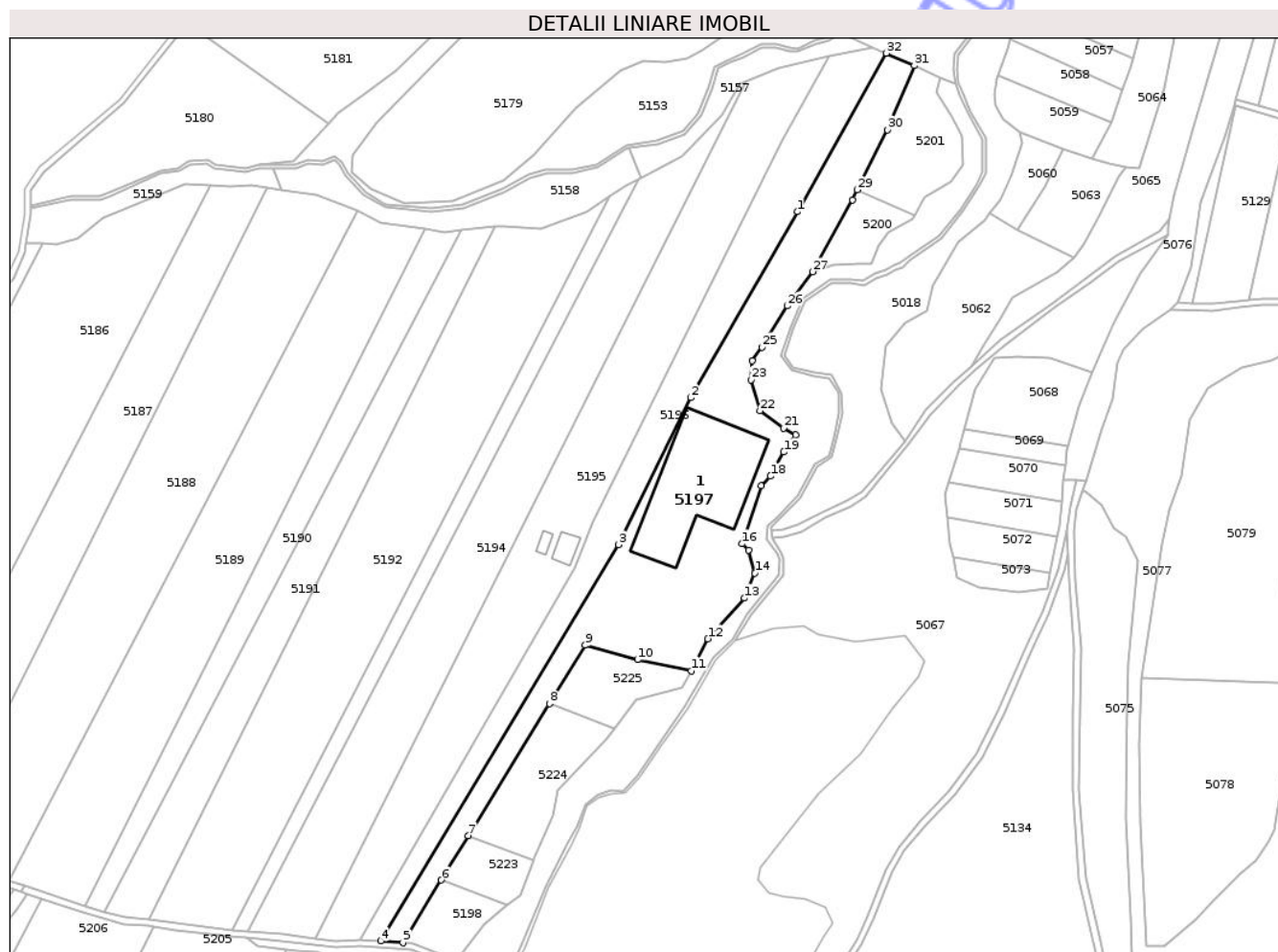
**C. Partea III. SARCINI .**

Inscrieri privind dezmembramintele dreptului de proprietate, drepturi reale de garanție și sarcini	Referințe
NU SUNT	

**Teren**

Nr cadastral	Suprafața (mp)*	Observații / Referințe
103768	21.000	

\* Suprafața este determinată în planul de proiecție Stereo 70.



**Date referitoare la teren**

Crt	Categorie folosință	Intra vilan	Suprafața (mp)	Tarla	Parcelă	Nr. topo	Observații / Referințe
1	arabil	NU	21.000	106	3493/2	-	

**Date referitoare la construcții**

Crt	Număr	Destinație construcție	Supraf. (mp)	Situație juridică	Observații / Referințe
A1.1	103768-C1	construcții anexa	4.245	Cu acte	Nr. niveluri:1; S. construita la sol:4245 mp; S. construita desfasurata:4245 mp; Anexă

**Lungime Segmente**

1) Valorile lungimilor segmentelor sunt obținute din proiecție în plan.

Punct început	X / Y	Punct sfârșit	X / Y	Lungime segment (** (m)
1	408.779,571 483.036,687	2	408.714,159 482.922,606	131.504
3	408.669,699 482.832,554	4	408.524,032 482.589,368	283.475
5	408.537,489 482.588,324	6	408.561,092 482.626,819	45.155
7	408.577,67 482.653,857	8	408.627,421 482.734,996	95.177

Punct început	X / Y	Punct sfârșit	X / Y	Lungime segment (** (m)
2	408.714,159 482.922,606	3	408.669,699 482.832,554	100.429
4	408.524,032 482.589,368	5	408.537,489 482.588,324	13.497
6	408.561,092 482.626,819	7	408.577,67 482.653,857	31.716
8	408.627,421 482.734,996	9	408.649,379 482.770,808	42.008

Punct început	X / Y	Punct sfârșit	X / Y	Lungime segment (** (m))	Punct început	X / Y	Punct sfârșit	X / Y	Lungime segment (** (m))
9	408.649,379 482.770,808	10	408.681,486 482.761,891	33.323	10	408.681,486 482.761,891	11	408.714,537 482.755,209	33.719
11	408.714,537 482.755,209	12	408.724,722 482.774,706	21.997	12	408.724,722 482.774,706	13	408.747,066 482.799,707	33.53
13	408.747,066 482.799,707	14	408.753,544 482.814,97	16.581	14	408.753,544 482.814,97	15	408.749,679 482.829,239	14.784
15	408.749,679 482.829,239	16	408.745,714 482.833,052	5.501	16	408.745,714 482.833,052	17	408.757,315 482.868,557	37.352
17	408.757,315 482.868,557	18	408.763,176 482.874,466	8.323	18	408.763,176 482.874,466	19	408.771,236 482.889,278	16.863
19	408.771,236 482.889,278	20	408.778,716 482.899,892	12.984	20	408.778,716 482.899,892	21	408.771,05 482.903,921	8.66
21	408.771,05 482.903,921	22	408.756,744 482.914,548	17.821	22	408.756,744 482.914,548	23	408.751,069 482.933,534	19.816
23	408.751,069 482.933,534	24	408.751,913 482.945,256	11.752	24	408.751,913 482.945,256	25	408.757,95 482.953,592	10.292
25	408.757,95 482.953,592	26	408.773,402 482.978,947	29.693	26	408.773,402 482.978,947	27	408.788,998 482.999,9	26.121
27	408.788,998 482.999,9	28	408.813,455 483.044,018	50.444	28	408.813,455 483.044,018	29	408.816,446 483.050,07	6.75
29	408.816,446 483.050,07	30	408.834,687 483.086,985	41.176	30	408.834,687 483.086,985	31	408.851,39 483.126,254	42.674
31	408.851,39 483.126,254	32	408.834,261 483.133,902	18.759	32	408.834,261 483.133,902	1	408.779,571 483.036,687	111.543

\*\* Lungimile segmentelor sunt determinate în planul de proiecție Stereo 70 și sunt rotunjite la 1 milimetru.

\*\*\* Distanța dintre puncte este formată din segmente cumulate ce sunt mai mici decât valoarea 1 milimetru.



**DATE DESPRE IMOBILUL NR. 5199**

Oficiul de Cadastru și Publicitate Imobiliară SIBIU  
Biroul de Cadastru și Publicitate Imobiliară Saliste

**A. Partea I. Descrierea imobilului**

TEREN Extravilan

Adresa: Jud. Sibiu

Nr. Crt	Nr cadastral Nr. topografic	Suprafața* (mp)	Observații / Referințe
A1		23.598	Sector cadastral:118 Teren neimprejmuit; Proprietar neidentificat

**B. Partea II. Proprietari și acte**

Inscrieri privitoare la dreptul de proprietate și alte drepturi reale		Referințe
/		
Act Normativ nr. 7, din 13/03/1996 emis de GUVERNUL ROMÂNIEI (lege);		
B1	Inscrierea provizorie, drept de PROPRIETATE, dobandit prin Lege, cota actuala 1/1 1) ORAȘUL MIERCUREA SIBIULUI, CIF:4406266, Proprietar neidentificat	A1

**C. Partea III. SARCINI .**

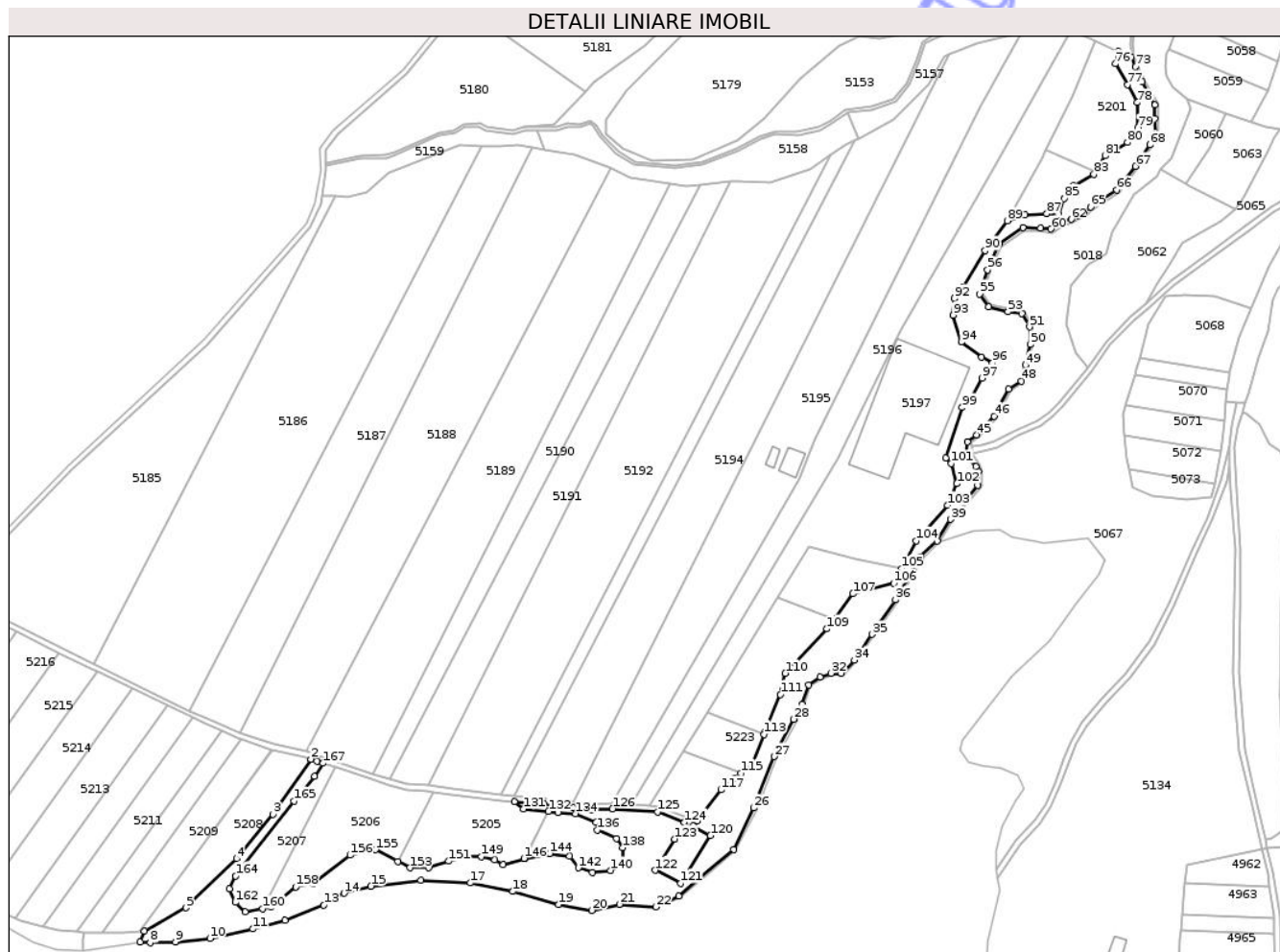
Inscrieri privind dezmembramintele dreptului de proprietate, drepturi reale de garanție și sarcini	Referințe
NU SUNT	

## Anexa Nr. 1 La Partea I

## Teren

Nr cadastral	Suprafața (mp)*	Observații / Referințe
	23.598	Proprietar neidentificat

\* Suprafața este determinată în planul de proiecție Stereo 70.



## Date referitoare la teren

Crt	Categorie folosință	Intravilan	Suprafața (mp)	Tarla	Parcelă	Nr. topo	Observații / Referințe
1	padure	NU	23.598	106	3495/2	-	Tufăriș

## Lungime Segmente

1) Valorile lungimilor segmentelor sunt obținute din proiecție în plan.

Punct început	X / Y	Punct sfârșit	X / Y	Lungime segment	Punct început	X / Y	Punct sfârșit	X / Y	Lungime segment	Punct început	X / Y	Punct sfârșit	X / Y	Lungime segment
1	408.302,937 482.619,721	2	408.298,568 482.621,183	4.607	2	408.298,568 482.621,183	3	408.271,884 482.582,348	47.119	3	408.271,884 482.582,348	4	408.246,21 482.551,084	40.455
4	408.246,21 482.551,084	5	408.210,725 482.516,545	49.519	5	408.210,725 482.516,545	6	408.181,388 482.500,016	33.673	6	408.181,388 482.500,016	7	408.178,385 482.492,477	8.115
7	408.178,385 482.492,477	8	408.185,503 482.491,984	7.135	8	408.185,503 482.491,984	9	408.203,133 482.492,562	17.639	9	408.203,133 482.492,562	10	408.227,603 482.494,968	24.588
10	408.227,603 482.494,968	11	408.257,817 482.501,695	30.954	11	408.257,817 482.501,695	12	408.280,376 482.507,717	23.349	12	408.280,376 482.507,717	13	408.307,673 482.518,53	29.361
13	408.307,673 482.518,53	14	408.321,942 482.526,815	16.5	14	408.321,942 482.526,815	15	408.340,916 482.531,712	19.596	15	408.340,916 482.531,712	16	408.376,069 482.536,036	35.418
16	408.376,069 482.536,036	17	408.410,836 482.534,022	34.825	17	408.410,836 482.534,022	18	408.440,86 482.528,052	30.612	18	408.440,86 482.528,052	19	408.473,137 482.518,915	33.545

Punct început	X / Y	Punct sfârșit	X / Y	Lungime segment	Punct început	X / Y	Punct sfârșit	X / Y	Lungime segment	Punct început	X / Y	Punct sfârșit	X / Y	Lungime segment
19	408.473,137 482.518,915	20	408.496,618 482.514,789	23.841	20	408.496,618 482.514,789	21	408.515,858 482.519,086	19.714	21	408.515,858 482.519,086	22	408.541,591 482.517,164	25.805
22	408.541,591 482.517,164	23	408.557,539 482.525,036	17.785	23	408.557,539 482.525,036	24	408.571,757 482.537,324	18.792	24	408.571,757 482.537,324	25	408.596,278 482.557,619	31.831
25	408.596,278 482.557,619	26	408.610,687 482.586,822	32.564	26	408.610,687 482.586,822	27	408.624,875 482.622,94	38.805	27	408.624,875 482.622,94	28	408.638,634 482.649,307	29.74
28	408.638,634 482.649,307	29	408.644,463 482.659,546	11.782	29	408.644,463 482.659,546	30	408.649,322 482.673,292	14.579	30	408.649,322 482.673,292	31	408.657,147 482.678,834	9.589
31	408.657,147 482.678,834	32	408.664,972 482.681,643	8.314	32	408.664,972 482.681,643	33	408.672,322 482.681,448	7.352	33	408.672,322 482.681,448	34	408.681,346 482.690,922	13.084
34	408.681,346 482.690,922	35	408.693,857 482.708,998	21.984	35	408.693,857 482.708,998	36	408.710,26 482.733,253	29.28	36	408.710,26 482.733,253	37	408.727,956 482.763,446	34.997
37	408.727,956 482.763,446	38	408.739,652 482.774,634	16.185	38	408.739,652 482.774,634	39	408.749,11 482.789,822	17.892	39	408.749,11 482.789,822	40	408.768,261 482.813,828	30.71
40	408.768,261 482.813,828	41	408.768,735 482.823,391	9.574	41	408.768,735 482.823,391	42	408.767,061 482.827,133	4.099	42	408.767,061 482.827,133	43	408.760,38 482.835,72	10.88
43	408.760,38 482.835,72	44	408.761,052 482.844,335	8.641	44	408.761,052 482.844,335	45	408.767,359 482.849,306	8.03	45	408.767,359 482.849,306	46	408.779,954 482.862,42	18.183
46	408.779,954 482.862,42	47	408.789,948 482.881,507	21.545	47	408.789,948 482.881,507	48	408.798,969 482.886,985	10.554	48	408.798,969 482.886,985	49	408.801,852 482.898,39	11.764
49	408.801,852 482.898,39	50	408.805,156 482.912,861	14.843	50	408.805,156 482.912,861	51	408.804,87 482.925,216	12.358	51	408.804,87 482.925,216	52	408.799,244 482.934,722	11.046
52	408.799,244 482.934,722	53	408.789,602 482.935,952	9.72	53	408.789,602 482.935,952	54	408.775,851 482.939,501	14.202	54	408.775,851 482.939,501	55	408.769,779 482.948,451	10.815
55	408.769,779 482.948,451	56	408.775,308 482.965,289	17.722	56	408.775,308 482.965,289	57	408.783,026 482.983,3	19.595	57	408.783,026 482.983,3	58	408.800,057 482.995,154	20.75
58	408.800,057 482.995,154	59	408.812,556 482.994,806	12.504	59	408.812,556 482.994,806	60	408.819,882 482.994,061	7.364	60	408.819,882 482.994,061	61	408.827,146 482.998,838	8.694
61	408.827,146 482.998,838	62	408.834,055 483.000,941	7.222	62	408.834,055 483.000,941	63	408.838,819 483.003,798	5.555	63	408.838,819 483.003,798	64	408.842,921 483.005,279	4.361
64	408.842,921 483.005,279	65	408.847,711 483.009,577	6.436	65	408.847,711 483.009,577	66	408.866,279 483.021,668	22.158	66	408.866,279 483.021,668	67	408.879,49 483.038,237	21.191
67	408.879,49 483.038,237	68	408.889,483 483.053,228	18.017	68	408.889,483 483.053,228	69	408.893,254 483.060,862	8.515	69	408.893,254 483.060,862	70	408.893,178 483.071,578	10.716
70	408.893,178 483.071,578	71	408.893,078 483.081,329	9.751	71	408.893,078 483.081,329	72	408.883,997 483.097,508	18.553	72	408.883,997 483.097,508	73	408.879,403 483.108,293	11.723
73	408.879,403 483.108,293	74	408.876,514 483.115,037	7.337	74	408.876,514 483.115,037	75	408.867,561 483.119,034	9.804	75	408.867,561 483.119,034	76	408.865,133 483.110,285	9.08
76	408.865,133 483.110,285	77	408.873,812 483.095,742	16.936	77	408.873,812 483.095,742	78	408.880,774 483.083,107	14.426	78	408.880,774 483.083,107	79	408.881,058 483.065,36	17.749
79	408.881,058 483.065,36	80	408.873,809 483.054,95	12.685	80	408.873,809 483.054,95	81	408.857,896 483.045,58	18.467	81	408.857,896 483.045,58	82	408.851,373 483.034,476	12.879
82	408.851,373 483.034,476	83	408.850,202 483.032,484	2.31	83	408.850,202 483.032,484	84	408.835,71 483.024,391	16.598	84	408.835,71 483.024,391	85	408.829,175 483.015,731	10.85
85	408.829,175 483.015,731	86	408.825,338 483.004,515	11.854	86	408.825,338 483.004,515	87	408.816,956 483.004,799	8.388	87	408.816,956 483.004,799	88	408.801,469 483.004,089	15.503
88	408.801,469 483.004,089	89	408.788,998 482.999,9	13.156	89	408.788,998 482.999,9	90	408.773,402 482.978,947	26.121	90	408.773,402 482.978,947	91	408.757,95 482.953,592	29.693
91	408.757,95 482.953,592	92	408.751,913 482.945,256	10.292	92	408.751,913 482.945,256	93	408.751,069 482.933,534	11.752	93	408.751,069 482.933,534	94	408.756,744 482.914,548	19.816
94	408.756,744 482.914,548	95	408.771,05 482.903,921	17.821	95	408.771,05 482.903,921	96	408.778,716 482.899,892	8.66	96	408.778,716 482.899,892	97	408.771,236 482.889,278	12.984
97	408.771,236 482.889,278	98	408.763,176 482.874,466	16.863	98	408.763,176 482.874,466	99	408.757,315 482.868,557	8.323	99	408.757,315 482.868,557	100	408.745,714 482.833,052	37.352
100	408.745,714 482.833,052	101	408.749,679 482.829,239	5.501	101	408.749,679 482.829,239	102	408.753,544 482.814,97	14.784	102	408.753,544 482.814,97	103	408.747,066 482.799,707	16.581
103	408.747,066 482.799,707	104	408.724,722 482.774,706	33.53	104	408.724,722 482.774,706	105	408.714,537 482.755,209	21.997	105	408.714,537 482.755,209	106	408.709,149 482.744,893	11.638
106	408.709,149 482.744,893	107	408.680,361 482.737,435	29.738	107	408.680,361 482.737,435	108	408.667,233 482.719,783	21.999	108	408.667,233 482.719,783	109	408.662,036 482.712,795	8.708
109	408.662,036 482.712,795	110	408.632,755 482.681,586	42.795	110	408.632,755 482.681,586	111	408.629,23 482.666,642	15.353	111	408.629,23 482.666,642	112	408.618,058 482.639,734	29.136
112	408.618,058 482.639,734	113	408.617,622 482.638,59	1.224	113	408.617,622 482.638,59	114	408.609,694 482.617,814	22.237	114	408.609,694 482.617,814	115	408.601,389 482.611,42	10.481
115	408.601,389 482.611,42	116	408.596,846 482.607,921	5.734	116	408.596,846 482.607,921	117	408.587,522 482.599,596	12.5	117	408.587,522 482.599,596	118	408.570,354 482.577,633	27.877

Punct început	X / Y	Punct sfârșit	X / Y	Lungime segment	Punct început	X / Y	Punct sfârșit	X / Y	Lungime segment	Punct început	X / Y	Punct sfârșit	X / Y	Lungime segment
118	408.570,354 482.577,633	119	408.567,781 482.574,334	4.183	119	408.567,781 482.574,334	120	408.579,985 482.567,43	14.021	120	408.579,985 482.567,43	121	408.559,146 482.533,982	39.408
121	408.559,146 482.533,982	122	408.541,18 482.542,994	20.099	122	408.541,18 482.542,994	123	408.554,808 482.565,002	25.886	123	408.554,808 482.565,002	124	408.561,654 482.576,675	13.532
124	408.561,654 482.576,675	125	408.542,641 482.583,941	20.354	125	408.542,641 482.583,941	126	408.511,021 482.586,216	31.701	126	408.511,021 482.586,216	127	408.496,096 482.585,613	14.937
127	408.496,096 482.585,613	128	408.483,301 482.586,767	12.847	128	408.483,301 482.586,767	129	408.463,004 482.589,655	20.501	129	408.463,004 482.589,655	130	408.441,849 482.591,261	21.216
130	408.441,849 482.591,261	131	408.448,225 482.586,11	8.197	131	408.448,225 482.586,11	132	408.465,884 482.584,379	17.744	132	408.465,884 482.584,379	133	408.472,481 482.583,732	6.628
133	408.472,481 482.583,732	134	408.484,874 482.582,829	12.427	134	408.484,874 482.582,829	135	408.499,53 482.576,668	15.897	135	408.499,53 482.576,668	136	408.500,491 482.571,33	5.423
136	408.500,491 482.571,33	137	408.513,7 482.565,278	14.53	137	408.513,7 482.565,278	138	408.518,187 482.558,926	7.777	138	408.518,187 482.558,926	139	408.518,032 482.548,468	10.46
139	408.518,032 482.548,468	140	408.509,746 482.542,834	10.02	140	408.509,746 482.542,834	141	408.496,761 482.541,554	13.047	141	408.496,761 482.541,554	142	408.486,938 482.544,626	10.293
142	408.486,938 482.544,626	143	408.480,608 482.552,806	10.343	143	408.480,608 482.552,806	144	408.466,677 482.554,712	14.06	144	408.466,677 482.554,712	145	408.449,048 482.551,406	17.936
145	408.449,048 482.551,406	146	408.448,639 482.551,329	0.416	146	408.448,639 482.551,329	147	408.434,04 482.546,832	15.277	147	408.434,04 482.546,832	148	408.428,034 482.550,18	6.876
148	408.428,034 482.550,18	149	408.418,732 482.552,55	9.599	149	408.418,732 482.552,55	150	408.406,881 482.552,508	11.852	150	408.406,881 482.552,508	151	408.395,7 482.549,339	11.621
151	408.395,7 482.549,339	152	408.381,516 482.544,74	14.911	152	408.381,516 482.544,74	153	408.368,342 482.544,705	13.174	153	408.368,342 482.544,705	154	408.359,792 482.549,204	9.662
154	408.359,792 482.549,204	155	408.344,098 482.557,463	17.734	155	408.344,098 482.557,463	156	408.326,184 482.553,646	18.316	156	408.326,184 482.553,646	157	408.300,352 482.533,634	32.676
157	408.300,352 482.533,634	158	408.287,824 482.531,356	12.734	158	408.287,824 482.531,356	159	408.270,517 482.517,01	22.48	159	408.270,517 482.517,01	160	408.264,599 482.515,913	6.019
160	408.264,599 482.515,913	161	408.252,316 482.513,636	12.492	161	408.252,316 482.513,636	162	408.245,473 482.520,418	9.635	162	408.245,473 482.520,418	163	408.241,028 482.529,949	10.517
163	408.241,028 482.529,949	164	408.245,653 482.539,017	10.179	164	408.245,653 482.539,017	165	408.286,585 482.591,638	66.666	165	408.286,585 482.591,638	166	408.301,002 482.609,196	22.718
166	408.301,002 482.609,196	167	408.307,1 482.618,328	10.981	167	408.307,1 482.618,328	1	408.302,937 482.619,721	4.389					

\*\* Lungimile segmentelor sunt determinate în planul de proiecție Stereo 70 și sunt rotunjite la 1 milimetru.

\*\*\* Distanța dintre puncte este formată din segmente cumulate ce sunt mai mici decât valoarea 1 milimetru.

**DATE DESPRE IMOBILUL NR. 5205**

Oficiul de Cadastru și Publicitate Imobiliară SIBIU  
Biroul de Cadastru și Publicitate Imobiliară Saliste

**A. Partea I. Descrierea imobilului**

TEREN Extravilan

Adresa: Jud. Sibiu

Nr. Crt	Nr cadastral Nr. topografic	Suprafața* (mp)	Observații / Referințe
A1	104463	3.800	Sector cadastral:118 Teren neimprejmuit;

**B. Partea II. Proprietari și acte**

Inscrieri privitoare la dreptul de proprietate și alte drepturi reale	Referințe
<b>4236 / 25/03/2021</b>	
Act Administrativ nr. 1207/38, din 30/08/1995 emis de CJPSDPAT - SIBIU (, documentatie cadastrala receptionata de OCPI Sibiu);	
B1 se infiinteaza CFE 104463 UAT Miercurea Sibiului pentru parcela nr. 3496/3 fanat inscrista in T.P. nr. 1207/38 emis de CJPSDPAT Sibiu la data de 30.08.1995 .	A1
<b>9236 / 06/07/2022</b>	
Act Notarial nr. 1520, din 06/07/2022 emis de NP POPA - LUPAS George;	
B2 Intabulare, drept de PROPRIETATEdonatie cu scutire de raport, dobandit prin Conventie, cota actuala 1/1 1) NISTOR GHEORGHE-FLORIN-MIREL, bun propriu	A1

**C. Partea III. SARCINI .**

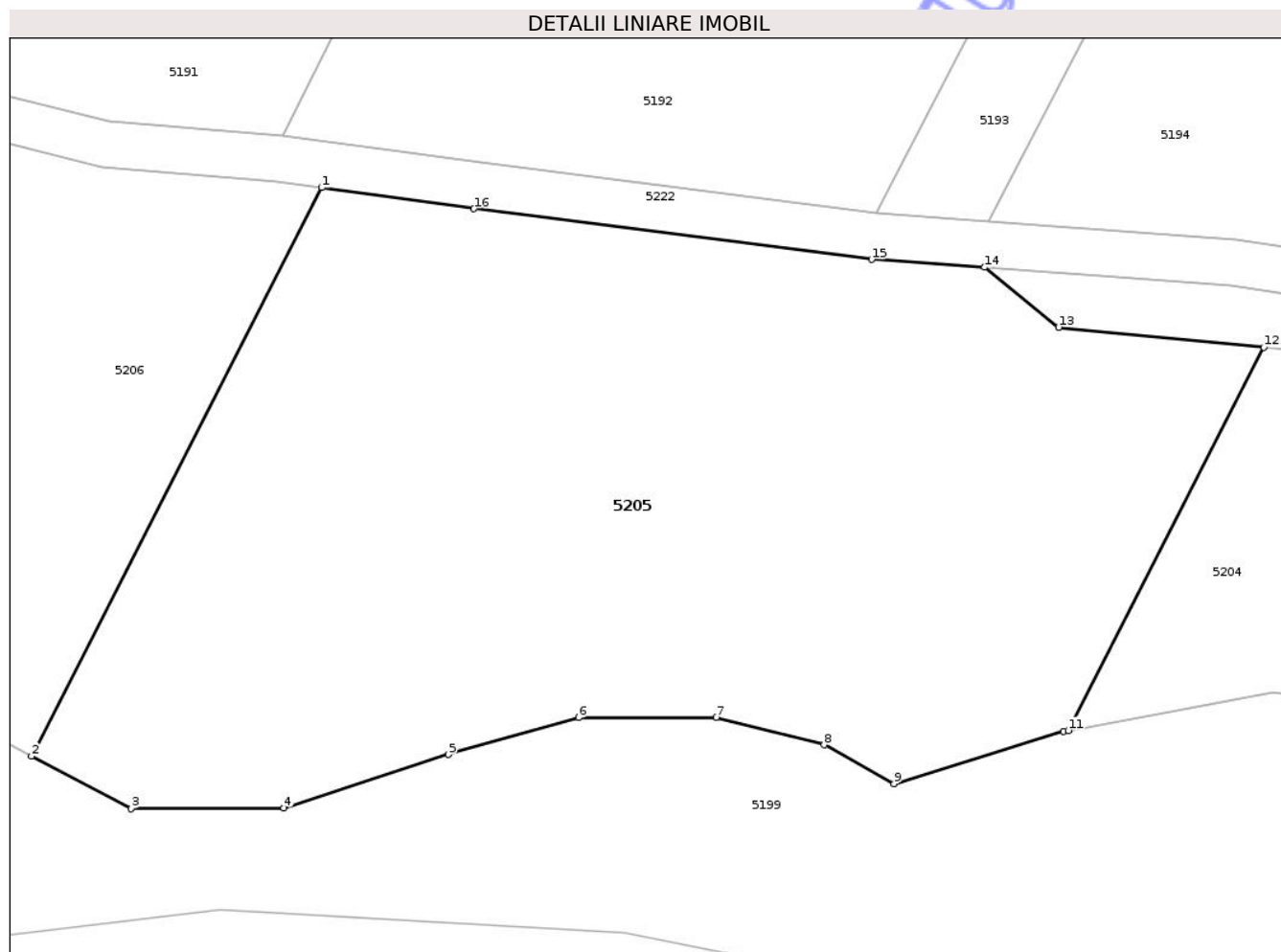
Inscrieri privind dezmembramintele dreptului de proprietate, drepturi reale de garanție și sarcini	Referințe
NU SUNT	

## Anexa Nr. 1 La Partea I

## Teren

Nr cadastral	Suprafața (mp)*	Observații / Referințe
104463	3.800	

\* Suprafața este determinată în planul de proiecție Stereo 70.



## Date referitoare la teren

Crt	Categorie folosință	Intra vilan	Suprafața (mp)	Tarla	Parcelă	Nr. topo	Observații / Referințe
1	faneata	NU	3.800	106	3496/3	-	

## Lungime Segmente

1) Valorile lungimilor segmentelor sunt obținute din proiecție în plan.

Punct început	X / Y	Punct sfârșit	X / Y	Lungime segment (** (m)
1	408.384,768 482.598,121	2	408.359,792 482.549,204	54.924
2	408.359,792 482.549,204	3	408.368,342 482.544,705	9.662
3	408.368,342 482.544,705	4	408.381,516 482.544,74	13.174
4	408.381,516 482.544,74	5	408.395,7 482.549,339	14.911
5	408.395,7 482.549,339	6	408.406,881 482.552,508	11.621

Punct început	X / Y	Punct sfârșit	X / Y	Lungime segment (** (m)
6	408.406,881 482.552,508	7	408.418,732 482.552,55	11.852
7	408.418,732 482.552,55	8	408.428,034 482.550,18	9.599
8	408.428,034 482.550,18	9	408.434,04 482.546,832	6.876
9	408.434,04 482.546,832	10	408.448,639 482.551,329	15.277
10	408.448,639 482.551,329	11	408.449,048 482.551,406	0.416
11	408.449,048 482.551,406	12	408.465,884 482.584,379	37.022
12	408.465,884 482.584,379	13	408.448,225 482.586,11	17.744
13	408.448,225 482.586,11	14	408.441,849 482.591,261	8.197
14	408.441,849 482.591,261	15	408.432,13 482.591,945	9.743
15	408.432,13 482.591,945	16	408.397,88 482.596,31	34.528
16	408.397,88 482.596,31	1	408.384,768 482.598,121	13.236

\*\* Lungimile segmentelor sunt determinate în planul de proiecție Stereo 70 și sunt rotunjite la 1 milimetru.

\*\*\* Distanța dintre puncte este formată din segmente cumulate ce sunt mai mici decât valoarea 1 milimetru.



**DATE DESPRE IMOBILUL NR. 5206**

Oficiul de Cadastru și Publicitate Imobiliară SIBIU  
Biroul de Cadastru și Publicitate Imobiliară Saliste

**A. Partea I. Descrierea imobilului**

TEREN Extravilan

Adresa: Jud. Sibiu

Nr. Crt	Nr cadastral Nr. topografic	Suprafața* (mp)	Observații / Referințe
A1		4.900	Sector cadastral:118 Teren neimprejmuit;

**B. Partea II. Proprietari și acte**

Inscrieri privitoare la dreptul de proprietate și alte drepturi reale	Referințe
/	
Act Administrativ nr. 910/38, din 11/04/1995 emis de CJPSDPAT - Sibiu (titlu de proprietate);	
B1	Intabulare, drept de PROPRIETATEL.18/1991, dobandit prin Reconstituire, cota actuala 1/1
	A1
	1) MAN ILIE 2) NICULA MARIA 3) MAN DUMITRU-PETRU 4) SÎRBU ELENA

**C. Partea III. SARCINI .**

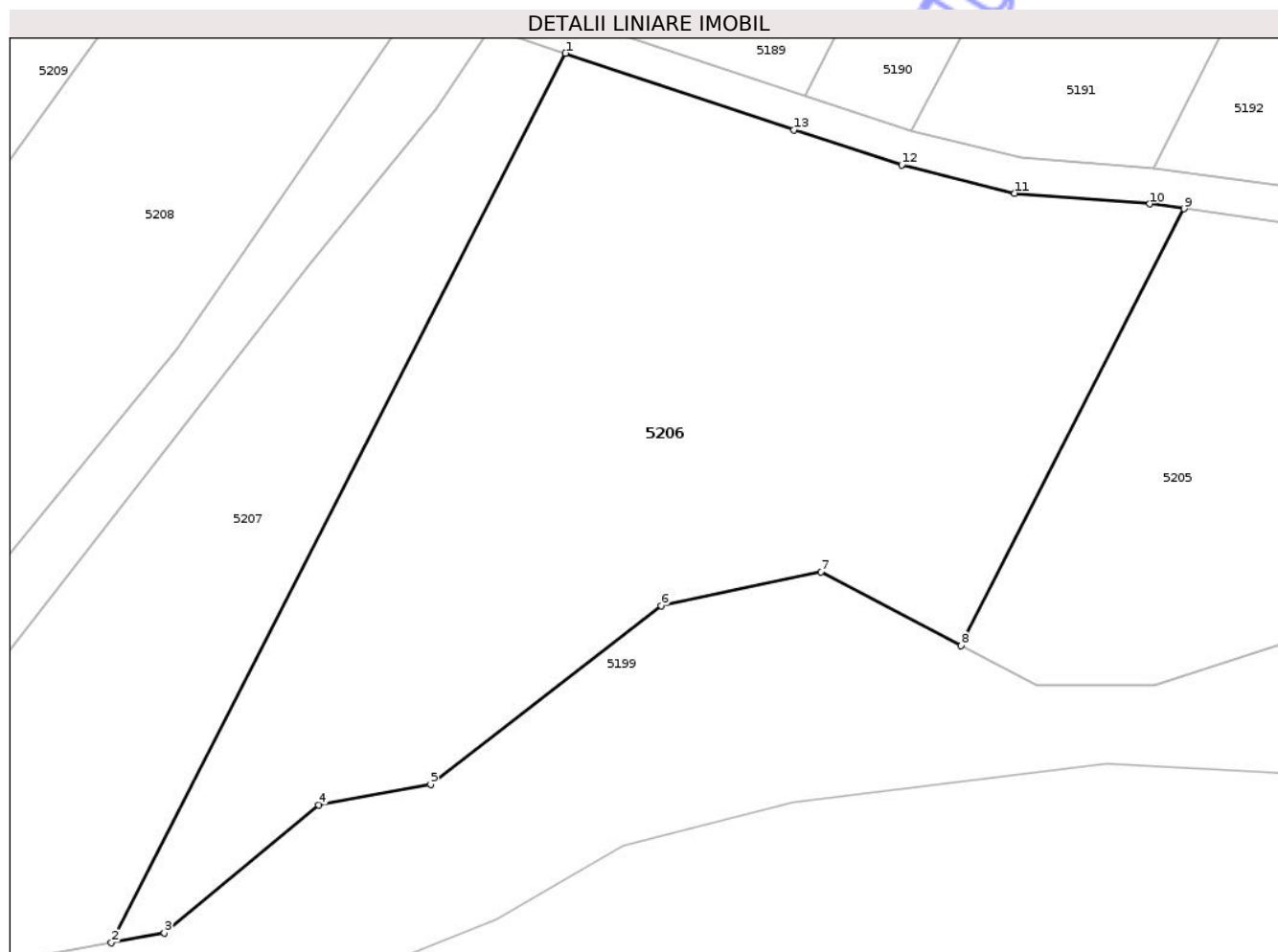
Inscrieri privind dezmembramintele dreptului de proprietate, drepturi reale de garanție și sarcini	Referințe
NU SUNT	

## Anexa Nr. 1 La Partea I

## Teren

Nr cadastral	Suprafața (mp)*	Observații / Referințe
	4.900	

\* Suprafața este determinată în planul de proiecție Stereo 70.



## Date referitoare la teren

Crt	Categorie folosință	Intra vilan	Suprafața (mp)	Tarla	Parcelă	Nr. topo	Observații / Referințe
1	faneata	NU	4.900	106	3496/2	-	

## Lungime Segmente

1) Valorile lungimilor segmentelor sunt obținute din proiecție în plan.

Punct început	X / Y	Punct sfârșit	X / Y	Lungime segment (** (m)
1	408.315,463 482.615,529	2	408.264,599 482.515,913	111.851
2	408.264,599 482.515,913	3	408.270,517 482.517,01	6.019
3	408.270,517 482.517,01	4	408.287,824 482.531,356	22.48
4	408.287,824 482.531,356	5	408.300,352 482.533,634	12.734
5	408.300,352 482.533,634	6	408.326,184 482.553,646	32.676

Punct început	X / Y	Punct sfârșit	X / Y	Lungime segment (** (m)
6	408.326,184 482.553,646	7	408.344,098 482.557,463	18.316
7	408.344,098 482.557,463	8	408.359,792 482.549,204	17.734
8	408.359,792 482.549,204	9	408.384,768 482.598,121	54.924
9	408.384,768 482.598,121	10	408.380,937 482.598,65	3.868
10	408.380,937 482.598,65	11	408.365,815 482.599,858	15.17
11	408.365,815 482.599,858	12	408.353,147 482.603,024	13.057
12	408.353,147 482.603,024	13	408.341,072 482.606,96	12.7
13	408.341,072 482.606,96	1	408.315,463 482.615,529	27.005

\*\* Lungimile segmentelor sunt determinate în planul de proiecție Stereo 70 și sunt rotunjite la 1 milimetru.

\*\*\* Distanța dintre puncte este formată din segmente cumulate ce sunt mai mici decât valoarea 1 milimetru.



**DATE DESPRE IMOBILUL NR. 5210**

Oficiul de Cadastru și Publicitate Imobiliară SIBIU  
Biroul de Cadastru și Publicitate Imobiliară Saliste

**A. Partea I. Descrierea imobilului**

TEREN Extravilan

Adresa: Jud. Sibiu

Nr. Crt	Nr cadastral Nr. topografic	Suprafața* (mp)	Observații / Referințe
A1		2.500	Sector cadastral:118 Teren neimprejmuit;

**B. Partea II. Proprietari și acte**

Inscrieri privitoare la dreptul de proprietate și alte drepturi reale	Referințe
/	
Act Administrativ nr. 1237/38, din 15/09/1995 emis de CJPSDPAT - Sibiu (titlu de proprietate);	
B1	A1
Intabulare, drept de PROPRIETATEL.18/1991, dobandit prin Constituire, cota actuala 1/1	
1) URSU ELISABETA	

**C. Partea III. SARCINI .**

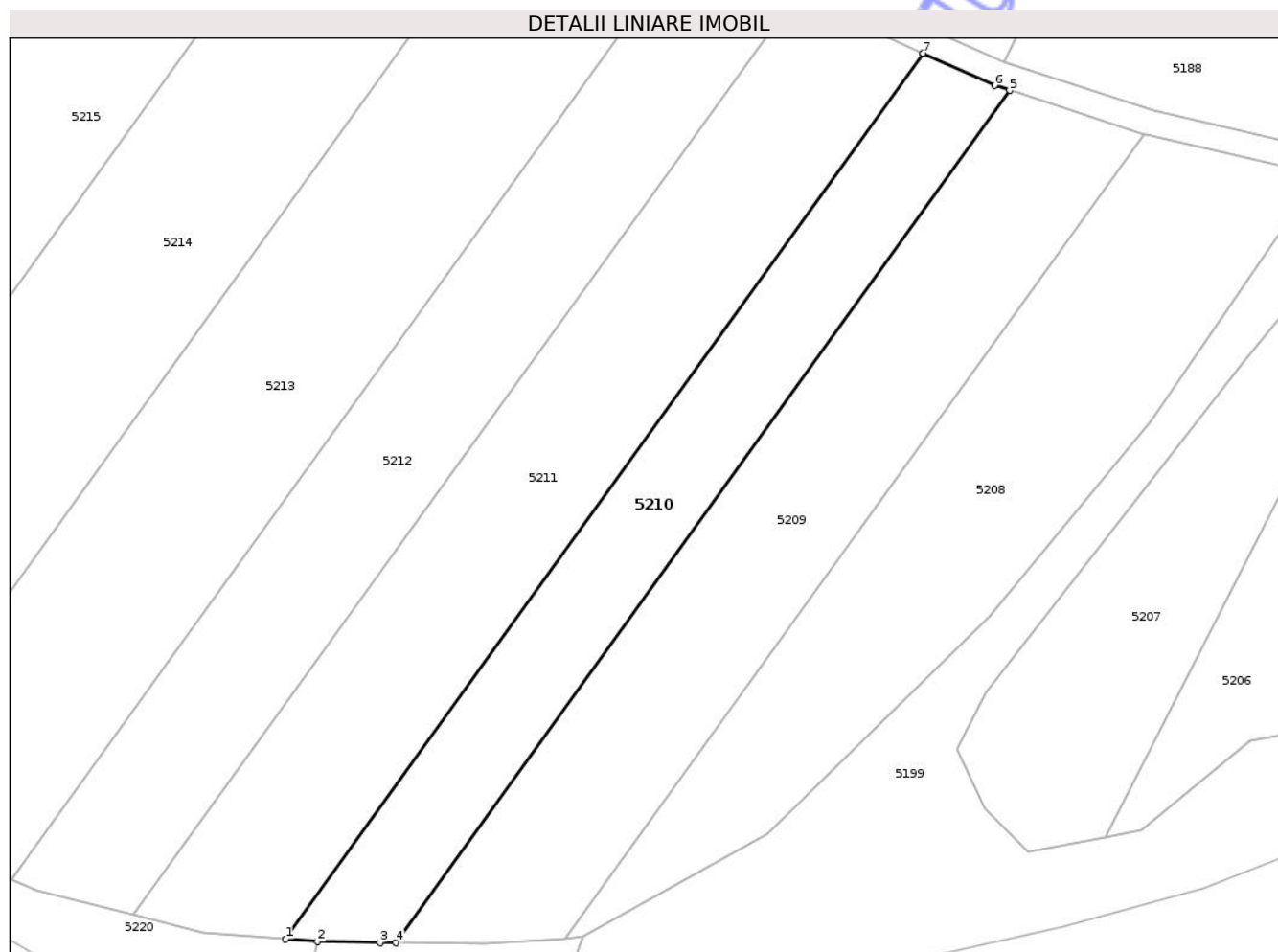
Inscrieri privind dezmembramintele dreptului de proprietate, drepturi reale de garanție și sarcini	Referințe
NU SUNT	

## Anexa Nr. 1 La Partea I

## Teren

Nr cadastral	Suprafața (mp)*	Observații / Referințe
	2.500	

\* Suprafața este determinată în planul de proiecție Stereo 70.



## Date referitoare la teren

Crt	Categorie folosință	Intra vilan	Suprafața (mp)	Tarla	Parcelă	Nr. topo	Observații / Referințe
1	arabil	NU	2.500	106	3498/9	-	

## Lungime Segmente

1) Valorile lungimilor segmentelor sunt obținute din proiecție în plan.

Punct început	X / Y	Punct sfârșit	X / Y	Lungime segment (** (m)
1	408.133,852 482.499,693	2	408.138,891 482.499,296	5.054
2	408.138,891 482.499,296	3	408.148,893 482.499,102	10.003
3	408.148,893 482.499,102	4	408.151,443 482.499,07	2.55
4	408.151,443 482.499,07	5	408.249,354 482.634,994	167.517
5	408.249,354 482.634,994	6	408.246,967 482.635,77	2.511

Punct început	X / Y	Punct sfârșit	X / Y	Lungime segment (** (m)
6	408.246,967 482.635,77	7	408.235,58 482.640,914	12.495
7	408.235,58 482.640,914	1	408.133,852 482.499,693	174.045

\*\* Lungimile segmentelor sunt determinate în planul de proiecție Stereo 70 și sunt rotunjite la 1 milimetru.

\*\*\* Distanța dintre puncte este formată din segmente cumulate ce sunt mai mici decât valoarea 1 milimetru.

Neutilizabil în Circuitul Civil



**DATE DESPRE IMOBILUL NR. 5211**

Oficiul de Cadastru și Publicitate Imobiliară SIBIU  
Biroul de Cadastru și Publicitate Imobiliară Saliste

**A. Partea I. Descrierea imobilului**

TEREN Extravilan

Adresa: Jud. Sibiu

Nr. Crt	Nr cadastral Nr. topografic	Suprafața* (mp)	Observații / Referințe
A1		3.900	Sector cadastral:118 Teren neimprejmuit;

**B. Partea II. Proprietari și acte**

Inscrieri privitoare la dreptul de proprietate și alte drepturi reale	Referințe
/	
Act Administrativ nr. 1242/38, din 28/09/1995 emis de CJPSDPAT - Sibiu (titlu de proprietate);	
B1	A1
Intabulare, drept de PROPRIETATEL.18/1991, dobandit prin Constituire, cota actuala 1/1	
1) FEȘU IOAN	

**C. Partea III. SARCINI .**

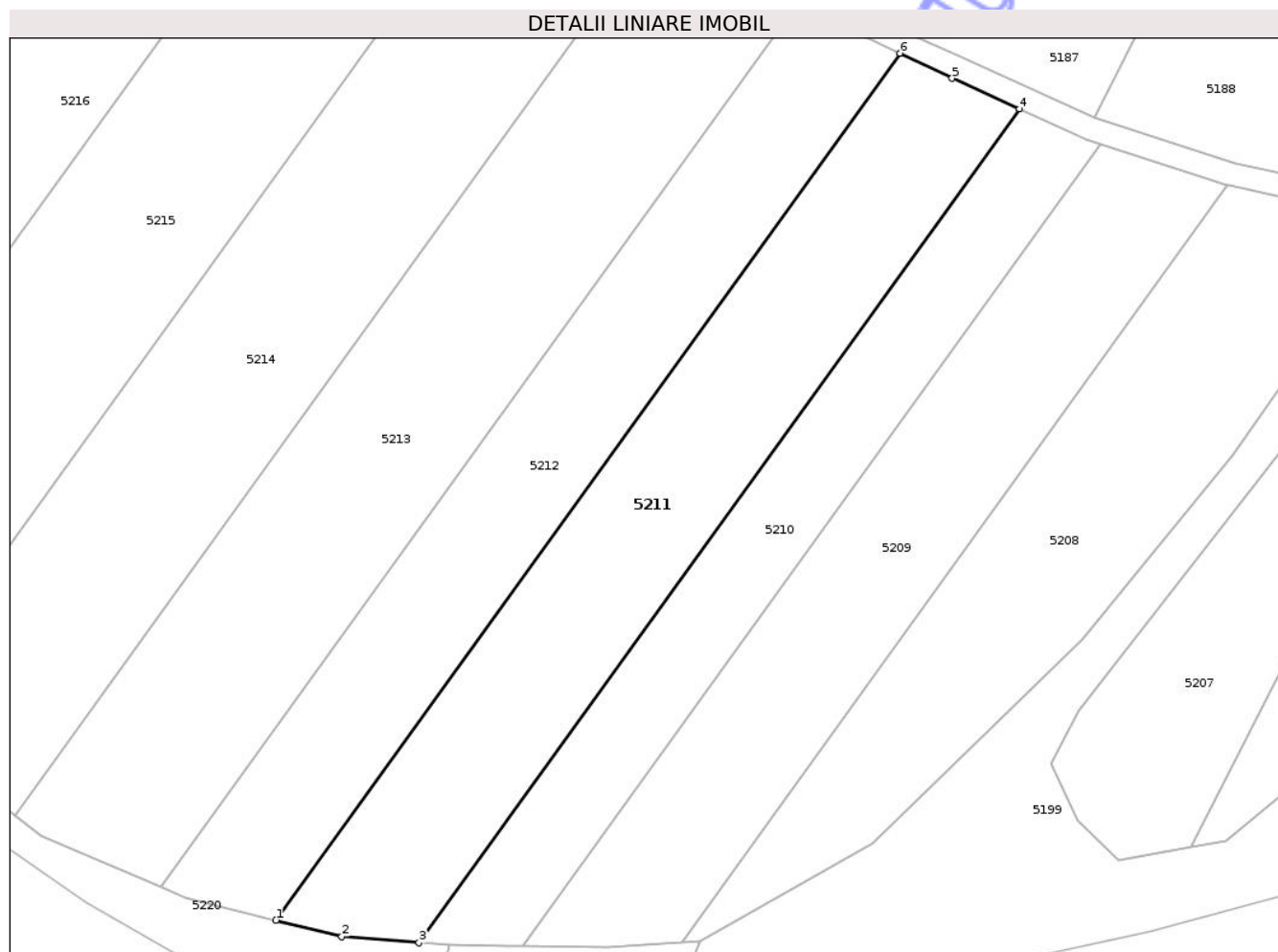
Inscrieri privind dezmembramintele dreptului de proprietate, drepturi reale de garanție și sarcini	Referințe
NU SUNT	

## Anexa Nr. 1 La Partea I

## Teren

Nr cadastral	Suprafața (mp)*	Observații / Referințe
	3.900	

\* Suprafața este determinată în planul de proiecție Stereo 70.



## Date referitoare la teren

Crt	Categorie folosință	Intra vilan	Suprafața (mp)	Tarla	Parcelă	Nr. topo	Observații / Referințe
1	arabil	NU	3.900	106	3498/8	-	

## Lungime Segmente

1) Valorile lungimilor segmentelor sunt obținute din proiecție în plan.

Punct început	X / Y	Punct sfârșit	X / Y	Lungime segment (** (m)
1	408.109,598 482.503,511	2	408.120,772 482.500,724	11.516
2	408.120,772 482.500,724	3	408.133,852 482.499,693	13.121
3	408.133,852 482.499,693	4	408.235,58 482.640,914	174.045
4	408.235,58 482.640,914	5	408.224,17 482.646,068	12.52
5	408.224,17 482.646,068	6	408.215,349 482.650,319	9.791

Punct început	X / Y	Punct sfârșit	X / Y	Lungime segment (** (m)
6	408.215,349 482.650,319	1	408.109,598 482.503,511	180.93

\*\* Lungimile segmentelor sunt determinate în planul de proiecție Stereo 70 și sunt rotunjite la 1 milimetru.

\*\*\* Distanța dintre puncte este formată din segmente cumulate ce sunt mai mici decât valoarea 1 milimetru.

Neutilizabil în Circuitul Civil



**DATE DESPRE IMOBILUL NR. 5212**

Oficiul de Cadastru și Publicitate Imobiliară SIBIU  
Biroul de Cadastru și Publicitate Imobiliară Saliste

**A. Partea I. Descrierea imobilului**

TEREN Extravilan

Adresa: Jud. Sibiu

Nr. Crt	Nr cadastral Nr. topografic	Suprafața* (mp)	Observații / Referințe
A1		3.500	Sector cadastral:118 Teren neimprejmuit;

**B. Partea II. Proprietari și acte**

Inscrieri privitoare la dreptul de proprietate și alte drepturi reale	Referințe
/	
Act Administrativ nr. 1262/38, din 04/10/1995 emis de CJPSDPAT - Sibiu (titlu de proprietate);	
B1	A1
Intabulare, drept de PROPRIETATEL.18/1991, dobandit prin Constituire, cota actuala 1/1	
1) DRĂCOS ELENA	

**C. Partea III. SARCINI .**

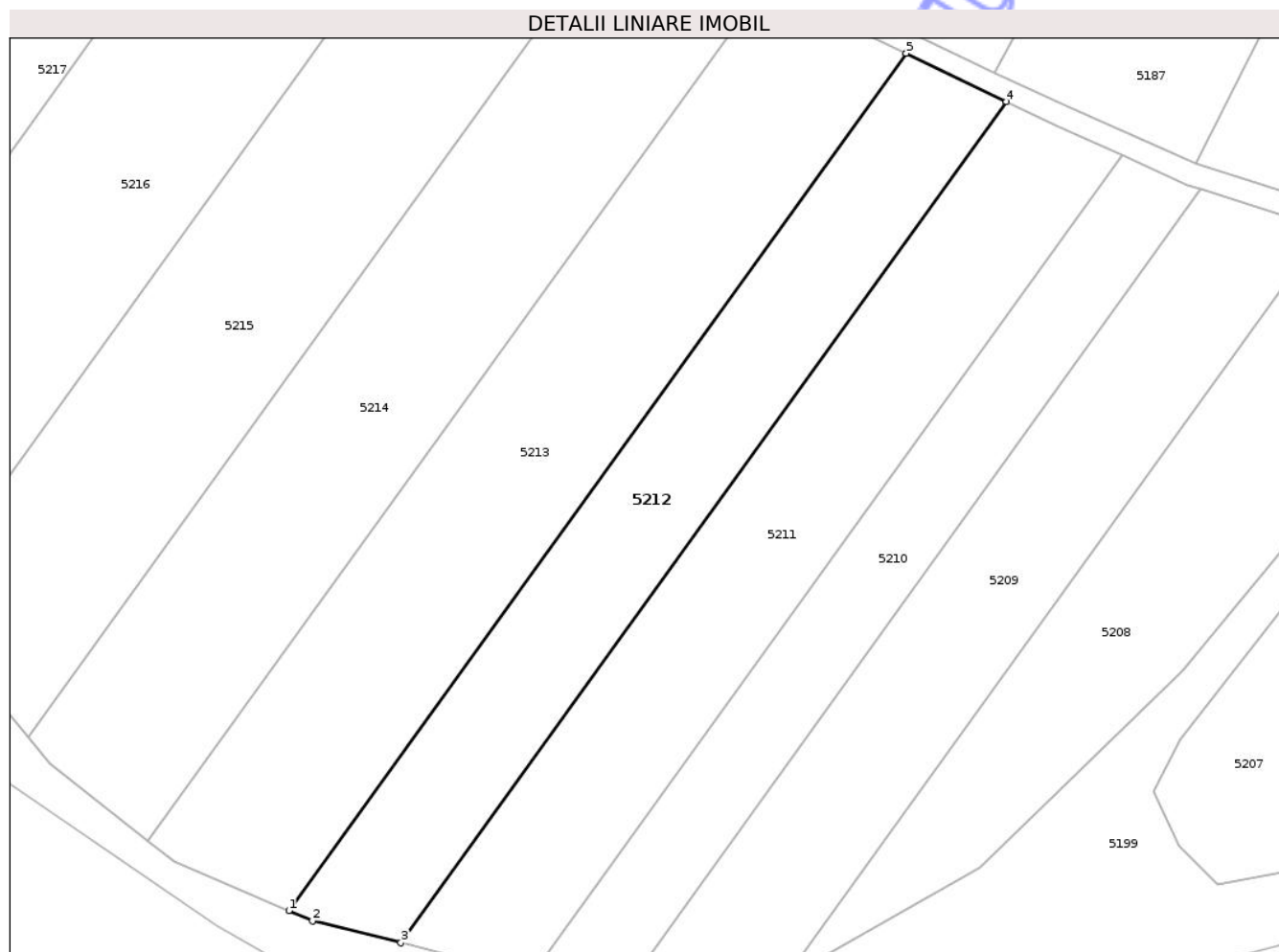
Inscrieri privind dezmembramintele dreptului de proprietate, drepturi reale de garanție și sarcini	Referințe
NU SUNT	

## Anexa Nr. 1 La Partea I

## Teren

Nr cadastral	Suprafața (mp)*	Observații / Referințe
	3.500	

\* Suprafața este determinată în planul de proiecție Stereo 70.



## Date referitoare la teren

Crt	Categorie folosință	Intravilan	Suprafața (mp)	Tarla	Parcelă	Nr. topo	Observații / Referințe
1	arabil	NU	3.500	106	3498/7	-	

## Lungime Segmente

1) Valorile lungimilor segmentelor sunt obținute din proiecție în plan.

Punct început	X / Y	Punct sfârșit	X / Y	Lungime segment (** (m)
1	408.090,06 482.509,116	2	408.094,163 482.507,362	4.462
2	408.094,163 482.507,362	3	408.109,598 482.503,511	15.908
3	408.109,598 482.503,511	4	408.215,349 482.650,319	180.93
4	408.215,349 482.650,319	5	408.197,849 482.658,752	19.426
5	408.197,849 482.658,752	1	408.090,06 482.509,116	184.416

\*\* Lungimile segmentelor sunt determinate în planul de proiecție Stereo 70 și sunt rotunjite la 1 milimetru.

\*\*\* Distanța dintre puncte este formată din segmente cumulate ce sunt mai mici decât valoarea 1 milimetru.

Neutilizabil în Circuitul  
Civil



**DATE DESPRE IMOBILUL NR. 5213**

Oficiul de Cadastru și Publicitate Imobiliară SIBIU  
Biroul de Cadastru și Publicitate Imobiliară Saliste

**A. Partea I. Descrierea imobilului**

TEREN Extravilan

Adresa: Jud. Sibiu

Nr. Crt	Nr cadastral Nr. topografic	Suprafața* (mp)	Observații / Referințe
A1		5.000	Sector cadastral:118 Teren neimprejmuit;

**B. Partea II. Proprietari și acte**

Inscrieri privitoare la dreptul de proprietate și alte drepturi reale	Referințe
/	
Act Administrativ nr. 1244/38, din 29/09/1995 emis de CJPSDPAT - Sibiu (titlu de proprietate);	
B1	A1
Intabulare, drept de PROPRIETATEL.18/1991, dobandit prin Constituire, cota actuala 1/1	
1) CIOCIU PETRU	

**C. Partea III. SARCINI .**

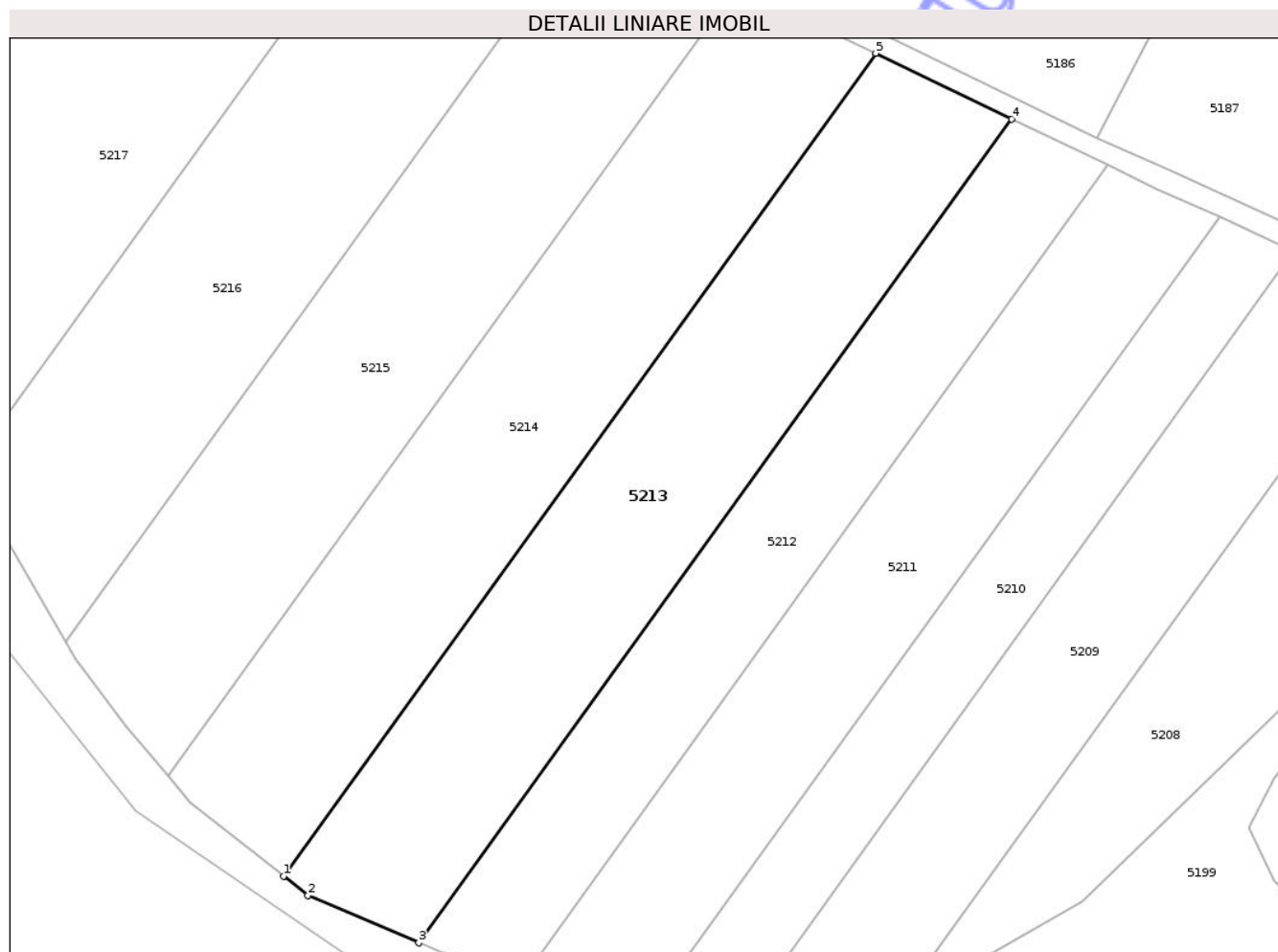
Inscrieri privind dezmembramintele dreptului de proprietate, drepturi reale de garanție și sarcini	Referințe
NU SUNT	

## Anexa Nr. 1 La Partea I

## Teren

Nr cadastral	Suprafața (mp)*	Observații / Referințe
	5.000	

\* Suprafața este determinată în planul de proiecție Stereo 70.



## Date referitoare la teren

Crt	Categorie folosință	Intra vilan	Suprafața (mp)	Tarla	Parcelă	Nr. topo	Observații / Referințe
1	arabil	NU	5.000	106	3498/6	-	

## Lungime Segmente

1) Valorile lungimilor segmentelor sunt obținute din proiecție în plan.

Punct început	X / Y	Punct sfârșit	X / Y	Lungime segment (** (m)
1	408.065,466 482.521,242	2	408.069,927 482.517,729	5.677
2	408.069,927 482.517,729	3	408.090,06 482.509,116	21.899
3	408.090,06 482.509,116	4	408.197,849 482.658,752	184.416
4	408.197,849 482.658,752	5	408.173,109 482.670,675	27.463
5	408.173,109 482.670,675	1	408.065,466 482.521,242	184.167

\*\* Lungimile segmentelor sunt determinate în planul de proiecție Stereo 70 și sunt rotunjite la 1 milimetru.

\*\*\* Distanța dintre puncte este formată din segmente cumulate ce sunt mai mici decât valoarea 1 milimetru.

Neutilizabil în Circuitul  
Civil



**DATE DESPRE IMOBILUL NR. 5215**

Oficiul de Cadastru și Publicitate Imobiliară SIBIU  
Biroul de Cadastru și Publicitate Imobiliară Saliste

**A. Partea I. Descrierea imobilului**

TEREN Extravilan

Adresa: Jud. Sibiu

Nr. Crt	Nr cadastral Nr. topografic	Suprafața* (mp)	Observații / Referințe
A1	102638	5.000	Sector cadastral:118 Teren neimprejmuit;

**B. Partea II. Proprietari și acte**

Inscrieri privitoare la dreptul de proprietate și alte drepturi reale	Referințe
<b>9040 / 11/09/2015</b>	
Act Administrativ nr. 1549/38, din 28/03/1996 emis de CJPSDPAT - Sibiu (documentatie cadastrala receptionata de OCPI Sibiu);	
B1	se infiinteaza CFE 102638 UAT Miercurea Sibiului pentru parcela nr. 3498/4 inregistrata in T.P. nr. 1549/38 emis de CJPSDPAT Sibiu la data de 28.03.1996.
	A1
<b>3767 / 01/04/2016</b>	
Act Notarial nr. 141, din 31/03/2016 emis de NP Pipernea Avram Iulia Oana;	
B2	Intabulare, drept de PROPRIETATEcumparare, dobandit prin Conventie, cota actuala 1/1
	1) BOGDANEL CONSTANTIN, si sotia
	2) BOGDANEL MONICA-TURICA, ca bun comun
	A1

**C. Partea III. SARCINI .**

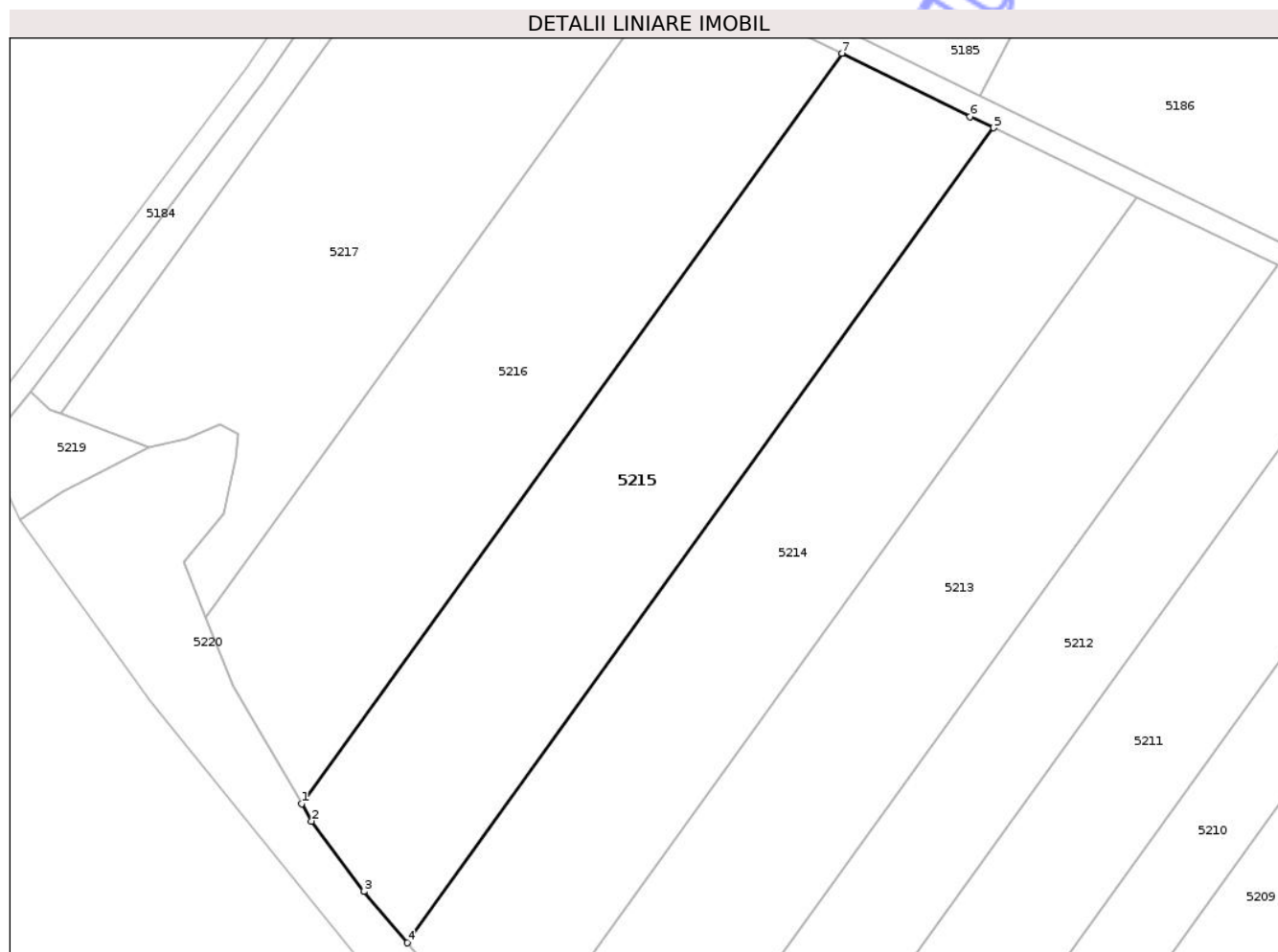
Inscrieri privind dezmembramintele dreptului de proprietate, drepturi reale de garanție și sarcini	Referințe
NU SUNT	

## Anexa Nr. 1 La Partea I

## Teren

Nr cadastral	Suprafața (mp)*	Observații / Referințe
102638	5.000	

\* Suprafața este determinată în planul de proiecție Stereo 70.



## Date referitoare la teren

Crt	Categorie folosință	Intra vilan	Suprafața (mp)	Tarla	Parcelă	Nr. topo	Observații / Referințe
1	arabil	NU	5.000	106	3498/4	-	

## Lungime Segmente

1) Valorile lungimilor segmentelor sunt obținute din proiecție în plan.

Punct început	X / Y	Punct sfârșit	X / Y	Lungime segment (** (m)
1	408.025,906 482.563,843	2	408.027,675 482.560,8	3.52
2	408.027,675 482.560,8	3	408.036,929 482.548,413	15.462
3	408.036,929 482.548,413	4	408.044,479 482.539,37	11.781
4	408.044,479 482.539,37	5	408.147,837 482.682,855	176.835
5	408.147,837 482.682,855	6	408.143,692 482.684,852	4.601

Punct început	X / Y	Punct sfârșit	X / Y	Lungime segment (** (m)
6	408.143,692 482.684,852	7	408.121,091 482.695,981	25.193
7	408.121,091 482.695,981	1	408.025,906 482.563,843	162.851

\*\* Lungimile segmentelor sunt determinate în planul de proiecție Stereo 70 și sunt rotunjite la 1 milimetru.

\*\*\* Distanța dintre puncte este formată din segmente cumulate ce sunt mai mici decât valoarea 1 milimetru.

Neutilizabil în Circuitul Civil



**DATE DESPRE IMOBILUL NR. 5216**

Oficiul de Cadastru și Publicitate Imobiliară SIBIU  
Biroul de Cadastru și Publicitate Imobiliară Saliste

**A. Partea I. Descrierea imobilului**

TEREN Extravilan

Adresa: Jud. Sibiu

Nr. Crt	Nr cadastral Nr. topografic	Suprafața* (mp)	Observații / Referințe
A1	102392	5.000	Sector cadastral:118 Teren neimprejmuit;

**B. Partea II. Proprietari și acte**

Inscrieri privitoare la dreptul de proprietate și alte drepturi reale		Referințe
<b>1263 / 09/02/2015</b>		
Act Administrativ nr. 1545/38, din 28/03/1996 emis de CJPSDPAT - Sibiu (documentatie cadastrala receptionata de catre OCPI Sibiu);		
B1	se infiinteaza CFE 102392 UAT Miercurea pentru parcela nr. 3498/3 inscrisa in T.P. nr. 1545/38 emis de CJPSDPAT Sibiu la data de 29.03.1996	A1
B2	Intabulare, drept de PROPRIETATEL.18/1991, dobandit prin Constituire, cota actuala 1/1 1) CIOCIU PETRU	A1

**C. Partea III. SARCINI**

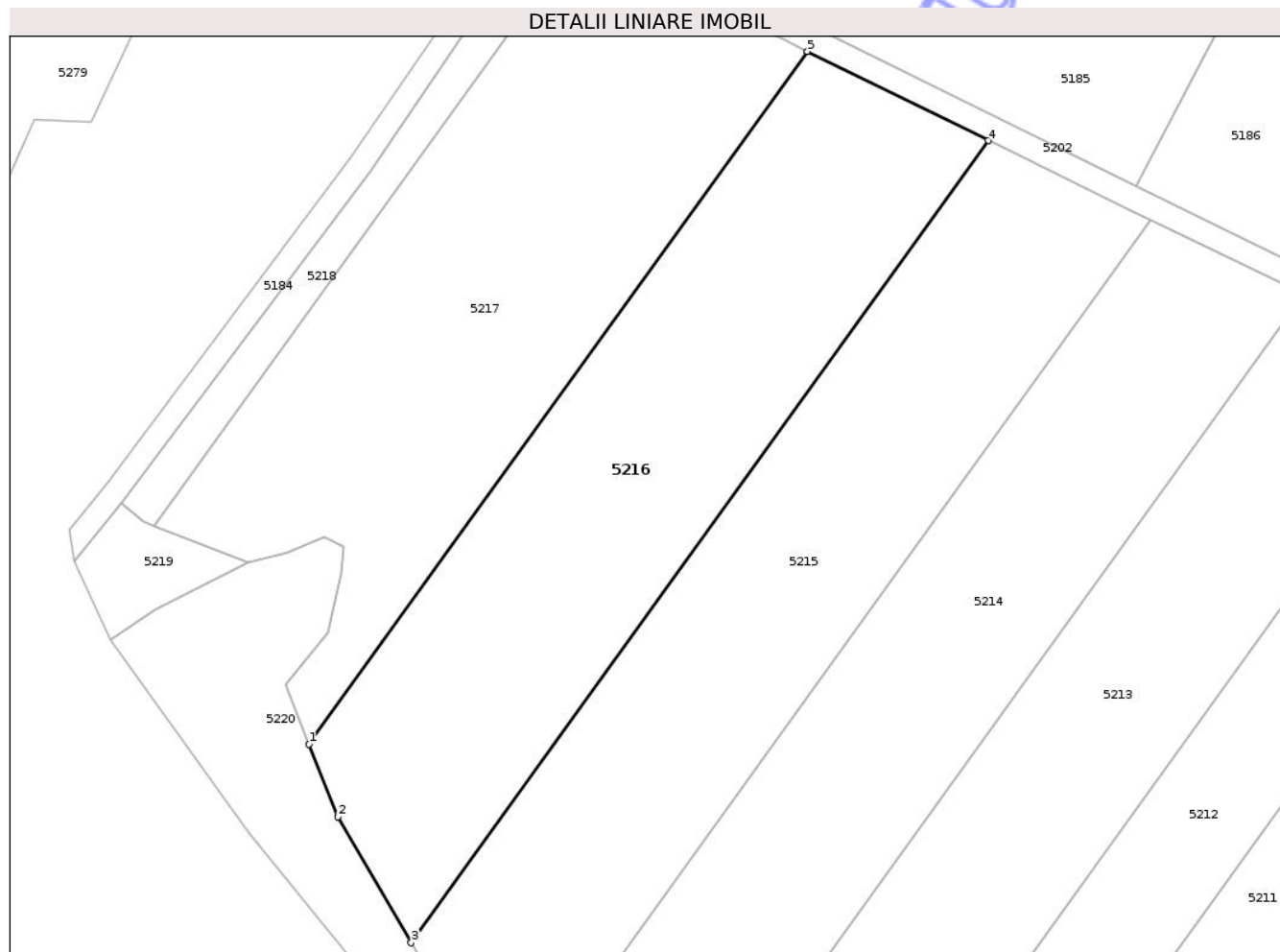
Inscrieri privind dezmembramintele dreptului de proprietate, drepturi reale de garanție și sarcini		Referințe
<b>14622 / 14/10/2022</b>		
Act Administrativ nr. 1156/2012, din 07/10/2022 emis de BEJ CHERSA SEBASTIAN (, dosar 1156/Ex/2012);		
C2	se radiaza somatia de sub C.1.	A1

## Anexa Nr. 1 La Partea I

## Teren

Nr cadastral	Suprafața (mp)*	Observații / Referințe
102392	5.000	

\* Suprafața este determinată în planul de proiecție Stereo 70.



## Date referitoare la teren

Crt	Categorie folosință	Intra vilan	Suprafața (mp)	Tarla	Parcelă	Nr. topo	Observații / Referințe
1	arabil	NU	5.000	106	3498/3	-	

## Lungime Segmente

1) Valorile lungimilor segmentelor sunt obținute din proiecție în plan.

Punct început	X / Y	Punct sfârșit	X / Y	Lungime segment (** (m)
1	408.009,045 482.596,557	2	408.013,846 482.584,596	12.888
2	408.013,846 482.584,596	3	408.025,906 482.563,843	24.004
3	408.025,906 482.563,843	4	408.121,091 482.695,981	162.851
4	408.121,091 482.695,981	5	408.091,248 482.710,675	33.264
5	408.091,248 482.710,675	1	408.009,045 482.596,557	140.642

\*\* Lungimile segmentelor sunt determinate în planul de proiecție Stereo 70 și sunt rotunjite la 1 milimetru.

\*\*\* Distanța dintre puncte este formată din segmente cumulate ce sunt mai mici decât valoarea 1 milimetru.

Neutilizabil în Circuitul  
Civil



**DATE DESPRE IMOBILUL NR. 5217**

Oficiul de Cadastru și Publicitate Imobiliară SIBIU  
Biroul de Cadastru și Publicitate Imobiliară Saliste

**A. Partea I. Descrierea imobilului**

TEREN Extravilan

Adresa: Jud. Sibiu

Nr. Crt	Nr cadastral Nr. topografic	Suprafața* (mp)	Observații / Referințe
A1		5.000	Sector cadastral:118 Teren neimprejmuit;

**B. Partea II. Proprietari și acte**

Inscrieri privitoare la dreptul de proprietate și alte drepturi reale	Referințe
/	
Act Administrativ nr. 1552/38, din 29/03/1996 emis de CJPSDPAT - Sibiu (titlu de proprietate);	
B1	A1
Intabulare, drept de PROPRIETATEL.18/1991, dobandit prin Constituire, cota actuala 1/1	
1) BOTTESCH IOHANN	

**C. Partea III. SARCINI .**

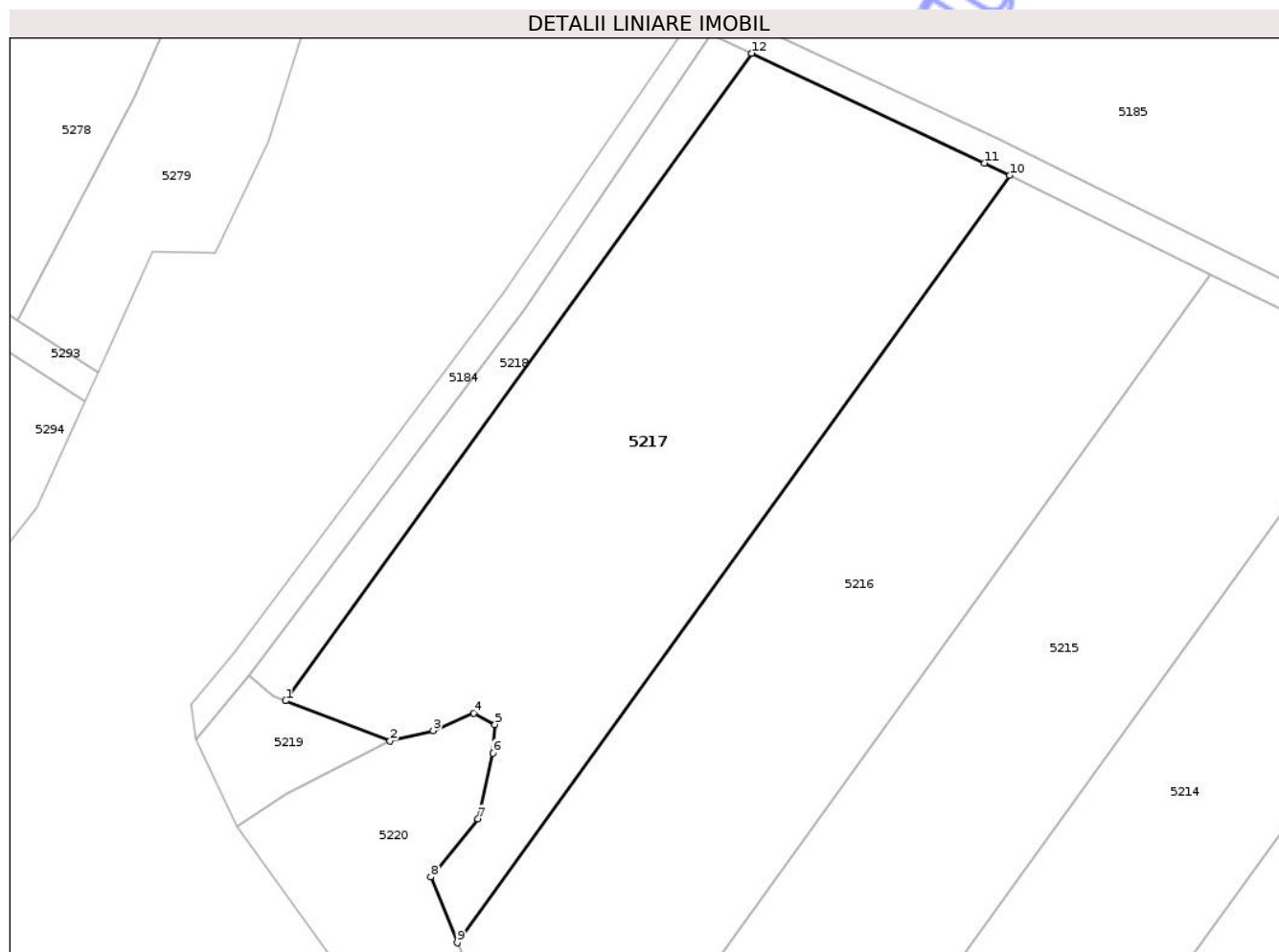
Inscrieri privind dezmembramintele dreptului de proprietate, drepturi reale de garanție și sarcini	Referințe
NU SUNT	

## Anexa Nr. 1 La Partea I

## Teren

Nr cadastral	Suprafața (mp)*	Observații / Referințe
	5.000	

\* Suprafața este determinată în planul de proiecție Stereo 70.



## Date referitoare la teren

Crt	Categorie folosință	Intravilan	Suprafața (mp)	Tarla	Parcelă	Nr. topo	Observații / Referințe
1	arabil	NU	5.000	106	3498/2	-	

## Lungime Segmente

1) Valorile lungimilor segmentelor sunt obținute din proiecție în plan.

Punct început	X / Y	Punct sfârșit	X / Y	Lungime segment (** (m)
1	407.983,522 482.632,543	2	407.999,067 482.626,562	16.656
2	407.999,067 482.626,562	3	408.005,492 482.628,092	6.604
3	408.005,492 482.628,092	4	408.011,492 482.630,726	6.553
4	408.011,492 482.630,726	5	408.014,674 482.629,02	3.611
5	408.014,674 482.629,02	6	408.014,364 482.624,793	4.238

Punct început	X / Y	Punct sfârșit	X / Y	Lungime segment (** (m)
6	408.014,364 482.624,793	7	408.012,115 482.614,967	10.08
7	408.012,115 482.614,967	8	408.005,114 482.606,349	11.104
8	408.005,114 482.606,349	9	408.009,045 482.596,557	10.551
9	408.009,045 482.596,557	10	408.091,248 482.710,675	140.642
10	408.091,248 482.710,675	11	408.087,536 482.712,503	4.138
11	408.087,536 482.712,503	12	408.052,873 482.728,817	38.311
12	408.052,873 482.728,817	1	407.983,522 482.632,543	118.652

\*\* Lungimile segmentelor sunt determinate în planul de proiecție Stereo 70 și sunt rotunjite la 1 milimetru.

\*\*\* Distanța dintre puncte este formată din segmente cumulate ce sunt mai mici decât valoarea 1 milimetru.

Neutilizabil în Circuitul Civil



**DATE DESPRE IMOBILUL NR. 5218**

Oficiul de Cadastru și Publicitate Imobiliară SIBIU  
Biroul de Cadastru și Publicitate Imobiliară Saliste

**A. Partea I. Descrierea imobilului**

TEREN Extravilan

Adresa: Jud. Sibiu

Nr. Crt	Nr cadastral Nr. topografic	Suprafața* (mp)	Observații / Referințe
A1		700	Sector cadastral:118 Teren neimprejmuit;

**B. Partea II. Proprietari și acte**

Inscrieri privitoare la dreptul de proprietate și alte drepturi reale	Referințe
/	
Act Administrativ nr. 1551/38, din 29/03/1996 emis de CJPSDPAT - Sibiu (titlu de proprietate);	
B1	A1
Intabulare, drept de PROPRIETATEL.18/1991, dobandit prin Constituire, cota actuala 1/1 1) KÖBER IOSIF	

**C. Partea III. SARCINI .**

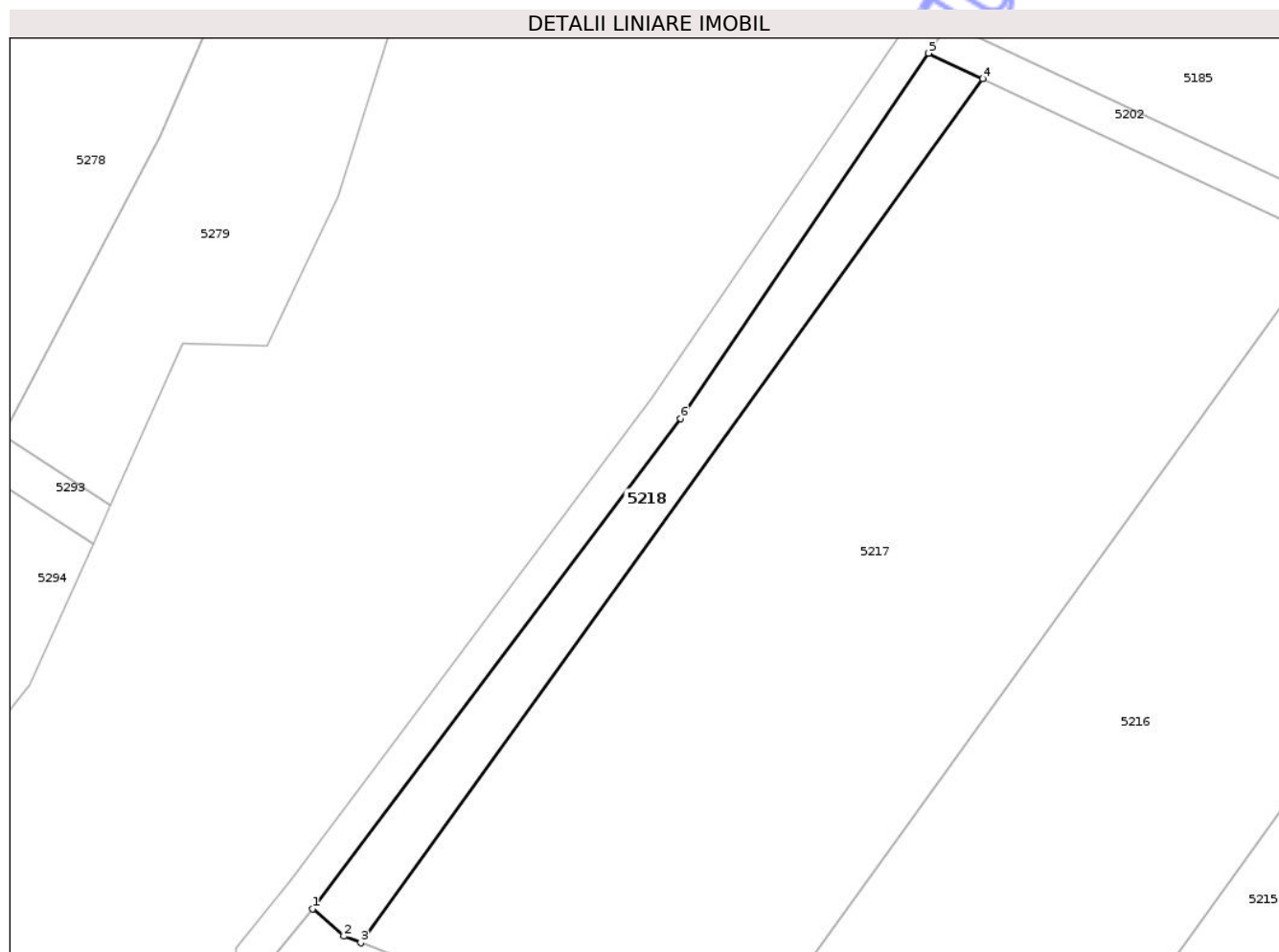
Inscrieri privind dezmembramintele dreptului de proprietate, drepturi reale de garanție și sarcini	Referințe
NU SUNT	

## Anexa Nr. 1 La Partea I

## Teren

Nr cadastral	Suprafața (mp)*	Observații / Referințe
	700	

\* Suprafața este determinată în planul de proiecție Stereo 70.



## Date referitoare la teren

Crt	Categorie folosință	Intra vilan	Suprafața (mp)	Tarla	Parcelă	Nr. topo	Observații / Referințe
1	arabil	NU	700	106	3498/1	-	

## Lungime Segmente

1) Valorile lungimilor segmentelor sunt obținute din proiecție în plan.

Punct început	X / Y	Punct sfârșit	X / Y	Lungime segment (** (m)
1	407.978,131 482.636,329	2	407.981,609 482.633,279	4.626
2	407.981,609 482.633,279	3	407.983,522 482.632,543	2.05
3	407.983,522 482.632,543	4	408.052,873 482.728,817	118.652
4	408.052,873 482.728,817	5	408.046,834 482.731,66	6.674
5	408.046,834 482.731,66	6	408.019,14 482.690,964	49.225

Punct început	X / Y	Punct sfârșit	X / Y	Lungime segment (** (m)
6	408.019,14 482.690,964	1	407.978,131 482.636,329	68.313

\*\* Lungimile segmentelor sunt determinate în planul de proiecție Stereo 70 și sunt rotunjite la 1 milimetru.

\*\*\* Distanța dintre puncte este formată din segmente cumulate ce sunt mai mici decât valoarea 1 milimetru.

Neutilizabil în Circuitul Civil



**DATE DESPRE IMOBILUL NR. 5219**

Oficiul de Cadastru și Publicitate Imobiliară SIBIU  
Biroul de Cadastru și Publicitate Imobiliară Saliste

**A. Partea I. Descrierea imobilului**

TEREN Extravilan

Adresa: Jud. Sibiu

Nr. Crt	Nr cadastral Nr. topografic	Suprafața* (mp)	Observații / Referințe
A1		300	Sector cadastral:118 Teren neimprejmuit; Proprietar neidentificat

**B. Partea II. Proprietari și acte**

Inscrieri privitoare la dreptul de proprietate și alte drepturi reale		Referințe
/		
Act Normativ nr. 7, din 13/03/1996 emis de GUVERNUL ROMÂNIEI (lege);		
B1	Inscrierea provizorie, drept de PROPRIETATE, dobandit prin Lege, cota actuala 1/1 1) ORAȘUL MIERCUREA SIBIULUI, CIF:4406266, Proprietar neidentificat	A1

**C. Partea III. SARCINI .**

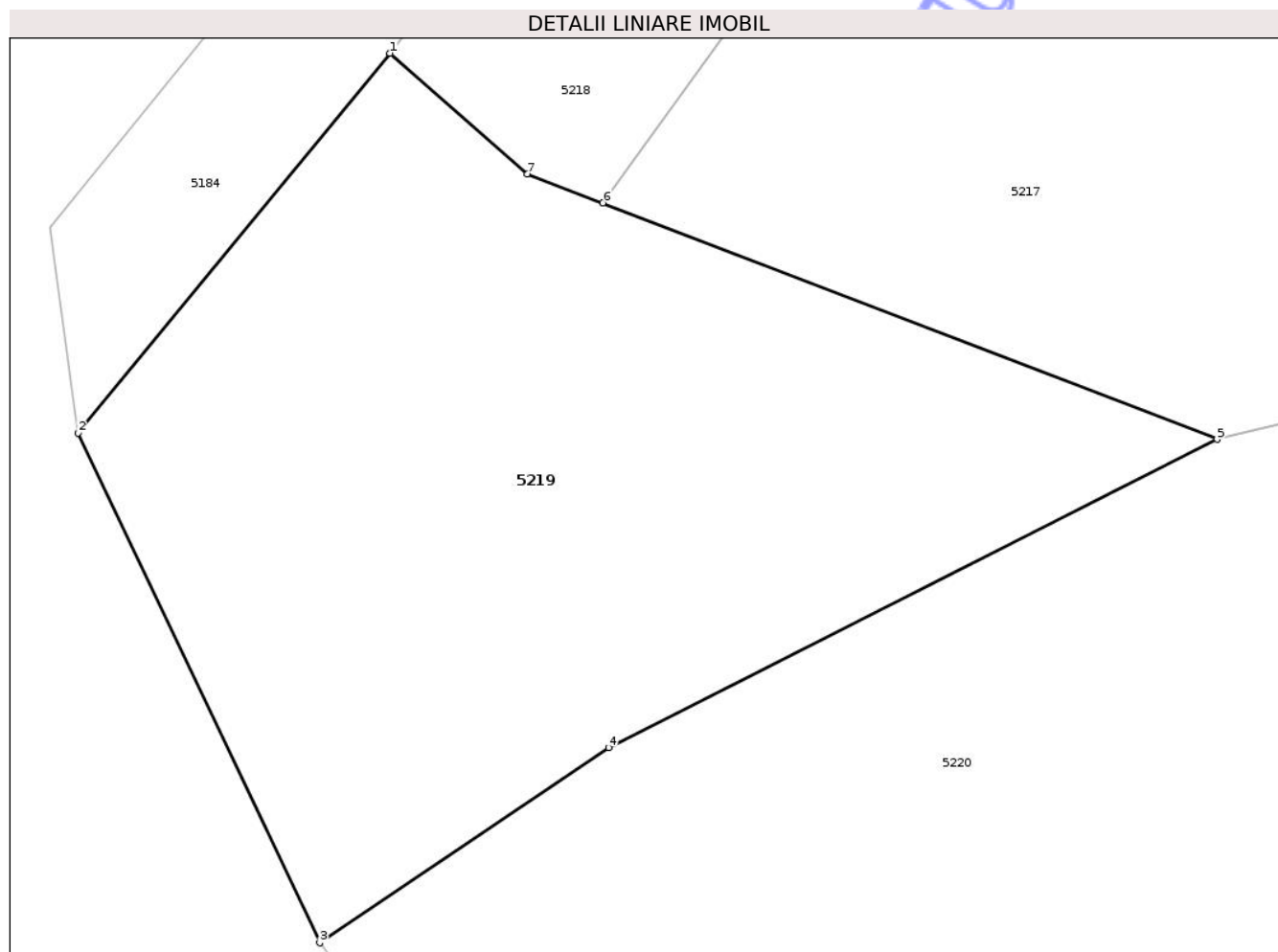
Inscrieri privind dezmembramintele dreptului de proprietate, drepturi reale de garanție și sarcini	Referințe
NU SUNT	

## Anexa Nr. 1 La Partea I

## Teren

Nr cadastral	Suprafața (mp)*	Observații / Referințe
	300	Proprietar neidentificat

\* Suprafața este determinată în planul de proiecție Stereo 70.



## Date referitoare la teren

Crt	Categorie folosință	Intra vilan	Suprafața (mp)	Tarla	Parcelă	Nr. topo	Observații / Referințe
1	faneata	NU	300	106	3501	-	

## Lungime Segmente

1) Valorile lungimilor segmentelor sunt obținute din proiecție în plan.

Punct început	X / Y	Punct sfârșit	X / Y	Lungime segment (** (m)
1	407.978,131 482.636,329	2	407.970,239 482.626,72	12.434
2	407.970,239 482.626,72	3	407.976,348 482.613,827	14.267
3	407.976,348 482.613,827	4	407.983,661 482.618,761	8.821
4	407.983,661 482.618,761	5	407.999,067 482.626,562	17.268
5	407.999,067 482.626,562	6	407.983,522 482.632,543	16.656

Punct început	X / Y	Punct sfârșit	X / Y	Lungime segment (** (m)
6	407.983,522 482.632,543	7	407.981,609 482.633,279	2.05
7	407.981,609 482.633,279	1	407.978,131 482.636,329	4.626

\*\* Lungimile segmentelor sunt determinate în planul de proiecție Stereo 70 și sunt rotunjite la 1 milimetru.

\*\*\* Distanța dintre puncte este formată din segmente cumulate ce sunt mai mici decât valoarea 1 milimetru.

Neutilizabil în Circuitul Civil



**DATE DESPRE IMOBILUL NR. 5220**

Oficiul de Cadastru și Publicitate Imobiliară SIBIU  
Biroul de Cadastru și Publicitate Imobiliară Saliste

**A. Partea I. Descrierea imobilului**

TEREN Extravilan

Adresa: Jud. Sibiu

Nr. Crt	Nr cadastral Nr. topografic	Suprafața* (mp)	Observații / Referințe
A1		2.614	Sector cadastral:118 Teren neimprejmuit; Proprietar neidentificat

**B. Partea II. Proprietari și acte**

Inscrieri privitoare la dreptul de proprietate și alte drepturi reale		Referințe
/		
Act Normativ nr. 7, din 13/03/1996 emis de GUVERNUL ROMÂNIEI (lege);		
B1	Inscrierea provizorie, drept de PROPRIETATE, dobandit prin Lege, cota actuala 1/1 1) ORAȘUL MIERCUREA SIBIULUI, CIF:4406266, Proprietar neidentificat	A1

**C. Partea III. SARCINI .**

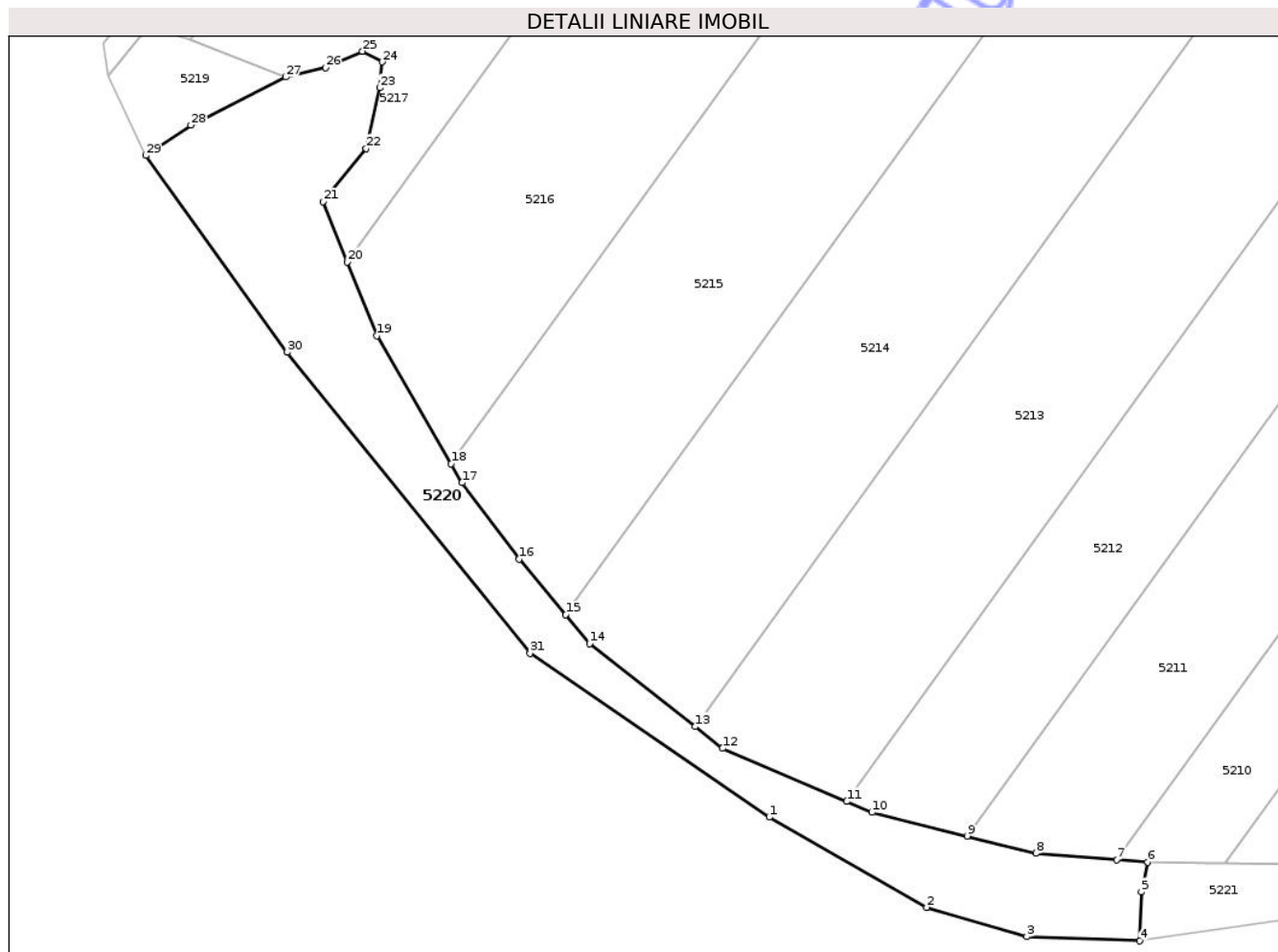
Inscrieri privind dezmembramintele dreptului de proprietate, drepturi reale de garanție și sarcini	Referințe
NU SUNT	

## Anexa Nr. 1 La Partea I

## Teren

Nr cadastral	Suprafața (mp)*	Observații / Referințe
	2.614	Proprietar neidentificat

\* Suprafața este determinată în planul de proiecție Stereo 70.



## Date referitoare la teren

Crt	Categorie folosință	Intra vilan	Suprafața (mp)	Tarla	Parcelă	Nr. topo	Observații / Referințe
1	padure	NU	2.614	106	3500	-	Tufăriș

## Lungime Segmente

1) Valorile lungimilor segmentelor sunt obținute din proiecție în plan.

Punct început	X / Y	Punct sfârșit	X / Y	Lungime segment (** (m)
1	408.077,494 482.506,558	2	408.103,053 482.491,946	29.441
3	408.119,301 482.487,203	4	408.137,646 482.486,517	18.358
5	408.137,869 482.494,42	6	408.138,891 482.499,296	4.982
7	408.133,852 482.499,693	8	408.120,772 482.500,724	13.121
9	408.109,598 482.503,511	10	408.094,163 482.507,362	15.908

Punct început	X / Y	Punct sfârșit	X / Y	Lungime segment (** (m)
2	408.103,053 482.491,946	3	408.119,301 482.487,203	16.926
4	408.137,646 482.486,517	5	408.137,869 482.494,42	7.907
6	408.138,891 482.499,296	7	408.133,852 482.499,693	5.054
8	408.120,772 482.500,724	9	408.109,598 482.503,511	11.516
10	408.094,163 482.507,362	11	408.090,06 482.509,116	4.462

Punct început	X / Y	Punct sfârșit	X / Y	Lungime segment (** (m))
11	408.090,06 482.509,116	12	408.069,927 482.517,729	21.899
13	408.065,466 482.521,242	14	408.048,374 482.534,704	21.757
15	408.044,479 482.539,37	16	408.036,929 482.548,413	11.781
17	408.027,675 482.560,8	18	408.025,906 482.563,843	3.52
19	408.013,846 482.584,596	20	408.009,045 482.596,557	12.888
21	408.005,114 482.606,349	22	408.012,115 482.614,967	11.104
23	408.014,364 482.624,793	24	408.014,674 482.629,02	4.238
25	408.011,492 482.630,726	26	408.005,492 482.628,092	6.553
27	407.999,067 482.626,562	28	407.983,661 482.618,761	17.268
29	407.976,348 482.613,827	30	407.999,273 482.581,934	39.277
31	408.038,697 482.533,131	1	408.077,494 482.506,558	47.025

Punct început	X / Y	Punct sfârșit	X / Y	Lungime segment (** (m))
12	408.069,927 482.517,729	13	408.065,466 482.521,242	5.677
14	408.048,374 482.534,704	15	408.044,479 482.539,37	6.078
16	408.036,929 482.548,413	17	408.027,675 482.560,8	15.462
18	408.025,906 482.563,843	19	408.013,846 482.584,596	24.004
20	408.009,045 482.596,557	21	408.005,114 482.606,349	10.551
22	408.012,115 482.614,967	23	408.014,364 482.624,793	10.08
24	408.014,674 482.629,02	25	408.011,492 482.630,726	3.611
26	408.005,492 482.628,092	27	407.999,067 482.626,562	6.604
28	407.983,661 482.618,761	29	407.976,348 482.613,827	8.821
30	407.999,273 482.581,934	31	408.038,697 482.533,131	62.737

\*\* Lungimile segmentelor sunt determinate în planul de proiecție Stereo 70 și sunt rotunjite la 1 milimetru.

\*\*\* Distanța dintre puncte este formată din segmente cumulate ce sunt mai mici decât valoarea 1 milimetru.



**DATE DESPRE IMOBILUL NR. 5221**

Oficiul de Cadastru și Publicitate Imobiliară SIBIU  
Biroul de Cadastru și Publicitate Imobiliară Saliste

**A. Partea I. Descrierea imobilului**

TEREN Extravilan

Adresa: Jud. Sibiu

Nr. Crt	Nr cadastral Nr. topografic	Suprafața* (mp)	Observații / Referințe
A1		400	Sector cadastral:118 Teren neimprejmuit; Proprietar neidentificat

**B. Partea II. Proprietari și acte**

Inscrieri privitoare la dreptul de proprietate și alte drepturi reale		Referințe
/		
Act Normativ nr. 7, din 13/03/1996 emis de GUVERNUL ROMÂNIEI (lege);		
B1	Inscrierea provizorie, drept de PROPRIETATE, dobandit prin Lege, cota actuala 1/1 1) ORAȘUL MIERCUREA SIBIULUI, CIF:4406266, Proprietar neidentificat	A1

**C. Partea III. SARCINI .**

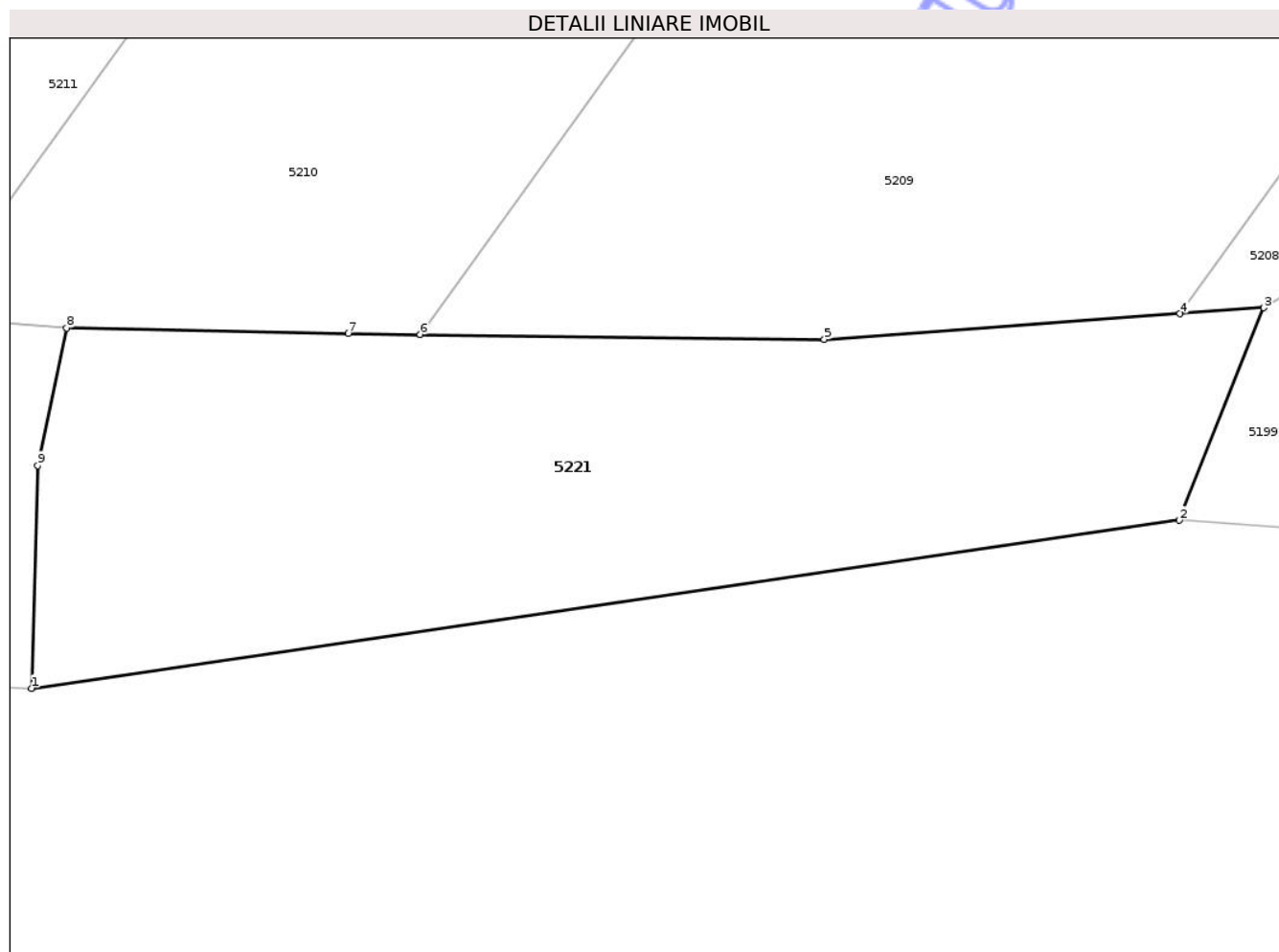
Inscrieri privind dezmembramintele dreptului de proprietate, drepturi reale de garanție și sarcini	Referințe
NU SUNT	

## Anexa Nr. 1 La Partea I

## Teren

Nr cadastral	Suprafața (mp)*	Observații / Referințe
	400	Proprietar neidentificat

\* Suprafața este determinată în planul de proiecție Stereo 70.



## Date referitoare la teren

Crt	Categorie folosință	Intra vilan	Suprafața (mp)	Tarla	Parcelă	Nr. topo	Observații / Referințe
1	faneata	NU	400	106	3499	-	

## Lungime Segmente

1) Valorile lungimilor segmentelor sunt obținute din proiecție în plan.

Punct început	X / Y	Punct sfârșit	X / Y	Lungime segment (** (m)
1	408.137,646 482.486,517	2	408.178,385 482.492,477	41.173
2	408.178,385 482.492,477	3	408.181,388 482.500,016	8.115
3	408.181,388 482.500,016	4	408.178,412 482.499,802	2.983
4	408.178,412 482.499,802	5	408.165,786 482.498,895	12.659
5	408.165,786 482.498,895	6	408.151,443 482.499,07	14.344

Punct început	X / Y	Punct sfârșit	X / Y	Lungime segment (** (m)
6	408.151,443 482.499,07	7	408.148,893 482.499,102	2.55
7	408.148,893 482.499,102	8	408.138,891 482.499,296	10.003
8	408.138,891 482.499,296	9	408.137,869 482.494,42	4.982
9	408.137,869 482.494,42	1	408.137,646 482.486,517	7.907

\*\* Lungimile segmentelor sunt determinate în planul de proiecție Stereo 70 și sunt rotunjite la 1 milimetru.

\*\*\* Distanța dintre puncte este formată din segmente cumulate ce sunt mai mici decât valoarea 1 milimetru.

Neutilizabil în Circuitul Civil



**DATE DESPRE IMOBILUL NR. 5222**

Oficiul de Cadastru și Publicitate Imobiliară SIBIU  
Biroul de Cadastru și Publicitate Imobiliară Saliste

**A. Partea I. Descrierea imobilului**

TEREN Extravilan

Adresa: Jud. Sibiu

Nr. Crt	Nr cadastral Nr. topografic	Suprafața* (mp)	Observații / Referințe
A1		1.085	Sector cadastral:118 Teren neimprejmuit; Proprietar neidentificat

**B. Partea II. Proprietari și acte**

Inscrieri privitoare la dreptul de proprietate și alte drepturi reale		Referințe
/		
Act Normativ nr. 7, din 13/03/1996 emis de GUVERNUL ROMÂNIEI (lege);		
B1	Inscrierea provizorie, drept de PROPRIETATE, dobandit prin Lege, cota actuala 1/1 1) ORAȘUL MIERCUREA SIBIULUI, CIF:4406266, Proprietar neidentificat	A1

**C. Partea III. SARCINI .**

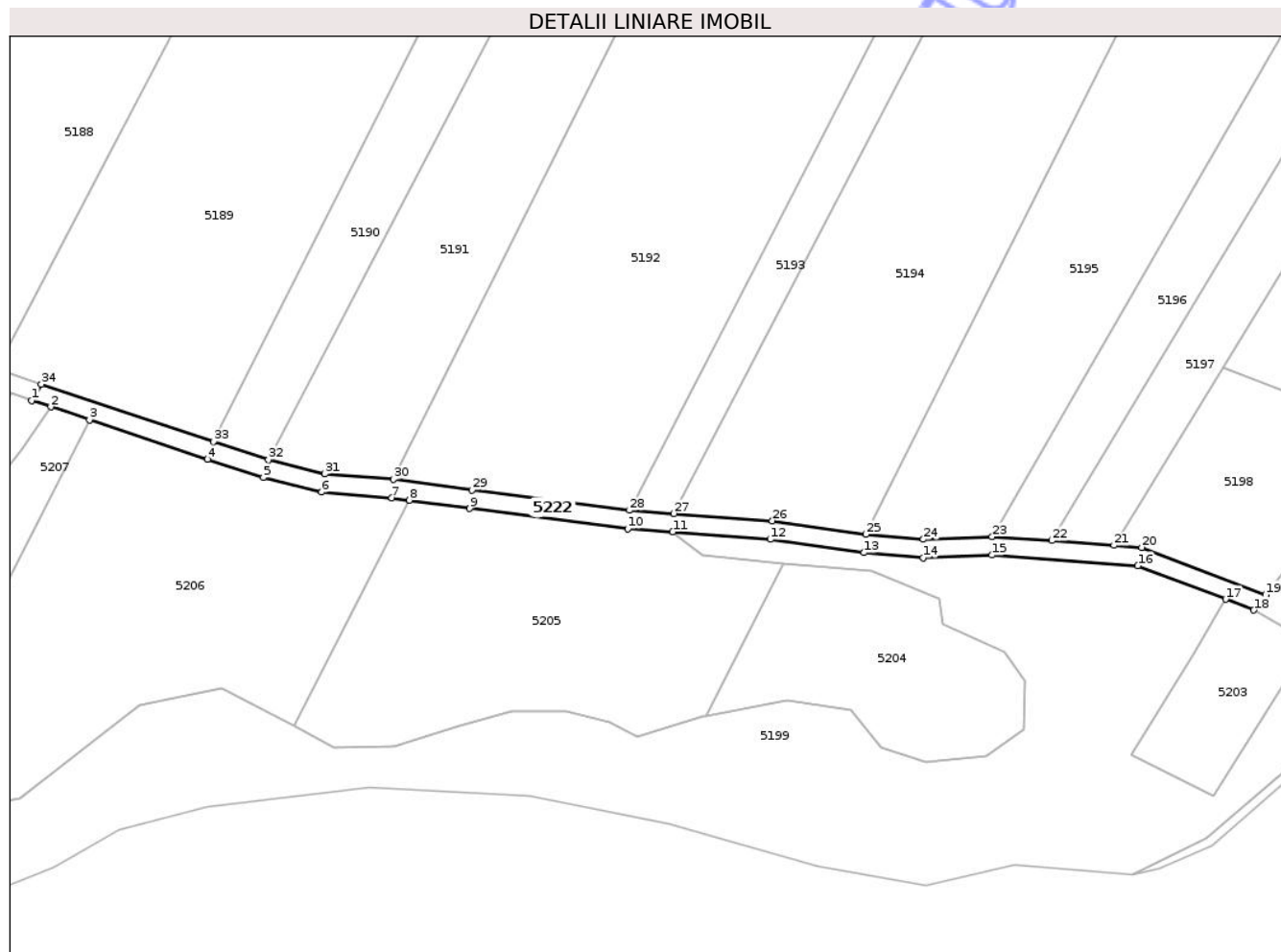
Inscrieri privind dezmembramintele dreptului de proprietate, drepturi reale de garanție și sarcini	Referințe
NU SUNT	

## Anexa Nr. 1 La Partea I

## Teren

Nr cadastral	Suprafața (mp)*	Observații / Referințe
	1.085	Proprietar neidentificat

\* Suprafața este determinată în planul de proiecție Stereo 70.



## Date referitoare la teren

Crt	Categorie folosință	Intra vilan	Suprafața (mp)	Tarla	Parcelă	Nr. topo	Observații / Referințe
1	drum	NU	1.085	106	3497/1	-	

## Lungime Segmente

1) Valorile lungimilor segmentelor sunt obținute din proiecție în plan.

Punct început	X / Y	Punct sfârșit	X / Y	Lungime segment (** (m)
1	408.302,937 482.619,721	2	408.307,1 482.618,328	4.389
3	408.315,463 482.615,529	4	408.341,072 482.606,96	27.005
5	408.353,147 482.603,024	6	408.365,815 482.599,858	13.057
7	408.380,937 482.598,65	8	408.384,768 482.598,121	3.868
9	408.397,88 482.596,31	10	408.432,13 482.591,945	34.528

Punct început	X / Y	Punct sfârșit	X / Y	Lungime segment (** (m)
2	408.307,1 482.618,328	3	408.315,463 482.615,529	8.819
4	408.341,072 482.606,96	5	408.353,147 482.603,024	12.7
6	408.365,815 482.599,858	7	408.380,937 482.598,65	15.17
8	408.384,768 482.598,121	9	408.397,88 482.596,31	13.236
10	408.432,13 482.591,945	11	408.441,849 482.591,261	9.743

Punct început	X / Y	Punct sfârșit	X / Y	Lungime segment (** (m))	Punct început	X / Y	Punct sfârșit	X / Y	Lungime segment (** (m))
11	408.441,849 482.591,261	12	408.463,004 482.589,655	21.216	12	408.463,004 482.589,655	13	408.483,301 482.586,767	20.501
13	408.483,301 482.586,767	14	408.496,096 482.585,613	12.847	14	408.496,096 482.585,613	15	408.511,021 482.586,216	14.937
15	408.511,021 482.586,216	16	408.542,641 482.583,941	31.701	16	408.542,641 482.583,941	17	408.561,654 482.576,675	20.354
17	408.561,654 482.576,675	18	408.567,781 482.574,334	6.56	18	408.567,781 482.574,334	19	408.570,354 482.577,633	4.183
19	408.570,354 482.577,633	20	408.543,517 482.587,888	28.729	20	408.543,517 482.587,888	21	408.537,489 482.588,324	6.045
21	408.537,489 482.588,324	22	408.524,032 482.589,368	13.497	22	408.524,032 482.589,368	23	408.511,072 482.590,222	12.988
23	408.511,072 482.590,222	24	408.496,195 482.589,62	14.889	24	408.496,195 482.589,62	25	408.483,763 482.590,742	12.483
25	408.483,763 482.590,742	26	408.463,438 482.593,634	20.53	26	408.463,438 482.593,634	27	408.442,141 482.595,251	21.358
27	408.442,141 482.595,251	28	408.432,524 482.595,927	9.641	28	408.432,524 482.595,927	29	408.398,406 482.600,275	34.394
29	408.398,406 482.600,275	30	408.381,37 482.602,628	17.198	30	408.381,37 482.602,628	31	408.366,463 482.603,819	14.954
31	408.366,463 482.603,819	32	408.354,253 482.606,871	12.586	32	408.354,253 482.606,871	33	408.342,326 482.610,758	12.544
33	408.342,326 482.610,758	34	408.305,031 482.623,238	39.328	34	408.305,031 482.623,238	1	408.302,937 482.619,721	4.093

\*\* Lungimile segmentelor sunt determinate în planul de proiecție Stereo 70 și sunt rotunjite la 1 milimetru.

\*\*\* Distanța dintre puncte este formată din segmente cumulate ce sunt mai mici decât valoarea 1 milimetru.



**DATE DESPRE IMOBILUL NR. 5225**

Oficiul de Cadastru și Publicitate Imobiliară SIBIU  
Biroul de Cadastru și Publicitate Imobiliară Saliste

**A. Partea I. Descrierea imobilului**

TEREN Extravilan

Adresa: Jud. Sibiu

Nr. Crt	Nr cadastral Nr. topografic	Suprafața* (mp)	Observații / Referințe
A1		2.306	Sector cadastral:118 Teren neimprejmuit; Proprietar neidentificat

**B. Partea II. Proprietari și acte**

Inscrieri privitoare la dreptul de proprietate și alte drepturi reale		Referințe
/		
Act Normativ nr. 7, din 13/03/1996 emis de GUVERNUL ROMÂNIEI (lege);		
B1	Inscrierea provizorie, drept de PROPRIETATE, dobandit prin Lege, cota actuala 1/1 1) ORAȘUL MIERCUREA SIBIULUI, CIF:4406266, Proprietar neidentificat	A1

**C. Partea III. SARCINI .**

Inscrieri privind dezmembramintele dreptului de proprietate, drepturi reale de garanție și sarcini	Referințe
NU SUNT	

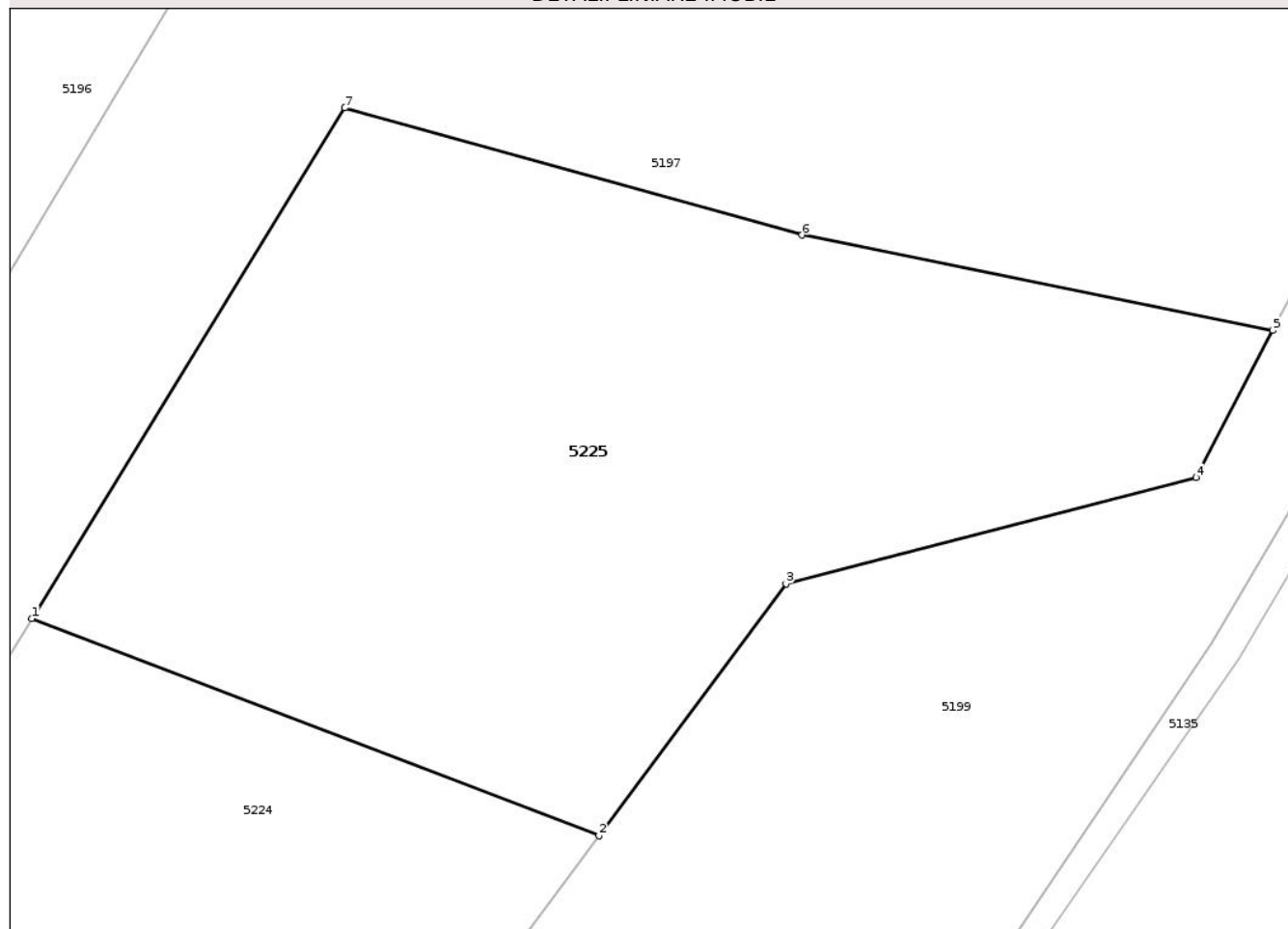
## Anexa Nr. 1 La Partea I

## Teren

Nr cadastral	Suprafața (mp)*	Observații / Referințe
	2.306	Proprietar neidentificat

\* Suprafața este determinată în planul de proiecție Stereo 70.

## DETALII LINIARE IMOBIL



## Date referitoare la teren

Crt	Categorie folosință	Intra vilan	Suprafața (mp)	Tarla	Parcelă	Nr. topo	Observații / Referințe
1	faneata	NU	2.306	106	3493/1/3	-	Rezervă

## Lungime Segmente

1) Valorile lungimilor segmentelor sunt obținute din proiecție în plan.

Punct început	X / Y	Punct sfârșit	X / Y	Lungime segment (** (m)
1	408.627,421 482.734,996	2	408.667,233 482.719,783	42.62
2	408.667,233 482.719,783	3	408.680,361 482.737,435	21.999
3	408.680,361 482.737,435	4	408.709,149 482.744,893	29.738
4	408.709,149 482.744,893	5	408.714,537 482.755,209	11.638
5	408.714,537 482.755,209	6	408.681,486 482.761,891	33.719

Punct început	X / Y	Punct sfârșit	X / Y	Lungime segment (** (m)
6	408.681,486 482.761,891	7	408.649,379 482.770,808	33.323
7	408.649,379 482.770,808	1	408.627,421 482.734,996	42.008

\*\* Lungimile segmentelor sunt determinate în planul de proiecție Stereo 70 și sunt rotunjite la 1 milimetru.

\*\*\* Distanța dintre puncte este formată din segmente cumulate ce sunt mai mici decât valoarea 1 milimetru.

Neutilizabil în Circuitul Civil



**DATE DESPRE IMOBILUL NR. 5143**

Oficiul de Cadastru și Publicitate Imobiliară SIBIU  
Biroul de Cadastru și Publicitate Imobiliară Saliste

**A. Partea I. Descrierea imobilului**

TEREN Necunoscut

Adresa: Loc. Apoldu De Sus, Jud. Sibiu, Partial intravilan

Nr. Crt	Nr cadastral Nr. topografic	Suprafața* (mp)	Observații / Referințe
A1		2.400	Sector cadastral:118 Teren neimprejmuit;

**B. Partea II. Proprietari și acte**

Inscrieri privitoare la dreptul de proprietate și alte drepturi reale	Referințe
/	
Act Administrativ nr. 825/38, din 03/03/1995 emis de CJPSDPAT - Sibiu (titlu de proprietate);	
B1	A1
Intabulare, drept de PROPRIETATEL.18/1991, dobandit prin Reconstituire, cota actuala 1/1 1) SCHUNN ELISE	

**C. Partea III. SARCINI .**

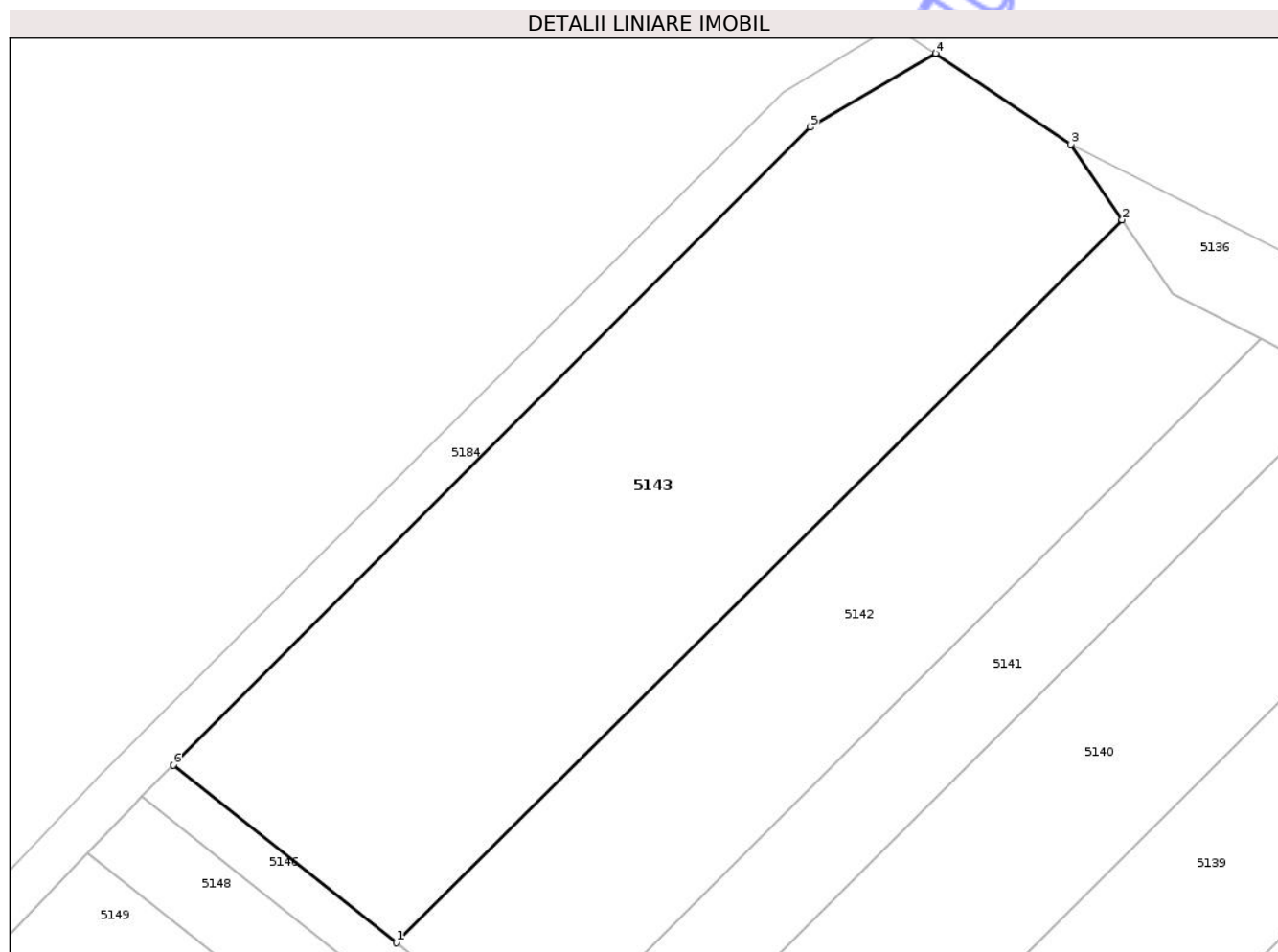
Inscrieri privind dezmembramintele dreptului de proprietate, drepturi reale de garanție și sarcini	Referințe
NU SUNT	

## Anexa Nr. 1 La Partea I

## Teren

Nr cadastral	Suprafața (mp)*	Observații / Referințe
	2.400	

\* Suprafața este determinată în planul de proiecție Stereo 70.



## Date referitoare la teren

Crt	Categorie folosință	Intravilan	Suprafața (mp)	Tarla	Parcelă	Nr. topo	Observații / Referințe
1	arabil	NU	2.395	106	3488/7/1	-	
2	arabil	DA	5	106	3488/7/2	-	

## Lungime Segmente

1) Valorile lungimilor segmentelor sunt obținute din proiecție în plan.

Punct început	X / Y	Punct sfârșit	X / Y	Lungime segment (** (m)
1	408.873,798 483.707,937	2	408.939,374 483.773,21	92.524
2	408.939,374 483.773,21	3	408.934,71 483.780,02	8.254
3	408.934,71 483.780,02	4	408.922,52 483.788,25	14.708
4	408.922,52 483.788,25	5	408.911,193 483.781,584	13.143

Punct început	X / Y	Punct sfârșit	X / Y	Lungime segment (** (m)
5	408.911,193 483.781,584	6	408.853,638 483.723,964	81.441
6	408.853,638 483.723,964	1	408.873,798 483.707,937	25.755

\*\* Lungimile segmentelor sunt determinate în planul de proiecție Stereo 70 și sunt rotunjite la 1 milimetru.

\*\*\* Distanța dintre puncte este formată din segmente cumulate ce sunt mai mici decât valoarea 1 milimetru.

Neutilizabil în Circuitul Civil



**DATE DESPRE IMOBILUL NR. 5184**

Oficiul de Cadastru și Publicitate Imobiliară SIBIU  
Biroul de Cadastru și Publicitate Imobiliară Saliste

**A. Partea I. Descrierea imobilului**

TEREN Necunoscut

Adresa: Loc. Apoldu De Sus, Jud. Sibiu, Partial intravilan

Nr. Crt	Nr cadastral Nr. topografic	Suprafața* (mp)	Observații / Referințe
A1		6.000	Sector cadastral:118 Teren neimprejmuit;

**B. Partea II. Proprietari și acte**

Inscrieri privitoare la dreptul de proprietate și alte drepturi reale	Referințe
/	
Act Normativ nr. 978, din 19/09/2002 emis de GUVERNUL ROMÂNIEI (lege);	
B1	A1
Intabulare, drept de PROPRIETATE, dobandit prin Lege, cota actuala 1/1	
1) ORAȘUL MIERCUREA SIBIULUI - Domeniul public, CIF:4406266	

**C. Partea III. SARCINI .**

Inscrieri privind dezmembramintele dreptului de proprietate, drepturi reale de garanție și sarcini	Referințe
NU SUNT	

## Anexa Nr. 1 La Partea I

## Teren

Nr cadastral	Suprafața (mp)*	Observații / Referințe
	6.000	

\* Suprafața este determinată în planul de proiecție Stereo 70.

## DETALII LINIARE IMOBIL



## Date referitoare la teren

Crt	Categorie folosință	Intravilan	Suprafața (mp)	Tarla	Parcelă	Nr. topo	Observații / Referințe
1	drum	NU	5.999	106	3502/1	-	
2	drum	DA	1	106	3502/2	-	

## Lungime Segmente

1) Valorile lungimilor segmentelor sunt obținute din proiecție în plan.

Punct început	X / Y	Punct sfârșit	X / Y	Lungime segment	Punct început	X / Y	Punct sfârșit	X / Y	Lungime segment	Punct început	X / Y	Punct sfârșit	X / Y	Lungime segment
1	408.908,724 483.784,772	2	408.847,233 483.723,212	87.01	2	408.847,233 483.723,212	3	408.823,849 483.698,934	33.709	3	408.823,849 483.698,934	4	408.815,152 483.687,161	14.637
4	408.815,152 483.687,161	5	408.806,039 483.678,484	12.583	5	408.806,039 483.678,484	6	408.773,534 483.649,536	43.526	6	408.773,534 483.649,536	7	408.759,167 483.634,92	20.495
7	408.759,167 483.634,92	8	408.737,842 483.589,577	50.107	8	408.737,842 483.589,577	9	408.681,454 483.502,967	103.348	9	408.681,454 483.502,967	10	408.617,632 483.407,728	114.646
10	408.617,632 483.407,728	11	408.561,257 483.350,504	80.329	11	408.561,257 483.350,504	12	408.501,682 483.279,097	92.996	12	408.501,682 483.279,097	13	408.414,313 483.169,626	140.061
13	408.414,313 483.169,626	14	408.363,584 483.105,818	81.516	14	408.363,584 483.105,818	15	408.314,553 483.063,802	64.571	15	408.314,553 483.063,802	16	408.305,12 483.050,957	15.936

Punct început	X / Y	Punct sfârșit	X / Y	Lungime segment	Punct început	X / Y	Punct sfârșit	X / Y	Lungime segment	Punct început	X / Y	Punct sfârșit	X / Y	Lungime segment
16	408.305,12 483.050,957	17	408.305,261 483.035,345	15.613	17	408.305,261 483.035,345	18	408.301,72 483.012,399	23.218	18	408.301,72 483.012,399	19	408.295,109 482.997,857	15.974
19	408.295,109 482.997,857	20	408.223,222 482.915,764	109.119	20	408.223,222 482.915,764	21	408.127,776 482.828,006	129.659	21	408.127,776 482.828,006	22	408.061,672 482.760,182	94.709
22	408.061,672 482.760,182	23	408.015,981 482.693,229	81.058	23	408.015,981 482.693,229	24	407.975,693 482.639,545	67.119	24	407.975,693 482.639,545	25	407.969,526 482.631,932	9.798
25	407.969,526 482.631,932	26	407.970,239 482.626,72	5.26	26	407.970,239 482.626,72	27	407.978,131 482.636,329	12.434	27	407.978,131 482.636,329	28	408.019,14 482.690,964	68.313
28	408.019,14 482.690,964	29	408.046,834 482.731,66	49.225	29	408.046,834 482.731,66	30	408.049,112 482.735,008	4.05	30	408.049,112 482.735,008	31	408.064,597 482.757,763	27.524
31	408.064,597 482.757,763	32	408.130,471 482.825,238	94.299	32	408.130,471 482.825,238	33	408.226,088 482.912,965	129.764	33	408.226,088 482.912,965	34	408.298,424 482.995,654	109.863
34	408.298,424 482.995,654	35	408.305,36 483.011,772	17.547	35	408.305,36 483.011,772	36	408.306,285 483.017,584	5.886	36	408.306,285 483.017,584	37	408.309,092 483.035,229	17.866
37	408.309,092 483.035,229	38	408.309,233 483.038,54	3.314	38	408.309,233 483.038,54	39	408.309,321 483.040,61	2.071	39	408.309,321 483.040,61	40	408.309,146 483.049,68	9.073
40	408.309,146 483.049,68	41	408.317,506 483.061,065	14.125	41	408.317,506 483.061,065	42	408.366,412 483.103,059	64.462	42	408.366,412 483.103,059	43	408.405,489 483.152,126	62.726
43	408.405,489 483.152,126	44	408.417,504 483.167,212	19.286	44	408.417,504 483.167,212	45	408.459,728 483.220,117	67.689	45	408.459,728 483.220,117	46	408.504,781 483.276,568	72.225
46	408.504,781 483.276,568	47	408.514,035 483.287,66	14.446	47	408.514,035 483.287,66	48	408.547,665 483.327,969	52.496	48	408.547,665 483.327,969	49	408.554,462 483.336,116	10.61
49	408.554,462 483.336,116	50	408.561,121 483.344,097	10.394	50	408.561,121 483.344,097	51	408.564,222 483.347,815	4.842	51	408.564,222 483.347,815	52	408.610,088 483.394,371	65.353
52	408.610,088 483.394,371	53	408.620,746 483.405,189	15.186	53	408.620,746 483.405,189	54	408.621,861 483.406,854	2.004	54	408.621,861 483.406,854	55	408.631,355 483.421,021	17.055
55	408.631,355 483.421,021	56	408.649,593 483.448,237	32.761	56	408.649,593 483.448,237	57	408.658,586 483.461,657	16.154	57	408.658,586 483.461,657	58	408.667,556 483.475,043	16.114
58	408.667,556 483.475,043	59	408.683,646 483.499,052	28.902	59	408.683,646 483.499,052	60	408.684,792 483.500,763	2.059	60	408.684,792 483.500,763	61	408.689,059 483.507,316	7.82
61	408.689,059 483.507,316	62	408.705,843 483.533,096	30.762	62	408.705,843 483.533,096	63	408.718,688 483.552,826	23.542	63	408.718,688 483.552,826	64	408.734,304 483.576,811	28.621
64	408.734,304 483.576,811	65	408.741,345 483.587,625	12.904	65	408.741,345 483.587,625	66	408.748,313 483.602,442	16.373	66	408.748,313 483.602,442	67	408.752,621 483.611,602	10.124
67	408.752,621 483.611,602	68	408.762,497 483.632,601	23.205	68	408.762,497 483.632,601	69	408.768,61 483.638,82	8.72	69	408.768,61 483.638,82	70	408.776,287 483.646,63	10.952
70	408.776,287 483.646,63	71	408.794,959 483.663,097	24.896	71	408.794,959 483.663,097	72	408.799,866 483.667,424	6.542	72	408.799,866 483.667,424	73	408.803,56 483.670,682	4.925
73	408.803,56 483.670,682	74	408.808,785 483.675,575	7.159	74	408.808,785 483.675,575	75	408.818,162 483.684,504	12.948	75	408.818,162 483.684,504	76	408.825,1 483.693,895	11.676
76	408.825,1 483.693,895	77	408.826,911 483.696,347	3.048	77	408.826,911 483.696,347	78	408.830,21 483.699,772	4.756	78	408.830,21 483.699,772	79	408.836,25 483.706,043	8.707
79	408.836,25 483.706,043	80	408.845,93 483.716,094	13.954	80	408.845,93 483.716,094	81	408.850,089 483.720,411	5.994	81	408.850,089 483.720,411	82	408.850,792 483.721,116	0.996
82	408.850,792 483.721,116	83	408.853,638 483.723,964	4.026	83	408.853,638 483.723,964	84	408.911,193 483.781,584	81.441	84	408.911,193 483.781,584	85	408.922,52 483.788,25	13.143
85	408.922,52 483.788,25	86	408.918,631 483.790,76	4.629	86	408.918,631 483.790,76	1	408.908,724 483.784,772	11.577					

\*\* Lungimile segmentelor sunt determinate în planul de proiecție Stereo 70 și sunt rotunjite la 1 milimetru.

\*\*\* Distanța dintre puncte este formată din segmente cumulate ce sunt mai mici decât valoarea 1 milimetru.

