

**DATE DESPRE IMOBILUL NR. 5532**

Oficiul de Cadastru și Publicitate Imobiliară SIBIU
Biroul de Cadastru și Publicitate Imobiliară Saliste

A. Partea I. Descrierea imobilului

TEREN Extravilan

Adresa: Jud. Sibiu

Nr. Crt	Nr cadastral Nr. topografic	Suprafața* (mp)	Observații / Referințe
A1	103352	548	Sector cadastral:160 Teren neimprejmuit; Nr. tarla gresit in TP. Corect tarla 173, nu 172.

B. Partea II. Proprietari și acte

Inscrieri privitoare la dreptul de proprietate și alte drepturi reale	Referințe
9713 / 25/09/2017	
Act Administrativ nr. 2603/38, din 25/08/2017 emis de CJPSDPAT Sibiu (, documentatie cadastrala receptionata de OCPI Sibiu, in dosar nr. 6504/2017);	
B1	A1
se infiinteaza CFE 103352 UAT Miercurea Sibiului pentru parcela nr. 5445/3, fanat, in scris in T.P. nr. 2603/38 emis de CJPSDPAT Sibiu la data de 25.08.2017.	
12338 / 28/11/2017	
Act Notarial nr. 743, din 24/11/2017 emis de NP AVRAM ADRIANA (contract de vanzare-cumparare);	
B2	A1
Intabulare, drept de PROPRIETATEcumparare, dobandit prin Conventie, cota actuala 1/1 1) BLAJ ROLAND , necasatorit, bun propriu	

C. Partea III. SARCINI .

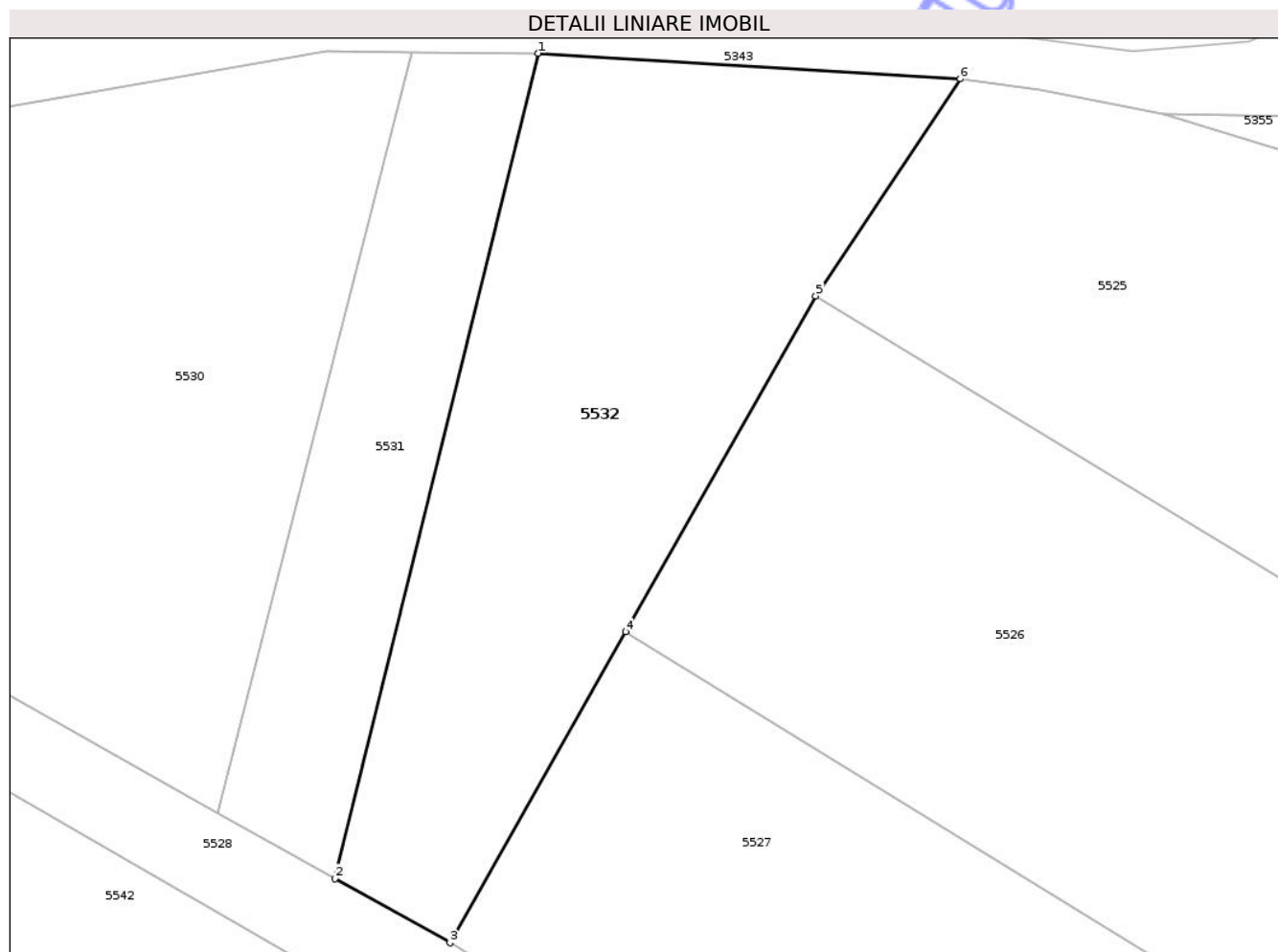
Inscrieri privind dezmembramintele dreptului de proprietate, drepturi reale de garanție și sarcini	Referințe
NU SUNT	

Anexa Nr. 1 La Partea I

Teren

Nr cadastral	Suprafața (mp)*	Observații / Referințe
103352	548	Nr. tarla gresit in TP. Corect tarla 173, nu 172.

* Suprafața este determinată în planul de proiecție Stereo 70.



Date referitoare la teren

Crt	Categorie folosință	Intra vilan	Suprafața (mp)	Tarla	Parcelă	Nr. topo	Observații / Referințe
1	faneata	NU	548	173	5445/3	-	Nr. tarla gresit in TP. Corect tarla 173, nu 172.

Lungime Segmente

1) Valorile lungimilor segmentelor sunt obținute din proiecție în plan.

Punct început	X / Y	Punct sfârșit	X / Y	Lungime segment (** (m)
1	407.405,714 482.272,085	2	407.395,926 482.232,31	40.961
2	407.395,926 482.232,31	3	407.401,466 482.229,206	6.351
3	407.401,466 482.229,206	4	407.409,943 482.244,196	17.221
4	407.409,943 482.244,196	5	407.419,103 482.260,394	18.609
5	407.419,103 482.260,394	6	407.426,075 482.270,854	12.571

Punct început	X / Y	Punct sfârșit	X / Y	Lungime segment (** (m)
6	407.426,075 482.270,854	1	407.405,714 482.272,085	20.399

** Lungimile segmentelor sunt determinate în planul de proiecție Stereo 70 și sunt rotunjite la 1 milimetru.

*** Distanța dintre puncte este formată din segmente cumulate ce sunt mai mici decât valoarea 1 milimetru.

Neutilizabil în Circuitul Civil

**DATE DESPRE IMOBILUL NR. 5535**

Oficiul de Cadastru și Publicitate Imobiliară SIBIU
Biroul de Cadastru și Publicitate Imobiliară Saliste

A. Partea I. Descrierea imobilului

TEREN Extravilan

Adresa: Jud. Sibiu

Nr. Crt	Nr cadastral Nr. topografic	Suprafața* (mp)	Observații / Referințe
A1		900	Sector cadastral:160 Teren neimprejmuit; Nr. tarla gresit in TP. Corect tarla 173, nu 174.

B. Partea II. Proprietari și acte

Inscrieri privitoare la dreptul de proprietate și alte drepturi reale		Referințe
/		
Act Administrativ nr. 2050/38, din 14/10/1999 emis de CJPSDPAT - Sibiu (titlu de proprietate);		
B1	Intabulare, drept de PROPRIETATEL.18/1991, dobandit prin Reconstituire, cota actuala 1/1 1) PĂRĂIAN MARIA	A1

C. Partea III. SARCINI .

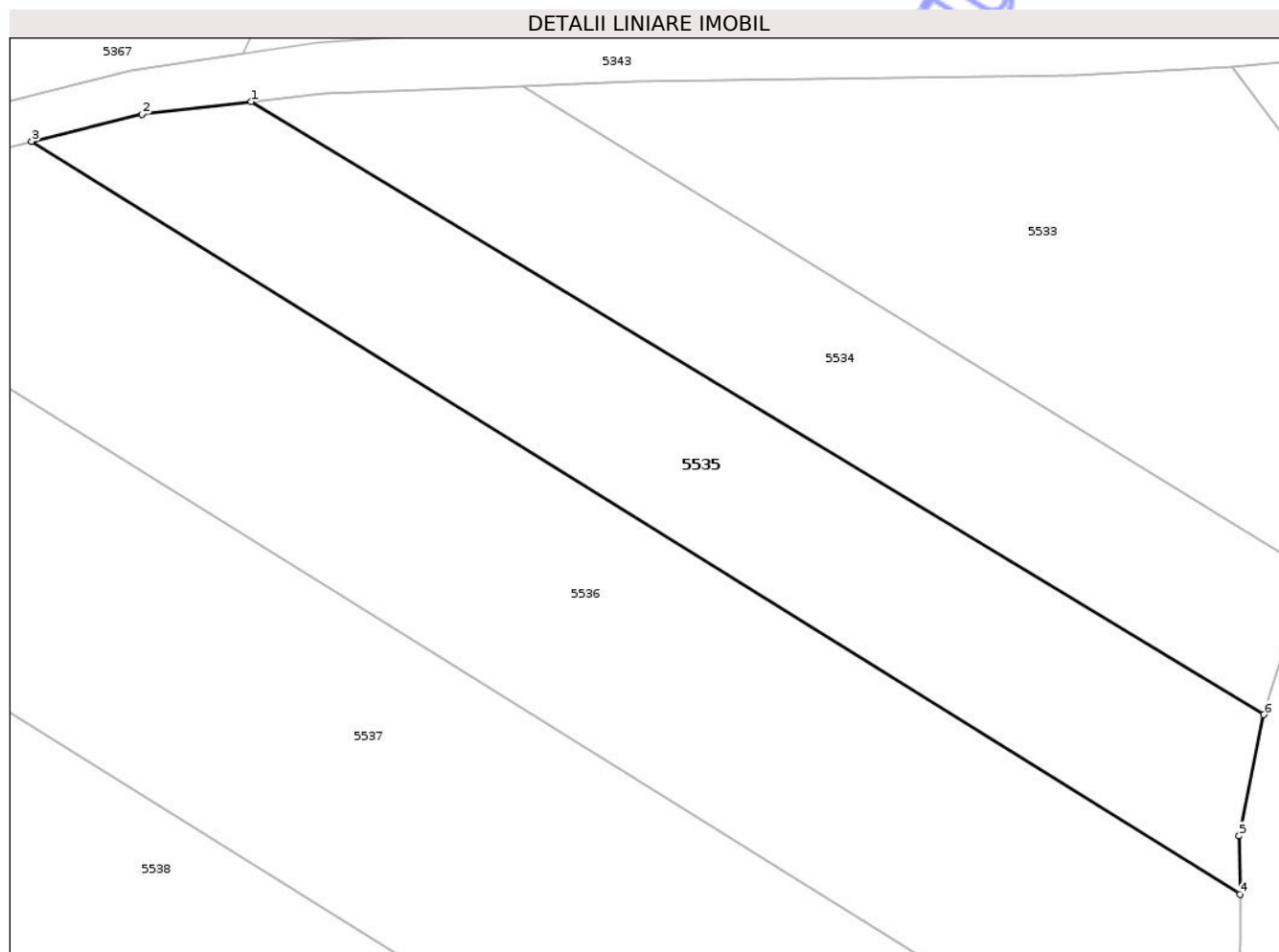
Inscrieri privind dezmembramintele dreptului de proprietate, drepturi reale de garanție și sarcini	Referințe
NU SUNT	

Anexa Nr. 1 La Partea I

Teren

Nr cadastral	Suprafața (mp)*	Observații / Referințe
	900	Nr. tarla gresit in TP. Corect tarla 173, nu 174.

* Suprafața este determinată în planul de proiecție Stereo 70.



Date referitoare la teren

Crt	Categorie folosință	Intra vilan	Suprafața (mp)	Tarla	Parcelă	Nr. topo	Observații / Referințe
1	vie	NU	900	173	5443/7	-	Nr. tarla gresit in TP. Corect tarla 173, nu 174.

Lungime Segmente

1) Valorile lungimilor segmentelor sunt obținute din proiecție în plan.

Punct început	X / Y	Punct sfârșit	X / Y	Lungime segment (** (m)
1	407.284,986 482.262,949	2	407.277,748 482.262,118	7.286
2	407.277,748 482.262,118	3	407.270,436 482.260,32	7.529
3	407.270,436 482.260,32	4	407.350,566 482.210,422	94.396
4	407.350,566 482.210,422	5	407.350,51 482.214,287	3.865
5	407.350,51 482.214,287	6	407.352,131 482.222,333	8.208

Punct început	X / Y	Punct sfârșit	X / Y	Lungime segment (** (m)
6	407.352,131 482.222,333	1	407.284,986 482.262,949	78.474

** Lungimile segmentelor sunt determinate în planul de proiecție Stereo 70 și sunt rotunjite la 1 milimetru.

*** Distanța dintre puncte este formată din segmente cumulate ce sunt mai mici decât valoarea 1 milimetru.

Neutilizabil în Circuitul Civil

**DATE DESPRE IMOBILUL NR. 5538**

Oficiul de Cadastru și Publicitate Imobiliară SIBIU
Biroul de Cadastru și Publicitate Imobiliară Saliste

A. Partea I. Descrierea imobilului

TEREN Extravilan

Adresa: Jud. Sibiu

Nr. Crt	Nr cadastral Nr. topografic	Suprafața* (mp)	Observații / Referințe
A1		2.500	Sector cadastral:160 Teren neimprejmuit; Nr. tarla gresit in TP. Corect tarla 173, nu 107.

B. Partea II. Proprietari și acte

Inscrieri privitoare la dreptul de proprietate și alte drepturi reale		Referințe
/		
Act Administrativ nr. 2024/38, din 07/10/1999 emis de CJPSDPAT - Sibiu (titlu de proprietate);		
B1	Intabulare, drept de PROPRIETATEL.18/1991, dobândit prin Reconstituire, cota actuala 1/1 1) IVAN IOAN	A1

C. Partea III. SARCINI .

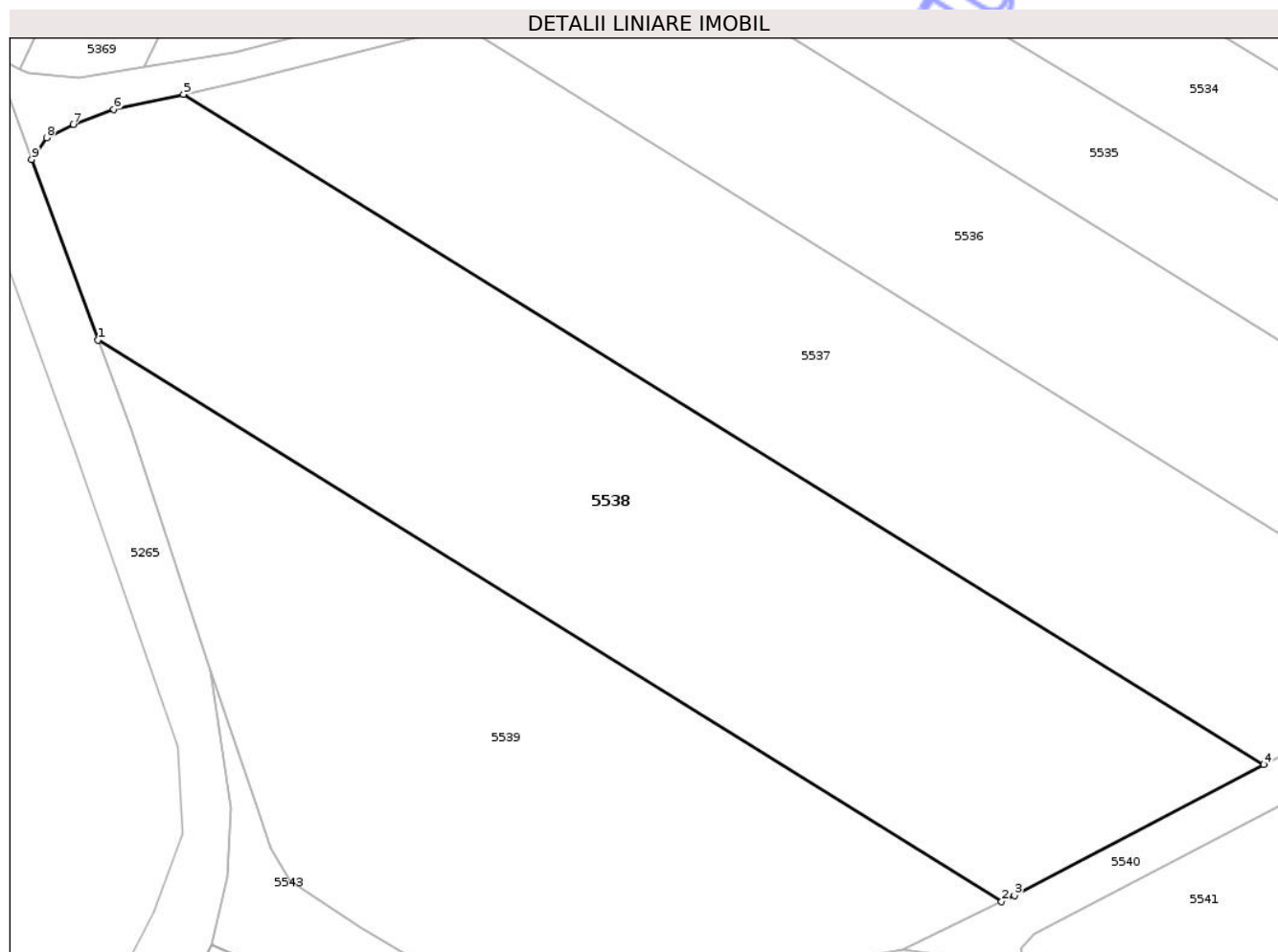
Inscrieri privind dezmembramintele dreptului de proprietate, drepturi reale de garanție și sarcini	Referințe
NU SUNT	

Anexa Nr. 1 La Partea I

Teren

Nr cadastral	Suprafața (mp)*	Observații / Referințe
	2.500	Nr. tarla gresit in TP. Corect tarla 173, nu 107.

* Suprafața este determinată în planul de proiecție Stereo 70.



Date referitoare la teren

Crt	Categorie folosință	Intra vilan	Suprafața (mp)	Tarla	Parcelă	Nr. topo	Observații / Referințe
1	vie	NU	2.500	173	5443/2	-	Nr. tarla gresit in TP. Corect tarla 173, nu 107.

Lungime Segmente

1) Valorile lungimilor segmentelor sunt obținute din proiecție în plan.

Punct început	X / Y	Punct sfârșit	X / Y	Lungime segment (** (m)
1	407.217,954 482.227,436	2	407.298,534 482.177,395	94.854
2	407.298,534 482.177,395	3	407.299,682 482.177,956	1.277
3	407.299,682 482.177,956	4	407.321,905 482.189,611	25.094
4	407.321,905 482.189,611	5	407.225,588 482.249,337	113.332
5	407.225,588 482.249,337	6	407.219,351 482.247,983	6.383

Punct început	X / Y	Punct sfârșit	X / Y	Lungime segment (** (m)
6	407.219,351 482.247,983	7	407.215,76 482.246,666	3.825
7	407.215,76 482.246,666	8	407.213,365 482.245,479	2.673
8	407.213,365 482.245,479	9	407.212,034 482.243,527	2.362
9	407.212,034 482.243,527	1	407.217,954 482.227,436	17.146

** Lungimile segmentelor sunt determinate în planul de proiecție Stereo 70 și sunt rotunjite la 1 milimetru.

*** Distanța dintre puncte este formată din segmente cumulate ce sunt mai mici decât valoarea 1 milimetru.

Neutilizabil în Circuitul Civil

**DATE DESPRE IMOBILUL NR. 5541**

Oficiul de Cadastru și Publicitate Imobiliară SIBIU
Biroul de Cadastru și Publicitate Imobiliară Saliste

A. Partea I. Descrierea imobilului

TEREN Extravilan

Nr. CF vechi:5856 N Apoldu de Sus

Nr. cadastral vechi:267

Adresa: Jud. Sibiu

Nr. Crt	Nr cadastral Nr. topografic	Suprafața* (mp)	Observații / Referințe
A1	101370	5.500	Sector cadastral:160 Teren neimprejmuit; Nr.tarla si parcela gresit in TP.Corect parcela 5443/9, tarla 173, nu 5446/9, tarla 107.

B. Partea II. Proprietari și acte

Inscrieri privitoare la dreptul de proprietate și alte drepturi reale		Referințe
8838 / 04/07/2019		
Act Notarial nr. 242, din 01/07/2019 emis de NP Pipernea Avram Iulia Oana (contract de vanzare-cumparare);		
B1	Intabulare, drept de PROPRIETATE, dobandit prin Conventie, cota actuala 1/1 1) BLAJ ROLAND , necasatorit, bun propriu	A1

C. Partea III. SARCINI .

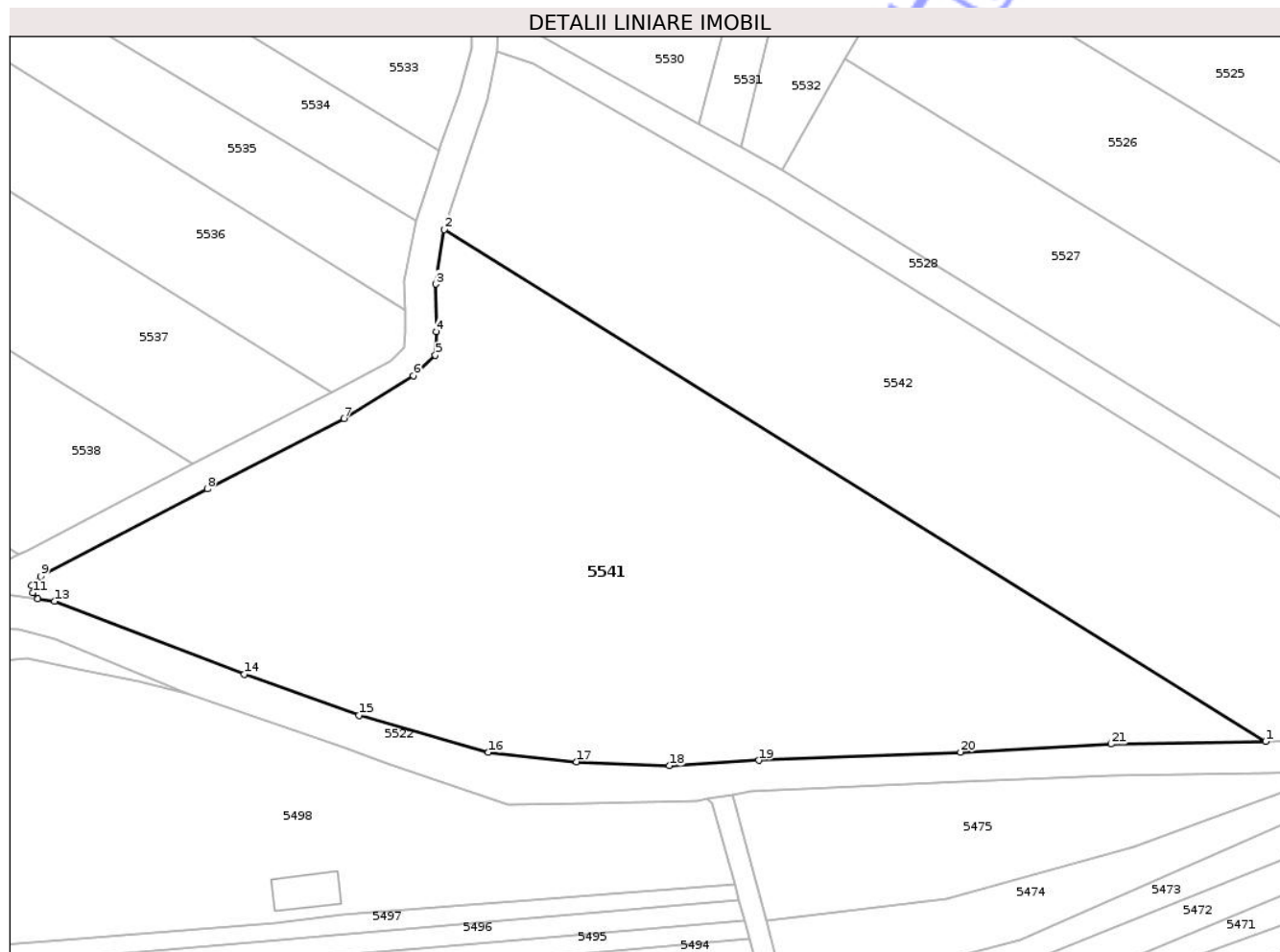
Inscrieri privind dezmembramintele dreptului de proprietate, drepturi reale de garanție și sarcini	Referințe
NU SUNT	

Anexa Nr. 1 La Partea I

Teren

Nr cadastral	Suprafața (mp)*	Observații / Referințe
101370	5.500	Nr.tarla si parcela gresit in TP.Corect parcela 5443/9, tarla 173, nu 5446/9, tarla 107.

* Suprafața este determinată în planul de proiecție Stereo 70.



Date referitoare la teren

Crt	Categorie folosință	Intra vilan	Suprafața (mp)	Tarla	Parcelă	Nr. topo	Observații / Referințe
1	vie	NU	5.500	173	5443/9	-	Nr.tarla si parcela gresit in TP.Corect parcela 5443/9, tarla 173, nu 5446/9, tarla 107.

Lungime Segmente

1) Valorile lungimilor segmentelor sunt obținute din proiecție în plan.

Punct început	X / Y	Punct sfârșit	X / Y	Lungime segment (** (m)
1	407.466,632 482.152,229	2	407.355,89 482.221,24	130.485
3	407.354,74 482.213,868	4	407.354,788 482.207,478	6.39
5	407.354,695 482.204,273	6	407.351,691 482.201,549	4.055
7	407.342,356 482.195,754	8	407.323,92 482.186,264	20.736

Punct început	X / Y	Punct sfârșit	X / Y	Lungime segment (** (m)
2	407.355,89 482.221,24	3	407.354,74 482.213,868	7.461
4	407.354,788 482.207,478	5	407.354,695 482.204,273	3.205
6	407.351,691 482.201,549	7	407.342,356 482.195,754	10.988
8	407.323,92 482.186,264	9	407.301,444 482.174,476	25.379

Punct început	X / Y	Punct sfârșit	X / Y	Lungime segment (** (m)
9	407.301,444 482.174,476	10	407.300,255 482.173,26	1.701
11	407.300,397 482.172,255	12	407.301,054 482.171,464	1.028
13	407.303,361 482.171,134	14	407.328,91 482.161,253	27.394
15	407.344,396 482.155,766	16	407.361,821 482.150,746	18.133
17	407.373,733 482.149,484	18	407.386,228 482.148,959	12.506
19	407.398,272 482.149,669	20	407.425,479 482.150,773	27.229
21	407.445,805 482.151,877	1	407.466,632 482.152,229	20.829

Punct început	X / Y	Punct sfârșit	X / Y	Lungime segment (** (m)
10	407.300,255 482.173,26	11	407.300,397 482.172,255	1.015
12	407.301,054 482.171,464	13	407.303,361 482.171,134	2.33
14	407.328,91 482.161,253	15	407.344,396 482.155,766	16.429
16	407.361,821 482.150,746	17	407.373,733 482.149,484	11.979
18	407.386,228 482.148,959	19	407.398,272 482.149,669	12.065
20	407.425,479 482.150,773	21	407.445,805 482.151,877	20.356

** Lungimile segmentelor sunt determinate în planul de proiecție Stereo 70 și sunt rotunjite la 1 milimetru.

*** Distanța dintre puncte este formată din segmente cumulate ce sunt mai mici decât valoarea 1 milimetru.

**DATE DESPRE IMOBILUL NR. 5539**

Oficiul de Cadastru și Publicitate Imobiliară SIBIU
Biroul de Cadastru și Publicitate Imobiliară Saliste

A. Partea I. Descrierea imobilului

TEREN Extravilan

Adresa: Jud. Sibiu

Nr. Crt	Nr cadastral Nr. topografic	Suprafața* (mp)	Observații / Referințe
A1		1.900	Sector cadastral:160 Teren neimprejmuit; Nr. tarla gresit in TP. Corect tarla 173, nu 107.

B. Partea II. Proprietari și acte

Inscrieri privitoare la dreptul de proprietate și alte drepturi reale		Referințe
/		
Act Administrativ nr. 2158/38, din 30/05/2000 emis de CJPSDPAT - Sibiu (titlu de proprietate);		
B1	Intabulare, drept de PROPRIETATEL.18/1991, dobandit prin Reconstituire, cota actuala 1/1 1) LAZĂR VASILE	A1

C. Partea III. SARCINI .

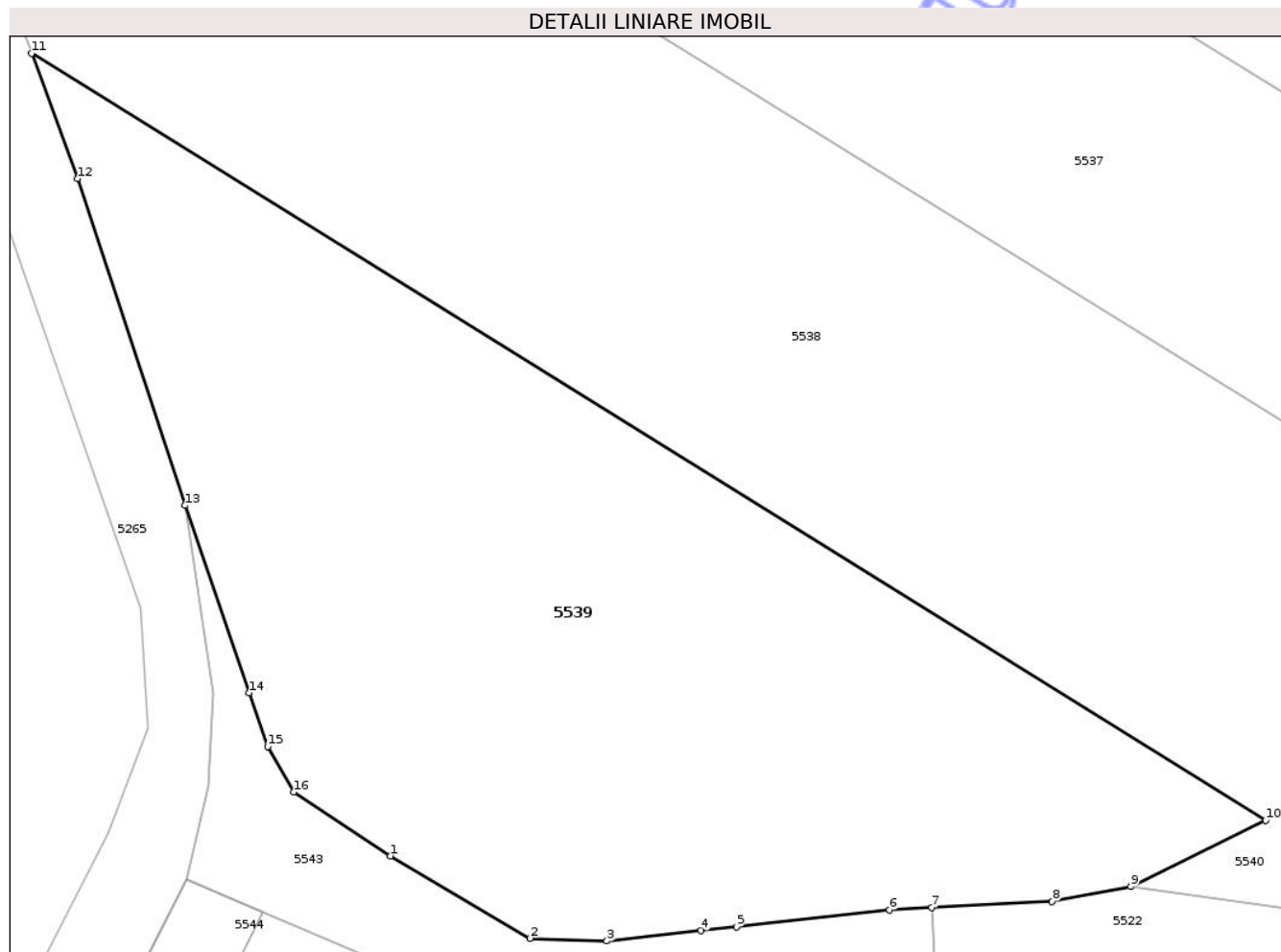
Inscrieri privind dezmembramintele dreptului de proprietate, drepturi reale de garanție și sarcini	Referințe
NU SUNT	

Anexa Nr. 1 La Partea I

Teren

Nr cadastral	Suprafața (mp)*	Observații / Referințe
	1.900	Nr. tarla gresit in TP. Corect tarla 173, nu 107.

* Suprafața este determinată în planul de proiecție Stereo 70.



Date referitoare la teren

Crt	Categorie folosință	Intra vilan	Suprafața (mp)	Tarla	Parcelă	Nr. topo	Observații / Referințe
1	vie	NU	1.900	173	5443/1	-	Nr. tarla gresit in TP. Corect tarla 173, nu 107.

Lungime Segmente

1) Valorile lungimilor segmentelor sunt obținute din proiecție în plan.

Punct început	X / Y	Punct sfârșit	X / Y	Lungime segment (** (m)
1	407.241,377 482.175,086	2	407.250,51 482.169,708	10.598
2	407.250,51 482.169,708	3	407.255,522 482.169,534	5.015
3	407.255,522 482.169,534	4	407.261,673 482.170,208	6.188
4	407.261,673 482.170,208	5	407.263,965 482.170,459	2.306
5	407.263,965 482.170,459	6	407.273,966 482.171,56	10.061

Punct început	X / Y	Punct sfârșit	X / Y	Lungime segment (** (m)
6	407.273,966 482.171,56	7	407.276,736 482.171,706	2.774
7	407.276,736 482.171,706	8	407.284,588 482.172,119	7.862
8	407.284,588 482.172,119	9	407.289,72 482.173,088	5.223
9	407.289,72 482.173,088	10	407.298,534 482.177,395	9.811
10	407.298,534 482.177,395	11	407.217,954 482.227,436	94.854
11	407.217,954 482.227,436	12	407.220,965 482.219,25	8.722
12	407.220,965 482.219,25	13	407.227,982 482.197,938	22.438
13	407.227,982 482.197,938	14	407.232,14 482.185,725	12.901
14	407.232,14 482.185,725	15	407.233,358 482.182,209	3.721
15	407.233,358 482.182,209	16	407.235,078 482.179,252	3.421
16	407.235,078 482.179,252	1	407.241,377 482.175,086	7.552

** Lungimile segmentelor sunt determinate în planul de proiecție Stereo 70 și sunt rotunjite la 1 milimetru.

*** Distanța dintre puncte este formată din segmente cumulate ce sunt mai mici decât valoarea 1 milimetru.

**DATE DESPRE IMOBILUL NR. 5542**

Oficiul de Cadastru și Publicitate Imobiliară SIBIU
Biroul de Cadastru și Publicitate Imobiliară Saliste

A. Partea I. Descrierea imobilului

TEREN Extravilan

Adresa: Jud. Sibiu

Nr. Crt	Nr cadastral Nr. topografic	Suprafața* (mp)	Observații / Referințe
A1		4.074	Sector cadastral:160 Teren neimprejmuit; Nr. tarla gresit in TP. Corect tarla 173, nu 174. Diferenta de suprafata se regaseste in parcela 5443/12/1.

B. Partea II. Proprietari și acte

Inscrieri privitoare la dreptul de proprietate și alte drepturi reale	Referințe
/	
Act Administrativ nr. 2049/38, din 14/10/1999 emis de CJPSDPAT - Sibiu (titlu de proprietate);	
B1	A1
Intabulare, drept de PROPRIETATEL.18/1991, dobandit prin Reconstituire, cota actuala 1/1 1) ALBU VICTORIA	

C. Partea III. SARCINI .

Inscrieri privind dezmembramintele dreptului de proprietate, drepturi reale de garanție și sarcini	Referințe
NU SUNT	

Anexa Nr. 1 La Partea I

Teren

Nr cadastral	Suprafața (mp)*	Observații / Referințe
	4.074	Nr. tarla gresit in TP. Corect tarla 173, nu 174. Diferenta de suprafata se regaseste in parcela 5443/12/1.

* Suprafața este determinată în planul de proiecție Stereo 70.

DETALII LINIARE IMOBIL



Date referitoare la teren

Crt	Categorie folosință	Intra vilan	Suprafața (mp)	Tarla	Parcelă	Nr. topo	Observații / Referințe
1	vie	NU	4.074	173	5443/12/2	-	Nr. tarla gresit in TP. Corect tarla 173, nu 174. Diferenta de suprafata se regaseste in parcela 5443/12/1.

Lungime Segmente

1) Valorile lungimilor segmentelor sunt obținute din proiecție în plan.

Punct început	X / Y	Punct sfârșit	X / Y	Lungime segment (** (m)
1	407.361,768 482.238,746	2	407.358,898 482.230,627	8.612
2	407.358,898 482.230,627	3	407.355,89 482.221,24	9.858
3	407.355,89 482.221,24	4	407.466,632 482.152,229	130.485
4	407.466,632 482.152,229	5	407.515,74 482.153,059	49.115

Punct început	X / Y	Punct sfârșit	X / Y	Lungime segment (** (m)
5	407.515,74 482.153,059	6	407.399,269 482.225,49	137.156
6	407.399,269 482.225,49	7	407.367,908 482.243,517	36.173
7	407.367,908 482.243,517	8	407.363,036 482.245,211	5.158
8	407.363,036 482.245,211	1	407.361,768 482.238,746	6.588

** Lungimile segmentelor sunt determinate în planul de proiecție Stereo 70 și sunt rotunjite la 1 milimetru.

*** Distanța dintre puncte este formată din segmente cumulate ce sunt mai mici decât valoarea 1 milimetru.

Neutilizabil în Circuitul Civil

**DATE DESPRE IMOBILUL NR. 5545**

Oficiul de Cadastru și Publicitate Imobiliară SIBIU
Biroul de Cadastru și Publicitate Imobiliară Saliste

A. Partea I. Descrierea imobilului

TEREN Extravilan

Nr. CF vechi:2999 Apldu de Sus
Nr. topografic:7254/1/2

Adresa: Jud. Sibiu

Nr. Crt	Nr cadastral Nr. topografic	Suprafața* (mp)	Observații / Referințe
A1		432	Sector cadastral:160 Teren neimprejmuit;

B. Partea II. Proprietari și acte

Inscrieri privitoare la dreptul de proprietate și alte drepturi reale		Referințe
1496 / 28/11/1997		
Act Administrativ nr. 50, din 28/11/1997 emis de Cons. loc. Miercurea (H.C.L., adresa nr. 1211/1997 al S.C. Dacia Apold S.A., a schitei anexate);		
B1	Intabulare, drept de PROPRIETATE, dobandit prin Lege, cota actuala 1/1 1) STATUL ROMÂN, CIF:999999999999	A1

C. Partea III. SARCINI .

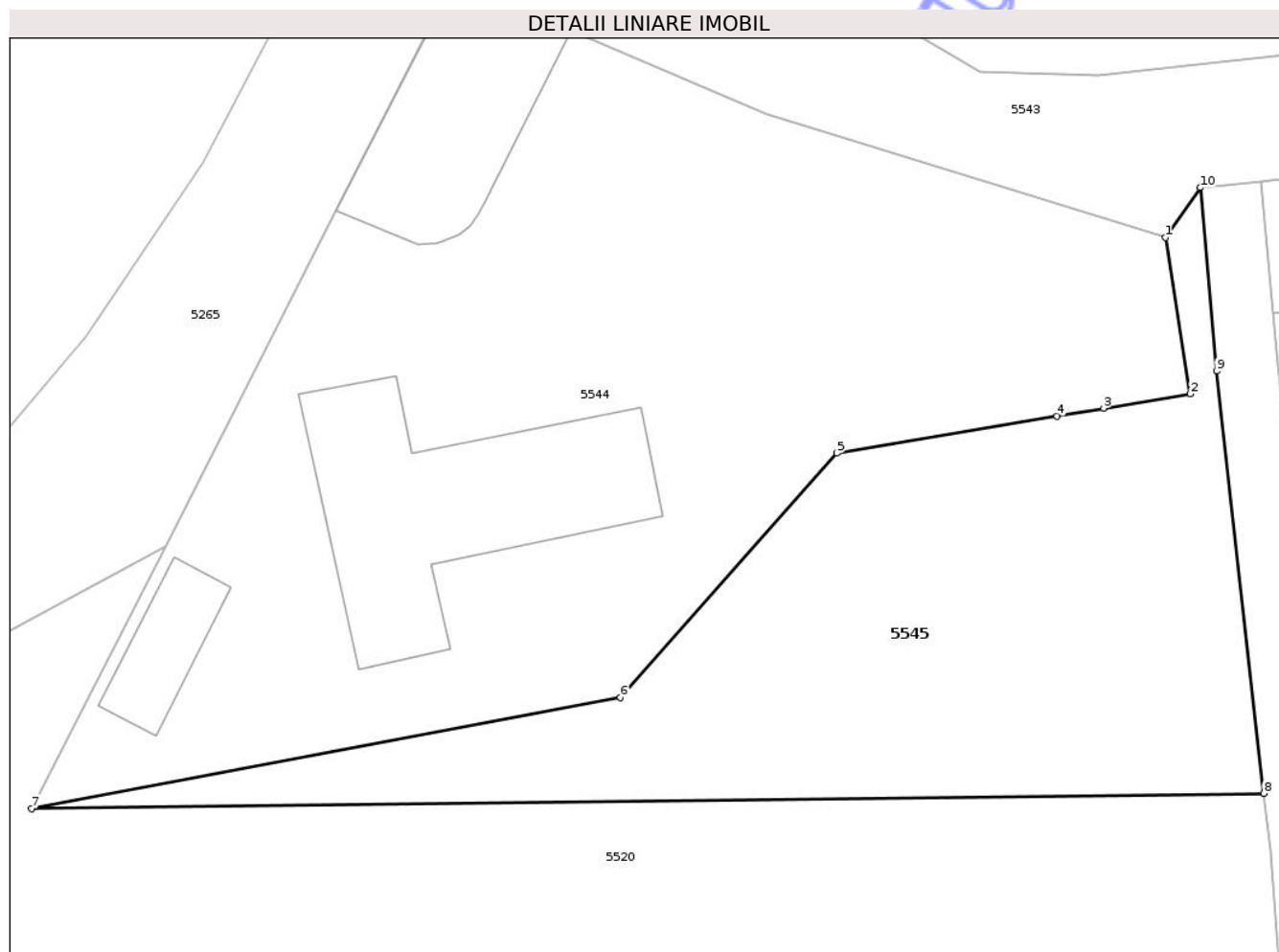
Inscrieri privind dezmembramintele dreptului de proprietate, drepturi reale de garanție și sarcini	Referințe
NU SUNT	

Anexa Nr. 1 La Partea I

Teren

Nr cadastral	Suprafața (mp)*	Observații / Referințe
	432	

* Suprafața este determinată în planul de proiecție Stereo 70.



Date referitoare la teren

Crt	Categorie folosință	Intra vilan	Suprafața (mp)	Tarla	Parcelă	Nr. topo	Observații / Referințe
1	vie	NU	432	173	5442/2	7254/1/2	

Lungime Segmente

1) Valorile lungimilor segmentelor sunt obținute din proiecție în plan.

Punct început	X / Y	Punct sfârșit	X / Y	Lungime segment (** (m)
1	407.258,403 482.162,621	2	407.259,456 482.155,96	6.744
2	407.259,456 482.155,96	3	407.255,782 482.155,351	3.724
3	407.255,782 482.155,351	4	407.253,797 482.155,015	2.013
4	407.253,797 482.155,015	5	407.244,411 482.153,437	9.518
5	407.244,411 482.153,437	6	407.235,173 482.143,031	13.915

Punct început	X / Y	Punct sfârșit	X / Y	Lungime segment (** (m)
6	407.235,173 482.143,031	7	407.210,075 482.138,306	25.538
7	407.210,075 482.138,306	8	407.262,604 482.138,945	52.532
8	407.262,604 482.138,945	9	407.260,595 482.156,934	18.101
9	407.260,595 482.156,934	10	407.259,892 482.164,75	7.847
10	407.259,892 482.164,75	1	407.258,403 482.162,621	2.598

** Lungimile segmentelor sunt determinate în planul de proiecție Stereo 70 și sunt rotunjite la 1 milimetru.

*** Distanța dintre puncte este formată din segmente cumulate ce sunt mai mici decât valoarea 1 milimetru.

**DATE DESPRE IMOBILUL NR. 5501**

Oficiul de Cadastru și Publicitate Imobiliară SIBIU
Biroul de Cadastru și Publicitate Imobiliară Saliste

A. Partea I. Descrierea imobilului

TEREN Extravilan

Adresa: Jud. Sibiu

Nr. Crt	Nr cadastral Nr. topografic	Suprafața* (mp)	Observații / Referințe
A1	104035	58	Sector cadastral:160 Teren neimprejmuit; Nr. tarla greșit în TP. Corect tarla 173, nu 172.

B. Partea II. Proprietari și acte

Inscrieri privitoare la dreptul de proprietate și alte drepturi reale	Referințe
3485 / 28/04/2020	
Act Administrativ nr. 4003/38, din 02/04/2020 emis de CJPSDPAT SIBIU (, documentatie cadastrala receptionata de OCPI Sibiu cu nr. 12872/2019);	
B1	A1
se infiinteaza CFE 104035 UAT Miercurea Sibiului pentru parcela nr. 5449/10 teren neagricol inscrista in T.P. nr. 4003/38 emisa de CJPSDPAT Sibiu la data de 02.04.2020 .	
7274 / 03/08/2020	
Act Notarial nr. 550, din 19/07/2020 emis de NP Pipernea Avram Iulia Oana (contract de vanzare-cumparare);	
B2	A1
Intabulare, drept de PROPRIETATE, dobandit prin Conventie, cota actuala 1/1 1) BLAJ ROLAND , necasatorit, bun propriu	

C. Partea III. SARCINI .

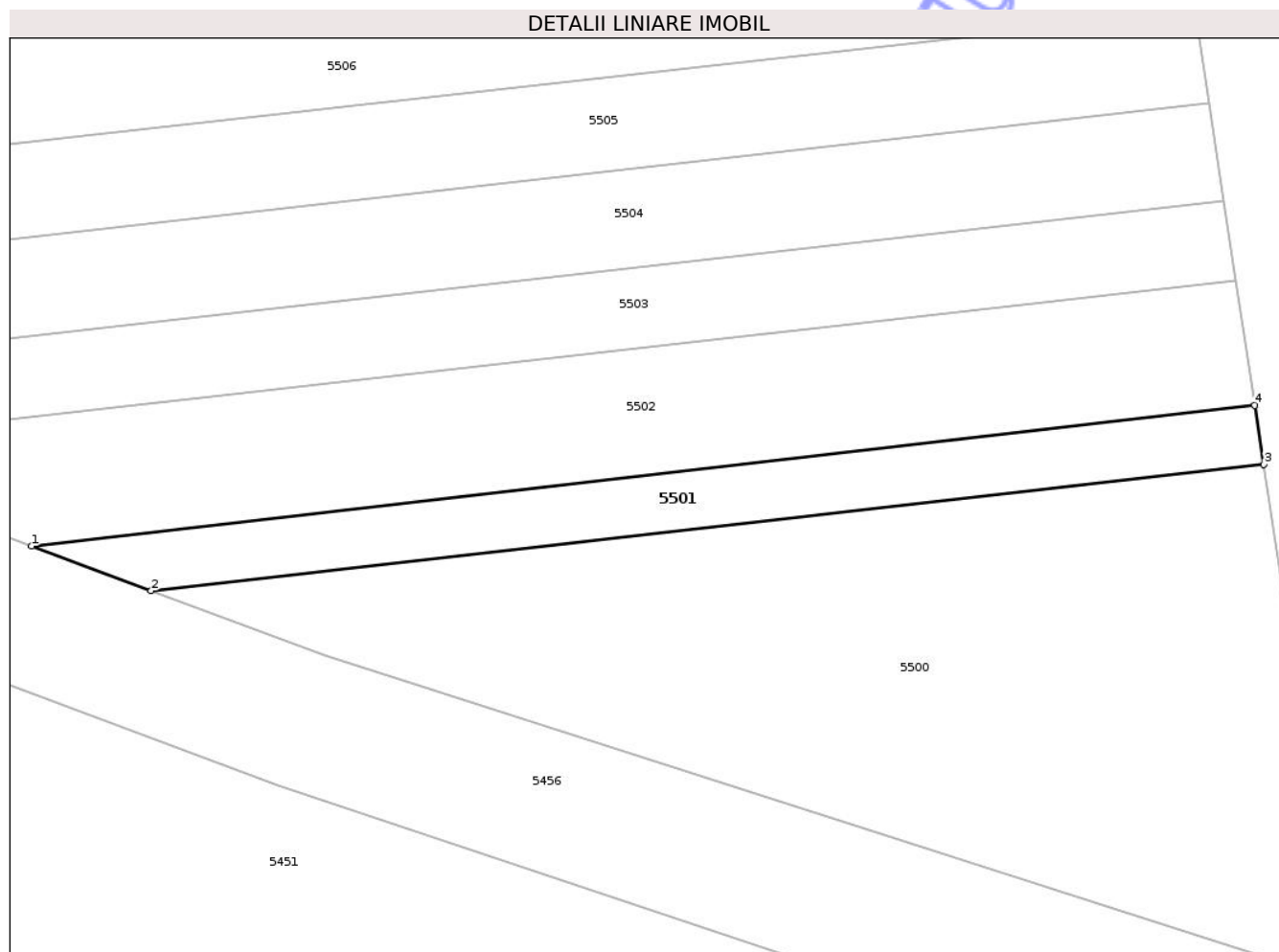
Inscrieri privind dezmembramintele dreptului de proprietate, drepturi reale de garanție și sarcini	Referințe
NU SUNT	

Anexa Nr. 1 La Partea I

Teren

Nr cadastral	Suprafața (mp)*	Observații / Referințe
104035	58	Nr. tarla greșit în TP. Corect tarla 173, nu 172.

* Suprafața este determinată în planul de proiecție Stereo 70.



Date referitoare la teren

Crt	Categorie folosință	Intra vilan	Suprafața (mp)	Tarla	Parcelă	Nr. topo	Observații / Referințe
1	curți constructii	NU	58	173	5449/10	-	Taluz.Nr. tarla greșit în TP. Corect tarla 173, nu 172.

Lungime Segmente

1) Valorile lungimilor segmentelor sunt obținute din proiecție în plan.

Punct început	X / Y	Punct sfârșit	X / Y	Lungime segment (** (m)
1	407.235,356 482.068,271	2	407.238,823 482.066,976	3.701
2	407.238,823 482.066,976	3	407.271,038 482.070,637	32.423
3	407.271,038 482.070,637	4	407.270,778 482.072,347	1.729
4	407.270,778 482.072,347	1	407.235,356 482.068,271	35.656

** Lungimile segmentelor sunt determinate în planul de proiecție Stereo 70 și sunt rotunjite la 1 milimetru.

*** Distanța dintre puncte este formată din segmente cumulate ce sunt mai mici decât valoarea 1 milimetru.

Neutilizabil în Circuitul
Civil

**DATE DESPRE IMOBILUL NR. 5502**

Oficiul de Cadastru și Publicitate Imobiliară SIBIU
Biroul de Cadastru și Publicitate Imobiliară Saliste

A. Partea I. Descrierea imobilului

TEREN Extravilan

Adresa: Jud. Sibiu

Nr. Crt	Nr cadastral Nr. topografic	Suprafața* (mp)	Observații / Referințe
A1	104032	144	Sector cadastral:160 Teren neimprejmuit; Nr. tarla greșit în TP. Corect tarla 173, nu 172.

B. Partea II. Proprietari și acte

Inscrieri privitoare la dreptul de proprietate și alte drepturi reale	Referințe
3490 / 28/04/2020	
Act Administrativ nr. 4003/38, din 02/04/2020 emis de CJPSDSAT SIBIU (, documentatie cadastrala receptionata de OCPI Sibiu cu nr. 12872/2019);	
B1 se infiinteaza CFE 104032 UAT Miercurea Sibiului pentru parcela nr. 5448/10 vie inscrisa in T.P. nr. 4003/38 emisa de CJPSDPAT Sibiu la data de 02.04.2020 .	A1
7044 / 28/07/2020	
Act Notarial nr. 553, din 20/07/2020 emis de NP Pipernea Avram Iulia Oana (contract de vanzare-cumparare);	
B2 Intabulare, drept de PROPRIETATE, dobandit prin Conventie, cota actuala 1/1 1) BLAJ ROLAND , necasatorit, bun propriu	A1

C. Partea III. SARCINI .

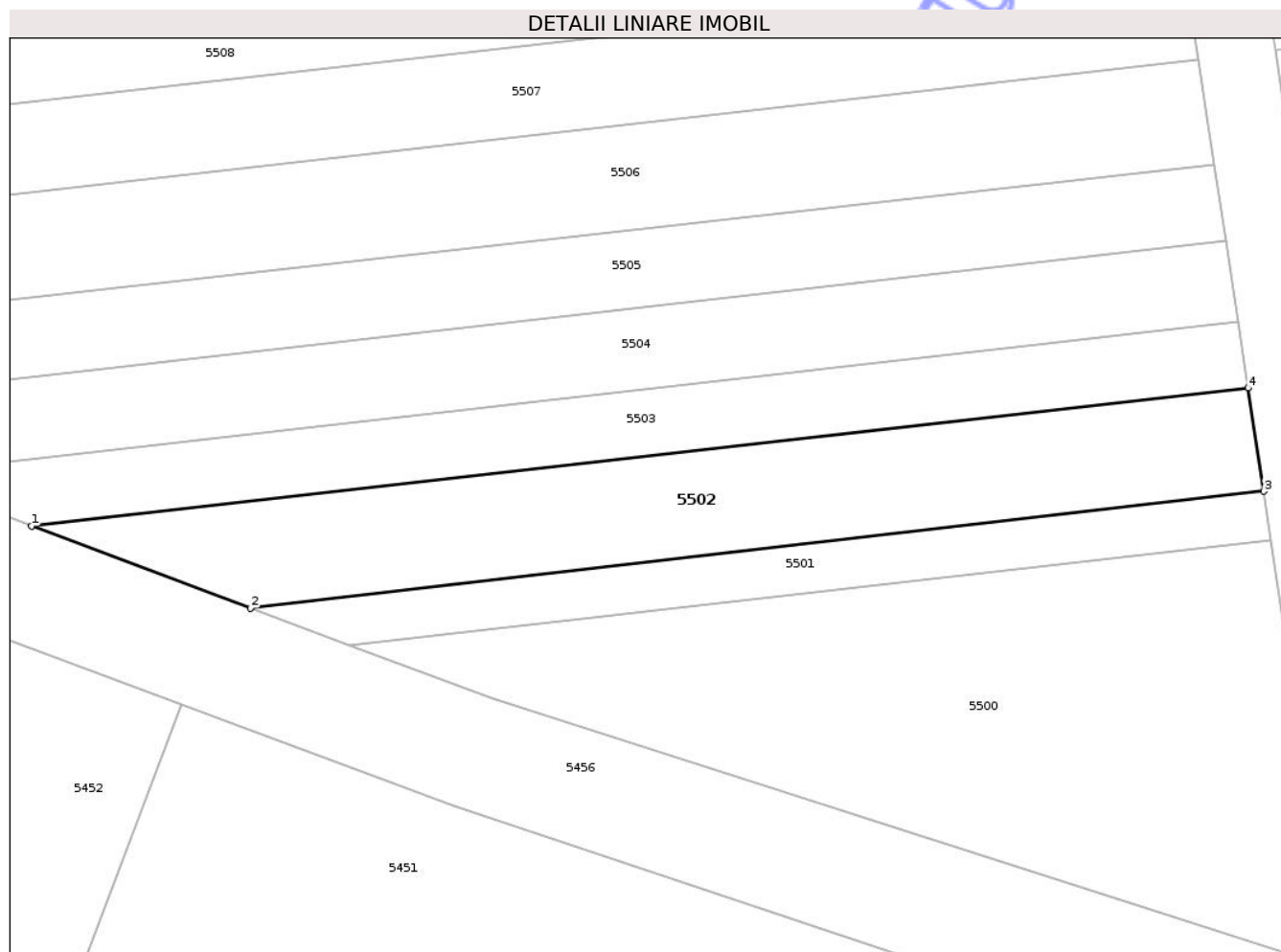
Inscrieri privind dezmembramintele dreptului de proprietate, drepturi reale de garanție și sarcini	Referințe
NU SUNT	

Anexa Nr. 1 La Partea I

Teren

Nr cadastral	Suprafața (mp)*	Observații / Referințe
104032	144	Nr. tarla greșit în TP. Corect tarla 173, nu 172.

* Suprafața este determinată în planul de proiecție Stereo 70.



Date referitoare la teren

Crt	Categorie folosință	Intra vilan	Suprafața (mp)	Tarla	Parcelă	Nr. topo	Observații / Referințe
1	vie	NU	144	173	5448/10	-	Nr. tarla greșit în TP. Corect tarla 173, nu 172.

Lungime Segmente

1) Valorile lungimilor segmentelor sunt obținute din proiecție în plan.

Punct început	X / Y	Punct sfârșit	X / Y	Lungime segment (** (m)
1	407.227,706 482.071,128	2	407.235,356 482.068,271	8.166
2	407.235,356 482.068,271	3	407.270,778 482.072,347	35.656
3	407.270,778 482.072,347	4	407.270,229 482.075,951	3.646
4	407.270,229 482.075,951	1	407.227,706 482.071,128	42.796

** Lungimile segmentelor sunt determinate în planul de proiecție Stereo 70 și sunt rotunjite la 1 milimetru.

*** Distanța dintre puncte este formată din segmente cumulate ce sunt mai mici decât valoarea 1 milimetru.

Neutilizabil în Circuitul
Civil

**DATE DESPRE IMOBILUL NR. 5503**

Oficiul de Cadastru și Publicitate Imobiliară SIBIU
Biroul de Cadastru și Publicitate Imobiliară Saliste

A. Partea I. Descrierea imobilului

TEREN Extravilan

Adresa: Jud. Sibiu

Nr. Crt	Nr cadastral Nr. topografic	Suprafața* (mp)	Observații / Referințe
A1	104031	105	Sector cadastral:160 Teren neimprejmuit; Nr. tarla greșit în TP. Corect tarla 173, nu 172.

B. Partea II. Proprietari și acte

Inscrieri privitoare la dreptul de proprietate și alte drepturi reale	Referințe
3493 / 28/04/2020	
Act Administrativ nr. 4003/38, din 02/04/2020 emis de CJPSDPAT SIBIU (, documentatie cadastrala receptionata de OCPI Sibiu cu nr. 12872/2019);	
B1	A1
se infiinteaza CFE 104031 UAT Miercurea Sibiului pentru parcela nr. 5449/9 teren neagricol inscrisa in T.P. nr. 4003/38 emisa de CJPSDPAT Sibiu la data de 02.04.2020 .	
7275 / 03/08/2020	
Act Notarial nr. 550, din 20/07/2020 emis de NP Pipernea Avram Iulia Oana (contract de vanzare-cumparare);	
B2	A1
Intabulare, drept de PROPRIETATE, dobandit prin Conventie, cota actuala 1/1 1) BLAJ ROLAND , necasatorit, bun propriu	

C. Partea III. SARCINI .

Inscrieri privind dezmembramintele dreptului de proprietate, drepturi reale de garanție și sarcini	Referințe
NU SUNT	

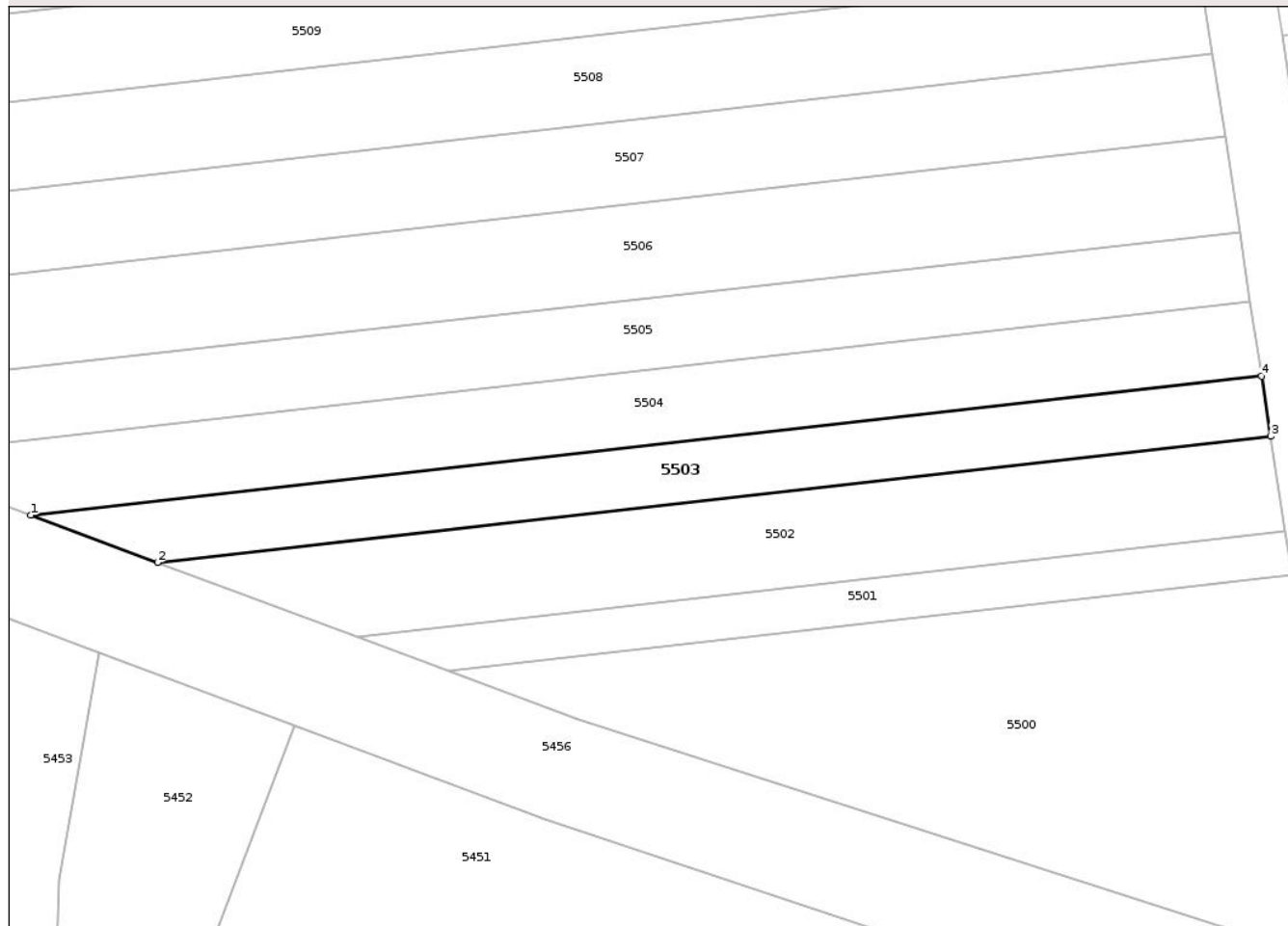
Anexa Nr. 1 La Partea I

Teren

Nr cadastral	Suprafața (mp)*	Observații / Referințe
104031	105	Nr. tarla greșit în TP. Corect tarla 173, nu 172.

* Suprafața este determinată în planul de proiecție Stereo 70.

DETALII LINIARE IMOBIL



Date referitoare la teren

Crt	Categorie folosință	Intra vilan	Suprafața (mp)	Tarla	Parcelă	Nr. topo	Observații / Referințe
1	curti constructii	NU	105	173	5449/9	-	Taluz. Nr. tarla greșit în TP. Corect tarla 173, nu 172.

Lungime Segmente

1) Valorile lungimilor segmentelor sunt obținute din proiecție în plan.

Punct început	X / Y	Punct sfârșit	X / Y	Lungime segment (** (m)
1	407.222,868 482.072,935	2	407.227,706 482.071,128	5.165
2	407.227,706 482.071,128	3	407.270,229 482.075,951	42.796
3	407.270,229 482.075,951	4	407.269,879 482.078,25	2.325
4	407.269,879 482.078,25	1	407.222,868 482.072,935	47.311

** Lungimile segmentelor sunt determinate în planul de proiecție Stereo 70 și sunt rotunjite la 1 milimetru.

*** Distanța dintre puncte este formată din segmente cumulate ce sunt mai mici decât valoarea 1 milimetru.

Neutilizabil în Circuitul
Civil

**DATE DESPRE IMOBILUL NR. 5504**

Oficiul de Cadastru și Publicitate Imobiliară SIBIU
Biroul de Cadastru și Publicitate Imobiliară Saliste

A. Partea I. Descrierea imobilului

TEREN Extravilan

Adresa: Jud. Sibiu

Nr. Crt	Nr cadastral Nr. topografic	Suprafața* (mp)	Observații / Referințe
A1	104030	143	Sector cadastral:160 Teren neimprejmuit; Nr. tarla greșit în TP. Corect tarla 173, nu 172.

B. Partea II. Proprietari și acte

Inscrieri privitoare la dreptul de proprietate și alte drepturi reale	Referințe
3495 / 28/04/2020	
Act Administrativ nr. 4003/38, din 02/04/2020 emis de CJPSDPAT SIBIU (, documentatie cadastrala receptionata de OCPI Sibiu cu nr. 12872/2019);	
B1	A1
se infiinteaza CFE 104030 UAT Miercurea Sibiului pentru parcela nr. 5448/9 vie inscrisa in T.P. nr. 4003/38 emisa de CJPSDPAT Sibiu la data de 02.04.2020 .	
7040 / 28/07/2020	
Act Notarial nr. 553, din 20/07/2020 emis de NP Pipernea Avram Iulia Oana (contract de vanzare-cumparare);	
B2	A1
Intabulare, drept de PROPRIETATE, dobandit prin Conventie, cota actuala 1/1 1) BLAJ ROLAND , necasatorit, bun propriu	

C. Partea III. SARCINI .

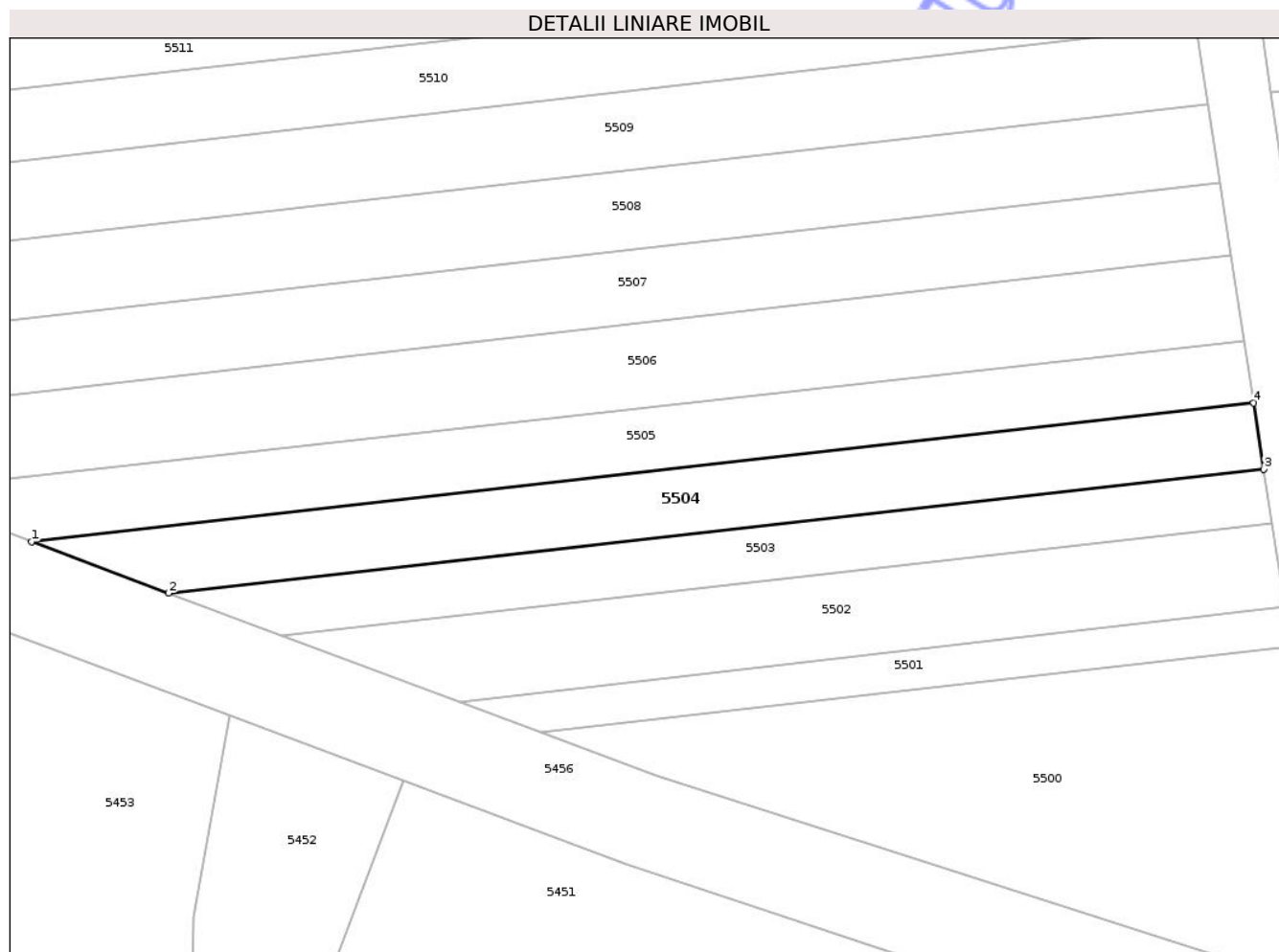
Inscrieri privind dezmembramintele dreptului de proprietate, drepturi reale de garanție și sarcini	Referințe
NU SUNT	

Anexa Nr. 1 La Partea I

Teren

Nr cadastral	Suprafața (mp)*	Observații / Referințe
104030	143	Nr. tarla greșit în TP. Corect tarla 173, nu 172.

* Suprafața este determinată în planul de proiecție Stereo 70.



Date referitoare la teren

Crt	Categorie folosință	Intra vilan	Suprafața (mp)	Tarla	Parcelă	Nr. topo	Observații / Referințe
1	vie	NU	143	173	5448/9	-	Nr. tarla greșit în TP. Corect tarla 173, nu 172.

Lungime Segmente

1) Valorile lungimilor segmentelor sunt obținute din proiecție în plan.

Punct început	X / Y	Punct sfârșit	X / Y	Lungime segment (** (m)
1	407.216,98 482.075,134	2	407.222,868 482.072,935	6.285
2	407.222,868 482.072,935	3	407.269,879 482.078,25	47.311
3	407.269,879 482.078,25	4	407.269,446 482.081,092	2.875
4	407.269,446 482.081,092	1	407.216,98 482.075,134	52.804

** Lungimile segmentelor sunt determinate în planul de proiecție Stereo 70 și sunt rotunjite la 1 milimetru.

*** Distanța dintre puncte este formată din segmente cumulate ce sunt mai mici decât valoarea 1 milimetru.

Neutilizabil în Circuitul
Civil

**DATE DESPRE IMOBILUL NR. 5505**

Oficiul de Cadastru și Publicitate Imobiliară SIBIU
Biroul de Cadastru și Publicitate Imobiliară Saliste

A. Partea I. Descrierea imobilului

TEREN Extravilan

Adresa: Jud. Sibiu

Nr. Crt	Nr cadastral Nr. topografic	Suprafața* (mp)	Observații / Referințe
A1	104029	152	Sector cadastral:160 Teren neimprejmuit; Nr. tarla greșit în TP. Corect tarla 173, nu 172.

B. Partea II. Proprietari și acte

Inscrieri privitoare la dreptul de proprietate și alte drepturi reale	Referințe
3496 / 28/04/2020	
Act Administrativ nr. 4003/38, din 02/04/2020 emis de CJPSDPAT SIBIU (, documentatie cadastrala receptionata de OCPI Sibiu cu nr. 12872/2019);	
B1	A1
se infiinteaza CFE 104029 UAT Miercurea Sibiului pentru parcela nr. 5449/8 teren neagricol inscrisa in T.P. nr. 4003/38 emisa de CJPSDPAT Sibiu la data de 02.04.2020 .	
7276 / 03/08/2020	
Act Notarial nr. 550, din 20/07/2020 emis de NP Pipernea Avram Iulia Oana (contract de vanzare-cumparare);	
B2	A1
Intabulare, drept de PROPRIETATE, dobandit prin Conventie, cota actuala 1/1 1) BLAJ ROLAND , necasatorit, bun propriu	

C. Partea III. SARCINI .

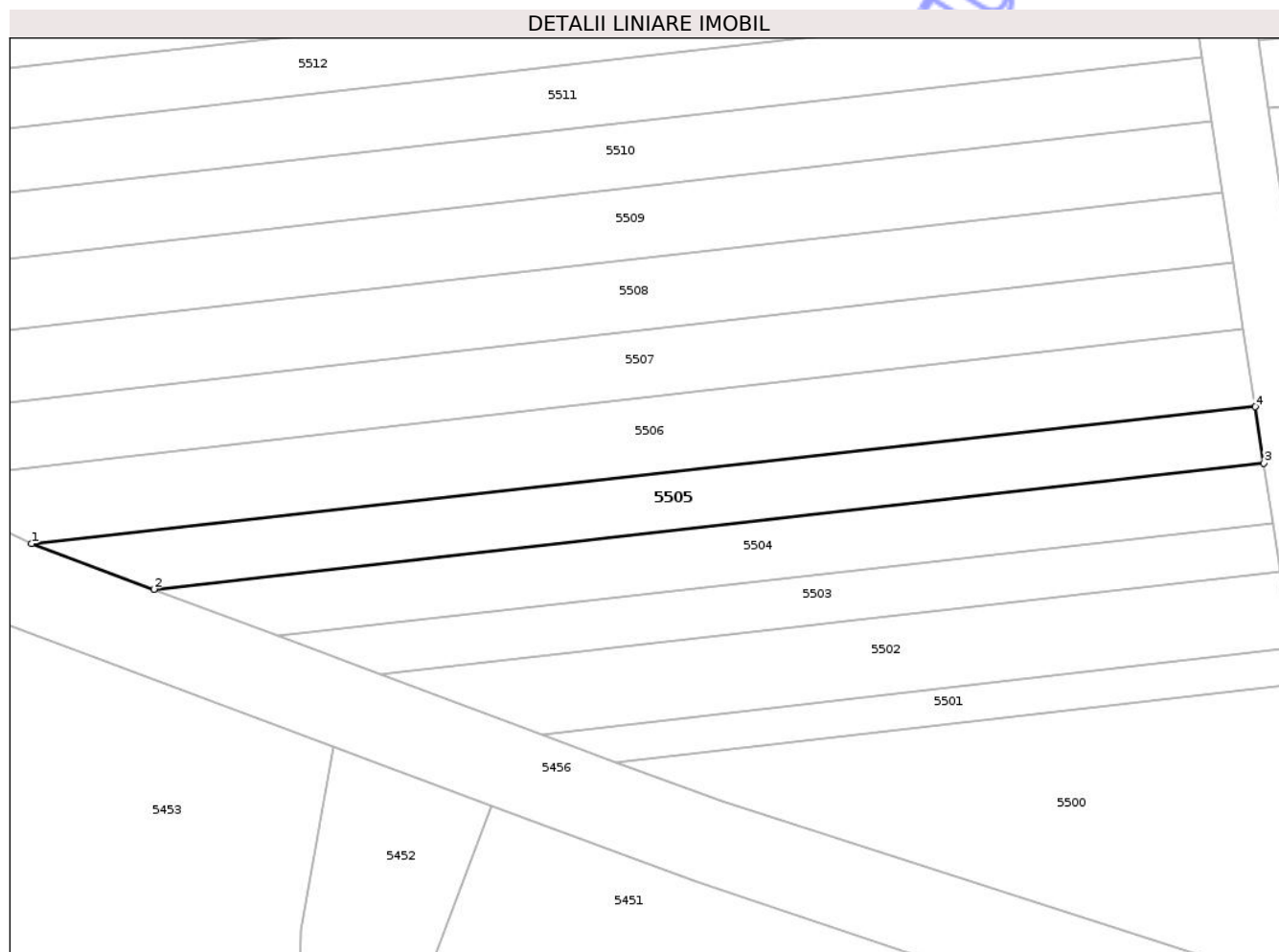
Inscrieri privind dezmembramintele dreptului de proprietate, drepturi reale de garanție și sarcini	Referințe
NU SUNT	

Anexa Nr. 1 La Partea I

Teren

Nr cadastral	Suprafața (mp)*	Observații / Referințe
104029	152	Nr. tarla greșit în TP. Corect tarla 173, nu 172.

* Suprafața este determinată în planul de proiecție Stereo 70.



Date referitoare la teren

Crt	Categorie folosință	Intra vilan	Suprafața (mp)	Tarla	Parcelă	Nr. topo	Observații / Referințe
1	curți constructii	NU	152	173	5449/8	-	Taluz. Nr. tarla greșit în TP. Corect tarla 173, nu 172.

Lungime Segmente

1) Valorile lungimilor segmentelor sunt obținute din proiecție în plan.

Punct început	X / Y	Punct sfârșit	X / Y	Lungime segment (** (m)
1	407.211,198 482.077,293	2	407.216,98 482.075,134	6.171
2	407.216,98 482.075,134	3	407.269,446 482.081,092	52.804
3	407.269,446 482.081,092	4	407.269,041 482.083,751	2.69
4	407.269,041 482.083,751	1	407.211,198 482.077,293	58.202

** Lungimile segmentelor sunt determinate în planul de proiecție Stereo 70 și sunt rotunjite la 1 milimetru.

*** Distanța dintre puncte este formată din segmente cumulate ce sunt mai mici decât valoarea 1 milimetru.

Neutilizabil în Circuitul
Civil

**DATE DESPRE IMOBILUL NR. 5506**

Oficiul de Cadastru și Publicitate Imobiliară SIBIU
Biroul de Cadastru și Publicitate Imobiliară Saliste

A. Partea I. Descrierea imobilului

TEREN Extravilan

Adresa: Jud. Sibiu

Nr. Crt	Nr cadastral Nr. topografic	Suprafața* (mp)	Observații / Referințe
A1	104028	222	Sector cadastral:160 Teren neimprejmuit; Nr. tarla greșit în TP. Corect tarla 173, nu 172.

B. Partea II. Proprietari și acte

Inscrieri privitoare la dreptul de proprietate și alte drepturi reale	Referințe
3497 / 28/04/2020	
Act Administrativ nr. 4003/38, din 02/04/2020 emis de CJPSDPAT SIBIU (, documentatie cadastrala receptionata de OCPI Sibiu cu nr. 12872/2019);	
B1 se infiinteaza CFE 104028 UAT Miercurea Sibiului pentru parcela nr. 5448/8 vie inscrista in T.P. nr. 4008 emisa de CJPSDPAT Sibiu la data de 02.04.2020.	A1
7038 / 28/07/2020	
Act Normativ nr. 553, din 19/07/2020 emis de NP Pipernea Avram Iulia Oana (contract de vanzare-cumparare);	
B2 Intabulare, drept de PROPRIETATE, dobandit prin Conventie, cota actuala 1/1 1) BLAJ ROLAND , necasatorit, bun propriu	A1

C. Partea III. SARCINI .

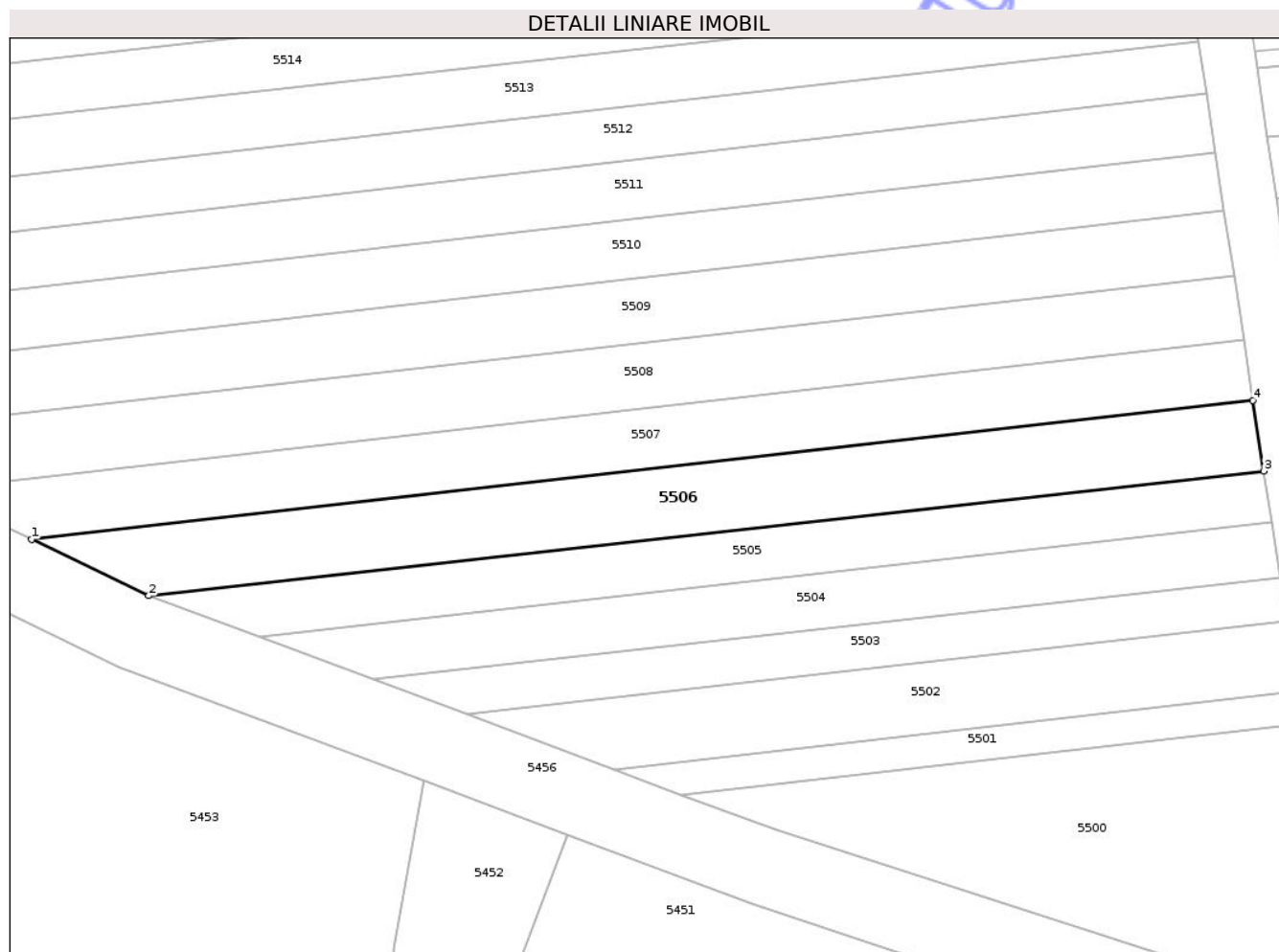
Inscrieri privind dezmembramintele dreptului de proprietate, drepturi reale de garanție și sarcini	Referințe
NU SUNT	

Anexa Nr. 1 La Partea I

Teren

Nr cadastral	Suprafața (mp)*	Observații / Referințe
104028	222	Nr. tarla greșit în TP. Corect tarla 173, nu 172.

* Suprafața este determinată în planul de proiecție Stereo 70.



Date referitoare la teren

Crt	Categorie folosință	Intra vilan	Suprafața (mp)	Tarla	Parcelă	Nr. topo	Observații / Referințe
1	vie	NU	222	173	5448/8	-	Nr. tarla greșit în TP. Corect tarla 173, nu 172.

Lungime Segmente

1) Valorile lungimilor segmentelor sunt obținute din proiecție în plan.

Punct început	X / Y	Punct sfârșit	X / Y	Lungime segment (** (m)
1	407.205,115 482.080,206	2	407.211,198 482.077,293	6.745
2	407.211,198 482.077,293	3	407.269,041 482.083,751	58.202
3	407.269,041 482.083,751	4	407.268,483 482.087,417	3.708
4	407.268,483 482.087,417	1	407.205,115 482.080,206	63.777

** Lungimile segmentelor sunt determinate în planul de proiecție Stereo 70 și sunt rotunjite la 1 milimetru.

*** Distanța dintre puncte este formată din segmente cumulate ce sunt mai mici decât valoarea 1 milimetru.

Neutilizabil în Circuitul
Civil

**DATE DESPRE IMOBILUL NR. 5507**

Oficiul de Cadastru și Publicitate Imobiliară SIBIU
Biroul de Cadastru și Publicitate Imobiliară Saliste

A. Partea I. Descrierea imobilului

TEREN Extravilan

Adresa: Jud. Sibiu

Nr. Crt	Nr cadastral Nr. topografic	Suprafața* (mp)	Observații / Referințe
A1	104025	209	Sector cadastral:160 Teren neimprejmuit; Nr. tarla greșit în TP. Corect tarla 173, nu 172.

B. Partea II. Proprietari și acte

Inscrieri privitoare la dreptul de proprietate și alte drepturi reale		Referințe
3500 / 28/04/2020		
Act Administrativ nr. 4003/38, din 02/04/2020 emis de CJSDPAT SIBIU (,documentatie cadastrala receptionata de OCPI Sibiu cu nr. 12872/2019);		
B1	se infiinteaza CFE 104025 UAT Miercurea Sibiului pentru parcela nr. 5449/7 teren neagricolinscrisa in T.P. nr. 4008 emisa de CJPSDPAT Sibiu la data de 02.04.2020.	A1
7279 / 03/08/2020		
Act Notarial nr. 550, din 20/07/2020 emis de NP Pipernea Avram Iulia Oana (contract de vanzare-cumparare);		
B2	Intabulare, drept de PROPRIETATE, dobandit prin Conventie, cota actuala 1/1 1) BLAJ ROLAND , necasatorit, bun propriu	A1

C. Partea III. SARCINI .

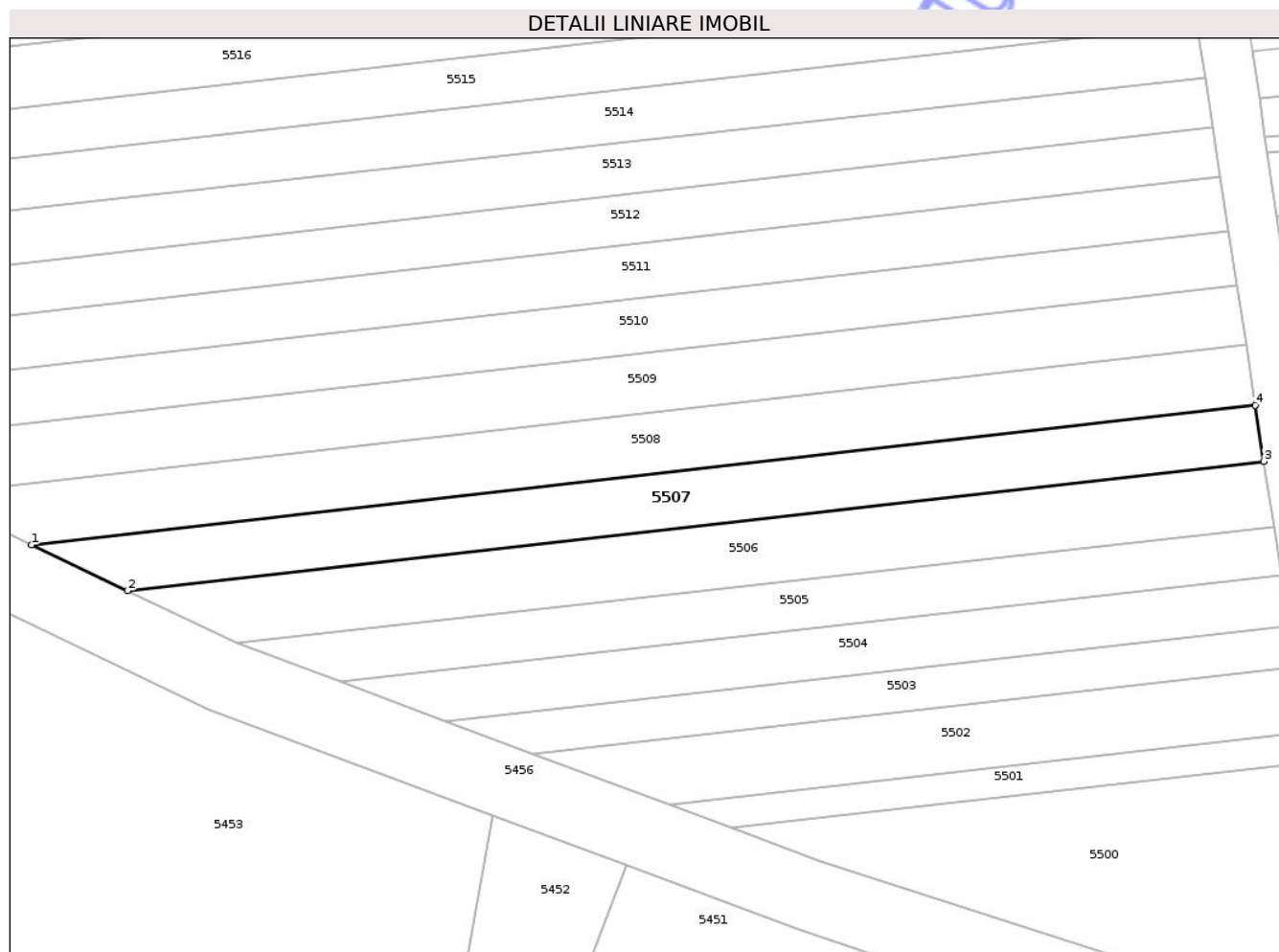
Inscrieri privind dezmembramintele dreptului de proprietate, drepturi reale de garanție și sarcini	Referințe
NU SUNT	

Anexa Nr. 1 La Partea I

Teren

Nr cadastral	Suprafața (mp)*	Observații / Referințe
104025	209	Nr. tarla greșit în TP. Corect tarla 173, nu 172.

* Suprafața este determinată în planul de proiecție Stereo 70.



Date referitoare la teren

Crt	Categorie folosință	Intra vilan	Suprafața (mp)	Tarla	Parcelă	Nr. topo	Observații / Referințe
1	curți constructii	NU	209	173	5449/7	-	Taluz. Nr. tarla greșit în TP. Corect tarla 173, nu 172.

Lungime Segmente

1) Valorile lungimilor segmentelor sunt obținute din proiecție în plan.

Punct început	X / Y	Punct sfârșit	X / Y	Lungime segment (** (m)
1	407.199,76 482.082,769	2	407.205,115 482.080,206	5.937
2	407.205,115 482.080,206	3	407.268,483 482.087,417	63.777
3	407.268,483 482.087,417	4	407.268,007 482.090,543	3.163
4	407.268,007 482.090,543	1	407.199,76 482.082,769	68.688

** Lungimile segmentelor sunt determinate în planul de proiecție Stereo 70 și sunt rotunjite la 1 milimetru.

*** Distanța dintre puncte este formată din segmente cumulate ce sunt mai mici decât valoarea 1 milimetru.

Neutilizabil în Circuitul
Civil

**DATE DESPRE IMOBILUL NR. 5508**

Oficiul de Cadastru și Publicitate Imobiliară SIBIU
Biroul de Cadastru și Publicitate Imobiliară Saliste

A. Partea I. Descrierea imobilului

TEREN Extravilan

Adresa: Jud. Sibiu

Nr. Crt	Nr cadastral Nr. topografic	Suprafața* (mp)	Observații / Referințe
A1	104027	242	Sector cadastral:160 Teren neimprejmuit; Nr. tarla greșit în TP. Corect tarla 173, nu 172.

B. Partea II. Proprietari și acte

Inscrieri privitoare la dreptul de proprietate și alte drepturi reale	Referințe
3498 / 28/04/2020	
Act Administrativ nr. 4003/38, din 02/04/2020 emis de CJPSDPAT SIBIU (,documentatie cadastrala receptionata de OCPI Sibiu cu nr. 12872/2019);	
B1 se infiinteaza CFE 104027 UAT Miercurea Sibiului pentru parcela nr. 5448/7 vie inscrisa in T.P. nr. 4008 emisa de CJPSDPAT Sibiu la data de 02.04.2020.	A1
7036 / 28/07/2020	
Act Notarial nr. 553, din 20/07/2020 emis de NP Pipernea Avram Iulia Oana (contract de vanzare-cumparare);	
B2 Intabulare, drept de PROPRIETATE, dobandit prin Conventie, cota actuala 1/1 1) BLAJ ROLAND , necasatorit, bun propriu	A1

C. Partea III. SARCINI .

Inscrieri privind dezmembramintele dreptului de proprietate, drepturi reale de garanție și sarcini	Referințe
NU SUNT	

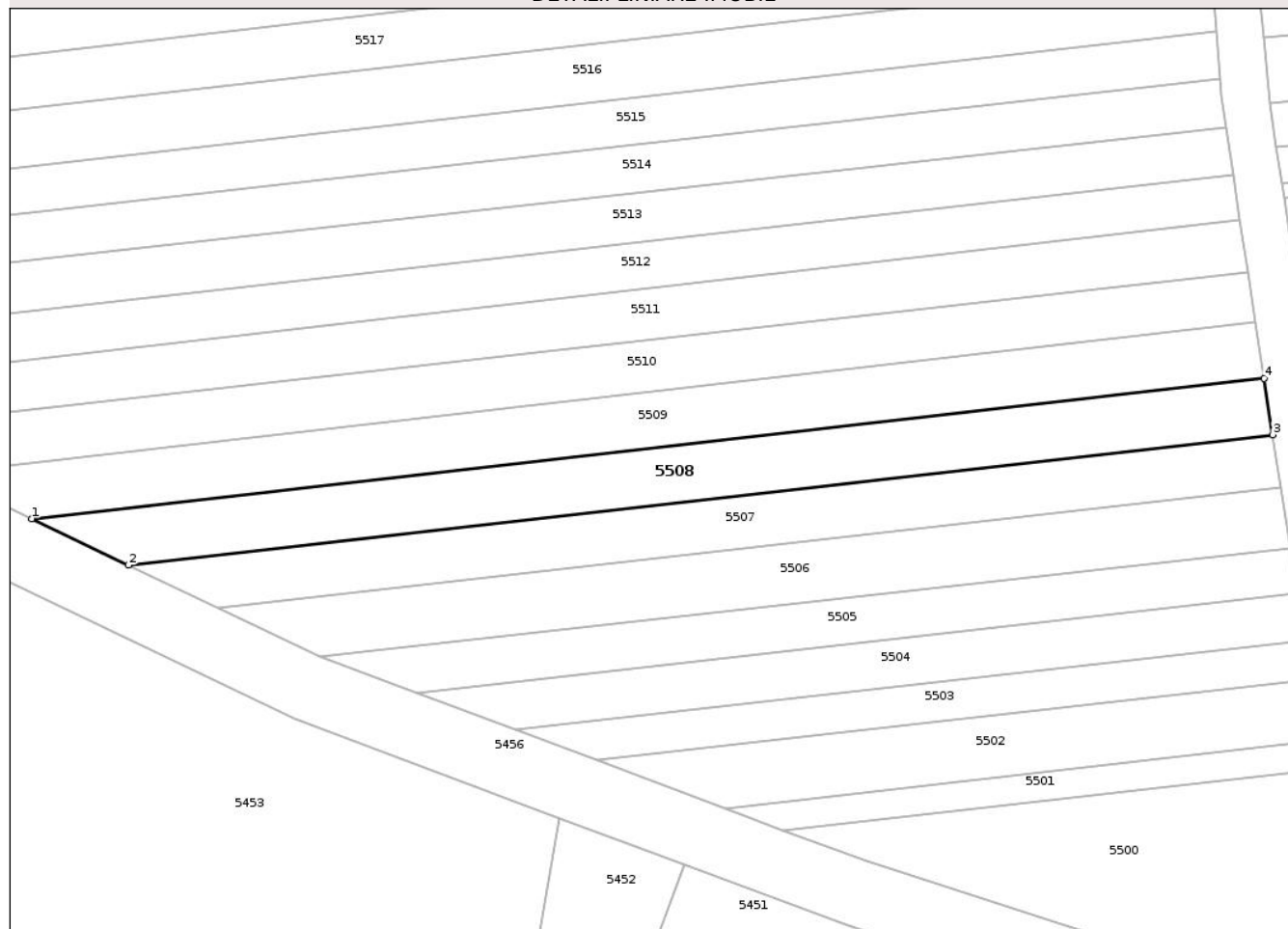
Anexa Nr. 1 La Partea I

Teren

Nr cadastral	Suprafața (mp)*	Observații / Referințe
104027	242	Nr. tarla greșit în TP. Corect tarla 173, nu 172.

* Suprafața este determinată în planul de proiecție Stereo 70.

DETALII LINIARE IMOBIL



Date referitoare la teren

Crt	Categorie folosință	Intra vilan	Suprafața (mp)	Tarla	Parcelă	Nr. topo	Observații / Referințe
1	vie	NU	242	173	5448/7	-	Nr. tarla greșit în TP. Corect tarla 173, nu 172.

Lungime Segmente

1) Valorile lungimilor segmentelor sunt obținute din proiecție în plan.

Punct început	X / Y	Punct sfârșit	X / Y	Lungime segment (** (m)
1	407.193,992 482.085,531	2	407.199,76 482.082,769	6.396
2	407.199,76 482.082,769	3	407.268,007 482.090,543	68.688
3	407.268,007 482.090,543	4	407.267,496 482.093,897	3.392
4	407.267,496 482.093,897	1	407.193,992 482.085,531	73.979

** Lungimile segmentelor sunt determinate în planul de proiecție Stereo 70 și sunt rotunjite la 1 milimetru.

*** Distanța dintre puncte este formată din segmente cumulate ce sunt mai mici decât valoarea 1 milimetru.

Neutilizabil în Circuitul
Civil

**DATE DESPRE IMOBILUL NR. 5509**

Oficiul de Cadastru și Publicitate Imobiliară SIBIU
Biroul de Cadastru și Publicitate Imobiliară Saliste

A. Partea I. Descrierea imobilului

TEREN Extravilan

Adresa: Jud. Sibiu

Nr. Crt	Nr cadastral Nr. topografic	Suprafața* (mp)	Observații / Referințe
A1	104026	257	Sector cadastral:160 Teren neimprejmuit; Nr. tarla greșit în TP. Corect tarla 173, nu 172.

B. Partea II. Proprietari și acte

Inscrieri privitoare la dreptul de proprietate și alte drepturi reale	Referințe
3499 / 28/04/2020	
Act Administrativ nr. 4003/38, din 02/04/2020 emis de CJPSDPAT SIBIU (, documentatie cadastrala receptionata de OCPI Sibiu cu nr. 12872/2019);	
B1 se infiinteaza CFE 104026 UAT Miercurea Sibiului pentru parcela nr. 5449/6 teren neagricolinscrisa in T.P. nr. 4008 emisa de CJPSDPAT Sibiu la data de 02.04.2020.	A1
7277 / 03/08/2020	
Act Notarial nr. 550, din 20/07/2020 emis de NP Pipernea Avram Iulia Oana (contract de vanzare-cumparare);	
B3 Intabulare, drept de PROPRIETATE, dobandit prin Conventie, cota actuala 1/1 1) BLAJ ROLAND , necasatorit, bun propriu	A1

C. Partea III. SARCINI .

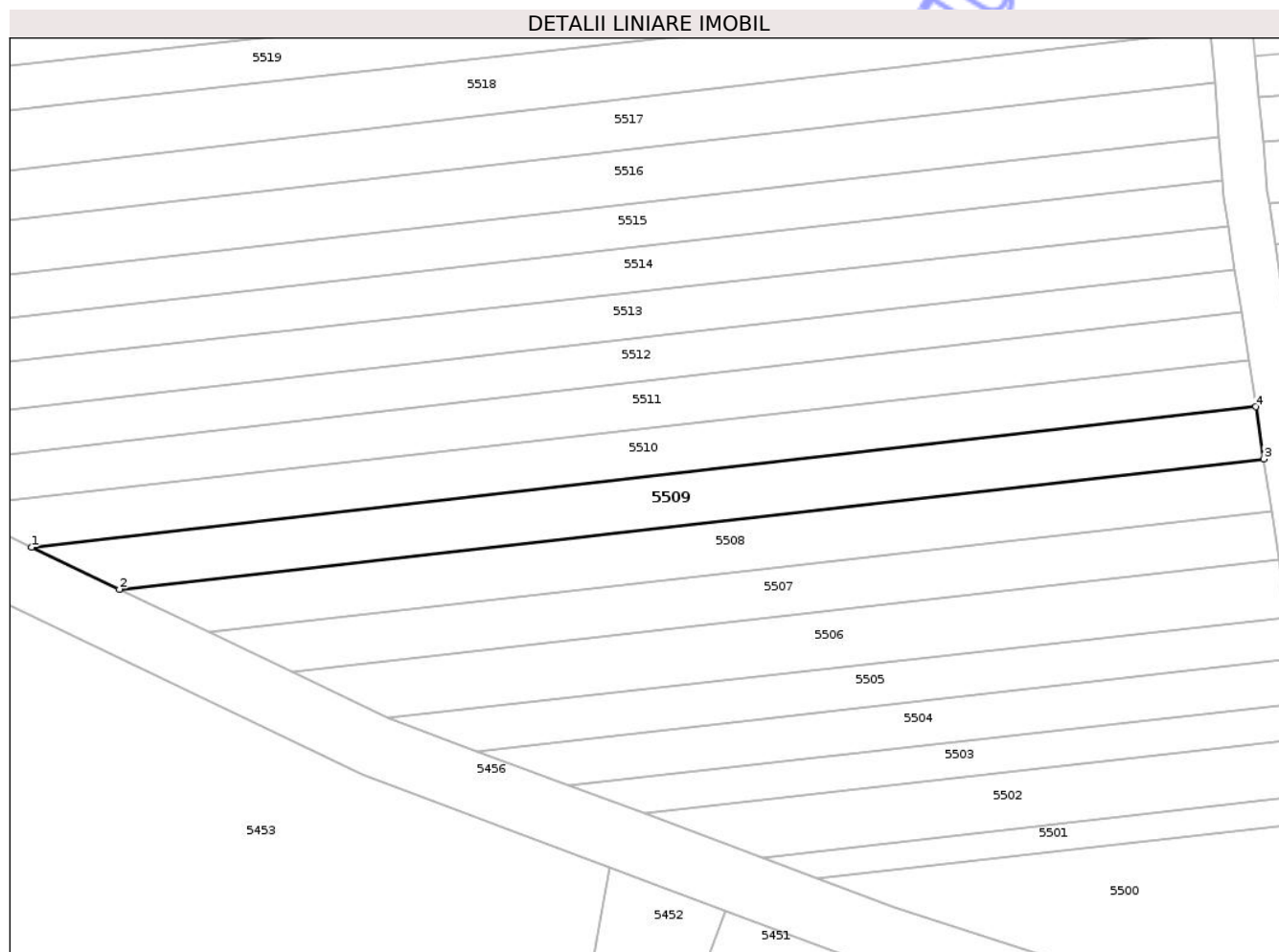
Inscrieri privind dezmembramintele dreptului de proprietate, drepturi reale de garanție și sarcini	Referințe
NU SUNT	

Anexa Nr. 1 La Partea I

Teren

Nr cadastral	Suprafața (mp)*	Observații / Referințe
104026	257	Nr. tarla greșit în TP. Corect tarla 173, nu 172.

* Suprafața este determinată în planul de proiecție Stereo 70.



Date referitoare la teren

Crt	Categorie folosință	Intra vilan	Suprafața (mp)	Tarla	Parcelă	Nr. topo	Observații / Referințe
1	curți constructii	NU	257	173	5449/6	-	Taluz. Nr. tarla greșit în TP. Corect tarla 173, nu 172.

Lungime Segmente

1) Valorile lungimilor segmentelor sunt obținute din proiecție în plan.

Punct început	X / Y	Punct sfârșit	X / Y	Lungime segment (** (m)
1	407.188,354 482.088,231	2	407.193,992 482.085,531	6.251
2	407.193,992 482.085,531	3	407.267,496 482.093,897	73.979
3	407.267,496 482.093,897	4	407.266,985 482.097,252	3.394
4	407.266,985 482.097,252	1	407.188,354 482.088,231	79.147

** Lungimile segmentelor sunt determinate în planul de proiecție Stereo 70 și sunt rotunjite la 1 milimetru.

*** Distanța dintre puncte este formată din segmente cumulate ce sunt mai mici decât valoarea 1 milimetru.

Neutilizabil în Circuitul
Civil

**DATE DESPRE IMOBILUL NR. 5510**

Oficiul de Cadastru și Publicitate Imobiliară SIBIU
Biroul de Cadastru și Publicitate Imobiliară Saliste

A. Partea I. Descrierea imobilului

TEREN Extravilan

Adresa: Jud. Sibiu

Nr. Crt	Nr cadastral Nr. topografic	Suprafața* (mp)	Observații / Referințe
A1	104019	252	Sector cadastral:160 Teren neimprejmuit; Nr. tarla greșit în TP. Corect tarla 173, nu 172.

B. Partea II. Proprietari și acte

Inscrieri privitoare la dreptul de proprietate și alte drepturi reale	Referințe
3511 / 29/04/2020	
Act Administrativ nr. 4003/38, din 02/04/2020 emis de CJPSDPAT SIBIU (, documentatie cadastrala receptionata de OCPI Sibiu cu nr. 12872/2019);	
B1 se infiinteaza CFE 104019 UAT Miercurea Sibiului pentru parcela nr. 5448/6 vie inscrista in T.P. nr. 4003/38 emisa de CJPSDPAT Sibiu la data de 02.04.2020 .	A1
7208 / 31/07/2020	
Act Notarial nr. 554, din 19/07/2020 emis de NP Pipernea Avram Iulia Oana (contract de vanzare-cumparare);	
B2 Intabulare, drept de PROPRIETATE, dobandit prin Conventie, cota actuala 1/1 1) BLAJ ROLAND , necasatorit, bun proriu	A1

C. Partea III. SARCINI .

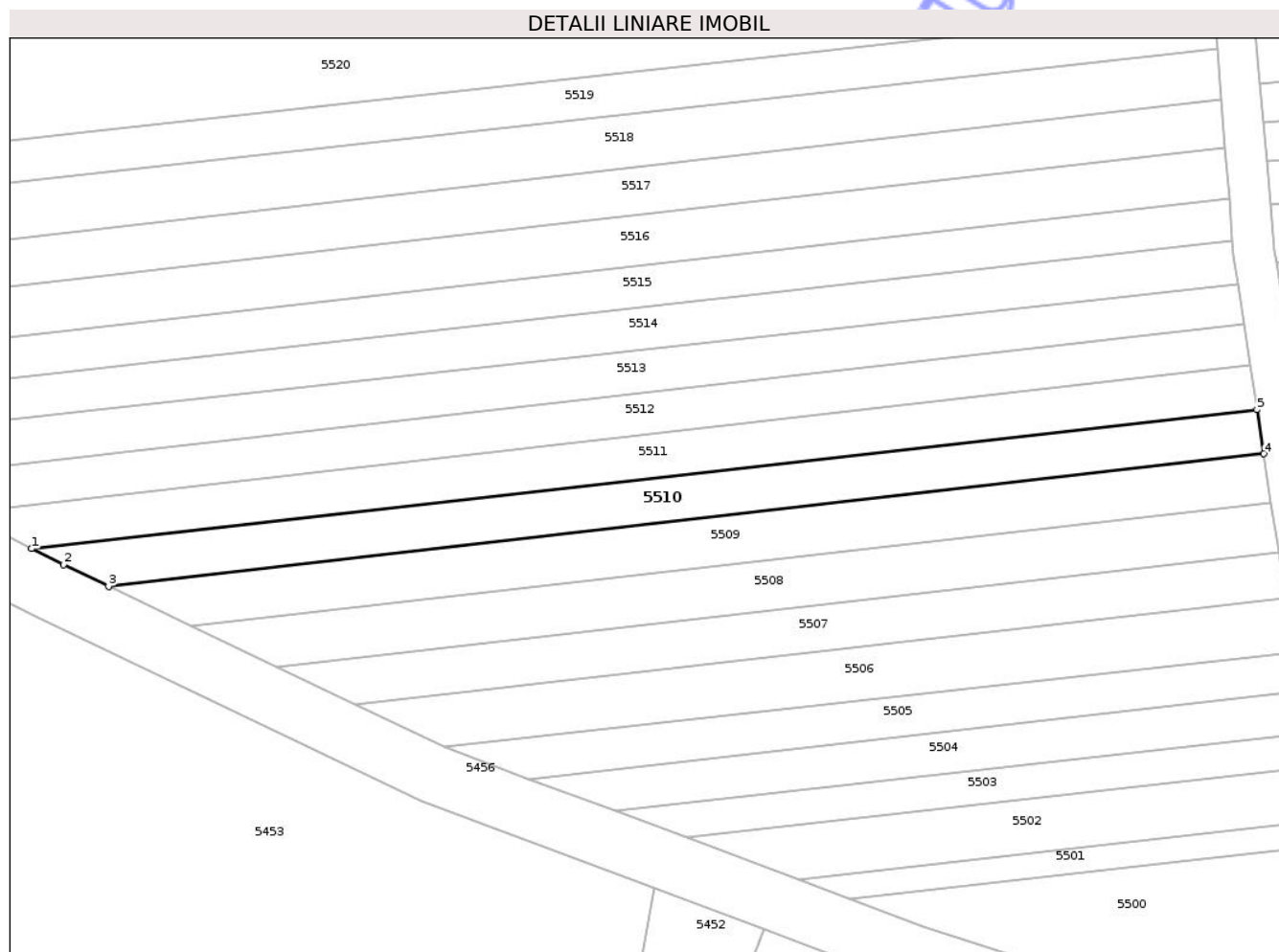
Inscrieri privind dezmembramintele dreptului de proprietate, drepturi reale de garanție și sarcini	Referințe
NU SUNT	

Anexa Nr. 1 La Partea I

Teren

Nr cadastral	Suprafața (mp)*	Observații / Referințe
104019	252	Nr. tarla greșit în TP. Corect tarla 173, nu 172.

* Suprafața este determinată în planul de proiecție Stereo 70.



Date referitoare la teren

Crt	Categorie folosință	Intra vilan	Suprafața (mp)	Tarla	Parcelă	Nr. topo	Observații / Referințe
1	vie	NU	252	173	5448/6	-	Nr. tarla greșit în TP. Corect tarla 173, nu 172.

Lungime Segmente

1) Valorile lungimilor segmentelor sunt obținute din proiecție în plan.

Punct început	X / Y	Punct sfârșit	X / Y	Lungime segment (** (m)
1	407.183,104 482.090,796	2	407.185,274 482.089,705	2.429
2	407.185,274 482.089,705	3	407.188,354 482.088,231	3.414
3	407.188,354 482.088,231	4	407.266,985 482.097,252	79.147
4	407.266,985 482.097,252	5	407.266,528 482.100,254	3.037
5	407.266,528 482.100,254	1	407.183,104 482.090,796	83.958

** Lungimile segmentelor sunt determinate în planul de proiecție Stereo 70 și sunt rotunjite la 1 milimetru.

*** Distanța dintre puncte este formată din segmente cumulate ce sunt mai mici decât valoarea 1 milimetru.

Neutilizabil în Circuitul
Civil

**DATE DESPRE IMOBILUL NR. 5511**

Oficiul de Cadastru și Publicitate Imobiliară SIBIU
Biroul de Cadastru și Publicitate Imobiliară Saliste

A. Partea I. Descrierea imobilului

TEREN Extravilan

Adresa: Jud. Sibiu

Nr. Crt	Nr cadastral Nr. topografic	Suprafața* (mp)	Observații / Referințe
A1	104024	260	Sector cadastral:160 Teren neimprejmuit; Nr. tarla greșit în TP. Corect tarla 173, nu 172.

B. Partea II. Proprietari și acte

Inscrieri privitoare la dreptul de proprietate și alte drepturi reale	Referințe
3501 / 28/04/2020	
Act Administrativ nr. 4003/38, din 02/04/2020 emis de CJPSDPAT SIBIU (, documentatie cadastrala receptionata de OCPI sibiu cu nr. 12872/2019);	
B1	A1
se infiinteaza CFE 104024 UAT Miercurea Sibiului pentru parcela nr. 5449/5 teren neagricol inscrisa in T.P. nr. 4008 emisa de CJPSDPAT Sibiu la data de 02.04.2020.	
7266 / 03/08/2020	
Act Notarial nr. 550, din 20/07/2020 emis de NP Pipernea Avram Iulia Oana (contract de vanzare-cumparare);	
B2	A1
Intabulare, drept de PROPRIETATE, dobandit prin Conventie, cota actuala 1/1 1) BLAJ ROLAND , necasatorit, bun propriu	

C. Partea III. SARCINI .

Inscrieri privind dezmembramintele dreptului de proprietate, drepturi reale de garanție și sarcini	Referințe
NU SUNT	

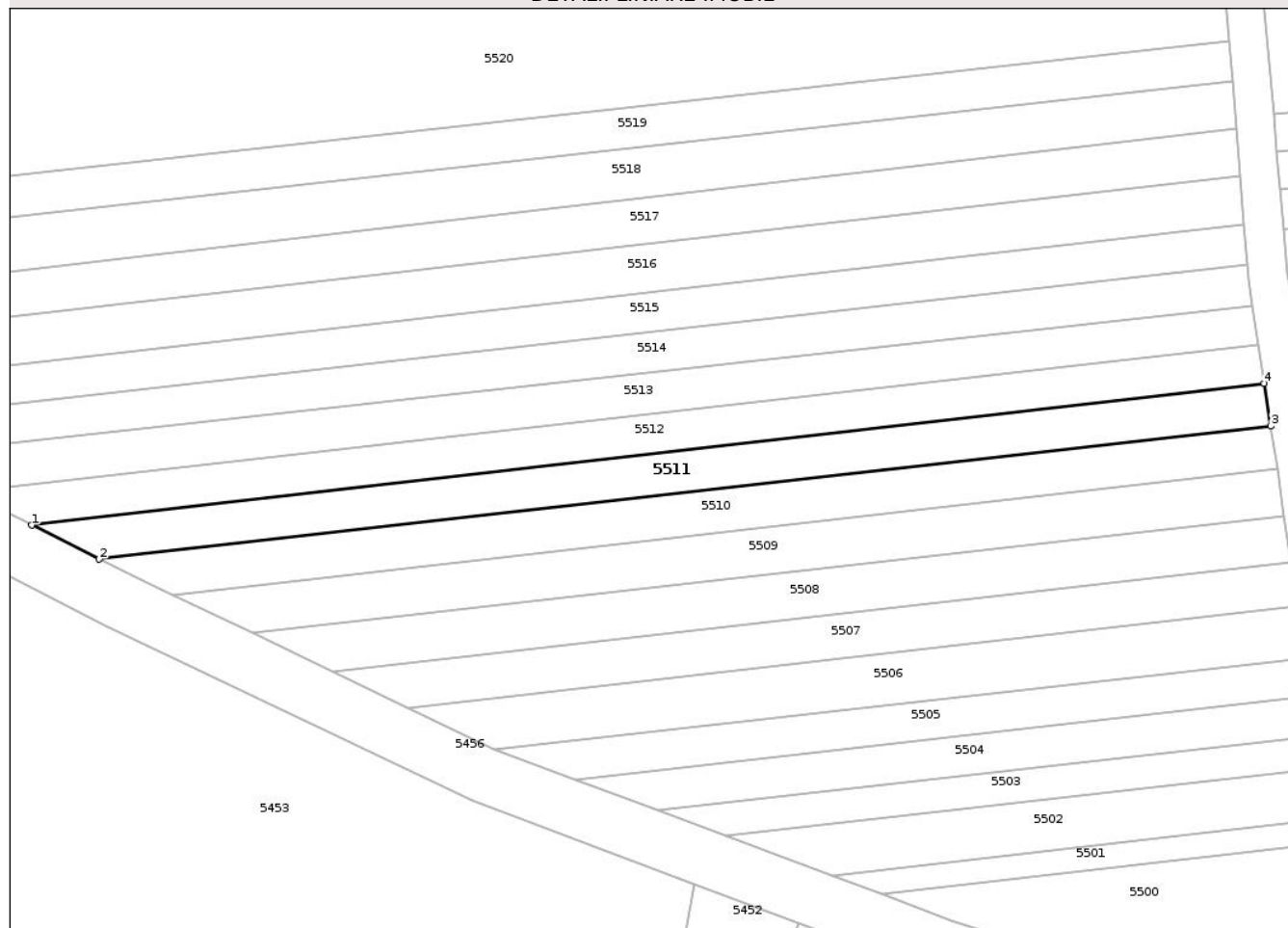
Anexa Nr. 1 La Partea I

Teren

Nr cadastral	Suprafața (mp)*	Observații / Referințe
104024	260	Nr. tarla greșit în TP. Corect tarla 173, nu 172.

* Suprafața este determinată în planul de proiecție Stereo 70.

DETALII LINIARE IMOBIL



Date referitoare la teren

Crt	Categorie folosință	Intra vilan	Suprafața (mp)	Tarla	Parcelă	Nr. topo	Observații / Referințe
1	curți constructii	NU	260	173	5449/5	-	Taluz. Nr. tarla greșit în TP. Corect tarla 173, nu 172.

Lungime Segmente

1) Valorile lungimilor segmentelor sunt obținute din proiecție în plan.

Punct început	X / Y	Punct sfârșit	X / Y	Lungime segment (** (m)
1	407.178,291 482.093,218	2	407.183,104 482.090,796	5.388
2	407.183,104 482.090,796	3	407.266,528 482.100,254	83.958
3	407.266,528 482.100,254	4	407.266,063 482.103,306	3.086
4	407.266,063 482.103,306	1	407.178,291 482.093,218	88.35

** Lungimile segmentelor sunt determinate în planul de proiecție Stereo 70 și sunt rotunjite la 1 milimetru.

*** Distanța dintre puncte este formată din segmente cumulate ce sunt mai mici decât valoarea 1 milimetru.

Neutilizabil în Circuitul
Civil

**DATE DESPRE IMOBILUL NR. 5512**

Oficiul de Cadastru și Publicitate Imobiliară SIBIU
Biroul de Cadastru și Publicitate Imobiliară Saliste

A. Partea I. Descrierea imobilului

TEREN Extravilan

Adresa: Jud. Sibiu

Nr. Crt	Nr cadastral Nr. topografic	Suprafața* (mp)	Observații / Referințe
A1	104023	255	Sector cadastral:160 Teren neimprejmuit; Nr. tarla greșit în TP. Corect tarla 173, nu 172.

B. Partea II. Proprietari și acte

Inscrieri privitoare la dreptul de proprietate și alte drepturi reale	Referințe
3507 / 29/04/2020	
Act Administrativ nr. 4003/38, din 02/04/2020 emis de CJPSDPAT SIBIU (, documentatie cadastrala receptionata de OCPI Sibiu cu nr. 12872/2019);	
B1	A1
se infiinteaza CFE 104023 UAT Miercurea Sibiului pentru parcela nr. 5448/5 vie inscrista in T.P. nr. 4003/38 emisa de CJPSDPAT Sibiu la data de 02.04.2020 .	
7034 / 28/07/2020	
Act Notarial nr. 553, din 20/07/2020 emis de NP Pipernea Avram Iulia Oana (contract de vanzare-cumparare);	
B2	A1
Intabulare, drept de PROPRIETATE, dobandit prin Conventie, cota actuala 1/1 1) BLAJ ROLAND , necasatorit, bun propriu	

C. Partea III. SARCINI .

Inscrieri privind dezmembramintele dreptului de proprietate, drepturi reale de garanție și sarcini	Referințe
NU SUNT	

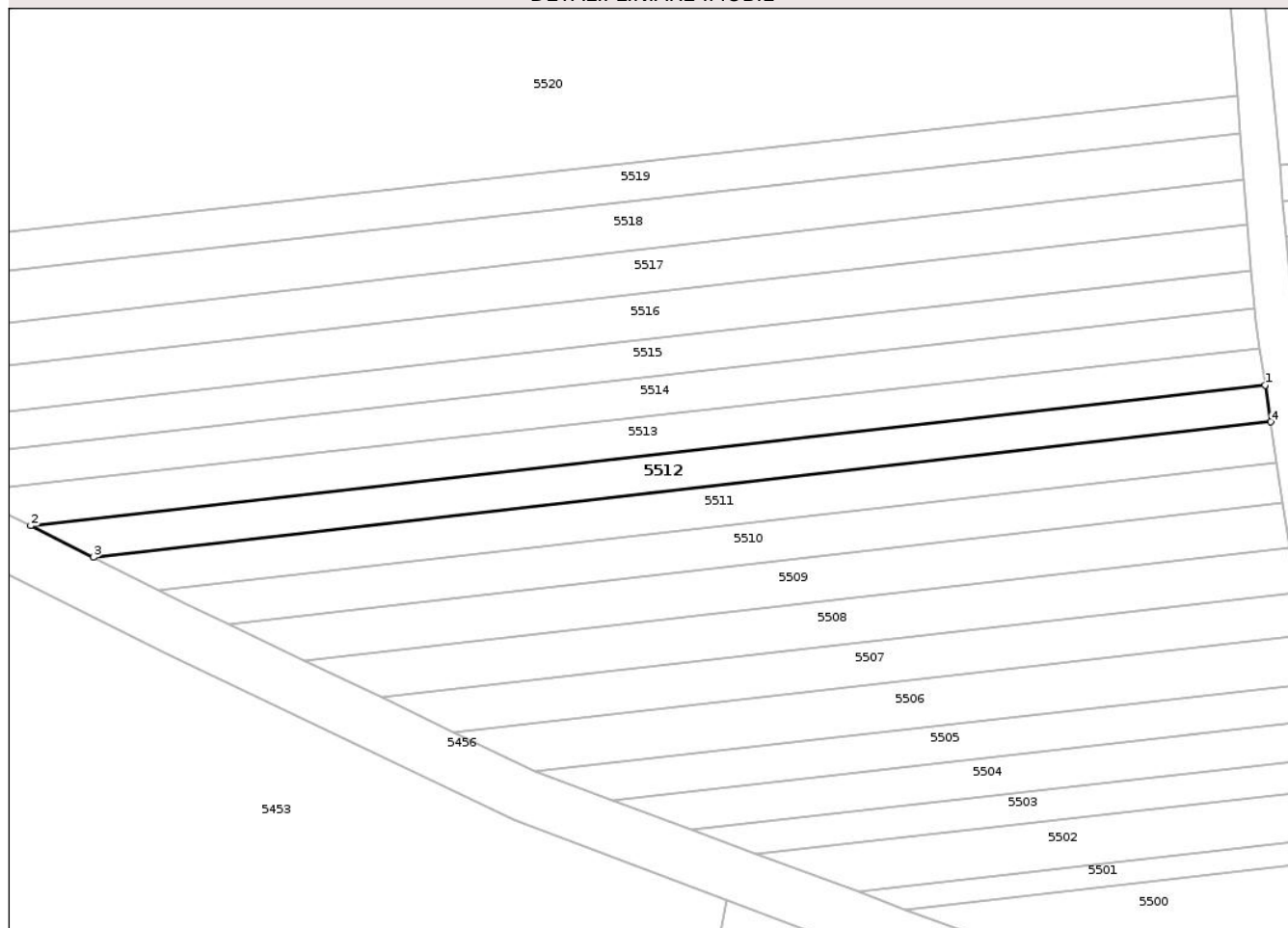
Anexa Nr. 1 La Partea I

Teren

Nr cadastral	Suprafața (mp)*	Observații / Referințe
104023	255	Nr. tarla greșit în TP. Corect tarla 173, nu 172.

* Suprafața este determinată în planul de proiecție Stereo 70.

DETALII LINIARE IMOBIL



Date referitoare la teren

Crt	Categorie folosință	Intra vilan	Suprafața (mp)	Tarla	Parcelă	Nr. topo	Observații / Referințe
1	vie	NU	255	173	5448/5	-	Nr. tarla greșit în TP. Corect tarla 173, nu 172.

Lungime Segmente

1) Valorile lungimilor segmentelor sunt obținute din proiecție în plan.

Punct început	X / Y	Punct sfârșit	X / Y	Lungime segment (** (m)
1	407.265,646 482.106,046	2	407.173,613 482.095,57	92.627
2	407.173,613 482.095,57	3	407.178,291 482.093,218	5.236
3	407.178,291 482.093,218	4	407.266,063 482.103,306	88.35
4	407.266,063 482.103,306	1	407.265,646 482.106,046	2.772

** Lungimile segmentelor sunt determinate în planul de proiecție Stereo 70 și sunt rotunjite la 1 milimetru.

*** Distanța dintre puncte este formată din segmente cumulate ce sunt mai mici decât valoarea 1 milimetru.

Neutilizabil în Circuitul
Civil

**DATE DESPRE IMOBILUL NR. 5513**

Oficiul de Cadastru și Publicitate Imobiliară SIBIU
Biroul de Cadastru și Publicitate Imobiliară Saliste

A. Partea I. Descrierea imobilului

TEREN Extravilan

Adresa: Jud. Sibiu

Nr. Crt	Nr cadastral Nr. topografic	Suprafața* (mp)	Observații / Referințe
A1	104018	279	Sector cadastral:160 Teren neimprejmuit; Nr. tarla greșit în TP. Corect tarla 173, nu 172.

B. Partea II. Proprietari și acte

Inscrieri privitoare la dreptul de proprietate și alte drepturi reale	Referințe
3512 / 29/04/2020	
Act Administrativ nr. 4003/38, din 02/04/2020 emis de CJPSDPAT SIBIU, (documentatie cadastrala receptionata de OCPI Sibiu cu nr. 12872/2019);	
B1 se infiinteaza CFE 104018 UAT Miercurea Sibiului pentru parcela nr. 5449/4 teren neagricol inscrista in T.P. nr. 4003/38 emisa de CJPSDPAT Sibiu la data de 02.04.2020 .	A1
7234 / 31/07/2020	
Act Notarial nr. 552, din 20/07/2020 emis de NP Pipernea Avram Iulia Oana (contract de vanzare-cumparare);	
B2 Intabulare, drept de PROPRIETATE, dobandit prin Conventie, cota actuala 1/1 1) BLAJ ROLAND , necasatorit, bun propriu	A1

C. Partea III. SARCINI .

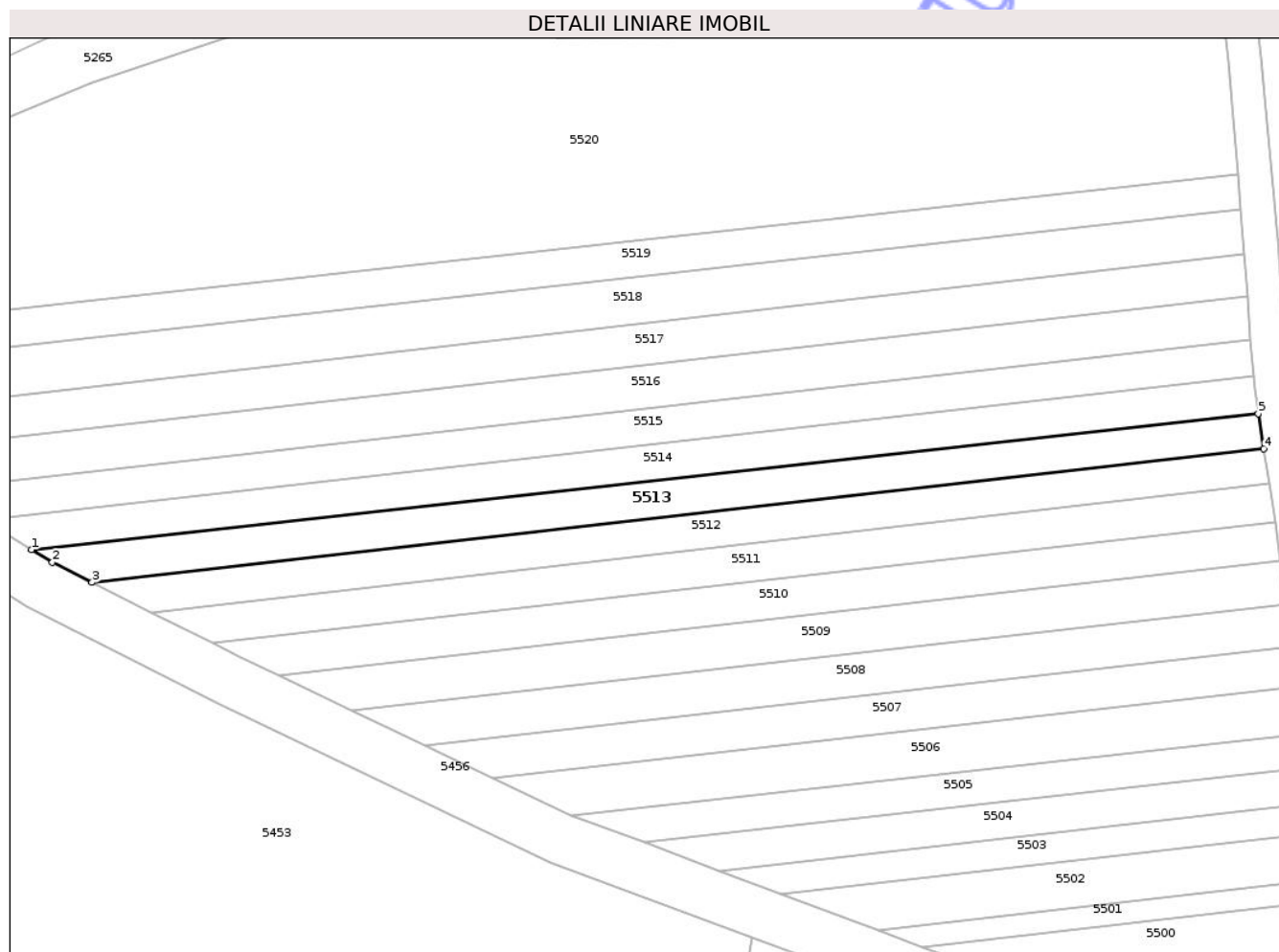
Inscrieri privind dezmembramintele dreptului de proprietate, drepturi reale de garanție și sarcini	Referințe
NU SUNT	

Anexa Nr. 1 La Partea I

Teren

Nr cadastral	Suprafața (mp)*	Observații / Referințe
104018	279	Nr. tarla greșit în TP. Corect tarla 173, nu 172.

* Suprafața este determinată în planul de proiecție Stereo 70.



Date referitoare la teren

Crt	Categorie folosință	Intra vilan	Suprafața (mp)	Tarla	Parcelă	Nr. topo	Observații / Referințe
1	curți constructii	NU	279	173	5449/4	-	Taluz. Nr. tarla greșit în TP. Corect tarla 173, nu 172.

Lungime Segmente

1) Valorile lungimilor segmentelor sunt obținute din proiecție în plan.

Punct început	X / Y	Punct sfârșit	X / Y	Lungime segment (** (m)
1	407.168,863 482.098,14	2	407.170,493 482.097,139	1.913
2	407.170,493 482.097,139	3	407.173,613 482.095,57	3.492
3	407.173,613 482.095,57	4	407.265,646 482.106,046	92.627
4	407.265,646 482.106,046	5	407.265,225 482.108,813	2.799
5	407.265,225 482.108,813	1	407.168,863 482.098,14	96.951

** Lungimile segmentelor sunt determinate în planul de proiecție Stereo 70 și sunt rotunjite la 1 milimetru.

*** Distanța dintre puncte este formată din segmente cumulate ce sunt mai mici decât valoarea 1 milimetru.

Neutilizabil în Circuitul
Civil

**DATE DESPRE IMOBILUL NR. 5514**

Oficiul de Cadastru și Publicitate Imobiliară SIBIU
Biroul de Cadastru și Publicitate Imobiliară Saliste

A. Partea I. Descrierea imobilului

TEREN Extravilan

Adresa: Jud. Sibiu

Nr. Crt	Nr cadastral Nr. topografic	Suprafața* (mp)	Observații / Referințe
A1	104022	283	Sector cadastral:160 Teren neimprejmuit; Nr. tarla greșit în TP. Corect tarla 173, nu 172.

B. Partea II. Proprietari și acte

Inscrieri privitoare la dreptul de proprietate și alte drepturi reale	Referințe
3508 / 29/04/2020	
Act Administrativ nr. 4003/38, din 02/04/2020 emis de CJPSDPAT SIBIU (, documentatie cadastrala receptionata de OCPI Sibiu cu nr. 12872/2019);	
B1 se infiinteaza CFE 104022 UAT Miercurea Sibiului pentru parcela nr. 5448/4 vie inscrista in T.P. nr. 4003/38 emisa de CJPSDPAT Sibiu la data de 02.04.2020 .	A1
7032 / 28/07/2020	
Act Notarial nr. 553, din 20/07/2020 emis de NP Pipernea Avram Iulia Oana (contract de vanzare-cumparare);	
B2 Intabulare, drept de PROPRIETATE, dobandit prin Conventie, cota actuala 1/1 1) BLAJ ROLAND , necasatorit, bun propriu	A1

C. Partea III. SARCINI .


Inscrieri privind dezmembramintele dreptului de proprietate, drepturi reale de garanție și sarcini	Referințe
NU SUNT	

Anexa Nr. 1 La Partea I

Teren

Nr cadastral	Suprafața (mp)*	Observații / Referințe
104022	283	Nr. tarla greșit în TP. Corect tarla 173, nu 172.

* Suprafața este determinată în planul de proiecție Stereo 70.



Date referitoare la teren

Crt	Categorie folosință	Intra vilan	Suprafața (mp)	Tarla	Parcelă	Nr. topo	Observații / Referințe
1	vie	NU	283	173	5448/4	-	Nr. tarla greșit în TP. Corect tarla 173, nu 172.

Lungime Segmente

1) Valorile lungimilor segmentelor sunt obținute din proiecție în plan.

Punct început	X / Y	Punct sfârșit	X / Y	Lungime segment (** (m)
1	407.165,034 482.100,492	2	407.168,863 482.098,14	4.493
2	407.168,863 482.098,14	3	407.265,225 482.108,813	96.951
3	407.265,225 482.108,813	4	407.264,933 482.110,726	1.935
4	407.264,933 482.110,726	5	407.264,85 482.111,763	1.04
5	407.264,85 482.111,763	1	407.165,034 482.100,492	100.45

** Lungimile segmentelor sunt determinate în planul de proiecție Stereo 70 și sunt rotunjite la 1 milimetru.

*** Distanța dintre puncte este formată din segmente cumulate ce sunt mai mici decât valoarea 1 milimetru.

Neutilizabil în Circuitul
Civil

**DATE DESPRE IMOBILUL NR. 5515**

Oficiul de Cadastru și Publicitate Imobiliară SIBIU
Biroul de Cadastru și Publicitate Imobiliară Saliste

A. Partea I. Descrierea imobilului

TEREN Extravilan

Adresa: Jud. Sibiu

Nr. Crt	Nr cadastral Nr. topografic	Suprafața* (mp)	Observații / Referințe
A1	104021	286	Sector cadastral:160 Teren neimprejmuit; Nr. tarla greșit în TP. Corect tarla 173, nu 172.

B. Partea II. Proprietari și acte

Inscrieri privitoare la dreptul de proprietate și alte drepturi reale	Referințe
3509 / 29/04/2020	
Act Administrativ nr. 4003/38, din 02/04/2020 emis de CJPSDPAT SIBIU (, documentatie cadastrala receptionata de OCPI Sibiu cu nr. 12872/2019);	
B1	A1
se infiinteaza CFE 104021 UAT Miercurea Sibiului pentru parcela nr. 5449/3 teren neagricol inscrista in T.P. nr. 4003/38 emisa de CJPSDPAT Sibiu la data de 02.04.2020 .	
7235 / 31/07/2020	
Act Notarial nr. 552, din 20/07/2020 emis de NP Pipernea Avram Iulia Oana (contract de vanzare-cumparare);	
B2	A1
Intabulare, drept de PROPRIETATE, dobandit prin Conventie, cota actuala 1/1 1) BLAJ ROLAND , necasatorit, bun propriu	

C. Partea III. SARCINI .

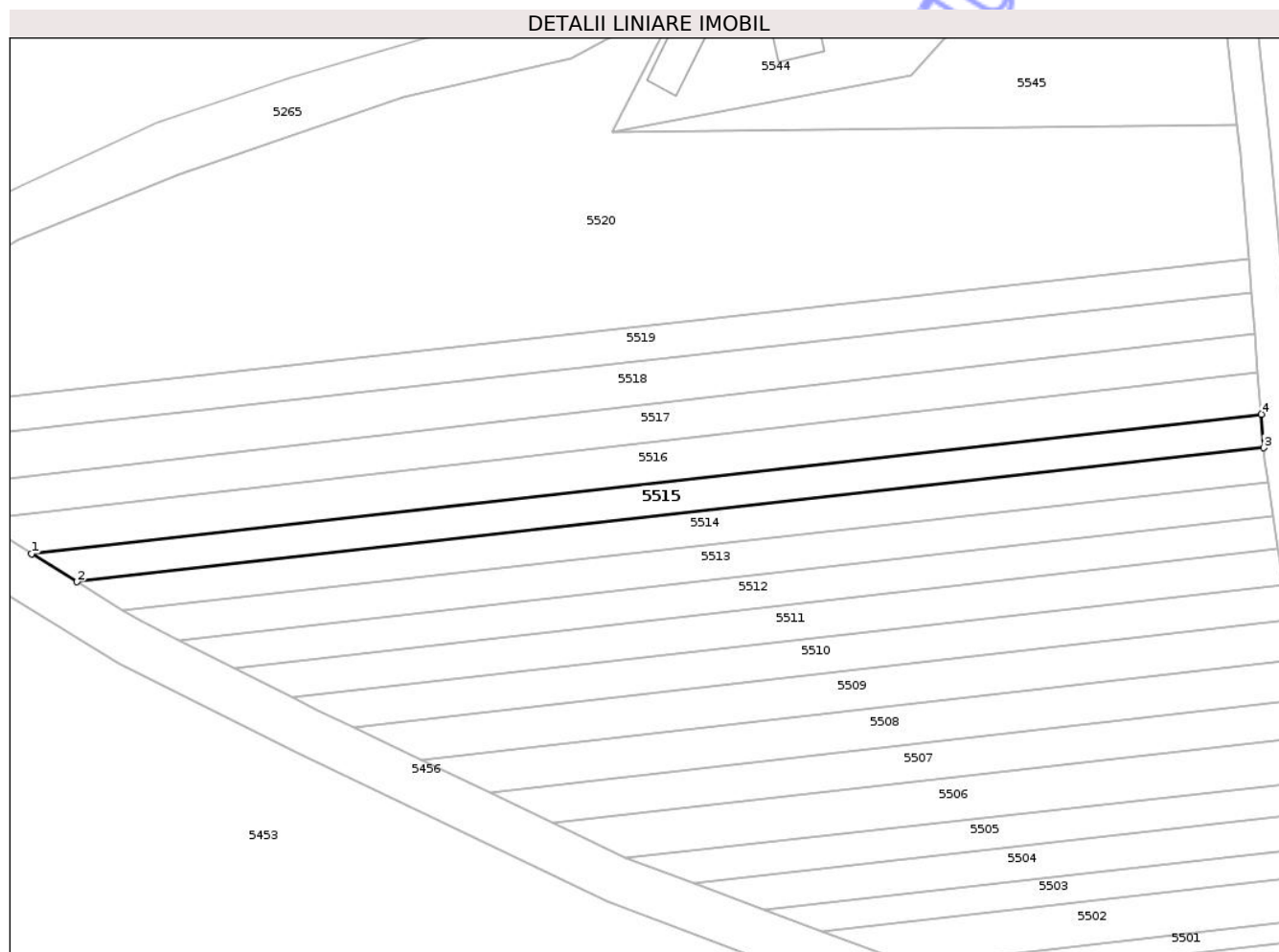
Inscrieri privind dezmembramintele dreptului de proprietate, drepturi reale de garanție și sarcini	Referințe
NU SUNT	

Anexa Nr. 1 La Partea I

Teren

Nr cadastral	Suprafața (mp)*	Observații / Referințe
104021	286	Nr. tarla greșit în TP. Corect tarla 173, nu 172.

* Suprafața este determinată în planul de proiecție Stereo 70.



Date referitoare la teren

Crt	Categorie folosință	Intravilan	Suprafața (mp)	Tarla	Parcelă	Nr. topo	Observații / Referințe
1	curți constructii	NU	286	173	5449/3	-	Taluz. Nr. tarla greșit în TP. Corect tarla 173, nu 172.

Lungime Segmente

1) Valorile lungimilor segmentelor sunt obținute din proiecție în plan.

Punct început	X / Y	Punct sfârșit	X / Y	Lungime segment (** (m)
1	407.161,209 482.102,841	2	407.165,034 482.100,492	4.49
2	407.165,034 482.100,492	3	407.264,85 482.111,763	100.45
3	407.264,85 482.111,763	4	407.264,625 482.114,586	2.831
4	407.264,625 482.114,586	1	407.161,209 482.102,841	104.081

** Lungimile segmentelor sunt determinate în planul de proiecție Stereo 70 și sunt rotunjite la 1 milimetru.

*** Distanța dintre puncte este formată din segmente cumulate ce sunt mai mici decât valoarea 1 milimetru.

Neutilizabil în Circuitul
Civil

**DATE DESPRE IMOBILUL NR. 5516**

Oficiul de Cadastru și Publicitate Imobiliară SIBIU
Biroul de Cadastru și Publicitate Imobiliară Saliste

A. Partea I. Descrierea imobilului

TEREN Extravilan

Adresa: Jud. Sibiu

Nr. Crt	Nr cadastral Nr. topografic	Suprafața* (mp)	Observații / Referințe
A1	104020	367	Sector cadastral:160 Teren neimprejmuit; Nr. tarla greșit în TP. Corect tarla 173, nu 172.

B. Partea II. Proprietari și acte

Inscrieri privitoare la dreptul de proprietate și alte drepturi reale	Referințe
3510 / 29/04/2020	
Act Administrativ nr. 4003/38, din 02/04/2020 emis de CJPSDPAT SIBIU (, documentatie cadastrala receptionata de OCPI Sibiu cu nr. 12872/2019);	
B1	A1
se infiinteaza CFE 104020 UAT Miercurea Sibiului pentru parcela nr. 5448/3 vie inscrista in T.P. nr. 4003/38 emisa de CJPSDPAT Sibiu la data de 02.04.2020 .	
7210 / 31/07/2020	
Act Notarial nr. 554, din 20/07/2020 emis de NP Pipernea Avram Iulia Oana (contract de vanzare-cumparare);	
B2	A1
Intabulare, drept de PROPRIETATE, dobandit prin Conventie, cota actuala 1/1 1) BLAJ ROLAND , necasatorit, bun propriu	

C. Partea III. SARCINI .

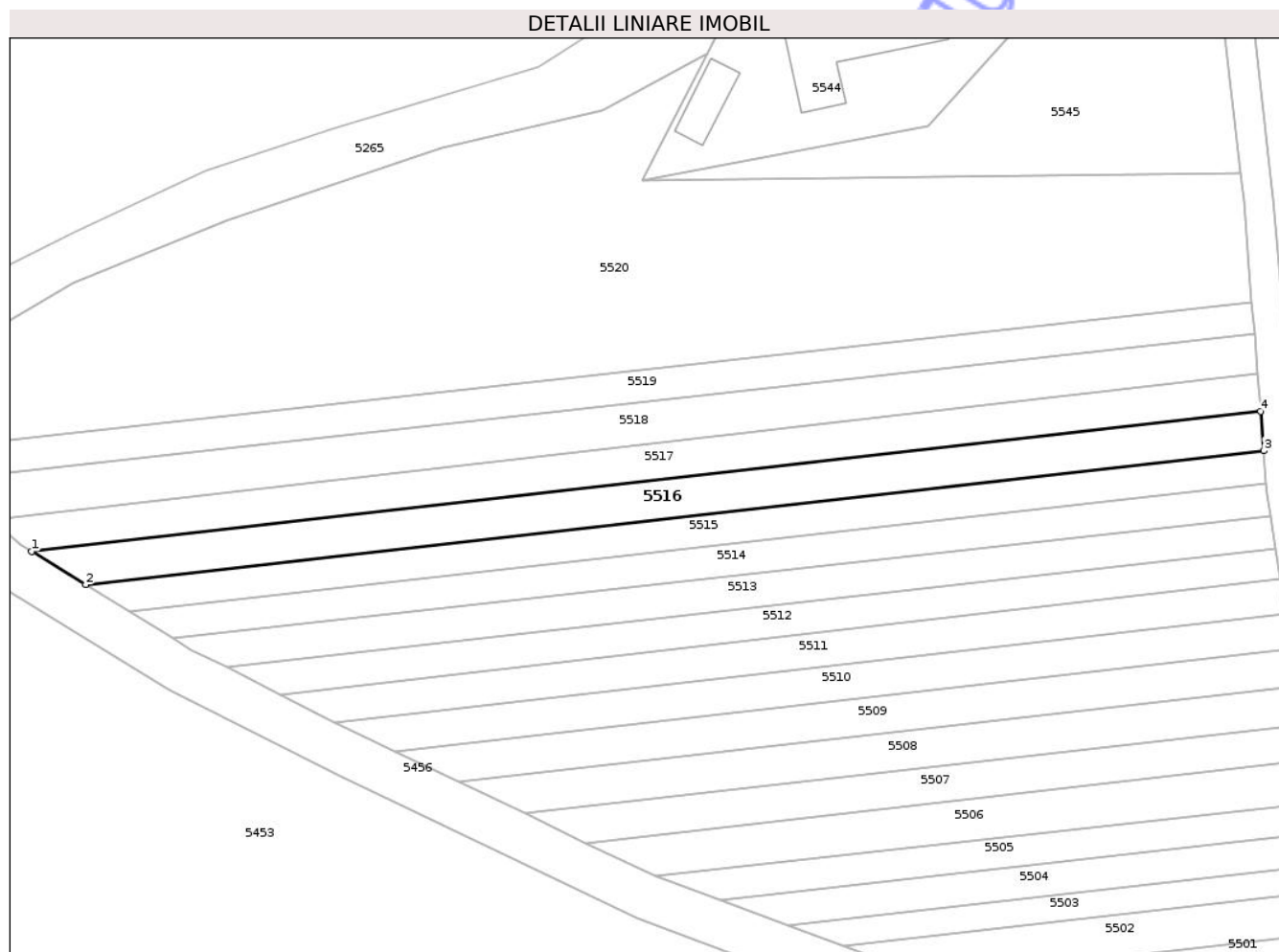
Inscrieri privind dezmembramintele dreptului de proprietate, drepturi reale de garanție și sarcini	Referințe
NU SUNT	

Anexa Nr. 1 La Partea I

Teren

Nr cadastral	Suprafața (mp)*	Observații / Referințe
104020	367	Nr. tarla greșit în TP. Corect tarla 173, nu 172.

* Suprafața este determinată în planul de proiecție Stereo 70.



Date referitoare la teren

Crt	Categorie folosință	Intra vilan	Suprafața (mp)	Tarla	Parcelă	Nr. topo	Observații / Referințe
1	vie	NU	367	173	5448/3	-	Nr. tarla greșit în TP. Corect tarla 173, nu 172.

Lungime Segmente

1) Valorile lungimilor segmentelor sunt obținute din proiecție în plan.

Punct început	X / Y	Punct sfârșit	X / Y	Lungime segment (** (m)
1	407.156,469 482.105,752	2	407.161,209 482.102,841	5.562
2	407.161,209 482.102,841	3	407.264,625 482.114,586	104.081
3	407.264,625 482.114,586	4	407.264,349 482.118,051	3.477
4	407.264,349 482.118,051	1	407.156,469 482.105,752	108.578

** Lungimile segmentelor sunt determinate în planul de proiecție Stereo 70 și sunt rotunjite la 1 milimetru.

*** Distanța dintre puncte este formată din segmente cumulate ce sunt mai mici decât valoarea 1 milimetru.

Neutilizabil în Circuitul
Civil

**DATE DESPRE IMOBILUL NR. 5517**

Oficiul de Cadastru și Publicitate Imobiliară SIBIU
Biroul de Cadastru și Publicitate Imobiliară Saliste

A. Partea I. Descrierea imobilului

TEREN Extravilan

Adresa: Jud. Sibiu

Nr. Crt	Nr cadastral Nr. topografic	Suprafața* (mp)	Observații / Referințe
A1	104017	356	Sector cadastral:160 Teren neimprejmuit; Nr. tarla greșit în TP. Corect tarla 173, nu 172.

B. Partea II. Proprietari și acte

Inscrieri privitoare la dreptul de proprietate și alte drepturi reale	Referințe
3513 / 29/04/2020	
Act Administrativ nr. 4003/38, din 02/04/2020 emis de CJPSDPAT SIBIU (, documentatie cadastrala receptionata de OCPI Sibiu cu nr. 12872/2019);	
B1	A1
se infiinteaza CFE 104017 UAT Miercurea Sibiului pentru parcela nr. 5449/2 teren neagricol inscrista in T.P. nr. 4003/38 emisa de CJPSDPAT Sibiu la data de 02.04.2020 .	
7236 / 31/07/2020	
Act Notarial nr. 552, din 20/07/2020 emis de NP Pipernea Avram Iulia Oana (contract de vanzare-cumparare);	
B2	A1
Intabulare, drept de PROPRIETATE, dobandit prin Conventie, cota actuala 1/1 1) BLAJ ROLAND , necasatorit, bun propriu	

C. Partea III. SARCINI .

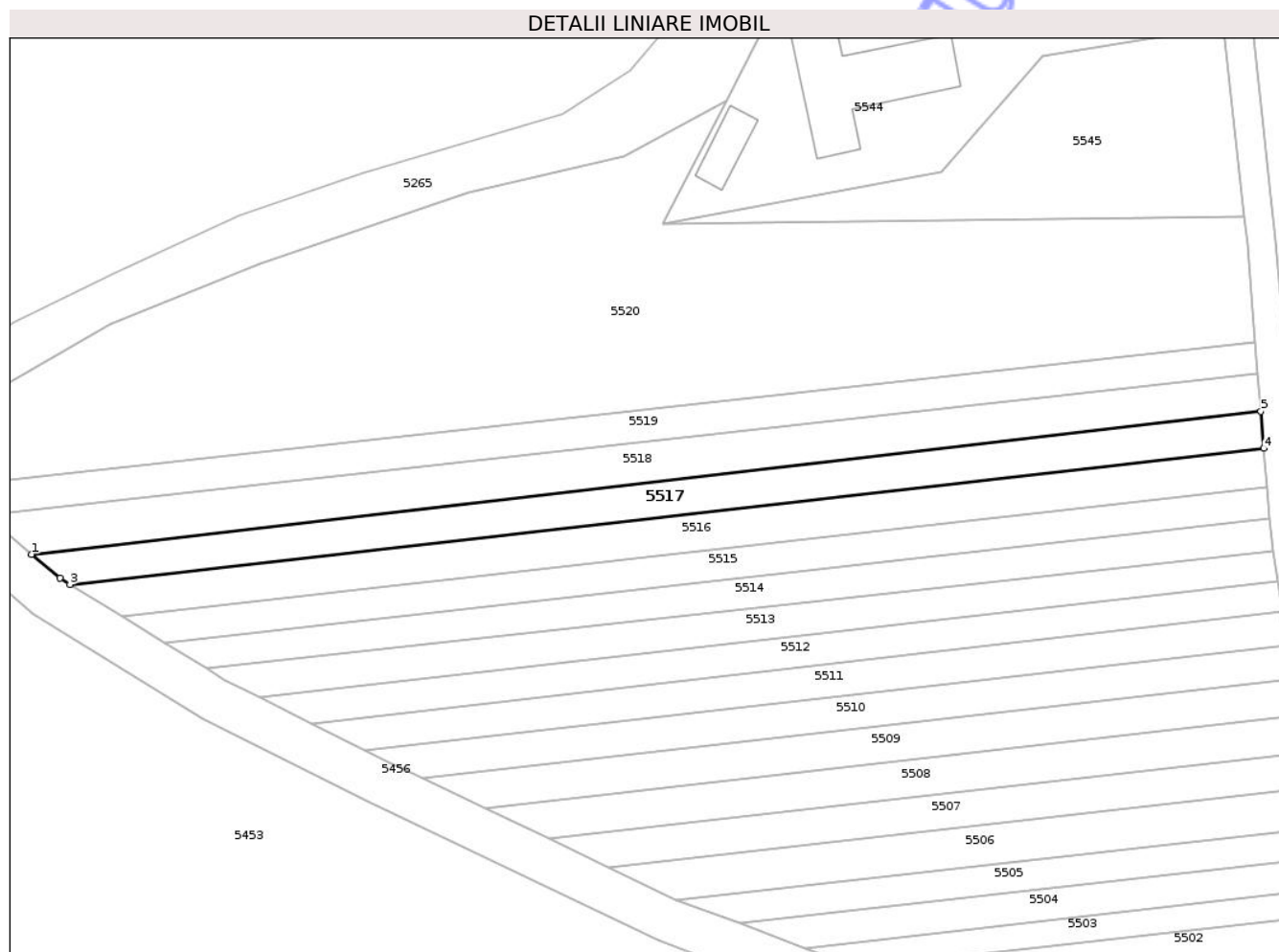
Inscrieri privind dezmembramintele dreptului de proprietate, drepturi reale de garanție și sarcini	Referințe
NU SUNT	

Anexa Nr. 1 La Partea I

Teren

Nr cadastral	Suprafața (mp)*	Observații / Referințe
104017	356	Nr. tarla greșit în TP. Corect tarla 173, nu 172.

* Suprafața este determinată în planul de proiecție Stereo 70.



Date referitoare la teren

Crt	Categorie folosință	Intravilan	Suprafața (mp)	Tarla	Parcelă	Nr. topo	Observații / Referințe
1	curți constructii	NU	356	173	5449/2	-	Taluz.Nr. tarla greșit în TP. Corect tarla 173, nu 172.

Lungime Segmente

1) Valorile lungimilor segmentelor sunt obținute din proiecție în plan.

Punct început	X / Y	Punct sfârșit	X / Y	Lungime segment (** (m)
1	407.153,002 482.108,488	2	407.155,546 482.106,319	3.343
2	407.155,546 482.106,319	3	407.156,469 482.105,752	1.083
3	407.156,469 482.105,752	4	407.264,349 482.118,051	108.578
4	407.264,349 482.118,051	5	407.264,083 482.121,383	3.342
5	407.264,083 482.121,383	1	407.153,002 482.108,488	111.826

** Lungimile segmentelor sunt determinate în planul de proiecție Stereo 70 și sunt rotunjite la 1 milimetru.

*** Distanța dintre puncte este formată din segmente cumulate ce sunt mai mici decât valoarea 1 milimetru.

Neutilizabil în Circuitul
Civil

**DATE DESPRE IMOBILUL NR. 5518**

Oficiul de Cadastru și Publicitate Imobiliară SIBIU
Biroul de Cadastru și Publicitate Imobiliară Saliste

A. Partea I. Descrierea imobilului

TEREN Extravilan

Adresa: Jud. Sibiu

Nr. Crt	Nr cadastral Nr. topografic	Suprafața* (mp)	Observații / Referințe
A1	104016	421	Sector cadastral:160 Teren neimprejmuit; Nr. tarla greșit în TP. Corect tarla 173, nu 172.

B. Partea II. Proprietari și acte

Inscrieri privitoare la dreptul de proprietate și alte drepturi reale	Referințe
3514 / 29/04/2020	
Act Administrativ nr. 4003/38, din 02/04/2020 emis de CJPSDPAT SIBIU (, documentatie cadastrala receptionata de OCPI Sibiu cu nr. 12872/2019);	
B1	A1
se infiinteaza CFE 104016 UAT Miercurea Sibiului pentru parcela nr. 5448/2 vie inscrista in T.P. nr. 4003/38 emisa de CJPSDPAT Sibiu la data de 02.04.2020 .	
7207 / 31/07/2020	
Act Notarial nr. 554, din 20/07/2020 emis de NP Pipernea Avram Iulia Oana (contract de vanzare-cumparare);	
B2	A1
Intabulare, drept de PROPRIETATE, dobandit prin Conventie, cota actuala 1/1 1) BLAJ ROLAND , necasatorit, bun propriu	

C. Partea III. SARCINI .

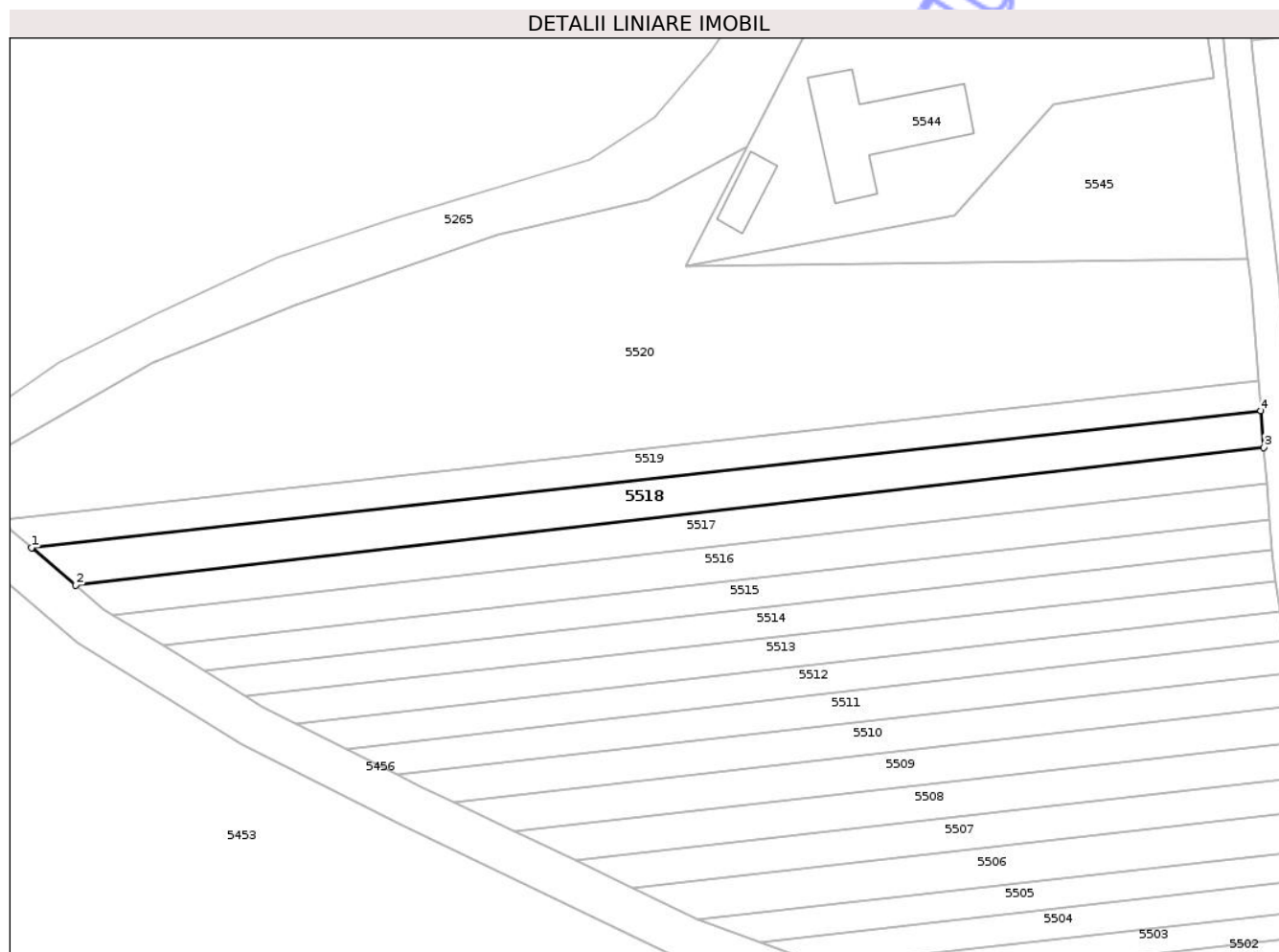
Inscrieri privind dezmembramintele dreptului de proprietate, drepturi reale de garanție și sarcini	Referințe
NU SUNT	

Anexa Nr. 1 La Partea I

Teren

Nr cadastral	Suprafața (mp)*	Observații / Referințe
104016	421	Nr. tarla greșit în TP. Corect tarla 173, nu 172.

* Suprafața este determinată în planul de proiecție Stereo 70.



Date referitoare la teren

Crt	Categorie folosință	Intra vilan	Suprafața (mp)	Tarla	Parcelă	Nr. topo	Observații / Referințe
1	vie	NU	421	173	5448/2	-	Nr. tarla greșit în TP. Corect tarla 173, nu 172.

Lungime Segmente

1) Valorile lungimilor segmentelor sunt obținute din proiecție în plan.

Punct început	X / Y	Punct sfârșit	X / Y	Lungime segment (** (m)
1	407.148,873 482.112,01	2	407.153,002 482.108,488	5.427
2	407.153,002 482.108,488	3	407.264,083 482.121,383	111.826
3	407.264,083 482.121,383	4	407.263,809 482.124,812	3.44
4	407.263,809 482.124,812	1	407.148,873 482.112,01	115.647

** Lungimile segmentelor sunt determinate în planul de proiecție Stereo 70 și sunt rotunjite la 1 milimetru.

*** Distanța dintre puncte este formată din segmente cumulate ce sunt mai mici decât valoarea 1 milimetru.

Neutilizabil în Circuitul
Civil

**DATE DESPRE IMOBILUL NR. 5519**

Oficiul de Cadastru și Publicitate Imobiliară SIBIU
Biroul de Cadastru și Publicitate Imobiliară Saliste

A. Partea I. Descrierea imobilului

TEREN Extravilan

Adresa: Jud. Sibiu

Nr. Crt	Nr cadastral Nr. topografic	Suprafața* (mp)	Observații / Referințe
A1	104015	336	Sector cadastral:160 Teren neimprejmuit; Nr. tarla greșit în TP. Corect tarla 173, nu 172.

B. Partea II. Proprietari și acte

Inscrieri privitoare la dreptul de proprietate și alte drepturi reale	Referințe
3515 / 29/04/2020	
Act Administrativ nr. 4003/38, din 02/04/2020 emis de CJPSDPAT SIBIU (, documentatie cadastrala receptionata de OCPI Sibiu cu nr. 12872/2019);	
B1	A1
se infiinteaza CFE 104015 UAT Miercurea Sibiului pentru parcela nr. 5449/1 teren neagricol inscrista in T.P. nr. 4003/38 emisa de CJPSDPAT Sibiu la data de 02.04.2020 .	
7237 / 31/07/2020	
Act Notarial nr. 552, din 20/07/2020 emis de NP Pipernea Avram Iulia Oana (contract de vanzare-cumparare);	
B2	A1
Intabulare, drept de PROPRIETATE, dobandit prin Conventie, cota actuala 1/1 1) BLAJ ROLAND , necasatorit, bun propriu	

C. Partea III. SARCINI .

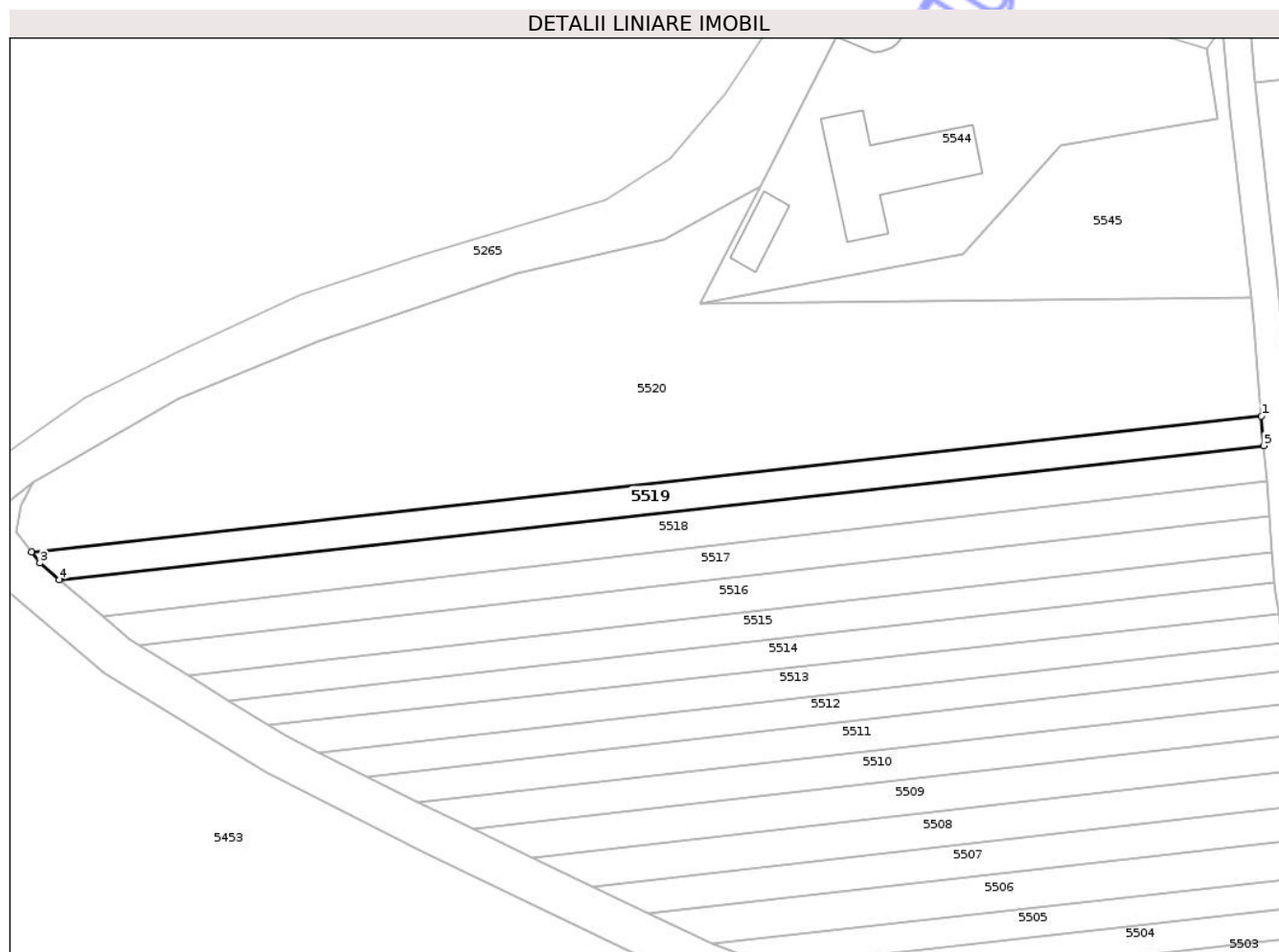
Inscrieri privind dezmembramintele dreptului de proprietate, drepturi reale de garanție și sarcini	Referințe
NU SUNT	

Anexa Nr. 1 La Partea I

Teren

Nr cadastral	Suprafața (mp)*	Observații / Referințe
104015	336	Nr. tarla greșit în TP. Corect tarla 173, nu 172.

* Suprafața este determinată în planul de proiecție Stereo 70.



Date referitoare la teren

Crt	Categorie folosință	Intravilan	Suprafața (mp)	Tarla	Parcelă	Nr. topo	Observații / Referințe
1	curți constructii	NU	336	173	5449/1	-	Taluz. Nr. tarla greșit în TP. Corect tarla 173, nu 172.

Lungime Segmente

1) Valorile lungimilor segmentelor sunt obținute din proiecție în plan.

Punct început	X / Y	Punct sfârșit	X / Y	Lungime segment (** (m)
1	407.263,585 482.127,615	2	407.146,218 482.114,666	118.08
2	407.146,218 482.114,666	3	407.147,012 482.113,596	1.332
3	407.147,012 482.113,596	4	407.148,873 482.112,01	2.445
4	407.148,873 482.112,01	5	407.263,809 482.124,812	115.647
5	407.263,809 482.124,812	1	407.263,585 482.127,615	2.812

** Lungimile segmentelor sunt determinate în planul de proiecție Stereo 70 și sunt rotunjite la 1 milimetru.

*** Distanța dintre puncte este formată din segmente cumulate ce sunt mai mici decât valoarea 1 milimetru.

Neutilizabil în Circuitul
Civil

**DATE DESPRE IMOBILUL NR. 5444**

Oficiul de Cadastru și Publicitate Imobiliară SIBIU
Biroul de Cadastru și Publicitate Imobiliară Saliste

A. Partea I. Descrierea imobilului

TEREN Extravilan

Adresa: Jud. Sibiu

Nr. Crt	Nr cadastral Nr. topografic	Suprafața* (mp)	Observații / Referințe
A1		1.300	Sector cadastral:160 Teren neimprejmuit; Nr. tarla gresit in TP. Corect tarla 173, nu 107.

B. Partea II. Proprietari și acte

Inscrieri privitoare la dreptul de proprietate și alte drepturi reale		Referințe
/		
Act Administrativ nr. 2525/28, din 13/02/2003 emis de CJPSDPAT - Sibiu (titlu de proprietate);		
B1	Intabulare, drept de PROPRIETATEL.1/2000, dobandit prin Reconstituire, cota actuala 1/1 1) KLEIN REGINA	A1

C. Partea III. SARCINI .

Inscrieri privind dezmembramintele dreptului de proprietate, drepturi reale de garanție și sarcini	Referințe
NU SUNT	

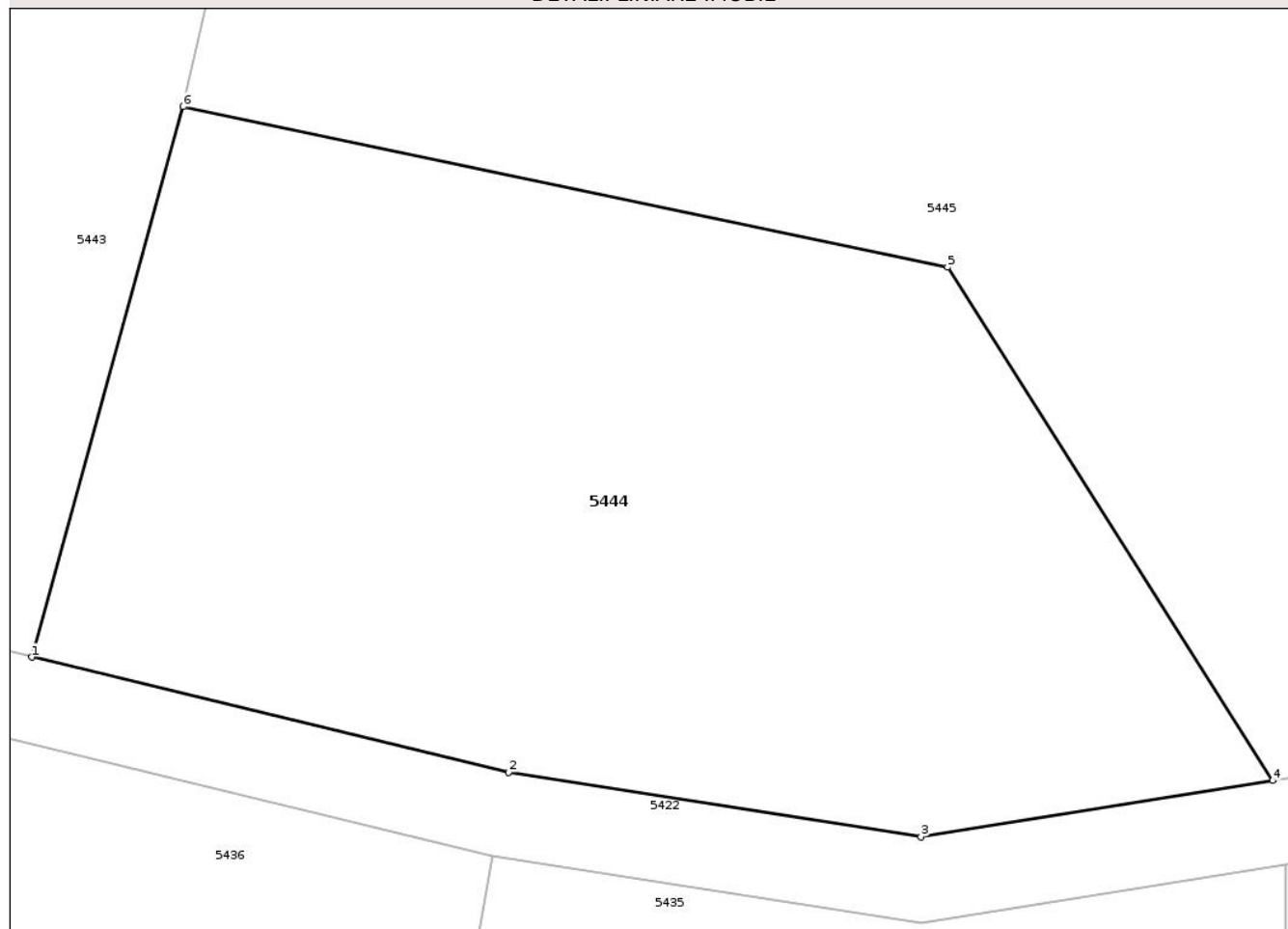
Anexa Nr. 1 La Partea I

Teren

Nr cadastral	Suprafața (mp)*	Observații / Referințe
	1.300	Nr. tarla gresit in TP. Corect tarla 173, nu 107.

* Suprafața este determinată în planul de proiecție Stereo 70.

DETALII LINIARE IMOBIL



Date referitoare la teren

Crt	Categorie folosință	Intra vilan	Suprafața (mp)	Tarla	Parcelă	Nr. topo	Observații / Referințe
1	faneata	NU	1.300	173	5481/4/3	-	Nr. tarla gresit in TP. Corect tarla 173, nu 107.

Lungime Segmente

1) Valorile lungimilor segmentelor sunt obținute din proiecție în plan.

Punct început	X / Y	Punct sfârșit	X / Y	Lungime segment (** (m)
1	407.254,9 481.841,178	2	407.277,366 481.835,753	23.112
2	407.277,366 481.835,753	3	407.296,801 481.832,718	19.671
3	407.296,801 481.832,718	4	407.313,37 481.835,365	16.779
4	407.313,37 481.835,365	5	407.298,054 481.859,539	28.617
5	407.298,054 481.859,539	6	407.262,04 481.867,092	36.798

Punct început	X / Y	Punct sfârșit	X / Y	Lungime segment (** (m)
6	407.262,04 481.867,092	1	407.254,9 481.841,178	26.88

** Lungimile segmentelor sunt determinate în planul de proiecție Stereo 70 și sunt rotunjite la 1 milimetru.

*** Distanța dintre puncte este formată din segmente cumulate ce sunt mai mici decât valoarea 1 milimetru.

Neutilizabil în Circuitul Civil

**DATE DESPRE IMOBILUL NR. 5445**

Oficiul de Cadastru și Publicitate Imobiliară SIBIU
Biroul de Cadastru și Publicitate Imobiliară Saliste

A. Partea I. Descrierea imobilului

TEREN Extravilan

Adresa: Jud. Sibiu

Nr. Crt	Nr cadastral Nr. topografic	Suprafața* (mp)	Observații / Referințe
A1		9.400	Sector cadastral:160 Teren neimprejmuit; Nr. tarla gresit in TP. Corect tarla 173, nu 107.

B. Partea II. Proprietari și acte

Inscrieri privitoare la dreptul de proprietate și alte drepturi reale		Referințe
/		
Act Administrativ nr. 2525/28, din 13/02/2003 emis de CJPSDPAT - Sibiu (titlu de proprietate);		
B1	Intabulare, drept de PROPRIETATEL.1/2000, dobandit prin Reconstituire, cota actuala 1/1 1) KLEIN REGINA	A1

C. Partea III. SARCINI .

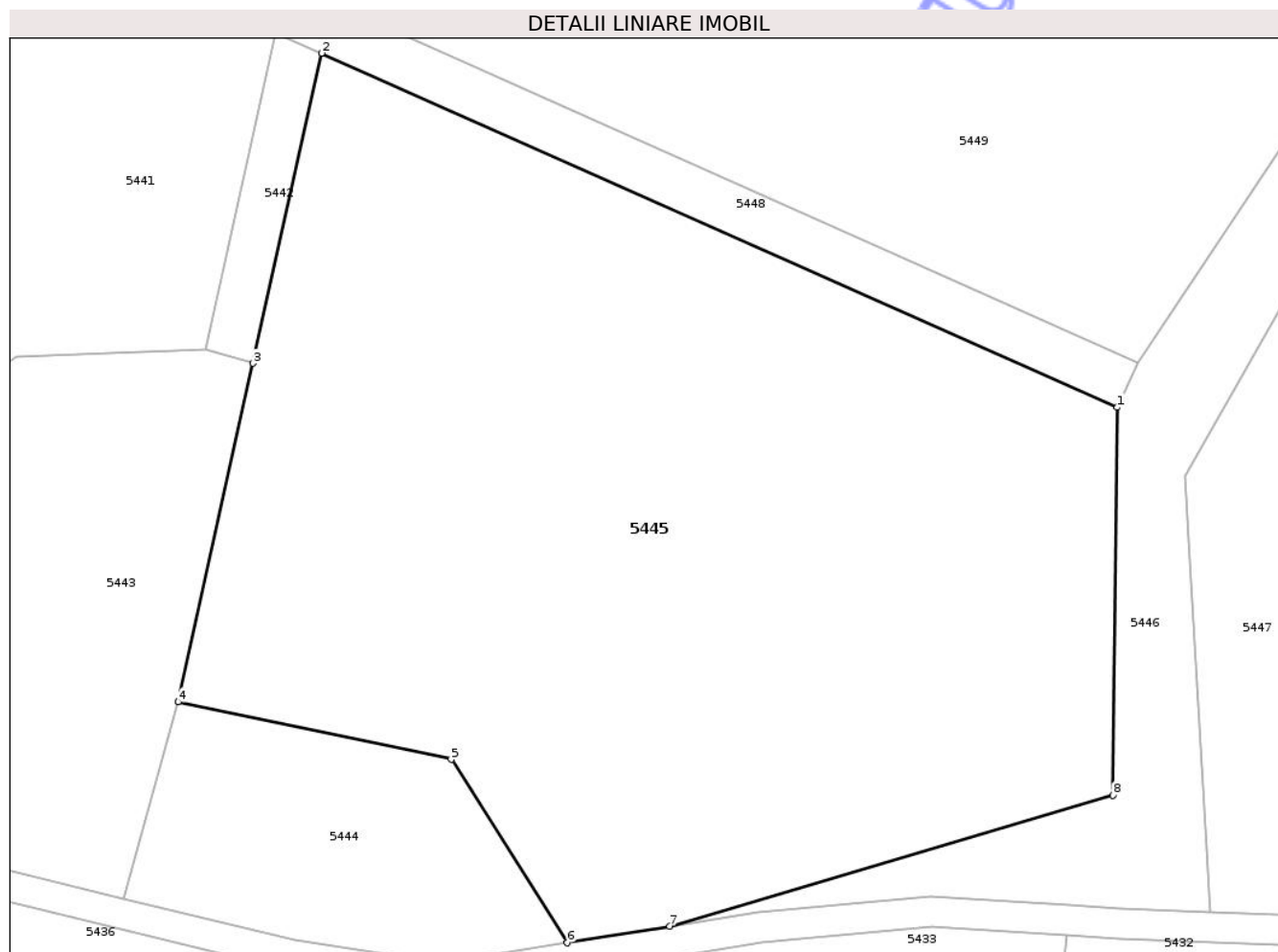
Inscrieri privind dezmembramintele dreptului de proprietate, drepturi reale de garanție și sarcini	Referințe
NU SUNT	

Anexa Nr. 1 La Partea I

Teren

Nr cadastral	Suprafața (mp)*	Observații / Referințe
	9.400	Nr. tarla gresit in TP. Corect tarla 173, nu 107.

* Suprafața este determinată în planul de proiecție Stereo 70.



Date referitoare la teren

Crt	Categorie folosință	Intra vilan	Suprafața (mp)	Tarla	Parcelă	Nr. topo	Observații / Referințe
1	pasune	NU	9.400	173	5473	-	Nr. tarla gresit in TP. Corect tarla 173, nu 107.

Lungime Segmente

1) Valorile lungimilor segmentelor sunt obținute din proiecție în plan.

Punct început	X / Y	Punct sfârșit	X / Y	Lungime segment (** (m)
1	407.385,911 481.905,923	2	407.280,964 481.952,602	114.86
2	407.280,964 481.952,602	3	407.271,922 481.911,744	41.846
3	407.271,922 481.911,744	4	407.262,04 481.867,092	45.733
4	407.262,04 481.867,092	5	407.298,054 481.859,539	36.798
5	407.298,054 481.859,539	6	407.313,37 481.835,365	28.617

Punct început	X / Y	Punct sfârșit	X / Y	Lungime segment (** (m)
6	407.313,37 481.835,365	7	407.326,903 481.837,528	13.705
7	407.326,903 481.837,528	8	407.385,321 481.854,798	60.917
8	407.385,321 481.854,798	1	407.385,911 481.905,923	51.128

** Lungimile segmentelor sunt determinate în planul de proiecție Stereo 70 și sunt rotunjite la 1 milimetru.

*** Distanța dintre puncte este formată din segmente cumulate ce sunt mai mici decât valoarea 1 milimetru.

Neutilizabil în Circuitul Civil

**DATE DESPRE IMOBILUL NR. 5446**

Oficiul de Cadastru și Publicitate Imobiliară SIBIU
Biroul de Cadastru și Publicitate Imobiliară Saliste

A. Partea I. Descrierea imobilului

TEREN Extravilan

Adresa: Jud. Sibiu

Nr. Crt	Nr cadastral Nr. topografic	Suprafața* (mp)	Observații / Referințe
A1	104039	2.977	Sector cadastral:160 Teren neimprejmuit; Nr. tarla gresit in TP. Corect tarla 173, nu 172.

B. Partea II. Proprietari și acte

Inscrieri privitoare la dreptul de proprietate și alte drepturi reale		Referințe
3479 / 28/04/2020		
Act Administrativ nr. 4003/38, din 02/04/2020 emis de CJPSDPAT SIBIU (, documentatie cadastrala receptionata de OCPI Sibiu cu nr. 12872/2019);		
B1	se infiinteaza CFE 104039 UAT Miercurea Sibiului pentru parcela nr. 5472 teren neagricol inscrista in T.P. nr. 4008 emisa de CJPSDPAT Sibiu la data de 02.04.2020.	A1
7273 / 03/08/2020		
Act Notarial nr. 550, din 20/07/2020 emis de NP Pipernea Avram Iulia Oana (contract de vanzare-cumparare);		
B2	Intabulare, drept de PROPRIETATE, dobandit prin Conventie, cota actuala 1/1 1) BLAJ ROLAND , necasatorit, bun propriu	A1

C. Partea III. SARCINI .

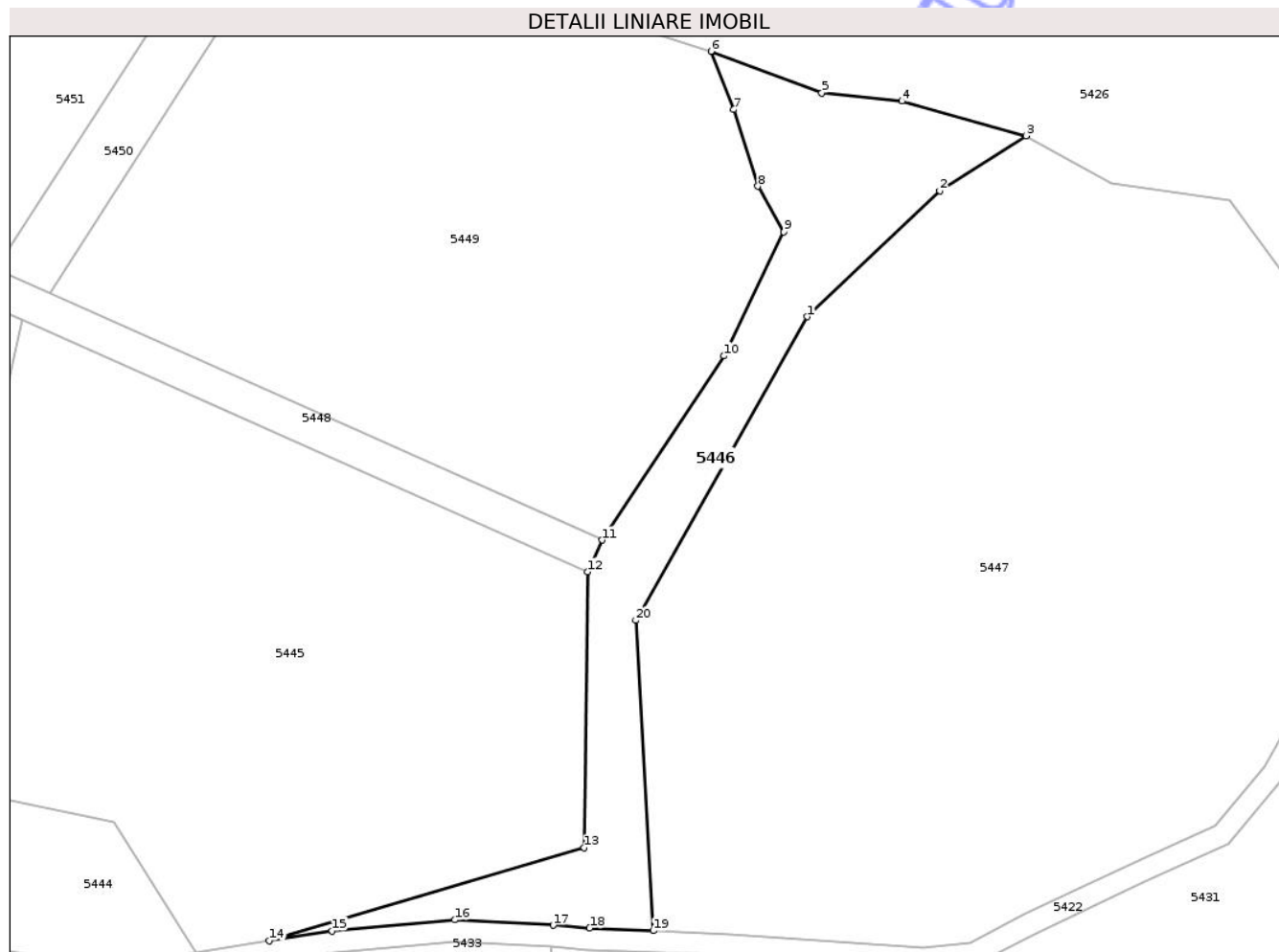
Inscrieri privind dezmembramintele dreptului de proprietate, drepturi reale de garanție și sarcini	Referințe
NU SUNT	

Anexa Nr. 1 La Partea I

Teren

Nr cadastral	Suprafața (mp)*	Observații / Referințe
104039	2.977	Nr. tarla gresit in TP. Corect tarla 173, nu 172.

* Suprafața este determinată în planul de proiecție Stereo 70.



Date referitoare la teren

Crt	Categorie folosință	Intravilan	Suprafața (mp)	Tarla	Parcelă	Nr. topo	Observații / Referințe
1	curți constructii	NU	2.977	173	5472	-	Nr. tarla gresit in TP. Corect tarla 173, nu 172.

Lungime Segmente

1) Valorile lungimilor segmentelor sunt obținute din proiecție în plan.

Punct început	X / Y	Punct sfârșit	X / Y	Lungime segment (** (m)
1	407.426,721 481.953,227	2	407.451,266 481.976,59	33.886
2	407.451,266 481.976,59	3	407.467,26 481.986,755	18.952
3	407.467,26 481.986,755	4	407.444,244 481.993,177	23.895
4	407.444,244 481.993,177	5	407.429,383 481.994,717	14.941
5	407.429,383 481.994,717	6	407.408,84 482.002,409	21.935

Punct început	X / Y	Punct sfârșit	X / Y	Lungime segment (** (m)
6	407.408,84 482.002,409	7	407.413,072 481.991,614	11.595
7	407.413,072 481.991,614	8	407.417,536 481.977,407	14.891
8	407.417,536 481.977,407	9	407.422,344 481.968,924	9.751
9	407.422,344 481.968,924	10	407.411,264 481.945,937	25.518
10	407.411,264 481.945,937	11	407.388,638 481.911,814	40.943
11	407.388,638 481.911,814	12	407.385,911 481.905,923	6.492
12	407.385,911 481.905,923	13	407.385,321 481.854,798	51.128
13	407.385,321 481.854,798	14	407.326,903 481.837,528	60.917
14	407.326,903 481.837,528	15	407.338,573 481.839,392	11.818
15	407.338,573 481.839,392	16	407.361,317 481.841,43	22.835
16	407.361,317 481.841,43	17	407.379,577 481.840,426	18.287
17	407.379,577 481.840,426	18	407.386,302 481.839,877	6.747
18	407.386,302 481.839,877	19	407.398,111 481.839,399	11.819
19	407.398,111 481.839,399	20	407.394,902 481.896,917	57.607
20	407.394,902 481.896,917	1	407.426,721 481.953,227	64.678

** Lungimile segmentelor sunt determinate în planul de proiecție Stereo 70 și sunt rotunjite la 1 milimetru.

*** Distanța dintre puncte este formată din segmente cumulate ce sunt mai mici decât valoarea 1 milimetru.

**DATE DESPRE IMOBILUL NR. 5447**

Oficiul de Cadastru și Publicitate Imobiliară SIBIU
Biroul de Cadastru și Publicitate Imobiliară Saliste

A. Partea I. Descrierea imobilului

TEREN Extravilan

Adresa: Jud. Sibiu

Nr. Crt	Nr cadastral Nr. topografic	Suprafața* (mp)	Observații / Referințe
A1	104040	15.087	Sector cadastral:160 Teren neimprejmuit; Nr. tarla gresit in TP. Corect tarla 173, nu 172.

B. Partea II. Proprietari și acte

Inscrieri privitoare la dreptul de proprietate și alte drepturi reale	Referințe
3478 / 28/04/2020	
Act Administrativ nr. 4003/38, din 02/04/2020 emis de CJPSDPAT SIBIU (, documentatie cadastrala receptionata de OCPI Sibiu cu nr. 12872/2019);	
B1	A1
se infiinteaza CFE 104040 UAT Miercurea Sibiului pentru parcela nr. 5471 vie inscrisa in T.P. nr. 4008 emisa de CJPSDPAT Sibiu la data de 02.04.2020.	
7196 / 31/07/2020	
Act Notarial nr. 554, din 19/07/2020 emis de NP Pipernea Avram Iulia Oana (contract de vanzare-cumparare);	
B3	A1
Intabulare, drept de PROPRIETATE, dobandit prin Conventie, cota actuala 1/1 1) BLAJ ROLAND , necasatorit, bun proriu	

C. Partea III. SARCINI .

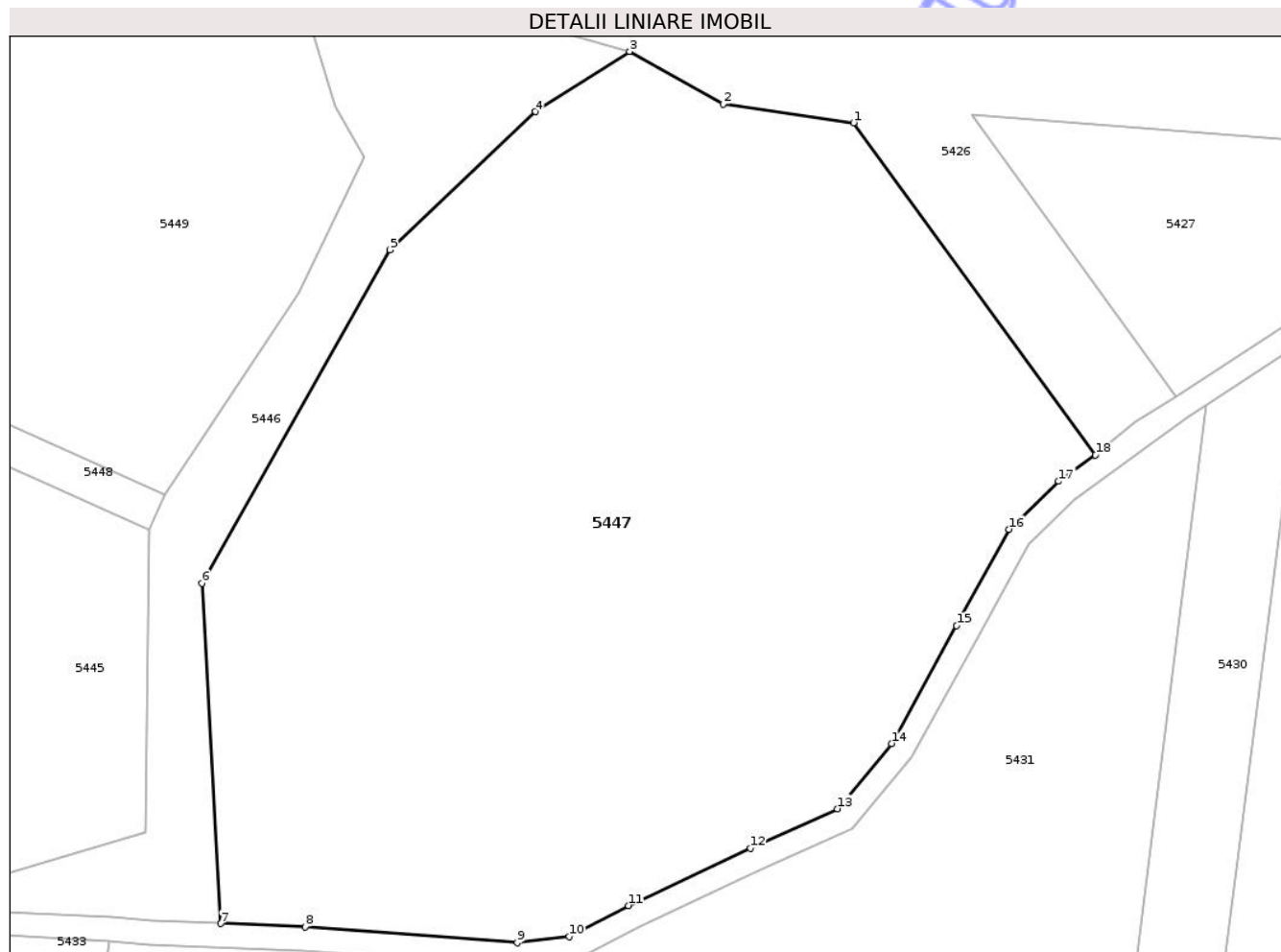
Inscrieri privind dezmembramintele dreptului de proprietate, drepturi reale de garanție și sarcini	Referințe
NU SUNT	

Anexa Nr. 1 La Partea I

Teren

Nr cadastral	Suprafața (mp)*	Observații / Referințe
104040	15.087	Nr. tarla gresit in TP. Corect tarla 173, nu 172.

* Suprafața este determinată în planul de proiecție Stereo 70.



Date referitoare la teren

Crt	Categorie folosință	Intra vilan	Suprafața (mp)	Tarla	Parcelă	Nr. topo	Observații / Referințe
1	vie	NU	15.087	173	5471	-	Nr. tarla gresit in TP. Corect tarla 173, nu 172.

Lungime Segmente

1) Valorile lungimilor segmentelor sunt obținute din proiecție în plan.

Punct început	X / Y	Punct sfârșit	X / Y	Lungime segment (** (m)
1	407.505,13 481.974,706	2	407.483,04 481.977,832	22.31
2	407.483,04 481.977,832	3	407.467,26 481.986,755	18.128
3	407.467,26 481.986,755	4	407.451,266 481.976,59	18.952
4	407.451,266 481.976,59	5	407.426,721 481.953,227	33.886
5	407.426,721 481.953,227	6	407.394,902 481.896,917	64.678

Punct început	X / Y	Punct sfârșit	X / Y	Lungime segment (** (m)
6	407.394,902 481.896,917	7	407.398,111 481.839,399	57.607
7	407.398,111 481.839,399	8	407.412,356 481.838,823	14.257
8	407.412,356 481.838,823	9	407.448,221 481.836,152	35.964
9	407.448,221 481.836,152	10	407.457,038 481.837,221	8.881
10	407.457,038 481.837,221	11	407.467,072 481.842,421	11.302
11	407.467,072 481.842,421	12	407.487,693 481.852,128	22.792
12	407.487,693 481.852,128	13	407.502,391 481.858,782	16.134
13	407.502,391 481.858,782	14	407.511,551 481.869,851	14.368
14	407.511,551 481.869,851	15	407.522,565 481.889,733	22.729
15	407.522,565 481.889,733	16	407.531,454 481.906,0	18.537
16	407.531,454 481.906,0	17	407.539,848 481.914,117	11.677
17	407.539,848 481.914,117	18	407.546,039 481.918,579	7.632
18	407.546,039 481.918,579	1	407.505,13 481.974,706	69.454

** Lungimile segmentelor sunt determinate în planul de proiecție Stereo 70 și sunt rotunjite la 1 milimetru.

*** Distanța dintre puncte este formată din segmente cumulate ce sunt mai mici decât valoarea 1 milimetru.

**DATE DESPRE IMOBILUL NR. 5448**

Oficiul de Cadastru și Publicitate Imobiliară SIBIU
Biroul de Cadastru și Publicitate Imobiliară Saliste

A. Partea I. Descrierea imobilului

TEREN Extravilan

Adresa: Jud. Sibiu

Nr. Crt	Nr cadastral Nr. topografic	Suprafața* (mp)	Observații / Referințe
A1		2.177	Sector cadastral:160 Teren neimprejmuit; Proprietar neidentificat

B. Partea II. Proprietari și acte

Inscrieri privitoare la dreptul de proprietate și alte drepturi reale		Referințe
/		
Act Normativ nr. 7, din 13/03/1996 emis de GUVERNUL ROMÂNIEI (lege);		
B1	Inscrierea provizorie, drept de PROPRIETATE, dobandit prin Lege, cota actuala 1/1 1) ORAȘUL MIERCUREA SIBIULUI, CIF:4406266, Proprietar neidentificat	A1

C. Partea III. SARCINI .

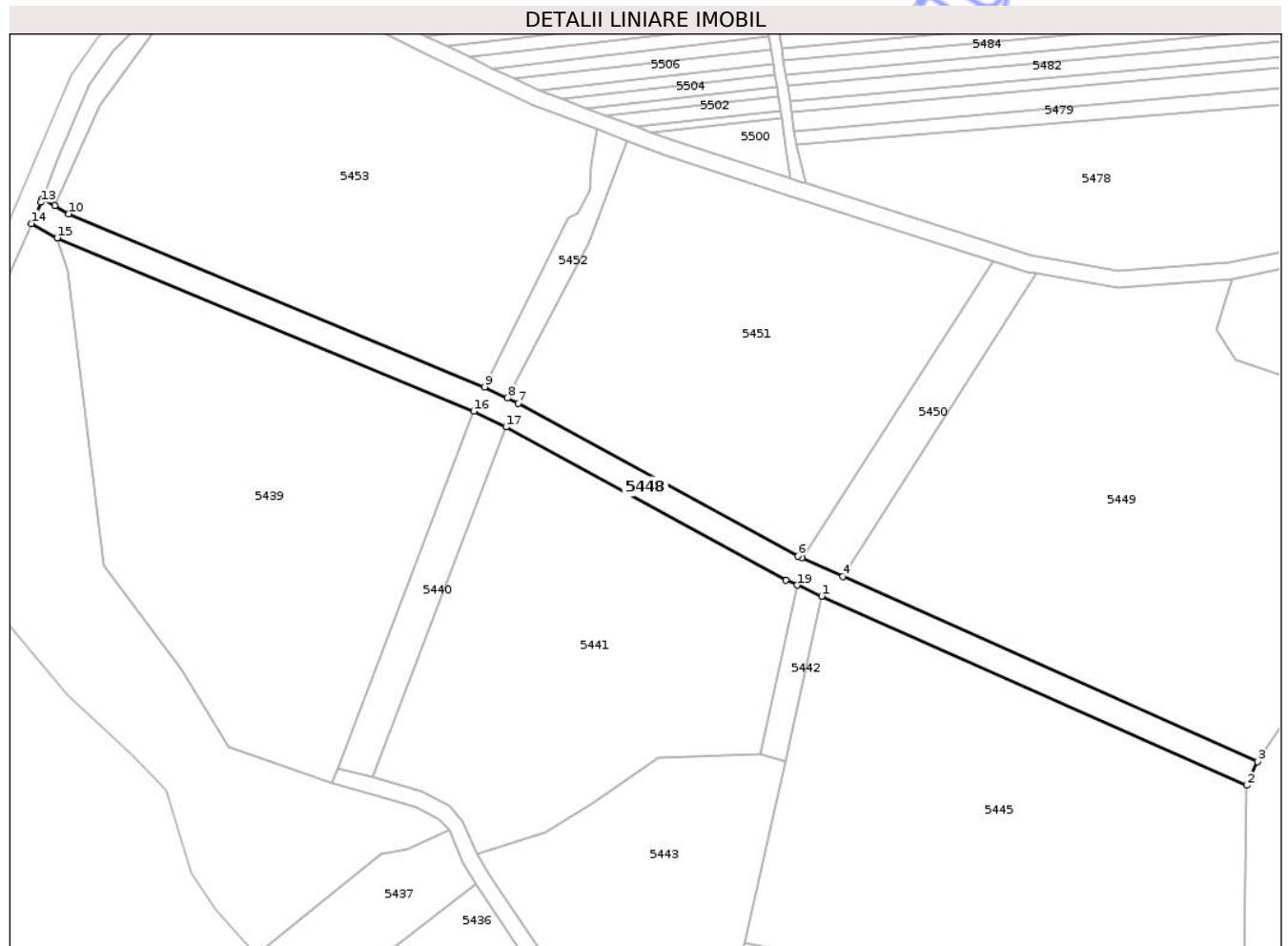
Inscrieri privind dezmembramintele dreptului de proprietate, drepturi reale de garanție și sarcini	Referințe
NU SUNT	

Anexa Nr. 1 La Partea I

Teren

Nr cadastral	Suprafața (mp)*	Observații / Referințe
	2.177	Proprietar neidentificat

* Suprafața este determinată în planul de proiecție Stereo 70.



Date referitoare la teren

Crt	Categorie folosință	Intra vilan	Suprafața (mp)	Tarla	Parcelă	Nr. topo	Observații / Referințe
1	drum	NU	2.177	173	5474	-	

Lungime Segmente

1) Valorile lungimilor segmentelor sunt obținute din proiecție în plan.

Punct început	X / Y	Punct sfârșit	X / Y	Lungime segment (** (m)
1	407.280,964 481.952,602	2	407.385,911 481.905,923	114.86
2	407.385,911 481.905,923	3	407.388,638 481.911,814	6.492
3	407.388,638 481.911,814	4	407.286,169 481.957,498	112.192
4	407.286,169 481.957,498	5	407.276,12 481.961,978	11.002
5	407.276,12 481.961,978	6	407.275,069 481.962,447	1.151

Punct început	X / Y	Punct sfârșit	X / Y	Lungime segment (** (m)
6	407.275,069 481.962,447	7	407.206,073 482.000,182	78.641
7	407.206,073 482.000,182	8	407.203,412 482.001,468	2.955
8	407.203,412 482.001,468	9	407.197,759 482.004,2	6.278
9	407.197,759 482.004,2	10	407.095,047 482.046,905	111.236
10	407.095,047 482.046,905	11	407.091,534 482.048,883	4.032
11	407.091,534 482.048,883	12	407.088,477 482.050,604	3.508
12	407.088,477 482.050,604	13	407.088,153 482.049,743	0.92
13	407.088,153 482.049,743	14	407.085,81 482.044,532	5.714
14	407.085,81 482.044,532	15	407.092,15 482.040,962	7.277
15	407.092,15 482.040,962	16	407.195,054 481.998,177	111.443
16	407.195,054 481.998,177	17	407.203,051 481.994,312	8.883
17	407.203,051 481.994,312	18	407.272,14 481.956,526	78.746
18	407.272,14 481.956,526	19	407.274,912 481.955,293	3.034
19	407.274,912 481.955,293	1	407.280,964 481.952,602	6.624

** Lungimile segmentelor sunt determinate în planul de proiecție Stereo 70 și sunt rotunjite la 1 milimetru.

*** Distanța dintre puncte este formată din segmente cumulate ce sunt mai mici decât valoarea 1 milimetru.

**DATE DESPRE IMOBILUL NR. 5449**

Oficiul de Cadastru și Publicitate Imobiliară SIBIU
Biroul de Cadastru și Publicitate Imobiliară Saliste

A. Partea I. Descrierea imobilului

TEREN Extravilan

Adresa: Jud. Sibiu

Nr. Crt	Nr cadastral Nr. topografic	Suprafața* (mp)	Observații / Referințe
A1	104038	9.909	Sector cadastral:160 Teren neimprejmuit; Nr. tarla gresit in TP. Corect tarla 173, nu 172.

B. Partea II. Proprietari și acte

Inscrieri privitoare la dreptul de proprietate și alte drepturi reale	Referințe
3480 / 28/04/2020	
Act Administrativ nr. 4003/38, din 02/04/2020 emis de CJSDPAT SIBIU („documentatie cadastrala receptiunta de OCPI Sibiu cu nr. 12872/2019);	
B1 se infiinteaza CFE 104038 UAT Miercurea Sibiului pentru parcela nr. 5475 vie inscrisa in T.P. nr. 4008 emisa de CJPSDPAT Sibiu la data de 02.04.2020.	A1
7201 / 31/07/2020	
Act Notarial nr. 554, din 20/07/2020 emis de NP Pipernea Avram Iulia Oana (contract de vanzare-cumparare);	
B2 Intabulare, drept de PROPRIETATE, dobandit prin Conventie, cota actuala 1/1 1) BLAJ ROLAND , necasatorit, bun proriu	A1

C. Partea III. SARCINI .

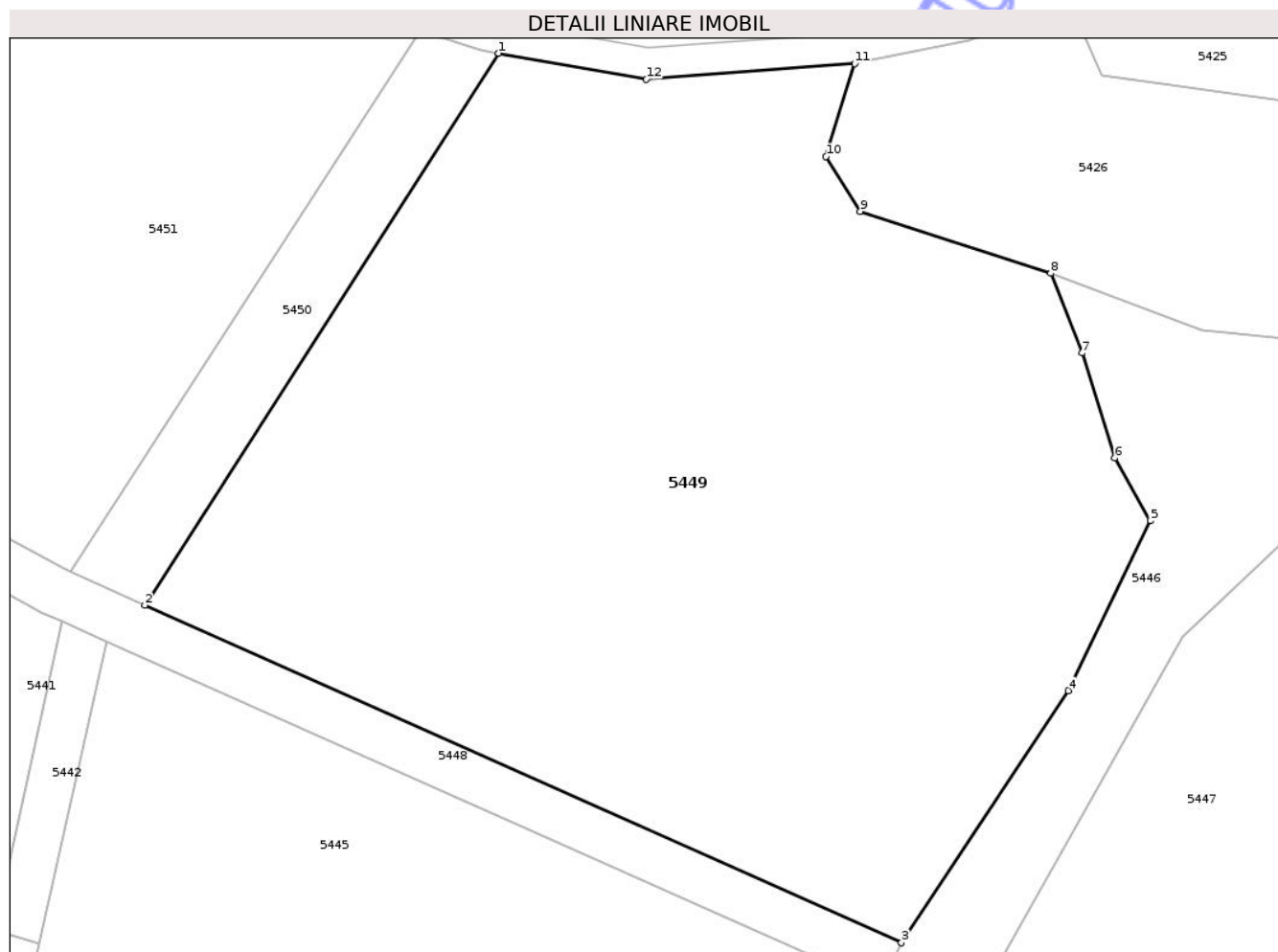
Inscrieri privind dezmembramintele dreptului de proprietate, drepturi reale de garanție și sarcini	Referințe
NU SUNT	

Anexa Nr. 1 La Partea I

Teren

Nr cadastral	Suprafața (mp)*	Observații / Referințe
104038	9.909	Nr. tarla gresit in TP. Corect tarla 173, nu 172.

* Suprafața este determinată în planul de proiecție Stereo 70.



Date referitoare la teren

Crt	Categorie folosință	Intra vilan	Suprafața (mp)	Tarla	Parcelă	Nr. topo	Observații / Referințe
1	vie	NU	9.909	173	5475	-	Nr. tarla gresit in TP. Corect tarla 173, nu 172.

Lungime Segmente

1) Valorile lungimilor segmentelor sunt obținute din proiecție în plan.

Punct început	X / Y	Punct sfârșit	X / Y	Lungime segment (** (m)
1	407.334,081 482.032,193	2	407.286,169 481.957,498	88.741
2	407.286,169 481.957,498	3	407.388,638 481.911,814	112.192
3	407.388,638 481.911,814	4	407.411,264 481.945,937	40.943
4	407.411,264 481.945,937	5	407.422,344 481.968,924	25.518
5	407.422,344 481.968,924	6	407.417,536 481.977,407	9.751

Punct început	X / Y	Punct sfârșit	X / Y	Lungime segment (** (m)
6	407.417,536 481.977,407	7	407.413,072 481.991,614	14.891
7	407.413,072 481.991,614	8	407.408,84 482.002,409	11.595
8	407.408,84 482.002,409	9	407.383,081 482.010,8	27.091
9	407.383,081 482.010,8	10	407.378,398 482.018,191	8.75
10	407.378,398 482.018,191	11	407.382,298 482.030,792	13.19
11	407.382,298 482.030,792	12	407.354,086 482.028,68	28.29
12	407.354,086 482.028,68	1	407.334,081 482.032,193	20.312

** Lungimile segmentelor sunt determinate în planul de proiecție Stereo 70 și sunt rotunjite la 1 milimetru.

*** Distanța dintre puncte este formată din segmente cumulate ce sunt mai mici decât valoarea 1 milimetru.

**DATE DESPRE IMOBILUL NR. 5450**

Oficiul de Cadastru și Publicitate Imobiliară SIBIU
Biroul de Cadastru și Publicitate Imobiliară Saliste

A. Partea I. Descrierea imobilului

TEREN Extravilan

Adresa: Jud. Sibiu

Nr. Crt	Nr cadastral Nr. topografic	Suprafața* (mp)	Observații / Referințe
A1		944	Sector cadastral:160 Teren neimprejmuit;

B. Partea II. Proprietari și acte

Inscrieri privitoare la dreptul de proprietate și alte drepturi reale	Referințe
/	
Act Normativ nr. 7, din 13/03/1996 emis de GUVERNUL ROMÂNIEI (lege);	
B1	Inscrierea provizorie, drept de PROPRIETATE, dobandit prin Lege, cota actuala 1/1
	1) ORAȘUL MIERCUREA SIBIULUI, CIF:4406266, Proprietar neidentificat

C. Partea III. SARCINI .

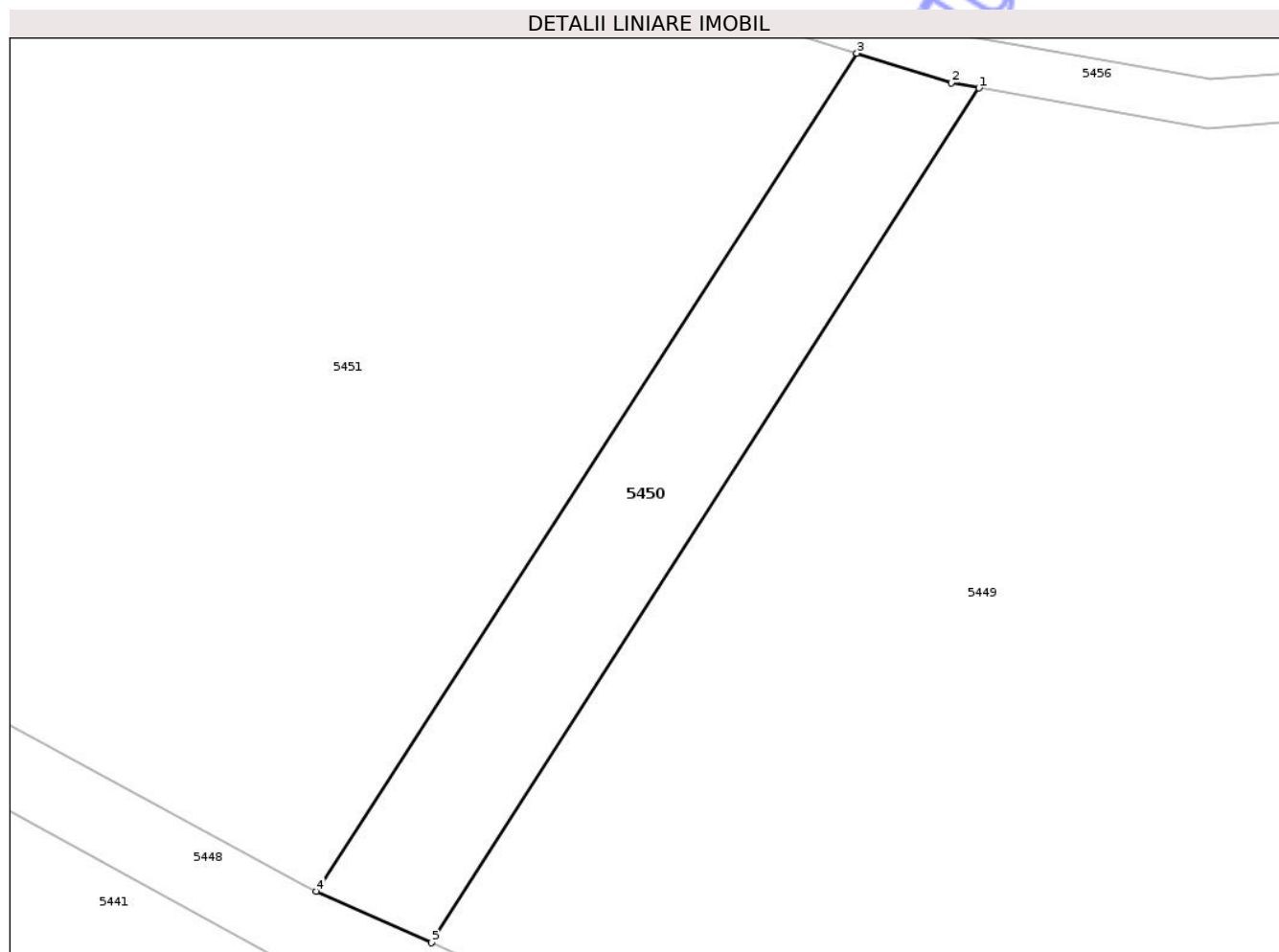
Inscrieri privind dezmembramintele dreptului de proprietate, drepturi reale de garanție și sarcini	Referințe
NU SUNT	

Anexa Nr. 1 La Partea I

Teren

Nr cadastral	Suprafața (mp)*	Observații / Referințe
	944	

* Suprafața este determinată în planul de proiecție Stereo 70.



Date referitoare la teren

Crt	Categorie folosință	Intra vilan	Suprafața (mp)	Tarla	Parcelă	Nr. topo	Observații / Referințe
1	drum	NU	944	173	5476	-	

Lungime Segmente

1) Valorile lungimilor segmentelor sunt obținute din proiecție în plan.

Punct început	X / Y	Punct sfârșit	X / Y	Lungime segment (** (m)
1	407.334,081 482.032,193	2	407.331,633 482.032,623	2.486
2	407.331,633 482.032,623	3	407.323,397 482.035,23	8.638
3	407.323,397 482.035,23	4	407.276,12 481.961,978	87.183
4	407.276,12 481.961,978	5	407.286,169 481.957,498	11.002
5	407.286,169 481.957,498	1	407.334,081 482.032,193	88.741

** Lungimile segmentelor sunt determinate în planul de proiecție Stereo 70 și sunt rotunjite la 1 milimetru.

*** Distanța dintre puncte este formată din segmente cumulate ce sunt mai mici decât valoarea 1 milimetru.

Neutilizabil în Circuitul
Civil

**DATE DESPRE IMOBILUL NR. 5451**

Oficiul de Cadastru și Publicitate Imobiliară SIBIU
Biroul de Cadastru și Publicitate Imobiliară Saliste

A. Partea I. Descrierea imobilului

TEREN Extravilan

Adresa: Jud. Sibiu

Nr. Crt	Nr cadastral Nr. topografic	Suprafața* (mp)	Observații / Referințe
A1		6.800	Sector cadastral:160 Teren neimprejmuit; Nr. tarla gresit in TP. Corect tarla 173, nu 107.

B. Partea II. Proprietari și acte

Inscrieri privitoare la dreptul de proprietate și alte drepturi reale		Referințe
/		
Act Administrativ nr. 2524/28, din 13/02/2003 emis de CJPSDPAT - Sibiu (titlu de proprietate);		
B1	Intabulare, drept de PROPRIETATEL.1/2000, dobandit prin Reconstituire, cota actuala 1/1 1) BOZAN MARIA	A1

C. Partea III. SARCINI .

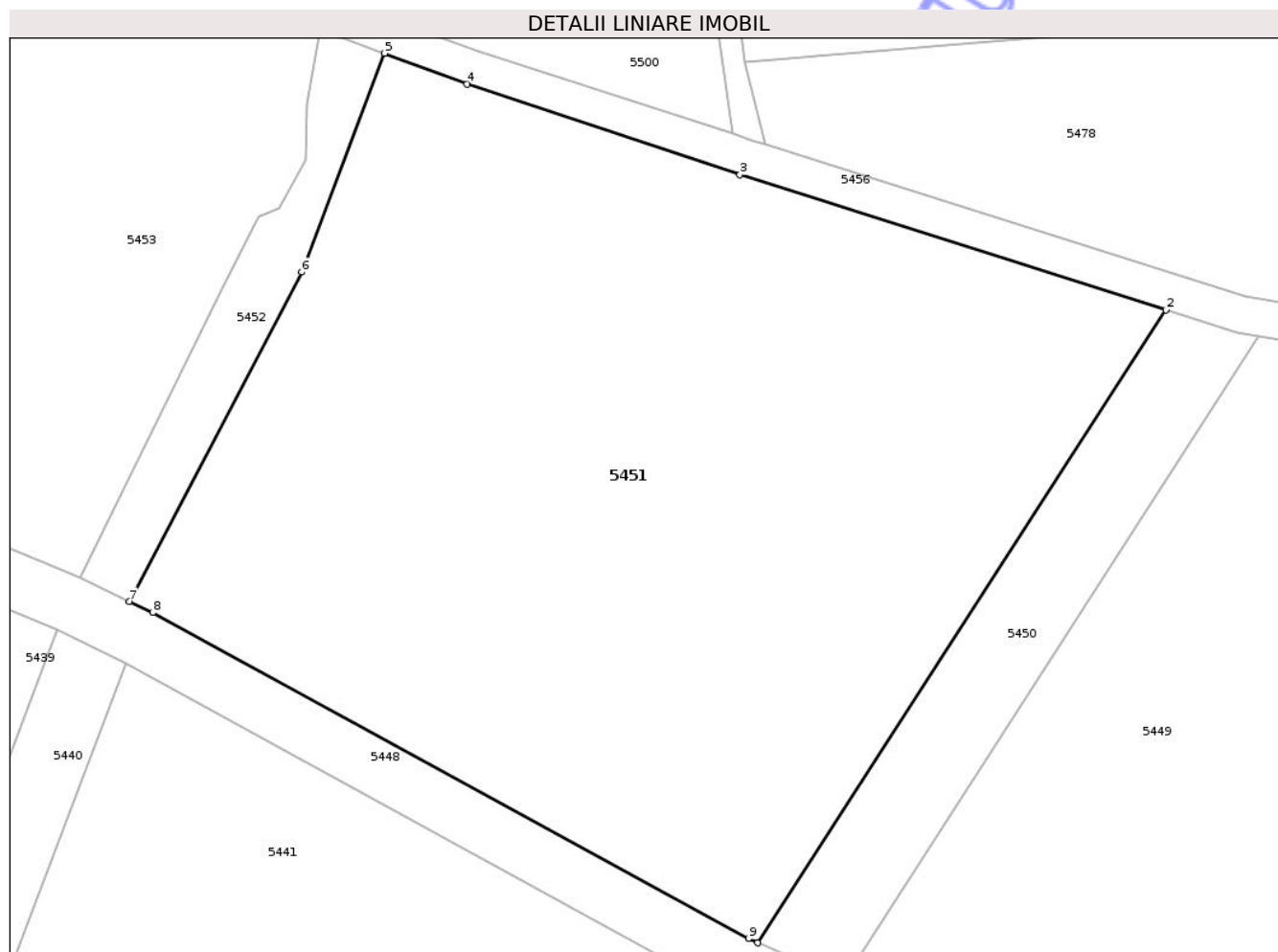
Inscrieri privind dezmembramintele dreptului de proprietate, drepturi reale de garanție și sarcini	Referințe
NU SUNT	

Anexa Nr. 1 La Partea I

Teren

Nr cadastral	Suprafața (mp)*	Observații / Referințe
	6.800	Nr. tarla gresit in TP. Corect tarla 173, nu 107.

* Suprafața este determinată în planul de proiecție Stereo 70.



Date referitoare la teren

Crt	Categorie folosință	Intra vilan	Suprafața (mp)	Tarla	Parcelă	Nr. topo	Observații / Referințe
1	pasune	NU	6.800	173	5479	-	Nr. tarla gresit in TP. Corect tarla 173, nu 107.

Lungime Segmente

1) Valorile lungimilor segmentelor sunt obținute din proiecție în plan.

Punct început	X / Y	Punct sfârșit	X / Y	Lungime segment (** (m)
1	407.276,12 481.961,978	2	407.323,397 482.035,23	87.183
2	407.323,397 482.035,23	3	407.274,082 482.050,836	51.726
3	407.274,082 482.050,836	4	407.242,495 482.061,335	33.286
4	407.242,495 482.061,335	5	407.232,934 482.064,906	10.206
5	407.232,934 482.064,906	6	407.223,348 482.039,585	27.074

Punct început	X / Y	Punct sfârșit	X / Y	Lungime segment (** (m)
6	407.223,348 482.039,585	7	407.203,412 482.001,468	43.016
7	407.203,412 482.001,468	8	407.206,073 482.000,182	2.955
8	407.206,073 482.000,182	9	407.275,069 481.962,447	78.641
9	407.275,069 481.962,447	1	407.276,12 481.961,978	1.151

** Lungimile segmentelor sunt determinate în planul de proiecție Stereo 70 și sunt rotunjite la 1 milimetru.

*** Distanța dintre puncte este formată din segmente cumulate ce sunt mai mici decât valoarea 1 milimetru.

Neutilizabil în Circuitul Civil

**DATE DESPRE IMOBILUL NR. 5452**

Oficiul de Cadastru și Publicitate Imobiliară SIBIU
Biroul de Cadastru și Publicitate Imobiliară Saliste

A. Partea I. Descrierea imobilului

TEREN Extravilan

Adresa: Jud. Sibiu

Nr. Crt	Nr cadastral Nr. topografic	Suprafața* (mp)	Observații / Referințe
A1		455	Sector cadastral:160 Teren neimprejmuit; Proprietar neidentificat

B. Partea II. Proprietari și acte

Inscrieri privitoare la dreptul de proprietate și alte drepturi reale		Referințe
/		
Act Normativ nr. 7, din 13/03/1996 emis de GUVERNUL ROMÂNIEI (lege);		
B1	Inscrierea provizorie, drept de PROPRIETATE, dobandit prin Lege, cota actuala 1/1 1) ORAȘUL MIERCUREA SIBIULUI, CIF:4406266, Proprietar neidentificat	A1

C. Partea III. SARCINI .

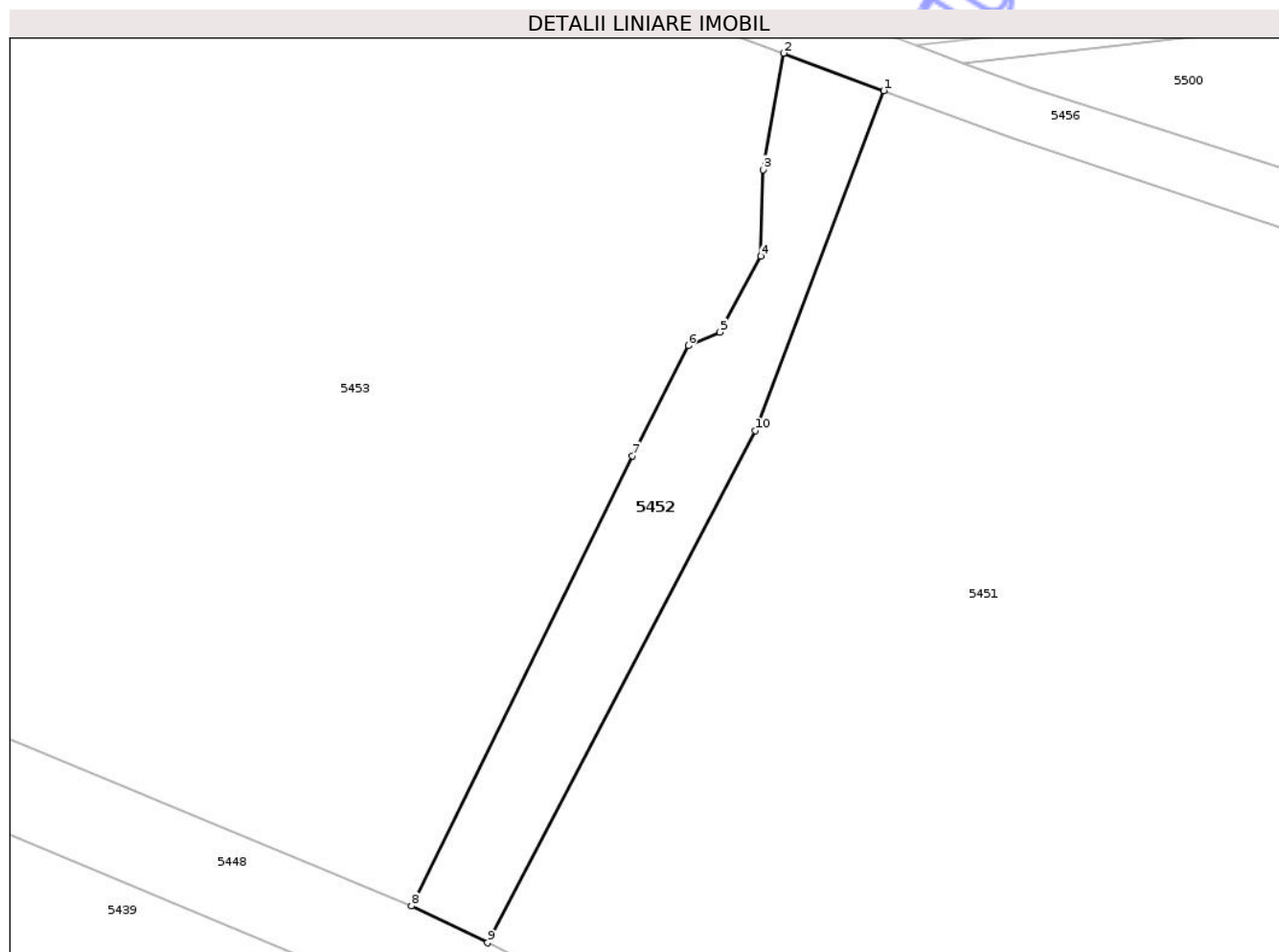
Inscrieri privind dezmembramintele dreptului de proprietate, drepturi reale de garanție și sarcini	Referințe
NU SUNT	

Anexa Nr. 1 La Partea I

Teren

Nr cadastral	Suprafața (mp)*	Observații / Referințe
	455	Proprietar neidentificat

* Suprafața este determinată în planul de proiecție Stereo 70.



Date referitoare la teren

Crt	Categorie folosință	Intravilan	Suprafața (mp)	Tarla	Parcelă	Nr. topo	Observații / Referințe
1	drum	NU	455	173	5481/2	-	

Lungime Segmente

1) Valorile lungimilor segmentelor sunt obținute din proiecție în plan.

Punct început	X / Y	Punct sfârșit	X / Y	Lungime segment (** (m)
1	407.232,934 482.064,906	2	407.225,478 482.067,69	7.958
2	407.225,478 482.067,69	3	407.223,93 482.059,016	8.811
3	407.223,93 482.059,016	4	407.223,781 482.052,578	6.439
4	407.223,781 482.052,578	5	407.220,713 482.046,923	6.434
5	407.220,713 482.046,923	6	407.218,383 482.045,928	2.533

Punct început	X / Y	Punct sfârșit	X / Y	Lungime segment (** (m)
6	407.218,383 482.045,928	7	407.214,201 482.037,721	9.211
7	407.214,201 482.037,721	8	407.197,759 482.004,2	37.336
8	407.197,759 482.004,2	9	407.203,412 482.001,468	6.278
9	407.203,412 482.001,468	10	407.223,348 482.039,585	43.016
10	407.223,348 482.039,585	1	407.232,934 482.064,906	27.074

** Lungimile segmentelor sunt determinate în planul de proiecție Stereo 70 și sunt rotunjite la 1 milimetru.

*** Distanța dintre puncte este formată din segmente cumulate ce sunt mai mici decât valoarea 1 milimetru.

Neutilizabil în Circuitul Civil

**DATE DESPRE IMOBILUL NR. 5453**

Oficiul de Cadastru și Publicitate Imobiliară SIBIU
Biroul de Cadastru și Publicitate Imobiliară Saliste

A. Partea I. Descrierea imobilului

TEREN Extravilan

Adresa: Jud. Sibiu

Nr. Crt	Nr cadastral Nr. topografic	Suprafața* (mp)	Observații / Referințe
A1		8.027	Sector cadastral:160 Teren neimprejmuit; Nr. tarla gresit in TP. Corect tarla 173, nu 172.

B. Partea II. Proprietari și acte

Inscrieri privitoare la dreptul de proprietate și alte drepturi reale		Referințe
/		
Act Administrativ nr. 2284/38, din 24/09/2002 emis de CJPSDPAT - Sibiu (titlu de proprietate);		
B1	Intabulare, drept de PROPRIETATEL.18/1991, dobandit prin Reconstituire, cota actuala 1/1 1) BEU NICOLAE 2) TÎMPEA MARIA 3) POPLĂCEAN EUGENIA	A1

C. Partea III. SARCINI .

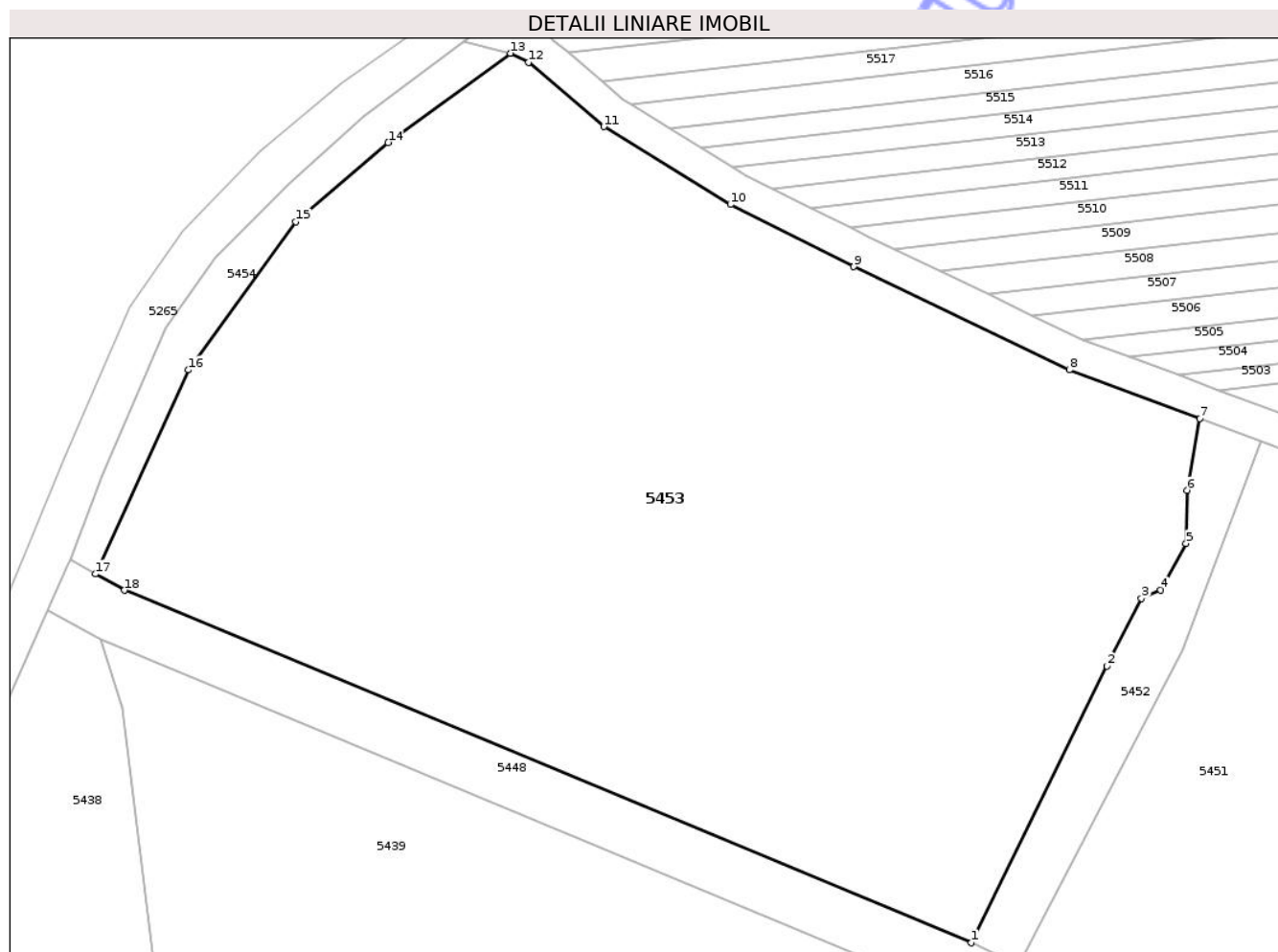
Inscrieri privind dezmembramintele dreptului de proprietate, drepturi reale de garanție și sarcini	Referințe
NU SUNT	

Anexa Nr. 1 La Partea I

Teren

Nr cadastral	Suprafața (mp)*	Observații / Referințe
	8.027	Nr. tarla gresit in TP. Corect tarla 173, nu 172.

* Suprafața este determinată în planul de proiecție Stereo 70.



Date referitoare la teren

Crt	Categorie folosință	Intra vilan	Suprafața (mp)	Tarla	Parcelă	Nr. topo	Observații / Referințe
1	vie	NU	8.027	173	5481/3	-	Nr. tarla gresit in TP. Corect tarla 173, nu 172.

Lungime Segmente

1) Valorile lungimilor segmentelor sunt obținute din proiecție în plan.

Punct început	X / Y	Punct sfârșit	X / Y	Lungime segment (** (m)
1	407.197,759 482.004,2	2	407.214,201 482.037,721	37.336
2	407.214,201 482.037,721	3	407.218,383 482.045,928	9.211
3	407.218,383 482.045,928	4	407.220,713 482.046,923	2.533
4	407.220,713 482.046,923	5	407.223,781 482.052,578	6.434
5	407.223,781 482.052,578	6	407.223,93 482.059,016	6.439

Punct început	X / Y	Punct sfârșit	X / Y	Lungime segment (** (m)
6	407.223,93 482.059,016	7	407.225,478 482.067,69	8.811
7	407.225,478 482.067,69	8	407.209,632 482.073,608	16.916
8	407.209,632 482.073,608	9	407.183,512 482.086,114	28.96
9	407.183,512 482.086,114	10	407.168,544 482.093,642	16.754
10	407.168,544 482.093,642	11	407.153,188 482.103,074	18.022
11	407.153,188 482.103,074	12	407.144,072 482.110,847	11.979
12	407.144,072 482.110,847	13	407.141,861 482.111,971	2.481
13	407.141,861 482.111,971	14	407.127,052 482.101,154	18.34
14	407.127,052 482.101,154	15	407.115,847 482.091,538	14.765
15	407.115,847 482.091,538	16	407.102,84 482.073,61	22.149
16	407.102,84 482.073,61	17	407.091,534 482.048,883	27.189
17	407.091,534 482.048,883	18	407.095,047 482.046,905	4.032
18	407.095,047 482.046,905	1	407.197,759 482.004,2	111.236

** Lungimile segmentelor sunt determinate în planul de proiecție Stereo 70 și sunt rotunjite la 1 milimetru.

*** Distanța dintre puncte este formată din segmente cumulate ce sunt mai mici decât valoarea 1 milimetru.

**DATE DESPRE IMOBILUL NR. 5454**

Oficiul de Cadastru și Publicitate Imobiliară SIBIU
 Biroul de Cadastru și Publicitate Imobiliară Saliste

A. Partea I. Descrierea imobilului

TEREN Extravilan

Adresa: Jud. Sibiu

Nr. Crt	Nr cadastral Nr. topografic	Suprafața* (mp)	Observații / Referințe
A1		361	Sector cadastral:160 Teren neimprejmuit; Proprietar neidentificat

B. Partea II. Proprietari și acte

Inscrieri privitoare la dreptul de proprietate și alte drepturi reale		Referințe
/		
Act Normativ nr. 7, din 13/03/1996 emis de GUVERNUL ROMÂNIEI (lege);		
B1	Inscrierea provizorie, drept de PROPRIETATE, dobandit prin Lege, cota actuala 1/1 1) ORAȘUL MIERCUREA SIBIULUI, CIF:4406266, Proprietar neidentificat	A1

C. Partea III. SARCINI .

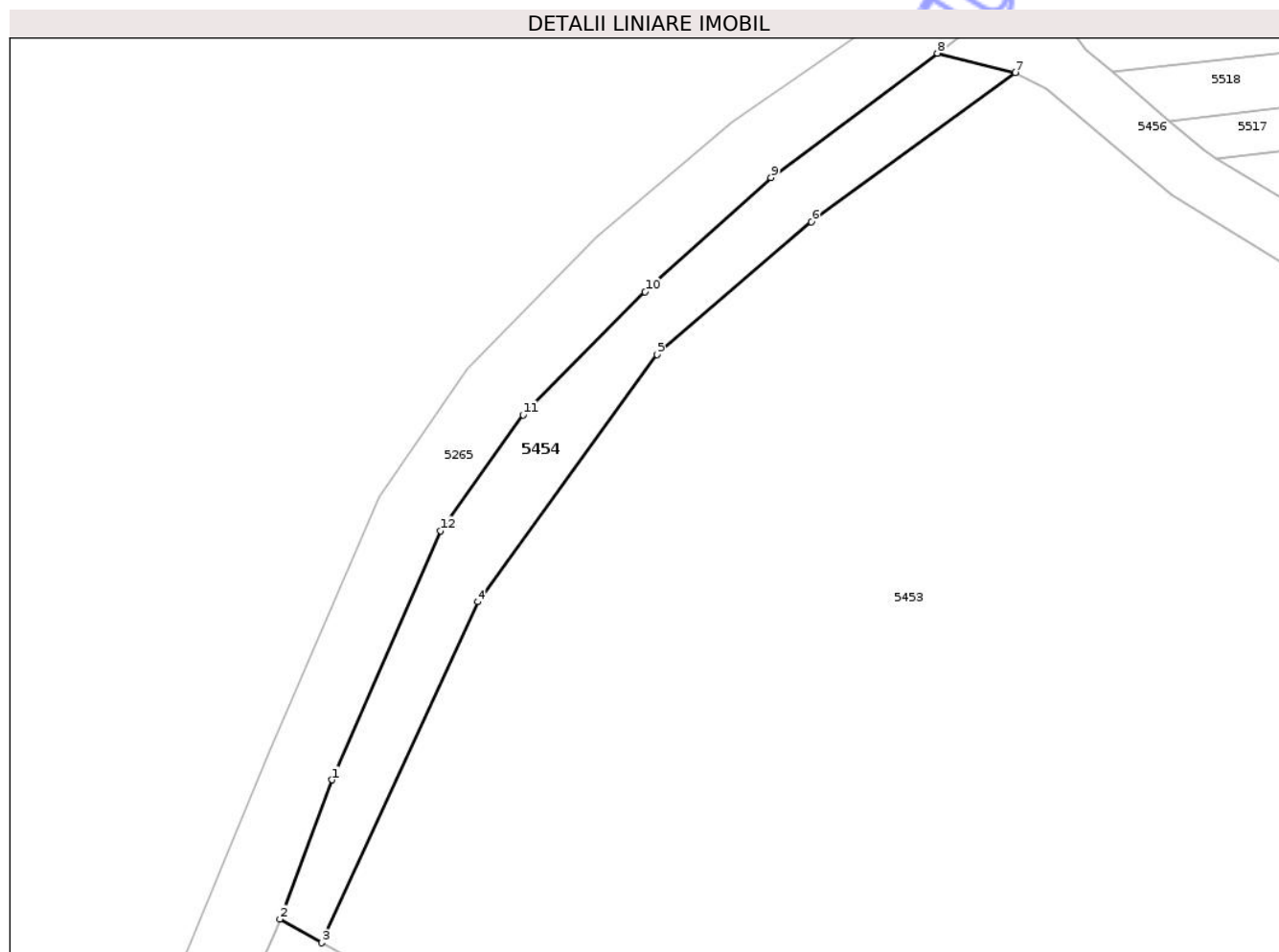
Inscrieri privind dezmembramintele dreptului de proprietate, drepturi reale de garanție și sarcini	Referințe
NU SUNT	

Anexa Nr. 1 La Partea I

Teren

Nr cadastral	Suprafața (mp)*	Observații / Referințe
	361	Proprietar neidentificat

* Suprafața este determinată în planul de proiecție Stereo 70.



Date referitoare la teren

Crt	Categorie folosință	Intra vilan	Suprafața (mp)	Tarla	Parcelă	Nr. topo	Observații / Referințe
1	drum	NU	361	173	5481/3/1	-	

Lungime Segmente

1) Valorile lungimilor segmentelor sunt obținute din proiecție în plan.

Punct început	X / Y	Punct sfârșit	X / Y	Lungime segment (** (m)
1	407.092,276 482.060,698	2	407.088,477 482.050,604	10.785
2	407.088,477 482.050,604	3	407.091,534 482.048,883	3.508
3	407.091,534 482.048,883	4	407.102,84 482.073,61	27.189
4	407.102,84 482.073,61	5	407.115,847 482.091,538	22.149
5	407.115,847 482.091,538	6	407.127,052 482.101,154	14.765

Punct început	X / Y	Punct sfârșit	X / Y	Lungime segment (** (m)
6	407.127,052 482.101,154	7	407.141,861 482.111,971	18.34
7	407.141,861 482.111,971	8	407.136,193 482.113,385	5.842
8	407.136,193 482.113,385	9	407.124,116 482.104,38	15.064
9	407.124,116 482.104,38	10	407.114,983 482.096,088	12.336
10	407.114,983 482.096,088	11	407.106,128 482.087,166	12.57
11	407.106,128 482.087,166	12	407.100,123 482.078,764	10.327
12	407.100,123 482.078,764	1	407.092,276 482.060,698	19.697

** Lungimile segmentelor sunt determinate în planul de proiecție Stereo 70 și sunt rotunjite la 1 milimetru.

*** Distanța dintre puncte este formată din segmente cumulate ce sunt mai mici decât valoarea 1 milimetru.

Neutilizabil în Circuitul Civil

**DATE DESPRE IMOBILUL NR. 5456**

Oficiul de Cadastru și Publicitate Imobiliară SIBIU
Biroul de Cadastru și Publicitate Imobiliară Saliste

A. Partea I. Descrierea imobilului

TEREN Extravilan

Adresa: Jud. Sibiu

Nr. Crt	Nr cadastral Nr. topografic	Suprafața* (mp)	Observații / Referințe
A1		2.600	Sector cadastral:160 Teren neimprejmuit;

B. Partea II. Proprietari și acte

Inscrieri privitoare la dreptul de proprietate și alte drepturi reale	Referințe
/	
Act Normativ nr. 268, din 28/05/2001 emis de GUVERNUL ROMÂNIEI (lege);	
B1	A1
Intabulare, drept de PROPRIETATE, dobandit prin Lege, cota actuala 1/1 1) STATUL ROMÂN, CIF:9999999999999	
Act Normativ nr. 313, din 29/07/2020 emis de GUVERNUL ROMÂNIEI (Ministerul Agriculturii si Dezvoltarii Ruarale - Agentia Domeniilor Statului, Decizia Directorului General al agentiei);	
B2	A1
Intabulare, drept de ADMINISTRARE, dobandit prin Lege, cota actuala 1/1 1) AGENȚIA DOMENIILOR STATULUI, CIF:14818116	

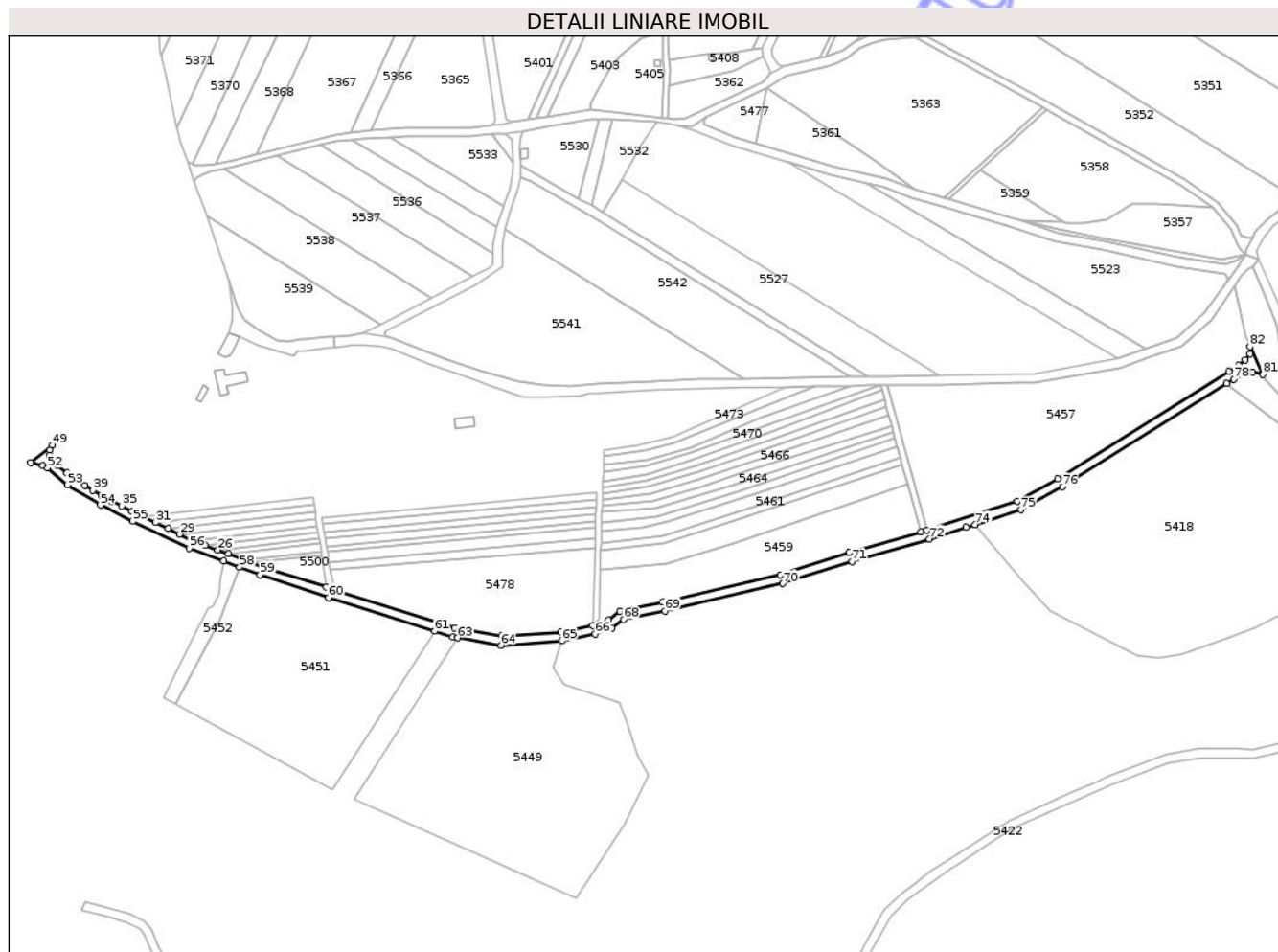
C. Partea III. SARCINI .

Inscrieri privind dezmembramintele dreptului de proprietate, drepturi reale de garanție și sarcini	Referințe
NU SUNT	

Teren

Nr cadastral	Suprafața (mp)*	Observații / Referințe
	2.600	

* Suprafața este determinată în planul de proiecție Stereo 70.



Date referitoare la teren

Crt	Categorie folosință	Intravilan	Suprafața (mp)	Tarla	Parcelă	Nr. topo	Observații / Referințe
1	drum	NU	2.600	173	5459	-	

Lungime Segmente

1) Valorile lungimilor segmentelor sunt obținute din proiecție în plan.

Punct început	X / Y	Punct sfârșit	X / Y	Lungime segment
1	407.700,991 / 482.163,735	2	407.698,738 / 482.160,753	3.738
4	407.691,277 / 482.155,664	5	407.611,913 / 482.105,806	93.726
7	407.551,351 / 482.081,957	8	407.548,603 / 482.081,165	2.86
10	407.483,596 / 482.061,426	11	407.429,09 / 482.048,692	55.974
13	407.403,881 / 482.040,48	14	407.399,294 / 482.038,806	4.883
16	407.381,769 / 482.034,882	17	407.354,311 / 482.032,976	27.524
2	407.698,738 / 482.160,753	3	407.695,837 / 482.158,247	3.833
5	407.611,913 / 482.105,806	6	407.593,15 / 482.095,408	21.452
8	407.548,603 / 482.081,165	9	407.515,43 / 482.071,601	34.524
11	407.429,09 / 482.048,692	12	407.409,136 / 482.044,478	20.394
14	407.399,294 / 482.038,806	15	407.396,595 / 482.037,82	2.873
17	407.354,311 / 482.032,976	18	407.332,649 / 482.036,78	21.994
3	407.695,837 / 482.158,247	4	407.691,277 / 482.155,664	5.24
6	407.593,15 / 482.095,408	7	407.551,351 / 482.081,957	43.909
9	407.515,43 / 482.071,601	10	407.483,596 / 482.061,426	33.421
12	407.409,136 / 482.044,478	13	407.403,881 / 482.040,48	6.603
15	407.396,595 / 482.037,82	16	407.381,769 / 482.034,882	15.114
18	407.332,649 / 482.036,78	19	407.276,96 / 482.054,362	58.399

Punct început	X / Y	Punct sfârșit	X / Y	Lungime segment	Punct început	X / Y	Punct sfârșit	X / Y	Lungime segment	Punct început	X / Y	Punct sfârșit	X / Y	Lungime segment
19	407.276,96 482.054,362	20	407.275,501 482.054,822	1.529	20	407.275,501 482.054,822	21	407.273,21 482.055,689	2.449	21	407.273,21 482.055,689	22	407.243,803 482.065,116	30.882
22	407.243,803 482.065,116	23	407.238,823 482.066,976	5.316	23	407.238,823 482.066,976	24	407.235,356 482.068,271	3.701	24	407.235,356 482.068,271	25	407.227,706 482.071,128	8.166
25	407.227,706 482.071,128	26	407.222,868 482.072,935	5.165	26	407.222,868 482.072,935	27	407.216,98 482.075,134	6.285	27	407.216,98 482.075,134	28	407.211,198 482.077,293	6.171
28	407.211,198 482.077,293	29	407.205,115 482.080,206	6.745	29	407.205,115 482.080,206	30	407.199,76 482.082,769	5.937	30	407.199,76 482.082,769	31	407.193,992 482.085,531	6.396
31	407.193,992 482.085,531	32	407.188,354 482.088,231	6.251	32	407.188,354 482.088,231	33	407.185,274 482.089,705	3.414	33	407.185,274 482.089,705	34	407.183,104 482.090,796	2.429
34	407.183,104 482.090,796	35	407.178,291 482.093,218	5.388	35	407.178,291 482.093,218	36	407.173,613 482.095,57	5.236	36	407.173,613 482.095,57	37	407.170,493 482.097,139	3.492
37	407.170,493 482.097,139	38	407.168,863 482.098,14	1.913	38	407.168,863 482.098,14	39	407.165,034 482.100,492	4.493	39	407.165,034 482.100,492	40	407.161,209 482.102,841	4.49
40	407.161,209 482.102,841	41	407.156,469 482.105,752	5.562	41	407.156,469 482.105,752	42	407.155,546 482.106,319	1.083	42	407.155,546 482.106,319	43	407.153,002 482.108,488	3.343
43	407.153,002 482.108,488	44	407.148,873 482.112,01	5.427	44	407.148,873 482.112,01	45	407.147,012 482.113,596	2.445	45	407.147,012 482.113,596	46	407.146,218 482.114,666	1.332
46	407.146,218 482.114,666	47	407.144,793 482.116,582	2.388	47	407.144,793 482.116,582	48	407.145,241 482.119,141	2.598	48	407.145,241 482.119,141	49	407.146,371 482.121,333	2.466
49	407.146,371 482.121,333	50	407.136,193 482.113,385	12.914	50	407.136,193 482.113,385	51	407.141,861 482.111,971	5.842	51	407.141,861 482.111,971	52	407.144,072 482.110,847	2.481
52	407.144,072 482.110,847	53	407.153,188 482.103,074	11.979	53	407.153,188 482.103,074	54	407.168,544 482.093,642	18.022	54	407.168,544 482.093,642	55	407.183,512 482.086,114	16.754
55	407.183,512 482.086,114	56	407.209,632 482.073,608	28.96	56	407.209,632 482.073,608	57	407.225,478 482.067,69	16.916	57	407.225,478 482.067,69	58	407.232,934 482.064,906	7.958
58	407.232,934 482.064,906	59	407.242,495 482.061,335	10.206	59	407.242,495 482.061,335	60	407.274,082 482.050,836	33.286	60	407.274,082 482.050,836	61	407.323,397 482.035,23	51.726
61	407.323,397 482.035,23	62	407.331,633 482.032,623	8.638	62	407.331,633 482.032,623	63	407.334,081 482.032,193	2.486	63	407.334,081 482.032,193	64	407.354,086 482.028,68	20.312
64	407.354,086 482.028,68	65	407.382,298 482.030,792	28.29	65	407.382,298 482.030,792	66	407.397,749 482.033,926	15.766	66	407.397,749 482.033,926	67	407.405,532 482.036,865	8.319
67	407.405,532 482.036,865	68	407.410,823 482.040,725	6.549	68	407.410,823 482.040,725	69	407.430,013 482.044,644	19.586	69	407.430,013 482.044,644	70	407.484,725 482.057,35	56.168
70	407.484,725 482.057,35	71	407.516,672 482.067,515	33.525	71	407.516,672 482.067,515	72	407.552,597 482.077,872	37.388	72	407.552,597 482.077,872	73	407.569,616 482.083,349	17.878
73	407.569,616 482.083,349	74	407.573,726 482.084,672	4.317	74	407.573,726 482.084,672	75	407.594,855 482.091,471	22.196	75	407.594,855 482.091,471	76	407.614,085 482.102,128	21.986
76	407.614,085 482.102,128	77	407.690,353 482.150,041	90.069	77	407.690,353 482.150,041	78	407.693,466 482.151,997	3.677	78	407.693,466 482.151,997	79	407.698,667 482.154,416	5.736
79	407.698,667 482.154,416	80	407.702,352 482.155,166	3.76	80	407.702,352 482.155,166	81	407.706,983 482.154,14	4.743	81	407.706,983 482.154,14	82	407.701,069 482.166,952	14.111
82	407.701,069 482.166,952	1	407.700,991 482.163,735	3.218										

** Lungimile segmentelor sunt determinate în planul de proiecție Stereo 70 și sunt rotunjite la 1 milimetru.

*** Distanța dintre puncte este formată din segmente cumulate ce sunt mai mici decât valoarea 1 milimetru.

**DATE DESPRE IMOBILUL NR. 5457**

Oficiul de Cadastru și Publicitate Imobiliară SIBIU
Biroul de Cadastru și Publicitate Imobiliară Saliste

A. Partea I. Descrierea imobilului

TEREN Extravilan

Adresa: Jud. Sibiu

Nr. Crt	Nr cadastral Nr. topografic	Suprafața* (mp)	Observații / Referințe
A1	104037	6.973	Sector cadastral:160 Teren neimprejmuit; Nr. tarla gresit in TP. Corect tarla 173, nu 172.

B. Partea II. Proprietari și acte

Inscrieri privitoare la dreptul de proprietate și alte drepturi reale	Referințe
3482 / 28/04/2020	
Act Administrativ nr. 4003/38, din 02/04/2020 emis de CJPSDPAT SIBIU (, documentatie cadastrala receptionata de OCPI Sibiu cu nr. 12872/2020);	
B1	A1
se infiinteaza CFE 104037 UAT Miercurea Sibiului pentru parcela nr. 5458 vie inscrista in T.P. nr. 4003/38 emisa de CJPSDPAT Sibiu la data de 02.04.2020 .	
7052 / 28/07/2020	
Act Notarial nr. 553, din 20/07/2020 emis de NP Pipernea Avram Iulia Oana (contract de vanzare-cumparare);	
B2	A1
Intabulare, drept de PROPRIETATE, dobandit prin Conventie, cota actuala 1/1 1) BLAJ ROLAND , necasatorit, bun propriu	

C. Partea III. SARCINI .

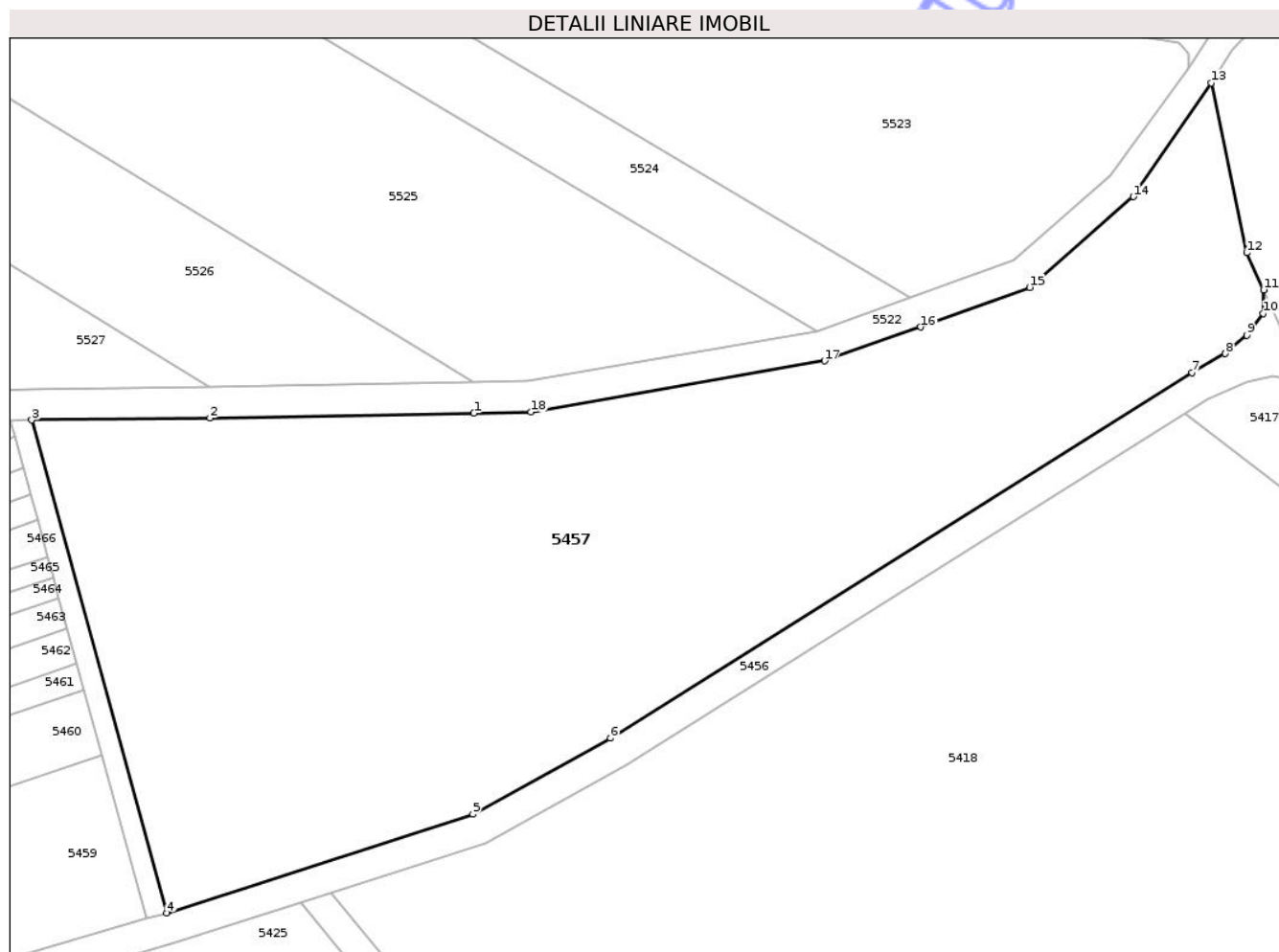
Inscrieri privind dezmembramintele dreptului de proprietate, drepturi reale de garanție și sarcini	Referințe
NU SUNT	

Anexa Nr. 1 La Partea I

Teren

Nr cadastral	Suprafața (mp)*	Observații / Referințe
104037	6.973	Nr. tarla gresit in TP. Corect tarla 173, nu 172.

* Suprafața este determinată în planul de proiecție Stereo 70.



Date referitoare la teren

Crt	Categorie folosință	Intra vilan	Suprafața (mp)	Tarla	Parcelă	Nr. topo	Observații / Referințe
1	vie	NU	6.973	173	5458	-	Nr. tarla gresit in TP. Corect tarla 173, nu 172.

Lungime Segmente

1) Valorile lungimilor segmentelor sunt obținute din proiecție în plan.

Punct început	X / Y	Punct sfârșit	X / Y	Lungime segment (** (m)
1	407.593,272 482.150,122	2	407.557,253 482.149,444	36.025
2	407.557,253 482.149,444	3	407.532,904 482.149,188	24.35
3	407.532,904 482.149,188	4	407.551,351 482.081,957	69.716
4	407.551,351 482.081,957	5	407.593,15 482.095,408	43.909
5	407.593,15 482.095,408	6	407.611,913 482.105,806	21.452

Punct început	X / Y	Punct sfârșit	X / Y	Lungime segment (** (m)
6	407.611,913 482.105,806	7	407.691,277 482.155,664	93.726
7	407.691,277 482.155,664	8	407.695,837 482.158,247	5.24
8	407.695,837 482.158,247	9	407.698,738 482.160,753	3.833
9	407.698,738 482.160,753	10	407.700,991 482.163,735	3.738
10	407.700,991 482.163,735	11	407.701,069 482.166,952	3.218
11	407.701,069 482.166,952	12	407.698,741 482.171,995	5.555
12	407.698,741 482.171,995	13	407.693,872 482.195,144	23.656
13	407.693,872 482.195,144	14	407.683,269 482.179,656	18.77
14	407.683,269 482.179,656	15	407.669,129 482.167,266	18.801
15	407.669,129 482.167,266	16	407.654,255 482.161,873	15.821
16	407.654,255 482.161,873	17	407.641,133 482.157,261	13.909
17	407.641,133 482.157,261	18	407.601,089 482.150,278	40.648
18	407.601,089 482.150,278	1	407.593,272 482.150,122	7.819

** Lungimile segmentelor sunt determinate în planul de proiecție Stereo 70 și sunt rotunjite la 1 milimetru.

*** Distanța dintre puncte este formată din segmente cumulate ce sunt mai mici decât valoarea 1 milimetru.

**DATE DESPRE IMOBILUL NR. 5458**

Oficiul de Cadastru și Publicitate Imobiliară SIBIU
Biroul de Cadastru și Publicitate Imobiliară Saliste

A. Partea I. Descrierea imobilului

TEREN Extravilan

Adresa: Jud. Sibiu

Nr. Crt	Nr cadastral Nr. topografic	Suprafața* (mp)	Observații / Referințe
A1		200	Sector cadastral:160 Teren neimprejmuit;

B. Partea II. Proprietari și acte

Inscrieri privitoare la dreptul de proprietate și alte drepturi reale	Referințe
/	
Act Normativ nr. 268, din 28/05/2001 emis de GUVERNUL ROMÂNIEI (lege);	
B1	A1
Intabulare, drept de PROPRIETATE, dobandit prin Lege, cota actuala 1/1 1) STATUL ROMÂN, CIF:9999999999999	
Act Normativ nr. 313, din 29/07/2020 emis de GUVERNUL ROMÂNIEI (Ministerul Agriculturii si Dezvoltarii Ruarale - Agentia Domeniilor Statului, Decizia Directorului General al agentiei);	
B2	A1
Intabulare, drept de ADMINISTRARE, dobandit prin Lege, cota actuala 1/1 1) AGENȚIA DOMENIILOR STATULUI, CIF:14818116	

C. Partea III. SARCINI .

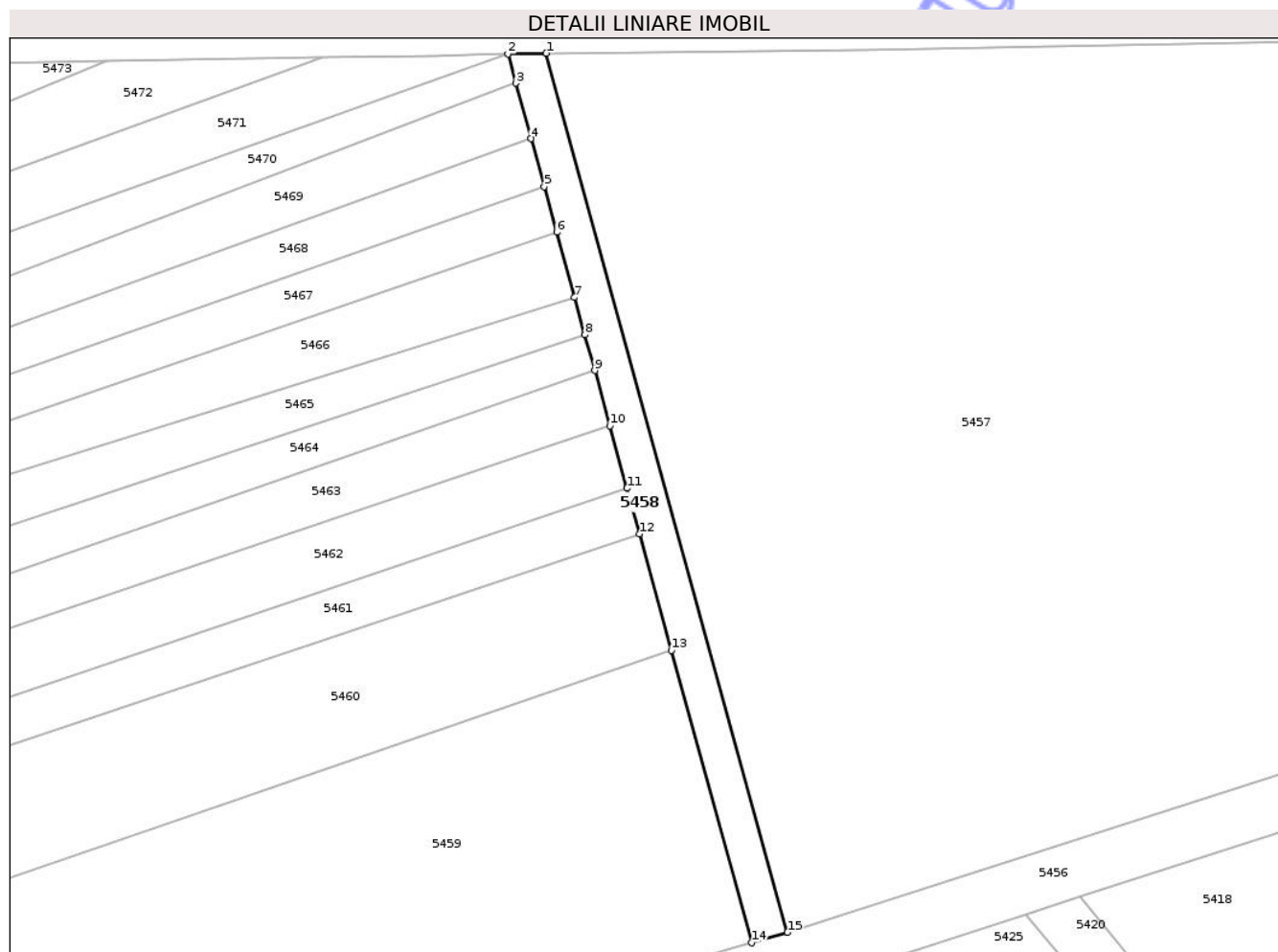
Inscrieri privind dezmembramintele dreptului de proprietate, drepturi reale de garanție și sarcini	Referințe
NU SUNT	

Anexa Nr. 1 La Partea I

Teren

Nr cadastral	Suprafața (mp)*	Observații / Referințe
	200	

* Suprafața este determinată în planul de proiecție Stereo 70.



Date referitoare la teren

Crt	Categorie folosință	Intra vilan	Suprafața (mp)	Tarla	Parcelă	Nr. topo	Observații / Referințe
1	drum	NU	200	173	5456	-	

Lungime Segmente

1) Valorile lungimilor segmentelor sunt obținute din proiecție în plan.

Punct început	X / Y	Punct sfârșit	X / Y	Lungime segment (** (m)
1	407.532,904 482.149,188	2	407.529,967 482.149,128	2.938
2	407.529,967 482.149,128	3	407.530,579 482.146,898	2.313
3	407.530,579 482.146,898	4	407.531,744 482.142,65	4.405
4	407.531,744 482.142,65	5	407.532,746 482.138,994	3.791
5	407.532,746 482.138,994	6	407.533,701 482.135,513	3.61

Punct început	X / Y	Punct sfârșit	X / Y	Lungime segment (** (m)
6	407.533,701 482.135,513	7	407.535,071 482.130,515	5.182
7	407.535,071 482.130,515	8	407.535,858 482.127,647	2.974
8	407.535,858 482.127,647	9	407.536,605 482.124,921	2.826
9	407.536,605 482.124,921	10	407.537,766 482.120,686	4.392
10	407.537,766 482.120,686	11	407.539,073 482.115,92	4.942
11	407.539,073 482.115,92	12	407.540,031 482.112,426	3.622
12	407.540,031 482.112,426	13	407.542,474 482.103,517	9.238
13	407.542,474 482.103,517	14	407.548,603 482.081,165	23.178
14	407.548,603 482.081,165	15	407.551,351 482.081,957	2.86
15	407.551,351 482.081,957	1	407.532,904 482.149,188	69.716

** Lungimile segmentelor sunt determinate în planul de proiecție Stereo 70 și sunt rotunjite la 1 milimetru.

*** Distanța dintre puncte este formată din segmente cumulate ce sunt mai mici decât valoarea 1 milimetru.

**DATE DESPRE IMOBILUL NR. 5459**

Oficiul de Cadastru și Publicitate Imobiliară SIBIU
Biroul de Cadastru și Publicitate Imobiliară Saliste

A. Partea I. Descrierea imobilului

TEREN Extravilan

Adresa: Jud. Sibiu

Nr. Crt	Nr cadastral Nr. topografic	Suprafața* (mp)	Observații / Referințe
A1	104034	3.049	Sector cadastral:160 Teren neimprejmuit; Nr. tarla gresit in TP. Corect tarla 173, nu 172.

B. Partea II. Proprietari și acte

Inscrieri privitoare la dreptul de proprietate și alte drepturi reale	Referințe
3487 / 28/04/2020	
Act Administrativ nr. 4003/38, din 02/04/2020 emis de CJPSDPAT SIBIU (, documentatie cadastrala receptionata de OCPI Sibiu cu nr. 12872/2019);	
B1	A1
se infiinteaza CFE 104034 UAT Miercurea Sibiului pentru parcela nr. 5455/9/2 vie inscrista in T.P. nr. 4003/38 emisa de CJPSDPAT Sibiu la data de 02.04.2020 .	
7046 / 28/07/2020	
Act Notarial nr. 553, din 20/07/2020 emis de NP Pipernea Avram Iulia Oana (contract de vanzare-cumparare);	
B2	A1
Intabulare, drept de PROPRIETATE, dobandit prin Conventie, cota actuala 1/1 1) BLAJ ROLAND , necasatorit, bun propriu	

C. Partea III. SARCINI .

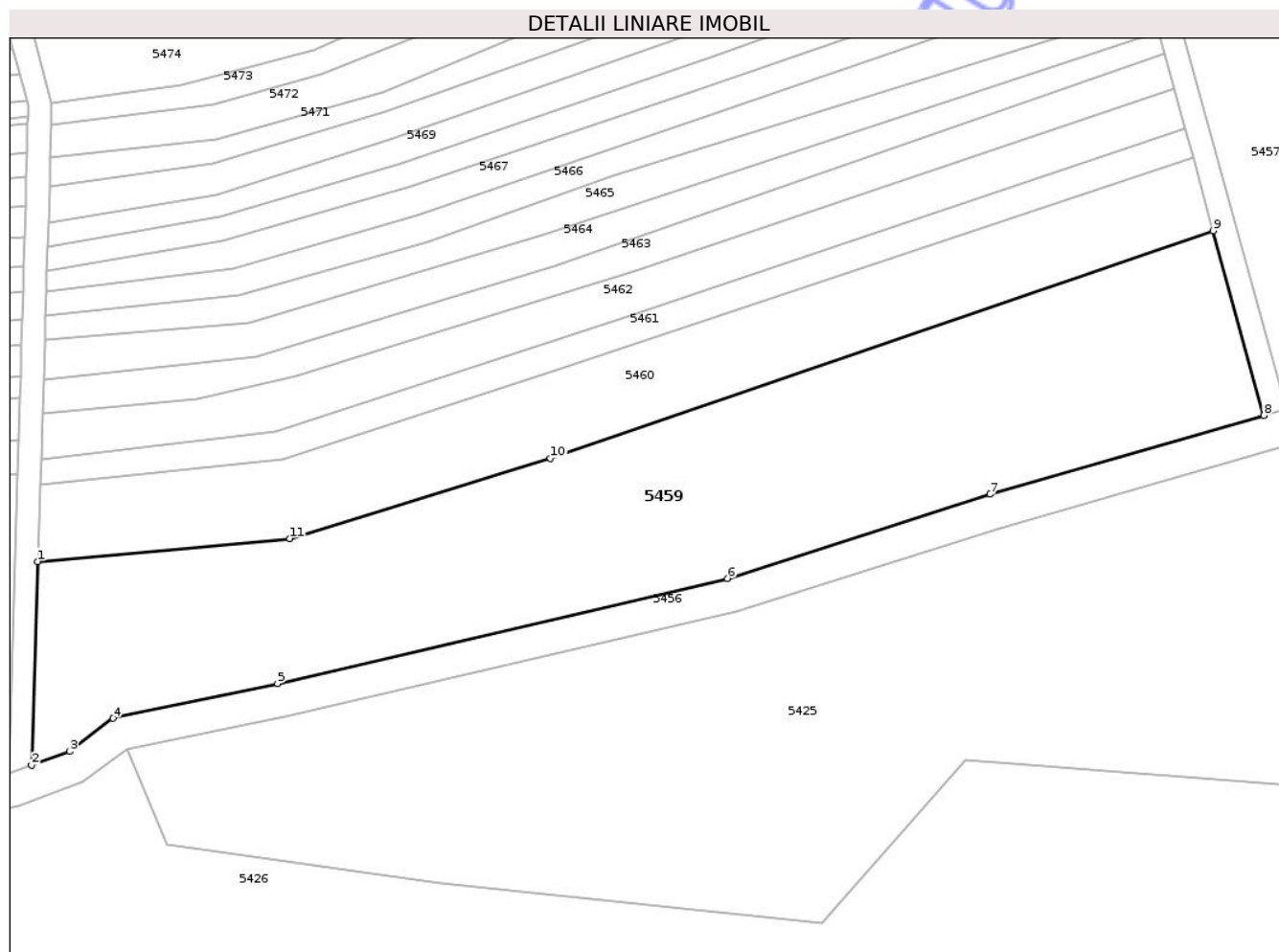
Inscrieri privind dezmembramintele dreptului de proprietate, drepturi reale de garanție și sarcini	Referințe
NU SUNT	

Anexa Nr. 1 La Partea I

Teren

Nr cadastral	Suprafața (mp)*	Observații / Referințe
104034	3.049	Nr. tarla gresit in TP. Corect tarla 173, nu 172.

* Suprafața este determinată în planul de proiecție Stereo 70.



Date referitoare la teren

Crt	Categorie folosință	Intra vilan	Suprafața (mp)	Tarla	Parcelă	Nr. topo	Observații / Referințe
1	vie	NU	3.049	173	5455/9/2	-	Nr. tarla gresit in TP. Corect tarla 173, nu 172.

Lungime Segmente

1) Valorile lungimilor segmentelor sunt obținute din proiecție în plan.

Punct început	X / Y	Punct sfârșit	X / Y	Lungime segment (** (m)
1	407.400,061 482.063,461	2	407.399,294 482.038,806	24.667
2	407.399,294 482.038,806	3	407.403,881 482.040,48	4.883
3	407.403,881 482.040,48	4	407.409,136 482.044,478	6.603
4	407.409,136 482.044,478	5	407.429,09 482.048,692	20.394
5	407.429,09 482.048,692	6	407.483,596 482.061,426	55.974

Punct început	X / Y	Punct sfârșit	X / Y	Lungime segment (** (m)
6	407.483,596 482.061,426	7	407.515,43 482.071,601	33.421
7	407.515,43 482.071,601	8	407.548,603 482.081,165	34.524
8	407.548,603 482.081,165	9	407.542,474 482.103,517	23.178
9	407.542,474 482.103,517	10	407.462,164 482.075,942	84.913
10	407.462,164 482.075,942	11	407.430,583 482.066,244	33.036
11	407.430,583 482.066,244	1	407.400,061 482.063,461	30.648

** Lungimile segmentelor sunt determinate în planul de proiecție Stereo 70 și sunt rotunjite la 1 milimetru.

*** Distanța dintre puncte este formată din segmente cumulate ce sunt mai mici decât valoarea 1 milimetru.

Neutilizabil în Circuitul Civil

**DATE DESPRE IMOBILUL NR. 5460**

Oficiul de Cadastru și Publicitate Imobiliară SIBIU
Biroul de Cadastru și Publicitate Imobiliară Saliste

A. Partea I. Descrierea imobilului

TEREN Extravilan

Adresa: Jud. Sibiu

Nr. Crt	Nr cadastral Nr. topografic	Suprafața* (mp)	Observații / Referințe
A1	103351	1.410	Sector cadastral:160 Teren neimprejmuit; Nr. tarla gresit in TP. Corect tarla 173, nu 172.

B. Partea II. Proprietari și acte

Inscrieri privitoare la dreptul de proprietate și alte drepturi reale	Referințe
9712 / 25/09/2017	
Act Administrativ nr. 2603/38, din 25/08/2017 emis de CJPSDPAT Sibiu (, referat admitere nr. 6504/2017 emis de OCPI Sibiu);	
B1 se infiinteaza CFE 103351 UAT Miercurea Sibiului pentru parcela nr. 5455/9/1 vie inscrisa in T.P. nr. 2603/38 emis de CJPSDPAT Sibiu la data de 25.08.2017.	A1
12337 / 28/11/2017	
Act Notarial nr. 743, din 24/11/2017 emis de NP AVRAM ADRIANA (contract de vanzare-cumparare);	
B3 Intabulare, drept de PROPRIETATEcumparare, dobandit prin Conventie, cota actuala 1/1 1) BLAJ ROLAND , necasatorit, bun propriu	A1

C. Partea III. SARCINI .

Inscrieri privind dezmembramintele dreptului de proprietate, drepturi reale de garanție și sarcini	Referințe
NU SUNT	

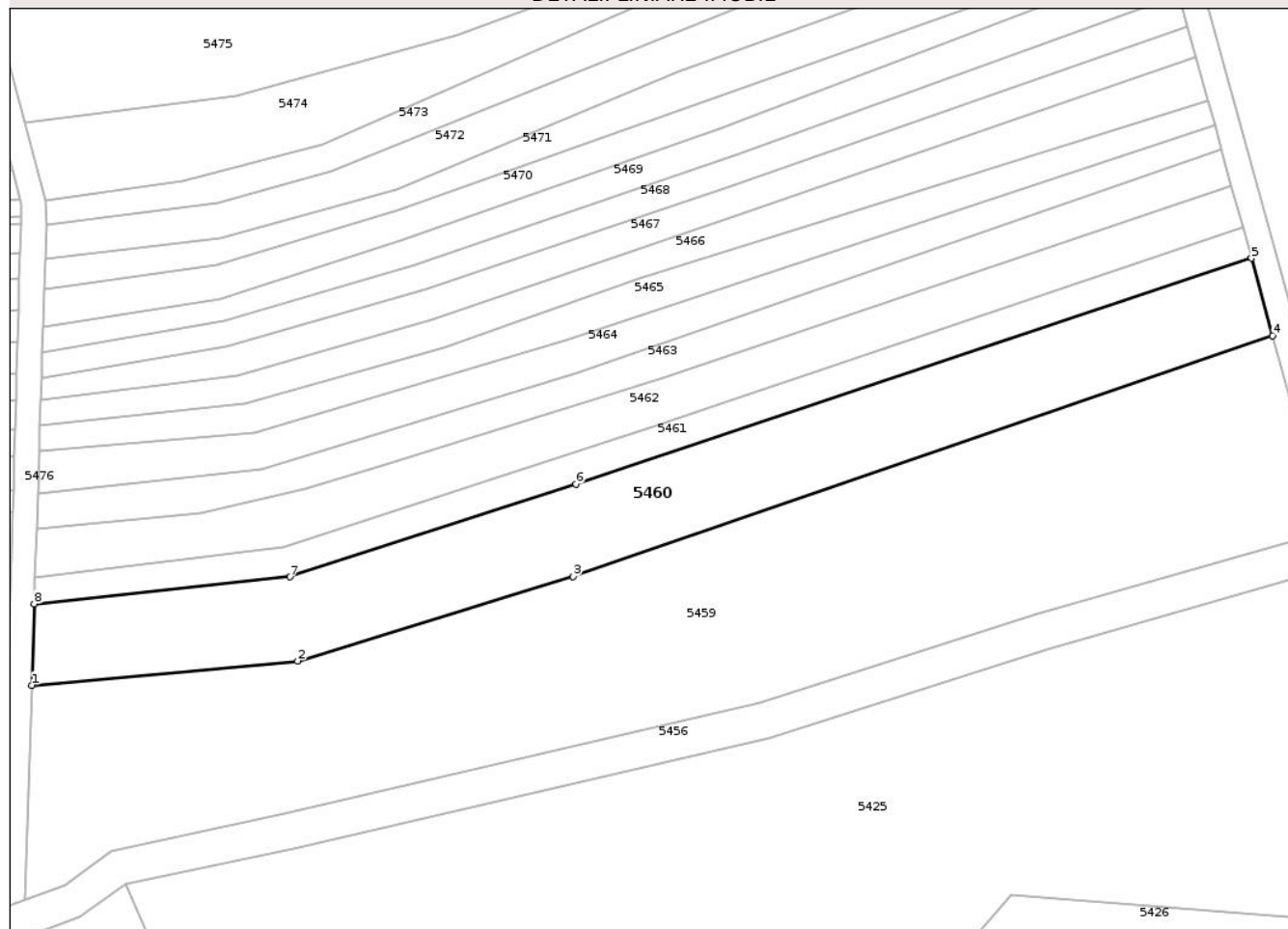
Anexa Nr. 1 La Partea I

Teren

Nr cadastral	Suprafața (mp)*	Observații / Referințe
103351	1.410	Nr. tarla gresit in TP. Corect tarla 173, nu 172.

* Suprafața este determinată în planul de proiecție Stereo 70.

DETALII LINIARE IMOBIL



Date referitoare la teren

Crt	Categorie folosință	Intra vilan	Suprafața (mp)	Tarla	Parcelă	Nr. topo	Observații / Referințe
1	vie	NU	1.410	173	5455/9/1	-	Nr. tarla gresit in TP. Corect tarla 173, nu 172.

Lungime Segmente

1) Valorile lungimilor segmentelor sunt obținute din proiecție în plan.

Punct început	X / Y	Punct sfârșit	X / Y	Lungime segment (** (m)
1	407.400,061 482.063,461	2	407.430,583 482.066,244	30.648
2	407.430,583 482.066,244	3	407.462,164 482.075,942	33.036
3	407.462,164 482.075,942	4	407.542,474 482.103,517	84.913
4	407.542,474 482.103,517	5	407.540,031 482.112,426	9.238
5	407.540,031 482.112,426	6	407.462,487 482.086,513	81.759

Punct început	X / Y	Punct sfârșit	X / Y	Lungime segment (** (m)
6	407.462,487 482.086,513	7	407.429,692 482.075,884	34.474
7	407.429,692 482.075,884	8	407.400,351 482.072,788	29.504
8	407.400,351 482.072,788	1	407.400,061 482.063,461	9.332

** Lungimile segmentelor sunt determinate în planul de proiecție Stereo 70 și sunt rotunjite la 1 milimetru.

*** Distanța dintre puncte este formată din segmente cumulate ce sunt mai mici decât valoarea 1 milimetru.

Neutilizabil în Circuitul Civil

**DATE DESPRE IMOBILUL NR. 5461**

Oficiul de Cadastru și Publicitate Imobiliară SIBIU
Biroul de Cadastru și Publicitate Imobiliară Saliste

A. Partea I. Descrierea imobilului

TEREN Extravilan

Adresa: Jud. Sibiu

Nr. Crt	Nr cadastral Nr. topografic	Suprafața* (mp)	Observații / Referințe
A1		499	Sector cadastral:160 Teren neimprejmuit;

B. Partea II. Proprietari și acte

Inscrieri privitoare la dreptul de proprietate și alte drepturi reale	Referințe
/	
Act Normativ nr. 268, din 28/05/2001 emis de GUVERNUL ROMÂNIEI (lege);	
B1	A1
Intabulare, drept de PROPRIETATE, dobandit prin Lege, cota actuala 1/1 1) STATUL ROMÂN, CIF:9999999999999	
Act Normativ nr. 313, din 29/07/2020 emis de GUVERNUL ROMÂNIEI (Ministerul Agriculturii si Dezvoltarii Ruarale - Agentia Domeniilor Statului, Decizia Directorului General al agentiei);	
B2	A1
Intabulare, drept de ADMINISTRARE, dobandit prin Lege, cota actuala 1/1 1) AGENȚIA DOMENIILOR STATULUI, CIF:14818116	

C. Partea III. SARCINI .


Inscrieri privind dezmembramintele dreptului de proprietate, drepturi reale de garanție și sarcini	Referințe
NU SUNT	

Anexa Nr. 1 La Partea I

Teren

Nr cadastral	Suprafața (mp)*	Observații / Referințe
	499	

* Suprafața este determinată în planul de proiecție Stereo 70.



Date referitoare la teren

Crt	Categorie folosință	Intravilan	Suprafața (mp)	Tarla	Parcelă	Nr. topo	Observații / Referințe
1	curți constructii	NU	499	173	5454/7	-	Taluz

Lungime Segmente

1) Valorile lungimilor segmentelor sunt obținute din proiecție în plan.

Punct început	X / Y	Punct sfârșit	X / Y	Lungime segment (** (m)
1	407.428,906 482.079,256	2	407.400,445 482.075,801	28.67
2	407.400,445 482.075,801	3	407.400,351 482.072,788	3.014
3	407.400,351 482.072,788	4	407.429,692 482.075,884	29.504
4	407.429,692 482.075,884	5	407.462,487 482.086,513	34.474
5	407.462,487 482.086,513	6	407.540,031 482.112,426	81.759

Punct început	X / Y	Punct sfârșit	X / Y	Lungime segment (** (m)
6	407.540,031 482.112,426	7	407.539,073 482.115,92	3.622
7	407.539,073 482.115,92	8	407.470,954 482.092,93	71.894
8	407.470,954 482.092,93	1	407.428,906 482.079,256	44.215

** Lungimile segmentelor sunt determinate în planul de proiecție Stereo 70 și sunt rotunjite la 1 milimetru.

*** Distanța dintre puncte este formată din segmente cumulate ce sunt mai mici decât valoarea 1 milimetru.

Neutilizabil în Circuitul Civil

**DATE DESPRE IMOBILUL NR. 5462**

Oficiul de Cadastru și Publicitate Imobiliară SIBIU
Biroul de Cadastru și Publicitate Imobiliară Saliste

A. Partea I. Descrierea imobilului

TEREN Extravilan

Adresa: Jud. Sibiu

Nr. Crt	Nr cadastral Nr. topografic	Suprafața* (mp)	Observații / Referințe
A1		742	Sector cadastral:160 Teren neimprejmuit; Proprietar neidentificat

B. Partea II. Proprietari și acte

Inscrieri privitoare la dreptul de proprietate și alte drepturi reale		Referințe
/		
Act Normativ nr. 7, din 13/03/1996 emis de GUVERNUL ROMÂNIEI (lege);		
B1	Inscrierea provizorie, drept de PROPRIETATE, dobandit prin Lege, cota actuala 1/1 1) ORAȘUL MIERCUREA SIBIULUI, CIF:4406266, Proprietar neidentificat	A1

C. Partea III. SARCINI .

Inscrieri privind dezmembramintele dreptului de proprietate, drepturi reale de garanție și sarcini	Referințe
NU SUNT	


Anexa Nr. 1 La Partea I

Teren

Nr cadastral	Suprafața (mp)*	Observații / Referințe
	742	Proprietar neidentificat

* Suprafața este determinată în planul de proiecție Stereo 70.

DETALII LINIARE IMOBIL



Date referitoare la teren

Crt	Categorie folosință	Intra vilan	Suprafața (mp)	Tarla	Parcelă	Nr. topo	Observații / Referințe
1	vie	NU	742	173	5455/8	-	Rezervă

Lungime Segmente

1) Valorile lungimilor segmentelor sunt obținute din proiecție în plan.

Punct început	X / Y	Punct sfârșit	X / Y	Lungime segment (** (m)
1	407.400,617 482.081,337	2	407.400,445 482.075,801	5.538
2	407.400,445 482.075,801	3	407.428,906 482.079,256	28.67
3	407.428,906 482.079,256	4	407.470,954 482.092,93	44.215
4	407.470,954 482.092,93	5	407.539,073 482.115,92	71.894
5	407.539,073 482.115,92	6	407.537,766 482.120,686	4.942

Punct început	X / Y	Punct sfârșit	X / Y	Lungime segment (** (m)
6	407.537,766 482.120,686	7	407.472,407 482.098,667	68.969
7	407.472,407 482.098,667	8	407.440,211 482.088,683	33.709
8	407.440,211 482.088,683	9	407.431,405 482.085,989	9.209
9	407.431,405 482.085,989	10	407.419,429 482.083,181	12.301
10	407.419,429 482.083,181	1	407.400,617 482.081,337	18.902

** Lungimile segmentelor sunt determinate în planul de proiecție Stereo 70 și sunt rotunjite la 1 milimetru.

*** Distanța dintre puncte este formată din segmente cumulate ce sunt mai mici decât valoarea 1 milimetru.

Neutilizabil în Circuitul Civil

**DATE DESPRE IMOBILUL NR. 5463**

Oficiul de Cadastru și Publicitate Imobiliară SIBIU
Biroul de Cadastru și Publicitate Imobiliară Saliste

A. Partea I. Descrierea imobilului

TEREN Extravilan

Adresa: Jud. Sibiu

Nr. Crt	Nr cadastral Nr. topografic	Suprafața* (mp)	Observații / Referințe
A1		559	Sector cadastral:160 Teren neimprejmuit;

B. Partea II. Proprietari și acte

Inscrieri privitoare la dreptul de proprietate și alte drepturi reale	Referințe
/	
Act Normativ nr. 268, din 28/05/2001 emis de GUVERNUL ROMÂNIEI (lege);	
B1	A1
Intabulare, drept de PROPRIETATE, dobandit prin Lege, cota actuala 1/1 1) STATUL ROMÂN, CIF:9999999999999	
Act Normativ nr. 313, din 29/07/2020 emis de GUVERNUL ROMÂNIEI (Ministerul Agriculturii si Dezvoltarii Ruarale - Agentia Domeniilor Statului, Decizia Directorului General al agentiei);	
B2	A1
Intabulare, drept de ADMINISTRARE, dobandit prin Lege, cota actuala 1/1 1) AGENȚIA DOMENIILOR STATULUI, CIF:14818116	

C. Partea III. SARCINI .


Inscrieri privind dezmembramintele dreptului de proprietate, drepturi reale de garanție și sarcini	Referințe
NU SUNT	

Anexa Nr. 1 La Partea I

Teren

Nr cadastral	Suprafața (mp)*	Observații / Referințe
	559	

* Suprafața este determinată în planul de proiecție Stereo 70.



Date referitoare la teren

Crt	Categorie folosință	Intravilan	Suprafața (mp)	Tarla	Parcelă	Nr. topo	Observații / Referințe
1	curți constructii	NU	559	173	5454/6	-	Taluz

Lungime Segmente

1) Valorile lungimilor segmentelor sunt obținute din proiecție în plan.

Punct început	X / Y	Punct sfârșit	X / Y	Lungime segment (** (m)
1	407.426,487 482.088,284	2	407.400,746 482.085,482	25.893
2	407.400,746 482.085,482	3	407.400,617 482.081,337	4.147
3	407.400,617 482.081,337	4	407.419,429 482.083,181	18.902
4	407.419,429 482.083,181	5	407.431,405 482.085,989	12.301
5	407.431,405 482.085,989	6	407.440,211 482.088,683	9.209

Punct început	X / Y	Punct sfârșit	X / Y	Lungime segment (** (m)
6	407.440,211 482.088,683	7	407.472,407 482.098,667	33.709
7	407.472,407 482.098,667	8	407.537,766 482.120,686	68.969
8	407.537,766 482.120,686	9	407.536,605 482.124,921	4.392
9	407.536,605 482.124,921	10	407.462,608 482.099,28	78.313
10	407.462,608 482.099,28	1	407.426,487 482.088,284	37.757

** Lungimile segmentelor sunt determinate în planul de proiecție Stereo 70 și sunt rotunjite la 1 milimetru.

*** Distanța dintre puncte este formată din segmente cumulate ce sunt mai mici decât valoarea 1 milimetru.

Neutilizabil în Circuitul Civil

**DATE DESPRE IMOBILUL NR. 5464**

Oficiul de Cadastru și Publicitate Imobiliară SIBIU
Biroul de Cadastru și Publicitate Imobiliară Saliste

A. Partea I. Descrierea imobilului

TEREN Extravilan

Adresa: Jud. Sibiu

Nr. Crt	Nr cadastral Nr. topografic	Suprafața* (mp)	Observații / Referințe
A1		534	Sector cadastral:160 Teren neimprejmuit; Proprietar neidentificat

B. Partea II. Proprietari și acte

Inscrieri privitoare la dreptul de proprietate și alte drepturi reale		Referințe
/		
Act Normativ nr. 7, din 13/03/1996 emis de GUVERNUL ROMÂNIEI (lege);		
B1	Inscrierea provizorie, drept de PROPRIETATE, dobandit prin Lege, cota actuala 1/1 1) ORAȘUL MIERCUREA SIBIULUI, CIF:4406266, Proprietar neidentificat	A1

C. Partea III. SARCINI .

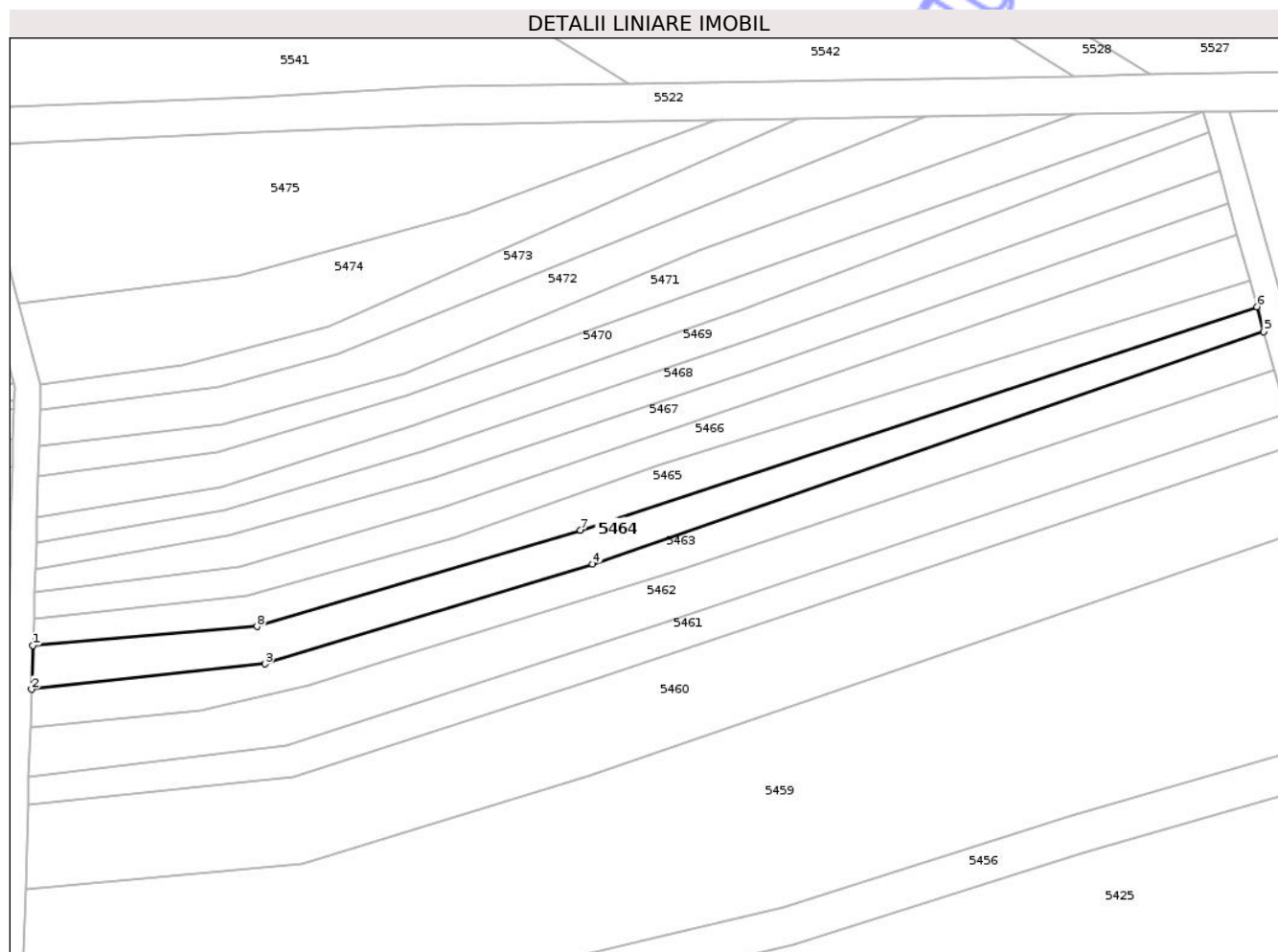
Inscrieri privind dezmembramintele dreptului de proprietate, drepturi reale de garanție și sarcini	Referințe
NU SUNT	

Anexa Nr. 1 La Partea I

Teren

Nr cadastral	Suprafața (mp)*	Observații / Referințe
	534	Proprietar neidentificat

* Suprafața este determinată în planul de proiecție Stereo 70.



Date referitoare la teren

Crt	Categorie folosință	Intra vilan	Suprafața (mp)	Tarla	Parcelă	Nr. topo	Observații / Referințe
1	vie	NU	534	173	5455/7	-	Rezervă

Lungime Segmente

1) Valorile lungimilor segmentelor sunt obținute din proiecție în plan.

Punct început	X / Y	Punct sfârșit	X / Y	Lungime segment (** (m)
1	407.400,896 482.090,327	2	407.400,746 482.085,482	4.847
2	407.400,746 482.085,482	3	407.426,487 482.088,284	25.893
3	407.426,487 482.088,284	4	407.462,608 482.099,28	37.757
4	407.462,608 482.099,28	5	407.536,605 482.124,921	78.313
5	407.536,605 482.124,921	6	407.535,858 482.127,647	2.826

Punct început	X / Y	Punct sfârșit	X / Y	Lungime segment (** (m)
6	407.535,858 482.127,647	7	407.461,262 482.103,027	78.553
7	407.461,262 482.103,027	8	407.425,604 482.092,409	37.206
8	407.425,604 482.092,409	1	407.400,896 482.090,327	24.795

** Lungimile segmentelor sunt determinate în planul de proiecție Stereo 70 și sunt rotunjite la 1 milimetru.

*** Distanța dintre puncte este formată din segmente cumulate ce sunt mai mici decât valoarea 1 milimetru.

Neutilizabil în Circuitul Civil

**DATE DESPRE IMOBILUL NR. 5465**

Oficiul de Cadastru și Publicitate Imobiliară SIBIU
Biroul de Cadastru și Publicitate Imobiliară Saliste

A. Partea I. Descrierea imobilului

TEREN Extravilan

Adresa: Jud. Sibiu

Nr. Crt	Nr cadastral Nr. topografic	Suprafața* (mp)	Observații / Referințe
A1		485	Sector cadastral:160 Teren neimprejmuit;

B. Partea II. Proprietari și acte

Inscrieri privitoare la dreptul de proprietate și alte drepturi reale	Referințe
/	
Act Normativ nr. 268, din 28/05/2001 emis de GUVERNUL ROMÂNIEI (lege);	
B1	A1
Intabulare, drept de PROPRIETATE, dobandit prin Lege, cota actuala 1/1 1) STATUL ROMÂN, CIF:9999999999999	
Act Normativ nr. 313, din 29/07/2020 emis de GUVERNUL ROMÂNIEI (Ministerul Agriculturii si Dezvoltarii Ruarale - Agentia Domeniilor Statului, Decizia Directorului General al agentiei);	
B2	A1
Intabulare, drept de ADMINISTRARE, dobandit prin Lege, cota actuala 1/1 1) AGENȚIA DOMENIILOR STATULUI, CIF:14818116	

C. Partea III. SARCINI .


Inscrieri privind dezmembramintele dreptului de proprietate, drepturi reale de garanție și sarcini	Referințe
NU SUNT	

Anexa Nr. 1 La Partea I

Teren

Nr cadastral	Suprafața (mp)*	Observații / Referințe
	485	

* Suprafața este determinată în planul de proiecție Stereo 70.



Date referitoare la teren

Crt	Categorie folosință	Intravilan	Suprafața (mp)	Tarla	Parcelă	Nr. topo	Observații / Referințe
1	curți constructii	NU	485	173	5454/5	-	Taluz

Lungime Segmente

1) Valorile lungimilor segmentelor sunt obținute din proiecție în plan.

Punct început	X / Y	Punct sfârșit	X / Y	Lungime segment (** (m)
1	407.400,986 482.093,213	2	407.400,896 482.090,327	2.887
2	407.400,896 482.090,327	3	407.425,604 482.092,409	24.795
3	407.425,604 482.092,409	4	407.461,262 482.103,027	37.206
4	407.461,262 482.103,027	5	407.535,858 482.127,647	78.553
5	407.535,858 482.127,647	6	407.535,071 482.130,515	2.974

Punct început	X / Y	Punct sfârșit	X / Y	Lungime segment (** (m)
6	407.535,071 482.130,515	7	407.469,838 482.110,163	68.334
7	407.469,838 482.110,163	8	407.447,328 482.102,16	23.891
8	407.447,328 482.102,16	9	407.424,501 482.095,767	23.705
9	407.424,501 482.095,767	1	407.400,986 482.093,213	23.653

** Lungimile segmentelor sunt determinate în planul de proiecție Stereo 70 și sunt rotunjite la 1 milimetru.

*** Distanța dintre puncte este formată din segmente cumulate ce sunt mai mici decât valoarea 1 milimetru.

Neutilizabil în Circuitul Civil

**DATE DESPRE IMOBILUL NR. 5521**

Oficiul de Cadastru și Publicitate Imobiliară SIBIU
Biroul de Cadastru și Publicitate Imobiliară Saliste

A. Partea I. Descrierea imobilului

TEREN Extravilan

Adresa: Jud. Sibiu

Nr. Crt	Nr cadastral Nr. topografic	Suprafața* (mp)	Observații / Referințe
A1		239	Sector cadastral:160 Teren neimprejmuit; Proprietar neidentificat

B. Partea II. Proprietari și acte

Inscrieri privitoare la dreptul de proprietate și alte drepturi reale		Referințe
/		
Act Normativ nr. 7, din 13/03/1996 emis de GUVERNUL ROMÂNIEI (lege);		
B1	Inscrierea provizorie, drept de PROPRIETATE, dobandit prin Lege, cota actuala 1/1 1) ORAȘUL MIERCUREA SIBIULUI, CIF:4406266, Proprietar neidentificat	A1

C. Partea III. SARCINI .

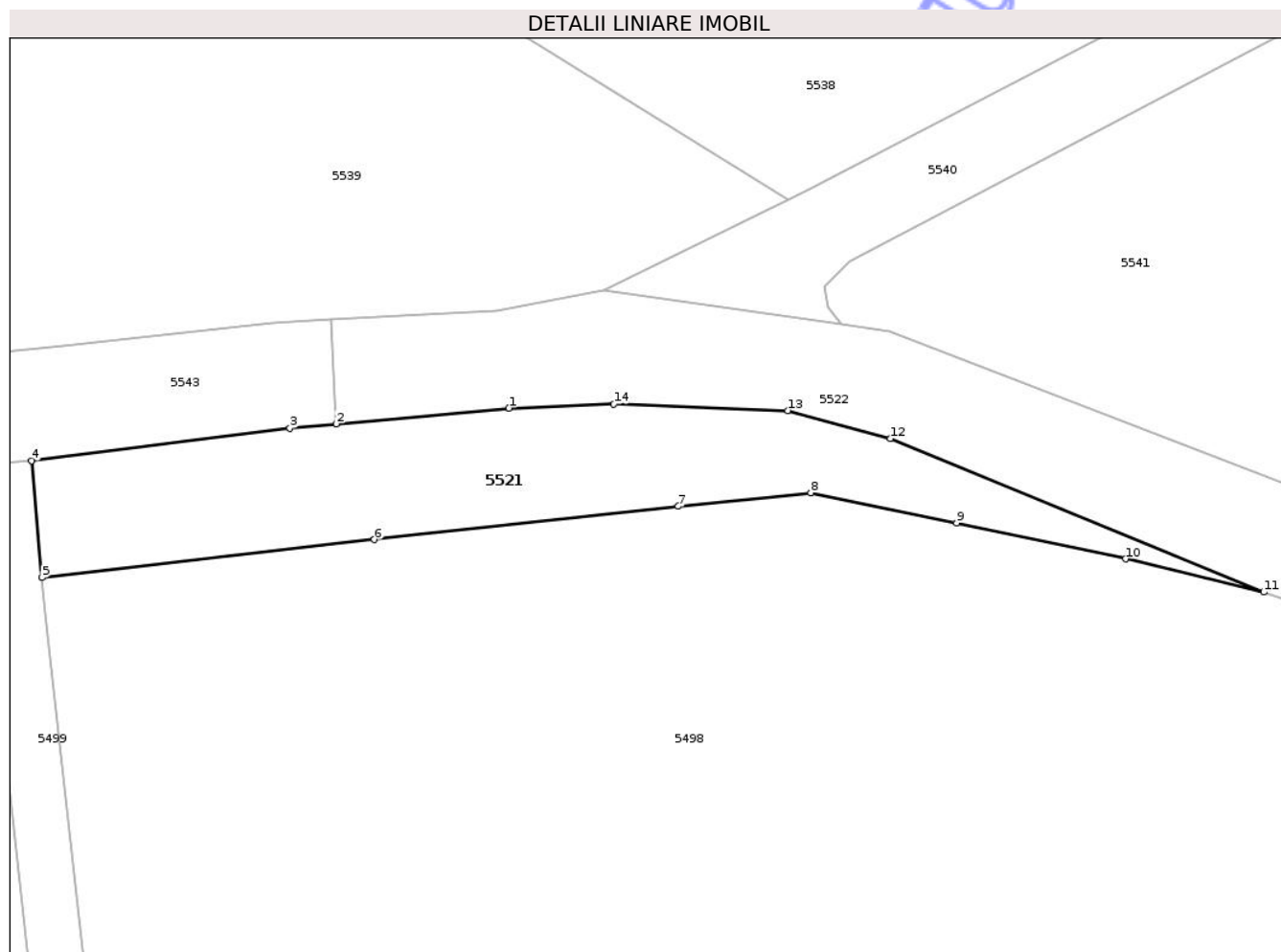
Inscrieri privind dezmembramintele dreptului de proprietate, drepturi reale de garanție și sarcini	Referințe
NU SUNT	

Anexa Nr. 1 La Partea I

Teren

Nr cadastral	Suprafața (mp)*	Observații / Referințe
	239	Proprietar neidentificat

* Suprafața este determinată în planul de proiecție Stereo 70.



Date referitoare la teren

Crt	Categorie folosință	Intra vilan	Suprafața (mp)	Tarla	Parcelă	Nr. topo	Observații / Referințe
1	curți constructii	NU	239	173	5447/2	-	Taluz

Lungime Segmente

1) Valorile lungimilor segmentelor sunt obținute din proiecție în plan.

Punct început	X / Y	Punct sfârșit	X / Y	Lungime segment (** (m)
1	407.285,206 482.167,482	2	407.276,997 482.166,731	8.244
2	407.276,997 482.166,731	3	407.274,78 482.166,529	2.226
3	407.274,78 482.166,529	4	407.262,481 482.164,983	12.396
4	407.262,481 482.164,983	5	407.262,982 482.159,422	5.584
5	407.262,982 482.159,422	6	407.278,805 482.161,226	15.925

Punct început	X / Y	Punct sfârșit	X / Y	Lungime segment (** (m)
6	407.278,805 482.161,226	7	407.293,276 482.162,805	14.557
7	407.293,276 482.162,805	8	407.299,588 482.163,453	6.346
8	407.299,588 482.163,453	9	407.306,533 482.162,018	7.091
9	407.306,533 482.162,018	10	407.314,571 482.160,309	8.218
10	407.314,571 482.160,309	11	407.321,158 482.158,724	6.775
11	407.321,158 482.158,724	12	407.303,375 482.166,032	19.226
12	407.303,375 482.166,032	13	407.298,491 482.167,363	5.062
13	407.298,491 482.167,363	14	407.290,21 482.167,684	8.287
14	407.290,21 482.167,684	1	407.285,206 482.167,482	5.008

** Lungimile segmentelor sunt determinate în planul de proiecție Stereo 70 și sunt rotunjite la 1 milimetru.

*** Distanța dintre puncte este formată din segmente cumulate ce sunt mai mici decât valoarea 1 milimetru.

**DATE DESPRE IMOBILUL NR. 5520**

Oficiul de Cadastru și Publicitate Imobiliară SIBIU
Biroul de Cadastru și Publicitate Imobiliară Saliste

A. Partea I. Descrierea imobilului

TEREN Extravilan

Adresa: Jud. Sibiu

Nr. Crt	Nr cadastral Nr. topografic	Suprafața* (mp)	Observații / Referințe
A1	103348	1.871	Sector cadastral:160 Teren neimprejmuit; Nr. tarla greșit în TP. Corect tarla 173, nu 172.

B. Partea II. Proprietari și acte

Inscrieri privitoare la dreptul de proprietate și alte drepturi reale	Referințe
9709 / 25/09/2017	
Act Administrativ nr. 2603/38, din 25/08/2017 emis de CJPSDPAT Sibiu (, documentatie cadastrala receptionata de OCPI Sibiu in dosar nr. 6504/2017);	
B1	se infiinteaza CFE 103348 UAT Miercurea Sibiului pentru parcela nr. 5448/1, vie, inscris in T.P. nr. 2603/38 emis de CJPSDPAT Sibiu la data de 25.08.2017.
	A1
12340 / 28/11/2017	
Act Notarial nr. 743, din 24/11/2017 emis de NP AVRAM ADRIANA (contract de vanzare-cumparare);	
B2	Intabulare, drept de PROPRIETATEcumparare, dobandit prin Conventie, cota actuala 1/1
	A1
	1) BLAJ ROLAND , necasatorit, bun propriu

C. Partea III. SARCINI .

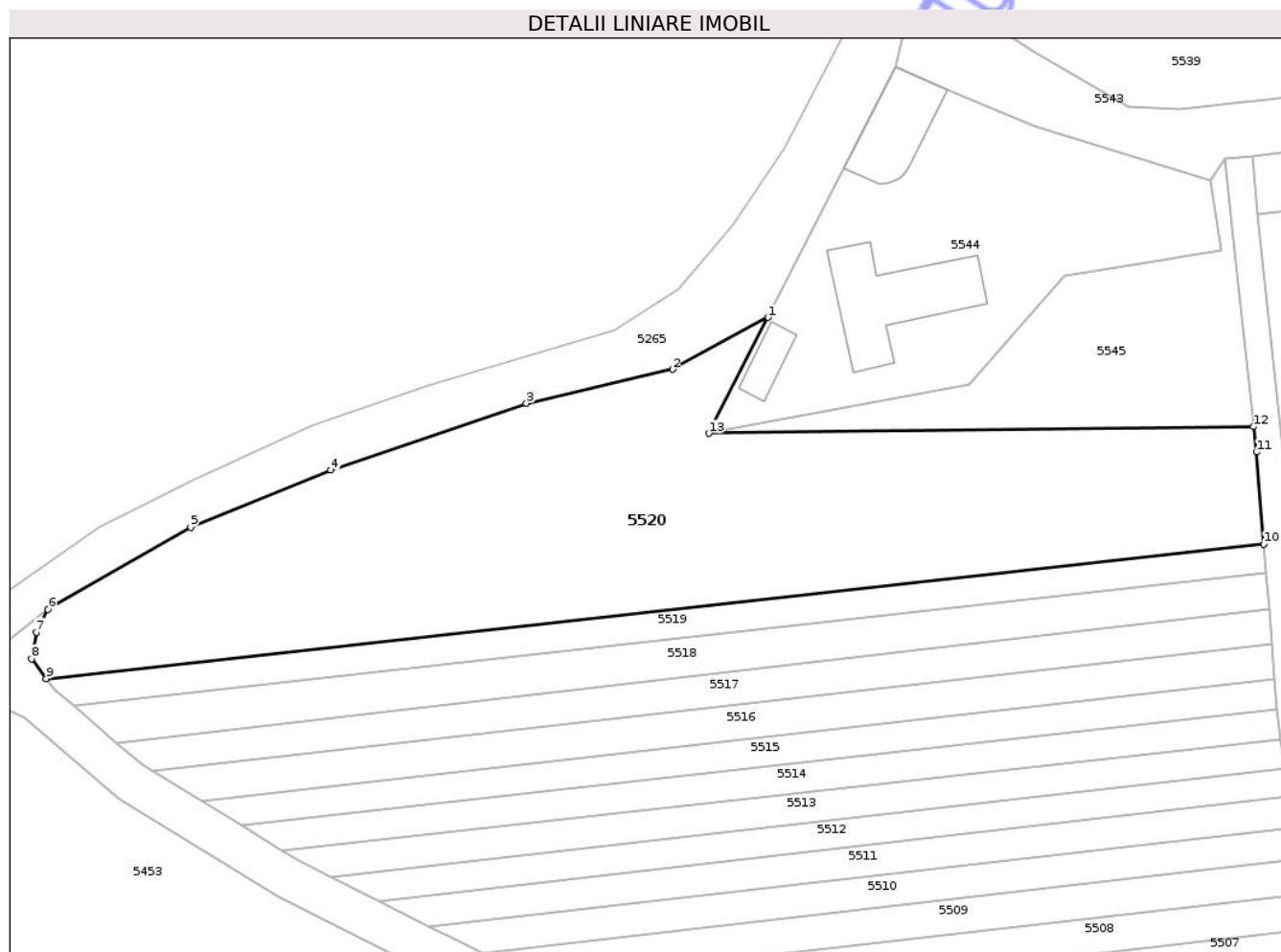
Inscrieri privind dezmembramintele dreptului de proprietate, drepturi reale de garanție și sarcini	Referințe
NU SUNT	

Anexa Nr. 1 La Partea I

Teren

Nr cadastral	Suprafața (mp)*	Observații / Referințe
103348	1.871	Nr. tarla greșit în TP. Corect tarla 173, nu 172.

* Suprafața este determinată în planul de proiecție Stereo 70.



Date referitoare la teren

Crt	Categorie folosință	Intra vilan	Suprafața (mp)	Tarla	Parcelă	Nr. topo	Observații / Referințe
1	vie	NU	1.871	173	5448/1	-	Nr. tarla greșit în TP. Corect tarla 173, nu 172.

Lungime Segmente

1) Valorile lungimilor segmentelor sunt obținute din proiecție în plan.

Punct început	X / Y	Punct sfârșit	X / Y	Lungime segment (** (m)
1	407.215,772 482.149,473	2	407.206,583 482.144,473	10.461
2	407.206,583 482.144,473	3	407.192,492 482.141,198	14.466
3	407.192,492 482.141,198	4	407.173,637 482.134,756	19.926
4	407.173,637 482.134,756	5	407.160,131 482.129,265	14.579
5	407.160,131 482.129,265	6	407.146,371 482.121,333	15.883

Punct început	X / Y	Punct sfârșit	X / Y	Lungime segment (** (m)
6	407.146,371 482.121,333	7	407.145,241 482.119,141	2.466
7	407.145,241 482.119,141	8	407.144,793 482.116,582	2.598
8	407.144,793 482.116,582	9	407.146,218 482.114,666	2.388
9	407.146,218 482.114,666	10	407.263,585 482.127,615	118.08
10	407.263,585 482.127,615	11	407.262,876 482.136,501	8.914
11	407.262,876 482.136,501	12	407.262,604 482.138,945	2.459
12	407.262,604 482.138,945	13	407.210,075 482.138,306	52.532
13	407.210,075 482.138,306	1	407.215,772 482.149,473	12.537

** Lungimile segmentelor sunt determinate în planul de proiecție Stereo 70 și sunt rotunjite la 1 milimetru.

*** Distanța dintre puncte este formată din segmente cumulate ce sunt mai mici decât valoarea 1 milimetru.

**DATE DESPRE IMOBILUL NR. 5533**

Oficiul de Cadastru și Publicitate Imobiliară SIBIU
Biroul de Cadastru și Publicitate Imobiliară Saliste

A. Partea I. Descrierea imobilului

TEREN Extravilan

Adresa: Jud. Sibiu

Nr. Crt	Nr cadastral Nr. topografic	Suprafața* (mp)	Observații / Referințe
A1		926	Sector cadastral:160 Teren neimprejmuit; Nr. tarla gresit in TP. Corect tarla 173, nu 174. Diferenta de suprafata se regaseste in parcela 5443/12/2.

B. Partea II. Proprietari și acte

Inscrieri privitoare la dreptul de proprietate și alte drepturi reale	Referințe
/	
Act Administrativ nr. 2049/38, din 14/10/1999 emis de CJPSDPAT - Sibiu (titlu de proprietate);	
B1 Intabulare, drept de PROPRIETATEL.18/1991, dobandit prin Reconstituire, cota actuala 1/1 1) ALBU VICTORIA	A1

C. Partea III. SARCINI .

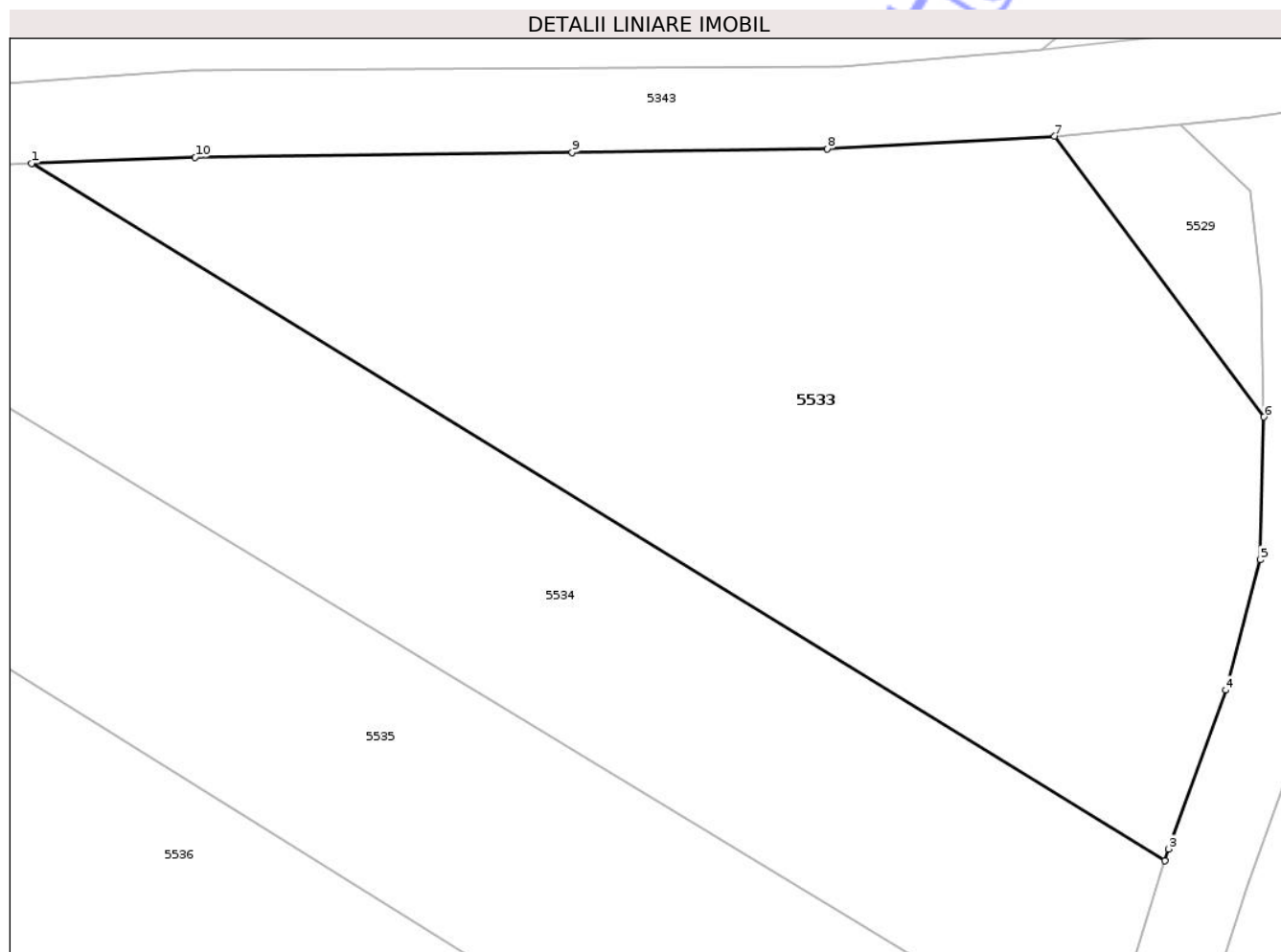
Inscrieri privind dezmembramintele dreptului de proprietate, drepturi reale de garanție și sarcini	Referințe
NU SUNT	

Anexa Nr. 1 La Partea I

Teren

Nr cadastral	Suprafața (mp)*	Observații / Referințe
	926	Nr. tarla gresit in TP. Corect tarla 173, nu 174. Diferenta de suprafata se regaseste in parcela 5443/12/2.

* Suprafața este determinată în planul de proiecție Stereo 70.



Date referitoare la teren

Crt	Categorie folosință	Intra vilan	Suprafața (mp)	Tarla	Parcelă	Nr. topo	Observații / Referințe
1	vie	NU	926	173	5443/12/1	-	Nr. tarla gresit in TP. Corect tarla 173, nu 174. Diferenta de suprafata se regaseste in parcela 5443/12/2.

Lungime Segmente

1) Valorile lungimilor segmentelor sunt obținute din proiecție în plan.

Punct început	X / Y	Punct sfârșit	X / Y	Lungime segment (** (m)
1	407.302,982 482.263,988	2	407.355,111 482.231,901	61.213
2	407.355,111 482.231,901	3	407.355,277 482.232,436	0.56
3	407.355,277 482.232,436	4	407.357,911 482.239,744	7.768
4	407.357,911 482.239,744	5	407.359,507 482.245,739	6.203

Punct început	X / Y	Punct sfârșit	X / Y	Lungime segment (** (m)
5	407.359,507 482.245,739	6	407.359,673 482.252,318	6.581
6	407.359,673 482.252,318	7	407.350,042 482.265,229	16.108
7	407.350,042 482.265,229	8	407.339,59 482.264,655	10.468
8	407.339,59 482.264,655	9	407.327,856 482.264,498	11.736
9	407.327,856 482.264,498	10	407.310,506 482.264,266	17.351
10	407.310,506 482.264,266	1	407.302,982 482.263,988	7.53

** Lungimile segmentelor sunt determinate în planul de proiecție Stereo 70 și sunt rotunjite la 1 milimetru.

*** Distanța dintre puncte este formată din segmente cumulate ce sunt mai mici decât valoarea 1 milimetru.

Neutilizabil în Circuitul Civil

**DATE DESPRE IMOBILUL NR. 5536**

Oficiul de Cadastru și Publicitate Imobiliară SIBIU
Biroul de Cadastru și Publicitate Imobiliară Saliste

A. Partea I. Descrierea imobilului

TEREN Extravilan

Adresa: Jud. Sibiu

Nr. Crt	Nr cadastral Nr. topografic	Suprafața* (mp)	Observații / Referințe
A1		1.500	Sector cadastral:160 Teren neimprejmuit; Nr. tarla gresit in TP. Corect tarla 173, nu 107.

B. Partea II. Proprietari și acte

Inscrieri privitoare la dreptul de proprietate și alte drepturi reale		Referințe
/		
Act Administrativ nr. 2022/38, din 06/10/1999 emis de CJPSDPAT - Sibiu (titlu de proprietate);		
B1	Intabulare, drept de PROPRIETATEL.18/1991, dobandit prin Reconstituire, cota actuala 1/1 1) JURCA IOAN	A1

C. Partea III. SARCINI .

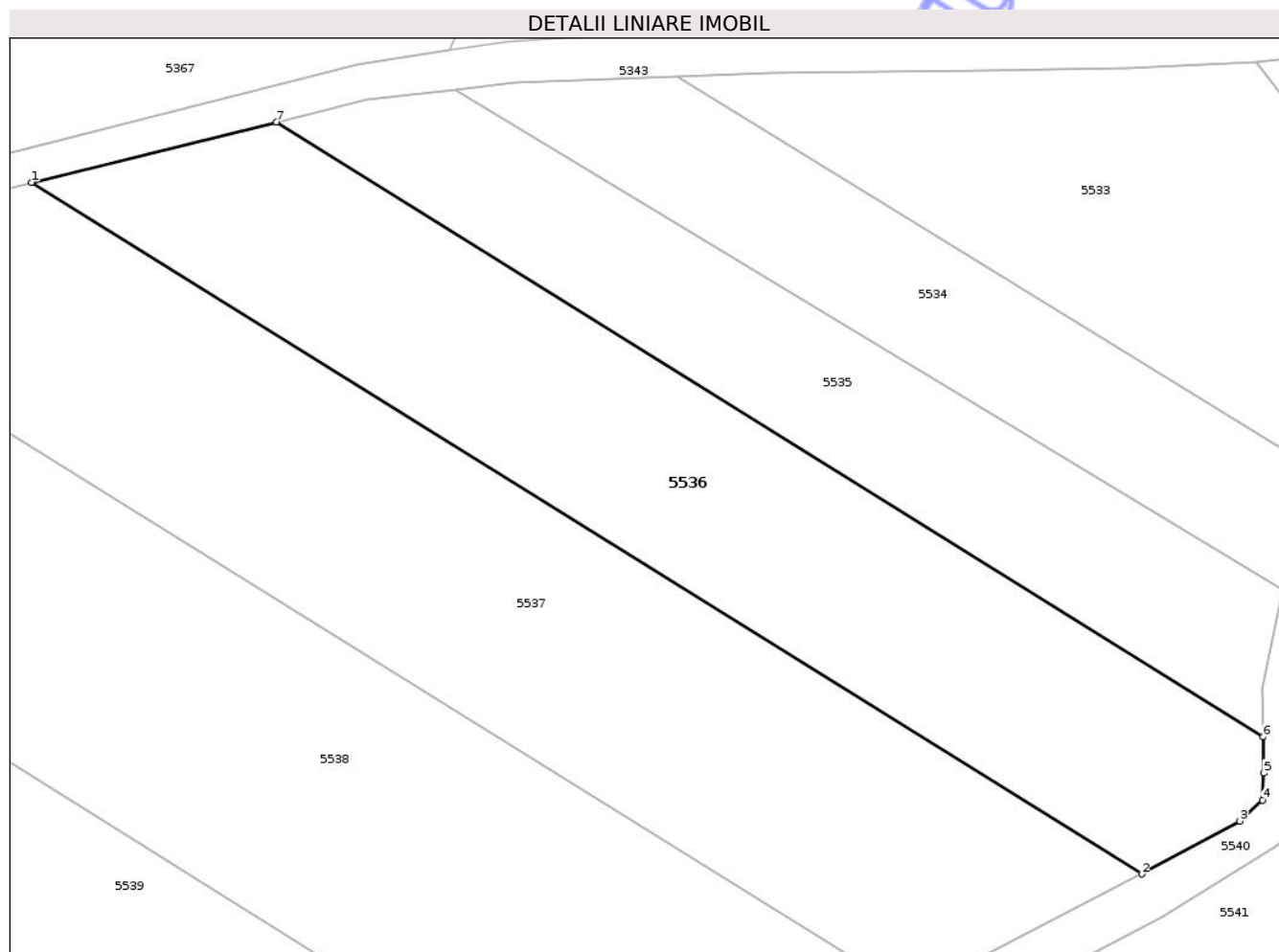
Inscrieri privind dezmembramintele dreptului de proprietate, drepturi reale de garanție și sarcini	Referințe
NU SUNT	

Anexa Nr. 1 La Partea I

Teren

Nr cadastral	Suprafața (mp)*	Observații / Referințe
	1.500	Nr. tarla gresit in TP. Corect tarla 173, nu 107.

* Suprafața este determinată în planul de proiecție Stereo 70.



Date referitoare la teren

Crt	Categorie folosință	Intra vilan	Suprafața (mp)	Tarla	Parcelă	Nr. topo	Observații / Referințe
1	vie	NU	1.500	173	5443/5	-	Nr. tarla gresit in TP. Corect tarla 173, nu 107.

Lungime Segmente

1) Valorile lungimilor segmentelor sunt obținute din proiecție în plan.

Punct început	X / Y	Punct sfârșit	X / Y	Lungime segment (** (m)
1	407.250,528 482.255,424	2	407.340,69 482.199,287	106.21
2	407.340,69 482.199,287	3	407.348,652 482.203,584	9.047
3	407.348,652 482.203,584	4	407.350,492 482.205,295	2.512
4	407.350,492 482.205,295	5	407.350,609 482.207,481	2.19
5	407.350,609 482.207,481	6	407.350,566 482.210,422	2.941

Punct început	X / Y	Punct sfârșit	X / Y	Lungime segment (** (m)
6	407.350,566 482.210,422	7	407.270,436 482.260,32	94.396
7	407.270,436 482.260,32	1	407.250,528 482.255,424	20.502

** Lungimile segmentelor sunt determinate în planul de proiecție Stereo 70 și sunt rotunjite la 1 milimetru.

*** Distanța dintre puncte este formată din segmente cumulate ce sunt mai mici decât valoarea 1 milimetru.

Neutilizabil în Circuitul Civil

**DATE DESPRE IMOBILUL NR. 5543**

Oficiul de Cadastru și Publicitate Imobiliară SIBIU
Biroul de Cadastru și Publicitate Imobiliară Saliste

A. Partea I. Descrierea imobilului

TEREN Extravilan

Adresa: Jud. Sibiu

Nr. Crt	Nr cadastral Nr. topografic	Suprafața* (mp)	Observații / Referințe
A1		333	Sector cadastral:160 Teren neimprejmuit; Proprietar neidentificat

B. Partea II. Proprietari și acte

Inscrieri privitoare la dreptul de proprietate și alte drepturi reale		Referințe
/		
Act Normativ nr. 7, din 13/03/1996 emis de GUVERNUL ROMÂNIEI (lege);		
B1	Inscrierea provizorie, drept de PROPRIETATE, dobandit prin Lege, cota actuala 1/1 1) ORAȘUL MIERCUREA SIBIULUI, CIF:4406266, Proprietar neidentificat	A1

C. Partea III. SARCINI .

Inscrieri privind dezmembramintele dreptului de proprietate, drepturi reale de garanție și sarcini	Referințe
NU SUNT	

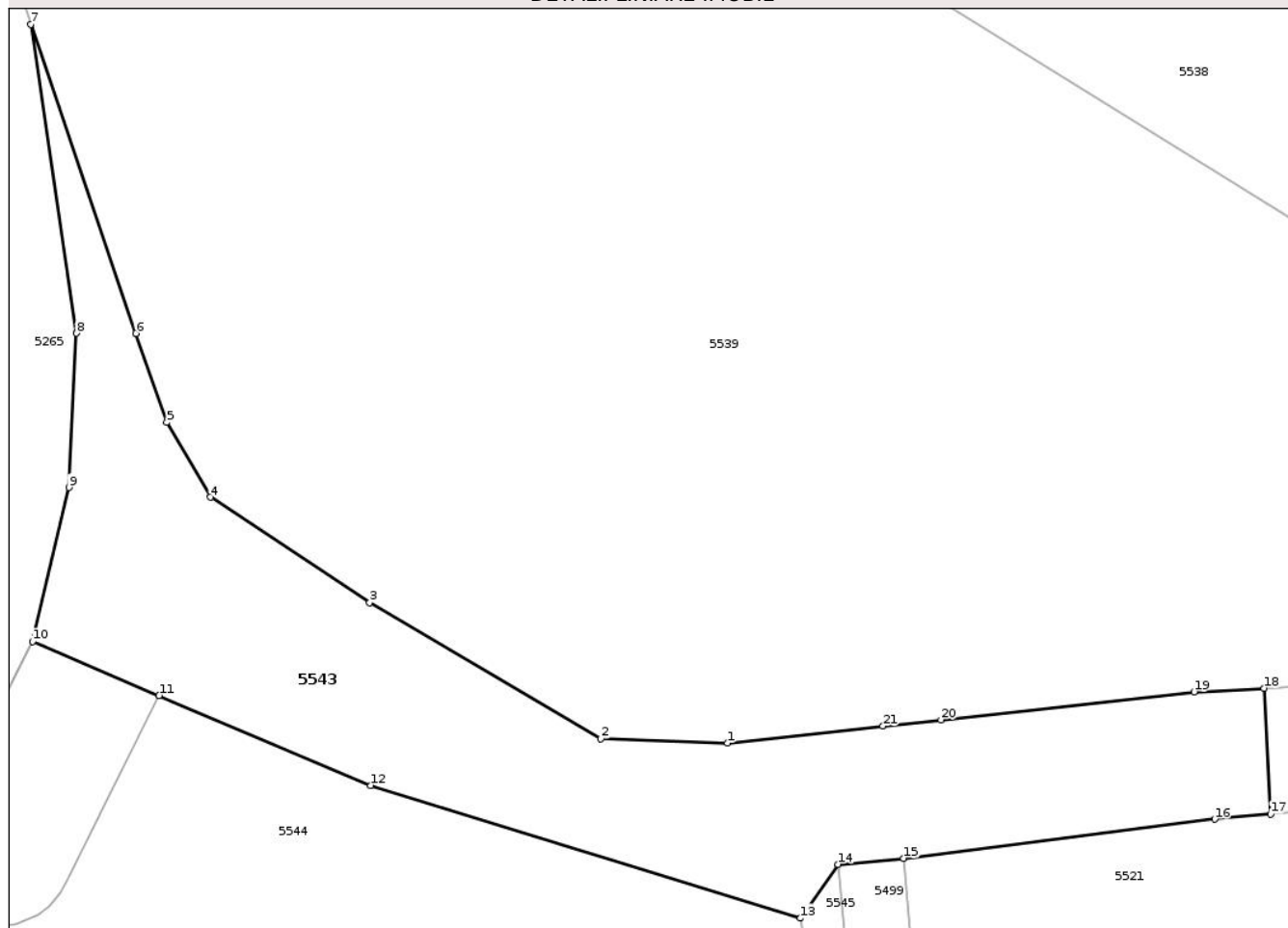
Anexa Nr. 1 La Partea I

Teren

Nr cadastral	Suprafața (mp)*	Observații / Referințe
	333	Proprietar neidentificat

* Suprafața este determinată în planul de proiecție Stereo 70.

DETALII LINIARE IMOBIL



Date referitoare la teren

Crt	Categorie folosință	Intravilan	Suprafața (mp)	Tarla	Parcelă	Nr. topo	Observații / Referințe
1	drum	NU	333	173	5447/1	-	

Lungime Segmente

1) Valorile lungimilor segmentelor sunt obținute din proiecție în plan.

Punct început	X / Y	Punct sfârșit	X / Y	Lungime segment (** (m)
1	407.255,522 482.169,534	2	407.250,51 482.169,708	5.015
3	407.241,377 482.175,086	4	407.235,078 482.179,252	7.552
5	407.233,358 482.182,209	6	407.232,14 482.185,725	3.721
7	407.227,982 482.197,938	8	407.229,794 482.185,727	12.344
9	407.229,486 482.179,634	10	407.228,044 482.173,544	6.258

Punct început	X / Y	Punct sfârșit	X / Y	Lungime segment (** (m)
2	407.250,51 482.169,708	3	407.241,377 482.175,086	10.598
4	407.235,078 482.179,252	5	407.233,358 482.182,209	3.421
6	407.232,14 482.185,725	7	407.227,982 482.197,938	12.901
8	407.229,794 482.185,727	9	407.229,486 482.179,634	6.101
10	407.228,044 482.173,544	11	407.233,05 482.171,418	5.439

Punct început	X / Y	Punct sfârșit	X / Y	Lungime segment (** (m)
11	407.233,05 482.171,418	12	407.241,419 482.167,865	9.092
13	407.258,403 482.162,621	14	407.259,892 482.164,75	2.598
15	407.262,481 482.164,983	16	407.274,78 482.166,529	12.396
17	407.276,997 482.166,731	18	407.276,736 482.171,706	4.982
19	407.273,966 482.171,56	20	407.263,965 482.170,459	10.061
21	407.261,673 482.170,208	1	407.255,522 482.169,534	6.188

Punct început	X / Y	Punct sfârșit	X / Y	Lungime segment (** (m)
12	407.241,419 482.167,865	13	407.258,403 482.162,621	17.775
14	407.259,892 482.164,75	15	407.262,481 482.164,983	2.6
16	407.274,78 482.166,529	17	407.276,997 482.166,731	2.226
18	407.276,736 482.171,706	19	407.273,966 482.171,56	2.774
20	407.263,965 482.170,459	21	407.261,673 482.170,208	2.306

** Lungimile segmentelor sunt determinate în planul de proiecție Stereo 70 și sunt rotunjite la 1 milimetru.

*** Distanța dintre puncte este formată din segmente cumulate ce sunt mai mici decât valoarea 1 milimetru.

Neutilizabil în Civil
Civil

**DATE DESPRE IMOBILUL NR. 5522**

Oficiul de Cadastru și Publicitate Imobiliară SIBIU
Biroul de Cadastru și Publicitate Imobiliară Saliste

A. Partea I. Descrierea imobilului

TEREN Extravilan

Adresa: Jud. Sibiu

Nr. Crt	Nr cadastral Nr. topografic	Suprafața* (mp)	Observații / Referințe
A1		2.000	Sector cadastral:160 Teren neimprejmuit;

B. Partea II. Proprietari și acte

Inscrieri privitoare la dreptul de proprietate și alte drepturi reale	Referințe
/	
Act Normativ nr. 268, din 28/05/2001 emis de GUVERNUL ROMÂNIEI (lege);	
B1	A1
Intabulare, drept de PROPRIETATE, dobandit prin Lege, cota actuala 1/1 1) STATUL ROMÂN, CIF:9999999999999	
Act Normativ nr. 313, din 29/07/2020 emis de GUVERNUL ROMÂNIEI (Ministerul Agriculturii si Dezvoltarii Ruarale - Agentia Domeniilor Statului, Decizia Directorului General al agentiei);	
B2	A1
Intabulare, drept de ADMINISTRARE, dobandit prin Lege, cota actuala 1/1 1) AGENȚIA DOMENIILOR STATULUI, CIF:14818116	

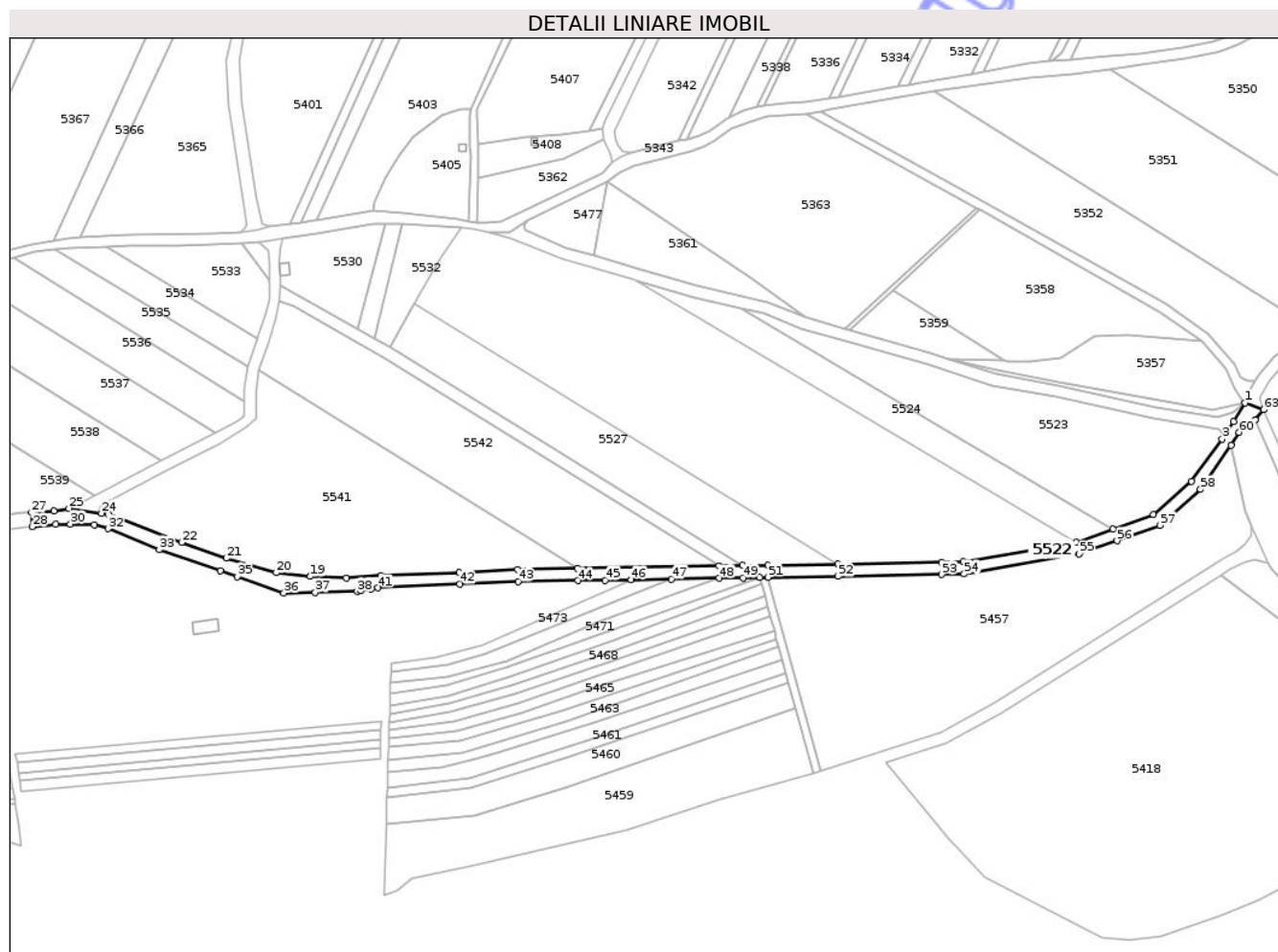
C. Partea III. SARCINI .

Inscrieri privind dezmembramintele dreptului de proprietate, drepturi reale de garanție și sarcini	Referințe
NU SUNT	

Teren

Nr cadastral	Suprafața (mp)*	Observații / Referințe
	2.000	

* Suprafața este determinată în planul de proiecție Stereo 70.



Date referitoare la teren

Crt	Categorie folosință	Intra vilan	Suprafața (mp)	Tarla	Parcelă	Nr. topo	Observații / Referințe
1	drum	NU	2.000	173	5447	-	

Lungime Segmente

1) Valorile lungimilor segmentelor sunt obținute din proiecție în plan.

Punct început	X / Y	Punct sfârșit	X / Y	Lungime segment
1	407.698,8 482.209,738	2	407.694,829 482.203,248	7.609
4	407.680,137 482.182,522	5	407.666,945 482.170,962	17.54
7	407.640,063 482.161,358	8	407.600,682 482.154,491	39.975
10	407.557,191 482.153,664	11	407.532,839 482.153,408	24.354
13	407.515,74 482.153,059	14	407.466,632 482.152,229	49.115
16	407.425,479 482.150,773	17	407.398,272 482.149,669	27.229
2	407.694,829 482.203,248	3	407.690,824 482.197,154	7.291
5	407.666,945 482.170,962	6	407.652,836 482.165,848	15.007
8	407.600,682 482.154,491	9	407.593,19 482.154,342	7.494
11	407.532,839 482.153,408	12	407.524,054 482.153,229	8.787
14	407.466,632 482.152,229	15	407.445,805 482.151,877	20.829
17	407.398,272 482.149,669	18	407.386,228 482.148,959	12.065
3	407.690,824 482.197,154	4	407.680,137 482.182,522	18.12
6	407.652,836 482.165,848	7	407.640,063 482.161,358	13.539
9	407.593,19 482.154,342	10	407.557,191 482.153,664	36.005
12	407.524,054 482.153,229	13	407.515,74 482.153,059	8.316
15	407.445,805 482.151,877	16	407.425,479 482.150,773	20.356
18	407.386,228 482.148,959	19	407.373,733 482.149,484	12.506

Punct început	X / Y	Punct sfârșit	X / Y	Lungime segment	Punct început	X / Y	Punct sfârșit	X / Y	Lungime segment	Punct început	X / Y	Punct sfârșit	X / Y	Lungime segment
19	407.373,733 482.149,484	20	407.361,821 482.150,746	11.979	20	407.361,821 482.150,746	21	407.344,396 482.155,766	18.133	21	407.344,396 482.155,766	22	407.328,91 482.161,253	16.429
22	407.328,91 482.161,253	23	407.303,361 482.171,134	27.394	23	407.303,361 482.171,134	24	407.301,054 482.171,464	2.33	24	407.301,054 482.171,464	25	407.289,72 482.173,088	11.45
25	407.289,72 482.173,088	26	407.284,588 482.172,119	5.223	26	407.284,588 482.172,119	27	407.276,736 482.171,706	7.862	27	407.276,736 482.171,706	28	407.276,997 482.166,731	4.982
28	407.276,997 482.166,731	29	407.285,206 482.167,482	8.244	29	407.285,206 482.167,482	30	407.290,21 482.167,684	5.008	30	407.290,21 482.167,684	31	407.298,491 482.167,363	8.287
31	407.298,491 482.167,363	32	407.303,375 482.166,032	5.062	32	407.303,375 482.166,032	33	407.321,158 482.158,724	19.226	33	407.321,158 482.158,724	34	407.342,466 482.151,348	22.548
34	407.342,466 482.151,348	35	407.348,184 482.149,319	6.067	35	407.348,184 482.149,319	36	407.364,511 482.143,685	17.272	36	407.364,511 482.143,685	37	407.375,366 482.143,891	10.857
37	407.375,366 482.143,891	38	407.389,988 482.144,218	14.625	38	407.389,988 482.144,218	39	407.391,334 482.144,454	1.367	39	407.391,334 482.144,454	40	407.394,754 482.145,055	3.472
40	407.394,754 482.145,055	41	407.397,19 482.145,483	2.473	41	407.397,19 482.145,483	42	407.425,649 482.146,876	28.493	42	407.425,649 482.146,876	43	407.445,956 482.147,659	20.322
43	407.445,956 482.147,659	44	407.466,703 482.148,01	20.75	44	407.466,703 482.148,01	45	407.476,254 482.148,171	9.552	45	407.476,254 482.148,171	46	407.485,295 482.148,324	9.042
46	407.485,295 482.148,324	47	407.499,301 482.148,56	14.008	47	407.499,301 482.148,56	48	407.515,818 482.148,84	16.52	48	407.515,818 482.148,84	49	407.524,14 482.149,01	8.324
49	407.524,14 482.149,01	50	407.529,967 482.149,128	5.828	50	407.529,967 482.149,128	51	407.532,904 482.149,188	2.938	51	407.532,904 482.149,188	52	407.557,253 482.149,444	24.35
52	407.557,253 482.149,444	53	407.593,272 482.150,122	36.025	53	407.593,272 482.150,122	54	407.601,089 482.150,278	7.819	54	407.601,089 482.150,278	55	407.641,133 482.157,261	40.648
55	407.641,133 482.157,261	56	407.654,255 482.161,873	13.909	56	407.654,255 482.161,873	57	407.669,129 482.167,266	15.821	57	407.669,129 482.167,266	58	407.683,269 482.179,656	18.801
58	407.683,269 482.179,656	59	407.693,872 482.195,144	18.77	59	407.693,872 482.195,144	60	407.696,723 482.199,573	5.267	60	407.696,723 482.199,573	61	407.699,98 482.203,028	4.748
61	407.699,98 482.203,028	62	407.702,369 482.203,985	2.574	62	407.702,369 482.203,985	63	407.705,234 482.207,434	4.483	63	407.705,234 482.207,434	1	407.698,8 482.209,738	6.834

** Lungimile segmentelor sunt determinate în planul de proiecție Stereo 70 și sunt rotunjite la 1 milimetru.

*** Distanța dintre puncte este formată din segmente cumulate ce sunt mai mici decât valoarea 1 milimetru.

**DATE DESPRE IMOBILUL NR. 5523**

Oficiul de Cadastru și Publicitate Imobiliară SIBIU
Biroul de Cadastru și Publicitate Imobiliară Saliste

A. Partea I. Descrierea imobilului

TEREN Extravilan

Adresa: Jud. Sibiu

Nr. Crt	Nr cadastral Nr. topografic	Suprafața* (mp)	Observații / Referințe
A1		3.500	Sector cadastral:160 Teren neimprejmuit; Nr. tarla gresit in TP. Corect tarla 173, nu 107.

B. Partea II. Proprietari și acte

Inscrieri privitoare la dreptul de proprietate și alte drepturi reale		Referințe
/		
Act Administrativ nr. 2124/38, din 24/12/1999 emis de CJPSDPAT - Sibiu (titlu de proprietate);		
B1	Intabulare, drept de PROPRIETATEL.18/1991, dobandit prin Reconstituire, cota actuala 1/1 1) DRAGOMIR IOAN 2) DRAGOMIR ELENA 3) BUTA MARIA 4) DRAGOMIR GHEORGHE	A1

C. Partea III. SARCINI .

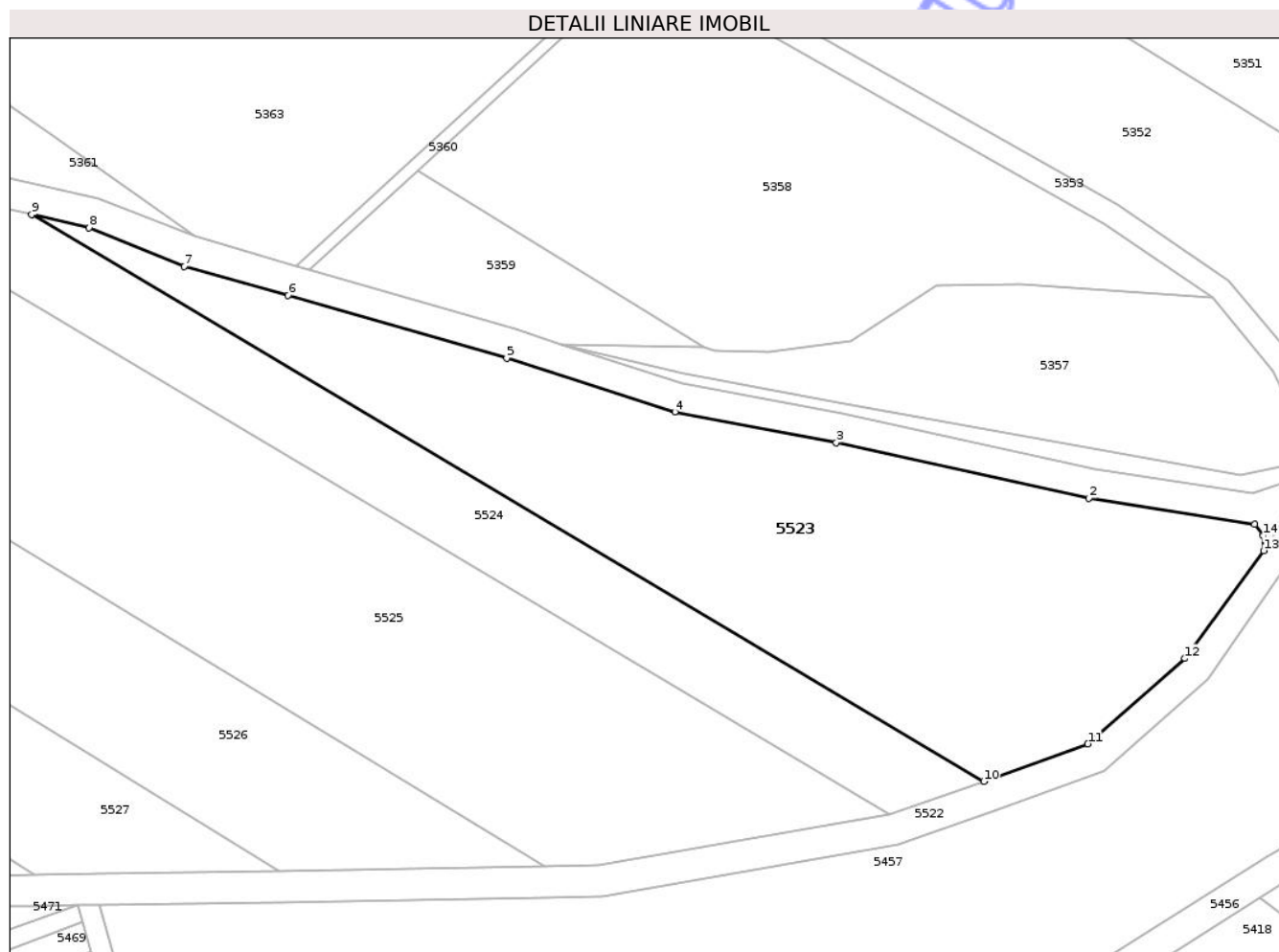
Inscrieri privind dezmembramintele dreptului de proprietate, drepturi reale de garanție și sarcini	Referințe
NU SUNT	

Anexa Nr. 1 La Partea I

Teren

Nr cadastral	Suprafața (mp)*	Observații / Referințe
	3.500	Nr. tarla gresit in TP. Corect tarla 173, nu 107.

* Suprafața este determinată în planul de proiecție Stereo 70.



Date referitoare la teren

Crt	Categorie folosință	Intra vilan	Suprafața (mp)	Tarla	Parcelă	Nr. topo	Observații / Referințe
1	vie	NU	3.500	173	5446/1	-	Nr. tarla gresit in TP. Corect tarla 173, nu 107.

Lungime Segmente

1) Valorile lungimilor segmentelor sunt obținute din proiecție în plan.

Punct început	X / Y	Punct sfârșit	X / Y	Lungime segment (** (m)
1	407.689,571 482.200,715	2	407.667,119 482.204,274	22.733
2	407.667,119 482.204,274	3	407.632,842 482.211,775	35.087
3	407.632,842 482.211,775	4	407.610,931 482.215,944	22.305
4	407.610,931 482.215,944	5	407.588,14 482.223,214	23.922
5	407.588,14 482.223,214	6	407.558,471 482.231,741	30.869

Punct început	X / Y	Punct sfârșit	X / Y	Lungime segment (** (m)
6	407.558,471 482.231,741	7	407.544,393 482.235,658	14.613
7	407.544,393 482.235,658	8	407.531,473 482.240,938	13.958
8	407.531,473 482.240,938	9	407.523,673 482.242,709	7.998
9	407.523,673 482.242,709	10	407.652,836 482.165,848	150.303
10	407.652,836 482.165,848	11	407.666,945 482.170,962	15.007
11	407.666,945 482.170,962	12	407.680,137 482.182,522	17.54
12	407.680,137 482.182,522	13	407.690,824 482.197,154	18.12
13	407.690,824 482.197,154	14	407.690,742 482.199,194	2.041
14	407.690,742 482.199,194	1	407.689,571 482.200,715	1.92

** Lungimile segmentelor sunt determinate în planul de proiecție Stereo 70 și sunt rotunjite la 1 milimetru.

*** Distanța dintre puncte este formată din segmente cumulate ce sunt mai mici decât valoarea 1 milimetru.

**DATE DESPRE IMOBILUL NR. 5524**

Oficiul de Cadastru și Publicitate Imobiliară SIBIU
Biroul de Cadastru și Publicitate Imobiliară Saliste

A. Partea I. Descrierea imobilului

TEREN Extravilan

Adresa: Jud. Sibiu

Nr. Crt	Nr cadastral Nr. topografic	Suprafața* (mp)	Observații / Referințe
A1	101518	1.700	Sector cadastral:160 Teren neimprejmuit; Nr. tarla gresit in TP. Corect tarla 173, nu 107.

B. Partea II. Proprietari și acte

Inscrieri privitoare la dreptul de proprietate și alte drepturi reale	Referințe
9328 / 09/08/2013	
Act Administrativ nr. 2021/38, din 06/10/1999 emis de CJPSDPAT Sibiu (documentatia cadastrala receptionata de OCPI Sibiu);	
B1	A1
se infiinteaza CF nr.101518 UAT Miercurea Sibiului pentru parcela nr. 5446/2 - vie in suprafata de 1.700 mp din Titlul de Proprietate nr. 2021/38 emis de CJPSDPAT Sibiu la data de 06.10.1999.	
14854 / 03/12/2013	
Act Notarial nr. 802, din 29/11/2013 emis de NP Pipernea Avram Iulia Oana (contract de vanzare-cumparare);	
B2	A1
Intabulare, drept de PROPRIETATEcumparare, dobandit prin Conventie, cota actuala 1/1 1) BLAJ ROLAND , necasatorit, bun propriu	

C. Partea III. SARCINI .

Inscrieri privind dezmembramintele dreptului de proprietate, drepturi reale de garanție și sarcini	Referințe
NU SUNT	

Anexa Nr. 1 La Partea I

Teren

Nr cadastral	Suprafața (mp)*	Observații / Referințe
101518	1.700	Nr. tarla gresit in TP. Corect tarla 173, nu 107.

* Suprafața este determinată în planul de proiecție Stereo 70.



Date referitoare la teren

Crt	Categorie folosință	Intra vilan	Suprafața (mp)	Tarla	Parcelă	Nr. topo	Observații / Referințe
1	vie	NU	1.700	173	5446/2	-	Nr. tarla gresit in TP. Corect tarla 173, nu 107.

Lungime Segmente

1) Valorile lungimilor segmentelor sunt obținute din proiecție în plan.

Punct început	X / Y	Punct sfârșit	X / Y	Lungime segment (** (m)
1	407.523,673 482.242,709	2	407.506,932 482.246,51	17.167
2	407.506,932 482.246,51	3	407.486,95 482.252,387	20.828
3	407.486,95 482.252,387	4	407.640,063 482.161,358	178.129
4	407.640,063 482.161,358	5	407.652,836 482.165,848	13.539
5	407.652,836 482.165,848	1	407.523,673 482.242,709	150.303

** Lungimile segmentelor sunt determinate în planul de proiecție Stereo 70 și sunt rotunjite la 1 milimetru.

*** Distanța dintre puncte este formată din segmente cumulate ce sunt mai mici decât valoarea 1 milimetru.

Neutilizabil în Circuitul
Civil

**DATE DESPRE IMOBILUL NR. 5525**

Oficiul de Cadastru și Publicitate Imobiliară SIBIU
Biroul de Cadastru și Publicitate Imobiliară Saliste

A. Partea I. Descrierea imobilului

TEREN Extravilan

Adresa: Jud. Sibiu

Nr. Crt	Nr cadastral Nr. topografic	Suprafața* (mp)	Observații / Referințe
A1	101551	6.000	Sector cadastral:160 Teren neimprejmuit; Nr. tarla gresit in TP. Corect tarla 173, nu 107.

B. Partea II. Proprietari și acte

Inscrieri privitoare la dreptul de proprietate și alte drepturi reale	Referințe
9812 / 22/08/2013	
Act Administrativ nr. 2143/38, din 22/02/2000 emis de CJPSDPAT Sibiu (documentatie cadastrala receptionata de catre OCPI Sibiu);	
B1 se infiinteaza CFE 101551 UAT Miercurea Sibiului pentru parcela nr. 5446/3 vie in suprafata de 6000 mp inscisa in T.P. nr. 2143/38 emis de CJPSDPAT Sibiu la data de 22.02.2000	A1
13125 / 04/11/2013	
Act Notarial nr. 1763, din 01/11/2013 emis de NP Ghitescu Laura Violeta (contract de vanzare-cumparare);	
B2 Intabulare, drept de PROPRIETATEcumparare, dobandit prin Conventie, cota actuala 1/1 1) BLAJ ROLAND , necasatorit, bun propriu	A1

C. Partea III. SARCINI .

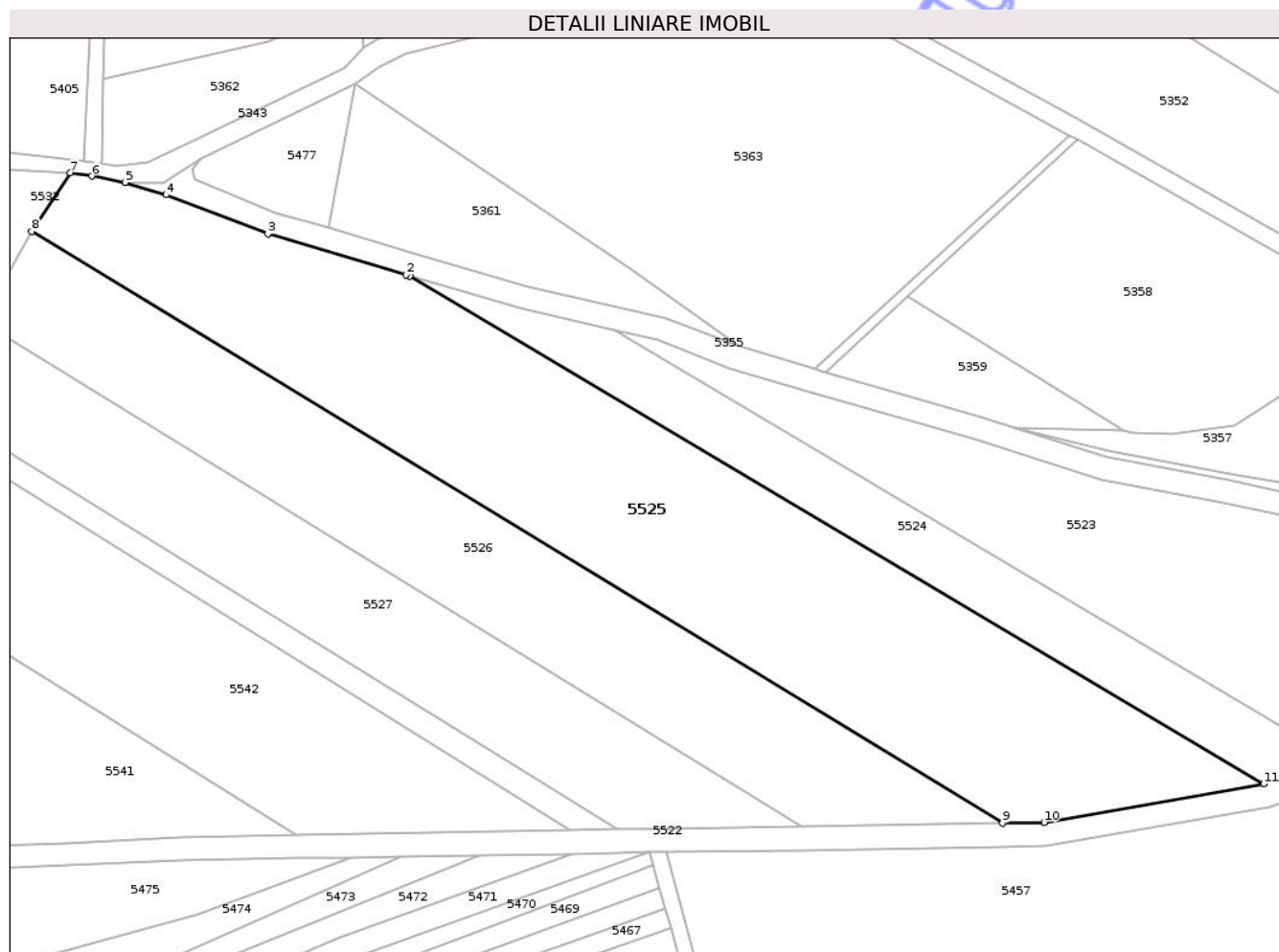
Inscrieri privind dezmembramintele dreptului de proprietate, drepturi reale de garanție și sarcini	Referințe
NU SUNT	

Anexa Nr. 1 La Partea I

Teren

Nr cadastral	Suprafața (mp)*	Observații / Referințe
101551	6.000	Nr. tarla gresit in TP. Corect tarla 173, nu 107.

* Suprafața este determinată în planul de proiecție Stereo 70.



Date referitoare la teren

Crt	Categorie folosință	Intra vilan	Suprafața (mp)	Tarla	Parcelă	Nr. topo	Observații / Referințe
1	vie	NU	6.000	173	5446/3	-	Nr. tarla gresit in TP. Corect tarla 173, nu 107.

Lungime Segmente

1) Valorile lungimilor segmentelor sunt obținute din proiecție în plan.

Punct început	X / Y	Punct sfârșit	X / Y	Lungime segment (** (m)
1	407.486,95 482.252,387	2	407.486,232 482.252,598	0.749
2	407.486,232 482.252,598	3	407.461,456 482.259,914	25.833
3	407.461,456 482.259,914	4	407.443,174 482.266,926	19.581
4	407.443,174 482.266,926	5	407.435,87 482.269,175	7.642
5	407.435,87 482.269,175	6	407.429,926 482.270,291	6.048

Punct început	X / Y	Punct sfârșit	X / Y	Lungime segment (** (m)
6	407.429,926 482.270,291	7	407.426,075 482.270,854	3.892
7	407.426,075 482.270,854	8	407.419,103 482.260,394	12.571
8	407.419,103 482.260,394	9	407.593,19 482.154,342	203.846
9	407.593,19 482.154,342	10	407.600,682 482.154,491	7.494
10	407.600,682 482.154,491	11	407.640,063 482.161,358	39.975
11	407.640,063 482.161,358	1	407.486,95 482.252,387	178.129

** Lungimile segmentelor sunt determinate în planul de proiecție Stereo 70 și sunt rotunjite la 1 milimetru.

*** Distanța dintre puncte este formată din segmente cumulate ce sunt mai mici decât valoarea 1 milimetru.

Neutilizabil în Circuitul Civil

**DATE DESPRE IMOBILUL NR. 5526**

Oficiul de Cadastru și Publicitate Imobiliară SIBIU
Biroul de Cadastru și Publicitate Imobiliară Saliste

A. Partea I. Descrierea imobilului

TEREN Extravilan

Adresa: Jud. Sibiu

Nr. Crt	Nr cadastral Nr. topografic	Suprafața* (mp)	Observații / Referințe
A1	103349	3.575	Sector cadastral:160 Teren neimprejmuit; Nr. tarla gresit in TP. Corect tarla 173, nu 173.

B. Partea II. Proprietari și acte

Inscrieri privitoare la dreptul de proprietate și alte drepturi reale	Referințe
9710 / 25/09/2017	
Act Administrativ nr. 2603/38, din 25/08/2017 emis de CJPSDPAT Sibiu (, referat admitere nr. 6504/2017 emis de OCPI Sibiu);	
B1	A1
se infiinteaza CFE 103349 UAT Miercurea Sibiului pentru parcela nr. 5446/4/1 vie inscrisa in T.P. nr. 2603/38 emis de CJPSDPAT Sibiu la data de 25.08.2017.	
12335 / 28/11/2017	
Act Notarial nr. 743, din 24/11/2017 emis de NP AVRAM ADRIANA (contract de vanzare-cumparare);	
B2	A1
Intabulare, drept de PROPRIETATEcumparare, dobandit prin Conventie, cota actuala 1/1 1) BLAJ ROLAND , necasatorit, bun propriu	

C. Partea III. SARCINI .

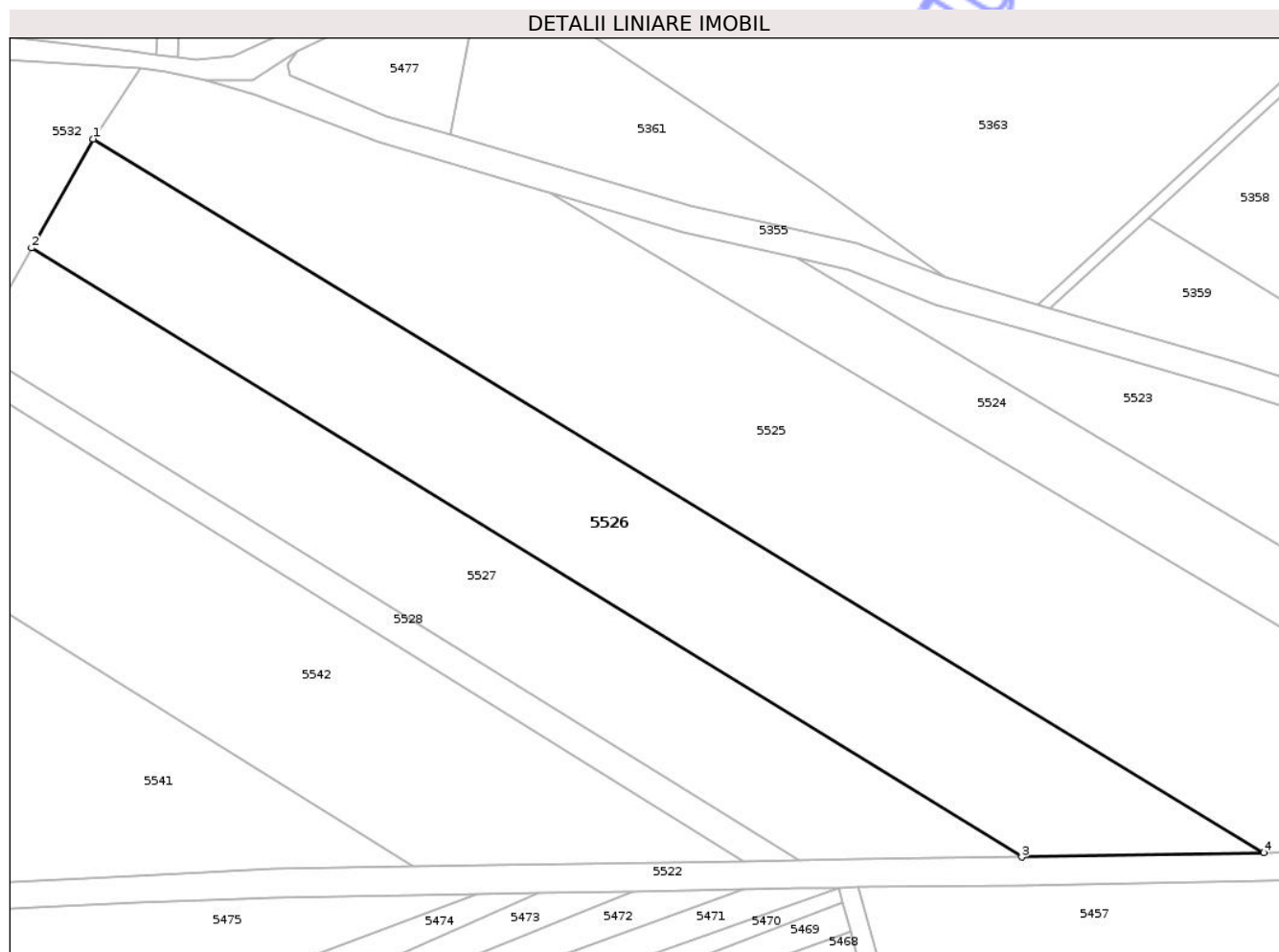
Inscrieri privind dezmembramintele dreptului de proprietate, drepturi reale de garanție și sarcini	Referințe
NU SUNT	

Anexa Nr. 1 La Partea I

Teren

Nr cadastral	Suprafața (mp)*	Observații / Referințe
103349	3.575	Nr. tarla gresit in TP. Corect tarla 173, nu 173.

* Suprafața este determinată în planul de proiecție Stereo 70.



Date referitoare la teren

Crt	Categorie folosință	Intra vilan	Suprafața (mp)	Tarla	Parcelă	Nr. topo	Observații / Referințe
1	vie	NU	3.575	173	5446/4/1	-	Nr. tarla gresit in TP. Corect tarla 173, nu 173.

Lungime Segmente

1) Valorile lungimilor segmentelor sunt obținute din proiecție în plan.

Punct început	X / Y	Punct sfârșit	X / Y	Lungime segment (** (m)
1	407.419,103 482.260,394	2	407.409,943 482.244,196	18.609
2	407.409,943 482.244,196	3	407.557,191 482.153,664	172.853
3	407.557,191 482.153,664	4	407.593,19 482.154,342	36.005
4	407.593,19 482.154,342	1	407.419,103 482.260,394	203.846

** Lungimile segmentelor sunt determinate în planul de proiecție Stereo 70 și sunt rotunjite la 1 milimetru.

*** Distanța dintre puncte este formată din segmente cumulate ce sunt mai mici decât valoarea 1 milimetru.

Neutilizabil în Circuitul
Civil

**DATE DESPRE IMOBILUL NR. 5527**

Oficiul de Cadastru și Publicitate Imobiliară SIBIU
Biroul de Cadastru și Publicitate Imobiliară Saliste

A. Partea I. Descrierea imobilului

TEREN Extravilan

Adresa: Jud. Sibiu

Nr. Crt	Nr cadastral Nr. topografic	Suprafața* (mp)	Observații / Referințe
A1		2.772	Sector cadastral:160 Teren neimprejmuit; Proprietar neidentificat

B. Partea II. Proprietari și acte

Inscrieri privitoare la dreptul de proprietate și alte drepturi reale		Referințe
/		
Act Normativ nr. 7, din 13/03/1996 emis de GUVERNUL ROMÂNIEI (lege);		
B1	Inscrierea provizorie, drept de PROPRIETATE, dobandit prin Lege, cota actuala 1/1 1) ORAȘUL MIERCUREA SIBIULUI, CIF:4406266, Proprietar neidentificat	A1

C. Partea III. SARCINI .

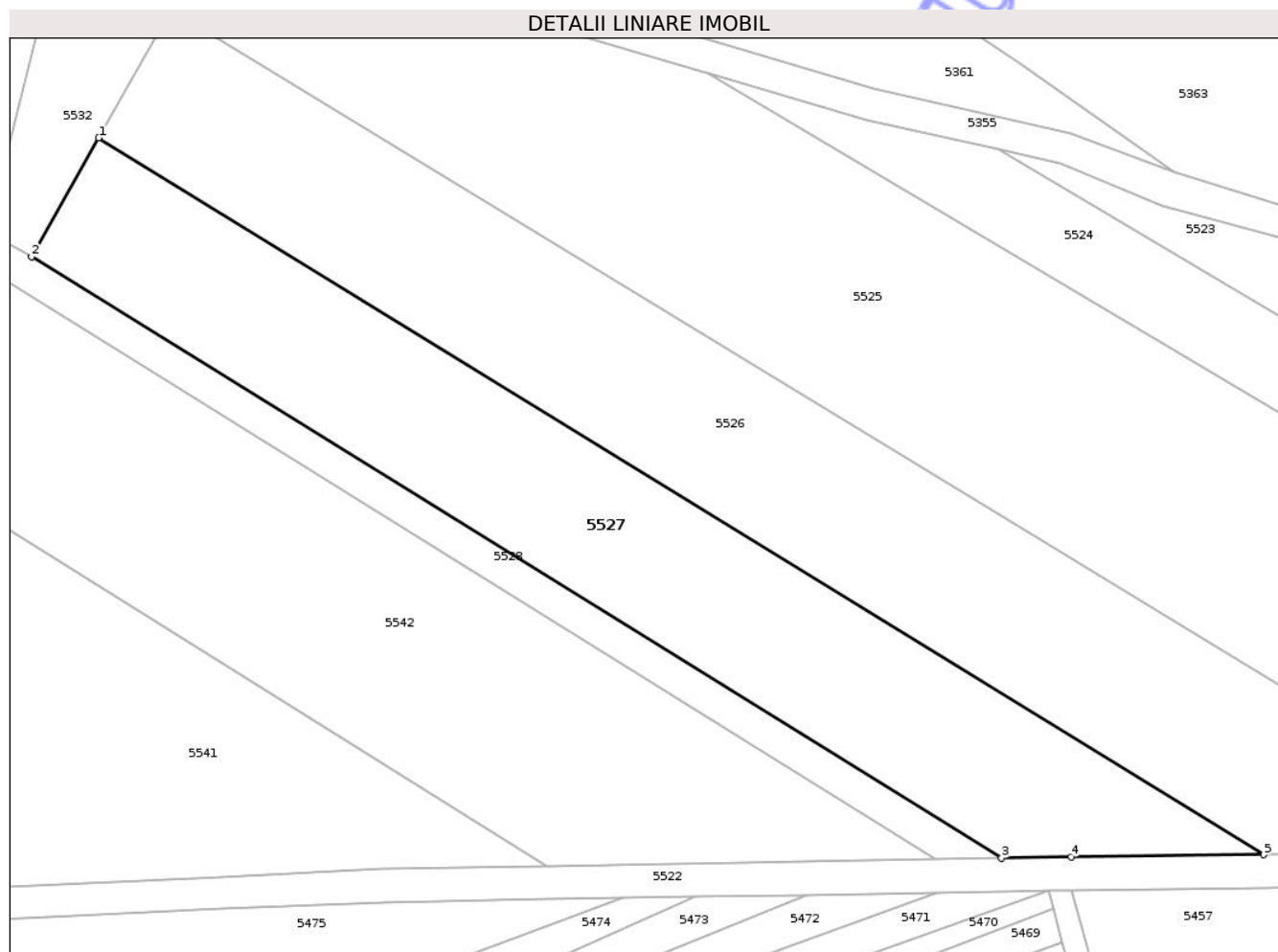
Inscrieri privind dezmembramintele dreptului de proprietate, drepturi reale de garanție și sarcini	Referințe
NU SUNT	

Anexa Nr. 1 La Partea I

Teren

Nr cadastral	Suprafața (mp)*	Observații / Referințe
	2.772	Proprietar neidentificat

* Suprafața este determinată în planul de proiecție Stereo 70.



Date referitoare la teren

Crt	Categorie folosință	Intra vilan	Suprafața (mp)	Tarla	Parcelă	Nr. topo	Observații / Referințe
1	vie	NU	2.772	173	5446/4/2	-	Rezervă

Lungime Segmente

1) Valorile lungimilor segmentelor sunt obținute din proiecție în plan.

Punct început	X / Y	Punct sfârșit	X / Y	Lungime segment (** (m)
1	407.409,943 482.244,196	2	407.401,466 482.229,206	17.221
2	407.401,466 482.229,206	3	407.524,054 482.153,229	144.224
3	407.524,054 482.153,229	4	407.532,839 482.153,408	8.787
4	407.532,839 482.153,408	5	407.557,191 482.153,664	24.354
5	407.557,191 482.153,664	1	407.409,943 482.244,196	172.853

** Lungimile segmentelor sunt determinate în planul de proiecție Stereo 70 și sunt rotunjite la 1 milimetru.

*** Distanța dintre puncte este formată din segmente cumulate ce sunt mai mici decât valoarea 1 milimetru.

Neutilizabil în Circuitul
Civil

**DATE DESPRE IMOBILUL NR. 5528**

Oficiul de Cadastru și Publicitate Imobiliară SIBIU
Biroul de Cadastru și Publicitate Imobiliară Saliste

A. Partea I. Descrierea imobilului

TEREN Extravilan

Adresa: Jud. Sibiu

Nr. Crt	Nr cadastral Nr. topografic	Suprafața* (mp)	Observații / Referințe
A1		800	Sector cadastral:160 Teren neimprejmuit;

B. Partea II. Proprietari și acte

Inscrieri privitoare la dreptul de proprietate și alte drepturi reale	Referințe
/	
Act Normativ nr. 268, din 28/05/2001 emis de GUVERNUL ROMÂNIEI (lege);	
B1	A1
Intabulare, drept de PROPRIETATE, dobandit prin Lege, cota actuala 1/1 1) STATUL ROMÂN, CIF:9999999999999	
Act Normativ nr. 313, din 29/07/2020 emis de GUVERNUL ROMÂNIEI (Ministerul Agriculturii si Dezvoltarii Ruarale - Agentia Domeniilor Statului, Decizia Directorului General al agentiei);	
B2	A1
Intabulare, drept de ADMINISTRARE, dobandit prin Lege, cota actuala 1/1 1) AGENȚIA DOMENIILOR STATULUI, CIF:14818116	

C. Partea III. SARCINI .

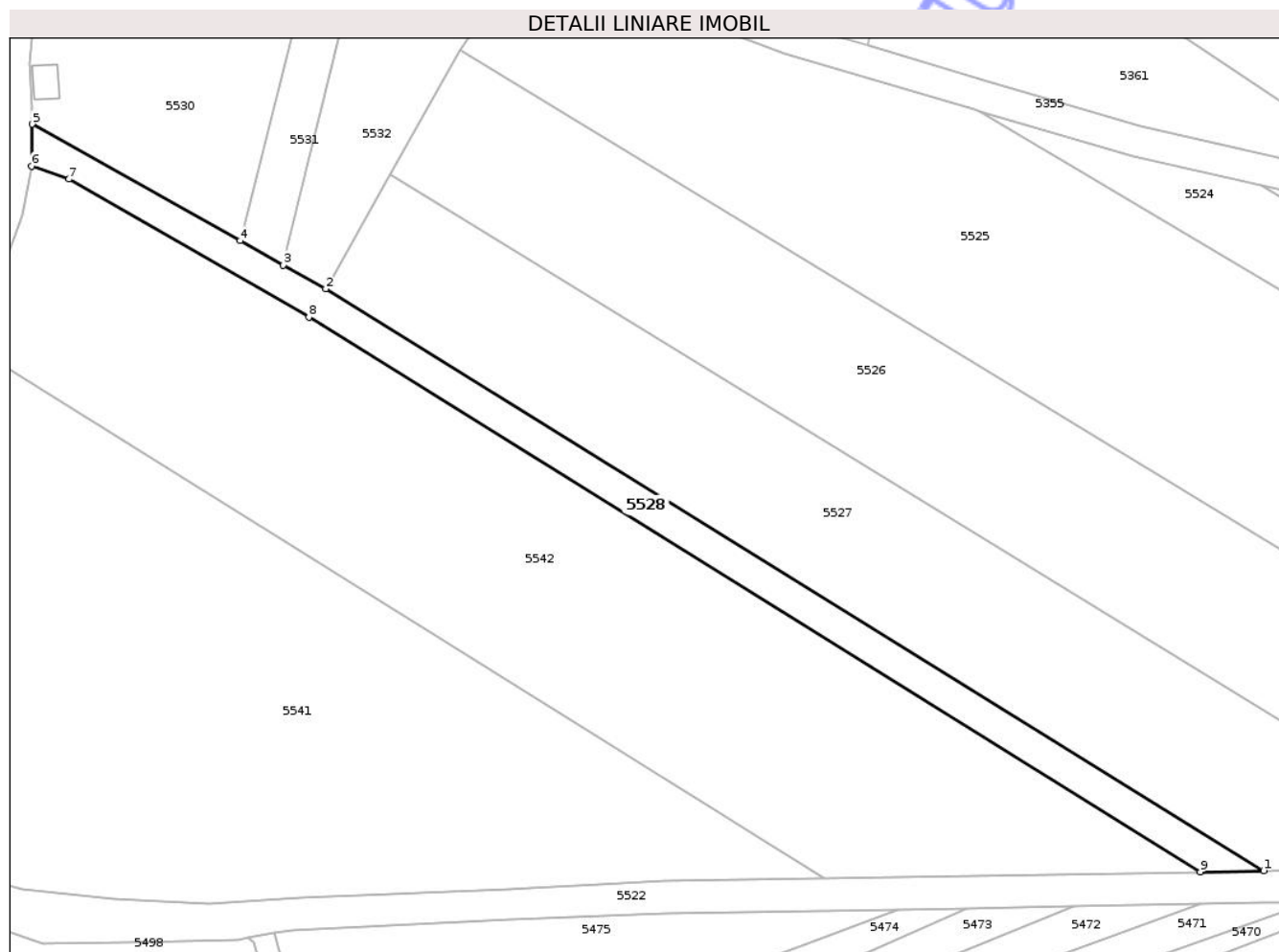
Inscrieri privind dezmembramintele dreptului de proprietate, drepturi reale de garanție și sarcini	Referințe
NU SUNT	

Anexa Nr. 1 La Partea I

Teren

Nr cadastral	Suprafața (mp)*	Observații / Referințe
	800	

* Suprafața este determinată în planul de proiecție Stereo 70.



Date referitoare la teren

Crt	Categorie folosință	Intra vilan	Suprafața (mp)	Tarla	Parcelă	Nr. topo	Observații / Referințe
1	drum	NU	800	173	5444	-	

Lungime Segmente

1) Valorile lungimilor segmentelor sunt obținute din proiecție în plan.

Punct început	X / Y	Punct sfârșit	X / Y	Lungime segment (** (m)
1	407.524,054 482.153,229	2	407.401,466 482.229,206	144.224
2	407.401,466 482.229,206	3	407.395,926 482.232,31	6.351
3	407.395,926 482.232,31	4	407.390,28 482.235,474	6.472
4	407.390,28 482.235,474	5	407.363,095 482.250,708	31.163
5	407.363,095 482.250,708	6	407.363,036 482.245,211	5.497

Punct început	X / Y	Punct sfârșit	X / Y	Lungime segment (** (m)
6	407.363,036 482.245,211	7	407.367,908 482.243,517	5.158
7	407.367,908 482.243,517	8	407.399,269 482.225,49	36.173
8	407.399,269 482.225,49	9	407.515,74 482.153,059	137.156
9	407.515,74 482.153,059	1	407.524,054 482.153,229	8.316

** Lungimile segmentelor sunt determinate în planul de proiecție Stereo 70 și sunt rotunjite la 1 milimetru.

*** Distanța dintre puncte este formată din segmente cumulate ce sunt mai mici decât valoarea 1 milimetru.

Neutilizabil în Circuitul Civil

**DATE DESPRE IMOBILUL NR. 5529**

Oficiul de Cadastru și Publicitate Imobiliară SIBIU
Biroul de Cadastru și Publicitate Imobiliară Saliste

A. Partea I. Descrierea imobilului

TEREN Extravilan

Adresa: Jud. Sibiu

Nr. Crt	Nr cadastral Nr. topografic	Suprafața* (mp)	Observații / Referințe
A1		57	Sector cadastral:160 Teren neimprejmuit; Proprietar neidentificat

B. Partea II. Proprietari și acte

Inscrieri privitoare la dreptul de proprietate și alte drepturi reale		Referințe
/		
Act Normativ nr. 7, din 13/03/1996 emis de GUVERNUL ROMÂNIEI (lege);		
B1	Inscrierea provizorie, drept de PROPRIETATE, dobandit prin Lege, cota actuala 1/1 1) ORAȘUL MIERCUREA SIBIULUI, CIF:4406266, Proprietar neidentificat	A1

C. Partea III. SARCINI .

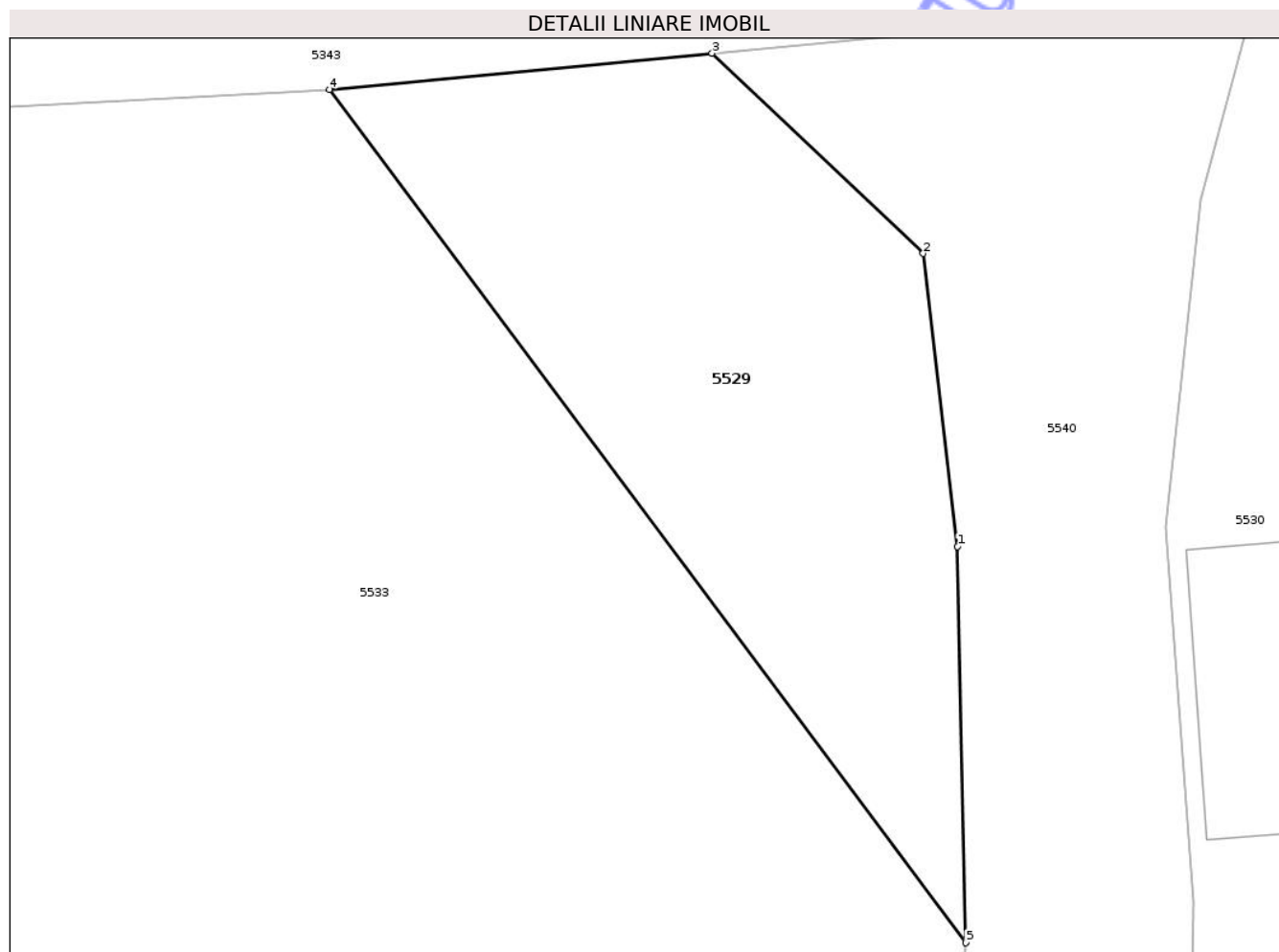
Inscrieri privind dezmembramintele dreptului de proprietate, drepturi reale de garanție și sarcini	Referințe
NU SUNT	

Anexa Nr. 1 La Partea I

Teren

Nr cadastral	Suprafața (mp)*	Observații / Referințe
	57	Proprietar neidentificat

* Suprafața este determinată în planul de proiecție Stereo 70.



Date referitoare la teren

Crt	Categorie folosință	Intra vilan	Suprafața (mp)	Tarla	Parcelă	Nr. topo	Observații / Referințe
1	faneata	NU	57	173	5445/4	-	Rezerva

Lungime Segmente

1) Valorile lungimilor segmentelor sunt obținute din proiecție în plan.

Punct început	X / Y	Punct sfârșit	X / Y	Lungime segment (** (m)
1	407.359,55 482.258,316	2	407.359,03 482.262,749	4.464
2	407.359,03 482.262,749	3	407.355,833 482.265,778	4.404
3	407.355,833 482.265,778	4	407.350,042 482.265,229	5.817
4	407.350,042 482.265,229	5	407.359,673 482.252,318	16.108
5	407.359,673 482.252,318	1	407.359,55 482.258,316	5.999

** Lungimile segmentelor sunt determinate în planul de proiecție Stereo 70 și sunt rotunjite la 1 milimetru.

*** Distanța dintre puncte este formată din segmente cumulate ce sunt mai mici decât valoarea 1 milimetru.

Neutilizabil în Circuitul
Civil

**DATE DESPRE IMOBILUL NR. 5530**

Oficiul de Cadastru și Publicitate Imobiliară SIBIU
Biroul de Cadastru și Publicitate Imobiliară Saliste

A. Partea I. Descrierea imobilului

TEREN Extravilan

Adresa: Jud. Sibiu

Nr. Crt	Nr cadastral Nr. topografic	Suprafața* (mp)	Observații / Referințe
A1	103354	871	Sector cadastral:160 Teren neimprejmuit; Nr. tarla gresit in TP. Corect tarla 173, nu 172.

Construcții

Crt	Nr cadastral Nr. topografic	Adresa	Observații / Referințe
A1.1	103354-C1	Jud. Sibiu	Nr. niveluri:1; S. construita la sol:15 mp; S. construita desfasurata:15 mp; Anexa

B. Partea II. Proprietari și acte

Inscrieri privitoare la dreptul de proprietate și alte drepturi reale	Referințe
9714 / 25/09/2017	
Act Administrativ nr. 2603/38, din 25/08/2017 emis de CJPSDPAT Sibiu (, referat admitere nr. 6504/2017 emis de OCPI Sibiu);	
B1	se infiinteaza CFE 103354 UAT Miercurea Sibiului pentru parcela nr. 5445/1 fanat inscrisa in T.P. nr. 2603/38 emis de CJPSDPAT Sibiu la data de 25.08.2017.
	A1
12336 / 28/11/2017	
Act Notarial nr. 743, din 24/11/2017 emis de NP AVRAM ADRIANA (contract de vanzare-cumparare);	
B2	Intabulare, drept de PROPRIETATEcumparare, dobandit prin Conventie, cota actuala 1/1 1) BLAJ ROLAND , necasatorit, bun propriu
	A1
/	
Act Normativ nr. 7, din 13/03/1996 emis de GUVERNUL ROMÂNIEI (lege);	
B3	Intabulare, drept de PROPRIETATE, dobandit prin Lege, cota actuala 1/1 1) BLAJ ROLAND , necasatorit, bun propriu
	A1.1

C. Partea III. SARCINI .

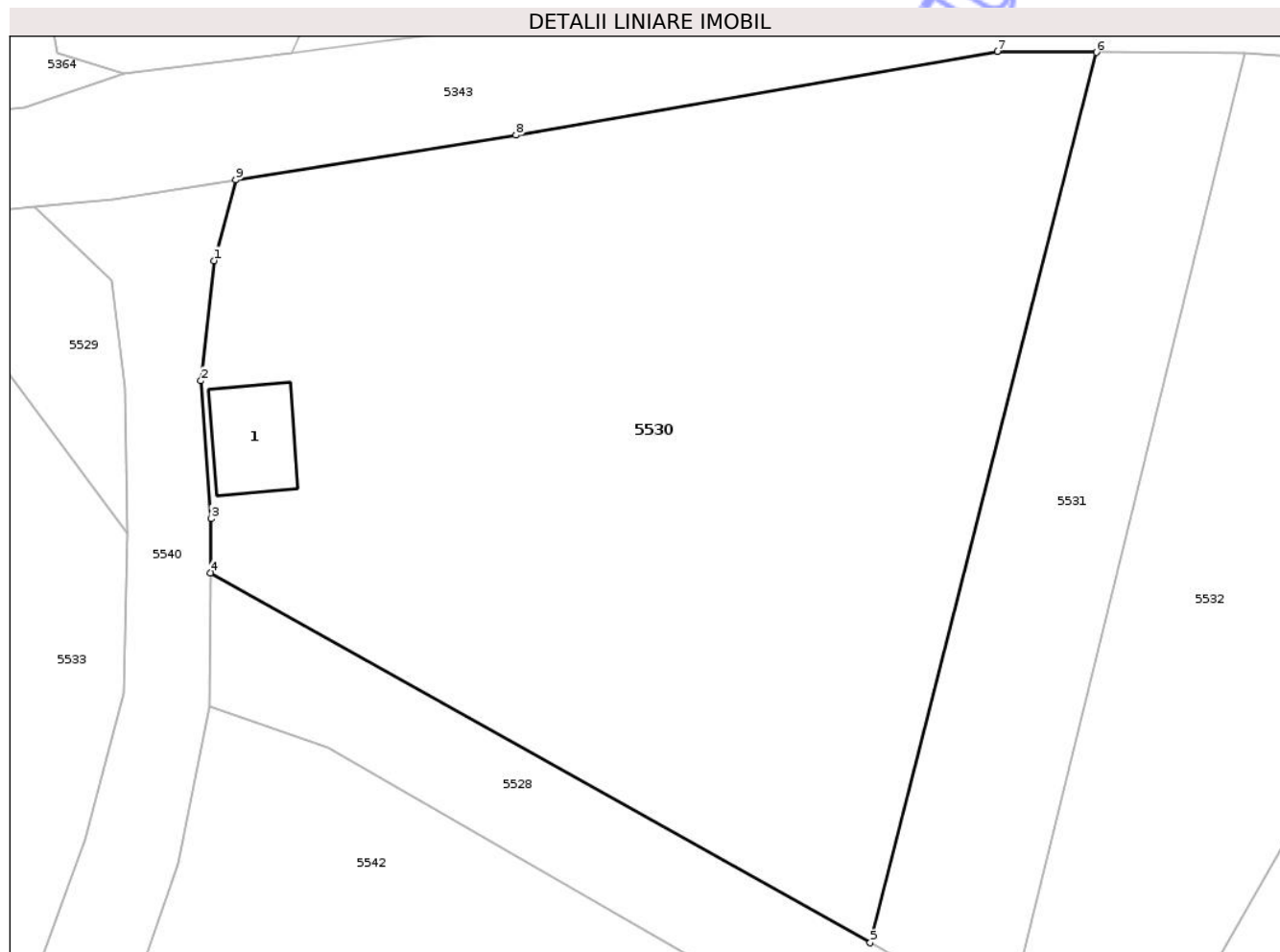
Inscrieri privind dezmembramintele dreptului de proprietate, drepturi reale de garanție și sarcini	Referințe
NU SUNT	

Anexa Nr. 1 La Partea I

Teren

Nr cadastral	Suprafața (mp)*	Observații / Referințe
103354	871	Nr. tarla gresit in TP. Corect tarla 173, nu 172.

* Suprafața este determinată în planul de proiecție Stereo 70.



Date referitoare la teren

Crt	Categorie folosință	Intra vilan	Suprafața (mp)	Tarla	Parcelă	Nr. topo	Observații / Referințe
1	faneata	NU	871	173	5445/1	-	Nr. tarla gresit in TP. Corect tarla 173, nu 172.

Date referitoare la construcții

Crt	Număr	Destinație construcție	Supraf. (mp)	Situație juridică	Observații / Referințe
A1.1	103354-C1	construcții anexa	15	Cu acte	Nr. niveluri:1; S. construita la sol:15 mp; S. construita desfasurata:15 mp; Anexa

Lungime Segmente

1) Valorile lungimilor segmentelor sunt obținute din proiecție în plan.

Punct început	X / Y	Punct sfârșit	X / Y	Lungime segment (** (m)
1	407.363,236 482.263,556	2	407.362,695 482.258,612	4.974
2	407.362,695 482.258,612	3	407.363,118 482.252,937	5.691
3	407.363,118 482.252,937	4	407.363,095 482.250,708	2.229
4	407.363,095 482.250,708	5	407.390,28 482.235,474	31.163

Punct început	X / Y	Punct sfârșit	X / Y	Lungime segment (** (m)
5	407.390,28 482.235,474	6	407.399,604 482.272,138	37.83
6	407.399,604 482.272,138	7	407.395,52 482.272,173	4.084
7	407.395,52 482.272,173	8	407.375,682 482.268,719	20.137
8	407.375,682 482.268,719	9	407.364,125 482.266,886	11.701
9	407.364,125 482.266,886	1	407.363,236 482.263,556	3.446

** Lungimile segmentelor sunt determinate în planul de proiecție Stereo 70 și sunt rotunjite la 1 milimetru.

*** Distanța dintre puncte este formată din segmente cumulate ce sunt mai mici decât valoarea 1 milimetru.

Neutilizabil în Circuitul Civil

**DATE DESPRE IMOBILUL NR. 5531**

Oficiul de Cadastru și Publicitate Imobiliară SIBIU
Biroul de Cadastru și Publicitate Imobiliară Saliste

A. Partea I. Descrierea imobilului

TEREN Extravilan

Adresa: Jud. Sibiu

Nr. Crt	Nr cadastral Nr. topografic	Suprafața* (mp)	Observații / Referințe
A1	103355	240	Sector cadastral:160 Teren neimprejmuit; Nr. tarla gresit in TP. Corect tarla 173, nu 172.

B. Partea II. Proprietari și acte

Inscrieri privitoare la dreptul de proprietate și alte drepturi reale	Referințe
9716 / 25/09/2017	
Act Administrativ nr. 2603/38, din 25/08/2017 emis de CJPSDPAT Sibiu (, referat admitere nr. 6504/2017 emis de OCPI Sibiu);	
B1	A1
se infiinteaza CFE 103355 UAT Miercurea Sibiului pentru parcela nr. 5445/2 fanat inscrisa in T.P. nr. 2603/38 emis de CJPSDPAT Sibiu la data de 25.08.2017.	
12339 / 28/11/2017	
Act Notarial nr. 743, din 24/11/2017 emis de NP AVRAM ADRIANA (contract de vanzare-cumparare);	
B3	A1
Intabulare, drept de PROPRIETATEcumparare, dobandit prin Conventie, cota actuala 1/1 1) BLAJ ROLAND , necasatorit, bun propriu	

C. Partea III. SARCINI .

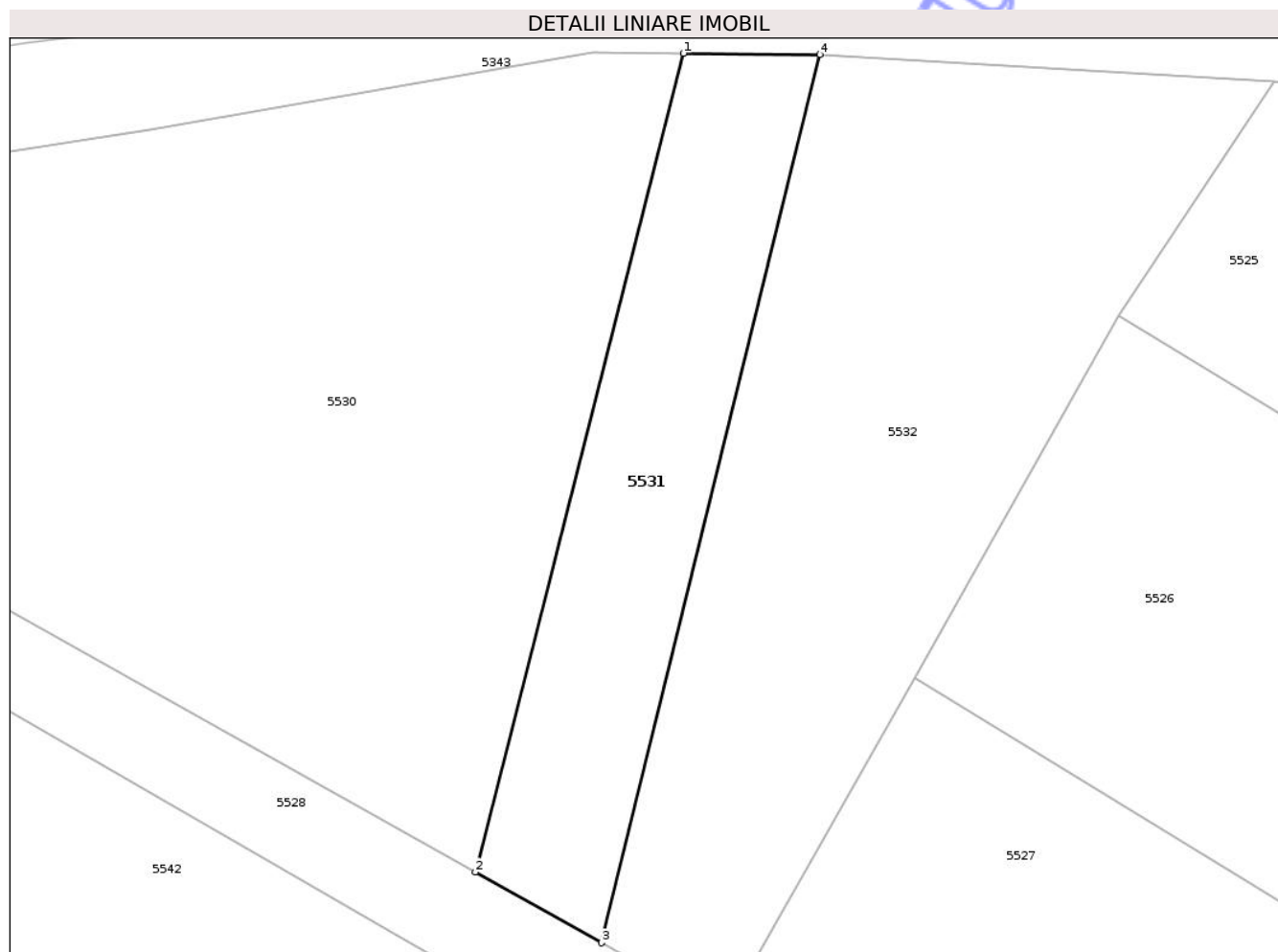
Inscrieri privind dezmembramintele dreptului de proprietate, drepturi reale de garanție și sarcini	Referințe
NU SUNT	

Anexa Nr. 1 La Partea I

Teren

Nr cadastral	Suprafața (mp)*	Observații / Referințe
103355	240	Nr. tarla gresit in TP. Corect tarla 173, nu 172.

* Suprafața este determinată în planul de proiecție Stereo 70.



Date referitoare la teren

Crt	Categorie folosință	Intra vilan	Suprafața (mp)	Tarla	Parcelă	Nr. topo	Observații / Referințe
1	faneata	NU	240	173	5445/2	-	Nr. tarla gresit in TP. Corect tarla 173, nu 172.

Lungime Segmente

1) Valorile lungimilor segmentelor sunt obținute din proiecție în plan.

Punct început	X / Y	Punct sfârșit	X / Y	Lungime segment (** (m)
1	407.399,604 482.272,138	2	407.390,28 482.235,474	37.83
2	407.390,28 482.235,474	3	407.395,926 482.232,31	6.472
3	407.395,926 482.232,31	4	407.405,714 482.272,085	40.961
4	407.405,714 482.272,085	1	407.399,604 482.272,138	6.11

** Lungimile segmentelor sunt determinate în planul de proiecție Stereo 70 și sunt rotunjite la 1 milimetru.

*** Distanța dintre puncte este formată din segmente cumulate ce sunt mai mici decât valoarea 1 milimetru.

Neutilizabil în Circuitul
Civil

**DATE DESPRE IMOBILUL NR. 5534**

Oficiul de Cadastru și Publicitate Imobiliară SIBIU
 Biroul de Cadastru și Publicitate Imobiliară Saliste

A. Partea I. Descrierea imobilului

TEREN Extravilan

Adresa: Jud. Sibiu

Nr. Crt	Nr cadastral Nr. topografic	Suprafața* (mp)	Observații / Referințe
A1		700	Sector cadastral:160 Teren neimprejmuit; Nr. tarla gresit in TP. Corect tarla 173, nu 174.

B. Partea II. Proprietari și acte

Inscrieri privitoare la dreptul de proprietate și alte drepturi reale		Referințe
/		
Act Administrativ nr. 2032/38, din 11/10/1999 emis de CJPSDPAT - Sibiu (titlu de proprietate);		
B1	Intabulare, drept de PROPRIETATEL.18/1991, dobandit prin Reconstituire, cota actuala 1/1 1) IRIDON IOAN	A1

C. Partea III. SARCINI .

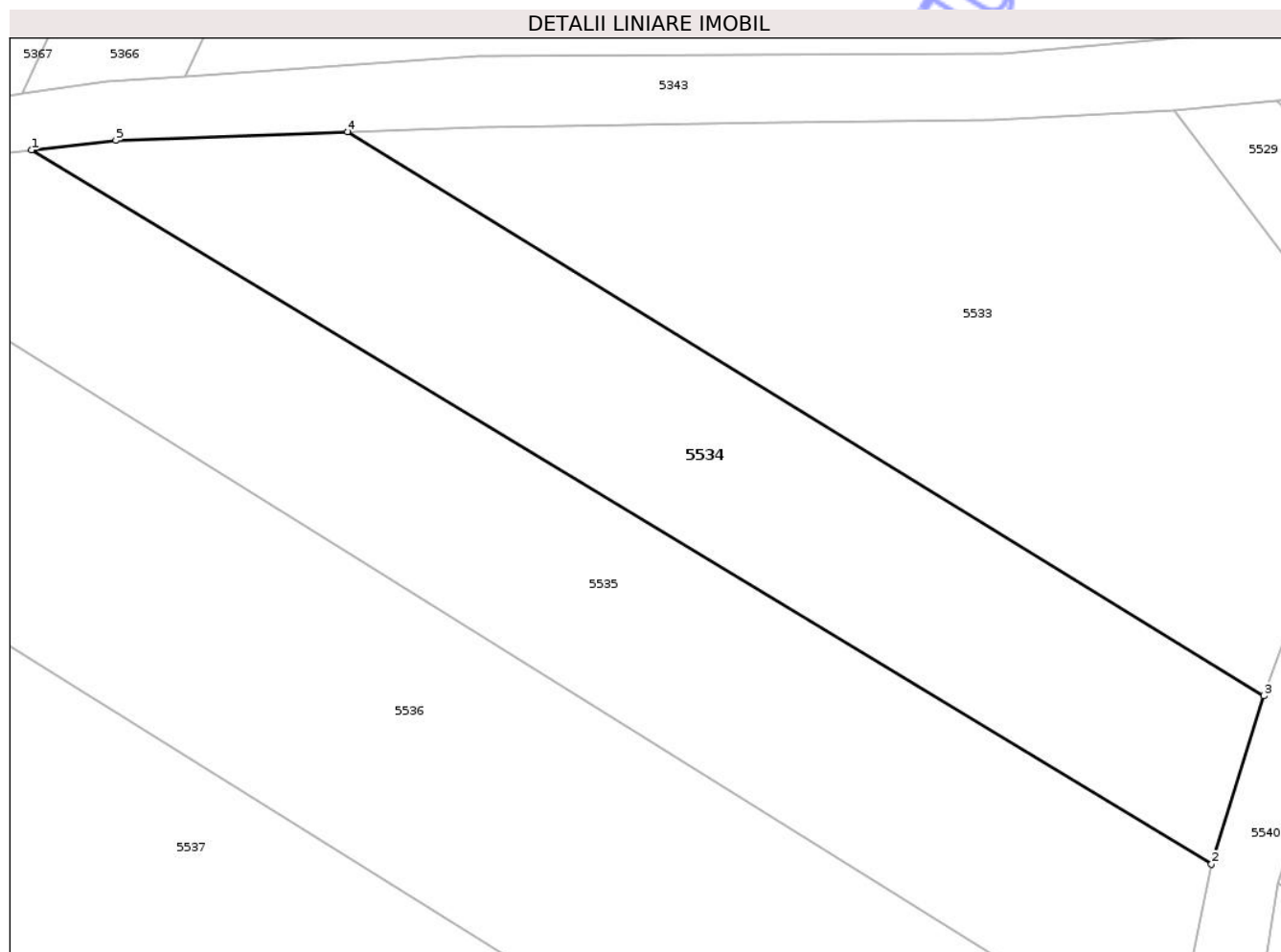
Inscrieri privind dezmembramintele dreptului de proprietate, drepturi reale de garanție și sarcini	Referințe
NU SUNT	

Anexa Nr. 1 La Partea I

Teren

Nr cadastral	Suprafața (mp)*	Observații / Referințe
	700	Nr. tarla gresit in TP. Corect tarla 173, nu 174.

* Suprafața este determinată în planul de proiecție Stereo 70.



Date referitoare la teren

Crt	Categorie folosință	Intra vilan	Suprafața (mp)	Tarla	Parcelă	Nr. topo	Observații / Referințe
1	vie	NU	700	173	5443/11	-	Nr. tarla gresit in TP. Corect tarla 173, nu 174.

Lungime Segmente

1) Valorile lungimilor segmentelor sunt obținute din proiecție în plan.

Punct început	X / Y	Punct sfârșit	X / Y	Lungime segment (** (m)
1	407.284,986 482.262,949	2	407.352,131 482.222,333	78.474
2	407.352,131 482.222,333	3	407.355,111 482.231,901	10.022
3	407.355,111 482.231,901	4	407.302,982 482.263,988	61.213
4	407.302,982 482.263,988	5	407.289,777 482.263,498	13.214
5	407.289,777 482.263,498	1	407.284,986 482.262,949	4.823

** Lungimile segmentelor sunt determinate în planul de proiecție Stereo 70 și sunt rotunjite la 1 milimetru.

*** Distanța dintre puncte este formată din segmente cumulate ce sunt mai mici decât valoarea 1 milimetru.

Neutilizabil în Circuitul
Civil

**DATE DESPRE IMOBILUL NR. 5537**

Oficiul de Cadastru și Publicitate Imobiliară SIBIU
Biroul de Cadastru și Publicitate Imobiliară Saliste

A. Partea I. Descrierea imobilului

TEREN Extravilan

Adresa: Jud. Sibiu

Nr. Crt	Nr cadastral Nr. topografic	Suprafața* (mp)	Observații / Referințe
A1	106199	2.000	Sector cadastral:160 Teren neimprejmuit; Nr. tarla gresit in TP. Corect tarla 173, nu 172.

B. Partea II. Proprietari și acte

Inscrieri privitoare la dreptul de proprietate și alte drepturi reale		Referințe
14356 / 10/10/2022		
Act Administrativ nr. 2055/38, din 14/10/1999 emis de CJPSDPAT - SIBIU (titlu de proprietate);		
B1	Se infiinteaza cartea funciara 106199 UAT Miercurea Sibiului pentru parcela nr. 5443/3 din TP nr. 2055/38/14.10.1999, ca urmare a receptiei documentatiei cadastrale	A1
B2	Intabulare, drept de PROPRIETATE, Legea 18/1991, dobandit prin Reconstituire, cota actuala 2/3 1) PREDĂ MARIA 2) OLTEAN LUCIA	A1
Act Notarial nr. 97, din 02/06/2022 emis de NP MIRCIA ELENA (, dos. 103/2022);		
B3	Intabulare, drept de PROPRIETATE, dobandit prin Succesiune, cota actuala 1/3 1) NECHITA MARIA-PARASCHIVA	A1

C. Partea III. SARCINI .

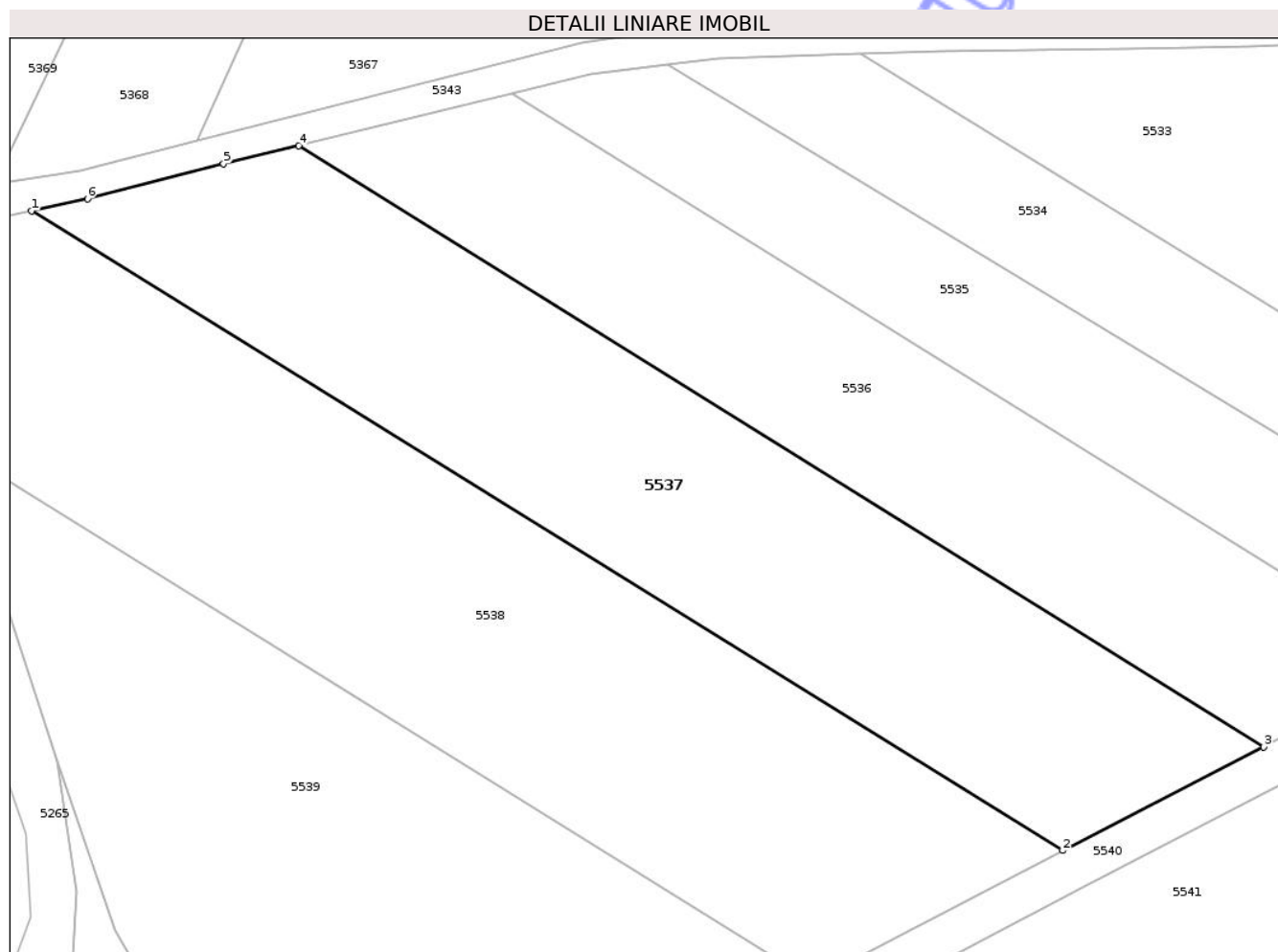
Inscrieri privind dezmembramintele dreptului de proprietate, drepturi reale de garanție și sarcini	Referințe
NU SUNT	

Anexa Nr. 1 La Partea I

Teren

Nr cadastral	Suprafața (mp)*	Observații / Referințe
106199	2.000	Nr. tarla gresit in TP. Corect tarla 173, nu 172.

* Suprafața este determinată în planul de proiecție Stereo 70.



Date referitoare la teren

Crt	Categorie folosință	Intra vilan	Suprafața (mp)	Tarla	Parcelă	Nr. topo	Observații / Referințe
1	vie	NU	2.000	173	5443/3	-	Nr. tarla gresit in TP. Corect tarla 173, nu 172.

Lungime Segmente

1) Valorile lungimilor segmentelor sunt obținute din proiecție în plan.

Punct început	X / Y	Punct sfârșit	X / Y	Lungime segment (** (m)
1	407.225,588 482.249,337	2	407.321,905 482.189,611	113.332
2	407.321,905 482.189,611	3	407.340,69 482.199,287	21.132
3	407.340,69 482.199,287	4	407.250,528 482.255,424	106.21
4	407.250,528 482.255,424	5	407.243,527 482.253,702	7.21
5	407.243,527 482.253,702	6	407.230,81 482.250,471	13.121

Punct început	X / Y	Punct sfârșit	X / Y	Lungime segment (** (m)
6	407.230,81 482.250,471	1	407.225,588 482.249,337	5.343

** Lungimile segmentelor sunt determinate în planul de proiecție Stereo 70 și sunt rotunjite la 1 milimetru.

*** Distanța dintre puncte este formată din segmente cumulate ce sunt mai mici decât valoarea 1 milimetru.

Neutilizabil în Circuitul Civil

**DATE DESPRE IMOBILUL NR. 5540**

Oficiul de Cadastru și Publicitate Imobiliară SIBIU
Biroul de Cadastru și Publicitate Imobiliară Saliste

A. Partea I. Descrierea imobilului

TEREN Extravilan

Adresa: Jud. Sibiu

Nr. Crt	Nr cadastral Nr. topografic	Suprafața* (mp)	Observații / Referințe
A1		515	Sector cadastral:160 Teren neimprejmuit; Proprietar neidentificat

B. Partea II. Proprietari și acte

Inscrieri privitoare la dreptul de proprietate și alte drepturi reale		Referințe
/		
Act Normativ nr. 7, din 13/03/1996 emis de GUVERNUL ROMÂNIEI (lege);		
B1	Inscrierea provizorie, drept de PROPRIETATE, dobandit prin Lege, cota actuala 1/1 1) ORAȘUL MIERCUREA SIBIULUI, CIF:4406266, Proprietar neidentificat	A1

C. Partea III. SARCINI .

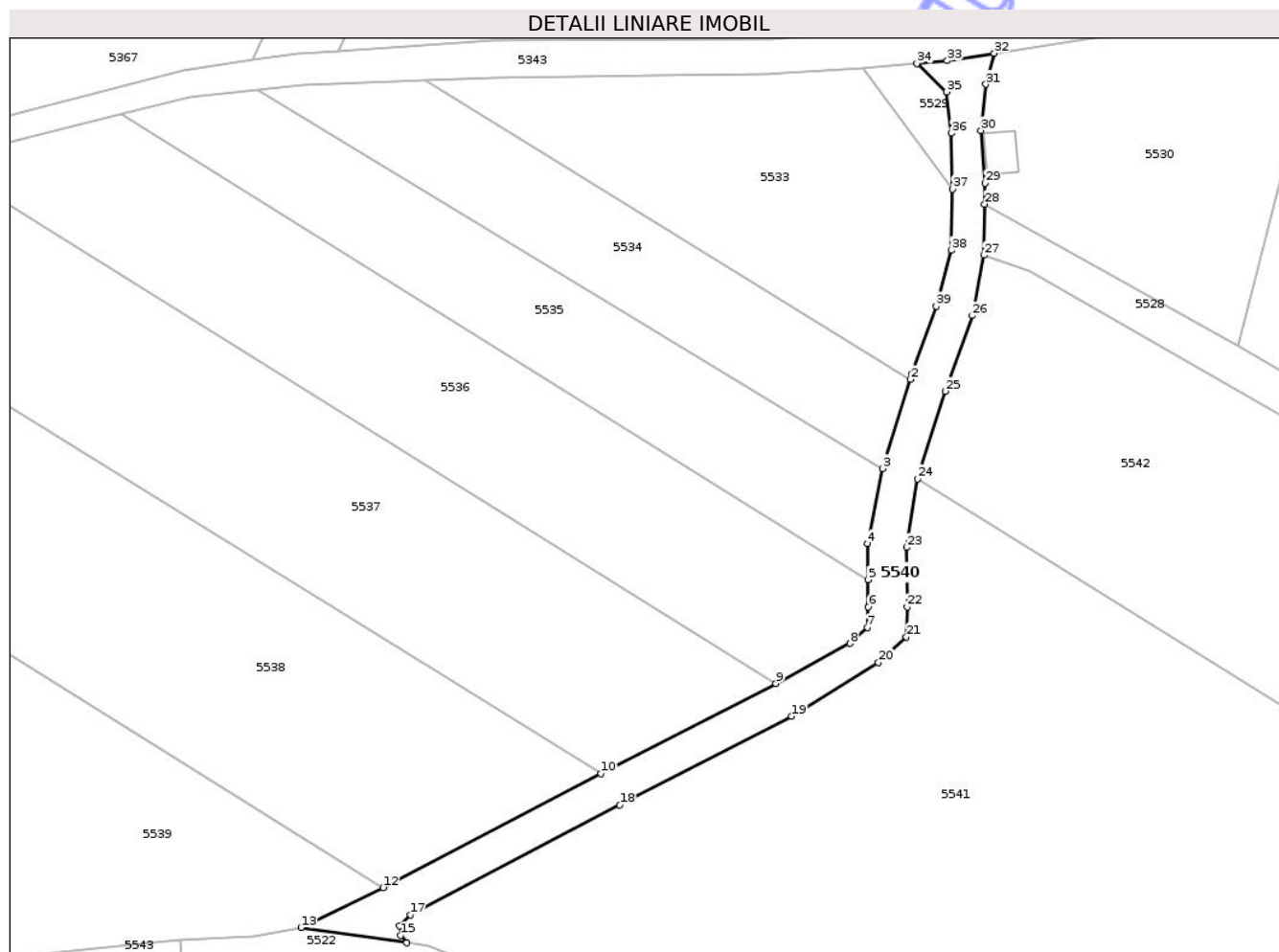
Inscrieri privind dezmembramintele dreptului de proprietate, drepturi reale de garanție și sarcini	Referințe
NU SUNT	

Anexa Nr. 1 La Partea I

Teren

Nr cadastral	Suprafața (mp)*	Observații / Referințe
	515	Proprietar neidentificat

* Suprafața este determinată în planul de proiecție Stereo 70.



Date referitoare la teren

Crt	Categorie folosință	Intra vilan	Suprafața (mp)	Tarla	Parcelă	Nr. topo	Observații / Referințe
1	drum	NU	515	173	5443/8	-	

Lungime Segmente

1) Valorile lungimilor segmentelor sunt obținute din proiecție în plan.

Punct început	X / Y	Punct sfârșit	X / Y	Lungime segment (** (m)
1	407.355,277 482.232,436	2	407.355,111 482.231,901	0.56
3	407.352,131 482.222,333	4	407.350,51 482.214,287	8.208
5	407.350,566 482.210,422	6	407.350,609 482.207,481	2.941
7	407.350,492 482.205,295	8	407.348,652 482.203,584	2.512
9	407.340,69 482.199,287	10	407.321,905 482.189,611	21.132

Punct început	X / Y	Punct sfârșit	X / Y	Lungime segment (** (m)
2	407.355,111 482.231,901	3	407.352,131 482.222,333	10.022
4	407.350,51 482.214,287	5	407.350,566 482.210,422	3.865
6	407.350,609 482.207,481	7	407.350,492 482.205,295	2.19
8	407.348,652 482.203,584	9	407.340,69 482.199,287	9.047
10	407.321,905 482.189,611	11	407.299,682 482.177,956	25.094

Punct început	X / Y	Punct sfârșit	X / Y	Lungime segment (** (m))
11	407.299,682 482.177,956	12	407.298,534 482.177,395	1.277
13	407.289,72 482.173,088	14	407.301,054 482.171,464	11.45
15	407.300,397 482.172,255	16	407.300,255 482.173,26	1.015
17	407.301,444 482.174,476	18	407.323,92 482.186,264	25.379
19	407.342,356 482.195,754	20	407.351,691 482.201,549	10.988
21	407.354,695 482.204,273	22	407.354,788 482.207,478	3.205
23	407.354,74 482.213,868	24	407.355,89 482.221,24	7.461
25	407.358,898 482.230,627	26	407.361,768 482.238,746	8.612
27	407.363,036 482.245,211	28	407.363,095 482.250,708	5.497
29	407.363,118 482.252,937	30	407.362,695 482.258,612	5.691
31	407.363,236 482.263,556	32	407.364,125 482.266,886	3.446
33	407.359,084 482.266,087	34	407.355,833 482.265,778	3.266
35	407.359,03 482.262,749	36	407.359,55 482.258,316	4.464
37	407.359,673 482.252,318	38	407.359,507 482.245,739	6.581
39	407.357,911 482.239,744	1	407.355,277 482.232,436	7.768

Punct început	X / Y	Punct sfârșit	X / Y	Lungime segment (** (m))
12	407.298,534 482.177,395	13	407.289,72 482.173,088	9.811
14	407.301,054 482.171,464	15	407.300,397 482.172,255	1.028
16	407.300,255 482.173,26	17	407.301,444 482.174,476	1.701
18	407.323,92 482.186,264	19	407.342,356 482.195,754	20.736
20	407.351,691 482.201,549	21	407.354,695 482.204,273	4.055
22	407.354,788 482.207,478	23	407.354,74 482.213,868	6.39
24	407.355,89 482.221,24	25	407.358,898 482.230,627	9.858
26	407.361,768 482.238,746	27	407.363,036 482.245,211	6.588
28	407.363,095 482.250,708	29	407.363,118 482.252,937	2.229
30	407.362,695 482.258,612	31	407.363,236 482.263,556	4.974
32	407.364,125 482.266,886	33	407.359,084 482.266,087	5.103
34	407.355,833 482.265,778	35	407.359,03 482.262,749	4.404
36	407.359,55 482.258,316	37	407.359,673 482.252,318	5.999
38	407.359,507 482.245,739	39	407.357,911 482.239,744	6.203

** Lungimile segmentelor sunt determinate în planul de proiecție Stereo 70 și sunt rotunjite la 1 milimetru.

*** Distanța dintre puncte este formată din segmente cumulate ce sunt mai mici decât valoarea 1 milimetru.

**DATE DESPRE IMOBILUL NR. 5410**

Oficiul de Cadastru și Publicitate Imobiliară SIBIU
Biroul de Cadastru și Publicitate Imobiliară Saliste

A. Partea I. Descrierea imobilului

TEREN Extravilan

Adresa: Jud. Sibiu

Nr. Crt	Nr cadastral Nr. topografic	Suprafața* (mp)	Observații / Referințe
A1		1.200	Sector cadastral:160 Teren neimprejmuit;

B. Partea II. Proprietari și acte

Inscrieri privitoare la dreptul de proprietate și alte drepturi reale	Referințe
/	
Act Normativ nr. 268, din 28/05/2001 emis de GUVERNUL ROMÂNIEI (lege);	
B1	A1
Intabulare, drept de PROPRIETATE, dobandit prin Lege, cota actuala 1/1 1) STATUL ROMÂN, CIF:9999999999999	
Act Normativ nr. 313, din 29/07/2020 emis de GUVERNUL ROMÂNIEI (Ministerul Agriculturii si Dezvoltarii Ruarale - Agentia Domeniilor Statului, Decizia Directorului General al agentiei);	
B2	A1
Intabulare, drept de ADMINISTRARE, dobandit prin Lege, cota actuala 1/1 1) AGENȚIA DOMENIILOR STATULUI, CIF:14818116	

C. Partea III. SARCINI .

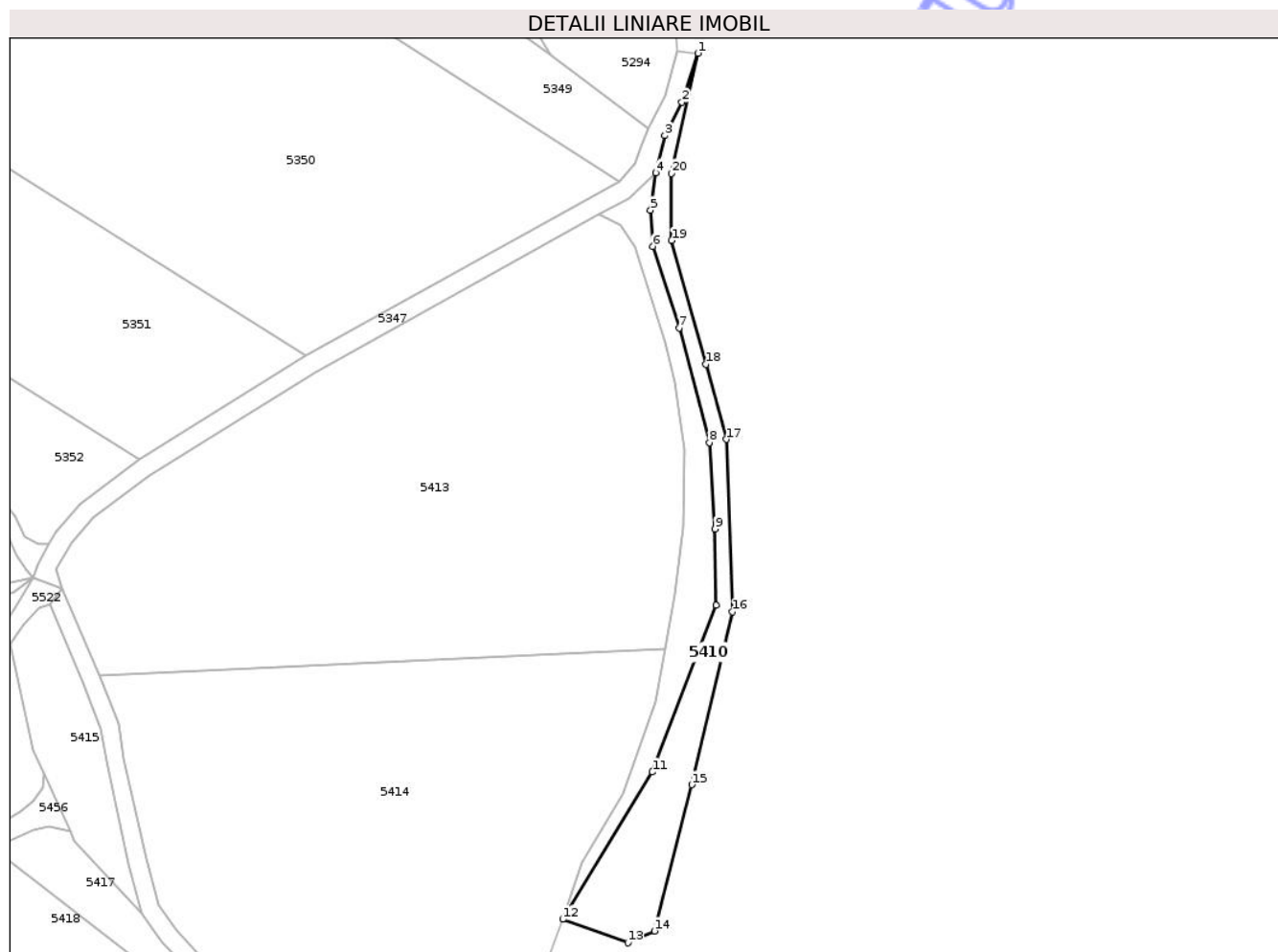
Inscrieri privind dezmembramintele dreptului de proprietate, drepturi reale de garanție și sarcini	Referințe
NU SUNT	

Anexa Nr. 1 La Partea I

Teren

Nr cadastral	Suprafața (mp)*	Observații / Referințe
	1.200	

* Suprafața este determinată în planul de proiecție Stereo 70.



Date referitoare la teren

Crt	Categorie folosință	Intra vilan	Suprafața (mp)	Tarla	Parcelă	Nr. topo	Observații / Referințe
1	faneata	NU	1.200	173	5461	-	

Lungime Segmente

1) Valorile lungimilor segmentelor sunt obținute din proiecție în plan.

Punct început	X / Y	Punct sfârșit	X / Y	Lungime segment (** (m)
1	407.844,789 482.324,863	2	407.841,259 482.314,126	11.302
2	407.841,259 482.314,126	3	407.837,513 482.306,807	8.221
3	407.837,513 482.306,807	4	407.835,473 482.298,627	8.431
4	407.835,473 482.298,627	5	407.834,365 482.290,439	8.263
5	407.834,365 482.290,439	6	407.834,847 482.282,49	7.963

Punct început	X / Y	Punct sfârșit	X / Y	Lungime segment (** (m)
6	407.834,847 482.282,49	7	407.840,656 482.264,572	18.837
7	407.840,656 482.264,572	8	407.847,24 482.239,434	25.986
8	407.847,24 482.239,434	9	407.848,542 482.220,451	19.028
9	407.848,542 482.220,451	10	407.848,769 482.203,708	16.744
10	407.848,769 482.203,708	11	407.834,771 482.167,123	39.171
11	407.834,771 482.167,123	12	407.815,062 482.134,802	37.857
12	407.815,062 482.134,802	13	407.829,385 482.129,666	15.216
13	407.829,385 482.129,666	14	407.835,204 482.132,246	6.365
14	407.835,204 482.132,246	15	407.843,456 482.164,349	33.146
15	407.843,456 482.164,349	16	407.852,397 482.202,271	38.962
16	407.852,397 482.202,271	17	407.850,978 482.240,134	37.889
17	407.850,978 482.240,134	18	407.846,525 482.256,617	17.074
18	407.846,525 482.256,617	19	407.838,976 482.283,756	28.169
19	407.838,976 482.283,756	20	407.838,938 482.298,472	14.716
20	407.838,938 482.298,472	1	407.844,789 482.324,863	27.032

** Lungimile segmentelor sunt determinate în planul de proiecție Stereo 70 și sunt rotunjite la 1 milimetru.

*** Distanța dintre puncte este formată din segmente cumulate ce sunt mai mici decât valoarea 1 milimetru.

**DATE DESPRE IMOBILUL NR. 5411**

Oficiul de Cadastru și Publicitate Imobiliară SIBIU
Biroul de Cadastru și Publicitate Imobiliară Saliste

A. Partea I. Descrierea imobilului

TEREN Extravilan

Adresa: Jud. Sibiu

Nr. Crt	Nr cadastral Nr. topografic	Suprafața* (mp)	Observații / Referințe
A1		853	Sector cadastral:160 Teren neimprejmuit; Proprietar neidentificat

B. Partea II. Proprietari și acte

Inscrieri privitoare la dreptul de proprietate și alte drepturi reale		Referințe
/		
Act Normativ nr. 7, din 13/03/1996 emis de GUVERNUL ROMÂNIEI (lege);		
B1	Inscrierea provizorie, drept de PROPRIETATE, dobandit prin Lege, cota actuala 1/1 1) ORAȘUL MIERCUREA SIBIULUI, CIF:4406266, Proprietar neidentificat	A1

C. Partea III. SARCINI .

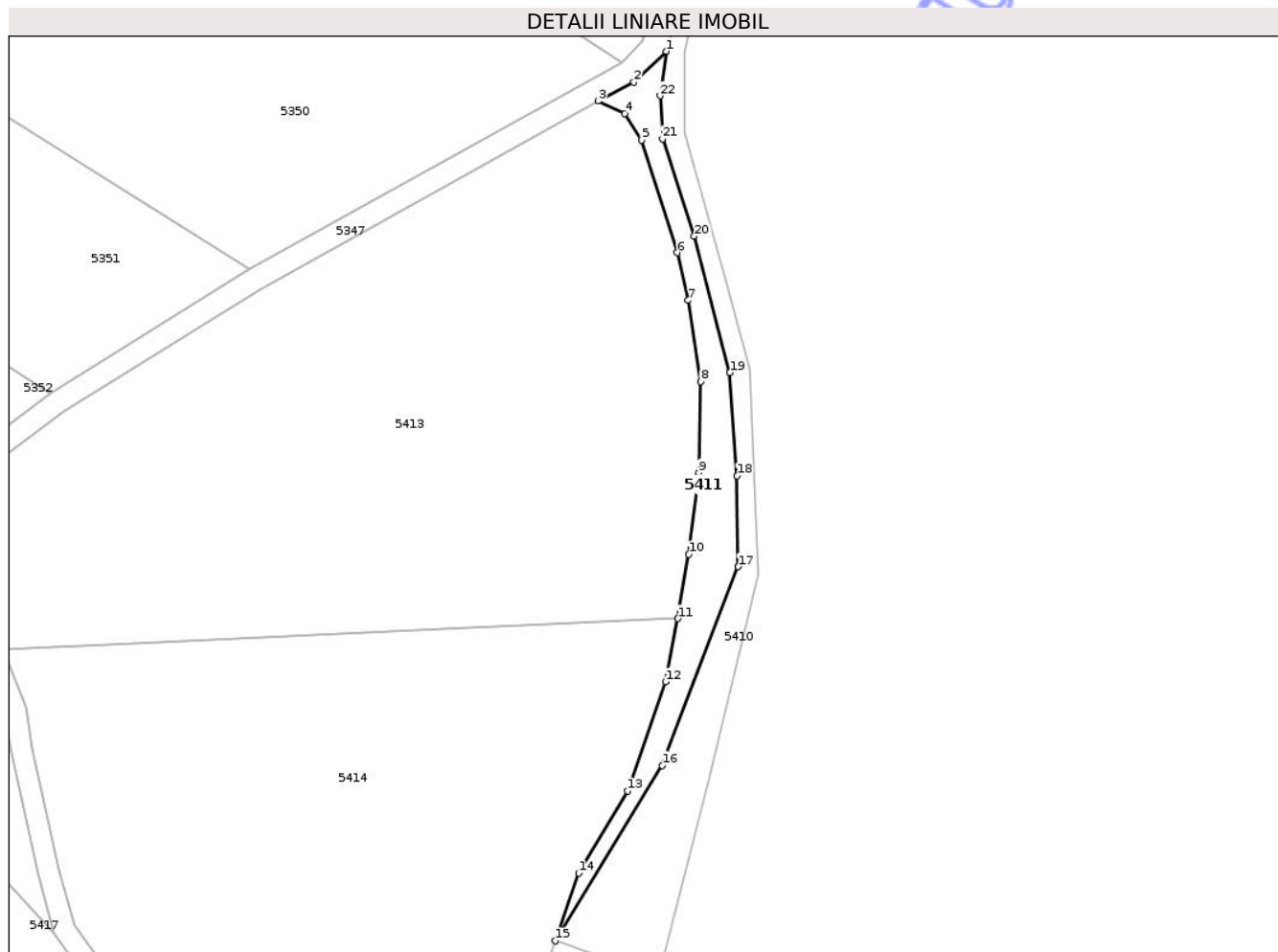
Inscrieri privind dezmembramintele dreptului de proprietate, drepturi reale de garanție și sarcini	Referințe
NU SUNT	

Anexa Nr. 1 La Partea I

Teren

Nr cadastral	Suprafața (mp)*	Observații / Referințe
	853	Proprietar neidentificat

* Suprafața este determinată în planul de proiecție Stereo 70.



Date referitoare la teren

Crt	Categorie folosință	Intra vilan	Suprafața (mp)	Tarla	Parcelă	Nr. topo	Observații / Referințe
1	drum	NU	853	173	5461/1	-	

Lungime Segmente

1) Valorile lungimilor segmentelor sunt obținute din proiecție în plan.

Punct început	X / Y	Punct sfârșit	X / Y	Lungime segment (** (m)
1	407.835,473 482.298,627	2	407.829,54 482.292,982	8.19
3	407.822,952 482.289,44	4	407.827,894 482.287,176	5.435
5	407.831,0 482.282,272	6	407.837,571 482.261,526	21.762
7	407.839,58 482.252,758	8	407.841,862 482.237,784	15.147
9	407.841,486 482.221,034	10	407.839,669 482.205,976	15.167

Punct început	X / Y	Punct sfârșit	X / Y	Lungime segment (** (m)
2	407.829,54 482.292,982	3	407.822,952 482.289,44	7.479
4	407.827,894 482.287,176	5	407.831,0 482.282,272	5.805
6	407.837,571 482.261,526	7	407.839,58 482.252,758	8.995
8	407.841,862 482.237,784	9	407.841,486 482.221,034	16.754
10	407.839,669 482.205,976	11	407.837,662 482.194,149	11.996

Punct început	X / Y	Punct sfârșit	X / Y	Lungime segment (** (m))
11	407.837,662 482.194,149	12	407.835,381 482.182,502	11.868
13	407.828,383 482.162,402	14	407.819,38 482.147,281	17.598
15	407.815,062 482.134,802	16	407.834,771 482.167,123	37.857
17	407.848,769 482.203,708	18	407.848,542 482.220,451	16.744
19	407.847,24 482.239,434	20	407.840,656 482.264,572	25.986
21	407.834,847 482.282,49	22	407.834,365 482.290,439	7.963

Punct început	X / Y	Punct sfârșit	X / Y	Lungime segment (** (m))
12	407.835,381 482.182,502	13	407.828,383 482.162,402	21.284
14	407.819,38 482.147,281	15	407.815,062 482.134,802	13.205
16	407.834,771 482.167,123	17	407.848,769 482.203,708	39.171
18	407.848,542 482.220,451	19	407.847,24 482.239,434	19.028
20	407.840,656 482.264,572	21	407.834,847 482.282,49	18.837
22	407.834,365 482.290,439	1	407.835,473 482.298,627	8.263

** Lungimile segmentelor sunt determinate în planul de proiecție Stereo 70 și sunt rotunjite la 1 milimetru.

*** Distanța dintre puncte este formată din segmente cumulate ce sunt mai mici decât valoarea 1 milimetru.

Neutilizabil în Cămin Civil

**DATE DESPRE IMOBILUL NR. 5412**

Oficiul de Cadastru și Publicitate Imobiliară SIBIU
Biroul de Cadastru și Publicitate Imobiliară Saliste

A. Partea I. Descrierea imobilului

TEREN Extravilan

Adresa: Jud. Sibiu

Nr. Crt	Nr cadastral Nr. topografic	Suprafața* (mp)	Observații / Referințe
A1		101	Sector cadastral:160 Teren neimprejmuit;

B. Partea II. Proprietari și acte

Inscrieri privitoare la dreptul de proprietate și alte drepturi reale	Referințe
/	
Act Normativ nr. 7, din 13/03/1996 emis de GUVERNUL ROMÂNIEI (lege);	
B1	A1
1) ORAȘUL MIERCUREA SIBIULUI, CIF:4406266, Proprietar neidentificat	

C. Partea III. SARCINI .

Inscrieri privind dezmembramintele dreptului de proprietate, drepturi reale de garanție și sarcini	Referințe
NU SUNT	

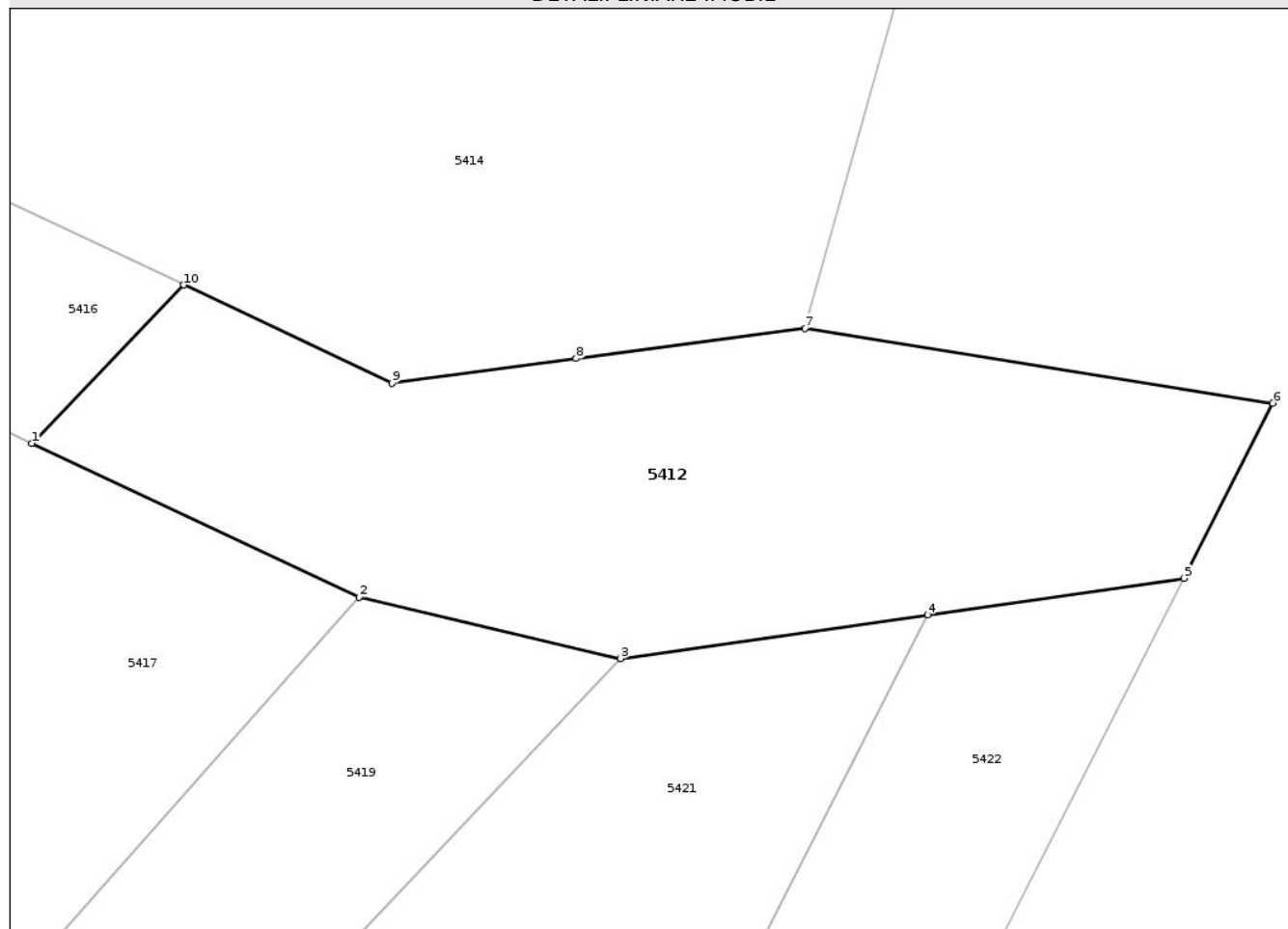
Anexa Nr. 1 La Partea I

Teren

Nr cadastral	Suprafața (mp)*	Observații / Referințe
	101	

* Suprafața este determinată în planul de proiecție Stereo 70.

DETALII LINIARE IMOBIL



Date referitoare la teren

Crt	Categorie folosință	Intra vilan	Suprafața (mp)	Tarla	Parcelă	Nr. topo	Observații / Referințe
1	drum	NU	101	173	5462/1	-	

Lungime Segmente

1) Valorile lungimilor segmentelor sunt obținute din proiecție în plan.

Punct început	X / Y	Punct sfârșit	X / Y	Lungime segment (** (m)
1	407.785,463 482.089,872	2	407.791,638 482.086,973	6.822
2	407.791,638 482.086,973	3	407.796,578 482.085,812	5.074
3	407.796,578 482.085,812	4	407.802,373 482.086,638	5.853
4	407.802,373 482.086,638	5	407.807,209 482.087,328	4.885
5	407.807,209 482.087,328	6	407.808,886 482.090,631	3.705

Punct început	X / Y	Punct sfârșit	X / Y	Lungime segment (** (m)
6	407.808,886 482.090,631	7	407.800,054 482.092,04	8.944
7	407.800,054 482.092,04	8	407.795,74 482.091,469	4.352
8	407.795,74 482.091,469	9	407.792,264 482.091,01	3.506
9	407.792,264 482.091,01	10	407.788,324 482.092,859	4.352
10	407.788,324 482.092,859	1	407.785,463 482.089,872	4.136

** Lungimile segmentelor sunt determinate în planul de proiecție Stereo 70 și sunt rotunjite la 1 milimetru.

*** Distanța dintre puncte este formată din segmente cumulate ce sunt mai mici decât valoarea 1 milimetru.

Neutilizabil în Circuitul Civil

**DATE DESPRE IMOBILUL NR. 5413**

Oficiul de Cadastru și Publicitate Imobiliară SIBIU
Biroul de Cadastru și Publicitate Imobiliară Saliste

A. Partea I. Descrierea imobilului

TEREN Extravilan

Adresa: Jud. Sibiu

Nr. Crt	Nr cadastral Nr. topografic	Suprafața* (mp)	Observații / Referințe
A1	101556	9.000	Sector cadastral:160 Teren neimprejmuit; Nr. tarla gresit in TP. Corect Tarla 173, nu 107.

B. Partea II. Proprietari și acte

Inscrieri privitoare la dreptul de proprietate și alte drepturi reale	Referințe
9330 / 09/08/2013	
Act Administrativ nr. 2013/38, din 04/10/1999 emis de CJPSDPAT Sibiu (act notarial nr. 1917/02-08-2013 emis de BNP TOLCIU MARIANA - IONELA ,documentatie cadastrala receptionata de catre OCPI Sibiu);	
B1	A1
se infiinteaza CFE 101556 UAT Miercurea pentru parcela nr. 5460/1 vie in suprfata de 9000 mp inscrista in T.P. nr. 2013/38 emis de CJPSDPAT Sibiu la data de 04.10.1999	
14865 / 03/12/2013	
Act Notarial nr. 800, din 29/11/2013 emis de NP Pipernea Avram Iulia Oana (contract de vanzare-cumparare);	
B2	A1
Intabulare, drept de PROPRIETATEcumparare, dobandit prin Conventie, cota actuala 1/1 1) BLAJ ROLAND , necasatorit, bun propriu	

C. Partea III. SARCINI .

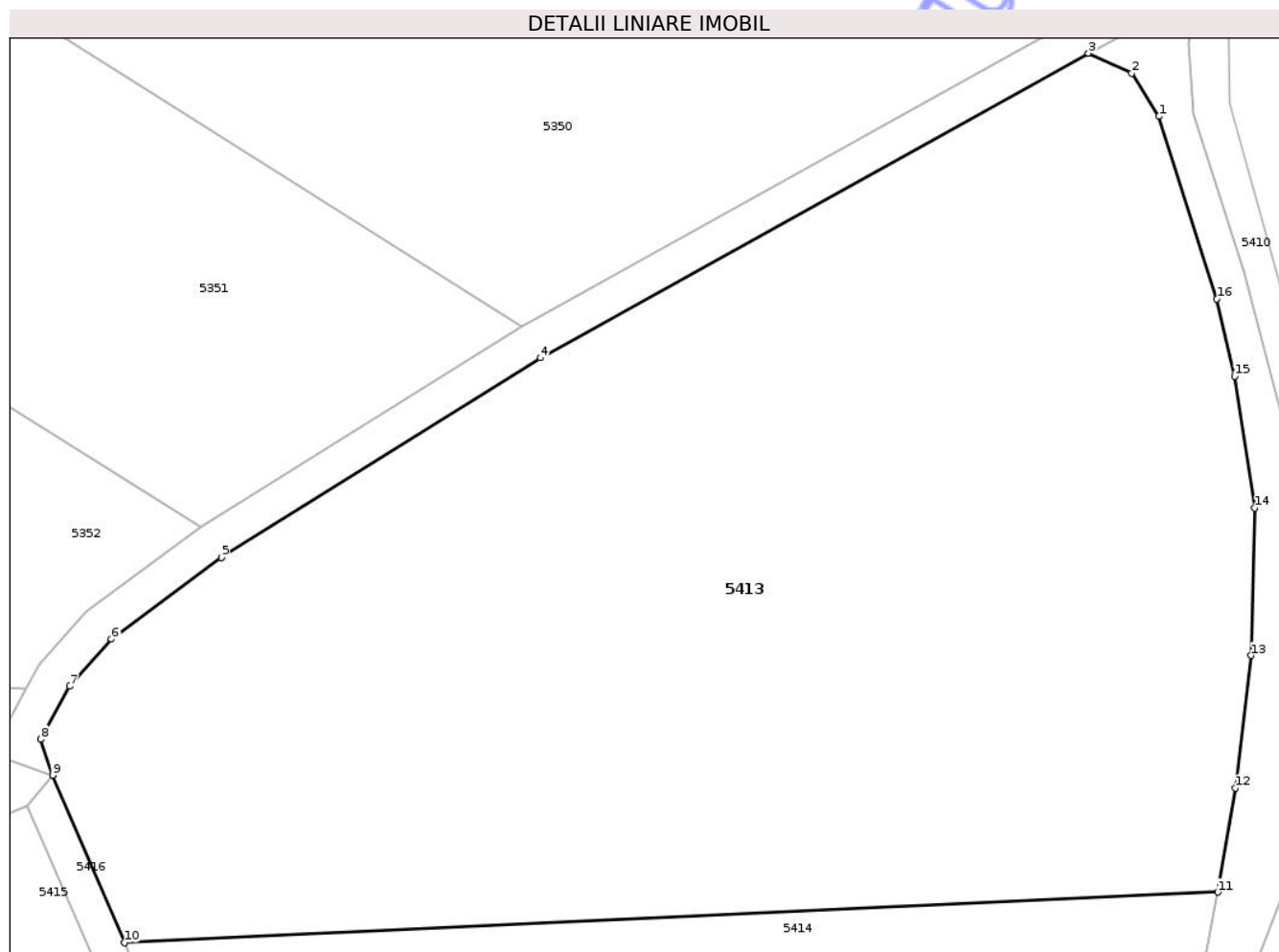
Inscrieri privind dezmembramintele dreptului de proprietate, drepturi reale de garanție și sarcini	Referințe
NU SUNT	

Anexa Nr. 1 La Partea I

Teren

Nr cadastral	Suprafața (mp)*	Observații / Referințe
101556	9.000	Nr. tarla gresit in TP. Corect Tarla 173, nu 107.

* Suprafața este determinată în planul de proiecție Stereo 70.



Date referitoare la teren

Crt	Categorie folosință	Intra vilan	Suprafața (mp)	Tarla	Parcelă	Nr. topo	Observații / Referințe
1	vie	NU	9.000	173	5460/1	-	Nr. tarla gresit in TP. Corect Tarla 173, nu 107.

Lungime Segmente

1) Valorile lungimilor segmentelor sunt obținute din proiecție în plan.

Punct început	X / Y	Punct sfârșit	X / Y	Lungime segment (** (m)
1	407.831,0 482.282,272	2	407.827,894 482.287,176	5.805
2	407.827,894 482.287,176	3	407.822,952 482.289,44	5.435
3	407.822,952 482.289,44	4	407.760,698 482.254,841	71.223
4	407.760,698 482.254,841	5	407.724,409 482.232,175	42.786
5	407.724,409 482.232,175	6	407.711,927 482.222,895	15.554

Punct început	X / Y	Punct sfârșit	X / Y	Lungime segment (** (m)
6	407.711,927 482.222,895	7	407.707,156 482.217,548	7.166
7	407.707,156 482.217,548	8	407.703,881 482.211,53	6.851
8	407.703,881 482.211,53	9	407.705,234 482.207,434	4.314
9	407.705,234 482.207,434	10	407.713,393 482.188,406	20.703
10	407.713,393 482.188,406	11	407.837,662 482.194,149	124.402
11	407.837,662 482.194,149	12	407.839,669 482.205,976	11.996
12	407.839,669 482.205,976	13	407.841,486 482.221,034	15.167
13	407.841,486 482.221,034	14	407.841,862 482.237,784	16.754
14	407.841,862 482.237,784	15	407.839,58 482.252,758	15.147
15	407.839,58 482.252,758	16	407.837,571 482.261,526	8.995
16	407.837,571 482.261,526	1	407.831,0 482.282,272	21.762

** Lungimile segmentelor sunt determinate în planul de proiecție Stereo 70 și sunt rotunjite la 1 milimetru.

*** Distanța dintre puncte este formată din segmente cumulate ce sunt mai mici decât valoarea 1 milimetru.

**DATE DESPRE IMOBILUL NR. 5414**

Oficiul de Cadastru și Publicitate Imobiliară SIBIU
Biroul de Cadastru și Publicitate Imobiliară Saliste

A. Partea I. Descrierea imobilului

TEREN Extravilan

Adresa: Jud. Sibiu

Nr. Crt	Nr cadastral Nr. topografic	Suprafața* (mp)	Observații / Referințe
A1	102105	8.300	Sector cadastral:160 Teren neimprejmuit; Nr. tarla gresit in TP. Corect Tarla 173, nu 104.

B. Partea II. Proprietari și acte

Inscrieri privitoare la dreptul de proprietate și alte drepturi reale	Referințe
7138 / 21/05/2014	
Act Administrativ nr. 2012/38, din 04/10/1999 emis de CJPSDPAT - Sibiu (documentatie cadastrala receptionata de catre OCPI Sibiu);	
B1	A1
se infiinteaza CFE 102105 UAT Miercurea pentru parcela nr. 5460/2 vie in suprafata de 8300 mp inscrista in T.P. nr. 2012/38 emis de CJPSDPAT Sibiu la data de 04.10.1999.	
14745 / 19/11/2014	
Act Notarial nr. 636, din 18/11/2014 emis de NP Pipernea Avram Iulia Oana (contract de vanzare-cumparare);	
B2	A1
Intabulare, drept de PROPRIETATEcu titlu de drept cumparare, dobandit prin Conventie, cota actuala 1/1 1) BLAJ ROLAND , necasatorit, bun propriu	

C. Partea III. SARCINI .

Inscrieri privind dezmembramintele dreptului de proprietate, drepturi reale de garanție și sarcini	Referințe
NU SUNT	

Anexa Nr. 1 La Partea I

Teren

Nr cadastral	Suprafața (mp)*	Observații / Referințe
102105	8.300	Nr. tarla gresit in TP. Corect Tarla 173, nu 104.

* Suprafața este determinată în planul de proiecție Stereo 70.



Date referitoare la teren

Crt	Categorie folosință	Intra vilan	Suprafața (mp)	Tarla	Parcelă	Nr. topo	Observații / Referințe
1	vie	NU	8.300	173	5460/2	-	Nr. tarla gresit in TP. Corect Tarla 173, nu 104.

Lungime Segmente

1) Valorile lungimilor segmentelor sunt obținute din proiecție în plan.

Punct început	X / Y	Punct sfârșit	X / Y	Lungime segment (** (m)
1	407.837,662 482.194,149	2	407.713,393 482.188,406	124.402
2	407.713,393 482.188,406	3	407.717,528 482.177,782	11.4
3	407.717,528 482.177,782	4	407.718,757 482.170,142	7.738
4	407.718,757 482.170,142	5	407.723,579 482.147,96	22.7
5	407.723,579 482.147,96	6	407.726,396 482.137,848	10.498

Punct început	X / Y	Punct sfârșit	X / Y	Lungime segment (** (m)
6	407.726,396 482.137,848	7	407.730,219 482.132,384	6.668
7	407.730,219 482.132,384	8	407.736,1 482.125,957	8.712
8	407.736,1 482.125,957	9	407.751,051 482.114,066	19.103
9	407.751,051 482.114,066	10	407.773,895 482.099,633	27.022
10	407.773,895 482.099,633	11	407.788,324 482.092,859	15.94
11	407.788,324 482.092,859	12	407.792,264 482.091,01	4.352
12	407.792,264 482.091,01	13	407.795,74 482.091,469	3.506
13	407.795,74 482.091,469	14	407.800,054 482.092,04	4.352
14	407.800,054 482.092,04	15	407.802,385 482.100,353	8.634
15	407.802,385 482.100,353	16	407.815,062 482.134,802	36.707
16	407.815,062 482.134,802	17	407.819,38 482.147,281	13.205
17	407.819,38 482.147,281	18	407.828,383 482.162,402	17.598
18	407.828,383 482.162,402	19	407.835,381 482.182,502	21.284
19	407.835,381 482.182,502	1	407.837,662 482.194,149	11.868

** Lungimile segmentelor sunt determinate în planul de proiecție Stereo 70 și sunt rotunjite la 1 milimetru.

*** Distanța dintre puncte este formată din segmente cumulate ce sunt mai mici decât valoarea 1 milimetru.

**DATE DESPRE IMOBILUL NR. 5415**

Oficiul de Cadastru și Publicitate Imobiliară SIBIU
Biroul de Cadastru și Publicitate Imobiliară Saliste

A. Partea I. Descrierea imobilului

TEREN Extravilan

Adresa: Jud. Sibiu

Nr. Crt	Nr cadastral Nr. topografic	Suprafața* (mp)	Observații / Referințe
A1	104014	743	Sector cadastral:160 Teren neimprejmuit; Nr. tarla gresit in TP. Corect Tarla 173, nu 172.

B. Partea II. Proprietari și acte

Inscrieri privitoare la dreptul de proprietate și alte drepturi reale	Referințe
3516 / 29/04/2020	
Act Administrativ nr. 4003/38, din 02/04/2020 emis de CJPSDPAT - Sibiu (, documentatie cadastrala receptionata de OCPI Sibiu cu nr. 12872/2019);	
B1 se infiinteaza CFE 104014 UAT Miercurea Sibiului pentru parcela nr. 5446/1/3 fanat inscrisa in T.P. nr. 4003/38 emisa de CJPSDPAT Sibiu la data de 02.04.2020 .	A1
7229 / 31/07/2020	
Act Notarial nr. 549, din 20/07/2020 emis de NP Pipernea Avram Iulia Oana (contract de vanzare-cumparare);	
B2 Intabulare, drept de PROPRIETATE, dobandit prin Conventie, cota actuala 1/1 1) BLAJ ROLAND , necasatorit, bun propriu	A1

C. Partea III. SARCINI .

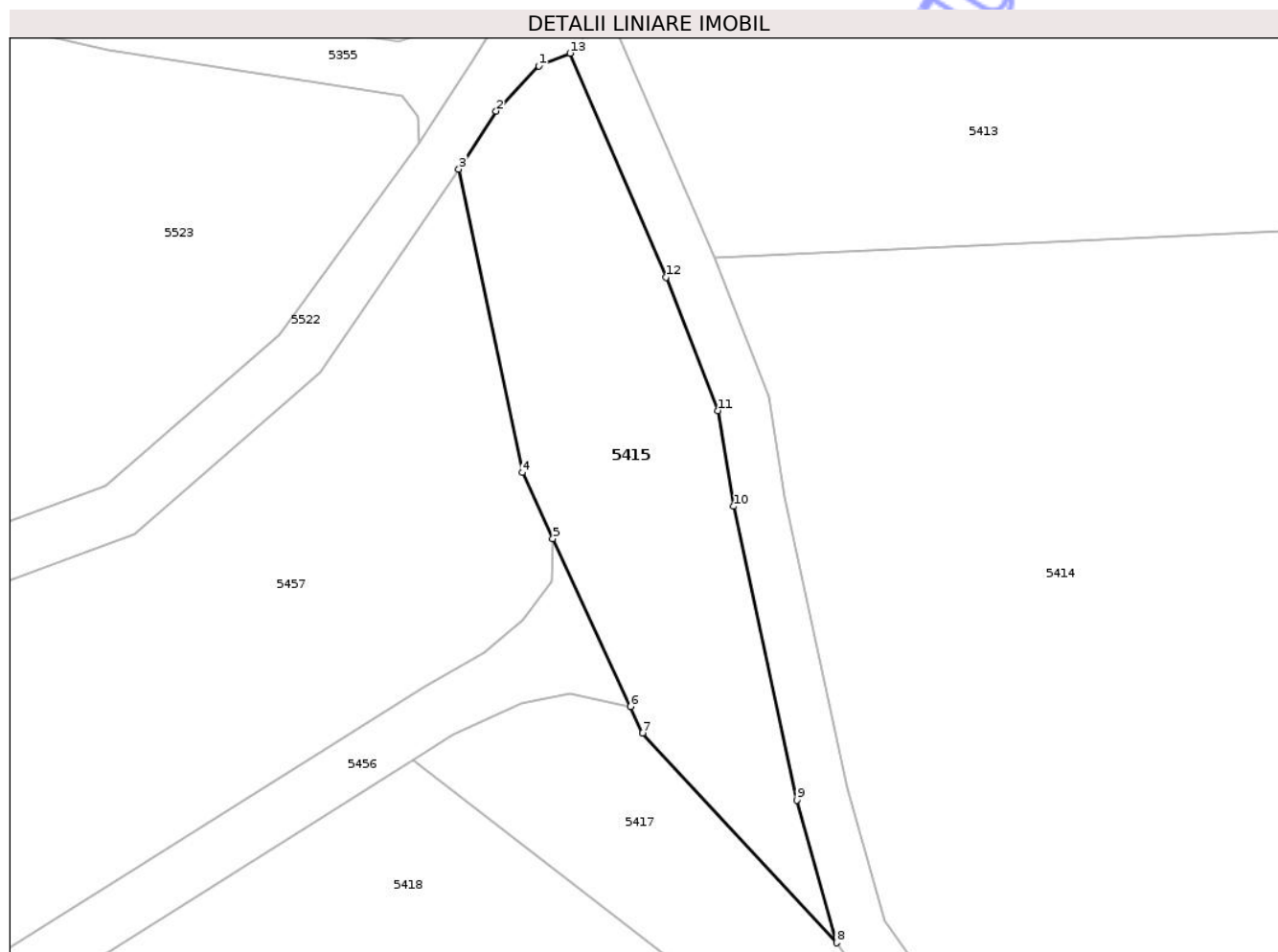
Inscrieri privind dezmembramintele dreptului de proprietate, drepturi reale de garanție și sarcini	Referințe
NU SUNT	

Anexa Nr. 1 La Partea I

Teren

Nr cadastral	Suprafața (mp)*	Observații / Referințe
104014	743	Nr. tarla gresit in TP. Corect Tarla 173, nu 172.

* Suprafața este determinată în planul de proiecție Stereo 70.



Date referitoare la teren

Crt	Categorie folosință	Intra vilan	Suprafața (mp)	Tarla	Parcelă	Nr. topo	Observații / Referințe
1	faneata	NU	743	173	5446/1/3	-	Nr. tarla gresit in TP. Corect Tarla 173, nu 172.

Lungime Segmente

1) Valorile lungimilor segmentelor sunt obținute din proiecție în plan.

Punct început	X / Y	Punct sfârșit	X / Y	Lungime segment (** (m)
1	407.699,98 482.203,028	2	407.696,723 482.199,573	4.748
2	407.696,723 482.199,573	3	407.693,872 482.195,144	5.267
3	407.693,872 482.195,144	4	407.698,741 482.171,995	23.656
4	407.698,741 482.171,995	5	407.701,069 482.166,952	5.555
5	407.701,069 482.166,952	6	407.706,983 482.154,14	14.111

Punct început	X / Y	Punct sfârșit	X / Y	Lungime segment (** (m)
6	407.706,983 482.154,14	7	407.707,911 482.152,129	2.214
7	407.707,911 482.152,129	8	407.722,726 482.136,115	21.816
8	407.722,726 482.136,115	9	407.719,695 482.146,998	11.298
9	407.719,695 482.146,998	10	407.714,842 482.169,418	22.939
10	407.714,842 482.169,418	11	407.713,646 482.176,727	7.407
11	407.713,646 482.176,727	12	407.709,69 482.186,892	10.908
12	407.709,69 482.186,892	13	407.702,369 482.203,985	18.595
13	407.702,369 482.203,985	1	407.699,98 482.203,028	2.574

** Lungimile segmentelor sunt determinate în planul de proiecție Stereo 70 și sunt rotunjite la 1 milimetru.

*** Distanța dintre puncte este formată din segmente cumulate ce sunt mai mici decât valoarea 1 milimetru.

**DATE DESPRE IMOBILUL NR. 5416**

Oficiul de Cadastru și Publicitate Imobiliară SIBIU
Biroul de Cadastru și Publicitate Imobiliară Saliste

A. Partea I. Descrierea imobilului

TEREN Extravilan

Adresa: Jud. Sibiu

Nr. Crt	Nr cadastral Nr. topografic	Suprafața* (mp)	Observații / Referințe
A1		600	Sector cadastral:160 Teren neimprejmuit;

B. Partea II. Proprietari și acte

Inscrieri privitoare la dreptul de proprietate și alte drepturi reale	Referințe
/	
Act Normativ nr. 268, din 28/05/2001 emis de GUVERNUL ROMÂNIEI (lege);	
B1	A1
Intabulare, drept de PROPRIETATE, dobandit prin Lege, cota actuala 1/1 1) STATUL ROMÂN, CIF:9999999999999	
Act Normativ nr. 313, din 29/07/2020 emis de GUVERNUL ROMÂNIEI (Ministerul Agriculturii si Dezvoltarii Ruarale - Agentia Domeniilor Statului, Decizia Directorului General al agentiei);	
B2	A1
Intabulare, drept de ADMINISTRARE, dobandit prin Lege, cota actuala 1/1 1) AGENȚIA DOMENIILOR STATULUI, CIF:14818116	

C. Partea III. SARCINI .

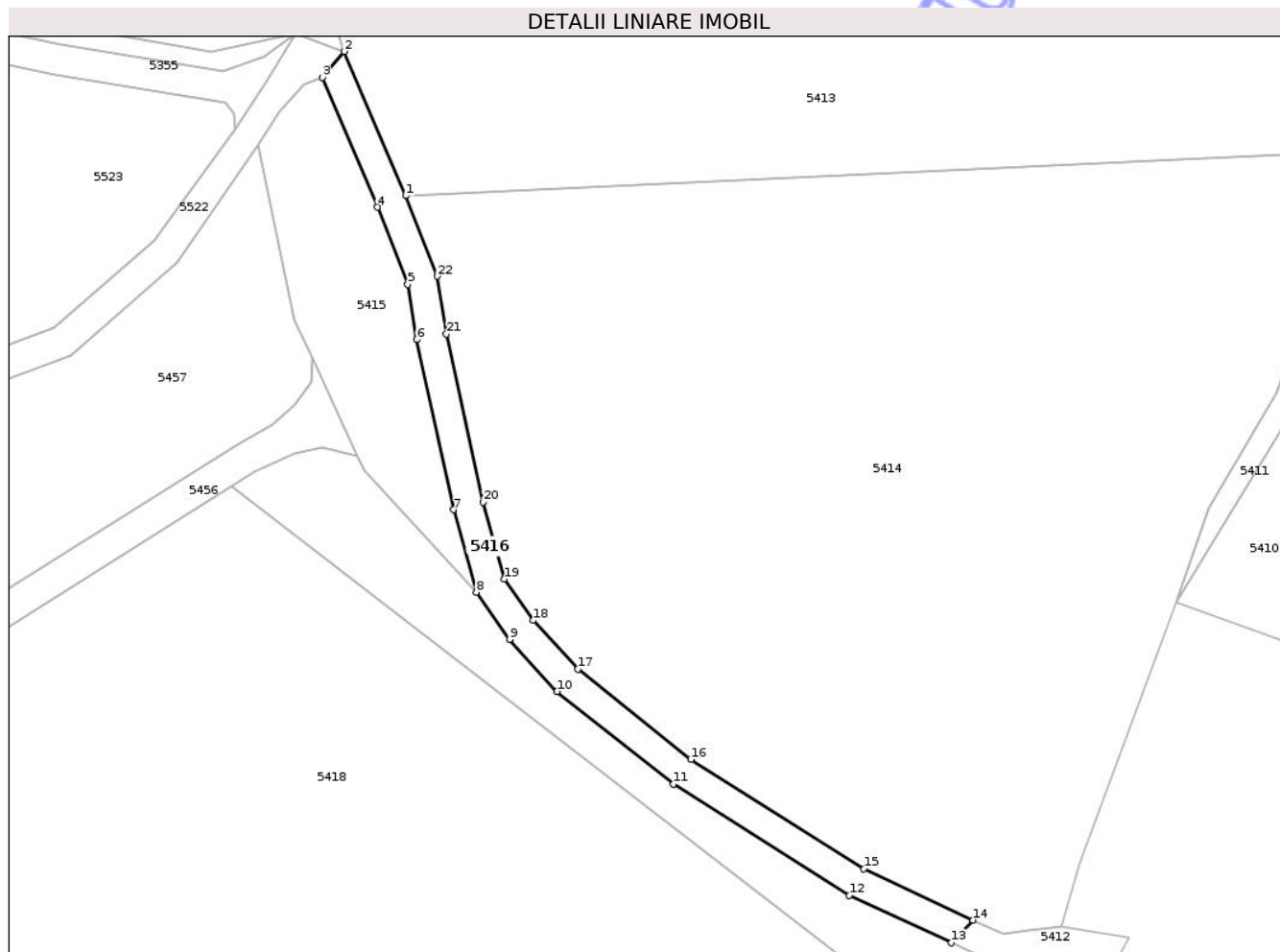
Inscrieri privind dezmembramintele dreptului de proprietate, drepturi reale de garanție și sarcini	Referințe
NU SUNT	

Anexa Nr. 1 La Partea I

Teren

Nr cadastral	Suprafața (mp)*	Observații / Referințe
	600	

* Suprafața este determinată în planul de proiecție Stereo 70.



Date referitoare la teren

Crt	Categorie folosință	Intravilan	Suprafața (mp)	Tarla	Parcelă	Nr. topo	Observații / Referințe
1	drum	NU	600	173	5462	-	

Lungime Segmente

1) Valorile lungimilor segmentelor sunt obținute din proiecție în plan.

Punct început	X / Y	Punct sfârșit	X / Y	Lungime segment (** (m)
1	407.713,393 482.188,406	2	407.705,234 482.207,434	20.703
3	407.702,369 482.203,985	4	407.709,69 482.186,892	18.595
5	407.713,646 482.176,727	6	407.714,842 482.169,418	7.407
7	407.719,695 482.146,998	8	407.722,726 482.136,115	11.298
9	407.727,092 482.129,877	10	407.733,363 482.123,023	9.289

Punct început	X / Y	Punct sfârșit	X / Y	Lungime segment (** (m)
2	407.705,234 482.207,434	3	407.702,369 482.203,985	4.483
4	407.709,69 482.186,892	5	407.713,646 482.176,727	10.908
6	407.714,842 482.169,418	7	407.719,695 482.146,998	22.939
8	407.722,726 482.136,115	9	407.727,092 482.129,877	7.614
10	407.733,363 482.123,023	11	407.748,731 482.110,801	19.636

Punct început	X / Y	Punct sfârșit	X / Y	Lungime segment (** (m))
11	407.748,731 482.110,801	12	407.771,97 482.096,118	27.488
13	407.785,463 482.089,872	14	407.788,324 482.092,859	4.136
15	407.773,895 482.099,633	16	407.751,051 482.114,066	27.022
17	407.736,1 482.125,957	18	407.730,219 482.132,384	8.712
19	407.726,396 482.137,848	20	407.723,579 482.147,96	10.498
21	407.718,757 482.170,142	22	407.717,528 482.177,782	7.738

Punct început	X / Y	Punct sfârșit	X / Y	Lungime segment (** (m))
12	407.771,97 482.096,118	13	407.785,463 482.089,872	14.869
14	407.788,324 482.092,859	15	407.773,895 482.099,633	15.94
16	407.751,051 482.114,066	17	407.736,1 482.125,957	19.103
18	407.730,219 482.132,384	19	407.726,396 482.137,848	6.668
20	407.723,579 482.147,96	21	407.718,757 482.170,142	22.7
22	407.717,528 482.177,782	1	407.713,393 482.188,406	11.4

** Lungimile segmentelor sunt determinate în planul de proiecție Stereo 70 și sunt rotunjite la 1 milimetru.

*** Distanța dintre puncte este formată din segmente cumulate ce sunt mai mici decât valoarea 1 milimetru.

**DATE DESPRE IMOBILUL NR. 5417**

Oficiul de Cadastru și Publicitate Imobiliară SIBIU
Biroul de Cadastru și Publicitate Imobiliară Saliste

A. Partea I. Descrierea imobilului

TEREN Extravilan

Adresa: Jud. Sibiu

Nr. Crt	Nr cadastral Nr. topografic	Suprafața* (mp)	Observații / Referințe
A1	104042	898	Sector cadastral:160 Teren neimprejmuit; Nr. tarla gresit in TP. Corect tarla 173, nu 172.

B. Partea II. Proprietari și acte

Inscrieri privitoare la dreptul de proprietate și alte drepturi reale	Referințe
3475 / 28/04/2020	
Act Administrativ nr. 4003/38, din 02/04/2020 emis de CJPSDPAT SIBIU (, documentatie cadastrala receptionata de OCPI Sibiu cu nr. 12872/2019);	
B1	A1
se infiinteaza CFE 104042 UAT Miercurea Sibiului pentru parcela nr. 5465/1 vie inregistrata in T.P. nr. 4003/38 emisa de CJPSDPAT Sibiu la data de 02.04.2020 .	
7202 / 31/07/2020	
Act Notarial nr. 554, din 20/07/2020 emis de NP Pipernea Avram Iulia Oana (contract de vanzare-cumparare);	
B3	A1
Intabulare, drept de PROPRIETATE, dobandit prin Conventie, cota actuala 1/1 1) BLAJ ROLAND , necasatorit, bun proriu	

C. Partea III. SARCINI .

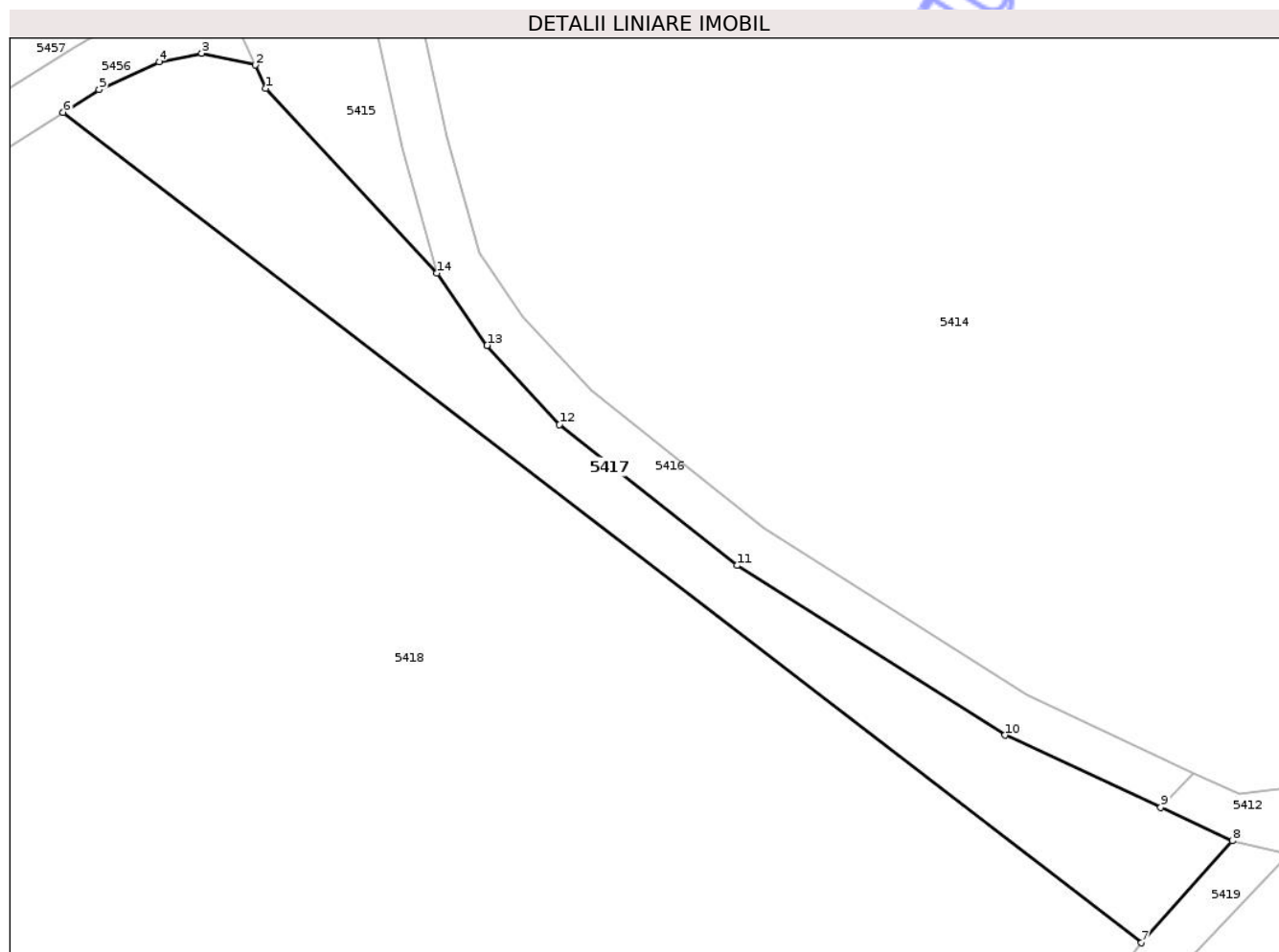
Inscrieri privind dezmembramintele dreptului de proprietate, drepturi reale de garanție și sarcini	Referințe
NU SUNT	

Anexa Nr. 1 La Partea I

Teren

Nr cadastral	Suprafața (mp)*	Observații / Referințe
104042	898	Nr. tarla gresit in TP. Corect tarla 173, nu 172.

* Suprafața este determinată în planul de proiecție Stereo 70.



Date referitoare la teren

Crt	Categorie folosință	Intra vilan	Suprafața (mp)	Tarla	Parcelă	Nr. topo	Observații / Referințe
1	vie	NU	898	173	5465/1	-	Nr. tarla gresit in TP. Corect tarla 173, nu 172.

Lungime Segmente

1) Valorile lungimilor segmentelor sunt obținute din proiecție în plan.

Punct început	X / Y	Punct sfârșit	X / Y	Lungime segment (** (m)
1	407.707,911 482.152,129	2	407.706,983 482.154,14	2.214
2	407.706,983 482.154,14	3	407.702,352 482.155,166	4.743
3	407.702,352 482.155,166	4	407.698,667 482.154,416	3.76
4	407.698,667 482.154,416	5	407.693,466 482.151,997	5.736
5	407.693,466 482.151,997	6	407.690,353 482.150,041	3.677

Punct început	X / Y	Punct sfârșit	X / Y	Lungime segment (** (m)
6	407.690,353 482.150,041	7	407.783,795 482.078,137	117.905
7	407.783,795 482.078,137	8	407.791,638 482.086,973	11.814
8	407.791,638 482.086,973	9	407.785,463 482.089,872	6.822
9	407.785,463 482.089,872	10	407.771,97 482.096,118	14.869
10	407.771,97 482.096,118	11	407.748,731 482.110,801	27.488
11	407.748,731 482.110,801	12	407.733,363 482.123,023	19.636
12	407.733,363 482.123,023	13	407.727,092 482.129,877	9.289
13	407.727,092 482.129,877	14	407.722,726 482.136,115	7.614
14	407.722,726 482.136,115	1	407.707,911 482.152,129	21.816

** Lungimile segmentelor sunt determinate în planul de proiecție Stereo 70 și sunt rotunjite la 1 milimetru.

*** Distanța dintre puncte este formată din segmente cumulate ce sunt mai mici decât valoarea 1 milimetru.

**DATE DESPRE IMOBILUL NR. 5419**

Oficiul de Cadastru și Publicitate Imobiliară SIBIU
Biroul de Cadastru și Publicitate Imobiliară Saliste

A. Partea I. Descrierea imobilului

TEREN Extravilan

Adresa: Jud. Sibiu

Nr. Crt	Nr cadastral Nr. topografic	Suprafața* (mp)	Observații / Referințe
A1		168	Sector cadastral:160 Teren neimprejmuit; Proprietar neidentificat

B. Partea II. Proprietari și acte

Inscrieri privitoare la dreptul de proprietate și alte drepturi reale		Referințe
/		
Act Normativ nr. 7, din 13/03/1996 emis de GUVERNUL ROMÂNIEI (lege);		
B1	Inscrierea provizorie, drept de PROPRIETATE, dobandit prin Lege, cota actuala 1/1 1) ORAȘUL MIERCUREA SIBIULUI, CIF:4406266, Proprietar neidentificat	A1

C. Partea III. SARCINI .

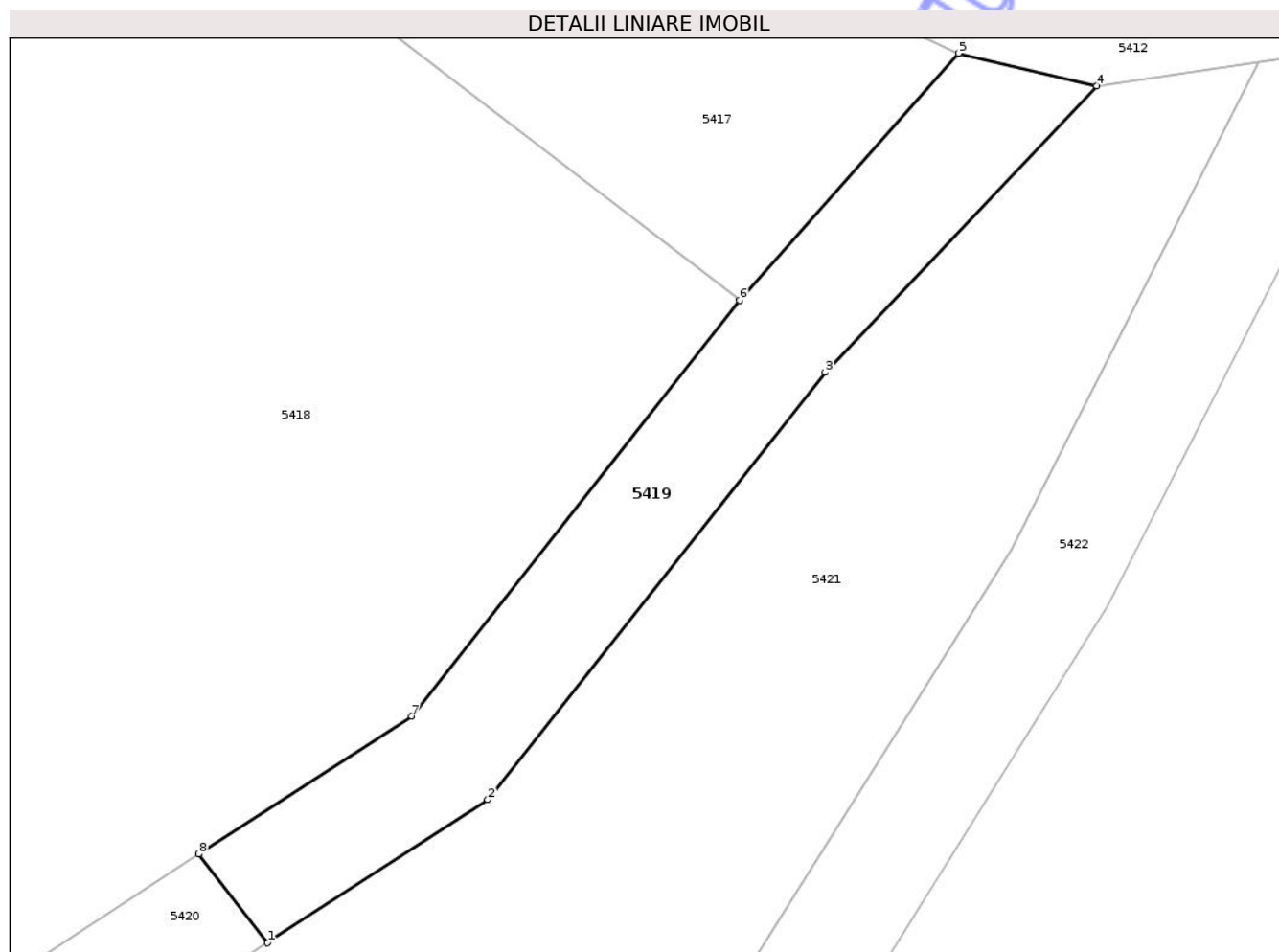
Inscrieri privind dezmembramintele dreptului de proprietate, drepturi reale de garanție și sarcini	Referințe
NU SUNT	

Anexa Nr. 1 La Partea I

Teren

Nr cadastral	Suprafața (mp)*	Observații / Referințe
	168	Proprietar neidentificat

* Suprafața este determinată în planul de proiecție Stereo 70.



Date referitoare la teren

Crt	Categorie folosință	Intra vilan	Suprafața (mp)	Tarla	Parcelă	Nr. topo	Observații / Referințe
1	drum	NU	168	173	5467/1	-	

Lungime Segmente

1) Valorile lungimilor segmentelor sunt obținute din proiecție în plan.

Punct început	X / Y	Punct sfârșit	X / Y	Lungime segment (** (m)
1	407.766,911 482.055,159	2	407.774,793 482.060,275	9.397
2	407.774,793 482.060,275	3	407.786,864 482.075,568	19.483
3	407.786,864 482.075,568	4	407.796,578 482.085,812	14.118
4	407.796,578 482.085,812	5	407.791,638 482.086,973	5.074
5	407.791,638 482.086,973	6	407.783,795 482.078,137	11.814

Punct început	X / Y	Punct sfârșit	X / Y	Lungime segment (** (m)
6	407.783,795 482.078,137	7	407.772,062 482.063,271	18.939
7	407.772,062 482.063,271	8	407.764,451 482.058,331	9.073
8	407.764,451 482.058,331	1	407.766,911 482.055,159	4.014

** Lungimile segmentelor sunt determinate în planul de proiecție Stereo 70 și sunt rotunjite la 1 milimetru.

*** Distanța dintre puncte este formată din segmente cumulate ce sunt mai mici decât valoarea 1 milimetru.

Neutilizabil în Circuitul Civil

**DATE DESPRE IMOBILUL NR. 5420**

Oficiul de Cadastru și Publicitate Imobiliară SIBIU
Biroul de Cadastru și Publicitate Imobiliară Saliste

A. Partea I. Descrierea imobilului

TEREN Extravilan

Adresa: Jud. Sibiu

Nr. Crt	Nr cadastral Nr. topografic	Suprafața* (mp)	Observații / Referințe
A1		900	Sector cadastral:160 Teren neimprejmuit;

B. Partea II. Proprietari și acte

Inscrieri privitoare la dreptul de proprietate și alte drepturi reale	Referințe
/	
Act Normativ nr. 268, din 28/05/2001 emis de GUVERNUL ROMÂNIEI (lege);	
B1	A1
Intabulare, drept de PROPRIETATE, dobandit prin Lege, cota actuala 1/1 1) STATUL ROMÂN, CIF:9999999999999	
Act Normativ nr. 313, din 29/07/2020 emis de GUVERNUL ROMÂNIEI (Ministerul Agriculturii si Dezvoltarii Ruarale - Agentia Domeniilor Statului, Decizia Directorului General al agentiei);	
B2	A1
Intabulare, drept de ADMINISTRARE, dobandit prin Lege, cota actuala 1/1 1) AGENȚIA DOMENIILOR STATULUI, CIF:14818116	

C. Partea III. SARCINI .

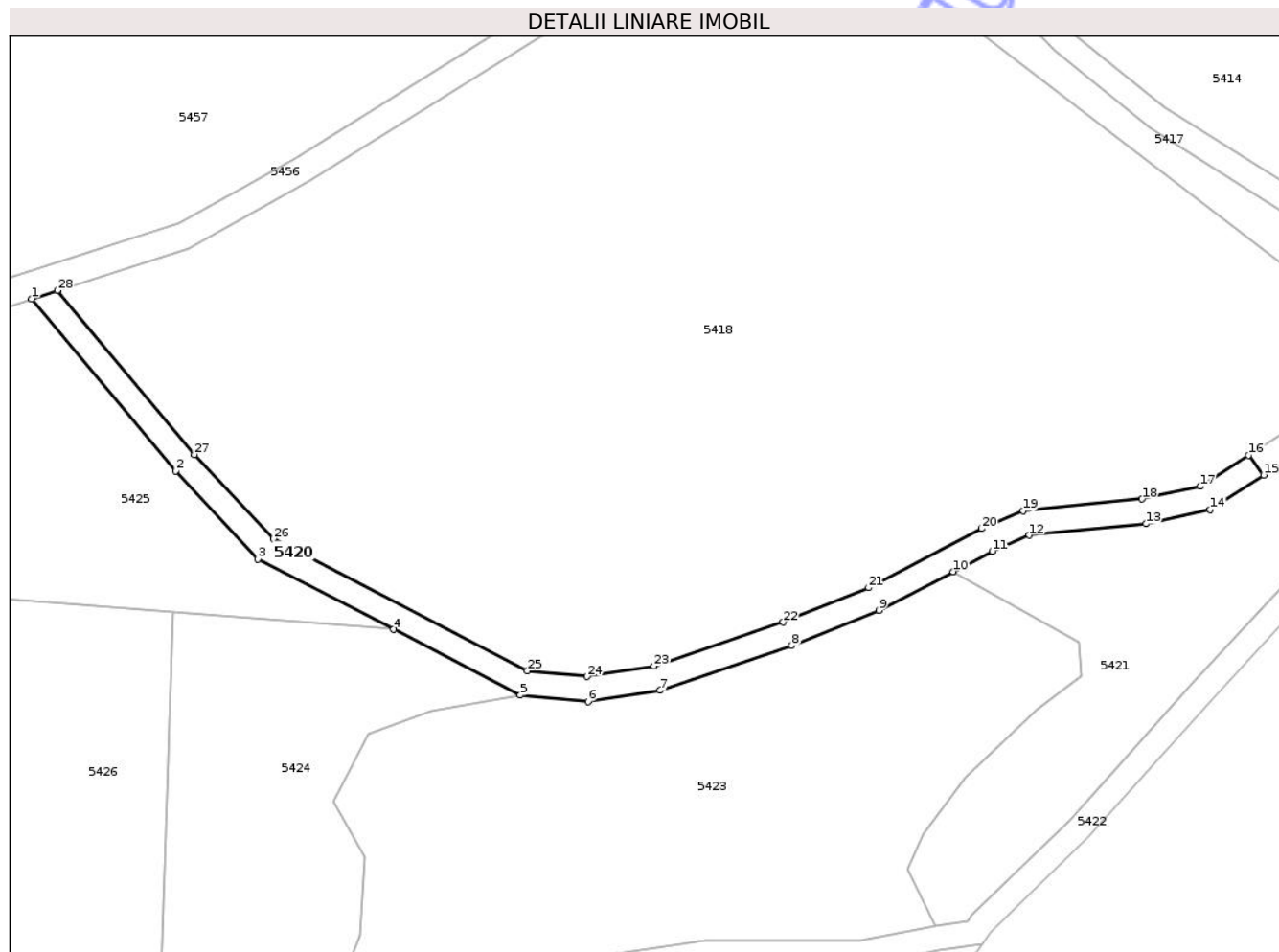
Inscrieri privind dezmembramintele dreptului de proprietate, drepturi reale de garanție și sarcini	Referințe
NU SUNT	

Anexa Nr. 1 La Partea I

Teren

Nr cadastral	Suprafața (mp)*	Observații / Referințe
	900	

* Suprafața este determinată în planul de proiecție Stereo 70.



Date referitoare la teren

Crt	Categorie folosință	Intra vilan	Suprafața (mp)	Tarla	Parcelă	Nr. topo	Observații / Referințe
1	drum	NU	900	173	5467	-	

Lungime Segmente

1) Valorile lungimilor segmentelor sunt obținute din proiecție în plan.

Punct început	X / Y	Punct sfârșit	X / Y	Lungime segment (** (m)
1	407.569,616 482.083,349	2	407.592,695 482.055,793	35.944
3	407.605,871 482.041,703	4	407.627,566 482.030,446	24.442
5	407.647,853 482.019,918	6	407.658,708 482.018,896	10.903
7	407.670,23 482.020,693	8	407.691,341 482.027,863	22.295
9	407.705,305 482.033,485	10	407.717,174 482.039,697	13.396

Punct început	X / Y	Punct sfârșit	X / Y	Lungime segment (** (m)
2	407.592,695 482.055,793	3	407.605,871 482.041,703	19.291
4	407.627,566 482.030,446	5	407.647,853 482.019,918	22.856
6	407.658,708 482.018,896	7	407.670,23 482.020,693	11.662
8	407.691,341 482.027,863	9	407.705,305 482.033,485	15.053
10	407.717,174 482.039,697	11	407.723,443 482.042,979	7.076

Punct început	X / Y	Punct sfârșit	X / Y	Lungime segment (** (m)
11	407.723,443 482.042,979	12	407.729,361 482.045,522	6.441
13	407.748,035 482.047,343	14	407.758,336 482.049,593	10.544
15	407.766,911 482.055,159	16	407.764,451 482.058,331	4.014
17	407.756,77 482.053,346	18	407.747,411 482.051,301	9.579
19	407.728,353 482.049,443	20	407.721,723 482.046,594	7.216
21	407.703,627 482.037,121	22	407.689,95 482.031,615	14.743
23	407.669,272 482.024,592	24	407.658,586 482.022,925	10.816
25	407.649,004 482.023,828	26	407.608,324 482.044,937	45.831
27	407.595,691 482.058,446	28	407.573,726 482.084,672	34.209

Punct început	X / Y	Punct sfârșit	X / Y	Lungime segment (** (m)
12	407.729,361 482.045,522	13	407.748,035 482.047,343	18.762
14	407.758,336 482.049,593	15	407.766,911 482.055,159	10.223
16	407.764,451 482.058,331	17	407.756,77 482.053,346	9.158
18	407.747,411 482.051,301	19	407.728,353 482.049,443	19.148
20	407.721,723 482.046,594	21	407.703,627 482.037,121	20.426
22	407.689,95 482.031,615	23	407.669,272 482.024,592	21.838
24	407.658,586 482.022,925	25	407.649,004 482.023,828	9.624
26	407.608,324 482.044,937	27	407.595,691 482.058,446	18.495
28	407.573,726 482.084,672	1	407.569,616 482.083,349	4.317

** Lungimile segmentelor sunt determinate în planul de proiecție Stereo 70 și sunt rotunjite la 1 milimetru.

*** Distanța dintre puncte este formată din segmente cumulate ce sunt mai mici decât valoarea 1 milimetru.

Neutilizabil în
Civil

**DATE DESPRE IMOBILUL NR. 5421**

Oficiul de Cadastru și Publicitate Imobiliară SIBIU
Biroul de Cadastru și Publicitate Imobiliară Saliste

A. Partea I. Descrierea imobilului

TEREN Extravilan

Adresa: Jud. Sibiu

Nr. Crt	Nr cadastral Nr. topografic	Suprafața* (mp)	Observații / Referințe
A1		2.200	Sector cadastral:160 Teren neimprejmuit;

B. Partea II. Proprietari și acte

Inscrieri privitoare la dreptul de proprietate și alte drepturi reale	Referințe
/	
Act Normativ nr. 268, din 28/05/2001 emis de GUVERNUL ROMÂNIEI (lege);	
B1	A1
Intabulare, drept de PROPRIETATE, dobandit prin Lege, cota actuala 1/1 1) STATUL ROMÂN, CIF:9999999999999	
Act Normativ nr. 313, din 29/07/2020 emis de GUVERNUL ROMÂNIEI (Ministerul Agriculturii si Dezvoltarii Ruarale - Agentia Domeniilor Statului, Decizia Directorului General al agentiei);	
B2	A1
Intabulare, drept de ADMINISTRARE, dobandit prin Lege, cota actuala 1/1 1) AGENȚIA DOMENIILOR STATULUI, CIF:14818116	

C. Partea III. SARCINI .

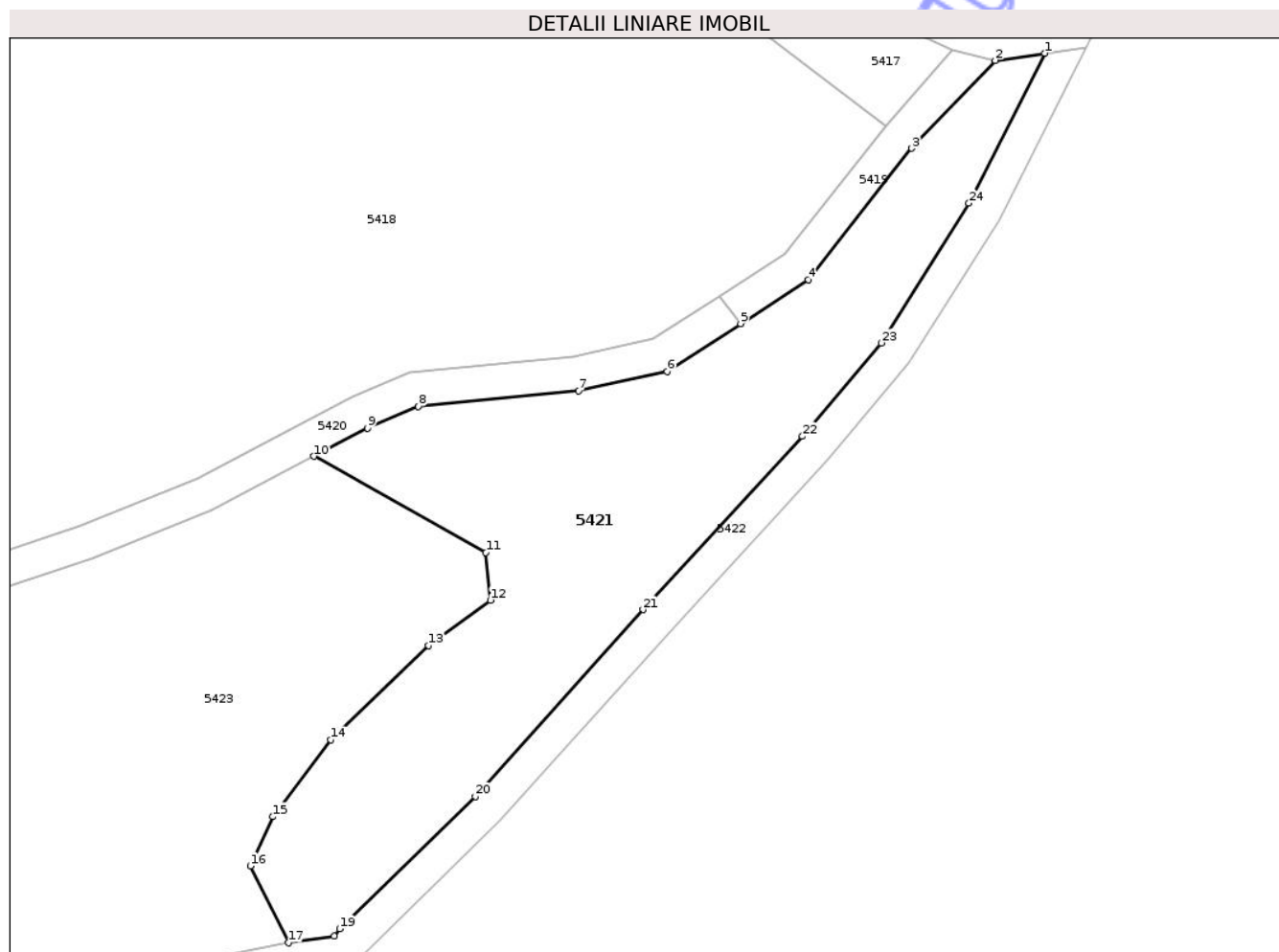
Inscrieri privind dezmembramintele dreptului de proprietate, drepturi reale de garanție și sarcini	Referințe
NU SUNT	

Anexa Nr. 1 La Partea I

Teren

Nr cadastral	Suprafața (mp)*	Observații / Referințe
	2.200	

* Suprafața este determinată în planul de proiecție Stereo 70.



Date referitoare la teren

Crt	Categorie folosință	Intravilan	Suprafața (mp)	Tarla	Parcelă	Nr. topo	Observații / Referințe
1	padure	NU	2.200	173	5463	-	Tufăriș

Lungime Segmente

1) Valorile lungimilor segmentelor sunt obținute din proiecție în plan.

Punct început	X / Y	Punct sfârșit	X / Y	Lungime segment (** (m)
1	407.802,373 482.086,638	2	407.796,578 482.085,812	5.853
3	407.786,864 482.075,568	4	407.774,793 482.060,275	19.483
5	407.766,911 482.055,159	6	407.758,336 482.049,593	10.223
7	407.748,035 482.047,343	8	407.729,361 482.045,522	18.762
9	407.723,443 482.042,979	10	407.717,174 482.039,697	7.076

Punct început	X / Y	Punct sfârșit	X / Y	Lungime segment (** (m)
2	407.796,578 482.085,812	3	407.786,864 482.075,568	14.118
4	407.774,793 482.060,275	5	407.766,911 482.055,159	9.397
6	407.758,336 482.049,593	7	407.748,035 482.047,343	10.544
8	407.729,361 482.045,522	9	407.723,443 482.042,979	6.441
10	407.717,174 482.039,697	11	407.737,217 482.028,499	22.96

Punct început	X / Y	Punct sfârșit	X / Y	Lungime segment (** (m)
11	407.737,217 482.028,499	12	407.737,744 482.022,963	5.561
13	407.730,569 482.017,645	14	407.719,178 482.006,675	15.815
15	407.712,44 481.997,737	16	407.709,796 481.991,993	6.323
17	407.714,258 481.983,053	18	407.719,561 481.983,832	5.36
19	407.720,196 481.984,687	20	407.735,994 482.000,076	22.054
21	407.755,543 482.021,848	22	407.774,127 482.042,019	27.428
23	407.783,294 482.052,911	24	407.793,515 482.069,193	19.224

Punct început	X / Y	Punct sfârșit	X / Y	Lungime segment (** (m)
12	407.737,744 482.022,963	13	407.730,569 482.017,645	8.931
14	407.719,178 482.006,675	15	407.712,44 481.997,737	11.193
16	407.709,796 481.991,993	17	407.714,258 481.983,053	9.992
18	407.719,561 481.983,832	19	407.720,196 481.984,687	1.065
20	407.735,994 482.000,076	21	407.755,543 482.021,848	29.261
22	407.774,127 482.042,019	23	407.783,294 482.052,911	14.236
24	407.793,515 482.069,193	1	407.802,373 482.086,638	19.566

** Lungimile segmentelor sunt determinate în planul de proiecție Stereo 70 și sunt rotunjite la 1 milimetru.

*** Distanța dintre puncte este formată din segmente cumulate ce sunt mai mici decât valoarea 1 milimetru.

Neutilizabil în Civil

**DATE DESPRE IMOBILUL NR. 5422**

Oficiul de Cadastru și Publicitate Imobiliară SIBIU
Biroul de Cadastru și Publicitate Imobiliară Saliste

A. Partea I. Descrierea imobilului

TEREN Extravilan

Adresa: Jud. Sibiu

Nr. Crt	Nr cadastral Nr. topografic	Suprafața* (mp)	Observații / Referințe
A1		3.120	Sector cadastral:160 Teren neimprejmuit; Proprietar neidentificat

B. Partea II. Proprietari și acte

Inscrieri privitoare la dreptul de proprietate și alte drepturi reale		Referințe
/		
Act Normativ nr. 7, din 13/03/1996 emis de GUVERNUL ROMÂNIEI (lege);		
B1	Inscrierea provizorie, drept de PROPRIETATE, dobandit prin Lege, cota actuala 1/1 1) ORAȘUL MIERCUREA SIBIULUI, CIF:4406266, Proprietar neidentificat	A1

C. Partea III. SARCINI .

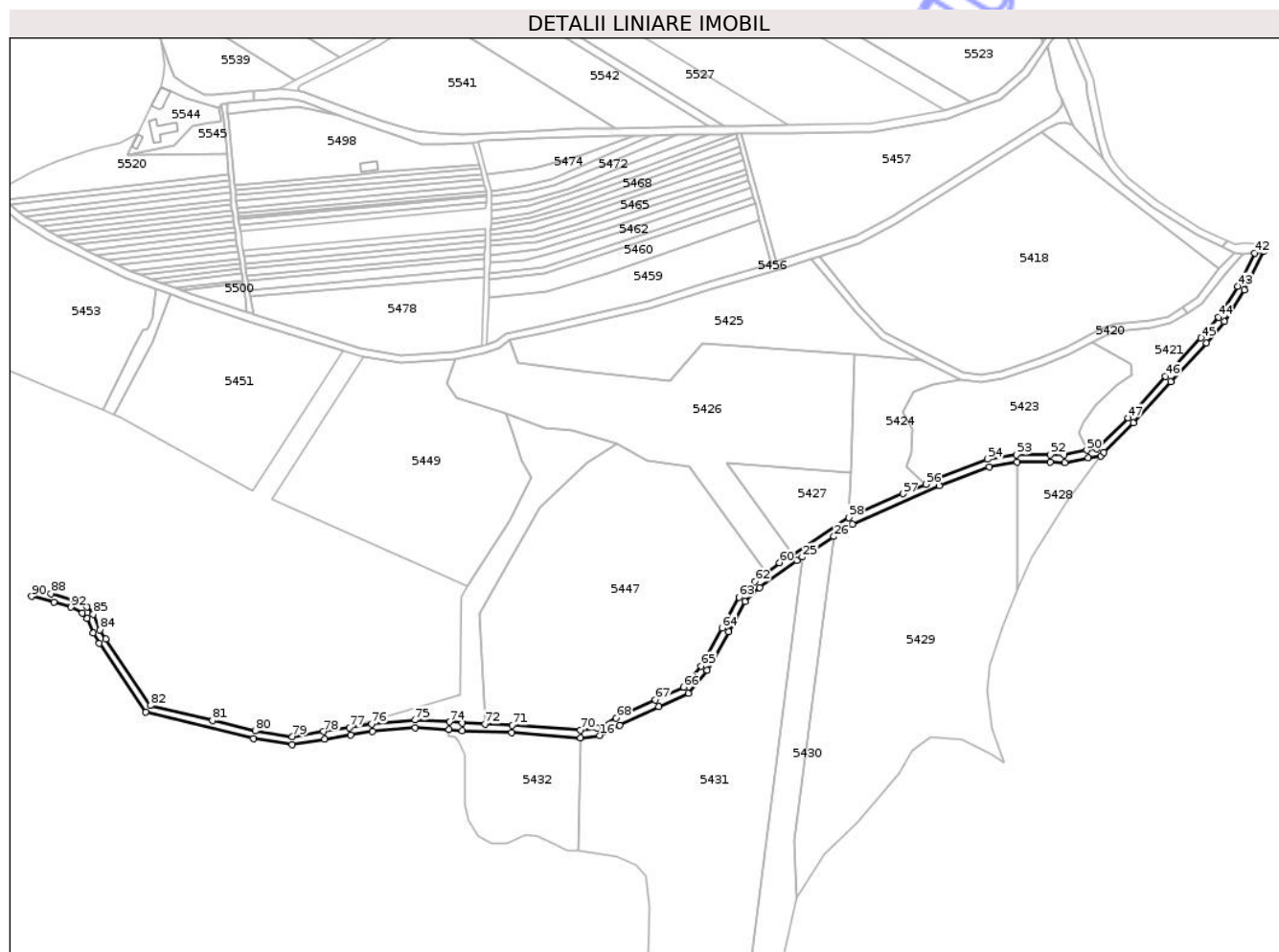
Inscrieri privind dezmembramintele dreptului de proprietate, drepturi reale de garanție și sarcini	Referințe
NU SUNT	

Anexa Nr. 1 La Partea I

Teren

Nr cadastral	Suprafața (mp)*	Observații / Referințe
	3.120	Proprietar neidentificat

* Suprafața este determinată în planul de proiecție Stereo 70.



Date referitoare la teren

Crt	Categorie folosință	Intravilan	Suprafața (mp)	Tarla	Parcelă	Nr. topo	Observații / Referințe
1	drum	NU	3.120	173	5484	-	

Lungime Segmente

1) Valorile lungimilor segmentelor sunt obținute din proiecție în plan.

Punct început	X / Y	Punct sfârșit	X / Y	Lungime segment
1	407.186,529 481.897,633	2	407.188,964 481.894,812	3.726
4	407.195,513 481.881,718	5	407.219,914 481.845,511	43.663
7	407.296,808 481.828,668	8	407.314,001 481.831,415	17.411
10	407.339,068 481.835,421	11	407.361,386 481.837,421	22.408
13	407.386,058 481.835,884	14	407.412,127 481.834,829	26.09
16	407.458,237 481.833,337	17	407.468,845 481.838,834	11.948
2	407.188,964 481.894,812	3	407.192,251 481.887,052	8.428
5	407.219,914 481.845,511	6	407.276,586 481.831,826	58.301
8	407.314,001 481.831,415	9	407.327,534 481.833,578	13.705
11	407.361,386 481.837,421	12	407.379,304 481.836,435	17.945
14	407.412,127 481.834,829	15	407.448,314 481.832,134	36.288
17	407.468,845 481.838,834	18	407.489,37 481.848,496	22.686
3	407.192,251 481.887,052	4	407.195,513 481.881,718	6.252
6	407.276,586 481.831,826	7	407.296,808 481.828,668	20.467
9	407.327,534 481.833,578	10	407.339,068 481.835,421	11.68
12	407.379,304 481.836,435	13	407.386,058 481.835,884	6.776
15	407.448,314 481.832,134	16	407.458,237 481.833,337	9.995
18	407.489,37 481.848,496	19	407.504,883 481.855,519	17.029

Punct început	X / Y	Punct sfârșit	X / Y	Lungime segment	Punct început	X / Y	Punct sfârșit	X / Y	Lungime segment	Punct început	X / Y	Punct sfârșit	X / Y	Lungime segment
19	407.504,883 481.855,519	20	407.514,87 481.867,587	15.665	20	407.514,87 481.867,587	21	407.526,07 481.887,805	23.113	21	407.526,07 481.887,805	22	407.534,672 481.903,547	17.94
22	407.534,672 481.903,547	23	407.542,421 481.911,041	10.78	23	407.542,421 481.911,041	24	407.561,918 481.925,094	24.033	24	407.561,918 481.925,094	25	407.564,84 481.926,997	3.488
25	407.564,84 481.926,997	26	407.581,4 481.937,782	19.762	26	407.581,4 481.937,782	27	407.591,212 481.944,172	11.709	27	407.591,212 481.944,172	28	407.636,902 481.964,419	49.976
28	407.636,902 481.964,419	29	407.662,988 481.974,44	27.945	29	407.662,988 481.974,44	30	407.677,704 481.976,736	14.894	30	407.677,704 481.976,736	31	407.695,044 481.976,719	17.341
31	407.695,044 481.976,719	32	407.702,802 481.976,65	7.758	32	407.702,802 481.976,65	33	407.714,946 481.979,111	12.391	33	407.714,946 481.979,111	34	407.721,784 481.980,115	6.912
34	407.721,784 481.980,115	35	407.723,217 481.982,046	2.404	35	407.723,217 481.982,046	36	407.738,881 481.997,304	21.867	36	407.738,881 481.997,304	37	407.758,502 482.019,156	29.369
37	407.758,502 482.019,156	38	407.777,13 482.039,375	27.492	38	407.777,13 482.039,375	39	407.786,533 482.050,548	14.604	39	407.786,533 482.050,548	40	407.796,999 482.067,22	19.684
40	407.796,999 482.067,22	41	407.807,209 482.087,328	22.552	41	407.807,209 482.087,328	42	407.802,373 482.086,638	4.885	42	407.802,373 482.086,638	43	407.793,515 482.069,193	19.566
43	407.793,515 482.069,193	44	407.783,294 482.052,911	19.224	44	407.783,294 482.052,911	45	407.774,127 482.042,019	14.236	45	407.774,127 482.042,019	46	407.755,543 482.021,848	27.428
46	407.755,543 482.021,848	47	407.735,994 482.000,076	29.261	47	407.735,994 482.000,076	48	407.720,196 481.984,687	22.054	48	407.720,196 481.984,687	49	407.719,561 481.983,832	1.065
49	407.719,561 481.983,832	50	407.714,258 481.983,053	5.36	50	407.714,258 481.983,053	51	407.702,418 481.980,654	12.08	51	407.702,418 481.980,654	52	407.695,064 481.980,719	7.354
52	407.695,064 481.980,719	53	407.677,395 481.980,737	17.669	53	407.677,395 481.980,737	54	407.661,951 481.978,327	15.631	54	407.661,951 481.978,327	55	407.635,374 481.968,116	28.471
55	407.635,374 481.968,116	56	407.629,744 481.965,167	6.356	56	407.629,744 481.965,167	57	407.617,6 481.960,241	13.105	57	407.617,6 481.960,241	58	407.589,298 481.947,699	30.957
58	407.589,298 481.947,699	59	407.559,656 481.928,394	35.374	59	407.559,656 481.928,394	60	407.552,817 481.924,071	8.09	60	407.552,817 481.924,071	61	407.546,039 481.918,579	8.723
61	407.546,039 481.918,579	62	407.539,848 481.914,117	7.632	62	407.539,848 481.914,117	63	407.531,454 481.906,0	11.677	63	407.531,454 481.906,0	64	407.522,565 481.889,733	18.537
64	407.522,565 481.889,733	65	407.511,551 481.869,851	22.729	65	407.511,551 481.869,851	66	407.502,391 481.858,782	14.368	66	407.502,391 481.858,782	67	407.487,693 481.852,128	16.134
67	407.487,693 481.852,128	68	407.467,072 481.842,421	22.792	68	407.467,072 481.842,421	69	407.457,038 481.837,221	11.302	69	407.457,038 481.837,221	70	407.448,221 481.836,152	8.881
70	407.448,221 481.836,152	71	407.412,356 481.838,823	35.964	71	407.412,356 481.838,823	72	407.398,111 481.839,399	14.257	72	407.398,111 481.839,399	73	407.386,302 481.839,877	11.819
73	407.386,302 481.839,877	74	407.379,577 481.840,426	6.747	74	407.379,577 481.840,426	75	407.361,317 481.841,43	18.287	75	407.361,317 481.841,43	76	407.338,573 481.839,392	22.835
76	407.338,573 481.839,392	77	407.326,903 481.837,528	11.818	77	407.326,903 481.837,528	78	407.313,37 481.835,365	13.705	78	407.313,37 481.835,365	79	407.296,801 481.832,718	16.779
79	407.296,801 481.832,718	80	407.277,366 481.835,753	19.671	80	407.277,366 481.835,753	81	407.254,9 481.841,178	23.112	81	407.254,9 481.841,178	82	407.222,363 481.849,034	33.471
82	407.222,363 481.849,034	83	407.198,879 481.883,881	42.021	83	407.198,879 481.883,881	84	407.195,818 481.888,885	5.867	84	407.195,818 481.888,885	85	407.192,402 481.896,95	8.759
85	407.192,402 481.896,95	86	407.189,056 481.900,827	5.121	86	407.189,056 481.900,827	87	407.182,199 481.904,395	7.729	87	407.182,199 481.904,395	88	407.169,99 481.907,873	12.695
88	407.169,99 481.907,873	89	407.161,388 481.910,118	8.889	89	407.161,388 481.910,118	90	407.159,951 481.906,359	4.024	90	407.159,951 481.906,359	91	407.171,648 481.903,307	12.088
91	407.171,648 481.903,307	92	407.180,701 481.900,665	9.431	92	407.180,701 481.900,665	1	407.186,529 481.897,633	6.569					

** Lungimile segmentelor sunt determinate în planul de proiecție Stereo 70 și sunt rotunjite la 1 milimetru.

*** Distanța dintre puncte este formată din segmente cumulate ce sunt mai mici decât valoarea 1 milimetru.

**DATE DESPRE IMOBILUL NR. 5423**

Oficiul de Cadastru și Publicitate Imobiliară SIBIU
Biroul de Cadastru și Publicitate Imobiliară Saliste

A. Partea I. Descrierea imobilului

TEREN Extravilan

Adresa: Jud. Sibiu

Nr. Crt	Nr cadastral Nr. topografic	Suprafața* (mp)	Observații / Referințe
A1		4.800	Sector cadastral:160 Teren neimprejmuit; Proprietar neidentificat

B. Partea II. Proprietari și acte

Inscrieri privitoare la dreptul de proprietate și alte drepturi reale		Referințe
/		
Act Normativ nr. 7, din 13/03/1996 emis de GUVERNUL ROMÂNIEI (lege);		
B1	Inscrierea provizorie, drept de PROPRIETATE, dobandit prin Lege, cota actuala 1/1 1) ORAȘUL MIERCUREA SIBIULUI, CIF:4406266, Proprietar neidentificat	A1

C. Partea III. SARCINI .

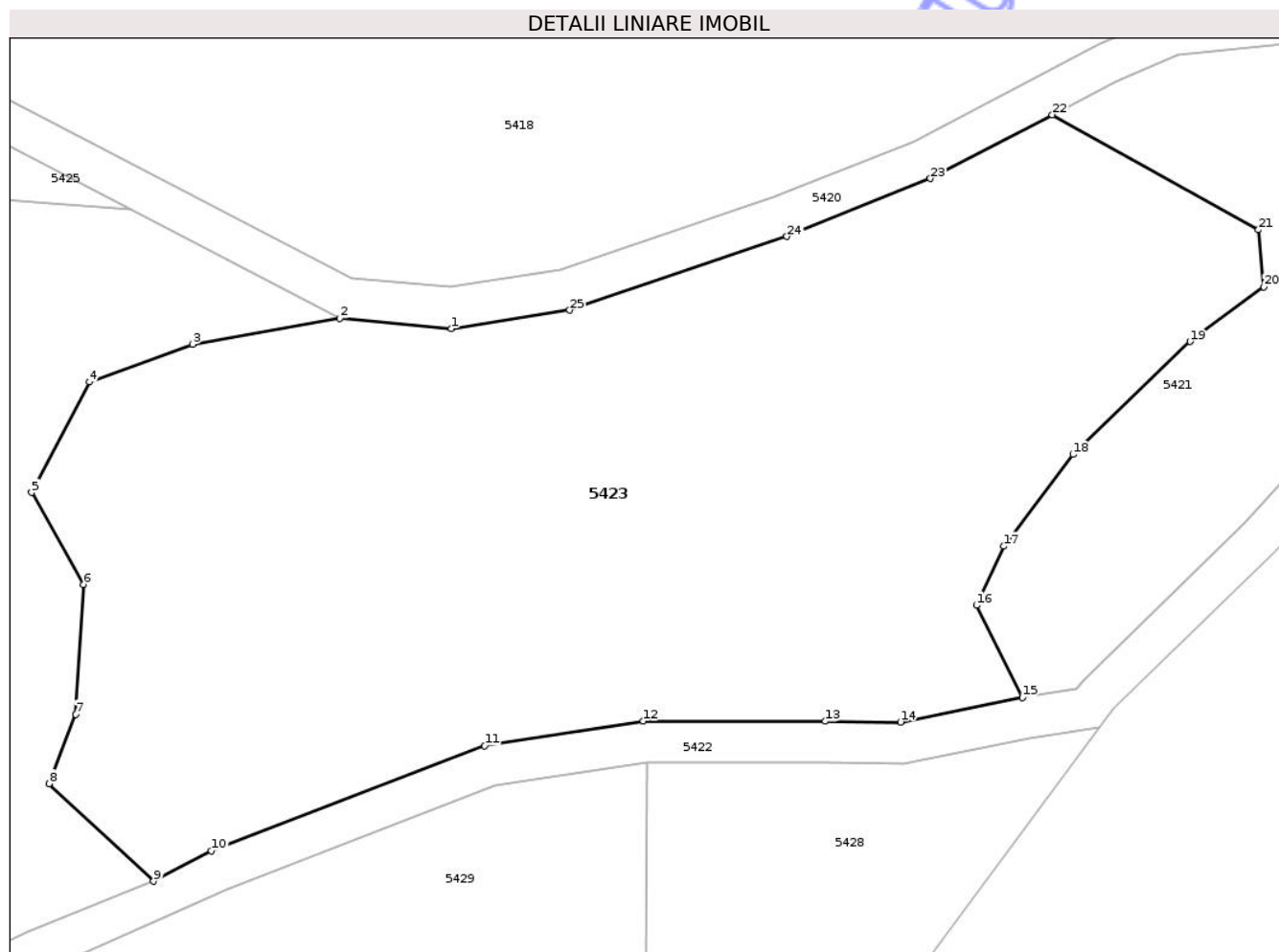
Inscrieri privind dezmembramintele dreptului de proprietate, drepturi reale de garanție și sarcini	Referințe
NU SUNT	

Anexa Nr. 1 La Partea I

Teren

Nr cadastral	Suprafața (mp)*	Observații / Referințe
	4.800	Proprietar neidentificat

* Suprafața este determinată în planul de proiecție Stereo 70.



Date referitoare la teren

Crt	Categorie folosință	Intra vilan	Suprafața (mp)	Tarla	Parcelă	Nr. topo	Observații / Referințe
1	vie	NU	4.800	173	5464/3	-	Rezervă

Lungime Segmente

1) Valorile lungimilor segmentelor sunt obținute din proiecție în plan.

Punct început	X / Y	Punct sfârșit	X / Y	Lungime segment (** (m)
1	407.658,708 482.018,896	2	407.647,853 482.019,918	10.903
3	407.633,538 482.017,376	4	407.623,485 482.013,702	10.703
5	407.617,869 482.002,966	6	407.622,926 481.994,018	10.279
7	407.622,148 481.981,407	8	407.619,586 481.974,668	7.21
9	407.629,744 481.965,167	10	407.635,374 481.968,116	6.356

Punct început	X / Y	Punct sfârșit	X / Y	Lungime segment (** (m)
2	407.647,853 482.019,918	3	407.633,538 482.017,376	14.539
4	407.623,485 482.013,702	5	407.617,869 482.002,966	12.116
6	407.622,926 481.994,018	7	407.622,148 481.981,407	12.634
8	407.619,586 481.974,668	9	407.629,744 481.965,167	13.908
10	407.635,374 481.968,116	11	407.661,951 481.978,327	28.471

Punct început	X / Y	Punct sfârșit	X / Y	Lungime segment (** (m)
11	407.661,951 481.978,327	12	407.677,395 481.980,737	15.631
13	407.695,064 481.980,719	14	407.702,418 481.980,654	7.354
15	407.714,258 481.983,053	16	407.709,796 481.991,993	9.992
17	407.712,44 481.997,737	18	407.719,178 482.006,675	11.193
19	407.730,569 482.017,645	20	407.737,744 482.022,963	8.931
21	407.737,217 482.028,499	22	407.717,174 482.039,697	22.96
23	407.705,305 482.033,485	24	407.691,341 482.027,863	15.053
25	407.670,23 482.020,693	1	407.658,708 482.018,896	11.662

Punct început	X / Y	Punct sfârșit	X / Y	Lungime segment (** (m)
12	407.677,395 481.980,737	13	407.695,064 481.980,719	17.669
14	407.702,418 481.980,654	15	407.714,258 481.983,053	12.08
16	407.709,796 481.991,993	17	407.712,44 481.997,737	6.323
18	407.719,178 482.006,675	19	407.730,569 482.017,645	15.815
20	407.737,744 482.022,963	21	407.737,217 482.028,499	5.561
22	407.717,174 482.039,697	23	407.705,305 482.033,485	13.396
24	407.691,341 482.027,863	25	407.670,23 482.020,693	22.295

** Lungimile segmentelor sunt determinate în planul de proiecție Stereo 70 și sunt rotunjite la 1 milimetru.

*** Distanța dintre puncte este formată din segmente cumulate ce sunt mai mici decât valoarea 1 milimetru.

**DATE DESPRE IMOBILUL NR. 5424**

Oficiul de Cadastru și Publicitate Imobiliară SIBIU
Biroul de Cadastru și Publicitate Imobiliară Saliste

A. Partea I. Descrierea imobilului

TEREN Extravilan

Adresa: Jud. Sibiu

Nr. Crt	Nr cadastral Nr. topografic	Suprafața* (mp)	Observații / Referințe
A1	104041	2.642	Sector cadastral:160 Teren neimprejmuit; Nr. tarla gresit in TP. Corect tarla 173, nu 172.

B. Partea II. Proprietari și acte

Inscrieri privitoare la dreptul de proprietate și alte drepturi reale	Referințe
3477 / 28/04/2020	
Act Administrativ nr. 4003/38, din 02/04/2020 emis de CJPSDPAT SIBIU (,documentatie cadastrala receptionata de OCPI Sibiu cu nr. 12872/2019);	
B1 se infiinteaza CFE 104041 UAT Miercurea Sibiului pentru parcela nr. 3464/2 vie inscrisa in T.P. nr. 4003/38 emisa de CJPSDPAT Sibiu la data de 02.04.2020 .	A1
7222 / 31/07/2020	
Act Notarial nr. 549, din 20/07/2020 emis de NP Pipernea Avram Iulia Oana (contract de vanzare-cumparare);	
B3 Intabulare, drept de PROPRIETATE, dobandit prin Conventie, cota actuala 1/1 1) BLAJ ROLAND , necasatorit, bun propriu	A1

C. Partea III. SARCINI .

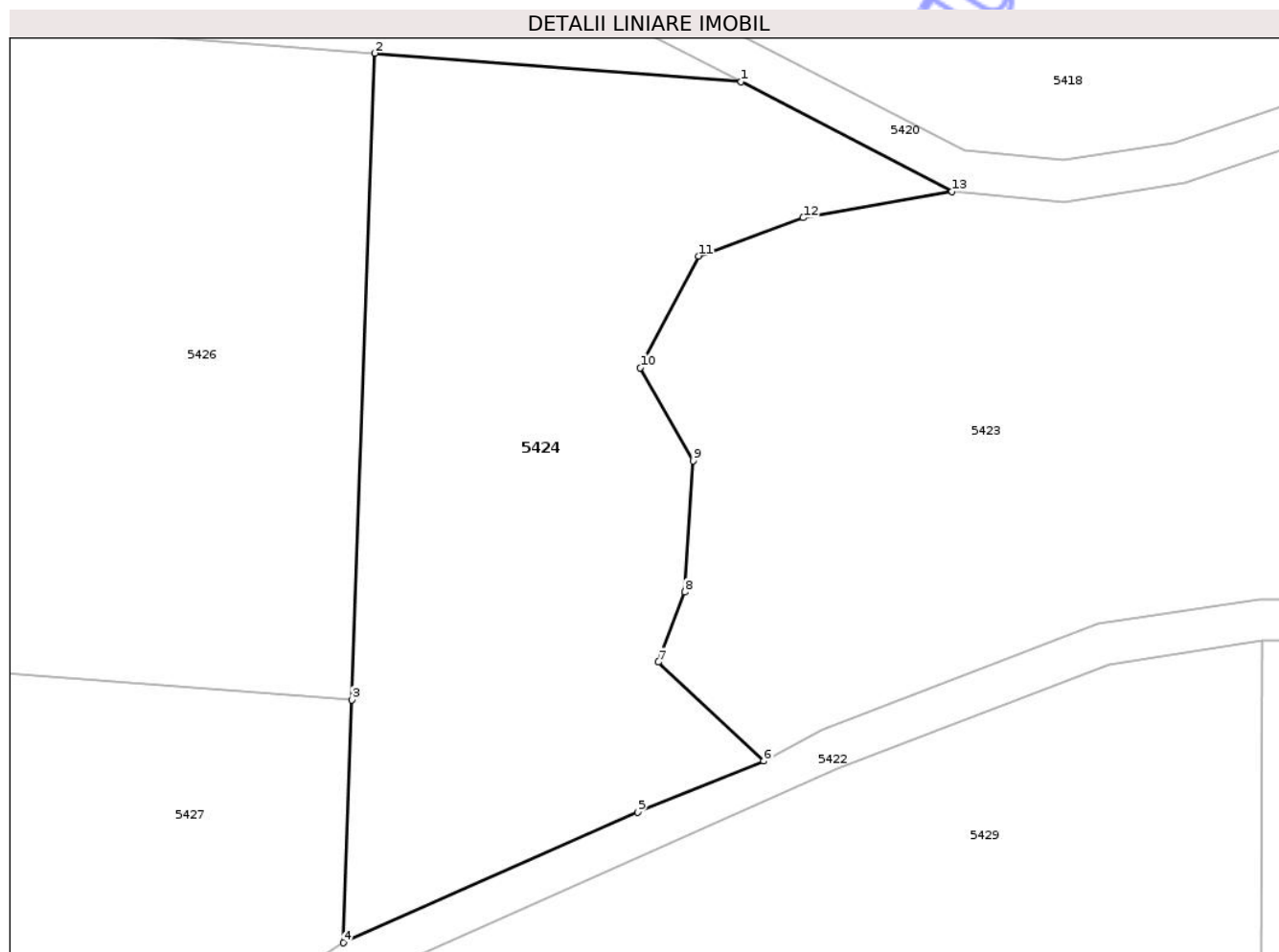
Inscrieri privind dezmembramintele dreptului de proprietate, drepturi reale de garanție și sarcini	Referințe
NU SUNT	

Anexa Nr. 1 La Partea I

Teren

Nr cadastral	Suprafața (mp)*	Observații / Referințe
104041	2.642	Nr. tarla gresit in TP. Corect tarla 173, nu 172.

* Suprafața este determinată în planul de proiecție Stereo 70.



Date referitoare la teren

Crt	Categorie folosință	Intra vilan	Suprafața (mp)	Tarla	Parcelă	Nr. topo	Observații / Referințe
1	faneata	NU	2.642	173	5464/2	-	Nr. tarla gresit in TP. Corect tarla 173, nu 172.

Lungime Segmente

1) Valorile lungimilor segmentelor sunt obținute din proiecție în plan.

Punct început	X / Y	Punct sfârșit	X / Y	Lungime segment (** (m)
1	407.627,566 482.030,446	2	407.592,314 482.033,195	35.359
2	407.592,314 482.033,195	3	407.590,121 481.971,031	62.202
3	407.590,121 481.971,031	4	407.589,298 481.947,699	23.347
4	407.589,298 481.947,699	5	407.617,6 481.960,241	30.957
5	407.617,6 481.960,241	6	407.629,744 481.965,167	13.105

Punct început	X / Y	Punct sfârșit	X / Y	Lungime segment (** (m)
6	407.629,744 481.965,167	7	407.619,586 481.974,668	13.908
7	407.619,586 481.974,668	8	407.622,148 481.981,407	7.21
8	407.622,148 481.981,407	9	407.622,926 481.994,018	12.634
9	407.622,926 481.994,018	10	407.617,869 482.002,966	10.279
10	407.617,869 482.002,966	11	407.623,485 482.013,702	12.116
11	407.623,485 482.013,702	12	407.633,538 482.017,376	10.703
12	407.633,538 482.017,376	13	407.647,853 482.019,918	14.539
13	407.647,853 482.019,918	1	407.627,566 482.030,446	22.856

** Lungimile segmentelor sunt determinate în planul de proiecție Stereo 70 și sunt rotunjite la 1 milimetru.

*** Distanța dintre puncte este formată din segmente cumulate ce sunt mai mici decât valoarea 1 milimetru.

**DATE DESPRE IMOBILUL NR. 5425**

Oficiul de Cadastru și Publicitate Imobiliară SIBIU
Biroul de Cadastru și Publicitate Imobiliară Saliste

A. Partea I. Descrierea imobilului

TEREN Extravilan

Adresa: Jud. Sibiu

Nr. Crt	Nr cadastral Nr. topografic	Suprafața* (mp)	Observații / Referințe
A1		6.000	Sector cadastral:160 Teren neimprejmuit; Nr.tarla si parcela gresite in TP. Corect tarla 173, nu 107 si Parcela 5468, nu 3583/2

B. Partea II. Proprietari și acte

Inscrieri privitoare la dreptul de proprietate și alte drepturi reale	Referințe
/	
Act Administrativ nr. 2014/38, din 04/10/1999 emis de CJPSDPAT - Sibiu (titlu de proprietate);	
B1 Intabulare, drept de PROPRIETATEL.18/1991, dobandit prin Reconstituire, cota actuala 1/1 1) SCHUNN ELISE	A1

C. Partea III. SARCINI .

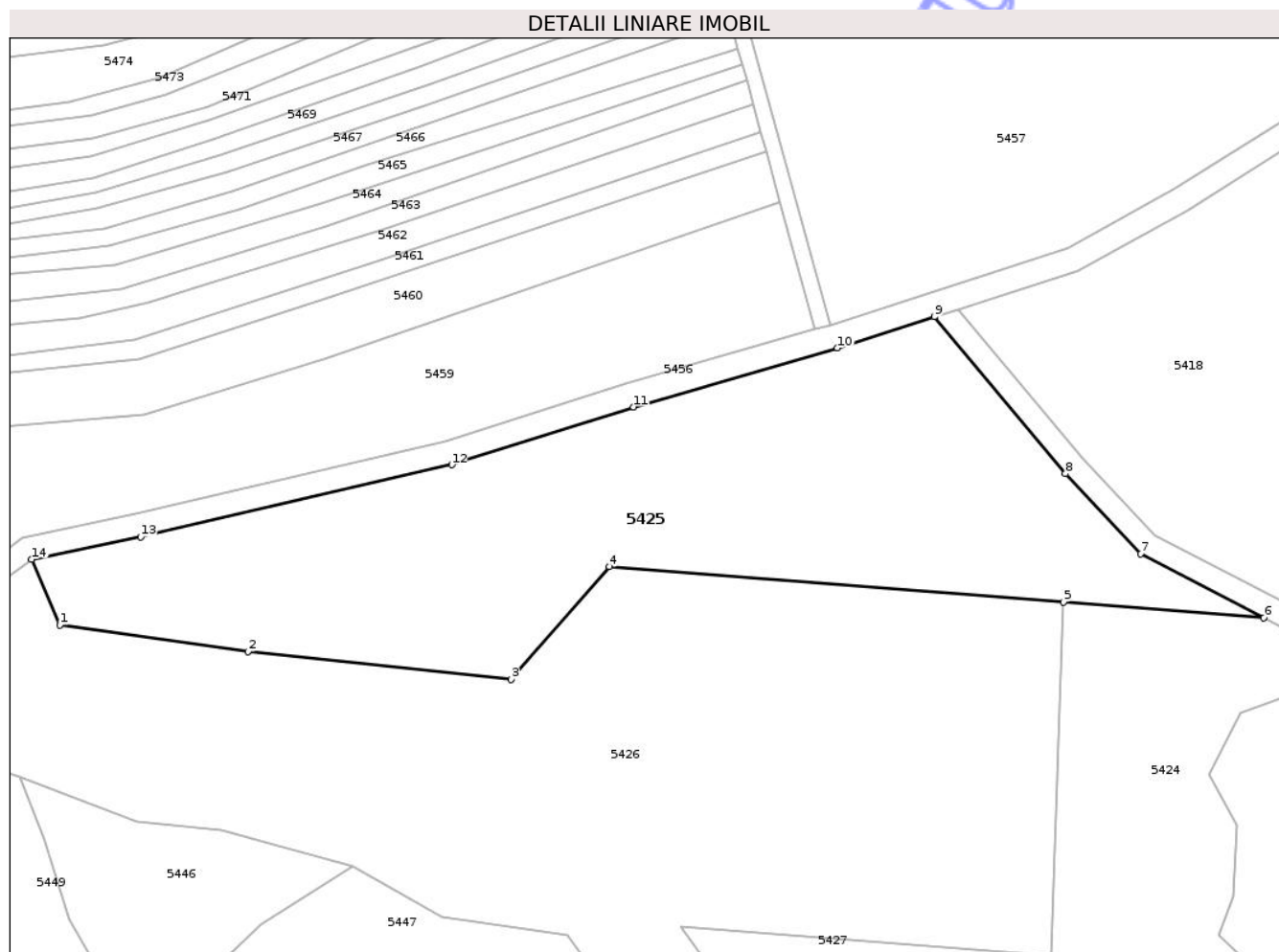
Inscrieri privind dezmembramintele dreptului de proprietate, drepturi reale de garanție și sarcini	Referințe
NU SUNT	

Anexa Nr. 1 La Partea I

Teren

Nr cadastral	Suprafața (mp)*	Observații / Referințe
	6.000	Nr.tarla si parcela gresite in TP. Corect tarla 173, nu 107 si Parcela 5468, nu 3583/2

* Suprafața este determinată în planul de proiecție Stereo 70.



Date referitoare la teren

Crt	Categorie folosință	Intra vilan	Suprafața (mp)	Tarla	Parcelă	Nr. topo	Observații / Referințe
1	vie	NU	6.000	173	5468	-	Nr.tarla si parcela gresite in TP. Corect tarla 173, nu 107 si Parcela 5468, nu 3583/2

Lungime Segmente

1) Valorile lungimilor segmentelor sunt obținute din proiecție în plan.

Punct început	X / Y	Punct sfârșit	X / Y	Lungime segment (** (m)
1	407.415,773 482.029,182	2	407.448,875 482.024,533	33.427
2	407.448,875 482.024,533	3	407.495,117 482.019,672	46.496
3	407.495,117 482.019,672	4	407.512,452 482.039,423	26.28
4	407.512,452 482.039,423	5	407.592,314 482.033,195	80.105
5	407.592,314 482.033,195	6	407.627,566 482.030,446	35.359

Punct început	X / Y	Punct sfârșit	X / Y	Lungime segment (** (m)
6	407.627,566 482.030,446	7	407.605,871 482.041,703	24.442
7	407.605,871 482.041,703	8	407.592,695 482.055,793	19.291
8	407.592,695 482.055,793	9	407.569,616 482.083,349	35.944
9	407.569,616 482.083,349	10	407.552,597 482.077,872	17.878
10	407.552,597 482.077,872	11	407.516,672 482.067,515	37.388
11	407.516,672 482.067,515	12	407.484,725 482.057,35	33.525
12	407.484,725 482.057,35	13	407.430,013 482.044,644	56.168
13	407.430,013 482.044,644	14	407.410,823 482.040,725	19.586
14	407.410,823 482.040,725	1	407.415,773 482.029,182	12.559

** Lungimile segmentelor sunt determinate în planul de proiecție Stereo 70 și sunt rotunjite la 1 milimetru.

*** Distanța dintre puncte este formată din segmente cumulate ce sunt mai mici decât valoarea 1 milimetru.

**DATE DESPRE IMOBILUL NR. 5426**

Oficiul de Cadastru și Publicitate Imobiliară SIBIU
Biroul de Cadastru și Publicitate Imobiliară Saliste

A. Partea I. Descrierea imobilului

TEREN Extravilan

Adresa: Jud. Sibiu

Nr. Crt	Nr cadastral Nr. topografic	Suprafața* (mp)	Observații / Referințe
A1		10.774	Sector cadastral:160 Teren neimprejmuit; Proprietar neidentificat

B. Partea II. Proprietari și acte

Inscrieri privitoare la dreptul de proprietate și alte drepturi reale		Referințe
/		
Act Normativ nr. 7, din 13/03/1996 emis de GUVERNUL ROMÂNIEI (lege);		
B1	Inscrierea provizorie, drept de PROPRIETATE, dobandit prin Lege, cota actuala 1/1 1) ORAȘUL MIERCUREA SIBIULUI, CIF:4406266, Proprietar neidentificat	A1

C. Partea III. SARCINI .

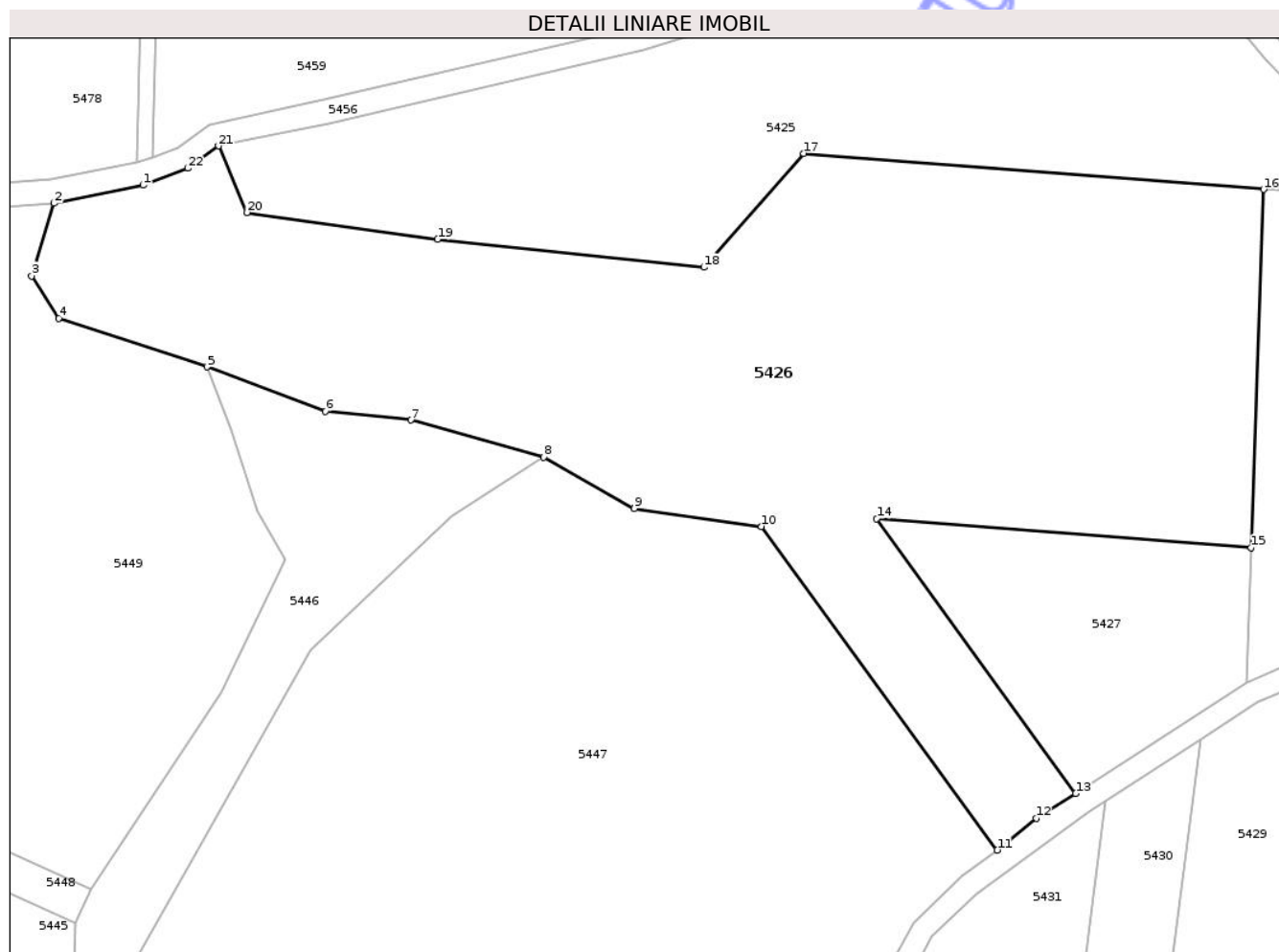
Inscrieri privind dezmembramintele dreptului de proprietate, drepturi reale de garanție și sarcini	Referințe
NU SUNT	

Anexa Nr. 1 La Partea I

Teren

Nr cadastral	Suprafața (mp)*	Observații / Referințe
	10.774	Proprietar neidentificat

* Suprafața este determinată în planul de proiecție Stereo 70.



Date referitoare la teren

Crt	Categorie folosință	Intra vilan	Suprafața (mp)	Tarla	Parcelă	Nr. topo	Observații / Referințe
1	vie	NU	10.774	173	5464/1	-	Rezervă

Lungime Segmente

1) Valorile lungimilor segmentelor sunt obținute din proiecție în plan.

Punct început	X / Y	Punct sfârșit	X / Y	Lungime segment (** (m)
1	407.397,749 482.033,926	2	407.382,298 482.030,792	15.766
3	407.378,398 482.018,191	4	407.383,081 482.010,8	8.75
5	407.408,84 482.002,409	6	407.429,383 481.994,717	21.935
7	407.444,244 481.993,177	8	407.467,26 481.986,755	23.895
9	407.483,04 481.977,832	10	407.505,13 481.974,706	22.31

Punct început	X / Y	Punct sfârșit	X / Y	Lungime segment (** (m)
2	407.382,298 482.030,792	3	407.378,398 482.018,191	13.19
4	407.383,081 482.010,8	5	407.408,84 482.002,409	27.091
6	407.429,383 481.994,717	7	407.444,244 481.993,177	14.941
8	407.467,26 481.986,755	9	407.483,04 481.977,832	18.128
10	407.505,13 481.974,706	11	407.546,039 481.918,579	69.454

Punct început	X / Y	Punct sfârșit	X / Y	Lungime segment (** (m)
11	407.546,039 481.918,579	12	407.552,817 481.924,071	8.723
13	407.559,656 481.928,394	14	407.525,131 481.976,086	58.877
15	407.590,121 481.971,031	16	407.592,314 482.033,195	62.202
17	407.512,452 482.039,423	18	407.495,117 482.019,672	26.28
19	407.448,875 482.024,533	20	407.415,773 482.029,182	33.427
21	407.410,823 482.040,725	22	407.405,532 482.036,865	6.549

Punct început	X / Y	Punct sfârșit	X / Y	Lungime segment (** (m)
12	407.552,817 481.924,071	13	407.559,656 481.928,394	8.09
14	407.525,131 481.976,086	15	407.590,121 481.971,031	65.186
16	407.592,314 482.033,195	17	407.512,452 482.039,423	80.105
18	407.495,117 482.019,672	19	407.448,875 482.024,533	46.496
20	407.415,773 482.029,182	21	407.410,823 482.040,725	12.559
22	407.405,532 482.036,865	1	407.397,749 482.033,926	8.319

** Lungimile segmentelor sunt determinate în planul de proiecție Stereo 70 și sunt rotunjite la 1 milimetru.

*** Distanța dintre puncte este formată din segmente cumulate ce sunt mai mici decât valoarea 1 milimetru.

Neutilizabil în Cămin Civil

**DATE DESPRE IMOBILUL NR. 5427**

Oficiul de Cadastru și Publicitate Imobiliară SIBIU
Biroul de Cadastru și Publicitate Imobiliară Saliste

A. Partea I. Descrierea imobilului

TEREN Extravilan

Adresa: Jud. Sibiu

Nr. Crt	Nr cadastral Nr. topografic	Suprafața* (mp)	Observații / Referințe
A1		1.800	Sector cadastral:160 Teren neimprejmuit;

B. Partea II. Proprietari și acte

Inscrieri privitoare la dreptul de proprietate și alte drepturi reale	Referințe
/	
Act Normativ nr. 268, din 28/05/2001 emis de GUVERNUL ROMÂNIEI (lege);	
B1	A1
Intabulare, drept de PROPRIETATE, dobandit prin Lege, cota actuala 1/1 1) STATUL ROMÂN, CIF:9999999999999	
Act Normativ nr. 313, din 29/07/2020 emis de GUVERNUL ROMÂNIEI (Ministerul Agriculturii si Dezvoltarii Ruarale - Agentia Domeniilor Statului, Decizia Directorului General al agentiei);	
B2	A1
Intabulare, drept de ADMINISTRARE, dobandit prin Lege, cota actuala 1/1 1) AGENȚIA DOMENIILOR STATULUI, CIF:14818116	

C. Partea III. SARCINI .

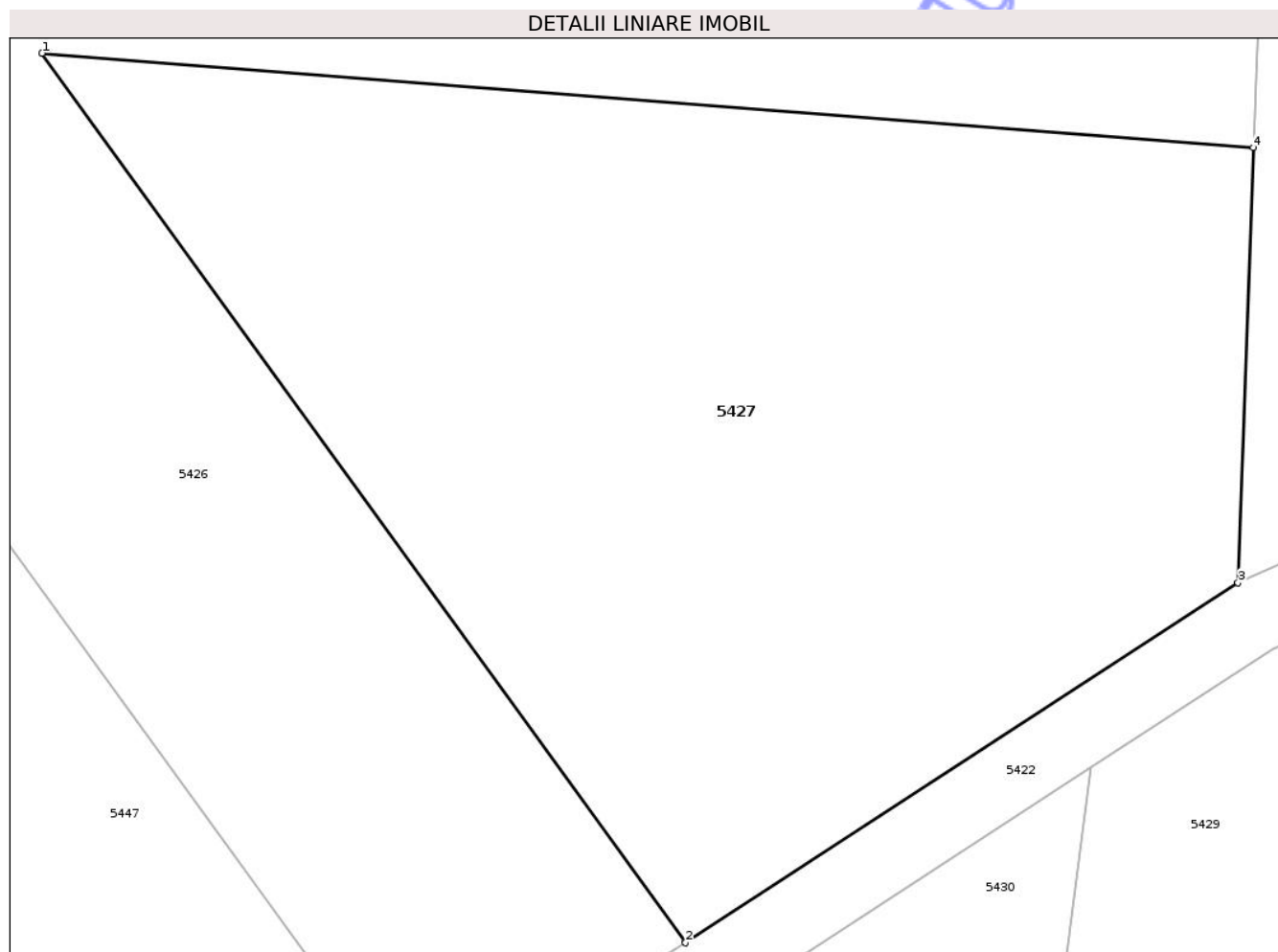
Inscrieri privind dezmembramintele dreptului de proprietate, drepturi reale de garanție și sarcini	Referințe
NU SUNT	

Anexa Nr. 1 La Partea I

Teren

Nr cadastral	Suprafața (mp)*	Observații / Referințe
	1.800	

* Suprafața este determinată în planul de proiecție Stereo 70.



Date referitoare la teren

Crt	Categorie folosință	Intra vilan	Suprafața (mp)	Tarla	Parcelă	Nr. topo	Observații / Referințe
1	vie	NU	1.800	173	5470	-	

Lungime Segmente

1) Valorile lungimilor segmentelor sunt obținute din proiecție în plan.

Punct început	X / Y	Punct sfârșit	X / Y	Lungime segment (** (m)
1	407.525,131 481.976,086	2	407.559,656 481.928,394	58.877
2	407.559,656 481.928,394	3	407.589,298 481.947,699	35.374
3	407.589,298 481.947,699	4	407.590,121 481.971,031	23.347
4	407.590,121 481.971,031	1	407.525,131 481.976,086	65.186

** Lungimile segmentelor sunt determinate în planul de proiecție Stereo 70 și sunt rotunjite la 1 milimetru.

*** Distanța dintre puncte este formată din segmente cumulate ce sunt mai mici decât valoarea 1 milimetru.

Neutilizabil în Circuitul
Civil

**DATE DESPRE IMOBILUL NR. 5428**

Oficiul de Cadastru și Publicitate Imobiliară SIBIU
Biroul de Cadastru și Publicitate Imobiliară Saliste

A. Partea I. Descrierea imobilului

TEREN Extravilan

Adresa: Jud. Sibiu

Nr. Crt	Nr cadastral Nr. topografic	Suprafața* (mp)	Observații / Referințe
A1		1.300	Sector cadastral:160 Teren neimprejmuit;

B. Partea II. Proprietari și acte

Inscrieri privitoare la dreptul de proprietate și alte drepturi reale	Referințe
/	
Act Administrativ nr. 2409/38, din 12/12/2002 emis de CJPSDPAT - Sibiu (titlu de proprietate);	
B1	Intabulare, drept de PROPRIETATEL.18/1991, dobandit prin Reconstituire, cota actuala 1/1
	1) ANTINIE ILIE

C. Partea III. SARCINI .

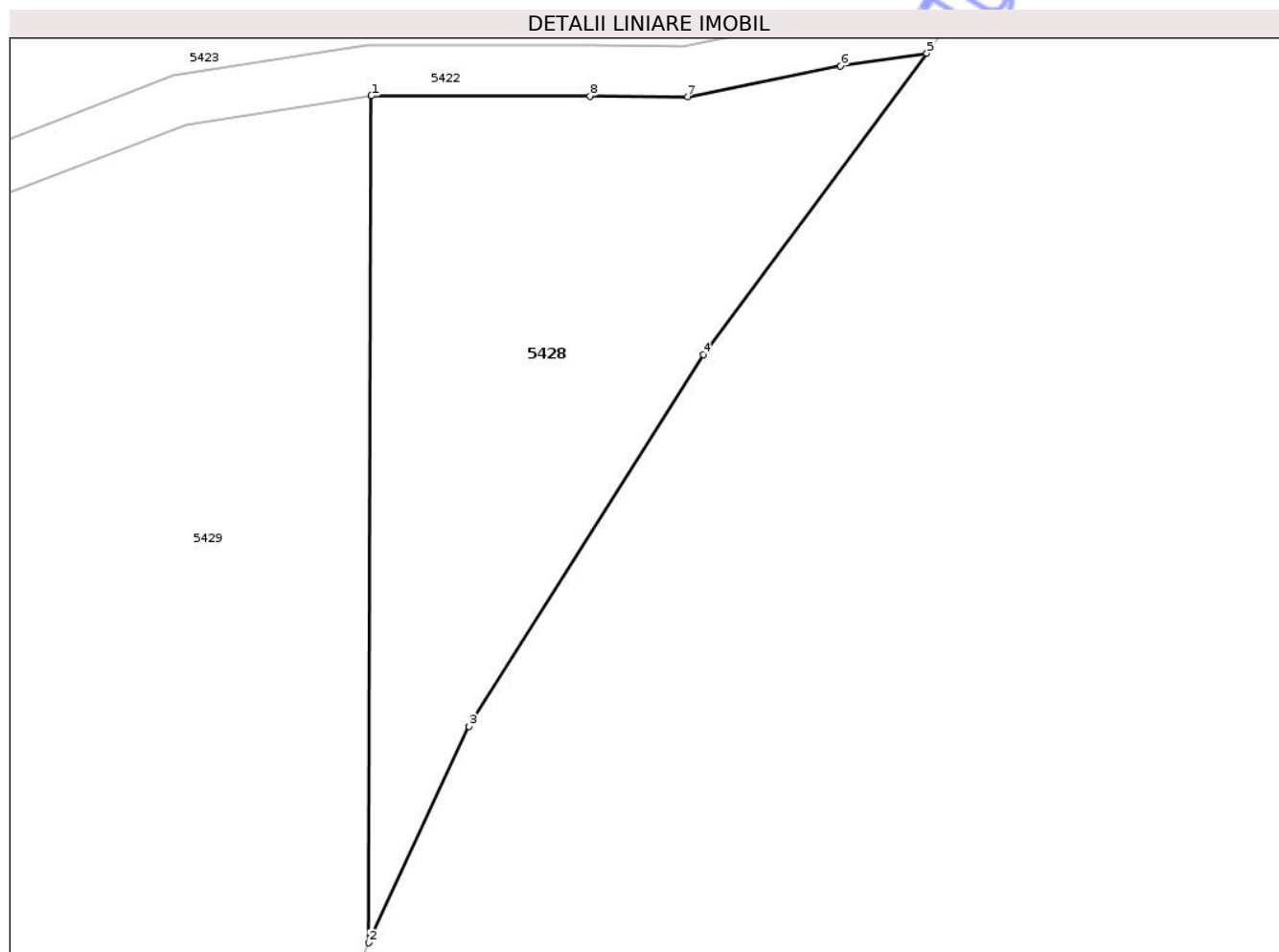
Inscrieri privind dezmembramintele dreptului de proprietate, drepturi reale de garanție și sarcini	Referințe
NU SUNT	

Anexa Nr. 1 La Partea I

Teren

Nr cadastral	Suprafața (mp)*	Observații / Referințe
	1.300	

* Suprafața este determinată în planul de proiecție Stereo 70.



Date referitoare la teren

Crt	Categorie folosință	Intra vilan	Suprafața (mp)	Tarla	Parcelă	Nr. topo	Observații / Referințe
1	faneata	NU	1.300	173	5485/4	-	

Lungime Segmente

1) Valorile lungimilor segmentelor sunt obținute din proiecție în plan.

Punct început	X / Y	Punct sfârșit	X / Y	Lungime segment (** (m)
1	407.677,704 481.976,736	2	407.677,473 481.909,56	67.177
2	407.677,473 481.909,56	3	407.685,432 481.926,732	18.927
3	407.685,432 481.926,732	4	407.704,041 481.956,204	34.856
4	407.704,041 481.956,204	5	407.721,784 481.980,115	29.775
5	407.721,784 481.980,115	6	407.714,946 481.979,111	6.912

Punct început	X / Y	Punct sfârșit	X / Y	Lungime segment (** (m)
6	407.714,946 481.979,111	7	407.702,802 481.976,65	12.391
7	407.702,802 481.976,65	8	407.695,044 481.976,719	7.758
8	407.695,044 481.976,719	1	407.677,704 481.976,736	17.341

** Lungimile segmentelor sunt determinate în planul de proiecție Stereo 70 și sunt rotunjite la 1 milimetru.

*** Distanța dintre puncte este formată din segmente cumulate ce sunt mai mici decât valoarea 1 milimetru.

Neutilizabil în Circuitul Civil

**DATE DESPRE IMOBILUL NR. 5429**

Oficiul de Cadastru și Publicitate Imobiliară SIBIU
Biroul de Cadastru și Publicitate Imobiliară Saliste

A. Partea I. Descrierea imobilului

TEREN Extravilan

Adresa: Jud. Sibiu

Nr. Crt	Nr cadastral Nr. topografic	Suprafața* (mp)	Observații / Referințe
A1		15.000	Sector cadastral:160 Teren neimprejmuit;

B. Partea II. Proprietari și acte

Inscrieri privitoare la dreptul de proprietate și alte drepturi reale	Referințe
/	
Act Administrativ nr. 2410/38, din 12/12/2002 emis de CJPSDPAT - Sibiu (titlu de proprietate);	
B1 Intabulare, drept de PROPRIETATEL.18/1991, dobandit prin Reconstituire, cota actuala 1/1 1) ARSEN DUMITRU	A1

C. Partea III. SARCINI .

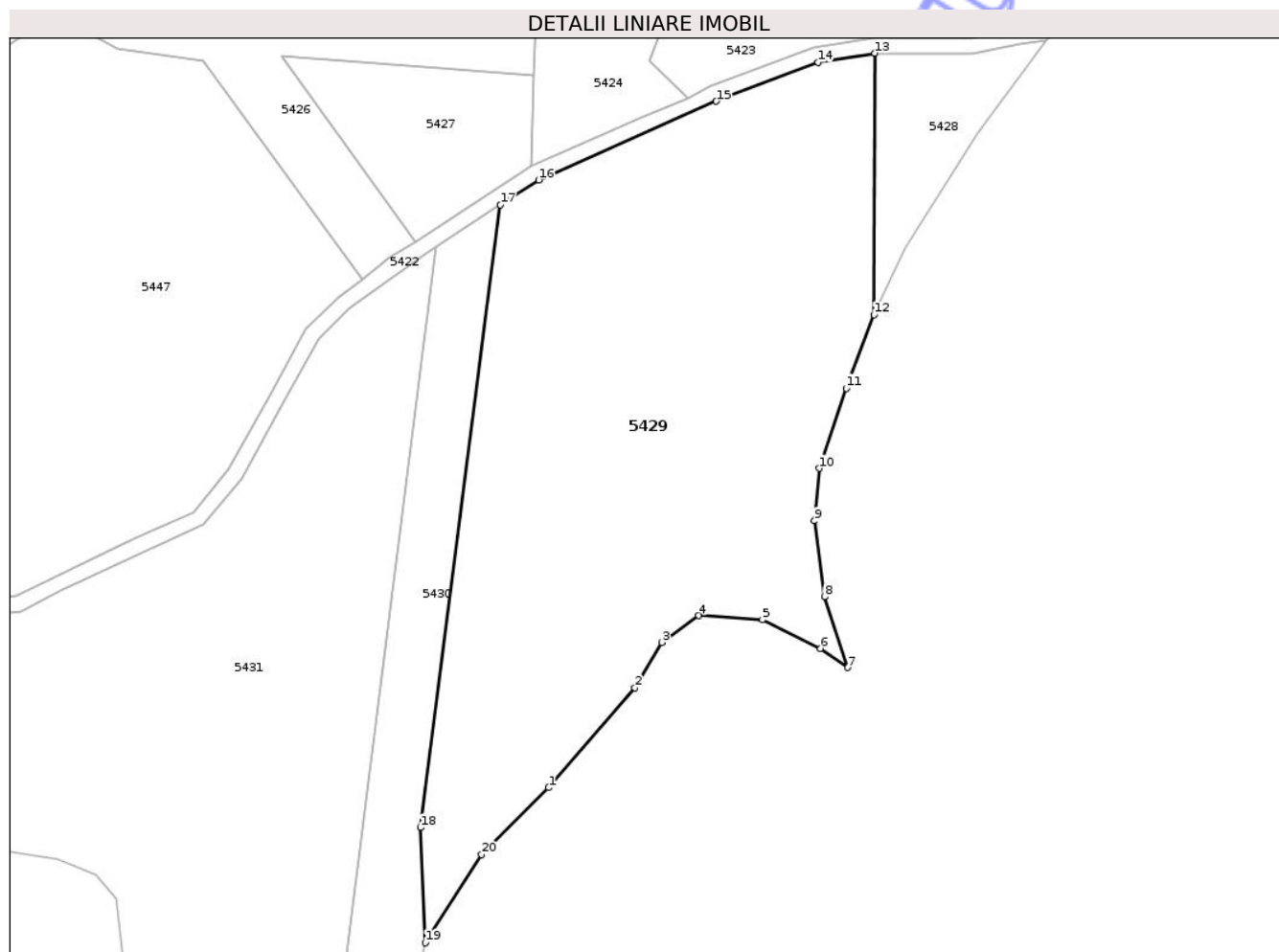
Inscrieri privind dezmembramintele dreptului de proprietate, drepturi reale de garanție și sarcini	Referințe
NU SUNT	

Anexa Nr. 1 La Partea I

Teren

Nr cadastral	Suprafața (mp)*	Observații / Referințe
	15.000	

* Suprafața este determinată în planul de proiecție Stereo 70.



Date referitoare la teren

Crt	Categorie folosință	Intra vilan	Suprafața (mp)	Tarla	Parcelă	Nr. topo	Observații / Referințe
1	faneata	NU	15.000	173	5485/3	-	

Lungime Segmente

1) Valorile lungimilor segmentelor sunt obținute din proiecție în plan.

Punct început	X / Y	Punct sfârșit	X / Y	Lungime segment (** (m)
1	407.593,833 481.788,086	2	407.615,962 481.813,769	33.901
2	407.615,962 481.813,769	3	407.622,841 481.825,411	13.522
3	407.622,841 481.825,411	4	407.632,366 481.832,29	11.75
4	407.632,366 481.832,29	5	407.648,77 481.831,232	16.438
5	407.648,77 481.831,232	6	407.663,74 481.823,835	16.698

Punct început	X / Y	Punct sfârșit	X / Y	Lungime segment (** (m)
6	407.663,74 481.823,835	7	407.670,717 481.818,932	8.527
7	407.670,717 481.818,932	8	407.664,709 481.837,14	19.173
8	407.664,709 481.837,14	9	407.662,106 481.856,639	19.672
9	407.662,106 481.856,639	10	407.663,342 481.870,113	13.531
10	407.663,342 481.870,113	11	407.670,273 481.890,688	21.711
11	407.670,273 481.890,688	12	407.677,473 481.909,56	20.198
12	407.677,473 481.909,56	13	407.677,704 481.976,736	67.177
13	407.677,704 481.976,736	14	407.662,988 481.974,44	14.894
14	407.662,988 481.974,44	15	407.636,902 481.964,419	27.945
15	407.636,902 481.964,419	16	407.591,212 481.944,172	49.976
16	407.591,212 481.944,172	17	407.581,4 481.937,782	11.709
17	407.581,4 481.937,782	18	407.560,834 481.777,859	161.24
18	407.560,834 481.777,859	19	407.562,142 481.748,249	29.639
19	407.562,142 481.748,249	20	407.576,571 481.770,895	26.852
20	407.576,571 481.770,895	1	407.593,833 481.788,086	24.362

** Lungimile segmentelor sunt determinate în planul de proiecție Stereo 70 și sunt rotunjite la 1 milimetru.

*** Distanța dintre puncte este formată din segmente cumulate ce sunt mai mici decât valoarea 1 milimetru.

**DATE DESPRE IMOBILUL NR. 5430**

Oficiul de Cadastru și Publicitate Imobiliară SIBIU
Biroul de Cadastru și Publicitate Imobiliară Saliste

A. Partea I. Descrierea imobilului

TEREN Extravilan

Adresa: Jud. Sibiu

Nr. Crt	Nr cadastral Nr. topografic	Suprafața* (mp)	Observații / Referințe
A1		4.400	Sector cadastral:160 Teren neimprejmuit;

B. Partea II. Proprietari și acte

Inscrieri privitoare la dreptul de proprietate și alte drepturi reale	Referințe
/	
Act Administrativ nr. 2411/38, din 12/12/2002 emis de CJPSDPAT - Sibiu (titlu de proprietate);	
B1 Intabulare, drept de PROPRIETATEL.18/1991, dobandit prin Reconstituire, cota actuala 1/1 1) MARZELL HANNI	A1

C. Partea III. SARCINI .

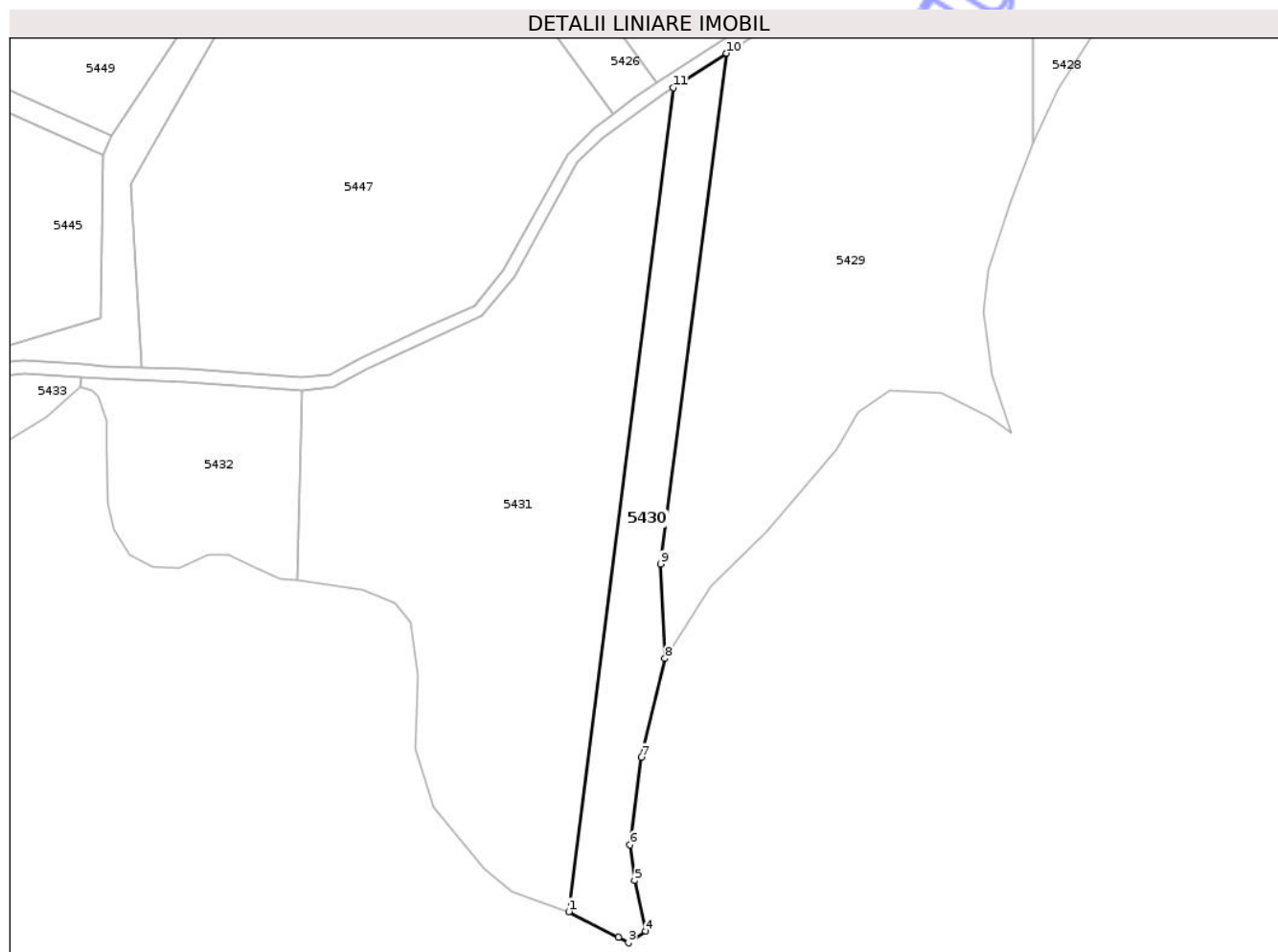
Inscrieri privind dezmembramintele dreptului de proprietate, drepturi reale de garanție și sarcini	Referințe
NU SUNT	

Anexa Nr. 1 La Partea I

Teren

Nr cadastral	Suprafața (mp)*	Observații / Referințe
	4.400	

* Suprafața este determinată în planul de proiecție Stereo 70.



Date referitoare la teren

Crt	Categorie folosință	Intra vilan	Suprafața (mp)	Tarla	Parcelă	Nr. topo	Observații / Referințe
1	faneata	NU	4.400	173	5485/2	-	

Lungime Segmente

1) Valorile lungimilor segmentelor sunt obținute din proiecție în plan.

Punct început	X / Y	Punct sfârșit	X / Y	Lungime segment (** (m)
1	407.532,041 481.669,016	2	407.547,539 481.660,907	17.491
2	407.547,539 481.660,907	3	407.550,711 481.659,248	3.58
3	407.550,711 481.659,248	4	407.556,134 481.662,832	6.5
4	407.556,134 481.662,832	5	407.552,646 481.678,744	16.291
5	407.552,646 481.678,744	6	407.551,232 481.689,959	11.303

Punct început	X / Y	Punct sfârșit	X / Y	Lungime segment (** (m)
6	407.551,232 481.689,959	7	407.554,719 481.717,379	27.641
7	407.554,719 481.717,379	8	407.562,142 481.748,249	31.75
8	407.562,142 481.748,249	9	407.560,834 481.777,859	29.639
9	407.560,834 481.777,859	10	407.581,4 481.937,782	161.24
10	407.581,4 481.937,782	11	407.564,84 481.926,997	19.762
11	407.564,84 481.926,997	1	407.532,041 481.669,016	260.057

** Lungimile segmentelor sunt determinate în planul de proiecție Stereo 70 și sunt rotunjite la 1 milimetru.

*** Distanța dintre puncte este formată din segmente cumulate ce sunt mai mici decât valoarea 1 milimetru.

Neutilizabil în Circuitul Civil

**DATE DESPRE IMOBILUL NR. 5431**

Oficiul de Cadastru și Publicitate Imobiliară SIBIU
Biroul de Cadastru și Publicitate Imobiliară Saliste

A. Partea I. Descrierea imobilului

TEREN Extravilan

Adresa: Jud. Sibiu

Nr. Crt	Nr cadastral Nr. topografic	Suprafața* (mp)	Observații / Referințe
A1		15.000	Sector cadastral:160 Teren neimprejmuit;

B. Partea II. Proprietari și acte

Inscrieri privitoare la dreptul de proprietate și alte drepturi reale	Referințe
/	
Act Administrativ nr. 2412/38, din 12/12/2002 emis de CJPSDPAT - Sibiu (titlu de proprietate);	
B1	A1
Intabulare, drept de PROPRIETATEL.18/1991, dobandit prin Reconstituire, cota actuala 1/1 1) PÎRJOL ECATERINA	

C. Partea III. SARCINI .

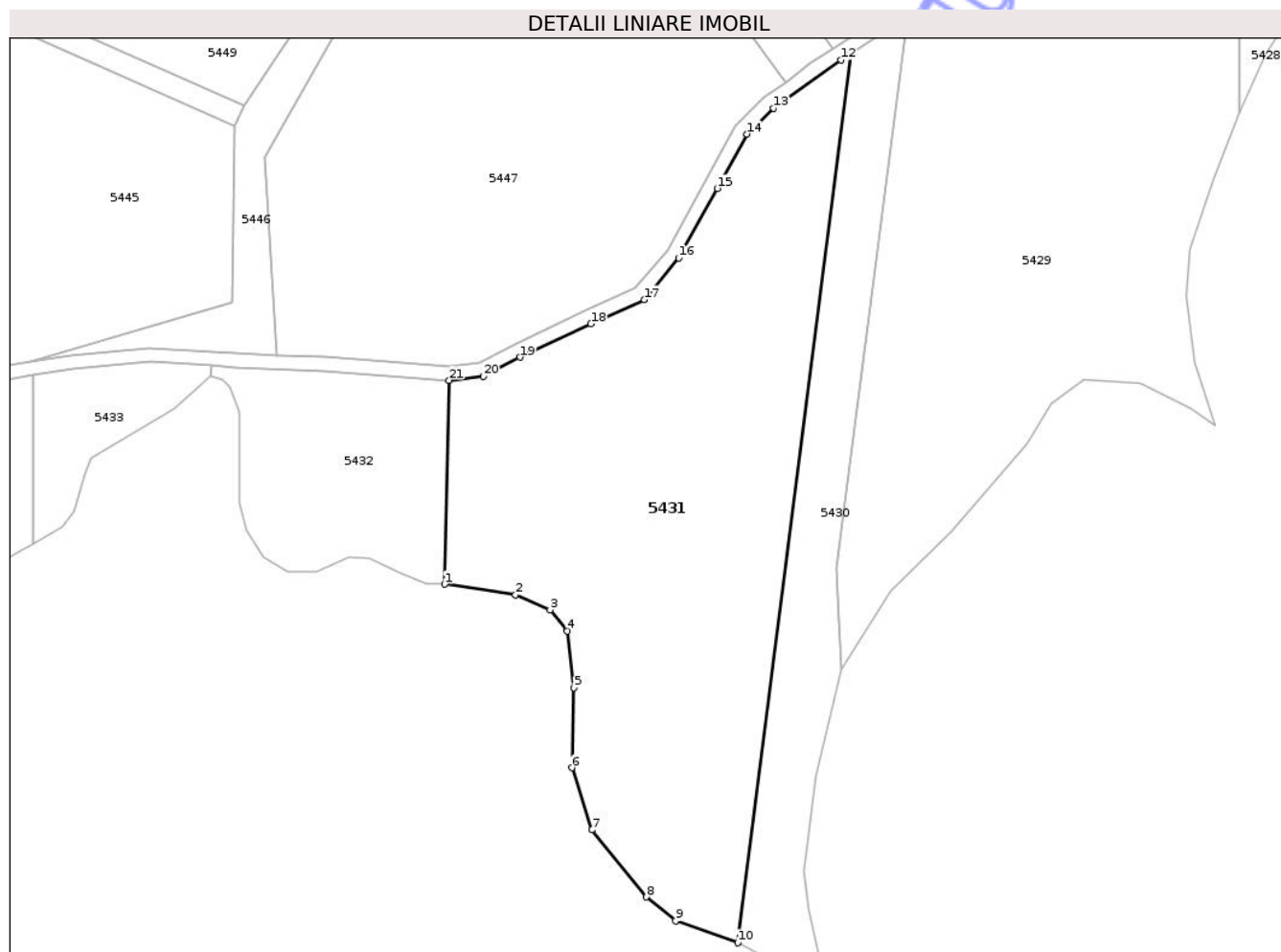
Inscrieri privind dezmembramintele dreptului de proprietate, drepturi reale de garanție și sarcini	Referințe
NU SUNT	

Anexa Nr. 1 La Partea I

Teren

Nr cadastral	Suprafața (mp)*	Observații / Referințe
	15.000	

* Suprafața este determinată în planul de proiecție Stereo 70.



Date referitoare la teren

Crt	Categorie folosință	Intra vilan	Suprafața (mp)	Tarla	Parcelă	Nr. topo	Observații / Referințe
1	faneata	NU	15.000	173	5485/1	-	

Lungime Segmente

1) Valorile lungimilor segmentelor sunt obținute din proiecție în plan.

Punct început	X / Y	Punct sfârșit	X / Y	Lungime segment (** (m)	Punct început	X / Y	Punct sfârșit	X / Y	Lungime segment (** (m)
1	407.446,967 481.772,992	2	407.467,492 481.769,901	20.755	2	407.467,492 481.769,901	3	407.477,549 481.765,585	10.944
3	407.477,549 481.765,585	4	407.482,587 481.759,418	7.963	4	407.482,587 481.759,418	5	407.484,541 481.742,908	16.626
5	407.484,541 481.742,908	6	407.483,851 481.719,746	23.173	6	407.483,851 481.719,746	7	407.489,677 481.701,726	18.938
7	407.489,677 481.701,726	8	407.505,52 481.682,273	25.088	8	407.505,52 481.682,273	9	407.514,043 481.675,409	10.943
9	407.514,043 481.675,409	10	407.532,041 481.669,016	19.1	10	407.532,041 481.669,016	11	407.564,84 481.926,997	260.057

Punct început	X / Y	Punct sfârșit	X / Y	Lungime segment (** (m)
11	407.564,84 481.926,997	12	407.561,918 481.925,094	3.488
13	407.542,421 481.911,041	14	407.534,672 481.903,547	10.78
15	407.526,07 481.887,805	16	407.514,87 481.867,587	23.113
17	407.504,883 481.855,519	18	407.489,37 481.848,496	17.029
19	407.468,845 481.838,834	20	407.458,237 481.833,337	11.948
21	407.448,314 481.832,134	1	407.446,967 481.772,992	59.157

Punct început	X / Y	Punct sfârșit	X / Y	Lungime segment (** (m)
12	407.561,918 481.925,094	13	407.542,421 481.911,041	24.033
14	407.534,672 481.903,547	15	407.526,07 481.887,805	17.94
16	407.514,87 481.867,587	17	407.504,883 481.855,519	15.665
18	407.489,37 481.848,496	19	407.468,845 481.838,834	22.686
20	407.458,237 481.833,337	21	407.448,314 481.832,134	9.995

** Lungimile segmentelor sunt determinate în planul de proiecție Stereo 70 și sunt rotunjite la 1 milimetru.

*** Distanța dintre puncte este formată din segmente cumulate ce sunt mai mici decât valoarea 1 milimetru.

Neutilizabil în Circuit Civil

**DATE DESPRE IMOBILUL NR. 5432**

Oficiul de Cadastru și Publicitate Imobiliară SIBIU
Biroul de Cadastru și Publicitate Imobiliară Saliste

A. Partea I. Descrierea imobilului

TEREN Extravilan

Adresa: Jud. Sibiu

Nr. Crt	Nr cadastral Nr. topografic	Suprafața* (mp)	Observații / Referințe
A1		3.408	Sector cadastral:160 Teren neimprejmuit; Proprietar neidentificat

B. Partea II. Proprietari și acte

Inscrieri privitoare la dreptul de proprietate și alte drepturi reale		Referințe
/		
Act Normativ nr. 7, din 13/03/1996 emis de GUVERNUL ROMÂNIEI (lege);		
B1	Inscrierea provizorie, drept de PROPRIETATE, dobandit prin Lege, cota actuala 1/1 1) ORAȘUL MIERCUREA SIBIULUI, CIF:4406266, Proprietar neidentificat	A1

C. Partea III. SARCINI .

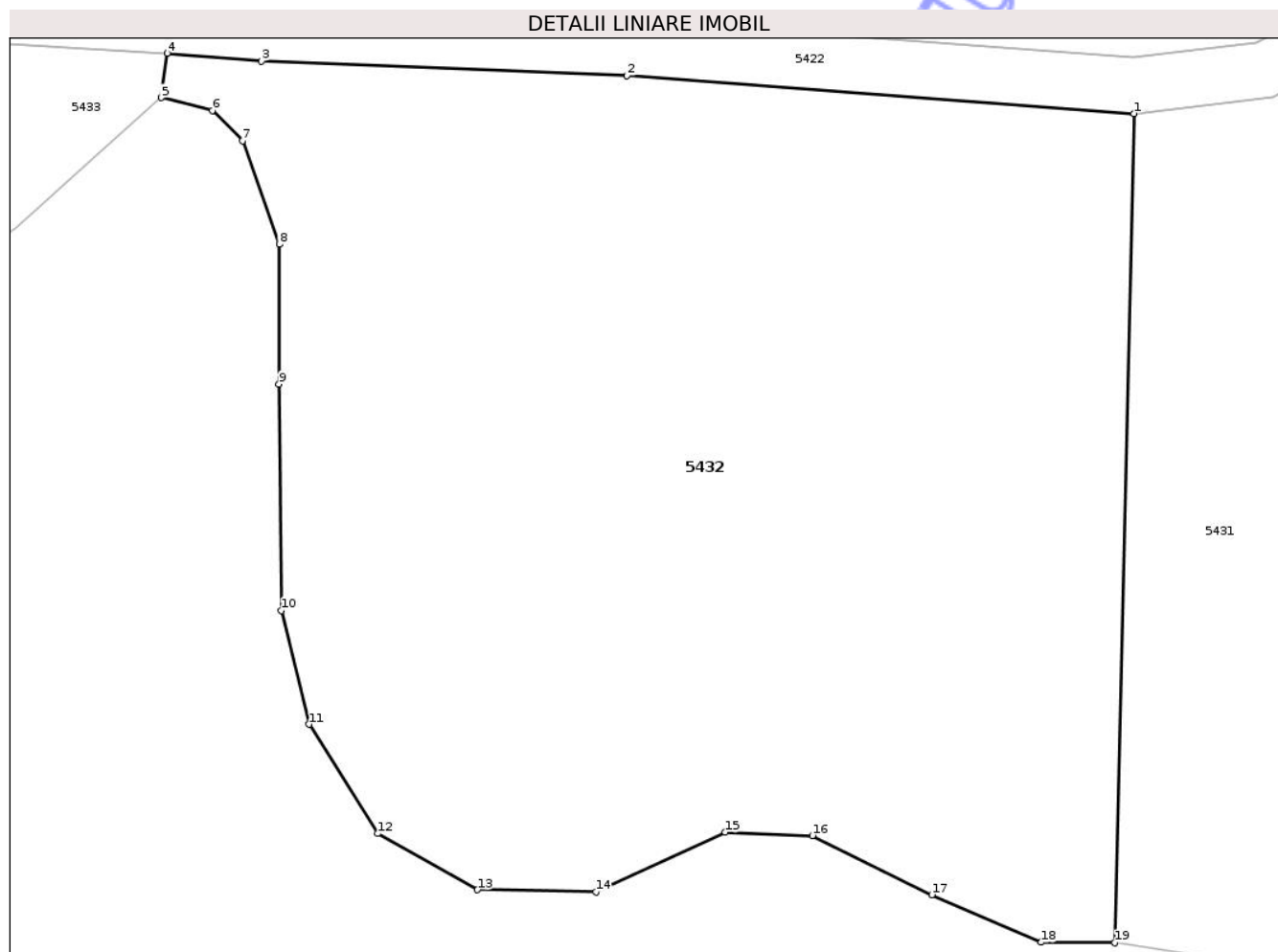
Inscrieri privind dezmembramintele dreptului de proprietate, drepturi reale de garanție și sarcini	Referințe
NU SUNT	

Anexa Nr. 1 La Partea I

Teren

Nr cadastral	Suprafața (mp)*	Observații / Referințe
	3.408	Proprietar neidentificat

* Suprafața este determinată în planul de proiecție Stereo 70.



Date referitoare la teren

Crt	Categorie folosință	Intra vilan	Suprafața (mp)	Tarla	Parcelă	Nr. topo	Observații / Referințe
1	faneata	NU	3.408	173	5485/1/1	-	Rezervă

Lungime Segmente

1) Valorile lungimilor segmentelor sunt obținute din proiecție în plan.

Punct început	X / Y	Punct sfârșit	X / Y	Lungime segment (** (m)
1	407.448,314 481.832,134	2	407.412,127 481.834,829	36.288
2	407.412,127 481.834,829	3	407.386,058 481.835,884	26.09
3	407.386,058 481.835,884	4	407.379,304 481.836,435	6.776
4	407.379,304 481.836,435	5	407.378,903 481.833,264	3.196
5	407.378,903 481.833,264	6	407.382,541 481.832,352	3.751

Punct început	X / Y	Punct sfârșit	X / Y	Lungime segment (** (m)
6	407.382,541 481.832,352	7	407.384,686 481.830,189	3.046
7	407.384,686 481.830,189	8	407.387,317 481.822,815	7.829
8	407.387,317 481.822,815	9	407.387,306 481.812,836	9.98
9	407.387,306 481.812,836	10	407.387,446 481.796,69	16.146
10	407.387,446 481.796,69	11	407.389,427 481.788,566	8.362
11	407.389,427 481.788,566	12	407.394,346 481.780,784	9.207
12	407.394,346 481.780,784	13	407.401,468 481.776,778	8.171
13	407.401,468 481.776,778	14	407.409,909 481.776,609	8.444
14	407.409,909 481.776,609	15	407.419,137 481.780,878	10.167
15	407.419,137 481.780,878	16	407.425,363 481.780,628	6.231
16	407.425,363 481.780,628	17	407.433,887 481.776,411	9.51
17	407.433,887 481.776,411	18	407.441,701 481.773,028	8.514
18	407.441,701 481.773,028	19	407.446,967 481.772,992	5.267
19	407.446,967 481.772,992	1	407.448,314 481.832,134	59.157

** Lungimile segmentelor sunt determinate în planul de proiecție Stereo 70 și sunt rotunjite la 1 milimetru.

*** Distanța dintre puncte este formată din segmente cumulate ce sunt mai mici decât valoarea 1 milimetru.

**DATE DESPRE IMOBILUL NR. 5433**

Oficiul de Cadastru și Publicitate Imobiliară SIBIU
Biroul de Cadastru și Publicitate Imobiliară Saliste

A. Partea I. Descrierea imobilului

TEREN Extravilan

Adresa: Jud. Sibiu

Nr. Crt	Nr cadastral Nr. topografic	Suprafața* (mp)	Observații / Referințe
A1		1.282	Sector cadastral:160 Teren neimprejmuit; Proprietar neidentificat

B. Partea II. Proprietari și acte

Inscrieri privitoare la dreptul de proprietate și alte drepturi reale		Referințe
/		
Act Normativ nr. 7, din 13/03/1996 emis de GUVERNUL ROMÂNIEI (lege);		
B1	Inscrierea provizorie, drept de PROPRIETATE, dobandit prin Lege, cota actuala 1/1 1) ORAȘUL MIERCUREA SIBIULUI, CIF:4406266, Proprietar neidentificat	A1

C. Partea III. SARCINI .

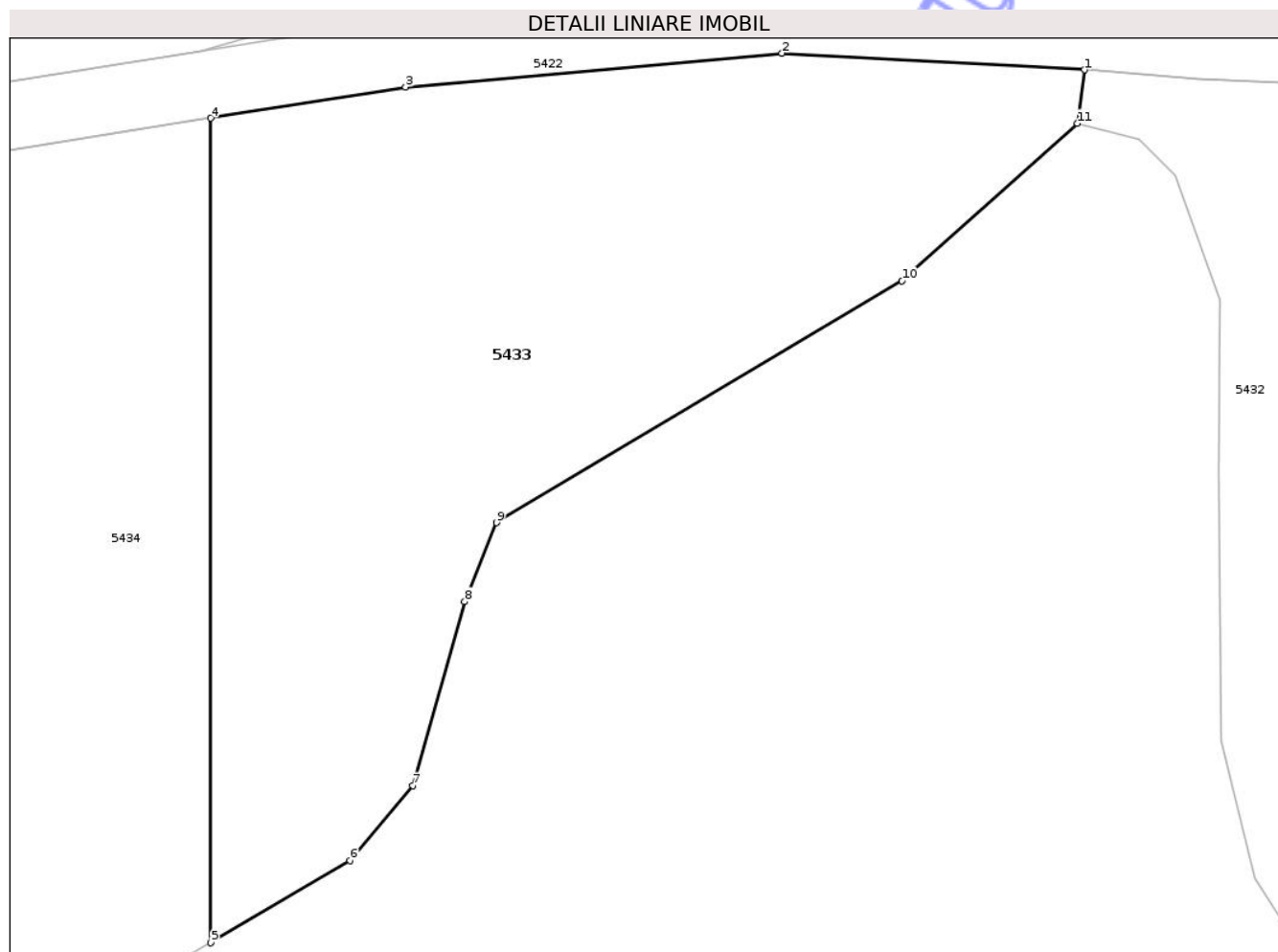
Inscrieri privind dezmembramintele dreptului de proprietate, drepturi reale de garanție și sarcini	Referințe
NU SUNT	

Anexa Nr. 1 La Partea I

Teren

Nr cadastral	Suprafața (mp)*	Observații / Referințe
	1.282	Proprietar neidentificat

* Suprafața este determinată în planul de proiecție Stereo 70.



Date referitoare la teren

Crt	Categorie folosință	Intra vilan	Suprafața (mp)	Tarla	Parcelă	Nr. topo	Observații / Referințe
1	faneata	NU	1.282	173	5483/4	-	

Lungime Segmente

1) Valorile lungimilor segmentelor sunt obținute din proiecție în plan.

Punct început	X / Y	Punct sfârșit	X / Y	Lungime segment (** (m)
1	407.379,304 481.836,435	2	407.361,386 481.837,421	17.945
2	407.361,386 481.837,421	3	407.339,068 481.835,421	22.408
3	407.339,068 481.835,421	4	407.327,534 481.833,578	11.68
4	407.327,534 481.833,578	5	407.327,534 481.784,73	48.848
5	407.327,534 481.784,73	6	407.335,779 481.789,592	9.572

Punct început	X / Y	Punct sfârșit	X / Y	Lungime segment (** (m)
6	407.335,779 481.789,592	7	407.339,51 481.794,03	5.797
7	407.339,51 481.794,03	8	407.342,584 481.804,941	11.336
8	407.342,584 481.804,941	9	407.344,456 481.809,609	5.03
9	407.344,456 481.809,609	10	407.368,493 481.823,931	27.98
10	407.368,493 481.823,931	11	407.378,903 481.833,264	13.981
11	407.378,903 481.833,264	1	407.379,304 481.836,435	3.196

** Lungimile segmentelor sunt determinate în planul de proiecție Stereo 70 și sunt rotunjite la 1 milimetru.

*** Distanța dintre puncte este formată din segmente cumulate ce sunt mai mici decât valoarea 1 milimetru.

**DATE DESPRE IMOBILUL NR. 5434**

Oficiul de Cadastru și Publicitate Imobiliară SIBIU
Biroul de Cadastru și Publicitate Imobiliară Saliste

A. Partea I. Descrierea imobilului

TEREN Extravilan

Adresa: Jud. Sibiu

Nr. Crt	Nr cadastral Nr. topografic	Suprafața* (mp)	Observații / Referințe
A1		700	Sector cadastral:160 Teren neimprejmuit; Nr. tarla gresit in TP. Corect tarla 173, nu 107.

B. Partea II. Proprietari și acte

Inscrieri privitoare la dreptul de proprietate și alte drepturi reale		Referințe
/		
Act Administrativ nr. 2534/38, din 13/02/2003 emis de CJPSDPAT - Sibiu (titlu de proprietate);		
B1	Intabulare, drept de PROPRIETATEL.1/2000, dobandit prin Reconstituire, cota actuala 1/1 1) NICOARĂ ANA	A1

C. Partea III. SARCINI .

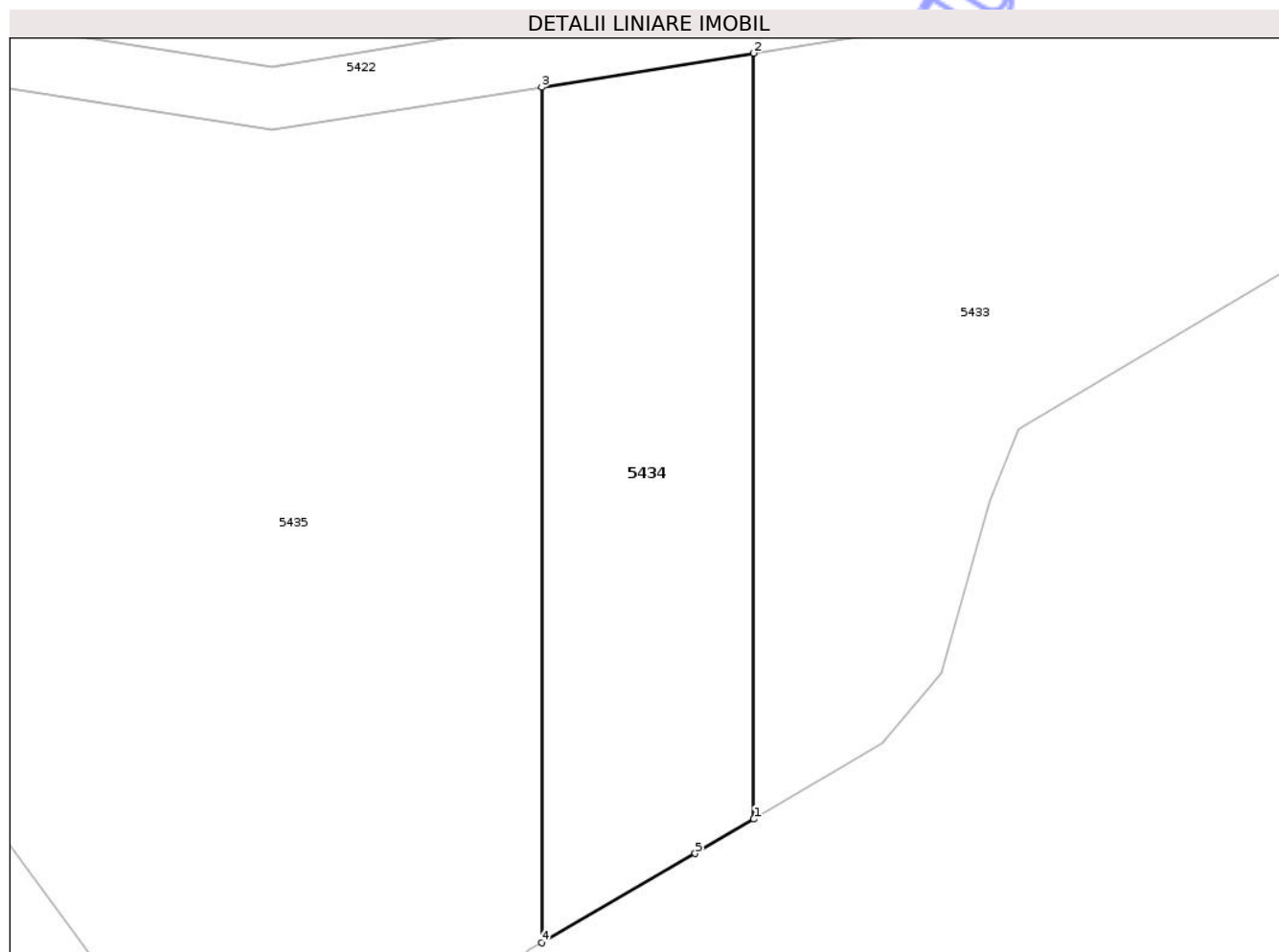
Inscrieri privind dezmembramintele dreptului de proprietate, drepturi reale de garanție și sarcini	Referințe
NU SUNT	

Anexa Nr. 1 La Partea I

Teren

Nr cadastral	Suprafața (mp)*	Observații / Referințe
	700	Nr. tarla gresit in TP. Corect tarla 173, nu 107.

* Suprafața este determinată în planul de proiecție Stereo 70.



Date referitoare la teren

Crt	Categorie folosință	Intra vilan	Suprafața (mp)	Tarla	Parcelă	Nr. topo	Observații / Referințe
1	faneata	NU	700	173	5483/3	-	Nr. tarla gresit in TP. Corect tarla 173, nu 107.

Lungime Segmente

1) Valorile lungimilor segmentelor sunt obținute din proiecție în plan.

Punct început	X / Y	Punct sfârșit	X / Y	Lungime segment (** (m)
1	407.327,534 481.784,73	2	407.327,534 481.833,578	48.848
2	407.327,534 481.833,578	3	407.314,001 481.831,415	13.705
3	407.314,001 481.831,415	4	407.314,001 481.776,838	54.577
4	407.314,001 481.776,838	5	407.323,806 481.782,53	11.337
5	407.323,806 481.782,53	1	407.327,534 481.784,73	4.328

** Lungimile segmentelor sunt determinate în planul de proiecție Stereo 70 și sunt rotunjite la 1 milimetru.

*** Distanța dintre puncte este formată din segmente cumulate ce sunt mai mici decât valoarea 1 milimetru.

Neutilizabil în Circuitul
Civil

**DATE DESPRE IMOBILUL NR. 5436**

Oficiul de Cadastru și Publicitate Imobiliară SIBIU
Biroul de Cadastru și Publicitate Imobiliară Saliste

A. Partea I. Descrierea imobilului

TEREN Extravilan

Adresa: Jud. Sibiu

Nr. Crt	Nr cadastral Nr. topografic	Suprafața* (mp)	Observații / Referințe
A1		5.600	Sector cadastral:160 Teren neimprejmuit; Nr. tarla gresit in TP. Corect tarla 173, nu 107.

B. Partea II. Proprietari și acte

Inscrieri privitoare la dreptul de proprietate și alte drepturi reale		Referințe
/		
Act Administrativ nr. 2524/28, din 13/02/2003 emis de CJPSDPAT - Sibiu (titlu de proprietate);		
B1	Intabulare, drept de PROPRIETATEL.1/2000, dobandit prin Reconstituire, cota actuala 1/1 1) BOZAN MARIA	A1

C. Partea III. SARCINI .

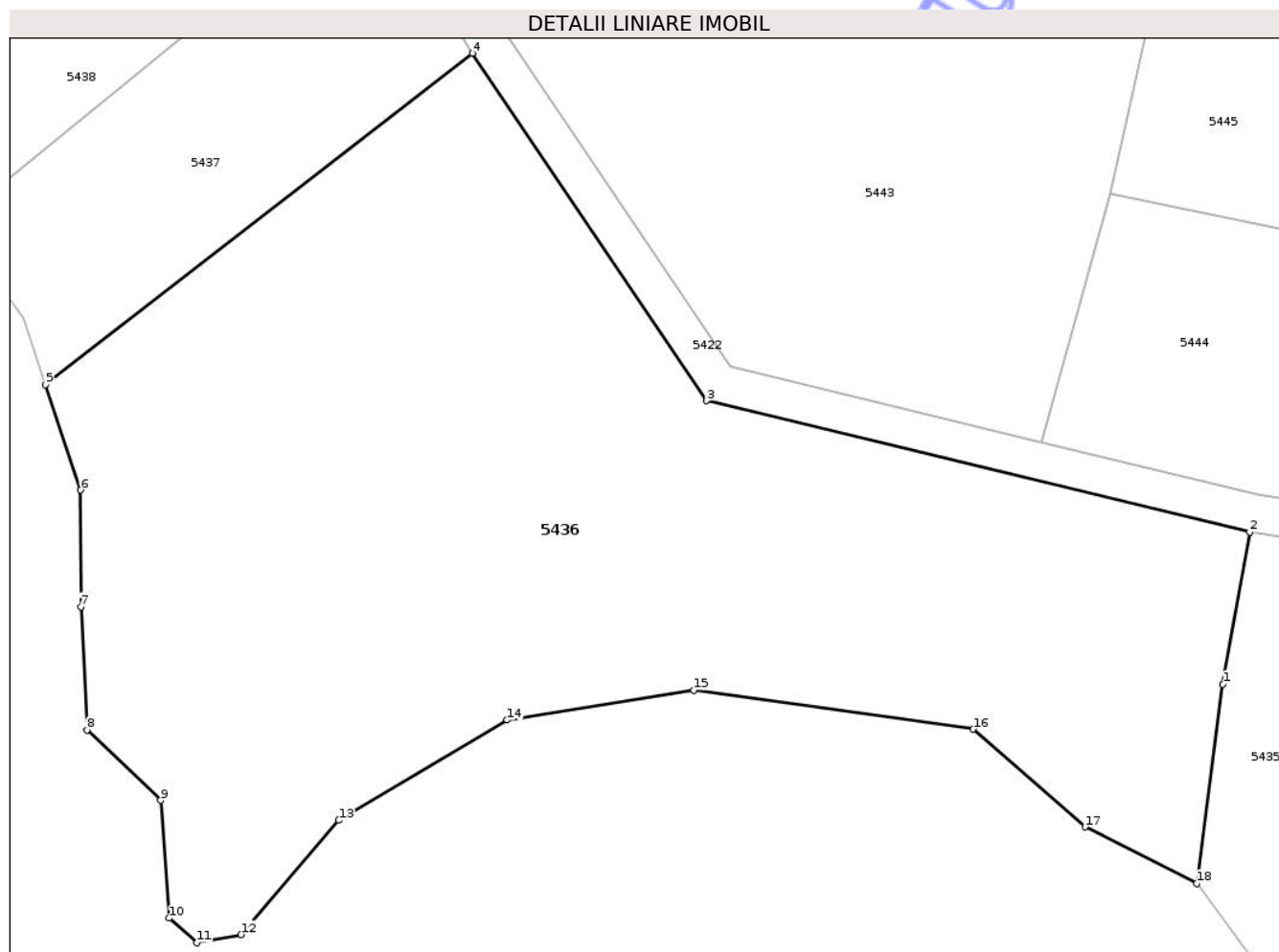
Inscrieri privind dezmembramintele dreptului de proprietate, drepturi reale de garanție și sarcini	Referințe
NU SUNT	

Anexa Nr. 1 La Partea I

Teren

Nr cadastral	Suprafața (mp)*	Observații / Referințe
	5.600	Nr. tarla gresit in TP. Corect tarla 173, nu 107.

* Suprafața este determinată în planul de proiecție Stereo 70.



Date referitoare la teren

Crt	Categorie folosință	Intra vilan	Suprafața (mp)	Tarla	Parcelă	Nr. topo	Observații / Referințe
1	faneata	NU	5.600	173	5483/1	-	Nr. tarla gresit in TP. Corect tarla 173, nu 107.

Lungime Segmente

1) Valorile lungimilor segmentelor sunt obținute din proiecție în plan.

Punct început	X / Y	Punct sfârșit	X / Y	Lungime segment (** (m)
1	407.273,788 481.815,964	2	407.276,586 481.831,826	16.107
2	407.276,586 481.831,826	3	407.219,914 481.845,511	58.301
3	407.219,914 481.845,511	4	407.195,513 481.881,718	43.663
4	407.195,513 481.881,718	5	407.150,992 481.847,191	56.34
5	407.150,992 481.847,191	6	407.154,66 481.836,203	11.584

Punct început	X / Y	Punct sfârșit	X / Y	Lungime segment (** (m)
6	407.154,66 481.836,203	7	407.154,681 481.824,038	12.166
7	407.154,681 481.824,038	8	407.155,322 481.811,21	12.844
8	407.155,322 481.811,21	9	407.162,996 481.803,863	10.624
9	407.162,996 481.803,863	10	407.163,9 481.791,588	12.308
10	407.163,9 481.791,588	11	407.166,79 481.789,021	3.865
11	407.166,79 481.789,021	12	407.171,392 481.789,877	4.681
12	407.171,392 481.789,877	13	407.181,573 481.801,777	15.661
13	407.181,573 481.801,777	14	407.199,13 481.812,229	20.433
14	407.199,13 481.812,229	15	407.218,605 481.815,329	19.72
15	407.218,605 481.815,329	16	407.247,728 481.811,28	29.403
16	407.247,728 481.811,28	17	407.259,418 481.801,085	15.511
17	407.259,418 481.801,085	18	407.271,039 481.795,203	13.025
18	407.271,039 481.795,203	1	407.273,788 481.815,964	20.942

** Lungimile segmentelor sunt determinate în planul de proiecție Stereo 70 și sunt rotunjite la 1 milimetru.

*** Distanța dintre puncte este formată din segmente cumulate ce sunt mai mici decât valoarea 1 milimetru.

**DATE DESPRE IMOBILUL NR. 5437**

Oficiul de Cadastru și Publicitate Imobiliară SIBIU
 Biroul de Cadastru și Publicitate Imobiliară Saliste

A. Partea I. Descrierea imobilului

TEREN Extravilan

Adresa: Jud. Sibiu

Nr. Crt	Nr cadastral Nr. topografic	Suprafața* (mp)	Observații / Referințe
A1		1.048	Sector cadastral:160 Teren neimprejmuit; Proprietar neidentificat

B. Partea II. Proprietari și acte

Inscrieri privitoare la dreptul de proprietate și alte drepturi reale		Referințe
/		
Act Normativ nr. 7, din 13/03/1996 emis de GUVERNUL ROMÂNIEI (lege);		
B1	Inscrierea provizorie, drept de PROPRIETATE, dobandit prin Lege, cota actuala 1/1 1) ORAȘUL MIERCUREA SIBIULUI, CIF:4406266, Proprietar neidentificat	A1

C. Partea III. SARCINI .

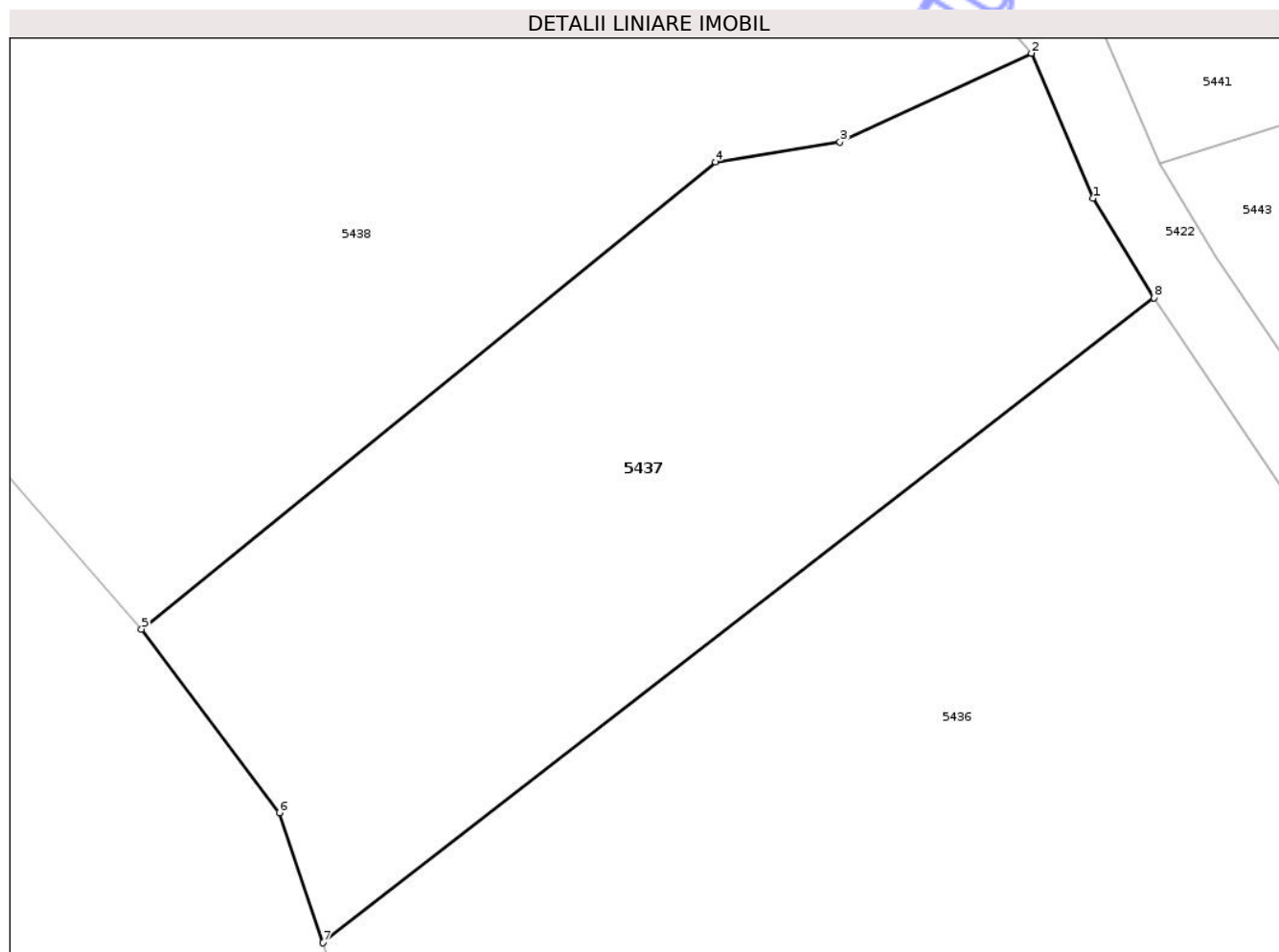
Inscrieri privind dezmembramintele dreptului de proprietate, drepturi reale de garanție și sarcini	Referințe
NU SUNT	

Anexa Nr. 1 La Partea I

Teren

Nr cadastral	Suprafața (mp)*	Observații / Referințe
	1.048	Proprietar neidentificat

* Suprafața este determinată în planul de proiecție Stereo 70.



Date referitoare la teren

Crt	Categorie folosință	Intravilan	Suprafața (mp)	Tarla	Parcelă	Nr. topo	Observații / Referințe
1	padure	NU	1.048	173	5482	-	Tufăriș

Lungime Segmente

1) Valorile lungimilor segmentelor sunt obținute din proiecție în plan.

Punct început	X / Y	Punct sfârșit	X / Y	Lungime segment (** (m)
1	407.192,251 481.887,052	2	407.188,964 481.894,812	8.428
2	407.188,964 481.894,812	3	407.178,707 481.890,061	11.304
3	407.178,707 481.890,061	4	407.172,032 481.888,993	6.759
4	407.172,032 481.888,993	5	407.141,294 481.863,987	39.625
5	407.141,294 481.863,987	6	407.148,669 481.854,153	12.292

Punct început	X / Y	Punct sfârșit	X / Y	Lungime segment (** (m)
6	407.148,669 481.854,153	7	407.150,992 481.847,191	7.339
7	407.150,992 481.847,191	8	407.195,513 481.881,718	56.34
8	407.195,513 481.881,718	1	407.192,251 481.887,052	6.252

** Lungimile segmentelor sunt determinate în planul de proiecție Stereo 70 și sunt rotunjite la 1 milimetru.

*** Distanța dintre puncte este formată din segmente cumulate ce sunt mai mici decât valoarea 1 milimetru.

Neutilizabil în Circuitul Civil

**DATE DESPRE IMOBILUL NR. 5438**

Oficiul de Cadastru și Publicitate Imobiliară SIBIU
Biroul de Cadastru și Publicitate Imobiliară Saliste

A. Partea I. Descrierea imobilului

TEREN Extravilan

Adresa: Jud. Sibiu

Nr. Crt	Nr cadastral Nr. topografic	Suprafața* (mp)	Observații / Referințe
A1	103353	6.019	Sector cadastral:160 Teren neimprejmuit; Nr. tarla gresit in TP. Corect tarla 173, nu 172.

B. Partea II. Proprietari și acte

Inscrieri privitoare la dreptul de proprietate și alte drepturi reale	Referințe
9715 / 25/09/2017	
Act Administrativ nr. 2603/38, din 25/08/2017 emis de CJPSDPAT Sibiu (,documentatie cadastrala receptionata de OCPI Sibiu, in dosar nr. 6504/2017);	
B1	A1
se infiinteaza CFE 103353 UAT Miercurea Sibiului pentru parcela nr. 5481/4/1/1, fanat, in scris in T.P. nr. 2603/38 emis de CJPSDPAT Sibiu la data de 25.08.2017.	
12342 / 28/11/2017	
Act Notarial nr. 742, din 24/11/2017 emis de NP AVRAM ADRIANA (contract de vanzare-cumparare);	
B3	A1
Intabulare, drept de PROPRIETATEcumparare, dobandit prin Conventie, cota actuala 1/1 1) SOCIETATEA APOLDIA HOTELS&CO SRL, CIF:35890505	

C. Partea III. SARCINI .

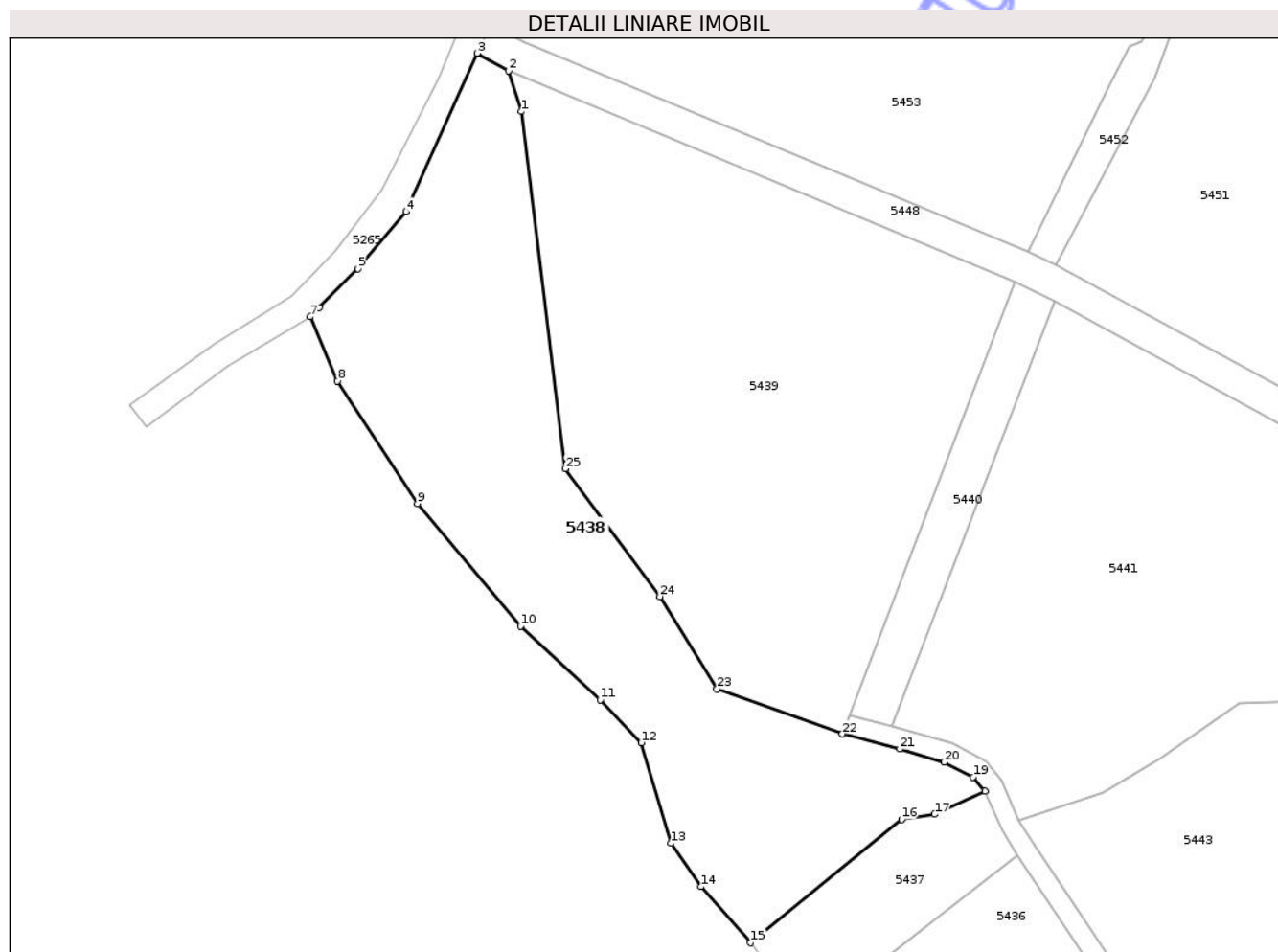
Inscrieri privind dezmembramintele dreptului de proprietate, drepturi reale de garanție și sarcini	Referințe
NU SUNT	

Anexa Nr. 1 La Partea I

Teren

Nr cadastral	Suprafața (mp)*	Observații / Referințe
103353	6.019	Nr. tarla gresit in TP. Corect tarla 173, nu 172.

* Suprafața este determinată în planul de proiecție Stereo 70.



Date referitoare la teren

Crt	Categorie folosință	Intra vilan	Suprafața (mp)	Tarla	Parcelă	Nr. topo	Observații / Referințe
1	faneata	NU	6.019	173	5481/4/1/1	-	Nr. tarla gresit in TP. Corect tarla 173, nu 172.

Lungime Segmente

1) Valorile lungimilor segmentelor sunt obținute din proiecție în plan.

Punct început	X / Y	Punct sfârșit	X / Y	Lungime segment (** (m)
1	407.094,784 482.032,701	2	407.092,15 482.040,962	8.67
3	407.085,81 482.044,532	4	407.071,396 482.012,351	35.262
5	407.061,604 482.000,802	6	407.053,764 481.992,902	11.129
7	407.051,907 481.991,031	8	407.057,461 481.978,001	14.164
9	407.073,648 481.953,127	10	407.094,632 481.928,253	32.543

Punct început	X / Y	Punct sfârșit	X / Y	Lungime segment (** (m)
2	407.092,15 482.040,962	3	407.085,81 482.044,532	7.277
4	407.071,396 482.012,351	5	407.061,604 482.000,802	15.141
6	407.053,764 481.992,902	7	407.051,907 481.991,031	2.636
8	407.057,461 481.978,001	9	407.073,648 481.953,127	29.677
10	407.094,632 481.928,253	11	407.110,819 481.913,269	22.058

Punct început	X / Y	Punct sfârșit	X / Y	Lungime segment (** (m)
11	407.110,819 481.913,269	12	407.119,134 481.904,588	12.02
13	407.125,208 481.884,199	14	407.131,3 481.875,377	10.721
15	407.141,294 481.863,987	16	407.172,032 481.888,993	39.625
17	407.178,707 481.890,061	18	407.188,964 481.894,812	11.304
19	407.186,529 481.897,633	20	407.180,701 481.900,665	6.569
21	407.171,648 481.903,307	22	407.159,951 481.906,359	12.088
23	407.134,466 481.915,492	24	407.122,924 481.934,241	22.017
25	407.103,69 481.960,2	1	407.094,784 482.032,701	73.046

Punct început	X / Y	Punct sfârșit	X / Y	Lungime segment (** (m)
12	407.119,134 481.904,588	13	407.125,208 481.884,199	21.275
14	407.131,3 481.875,377	15	407.141,294 481.863,987	15.153
16	407.172,032 481.888,993	17	407.178,707 481.890,061	6.759
18	407.188,964 481.894,812	19	407.186,529 481.897,633	3.726
20	407.180,701 481.900,665	21	407.171,648 481.903,307	9.431
22	407.159,951 481.906,359	23	407.134,466 481.915,492	27.072
24	407.122,924 481.934,241	25	407.103,69 481.960,2	32.308

** Lungimile segmentelor sunt determinate în planul de proiecție Stereo 70 și sunt rotunjite la 1 milimetru.

*** Distanța dintre puncte este formată din segmente cumulate ce sunt mai mici decât valoarea 1 milimetru.

**DATE DESPRE IMOBILUL NR. 5439**

Oficiul de Cadastru și Publicitate Imobiliară SIBIU
Biroul de Cadastru și Publicitate Imobiliară Saliste

A. Partea I. Descrierea imobilului

TEREN Extravilan

Adresa: Jud. Sibiu

Nr. Crt	Nr cadastral Nr. topografic	Suprafața* (mp)	Observații / Referințe
A1	103350	7.776	Sector cadastral:160 Teren neimprejmuit; Nr. tarla gresit in TP. Corect tarla 173, nu 172.

B. Partea II. Proprietari și acte

Inscrieri privitoare la dreptul de proprietate și alte drepturi reale	Referințe
9711 / 25/09/2017	
Act Administrativ nr. 2603/38, din 25/08/2017 emis de CJPSDPAT Sibiu (, documentatie cadastrala receptionata de OCPI Sibiu in dosar nr. 6504/2017);	
B1	A1
se infiinteaza CFE 103350 UAT Miercurea Sibiului pentru parcela nr. 5481/1, vie, inscris in T.P. nr. 2603/38 emis de CJPSDPAT Sibiu la data de 25.08.2017.	
12372 / 29/11/2017	
Act Notarial nr. 742, din 24/11/2017 emis de NP AVRAM ADRIANA (contract de vanzare-cumparare);	
B3	A1
Intabulare, drept de PROPRIETATEcumparare, dobandit prin Conventie, cota actuala 1/1 1) SOCIETATEA APOLDIA HOTELS&CO SRL, CIF:35890505	

C. Partea III. SARCINI .

Inscrieri privind dezmembramintele dreptului de proprietate, drepturi reale de garanție și sarcini	Referințe
NU SUNT	

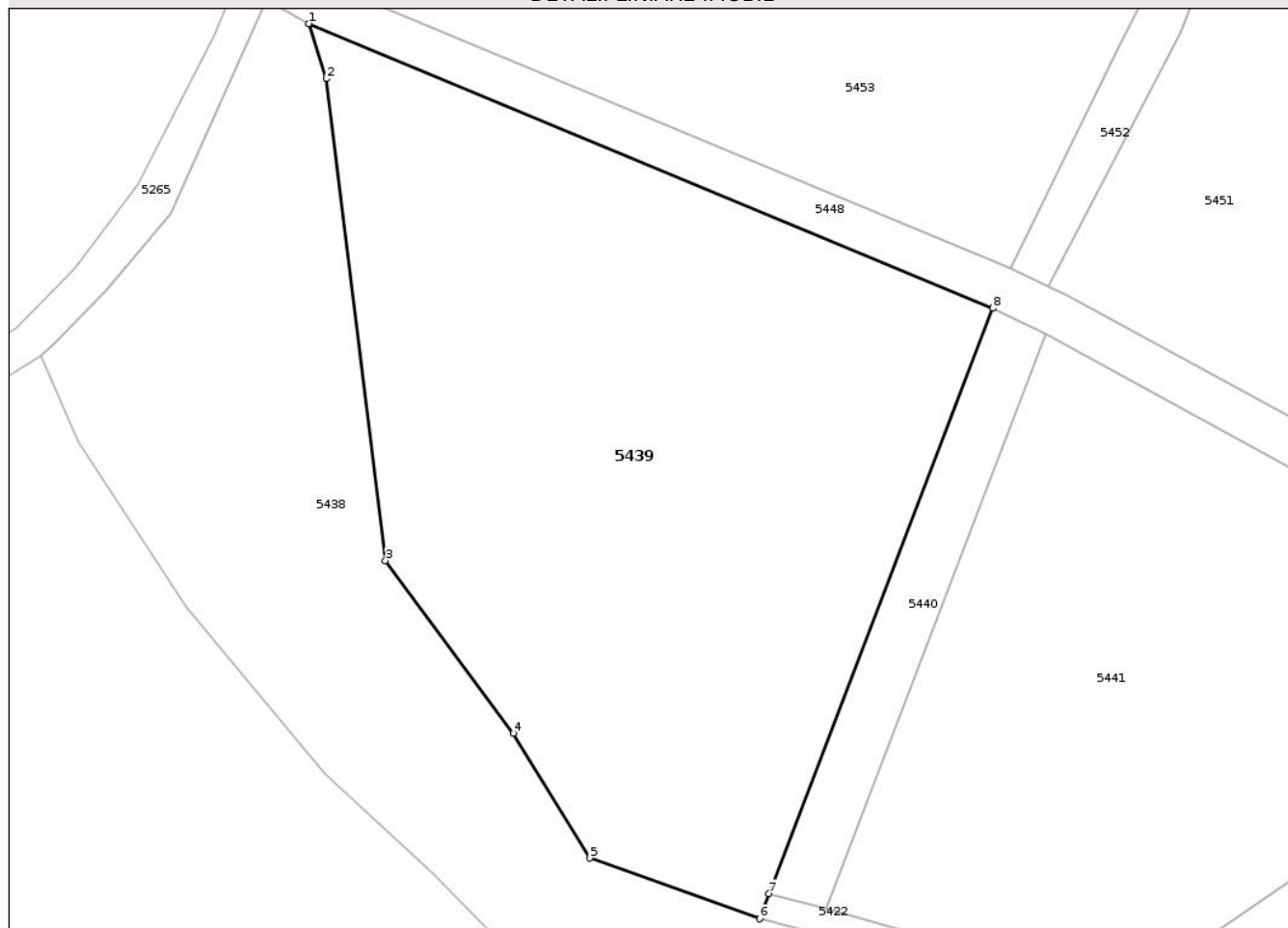
Anexa Nr. 1 La Partea I

Teren

Nr cadastral	Suprafața (mp)*	Observații / Referințe
103350	7.776	Nr. tarla gresit in TP. Corect tarla 173, nu 172.

* Suprafața este determinată în planul de proiecție Stereo 70.

DETALII LINIARE IMOBIL



Date referitoare la teren

Crt	Categorie folosință	Intra vilan	Suprafața (mp)	Tarla	Parcelă	Nr. topo	Observații / Referințe
1	vie	NU	7.776	173	5481/1	-	Nr. tarla gresit in TP. Corect tarla 173, nu 172.

Lungime Segmente

1) Valorile lungimilor segmentelor sunt obținute din proiecție în plan.

Punct început	X / Y	Punct sfârșit	X / Y	Lungime segment (** (m)
1	407.092,15 482.040,962	2	407.094,784 482.032,701	8.67
2	407.094,784 482.032,701	3	407.103,69 481.960,2	73.046
3	407.103,69 481.960,2	4	407.122,924 481.934,241	32.308
4	407.122,924 481.934,241	5	407.134,466 481.915,492	22.017
5	407.134,466 481.915,492	6	407.159,951 481.906,359	27.072

Punct început	X / Y	Punct sfârșit	X / Y	Lungime segment (** (m)
6	407.159,951 481.906,359	7	407.161,388 481.910,118	4.024
7	407.161,388 481.910,118	8	407.195,054 481.998,177	94.276
8	407.195,054 481.998,177	1	407.092,15 482.040,962	111.443

** Lungimile segmentelor sunt determinate în planul de proiecție Stereo 70 și sunt rotunjite la 1 milimetru.

*** Distanța dintre puncte este formată din segmente cumulate ce sunt mai mici decât valoarea 1 milimetru.

Neutilizabil în Circuitul Civil

**DATE DESPRE IMOBILUL NR. 5440**

Oficiul de Cadastru și Publicitate Imobiliară SIBIU
Biroul de Cadastru și Publicitate Imobiliară Saliste

A. Partea I. Descrierea imobilului

TEREN Extravilan

Adresa: Jud. Sibiu

Nr. Crt	Nr cadastral Nr. topografic	Suprafața* (mp)	Observații / Referințe
A1		826	Sector cadastral:160 Teren neimprejmuit; Proprietar neidentificat

B. Partea II. Proprietari și acte

Inscrieri privitoare la dreptul de proprietate și alte drepturi reale		Referințe
/		
Act Normativ nr. 7, din 13/03/1996 emis de GUVERNUL ROMÂNIEI (lege);		
B1	Inscrierea provizorie, drept de PROPRIETATE, dobandit prin Lege, cota actuala 1/1 1) ORAȘUL MIERCUREA SIBIULUI, CIF:4406266, Proprietar neidentificat	A1

C. Partea III. SARCINI .

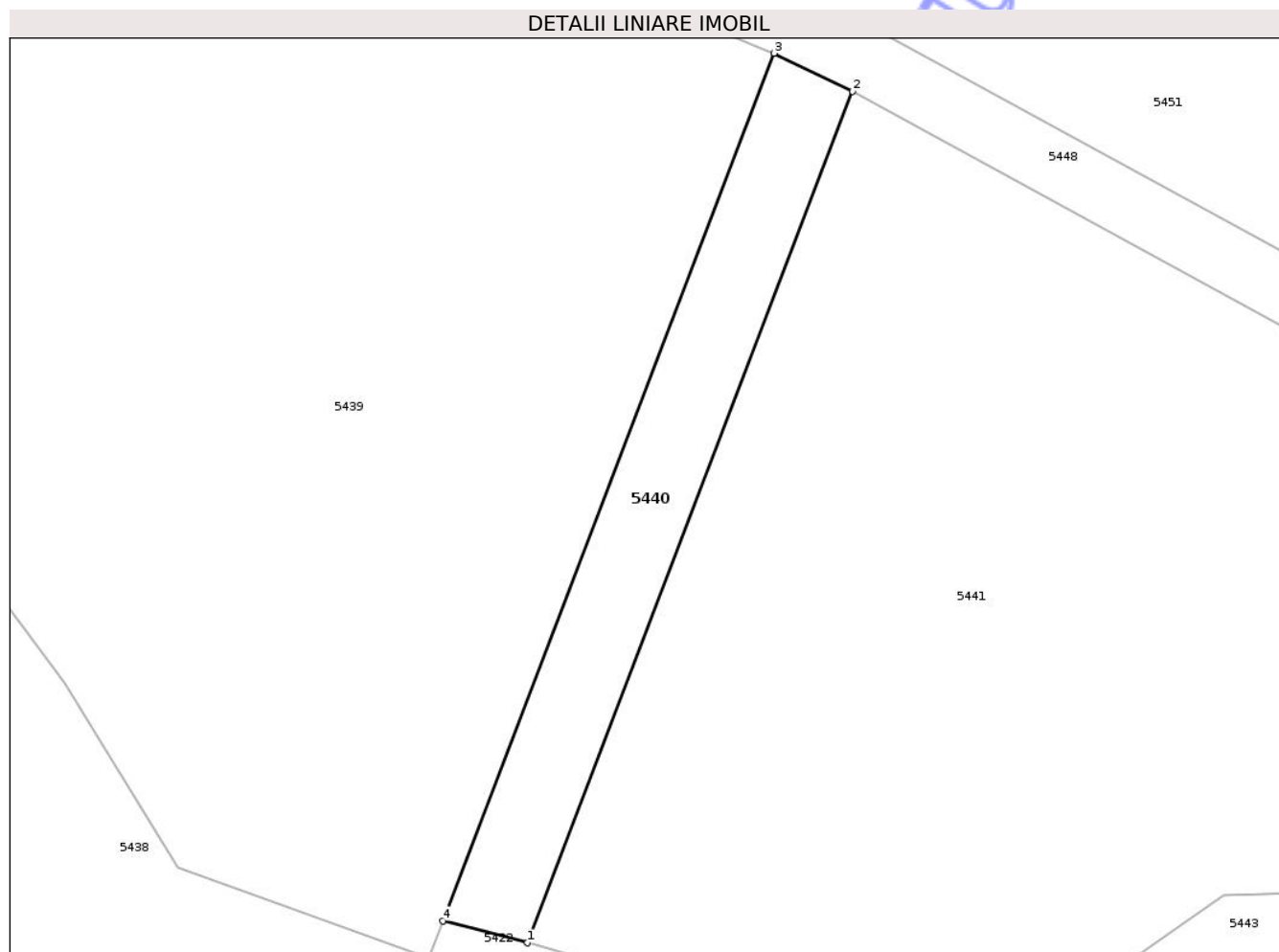
Inscrieri privind dezmembramintele dreptului de proprietate, drepturi reale de garanție și sarcini	Referințe
NU SUNT	

Anexa Nr. 1 La Partea I

Teren

Nr cadastral	Suprafața (mp)*	Observații / Referințe
	826	Proprietar neidentificat

* Suprafața este determinată în planul de proiecție Stereo 70.



Date referitoare la teren

Crt	Categorie folosință	Intravilan	Suprafața (mp)	Tarla	Parcelă	Nr. topo	Observații / Referințe
1	drum	NU	826	173	5480	-	

Lungime Segmente

1) Valorile lungimilor segmentelor sunt obținute din proiecție în plan.

Punct început	X / Y	Punct sfârșit	X / Y	Lungime segment (** (m)
1	407.169,99 481.907,873	2	407.203,051 481.994,312	92.545
2	407.203,051 481.994,312	3	407.195,054 481.998,177	8.883
3	407.195,054 481.998,177	4	407.161,388 481.910,118	94.276
4	407.161,388 481.910,118	1	407.169,99 481.907,873	8.889

** Lungimile segmentelor sunt determinate în planul de proiecție Stereo 70 și sunt rotunjite la 1 milimetru.

*** Distanța dintre puncte este formată din segmente cumulate ce sunt mai mici decât valoarea 1 milimetru.

Neutilizabil în Circuitul
Civil

**DATE DESPRE IMOBILUL NR. 5441**

Oficiul de Cadastru și Publicitate Imobiliară SIBIU
Biroul de Cadastru și Publicitate Imobiliară Saliste

A. Partea I. Descrierea imobilului

TEREN Extravilan

Adresa: Jud. Sibiu

Nr. Crt	Nr cadastral Nr. topografic	Suprafața* (mp)	Observații / Referințe
A1		6.400	Sector cadastral:160 Teren neimprejmuit; Nr. tarla gresit in TP. Corect tarla 173, nu 107.

B. Partea II. Proprietari și acte

Inscrieri privitoare la dreptul de proprietate și alte drepturi reale		Referințe
/		
Act Administrativ nr. 2524/28, din 13/02/2003 emis de CJPSDPAT - Sibiu (titlu de proprietate);		
B1	Intabulare, drept de PROPRIETATEL.18/1991, dobandit prin Reconstituire, cota actuala 1/1 1) BOZAN MARIA	A1

C. Partea III. SARCINI .

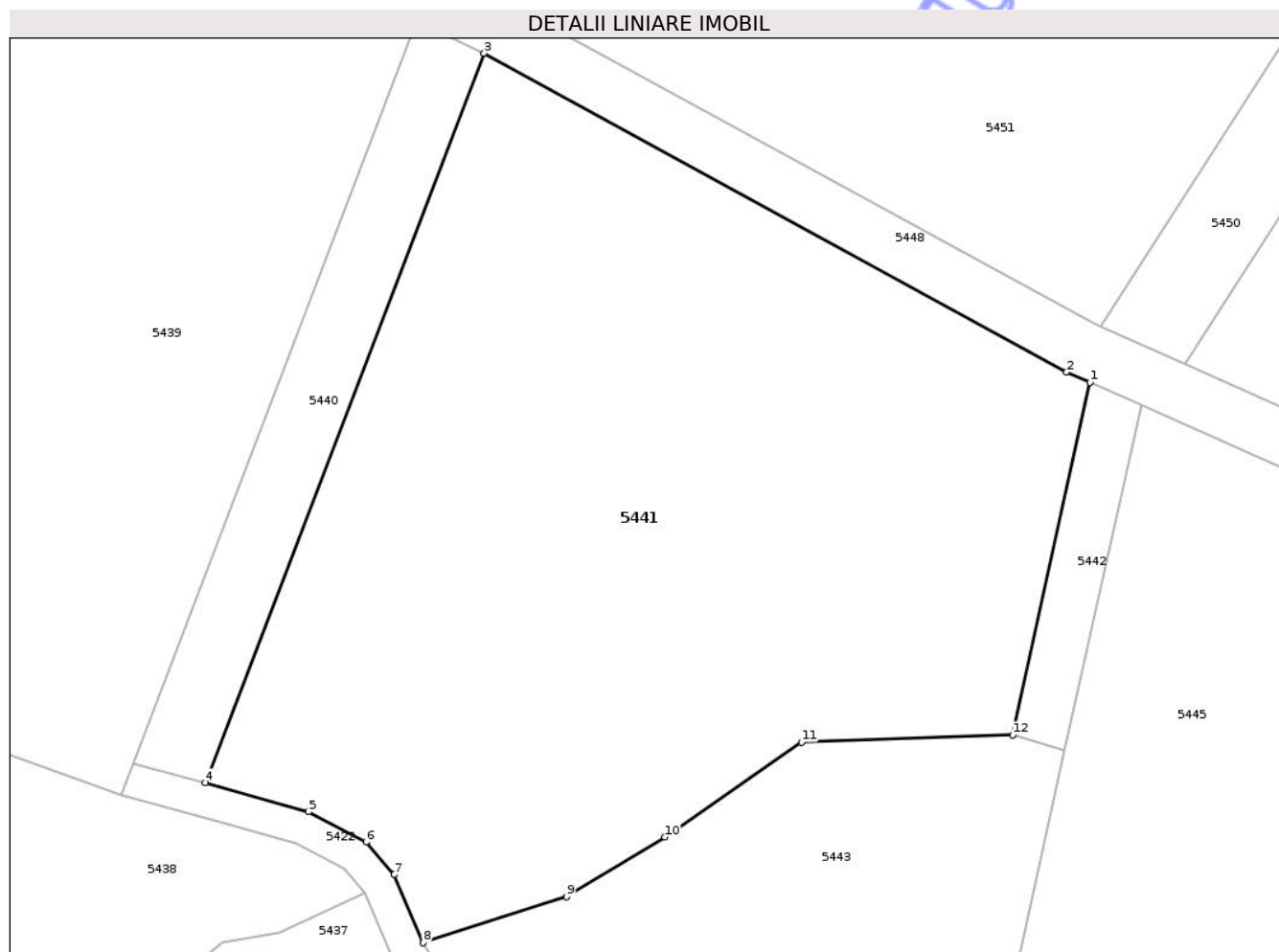
Inscrieri privind dezmembramintele dreptului de proprietate, drepturi reale de garanție și sarcini	Referințe
NU SUNT	

Anexa Nr. 1 La Partea I

Teren

Nr cadastral	Suprafața (mp)*	Observații / Referințe
	6.400	Nr. tarla gresit in TP. Corect tarla 173, nu 107.

* Suprafața este determinată în planul de proiecție Stereo 70.



Date referitoare la teren

Crt	Categorie folosință	Intra vilan	Suprafața (mp)	Tarla	Parcelă	Nr. topo	Observații / Referințe
1	pasune	NU	6.400	173	5478	-	Nr. tarla gresit in TP. Corect tarla 173, nu 107.

Lungime Segmente

1) Valorile lungimilor segmentelor sunt obținute din proiecție în plan.

Punct început	X / Y	Punct sfârșit	X / Y	Lungime segment (** (m)
1	407.274,912 481.955,293	2	407.272,14 481.956,526	3.034
2	407.272,14 481.956,526	3	407.203,051 481.994,312	78.746
3	407.203,051 481.994,312	4	407.169,99 481.907,873	92.545
4	407.169,99 481.907,873	5	407.182,199 481.904,395	12.695
5	407.182,199 481.904,395	6	407.189,056 481.900,827	7.729

Punct început	X / Y	Punct sfârșit	X / Y	Lungime segment (** (m)
6	407.189,056 481.900,827	7	407.192,402 481.896,95	5.121
7	407.192,402 481.896,95	8	407.195,818 481.888,885	8.759
8	407.195,818 481.888,885	9	407.212,804 481.894,349	17.843
9	407.212,804 481.894,349	10	407.224,476 481.901,424	13.649
10	407.224,476 481.901,424	11	407.240,717 481.912,65	19.744
11	407.240,717 481.912,65	12	407.265,738 481.913,506	25.035
12	407.265,738 481.913,506	1	407.274,912 481.955,293	42.783

** Lungimile segmentelor sunt determinate în planul de proiecție Stereo 70 și sunt rotunjite la 1 milimetru.

*** Distanța dintre puncte este formată din segmente cumulate ce sunt mai mici decât valoarea 1 milimetru.

**DATE DESPRE IMOBILUL NR. 5442**

Oficiul de Cadastru și Publicitate Imobiliară SIBIU
Biroul de Cadastru și Publicitate Imobiliară Saliste

A. Partea I. Descrierea imobilului

TEREN Extravilan

Adresa: Jud. Sibiu

Nr. Crt	Nr cadastral Nr. topografic	Suprafața* (mp)	Observații / Referințe
A1		273	Sector cadastral:160 Teren neimprejmuit; Proprietar neidentificat

B. Partea II. Proprietari și acte

Inscrieri privitoare la dreptul de proprietate și alte drepturi reale		Referințe
/		
Act Normativ nr. 7, din 13/03/1996 emis de GUVERNUL ROMÂNIEI (lege);		
B1	Inscrierea provizorie, drept de PROPRIETATE, dobandit prin Lege, cota actuala 1/1 1) ORAȘUL MIERCUREA SIBIULUI, CIF:4406266, Proprietar neidentificat	A1

C. Partea III. SARCINI .

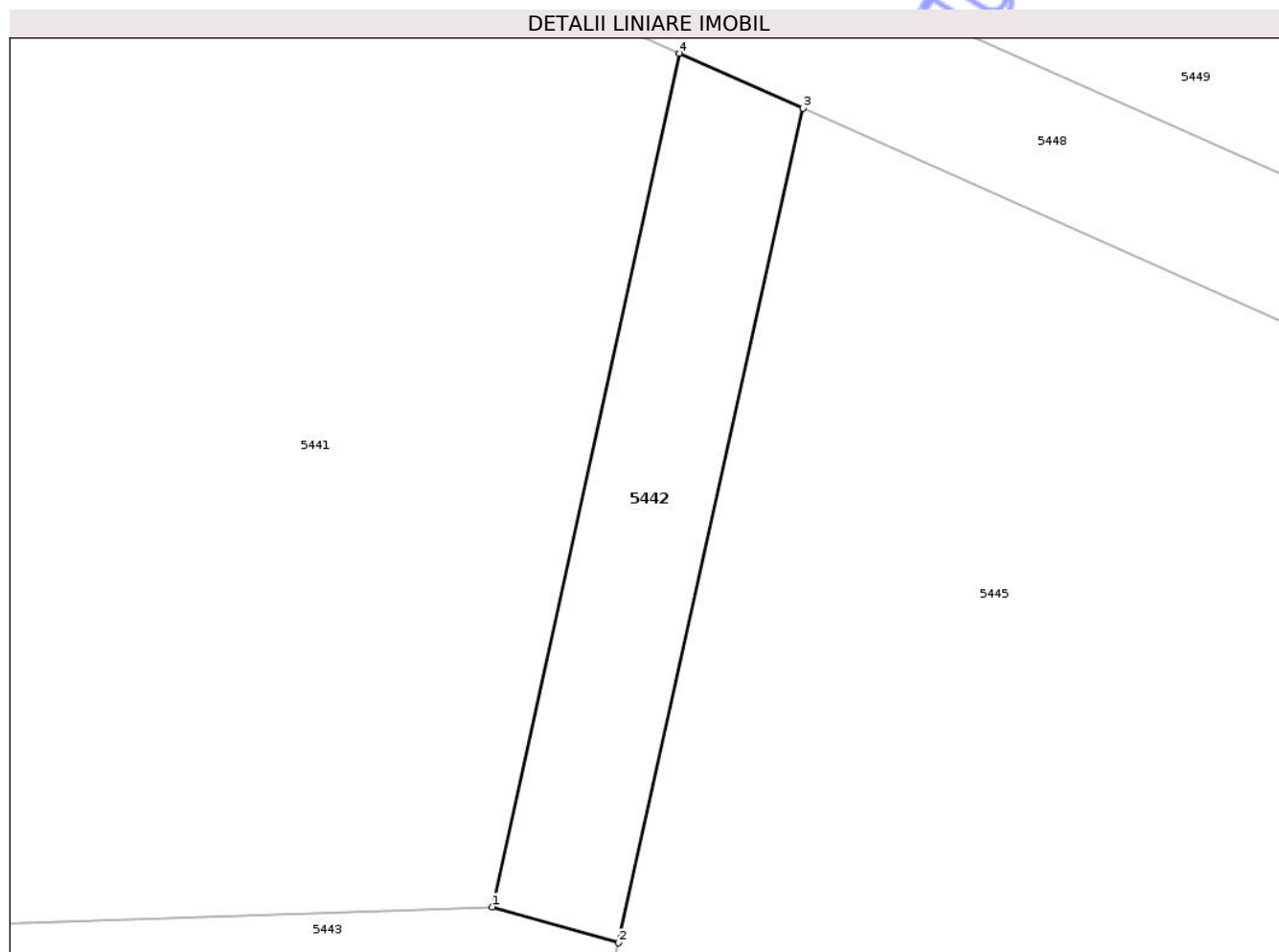
Inscrieri privind dezmembramintele dreptului de proprietate, drepturi reale de garanție și sarcini	Referințe
NU SUNT	

Anexa Nr. 1 La Partea I

Teren

Nr cadastral	Suprafața (mp)*	Observații / Referințe
	273	Proprietar neidentificat

* Suprafața este determinată în planul de proiecție Stereo 70.



Date referitoare la teren

Crt	Categorie folosință	Intra vilan	Suprafața (mp)	Tarla	Parcelă	Nr. topo	Observații / Referințe
1	drum	NU	273	173	5477	-	

Lungime Segmente

1) Valorile lungimilor segmentelor sunt obținute din proiecție în plan.

Punct început	X / Y	Punct sfârșit	X / Y	Lungime segment (** (m)
1	407.265,738 481.913,506	2	407.271,922 481.911,744	6.43
2	407.271,922 481.911,744	3	407.280,964 481.952,602	41.846
3	407.280,964 481.952,602	4	407.274,912 481.955,293	6.624
4	407.274,912 481.955,293	1	407.265,738 481.913,506	42.783

** Lungimile segmentelor sunt determinate în planul de proiecție Stereo 70 și sunt rotunjite la 1 milimetru.

*** Distanța dintre puncte este formată din segmente cumulate ce sunt mai mici decât valoarea 1 milimetru.

Neutilizabil în Circuitul
Civil

**DATE DESPRE IMOBILUL NR. 5443**

Oficiul de Cadastru și Publicitate Imobiliară SIBIU
Biroul de Cadastru și Publicitate Imobiliară Saliste

A. Partea I. Descrierea imobilului

TEREN Extravilan

Adresa: Jud. Sibiu

Nr. Crt	Nr cadastral Nr. topografic	Suprafața* (mp)	Observații / Referințe
A1		3.400	Sector cadastral:160 Teren neimprejmuit; Nr. tarla gresit in TP. Corect tarla 173, nu 107.

B. Partea II. Proprietari și acte

Inscrieri privitoare la dreptul de proprietate și alte drepturi reale		Referințe
/		
Act Administrativ nr. 2524/28, din 13/02/2003 emis de CJPSDPAT - Sibiu (titlu de proprietate);		
B1	Intabulare, drept de PROPRIETATEL.1/2000, dobandit prin Reconstituire, cota actuala 1/1 1) BOZAN MARIA	A1

C. Partea III. SARCINI .

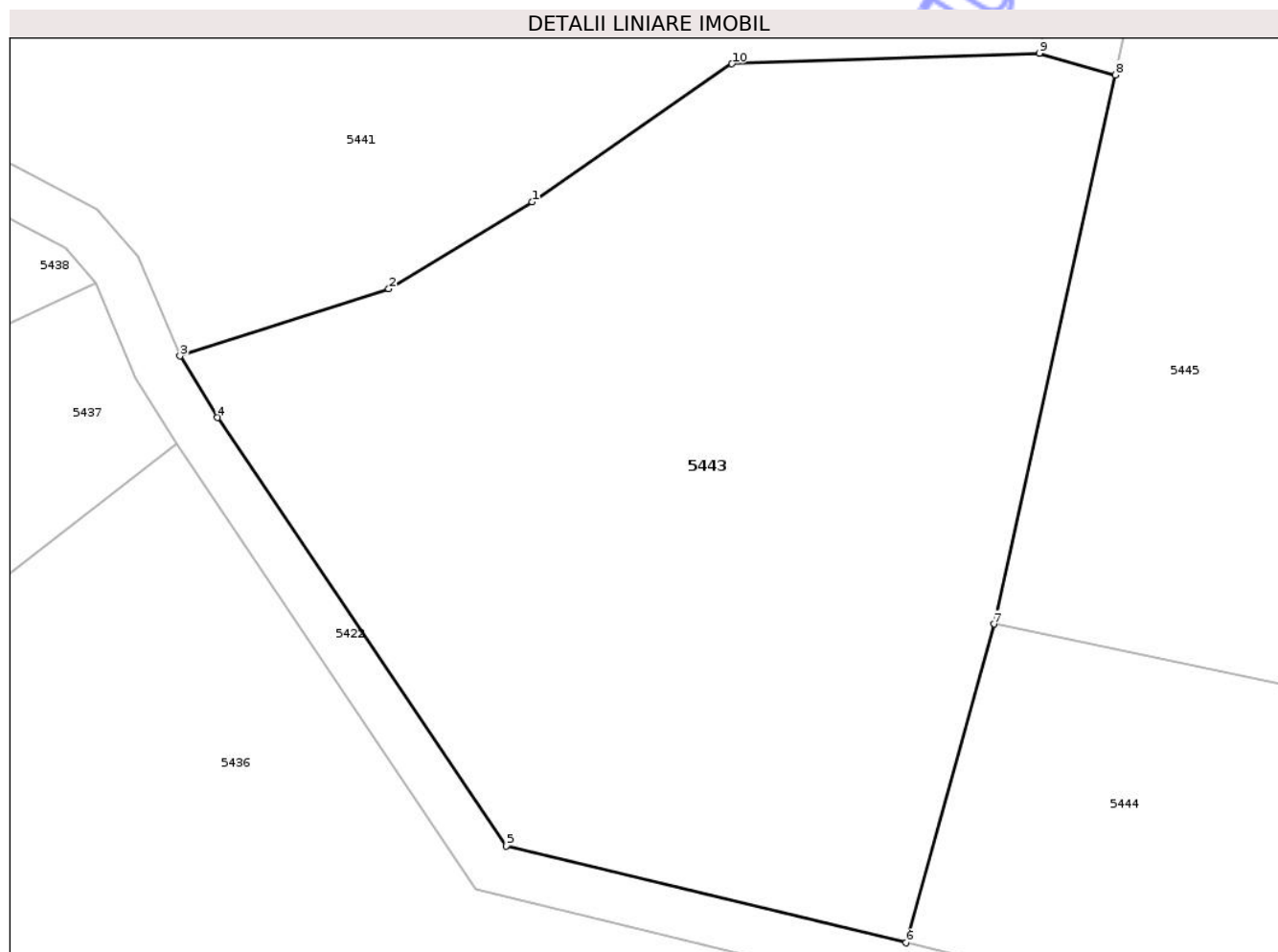
Inscrieri privind dezmembramintele dreptului de proprietate, drepturi reale de garanție și sarcini	Referințe
NU SUNT	

Anexa Nr. 1 La Partea I

Teren

Nr cadastral	Suprafața (mp)*	Observații / Referințe
	3.400	Nr. tarla gresit in TP. Corect tarla 173, nu 107.

* Suprafața este determinată în planul de proiecție Stereo 70.



Date referitoare la teren

Crt	Categorie folosință	Intra vilan	Suprafața (mp)	Tarla	Parcelă	Nr. topo	Observații / Referințe
1	faneata	NU	3.400	173	5481/4/2	-	Nr. tarla gresit in TP. Corect tarla 173, nu 107.

Lungime Segmente

1) Valorile lungimilor segmentelor sunt obținute din proiecție în plan.

Punct început	X / Y	Punct sfârșit	X / Y	Lungime segment (** (m)
1	407.224,476 481.901,424	2	407.212,804 481.894,349	13.649
2	407.212,804 481.894,349	3	407.195,818 481.888,885	17.843
3	407.195,818 481.888,885	4	407.198,879 481.883,881	5.867
4	407.198,879 481.883,881	5	407.222,363 481.849,034	42.021
5	407.222,363 481.849,034	6	407.254,9 481.841,178	33.471

Punct început	X / Y	Punct sfârșit	X / Y	Lungime segment (** (m)
6	407.254,9 481.841,178	7	407.262,04 481.867,092	26.88
7	407.262,04 481.867,092	8	407.271,922 481.911,744	45.733
8	407.271,922 481.911,744	9	407.265,738 481.913,506	6.43
9	407.265,738 481.913,506	10	407.240,717 481.912,65	25.035
10	407.240,717 481.912,65	1	407.224,476 481.901,424	19.744

** Lungimile segmentelor sunt determinate în planul de proiecție Stereo 70 și sunt rotunjite la 1 milimetru.

*** Distanța dintre puncte este formată din segmente cumulate ce sunt mai mici decât valoarea 1 milimetru.

Neutilizabil în Circuitul Civil

**DATE DESPRE IMOBILUL NR. 5467**

Oficiul de Cadastru și Publicitate Imobiliară SIBIU
Biroul de Cadastru și Publicitate Imobiliară Saliste

A. Partea I. Descrierea imobilului

TEREN Extravilan

Adresa: Jud. Sibiu

Nr. Crt	Nr cadastral Nr. topografic	Suprafața* (mp)	Observații / Referințe
A1		466	Sector cadastral:160 Teren neimprejmuit;

B. Partea II. Proprietari și acte

Inscrieri privitoare la dreptul de proprietate și alte drepturi reale	Referințe
/	
Act Normativ nr. 268, din 28/05/2001 emis de GUVERNUL ROMÂNIEI (lege);	
B1	A1
Intabulare, drept de PROPRIETATE, dobandit prin Lege, cota actuala 1/1 1) STATUL ROMÂN, CIF:9999999999999	
Act Normativ nr. 313, din 29/07/2020 emis de GUVERNUL ROMÂNIEI (Ministerul Agriculturii si Dezvoltarii Ruarale - Agentia Domeniilor Statului, Decizia Directorului General al agentiei);	
B2	A1
Intabulare, drept de ADMINISTRARE, dobandit prin Lege, cota actuala 1/1 1) AGENȚIA DOMENIILOR STATULUI, CIF:14818116	

C. Partea III. SARCINI .


Inscrieri privind dezmembramintele dreptului de proprietate, drepturi reale de garanție și sarcini	Referințe
NU SUNT	

Anexa Nr. 1 La Partea I

Teren

Nr cadastral	Suprafața (mp)*	Observații / Referințe
	466	

* Suprafața este determinată în planul de proiecție Stereo 70.



Date referitoare la teren

Crt	Categorie folosință	Intra vilan	Suprafața (mp)	Tarla	Parcelă	Nr. topo	Observații / Referințe
1	curți constructii	NU	466	173	5454/4	-	Taluz

Lungime Segmente

1) Valorile lungimilor segmentelor sunt obținute din proiecție în plan.

Punct început	X / Y	Punct sfârșit	X / Y	Lungime segment (** (m)
1	407.401,157 482.098,696	2	407.401,079 482.096,201	2.496
2	407.401,079 482.096,201	3	407.423,669 482.098,926	22.754
3	407.423,669 482.098,926	4	407.446,029 482.105,436	23.288
4	407.446,029 482.105,436	5	407.481,094 482.117,438	37.063
5	407.481,094 482.117,438	6	407.533,701 482.135,513	55.625

Punct început	X / Y	Punct sfârșit	X / Y	Lungime segment (** (m)
6	407.533,701 482.135,513	7	407.532,746 482.138,994	3.61
7	407.532,746 482.138,994	8	407.480,03 482.120,52	55.859
8	407.480,03 482.120,52	9	407.445,244 482.108,817	36.702
9	407.445,244 482.108,817	10	407.422,396 482.102,374	23.74
10	407.422,396 482.102,374	1	407.401,157 482.098,696	21.555

** Lungimile segmentelor sunt determinate în planul de proiecție Stereo 70 și sunt rotunjite la 1 milimetru.

*** Distanța dintre puncte este formată din segmente cumulate ce sunt mai mici decât valoarea 1 milimetru.

Neutilizabil în Circuitul Civil

**DATE DESPRE IMOBILUL NR. 5466**

Oficiul de Cadastru și Publicitate Imobiliară SIBIU
Biroul de Cadastru și Publicitate Imobiliară Saliste

A. Partea I. Descrierea imobilului

TEREN Extravilan

Adresa: Jud. Sibiu

Nr. Crt	Nr cadastral Nr. topografic	Suprafața* (mp)	Observații / Referințe
A1		520	Sector cadastral:160 Teren neimprejmuit; Proprietar neidentificat

B. Partea II. Proprietari și acte

Inscrieri privitoare la dreptul de proprietate și alte drepturi reale		Referințe
/		
Act Normativ nr. 7, din 13/03/1996 emis de GUVERNUL ROMÂNIEI (lege);		
B1	Inscrierea provizorie, drept de PROPRIETATE, dobandit prin Lege, cota actuala 1/1 1) ORAȘUL MIERCUREA SIBIULUI, CIF:4406266, Proprietar neidentificat	A1

C. Partea III. SARCINI .


Inscrieri privind dezmembramintele dreptului de proprietate, drepturi reale de garanție și sarcini	Referințe
NU SUNT	

Anexa Nr. 1 La Partea I

Teren

Nr cadastral	Suprafața (mp)*	Observații / Referințe
	520	Proprietar neidentificat

* Suprafața este determinată în planul de proiecție Stereo 70.



Date referitoare la teren

Crt	Categorie folosință	Intra vilan	Suprafața (mp)	Tarla	Parcelă	Nr. topo	Observații / Referințe
1	vie	NU	520	173	5455/6	-	Rezervă

Lungime Segmente

1) Valorile lungimilor segmentelor sunt obținute din proiecție în plan.

Punct început	X / Y	Punct sfârșit	X / Y	Lungime segment (** (m)
1	407.401,079 482.096,201	2	407.400,986 482.093,213	2.989
2	407.400,986 482.093,213	3	407.424,501 482.095,767	23.653
3	407.424,501 482.095,767	4	407.447,328 482.102,16	23.705
4	407.447,328 482.102,16	5	407.469,838 482.110,163	23.891
5	407.469,838 482.110,163	6	407.535,071 482.130,515	68.334

Punct început	X / Y	Punct sfârșit	X / Y	Lungime segment (** (m)
6	407.535,071 482.130,515	7	407.533,701 482.135,513	5.182
7	407.533,701 482.135,513	8	407.481,094 482.117,438	55.625
8	407.481,094 482.117,438	9	407.446,029 482.105,436	37.063
9	407.446,029 482.105,436	10	407.423,669 482.098,926	23.288
10	407.423,669 482.098,926	1	407.401,079 482.096,201	22.754

** Lungimile segmentelor sunt determinate în planul de proiecție Stereo 70 și sunt rotunjite la 1 milimetru.

*** Distanța dintre puncte este formată din segmente cumulate ce sunt mai mici decât valoarea 1 milimetru.

Neutilizabil în Circuitul Civil

**DATE DESPRE IMOBILUL NR. 5468**

Oficiul de Cadastru și Publicitate Imobiliară SIBIU
Biroul de Cadastru și Publicitate Imobiliară Saliste

A. Partea I. Descrierea imobilului

TEREN Extravilan

Adresa: Jud. Sibiu

Nr. Crt	Nr cadastral Nr. topografic	Suprafața* (mp)	Observații / Referințe
A1		447	Sector cadastral:160 Teren neimprejmuit; Proprietar neidentificat

B. Partea II. Proprietari și acte

Inscrieri privitoare la dreptul de proprietate și alte drepturi reale		Referințe
/		
Act Normativ nr. 7, din 13/03/1996 emis de GUVERNUL ROMÂNIEI (lege);		
B1	Inscrierea provizorie, drept de PROPRIETATE, dobandit prin Lege, cota actuala 1/1 1) ORAȘUL MIERCUREA SIBIULUI, CIF:4406266, Proprietar neidentificat	A1

C. Partea III. SARCINI .


Inscrieri privind dezmembramintele dreptului de proprietate, drepturi reale de garanție și sarcini	Referințe
NU SUNT	

Anexa Nr. 1 La Partea I

Teren

Nr cadastral	Suprafața (mp)*	Observații / Referințe
	447	Proprietar neidentificat

* Suprafața este determinată în planul de proiecție Stereo 70.



Date referitoare la teren

Crt	Categorie folosință	Intra vilan	Suprafața (mp)	Tarla	Parcelă	Nr. topo	Observații / Referințe
1	vie	NU	447	173	5455/5	-	Rezervă

Lungime Segmente

1) Valorile lungimilor segmentelor sunt obținute din proiecție în plan.

Punct început	X / Y	Punct sfârșit	X / Y	Lungime segment (** (m)
1	407.401,248 482.101,62	2	407.401,157 482.098,696	2.926
2	407.401,157 482.098,696	3	407.422,396 482.102,374	21.555
3	407.422,396 482.102,374	4	407.445,244 482.108,817	23.74
4	407.445,244 482.108,817	5	407.480,03 482.120,52	36.702
5	407.480,03 482.120,52	6	407.532,746 482.138,994	55.859

Punct început	X / Y	Punct sfârșit	X / Y	Lungime segment (** (m)
6	407.532,746 482.138,994	7	407.531,744 482.142,65	3.791
7	407.531,744 482.142,65	8	407.481,137 482.124,397	53.798
8	407.481,137 482.124,397	9	407.444,0 482.111,698	39.248
9	407.444,0 482.111,698	10	407.422,073 482.105,254	22.854
10	407.422,073 482.105,254	1	407.401,248 482.101,62	21.14

** Lungimile segmentelor sunt determinate în planul de proiecție Stereo 70 și sunt rotunjite la 1 milimetru.

*** Distanța dintre puncte este formată din segmente cumulate ce sunt mai mici decât valoarea 1 milimetru.

Neutilizabil în Circuitul Civil

**DATE DESPRE IMOBILUL NR. 5469**

Oficiul de Cadastru și Publicitate Imobiliară SIBIU
Biroul de Cadastru și Publicitate Imobiliară Saliste

A. Partea I. Descrierea imobilului

TEREN Extravilan

Adresa: Jud. Sibiu

Nr. Crt	Nr cadastral Nr. topografic	Suprafața* (mp)	Observații / Referințe
A1		461	Sector cadastral:160 Teren neimprejmuit;

B. Partea II. Proprietari și acte

Inscrieri privitoare la dreptul de proprietate și alte drepturi reale	Referințe
/	
Act Normativ nr. 268, din 28/05/2001 emis de GUVERNUL ROMÂNIEI (lege);	
B1	A1
Intabulare, drept de PROPRIETATE, dobandit prin Lege, cota actuala 1/1 1) STATUL ROMÂN, CIF:9999999999999	
Act Normativ nr. 313, din 29/07/2020 emis de GUVERNUL ROMÂNIEI (Ministerul Agriculturii și Dezvoltării Rurale - Agentia Domeniilor Statului, Decizia Directorului General al agentiei);	
B2	A1
Intabulare, drept de ADMINISTRARE, dobandit prin Lege, cota actuala 1/1 1) AGENȚIA DOMENIILOR STATULUI, CIF:14818116	

C. Partea III. SARCINI .

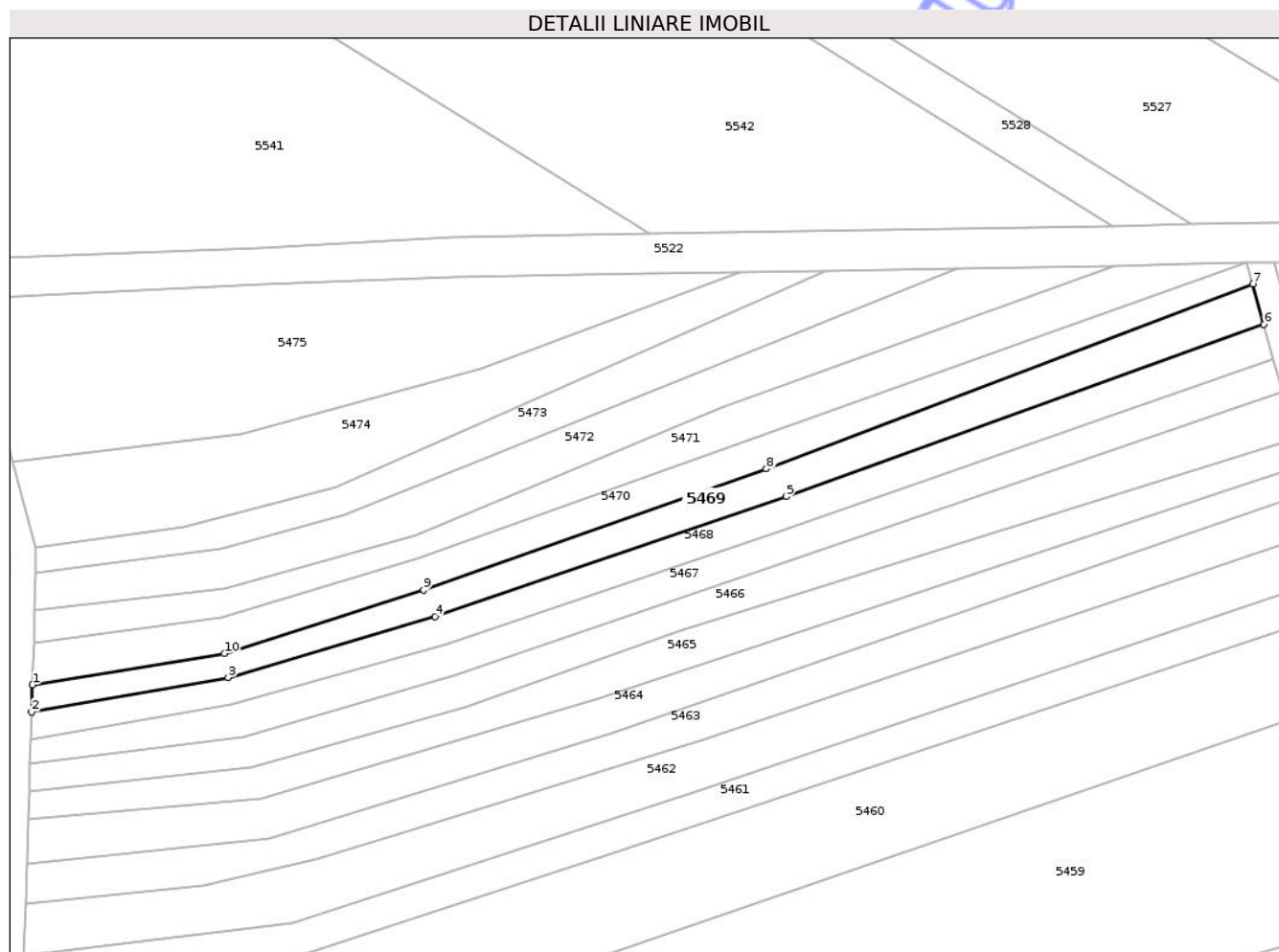
Inscrieri privind dezmembramentele dreptului de proprietate, drepturi reale de garanție și sarcini	Referințe
NU SUNT	

Anexa Nr. 1 La Partea I

Teren

Nr cadastral	Suprafața (mp)*	Observații / Referințe
	461	

* Suprafața este determinată în planul de proiecție Stereo 70.



Date referitoare la teren

Crt	Categorie folosință	Intravilan	Suprafața (mp)	Tarla	Parcelă	Nr. topo	Observații / Referințe
1	curți constructii	NU	461	173	5454/3	-	Taluz

Lungime Segmente

1) Valorile lungimilor segmentelor sunt obținute din proiecție în plan.

Punct început	X / Y	Punct sfârșit	X / Y	Lungime segment (** (m)
1	407.401,337 482.104,491	2	407.401,248 482.101,62	2.872
2	407.401,248 482.101,62	3	407.422,073 482.105,254	21.14
3	407.422,073 482.105,254	4	407.444,0 482.111,698	22.854
4	407.444,0 482.111,698	5	407.481,137 482.124,397	39.248
5	407.481,137 482.124,397	6	407.531,744 482.142,65	53.798

Punct început	X / Y	Punct sfârșit	X / Y	Lungime segment (** (m)
6	407.531,744 482.142,65	7	407.530,579 482.146,898	4.405
7	407.530,579 482.146,898	8	407.479,073 482.127,328	55.099
8	407.479,073 482.127,328	9	407.442,752 482.114,547	38.504
9	407.442,752 482.114,547	10	407.421,675 482.107,81	22.127
10	407.421,675 482.107,81	1	407.401,337 482.104,491	20.608

** Lungimile segmentelor sunt determinate în planul de proiecție Stereo 70 și sunt rotunjite la 1 milimetru.

*** Distanța dintre puncte este formată din segmente cumulate ce sunt mai mici decât valoarea 1 milimetru.

Neutilizabil în Circuitul Civil

**DATE DESPRE IMOBILUL NR. 5470**

Oficiul de Cadastru și Publicitate Imobiliară SIBIU
Biroul de Cadastru și Publicitate Imobiliară Saliste

A. Partea I. Descrierea imobilului

TEREN Extravilan

Adresa: Jud. Sibiu

Nr. Crt	Nr cadastral Nr. topografic	Suprafața* (mp)	Observații / Referințe
A1		455	Sector cadastral:160 Teren neimprejmuit; Proprietar neidentificat

B. Partea II. Proprietari și acte

Inscrieri privitoare la dreptul de proprietate și alte drepturi reale		Referințe
/		
Act Normativ nr. 7, din 13/03/1996 emis de GUVERNUL ROMÂNIEI (lege);		
B1	Inscrierea provizorie, drept de PROPRIETATE, dobandit prin Lege, cota actuala 1/1 1) ORAȘUL MIERCUREA SIBIULUI, CIF:4406266, Proprietar neidentificat	A1

C. Partea III. SARCINI .


Inscrieri privind dezmembramintele dreptului de proprietate, drepturi reale de garanție și sarcini	Referințe
NU SUNT	

Anexa Nr. 1 La Partea I

Teren

Nr cadastral	Suprafața (mp)*	Observații / Referințe
	455	Proprietar neidentificat

* Suprafața este determinată în planul de proiecție Stereo 70.



Date referitoare la teren

Crt	Categorie folosință	Intra vilan	Suprafața (mp)	Tarla	Parcelă	Nr. topo	Observații / Referințe
1	vie	NU	455	173	5455/4	-	Rezervă

Lungime Segmente

1) Valorile lungimilor segmentelor sunt obținute din proiecție în plan.

Punct început	X / Y	Punct sfârșit	X / Y	Lungime segment (** (m)
1	407.421,675 482.107,81	2	407.442,752 482.114,547	22.127
2	407.442,752 482.114,547	3	407.479,073 482.127,328	38.504
3	407.479,073 482.127,328	4	407.530,579 482.146,898	55.099
4	407.530,579 482.146,898	5	407.529,967 482.149,128	2.313
5	407.529,967 482.149,128	6	407.477,891 482.130,66	55.254

Punct început	X / Y	Punct sfârșit	X / Y	Lungime segment (** (m)
6	407.477,891 482.130,66	7	407.442,117 482.117,933	37.971
7	407.442,117 482.117,933	8	407.421,32 482.111,618	21.734
8	407.421,32 482.111,618	9	407.401,474 482.108,894	20.033
9	407.401,474 482.108,894	10	407.401,337 482.104,491	4.406
10	407.401,337 482.104,491	1	407.421,675 482.107,81	20.608

** Lungimile segmentelor sunt determinate în planul de proiecție Stereo 70 și sunt rotunjite la 1 milimetru.

*** Distanța dintre puncte este formată din segmente cumulate ce sunt mai mici decât valoarea 1 milimetru.

Neutilizabil în Circuitul Civil

**DATE DESPRE IMOBILUL NR. 5471**

Oficiul de Cadastru și Publicitate Imobiliară SIBIU
Biroul de Cadastru și Publicitate Imobiliară Saliste

A. Partea I. Descrierea imobilului

TEREN Extravilan

Adresa: Jud. Sibiu

Nr. Crt	Nr cadastral Nr. topografic	Suprafața* (mp)	Observații / Referințe
A1		454	Sector cadastral:160 Teren neimprejmuit;

B. Partea II. Proprietari și acte

Inscrieri privitoare la dreptul de proprietate și alte drepturi reale	Referințe
/	
Act Normativ nr. 268, din 28/05/2001 emis de GUVERNUL ROMÂNIEI (lege);	
B1	A1
Intabulare, drept de PROPRIETATE, dobandit prin Lege, cota actuala 1/1 1) STATUL ROMÂN, CIF:9999999999999	
Act Normativ nr. 313, din 29/07/2020 emis de GUVERNUL ROMÂNIEI (Ministerul Agriculturii si Dezvoltarii Ruarale - Agentia Domeniilor Statului, Decizia Directorului General al agentiei);	
B2	A1
Intabulare, drept de ADMINISTRARE, dobandit prin Lege, cota actuala 1/1 1) AGENȚIA DOMENIILOR STATULUI, CIF:14818116	

C. Partea III. SARCINI .

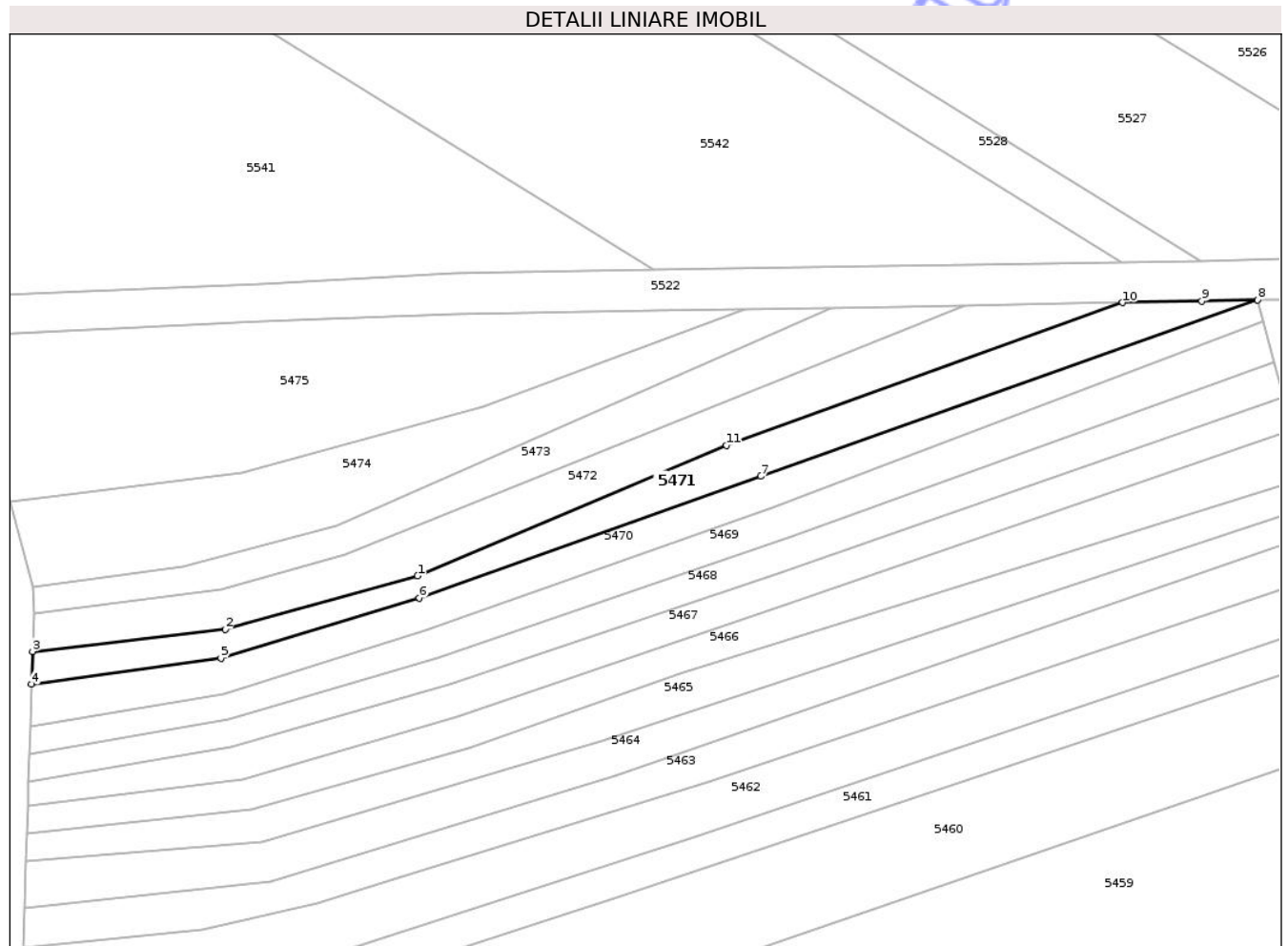
Inscrieri privind dezmembramintele dreptului de proprietate, drepturi reale de garanție și sarcini	Referințe
NU SUNT	

Anexa Nr. 1 La Partea I

Teren

Nr cadastral	Suprafața (mp)*	Observații / Referințe
	454	

* Suprafața este determinată în planul de proiecție Stereo 70.



Date referitoare la teren

Crt	Categorie folosință	Intra vilan	Suprafața (mp)	Tarla	Parcelă	Nr. topo	Observații / Referințe
1	curți constructii	NU	454	173	5454/2	-	Taluz

Lungime Segmente

1) Valorile lungimilor segmentelor sunt obținute din proiecție în plan.

Punct început	X / Y	Punct sfârșit	X / Y	Lungime segment (** (m)
1	407.441,927 482.120,24	2	407.421,766 482.114,659	20.919
2	407.421,766 482.114,659	3	407.401,581 482.112,336	20.318
3	407.401,581 482.112,336	4	407.401,474 482.108,894	3.443
4	407.401,474 482.108,894	5	407.421,32 482.111,618	20.033
5	407.421,32 482.111,618	6	407.442,117 482.117,933	21.734

Punct început	X / Y	Punct sfârșit	X / Y	Lungime segment (** (m)
6	407.442,117 482.117,933	7	407.477,891 482.130,66	37.971
7	407.477,891 482.130,66	8	407.529,967 482.149,128	55.254
8	407.529,967 482.149,128	9	407.524,14 482.149,01	5.828
9	407.524,14 482.149,01	10	407.515,818 482.148,84	8.324
10	407.515,818 482.148,84	11	407.474,323 482.133,883	44.109
11	407.474,323 482.133,883	1	407.441,927 482.120,24	35.151

** Lungimile segmentelor sunt determinate în planul de proiecție Stereo 70 și sunt rotunjite la 1 milimetru.

*** Distanța dintre puncte este formată din segmente cumulate ce sunt mai mici decât valoarea 1 milimetru.

Neutilizabil în Circuitul Civil

**DATE DESPRE IMOBILUL NR. 5472**

Oficiul de Cadastru și Publicitate Imobiliară SIBIU
Biroul de Cadastru și Publicitate Imobiliară Saliste

A. Partea I. Descrierea imobilului

TEREN Extravilan

Adresa: Jud. Sibiu

Nr. Crt	Nr cadastral Nr. topografic	Suprafața* (mp)	Observații / Referințe
A1		506	Sector cadastral:160 Teren neimprejmuit; Proprietar neidentificat

B. Partea II. Proprietari și acte

Inscrieri privitoare la dreptul de proprietate și alte drepturi reale		Referințe
/		
Act Normativ nr. 7, din 13/03/1996 emis de GUVERNUL ROMÂNIEI (lege);		
B1	Inscrierea provizorie, drept de PROPRIETATE, dobandit prin Lege, cota actuala 1/1 1) ORAȘUL MIERCUREA SIBIULUI, CIF:4406266, Proprietar neidentificat	A1

C. Partea III. SARCINI .

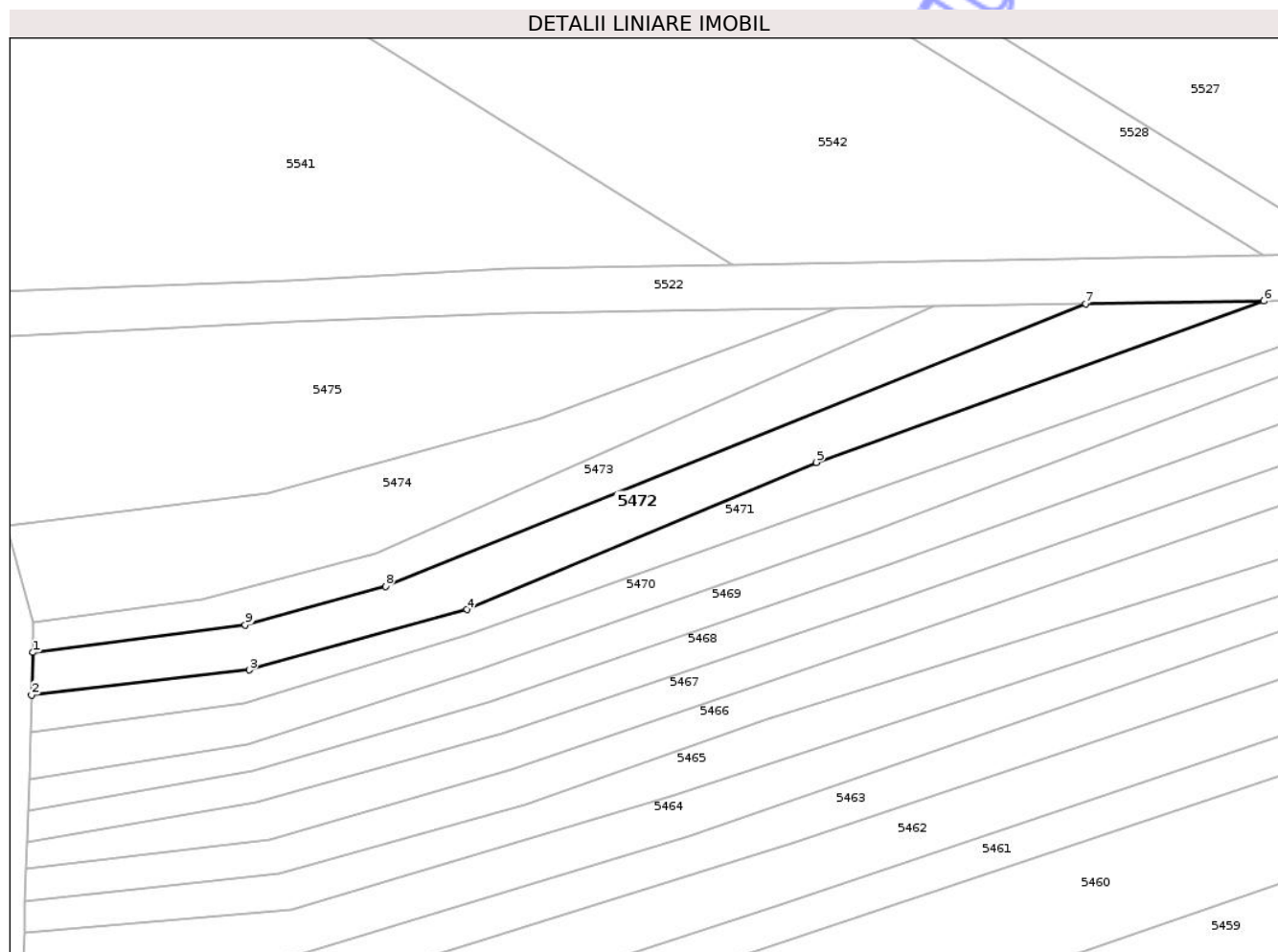
Inscrieri privind dezmembramintele dreptului de proprietate, drepturi reale de garanție și sarcini	Referințe
NU SUNT	

Anexa Nr. 1 La Partea I

Teren

Nr cadastral	Suprafața (mp)*	Observații / Referințe
	506	Proprietar neidentificat

* Suprafața este determinată în planul de proiecție Stereo 70.



Date referitoare la teren

Crt	Categorie folosință	Intra vilan	Suprafața (mp)	Tarla	Parcelă	Nr. topo	Observații / Referințe
1	vie	NU	506	173	5455/3	-	Rezervă

Lungime Segmente

1) Valorile lungimilor segmentelor sunt obținute din proiecție în plan.

Punct început	X / Y	Punct sfârșit	X / Y	Lungime segment (** (m)
1	407.401,703 482.116,282	2	407.401,581 482.112,336	3.948
2	407.401,581 482.112,336	3	407.421,766 482.114,659	20.318
3	407.421,766 482.114,659	4	407.441,927 482.120,24	20.919
4	407.441,927 482.120,24	5	407.474,323 482.133,883	35.151
5	407.474,323 482.133,883	6	407.515,818 482.148,84	44.109

Punct început	X / Y	Punct sfârșit	X / Y	Lungime segment (** (m)
6	407.515,818 482.148,84	7	407.499,301 482.148,56	16.52
7	407.499,301 482.148,56	8	407.434,397 482.122,412	69.974
8	407.434,397 482.122,412	9	407.421,392 482.118,83	13.489
9	407.421,392 482.118,83	1	407.401,703 482.116,282	19.853

** Lungimile segmentelor sunt determinate în planul de proiecție Stereo 70 și sunt rotunjite la 1 milimetru.

*** Distanța dintre puncte este formată din segmente cumulate ce sunt mai mici decât valoarea 1 milimetru.

Neutilizabil în Circuitul Civil

**DATE DESPRE IMOBILUL NR. 5473**

Oficiul de Cadastru și Publicitate Imobiliară SIBIU
Biroul de Cadastru și Publicitate Imobiliară Saliste

A. Partea I. Descrierea imobilului

TEREN Extravilan

Adresa: Jud. Sibiu

Nr. Crt	Nr cadastral Nr. topografic	Suprafața* (mp)	Observații / Referințe
A1		365	Sector cadastral:160 Teren neimprejmuit;

B. Partea II. Proprietari și acte

Inscrieri privitoare la dreptul de proprietate și alte drepturi reale	Referințe
/	
Act Normativ nr. 268, din 28/05/2001 emis de GUVERNUL ROMÂNIEI (lege);	
B1	A1
Intabulare, drept de PROPRIETATE, dobandit prin Lege, cota actuala 1/1 1) STATUL ROMÂN, CIF:9999999999999	
Act Normativ nr. 313, din 29/07/2020 emis de GUVERNUL ROMÂNIEI (Ministerul Agriculturii si Dezvoltarii Ruarale - Agentia Domeniilor Statului, Decizia Directorului General al agentiei);	
B2	A1
Intabulare, drept de ADMINISTRARE, dobandit prin Lege, cota actuala 1/1 1) AGENȚIA DOMENIILOR STATULUI, CIF:14818116	

C. Partea III. SARCINI .

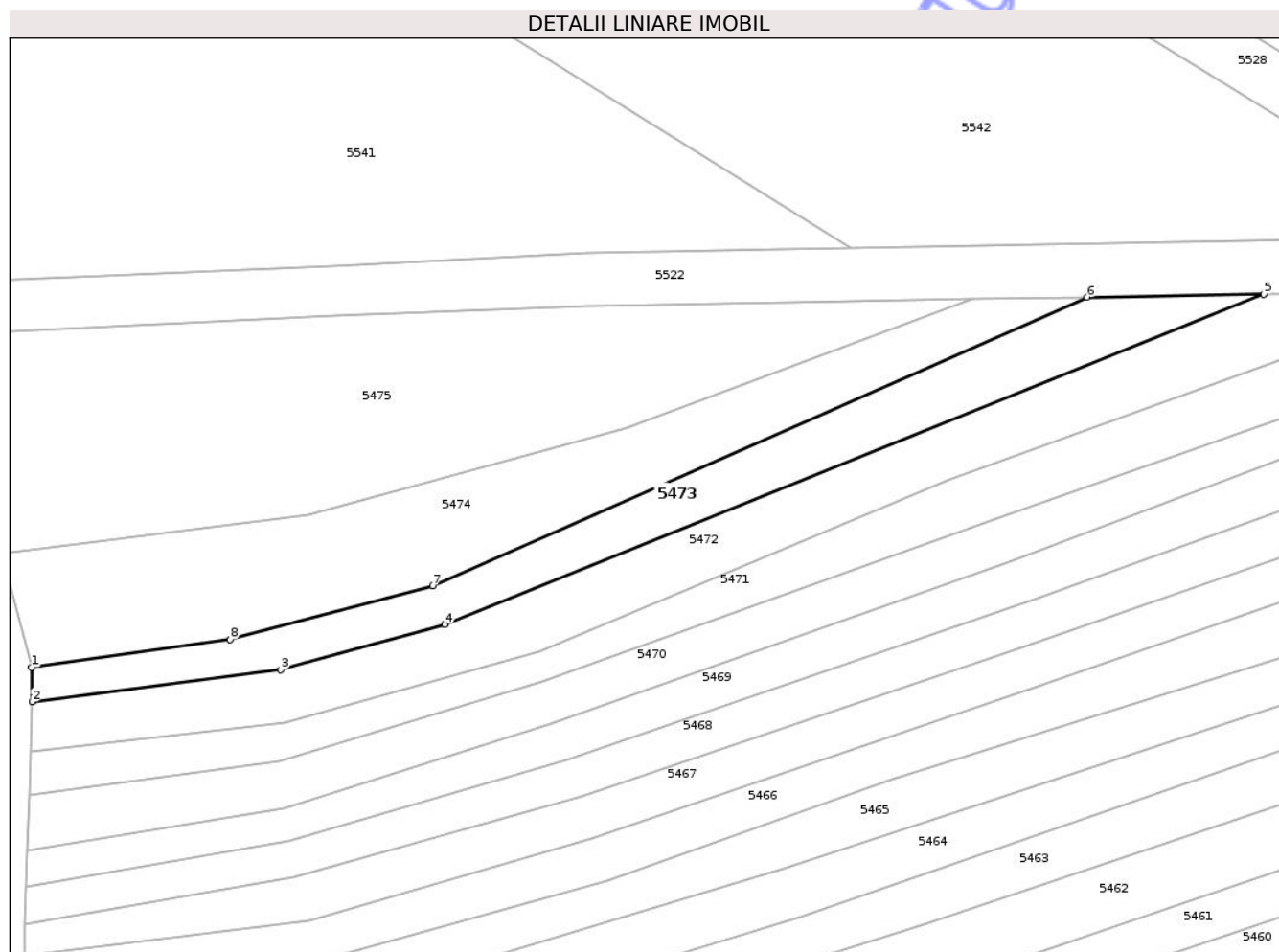
Inscrieri privind dezmembramintele dreptului de proprietate, drepturi reale de garanție și sarcini	Referințe
NU SUNT	

Anexa Nr. 1 La Partea I

Teren

Nr cadastral	Suprafața (mp)*	Observații / Referințe
	365	

* Suprafața este determinată în planul de proiecție Stereo 70.



Date referitoare la teren

Crt	Categorie folosință	Intravilan	Suprafața (mp)	Tarla	Parcelă	Nr. topo	Observații / Referințe
1	curți constructii	NU	365	173	5454/1	-	Taluz

Lungime Segmente

1) Valorile lungimilor segmentelor sunt obținute din proiecție în plan.

Punct început	X / Y	Punct sfârșit	X / Y	Lungime segment (** (m)
1	407.401,667 482.119,014	2	407.401,703 482.116,282	2.733
2	407.401,703 482.116,282	3	407.421,392 482.118,83	19.853
3	407.421,392 482.118,83	4	407.434,397 482.122,412	13.489
4	407.434,397 482.122,412	5	407.499,301 482.148,56	69.974
5	407.499,301 482.148,56	6	407.485,295 482.148,324	14.008

Punct început	X / Y	Punct sfârșit	X / Y	Lungime segment (** (m)
6	407.485,295 482.148,324	7	407.433,463 482.125,473	56.646
7	407.433,463 482.125,473	8	407.417,395 482.121,23	16.618
8	407.417,395 482.121,23	1	407.401,667 482.119,014	15.883

** Lungimile segmentelor sunt determinate în planul de proiecție Stereo 70 și sunt rotunjite la 1 milimetru.

*** Distanța dintre puncte este formată din segmente cumulate ce sunt mai mici decât valoarea 1 milimetru.

Neutilizabil în Circuitul Civil

**DATE DESPRE IMOBILUL NR. 5474**

Oficiul de Cadastru și Publicitate Imobiliară SIBIU
Biroul de Cadastru și Publicitate Imobiliară Saliste

A. Partea I. Descrierea imobilului

TEREN Extravilan

Adresa: Jud. Sibiu

Nr. Crt	Nr cadastral Nr. topografic	Suprafața* (mp)	Observații / Referințe
A1	104033	547	Sector cadastral:160 Teren neimprejmuit; Nr. tarla gresit in TP. Corect tarla 173, nu 172.

B. Partea II. Proprietari și acte

Inscrieri privitoare la dreptul de proprietate și alte drepturi reale	Referințe
3489 / 28/04/2020	
Act Administrativ nr. 4003/38, din 02/04/2020 emis de CJPSDPAT SIBIU (, documentatie cadastrala receptionata de OCPI Sibiu cu nr. 12872/2019);	
B1	A1
se infiinteaza CFE 104033 UAT Miercurea Sibiului pentru parcela nr. 5455/2 vie inscrisa in T.P. nr. 4003/38 emisa de CJPSDPAT Sibiu la data de 02.04.2020 .	
7043 / 28/07/2020	
Act Notarial nr. 553, din 20/07/2020 emis de NP Pipernea Avram Iulia Oana (contract de vanzare-cumparare);	
B3	A1
Intabulare, drept de PROPRIETATE, dobandit prin Conventie, cota actuala 1/1 1) BLAJ ROLAND , necasatorit, bun propriu	

C. Partea III. SARCINI .


Inscrieri privind dezmembramintele dreptului de proprietate, drepturi reale de garanție și sarcini	Referințe
NU SUNT	

Anexa Nr. 1 La Partea I

Teren

Nr cadastral	Suprafața (mp)*	Observații / Referințe
104033	547	Nr. tarla gresit in TP. Corect tarla 173, nu 172.

* Suprafața este determinată în planul de proiecție Stereo 70.



Date referitoare la teren

Crt	Categorie folosință	Intra vilan	Suprafața (mp)	Tarla	Parcelă	Nr. topo	Observații / Referințe
1	vie	NU	547	173	5455/2	-	Nr. tarla gresit in TP. Corect tarla 173, nu 172.

Lungime Segmente

1) Valorile lungimilor segmentelor sunt obținute din proiecție în plan.

Punct început	X / Y	Punct sfârșit	X / Y	Lungime segment (** (m)
1	407.417,395 482.121,23	2	407.433,463 482.125,473	16.618
2	407.433,463 482.125,473	3	407.485,295 482.148,324	56.646
3	407.485,295 482.148,324	4	407.476,254 482.148,171	9.042
4	407.476,254 482.148,171	5	407.448,83 482.137,961	29.263
5	407.448,83 482.137,961	6	407.423,561 482.131,083	26.188

Punct început	X / Y	Punct sfârșit	X / Y	Lungime segment (** (m)
6	407.423,561 482.131,083	7	407.399,273 482.128,035	24.479
7	407.399,273 482.128,035	8	407.401,667 482.119,014	9.333
8	407.401,667 482.119,014	1	407.417,395 482.121,23	15.883

** Lungimile segmentelor sunt determinate în planul de proiecție Stereo 70 și sunt rotunjite la 1 milimetru.

*** Distanța dintre puncte este formată din segmente cumulate ce sunt mai mici decât valoarea 1 milimetru.

Neutilizabil în Circuitul Civil

**DATE DESPRE IMOBILUL NR. 5475**

Oficiul de Cadastru și Publicitate Imobiliară SIBIU
Biroul de Cadastru și Publicitate Imobiliară Saliste

A. Partea I. Descrierea imobilului

TEREN Extravilan

Adresa: Jud. Sibiu

Nr. Crt	Nr cadastral Nr. topografic	Suprafața* (mp)	Observații / Referințe
A1		900	Sector cadastral:160 Teren neimprejmuit; Nr. tarla gresit in TP. Corect tarla 173, nu 107.

B. Partea II. Proprietari și acte

Inscrieri privitoare la dreptul de proprietate și alte drepturi reale		Referințe
/		
Act Administrativ nr. 2157/38, din 30/05/2000 emis de CJPSDPAT - Sibiu (titlu de proprietate);		
B1	Intabulare, drept de PROPRIETATEL.18/1991, dobandit prin Reconstituire, cota actuala 1/1 1) HAMPU GHEORGHE 2) CIUREA SOFIA 3) TOTU ANA 4) OLARU MIRELA 5) SCHWARZ MARIA	A1

C. Partea III. SARCINI .

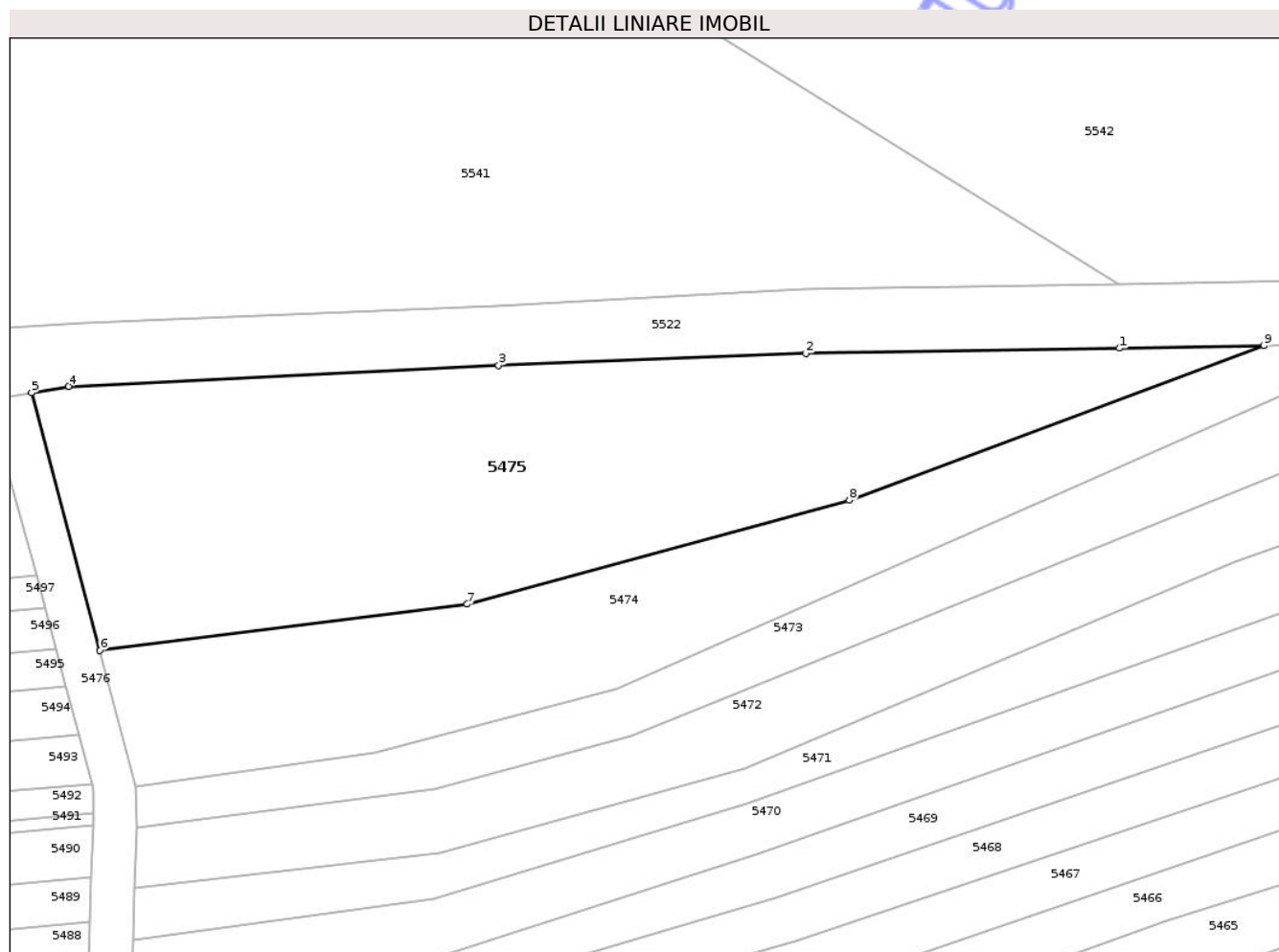
Inscrieri privind dezmembramintele dreptului de proprietate, drepturi reale de garanție și sarcini	Referințe
NU SUNT	

Anexa Nr. 1 La Partea I

Teren

Nr cadastral	Suprafața (mp)*	Observații / Referințe
	900	Nr. tarla gresit in TP. Corect tarla 173, nu 107.

* Suprafața este determinată în planul de proiecție Stereo 70.



Date referitoare la teren

Crt	Categorie folosință	Intra vilan	Suprafața (mp)	Tarla	Parcelă	Nr. topo	Observații / Referințe
1	vie	NU	900	173	5455/1	-	Nr. tarla gresit in TP. Corect tarla 173, nu 107.

Lungime Segmente

1) Valorile lungimilor segmentelor sunt obținute din proiecție în plan.

Punct început	X / Y	Punct sfârșit	X / Y	Lungime segment (** (m)
1	407.466,703 482.148,01	2	407.445,956 482.147,659	20.75
2	407.445,956 482.147,659	3	407.425,649 482.146,876	20.322
3	407.425,649 482.146,876	4	407.397,19 482.145,483	28.493
4	407.397,19 482.145,483	5	407.394,754 482.145,055	2.473
5	407.394,754 482.145,055	6	407.399,273 482.128,035	17.61

Punct început	X / Y	Punct sfârșit	X / Y	Lungime segment (** (m)
6	407.399,273 482.128,035	7	407.423,561 482.131,083	24.479
7	407.423,561 482.131,083	8	407.448,83 482.137,961	26.188
8	407.448,83 482.137,961	9	407.476,254 482.148,171	29.263
9	407.476,254 482.148,171	1	407.466,703 482.148,01	9.552

** Lungimile segmentelor sunt determinate în planul de proiecție Stereo 70 și sunt rotunjite la 1 milimetru.

*** Distanța dintre puncte este formată din segmente cumulate ce sunt mai mici decât valoarea 1 milimetru.

Neutilizabil în Circuitul Civil

**DATE DESPRE IMOBILUL NR. 5476**

Oficiul de Cadastru și Publicitate Imobiliară SIBIU
Biroul de Cadastru și Publicitate Imobiliară Saliste

A. Partea I. Descrierea imobilului

TEREN Extravilan

Adresa: Jud. Sibiu

Nr. Crt	Nr cadastral Nr. topografic	Suprafața* (mp)	Observații / Referințe
A1		300	Sector cadastral:160 Teren neimprejmuit;

B. Partea II. Proprietari și acte

Inscrieri privitoare la dreptul de proprietate și alte drepturi reale	Referințe
/	
Act Normativ nr. 268, din 28/05/2001 emis de GUVERNUL ROMÂNIEI (lege);	
B1	A1
Intabulare, drept de PROPRIETATE, dobandit prin Lege, cota actuala 1/1 1) STATUL ROMÂN, CIF:9999999999999	
Act Normativ nr. 313, din 29/07/2020 emis de GUVERNUL ROMÂNIEI (Ministerul Agriculturii si Dezvoltarii Ruarale - Agentia Domeniilor Statului, Decizia Directorului General al agentiei);	
B2	A1
Intabulare, drept de ADMINISTRARE, dobandit prin Lege, cota actuala 1/1 1) AGENȚIA DOMENIILOR STATULUI, CIF:14818116	

C. Partea III. SARCINI .

Inscrieri privind dezmembramintele dreptului de proprietate, drepturi reale de garanție și sarcini	Referințe
NU SUNT	

Anexa Nr. 1 La Partea I

Teren

Nr cadastral	Suprafața (mp)*	Observații / Referințe
	300	

* Suprafața este determinată în planul de proiecție Stereo 70.



Date referitoare la teren

Crt	Categorie folosință	Intravilan	Suprafața (mp)	Tarla	Parcelă	Nr. topo	Observații / Referințe
1	drum	NU	300	173	5453	-	

Lungime Segmente

1) Valorile lungimilor segmentelor sunt obținute din proiecție în plan.

Punct început	X / Y	Punct sfârșit	X / Y	Lungime segment	Punct început	X / Y	Punct sfârșit	X / Y	Lungime segment	Punct început	X / Y	Punct sfârșit	X / Y	Lungime segment
1	407.401,667 482.119,014	2	407.399,273 482.128,035	9.333	2	407.399,273 482.128,035	3	407.394,754 482.145,055	17.61	3	407.394,754 482.145,055	4	407.391,334 482.144,454	3.472
4	407.391,334 482.144,454	5	407.392,054 482.143,86	0.933	5	407.392,054 482.143,86	6	407.395,087 482.132,965	11.309	6	407.395,087 482.132,965	7	407.395,656 482.130,824	2.216
7	407.395,656 482.130,824	8	407.396,378 482.128,104	2.814	8	407.396,378 482.128,104	9	407.397,039 482.125,613	2.577	9	407.397,039 482.125,613	10	407.397,872 482.122,476	3.246
10	407.397,872 482.122,476	11	407.398,74 482.119,205	3.384	11	407.398,74 482.119,205	12	407.398,877 482.118,692	0.531	12	407.398,877 482.118,692	13	407.398,837 482.117,294	1.399
13	407.398,837 482.117,294	14	407.398,814 482.116,461	0.833	14	407.398,814 482.116,461	15	407.398,717 482.113,021	3.441	15	407.398,717 482.113,021	16	407.398,633 482.110,069	2.954
16	407.398,633 482.110,069	17	407.398,533 482.106,522	3.548	17	407.398,533 482.106,522	18	407.398,428 482.102,807	3.717	18	407.398,428 482.102,807	19	407.398,329 482.099,265	3.543

Punct început	X / Y	Punct sfârșit	X / Y	Lungime segment	Punct început	X / Y	Punct sfârșit	X / Y	Lungime segment	Punct început	X / Y	Punct sfârșit	X / Y	Lungime segment
19	407.398,329 482.099,265	20	407.398,24 482.096,123	3.143	20	407.398,24 482.096,123	21	407.398,146 482.092,802	3.323	21	407.398,146 482.092,802	22	407.398,059 482.089,703	3.1
22	407.398,059 482.089,703	23	407.397,951 482.085,878	3.826	23	407.397,951 482.085,878	24	407.397,879 482.083,322	2.557	24	407.397,879 482.083,322	25	407.397,734 482.078,178	5.147
25	407.397,734 482.078,178	26	407.397,617 482.074,045	4.134	26	407.397,617 482.074,045	27	407.396,595 482.037,82	36.239	27	407.396,595 482.037,82	28	407.399,294 482.038,806	2.873
28	407.399,294 482.038,806	29	407.400,061 482.063,461	24.667	29	407.400,061 482.063,461	30	407.400,351 482.072,788	9.332	30	407.400,351 482.072,788	31	407.400,445 482.075,801	3.014
31	407.400,445 482.075,801	32	407.400,617 482.081,337	5.538	32	407.400,617 482.081,337	33	407.400,746 482.085,482	4.147	33	407.400,746 482.085,482	34	407.400,896 482.090,327	4.847
34	407.400,896 482.090,327	35	407.400,986 482.093,213	2.887	35	407.400,986 482.093,213	36	407.401,079 482.096,201	2.989	36	407.401,079 482.096,201	37	407.401,157 482.098,696	2.496
37	407.401,157 482.098,696	38	407.401,248 482.101,62	2.926	38	407.401,248 482.101,62	39	407.401,337 482.104,491	2.872	39	407.401,337 482.104,491	40	407.401,474 482.108,894	4.406
40	407.401,474 482.108,894	41	407.401,581 482.112,336	3.443	41	407.401,581 482.112,336	42	407.401,703 482.116,282	3.948	42	407.401,703 482.116,282	1	407.401,667 482.119,014	2.733

** Lungimile segmentelor sunt determinate în planul de proiecție Stereo 70 și sunt rotunjite la 1 milimetru.

*** Distanța dintre puncte este formată din segmente cumulate ce sunt mai mici decât valoarea 1 milimetru.

Neutilizabil în Civil

**DATE DESPRE IMOBILUL NR. 5478**

Oficiul de Cadastru și Publicitate Imobiliară SIBIU
Biroul de Cadastru și Publicitate Imobiliară Saliste

A. Partea I. Descrierea imobilului

TEREN Extravilan

Adresa: Jud. Sibiu

Nr. Crt	Nr cadastral Nr. topografic	Suprafața* (mp)	Observații / Referințe
A1		3.524	Sector cadastral:160 Teren neimprejmuit; Proprietar neidentificat

B. Partea II. Proprietari și acte

Inscrieri privitoare la dreptul de proprietate și alte drepturi reale		Referințe
/		
Act Normativ nr. 7, din 13/03/1996 emis de GUVERNUL ROMÂNIEI (lege);		
B1	Inscrierea provizorie, drept de PROPRIETATE, dobandit prin Lege, cota actuala 1/1 1) ORAȘUL MIERCUREA SIBIULUI, CIF:4406266, Proprietar neidentificat	A1

C. Partea III. SARCINI .

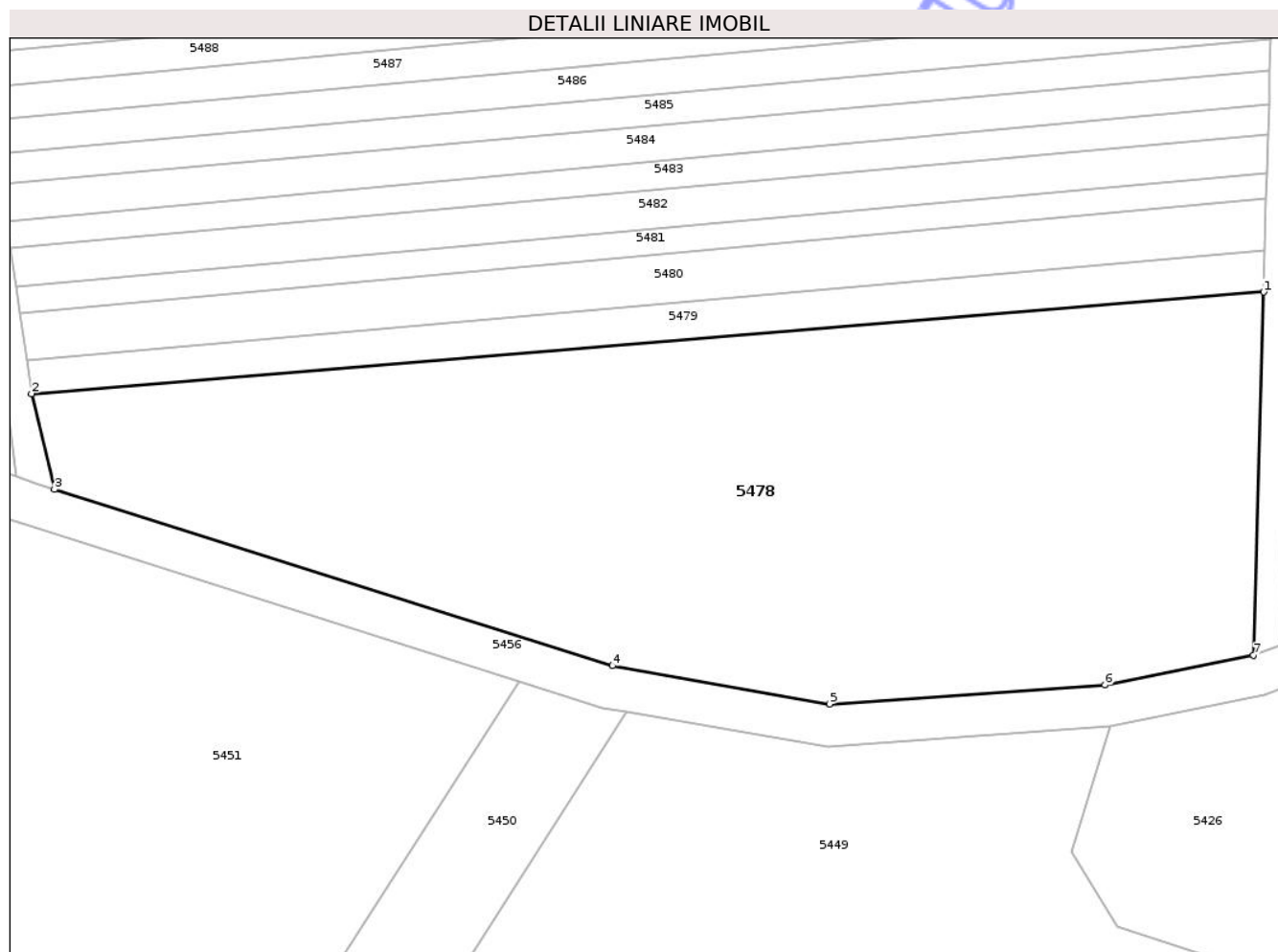
Inscrieri privind dezmembramintele dreptului de proprietate, drepturi reale de garanție și sarcini	Referințe
NU SUNT	

Anexa Nr. 1 La Partea I

Teren

Nr cadastral	Suprafața (mp)*	Observații / Referințe
	3.524	Proprietar neidentificat

* Suprafața este determinată în planul de proiecție Stereo 70.



Date referitoare la teren

Crt	Categorie folosință	Intra vilan	Suprafața (mp)	Tarla	Parcelă	Nr. topo	Observații / Referințe
1	vie	NU	3.524	173	5452/5	-	Rezervă

Lungime Segmente

1) Valorile lungimilor segmentelor sunt obținute din proiecție în plan.

Punct început	X / Y	Punct sfârșit	X / Y	Lungime segment (** (m)
1	407.397,617 482.074,045	2	407.274,693 482.063,912	123.341
2	407.274,693 482.063,912	3	407.276,96 482.054,362	9.815
3	407.276,96 482.054,362	4	407.332,649 482.036,78	58.399
4	407.332,649 482.036,78	5	407.354,311 482.032,976	21.994
5	407.354,311 482.032,976	6	407.381,769 482.034,882	27.524

Punct început	X / Y	Punct sfârșit	X / Y	Lungime segment (** (m)
6	407.381,769 482.034,882	7	407.396,595 482.037,82	15.114
7	407.396,595 482.037,82	1	407.397,617 482.074,045	36.239

** Lungimile segmentelor sunt determinate în planul de proiecție Stereo 70 și sunt rotunjite la 1 milimetru.

*** Distanța dintre puncte este formată din segmente cumulate ce sunt mai mici decât valoarea 1 milimetru.

Neutilizabil în Circuitul Civil

**DATE DESPRE IMOBILUL NR. 5479**

Oficiul de Cadastru și Publicitate Imobiliară SIBIU
Biroul de Cadastru și Publicitate Imobiliară Saliste

A. Partea I. Descrierea imobilului

TEREN Extravilan

Adresa: Jud. Sibiu

Nr. Crt	Nr cadastral Nr. topografic	Suprafața* (mp)	Observații / Referințe
A1		461	Sector cadastral:160 Teren neimprejmuit;

B. Partea II. Proprietari și acte

Inscrieri privitoare la dreptul de proprietate și alte drepturi reale	Referințe
/	
Act Normativ nr. 268, din 28/05/2001 emis de GUVERNUL ROMÂNIEI (lege);	
B1	A1
Intabulare, drept de PROPRIETATE, dobandit prin Lege, cota actuala 1/1 1) STATUL ROMÂN, CIF:9999999999999	
Act Normativ nr. 313, din 29/07/2020 emis de GUVERNUL ROMÂNIEI (Ministerul Agriculturii si Dezvoltarii Ruarale - Agentia Domeniilor Statului, Decizia Directorului General al agentiei);	
B2	A1
Intabulare, drept de ADMINISTRARE, dobandit prin Lege, cota actuala 1/1 1) AGENȚIA DOMENIILOR STATULUI, CIF:14818116	

C. Partea III. SARCINI .

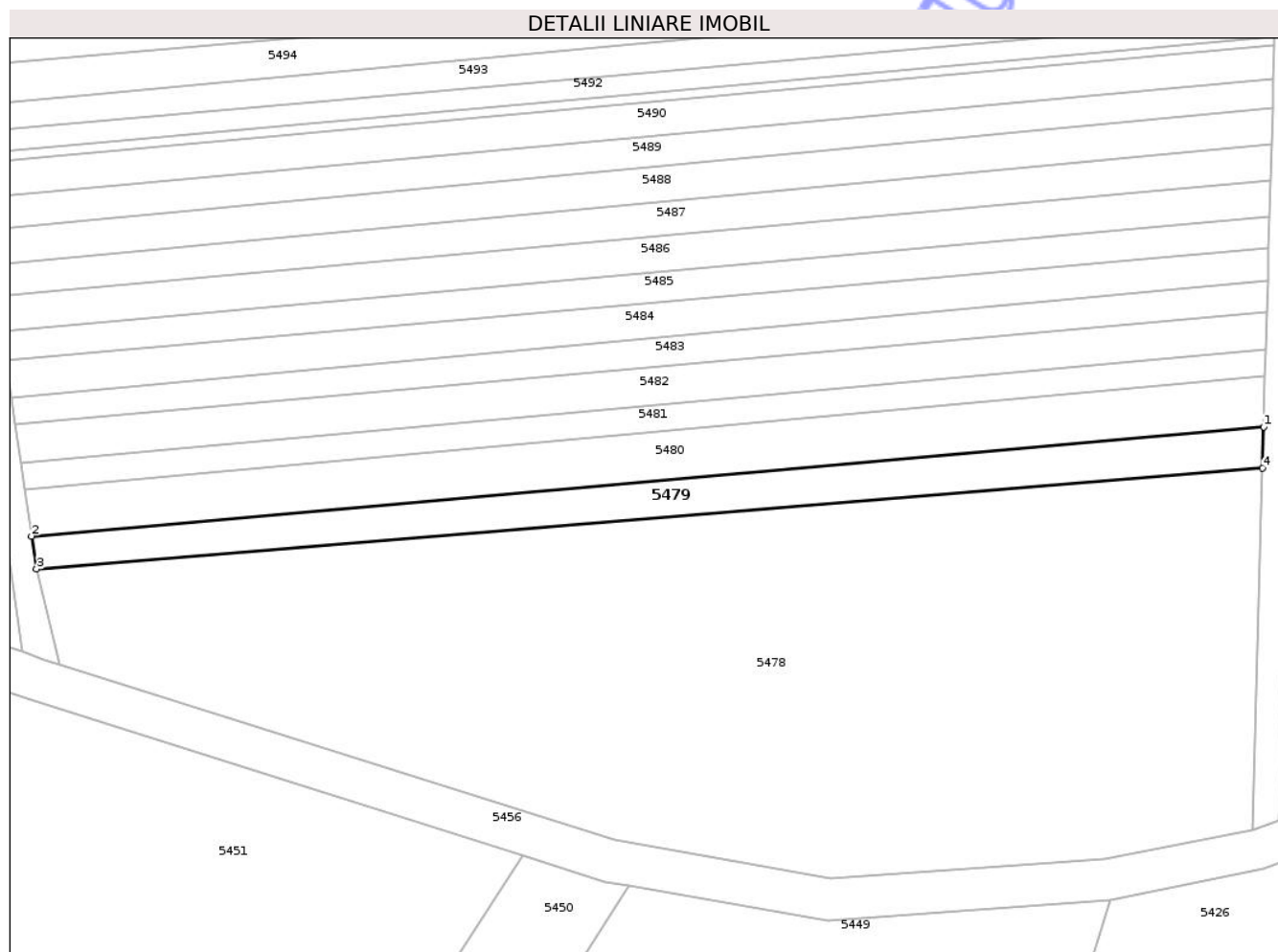
Inscrieri privind dezmembramentele dreptului de proprietate, drepturi reale de garanție și sarcini	Referințe
NU SUNT	

Anexa Nr. 1 La Partea I

Teren

Nr cadastral	Suprafața (mp)*	Observații / Referințe
	461	

* Suprafața este determinată în planul de proiecție Stereo 70.



Date referitoare la teren

Crt	Categorie folosință	Intra vilan	Suprafața (mp)	Tarla	Parcelă	Nr. topo	Observații / Referințe
1	curți constructii	NU	461	173	5451/11	-	Taluz

Lungime Segmente

1) Valorile lungimilor segmentelor sunt obținute din proiecție în plan.

Punct început	X / Y	Punct sfârșit	X / Y	Lungime segment (** (m)
1	407.397,734 482.078,178	2	407.274,204 482.067,23	124.014
2	407.274,204 482.067,23	3	407.274,693 482.063,912	3.354
3	407.274,693 482.063,912	4	407.397,617 482.074,045	123.341
4	407.397,617 482.074,045	1	407.397,734 482.078,178	4.134

** Lungimile segmentelor sunt determinate în planul de proiecție Stereo 70 și sunt rotunjite la 1 milimetru.

*** Distanța dintre puncte este formată din segmente cumulate ce sunt mai mici decât valoarea 1 milimetru.

Neutilizabil în Circuitul
Civil

**DATE DESPRE IMOBILUL NR. 5480**

Oficiul de Cadastru și Publicitate Imobiliară SIBIU
Biroul de Cadastru și Publicitate Imobiliară Saliste

A. Partea I. Descrierea imobilului

TEREN Extravilan

Adresa: Jud. Sibiu

Nr. Crt	Nr cadastral Nr. topografic	Suprafața* (mp)	Observații / Referințe
A1		610	Sector cadastral:160 Teren neimprejmuit; Proprietar neidentificat

B. Partea II. Proprietari și acte

Inscrieri privitoare la dreptul de proprietate și alte drepturi reale		Referințe
/		
Act Normativ nr. 7, din 13/03/1996 emis de GUVERNUL ROMÂNIEI (lege);		
B1	Inscrierea provizorie, drept de PROPRIETATE, dobandit prin Lege, cota actuala 1/1 1) ORAȘUL MIERCUREA SIBIULUI, CIF:4406266, Proprietar neidentificat	A1

C. Partea III. SARCINI .

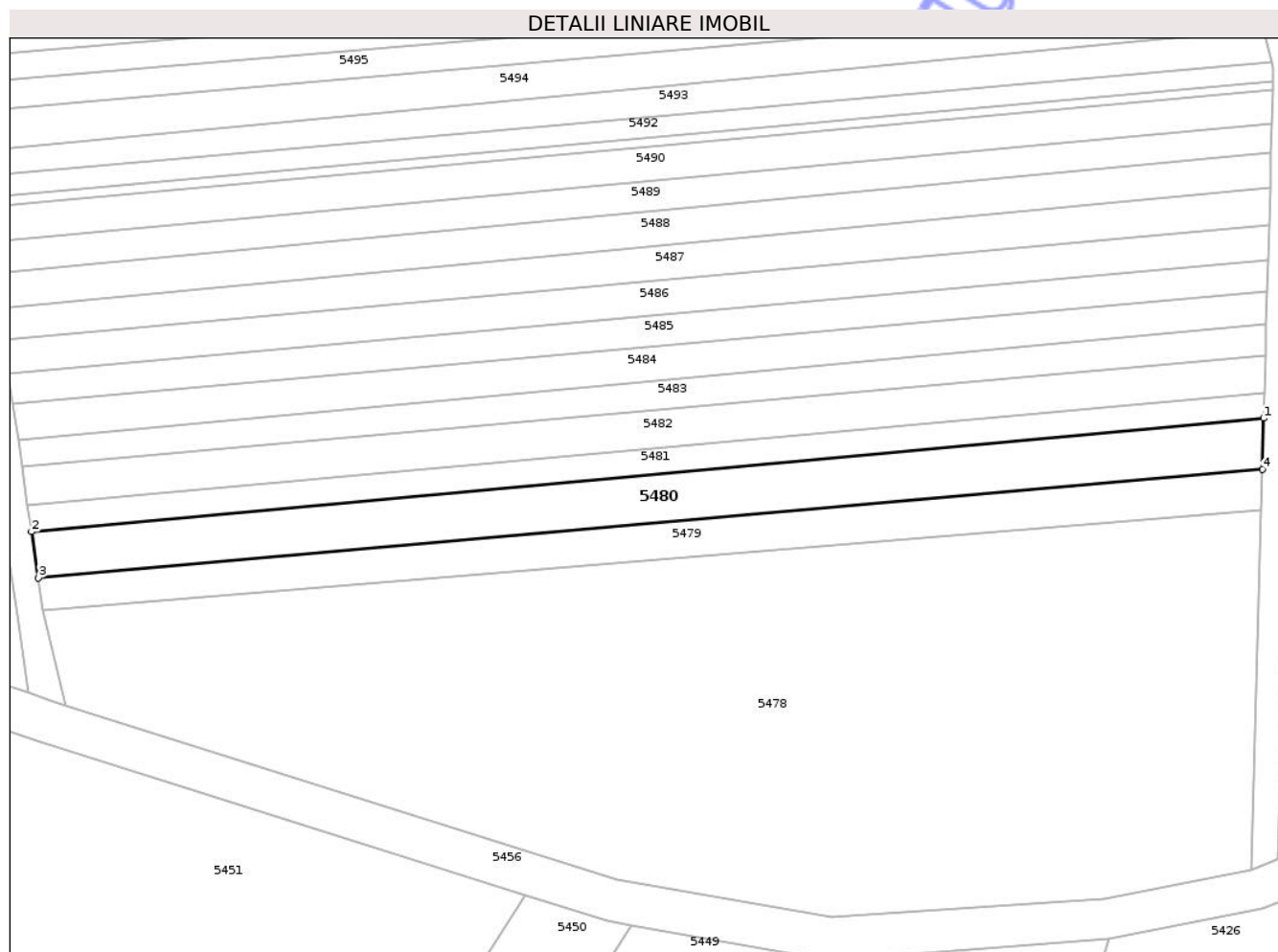
Inscrieri privind dezmembramentele dreptului de proprietate, drepturi reale de garanție și sarcini	Referințe
NU SUNT	

Anexa Nr. 1 La Partea I

Teren

Nr cadastral	Suprafața (mp)*	Observații / Referințe
	610	Proprietar neidentificat

* Suprafața este determinată în planul de proiecție Stereo 70.



Date referitoare la teren

Crt	Categorie folosință	Intra vilan	Suprafața (mp)	Tarla	Parcelă	Nr. topo	Observații / Referințe
1	vie	NU	610	173	5452/4	-	

Lungime Segmente

1) Valorile lungimilor segmentelor sunt obținute din proiecție în plan.

Punct început	X / Y	Punct sfârșit	X / Y	Lungime segment (** (m)
1	407.397,879 482.083,322	2	407.273,518 482.071,879	124.886
2	407.273,518 482.071,879	3	407.274,204 482.067,23	4.7
3	407.274,204 482.067,23	4	407.397,734 482.078,178	124.014
4	407.397,734 482.078,178	1	407.397,879 482.083,322	5.147

** Lungimile segmentelor sunt determinate în planul de proiecție Stereo 70 și sunt rotunjite la 1 milimetru.

*** Distanța dintre puncte este formată din segmente cumulate ce sunt mai mici decât valoarea 1 milimetru.

Neutilizabil în Circuitul
Civil

**DATE DESPRE IMOBILUL NR. 5481**

Oficiul de Cadastru și Publicitate Imobiliară SIBIU
Biroul de Cadastru și Publicitate Imobiliară Saliste

A. Partea I. Descrierea imobilului

TEREN Extravilan

Adresa: Jud. Sibiu

Nr. Crt	Nr cadastral Nr. topografic	Suprafața* (mp)	Observații / Referințe
A1		328	Sector cadastral:160 Teren neimprejmuit;

B. Partea II. Proprietari și acte

Inscrieri privitoare la dreptul de proprietate și alte drepturi reale	Referințe
/	
Act Normativ nr. 268, din 28/05/2001 emis de GUVERNUL ROMÂNIEI (lege);	
B1	A1
Intabulare, drept de PROPRIETATE, dobandit prin Lege, cota actuala 1/1 1) STATUL ROMÂN, CIF:9999999999999	
Act Normativ nr. 313, din 29/07/2020 emis de GUVERNUL ROMÂNIEI (Ministerul Agriculturii si Dezvoltarii Ruarale - Agentia Domeniilor Statului, Decizia Directorului General al agentiei);	
B2	A1
Intabulare, drept de ADMINISTRARE, dobandit prin Lege, cota actuala 1/1 1) AGENȚIA DOMENIILOR STATULUI, CIF:14818116	

C. Partea III. SARCINI .

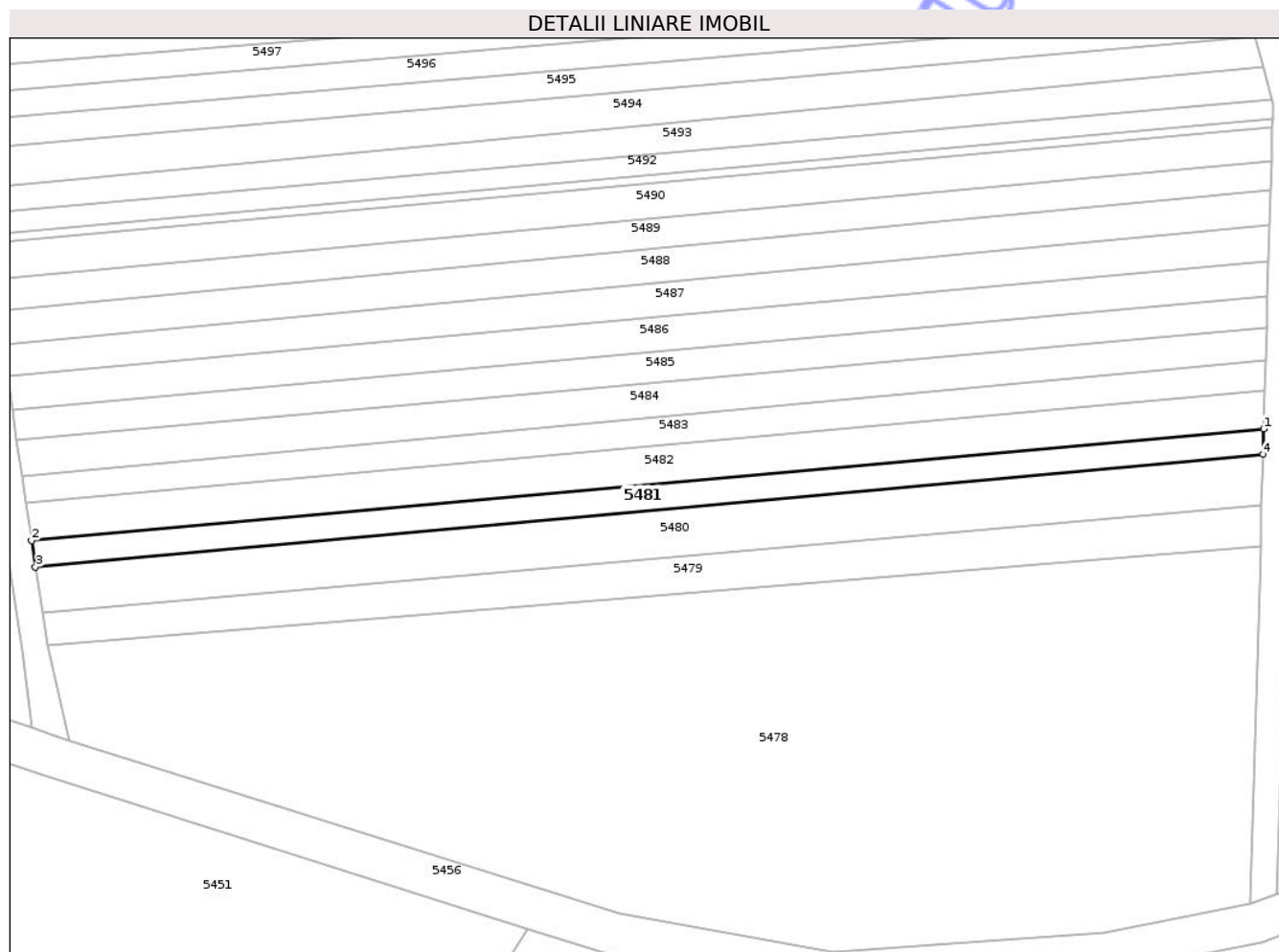
Inscrieri privind dezmembramintele dreptului de proprietate, drepturi reale de garanție și sarcini	Referințe
NU SUNT	

Anexa Nr. 1 La Partea I

Teren

Nr cadastral	Suprafața (mp)*	Observații / Referințe
	328	

* Suprafața este determinată în planul de proiecție Stereo 70.



Date referitoare la teren

Crt	Categorie folosință	Intra vilan	Suprafața (mp)	Tarla	Parcelă	Nr. topo	Observații / Referințe
1	curți constructii	NU	328	173	5451/10	-	Taluz

Lungime Segmente

1) Valorile lungimilor segmentelor sunt obținute din proiecție în plan.

Punct început	X / Y	Punct sfârșit	X / Y	Lungime segment (** (m)
1	407.397,951 482.085,878	2	407.273,123 482.074,559	125.34
2	407.273,123 482.074,559	3	407.273,518 482.071,879	2.709
3	407.273,518 482.071,879	4	407.397,879 482.083,322	124.886
4	407.397,879 482.083,322	1	407.397,951 482.085,878	2.557

** Lungimile segmentelor sunt determinate în planul de proiecție Stereo 70 și sunt rotunjite la 1 milimetru.

*** Distanța dintre puncte este formată din segmente cumulate ce sunt mai mici decât valoarea 1 milimetru.

Neutilizabil în Circuitul
Civil

**DATE DESPRE IMOBILUL NR. 5482**

Oficiul de Cadastru și Publicitate Imobiliară SIBIU
Biroul de Cadastru și Publicitate Imobiliară Saliste

A. Partea I. Descrierea imobilului

TEREN Extravilan

Adresa: Jud. Sibiu

Nr. Crt	Nr cadastral Nr. topografic	Suprafața* (mp)	Observații / Referințe
A1		483	Sector cadastral:160 Teren neimprejmuit; Proprietar neidentificat

B. Partea II. Proprietari și acte

Inscrieri privitoare la dreptul de proprietate și alte drepturi reale		Referințe
/		
Act Normativ nr. 7, din 13/03/1996 emis de GUVERNUL ROMÂNIEI (lege);		
B1	Inscrierea provizorie, drept de PROPRIETATE, dobandit prin Lege, cota actuala 1/1 1) ORAȘUL MIERCUREA SIBIULUI, CIF:4406266, Proprietar neidentificat	A1

C. Partea III. SARCINI .

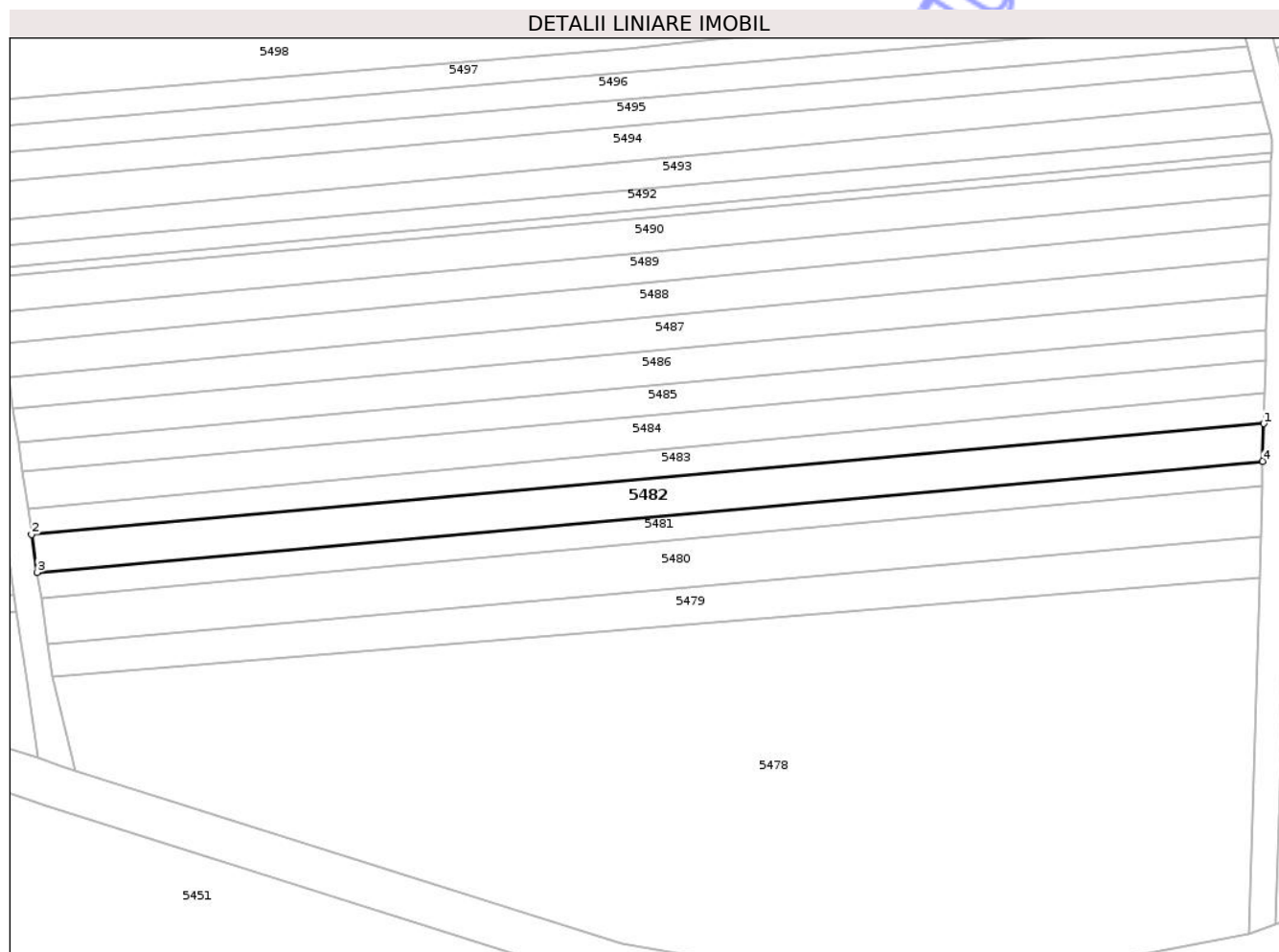
Inscrieri privind dezmembramintele dreptului de proprietate, drepturi reale de garanție și sarcini	Referințe
NU SUNT	

Anexa Nr. 1 La Partea I

Teren

Nr cadastral	Suprafața (mp)*	Observații / Referințe
	483	Proprietar neidentificat

* Suprafața este determinată în planul de proiecție Stereo 70.



Date referitoare la teren

Crt	Categorie folosință	Intra vilan	Suprafața (mp)	Tarla	Parcelă	Nr. topo	Observații / Referințe
1	vie	NU	483	173	5452/3	-	

Lungime Segmente

1) Valorile lungimilor segmentelor sunt obținute din proiecție în plan.

Punct început	X / Y	Punct sfârșit	X / Y	Lungime segment (** (m)
1	407.398,059 482.089,703	2	407.272,555 482.078,412	126.011
2	407.272,555 482.078,412	3	407.273,123 482.074,559	3.894
3	407.273,123 482.074,559	4	407.397,951 482.085,878	125.34
4	407.397,951 482.085,878	1	407.398,059 482.089,703	3.826

** Lungimile segmentelor sunt determinate în planul de proiecție Stereo 70 și sunt rotunjite la 1 milimetru.

*** Distanța dintre puncte este formată din segmente cumulate ce sunt mai mici decât valoarea 1 milimetru.

Neutilizabil în Circuitul
Civil

**DATE DESPRE IMOBILUL NR. 5483**

Oficiul de Cadastru și Publicitate Imobiliară SIBIU
Biroul de Cadastru și Publicitate Imobiliară Saliste

A. Partea I. Descrierea imobilului

TEREN Extravilan

Adresa: Jud. Sibiu

Nr. Crt	Nr cadastral Nr. topografic	Suprafața* (mp)	Observații / Referințe
A1		364	Sector cadastral:160 Teren neimprejmuit;

B. Partea II. Proprietari și acte

Inscrieri privitoare la dreptul de proprietate și alte drepturi reale	Referințe
/	
Act Normativ nr. 268, din 28/05/2001 emis de GUVERNUL ROMÂNIEI (lege);	
B1	A1
Intabulare, drept de PROPRIETATE, dobandit prin Lege, cota actuala 1/1 1) STATUL ROMÂN, CIF:9999999999999	
Act Normativ nr. 313, din 29/07/2020 emis de GUVERNUL ROMÂNIEI (Ministerul Agriculturii si Dezvoltarii Ruarale - Agentia Domeniilor Statului, Decizia Directorului General al agentiei);	
B2	A1
Intabulare, drept de ADMINISTRARE, dobandit prin Lege, cota actuala 1/1 1) AGENȚIA DOMENIILOR STATULUI, CIF:14818116	

C. Partea III. SARCINI .

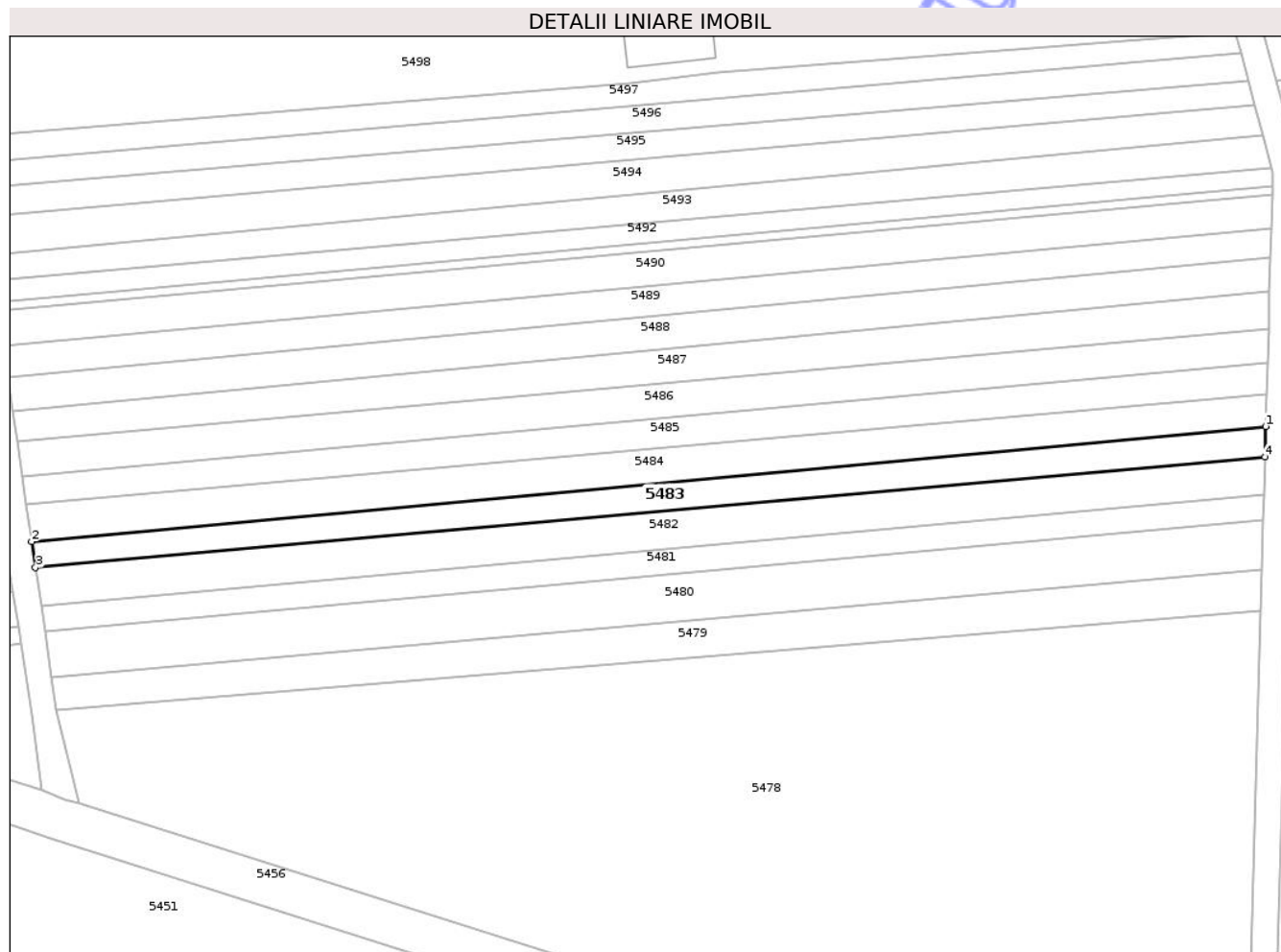
Inscrieri privind dezmembramintele dreptului de proprietate, drepturi reale de garanție și sarcini	Referințe
NU SUNT	

Anexa Nr. 1 La Partea I

Teren

Nr cadastral	Suprafața (mp)*	Observații / Referințe
	364	

* Suprafața este determinată în planul de proiecție Stereo 70.



Date referitoare la teren

Crt	Categorie folosință	Intra vilan	Suprafața (mp)	Tarla	Parcelă	Nr. topo	Observații / Referințe
1	curți constructii	NU	364	173	5451/9	-	Taluz

Lungime Segmente

1) Valorile lungimilor segmentelor sunt obținute din proiecție în plan.

Punct început	X / Y	Punct sfârșit	X / Y	Lungime segment (** (m)
1	407.398,146 482.092,802	2	407.272,162 482.081,075	126.529
2	407.272,162 482.081,075	3	407.272,555 482.078,412	2.693
3	407.272,555 482.078,412	4	407.398,059 482.089,703	126.011
4	407.398,059 482.089,703	1	407.398,146 482.092,802	3.1

** Lungimile segmentelor sunt determinate în planul de proiecție Stereo 70 și sunt rotunjite la 1 milimetru.

*** Distanța dintre puncte este formată din segmente cumulate ce sunt mai mici decât valoarea 1 milimetru.

Neutilizabil în Circuitul
Civil

**DATE DESPRE IMOBILUL NR. 5484**

Oficiul de Cadastru și Publicitate Imobiliară SIBIU
Biroul de Cadastru și Publicitate Imobiliară Saliste

A. Partea I. Descrierea imobilului

TEREN Extravilan

Adresa: Jud. Sibiu

Nr. Crt	Nr cadastral Nr. topografic	Suprafața* (mp)	Observații / Referințe
A1		448	Sector cadastral:160 Teren neimprejmuit; Nr. tarla gresit in TP. Corect tarla 173, nu 107. Diferenta de suprafata se regaseste in parcelele 5452/2/1, 5452/2/2, 5452/2/3 si 5452/2/4.

B. Partea II. Proprietari și acte

Inscrieri privitoare la dreptul de proprietate și alte drepturi reale	Referințe
/	
Act Administrativ nr. 2524/28, din 13/02/2003 emis de CJPSDPAT - Sibiu (titlu de proprietate);	
B1 Intabulare, drept de PROPRIETATEL.1/2000, dobandit prin Reconstituire, cota actuala 1/1 1) BOZAN MARIA	A1

C. Partea III. SARCINI .

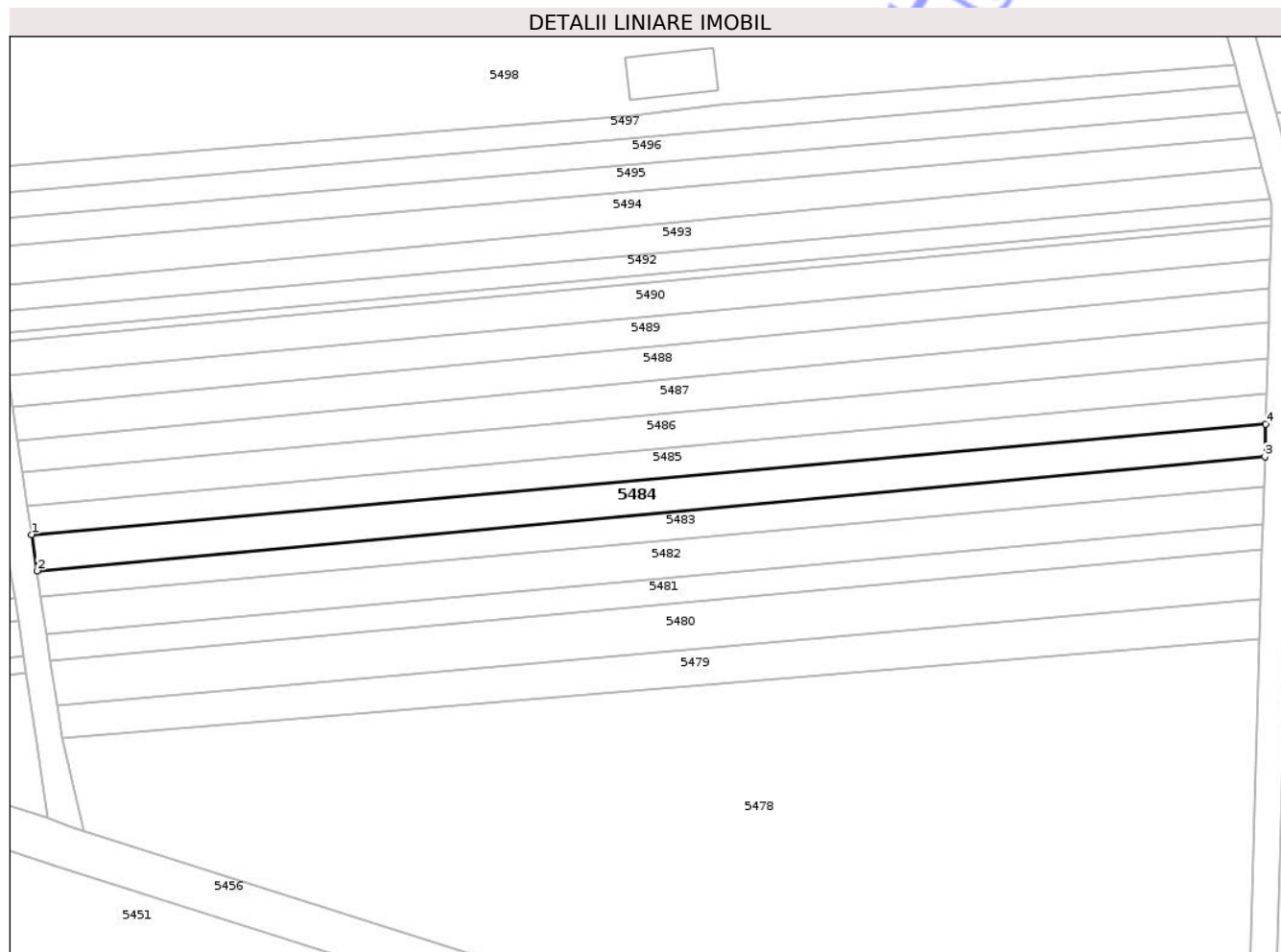
Inscrieri privind dezmembramintele dreptului de proprietate, drepturi reale de garanție și sarcini	Referințe
NU SUNT	

Anexa Nr. 1 La Partea I

Teren

Nr cadastral	Suprafața (mp)*	Observații / Referințe
	448	Nr. tarla gresit in TP. Corect tarla 173, nu 107. Diferenta de suprafata se regaseste in parcelele 5452/2/1, 5452/2/2, 5452/2/3 si 5452/2/4.

* Suprafața este determinată în planul de proiecție Stereo 70.



Date referitoare la teren

Crt	Categorie folosință	Intra vilan	Suprafața (mp)	Tarla	Parcelă	Nr. topo	Observații / Referințe
1	pasune	NU	448	173	5452/2/5	-	Nr. tarla gresit in TP. Corect tarla 173, nu 107. Diferenta de suprafata se regaseste in parcelele 5452/2/1, 5452/2/2, 5452/2/3 si 5452/2/4.

Lungime Segmente

1) Valorile lungimilor segmentelor sunt obținute din proiecție în plan.

Punct început	X / Y	Punct sfârșit	X / Y	Lungime segment (** (m)
1	407.271,612 482.084,806	2	407.272,162 482.081,075	3.771
2	407.272,162 482.081,075	3	407.398,146 482.092,802	126.529
3	407.398,146 482.092,802	4	407.398,24 482.096,123	3.323
4	407.398,24 482.096,123	1	407.271,612 482.084,806	127.133

** Lungimile segmentelor sunt determinate în planul de proiecție Stereo 70 și sunt rotunjite la 1 milimetru.

*** Distanța dintre puncte este formată din segmente cumulate ce sunt mai mici decât valoarea 1 milimetru.

Neutilizabil în Circuitul
Civil

**DATE DESPRE IMOBILUL NR. 5485**

Oficiul de Cadastru și Publicitate Imobiliară SIBIU
Biroul de Cadastru și Publicitate Imobiliară Saliste

A. Partea I. Descrierea imobilului

TEREN Extravilan

Adresa: Jud. Sibiu

Nr. Crt	Nr cadastral Nr. topografic	Suprafața* (mp)	Observații / Referințe
A1		389	Sector cadastral:160 Teren neimprejmuit;

B. Partea II. Proprietari și acte

Inscrieri privitoare la dreptul de proprietate și alte drepturi reale	Referințe
/	
Act Normativ nr. 268, din 28/05/2001 emis de GUVERNUL ROMÂNIEI (lege);	
B1	A1
Intabulare, drept de PROPRIETATE, dobandit prin Lege, cota actuala 1/1	
1) STATUL ROMÂN, CIF:9999999999999	
Act Normativ nr. 313, din 29/07/2020 emis de GUVERNUL ROMÂNIEI (Ministerul Agriculturii și Dezvoltării Rurale - Agentia Domeniilor Statului, Decizia Directorului General al agentiei);	
B2	A1
Intabulare, drept de ADMINISTRARE, dobandit prin Lege, cota actuala 1/1	
1) AGENȚIA DOMENIILOR STATULUI, CIF:14818116	

C. Partea III. SARCINI .

Inscrieri privind dezmembramintele dreptului de proprietate, drepturi reale de garanție și sarcini	Referințe
NU SUNT	

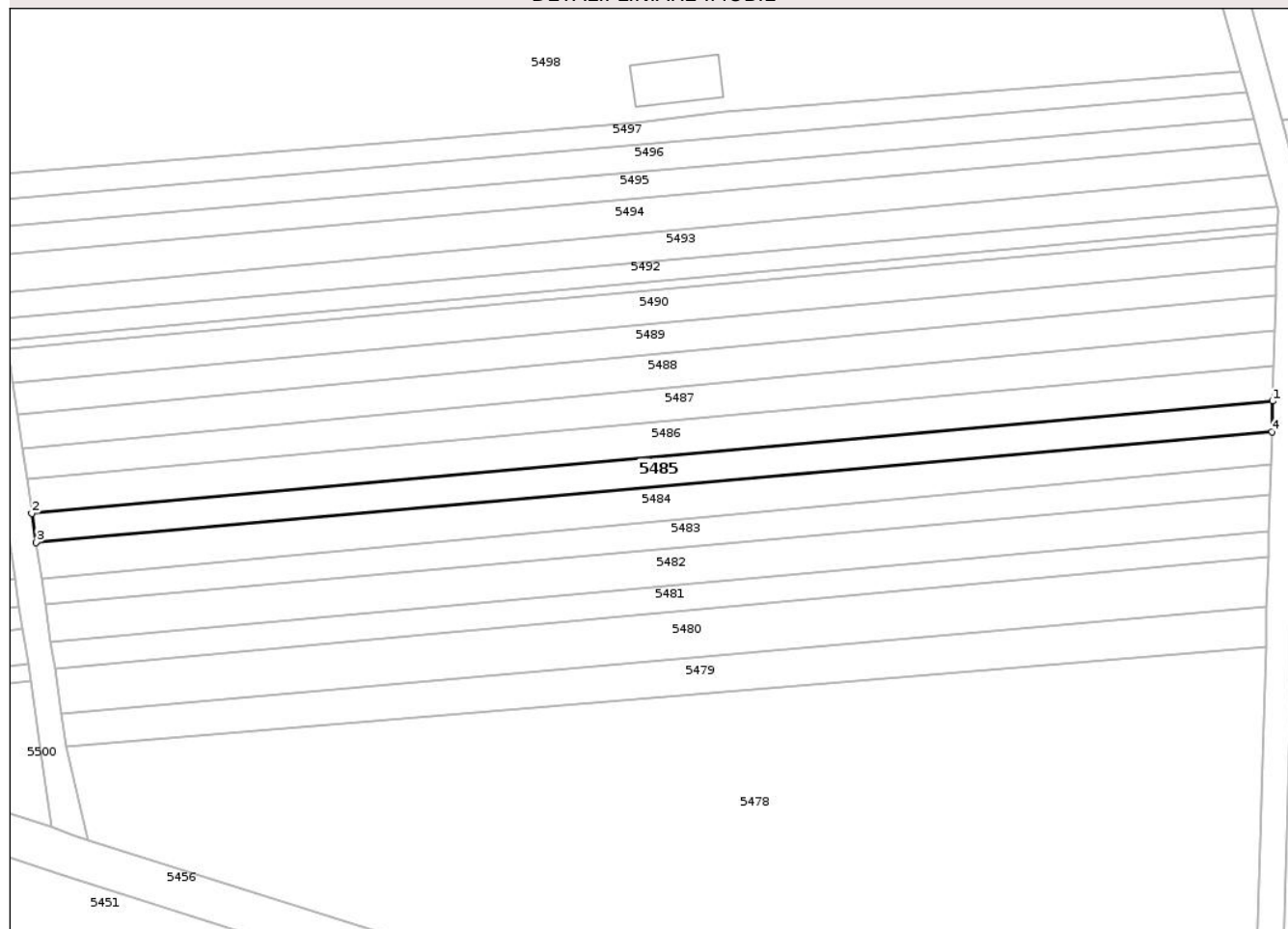
Anexa Nr. 1 La Partea I

Teren

Nr cadastral	Suprafața (mp)*	Observații / Referințe
	389	

* Suprafața este determinată în planul de proiecție Stereo 70.

DETALII LINIARE IMOBIL



Date referitoare la teren

Crt	Categorie folosință	Intra vilan	Suprafața (mp)	Tarla	Parcelă	Nr. topo	Observații / Referințe
1	curți constructii	NU	389	173	5451/8	-	Taluz

Lungime Segmente

1) Valorile lungimilor segmentelor sunt obținute din proiecție în plan.

Punct început	X / Y	Punct sfârșit	X / Y	Lungime segment (** (m)
1	407.398,329 482.099,265	2	407.271,176 482.087,766	127.672
2	407.271,176 482.087,766	3	407.271,612 482.084,806	2.991
3	407.271,612 482.084,806	4	407.398,24 482.096,123	127.133
4	407.398,24 482.096,123	1	407.398,329 482.099,265	3.143

** Lungimile segmentelor sunt determinate în planul de proiecție Stereo 70 și sunt rotunjite la 1 milimetru.

*** Distanța dintre puncte este formată din segmente cumulate ce sunt mai mici decât valoarea 1 milimetru.

Neutilizabil în Circuitul
Civil

**DATE DESPRE IMOBILUL NR. 5486**

Oficiul de Cadastru și Publicitate Imobiliară SIBIU
Biroul de Cadastru și Publicitate Imobiliară Saliste

A. Partea I. Descrierea imobilului

TEREN Extravilan

Adresa: Jud. Sibiu

Nr. Crt	Nr cadastral Nr. topografic	Suprafața* (mp)	Observații / Referințe
A1		450	Sector cadastral:160 Teren neimprejmuit; Nr. tarla gresit in TP. Corect tarla 173, nu 107. Diferenta de suprafata se regaseste in parcelele 5452/2/1, 5452/2/2, 5452/2/3 si 5452/2/5.

B. Partea II. Proprietari și acte

Inscrieri privitoare la dreptul de proprietate și alte drepturi reale	Referințe
/	
Act Administrativ nr. 2524/28, din 13/02/2003 emis de CJPSDPAT - Sibiu (titlu de proprietate);	
B1 Intabulare, drept de PROPRIETATEL.1/2000, dobandit prin Reconstituire, cota actuala 1/1 1) BOZAN MARIA	A1

C. Partea III. SARCINI .

Inscrieri privind dezmembramintele dreptului de proprietate, drepturi reale de garanție și sarcini	Referințe
NU SUNT	

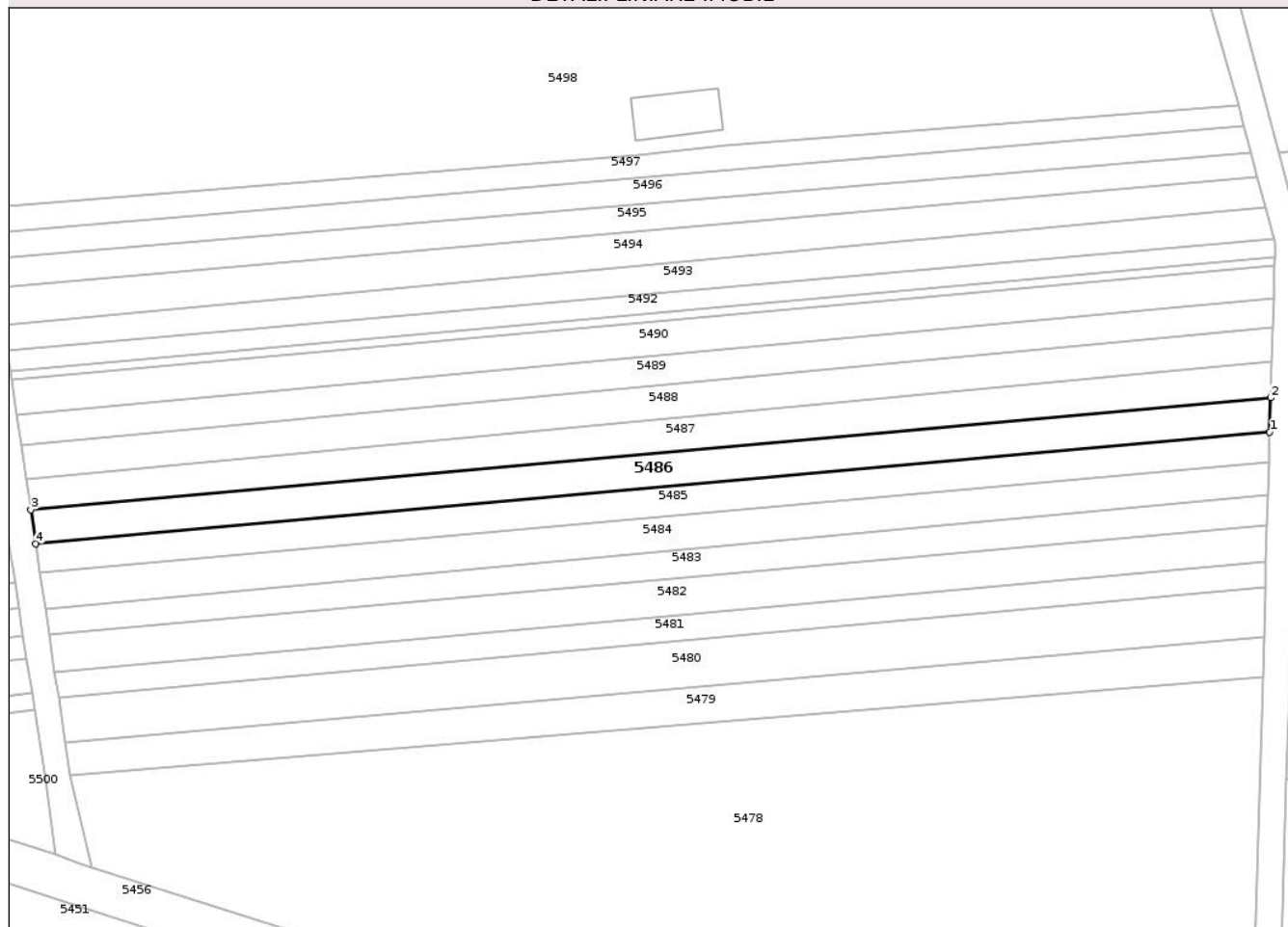
Anexa Nr. 1 La Partea I

Teren

Nr cadastral	Suprafața (mp)*	Observații / Referințe
	450	Nr. tarla gresit in TP. Corect tarla 173, nu 107. Diferenta de suprafata se regaseste in parcelele 5452/2/1, 5452/2/2, 5452/2/3 si 5452/2/5.

* Suprafața este determinată în planul de proiecție Stereo 70.

DETALII LINIARE IMOBIL



Date referitoare la teren

Crt	Categorie folosință	Intra vilan	Suprafața (mp)	Tarla	Parcelă	Nr. topo	Observații / Referințe
1	pasune	NU	450	173	5452/2/4	-	Nr. tarla gresit in TP. Corect tarla 173, nu 107. Diferenta de suprafata se regaseste in parcelele 5452/2/1, 5452/2/2, 5452/2/3 si 5452/2/5.

Lungime Segmente

1) Valorile lungimilor segmentelor sunt obținute din proiecție în plan.

Punct început	X / Y	Punct sfârșit	X / Y	Lungime segment (** (m)
1	407.398,329 482.099,265	2	407.398,428 482.102,807	3.543
2	407.398,428 482.102,807	3	407.270,662 482.091,248	128.288
3	407.270,662 482.091,248	4	407.271,176 482.087,766	3.52
4	407.271,176 482.087,766	1	407.398,329 482.099,265	127.672

** Lungimile segmentelor sunt determinate în planul de proiecție Stereo 70 și sunt rotunjite la 1 milimetru.

*** Distanța dintre puncte este formată din segmente cumulate ce sunt mai mici decât valoarea 1 milimetru.

Neutilizabil în Circuitul
Civil

**DATE DESPRE IMOBILUL NR. 5487**

Oficiul de Cadastru și Publicitate Imobiliară SIBIU
Biroul de Cadastru și Publicitate Imobiliară Saliste

A. Partea I. Descrierea imobilului

TEREN Extravilan

Adresa: Jud. Sibiu

Nr. Crt	Nr cadastral Nr. topografic	Suprafața* (mp)	Observații / Referințe
A1		442	Sector cadastral:160 Teren neimprejmuit;

B. Partea II. Proprietari și acte

Inscrieri privitoare la dreptul de proprietate și alte drepturi reale	Referințe
/	
Act Normativ nr. 268, din 28/05/2001 emis de GUVERNUL ROMÂNIEI (lege);	
B1	A1
Intabulare, drept de PROPRIETATE, dobandit prin Lege, cota actuala 1/1 1) STATUL ROMÂN, CIF:9999999999999	
Act Normativ nr. 313, din 29/07/2020 emis de GUVERNUL ROMÂNIEI (Ministerul Agriculturii si Dezvoltarii Ruarale - Agentia Domeniilor Statului, Decizia Directorului General al agentiei);	
B2	A1
Intabulare, drept de ADMINISTRARE, dobandit prin Lege, cota actuala 1/1 1) AGENȚIA DOMENIILOR STATULUI, CIF:14818116	

C. Partea III. SARCINI .

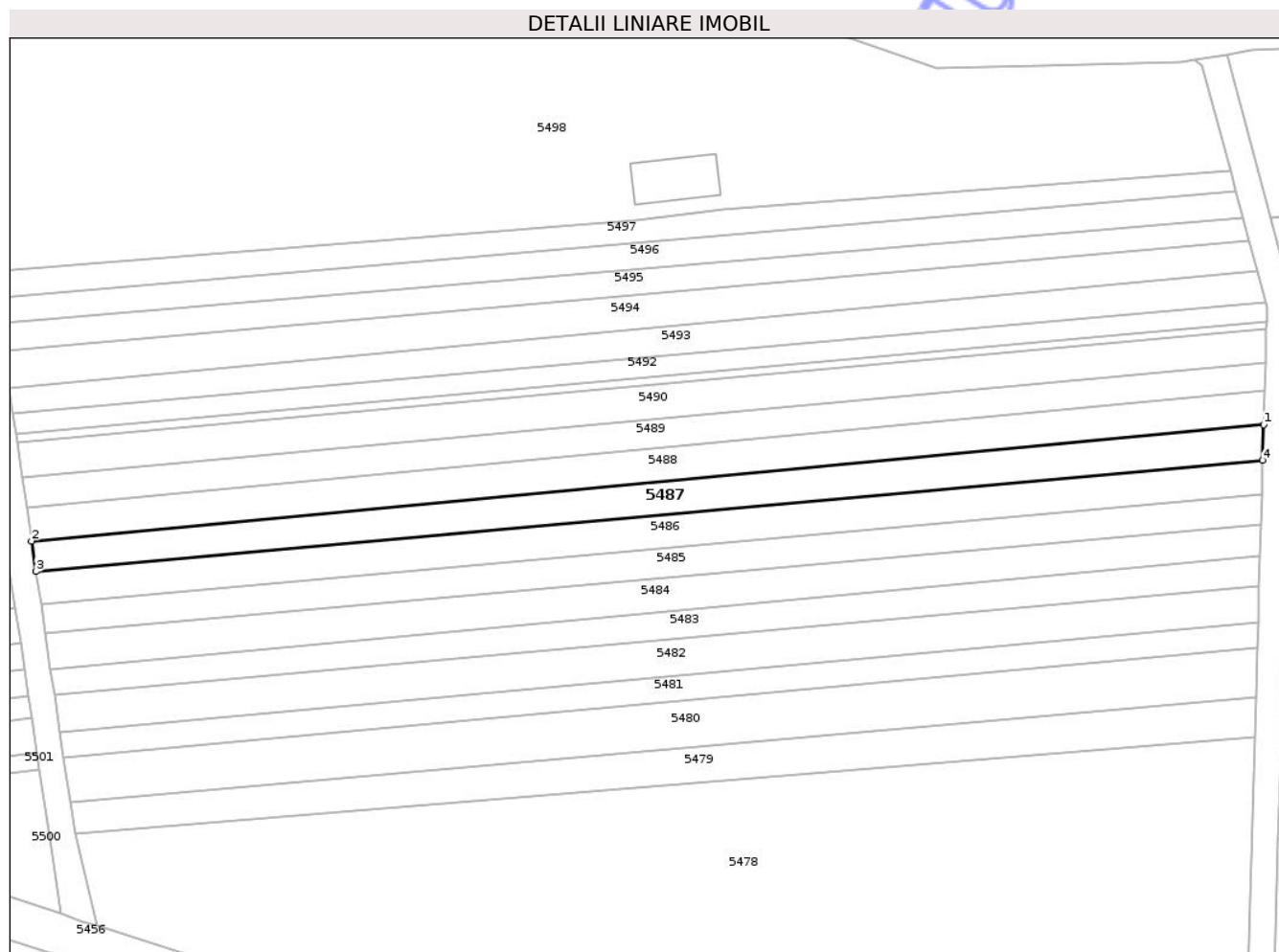
Inscrieri privind dezmembramintele dreptului de proprietate, drepturi reale de garanție și sarcini	Referințe
NU SUNT	

Anexa Nr. 1 La Partea I

Teren

Nr cadastral	Suprafața (mp)*	Observații / Referințe
	442	

* Suprafața este determinată în planul de proiecție Stereo 70.



Date referitoare la teren

Crt	Categorie folosință	Intra vilan	Suprafața (mp)	Tarla	Parcelă	Nr. topo	Observații / Referințe
1	curți constructii	NU	442	173	5451/7	-	Taluz

Lungime Segmente

1) Valorile lungimilor segmentelor sunt obținute din proiecție în plan.

Punct început	X / Y	Punct sfârșit	X / Y	Lungime segment (** (m)
1	407.398,533 482.106,522	2	407.270,197 482.094,404	128.908
2	407.270,197 482.094,404	3	407.270,662 482.091,248	3.19
3	407.270,662 482.091,248	4	407.398,428 482.102,807	128.288
4	407.398,428 482.102,807	1	407.398,533 482.106,522	3.717

** Lungimile segmentelor sunt determinate în planul de proiecție Stereo 70 și sunt rotunjite la 1 milimetru.

*** Distanța dintre puncte este formată din segmente cumulate ce sunt mai mici decât valoarea 1 milimetru.

Neutilizabil în Circuitul
Civil

**DATE DESPRE IMOBILUL NR. 5488**

Oficiul de Cadastru și Publicitate Imobiliară SIBIU
Biroul de Cadastru și Publicitate Imobiliară Saliste

A. Partea I. Descrierea imobilului

TEREN Extravilan

Adresa: Jud. Sibiu

Nr. Crt	Nr cadastral Nr. topografic	Suprafața* (mp)	Observații / Referințe
A1		454	Sector cadastral:160 Teren neimprejmuit; Nr. tarla gresit in TP. Corect tarla 173, nu 107. Diferenta de suprafata se regasese in parcelele 5452/2/1, 5452/2/2, 5452/2/4 si 5452/2/5.

B. Partea II. Proprietari și acte

Inscrieri privitoare la dreptul de proprietate și alte drepturi reale	Referințe
/	
Act Administrativ nr. 2524/28, din 13/02/2003 emis de CJPSDPAT - Sibiu (titlu de proprietate);	
B1 Intabulare, drept de PROPRIETATEL.1/2000, dobandit prin Reconstituire, cota actuala 1/1 1) BOZAN MARIA	A1

C. Partea III. SARCINI .

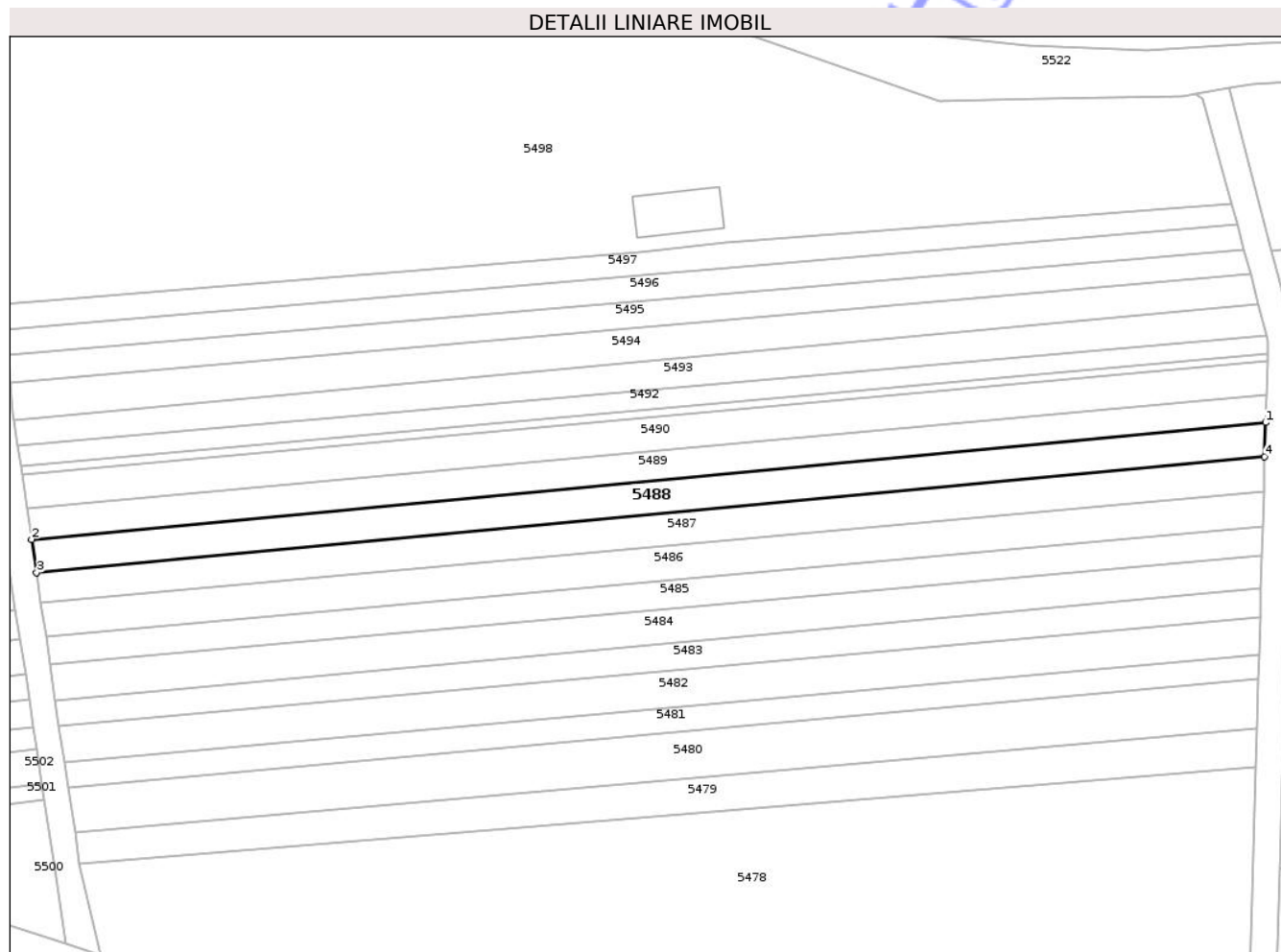
Inscrieri privind dezmembramintele dreptului de proprietate, drepturi reale de garanție și sarcini	Referințe
NU SUNT	

Anexa Nr. 1 La Partea I

Teren

Nr cadastral	Suprafața (mp)*	Observații / Referințe
	454	Nr. tarla gresit in TP. Corect tarla 173, nu 107. Diferenta de suprafata se regaseste in parcelele 5452/2/1, 5452/2/2, 5452/2/4 si 5452/2/5.

* Suprafața este determinată în planul de proiecție Stereo 70.



Date referitoare la teren

Crt	Categorie folosință	Intravilan	Suprafața (mp)	Tarla	Parcelă	Nr. topo	Observații / Referințe
1	pasune	NU	454	173	5452/2/3	-	Nr. tarla gresit in TP. Corect tarla 173, nu 107. Diferenta de suprafata se regaseste in parcelele 5452/2/1, 5452/2/2, 5452/2/4 si 5452/2/5.

Lungime Segmente

1) Valorile lungimilor segmentelor sunt obținute din proiecție în plan.

Punct început	X / Y	Punct sfârșit	X / Y	Lungime segment (** (m)
1	407.398,633 482.110,069	2	407.269,684 482.097,878	129.524
2	407.269,684 482.097,878	3	407.270,197 482.094,404	3.511
3	407.270,197 482.094,404	4	407.398,533 482.106,522	128.908
4	407.398,533 482.106,522	1	407.398,633 482.110,069	3.548

** Lungimile segmentelor sunt determinate în planul de proiecție Stereo 70 și sunt rotunjite la 1 milimetru.

*** Distanța dintre puncte este formată din segmente cumulate ce sunt mai mici decât valoarea 1 milimetru.

Neutilizabil în Circuitul
Civil

**DATE DESPRE IMOBILUL NR. 5489**

Oficiul de Cadastru și Publicitate Imobiliară SIBIU
Biroul de Cadastru și Publicitate Imobiliară Saliste

A. Partea I. Descrierea imobilului

TEREN Extravilan

Adresa: Jud. Sibiu

Nr. Crt	Nr cadastral Nr. topografic	Suprafața* (mp)	Observații / Referințe
A1		399	Sector cadastral:160 Teren neimprejmuit;

B. Partea II. Proprietari și acte

Inscrieri privitoare la dreptul de proprietate și alte drepturi reale	Referințe
/	
Act Normativ nr. 268, din 28/05/2001 emis de GUVERNUL ROMÂNIEI (lege);	
B1	A1
Intabulare, drept de PROPRIETATE, dobandit prin Lege, cota actuala 1/1 1) STATUL ROMÂN, CIF:9999999999999	
Act Normativ nr. 313, din 29/07/2020 emis de GUVERNUL ROMÂNIEI (Ministerul Agriculturii si Dezvoltarii Ruarale - Agentia Domeniilor Statului, Decizia Directorului General al agentiei);	
B2	A1
Intabulare, drept de ADMINISTRARE, dobandit prin Lege, cota actuala 1/1 1) AGENȚIA DOMENIILOR STATULUI, CIF:14818116	

C. Partea III. SARCINI .

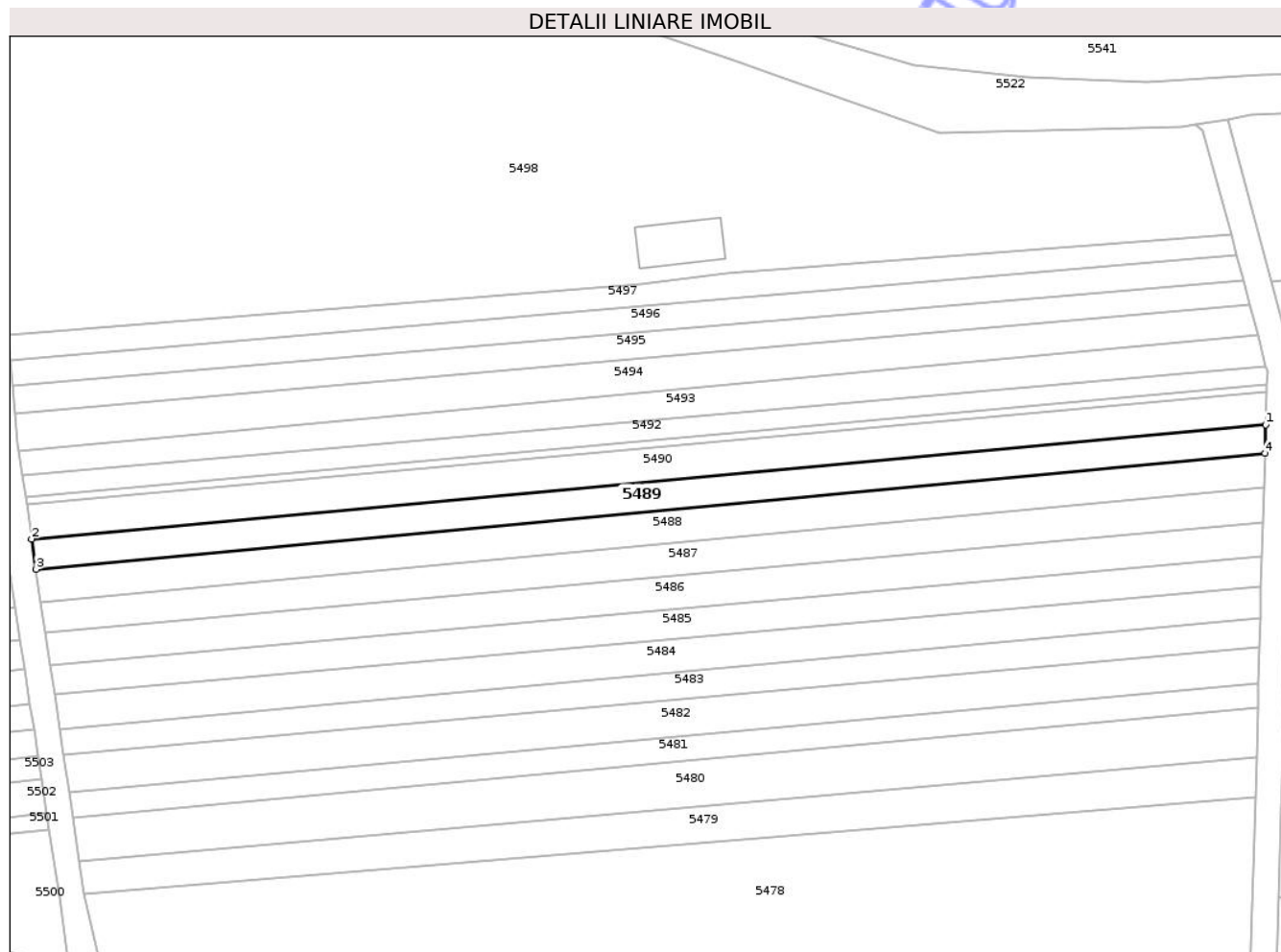
Inscrieri privind dezmembramintele dreptului de proprietate, drepturi reale de garanție și sarcini	Referințe
NU SUNT	

Anexa Nr. 1 La Partea I

Teren

Nr cadastral	Suprafața (mp)*	Observații / Referințe
	399	

* Suprafața este determinată în planul de proiecție Stereo 70.



Date referitoare la teren

Crt	Categorie folosință	Intra vilan	Suprafața (mp)	Tarla	Parcelă	Nr. topo	Observații / Referințe
1	curți constructii	NU	399	173	5451/6	-	Taluz

Lungime Segmente

1) Valorile lungimilor segmentelor sunt obținute din proiecție în plan.

Punct început	X / Y	Punct sfârșit	X / Y	Lungime segment (** (m)
1	407.398,717 482.113,021	2	407.269,214 482.101,065	130.053
2	407.269,214 482.101,065	3	407.269,684 482.097,878	3.222
3	407.269,684 482.097,878	4	407.398,633 482.110,069	129.524
4	407.398,633 482.110,069	1	407.398,717 482.113,021	2.954

** Lungimile segmentelor sunt determinate în planul de proiecție Stereo 70 și sunt rotunjite la 1 milimetru.

*** Distanța dintre puncte este formată din segmente cumulate ce sunt mai mici decât valoarea 1 milimetru.

Neutilizabil în Circuitul
Civil

**DATE DESPRE IMOBILUL NR. 5490**

Oficiul de Cadastru și Publicitate Imobiliară SIBIU
Biroul de Cadastru și Publicitate Imobiliară Saliste

A. Partea I. Descrierea imobilului

TEREN Extravilan

Adresa: Jud. Sibiu

Nr. Crt	Nr cadastral Nr. topografic	Suprafața* (mp)	Observații / Referințe
A1		457	Sector cadastral:160 Teren neimprejmuit; Nr. tarla gresit in TP. Corect tarla 173, nu 107. Diferenta de suprafata se regasese in parcelele 5452/2/1, 5452/2/3, 5452/2/4 si 5452/2/5.

B. Partea II. Proprietari și acte

Inscrieri privitoare la dreptul de proprietate și alte drepturi reale	Referințe
/	
Act Administrativ nr. 2524/28, din 13/02/2003 emis de CJPSDPAT - Sibiu (titlu de proprietate);	
B1 Intabulare, drept de PROPRIETATEL.1/2000, dobandit prin Reconstituire, cota actuala 1/1 1) BOZAN MARIA	A1

C. Partea III. SARCINI .

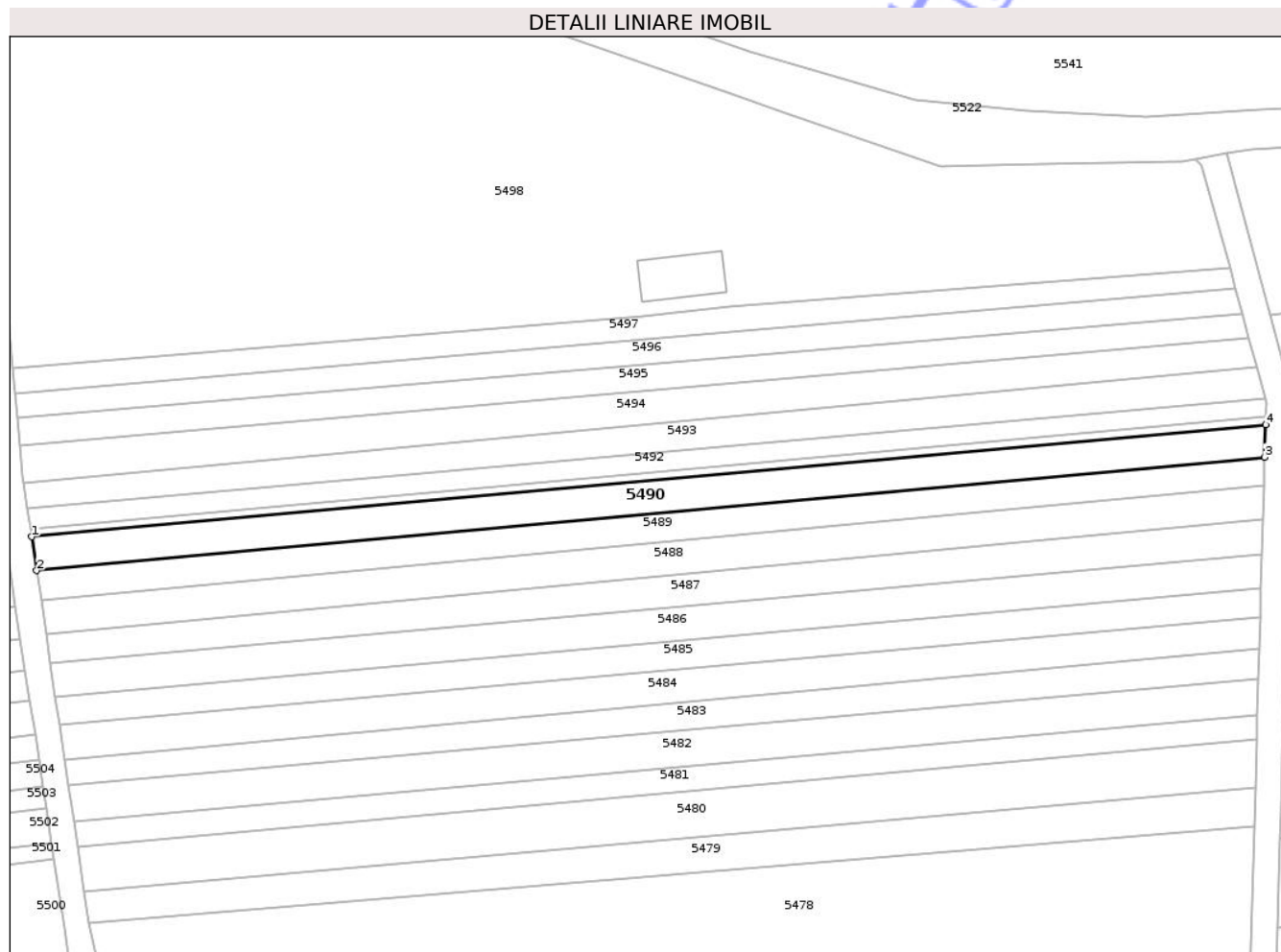
Inscrieri privind dezmembramintele dreptului de proprietate, drepturi reale de garanție și sarcini	Referințe
NU SUNT	

Anexa Nr. 1 La Partea I

Teren

Nr cadastral	Suprafața (mp)*	Observații / Referințe
	457	Nr. tarla gresit in TP. Corect tarla 173, nu 107. Diferenta de suprafata se regaseste in parcelele 5452/2/1, 5452/2/3, 5452/2/4 si 5452/2/5.

* Suprafața este determinată în planul de proiecție Stereo 70.



Date referitoare la teren

Crt	Categorie folosință	Intra vilan	Suprafața (mp)	Tarla	Parcelă	Nr. topo	Observații / Referințe
1	pasune	NU	457	173	5452/2/2	-	Nr. tarla gresit in TP. Corect tarla 173, nu 107. Diferenta de suprafata se regaseste in parcelele 5452/2/1, 5452/2/3, 5452/2/4 si 5452/2/5.

Lungime Segmente

1) Valorile lungimilor segmentelor sunt obținute din proiecție în plan.

Punct început	X / Y	Punct sfârșit	X / Y	Lungime segment (** (m)
1	407.268,689 482.104,629	2	407.269,214 482.101,065	3.602
2	407.269,214 482.101,065	3	407.398,717 482.113,021	130.053
3	407.398,717 482.113,021	4	407.398,814 482.116,461	3.441
4	407.398,814 482.116,461	1	407.268,689 482.104,629	130.662

** Lungimile segmentelor sunt determinate în planul de proiecție Stereo 70 și sunt rotunjite la 1 milimetru.

*** Distanța dintre puncte este formată din segmente cumulate ce sunt mai mici decât valoarea 1 milimetru.

Neutilizabil în Circuitul
Civil

**DATE DESPRE IMOBILUL NR. 5491**

Oficiul de Cadastru și Publicitate Imobiliară SIBIU
Biroul de Cadastru și Publicitate Imobiliară Saliste

A. Partea I. Descrierea imobilului

TEREN Extravilan

Adresa: Jud. Sibiu

Nr. Crt	Nr cadastral Nr. topografic	Suprafața* (mp)	Observații / Referințe
A1		112	Sector cadastral:160 Teren neimprejmuit; Proprietar neidentificat

B. Partea II. Proprietari și acte

Inscrieri privitoare la dreptul de proprietate și alte drepturi reale		Referințe
/		
Act Normativ nr. 7, din 13/03/1996 emis de GUVERNUL ROMÂNIEI (lege);		
B1	Inscrierea provizorie, drept de PROPRIETATE, dobandit prin Lege, cota actuala 1/1 1) ORAȘUL MIERCUREA SIBIULUI, CIF:4406266, Proprietar neidentificat	A1

C. Partea III. SARCINI .

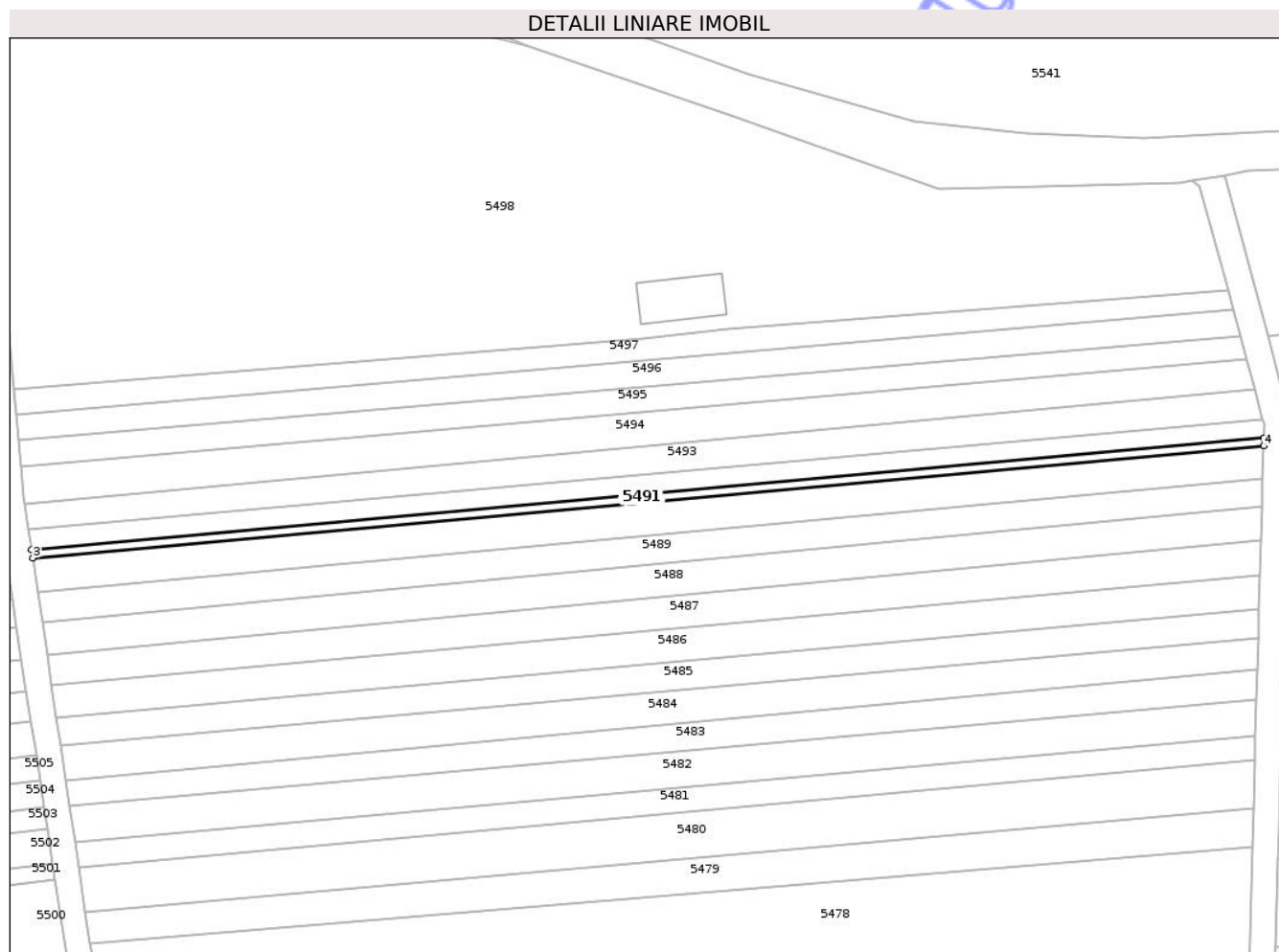
Inscrieri privind dezmembramintele dreptului de proprietate, drepturi reale de garanție și sarcini	Referințe
NU SUNT	

Anexa Nr. 1 La Partea I

Teren

Nr cadastral	Suprafața (mp)*	Observații / Referințe
	112	Proprietar neidentificat

* Suprafața este determinată în planul de proiecție Stereo 70.



Date referitoare la teren

Crt	Categorie folosință	Intra vilan	Suprafața (mp)	Tarla	Parcelă	Nr. topo	Observații / Referințe
1	faneata	NU	112	173	5451/5/2	-	Rezervă

Lungime Segmente

1) Valorile lungimilor segmentelor sunt obținute din proiecție în plan.

Punct început	X / Y	Punct sfârșit	X / Y	Lungime segment (** (m)
1	407.398,837 482.117,294	2	407.268,559 482.105,508	130.81
2	407.268,559 482.105,508	3	407.268,689 482.104,629	0.889
3	407.268,689 482.104,629	4	407.398,814 482.116,461	130.662
4	407.398,814 482.116,461	1	407.398,837 482.117,294	0.833

** Lungimile segmentelor sunt determinate în planul de proiecție Stereo 70 și sunt rotunjite la 1 milimetru.

*** Distanța dintre puncte este formată din segmente cumulate ce sunt mai mici decât valoarea 1 milimetru.

Neutilizabil în Circuitul
Civil

**DATE DESPRE IMOBILUL NR. 5492**

Oficiul de Cadastru și Publicitate Imobiliară SIBIU
Biroul de Cadastru și Publicitate Imobiliară Saliste

A. Partea I. Descrierea imobilului

TEREN Extravilan

Adresa: Jud. Sibiu

Nr. Crt	Nr cadastral Nr. topografic	Suprafața* (mp)	Observații / Referințe
A1		268	Sector cadastral:160 Teren neimprejmuit; Nr. tarla gresit in TP. Corect tarla 173, nu 172.

B. Partea II. Proprietari și acte

Inscrieri privitoare la dreptul de proprietate și alte drepturi reale		Referințe
/		
Act Administrativ nr. 2284/38, din 24/09/2002 emis de CJPSDPAT - Sibiu (titlu de proprietate);		
B1	Intabulare, drept de PROPRIETATEL.1/2000, dobandit prin Reconstituire, cota actuala 1/1 1) BEU NICOLAE 2) TÎMPEA MARIA 3) POPLĂCEAN EUGENIA	A1

C. Partea III. SARCINI .

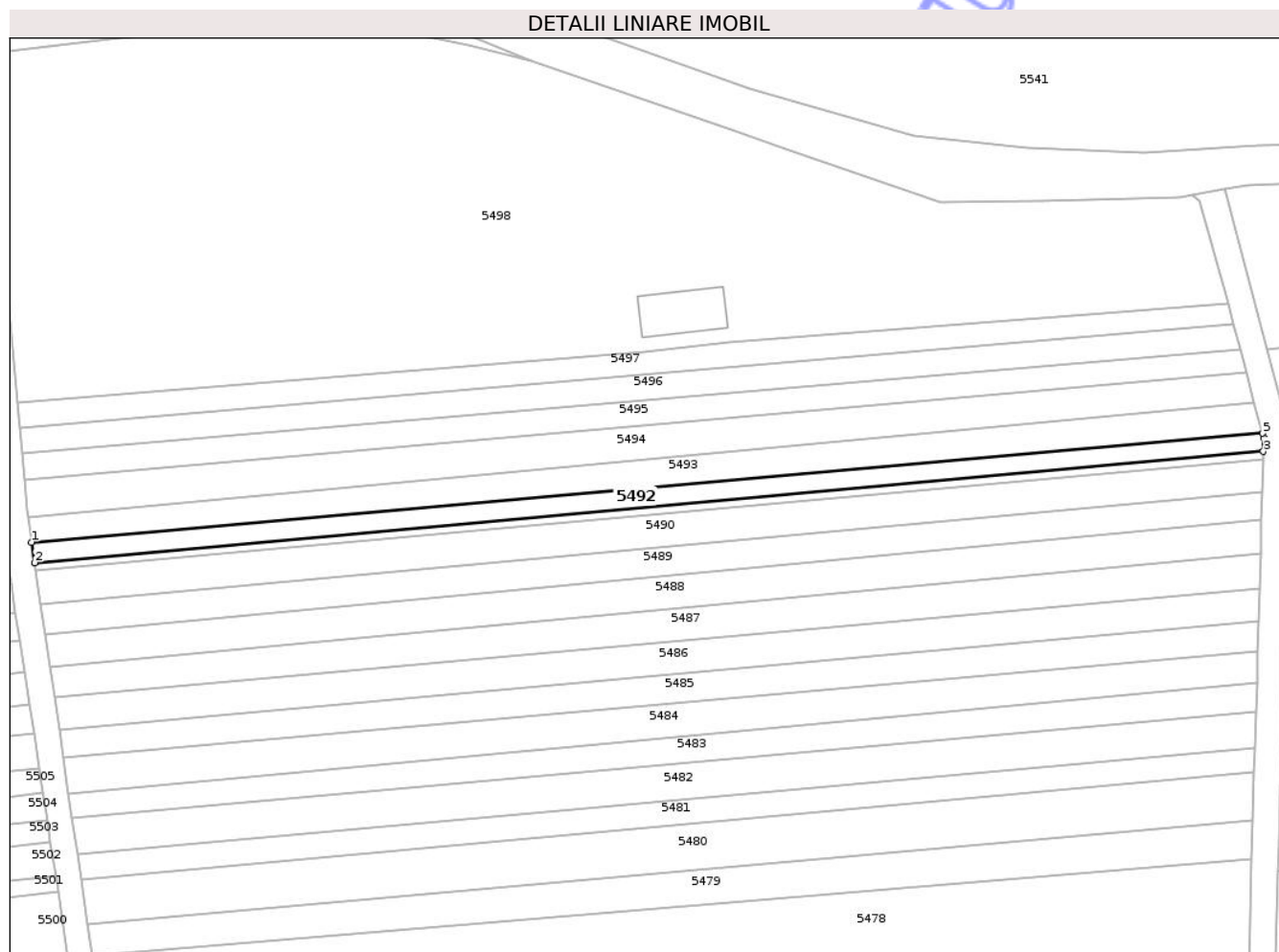
Inscrieri privind dezmembramintele dreptului de proprietate, drepturi reale de garanție și sarcini	Referințe
NU SUNT	

Anexa Nr. 1 La Partea I

Teren

Nr cadastral	Suprafața (mp)*	Observații / Referințe
	268	Nr. tarla gresit in TP. Corect tarla 173, nu 172.

* Suprafața este determinată în planul de proiecție Stereo 70.



Date referitoare la teren

Crt	Categorie folosință	Intra vilan	Suprafața (mp)	Tarla	Parcelă	Nr. topo	Observații / Referințe
1	faneata	NU	268	173	5451/5/1	-	Nr. tarla gresit in TP. Corect tarla 173, nu 172.

Lungime Segmente

1) Valorile lungimilor segmentelor sunt obținute din proiecție în plan.

Punct început	X / Y	Punct sfârșit	X / Y	Lungime segment (** (m)
1	407.268,24 482.107,67	2	407.268,559 482.105,508	2.185
2	407.268,559 482.105,508	3	407.398,837 482.117,294	130.81
3	407.398,837 482.117,294	4	407.398,877 482.118,692	1.399
4	407.398,877 482.118,692	5	407.398,74 482.119,205	0.531
5	407.398,74 482.119,205	1	407.268,24 482.107,67	131.009

** Lungimile segmentelor sunt determinate în planul de proiecție Stereo 70 și sunt rotunjite la 1 milimetru.

*** Distanța dintre puncte este formată din segmente cumulate ce sunt mai mici decât valoarea 1 milimetru.

Neutilizabil în Circuitul
Civil

**DATE DESPRE IMOBILUL NR. 5493**

Oficiul de Cadastru și Publicitate Imobiliară SIBIU
Biroul de Cadastru și Publicitate Imobiliară Saliste

A. Partea I. Descrierea imobilului

TEREN Extravilan

Adresa: Jud. Sibiu

Nr. Crt	Nr cadastral Nr. topografic	Suprafața* (mp)	Observații / Referințe
A1		391	Sector cadastral:160 Teren neimprejmuit; Nr. tarla gresit in TP. Corect tarla 173, nu 107. Diferenta de suprafata se regasese in parcelele 5452/2/2, 5452/2/3, 5452/2/4 si 5452/2/5.

B. Partea II. Proprietari și acte

Inscrieri privitoare la dreptul de proprietate și alte drepturi reale	Referințe
/	
Act Administrativ nr. 2524/28, din 13/02/2003 emis de CJPSDPAT - Sibiu (titlu de proprietate);	
B1 Intabulare, drept de PROPRIETATEL.1/2000, dobandit prin Reconstituire, cota actuala 1/1 1) BOZAN MARIA	A1

C. Partea III. SARCINI .


Inscrieri privind dezmembramintele dreptului de proprietate, drepturi reale de garanție și sarcini	Referințe
NU SUNT	

Anexa Nr. 1 La Partea I

Teren

Nr cadastral	Suprafața (mp)*	Observații / Referințe
	391	Nr. tarla gresit in TP. Corect tarla 173, nu 107. Diferenta de suprafata se regaseste in parcelele 5452/2/2, 5452/2/3, 5452/2/4 si 5452/2/5.

* Suprafața este determinată în planul de proiecție Stereo 70.



Date referitoare la teren

Crt	Categorie folosință	Intra vilan	Suprafața (mp)	Tarla	Parcelă	Nr. topo	Observații / Referințe
1	pasune	NU	391	173	5452/2/1	-	Nr. tarla gresit in TP. Corect tarla 173, nu 107. Diferenta de suprafata se regaseste in parcelele 5452/2/2, 5452/2/3, 5452/2/4 si 5452/2/5.

Lungime Segmente

1) Valorile lungimilor segmentelor sunt obținute din proiecție în plan.

Punct început	X / Y	Punct sfârșit	X / Y	Lungime segment (** (m)
1	407.267,855 482.110,287	2	407.268,24 482.107,67	2.645
2	407.268,24 482.107,67	3	407.398,74 482.119,205	131.009
3	407.398,74 482.119,205	4	407.397,872 482.122,476	3.384
4	407.397,872 482.122,476	1	407.267,855 482.110,287	130.587

** Lungimile segmentelor sunt determinate în planul de proiecție Stereo 70 și sunt rotunjite la 1 milimetru.

*** Distanța dintre puncte este formată din segmente cumulate ce sunt mai mici decât valoarea 1 milimetru.

Neutilizabil în Circuitul
Civil



DATE DESPRE IMOBILUL NR. 5494

Oficiul de Cadastru și Publicitate Imobiliară SIBIU
Biroul de Cadastru și Publicitate Imobiliară Saliste

A. Partea I. Descrierea imobilului

TEREN Extravilan

Adresa: Jud. Sibiu

Nr. Crt	Nr cadastral Nr. topografic	Suprafața* (mp)	Observații / Referințe
A1		466	Sector cadastral:160 Teren neimprejmuit; Nr. tarla gresit in TP. Corect tarla 173, nu 172.

B. Partea II. Proprietari și acte

Inscrieri privitoare la dreptul de proprietate și alte drepturi reale		Referințe
/		
Act Administrativ nr. 2284/38, din 24/09/2002 emis de CJPSDPAT - Sibiu (titlu de proprietate);		
B1	Intabulare, drept de PROPRIETATEL.1/2000, dobandit prin Reconstituire, cota actuala 1/1 1) BEU NICOLAE 2) TÎMPEA MARIA 3) POPLĂCEAN EUGENIA	A1

C. Partea III. SARCINI .


Inscrieri privind dezmembramintele dreptului de proprietate, drepturi reale de garanție și sarcini	Referințe
NU SUNT	

Anexa Nr. 1 La Partea I

Teren

Nr cadastral	Suprafața (mp)*	Observații / Referințe
	466	Nr. tarla gresit in TP. Corect tarla 173, nu 172.

* Suprafața este determinată în planul de proiecție Stereo 70.



Date referitoare la teren

Crt	Categorie folosință	Intra vilan	Suprafața (mp)	Tarla	Parcelă	Nr. topo	Observații / Referințe
1	faneata	NU	466	173	5451/4	-	Nr. tarla gresit in TP. Corect tarla 173, nu 172.

Lungime Segmente

1) Valorile lungimilor segmentelor sunt obținute din proiecție în plan.

Punct început	X / Y	Punct sfârșit	X / Y	Lungime segment (** (m)
1	407.397,872 482.122,476	2	407.397,039 482.125,613	3.246
2	407.397,039 482.125,613	3	407.267,46 482.114,219	130.079
3	407.267,46 482.114,219	4	407.267,738 482.111,077	3.154
4	407.267,738 482.111,077	5	407.267,855 482.110,287	0.799
5	407.267,855 482.110,287	1	407.397,872 482.122,476	130.587

** Lungimile segmentelor sunt determinate în planul de proiecție Stereo 70 și sunt rotunjite la 1 milimetru.

*** Distanța dintre puncte este formată din segmente cumulate ce sunt mai mici decât valoarea 1 milimetru.

Neutilizabil în Circuitul
Civil

**DATE DESPRE IMOBILUL NR. 5495**

Oficiul de Cadastru și Publicitate Imobiliară SIBIU
Biroul de Cadastru și Publicitate Imobiliară Saliste

A. Partea I. Descrierea imobilului

TEREN Extravilan

Adresa: Jud. Sibiu

Nr. Crt	Nr cadastral Nr. topografic	Suprafața* (mp)	Observații / Referințe
A1		354	Sector cadastral:160 Teren neimprejmuit; Nr. tarla gresit in TP. Corect tarla 173, nu 172.

B. Partea II. Proprietari și acte

Inscrieri privitoare la dreptul de proprietate și alte drepturi reale		Referințe
/		
Act Administrativ nr. 2284/38, din 24/09/2002 emis de CJPSDPAT - Sibiu (titlu de proprietate);		
B1	Intabulare, drept de PROPRIETATEL.1/2000, dobandit prin Reconstituire, cota actuala 1/1 1) BEU NICOLAE 2) TÎMPEA MARIA 3) POPLĂCEAN EUGENIA	A1

C. Partea III. SARCINI .

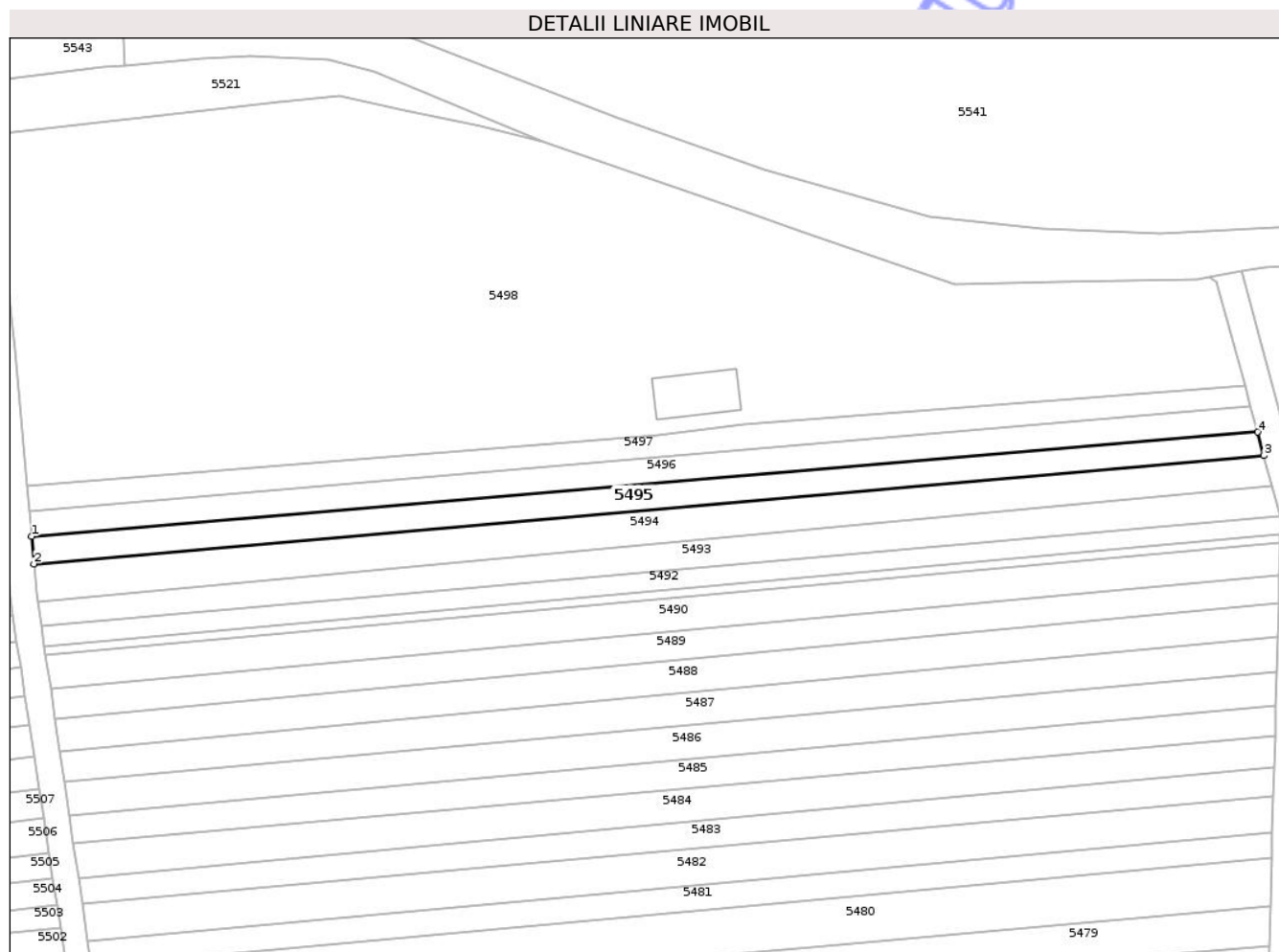
Inscrieri privind dezmembramintele dreptului de proprietate, drepturi reale de garanție și sarcini	Referințe
NU SUNT	

Anexa Nr. 1 La Partea I

Teren

Nr cadastral	Suprafața (mp)*	Observații / Referințe
	354	Nr. tarla gresit in TP. Corect tarla 173, nu 172.

* Suprafața este determinată în planul de proiecție Stereo 70.



Date referitoare la teren

Crt	Categorie folosință	Intra vilan	Suprafața (mp)	Tarla	Parcelă	Nr. topo	Observații / Referințe
1	faneata	NU	354	173	5451/3	-	Nr. tarla gresit in TP. Corect tarla 173, nu 172.

Lungime Segmente

1) Valorile lungimilor segmentelor sunt obținute din proiecție în plan.

Punct început	X / Y	Punct sfârșit	X / Y	Lungime segment (** (m)
1	407.267,203 482.117,122	2	407.267,46 482.114,219	2.914
2	407.267,46 482.114,219	3	407.397,039 482.125,613	130.079
3	407.397,039 482.125,613	4	407.396,378 482.128,104	2.577
4	407.396,378 482.128,104	1	407.267,203 482.117,122	129.641

** Lungimile segmentelor sunt determinate în planul de proiecție Stereo 70 și sunt rotunjite la 1 milimetru.

*** Distanța dintre puncte este formată din segmente cumulate ce sunt mai mici decât valoarea 1 milimetru.

Neutilizabil în Circuitul
Civil

**DATE DESPRE IMOBILUL NR. 5496**

Oficiul de Cadastru și Publicitate Imobiliară SIBIU
Biroul de Cadastru și Publicitate Imobiliară Saliste

A. Partea I. Descrierea imobilului

TEREN Extravilan

Adresa: Jud. Sibiu

Nr. Crt	Nr cadastral Nr. topografic	Suprafața* (mp)	Observații / Referințe
A1		351	Sector cadastral:160 Teren neimprejmuit; Nr. tarla gresit in TP. Corect tarla 173, nu 172.

B. Partea II. Proprietari și acte

Inscrieri privitoare la dreptul de proprietate și alte drepturi reale		Referințe
/		
Act Administrativ nr. 2284/38, din 24/09/2002 emis de CJPSDPAT - Sibiu (titlu de proprietate);		
B1	Intabulare, drept de PROPRIETATEL.1/2000, dobandit prin Reconstituire, cota actuala 1/1 1) BEU NICOLAE 2) TÎMPEA MARIA 3) POPLĂCEAN EUGENIA	A1

C. Partea III. SARCINI .

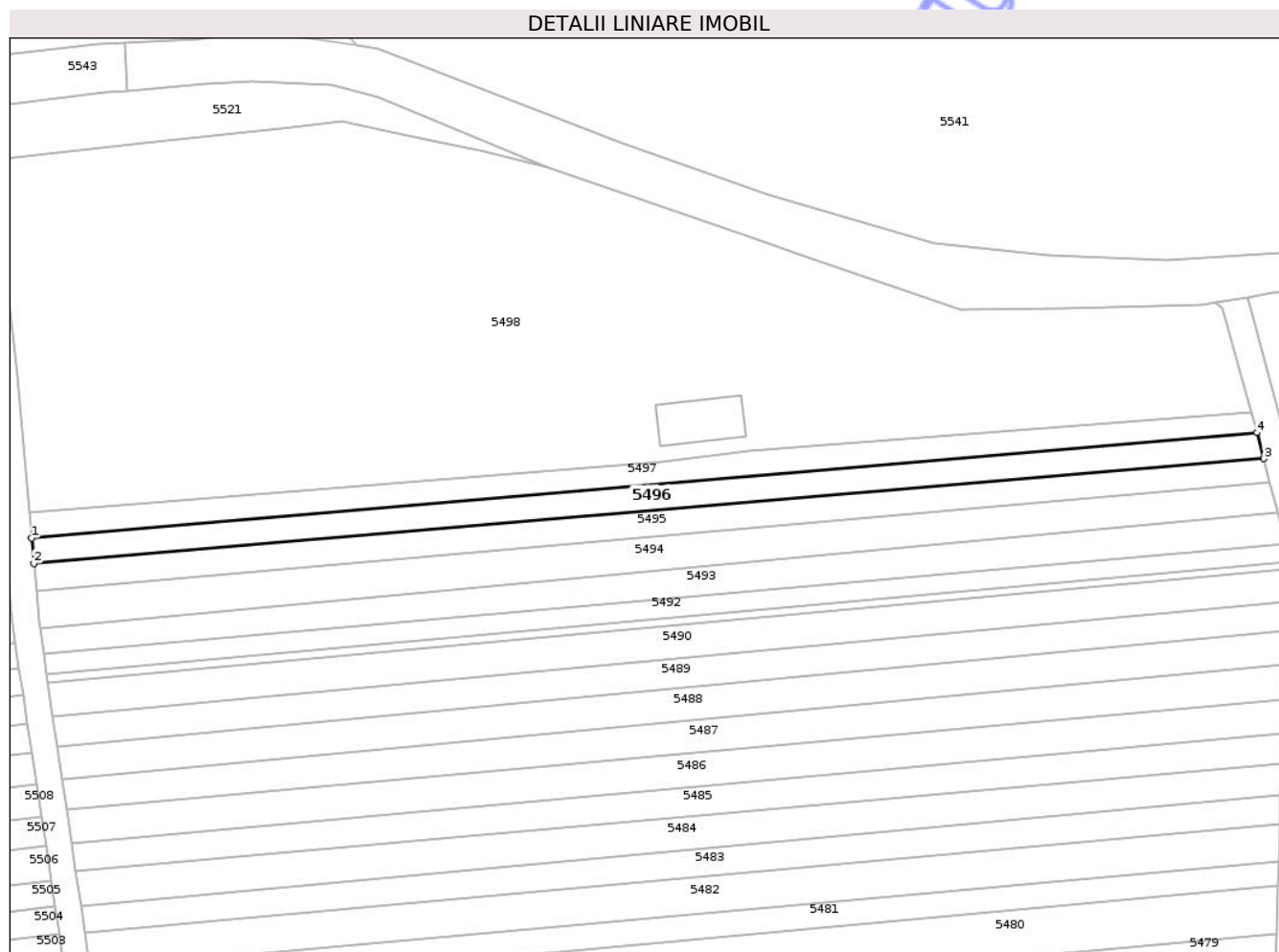
Inscrieri privind dezmembramintele dreptului de proprietate, drepturi reale de garanție și sarcini	Referințe
NU SUNT	

Anexa Nr. 1 La Partea I

Teren

Nr cadastral	Suprafața (mp)*	Observații / Referințe
	351	Nr. tarla gresit in TP. Corect tarla 173, nu 172.

* Suprafața este determinată în planul de proiecție Stereo 70.



Date referitoare la teren

Crt	Categorie folosință	Intra vilan	Suprafața (mp)	Tarla	Parcelă	Nr. topo	Observații / Referințe
1	faneata	NU	351	173	5451/2	-	Nr. tarla gresit in TP. Corect tarla 173, nu 172.

Lungime Segmente

1) Valorile lungimilor segmentelor sunt obținute din proiecție în plan.

Punct început	X / Y	Punct sfârșit	X / Y	Lungime segment (** (m)
1	407.266,969 482.119,766	2	407.267,203 482.117,122	2.654
2	407.267,203 482.117,122	3	407.396,378 482.128,104	129.641
3	407.396,378 482.128,104	4	407.395,656 482.130,824	2.814
4	407.395,656 482.130,824	1	407.266,969 482.119,766	129.161

** Lungimile segmentelor sunt determinate în planul de proiecție Stereo 70 și sunt rotunjite la 1 milimetru.

*** Distanța dintre puncte este formată din segmente cumulate ce sunt mai mici decât valoarea 1 milimetru.

Neutilizabil în Circuitul
Civil

**DATE DESPRE IMOBILUL NR. 5497**

Oficiul de Cadastru și Publicitate Imobiliară SIBIU
Biroul de Cadastru și Publicitate Imobiliară Saliste

A. Partea I. Descrierea imobilului

TEREN Extravilan

Adresa: Jud. Sibiu

Nr. Crt	Nr cadastral Nr. topografic	Suprafața* (mp)	Observații / Referințe
A1		319	Sector cadastral:160 Teren neimprejmuit;

B. Partea II. Proprietari și acte

Inscrieri privitoare la dreptul de proprietate și alte drepturi reale	Referințe
/	
Act Administrativ nr. 2284/38, din 24/09/2002 emis de CJPSDPAT - Sibiu (titlu de proprietate);	
B1	Intabulare, drept de PROPRIETATEL.1/2000, dobandit prin Reconstituire, cota actuala 1/1
	A1
	1) BEU NICOLAE 2) TÎMPEA MARIA 3) POPLĂCEAN EUGENIA

C. Partea III. SARCINI .

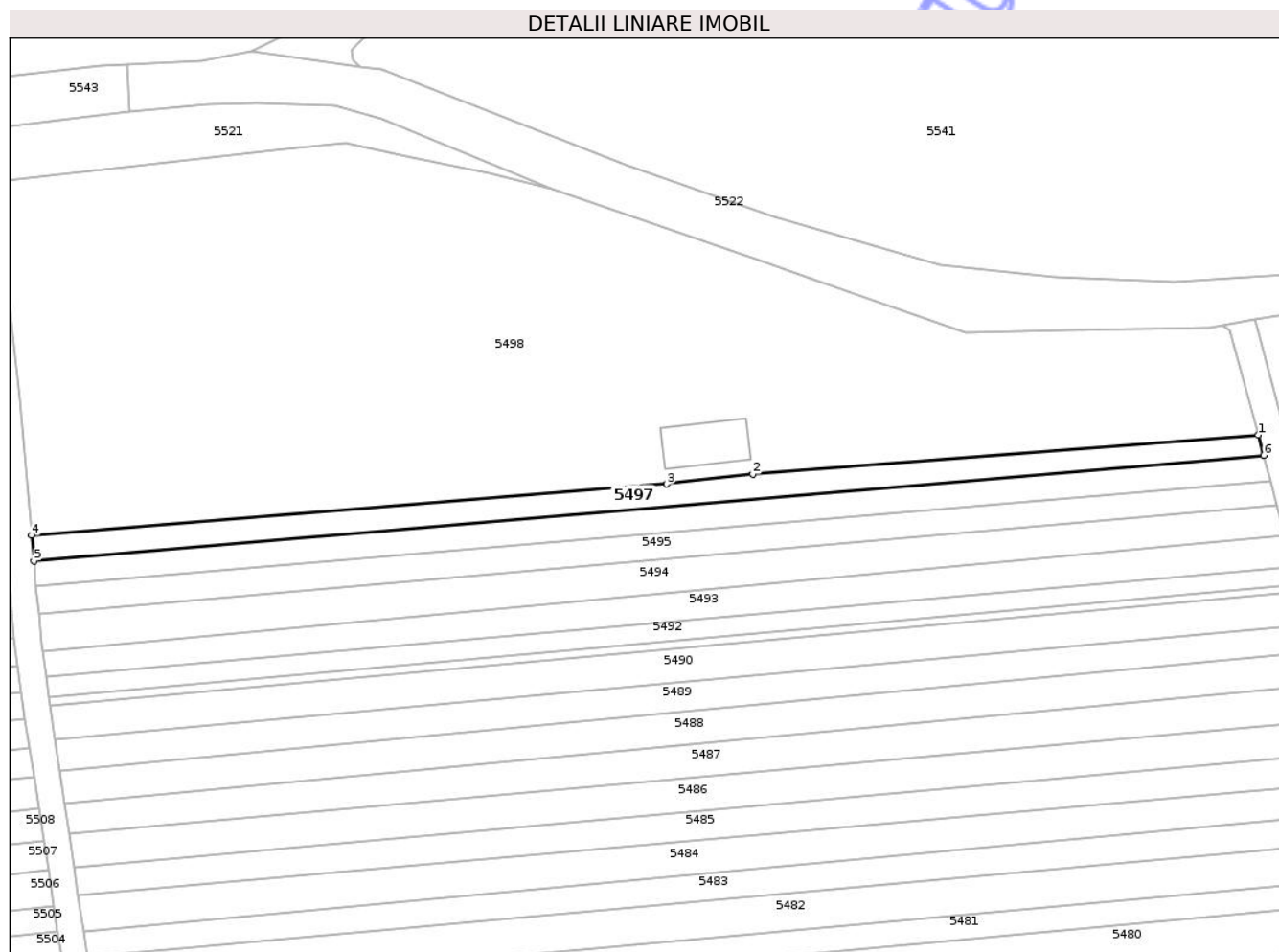
Inscrieri privind dezmembramintele dreptului de proprietate, drepturi reale de garanție și sarcini	Referințe
NU SUNT	

Anexa Nr. 1 La Partea I

Teren

Nr cadastral	Suprafața (mp)*	Observații / Referințe
	319	

* Suprafața este determinată în planul de proiecție Stereo 70.



Date referitoare la teren

Crt	Categorie folosință	Intra vilan	Suprafața (mp)	Tarla	Parcelă	Nr. topo	Observații / Referințe
1	faneata	NU	319	173	5451/1	-	Nr. tarla gresit in TP. Corect tarla 173, nu 172.

Lungime Segmente

1) Valorile lungimilor segmentelor sunt obținute din proiecție în plan.

Punct început	X / Y	Punct sfârșit	X / Y	Lungime segment (** (m)
1	407.395,087 482.132,965	2	407.342,199 482.128,864	53.047
2	407.342,199 482.128,864	3	407.333,201 482.127,822	9.058
3	407.333,201 482.127,822	4	407.266,73 482.122,457	66.687
4	407.266,73 482.122,457	5	407.266,969 482.119,766	2.702
5	407.266,969 482.119,766	6	407.395,656 482.130,824	129.161

Punct început	X / Y	Punct sfârșit	X / Y	Lungime segment (** (m)
6	407.395,656 482.130,824	1	407.395,087 482.132,965	2.216

** Lungimile segmentelor sunt determinate în planul de proiecție Stereo 70 și sunt rotunjite la 1 milimetru.

*** Distanța dintre puncte este formată din segmente cumulate ce sunt mai mici decât valoarea 1 milimetru.

Neutilizabil în Circuitul Civil

**DATE DESPRE IMOBILUL NR. 5499**

Oficiul de Cadastru și Publicitate Imobiliară SIBIU
Biroul de Cadastru și Publicitate Imobiliară Saliste

A. Partea I. Descrierea imobilului

TEREN Extravilan

Adresa: Jud. Sibiu

Nr. Crt	Nr cadastral Nr. topografic	Suprafața* (mp)	Observații / Referințe
A1		300	Sector cadastral:160 Teren neimprejmuit;

B. Partea II. Proprietari și acte

Inscrieri privitoare la dreptul de proprietate și alte drepturi reale	Referințe
/	
Act Normativ nr. 268, din 28/05/2001 emis de GUVERNUL ROMÂNIEI (lege);	
B1	A1
Intabulare, drept de PROPRIETATE, dobandit prin Lege, cota actuala 1/1 1) STATUL ROMÂN, CIF:9999999999999	
Act Normativ nr. 313, din 29/07/2020 emis de GUVERNUL ROMÂNIEI (Ministerul Agriculturii si Dezvoltarii Ruarale - Agentia Domeniilor Statului, Decizia Directorului General al agentiei);	
B2	A1
Intabulare, drept de ADMINISTRARE, dobandit prin Lege, cota actuala 1/1 1) AGENȚIA DOMENIILOR STATULUI, CIF:14818116	

C. Partea III. SARCINI .

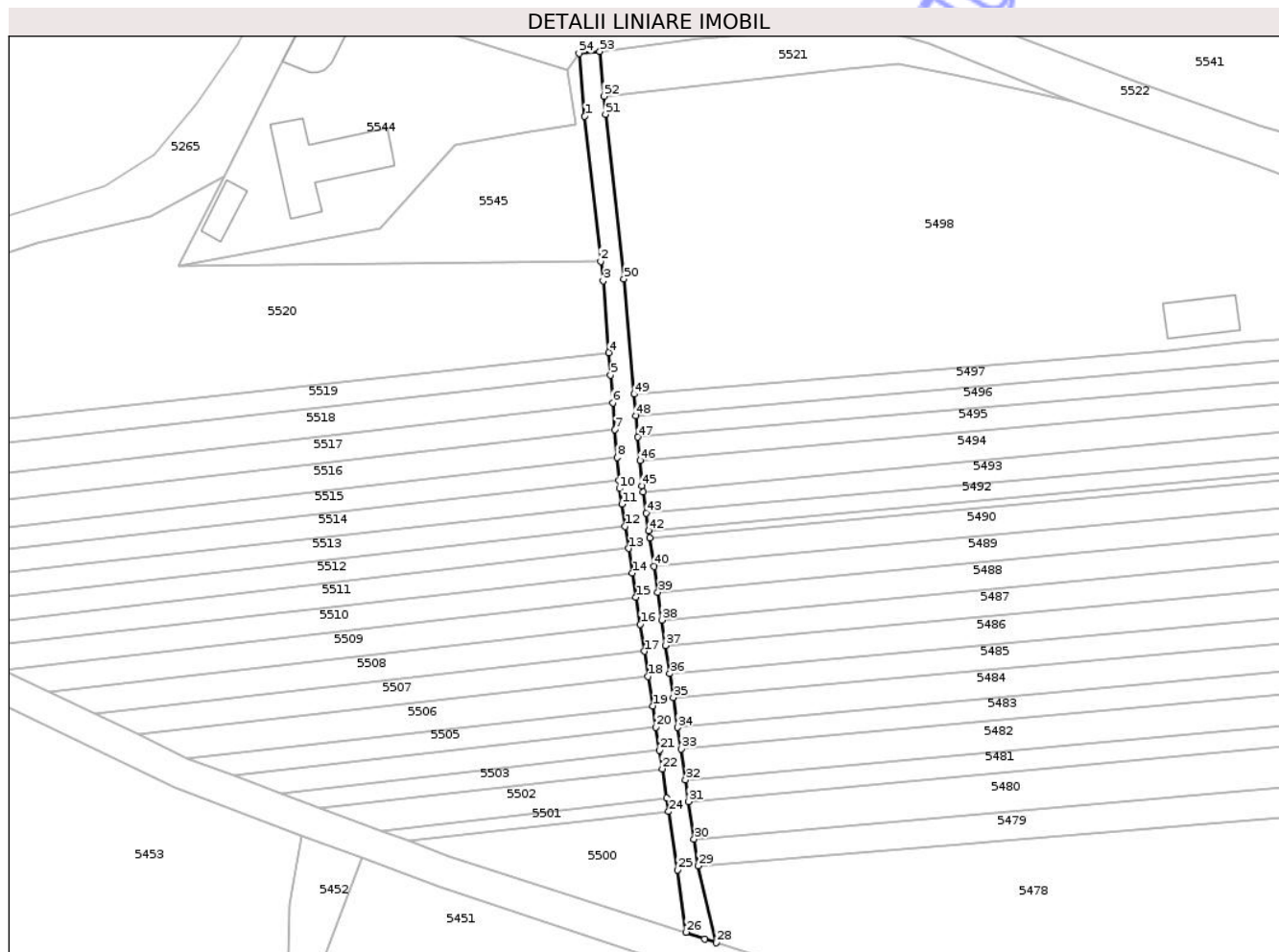
Inscrieri privind dezmembramintele dreptului de proprietate, drepturi reale de garanție și sarcini	Referințe
NU SUNT	

Anexa Nr. 1 La Partea I

Teren

Nr cadastral	Suprafața (mp)*	Observații / Referințe
	300	

* Suprafața este determinată în planul de proiecție Stereo 70.



Date referitoare la teren

Crt	Categorie folosință	Intravilan	Suprafața (mp)	Tarla	Parcelă	Nr. topo	Observații / Referințe
1	drum	NU	300	173	5450	-	

Lungime Segmente

1) Valorile lungimilor segmentelor sunt obținute din proiecție în plan.

Punct început	X / Y	Punct sfârșit	X / Y	Lungime segment
1	407.260,595 482.156,934	2	407.262,604 482.138,945	18.101
4	407.263,585 482.127,615	5	407.263,809 482.124,812	2.812
7	407.264,349 482.118,051	8	407.264,625 482.114,586	3.477
10	407.264,933 482.110,726	11	407.265,225 482.108,813	1.935
13	407.266,063 482.103,306	14	407.266,528 482.100,254	3.086
16	407.267,496 482.093,897	17	407.268,007 482.090,543	3.392
2	407.262,604 482.138,945	3	407.262,876 482.136,501	2.459
5	407.263,809 482.124,812	6	407.264,083 482.121,383	3.44
8	407.264,625 482.114,586	9	407.264,85 482.111,763	2.831
11	407.265,225 482.108,813	12	407.265,646 482.106,046	2.799
14	407.266,528 482.100,254	15	407.266,985 482.097,252	3.037
17	407.268,007 482.090,543	18	407.268,483 482.087,417	3.163
3	407.262,876 482.136,501	4	407.263,585 482.127,615	8.914
6	407.264,083 482.121,383	7	407.264,349 482.118,051	3.342
9	407.264,85 482.111,763	10	407.264,933 482.110,726	1.04
12	407.265,646 482.106,046	13	407.266,063 482.103,306	2.772
15	407.266,985 482.097,252	16	407.267,496 482.093,897	3.394
18	407.268,483 482.087,417	19	407.269,041 482.083,751	3.708

Punct început	X / Y	Punct sfârșit	X / Y	Lungime segment	Punct început	X / Y	Punct sfârșit	X / Y	Lungime segment	Punct început	X / Y	Punct sfârșit	X / Y	Lungime segment
19	407.269,041 482.083,751	20	407.269,446 482.081,092	2.69	20	407.269,446 482.081,092	21	407.269,879 482.078,25	2.875	21	407.269,879 482.078,25	22	407.270,229 482.075,951	2.325
22	407.270,229 482.075,951	23	407.270,778 482.072,347	3.646	23	407.270,778 482.072,347	24	407.271,038 482.070,637	1.729	24	407.271,038 482.070,637	25	407.272,137 482.063,421	7.3
25	407.272,137 482.063,421	26	407.273,21 482.055,689	7.806	26	407.273,21 482.055,689	27	407.275,501 482.054,822	2.449	27	407.275,501 482.054,822	28	407.276,96 482.054,362	1.529
28	407.276,96 482.054,362	29	407.274,693 482.063,912	9.815	29	407.274,693 482.063,912	30	407.274,204 482.067,23	3.354	30	407.274,204 482.067,23	31	407.273,518 482.071,879	4.7
31	407.273,518 482.071,879	32	407.273,123 482.074,559	2.709	32	407.273,123 482.074,559	33	407.272,555 482.078,412	3.894	33	407.272,555 482.078,412	34	407.272,162 482.081,075	2.693
34	407.272,162 482.081,075	35	407.271,612 482.084,806	3.771	35	407.271,612 482.084,806	36	407.271,176 482.087,766	2.991	36	407.271,176 482.087,766	37	407.270,662 482.091,248	3.52
37	407.270,662 482.091,248	38	407.270,197 482.094,404	3.19	38	407.270,197 482.094,404	39	407.269,684 482.097,878	3.511	39	407.269,684 482.097,878	40	407.269,214 482.101,065	3.222
40	407.269,214 482.101,065	41	407.268,689 482.104,629	3.602	41	407.268,689 482.104,629	42	407.268,559 482.105,508	0.889	42	407.268,559 482.105,508	43	407.268,24 482.107,67	2.185
43	407.268,24 482.107,67	44	407.267,855 482.110,287	2.645	44	407.267,855 482.110,287	45	407.267,738 482.111,077	0.799	45	407.267,738 482.111,077	46	407.267,46 482.114,219	3.154
46	407.267,46 482.114,219	47	407.267,203 482.117,122	2.914	47	407.267,203 482.117,122	48	407.266,969 482.119,766	2.654	48	407.266,969 482.119,766	49	407.266,73 482.122,457	2.702
49	407.266,73 482.122,457	50	407.265,463 482.136,76	14.36	50	407.265,463 482.136,76	51	407.263,182 482.157,195	20.56 2	51	407.263,182 482.157,195	52	407.262,982 482.159,422	2.235
52	407.262,982 482.159,422	53	407.262,481 482.164,983	5.584	53	407.262,481 482.164,983	54	407.259,892 482.164,75	2.6	54	407.259,892 482.164,75	1	407.260,595 482.156,934	7.847

** Lungimile segmentelor sunt determinate în planul de proiecție Stereo 70 și sunt rotunjite la 1 milimetru.

*** Distanța dintre puncte este formată din segmente cumulate ce sunt mai mici decât valoarea 1 milimetru.

**DATE DESPRE IMOBILUL NR. 5500**

Oficiul de Cadastru și Publicitate Imobiliară SIBIU
Biroul de Cadastru și Publicitate Imobiliară Saliste

A. Partea I. Descrierea imobilului

TEREN Extravilan

Adresa: Jud. Sibiu

Nr. Crt	Nr cadastral Nr. topografic	Suprafața* (mp)	Observații / Referințe
A1	104036	249	Sector cadastral:160 Teren neimprejmuit; Nr. tarla greșit în TP. Corect tarla 173, nu 172.

B. Partea II. Proprietari și acte

Inscrieri privitoare la dreptul de proprietate și alte drepturi reale	Referințe
3484 / 28/04/2020	
Act Administrativ nr. 4003/38, din 02/04/2020 emis de CJPSDPAT SIBIU (, documentatie cadastrala receptionata de OCPI Sibiu cu nr. 12872/2019);	
B1	A1
se infiinteaza CFE 104036 UAT Miercurea Sibiului pentru parcela nr. 5448/11 vie inscrisa in T.P. nr. 4003/38 emisa de CJPSDPAT Sibiu la data de 02.04.2020 .	
7048 / 28/07/2020	
Act Notarial nr. 553, din 20/07/2020 emis de NP Pipernea Avram Iulia Oana (contract de vanzare-cumparare);	
B2	A1
Intabulare, drept de PROPRIETATE, dobandit prin Conventie, cota actuala 1/1 1) BLAJ ROLAND , necasatorit, bun propriu	

C. Partea III. SARCINI .

Inscrieri privind dezmembramintele dreptului de proprietate, drepturi reale de garanție și sarcini	Referințe
NU SUNT	

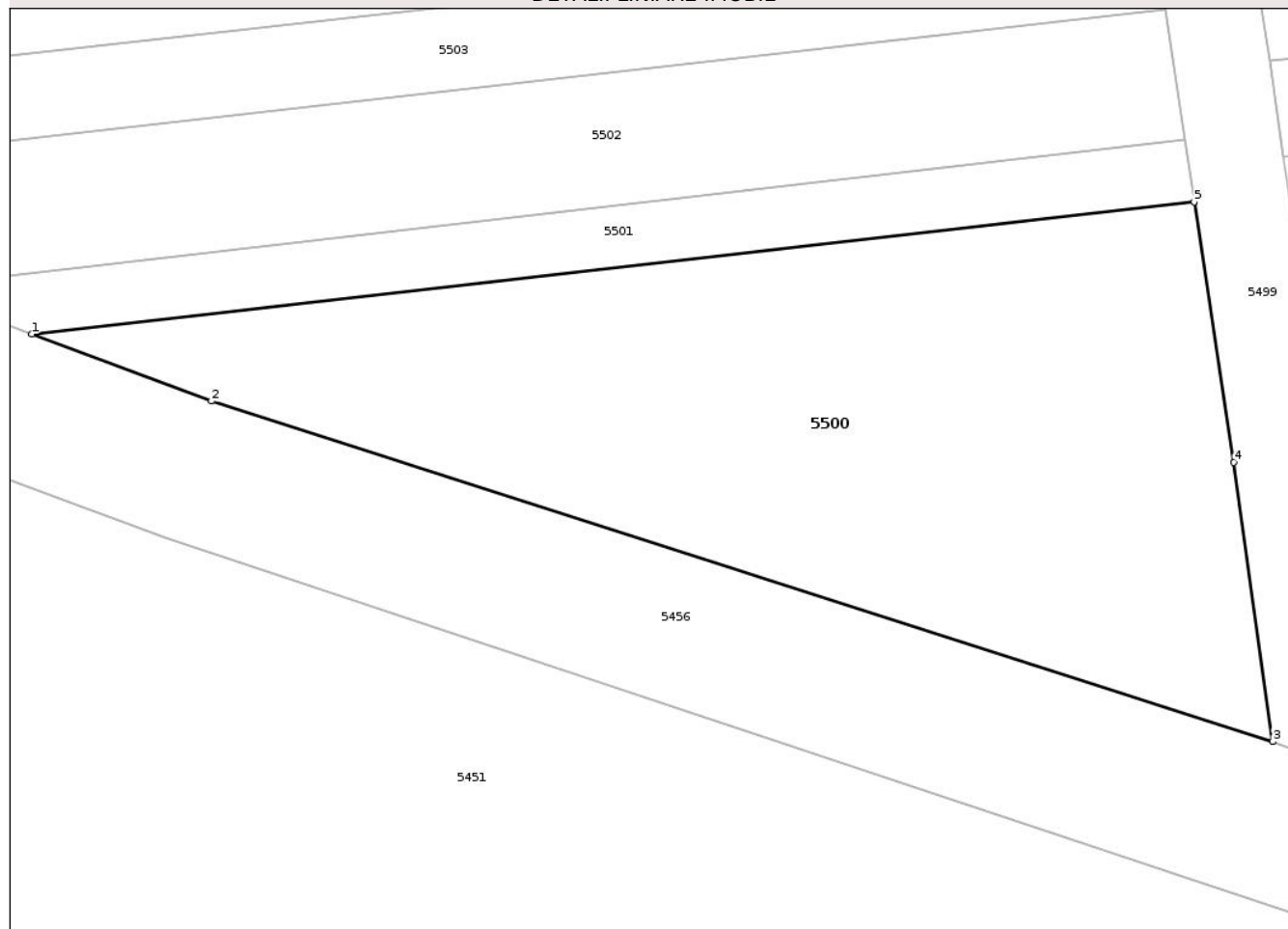
Anexa Nr. 1 La Partea I

Teren

Nr cadastral	Suprafața (mp)*	Observații / Referințe
104036	249	Nr. tarla greșit în TP. Corect tarla 173, nu 172.

* Suprafața este determinată în planul de proiecție Stereo 70.

DETALII LINIARE IMOBIL



Date referitoare la teren

Crt	Categorie folosință	Intra vilan	Suprafața (mp)	Tarla	Parcelă	Nr. topo	Observații / Referințe
1	vie	NU	249	173	5448/11	-	Nr. tarla greșit în TP. Corect tarla 173, nu 172.

Lungime Segmente

1) Valorile lungimilor segmentelor sunt obținute din proiecție în plan.

Punct început	X / Y	Punct sfârșit	X / Y	Lungime segment (** (m)
1	407.238,823 482.066,976	2	407.243,803 482.065,116	5.316
2	407.243,803 482.065,116	3	407.273,21 482.055,689	30.882
3	407.273,21 482.055,689	4	407.272,137 482.063,421	7.806
4	407.272,137 482.063,421	5	407.271,038 482.070,637	7.3
5	407.271,038 482.070,637	1	407.238,823 482.066,976	32.423

** Lungimile segmentelor sunt determinate în planul de proiecție Stereo 70 și sunt rotunjite la 1 milimetru.

*** Distanța dintre puncte este formată din segmente cumulate ce sunt mai mici decât valoarea 1 milimetru.

Neutilizabil în Circuitul
Civil

**DATE DESPRE IMOBILUL NR. 5544**

Oficiul de Cadastru și Publicitate Imobiliară SIBIU
Biroul de Cadastru și Publicitate Imobiliară Saliste

A. Partea I. Descrierea imobilului

TEREN Extravilan

Nr. CF vechi:5803 Apoldu de Sus

Adresa: Jud. Sibiu

Nr. Crt	Nr cadastral Nr. topografic	Suprafața* (mp)	Observații / Referințe
A1	100040	832	Sector cadastral:160 Teren imprejmuit;

Construcții

Crt	Nr cadastral Nr. topografic	Adresa	Observații / Referințe
A1.1	100040-C1	Jud. Sibiu	Nr. niveluri:3; S. construita la sol:97 mp; S. construita desfasurata:266 mp; Constructie realizata pe 3 nivele in anul 1976, CABANA TURISTICACompusa din:- La parter - camera tehnica, bucatarie, camera, baie, 2 camere;- la etaj - living, hol + casa scarii, baie, 2 camere;- la mansarda - 3 camere, 2 holuri, baie.
A1.2	100040-C2	Jud. Sibiu	Nr. niveluri:1; S. construita la sol:59 mp; S. construita desfasurata:59 mp; Constructie realizata pe un nivel in anul 2017, suprafata construita la sol 59 mp, suprafata construita desfasurata 59 mp.FILIGORIE.
A1.3	100040-C3	Jud. Sibiu	Nr. niveluri:1; S. construita la sol:20 mp; S. construita desfasurata:20 mp; Constructie realizata pe un nivel in anul 2017, suprafata construita la sol 20 mp, suprafata construita desfasurata 20 mp.ANEXA GOSPODAREASCA

B. Partea II. Proprietari și acte

Inscrieri privitoare la dreptul de proprietate și alte drepturi reale	Referințe
1392 / 15/02/2017	
Act Administrativ nr. 1222, din 14/02/2017 emis de PRIMARIA ORASULUI MIERCUREA SIBIULUI;	
B5 se noteaza actualizarea datelor privind imobilul de sub A1, A1.1, in sensul ca acesta se afla situat in intravilanul localitatii Miercurea Sibiului.	A1, A1.1
4552 / 03/05/2017	
Act Administrativ nr. 3594, din 25/04/2017 emis de PRIMARIA ORASULUI MIERCUREA SIBIULUI (, documentatie cadastrala receptionata de OCPI Sibiu, documentatie cadastrala receptionata de OCPI Sibiu, Certificat de edificare, act administrativ nr autorizatie de construire 14 din 06.04.2017, emis de PRIMARIA ORASULUI MIERCUREA SIBIULUI;act administrativ nr proces verbal de receptie la terminarea lucrarilor nr. 3597 din 25.04.2017, emis de PRIMARIA ORASULUI MIERCUREA SIBIULUI);	
B7 se noteaza constructiile C2, C3 filigorie si anexa gospodareasca supraedificata pe terenul de sub A1 compusa conform specificatiilor din fila A.	A1
8836 / 04/07/2019	
Act Notarial nr. 243, din 01/07/2019 emis de NP Pipernea Avram Iulia Oana;	
B11 Intabulare, drept de PROPRIETATE, dobandit prin Conventie, cota actuala 1/1	A1
1) BLAJ ROLAND , necasatorit, bun propriu	
B12 Intabulare, drept de PROPRIETATE, dobandit prin Conventie, cota actuala 1/1	A1.1
1) BLAJ ROLAND , necasatorit, bun propriu	
B13 Intabulare, drept de PROPRIETATE, dobandit prin Conventie, cota actuala 1/1	A1.2
1) BLAJ ROLAND , necasatorit, bun propriu	
B14 Intabulare, drept de PROPRIETATE, dobandit prin Conventie, cota actuala 1/1	A1.3
1) BLAJ ROLAND , necasatorit, bun propriu	

C. Partea III. SARCINI .

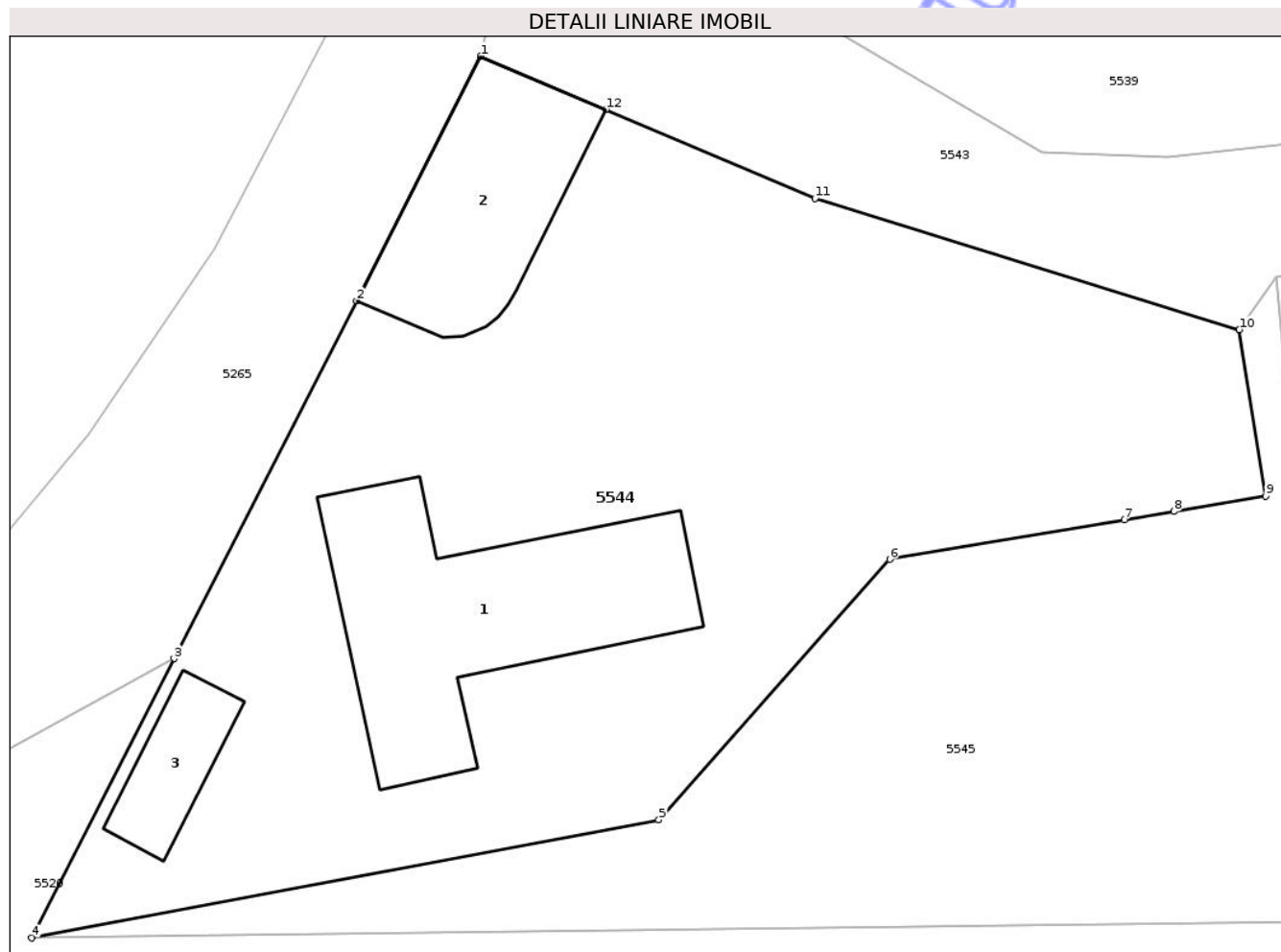
Inscrieri privind dezmembramintele dreptului de proprietate, drepturi reale de garanție și sarcini	Referințe
NU SUNT	

Anexa Nr. 1 La Partea I

Teren

Nr cadastral	Suprafața (mp)*	Observații / Referințe
100040	832	

* Suprafața este determinată în planul de proiecție Stereo 70.



Date referitoare la teren

Crt	Categorie folosință	Intra vilan	Suprafața (mp)	Tarla	Parcelă	Nr. topo	Observații / Referințe
1	curți constructii	NU	832	173	-	7254/1/1	

Date referitoare la construcții

Crt	Număr	Destinație construcție	Supraf. (mp)	Situație juridică	Observații / Referințe
A1.1	100040-C1	construcții de locuințe	97	Cu acte	Nr. niveluri:3; S. construita la sol:97 mp; S. construita desfasurata:266 mp; Constructie realizata pe 3 nivele in anul 1976, CABANA TURISTICACompusa din:- La parter - camera tehnica, bucatarie, camera, baie, 2 camere;- la etaj - living, hol + casa scarii, baie, 2 camere;- la mansarda - 3 camere, 2 holuri, baie.
A1.2	100040-C2	construcții anexa	59	Cu acte	Nr. niveluri:1; S. construita la sol:59 mp; S. construita desfasurata:59 mp; Constructie realizata pe un nivel in anul 2017, suprafata construita la sol 59 mp, suprafata construita desfasurata 59 mp.FILIGORIE.
A1.3	100040-C3	construcții anexa	20	Cu acte	Nr. niveluri:1; S. construita la sol:20 mp; S. construita desfasurata:20 mp; Constructie realizata pe un nivel in anul 2017, suprafata construita la sol 20 mp, suprafata construita desfasurata 20 mp.ANEXA GOSPODAREASCA

Lungime Segmente

1) Valorile lungimilor segmentelor sunt obținute din proiecție în plan.

Punct început	X / Y	Punct sfârșit	X / Y	Lungime segment (** (m)
1	407.228,044 482.173,544	2	407.223,069 482.163,781	10.958
2	407.223,069 482.163,781	3	407.215,772 482.149,473	16.061
3	407.215,772 482.149,473	4	407.210,075 482.138,306	12.537
4	407.210,075 482.138,306	5	407.235,173 482.143,031	25.538
5	407.235,173 482.143,031	6	407.244,411 482.153,437	13.915
6	407.244,411 482.153,437	7	407.253,797 482.155,015	9.518
7	407.253,797 482.155,015	8	407.255,782 482.155,351	2.013
8	407.255,782 482.155,351	9	407.259,456 482.155,96	3.724
9	407.259,456 482.155,96	10	407.258,403 482.162,621	6.744
10	407.258,403 482.162,621	11	407.241,419 482.167,865	17.775
11	407.241,419 482.167,865	12	407.233,05 482.171,418	9.092
12	407.233,05 482.171,418	1	407.228,044 482.173,544	5.439

** Lungimile segmentelor sunt determinate în planul de proiecție Stereo 70 și sunt rotunjite la 1 milimetru.

*** Distanța dintre puncte este formată din segmente cumulate ce sunt mai mici decât valoarea 1 milimetru.

**DATE DESPRE IMOBILUL NR. 5435**

Oficiul de Cadastru și Publicitate Imobiliară SIBIU
Biroul de Cadastru și Publicitate Imobiliară Saliste

A. Partea I. Descrierea imobilului

TEREN Extravilan

Adresa: Jud. Sibiu

Nr. Crt	Nr cadastral Nr. topografic	Suprafața* (mp)	Observații / Referințe
A1		2.300	Sector cadastral:160 Teren neimprejmuit; Nr. tarla gresit in TP. Corect tarla 173, nu 107.

B. Partea II. Proprietari și acte

Inscrieri privitoare la dreptul de proprietate și alte drepturi reale		Referințe
/		
Act Administrativ nr. 2525/28, din 13/02/2003 emis de CJPSDPAT - Sibiu (titlu de proprietate);		
B1	Intabulare, drept de PROPRIETATEL.1/2000, dobandit prin Reconstituire, cota actuala 1/1 1) KLEIN REGINA	A1

C. Partea III. SARCINI .

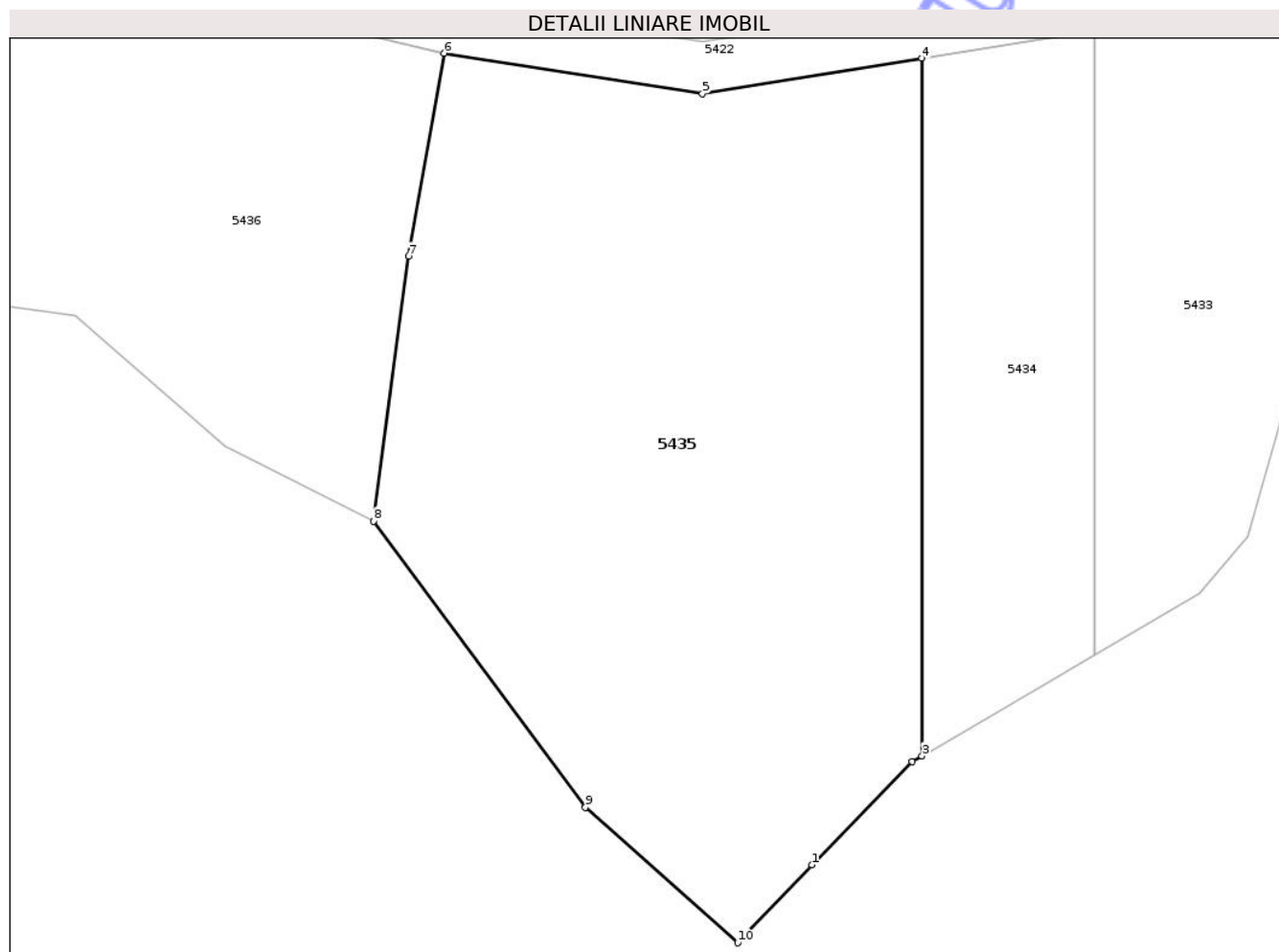
Inscrieri privind dezmembramintele dreptului de proprietate, drepturi reale de garanție și sarcini	Referințe
NU SUNT	

Anexa Nr. 1 La Partea I

Teren

Nr cadastral	Suprafața (mp)*	Observații / Referințe
	2.300	Nr. tarla gresit in TP. Corect tarla 173, nu 107.

* Suprafața este determinată în planul de proiecție Stereo 70.



Date referitoare la teren

Crt	Categorie folosință	Intra vilan	Suprafața (mp)	Tarla	Parcelă	Nr. topo	Observații / Referințe
1	faneata	NU	2.300	173	5483/2	-	Nr. tarla gresit in TP. Corect tarla 173, nu 107.

Lungime Segmente

1) Valorile lungimilor segmentelor sunt obținute din proiecție în plan.

Punct început	X / Y	Punct sfârșit	X / Y	Lungime segment (** (m)
1	407.305,38 481.768,311	2	407.313,206 481.776,377	11.239
2	407.313,206 481.776,377	3	407.314,001 481.776,838	0.919
3	407.314,001 481.776,838	4	407.314,001 481.831,415	54.577
4	407.314,001 481.831,415	5	407.296,808 481.828,668	17.411
5	407.296,808 481.828,668	6	407.276,586 481.831,826	20.467

Punct început	X / Y	Punct sfârșit	X / Y	Lungime segment (** (m)
6	407.276,586 481.831,826	7	407.273,788 481.815,964	16.107
7	407.273,788 481.815,964	8	407.271,039 481.795,203	20.942
8	407.271,039 481.795,203	9	407.287,648 481.772,821	27.871
9	407.287,648 481.772,821	10	407.299,576 481.762,216	15.961
10	407.299,576 481.762,216	1	407.305,38 481.768,311	8.415

** Lungimile segmentelor sunt determinate în planul de proiecție Stereo 70 și sunt rotunjite la 1 milimetru.

*** Distanța dintre puncte este formată din segmente cumulate ce sunt mai mici decât valoarea 1 milimetru.

Neutilizabil în Circuitul Civil

**DATE DESPRE IMOBILUL NR. 5418**

Oficiul de Cadastru și Publicitate Imobiliară SIBIU
Biroul de Cadastru și Publicitate Imobiliară Saliste

A. Partea I. Descrierea imobilului

TEREN Extravilan

Adresa: Jud. Sibiu

Nr. Crt	Nr cadastral Nr. topografic	Suprafața* (mp)	Observații / Referințe
A1	107342	14.600	Sector cadastral:160 Teren neimprejmuit; Nr. tarla gresit in TP. Corect tarla 173, nu 172.

B. Partea II. Proprietari și acte

Inscrieri privitoare la dreptul de proprietate și alte drepturi reale	Referințe
91 / 08/01/2024	
Act Administrativ nr. 4006/38, din 29/11/2023 emis de CJPSDPAT Sibiu (, documentatie cadastrala receptionata de OCPI Sibiu cu nr. 14115/2023);	
B1	A1
se infiinteaza CFE 107342 UAT Miercurea Sibiului pentru parcela nr. 5465/2 vie inscrisa in T.P. nr. 4006/38 emis de CJPSDPAT Sibiu la data de 29.11.2023 .	
9937 / 09/04/2026	
Act Notarial nr. 708, din 08/04/2026 emis de NP POPA - LUPAS George;	
B3	A1
Intabulare, drept de PROPRIETATEcumparare, dobandit prin Conventie, cota actuala 1/1 1) BLAJ ROLAND , necasatorit, bun propriu	

C. Partea III. SARCINI .

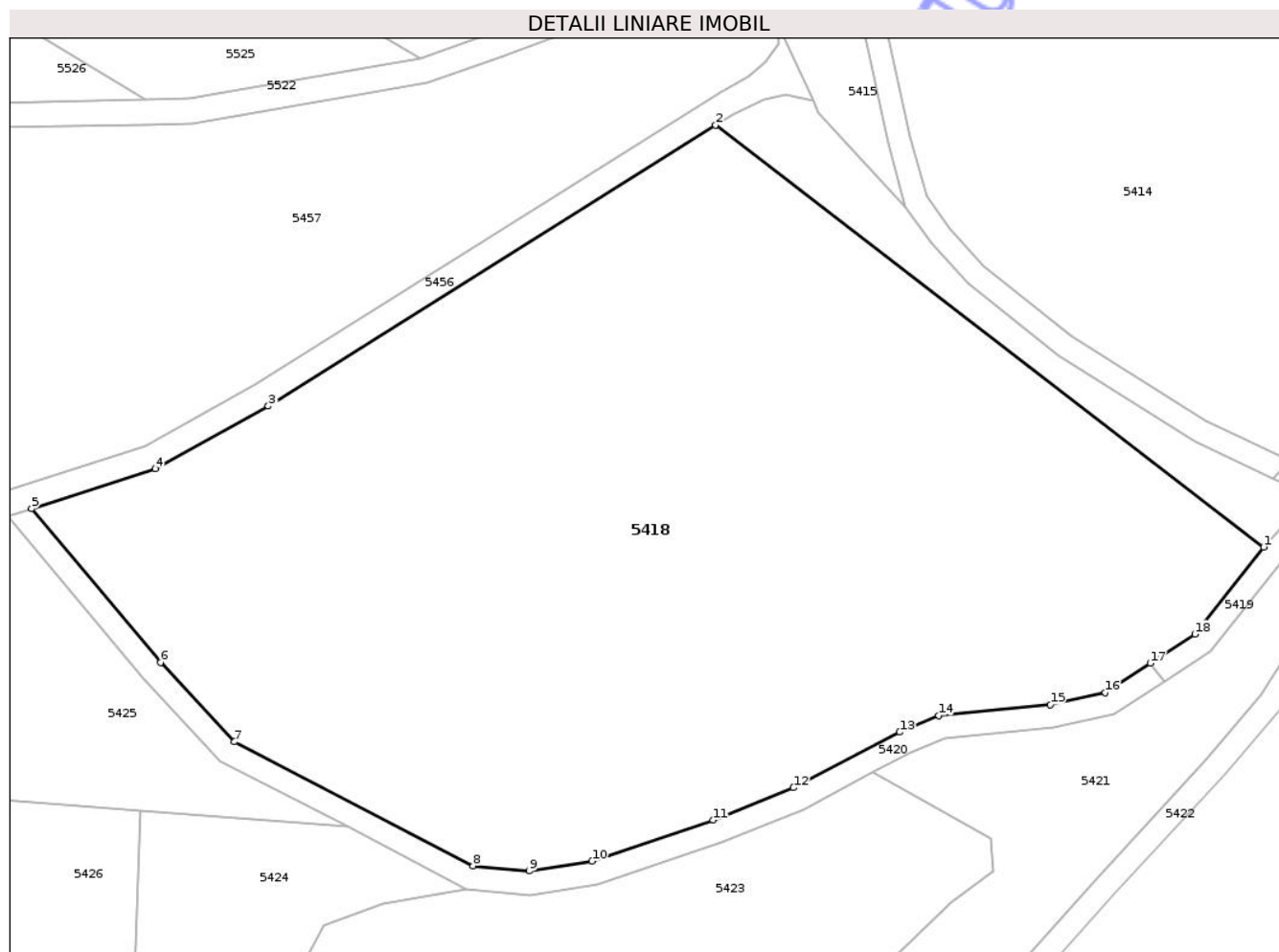
Inscrieri privind dezmembramintele dreptului de proprietate, drepturi reale de garanție și sarcini	Referințe
NU SUNT	

Anexa Nr. 1 La Partea I

Teren

Nr cadastral	Suprafața (mp)*	Observații / Referințe
107342	14.600	Nr. tarla gresit in TP. Corect tarla 173, nu 172.

* Suprafața este determinată în planul de proiecție Stereo 70.



Date referitoare la teren

Crt	Categorie folosință	Intra vilan	Suprafața (mp)	Tarla	Parcelă	Nr. topo	Observații / Referințe
1	vie	NU	14.600	173	5465/2	-	Nr. tarla gresit in TP. Corect tarla 173, nu 172.

Lungime Segmente

1) Valorile lungimilor segmentelor sunt obținute din proiecție în plan.

Punct început	X / Y	Punct sfârșit	X / Y	Lungime segment (** (m)
1	407.783,795 482.078,137	2	407.690,353 482.150,041	117.905
2	407.690,353 482.150,041	3	407.614,085 482.102,128	90.069
3	407.614,085 482.102,128	4	407.594,855 482.091,471	21.986
4	407.594,855 482.091,471	5	407.573,726 482.084,672	22.196
5	407.573,726 482.084,672	6	407.595,691 482.058,446	34.209

Punct început	X / Y	Punct sfârșit	X / Y	Lungime segment (** (m)
6	407.595,691 482.058,446	7	407.608,324 482.044,937	18.495
7	407.608,324 482.044,937	8	407.649,004 482.023,828	45.831
8	407.649,004 482.023,828	9	407.658,586 482.022,925	9.624
9	407.658,586 482.022,925	10	407.669,272 482.024,592	10.816
10	407.669,272 482.024,592	11	407.689,95 482.031,615	21.838
11	407.689,95 482.031,615	12	407.703,627 482.037,121	14.743
12	407.703,627 482.037,121	13	407.721,723 482.046,594	20.426
13	407.721,723 482.046,594	14	407.728,353 482.049,443	7.216
14	407.728,353 482.049,443	15	407.747,411 482.051,301	19.148
15	407.747,411 482.051,301	16	407.756,77 482.053,346	9.579
16	407.756,77 482.053,346	17	407.764,451 482.058,331	9.158
17	407.764,451 482.058,331	18	407.772,062 482.063,271	9.073
18	407.772,062 482.063,271	1	407.783,795 482.078,137	18.939

** Lungimile segmentelor sunt determinate în planul de proiecție Stereo 70 și sunt rotunjite la 1 milimetru.

*** Distanța dintre puncte este formată din segmente cumulate ce sunt mai mici decât valoarea 1 milimetru.

**DATE DESPRE IMOBILUL NR. 5498**

Oficiul de Cadastru și Publicitate Imobiliară SIBIU
Biroul de Cadastru și Publicitate Imobiliară Saliste

A. Partea I. Descrierea imobilului

TEREN Extravilan

Adresa: Jud. Sibiu

Nr. Crt	Nr cadastral Nr. topografic	Suprafața* (mp)	Observații / Referințe
A1	102059	3.400	Sector cadastral:160 Teren neimprejmuit; Nr. tarla gresit in TP. Corect tarla 173, nu 107. Parcela gresita in TP. Corect parcela 5452/1, nu 5452.

Construcții

Crt	Nr cadastral Nr. topografic	Adresa	Observații / Referințe
A1.1	102059-C1	Jud. Sibiu	Nr. niveluri:1; S. construita la sol:39 mp; S. construita desfasurata:39 mp; Anexă

B. Partea II. Proprietari și acte

Inscrieri privitoare la dreptul de proprietate și alte drepturi reale		Referințe
11107 / 30/04/2026		
Act Notarial nr. 844, din 29/04/2026 emis de NP POPA - LUPAS George;		
B1	Intabulare, drept de PROPRIETATE donatie cu scutire de raport, dobandit prin Conventie, cota actuala 1/1 1) DRĂGHIȚĂ IOAN, bun propriu	A1
4330 / 19/03/2014		
Act Administrativ nr. 2284, din 24/09/2002 emis de CJPSDPAT - Sibiu (documentatie cadastrala receptionata de catre OCPI Sibiu);		
B1	se infiinteaza CFE 102059 UAT Miercurea pentru parcela nr. 5452 vie in suprafata de 3400 mp inscrisa in T.P. nr. 2284/38 emis de CJPSDPAT Sibiu la data de 24.09.2002	A1
/		
Act Normativ nr. 7, din 13/03/1996 emis de GUVERNUL ROMÂNIEI (lege);		
B2	Intabulare, drept de PROPRIETATE, dobandit prin Lege, cota actuala 1/1 1) DRĂGHIȚĂ IOAN, bun propriu	A1.1
11107 / 30/04/2026		
Act Notarial nr. 844, din 29/04/2026 emis de NP POPA - LUPAS George;		
B3	se noteaza interdictia de instrainare si grevare in favoarea lui 1) DRĂGHIȚĂ MARIA	A1, A1.1

C. Partea III. SARCINI

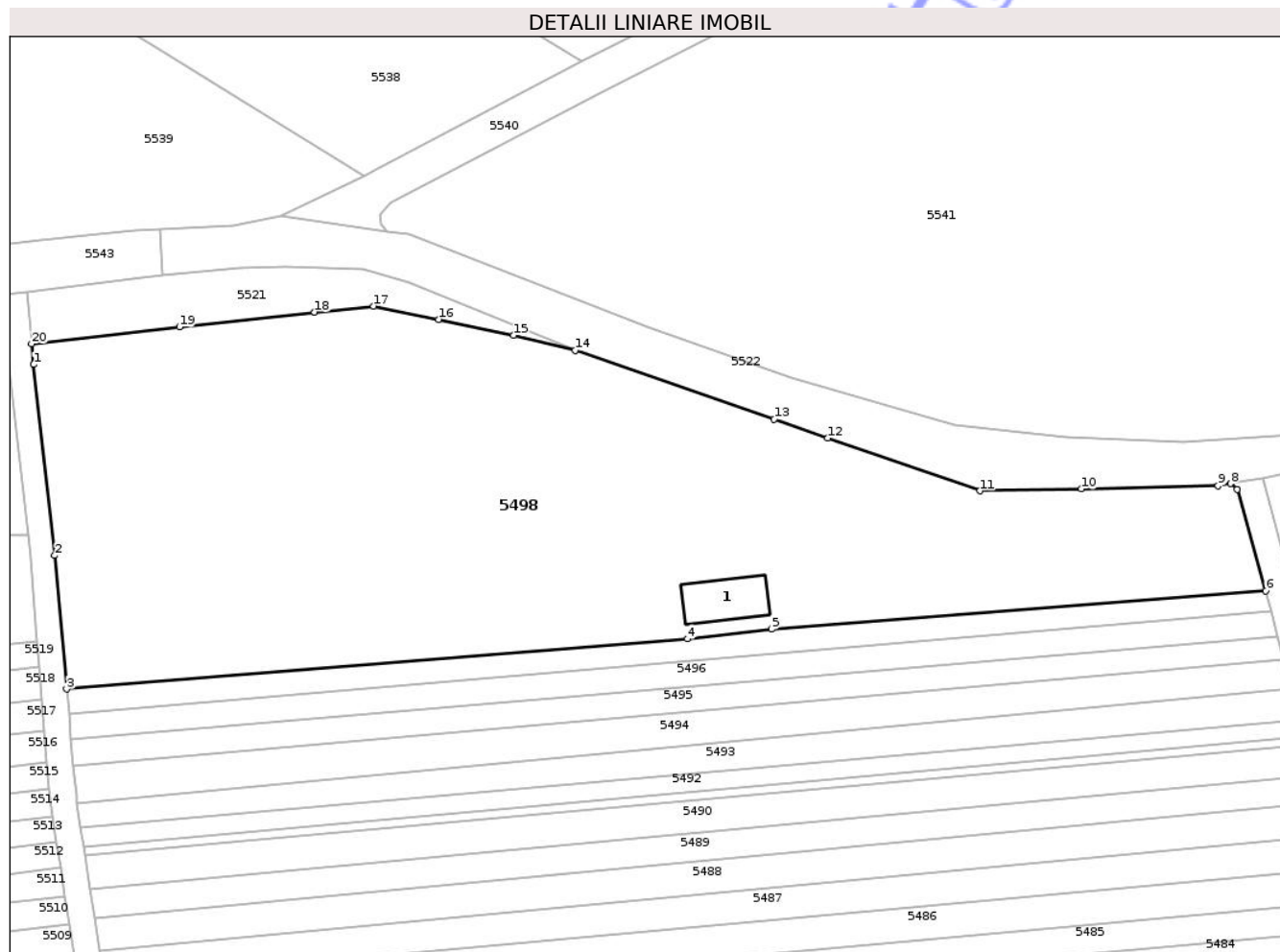
Inscrieri privind dezmembramintele dreptului de proprietate, drepturi reale de garanție și sarcini		Referințe
11107 / 30/04/2026		
Act Notarial nr. 844, din 29/04/2026 emis de NP POPA - LUPAS George;		
C1	Intabulare, drept de UZUFRACT VIAGER, dobandit prin Conventie, cota actuala 1/1, cota initiala 1/1 1) DRĂGHIȚĂ MARIA	A1, A1.1

Anexa Nr. 1 La Partea I

Teren

Nr cadastral	Suprafața (mp)*	Observații / Referințe
102059	3.400	Nr. tarla gresit in TP. Corect tarla 173, nu 107. Parcela gresita in TP. Corect parcela 5452/1, nu 5452.

* Suprafața este determinată în planul de proiecție Stereo 70.



Date referitoare la teren

Crt	Categorie folosință	Intra vilan	Suprafața (mp)	Tarla	Parcelă	Nr. topo	Observații / Referințe
1	vie	NU	3.361	173	5452/1/1	-	Nr. tarla gresit in TP. Corect tarla 173, nu 107. Parcela gresita in TP. Corect parcela 5452/1, nu 5452.
2	curti constructii	NU	39	173	5452/1/2	-	Nr. tarla gresit in TP. Corect tarla 173, nu 107. Parcela gresita in TP. Corect parcela 5452/1, nu 5452.

Date referitoare la construcții

Crt	Număr	Destinație construcție	Supraf. (mp)	Situație juridică	Observații / Referințe
A1.1	102059-C1	construcții anexa	39	Cu acte	Nr. niveluri:1; S. construita la sol:39 mp; S. construita desfasurata:39 mp; Anexă

Lungime Segmente

1) Valorile lungimilor segmentelor sunt obținute din proiecție în plan.

Punct început	X / Y	Punct sfârșit	X / Y	Lungime segment (** (m)
1	407.263,182 482.157,195	2	407.265,463 482.136,76	20.562
2	407.265,463 482.136,76	3	407.266,73 482.122,457	14.36

Punct început	X / Y	Punct sfârșit	X / Y	Lungime segment (** (m)
3	407.266,73 482.122,457	4	407.333,201 482.127,822	66.687
4	407.333,201 482.127,822	5	407.342,199 482.128,864	9.058
5	407.342,199 482.128,864	6	407.395,087 482.132,965	53.047
6	407.395,087 482.132,965	7	407.392,054 482.143,86	11.309
7	407.392,054 482.143,86	8	407.391,334 482.144,454	0.933
8	407.391,334 482.144,454	9	407.389,988 482.144,218	1.367
9	407.389,988 482.144,218	10	407.375,366 482.143,891	14.625
10	407.375,366 482.143,891	11	407.364,511 482.143,685	10.857
11	407.364,511 482.143,685	12	407.348,184 482.149,319	17.272
12	407.348,184 482.149,319	13	407.342,466 482.151,348	6.067
13	407.342,466 482.151,348	14	407.321,158 482.158,724	22.548
14	407.321,158 482.158,724	15	407.314,571 482.160,309	6.775
15	407.314,571 482.160,309	16	407.306,533 482.162,018	8.218
16	407.306,533 482.162,018	17	407.299,588 482.163,453	7.091
17	407.299,588 482.163,453	18	407.293,276 482.162,805	6.346
18	407.293,276 482.162,805	19	407.278,805 482.161,226	14.557
19	407.278,805 482.161,226	20	407.262,982 482.159,422	15.925
20	407.262,982 482.159,422	1	407.263,182 482.157,195	2.235

** Lungimile segmentelor sunt determinate în planul de proiecție Stereo 70 și sunt rotunjite la 1 milimetru.

*** Distanța dintre puncte este formată din segmente cumulate ce sunt mai mici decât valoarea 1 milimetru.

