

**DATE DESPRE IMOBILUL NR. 14837**

Oficiul de Cadastru și Publicitate Imobiliară SIBIU
Biroul de Cadastru și Publicitate Imobiliară Sibiu

A. Partea I. Descrierea imobilului

TEREN Necunoscut

Adresa: Loc. Bogatu Român, Jud. Sibiu

Nr. Crt	Nr cadastral Nr. topografic	Suprafața* (mp)	Observații / Referințe
A1	108042	10.301	Sector cadastral:52 Teren neimprijmit;

B. Partea II. Proprietari și acte

Inscrieri privitoare la dreptul de proprietate și alte drepturi reale	Referințe
112080 / 22/10/2021	
Act Notarial nr. 2814, din 21/10/2021 emis de Tolciu Tudor Flaviu (Documentatia cadastrala avizata si receptionata de OCPI Sibiu la dosar nr. 101297/2021);	
B1	Se infiinteaza cartea funciara 108042 a imobilului cu numarul cadastral 108042 / UAT Pauca, rezultat din dezmembrarea imobilului cu numarul cadastral 100581 inscris in cartea funciara 100581;
Act Administrativ nr. 265, din 26/07/2011 emis de INSTITUTIA PREFECTULUI JUDETULUI SIBIU (extras cadastral emis de Primaria comunei Pauca, a documentatiei cadastrale avizata si receptionata de OCPI Sibiu);	
B2	Intabulare, drept de PROPRIETATE, dobandit prin Lege, cota actuala 1/1
1) COMUNA PAUCA , CIF:4241206, PROPRIETATE PRIVATA	

C. Partea III. SARCINI .

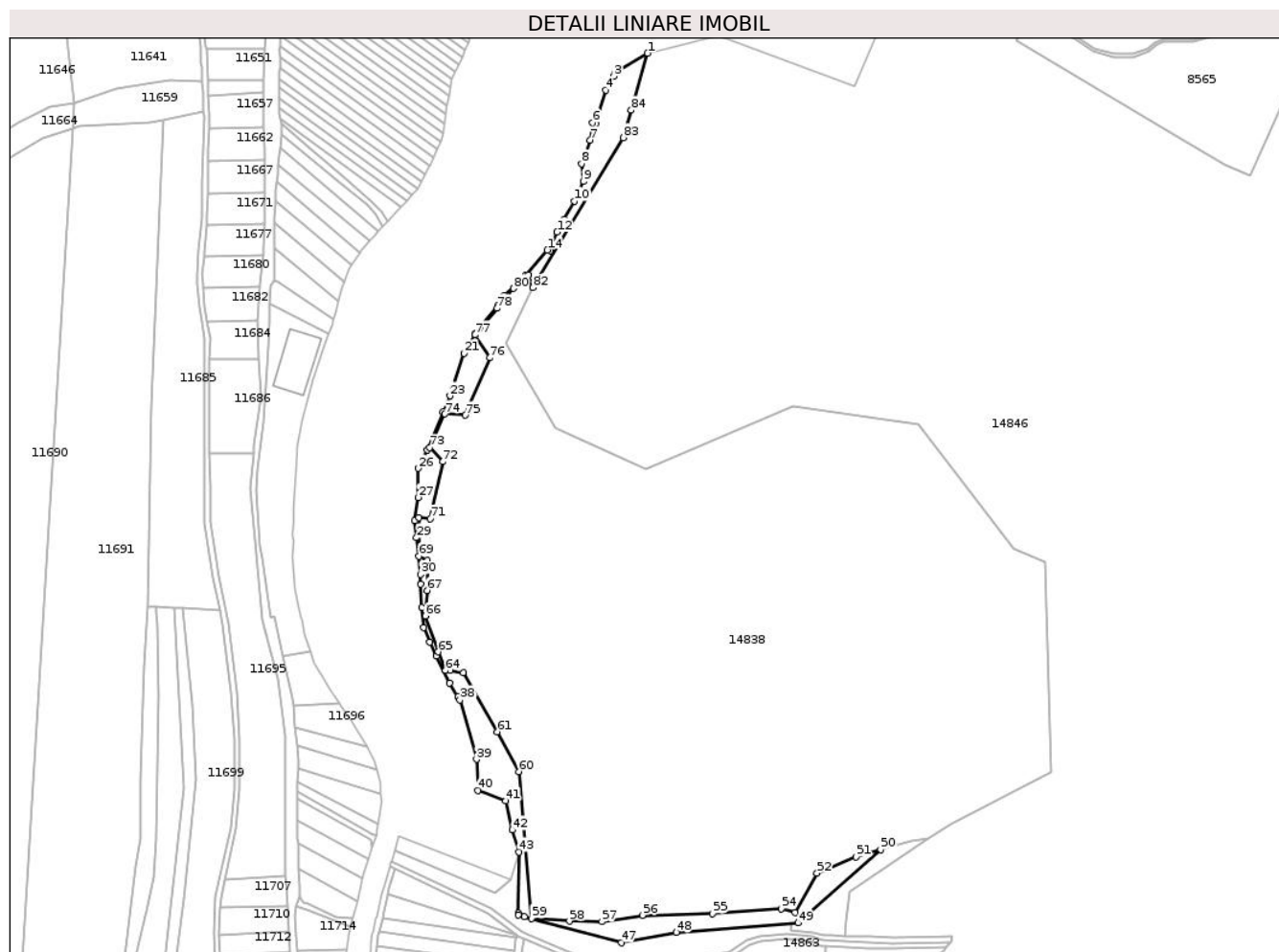
Inscrieri privind dezmembramintele dreptului de proprietate, drepturi reale de garanție și sarcini	Referințe
NU SUNT	

Anexa Nr. 1 La Partea I

Teren

Nr cadastral	Suprafața (mp)*	Observații / Referințe
108042	10.301	

* Suprafața este determinată în planul de proiecție Stereo 70.



Date referitoare la teren

Crt	Categorie folosință	Intravilan	Suprafața (mp)	Tarla	Parcelă	Nr. topo	Observații / Referințe
1	pasune	NU	2.499	21	511/4	-	
2	neproductiv	NU	200	21	514/1	-	categoria de folosinta corecta - tufaris
3	neproductiv	NU	2.199	21	515	-	categoria de folosinta corecta - tufaris
4	pasune	NU	1.252	21	516/1/1	-	
5	pasune	NU	900	21	518/2	-	
6	drum	NU	700	21	520/3	-	
7	pasune	DA	2.551	21	516/1/1	-	

Lungime Segmente

1) Valorile lungimilor segmentelor sunt obținute din proiecție în plan.

Punct început	X / Y	Punct sfârșit	X / Y	Lungime segment	Punct început	X / Y	Punct sfârșit	X / Y	Lungime segment	Punct început	X / Y	Punct sfârșit	X / Y	Lungime segment
1	414.481,979 500.976,631	2	414.457,651 500.961,928	28.426	2	414.457,651 500.961,928	3	414.457,04 500.959,794	2.219	3	414.457,04 500.959,794	4	414.450,885 500.949,336	12.135

Punct început	X / Y	Punct sfârșit	X / Y	Lungime segment	Punct început	X / Y	Punct sfârșit	X / Y	Lungime segment	Punct început	X / Y	Punct sfârșit	X / Y	Lungime segment
4	414.450,885 500.949,336	5	414.443,302 500.924,398	26.065	5	414.443,302 500.924,398	6	414.441,158 500.925,371	2.354	6	414.441,158 500.925,371	7	414.439,51 500.912,57	12.907
7	414.439,51 500.912,57	8	414.433,143 500.895,228	18.473	8	414.433,143 500.895,228	9	414.434,615 500.882,055	13.255	9	414.434,615 500.882,055	10	414.427,924 500.867,565	15.96
10	414.427,924 500.867,565	11	414.420,097 500.854,098	15.576	11	414.420,097 500.854,098	12	414.415,053 500.844,587	10.766	12	414.415,053 500.844,587	13	414.409,898 500.830,851	14.671
13	414.409,898 500.830,851	14	414.407,989 500.831,378	1.981	14	414.407,989 500.831,378	15	414.391,788 500.812,431	24.929	15	414.391,788 500.812,431	16	414.376,104 500.797,743	21.488
16	414.376,104 500.797,743	17	414.371,177 500.790,408	8.836	17	414.371,177 500.790,408	18	414.358,065 500.773,99	21.012	18	414.358,065 500.773,99	19	414.354,668 500.769,692	5.478
19	414.354,668 500.769,692	20	414.354,296 500.769,041	0.75	20	414.354,296 500.769,041	21	414.346,397 500.755,189	15.946	21	414.346,397 500.755,189	22	414.338,205 500.730,504	26.009
22	414.338,205 500.730,504	23	414.335,945 500.723,694	7.175	23	414.335,945 500.723,694	24	414.330,95 500.711,757	12.94	24	414.330,95 500.711,757	25	414.319,296 500.683,904	30.193
25	414.319,296 500.683,904	26	414.312,294 500.670,235	15.358	26	414.312,294 500.670,235	27	414.312,509 500.648,775	21.461	27	414.312,509 500.648,775	28	414.309,999 500.631,676	17.283
28	414.309,999 500.631,676	29	414.311,202 500.619,029	12.704	29	414.311,202 500.619,029	30	414.314,39 500.591,926	27.29	30	414.314,39 500.591,926	31	414.314,28 500.584,824	7.102
31	414.314,28 500.584,824	32	414.314,995 500.567,499	17.34	32	414.314,995 500.567,499	33	414.316,325 500.552,652	14.907	33	414.316,325 500.552,652	34	414.321,093 500.542,11	11.57
34	414.321,093 500.542,11	35	414.326,071 500.531,846	11.408	35	414.326,071 500.531,846	36	414.335,616 500.511,968	22.051	36	414.335,616 500.511,968	37	414.341,88 500.501,731	12.001
37	414.341,88 500.501,731	38	414.343,32 500.499,318	2.81	38	414.343,32 500.499,318	39	414.355,5 500.455,537	45.443	39	414.355,5 500.455,537	40	414.356,708 500.432,647	22.922
40	414.356,708 500.432,647	41	414.377,188 500.424,756	21.948	41	414.377,188 500.424,756	42	414.381,974 500.403,393	21.892	42	414.381,974 500.403,393	43	414.386,991 500.387,141	17.009
43	414.386,991 500.387,141	44	414.386,544 500.341,874	45.269	44	414.386,544 500.341,874	45	414.386,533 500.340,719	1.155	45	414.386,533 500.340,719	46	414.390,88 500.339,54	4.504
46	414.390,88 500.339,54	47	414.462,446 500.320,123	74.154	47	414.462,446 500.320,123	48	414.503,189 500.327,711	41.444	48	414.503,189 500.327,711	49	414.593,116 500.334,739	90.201
49	414.593,116 500.334,739	50	414.653,986 500.388,744	81.374	50	414.653,986 500.388,744	51	414.635,732 500.383,562	18.976	51	414.635,732 500.383,562	52	414.606,995 500.371,498	31.166
52	414.606,995 500.371,498	53	414.590,857 500.342,361	33.307	53	414.590,857 500.342,361	54	414.580,604 500.345,339	10.677	54	414.580,604 500.345,339	55	414.529,877 500.341,61	50.864
55	414.529,877 500.341,61	56	414.478,199 500.340,48	51.69	56	414.478,199 500.340,48	57	414.448,146 500.335,674	30.435	57	414.448,146 500.335,674	58	414.424,268 500.336,15	23.883
58	414.424,268 500.336,15	59	414.396,244 500.338,143	28.095	59	414.396,244 500.338,143	60	414.386,692 500.446,504	108.781	60	414.386,692 500.446,504	61	414.371,08 500.475,825	33.218
61	414.371,08 500.475,825	62	414.345,778 500.519,57	50.535	62	414.345,778 500.519,57	63	414.336,277 500.521,154	9.632	63	414.336,277 500.521,154	64	414.332,678 500.521,062	3.6
64	414.332,678 500.521,062	65	414.327,362 500.534,855	14.781	65	414.327,362 500.534,855	66	414.317,661 500.561,344	28.21	66	414.317,661 500.561,344	67	414.319,179 500.580,156	18.874
67	414.319,179 500.580,156	68	414.319,115 500.602,353	22.197	68	414.319,115 500.602,353	69	414.313,091 500.605,518	6.804	69	414.313,091 500.605,518	70	414.312,823 500.633,751	28.235
70	414.312,823 500.633,751	71	414.321,394 500.633,018	8.602	71	414.321,394 500.633,018	72	414.330,605 500.675,184	43.16	72	414.330,605 500.675,184	73	414.320,921 500.685,491	14.143
73	414.320,921 500.685,491	74	414.332,319 500.710,327	27.327	74	414.332,319 500.710,327	75	414.347,287 500.709,47	14.993	75	414.347,287 500.709,47	76	414.365,382 500.751,819	46.053
76	414.365,382 500.751,819	77	414.354,453 500.768,795	20.19	77	414.354,453 500.768,795	78	414.370,716 500.788,347	25.431	78	414.370,716 500.788,347	79	414.375,232 500.793,777	7.063
79	414.375,232 500.793,777	80	414.382,899 500.802,995	11.99	80	414.382,899 500.802,995	81	414.393,983 500.813,026	14.949	81	414.393,983 500.813,026	82	414.397,302 500.803,528	10.061
82	414.397,302 500.803,528	83	414.464,113 500.914,385	129.433	83	414.464,113 500.914,385	84	414.469,923 500.934,627	21.059	84	414.469,923 500.934,627	1	414.481,979 500.976,631	43.7

** Lungimile segmentelor sunt determinate în planul de proiecție Stereo 70 și sunt rotunjite la 1 milimetru.

*** Distanța dintre puncte este formată din segmente cumulate ce sunt mai mici decât valoarea 1 milimetru.

**DATE DESPRE IMOBILUL NR. 14838**

Oficiul de Cadastru și Publicitate Imobiliară SIBIU
Biroul de Cadastru și Publicitate Imobiliară Sibiu

A. Partea I. Descrierea imobilului

TEREN Necunoscut

Adresa: Loc. Bogatu Român, Jud. Sibiu

Nr. Crt.	Nr cadastral Nr. topografic	Suprafața* (mp)	Observații / Referințe
A1	108041	139.264	Sector cadastral:52 Teren neimprejmut;

B. Partea II. Proprietari și acte

Inscrieri privitoare la dreptul de proprietate și alte drepturi reale	Referințe
112080 / 22/10/2021	
Act Notarial nr. 2814, din 21/10/2021 emis de Tolciu Tudor Flaviu (Documentatia cadastrala avizata si receptionata de OCPI Sibiu la dosar nr. 101297/2021);	
B1	Se infiinteaza cartea funciara 108041 a imobilului cu numarul cadastral 108041 / UAT Pauca, rezultat din dezmembrarea imobilului cu numarul cadastral 100581 inscris in cartea funciara 100581;
	A1
138277 / 16/12/2021	
Act Administrativ nr. 81, din 09/11/2021 emis de CONSILIUL LOCAL AL COMUNEI PAUCA (act administrativ nr 23 din 20.08.2001, emis de CONSILIUL LOCAL AL COMUNEI PAUCA;act administrativ nr 265 din 26.07.2011, emis de INSTITUTIA PREFECTULUI - JUDETUL SIBIU;act administrativ nr 15 din 22.03.2005, emis de CONSILIUL LOCAL AL COMUNEI PAUCA);	
B3	se noteaza respingerea cererii depusa de COMUNA PĂUCA avand ca obiect intabulare drept de proprietate si drept de administrare
	A1
18315 / 23/02/2022	
Act Administrativ nr. 913, din 12/07/2006 emis de GUVERNUL ROMANIEI (act administrativ nr 81 din 09.11.2021, emis de Consiliul local al comunei Pauca;act administrativ nr 265 din 26.07.2011, emis de Institutia Prefectului;act administrativ nr 968 din 12.07.2011, emis de Institutia Prefectului;act administrativ nr 23 din 20.08.2001, emis de Consiliul local al comunei Pauca;act administrativ nr Proces verbal predare primire din 08.09.2006, emis de Comuna Pauca si Ocolul Silvic;act notarial nr 2814 din 21.10.2021, emis de NP TOLCIU TUDOR FLAVIU;act administrativ nr 1205 din 28.03.2022, emis de PRIMARIA COMUNEI PAUCA;act administrativ nr 15 din 22.03.2005, emis de CONSILIUL LOCAL PAUCA);	
B4	se noteaza respingerea cererii depusa de COMUNA PĂUCA avand ca obiect intabulare drept de proprietate si drept de administrare
	A1
17486 / 21/02/2024	
Act Normativ nr. 1705, din 29/11/2006 emis de GUVERNUL ROMANIEI (act administrativ nr aviz nr. 1113 din 14.12.2016, emis de CTAS;inscris sub semnatura privata nr 1172 din 14.02.2024, emis de REGIA NATIONALA A PADURILOR - ROMSILVA;act normativ nr Anexa 3- Inventarul bunurilor care alcatuiesc domeniul public al statului din 29.11.2006, emis de Guvernul Romaniei m;act administrativ nr 81/2021 din 09.11.2021, emis de CONSILIUL LOCAL AL COMUNEI PAUCA;inscris sub semnatura privata nr 1171 din 14.02.2024, emis de REGIA NATIONALA A PADURILOR - ROMSILVA);	
B5	Inscrierea provizorie, drept de PROPRIETATE, dobandit prin Lege, cota actuala 1/1
	1) STATUL ROMAN - DOMENIUL PUBLIC, CIF:999999999999
B6	Inscrierea provizorie, drept de ADMINISTRARE, dobandit prin Lege, cota actuala 1/1
	1) MINISTERUL AGRICULTURII PADURILOR SI DEZVOLTARII RURALE PRIN REGIA NATIONALA A PADURILOR ROMSILVA RA, CIF:999999999999

C. Partea III. SARCINI .

Inscrieri privind dezmembramintele dreptului de proprietate, drepturi reale de garanție și sarcini	Referințe
NU SUNT	

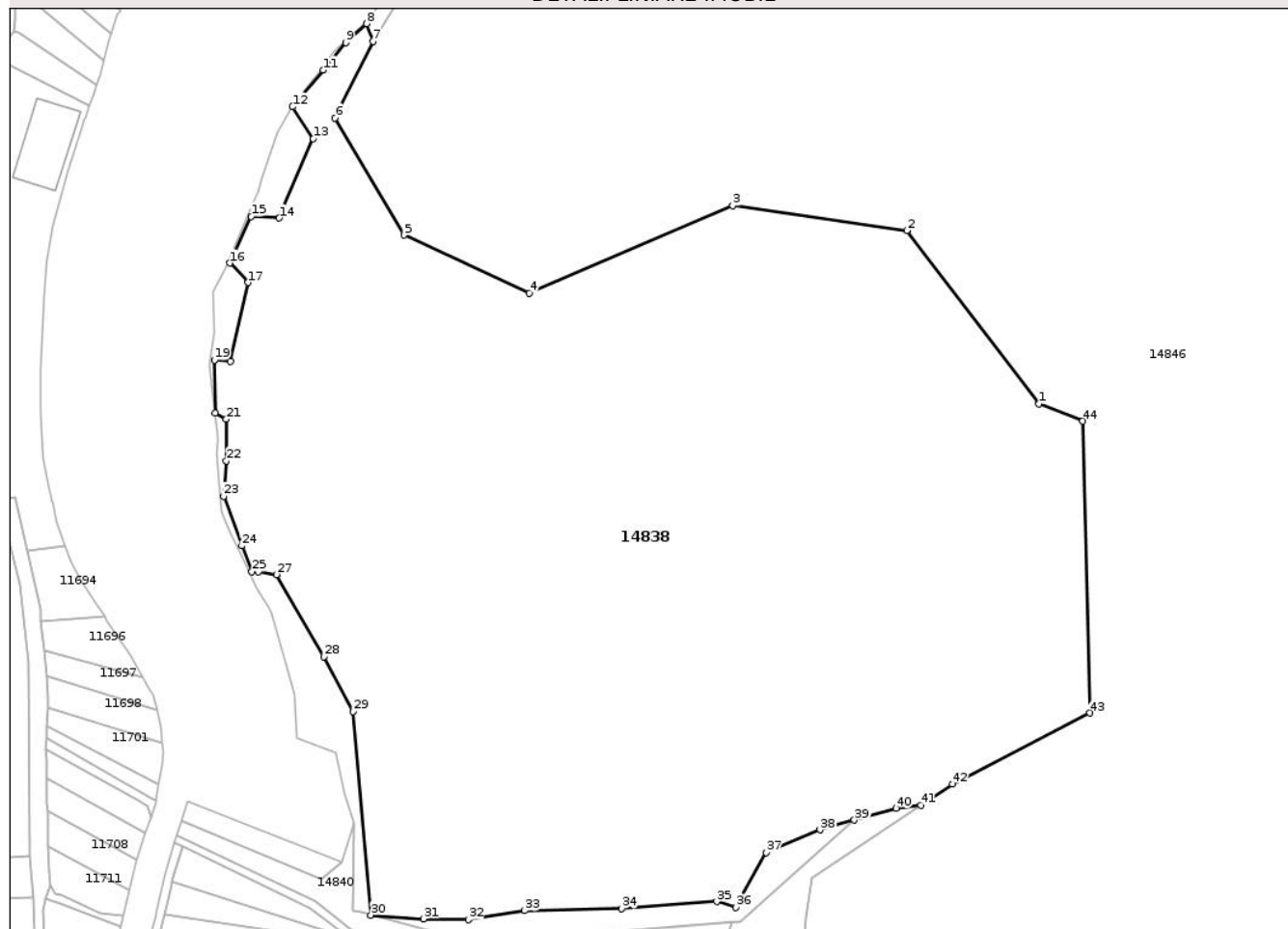
Anexa Nr. 1 La Partea I

Teren

Nr cadastral	Suprafața (mp)*	Observații / Referințe
108041	139.264	

* Suprafața este determinată în planul de proiecție Stereo 70.

DETALII LINIARE IMOBIL



Date referitoare la teren

Crt	Categorie folosință	Intravilan	Suprafața (mp)	Tarla	Parcelă	Nr. topo	Observații / Referințe
1	pasune	NU	44.989	21	511/3	-	
2	neproductiv	NU	308	21	513/1	-	
3	pasune	NU	88.975	21	516/1	-	
4	neproductiv	NU	1.800	21	517	-	
5	drum	NU	1.000	21	519/1	-	
6	drum	NU	1.100	21	520/1	-	
7	neproductiv	DA	1.092	21	513/1	-	

Lungime Segmente

1) Valorile lungimilor segmentelor sunt obținute din proiecție în plan.

Punct început	X / Y	Punct sfârșit	X / Y	Lungime segment	Punct început	X / Y	Punct sfârșit	X / Y	Lungime segment	Punct început	X / Y	Punct sfârșit	X / Y	Lungime segment
1	414.752,497 500.610,519	2	414.681,956 500.702,815	116.166	2	414.681,956 500.702,815	3	414.589,16 500.716,044	93.734	3	414.589,16 500.716,044	4	414.480,67 500.669,453	118.071

Punct început	X / Y	Punct sfârșit	X / Y	Lungime segment	Punct început	X / Y	Punct sfârșit	X / Y	Lungime segment	Punct început	X / Y	Punct sfârșit	X / Y	Lungime segment
4	414.480,67 500.669,453	5	414.413,941 500.700,41	73.56	5	414.413,941 500.700,41	6	414.377,067 500.762,84	72.506	6	414.377,067 500.762,84	7	414.397,302 500.803,528	45.443
7	414.397,302 500.803,528	8	414.393,983 500.813,026	10.061	8	414.393,983 500.813,026	9	414.382,899 500.802,995	14.949	9	414.382,899 500.802,995	10	414.375,232 500.793,777	11.99
10	414.375,232 500.793,777	11	414.370,716 500.788,347	7.063	11	414.370,716 500.788,347	12	414.354,453 500.768,795	25.431	12	414.354,453 500.768,795	13	414.365,382 500.751,819	20.19
13	414.365,382 500.751,819	14	414.347,287 500.709,47	46.053	14	414.347,287 500.709,47	15	414.332,319 500.710,327	14.993	15	414.332,319 500.710,327	16	414.320,921 500.685,491	27.327
16	414.320,921 500.685,491	17	414.330,605 500.675,184	14.143	17	414.330,605 500.675,184	18	414.321,394 500.633,018	43.16	18	414.321,394 500.633,018	19	414.312,823 500.633,751	8.602
19	414.312,823 500.633,751	20	414.313,091 500.605,518	28.235	20	414.313,091 500.605,518	21	414.319,115 500.602,353	6.804	21	414.319,115 500.602,353	22	414.319,179 500.580,156	22.197
22	414.319,179 500.580,156	23	414.317,661 500.561,344	18.874	23	414.317,661 500.561,344	24	414.327,362 500.534,855	28.21	24	414.327,362 500.534,855	25	414.332,678 500.521,062	14.781
25	414.332,678 500.521,062	26	414.336,277 500.521,154	3.6	26	414.336,277 500.521,154	27	414.345,778 500.519,57	9.632	27	414.345,778 500.519,57	28	414.371,08 500.475,825	50.535
28	414.371,08 500.475,825	29	414.386,692 500.446,504	33.218	29	414.386,692 500.446,504	30	414.396,244 500.338,143	108.781	30	414.396,244 500.338,143	31	414.424,268 500.336,15	28.095
31	414.424,268 500.336,15	32	414.448,146 500.335,674	23.883	32	414.448,146 500.335,674	33	414.478,199 500.340,48	30.435	33	414.478,199 500.340,48	34	414.529,877 500.341,61	51.69
34	414.529,877 500.341,61	35	414.580,604 500.345,339	50.864	35	414.580,604 500.345,339	36	414.590,857 500.342,361	10.677	36	414.590,857 500.342,361	37	414.606,995 500.371,498	33.307
37	414.606,995 500.371,498	38	414.635,732 500.383,562	31.166	38	414.635,732 500.383,562	39	414.653,986 500.388,744	18.976	39	414.653,986 500.388,744	40	414.676,231 500.395,058	23.124
40	414.676,231 500.395,058	41	414.689,39 500.396,632	13.252	41	414.689,39 500.396,632	42	414.706,215 500.407,935	20.269	42	414.706,215 500.407,935	43	414.779,621 500.445,799	82.596
43	414.779,621 500.445,799	44	414.775,754 500.601,322	155.571	44	414.775,754 500.601,322	1	414.752,497 500.610,519	25.009					

** Lungimile segmentelor sunt determinate în planul de proiecție Stereo 70 și sunt rotunjite la 1 milimetru.

*** Distanța dintre puncte este formată din segmente cumulate ce sunt mai mici decât valoarea 1 milimetru.

**DATE DESPRE IMOBILUL NR. 14841**

Oficiul de Cadastru și Publicitate Imobiliară SIBIU
Biroul de Cadastru și Publicitate Imobiliară Sibiu

A. Partea I. Descrierea imobilului

TEREN Extravilan

Adresa: Jud. Sibiu

Nr. Crt	Nr cadastral Nr. topografic	Suprafața* (mp)	Observații / Referințe
A1		1.531	Sector cadastral:52 Teren neimprejmuit;

B. Partea II. Proprietari și acte

Inscrieri privitoare la dreptul de proprietate și alte drepturi reale		Referințe
/		
Act Normativ nr. 7, din 13/03/1996 emis de PARLAMENTUL ROMÂNIEI (lege);		
B1	Inscrierea posesiei, drept de PROPRIETATE, dobandit prin Lege, cota actuala 1/1 1) NEIDENTIFICAT NEIDENTIFICAT	A1
B2	se noteaza mentiunea de proprietar neidentificat	A1

C. Partea III. SARCINI .

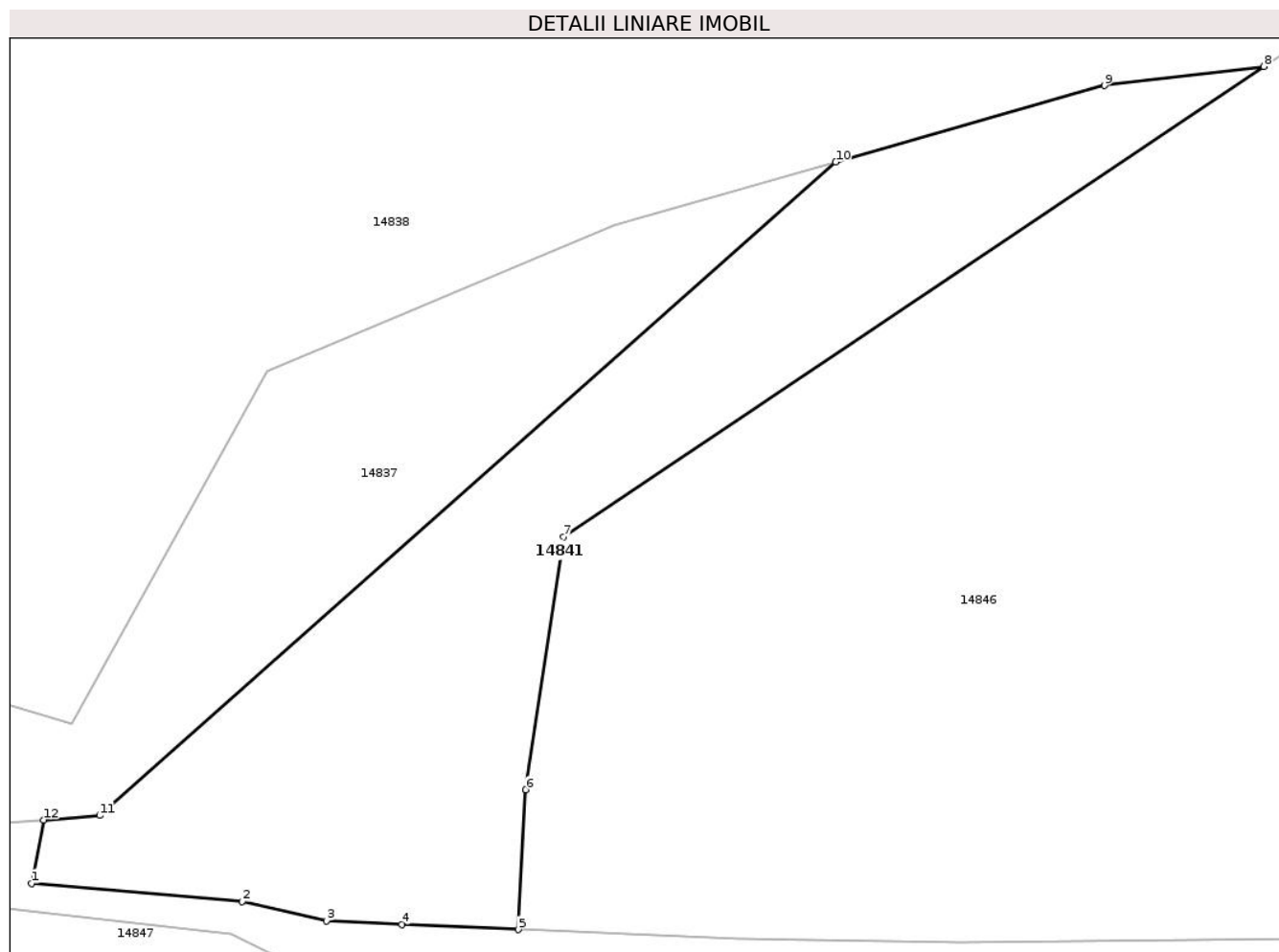
Inscrieri privind dezmembramintele dreptului de proprietate, drepturi reale de garanție și sarcini	Referințe
NU SUNT	

Anexa Nr. 1 La Partea I

Teren

Nr cadastral	Suprafața (mp)*	Observații / Referințe
	1.531	

* Suprafața este determinată în planul de proiecție Stereo 70.



Date referitoare la teren

Crt	Categorie folosință	Intravilan	Suprafața (mp)	Tarla	Parcelă	Nr. topo	Observații / Referințe
1	arabil	NU	1.531	21	504/1/1	-	

Lungime Segmente

1) Valorile lungimilor segmentelor sunt obținute din proiecție în plan.

Punct început	X / Y	Punct sfârșit	X / Y	Lungime segment (** (m)
1	414.587,499 500.329,144	2	414.604,92 500.327,632	17.487
2	414.604,92 500.327,632	3	414.611,879 500.326,026	7.141
3	414.611,879 500.326,026	4	414.618,123 500.325,741	6.251
4	414.618,123 500.325,741	5	414.627,725 500.325,316	9.611
5	414.627,725 500.325,316	6	414.628,365 500.336,869	11.57

Punct început	X / Y	Punct sfârșit	X / Y	Lungime segment (** (m)
6	414.628,365 500.336,869	7	414.631,508 500.357,749	21.115
7	414.631,508 500.357,749	8	414.689,39 500.396,632	69.729
8	414.689,39 500.396,632	9	414.676,231 500.395,058	13.252
9	414.676,231 500.395,058	10	414.653,986 500.388,744	23.124
10	414.653,986 500.388,744	11	414.593,116 500.334,739	81.374
11	414.593,116 500.334,739	12	414.588,487 500.334,377	4.643
12	414.588,487 500.334,377	1	414.587,499 500.329,144	5.326

** Lungimile segmentelor sunt determinate în planul de proiecție Stereo 70 și sunt rotunjite la 1 milimetru.

*** Distanța dintre puncte este formată din segmente cumulate ce sunt mai mici decât valoarea 1 milimetru.

**DATE DESPRE IMOBILUL NR. 14846**

Oficiul de Cadastru și Publicitate Imobiliară SIBIU
Biroul de Cadastru și Publicitate Imobiliară Sibiu

A. Partea I. Descrierea imobilului

TEREN Necunoscut

Adresa: Loc. Bogatu Român, Jud. Sibiu

Nr. Crt	Nr cadastral Nr. topografic	Suprafața* (mp)	Observații / Referințe
A1	114044	782.842	Sector cadastral:52 Teren neimprejmut;

B. Partea II. Proprietari și acte

Inscrieri privitoare la dreptul de proprietate și alte drepturi reale		Referințe
68855 / 04/07/2024		
Act Normativ nr. 1705, din 29/11/2006 emis de GUVERNUL ROMANIEI (act administrativ nr 33 din 16.02.2024, emis de RNP ROMSILVA;act administrativ nr 5198 din 03.07.2024, emis de RNP ROMSILVA, Directia Silvica Sibiu;inscris sub semnatura privata nr documentatie cadastrala avizata si receptionata de OCPI Sibiu - Serviciul cadastru din 04.07.2024, emis de VLAD IULIAN IOAN;act administrativ nr 1113 din 14.12.2016, emis de MINISTERUL MEDIULUI APELOR SI PADURILOR;act administrativ nr 253 din 06.10.2022, emis de RNP ROMSILVA, Directia Silvica Sibiu;act administrativ nr 242 din 03.04.2017, emis de MINISTERUL MEDIULUI APELOR SI PADURILOR);		
B1	Se infiinteaza prezenta carte funciara pentru imobilul - padure cu nr de parcela 46-47 , tarla UP IV SANGATIN in suprafata de 782842 mp	A1
B2	Inscrierea provizorie, drept de PROPRIETATE, dobandit prin Lege, cota actuala 1/1 1) STATUL ROMAN - DOMENIUL PUBLIC, CIF:999999999999	A1
B3	Inscrierea provizorie, drept de ADMINISTRARE, dobandit prin Lege, cota actuala 1/1 1) REGIA NAȚIONALĂ A PĂDURILOR ROMSILVA RA, CIF:999999999999	A1

C. Partea III. SARCINI .

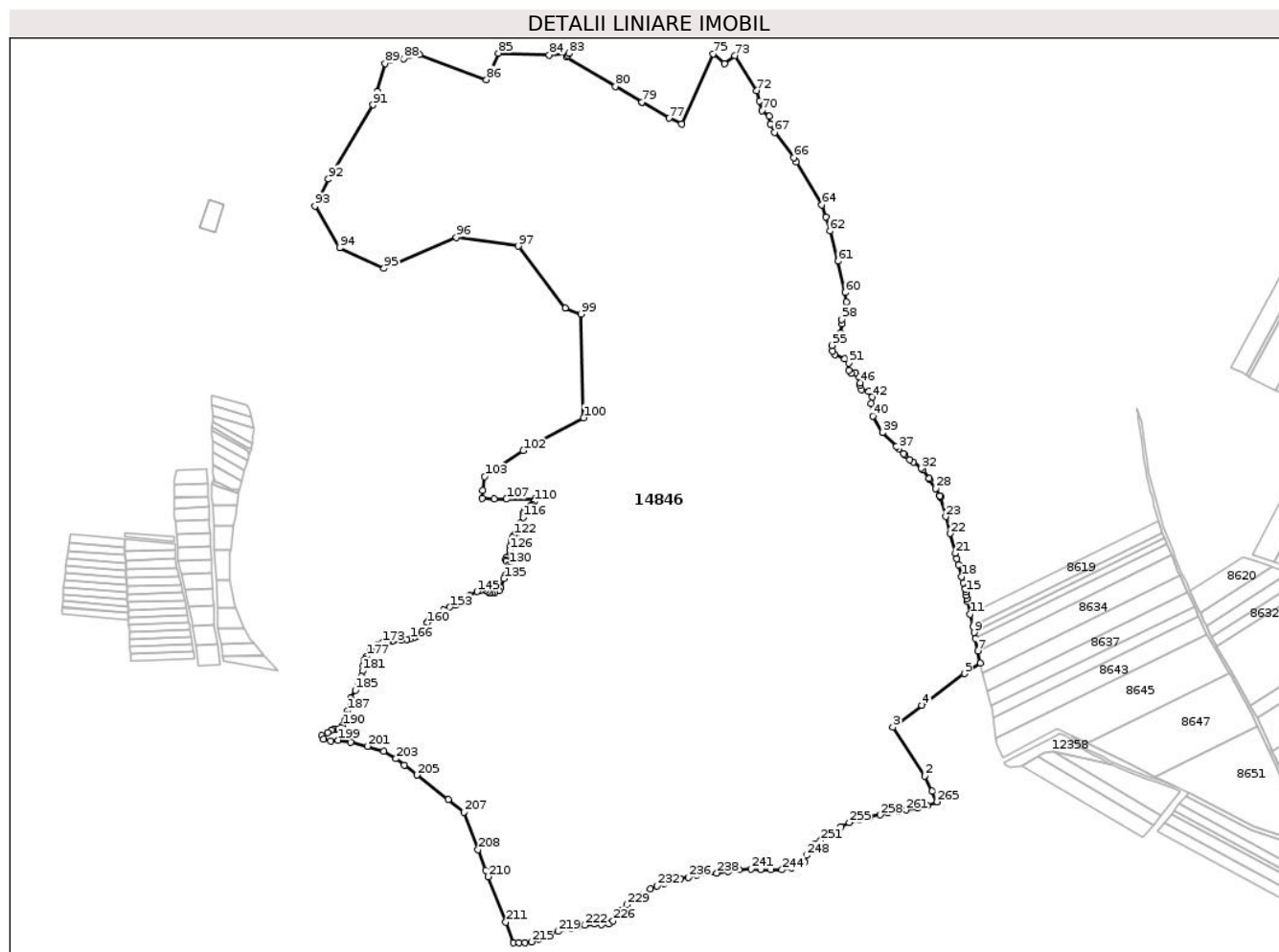
Inscrieri privind dezmembramentele dreptului de proprietate, drepturi reale de garanție și sarcini	Referințe
NU SUNT	

Anexa Nr. 1 La Partea I

Teren

Nr cadastral	Suprafața (mp)*	Observații / Referințe
114044	782.842	

* Suprafața este determinată în planul de proiecție Stereo 70.



Date referitoare la teren

Crt	Categorie folosință	Intravilan	Suprafața (mp)	Tarla	Parcelă	Nr. topo	Observații / Referințe
1	padure	NU	782.297	4	46-74	-	
2	padure	DA	545	4	46-74	-	

Lungime Segmente

1) Valorile lungimilor segmentelor sunt obținute din proiecție în plan.

Punct început	X / Y	Punct sfârșit	X / Y	Lungime segment	Punct început	X / Y	Punct sfârșit	X / Y	Lungime segment	Punct început	X / Y	Punct sfârșit	X / Y	Lungime segment
1	415.301,847 499.886,763	2	415.291,197 499.909,464	25.074	2	415.291,197 499.909,464	3	415.243,165 499.982,702	87.583	3	415.243,165 499.982,702	4	415.286,462 500.015,517	54.328
4	415.286,462 500.015,517	5	415.350,157 500.062,781	79.316	5	415.350,157 500.062,781	6	415.374,291 500.078,892	29.017	6	415.374,291 500.078,892	7	415.370,538 500.096,985	18.478
7	415.370,538 500.096,985	8	415.366,76 500.115,196	18.599	8	415.366,76 500.115,196	9	415.364,856 500.124,373	9.372	9	415.364,856 500.124,373	10	415.362,943 500.133,597	9.421
10	415.362,943 500.133,597	11	415.359,09 500.152,173	18.971	11	415.359,09 500.152,173	12	415.355,209 500.170,843	19.069	12	415.355,209 500.170,843	13	415.354,255 500.175,355	4.612
13	415.354,255 500.175,355	14	415.353,232 500.180,195	4.947	14	415.353,232 500.180,195	15	415.352,189 500.185,13	5.044	15	415.352,189 500.185,13	16	415.351,056 500.189,464	4.48

Punct început	X / Y	Punct sfârșit	X / Y	Lungime segment	Punct început	X / Y	Punct sfârșit	X / Y	Lungime segment	Punct început	X / Y	Punct sfârșit	X / Y	Lungime segment
214	414.692,02 499.659,809	215	414.701,28 499.661,3	9.379	215	414.701,28 499.661,3	216	414.712,437 499.665,843	12.047	216	414.712,437 499.665,843	217	414.722,074 499.671,326	11.088
217	414.722,074 499.671,326	218	414.731,872 499.674,512	10.302	218	414.731,872 499.674,512	219	414.741,452 499.676,85	9.861	219	414.741,452 499.676,85	220	414.760,317 499.681,486	19.426
220	414.760,317 499.681,486	221	414.770,486 499.683,728	10.413	221	414.770,486 499.683,728	222	414.781,63 499.686,018	11.377	222	414.781,63 499.686,018	223	414.795,373 499.688,105	13.9
223	414.795,373 499.688,105	224	414.806,572 499.687,426	11.219	224	414.806,572 499.687,426	225	414.816,977 499.687,874	10.415	225	414.816,977 499.687,874	226	414.823,872 499.692,578	8.347
226	414.823,872 499.692,578	227	414.829,396 499.700,515	9.67	227	414.829,396 499.700,515	228	414.834,757 499.709,16	10.172	228	414.834,757 499.709,16	229	414.844,238 499.716,818	12.187
229	414.844,238 499.716,818	230	414.867,39 499.731,285	27.301	230	414.867,39 499.731,285	231	414.879,504 499.740,81	15.41	231	414.879,504 499.740,81	232	414.889,613 499.744,82	10.875
232	414.889,613 499.744,82	233	414.900,696 499.748,28	11.611	233	414.900,696 499.748,28	234	414.912,584 499.751,5	12.316	234	414.912,584 499.751,5	235	414.924,986 499.755,382	12.996
235	414.924,986 499.755,382	236	414.937,128 499.758,038	12.429	236	414.937,128 499.758,038	237	414.949,555 499.760,954	12.765	237	414.949,555 499.760,954	238	414.979,194 499.764,151	29.811
238	414.979,194 499.764,151	239	414.996,391 499.766,84	17.406	239	414.996,391 499.766,84	240	415.012,752 499.768,925	16.493	240	415.012,752 499.768,925	241	415.030,602 499.770,518	17.922
241	415.030,602 499.770,518	242	415.045,128 499.769,806	14.543	242	415.045,128 499.769,806	243	415.060,378 499.769,552	15.253	243	415.060,378 499.769,552	244	415.076,942 499.768,947	16.575
244	415.076,942 499.768,947	245	415.091,069 499.771,878	14.427	245	415.091,069 499.771,878	246	415.104,143 499.776,984	14.036	246	415.104,143 499.776,984	247	415.111,185 499.780,976	8.095
247	415.111,185 499.780,976	248	415.113,92 499.790,828	10.225	248	415.113,92 499.790,828	249	415.119,113 499.800,274	10.779	249	415.119,113 499.800,274	250	415.125,977 499.807,387	9.885
250	415.125,977 499.807,387	251	415.134,989 499.812,74	10.481	251	415.134,989 499.812,74	252	415.145,739 499.819,654	12.781	252	415.145,739 499.819,654	253	415.154,844 499.826,082	11.146
253	415.154,844 499.826,082	254	415.165,587 499.833,285	12.934	254	415.165,587 499.833,285	255	415.177,654 499.839,72	13.675	255	415.177,654 499.839,72	256	415.192,35 499.844,285	15.389
256	415.192,35 499.844,285	257	415.207,494 499.847,749	15.535	257	415.207,494 499.847,749	258	415.223,753 499.851,239	16.63	258	415.223,753 499.851,239	259	415.235,966 499.854,199	12.566
259	415.235,966 499.854,199	260	415.251,392 499.856,947	15.669	260	415.251,392 499.856,947	261	415.262,756 499.858,49	11.468	261	415.262,756 499.858,49	262	415.279,721 499.861,483	17.227
262	415.279,721 499.861,483	263	415.294,716 499.864,856	15.369	263	415.294,716 499.864,856	264	415.309,382 499.870,976	15.892	264	415.309,382 499.870,976	265	415.309,429 499.871,018	0.063
265	415.309,429 499.871,018	1	415.301,847 499.886,763	17.476										

** Lungimile segmentelor sunt determinate în planul de proiecție Stereo 70 și sunt rotunjite la 1 milimetru.

*** Distanța dintre puncte este formată din segmente cumulate ce sunt mai mici decât valoarea 1 milimetru.

**DATE DESPRE IMOBILUL NR. 14888**

Oficiul de Cadastru și Publicitate Imobiliară SIBIU
Biroul de Cadastru și Publicitate Imobiliară Sibiu

A. Partea I. Descrierea imobilului

TEREN Extravilan

Adresa: Jud. Sibiu

Nr. Crt	Nr cadastral Nr. topografic	Suprafața* (mp)	Observații / Referințe
A1		18.034	Sector cadastral:52 Teren neimprejmuit;

B. Partea II. Proprietari și acte

Inscrieri privitoare la dreptul de proprietate și alte drepturi reale		Referințe
/		
Act Normativ nr. 7, din 13/03/1996 emis de PARLAMENTUL ROMÂNIEI (lege);		
B1	Inscrierea posesiei, drept de PROPRIETATE, dobandit prin Lege, cota actuala 1/1 1) NEIDENTIFICAT NEIDENTIFICAT	A1
B2	se noteaza mentiunea de proprietar neidentificat	A1

C. Partea III. SARCINI .

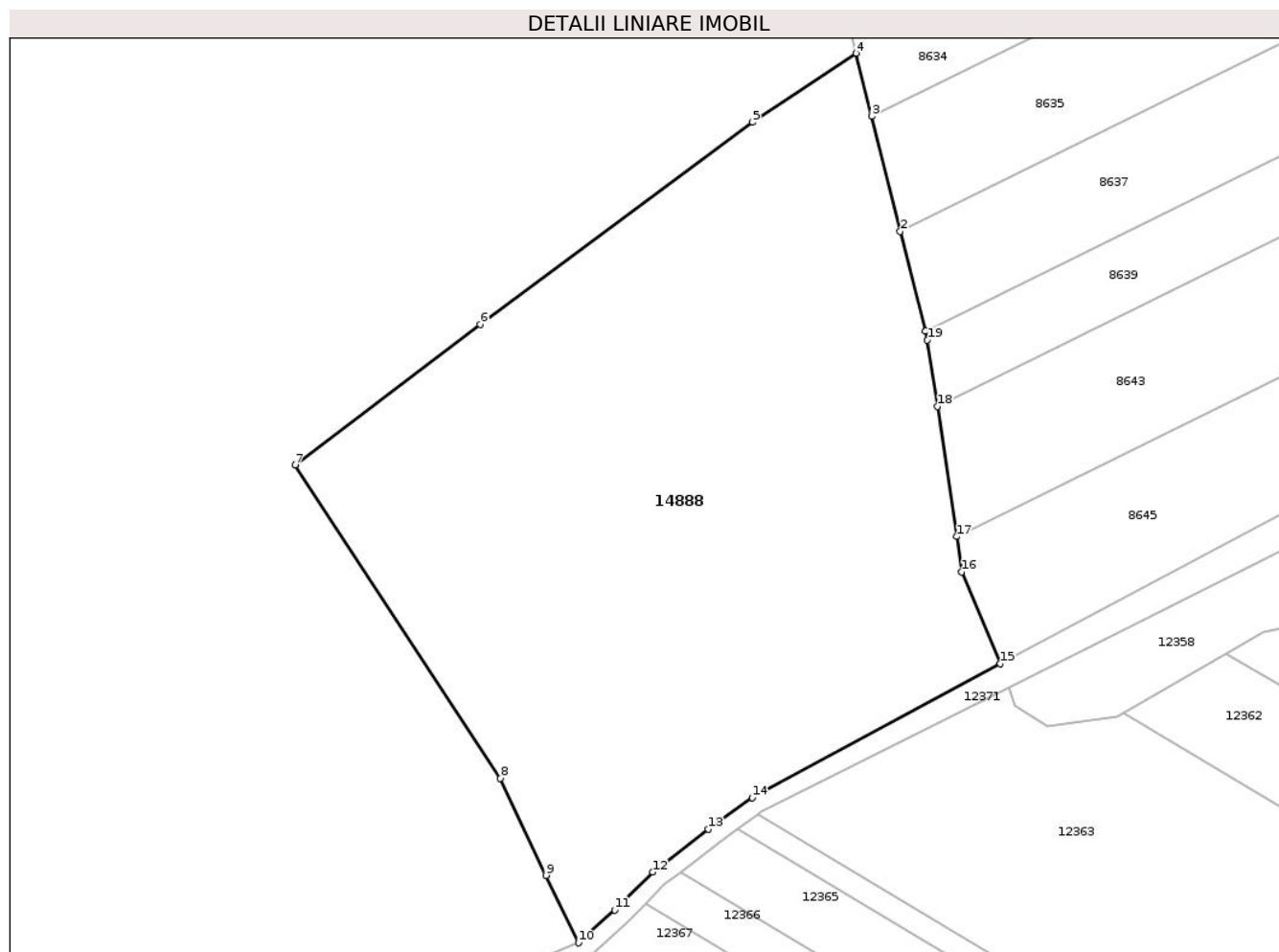
Inscrieri privind dezmembramintele dreptului de proprietate, drepturi reale de garanție și sarcini	Referințe
NU SUNT	

Anexa Nr. 1 La Partea I

Teren

Nr cadastral	Suprafața (mp)*	Observații / Referințe
	18.034	

* Suprafața este determinată în planul de proiecție Stereo 70.



Date referitoare la teren

Crt	Categorie folosință	Intravilan	Suprafața (mp)	Tarla	Parcelă	Nr. topo	Observații / Referințe
1	padure	NU	18.034	21	511/2	-	

Lungime Segmente

1) Valorile lungimilor segmentelor sunt obținute din proiecție în plan.

Punct început	X / Y	Punct sfârșit	X / Y	Lungime segment (** (m)
1	415.390,533 500.013,942	2	415.384,71 500.037,229	24.004
2	415.384,71 500.037,229	3	415.377,981 500.064,136	27.735
3	415.377,981 500.064,136	4	415.374,291 500.078,892	15.211
4	415.374,291 500.078,892	5	415.350,157 500.062,781	29.017
5	415.350,157 500.062,781	6	415.286,462 500.015,517	79.316

Punct început	X / Y	Punct sfârşit	X / Y	Lungime segment (** (m)
6	415.286,462 500.015,517	7	415.243,165 499.982,702	54.328
7	415.243,165 499.982,702	8	415.291,197 499.909,464	87.583
8	415.291,197 499.909,464	9	415.301,847 499.886,763	25.074
9	415.301,847 499.886,763	10	415.309,429 499.871,018	17.476
10	415.309,429 499.871,018	11	415.317,905 499.878,673	11.421
11	415.317,905 499.878,673	12	415.326,8 499.887,532	12.554
12	415.326,8 499.887,532	13	415.339,726 499.897,589	16.378
13	415.339,726 499.897,589	14	415.350,03 499.904,935	12.655
14	415.350,03 499.904,935	15	415.408,077 499.936,292	65.975
15	415.408,077 499.936,292	16	415.399,079 499.957,678	23.201
16	415.399,079 499.957,678	17	415.397,854 499.965,947	8.36
17	415.397,854 499.965,947	18	415.393,348 499.996,378	30.763
18	415.393,348 499.996,378	19	415.391,058 500.011,843	15.634
19	415.391,058 500.011,843	1	415.390,533 500.013,942	2.163

** Lungimile segmentelor sunt determinate în planul de proiecţie Stereo 70 şi sunt rotunjite la 1 milimetru.

*** Distanţa dintre puncte este formată din segmente cumulate ce sunt mai mici decât valoarea 1 milimetru.

