

**DATE DESPRE IMOBILUL NR. 14839**

Oficiul de Cadastru și Publicitate Imobiliară SIBIU  
Biroul de Cadastru și Publicitate Imobiliară Sibiu

**A. Partea I. Descrierea imobilului**

TEREN Extravilan

Adresa: Jud. Sibiu

Nr. Crt	Nr cadastral Nr. topografic	Suprafața* (mp)	Observații / Referințe
A1	101108	1.000	Sector cadastral:53 Teren neimpregmuit;

**B. Partea II. Proprietari și acte**

Inscrieri privitoare la dreptul de proprietate și alte drepturi reale		Referințe
<b>4232 / 21/01/2019</b>		
Act Administrativ nr. 400/45, din 10/01/1995 emis de CJPSDPAT (act notarial nr 51 din 10.09.2014, emis de SPN BIANU VICTORIA & BIANU TUDOR IOAN; act notarial nr 1777 din 10.09.2014, emis de SPN BIANU VICTORIA & BIANU TUDOR-IOAN);		
B1	Se infiinteaza aceasta carte funciara pentru parcela nr. 501/1 - arabil, in suprafata de 1.000 mp - inscrisa in TP 400/45	A1
<b>84590 / 25/09/2019</b>		
Act Notarial nr. 6127, din 24/09/2019 emis de Bexa Simion (contract de donatie);		
B6	Intabulare, drept de PROPRIETATE, donatie, dobandit prin Conventie, cota actuala 1/1 1) <b>MURĂȘAN IOAN</b> , necasatorit, bun propriu	A1

**C. Partea III. SARCINI .**

Inscrieri privind dezmembramintele dreptului de proprietate, drepturi reale de garanție și sarcini	Referințe
NU SUNT	

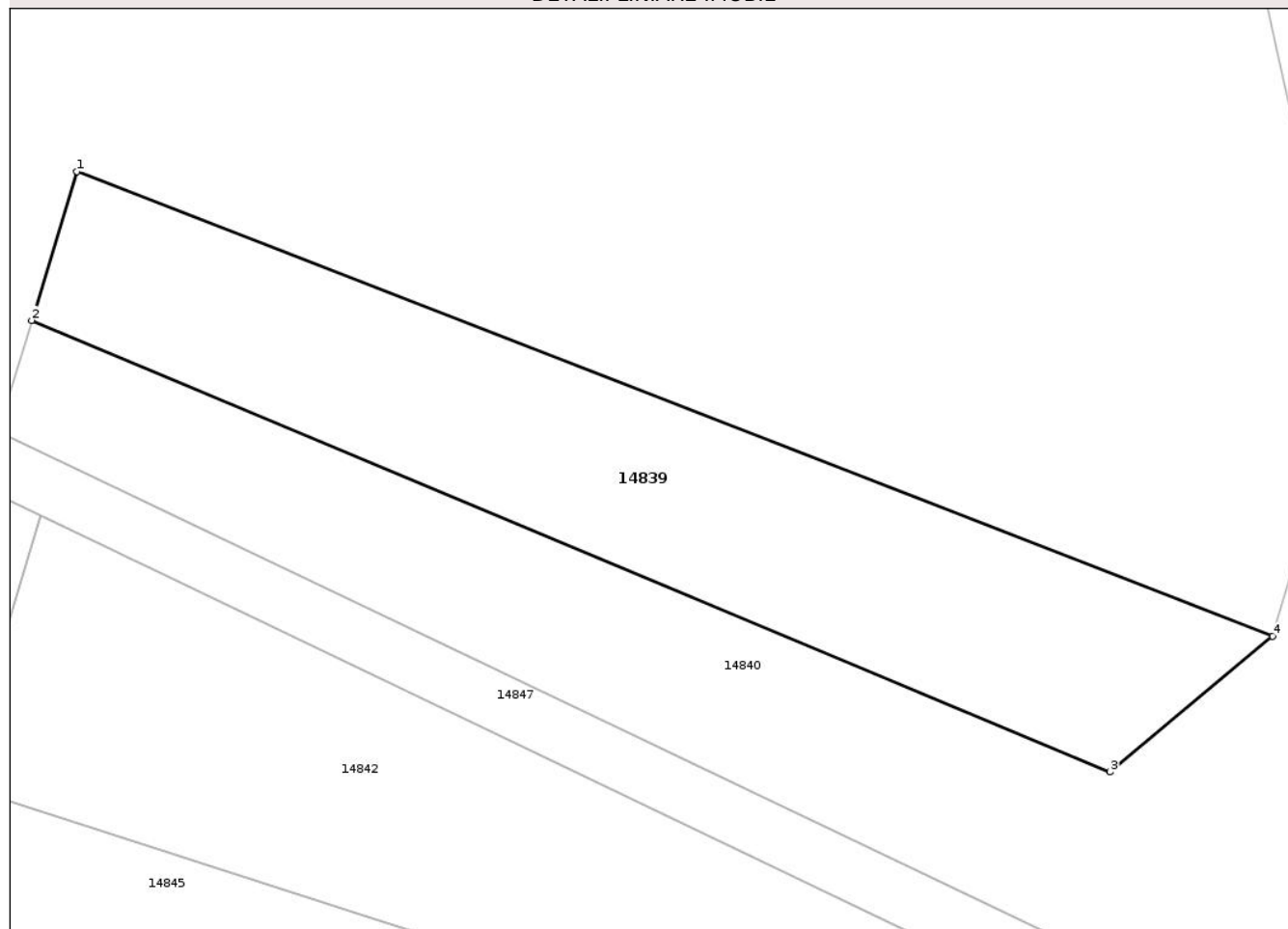
## Anexa Nr. 1 La Partea I

## Teren

Nr cadastral	Suprafața (mp)*	Observații / Referințe
101108	1.000	

\* Suprafața este determinată în planul de proiecție Stereo 70.

## DETALII LINIARE IMOBIL



## Date referitoare la teren

Crt	Categorie folosință	Intra vilan	Suprafața (mp)	Tarla	Parcelă	Nr. topo	Observații / Referințe
1	arabil	NU	1.000	20	501/1	-	

## Lungime Segmente

1) Valorile lungimilor segmentelor sunt obținute din proiecție în plan.

Punct început	X / Y	Punct sfârșit	X / Y	Lungime segment (** (m)
1	414.298,17 500.398,527	2	414.295,063 500.388,244	10.742
2	414.295,063 500.388,244	3	414.369,622 500.357,044	80.823
3	414.369,622 500.357,044	4	414.380,871 500.366,423	14.646
4	414.380,871 500.366,423	1	414.298,17 500.398,527	88.714

\*\* Lungimile segmentelor sunt determinate în planul de proiecție Stereo 70 și sunt rotunjite la 1 milimetru.

**\*\*\* Distanţa dintre puncte este formată din segmente cumulate ce sunt mai mici decât valoarea 1 milimetru.**



**DATE DESPRE IMOBILUL NR. 14840**

Oficiul de Cadastru și Publicitate Imobiliară SIBIU  
Biroul de Cadastru și Publicitate Imobiliară Sibiu

**A. Partea I. Descrierea imobilului**

TEREN Extravilan

Adresa: Jud. Sibiu

Nr. Crt	Nr cadastral Nr. topografic	Suprafața* (mp)	Observații / Referințe
A1		4.988	Sector cadastral:53 Teren neimprejmuit;

**B. Partea II. Proprietari și acte**

Inscrieri privitoare la dreptul de proprietate și alte drepturi reale		Referințe
/		
Act Normativ nr. 7, din 13/03/1996 emis de PARLAMENTUL ROMÂNIEI (lege);		
B1	Inscrierea posesiei, drept de PROPRIETATE, dobândit prin Lege, cota actuala 1/1 1) NEIDENTIFICAT NEIDENTIFICAT	A1
B2	se noteaza mentiunea de proprietar neidentificat	A1

**C. Partea III. SARCINI .**

Inscrieri privind dezmembramintele dreptului de proprietate, drepturi reale de garanție și sarcini	Referințe
NU SUNT	

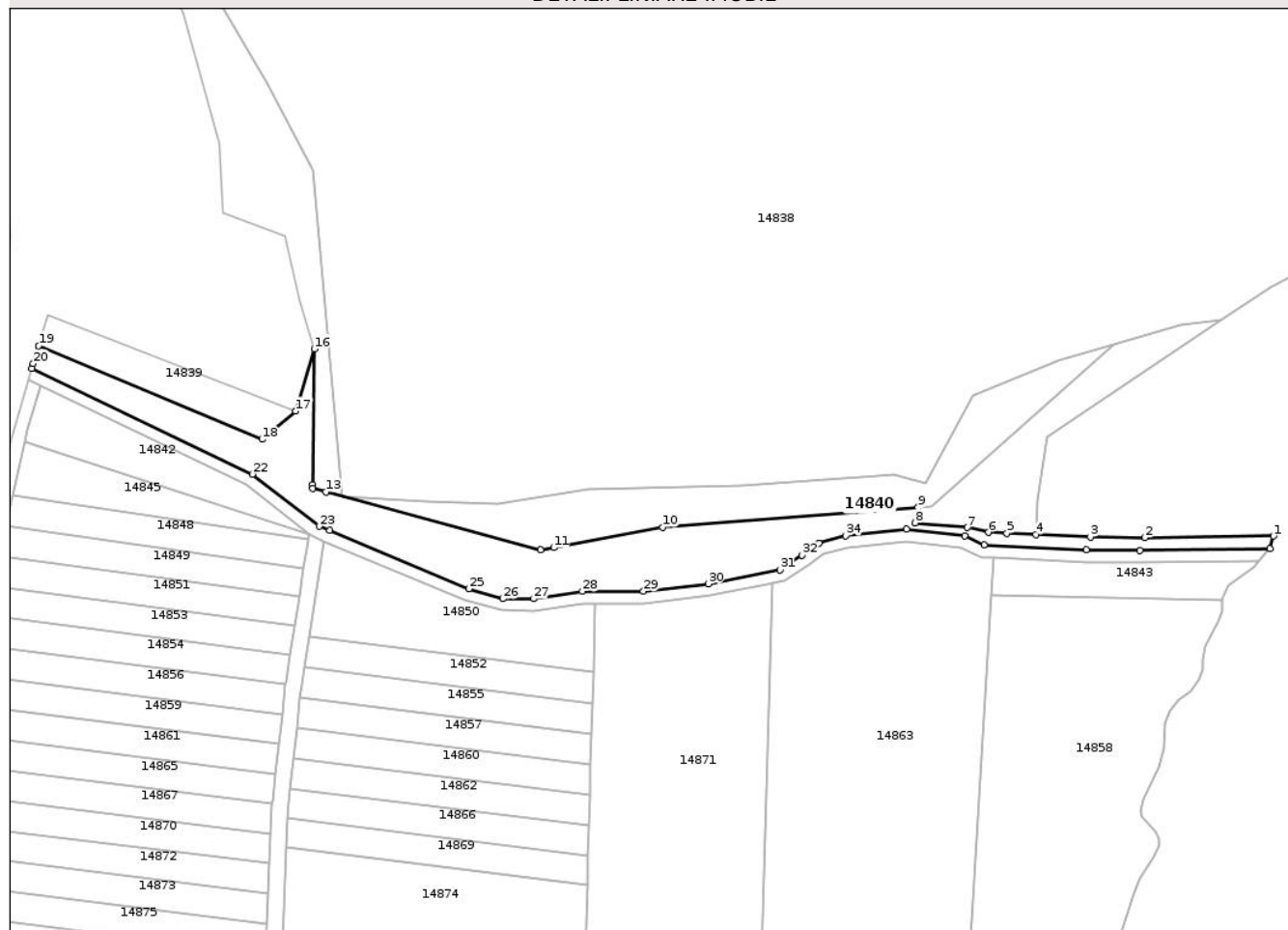
## Anexa Nr. 1 La Partea I

## Teren

Nr cadastral	Suprafața (mp)*	Observații / Referințe
	4.988	

\* Suprafața este determinată în planul de proiecție Stereo 70.

## DETALII LINIARE IMOBIL



## Date referitoare la teren

Crt	Categorie folosință	Intra vilan	Suprafața (mp)	Tarla	Parcelă	Nr. topo	Observații / Referințe
1	ape curgătoare	NU	4.988	20	502/1	-	

## Lungime Segmente

1) Valorile lungimilor segmentelor sunt obținute din proiecție în plan.

Punct început	X / Y	Punct sfârșit	X / Y	Lungime segment (** (m)
1	414.707,1 500.324,777	2	414.664,189 500.324,242	42.914
3	414.646,009 500.324,507	4	414.627,725 500.325,316	18.302
5	414.618,123 500.325,741	6	414.611,879 500.326,026	6.251
7	414.604,92 500.327,632	8	414.587,499 500.329,144	17.487
9	414.588,487 500.334,377	10	414.503,189 500.327,711	85.558

Punct început	X / Y	Punct sfârșit	X / Y	Lungime segment (** (m)
2	414.664,189 500.324,242	3	414.646,009 500.324,507	18.183
4	414.627,725 500.325,316	5	414.618,123 500.325,741	9.611
6	414.611,879 500.326,026	7	414.604,92 500.327,632	7.141
8	414.587,499 500.329,144	9	414.588,487 500.334,377	5.326
10	414.503,189 500.327,711	11	414.466,879 500.320,949	36.935

Punct început	X / Y	Punct sfârșit	X / Y	Lungime segment (** (m)
11	414.466,879 500.320,949	12	414.462,446 500.320,123	4.509
13	414.390,88 500.339,54	14	414.386,533 500.340,719	4.504
15	414.386,544 500.341,874	16	414.386,991 500.387,141	45.269
17	414.380,871 500.366,423	18	414.369,622 500.357,044	14.646
19	414.295,063 500.388,244	20	414.293,248 500.382,233	6.279
21	414.292,747 500.380,574	22	414.366,29 500.345,397	81.523
23	414.388,614 500.328,047	24	414.392,157 500.326,592	3.83
25	414.438,629 500.307,208	26	414.449,87 500.303,878	11.724
27	414.460,262 500.303,878	28	414.476,407 500.306,4	16.341
29	414.496,813 500.306,4	30	414.518,414 500.308,887	21.744
31	414.542,468 500.313,568	32	414.549,733 500.318,412	8.732
33	414.555,318 500.322,448	34	414.564,272 500.324,908	9.286
35	414.584,589 500.327,113	36	414.604,011 500.324,909	19.547
37	414.610,471 500.321,786	38	414.644,542 500.320,232	34.106
39	414.662,576 500.319,913	40	414.705,847 500.320,7	43.278

Punct început	X / Y	Punct sfârșit	X / Y	Lungime segment (** (m)
12	414.462,446 500.320,123	13	414.390,88 500.339,54	74.154
14	414.386,533 500.340,719	15	414.386,544 500.341,874	1.155
16	414.386,991 500.387,141	17	414.380,871 500.366,423	21.603
18	414.369,622 500.357,044	19	414.295,063 500.388,244	80.823
20	414.293,248 500.382,233	21	414.292,747 500.380,574	1.733
22	414.366,29 500.345,397	23	414.388,614 500.328,047	28.273
24	414.392,157 500.326,592	25	414.438,629 500.307,208	50.353
26	414.449,87 500.303,878	27	414.460,262 500.303,878	10.392
28	414.476,407 500.306,4	29	414.496,813 500.306,4	20.406
30	414.518,414 500.308,887	31	414.542,468 500.313,568	24.505
32	414.549,733 500.318,412	33	414.555,318 500.322,448	6.891
34	414.564,272 500.324,908	35	414.584,589 500.327,113	20.436
36	414.604,011 500.324,909	37	414.610,471 500.321,786	7.175
38	414.644,542 500.320,232	39	414.662,576 500.319,913	18.037
40	414.705,847 500.320,7	1	414.707,1 500.324,777	4.265

\*\* Lungimile segmentelor sunt determinate în planul de proiecție Stereo 70 și sunt rotunjite la 1 milimetru.

\*\*\* Distanța dintre puncte este formată din segmente cumulate ce sunt mai mici decât valoarea 1 milimetru.





**DATE DESPRE IMOBILUL NR. 14842**

Oficiul de Cadastru și Publicitate Imobiliară SIBIU  
Biroul de Cadastru și Publicitate Imobiliară Sibiu

**A. Partea I. Descrierea imobilului**

TEREN Extravilan

Adresa: Jud. Sibiu

Nr. Crt	Nr cadastral Nr. topografic	Suprafața* (mp)	Observații / Referințe
A1		1.188	Sector cadastral:53 Teren neimprejmuit;

**B. Partea II. Proprietari și acte**

Inscrieri privitoare la dreptul de proprietate și alte drepturi reale		Referințe
/		
Act Normativ nr. 7, din 13/03/1996 emis de PARLAMENTUL ROMÂNIEI (lege);		
B1	Inscrierea posesiei, drept de PROPRIETATE, dobandit prin Lege, cota actuala 1/1 1) NEIDENTIFICAT NEIDENTIFICAT	A1
B2	se noteaza mentiunea de proprietar neidentificat	A1

**C. Partea III. SARCINI .**

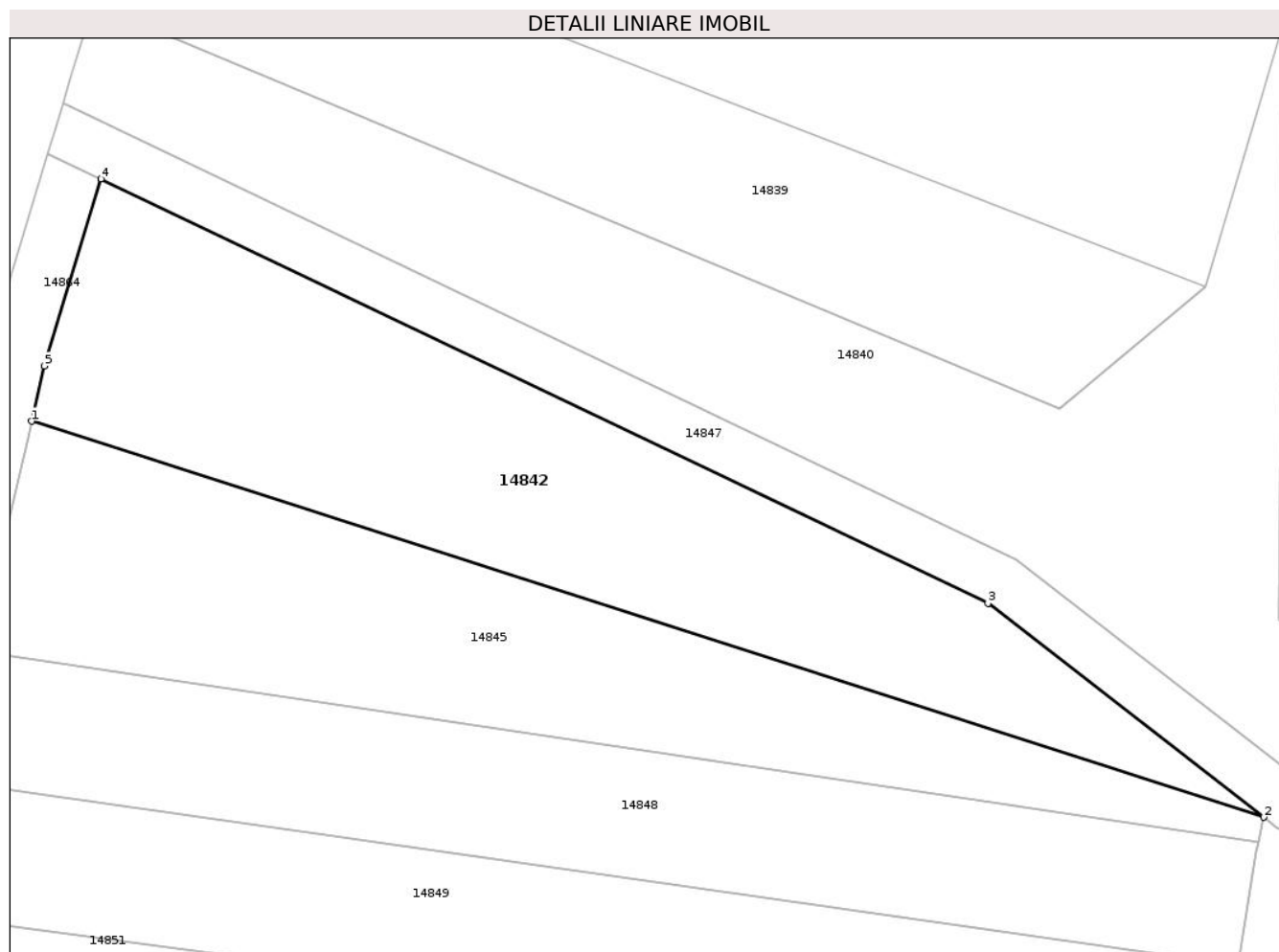
Inscrieri privind dezmembramintele dreptului de proprietate, drepturi reale de garanție și sarcini	Referințe
NU SUNT	

## Anexa Nr. 1 La Partea I

## Teren

Nr cadastral	Suprafața (mp)*	Observații / Referințe
	1.188	

\* Suprafața este determinată în planul de proiecție Stereo 70.



## Date referitoare la teren

Crt	Categorie folosință	Intra vilan	Suprafața (mp)	Tarla	Parcelă	Nr. topo	Observații / Referințe
1	arabil	NU	1.188	20	506/1/1	-	

## Lungime Segmente

1) Valorile lungimilor segmentelor sunt obținute din proiecție în plan.

Punct început	X / Y	Punct sfârșit	X / Y	Lungime segment (** (m)
1	414.290,328 500.356,051	2	414.385,349 500.325,54	99.799
2	414.385,349 500.325,54	3	414.364,081 500.342,022	26.907
3	414.364,081 500.342,022	4	414.295,685 500.374,739	75.818
4	414.295,685 500.374,739	5	414.291,305 500.360,319	15.071
5	414.291,305 500.360,319	1	414.290,328 500.356,051	4.378

**\*\* Lungimile segmentelor sunt determinate în planul de proiecție Stereo 70 și sunt rotunjite la 1 milimetru.**

**\*\*\* Distanța dintre puncte este formată din segmente cumulate ce sunt mai mici decât valoarea 1 milimetru.**



**DATE DESPRE IMOBILUL NR. 14843**

Oficiul de Cadastru și Publicitate Imobiliară SIBIU  
Biroul de Cadastru și Publicitate Imobiliară Sibiu

**A. Partea I. Descrierea imobilului**

TEREN Extravilan

Adresa: Jud. Sibiu

Nr. Crt	Nr cadastral Nr. topografic	Suprafața* (mp)	Observații / Referințe
A1		1.000	Sector cadastral:53 Teren neimprejmuit;

**B. Partea II. Proprietari și acte**

Inscrieri privitoare la dreptul de proprietate și alte drepturi reale		Referințe
/		
Act Administrativ nr. 451/45, din 24/01/1995 emis de CJPSDPAT (titlu de proprietate);		
B1	Intabulare, drept de PROPRIETATE, dobandit prin Reconstituire, cota actuala 1/1 1) RĂULEA MARIA, CNP NEIDENTIFICAT	A1

**C. Partea III. SARCINI .**

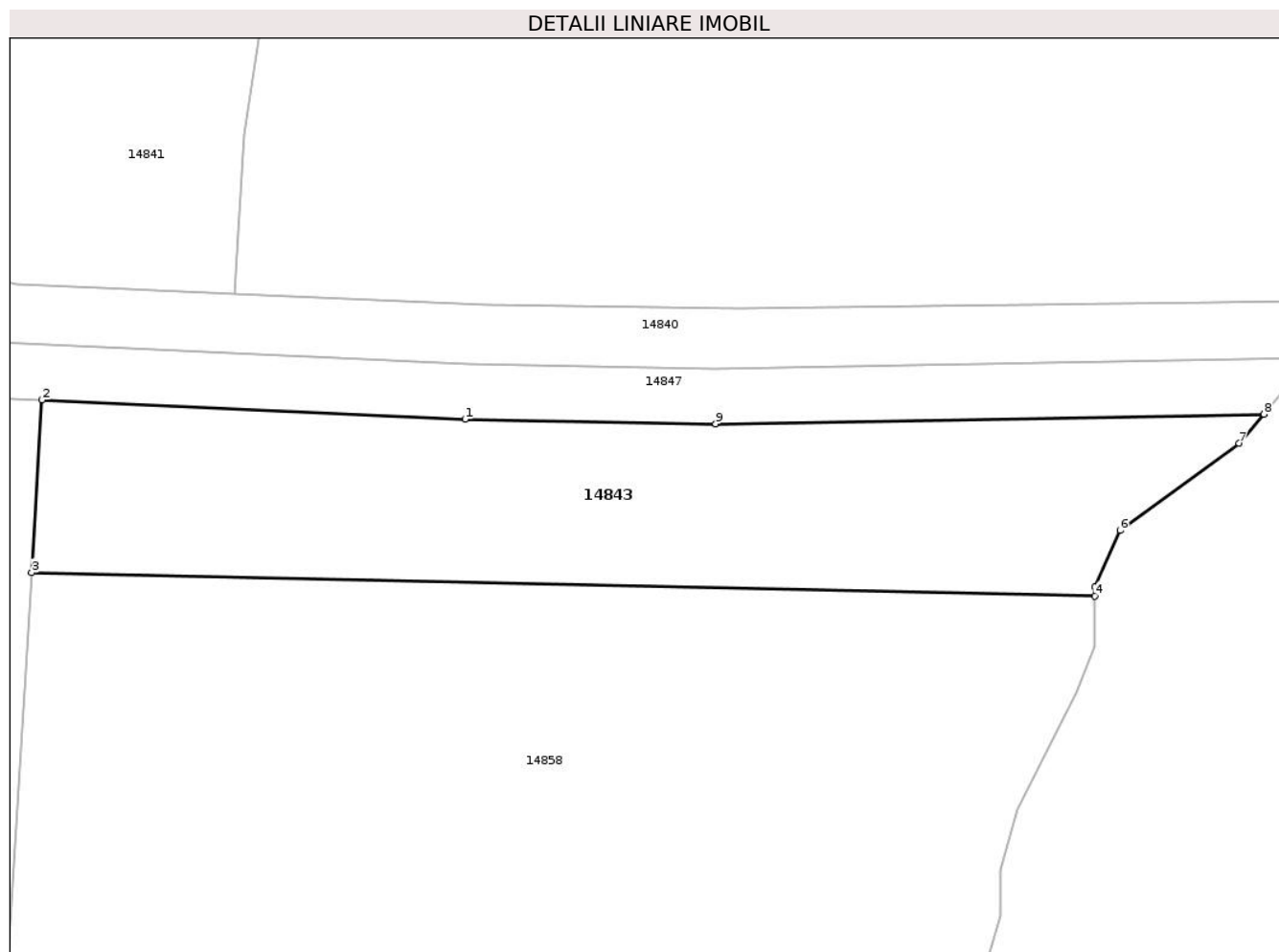
Inscrieri privind dezmembramintele dreptului de proprietate, drepturi reale de garanție și sarcini	Referințe
NU SUNT	

## Anexa Nr. 1 La Partea I

## Teren

Nr cadastral	Suprafața (mp)*	Observații / Referințe
	1.000	

\* Suprafața este determinată în planul de proiecție Stereo 70.



## Date referitoare la teren

Crt	Categorie folosință	Intravilan	Suprafața (mp)	Tarla	Parcelă	Nr. topo	Observații / Referințe
1	arabil	NU	1.000	20	506/24/1	-	NUMĂR DE PARCELĂ GREȘIT ÎN TP (506/24)

## Lungime Segmente

1) Valorile lungimilor segmentelor sunt obținute din proiecție în plan.

Punct început	X / Y	Punct sfârșit	X / Y	Lungime segment (** (m)
1	414.644,416 500.316,234	2	414.613,742 500.317,632	30.706
2	414.613,742 500.317,632	3	414.612,993 500.305,117	12.537
3	414.612,993 500.305,117	4	414.690,086 500.303,435	77.111
4	414.690,086 500.303,435	5	414.690,086 500.304,062	0.627
5	414.690,086 500.304,062	6	414.691,884 500.308,186	4.499

Punct început	X / Y	Punct sfârșit	X / Y	Lungime segment (** (m)
6	414.691,884 500.308,186	7	414.700,531 500.314,493	10.703
7	414.700,531 500.314,493	8	414.702,311 500.316,612	2.767
8	414.702,311 500.316,612	9	414.662,577 500.315,912	39.74
9	414.662,577 500.315,912	1	414.644,416 500.316,234	18.164

\*\* Lungimile segmentelor sunt determinate în planul de proiecție Stereo 70 și sunt rotunjite la 1 milimetru.

\*\*\* Distanța dintre puncte este formată din segmente cumulate ce sunt mai mici decât valoarea 1 milimetru.





**DATE DESPRE IMOBILUL NR. 14845**

Oficiul de Cadastru și Publicitate Imobiliară SIBIU  
Biroul de Cadastru și Publicitate Imobiliară Sibiu

**A. Partea I. Descrierea imobilului**

TEREN Extravilan

Adresa: Jud. Sibiu

Nr. Crt	Nr cadastral Nr. topografic	Suprafața* (mp)	Observații / Referințe
A1	101761	1.000	Sector cadastral:53 Teren neimprejmit;

**B. Partea II. Proprietari și acte**

Inscrieri privitoare la dreptul de proprietate și alte drepturi reale		Referințe
/		
Act Administrativ nr. 570/45, din 22/02/1995 emis de CJPSDPAT (titlu de proprietate);		
B1	Intabulare, drept de PROPRIETATE, dobandit prin Reconstituire, cota actuala 1/1	A1
	1) GLIGOR VASILE, CNP NEIDENTIFICAT 2) GLIGOR GHEORGHE, CNP NEIDENTIFICAT 3) GLIGOR IOAN, CNP NEIDENTIFICAT 4) GLIGOR MARIA, CNP NEIDENTIFICAT	

**C. Partea III. SARCINI .**

Inscrieri privind dezmembramintele dreptului de proprietate, drepturi reale de garanție și sarcini	Referințe
NU SUNT	

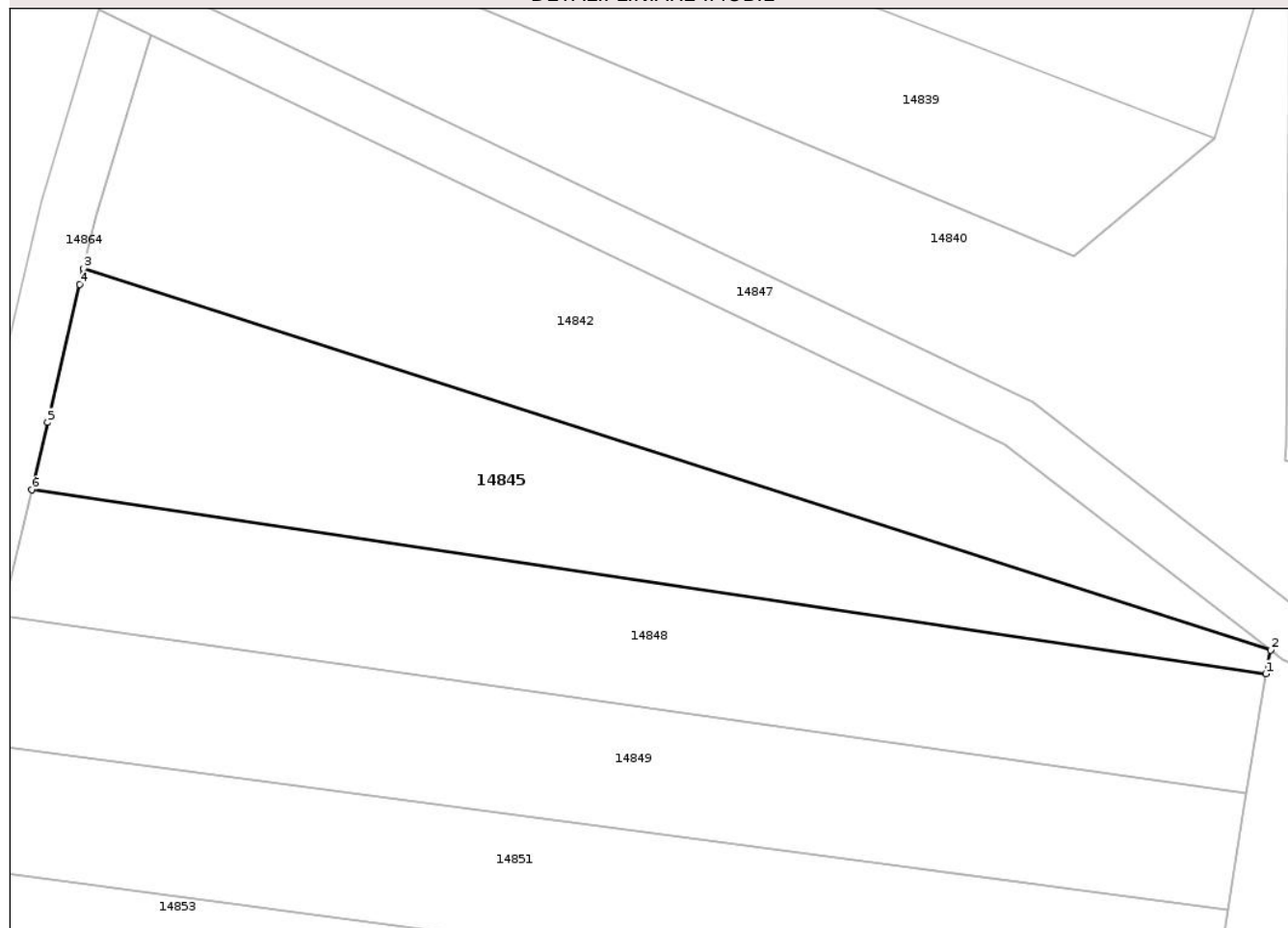
## Anexa Nr. 1 La Partea I

## Teren

Nr cadastral	Suprafața (mp)*	Observații / Referințe
101761	1.000	

\* Suprafața este determinată în planul de proiecție Stereo 70.

## DETALII LINIARE IMOBIL



## Date referitoare la teren

Crt	Categorie folosință	Intravilan	Suprafața (mp)	Tarla	Parcelă	Nr. topo	Observații / Referințe
1	arabil	NU	1.000	20	506/1	-	

## Lungime Segmente

1) Valorile lungimilor segmentelor sunt obținute din proiecție în plan.

Punct început	X / Y	Punct sfârșit	X / Y	Lungime segment (** (m)
1	414.384,955 500.323,645	2	414.385,349 500.325,54	1.936
2	414.385,349 500.325,54	3	414.290,328 500.356,051	99.799
3	414.290,328 500.356,051	4	414.290,028 500.354,771	1.315
4	414.290,028 500.354,771	5	414.287,446 500.343,758	11.312
5	414.287,446 500.343,758	6	414.286,181 500.338,362	5.542

Punct început	X / Y	Punct sfârşit	X / Y	Lungime segment (** (m)
6	414.286,181 500.338,362	1	414.384,955 500.323,645	99.864

\*\* Lungimile segmentelor sunt determinate în planul de proiecţie Stereo 70 şi sunt rotunjite la 1 milimetru.

\*\*\* Distanţa dintre puncte este formată din segmente cumulate ce sunt mai mici decât valoarea 1 milimetru.



**DATE DESPRE IMOBILUL NR. 14847**

Oficiul de Cadastru și Publicitate Imobiliară SIBIU  
Biroul de Cadastru și Publicitate Imobiliară Sibiu

**A. Partea I. Descrierea imobilului**

TEREN Extravilan

Adresa: Jud. Sibiu

Nr. Crt	Nr cadastral Nr. topografic	Suprafața* (mp)	Observații / Referințe
A1	101781	1.741	Sector cadastral:53 Teren neimprejmuit;

**B. Partea II. Proprietari și acte**

Inscrieri privitoare la dreptul de proprietate și alte drepturi reale		Referințe
/		
Act Normativ nr. 7, din 13/03/1996 emis de PARLAMENTUL ROMÂNIEI (lege);		
B1	Inscrierea posesiei, drept de PROPRIETATE, dobandit prin Lege, cota actuala 1/1 1) NEIDENTIFICAT NEIDENTIFICAT	A1
B2	se noteaza mentiunea de proprietar neidentificat	A1

**C. Partea III. SARCINI .**

Inscrieri privind dezmembramintele dreptului de proprietate, drepturi reale de garanție și sarcini	Referințe
NU SUNT	

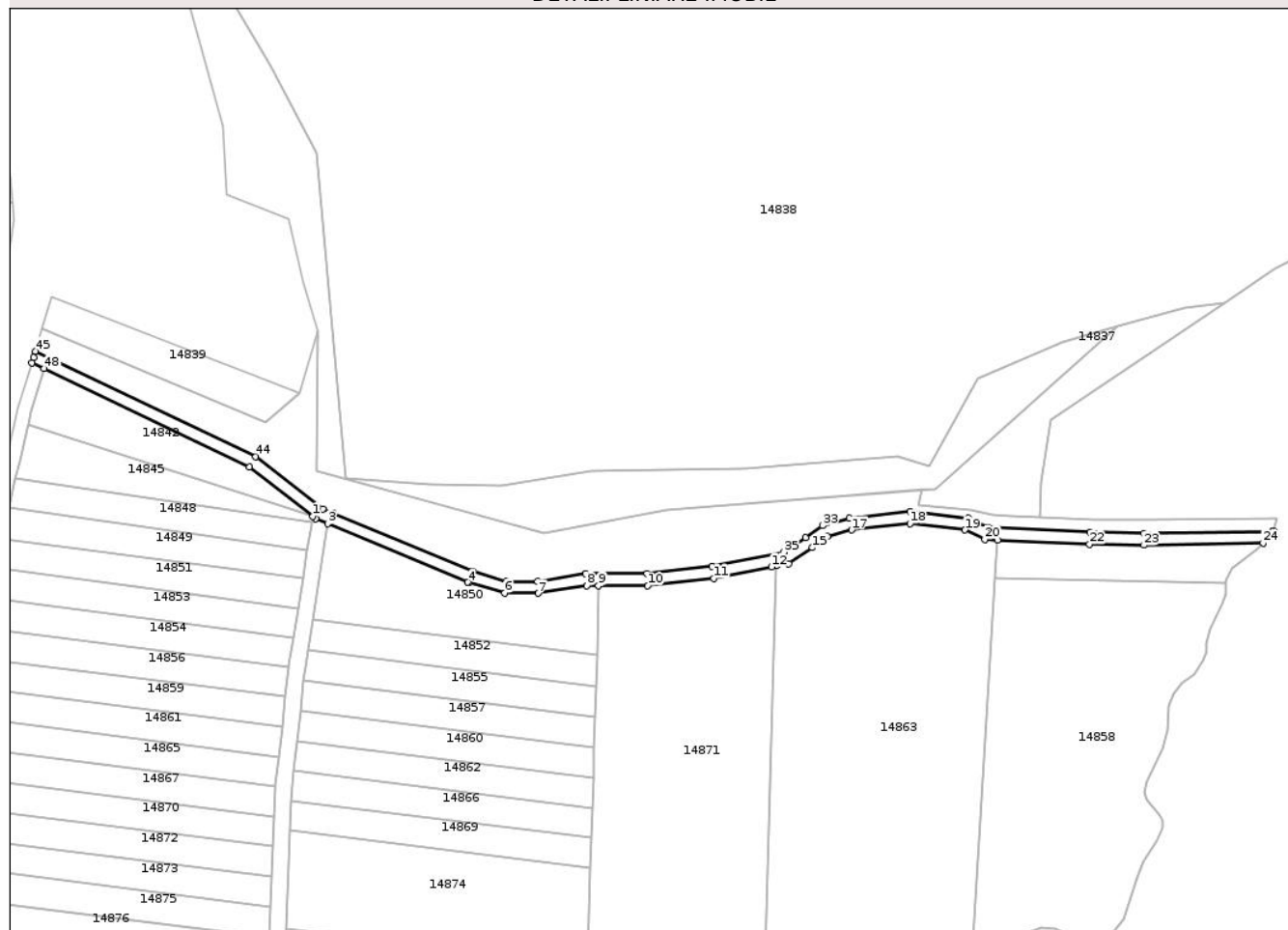
## Anexa Nr. 1 La Partea I

## Teren

Nr cadastral	Suprafața (mp)*	Observații / Referințe
101781	1.741	

\* Suprafața este determinată în planul de proiecție Stereo 70.

## DETALII LINIARE IMOBIL



## Date referitoare la teren

Crt	Categorie folosință	Intravilan	Suprafața (mp)	Tarla	Parcelă	Nr. topo	Observații / Referințe
1	drum	NU	1.741	20	504/1	-	

## Lungime Segmente

1) Valorile lungimilor segmentelor sunt obținute din proiecție în plan.

Punct început	X / Y	Punct sfârșit	X / Y	Lungime segment
1	414.385,349 500.325,54	2	414.386,308 500.324,779	1.224
4	414.437,065 500.303,526	5	414.437,287 500.303,433	0.241
7	414.460,573 500.299,878	8	414.476,717 500.302,4	16.34
10	414.497,035 500.302,361	11	414.519,026 500.304,911	22.138
13	414.539,91 500.308,995	14	414.544,02 500.309,795	4.187
16	414.557,075 500.318,783	17	414.565,023 500.320,966	8.242
2	414.386,308 500.324,779	3	414.390,305 500.323,047	4.356
5	414.437,287 500.303,433	6	414.449,309 500.300,007	12.5
8	414.476,717 500.302,4	9	414.480,59 500.302,4	3.873
11	414.519,026 500.304,911	12	414.538,359 500.308,653	19.692
14	414.544,02 500.309,795	15	414.552,015 500.315,125	9.609
17	414.565,023 500.320,966	18	414.584,579 500.323,089	19.671
3	414.390,305 500.323,047	4	414.437,065 500.303,526	50.671
6	414.449,309 500.300,007	7	414.460,573 500.299,878	11.265
9	414.480,59 500.302,4	10	414.497,035 500.302,361	16.445
12	414.538,359 500.308,653	13	414.539,91 500.308,995	1.588
15	414.552,015 500.315,125	16	414.557,075 500.318,783	6.244
18	414.584,579 500.323,089	19	414.602,884 500.321,011	18.423

Punct început	X / Y	Punct sfârșit	X / Y	Lungime segment	Punct început	X / Y	Punct sfârșit	X / Y	Lungime segment	Punct început	X / Y	Punct sfârșit	X / Y	Lungime segment
19	414.602,884 500.321,011	20	414.609,469 500.317,827	7.314	20	414.609,469 500.317,827	21	414.613,742 500.317,632	4.277	21	414.613,742 500.317,632	22	414.644,416 500.316,234	30.706
22	414.644,416 500.316,234	23	414.662,577 500.315,912	18.164	23	414.662,577 500.315,912	24	414.702,311 500.316,612	39.74	24	414.702,311 500.316,612	25	414.705,539 500.320,457	5.02
25	414.705,539 500.320,457	26	414.705,847 500.320,7	0.392	26	414.705,847 500.320,7	27	414.662,576 500.319,913	43.278	27	414.662,576 500.319,913	28	414.644,542 500.320,232	18.037
28	414.644,542 500.320,232	29	414.610,471 500.321,786	34.106	29	414.610,471 500.321,786	30	414.604,011 500.324,909	7.175	30	414.604,011 500.324,909	31	414.584,589 500.327,113	19.547
31	414.584,589 500.327,113	32	414.564,272 500.324,908	20.436	32	414.564,272 500.324,908	33	414.555,318 500.322,448	9.286	33	414.555,318 500.322,448	34	414.549,733 500.318,412	6.891
34	414.549,733 500.318,412	35	414.542,468 500.313,568	8.732	35	414.542,468 500.313,568	36	414.518,414 500.308,887	24.505	36	414.518,414 500.308,887	37	414.496,813 500.306,4	21.744
37	414.496,813 500.306,4	38	414.476,407 500.306,4	20.406	38	414.476,407 500.306,4	39	414.460,262 500.303,878	16.341	39	414.460,262 500.303,878	40	414.449,87 500.303,878	10.392
40	414.449,87 500.303,878	41	414.438,629 500.307,208	11.724	41	414.438,629 500.307,208	42	414.392,157 500.326,592	50.353	42	414.392,157 500.326,592	43	414.388,614 500.328,047	3.83
43	414.388,614 500.328,047	44	414.366,29 500.345,397	28.273	44	414.366,29 500.345,397	45	414.292,747 500.380,574	81.523	45	414.292,747 500.380,574	46	414.292,1 500.378,433	2.237
46	414.292,1 500.378,433	47	414.291,577 500.376,704	1.806	47	414.291,577 500.376,704	48	414.295,685 500.374,739	4.554	48	414.295,685 500.374,739	49	414.364,081 500.342,022	75.818
49	414.364,081 500.342,022	1	414.385,349 500.325,54	26.907										

\*\* Lungimile segmentelor sunt determinate în planul de proiecție Stereo 70 și sunt rotunjite la 1 milimetru.

\*\*\* Distanța dintre puncte este formată din segmente cumulate ce sunt mai mici decât valoarea 1 milimetru.





**DATE DESPRE IMOBILUL NR. 14848**

Oficiul de Cadastru și Publicitate Imobiliară SIBIU  
Biroul de Cadastru și Publicitate Imobiliară Sibiu

**A. Partea I. Descrierea imobilului**

TEREN Extravilan

Adresa: Jud. Sibiu

Nr. Crt	Nr cadastral Nr. topografic	Suprafața* (mp)	Observații / Referințe
A1	101762	1.000	Sector cadastral:53 Teren neimprejmuit;

**B. Partea II. Proprietari și acte**

Inscrieri privitoare la dreptul de proprietate și alte drepturi reale	Referințe
/	
Act Administrativ nr. 517/45, din 20/02/1995 emis de CJPSDPAT (titlu de proprietate);	
B1	A1
Intabulare, drept de PROPRIETATE, dobandit prin Reconstituire, cota actuala 1/1	
1) GLIGOR MARIA, CNP NEIDENTIFICAT	

**C. Partea III. SARCINI .**

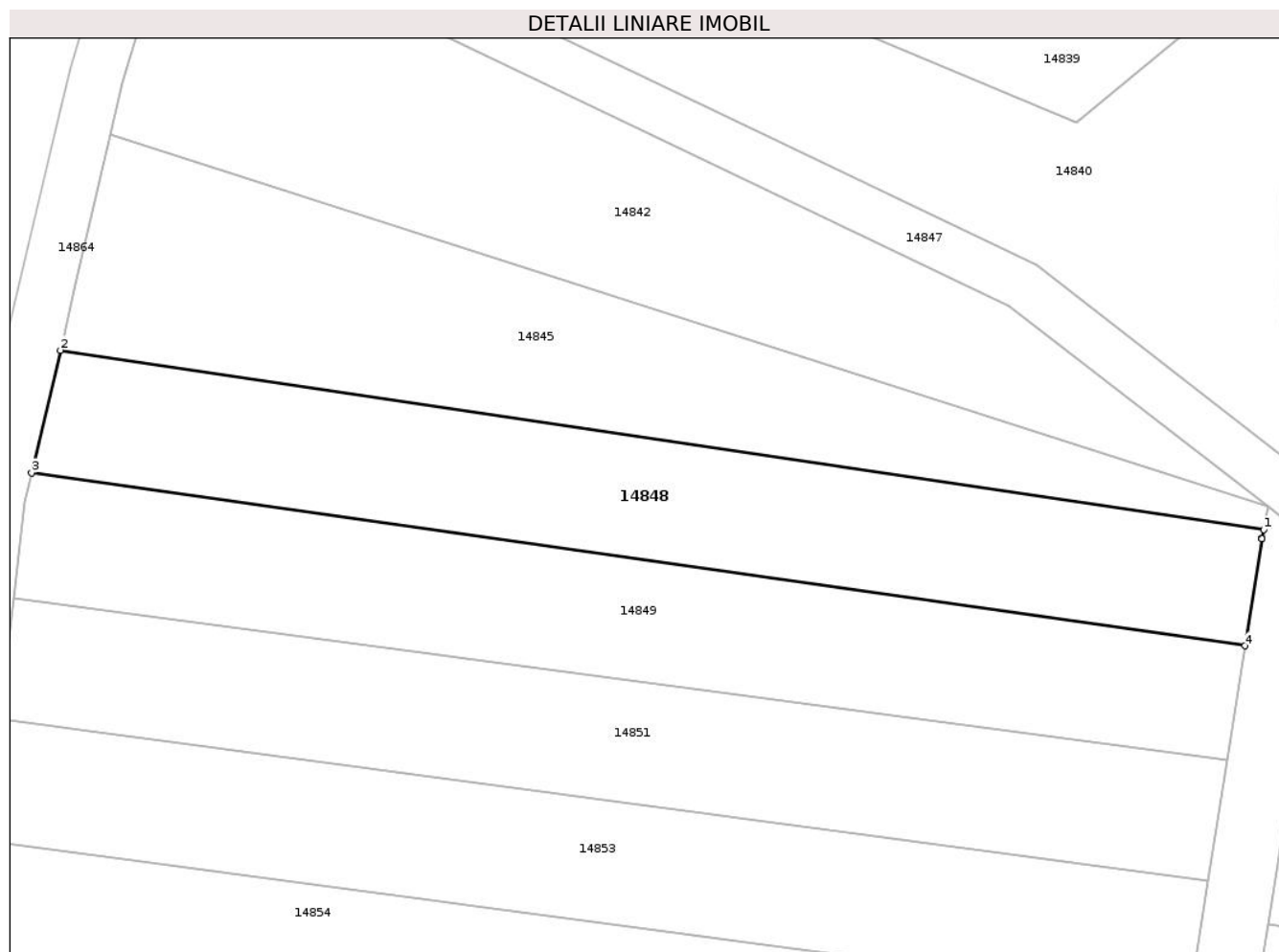
Inscrieri privind dezmembramintele dreptului de proprietate, drepturi reale de garanție și sarcini	Referințe
NU SUNT	

## Anexa Nr. 1 La Partea I

## Teren

Nr cadastral	Suprafața (mp)*	Observații / Referințe
101762	1.000	

\* Suprafața este determinată în planul de proiecție Stereo 70.



## Date referitoare la teren

Crt	Categorie folosință	Intravilan	Suprafața (mp)	Tarla	Parcelă	Nr. topo	Observații / Referințe
1	arabil	NU	1.000	20	506/2	-	

## Lungime Segmente

1) Valorile lungimilor segmentelor sunt obținute din proiecție în plan.

Punct început	X / Y	Punct sfârșit	X / Y	Lungime segment (** (m)
1	414.384,955 500.323,645	2	414.286,181 500.338,362	99.864
2	414.286,181 500.338,362	3	414.283,821 500.328,291	10.344
3	414.283,821 500.328,291	4	414.383,416 500.314,115	100.599
4	414.383,416 500.314,115	5	414.384,802 500.322,901	8.895
5	414.384,802 500.322,901	6	414.384,813 500.322,958	0.058

Punct început	X / Y	Punct sfârșit	X / Y	Lungime segment (** (m)
6	414.384,813 500.322,958	1	414.384,955 500.323,645	0.702

\*\* Lungimile segmentelor sunt determinate în planul de proiecție Stereo 70 și sunt rotunjite la 1 milimetru.

\*\*\* Distanța dintre puncte este formată din segmente cumulate ce sunt mai mici decât valoarea 1 milimetru.



**DATE DESPRE IMOBILUL NR. 14849**

Oficiul de Cadastru și Publicitate Imobiliară SIBIU  
Biroul de Cadastru și Publicitate Imobiliară Sibiu

**A. Partea I. Descrierea imobilului**

TEREN Extravilan

Adresa: Jud. Sibiu

Nr. Crt	Nr cadastral Nr. topografic	Suprafața* (mp)	Observații / Referințe
A1	101782	1.000	Sector cadastral:53 Teren neimprejmuit;

**B. Partea II. Proprietari și acte**

Inscrieri privitoare la dreptul de proprietate și alte drepturi reale	Referințe
/	
Act Notarial nr. 4119, din 24/11/2016 emis de BNP TOLCIU TUDOR-FLAVIU (act de partaj);	
B1	A1
Intabulare, drept de PROPRIETATE, dobandit prin Conventie, cota actuala 1/1 1) DAVID GHEORGHE	

**C. Partea III. SARCINI .**

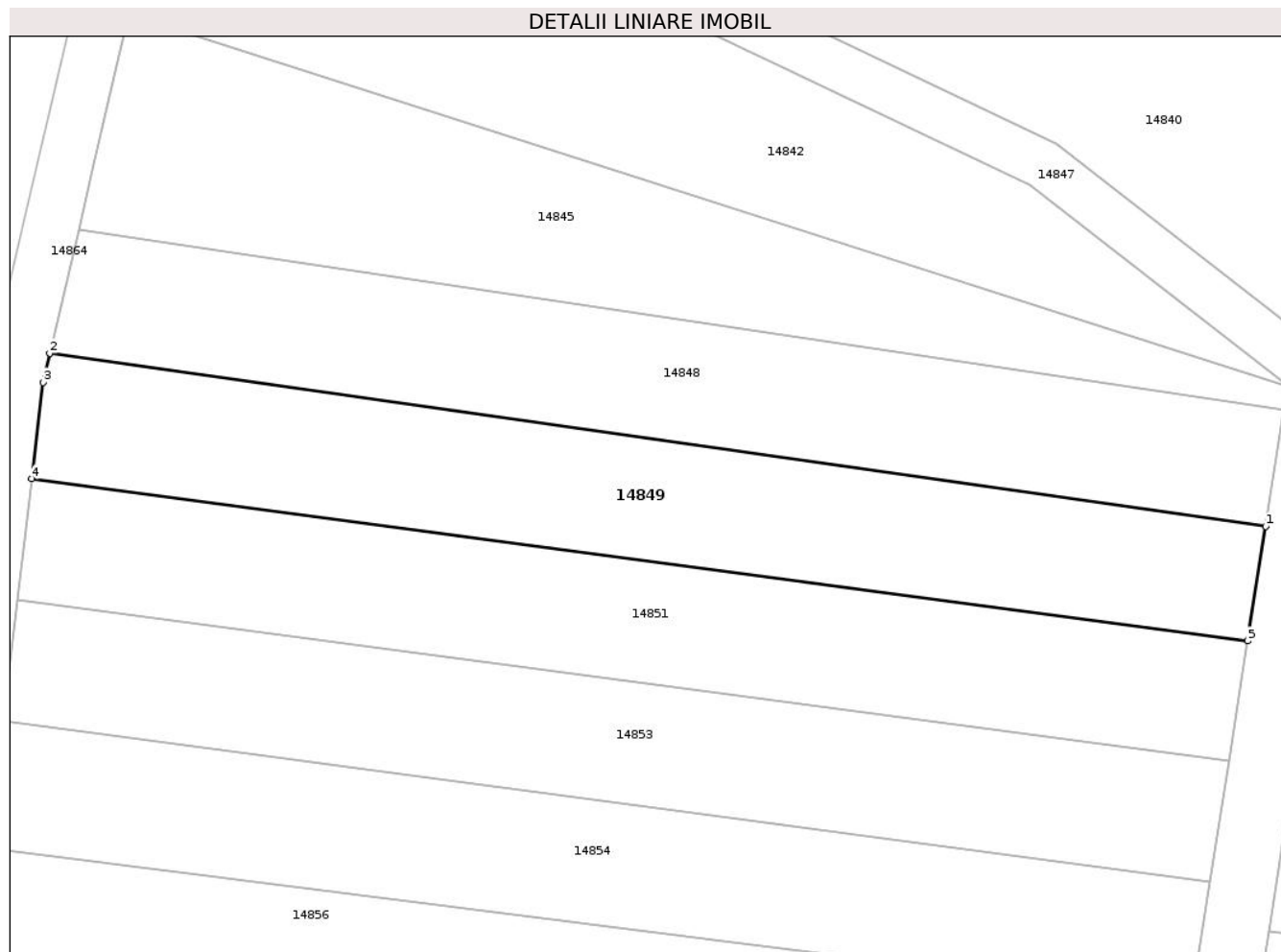
Inscrieri privind dezmembramintele dreptului de proprietate, drepturi reale de garanție și sarcini	Referințe
NU SUNT	

## Anexa Nr. 1 La Partea I

## Teren

Nr cadastral	Suprafața (mp)*	Observații / Referințe
101782	1.000	

\* Suprafața este determinată în planul de proiecție Stereo 70.



## Date referitoare la teren

Crt	Categorie folosință	Intravilan	Suprafața (mp)	Tarla	Parcelă	Nr. topo	Observații / Referințe
1	arabil	NU	1.000	20	506/3	-	

## Lungime Segmente

1) Valorile lungimilor segmentelor sunt obținute din proiecție în plan.

Punct început	X / Y	Punct sfârșit	X / Y	Lungime segment (** (m)
1	414.383,416 500.314,115	2	414.283,821 500.328,291	100.599
2	414.283,821 500.328,291	3	414.283,26 500.325,901	2.455
3	414.283,26 500.325,901	4	414.282,339 500.318,014	7.941
4	414.282,339 500.318,014	5	414.381,939 500.304,742	100.48
5	414.381,939 500.304,742	1	414.383,416 500.314,115	9.489

**\*\* Lungimile segmentelor sunt determinate în planul de proiecție Stereo 70 și sunt rotunjite la 1 milimetru.**

**\*\*\* Distanța dintre puncte este formată din segmente cumulate ce sunt mai mici decât valoarea 1 milimetru.**





**DATE DESPRE IMOBILUL NR. 14850**

Oficiul de Cadastru și Publicitate Imobiliară SIBIU  
Biroul de Cadastru și Publicitate Imobiliară Sibiu

**A. Partea I. Descrierea imobilului**

TEREN Extravilan

Adresa: Jud. Sibiu

Nr. Crt	Nr cadastral Nr. topografic	Suprafața* (mp)	Observații / Referințe
A1	101770	2.100	Sector cadastral:53 Teren neimprejmuit;

**B. Partea II. Proprietari și acte**

Inscrieri privitoare la dreptul de proprietate și alte drepturi reale	Referințe
/	
Act Administrativ nr. 541/45, din 22/02/1995 emis de CJPSDPAT (titlu de proprietate);	
B1	A1
Intabulare, drept de PROPRIETATE, dobandit prin Reconstituire, cota actuala 1/1	
1) NATEA MARIAN, CNP NEIDENTIFICAT	

**C. Partea III. SARCINI .**

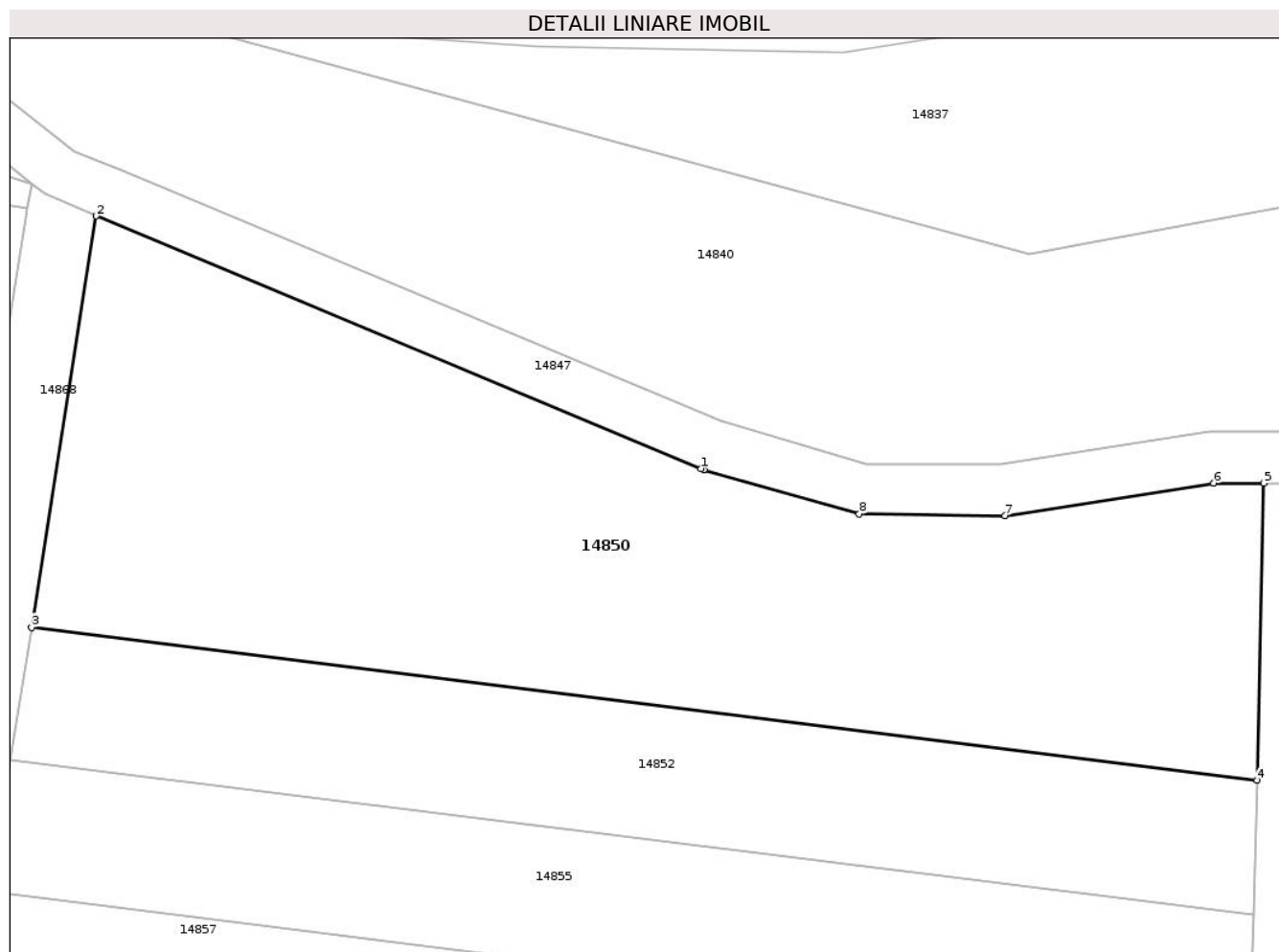
Inscrieri privind dezmembramintele dreptului de proprietate, drepturi reale de garanție și sarcini	Referințe
NU SUNT	

## Anexa Nr. 1 La Partea I

## Teren

Nr cadastral	Suprafața (mp)*	Observații / Referințe
101770	2.100	

\* Suprafața este determinată în planul de proiecție Stereo 70.



## Date referitoare la teren

Crt	Categorie folosință	Intravilan	Suprafața (mp)	Tarla	Parcelă	Nr. topo	Observații / Referințe
1	arabil	NU	2.100	20	506/21	-	

## Lungime Segmente

1) Valorile lungimilor segmentelor sunt obținute din proiecție în plan.

Punct început	X / Y	Punct sfârșit	X / Y	Lungime segment (** (m)
1	414.437,065 500.303,526	2	414.390,305 500.323,047	50.671
2	414.390,305 500.323,047	3	414.385,29 500.291,245	32.195
3	414.385,29 500.291,245	4	414.480,092 500.279,443	95.534
4	414.480,092 500.279,443	5	414.480,59 500.302,4	22.962
5	414.480,59 500.302,4	6	414.476,717 500.302,4	3.873

Punct început	X / Y	Punct sfârșit	X / Y	Lungime segment (** (m)
6	414.476,717 500.302,4	7	414.460,573 500.299,878	16.34
7	414.460,573 500.299,878	8	414.449,309 500.300,007	11.265
8	414.449,309 500.300,007	9	414.437,287 500.303,433	12.5
9	414.437,287 500.303,433	1	414.437,065 500.303,526	0.241

\*\* Lungimile segmentelor sunt determinate în planul de proiecție Stereo 70 și sunt rotunjite la 1 milimetru.

\*\*\* Distanța dintre puncte este formată din segmente cumulate ce sunt mai mici decât valoarea 1 milimetru.



**DATE DESPRE IMOBILUL NR. 14851**

Oficiul de Cadastru și Publicitate Imobiliară SIBIU  
Biroul de Cadastru și Publicitate Imobiliară Sibiu

**A. Partea I. Descrierea imobilului**

TEREN Extravilan

Adresa: Jud. Sibiu

Nr. Crt	Nr cadastral Nr. topografic	Suprafața* (mp)	Observații / Referințe
A1	101783	1.000	Sector cadastral:53 Teren neimprejmuit;

**B. Partea II. Proprietari și acte**

Inscrieri privitoare la dreptul de proprietate și alte drepturi reale		Referințe
/		
Act Administrativ nr. 523/45, din 21/02/1995 emis de CJPSDPAT (titlu de proprietate);		
B1	Intabulare, drept de PROPRIETATE, dobandit prin Reconstituire, cota actuala 1/1 1) <b>BOABES IOAN</b> , CNP NEIDENTIFICAT 2) <b>OLTEAN ELISABETA</b> , CNP NEIDENTIFICAT	A1

**C. Partea III. SARCINI .**

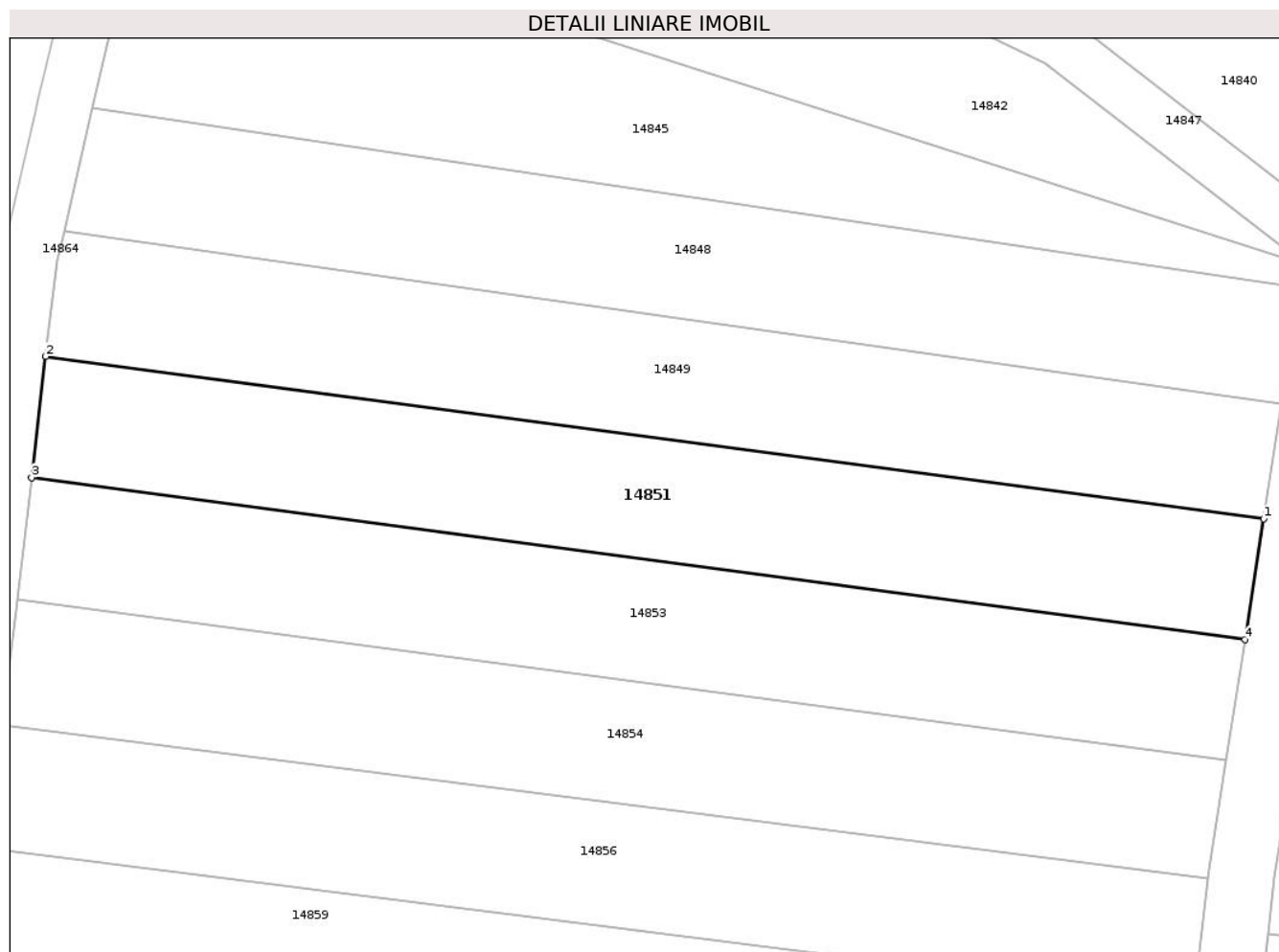
Inscrieri privind dezmembramintele dreptului de proprietate, drepturi reale de garanție și sarcini	Referințe
NU SUNT	

## Anexa Nr. 1 La Partea I

## Teren

Nr cadastral	Suprafața (mp)*	Observații / Referințe
101783	1.000	

\* Suprafața este determinată în planul de proiecție Stereo 70.



## Date referitoare la teren

Crt	Categorie folosință	Intra vilan	Suprafața (mp)	Tarla	Parcelă	Nr. topo	Observații / Referințe
1	arabil	NU	1.000	20	506/4	-	

## Lungime Segmente

1) Valorile lungimilor segmentelor sunt obținute din proiecție în plan.

Punct început	X / Y	Punct sfârșit	X / Y	Lungime segment (** (m)
1	414.381,939 500.304,742	2	414.282,339 500.318,014	100.48
2	414.282,339 500.318,014	3	414.281,181 500.308,109	9.972
3	414.281,181 500.308,109	4	414.380,385 500.294,889	100.081
4	414.380,385 500.294,889	1	414.381,939 500.304,742	9.975

\*\* Lungimile segmentelor sunt determinate în planul de proiecție Stereo 70 și sunt rotunjite la 1 milimetru.

**\*\*\* Distanţa dintre puncte este formată din segmente cumulate ce sunt mai mici decât valoarea 1 milimetru.**





**DATE DESPRE IMOBILUL NR. 14852**

Oficiul de Cadastru și Publicitate Imobiliară SIBIU  
Biroul de Cadastru și Publicitate Imobiliară Sibiu

**A. Partea I. Descrierea imobilului**

TEREN Extravilan

Adresa: Jud. Sibiu

Nr. Crt	Nr cadastral Nr. topografic	Suprafața* (mp)	Observații / Referințe
A1	101771	1.000	Sector cadastral:53 Teren neimprejmuit;

**B. Partea II. Proprietari și acte**

Inscrieri privitoare la dreptul de proprietate și alte drepturi reale		Referințe
/		
Act Administrativ nr. 583/45, din 23/02/1995 emis de CJPSDPAT (titlu de proprietate);		
B1	Intabulare, drept de PROPRIETATE, dobandit prin Reconstituire, cota actuala 1/1 1) CRISTEA ANA, CNP NEIDENTIFICAT 2) CRISTEA IOAN, CNP NEIDENTIFICAT 3) JOARZA RAFILA, CNP NEIDENTIFICAT	A1

**C. Partea III. SARCINI .**

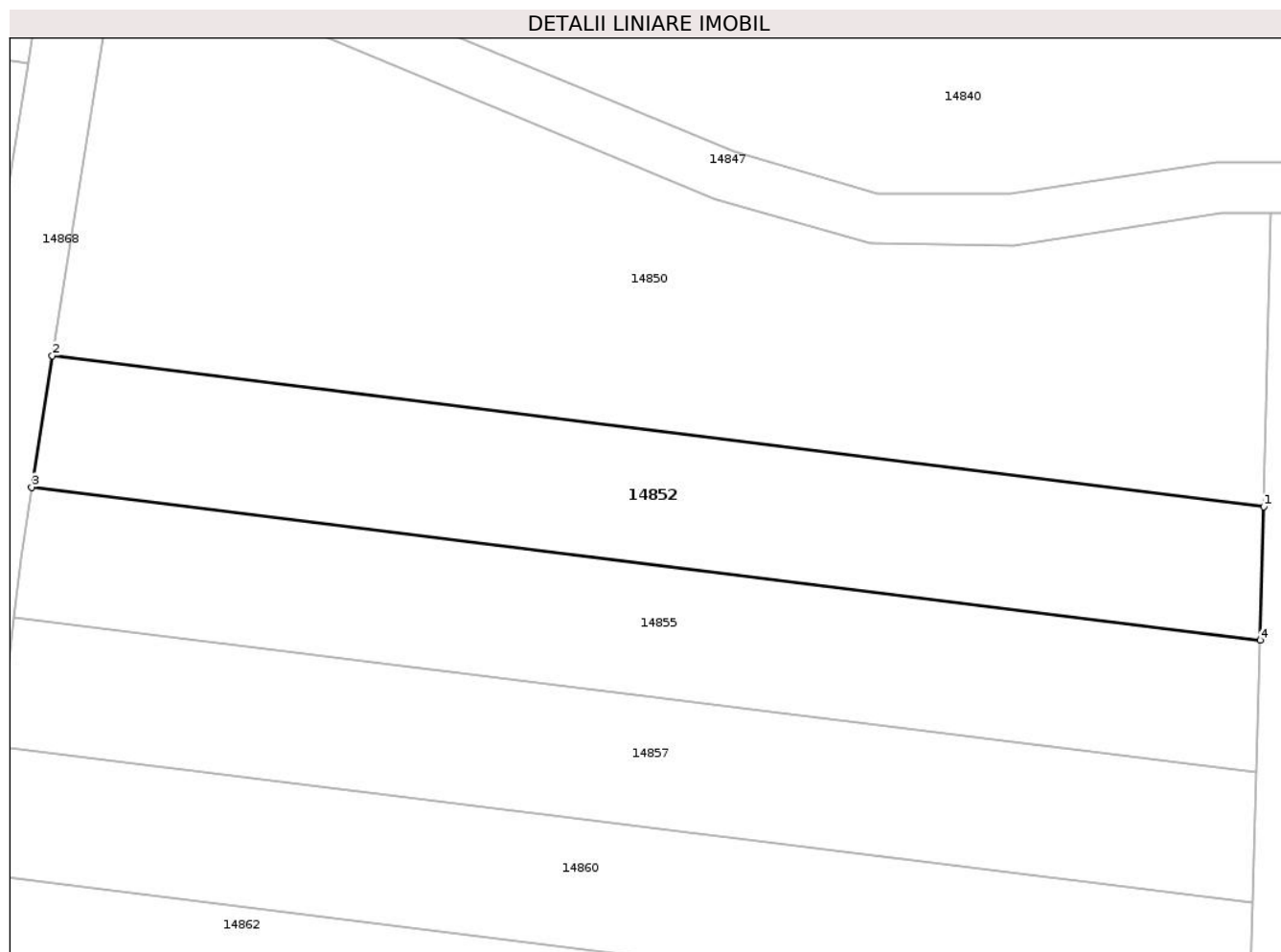
Inscrieri privind dezmembramintele dreptului de proprietate, drepturi reale de garanție și sarcini	Referințe
NU SUNT	

## Anexa Nr. 1 La Partea I

## Teren

Nr cadastral	Suprafața (mp)*	Observații / Referințe
101771	1.000	

\* Suprafața este determinată în planul de proiecție Stereo 70.



## Date referitoare la teren

Crt	Categorie folosință	Intra vilan	Suprafața (mp)	Tarla	Parcelă	Nr. topo	Observații / Referințe
1	arabil	NU	1.000	20	506/22	-	

## Lungime Segmente

1) Valorile lungimilor segmentelor sunt obținute din proiecție în plan.

Punct început	X / Y	Punct sfârșit	X / Y	Lungime segment (** (m)
1	414.480,092 500.279,443	2	414.385,29 500.291,245	95.534
2	414.385,29 500.291,245	3	414.383,67 500.280,971	10.401
3	414.383,67 500.280,971	4	414.479,787 500.269,005	96.859
4	414.479,787 500.269,005	1	414.480,092 500.279,443	10.442

\*\* Lungimile segmentelor sunt determinate în planul de proiecție Stereo 70 și sunt rotunjite la 1 milimetru.

**\*\*\* Distanţa dintre puncte este formată din segmente cumulate ce sunt mai mici decât valoarea 1 milimetru.**



**DATE DESPRE IMOBILUL NR. 14853**

Oficiul de Cadastru și Publicitate Imobiliară SIBIU  
Biroul de Cadastru și Publicitate Imobiliară Sibiu

**A. Partea I. Descrierea imobilului**

TEREN Extravilan

Adresa: Jud. Sibiu

Nr. Crt	Nr cadastral Nr. topografic	Suprafața* (mp)	Observații / Referințe
A1	101784	1.000	Sector cadastral:53 Teren neimprejmuit;

**B. Partea II. Proprietari și acte**

Inscrieri privitoare la dreptul de proprietate și alte drepturi reale	Referințe
/	
Act Administrativ nr. 353/45, din 23/11/1994 emis de CJPSDPAT (titlu de proprietate);	
B1	A1
Intabulare, drept de PROPRIETATE, dobandit prin Reconstituire, cota actuala 1/1	
1) VEZAN DUMITRU, CNP NEIDENTIFICAT	

**C. Partea III. SARCINI .**

Inscrieri privind dezmembramintele dreptului de proprietate, drepturi reale de garanție și sarcini	Referințe
NU SUNT	

## Anexa Nr. 1 La Partea I

## Teren

Nr cadastral	Suprafața (mp)*	Observații / Referințe
101784	1.000	

\* Suprafața este determinată în planul de proiecție Stereo 70.

## DETALII LINIARE IMOBIL



## Date referitoare la teren

Crt	Categorie folosință	Intra vilan	Suprafața (mp)	Tarla	Parcelă	Nr. topo	Observații / Referințe
1	arabil	NU	1.000	20	506/5	-	

## Lungime Segmente

1) Valorile lungimilor segmentelor sunt obținute din proiecție în plan.

Punct început	X / Y	Punct sfârșit	X / Y	Lungime segment (** (m)
1	414.380,385 500.294,889	2	414.281,181 500.308,109	100.081
2	414.281,181 500.308,109	3	414.280,019 500.298,163	10.014
3	414.280,019 500.298,163	4	414.378,825 500.284,996	99.679
4	414.378,825 500.284,996	1	414.380,385 500.294,889	10.015

\*\* Lungimile segmentelor sunt determinate în planul de proiecție Stereo 70 și sunt rotunjite la 1 milimetru.

**\*\*\* Distanţa dintre puncte este formată din segmente cumulate ce sunt mai mici decât valoarea 1 milimetru.**





**DATE DESPRE IMOBILUL NR. 14854**

Oficiul de Cadastru și Publicitate Imobiliară SIBIU  
Biroul de Cadastru și Publicitate Imobiliară Sibiu

**A. Partea I. Descrierea imobilului**

TEREN Extravilan

Adresa: Jud. Sibiu

Nr. Crt	Nr cadastral Nr. topografic	Suprafața* (mp)	Observații / Referințe
A1	101785	1.000	Sector cadastral:53 Teren neimprejmuit;

**B. Partea II. Proprietari și acte**

Inscrieri privitoare la dreptul de proprietate și alte drepturi reale	Referințe
/	
Act Administrativ nr. 397/45, din 06/06/2011 emis de CJPSDPAT (titlu de proprietate);	
B1	A1
Intabulare, drept de PROPRIETATE, dobandit prin Reconstituire, cota actuala 1/1 1) DEJI IOAN, CNP NEIDENTIFICAT	

**C. Partea III. SARCINI .**

Inscrieri privind dezmembramintele dreptului de proprietate, drepturi reale de garanție și sarcini	Referințe
NU SUNT	

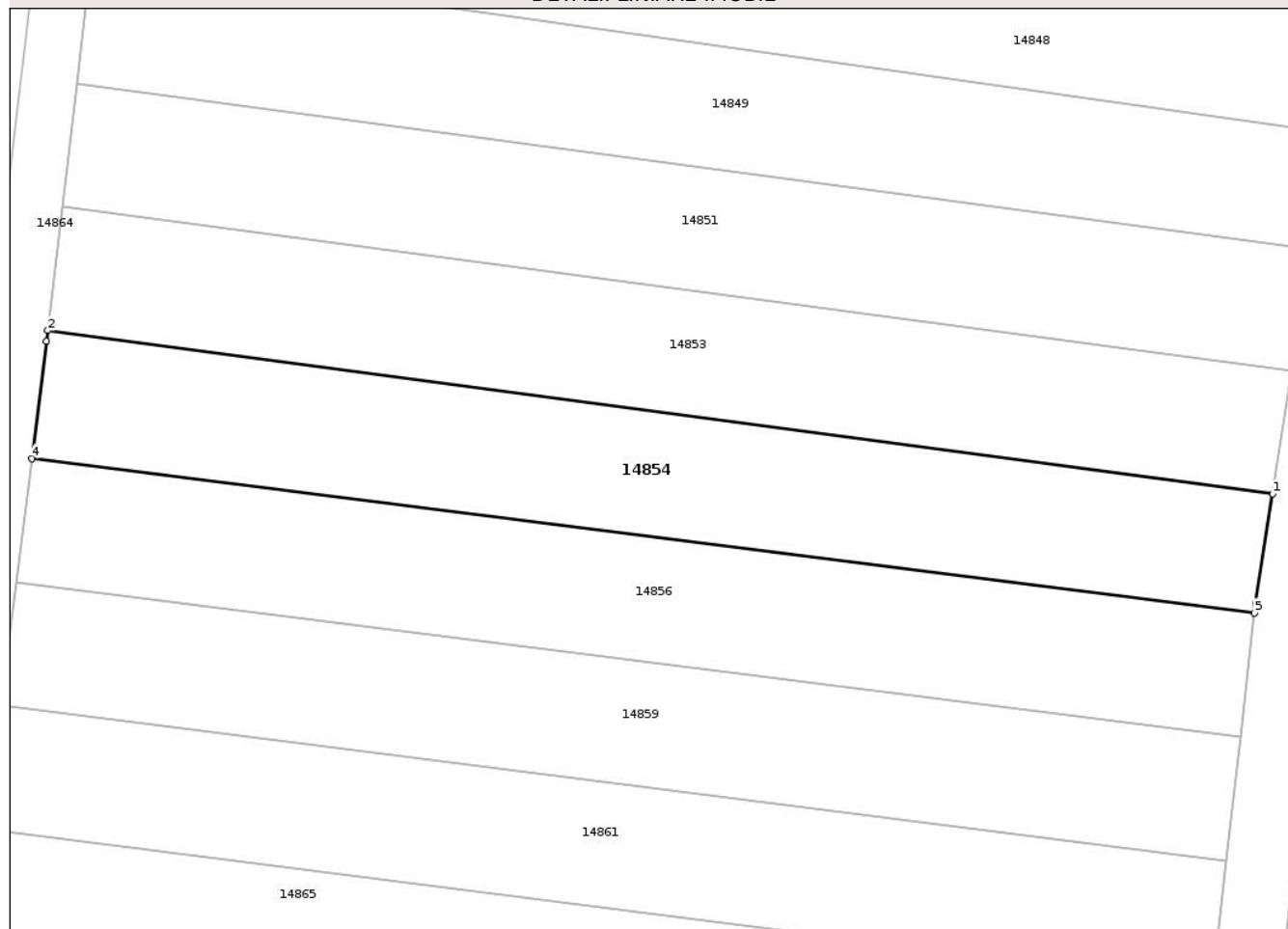
## Anexa Nr. 1 La Partea I

## Teren

Nr cadastral	Suprafața (mp)*	Observații / Referințe
101785	1.000	

\* Suprafața este determinată în planul de proiecție Stereo 70.

## DETALII LINIARE IMOBIL



## Date referitoare la teren

Crt	Categorie folosință	Intravilan	Suprafața (mp)	Tarla	Parcelă	Nr. topo	Observații / Referințe
1	arabil	NU	1.000	20	506/6	-	

## Lungime Segmente

1) Valorile lungimilor segmentelor sunt obținute din proiecție în plan.

Punct început	X / Y	Punct sfârșit	X / Y	Lungime segment (** (m)
1	414.378,825 500.284,996	2	414.280,019 500.298,163	99.679
2	414.280,019 500.298,163	3	414.279,916 500.297,282	0.887
3	414.279,916 500.297,282	4	414.278,725 500.287,856	9.501
4	414.278,725 500.287,856	5	414.377,347 500.275,398	99.406
5	414.377,347 500.275,398	6	414.377,432 500.276,159	0.766

Punct început	X / Y	Punct sfârșit	X / Y	Lungime segment (** (m)
6	414.377,432 500.276,159	1	414.378,825 500.284,996	8.946

\*\* Lungimile segmentelor sunt determinate în planul de proiecție Stereo 70 și sunt rotunjite la 1 milimetru.

\*\*\* Distanța dintre puncte este formată din segmente cumulate ce sunt mai mici decât valoarea 1 milimetru.



**DATE DESPRE IMOBILUL NR. 14855**

Oficiul de Cadastru și Publicitate Imobiliară SIBIU  
Biroul de Cadastru și Publicitate Imobiliară Sibiu

**A. Partea I. Descrierea imobilului**

TEREN Extravilan

Adresa: Jud. Sibiu

Nr. Crt	Nr cadastral Nr. topografic	Suprafața* (mp)	Observații / Referințe
A1	101772	1.000	Sector cadastral:53 Teren neimprejmuit;

**B. Partea II. Proprietari și acte**

Inscrieri privitoare la dreptul de proprietate și alte drepturi reale		Referințe
/		
Act Administrativ nr. 626/45, din 12/06/1995 emis de CJPSDPAT (titlu de proprietate);		
B1	Intabulare, drept de PROPRIETATE, dobandit prin Reconstituire, cota actuala 1/1 1) SECELEAN VASILE, CNP NEIDENTIFICAT	A1

**C. Partea III. SARCINI .**

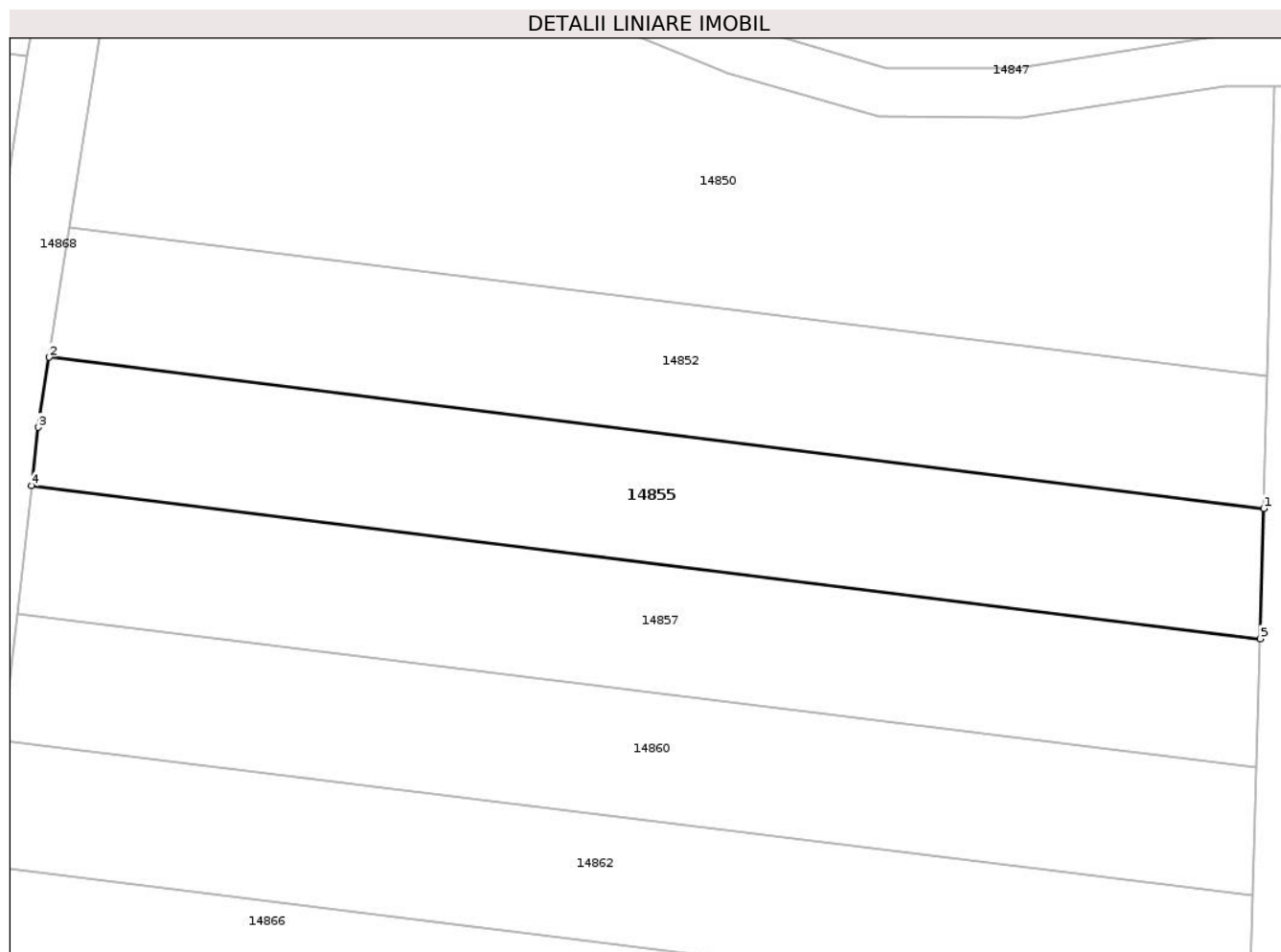
Inscrieri privind dezmembramintele dreptului de proprietate, drepturi reale de garanție și sarcini	Referințe
NU SUNT	

## Anexa Nr. 1 La Partea I

## Teren

Nr cadastral	Suprafața (mp)*	Observații / Referințe
101772	1.000	

\* Suprafața este determinată în planul de proiecție Stereo 70.



## Date referitoare la teren

Crt	Categorie folosință	Intravilan	Suprafața (mp)	Tarla	Parcelă	Nr. topo	Observații / Referințe
1	arabil	NU	1.000	20	506/23	-	

## Lungime Segmente

1) Valorile lungimilor segmentelor sunt obținute din proiecție în plan.

Punct început	X / Y	Punct sfârșit	X / Y	Lungime segment (** (m)
1	414.479,787 500.269,005	2	414.383,67 500.280,971	96.859
2	414.383,67 500.280,971	3	414.382,798 500.275,436	5.603
3	414.382,798 500.275,436	4	414.382,279 500.270,805	4.66
4	414.382,279 500.270,805	5	414.479,487 500.258,703	97.958
5	414.479,487 500.258,703	1	414.479,787 500.269,005	10.306

**\*\* Lungimile segmentelor sunt determinate în planul de proiecție Stereo 70 și sunt rotunjite la 1 milimetru.**

**\*\*\* Distanța dintre puncte este formată din segmente cumulate ce sunt mai mici decât valoarea 1 milimetru.**





**DATE DESPRE IMOBILUL NR. 14856**

Oficiul de Cadastru și Publicitate Imobiliară SIBIU  
Biroul de Cadastru și Publicitate Imobiliară Sibiu

**A. Partea I. Descrierea imobilului**

TEREN Extravilan

Adresa: Jud. Sibiu

Nr. Crt	Nr cadastral Nr. topografic	Suprafața* (mp)	Observații / Referințe
A1	101763	1.000	Sector cadastral:53 Teren neimprejmuț;

**B. Partea II. Proprietari și acte**

Inscrieri privitoare la dreptul de proprietate și alte drepturi reale	Referințe
/	
Act Administrativ nr. 490/45, din 02/02/1995 emis de CJPSDPAT (titlu de proprietate);	
B1	A1
Intabulare, drept de PROPRIETATE, dobandit prin Reconstituire, cota actuala 1/1	
1) DATCU ANA, CNP NEIDENTIFICAT 2) DATCU VASILE, CNP NEIDENTIFICAT 3) SÎRBU SOFIA, CNP NEIDENTIFICAT 4) DATCU ILIE, CNP NEIDENTIFICAT 5) DATCU MARIA, CNP NEIDENTIFICAT 6) DATCU NICOLAE, CNP NEIDENTIFICAT	

**C. Partea III. SARCINI .**

Inscrieri privind dezmembramintele dreptului de proprietate, drepturi reale de garanție și sarcini	Referințe
NU SUNT	

## Anexa Nr. 1 La Partea I

## Teren

Nr cadastral	Suprafața (mp)*	Observații / Referințe
101763	1.000	

\* Suprafața este determinată în planul de proiecție Stereo 70.

## DETALII LINIARE IMOBIL



## Date referitoare la teren

Crt	Categorie folosință	Intravilan	Suprafața (mp)	Tarla	Parcelă	Nr. topo	Observații / Referințe
1	arabil	NU	1.000	20	506/7	-	

## Lungime Segmente

1) Valorile lungimilor segmentelor sunt obținute din proiecție în plan.

Punct început	X / Y	Punct sfârșit	X / Y	Lungime segment (** (m)
1	414.377,347 500.275,398	2	414.278,725 500.287,856	99.406
2	414.278,725 500.287,856	3	414.277,465 500.277,883	10.052
3	414.277,465 500.277,883	4	414.376,229 500.265,407	99.549
4	414.376,229 500.265,407	1	414.377,347 500.275,398	10.053

\*\* Lungimile segmentelor sunt determinate în planul de proiecție Stereo 70 și sunt rotunjite la 1 milimetru.

**\*\*\* Distanţa dintre puncte este formată din segmente cumulate ce sunt mai mici decât valoarea 1 milimetru.**



**DATE DESPRE IMOBILUL NR. 14857**

Oficiul de Cadastru și Publicitate Imobiliară SIBIU  
Biroul de Cadastru și Publicitate Imobiliară Sibiu

**A. Partea I. Descrierea imobilului**

TEREN Extravilan

Adresa: Jud. Sibiu

Nr. Crt	Nr cadastral Nr. topografic	Suprafața* (mp)	Observații / Referințe
A1	101773	1.000	Sector cadastral:53 Teren neimprejmuit;

**B. Partea II. Proprietari și acte**

Inscrieri privitoare la dreptul de proprietate și alte drepturi reale	Referințe
/	
Act Administrativ nr. 632/45, din 27/06/1995 emis de CJPSDPAT (titlu de proprietate);	
B1	A1
Intabulare, drept de PROPRIETATE, dobandit prin Reconstituire, cota actuala 1/1	
1) BEȘTEA ANA, CNP NEIDENTIFICAT	

**C. Partea III. SARCINI .**

Inscrieri privind dezmembramintele dreptului de proprietate, drepturi reale de garanție și sarcini	Referințe
NU SUNT	

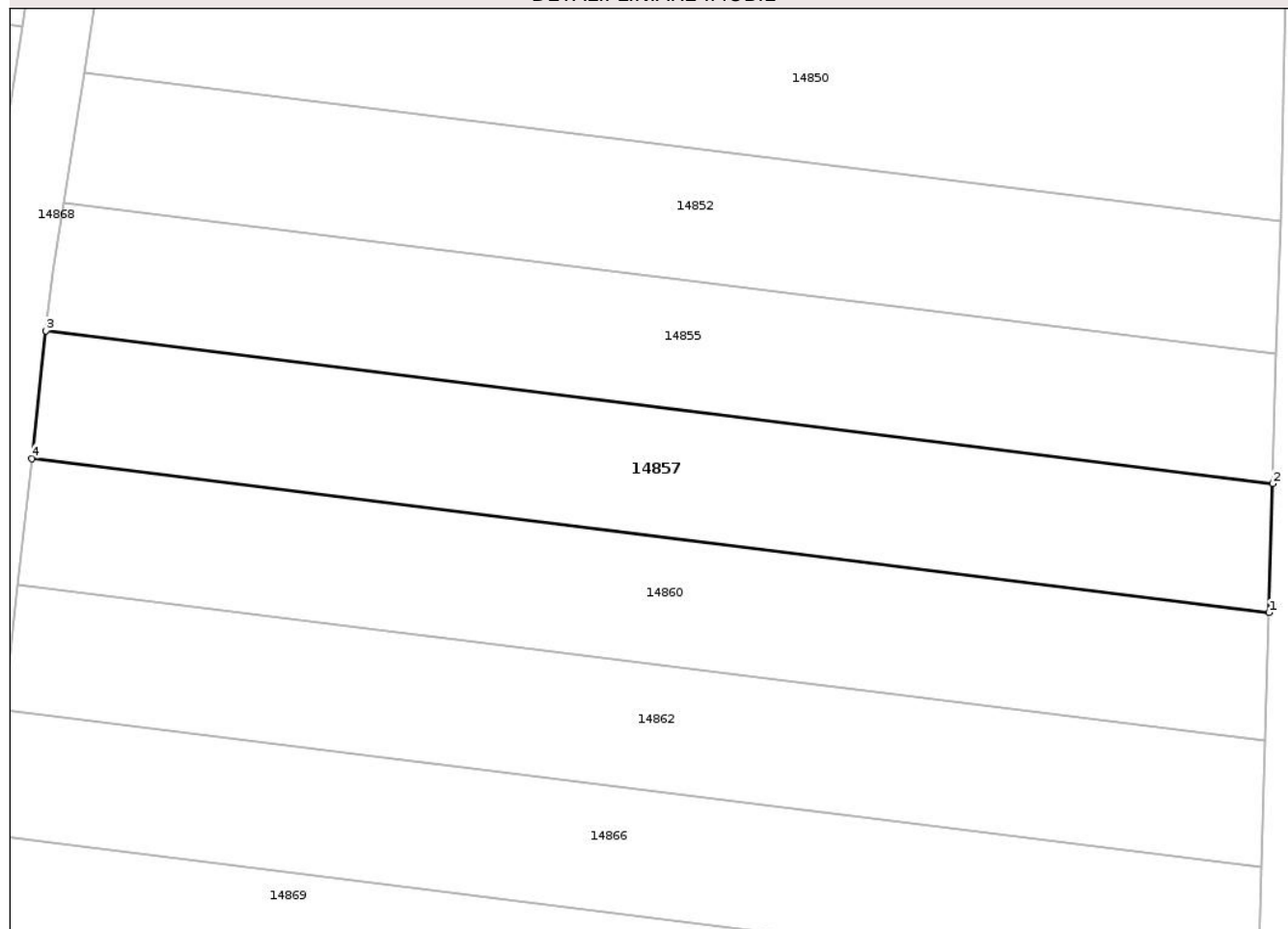
## Anexa Nr. 1 La Partea I

## Teren

Nr cadastral	Suprafața (mp)*	Observații / Referințe
101773	1.000	

\* Suprafața este determinată în planul de proiecție Stereo 70.

## DETALII LINIARE IMOBIL



## Date referitoare la teren

Crt	Categorie folosință	Intravilan	Suprafața (mp)	Tarla	Parcelă	Nr. topo	Observații / Referințe
1	arabil	NU	1.000	20	506/24	-	

## Lungime Segmente

1) Valorile lungimilor segmentelor sunt obținute din proiecție în plan.

Punct început	X / Y	Punct sfârșit	X / Y	Lungime segment (** (m)
1	414.479,189 500.248,497	2	414.479,487 500.258,703	10.21
2	414.479,487 500.258,703	3	414.382,279 500.270,805	97.958
3	414.382,279 500.270,805	4	414.381,149 500.260,702	10.166
4	414.381,149 500.260,702	1	414.479,189 500.248,497	98.797

\*\* Lungimile segmentelor sunt determinate în planul de proiecție Stereo 70 și sunt rotunjite la 1 milimetru.

**\*\*\* Distanţa dintre puncte este formată din segmente cumulate ce sunt mai mici decât valoarea 1 milimetru.**





**DATE DESPRE IMOBILUL NR. 14858**

Oficiul de Cadastru și Publicitate Imobiliară SIBIU  
Biroul de Cadastru și Publicitate Imobiliară Sibiu

**A. Partea I. Descrierea imobilului**

TEREN Extravilan

Adresa: Jud. Sibiu

Nr. Crt	Nr cadastral Nr. topografic	Suprafața* (mp)	Observații / Referințe
A1	103795	7.302	Sector cadastral:53 Teren neimprejmuit;

**B. Partea II. Proprietari și acte**

Inscrieri privitoare la dreptul de proprietate și alte drepturi reale		Referințe
/		
Act Normativ nr. 7, din 13/03/1996 emis de PARLAMENTUL ROMÂNIEI (lege);		
B1	Inscrierea posesiei, drept de PROPRIETATE, dobandit prin Lege, cota actuala 1/1 1) NEIDENTIFICAT NEIDENTIFICAT	A1
B2	se noteaza mentiunea de proprietar neidentificat	A1

**C. Partea III. SARCINI .**

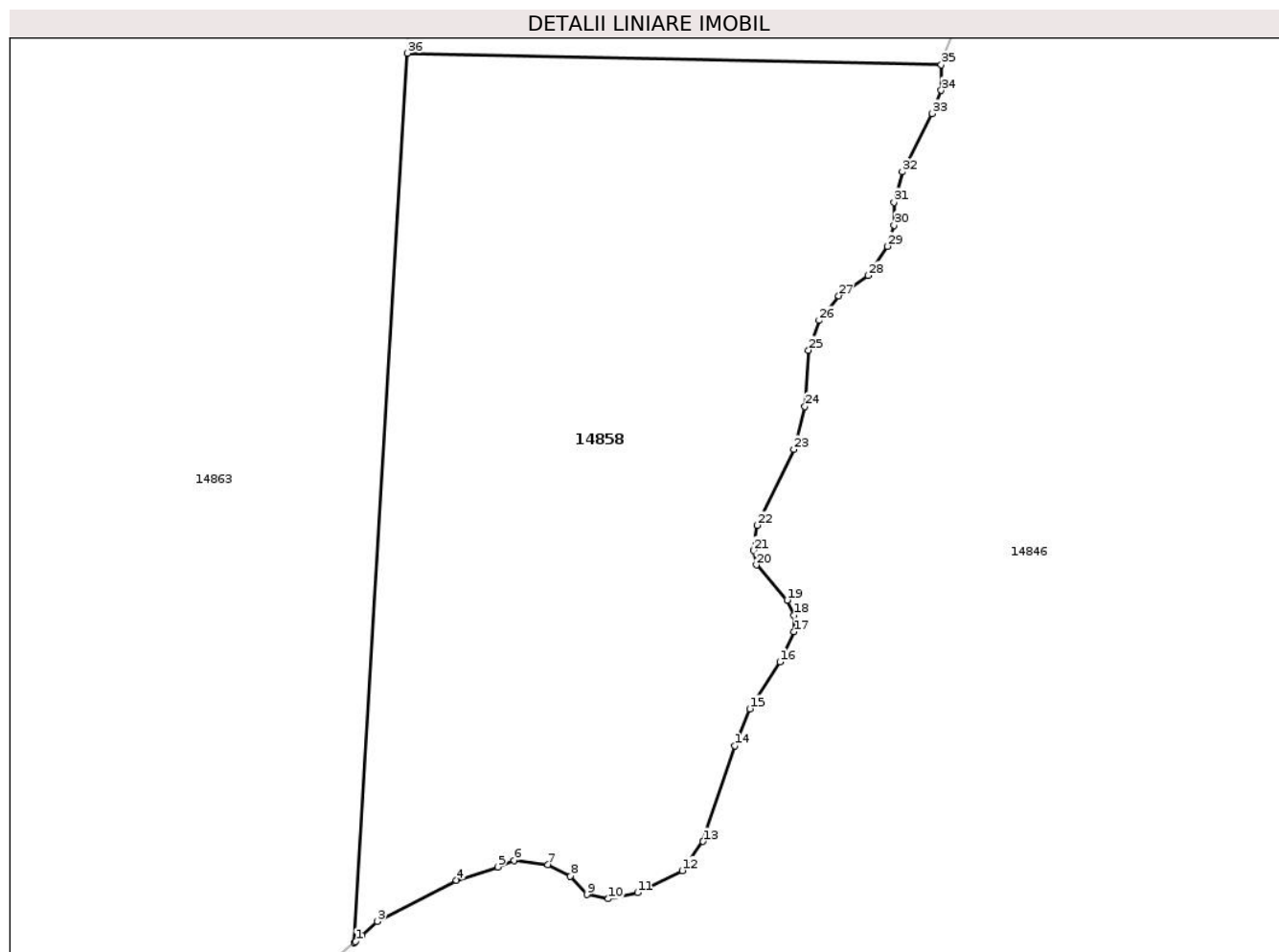
Inscrieri privind dezmembramintele dreptului de proprietate, drepturi reale de garanție și sarcini	Referințe
NU SUNT	

## Anexa Nr. 1 La Partea I

## Teren

Nr cadastral	Suprafața (mp)*	Observații / Referințe
103795	7.302	

\* Suprafața este determinată în planul de proiecție Stereo 70.



## Date referitoare la teren

Crt	Categorie folosință	Intravilan	Suprafața (mp)	Tarla	Parcelă	Nr. topo	Observații / Referințe
1	pasune	NU	7.302	20	505/1	-	

## Lungime Segmente

1) Valorile lungimilor segmentelor sunt obținute din proiecție în plan.

Punct început	X / Y	Punct sfârșit	X / Y	Lungime segment (** (m)
1	414.605,523 500.176,965	2	414.606,421 500.177,791	1.22
3	414.608,673 500.179,862	4	414.620,056 500.185,799	12.838
5	414.626,057 500.187,715	6	414.628,415 500.188,658	2.54
7	414.633,276 500.188,041	8	414.636,54 500.186,373	3.666
9	414.638,898 500.183,725	10	414.641,981 500.183,108	3.144

Punct început	X / Y	Punct sfârșit	X / Y	Lungime segment (** (m)
2	414.606,421 500.177,791	3	414.608,673 500.179,862	3.059
4	414.620,056 500.185,799	5	414.626,057 500.187,715	6.299
6	414.628,415 500.188,658	7	414.633,276 500.188,041	4.9
8	414.636,54 500.186,373	9	414.638,898 500.183,725	3.546
10	414.641,981 500.183,108	11	414.646,225 500.184,015	4.34

Punct început	X / Y	Punct sfârșit	X / Y	Lungime segment (** (m)
11	414.646,225 500.184,015	12	414.652,682 500.187,171	7.187
13	414.655,692 500.191,378	14	414.660,243 500.205,197	14.549
15	414.662,446 500.210,522	16	414.666,799 500.217,3	8.055
17	414.668,794 500.221,653	18	414.668,794 500.224,006	2.353
19	414.667,815 500.226,219	20	414.663,389 500.231,297	6.736
21	414.662,954 500.233,365	22	414.663,498 500.237,01	3.685
23	414.668,794 500.247,947	24	414.670,39 500.254,15	6.405
25	414.670,934 500.262,275	26	414.672,458 500.266,555	4.543
27	414.675,287 500.270,11	28	414.679,531 500.273,048	5.162
29	414.682,324 500.277,256	30	414.683,267 500.280,303	3.19
31	414.683,267 500.283,604	32	414.684,476 500.287,988	4.548
33	414.688,744 500.296,408	34	414.690,086 500.299,745	3.597
35	414.690,086 500.303,435	36	414.612,993 500.305,117	77.111
37	414.605,289 500.176,769	1	414.605,523 500.176,965	0.306

Punct început	X / Y	Punct sfârșit	X / Y	Lungime segment (** (m)
12	414.652,682 500.187,171	13	414.655,692 500.191,378	5.173
14	414.660,243 500.205,197	15	414.662,446 500.210,522	5.763
16	414.666,799 500.217,3	17	414.668,794 500.221,653	4.788
18	414.668,794 500.224,006	19	414.667,815 500.226,219	2.42
20	414.663,389 500.231,297	21	414.662,954 500.233,365	2.113
22	414.663,498 500.237,01	23	414.668,794 500.247,947	12.152
24	414.670,39 500.254,15	25	414.670,934 500.262,275	8.143
26	414.672,458 500.266,555	27	414.675,287 500.270,11	4.543
28	414.679,531 500.273,048	29	414.682,324 500.277,256	5.051
30	414.683,267 500.280,303	31	414.683,267 500.283,604	3.301
32	414.684,476 500.287,988	33	414.688,744 500.296,408	9.44
34	414.690,086 500.299,745	35	414.690,086 500.303,435	3.69
36	414.612,993 500.305,117	37	414.605,289 500.176,769	128.579

\*\* Lungimile segmentelor sunt determinate în planul de proiecție Stereo 70 și sunt rotunjite la 1 milimetru.

\*\*\* Distanța dintre puncte este formată din segmente cumulate ce sunt mai mici decât valoarea 1 milimetru.



**DATE DESPRE IMOBILUL NR. 14859**

Oficiul de Cadastru și Publicitate Imobiliară SIBIU  
Biroul de Cadastru și Publicitate Imobiliară Sibiu

**A. Partea I. Descrierea imobilului**

TEREN Extravilan

Adresa: Jud. Sibiu

Nr. Crt	Nr cadastral Nr. topografic	Suprafața* (mp)	Observații / Referințe
A1	101764	1.000	Sector cadastral:53 Teren neimprejmuit;

**B. Partea II. Proprietari și acte**

Inscrieri privitoare la dreptul de proprietate și alte drepturi reale		Referințe
/		
Act Administrativ nr. 385/45, din 03/01/1995 emis de CJPSDPAT (titlu de proprietate);		
B1	Intabulare, drept de PROPRIETATE, dobandit prin Reconstituire, cota actuala 1/1	A1
	1) DATCU IOAN, CNP NEIDENTIFICAT	
	2) DATCU NICOLAE, CNP NEIDENTIFICAT	

**C. Partea III. SARCINI .**

Inscrieri privind dezmembramintele dreptului de proprietate, drepturi reale de garanție și sarcini	Referințe
NU SUNT	

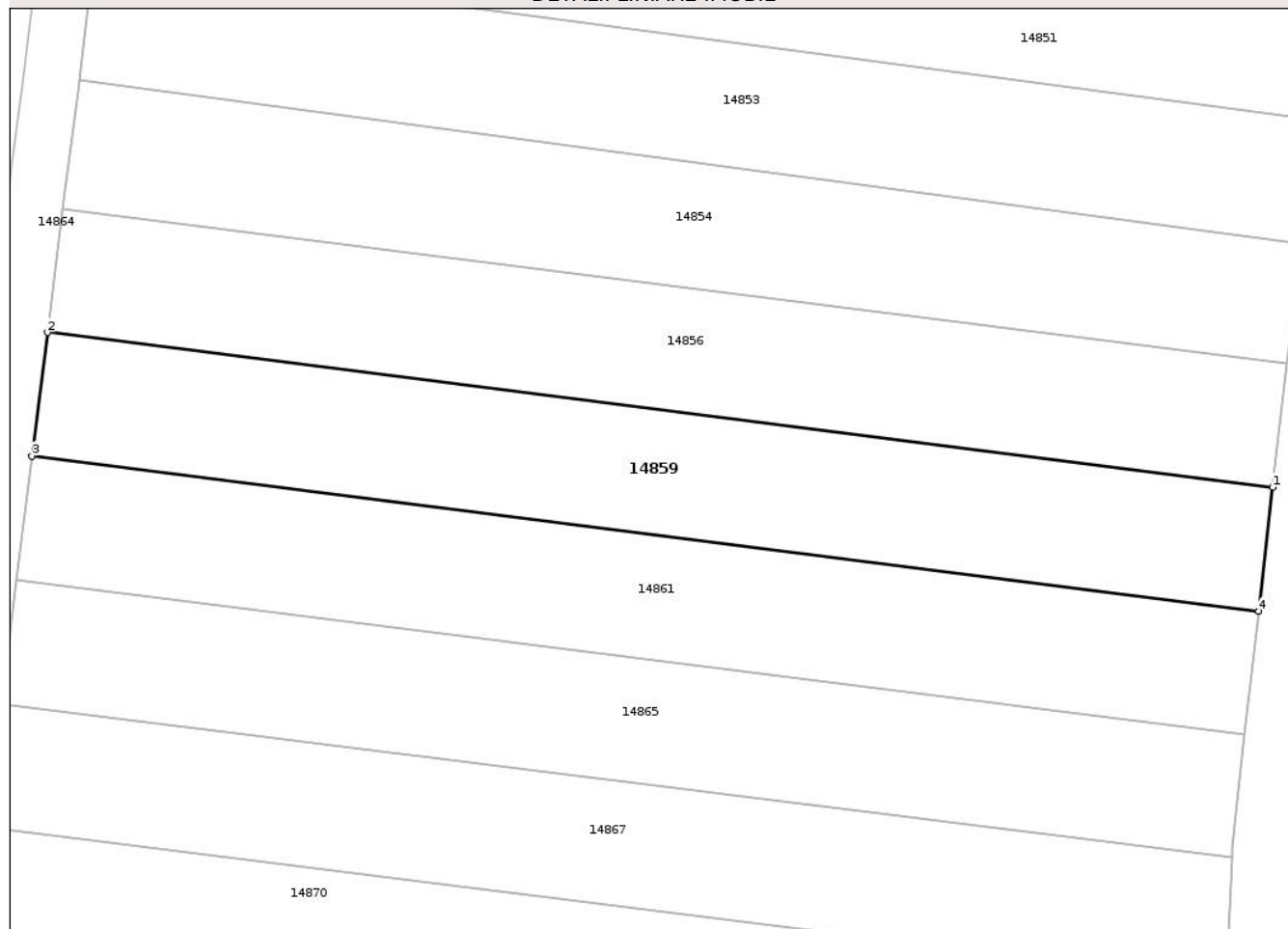
## Anexa Nr. 1 La Partea I

## Teren

Nr cadastral	Suprafața (mp)*	Observații / Referințe
101764	1.000	

\* Suprafața este determinată în planul de proiecție Stereo 70.

## DETALII LINIARE IMOBIL



## Date referitoare la teren

Crt	Categorie folosință	Intravilan	Suprafața (mp)	Tarla	Parcelă	Nr. topo	Observații / Referințe
1	arabil	NU	1.000	20	506/8	-	

## Lungime Segmente

1) Valorile lungimilor segmentelor sunt obținute din proiecție în plan.

Punct început	X / Y	Punct sfârșit	X / Y	Lungime segment (** (m)
1	414.376,229 500.265,407	2	414.277,465 500.277,883	99.549
2	414.277,465 500.277,883	3	414.276,207 500.267,924	10.038
3	414.276,207 500.267,924	4	414.375,112 500.255,43	99.691
4	414.375,112 500.255,43	1	414.376,229 500.265,407	10.039

\*\* Lungimile segmentelor sunt determinate în planul de proiecție Stereo 70 și sunt rotunjite la 1 milimetru.

**\*\*\* Distanţa dintre puncte este formată din segmente cumulate ce sunt mai mici decât valoarea 1 milimetru.**





**DATE DESPRE IMOBILUL NR. 14860**

Oficiul de Cadastru și Publicitate Imobiliară SIBIU  
Biroul de Cadastru și Publicitate Imobiliară Sibiu

**A. Partea I. Descrierea imobilului**

TEREN Extravilan

Adresa: Jud. Sibiu

Nr. Crt	Nr cadastral Nr. topografic	Suprafața* (mp)	Observații / Referințe
A1	101774	1.000	Sector cadastral:53 Teren neimprejmuit;

**B. Partea II. Proprietari și acte**

Inscrieri privitoare la dreptul de proprietate și alte drepturi reale		Referințe
/		
Act Administrativ nr. 451/45, din 24/01/1995 emis de CJPSDPAT (titlu de proprietate);		
B1	Intabulare, drept de PROPRIETATE, dobandit prin Reconstituire, cota actuala 1/1 1) RĂULEA MARIA, CNP NEIDENTIFICAT	A1

**C. Partea III. SARCINI .**

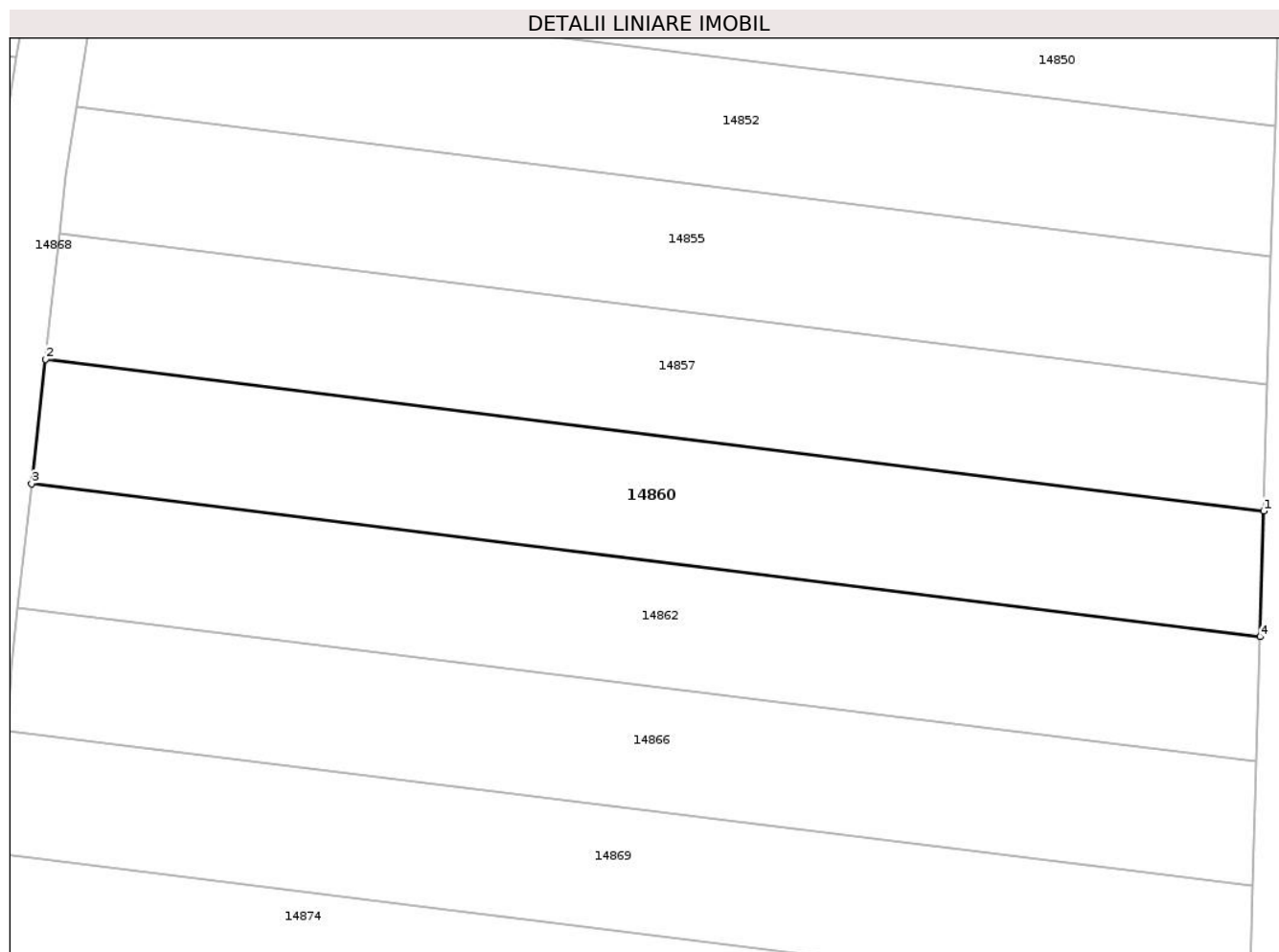
Inscrieri privind dezmembramintele dreptului de proprietate, drepturi reale de garanție și sarcini	Referințe
NU SUNT	

## Anexa Nr. 1 La Partea I

## Teren

Nr cadastral	Suprafața (mp)*	Observații / Referințe
101774	1.000	

\* Suprafața este determinată în planul de proiecție Stereo 70.



## Date referitoare la teren

Crt	Categorie folosință	Intra vilan	Suprafața (mp)	Tarla	Parcelă	Nr. topo	Observații / Referințe
1	arabil	NU	1.000	20	506/25	-	

## Lungime Segmente

1) Valorile lungimilor segmentelor sunt obținute din proiecție în plan.

Punct început	X / Y	Punct sfârșit	X / Y	Lungime segment (** (m)
1	414.479,189 500.248,497	2	414.381,149 500.260,702	98.797
2	414.381,149 500.260,702	3	414.380,028 500.250,684	10.081
3	414.380,028 500.250,684	4	414.478,893 500.238,377	99.628
4	414.478,893 500.238,377	1	414.479,189 500.248,497	10.124

\*\* Lungimile segmentelor sunt determinate în planul de proiecție Stereo 70 și sunt rotunjite la 1 milimetru.

**\*\*\* Distanţa dintre puncte este formată din segmente cumulate ce sunt mai mici decât valoarea 1 milimetru.**



**DATE DESPRE IMOBILUL NR. 14861**

Oficiul de Cadastru și Publicitate Imobiliară SIBIU  
Biroul de Cadastru și Publicitate Imobiliară Sibiu

**A. Partea I. Descrierea imobilului**

TEREN Extravilan

Adresa: Jud. Sibiu

Nr. Crt	Nr cadastral Nr. topografic	Suprafața* (mp)	Observații / Referințe
A1	101786	1.000	Sector cadastral:53 Teren neimprejmuit;

**B. Partea II. Proprietari și acte**

Inscrieri privitoare la dreptul de proprietate și alte drepturi reale	Referințe
/	
Act Administrativ nr. 386/45, din 03/01/1994 emis de CJPSDPAT (titlu de proprietate);	
B1	A1
Intabulare, drept de PROPRIETATE, dobandit prin Reconstituire, cota actuala 1/1	
1) MICU VASILE, CNP NEIDENTIFICAT	

**C. Partea III. SARCINI .**

Inscrieri privind dezmembramintele dreptului de proprietate, drepturi reale de garanție și sarcini	Referințe
NU SUNT	

## Anexa Nr. 1 La Partea I

## Teren

Nr cadastral	Suprafața (mp)*	Observații / Referințe
101786	1.000	

\* Suprafața este determinată în planul de proiecție Stereo 70.

## DETALII LINIARE IMOBIL



## Date referitoare la teren

Crt	Categorie folosință	Intra vilan	Suprafața (mp)	Tarla	Parcelă	Nr. topo	Observații / Referințe
1	arabil	NU	1.000	20	506/9	-	

## Lungime Segmente

1) Valorile lungimilor segmentelor sunt obținute din proiecție în plan.

Punct început	X / Y	Punct sfârșit	X / Y	Lungime segment (** (m)
1	414.375,112 500.255,43	2	414.276,207 500.267,924	99.691
2	414.276,207 500.267,924	3	414.274,951 500.257,979	10.024
3	414.274,951 500.257,979	4	414.373,997 500.245,468	99.833
4	414.373,997 500.245,468	1	414.375,112 500.255,43	10.024

\*\* Lungimile segmentelor sunt determinate în planul de proiecție Stereo 70 și sunt rotunjite la 1 milimetru.

**\*\*\* Distanţa dintre puncte este formată din segmente cumulate ce sunt mai mici decât valoarea 1 milimetru.**





**DATE DESPRE IMOBILUL NR. 14862**

Oficiul de Cadastru și Publicitate Imobiliară SIBIU  
Biroul de Cadastru și Publicitate Imobiliară Sibiu

**A. Partea I. Descrierea imobilului**

TEREN Extravilan

Adresa: Jud. Sibiu

Nr. Crt	Nr cadastral Nr. topografic	Suprafața* (mp)	Observații / Referințe
A1	101775	1.000	Sector cadastral:53 Teren neimprejmuit;

**B. Partea II. Proprietari și acte**

Inscrieri privitoare la dreptul de proprietate și alte drepturi reale		Referințe
/		
Act Administrativ nr. 529/45, din 21/02/1995 emis de CJPSDPAT (titlu de proprietate);		
B1	Intabulare, drept de PROPRIETATE, dobandit prin Reconstituire, cota actuala 1/1 1) TOPÎRCEAN MIHAI, CNP NEIDENTIFICAT	A1

**C. Partea III. SARCINI .**

Inscrieri privind dezmembramintele dreptului de proprietate, drepturi reale de garanție și sarcini	Referințe
NU SUNT	

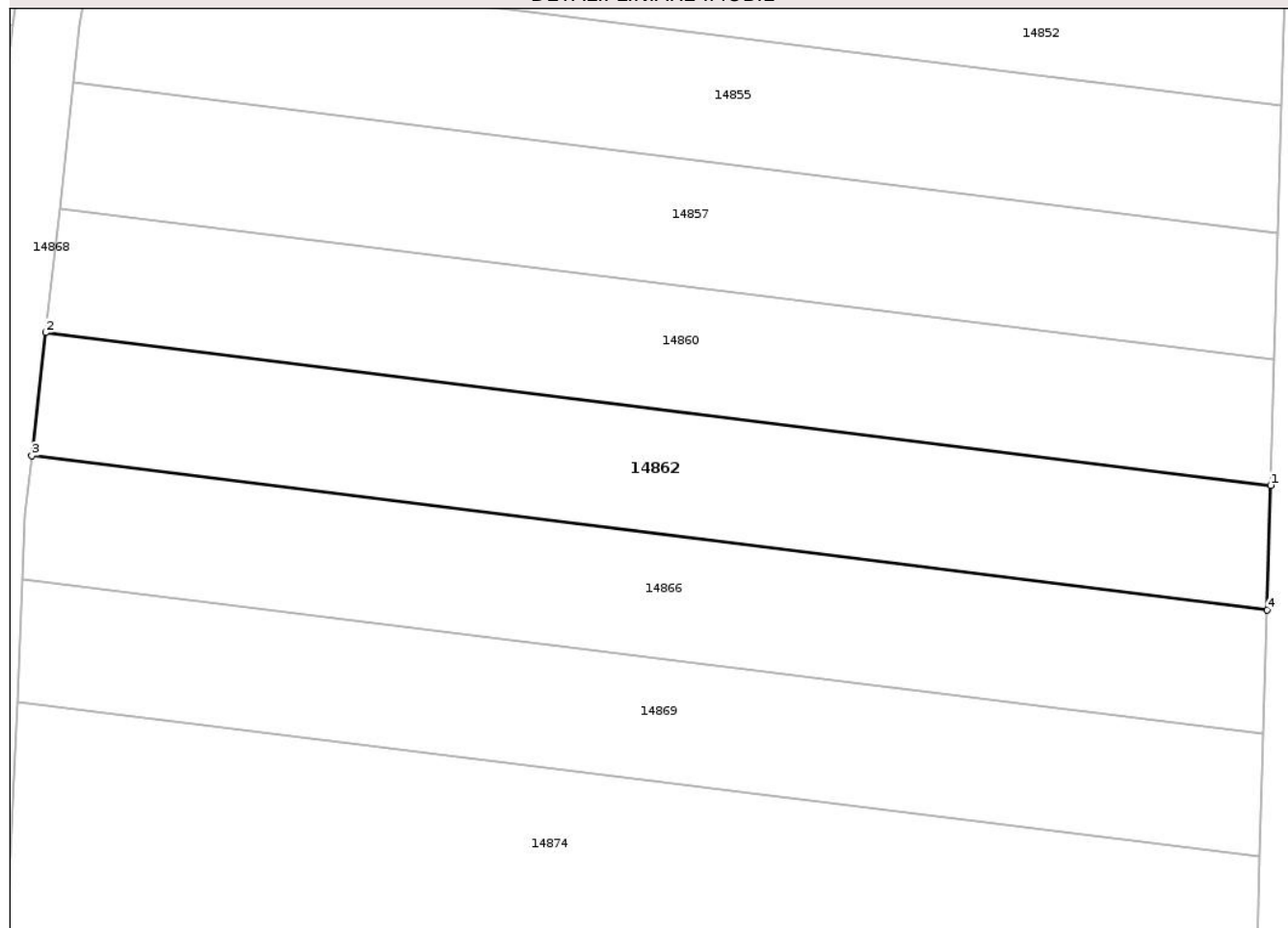
## Anexa Nr. 1 La Partea I

## Teren

Nr cadastral	Suprafața (mp)*	Observații / Referințe
101775	1.000	

\* Suprafața este determinată în planul de proiecție Stereo 70.

## DETALII LINIARE IMOBIL



## Date referitoare la teren

Crt	Categorie folosință	Intra vilan	Suprafața (mp)	Tarla	Parcelă	Nr. topo	Observații / Referințe
1	arabil	NU	1.000	20	506/26	-	

## Lungime Segmente

1) Valorile lungimilor segmentelor sunt obținute din proiecție în plan.

Punct început	X / Y	Punct sfârșit	X / Y	Lungime segment (** (m)
1	414.478,893 500.238,377	2	414.380,028 500.250,684	99.628
2	414.380,028 500.250,684	3	414.378,916 500.240,75	9.996
3	414.378,916 500.240,75	4	414.478,601 500.228,34	100.455
4	414.478,601 500.228,34	1	414.478,893 500.238,377	10.041

\*\* Lungimile segmentelor sunt determinate în planul de proiecție Stereo 70 și sunt rotunjite la 1 milimetru.

**\*\*\* Distanţa dintre puncte este formată din segmente cumulate ce sunt mai mici decât valoarea 1 milimetru.**



**DATE DESPRE IMOBILUL NR. 14863**

Oficiul de Cadastru și Publicitate Imobiliară SIBIU  
Biroul de Cadastru și Publicitate Imobiliară Sibiu

**A. Partea I. Descrierea imobilului**

TEREN Extravilan

Adresa: Jud. Sibiu

Nr. Crt	Nr cadastral Nr. topografic	Suprafața* (mp)	Observații / Referințe
A1	103794	11.400	Sector cadastral:53 Teren neimprejmuit;

**B. Partea II. Proprietari și acte**

Inscrieri privitoare la dreptul de proprietate și alte drepturi reale	Referințe
/	
Act Administrativ nr. 2137/45, din 30/11/2004 emis de CJPSDPAT (titlu de proprietate);	
B1	A1
Intabulare, drept de PROPRIETATE, dobandit prin Reconstituire, cota actuala 1/1	
1) PAROHIA ORTODOXĂ PĂUCA, CIF:99999999999999	

**C. Partea III. SARCINI .**

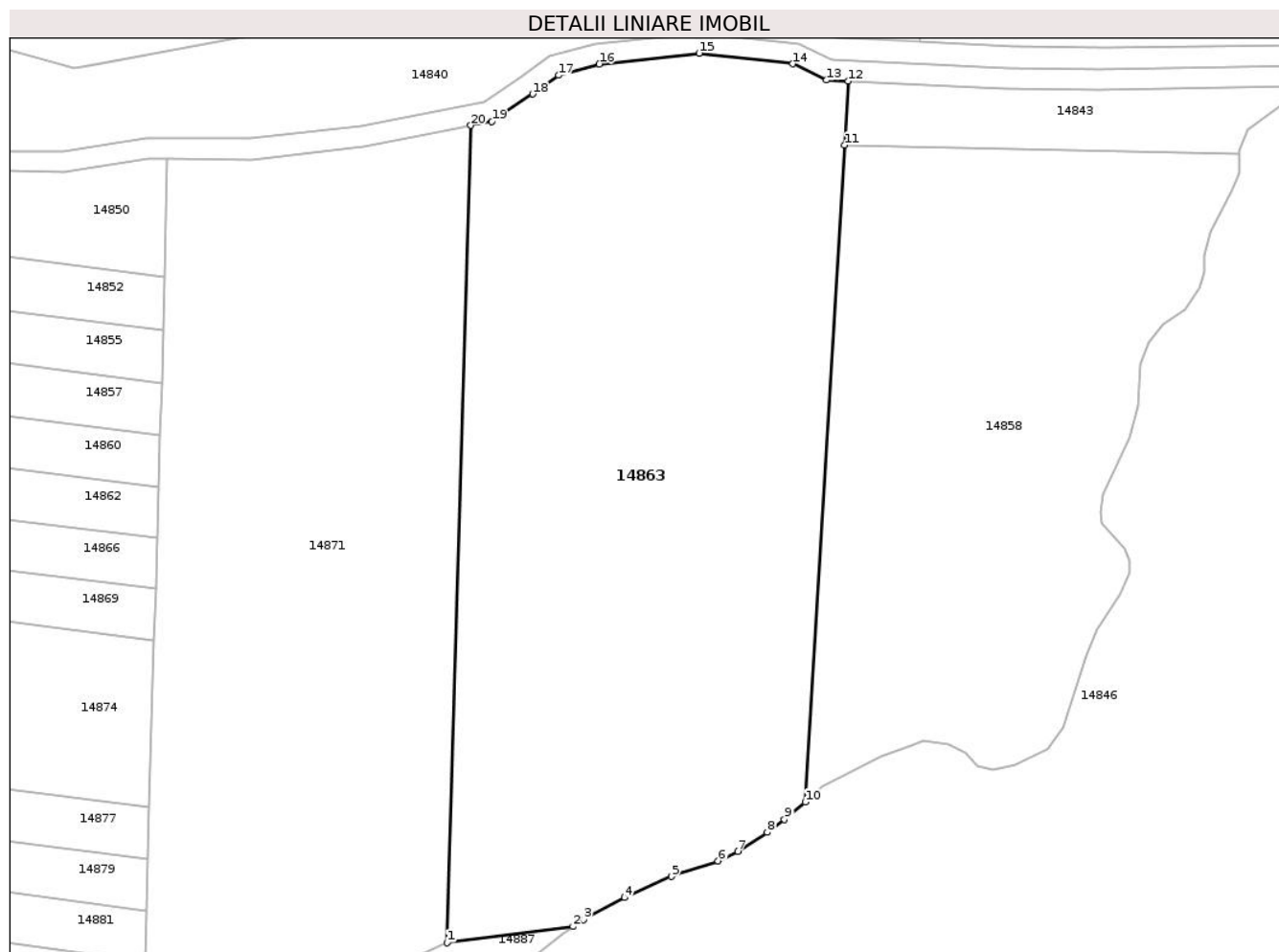
Inscrieri privind dezmembramintele dreptului de proprietate, drepturi reale de garanție și sarcini	Referințe
NU SUNT	

## Anexa Nr. 1 La Partea I

## Teren

Nr cadastral	Suprafața (mp)*	Observații / Referințe
103794	11.400	

\* Suprafața este determinată în planul de proiecție Stereo 70.



## Date referitoare la teren

Crt	Categorie folosință	Intravilan	Suprafața (mp)	Tarla	Parcelă	Nr. topo	Observații / Referințe
1	vie	NU	11.400	20	506/37	-	

## Lungime Segmente

1) Valorile lungimilor segmentelor sunt obținute din proiecție în plan.

Punct început	X / Y	Punct sfârșit	X / Y	Lungime segment (** (m)
1	414.535,249 500.149,283	2	414.559,915 500.152,463	24.87
2	414.559,915 500.152,463	3	414.561,965 500.153,825	2.461
3	414.561,965 500.153,825	4	414.569,969 500.158,114	9.081
4	414.569,969 500.158,114	5	414.579,127 500.162,231	10.041
5	414.579,127 500.162,231	6	414.588,268 500.165,265	9.631

Punct început	X / Y	Punct sfârşit	X / Y	Lungime segment (** (m)
6	414.588,268 500.165,265	7	414.592,156 500.167,137	4.315
7	414.592,156 500.167,137	8	414.597,888 500.170,837	6.822
8	414.597,888 500.170,837	9	414.601,238 500.173,379	4.205
9	414.601,238 500.173,379	10	414.605,289 500.176,769	5.282
10	414.605,289 500.176,769	11	414.612,993 500.305,117	128.579
11	414.612,993 500.305,117	12	414.613,742 500.317,632	12.537
12	414.613,742 500.317,632	13	414.609,469 500.317,827	4.277
13	414.609,469 500.317,827	14	414.602,884 500.321,011	7.314
14	414.602,884 500.321,011	15	414.584,579 500.323,089	18.423
15	414.584,579 500.323,089	16	414.565,023 500.320,966	19.671
16	414.565,023 500.320,966	17	414.557,075 500.318,783	8.242
17	414.557,075 500.318,783	18	414.552,015 500.315,125	6.244
18	414.552,015 500.315,125	19	414.544,02 500.309,795	9.609
19	414.544,02 500.309,795	20	414.539,91 500.308,995	4.187
20	414.539,91 500.308,995	1	414.535,249 500.149,283	159.78

\*\* Lungimile segmentelor sunt determinate în planul de proiecţie Stereo 70 şi sunt rotunjite la 1 milimetru.

\*\*\* Distanţa dintre puncte este formată din segmente cumulate ce sunt mai mici decât valoarea 1 milimetru.





**DATE DESPRE IMOBILUL NR. 14864**

Oficiul de Cadastru și Publicitate Imobiliară SIBIU  
Biroul de Cadastru și Publicitate Imobiliară Sibiu

**A. Partea I. Descrierea imobilului**

TEREN Extravilan

Adresa: Jud. Sibiu

Nr. Crt	Nr cadastral Nr. topografic	Suprafața* (mp)	Observații / Referințe
A1	101779	1.084	Sector cadastral:53 Teren neimprejmuit;

**B. Partea II. Proprietari și acte**

Inscrieri privitoare la dreptul de proprietate și alte drepturi reale		Referințe
/		
Act Normativ nr. 7, din 13/03/1996 emis de PARLAMENTUL ROMÂNIEI (lege);		
B1	Inscrierea posesiei, drept de PROPRIETATE, dobandit prin Lege, cota actuala 1/1 1) NEIDENTIFICAT NEIDENTIFICAT	A1
B2	se noteaza mentiunea de proprietar neidentificat	A1

**C. Partea III. SARCINI .**

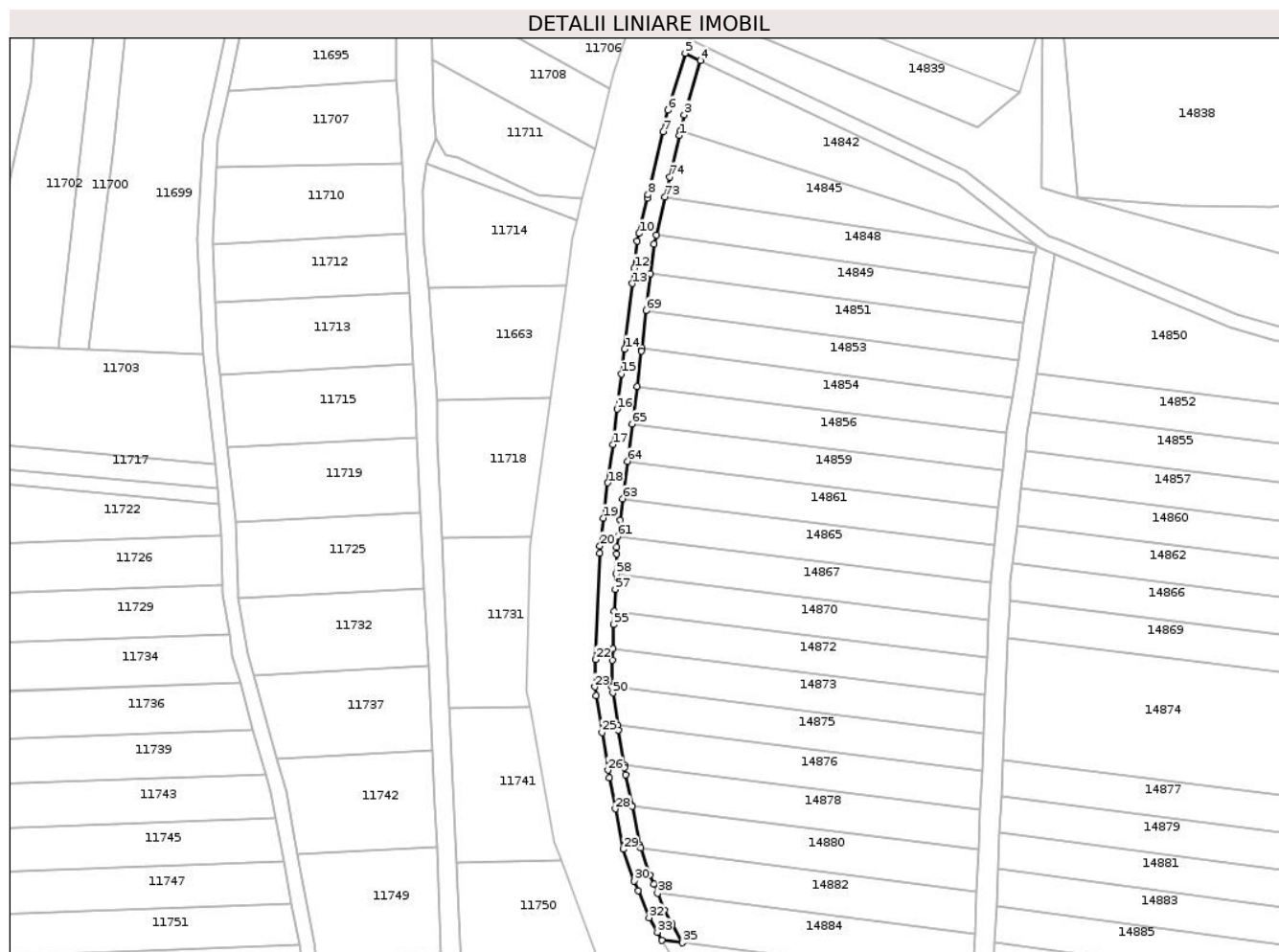
Inscrieri privind dezmembramintele dreptului de proprietate, drepturi reale de garanție și sarcini	Referințe
NU SUNT	

## Anexa Nr. 1 La Partea I

## Teren

Nr cadastral	Suprafața (mp)*	Observații / Referințe
101779	1.084	

\* Suprafața este determinată în planul de proiecție Stereo 70.



## Date referitoare la teren

Crt	Categorie folosință	Intravilan	Suprafața (mp)	Tarla	Parcelă	Nr. topo	Observații / Referințe
1	drum	NU	1.084	20	504/3	-	

## Lungime Segmente

1) Valorile lungimilor segmentelor sunt obținute din proiecție în plan.

Punct început	X / Y	Punct sfârșit	X / Y	Lungime segment	Punct început	X / Y	Punct sfârșit	X / Y	Lungime segment	Punct început	X / Y	Punct sfârșit	X / Y	Lungime segment
1	414.290,028 500.354,771	2	414.290,328 500.356,051	1.315	2	414.290,328 500.356,051	3	414.291,305 500.360,319	4.378	3	414.291,305 500.360,319	4	414.295,685 500.374,739	15.071
4	414.295,685 500.374,739	5	414.291,577 500.376,704	4.554	5	414.291,577 500.376,704	6	414.286,978 500.361,478	15.905	6	414.286,978 500.361,478	7	414.285,646 500.355,798	5.834
7	414.285,646 500.355,798	8	414.281,715 500.339,028	17.225	8	414.281,715 500.339,028	9	414.281,488 500.338,059	0.995	9	414.281,488 500.338,059	10	414.279,288 500.328,671	9.642
10	414.279,288 500.328,671	11	414.278,821 500.326,678	2.047	11	414.278,821 500.326,678	12	414.277,968 500.319,38	7.348	12	414.277,968 500.319,38	13	414.277,489 500.315,287	4.121
13	414.277,489 500.315,287	14	414.275,448 500.297,825	17.581	14	414.275,448 500.297,825	15	414.274,615 500.291,228	6.649	15	414.274,615 500.291,228	16	414.273,426 500.281,812	9.491
16	414.273,426 500.281,812	17	414.272,238 500.272,409	9.478	17	414.272,238 500.272,409	18	414.270,95 500.262,211	10.279	18	414.270,95 500.262,211	19	414.269,765 500.252,83	9.456

Punct început	X / Y	Punct sfârșit	X / Y	Lungime segment	Punct început	X / Y	Punct sfârșit	X / Y	Lungime segment	Punct început	X / Y	Punct sfârșit	X / Y	Lungime segment
19	414.269,765 500.252,83	20	414.268,821 500.245,361	7.528	20	414.268,821 500.245,361	21	414.268,752 500.243,451	1.911	21	414.268,752 500.243,451	22	414.267,717 500.215,079	28.391
22	414.267,717 500.215,079	23	414.267,451 500.207,798	7.286	23	414.267,451 500.207,798	24	414.267,817 500.205,495	2.332	24	414.267,817 500.205,495	25	414.269,377 500.195,649	9.969
25	414.269,377 500.195,649	26	414.270,969 500.185,609	10.165	26	414.270,969 500.185,609	27	414.271,283 500.183,628	2.006	27	414.271,283 500.183,628	28	414.272,957 500.175,302	8.493
28	414.272,957 500.175,302	29	414.275,121 500.164,539	10.978	29	414.275,121 500.164,539	30	414.277,964 500.156,108	8.897	30	414.277,964 500.156,108	31	414.279,017 500.153,521	2.793
31	414.279,017 500.153,521	32	414.281,949 500.146,314	7.781	32	414.281,949 500.146,314	33	414.284,146 500.142,413	4.477	33	414.284,146 500.142,413	34	414.285,329 500.140,312	2.411
34	414.285,329 500.140,312	35	414.290,891 500.139,607	5.607	35	414.290,891 500.139,607	36	414.288,067 500.144,621	5.755	36	414.288,067 500.144,621	37	414.286,01 500.148,274	4.192
37	414.286,01 500.148,274	38	414.284,165 500.152,808	4.895	38	414.284,165 500.152,808	39	414.283,185 500.155,217	2.601	39	414.283,185 500.155,217	40	414.282,184 500.157,676	2.655
40	414.282,184 500.157,676	41	414.279,77 500.164,835	7.555	41	414.279,77 500.164,835	42	414.279,476 500.165,706	0.919	42	414.279,476 500.165,706	43	414.277,408 500.175,993	10.493
43	414.277,408 500.175,993	44	414.277,369 500.176,189	0.2	44	414.277,369 500.176,189	45	414.275,713 500.184,424	8.4	45	414.275,713 500.184,424	46	414.275,413 500.186,314	1.914
46	414.275,413 500.186,314	47	414.275,317 500.186,923	0.617	47	414.275,317 500.186,923	48	414.273,822 500.196,354	9.549	48	414.273,822 500.196,354	49	414.273,633 500.197,547	1.208
49	414.273,633 500.197,547	50	414.272,261 500.206,2	8.761	50	414.272,261 500.206,2	51	414.271,985 500.207,941	1.763	51	414.271,985 500.207,941	52	414.271,964 500.208,071	0.132
52	414.271,964 500.208,071	53	414.272,214 500.214,915	6.849	53	414.272,214 500.214,915	54	414.272,324 500.217,932	3.019	54	414.272,324 500.217,932	55	414.272,559 500.224,38	6.452
55	414.272,559 500.224,38	56	414.272,689 500.227,953	3.575	56	414.272,689 500.227,953	57	414.272,904 500.233,837	5.888	57	414.272,904 500.233,837	58	414.273,055 500.237,967	4.133
58	414.273,055 500.237,967	59	414.273,249 500.243,287	5.324	59	414.273,249 500.243,287	60	414.273,311 500.244,996	1.71	60	414.273,311 500.244,996	61	414.273,683 500.247,944	2.971
61	414.273,683 500.247,944	62	414.274,229 500.252,266	4.356	62	414.274,229 500.252,266	63	414.274,951 500.257,979	5.758	63	414.274,951 500.257,979	64	414.276,207 500.267,924	10.024
64	414.276,207 500.267,924	65	414.277,465 500.277,883	10.038	65	414.277,465 500.277,883	66	414.278,725 500.287,856	10.052	66	414.278,725 500.287,856	67	414.279,916 500.297,282	9.501
67	414.279,916 500.297,282	68	414.280,019 500.298,163	0.887	68	414.280,019 500.298,163	69	414.281,181 500.308,109	10.014	69	414.281,181 500.308,109	70	414.282,339 500.318,014	9.972
70	414.282,339 500.318,014	71	414.283,26 500.325,901	7.941	71	414.283,26 500.325,901	72	414.283,821 500.328,291	2.455	72	414.283,821 500.328,291	73	414.286,181 500.338,362	10.344
73	414.286,181 500.338,362	74	414.287,446 500.343,758	5.542	74	414.287,446 500.343,758	1	414.290,028 500.354,771	11.312					

\*\* Lungimile segmentelor sunt determinate în planul de proiecție Stereo 70 și sunt rotunjite la 1 milimetru.

\*\*\* Distanța dintre puncte este formată din segmente cumulate ce sunt mai mici decât valoarea 1 milimetru.



**DATE DESPRE IMOBILUL NR. 14865**

Oficiul de Cadastru și Publicitate Imobiliară SIBIU  
Biroul de Cadastru și Publicitate Imobiliară Sibiu

**A. Partea I. Descrierea imobilului**

TEREN Extravilan

Adresa: Jud. Sibiu

Nr. Crt	Nr cadastral Nr. topografic	Suprafața* (mp)	Observații / Referințe
A1	101787	1.000	Sector cadastral:53 Teren neimprejmuit;

**B. Partea II. Proprietari și acte**

Inscrieri privitoare la dreptul de proprietate și alte drepturi reale	Referințe
/	
Act Administrativ nr. 378/45, din 29/12/1994 emis de CJPSDPAT (titlu de proprietate);	
B1	A1
Intabulare, drept de PROPRIETATE, dobandit prin Reconstituire, cota actuala 1/1	
1) HUSUSAN ILIE, CNP NEIDENTIFICAT	

**C. Partea III. SARCINI .**

Inscrieri privind dezmembramintele dreptului de proprietate, drepturi reale de garanție și sarcini	Referințe
NU SUNT	

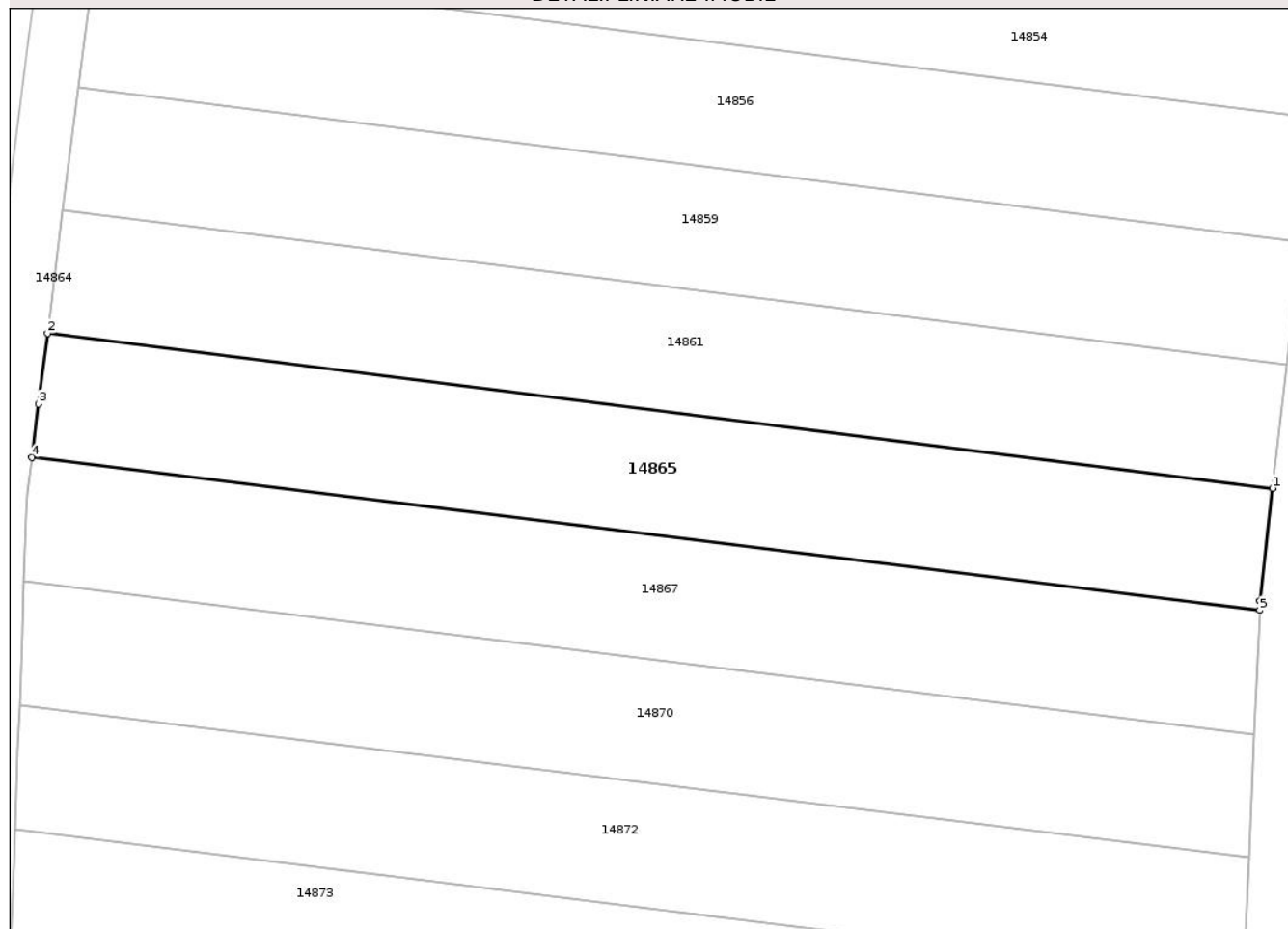
## Anexa Nr. 1 La Partea I

## Teren

Nr cadastral	Suprafața (mp)*	Observații / Referințe
101787	1.000	

\* Suprafața este determinată în planul de proiecție Stereo 70.

## DETALII LINIARE IMOBIL



## Date referitoare la teren

Crt	Categorie folosință	Intravilan	Suprafața (mp)	Tarla	Parcelă	Nr. topo	Observații / Referințe
1	arabil	NU	1.000	20	506/10	-	

## Lungime Segmente

1) Valorile lungimilor segmentelor sunt obținute din proiecție în plan.

Punct început	X / Y	Punct sfârșit	X / Y	Lungime segment (** (m)
1	414.373,997 500.245,468	2	414.274,951 500.257,979	99.833
2	414.274,951 500.257,979	3	414.274,229 500.252,266	5.758
3	414.274,229 500.252,266	4	414.273,683 500.247,944	4.356
4	414.273,683 500.247,944	5	414.372,946 500.235,618	100.025
5	414.372,946 500.235,618	6	414.372,98 500.236,378	0.761

Punct început	X / Y	Punct sfârșit	X / Y	Lungime segment (** (m)
6	414.372,98 500.236,378	1	414.373,997 500.245,468	9.147

\*\* Lungimile segmentelor sunt determinate în planul de proiecție Stereo 70 și sunt rotunjite la 1 milimetru.

\*\*\* Distanța dintre puncte este formată din segmente cumulate ce sunt mai mici decât valoarea 1 milimetru.





**DATE DESPRE IMOBILUL NR. 14866**

Oficiul de Cadastru și Publicitate Imobiliară SIBIU  
Biroul de Cadastru și Publicitate Imobiliară Sibiu

**A. Partea I. Descrierea imobilului**

TEREN Extravilan

Adresa: Jud. Sibiu

Nr. Crt	Nr cadastral Nr. topografic	Suprafața* (mp)	Observații / Referințe
A1	101776	1.000	Sector cadastral:53 Teren neimprejmuit;

**B. Partea II. Proprietari și acte**

Inscrieri privitoare la dreptul de proprietate și alte drepturi reale		Referințe
/		
Act Administrativ nr. 638/45, din 27/06/1995 emis de CJPSDPAT (titlu de proprietate);		
B1	Intabulare, drept de PROPRIETATE, dobandit prin Reconstituire, cota actuala 1/1 1) GLIGOR IOAN, CNP NEIDENTIFICAT	A1

**C. Partea III. SARCINI .**

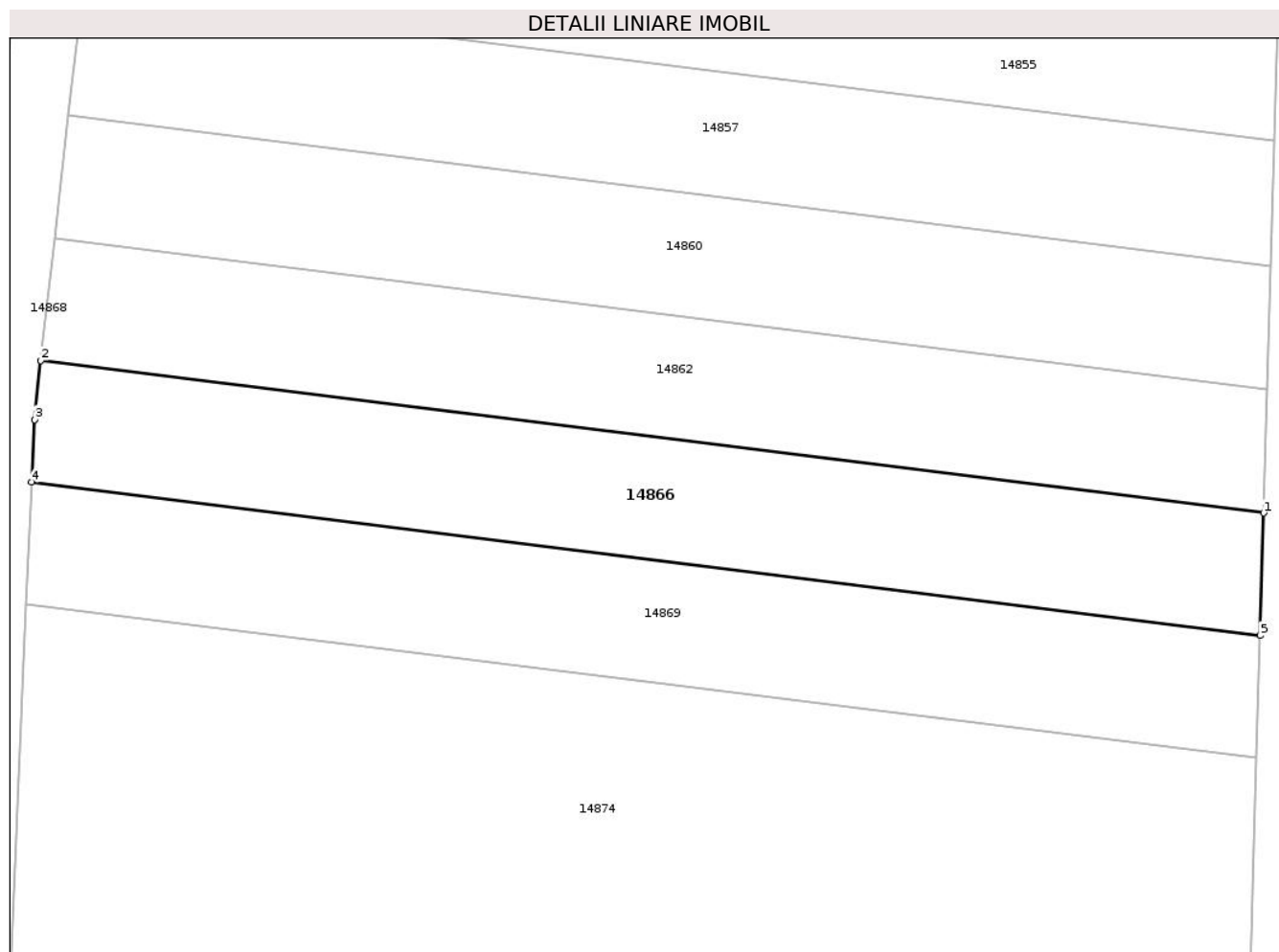
Inscrieri privind dezmembramintele dreptului de proprietate, drepturi reale de garanție și sarcini	Referințe
NU SUNT	

## Anexa Nr. 1 La Partea I

## Teren

Nr cadastral	Suprafața (mp)*	Observații / Referințe
101776	1.000	

\* Suprafața este determinată în planul de proiecție Stereo 70.



## Date referitoare la teren

Crt	Categorie folosință	Intravilan	Suprafața (mp)	Tarla	Parcelă	Nr. topo	Observații / Referințe
1	arabil	NU	1.000	20	506/27	-	

## Lungime Segmente

1) Valorile lungimilor segmentelor sunt obținute din proiecție în plan.

Punct început	X / Y	Punct sfârșit	X / Y	Lungime segment (** (m)
1	414.478,601 500.228,34	2	414.378,916 500.240,75	100.455
2	414.378,916 500.240,75	3	414.378,38 500.235,957	4.823
3	414.378,38 500.235,957	4	414.378,155 500.230,845	5.117
4	414.378,155 500.230,845	5	414.478,31 500.218,377	100.928
5	414.478,31 500.218,377	1	414.478,601 500.228,34	9.967

**\*\* Lungimile segmentelor sunt determinate în planul de proiecție Stereo 70 și sunt rotunjite la 1 milimetru.**

**\*\*\* Distanța dintre puncte este formată din segmente cumulate ce sunt mai mici decât valoarea 1 milimetru.**



**DATE DESPRE IMOBILUL NR. 14867**

Oficiul de Cadastru și Publicitate Imobiliară SIBIU  
Biroul de Cadastru și Publicitate Imobiliară Sibiu

**A. Partea I. Descrierea imobilului**

TEREN Extravilan

Adresa: Jud. Sibiu

Nr. Crt	Nr cadastral Nr. topografic	Suprafața* (mp)	Observații / Referințe
A1	101788	1.000	Sector cadastral:53 Teren neimprejmuit;

**B. Partea II. Proprietari și acte**

Inscrieri privitoare la dreptul de proprietate și alte drepturi reale	Referințe
/	
Act Administrativ nr. 581/45, din 23/02/1995 emis de CJPSDPAT (titlu de proprietate);	
B1	A1
Intabulare, drept de PROPRIETATE, dobandit prin Reconstituire, cota actuala 1/1	
1) <b>DAMIAN IOAN</b> , CNP NEIDENTIFICAT	

**C. Partea III. SARCINI .**

Inscrieri privind dezmembramintele dreptului de proprietate, drepturi reale de garanție și sarcini	Referințe
NU SUNT	

## Anexa Nr. 1 La Partea I

## Teren

Nr cadastral	Suprafața (mp)*	Observații / Referințe
101788	1.000	

\* Suprafața este determinată în planul de proiecție Stereo 70.

## DETALII LINIARE IMOBIL



## Date referitoare la teren

Crt	Categorie folosință	Intravilan	Suprafața (mp)	Tarla	Parcelă	Nr. topo	Observații / Referințe
1	arabil	NU	1.000	20	506/11	-	

## Lungime Segmente

1) Valorile lungimilor segmentelor sunt obținute din proiecție în plan.

Punct început	X / Y	Punct sfârșit	X / Y	Lungime segment (** (m)
1	414.372,507 500.225,617	2	414.372,946 500.235,618	10.011
2	414.372,946 500.235,618	3	414.273,683 500.247,944	100.025
3	414.273,683 500.247,944	4	414.273,311 500.244,996	2.971
4	414.273,311 500.244,996	5	414.273,249 500.243,287	1.71
5	414.273,249 500.243,287	6	414.273,055 500.237,967	5.324

Punct început	X / Y	Punct sfârșit	X / Y	Lungime segment (** (m)
6	414.273,055 500.237,967	1	414.372,507 500.225,617	100.216

\*\* Lungimile segmentelor sunt determinate în planul de proiecție Stereo 70 și sunt rotunjite la 1 milimetru.

\*\*\* Distanța dintre puncte este formată din segmente cumulate ce sunt mai mici decât valoarea 1 milimetru.





**DATE DESPRE IMOBILUL NR. 14868**

Oficiul de Cadastru și Publicitate Imobiliară SIBIU  
Biroul de Cadastru și Publicitate Imobiliară Sibiu

**A. Partea I. Descrierea imobilului**

TEREN Extravilan

Adresa: Jud. Sibiu

Nr. Crt	Nr cadastral Nr. topografic	Suprafața* (mp)	Observații / Referințe
A1	101780	1.059	Sector cadastral:53 Teren neimprejmuit;

**B. Partea II. Proprietari și acte**

Inscrieri privitoare la dreptul de proprietate și alte drepturi reale		Referințe
/		
Act Normativ nr. 7, din 13/03/1996 emis de PARLAMENTUL ROMÂNIEI (lege);		
B1	Inscrierea posesiei, drept de PROPRIETATE, dobandit prin Lege, cota actuala 1/1 1) NEIDENTIFICAT NEIDENTIFICAT	A1
B2	se noteaza mentiunea de proprietar neidentificat	A1

**C. Partea III. SARCINI .**

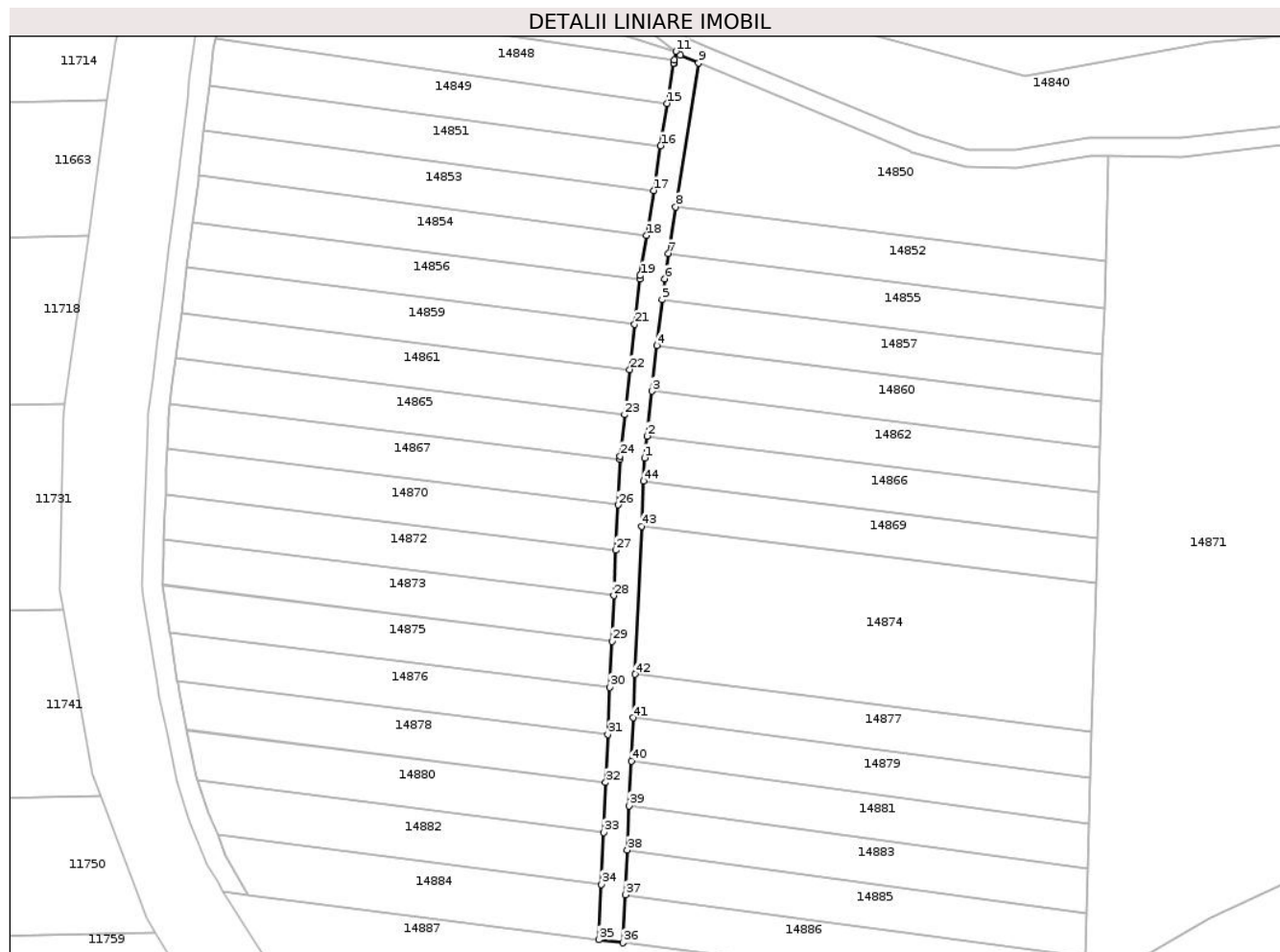
Inscrieri privind dezmembramintele dreptului de proprietate, drepturi reale de garanție și sarcini	Referințe
NU SUNT	

## Anexa Nr. 1 La Partea I

## Teren

Nr cadastral	Suprafața (mp)*	Observații / Referințe
101780	1.059	

\* Suprafața este determinată în planul de proiecție Stereo 70.



## Date referitoare la teren

Crt	Categorie folosință	Intravilan	Suprafața (mp)	Tarla	Parcelă	Nr. topo	Observații / Referințe
1	drum	NU	1.059	20	504/2	-	

## Lungime Segmente

1) Valorile lungimilor segmentelor sunt obținute din proiecție în plan.

Punct început	X / Y	Punct sfârșit	X / Y	Lungime segment
1	414.378,38 500.235,957	2	414.378,916 500.240,75	4.823
4	414.381,149 500.260,702	5	414.382,279 500.270,805	10.166
7	414.383,67 500.280,971	8	414.385,29 500.291,245	10.401
10	414.386,308 500.324,779	11	414.385,349 500.325,54	1.224
13	414.384,813 500.322,958	14	414.384,802 500.322,901	0.058
16	414.381,939 500.304,742	17	414.380,385 500.294,889	9.975
2	414.378,916 500.240,75	3	414.380,028 500.250,684	9.996
5	414.382,279 500.270,805	6	414.382,798 500.275,436	4.66
8	414.385,29 500.291,245	9	414.390,305 500.323,047	32.195
11	414.385,349 500.325,54	12	414.384,955 500.323,645	1.936
14	414.384,802 500.322,901	15	414.383,416 500.314,115	8.895
17	414.380,385 500.294,889	18	414.378,825 500.284,996	10.015
3	414.380,028 500.250,684	4	414.381,149 500.260,702	10.081
6	414.382,798 500.275,436	7	414.383,67 500.280,971	5.603
9	414.390,305 500.323,047	10	414.386,308 500.324,779	4.356
12	414.384,955 500.323,645	13	414.384,813 500.322,958	0.702
15	414.383,416 500.314,115	16	414.381,939 500.304,742	9.489
18	414.378,825 500.284,996	19	414.377,432 500.276,159	8.946

Punct început	X / Y	Punct sfârșit	X / Y	Lungime segment	Punct început	X / Y	Punct sfârșit	X / Y	Lungime segment	Punct început	X / Y	Punct sfârșit	X / Y	Lungime segment
19	414.377,432 500.276,159	20	414.377,347 500.275,398	0.766	20	414.377,347 500.275,398	21	414.376,229 500.265,407	10.053	21	414.376,229 500.265,407	22	414.375,112 500.255,43	10.039
22	414.375,112 500.255,43	23	414.373,997 500.245,468	10.024	23	414.373,997 500.245,468	24	414.372,98 500.236,378	9.147	24	414.372,98 500.236,378	25	414.372,946 500.235,618	0.761
25	414.372,946 500.235,618	26	414.372,507 500.225,617	10.011	26	414.372,507 500.225,617	27	414.372,066 500.215,613	10.014	27	414.372,066 500.215,613	28	414.371,626 500.205,601	10.022
28	414.371,626 500.205,601	29	414.371,184 500.195,541	10.07	29	414.371,184 500.195,541	30	414.370,738 500.185,409	10.142	30	414.370,738 500.185,409	31	414.370,282 500.175,053	10.366
31	414.370,282 500.175,053	32	414.369,815 500.164,442	10.621	32	414.369,815 500.164,442	33	414.369,329 500.153,394	11.059	33	414.369,329 500.153,394	34	414.368,828 500.141,992	11.413
34	414.368,828 500.141,992	35	414.368,291 500.129,794	12.21	35	414.368,291 500.129,794	36	414.373,68 500.129,117	5.431	36	414.373,68 500.129,117	37	414.374,145 500.139,69	10.583
37	414.374,145 500.139,69	38	414.374,576 500.149,494	9.813	38	414.374,576 500.149,494	39	414.375,008 500.159,312	9.827	39	414.375,008 500.159,312	40	414.375,441 500.169,144	9.842
40	414.375,441 500.169,144	41	414.375,86 500.178,69	9.555	41	414.375,86 500.178,69	42	414.376,282 500.188,279	9.598	42	414.376,282 500.188,279	43	414.377,718 500.220,922	32.675
43	414.377,718 500.220,922	44	414.378,155 500.230,845	9.933	44	414.378,155 500.230,845	1	414.378,38 500.235,957	5.117					

\*\* Lungimile segmentelor sunt determinate în planul de proiecție Stereo 70 și sunt rotunjite la 1 milimetru.

\*\*\* Distanța dintre puncte este formată din segmente cumulate ce sunt mai mici decât valoarea 1 milimetru.



**DATE DESPRE IMOBILUL NR. 14869**

Oficiul de Cadastru și Publicitate Imobiliară SIBIU  
Biroul de Cadastru și Publicitate Imobiliară Sibiu

**A. Partea I. Descrierea imobilului**

TEREN Extravilan

Adresa: Jud. Sibiu

Nr. Crt	Nr cadastral Nr. topografic	Suprafața* (mp)	Observații / Referințe
A1	101777	1.000	Sector cadastral:53 Teren neimprejmuit;

**B. Partea II. Proprietari și acte**

Inscrieri privitoare la dreptul de proprietate și alte drepturi reale	Referințe
/	
Act Administrativ nr. 389/45, din 06/01/1995 emis de CJPSDPAT (titlu de proprietate);	
B1	A1
Intabulare, drept de PROPRIETATE, dobandit prin Reconstituire, cota actuala 1/1	
1) MICU IOAN, CNP NEIDENTIFICAT	

**C. Partea III. SARCINI .**

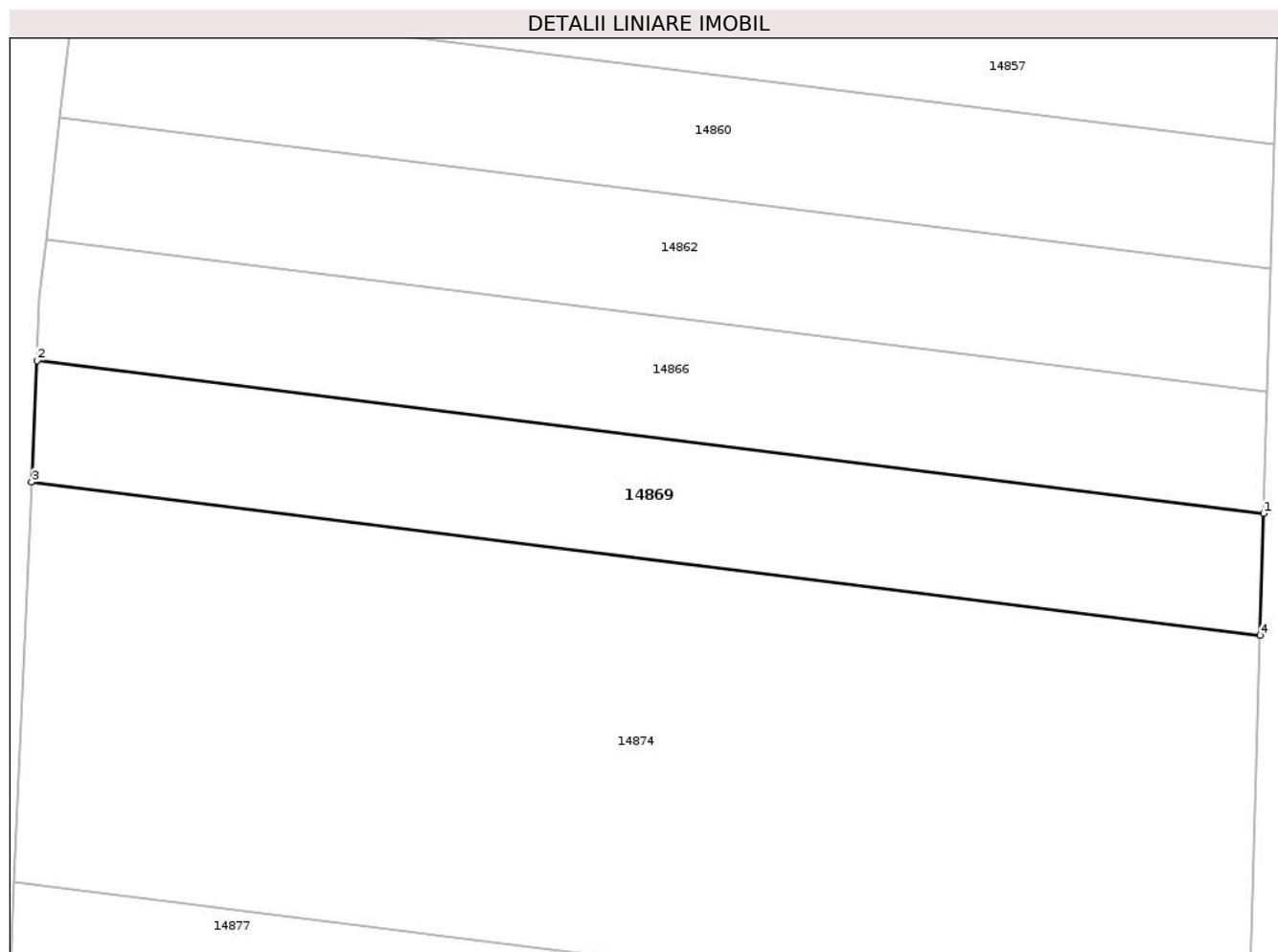
Inscrieri privind dezmembramintele dreptului de proprietate, drepturi reale de garanție și sarcini	Referințe
NU SUNT	

## Anexa Nr. 1 La Partea I

## Teren

Nr cadastral	Suprafața (mp)*	Observații / Referințe
101777	1.000	

\* Suprafața este determinată în planul de proiecție Stereo 70.



## Date referitoare la teren

Crt	Categorie folosință	Intra vilan	Suprafața (mp)	Tarla	Parcelă	Nr. topo	Observații / Referințe
1	arabil	NU	1.000	20	506/28	-	

## Lungime Segmente

1) Valorile lungimilor segmentelor sunt obținute din proiecție în plan.

Punct început	X / Y	Punct sfârșit	X / Y	Lungime segment (** (m)
1	414.478,31 500.218,377	2	414.378,155 500.230,845	100.928
2	414.378,155 500.230,845	3	414.377,718 500.220,922	9.933
3	414.377,718 500.220,922	4	414.478,02 500.208,435	101.076
4	414.478,02 500.208,435	1	414.478,31 500.218,377	9.946

\*\* Lungimile segmentelor sunt determinate în planul de proiecție Stereo 70 și sunt rotunjite la 1 milimetru.

**\*\*\* Distanţa dintre puncte este formată din segmente cumulate ce sunt mai mici decât valoarea 1 milimetru.**





**DATE DESPRE IMOBILUL NR. 14870**

Oficiul de Cadastru și Publicitate Imobiliară SIBIU  
Biroul de Cadastru și Publicitate Imobiliară Sibiu

**A. Partea I. Descrierea imobilului**

TEREN Extravilan

Adresa: Jud. Sibiu

Nr. Crt	Nr cadastral Nr. topografic	Suprafața* (mp)	Observații / Referințe
A1	101789	1.000	Sector cadastral:53 Teren neimprejmuit;

**B. Partea II. Proprietari și acte**

Inscrieri privitoare la dreptul de proprietate și alte drepturi reale	Referințe
/	
Act Administrativ nr. 360/45, din 21/12/1994 emis de CJPSDPAT (titlu de proprietate);	
B1	A1
Intabulare, drept de PROPRIETATE, dobandit prin Reconstituire, cota actuala 1/1	
1) RĂULEA SAMOILĂ, CNP NEIDENTIFICAT	

**C. Partea III. SARCINI .**

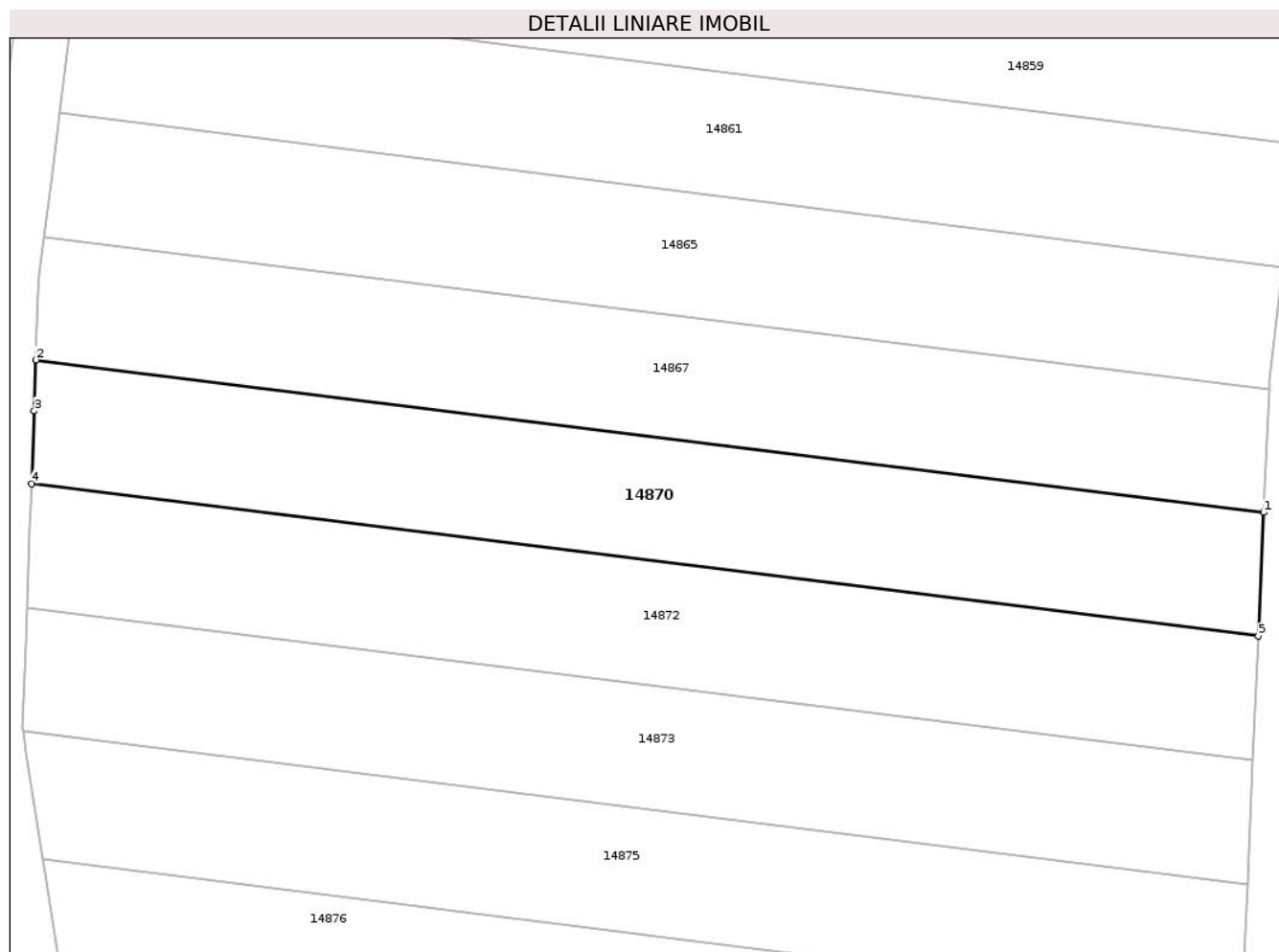
Inscrieri privind dezmembramintele dreptului de proprietate, drepturi reale de garanție și sarcini	Referințe
NU SUNT	

## Anexa Nr. 1 La Partea I

## Teren

Nr cadastral	Suprafața (mp)*	Observații / Referințe
101789	1.000	

\* Suprafața este determinată în planul de proiecție Stereo 70.



## Date referitoare la teren

Crt	Categorie folosință	Intravilan	Suprafața (mp)	Tarla	Parcelă	Nr. topo	Observații / Referințe
1	arabil	NU	1.000	20	506/12	-	

## Lungime Segmente

1) Valorile lungimilor segmentelor sunt obținute din proiecție în plan.

Punct început	X / Y	Punct sfârșit	X / Y	Lungime segment (** (m)
1	414.372,507 500.225,617	2	414.273,055 500.237,967	100.216
2	414.273,055 500.237,967	3	414.272,904 500.233,837	4.133
3	414.272,904 500.233,837	4	414.272,689 500.227,953	5.888
4	414.272,689 500.227,953	5	414.372,066 500.215,613	100.14
5	414.372,066 500.215,613	1	414.372,507 500.225,617	10.014

**\*\* Lungimile segmentelor sunt determinate în planul de proiecție Stereo 70 și sunt rotunjite la 1 milimetru.**

**\*\*\* Distanța dintre puncte este formată din segmente cumulate ce sunt mai mici decât valoarea 1 milimetru.**



**DATE DESPRE IMOBILUL NR. 14871**

Oficiul de Cadastru și Publicitate Imobiliară SIBIU  
Biroul de Cadastru și Publicitate Imobiliară Sibiu

**A. Partea I. Descrierea imobilului**

TEREN Extravilan

Adresa: Jud. Sibiu

Nr. Crt	Nr cadastral Nr. topografic	Suprafața* (mp)	Observații / Referințe
A1	103793	10.000	Sector cadastral:53 Teren neimprejmuit;

**B. Partea II. Proprietari și acte**

Inscrieri privitoare la dreptul de proprietate și alte drepturi reale	Referințe
/	
Act Administrativ nr. 360/45, din 21/12/1994 emis de CJPSDPAT (titlu de proprietate);	
B1	A1
Intabulare, drept de PROPRIETATE, dobandit prin Reconstituire, cota actuala 1/1	
1) RĂULEA SAMOILĂ, CNP NEIDENTIFICAT	

**C. Partea III. SARCINI .**

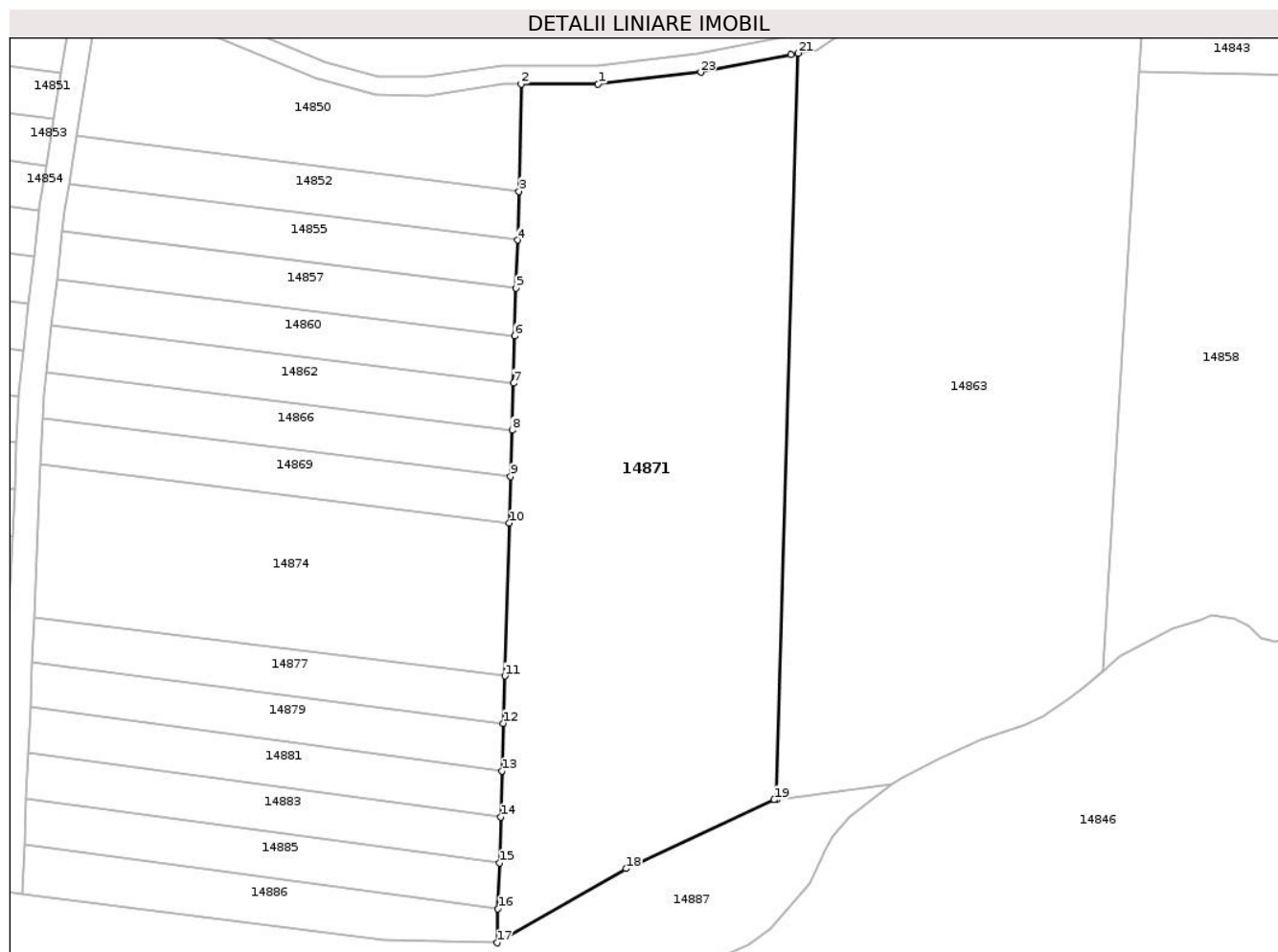
Inscrieri privind dezmembramintele dreptului de proprietate, drepturi reale de garanție și sarcini	Referințe
NU SUNT	

## Anexa Nr. 1 La Partea I

## Teren

Nr cadastral	Suprafața (mp)*	Observații / Referințe
103793	10.000	

\* Suprafața este determinată în planul de proiecție Stereo 70.



## Date referitoare la teren

Crt	Categorie folosință	Intra vilan	Suprafața (mp)	Tarla	Parcelă	Nr. topo	Observații / Referințe
1	arabil	NU	10.000	20	506/36	-	

## Lungime Segmente

1) Valorile lungimilor segmentelor sunt obținute din proiecție în plan.

Punct început	X / Y	Punct sfârșit	X / Y	Lungime segment (** (m)
1	414.497,035 500.302,361	2	414.480,59 500.302,4	16.445
3	414.480,092 500.279,443	4	414.479,787 500.269,005	10.442
5	414.479,487 500.258,703	6	414.479,189 500.248,497	10.21
7	414.478,893 500.238,377	8	414.478,601 500.228,34	10.041
9	414.478,31 500.218,377	10	414.478,02 500.208,435	9.946

Punct început	X / Y	Punct sfârșit	X / Y	Lungime segment (** (m)
2	414.480,59 500.302,4	3	414.480,092 500.279,443	22.962
4	414.479,787 500.269,005	5	414.479,487 500.258,703	10.306
6	414.479,189 500.248,497	7	414.478,893 500.238,377	10.124
8	414.478,601 500.228,34	9	414.478,31 500.218,377	9.967
10	414.478,02 500.208,435	11	414.477,065 500.175,732	32.717

Punct început	X / Y	Punct sfârșit	X / Y	Lungime segment (** (m)
11	414.477,065 500.175,732	12	414.476,769 500.165,58	10.156
13	414.476,472 500.155,414	14	414.476,185 500.145,562	9.856
15	414.475,898 500.135,725	16	414.475,611 500.125,901	9.828
17	414.475,399 500.118,634	18	414.503,085 500.134,5	31.91
19	414.534,772 500.149,221	20	414.535,249 500.149,283	0.481
21	414.539,91 500.308,995	22	414.538,359 500.308,653	1.588
23	414.519,026 500.304,911	1	414.497,035 500.302,361	22.138

Punct început	X / Y	Punct sfârșit	X / Y	Lungime segment (** (m)
12	414.476,769 500.165,58	13	414.476,472 500.155,414	10.17
14	414.476,185 500.145,562	15	414.475,898 500.135,725	9.841
16	414.475,611 500.125,901	17	414.475,399 500.118,634	7.27
18	414.503,085 500.134,5	19	414.534,772 500.149,221	34.94
20	414.535,249 500.149,283	21	414.539,91 500.308,995	159.78
22	414.538,359 500.308,653	23	414.519,026 500.304,911	19.692

\*\* Lungimile segmentelor sunt determinate în planul de proiecție Stereo 70 și sunt rotunjite la 1 milimetru.

\*\*\* Distanța dintre puncte este formată din segmente cumulate ce sunt mai mici decât valoarea 1 milimetru.





**DATE DESPRE IMOBILUL NR. 14872**

Oficiul de Cadastru și Publicitate Imobiliară SIBIU  
Biroul de Cadastru și Publicitate Imobiliară Sibiu

**A. Partea I. Descrierea imobilului**

TEREN Extravilan

Adresa: Jud. Sibiu

Nr. Crt	Nr cadastral Nr. topografic	Suprafața* (mp)	Observații / Referințe
A1	101790	1.000	Sector cadastral:53 Teren neimprejmuit;

**B. Partea II. Proprietari și acte**

Inscrieri privitoare la dreptul de proprietate și alte drepturi reale	Referințe
/	
Act Administrativ nr. 364/45, din 22/12/1994 emis de CJPSDPAT (titlu de proprietate);	
B1	A1
Intabulare, drept de PROPRIETATE, dobandit prin Reconstituire, cota actuala 1/1	
1) DAMIAN NICOLAE, CNP NEIDENTIFICAT	

**C. Partea III. SARCINI .**

Inscrieri privind dezmembramintele dreptului de proprietate, drepturi reale de garanție și sarcini	Referințe
NU SUNT	

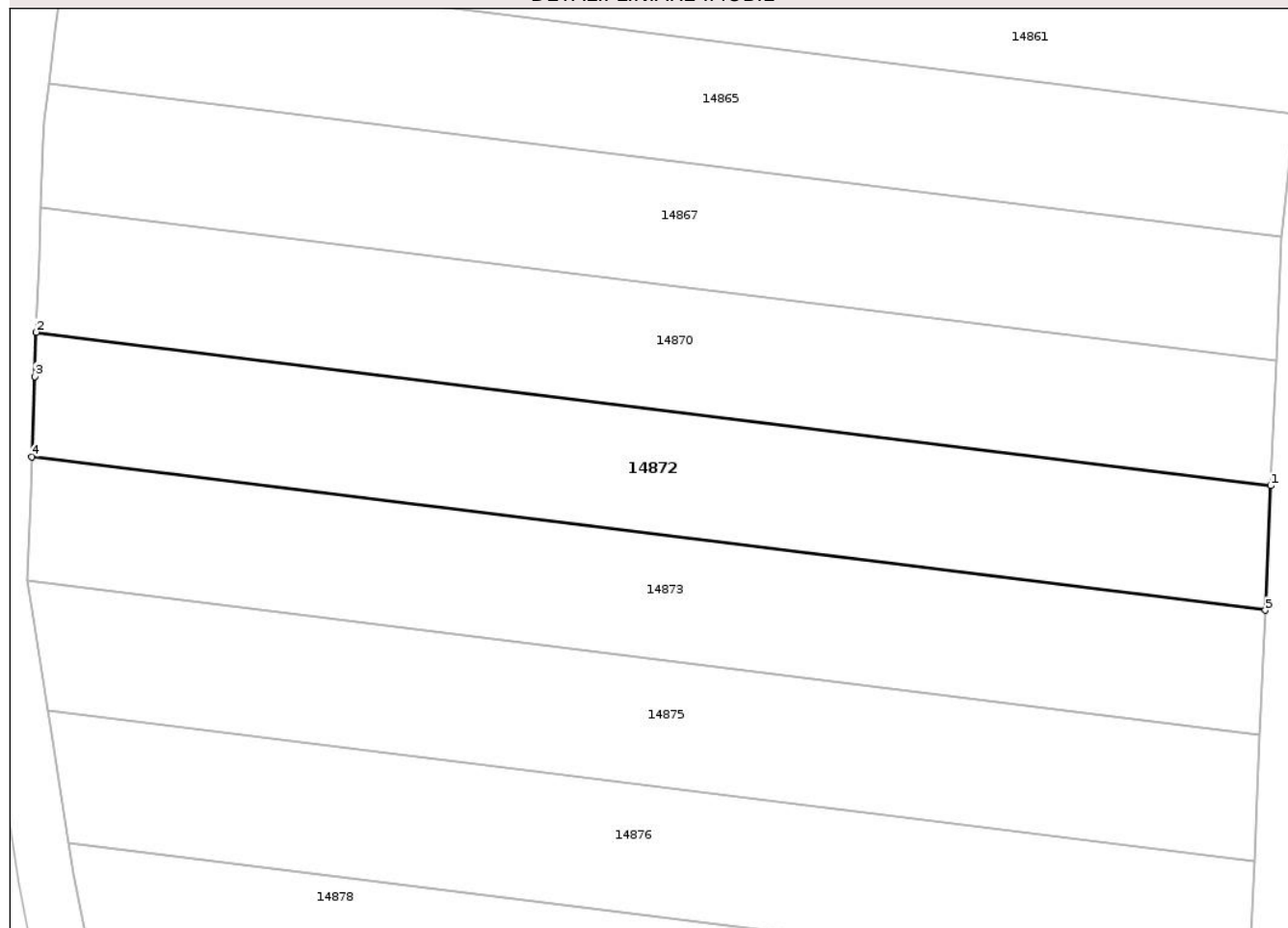
## Anexa Nr. 1 La Partea I

## Teren

Nr cadastral	Suprafața (mp)*	Observații / Referințe
101790	1.000	

\* Suprafața este determinată în planul de proiecție Stereo 70.

## DETALII LINIARE IMOBIL



## Date referitoare la teren

Crt	Categorie folosință	Intravilan	Suprafața (mp)	Tarla	Parcelă	Nr. topo	Observații / Referințe
1	arabil	NU	1.000	20	506/13	-	

## Lungime Segmente

1) Valorile lungimilor segmentelor sunt obținute din proiecție în plan.

Punct început	X / Y	Punct sfârșit	X / Y	Lungime segment (** (m)
1	414.372,066 500.215,613	2	414.272,689 500.227,953	100.14
2	414.272,689 500.227,953	3	414.272,559 500.224,38	3.575
3	414.272,559 500.224,38	4	414.272,324 500.217,932	6.452
4	414.272,324 500.217,932	5	414.371,626 500.205,601	100.065
5	414.371,626 500.205,601	1	414.372,066 500.215,613	10.022

**\*\* Lungimile segmentelor sunt determinate în planul de proiecție Stereo 70 și sunt rotunjite la 1 milimetru.**

**\*\*\* Distanța dintre puncte este formată din segmente cumulate ce sunt mai mici decât valoarea 1 milimetru.**



**DATE DESPRE IMOBILUL NR. 14873**

Oficiul de Cadastru și Publicitate Imobiliară SIBIU  
Biroul de Cadastru și Publicitate Imobiliară Sibiu

**A. Partea I. Descrierea imobilului**

TEREN Extravilan

Adresa: Jud. Sibiu

Nr. Crt	Nr cadastral Nr. topografic	Suprafața* (mp)	Observații / Referințe
A1	101296	1.000	Sector cadastral:53 Teren neimprejmuit;

**B. Partea II. Proprietari și acte**

Inscrieri privitoare la dreptul de proprietate și alte drepturi reale	Referințe
<b>94203 / 22/10/2019</b>	
Act Administrativ nr. 393/45, din 09/01/1995 emis de CJSDPAT SIBIU;	
B1	Se infiintează cartea funciara nr. 101296 Păuca pentru parcela nr. 506/14 din titlul de proprietate 393/45 din 09.01.1995
	A1
<b>33448 / 11/05/2020</b>	
Inscris Sub Semnatura Privata nr. 20, din 29/04/2020 emis de ING. VALEA TUDOR;	
B5	se noteaza repositionarea imobilului conform documentatiei cadastrale avizate si receptionate de OCPI Sibiu
	A1
<b>59765 / 22/07/2020</b>	
Act Notarial nr. 565, din 21/07/2020 emis de Suci Dorin (contract de vanzare-cumparare);	
B6	Intabulare, drept de PROPRIETATE, dobandit prin Conventie, cota actuala 1/1
	A1
	1) DAMIAN MIHAELA-MARIA, bun comun

**C. Partea III. SARCINI .**

Inscrieri privind dezmembramintele dreptului de proprietate, drepturi reale de garanție și sarcini	Referințe
NU SUNT	

## Anexa Nr. 1 La Partea I

## Teren

Nr cadastral	Suprafața (mp)*	Observații / Referințe
101296	1.000	

\* Suprafața este determinată în planul de proiecție Stereo 70.

## DETALII LINIARE IMOBIL



## Date referitoare la teren

Crt	Categorie folosință	Intravilan	Suprafața (mp)	Tarla	Parcelă	Nr. topo	Observații / Referințe
1	arabil	NU	1.000	20	506/14	-	

## Lungime Segmente

1) Valorile lungimilor segmentelor sunt obținute din proiecție în plan.

Punct început	X / Y	Punct sfârșit	X / Y	Lungime segment (** (m)
1	414.371,184 500.195,541	2	414.371,626 500.205,601	10.07
2	414.371,626 500.205,601	3	414.272,324 500.217,932	100.065
3	414.272,324 500.217,932	4	414.272,214 500.214,915	3.019
4	414.272,214 500.214,915	5	414.271,964 500.208,071	6.849
5	414.271,964 500.208,071	6	414.271,985 500.207,941	0.132

Punct început	X / Y	Punct sfârşit	X / Y	Lungime segment (** (m)
6	414.271,985 500.207,941	1	414.371,184 500.195,541	99.971

\*\* Lungimile segmentelor sunt determinate în planul de proiecţie Stereo 70 şi sunt rotunjite la 1 milimetru.

\*\*\* Distanţa dintre puncte este formată din segmente cumulate ce sunt mai mici decât valoarea 1 milimetru.





**DATE DESPRE IMOBILUL NR. 14874**

Oficiul de Cadastru și Publicitate Imobiliară SIBIU  
Biroul de Cadastru și Publicitate Imobiliară Sibiu

**A. Partea I. Descrierea imobilului**

TEREN Extravilan

Adresa: Jud. Sibiu

Nr. Crt	Nr cadastral Nr. topografic	Suprafața* (mp)	Observații / Referințe
A1	101778	3.300	Sector cadastral:53 Teren neimprejmuit;

**B. Partea II. Proprietari și acte**

Inscrieri privitoare la dreptul de proprietate și alte drepturi reale		Referințe
/		
Act Administrativ nr. 567/45, din 22/02/1995 emis de CJPSDPAT (titlu de proprietate);		
B1	Intabulare, drept de PROPRIETATE, dobandit prin Reconstituire, cota actuala 1/1	A1
	1) <b>BEREA SOFIA</b> , CNP NEIDENTIFICAT	
	2) <b>ROTAR MARIA</b> , CNP NEIDENTIFICAT	

**C. Partea III. SARCINI .**

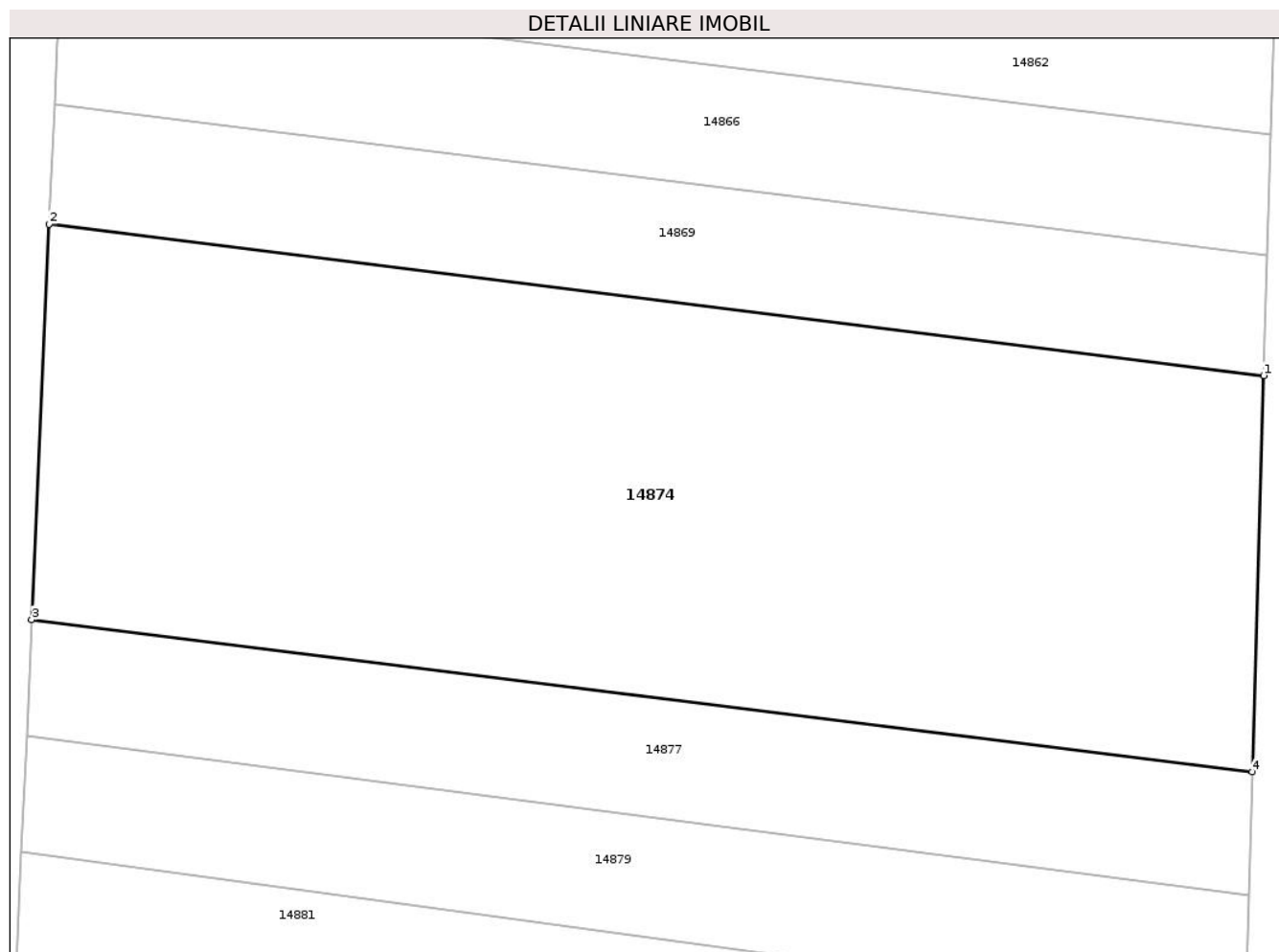
Inscrieri privind dezmembramintele dreptului de proprietate, drepturi reale de garanție și sarcini	Referințe
NU SUNT	

## Anexa Nr. 1 La Partea I

## Teren

Nr cadastral	Suprafața (mp)*	Observații / Referințe
101778	3.300	

\* Suprafața este determinată în planul de proiecție Stereo 70.



## Date referitoare la teren

Crt	Categorie folosință	Intra vilan	Suprafața (mp)	Tarla	Parcelă	Nr. topo	Observații / Referințe
1	arabil	NU	3.300	20	506/29	-	

## Lungime Segmente

1) Valorile lungimilor segmentelor sunt obținute din proiecție în plan.

Punct început	X / Y	Punct sfârșit	X / Y	Lungime segment (** (m)
1	414.478,02 500.208,435	2	414.377,718 500.220,922	101.076
2	414.377,718 500.220,922	3	414.376,282 500.188,279	32.675
3	414.376,282 500.188,279	4	414.477,065 500.175,732	101.561
4	414.477,065 500.175,732	1	414.478,02 500.208,435	32.717

\*\* Lungimile segmentelor sunt determinate în planul de proiecție Stereo 70 și sunt rotunjite la 1 milimetru.

**\*\*\* Distanţa dintre puncte este formată din segmente cumulate ce sunt mai mici decât valoarea 1 milimetru.**



**DATE DESPRE IMOBILUL NR. 14875**

Oficiul de Cadastru și Publicitate Imobiliară SIBIU  
Biroul de Cadastru și Publicitate Imobiliară Sibiu

**A. Partea I. Descrierea imobilului**

TEREN Extravilan

Adresa: Jud. Sibiu

Nr. Crt	Nr cadastral Nr. topografic	Suprafața* (mp)	Observații / Referințe
A1	101791	1.000	Sector cadastral:53 Teren neimprejmuit;

**B. Partea II. Proprietari și acte**

Inscrieri privitoare la dreptul de proprietate și alte drepturi reale	Referințe
/	
Act Administrativ nr. 122/45, din 24/05/1994 emis de CJPSDPAT (titlu de proprietate);	
B1	A1
Intabulare, drept de PROPRIETATE, dobandit prin Reconstituire, cota actuala 1/1	
1) TUREAN VICTORIA, CNP NEIDENTIFICAT	

**C. Partea III. SARCINI .**

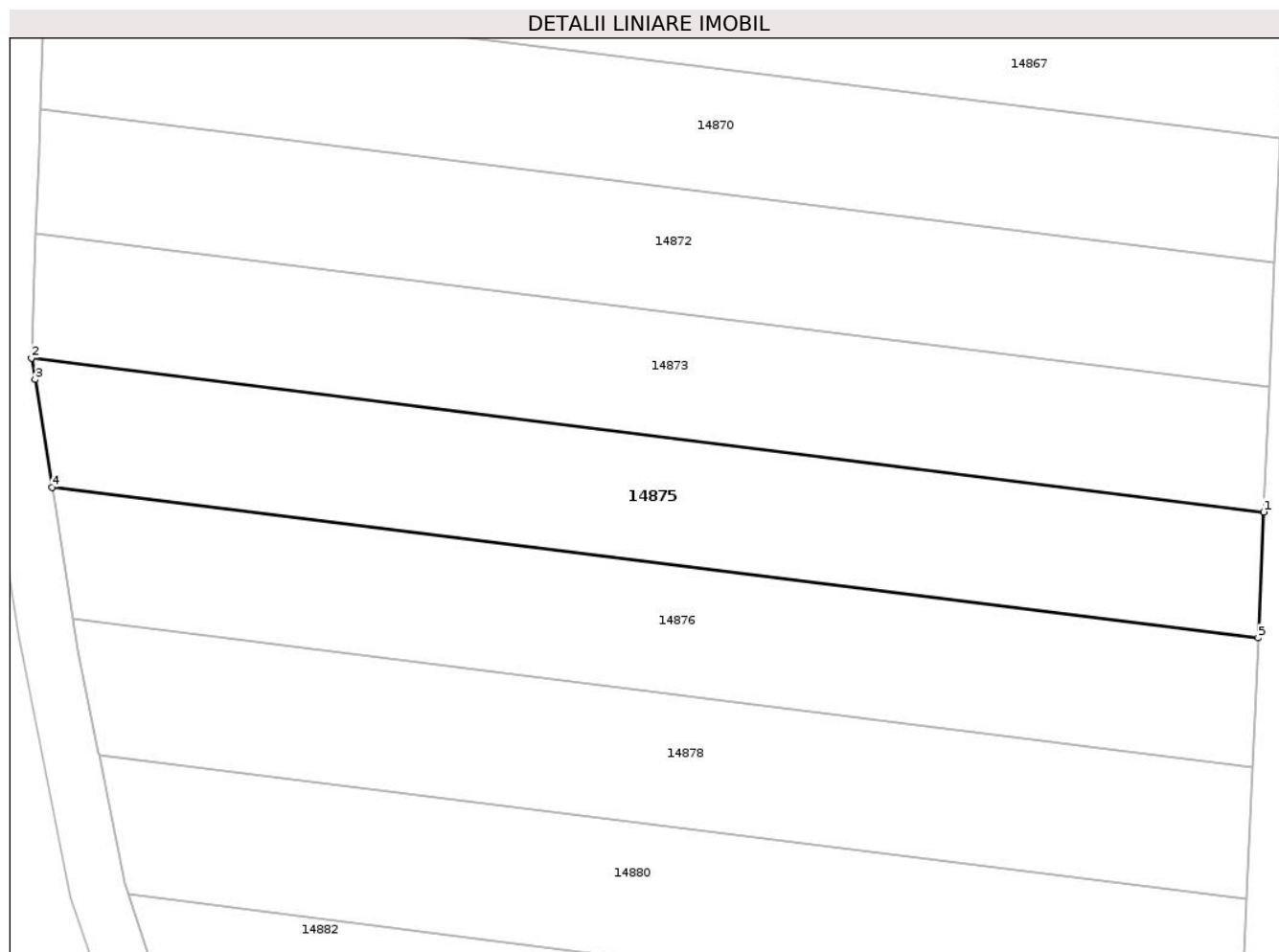
Inscrieri privind dezmembramintele dreptului de proprietate, drepturi reale de garanție și sarcini	Referințe
NU SUNT	

## Anexa Nr. 1 La Partea I

## Teren

Nr cadastral	Suprafața (mp)*	Observații / Referințe
101791	1.000	

\* Suprafața este determinată în planul de proiecție Stereo 70.



## Date referitoare la teren

Crt	Categorie folosință	Intravilan	Suprafața (mp)	Tarla	Parcelă	Nr. topo	Observații / Referințe
1	arabil	NU	1.000	20	506/15	-	

## Lungime Segmente

1) Valorile lungimilor segmentelor sunt obținute din proiecție în plan.

Punct început	X / Y	Punct sfârșit	X / Y	Lungime segment (** (m)
1	414.371,184 500.195,541	2	414.271,985 500.207,941	99.971
2	414.271,985 500.207,941	3	414.272,261 500.206,2	1.763
3	414.272,261 500.206,2	4	414.273,633 500.197,547	8.761
4	414.273,633 500.197,547	5	414.370,738 500.185,409	97.861
5	414.370,738 500.185,409	1	414.371,184 500.195,541	10.142

**\*\* Lungimile segmentelor sunt determinate în planul de proiecție Stereo 70 și sunt rotunjite la 1 milimetru.**

**\*\*\* Distanța dintre puncte este formată din segmente cumulate ce sunt mai mici decât valoarea 1 milimetru.**





**DATE DESPRE IMOBILUL NR. 14876**

Oficiul de Cadastru și Publicitate Imobiliară SIBIU  
Biroul de Cadastru și Publicitate Imobiliară Sibiu

**A. Partea I. Descrierea imobilului**

TEREN Extravilan

Adresa: Jud. Sibiu

Nr. Crt	Nr cadastral Nr. topografic	Suprafața* (mp)	Observații / Referințe
A1	101765	1.000	Sector cadastral:53 Teren neimprejmuit;

**B. Partea II. Proprietari și acte**

Inscrieri privitoare la dreptul de proprietate și alte drepturi reale		Referințe
/		
Act Administrativ nr. 602/45, din 09/05/1995 emis de CJPSDPAT (titlu de proprietate);		
B1	Intabulare, drept de PROPRIETATE, dobandit prin Reconstituire, cota actuala 1/1 1) ȘOAITĂ MARIA, CNP NEIDENTIFICAT	A1

**C. Partea III. SARCINI .**

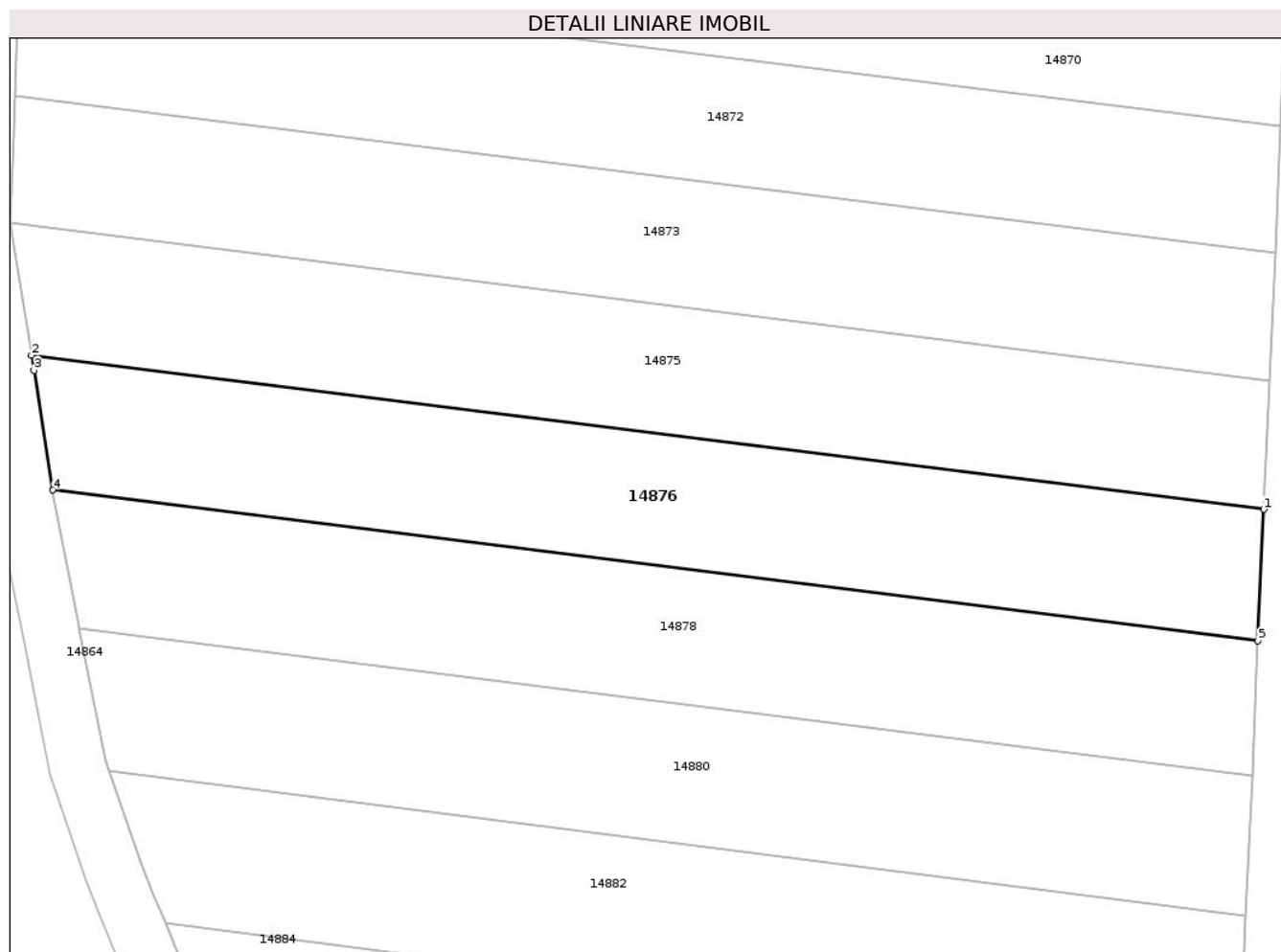
Inscrieri privind dezmembramintele dreptului de proprietate, drepturi reale de garanție și sarcini	Referințe
NU SUNT	

## Anexa Nr. 1 La Partea I

## Teren

Nr cadastral	Suprafața (mp)*	Observații / Referințe
101765	1.000	

\* Suprafața este determinată în planul de proiecție Stereo 70.



## Date referitoare la teren

Crt	Categorie folosință	Intravilan	Suprafața (mp)	Tarla	Parcelă	Nr. topo	Observații / Referințe
1	arabil	NU	1.000	20	506/16	-	

## Lungime Segmente

1) Valorile lungimilor segmentelor sunt obținute din proiecție în plan.

Punct început	X / Y	Punct sfârșit	X / Y	Lungime segment (** (m)
1	414.370,738 500.185,409	2	414.273,633 500.197,547	97.861
2	414.273,633 500.197,547	3	414.273,822 500.196,354	1.208
3	414.273,822 500.196,354	4	414.275,317 500.186,923	9.549
4	414.275,317 500.186,923	5	414.370,282 500.175,053	95.704
5	414.370,282 500.175,053	1	414.370,738 500.185,409	10.366

**\*\* Lungimile segmentelor sunt determinate în planul de proiecție Stereo 70 și sunt rotunjite la 1 milimetru.**

**\*\*\* Distanța dintre puncte este formată din segmente cumulate ce sunt mai mici decât valoarea 1 milimetru.**



**DATE DESPRE IMOBILUL NR. 14877**

Oficiul de Cadastru și Publicitate Imobiliară SIBIU  
Biroul de Cadastru și Publicitate Imobiliară Sibiu

**A. Partea I. Descrierea imobilului**

TEREN Extravilan

Adresa: Jud. Sibiu

Nr. Crt	Nr cadastral Nr. topografic	Suprafața* (mp)	Observații / Referințe
A1	101792	1.000	Sector cadastral:53 Teren neimprejmuit;

**B. Partea II. Proprietari și acte**

Inscrieri privitoare la dreptul de proprietate și alte drepturi reale	Referințe
/	
Act Administrativ nr. 504/45, din 07/02/1995 emis de CJPSDPAT (titlu de proprietate);	
B1	A1
Intabulare, drept de PROPRIETATE, dobandit prin Reconstituire, cota actuala 1/1	
1) GUSAN IOAN, CNP NEIDENTIFICAT	

**C. Partea III. SARCINI .**

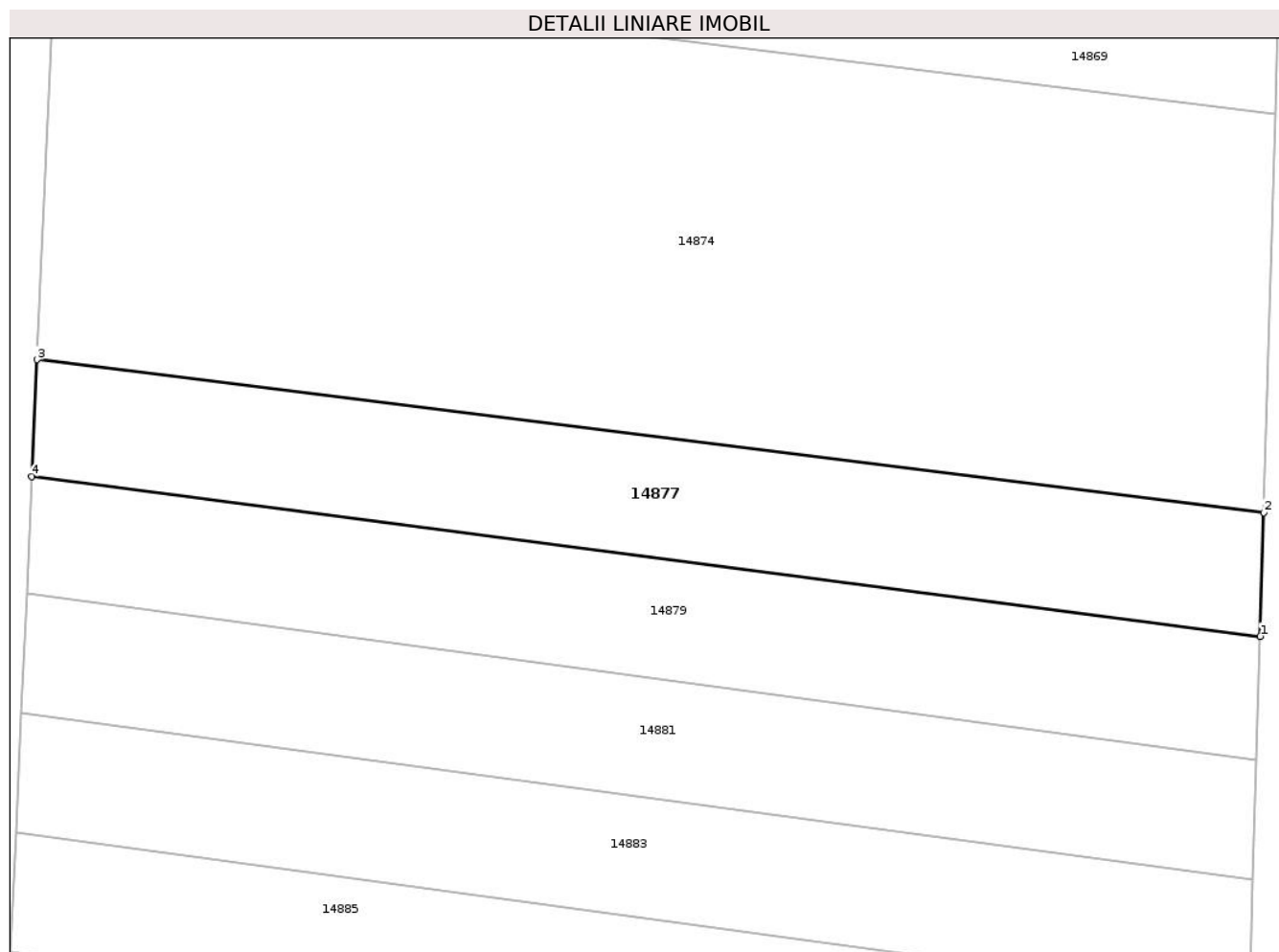
Inscrieri privind dezmembramintele dreptului de proprietate, drepturi reale de garanție și sarcini	Referințe
NU SUNT	

## Anexa Nr. 1 La Partea I

## Teren

Nr cadastral	Suprafața (mp)*	Observații / Referințe
101792	1.000	

\* Suprafața este determinată în planul de proiecție Stereo 70.



## Date referitoare la teren

Crt	Categorie folosință	Intravilan	Suprafața (mp)	Tarla	Parcelă	Nr. topo	Observații / Referințe
1	arabil	NU	1.000	20	506/30	-	

## Lungime Segmente

1) Valorile lungimilor segmentelor sunt obținute din proiecție în plan.

Punct început	X / Y	Punct sfârșit	X / Y	Lungime segment (** (m)
1	414.476,769 500.165,58	2	414.477,065 500.175,732	10.156
2	414.477,065 500.175,732	3	414.376,282 500.188,279	101.561
3	414.376,282 500.188,279	4	414.375,86 500.178,69	9.598
4	414.375,86 500.178,69	1	414.476,769 500.165,58	101.757

\*\* Lungimile segmentelor sunt determinate în planul de proiecție Stereo 70 și sunt rotunjite la 1 milimetru.

**\*\*\* Distanţa dintre puncte este formată din segmente cumulate ce sunt mai mici decât valoarea 1 milimetru.**





**DATE DESPRE IMOBILUL NR. 14878**

Oficiul de Cadastru și Publicitate Imobiliară SIBIU  
Biroul de Cadastru și Publicitate Imobiliară Sibiu

**A. Partea I. Descrierea imobilului**

TEREN Extravilan

Adresa: Jud. Sibiu

Nr. Crt	Nr cadastral Nr. topografic	Suprafața* (mp)	Observații / Referințe
A1	101766	1.000	Sector cadastral:53 Teren neimprejmuit;

**B. Partea II. Proprietari și acte**

Inscrieri privitoare la dreptul de proprietate și alte drepturi reale	Referințe
/	
Act Administrativ nr. 575/45, din 23/02/1995 emis de CJPSDPAT (titlu de proprietate);	
B1	A1
Intabulare, drept de PROPRIETATE, dobandit prin Constituire, cota actuala 1/1	
1) NATEA PARASCHIVA, CNP NEIDENTIFICAT	

**C. Partea III. SARCINI .**

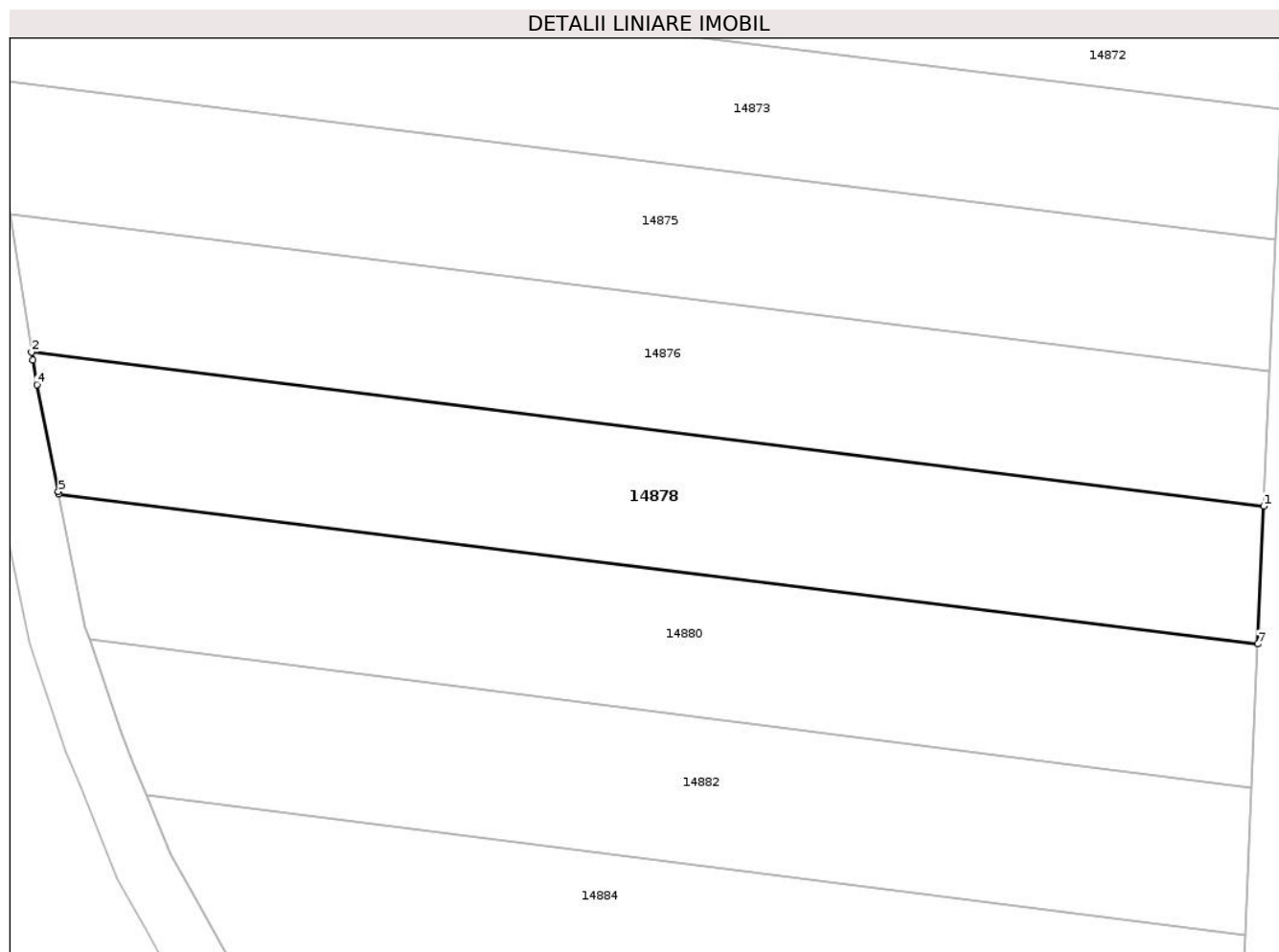
Inscrieri privind dezmembramintele dreptului de proprietate, drepturi reale de garanție și sarcini	Referințe
NU SUNT	

## Anexa Nr. 1 La Partea I

## Teren

Nr cadastral	Suprafața (mp)*	Observații / Referințe
101766	1.000	

\* Suprafața este determinată în planul de proiecție Stereo 70.



## Date referitoare la teren

Crt	Categorie folosință	Intravilan	Suprafața (mp)	Tarla	Parcelă	Nr. topo	Observații / Referințe
1	arabil	NU	1.000	20	506/17	-	

## Lungime Segmente

1) Valorile lungimilor segmentelor sunt obținute din proiecție în plan.

Punct început	X / Y	Punct sfârșit	X / Y	Lungime segment (** (m)
1	414.370,282 500.175,053	2	414.275,317 500.186,923	95.704
2	414.275,317 500.186,923	3	414.275,413 500.186,314	0.617
3	414.275,413 500.186,314	4	414.275,713 500.184,424	1.914
4	414.275,713 500.184,424	5	414.277,369 500.176,189	8.4
5	414.277,369 500.176,189	6	414.277,408 500.175,993	0.2

Punct început	X / Y	Punct sfârșit	X / Y	Lungime segment (** (m)
6	414.277,408 500.175,993	7	414.369,815 500.164,442	93.126
7	414.369,815 500.164,442	1	414.370,282 500.175,053	10.621

\*\* Lungimile segmentelor sunt determinate în planul de proiecție Stereo 70 și sunt rotunjite la 1 milimetru.

\*\*\* Distanța dintre puncte este formată din segmente cumulate ce sunt mai mici decât valoarea 1 milimetru.



**DATE DESPRE IMOBILUL NR. 14879**

Oficiul de Cadastru și Publicitate Imobiliară SIBIU  
Biroul de Cadastru și Publicitate Imobiliară Sibiu

**A. Partea I. Descrierea imobilului**

TEREN Extravilan

Adresa: Jud. Sibiu

Nr. Crt	Nr cadastral Nr. topografic	Suprafața* (mp)	Observații / Referințe
A1	101793	1.000	Sector cadastral:53 Teren neimprejmuit;

**B. Partea II. Proprietari și acte**

Inscrieri privitoare la dreptul de proprietate și alte drepturi reale	Referințe
/	
Act Administrativ nr. 2008/45, din 12/06/2003 emis de CJPSDPAT (titlu de proprietate);	
B1	A1
Intabulare, drept de PROPRIETATE, dobandit prin Reconstituire, cota actuala 1/1	
1) PATRUTIU NICOLAE, CNP NEIDENTIFICAT	

**C. Partea III. SARCINI .**

Inscrieri privind dezmembramintele dreptului de proprietate, drepturi reale de garanție și sarcini	Referințe
NU SUNT	

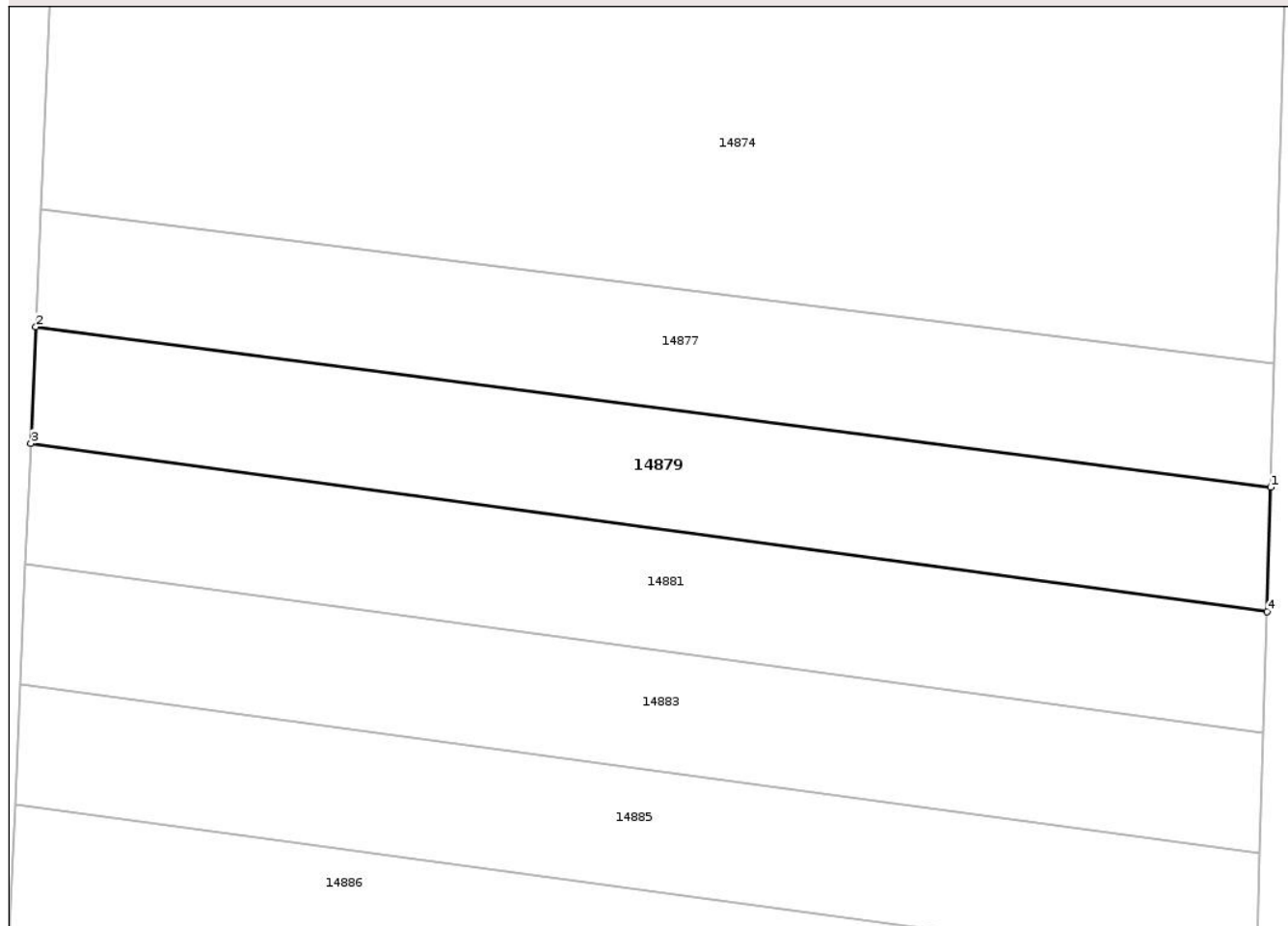
## Anexa Nr. 1 La Partea I

## Teren

Nr cadastral	Suprafața (mp)*	Observații / Referințe
101793	1.000	

\* Suprafața este determinată în planul de proiecție Stereo 70.

## DETALII LINIARE IMOBIL



## Date referitoare la teren

Crt	Categorie folosință	Intravilan	Suprafața (mp)	Tarla	Parcelă	Nr. topo	Observații / Referințe
1	arabil	NU	1.000	20	506/31	-	

## Lungime Segmente

1) Valorile lungimilor segmentelor sunt obținute din proiecție în plan.

Punct început	X / Y	Punct sfârșit	X / Y	Lungime segment (** (m)
1	414.476,769 500.165,58	2	414.375,86 500.178,69	101.757
2	414.375,86 500.178,69	3	414.375,441 500.169,144	9.555
3	414.375,441 500.169,144	4	414.476,472 500.155,414	101.96
4	414.476,472 500.155,414	1	414.476,769 500.165,58	10.17

\*\* Lungimile segmentelor sunt determinate în planul de proiecție Stereo 70 și sunt rotunjite la 1 milimetru.

**\*\*\* Distanţa dintre puncte este formată din segmente cumulate ce sunt mai mici decât valoarea 1 milimetru.**





**DATE DESPRE IMOBILUL NR. 14880**

Oficiul de Cadastru și Publicitate Imobiliară SIBIU  
Biroul de Cadastru și Publicitate Imobiliară Sibiu

**A. Partea I. Descrierea imobilului**

TEREN Extravilan

Adresa: Jud. Sibiu

Nr. Crt	Nr cadastral Nr. topografic	Suprafața* (mp)	Observații / Referințe
A1	101767	1.000	Sector cadastral:53 Teren neimprejmuit;

**B. Partea II. Proprietari și acte**

Inscrieri privitoare la dreptul de proprietate și alte drepturi reale	Referințe
/	
Act Administrativ nr. 603/45, din 09/05/1995 emis de CJPSDPAT (titlu de proprietate);	
B1	A1
Intabulare, drept de PROPRIETATE, dobandit prin Reconstituire, cota actuala 1/1	
1) SCHIAU PETRU, CNP NEIDENTIFICAT	

**C. Partea III. SARCINI .**

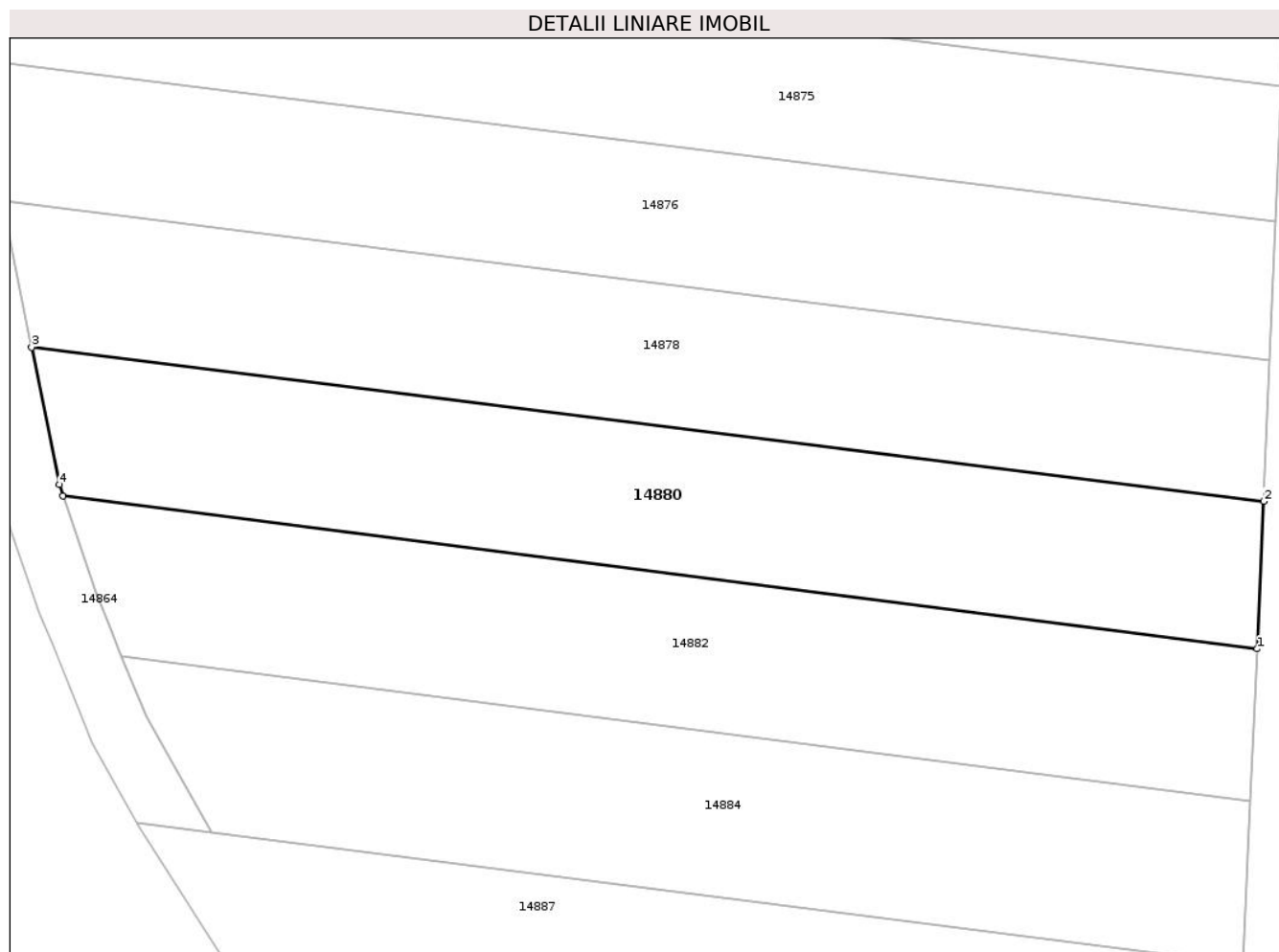
Inscrieri privind dezmembramintele dreptului de proprietate, drepturi reale de garanție și sarcini	Referințe
NU SUNT	

## Anexa Nr. 1 La Partea I

## Teren

Nr cadastral	Suprafața (mp)*	Observații / Referințe
101767	1.000	

\* Suprafața este determinată în planul de proiecție Stereo 70.



## Date referitoare la teren

Crt	Categorie folosință	Intravilan	Suprafața (mp)	Tarla	Parcelă	Nr. topo	Observații / Referințe
1	arabil	NU	1.000	20	506/18	-	

## Lungime Segmente

1) Valorile lungimilor segmentelor sunt obținute din proiecție în plan.

Punct început	X / Y	Punct sfârșit	X / Y	Lungime segment (** (m)
1	414.369,329 500.153,394	2	414.369,815 500.164,442	11.059
2	414.369,815 500.164,442	3	414.277,408 500.175,993	93.126
3	414.277,408 500.175,993	4	414.279,476 500.165,706	10.493
4	414.279,476 500.165,706	5	414.279,77 500.164,835	0.919
5	414.279,77 500.164,835	1	414.369,329 500.153,394	90.287

**\*\* Lungimile segmentelor sunt determinate în planul de proiecție Stereo 70 și sunt rotunjite la 1 milimetru.**

**\*\*\* Distanța dintre puncte este formată din segmente cumulate ce sunt mai mici decât valoarea 1 milimetru.**



**DATE DESPRE IMOBILUL NR. 14881**

Oficiul de Cadastru și Publicitate Imobiliară SIBIU  
Biroul de Cadastru și Publicitate Imobiliară Sibiu

**A. Partea I. Descrierea imobilului**

TEREN Extravilan

Adresa: Jud. Sibiu

Nr. Crt	Nr cadastral Nr. topografic	Suprafața* (mp)	Observații / Referințe
A1	101794	1.000	Sector cadastral:53 Teren neimprejmuit;

**B. Partea II. Proprietari și acte**

Inscrieri privitoare la dreptul de proprietate și alte drepturi reale	Referințe
/	
Act Administrativ nr. 342/45, din 22/11/1994 emis de CJPSDPAT (titlu de proprietate);	
B1	A1
Intabulare, drept de PROPRIETATE, dobandit prin Constituire, cota actuala 1/1	
1) CRISTEA EMILIA, CNP NEIDENTIFICAT	

**C. Partea III. SARCINI .**

Inscrieri privind dezmembramintele dreptului de proprietate, drepturi reale de garanție și sarcini	Referințe
NU SUNT	

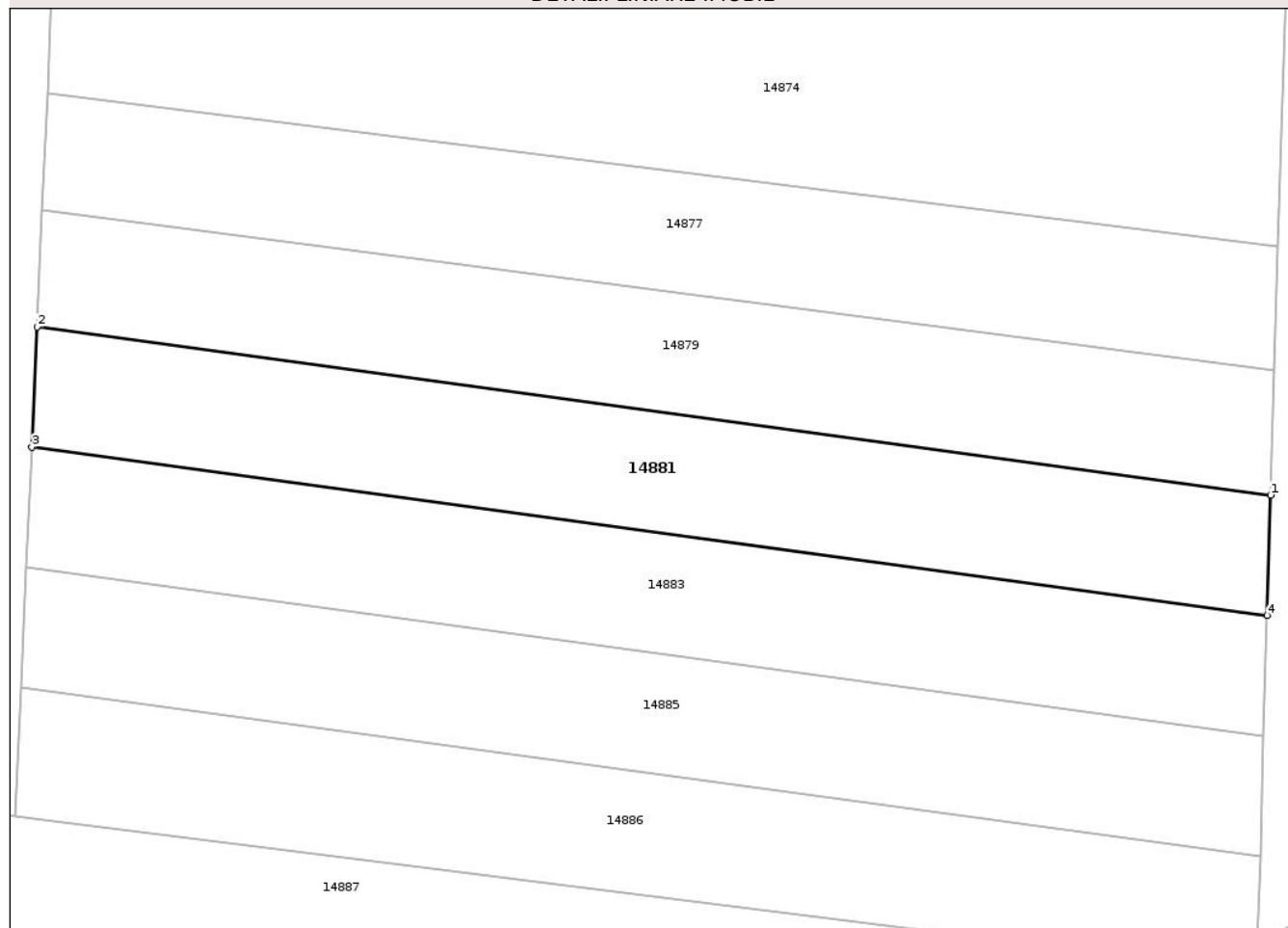
## Anexa Nr. 1 La Partea I

## Teren

Nr cadastral	Suprafața (mp)*	Observații / Referințe
101794	1.000	

\* Suprafața este determinată în planul de proiecție Stereo 70.

## DETALII LINIARE IMOBIL



## Date referitoare la teren

Crt	Categorie folosință	Intra vilan	Suprafața (mp)	Tarla	Parcelă	Nr. topo	Observații / Referințe
1	arabil	NU	1.000	20	506/32	-	

## Lungime Segmente

1) Valorile lungimilor segmentelor sunt obținute din proiecție în plan.

Punct început	X / Y	Punct sfârșit	X / Y	Lungime segment (** (m)
1	414.476,472 500.155,414	2	414.375,441 500.169,144	101.96
2	414.375,441 500.169,144	3	414.375,008 500.159,312	9.842
3	414.375,008 500.159,312	4	414.476,185 500.145,562	102.107
4	414.476,185 500.145,562	1	414.476,472 500.155,414	9.856

\*\* Lungimile segmentelor sunt determinate în planul de proiecție Stereo 70 și sunt rotunjite la 1 milimetru.

**\*\*\* Distanţa dintre puncte este formată din segmente cumulate ce sunt mai mici decât valoarea 1 milimetru.**





**DATE DESPRE IMOBILUL NR. 14882**

Oficiul de Cadastru și Publicitate Imobiliară SIBIU  
Biroul de Cadastru și Publicitate Imobiliară Sibiu

**A. Partea I. Descrierea imobilului**

TEREN Extravilan

Adresa: Jud. Sibiu

Nr. Crt	Nr cadastral Nr. topografic	Suprafața* (mp)	Observații / Referințe
A1	101768	1.000	Sector cadastral:53 Teren neimprejmuit;

**B. Partea II. Proprietari și acte**

Inscrieri privitoare la dreptul de proprietate și alte drepturi reale	Referințe
/	
Act Administrativ nr. 300/45, din 26/09/1994 emis de CJPSDPAT (titlu de proprietate);	
B1	A1
Intabulare, drept de PROPRIETATE, dobandit prin Constituire, cota actuala 1/1	
1) <b>DANCU NICOLAE</b> , CNP NEIDENTIFICAT	

**C. Partea III. SARCINI .**

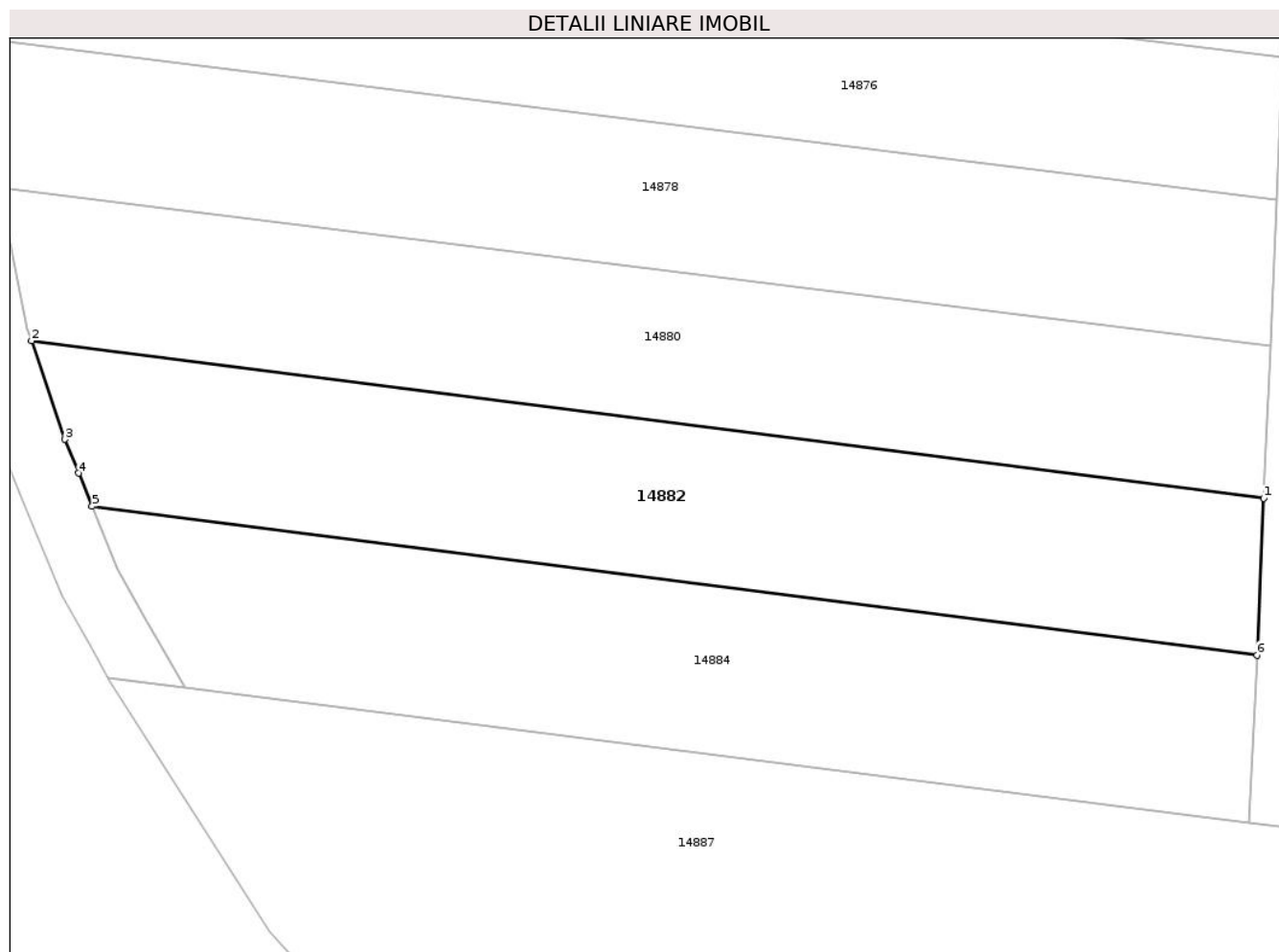
Inscrieri privind dezmembramintele dreptului de proprietate, drepturi reale de garanție și sarcini	Referințe
NU SUNT	

## Anexa Nr. 1 La Partea I

## Teren

Nr cadastral	Suprafața (mp)*	Observații / Referințe
101768	1.000	

\* Suprafața este determinată în planul de proiecție Stereo 70.



## Date referitoare la teren

Crt	Categorie folosință	Intravilan	Suprafața (mp)	Tarla	Parcelă	Nr. topo	Observații / Referințe
1	arabil	NU	1.000	20	506/19	-	

## Lungime Segmente

1) Valorile lungimilor segmentelor sunt obținute din proiecție în plan.

Punct început	X / Y	Punct sfârșit	X / Y	Lungime segment (** (m)
1	414.369,329 500.153,394	2	414.279,77 500.164,835	90.287
2	414.279,77 500.164,835	3	414.282,184 500.157,676	7.555
3	414.282,184 500.157,676	4	414.283,185 500.155,217	2.655
4	414.283,185 500.155,217	5	414.284,165 500.152,808	2.601
5	414.284,165 500.152,808	6	414.368,828 500.141,992	85.351

Punct început	X / Y	Punct sfârşit	X / Y	Lungime segment (** (m)
6	414.368,828 500.141,992	1	414.369,329 500.153,394	11.413

\*\* Lungimile segmentelor sunt determinate în planul de proiecţie Stereo 70 şi sunt rotunjite la 1 milimetru.

\*\*\* Distanţa dintre puncte este formată din segmente cumulate ce sunt mai mici decât valoarea 1 milimetru.



**DATE DESPRE IMOBILUL NR. 14883**

Oficiul de Cadastru și Publicitate Imobiliară SIBIU  
Biroul de Cadastru și Publicitate Imobiliară Sibiu

**A. Partea I. Descrierea imobilului**

TEREN Extravilan

Adresa: Jud. Sibiu

Nr. Crt	Nr cadastral Nr. topografic	Suprafața* (mp)	Observații / Referințe
A1	101795	1.000	Sector cadastral:53 Teren neimprejmuit;

**B. Partea II. Proprietari și acte**

Inscrieri privitoare la dreptul de proprietate și alte drepturi reale		Referințe
/		
Act Administrativ nr. 482/45, din 01/02/1995 emis de CJPSDPAT (titlu de proprietate);		
B1	Intabulare, drept de PROPRIETATE, dobandit prin Reconstituire, cota actuala 1/1	A1
	1) DRĂGOI MARIA, CNP NEIDENTIFICAT	
	2) VEZAN MELANIA, CNP NEIDENTIFICAT	

**C. Partea III. SARCINI .**

Inscrieri privind dezmembramintele dreptului de proprietate, drepturi reale de garanție și sarcini	Referințe
NU SUNT	

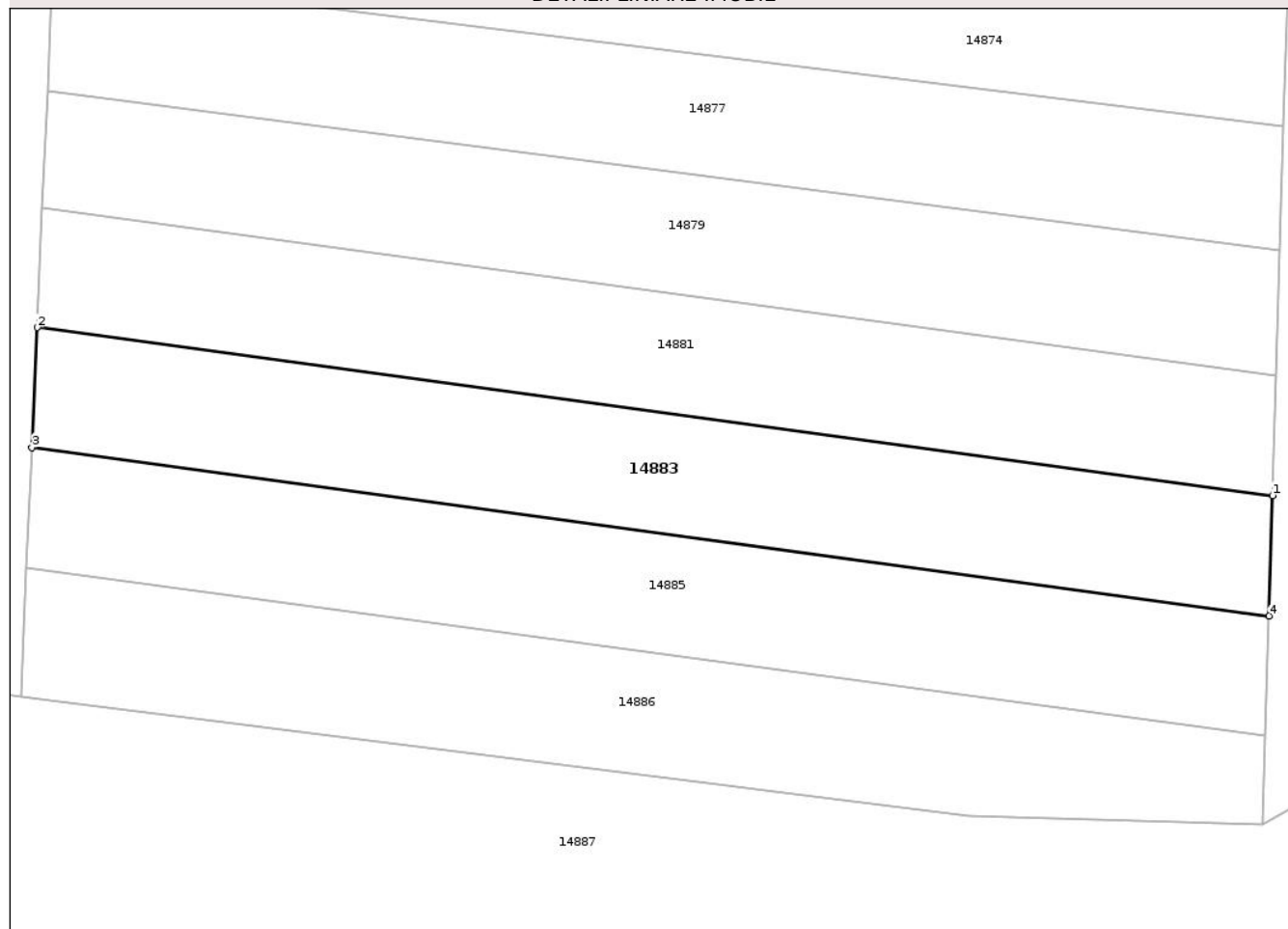
## Anexa Nr. 1 La Partea I

## Teren

Nr cadastral	Suprafața (mp)*	Observații / Referințe
101795	1.000	

\* Suprafața este determinată în planul de proiecție Stereo 70.

## DETALII LINIARE IMOBIL



## Date referitoare la teren

Crt	Categorie folosință	Intra vilan	Suprafața (mp)	Tarla	Parcelă	Nr. topo	Observații / Referințe
1	arabil	NU	1.000	20	506/33	-	

## Lungime Segmente

1) Valorile lungimilor segmentelor sunt obținute din proiecție în plan.

Punct început	X / Y	Punct sfârșit	X / Y	Lungime segment (** (m)
1	414.476,185 500.145,562	2	414.375,008 500.159,312	102.107
2	414.375,008 500.159,312	3	414.374,576 500.149,494	9.827
3	414.374,576 500.149,494	4	414.475,898 500.135,725	102.253
4	414.475,898 500.135,725	1	414.476,185 500.145,562	9.841

\*\* Lungimile segmentelor sunt determinate în planul de proiecție Stereo 70 și sunt rotunjite la 1 milimetru.

**\*\*\* Distanţa dintre puncte este formată din segmente cumulate ce sunt mai mici decât valoarea 1 milimetru.**





**DATE DESPRE IMOBILUL NR. 14884**

Oficiul de Cadastru și Publicitate Imobiliară SIBIU  
Biroul de Cadastru și Publicitate Imobiliară Sibiu

**A. Partea I. Descrierea imobilului**

TEREN Extravilan

Adresa: Jud. Sibiu

Nr. Crt	Nr cadastral Nr. topografic	Suprafața* (mp)	Observații / Referințe
A1	101769	1.000	Sector cadastral:53 Teren neimprejmuit;

**B. Partea II. Proprietari și acte**

Inscrieri privitoare la dreptul de proprietate și alte drepturi reale	Referințe
/	
Act Administrativ nr. 352/45, din 23/11/1994 emis de CJPSDPAT (titlu de proprietate);	
B1	A1
Intabulare, drept de PROPRIETATE, dobandit prin Reconstituire, cota actuala 1/1	
1) NATEA NICOLAE, CNP NEIDENTIFICAT	

**C. Partea III. SARCINI .**

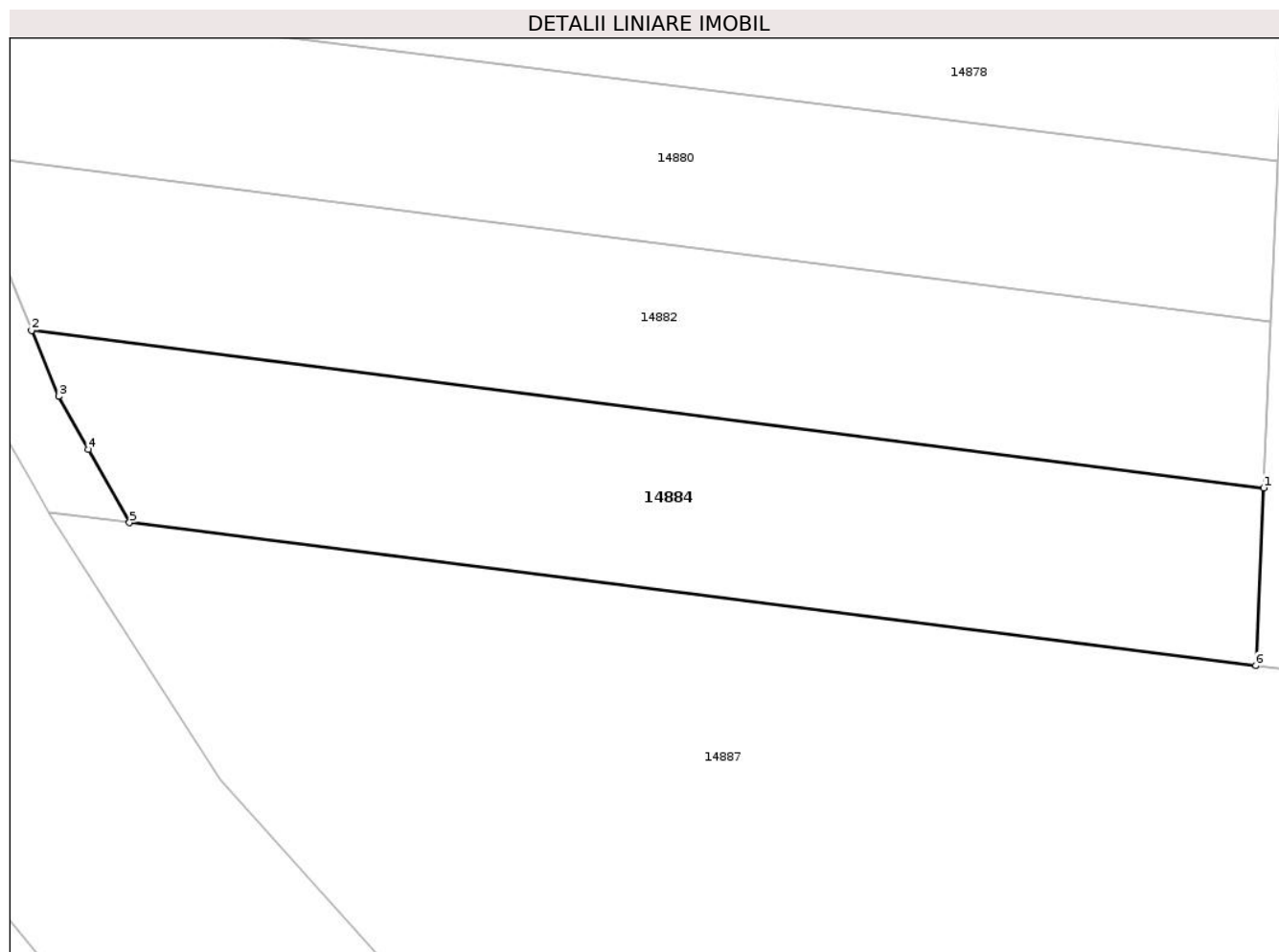
Inscrieri privind dezmembramintele dreptului de proprietate, drepturi reale de garanție și sarcini	Referințe
NU SUNT	

## Anexa Nr. 1 La Partea I

## Teren

Nr cadastral	Suprafața (mp)*	Observații / Referințe
101769	1.000	

\* Suprafața este determinată în planul de proiecție Stereo 70.



## Date referitoare la teren

Crt	Categorie folosință	Intra vilan	Suprafața (mp)	Tarla	Parcelă	Nr. topo	Observații / Referințe
1	arabil	NU	1.000	20	506/20	-	

## Lungime Segmente

1) Valorile lungimilor segmentelor sunt obținute din proiecție în plan.

Punct început	X / Y	Punct sfârșit	X / Y	Lungime segment (** (m)
1	414.368,828 500.141,992	2	414.284,165 500.152,808	85.351
2	414.284,165 500.152,808	3	414.286,01 500.148,274	4.895
3	414.286,01 500.148,274	4	414.288,067 500.144,621	4.192
4	414.288,067 500.144,621	5	414.290,891 500.139,607	5.755
5	414.290,891 500.139,607	6	414.368,291 500.129,794	78.02

Punct început	X / Y	Punct sfârşit	X / Y	Lungime segment (** (m)
6	414.368,291 500.129,794	1	414.368,828 500.141,992	12.21

\*\* Lungimile segmentelor sunt determinate în planul de proiecţie Stereo 70 şi sunt rotunjite la 1 milimetru.

\*\*\* Distanţa dintre puncte este formată din segmente cumulate ce sunt mai mici decât valoarea 1 milimetru.



**DATE DESPRE IMOBILUL NR. 14885**

Oficiul de Cadastru și Publicitate Imobiliară SIBIU  
Biroul de Cadastru și Publicitate Imobiliară Sibiu

**A. Partea I. Descrierea imobilului**

TEREN Extravilan

Adresa: Jud. Sibiu

Nr. Crt	Nr cadastral Nr. topografic	Suprafața* (mp)	Observații / Referințe
A1	101796	1.000	Sector cadastral:53 Teren neimprejmuit;

**B. Partea II. Proprietari și acte**

Inscrieri privitoare la dreptul de proprietate și alte drepturi reale	Referințe
/	
Act Administrativ nr. 408/45, din 16/01/1995 emis de CJPSDPAT (titlu de proprietate);	
B1	A1
Intabulare, drept de PROPRIETATE, dobandit prin Reconstituire, cota actuala 1/1	
1) <b>DANCU VASILE</b> , CNP NEIDENTIFICAT	

**C. Partea III. SARCINI .**

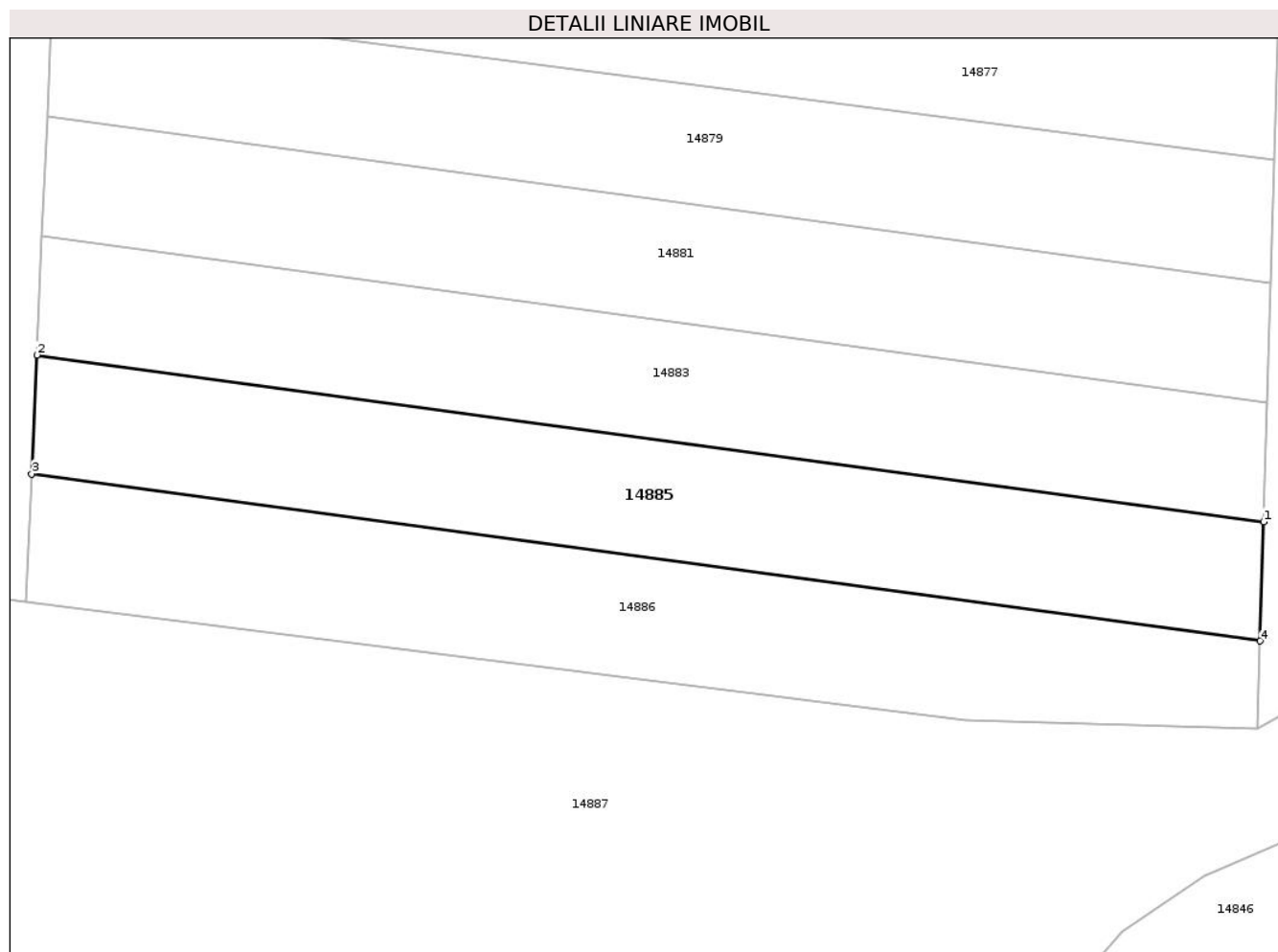
Inscrieri privind dezmembramintele dreptului de proprietate, drepturi reale de garanție și sarcini	Referințe
NU SUNT	

## Anexa Nr. 1 La Partea I

## Teren

Nr cadastral	Suprafața (mp)*	Observații / Referințe
101796	1.000	

\* Suprafața este determinată în planul de proiecție Stereo 70.



## Date referitoare la teren

Crt	Categorie folosință	Intra vilan	Suprafața (mp)	Tarla	Parcelă	Nr. topo	Observații / Referințe
1	arabil	NU	1.000	20	506/34	-	

## Lungime Segmente

1) Valorile lungimilor segmentelor sunt obținute din proiecție în plan.

Punct început	X / Y	Punct sfârșit	X / Y	Lungime segment (** (m)
1	414.475,898 500.135,725	2	414.374,576 500.149,494	102.253
2	414.374,576 500.149,494	3	414.374,145 500.139,69	9.813
3	414.374,145 500.139,69	4	414.475,611 500.125,901	102.399
4	414.475,611 500.125,901	1	414.475,898 500.135,725	9.828

\*\* Lungimile segmentelor sunt determinate în planul de proiecție Stereo 70 și sunt rotunjite la 1 milimetru.

**\*\*\* Distanţa dintre puncte este formată din segmente cumulate ce sunt mai mici decât valoarea 1 milimetru.**





**DATE DESPRE IMOBILUL NR. 14886**

Oficiul de Cadastru și Publicitate Imobiliară SIBIU  
Biroul de Cadastru și Publicitate Imobiliară Sibiu

**A. Partea I. Descrierea imobilului**

TEREN Extravilan

Adresa: Jud. Sibiu

Nr. Crt	Nr cadastral Nr. topografic	Suprafața* (mp)	Observații / Referințe
A1	101797	1.000	Sector cadastral:53 Teren neimprejmuit;

**B. Partea II. Proprietari și acte**

Inscrieri privitoare la dreptul de proprietate și alte drepturi reale		Referințe
/		
Act Notarial nr. 368, din 15/02/2005 emis de BNP BUCȘA RADU GABRIEL (act de partaj);		
B1	Intabulare, drept de PROPRIETATE, dobandit prin Conventie, cota actuala 1/1 1) NATEA ELENA	A1

**C. Partea III. SARCINI .**

Inscrieri privind dezmembramintele dreptului de proprietate, drepturi reale de garanție și sarcini	Referințe
NU SUNT	

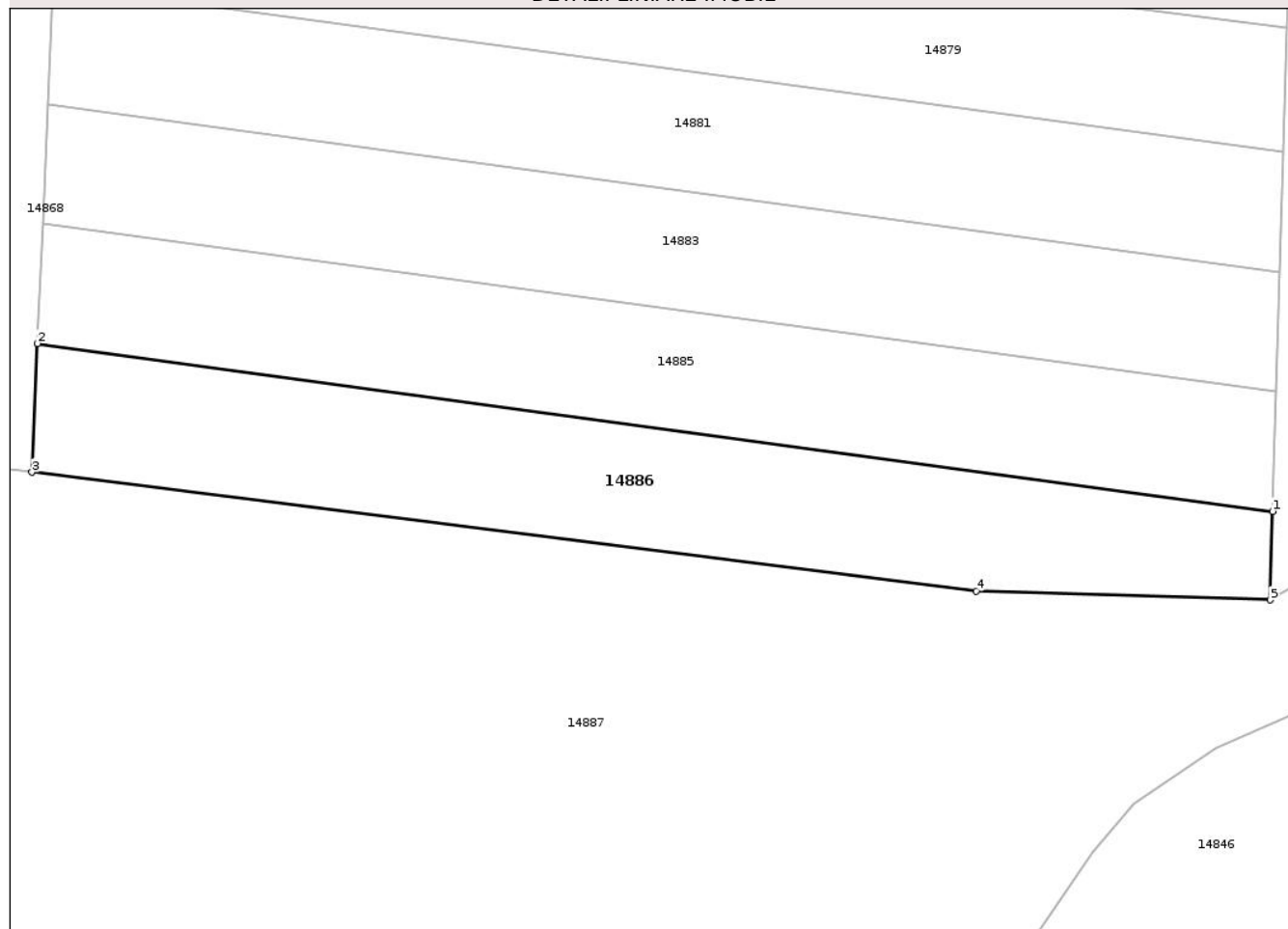
## Anexa Nr. 1 La Partea I

## Teren

Nr cadastral	Suprafața (mp)*	Observații / Referințe
101797	1.000	

\* Suprafața este determinată în planul de proiecție Stereo 70.

## DETALII LINIARE IMOBIL



## Date referitoare la teren

Crt	Categorie folosință	Intravilan	Suprafața (mp)	Tarla	Parcelă	Nr. topo	Observații / Referințe
1	arabil	NU	1.000	20	506/35	-	

## Lungime Segmente

1) Valorile lungimilor segmentelor sunt obținute din proiecție în plan.

Punct început	X / Y	Punct sfârșit	X / Y	Lungime segment (** (m)
1	414.475,611 500.125,901	2	414.374,145 500.139,69	102.399
2	414.374,145 500.139,69	3	414.373,68 500.129,117	10.583
3	414.373,68 500.129,117	4	414.451,268 500.119,356	78.2
4	414.451,268 500.119,356	5	414.475,399 500.118,634	24.142
5	414.475,399 500.118,634	1	414.475,611 500.125,901	7.27

**\*\* Lungimile segmentelor sunt determinate în planul de proiecție Stereo 70 și sunt rotunjite la 1 milimetru.**

**\*\*\* Distanța dintre puncte este formată din segmente cumulate ce sunt mai mici decât valoarea 1 milimetru.**



**DATE DESPRE IMOBILUL NR. 14887**

Oficiul de Cadastru și Publicitate Imobiliară SIBIU  
Biroul de Cadastru și Publicitate Imobiliară Sibiu

**A. Partea I. Descrierea imobilului**

TEREN Extravilan

Adresa: Jud. Sibiu

Nr. Crt	Nr cadastral Nr. topografic	Suprafața* (mp)	Observații / Referințe
A1	103792	15.439	Sector cadastral:53 Teren neimpregmuit;

**B. Partea II. Proprietari și acte**

Inscrieri privitoare la dreptul de proprietate și alte drepturi reale		Referințe
<b>103816 / 07/12/2020</b>		
Act Administrativ nr. 14/2001, din 24/04/2001 emis de CONSILIUL LOCAL AL COMUNEI PAUCA;		
B1	Se infiinteaza prezenta carte funciara - CF 103792 pentru imobilul de sub A1, arabil in suprafata de 14500 mp, numar parcela 507	A1
B2	Intabulare, drept de PROPRIETATE, dobandit prin Lege, cota actuala 1/1 1) COMUNA PAUCA-DOMENIUL PUBLIC, CIF:999999999999	A1

**C. Partea III. SARCINI .**

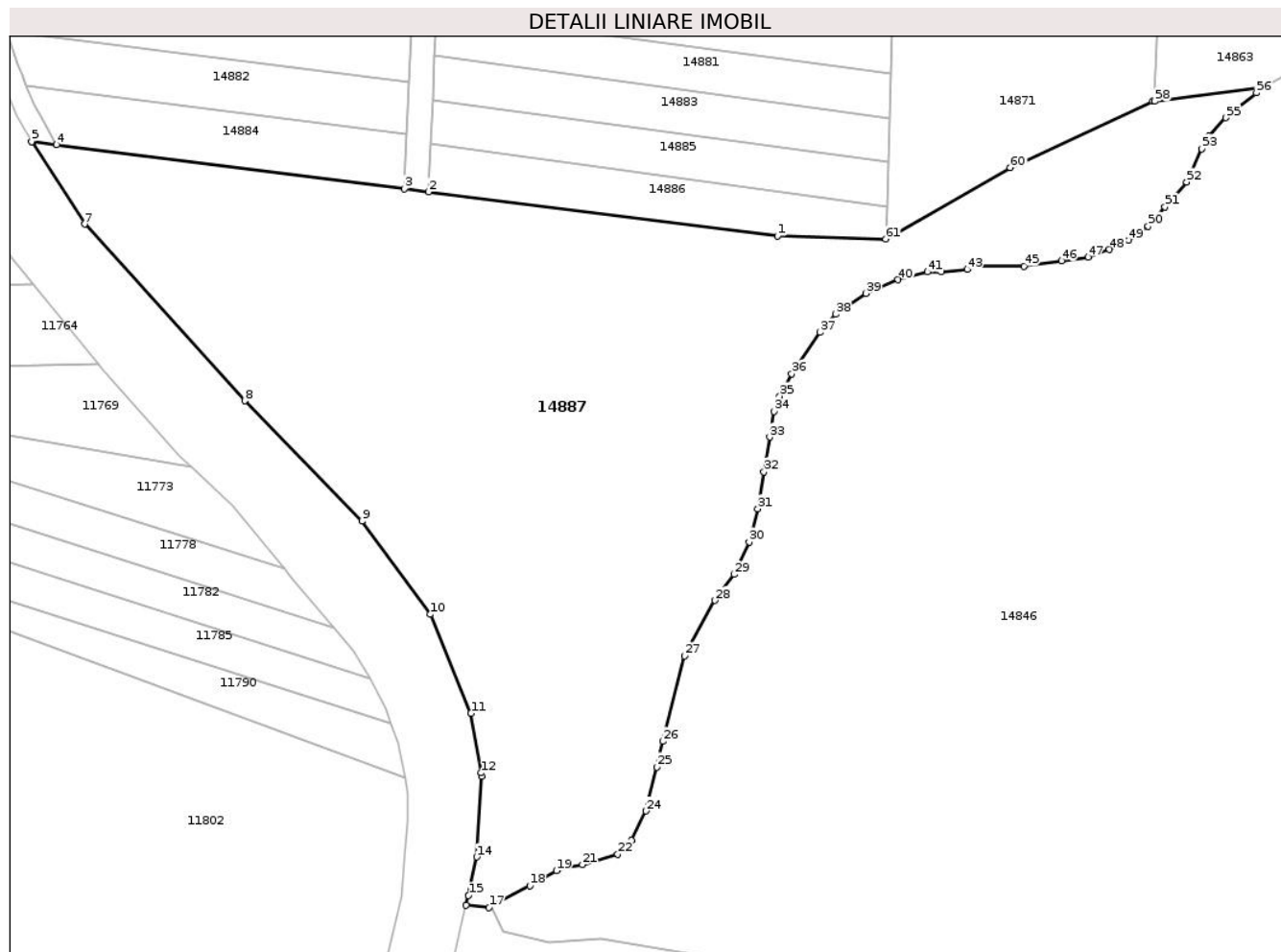
Inscrieri privind dezmembramintele dreptului de proprietate, drepturi reale de garanție și sarcini	Referințe
NU SUNT	

## Anexa Nr. 1 La Partea I

## Teren

Nr cadastral	Suprafața (mp)*	Observații / Referințe
103792	15.439	

\* Suprafața este determinată în planul de proiecție Stereo 70.



## Date referitoare la teren

Crt	Categorie folosință	Intra vilan	Suprafața (mp)	Tarla	Parcelă	Nr. topo	Observații / Referințe
1	faneata	NU	15.439	20	507	-	

## Lungime Segmente

1) Valorile lungimilor segmentelor sunt obținute din proiecție în plan.

Punct început	X / Y	Punct sfârșit	X / Y	Lungime segment	Punct început	X / Y	Punct sfârșit	X / Y	Lungime segment	Punct început	X / Y	Punct sfârșit	X / Y	Lungime segment
1	414.451,268 500.119,356	2	414.373,68 500.129,117	78.2	2	414.373,68 500.129,117	3	414.368,291 500.129,794	5.431	3	414.368,291 500.129,794	4	414.290,891 500.139,607	78.02
4	414.290,891 500.139,607	5	414.285,329 500.140,312	5.607	5	414.285,329 500.140,312	6	414.285,411 500.140,167	0.167	6	414.285,411 500.140,167	7	414.297,105 500.121,953	21.645
7	414.297,105 500.121,953	8	414.332,726 500.082,669	53.029	8	414.332,726 500.082,669	9	414.358,785 500.055,905	37.355	9	414.358,785 500.055,905	10	414.374,052 500.035,223	25.707
10	414.374,052 500.035,223	11	414.383,055 500.013,219	23.775	11	414.383,055 500.013,219	12	414.385,377 500.000,0	13.421	12	414.385,377 500.000,0	13	414.385,52 499.999,185	0.827
13	414.385,52 499.999,185	14	414.384,376 499.981,312	17.91	14	414.384,376 499.981,312	15	414.382,508 499.972,728	8.785	15	414.382,508 499.972,728	16	414.381,989 499.970,566	2.223
16	414.381,989 499.970,566	17	414.387,129 499.970,097	5.161	17	414.387,129 499.970,097	18	414.396,161 499.974,875	10.218	18	414.396,161 499.974,875	19	414.402,077 499.978,259	6.815

Punct început	X / Y	Punct sfârșit	X / Y	Lungime segment	Punct început	X / Y	Punct sfârșit	X / Y	Lungime segment	Punct început	X / Y	Punct sfârșit	X / Y	Lungime segment
19	414.402,077 499.978,259	20	414.404,342 499.979,043	2.397	20	414.404,342 499.979,043	21	414.407,886 499.979,601	3.588	21	414.407,886 499.979,601	22	414.415,717 499.981,945	8.174
22	414.415,717 499.981,945	23	414.418,759 499.985,037	4.338	23	414.418,759 499.985,037	24	414.421,995 499.991,523	7.248	24	414.421,995 499.991,523	25	414.424,434 500.001,308	10.084
25	414.424,434 500.001,308	26	414.425,845 500.006,965	5.83	26	414.425,845 500.006,965	27	414.430,592 500.026,01	19.628	27	414.430,592 500.026,01	28	414.437,403 500.038,31	14.06
28	414.437,403 500.038,31	29	414.441,692 500.044,095	7.202	29	414.441,692 500.044,095	30	414.444,984 500.051,327	7.946	30	414.444,984 500.051,327	31	414.446,896 500.058,683	7.6
31	414.446,896 500.058,683	32	414.448,259 500.066,859	8.289	32	414.448,259 500.066,859	33	414.449,551 500.074,61	7.858	33	414.449,551 500.074,61	34	414.450,503 500.080,324	5.793
34	414.450,503 500.080,324	35	414.451,769 500.083,73	3.634	35	414.451,769 500.083,73	36	414.454,463 500.088,698	5.651	36	414.454,463 500.088,698	37	414.460,774 500.097,911	11.167
37	414.460,774 500.097,911	38	414.464,256 500.101,938	5.324	38	414.464,256 500.101,938	39	414.470,967 500.106,545	8.14	39	414.470,967 500.106,545	40	414.478,116 500.109,583	7.768
40	414.478,116 500.109,583	41	414.484,668 500.111,306	6.775	41	414.484,668 500.111,306	42	414.487,729 500.111,306	3.061	42	414.487,729 500.111,306	43	414.493,489 500.111,844	5.785
43	414.493,489 500.111,844	44	414.495,368 500.112,754	2.088	44	414.495,368 500.112,754	45	414.506,101 500.112,63	10.734	45	414.506,101 500.112,63	46	414.514,532 500.113,757	8.506
46	414.514,532 500.113,757	47	414.520,465 500.114,59	5.991	47	414.520,465 500.114,59	48	414.525,163 500.116,3	5.0	48	414.525,163 500.116,3	49	414.529,347 500.118,328	4.65
49	414.529,347 500.118,328	50	414.533,767 500.121,504	5.443	50	414.533,767 500.121,504	51	414.537,523 500.125,751	5.67	51	414.537,523 500.125,751	52	414.542,311 500.131,319	7.344
52	414.542,311 500.131,319	53	414.545,649 500.138,683	8.085	53	414.545,649 500.138,683	54	414.547,317 500.141,512	3.284	54	414.547,317 500.141,512	55	414.550,981 500.145,611	5.498
55	414.550,981 500.145,611	56	414.557,865 500.151,101	8.805	56	414.557,865 500.151,101	57	414.559,915 500.152,463	2.461	57	414.559,915 500.152,463	58	414.535,249 500.149,283	24.87
58	414.535,249 500.149,283	59	414.534,772 500.149,221	0.481	59	414.534,772 500.149,221	60	414.503,085 500.134,5	34.94	60	414.503,085 500.134,5	61	414.475,399 500.118,634	31.91
61	414.475,399 500.118,634	1	414.451,268 500.119,356	24.142										

\*\* Lungimile segmentelor sunt determinate în planul de proiecție Stereo 70 și sunt rotunjite la 1 milimetru.

\*\*\* Distanța dintre puncte este formată din segmente cumulate ce sunt mai mici decât valoarea 1 milimetru.





**DATE DESPRE IMOBILUL NR. 14889**

Oficiul de Cadastru și Publicitate Imobiliară SIBIU  
Biroul de Cadastru și Publicitate Imobiliară Sibiu

**A. Partea I. Descrierea imobilului**

TEREN Extravilan

Adresa: Jud. Sibiu

Nr. Crt	Nr cadastral Nr. topografic	Suprafața* (mp)	Observații / Referințe
A1		12.200	Sector cadastral:53 Teren neimprejmuit;

**B. Partea II. Proprietari și acte**

Inscrieri privitoare la dreptul de proprietate și alte drepturi reale		Referințe
/		
Act Administrativ nr. 584, din 31/10/2002 emis de CJPSDPAT (titlu de proprietate);		
B1	Intabulare, drept de PROPRIETATE, dobandit prin Reconstituire, cota actuala 1/1	A1
	1) <b>DUMA EUGEN</b> , CNP NEIDENTIFICAT	
	2) <b>DUMA ELISABETA</b> , CNP NEIDENTIFICAT	

**C. Partea III. SARCINI .**

Inscrieri privind dezmembramintele dreptului de proprietate, drepturi reale de garanție și sarcini	Referințe
NU SUNT	

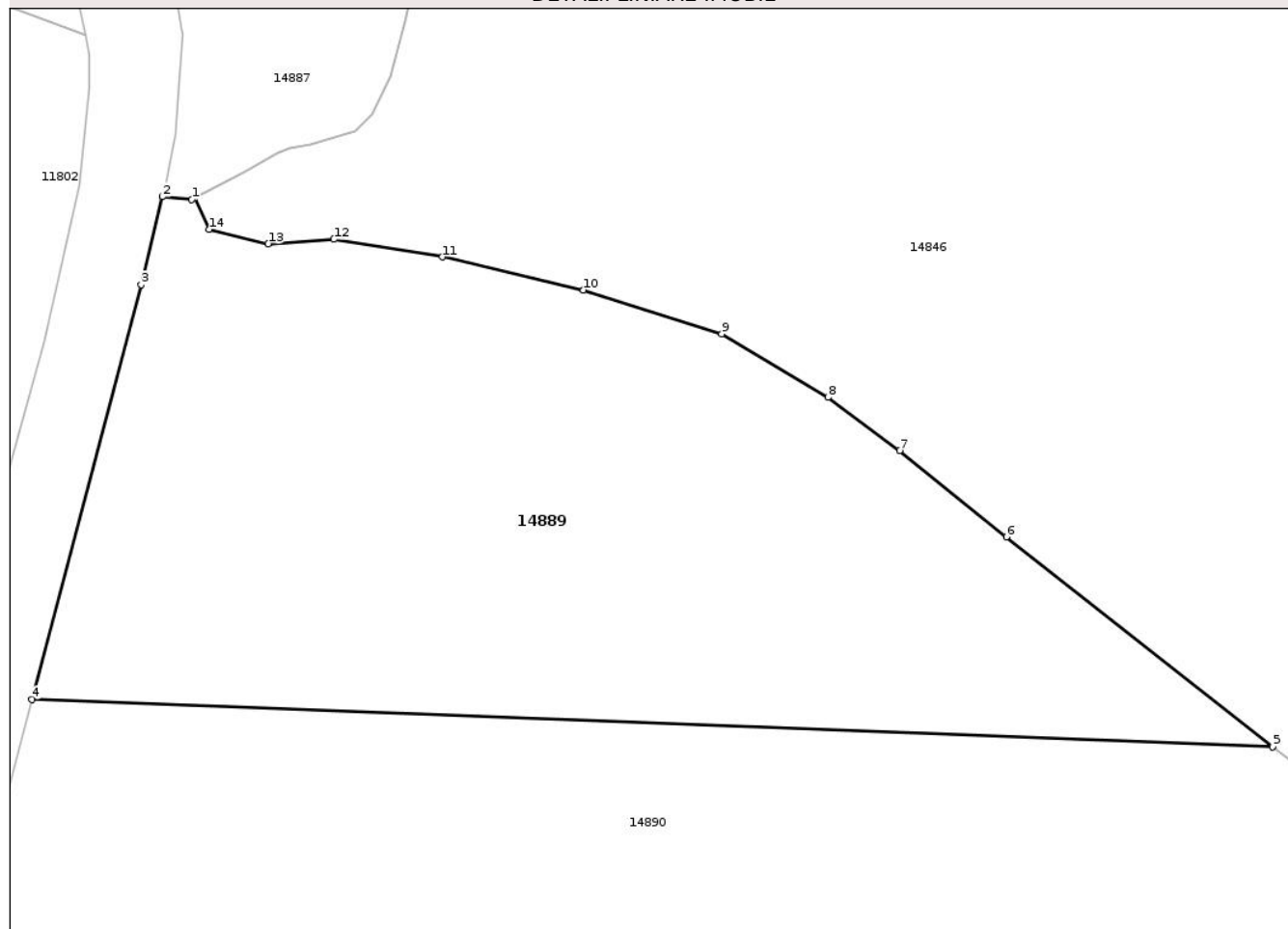
## Anexa Nr. 1 La Partea I

## Teren

Nr cadastral	Suprafața (mp)*	Observații / Referințe
	12.200	

\* Suprafața este determinată în planul de proiecție Stereo 70.

## DETALII LINIARE IMOBIL



## Date referitoare la teren

Crt	Categorie folosință	Intra vilan	Suprafața (mp)	Tarla	Parcelă	Nr. topo	Observații / Referințe
1	padure	NU	12.200	20	509/1	-	

## Lungime Segmente

1) Valorile lungimilor segmentelor sunt obținute din proiecție în plan.

Punct început	X / Y	Punct sfârșit	X / Y	Lungime segment (** (m)
1	414.387,129 499.970,097	2	414.381,989 499.970,566	5.161
2	414.381,989 499.970,566	3	414.378,284 499.955,14	15.865
3	414.378,284 499.955,14	4	414.359,115 499.882,53	75.098
4	414.359,115 499.882,53	5	414.576,6 499.874,254	217.642
5	414.576,6 499.874,254	6	414.529,922 499.910,991	59.4

Punct început	X / Y	Punct sfârșit	X / Y	Lungime segment (** (m)
6	414.529,922 499.910,991	7	414.511,207 499.926,107	24.058
7	414.511,207 499.926,107	8	414.498,654 499.935,425	15.634
8	414.498,654 499.935,425	9	414.480,018 499.946,555	21.706
9	414.480,018 499.946,555	10	414.455,819 499.954,239	25.39
10	414.455,819 499.954,239	11	414.431,039 499.960,008	25.443
11	414.431,039 499.960,008	12	414.412,051 499.963,105	19.238
12	414.412,051 499.963,105	13	414.400,534 499.962,328	11.544
13	414.400,534 499.962,328	14	414.390,226 499.964,843	10.61
14	414.390,226 499.964,843	15	414.387,593 499.970,343	6.097
15	414.387,593 499.970,343	1	414.387,129 499.970,097	0.525

\*\* Lungimile segmentelor sunt determinate în planul de proiecție Stereo 70 și sunt rotunjite la 1 milimetru.

\*\*\* Distanța dintre puncte este formată din segmente cumulate ce sunt mai mici decât valoarea 1 milimetru.



**DATE DESPRE IMOBILUL NR. 14890**

Oficiul de Cadastru și Publicitate Imobiliară SIBIU  
Biroul de Cadastru și Publicitate Imobiliară Sibiu

**A. Partea I. Descrierea imobilului**

TEREN Extravilan

Adresa: Jud. Sibiu

Nr. Crt	Nr cadastral Nr. topografic	Suprafața* (mp)	Observații / Referințe
A1		18.800	Sector cadastral:53 Teren neimprejmuit;

**B. Partea II. Proprietari și acte**

Inscrieri privitoare la dreptul de proprietate și alte drepturi reale		Referințe
/		
Act Administrativ nr. 585, din 31/10/2002 emis de CJPSDPAT (titlu de proprietate);		
B1	Intabulare, drept de PROPRIETATE, dobandit prin Reconstituire, cota actuala 1/1	A1
	1) DUMA SUSANA, CNP NEIDENTIFICAT 2) DUMA EDMUND, CNP NEIDENTIFICAT 3) DUMA GHIZELA, CNP NEIDENTIFICAT	

**C. Partea III. SARCINI .**

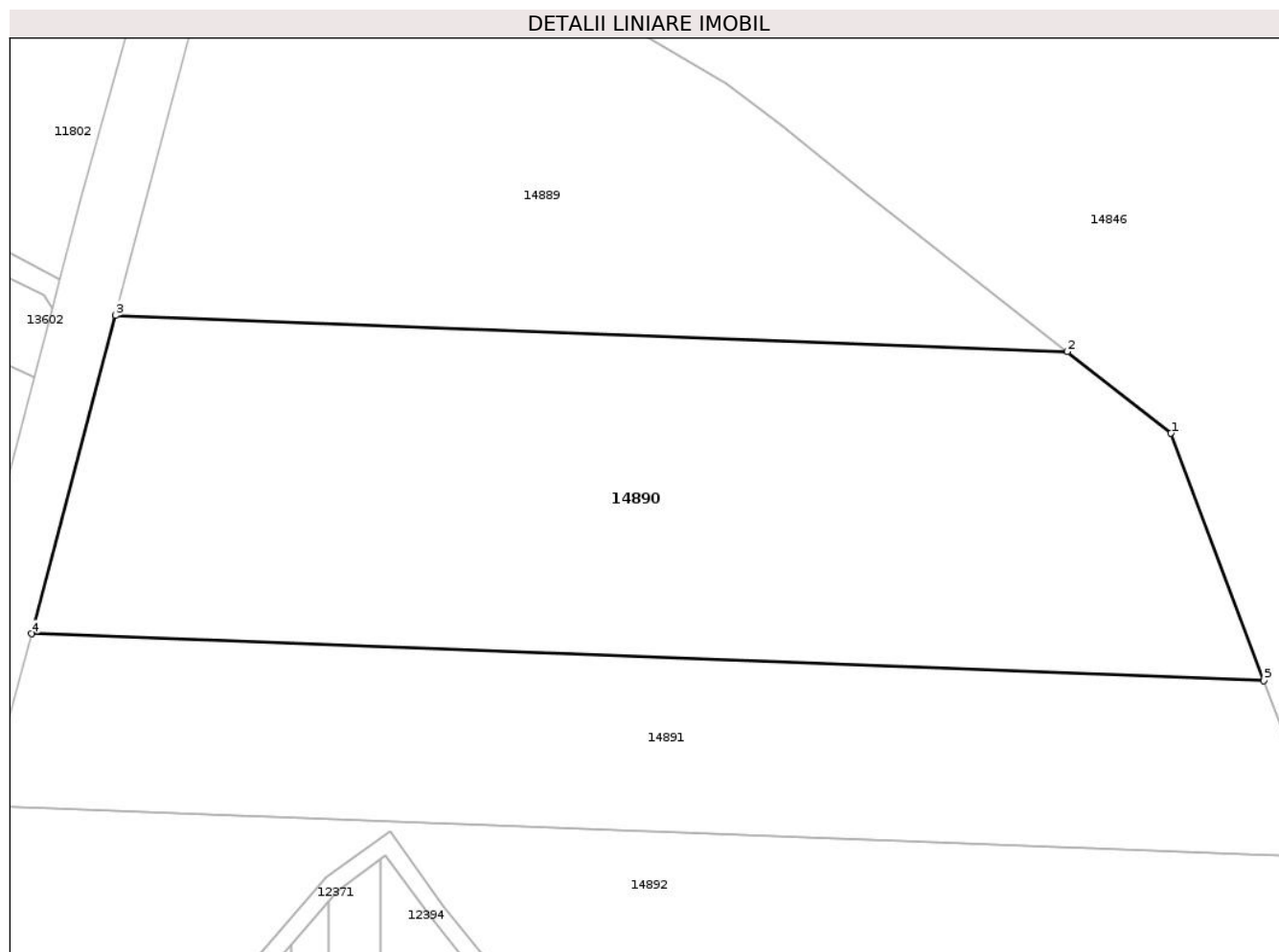
Inscrieri privind dezmembramintele dreptului de proprietate, drepturi reale de garanție și sarcini	Referințe
NU SUNT	

## Anexa Nr. 1 La Partea I

## Teren

Nr cadastral	Suprafața (mp)*	Observații / Referințe
	18.800	

\* Suprafața este determinată în planul de proiecție Stereo 70.



## Date referitoare la teren

Crt	Categorie folosință	Intravilan	Suprafața (mp)	Tarla	Parcelă	Nr. topo	Observații / Referințe
1	padure	NU	18.800	20	509/2	-	

## Lungime Segmente

1) Valorile lungimilor segmentelor sunt obținute din proiecție în plan.

Punct început	X / Y	Punct sfârșit	X / Y	Lungime segment (** (m)
1	414.600,302 499.855,598	2	414.576,6 499.874,254	30.164
2	414.576,6 499.874,254	3	414.359,115 499.882,53	217.642
3	414.359,115 499.882,53	4	414.339,918 499.809,813	75.208
4	414.339,918 499.809,813	5	414.621,52 499.799,097	281.806
5	414.621,52 499.799,097	1	414.600,302 499.855,598	60.354

**\*\* Lungimile segmentelor sunt determinate în planul de proiecție Stereo 70 și sunt rotunjite la 1 milimetru.**

**\*\*\* Distanța dintre puncte este formată din segmente cumulate ce sunt mai mici decât valoarea 1 milimetru.**





**DATE DESPRE IMOBILUL NR. 14891**

Oficiul de Cadastru și Publicitate Imobiliară SIBIU  
Biroul de Cadastru și Publicitate Imobiliară Sibiu

**A. Partea I. Descrierea imobilului**

TEREN Extravilan

Adresa: Jud. Sibiu

Nr. Crt	Nr cadastral Nr. topografic	Suprafața* (mp)	Observații / Referințe
A1		11.700	Sector cadastral:53 Teren neimprejmuit;

**B. Partea II. Proprietari și acte**

Inscrieri privitoare la dreptul de proprietate și alte drepturi reale		Referințe
/		
Act Administrativ nr. 599, din 31/10/2002 emis de CJPSDPAT (titlu de proprietate);		
B1	Intabulare, drept de PROPRIETATE, dobandit prin Reconstituire, cota actuala 1/1 1) KLEIN ERNEST, CNP NEIDENTIFICAT	A1

**C. Partea III. SARCINI .**

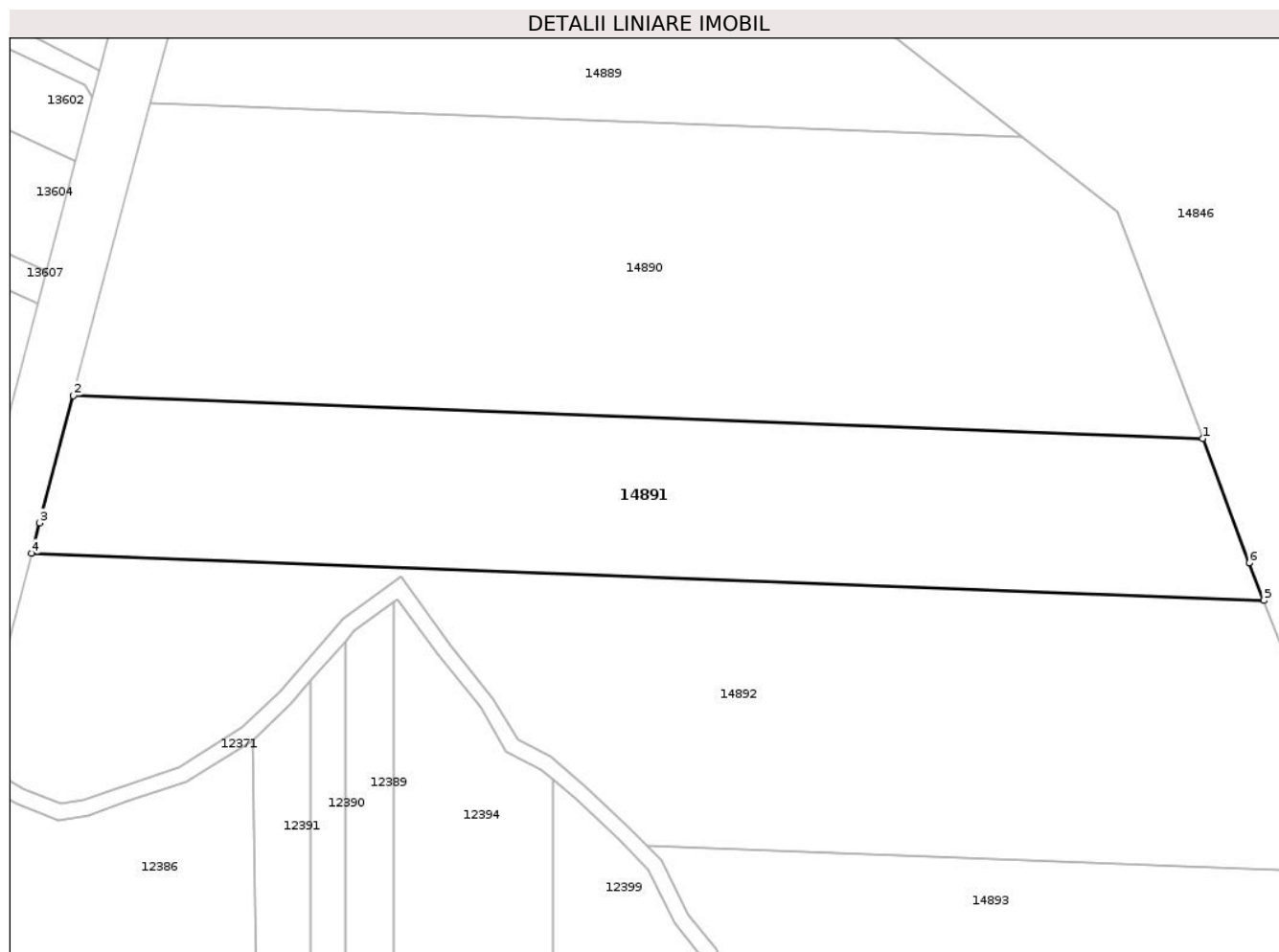
Inscrieri privind dezmembramintele dreptului de proprietate, drepturi reale de garanție și sarcini	Referințe
NU SUNT	

## Anexa Nr. 1 La Partea I

## Teren

Nr cadastral	Suprafața (mp)*	Observații / Referințe
	11.700	

\* Suprafața este determinată în planul de proiecție Stereo 70.



## Date referitoare la teren

Crt	Categorie folosință	Intra vilan	Suprafața (mp)	Tarla	Parcelă	Nr. topo	Observații / Referințe
1	padure	NU	11.700	20	509/3	-	

## Lungime Segmente

1) Valorile lungimilor segmentelor sunt obținute din proiecție în plan.

Punct început	X / Y	Punct sfârșit	X / Y	Lungime segment (** (m)
1	414.621,52 499.799,097	2	414.339,918 499.809,813	281.806
2	414.339,918 499.809,813	3	414.331,546 499.778,1	32.799
3	414.331,546 499.778,1	4	414.329,541 499.770,463	7.896
4	414.329,541 499.770,463	5	414.636,765 499.758,772	307.446
5	414.636,765 499.758,772	6	414.633,151 499.768,125	10.027

Punct început	X / Y	Punct sfârşit	X / Y	Lungime segment (** (m)
6	414.633,151 499.768,125	1	414.621,52 499.799,097	33.084

\*\* Lungimile segmentelor sunt determinate în planul de proiecţie Stereo 70 şi sunt rotunjite la 1 milimetru.

\*\*\* Distanţa dintre puncte este formată din segmente cumulate ce sunt mai mici decât valoarea 1 milimetru.



**DATE DESPRE IMOBILUL NR. 14892**

Oficiul de Cadastru și Publicitate Imobiliară SIBIU  
Biroul de Cadastru și Publicitate Imobiliară Sibiu

**A. Partea I. Descrierea imobilului**

TEREN Extravilan

Adresa: Jud. Sibiu

Nr. Crt	Nr cadastral Nr. topografic	Suprafața* (mp)	Observații / Referințe
A1		17.600	Sector cadastral:53 Teren neimprejmuit;

**B. Partea II. Proprietari și acte**

Inscrieri privitoare la dreptul de proprietate și alte drepturi reale	Referințe
/	
Act Administrativ nr. 600, din 31/10/2002 emis de CJPSDPAT (titlu de proprietate);	
B1	A1
Intabulare, drept de PROPRIETATE, dobandit prin Reconstituire, cota actuala 1/1	
1) KLEIN ERNEST, CNP NEIDENTIFICAT	

**C. Partea III. SARCINI .**

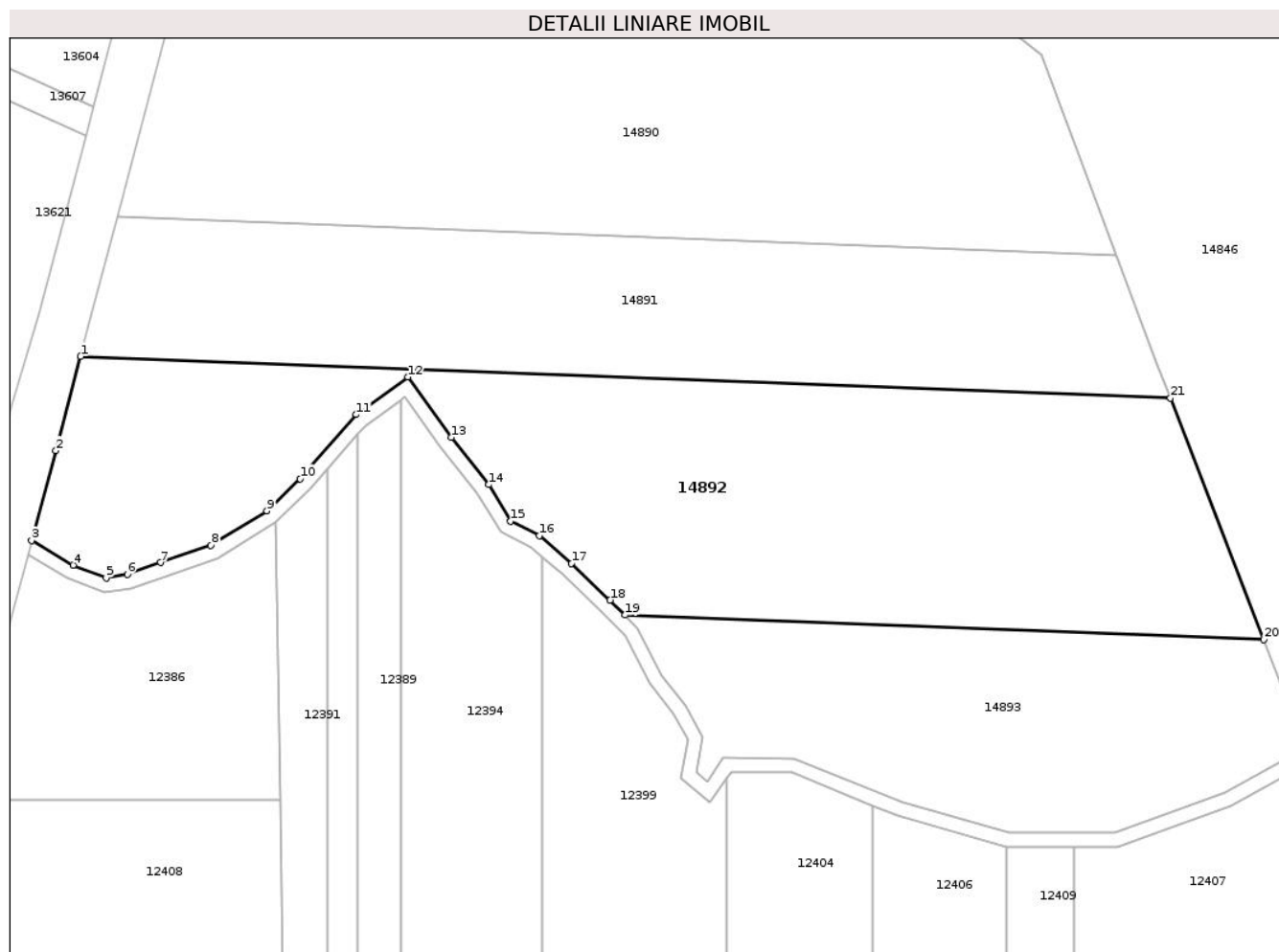
Inscrieri privind dezmembramintele dreptului de proprietate, drepturi reale de garanție și sarcini	Referințe
NU SUNT	

## Anexa Nr. 1 La Partea I

## Teren

Nr cadastral	Suprafața (mp)*	Observații / Referințe
	17.600	

\* Suprafața este determinată în planul de proiecție Stereo 70.



## Date referitoare la teren

Crt	Categorie folosință	Intra vilan	Suprafața (mp)	Tarla	Parcelă	Nr. topo	Observații / Referințe
1	padure	NU	17.600	20	509/4	-	

## Lungime Segmente

1) Valorile lungimilor segmentelor sunt obținute din proiecție în plan.

Punct început	X / Y	Punct sfârșit	X / Y	Lungime segment (** (m)
1	414.329,541 499.770,463	2	414.322,59 499.743,984	27.376
3	414.315,727 499.718,615	4	414.327,444 499.711,73	13.589
5	414.336,773 499.708,131	6	414.342,689 499.709,132	6.0
7	414.352,13 499.712,429	8	414.366,302 499.717,344	15.0
9	414.382,052 499.727,048	10	414.391,448 499.736,033	13.0

Punct început	X / Y	Punct sfârșit	X / Y	Lungime segment (** (m)
2	414.322,59 499.743,984	3	414.315,727 499.718,615	26.281
4	414.327,444 499.711,73	5	414.336,773 499.708,131	10.0
6	414.342,689 499.709,132	7	414.352,13 499.712,429	10.0
8	414.366,302 499.717,344	9	414.382,052 499.727,048	18.5
10	414.391,448 499.736,033	11	414.407,252 499.754,095	24.0

Punct început	X / Y	Punct sfârșit	X / Y	Lungime segment (** (m)
11	414.407,252 499.754,095	12	414.421,778 499.764,725	18.0
13	414.434,067 499.747,696	14	414.444,655 499.734,396	17.0
15	414.450,789 499.724,083	16	414.458,793 499.719,968	9.0
17	414.467,947 499.712,208	18	414.478,815 499.701,87	15.0
19	414.483,011 499.697,629	20	414.663,042 499.690,778	180.162
21	414.636,765 499.758,772	1	414.329,541 499.770,463	307.446

Punct început	X / Y	Punct sfârșit	X / Y	Lungime segment (** (m)
12	414.421,778 499.764,725	13	414.434,067 499.747,696	21.0
14	414.444,655 499.734,396	15	414.450,789 499.724,083	12.0
16	414.458,793 499.719,968	17	414.467,947 499.712,208	12.0
18	414.478,815 499.701,87	19	414.483,011 499.697,629	5.966
20	414.663,042 499.690,778	21	414.636,765 499.758,772	72.895

\*\* Lungimile segmentelor sunt determinate în planul de proiecție Stereo 70 și sunt rotunjite la 1 milimetru.

\*\*\* Distanța dintre puncte este formată din segmente cumulate ce sunt mai mici decât valoarea 1 milimetru.





**DATE DESPRE IMOBILUL NR. 14893**

Oficiul de Cadastru și Publicitate Imobiliară SIBIU  
Biroul de Cadastru și Publicitate Imobiliară Sibiu

**A. Partea I. Descrierea imobilului**

TEREN Extravilan

Adresa: Jud. Sibiu

Nr. Crt	Nr cadastral Nr. topografic	Suprafața* (mp)	Observații / Referințe
A1		8.245	Sector cadastral:53 Teren neimprejmuit;

**B. Partea II. Proprietari și acte**

Inscrieri privitoare la dreptul de proprietate și alte drepturi reale		Referințe
/		
Act Normativ nr. 7, din 13/03/1996 emis de PARLAMENTUL ROMÂNIEI (lege);		
B1	Inscrierea posesiei, drept de PROPRIETATE, dobandit prin Lege, cota actuala 1/1 1) <b>NEIDENTIFICAT NEIDENTIFICAT</b>	A1
B2	se noteaza mentiunea de proprietar neidentificat	A1

**C. Partea III. SARCINI .**

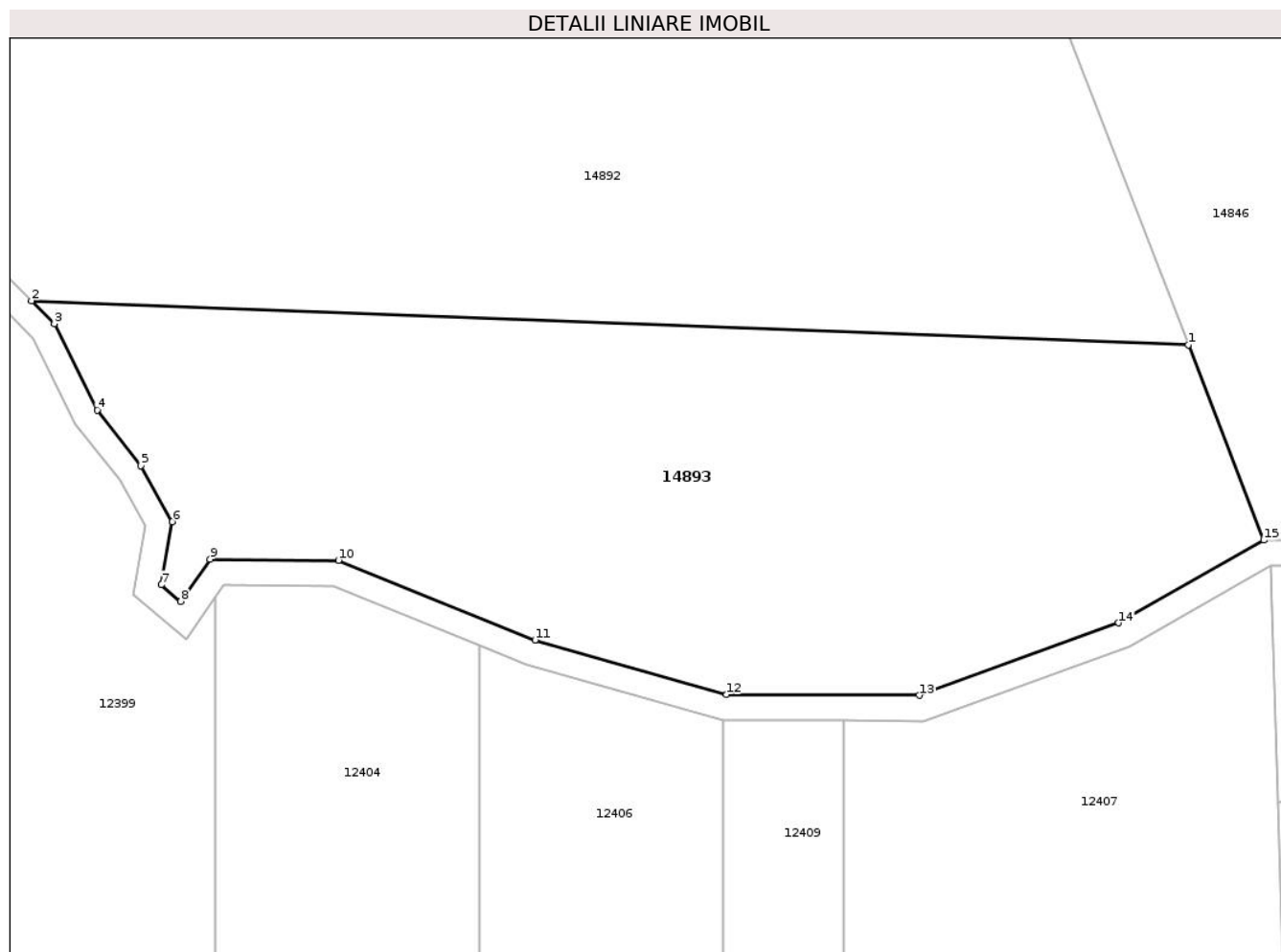
Inscrieri privind dezmembramintele dreptului de proprietate, drepturi reale de garanție și sarcini	Referințe
NU SUNT	

## Anexa Nr. 1 La Partea I

## Teren

Nr cadastral	Suprafața (mp)*	Observații / Referințe
	8.245	

\* Suprafața este determinată în planul de proiecție Stereo 70.



## Date referitoare la teren

Crt	Categorie folosință	Intra vilan	Suprafața (mp)	Tarla	Parcelă	Nr. topo	Observații / Referințe
1	padure	NU	8.245	20	509/5	-	

## Lungime Segmente

1) Valorile lungimilor segmentelor sunt obținute din proiecție în plan.

Punct început	X / Y	Punct sfârșit	X / Y	Lungime segment (** (m)
1	414.663,042 499.690,778	2	414.483,011 499.697,629	180.162
2	414.483,011 499.697,629	3	414.486,551 499.694,05	5.034
3	414.486,551 499.694,05	4	414.493,199 499.680,604	15.0
4	414.493,199 499.680,604	5	414.500,02 499.671,974	11.0
5	414.500,02 499.671,974	6	414.504,929 499.663,262	10.0

Punct început	X / Y	Punct sfârşit	X / Y	Lungime segment (** (m)
6	414.504,929 499.663,262	7	414.503,154 499.653,42	10.0
7	414.503,154 499.653,42	8	414.506,219 499.650,85	4.0
8	414.506,219 499.650,85	9	414.510,782 499.657,421	8.0
9	414.510,782 499.657,421	10	414.530,781 499.657,27	20.0
10	414.530,781 499.657,27	11	414.561,361 499.644,866	33.0
11	414.561,361 499.644,866	12	414.591,177 499.636,38	31.0
12	414.591,177 499.636,38	13	414.621,177 499.636,256	30.0
13	414.621,177 499.636,256	14	414.652,199 499.647,509	33.0
14	414.652,199 499.647,509	15	414.674,792 499.660,376	26.0
15	414.674,792 499.660,376	1	414.663,042 499.690,778	32.593

\*\* Lungimile segmentelor sunt determinate în planul de proiecţie Stereo 70 şi sunt rotunjite la 1 milimetru.

\*\*\* Distanţa dintre puncte este formată din segmente cumulate ce sunt mai mici decât valoarea 1 milimetru.

