

**DATE DESPRE IMOBILUL NR. 14899**

Oficiul de Cadastru și Publicitate Imobiliară SIBIU
Biroul de Cadastru și Publicitate Imobiliară Sibiu

A. Partea I. Descrierea imobilului

TEREN Extravilan

Adresa: Jud. Sibiu

Nr. Crt	Nr cadastral Nr. topografic	Suprafața* (mp)	Observații / Referințe
A1		2.900	Sector cadastral:63 Teren neimprejmuit;

B. Partea II. Proprietari și acte

Inscrieri privitoare la dreptul de proprietate și alte drepturi reale	Referințe
/	
Act Administrativ nr. 581/45, din 23/02/1995 emis de CJPSDPAT (titlu de proprietate);	
B1	A1
Intabulare, drept de PROPRIETATE, dobandit prin Reconstituire, cota actuala 1/1	
1) DAMIAN IOAN , CNP NEIDENTIFICAT	

C. Partea III. SARCINI .

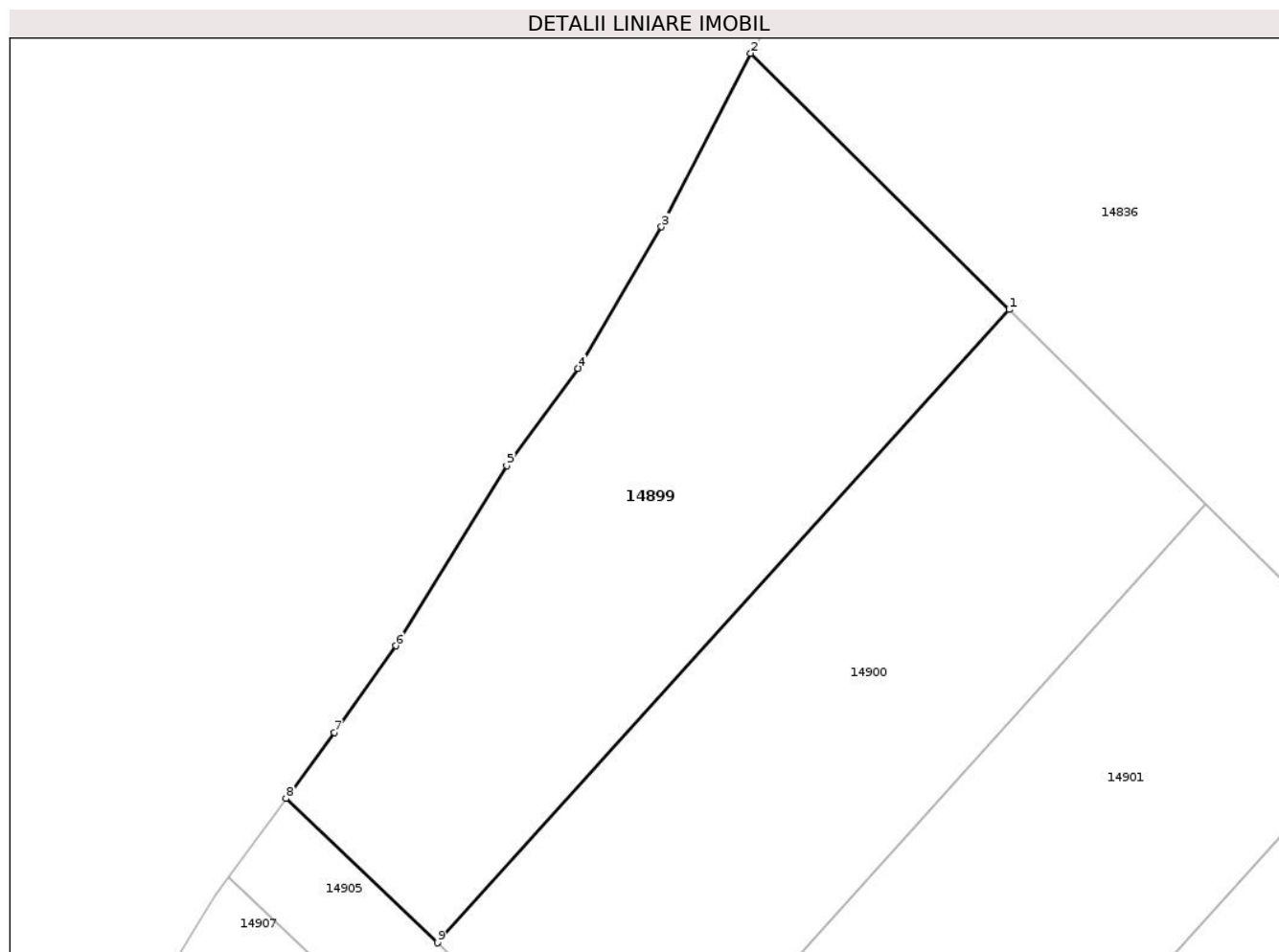
Inscrieri privind dezmembramintele dreptului de proprietate, drepturi reale de garanție și sarcini	Referințe
NU SUNT	

Anexa Nr. 1 La Partea I

Teren

Nr cadastral	Suprafața (mp)*	Observații / Referințe
	2.900	

* Suprafața este determinată în planul de proiecție Stereo 70.



Date referitoare la teren

Crt	Categorie folosință	Intra vilan	Suprafața (mp)	Tarla	Parcelă	Nr. topo	Observații / Referințe
1	faneata	NU	2.900	8	114/1	-	

Lungime Segmente

1) Valorile lungimilor segmentelor sunt obținute din proiecție în plan.

Punct început	X / Y	Punct sfârșit	X / Y	Lungime segment (** (m)
1	411.065,758 501.878,554	2	411.037,008 501.907,029	40.465
2	411.037,008 501.907,029	3	411.027,106 501.887,744	21.678
3	411.027,106 501.887,744	4	411.017,83 501.872,03	18.247
4	411.017,83 501.872,03	5	411.009,9 501.861,2	13.423
5	411.009,9 501.861,2	6	410.997,607 501.841,2	23.476

Punct început	X / Y	Punct sfârşit	X / Y	Lungime segment (** (m)
6	410.997,607 501.841,2	7	410.990,752 501.831,557	11.831
7	410.990,752 501.831,557	8	410.985,384 501.824,231	9.082
8	410.985,384 501.824,231	9	411.002,206 501.808,21	23.231
9	411.002,206 501.808,21	1	411.065,758 501.878,554	94.801

** Lungimile segmentelor sunt determinate în planul de proiecție Stereo 70 și sunt rotunjite la 1 milimetru.

*** Distanța dintre puncte este formată din segmente cumulate ce sunt mai mici decât valoarea 1 milimetru.

**DATE DESPRE IMOBILUL NR. 14900**

Oficiul de Cadastru și Publicitate Imobiliară SIBIU
Biroul de Cadastru și Publicitate Imobiliară Sibiu

A. Partea I. Descrierea imobilului

TEREN Extravilan

Adresa: Jud. Sibiu

Nr. Crt	Nr cadastral Nr. topografic	Suprafața* (mp)	Observații / Referințe
A1		2.900	Sector cadastral:63 Teren neimprejmuit;

B. Partea II. Proprietari și acte

Inscrieri privitoare la dreptul de proprietate și alte drepturi reale	Referințe
/	
Act Administrativ nr. 393/45, din 09/01/1995 emis de CJPSDPAT (titlu de proprietate);	
B1	A1
Intabulare, drept de PROPRIETATE, dobandit prin Reconstituire, cota actuala 1/1 1) POPA IOAN, CNP NEIDENTIFICAT	

C. Partea III. SARCINI .

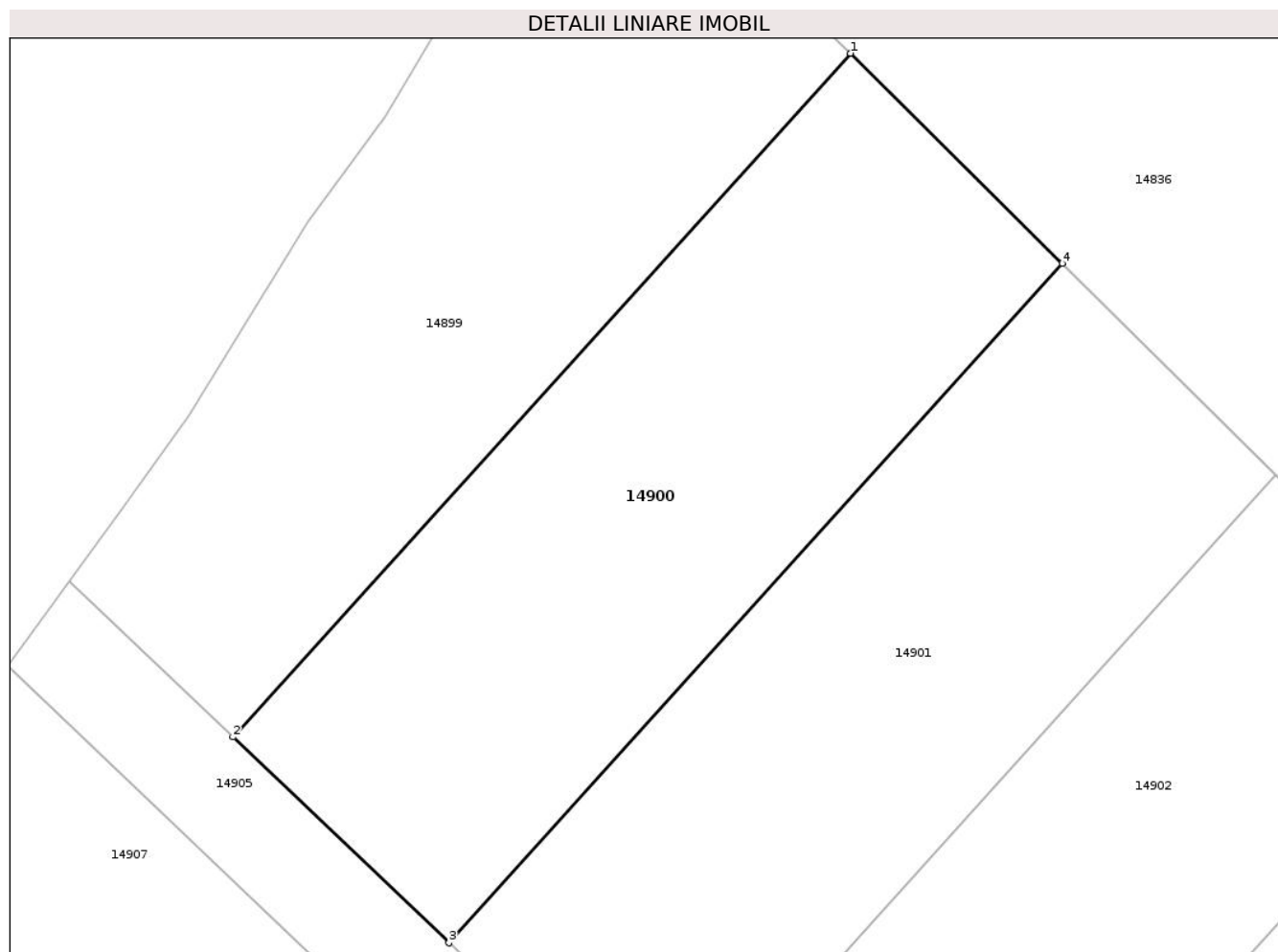
Inscrieri privind dezmembramintele dreptului de proprietate, drepturi reale de garanție și sarcini	Referințe
NU SUNT	

Anexa Nr. 1 La Partea I

Teren

Nr cadastral	Suprafața (mp)*	Observații / Referințe
	2.900	

* Suprafața este determinată în planul de proiecție Stereo 70.



Date referitoare la teren

Crt	Categorie folosință	Intra vilan	Suprafața (mp)	Tarla	Parcelă	Nr. topo	Observații / Referințe
1	faneata	NU	2.900	8	114/2	-	

Lungime Segmente

1) Valorile lungimilor segmentelor sunt obținute din proiecție în plan.

Punct început	X / Y	Punct sfârșit	X / Y	Lungime segment (** (m)
1	411.065,758 501.878,554	2	411.002,206 501.808,21	94.801
2	411.002,206 501.808,21	3	411.024,436 501.787,039	30.698
3	411.024,436 501.787,039	4	411.087,585 501.856,936	94.199
4	411.087,585 501.856,936	1	411.065,758 501.878,554	30.72

** Lungimile segmentelor sunt determinate în planul de proiecție Stereo 70 și sunt rotunjite la 1 milimetru.

***** Distanţa dintre puncte este formată din segmente cumulate ce sunt mai mici decât valoarea 1 milimetru.**

**DATE DESPRE IMOBILUL NR. 14901**

Oficiul de Cadastru și Publicitate Imobiliară SIBIU
Biroul de Cadastru și Publicitate Imobiliară Sibiu

A. Partea I. Descrierea imobilului

TEREN Extravilan

Adresa: Jud. Sibiu

Nr. Crt	Nr cadastral Nr. topografic	Suprafața* (mp)	Observații / Referințe
A1		2.900	Sector cadastral:63 Teren neimprejmit;

B. Partea II. Proprietari și acte

Inscrieri privitoare la dreptul de proprietate și alte drepturi reale		Referințe
/		
Act Administrativ nr. 505/45, din 08/02/1995 emis de CJPSDPAT (titlu de proprietate);		
B1	Intabulare, drept de PROPRIETATE, dobandit prin Reconstituire, cota actuala 1/1	A1
	1) SÎRBU IOAN , CNP NEIDENTIFICAT 2) RĂULEA ELISABETA , CNP NEIDENTIFICAT 3) IVAN ILEANA , CNP NEIDENTIFICAT 4) SÎRBU ANA , CNP NEIDENTIFICAT	

C. Partea III. SARCINI .

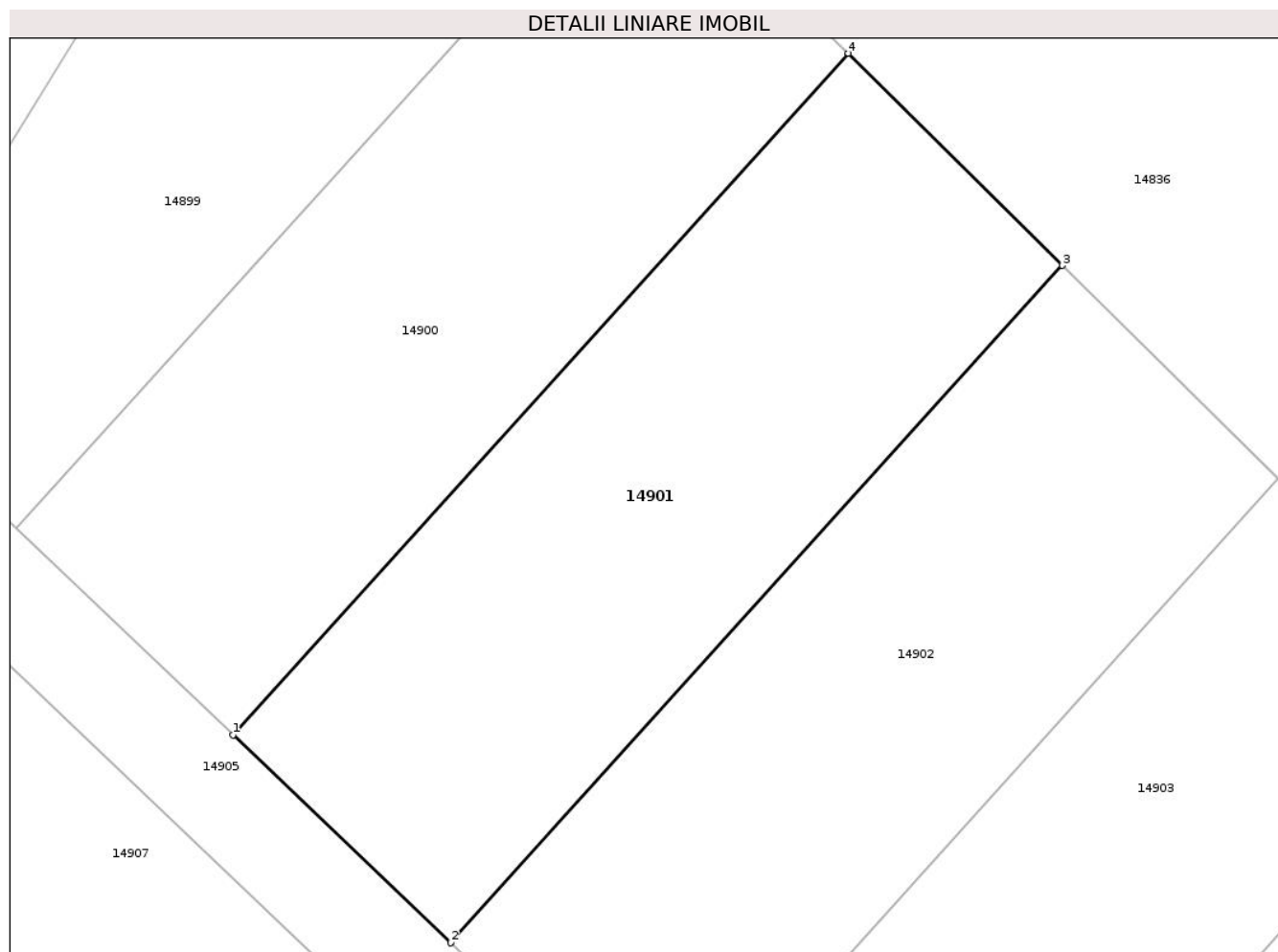
Inscrieri privind dezmembramintele dreptului de proprietate, drepturi reale de garanție și sarcini	Referințe
NU SUNT	

Anexa Nr. 1 La Partea I

Teren

Nr cadastral	Suprafața (mp)*	Observații / Referințe
	2.900	

* Suprafața este determinată în planul de proiecție Stereo 70.



Date referitoare la teren

Crt	Categorie folosință	Intra vilan	Suprafața (mp)	Tarla	Parcelă	Nr. topo	Observații / Referințe
1	faneata	NU	2.900	8	114/3	-	

Lungime Segmente

1) Valorile lungimilor segmentelor sunt obținute din proiecție în plan.

Punct început	X / Y	Punct sfârșit	X / Y	Lungime segment (** (m)
1	411.024,436 501.787,039	2	411.046,808 501.765,731	30.896
2	411.046,808 501.765,731	3	411.109,552 501.835,18	93.594
3	411.109,552 501.835,18	4	411.087,585 501.856,936	30.918
4	411.087,585 501.856,936	1	411.024,436 501.787,039	94.199

** Lungimile segmentelor sunt determinate în planul de proiecție Stereo 70 și sunt rotunjite la 1 milimetru.

***** Distanţa dintre puncte este formată din segmente cumulate ce sunt mai mici decât valoarea 1 milimetru.**

**DATE DESPRE IMOBILUL NR. 14902**

Oficiul de Cadastru și Publicitate Imobiliară SIBIU
Biroul de Cadastru și Publicitate Imobiliară Sibiu

A. Partea I. Descrierea imobilului

TEREN Extravilan

Adresa: Jud. Sibiu

Nr. Crt	Nr cadastral Nr. topografic	Suprafața* (mp)	Observații / Referințe
A1		2.900	Sector cadastral:63 Teren neimprejmuit;

B. Partea II. Proprietari și acte

Inscrieri privitoare la dreptul de proprietate și alte drepturi reale		Referințe
/		
Act Administrativ nr. 406/45, din 16/01/1995 emis de CJPSDPAT (titlu de proprietate);		
B1	Intabulare, drept de PROPRIETATE, dobandit prin Reconstituire, cota actuala 1/1 1) SÎRBU DUMITRU, CNP NEIDENTIFICAT	A1

C. Partea III. SARCINI .

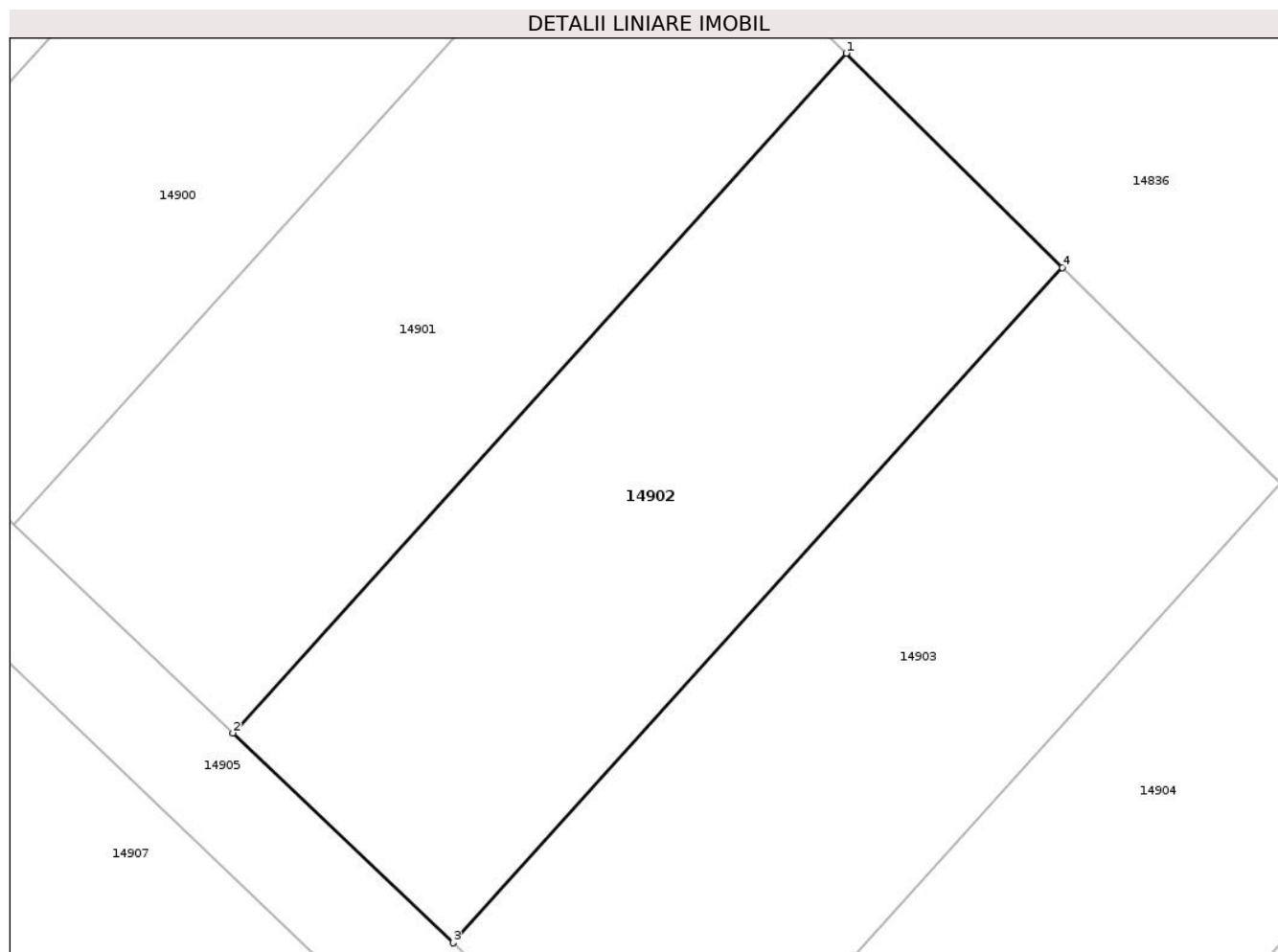
Inscrieri privind dezmembramintele dreptului de proprietate, drepturi reale de garanție și sarcini	Referințe
NU SUNT	

Anexa Nr. 1 La Partea I

Teren

Nr cadastral	Suprafața (mp)*	Observații / Referințe
	2.900	

* Suprafața este determinată în planul de proiecție Stereo 70.



Date referitoare la teren

Crt	Categorie folosință	Intra vilan	Suprafața (mp)	Tarla	Parcelă	Nr. topo	Observații / Referințe
1	faneata	NU	2.900	8	114/4	-	

Lungime Segmente

1) Valorile lungimilor segmentelor sunt obținute din proiecție în plan.

Punct început	X / Y	Punct sfârșit	X / Y	Lungime segment (** (m)
1	411.109,552 501.835,18	2	411.046,808 501.765,731	93.594
2	411.046,808 501.765,731	3	411.069,327 501.744,285	31.097
3	411.069,327 501.744,285	4	411.131,662 501.813,282	92.985
4	411.131,662 501.813,282	1	411.109,552 501.835,18	31.119

** Lungimile segmentelor sunt determinate în planul de proiecție Stereo 70 și sunt rotunjite la 1 milimetru.

***** Distanţa dintre puncte este formată din segmente cumulate ce sunt mai mici decât valoarea 1 milimetru.**

**DATE DESPRE IMOBILUL NR. 14903**

Oficiul de Cadastru și Publicitate Imobiliară SIBIU
Biroul de Cadastru și Publicitate Imobiliară Sibiu

A. Partea I. Descrierea imobilului

TEREN Extravilan

Adresa: Jud. Sibiu

Nr. Crt	Nr cadastral Nr. topografic	Suprafața* (mp)	Observații / Referințe
A1		2.900	Sector cadastral:63 Teren neimprejmuit;

B. Partea II. Proprietari și acte

Inscrieri privitoare la dreptul de proprietate și alte drepturi reale		Referințe
/		
Act Administrativ nr. 492/45, din 02/02/1995 emis de CJPSDPAT (titlu de proprietate);		
B1	Intabulare, drept de PROPRIETATE, dobandit prin Reconstituire, cota actuala 1/1 1) GUSAN ILIE, CNP NEIDENTIFICAT	A1

C. Partea III. SARCINI .

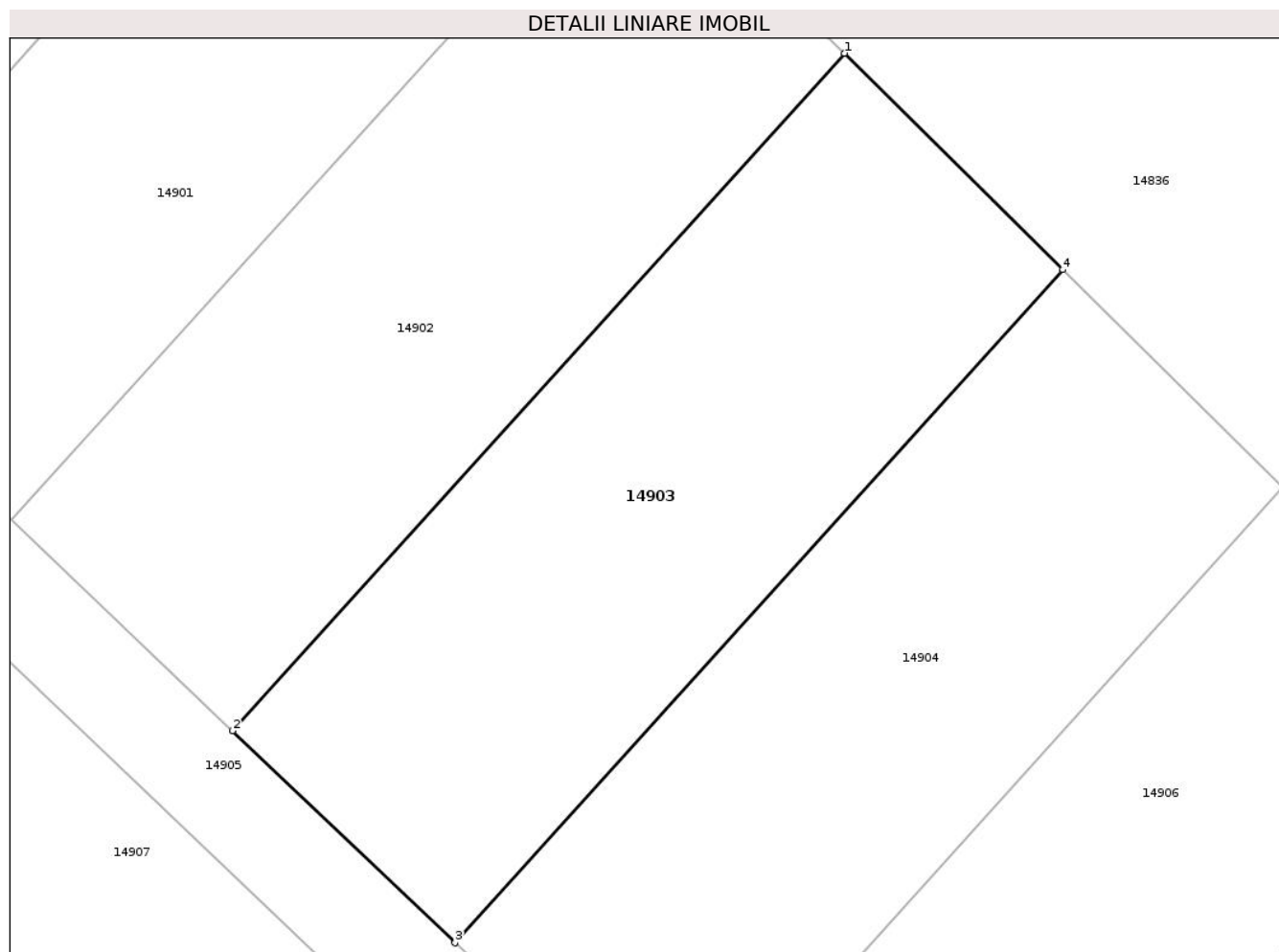
Inscrieri privind dezmembramintele dreptului de proprietate, drepturi reale de garanție și sarcini	Referințe
NU SUNT	

Anexa Nr. 1 La Partea I

Teren

Nr cadastral	Suprafața (mp)*	Observații / Referințe
	2.900	

* Suprafața este determinată în planul de proiecție Stereo 70.



Date referitoare la teren

Crt	Categorie folosință	Intra vilan	Suprafața (mp)	Tarla	Parcelă	Nr. topo	Observații / Referințe
1	faneata	NU	2.900	8	114/5	-	

Lungime Segmente

1) Valorile lungimilor segmentelor sunt obținute din proiecție în plan.

Punct început	X / Y	Punct sfârșit	X / Y	Lungime segment (** (m)
1	411.131,662 501.813,282	2	411.069,327 501.744,285	92.985
2	411.069,327 501.744,285	3	411.091,994 501.722,698	31.302
3	411.091,994 501.722,698	4	411.153,918 501.791,239	92.372
4	411.153,918 501.791,239	1	411.131,662 501.813,282	31.324

** Lungimile segmentelor sunt determinate în planul de proiecție Stereo 70 și sunt rotunjite la 1 milimetru.

***** Distanţa dintre puncte este formată din segmente cumulate ce sunt mai mici decât valoarea 1 milimetru.**

**DATE DESPRE IMOBILUL NR. 14904**

Oficiul de Cadastru și Publicitate Imobiliară SIBIU
Biroul de Cadastru și Publicitate Imobiliară Sibiu

A. Partea I. Descrierea imobilului

TEREN Extravilan

Adresa: Jud. Sibiu

Nr. Crt	Nr cadastral Nr. topografic	Suprafața* (mp)	Observații / Referințe
A1		2.900	Sector cadastral:63 Teren neimprejmuit;

B. Partea II. Proprietari și acte

Inscrieri privitoare la dreptul de proprietate și alte drepturi reale		Referințe
/		
Act Administrativ nr. 682/45, din 12/07/1995 emis de CJPSDPAT (titlu de proprietate);		
B1	Intabulare, drept de PROPRIETATE, dobandit prin Reconstituire, cota actuala 1/1 1) MICU IOAN, CNP NEIDENTIFICAT	A1

C. Partea III. SARCINI .

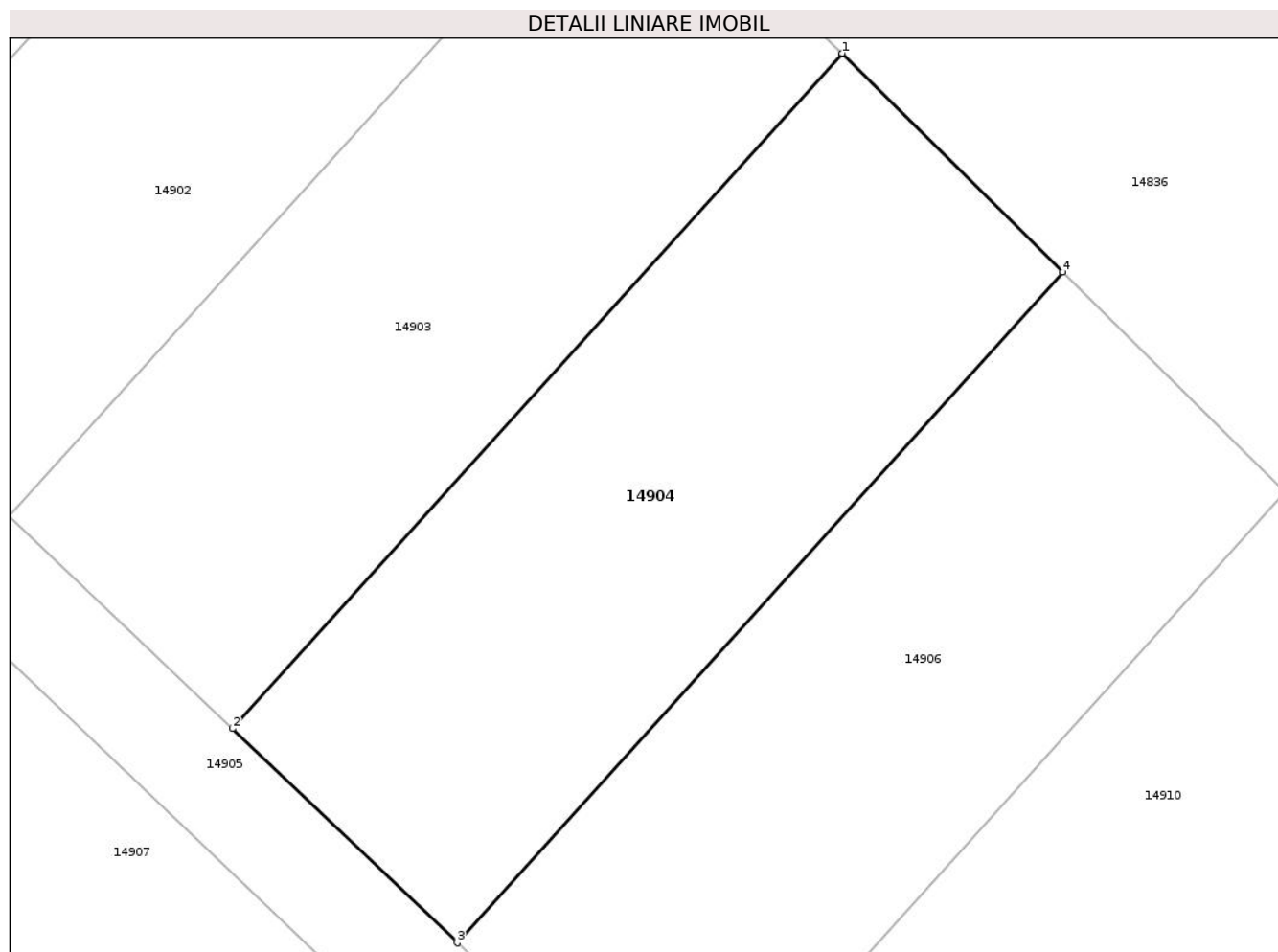
Inscrieri privind dezmembramintele dreptului de proprietate, drepturi reale de garanție și sarcini	Referințe
NU SUNT	

Anexa Nr. 1 La Partea I

Teren

Nr cadastral	Suprafața (mp)*	Observații / Referințe
	2.900	

* Suprafața este determinată în planul de proiecție Stereo 70.



Date referitoare la teren

Crt	Categorie folosință	Intra vilan	Suprafața (mp)	Tarla	Parcelă	Nr. topo	Observații / Referințe
1	faneata	NU	2.900	8	114/6	-	

Lungime Segmente

1) Valorile lungimilor segmentelor sunt obținute din proiecție în plan.

Punct început	X / Y	Punct sfârșit	X / Y	Lungime segment (** (m)
1	411.153,918 501.791,239	2	411.091,994 501.722,698	92.372
2	411.091,994 501.722,698	3	411.114,812 501.700,966	31.511
3	411.114,812 501.700,966	4	411.176,322 501.769,049	91.754
4	411.176,322 501.769,049	1	411.153,918 501.791,239	31.533

** Lungimile segmentelor sunt determinate în planul de proiecție Stereo 70 și sunt rotunjite la 1 milimetru.

***** Distanţa dintre puncte este formată din segmente cumulate ce sunt mai mici decât valoarea 1 milimetru.**

**DATE DESPRE IMOBILUL NR. 14905**

Oficiul de Cadastru și Publicitate Imobiliară SIBIU
Biroul de Cadastru și Publicitate Imobiliară Sibiu

A. Partea I. Descrierea imobilului

TEREN Extravilan

Adresa: Jud. Sibiu

Nr. Crt	Nr cadastral Nr. topografic	Suprafața* (mp)	Observații / Referințe
A1		2.900	Sector cadastral:63 Teren neimprejmuit;

B. Partea II. Proprietari și acte

Inscrieri privitoare la dreptul de proprietate și alte drepturi reale	Referințe
/	
Act Administrativ nr. 384/45, din 03/01/1995 emis de CJPSDPAT (titlu de proprietate);	
B1	A1
Intabulare, drept de PROPRIETATE, dobandit prin Reconstituire, cota actuala 1/1	
1) BACIU PARASCHIVA, CNP NEIDENTIFICAT	

C. Partea III. SARCINI .

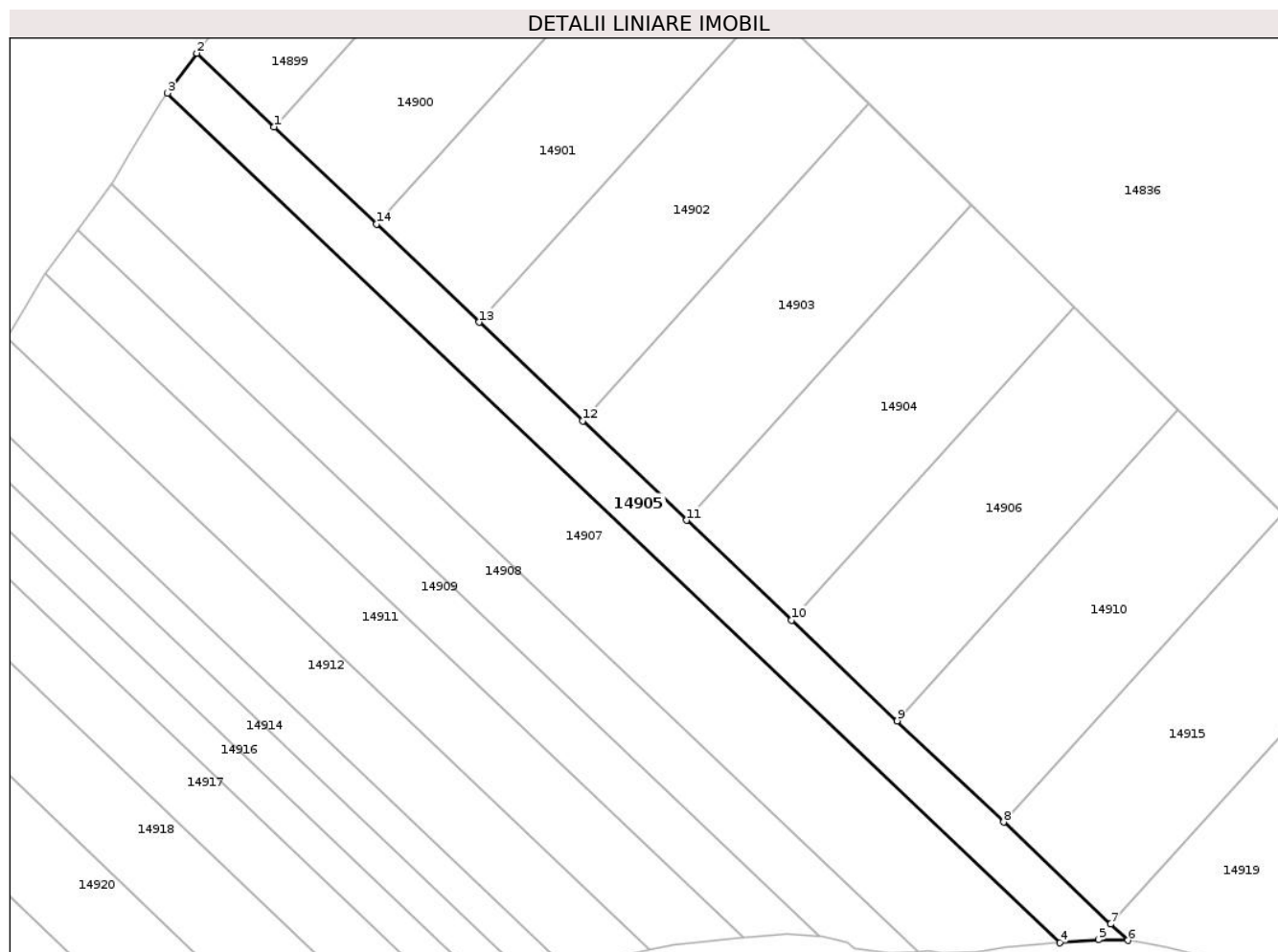
Inscrieri privind dezmembramintele dreptului de proprietate, drepturi reale de garanție și sarcini	Referințe
NU SUNT	

Anexa Nr. 1 La Partea I

Teren

Nr cadastral	Suprafața (mp)*	Observații / Referințe
	2.900	

* Suprafața este determinată în planul de proiecție Stereo 70.



Date referitoare la teren

Crt	Categorie folosință	Intra vilan	Suprafața (mp)	Tarla	Parcelă	Nr. topo	Observații / Referințe
1	faneata	NU	2.900	8	114/18	-	

Lungime Segmente

1) Valorile lungimilor segmentelor sunt obținute din proiecție în plan.

Punct început	X / Y	Punct sfârșit	X / Y	Lungime segment (** (m)
1	411.002,206 501.808,21	2	410.985,384 501.824,231	23.231
2	410.985,384 501.824,231	3	410.979,026 501.815,555	10.756
3	410.979,026 501.815,555	4	411.173,181 501.630,83	267.992
4	411.173,181 501.630,83	5	411.181,58 501.631,48	8.424
5	411.181,58 501.631,48	6	411.187,94 501.631,32	6.362

Punct început	X / Y	Punct sfârșit	X / Y	Lungime segment (** (m)
6	411.187,94 501.631,32	7	411.184,208 501.634,875	5.154
7	411.184,208 501.634,875	8	411.160,916 501.657,057	32.165
8	411.160,916 501.657,057	9	411.137,785 501.679,087	31.942
9	411.137,785 501.679,087	10	411.114,812 501.700,966	31.725
10	411.114,812 501.700,966	11	411.091,994 501.722,698	31.511
11	411.091,994 501.722,698	12	411.069,327 501.744,285	31.302
12	411.069,327 501.744,285	13	411.046,808 501.765,731	31.097
13	411.046,808 501.765,731	14	411.024,436 501.787,039	30.896
14	411.024,436 501.787,039	1	411.002,206 501.808,21	30.698

** Lungimile segmentelor sunt determinate în planul de proiecție Stereo 70 și sunt rotunjite la 1 milimetru.

*** Distanța dintre puncte este formată din segmente cumulate ce sunt mai mici decât valoarea 1 milimetru.

**DATE DESPRE IMOBILUL NR. 14906**

Oficiul de Cadastru și Publicitate Imobiliară SIBIU
Biroul de Cadastru și Publicitate Imobiliară Sibiu

A. Partea I. Descrierea imobilului

TEREN Extravilan

Adresa: Jud. Sibiu

Nr. Crt	Nr cadastral Nr. topografic	Suprafața* (mp)	Observații / Referințe
A1		2.900	Sector cadastral:63 Teren neimprejmit;

B. Partea II. Proprietari și acte

Inscrieri privitoare la dreptul de proprietate și alte drepturi reale		Referințe
/		
Act Notarial nr. 50, din 26/03/2012 emis de BNP CISMAȘU ELENA (act de partaj);		
B1	Intabulare, drept de PROPRIETATE, dobandit prin Conventie, cota actuala 1/2 1) TOPÎRCEAN ALEXANDRA	A1
B2	Intabulare, drept de PROPRIETATE, dobandit prin Conventie, cota actuala 1/2 1) TOPÎRCEAN DENISA MARIA	A1

C. Partea III. SARCINI .

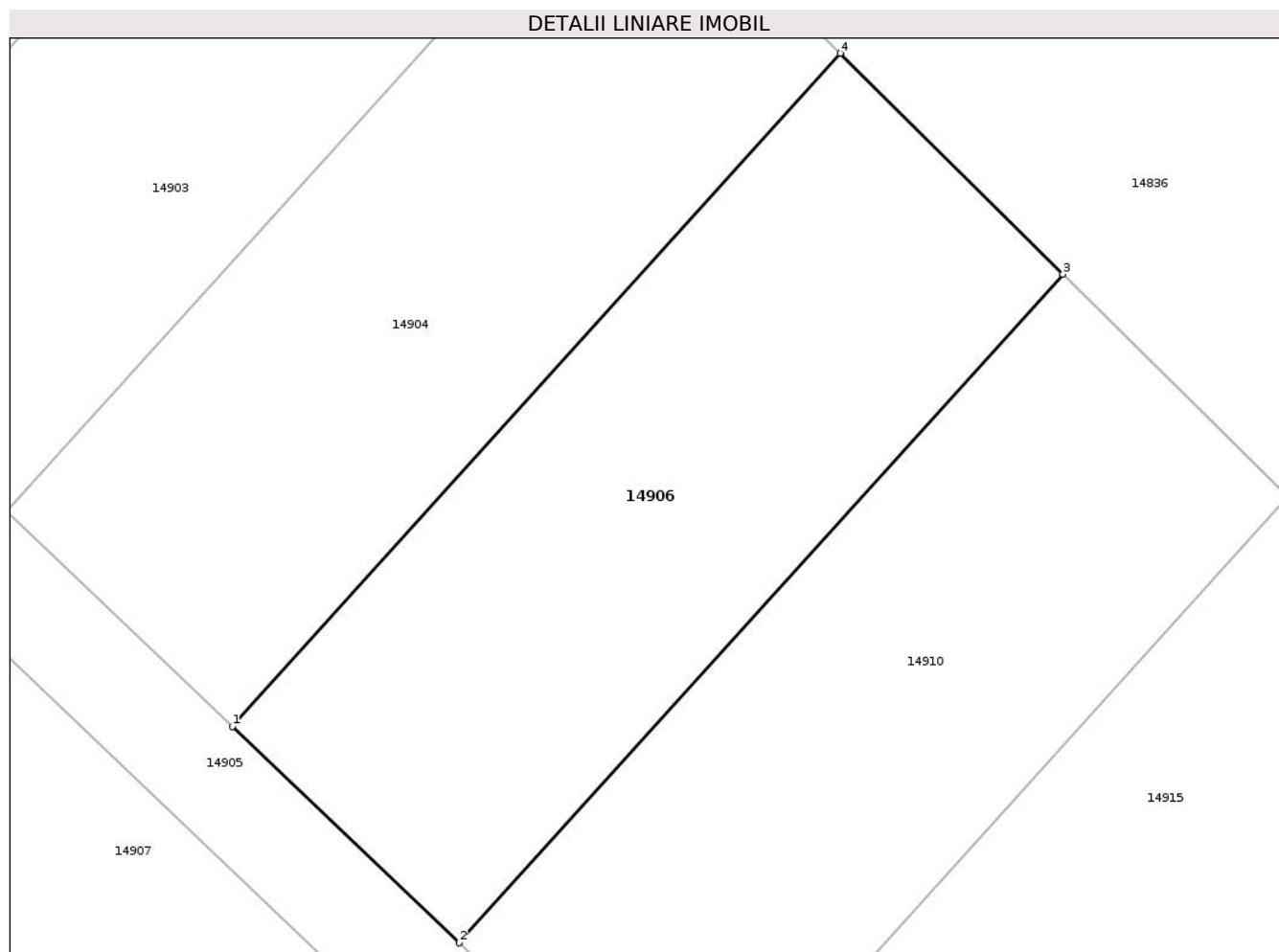
Inscrieri privind dezmembramintele dreptului de proprietate, drepturi reale de garanție și sarcini	Referințe
NU SUNT	

Anexa Nr. 1 La Partea I

Teren

Nr cadastral	Suprafața (mp)*	Observații / Referințe
	2.900	

* Suprafața este determinată în planul de proiecție Stereo 70.



Date referitoare la teren

Crt	Categorie folosință	Intra vilan	Suprafața (mp)	Tarla	Parcelă	Nr. topo	Observații / Referințe
1	faneata	NU	2.900	8	114/7	-	

Lungime Segmente

1) Valorile lungimilor segmentelor sunt obținute din proiecție în plan.

Punct început	X / Y	Punct sfârșit	X / Y	Lungime segment (** (m)
1	411.114,812 501.700,966	2	411.137,785 501.679,087	31.725
2	411.137,785 501.679,087	3	411.198,878 501.746,709	91.132
3	411.198,878 501.746,709	4	411.176,322 501.769,049	31.747
4	411.176,322 501.769,049	1	411.114,812 501.700,966	91.754

** Lungimile segmentelor sunt determinate în planul de proiecție Stereo 70 și sunt rotunjite la 1 milimetru.

***** Distanţa dintre puncte este formată din segmente cumulate ce sunt mai mici decât valoarea 1 milimetru.**

**DATE DESPRE IMOBILUL NR. 14907**

Oficiul de Cadastru și Publicitate Imobiliară SIBIU
Biroul de Cadastru și Publicitate Imobiliară Sibiu

A. Partea I. Descrierea imobilului

TEREN Extravilan

Adresa: Jud. Sibiu

Nr. Crt	Nr cadastral Nr. topografic	Suprafața* (mp)	Observații / Referințe
A1		5.800	Sector cadastral:63 Teren neimpregmuit;

B. Partea II. Proprietari și acte

Inscrieri privitoare la dreptul de proprietate și alte drepturi reale		Referințe
/		
Act Administrativ nr. 490/45, din 02/02/1995 emis de CJPSDPAT (titlu de proprietate);		
B1	Intabulare, drept de PROPRIETATE, dobandit prin Reconstituire, cota actuala 1/1 1) DATCU ANA, CNP NEIDENTIFICAT 2) DATCU VASILE, CNP NEIDENTIFICAT 3) SÎRBU SOFIA, CNP NEIDENTIFICAT 4) DATCU ILIE, CNP NEIDENTIFICAT 5) DATCU MARIA, CNP NEIDENTIFICAT 6) DATCU NICOLAE, CNP NEIDENTIFICAT	A1

C. Partea III. SARCINI .

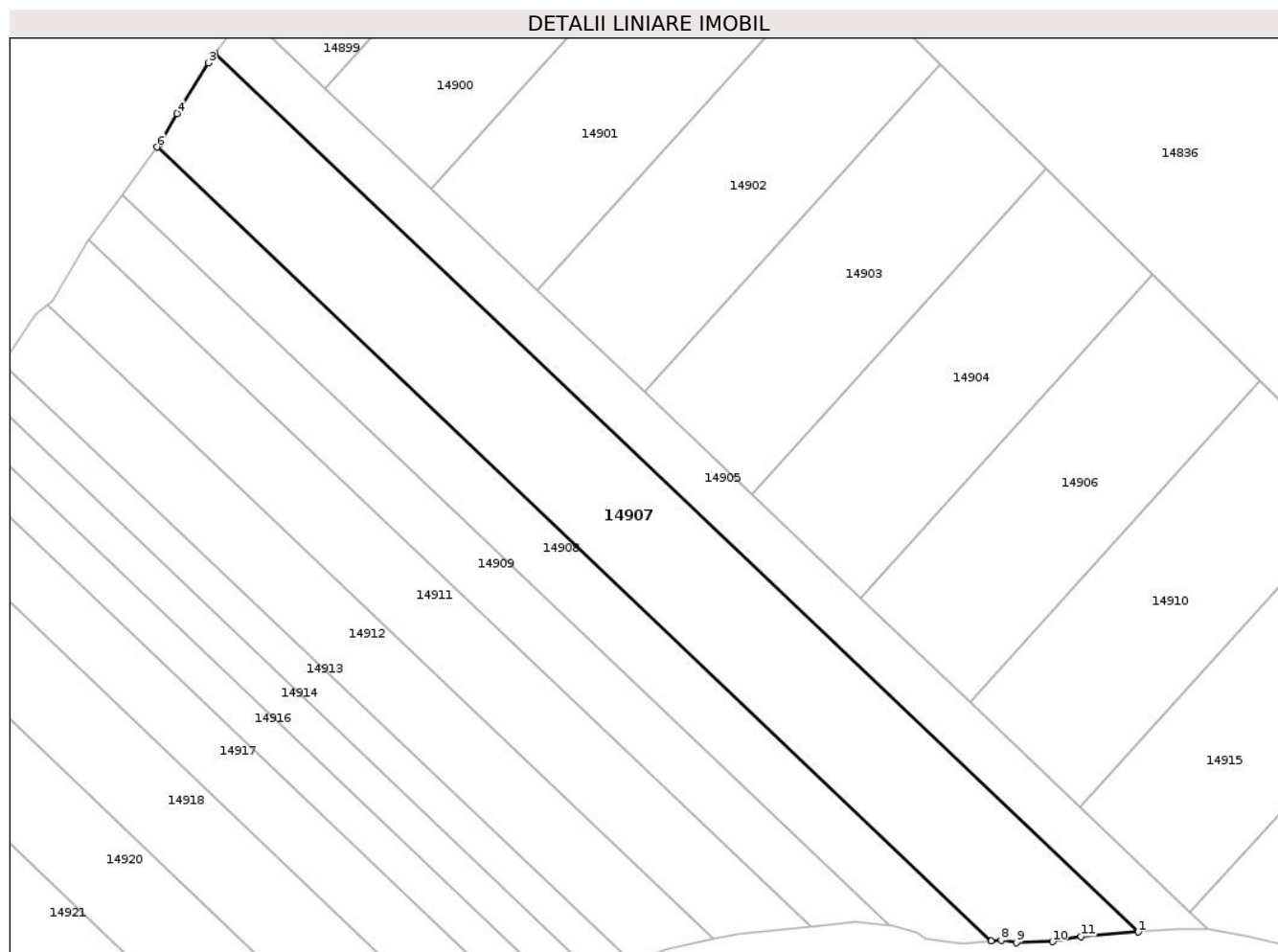
Inscrieri privind dezmembramintele dreptului de proprietate, drepturi reale de garanție și sarcini	Referințe
NU SUNT	

Anexa Nr. 1 La Partea I

Teren

Nr cadastral	Suprafața (mp)*	Observații / Referințe
	5.800	

* Suprafața este determinată în planul de proiecție Stereo 70.



Date referitoare la teren

Crt	Categorie folosință	Intra vilan	Suprafața (mp)	Tarla	Parcelă	Nr. topo	Observații / Referințe
1	faneata	NU	5.800	8	114/19	-	

Lungime Segmente

1) Valorile lungimilor segmentelor sunt obținute din proiecție în plan.

Punct început	X / Y	Punct sfârșit	X / Y	Lungime segment (** (m)
1	411.173,181 501.630,83	2	410.979,026 501.815,555	267.992
2	410.979,026 501.815,555	3	410.977,55 501.813,541	2.497
3	410.977,55 501.813,541	4	410.970,949 501.802,883	12.536
4	410.970,949 501.802,883	5	410.967,394 501.796,54	7.272
5	410.967,394 501.796,54	6	410.966,862 501.795,824	0.892

Punct început	X / Y	Punct sfârşit	X / Y	Lungime segment (** (m)
6	410.966,862 501.795,824	7	411.142,306 501.628,901	242.165
7	411.142,306 501.628,901	8	411.144,4 501.629,06	2.101
8	411.144,4 501.629,06	9	411.147,57 501.628,55	3.211
9	411.147,57 501.628,55	10	411.155,21 501.628,78	7.644
10	411.155,21 501.628,78	11	411.161,18 501.629,9	6.074
11	411.161,18 501.629,9	1	411.173,181 501.630,83	12.037

** Lungimile segmentelor sunt determinate în planul de proiecție Stereo 70 și sunt rotunjite la 1 milimetru.

*** Distanța dintre puncte este formată din segmente cumulate ce sunt mai mici decât valoarea 1 milimetru.

**DATE DESPRE IMOBILUL NR. 14908**

Oficiul de Cadastru și Publicitate Imobiliară SIBIU
Biroul de Cadastru și Publicitate Imobiliară Sibiu

A. Partea I. Descrierea imobilului

TEREN Extravilan

Adresa: Jud. Sibiu

Nr. Crt	Nr cadastral Nr. topografic	Suprafața* (mp)	Observații / Referințe
A1		2.900	Sector cadastral:63 Teren neimprejmuit;

B. Partea II. Proprietari și acte

Inscrieri privitoare la dreptul de proprietate și alte drepturi reale		Referințe
/		
Act Administrativ nr. 358/45, din 20/12/1994 emis de CJPSDPAT (titlu de proprietate);		
B1	Intabulare, drept de PROPRIETATE, dobandit prin Reconstituire, cota actuala 1/1 1) NATEA DIONISIE, CNP NEIDENTIFICAT	A1

C. Partea III. SARCINI .

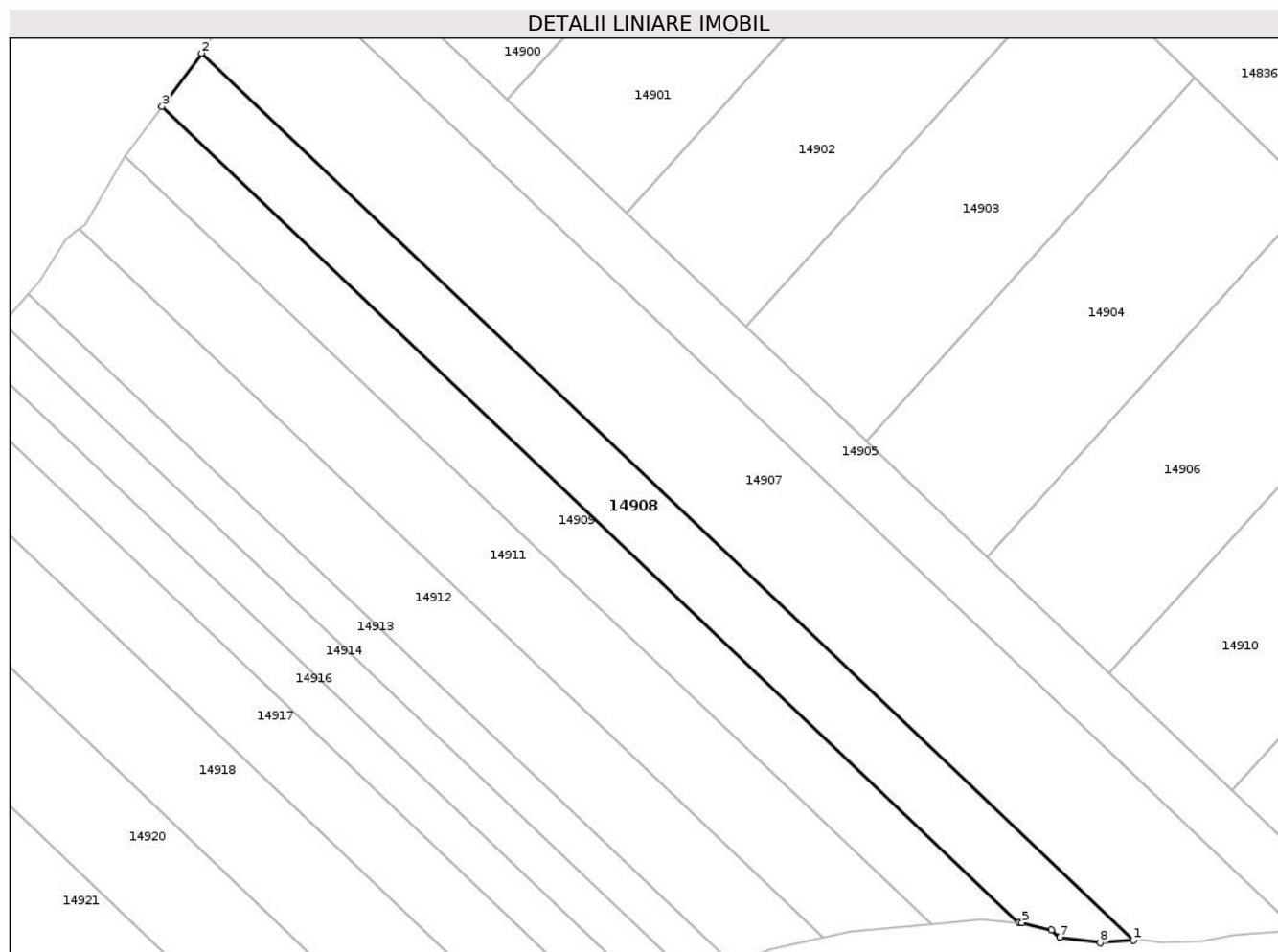
Inscrieri privind dezmembramintele dreptului de proprietate, drepturi reale de garanție și sarcini	Referințe
NU SUNT	

Anexa Nr. 1 La Partea I

Teren

Nr cadastral	Suprafața (mp)*	Observații / Referințe
	2.900	

* Suprafața este determinată în planul de proiecție Stereo 70.



Date referitoare la teren

Crt	Categorie folosință	Intravilan	Suprafața (mp)	Tarla	Parcelă	Nr. topo	Observații / Referințe
1	faneata	NU	2.900	8	114/20	-	

Lungime Segmente

1) Valorile lungimilor segmentelor sunt obținute din proiecție în plan.

Punct început	X / Y	Punct sfârșit	X / Y	Lungime segment (** (m)
1	411.142,306 501.628,901	2	410.966,862 501.795,824	242.165
2	410.966,862 501.795,824	3	410.959,41 501.785,808	12.484
3	410.959,41 501.785,808	4	411.120,799 501.632,256	222.766
4	411.120,799 501.632,256	5	411.121,37 501.632,21	0.573
5	411.121,37 501.632,21	6	411.126,84 501.630,79	5.652

Punct început	X / Y	Punct sfârșit	X / Y	Lungime segment (** (m)
6	411.126,84 501.630,79	7	411.128,5 501.629,48	2.115
7	411.128,5 501.629,48	8	411.136,11 501.628,43	7.682
8	411.136,11 501.628,43	1	411.142,306 501.628,901	6.214

** Lungimile segmentelor sunt determinate în planul de proiecție Stereo 70 și sunt rotunjite la 1 milimetru.

*** Distanța dintre puncte este formată din segmente cumulate ce sunt mai mici decât valoarea 1 milimetru.

**DATE DESPRE IMOBILUL NR. 14909**

Oficiul de Cadastru și Publicitate Imobiliară SIBIU
Biroul de Cadastru și Publicitate Imobiliară Sibiu

A. Partea I. Descrierea imobilului

TEREN Extravilan

Adresa: Jud. Sibiu

Nr. Crt	Nr cadastral Nr. topografic	Suprafața* (mp)	Observații / Referințe
A1		2.500	Sector cadastral:63 Teren neimprejmuit;

B. Partea II. Proprietari și acte

Inscrieri privitoare la dreptul de proprietate și alte drepturi reale		Referințe
/		
Act Administrativ nr. 439/45, din 23/01/1995 emis de CJPSDPAT (titlu de proprietate);		
B1	Intabulare, drept de PROPRIETATE, dobandit prin Reconstituire, cota actuala 1/1 1) HENNING MARTIN, CNP NEIDENTIFICAT	A1

C. Partea III. SARCINI .

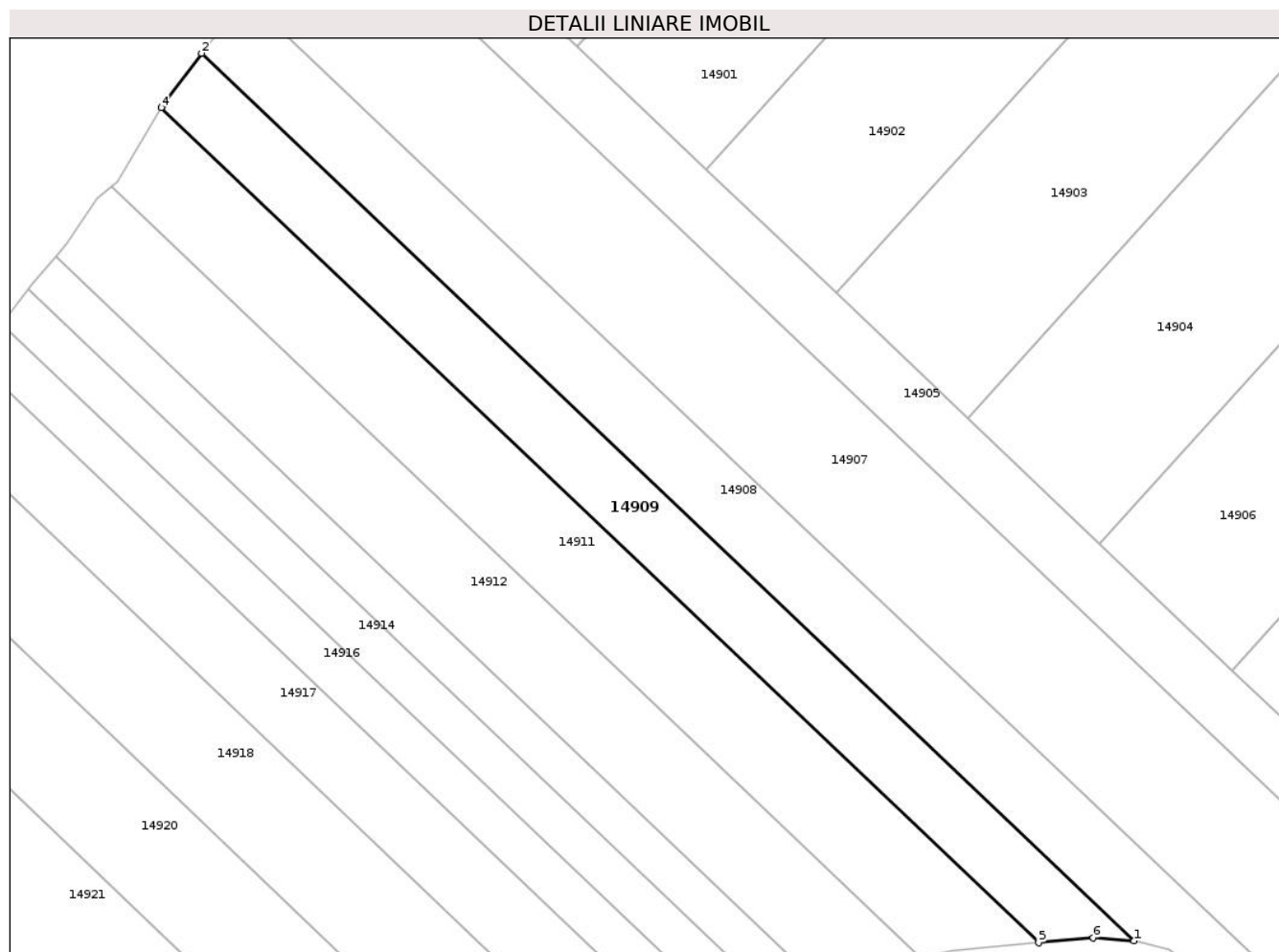
Inscrieri privind dezmembramintele dreptului de proprietate, drepturi reale de garanție și sarcini	Referințe
NU SUNT	

Anexa Nr. 1 La Partea I

Teren

Nr cadastral	Suprafața (mp)*	Observații / Referințe
	2.500	

* Suprafața este determinată în planul de proiecție Stereo 70.



Date referitoare la teren

Crt	Categorie folosință	Intra vilan	Suprafața (mp)	Tarla	Parcelă	Nr. topo	Observații / Referințe
1	faneata	NU	2.500	8	114/21	-	

Lungime Segmente

1) Valorile lungimilor segmentelor sunt obținute din proiecție în plan.

Punct început	X / Y	Punct sfârșit	X / Y	Lungime segment (** (m)
1	411.120,799 501.632,256	2	410.959,41 501.785,808	222.766
2	410.959,41 501.785,808	3	410.952,668 501.776,747	11.293
3	410.952,668 501.776,747	4	410.952,469 501.776,413	0.389
4	410.952,469 501.776,413	5	411.104,314 501.631,942	209.592
5	411.104,314 501.631,942	6	411.113,75 501.632,83	9.478

Punct început	X / Y	Punct sfârșit	X / Y	Lungime segment (** (m)
6	411.113,75 501.632,83	1	411.120,799 501.632,256	7.072

** Lungimile segmentelor sunt determinate în planul de proiecție Stereo 70 și sunt rotunjite la 1 milimetru.

*** Distanța dintre puncte este formată din segmente cumulate ce sunt mai mici decât valoarea 1 milimetru.

**DATE DESPRE IMOBILUL NR. 14910**

Oficiul de Cadastru și Publicitate Imobiliară SIBIU
Biroul de Cadastru și Publicitate Imobiliară Sibiu

A. Partea I. Descrierea imobilului

TEREN Extravilan

Adresa: Jud. Sibiu

Nr. Crt	Nr cadastral Nr. topografic	Suprafața* (mp)	Observații / Referințe
A1		2.900	Sector cadastral:63 Teren neimprejmuit;

B. Partea II. Proprietari și acte

Inscrieri privitoare la dreptul de proprietate și alte drepturi reale		Referințe
/		
Act Administrativ nr. 602/45, din 09/05/1995 emis de CJPSDPAT (titlu de proprietate);		
B1	Intabulare, drept de PROPRIETATE, dobandit prin Reconstituire, cota actuala 1/1 1) ȘOAITĂ MARIA, CNP NEIDENTIFICAT	A1

C. Partea III. SARCINI .

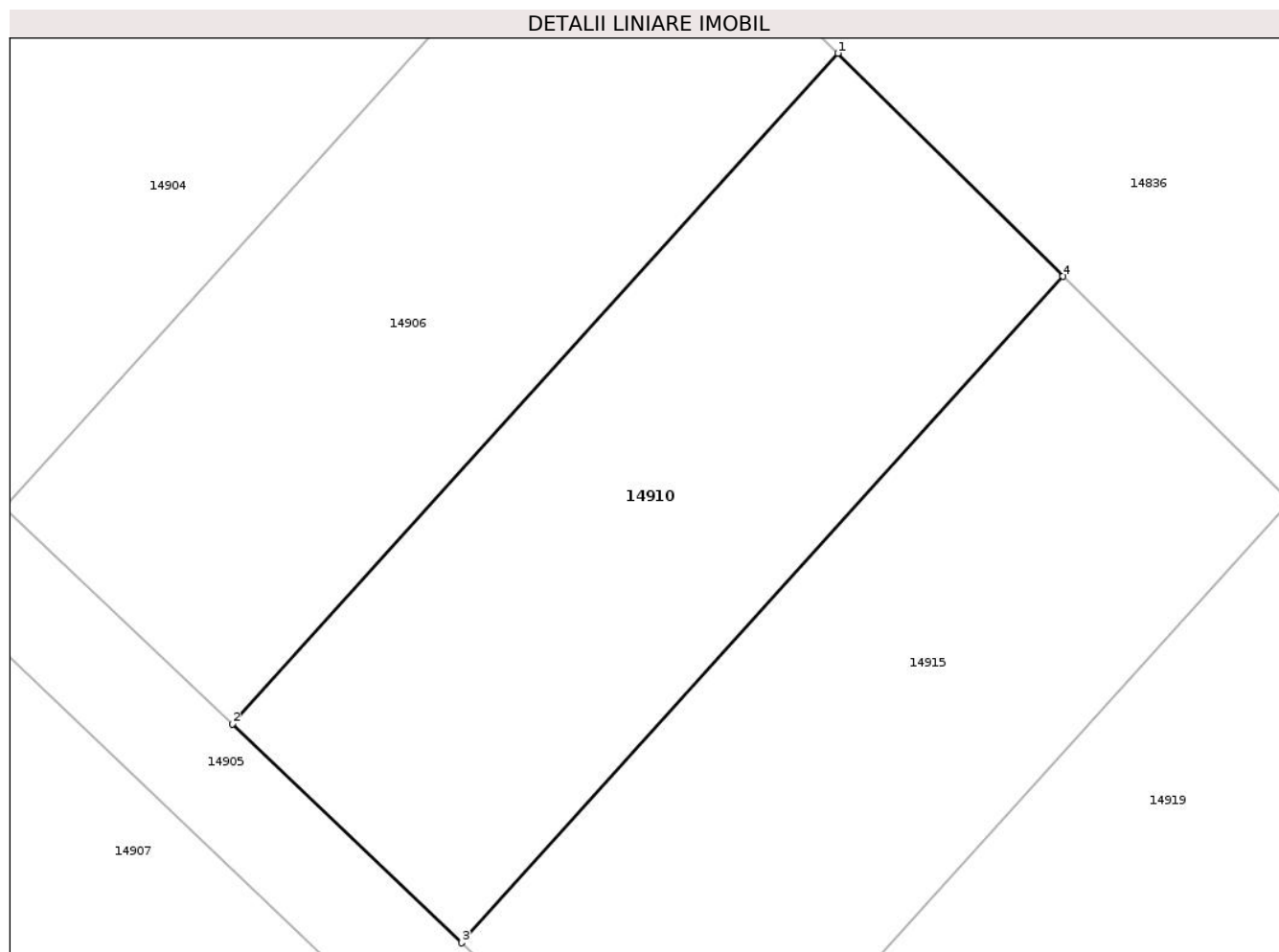
Inscrieri privind dezmembramintele dreptului de proprietate, drepturi reale de garanție și sarcini	Referințe
NU SUNT	

Anexa Nr. 1 La Partea I

Teren

Nr cadastral	Suprafața (mp)*	Observații / Referințe
	2.900	

* Suprafața este determinată în planul de proiecție Stereo 70.



Date referitoare la teren

Crt	Categorie folosință	Intra vilan	Suprafața (mp)	Tarla	Parcelă	Nr. topo	Observații / Referințe
1	faneata	NU	2.900	8	114/8	-	

Lungime Segmente

1) Valorile lungimilor segmentelor sunt obținute din proiecție în plan.

Punct început	X / Y	Punct sfârșit	X / Y	Lungime segment (** (m)
1	411.198,878 501.746,709	2	411.137,785 501.679,087	91.132
2	411.137,785 501.679,087	3	411.160,916 501.657,057	31.942
3	411.160,916 501.657,057	4	411.221,59 501.724,215	90.507
4	411.221,59 501.724,215	1	411.198,878 501.746,709	31.965

** Lungimile segmentelor sunt determinate în planul de proiecție Stereo 70 și sunt rotunjite la 1 milimetru.

***** Distanţa dintre puncte este formată din segmente cumulate ce sunt mai mici decât valoarea 1 milimetru.**

**DATE DESPRE IMOBILUL NR. 14911**

Oficiul de Cadastru și Publicitate Imobiliară SIBIU
Biroul de Cadastru și Publicitate Imobiliară Sibiu

A. Partea I. Descrierea imobilului

TEREN Extravilan

Adresa: Jud. Sibiu

Nr. Crt	Nr cadastral Nr. topografic	Suprafața* (mp)	Observații / Referințe
A1		3.200	Sector cadastral:63 Teren neimprejmuit;

B. Partea II. Proprietari și acte

Inscrieri privitoare la dreptul de proprietate și alte drepturi reale		Referințe
/		
Act Administrativ nr. 520/45, din 20/02/1995 emis de CJPSDPAT (titlu de proprietate);		
B1	Intabulare, drept de PROPRIETATE, dobandit prin Reconstituire, cota actuala 1/1 1) TOLCIU NICOLAE, CNP NEIDENTIFICAT	A1

C. Partea III. SARCINI .

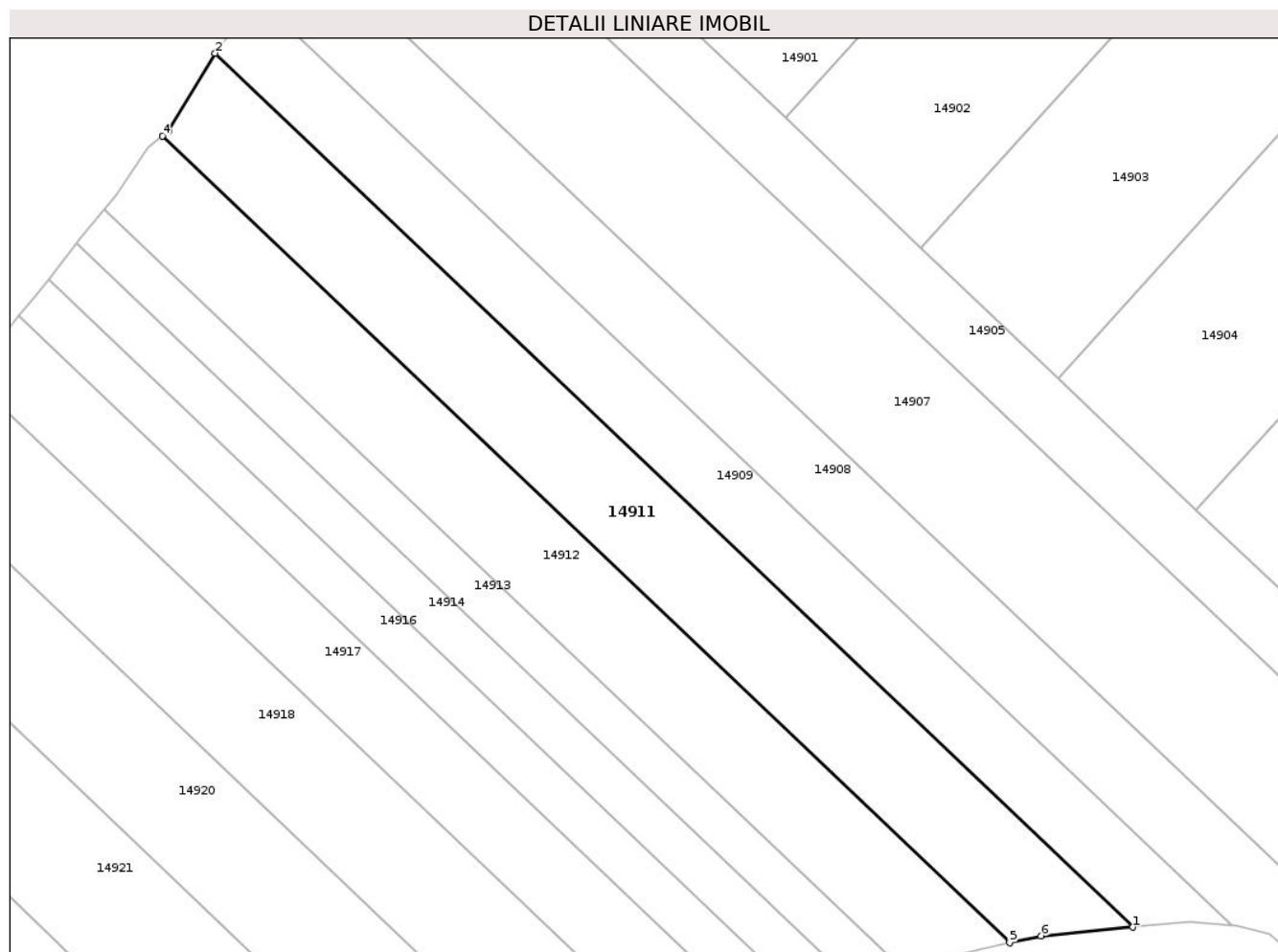
Inscrieri privind dezmembramintele dreptului de proprietate, drepturi reale de garanție și sarcini	Referințe
NU SUNT	

Anexa Nr. 1 La Partea I

Teren

Nr cadastral	Suprafața (mp)*	Observații / Referințe
	3.200	

* Suprafața este determinată în planul de proiecție Stereo 70.



Date referitoare la teren

Crt	Categorie folosință	Intra vilan	Suprafața (mp)	Tarla	Parcelă	Nr. topo	Observații / Referințe
1	faneata	NU	3.200	8	114/22	-	

Lungime Segmente

1) Valorile lungimilor segmentelor sunt obținute din proiecție în plan.

Punct început	X / Y	Punct sfârșit	X / Y	Lungime segment (** (m)
1	411.104,314 501.631,942	2	410.952,469 501.776,413	209.592
2	410.952,469 501.776,413	3	410.944,798 501.763,552	14.975
3	410.944,798 501.763,552	4	410.943,752 501.762,731	1.33
4	410.943,752 501.762,731	5	411.083,93 501.629,362	193.487
5	411.083,93 501.629,362	6	411.089,09 501.630,51	5.287

Punct început	X / Y	Punct sfârșit	X / Y	Lungime segment (** (m)
6	411.089,09 501.630,51	1	411.104,314 501.631,942	15.291

** Lungimile segmentelor sunt determinate în planul de proiecție Stereo 70 și sunt rotunjite la 1 milimetru.

*** Distanța dintre puncte este formată din segmente cumulate ce sunt mai mici decât valoarea 1 milimetru.

**DATE DESPRE IMOBILUL NR. 14912**

Oficiul de Cadastru și Publicitate Imobiliară SIBIU
Biroul de Cadastru și Publicitate Imobiliară Sibiu

A. Partea I. Descrierea imobilului

TEREN Extravilan

Adresa: Jud. Sibiu

Nr. Crt	Nr cadastral Nr. topografic	Suprafața* (mp)	Observații / Referințe
A1		2.900	Sector cadastral:63 Teren neimprejmuit;

B. Partea II. Proprietari și acte

Inscrieri privitoare la dreptul de proprietate și alte drepturi reale	Referințe
/	
Act Administrativ nr. 565/45, din 22/02/1995 emis de CJPSDPAT (titlu de proprietate);	
B1	A1
Intabulare, drept de PROPRIETATE, dobandit prin Reconstituire, cota actuala 1/1	
1) TOPÎRCEAN SOFIA, CNP NEIDENTIFICAT	

C. Partea III. SARCINI .

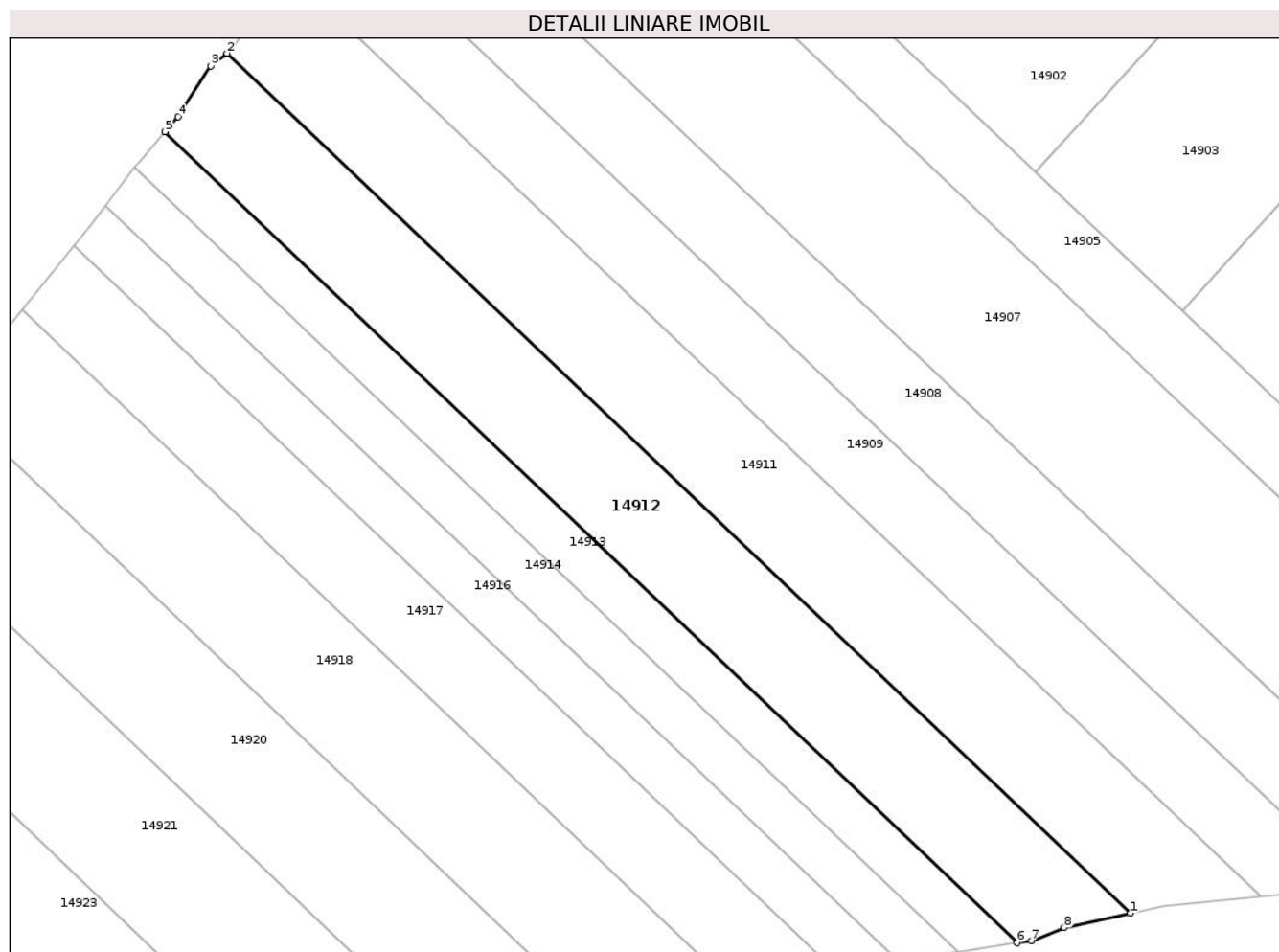
Inscrieri privind dezmembramintele dreptului de proprietate, drepturi reale de garanție și sarcini	Referințe
NU SUNT	

Anexa Nr. 1 La Partea I

Teren

Nr cadastral	Suprafața (mp)*	Observații / Referințe
	2.900	

* Suprafața este determinată în planul de proiecție Stereo 70.



Date referitoare la teren

Crt	Categorie folosință	Intra vilan	Suprafața (mp)	Tarla	Parcelă	Nr. topo	Observații / Referințe
1	faneata	NU	2.900	8	114/23	-	

Lungime Segmente

1) Valorile lungimilor segmentelor sunt obținute din proiecție în plan.

Punct început	X / Y	Punct sfârșit	X / Y	Lungime segment (** (m)
1	411.083,93 501.629,362	2	410.943,752 501.762,731	193.487
2	410.943,752 501.762,731	3	410.941,243 501.760,761	3.19
3	410.941,243 501.760,761	4	410.936,166 501.752,895	9.363
4	410.936,166 501.752,895	5	410.934,17 501.750,568	3.065
5	410.934,17 501.750,568	6	411.066,384 501.624,775	182.495

Punct început	X / Y	Punct sfârșit	X / Y	Lungime segment (** (m)
6	411.066,384 501.624,775	7	411.068,58 501.625,1	2.22
7	411.068,58 501.625,1	8	411.073,72 501.627,09	5.512
8	411.073,72 501.627,09	1	411.083,93 501.629,362	10.459

** Lungimile segmentelor sunt determinate în planul de proiecție Stereo 70 și sunt rotunjite la 1 milimetru.

*** Distanța dintre puncte este formată din segmente cumulate ce sunt mai mici decât valoarea 1 milimetru.

**DATE DESPRE IMOBILUL NR. 14913**

Oficiul de Cadastru și Publicitate Imobiliară SIBIU
Biroul de Cadastru și Publicitate Imobiliară Sibiu

A. Partea I. Descrierea imobilului

TEREN Extravilan

Adresa: Jud. Sibiu

Nr. Crt	Nr cadastral Nr. topografic	Suprafața* (mp)	Observații / Referințe
A1		1.300	Sector cadastral:63 Teren neimprejmuit;

B. Partea II. Proprietari și acte

Inscrieri privitoare la dreptul de proprietate și alte drepturi reale	Referințe
/	
Act Administrativ nr. 313/45, din 28/09/1994 emis de CJPSDPAT (titlu de proprietate);	
B1	A1
Intabulare, drept de PROPRIETATE, dobandit prin Constituire, cota actuala 1/1	
1) HUSUSAN VASILE, CNP NEIDENTIFICAT	

C. Partea III. SARCINI .

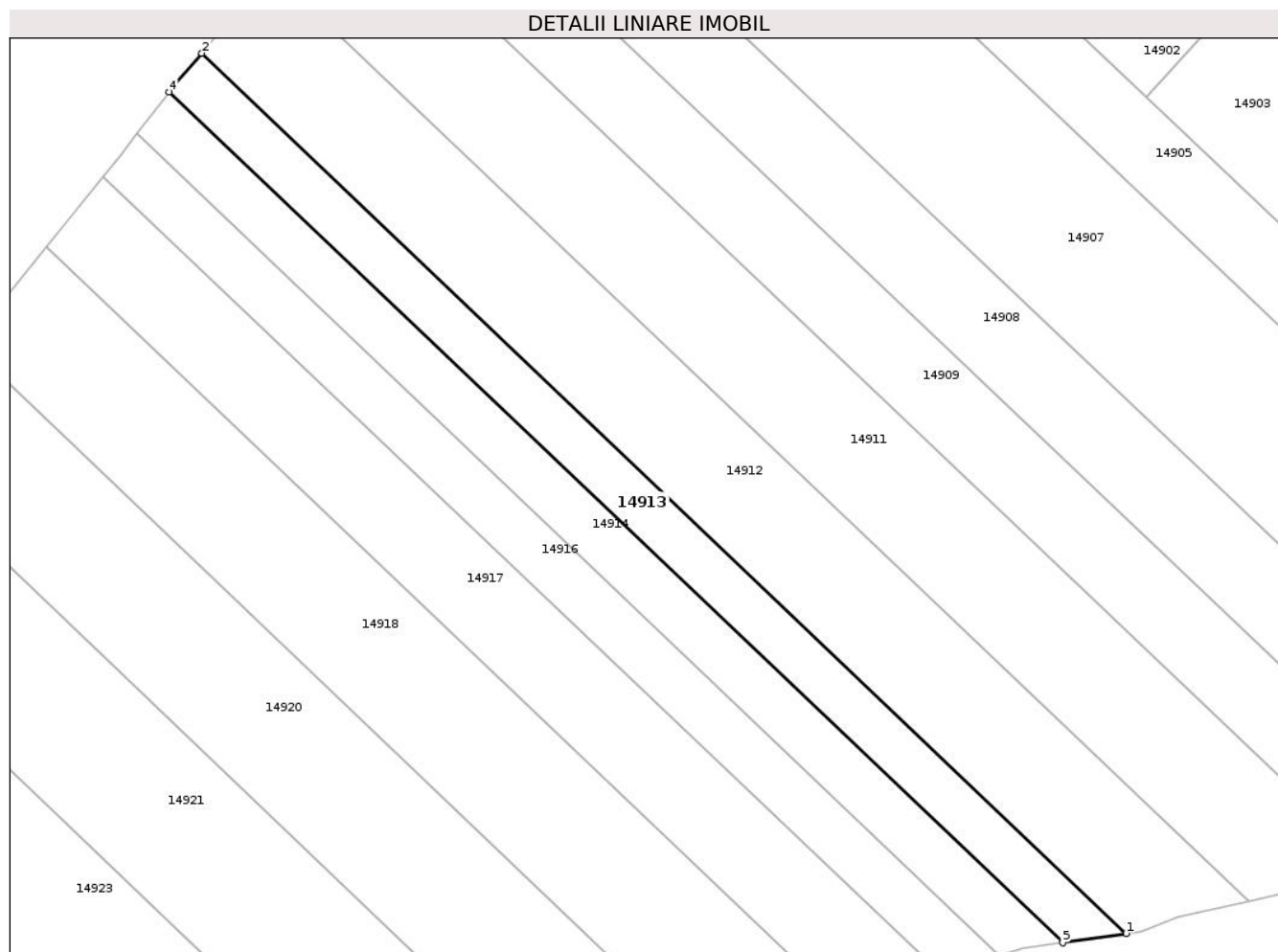
Inscrieri privind dezmembramintele dreptului de proprietate, drepturi reale de garanție și sarcini	Referințe
NU SUNT	

Anexa Nr. 1 La Partea I

Teren

Nr cadastral	Suprafața (mp)*	Observații / Referințe
	1.300	

* Suprafața este determinată în planul de proiecție Stereo 70.



Date referitoare la teren

Crt	Categorie folosință	Intra vilan	Suprafața (mp)	Tarla	Parcelă	Nr. topo	Observații / Referințe
1	faneata	NU	1.300	8	114/24	-	

Lungime Segmente

1) Valorile lungimilor segmentelor sunt obținute din proiecție în plan.

Punct început	X / Y	Punct sfârșit	X / Y	Lungime segment (** (m)
1	411.066,384 501.624,775	2	410.934,17 501.750,568	182.495
2	410.934,17 501.750,568	3	410.930,072 501.745,79	6.295
3	410.930,072 501.745,79	4	410.929,485 501.745,027	0.962
4	410.929,485 501.745,027	5	411.057,29 501.623,429	176.409
5	411.057,29 501.623,429	1	411.066,384 501.624,775	9.193

**** Lungimile segmentelor sunt determinate în planul de proiecție Stereo 70 și sunt rotunjite la 1 milimetru.**

***** Distanța dintre puncte este formată din segmente cumulate ce sunt mai mici decât valoarea 1 milimetru.**

**DATE DESPRE IMOBILUL NR. 14914**

Oficiul de Cadastru și Publicitate Imobiliară SIBIU
Biroul de Cadastru și Publicitate Imobiliară Sibiu

A. Partea I. Descrierea imobilului

TEREN Extravilan

Adresa: Jud. Sibiu

Nr. Crt	Nr cadastral Nr. topografic	Suprafața* (mp)	Observații / Referințe
A1		1.300	Sector cadastral:63 Teren neimprejmuit;

B. Partea II. Proprietari și acte

Inscrieri privitoare la dreptul de proprietate și alte drepturi reale	Referințe
/	
Act Administrativ nr. 641/45, din 28/06/1995 emis de CJPSDPAT (titlu de proprietate);	
B1	A1
Intabulare, drept de PROPRIETATE, dobandit prin Constituire, cota actuala 1/1	
1) TUREAN VICTORIA, CNP NEIDENTIFICAT	

C. Partea III. SARCINI .

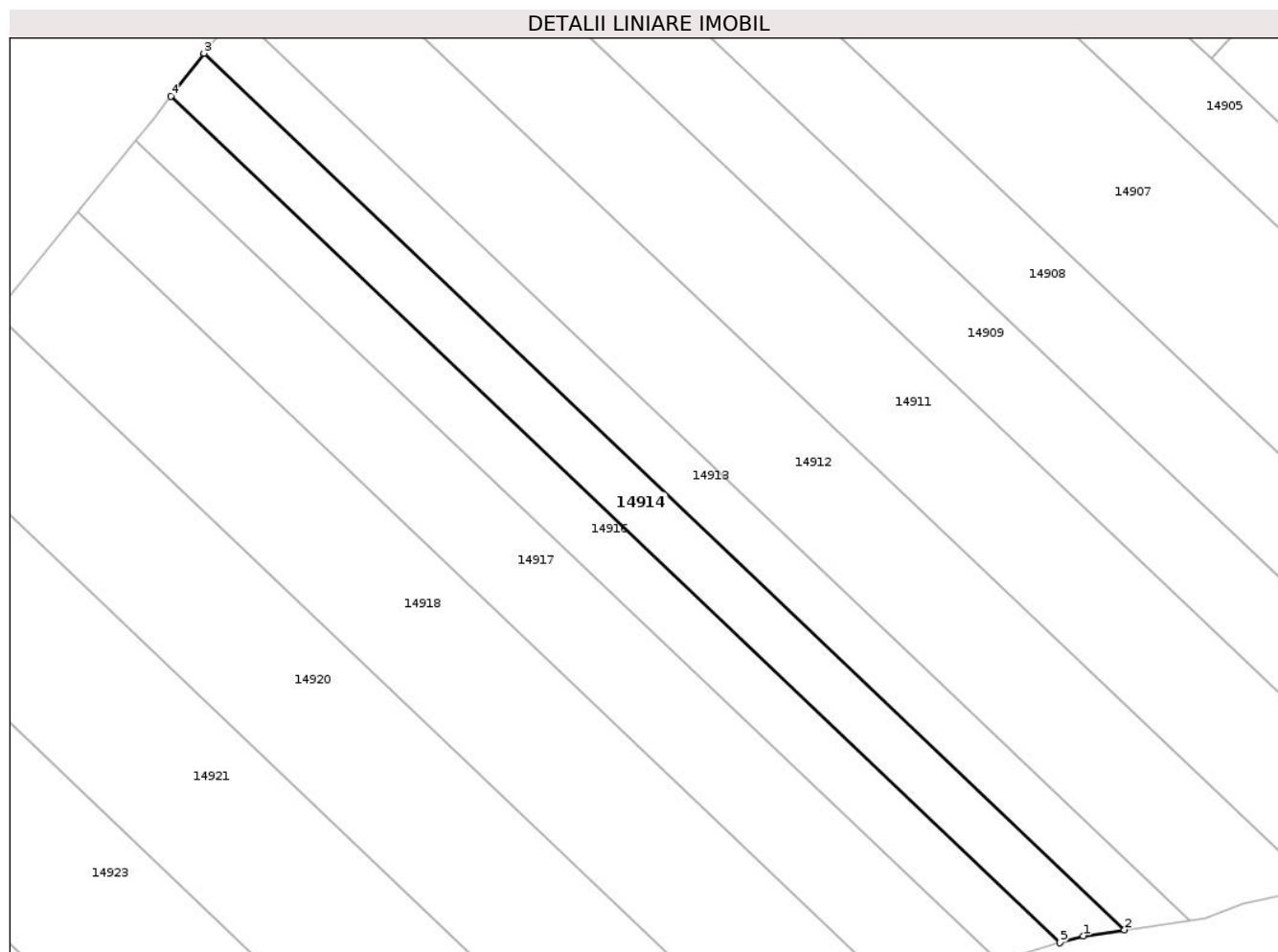
Inscrieri privind dezmembramintele dreptului de proprietate, drepturi reale de garanție și sarcini	Referințe
NU SUNT	

Anexa Nr. 1 La Partea I

Teren

Nr cadastral	Suprafața (mp)*	Observații / Referințe
	1.300	

* Suprafața este determinată în planul de proiecție Stereo 70.



Date referitoare la teren

Crt	Categorie folosință	Intra vilan	Suprafața (mp)	Tarla	Parcelă	Nr. topo	Observații / Referințe
1	faneata	NU	1.300	8	114/25	-	

Lungime Segmente

1) Valorile lungimilor segmentelor sunt obținute din proiecție în plan.

Punct început	X / Y	Punct sfârșit	X / Y	Lungime segment (** (m)
1	411.051,55 501.622,58	2	411.057,29 501.623,429	5.803
2	411.057,29 501.623,429	3	410.929,485 501.745,027	176.409
3	410.929,485 501.745,027	4	410.924,882 501.739,046	7.547
4	410.924,882 501.739,046	5	411.048,302 501.621,62	170.357
5	411.048,302 501.621,62	1	411.051,55 501.622,58	3.386

**** Lungimile segmentelor sunt determinate în planul de proiecție Stereo 70 și sunt rotunjite la 1 milimetru.**

***** Distanța dintre puncte este formată din segmente cumulate ce sunt mai mici decât valoarea 1 milimetru.**

**DATE DESPRE IMOBILUL NR. 14915**

Oficiul de Cadastru și Publicitate Imobiliară SIBIU
Biroul de Cadastru și Publicitate Imobiliară Sibiu

A. Partea I. Descrierea imobilului

TEREN Extravilan

Adresa: Jud. Sibiu

Nr. Crt	Nr cadastral Nr. topografic	Suprafața* (mp)	Observații / Referințe
A1		2.900	Sector cadastral:63 Teren neimprejmuit;

B. Partea II. Proprietari și acte

Inscrieri privitoare la dreptul de proprietate și alte drepturi reale	Referințe
/	
Act Administrativ nr. 340/45, din 22/11/1994 emis de CJPSDPAT (titlu de proprietate);	
B1	A1
Intabulare, drept de PROPRIETATE, dobandit prin Reconstituire, cota actuala 1/1	
1) CRISTEA SEVASTIAN, CNP NEIDENTIFICAT	

C. Partea III. SARCINI .

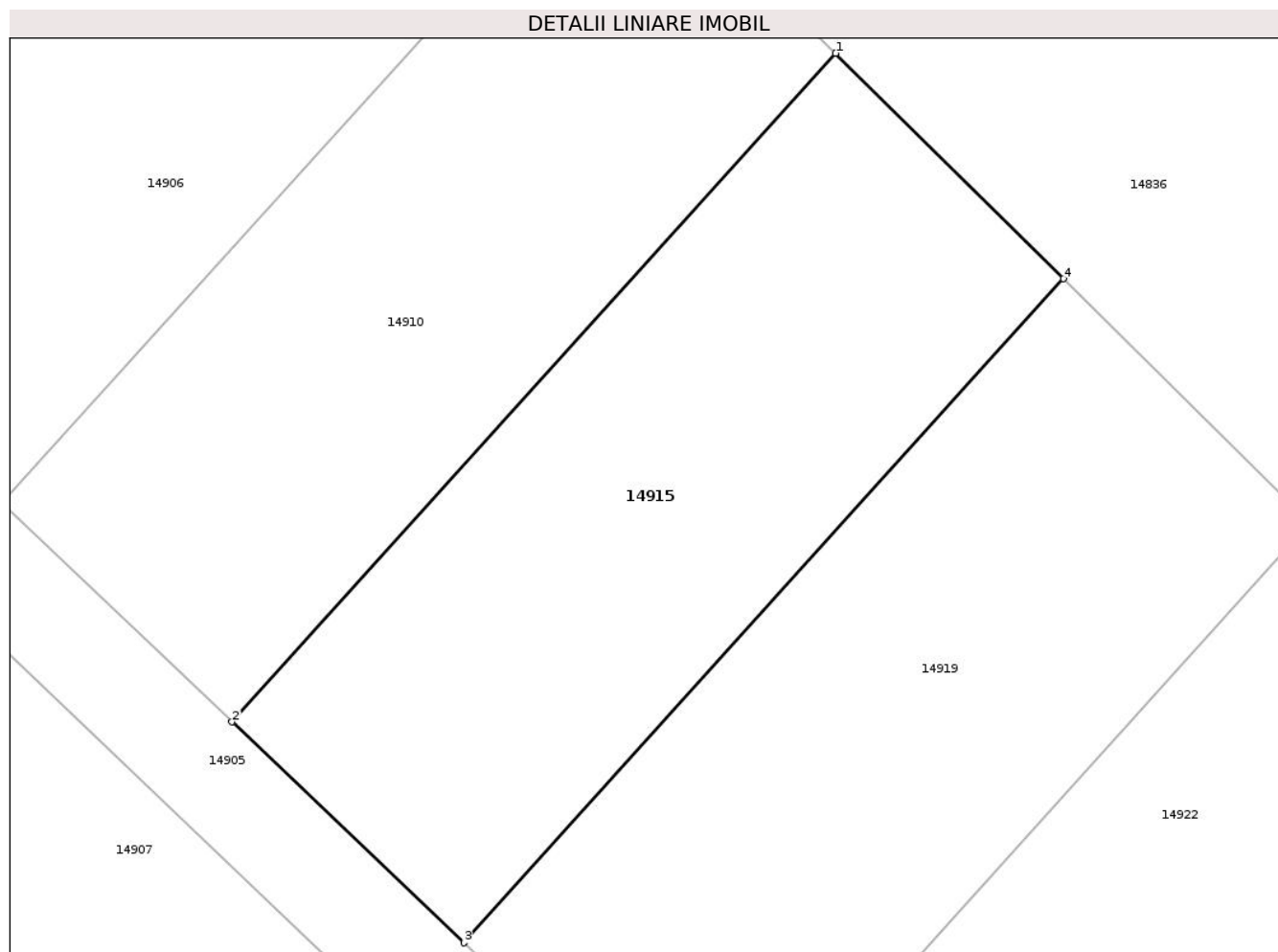
Inscrieri privind dezmembramintele dreptului de proprietate, drepturi reale de garanție și sarcini	Referințe
NU SUNT	

Anexa Nr. 1 La Partea I

Teren

Nr cadastral	Suprafața (mp)*	Observații / Referințe
	2.900	

* Suprafața este determinată în planul de proiecție Stereo 70.



Date referitoare la teren

Crt	Categorie folosință	Intra vilan	Suprafața (mp)	Tarla	Parcelă	Nr. topo	Observații / Referințe
1	faneata	NU	2.900	8	114/9	-	

Lungime Segmente

1) Valorile lungimilor segmentelor sunt obținute din proiecție în plan.

Punct început	X / Y	Punct sfârșit	X / Y	Lungime segment (** (m)
1	411.221,59 501.724,215	2	411.160,916 501.657,057	90.507
2	411.160,916 501.657,057	3	411.184,208 501.634,875	32.165
3	411.184,208 501.634,875	4	411.244,459 501.701,565	89.876
4	411.244,459 501.701,565	1	411.221,59 501.724,215	32.188

** Lungimile segmentelor sunt determinate în planul de proiecție Stereo 70 și sunt rotunjite la 1 milimetru.

***** Distanţa dintre puncte este formată din segmente cumulate ce sunt mai mici decât valoarea 1 milimetru.**

**DATE DESPRE IMOBILUL NR. 14916**

Oficiul de Cadastru și Publicitate Imobiliară SIBIU
Biroul de Cadastru și Publicitate Imobiliară Sibiu

A. Partea I. Descrierea imobilului

TEREN Extravilan

Adresa: Jud. Sibiu

Nr. Crt	Nr cadastral Nr. topografic	Suprafața* (mp)	Observații / Referințe
A1		1.300	Sector cadastral:63 Teren neimprejmuit;

B. Partea II. Proprietari și acte

Inscrieri privitoare la dreptul de proprietate și alte drepturi reale		Referințe
/		
Act Administrativ nr. 343/45, din 22/11/1994 emis de CJPSDPAT (titlu de proprietate);		
B1	Intabulare, drept de PROPRIETATE, dobandit prin Constituire, cota actuala 1/1 1) MICU VIORICA, CNP NEIDENTIFICAT	A1

C. Partea III. SARCINI .

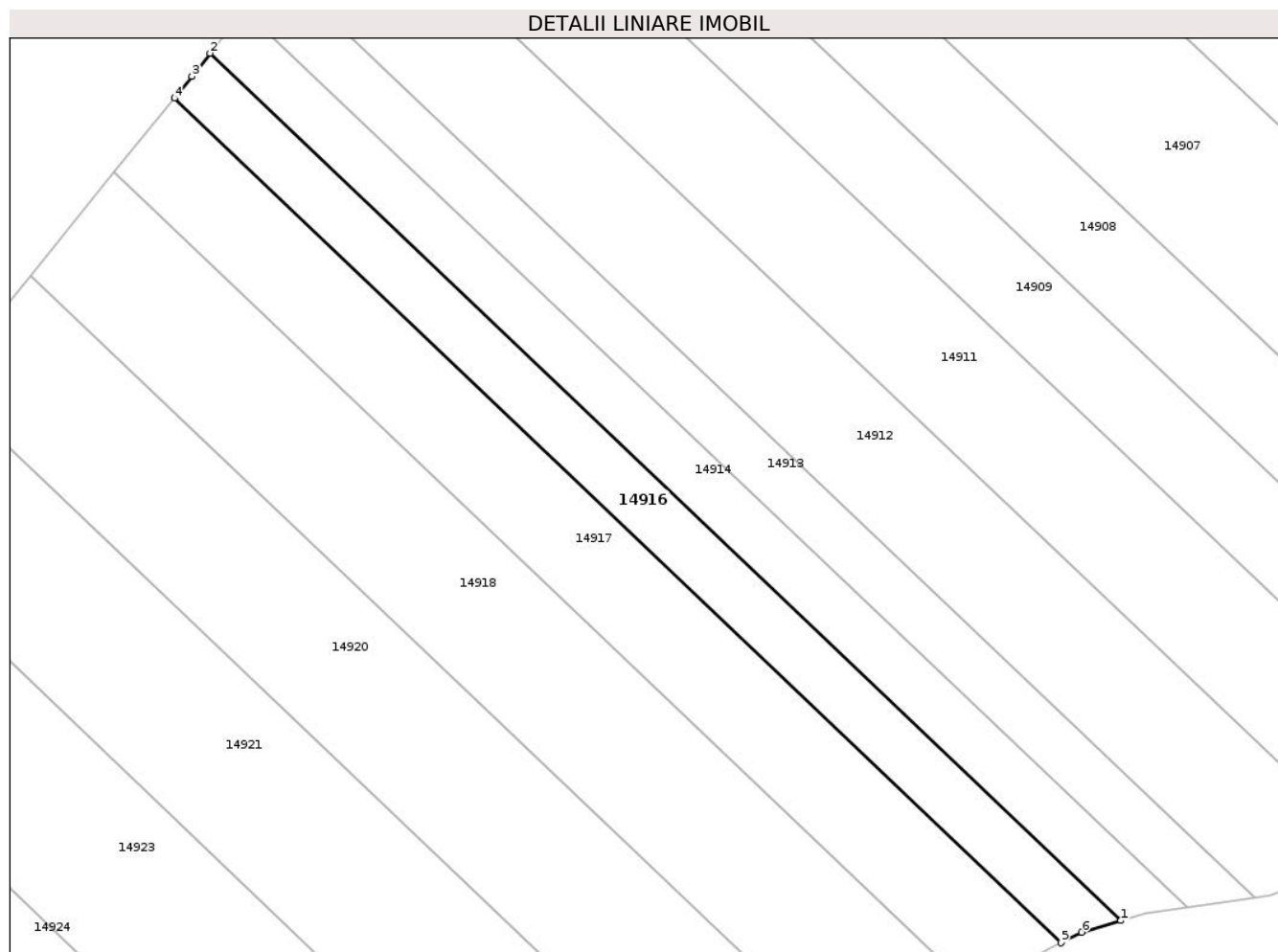
Inscrieri privind dezmembramintele dreptului de proprietate, drepturi reale de garanție și sarcini	Referințe
NU SUNT	

Anexa Nr. 1 La Partea I

Teren

Nr cadastral	Suprafața (mp)*	Observații / Referințe
	1.300	

* Suprafața este determinată în planul de proiecție Stereo 70.



Date referitoare la teren

Crt	Categorie folosință	Intra vilan	Suprafața (mp)	Tarla	Parcelă	Nr. topo	Observații / Referințe
1	faneata	NU	1.300	8	114/26	-	

Lungime Segmente

1) Valorile lungimilor segmentelor sunt obținute din proiecție în plan.

Punct început	X / Y	Punct sfârșit	X / Y	Lungime segment (** (m)
1	411.048,302 501.621,62	2	410.924,882 501.739,046	170.357
2	410.924,882 501.739,046	3	410.922,455 501.735,894	3.979
3	410.922,455 501.735,894	4	410.920,06 501.732,946	3.799
4	410.920,06 501.732,946	5	411.040,221 501.618,62	165.859
5	411.040,221 501.618,62	6	411.042,99 501.620,05	3.116

Punct început	X / Y	Punct sfârşit	X / Y	Lungime segment (** (m)
6	411.042,99 501.620,05	1	411.048,302 501.621,62	5.54

** Lungimile segmentelor sunt determinate în planul de proiecție Stereo 70 și sunt rotunjite la 1 milimetru.

*** Distanța dintre puncte este formată din segmente cumulate ce sunt mai mici decât valoarea 1 milimetru.

**DATE DESPRE IMOBILUL NR. 14917**

Oficiul de Cadastru și Publicitate Imobiliară SIBIU
Biroul de Cadastru și Publicitate Imobiliară Sibiu

A. Partea I. Descrierea imobilului

TEREN Extravilan

Adresa: Jud. Sibiu

Nr. Crt	Nr cadastral Nr. topografic	Suprafața* (mp)	Observații / Referințe
A1		2.100	Sector cadastral:63 Teren neimprejmuit;

B. Partea II. Proprietari și acte

Inscrieri privitoare la dreptul de proprietate și alte drepturi reale	Referințe
/	
Act Administrativ nr. 562/45, din 24/02/1995 emis de CJPSDPAT (titlu de proprietate);	
B1	A1
Intabulare, drept de PROPRIETATE, dobandit prin Reconstituire, cota actuala 1/1	
1) POPA NICOLAE, CNP NEIDENTIFICAT	

C. Partea III. SARCINI .

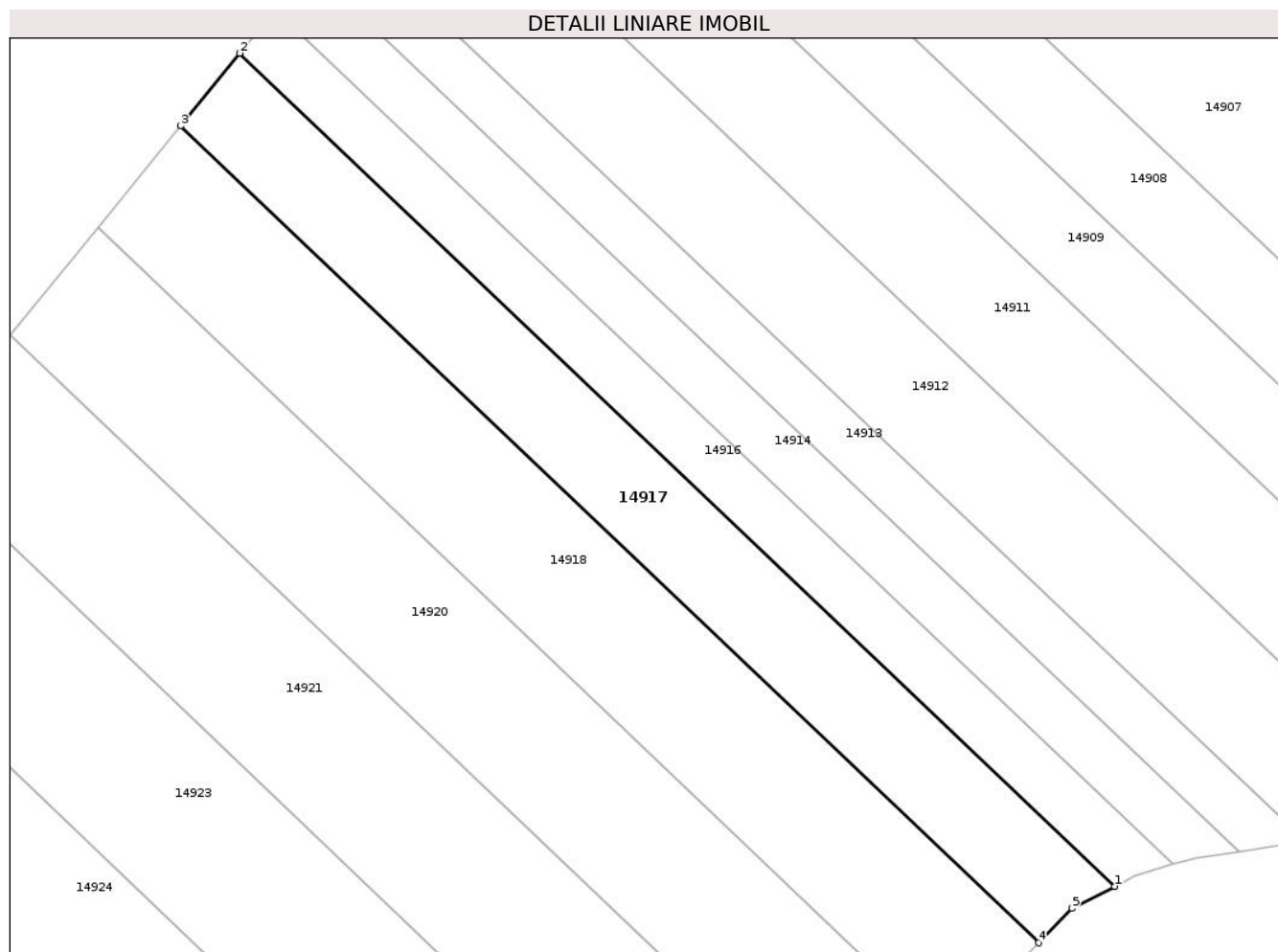
Inscrieri privind dezmembramintele dreptului de proprietate, drepturi reale de garanție și sarcini	Referințe
NU SUNT	

Anexa Nr. 1 La Partea I

Teren

Nr cadastral	Suprafața (mp)*	Observații / Referințe
	2.100	

* Suprafața este determinată în planul de proiecție Stereo 70.



Date referitoare la teren

Crt	Categorie folosință	Intra vilan	Suprafața (mp)	Tarla	Parcelă	Nr. topo	Observații / Referințe
1	faneata	NU	2.100	8	114/27	-	

Lungime Segmente

1) Valorile lungimilor segmentelor sunt obținute din proiecție în plan.

Punct început	X / Y	Punct sfârșit	X / Y	Lungime segment (** (m)
1	411.040,221 501.618,62	2	410.920,06 501.732,946	165.859
2	410.920,06 501.732,946	3	410.911,944 501.722,96	12.867
3	410.911,944 501.722,96	4	411.029,754 501.610,872	162.613
4	411.029,754 501.610,872	5	411.034,39 501.615,61	6.629
5	411.034,39 501.615,61	1	411.040,221 501.618,62	6.562

**** Lungimile segmentelor sunt determinate în planul de proiecție Stereo 70 și sunt rotunjite la 1 milimetru.**

***** Distanța dintre puncte este formată din segmente cumulate ce sunt mai mici decât valoarea 1 milimetru.**

**DATE DESPRE IMOBILUL NR. 14918**

Oficiul de Cadastru și Publicitate Imobiliară SIBIU
Biroul de Cadastru și Publicitate Imobiliară Sibiu

A. Partea I. Descrierea imobilului

TEREN Extravilan

Adresa: Jud. Sibiu

Nr. Crt	Nr cadastral Nr. topografic	Suprafața* (mp)	Observații / Referințe
A1		2.900	Sector cadastral:63 Teren neimprejmuit;

B. Partea II. Proprietari și acte

Inscrieri privitoare la dreptul de proprietate și alte drepturi reale		Referințe
/		
Act Administrativ nr. 492/45, din 02/02/1995 emis de CJPSDPAT (titlu de proprietate);		
B1	Intabulare, drept de PROPRIETATE, dobandit prin Reconstituire, cota actuala 1/1 1) GUSAN ILIE, CNP NEIDENTIFICAT	A1

C. Partea III. SARCINI .

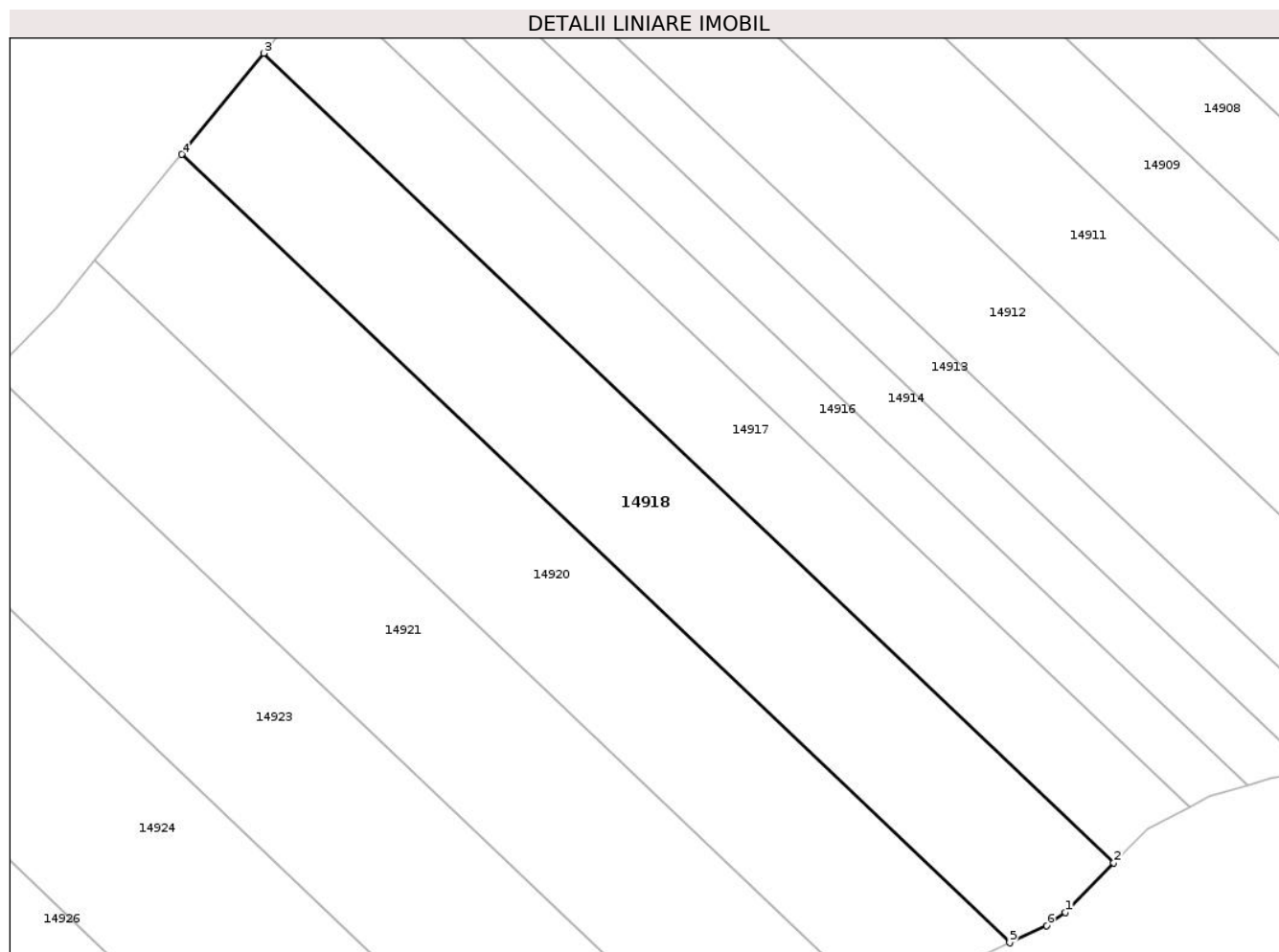
Inscrieri privind dezmembramintele dreptului de proprietate, drepturi reale de garanție și sarcini	Referințe
NU SUNT	

Anexa Nr. 1 La Partea I

Teren

Nr cadastral	Suprafața (mp)*	Observații / Referințe
	2.900	

* Suprafața este determinată în planul de proiecție Stereo 70.



Date referitoare la teren

Crt	Categorie folosință	Intra vilan	Suprafața (mp)	Tarla	Parcelă	Nr. topo	Observații / Referințe
1	faneata	NU	2.900	8	114/28	-	

Lungime Segmente

1) Valorile lungimilor segmentelor sunt obținute din proiecție în plan.

Punct început	X / Y	Punct sfârșit	X / Y	Lungime segment (** (m)
1	411.023,05 501.604,02	2	411.029,754 501.610,872	9.586
2	411.029,754 501.610,872	3	410.911,944 501.722,96	162.613
3	410.911,944 501.722,96	4	410.900,568 501.708,963	18.037
4	410.900,568 501.708,963	5	411.015,321 501.599,784	158.393
5	411.015,321 501.599,784	6	411.020,45 501.602,18	5.661

Punct început	X / Y	Punct sfârşit	X / Y	Lungime segment (** (m)
6	411.020,45 501.602,18	1	411.023,05 501.604,02	3.185

** Lungimile segmentelor sunt determinate în planul de proiecție Stereo 70 și sunt rotunjite la 1 milimetru.

*** Distanța dintre puncte este formată din segmente cumulate ce sunt mai mici decât valoarea 1 milimetru.

**DATE DESPRE IMOBILUL NR. 14919**

Oficiul de Cadastru și Publicitate Imobiliară SIBIU
Biroul de Cadastru și Publicitate Imobiliară Sibiu

A. Partea I. Descrierea imobilului

TEREN Extravilan

Adresa: Jud. Sibiu

Nr. Crt	Nr cadastral Nr. topografic	Suprafața* (mp)	Observații / Referințe
A1		2.900	Sector cadastral:63 Teren neimprejmuit;

B. Partea II. Proprietari și acte

Inscrieri privitoare la dreptul de proprietate și alte drepturi reale	Referințe
/	
Act Administrativ nr. 440/45, din 23/01/1995 emis de CJPSDPAT (titlu de proprietate);	
B1	A1
Intabulare, drept de PROPRIETATE, dobandit prin Reconstituire, cota actuala 1/1	
1) GREFF MIHAI, CNP NEIDENTIFICAT	

C. Partea III. SARCINI .

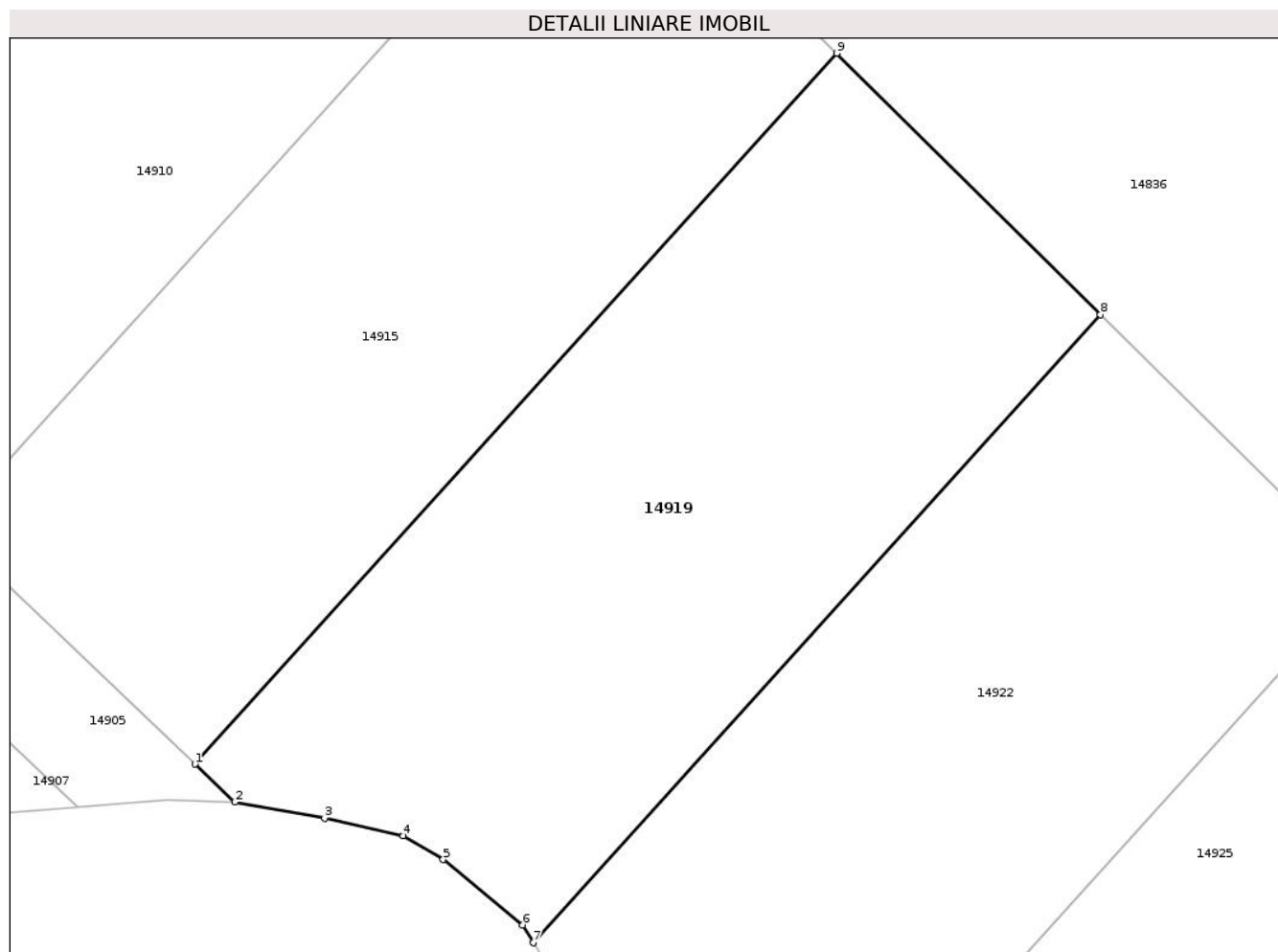
Inscrieri privind dezmembramintele dreptului de proprietate, drepturi reale de garanție și sarcini	Referințe
NU SUNT	

Anexa Nr. 1 La Partea I

Teren

Nr cadastral	Suprafața (mp)*	Observații / Referințe
	2.900	

* Suprafața este determinată în planul de proiecție Stereo 70.



Date referitoare la teren

Crt	Categorie folosință	Intra vilan	Suprafața (mp)	Tarla	Parcelă	Nr. topo	Observații / Referințe
1	faneata	NU	2.900	8	114/10	-	

Lungime Segmente

1) Valorile lungimilor segmentelor sunt obținute din proiecție în plan.

Punct început	X / Y	Punct sfârșit	X / Y	Lungime segment (** (m)
1	411.184,208 501.634,875	2	411.187,94 501.631,32	5.154
2	411.187,94 501.631,32	3	411.196,38 501.629,82	8.572
3	411.196,38 501.629,82	4	411.203,76 501.628,15	7.566
4	411.203,76 501.628,15	5	411.207,51 501.625,93	4.358
5	411.207,51 501.625,93	6	411.214,98 501.619,79	9.67

Punct început	X / Y	Punct sfârşit	X / Y	Lungime segment (** (m)
6	411.214,98 501.619,79	7	411.215,959 501.618,126	1.93
7	411.215,959 501.618,126	8	411.269,202 501.677,059	79.422
8	411.269,202 501.677,059	9	411.244,459 501.701,565	34.824
9	411.244,459 501.701,565	1	411.184,208 501.634,875	89.876

** Lungimile segmentelor sunt determinate în planul de proiecție Stereo 70 și sunt rotunjite la 1 milimetru.

*** Distanța dintre puncte este formată din segmente cumulate ce sunt mai mici decât valoarea 1 milimetru.

**DATE DESPRE IMOBILUL NR. 14920**

Oficiul de Cadastru și Publicitate Imobiliară SIBIU
Biroul de Cadastru și Publicitate Imobiliară Sibiu

A. Partea I. Descrierea imobilului

TEREN Extravilan

Adresa: Jud. Sibiu

Nr. Crt	Nr cadastral Nr. topografic	Suprafața* (mp)	Observații / Referințe
A1		2.900	Sector cadastral:63 Teren neimprejmuit;

B. Partea II. Proprietari și acte

Inscrieri privitoare la dreptul de proprietate și alte drepturi reale		Referințe
/		
Act Administrativ nr. 486/45, din 01/02/1995 emis de CJPSDPAT (titlu de proprietate);		
B1	Intabulare, drept de PROPRIETATE, dobandit prin Reconstituire, cota actuala 1/1 1) HUSUSAN VASILE, CNP NEIDENTIFICAT	A1

C. Partea III. SARCINI .

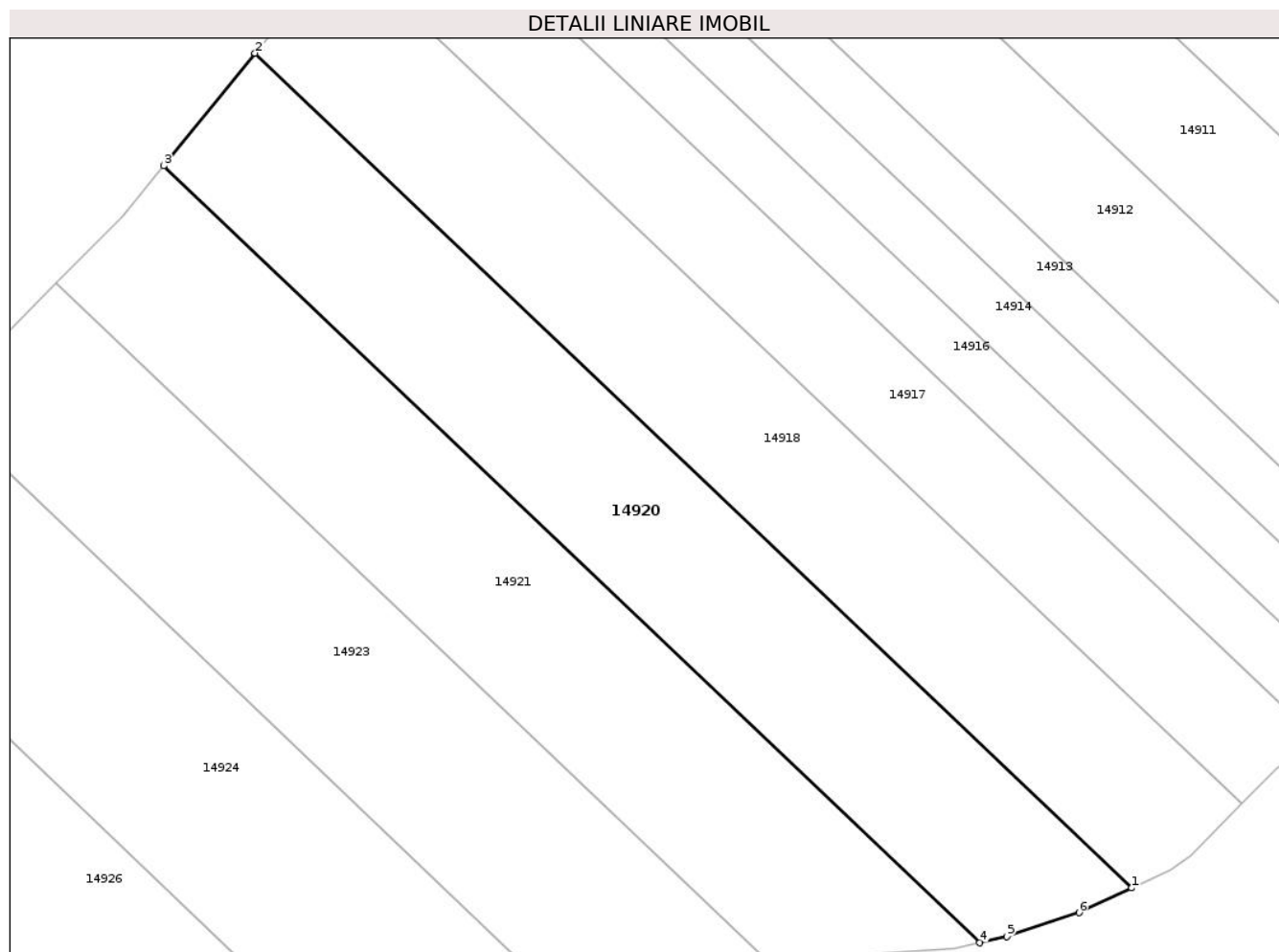
Inscrieri privind dezmembramintele dreptului de proprietate, drepturi reale de garanție și sarcini	Referințe
NU SUNT	

Anexa Nr. 1 La Partea I

Teren

Nr cadastral	Suprafața (mp)*	Observații / Referințe
	2.900	

* Suprafața este determinată în planul de proiecție Stereo 70.



Date referitoare la teren

Crt	Categorie folosință	Intra vilan	Suprafața (mp)	Tarla	Parcelă	Nr. topo	Observații / Referințe
1	faneata	NU	2.900	8	114/29	-	

Lungime Segmente

1) Valorile lungimilor segmentelor sunt obținute din proiecție în plan.

Punct început	X / Y	Punct sfârșit	X / Y	Lungime segment (** (m)
1	411.015,321 501.599,784	2	410.900,568 501.708,963	158.393
2	410.900,568 501.708,963	3	410.888,609 501.694,249	18.962
3	410.888,609 501.694,249	4	410.995,431 501.592,615	147.446
4	410.995,431 501.592,615	5	410.999,0 501.593,41	3.656
5	410.999,0 501.593,41	6	411.008,42 501.596,56	9.932

Punct început	X / Y	Punct sfârșit	X / Y	Lungime segment (** (m)
6	411.008,42 501.596,56	1	411.015,321 501.599,784	7.617

** Lungimile segmentelor sunt determinate în planul de proiecție Stereo 70 și sunt rotunjite la 1 milimetru.

*** Distanța dintre puncte este formată din segmente cumulate ce sunt mai mici decât valoarea 1 milimetru.

**DATE DESPRE IMOBILUL NR. 14921**

Oficiul de Cadastru și Publicitate Imobiliară SIBIU
Biroul de Cadastru și Publicitate Imobiliară Sibiu

A. Partea I. Descrierea imobilului

TEREN Extravilan

Adresa: Jud. Sibiu

Nr. Crt	Nr cadastral Nr. topografic	Suprafața* (mp)	Observații / Referințe
A1		2.900	Sector cadastral:63 Teren neimprejmuit;

B. Partea II. Proprietari și acte

Inscrieri privitoare la dreptul de proprietate și alte drepturi reale		Referințe
/		
Act Administrativ nr. 416/45, din 17/01/1995 emis de CJPSDPAT (titlu de proprietate);		
B1	Intabulare, drept de PROPRIETATE, dobandit prin Reconstituire, cota actuala 1/1 1) MUNTEAN ANA , CNP NEIDENTIFICAT	A1

C. Partea III. SARCINI .

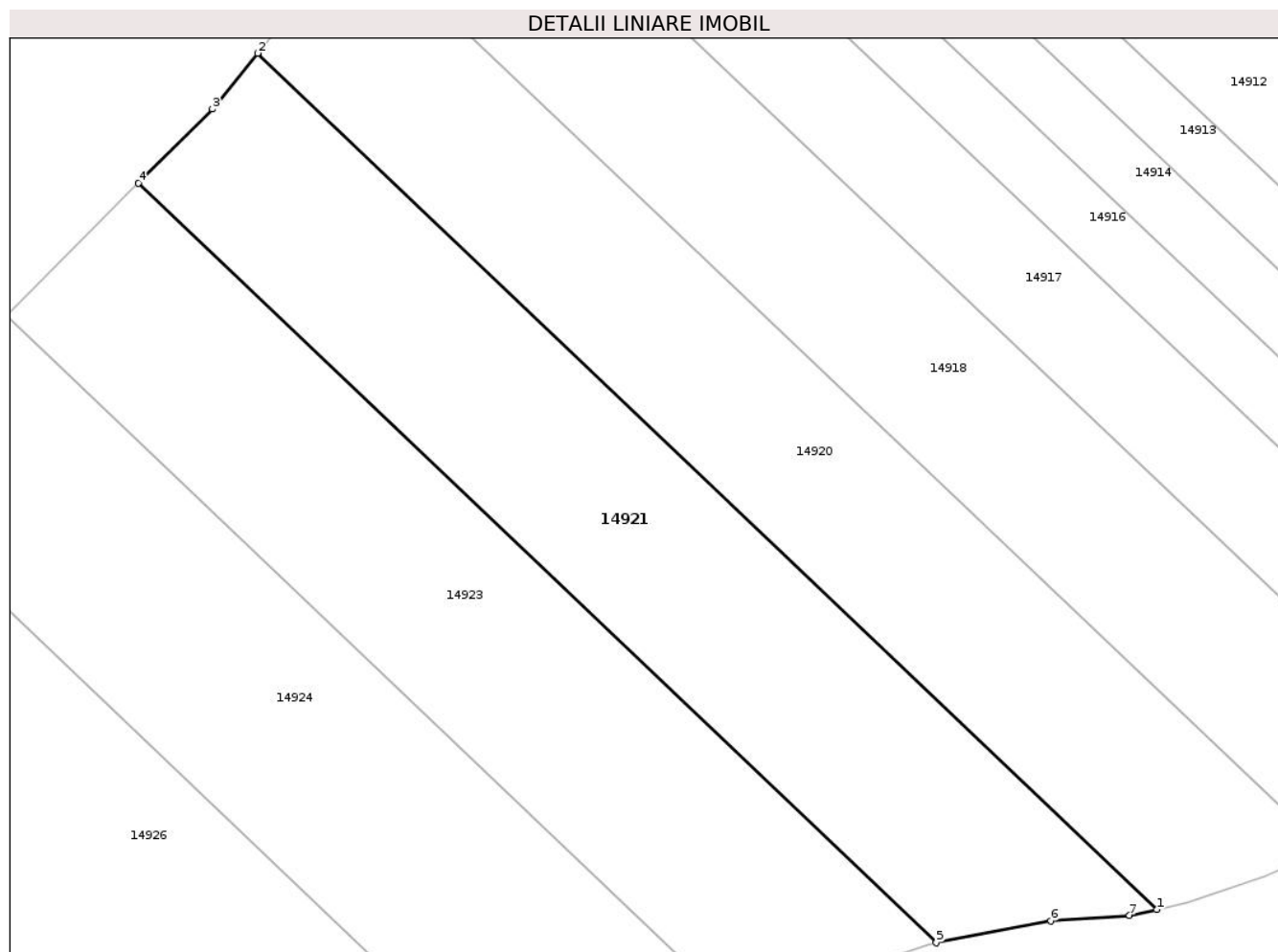
Inscrieri privind dezmembramintele dreptului de proprietate, drepturi reale de garanție și sarcini	Referințe
NU SUNT	

Anexa Nr. 1 La Partea I

Teren

Nr cadastral	Suprafața (mp)*	Observații / Referințe
	2.900	

* Suprafața este determinată în planul de proiecție Stereo 70.



Date referitoare la teren

Crt	Categorie folosință	Intra vilan	Suprafața (mp)	Tarla	Parcelă	Nr. topo	Observații / Referințe
1	faneata	NU	2.900	8	114/30	-	

Lungime Segmente

1) Valorile lungimilor segmentelor sunt obținute din proiecție în plan.

Punct început	X / Y	Punct sfârșit	X / Y	Lungime segment (** (m)
1	410.995,431 501.592,615	2	410.888,609 501.694,249	147.446
2	410.888,609 501.694,249	3	410.883,23 501.687,63	8.529
3	410.883,23 501.687,63	4	410.874,464 501.678,832	12.42
4	410.874,464 501.678,832	5	410.969,234 501.588,664	130.811
5	410.969,234 501.588,664	6	410.982,83 501.591,29	13.847

Punct început	X / Y	Punct sfârșit	X / Y	Lungime segment (** (m)
6	410.982,83 501.591,29	7	410.992,18 501.591,89	9.369
7	410.992,18 501.591,89	1	410.995,431 501.592,615	3.331

** Lungimile segmentelor sunt determinate în planul de proiecție Stereo 70 și sunt rotunjite la 1 milimetru.

*** Distanța dintre puncte este formată din segmente cumulate ce sunt mai mici decât valoarea 1 milimetru.

**DATE DESPRE IMOBILUL NR. 14922**

Oficiul de Cadastru și Publicitate Imobiliară SIBIU
Biroul de Cadastru și Publicitate Imobiliară Sibiu

A. Partea I. Descrierea imobilului

TEREN Extravilan

Adresa: Jud. Sibiu

Nr. Crt	Nr cadastral Nr. topografic	Suprafața* (mp)	Observații / Referințe
A1		2.900	Sector cadastral:63 Teren neimprejmuit;

B. Partea II. Proprietari și acte

Inscrieri privitoare la dreptul de proprietate și alte drepturi reale		Referințe
/		
Act Administrativ nr. 482/45, din 01/02/1995 emis de CJPSDPAT (titlu de proprietate);		
B1	Intabulare, drept de PROPRIETATE, dobandit prin Reconstituire, cota actuala 1/1 1) VEZAN MELANIA, CNP NEIDENTIFICAT	A1

C. Partea III. SARCINI .

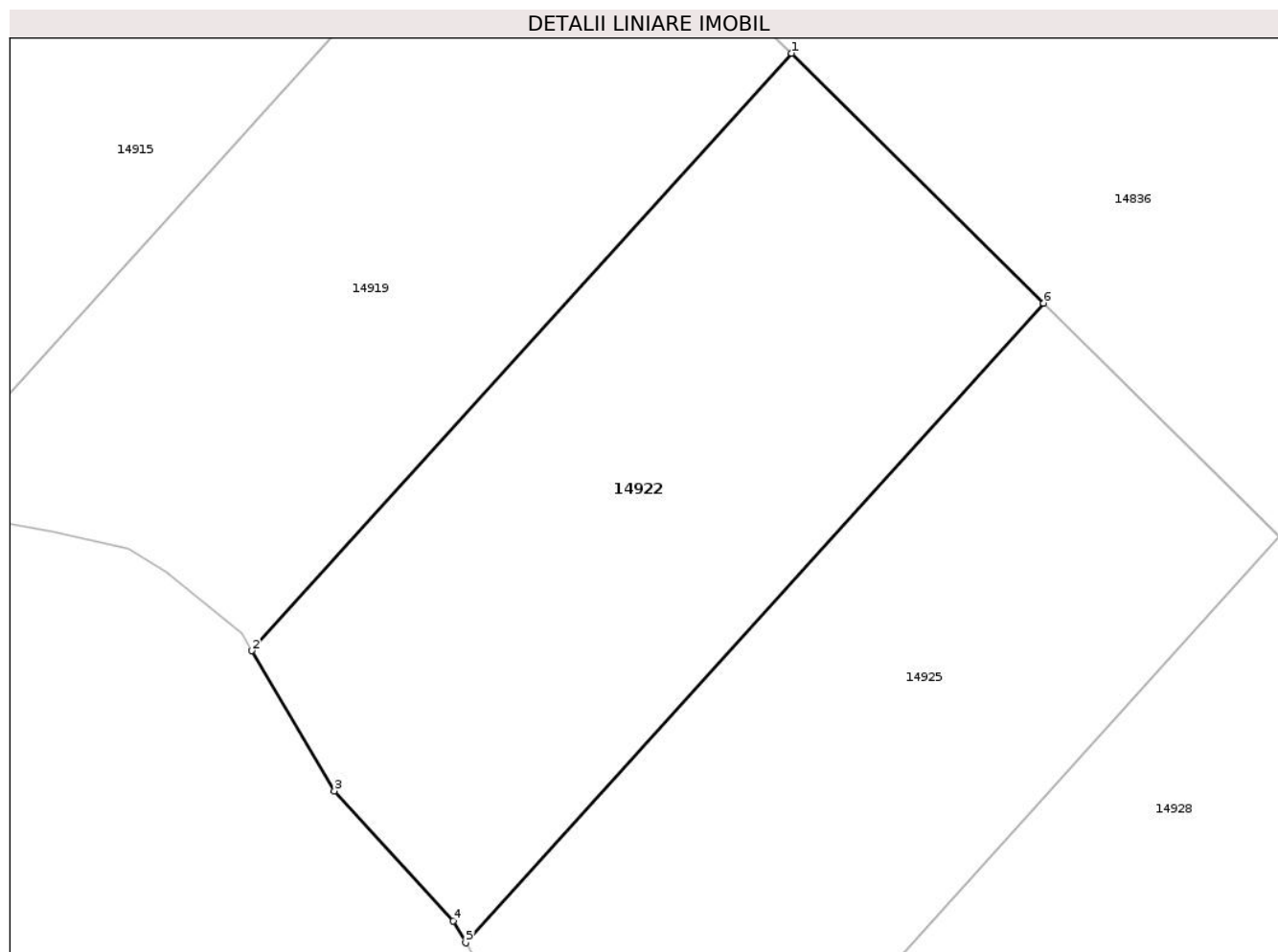
Inscrieri privind dezmembramintele dreptului de proprietate, drepturi reale de garanție și sarcini	Referințe
NU SUNT	

Anexa Nr. 1 La Partea I

Teren

Nr cadastral	Suprafața (mp)*	Observații / Referințe
	2.900	

* Suprafața este determinată în planul de proiecție Stereo 70.



Date referitoare la teren

Crt	Categorie folosință	Intra vilan	Suprafața (mp)	Tarla	Parcelă	Nr. topo	Observații / Referințe
1	faneata	NU	2.900	8	114/11	-	

Lungime Segmente

1) Valorile lungimilor segmentelor sunt obținute din proiecție în plan.

Punct început	X / Y	Punct sfârșit	X / Y	Lungime segment (** (m)
1	411.269,202 501.677,059	2	411.215,959 501.618,126	79.422
2	411.215,959 501.618,126	3	411.224,1 501.604,29	16.054
3	411.224,1 501.604,29	4	411.235,84 501.591,47	17.383
4	411.235,84 501.591,47	5	411.237,065 501.589,317	2.477
5	411.237,065 501.589,317	6	411.294,077 501.652,422	85.045

Punct început	X / Y	Punct sfârșit	X / Y	Lungime segment (** (m)
6	411.294,077 501.652,422	1	411.269,202 501.677,059	35.011

** Lungimile segmentelor sunt determinate în planul de proiecție Stereo 70 și sunt rotunjite la 1 milimetru.

*** Distanța dintre puncte este formată din segmente cumulate ce sunt mai mici decât valoarea 1 milimetru.

**DATE DESPRE IMOBILUL NR. 14923**

Oficiul de Cadastru și Publicitate Imobiliară SIBIU
Biroul de Cadastru și Publicitate Imobiliară Sibiu

A. Partea I. Descrierea imobilului

TEREN Extravilan

Adresa: Jud. Sibiu

Nr. Crt	Nr cadastral Nr. topografic	Suprafața* (mp)	Observații / Referințe
A1		2.900	Sector cadastral:63 Teren neimprejmuit;

B. Partea II. Proprietari și acte

Inscrieri privitoare la dreptul de proprietate și alte drepturi reale		Referințe
/		
Act Administrativ nr. 587/45, din 24/02/1995 emis de CJPSDPAT (titlu de proprietate);		
B1	Intabulare, drept de PROPRIETATE, dobandit prin Reconstituire, cota actuala 1/1	A1
	1) SCHIAU SORA, CNP NEIDENTIFICAT 2) CRISTEA NICOLAE, CNP NEIDENTIFICAT 3) MUNTEAN ANA, CNP NEIDENTIFICAT 4) MARCU MARIA, CNP NEIDENTIFICAT 5) MICU PARASCHIVA, CNP NEIDENTIFICAT 6) SÎRBU SOFIA, CNP NEIDENTIFICAT 7) CRISTEA IOAN, CNP NEIDENTIFICAT	

C. Partea III. SARCINI .

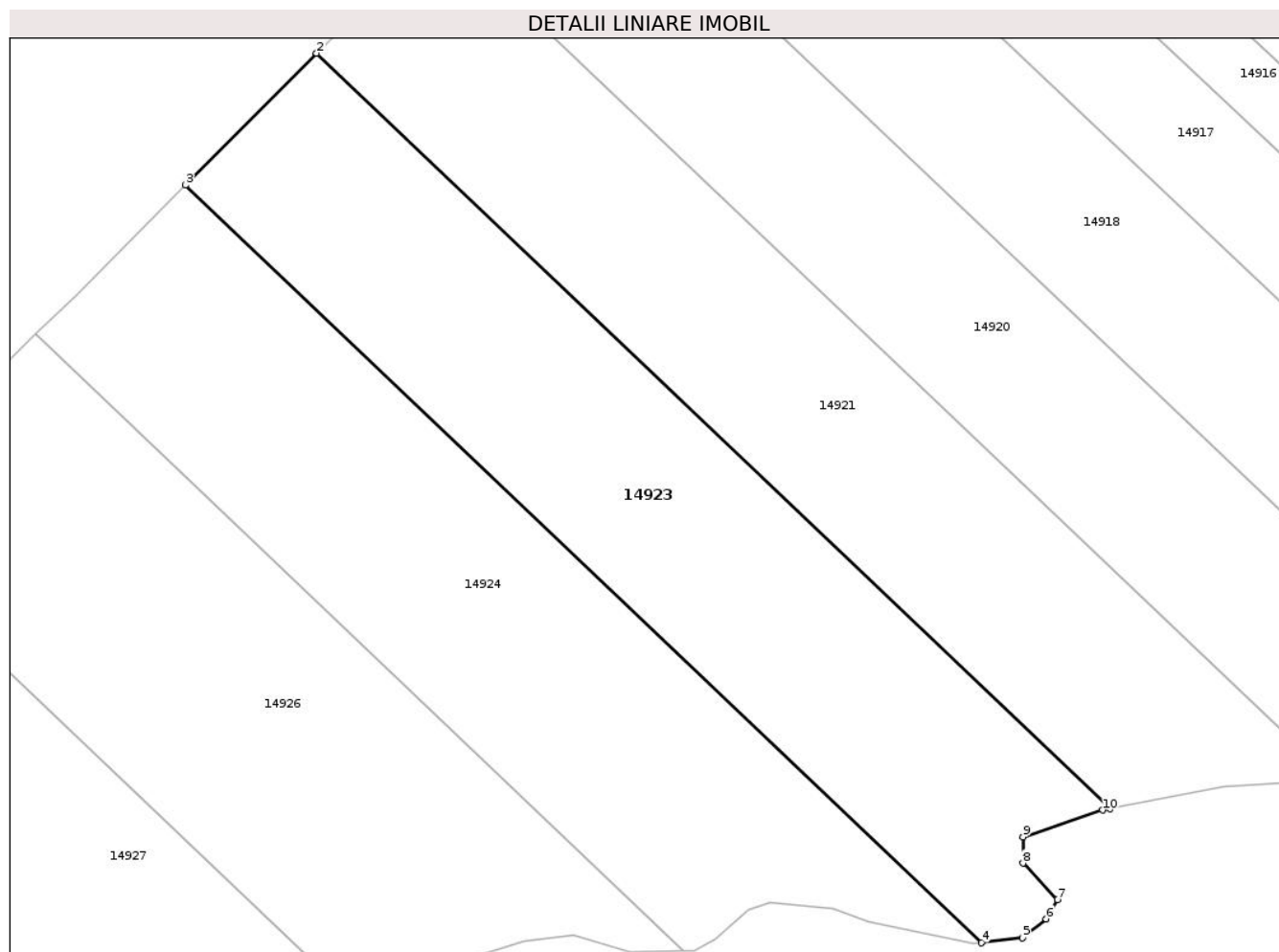
Inscrieri privind dezmembramintele dreptului de proprietate, drepturi reale de garanție și sarcini	Referințe
NU SUNT	

Anexa Nr. 1 La Partea I

Teren

Nr cadastral	Suprafața (mp)*	Observații / Referințe
	2.900	

* Suprafața este determinată în planul de proiecție Stereo 70.



Date referitoare la teren

Crt	Categorie folosință	Intra vilan	Suprafața (mp)	Tarla	Parcelă	Nr. topo	Observații / Referințe
1	faneata	NU	2.900	8	114/31	-	

Lungime Segmente

1) Valorile lungimilor segmentelor sunt obținute din proiecție în plan.

Punct început	X / Y	Punct sfârșit	X / Y	Lungime segment (** (m)
1	410.969,234 501.588,664	2	410.874,464 501.678,832	130.811
2	410.874,464 501.678,832	3	410.858,794 501.663,104	22.202
3	410.858,794 501.663,104	4	410.953,858 501.572,657	131.216
4	410.953,858 501.572,657	5	410.958,8 501.573,25	4.978
5	410.958,8 501.573,25	6	410.961,62 501.575,51	3.614

Punct început	X / Y	Punct sfârșit	X / Y	Lungime segment (** (m)
6	410.961,62 501.575,51	7	410.962,95 501.577,81	2.657
7	410.962,95 501.577,81	8	410.958,83 501.582,16	5.992
8	410.958,83 501.582,16	9	410.958,84 501.585,29	3.13
9	410.958,84 501.585,29	10	410.968,33 501.588,49	10.015
10	410.968,33 501.588,49	1	410.969,234 501.588,664	0.921

** Lungimile segmentelor sunt determinate în planul de proiecție Stereo 70 și sunt rotunjite la 1 milimetru.

*** Distanța dintre puncte este formată din segmente cumulate ce sunt mai mici decât valoarea 1 milimetru.

**DATE DESPRE IMOBILUL NR. 14924**

Oficiul de Cadastru și Publicitate Imobiliară SIBIU
Biroul de Cadastru și Publicitate Imobiliară Sibiu

A. Partea I. Descrierea imobilului

TEREN Extravilan

Adresa: Jud. Sibiu

Nr. Crt	Nr cadastral Nr. topografic	Suprafața* (mp)	Observații / Referințe
A1		2.900	Sector cadastral:63 Teren neimprejmuit;

B. Partea II. Proprietari și acte

Inscrieri privitoare la dreptul de proprietate și alte drepturi reale	Referințe
/	
Act Administrativ nr. 388/45, din 06/01/1994 emis de CJPSDPAT (titlu de proprietate);	
B1	A1
Intabulare, drept de PROPRIETATE, dobandit prin Reconstituire, cota actuala 1/1	
1) GANCEA ANA, CNP NEIDENTIFICAT	

C. Partea III. SARCINI .

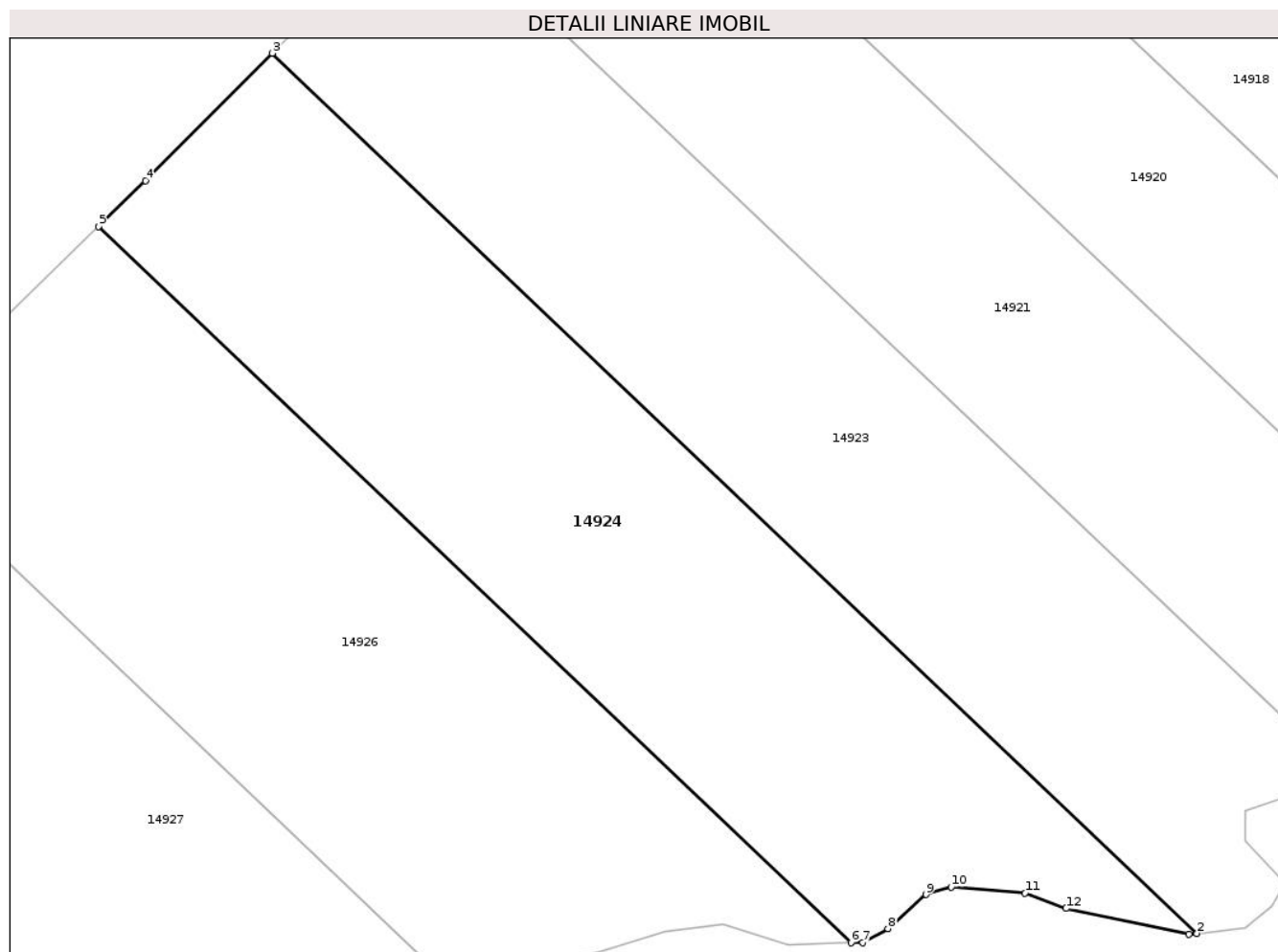
Inscrieri privind dezmembramintele dreptului de proprietate, drepturi reale de garanție și sarcini	Referințe
NU SUNT	

Anexa Nr. 1 La Partea I

Teren

Nr cadastral	Suprafața (mp)*	Observații / Referințe
	2.900	

* Suprafața este determinată în planul de proiecție Stereo 70.



Date referitoare la teren

Crt	Categorie folosință	Intravilan	Suprafața (mp)	Tarla	Parcelă	Nr. topo	Observații / Referințe
1	faneata	NU	2.900	8	114/32	-	

Lungime Segmente

1) Valorile lungimilor segmentelor sunt obținute din proiecție în plan.

Punct început	X / Y	Punct sfârșit	X / Y	Lungime segment (** (m)
1	410.953,05 501.572,56	2	410.953,858 501.572,657	0.814
2	410.953,858 501.572,657	3	410.858,794 501.663,104	131.216
3	410.858,794 501.663,104	4	410.845,741 501.650,002	18.494
4	410.845,741 501.650,002	5	410.840,916 501.645,318	6.725
5	410.840,916 501.645,318	6	410.918,288 501.571,703	106.797

Punct început	X / Y	Punct sfârşit	X / Y	Lungime segment (** (m)
6	410.918,288 501.571,703	7	410.919,52 501.571,74	1.232
7	410.919,52 501.571,74	8	410.922,1 501.573,15	2.94
8	410.922,1 501.573,15	9	410.926,02 501.576,66	5.262
9	410.926,02 501.576,66	10	410.928,58 501.577,44	2.676
10	410.928,58 501.577,44	11	410.936,2 501.576,81	7.646
11	410.936,2 501.576,81	12	410.940,4 501.575,22	4.491
12	410.940,4 501.575,22	1	410.953,05 501.572,56	12.927

** Lungimile segmentelor sunt determinate în planul de proiecție Stereo 70 și sunt rotunjite la 1 milimetru.

*** Distanța dintre puncte este formată din segmente cumulate ce sunt mai mici decât valoarea 1 milimetru.

**DATE DESPRE IMOBILUL NR. 14925**

Oficiul de Cadastru și Publicitate Imobiliară SIBIU
Biroul de Cadastru și Publicitate Imobiliară Sibiu

A. Partea I. Descrierea imobilului

TEREN Extravilan

Adresa: Jud. Sibiu

Nr. Crt	Nr cadastral Nr. topografic	Suprafața* (mp)	Observații / Referințe
A1		2.900	Sector cadastral:63 Teren neimprejmuit;

B. Partea II. Proprietari și acte

Inscrieri privitoare la dreptul de proprietate și alte drepturi reale		Referințe
/		
Act Administrativ nr. 570/45, din 22/02/1995 emis de CJPSDPAT (titlu de proprietate);		
B1	Intabulare, drept de PROPRIETATE, dobandit prin Reconstituire, cota actuala 1/1	A1
	1) GLIGOR VASILE, CNP NEIDENTIFICAT 2) GLIGOR GHEORGHE, CNP NEIDENTIFICAT 3) GLIGOR IOAN, CNP NEIDENTIFICAT 4) GLIGOR MARIA, CNP NEIDENTIFICAT	

C. Partea III. SARCINI .

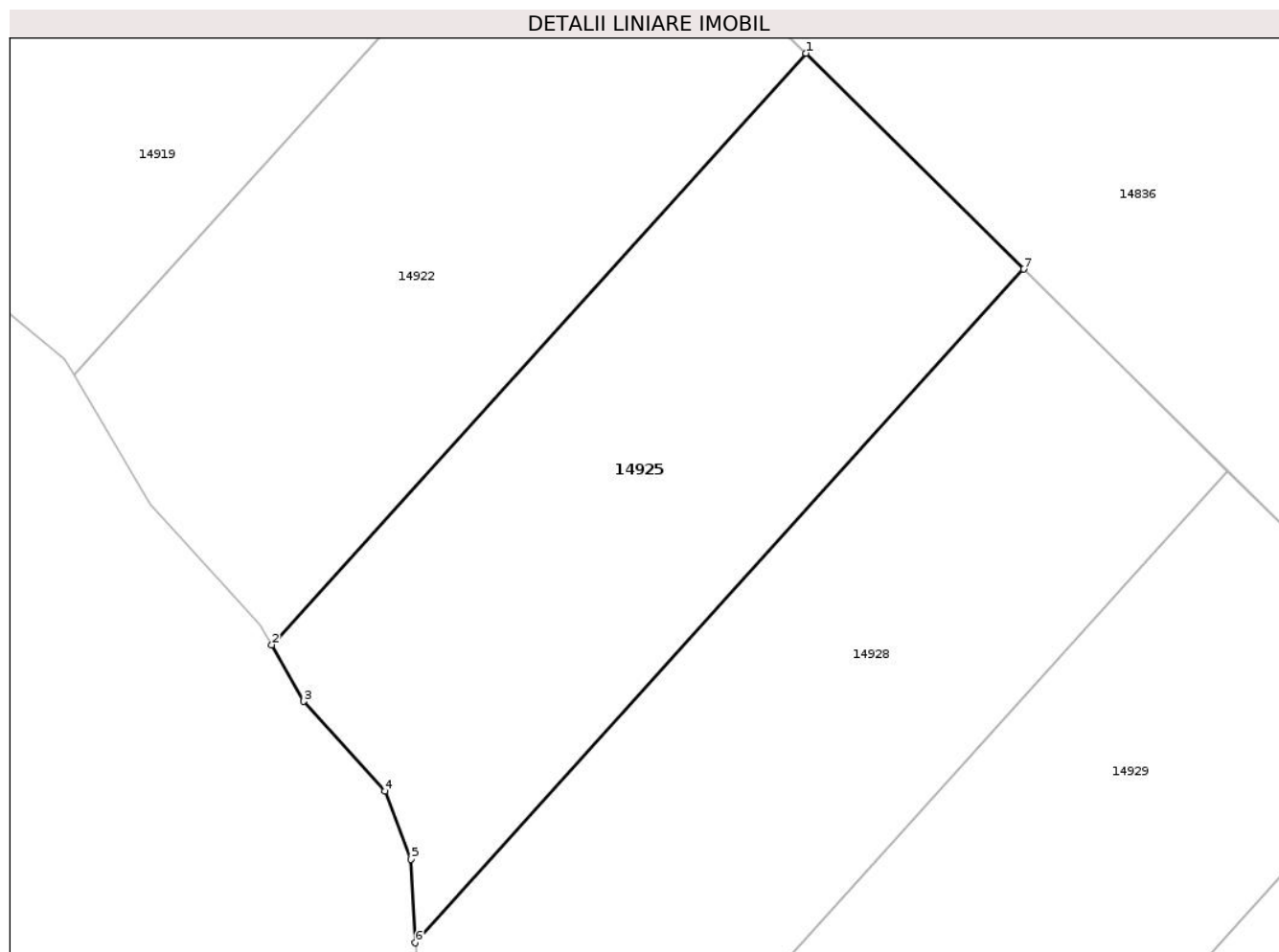
Inscrieri privind dezmembramintele dreptului de proprietate, drepturi reale de garanție și sarcini	Referințe
NU SUNT	

Anexa Nr. 1 La Partea I

Teren

Nr cadastral	Suprafața (mp)*	Observații / Referințe
	2.900	

* Suprafața este determinată în planul de proiecție Stereo 70.



Date referitoare la teren

Crt	Categorie folosință	Intra vilan	Suprafața (mp)	Tarla	Parcelă	Nr. topo	Observații / Referințe
1	faneata	NU	2.900	8	114/12	-	

Lungime Segmente

1) Valorile lungimilor segmentelor sunt obținute din proiecție în plan.

Punct început	X / Y	Punct sfârșit	X / Y	Lungime segment (** (m)
1	411.294,077 501.652,422	2	411.237,065 501.589,317	85.045
2	411.237,065 501.589,317	3	411.240,5 501.583,28	6.946
3	411.240,5 501.583,28	4	411.249,14 501.573,73	12.878
4	411.249,14 501.573,73	5	411.251,91 501.566,44	7.799
5	411.251,91 501.566,44	6	411.252,408 501.557,533	8.921

Punct început	X / Y	Punct sfârșit	X / Y	Lungime segment (** (m)
6	411.252,408 501.557,533	7	411.317,329 501.629,392	96.843
7	411.317,329 501.629,392	1	411.294,077 501.652,422	32.727

** Lungimile segmentelor sunt determinate în planul de proiecție Stereo 70 și sunt rotunjite la 1 milimetru.

*** Distanța dintre puncte este formată din segmente cumulate ce sunt mai mici decât valoarea 1 milimetru.

**DATE DESPRE IMOBILUL NR. 14926**

Oficiul de Cadastru și Publicitate Imobiliară SIBIU
Biroul de Cadastru și Publicitate Imobiliară Sibiu

A. Partea I. Descrierea imobilului

TEREN Extravilan

Adresa: Jud. Sibiu

Nr. Crt	Nr cadastral Nr. topografic	Suprafața* (mp)	Observații / Referințe
A1		2.900	Sector cadastral:63 Teren neimprejmuit;

B. Partea II. Proprietari și acte

Inscrieri privitoare la dreptul de proprietate și alte drepturi reale		Referințe
/		
Act Administrativ nr. 479/45, din 31/01/1995 emis de CJPSDPAT (titlu de proprietate);		
B1	Intabulare, drept de PROPRIETATE, dobandit prin Reconstituire, cota actuala 1/1 1) TEUȘAN SOFIA, CNP NEIDENTIFICAT	A1

C. Partea III. SARCINI .

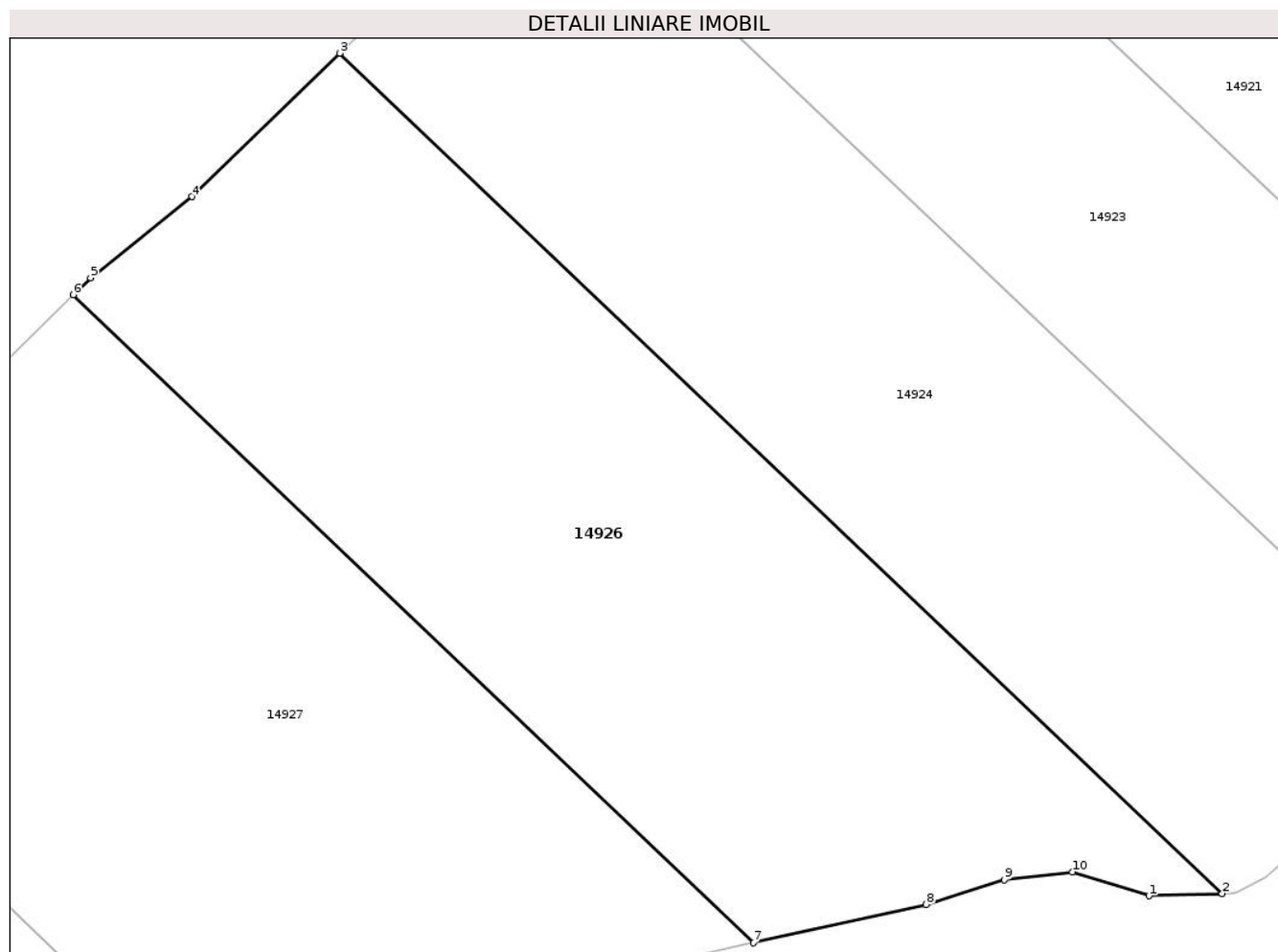
Inscrieri privind dezmembramintele dreptului de proprietate, drepturi reale de garanție și sarcini	Referințe
NU SUNT	

Anexa Nr. 1 La Partea I

Teren

Nr cadastral	Suprafața (mp)*	Observații / Referințe
	2.900	

* Suprafața este determinată în planul de proiecție Stereo 70.



Date referitoare la teren

Crt	Categorie folosință	Intra vilan	Suprafața (mp)	Tarla	Parcelă	Nr. topo	Observații / Referințe
1	faneata	NU	2.900	8	114/33	-	

Lungime Segmente

1) Valorile lungimilor segmentelor sunt obținute din proiecție în plan.

Punct început	X / Y	Punct sfârșit	X / Y	Lungime segment (** (m)
1	410.911,88 501.571,51	2	410.918,288 501.571,703	6.411
2	410.918,288 501.571,703	3	410.840,916 501.645,318	106.797
3	410.840,916 501.645,318	4	410.827,968 501.632,747	18.046
4	410.827,968 501.632,747	5	410.819,082 501.625,642	11.377
5	410.819,082 501.625,642	6	410.817,561 501.624,155	2.127

Punct început	X / Y	Punct sfârșit	X / Y	Lungime segment (** (m)
6	410.817,561 501.624,155	7	410.877,226 501.567,388	82.356
7	410.877,226 501.567,388	8	410.892,35 501.570,75	15.493
8	410.892,35 501.570,75	9	410.899,19 501.572,9	7.17
9	410.899,19 501.572,9	10	410.905,15 501.573,6	6.001
10	410.905,15 501.573,6	1	410.911,88 501.571,51	7.047

** Lungimile segmentelor sunt determinate în planul de proiecție Stereo 70 și sunt rotunjite la 1 milimetru.

*** Distanța dintre puncte este formată din segmente cumulate ce sunt mai mici decât valoarea 1 milimetru.

**DATE DESPRE IMOBILUL NR. 14927**

Oficiul de Cadastru și Publicitate Imobiliară SIBIU
Biroul de Cadastru și Publicitate Imobiliară Sibiu

A. Partea I. Descrierea imobilului

TEREN Extravilan

Adresa: Jud. Sibiu

Nr. Crt	Nr cadastral Nr. topografic	Suprafața* (mp)	Observații / Referințe
A1		2.900	Sector cadastral:63 Teren neimprejmuit;

B. Partea II. Proprietari și acte

Inscrieri privitoare la dreptul de proprietate și alte drepturi reale	Referințe
/	
Act Administrativ nr. 682/45, din 12/07/1995 emis de CJPSDPAT (titlu de proprietate);	
B1	A1
Intabulare, drept de PROPRIETATE, dobandit prin Reconstituire, cota actuala 1/1	
1) MICU IOAN, CNP NEIDENTIFICAT	

C. Partea III. SARCINI .

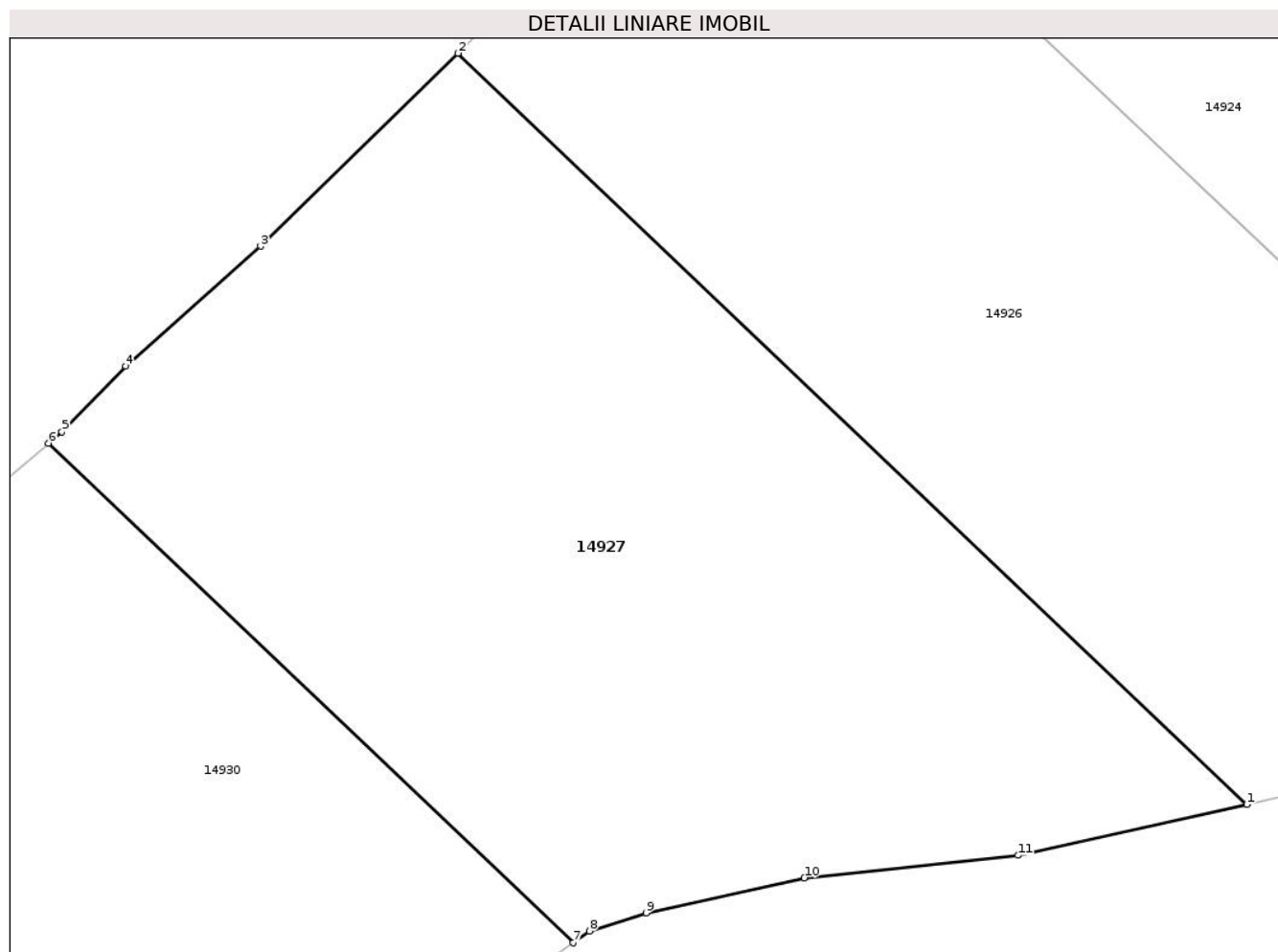
Inscrieri privind dezmembramintele dreptului de proprietate, drepturi reale de garanție și sarcini	Referințe
NU SUNT	

Anexa Nr. 1 La Partea I

Teren

Nr cadastral	Suprafața (mp)*	Observații / Referințe
	2.900	

* Suprafața este determinată în planul de proiecție Stereo 70.



Date referitoare la teren

Crt	Categorie folosință	Intra vilan	Suprafața (mp)	Tarla	Parcelă	Nr. topo	Observații / Referințe
1	faneata	NU	2.900	8	114/34	-	

Lungime Segmente

1) Valorile lungimilor segmentelor sunt obținute din proiecție în plan.

Punct început	X / Y	Punct sfârșit	X / Y	Lungime segment (** (m)
1	410.877,226 501.567,388	2	410.817,561 501.624,155	82.356
2	410.817,561 501.624,155	3	410.802,64 501.609,57	20.866
3	410.802,64 501.609,57	4	410.792,42 501.600,51	13.658
4	410.792,42 501.600,51	5	410.787,62 501.595,54	6.909
5	410.787,62 501.595,54	6	410.786,597 501.594,68	1.337

Punct început	X / Y	Punct sfârșit	X / Y	Lungime segment (** (m)
6	410.786,597 501.594,68	7	410.826,277 501.556,927	54.769
7	410.826,277 501.556,927	8	410.827,52 501.557,81	1.525
8	410.827,52 501.557,81	9	410.831,8 501.559,18	4.494
9	410.831,8 501.559,18	10	410.843,75 501.561,84	12.242
10	410.843,75 501.561,84	11	410.859,92 501.563,54	16.259
11	410.859,92 501.563,54	1	410.877,226 501.567,388	17.729

** Lungimile segmentelor sunt determinate în planul de proiecție Stereo 70 și sunt rotunjite la 1 milimetru.

*** Distanța dintre puncte este formată din segmente cumulate ce sunt mai mici decât valoarea 1 milimetru.

**DATE DESPRE IMOBILUL NR. 14928**

Oficiul de Cadastru și Publicitate Imobiliară SIBIU
Biroul de Cadastru și Publicitate Imobiliară Sibiu

A. Partea I. Descrierea imobilului

TEREN Extravilan

Adresa: Jud. Sibiu

Nr. Crt	Nr cadastral Nr. topografic	Suprafața* (mp)	Observații / Referințe
A1		2.900	Sector cadastral:63 Teren neimprejmuit;

B. Partea II. Proprietari și acte

Inscrieri privitoare la dreptul de proprietate și alte drepturi reale	Referințe
/	
Act Administrativ nr. 45/45, din 02/02/1994 emis de CJPSDPAT (titlu de proprietate);	
B1	A1
Intabulare, drept de PROPRIETATE, dobandit prin Reconstituire, cota actuala 1/1 1) BOTTA MATEI, CNP NEIDENTIFICAT	

C. Partea III. SARCINI .

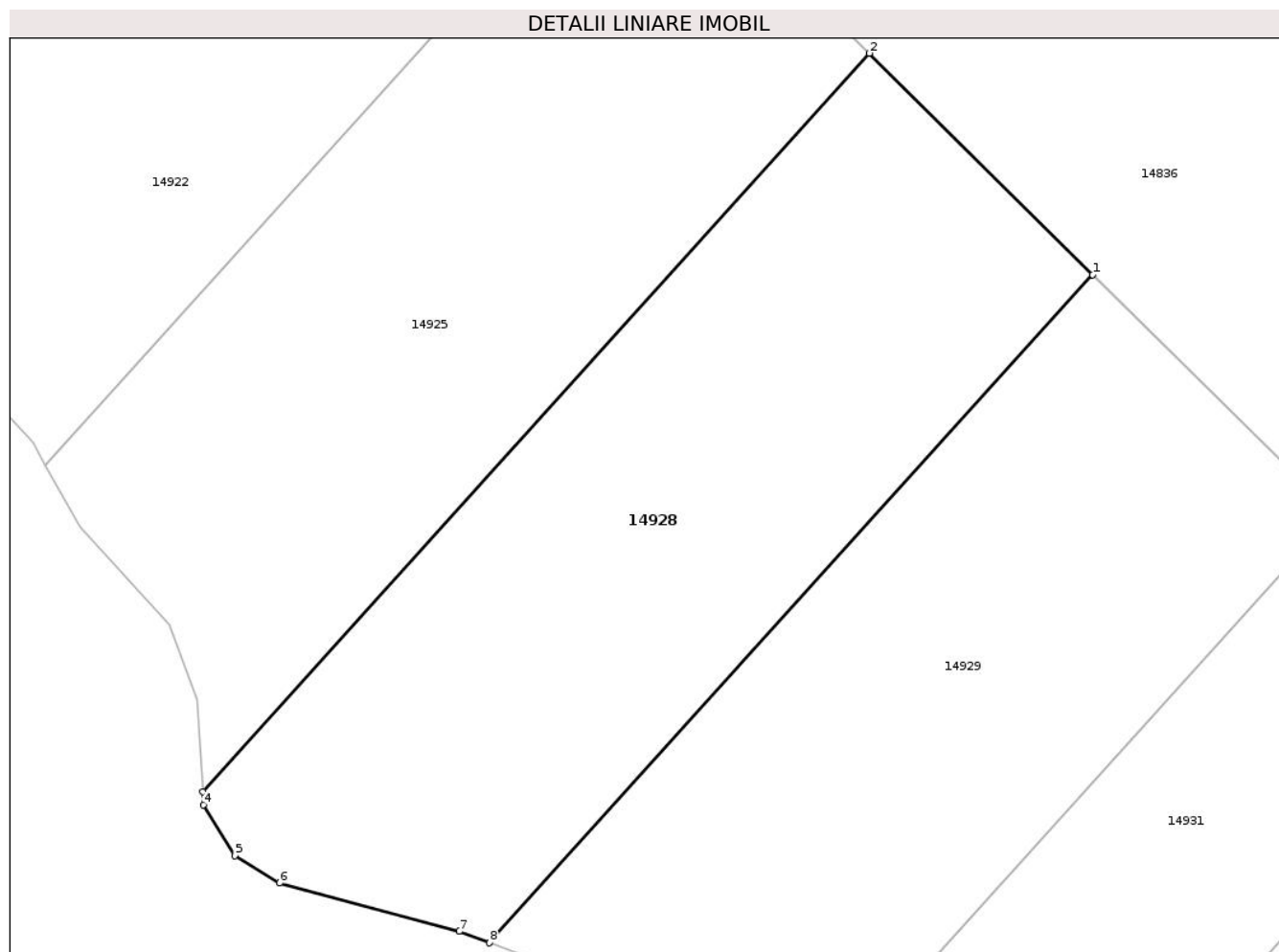
Inscrieri privind dezmembramintele dreptului de proprietate, drepturi reale de garanție și sarcini	Referințe
NU SUNT	

Anexa Nr. 1 La Partea I

Teren

Nr cadastral	Suprafața (mp)*	Observații / Referințe
	2.900	

* Suprafața este determinată în planul de proiecție Stereo 70.



Date referitoare la teren

Crt	Categorie folosință	Intravilan	Suprafața (mp)	Tarla	Parcelă	Nr. topo	Observații / Referințe
1	faneata	NU	2.900	8	114/13	-	

Lungime Segmente

1) Valorile lungimilor segmentelor sunt obținute din proiecție în plan.

Punct început	X / Y	Punct sfârșit	X / Y	Lungime segment (** (m)
1	411.339,093 501.607,837	2	411.317,329 501.629,392	30.632
2	411.317,329 501.629,392	3	411.252,408 501.557,533	96.843
3	411.252,408 501.557,533	4	411.252,48 501.556,25	1.285
4	411.252,48 501.556,25	5	411.255,53 501.551,29	5.823
5	411.255,53 501.551,29	6	411.259,91 501.548,63	5.125

Punct început	X / Y	Punct sfârşit	X / Y	Lungime segment (** (m)
6	411.259,91 501.548,63	7	411.277,39 501.543,93	18.101
7	411.277,39 501.543,93	8	411.280,353 501.542,82	3.164
8	411.280,353 501.542,82	1	411.339,093 501.607,837	87.622

** Lungimile segmentelor sunt determinate în planul de proiecţie Stereo 70 şi sunt rotunjite la 1 milimetru.

*** Distanţa dintre puncte este formată din segmente cumulate ce sunt mai mici decât valoarea 1 milimetru.

**DATE DESPRE IMOBILUL NR. 14929**

Oficiul de Cadastru și Publicitate Imobiliară SIBIU
Biroul de Cadastru și Publicitate Imobiliară Sibiu

A. Partea I. Descrierea imobilului

TEREN Extravilan

Adresa: Jud. Sibiu

Nr. Crt	Nr cadastral Nr. topografic	Suprafața* (mp)	Observații / Referințe
A1		2.900	Sector cadastral:63 Teren neimprejmuit;

B. Partea II. Proprietari și acte

Inscrieri privitoare la dreptul de proprietate și alte drepturi reale	Referințe
/	
Act Administrativ nr. 532/45, din 21/02/1995 emis de CJPSDPAT (titlu de proprietate);	
B1	A1
Intabulare, drept de PROPRIETATE, dobandit prin Reconstituire, cota actuala 1/1	
1) BOABEȘ VICTORIA , CNP NEIDENTIFICAT	

C. Partea III. SARCINI .

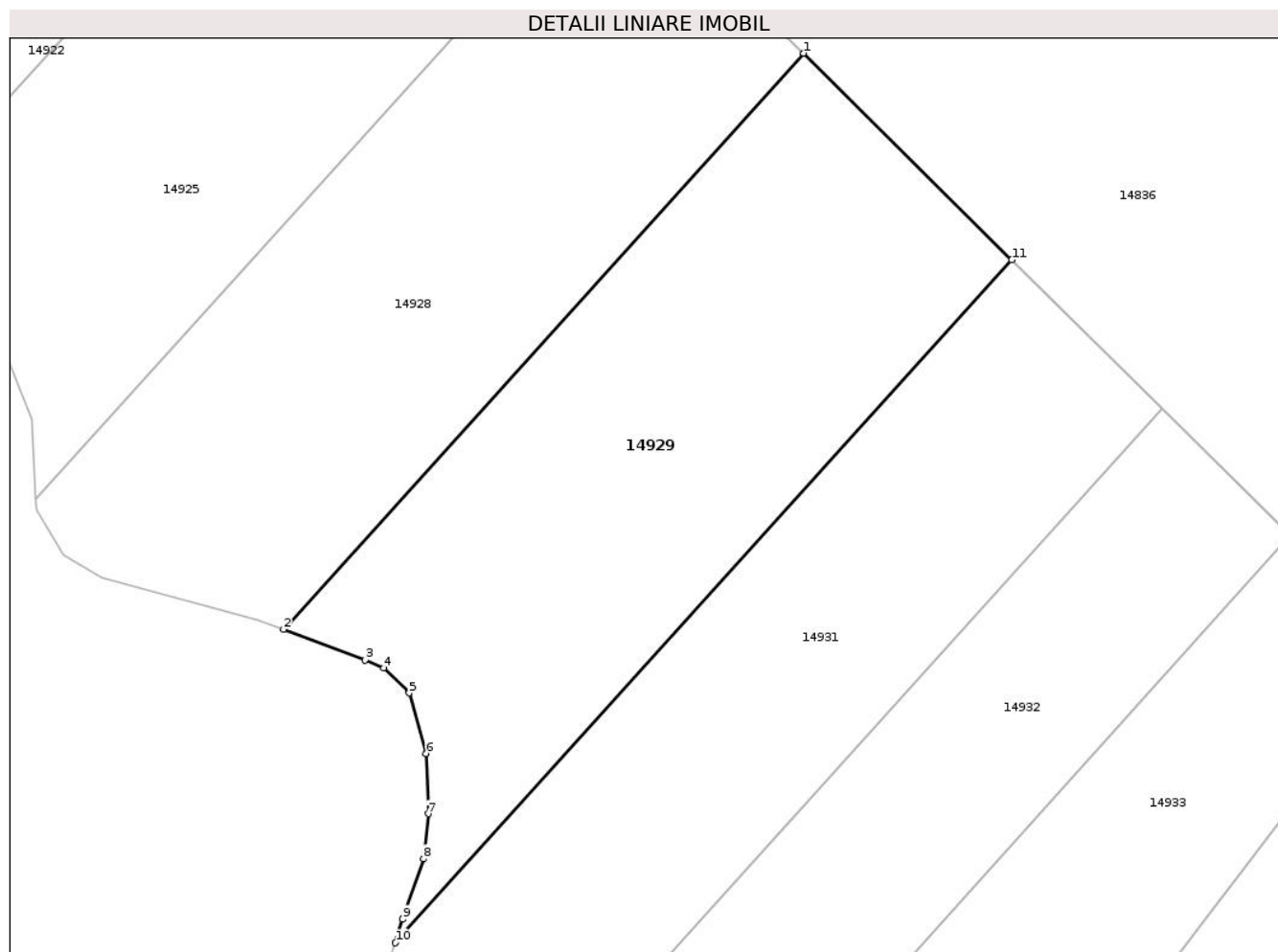
Inscrieri privind dezmembramintele dreptului de proprietate, drepturi reale de garanție și sarcini	Referințe
NU SUNT	

Anexa Nr. 1 La Partea I

Teren

Nr cadastral	Suprafața (mp)*	Observații / Referințe
	2.900	

* Suprafața este determinată în planul de proiecție Stereo 70.



Date referitoare la teren

Crt	Categorie folosință	Intra vilan	Suprafața (mp)	Tarla	Parcelă	Nr. topo	Observații / Referințe
1	faneata	NU	2.900	8	114/14	-	

Lungime Segmente

1) Valorile lungimilor segmentelor sunt obținute din proiecție în plan.

Punct început	X / Y	Punct sfârșit	X / Y	Lungime segment (** (m)
1	411.339,093 501.607,837	2	411.280,353 501.542,82	87.622
2	411.280,353 501.542,82	3	411.289,56 501.539,37	9.832
3	411.289,56 501.539,37	4	411.291,66 501.538,47	2.285
4	411.291,66 501.538,47	5	411.294,55 501.535,64	4.045
5	411.294,55 501.535,64	6	411.296,49 501.528,8	7.11

Punct început	X / Y	Punct sfârşit	X / Y	Lungime segment (** (m)
6	411.296,49 501.528,8	7	411.296,72 501.522,01	6.794
7	411.296,72 501.522,01	8	411.296,16 501.516,93	5.111
8	411.296,16 501.516,93	9	411.293,83 501.510,11	7.207
9	411.293,83 501.510,11	10	411.292,989 501.507,449	2.791
10	411.292,989 501.507,449	11	411.362,626 501.584,529	103.878
11	411.362,626 501.584,529	1	411.339,093 501.607,837	33.122

** Lungimile segmentelor sunt determinate în planul de proiecţie Stereo 70 şi sunt rotunjite la 1 milimetru.

*** Distanţa dintre puncte este formată din segmente cumulate ce sunt mai mici decât valoarea 1 milimetru.

**DATE DESPRE IMOBILUL NR. 14930**

Oficiul de Cadastru și Publicitate Imobiliară SIBIU
Biroul de Cadastru și Publicitate Imobiliară Sibiu

A. Partea I. Descrierea imobilului

TEREN Extravilan

Adresa: Jud. Sibiu

Nr. Crt	Nr cadastral Nr. topografic	Suprafața* (mp)	Observații / Referințe
A1		2.500	Sector cadastral:63 Teren neimprejmuit;

B. Partea II. Proprietari și acte

Inscrieri privitoare la dreptul de proprietate și alte drepturi reale	Referințe
/	
Act Administrativ nr. 439/45, din 23/01/1995 emis de CJPSDPAT (titlu de proprietate);	
B1	A1
Intabulare, drept de PROPRIETATE, dobandit prin Reconstituire, cota actuala 1/1	
1) HENNING MARTIN, CNP NEIDENTIFICAT	

C. Partea III. SARCINI .

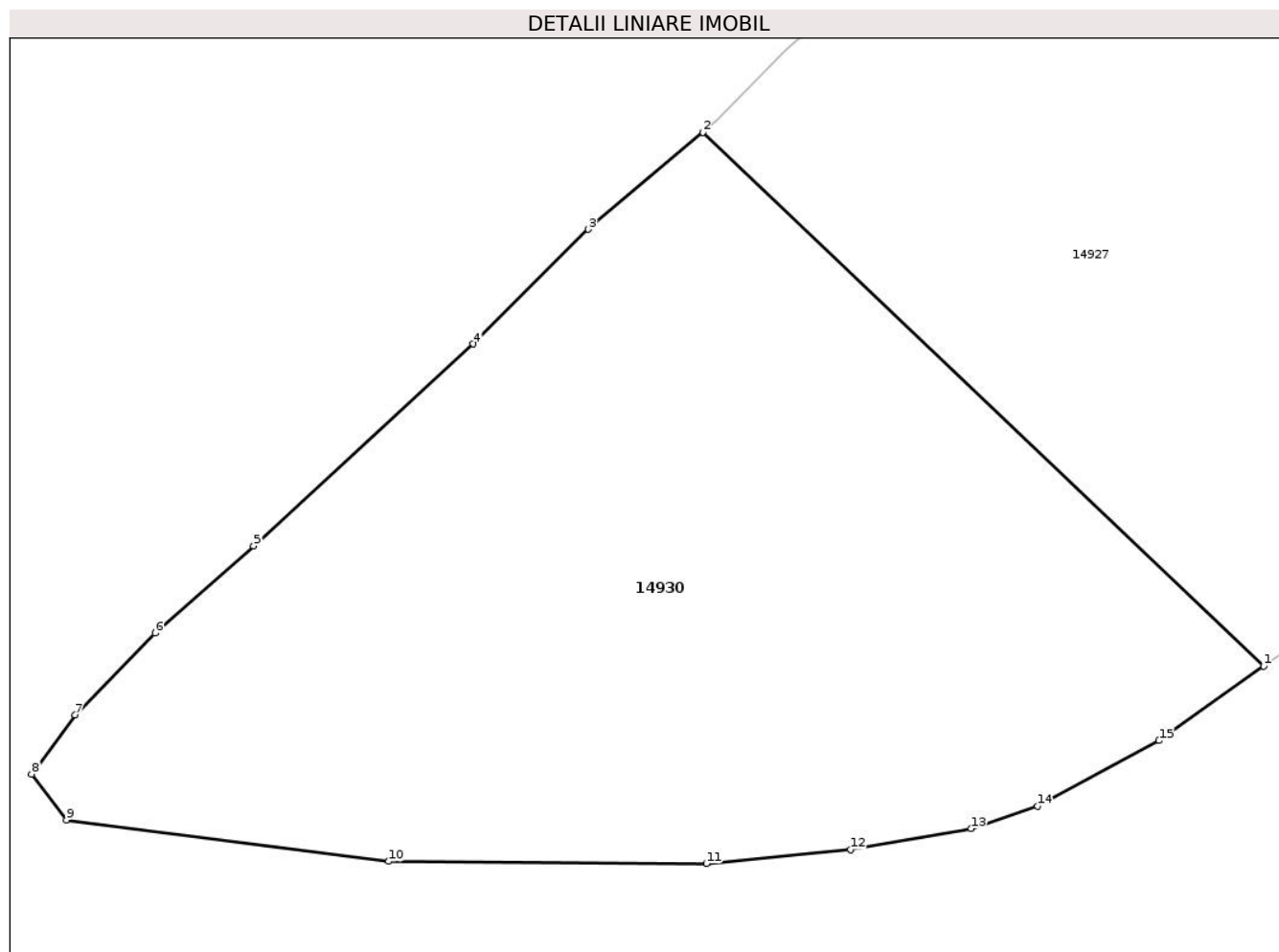
Inscrieri privind dezmembramintele dreptului de proprietate, drepturi reale de garanție și sarcini	Referințe
NU SUNT	

Anexa Nr. 1 La Partea I

Teren

Nr cadastral	Suprafața (mp)*	Observații / Referințe
	2.500	

* Suprafața este determinată în planul de proiecție Stereo 70.



Date referitoare la teren

Crt	Categorie folosință	Intravilan	Suprafața (mp)	Tarla	Parcelă	Nr. topo	Observații / Referințe
1	faneata	NU	2.500	8	114/35	-	

Lungime Segmente

1) Valorile lungimilor segmentelor sunt obținute din proiecție în plan.

Punct început	X / Y	Punct sfârșit	X / Y	Lungime segment (** (m)
1	410.826,277 501.556,927	2	410.786,597 501.594,68	54.769
2	410.786,597 501.594,68	3	410.778,46 501.587,834	10.634
3	410.778,46 501.587,834	4	410.770,335 501.579,714	11.487
4	410.770,335 501.579,714	5	410.754,78 501.565,44	21.111
5	410.754,78 501.565,44	6	410.747,82 501.559,26	9.308

Punct început	X / Y	Punct sfârșit	X / Y	Lungime segment (** (m)
6	410.747,82 501.559,26	7	410.742,15 501.553,47	8.104
7	410.742,15 501.553,47	8	410.739,07 501.549,3	5.184
8	410.739,07 501.549,3	9	410.741,53 501.546,06	4.068
9	410.741,53 501.546,06	10	410.764,35 501.543,13	23.007
10	410.764,35 501.543,13	11	410.786,83 501.542,97	22.48
11	410.786,83 501.542,97	12	410.797,03 501.543,97	10.249
12	410.797,03 501.543,97	13	410.805,56 501.545,45	8.657
13	410.805,56 501.545,45	14	410.810,26 501.547,02	4.955
14	410.810,26 501.547,02	15	410.818,87 501.551,67	9.785
15	410.818,87 501.551,67	1	410.826,277 501.556,927	9.083

** Lungimile segmentelor sunt determinate în planul de proiecție Stereo 70 și sunt rotunjite la 1 milimetru.

*** Distanța dintre puncte este formată din segmente cumulate ce sunt mai mici decât valoarea 1 milimetru.

**DATE DESPRE IMOBILUL NR. 14931**

Oficiul de Cadastru și Publicitate Imobiliară SIBIU
Biroul de Cadastru și Publicitate Imobiliară Sibiu

A. Partea I. Descrierea imobilului

TEREN Extravilan

Adresa: Jud. Sibiu

Nr. Crt	Nr cadastral Nr. topografic	Suprafața* (mp)	Observații / Referințe
A1		2.900	Sector cadastral:63 Teren neimprejmuit;

B. Partea II. Proprietari și acte

Inscrieri privitoare la dreptul de proprietate și alte drepturi reale	Referințe
/	
Act Administrativ nr. 540/45, din 22/02/1995 emis de CJPSDPAT (titlu de proprietate);	
B1	A1
Intabulare, drept de PROPRIETATE, dobandit prin Reconstituire, cota actuala 1/1	
1) VEZAN MARIA, CNP NEIDENTIFICAT	

C. Partea III. SARCINI .

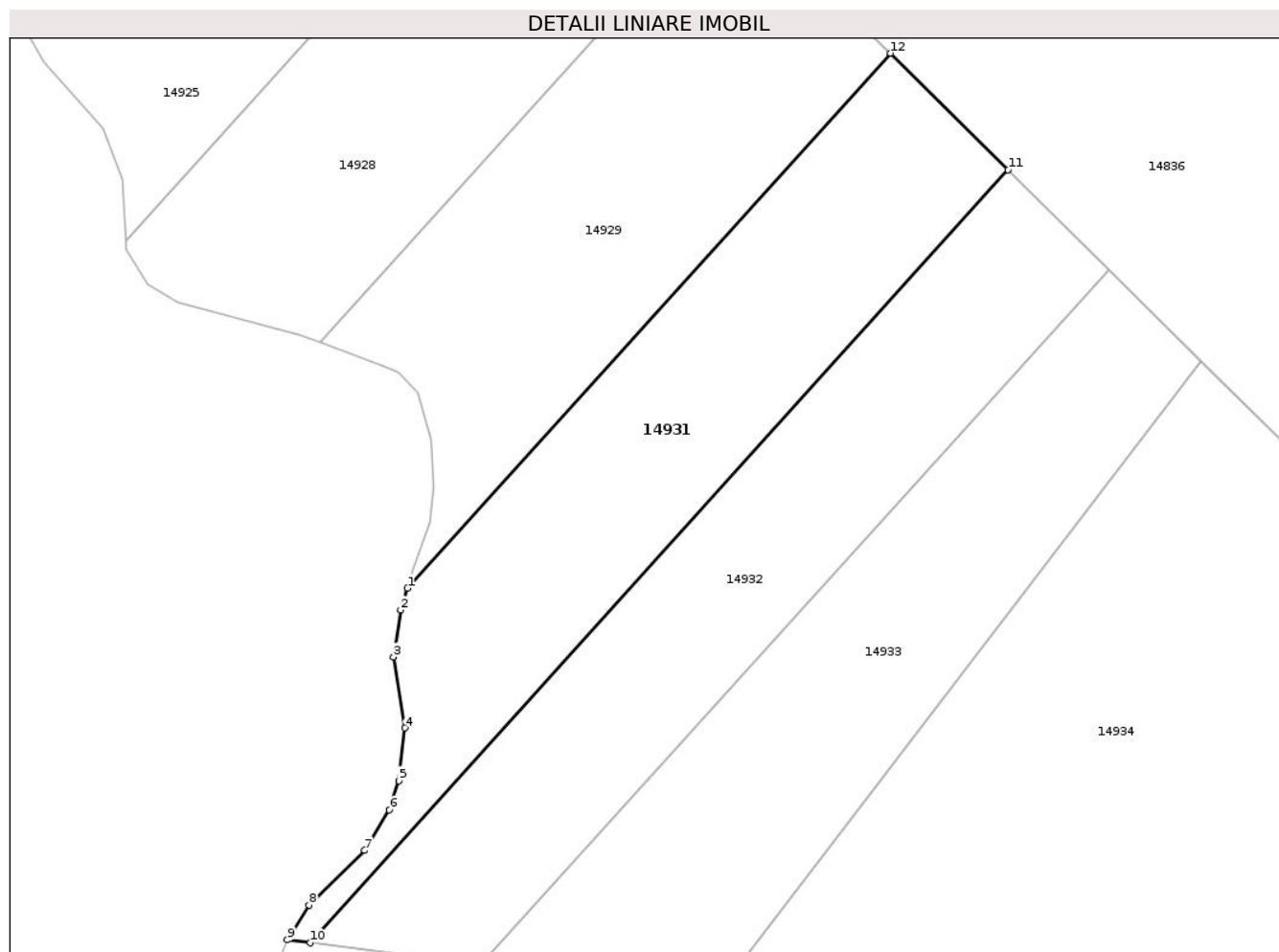
Inscrieri privind dezmembramintele dreptului de proprietate, drepturi reale de garanție și sarcini	Referințe
NU SUNT	

Anexa Nr. 1 La Partea I

Teren

Nr cadastral	Suprafața (mp)*	Observații / Referințe
	2.900	

* Suprafața este determinată în planul de proiecție Stereo 70.



Date referitoare la teren

Crt	Categorie folosință	Intra vilan	Suprafața (mp)	Tarla	Parcelă	Nr. topo	Observații / Referințe
1	faneata	NU	2.900	8	114/15	-	

Lungime Segmente

1) Valorile lungimilor segmentelor sunt obținute din proiecție în plan.

Punct început	X / Y	Punct sfârșit	X / Y	Lungime segment (** (m)
1	411.292,989 501.507,449	2	411.292,0 501.504,32	3.282
2	411.292,0 501.504,32	3	411.290,97 501.497,56	6.838
3	411.290,97 501.497,56	4	411.292,6 501.487,33	10.359
4	411.292,6 501.487,33	5	411.291,76 501.479,72	7.656
5	411.291,76 501.479,72	6	411.290,37 501.475,51	4.433

Punct început	X / Y	Punct sfârşit	X / Y	Lungime segment (** (m)
6	411.290,37 501.475,51	7	411.286,82 501.469,67	6.834
7	411.286,82 501.469,67	8	411.278,76 501.461,82	11.251
8	411.278,76 501.461,82	9	411.275,65 501.456,81	5.897
9	411.275,65 501.456,81	10	411.278,981 501.456,374	3.359
10	411.278,981 501.456,374	11	411.379,587 501.567,731	150.073
11	411.379,587 501.567,731	12	411.362,626 501.584,529	23.871
12	411.362,626 501.584,529	1	411.292,989 501.507,449	103.878

** Lungimile segmentelor sunt determinate în planul de proiecţie Stereo 70 şi sunt rotunjite la 1 milimetru.

*** Distanţa dintre puncte este formată din segmente cumulate ce sunt mai mici decât valoarea 1 milimetru.

**DATE DESPRE IMOBILUL NR. 14932**

Oficiul de Cadastru și Publicitate Imobiliară SIBIU
Biroul de Cadastru și Publicitate Imobiliară Sibiu

A. Partea I. Descrierea imobilului

TEREN Extravilan

Adresa: Jud. Sibiu

Nr. Crt	Nr cadastral Nr. topografic	Suprafața* (mp)	Observații / Referințe
A1		2.900	Sector cadastral:63 Teren neimprejmuit;

B. Partea II. Proprietari și acte

Inscrieri privitoare la dreptul de proprietate și alte drepturi reale	Referințe
/	
Act Administrativ nr. 546/45, din 23/02/1995 emis de CJPSDPAT (titlu de proprietate);	
B1	A1
Intabulare, drept de PROPRIETATE, dobandit prin Reconstituire, cota actuala 1/1	
1) SÎRBU MARIA, CNP NEIDENTIFICAT	

C. Partea III. SARCINI .

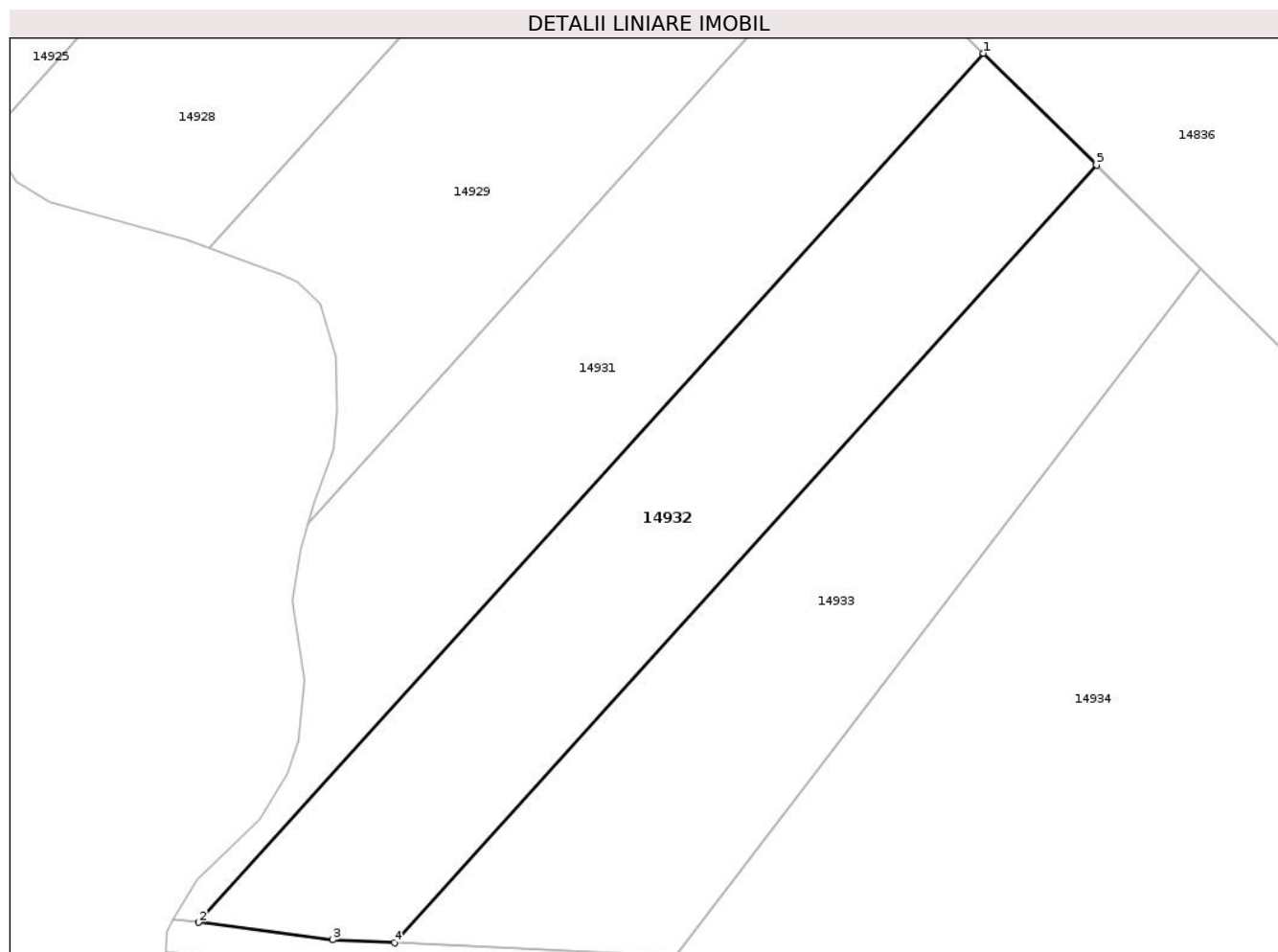
Inscrieri privind dezmembramintele dreptului de proprietate, drepturi reale de garanție și sarcini	Referințe
NU SUNT	

Anexa Nr. 1 La Partea I

Teren

Nr cadastral	Suprafața (mp)*	Observații / Referințe
	2.900	

* Suprafața este determinată în planul de proiecție Stereo 70.



Date referitoare la teren

Crt	Categorie folosință	Intra vilan	Suprafața (mp)	Tarla	Parcelă	Nr. topo	Observații / Referințe
1	faneata	NU	2.900	8	114/16	-	

Lungime Segmente

1) Valorile lungimilor segmentelor sunt obținute din proiecție în plan.

Punct început	X / Y	Punct sfârșit	X / Y	Lungime segment (** (m)
1	411.379,587 501.567,731	2	411.278,981 501.456,374	150.073
2	411.278,981 501.456,374	3	411.296,129 501.454,127	17.295
3	411.296,129 501.454,127	4	411.304,054 501.453,759	7.933
4	411.304,054 501.453,759	5	411.394,066 501.553,39	134.271
5	411.394,066 501.553,39	1	411.379,587 501.567,731	20.379

**** Lungimile segmentelor sunt determinate în planul de proiecție Stereo 70 și sunt rotunjite la 1 milimetru.**

***** Distanța dintre puncte este formată din segmente cumulate ce sunt mai mici decât valoarea 1 milimetru.**

**DATE DESPRE IMOBILUL NR. 14933**

Oficiul de Cadastru și Publicitate Imobiliară SIBIU
Biroul de Cadastru și Publicitate Imobiliară Sibiu

A. Partea I. Descrierea imobilului

TEREN Extravilan

Adresa: Jud. Sibiu

Nr. Crt	Nr cadastral Nr. topografic	Suprafața* (mp)	Observații / Referințe
A1		2.900	Sector cadastral:63 Teren neimprejmuit;

B. Partea II. Proprietari și acte

Inscrieri privitoare la dreptul de proprietate și alte drepturi reale		Referințe
/		
Act Administrativ nr. 397/45, din 06/06/2011 emis de CJPSDPAT (titlu de proprietate);		
B1	Intabulare, drept de PROPRIETATE, dobandit prin Reconstituire, cota actuala 1/1 1) DEJI IOAN, CNP NEIDENTIFICAT	A1

C. Partea III. SARCINI .

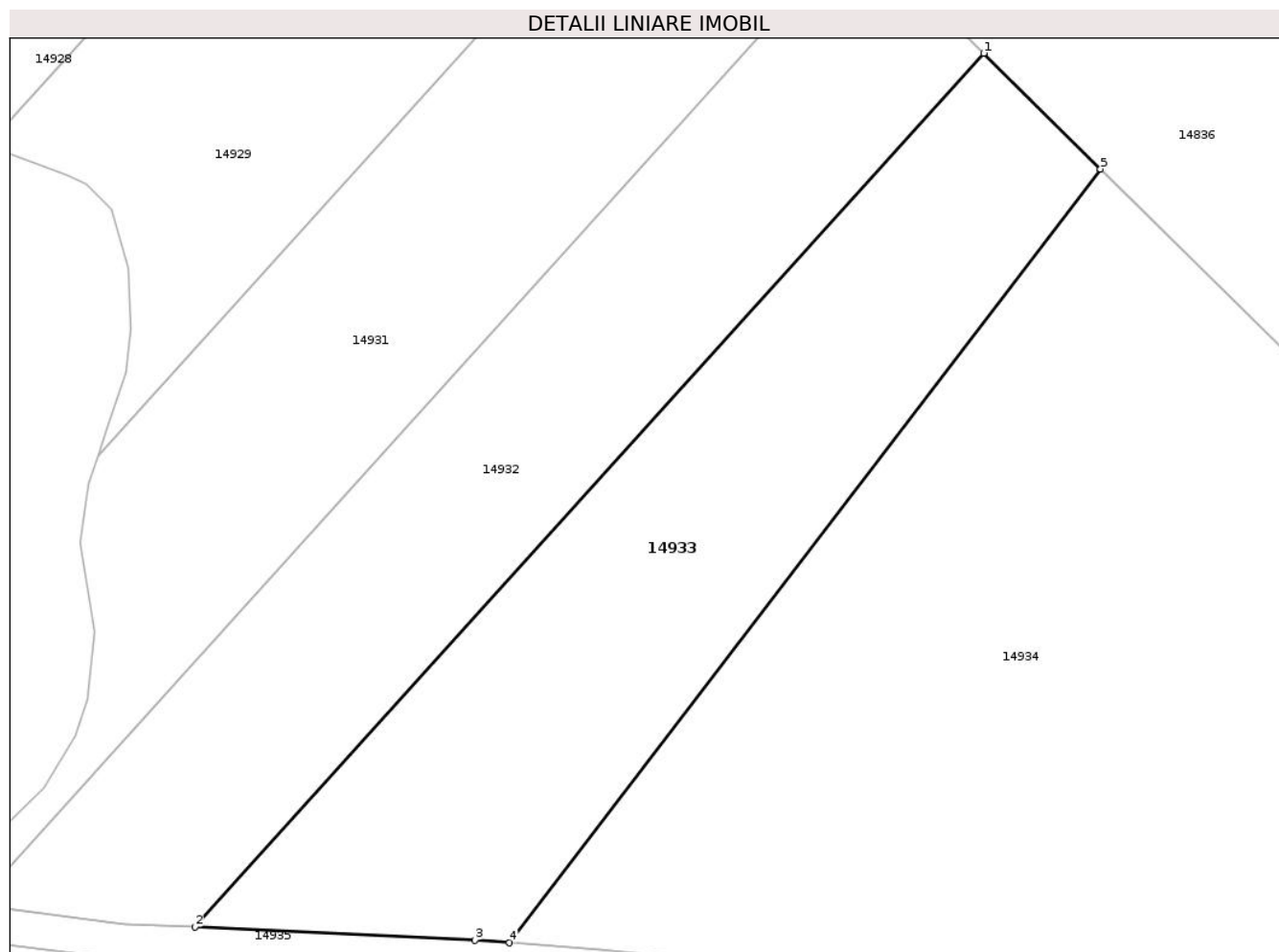
Inscrieri privind dezmembramintele dreptului de proprietate, drepturi reale de garanție și sarcini	Referințe
NU SUNT	

Anexa Nr. 1 La Partea I

Teren

Nr cadastral	Suprafața (mp)*	Observații / Referințe
	2.900	

* Suprafața este determinată în planul de proiecție Stereo 70.



Date referitoare la teren

Crt	Categorie folosință	Intravilan	Suprafața (mp)	Tarla	Parcelă	Nr. topo	Observații / Referințe
1	faneata	NU	2.900	8	114/17	-	

Lungime Segmente

1) Valorile lungimilor segmentelor sunt obținute din proiecție în plan.

Punct început	X / Y	Punct sfârșit	X / Y	Lungime segment (** (m)
1	411.394,066 501.553,39	2	411.304,054 501.453,759	134.271
2	411.304,054 501.453,759	3	411.336,021 501.452,275	32.002
3	411.336,021 501.452,275	4	411.339,954 501.451,967	3.945
4	411.339,954 501.451,967	5	411.407,393 501.540,191	111.047
5	411.407,393 501.540,191	1	411.394,066 501.553,39	18.758

**** Lungimile segmentelor sunt determinate în planul de proiecție Stereo 70 și sunt rotunjite la 1 milimetru.**

***** Distanța dintre puncte este formată din segmente cumulate ce sunt mai mici decât valoarea 1 milimetru.**

**DATE DESPRE IMOBILUL NR. 14934**

Oficiul de Cadastru și Publicitate Imobiliară SIBIU
Biroul de Cadastru și Publicitate Imobiliară Sibiu

A. Partea I. Descrierea imobilului

TEREN Extravilan

Adresa: Jud. Sibiu

Nr. Crt	Nr cadastral Nr. topografic	Suprafața* (mp)	Observații / Referințe
A1		8.842	Sector cadastral:63 Teren neimprejmuit;

B. Partea II. Proprietari și acte

Inscrieri privitoare la dreptul de proprietate și alte drepturi reale		Referințe
/		
Act Normativ nr. 7, din 13/03/1996 emis de PARLAMENTUL ROMÂNIEI (lege);		
B1	Inscrierea posesiei, drept de PROPRIETATE, dobandit prin Lege, cota actuala 1/1 1) NEIDENTIFICAT NEIDENTIFICAT	A1
B2	se noteaza mentiunea de proprietar neidentificat	A1

C. Partea III. SARCINI .

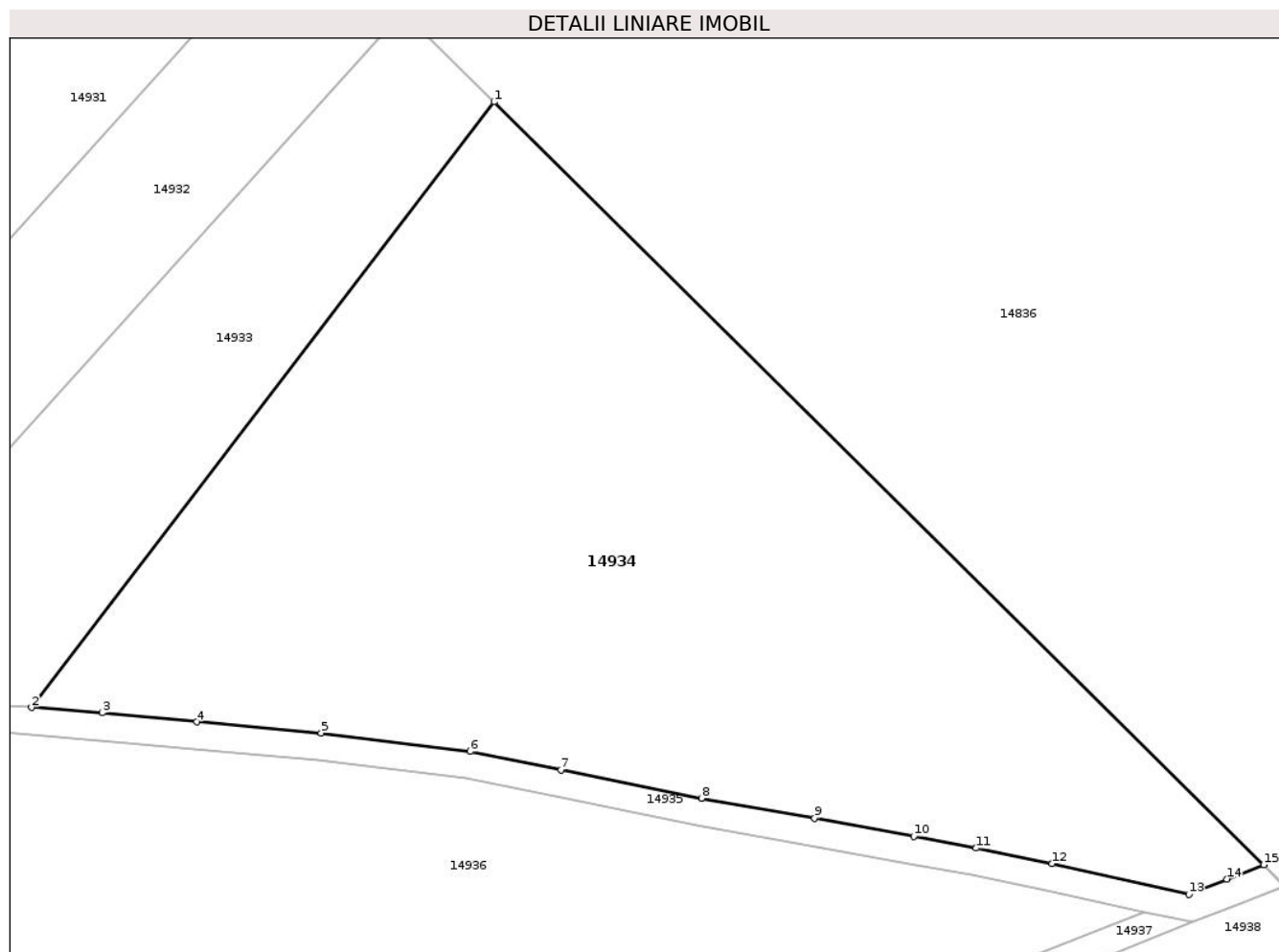
Inscrieri privind dezmembramintele dreptului de proprietate, drepturi reale de garanție și sarcini	Referințe
NU SUNT	

Anexa Nr. 1 La Partea I

Teren

Nr cadastral	Suprafața (mp)*	Observații / Referințe
	8.842	

* Suprafața este determinată în planul de proiecție Stereo 70.



Date referitoare la teren

Crt	Categorie folosință	Intravilan	Suprafața (mp)	Tarla	Parcelă	Nr. topo	Observații / Referințe
1	faneata	NU	8.842	8	114/17/1	-	

Lungime Segmente

1) Valorile lungimilor segmentelor sunt obținute din proiecție în plan.

Punct început	X / Y	Punct sfârșit	X / Y	Lungime segment (** (m)
1	411.407,393 501.540,191	2	411.339,954 501.451,967	111.047
2	411.339,954 501.451,967	3	411.350,244 501.451,162	10.321
3	411.350,244 501.451,162	4	411.364,019 501.449,853	13.838
4	411.364,019 501.449,853	5	411.382,171 501.448,254	18.222
5	411.382,171 501.448,254	6	411.403,904 501.445,533	21.902

Punct început	X / Y	Punct sfârşit	X / Y	Lungime segment (** (m)
6	411.403,904 501.445,533	7	411.417,126 501.442,881	13.486
7	411.417,126 501.442,881	8	411.437,633 501.438,756	20.918
8	411.437,633 501.438,756	9	411.454,131 501.435,798	16.761
9	411.454,131 501.435,798	10	411.468,594 501.433,182	14.697
10	411.468,594 501.433,182	11	411.477,702 501.431,457	9.269
11	411.477,702 501.431,457	12	411.488,774 501.429,219	11.297
12	411.488,774 501.429,219	13	411.508,704 501.424,769	20.42
13	411.508,704 501.424,769	14	411.514,222 501.426,968	5.94
14	411.514,222 501.426,968	15	411.519,62 501.429,038	5.781
15	411.519,62 501.429,038	1	411.407,393 501.540,191	157.955

** Lungimile segmentelor sunt determinate în planul de proiecție Stereo 70 și sunt rotunjite la 1 milimetru.

*** Distanța dintre puncte este formată din segmente cumulate ce sunt mai mici decât valoarea 1 milimetru.

**DATE DESPRE IMOBILUL NR. 14935**

Oficiul de Cadastru și Publicitate Imobiliară SIBIU
Biroul de Cadastru și Publicitate Imobiliară Sibiu

A. Partea I. Descrierea imobilului

TEREN Extravilan

Adresa: Jud. Sibiu

Nr. Crt	Nr cadastral Nr. topografic	Suprafața* (mp)	Observații / Referințe
A1		1.001	Sector cadastral:63 Teren neimprejmuit;

B. Partea II. Proprietari și acte

Inscrieri privitoare la dreptul de proprietate și alte drepturi reale		Referințe
/		
Act Normativ nr. 7, din 13/03/1996 emis de PARLAMENTUL ROMÂNIEI (lege);		
B1	Inscrierea posesiei, drept de PROPRIETATE, dobandit prin Lege, cota actuala 1/1 1) NEIDENTIFICAT NEIDENTIFICAT	A1
B2	se noteaza mentiunea de proprietar neidentificat	A1

C. Partea III. SARCINI .

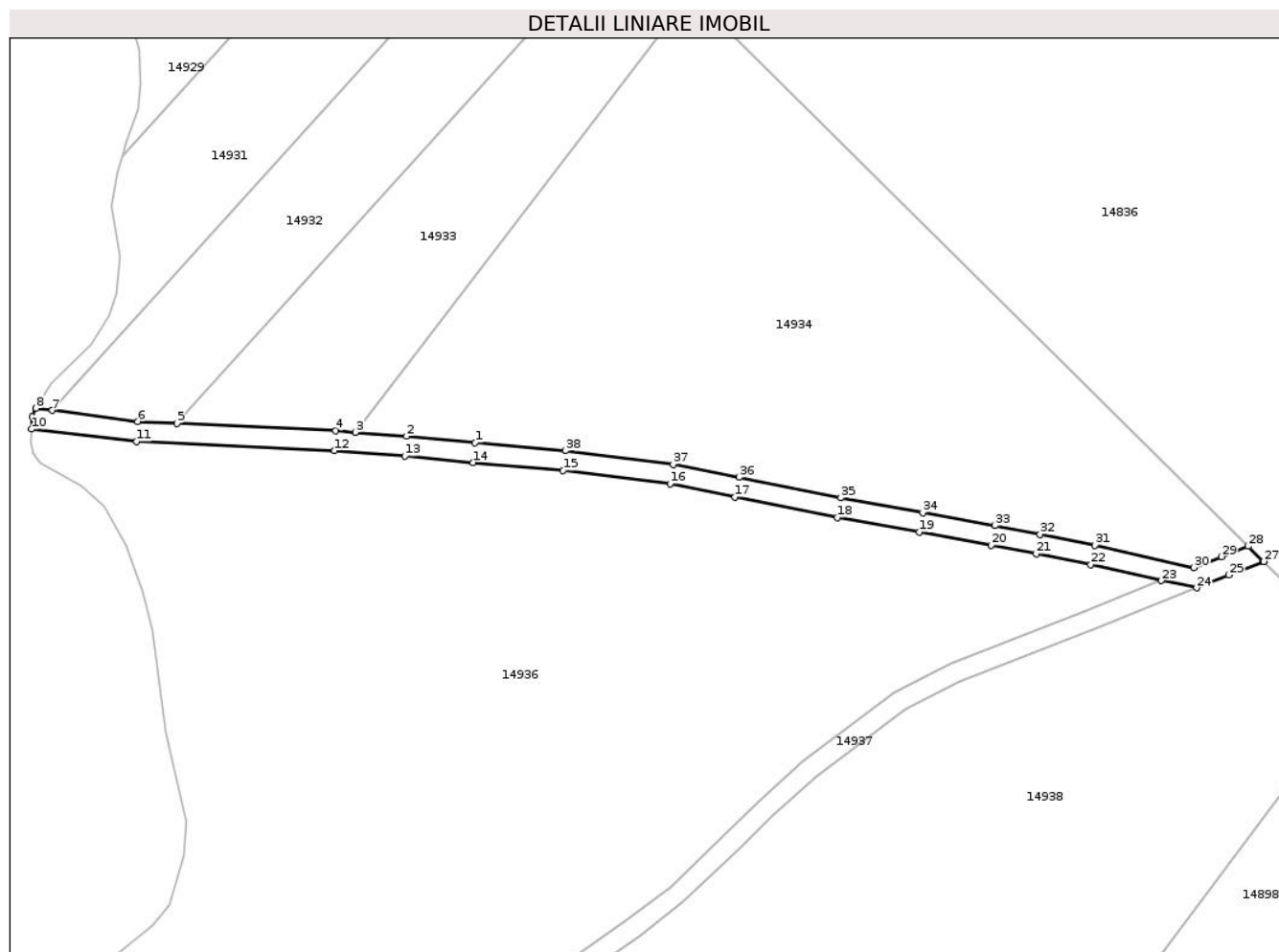
Inscrieri privind dezmembramintele dreptului de proprietate, drepturi reale de garanție și sarcini	Referințe
NU SUNT	

Anexa Nr. 1 La Partea I

Teren

Nr cadastral	Suprafața (mp)*	Observații / Referințe
	1.001	

* Suprafața este determinată în planul de proiecție Stereo 70.



Date referitoare la teren

Crt	Categorie folosință	Intra vilan	Suprafața (mp)	Tarla	Parcelă	Nr. topo	Observații / Referințe
1	drum	NU	1.001	8	115	-	

Lungime Segmente

1) Valorile lungimilor segmentelor sunt obținute din proiecție în plan.

Punct început	X / Y	Punct sfârșit	X / Y	Lungime segment (** (m)
1	411.364,019 501.449,853	2	411.350,244 501.451,162	13.838
3	411.339,954 501.451,967	4	411.336,021 501.452,275	3.945
5	411.304,054 501.453,759	6	411.296,129 501.454,127	7.933
7	411.278,981 501.456,374	8	411.275,65 501.456,81	3.359
9	411.274,97 501.455,13	10	411.274,797 501.452,617	2.519

Punct început	X / Y	Punct sfârșit	X / Y	Lungime segment (** (m)
2	411.350,244 501.451,162	3	411.339,954 501.451,967	10.321
4	411.336,021 501.452,275	5	411.304,054 501.453,759	32.002
6	411.296,129 501.454,127	7	411.278,981 501.456,374	17.295
8	411.275,65 501.456,81	9	411.274,97 501.455,13	1.812
10	411.274,797 501.452,617	11	411.295,944 501.450,131	21.292

Punct început	X / Y	Punct sfârșit	X / Y	Lungime segment (** (m)
11	411.295,944 501.450,131	12	411.335,772 501.448,282	39.872
13	411.349,898 501.447,177	14	411.363,654 501.445,87	13.818
15	411.381,747 501.444,276	16	411.403,261 501.441,583	21.682
17	411.416,338 501.438,96	18	411.436,885 501.434,827	20.959
19	411.453,422 501.431,862	20	411.467,866 501.429,249	14.678
21	411.476,933 501.427,532	22	411.487,942 501.425,306	11.232
23	411.502,112 501.422,143	24	411.509,242 501.420,678	7.279
25	411.515,679 501.423,243	26	411.522,624 501.425,906	7.438
27	411.522,728 501.425,961	28	411.519,62 501.429,038	4.374
29	411.514,222 501.426,968	30	411.508,704 501.424,769	5.94
31	411.488,774 501.429,219	32	411.477,702 501.431,457	11.297
33	411.468,594 501.433,182	34	411.454,131 501.435,798	14.697
35	411.437,633 501.438,756	36	411.417,126 501.442,881	20.918
37	411.403,904 501.445,533	38	411.382,171 501.448,254	21.902

Punct început	X / Y	Punct sfârșit	X / Y	Lungime segment (** (m)
12	411.335,772 501.448,282	13	411.349,898 501.447,177	14.169
14	411.363,654 501.445,87	15	411.381,747 501.444,276	18.163
16	411.403,261 501.441,583	17	411.416,338 501.438,96	13.338
18	411.436,885 501.434,827	19	411.453,422 501.431,862	16.801
20	411.467,866 501.429,249	21	411.476,933 501.427,532	9.228
22	411.487,942 501.425,306	23	411.502,112 501.422,143	14.519
24	411.509,242 501.420,678	25	411.515,679 501.423,243	6.929
26	411.522,624 501.425,906	27	411.522,728 501.425,961	0.117
28	411.519,62 501.429,038	29	411.514,222 501.426,968	5.781
30	411.508,704 501.424,769	31	411.488,774 501.429,219	20.42
32	411.477,702 501.431,457	33	411.468,594 501.433,182	9.269
34	411.454,131 501.435,798	35	411.437,633 501.438,756	16.761
36	411.417,126 501.442,881	37	411.403,904 501.445,533	13.486
38	411.382,171 501.448,254	1	411.364,019 501.449,853	18.222

** Lungimile segmentelor sunt determinate în planul de proiecție Stereo 70 și sunt rotunjite la 1 milimetru.

*** Distanța dintre puncte este formată din segmente cumulate ce sunt mai mici decât valoarea 1 milimetru.

**DATE DESPRE IMOBILUL NR. 14936**

Oficiul de Cadastru și Publicitate Imobiliară SIBIU
Biroul de Cadastru și Publicitate Imobiliară Sibiu

A. Partea I. Descrierea imobilului

TEREN Extravilan

Adresa: Jud. Sibiu

Nr. Crt	Nr cadastral Nr. topografic	Suprafața* (mp)	Observații / Referințe
A1		20.730	Sector cadastral:63 Teren neimprejmuit;

B. Partea II. Proprietari și acte

Inscrieri privitoare la dreptul de proprietate și alte drepturi reale		Referințe
/		
Act Normativ nr. 7, din 13/03/1996 emis de PARLAMENTUL ROMÂNIEI (lege);		
B1	Inscrierea posesiei, drept de PROPRIETATE, dobandit prin Lege, cota actuala 1/1 1) NEIDENTIFICAT NEIDENTIFICAT	A1
B2	se noteaza mentiunea de proprietar neidentificat	A1

C. Partea III. SARCINI .

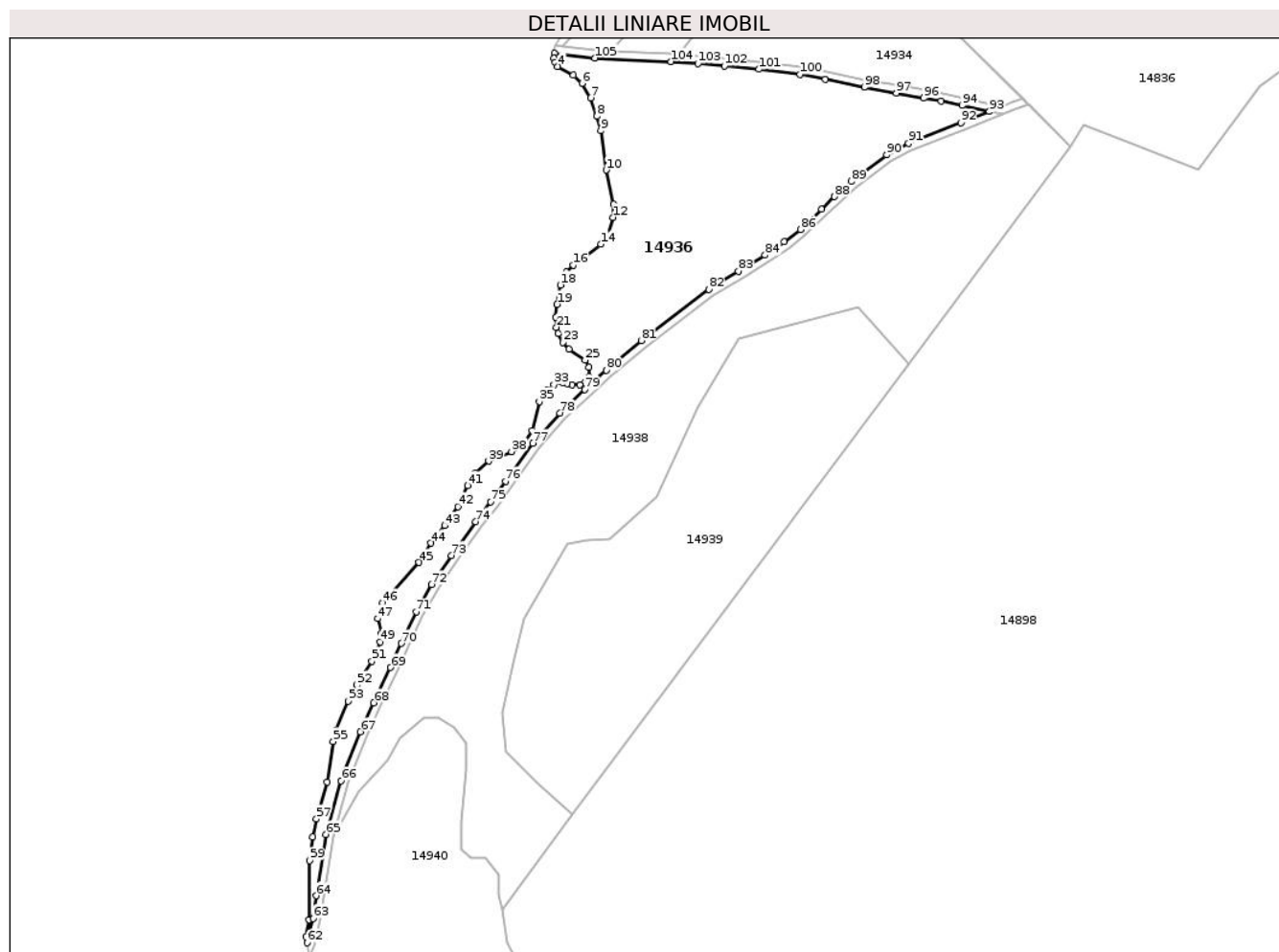
Inscrieri privind dezmembramintele dreptului de proprietate, drepturi reale de garanție și sarcini	Referințe
NU SUNT	

Anexa Nr. 1 La Partea I

Teren

Nr cadastral	Suprafața (mp)*	Observații / Referințe
	20.730	

* Suprafața este determinată în planul de proiecție Stereo 70.



Date referitoare la teren

Crt	Categorie folosință	Intravilan	Suprafața (mp)	Tarla	Parcelă	Nr. topo	Observații / Referințe
1	pașune	NU	20.730	8	116	-	

Lungime Segmente

1) Valorile lungimilor segmentelor sunt obținute din proiecție în plan.

Punct început	X / Y	Punct sfârșit	X / Y	Lungime segment
1	411.274,797 501.452,617	2	411.274,62 501.450,05	2.573
4	411.276,62 501.445,76	5	411.284,77 501.441,09	9.393
7	411.293,77 501.429,19	8	411.297,12 501.419,77	9.998
10	411.301,87 501.391,65	11	411.305,84 501.373,73	18.355
13	411.302,41 501.356,86	14	411.299,12 501.352,91	5.141
16	411.284,83 501.342,05	17	411.281,12 501.338,32	5.261
2	411.274,62 501.450,05	3	411.275,19 501.447,7	2.418
5	411.284,77 501.441,09	6	411.289,32 501.436,94	6.158
8	411.297,12 501.419,77	9	411.299,03 501.412,09	7.914
11	411.305,84 501.373,73	12	411.305,44 501.366,96	6.782
14	411.299,12 501.352,91	15	411.288,92 501.344,48	13.233
17	411.281,12 501.338,32	18	411.277,97 501.331,62	7.403
3	411.275,19 501.447,7	4	411.276,62 501.445,76	2.41
6	411.289,32 501.436,94	7	411.293,77 501.429,19	8.937
9	411.299,03 501.412,09	10	411.301,87 501.391,65	20.636
12	411.305,44 501.366,96	13	411.302,41 501.356,86	10.545
15	411.288,92 501.344,48	16	411.284,83 501.342,05	4.757
18	411.277,97 501.331,62	19	411.276,21 501.321,49	10.282

**DATE DESPRE IMOBILUL NR. 14937**

Oficiul de Cadastru și Publicitate Imobiliară SIBIU
Biroul de Cadastru și Publicitate Imobiliară Sibiu

A. Partea I. Descrierea imobilului

TEREN Extravilan

Adresa: Jud. Sibiu

Nr. Crt	Nr cadastral Nr. topografic	Suprafața* (mp)	Observații / Referințe
A1		2.370	Sector cadastral:63 Teren neimprejmuit;

B. Partea II. Proprietari și acte

Inscrieri privitoare la dreptul de proprietate și alte drepturi reale		Referințe
/		
Act Normativ nr. 7, din 13/03/1996 emis de PARLAMENTUL ROMÂNIEI (lege);		
B1	Inscrierea posesiei, drept de PROPRIETATE, dobandit prin Lege, cota actuala 1/1 1) NEIDENTIFICAT NEIDENTIFICAT	A1
B2	se noteaza mentiunea de proprietar neidentificat	A1

C. Partea III. SARCINI .

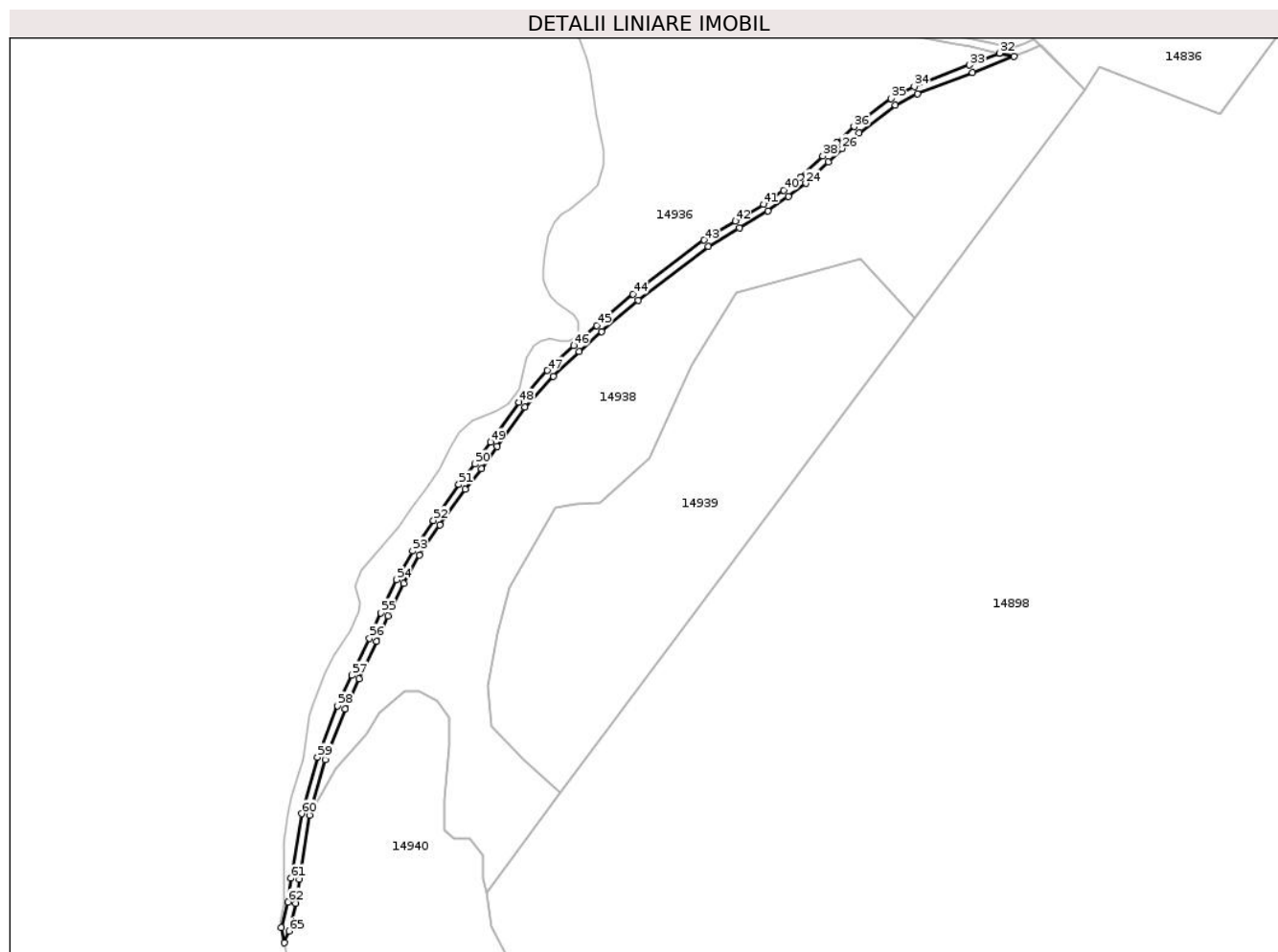
Inscrieri privind dezmembramintele dreptului de proprietate, drepturi reale de garanție și sarcini	Referințe
NU SUNT	

Anexa Nr. 1 La Partea I

Teren

Nr cadastral	Suprafața (mp)*	Observații / Referințe
	2.370	

* Suprafața este determinată în planul de proiecție Stereo 70.



Date referitoare la teren

Crt	Categorie folosință	Intravilan	Suprafața (mp)	Tarla	Parcelă	Nr. topo	Observații / Referințe
1	drum	NU	2.370	8	117	-	

Lungime Segmente

1) Valorile lungimilor segmentelor sunt obținute din proiecție în plan.

Punct început	X / Y	Punct sfârșit	X / Y	Lungime segment	Punct început	X / Y	Punct sfârșit	X / Y	Lungime segment	Punct început	X / Y	Punct sfârșit	X / Y	Lungime segment
1	411.152,776 501.000,244	2	411.154,349 501.012,211	12.07	2	411.154,349 501.012,211	3	411.159,529 501.043,905	32.11	3	411.159,529 501.043,905	4	411.167,293 501.071,451	28.61
4	411.167,293 501.071,451	5	411.177,143 501.096,781	27.17	5	411.177,143 501.096,781	6	411.184,05 501.111,799	16.53	6	411.184,05 501.111,799	7	411.192,95 501.130,22	20.45
7	411.192,95 501.130,22	8	411.198,447 501.142,827	13.75	8	411.198,447 501.142,827	9	411.206,178 501.159,094	18.01	9	411.206,178 501.159,094	10	411.214,172 501.173,041	16.07
10	411.214,172 501.173,041	11	411.224,347 501.188,047	18.13	11	411.224,347 501.188,047	12	411.236,914 501.205,736	21.69	12	411.236,914 501.205,736	13	411.244,852 501.216,002	12.97
13	411.244,852 501.216,002	14	411.252,57 501.226,904	13.35	14	411.252,57 501.226,904	15	411.266,624 501.246,381	24.01	15	411.266,624 501.246,381	16	411.280,574 501.261,877	20.85
16	411.280,574 501.261,877	17	411.293,45 501.274,133	17.77	17	411.293,45 501.274,133	18	411.304,631 501.284,075	14.96	18	411.304,631 501.284,075	19	411.322,669 501.299,526	23.75

Punct început	X / Y	Punct sfârșit	X / Y	Lungime segment	Punct început	X / Y	Punct sfârșit	X / Y	Lungime segment	Punct început	X / Y	Punct sfârșit	X / Y	Lungime segment
19	411.322,669 501.299,526	20	411.357,686 501.326,099	43.958	20	411.357,686 501.326,099	21	411.372,968 501.335,397	17.888	21	411.372,968 501.335,397	22	411.387,132 501.343,852	16.496
22	411.387,132 501.343,852	23	411.397,374 501.350,94	12.456	23	411.397,374 501.350,94	24	411.406,019 501.357,546	10.88	24	411.406,019 501.357,546	25	411.417,246 501.368,281	15.533
25	411.417,246 501.368,281	26	411.423,972 501.374,812	9.375	26	411.423,972 501.374,812	27	411.432,51 501.382,657	11.595	27	411.432,51 501.382,657	28	411.450,505 501.396,23	22.54
28	411.450,505 501.396,23	29	411.461,469 501.401,936	12.359	29	411.461,469 501.401,936	30	411.488,809 501.412,536	29.323	30	411.488,809 501.412,536	31	411.509,242 501.420,678	21.996
31	411.509,242 501.420,678	32	411.502,112 501.422,143	7.279	32	411.502,112 501.422,143	33	411.487,345 501.416,258	15.896	33	411.487,345 501.416,258	34	411.459,818 501.405,586	29.524
34	411.459,818 501.405,586	35	411.448,362 501.399,625	12.913	35	411.448,362 501.399,625	36	411.429,946 501.385,733	23.068	36	411.429,946 501.385,733	37	411.421,225 501.377,72	11.844
37	411.421,225 501.377,72	38	411.414,47 501.371,161	9.415	38	411.414,47 501.371,161	39	411.403,414 501.360,59	15.296	39	411.403,414 501.360,59	40	411.395,02 501.354,176	10.565
40	411.395,02 501.354,176	41	411.384,966 501.347,218	12.227	41	411.384,966 501.347,218	42	411.370,903 501.338,823	16.378	42	411.370,903 501.338,823	43	411.355,432 501.329,409	18.111
43	411.355,432 501.329,409	44	411.320,156 501.302,641	44.282	44	411.320,156 501.302,641	45	411.302,001 501.287,089	23.906	45	411.302,001 501.287,089	46	411.290,741 501.277,077	15.067
46	411.290,741 501.277,077	47	411.277,705 501.264,668	17.998	47	411.277,705 501.264,668	48	411.263,507 501.248,897	21.221	48	411.263,507 501.248,897	49	411.249,316 501.229,23	24.252
49	411.249,316 501.229,23	50	411.241,636 501.218,382	13.291	50	411.241,636 501.218,382	51	411.233,7 501.208,118	12.974	51	411.233,7 501.208,118	52	411.221,061 501.190,328	21.823
52	411.221,061 501.190,328	53	411.210,777 501.175,161	18.325	53	411.210,777 501.175,161	54	411.202,632 501.160,95	16.38	54	411.202,632 501.160,95	55	411.194,806 501.144,485	18.23
55	411.194,806 501.144,485	56	411.189,315 501.131,89	13.74	56	411.189,315 501.131,89	57	411.180,431 501.113,505	20.419	57	411.180,431 501.113,505	58	411.173,458 501.098,343	16.689
58	411.173,458 501.098,343	59	411.163,495 501.072,721	27.491	59	411.163,495 501.072,721	60	411.155,618 501.044,773	29.037	60	411.155,618 501.044,773	61	411.150,392 501.012,794	32.403
61	411.150,392 501.012,794	62	411.148,84 501.000,994	11.902	62	411.148,84 501.000,994	63	411.145,638 500.988,237	13.153	63	411.145,638 500.988,237	64	411.147,055 500.980,729	7.64
64	411.147,055 500.980,729	65	411.149,344 500.986,569	6.272	65	411.149,344 500.986,569	1	411.152,776 501.000,244	14.099					

** Lungimile segmentelor sunt determinate în planul de proiecție Stereo 70 și sunt rotunjite la 1 milimetru.

*** Distanța dintre puncte este formată din segmente cumulate ce sunt mai mici decât valoarea 1 milimetru.

**DATE DESPRE IMOBILUL NR. 14938**

Oficiul de Cadastru și Publicitate Imobiliară SIBIU
Biroul de Cadastru și Publicitate Imobiliară Sibiu

A. Partea I. Descrierea imobilului

TEREN Extravilan

Adresa: Jud. Sibiu

Nr. Crt	Nr cadastral Nr. topografic	Suprafața* (mp)	Observații / Referințe
A1		27.568	Sector cadastral:63 Teren neimprejmut;

B. Partea II. Proprietari și acte

Inscrieri privitoare la dreptul de proprietate și alte drepturi reale		Referințe
/		
Act Normativ nr. 7, din 13/03/1996 emis de PARLAMENTUL ROMÂNIEI (lege);		
B1	Inscrierea posesiei, drept de PROPRIETATE, dobândit prin Lege, cota actuala 1/1 1) NEIDENTIFICAT NEIDENTIFICAT	A1
B2	se noteaza mentiunea de proprietar neidentificat	A1

C. Partea III. SARCINI .

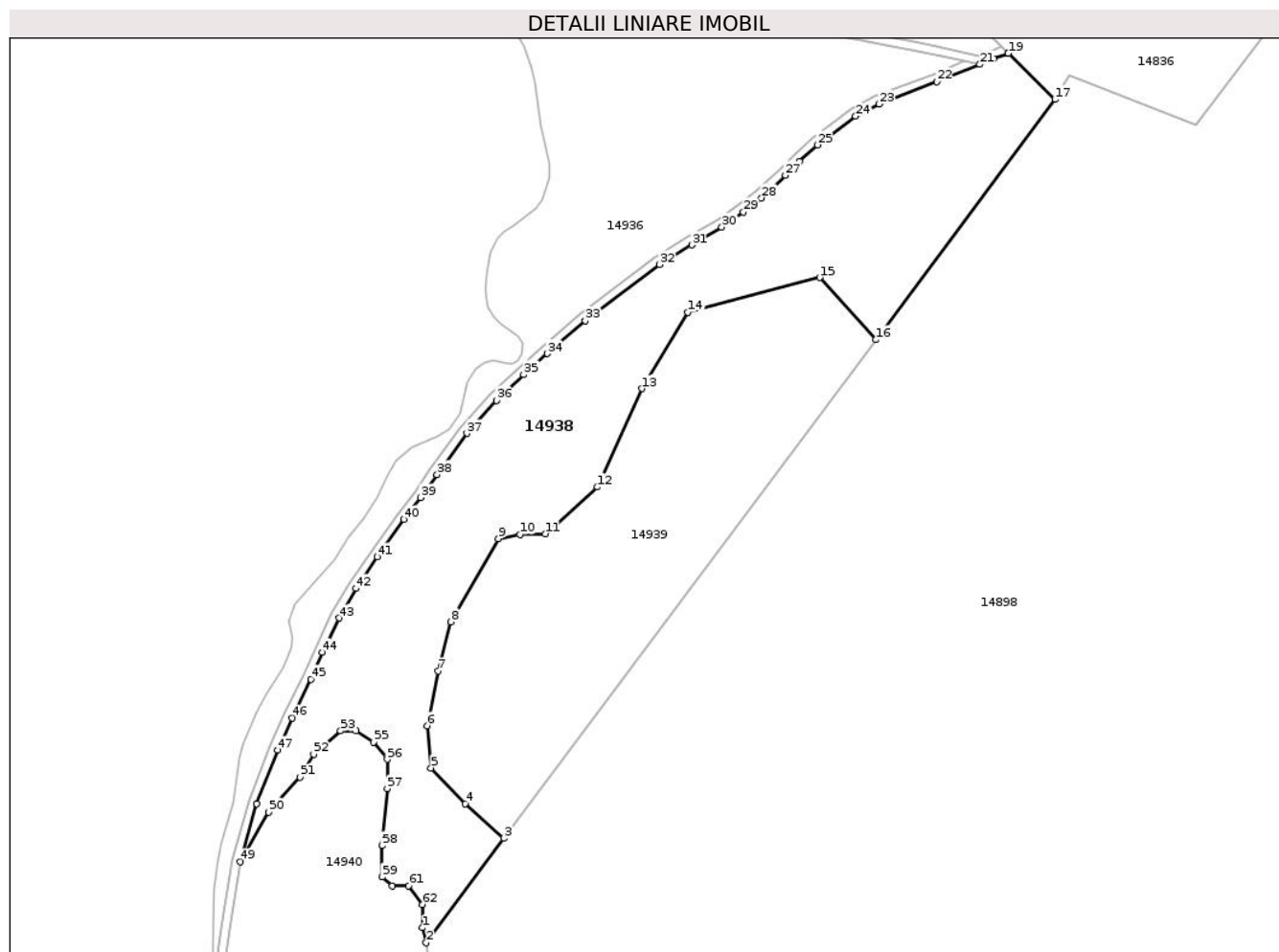
Inscrieri privind dezmembramintele dreptului de proprietate, drepturi reale de garanție și sarcini	Referințe
NU SUNT	

Anexa Nr. 1 La Partea I

Teren

Nr cadastral	Suprafața (mp)*	Observații / Referințe
	27.568	

* Suprafața este determinată în planul de proiecție Stereo 70.



Date referitoare la teren

Crt	Categorie folosință	Intravilan	Suprafața (mp)	Tarla	Parcelă	Nr. topo	Observații / Referințe
1	pașune	NU	27.568	8	118	-	

Lungime Segmente

1) Valorile lungimilor segmentelor sunt obținute din proiecție în plan.

Punct început	X / Y	Punct sfârșit	X / Y	Lungime segment	Punct început	X / Y	Punct sfârșit	X / Y	Lungime segment	Punct început	X / Y	Punct sfârșit	X / Y	Lungime segment
1	411.245,764 501.012,764	2	411.247,401 501.005,686	7.264	2	411.247,401 501.005,686	3	411.284,275 501.055,099	61.654	3	411.284,275 501.055,099	4	411.265,844 501.071,449	24.638
4	411.265,844 501.071,449	5	411.249,725 501.088,318	23.332	5	411.249,725 501.088,318	6	411.247,851 501.108,186	19.956	6	411.247,851 501.108,186	7	411.253,099 501.134,051	26.393
7	411.253,099 501.134,051	8	411.259,097 501.157,293	24.003	8	411.259,097 501.157,293	9	411.281,588 501.196,653	45.334	9	411.281,588 501.196,653	10	411.291,71 501.198,528	10.293
10	411.291,71 501.198,528	11	411.303,705 501.198,903	12.001	11	411.303,705 501.198,903	12	411.328,446 501.221,02	33.185	12	411.328,446 501.221,02	13	411.349,439 501.267,503	51.003
13	411.349,439 501.267,503	14	411.371,181 501.303,489	42.045	14	411.371,181 501.303,489	15	411.433,408 501.319,983	64.376	15	411.433,408 501.319,983	16	411.460,042 501.290,635	39.632
16	411.460,042 501.290,635	17	411.544,75 501.404,149	141.637	17	411.544,75 501.404,149	18	411.522,728 501.425,961	30.996	18	411.522,728 501.425,961	19	411.522,624 501.425,906	0.117

Punct început	X / Y	Punct sfârșit	X / Y	Lungime segment	Punct început	X / Y	Punct sfârșit	X / Y	Lungime segment	Punct început	X / Y	Punct sfârșit	X / Y	Lungime segment
19	411.522,624 501.425,906	20	411.515,679 501.423,243	7.438	20	411.515,679 501.423,243	21	411.509,242 501.420,678	6.929	21	411.509,242 501.420,678	22	411.488,809 501.412,536	21.996
22	411.488,809 501.412,536	23	411.461,469 501.401,936	29.323	23	411.461,469 501.401,936	24	411.450,505 501.396,23	12.359	24	411.450,505 501.396,23	25	411.432,51 501.382,657	22.54
25	411.432,51 501.382,657	26	411.423,972 501.374,812	11.595	26	411.423,972 501.374,812	27	411.417,246 501.368,281	9.375	27	411.417,246 501.368,281	28	411.406,019 501.357,546	15.533
28	411.406,019 501.357,546	29	411.397,374 501.350,94	10.88	29	411.397,374 501.350,94	30	411.387,132 501.343,852	12.456	30	411.387,132 501.343,852	31	411.372,968 501.335,397	16.496
31	411.372,968 501.335,397	32	411.357,686 501.326,099	17.888	32	411.357,686 501.326,099	33	411.322,669 501.299,526	43.958	33	411.322,669 501.299,526	34	411.304,631 501.284,075	23.751
34	411.304,631 501.284,075	35	411.293,45 501.274,133	14.962	35	411.293,45 501.274,133	36	411.280,574 501.261,877	17.776	36	411.280,574 501.261,877	37	411.266,624 501.246,381	20.85
37	411.266,624 501.246,381	38	411.252,57 501.226,904	24.018	38	411.252,57 501.226,904	39	411.244,852 501.216,002	13.358	39	411.244,852 501.216,002	40	411.236,914 501.205,736	12.977
40	411.236,914 501.205,736	41	411.224,347 501.188,047	21.698	41	411.224,347 501.188,047	42	411.214,172 501.173,041	18.131	42	411.214,172 501.173,041	43	411.206,178 501.159,094	16.075
43	411.206,178 501.159,094	44	411.198,447 501.142,827	18.011	44	411.198,447 501.142,827	45	411.192,95 501.130,22	13.753	45	411.192,95 501.130,22	46	411.184,05 501.111,799	20.459
46	411.184,05 501.111,799	47	411.177,143 501.096,781	16.53	47	411.177,143 501.096,781	48	411.167,293 501.071,451	27.178	48	411.167,293 501.071,451	49	411.159,529 501.043,905	28.619
49	411.159,529 501.043,905	50	411.172,81 501.067,468	27.048	50	411.172,81 501.067,468	51	411.187,82 501.083,942	22.287	51	411.187,82 501.083,942	52	411.194,296 501.094,765	12.612
52	411.194,296 501.094,765	53	411.206,994 501.105,748	16.789	53	411.206,994 501.105,748	54	411.214,202 501.105,748	7.208	54	411.214,202 501.105,748	55	411.222,668 501.100,485	9.968
55	411.222,668 501.100,485	56	411.228,96 501.092,362	10.275	56	411.228,96 501.092,362	57	411.228,96 501.078,519	13.843	57	411.228,96 501.078,519	58	411.226,508 501.051,643	26.988
58	411.226,508 501.051,643	59	411.226,508 501.036,706	14.937	59	411.226,508 501.036,706	60	411.231,486 501.032,606	6.45	60	411.231,486 501.032,606	61	411.239,101 501.032,606	7.615
61	411.239,101 501.032,606	62	411.245,764 501.023,82	11.027	62	411.245,764 501.023,82	1	411.245,764 501.012,764	11.056					

** Lungimile segmentelor sunt determinate în planul de proiecție Stereo 70 și sunt rotunjite la 1 milimetru.

*** Distanța dintre puncte este formată din segmente cumulate ce sunt mai mici decât valoarea 1 milimetru.

**DATE DESPRE IMOBILUL NR. 14939**

Oficiul de Cadastru și Publicitate Imobiliară SIBIU
Biroul de Cadastru și Publicitate Imobiliară Sibiu

A. Partea I. Descrierea imobilului

TEREN Extravilan

Adresa: Jud. Sibiu

Nr. Crt	Nr cadastral Nr. topografic	Suprafața* (mp)	Observații / Referințe
A1		20.911	Sector cadastral:63 Teren neimprejmuit;

B. Partea II. Proprietari și acte

Inscrieri privitoare la dreptul de proprietate și alte drepturi reale		Referințe
/		
Act Normativ nr. 7, din 13/03/1996 emis de PARLAMENTUL ROMÂNIEI (lege);		
B1	Inscrierea posesiei, drept de PROPRIETATE, dobandit prin Lege, cota actuala 1/1 1) NEIDENTIFICAT NEIDENTIFICAT	A1
B2	se noteaza mentiunea de proprietar neidentificat	A1

C. Partea III. SARCINI .

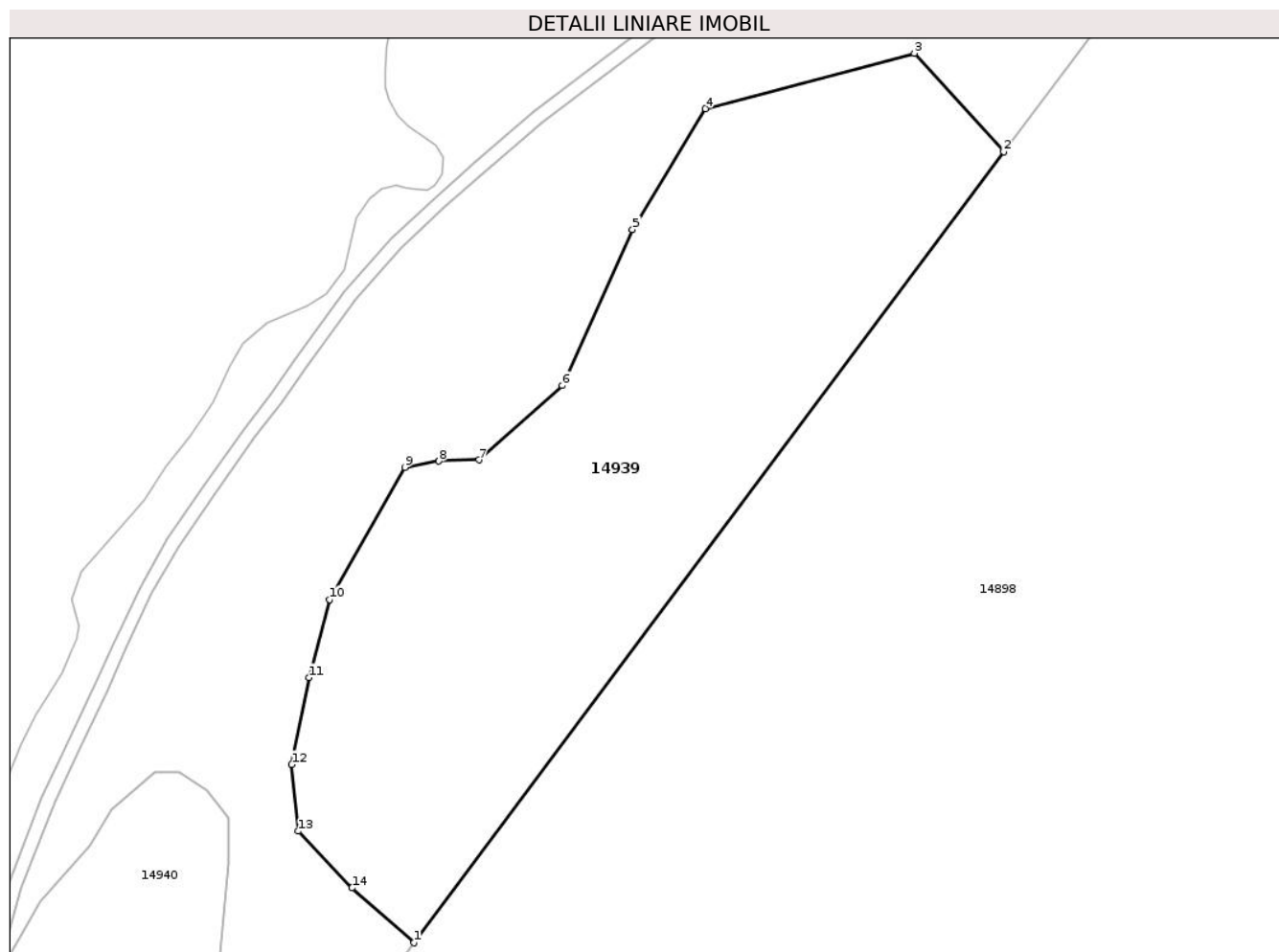
Inscrieri privind dezmembramintele dreptului de proprietate, drepturi reale de garanție și sarcini	Referințe
NU SUNT	

Anexa Nr. 1 La Partea I

Teren

Nr cadastral	Suprafața (mp)*	Observații / Referințe
	20.911	

* Suprafața este determinată în planul de proiecție Stereo 70.



Date referitoare la teren

Crt	Categorie folosință	Intravilan	Suprafața (mp)	Tarla	Parcelă	Nr. topo	Observații / Referințe
1	neproductiv	NU	20.911	8	119/1	-	

Lungime Segmente

1) Valorile lungimilor segmentelor sunt obținute din proiecție în plan.

Punct început	X / Y	Punct sfârșit	X / Y	Lungime segment (** (m)
1	411.284,275 501.055,099	2	411.460,042 501.290,635	293.89
2	411.460,042 501.290,635	3	411.433,408 501.319,983	39.632
3	411.433,408 501.319,983	4	411.371,181 501.303,489	64.376
4	411.371,181 501.303,489	5	411.349,439 501.267,503	42.045
5	411.349,439 501.267,503	6	411.328,446 501.221,02	51.003

Punct început	X / Y	Punct sfârşit	X / Y	Lungime segment (** (m)
6	411.328,446 501.221,02	7	411.303,705 501.198,903	33.185
7	411.303,705 501.198,903	8	411.291,71 501.198,528	12.001
8	411.291,71 501.198,528	9	411.281,588 501.196,653	10.293
9	411.281,588 501.196,653	10	411.259,097 501.157,293	45.334
10	411.259,097 501.157,293	11	411.253,099 501.134,051	24.003
11	411.253,099 501.134,051	12	411.247,851 501.108,186	26.393
12	411.247,851 501.108,186	13	411.249,725 501.088,318	19.956
13	411.249,725 501.088,318	14	411.265,844 501.071,449	23.332
14	411.265,844 501.071,449	1	411.284,275 501.055,099	24.638

** Lungimile segmentelor sunt determinate în planul de proiecție Stereo 70 și sunt rotunjite la 1 milimetru.

*** Distanța dintre puncte este formată din segmente cumulate ce sunt mai mici decât valoarea 1 milimetru.

**DATE DESPRE IMOBILUL NR. 14940**

Oficiul de Cadastru și Publicitate Imobiliară SIBIU
Biroul de Cadastru și Publicitate Imobiliară Sibiu

A. Partea I. Descrierea imobilului

TEREN Extravilan

Adresa: Jud. Sibiu

Nr. Crt	Nr cadastral Nr. topografic	Suprafața* (mp)	Observații / Referințe
A1		63.404	Sector cadastral:63 Teren neimprejmut;

B. Partea II. Proprietari și acte

Inscrieri privitoare la dreptul de proprietate și alte drepturi reale		Referințe
/		
Act Normativ nr. 7, din 13/03/1996 emis de PARLAMENTUL ROMÂNIEI (lege);		
B1	Inscrierea posesiei, drept de PROPRIETATE, dobandit prin Lege, cota actuala 1/1 1) NEIDENTIFICAT NEIDENTIFICAT	A1
B2	se noteaza mentiunea de proprietar neidentificat	A1

C. Partea III. SARCINI .

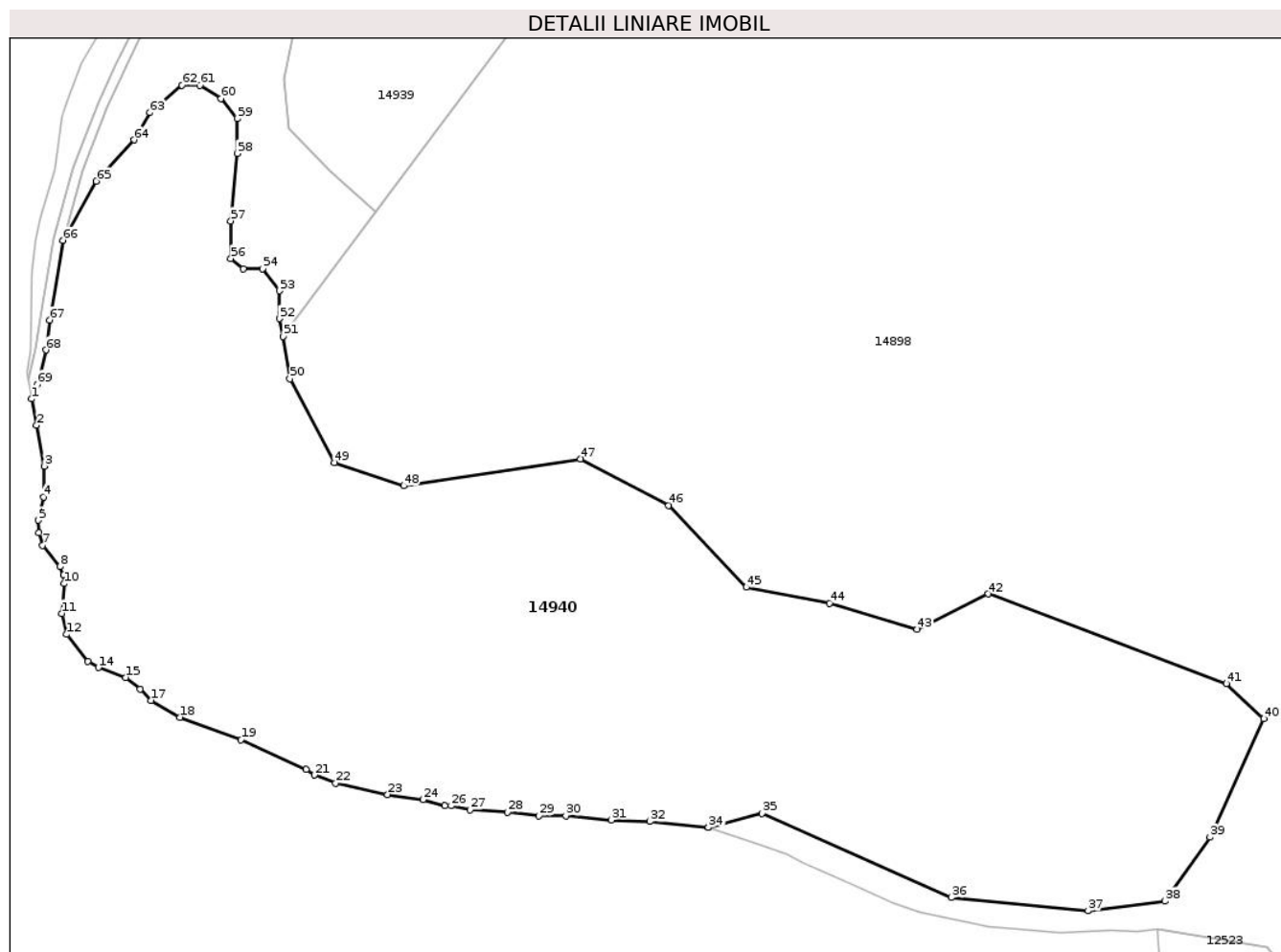
Inscrieri privind dezmembramintele dreptului de proprietate, drepturi reale de garanție și sarcini	Referințe
NU SUNT	

Anexa Nr. 1 La Partea I

Teren

Nr cadastral	Suprafața (mp)*	Observații / Referințe
	63.404	

* Suprafața este determinată în planul de proiecție Stereo 70.



Date referitoare la teren

Crt	Categorie folosință	Intravilan	Suprafața (mp)	Tarla	Parcelă	Nr. topo	Observații / Referințe
1	padure	NU	63.404	8	120	-	

Lungime Segmente

1) Valorile lungimilor segmentelor sunt obținute din proiecție în plan.

Punct început	X / Y	Punct sfârșit	X / Y	Lungime segment
1	411.147,055 500.980,729	2	411.149,034 500.970,246	10.668
2	411.149,034 500.970,246	3	411.152,1 500.954,0	16.533
3	411.152,1 500.954,0	4	411.151,77 500.941,71	12.295
4	411.151,77 500.941,71	5	411.149,82 500.932,43	9.482
5	411.149,82 500.932,43	6	411.149,89 500.927,34	5.091
6	411.149,89 500.927,34	7	411.151,46 500.922,42	5.164
7	411.151,46 500.922,42	8	411.158,44 500.913,97	10.96
8	411.158,44 500.913,97	9	411.159,83 500.910,54	3.701
9	411.159,83 500.910,54	10	411.160,16 500.907,13	3.426
10	411.160,16 500.907,13	11	411.159,2 500.895,28	11.889
11	411.159,2 500.895,28	12	411.161,09 500.886,96	8.532
12	411.161,09 500.886,96	13	411.169,49 500.876,14	13.698
13	411.169,49 500.876,14	14	411.173,67 500.873,7	4.84
14	411.173,67 500.873,7	15	411.184,59 500.869,81	11.592
15	411.184,59 500.869,81	16	411.190,4 500.865,2	7.417
16	411.190,4 500.865,2	17	411.194,73 500.860,63	6.295
17	411.194,73 500.860,63	18	411.206,22 500.853,97	13.281
18	411.206,22 500.853,97	19	411.230,57 500.845,06	25.929

Punct început	X / Y	Punct sfârșit	X / Y	Lungime segment	Punct început	X / Y	Punct sfârșit	X / Y	Lungime segment	Punct început	X / Y	Punct sfârșit	X / Y	Lungime segment
19	411.230,57 500.845,06	20	411.256,55 500.833,14	28.584	20	411.256,55 500.833,14	21	411.259,88 500.830,93	3.997	21	411.259,88 500.830,93	22	411.268,28 500.827,75	8.982
22	411.268,28 500.827,75	23	411.288,94 500.823,18	21.159	23	411.288,94 500.823,18	24	411.303,09 500.821,11	14.301	24	411.303,09 500.821,11	25	411.311,72 500.818,76	8.944
25	411.311,72 500.818,76	26	411.314,29 500.818,67	2.572	26	411.314,29 500.818,67	27	411.321,85 500.817,01	7.74	27	411.321,85 500.817,01	28	411.336,68 500.816,2	14.852
28	411.336,68 500.816,2	29	411.349,36 500.814,6	12.781	29	411.349,36 500.814,6	30	411.359,96 500.814,75	10.601	30	411.359,96 500.814,75	31	411.378,16 500.813,0	18.284
31	411.378,16 500.813,0	32	411.393,41 500.812,39	15.262	32	411.393,41 500.812,39	33	411.416,818 500.810,081	23.522	33	411.416,818 500.810,081	34	411.416,818 500.810,082	0.001
34	411.416,818 500.810,082	35	411.438,312 500.815,606	22.192	35	411.438,312 500.815,606	36	411.513,654 500.782,157	82.433	36	411.513,654 500.782,157	37	411.568,152 500.776,798	54.761
37	411.568,152 500.776,798	38	411.598,683 500.780,679	30.777	38	411.598,683 500.780,679	39	411.616,738 500.806,176	31.242	39	411.616,738 500.806,176	40	411.638,234 500.853,326	51.819
40	411.638,234 500.853,326	41	411.623,281 500.867,29	20.459	41	411.623,281 500.867,29	42	411.528,337 500.903,063	101.46	42	411.528,337 500.903,063	43	411.500,1 500.888,934	31.575
43	411.500,1 500.888,934	44	411.465,048 500.899,321	36.559	44	411.465,048 500.899,321	45	411.431,904 500.905,701	33.752	45	411.431,904 500.905,701	46	411.400,96 500.938,221	44.89
46	411.400,96 500.938,221	47	411.365,833 500.956,875	39.773	47	411.365,833 500.956,875	48	411.295,414 500.946,087	71.241	48	411.295,414 500.946,087	49	411.267,777 500.955,375	29.156
49	411.267,777 500.955,375	50	411.249,958 500.988,742	37.827	50	411.249,958 500.988,742	51	411.247,401 501.005,686	17.137	51	411.247,401 501.005,686	52	411.245,764 501.012,764	7.264
52	411.245,764 501.012,764	53	411.245,764 501.023,82	11.056	53	411.245,764 501.023,82	54	411.239,101 501.032,606	11.027	54	411.239,101 501.032,606	55	411.231,486 501.032,606	7.615
55	411.231,486 501.032,606	56	411.226,508 501.036,706	6.45	56	411.226,508 501.036,706	57	411.226,508 501.051,643	14.937	57	411.226,508 501.051,643	58	411.228,96 501.078,519	26.988
58	411.228,96 501.078,519	59	411.228,96 501.092,362	13.843	59	411.228,96 501.092,362	60	411.222,668 501.100,485	10.275	60	411.222,668 501.100,485	61	411.214,202 501.105,748	9.968
61	411.214,202 501.105,748	62	411.206,994 501.105,748	7.208	62	411.206,994 501.105,748	63	411.194,296 501.094,765	16.789	63	411.194,296 501.094,765	64	411.187,82 501.083,942	12.612
64	411.187,82 501.083,942	65	411.172,81 501.067,468	22.287	65	411.172,81 501.067,468	66	411.159,529 501.043,905	27.048	66	411.159,529 501.043,905	67	411.154,349 501.012,211	32.115
67	411.154,349 501.012,211	68	411.152,776 501.000,244	12.07	68	411.152,776 501.000,244	69	411.149,344 500.986,569	14.099	69	411.149,344 500.986,569	1	411.147,055 500.980,729	6.272

** Lungimile segmentelor sunt determinate în planul de proiecție Stereo 70 și sunt rotunjite la 1 milimetru.

*** Distanța dintre puncte este formată din segmente cumulate ce sunt mai mici decât valoarea 1 milimetru.

