

**DATE DESPRE IMOBILUL NR. 14953**

Oficiul de Cadastru și Publicitate Imobiliară SIBIU
Biroul de Cadastru și Publicitate Imobiliară Sibiu

A. Partea I. Descrierea imobilului

TEREN Extravilan

Adresa: Jud. Sibiu

Nr. Crt	Nr cadastral Nr. topografic	Suprafața* (mp)	Observații / Referințe
A1		88	Sector cadastral:75 Teren neimprejmuit;

B. Partea II. Proprietari și acte

Inscrieri privitoare la dreptul de proprietate și alte drepturi reale		Referințe
/		
Act Normativ nr. 7, din 13/03/1996 emis de PARLAMENTUL ROMÂNIEI (lege);		
B1	Inscrierea posesiei, drept de PROPRIETATE, dobândit prin Lege, cota actuala 1/1 1) NEIDENTIFICAT NEIDENTIFICAT	A1
B2	se noteaza mentiunea de proprietar neidentificat	A1

C. Partea III. SARCINI .

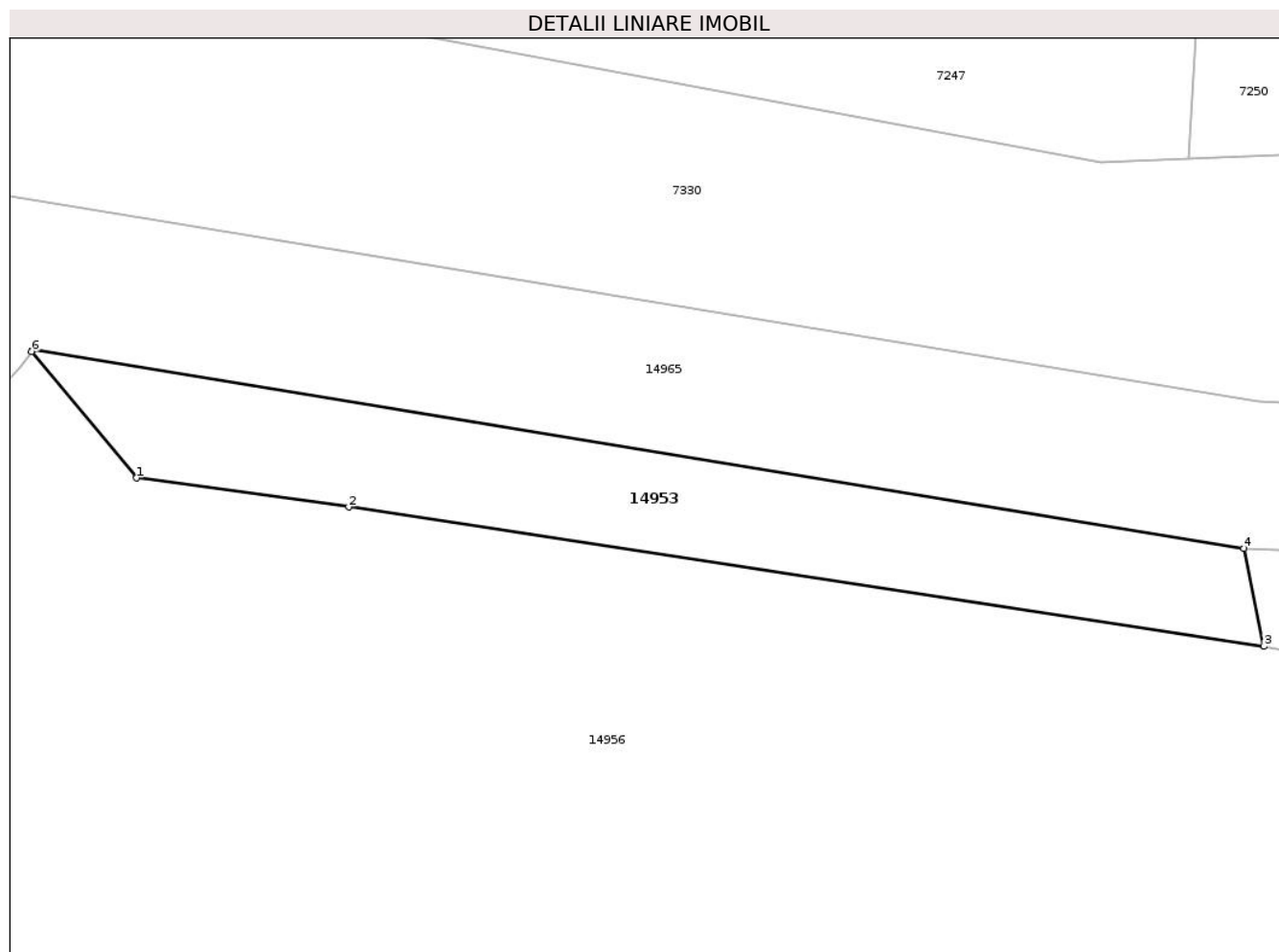
Inscrieri privind dezmembramintele dreptului de proprietate, drepturi reale de garanție și sarcini	Referințe
NU SUNT	

Anexa Nr. 1 La Partea I

Teren

Nr cadastral	Suprafața (mp)*	Observații / Referințe
	88	

* Suprafața este determinată în planul de proiecție Stereo 70.



Date referitoare la teren

Crt	Categorie folosință	Intravilan	Suprafața (mp)	Tarla	Parcelă	Nr. topo	Observații / Referințe
1	curți constructii	NU	88	54	1333	-	CANAL

Lungime Segmente

1) Valorile lungimilor segmentelor sunt obținute din proiecție în plan.

Punct început	X / Y	Punct sfârșit	X / Y	Lungime segment (** (m)
1	417.949,265 500.356,687	2	417.955,035 500.355,897	5.824
2	417.955,035 500.355,897	3	417.979,928 500.352,111	25.179
3	417.979,928 500.352,111	4	417.979,387 500.354,769	2.712
4	417.979,387 500.354,769	5	417.946,448 500.360,172	33.38
5	417.946,448 500.360,172	6	417.946,412 500.360,124	0.06

Punct început	X / Y	Punct sfârșit	X / Y	Lungime segment (** (m)
6	417.946,412 500.360,124	1	417.949,265 500.356,687	4.467

** Lungimile segmentelor sunt determinate în planul de proiecție Stereo 70 și sunt rotunjite la 1 milimetru.

*** Distanța dintre puncte este formată din segmente cumulate ce sunt mai mici decât valoarea 1 milimetru.

**DATE DESPRE IMOBILUL NR. 14954**

Oficiul de Cadastru și Publicitate Imobiliară SIBIU
Biroul de Cadastru și Publicitate Imobiliară Sibiu

A. Partea I. Descrierea imobilului

TEREN Extravilan

Adresa: Jud. Sibiu

Nr. Crt	Nr cadastral Nr. topografic	Suprafața* (mp)	Observații / Referințe
A1		421	Sector cadastral:75 Teren neimprejmut;

B. Partea II. Proprietari și acte

Inscrieri privitoare la dreptul de proprietate și alte drepturi reale		Referințe
/		
Act Normativ nr. 7, din 13/03/1996 emis de PARLAMENTUL ROMÂNIEI (lege);		
B1	Inscrierea posesiei, drept de PROPRIETATE, dobandit prin Lege, cota actuala 1/1 1) NEIDENTIFICAT NEIDENTIFICAT	A1
B2	se noteaza mentiunea de proprietar neidentificat	A1

C. Partea III. SARCINI .

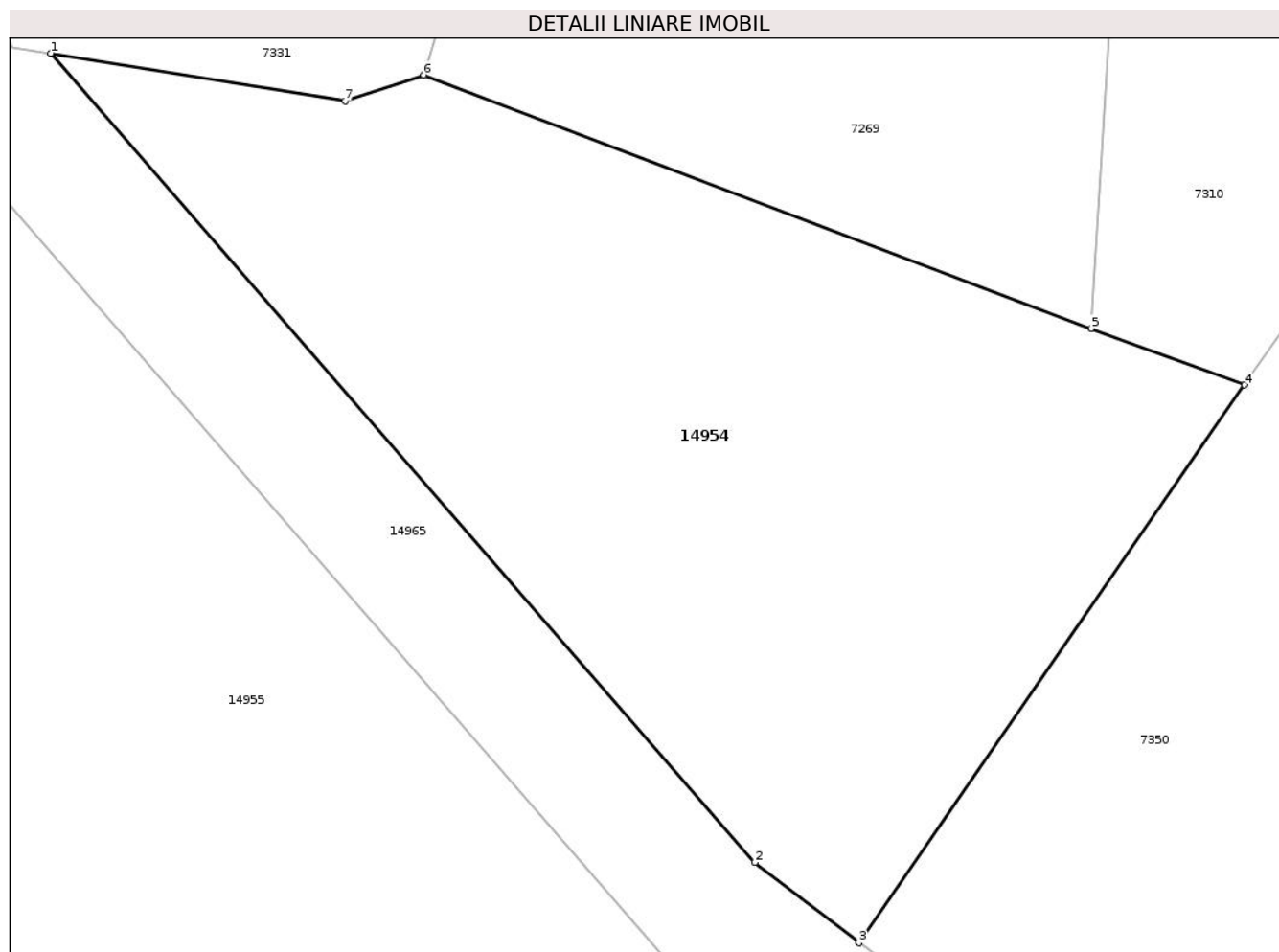
Inscrieri privind dezmembramintele dreptului de proprietate, drepturi reale de garanție și sarcini	Referințe
NU SUNT	

Anexa Nr. 1 La Partea I

Teren

Nr cadastral	Suprafața (mp)*	Observații / Referințe
	421	

* Suprafața este determinată în planul de proiecție Stereo 70.



Date referitoare la teren

Crt	Categorie folosință	Intravilan	Suprafața (mp)	Tarla	Parcelă	Nr. topo	Observații / Referințe
1	curți constructii	NU	421	54	1317	-	

Lungime Segmente

1) Valorile lungimilor segmentelor sunt obținute din proiecție în plan.

Punct început	X / Y	Punct sfârșit	X / Y	Lungime segment (** (m)
1	418.003,492 500.355,345	2	418.024,948 500.330,71	32.669
2	418.024,948 500.330,71	3	418.028,117 500.328,26	4.006
3	418.028,117 500.328,26	4	418.039,867 500.345,244	20.653
4	418.039,867 500.345,244	5	418.035,189 500.346,967	4.986
5	418.035,189 500.346,967	6	418.014,855 500.354,686	21.75

Punct început	X / Y	Punct sfârşit	X / Y	Lungime segment (** (m)
6	418.014,855 500.354,686	7	418.012,46 500.353,888	2.524
7	418.012,46 500.353,888	1	418.003,492 500.355,345	9.086

** Lungimile segmentelor sunt determinate în planul de proiecție Stereo 70 și sunt rotunjite la 1 milimetru.

*** Distanța dintre puncte este formată din segmente cumulate ce sunt mai mici decât valoarea 1 milimetru.

**DATE DESPRE IMOBILUL NR. 14955**

Oficiul de Cadastru și Publicitate Imobiliară SIBIU
Biroul de Cadastru și Publicitate Imobiliară Sibiu

A. Partea I. Descrierea imobilului

TEREN Extravilan

Adresa: Jud. Sibiu

Nr. Crt	Nr cadastral Nr. topografic	Suprafața* (mp)	Observații / Referințe
A1		1.986	Sector cadastral:75 Teren neimprejmuit;

B. Partea II. Proprietari și acte

Inscrieri privitoare la dreptul de proprietate și alte drepturi reale		Referințe
/		
Act Normativ nr. 7, din 13/03/1996 emis de PARLAMENTUL ROMÂNIEI (lege);		
B1	Inscrierea posesiei, drept de PROPRIETATE, dobandit prin Lege, cota actuala 1/1 1) NEIDENTIFICAT NEIDENTIFICAT	A1
B2	se noteaza mentiunea de proprietar neidentificat	A1

C. Partea III. SARCINI .

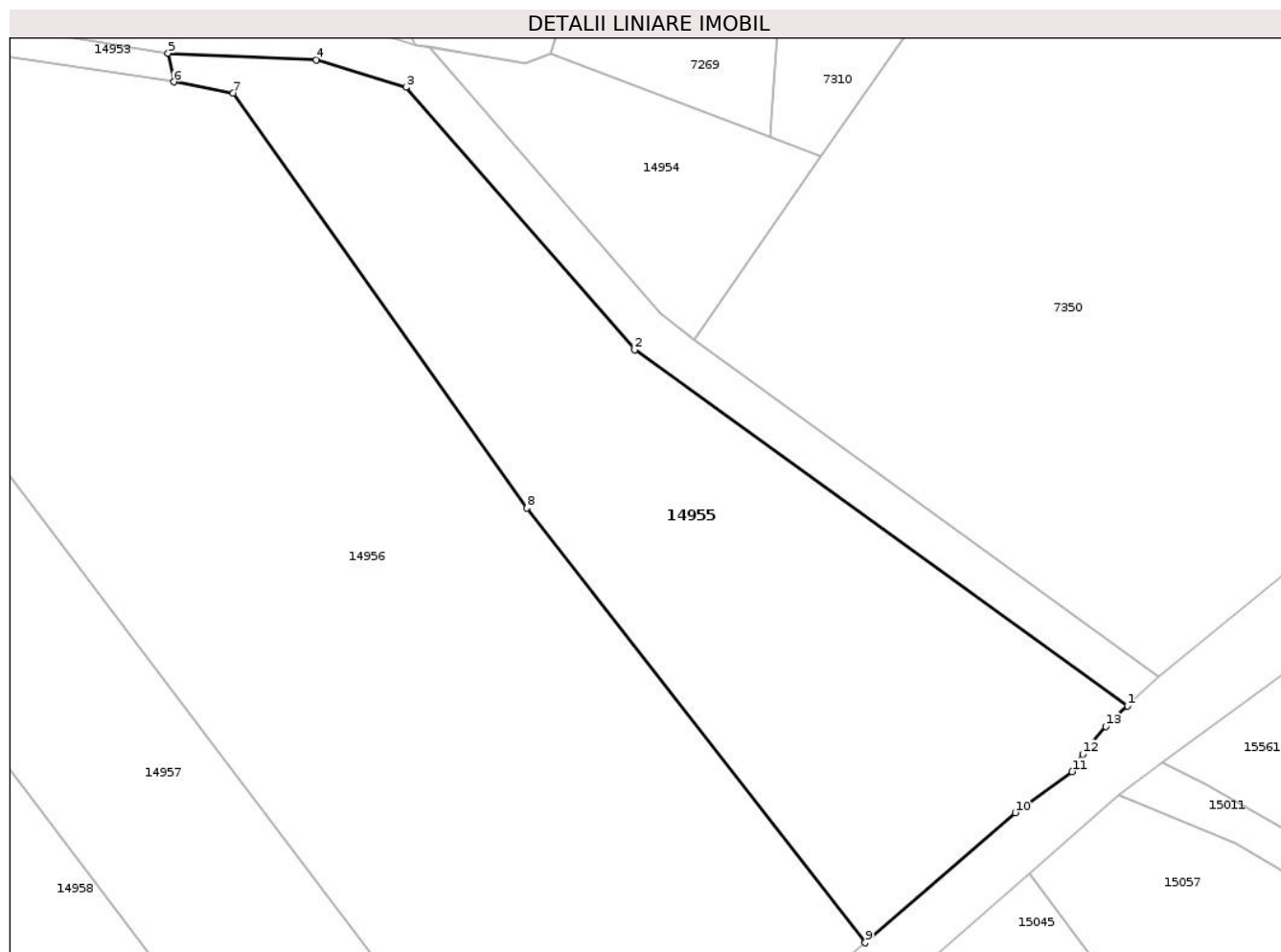
Inscrieri privind dezmembramintele dreptului de proprietate, drepturi reale de garanție și sarcini	Referințe
NU SUNT	

Anexa Nr. 1 La Partea I

Teren

Nr cadastral	Suprafața (mp)*	Observații / Referințe
	1.986	

* Suprafața este determinată în planul de proiecție Stereo 70.



Date referitoare la teren

Crt	Categorie folosință	Intra vilan	Suprafața (mp)	Tarla	Parcelă	Nr. topo	Observații / Referințe
1	faneata	NU	1.986	54	1334	-	

Lungime Segmente

1) Valorile lungimilor segmentelor sunt obținute din proiecție în plan.

Punct început	X / Y	Punct sfârșit	X / Y	Lungime segment (** (m)
1	418.068,229 500.294,383	2	418.022,6 500.327,316	56.272
2	418.022,6 500.327,316	3	418.001,424 500.351,629	32.242
3	418.001,424 500.351,629	4	417.993,137 500.354,168	8.668
4	417.993,137 500.354,168	5	417.979,387 500.354,769	13.763
5	417.979,387 500.354,769	6	417.979,928 500.352,111	2.712

Punct început	X / Y	Punct sfârșit	X / Y	Lungime segment (** (m)
6	417.979,928 500.352,111	7	417.985,425 500.351,092	5.591
7	417.985,425 500.351,092	8	418.012,613 500.312,676	47.064
8	418.012,613 500.312,676	9	418.043,941 500.272,442	50.992
9	418.043,941 500.272,442	10	418.057,838 500.284,486	18.389
10	418.057,838 500.284,486	11	418.063,115 500.288,289	6.504
11	418.063,115 500.288,289	12	418.064,092 500.289,911	1.894
12	418.064,092 500.289,911	13	418.066,211 500.292,471	3.323
13	418.066,211 500.292,471	1	418.068,229 500.294,383	2.78

** Lungimile segmentelor sunt determinate în planul de proiecție Stereo 70 și sunt rotunjite la 1 milimetru.

*** Distanța dintre puncte este formată din segmente cumulate ce sunt mai mici decât valoarea 1 milimetru.

**DATE DESPRE IMOBILUL NR. 14956**

Oficiul de Cadastru și Publicitate Imobiliară SIBIU
Biroul de Cadastru și Publicitate Imobiliară Sibiu

A. Partea I. Descrierea imobilului

TEREN Extravilan

Adresa: Jud. Sibiu

Nr. Crt	Nr cadastral Nr. topografic	Suprafața* (mp)	Observații / Referințe
A1		4.350	Sector cadastral:75 Teren neimprejmuit;

B. Partea II. Proprietari și acte

Inscrieri privitoare la dreptul de proprietate și alte drepturi reale	Referințe
/	
Act Administrativ nr. 2028/45, din 02/07/2003 emis de CJPSDPAT (titlu de proprietate);	
B1	A1
Intabulare, drept de PROPRIETATE, dobandit prin Reconstituire, cota actuala 1/1	
1) ȘOAITA GHEORGHE, CNP NEIDENTIFICAT	

C. Partea III. SARCINI .

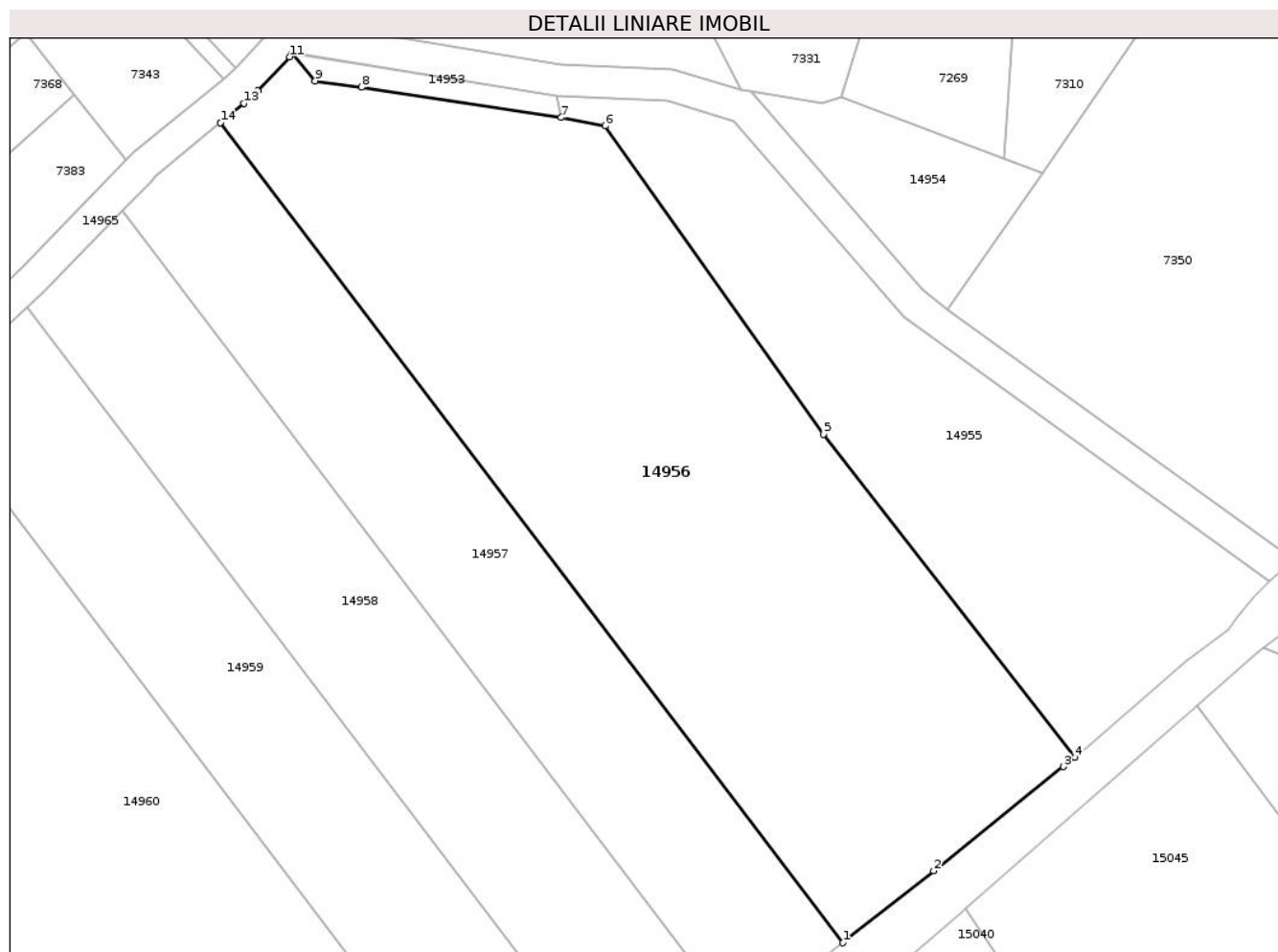
Inscrieri privind dezmembramintele dreptului de proprietate, drepturi reale de garanție și sarcini	Referințe
NU SUNT	

Anexa Nr. 1 La Partea I

Teren

Nr cadastral	Suprafața (mp)*	Observații / Referințe
	4.350	

* Suprafața este determinată în planul de proiecție Stereo 70.



Date referitoare la teren

Crt	Categorie folosință	Intra vilan	Suprafața (mp)	Tarla	Parcelă	Nr. topo	Observații / Referințe
1	arabil	NU	4.350	54	1481/41/1	-	NUMĂR DE TARLA GREȘIT ÎN TP (52)

Lungime Segmente

1) Valorile lungimilor segmentelor sunt obținute din proiecție în plan.

Punct început	X / Y	Punct sfârșit	X / Y	Lungime segment (** (m)
1	418.015,042 500.249,346	2	418.026,355 500.258,293	14.424
2	418.026,355 500.258,293	3	418.042,493 500.271,295	20.724
3	418.042,493 500.271,295	4	418.043,941 500.272,442	1.848
4	418.043,941 500.272,442	5	418.012,613 500.312,676	50.992
5	418.012,613 500.312,676	6	417.985,425 500.351,092	47.064

Punct început	X / Y	Punct sfârșit	X / Y	Lungime segment (** (m)
6	417.985,425 500.351,092	7	417.979,928 500.352,111	5.591
7	417.979,928 500.352,111	8	417.955,035 500.355,897	25.179
8	417.955,035 500.355,897	9	417.949,265 500.356,687	5.824
9	417.949,265 500.356,687	10	417.946,412 500.360,124	4.467
10	417.946,412 500.360,124	11	417.946,086 500.359,686	0.547
11	417.946,086 500.359,686	12	417.942,142 500.355,43	5.802
12	417.942,142 500.355,43	13	417.940,397 500.353,887	2.33
13	417.940,397 500.353,887	14	417.937,45 500.351,47	3.811
14	417.937,45 500.351,47	1	418.015,042 500.249,346	128.256

** Lungimile segmentelor sunt determinate în planul de proiecție Stereo 70 și sunt rotunjite la 1 milimetru.

*** Distanța dintre puncte este formată din segmente cumulate ce sunt mai mici decât valoarea 1 milimetru.

**DATE DESPRE IMOBILUL NR. 14957**

Oficiul de Cadastru și Publicitate Imobiliară SIBIU
Biroul de Cadastru și Publicitate Imobiliară Sibiu

A. Partea I. Descrierea imobilului

TEREN Extravilan

Adresa: Jud. Sibiu

Nr. Crt	Nr cadastral Nr. topografic	Suprafața* (mp)	Observații / Referințe
A1		2.100	Sector cadastral:75 Teren neimprejmuit;

B. Partea II. Proprietari și acte

Inscrieri privitoare la dreptul de proprietate și alte drepturi reale	Referințe
/	
Act Administrativ nr. 1735/45, din 09/04/2002 emis de CJPSDPAT (titlu de proprietate);	
B1	A1
Intabulare, drept de PROPRIETATE, dobandit prin Reconstituire, cota actuala 1/1	
1) ȘOAITĂ VASILE, CNP NEIDENTIFICAT	

C. Partea III. SARCINI .

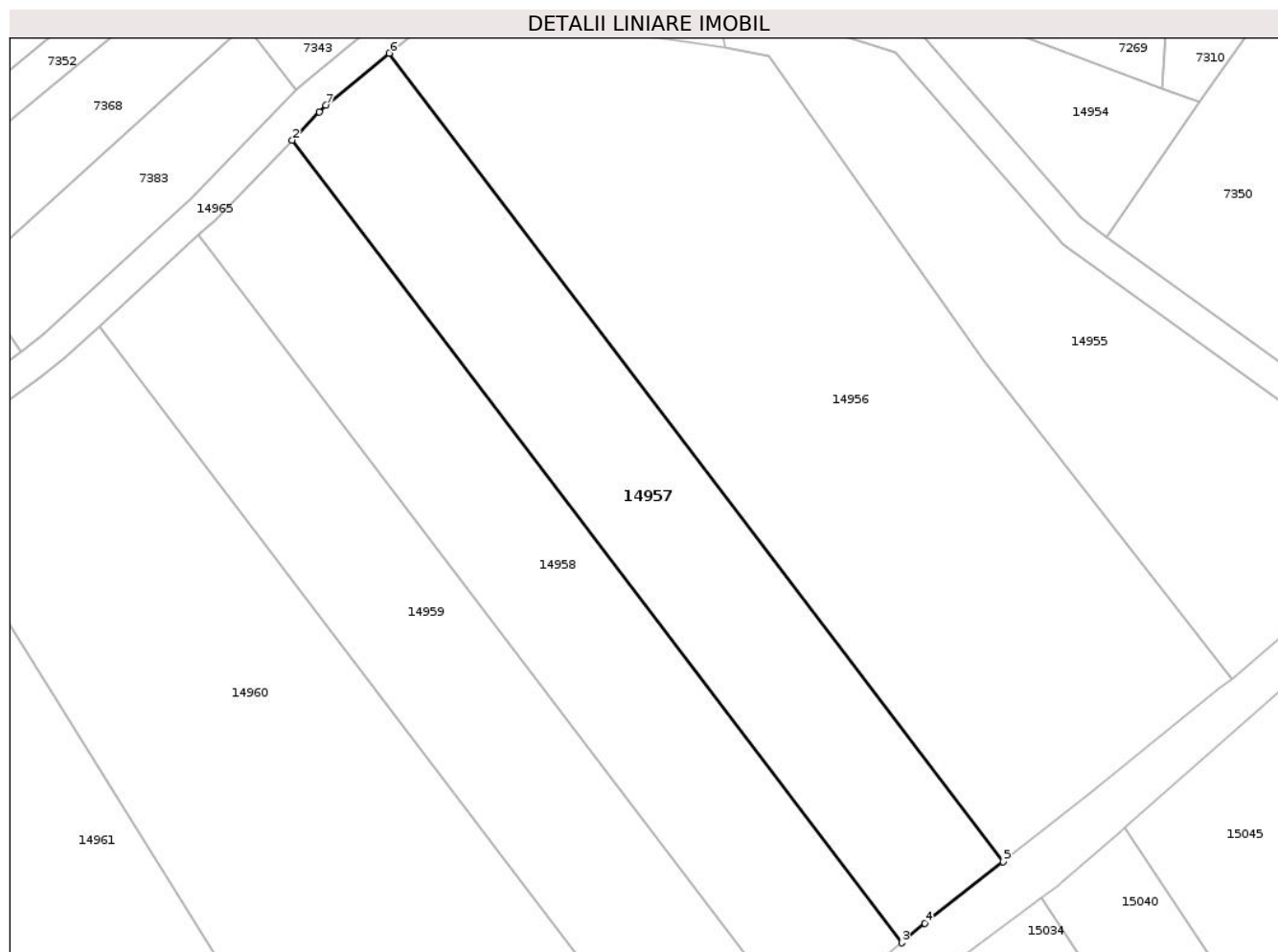
Inscrieri privind dezmembramintele dreptului de proprietate, drepturi reale de garanție și sarcini	Referințe
NU SUNT	

Anexa Nr. 1 La Partea I

Teren

Nr cadastral	Suprafața (mp)*	Observații / Referințe
	2.100	

* Suprafața este determinată în planul de proiecție Stereo 70.



Date referitoare la teren

Crt	Categorie folosință	Intravilan	Suprafața (mp)	Tarla	Parcelă	Nr. topo	Observații / Referințe
1	arabil	NU	2.100	54	1481/40	-	

Lungime Segmente

1) Valorile lungimilor segmentelor sunt obținute din proiecție în plan.

Punct început	X / Y	Punct sfârșit	X / Y	Lungime segment (** (m)
1	417.928,621 500.344,034	2	417.925,184 500.340,491	4.936
2	417.925,184 500.340,491	3	418.002,214 500.239,107	127.328
3	418.002,214 500.239,107	4	418.005,179 500.241,546	3.839
4	418.005,179 500.241,546	5	418.015,042 500.249,346	12.575
5	418.015,042 500.249,346	6	417.937,45 500.351,47	128.256

Punct început	X / Y	Punct sfârșit	X / Y	Lungime segment (** (m)
6	417.937,45 500.351,47	7	417.929,438 500.344,897	10.363
7	417.929,438 500.344,897	1	417.928,621 500.344,034	1.188

** Lungimile segmentelor sunt determinate în planul de proiecție Stereo 70 și sunt rotunjite la 1 milimetru.

*** Distanța dintre puncte este formată din segmente cumulate ce sunt mai mici decât valoarea 1 milimetru.

**DATE DESPRE IMOBILUL NR. 14958**

Oficiul de Cadastru și Publicitate Imobiliară SIBIU
Biroul de Cadastru și Publicitate Imobiliară Sibiu

A. Partea I. Descrierea imobilului

TEREN Extravilan

Adresa: Jud. Sibiu

Nr. Crt	Nr cadastral Nr. topografic	Suprafața* (mp)	Observații / Referințe
A1		2.100	Sector cadastral:75 Teren neimprejmuit;

B. Partea II. Proprietari și acte

Inscrieri privitoare la dreptul de proprietate și alte drepturi reale	Referințe
/	
Act Administrativ nr. 685/45, din 09/08/1995 emis de CJPSDPAT (titlu de proprietate);	
B1	A1
Intabulare, drept de PROPRIETATE, dobandit prin Reconstituire, cota actuala 1/1	
1) GÎNDILĂ IOAN, CNP NEIDENTIFICAT	

C. Partea III. SARCINI .

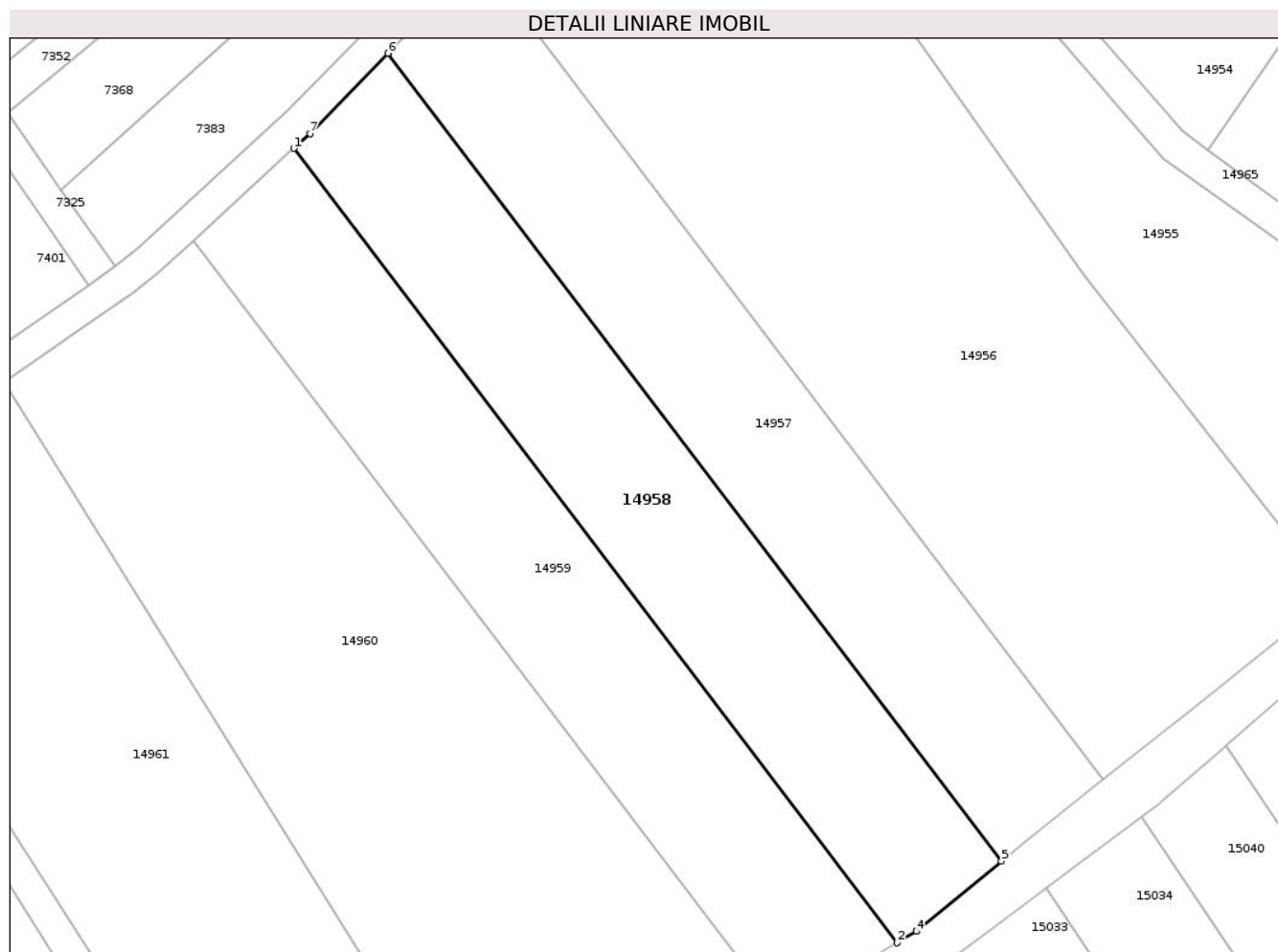
Inscrieri privind dezmembramintele dreptului de proprietate, drepturi reale de garanție și sarcini	Referințe
NU SUNT	

Anexa Nr. 1 La Partea I

Teren

Nr cadastral	Suprafața (mp)*	Observații / Referințe
	2.100	

* Suprafața este determinată în planul de proiecție Stereo 70.



Date referitoare la teren

Crt	Categorie folosință	Intravilan	Suprafața (mp)	Tarla	Parcelă	Nr. topo	Observații / Referințe
1	arabil	NU	2.100	54	1481/39	-	

Lungime Segmente

1) Valorile lungimilor segmentelor sunt obținute din proiecție în plan.

Punct început	X / Y	Punct sfârșit	X / Y	Lungime segment (** (m)
1	417.913,384 500.328,551	2	417.989,109 500.228,885	125.17
2	417.989,109 500.228,885	3	417.991,498 500.230,37	2.813
3	417.991,498 500.230,37	4	417.991,531 500.230,318	0.062
4	417.991,531 500.230,318	5	418.002,214 500.239,107	13.835
5	418.002,214 500.239,107	6	417.925,184 500.340,491	127.328

Punct început	X / Y	Punct sfârşit	X / Y	Lungime segment (** (m)
6	417.925,184 500.340,491	7	417.915,403 500.330,409	14.048
7	417.915,403 500.330,409	1	417.913,384 500.328,551	2.744

** Lungimile segmentelor sunt determinate în planul de proiecţie Stereo 70 şi sunt rotunjite la 1 milimetru.

*** Distanţa dintre puncte este formată din segmente cumulate ce sunt mai mici decât valoarea 1 milimetru.

**DATE DESPRE IMOBILUL NR. 14959**

Oficiul de Cadastru și Publicitate Imobiliară SIBIU
Biroul de Cadastru și Publicitate Imobiliară Sibiu

A. Partea I. Descrierea imobilului

TEREN Extravilan

Adresa: Jud. Sibiu

Nr. Crt	Nr cadastral Nr. topografic	Suprafața* (mp)	Observații / Referințe
A1		2.100	Sector cadastral:75 Teren neimprejmuit;

B. Partea II. Proprietari și acte

Inscrieri privitoare la dreptul de proprietate și alte drepturi reale	Referințe
/	
Act Administrativ nr. 1689/45, din 08/05/2001 emis de CJPSDPAT (titlu de proprietate);	
B1	A1
Intabulare, drept de PROPRIETATE, dobandit prin Reconstituire, cota actuala 1/1	
1) RAULEA MARIA, CNP NEIDENTIFICAT	

C. Partea III. SARCINI .

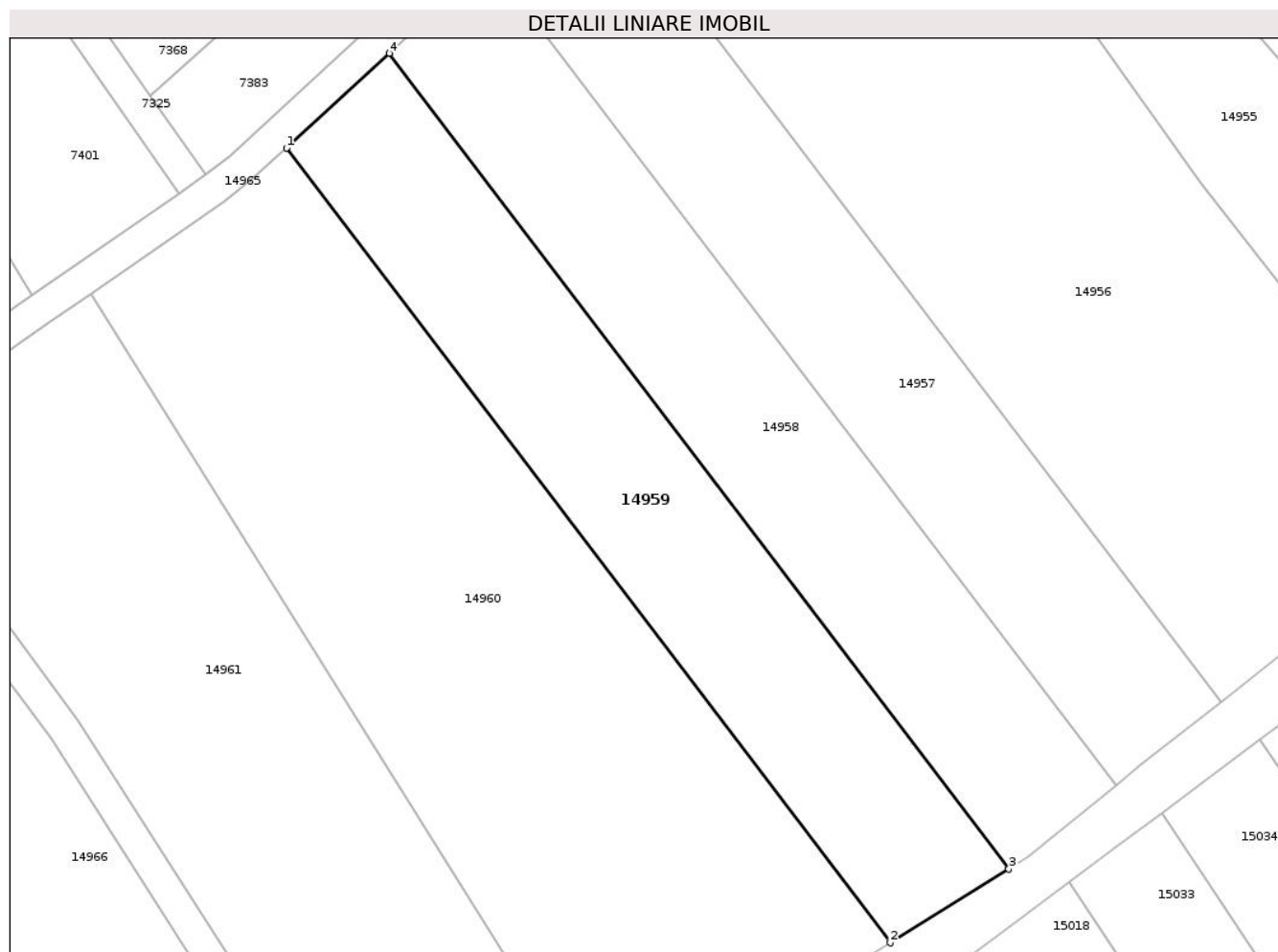
Inscrieri privind dezmembramintele dreptului de proprietate, drepturi reale de garanție și sarcini	Referințe
NU SUNT	

Anexa Nr. 1 La Partea I

Teren

Nr cadastral	Suprafața (mp)*	Observații / Referințe
	2.100	

* Suprafața este determinată în planul de proiecție Stereo 70.



Date referitoare la teren

Crt	Categorie folosință	Intravilan	Suprafața (mp)	Tarla	Parcelă	Nr. topo	Observații / Referințe
1	arabil	NU	2.100	54	1481/38	-	

Lungime Segmente

1) Valorile lungimilor segmentelor sunt obținute din proiecție în plan.

Punct început	X / Y	Punct sfârșit	X / Y	Lungime segment (** (m)
1	417.900,823 500.316,992	2	417.974,611 500.219,875	121.969
2	417.974,611 500.219,875	3	417.989,109 500.228,885	17.069
3	417.989,109 500.228,885	4	417.913,384 500.328,551	125.17
4	417.913,384 500.328,551	1	417.900,823 500.316,992	17.07

** Lungimile segmentelor sunt determinate în planul de proiecție Stereo 70 și sunt rotunjite la 1 milimetru.

***** Distanţa dintre puncte este formată din segmente cumulate ce sunt mai mici decât valoarea 1 milimetru.**

**DATE DESPRE IMOBILUL NR. 14960**

Oficiul de Cadastru și Publicitate Imobiliară SIBIU
Biroul de Cadastru și Publicitate Imobiliară Sibiu

A. Partea I. Descrierea imobilului

TEREN Necunoscut

Adresa: Loc. Bogatu Român, Jud. Sibiu

Nr. Crt	Nr cadastral Nr. topografic	Suprafața* (mp)	Observații / Referințe
A1		4.200	Sector cadastral:75 Teren neimprejmuit;

B. Partea II. Proprietari și acte

Inscrieri privitoare la dreptul de proprietate și alte drepturi reale	Referințe
/	
Act Administrativ nr. 1701/45, din 15/05/2002 emis de CJPSDPAT (titlu de proprietate);	
B1	A1
Intabulare, drept de PROPRIETATE, dobandit prin Reconstituire, cota actuala 1/1 1) ORĂSTEAN RAFILA, CNP NEIDENTIFICAT	

C. Partea III. SARCINI .

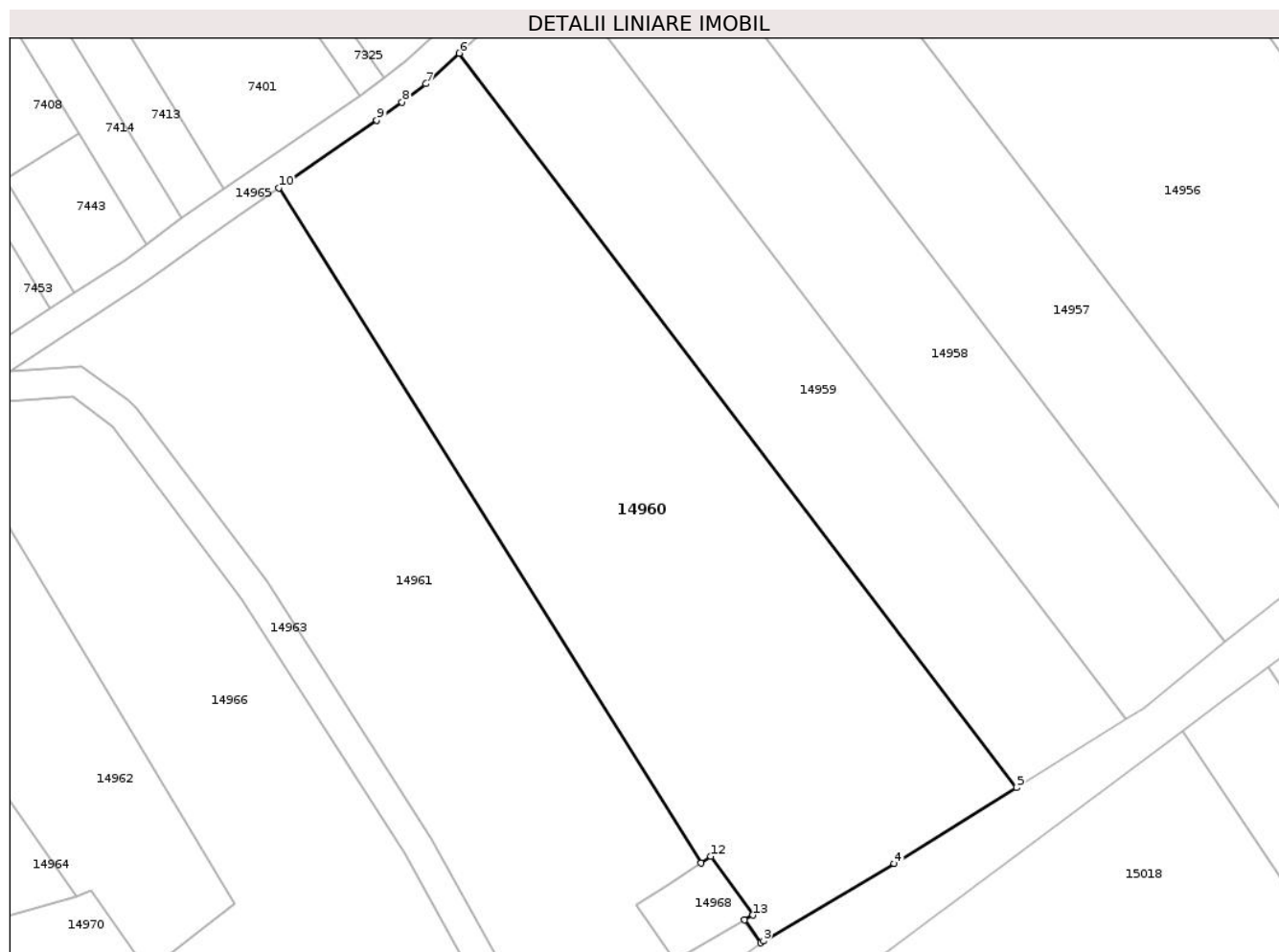
Inscrieri privind dezmembramintele dreptului de proprietate, drepturi reale de garanție și sarcini	Referințe
NU SUNT	

Anexa Nr. 1 La Partea I

Teren

Nr cadastral	Suprafața (mp)*	Observații / Referințe
	4.200	

* Suprafața este determinată în planul de proiecție Stereo 70.



Date referitoare la teren

Crt	Categorie folosință	Intravilan	Suprafața (mp)	Tarla	Parcelă	Nr. topo	Observații / Referințe
1	arabil	NU	3.597	54	1484/37	-	
2	arabil	DA	603	54	1484/37	-	

Lungime Segmente

1) Valorile lungimilor segmentelor sunt obținute din proiecție în plan.

Punct început	X / Y	Punct sfârșit	X / Y	Lungime segment (** (m)
1	417.938,616 500.202,387	2	417.940,757 500.199,354	3.713
2	417.940,757 500.199,354	3	417.941,101 500.199,596	0.42
3	417.941,101 500.199,596	4	417.958,408 500.209,805	20.094
4	417.958,408 500.209,805	5	417.974,611 500.219,875	19.078

Punct început	X / Y	Punct sfârşit	X / Y	Lungime segment (** (m)
5	417.974,611 500.219,875	6	417.900,823 500.316,992	121.969
6	417.900,823 500.316,992	7	417.896,427 500.312,947	5.974
7	417.896,427 500.312,947	8	417.893,279 500.310,512	3.98
8	417.893,279 500.310,512	9	417.889,925 500.308,138	4.109
9	417.889,925 500.308,138	10	417.876,93 500.299,17	15.79
10	417.876,93 500.299,17	11	417.932,82 500.209,898	105.324
11	417.932,82 500.209,898	12	417.934,147 500.210,77	1.587
12	417.934,147 500.210,77	13	417.939,688 500.203,008	9.537
13	417.939,688 500.203,008	1	417.938,616 500.202,387	1.239

** Lungimile segmentelor sunt determinate în planul de proiecție Stereo 70 și sunt rotunjite la 1 milimetru.

*** Distanța dintre puncte este formată din segmente cumulate ce sunt mai mici decât valoarea 1 milimetru.

**DATE DESPRE IMOBILUL NR. 14961**

Oficiul de Cadastru și Publicitate Imobiliară SIBIU
Biroul de Cadastru și Publicitate Imobiliară Sibiu

A. Partea I. Descrierea imobilului

TEREN Necunoscut

Adresa: Loc. Bogatu Român, Jud. Sibiu

Nr. Crt	Nr cadastral Nr. topografic	Suprafața* (mp)	Observații / Referințe
A1		3.500	Sector cadastral:75 Teren neimprejmuit;

B. Partea II. Proprietari și acte

Inscrieri privitoare la dreptul de proprietate și alte drepturi reale		Referințe
/		
Act Normativ nr. 7, din 13/03/1996 emis de PARLAMENTUL ROMÂNIEI (lege);		
B1	Inscrierea posesiei, drept de PROPRIETATE, dobandit prin Lege, cota actuala 1/1 1) NEIDENTIFICAT NEIDENTIFICAT	A1
B2	se noteaza mentiunea de proprietar neidentificat	A1

C. Partea III. SARCINI .

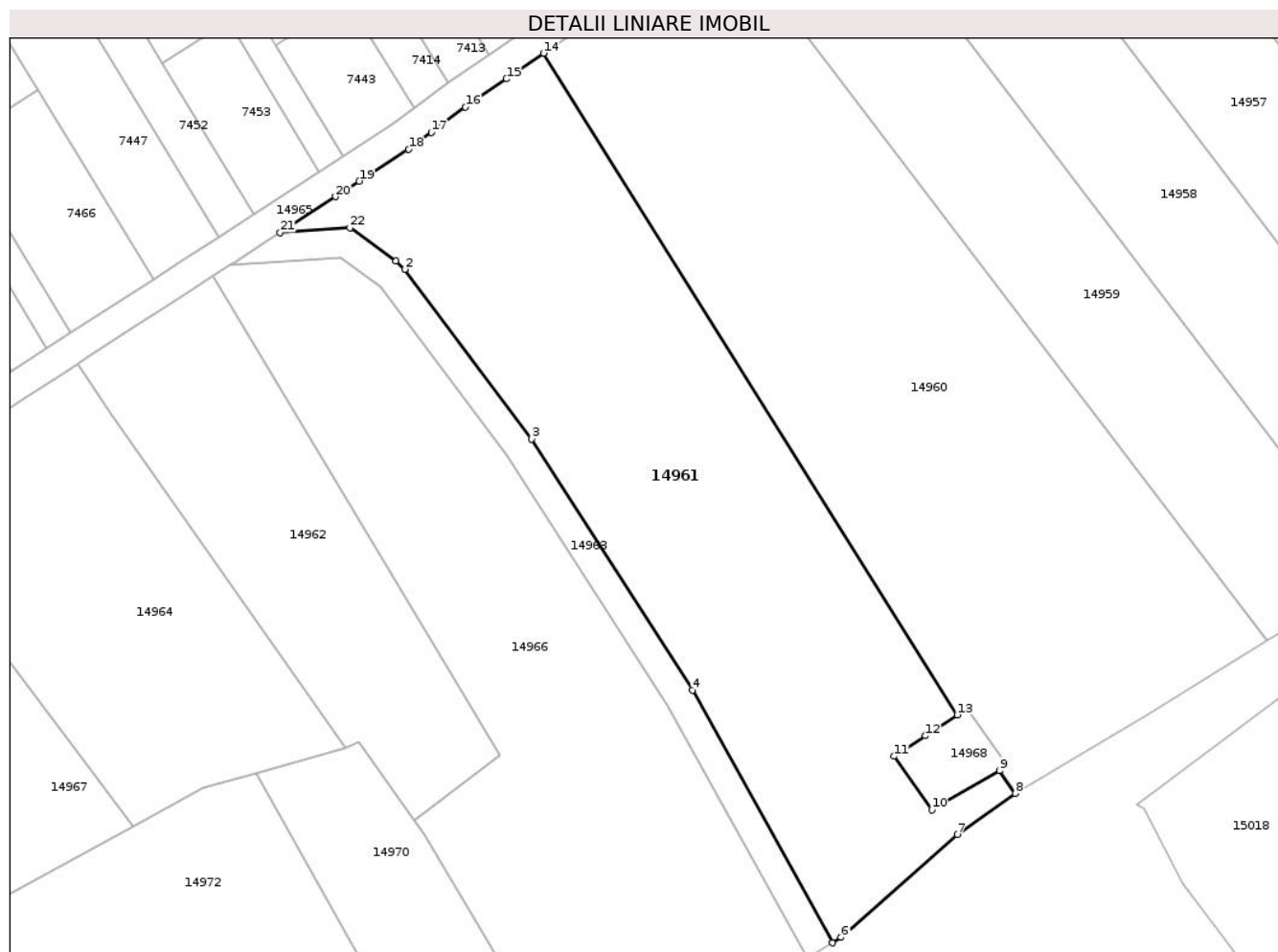
Inscrieri privind dezmembramintele dreptului de proprietate, drepturi reale de garanție și sarcini	Referințe
NU SUNT	

Anexa Nr. 1 La Partea I

Teren

Nr cadastral	Suprafața (mp)*	Observații / Referințe
	3.500	

* Suprafața este determinată în planul de proiecție Stereo 70.



Date referitoare la teren

Crt	Categorie folosință	Intravilan	Suprafața (mp)	Tarla	Parcelă	Nr. topo	Observații / Referințe
1	arabil	NU	2.537	54	1481/36	-	
2	arabil	DA	963	54	1481/36	-	

Lungime Segmente

1) Valorile lungimilor segmentelor sunt obținute din proiecție în plan.

Punct început	X / Y	Punct sfârșit	X / Y	Lungime segment (** (m)
1	417.856,996 500.271,109	2	417.858,207 500.270,009	1.636
3	417.875,358 500.247,102	4	417.897,062 500.213,214	40.242
5	417.915,95 500.179,127	6	417.917,155 500.179,868	1.415
7	417.932,812 500.193,74	8	417.940,648 500.199,276	9.594

Punct început	X / Y	Punct sfârșit	X / Y	Lungime segment (** (m)
2	417.858,207 500.270,009	3	417.875,358 500.247,102	28.616
4	417.897,062 500.213,214	5	417.915,95 500.179,127	38.971
6	417.917,155 500.179,868	7	417.932,812 500.193,74	20.918
8	417.940,648 500.199,276	9	417.938,516 500.202,329	3.723

Punct început	X / Y	Punct sfârșit	X / Y	Lungime segment (** (m)
9	417.938,516 500.202,329	10	417.929,415 500.197,052	10.52
11	417.924,276 500.204,286	12	417.928,507 500.207,066	5.063
13	417.932,82 500.209,898	14	417.876,93 500.299,17	105.324
15	417.871,923 500.295,715	16	417.866,415 500.291,914	6.693
17	417.861,797 500.288,492	18	417.858,724 500.286,214	3.826
19	417.852,068 500.281,904	20	417.848,859 500.279,825	3.823
21	417.841,38 500.274,981	22	417.850,811 500.275,611	9.452

Punct început	X / Y	Punct sfârșit	X / Y	Lungime segment (** (m)
10	417.929,415 500.197,052	11	417.924,276 500.204,286	8.874
12	417.928,507 500.207,066	13	417.932,82 500.209,898	5.16
14	417.876,93 500.299,17	15	417.871,923 500.295,715	6.083
16	417.866,415 500.291,914	17	417.861,797 500.288,492	5.747
18	417.858,724 500.286,214	19	417.852,068 500.281,904	7.93
20	417.848,859 500.279,825	21	417.841,38 500.274,981	8.911
22	417.850,811 500.275,611	1	417.856,996 500.271,109	7.65

** Lungimile segmentelor sunt determinate în planul de proiecție Stereo 70 și sunt rotunjite la 1 milimetru.

*** Distanța dintre puncte este formată din segmente cumulate ce sunt mai mici decât valoarea 1 milimetru.

**DATE DESPRE IMOBILUL NR. 14962**

Oficiul de Cadastru și Publicitate Imobiliară SIBIU
Biroul de Cadastru și Publicitate Imobiliară Sibiu

A. Partea I. Descrierea imobilului

TEREN Extravilan

Adresa: Jud. Sibiu

Nr. Crt	Nr cadastral Nr. topografic	Suprafața* (mp)	Observații / Referințe
A1		1.433	Sector cadastral:75 Teren neimprejmuit;

B. Partea II. Proprietari și acte

Inscrieri privitoare la dreptul de proprietate și alte drepturi reale		Referințe
/		
Act Normativ nr. 7, din 13/03/1996 emis de PARLAMENTUL ROMÂNIEI (lege);		
B1	Inscrierea posesiei, drept de PROPRIETATE, dobandit prin Lege, cota actuala 1/1 1) NEIDENTIFICAT NEIDENTIFICAT	A1
B2	se noteaza mentiunea de proprietar neidentificat	A1

C. Partea III. SARCINI .

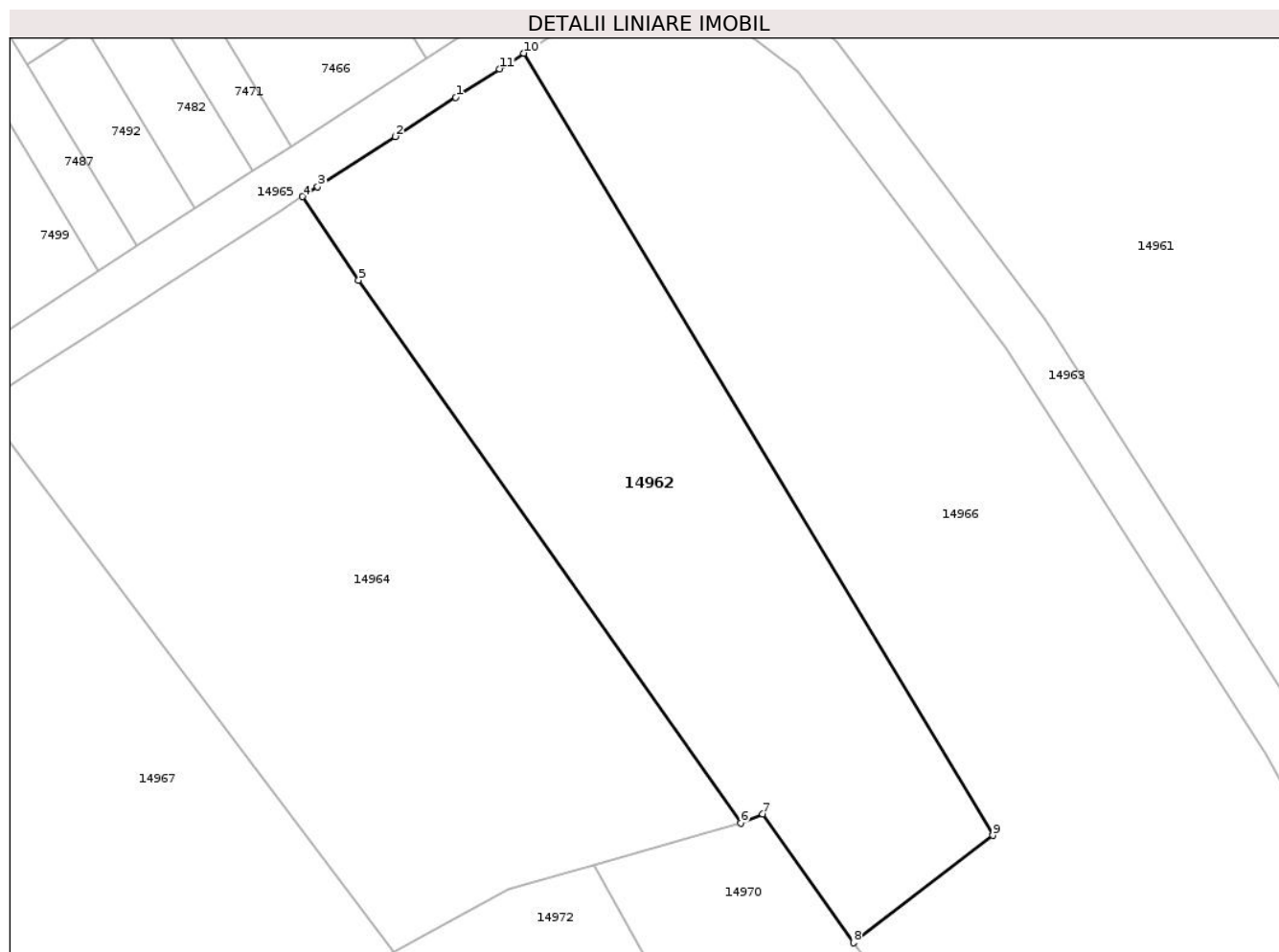
Inscrieri privind dezmembramintele dreptului de proprietate, drepturi reale de garanție și sarcini	Referințe
NU SUNT	

Anexa Nr. 1 La Partea I

Teren

Nr cadastral	Suprafața (mp)*	Observații / Referințe
	1.433	

* Suprafața este determinată în planul de proiecție Stereo 70.



Date referitoare la teren

Crt	Categorie folosință	Intra vilan	Suprafața (mp)	Tarla	Parcelă	Nr. topo	Observații / Referințe
1	vie	NU	1.433	54	1485	-	

Lungime Segmente

1) Valorile lungimilor segmentelor sunt obținute din proiecție în plan.

Punct început	X / Y	Punct sfârșit	X / Y	Lungime segment (** (m)
1	417.826,657 500.265,445	2	417.821,664 500.262,212	5.948
2	417.821,664 500.262,212	3	417.815,253 500.258,059	7.639
3	417.815,253 500.258,059	4	417.814,001 500.257,249	1.492
4	417.814,001 500.257,249	5	417.818,634 500.250,346	8.314
5	417.818,634 500.250,346	6	417.850,217 500.205,471	54.875

Punct început	X / Y	Punct sfârşit	X / Y	Lungime segment (** (m)
6	417.850,217 500.205,471	7	417.852,05 500.206,235	1.986
7	417.852,05 500.206,235	8	417.859,551 500.195,584	13.027
8	417.859,551 500.195,584	9	417.871,071 500.204,454	14.539
9	417.871,071 500.204,454	10	417.832,296 500.269,098	75.381
10	417.832,296 500.269,098	11	417.830,294 500.267,801	2.385
11	417.830,294 500.267,801	1	417.826,657 500.265,445	4.333

** Lungimile segmentelor sunt determinate în planul de proiecţie Stereo 70 şi sunt rotunjite la 1 milimetru.

*** Distanţa dintre puncte este formată din segmente cumulate ce sunt mai mici decât valoarea 1 milimetru.

**DATE DESPRE IMOBILUL NR. 14963**

Oficiul de Cadastru și Publicitate Imobiliară SIBIU
Biroul de Cadastru și Publicitate Imobiliară Sibiu

A. Partea I. Descrierea imobilului

TEREN Necunoscut

Adresa: Loc. Bogatu Român, Jud. Sibiu

Nr. Crt	Nr cadastral Nr. topografic	Suprafața* (mp)	Observații / Referințe
A1		511	Sector cadastral:75 Teren neimprejmuit;

B. Partea II. Proprietari și acte

Inscrieri privitoare la dreptul de proprietate și alte drepturi reale		Referințe
/		
Act Normativ nr. 7, din 13/03/1996 emis de PARLAMENTUL ROMÂNIEI (lege);		
B1	Inscrierea posesiei, drept de PROPRIETATE, dobandit prin Lege, cota actuala 1/1 1) NEIDENTIFICAT NEIDENTIFICAT	A1
B2	se noteaza mentiunea de proprietar neidentificat	A1

C. Partea III. SARCINI .

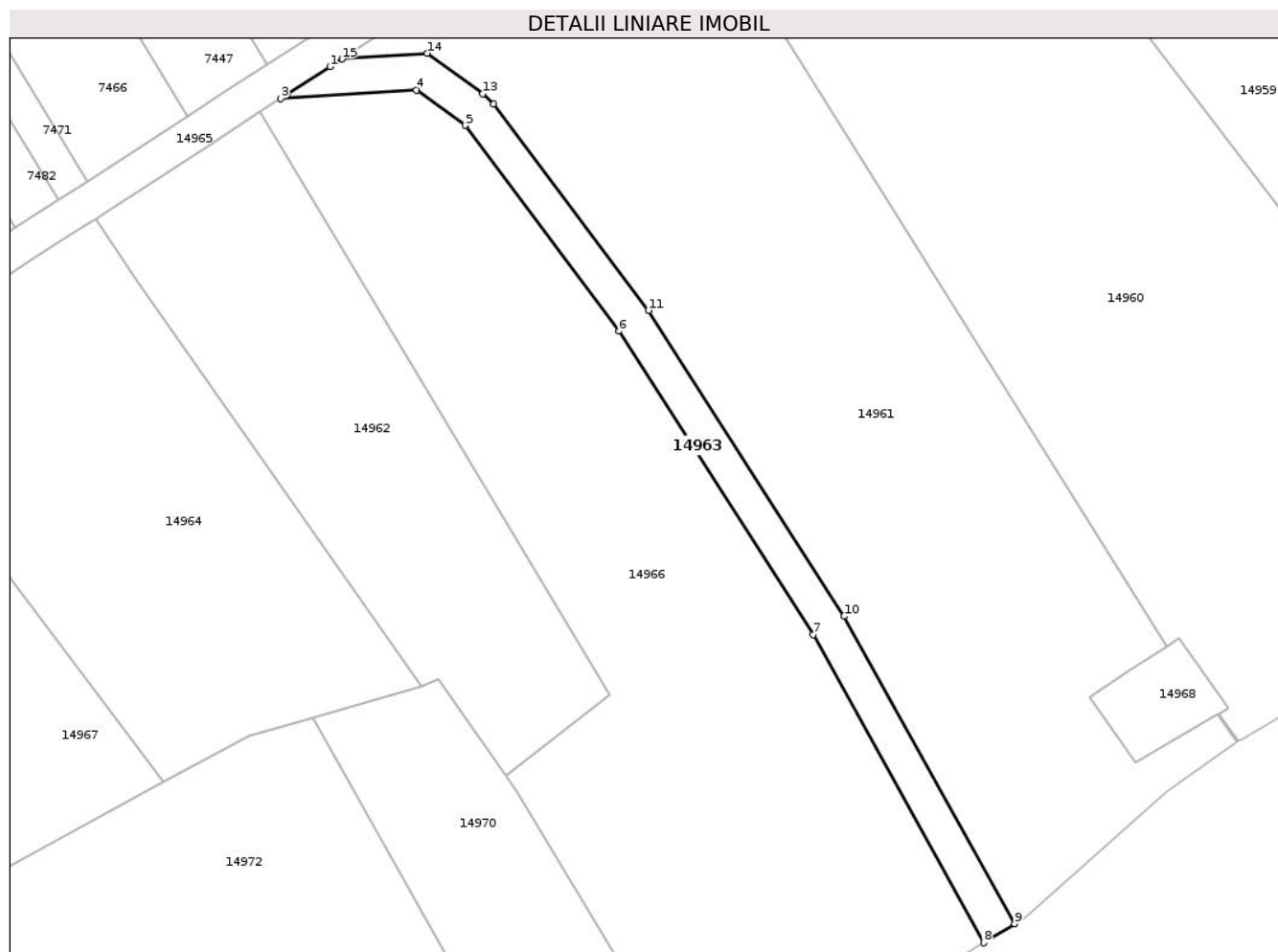
Inscrieri privind dezmembramintele dreptului de proprietate, drepturi reale de garanție și sarcini	Referințe
NU SUNT	

Anexa Nr. 1 La Partea I

Teren

Nr cadastral	Suprafața (mp)*	Observații / Referințe
	511	

* Suprafața este determinată în planul de proiecție Stereo 70.



Date referitoare la teren

Crt	Categorie folosință	Intravilan	Suprafața (mp)	Tarla	Parcelă	Nr. topo	Observații / Referințe
1	drum	NU	357	54	1484/35/1	-	
2	drum	DA	154	54	1484/35/1	-	

Lungime Segmente

1) Valorile lungimilor segmentelor sunt obținute din proiecție în plan.

Punct început	X / Y	Punct sfârșit	X / Y	Lungime segment (** (m)
1	417.840,042 500.274,114	2	417.835,237 500.271,002	5.724
2	417.835,237 500.271,002	3	417.834,589 500.270,583	0.772
3	417.834,589 500.270,583	4	417.849,63 500.271,523	15.07
4	417.849,63 500.271,523	5	417.855,005 500.267,611	6.648

Punct început	X / Y	Punct sfârşit	X / Y	Lungime segment (** (m)
5	417.855,005 500.267,611	6	417.872,069 500.244,822	28.47
6	417.872,069 500.244,822	7	417.893,625 500.211,164	39.969
7	417.893,625 500.211,164	8	417.912,534 500.177,023	39.027
8	417.912,534 500.177,023	9	417.915,95 500.179,127	4.012
9	417.915,95 500.179,127	10	417.897,062 500.213,214	38.971
10	417.897,062 500.213,214	11	417.875,358 500.247,102	40.242
11	417.875,358 500.247,102	12	417.858,207 500.270,009	28.616
12	417.858,207 500.270,009	13	417.856,996 500.271,109	1.636
13	417.856,996 500.271,109	14	417.850,811 500.275,611	7.65
14	417.850,811 500.275,611	15	417.841,38 500.274,981	9.452
15	417.841,38 500.274,981	1	417.840,042 500.274,114	1.595

** Lungimile segmentelor sunt determinate în planul de proiecție Stereo 70 și sunt rotunjite la 1 milimetru.

*** Distanța dintre puncte este formată din segmente cumulate ce sunt mai mici decât valoarea 1 milimetru.

**DATE DESPRE IMOBILUL NR. 14964**

Oficiul de Cadastru și Publicitate Imobiliară SIBIU
Biroul de Cadastru și Publicitate Imobiliară Sibiu

A. Partea I. Descrierea imobilului

TEREN Extravilan

Adresa: Jud. Sibiu

Nr. Crt	Nr cadastral Nr. topografic	Suprafața* (mp)	Observații / Referințe
A1		1.800	Sector cadastral:75 Teren neimprejmuit;

B. Partea II. Proprietari și acte

Inscrieri privitoare la dreptul de proprietate și alte drepturi reale	Referințe
/	
Act Administrativ nr. 1641/45, din 09/02/2001 emis de CJPSDPAT (titlu de proprietate);	
B1	A1
Intabulare, drept de PROPRIETATE, dobandit prin Reconstituire, cota actuala 1/1	
1) BUNEA DUMITRU, CNP NEIDENTIFICAT	

C. Partea III. SARCINI .

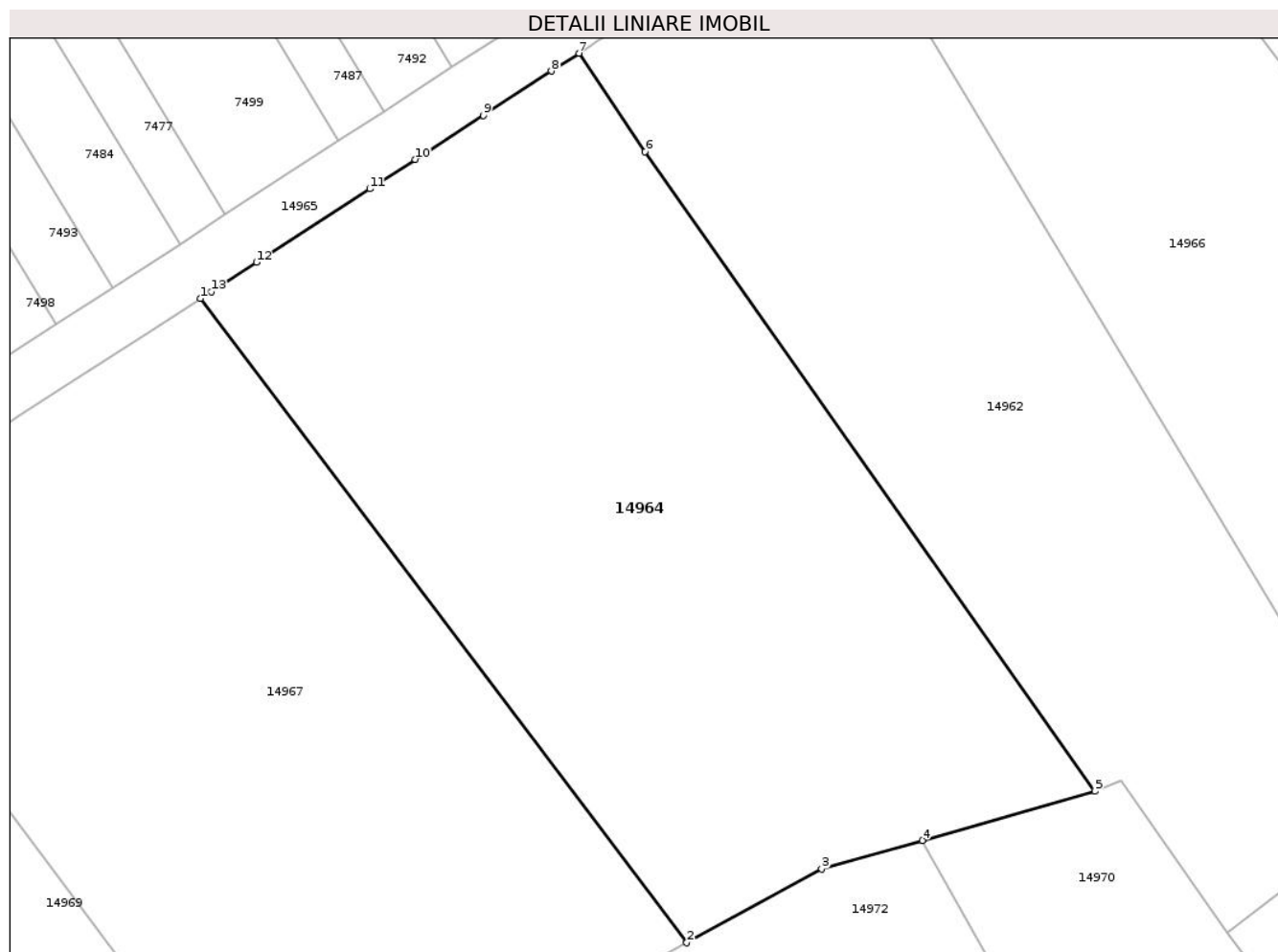
Inscrieri privind dezmembramintele dreptului de proprietate, drepturi reale de garanție și sarcini	Referințe
NU SUNT	

Anexa Nr. 1 La Partea I

Teren

Nr cadastral	Suprafața (mp)*	Observații / Referințe
	1.800	

* Suprafața este determinată în planul de proiecție Stereo 70.



Date referitoare la teren

Crt	Categorie folosință	Intravilan	Suprafața (mp)	Tarla	Parcelă	Nr. topo	Observații / Referințe
1	arabil	NU	1.800	54	1484/14	-	

Lungime Segmente

1) Valorile lungimilor segmentelor sunt obținute din proiecție în plan.

Punct început	X / Y	Punct sfârșit	X / Y	Lungime segment (** (m)
1	417.787,425 500.240,036	2	417.821,563 500.194,836	56.643
2	417.821,563 500.194,836	3	417.831,043 500.200,013	10.802
3	417.831,043 500.200,013	4	417.838,101 500.202,022	7.338
4	417.838,101 500.202,022	5	417.850,217 500.205,471	12.597
5	417.850,217 500.205,471	6	417.818,634 500.250,346	54.875

Punct început	X / Y	Punct sfârşit	X / Y	Lungime segment (** (m)
6	417.818,634 500.250,346	7	417.814,001 500.257,249	8.314
7	417.814,001 500.257,249	8	417.812,061 500.255,992	2.312
8	417.812,061 500.255,992	9	417.807,275 500.252,892	5.701
9	417.807,275 500.252,892	10	417.802,493 500.249,795	5.698
10	417.802,493 500.249,795	11	417.799,307 500.247,732	3.796
11	417.799,307 500.247,732	12	417.791,348 500.242,576	9.483
12	417.791,348 500.242,576	13	417.788,166 500.240,516	3.79
13	417.788,166 500.240,516	1	417.787,425 500.240,036	0.883

** Lungimile segmentelor sunt determinate în planul de proiecție Stereo 70 și sunt rotunjite la 1 milimetru.

*** Distanța dintre puncte este formată din segmente cumulate ce sunt mai mici decât valoarea 1 milimetru.

**DATE DESPRE IMOBILUL NR. 14965**

Oficiul de Cadastru și Publicitate Imobiliară SIBIU
Biroul de Cadastru și Publicitate Imobiliară Sibiu

A. Partea I. Descrierea imobilului

TEREN Extravilan

Adresa: Jud. Sibiu

Nr. Crt	Nr cadastral Nr. topografic	Suprafața* (mp)	Observații / Referințe
A1		3.070	Sector cadastral:75 Teren neimprejmuit;

B. Partea II. Proprietari și acte

Inscrieri privitoare la dreptul de proprietate și alte drepturi reale		Referințe
/		
Act Normativ nr. 7, din 13/03/1996 emis de PARLAMENTUL ROMÂNIEI (lege);		
B1	Inscrierea posesiei, drept de PROPRIETATE, dobandit prin Lege, cota actuala 1/1 1) NEIDENTIFICAT NEIDENTIFICAT	A1
B2	se noteaza mentiunea de proprietar neidentificat	A1

C. Partea III. SARCINI .

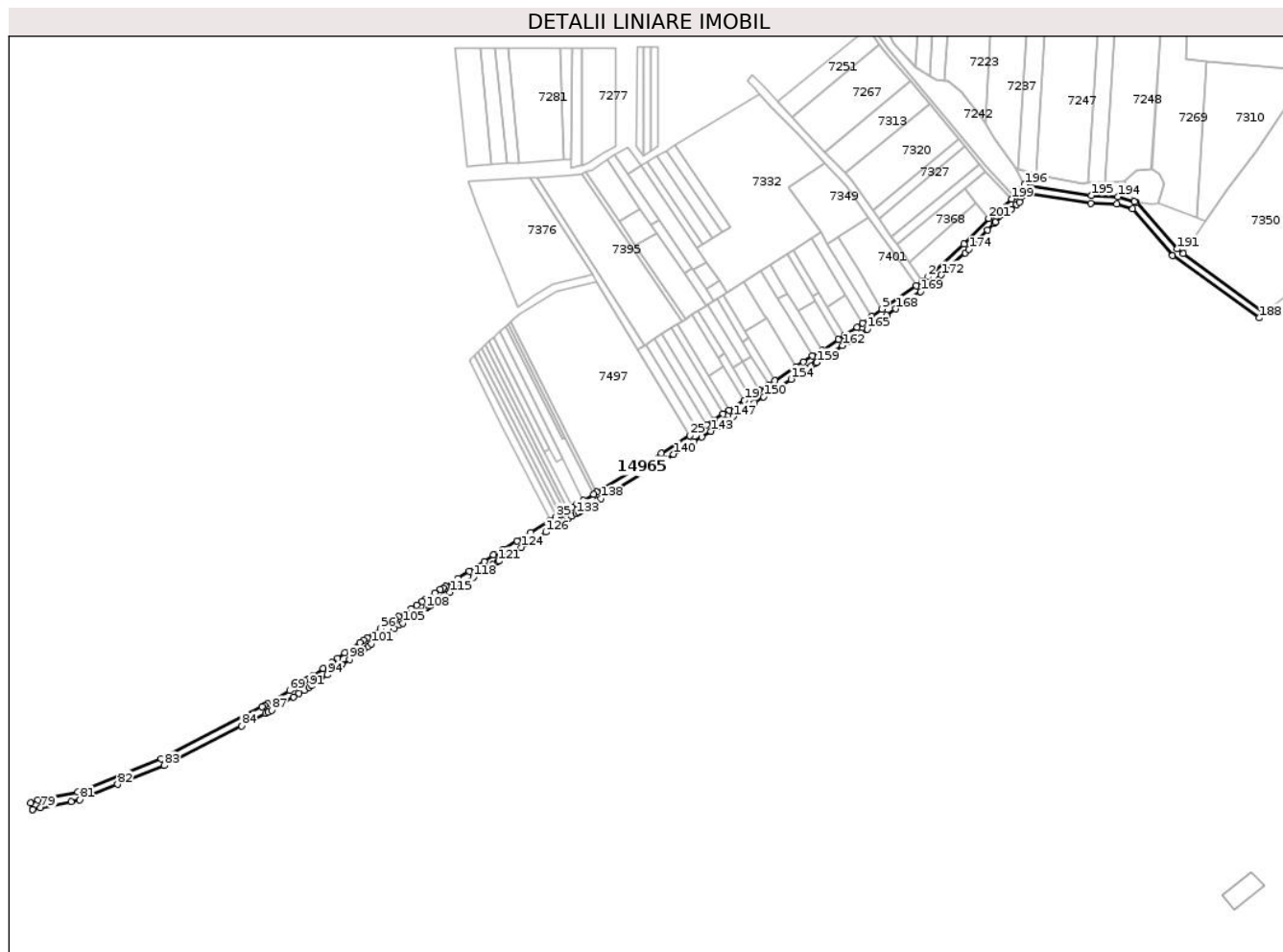
Inscrieri privind dezmembramintele dreptului de proprietate, drepturi reale de garanție și sarcini	Referințe
NU SUNT	

Anexa Nr. 1 La Partea I

Teren

Nr cadastral	Suprafața (mp)*	Observații / Referințe
	3.070	

* Suprafața este determinată în planul de proiecție Stereo 70.



Date referitoare la teren

Crt	Categorie folosință	Intravilan	Suprafața (mp)	Tarla	Parcelă	Nr. topo	Observații / Referințe
1	drum	NU	3.070	54	1486	-	

Lungime Segmente

1) Valorile lungimilor segmentelor sunt obținute din proiecție în plan.

Punct început	X / Y	Punct sfârșit	X / Y	Lungime segment	Punct început	X / Y	Punct sfârșit	X / Y	Lungime segment	Punct început	X / Y	Punct sfârșit	X / Y	Lungime segment
1	417.912,611 / 500.333,276	2	417.893,844 / 500.316,006	25.504	2	417.893,844 / 500.316,006	3	417.890,915 / 500.313,704	3.726	3	417.890,915 / 500.313,704	4	417.887,634 / 500.311,416	4.0
4	417.887,634 / 500.311,416	5	417.869,651 / 500.299,007	21.849	5	417.869,651 / 500.299,007	6	417.864,087 / 500.295,168	6.76	6	417.864,087 / 500.295,168	7	417.859,416 / 500.291,706	5.815
7	417.859,416 / 500.291,706	8	417.856,444 / 500.289,503	3.699	8	417.856,444 / 500.289,503	9	417.849,894 / 500.285,261	7.804	9	417.849,894 / 500.285,261	10	417.846,685 / 500.283,182	3.823
10	417.846,685 / 500.283,182	11	417.837,867 / 500.277,472	10.505	11	417.837,867 / 500.277,472	12	417.833,063 / 500.274,36	5.724	12	417.833,063 / 500.274,36	13	417.828,261 / 500.271,25	5.721
13	417.828,261 / 500.271,25	14	417.824,262 / 500.268,66	4.764	14	417.824,262 / 500.268,66	15	417.813,078 / 500.261,417	13.325	15	417.813,078 / 500.261,417	16	417.809,886 / 500.259,349	3.803
16	417.809,886 / 500.259,349	17	417.805,101 / 500.256,25	5.702	17	417.805,101 / 500.256,25	18	417.800,319 / 500.253,152	5.698	18	417.800,319 / 500.253,152	19	417.797,132 / 500.251,089	3.796

**DATE DESPRE IMOBILUL NR. 14966**

Oficiul de Cadastru și Publicitate Imobiliară SIBIU
Biroul de Cadastru și Publicitate Imobiliară Sibiu

A. Partea I. Descrierea imobilului

TEREN Necunoscut

Adresa: Loc. Bogatu Român, Jud. Sibiu

Nr. Crt	Nr cadastral Nr. topografic	Suprafața* (mp)	Observații / Referințe
A1		3.200	Sector cadastral:75 Teren neimprejmuit;

B. Partea II. Proprietari și acte

Inscrieri privitoare la dreptul de proprietate și alte drepturi reale	Referințe
/	
Act Administrativ nr. 1610/45, din 09/10/2000 emis de CJPSDPAT (titlu de proprietate);	
B1	A1
Intabulare, drept de PROPRIETATE, dobandit prin Reconstituire, cota actuala 1/1 1) COSMA NICOLAE, CNP NEIDENTIFICAT	

C. Partea III. SARCINI .

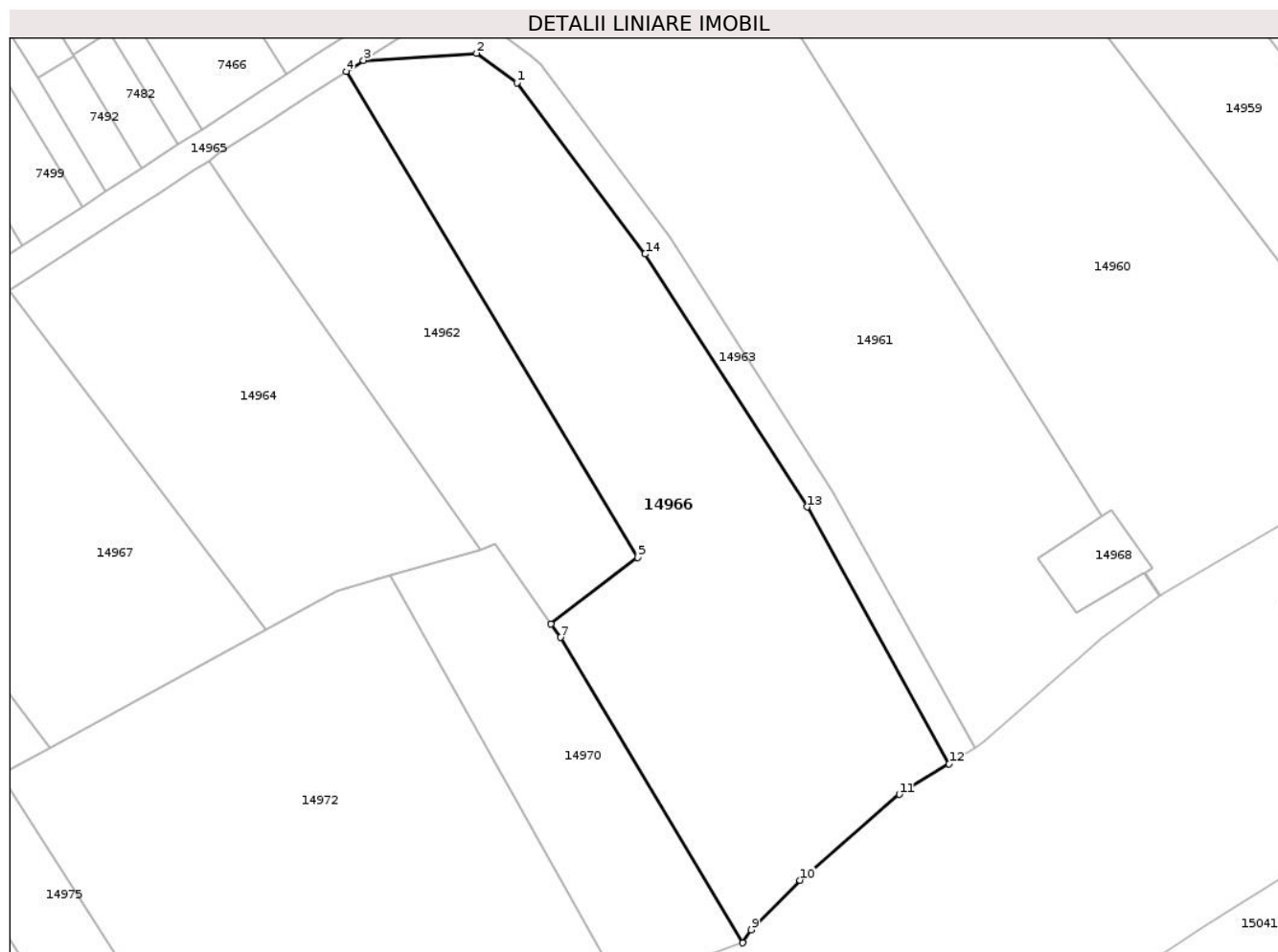
Inscrieri privind dezmembramintele dreptului de proprietate, drepturi reale de garanție și sarcini	Referințe
NU SUNT	

Anexa Nr. 1 La Partea I

Teren

Nr cadastral	Suprafața (mp)*	Observații / Referințe
	3.200	

* Suprafața este determinată în planul de proiecție Stereo 70.



Date referitoare la teren

Crt	Categorie folosință	Intra vilan	Suprafața (mp)	Tarla	Parcelă	Nr. topo	Observații / Referințe
1	arabil	NU	1.710	54	1481/35	-	
2	arabil	DA	1.490	54	1481/35	-	

Lungime Segmente

1) Valorile lungimilor segmentelor sunt obținute din proiecție în plan.

Punct început	X / Y	Punct sfârșit	X / Y	Lungime segment (** (m)
1	417.855,005 500.267,611	2	417.849,63 500.271,523	6.648
2	417.849,63 500.271,523	3	417.834,589 500.270,583	15.07
3	417.834,589 500.270,583	4	417.832,296 500.269,098	2.732
4	417.832,296 500.269,098	5	417.871,071 500.204,454	75.381

Punct început	X / Y	Punct sfârșit	X / Y	Lungime segment (** (m)
5	417.871,071 500.204,454	6	417.859,551 500.195,584	14.539
6	417.859,551 500.195,584	7	417.860,794 500.193,82	2.158
7	417.860,794 500.193,82	8	417.885,096 500.153,2	47.335
8	417.885,096 500.153,2	9	417.886,21 500.154,927	2.055
9	417.886,21 500.154,927	10	417.892,724 500.161,507	9.259
10	417.892,724 500.161,507	11	417.905,921 500.172,952	17.469
11	417.905,921 500.172,952	12	417.912,534 500.177,023	7.766
12	417.912,534 500.177,023	13	417.893,625 500.211,164	39.027
13	417.893,625 500.211,164	14	417.872,069 500.244,822	39.969
14	417.872,069 500.244,822	1	417.855,005 500.267,611	28.47

** Lungimile segmentelor sunt determinate în planul de proiecție Stereo 70 și sunt rotunjite la 1 milimetru.

*** Distanța dintre puncte este formată din segmente cumulate ce sunt mai mici decât valoarea 1 milimetru.

**DATE DESPRE IMOBILUL NR. 14967**

Oficiul de Cadastru și Publicitate Imobiliară SIBIU
Biroul de Cadastru și Publicitate Imobiliară Sibiu

A. Partea I. Descrierea imobilului

TEREN Extravilan

Adresa: Jud. Sibiu

Nr. Crt	Nr cadastral Nr. topografic	Suprafața* (mp)	Observații / Referințe
A1		1.800	Sector cadastral:75 Teren neimprejmuit;

B. Partea II. Proprietari și acte

Inscrieri privitoare la dreptul de proprietate și alte drepturi reale		Referințe
/		
Act Normativ nr. 7, din 13/03/1996 emis de PARLAMENTUL ROMÂNIEI (lege);		
B1	Inscrierea posesiei, drept de PROPRIETATE, dobandit prin Lege, cota actuala 1/1 1) NEIDENTIFICAT NEIDENTIFICAT	A1
B2	se noteaza mentiunea de proprietar neidentificat	A1

C. Partea III. SARCINI .

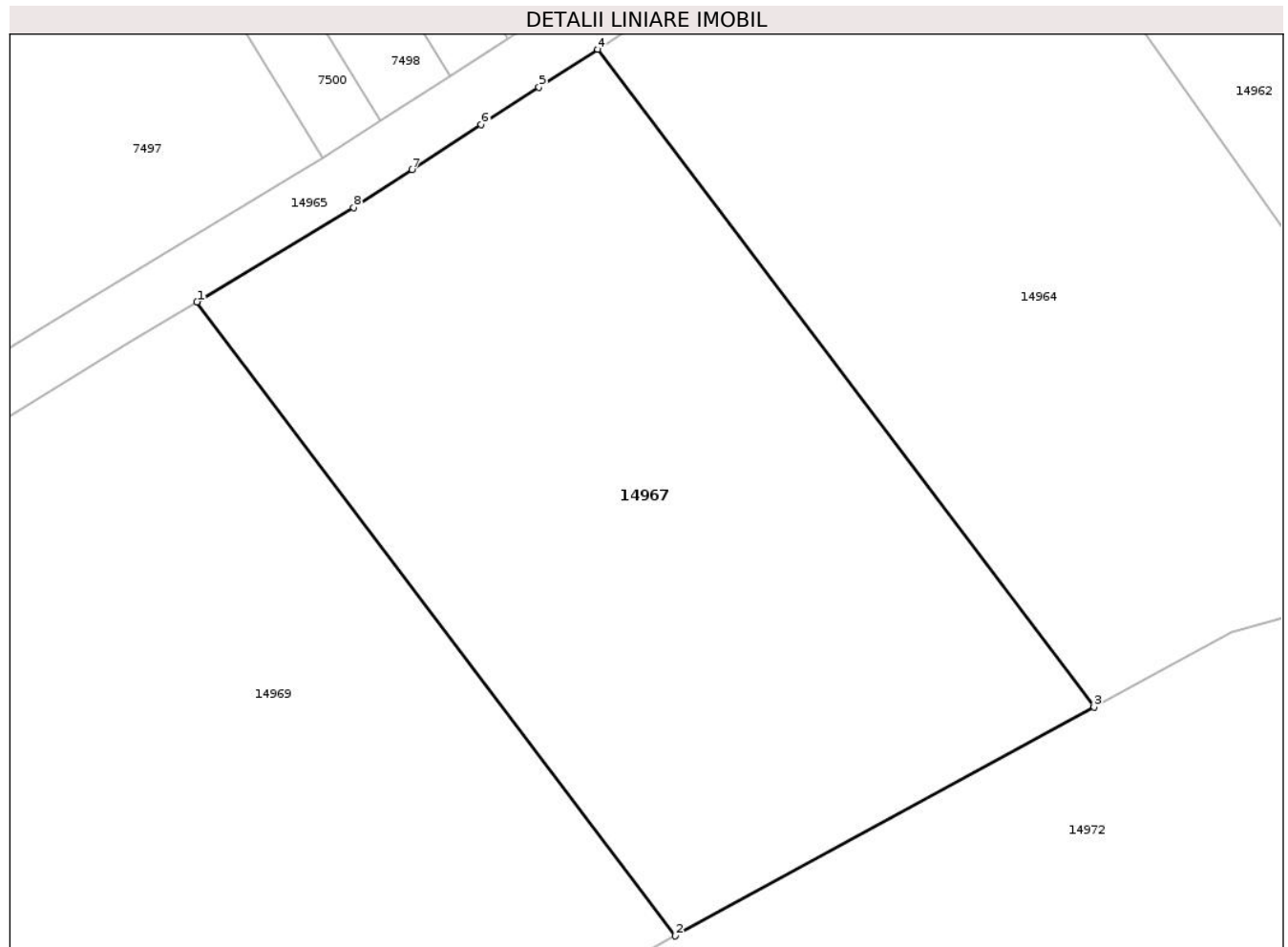
Inscrieri privind dezmembramintele dreptului de proprietate, drepturi reale de garanție și sarcini	Referințe
NU SUNT	

Anexa Nr. 1 La Partea I

Teren

Nr cadastral	Suprafața (mp)*	Observații / Referințe
	1.800	

* Suprafața este determinată în planul de proiecție Stereo 70.



Date referitoare la teren

Crt	Categorie folosință	Intra vilan	Suprafața (mp)	Tarla	Parcelă	Nr. topo	Observații / Referințe
1	arabil	NU	1.800	54	1481/13	-	

Lungime Segmente

1) Valorile lungimilor segmentelor sunt obținute din proiecție în plan.

Punct început	X / Y	Punct sfârșit	X / Y	Lungime segment (** (m)
1	417.759,883 500.222,681	2	417.792,782 500.179,121	54.588
2	417.792,782 500.179,121	3	417.821,563 500.194,836	32.792
3	417.821,563 500.194,836	4	417.787,425 500.240,036	56.643
4	417.787,425 500.240,036	5	417.783,397 500.237,427	4.799
5	417.783,397 500.237,427	6	417.779,425 500.234,855	4.732

Punct început	X / Y	Punct sfârșit	X / Y	Lungime segment (** (m)
6	417.779,425 500.234,855	7	417.774,662 500.231,77	5.675
7	417.774,662 500.231,77	8	417.770,641 500.229,166	4.791
8	417.770,641 500.229,166	1	417.759,883 500.222,681	12.561

** Lungimile segmentelor sunt determinate în planul de proiecție Stereo 70 și sunt rotunjite la 1 milimetru.

*** Distanța dintre puncte este formată din segmente cumulate ce sunt mai mici decât valoarea 1 milimetru.

**DATE DESPRE IMOBILUL NR. 14968**

Oficiul de Cadastru și Publicitate Imobiliară SIBIU
Biroul de Cadastru și Publicitate Imobiliară Sibiu

A. Partea I. Descrierea imobilului

TEREN Intravilan

Adresa: Loc. Bogatu Român, Jud. Sibiu

Nr. Crt	Nr cadastral Nr. topografic	Suprafața* (mp)	Observații / Referințe
A1		109	Sector cadastral:75 Teren neimprejmuit;

B. Partea II. Proprietari și acte

Inscrieri privitoare la dreptul de proprietate și alte drepturi reale		Referințe
/		
Act Normativ nr. 7, din 13/03/1996 emis de PARLAMENTUL ROMÂNIEI (lege);		
B1	Inscrierea posesiei, drept de PROPRIETATE, dobandit prin Lege, cota actuala 1/1 1) NEIDENTIFICAT NEIDENTIFICAT	A1
B2	se noteaza mentiunea de proprietar neidentificat	A1

C. Partea III. SARCINI .

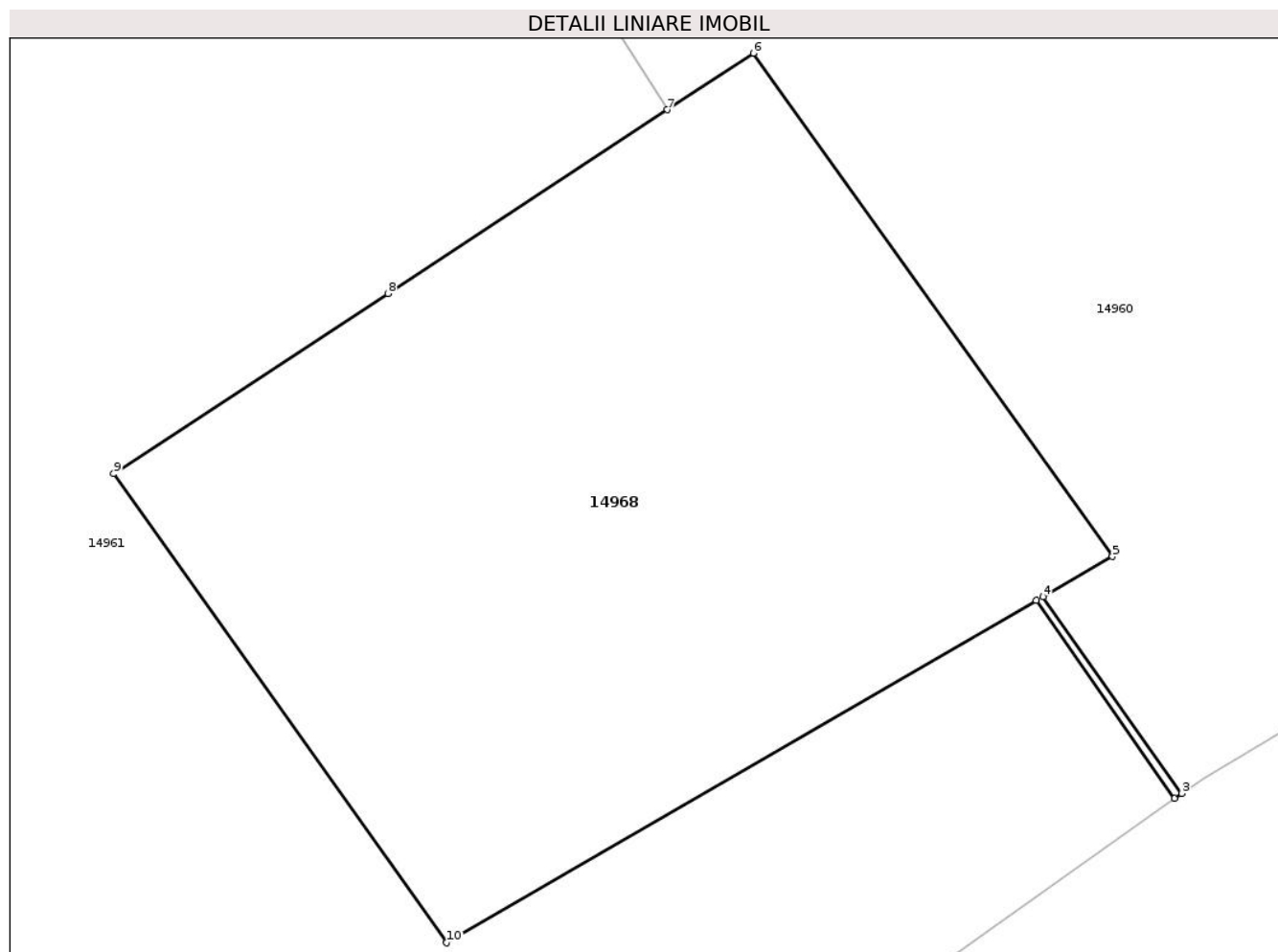
Inscrieri privind dezmembramintele dreptului de proprietate, drepturi reale de garanție și sarcini	Referințe
NU SUNT	

Anexa Nr. 1 La Partea I

Teren

Nr cadastral	Suprafața (mp)*	Observații / Referințe
	109	

* Suprafața este determinată în planul de proiecție Stereo 70.



Date referitoare la teren

Crt	Categorie folosință	Intravilan	Suprafața (mp)	Tarla	Parcelă	Nr. topo	Observații / Referințe
1	curți constructii	DA	109	54	1481/36/1	-	STATIE GAZ

Lungime Segmente

1) Valorile lungimilor segmentelor sunt obținute din proiecție în plan.

Punct început	X / Y	Punct sfârșit	X / Y	Lungime segment (** (m)
1	417.938,516 500.202,329	2	417.940,648 500.199,276	3.723
2	417.940,648 500.199,276	3	417.940,757 500.199,354	0.134
3	417.940,757 500.199,354	4	417.938,616 500.202,387	3.713
4	417.938,616 500.202,387	5	417.939,688 500.203,008	1.239
5	417.939,688 500.203,008	6	417.934,147 500.210,77	9.537

Punct început	X / Y	Punct sfârșit	X / Y	Lungime segment (** (m)
6	417.934,147 500.210,77	7	417.932,82 500.209,898	1.587
7	417.932,82 500.209,898	8	417.928,507 500.207,066	5.16
8	417.928,507 500.207,066	9	417.924,276 500.204,286	5.063
9	417.924,276 500.204,286	10	417.929,415 500.197,052	8.874
10	417.929,415 500.197,052	1	417.938,516 500.202,329	10.52

** Lungimile segmentelor sunt determinate în planul de proiecție Stereo 70 și sunt rotunjite la 1 milimetru.

*** Distanța dintre puncte este formată din segmente cumulate ce sunt mai mici decât valoarea 1 milimetru.

**DATE DESPRE IMOBILUL NR. 14969**

Oficiul de Cadastru și Publicitate Imobiliară SIBIU
Biroul de Cadastru și Publicitate Imobiliară Sibiu

A. Partea I. Descrierea imobilului

TEREN Extravilan

Adresa: Jud. Sibiu

Nr. Crt	Nr cadastral Nr. topografic	Suprafața* (mp)	Observații / Referințe
A1		3.500	Sector cadastral:75 Teren neimprejmuit;

B. Partea II. Proprietari și acte

Inscrieri privitoare la dreptul de proprietate și alte drepturi reale	Referințe
/	
Act Administrativ nr. 1691/45, din 09/05/2001 emis de CJPSDPAT (titlu de proprietate);	
B1	A1
Intabulare, drept de PROPRIETATE, dobandit prin Reconstituire, cota actuala 1/1 1) BUNEA AUREL, CNP NEIDENTIFICAT	

C. Partea III. SARCINI .

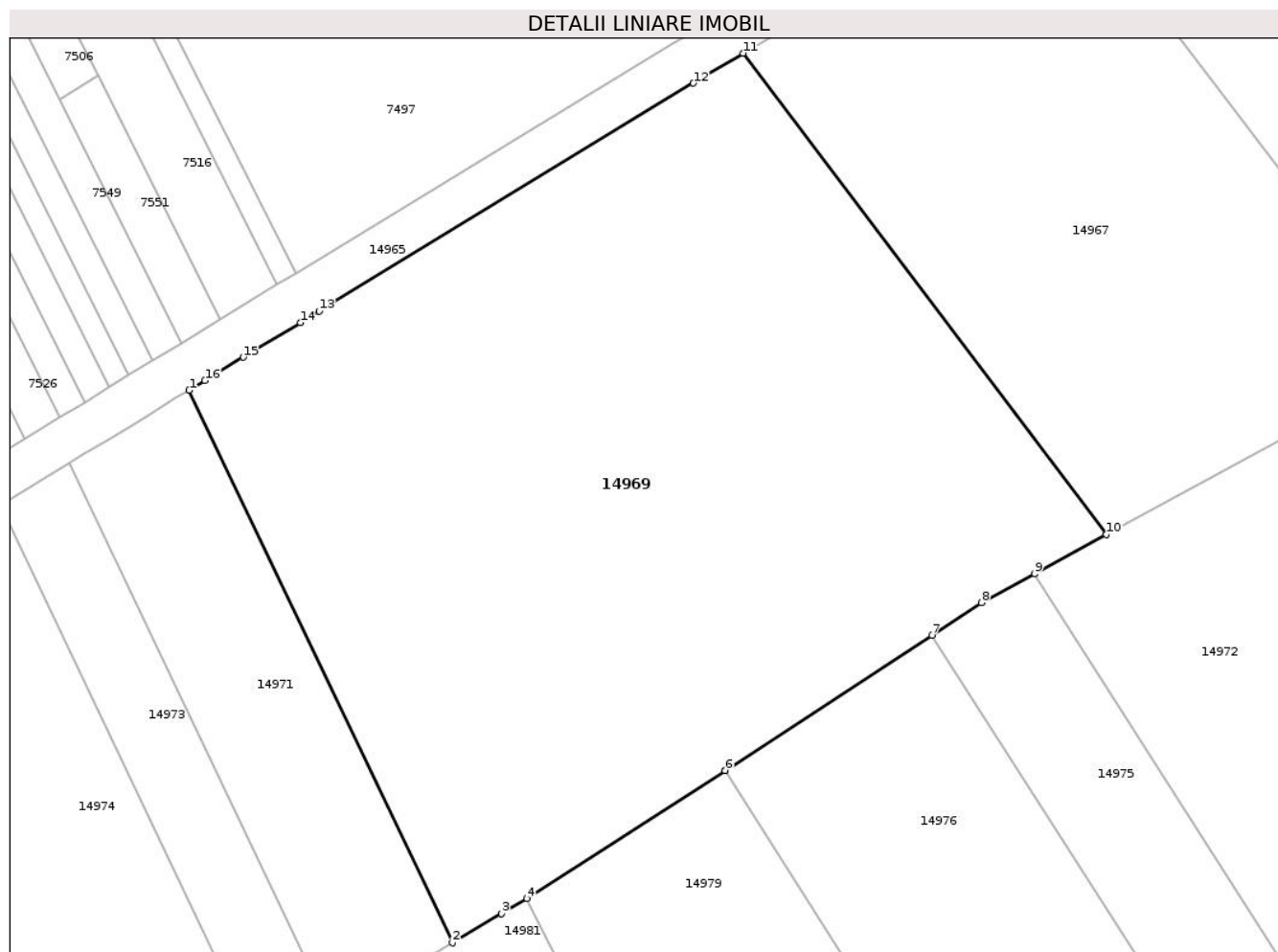
Inscrieri privind dezmembramintele dreptului de proprietate, drepturi reale de garanție și sarcini	Referințe
NU SUNT	

Anexa Nr. 1 La Partea I

Teren

Nr cadastral	Suprafața (mp)*	Observații / Referințe
	3.500	

* Suprafața este determinată în planul de proiecție Stereo 70.



Date referitoare la teren

Crt	Categorie folosință	Intravilan	Suprafața (mp)	Tarla	Parcelă	Nr. topo	Observații / Referințe
1	arabil	NU	3.500	54	1481/12	-	

Lungime Segmente

1) Valorile lungimilor segmentelor sunt obținute din proiecție în plan.

Punct început	X / Y	Punct sfârșit	X / Y	Lungime segment (** (m)
1	417.709,709 500.192,168	2	417.733,554 500.142,166	55.397
2	417.733,554 500.142,166	3	417.737,998 500.144,826	5.179
3	417.737,998 500.144,826	4	417.740,287 500.146,176	2.657
4	417.740,287 500.146,176	5	417.758,242 500.157,754	21.365
5	417.758,242 500.157,754	6	417.758,25 500.157,759	0.009

Punct început	X / Y	Punct sfârșit	X / Y	Lungime segment (** (m)
6	417.758,25 500.157,759	7	417.776,981 500.170,007	22.38
7	417.776,981 500.170,007	8	417.781,475 500.172,946	5.37
8	417.781,475 500.172,946	9	417.786,276 500.175,568	5.47
9	417.786,276 500.175,568	10	417.792,782 500.179,121	7.413
10	417.792,782 500.179,121	11	417.759,883 500.222,681	54.588
11	417.759,883 500.222,681	12	417.755,379 500.219,967	5.259
12	417.755,379 500.219,967	13	417.721,49 500.199,339	39.674
13	417.721,49 500.199,339	14	417.719,782 500.198,299	2.0
14	417.719,782 500.198,299	15	417.714,619 500.195,157	6.043
15	417.714,619 500.195,157	16	417.711,146 500.193,043	4.066
16	417.711,146 500.193,043	1	417.709,709 500.192,168	1.682

** Lungimile segmentelor sunt determinate în planul de proiecție Stereo 70 și sunt rotunjite la 1 milimetru.

*** Distanța dintre puncte este formată din segmente cumulate ce sunt mai mici decât valoarea 1 milimetru.

**DATE DESPRE IMOBILUL NR. 14970**

Oficiul de Cadastru și Publicitate Imobiliară SIBIU
Biroul de Cadastru și Publicitate Imobiliară Sibiu

A. Partea I. Descrierea imobilului

TEREN Necunoscut

Adresa: Loc. Bogatu Român, Jud. Sibiu

Nr. Crt	Nr cadastral Nr. topografic	Suprafața* (mp)	Observații / Referințe
A1		1.000	Sector cadastral:75 Teren neimprejmuit;

B. Partea II. Proprietari și acte

Inscrieri privitoare la dreptul de proprietate și alte drepturi reale	Referințe
/	
Act Administrativ nr. 1466/45, din 13/09/1999 emis de CJPSDPAT (titlu de proprietate);	
B1	A1
Intabulare, drept de PROPRIETATE, dobandit prin Reconstituire, cota actuala 1/1 1) SABĂU IOAN , CNP NEIDENTIFICAT	

C. Partea III. SARCINI .

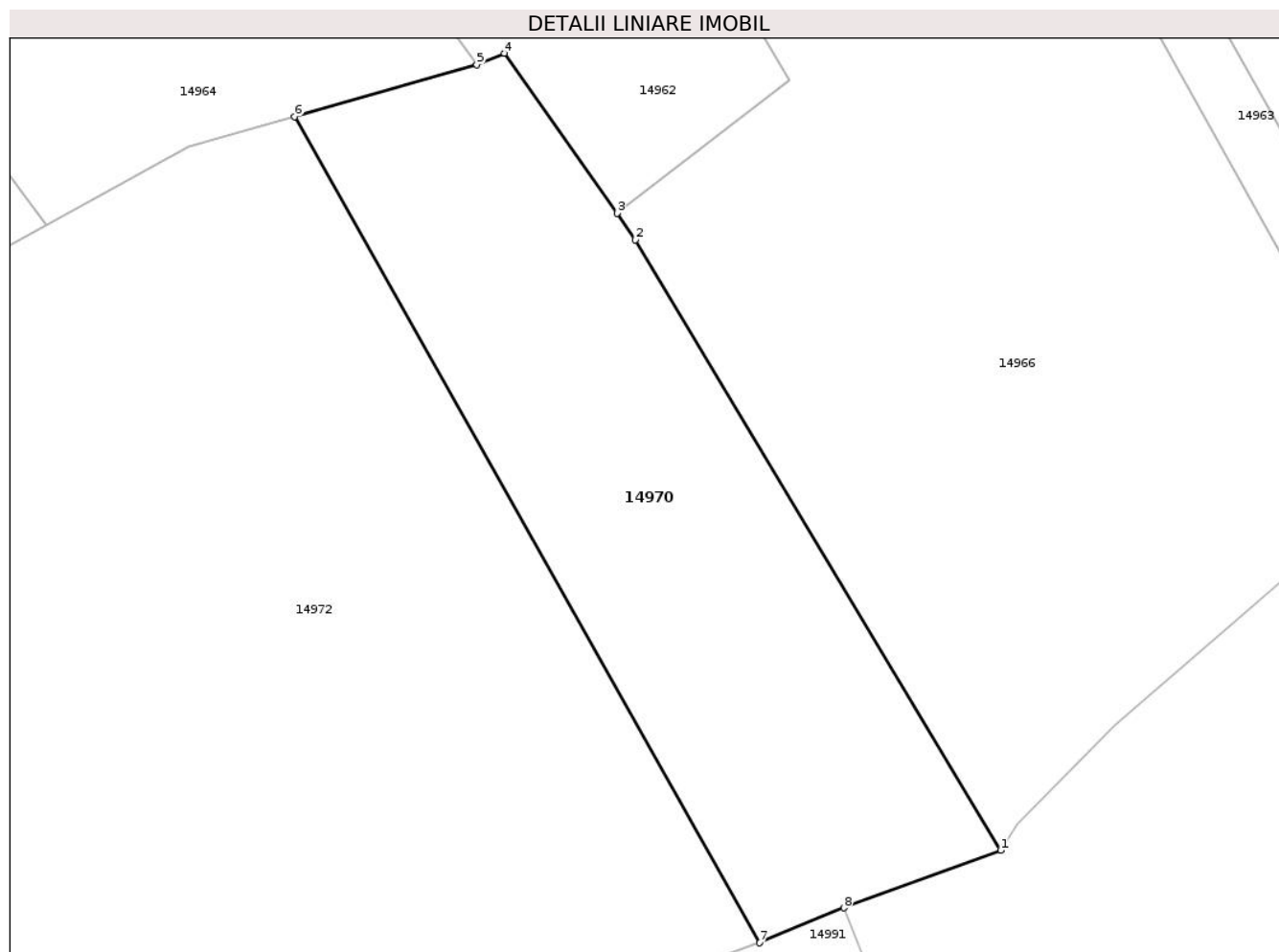
Inscrieri privind dezmembramintele dreptului de proprietate, drepturi reale de garanție și sarcini	Referințe
NU SUNT	

Anexa Nr. 1 La Partea I

Teren

Nr cadastral	Suprafața (mp)*	Observații / Referințe
	1.000	

* Suprafața este determinată în planul de proiecție Stereo 70.



Date referitoare la teren

Crt	Categorie folosință	Intra vilan	Suprafața (mp)	Tarla	Parcelă	Nr. topo	Observații / Referințe
1	arabil	NU	278	54	1481/34	-	
2	arabil	DA	722	54	1481/34	-	

Lungime Segmente

1) Valorile lungimilor segmentelor sunt obținute din proiecție în plan.

Punct început	X / Y	Punct sfârșit	X / Y	Lungime segment (** (m)
1	417.885,096 500.153,2	2	417.860,794 500.193,82	47.335
2	417.860,794 500.193,82	3	417.859,551 500.195,584	2.158
3	417.859,551 500.195,584	4	417.852,05 500.206,235	13.027
4	417.852,05 500.206,235	5	417.850,217 500.205,471	1.986

Punct început	X / Y	Punct sfârșit	X / Y	Lungime segment (** (m)
5	417.850,217 500.205,471	6	417.838,101 500.202,022	12.597
6	417.838,101 500.202,022	7	417.869,038 500.147,043	63.086
7	417.869,038 500.147,043	8	417.874,662 500.149,369	6.086
8	417.874,662 500.149,369	1	417.885,096 500.153,2	11.115

** Lungimile segmentelor sunt determinate în planul de proiecție Stereo 70 și sunt rotunjite la 1 milimetru.

*** Distanța dintre puncte este formată din segmente cumulate ce sunt mai mici decât valoarea 1 milimetru.

**DATE DESPRE IMOBILUL NR. 14971**

Oficiul de Cadastru și Publicitate Imobiliară SIBIU
Biroul de Cadastru și Publicitate Imobiliară Sibiu

A. Partea I. Descrierea imobilului

TEREN Extravilan

Adresa: Jud. Sibiu

Nr. Crt	Nr cadastral Nr. topografic	Suprafața* (mp)	Observații / Referințe
A1		700	Sector cadastral:75 Teren neimprejmuț;

B. Partea II. Proprietari și acte

Inscrieri privitoare la dreptul de proprietate și alte drepturi reale	Referințe
/	
Act Administrativ nr. 1536/45, din 13/07/2000 emis de CJPSDPAT (titlu de proprietate);	
B1	A1
Intabulare, drept de PROPRIETATE, dobandit prin Reconstituire, cota actuala 1/1	
1) ȘOROȘTINEAN ANA, CNP NEIDENTIFICAT	
2) ȘOROȘTINEAN GHEORGHE, CNP NEIDENTIFICAT	
3) SOROSTINEAN EMILIA, CNP NEIDENTIFICAT	

C. Partea III. SARCINI .

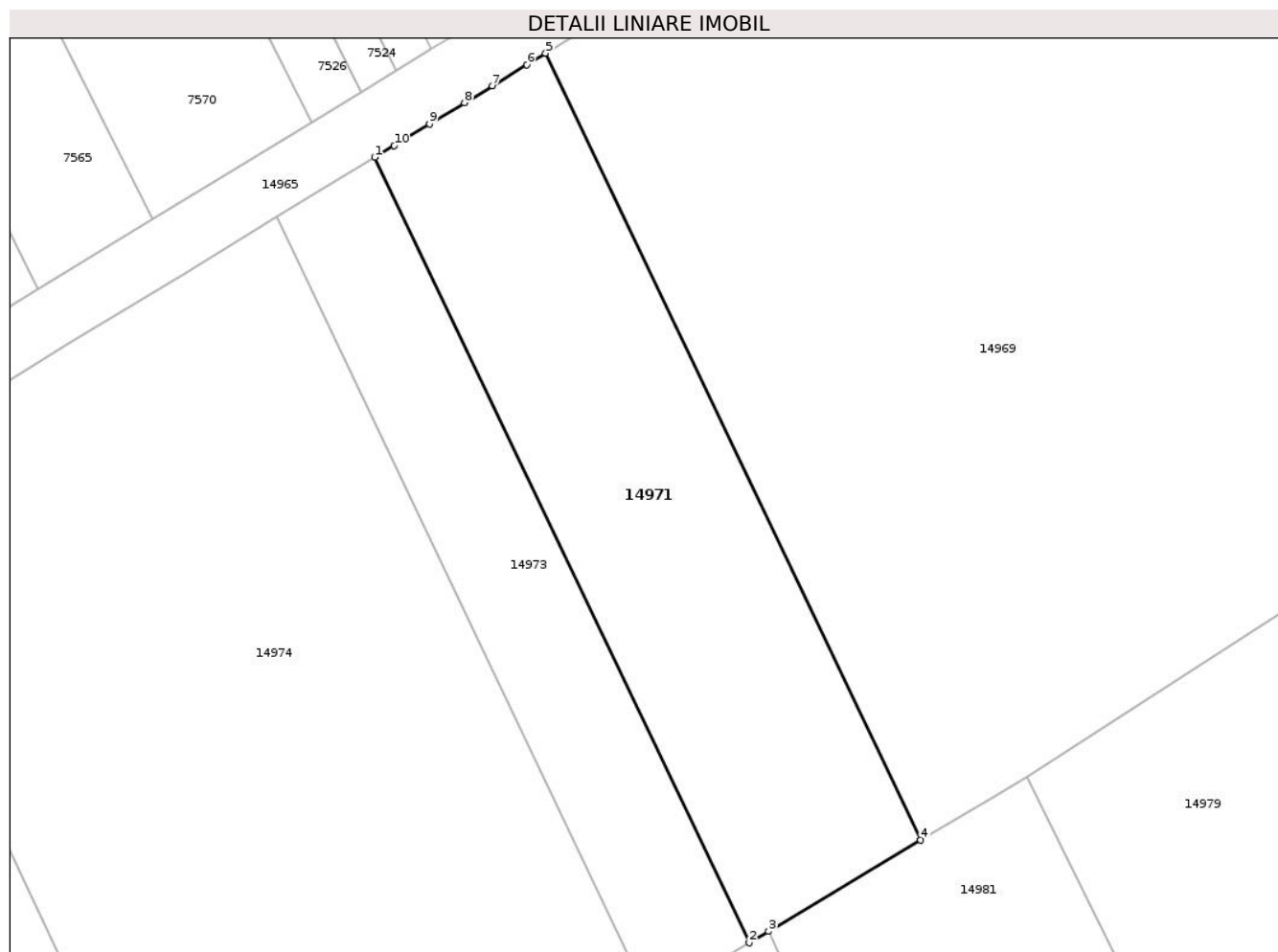
Inscrieri privind dezmembramintele dreptului de proprietate, drepturi reale de garanție și sarcini	Referințe
NU SUNT	

Anexa Nr. 1 La Partea I

Teren

Nr cadastral	Suprafața (mp)*	Observații / Referințe
	700	

* Suprafața este determinată în planul de proiecție Stereo 70.



Date referitoare la teren

Crt	Categorie folosință	Intra vilan	Suprafața (mp)	Tarla	Parcelă	Nr. topo	Observații / Referințe
1	arabil	NU	700	54	1481/11	-	

Lungime Segmente

1) Valorile lungimilor segmentelor sunt obținute din proiecție în plan.

Punct început	X / Y	Punct sfârșit	X / Y	Lungime segment (** (m)
1	417.698,85 500.185,558	2	417.722,654 500.135,644	55.3
2	417.722,654 500.135,644	3	417.723,891 500.136,381	1.44
3	417.723,891 500.136,381	4	417.733,554 500.142,166	11.263
4	417.733,554 500.142,166	5	417.709,709 500.192,168	55.397
5	417.709,709 500.192,168	6	417.708,521 500.191,445	1.39

Punct început	X / Y	Punct sfârșit	X / Y	Lungime segment (** (m)
6	417.708,521 500.191,445	7	417.706,32 500.190,105	2.578
7	417.706,32 500.190,105	8	417.704,548 500.189,027	2.074
8	417.704,548 500.189,027	9	417.702,322 500.187,672	2.607
9	417.702,322 500.187,672	10	417.700,081 500.186,308	2.623
10	417.700,081 500.186,308	1	417.698,85 500.185,558	1.442

** Lungimile segmentelor sunt determinate în planul de proiecție Stereo 70 și sunt rotunjite la 1 milimetru.

*** Distanța dintre puncte este formată din segmente cumulate ce sunt mai mici decât valoarea 1 milimetru.

**DATE DESPRE IMOBILUL NR. 14972**

Oficiul de Cadastru și Publicitate Imobiliară SIBIU
Biroul de Cadastru și Publicitate Imobiliară Sibiu

A. Partea I. Descrierea imobilului

TEREN Necunoscut

Adresa: Loc. Bogatu Român, Jud. Sibiu

Nr. Crt	Nr cadastral Nr. topografic	Suprafața* (mp)	Observații / Referințe
A1		3.600	Sector cadastral:75 Teren neimprejmuit;

B. Partea II. Proprietari și acte

Inscrieri privitoare la dreptul de proprietate și alte drepturi reale	Referințe
/	
Act Administrativ nr. 1940/45, din 06/05/2005 emis de CJPSDPAT (titlu de proprietate);	
B1	A1
Intabulare, drept de PROPRIETATE, dobandit prin Reconstituire, cota actuala 1/1 1) COSMA NICOLAE, CNP NEIDENTIFICAT	

C. Partea III. SARCINI .

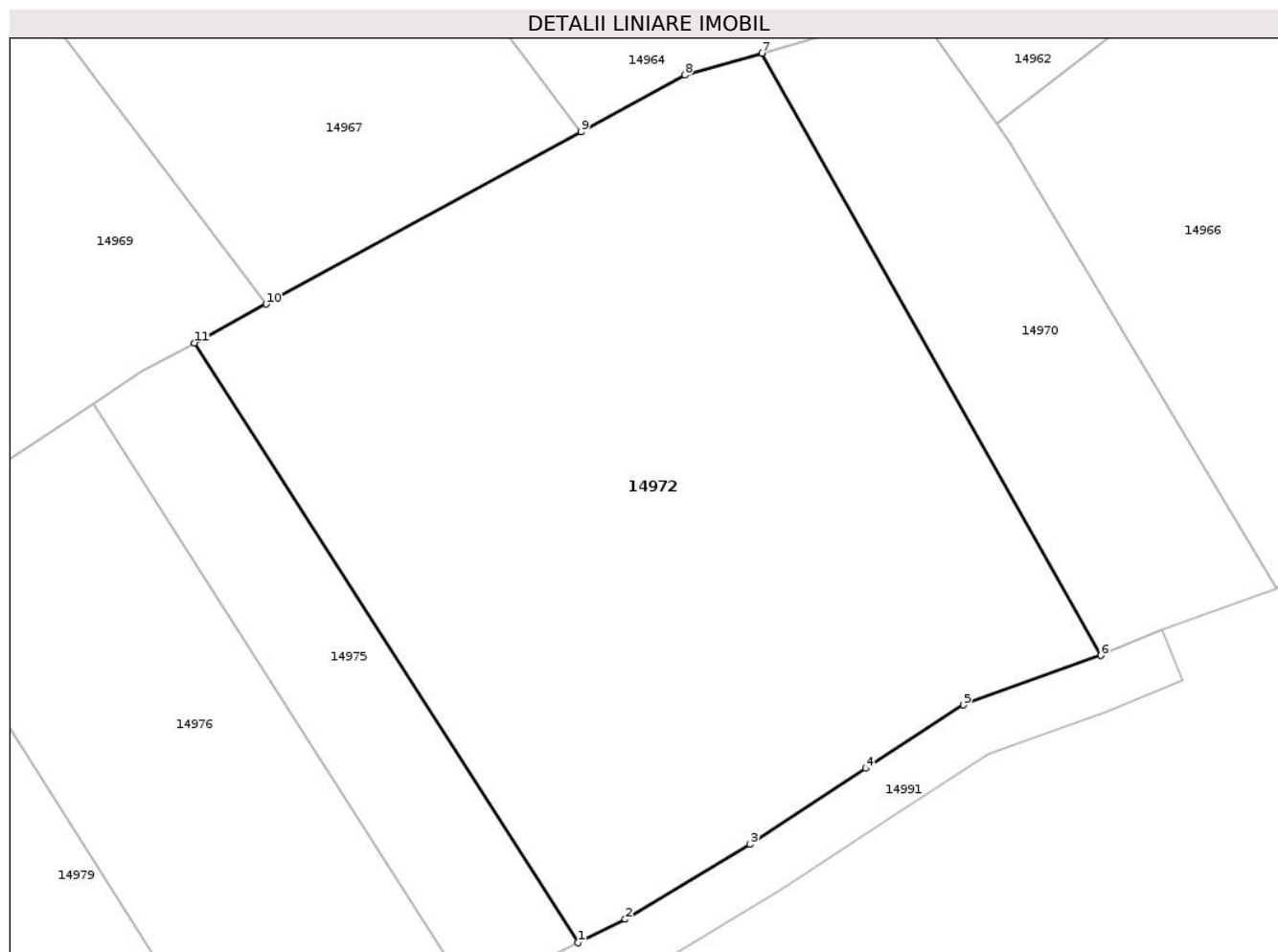
Inscrieri privind dezmembramintele dreptului de proprietate, drepturi reale de garanție și sarcini	Referințe
NU SUNT	

Anexa Nr. 1 La Partea I

Teren

Nr cadastral	Suprafața (mp)*	Observații / Referințe
	3.600	

* Suprafața este determinată în planul de proiecție Stereo 70.



Date referitoare la teren

Crt	Categorie folosință	Intra vilan	Suprafața (mp)	Tarla	Parcelă	Nr. topo	Observații / Referințe
1	arabil	NU	1.286	54	1481/33	-	
2	arabil	DA	2.314	54	1481/33	-	

Lungime Segmente

1) Valorile lungimilor segmentelor sunt obținute din proiecție în plan.

Punct început	X / Y	Punct sfârșit	X / Y	Lungime segment (** (m)
1	417.821,274 500.120,816	2	417.825,6 500.122,956	4.827
2	417.825,6 500.122,956	3	417.837,02 500.129,802	13.315
3	417.837,02 500.129,802	4	417.847,567 500.136,731	12.619
4	417.847,567 500.136,731	5	417.856,498 500.142,526	10.647

Punct început	X / Y	Punct sfârşit	X / Y	Lungime segment (** (m)
5	417.856,498 500.142,526	6	417.869,038 500.147,043	13.329
6	417.869,038 500.147,043	7	417.838,101 500.202,022	63.086
7	417.838,101 500.202,022	8	417.831,043 500.200,013	7.338
8	417.831,043 500.200,013	9	417.821,563 500.194,836	10.802
9	417.821,563 500.194,836	10	417.792,782 500.179,121	32.792
10	417.792,782 500.179,121	11	417.786,276 500.175,568	7.413
11	417.786,276 500.175,568	1	417.821,274 500.120,816	64.981

** Lungimile segmentelor sunt determinate în planul de proiecție Stereo 70 și sunt rotunjite la 1 milimetru.

*** Distanța dintre puncte este formată din segmente cumulate ce sunt mai mici decât valoarea 1 milimetru.

**DATE DESPRE IMOBILUL NR. 14973**

Oficiul de Cadastru și Publicitate Imobiliară SIBIU
Biroul de Cadastru și Publicitate Imobiliară Sibiu

A. Partea I. Descrierea imobilului

TEREN Extravilan

Adresa: Jud. Sibiu

Nr. Crt	Nr cadastral Nr. topografic	Suprafața* (mp)	Observații / Referințe
A1		400	Sector cadastral:75 Teren neimprejmut;

B. Partea II. Proprietari și acte

Inscrieri privitoare la dreptul de proprietate și alte drepturi reale	Referințe
/	
Act Administrativ nr. 1432/45, din 18/03/1999 emis de CJPSDPAT (titlu de proprietate);	
B1	A1
Intabulare, drept de PROPRIETATE, dobandit prin Reconstituire, cota actuala 1/1	
1) GÎNDILĂ DUMITRU, CNP NEIDENTIFICAT	
2) GÎNDILĂ ION, CNP NEIDENTIFICAT	
3) GÎNDILĂ NICOLAE, CNP NEIDENTIFICAT	

C. Partea III. SARCINI .

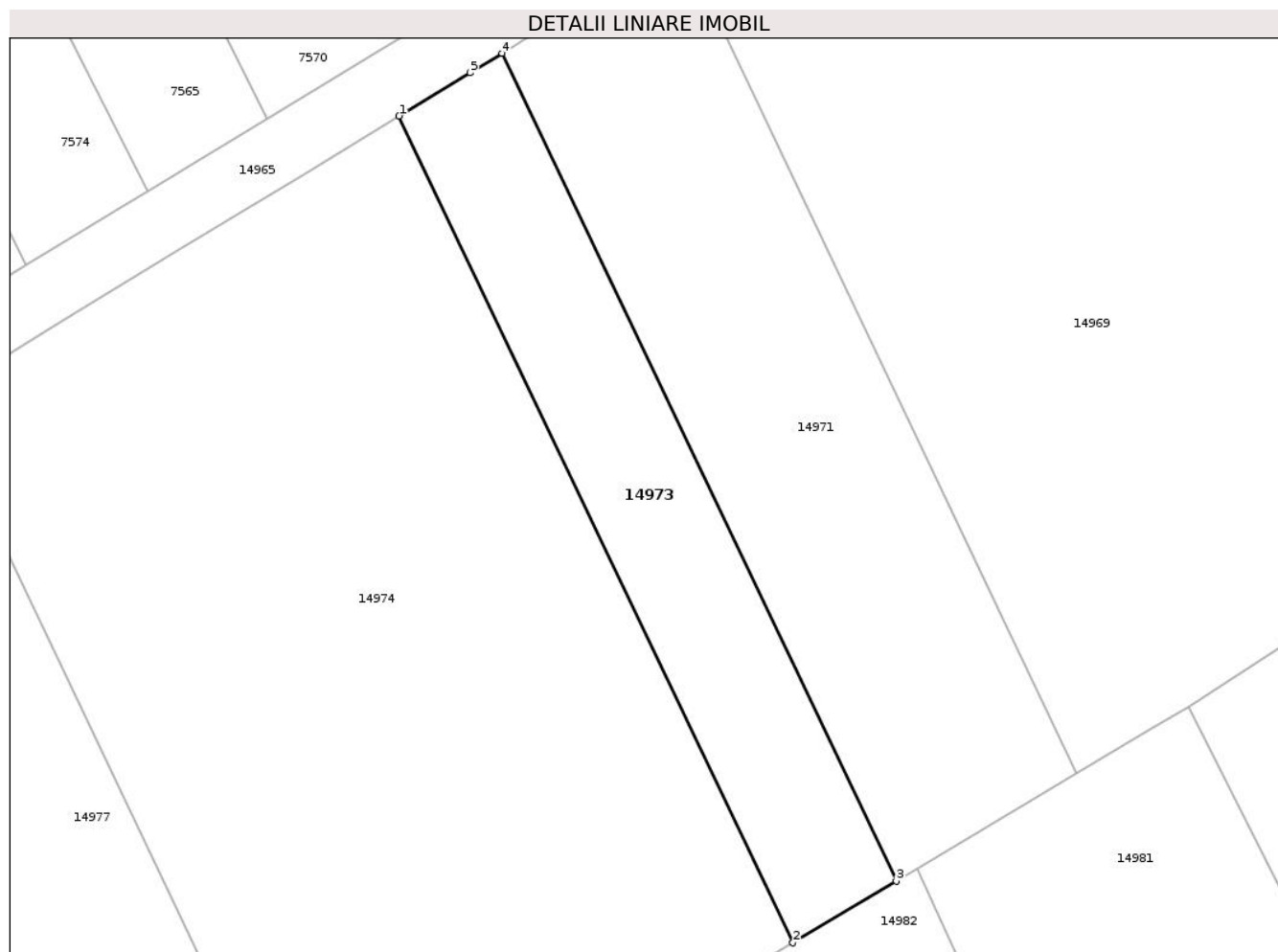
Inscrieri privind dezmembramintele dreptului de proprietate, drepturi reale de garanție și sarcini	Referințe
NU SUNT	

Anexa Nr. 1 La Partea I

Teren

Nr cadastral	Suprafața (mp)*	Observații / Referințe
	400	

* Suprafața este determinată în planul de proiecție Stereo 70.



Date referitoare la teren

Crt	Categorie folosință	Intra vilan	Suprafața (mp)	Tarla	Parcelă	Nr. topo	Observații / Referințe
1	arabil	NU	400	54	1481/10	-	NUMĂR DE TARLA GREȘIT ÎN TP (53)

Lungime Segmente

1) Valorile lungimilor segmentelor sunt obținute din proiecție în plan.

Punct început	X / Y	Punct sfârșit	X / Y	Lungime segment (** (m)
1	417.692,635 500.181,775	2	417.716,41 500.131,921	55.233
2	417.716,41 500.131,921	3	417.722,654 500.135,644	7.269
3	417.722,654 500.135,644	4	417.698,85 500.185,558	55.3
4	417.698,85 500.185,558	5	417.696,92 500.184,383	2.259
5	417.696,92 500.184,383	1	417.692,635 500.181,775	5.016

**** Lungimile segmentelor sunt determinate în planul de proiecție Stereo 70 și sunt rotunjite la 1 milimetru.**

***** Distanța dintre puncte este formată din segmente cumulate ce sunt mai mici decât valoarea 1 milimetru.**

**DATE DESPRE IMOBILUL NR. 14974**

Oficiul de Cadastru și Publicitate Imobiliară SIBIU
Biroul de Cadastru și Publicitate Imobiliară Sibiu

A. Partea I. Descrierea imobilului

TEREN Extravilan

Adresa: Jud. Sibiu

Nr. Crt	Nr cadastral Nr. topografic	Suprafața* (mp)	Observații / Referințe
A1		1.800	Sector cadastral:75 Teren neimprejmit;

B. Partea II. Proprietari și acte

Inscrieri privitoare la dreptul de proprietate și alte drepturi reale	Referințe
/	
Act Administrativ nr. 1714/45, din 04/03/2002 emis de CJPSDPAT (titlu de proprietate);	
B1	A1
Intabulare, drept de PROPRIETATE, dobandit prin Reconstituire, cota actuala 1/1	
1) PRODEA VASILE, CNP NEIDENTIFICAT 2) PRODEA LIVIU, CNP NEIDENTIFICAT 3) VERZA VICTORIA, CNP NEIDENTIFICAT 4) CINEZAN ANA, CNP NEIDENTIFICAT 5) GROSZ ANA, CNP NEIDENTIFICAT 6) BUNEA ALEXANDRU, CNP NEIDENTIFICAT 7) BUNEA DUMITRU, CNP NEIDENTIFICAT 8) DRAGOI MARIA, CNP NEIDENTIFICAT 9) BUNEA NICOLAE, CNP NEIDENTIFICAT 10) BUNEA VISTIAN, CNP NEIDENTIFICAT 11) CINTEZA VETA, CNP NEIDENTIFICAT	

C. Partea III. SARCINI .

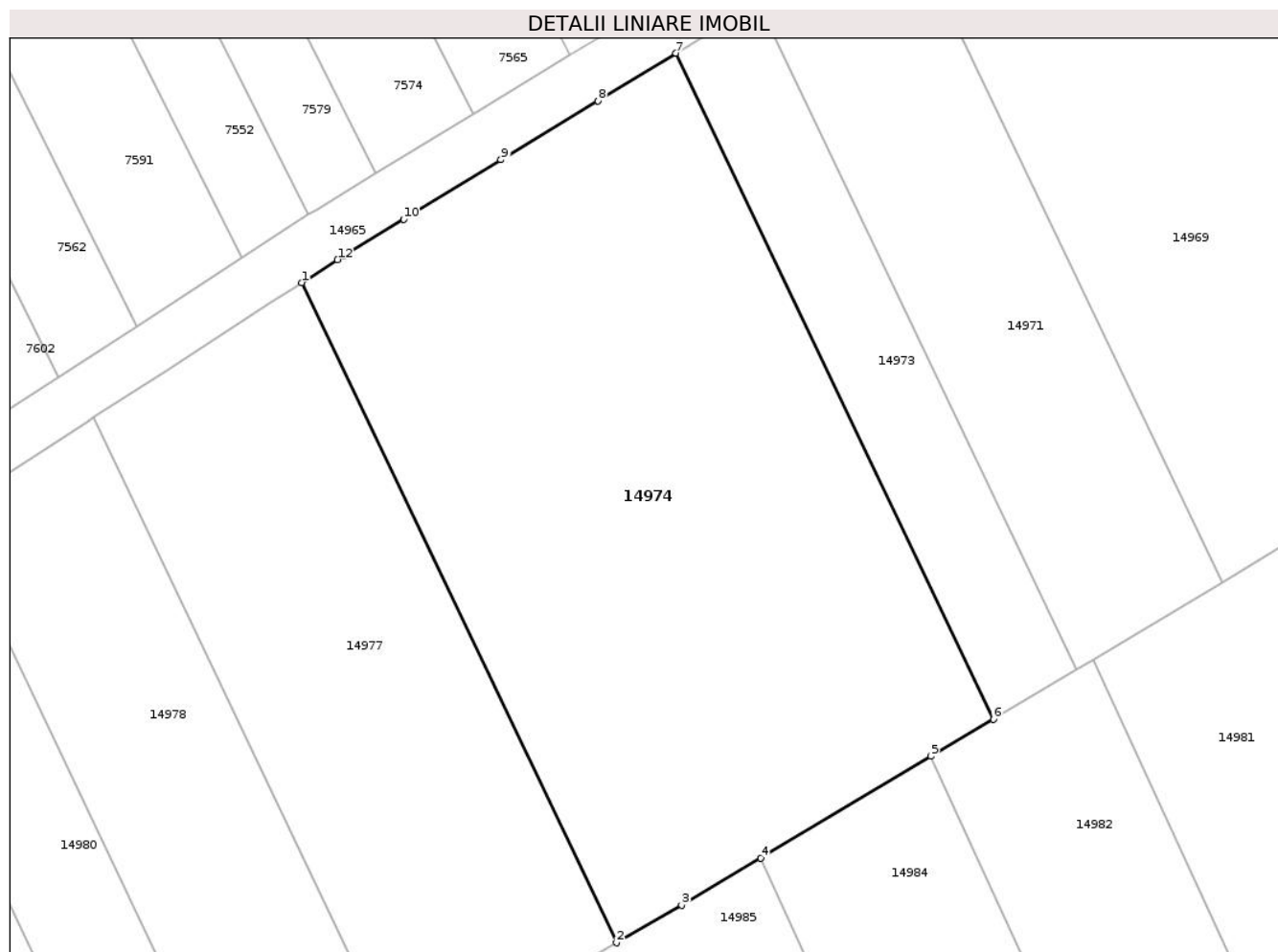
Inscrieri privind dezmembramintele dreptului de proprietate, drepturi reale de garanție și sarcini	Referințe
NU SUNT	

Anexa Nr. 1 La Partea I

Teren

Nr cadastral	Suprafața (mp)*	Observații / Referințe
	1.800	

* Suprafața este determinată în planul de proiecție Stereo 70.



Date referitoare la teren

Crt	Categorie folosință	Intra vilan	Suprafața (mp)	Tarla	Parcelă	Nr. topo	Observații / Referințe
1	arabil	NU	1.800	54	1481/9	-	

Lungime Segmente

1) Valorile lungimilor segmentelor sunt obținute din proiecție în plan.

Punct început	X / Y	Punct sfârșit	X / Y	Lungime segment (** (m)
1	417.664,614 500.164,6	2	417.688,183 500.115,178	54.754
2	417.688,183 500.115,178	3	417.693,061 500.118,0	5.635
3	417.693,061 500.118,0	4	417.698,983 500.121,53	6.894
4	417.698,983 500.121,53	5	417.711,737 500.129,135	14.849
5	417.711,737 500.129,135	6	417.716,41 500.131,921	5.441

Punct început	X / Y	Punct sfârșit	X / Y	Lungime segment (** (m)
6	417.716,41 500.131,921	7	417.692,635 500.181,775	55.233
7	417.692,635 500.181,775	8	417.686,785 500.178,215	6.848
8	417.686,785 500.178,215	9	417.679,52 500.173,792	8.505
9	417.679,52 500.173,792	10	417.672,23 500.169,355	8.535
10	417.672,23 500.169,355	11	417.667,766 500.166,638	5.226
11	417.667,766 500.166,638	12	417.667,269 500.166,317	0.591
12	417.667,269 500.166,317	1	417.664,614 500.164,6	3.162

** Lungimile segmentelor sunt determinate în planul de proiecție Stereo 70 și sunt rotunjite la 1 milimetru.

*** Distanța dintre puncte este formată din segmente cumulate ce sunt mai mici decât valoarea 1 milimetru.

**DATE DESPRE IMOBILUL NR. 14975**

Oficiul de Cadastru și Publicitate Imobiliară SIBIU
Biroul de Cadastru și Publicitate Imobiliară Sibiu

A. Partea I. Descrierea imobilului

TEREN Necunoscut

Adresa: Loc. Bogatu Român, Jud. Sibiu

Nr. Crt	Nr cadastral Nr. topografic	Suprafața* (mp)	Observații / Referințe
A1		700	Sector cadastral:75 Teren neimprejmuit;

B. Partea II. Proprietari și acte

Inscrieri privitoare la dreptul de proprietate și alte drepturi reale		Referințe
/		
Act Administrativ nr. 685/45, din 09/08/1995 emis de CJPSDPAT (titlu de proprietate);		
B1	Intabulare, drept de PROPRIETATE, dobandit prin Reconstituire, cota actuala 1/1 1) GÎNDILĂ IOAN, CNP NEIDENTIFICAT	A1

C. Partea III. SARCINI .

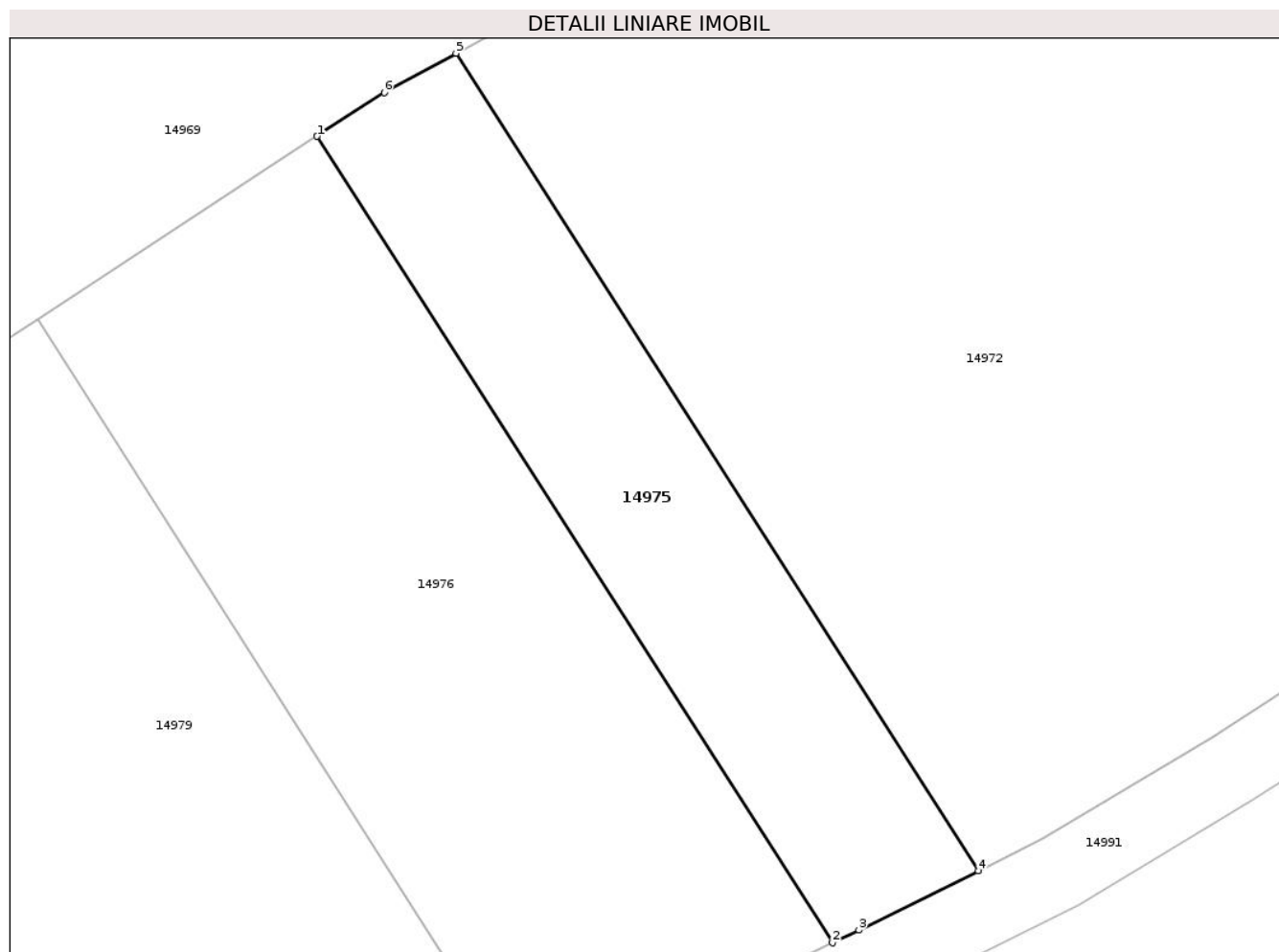
Inscrieri privind dezmembramintele dreptului de proprietate, drepturi reale de garanție și sarcini	Referințe
NU SUNT	

Anexa Nr. 1 La Partea I

Teren

Nr cadastral	Suprafața (mp)*	Observații / Referințe
	700	

* Suprafața este determinată în planul de proiecție Stereo 70.



Date referitoare la teren

Crt	Categorie folosință	Intravilan	Suprafața (mp)	Tarla	Parcelă	Nr. topo	Observații / Referințe
1	arabil	NU	250	54	1481/32	-	
2	arabil	DA	450	54	1481/32	-	

Lungime Segmente

1) Valorile lungimilor segmentelor sunt obținute din proiecție în plan.

Punct început	X / Y	Punct sfârșit	X / Y	Lungime segment (** (m)
1	417.776,981 500.170,007	2	417.811,5 500.116,004	64.093
2	417.811,5 500.116,004	3	417.813,278 500.116,861	1.974
3	417.813,278 500.116,861	4	417.821,274 500.120,816	8.92
4	417.821,274 500.120,816	5	417.786,276 500.175,568	64.981

Punct început	X / Y	Punct sfârşit	X / Y	Lungime segment (** (m)
5	417.786,276 500.175,568	6	417.781,475 500.172,946	5.47
6	417.781,475 500.172,946	1	417.776,981 500.170,007	5.37

** Lungimile segmentelor sunt determinate în planul de proiecție Stereo 70 și sunt rotunjite la 1 milimetru.

*** Distanța dintre puncte este formată din segmente cumulate ce sunt mai mici decât valoarea 1 milimetru.

**DATE DESPRE IMOBILUL NR. 14976**

Oficiul de Cadastru și Publicitate Imobiliară SIBIU
Biroul de Cadastru și Publicitate Imobiliară Sibiu

A. Partea I. Descrierea imobilului

TEREN Necunoscut

Adresa: Loc. Bogatu Român, Jud. Sibiu

Nr. Crt	Nr cadastral Nr. topografic	Suprafața* (mp)	Observații / Referințe
A1		1.400	Sector cadastral:75 Teren neimprejmuit;

B. Partea II. Proprietari și acte

Inscrieri privitoare la dreptul de proprietate și alte drepturi reale	Referințe
/	
Act Administrativ nr. 1867/45, din 31/10/2002 emis de CJPSDPAT (titlu de proprietate);	
B1	A1
Intabulare, drept de PROPRIETATE, dobandit prin Reconstituire, cota actuala 1/1 1) GINDILA DUMITRU, CNP NEIDENTIFICAT	

C. Partea III. SARCINI .

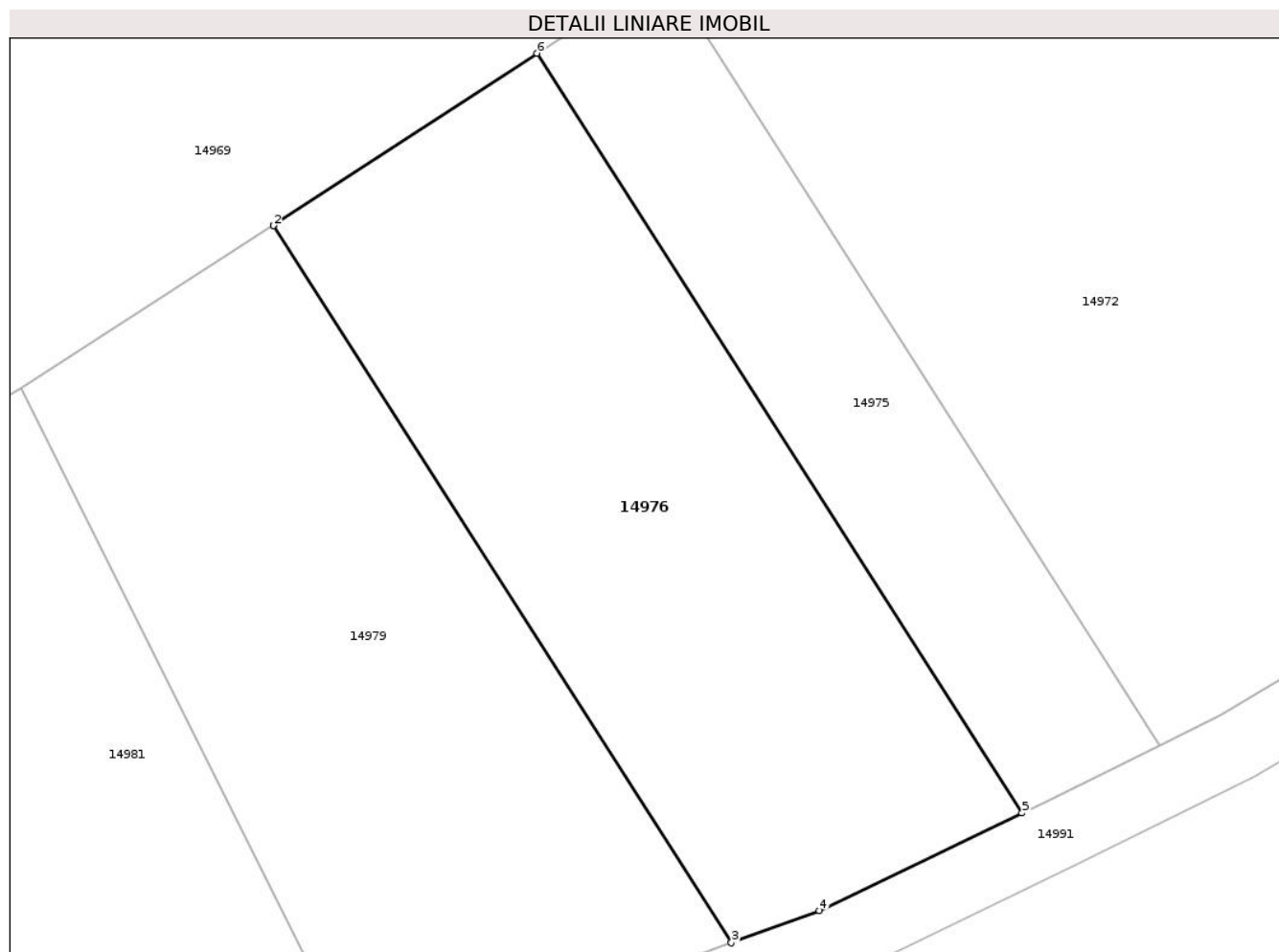
Inscrieri privind dezmembramintele dreptului de proprietate, drepturi reale de garanție și sarcini	Referințe
NU SUNT	

Anexa Nr. 1 La Partea I

Teren

Nr cadastral	Suprafața (mp)*	Observații / Referințe
	1.400	

* Suprafața este determinată în planul de proiecție Stereo 70.



Date referitoare la teren

Crt	Categorie folosință	Intravilan	Suprafața (mp)	Tarla	Parcelă	Nr. topo	Observații / Referințe
1	arabil	NU	498	54	1481/31	-	
2	arabil	DA	902	54	1481/31	-	

Lungime Segmente

1) Valorile lungimilor segmentelor sunt obținute din proiecție în plan.

Punct început	X / Y	Punct sfârșit	X / Y	Lungime segment (** (m)
1	417.758,25 500.157,759	2	417.758,242 500.157,754	0.009
2	417.758,242 500.157,754	3	417.790,827 500.106,777	60.502
3	417.790,827 500.106,777	4	417.797,08 500.109,056	6.655
4	417.797,08 500.109,056	5	417.811,5 500.116,004	16.007

Punct început	X / Y	Punct sfârșit	X / Y	Lungime segment (** (m)
5	417.811,5 500.116,004	6	417.776,981 500.170,007	64.093
6	417.776,981 500.170,007	1	417.758,25 500.157,759	22.38

** Lungimile segmentelor sunt determinate în planul de proiecție Stereo 70 și sunt rotunjite la 1 milimetru.

*** Distanța dintre puncte este formată din segmente cumulate ce sunt mai mici decât valoarea 1 milimetru.

**DATE DESPRE IMOBILUL NR. 14977**

Oficiul de Cadastru și Publicitate Imobiliară SIBIU
Biroul de Cadastru și Publicitate Imobiliară Sibiu

A. Partea I. Descrierea imobilului

TEREN Extravilan

Adresa: Jud. Sibiu

Nr. Crt	Nr cadastral Nr. topografic	Suprafața* (mp)	Observații / Referințe
A1		1.000	Sector cadastral:75 Teren neimprejmuit;

B. Partea II. Proprietari și acte

Inscrieri privitoare la dreptul de proprietate și alte drepturi reale	Referințe
/	
Act Administrativ nr. 1689/45, din 08/05/2001 emis de CJPSDPAT (titlu de proprietate);	
B1	A1
Intabulare, drept de PROPRIETATE, dobandit prin Reconstituire, cota actuala 1/1	
1) RAULEA MARIA, CNP NEIDENTIFICAT	

C. Partea III. SARCINI .

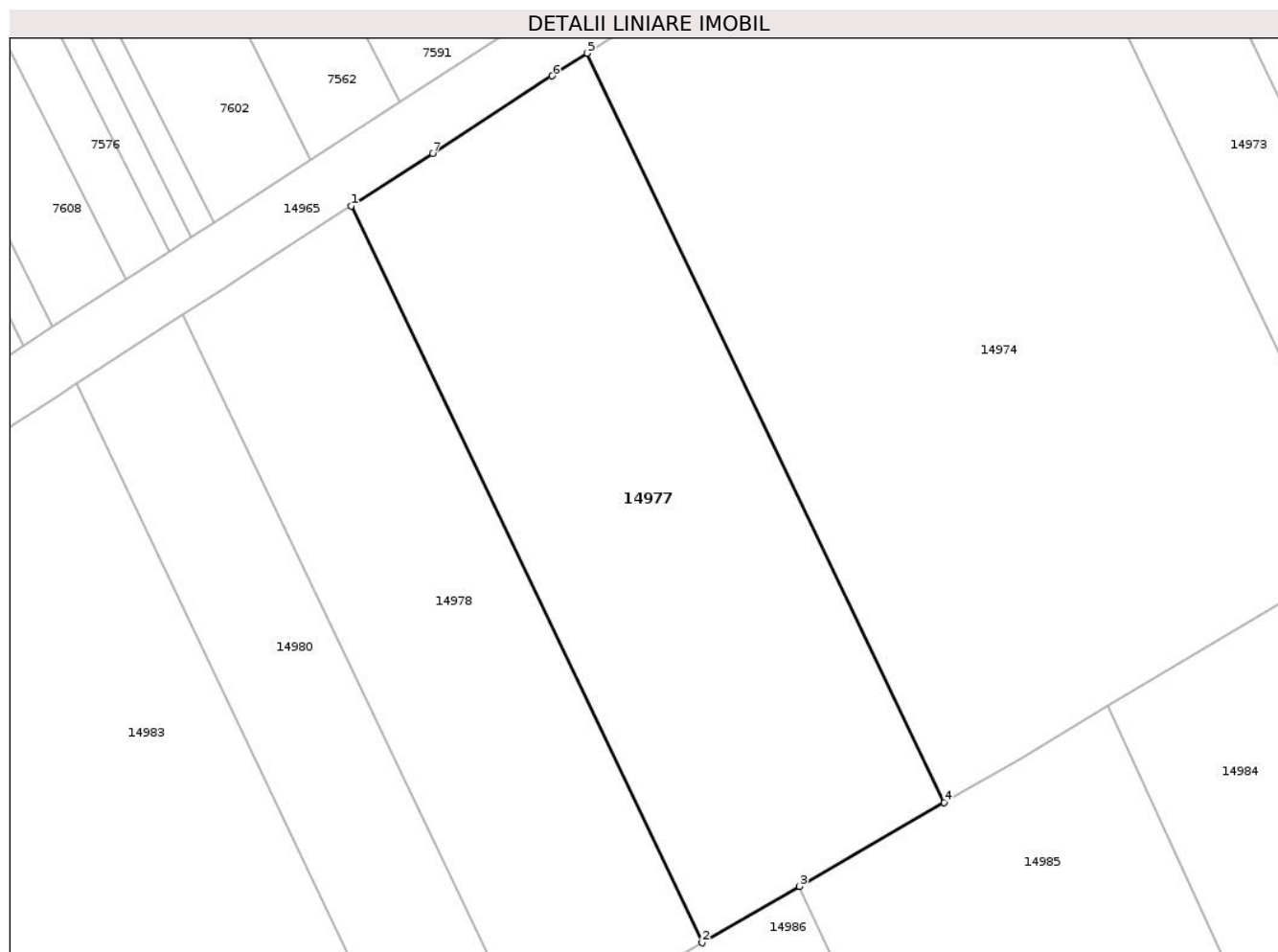
Inscrieri privind dezmembramintele dreptului de proprietate, drepturi reale de garanție și sarcini	Referințe
NU SUNT	

Anexa Nr. 1 La Partea I

Teren

Nr cadastral	Suprafața (mp)*	Observații / Referințe
	1.000	

* Suprafața este determinată în planul de proiecție Stereo 70.



Date referitoare la teren

Crt	Categorie folosință	Intra vilan	Suprafața (mp)	Tarla	Parcelă	Nr. topo	Observații / Referințe
1	arabil	NU	1.000	54	1481/8	-	

Lungime Segmente

1) Valorile lungimilor segmentelor sunt obținute din proiecție în plan.

Punct început	X / Y	Punct sfârșit	X / Y	Lungime segment (** (m)
1	417.649,017 500.154,515	2	417.672,188 500.105,927	53.83
2	417.672,188 500.105,927	3	417.678,62 500.109,647	7.429
3	417.678,62 500.109,647	4	417.688,183 500.115,178	11.048
4	417.688,183 500.115,178	5	417.664,614 500.164,6	54.754
5	417.664,614 500.164,6	6	417.662,296 500.163,101	2.76

Punct început	X / Y	Punct sfârșit	X / Y	Lungime segment (** (m)
6	417.662,296 500.163,101	7	417.654,403 500.157,998	9.399
7	417.654,403 500.157,998	1	417.649,017 500.154,515	6.414

** Lungimile segmentelor sunt determinate în planul de proiecție Stereo 70 și sunt rotunjite la 1 milimetru.

*** Distanța dintre puncte este formată din segmente cumulate ce sunt mai mici decât valoarea 1 milimetru.

**DATE DESPRE IMOBILUL NR. 14978**

Oficiul de Cadastru și Publicitate Imobiliară SIBIU
Biroul de Cadastru și Publicitate Imobiliară Sibiu

A. Partea I. Descrierea imobilului

TEREN Extravilan

Adresa: Jud. Sibiu

Nr. Crt	Nr cadastral Nr. topografic	Suprafața* (mp)	Observații / Referințe
A1		700	Sector cadastral:75 Teren neimprejmuit;

B. Partea II. Proprietari și acte

Inscrieri privitoare la dreptul de proprietate și alte drepturi reale	Referințe
/	
Act Administrativ nr. 1529/45, din 12/07/2000 emis de CJPSDPAT (titlu de proprietate);	
B1	A1
Intabulare, drept de PROPRIETATE, dobandit prin Reconstituire, cota actuala 1/1	
1) HADĂR VASILE, CNP NEIDENTIFICAT	
2) PRODEA ANA, CNP NEIDENTIFICAT	

C. Partea III. SARCINI .

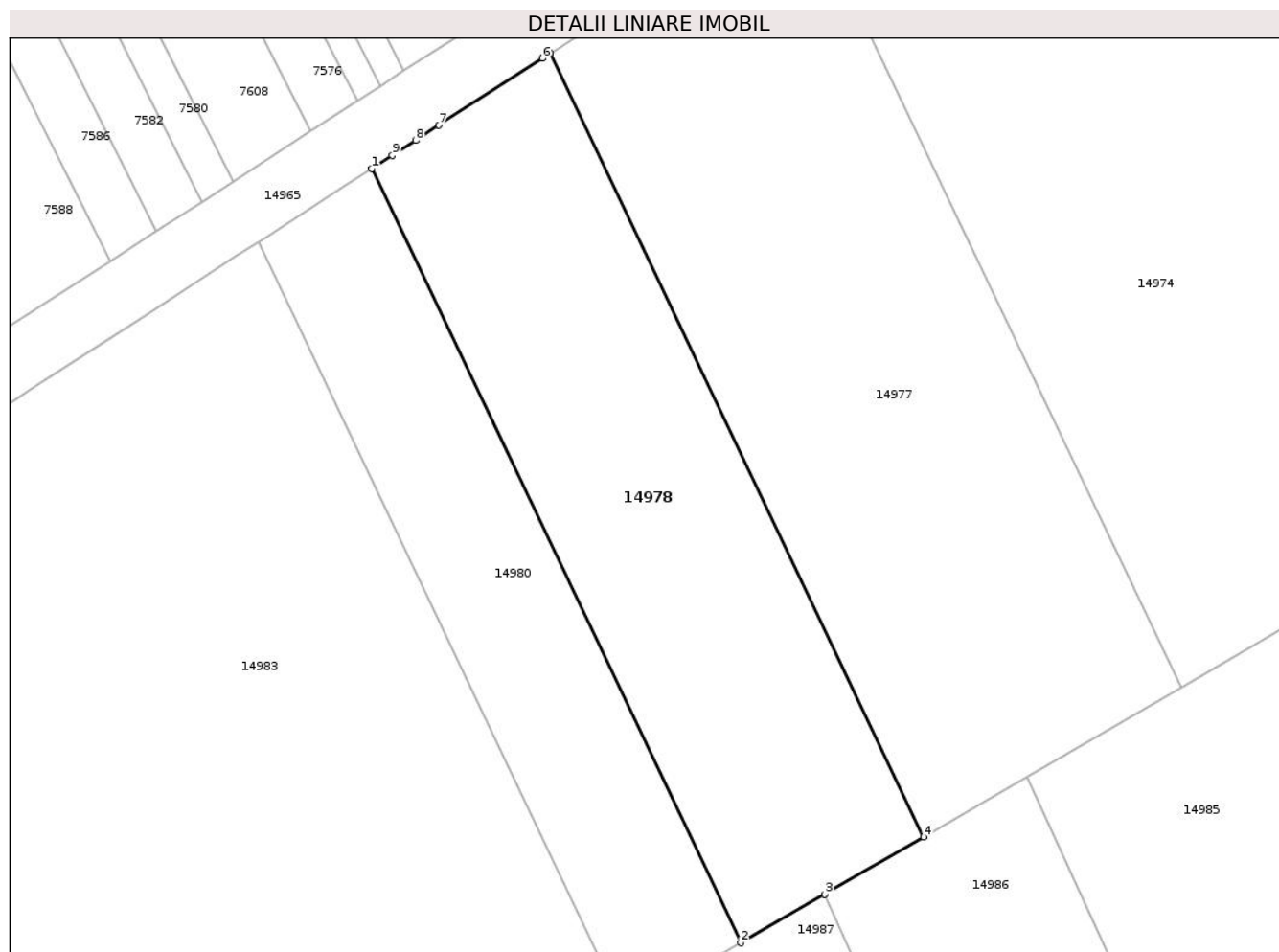
Inscrieri privind dezmembramintele dreptului de proprietate, drepturi reale de garanție și sarcini	Referințe
NU SUNT	

Anexa Nr. 1 La Partea I

Teren

Nr cadastral	Suprafața (mp)*	Observații / Referințe
	700	

* Suprafața este determinată în planul de proiecție Stereo 70.



Date referitoare la teren

Crt	Categorie folosință	Intra vilan	Suprafața (mp)	Tarla	Parcelă	Nr. topo	Observații / Referințe
1	arabil	NU	700	54	1481/7	-	

Lungime Segmente

1) Valorile lungimilor segmentelor sunt obținute din proiecție în plan.

Punct început	X / Y	Punct sfârșit	X / Y	Lungime segment (** (m)
1	417.637,938 500.147,352	2	417.660,827 500.099,356	53.174
2	417.660,827 500.099,356	3	417.666,038 500.102,37	6.02
3	417.666,038 500.102,37	4	417.672,188 500.105,927	7.105
4	417.672,188 500.105,927	5	417.649,017 500.154,515	53.83
5	417.649,017 500.154,515	6	417.648,53 500.154,201	0.58

Punct început	X / Y	Punct sfârșit	X / Y	Lungime segment (** (m)
6	417.648,53 500.154,201	7	417.642,112 500.150,051	7.643
7	417.642,112 500.150,051	8	417.640,66 500.149,111	1.73
8	417.640,66 500.149,111	9	417.639,209 500.148,174	1.727
9	417.639,209 500.148,174	1	417.637,938 500.147,352	1.514

** Lungimile segmentelor sunt determinate în planul de proiecție Stereo 70 și sunt rotunjite la 1 milimetru.

*** Distanța dintre puncte este formată din segmente cumulate ce sunt mai mici decât valoarea 1 milimetru.

**DATE DESPRE IMOBILUL NR. 14979**

Oficiul de Cadastru și Publicitate Imobiliară SIBIU
Biroul de Cadastru și Publicitate Imobiliară Sibiu

A. Partea I. Descrierea imobilului

TEREN Necunoscut

Adresa: Loc. Bogatu Român, Jud. Sibiu

Nr. Crt	Nr cadastral Nr. topografic	Suprafața* (mp)	Observații / Referințe
A1		1.400	Sector cadastral:75 Teren neimprejmuit;

B. Partea II. Proprietari și acte

Inscrieri privitoare la dreptul de proprietate și alte drepturi reale		Referințe
/		
Act Administrativ nr. 1639/45, din 24/01/2001 emis de CJPSDPAT (titlu de proprietate);		
B1	Intabulare, drept de PROPRIETATE, dobandit prin Reconstituire, cota actuala 1/1 1) HADĂR IOAN, CNP NEIDENTIFICAT	A1

C. Partea III. SARCINI .

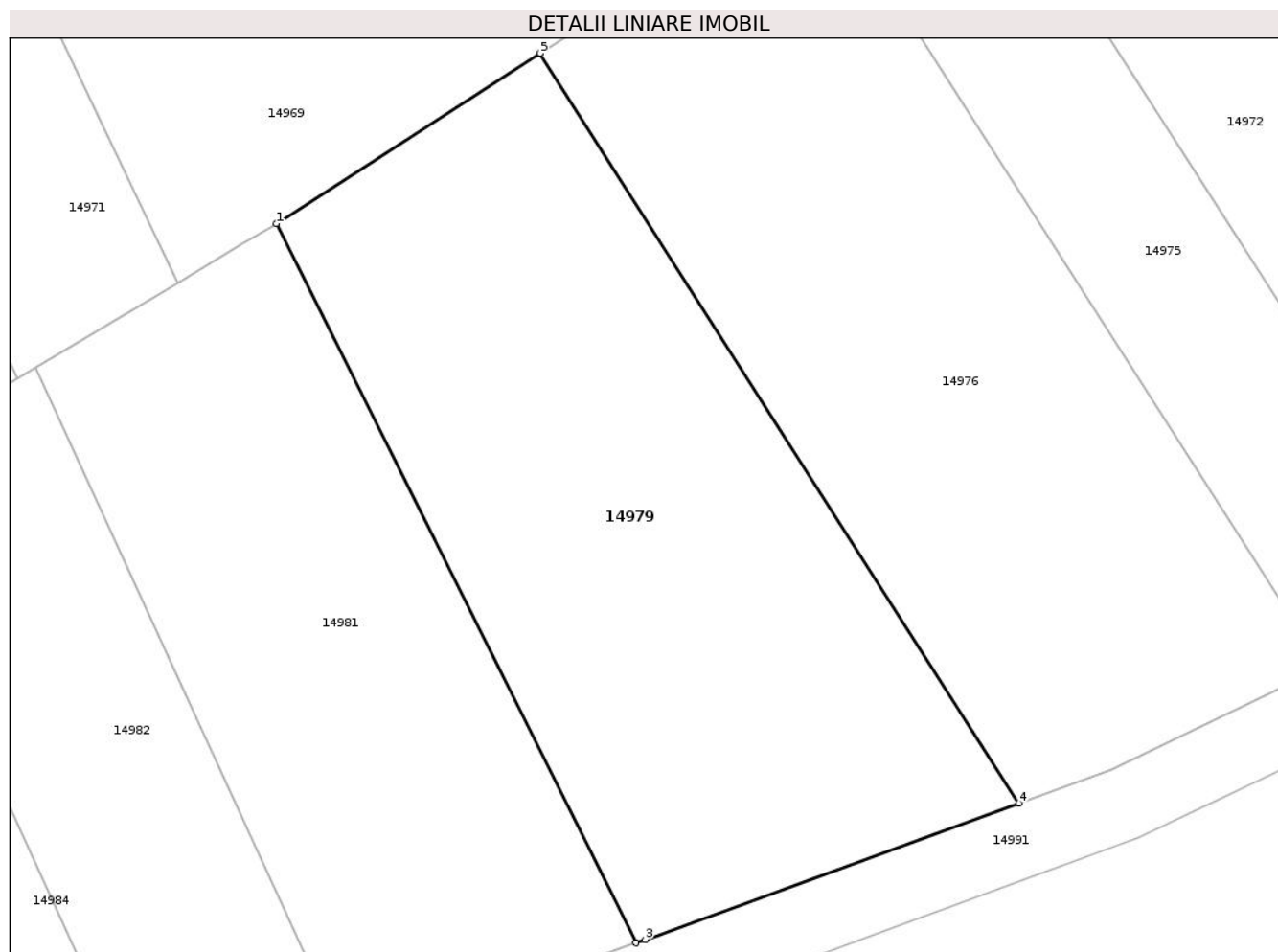
Inscrieri privind dezmembramintele dreptului de proprietate, drepturi reale de garanție și sarcini	Referințe
NU SUNT	

Anexa Nr. 1 La Partea I

Teren

Nr cadastral	Suprafața (mp)*	Observații / Referințe
	1.400	

* Suprafața este determinată în planul de proiecție Stereo 70.



Date referitoare la teren

Crt	Categorie folosință	Intravilan	Suprafața (mp)	Tarla	Parcelă	Nr. topo	Observații / Referințe
1	arabil	NU	472	54	1481/30	-	
2	arabil	DA	928	54	1481/30	-	

Lungime Segmente

1) Valorile lungimilor segmentelor sunt obținute din proiecție în plan.

Punct început	X / Y	Punct sfârșit	X / Y	Lungime segment (** (m)
1	417.740,287 500.146,176	2	417.764,755 500.097,277	54.678
2	417.764,755 500.097,277	3	417.765,403 500.097,51	0.689
3	417.765,403 500.097,51	4	417.790,827 500.106,777	27.06
4	417.790,827 500.106,777	5	417.758,242 500.157,754	60.502

Punct început	X / Y	Punct sfârșit	X / Y	Lungime segment (** (m)
5	417.758,242 500.157,754	1	417.740,287 500.146,176	21.365

** Lungimile segmentelor sunt determinate în planul de proiecție Stereo 70 și sunt rotunjite la 1 milimetru.

*** Distanța dintre puncte este formată din segmente cumulate ce sunt mai mici decât valoarea 1 milimetru.

**DATE DESPRE IMOBILUL NR. 14980**

Oficiul de Cadastru și Publicitate Imobiliară SIBIU
Biroul de Cadastru și Publicitate Imobiliară Sibiu

A. Partea I. Descrierea imobilului

TEREN Extravilan

Adresa: Jud. Sibiu

Nr. Crt	Nr cadastral Nr. topografic	Suprafața* (mp)	Observații / Referințe
A1		440	Sector cadastral:75 Teren neimprejmuit;

B. Partea II. Proprietari și acte

Inscrieri privitoare la dreptul de proprietate și alte drepturi reale		Referințe
/		
Act Normativ nr. 7, din 13/03/1996 emis de PARLAMENTUL ROMÂNIEI (lege);		
B1	Inscrierea posesiei, drept de PROPRIETATE, dobandit prin Lege, cota actuala 1/1 1) NEIDENTIFICAT NEIDENTIFICAT	A1
B2	se noteaza mentiunea de proprietar neidentificat	A1

C. Partea III. SARCINI .

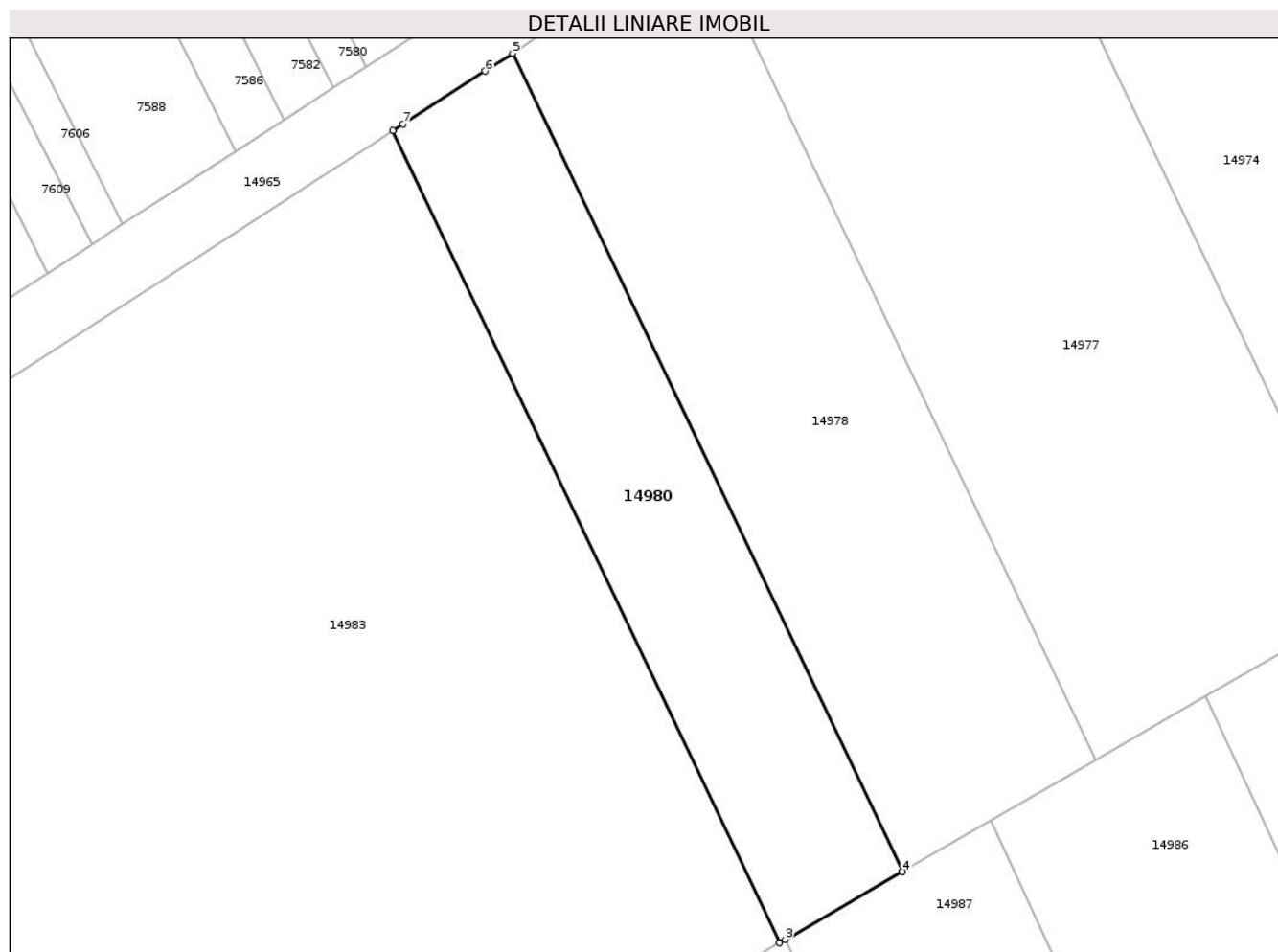
Inscrieri privind dezmembramintele dreptului de proprietate, drepturi reale de garanție și sarcini	Referințe
NU SUNT	

Anexa Nr. 1 La Partea I

Teren

Nr cadastral	Suprafața (mp)*	Observații / Referințe
	440	

* Suprafața este determinată în planul de proiecție Stereo 70.



Date referitoare la teren

Crt	Categorie folosință	Intravilan	Suprafața (mp)	Tarla	Parcelă	Nr. topo	Observații / Referințe
1	arabil	NU	440	54	1481/6	-	

Lungime Segmente

1) Valorile lungimilor segmentelor sunt obținute din proiecție în plan.

Punct început	X / Y	Punct sfârșit	X / Y	Lungime segment (** (m)
1	417.630,904 500.142,804	2	417.653,613 500.095,184	52.758
2	417.653,613 500.095,184	3	417.653,939 500.095,372	0.376
3	417.653,939 500.095,372	4	417.660,827 500.099,356	7.958
4	417.660,827 500.099,356	5	417.637,938 500.147,352	53.174
5	417.637,938 500.147,352	6	417.636,315 500.146,302	1.933

Punct început	X / Y	Punct sfârșit	X / Y	Lungime segment (** (m)
6	417.636,315 500.146,302	7	417.631,51 500.143,196	5.722
7	417.631,51 500.143,196	1	417.630,904 500.142,804	0.722

** Lungimile segmentelor sunt determinate în planul de proiecție Stereo 70 și sunt rotunjite la 1 milimetru.

*** Distanța dintre puncte este formată din segmente cumulate ce sunt mai mici decât valoarea 1 milimetru.

**DATE DESPRE IMOBILUL NR. 14981**

Oficiul de Cadastru și Publicitate Imobiliară SIBIU
Biroul de Cadastru și Publicitate Imobiliară Sibiu

A. Partea I. Descrierea imobilului

TEREN Necunoscut

Adresa: Loc. Bogatu Român, Jud. Sibiu

Nr. Crt	Nr cadastral Nr. topografic	Suprafața* (mp)	Observații / Referințe
A1		1.049	Sector cadastral:75 Teren neimprejmuit;

B. Partea II. Proprietari și acte

Inscrieri privitoare la dreptul de proprietate și alte drepturi reale		Referințe
/		
Act Normativ nr. 7, din 13/03/1996 emis de PARLAMENTUL ROMÂNIEI (lege);		
B1	Inscrierea posesiei, drept de PROPRIETATE, dobandit prin Lege, cota actuala 1/1 1) NEIDENTIFICAT NEIDENTIFICAT	A1
B2	se noteaza mentiunea de proprietar neidentificat	A1

C. Partea III. SARCINI .

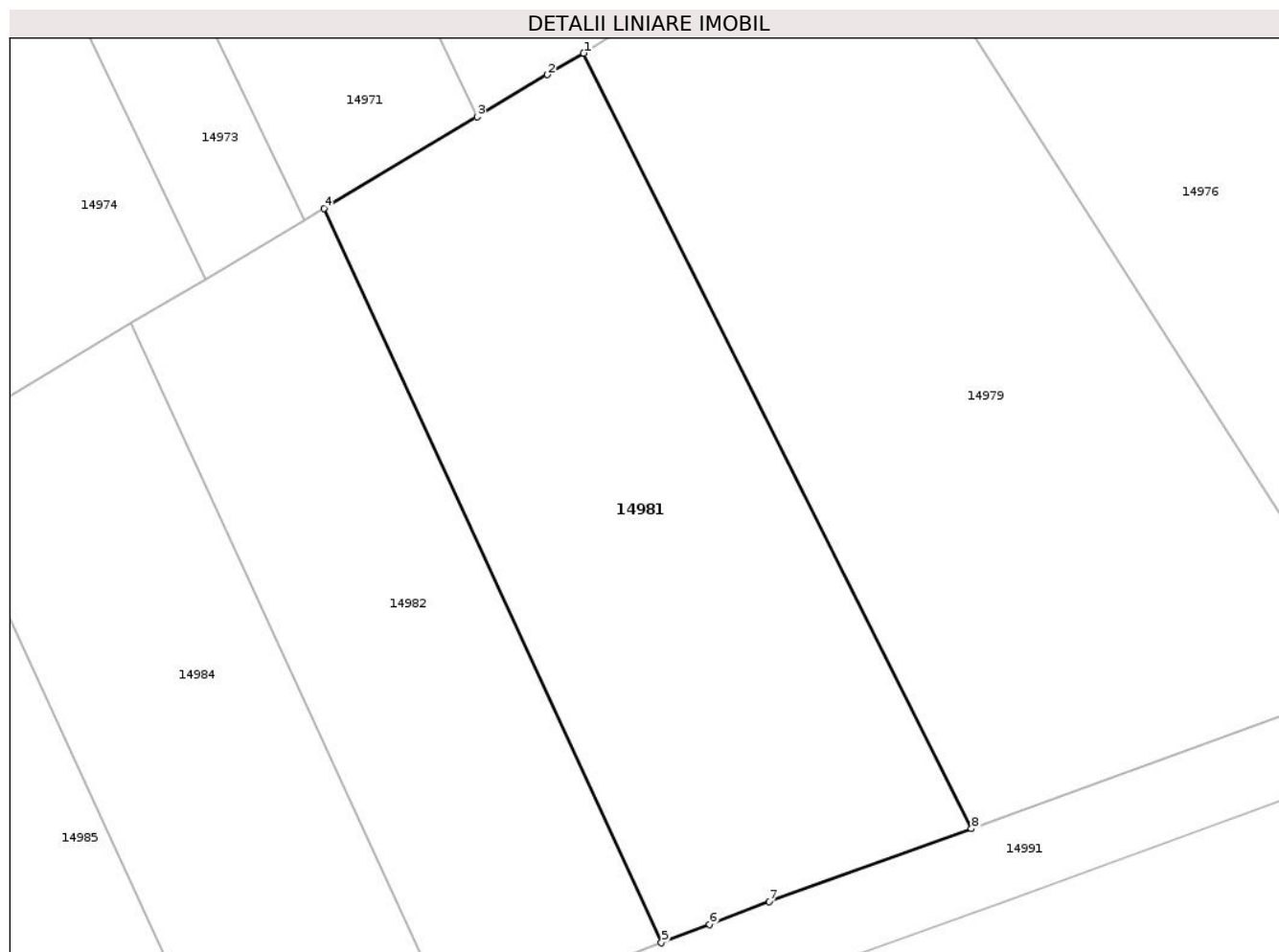
Inscrieri privind dezmembramintele dreptului de proprietate, drepturi reale de garanție și sarcini	Referințe
NU SUNT	

Anexa Nr. 1 La Partea I

Teren

Nr cadastral	Suprafața (mp)*	Observații / Referințe
	1.049	

* Suprafața este determinată în planul de proiecție Stereo 70.



Date referitoare la teren

Crt	Categorie folosință	Intravilan	Suprafața (mp)	Tarla	Parcelă	Nr. topo	Observații / Referințe
1	arabil	NU	394	54	1481/29	-	
2	arabil	DA	655	54	1481/29	-	

Lungime Segmente

1) Valorile lungimilor segmentelor sunt obținute din proiecție în plan.

Punct început	X / Y	Punct sfârșit	X / Y	Lungime segment (** (m)
1	417.740,287 500.146,176	2	417.737,998 500.144,826	2.657
2	417.737,998 500.144,826	3	417.733,554 500.142,166	5.179
3	417.733,554 500.142,166	4	417.723,891 500.136,381	11.263
4	417.723,891 500.136,381	5	417.745,196 500.090,087	50.961

Punct început	X / Y	Punct sfârșit	X / Y	Lungime segment (** (m)
5	417.745,196 500.090,087	6	417.748,23 500.091,25	3.249
6	417.748,23 500.091,25	7	417.751,984 500.092,69	4.02
7	417.751,984 500.092,69	8	417.764,755 500.097,277	13.57
8	417.764,755 500.097,277	1	417.740,287 500.146,176	54.678

** Lungimile segmentelor sunt determinate în planul de proiecție Stereo 70 și sunt rotunjite la 1 milimetru.

*** Distanța dintre puncte este formată din segmente cumulate ce sunt mai mici decât valoarea 1 milimetru.

**DATE DESPRE IMOBILUL NR. 14982**

Oficiul de Cadastru și Publicitate Imobiliară SIBIU
 Biroul de Cadastru și Publicitate Imobiliară Sibiu

A. Partea I. Descrierea imobilului

TEREN Necunoscut

Adresa: Loc. Bogatu Român, Jud. Sibiu

Nr. Crt	Nr cadastral Nr. topografic	Suprafața* (mp)	Observații / Referințe
A1		700	Sector cadastral:75 Teren neimprejmuit;

B. Partea II. Proprietari și acte

Inscrieri privitoare la dreptul de proprietate și alte drepturi reale	Referințe
/	
Act Administrativ nr. 1728/45, din 04/04/2002 emis de CJPSDPAT (titlu de proprietate);	
B1	A1
Intabulare, drept de PROPRIETATE, dobandit prin Reconstituire, cota actuala 1/1	
1) PRODEA DUMITRU, CNP NEIDENTIFICAT	

C. Partea III. SARCINI .

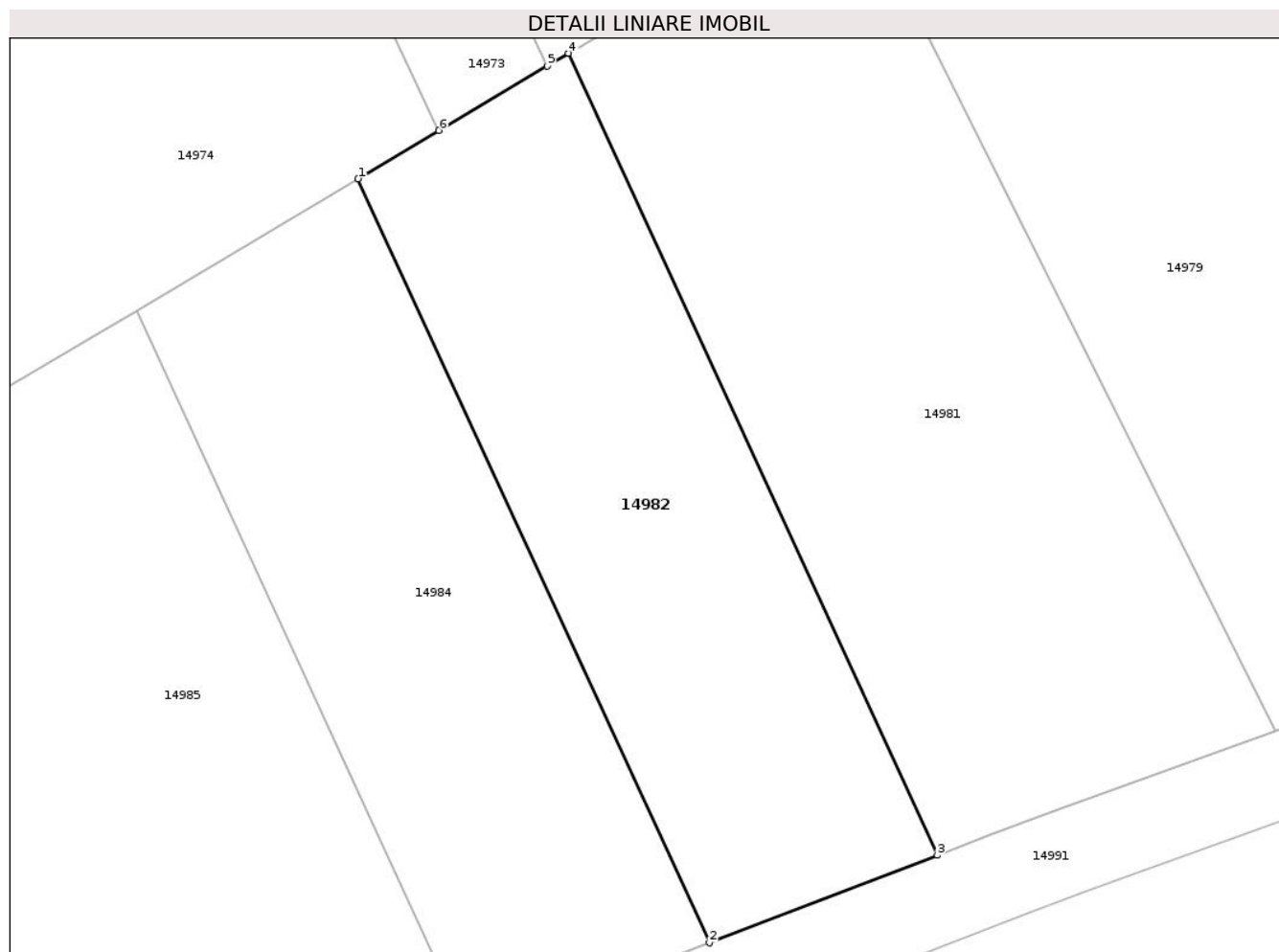
Inscrieri privind dezmembramintele dreptului de proprietate, drepturi reale de garanție și sarcini	Referințe
NU SUNT	

Anexa Nr. 1 La Partea I

Teren

Nr cadastral	Suprafața (mp)*	Observații / Referințe
	700	

* Suprafața este determinată în planul de proiecție Stereo 70.



Date referitoare la teren

Crt	Categorie folosință	Intravilan	Suprafața (mp)	Tarla	Parcelă	Nr. topo	Observații / Referințe
1	arabil	NU	283	54	1481/28	-	
2	arabil	DA	417	54	1481/28	-	

Lungime Segmente

1) Valorile lungimilor segmentelor sunt obținute din proiecție în plan.

Punct început	X / Y	Punct sfârșit	X / Y	Lungime segment (** (m)
1	417.711,737 500.129,135	2	417.732,029 500.085,041	48.539
2	417.732,029 500.085,041	3	417.745,196 500.090,087	14.1
3	417.745,196 500.090,087	4	417.723,891 500.136,381	50.961
4	417.723,891 500.136,381	5	417.722,654 500.135,644	1.44

Punct început	X / Y	Punct sfârșit	X / Y	Lungime segment (** (m)
5	417.722,654 500.135,644	6	417.716,41 500.131,921	7.269
6	417.716,41 500.131,921	1	417.711,737 500.129,135	5.441

** Lungimile segmentelor sunt determinate în planul de proiecție Stereo 70 și sunt rotunjite la 1 milimetru.

*** Distanța dintre puncte este formată din segmente cumulate ce sunt mai mici decât valoarea 1 milimetru.

**DATE DESPRE IMOBILUL NR. 14983**

Oficiul de Cadastru și Publicitate Imobiliară SIBIU
Biroul de Cadastru și Publicitate Imobiliară Sibiu

A. Partea I. Descrierea imobilului

TEREN Extravilan

Adresa: Jud. Sibiu

Nr. Crt	Nr cadastral Nr. topografic	Suprafața* (mp)	Observații / Referințe
A1		2.800	Sector cadastral:75 Teren neimprejmuit;

B. Partea II. Proprietari și acte

Inscrieri privitoare la dreptul de proprietate și alte drepturi reale	Referințe
/	
Act Administrativ nr. 1694/45, din 30/08/2001 emis de CJPSDPAT (titlu de proprietate);	
B1	A1
Intabulare, drept de PROPRIETATE, dobandit prin Reconstituire, cota actuala 1/1	
1) DANCU IOAN , CNP NEIDENTIFICAT	
2) DANCU GHEORGHE , CNP NEIDENTIFICAT	

C. Partea III. SARCINI .

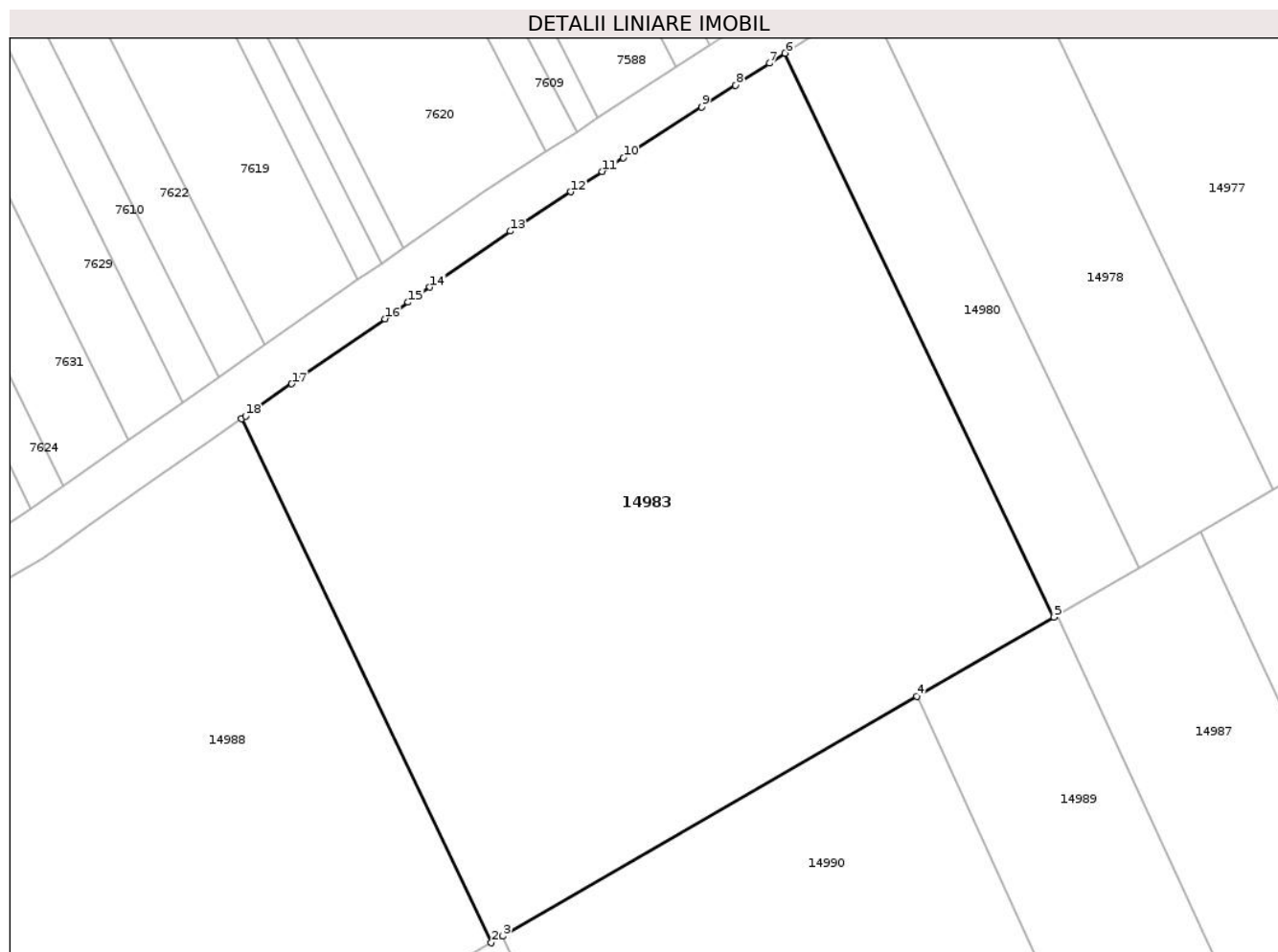
Inscrieri privind dezmembramintele dreptului de proprietate, drepturi reale de garanție și sarcini	Referințe
NU SUNT	

Anexa Nr. 1 La Partea I

Teren

Nr cadastral	Suprafața (mp)*	Observații / Referințe
	2.800	

* Suprafața este determinată în planul de proiecție Stereo 70.



Date referitoare la teren

Crt	Categorie folosință	Intravilan	Suprafața (mp)	Tarla	Parcelă	Nr. topo	Observații / Referințe
1	arabil	NU	2.800	54	1481/5	-	

Lungime Segmente

1) Valorile lungimilor segmentelor sunt obținute din proiecție în plan.

Punct început	X / Y	Punct sfârșit	X / Y	Lungime segment (** (m)
1	417.584,966 500.111,929	2	417.606,066 500.067,683	49.02
2	417.606,066 500.067,683	3	417.607,055 500.068,255	1.143
3	417.607,055 500.068,255	4	417.642,033 500.088,486	40.407
4	417.642,033 500.088,486	5	417.653,613 500.095,184	13.378
5	417.653,613 500.095,184	6	417.630,904 500.142,804	52.758

Punct început	X / Y	Punct sfârșit	X / Y	Lungime segment (** (m)
6	417.630,904 500.142,804	7	417.629,595 500.141,957	1.558
7	417.629,595 500.141,957	8	417.626,73 500.140,104	3.413
8	417.626,73 500.140,104	9	417.623,872 500.138,257	3.402
9	417.623,872 500.138,257	10	417.617,238 500.133,967	7.901
10	417.617,238 500.133,967	11	417.615,452 500.132,812	2.127
11	417.615,452 500.132,812	12	417.612,808 500.131,103	3.148
12	417.612,808 500.131,103	13	417.607,678 500.127,786	6.11
13	417.607,678 500.127,786	14	417.600,887 500.123,045	8.282
14	417.600,887 500.123,045	15	417.599,053 500.121,764	2.237
15	417.599,053 500.121,764	16	417.597,072 500.120,381	2.416
16	417.597,072 500.120,381	17	417.589,205 500.114,889	9.595
17	417.589,205 500.114,889	18	417.585,304 500.112,165	4.758
18	417.585,304 500.112,165	1	417.584,966 500.111,929	0.413

** Lungimile segmentelor sunt determinate în planul de proiecție Stereo 70 și sunt rotunjite la 1 milimetru.

*** Distanța dintre puncte este formată din segmente cumulate ce sunt mai mici decât valoarea 1 milimetru.

**DATE DESPRE IMOBILUL NR. 14984**

Oficiul de Cadastru și Publicitate Imobiliară SIBIU
Biroul de Cadastru și Publicitate Imobiliară Sibiu

A. Partea I. Descrierea imobilului

TEREN Necunoscut

Adresa: Loc. Bogatu Român, Jud. Sibiu

Nr. Crt	Nr cadastral Nr. topografic	Suprafața* (mp)	Observații / Referințe
A1		700	Sector cadastral:75 Teren neimprejmuit;

B. Partea II. Proprietari și acte

Inscrieri privitoare la dreptul de proprietate și alte drepturi reale		Referințe
/		
Act Administrativ nr. 1608/45, din 09/10/2000 emis de CJPSDPAT (titlu de proprietate);		
B1	Intabulare, drept de PROPRIETATE, dobandit prin Reconstituire, cota actuala 1/1 1) PRODEA VASILE, CNP NEIDENTIFICAT	A1

C. Partea III. SARCINI .

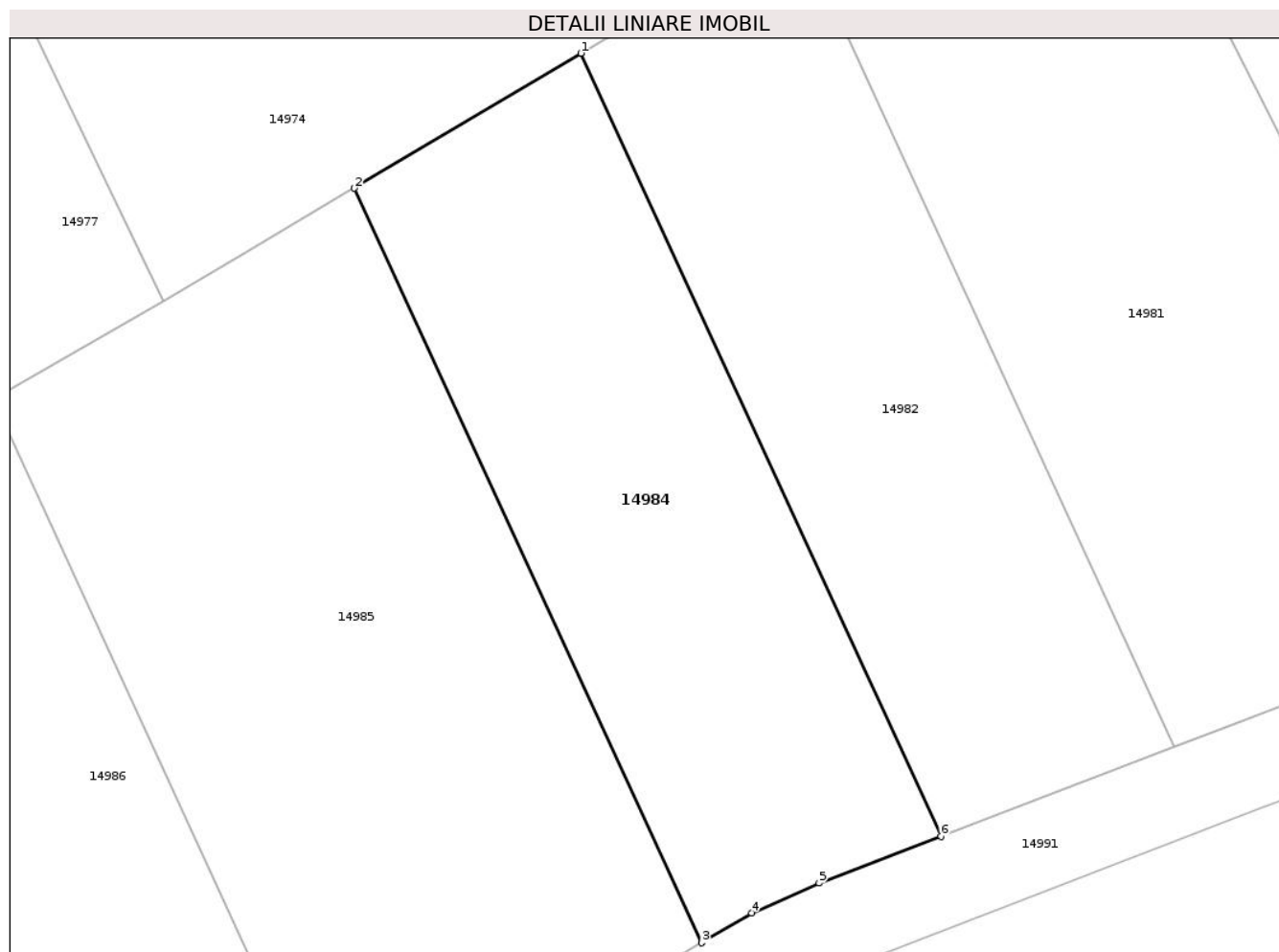
Inscrieri privind dezmembramintele dreptului de proprietate, drepturi reale de garanție și sarcini	Referințe
NU SUNT	

Anexa Nr. 1 La Partea I

Teren

Nr cadastral	Suprafața (mp)*	Observații / Referințe
	700	

* Suprafața este determinată în planul de proiecție Stereo 70.



Date referitoare la teren

Crt	Categorie folosință	Intravilan	Suprafața (mp)	Tarla	Parcelă	Nr. topo	Observații / Referințe
1	arabil	NU	293	54	1481/27	-	
2	arabil	DA	407	54	1481/27	-	

Lungime Segmente

1) Valorile lungimilor segmentelor sunt obținute din proiecție în plan.

Punct început	X / Y	Punct sfârșit	X / Y	Lungime segment (** (m)
1	417.711,737 500.129,135	2	417.698,983 500.121,53	14.849
2	417.698,983 500.121,53	3	417.718,539 500.079,037	46.778
3	417.718,539 500.079,037	4	417.721,364 500.080,722	3.29
4	417.721,364 500.080,722	5	417.725,16 500.082,409	4.154

Punct început	X / Y	Punct sfârșit	X / Y	Lungime segment (** (m)
5	417.725,16 500.082,409	6	417.732,029 500.085,041	7.357
6	417.732,029 500.085,041	1	417.711,737 500.129,135	48.539

** Lungimile segmentelor sunt determinate în planul de proiecție Stereo 70 și sunt rotunjite la 1 milimetru.

*** Distanța dintre puncte este formată din segmente cumulate ce sunt mai mici decât valoarea 1 milimetru.

**DATE DESPRE IMOBILUL NR. 14985**

Oficiul de Cadastru și Publicitate Imobiliară SIBIU
Biroul de Cadastru și Publicitate Imobiliară Sibiu

A. Partea I. Descrierea imobilului

TEREN Necunoscut

Adresa: Loc. Bogatu Român, Jud. Sibiu

Nr. Crt	Nr cadastral Nr. topografic	Suprafața* (mp)	Observații / Referințe
A1		1.100	Sector cadastral:75 Teren neimprejmut;

B. Partea II. Proprietari și acte

Inscrieri privitoare la dreptul de proprietate și alte drepturi reale		Referințe
/		
Act Administrativ nr. 1579/45, din 17/07/2000 emis de CJPSDPAT (titlu de proprietate);		
B1	Intabulare, drept de PROPRIETATE, dobandit prin Reconstituire, cota actuala 1/1	A1
	1) POPA EMANOIL, CNP NEIDENTIFICAT 2) RĂULEA SÂIA, CNP NEIDENTIFICAT 3) POPA NICOLAE, CNP NEIDENTIFICAT 4) POPA MINOFTORA, CNP NEIDENTIFICAT	

C. Partea III. SARCINI .

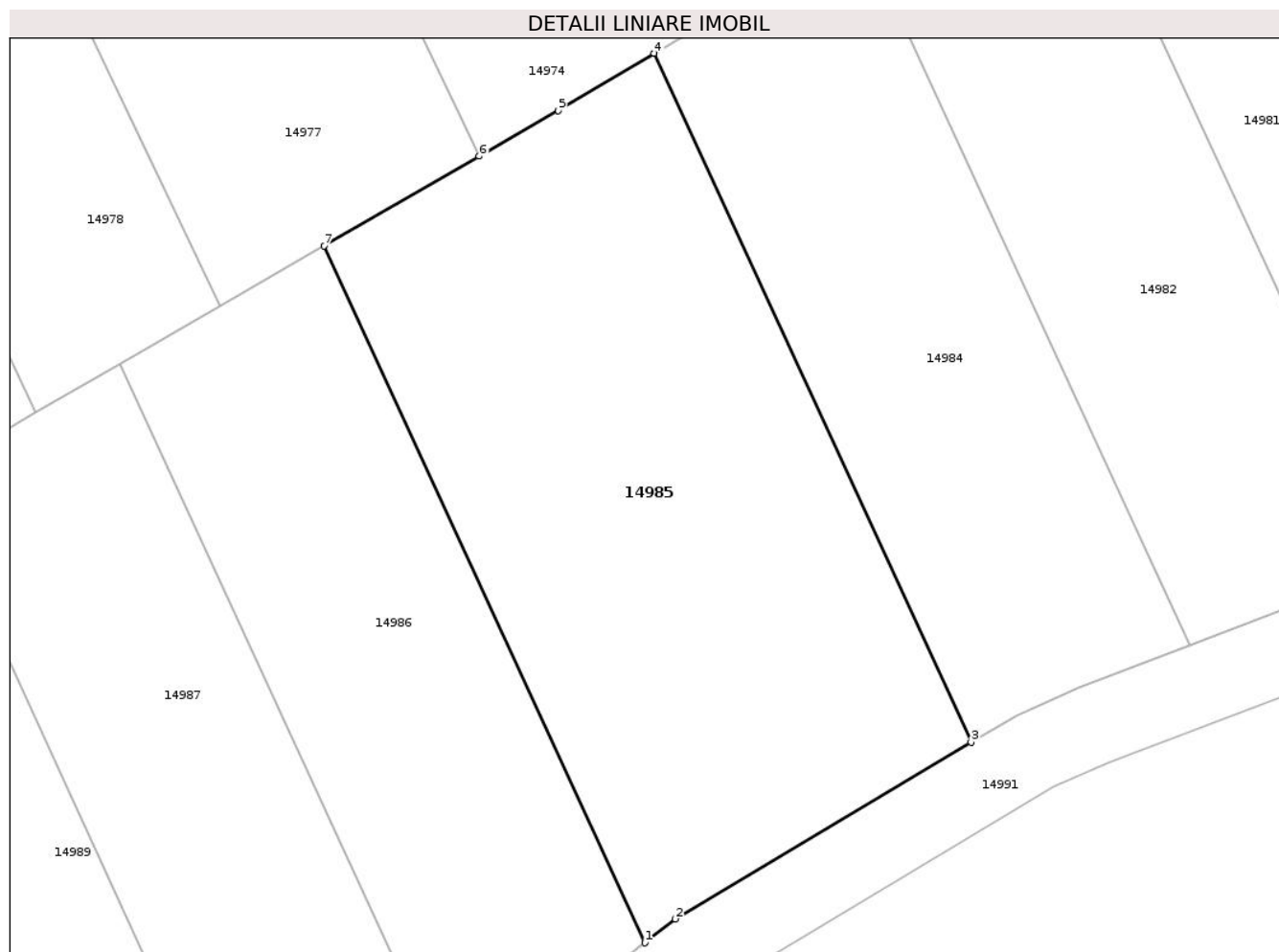
Inscrieri privind dezmembramintele dreptului de proprietate, drepturi reale de garanție și sarcini	Referințe
NU SUNT	

Anexa Nr. 1 La Partea I

Teren

Nr cadastral	Suprafața (mp)*	Observații / Referințe
	1.100	

* Suprafața este determinată în planul de proiecție Stereo 70.



Date referitoare la teren

Crt	Categorie folosință	Intra vilan	Suprafața (mp)	Tarla	Parcelă	Nr. topo	Observații / Referințe
1	arabil	NU	460	54	1481/26	-	
2	arabil	DA	640	54	1481/26	-	

Lungime Segmente

1) Valorile lungimilor segmentelor sunt obținute din proiecție în plan.

Punct început	X / Y	Punct sfârșit	X / Y	Lungime segment (** (m)
1	417.698,4 500.066,665	2	417.700,276 500.068,14	2.386
2	417.700,276 500.068,14	3	417.718,539 500.079,037	21.266
3	417.718,539 500.079,037	4	417.698,983 500.121,53	46.778
4	417.698,983 500.121,53	5	417.693,061 500.118,0	6.894

Punct început	X / Y	Punct sfârșit	X / Y	Lungime segment (** (m)
5	417.693,061 500.118,0	6	417.688,183 500.115,178	5.635
6	417.688,183 500.115,178	7	417.678,62 500.109,647	11.048
7	417.678,62 500.109,647	1	417.698,4 500.066,665	47.315

** Lungimile segmentelor sunt determinate în planul de proiecție Stereo 70 și sunt rotunjite la 1 milimetru.

*** Distanța dintre puncte este formată din segmente cumulate ce sunt mai mici decât valoarea 1 milimetru.

**DATE DESPRE IMOBILUL NR. 14986**

Oficiul de Cadastru și Publicitate Imobiliară SIBIU
Biroul de Cadastru și Publicitate Imobiliară Sibiu

A. Partea I. Descrierea imobilului

TEREN Necunoscut

Adresa: Loc. Bogatu Român, Jud. Sibiu

Nr. Crt	Nr cadastral Nr. topografic	Suprafața* (mp)	Observații / Referințe
A1		700	Sector cadastral:75 Teren neimprejmuit;

B. Partea II. Proprietari și acte

Inscrieri privitoare la dreptul de proprietate și alte drepturi reale		Referințe
/		
Act Administrativ nr. 1692/45, din 11/05/2001 emis de CJPSDPAT (titlu de proprietate);		
B1	Intabulare, drept de PROPRIETATE, dobandit prin Reconstituire, cota actuala 1/1	A1
	1) VOICU IOAN, CNP NEIDENTIFICAT	
	2) PRODEA VICTORIA, CNP NEIDENTIFICAT	

C. Partea III. SARCINI .

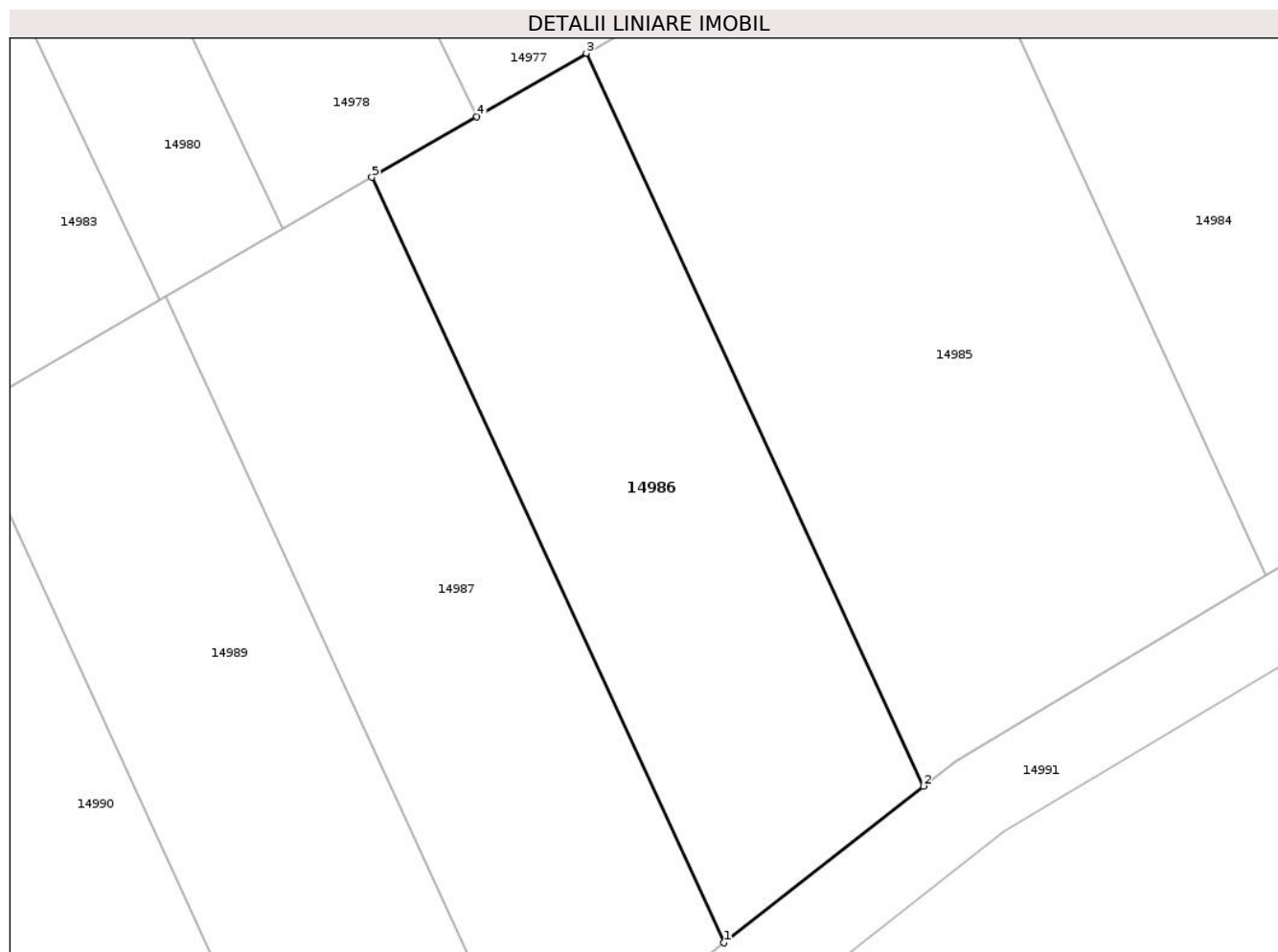
Inscrieri privind dezmembramintele dreptului de proprietate, drepturi reale de garanție și sarcini	Referințe
NU SUNT	

Anexa Nr. 1 La Partea I

Teren

Nr cadastral	Suprafața (mp)*	Observații / Referințe
	700	

* Suprafața este determinată în planul de proiecție Stereo 70.



Date referitoare la teren

Crt	Categorie folosință	Intravilan	Suprafața (mp)	Tarla	Parcelă	Nr. topo	Observații / Referințe
1	arabil	NU	282	54	1481/25	-	
2	arabil	DA	418	54	1481/25	-	

Lungime Segmente

1) Valorile lungimilor segmentelor sunt obținute din proiecție în plan.

Punct început	X / Y	Punct sfârșit	X / Y	Lungime segment (** (m))
1	417.686,702 500.057,47	2	417.698,4 500.066,665	14.88
2	417.698,4 500.066,665	3	417.678,62 500.109,647	47.315
3	417.678,62 500.109,647	4	417.672,188 500.105,927	7.429
4	417.672,188 500.105,927	5	417.666,038 500.102,37	7.105

Punct început	X / Y	Punct sfârșit	X / Y	Lungime segment (** (m)
5	417.666,038 500.102,37	1	417.686,702 500.057,47	49.427

** Lungimile segmentelor sunt determinate în planul de proiecție Stereo 70 și sunt rotunjite la 1 milimetru.

*** Distanța dintre puncte este formată din segmente cumulate ce sunt mai mici decât valoarea 1 milimetru.

**DATE DESPRE IMOBILUL NR. 14987**

Oficiul de Cadastru și Publicitate Imobiliară SIBIU
Biroul de Cadastru și Publicitate Imobiliară Sibiu

A. Partea I. Descrierea imobilului

TEREN Necunoscut

Adresa: Loc. Bogatu Român, Jud. Sibiu

Nr. Crt	Nr cadastral Nr. topografic	Suprafața* (mp)	Observații / Referințe
A1		700	Sector cadastral:75 Teren neimprejmuit;

B. Partea II. Proprietari și acte

Inscrieri privitoare la dreptul de proprietate și alte drepturi reale	Referințe
/	
Act Administrativ nr. 1687/45, din 03/05/2001 emis de CJPSDPAT (titlu de proprietate);	
B1	A1
Intabulare, drept de PROPRIETATE, dobandit prin Reconstituire, cota actuala 1/1	
1) ARMENEAN TRAIAN, CNP NEIDENTIFICAT	

C. Partea III. SARCINI .

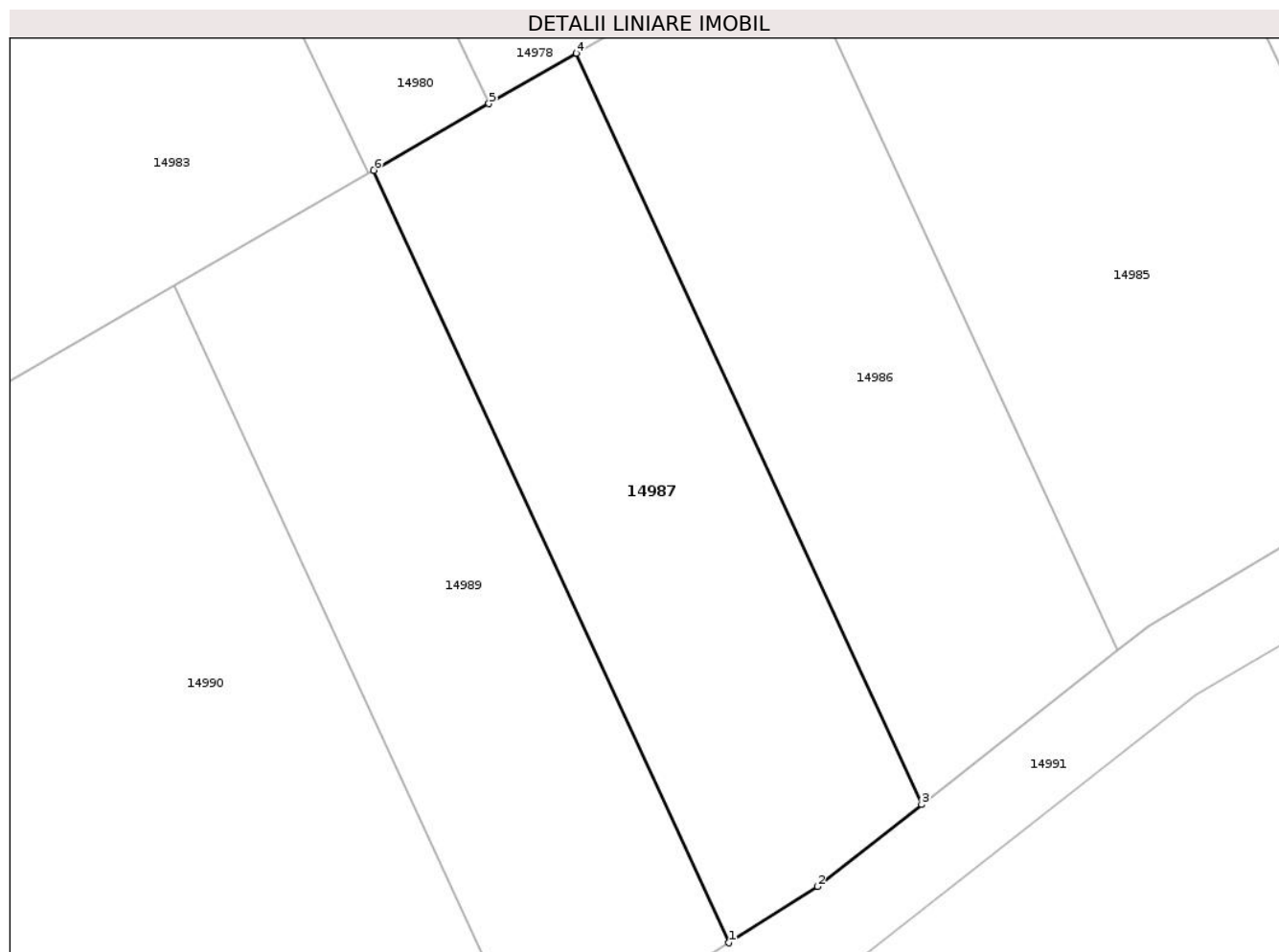
Inscrieri privind dezmembramintele dreptului de proprietate, drepturi reale de garanție și sarcini	Referințe
NU SUNT	

Anexa Nr. 1 La Partea I

Teren

Nr cadastral	Suprafața (mp)*	Observații / Referințe
	700	

* Suprafața este determinată în planul de proiecție Stereo 70.



Date referitoare la teren

Crt	Categorie folosință	Intravilan	Suprafața (mp)	Tarla	Parcelă	Nr. topo	Observații / Referințe
1	arabil	NU	271	54	1481/24	-	
2	arabil	DA	429	54	1481/24	-	

Lungime Segmente

1) Valorile lungimilor segmentelor sunt obținute din proiecție în plan.

Punct început	X / Y	Punct sfârșit	X / Y	Lungime segment (** (m)
1	417.675,183 500.049,209	2	417.680,467 500.052,569	6.262
2	417.680,467 500.052,569	3	417.686,702 500.057,47	7.93
3	417.686,702 500.057,47	4	417.666,038 500.102,37	49.427
4	417.666,038 500.102,37	5	417.660,827 500.099,356	6.02

Punct început	X / Y	Punct sfârșit	X / Y	Lungime segment (** (m)
5	417.660,827 500.099,356	6	417.653,939 500.095,372	7.958
6	417.653,939 500.095,372	1	417.675,183 500.049,209	50.817

** Lungimile segmentelor sunt determinate în planul de proiecție Stereo 70 și sunt rotunjite la 1 milimetru.

*** Distanța dintre puncte este formată din segmente cumulate ce sunt mai mici decât valoarea 1 milimetru.

**DATE DESPRE IMOBILUL NR. 14988**

Oficiul de Cadastru și Publicitate Imobiliară SIBIU
Biroul de Cadastru și Publicitate Imobiliară Sibiu

A. Partea I. Descrierea imobilului

TEREN Extravilan

Adresa: Jud. Sibiu

Nr. Crt	Nr cadastral Nr. topografic	Suprafața* (mp)	Observații / Referințe
A1		2.900	Sector cadastral:75 Teren neimprejmut;

B. Partea II. Proprietari și acte

Inscrieri privitoare la dreptul de proprietate și alte drepturi reale		Referințe
/		
Act Administrativ nr. 1579/45, din 17/07/2000 emis de CJPSDPAT (titlu de proprietate);		
B1	Intabulare, drept de PROPRIETATE, dobandit prin Reconstituire, cota actuala 1/1	A1
	1) POPA EMANOIL, CNP NEIDENTIFICAT 2) RĂULEA SÂIA, CNP NEIDENTIFICAT 3) POPA NICOLAE, CNP NEIDENTIFICAT 4) POPA MINOFTORA, CNP NEIDENTIFICAT	

C. Partea III. SARCINI .

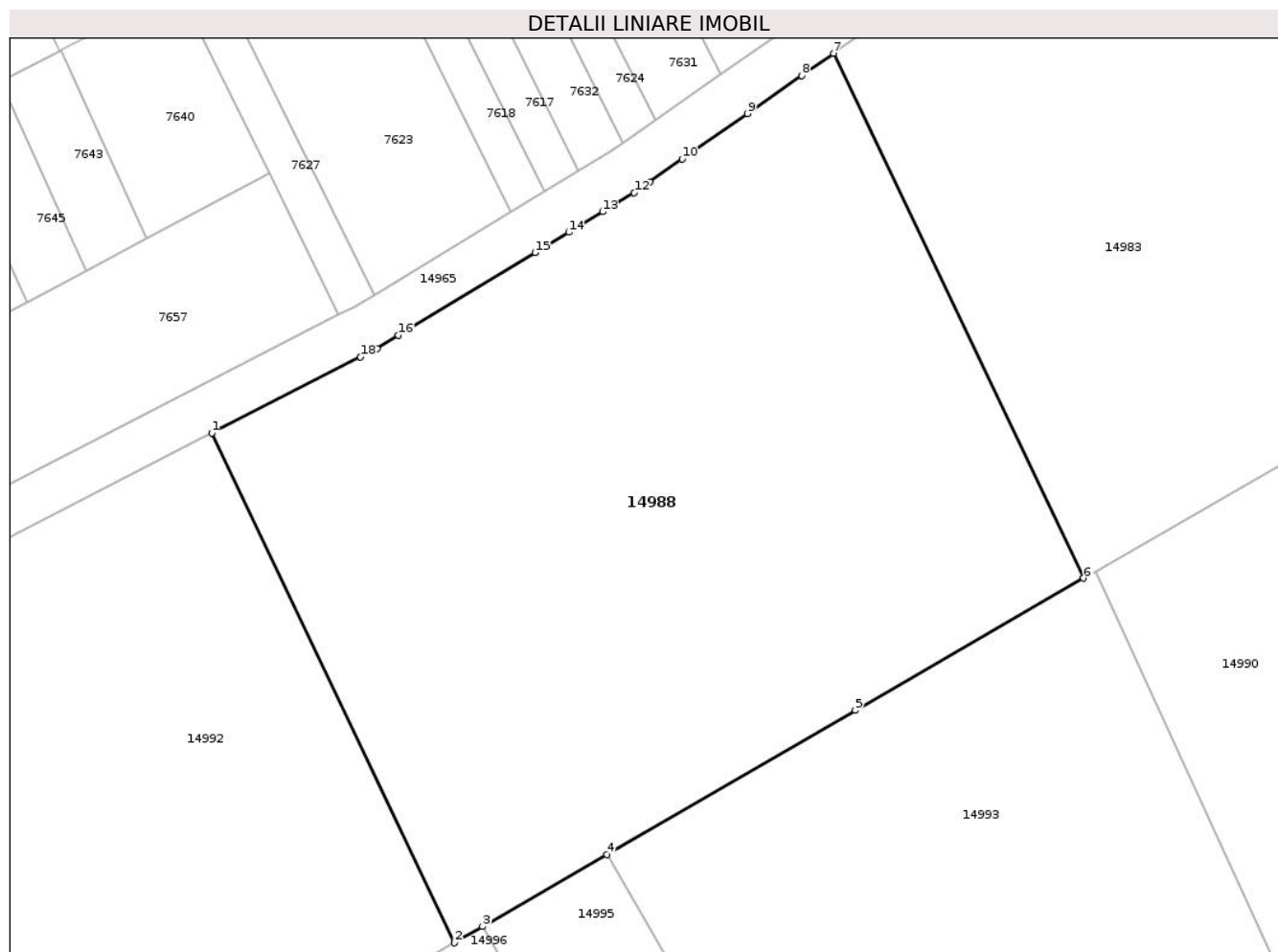
Inscrieri privind dezmembramintele dreptului de proprietate, drepturi reale de garanție și sarcini	Referințe
NU SUNT	

Anexa Nr. 1 La Partea I

Teren

Nr cadastral	Suprafața (mp)*	Observații / Referințe
	2.900	

* Suprafața este determinată în planul de proiecție Stereo 70.



Date referitoare la teren

Crt	Categorie folosință	Intra vilan	Suprafața (mp)	Tarla	Parcelă	Nr. topo	Observații / Referințe
1	arabil	NU	2.900	54	1481/4	-	

Lungime Segmente

1) Valorile lungimilor segmentelor sunt obținute din proiecție în plan.

Punct început	X / Y	Punct sfârșit	X / Y	Lungime segment (** (m)
1	417.532,506 500.079,91	2	417.552,995 500.036,947	47.599
2	417.552,995 500.036,947	3	417.555,368 500.038,323	2.743
3	417.555,368 500.038,323	4	417.565,83 500.044,386	12.092
4	417.565,83 500.044,386	5	417.586,804 500.056,542	24.242
5	417.586,804 500.056,542	6	417.606,066 500.067,683	22.252

Punct început	X / Y	Punct sfârșit	X / Y	Lungime segment (** (m)
6	417.606,066 500.067,683	7	417.584,966 500.111,929	49.02
7	417.584,966 500.111,929	8	417.582,267 500.110,044	3.292
8	417.582,267 500.110,044	9	417.577,687 500.106,848	5.585
9	417.577,687 500.106,848	10	417.572,194 500.103,012	6.7
10	417.572,194 500.103,012	11	417.569,448 500.101,095	3.349
11	417.569,448 500.101,095	12	417.568,148 500.100,188	1.585
12	417.568,148 500.100,188	13	417.565,478 500.098,571	3.121
13	417.565,478 500.098,571	14	417.562,626 500.096,844	3.335
14	417.562,626 500.096,844	15	417.559,778 500.095,119	3.329
15	417.559,778 500.095,119	16	417.548,265 500.088,147	13.459
16	417.548,265 500.088,147	17	417.546,447 500.087,046	2.125
17	417.546,447 500.087,046	18	417.545,057 500.086,335	1.562
18	417.545,057 500.086,335	1	417.532,506 500.079,91	14.099

** Lungimile segmentelor sunt determinate în planul de proiecție Stereo 70 și sunt rotunjite la 1 milimetru.

*** Distanța dintre puncte este formată din segmente cumulate ce sunt mai mici decât valoarea 1 milimetru.

**DATE DESPRE IMOBILUL NR. 14989**

Oficiul de Cadastru și Publicitate Imobiliară SIBIU
Biroul de Cadastru și Publicitate Imobiliară Sibiu

A. Partea I. Descrierea imobilului

TEREN Necunoscut

Adresa: Loc. Bogatu Român, Jud. Sibiu

Nr. Crt	Nr cadastral Nr. topografic	Suprafața* (mp)	Observații / Referințe
A1		700	Sector cadastral:75 Teren neimprejmuit;

B. Partea II. Proprietari și acte

Inscrieri privitoare la dreptul de proprietate și alte drepturi reale	Referințe
/	
Act Administrativ nr. 1904/45, din 13/12/2002 emis de CJPSDPAT (titlu de proprietate);	
B1	A1
Intabulare, drept de PROPRIETATE, dobandit prin Reconstituire, cota actuala 1/1 1) BUNEA ELISABETA, CNP NEIDENTIFICAT	

C. Partea III. SARCINI .

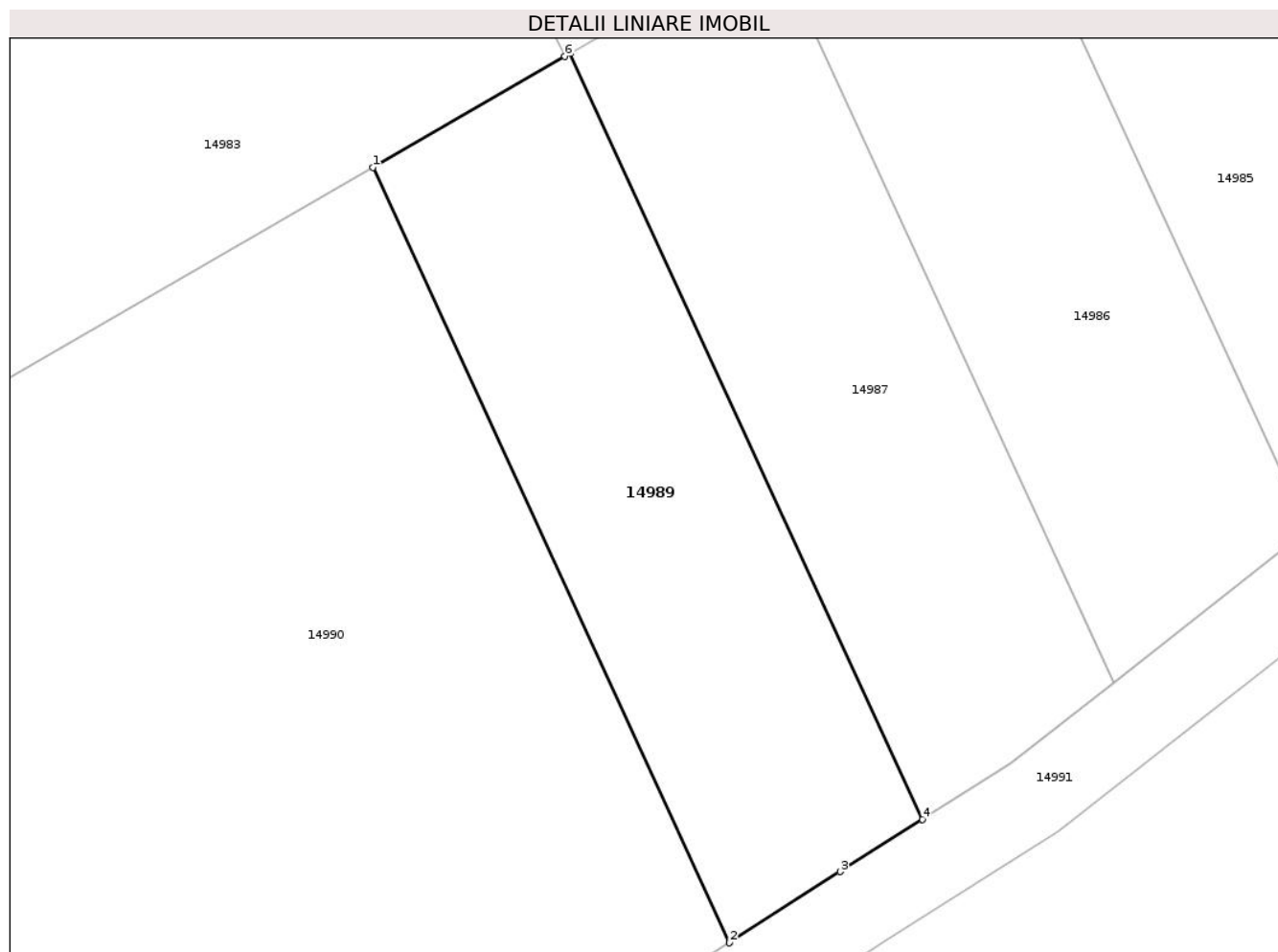
Inscrieri privind dezmembramintele dreptului de proprietate, drepturi reale de garanție și sarcini	Referințe
NU SUNT	

Anexa Nr. 1 La Partea I

Teren

Nr cadastral	Suprafața (mp)*	Observații / Referințe
	700	

* Suprafața este determinată în planul de proiecție Stereo 70.



Date referitoare la teren

Crt	Categorie folosință	Intra vilan	Suprafața (mp)	Tarla	Parcelă	Nr. topo	Observații / Referințe
1	arabil	NU	266	54	1481/23	-	
2	arabil	DA	434	54	1481/23	-	

Lungime Segmente

1) Valorile lungimilor segmentelor sunt obținute din proiecție în plan.

Punct început	X / Y	Punct sfârșit	X / Y	Lungime segment (** (m)
1	417.642,033 500.088,486	2	417.663,536 500.041,763	51.433
2	417.663,536 500.041,763	3	417.670,214 500.046,049	7.935
3	417.670,214 500.046,049	4	417.675,183 500.049,209	5.889
4	417.675,183 500.049,209	5	417.653,939 500.095,372	50.817

Punct început	X / Y	Punct sfârșit	X / Y	Lungime segment (** (m)
5	417.653,939 500.095,372	6	417.653,613 500.095,184	0.376
6	417.653,613 500.095,184	1	417.642,033 500.088,486	13.378

** Lungimile segmentelor sunt determinate în planul de proiecție Stereo 70 și sunt rotunjite la 1 milimetru.

*** Distanța dintre puncte este formată din segmente cumulate ce sunt mai mici decât valoarea 1 milimetru.

**DATE DESPRE IMOBILUL NR. 14990**

Oficiul de Cadastru și Publicitate Imobiliară SIBIU
Biroul de Cadastru și Publicitate Imobiliară Sibiu

A. Partea I. Descrierea imobilului

TEREN Necunoscut

Adresa: Loc. Bogatu Român, Jud. Sibiu

Nr. Crt	Nr cadastral Nr. topografic	Suprafața* (mp)	Observații / Referințe
A1		2.100	Sector cadastral:75 Teren neimprejmuit;

B. Partea II. Proprietari și acte

Inscrieri privitoare la dreptul de proprietate și alte drepturi reale	Referințe
/	
Act Administrativ nr. 1768/45, din 12/09/2002 emis de CJPSDPAT (titlu de proprietate);	
B1	A1
Intabulare, drept de PROPRIETATE, dobandit prin Reconstituire, cota actuala 1/1 1) DANCU IOAN , CNP NEIDENTIFICAT	

C. Partea III. SARCINI .

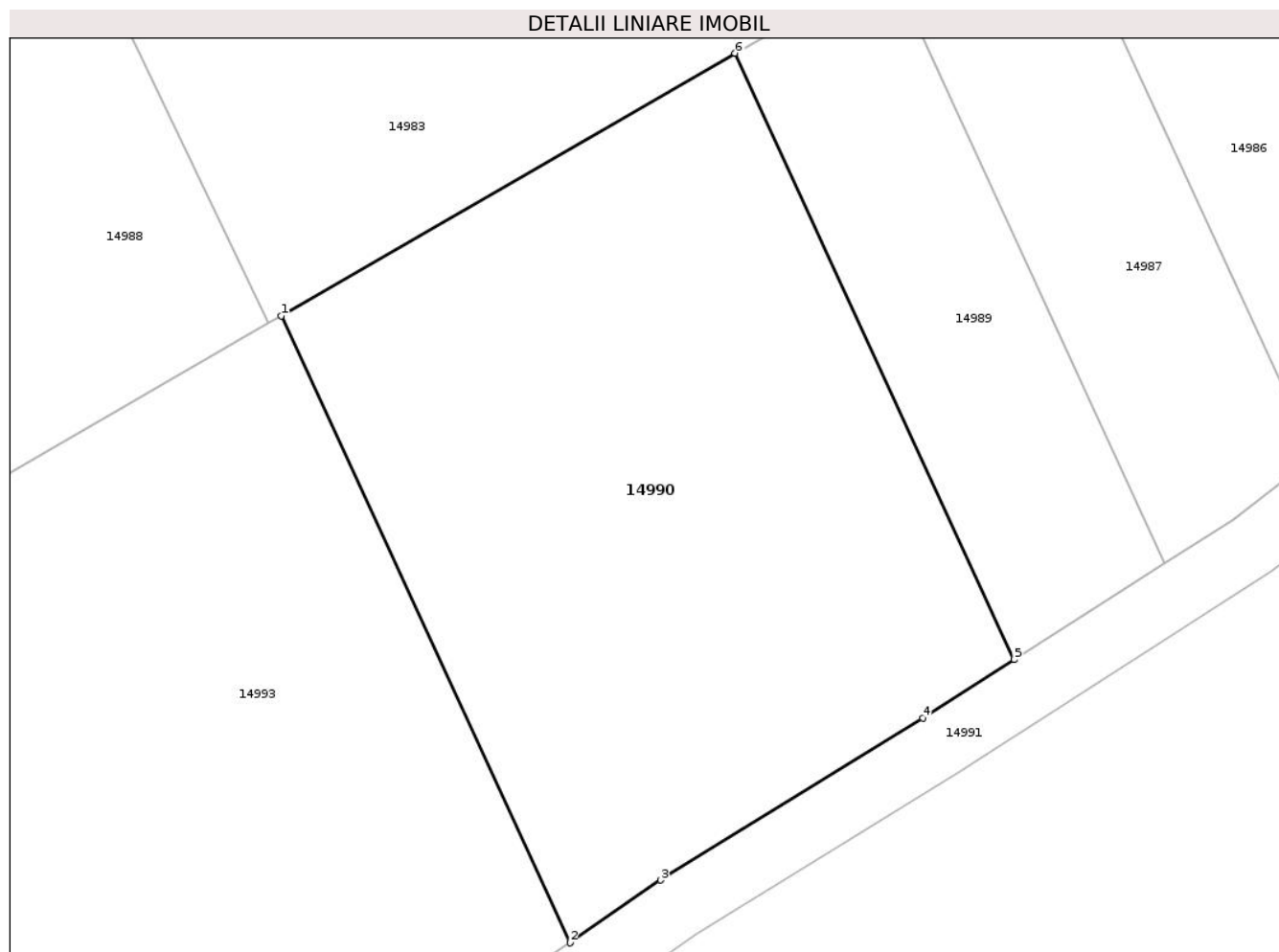
Inscrieri privind dezmembramintele dreptului de proprietate, drepturi reale de garanție și sarcini	Referințe
NU SUNT	

Anexa Nr. 1 La Partea I

Teren

Nr cadastral	Suprafața (mp)*	Observații / Referințe
	2.100	

* Suprafața este determinată în planul de proiecție Stereo 70.



Date referitoare la teren

Crt	Categorie folosință	Intravilan	Suprafața (mp)	Tarla	Parcelă	Nr. topo	Observații / Referințe
1	arabil	NU	776	54	1481/22	-	
2	arabil	DA	1.324	54	1481/22	-	

Lungime Segmente

1) Valorile lungimilor segmentelor sunt obținute din proiecție în plan.

Punct început	X / Y	Punct sfârșit	X / Y	Lungime segment (** (m)
1	417.607,055 500.068,255	2	417.629,296 500.019,929	53.198
2	417.629,296 500.019,929	3	417.636,281 500.024,764	8.495
3	417.636,281 500.024,764	4	417.656,508 500.037,252	23.771
4	417.656,508 500.037,252	5	417.663,536 500.041,763	8.351

Punct început	X / Y	Punct sfârşit	X / Y	Lungime segment (** (m)
5	417.663,536 500.041,763	6	417.642,033 500.088,486	51.433
6	417.642,033 500.088,486	1	417.607,055 500.068,255	40.407

** Lungimile segmentelor sunt determinate în planul de proiecţie Stereo 70 şi sunt rotunjite la 1 milimetru.

*** Distanţa dintre puncte este formată din segmente cumulate ce sunt mai mici decât valoarea 1 milimetru.

**DATE DESPRE IMOBILUL NR. 14991**

Oficiul de Cadastru și Publicitate Imobiliară SIBIU
Biroul de Cadastru și Publicitate Imobiliară Sibiu

A. Partea I. Descrierea imobilului

TEREN Intravilan

Adresa: Loc. Bogatu Român, Jud. Sibiu

Nr. Crt	Nr cadastral Nr. topografic	Suprafața* (mp)	Observații / Referințe
A1		2.112	Sector cadastral:75 Teren neimprejmuit;

B. Partea II. Proprietari și acte

Inscrieri privitoare la dreptul de proprietate și alte drepturi reale		Referințe
/		
Act Normativ nr. 7, din 13/03/1996 emis de PARLAMENTUL ROMÂNIEI (lege);		
B1	Inscrierea posesiei, drept de PROPRIETATE, dobandit prin Lege, cota actuala 1/1 1) NEIDENTIFICAT NEIDENTIFICAT	A1
B2	se noteaza mentiunea de proprietar neidentificat	A1

C. Partea III. SARCINI .

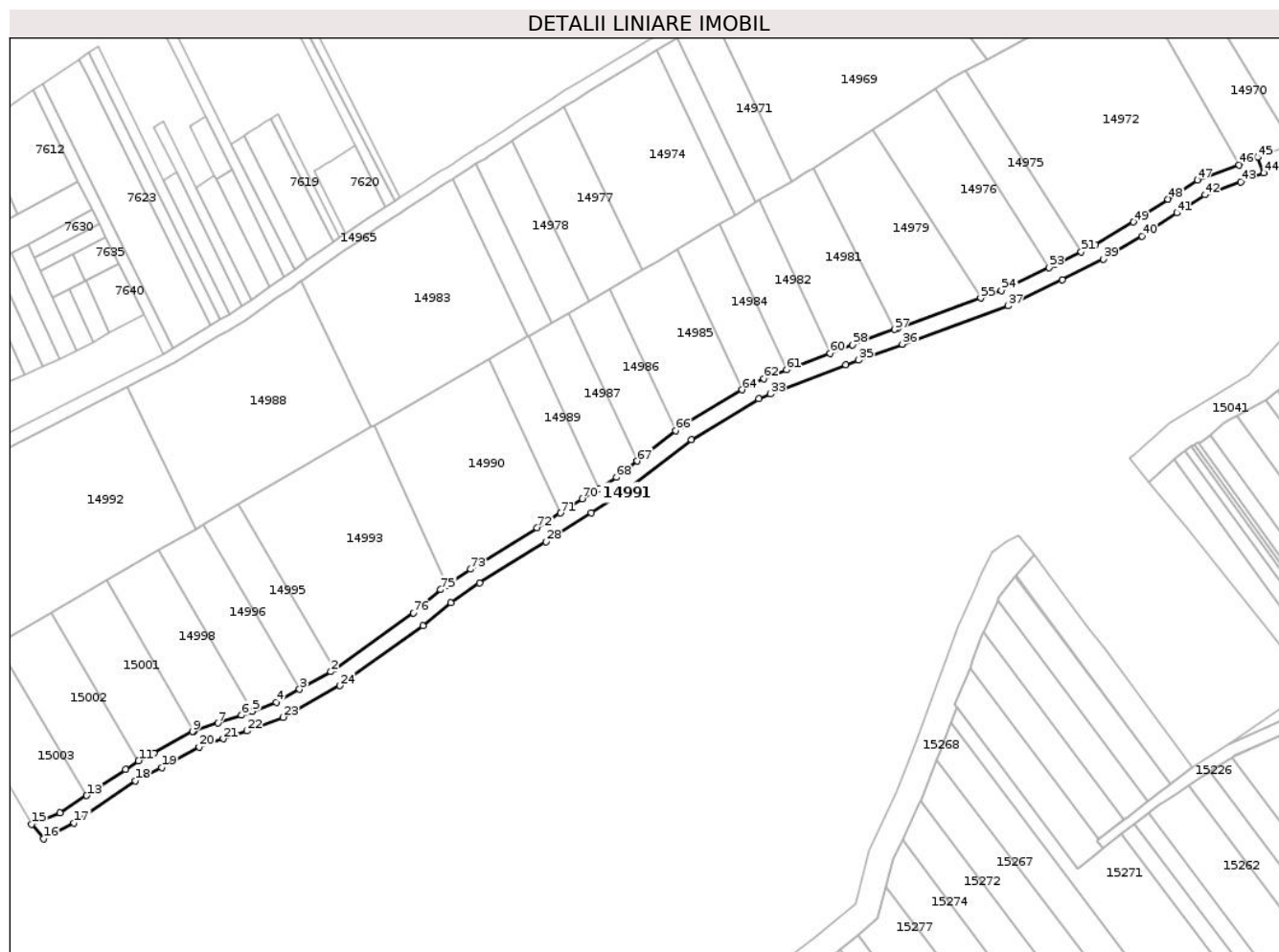
Inscrieri privind dezmembramintele dreptului de proprietate, drepturi reale de garanție și sarcini	Referințe
NU SUNT	

Anexa Nr. 1 La Partea I

Teren

Nr cadastral	Suprafața (mp)*	Observații / Referințe
	2.112	

* Suprafața este determinată în planul de proiecție Stereo 70.



Date referitoare la teren

Crt	Categorie folosință	Intravilan	Suprafața (mp)	Tarla	Parcelă	Nr. topo	Observații / Referințe
1	drum	DA	2.112	54	1486/1	-	

Lungime Segmente

1) Valorile lungimilor segmentelor sunt obținute din proiecție în plan.

Punct început	X / Y	Punct sfârșit	X / Y	Lungime segment
1	417.595,031 499.994,441	2	417.594,028 499.993,723	1.234
4	417.577,46 499.984,464	5	417.570,273 499.981,768	7.677
7	417.559,815 499.978,153	8	417.552,586 499.975,751	7.617
10	417.540,418 499.969,163	11	417.535,729 499.966,781	5.258
13	417.520,074 499.956,262	14	417.512,004 499.950,966	9.652
16	417.507,014 499.943,215	17	417.516,262 499.947,968	10.398
2	417.584,544 499.988,423	3	417.584,544 499.988,423	10.865
5	417.570,273 499.981,768	6	417.566,974 499.980,53	3.524
8	417.552,586 499.975,751	9	417.552,098 499.975,589	0.514
11	417.535,729 499.966,781	12	417.531,84 499.964,073	4.739
14	417.512,004 499.950,966	15	417.503,386 499.947,527	9.279
17	417.516,262 499.947,968	18	417.534,757 499.960,679	22.441
3	417.584,544 499.988,423	4	417.577,46 499.984,464	8.114
6	417.566,974 499.980,53	7	417.559,815 499.978,153	7.543
9	417.552,098 499.975,589	10	417.540,418 499.969,163	13.332
12	417.531,84 499.964,073	13	417.520,074 499.956,262	14.123
15	417.503,386 499.947,527	16	417.507,014 499.943,215	5.635
18	417.534,757 499.960,679	19	417.542,756 499.964,742	8.972

Punct început	X / Y	Punct sfârșit	X / Y	Lungime segment	Punct început	X / Y	Punct sfârșit	X / Y	Lungime segment	Punct început	X / Y	Punct sfârșit	X / Y	Lungime segment
19	417.542,756 499.964,742	20	417.554,108 499.970,988	12.957	20	417.554,108 499.970,988	21	417.561,391 499.973,408	7.674	21	417.561,391 499.973,408	22	417.568,64 499.975,815	7.638
22	417.568,64 499.975,815	23	417.579,57 499.979,915	11.674	23	417.579,57 499.979,915	24	417.596,71 499.989,494	19.635	24	417.596,71 499.989,494	25	417.621,976 500.007,571	31.066
25	417.621,976 500.007,571	26	417.630,317 500.014,555	10.879	26	417.630,317 500.014,555	27	417.639,019 500.020,578	10.583	27	417.639,019 500.020,578	28	417.659,172 500.033,021	23.684
28	417.659,172 500.033,021	29	417.672,906 500.041,835	16.32	29	417.672,906 500.041,835	30	417.683,361 500.048,484	12.39	30	417.683,361 500.048,484	31	417.703,114 500.064,01	25.125
31	417.703,114 500.064,01	32	417.723,668 500.076,275	23.935	32	417.723,668 500.076,275	33	417.727,071 500.077,786	3.723	33	417.727,071 500.077,786	34	417.750,02 500.086,581	24.577
34	417.750,02 500.086,581	35	417.753,724 500.088,002	3.968	35	417.753,724 500.088,002	36	417.767,104 500.092,808	14.217	36	417.767,104 500.092,808	37	417.799,026 500.104,443	33.976
37	417.799,026 500.104,443	38	417.815,472 500.112,368	18.255	38	417.815,472 500.112,368	39	417.827,998 500.118,564	13.975	39	417.827,998 500.118,564	40	417.839,679 500.125,567	13.619
40	417.839,679 500.125,567	41	417.850,301 500.132,544	12.708	41	417.850,301 500.132,544	42	417.858,736 500.138,018	10.055	42	417.858,736 500.138,018	43	417.869,574 500.141,922	11.52
43	417.869,574 500.141,922	44	417.876,535 500.144,733	7.507	44	417.876,535 500.144,733	45	417.874,662 500.149,369	5.0	45	417.874,662 500.149,369	46	417.869,038 500.147,043	6.086
46	417.869,038 500.147,043	47	417.856,498 500.142,526	13.329	47	417.856,498 500.142,526	48	417.847,567 500.136,731	10.647	48	417.847,567 500.136,731	49	417.837,02 500.129,802	12.619
49	417.837,02 500.129,802	50	417.825,6 500.122,956	13.315	50	417.825,6 500.122,956	51	417.821,274 500.120,816	4.827	51	417.821,274 500.120,816	52	417.813,278 500.116,861	8.92
52	417.813,278 500.116,861	53	417.811,5 500.116,004	1.974	53	417.811,5 500.116,004	54	417.797,08 500.109,056	16.007	54	417.797,08 500.109,056	55	417.790,827 500.106,777	6.655
55	417.790,827 500.106,777	56	417.765,403 500.097,51	27.06	56	417.765,403 500.097,51	57	417.764,755 500.097,277	0.689	57	417.764,755 500.097,277	58	417.751,984 500.092,69	13.57
58	417.751,984 500.092,69	59	417.748,23 500.091,25	4.02	59	417.748,23 500.091,25	60	417.745,196 500.090,087	3.249	60	417.745,196 500.090,087	61	417.732,029 500.085,041	14.1
61	417.732,029 500.085,041	62	417.725,16 500.082,409	7.357	62	417.725,16 500.082,409	63	417.721,364 500.080,722	4.154	63	417.721,364 500.080,722	64	417.718,539 500.079,037	3.29
64	417.718,539 500.079,037	65	417.700,276 500.068,14	21.266	65	417.700,276 500.068,14	66	417.698,4 500.066,665	2.386	66	417.698,4 500.066,665	67	417.686,702 500.057,47	14.88
67	417.686,702 500.057,47	68	417.680,467 500.052,569	7.93	68	417.680,467 500.052,569	69	417.675,183 500.049,209	6.262	69	417.675,183 500.049,209	70	417.670,214 500.046,049	5.889
70	417.670,214 500.046,049	71	417.663,536 500.041,763	7.935	71	417.663,536 500.041,763	72	417.656,508 500.037,252	8.351	72	417.656,508 500.037,252	73	417.636,281 500.024,764	23.771
73	417.636,281 500.024,764	74	417.629,296 500.019,929	8.495	74	417.629,296 500.019,929	75	417.627,283 500.018,536	2.448	75	417.627,283 500.018,536	76	417.618,912 500.011,527	10.918
76	417.618,912 500.011,527	1	417.595,031 499.994,441	29.363										

** Lungimile segmentelor sunt determinate în planul de proiecție Stereo 70 și sunt rotunjite la 1 milimetru.

*** Distanța dintre puncte este formată din segmente cumulate ce sunt mai mici decât valoarea 1 milimetru.

**DATE DESPRE IMOBILUL NR. 14992**

Oficiul de Cadastru și Publicitate Imobiliară SIBIU
Biroul de Cadastru și Publicitate Imobiliară Sibiu

A. Partea I. Descrierea imobilului

TEREN Extravilan

Adresa: Jud. Sibiu

Nr. Crt	Nr cadastral Nr. topografic	Suprafața* (mp)	Observații / Referințe
A1		3.600	Sector cadastral:75 Teren neimprejmuit;

B. Partea II. Proprietari și acte

Inscrieri privitoare la dreptul de proprietate și alte drepturi reale		Referințe
/		
Act Administrativ nr. 1476/45, din 14/09/1999 emis de CJPSDPAT (titlu de proprietate);		
B1	Intabulare, drept de PROPRIETATE, dobandit prin Reconstituire, cota actuala 1/1	A1
	1) RĂULEA ANA, CNP NEIDENTIFICAT	
	2) RĂULEA IOAN, CNP NEIDENTIFICAT	

C. Partea III. SARCINI .

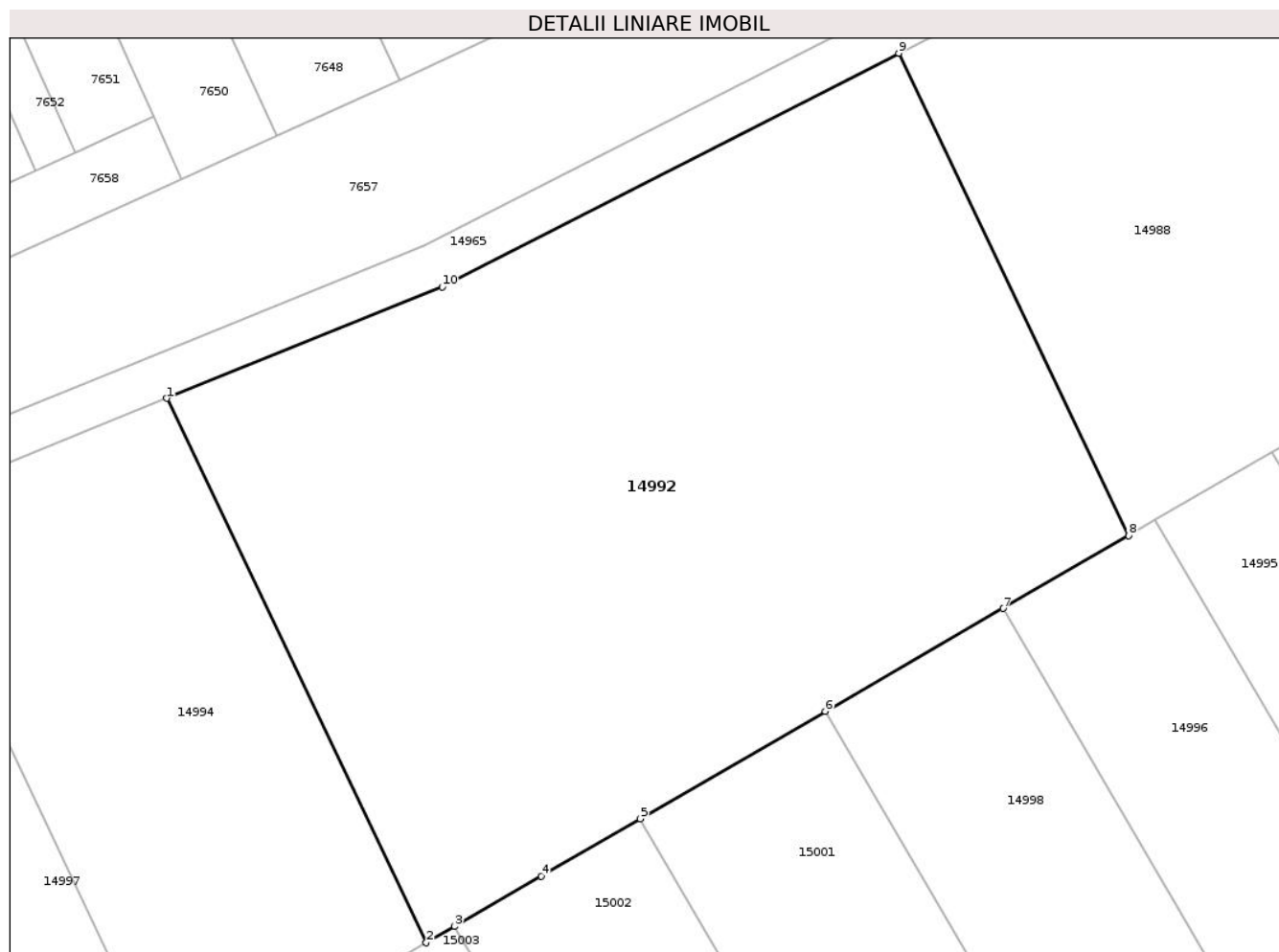
Inscrieri privind dezmembramintele dreptului de proprietate, drepturi reale de garanție și sarcini	Referințe
NU SUNT	

Anexa Nr. 1 La Partea I

Teren

Nr cadastral	Suprafața (mp)*	Observații / Referințe
	3.600	

* Suprafața este determinată în planul de proiecție Stereo 70.



Date referitoare la teren

Crt	Categorie folosință	Intra vilan	Suprafața (mp)	Tarla	Parcelă	Nr. topo	Observații / Referințe
1	arabil	NU	3.600	54	1481/3	-	

Lungime Segmente

1) Valorile lungimilor segmentelor sunt obținute din proiecție în plan.

Punct început	X / Y	Punct sfârșit	X / Y	Lungime segment (** (m)
1	417.467,267 500.049,17	2	417.490,398 500.000,668	53.735
2	417.490,398 500.000,668	3	417.492,92 500.002,13	2.916
3	417.492,92 500.002,13	4	417.500,638 500.006,603	8.921
4	417.500,638 500.006,603	5	417.509,458 500.011,715	10.194
5	417.509,458 500.011,715	6	417.525,965 500.021,282	19.079

Punct început	X / Y	Punct sfârșit	X / Y	Lungime segment (** (m)
6	417.525,965 500.021,282	7	417.541,803 500.030,461	18.306
7	417.541,803 500.030,461	8	417.552,995 500.036,947	12.935
8	417.552,995 500.036,947	9	417.532,506 500.079,91	47.599
9	417.532,506 500.079,91	10	417.491,806 500.059,078	45.722
10	417.491,806 500.059,078	1	417.467,267 500.049,17	26.464

** Lungimile segmentelor sunt determinate în planul de proiecție Stereo 70 și sunt rotunjite la 1 milimetru.

*** Distanța dintre puncte este formată din segmente cumulate ce sunt mai mici decât valoarea 1 milimetru.

**DATE DESPRE IMOBILUL NR. 14993**

Oficiul de Cadastru și Publicitate Imobiliară SIBIU
Biroul de Cadastru și Publicitate Imobiliară Sibiu

A. Partea I. Descrierea imobilului

TEREN Necunoscut

Adresa: Loc. Bogatu Român, Jud. Sibiu

Nr. Crt	Nr cadastral Nr. topografic	Suprafața* (mp)	Observații / Referințe
A1		2.500	Sector cadastral:75 Teren neimprejmuit;

B. Partea II. Proprietari și acte

Inscrieri privitoare la dreptul de proprietate și alte drepturi reale	Referințe
/	
Act Administrativ nr. 1676/45, din 23/04/2001 emis de CJPSDPAT (titlu de proprietate);	
B1	A1
Intabulare, drept de PROPRIETATE, dobandit prin Reconstituire, cota actuala 1/1 1) HADĂR SILVIA, CNP NEIDENTIFICAT	

C. Partea III. SARCINI .

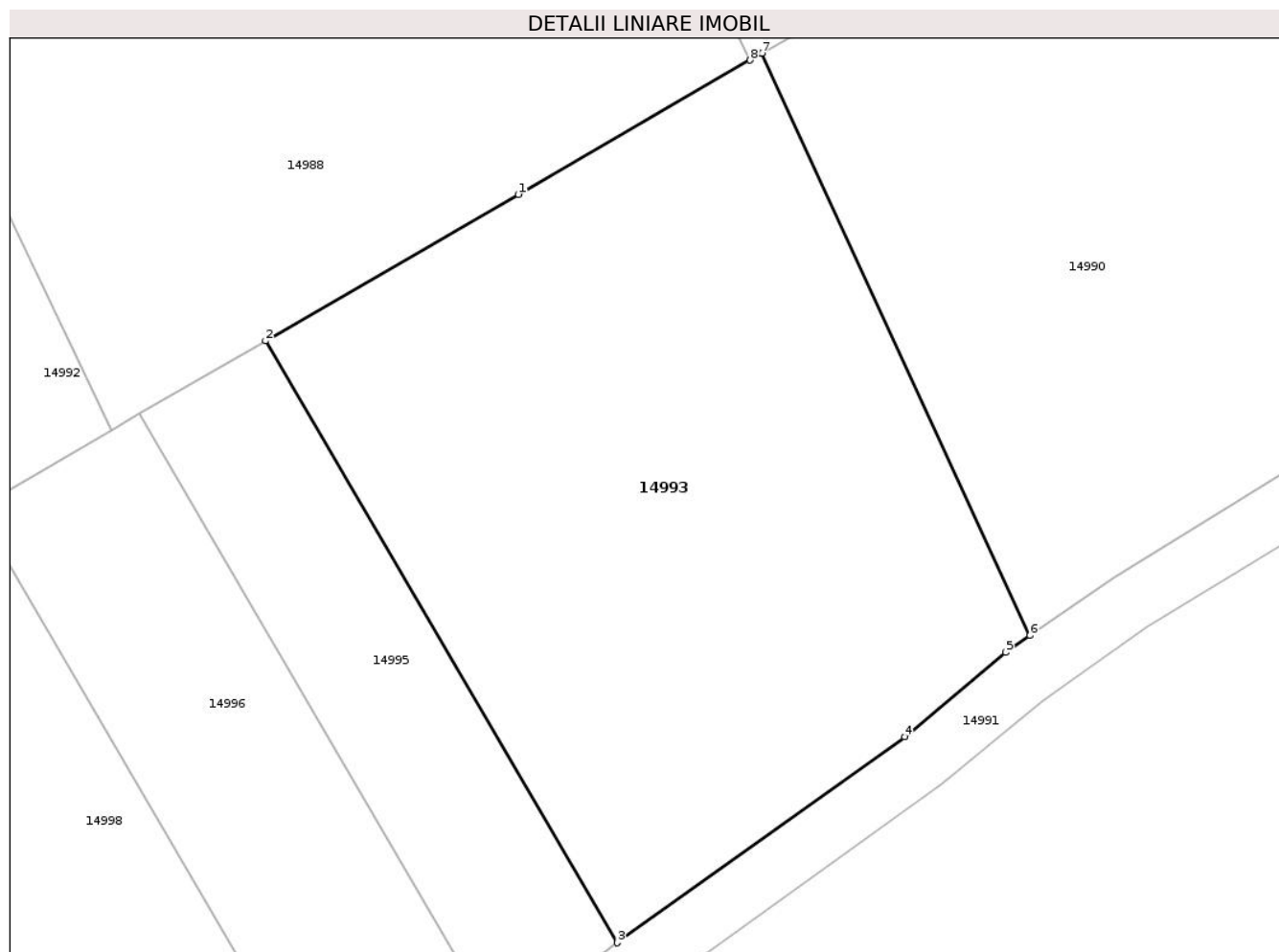
Inscrieri privind dezmembramintele dreptului de proprietate, drepturi reale de garanție și sarcini	Referințe
NU SUNT	

Anexa Nr. 1 La Partea I

Teren

Nr cadastral	Suprafața (mp)*	Observații / Referințe
	2.500	

* Suprafața este determinată în planul de proiecție Stereo 70.



Date referitoare la teren

Crt	Categorie folosință	Intra vilan	Suprafața (mp)	Tarla	Parcelă	Nr. topo	Observații / Referințe
1	arabil	NU	890	54	1481/21	-	
2	arabil	DA	1.610	54	1481/21	-	

Lungime Segmente

1) Valorile lungimilor segmentelor sunt obținute din proiecție în plan.

Punct început	X / Y	Punct sfârșit	X / Y	Lungime segment (** (m)
1	417.586,804 500.056,542	2	417.565,83 500.044,386	24.242
2	417.565,83 500.044,386	3	417.595,031 499.994,441	57.855
3	417.595,031 499.994,441	4	417.618,912 500.011,527	29.363
4	417.618,912 500.011,527	5	417.627,283 500.018,536	10.918

Punct început	X / Y	Punct sfârșit	X / Y	Lungime segment (** (m)
5	417.627,283 500.018,536	6	417.629,296 500.019,929	2.448
6	417.629,296 500.019,929	7	417.607,055 500.068,255	53.198
7	417.607,055 500.068,255	8	417.606,066 500.067,683	1.143
8	417.606,066 500.067,683	1	417.586,804 500.056,542	22.252

** Lungimile segmentelor sunt determinate în planul de proiecție Stereo 70 și sunt rotunjite la 1 milimetru.

*** Distanța dintre puncte este formată din segmente cumulate ce sunt mai mici decât valoarea 1 milimetru.

**DATE DESPRE IMOBILUL NR. 14994**

Oficiul de Cadastru și Publicitate Imobiliară SIBIU
Biroul de Cadastru și Publicitate Imobiliară Sibiu

A. Partea I. Descrierea imobilului

TEREN Necunoscut

Adresa: Loc. Bogatu Român, Jud. Sibiu

Nr. Crt	Nr cadastral Nr. topografic	Suprafața* (mp)	Observații / Referințe
A1		1.400	Sector cadastral:75 Teren neimprejmuit;

B. Partea II. Proprietari și acte

Inscrieri privitoare la dreptul de proprietate și alte drepturi reale		Referințe
/		
Act Administrativ nr. 1871/45, din 04/12/2002 emis de CJPSDPAT (titlu de proprietate);		
B1	Intabulare, drept de PROPRIETATE, dobandit prin Reconstituire, cota actuala 1/1 1) SOAITA VASILE, CNP NEIDENTIFICAT 2) DANCU ELENA, CNP NEIDENTIFICAT 3) SOAITA ZEVEDEI, CNP NEIDENTIFICAT	A1

C. Partea III. SARCINI .

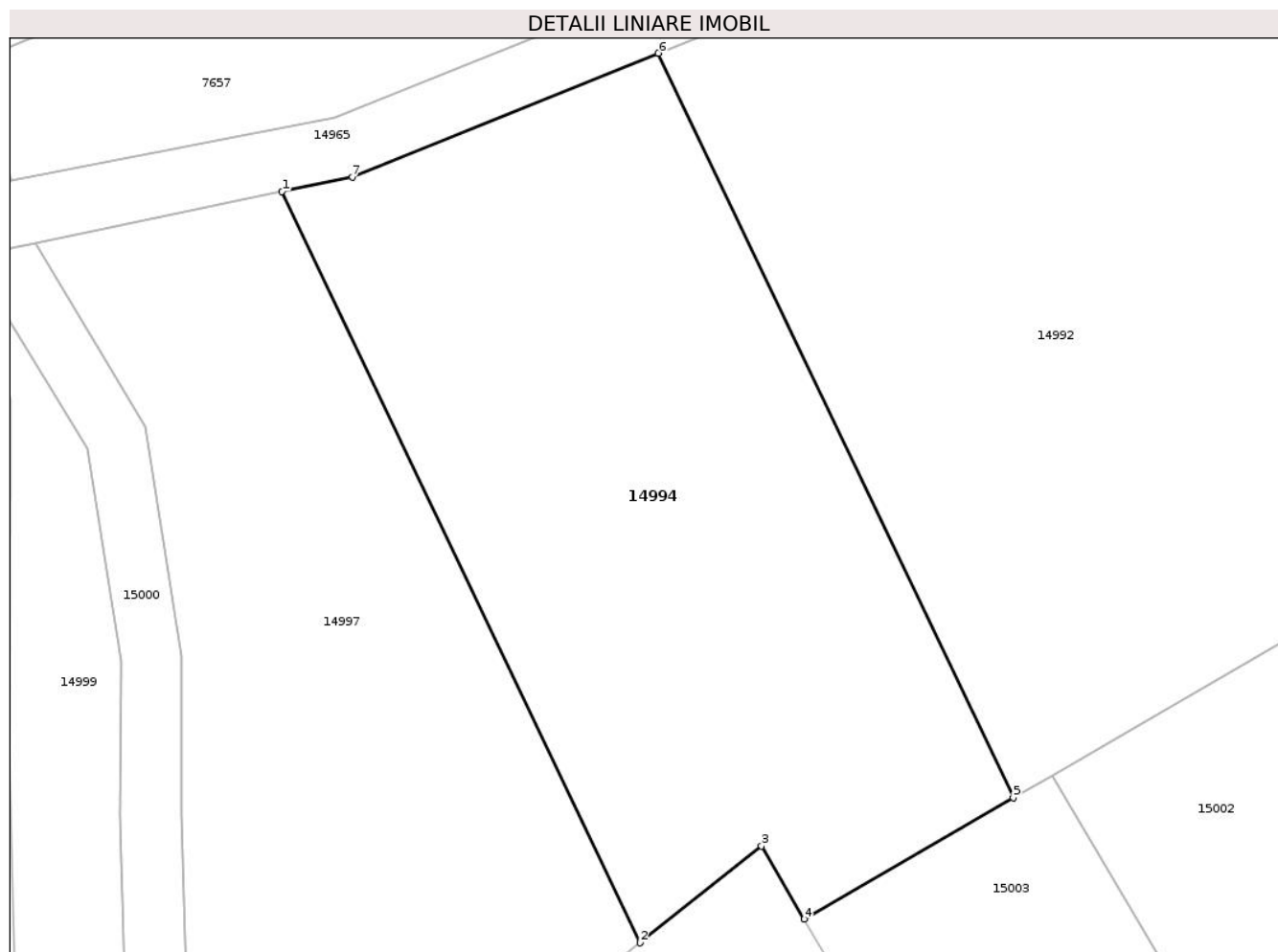
Inscrieri privind dezmembramintele dreptului de proprietate, drepturi reale de garanție și sarcini	Referințe
NU SUNT	

Anexa Nr. 1 La Partea I

Teren

Nr cadastral	Suprafața (mp)*	Observații / Referințe
	1.400	

* Suprafața este determinată în planul de proiecție Stereo 70.



Date referitoare la teren

Crt	Categorie folosință	Intra vilan	Suprafața (mp)	Tarla	Parcelă	Nr. topo	Observații / Referințe
1	arabil	NU	1.399	54	1481/2	-	
2	arabil	DA	1	54	1481/2	-	

Lungime Segmente

1) Valorile lungimilor segmentelor sunt obținute din proiecție în plan.

Punct început	X / Y	Punct sfârșit	X / Y	Lungime segment (** (m)
1	417.442,731 500.040,153	2	417.466,065 499.991,224	54.208
2	417.466,065 499.991,224	3	417.473,992 499.997,524	10.125
3	417.473,992 499.997,524	4	417.476,782 499.992,777	5.506
4	417.476,782 499.992,777	5	417.490,398 500.000,668	15.736

Punct început	X / Y	Punct sfârșit	X / Y	Lungime segment (** (m)
5	417.490,398 500.000,668	6	417.467,267 500.049,17	53.735
6	417.467,267 500.049,17	7	417.447,308 500.041,11	21.525
7	417.447,308 500.041,11	1	417.442,731 500.040,153	4.676

** Lungimile segmentelor sunt determinate în planul de proiecție Stereo 70 și sunt rotunjite la 1 milimetru.

*** Distanța dintre puncte este formată din segmente cumulate ce sunt mai mici decât valoarea 1 milimetru.

**DATE DESPRE IMOBILUL NR. 14995**

Oficiul de Cadastru și Publicitate Imobiliară SIBIU
Biroul de Cadastru și Publicitate Imobiliară Sibiu

A. Partea I. Descrierea imobilului

TEREN Necunoscut

Adresa: Loc. Bogatu Român, Jud. Sibiu

Nr. Crt	Nr cadastral Nr. topografic	Suprafața* (mp)	Observații / Referințe
A1		700	Sector cadastral:75 Teren neimprejmuit;

B. Partea II. Proprietari și acte

Inscrieri privitoare la dreptul de proprietate și alte drepturi reale		Referințe
/		
Act Administrativ nr. 1692/45, din 11/05/2001 emis de CJPSDPAT (titlu de proprietate);		
B1	Intabulare, drept de PROPRIETATE, dobandit prin Reconstituire, cota actuala 1/1	A1
	1) VOICU IOAN, CNP NEIDENTIFICAT	
	2) PRODEA VICTORIA, CNP NEIDENTIFICAT	

C. Partea III. SARCINI .

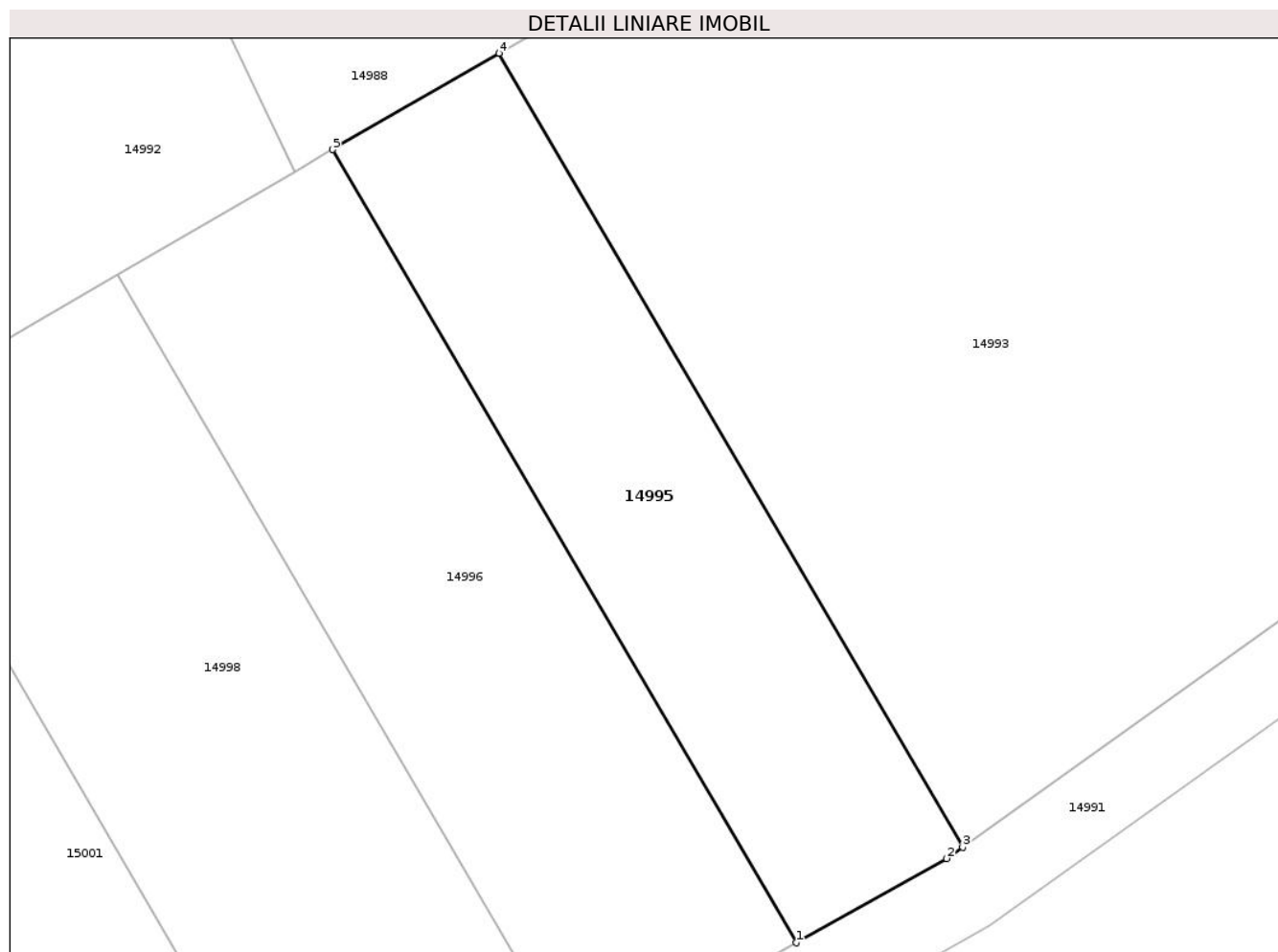
Inscrieri privind dezmembramintele dreptului de proprietate, drepturi reale de garanție și sarcini	Referințe
NU SUNT	

Anexa Nr. 1 La Partea I

Teren

Nr cadastral	Suprafața (mp)*	Observații / Referințe
	700	

* Suprafața este determinată în planul de proiecție Stereo 70.



Date referitoare la teren

Crt	Categorie folosință	Intravilan	Suprafața (mp)	Tarla	Parcelă	Nr. topo	Observații / Referințe
1	arabil	NU	229	54	1481/20	-	
2	arabil	DA	471	54	1481/20	-	

Lungime Segmente

1) Valorile lungimilor segmentelor sunt obținute din proiecție în plan.

Punct început	X / Y	Punct sfârșit	X / Y	Lungime segment (** (m)
1	417.584,544 499.988,423	2	417.594,028 499.993,723	10.865
2	417.594,028 499.993,723	3	417.595,031 499.994,441	1.234
3	417.595,031 499.994,441	4	417.565,83 500.044,386	57.855
4	417.565,83 500.044,386	5	417.555,368 500.038,323	12.092

Punct început	X / Y	Punct sfârșit	X / Y	Lungime segment (** (m)
5	417.555,368 500.038,323	1	417.584,544 499.988,423	57.803

** Lungimile segmentelor sunt determinate în planul de proiecție Stereo 70 și sunt rotunjite la 1 milimetru.

*** Distanța dintre puncte este formată din segmente cumulate ce sunt mai mici decât valoarea 1 milimetru.

**DATE DESPRE IMOBILUL NR. 14996**

Oficiul de Cadastru și Publicitate Imobiliară SIBIU
Biroul de Cadastru și Publicitate Imobiliară Sibiu

A. Partea I. Descrierea imobilului

TEREN Necunoscut

Adresa: Loc. Bogatu Român, Jud. Sibiu

Nr. Crt	Nr cadastral Nr. topografic	Suprafața* (mp)	Observații / Referințe
A1		900	Sector cadastral:75 Teren neimprejmuit;

B. Partea II. Proprietari și acte

Inscrieri privitoare la dreptul de proprietate și alte drepturi reale	Referințe
/	
Act Administrativ nr. 1576/45, din 17/07/2000 emis de CJPSDPAT (titlu de proprietate);	
B1	A1
Intabulare, drept de PROPRIETATE, dobandit prin Reconstituire, cota actuala 1/1 1) HADAR MARIA, CNP NEIDENTIFICAT	

C. Partea III. SARCINI .

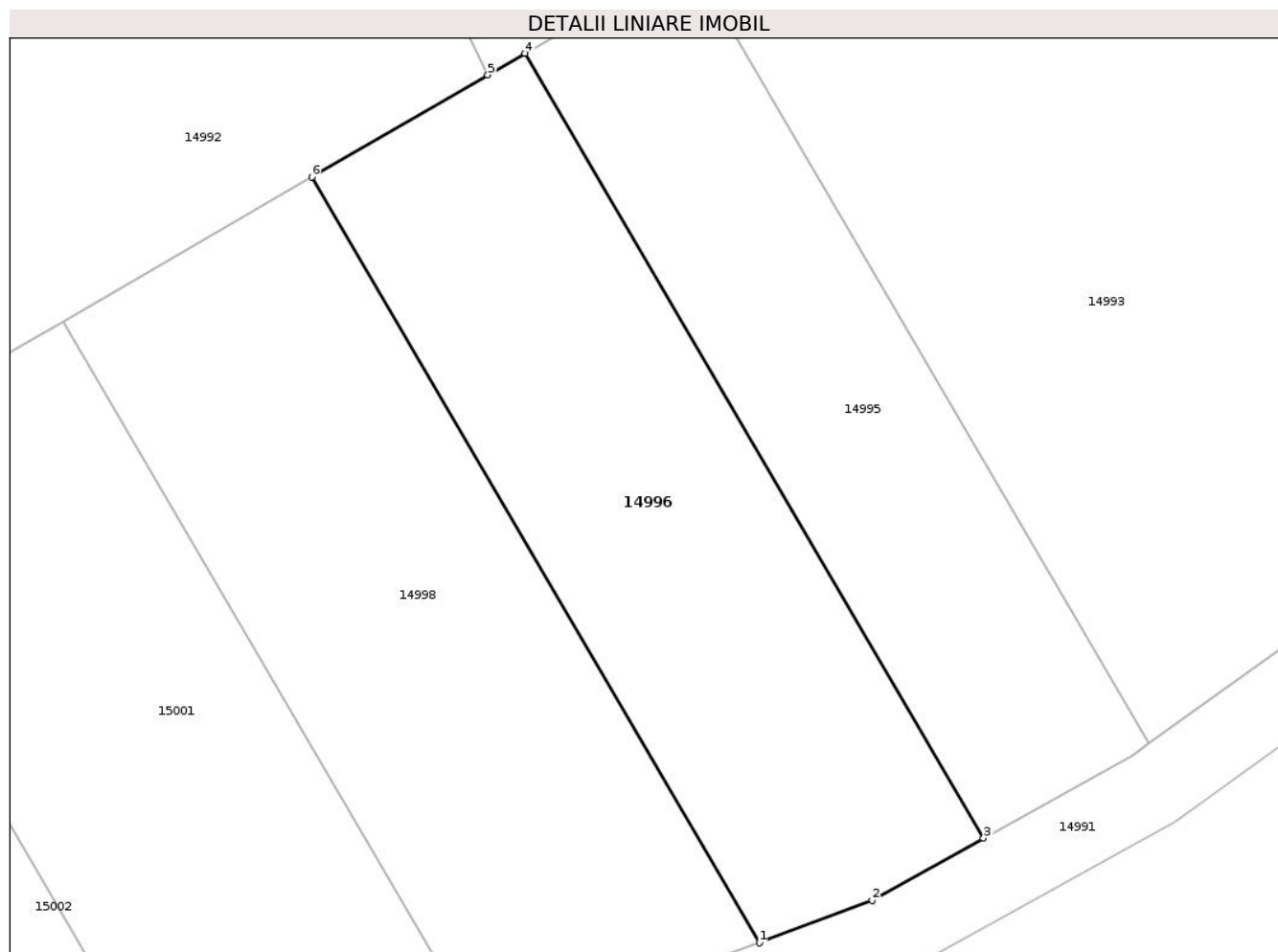
Inscrieri privind dezmembramintele dreptului de proprietate, drepturi reale de garanție și sarcini	Referințe
NU SUNT	

Anexa Nr. 1 La Partea I

Teren

Nr cadastral	Suprafața (mp)*	Observații / Referințe
	900	

* Suprafața este determinată în planul de proiecție Stereo 70.



Date referitoare la teren

Crt	Categorie folosință	Intravilan	Suprafața (mp)	Tarla	Parcelă	Nr. topo	Observații / Referințe
1	arabil	NU	282	54	1481/19	-	
2	arabil	DA	618	54	1481/19	-	

Lungime Segmente

1) Valorile lungimilor segmentelor sunt obținute din proiecție în plan.

Punct început	X / Y	Punct sfârșit	X / Y	Lungime segment (** (m)
1	417.570,273 499.981,768	2	417.577,46 499.984,464	7.677
2	417.577,46 499.984,464	3	417.584,544 499.988,423	8.114
3	417.584,544 499.988,423	4	417.555,368 500.038,323	57.803
4	417.555,368 500.038,323	5	417.552,995 500.036,947	2.743

Punct început	X / Y	Punct sfârşit	X / Y	Lungime segment (** (m)
5	417.552,995 500.036,947	6	417.541,803 500.030,461	12.935
6	417.541,803 500.030,461	1	417.570,273 499.981,768	56.405

** Lungimile segmentelor sunt determinate în planul de proiecţie Stereo 70 şi sunt rotunjite la 1 milimetru.

*** Distanţa dintre puncte este formată din segmente cumulate ce sunt mai mici decât valoarea 1 milimetru.

**DATE DESPRE IMOBILUL NR. 14997**

Oficiul de Cadastru și Publicitate Imobiliară SIBIU
Biroul de Cadastru și Publicitate Imobiliară Sibiu

A. Partea I. Descrierea imobilului

TEREN Necunoscut

Adresa: Loc. Bogatu Român, Jud. Sibiu

Nr. Crt	Nr cadastral Nr. topografic	Suprafața* (mp)	Observații / Referințe
A1		1.400	Sector cadastral:75 Teren neimprejmuit;

B. Partea II. Proprietari și acte

Inscrieri privitoare la dreptul de proprietate și alte drepturi reale	Referințe
/	
Act Administrativ nr. 1538/45, din 17/07/2000 emis de CJPSDPAT (titlu de proprietate);	
B1	A1
Intabulare, drept de PROPRIETATE, dobandit prin Reconstituire, cota actuala 1/1 1) ȘOAITĂ IOAN, CNP NEIDENTIFICAT	

C. Partea III. SARCINI .

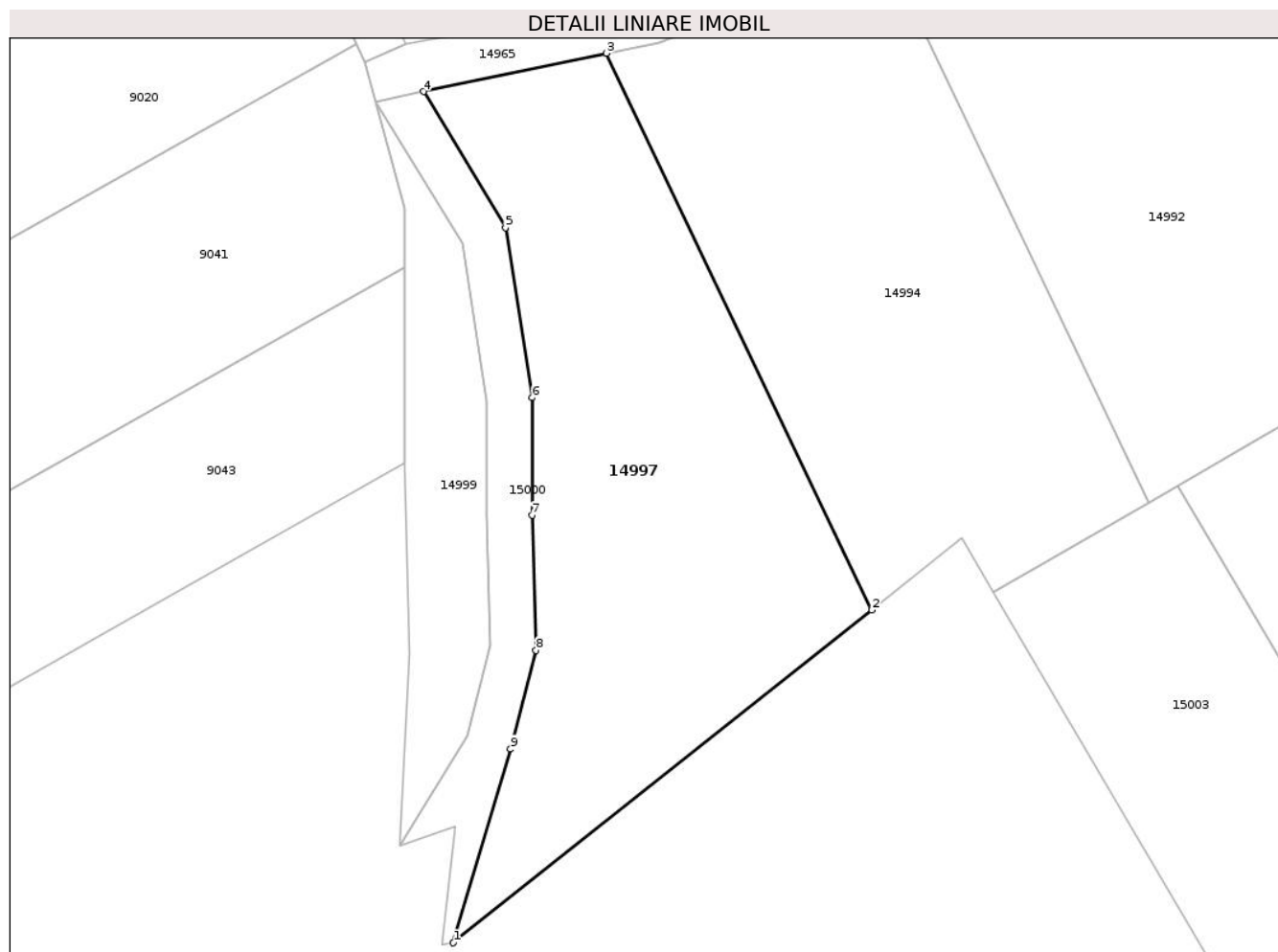
Inscrieri privind dezmembramintele dreptului de proprietate, drepturi reale de garanție și sarcini	Referințe
NU SUNT	

Anexa Nr. 1 La Partea I

Teren

Nr cadastral	Suprafața (mp)*	Observații / Referințe
	1.400	

* Suprafața este determinată în planul de proiecție Stereo 70.



Date referitoare la teren

Crt	Categorie folosință	Intravilan	Suprafața (mp)	Tarla	Parcelă	Nr. topo	Observații / Referințe
1	arabil	NU	1.297	54	1481/1	-	
2	arabil	DA	103	54	1481/1	-	

Lungime Segmente

1) Valorile lungimilor segmentelor sunt obținute din proiecție în plan.

Punct început	X / Y	Punct sfârșit	X / Y	Lungime segment (** (m)
1	417.429,265 499.961,981	2	417.466,065 499.991,224	47.004
2	417.466,065 499.991,224	3	417.442,731 500.040,153	54.208
3	417.442,731 500.040,153	4	417.426,634 500.036,786	16.446
4	417.426,634 500.036,786	5	417.433,847 500.024,836	13.959

Punct început	X / Y	Punct sfârșit	X / Y	Lungime segment (** (m)
5	417.433,847 500.024,836	6	417.436,208 500.009,883	15.138
6	417.436,208 500.009,883	7	417.436,173 499.999,558	10.325
7	417.436,173 499.999,558	8	417.436,537 499.987,683	11.88
8	417.436,537 499.987,683	9	417.434,283 499.979,006	8.965
9	417.434,283 499.979,006	1	417.429,265 499.961,981	17.749

** Lungimile segmentelor sunt determinate în planul de proiecție Stereo 70 și sunt rotunjite la 1 milimetru.

*** Distanța dintre puncte este formată din segmente cumulate ce sunt mai mici decât valoarea 1 milimetru.

**DATE DESPRE IMOBILUL NR. 14998**

Oficiul de Cadastru și Publicitate Imobiliară SIBIU
Biroul de Cadastru și Publicitate Imobiliară Sibiu

A. Partea I. Descrierea imobilului

TEREN Necunoscut

Adresa: Loc. Bogatu Român, Jud. Sibiu

Nr. Crt	Nr cadastral Nr. topografic	Suprafața* (mp)	Observații / Referințe
A1		1.000	Sector cadastral:75 Teren neimprejmuț;

B. Partea II. Proprietari și acte

Inscrieri privitoare la dreptul de proprietate și alte drepturi reale		Referințe
/		
Act Administrativ nr. 1734/45, din 09/04/2002 emis de CJPSDPAT (titlu de proprietate);		
B1	Intabulare, drept de PROPRIETATE, dobandit prin Reconstituire, cota actuala 1/1	A1
	1) RĂULEA DUMITRU, CNP NEIDENTIFICAT 2) VOICU ELISABETA, CNP NEIDENTIFICAT 3) RAULEA ANA, CNP NEIDENTIFICAT 4) RĂULEA IOAN, CNP NEIDENTIFICAT	

C. Partea III. SARCINI .

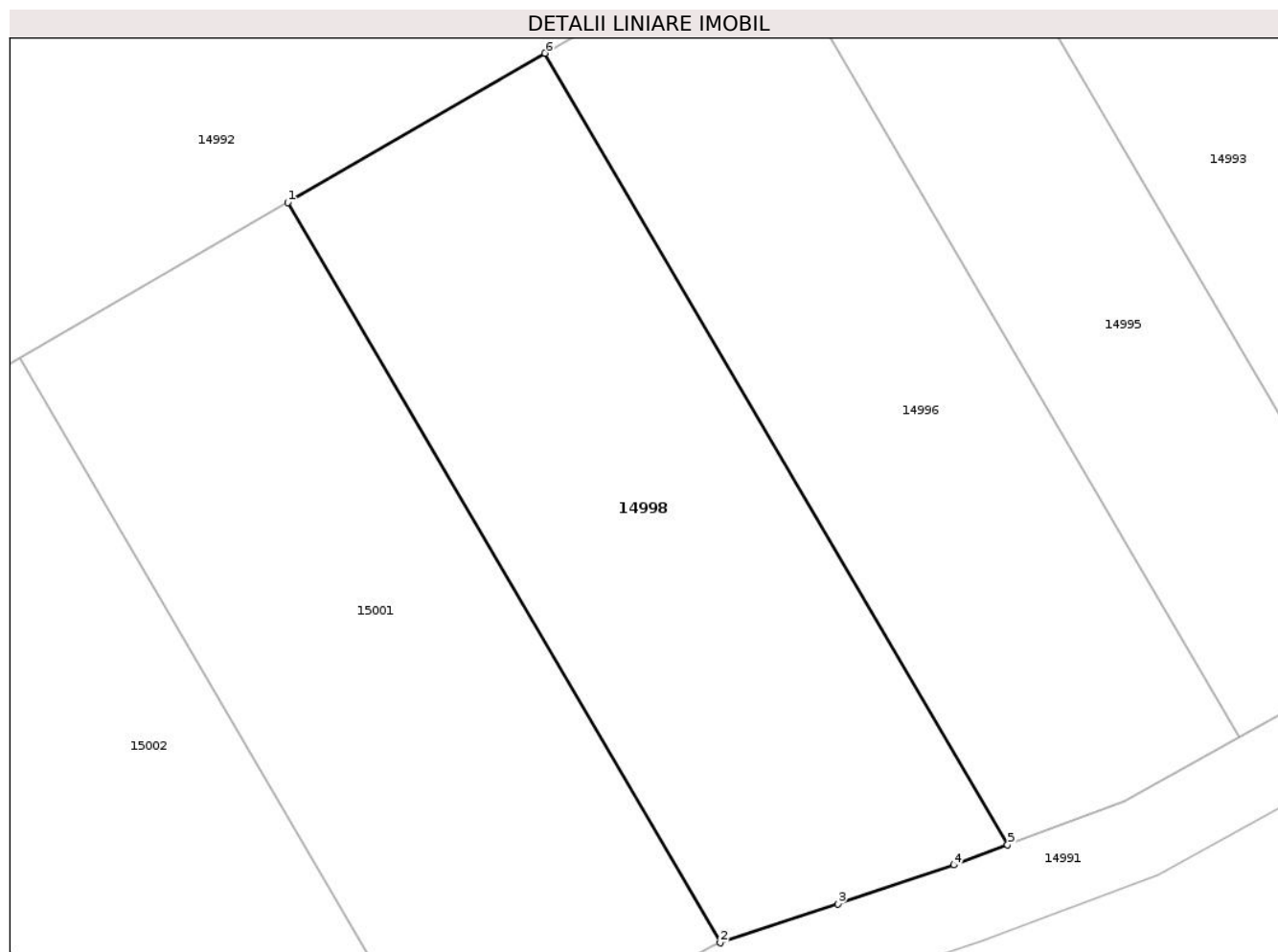
Inscrieri privind dezmembramintele dreptului de proprietate, drepturi reale de garanție și sarcini	Referințe
NU SUNT	

Anexa Nr. 1 La Partea I

Teren

Nr cadastral	Suprafața (mp)*	Observații / Referințe
	1.000	

* Suprafața este determinată în planul de proiecție Stereo 70.



Date referitoare la teren

Crt	Categorie folosință	Intra vilan	Suprafața (mp)	Tarla	Parcelă	Nr. topo	Observații / Referințe
1	arabil	NU	275	54	1481/18	-	
2	arabil	DA	725	54	1481/18	-	

Lungime Segmente

1) Valorile lungimilor segmentelor sunt obținute din proiecție în plan.

Punct început	X / Y	Punct sfârșit	X / Y	Lungime segment (** (m)
1	417.525,965 500.021,282	2	417.552,586 499.975,751	52.742
2	417.552,586 499.975,751	3	417.559,815 499.978,153	7.617
3	417.559,815 499.978,153	4	417.566,974 499.980,53	7.543
4	417.566,974 499.980,53	5	417.570,273 499.981,768	3.524

Punct început	X / Y	Punct sfârşit	X / Y	Lungime segment (** (m)
5	417.570,273 499.981,768	6	417.541,803 500.030,461	56.405
6	417.541,803 500.030,461	1	417.525,965 500.021,282	18.306

** Lungimile segmentelor sunt determinate în planul de proiecţie Stereo 70 şi sunt rotunjite la 1 milimetru.

*** Distanţa dintre puncte este formată din segmente cumulate ce sunt mai mici decât valoarea 1 milimetru.

**DATE DESPRE IMOBILUL NR. 14999**

Oficiul de Cadastru și Publicitate Imobiliară SIBIU
Biroul de Cadastru și Publicitate Imobiliară Sibiu

A. Partea I. Descrierea imobilului

TEREN Extravilan

Adresa: Jud. Sibiu

Nr. Crt	Nr cadastral Nr. topografic	Suprafața* (mp)	Observații / Referințe
A1		342	Sector cadastral:75 Teren neimprejmuit;

B. Partea II. Proprietari și acte

Inscrieri privitoare la dreptul de proprietate și alte drepturi reale		Referințe
/		
Act Normativ nr. 7, din 13/03/1996 emis de PARLAMENTUL ROMÂNIEI (lege);		
B1	Inscrierea posesiei, drept de PROPRIETATE, dobandit prin Lege, cota actuala 1/1 1) NEIDENTIFICAT NEIDENTIFICAT	A1
B2	se noteaza mentiunea de proprietar neidentificat	A1

C. Partea III. SARCINI .

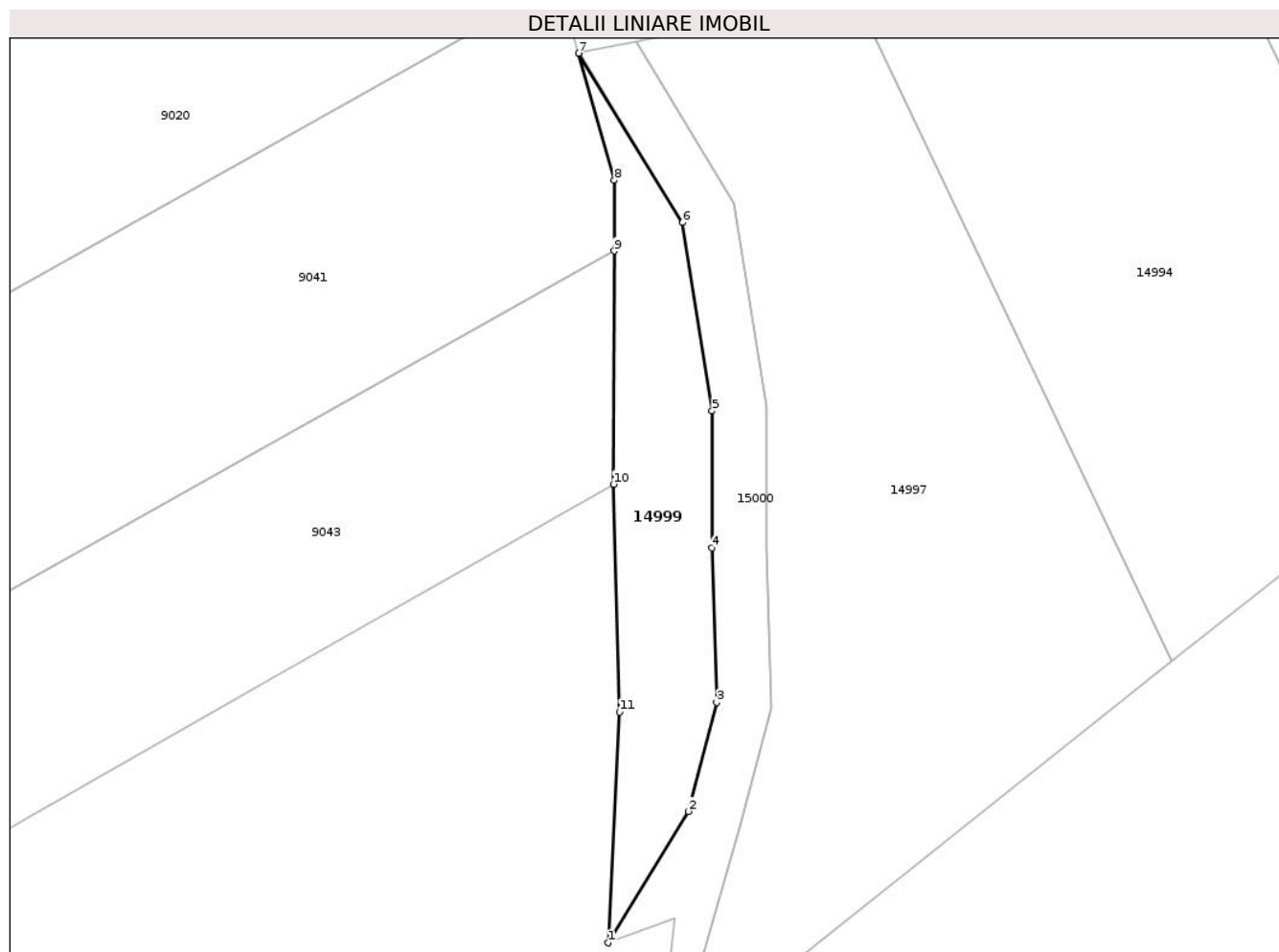
Inscrieri privind dezmembramintele dreptului de proprietate, drepturi reale de garanție și sarcini	Referințe
NU SUNT	

Anexa Nr. 1 La Partea I

Teren

Nr cadastral	Suprafața (mp)*	Observații / Referințe
	342	

* Suprafața este determinată în planul de proiecție Stereo 70.



Date referitoare la teren

Crt	Categorie folosință	Intravilan	Suprafața (mp)	Tarla	Parcelă	Nr. topo	Observații / Referințe
1	neproductiv	NU	342	54	1480/1	-	

Lungime Segmente

1) Valorile lungimilor segmentelor sunt obținute din proiecție în plan.

Punct început	X / Y	Punct sfârșit	X / Y	Lungime segment (** (m)
1	417.424,544 499.970,46	2	417.430,439 499.980,119	11.316
2	417.430,439 499.980,119	3	417.432,522 499.988,134	8.281
3	417.432,522 499.988,134	4	417.432,173 499.999,503	11.375
4	417.432,173 499.999,503	5	417.432,207 500.009,576	10.073
5	417.432,207 500.009,576	6	417.430,019 500.023,432	14.028

Punct început	X / Y	Punct sfârşit	X / Y	Lungime segment (** (m)
6	417.430,019 500.023,432	7	417.422,396 500.035,885	14.601
7	417.422,396 500.035,885	8	417.425,006 500.026,534	9.709
8	417.425,006 500.026,534	9	417.424,99 500.021,341	5.193
9	417.424,99 500.021,341	10	417.424,935 500.004,19	17.151
10	417.424,935 500.004,19	11	417.425,39 499.987,424	16.772
11	417.425,39 499.987,424	1	417.424,544 499.970,46	16.985

** Lungimile segmentelor sunt determinate în planul de proiecţie Stereo 70 şi sunt rotunjite la 1 milimetru.

*** Distanţa dintre puncte este formată din segmente cumulate ce sunt mai mici decât valoarea 1 milimetru.

**DATE DESPRE IMOBILUL NR. 15000**

Oficiul de Cadastru și Publicitate Imobiliară SIBIU
Biroul de Cadastru și Publicitate Imobiliară Sibiu

A. Partea I. Descrierea imobilului

TEREN Necunoscut

Adresa: Loc. Bogatu Român, Jud. Sibiu

Nr. Crt	Nr cadastral Nr. topografic	Suprafața* (mp)	Observații / Referințe
A1		301	Sector cadastral:75 Teren neimprejmuit;

B. Partea II. Proprietari și acte

Inscrieri privitoare la dreptul de proprietate și alte drepturi reale		Referințe
/		
Act Normativ nr. 7, din 13/03/1996 emis de PARLAMENTUL ROMÂNIEI (lege);		
B1	Inscrierea posesiei, drept de PROPRIETATE, dobandit prin Lege, cota actuala 1/1 1) NEIDENTIFICAT NEIDENTIFICAT	A1
B2	se noteaza mentiunea de proprietar neidentificat	A1

C. Partea III. SARCINI .

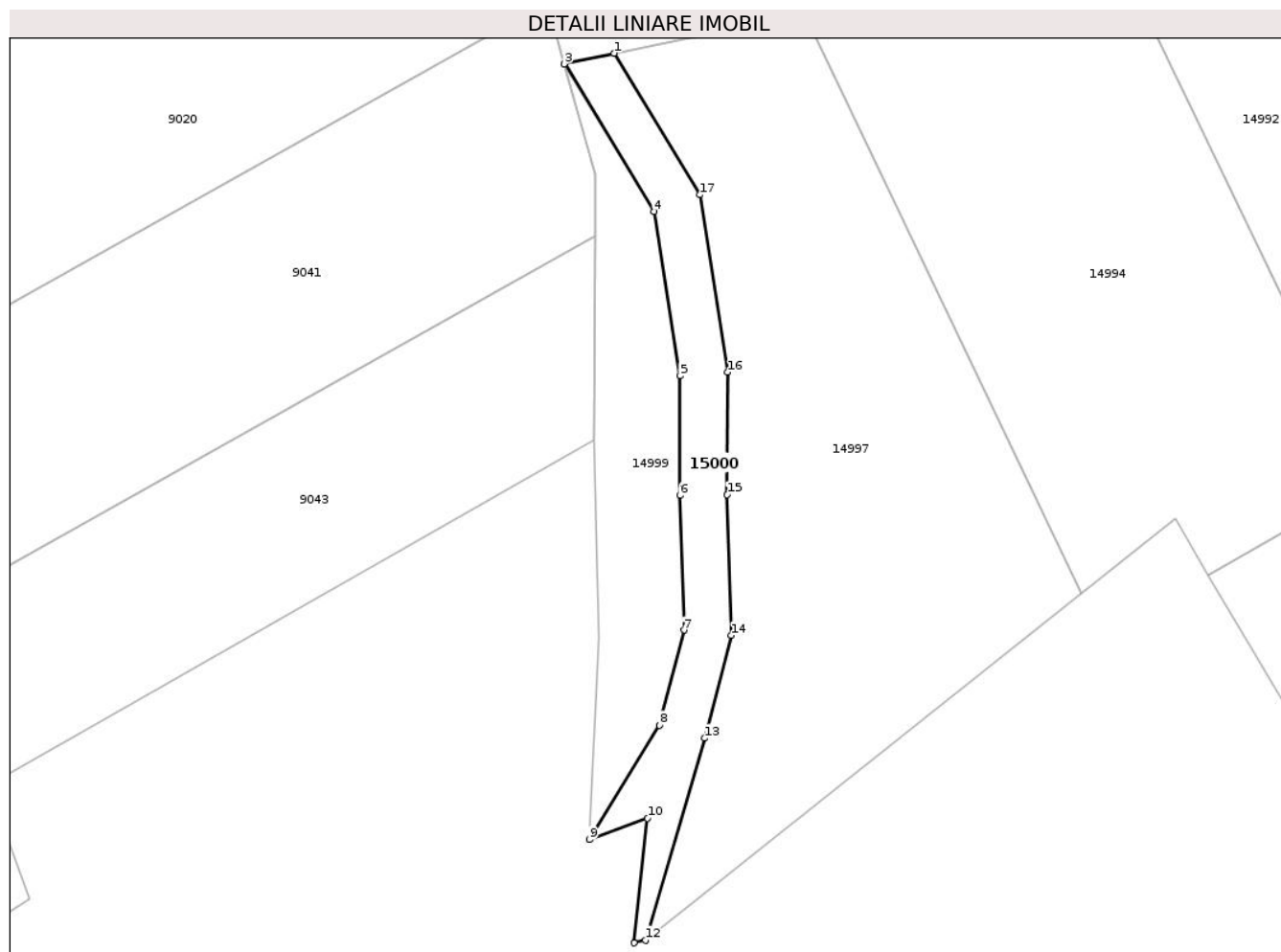
Inscrieri privind dezmembramintele dreptului de proprietate, drepturi reale de garanție și sarcini	Referințe
NU SUNT	

Anexa Nr. 1 La Partea I

Teren

Nr cadastral	Suprafața (mp)*	Observații / Referințe
	301	

* Suprafața este determinată în planul de proiecție Stereo 70.



Date referitoare la teren

Crt	Categorie folosință	Intra vilan	Suprafața (mp)	Tarla	Parcelă	Nr. topo	Observații / Referințe
1	drum	NU	280	54	1480	-	
2	drum	DA	21	54	1480	-	

Lungime Segmente

1) Valorile lungimilor segmentelor sunt obținute din proiecție în plan.

Punct început	X / Y	Punct sfârșit	X / Y	Lungime segment (** (m))
1	417.426,634 500.036,786	2	417.422,46 500.035,913	4.264
2	417.422,46 500.035,913	3	417.422,396 500.035,885	0.07
3	417.422,396 500.035,885	4	417.430,019 500.023,432	14.601
4	417.430,019 500.023,432	5	417.432,207 500.009,576	14.028

Punct început	X / Y	Punct sfârșit	X / Y	Lungime segment (** (m)
5	417.432,207 500.009,576	6	417.432,173 499.999,503	10.073
6	417.432,173 499.999,503	7	417.432,522 499.988,134	11.375
7	417.432,522 499.988,134	8	417.430,439 499.980,119	8.281
8	417.430,439 499.980,119	9	417.424,544 499.970,46	11.316
9	417.424,544 499.970,46	10	417.429,466 499.972,247	5.236
10	417.429,466 499.972,247	11	417.428,302 499.961,758	10.554
11	417.428,302 499.961,758	12	417.429,265 499.961,981	0.988
12	417.429,265 499.961,981	13	417.434,283 499.979,006	17.749
13	417.434,283 499.979,006	14	417.436,537 499.987,683	8.965
14	417.436,537 499.987,683	15	417.436,173 499.999,558	11.88
15	417.436,173 499.999,558	16	417.436,208 500.009,883	10.325
16	417.436,208 500.009,883	17	417.433,847 500.024,836	15.138
17	417.433,847 500.024,836	1	417.426,634 500.036,786	13.959

** Lungimile segmentelor sunt determinate în planul de proiecție Stereo 70 și sunt rotunjite la 1 milimetru.

*** Distanța dintre puncte este formată din segmente cumulate ce sunt mai mici decât valoarea 1 milimetru.

**DATE DESPRE IMOBILUL NR. 15001**

Oficiul de Cadastru și Publicitate Imobiliară SIBIU
Biroul de Cadastru și Publicitate Imobiliară Sibiu

A. Partea I. Descrierea imobilului

TEREN Necunoscut

Adresa: Loc. Bogatu Român, Jud. Sibiu

Nr. Crt	Nr cadastral Nr. topografic	Suprafața* (mp)	Observații / Referințe
A1		1.000	Sector cadastral:75 Teren neimprejmuit;

B. Partea II. Proprietari și acte

Inscrieri privitoare la dreptul de proprietate și alte drepturi reale	Referințe
/	
Act Administrativ nr. 1603/45, din 05/10/2000 emis de CJPSDPAT (titlu de proprietate);	
B1	A1
Intabulare, drept de PROPRIETATE, dobandit prin Reconstituire, cota actuala 1/1	
1) PRODEA FLOARE, CNP NEIDENTIFICAT	
2) PRODEA TRAIAN, CNP NEIDENTIFICAT	

C. Partea III. SARCINI .

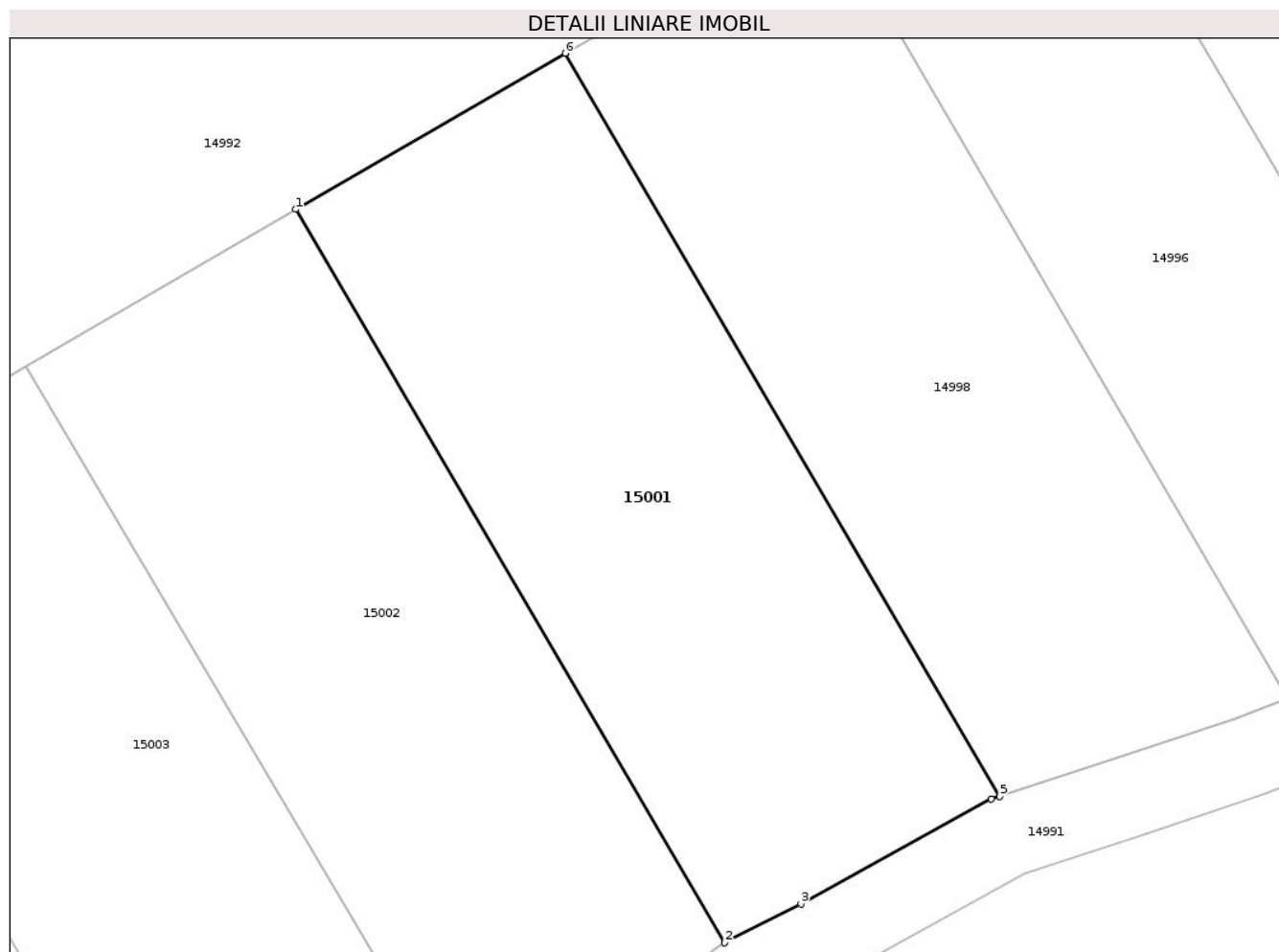
Inscrieri privind dezmembramintele dreptului de proprietate, drepturi reale de garanție și sarcini	Referințe
NU SUNT	

Anexa Nr. 1 La Partea I

Teren

Nr cadastral	Suprafața (mp)*	Observații / Referințe
	1.000	

* Suprafața este determinată în planul de proiecție Stereo 70.



Date referitoare la teren

Crt	Categorie folosință	Intravilan	Suprafața (mp)	Tarla	Parcelă	Nr. topo	Observații / Referințe
1	arabil	NU	223	54	1481/17	-	
2	arabil	DA	777	54	1481/17	-	

Lungime Segmente

1) Valorile lungimilor segmentelor sunt obținute din proiecție în plan.

Punct început	X / Y	Punct sfârșit	X / Y	Lungime segment (** (m)
1	417.509,458 500.011,715	2	417.535,729 499.966,781	52.05
2	417.535,729 499.966,781	3	417.540,418 499.969,163	5.258
3	417.540,418 499.969,163	4	417.552,098 499.975,589	13.332
4	417.552,098 499.975,589	5	417.552,586 499.975,751	0.514

Punct început	X / Y	Punct sfârșit	X / Y	Lungime segment (** (m)
5	417.552,586 499.975,751	6	417.525,965 500.021,282	52.742
6	417.525,965 500.021,282	1	417.509,458 500.011,715	19.079

** Lungimile segmentelor sunt determinate în planul de proiecție Stereo 70 și sunt rotunjite la 1 milimetru.

*** Distanța dintre puncte este formată din segmente cumulate ce sunt mai mici decât valoarea 1 milimetru.

**DATE DESPRE IMOBILUL NR. 15002**

Oficiul de Cadastru și Publicitate Imobiliară SIBIU
Biroul de Cadastru și Publicitate Imobiliară Sibiu

A. Partea I. Descrierea imobilului

TEREN Necunoscut

Adresa: Loc. Bogatu Român, Jud. Sibiu

Nr. Crt	Nr cadastral Nr. topografic	Suprafața* (mp)	Observații / Referințe
A1		1.000	Sector cadastral:75 Teren neimprejmuit;

B. Partea II. Proprietari și acte

Inscrieri privitoare la dreptul de proprietate și alte drepturi reale		Referințe
/		
Act Normativ nr. 7, din 13/03/1996 emis de PARLAMENTUL ROMÂNIEI (lege);		
B1	Inscrierea posesiei, drept de PROPRIETATE, dobandit prin Lege, cota actuala 1/1 1) NEIDENTIFICAT NEIDENTIFICAT	A1
B2	se noteaza mentiunea de proprietar neidentificat	A1

C. Partea III. SARCINI .

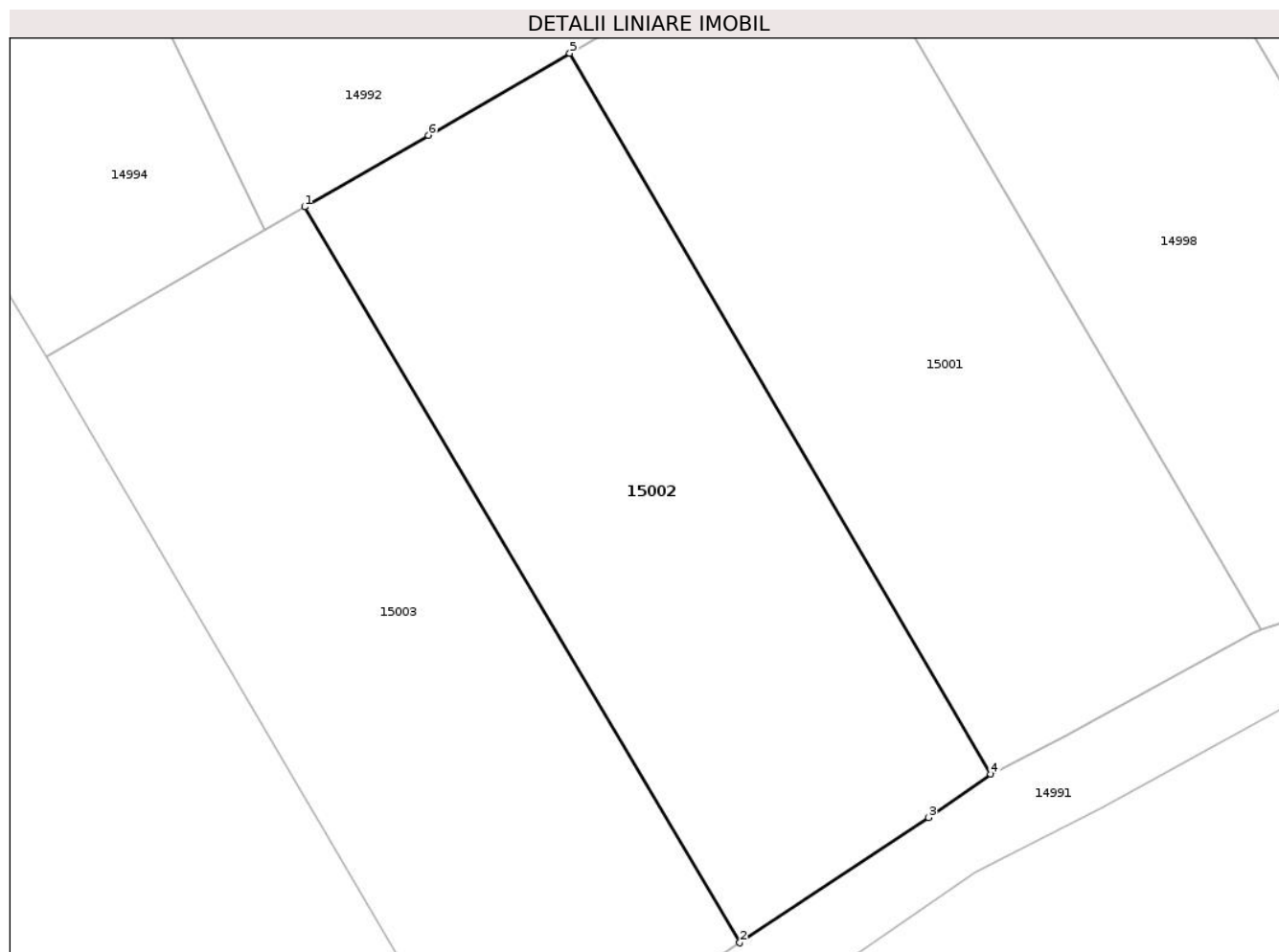
Inscrieri privind dezmembramintele dreptului de proprietate, drepturi reale de garanție și sarcini	Referințe
NU SUNT	

Anexa Nr. 1 La Partea I

Teren

Nr cadastral	Suprafața (mp)*	Observații / Referințe
	1.000	

* Suprafața este determinată în planul de proiecție Stereo 70.



Date referitoare la teren

Crt	Categorie folosință	Intravilan	Suprafața (mp)	Tarla	Parcelă	Nr. topo	Observații / Referințe
1	arabil	NU	157	54	1481/16	-	
2	arabil	DA	843	54	1481/16	-	

Lungime Segmente

1) Valorile lungimilor segmentelor sunt obținute din proiecție în plan.

Punct început	X / Y	Punct sfârșit	X / Y	Lungime segment (** (m))
1	417.492,92 500.002,13	2	417.520,074 499.956,262	53.303
2	417.520,074 499.956,262	3	417.531,84 499.964,073	14.123
3	417.531,84 499.964,073	4	417.535,729 499.966,781	4.739
4	417.535,729 499.966,781	5	417.509,458 500.011,715	52.05

Punct început	X / Y	Punct sfârşit	X / Y	Lungime segment (** (m)
5	417.509,458 500.011,715	6	417.500,638 500.006,603	10.194
6	417.500,638 500.006,603	1	417.492,92 500.002,13	8.921

** Lungimile segmentelor sunt determinate în planul de proiecție Stereo 70 și sunt rotunjite la 1 milimetru.

*** Distanța dintre puncte este formată din segmente cumulate ce sunt mai mici decât valoarea 1 milimetru.

**DATE DESPRE IMOBILUL NR. 15003**

Oficiul de Cadastru și Publicitate Imobiliară SIBIU
Biroul de Cadastru și Publicitate Imobiliară Sibiu

A. Partea I. Descrierea imobilului

TEREN Necunoscut

Adresa: Loc. Bogatu Român, Jud. Sibiu

Nr. Crt	Nr cadastral Nr. topografic	Suprafața* (mp)	Observații / Referințe
A1		1.000	Sector cadastral:75 Teren neimprejmuit;

B. Partea II. Proprietari și acte

Inscrieri privitoare la dreptul de proprietate și alte drepturi reale	Referințe
/	
Act Administrativ nr. 1514/45, din 12/07/2000 emis de CJPSDPAT (titlu de proprietate);	
B1	A1
Intabulare, drept de PROPRIETATE, dobandit prin Reconstituire, cota actuala 1/1 1) ROTOBEI MAFTEI , CNP NEIDENTIFICAT	

C. Partea III. SARCINI .

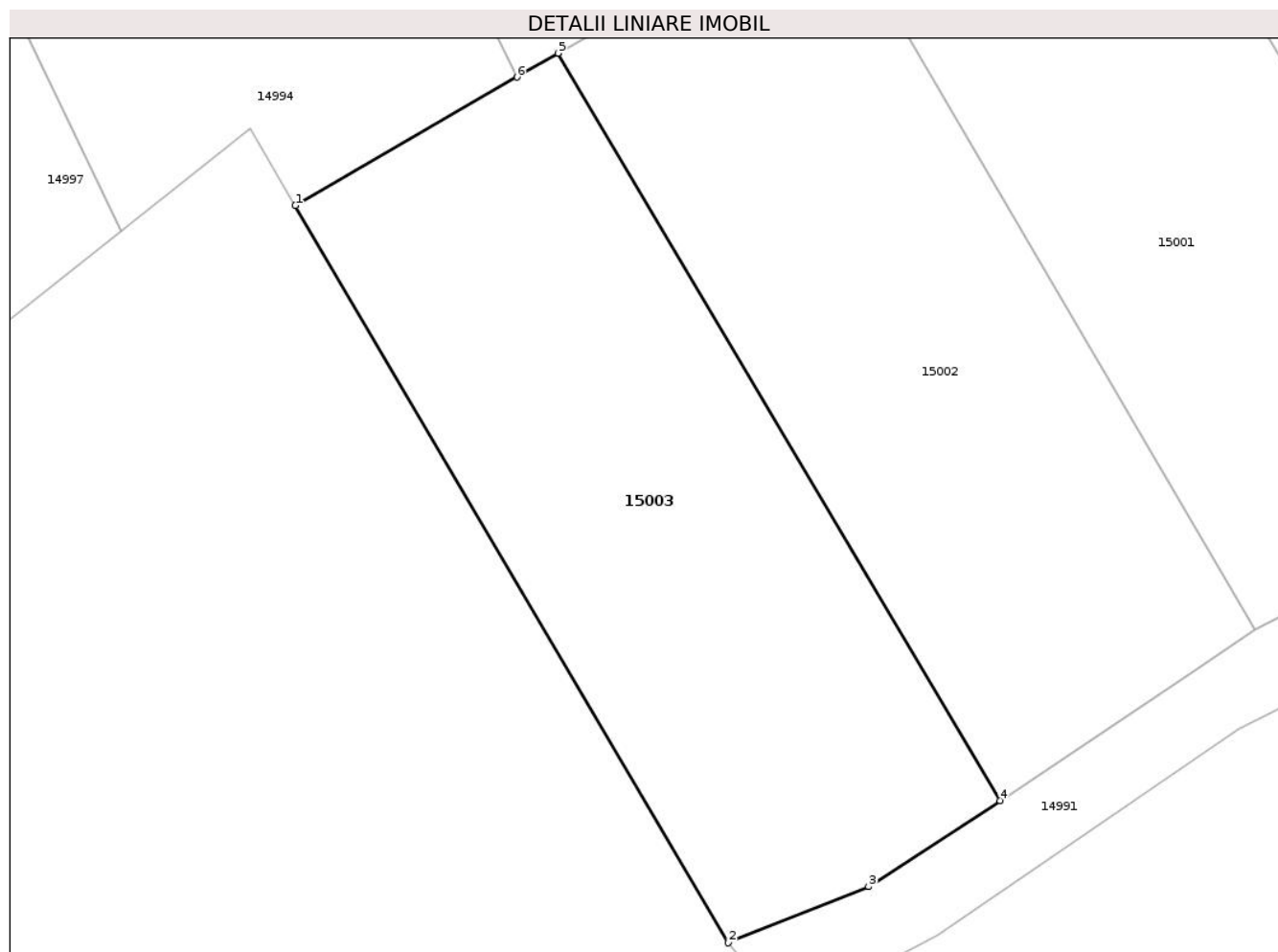
Inscrieri privind dezmembramintele dreptului de proprietate, drepturi reale de garanție și sarcini	Referințe
NU SUNT	

Anexa Nr. 1 La Partea I

Teren

Nr cadastral	Suprafața (mp)*	Observații / Referințe
	1.000	

* Suprafața este determinată în planul de proiecție Stereo 70.



Date referitoare la teren

Crt	Categorie folosință	Intra vilan	Suprafața (mp)	Tarla	Parcelă	Nr. topo	Observații / Referințe
1	arabil	NU	90	54	1481/15	-	
2	arabil	DA	910	54	1481/15	-	

Lungime Segmente

1) Valorile lungimilor segmentelor sunt obținute din proiecție în plan.

Punct început	X / Y	Punct sfârșit	X / Y	Lungime segment (** (m)
1	417.476,782 499.992,777	2	417.503,386 499.947,527	52.491
2	417.503,386 499.947,527	3	417.512,004 499.950,966	9.279
3	417.512,004 499.950,966	4	417.520,074 499.956,262	9.652
4	417.520,074 499.956,262	5	417.492,92 500.002,13	53.303

Punct început	X / Y	Punct sfârșit	X / Y	Lungime segment (** (m)
5	417.492,92 500.002,13	6	417.490,398 500.000,668	2.916
6	417.490,398 500.000,668	1	417.476,782 499.992,777	15.736

** Lungimile segmentelor sunt determinate în planul de proiecție Stereo 70 și sunt rotunjite la 1 milimetru.

*** Distanța dintre puncte este formată din segmente cumulate ce sunt mai mici decât valoarea 1 milimetru.

