

**DATE DESPRE IMOBILUL NR. 15004**

Oficiul de Cadastru și Publicitate Imobiliară SIBIU
Biroul de Cadastru și Publicitate Imobiliară Sibiu

A. Partea I. Descrierea imobilului

TEREN Extravilan

Adresa: Jud. Sibiu

Nr. Crt	Nr cadastral Nr. topografic	Suprafața* (mp)	Observații / Referințe
A1		431	Sector cadastral:76 Teren neimprejmut;

B. Partea II. Proprietari și acte

Inscrieri privitoare la dreptul de proprietate și alte drepturi reale		Referințe
/		
Act Normativ nr. 7, din 13/03/1996 emis de PARLAMENTUL ROMÂNIEI (lege);		
B1	Inscrierea posesiei, drept de PROPRIETATE, dobandit prin Constituire, cota actuala 1/1 1) NEIDENTIFICAT NEIDENTIFICAT	A1
B2	se noteaza mentiunea de proprietar neidentificat	A1

C. Partea III. SARCINI .

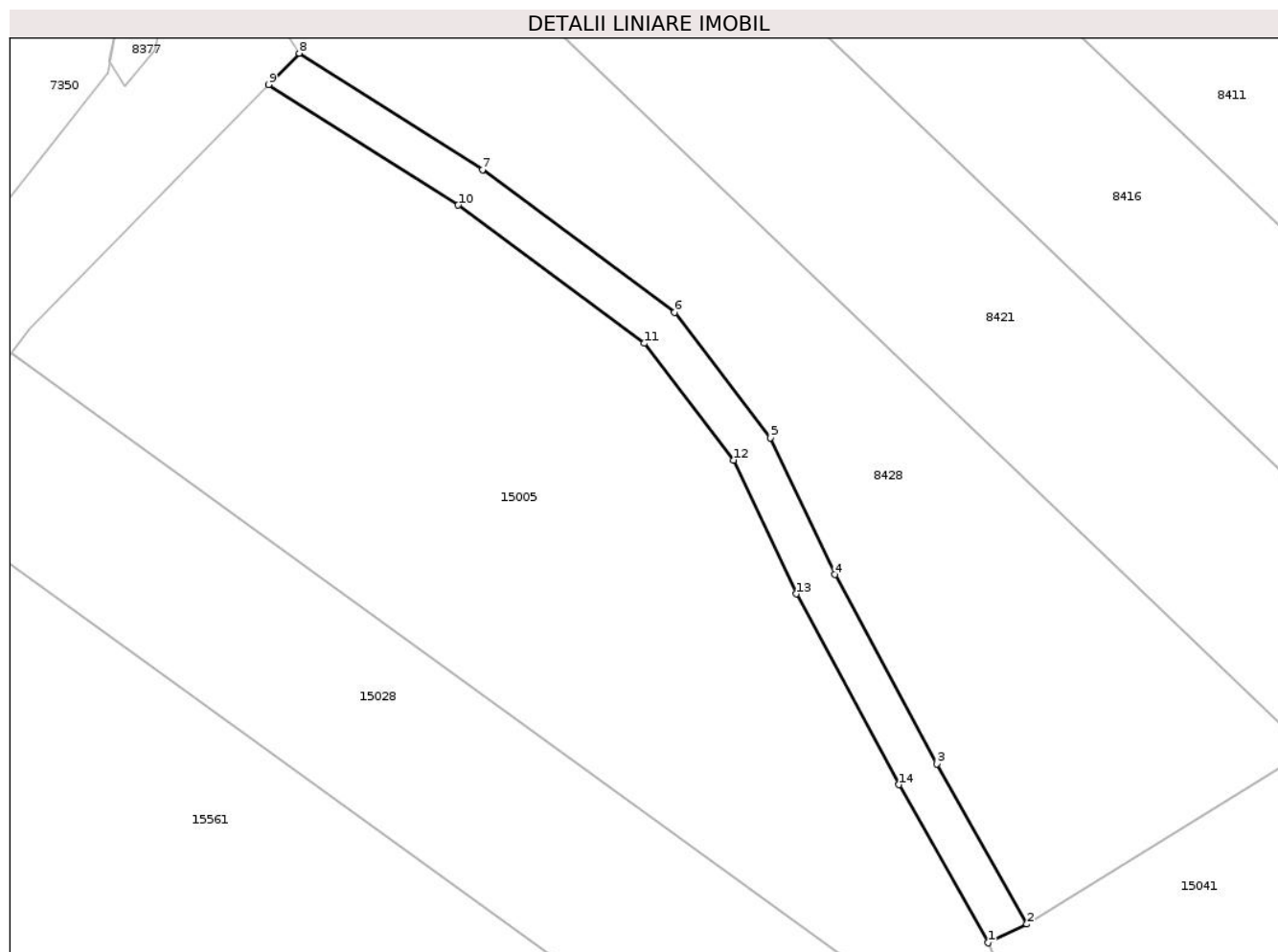
Inscrieri privind dezmembramintele dreptului de proprietate, drepturi reale de garanție și sarcini	Referințe
NU SUNT	

Anexa Nr. 1 La Partea I

Teren

Nr cadastral	Suprafața (mp)*	Observații / Referințe
	431	

* Suprafața este determinată în planul de proiecție Stereo 70.



Date referitoare la teren

Crt	Categorie folosință	Intravilan	Suprafața (mp)	Tarla	Parcelă	Nr. topo	Observații / Referințe
1	drum	NU	431	55	1503/4	-	

Lungime Segmente

1) Valorile lungimilor segmentelor sunt obținute din proiecție în plan.

Punct început	X / Y	Punct sfârșit	X / Y	Lungime segment (** (m)
1	418.222,088 500.281,377	2	418.225,7 500.283,116	4.008
2	418.225,7 500.283,116	3	418.217,29 500.298,036	17.127
3	418.217,29 500.298,036	4	418.207,796 500.315,669	20.027
4	418.207,796 500.315,669	5	418.201,828 500.328,418	14.078
5	418.201,828 500.328,418	6	418.192,876 500.340,083	14.704

Punct început	X / Y	Punct sfârşit	X / Y	Lungime segment (** (m)
6	418.192,876 500.340,083	7	418.174,972 500.353,376	22.299
7	418.174,972 500.353,376	8	418.157,881 500.364,227	20.244
8	418.157,881 500.364,227	9	418.155,023 500.361,303	4.089
9	418.155,023 500.361,303	10	418.172,704 500.350,077	20.944
10	418.172,704 500.350,077	11	418.190,043 500.337,205	21.594
11	418.190,043 500.337,205	12	418.198,39 500.326,328	13.71
12	418.198,39 500.326,328	13	418.204,221 500.313,871	13.755
13	418.204,221 500.313,871	14	418.213,787 500.296,105	20.177
14	418.213,787 500.296,105	1	418.222,088 500.281,377	16.907

** Lungimile segmentelor sunt determinate în planul de proiecție Stereo 70 și sunt rotunjite la 1 milimetru.

*** Distanța dintre puncte este formată din segmente cumulate ce sunt mai mici decât valoarea 1 milimetru.

**DATE DESPRE IMOBILUL NR. 15005**

Oficiul de Cadastru și Publicitate Imobiliară SIBIU
Biroul de Cadastru și Publicitate Imobiliară Sibiu

A. Partea I. Descrierea imobilului

TEREN Extravilan

Adresa: Jud. Sibiu

Nr. Crt	Nr cadastral Nr. topografic	Suprafața* (mp)	Observații / Referințe
A1		2.967	Sector cadastral:76 Teren neimprejmuit;

B. Partea II. Proprietari și acte

Inscrieri privitoare la dreptul de proprietate și alte drepturi reale		Referințe
/		
Act Normativ nr. 7, din 13/03/1996 emis de PARLAMENTUL ROMÂNIEI (lege);		
B1	Inscrierea posesiei, drept de PROPRIETATE, dobandit prin Constituire, cota actuala 1/1 1) NEIDENTIFICAT NEIDENTIFICAT	A1
B2	se noteaza mentiunea de proprietar neidentificat	A1

C. Partea III. SARCINI .

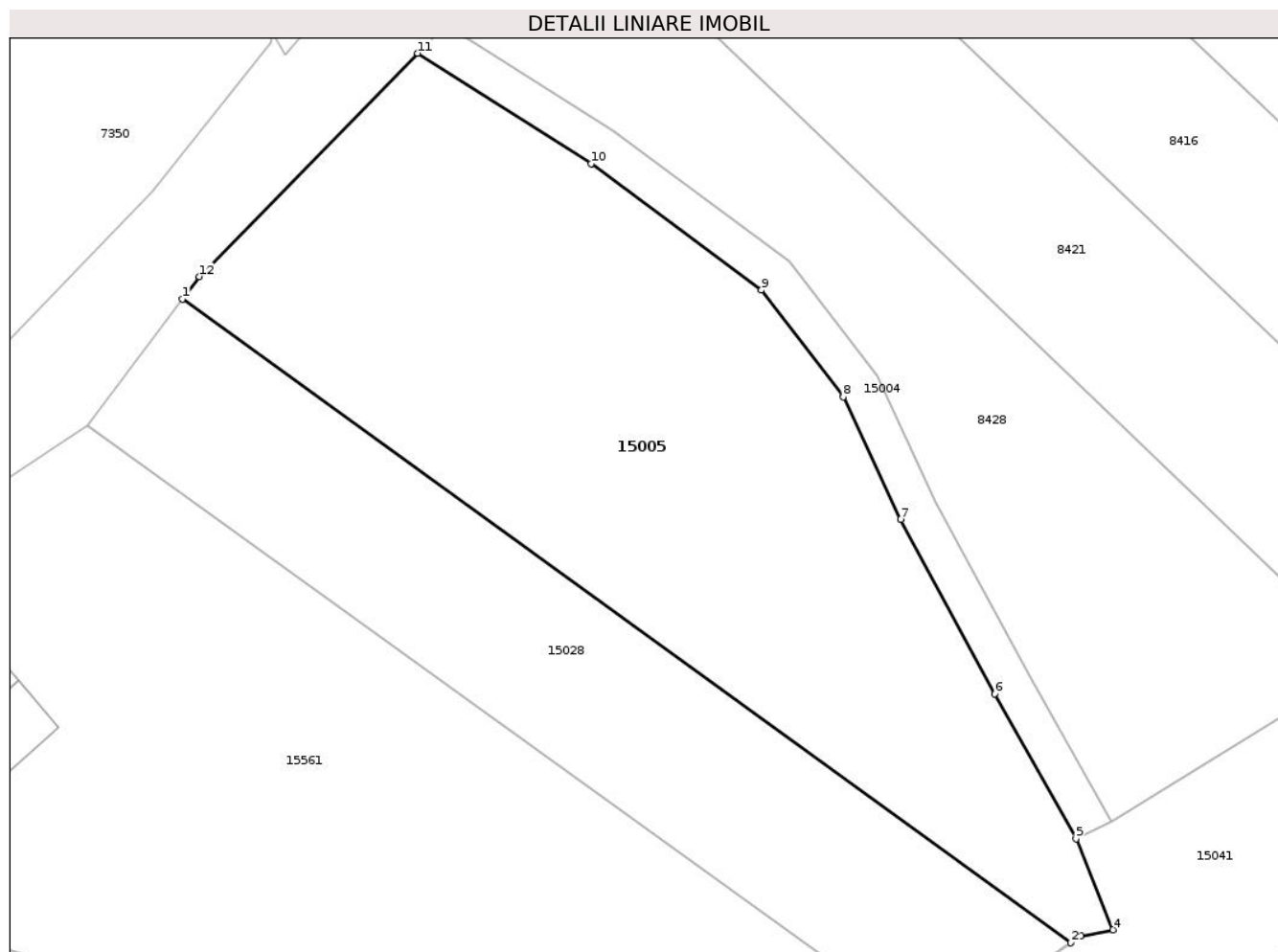
Inscrieri privind dezmembramintele dreptului de proprietate, drepturi reale de garanție și sarcini	Referințe
NU SUNT	

Anexa Nr. 1 La Partea I

Teren

Nr cadastral	Suprafața (mp)*	Observații / Referințe
	2.967	

* Suprafața este determinată în planul de proiecție Stereo 70.



Date referitoare la teren

Crt	Categorie folosință	Intravilan	Suprafața (mp)	Tarla	Parcelă	Nr. topo	Observații / Referințe
1	arabil	NU	2.967	55	1494	-	

Lungime Segmente

1) Valorile lungimilor segmentelor sunt obținute din proiecție în plan.

Punct început	X / Y	Punct sfârșit	X / Y	Lungime segment (** (m)
1	418.131,077 500.336,287	2	418.221,557 500.270,781	111.703
2	418.221,557 500.270,781	3	418.222,554 500.271,452	1.202
3	418.222,554 500.271,452	4	418.225,833 500.272,112	3.345
4	418.225,833 500.272,112	5	418.222,088 500.281,377	9.993
5	418.222,088 500.281,377	6	418.213,787 500.296,105	16.907

Punct început	X / Y	Punct sfârșit	X / Y	Lungime segment (** (m)
6	418.213,787 500.296,105	7	418.204,221 500.313,871	20.177
7	418.204,221 500.313,871	8	418.198,39 500.326,328	13.755
8	418.198,39 500.326,328	9	418.190,043 500.337,205	13.71
9	418.190,043 500.337,205	10	418.172,704 500.350,077	21.594
10	418.172,704 500.350,077	11	418.155,023 500.361,303	20.944
11	418.155,023 500.361,303	12	418.132,796 500.338,57	31.794
12	418.132,796 500.338,57	1	418.131,077 500.336,287	2.858

** Lungimile segmentelor sunt determinate în planul de proiecție Stereo 70 și sunt rotunjite la 1 milimetru.

*** Distanța dintre puncte este formată din segmente cumulate ce sunt mai mici decât valoarea 1 milimetru.

**DATE DESPRE IMOBILUL NR. 15006**

Oficiul de Cadastru și Publicitate Imobiliară SIBIU
Biroul de Cadastru și Publicitate Imobiliară Sibiu

A. Partea I. Descrierea imobilului

TEREN Extravilan

Adresa: Jud. Sibiu

Nr. Crt	Nr cadastral Nr. topografic	Suprafața* (mp)	Observații / Referințe
A1		382	Sector cadastral:76 Teren neimprejmuit;

B. Partea II. Proprietari și acte

Inscrieri privitoare la dreptul de proprietate și alte drepturi reale		Referințe
/		
Act Administrativ nr. 1782/45, din 12/09/2002 emis de CJPSDPAT (titlu de proprietate);		
B1	Intabulare, drept de PROPRIETATE, dobandit prin Reconstituire, cota actuala 1/1 1) GÎNDILĂ DUMITRU, CNP NEIDENTIFICAT	A1

C. Partea III. SARCINI .

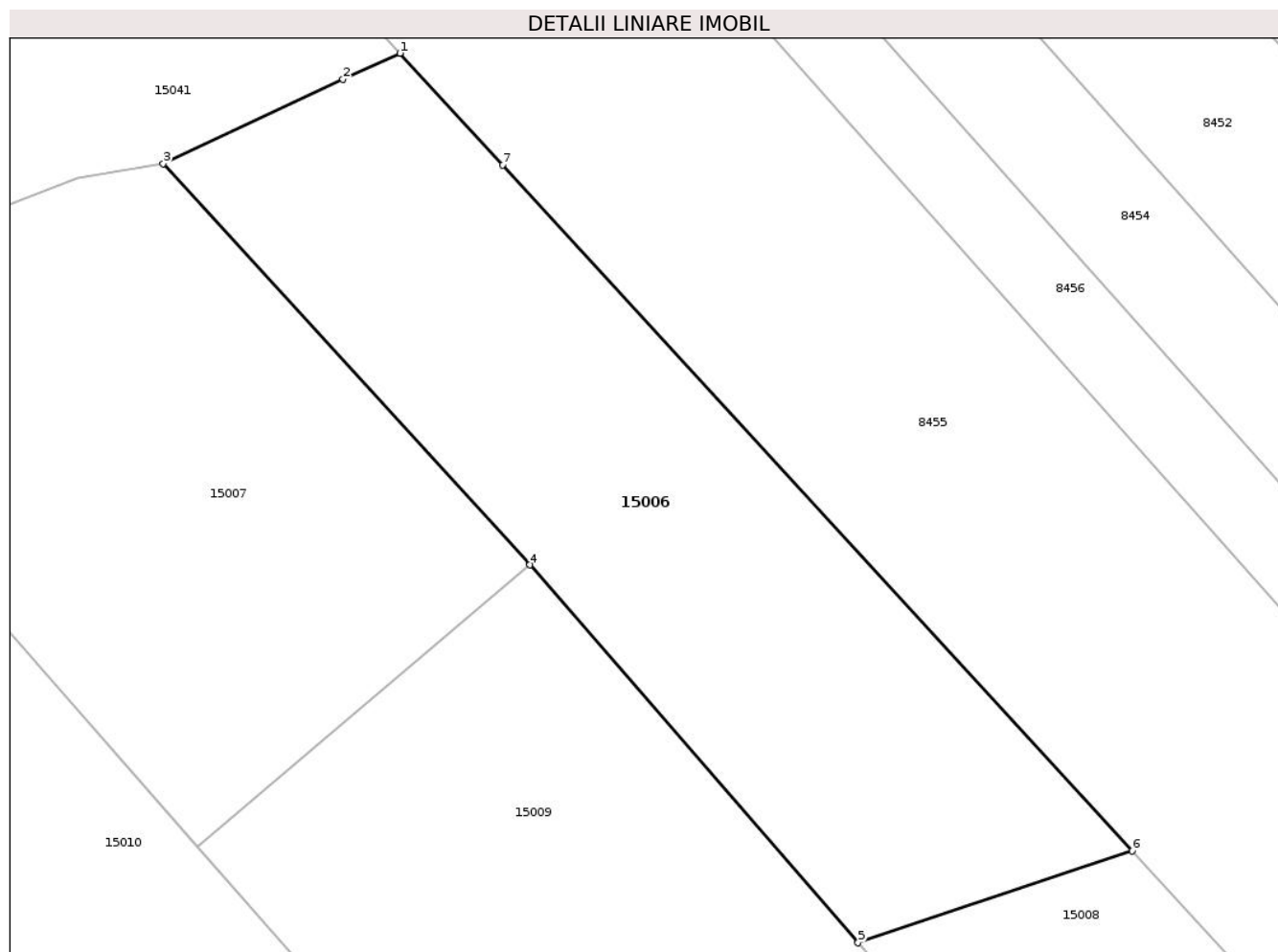
Inscrieri privind dezmembramintele dreptului de proprietate, drepturi reale de garanție și sarcini	Referințe
NU SUNT	

Anexa Nr. 1 La Partea I

Teren

Nr cadastral	Suprafața (mp)*	Observații / Referințe
	382	

* Suprafața este determinată în planul de proiecție Stereo 70.



Date referitoare la teren

Crt	Categorie folosință	Intra vilan	Suprafața (mp)	Tarla	Parcelă	Nr. topo	Observații / Referințe
1	arabil	NU	382	55	1499/107	-	

Lungime Segmente

1) Valorile lungimilor segmentelor sunt obținute din proiecție în plan.

Punct început	X / Y	Punct sfârșit	X / Y	Lungime segment (** (m)
1	418.314,95 500.313,043	2	418.312,806 500.312,069	2.355
2	418.312,806 500.312,069	3	418.306,048 500.308,897	7.466
3	418.306,048 500.308,897	4	418.319,833 500.293,812	20.434
4	418.319,833 500.293,812	5	418.332,178 500.279,613	18.816
5	418.332,178 500.279,613	6	418.342,487 500.283,063	10.871

Punct început	X / Y	Punct sfârşit	X / Y	Lungime segment (** (m)
6	418.342,487 500.283,063	7	418.318,813 500.308,838	34.997
7	418.318,813 500.308,838	1	418.314,95 500.313,043	5.71

** Lungimile segmentelor sunt determinate în planul de proiecție Stereo 70 și sunt rotunjite la 1 milimetru.

*** Distanța dintre puncte este formată din segmente cumulate ce sunt mai mici decât valoarea 1 milimetru.

**DATE DESPRE IMOBILUL NR. 15007**

Oficiul de Cadastru și Publicitate Imobiliară SIBIU
Biroul de Cadastru și Publicitate Imobiliară Sibiu

A. Partea I. Descrierea imobilului

TEREN Extravilan

Adresa: Jud. Sibiu

Nr. Crt	Nr cadastral Nr. topografic	Suprafața* (mp)	Observații / Referințe
A1		382	Sector cadastral:76 Teren neimprejmuț;

B. Partea II. Proprietari și acte

Inscrieri privitoare la dreptul de proprietate și alte drepturi reale	Referințe
/	
Act Administrativ nr. 1870/45, din 04/12/2002 emis de CJPSDPAT (titlu de proprietate);	
B1	A1
Intabulare, drept de PROPRIETATE, dobandit prin Reconstituire, cota actuala 1/1	
1) CRACIUN VASILE, CNP NEIDENTIFICAT	
2) GÎNDILA MARIA, CNP NEIDENTIFICAT	
3) CRACIUN IUSTINA, CNP NEIDENTIFICAT	

C. Partea III. SARCINI .

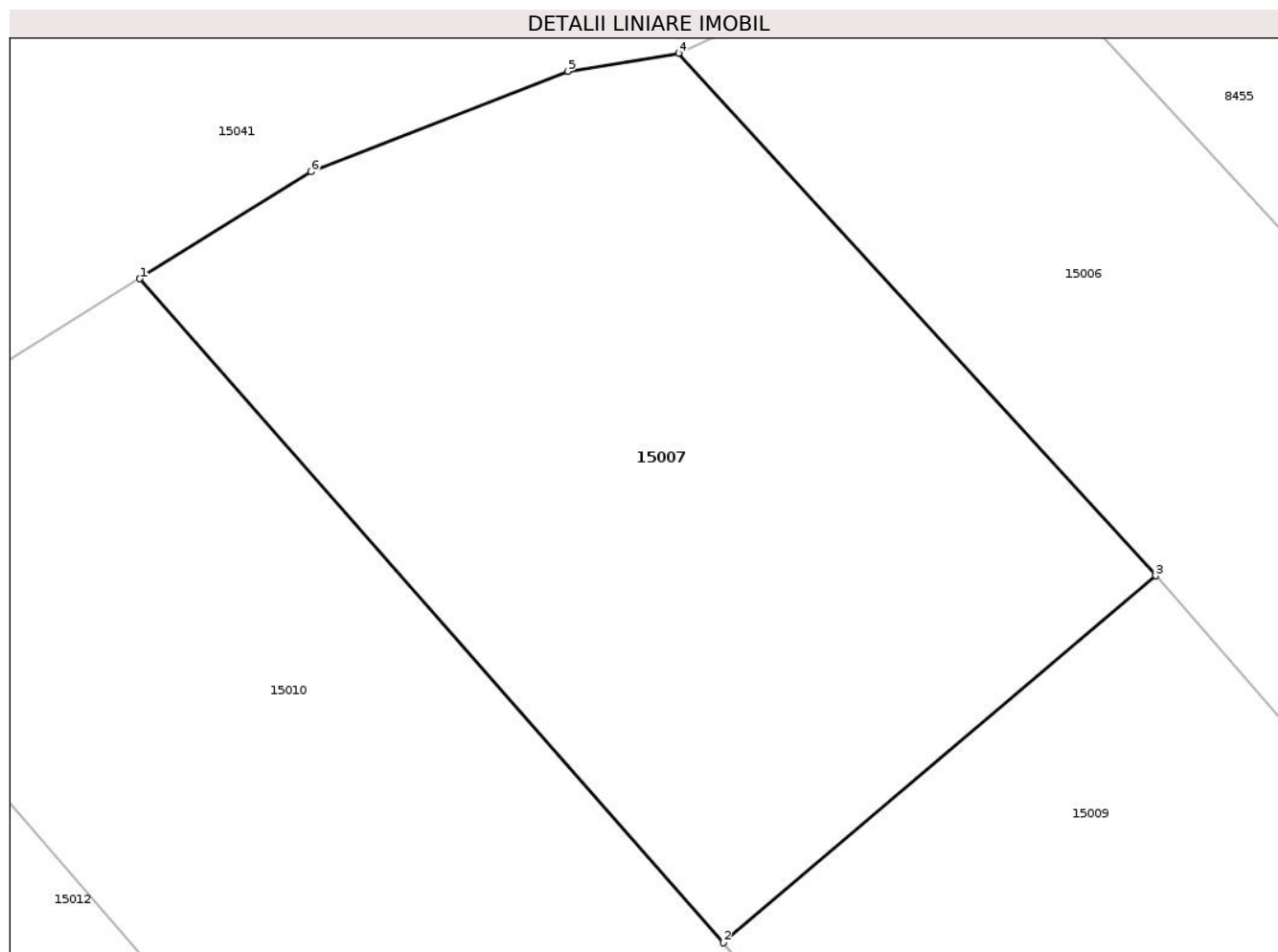
Inscrieri privind dezmembramintele dreptului de proprietate, drepturi reale de garanție și sarcini	Referințe
NU SUNT	

Anexa Nr. 1 La Partea I

Teren

Nr cadastral	Suprafața (mp)*	Observații / Referințe
	382	

* Suprafața este determinată în planul de proiecție Stereo 70.



Date referitoare la teren

Crt	Categorie folosință	Intra vilan	Suprafața (mp)	Tarla	Parcelă	Nr. topo	Observații / Referințe
1	arabil	NU	382	55	1499/101	-	

Lungime Segmente

1) Valorile lungimilor segmentelor sunt obținute din proiecție în plan.

Punct început	X / Y	Punct sfârșit	X / Y	Lungime segment (** (m)
1	418.290,485 500.302,387	2	418.307,342 500.283,222	25.524
2	418.307,342 500.283,222	3	418.319,833 500.293,812	16.376
3	418.319,833 500.293,812	4	418.306,048 500.308,897	20.434
4	418.306,048 500.308,897	5	418.302,846 500.308,375	3.244
5	418.302,846 500.308,375	6	418.295,438 500.305,475	7.956

Punct început	X / Y	Punct sfârșit	X / Y	Lungime segment (** (m)
6	418.295,438 500.305,475	1	418.290,485 500.302,387	5.837

** Lungimile segmentelor sunt determinate în planul de proiecție Stereo 70 și sunt rotunjite la 1 milimetru.

*** Distanța dintre puncte este formată din segmente cumulate ce sunt mai mici decât valoarea 1 milimetru.

**DATE DESPRE IMOBILUL NR. 15008**

Oficiul de Cadastru și Publicitate Imobiliară SIBIU
Biroul de Cadastru și Publicitate Imobiliară Sibiu

A. Partea I. Descrierea imobilului

TEREN Extravilan

Adresa: Jud. Sibiu

Nr. Crt	Nr cadastral Nr. topografic	Suprafața* (mp)	Observații / Referințe
A1		296	Sector cadastral:76 Teren neimprejmuit;

B. Partea II. Proprietari și acte

Inscrieri privitoare la dreptul de proprietate și alte drepturi reale	Referințe
/	
Act Administrativ nr. 1722/45, din 06/03/2002 emis de CJPSDPAT (titlu de proprietate);	
B1	A1
Intabulare, drept de PROPRIETATE, dobandit prin Reconstituire, cota actuala 1/1	
1) PRODEA VASILE, CNP NEIDENTIFICAT	

C. Partea III. SARCINI .

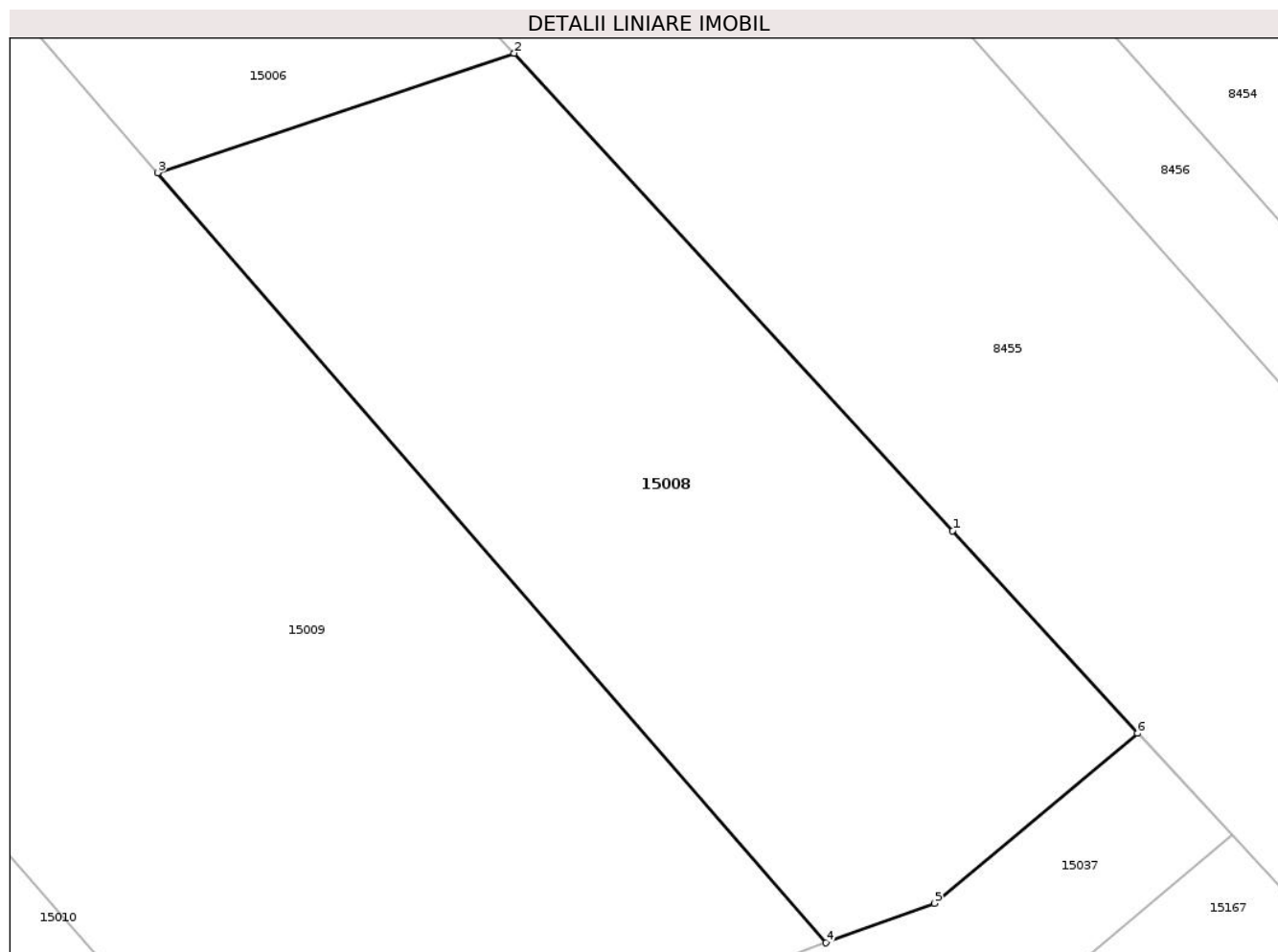
Inscrieri privind dezmembramintele dreptului de proprietate, drepturi reale de garanție și sarcini	Referințe
NU SUNT	

Anexa Nr. 1 La Partea I

Teren

Nr cadastral	Suprafața (mp)*	Observații / Referințe
	296	

* Suprafața este determinată în planul de proiecție Stereo 70.



Date referitoare la teren

Crt	Categorie folosință	Intravilan	Suprafața (mp)	Tarla	Parcelă	Nr. topo	Observații / Referințe
1	arabil	NU	296	55	1499/106/1	-	Diferența de suprafață se regăsește la ID 15013 aferent parcelei 1499/106/2

Lungime Segmente

1) Valorile lungimilor segmentelor sunt obținute din proiecție în plan.

Punct început	X / Y	Punct sfârșit	X / Y	Lungime segment (** (m)
1	418.355,167 500.269,258	2	418.342,487 500.283,063	18.744
2	418.342,487 500.283,063	3	418.332,178 500.279,613	10.871
3	418.332,178 500.279,613	4	418.351,505 500.257,35	29.482
4	418.351,505 500.257,35	5	418.354,635 500.258,495	3.333
5	418.354,635 500.258,495	6	418.360,514 500.263,406	7.66

Punct început	X / Y	Punct sfârșit	X / Y	Lungime segment (** (m)
6	418.360,514 500.263,406	1	418.355,167 500.269,258	7.927

** Lungimile segmentelor sunt determinate în planul de proiecție Stereo 70 și sunt rotunjite la 1 milimetru.

*** Distanța dintre puncte este formată din segmente cumulate ce sunt mai mici decât valoarea 1 milimetru.

**DATE DESPRE IMOBILUL NR. 15009**

Oficiul de Cadastru și Publicitate Imobiliară SIBIU
Biroul de Cadastru și Publicitate Imobiliară Sibiu

A. Partea I. Descrierea imobilului

TEREN Extravilan

Adresa: Jud. Sibiu

Nr. Crt	Nr cadastral Nr. topografic	Suprafața* (mp)	Observații / Referințe
A1		770	Sector cadastral:76 Teren neimprejmuit;

B. Partea II. Proprietari și acte

Inscrieri privitoare la dreptul de proprietate și alte drepturi reale		Referințe
/		
Act Administrativ nr. 1599/45, din 02/10/2000 emis de CJPSDPAT (titlu de proprietate);		
B1	Intabulare, drept de PROPRIETATE, dobandit prin Reconstituire, cota actuala 1/1	A1
	1) DANCU VIOREL , CNP NEIDENTIFICAT 2) BUNEA VICTORIA , CNP NEIDENTIFICAT 3) DANCU TRAIAN , CNP NEIDENTIFICAT 4) RĂU ANA , CNP NEIDENTIFICAT 5) DANCU VASILE , CNP NEIDENTIFICAT	

C. Partea III. SARCINI .

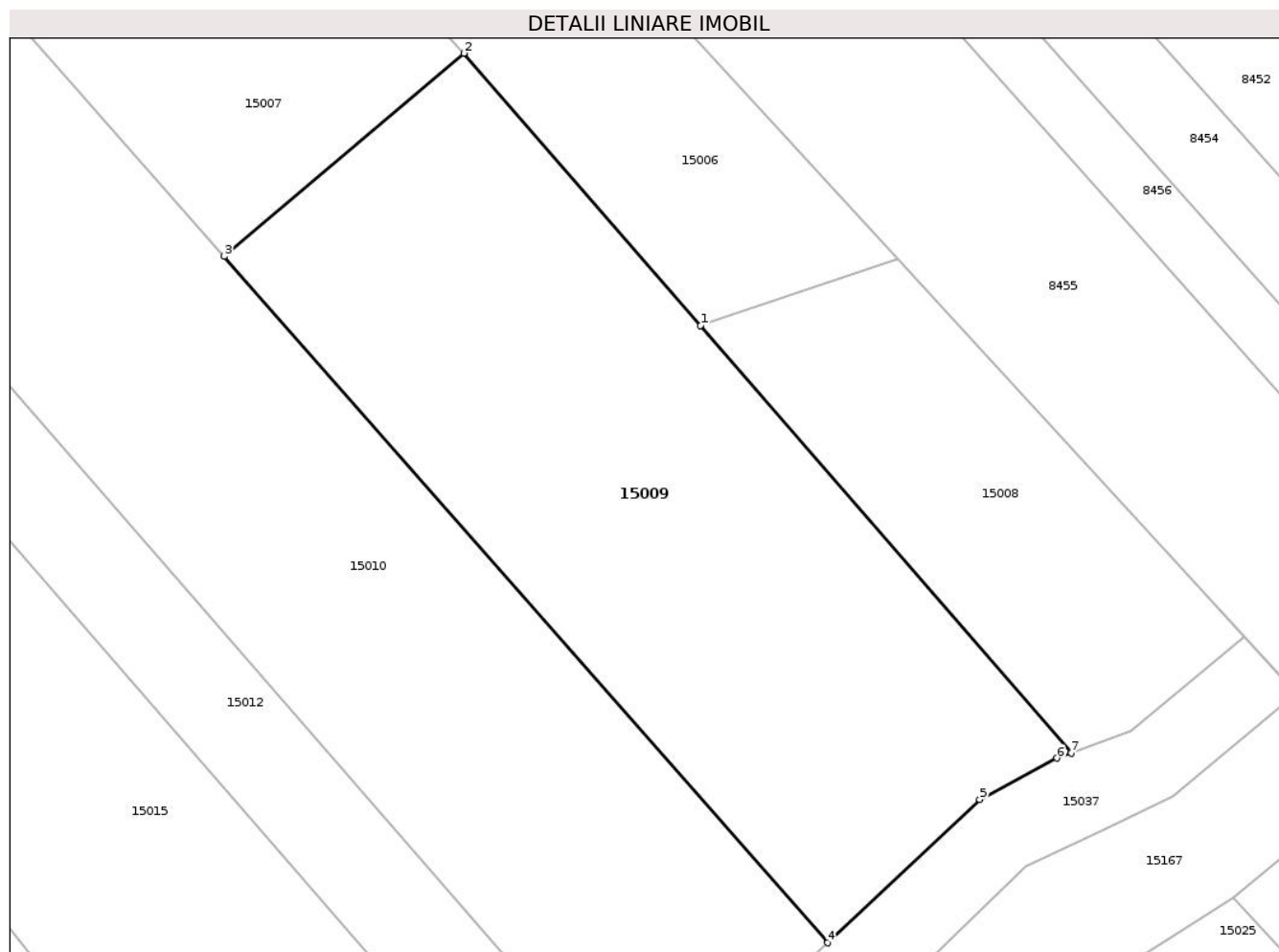
Inscrieri privind dezmembramintele dreptului de proprietate, drepturi reale de garanție și sarcini	Referințe
NU SUNT	

Anexa Nr. 1 La Partea I

Teren

Nr cadastral	Suprafața (mp)*	Observații / Referințe
	770	

* Suprafața este determinată în planul de proiecție Stereo 70.



Date referitoare la teren

Crt	Categorie folosință	Intravilan	Suprafața (mp)	Tarla	Parcelă	Nr. topo	Observații / Referințe
1	arabil	NU	770	55	1499/100/1	-	DIFERENȚA DE SUPRAFAȚA SE REGĂSEȘTE LA ID 15025 AFERENT PARCELEI 1499/100/2

Lungime Segmente

1) Valorile lungimilor segmentelor sunt obținute din proiecție în plan.

Punct început	X / Y	Punct sfârșit	X / Y	Lungime segment (** (m)
1	418.332,178 500.279,613	2	418.319,833 500.293,812	18.816
2	418.319,833 500.293,812	3	418.307,342 500.283,222	16.376
3	418.307,342 500.283,222	4	418.338,797 500.247,46	47.627
4	418.338,797 500.247,46	5	418.346,738 500.254,926	10.9
5	418.346,738 500.254,926	6	418.350,764 500.257,079	4.566

Punct început	X / Y	Punct sfârșit	X / Y	Lungime segment (** (m)
6	418.350,764 500.257,079	7	418.351,505 500.257,35	0.789
7	418.351,505 500.257,35	1	418.332,178 500.279,613	29.482

** Lungimile segmentelor sunt determinate în planul de proiecție Stereo 70 și sunt rotunjite la 1 milimetru.

*** Distanța dintre puncte este formată din segmente cumulate ce sunt mai mici decât valoarea 1 milimetru.

**DATE DESPRE IMOBILUL NR. 15010**

Oficiul de Cadastru și Publicitate Imobiliară SIBIU
Biroul de Cadastru și Publicitate Imobiliară Sibiu

A. Partea I. Descrierea imobilului

TEREN Extravilan

Adresa: Jud. Sibiu

Nr. Crt	Nr cadastral Nr. topografic	Suprafața* (mp)	Observații / Referințe
A1		963	Sector cadastral:76 Teren neimprejmuit;

B. Partea II. Proprietari și acte

Inscrieri privitoare la dreptul de proprietate și alte drepturi reale	Referințe
/	
Act Administrativ nr. 1745/45, din 15/05/2002 emis de CJPSDPAT (titlu de proprietate);	
B1	A1
Intabulare, drept de PROPRIETATE, dobandit prin Reconstituire, cota actuala 1/1	
1) BARAC LIVIU , CNP NEIDENTIFICAT	
2) BARAC GHEORGHE , CNP NEIDENTIFICAT	

C. Partea III. SARCINI .

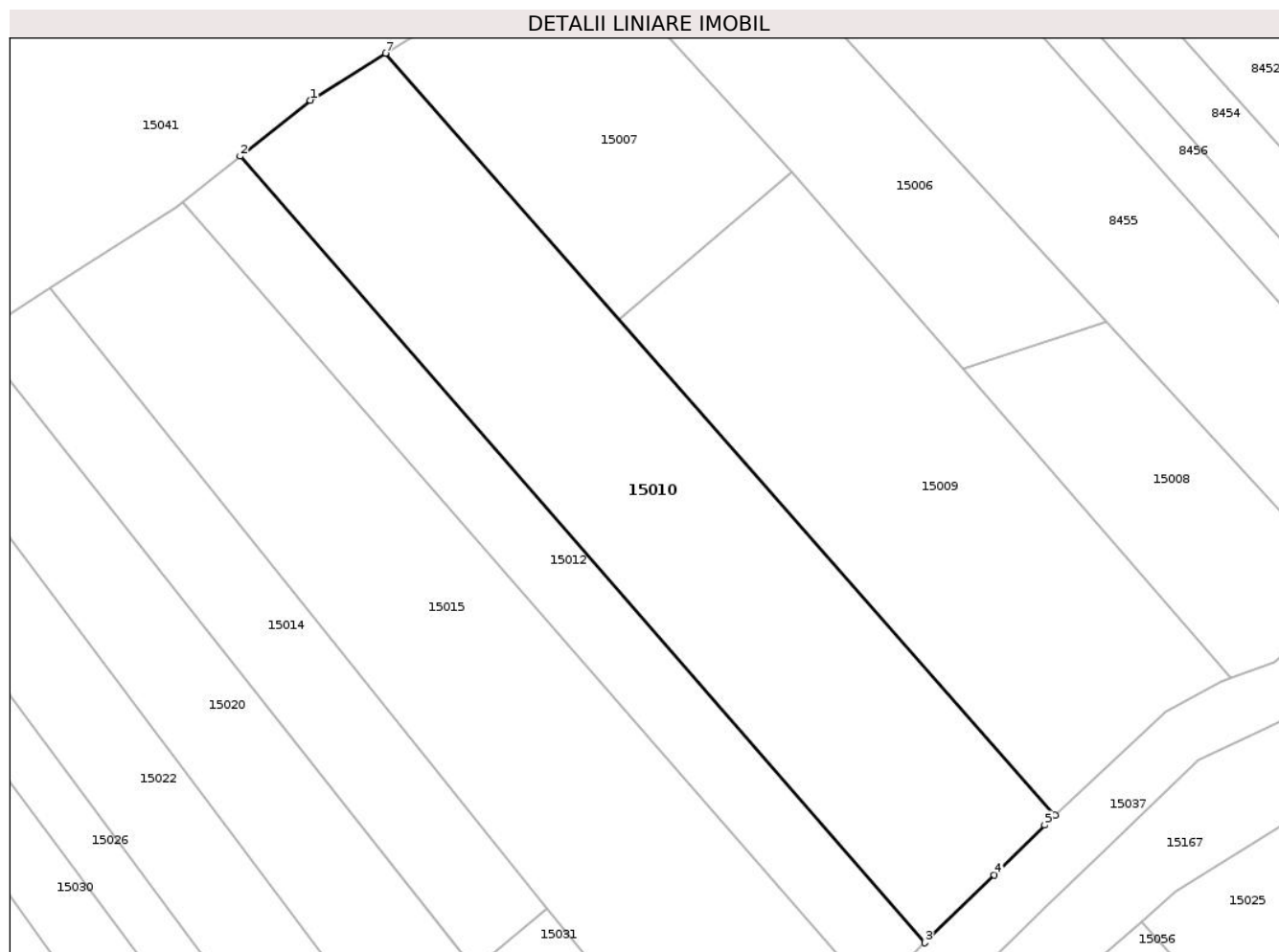
Inscrieri privind dezmembramintele dreptului de proprietate, drepturi reale de garanție și sarcini	Referințe
NU SUNT	

Anexa Nr. 1 La Partea I

Teren

Nr cadastral	Suprafața (mp)*	Observații / Referințe
	963	

* Suprafața este determinată în planul de proiecție Stereo 70.



Date referitoare la teren

Crt	Categorie folosință	Intravilan	Suprafața (mp)	Tarla	Parcelă	Nr. topo	Observații / Referințe
1	arabil	NU	963	55	1499/98/1	-	DIFERENȚA DE SUPRAFATA LA ID 15056 AFERENT PARCELEI 1499/98/2

Lungime Segmente

1) Valorile lungimilor segmentelor sunt obținute din proiecție în plan.

Punct început	X / Y	Punct sfârșit	X / Y	Lungime segment (** (m)
1	418.285,054 500.299,002	2	418.280,007 500.294,964	6.464
2	418.280,007 500.294,964	3	418.329,411 500.238,262	75.205
3	418.329,411 500.238,262	4	418.334,402 500.243,148	6.985
4	418.334,402 500.243,148	5	418.338,04 500.246,748	5.118
5	418.338,04 500.246,748	6	418.338,797 500.247,46	1.039

Punct început	X / Y	Punct sfârşit	X / Y	Lungime segment (** (m)
6	418.338,797 500.247,46	7	418.290,485 500.302,387	73.151
7	418.290,485 500.302,387	1	418.285,054 500.299,002	6.399

** Lungimile segmentelor sunt determinate în planul de proiecţie Stereo 70 şi sunt rotunjite la 1 milimetru.

*** Distanţa dintre puncte este formată din segmente cumulate ce sunt mai mici decât valoarea 1 milimetru.

**DATE DESPRE IMOBILUL NR. 15011**

Oficiul de Cadastru și Publicitate Imobiliară SIBIU
Biroul de Cadastru și Publicitate Imobiliară Sibiu

A. Partea I. Descrierea imobilului

TEREN Extravilan

Adresa: Jud. Sibiu

Nr. Crt	Nr cadastral Nr. topografic	Suprafața* (mp)	Observații / Referințe
A1		528	Sector cadastral:76 Teren neimprejmuit;

B. Partea II. Proprietari și acte

Inscrieri privitoare la dreptul de proprietate și alte drepturi reale		Referințe
/		
Act Normativ nr. 7, din 13/03/1996 emis de PARLAMENTUL ROMÂNIEI (lege);		
B1	Inscrierea posesiei, drept de PROPRIETATE, dobandit prin Lege, cota actuala 1/1	A1
	1) NEIDENTIFICAT NEIDENTIFICAT	
B2	se noteaza mentiunea de proprietar neidentificat	A1

C. Partea III. SARCINI .

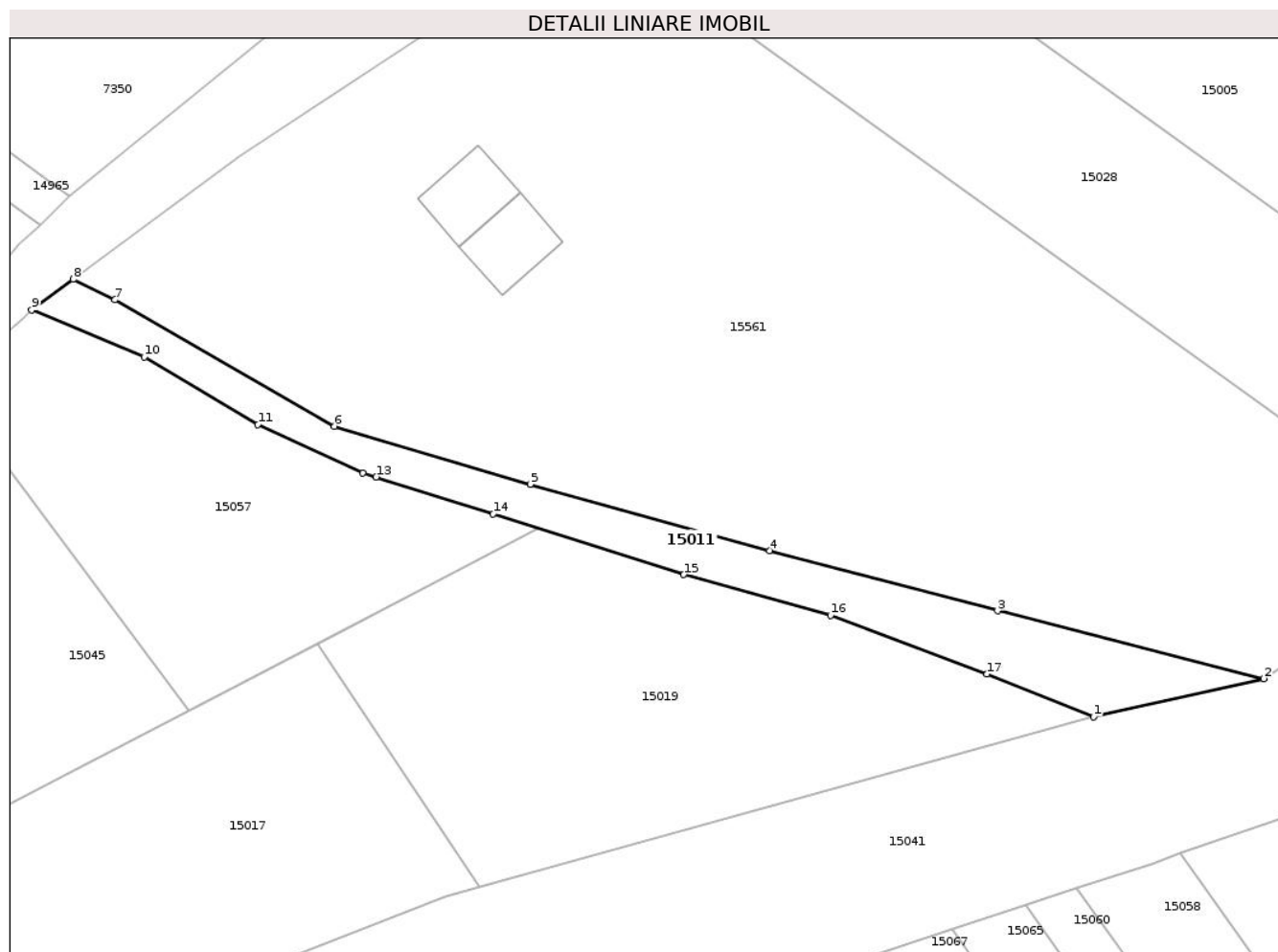
Inscrieri privind dezmembramintele dreptului de proprietate, drepturi reale de garanție și sarcini	Referințe
NU SUNT	

Anexa Nr. 1 La Partea I

Teren

Nr cadastral	Suprafața (mp)*	Observații / Referințe
	528	

* Suprafața este determinată în planul de proiecție Stereo 70.



Date referitoare la teren

Crt	Categorie folosință	Intravilan	Suprafața (mp)	Tarla	Parcelă	Nr. topo	Observații / Referințe
1	ape curgătoare	NU	528	55	1490	-	PARAU

Lungime Segmente

1) Valorile lungimilor segmentelor sunt obținute din proiecție în plan.

Punct început	X / Y	Punct sfârșit	X / Y	Lungime segment (** (m)
1	418.169,622 500.247,065	2	418.185,991 500.250,724	16.773
2	418.185,991 500.250,724	3	418.160,373 500.257,241	26.433
3	418.160,373 500.257,241	4	418.138,438 500.263,04	22.689
4	418.138,438 500.263,04	5	418.115,436 500.269,417	23.87
5	418.115,436 500.269,417	6	418.096,572 500.274,991	19.67

Punct început	X / Y	Punct sfârşit	X / Y	Lungime segment (** (m)
6	418.096,572 500.274,991	7	418.075,462 500.287,141	24.356
7	418.075,462 500.287,141	8	418.071,448 500.289,115	4.473
8	418.071,448 500.289,115	9	418.067,44 500.286,16	4.98
9	418.067,44 500.286,16	10	418.078,269 500.281,66	11.727
10	418.078,269 500.281,66	11	418.089,224 500.275,165	12.736
11	418.089,224 500.275,165	12	418.099,321 500.270,502	11.122
12	418.099,321 500.270,502	13	418.100,596 500.270,101	1.337
13	418.100,596 500.270,101	14	418.111,842 500.266,563	11.79
14	418.111,842 500.266,563	15	418.130,19 500.260,722	19.255
15	418.130,19 500.260,722	16	418.144,322 500.256,802	14.665
16	418.144,322 500.256,802	17	418.159,375 500.251,16	16.076
17	418.159,375 500.251,16	1	418.169,622 500.247,065	11.035

** Lungimile segmentelor sunt determinate în planul de proiecție Stereo 70 și sunt rotunjite la 1 milimetru.

*** Distanța dintre puncte este formată din segmente cumulate ce sunt mai mici decât valoarea 1 milimetru.

**DATE DESPRE IMOBILUL NR. 15012**

Oficiul de Cadastru și Publicitate Imobiliară SIBIU
Biroul de Cadastru și Publicitate Imobiliară Sibiu

A. Partea I. Descrierea imobilului

TEREN Extravilan

Adresa: Jud. Sibiu

Nr. Crt	Nr cadastral Nr. topografic	Suprafața* (mp)	Observații / Referințe
A1		399	Sector cadastral:76 Teren neimprejmuit;

B. Partea II. Proprietari și acte

Inscrieri privitoare la dreptul de proprietate și alte drepturi reale	Referințe
/	
Act Administrativ nr. 1722/45, din 06/03/2002 emis de CJPSDPAT (titlu de proprietate);	
B1	A1
Intabulare, drept de PROPRIETATE, dobandit prin Reconstituire, cota actuala 1/1 1) PRODEA VASILE, CNP NEIDENTIFICAT	

C. Partea III. SARCINI .

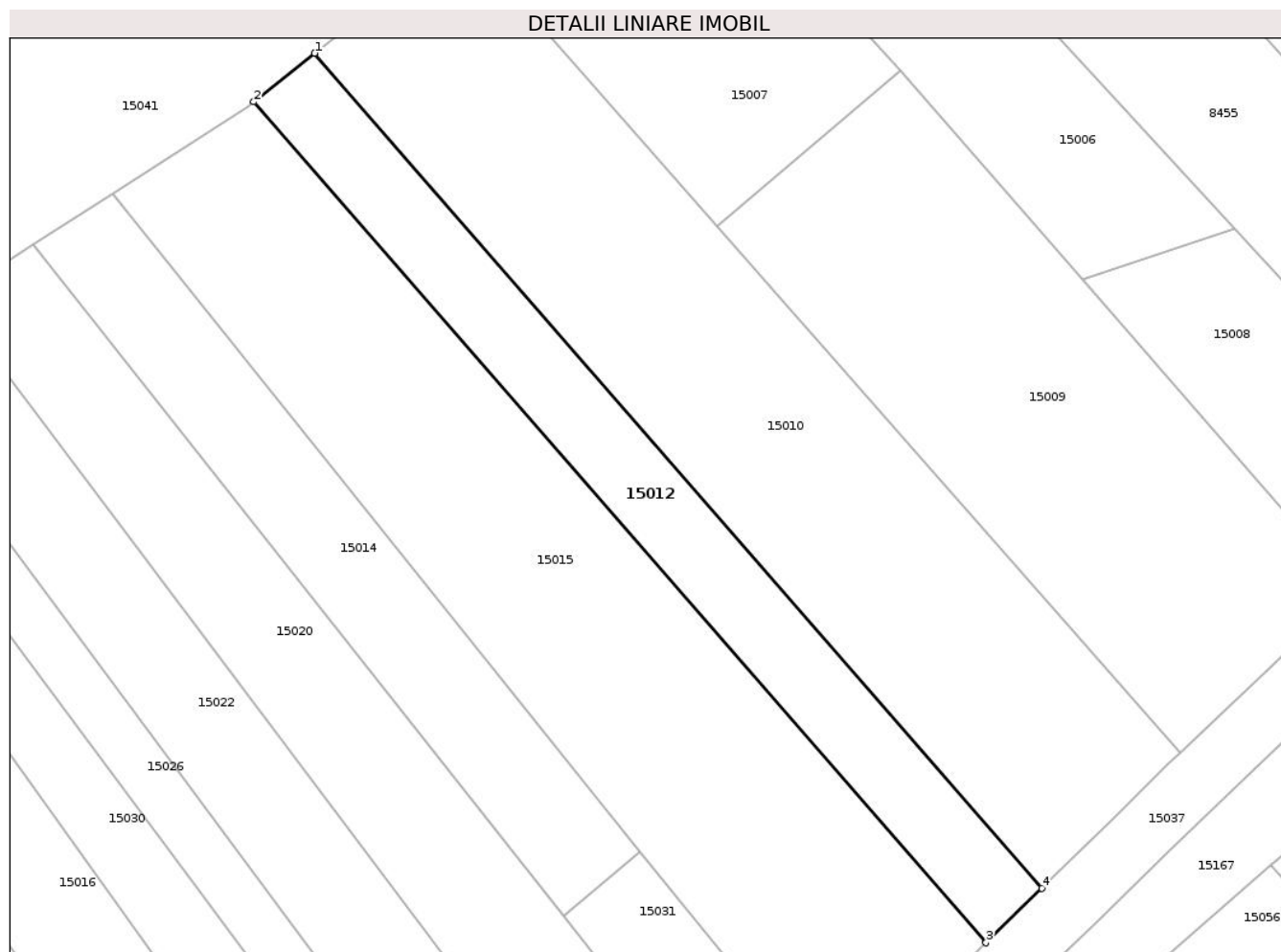
Inscrieri privind dezmembramintele dreptului de proprietate, drepturi reale de garanție și sarcini	Referințe
NU SUNT	

Anexa Nr. 1 La Partea I

Teren

Nr cadastral	Suprafața (mp)*	Observații / Referințe
	399	

* Suprafața este determinată în planul de proiecție Stereo 70.



Date referitoare la teren

Crt	Categorie folosință	Intravilan	Suprafața (mp)	Tarla	Parcelă	Nr. topo	Observații / Referințe
1	arabil	NU	399	55	1499/97/1	-	DIFERENȚA DE SUPRAFAȚA SE REGĂSEȘTE SE AFLĂ LA ID 15061, AFERENT PARCELEI 1499/97/2

Lungime Segmente

1) Valorile lungimilor segmentelor sunt obținute din proiecție în plan.

Punct început	X / Y	Punct sfârșit	X / Y	Lungime segment (** (m)
1	418.280,007 500.294,964	2	418.275,874 500.291,658	5.292
2	418.275,874 500.291,658	3	418.325,623 500.234,555	75.734
3	418.325,623 500.234,555	4	418.329,411 500.238,262	5.3
4	418.329,411 500.238,262	1	418.280,007 500.294,964	75.205

**** Lungimile segmentelor sunt determinate în planul de proiecție Stereo 70 și sunt rotunjite la 1 milimetru.**

***** Distanța dintre puncte este formată din segmente cumulate ce sunt mai mici decât valoarea 1 milimetru.**

**DATE DESPRE IMOBILUL NR. 15013**

Oficiul de Cadastru și Publicitate Imobiliară SIBIU
Biroul de Cadastru și Publicitate Imobiliară Sibiu

A. Partea I. Descrierea imobilului

TEREN Extravilan

Adresa: Jud. Sibiu

Nr. Crt	Nr cadastral Nr. topografic	Suprafața* (mp)	Observații / Referințe
A1		99	Sector cadastral:76 Teren neimprejmuit;

B. Partea II. Proprietari și acte

Inscrieri privitoare la dreptul de proprietate și alte drepturi reale	Referințe
/	
Act Administrativ nr. 1722/45, din 06/03/2002 emis de CJPSDPAT (titlu de proprietate);	
B1	A1
Intabulare, drept de PROPRIETATE, dobandit prin Reconstituire, cota actuala 1/1 1) PRODEA VASILE, CNP NEIDENTIFICAT	

C. Partea III. SARCINI .

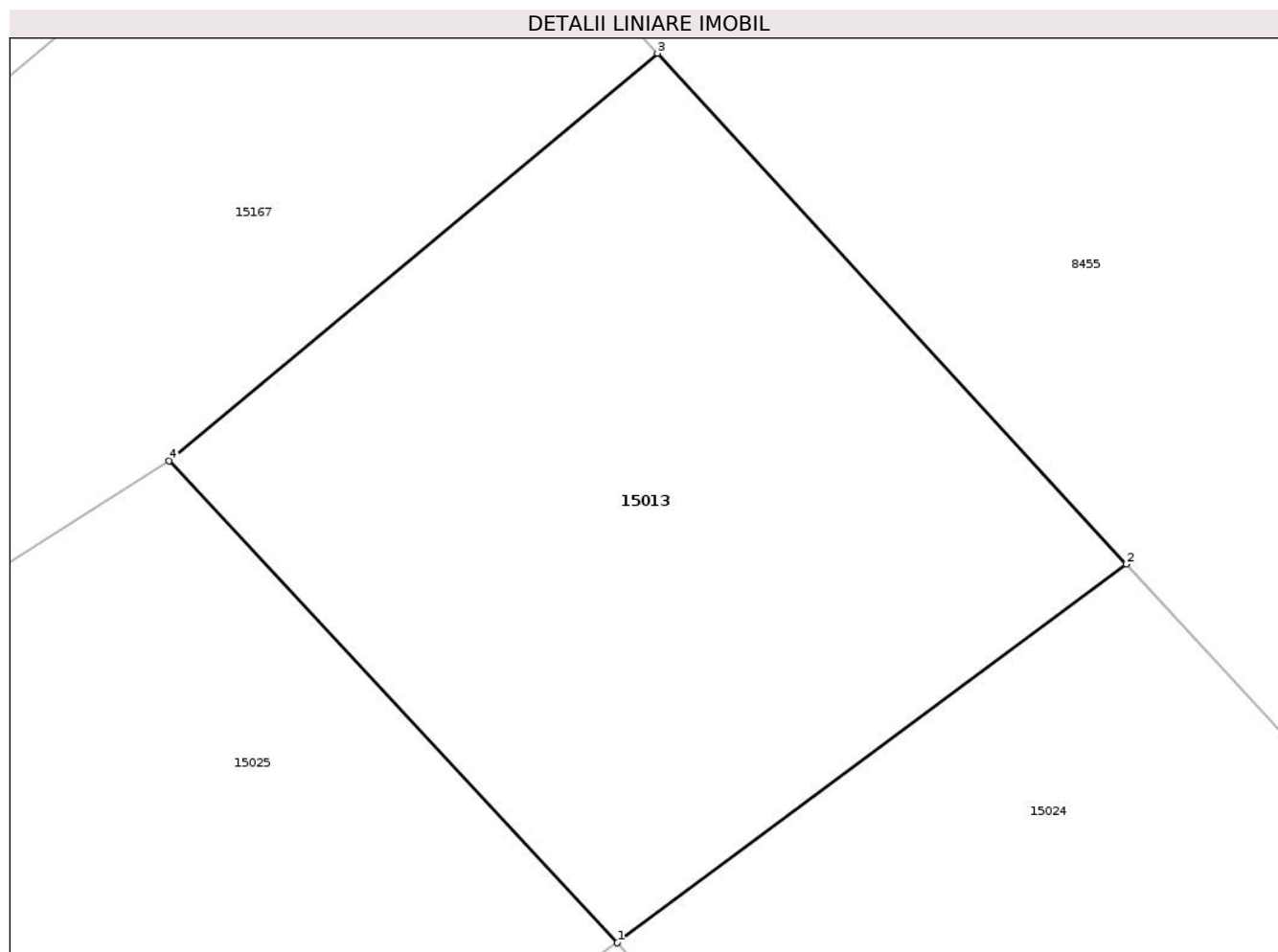
Inscrieri privind dezmembramintele dreptului de proprietate, drepturi reale de garanție și sarcini	Referințe
NU SUNT	

Anexa Nr. 1 La Partea I

Teren

Nr cadastral	Suprafața (mp)*	Observații / Referințe
	99	

* Suprafața este determinată în planul de proiecție Stereo 70.



Date referitoare la teren

Crt	Categorie folosință	Intra vilan	Suprafața (mp)	Tarla	Parcelă	Nr. topo	Observații / Referințe
1	arabil	NU	99	55	1499/106/2	-	Diferența de suprafață se regăsește la ID 15008 aferent parcelei 1499/106/1

Lungime Segmente

1) Valorile lungimilor segmentelor sunt obținute din proiecție în plan.

Punct început	X / Y	Punct sfârșit	X / Y	Lungime segment (** (m)
1	418.366,756 500.242,466	2	418.374,491 500.248,219	9.64
2	418.374,491 500.248,219	3	418.367,363 500.255,98	10.538
3	418.367,363 500.255,98	4	418.359,94 500.249,788	9.666
4	418.359,94 500.249,788	1	418.366,756 500.242,466	10.003

**** Lungimile segmentelor sunt determinate în planul de proiecție Stereo 70 și sunt rotunjite la 1 milimetru.**

***** Distanța dintre puncte este formată din segmente cumulate ce sunt mai mici decât valoarea 1 milimetru.**

**DATE DESPRE IMOBILUL NR. 15014**

Oficiul de Cadastru și Publicitate Imobiliară SIBIU
Biroul de Cadastru și Publicitate Imobiliară Sibiu

A. Partea I. Descrierea imobilului

TEREN Extravilan

Adresa: Jud. Sibiu

Nr. Crt	Nr cadastral Nr. topografic	Suprafața* (mp)	Observații / Referințe
A1		382	Sector cadastral:76 Teren neimprejmuit;

B. Partea II. Proprietari și acte

Inscrieri privitoare la dreptul de proprietate și alte drepturi reale	Referințe
/	
Act Administrativ nr. 2027/45, din 25/06/2003 emis de CJPSDPAT (titlu de proprietate);	
B1	A1
Intabulare, drept de PROPRIETATE, dobandit prin Reconstituire, cota actuala 1/1	
1) PRODEA DUMITRU, CNP NEIDENTIFICAT	

C. Partea III. SARCINI .

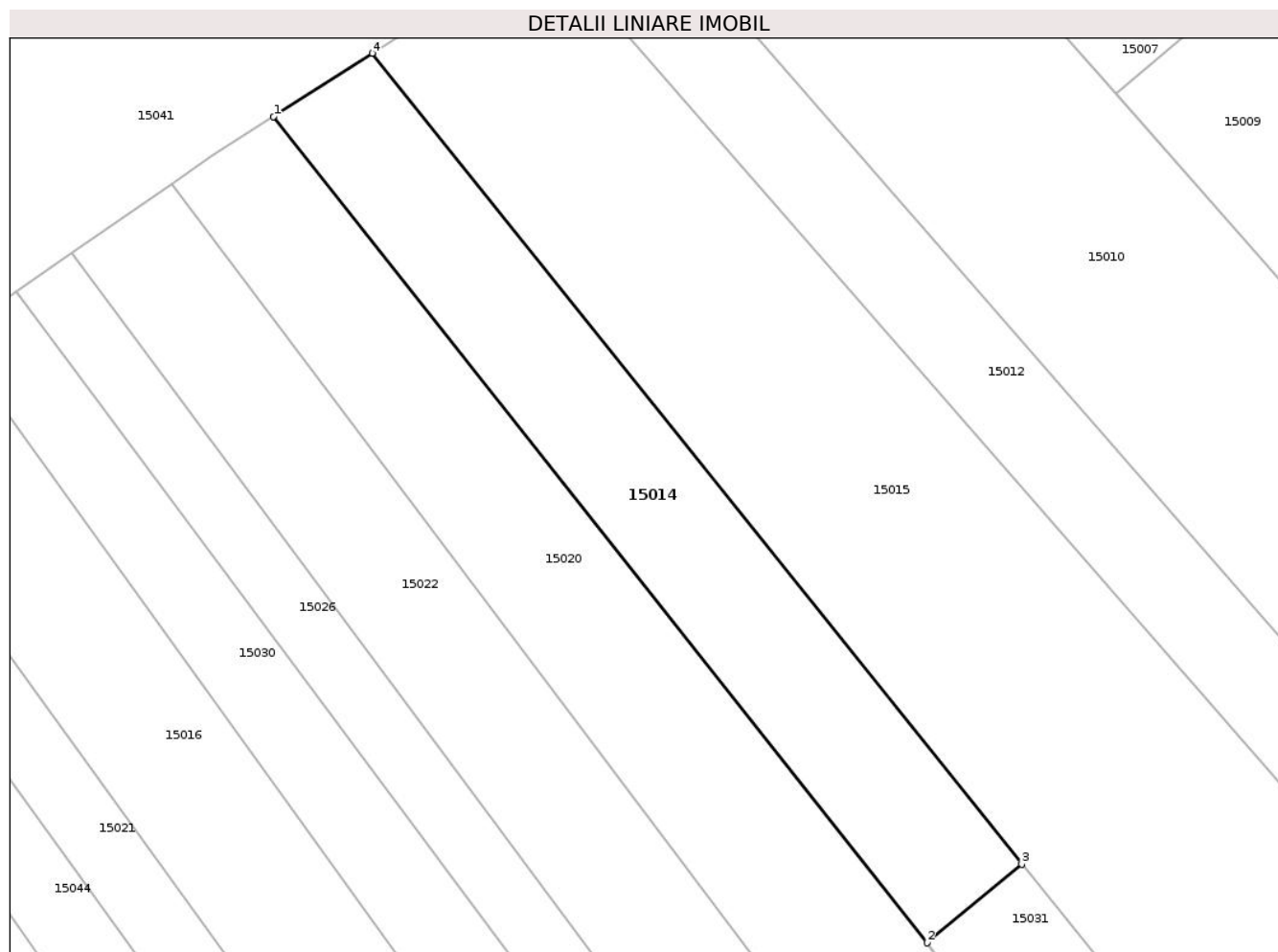
Inscrieri privind dezmembramintele dreptului de proprietate, drepturi reale de garanție și sarcini	Referințe
NU SUNT	

Anexa Nr. 1 La Partea I

Teren

Nr cadastral	Suprafața (mp)*	Observații / Referințe
	382	

* Suprafața este determinată în planul de proiecție Stereo 70.



Date referitoare la teren

Crt	Categorie folosință	Intra vilan	Suprafața (mp)	Tarla	Parcelă	Nr. topo	Observații / Referințe
1	arabil	NU	382	55	1499/95	-	

Lungime Segmente

1) Valorile lungimilor segmentelor sunt obținute din proiecție în plan.

Punct început	X / Y	Punct sfârșit	X / Y	Lungime segment (** (m)
1	418.260,849 500.281,964	2	418.296,911 500.236,391	58.115
2	418.296,911 500.236,391	3	418.302,148 500.240,725	6.797
3	418.302,148 500.240,725	4	418.266,295 500.285,454	57.324
4	418.266,295 500.285,454	1	418.260,849 500.281,964	6.468

** Lungimile segmentelor sunt determinate în planul de proiecție Stereo 70 și sunt rotunjite la 1 milimetru.

***** Distanţa dintre puncte este formată din segmente cumulate ce sunt mai mici decât valoarea 1 milimetru.**

**DATE DESPRE IMOBILUL NR. 15015**

Oficiul de Cadastru și Publicitate Imobiliară SIBIU
Biroul de Cadastru și Publicitate Imobiliară Sibiu

A. Partea I. Descrierea imobilului

TEREN Extravilan

Adresa: Jud. Sibiu

Nr. Crt	Nr cadastral Nr. topografic	Suprafața* (mp)	Observații / Referințe
A1		986	Sector cadastral:76 Teren neimprejmuit;

B. Partea II. Proprietari și acte

Inscrieri privitoare la dreptul de proprietate și alte drepturi reale		Referințe
/		
Act Administrativ nr. 1699/45, din 30/08/2001 emis de CJPSDPAT (titlu de proprietate);		
B1	Intabulare, drept de PROPRIETATE, dobandit prin Reconstituire, cota actuala 1/1	A1
	1) GÎNDILA MARIA, CNP NEIDENTIFICAT 2) GÎNDILA FILIMON, CNP NEIDENTIFICAT 3) GÎNDILA IOAN, CNP NEIDENTIFICAT 4) HADAR ANA, CNP NEIDENTIFICAT 5) BERGHEZAN NICOLAE, CNP NEIDENTIFICAT 6) GÎNDILA GHEORGHE, CNP NEIDENTIFICAT	

C. Partea III. SARCINI .

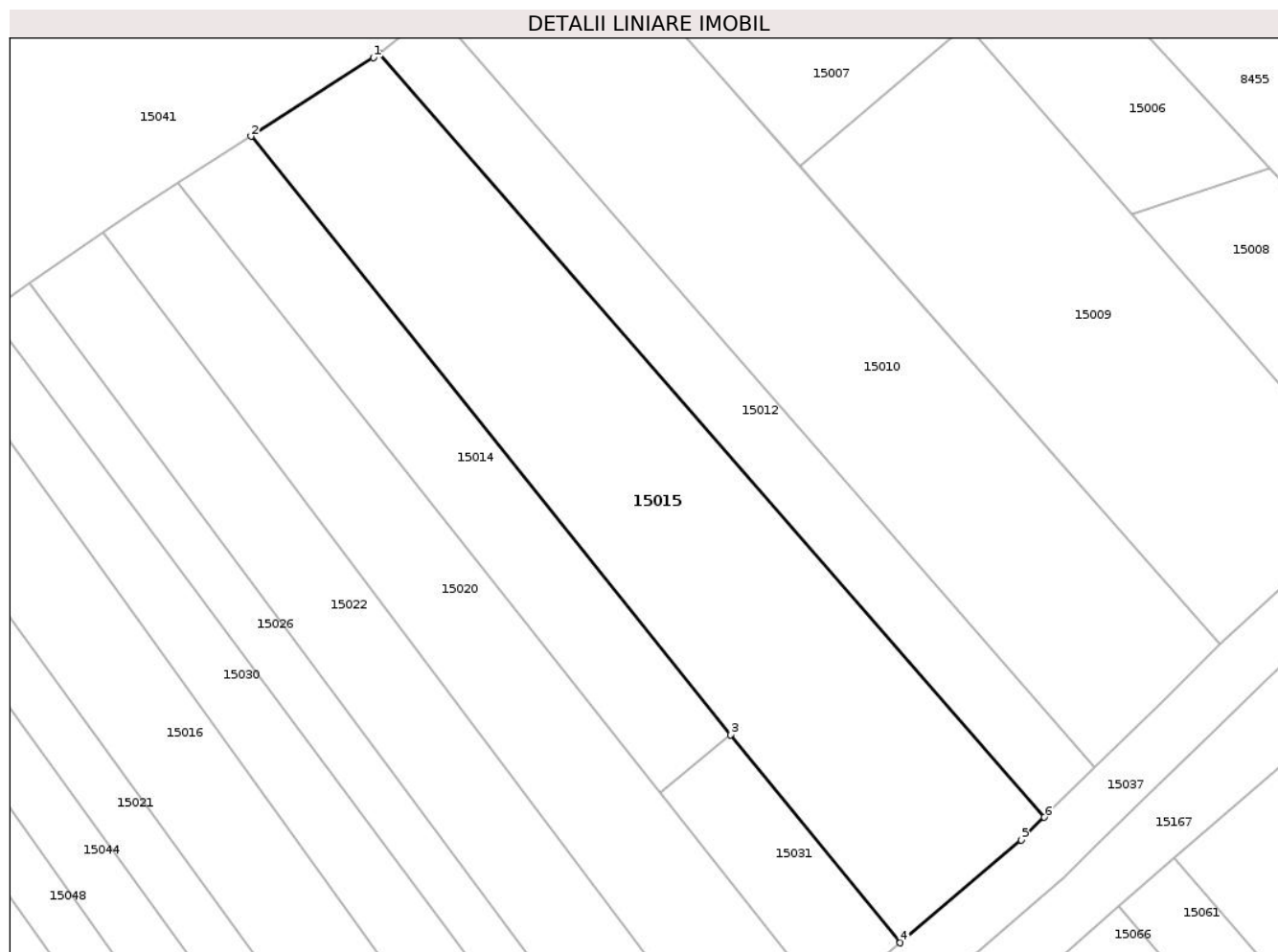
Inscrieri privind dezmembramintele dreptului de proprietate, drepturi reale de garanție și sarcini	Referințe
NU SUNT	

Anexa Nr. 1 La Partea I

Teren

Nr cadastral	Suprafața (mp)*	Observații / Referințe
	986	

* Suprafața este determinată în planul de proiecție Stereo 70.



Date referitoare la teren

Crt	Categorie folosință	Intra vilan	Suprafața (mp)	Tarla	Parcelă	Nr. topo	Observații / Referințe
1	arabil	NU	986	55	1499/96/1	-	DIFERENȚA DE SUPRAFAȚA SE REGASEȘTE LA ID 15066, AFERENT PARCELEI 1499/96/2

Lungime Segmente

1) Valorile lungimilor segmentelor sunt obținute din proiecție în plan.

Punct început	X / Y	Punct sfârșit	X / Y	Lungime segment (** (m)
1	418.275,459 500.291,325	2	418.266,295 500.285,454	10.883
2	418.266,295 500.285,454	3	418.302,148 500.240,725	57.324
3	418.302,148 500.240,725	4	418.314,852 500.225,174	20.08
4	418.314,852 500.225,174	5	418.323,891 500.232,859	11.865
5	418.323,891 500.232,859	6	418.325,623 500.234,555	2.424

Punct început	X / Y	Punct sfârșit	X / Y	Lungime segment (** (m)
6	418.325,623 500.234,555	7	418.275,874 500.291,658	75.734
7	418.275,874 500.291,658	1	418.275,459 500.291,325	0.532

** Lungimile segmentelor sunt determinate în planul de proiecție Stereo 70 și sunt rotunjite la 1 milimetru.

*** Distanța dintre puncte este formată din segmente cumulate ce sunt mai mici decât valoarea 1 milimetru.

**DATE DESPRE IMOBILUL NR. 15016**

Oficiul de Cadastru și Publicitate Imobiliară SIBIU
Biroul de Cadastru și Publicitate Imobiliară Sibiu

A. Partea I. Descrierea imobilului

TEREN Extravilan

Adresa: Jud. Sibiu

Nr. Crt	Nr cadastral Nr. topografic	Suprafața* (mp)	Observații / Referințe
A1		617	Sector cadastral:76 Teren neimprejmuit;

B. Partea II. Proprietari și acte

Inscrieri privitoare la dreptul de proprietate și alte drepturi reale	Referințe
/	
Act Administrativ nr. 1425/45, din 18/03/1999 emis de CJPSDPAT (titlu de proprietate);	
B1	A1
Intabulare, drept de PROPRIETATE, dobandit prin Reconstituire, cota actuala 1/1	
1) CAZAN NICOLAE, CNP NEIDENTIFICAT	

C. Partea III. SARCINI .

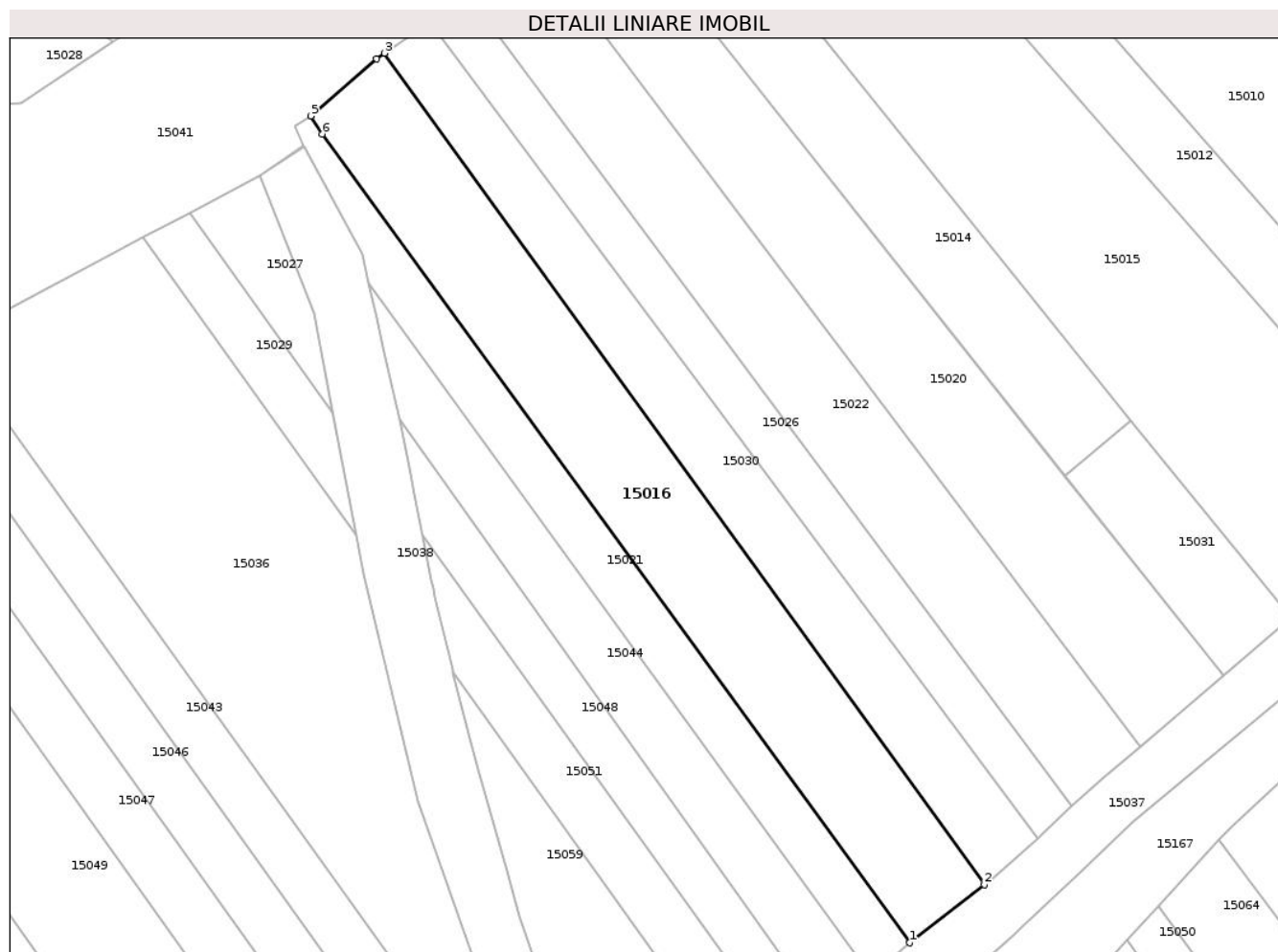
Inscrieri privind dezmembramintele dreptului de proprietate, drepturi reale de garanție și sarcini	Referințe
NU SUNT	

Anexa Nr. 1 La Partea I

Teren

Nr cadastral	Suprafața (mp)*	Observații / Referințe
	617	

* Suprafața este determinată în planul de proiecție Stereo 70.



Date referitoare la teren

Crt	Categorie folosință	Intravilan	Suprafața (mp)	Tarla	Parcelă	Nr. topo	Observații / Referințe
1	arabil	NU	617	55	1499/85/1	-	DIFERENȚA DE SUPRAFAȚA S SE REGASEȘTE LA ID 15039, AFERENT PARCELEI 1499/85/2

Lungime Segmente

1) Valorile lungimilor segmentelor sunt obținute din proiecție în plan.

Punct început	X / Y	Punct sfârșit	X / Y	Lungime segment (** (m)
1	418.284,609 500.199,443	2	418.290,527 500.204,036	7.491
2	418.290,527 500.204,036	3	418.243,052 500.269,819	81.125
3	418.243,052 500.269,819	4	418.242,392 500.269,363	0.802
4	418.242,392 500.269,363	5	418.237,23 500.264,849	6.857
5	418.237,23 500.264,849	6	418.238,112 500.263,416	1.682

Punct început	X / Y	Punct sfârșit	X / Y	Lungime segment (** (m)
6	418.238,112 500.263,416	1	418.284,609 500.199,443	79.086

** Lungimile segmentelor sunt determinate în planul de proiecție Stereo 70 și sunt rotunjite la 1 milimetru.

*** Distanța dintre puncte este formată din segmente cumulate ce sunt mai mici decât valoarea 1 milimetru.

**DATE DESPRE IMOBILUL NR. 15017**

Oficiul de Cadastru și Publicitate Imobiliară SIBIU
Biroul de Cadastru și Publicitate Imobiliară Sibiu

A. Partea I. Descrierea imobilului

TEREN Extravilan

Adresa: Jud. Sibiu

Nr. Crt	Nr cadastral Nr. topografic	Suprafața* (mp)	Observații / Referințe
A1		1.336	Sector cadastral:76 Teren neimprejmuit;

B. Partea II. Proprietari și acte

Inscrieri privitoare la dreptul de proprietate și alte drepturi reale		Referințe
/		
Act Administrativ nr. 1699/45, din 30/08/2001 emis de CJPSDPAT (titlu de proprietate);		
B1	Intabulare, drept de PROPRIETATE, dobandit prin Reconstituire, cota actuala 1/1	A1
	1) GÎNDILA MARIA, CNP NEIDENTIFICAT 2) GÎNDILA FILIMON, CNP NEIDENTIFICAT 3) GÎNDILA IOAN, CNP NEIDENTIFICAT 4) HADAR ANA, CNP NEIDENTIFICAT 5) BERGHEZAN NICOLAE, CNP NEIDENTIFICAT 6) GÎNDILA GHEORGHE, CNP NEIDENTIFICAT	

C. Partea III. SARCINI .

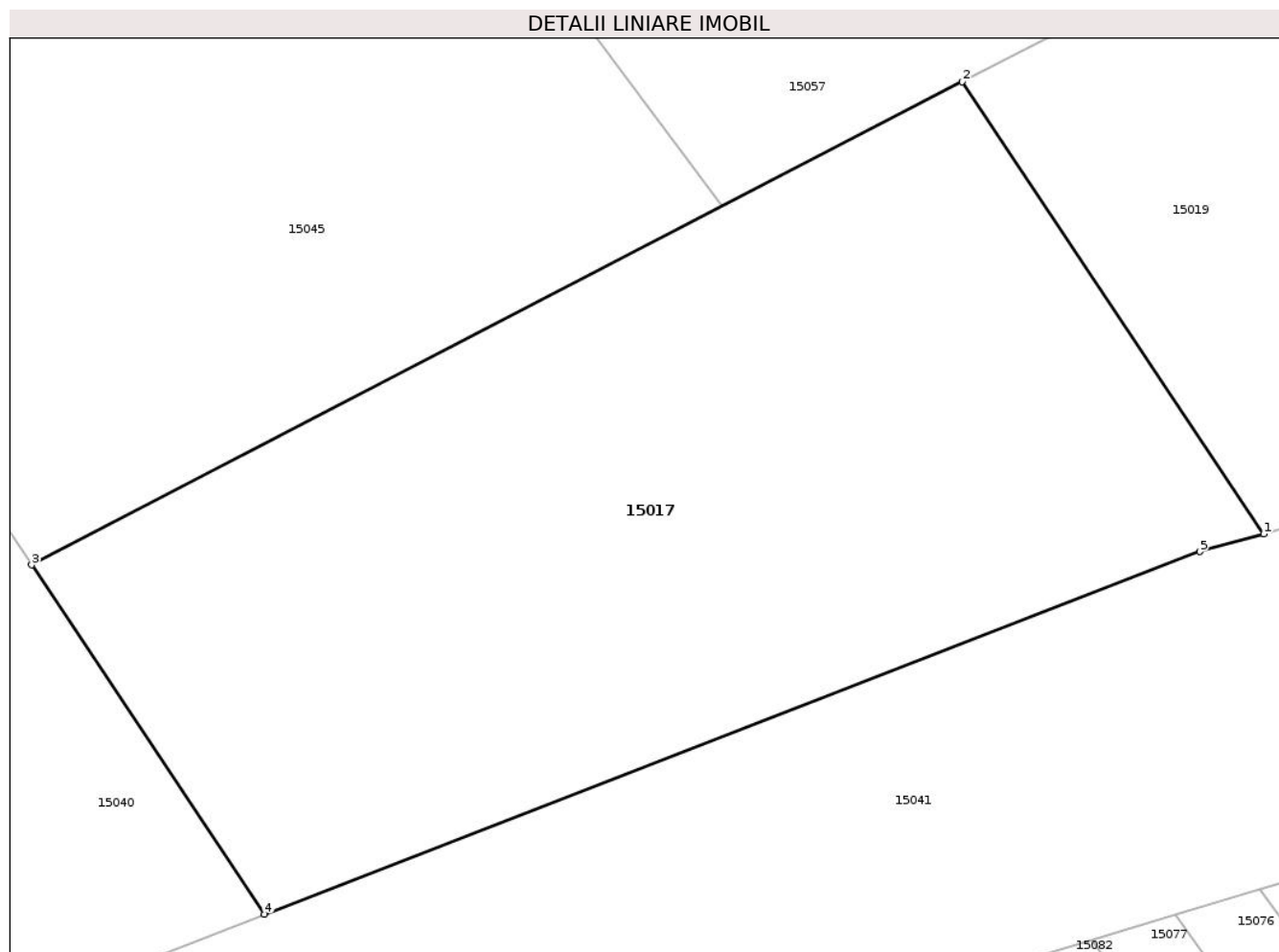
Inscrieri privind dezmembramintele dreptului de proprietate, drepturi reale de garanție și sarcini	Referințe
NU SUNT	

Anexa Nr. 1 La Partea I

Teren

Nr cadastral	Suprafața (mp)*	Observații / Referințe
	1.336	

* Suprafața este determinată în planul de proiecție Stereo 70.



Date referitoare la teren

Crt	Categorie folosință	Intravilan	Suprafața (mp)	Tarla	Parcelă	Nr. topo	Observații / Referințe
1	arabil	NU	1.336	55	1488/7	-	

Lungime Segmente

1) Valorile lungimilor segmentelor sunt obținute din proiecție în plan.

Punct început	X / Y	Punct sfârșit	X / Y	Lungime segment (** (m)
1	418.110,545 500.230,696	2	418.094,927 500.254,094	28.131
2	418.094,927 500.254,094	3	418.046,752 500.229,093	54.276
3	418.046,752 500.229,093	4	418.058,814 500.211,024	21.725
4	418.058,814 500.211,024	5	418.107,237 500.229,78	51.929
5	418.107,237 500.229,78	1	418.110,545 500.230,696	3.433

**** Lungimile segmentelor sunt determinate în planul de proiecție Stereo 70 și sunt rotunjite la 1 milimetru.**

***** Distanța dintre puncte este formată din segmente cumulate ce sunt mai mici decât valoarea 1 milimetru.**

**DATE DESPRE IMOBILUL NR. 15018**

Oficiul de Cadastru și Publicitate Imobiliară SIBIU
Biroul de Cadastru și Publicitate Imobiliară Sibiu

A. Partea I. Descrierea imobilului

TEREN Necunoscut

Adresa: Loc. Bogatu Român, Jud. Sibiu

Nr. Crt	Nr cadastral Nr. topografic	Suprafața* (mp)	Observații / Referințe
A1		1.718	Sector cadastral:76 Teren neimprejmut;

B. Partea II. Proprietari și acte

Inscrieri privitoare la dreptul de proprietate și alte drepturi reale		Referințe
/		
Act Administrativ nr. 1721/45, din 06/03/2002 emis de CJPSDPAT (titlu de proprietate);		
B1	Intabulare, drept de PROPRIETATE, dobandit prin Reconstituire, cota actuala 1/1	A1
	1) CAZAN DUMITRU, CNP NEIDENTIFICAT 2) CAZAN VASILE, CNP NEIDENTIFICAT 3) CAZAN NICOLAE, CNP NEIDENTIFICAT 4) CAZAN IOAN, CNP NEIDENTIFICAT	

C. Partea III. SARCINI .

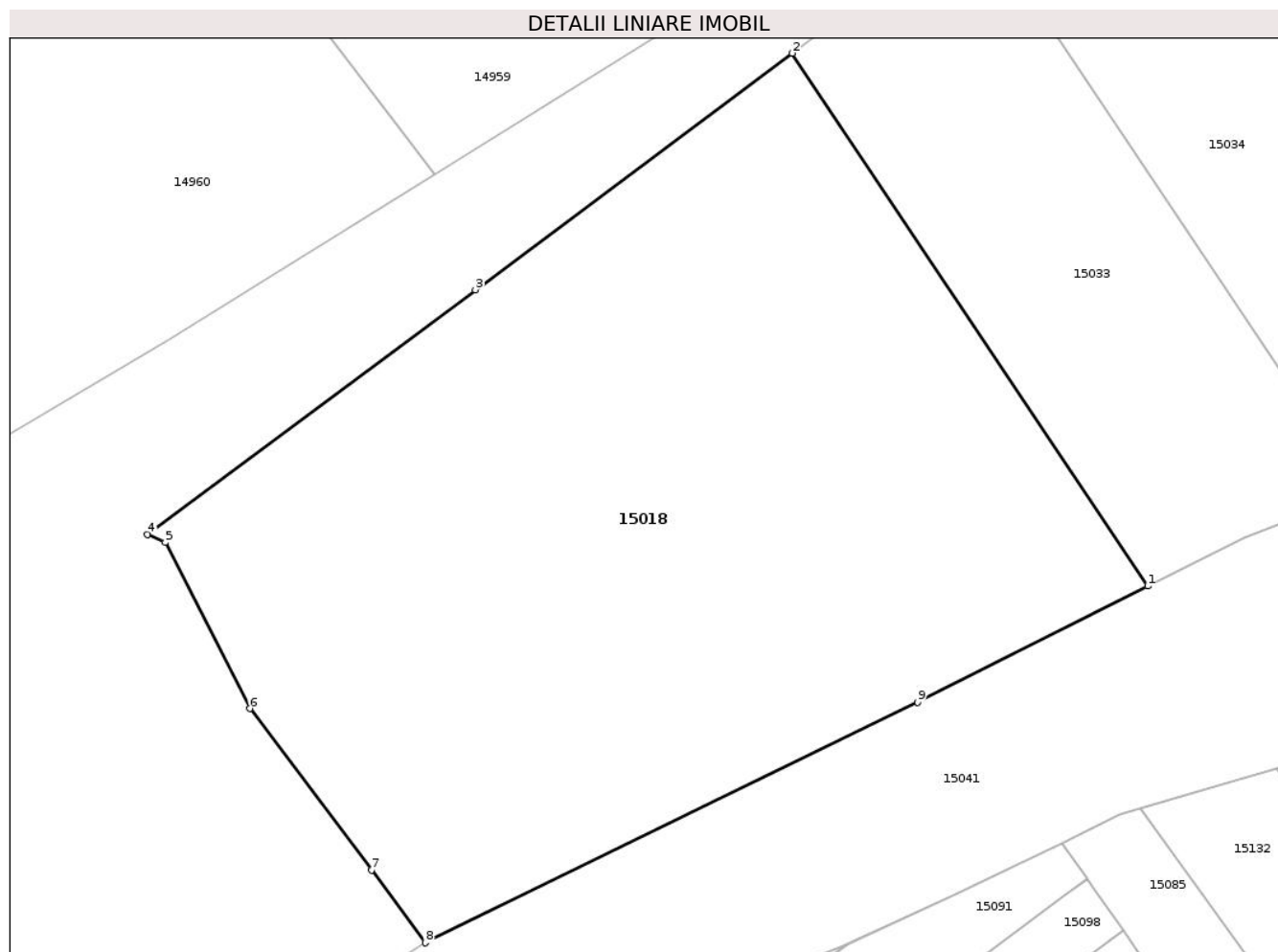
Inscrieri privind dezmembramintele dreptului de proprietate, drepturi reale de garanție și sarcini	Referințe
NU SUNT	

Anexa Nr. 1 La Partea I

Teren

Nr cadastral	Suprafața (mp)*	Observații / Referințe
	1.718	

* Suprafața este determinată în planul de proiecție Stereo 70.



Date referitoare la teren

Crt	Categorie folosință	Intravilan	Suprafața (mp)	Tarla	Parcelă	Nr. topo	Observații / Referințe
1	arabil	NU	1.491	55	1488/6	-	
2	arabil	DA	227	55	1488/6	-	

Lungime Segmente

1) Valorile lungimilor segmentelor sunt obținute din proiecție în plan.

Punct început	X / Y	Punct sfârșit	X / Y	Lungime segment (** (m)
1	418.018,336 500.194,658	2	417.996,534 500.227,318	39.268
2	417.996,534 500.227,318	3	417.977,107 500.212,825	24.237
3	417.977,107 500.212,825	4	417.957,008 500.197,831	25.075
4	417.957,008 500.197,831	5	417.958,086 500.197,338	1.185

Punct început	X / Y	Punct sfârșit	X / Y	Lungime segment (** (m)
5	417.958,086 500.197,338	6	417.963,282 500.187,154	11.434
6	417.963,282 500.187,154	7	417.970,744 500.177,255	12.396
7	417.970,744 500.177,255	8	417.974,035 500.172,802	5.537
8	417.974,035 500.172,802	9	418.004,212 500.187,55	33.588
9	418.004,212 500.187,55	1	418.018,336 500.194,658	15.811

** Lungimile segmentelor sunt determinate în planul de proiecție Stereo 70 și sunt rotunjite la 1 milimetru.

*** Distanța dintre puncte este formată din segmente cumulate ce sunt mai mici decât valoarea 1 milimetru.

**DATE DESPRE IMOBILUL NR. 15019**

Oficiul de Cadastru și Publicitate Imobiliară SIBIU
Biroul de Cadastru și Publicitate Imobiliară Sibiu

A. Partea I. Descrierea imobilului

TEREN Extravilan

Adresa: Jud. Sibiu

Nr. Crt	Nr cadastral Nr. topografic	Suprafața* (mp)	Observații / Referințe
A1		1.336	Sector cadastral:76 Teren neimprejmuit;

B. Partea II. Proprietari și acte

Inscrieri privitoare la dreptul de proprietate și alte drepturi reale	Referințe
/	
Act Administrativ nr. 1722/45, din 06/03/2002 emis de CJPSDPAT (titlu de proprietate);	
B1	A1
Intabulare, drept de PROPRIETATE, dobandit prin Reconstituire, cota actuala 1/1	
1) PRODEA VASILE, CNP NEIDENTIFICAT	

C. Partea III. SARCINI .

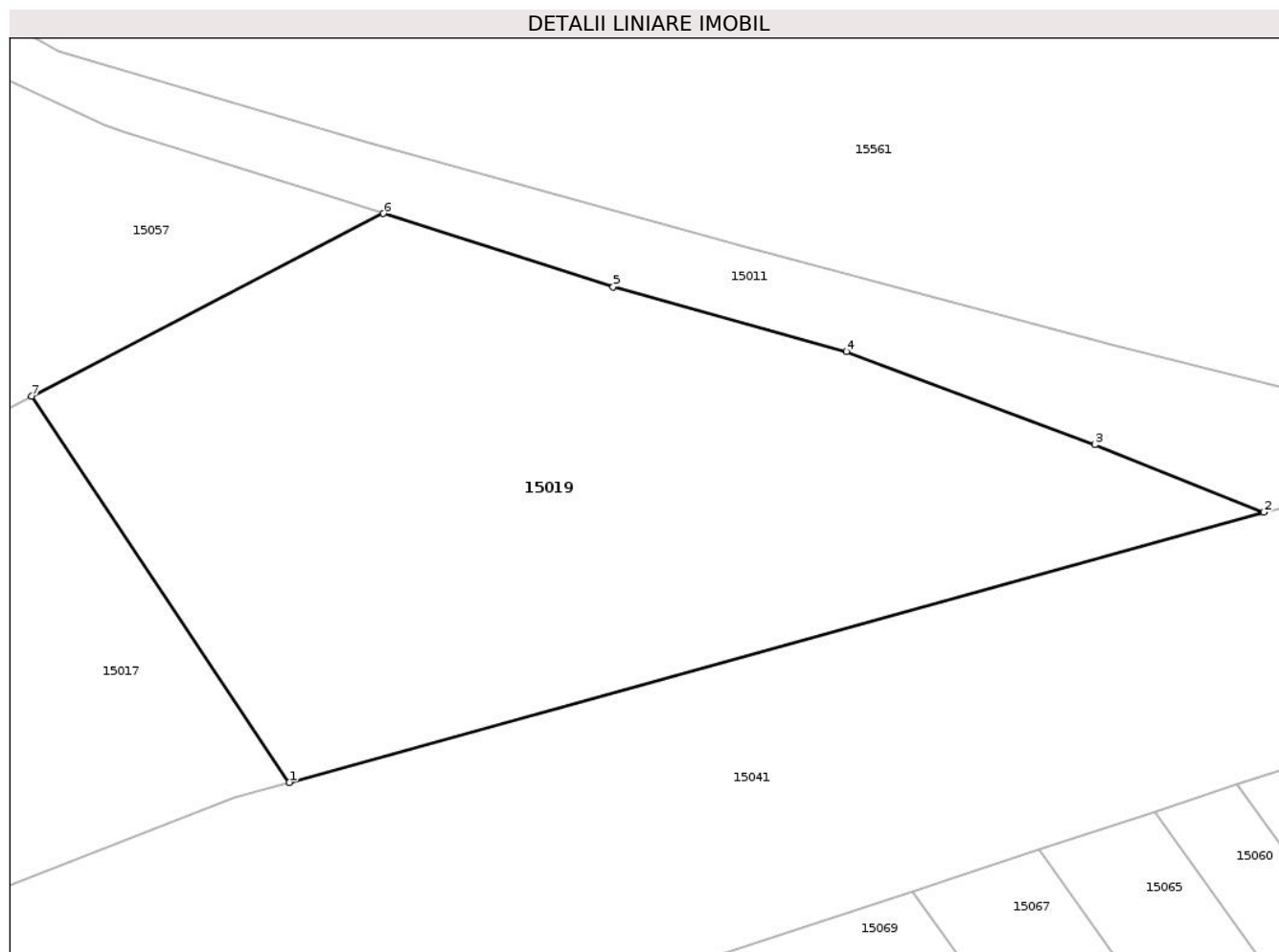
Inscrieri privind dezmembramintele dreptului de proprietate, drepturi reale de garanție și sarcini	Referințe
NU SUNT	

Anexa Nr. 1 La Partea I

Teren

Nr cadastral	Suprafața (mp)*	Observații / Referințe
	1.336	

* Suprafața este determinată în planul de proiecție Stereo 70.



Date referitoare la teren

Crt	Categorie folosință	Intravilan	Suprafața (mp)	Tarla	Parcelă	Nr. topo	Observații / Referințe
1	arabil	NU	1.336	55	1488/8	-	

Lungime Segmente

1) Valorile lungimilor segmentelor sunt obținute din proiecție în plan.

Punct început	X / Y	Punct sfârșit	X / Y	Lungime segment (** (m)
1	418.110,545 500.230,696	2	418.169,622 500.247,065	61.302
2	418.169,622 500.247,065	3	418.159,375 500.251,16	11.035
3	418.159,375 500.251,16	4	418.144,322 500.256,802	16.076
4	418.144,322 500.256,802	5	418.130,19 500.260,722	14.665
5	418.130,19 500.260,722	6	418.116,251 500.265,16	14.629

Punct început	X / Y	Punct sfârșit	X / Y	Lungime segment (** (m)
6	418.116,251 500.265,16	7	418.094,927 500.254,094	24.024
7	418.094,927 500.254,094	1	418.110,545 500.230,696	28.131

** Lungimile segmentelor sunt determinate în planul de proiecție Stereo 70 și sunt rotunjite la 1 milimetru.

*** Distanța dintre puncte este formată din segmente cumulate ce sunt mai mici decât valoarea 1 milimetru.

**DATE DESPRE IMOBILUL NR. 15020**

Oficiul de Cadastru și Publicitate Imobiliară SIBIU
Biroul de Cadastru și Publicitate Imobiliară Sibiu

A. Partea I. Descrierea imobilului

TEREN Extravilan

Adresa: Jud. Sibiu

Nr. Crt	Nr cadastral Nr. topografic	Suprafața* (mp)	Observații / Referințe
A1		604	Sector cadastral:76 Teren neimprejmuț;

B. Partea II. Proprietari și acte

Inscrieri privitoare la dreptul de proprietate și alte drepturi reale		Referințe
/		
Act Administrativ nr. 1643/45, din 14/03/2001 emis de CJPSDPAT (titlu de proprietate);		
B1	Intabulare, drept de PROPRIETATE, dobandit prin Reconstituire, cota actuala 1/1	A1
	1) PRODEA GHEORGHE, CNP NEIDENTIFICAT 2) PRODEA IOAN, CNP NEIDENTIFICAT 3) POPESCU MARIA, CNP NEIDENTIFICAT 4) BOABEȘ ANA, CNP NEIDENTIFICAT	

C. Partea III. SARCINI .

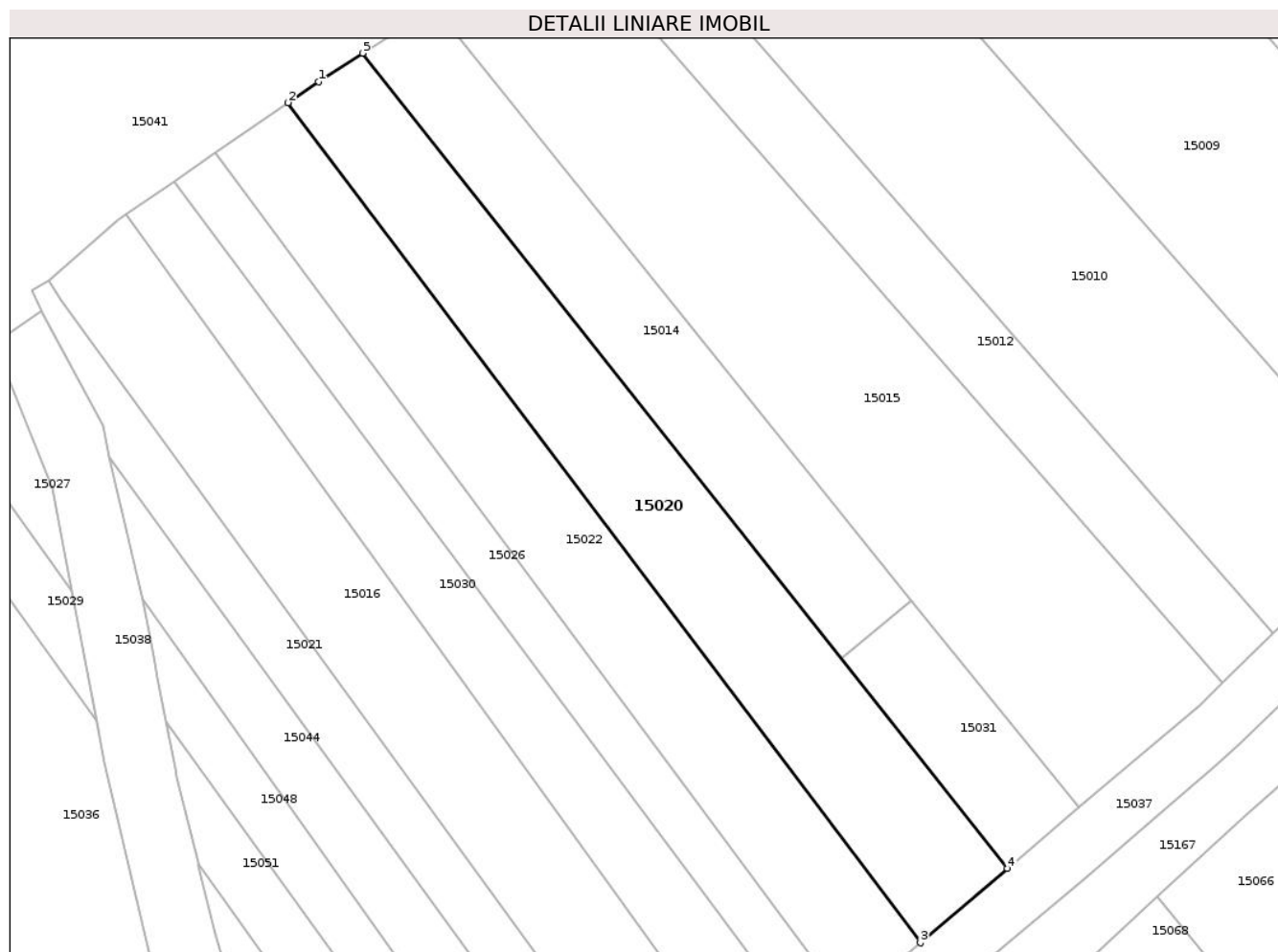
Inscrieri privind dezmembramintele dreptului de proprietate, drepturi reale de garanție și sarcini	Referințe
NU SUNT	

Anexa Nr. 1 La Partea I

Teren

Nr cadastral	Suprafața (mp)*	Observații / Referințe
	604	

* Suprafața este determinată în planul de proiecție Stereo 70.



Date referitoare la teren

Crt	Categorie folosință	Intravilan	Suprafața (mp)	Tarla	Parcelă	Nr. topo	Observații / Referințe
1	arabil	NU	604	55	1499/93/1	-	DIFERENȚA DE SUPRAFAȚĂ SE REGASEȘTE LA ID 15071, AFERENT PARCELEI 1499/93/2

Lungime Segmente

1) Valorile lungimilor segmentelor sunt obținute din proiecție în plan.

Punct început	X / Y	Punct sfârșit	X / Y	Lungime segment (** (m)
1	418.257,522 500.279,833	2	418.255,222 500.278,241	2.797
2	418.255,222 500.278,241	3	418.302,872 500.214,989	79.192
3	418.302,872 500.214,989	4	418.309,433 500.220,567	8.612
4	418.309,433 500.220,567	5	418.260,849 500.281,964	78.295
5	418.260,849 500.281,964	1	418.257,522 500.279,833	3.951

**** Lungimile segmentelor sunt determinate în planul de proiecție Stereo 70 și sunt rotunjite la 1 milimetru.**

***** Distanța dintre puncte este formată din segmente cumulate ce sunt mai mici decât valoarea 1 milimetru.**

**DATE DESPRE IMOBILUL NR. 15021**

Oficiul de Cadastru și Publicitate Imobiliară SIBIU
Biroul de Cadastru și Publicitate Imobiliară Sibiu

A. Partea I. Descrierea imobilului

TEREN Extravilan

Adresa: Jud. Sibiu

Nr. Crt	Nr cadastral Nr. topografic	Suprafața* (mp)	Observații / Referințe
A1		302	Sector cadastral:76 Teren neimprejmuit;

B. Partea II. Proprietari și acte

Inscrieri privitoare la dreptul de proprietate și alte drepturi reale	Referințe
/	
Act Administrativ nr. 1894/45, din 13/12/2002 emis de CJPSDPAT (titlu de proprietate);	
B1	A1
Intabulare, drept de PROPRIETATE, dobandit prin Reconstituire, cota actuala 1/1	
1) SOAITA ANA, CNP NEIDENTIFICAT	
2) COSMA NICOLAE, CNP NEIDENTIFICAT	

C. Partea III. SARCINI .

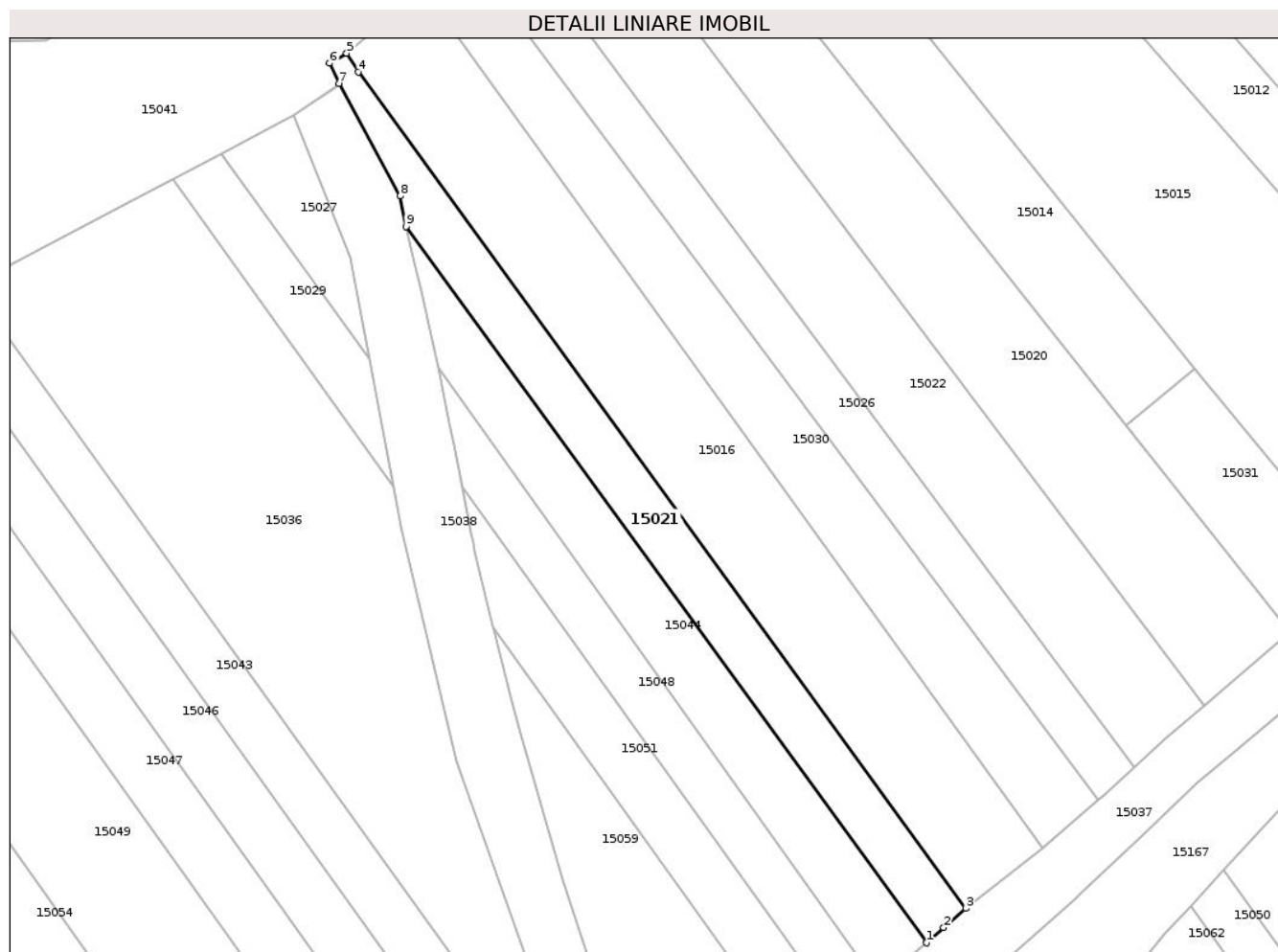
Inscrieri privind dezmembramintele dreptului de proprietate, drepturi reale de garanție și sarcini	Referințe
NU SUNT	

Anexa Nr. 1 La Partea I

Teren

Nr cadastral	Suprafața (mp)*	Observații / Referințe
	302	

* Suprafața este determinată în planul de proiecție Stereo 70.



Date referitoare la teren

Crt	Categorie folosință	Intravilan	Suprafața (mp)	Tarla	Parcelă	Nr. topo	Observații / Referințe
1	arabil	NU	302	55	1499/84/1	-	DIFERENȚA DE SUPRAFAȚA SE REGASEȘTE LA ID 15042, AFERENT PARCELEI 1499/84/2

Lungime Segmente

1) Valorile lungimilor segmentelor sunt obținute din proiecție în plan.

Punct început	X / Y	Punct sfârșit	X / Y	Lungime segment (** (m)
1	418.281,602 500.196,815	2	418.282,918 500.197,969	1.75
2	418.282,918 500.197,969	3	418.284,609 500.199,443	2.243
3	418.284,609 500.199,443	4	418.238,112 500.263,416	79.086
4	418.238,112 500.263,416	5	418.237,23 500.264,849	1.682
5	418.237,23 500.264,849	6	418.235,919 500.264,086	1.517

Punct început	X / Y	Punct sfârșit	X / Y	Lungime segment (** (m)
6	418.235,919 500.264,086	7	418.236,631 500.262,531	1.71
7	418.236,631 500.262,531	8	418.241,325 500.253,937	9.793
8	418.241,325 500.253,937	9	418.241,762 500.251,601	2.376
9	418.241,762 500.251,601	1	418.281,602 500.196,815	67.74

** Lungimile segmentelor sunt determinate în planul de proiecție Stereo 70 și sunt rotunjite la 1 milimetru.

*** Distanța dintre puncte este formată din segmente cumulate ce sunt mai mici decât valoarea 1 milimetru.

**DATE DESPRE IMOBILUL NR. 15022**

Oficiul de Cadastru și Publicitate Imobiliară SIBIU
Biroul de Cadastru și Publicitate Imobiliară Sibiu

A. Partea I. Descrierea imobilului

TEREN Extravilan

Adresa: Jud. Sibiu

Nr. Crt	Nr cadastral Nr. topografic	Suprafața* (mp)	Observații / Referințe
A1		551	Sector cadastral:76 Teren neimprejmuț;

B. Partea II. Proprietari și acte

Inscrieri privitoare la dreptul de proprietate și alte drepturi reale		Referințe
/		
Act Administrativ nr. 1746/45, din 15/05/2002 emis de CJPSDPAT (titlu de proprietate);		
B1	Intabulare, drept de PROPRIETATE, dobandit prin Reconstituire, cota actuala 1/1	A1
	1) RĂULEA MANEIL, CNP NEIDENTIFICAT 2) OCNER ANA, CNP NEIDENTIFICAT 3) PREDA LENUTA, CNP NEIDENTIFICAT 4) RĂULEA IOAN, CNP NEIDENTIFICAT 5) RĂULEA TRAIAN, CNP NEIDENTIFICAT 6) RĂULEA ANTONIE, CNP NEIDENTIFICAT	

C. Partea III. SARCINI .

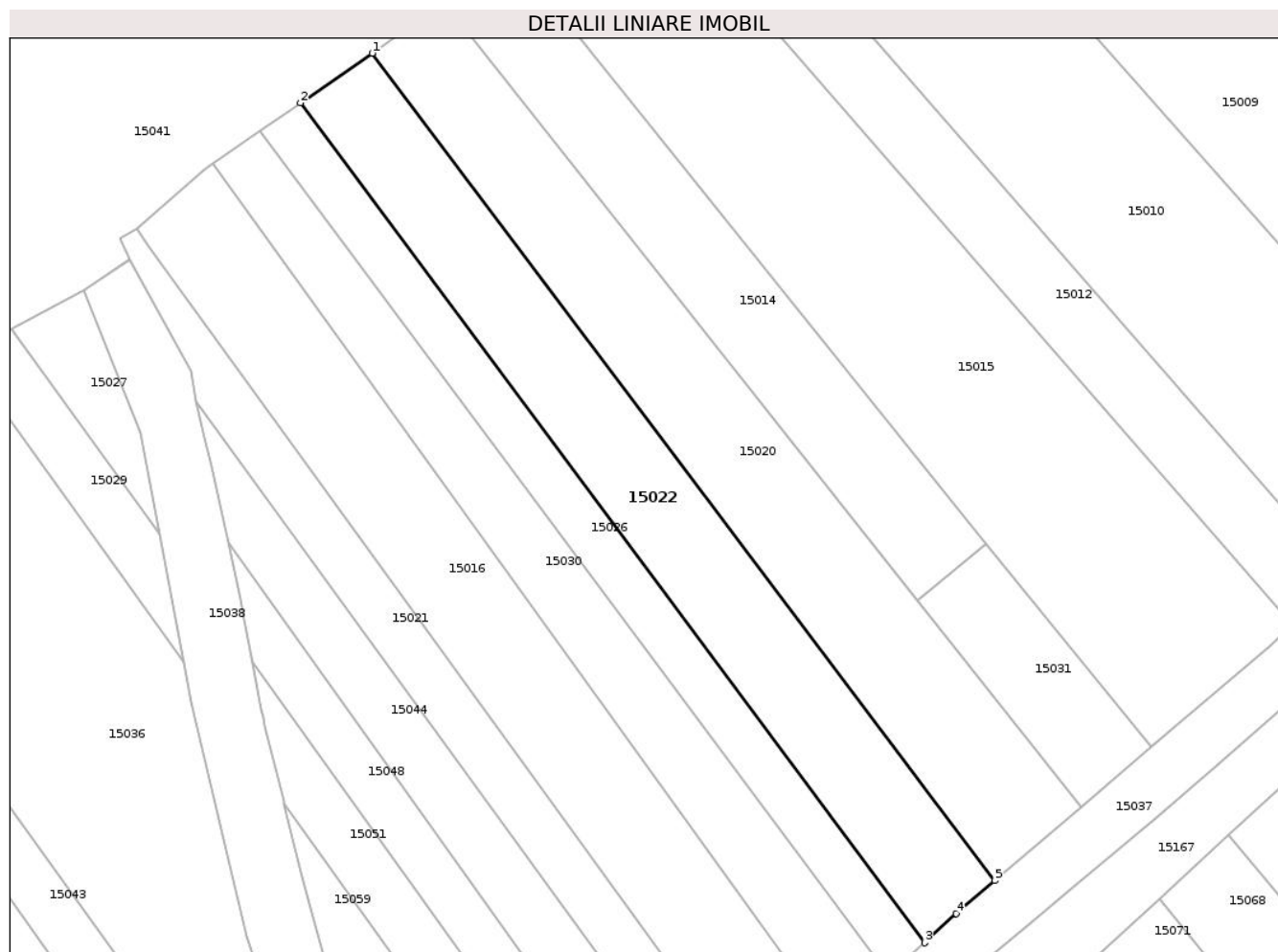
Inscrieri privind dezmembramintele dreptului de proprietate, drepturi reale de garanție și sarcini	Referințe
NU SUNT	

Anexa Nr. 1 La Partea I

Teren

Nr cadastral	Suprafața (mp)*	Observații / Referințe
	551	

* Suprafața este determinată în planul de proiecție Stereo 70.



Date referitoare la teren

Crt	Categorie folosință	Intravilan	Suprafața (mp)	Tarla	Parcelă	Nr. topo	Observații / Referințe
1	arabil	NU	551	55	1499/92/1	-	NUMAR DE TARLA GRESIT IN TP (52), DIFERENTA DE SUPRAFATA SE REGASESTE LA ID 15064 AFEENT PARCELEI 1499/92/2

Lungime Segmente

1) Valorile lungimilor segmentelor sunt obținute din proiecție în plan.

Punct început	X / Y	Punct sfârșit	X / Y	Lungime segment (** (m)
1	418.255,222 500.278,241	2	418.249,728 500.274,439	6.682
2	418.249,728 500.274,439	3	418.297,482 500.210,23	80.02
3	418.297,482 500.210,23	4	418.299,91 500.212,47	3.303
4	418.299,91 500.212,47	5	418.302,872 500.214,989	3.888

Punct început	X / Y	Punct sfârșit	X / Y	Lungime segment (** (m)
5	418.302,872 500.214,989	1	418.255,222 500.278,241	79.192

** Lungimile segmentelor sunt determinate în planul de proiecție Stereo 70 și sunt rotunjite la 1 milimetru.

*** Distanța dintre puncte este formată din segmente cumulate ce sunt mai mici decât valoarea 1 milimetru.

**DATE DESPRE IMOBILUL NR. 15024**

Oficiul de Cadastru și Publicitate Imobiliară SIBIU
Biroul de Cadastru și Publicitate Imobiliară Sibiu

A. Partea I. Descrierea imobilului

TEREN Extravilan

Adresa: Jud. Sibiu

Nr. Crt	Nr cadastral Nr. topografic	Suprafața* (mp)	Observații / Referințe
A1		382	Sector cadastral:76 Teren neimprejmuit;

B. Partea II. Proprietari și acte

Inscrieri privitoare la dreptul de proprietate și alte drepturi reale	Referințe
/	
Act Administrativ nr. 2045/45, din 16/07/2003 emis de CJPSDPAT (titlu de proprietate);	
B1	A1
Intabulare, drept de PROPRIETATE, dobandit prin Reconstituire, cota actuala 1/1	
1) GINDILA FILIMON, CNP NEIDENTIFICAT	

C. Partea III. SARCINI .

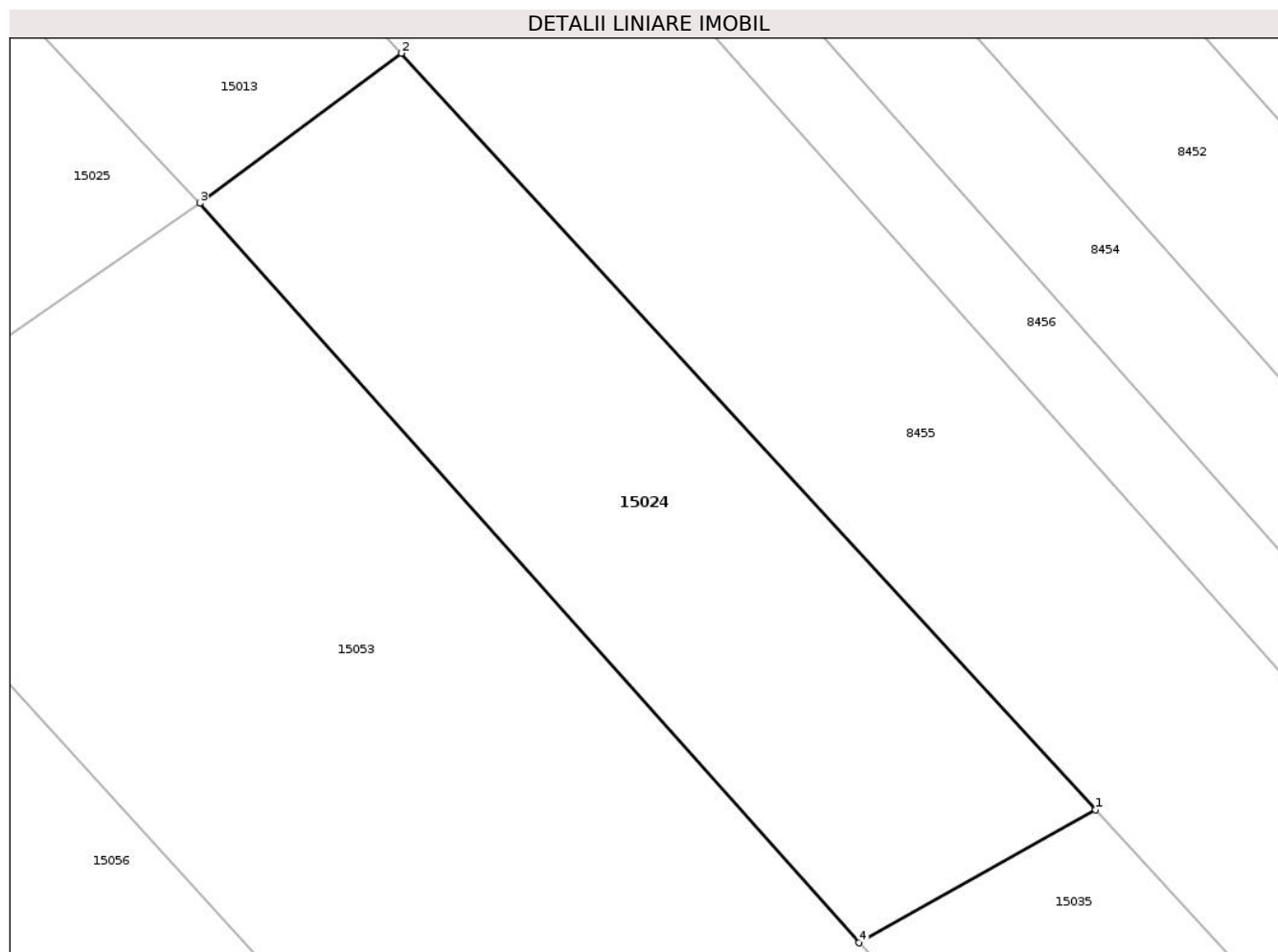
Inscrieri privind dezmembramintele dreptului de proprietate, drepturi reale de garanție și sarcini	Referințe
NU SUNT	

Anexa Nr. 1 La Partea I

Teren

Nr cadastral	Suprafața (mp)*	Observații / Referințe
	382	

* Suprafața este determinată în planul de proiecție Stereo 70.



Date referitoare la teren

Crt	Categorie folosință	Intra vilan	Suprafața (mp)	Tarla	Parcelă	Nr. topo	Observații / Referințe
1	arabil	NU	382	55	1499/105/1	-	

Lungime Segmente

1) Valorile lungimilor segmentelor sunt obținute din proiecție în plan.

Punct început	X / Y	Punct sfârșit	X / Y	Lungime segment (** (m)
1	418.401,144 500.219,201	2	418.374,491 500.248,219	39.401
2	418.374,491 500.248,219	3	418.366,756 500.242,466	9.64
3	418.366,756 500.242,466	4	418.392,062 500.214,101	38.013
4	418.392,062 500.214,101	1	418.401,144 500.219,201	10.416

** Lungimile segmentelor sunt determinate în planul de proiecție Stereo 70 și sunt rotunjite la 1 milimetru.

***** Distanţa dintre puncte este formată din segmente cumulate ce sunt mai mici decât valoarea 1 milimetru.**

**DATE DESPRE IMOBILUL NR. 15025**

Oficiul de Cadastru și Publicitate Imobiliară SIBIU
Biroul de Cadastru și Publicitate Imobiliară Sibiu

A. Partea I. Descrierea imobilului

TEREN Extravilan

Adresa: Jud. Sibiu

Nr. Crt	Nr cadastral Nr. topografic	Suprafața* (mp)	Observații / Referințe
A1		184	Sector cadastral:76 Teren neimprejmuit;

B. Partea II. Proprietari și acte

Inscrieri privitoare la dreptul de proprietate și alte drepturi reale		Referințe
/		
Act Administrativ nr. 1599/45, din 02/10/2000 emis de CJPSDPAT (titlu de proprietate);		
B1	Intabulare, drept de PROPRIETATE, dobandit prin Reconstituire, cota actuala 1/1	A1
	1) DANCU VIOREL , CNP NEIDENTIFICAT 2) BUNEA VICTORIA , CNP NEIDENTIFICAT 3) DANCU TRAIAN , CNP NEIDENTIFICAT 4) RAU ANA , CNP NEIDENTIFICAT 5) DANCU VASILE , CNP NEIDENTIFICAT	

C. Partea III. SARCINI .

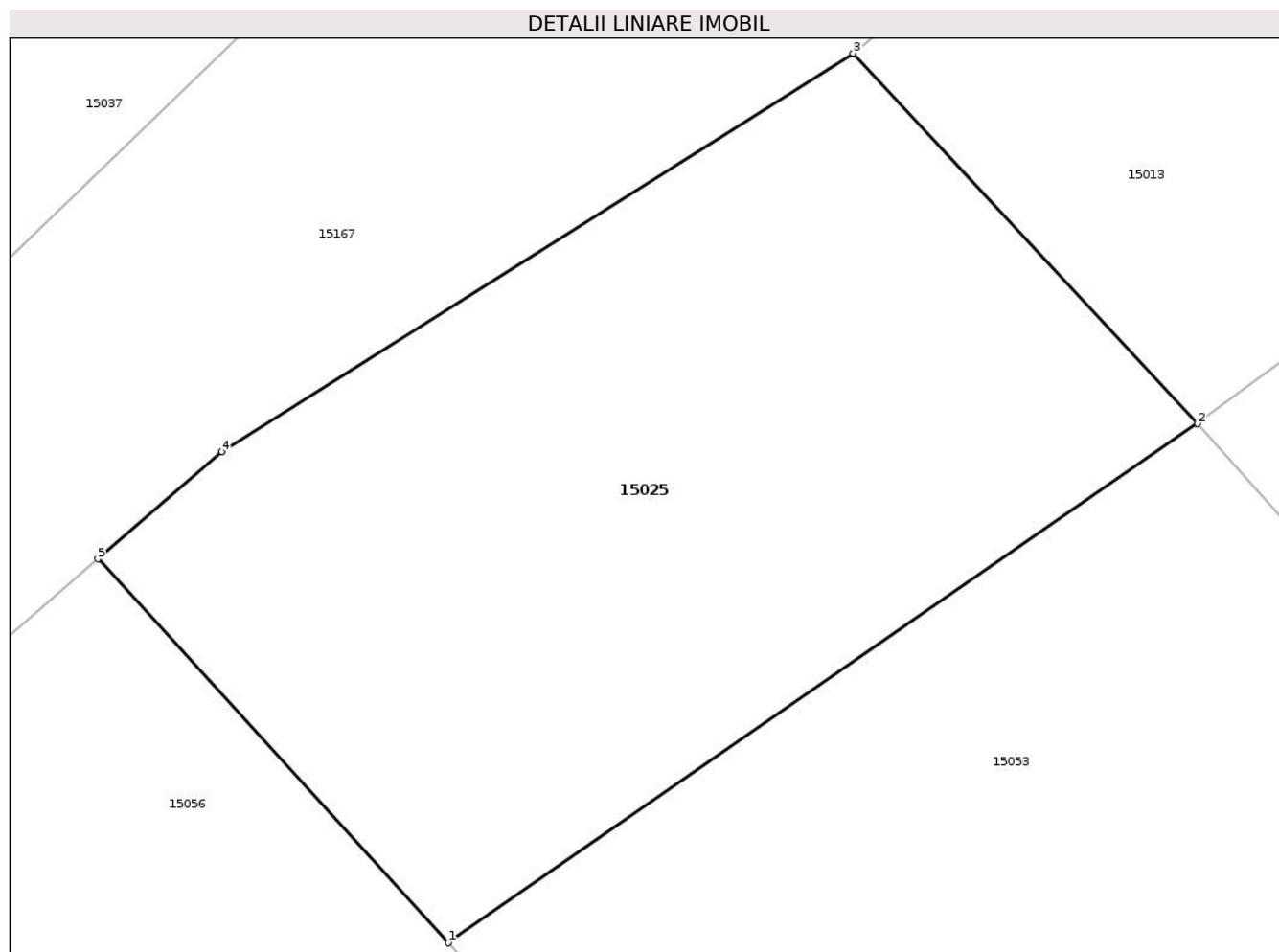
Inscrieri privind dezmembramintele dreptului de proprietate, drepturi reale de garanție și sarcini	Referințe
NU SUNT	

Anexa Nr. 1 La Partea I

Teren

Nr cadastral	Suprafața (mp)*	Observații / Referințe
	184	

* Suprafața este determinată în planul de proiecție Stereo 70.



Date referitoare la teren

Crt	Categorie folosință	Intravilan	Suprafața (mp)	Tarla	Parcelă	Nr. topo	Observații / Referințe
1	arabil	NU	184	55	1499/100/2	-	DIFERENȚA DE SUPRAFAȚĂ SE REGĂSEȘTE LA ID 15009 AFERENT PARCELEI 1499/100/1

Lungime Segmente

1) Valorile lungimilor segmentelor sunt obținute din proiecție în plan.

Punct început	X / Y	Punct sfârșit	X / Y	Lungime segment (** (m)
1	418.351,933 500.232,206	2	418.366,756 500.242,466	18.028
2	418.366,756 500.242,466	3	418.359,94 500.249,788	10.003
3	418.359,94 500.249,788	4	418.347,455 500.241,914	14.761
4	418.347,455 500.241,914	5	418.344,998 500.239,792	3.246
5	418.344,998 500.239,792	1	418.351,933 500.232,206	10.278

**** Lungimile segmentelor sunt determinate în planul de proiecție Stereo 70 și sunt rotunjite la 1 milimetru.**

***** Distanța dintre puncte este formată din segmente cumulate ce sunt mai mici decât valoarea 1 milimetru.**

**DATE DESPRE IMOBILUL NR. 15026**

Oficiul de Cadastru și Publicitate Imobiliară SIBIU
Biroul de Cadastru și Publicitate Imobiliară Sibiu

A. Partea I. Descrierea imobilului

TEREN Extravilan

Adresa: Jud. Sibiu

Nr. Crt	Nr cadastral Nr. topografic	Suprafața* (mp)	Observații / Referințe
A1		298	Sector cadastral:76 Teren neimprejmuit;

B. Partea II. Proprietari și acte

Inscrieri privitoare la dreptul de proprietate și alte drepturi reale	Referințe
/	
Act Administrativ nr. 2026/45, din 25/06/2003 emis de CJPSDPAT (titlu de proprietate);	
B1	A1
Intabulare, drept de PROPRIETATE, dobandit prin Reconstituire, cota actuala 1/1 1) PRODEA NICOLAE, CNP NEIDENTIFICAT	

C. Partea III. SARCINI .

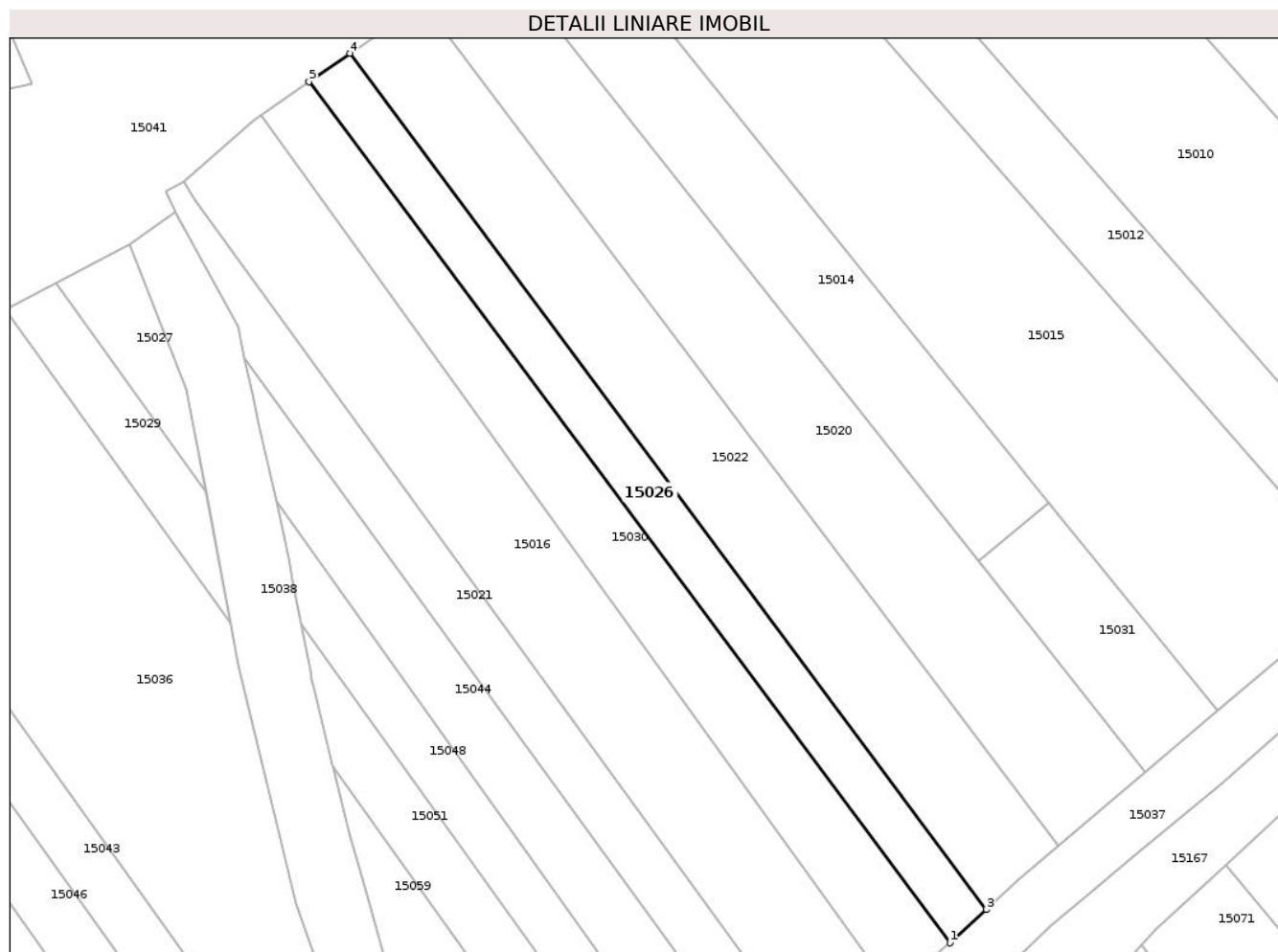
Inscrieri privind dezmembramintele dreptului de proprietate, drepturi reale de garanție și sarcini	Referințe
NU SUNT	

Anexa Nr. 1 La Partea I

Teren

Nr cadastral	Suprafața (mp)*	Observații / Referințe
	298	

* Suprafața este determinată în planul de proiecție Stereo 70.



Date referitoare la teren

Crt	Categorie folosință	Intravilan	Suprafața (mp)	Tarla	Parcelă	Nr. topo	Observații / Referințe
1	arabil	NU	298	55	1499/91/1	-	DIFERENȚA DE SUPRAFAȚĂ SE REGĂSEȘTE LA ID 15050 AFERENT PARCELEI 1499/91/2

Lungime Segmente

1) Valorile lungimilor segmentelor sunt obținute din proiecție în plan.

Punct început	X / Y	Punct sfârșit	X / Y	Lungime segment (** (m)
1	418.294,753 500.207,732	2	418.295,191 500.208,116	0.582
2	418.295,191 500.208,116	3	418.297,482 500.210,23	3.117
3	418.297,482 500.210,23	4	418.249,728 500.274,439	80.02
4	418.249,728 500.274,439	5	418.246,656 500.272,313	3.736
5	418.246,656 500.272,313	1	418.294,753 500.207,732	80.523

**** Lungimile segmentelor sunt determinate în planul de proiecție Stereo 70 și sunt rotunjite la 1 milimetru.**

***** Distanța dintre puncte este formată din segmente cumulate ce sunt mai mici decât valoarea 1 milimetru.**

**DATE DESPRE IMOBILUL NR. 15027**

Oficiul de Cadastru și Publicitate Imobiliară SIBIU
Biroul de Cadastru și Publicitate Imobiliară Sibiu

A. Partea I. Descrierea imobilului

TEREN Extravilan

Adresa: Jud. Sibiu

Nr. Crt	Nr cadastral Nr. topografic	Suprafața* (mp)	Observații / Referințe
A1		69	Sector cadastral:76 Teren neimprejmuit;

B. Partea II. Proprietari și acte

Inscrieri privitoare la dreptul de proprietate și alte drepturi reale		Referințe
/		
Act Administrativ nr. 1665/45, din 14/03/2001 emis de CJPSDPAT (titlu de proprietate);		
B1	Intabulare, drept de PROPRIETATE, dobandit prin Reconstituire, cota actuala 1/1 1) RAULEA DUMITRU, CNP NEIDENTIFICAT	A1

C. Partea III. SARCINI .

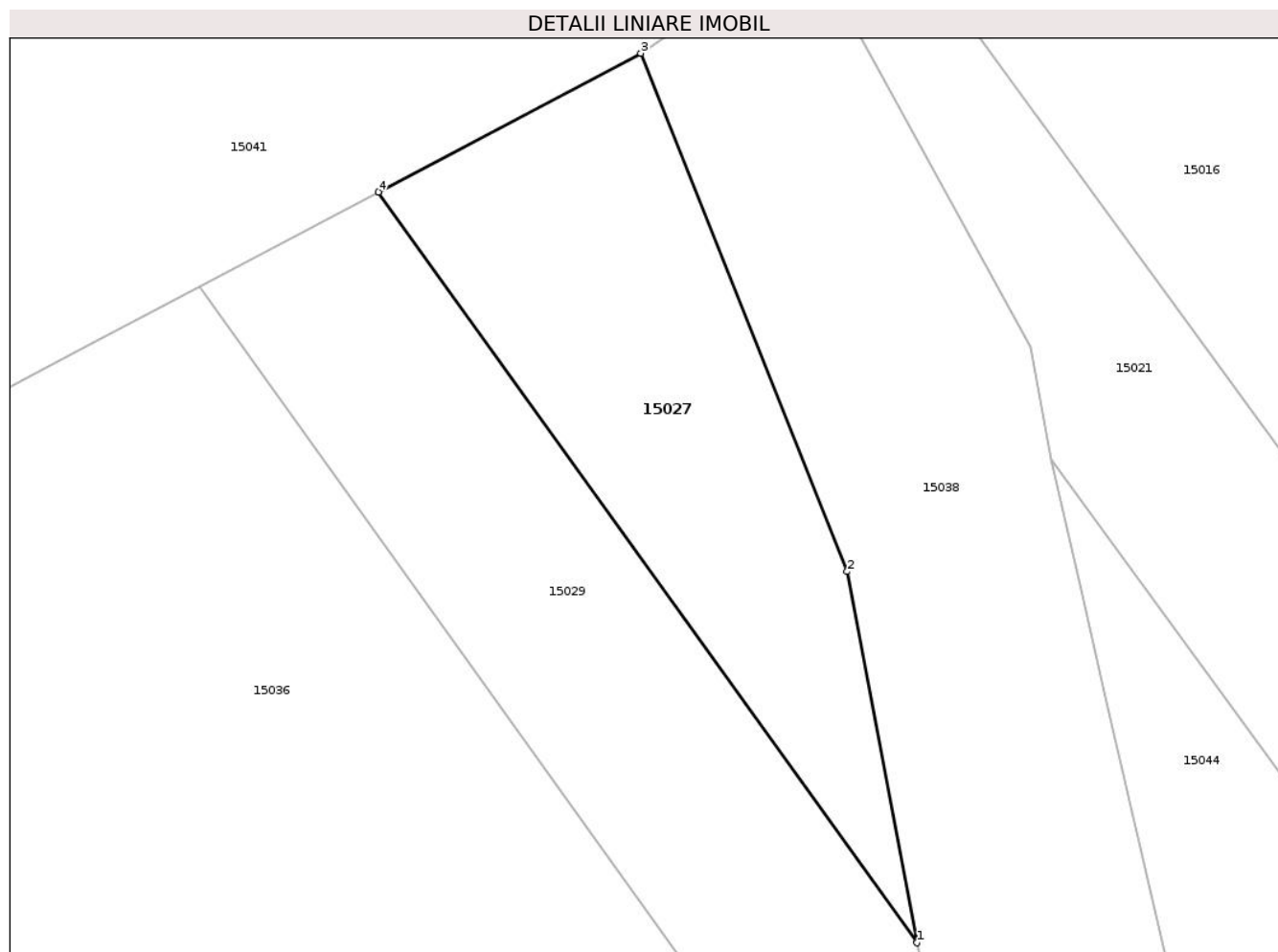
Inscrieri privind dezmembramintele dreptului de proprietate, drepturi reale de garanție și sarcini	Referințe
NU SUNT	

Anexa Nr. 1 La Partea I

Teren

Nr cadastral	Suprafața (mp)*	Observații / Referințe
	69	

* Suprafața este determinată în planul de proiecție Stereo 70.



Date referitoare la teren

Crt	Categorie folosință	Intravilan	Suprafața (mp)	Tarla	Parcelă	Nr. topo	Observații / Referințe
1	arabil	NU	69	55	1499/82/1	-	DIFERENȚA DE SUPRAFAȚĂ SE REGĂSEȘTE LA ID 15048 AFERENT PARCELEI 1499/82/2 ȘI LA ID 15094 AFERENT PARCELEI 1499/82/3

Lungime Segmente

1) Valorile lungimilor segmentelor sunt obținute din proiecție în plan.

Punct început	X / Y	Punct sfârșit	X / Y	Lungime segment (** (m))
1	418.238,952 500.241,456	2	418.237,486 500.249,239	7.92
2	418.237,486 500.249,239	3	418.233,156 500.260,103	11.695
3	418.233,156 500.260,103	4	418.227,648 500.257,195	6.229
4	418.227,648 500.257,195	1	418.238,952 500.241,456	19.377

**** Lungimile segmentelor sunt determinate în planul de proiecție Stereo 70 și sunt rotunjite la 1 milimetru.**

***** Distanța dintre puncte este formată din segmente cumulate ce sunt mai mici decât valoarea 1 milimetru.**

**DATE DESPRE IMOBILUL NR. 15028**

Oficiul de Cadastru și Publicitate Imobiliară SIBIU
Biroul de Cadastru și Publicitate Imobiliară Sibiu

A. Partea I. Descrierea imobilului

TEREN Extravilan

Adresa: Jud. Sibiu

Nr. Crt	Nr cadastral Nr. topografic	Suprafața* (mp)	Observații / Referințe
A1		1.718	Sector cadastral:76 Teren neimprejmuit;

B. Partea II. Proprietari și acte

Inscrieri privitoare la dreptul de proprietate și alte drepturi reale	Referințe
/	
Act Administrativ nr. 1939/45, din 31/03/2005 emis de CJPSDPAT (titlu de proprietate);	
B1	A1
Intabulare, drept de PROPRIETATE, dobandit prin Reconstituire, cota actuala 1/1	
1) CAZACU VASILE, CNP NEIDENTIFICAT	
2) CAZACU ELENA, CNP NEIDENTIFICAT	
3) ROTAR DRAGOMIR, CNP NEIDENTIFICAT	

C. Partea III. SARCINI .

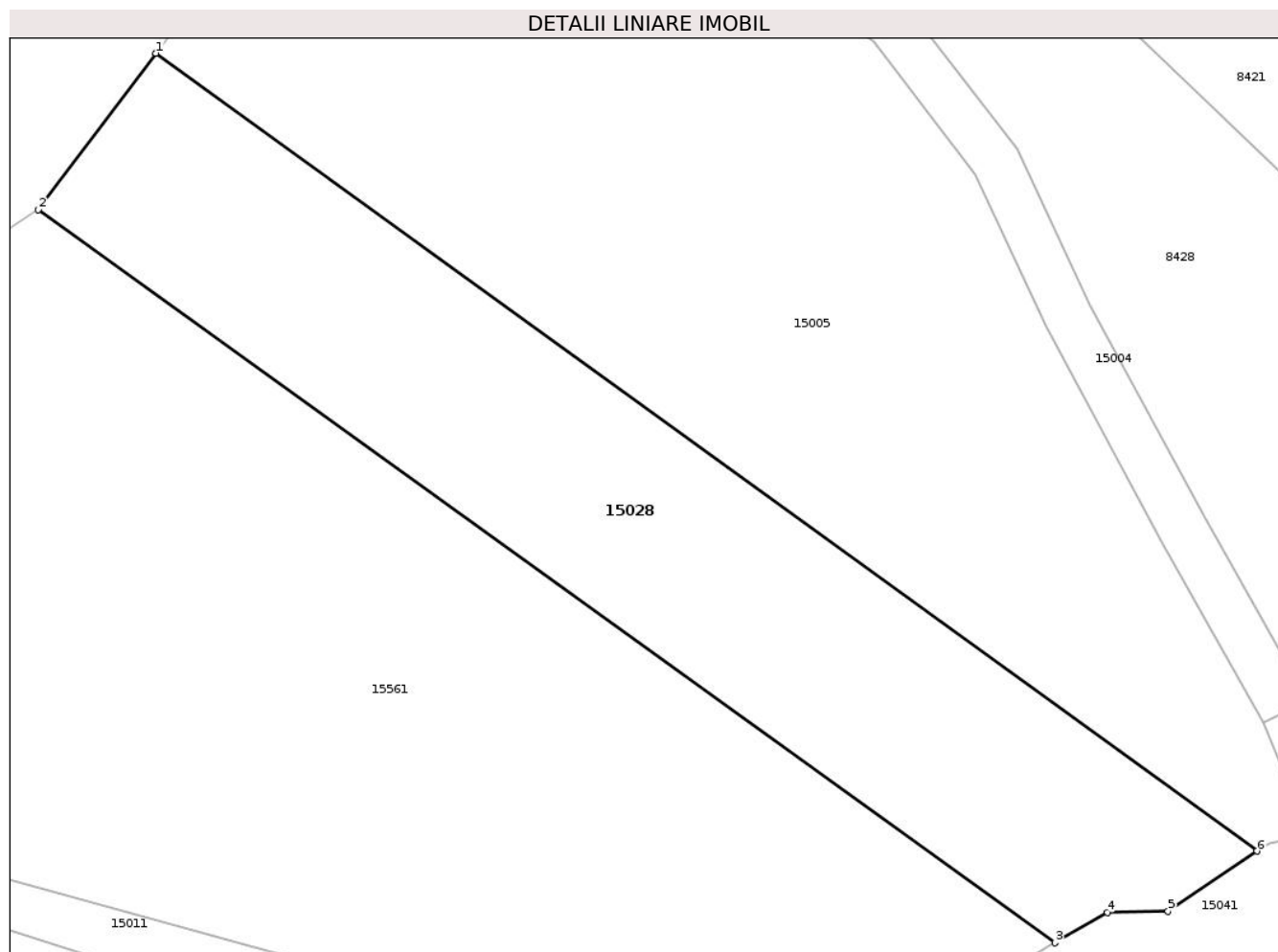
Inscrieri privind dezmembramintele dreptului de proprietate, drepturi reale de garanție și sarcini	Referințe
NU SUNT	

Anexa Nr. 1 La Partea I

Teren

Nr cadastral	Suprafața (mp)*	Observații / Referințe
	1.718	

* Suprafața este determinată în planul de proiecție Stereo 70.



Date referitoare la teren

Crt	Categorie folosință	Intravilan	Suprafața (mp)	Tarla	Parcelă	Nr. topo	Observații / Referințe
1	arabil	NU	1.718	55	1488/6/1	-	NUMAR DE PARCELA GRESIT IN TP (1488/6)

Lungime Segmente

1) Valorile lungimilor segmentelor sunt obținute din proiecție în plan.

Punct început	X / Y	Punct sfârșit	X / Y	Lungime segment (** (m)
1	418.131,077 500.336,287	2	418.121,424 500.323,463	16.051
2	418.121,424 500.323,463	3	418.204,949 500.263,252	102.965
3	418.204,949 500.263,252	4	418.209,253 500.265,754	4.978
4	418.209,253 500.265,754	5	418.214,243 500.265,864	4.992
5	418.214,243 500.265,864	6	418.221,557 500.270,781	8.813

Punct început	X / Y	Punct sfârşit	X / Y	Lungime segment (** (m)
6	418.221,557 500.270,781	1	418.131,077 500.336,287	111.703

** Lungimile segmentelor sunt determinate în planul de proiecţie Stereo 70 şi sunt rotunjite la 1 milimetru.

*** Distanţa dintre puncte este formată din segmente cumulate ce sunt mai mici decât valoarea 1 milimetru.

**DATE DESPRE IMOBILUL NR. 15029**

Oficiul de Cadastru și Publicitate Imobiliară SIBIU
Biroul de Cadastru și Publicitate Imobiliară Sibiu

A. Partea I. Descrierea imobilului

TEREN Extravilan

Adresa: Jud. Sibiu

Nr. Crt	Nr cadastral Nr. topografic	Suprafața* (mp)	Observații / Referințe
A1		102	Sector cadastral:76 Teren neimprejmuit;

B. Partea II. Proprietari și acte

Inscrieri privitoare la dreptul de proprietate și alte drepturi reale	Referințe
/	
Act Administrativ nr. 1598/45, din 02/10/2000 emis de CJPSDPAT (titlu de proprietate);	
B1	A1
Intabulare, drept de PROPRIETATE, dobandit prin Reconstituire, cota actuala 1/1	
1) RĂULEA IOAN, CNP NEIDENTIFICAT	
2) DANCU ANA, CNP NEIDENTIFICAT	

C. Partea III. SARCINI .

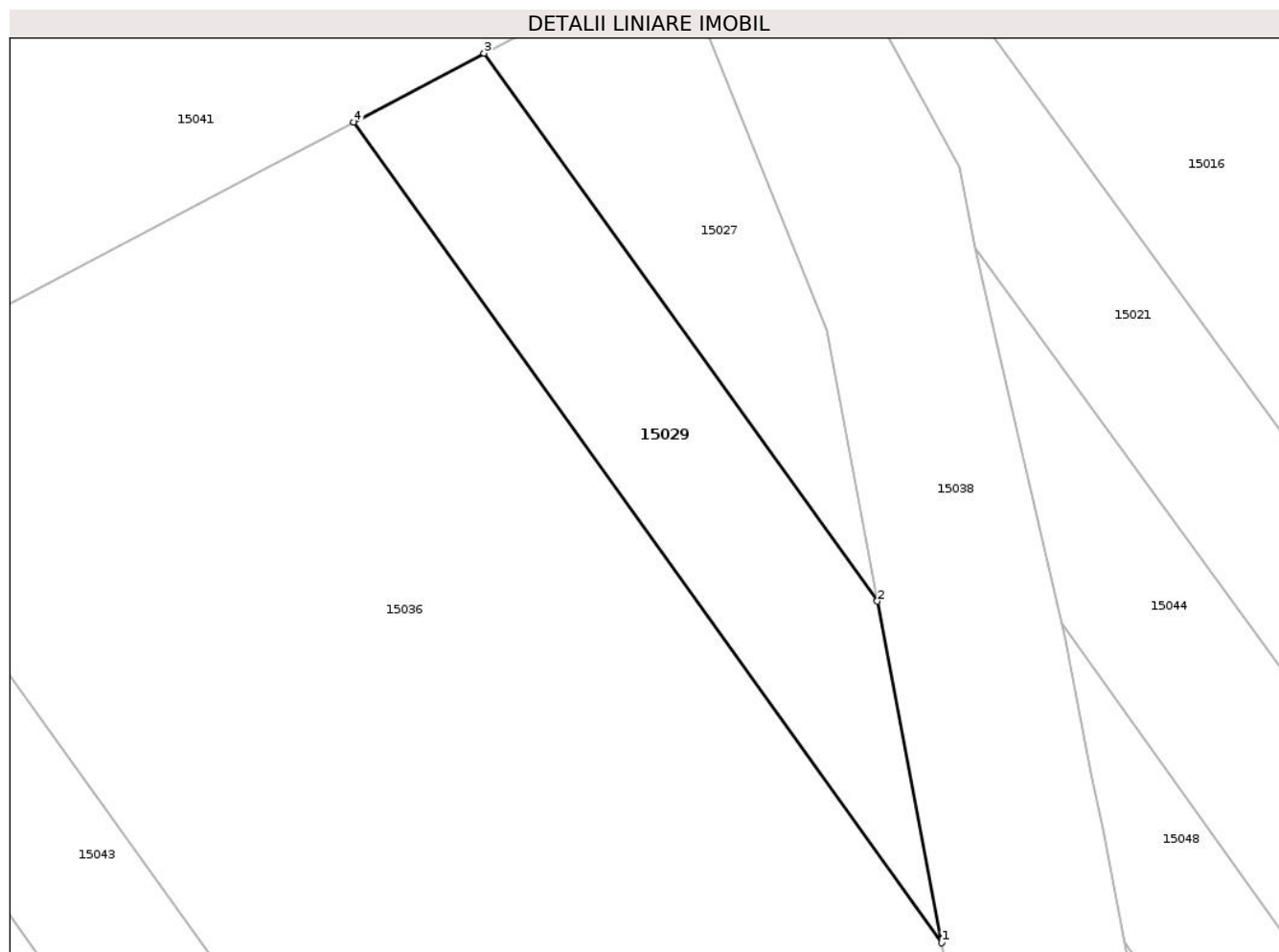
Inscrieri privind dezmembramintele dreptului de proprietate, drepturi reale de garanție și sarcini	Referințe
NU SUNT	

Anexa Nr. 1 La Partea I

Teren

Nr cadastral	Suprafața (mp)*	Observații / Referințe
	102	

* Suprafața este determinată în planul de proiecție Stereo 70.



Date referitoare la teren

Crt	Categorie folosință	Intra vilan	Suprafața (mp)	Tarla	Parcelă	Nr. topo	Observații / Referințe
1	arabil	NU	102	55	1499/81/1	-	DIFERENTA DE SUPRAFATA SE REGASESTE LA ID 15051 AFERENT PARCELEI 1499/81/2 SI LA ID 15096 AFERENT 1499/81/3

Lungime Segmente

1) Valorile lungimilor segmentelor sunt obținute din proiecție în plan.

Punct început	X / Y	Punct sfârșit	X / Y	Lungime segment (** (m)
1	418.240,799 500.231,646	2	418.238,952 500.241,456	9.983
2	418.238,952 500.241,456	3	418.227,648 500.257,195	19.377
3	418.227,648 500.257,195	4	418.223,904 500.255,218	4.234
4	418.223,904 500.255,218	1	418.240,799 500.231,646	29.002

**** Lungimile segmentelor sunt determinate în planul de proiecție Stereo 70 și sunt rotunjite la 1 milimetru.**

***** Distanța dintre puncte este formată din segmente cumulate ce sunt mai mici decât valoarea 1 milimetru.**

**DATE DESPRE IMOBILUL NR. 15030**

Oficiul de Cadastru și Publicitate Imobiliară SIBIU
Biroul de Cadastru și Publicitate Imobiliară Sibiu

A. Partea I. Descrierea imobilului

TEREN Extravilan

Adresa: Jud. Sibiu

Nr. Crt	Nr cadastral Nr. topografic	Suprafața* (mp)	Observații / Referințe
A1		403	Sector cadastral:76 Teren neimprejmuit;

B. Partea II. Proprietari și acte

Inscrieri privitoare la dreptul de proprietate și alte drepturi reale	Referințe
/	
Act Administrativ nr. 1917/45, din 27/02/2003 emis de CJPSDPAT (titlu de proprietate);	
B1	A1
Intabulare, drept de PROPRIETATE, dobandit prin Reconstituire, cota actuala 1/1	
1) ROTAR NICOLAE, CNP NEIDENTIFICAT	
2) ROTAR GHEORGHE, CNP NEIDENTIFICAT	
3) POPA MARIA, CNP NEIDENTIFICAT	
4) ROTAR NICOLAE, CNP NEIDENTIFICAT	

C. Partea III. SARCINI .

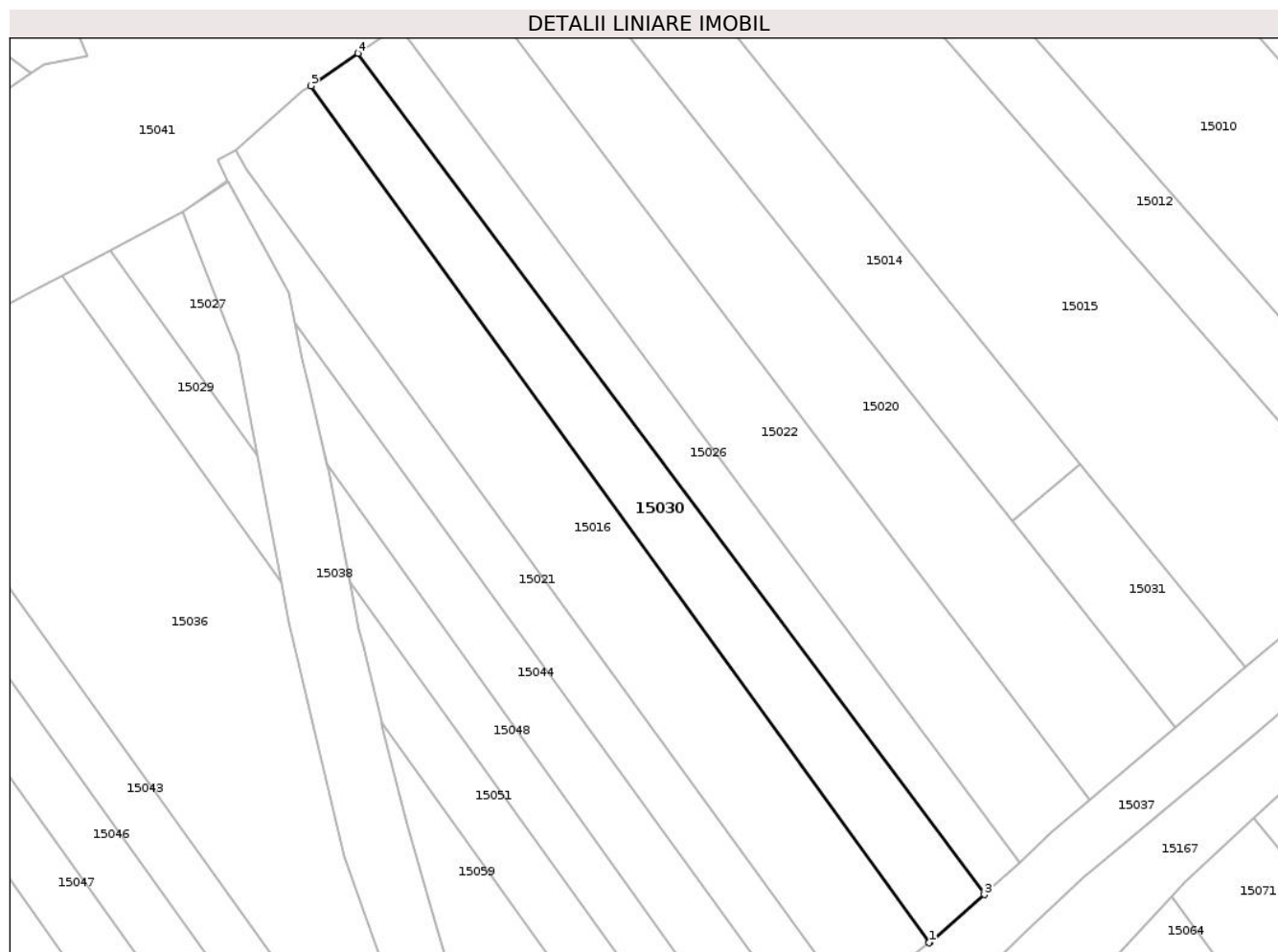
Inscrieri privind dezmembramintele dreptului de proprietate, drepturi reale de garanție și sarcini	Referințe
NU SUNT	

Anexa Nr. 1 La Partea I

Teren

Nr cadastral	Suprafața (mp)*	Observații / Referințe
	403	

* Suprafața este determinată în planul de proiecție Stereo 70.



Date referitoare la teren

Crt	Categorie folosință	Intravilan	Suprafața (mp)	Tarla	Parcelă	Nr. topo	Observații / Referințe
1	faneata	NU	403	55	1499/90/1	-	DIFERENTA DE SUPRAFATA SE REGASESTE LA ID 15062 AFERENT PARCELEI 1499/90/2

Lungime Segmente

1) Valorile lungimilor segmentelor sunt obținute din proiecție în plan.

Punct început	X / Y	Punct sfârșit	X / Y	Lungime segment (** (m)
1	418.290,527 500.204,036	2	418.290,619 500.204,108	0.117
2	418.290,619 500.204,108	3	418.294,753 500.207,732	5.498
3	418.294,753 500.207,732	4	418.246,656 500.272,313	80.523
4	418.246,656 500.272,313	5	418.243,052 500.269,819	4.383
5	418.243,052 500.269,819	1	418.290,527 500.204,036	81.125

**** Lungimile segmentelor sunt determinate în planul de proiecție Stereo 70 și sunt rotunjite la 1 milimetru.**

***** Distanța dintre puncte este formată din segmente cumulate ce sunt mai mici decât valoarea 1 milimetru.**

**DATE DESPRE IMOBILUL NR. 15031**

Oficiul de Cadastru și Publicitate Imobiliară SIBIU
Biroul de Cadastru și Publicitate Imobiliară Sibiu

A. Partea I. Descrierea imobilului

TEREN Extravilan

Adresa: Jud. Sibiu

Nr. Crt	Nr cadastral Nr. topografic	Suprafața* (mp)	Observații / Referințe
A1		140	Sector cadastral:76 Teren neimprejmuit;

B. Partea II. Proprietari și acte

Inscrieri privitoare la dreptul de proprietate și alte drepturi reale	Referințe
/	
Act Administrativ nr. 1608/45, din 09/10/2000 emis de CJPSDPAT (titlu de proprietate);	
B1	A1
Intabulare, drept de PROPRIETATE, dobandit prin Reconstituire, cota actuala 1/1	
1) PRODEA VASILE, CNP NEIDENTIFICAT	

C. Partea III. SARCINI .

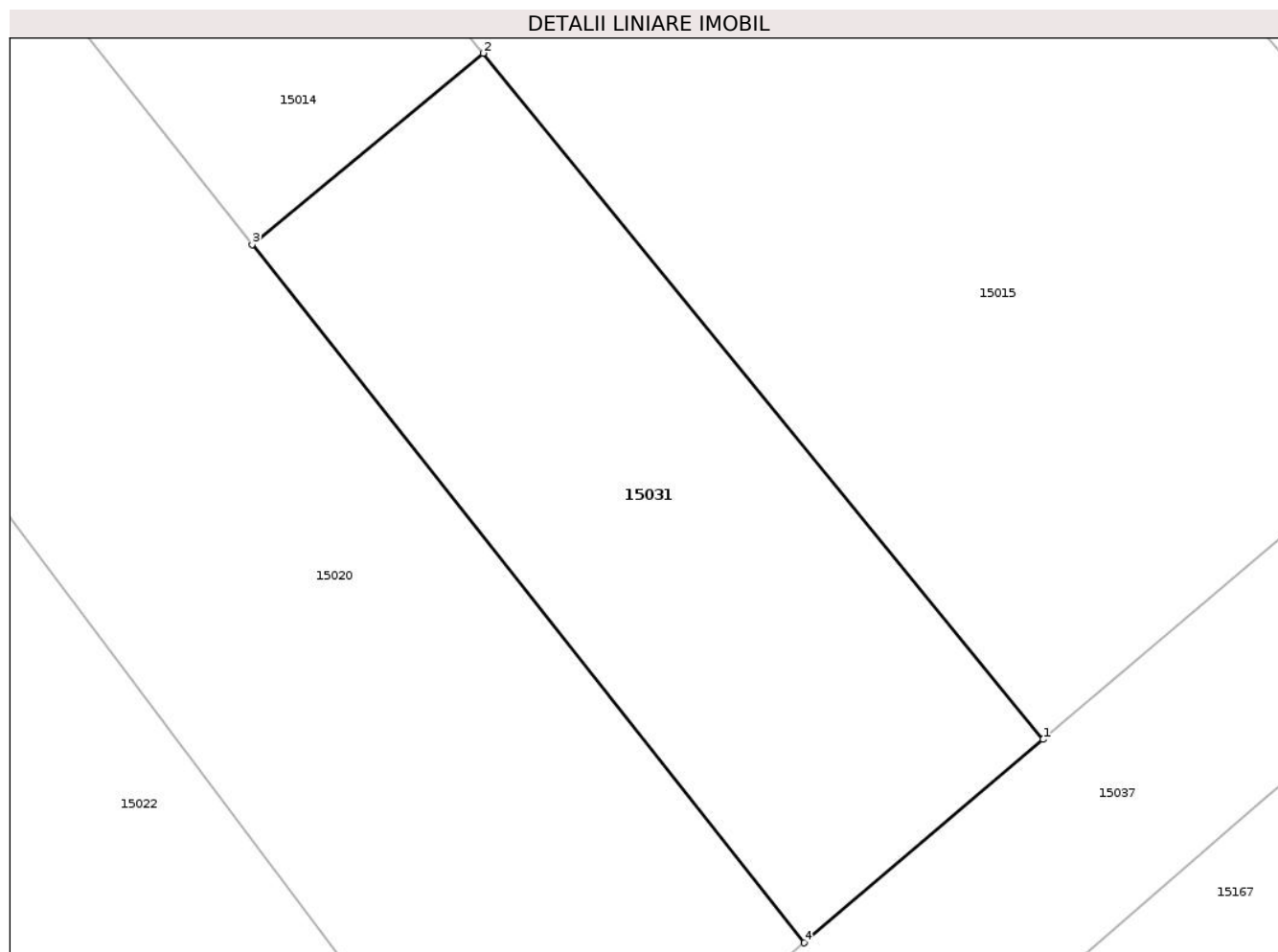
Inscrieri privind dezmembramintele dreptului de proprietate, drepturi reale de garanție și sarcini	Referințe
NU SUNT	

Anexa Nr. 1 La Partea I

Teren

Nr cadastral	Suprafața (mp)*	Observații / Referințe
	140	

* Suprafața este determinată în planul de proiecție Stereo 70.



Date referitoare la teren

Crt	Categorie folosință	Intravilan	Suprafața (mp)	Tarla	Parcelă	Nr. topo	Observații / Referințe
1	arabil	NU	140	55	1499/94/1	-	DIFERENȚA DE SUPRAFAȚA SE REGASEȘTE LA ID 15068 AFERENT PARCELEI 1499/94/2

Lungime Segmente

1) Valorile lungimilor segmentelor sunt obținute din proiecție în plan.

Punct început	X / Y	Punct sfârșit	X / Y	Lungime segment (** (m)
1	418.314,852 500.225,174	2	418.302,148 500.240,725	20.08
2	418.302,148 500.240,725	3	418.296,911 500.236,391	6.797
3	418.296,911 500.236,391	4	418.309,433 500.220,567	20.179
4	418.309,433 500.220,567	1	418.314,852 500.225,174	7.113

**** Lungimile segmentelor sunt determinate în planul de proiecție Stereo 70 și sunt rotunjite la 1 milimetru.**

***** Distanța dintre puncte este formată din segmente cumulate ce sunt mai mici decât valoarea 1 milimetru.**

**DATE DESPRE IMOBILUL NR. 15032**

Oficiul de Cadastru și Publicitate Imobiliară SIBIU
Biroul de Cadastru și Publicitate Imobiliară Sibiu

A. Partea I. Descrierea imobilului

TEREN Extravilan

Adresa: Jud. Sibiu

Nr. Crt	Nr cadastral Nr. topografic	Suprafața* (mp)	Observații / Referințe
A1		235	Sector cadastral:76 Teren neimprejmuit;

B. Partea II. Proprietari și acte

Inscrieri privitoare la dreptul de proprietate și alte drepturi reale		Referințe
/		
Act Administrativ nr. 1537/45, din 13/07/2000 emis de CJPSDPAT (titlu de proprietate);		
B1	Intabulare, drept de PROPRIETATE, dobandit prin Reconstituire, cota actuala 1/1	A1
	1) BUNESCU ANA , CNP NEIDENTIFICAT 2) BUNESCU SEVASTIAN , CNP NEIDENTIFICAT 3) ROTAR RAVECA , CNP NEIDENTIFICAT 4) BUNESCU NICOLAE , CNP NEIDENTIFICAT 5) BUNESCU DUMITRU , CNP NEIDENTIFICAT	

C. Partea III. SARCINI .

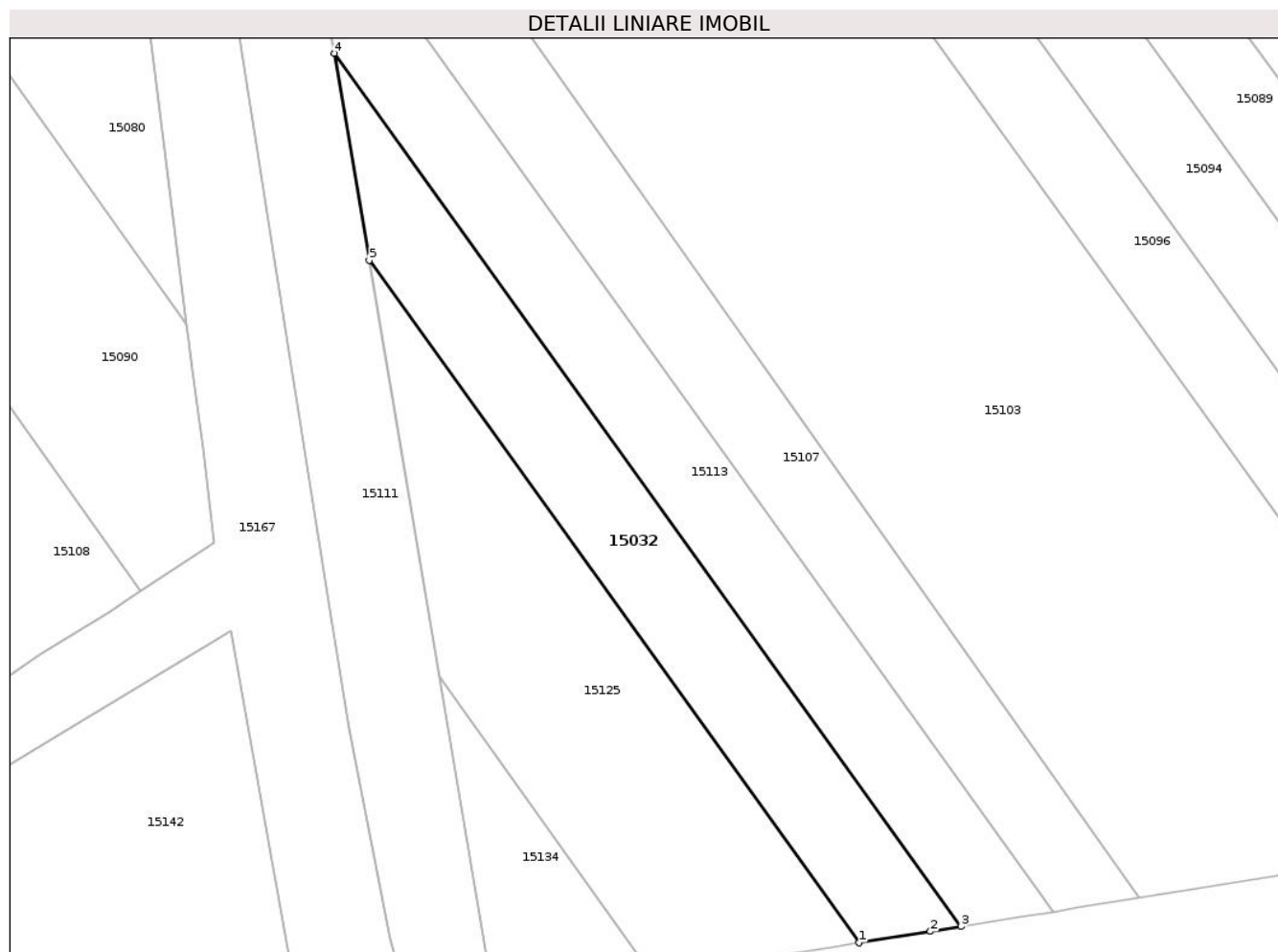
Inscrieri privind dezmembramintele dreptului de proprietate, drepturi reale de garanție și sarcini	Referințe
NU SUNT	

Anexa Nr. 1 La Partea I

Teren

Nr cadastral	Suprafața (mp)*	Observații / Referințe
	235	

* Suprafața este determinată în planul de proiecție Stereo 70.



Date referitoare la teren

Crt	Categorie folosință	Intravilan	Suprafața (mp)	Tarla	Parcelă	Nr. topo	Observații / Referințe
1	arabil	NU	235	55	1499/77/3	-	DIFERENȚA DE SUPRAFAȚA SE REGĂSEȘTE LA ID 15047 AFERENT PARCELEI 1499/77/1 și ID 15119 AFERENT PARCELEI 1499/77/2

Lungime Segmente

1) Valorile lungimilor segmentelor sunt obținute din proiecție în plan.

Punct început	X / Y	Punct sfârșit	X / Y	Lungime segment (** (m)
1	418.295,826 500.102,961	2	418.299,511 500.103,55	3.732
2	418.299,511 500.103,55	3	418.301,08 500.103,8	1.588
3	418.301,08 500.103,8	4	418.268,812 500.148,747	55.33
4	418.268,812 500.148,747	5	418.270,604 500.138,09	10.807

Punct început	X / Y	Punct sfârșit	X / Y	Lungime segment (** (m)
5	418.270,604 500.138,09	1	418.295,826 500.102,961	43.246

** Lungimile segmentelor sunt determinate în planul de proiecție Stereo 70 și sunt rotunjite la 1 milimetru.

*** Distanța dintre puncte este formată din segmente cumulate ce sunt mai mici decât valoarea 1 milimetru.

**DATE DESPRE IMOBILUL NR. 15033**

Oficiul de Cadastru și Publicitate Imobiliară SIBIU
Biroul de Cadastru și Publicitate Imobiliară Sibiu

A. Partea I. Descrierea imobilului

TEREN Extravilan

Adresa: Jud. Sibiu

Nr. Crt	Nr cadastral Nr. topografic	Suprafața* (mp)	Observații / Referințe
A1		573	Sector cadastral:76 Teren neimprejmuit;

B. Partea II. Proprietari și acte

Inscrieri privitoare la dreptul de proprietate și alte drepturi reale	Referințe
/	
Act Administrativ nr. 1594/45, din 17/07/2000 emis de CJPSDPAT (titlu de proprietate);	
B1	A1
Intabulare, drept de PROPRIETATE, dobandit prin Reconstituire, cota actuala 1/1	
1) DANCU IOAN , CNP NEIDENTIFICAT	

C. Partea III. SARCINI .

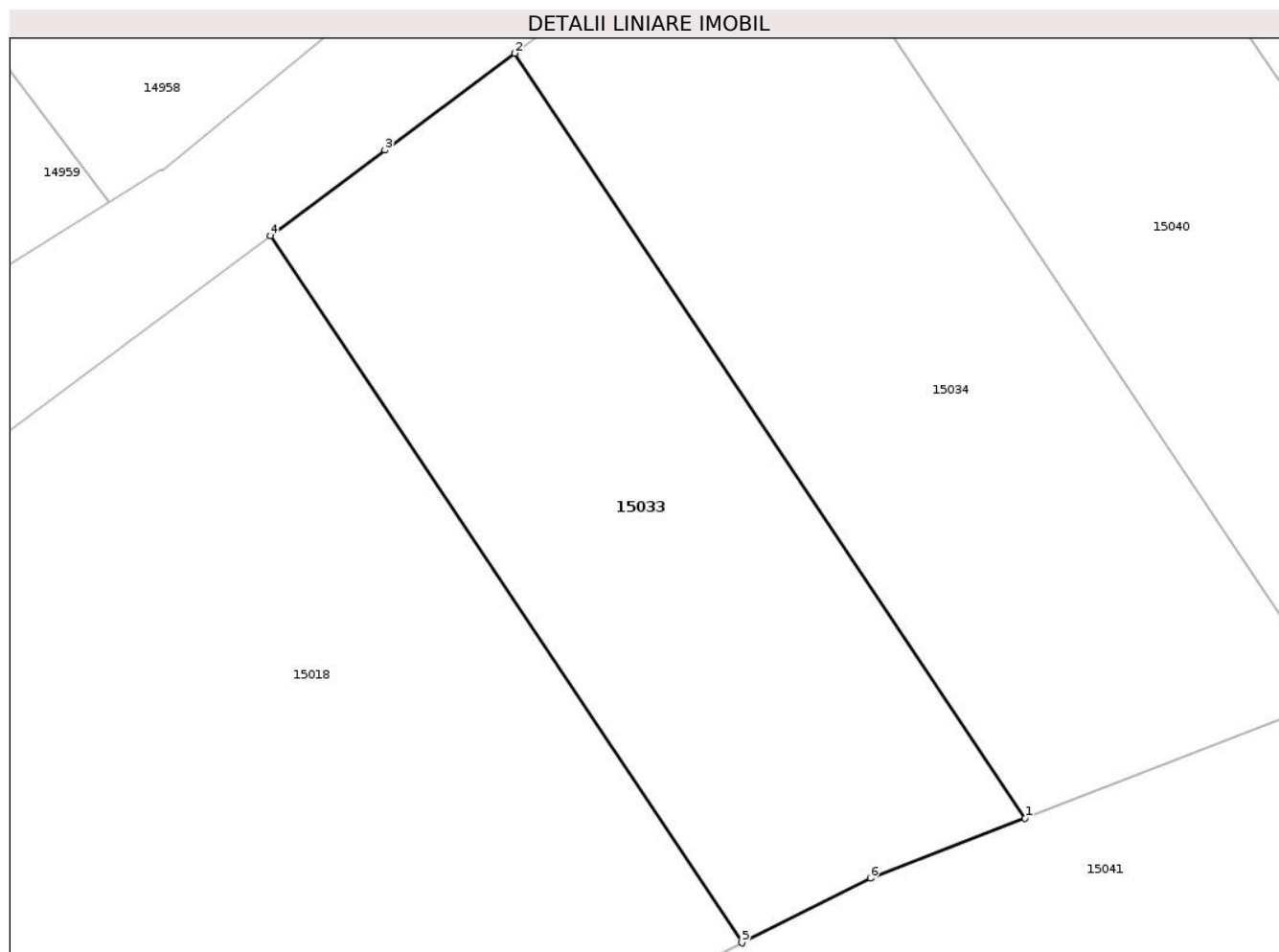
Inscrieri privind dezmembramintele dreptului de proprietate, drepturi reale de garanție și sarcini	Referințe
NU SUNT	

Anexa Nr. 1 La Partea I

Teren

Nr cadastral	Suprafața (mp)*	Observații / Referințe
	573	

* Suprafața este determinată în planul de proiecție Stereo 70.



Date referitoare la teren

Crt	Categorie folosință	Intra vilan	Suprafața (mp)	Tarla	Parcelă	Nr. topo	Observații / Referințe
1	arabil	NU	573	55	1488/5	-	

Lungime Segmente

1) Valorile lungimilor segmentelor sunt obținute din proiecție în plan.

Punct început	X / Y	Punct sfârșit	X / Y	Lungime segment (** (m)
1	418.031,42 500.200,414	2	418.007,833 500.235,748	42.483
2	418.007,833 500.235,748	3	418.001,831 500.231,271	7.488
3	418.001,831 500.231,271	4	417.996,534 500.227,318	6.609
4	417.996,534 500.227,318	5	418.018,336 500.194,658	39.268
5	418.018,336 500.194,658	6	418.024,268 500.197,644	6.641

Punct început	X / Y	Punct sfârşit	X / Y	Lungime segment (** (m)
6	418.024,268 500.197,644	1	418.031,42 500.200,414	7.67

** Lungimile segmentelor sunt determinate în planul de proiecţie Stereo 70 şi sunt rotunjite la 1 milimetru.

*** Distanţa dintre puncte este formată din segmente cumulate ce sunt mai mici decât valoarea 1 milimetru.

**DATE DESPRE IMOBILUL NR. 15034**

Oficiul de Cadastru și Publicitate Imobiliară SIBIU
Biroul de Cadastru și Publicitate Imobiliară Sibiu

A. Partea I. Descrierea imobilului

TEREN Extravilan

Adresa: Jud. Sibiu

Nr. Crt	Nr cadastral Nr. topografic	Suprafața* (mp)	Observații / Referințe
A1		668	Sector cadastral:76 Teren neimprejmuit;

B. Partea II. Proprietari și acte

Inscrieri privitoare la dreptul de proprietate și alte drepturi reale		Referințe
/		
Act Administrativ nr. 2052/45, din 09/09/2003 emis de CJPSDPAT (titlu de proprietate);		
B1	Intabulare, drept de PROPRIETATE, dobandit prin Reconstituire, cota actuala 1/1	A1
	1) HĂUȘ GHEORGHE, CNP NEIDENTIFICAT	
	2) HĂUȘ NICOLAE, CNP NEIDENTIFICAT	

C. Partea III. SARCINI .

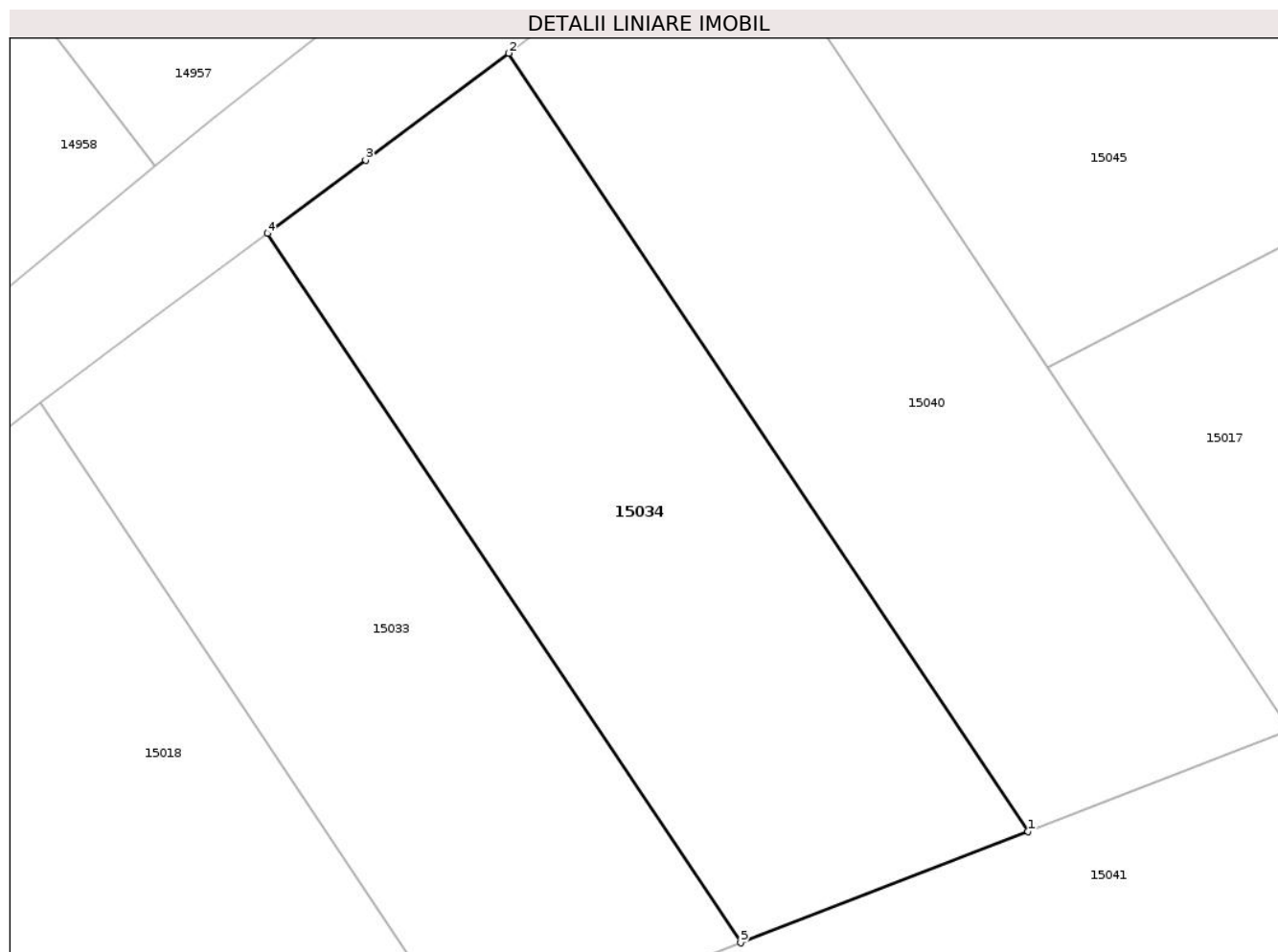
Inscrieri privind dezmembramintele dreptului de proprietate, drepturi reale de garanție și sarcini	Referințe
NU SUNT	

Anexa Nr. 1 La Partea I

Teren

Nr cadastral	Suprafața (mp)*	Observații / Referințe
	668	

* Suprafața este determinată în planul de proiecție Stereo 70.



Date referitoare la teren

Crt	Categorie folosință	Intra vilan	Suprafața (mp)	Tarla	Parcelă	Nr. topo	Observații / Referințe
1	arabil	NU	668	55	1488/4	-	

Lungime Segmente

1) Valorile lungimilor segmentelor sunt obținute din proiecție în plan.

Punct început	X / Y	Punct sfârșit	X / Y	Lungime segment (** (m)
1	418.045,746 500.205,963	2	418.019,869 500.244,728	46.608
2	418.019,869 500.244,728	3	418.012,731 500.239,402	8.906
3	418.012,731 500.239,402	4	418.007,833 500.235,748	6.111
4	418.007,833 500.235,748	5	418.031,42 500.200,414	42.483
5	418.031,42 500.200,414	1	418.045,746 500.205,963	15.363

**** Lungimile segmentelor sunt determinate în planul de proiecție Stereo 70 și sunt rotunjite la 1 milimetru.**

***** Distanța dintre puncte este formată din segmente cumulate ce sunt mai mici decât valoarea 1 milimetru.**

**DATE DESPRE IMOBILUL NR. 15035**

Oficiul de Cadastru și Publicitate Imobiliară SIBIU
Biroul de Cadastru și Publicitate Imobiliară Sibiu

A. Partea I. Descrierea imobilului

TEREN Extravilan

Adresa: Jud. Sibiu

Nr. Crt	Nr cadastral Nr. topografic	Suprafața* (mp)	Observații / Referințe
A1		382	Sector cadastral:76 Teren neimprejmuit;

B. Partea II. Proprietari și acte

Inscrieri privitoare la dreptul de proprietate și alte drepturi reale	Referințe
/	
Act Administrativ nr. 1662/45, din 14/03/2001 emis de CJPSDPAT (titlu de proprietate);	
B1	A1
Intabulare, drept de PROPRIETATE, dobandit prin Reconstituire, cota actuala 1/1	
1) COSMA DUMITRU, CNP NEIDENTIFICAT	

C. Partea III. SARCINI .

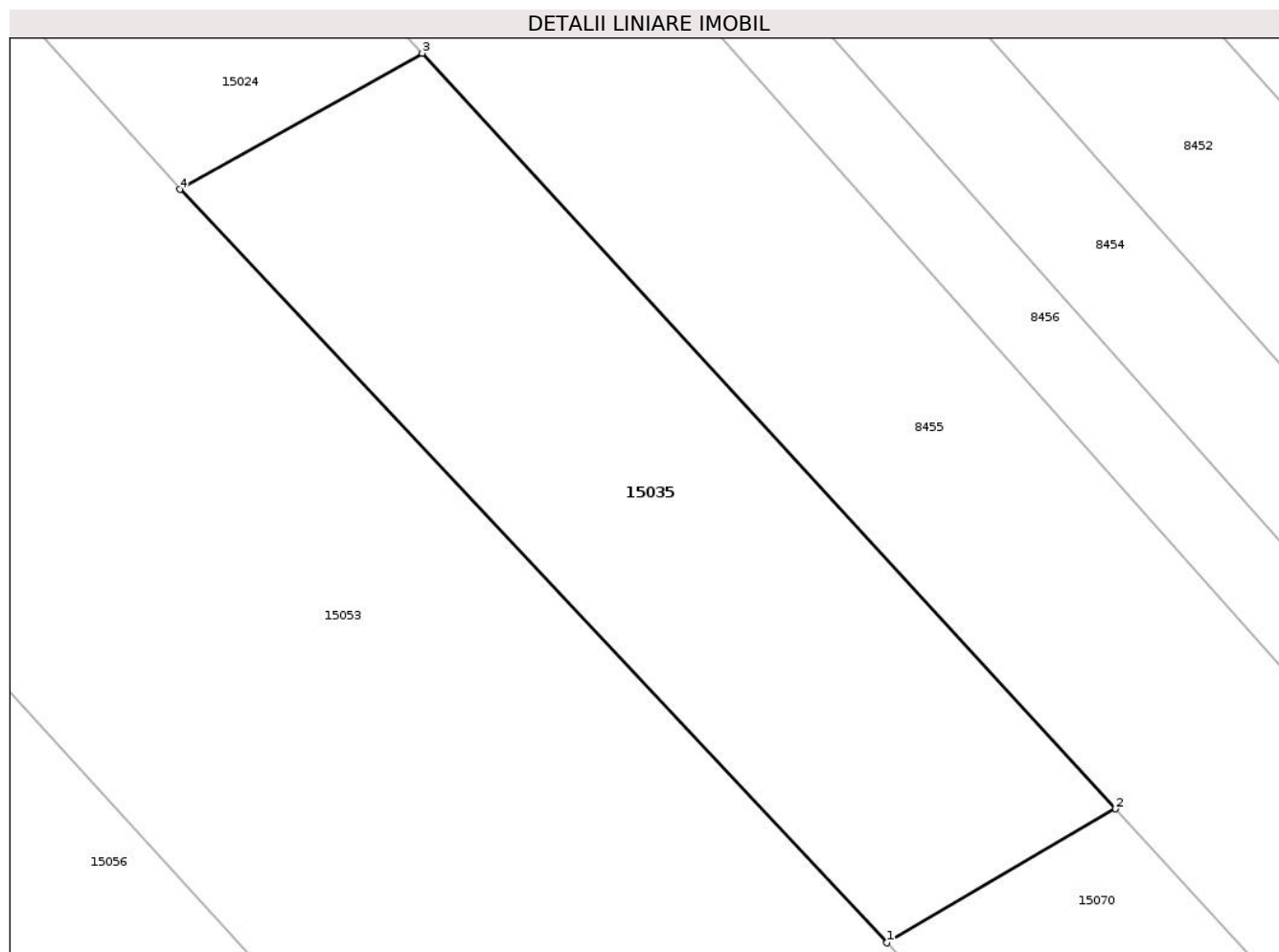
Inscrieri privind dezmembramintele dreptului de proprietate, drepturi reale de garanție și sarcini	Referințe
NU SUNT	

Anexa Nr. 1 La Partea I

Teren

Nr cadastral	Suprafața (mp)*	Observații / Referințe
	382	

* Suprafața este determinată în planul de proiecție Stereo 70.



Date referitoare la teren

Crt	Categorie folosință	Intra vilan	Suprafața (mp)	Tarla	Parcelă	Nr. topo	Observații / Referințe
1	arabil	NU	382	55	1499/104	-	

Lungime Segmente

1) Valorile lungimilor segmentelor sunt obținute din proiecție în plan.

Punct început	X / Y	Punct sfârșit	X / Y	Lungime segment (** (m)
1	418.418,561 500.185,898	2	418.427,128 500.190,912	9.926
2	418.427,128 500.190,912	3	418.401,144 500.219,201	38.411
3	418.401,144 500.219,201	4	418.392,062 500.214,101	10.416
4	418.392,062 500.214,101	1	418.418,561 500.185,898	38.699

** Lungimile segmentelor sunt determinate în planul de proiecție Stereo 70 și sunt rotunjite la 1 milimetru.

***** Distanţa dintre puncte este formată din segmente cumulate ce sunt mai mici decât valoarea 1 milimetru.**

**DATE DESPRE IMOBILUL NR. 15036**

Oficiul de Cadastru și Publicitate Imobiliară SIBIU
Biroul de Cadastru și Publicitate Imobiliară Sibiu

A. Partea I. Descrierea imobilului

TEREN Extravilan

Adresa: Jud. Sibiu

Nr. Crt	Nr cadastral Nr. topografic	Suprafața* (mp)	Observații / Referințe
A1		919	Sector cadastral:76 Teren neimprejmuit;

B. Partea II. Proprietari și acte

Inscrieri privitoare la dreptul de proprietate și alte drepturi reale	Referințe
/	
Act Administrativ nr. 1650/45, din 14/03/2001 emis de CJPSDPAT (titlu de proprietate);	
B1	A1
Intabulare, drept de PROPRIETATE, dobandit prin Reconstituire, cota actuala 1/1	
1) HADĂR DRAGOMIR, CNP NEIDENTIFICAT	

C. Partea III. SARCINI .

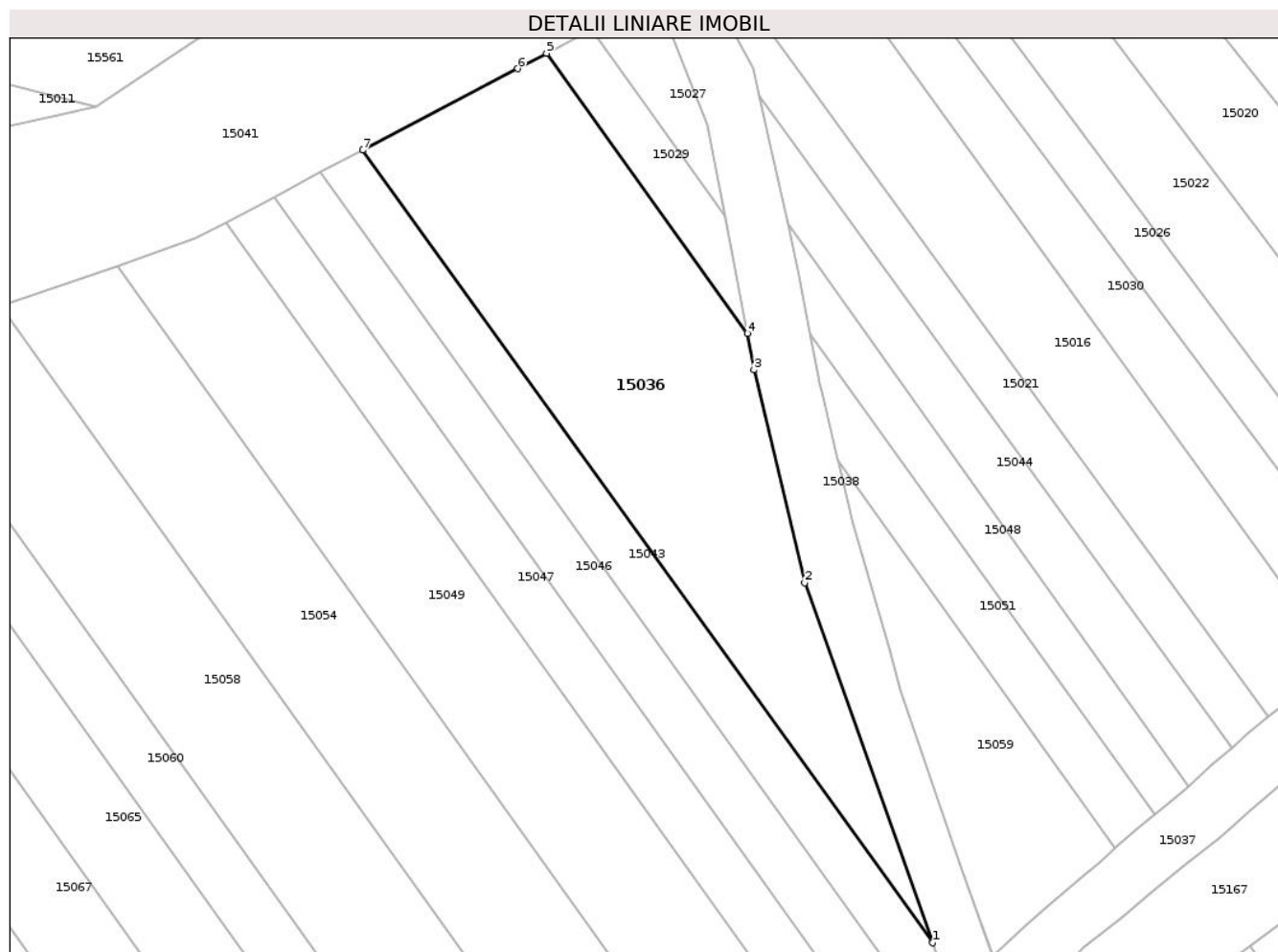
Inscrieri privind dezmembramintele dreptului de proprietate, drepturi reale de garanție și sarcini	Referințe
NU SUNT	

Anexa Nr. 1 La Partea I

Teren

Nr cadastral	Suprafața (mp)*	Observații / Referințe
	919	

* Suprafața este determinată în planul de proiecție Stereo 70.



Date referitoare la teren

Crt	Categorie folosință	Intravilan	Suprafața (mp)	Tarla	Parcelă	Nr. topo	Observații / Referințe
1	arabil	NU	919	55	1499/80/1	-	DIFERENȚA DE SUPRAFATA SE REGASESTE LA ID ID 15059 AFERENT PARCELEI 1499/80/2 SI LA ID 15103 AFERENT PARCELEI 1499/80/3

Lungime Segmente

1) Valorile lungimilor segmentelor sunt obținute din proiecție în plan.

Punct început	X / Y	Punct sfârșit	X / Y	Lungime segment (** (m)
1	418.256,405 500.180,412	2	418.245,64 500.210,692	32.137
2	418.245,64 500.210,692	3	418.241,372 500.228,604	18.413
3	418.241,372 500.228,604	4	418.240,799 500.231,646	3.095
4	418.240,799 500.231,646	5	418.223,904 500.255,218	29.002

Punct început	X / Y	Punct sfârşit	X / Y	Lungime segment (** (m)
5	418.223,904 500.255,218	6	418.221,457 500.253,926	2.767
6	418.221,457 500.253,926	7	418.208,432 500.247,065	14.722
7	418.208,432 500.247,065	1	418.256,405 500.180,412	82.122

** Lungimile segmentelor sunt determinate în planul de proiecție Stereo 70 și sunt rotunjite la 1 milimetru.

*** Distanța dintre puncte este formată din segmente cumulate ce sunt mai mici decât valoarea 1 milimetru.

**DATE DESPRE IMOBILUL NR. 15037**

Oficiul de Cadastru și Publicitate Imobiliară SIBIU
Biroul de Cadastru și Publicitate Imobiliară Sibiu

A. Partea I. Descrierea imobilului

TEREN Extravilan

Adresa: Jud. Sibiu

Nr. Crt	Nr cadastral Nr. topografic	Suprafața* (mp)	Observații / Referințe
A1		582	Sector cadastral:76 Teren neimprejmuit;

B. Partea II. Proprietari și acte

Inscrieri privitoare la dreptul de proprietate și alte drepturi reale		Referințe
/		
Act Normativ nr. 7, din 13/03/1996 emis de PARLAMENTUL ROMÂNIEI (lege);		
B1	Inscrierea posesiei, drept de PROPRIETATE, dobandit prin Constituire, cota actuala 1/1 1) NEIDENTIFICAT NEIDENTIFICAT	A1
B2	se noteaza mentiunea de proprietar neidentificat	A1

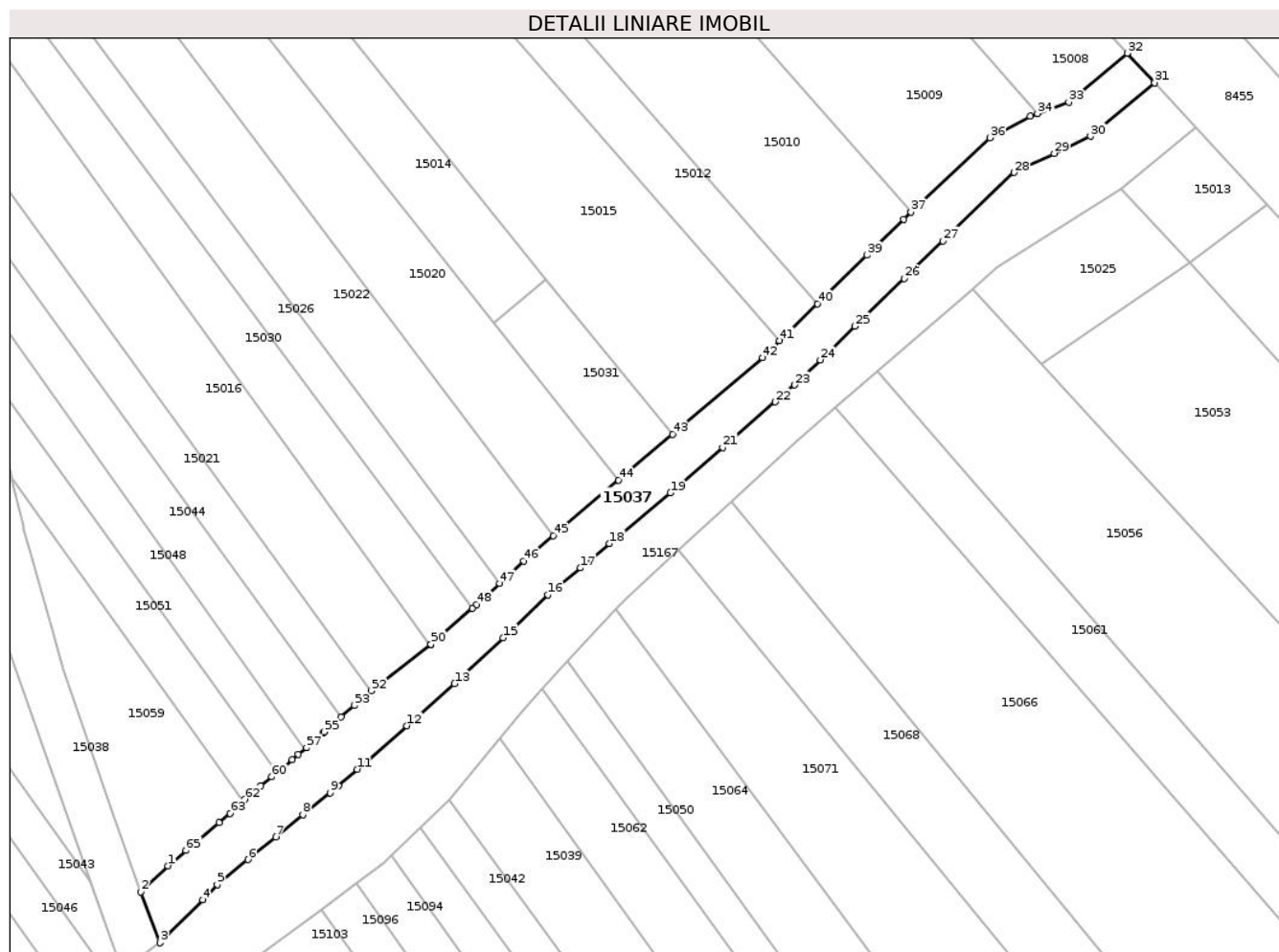
C. Partea III. SARCINI .

Inscrieri privind dezmembramintele dreptului de proprietate, drepturi reale de garanție și sarcini	Referințe
NU SUNT	

Anexa Nr. 1 La Partea I**Teren**

Nr cadastral	Suprafaţa (mp)*	Observații / Referințe
	582	

* Suprafaţa este determinată in planul de proiecţie Stereo 70.

**Date referitoare la teren**

Crt	Categorie folosință	Intravilan	Suprafața (mp)	Tarla	Parcelă	Nr. topo	Observații / Referințe
1	drum	NU	582	55	1503/1/1	-	

Lungime Segmente

1) Valorile lungimilor segmentelor sunt obținute din proiecție în plan.

Punct început	X / Y	Punct sfârșit	X / Y	Lungime segment	Punct început	X / Y	Punct sfârșit	X / Y	Lungime segment	Punct început	X / Y	Punct sfârșit	X / Y	Lungime segment
1	418.264,207 500.181,886	2	418.261,477 500.179,284	3.771	2	418.261,477 500.179,284	3	418.263,419 500.174,165	5.475	3	418.263,419 500.174,165	4	418.267,69 500.178,495	6.082
4	418.267,69 500.178,495	5	418.269,155 500.180,0	2.1	5	418.269,155 500.180,0	6	418.272,243 500.182,518	3.984	6	418.272,243 500.182,518	7	418.275,011 500.184,775	3.572
7	418.275,011 500.184,775	8	418.277,75 500.187,01	3.535	8	418.277,75 500.187,01	9	418.280,462 500.189,221	3.499	9	418.280,462 500.189,221	10	418.281,323 500.189,924	1.112
10	418.281,323 500.189,924	11	418.283,199 500.191,569	2.495	11	418.283,199 500.191,569	12	418.288,19 500.195,945	6.638	12	418.288,19 500.195,945	13	418.292,986 500.200,15	6.378
13	418.292,986 500.200,15	14	418.293,57 500.200,705	0.806	14	418.293,57 500.200,705	15	418.297,839 500.204,764	5.892	15	418.297,839 500.204,764	16	418.302,359 500.209,062	6.236
16	418.302,359 500.209,062	17	418.305,612 500.211,77	4.233	17	418.305,612 500.211,77	18	418.308,525 500.214,214	3.802	18	418.308,525 500.214,214	19	418.314,644 500.219,296	7.955

Punct început	X / Y	Punct sfârșit	X / Y	Lungime segment	Punct început	X / Y	Punct sfârșit	X / Y	Lungime segment	Punct început	X / Y	Punct sfârșit	X / Y	Lungime segment
19	418.314,644 500.219,296	20	418.315,165 500.219,748	0.689	20	418.315,165 500.219,748	21	418.319,899 500.223,856	6.268	21	418.319,899 500.223,856	22	418.325,198 500.228,421	6.995
22	418.325,198 500.228,421	23	418.327,118 500.230,116	2.562	23	418.327,118 500.230,116	24	418.329,684 500.232,64	3.599	24	418.329,684 500.232,64	25	418.333,175 500.236,018	4.857
25	418.333,175 500.236,018	26	418.338,107 500.240,791	6.864	26	418.338,107 500.240,791	27	418.342,032 500.244,575	5.452	27	418.342,032 500.244,575	28	418.349,157 500.251,446	9.899
28	418.349,157 500.251,446	29	418.353,182 500.253,349	4.452	29	418.353,182 500.253,349	30	418.356,83 500.255,073	4.035	30	418.356,83 500.255,073	31	418.363,255 500.260,452	8.379
31	418.363,255 500.260,452	32	418.360,514 500.263,406	4.03	32	418.360,514 500.263,406	33	418.354,635 500.258,495	7.66	33	418.354,635 500.258,495	34	418.351,505 500.257,35	3.333
34	418.351,505 500.257,35	35	418.350,764 500.257,079	0.789	35	418.350,764 500.257,079	36	418.346,738 500.254,926	4.566	36	418.346,738 500.254,926	37	418.338,797 500.247,46	10.9
37	418.338,797 500.247,46	38	418.338,04 500.246,748	1.039	38	418.338,04 500.246,748	39	418.334,402 500.243,148	5.118	39	418.334,402 500.243,148	40	418.329,411 500.238,262	6.985
40	418.329,411 500.238,262	41	418.325,623 500.234,555	5.3	41	418.325,623 500.234,555	42	418.323,891 500.232,859	2.424	42	418.323,891 500.232,859	43	418.314,852 500.225,174	11.865
43	418.314,852 500.225,174	44	418.309,433 500.220,567	7.113	44	418.309,433 500.220,567	45	418.302,872 500.214,989	8.612	45	418.302,872 500.214,989	46	418.299,91 500.212,47	3.888
46	418.299,91 500.212,47	47	418.297,482 500.210,23	3.303	47	418.297,482 500.210,23	48	418.295,191 500.208,116	3.117	48	418.295,191 500.208,116	49	418.294,753 500.207,732	0.582
49	418.294,753 500.207,732	50	418.290,619 500.204,108	5.498	50	418.290,619 500.204,108	51	418.290,527 500.204,036	0.117	51	418.290,527 500.204,036	52	418.284,609 500.199,443	7.491
52	418.284,609 500.199,443	53	418.282,918 500.197,969	2.243	53	418.282,918 500.197,969	54	418.281,602 500.196,815	1.75	54	418.281,602 500.196,815	55	418.279,904 500.195,326	2.259
55	418.279,904 500.195,326	56	418.279,789 500.195,222	0.155	56	418.279,789 500.195,222	57	418.278,113 500.193,741	2.236	57	418.278,113 500.193,741	58	418.277,304 500.193,064	1.055
58	418.277,304 500.193,064	59	418.276,676 500.192,517	0.833	59	418.276,676 500.192,517	60	418.274,634 500.190,815	2.659	60	418.274,634 500.190,815	61	418.273,519 500.189,898	1.444
61	418.273,519 500.189,898	62	418.271,933 500.188,569	2.068	62	418.271,933 500.188,569	63	418.270,439 500.187,15	2.061	63	418.270,439 500.187,15	64	418.269,33 500.186,218	1.449
64	418.269,33 500.186,218	65	418.266,013 500.183,423	4.338	65	418.266,013 500.183,423	1	418.264,207 500.181,886	2.371					

** Lungimile segmentelor sunt determinate în planul de proiecție Stereo 70 și sunt rotunjite la 1 milimetru.

*** Distanța dintre puncte este formată din segmente cumulate ce sunt mai mici decât valoarea 1 milimetru.

**DATE DESPRE IMOBILUL NR. 15038**

Oficiul de Cadastru și Publicitate Imobiliară SIBIU
Biroul de Cadastru și Publicitate Imobiliară Sibiu

A. Partea I. Descrierea imobilului

TEREN Extravilan

Adresa: Jud. Sibiu

Nr. Crt	Nr cadastral Nr. topografic	Suprafața* (mp)	Observații / Referințe
A1		447	Sector cadastral:76 Teren neimprejmut;

B. Partea II. Proprietari și acte

Inscrieri privitoare la dreptul de proprietate și alte drepturi reale		Referințe
/		
Act Normativ nr. 7, din 13/03/1996 emis de PARLAMENTUL ROMÂNIEI (lege);		
B1	Inscrierea posesiei, drept de PROPRIETATE, dobandit prin Constituire, cota actuala 1/1 1) NEIDENTIFICAT NEIDENTIFICAT	A1
B2	se noteaza mentiunea de proprietar neidentificat	A1

C. Partea III. SARCINI .

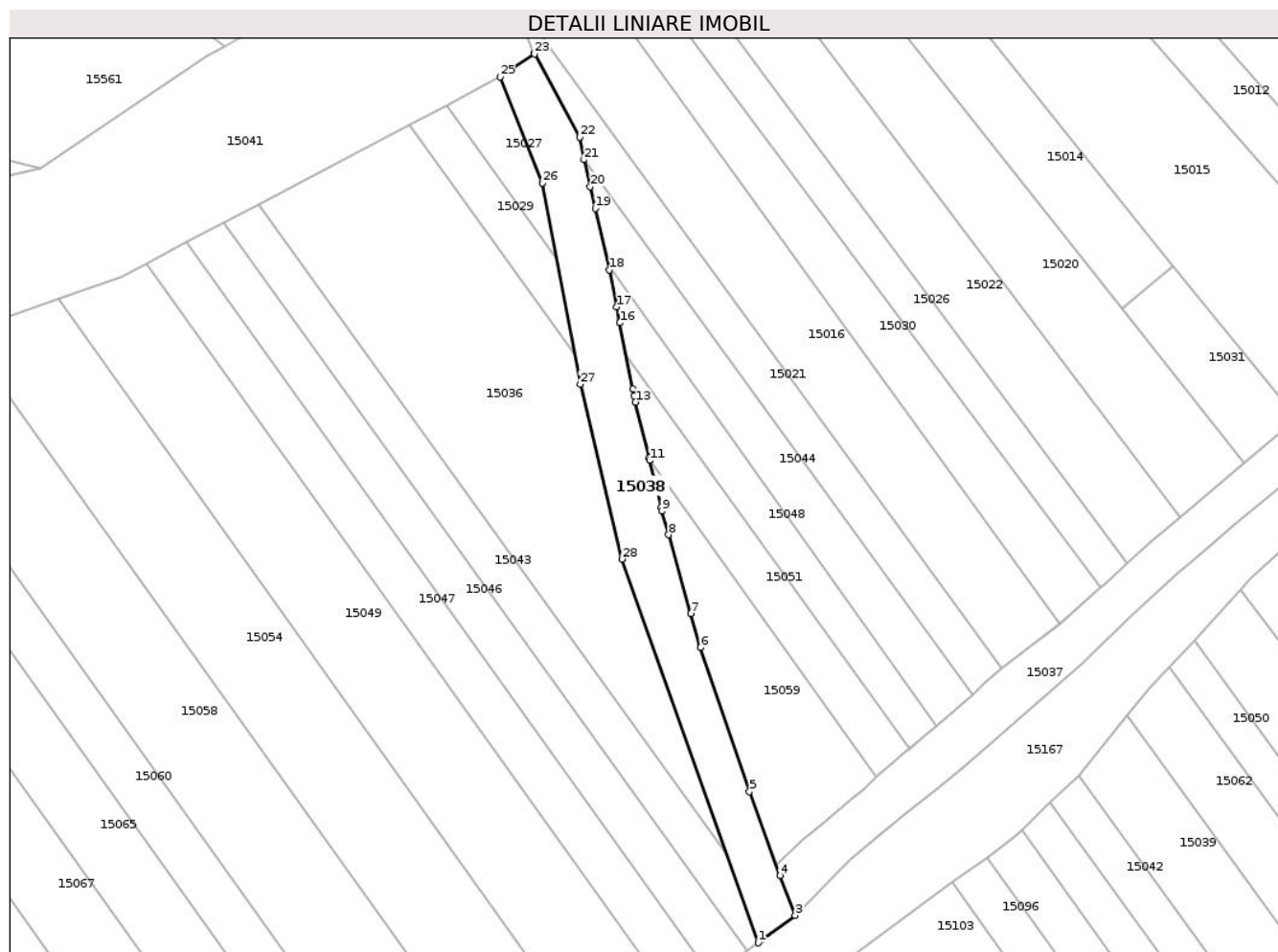
Inscrieri privind dezmembramintele dreptului de proprietate, drepturi reale de garanție și sarcini	Referințe
NU SUNT	

Anexa Nr. 1 La Partea I

Teren

Nr cadastral	Suprafața (mp)*	Observații / Referințe
	447	

* Suprafața este determinată în planul de proiecție Stereo 70.



Date referitoare la teren

Crt	Categorie folosință	Intravilan	Suprafața (mp)	Tarla	Parcelă	Nr. topo	Observații / Referințe
1	drum	NU	447	55	1503/2	-	

Lungime Segmente

1) Valorile lungimilor segmentelor sunt obținute din proiecție în plan.

Punct început	X / Y	Punct sfârșit	X / Y	Lungime segment (** (m)
1	418.259,624 500.171,356	2	418.260,032 500.171,656	0.506
3	418.263,419 500.174,165	4	418.261,856 500.178,24	4.364
5	418.258,73 500.186,856	6	418.253,716 500.201,622	15.593
7	418.252,725 500.205,116	8	418.250,441 500.213,172	8.374
9	418.249,749 500.215,614	10	418.249,655 500.215,999	0.396

Punct început	X / Y	Punct sfârșit	X / Y	Lungime segment (** (m)
2	418.260,032 500.171,656	3	418.263,419 500.174,165	4.215
4	418.261,856 500.178,24	5	418.258,73 500.186,856	9.166
6	418.253,716 500.201,622	7	418.252,725 500.205,116	3.632
8	418.250,441 500.213,172	9	418.249,749 500.215,614	2.538
10	418.249,655 500.215,999	11	418.248,495 500.220,783	4.923

Punct început	X / Y	Punct sfârșit	X / Y	Lungime segment (** (m)
11	418.248,495 500.220,783	12	418.248,43 500.221,055	0.28
13	418.247,041 500.226,782	14	418.246,882 500.227,438	0.674
15	418.246,751 500.228,109	16	418.245,424 500.234,904	6.923
17	418.245,107 500.236,527	18	418.244,365 500.240,33	3.875
19	418.242,915 500.246,61	20	418.242,395 500.248,859	2.308
21	418.241,762 500.251,601	22	418.241,325 500.253,937	2.376
23	418.236,667 500.262,458	24	418.236,631 500.262,531	0.082
25	418.233,156 500.260,103	26	418.237,486 500.249,239	11.695
27	418.241,372 500.228,604	28	418.245,64 500.210,692	18.413

Punct început	X / Y	Punct sfârșit	X / Y	Lungime segment (** (m)
12	418.248,43 500.221,055	13	418.247,041 500.226,782	5.893
14	418.246,882 500.227,438	15	418.246,751 500.228,109	0.684
16	418.245,424 500.234,904	17	418.245,107 500.236,527	1.654
18	418.244,365 500.240,33	19	418.242,915 500.246,61	6.446
20	418.242,395 500.248,859	21	418.241,762 500.251,601	2.815
22	418.241,325 500.253,937	23	418.236,667 500.262,458	9.711
24	418.236,631 500.262,531	25	418.233,156 500.260,103	4.239
26	418.237,486 500.249,239	27	418.241,372 500.228,604	20.998
28	418.245,64 500.210,692	1	418.259,624 500.171,356	41.748

** Lungimile segmentelor sunt determinate în planul de proiecție Stereo 70 și sunt rotunjite la 1 milimetru.

*** Distanța dintre puncte este formată din segmente cumulate ce sunt mai mici decât valoarea 1 milimetru.

**DATE DESPRE IMOBILUL NR. 15039**

Oficiul de Cadastru și Publicitate Imobiliară SIBIU
Biroul de Cadastru și Publicitate Imobiliară Sibiu

A. Partea I. Descrierea imobilului

TEREN Extravilan

Adresa: Jud. Sibiu

Nr. Crt	Nr cadastral Nr. topografic	Suprafața* (mp)	Observații / Referințe
A1		719	Sector cadastral:76 Teren neimprejmuit;

B. Partea II. Proprietari și acte

Inscrieri privitoare la dreptul de proprietate și alte drepturi reale	Referințe
/	
Act Administrativ nr. 1425/45, din 18/03/1999 emis de CJPSDPAT (titlu de proprietate);	
B1	A1
Intabulare, drept de PROPRIETATE, dobandit prin Reconstituire, cota actuala 1/1	
1) CAZAN NICOLAE, CNP NEIDENTIFICAT	

C. Partea III. SARCINI .

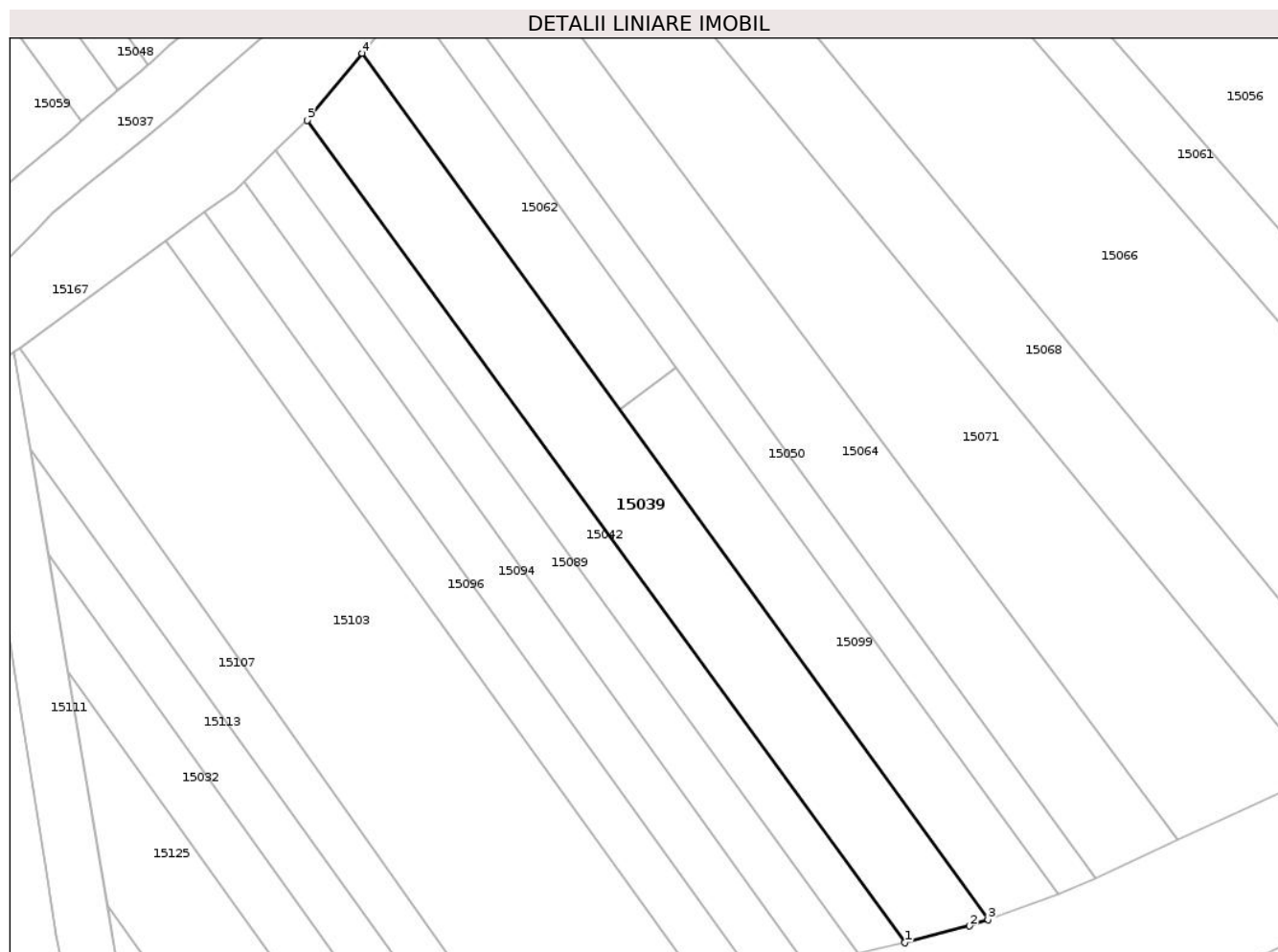
Inscrieri privind dezmembramintele dreptului de proprietate, drepturi reale de garanție și sarcini	Referințe
NU SUNT	

Anexa Nr. 1 La Partea I

Teren

Nr cadastral	Suprafața (mp)*	Observații / Referințe
	719	

* Suprafața este determinată în planul de proiecție Stereo 70.



Date referitoare la teren

Crt	Categorie folosință	Intra vilan	Suprafața (mp)	Tarla	Parcelă	Nr. topo	Observații / Referințe
1	arabil	NU	719	55	1499/85/2	-	DIFERENȚA DE SUPRAFAȚA SE REGASEȘTE LA ID 15016, AFERENT PARCELEI 1499/85/1

Lungime Segmente

1) Valorile lungimilor segmentelor sunt obținute din proiecție în plan.

Punct început	X / Y	Punct sfârșit	X / Y	Lungime segment (** (m)
1	418.347,164 500.113,289	2	418.353,085 500.114,829	6.117
2	418.353,085 500.114,829	3	418.354,783 500.115,422	1.799
3	418.354,783 500.115,422	4	418.297,506 500.194,637	97.753
4	418.297,506 500.194,637	5	418.292,503 500.188,51	7.91
5	418.292,503 500.188,51	1	418.347,164 500.113,289	92.985

**** Lungimile segmentelor sunt determinate în planul de proiecție Stereo 70 și sunt rotunjite la 1 milimetru.**

***** Distanța dintre puncte este formată din segmente cumulate ce sunt mai mici decât valoarea 1 milimetru.**

**DATE DESPRE IMOBILUL NR. 15040**

Oficiul de Cadastru și Publicitate Imobiliară SIBIU
Biroul de Cadastru și Publicitate Imobiliară Sibiu

A. Partea I. Descrierea imobilului

TEREN Extravilan

Adresa: Jud. Sibiu

Nr. Crt	Nr cadastral Nr. topografic	Suprafața* (mp)	Observații / Referințe
A1		668	Sector cadastral:76 Teren neimprejmuit;

B. Partea II. Proprietari și acte

Inscrieri privitoare la dreptul de proprietate și alte drepturi reale	Referințe
/	
Act Administrativ nr. 1443/45, din 19/03/1999 emis de CJPSDPAT (titlu de proprietate);	
B1	A1
Intabulare, drept de PROPRIETATE, dobandit prin Reconstituire, cota actuala 1/1	
1) VOICU NICOLAE, CNP NEIDENTIFICAT	

C. Partea III. SARCINI .

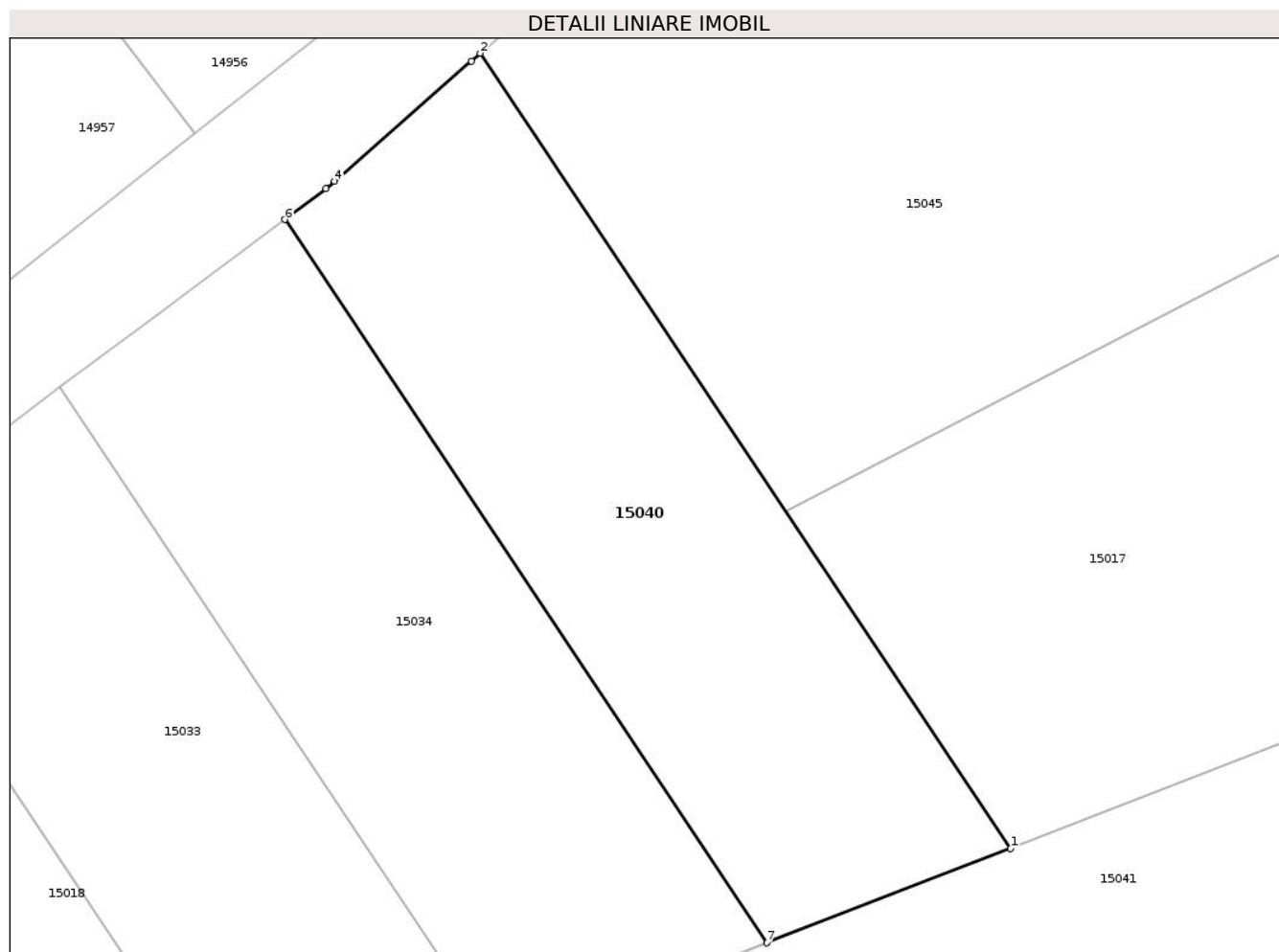
Inscrieri privind dezmembramintele dreptului de proprietate, drepturi reale de garanție și sarcini	Referințe
NU SUNT	

Anexa Nr. 1 La Partea I

Teren

Nr cadastral	Suprafața (mp)*	Observații / Referințe
	668	

* Suprafața este determinată în planul de proiecție Stereo 70.



Date referitoare la teren

Crt	Categorie folosință	Intravilan	Suprafața (mp)	Tarla	Parcelă	Nr. topo	Observații / Referințe
1	arabil	NU	668	55	1488/4	-	

Lungime Segmente

1) Valorile lungimilor segmentelor sunt obținute din proiecție în plan.

Punct început	X / Y	Punct sfârșit	X / Y	Lungime segment (** (m)
1	418.058,814 500.211,024	2	418.030,364 500.253,642	51.241
2	418.030,364 500.253,642	3	418.029,891 500.253,226	0.63
3	418.029,891 500.253,226	4	418.022,542 500.246,781	9.775
4	418.022,542 500.246,781	5	418.022,085 500.246,381	0.607
5	418.022,085 500.246,381	6	418.019,869 500.244,728	2.765

Punct început	X / Y	Punct sfârșit	X / Y	Lungime segment (** (m)
6	418.019,869 500.244,728	7	418.045,746 500.205,963	46.608
7	418.045,746 500.205,963	1	418.058,814 500.211,024	14.013

** Lungimile segmentelor sunt determinate în planul de proiecție Stereo 70 și sunt rotunjite la 1 milimetru.

*** Distanța dintre puncte este formată din segmente cumulate ce sunt mai mici decât valoarea 1 milimetru.

**DATE DESPRE IMOBILUL NR. 15041**

Oficiul de Cadastru și Publicitate Imobiliară SIBIU
Biroul de Cadastru și Publicitate Imobiliară Sibiu

A. Partea I. Descrierea imobilului

TEREN Necunoscut

Adresa: Loc. Bogatu Român, Jud. Sibiu

Nr. Crt	Nr cadastral Nr. topografic	Suprafața* (mp)	Observații / Referințe
A1		7.423	Sector cadastral:76 Teren neimprejmuit;

B. Partea II. Proprietari și acte

Inscrieri privitoare la dreptul de proprietate și alte drepturi reale		Referințe
/		
Act Normativ nr. 7, din 13/03/1996 emis de PARLAMENTUL ROMÂNIEI (lege);		
B1	Inscrierea posesiei, drept de PROPRIETATE, dobandit prin Constituire, cota actuala 1/1 1) NEIDENTIFICAT NEIDENTIFICAT	A1
B2	se noteaza mentiunea de proprietar neidentificat	A1

C. Partea III. SARCINI .

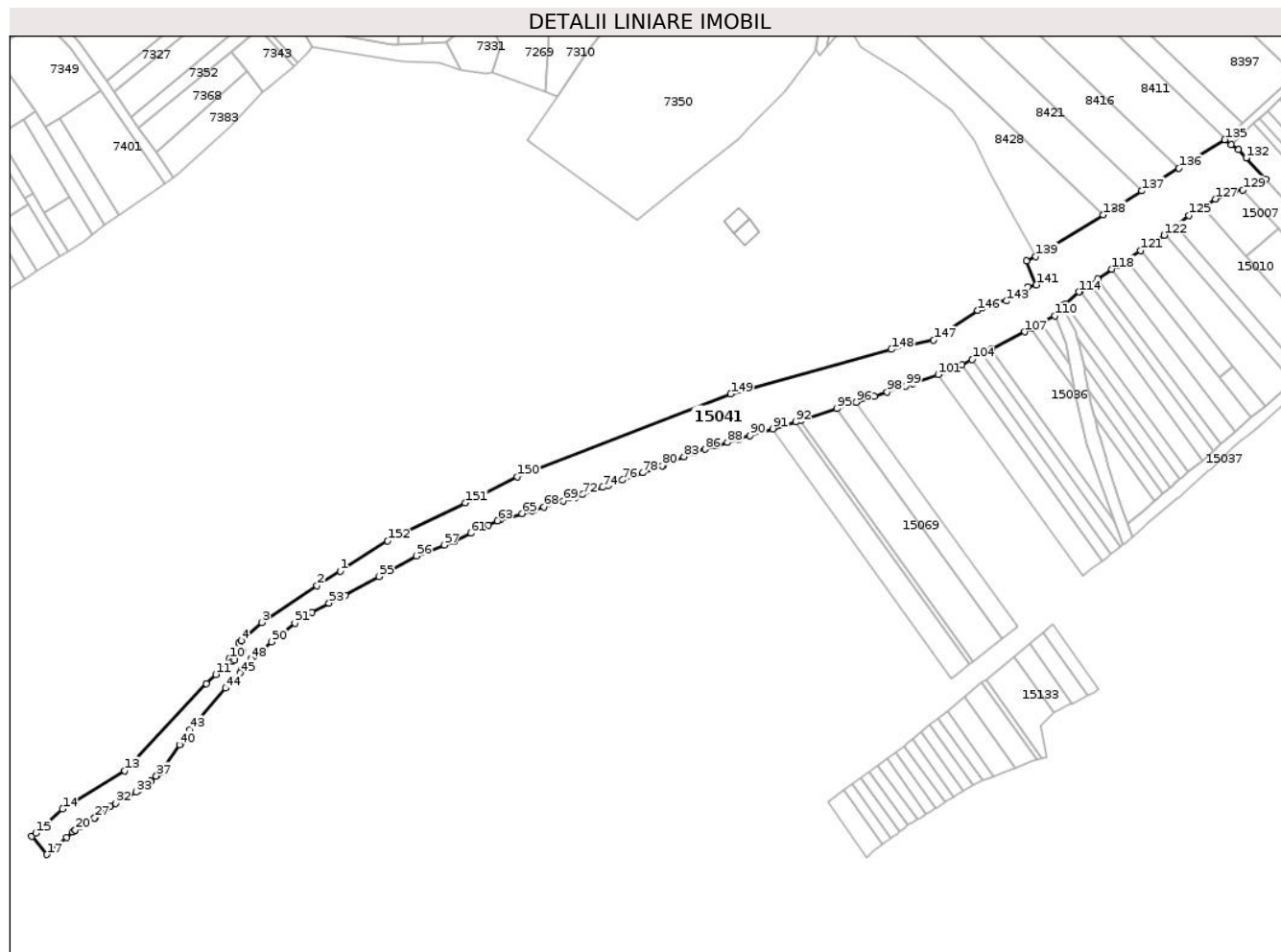
Inscrieri privind dezmembramintele dreptului de proprietate, drepturi reale de garanție și sarcini	Referințe
NU SUNT	

Anexa Nr. 1 La Partea I

Teren

Nr cadastral	Suprafața (mp)*	Observații / Referințe
	7.423	

* Suprafața este determinată în planul de proiecție Stereo 70.



Date referitoare la teren

Crt	Categorie folosință	Intravilan	Suprafața (mp)	Tarla	Parcelă	Nr. topo	Observații / Referințe
1	ape curgătoare	NU	6.097	55	1495	-	PARAU
2	ape curgătoare	DA	1.326	55	1495	-	PARAU

Lungime Segmente

1) Valorile lungimilor segmentelor sunt obținute din proiecție în plan.

Punct început	X / Y	Punct sfârșit	X / Y	Lungime segment	Punct început	X / Y	Punct sfârșit	X / Y	Lungime segment	Punct început	X / Y	Punct sfârșit	X / Y	Lungime segment
1	417.955,637 500.161,064	2	417.946,596 500.155,481	10.626	2	417.946,596 500.155,481	3	417.925,074 500.141,236	25.809	3	417.925,074 500.141,236	4	417.917,153 500.134,169	10.615
4	417.917,153 500.134,169	5	417.916,237 500.133,08	1.423	5	417.916,237 500.133,08	6	417.916,407 500.132,89	0.255	6	417.916,407 500.132,89	7	417.917,829 500.130,046	3.18
7	417.917,829 500.130,046	8	417.914,489 500.126,501	4.871	8	417.914,489 500.126,501	9	417.913,657 500.126,043	0.95	9	417.913,657 500.126,043	10	417.912,593 500.127,037	1.456
10	417.912,593 500.127,037	11	417.907,335 500.121,026	7.986	11	417.907,335 500.121,026	12	417.903,572 500.117,535	5.133	12	417.903,572 500.117,535	13	417.871,988 500.083,687	46.295

Punct început	X / Y	Punct sfârșit	X / Y	Lungime segment	Punct început	X / Y	Punct sfârșit	X / Y	Lungime segment	Punct început	X / Y	Punct sfârșit	X / Y	Lungime segment
112	418.235,919 500.264,086	113	418.237,23 500.264,849	1.517	113	418.237,23 500.264,849	114	418.242,392 500.269,363	6.857	114	418.242,392 500.269,363	115	418.243,052 500.269,819	0.802
115	418.243,052 500.269,819	116	418.246,656 500.272,313	4.383	116	418.246,656 500.272,313	117	418.249,728 500.274,439	3.736	117	418.249,728 500.274,439	118	418.255,222 500.278,241	6.682
118	418.255,222 500.278,241	119	418.257,522 500.279,833	2.797	119	418.257,522 500.279,833	120	418.260,849 500.281,964	3.951	120	418.260,849 500.281,964	121	418.266,295 500.285,454	6.468
121	418.266,295 500.285,454	122	418.275,459 500.291,325	10.883	122	418.275,459 500.291,325	123	418.275,874 500.291,658	0.532	123	418.275,874 500.291,658	124	418.280,007 500.294,964	5.292
124	418.280,007 500.294,964	125	418.285,054 500.299,002	6.464	125	418.285,054 500.299,002	126	418.290,485 500.302,387	6.399	126	418.290,485 500.302,387	127	418.295,438 500.305,475	5.837
127	418.295,438 500.305,475	128	418.302,846 500.308,375	7.956	128	418.302,846 500.308,375	129	418.306,048 500.308,897	3.244	129	418.306,048 500.308,897	130	418.312,806 500.312,069	7.466
130	418.312,806 500.312,069	131	418.314,95 500.313,043	2.355	131	418.314,95 500.313,043	132	418.307,345 500.321,323	11.243	132	418.307,345 500.321,323	133	418.304,405 500.324,525	4.347
133	418.304,405 500.324,525	134	418.301,561 500.326,579	3.508	134	418.301,561 500.326,579	135	418.299,012 500.328,421	3.146	135	418.299,012 500.328,421	136	418.281,208 500.317,418	20.929
136	418.281,208 500.317,418	137	418.266,847 500.308,544	16.882	137	418.266,847 500.308,544	138	418.251,865 500.299,285	17.612	138	418.251,865 500.299,285	139	418.225,7 500.283,116	30.758
139	418.225,7 500.283,116	140	418.222,088 500.281,377	4.008	140	418.222,088 500.281,377	141	418.225,833 500.272,112	9.993	141	418.225,833 500.272,112	142	418.222,554 500.271,452	3.345
142	418.222,554 500.271,452	143	418.214,243 500.265,864	10.015	143	418.214,243 500.265,864	144	418.209,253 500.265,754	4.992	144	418.209,253 500.265,754	145	418.204,949 500.263,252	4.978
145	418.204,949 500.263,252	146	418.203,117 500.262,188	2.118	146	418.203,117 500.262,188	147	418.185,991 500.250,724	20.609	147	418.185,991 500.250,724	148	418.169,622 500.247,065	16.773
148	418.169,622 500.247,065	149	418.107,237 500.229,78	64.735	149	418.107,237 500.229,78	150	418.024,268 500.197,644	88.975	150	418.024,268 500.197,644	151	418.004,212 500.187,55	22.453
151	418.004,212 500.187,55	152	417.974,035 500.172,802	33.588	152	417.974,035 500.172,802	1	417.955,637 500.161,064	21.824					

** Lungimile segmentelor sunt determinate în planul de proiecție Stereo 70 și sunt rotunjite la 1 milimetru.

*** Distanța dintre puncte este formată din segmente cumulate ce sunt mai mici decât valoarea 1 milimetru.

**DATE DESPRE IMOBILUL NR. 15042**

Oficiul de Cadastru și Publicitate Imobiliară SIBIU
Biroul de Cadastru și Publicitate Imobiliară Sibiu

A. Partea I. Descrierea imobilului

TEREN Extravilan

Adresa: Jud. Sibiu

Nr. Crt	Nr cadastral Nr. topografic	Suprafața* (mp)	Observații / Referințe
A1		366	Sector cadastral:76 Teren neimprejmuit;

B. Partea II. Proprietari și acte

Inscrieri privitoare la dreptul de proprietate și alte drepturi reale	Referințe
/	
Act Administrativ nr. 1894/45, din 13/12/2002 emis de CJPSDPAT (titlu de proprietate);	
B1	A1
Intabulare, drept de PROPRIETATE, dobandit prin Reconstituire, cota actuala 1/1	
1) SOAITA ANA, CNP NEIDENTIFICAT	
2) COSMA NICOLAE, CNP NEIDENTIFICAT	

C. Partea III. SARCINI .

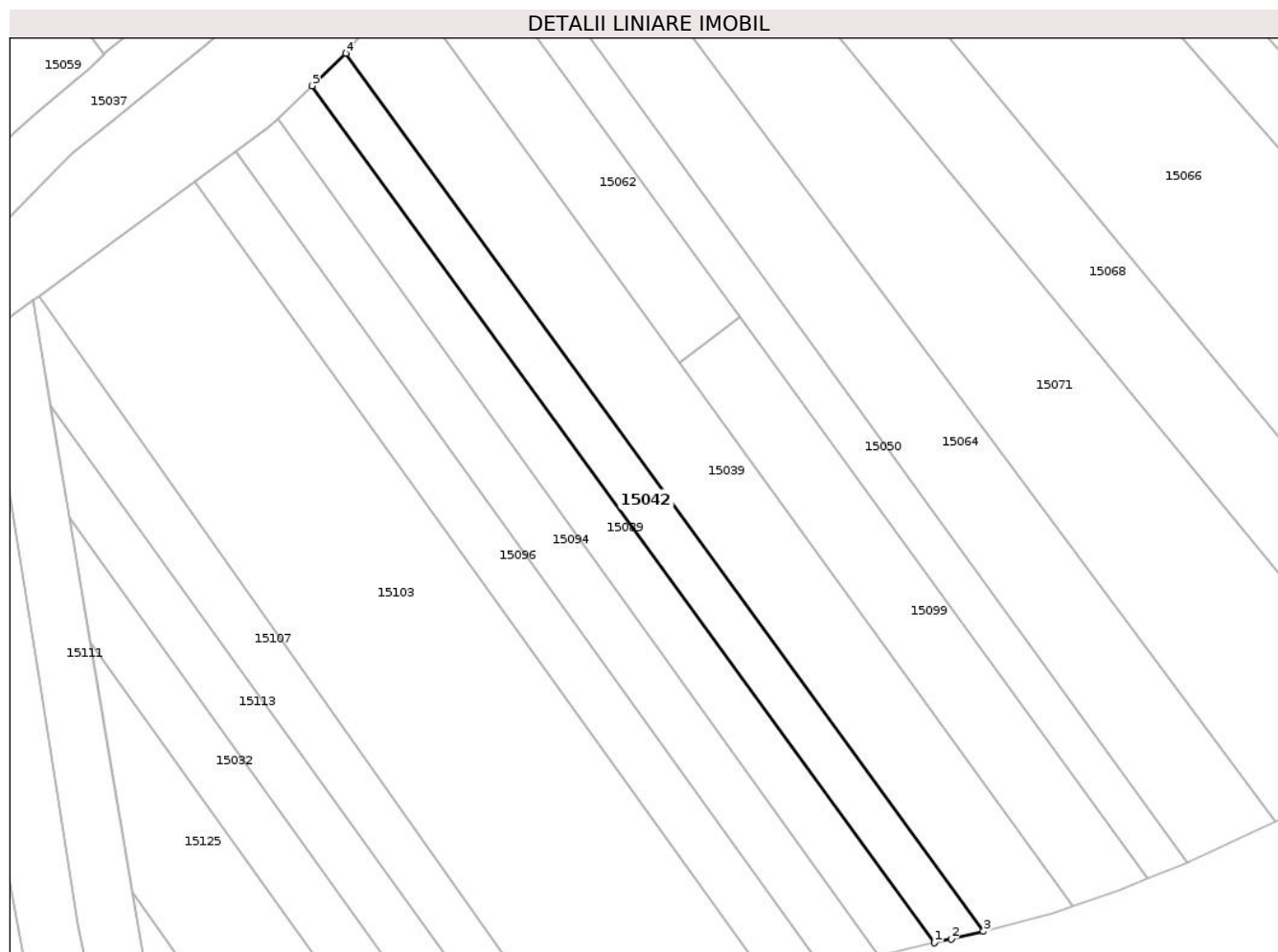
Inscrieri privind dezmembramintele dreptului de proprietate, drepturi reale de garanție și sarcini	Referințe
NU SUNT	

Anexa Nr. 1 La Partea I

Teren

Nr cadastral	Suprafața (mp)*	Observații / Referințe
	366	

* Suprafața este determinată în planul de proiecție Stereo 70.



Date referitoare la teren

Crt	Categorie folosință	Intra vilan	Suprafața (mp)	Tarla	Parcelă	Nr. topo	Observații / Referințe
1	arabil	NU	366	55	1499/84/2	-	DIFERENȚA DE SUPRAFAȚA SE REGĂSEȘTE LA ID 15021 AFERENT PARCELEI 1499/84/1

Lungime Segmente

1) Valorile lungimilor segmentelor sunt obținute din proiecție în plan.

Punct început	X / Y	Punct sfârșit	X / Y	Lungime segment (** (m)
1	418.342,954 500.112,316	2	418.344,387 500.112,648	1.471
2	418.344,387 500.112,648	3	418.347,164 500.113,289	2.85
3	418.347,164 500.113,289	4	418.292,503 500.188,51	92.985
4	418.292,503 500.188,51	5	418.289,594 500.185,719	4.031
5	418.289,594 500.185,719	1	418.342,954 500.112,316	90.748

**** Lungimile segmentelor sunt determinate în planul de proiecție Stereo 70 și sunt rotunjite la 1 milimetru.**

***** Distanța dintre puncte este formată din segmente cumulate ce sunt mai mici decât valoarea 1 milimetru.**

**DATE DESPRE IMOBILUL NR. 15043**

Oficiul de Cadastru și Publicitate Imobiliară SIBIU
Biroul de Cadastru și Publicitate Imobiliară Sibiu

A. Partea I. Descrierea imobilului

TEREN Extravilan

Adresa: Jud. Sibiu

Nr. Crt	Nr cadastral Nr. topografic	Suprafața* (mp)	Observații / Referințe
A1		359	Sector cadastral:76 Teren neimprejmuit;

B. Partea II. Proprietari și acte

Inscrieri privitoare la dreptul de proprietate și alte drepturi reale	Referințe
/	
Act Administrativ nr. 1626/45, din 30/11/2000 emis de CJPSDPAT (titlu de proprietate);	
B1	A1
Intabulare, drept de PROPRIETATE, dobandit prin Reconstituire, cota actuala 1/1 1) COSMA DUMITRU, CNP NEIDENTIFICAT	

C. Partea III. SARCINI .

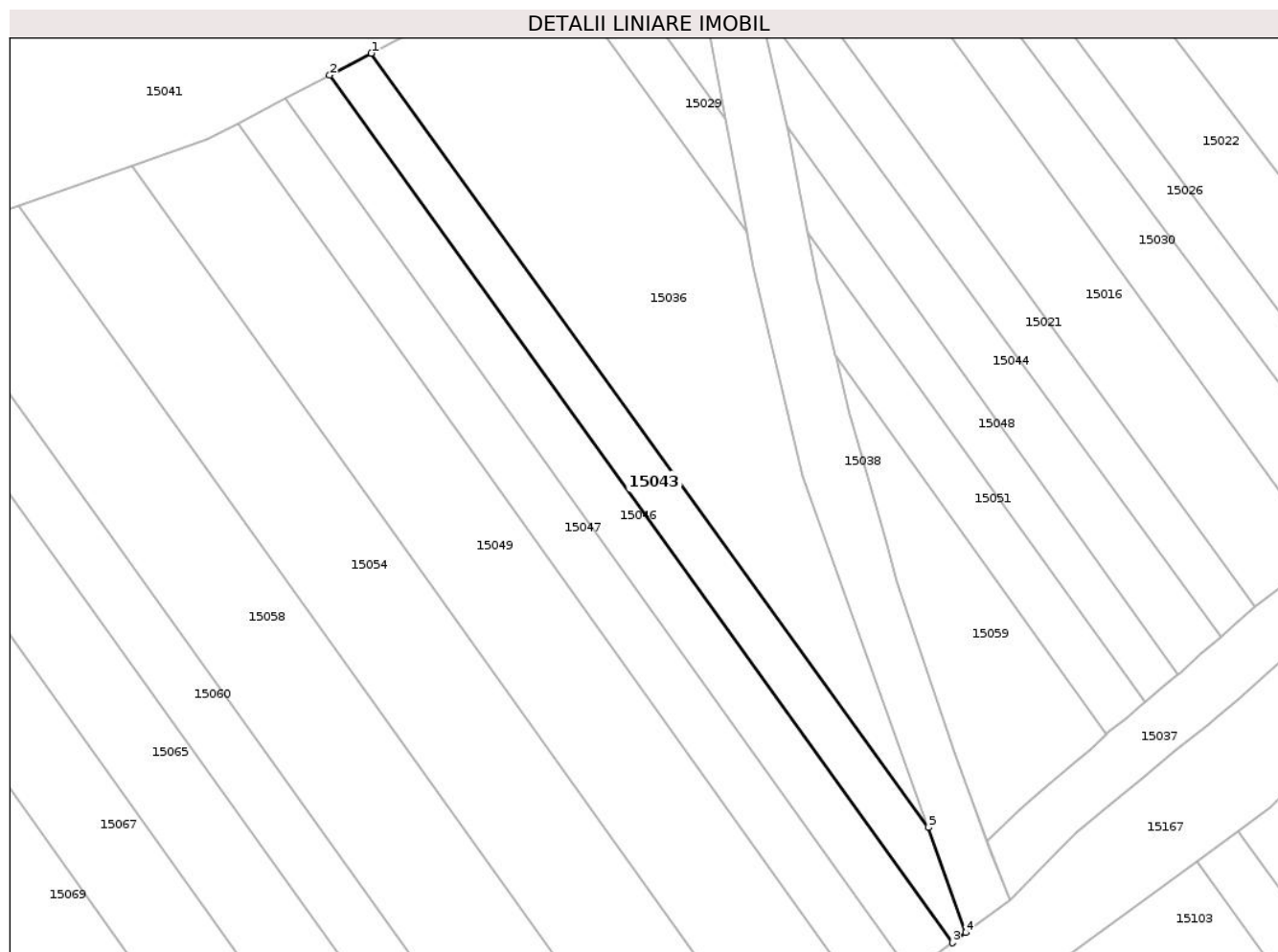
Inscrieri privind dezmembramintele dreptului de proprietate, drepturi reale de garanție și sarcini	Referințe
NU SUNT	

Anexa Nr. 1 La Partea I

Teren

Nr cadastral	Suprafața (mp)*	Observații / Referințe
	359	

* Suprafața este determinată în planul de proiecție Stereo 70.



Date referitoare la teren

Crt	Categorie folosință	Intravilan	Suprafața (mp)	Tarla	Parcelă	Nr. topo	Observații / Referințe
1	arabil	NU	359	55	1499/79/1	-	DIFERENȚA DE SUPRAFAȚA SE REGĂSEȘTE LA ID 15107 AFERENT PARCELEI 1499/79/2

Lungime Segmente

1) Valorile lungimilor segmentelor sunt obținute din proiecție în plan.

Punct început	X / Y	Punct sfârșit	X / Y	Lungime segment (** (m)
1	418.208,432 500.247,065	2	418.204,858 500.245,182	4.04
2	418.204,858 500.245,182	3	418.258,489 500.170,484	91.956
3	418.258,489 500.170,484	4	418.259,624 500.171,356	1.432
4	418.259,624 500.171,356	5	418.256,405 500.180,412	9.611
5	418.256,405 500.180,412	1	418.208,432 500.247,065	82.122

**** Lungimile segmentelor sunt determinate în planul de proiecție Stereo 70 și sunt rotunjite la 1 milimetru.**

***** Distanța dintre puncte este formată din segmente cumulate ce sunt mai mici decât valoarea 1 milimetru.**

**DATE DESPRE IMOBILUL NR. 15044**

Oficiul de Cadastru și Publicitate Imobiliară SIBIU
Biroul de Cadastru și Publicitate Imobiliară Sibiu

A. Partea I. Descrierea imobilului

TEREN Extravilan

Adresa: Jud. Sibiu

Nr. Crt	Nr cadastral Nr. topografic	Suprafața* (mp)	Observații / Referințe
A1		287	Sector cadastral:76 Teren neimprejmuit;

B. Partea II. Proprietari și acte

Inscrieri privitoare la dreptul de proprietate și alte drepturi reale	Referințe
/	
Act Administrativ nr. 1521/45, din 12/07/2000 emis de CJPSDPAT (titlu de proprietate);	
B1	A1
Intabulare, drept de PROPRIETATE, dobandit prin Reconstituire, cota actuala 1/1 1) MICU ANA, CNP NEIDENTIFICAT	

C. Partea III. SARCINI .

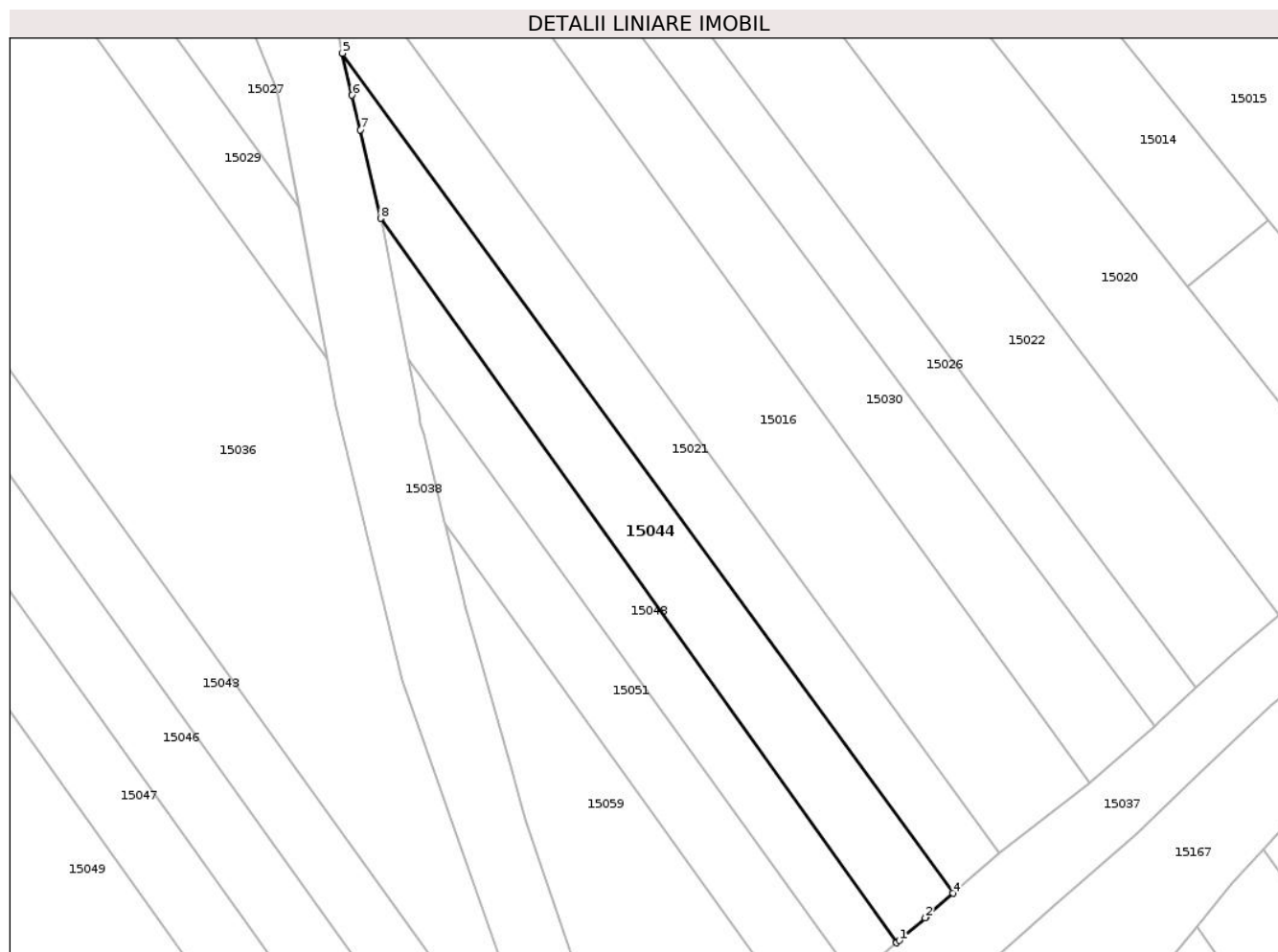
Inscrieri privind dezmembramintele dreptului de proprietate, drepturi reale de garanție și sarcini	Referințe
NU SUNT	

Anexa Nr. 1 La Partea I

Teren

Nr cadastral	Suprafața (mp)*	Observații / Referințe
	287	

* Suprafața este determinată în planul de proiecție Stereo 70.



Date referitoare la teren

Crt	Categorie folosință	Intravilan	Suprafața (mp)	Tarla	Parcelă	Nr. topo	Observații / Referințe
1	arabil	NU	287	55	1499/83/2	-	DIFERENȚA DE SUPRAFAȚA SE REGĂSEȘTE LA ID 15089 AFERENT PARCELEI 1499/83/3

Lungime Segmente

1) Valorile lungimilor segmentelor sunt obținute din proiecție în plan.

Punct început	X / Y	Punct sfârșit	X / Y	Lungime segment (** (m)
1	418.278,113 500.193,741	2	418.279,789 500.195,222	2.236
2	418.279,789 500.195,222	3	418.279,904 500.195,326	0.155
3	418.279,904 500.195,326	4	418.281,602 500.196,815	2.259
4	418.281,602 500.196,815	5	418.241,762 500.251,601	67.74
5	418.241,762 500.251,601	6	418.242,395 500.248,859	2.815

Punct început	X / Y	Punct sfârșit	X / Y	Lungime segment (** (m)
6	418.242,395 500.248,859	7	418.242,915 500.246,61	2.308
7	418.242,915 500.246,61	8	418.244,25 500.240,827	5.936
8	418.244,25 500.240,827	9	418.277,933 500.193,59	58.016
9	418.277,933 500.193,59	1	418.278,113 500.193,741	0.235

** Lungimile segmentelor sunt determinate în planul de proiecție Stereo 70 și sunt rotunjite la 1 milimetru.

*** Distanța dintre puncte este formată din segmente cumulate ce sunt mai mici decât valoarea 1 milimetru.

**DATE DESPRE IMOBILUL NR. 15045**

Oficiul de Cadastru și Publicitate Imobiliară SIBIU
Biroul de Cadastru și Publicitate Imobiliară Sibiu

A. Partea I. Descrierea imobilului

TEREN Extravilan

Adresa: Jud. Sibiu

Nr. Crt	Nr cadastral Nr. topografic	Suprafața* (mp)	Observații / Referințe
A1		1.336	Sector cadastral:76 Teren neimprejmuit;

B. Partea II. Proprietari și acte

Inscrieri privitoare la dreptul de proprietate și alte drepturi reale	Referințe
/	
Act Administrativ nr. 1862/45, din 31/10/2002 emis de CJPSDPAT (titlu de proprietate);	
B1	A1
Intabulare, drept de PROPRIETATE, dobandit prin Reconstituire, cota actuala 1/1 1) VOICU MARIA, CNP NEIDENTIFICAT	

C. Partea III. SARCINI .

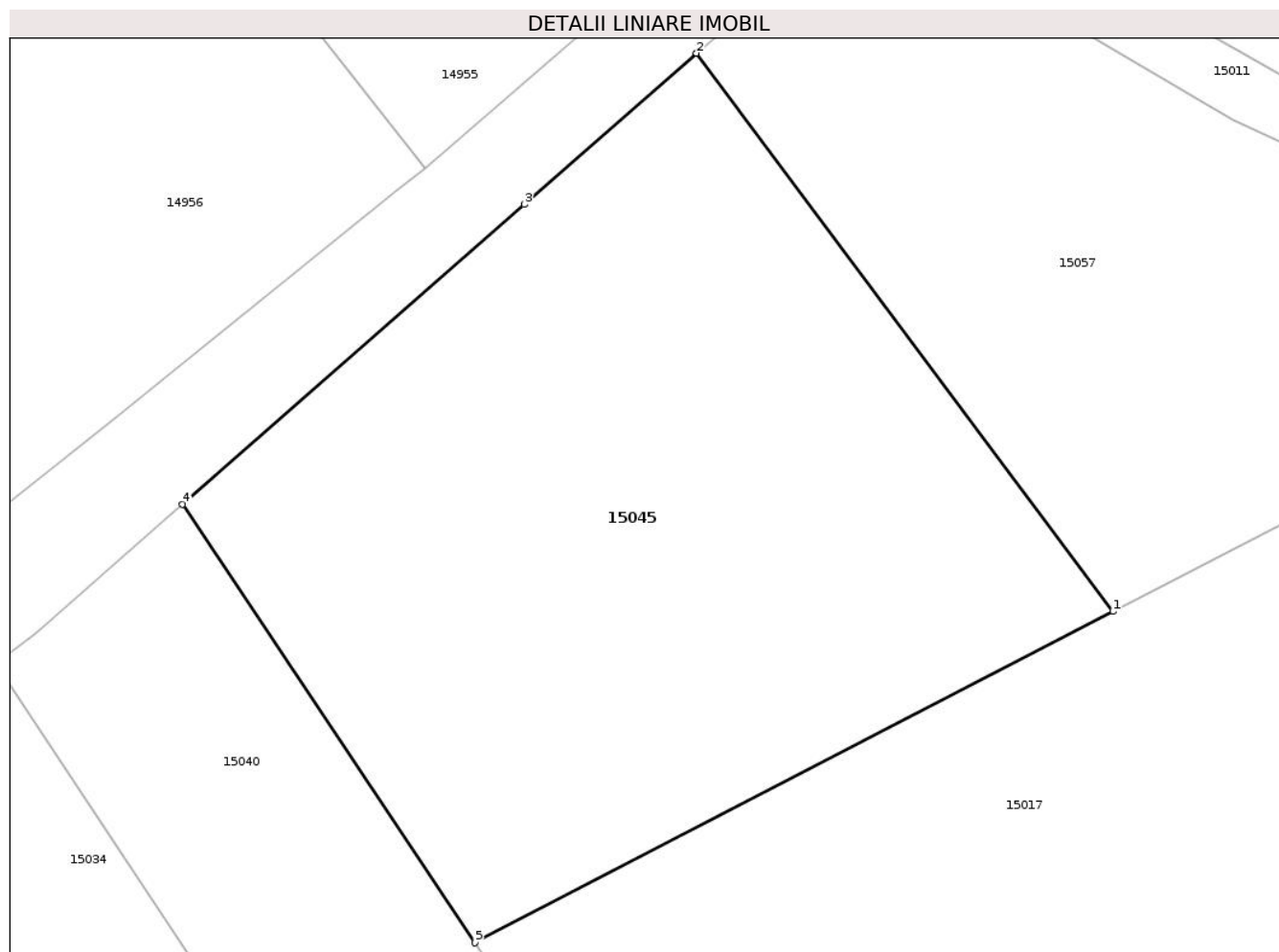
Inscrieri privind dezmembramintele dreptului de proprietate, drepturi reale de garanție și sarcini	Referințe
NU SUNT	

Anexa Nr. 1 La Partea I

Teren

Nr cadastral	Suprafața (mp)*	Observații / Referințe
	1.336	

* Suprafața este determinată în planul de proiecție Stereo 70.



Date referitoare la teren

Crt	Categorie folosință	Intravilan	Suprafața (mp)	Tarla	Parcelă	Nr. topo	Observații / Referințe
1	arabil	NU	1.336	55	1488/2	-	

Lungime Segmente

1) Valorile lungimilor segmentelor sunt obținute din proiecție în plan.

Punct început	X / Y	Punct sfârșit	X / Y	Lungime segment (** (m)
1	418.082,508 500.247,649	2	418.059,17 500.278,906	39.009
2	418.059,17 500.278,906	3	418.049,515 500.270,439	12.842
3	418.049,515 500.270,439	4	418.030,364 500.253,642	25.473
4	418.030,364 500.253,642	5	418.046,752 500.229,093	29.516
5	418.046,752 500.229,093	1	418.082,508 500.247,649	40.284

**** Lungimile segmentelor sunt determinate în planul de proiecție Stereo 70 și sunt rotunjite la 1 milimetru.**

***** Distanța dintre puncte este formată din segmente cumulate ce sunt mai mici decât valoarea 1 milimetru.**

**DATE DESPRE IMOBILUL NR. 15046**

Oficiul de Cadastru și Publicitate Imobiliară SIBIU
Biroul de Cadastru și Publicitate Imobiliară Sibiu

A. Partea I. Descrierea imobilului

TEREN Extravilan

Adresa: Jud. Sibiu

Nr. Crt	Nr cadastral Nr. topografic	Suprafața* (mp)	Observații / Referințe
A1		406	Sector cadastral:76 Teren neimprejmuit;

B. Partea II. Proprietari și acte

Inscrieri privitoare la dreptul de proprietate și alte drepturi reale	Referințe
/	
Act Administrativ nr. 1534/45, din 13/07/2000 emis de CJPSDPAT (titlu de proprietate);	
B1	A1
Intabulare, drept de PROPRIETATE, dobandit prin Reconstituire, cota actuala 1/1	
1) BUNESCU IOAN, CNP NEIDENTIFICAT	

C. Partea III. SARCINI .

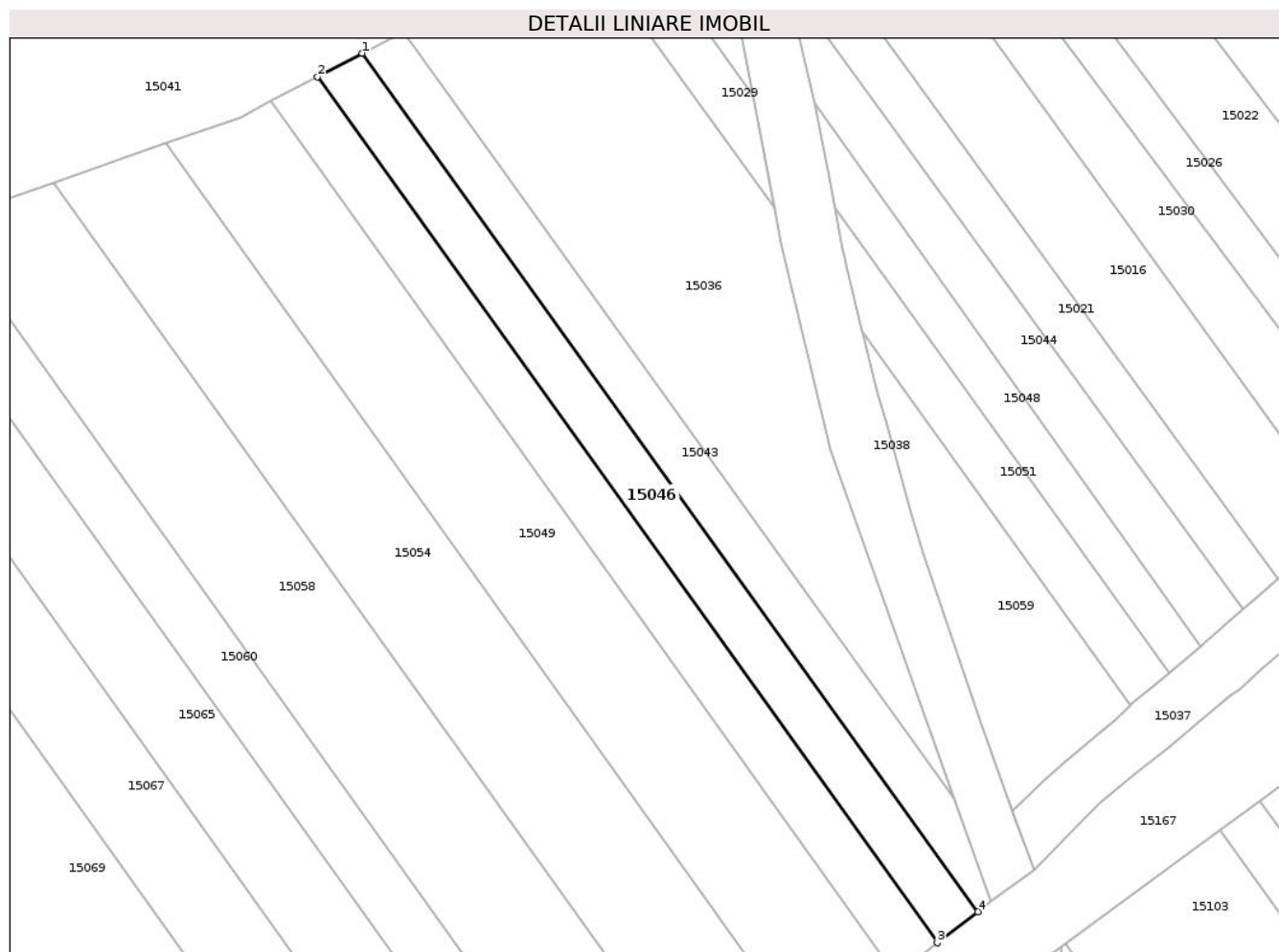
Inscrieri privind dezmembramintele dreptului de proprietate, drepturi reale de garanție și sarcini	Referințe
NU SUNT	

Anexa Nr. 1 La Partea I

Teren

Nr cadastral	Suprafața (mp)*	Observații / Referințe
	406	

* Suprafața este determinată în planul de proiecție Stereo 70.



Date referitoare la teren

Crt	Categorie folosință	Intra vilan	Suprafața (mp)	Tarla	Parcelă	Nr. topo	Observații / Referințe
1	arabil	NU	406	55	1499/78/1	-	DIFERENȚA DE SUPRAFAȚA SE REGASEȘTE LA ID 15113 AFERENT PARCELEI 1499/78/2

Lungime Segmente

1) Valorile lungimilor segmentelor sunt obținute din proiecție în plan.

Punct început	X / Y	Punct sfârșit	X / Y	Lungime segment (** (m)
1	418.204,858 500.245,182	2	418.200,986 500.243,142	4.376
2	418.200,986 500.243,142	3	418.254,952 500.167,771	92.699
3	418.254,952 500.167,771	4	418.258,489 500.170,484	4.457
4	418.258,489 500.170,484	1	418.204,858 500.245,182	91.956

**** Lungimile segmentelor sunt determinate în planul de proiecție Stereo 70 și sunt rotunjite la 1 milimetru.**

***** Distanța dintre puncte este formată din segmente cumulate ce sunt mai mici decât valoarea 1 milimetru.**

**DATE DESPRE IMOBILUL NR. 15047**

Oficiul de Cadastru și Publicitate Imobiliară SIBIU
Biroul de Cadastru și Publicitate Imobiliară Sibiu

A. Partea I. Descrierea imobilului

TEREN Extravilan

Adresa: Jud. Sibiu

Nr. Crt	Nr cadastral Nr. topografic	Suprafața* (mp)	Observații / Referințe
A1		424	Sector cadastral:76 Teren neimprijmit;

B. Partea II. Proprietari și acte

Inscrieri privitoare la dreptul de proprietate și alte drepturi reale		Referințe
/		
Act Administrativ nr. 1537/45, din 13/07/2000 emis de CJPSDPAT (titlu de proprietate);		
B1	Intabulare, drept de PROPRIETATE, dobandit prin Reconstituire, cota actuala 1/1	A1
	1) BUNESCU ANA , CNP NEIDENTIFICAT 2) BUNESCU SEVASTIAN , CNP NEIDENTIFICAT 3) ROTAR RAVECA , CNP NEIDENTIFICAT 4) BUNESCU NICOLAE , CNP NEIDENTIFICAT 5) BUNESCU DUMITRU , CNP NEIDENTIFICAT	

C. Partea III. SARCINI .

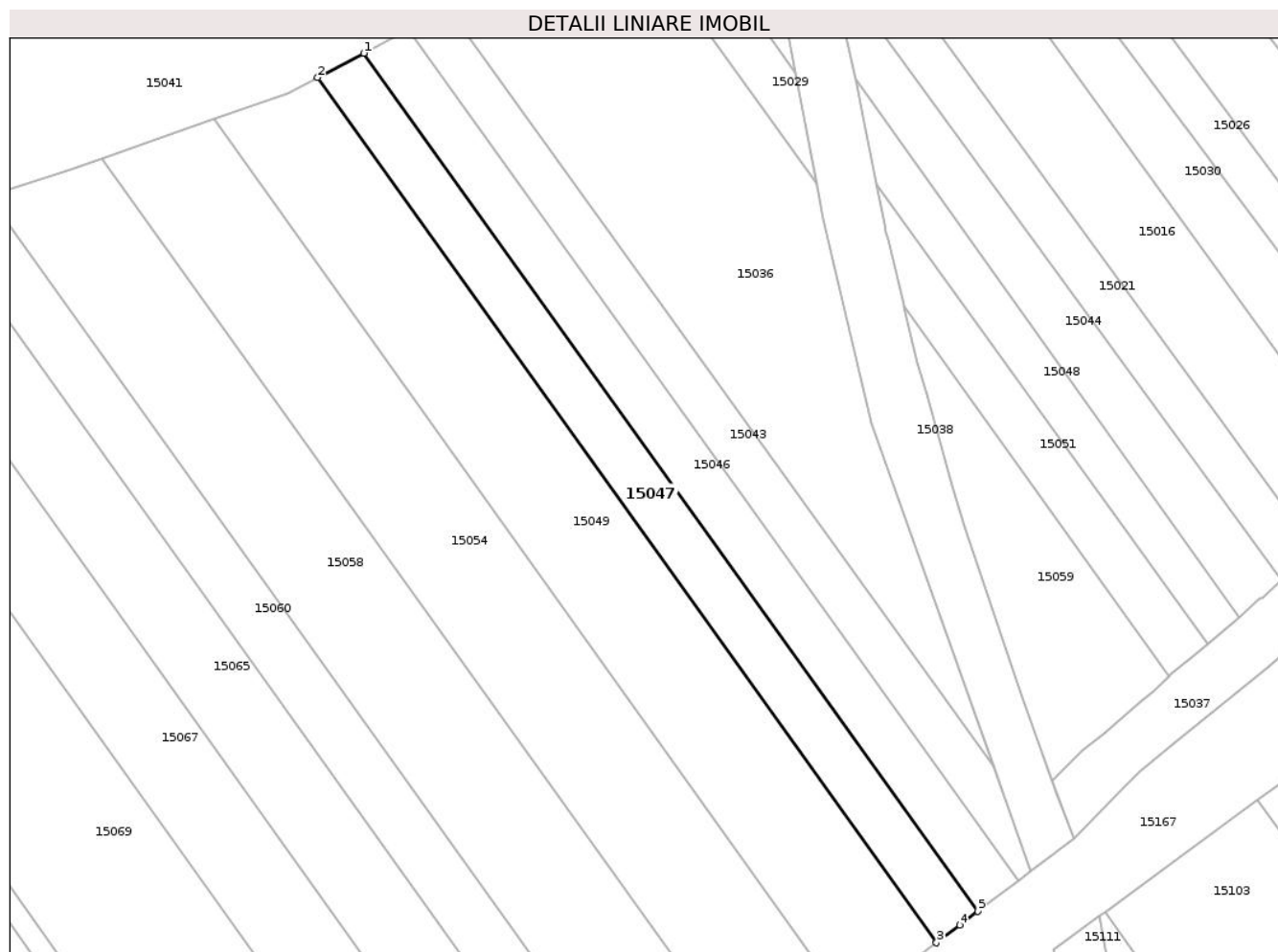
Inscrieri privind dezmembramintele dreptului de proprietate, drepturi reale de garanție și sarcini	Referințe
NU SUNT	

Anexa Nr. 1 La Partea I

Teren

Nr cadastral	Suprafața (mp)*	Observații / Referințe
	424	

* Suprafața este determinată în planul de proiecție Stereo 70.



Date referitoare la teren

Crt	Categorie folosință	Intravilan	Suprafața (mp)	Tarla	Parcelă	Nr. topo	Observații / Referințe
1	arabil	NU	424	55	1499/77/1	-	DIFERENȚA DE SUPRAFAȚA SE REGĂSEȘTE LA ID 15119 AFERENT PARCELEI 1499/77/2 ȘI LA ID 15032 AFERENT PARCELEI 1499/77/3

Lungime Segmente

1) Valorile lungimilor segmentelor sunt obținute din proiecție în plan.

Punct început	X / Y	Punct sfârșit	X / Y	Lungime segment (** (m))
1	418.200,986 500.243,142	2	418.196,922 500.241,001	4.593
2	418.196,922 500.241,001	3	418.251,325 500.165,011	93.457
3	418.251,325 500.165,011	4	418.253,383 500.166,568	2.58
4	418.253,383 500.166,568	5	418.254,952 500.167,771	1.978

Punct început	X / Y	Punct sfârșit	X / Y	Lungime segment (** (m)
5	418.254,952 500.167,771	1	418.200,986 500.243,142	92.699

** Lungimile segmentelor sunt determinate în planul de proiecție Stereo 70 și sunt rotunjite la 1 milimetru.

*** Distanța dintre puncte este formată din segmente cumulate ce sunt mai mici decât valoarea 1 milimetru.

**DATE DESPRE IMOBILUL NR. 15048**

Oficiul de Cadastru și Publicitate Imobiliară SIBIU
Biroul de Cadastru și Publicitate Imobiliară Sibiu

A. Partea I. Descrierea imobilului

TEREN Extravilan

Adresa: Jud. Sibiu

Nr. Crt	Nr cadastral Nr. topografic	Suprafața* (mp)	Observații / Referințe
A1		202	Sector cadastral:76 Teren neimprejmuit;

B. Partea II. Proprietari și acte

Inscrieri privitoare la dreptul de proprietate și alte drepturi reale	Referințe
/	
Act Administrativ nr. 1665/45, din 14/03/2001 emis de CJPSDPAT (titlu de proprietate);	
B1	A1
Intabulare, drept de PROPRIETATE, dobandit prin Reconstituire, cota actuala 1/1	
1) RAULEA DUMITRU, CNP NEIDENTIFICAT	

C. Partea III. SARCINI .

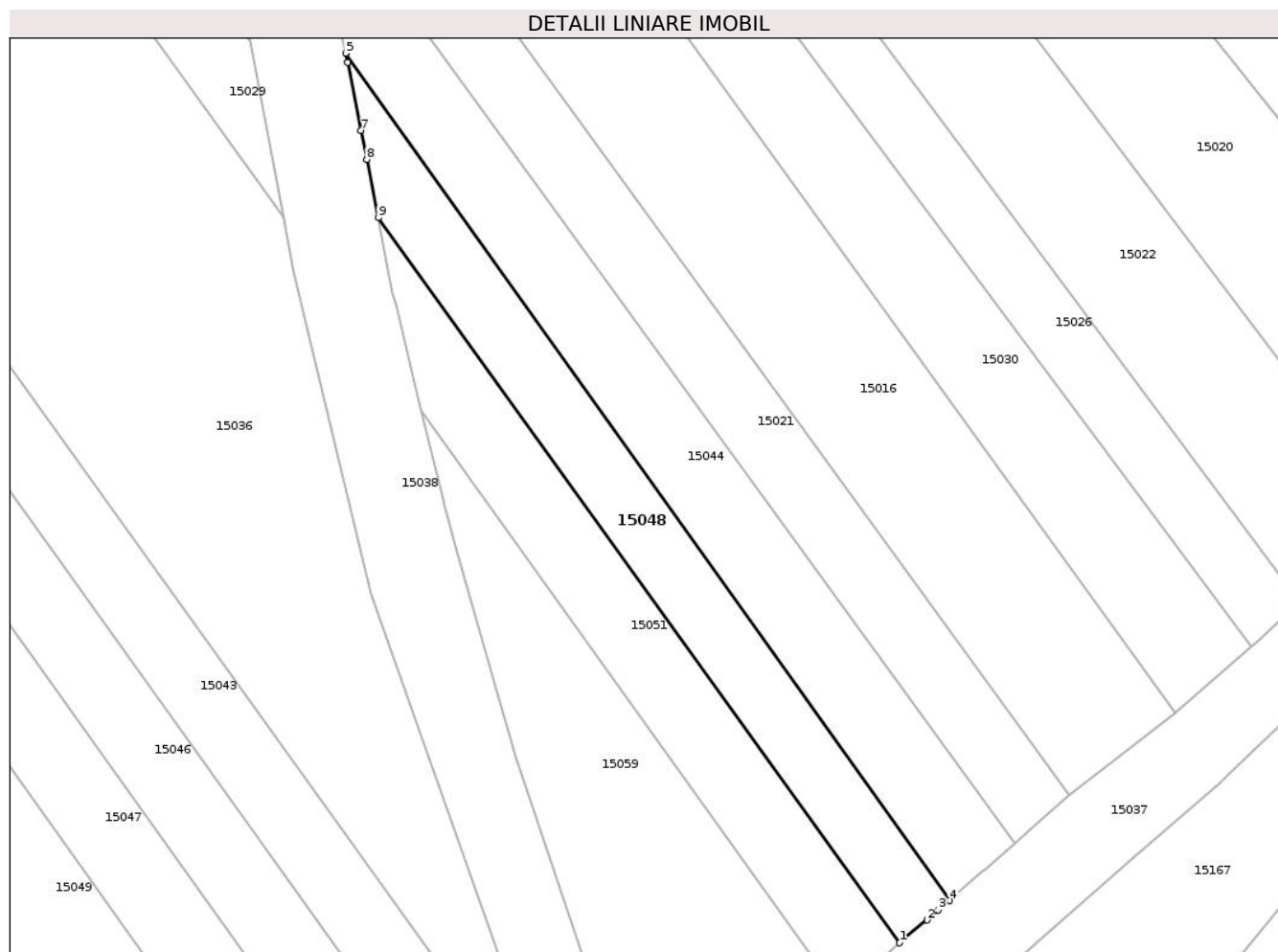
Inscrieri privind dezmembramintele dreptului de proprietate, drepturi reale de garanție și sarcini	Referințe
NU SUNT	

Anexa Nr. 1 La Partea I

Teren

Nr cadastral	Suprafața (mp)*	Observații / Referințe
	202	

* Suprafața este determinată în planul de proiecție Stereo 70.



Date referitoare la teren

Crt	Categorie folosință	Intra vilan	Suprafața (mp)	Tarla	Parcelă	Nr. topo	Observații / Referințe
1	arabil	NU	202	55	1499/82/2	-	DIFERENȚA DE SUPRAFATA SE REGASESTE LA ID 15027 AFERENT PARCELEI 1499/82/1, SI LA ID 15094 AFERENT PARCELEI 1499/82/3

Lungime Segmente

1) Valorile lungimilor segmentelor sunt obținute din proiecție în plan.

Punct început	X / Y	Punct sfârșit	X / Y	Lungime segment (** (m)
1	418.275,144 500.191,24	2	418.276,676 500.192,517	1.995
2	418.276,676 500.192,517	3	418.277,304 500.193,064	0.833
3	418.277,304 500.193,064	4	418.277,933 500.193,59	0.82
4	418.277,933 500.193,59	5	418.244,25 500.240,827	58.016

Punct început	X / Y	Punct sfârșit	X / Y	Lungime segment (** (m)
5	418.244,25 500.240,827	6	418.244,365 500.240,33	0.51
6	418.244,365 500.240,33	7	418.245,107 500.236,527	3.875
7	418.245,107 500.236,527	8	418.245,424 500.234,904	1.654
8	418.245,424 500.234,904	9	418.246,06 500.231,649	3.316
9	418.246,06 500.231,649	1	418.275,144 500.191,24	49.788

** Lungimile segmentelor sunt determinate în planul de proiecție Stereo 70 și sunt rotunjite la 1 milimetru.

*** Distanța dintre puncte este formată din segmente cumulate ce sunt mai mici decât valoarea 1 milimetru.

**DATE DESPRE IMOBILUL NR. 15049**

Oficiul de Cadastru și Publicitate Imobiliară SIBIU
Biroul de Cadastru și Publicitate Imobiliară Sibiu

A. Partea I. Descrierea imobilului

TEREN Extravilan

Adresa: Jud. Sibiu

Nr. Crt	Nr cadastral Nr. topografic	Suprafața* (mp)	Observații / Referințe
A1		904	Sector cadastral:76 Teren neimprejmuit;

B. Partea II. Proprietari și acte

Inscrieri privitoare la dreptul de proprietate și alte drepturi reale	Referințe
/	
Act Administrativ nr. 1531/45, din 12/07/2000 emis de CJPSDPAT (titlu de proprietate);	
B1	A1
Intabulare, drept de PROPRIETATE, dobandit prin Reconstituire, cota actuala 1/1	
1) ROTAR VASILE, CNP NEIDENTIFICAT	

C. Partea III. SARCINI .

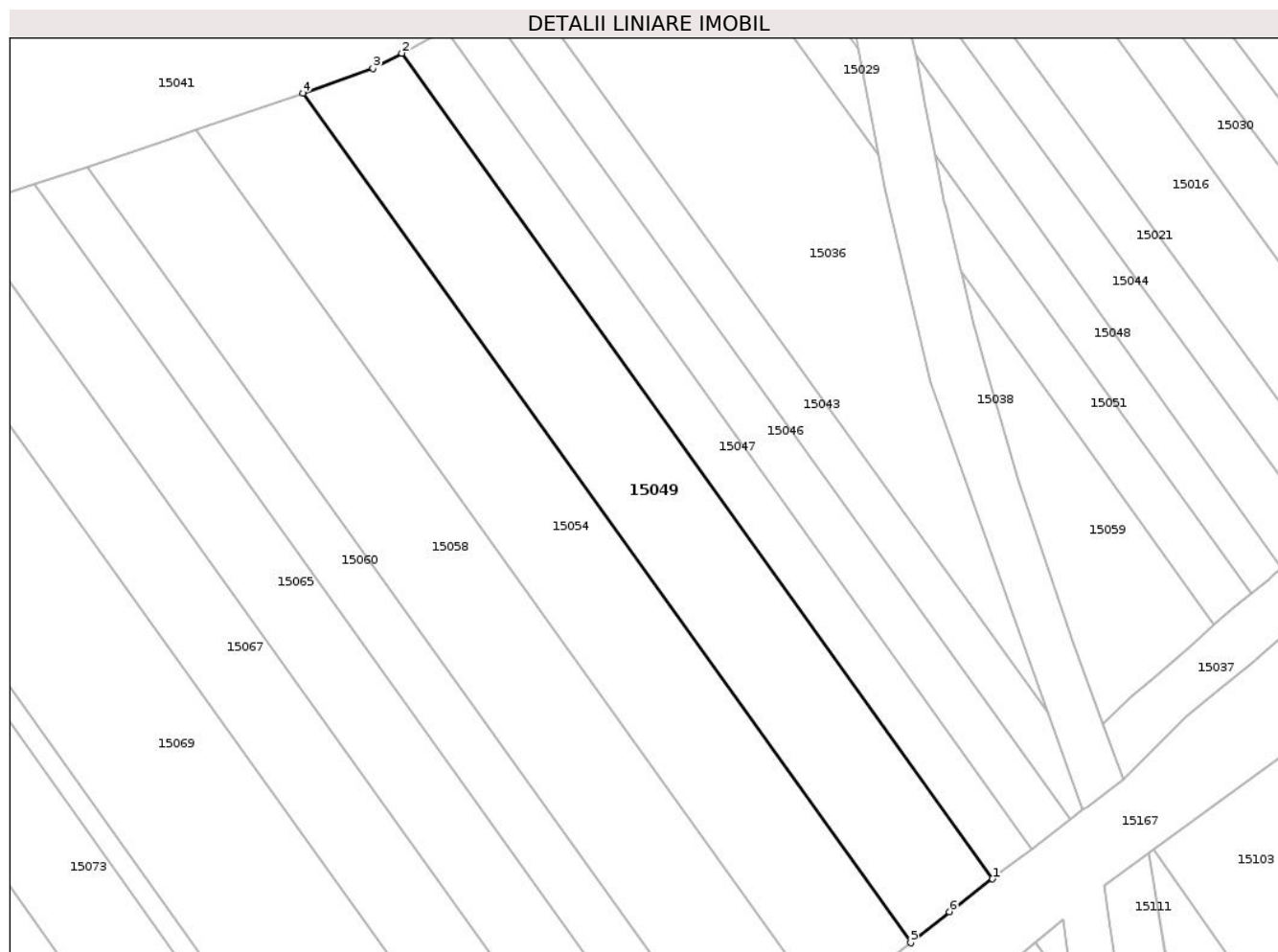
Inscrieri privind dezmembramintele dreptului de proprietate, drepturi reale de garanție și sarcini	Referințe
NU SUNT	

Anexa Nr. 1 La Partea I

Teren

Nr cadastral	Suprafața (mp)*	Observații / Referințe
	904	

* Suprafața este determinată în planul de proiecție Stereo 70.



Date referitoare la teren

Crt	Categorie folosință	Intravilan	Suprafața (mp)	Tarla	Parcelă	Nr. topo	Observații / Referințe
1	arabil	NU	904	55	1499/76/1	-	DIFERENȚA DE SUPRAFATA SE REGASESTE LA ID 15080 AFERENT PARCELEI 1499/76/2 SI LA ID 15125 AFERENT PARCELEI 1499/76/3

Lungime Segmente

1) Valorile lungimilor segmentelor sunt obținute din proiecție în plan.

Punct început	X / Y	Punct sfârșit	X / Y	Lungime segment (** (m)
1	418.251,325 500.165,011	2	418.196,922 500.241,001	93.457
2	418.196,922 500.241,001	3	418.194,268 500.239,603	3.0
3	418.194,268 500.239,603	4	418.187,796 500.237,34	6.857
4	418.187,796 500.237,34	5	418.243,784 500.159,13	96.184

Punct început	X / Y	Punct sfârșit	X / Y	Lungime segment (** (m)
5	418.243,784 500.159,13	6	418.247,336 500.161,992	4.562
6	418.247,336 500.161,992	1	418.251,325 500.165,011	5.002

** Lungimile segmentelor sunt determinate în planul de proiecție Stereo 70 și sunt rotunjite la 1 milimetru.

*** Distanța dintre puncte este formată din segmente cumulate ce sunt mai mici decât valoarea 1 milimetru.

**DATE DESPRE IMOBILUL NR. 15050**

Oficiul de Cadastru și Publicitate Imobiliară SIBIU
Biroul de Cadastru și Publicitate Imobiliară Sibiu

A. Partea I. Descrierea imobilului

TEREN Extravilan

Adresa: Jud. Sibiu

Nr. Crt	Nr cadastral Nr. topografic	Suprafața* (mp)	Observații / Referințe
A1		371	Sector cadastral:76 Teren neimprejmuit;

B. Partea II. Proprietari și acte

Inscrieri privitoare la dreptul de proprietate și alte drepturi reale	Referințe
/	
Act Administrativ nr. 2026/45, din 25/06/2003 emis de CJPSDPAT (titlu de proprietate);	
B1	A1
Intabulare, drept de PROPRIETATE, dobandit prin Reconstituire, cota actuala 1/1	
1) PRODEA NICOLAE, CNP NEIDENTIFICAT	

C. Partea III. SARCINI .

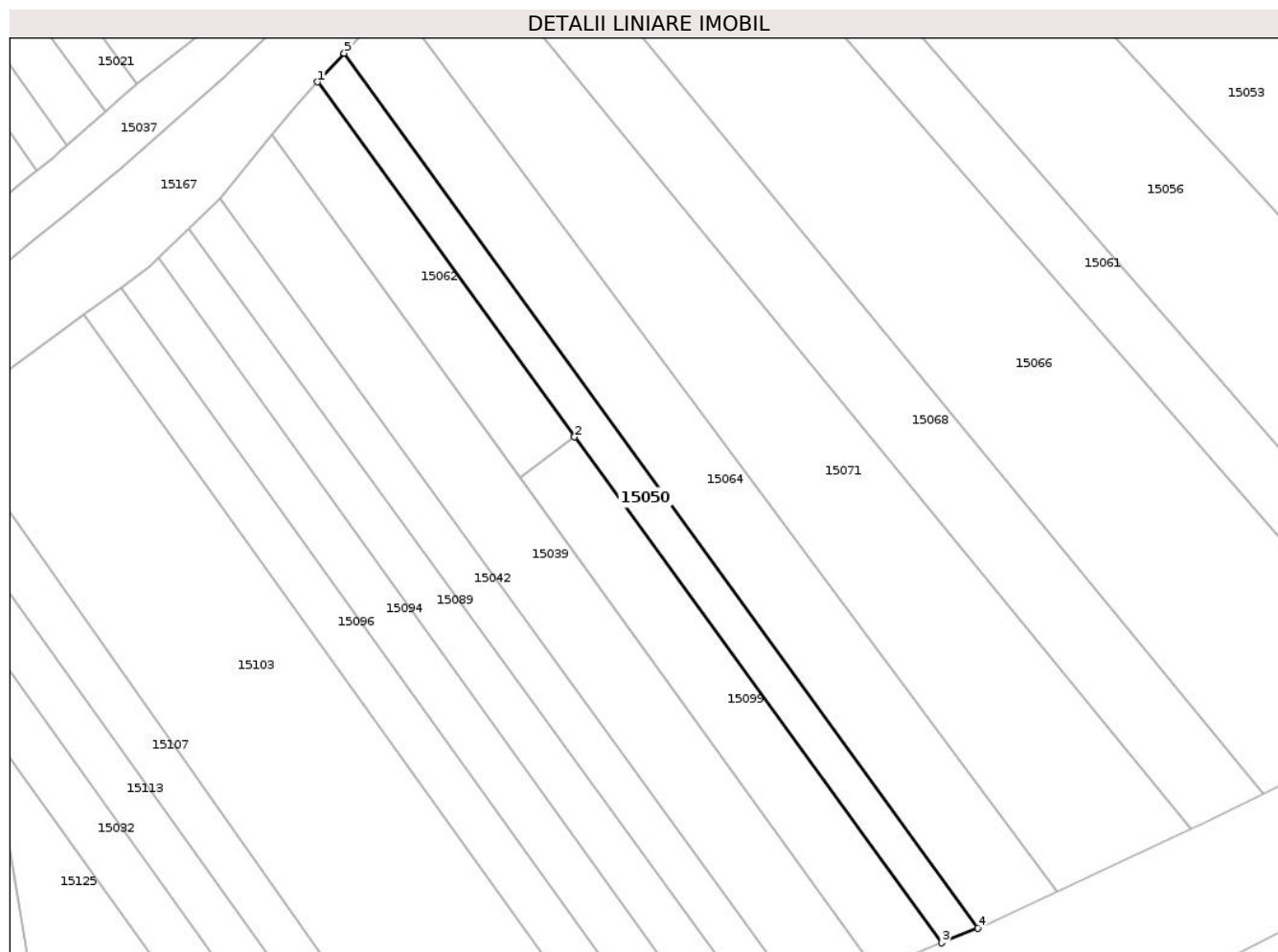
Inscrieri privind dezmembramintele dreptului de proprietate, drepturi reale de garanție și sarcini	Referințe
NU SUNT	

Anexa Nr. 1 La Partea I

Teren

Nr cadastral	Suprafața (mp)*	Observații / Referințe
	371	

* Suprafața este determinată în planul de proiecție Stereo 70.



Date referitoare la teren

Crt	Categorie folosință	Intravilan	Suprafața (mp)	Tarla	Parcelă	Nr. topo	Observații / Referințe
1	arabil	NU	371	55	1499/91/2	-	DIFERENȚA DE SUPRAFAȚA SE REGASEȘTE LA ID 15026 AFERENT PARCELEI 1499/91/1

Lungime Segmente

1) Valorile lungimilor segmentelor sunt obținute din proiecție în plan.

Punct început	X / Y	Punct sfârșit	X / Y	Lungime segment (** (m)
1	418.301,83 500.199,655	2	418.326,279 500.165,893	41.685
2	418.326,279 500.165,893	3	418.361,197 500.117,792	59.439
3	418.361,197 500.117,792	4	418.364,639 500.119,183	3.712
4	418.364,639 500.119,183	5	418.304,346 500.202,385	102.751
5	418.304,346 500.202,385	1	418.301,83 500.199,655	3.713

**** Lungimile segmentelor sunt determinate în planul de proiecție Stereo 70 și sunt rotunjite la 1 milimetru.**

***** Distanța dintre puncte este formată din segmente cumulate ce sunt mai mici decât valoarea 1 milimetru.**

**DATE DESPRE IMOBILUL NR. 15051**

Oficiul de Cadastru și Publicitate Imobiliară SIBIU
Biroul de Cadastru și Publicitate Imobiliară Sibiu

A. Partea I. Descrierea imobilului

TEREN Extravilan

Adresa: Jud. Sibiu

Nr. Crt	Nr cadastral Nr. topografic	Suprafața* (mp)	Observații / Referințe
A1		196	Sector cadastral:76 Teren neimprejmuit;

B. Partea II. Proprietari și acte

Inscrieri privitoare la dreptul de proprietate și alte drepturi reale	Referințe
/	
Act Administrativ nr. 1598/45, din 02/10/2000 emis de CJPSDPAT (titlu de proprietate);	
B1	A1
Intabulare, drept de PROPRIETATE, dobandit prin Reconstituire, cota actuala 1/1	
1) RĂULEA IOAN, CNP NEIDENTIFICAT	
2) DANCU ANA, CNP NEIDENTIFICAT	

C. Partea III. SARCINI .

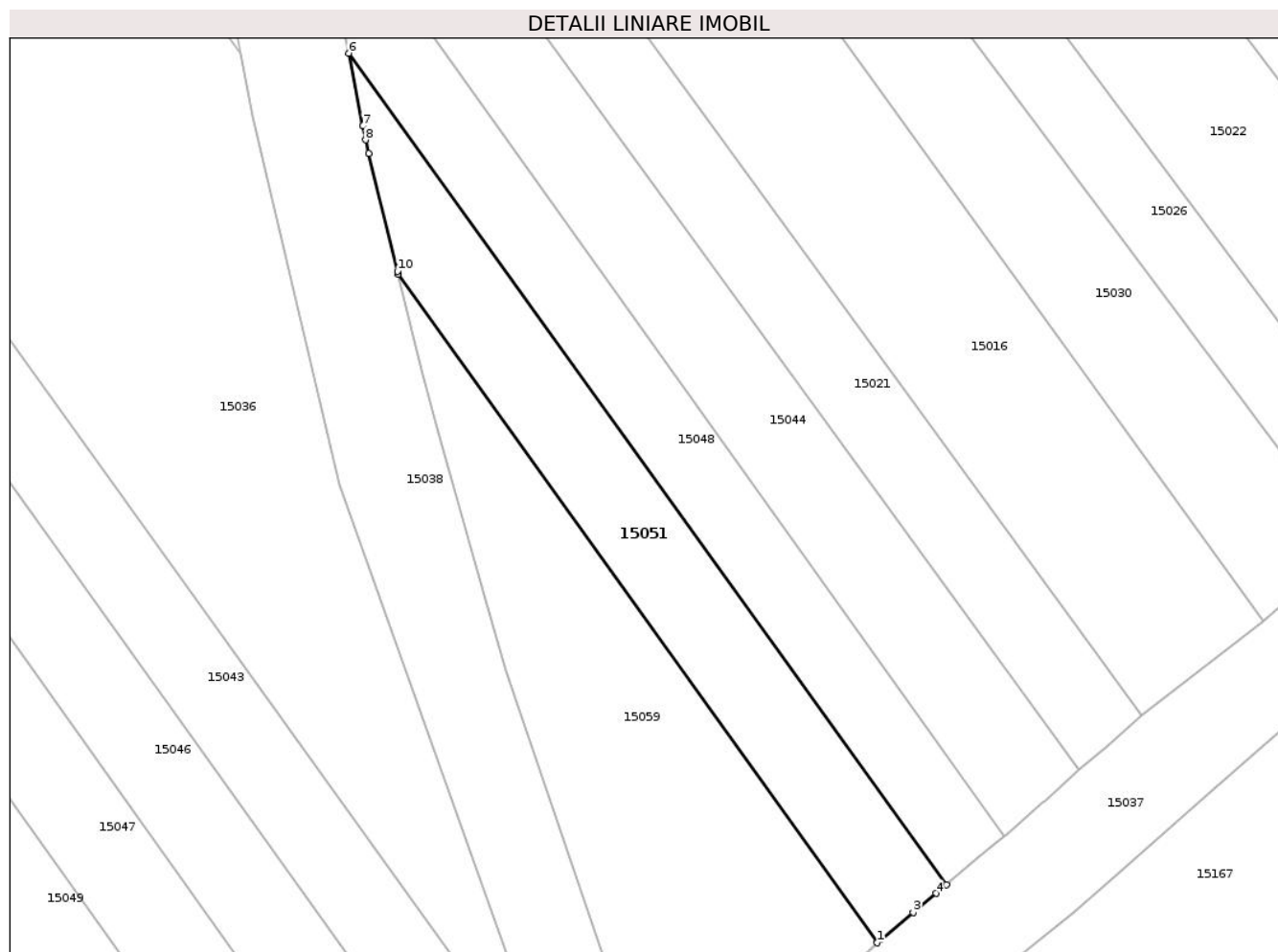
Inscrieri privind dezmembramintele dreptului de proprietate, drepturi reale de garanție și sarcini	Referințe
NU SUNT	

Anexa Nr. 1 La Partea I

Teren

Nr cadastral	Suprafața (mp)*	Observații / Referințe
	196	

* Suprafața este determinată în planul de proiecție Stereo 70.



Date referitoare la teren

Crt	Categorie folosință	Intravilan	Suprafața (mp)	Tarla	Parcelă	Nr. topo	Observații / Referințe
1	arabil	NU	196	55	1499/81/2	-	DIFERENȚA DE SUPRAFATA SE REGASESTE LA ID 15029 AFERENT PARCELEI 1499/81/1 SI LA ID 15096 AFERENT PARCELEI 1499/81/3

Lungime Segmente

1) Valorile lungimilor segmentelor sunt obținute din proiecție în plan.

Punct început	X / Y	Punct sfârșit	X / Y	Lungime segment (** (m))
1	418.271,77 500.188,414	2	418.271,933 500.188,569	0.226
2	418.271,933 500.188,569	3	418.273,519 500.189,898	2.068
3	418.273,519 500.189,898	4	418.274,634 500.190,815	1.444
4	418.274,634 500.190,815	5	418.275,144 500.191,24	0.664

Punct început	X / Y	Punct sfârșit	X / Y	Lungime segment (** (m)
5	418.275,144 500.191,24	6	418.246,06 500.231,649	49.788
6	418.246,06 500.231,649	7	418.246,751 500.228,109	3.607
7	418.246,751 500.228,109	8	418.246,882 500.227,438	0.684
8	418.246,882 500.227,438	9	418.247,041 500.226,782	0.674
9	418.247,041 500.226,782	10	418.248,43 500.221,055	5.893
10	418.248,43 500.221,055	11	418.248,469 500.220,894	0.166
11	418.248,469 500.220,894	1	418.271,77 500.188,414	39.973

** Lungimile segmentelor sunt determinate în planul de proiecție Stereo 70 și sunt rotunjite la 1 milimetru.

*** Distanța dintre puncte este formată din segmente cumulate ce sunt mai mici decât valoarea 1 milimetru.

**DATE DESPRE IMOBILUL NR. 15053**

Oficiul de Cadastru și Publicitate Imobiliară SIBIU
Biroul de Cadastru și Publicitate Imobiliară Sibiu

A. Partea I. Descrierea imobilului

TEREN Extravilan

Adresa: Jud. Sibiu

Nr. Crt	Nr cadastral Nr. topografic	Suprafața* (mp)	Observații / Referințe
A1		2.004	Sector cadastral:76 Teren neimprejmuit;

B. Partea II. Proprietari și acte

Inscrieri privitoare la dreptul de proprietate și alte drepturi reale	Referințe
/	
Act Administrativ nr. 1692/45, din 11/05/2001 emis de CJPSDPAT (titlu de proprietate);	
B1	A1
Intabulare, drept de PROPRIETATE, dobandit prin Reconstituire, cota actuala 1/1 1) VOICU IOAN, CNP NEIDENTIFICAT	

C. Partea III. SARCINI .

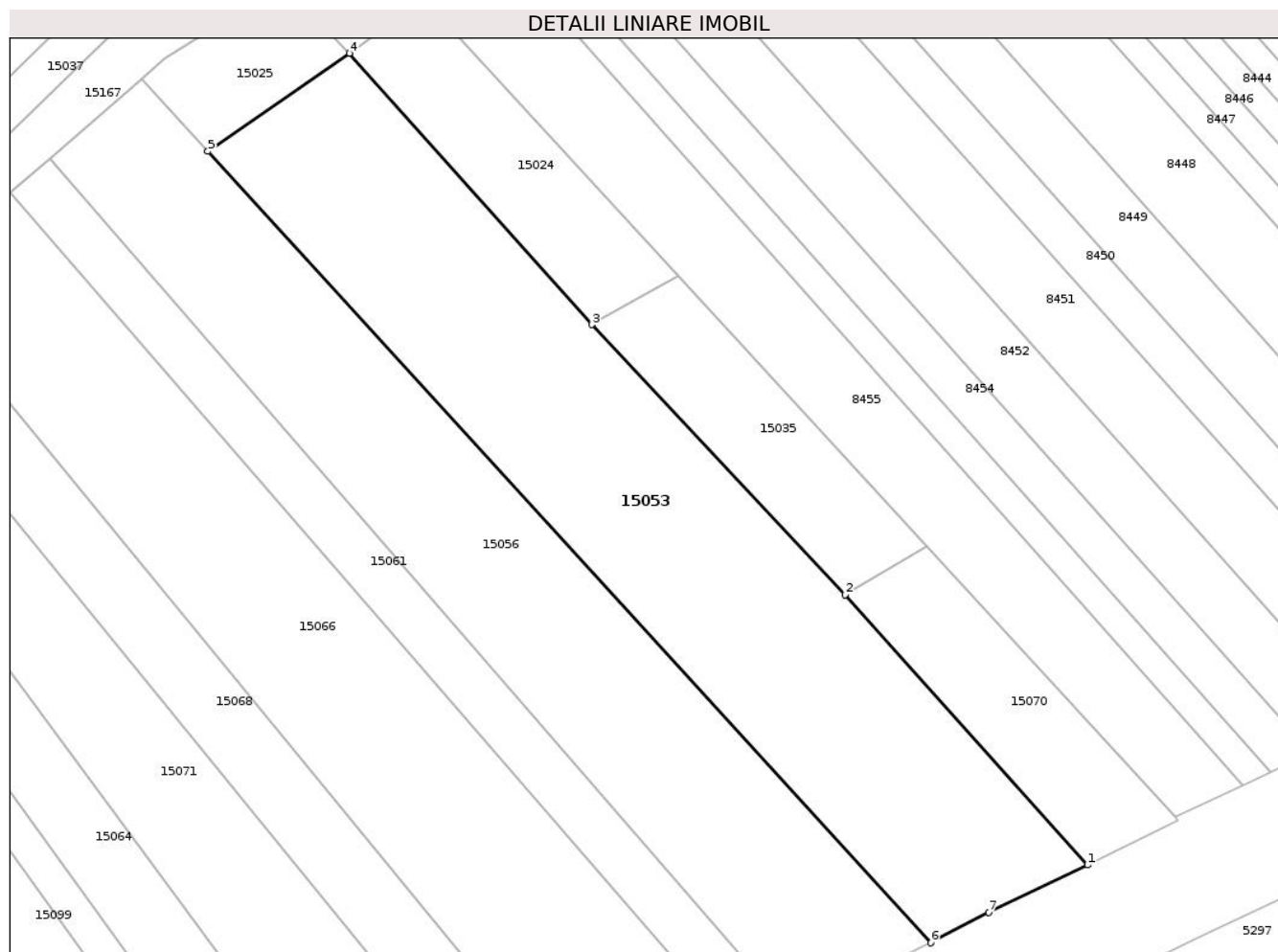
Inscrieri privind dezmembramintele dreptului de proprietate, drepturi reale de garanție și sarcini	Referințe
NU SUNT	

Anexa Nr. 1 La Partea I

Teren

Nr cadastral	Suprafața (mp)*	Observații / Referințe
	2.004	

* Suprafața este determinată în planul de proiecție Stereo 70.



Date referitoare la teren

Crt	Categorie folosință	Intra vilan	Suprafața (mp)	Tarla	Parcelă	Nr. topo	Observații / Referințe
1	arabil	NU	2.004	55	1499/99	-	

Lungime Segmente

1) Valorile lungimilor segmentelor sunt obținute din proiecție în plan.

Punct început	X / Y	Punct sfârșit	X / Y	Lungime segment (** (m)
1	418.443,897 500.157,656	2	418.418,561 500.185,898	37.94
2	418.418,561 500.185,898	3	418.392,062 500.214,101	38.699
3	418.392,062 500.214,101	4	418.366,756 500.242,466	38.013
4	418.366,756 500.242,466	5	418.351,933 500.232,206	18.028
5	418.351,933 500.232,206	6	418.427,513 500.149,525	112.02

Punct început	X / Y	Punct sfârşit	X / Y	Lungime segment (** (m)
6	418.427,513 500.149,525	7	418.433,594 500.152,703	6.861
7	418.433,594 500.152,703	1	418.443,897 500.157,656	11.432

** Lungimile segmentelor sunt determinate în planul de proiecţie Stereo 70 şi sunt rotunjite la 1 milimetru.

*** Distanţa dintre puncte este formată din segmente cumulate ce sunt mai mici decât valoarea 1 milimetru.

**DATE DESPRE IMOBILUL NR. 15054**

Oficiul de Cadastru și Publicitate Imobiliară SIBIU
Biroul de Cadastru și Publicitate Imobiliară Sibiu

A. Partea I. Descrierea imobilului

TEREN Extravilan

Adresa: Jud. Sibiu

Nr. Crt	Nr cadastral Nr. topografic	Suprafața* (mp)	Observații / Referințe
A1		972	Sector cadastral:76 Teren neimprejmuit;

B. Partea II. Proprietari și acte

Inscrieri privitoare la dreptul de proprietate și alte drepturi reale	Referințe
/	
Act Administrativ nr. 1710/45, din 30/08/2001 emis de CJPSDPAT (titlu de proprietate);	
B1	A1
Intabulare, drept de PROPRIETATE, dobandit prin Reconstituire, cota actuala 1/1 1) PRODEA LIVIU, CNP NEIDENTIFICAT	

C. Partea III. SARCINI .

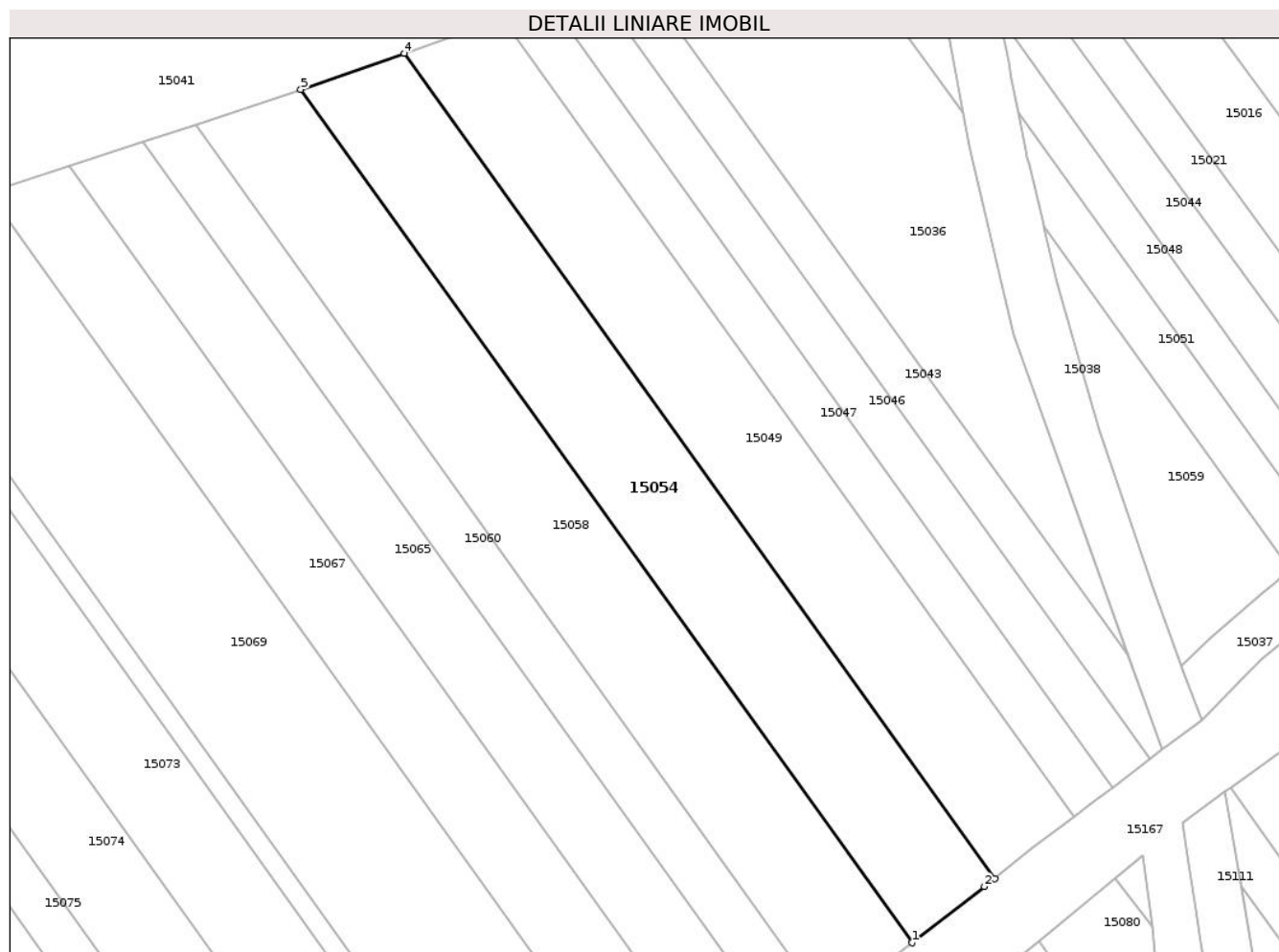
Inscrieri privind dezmembramintele dreptului de proprietate, drepturi reale de garanție și sarcini	Referințe
NU SUNT	

Anexa Nr. 1 La Partea I

Teren

Nr cadastral	Suprafața (mp)*	Observații / Referințe
	972	

* Suprafața este determinată în planul de proiecție Stereo 70.



Date referitoare la teren

Crt	Categorie folosință	Intravilan	Suprafața (mp)	Tarla	Parcelă	Nr. topo	Observații / Referințe
1	arabil	NU	972	55	1499/75/1	-	DIFERENȚA DE SUPRAFAȚA SE REGASEȘTE LA ID 15090 AFERENT PARCELEI 1499/75/2 ȘI LA ID 15134 AFERENT PARCELEI 1499/75/3

Lungime Segmente

1) Valorile lungimilor segmentelor sunt obținute din proiecție în plan.

Punct început	X / Y	Punct sfârșit	X / Y	Lungime segment (** (m)
1	418.235,949 500.153,037	2	418.242,83 500.158,361	8.7
2	418.242,83 500.158,361	3	418.243,784 500.159,13	1.225
3	418.243,784 500.159,13	4	418.187,796 500.237,34	96.184
4	418.187,796 500.237,34	5	418.178,0 500.233,914	10.377

Punct început	X / Y	Punct sfârșit	X / Y	Lungime segment (** (m)
5	418.178,0 500.233,914	1	418.235,949 500.153,037	99.495

** Lungimile segmentelor sunt determinate în planul de proiecție Stereo 70 și sunt rotunjite la 1 milimetru.

*** Distanța dintre puncte este formată din segmente cumulate ce sunt mai mici decât valoarea 1 milimetru.

**DATE DESPRE IMOBILUL NR. 15056**

Oficiul de Cadastru și Publicitate Imobiliară SIBIU
Biroul de Cadastru și Publicitate Imobiliară Sibiu

A. Partea I. Descrierea imobilului

TEREN Extravilan

Adresa: Jud. Sibiu

Nr. Crt	Nr cadastral Nr. topografic	Suprafața* (mp)	Observații / Referințe
A1		1.709	Sector cadastral:76 Teren neimprejmuit;

B. Partea II. Proprietari și acte

Inscrieri privitoare la dreptul de proprietate și alte drepturi reale	Referințe
/	
Act Administrativ nr. 1745/45, din 15/05/2002 emis de CJPSDPAT (titlu de proprietate);	
B1	A1
Intabulare, drept de PROPRIETATE, dobandit prin Reconstituire, cota actuala 1/1	
1) BARAC LIVIU , CNP NEIDENTIFICAT	
2) BARAC GHEORGHE , CNP NEIDENTIFICAT	

C. Partea III. SARCINI .

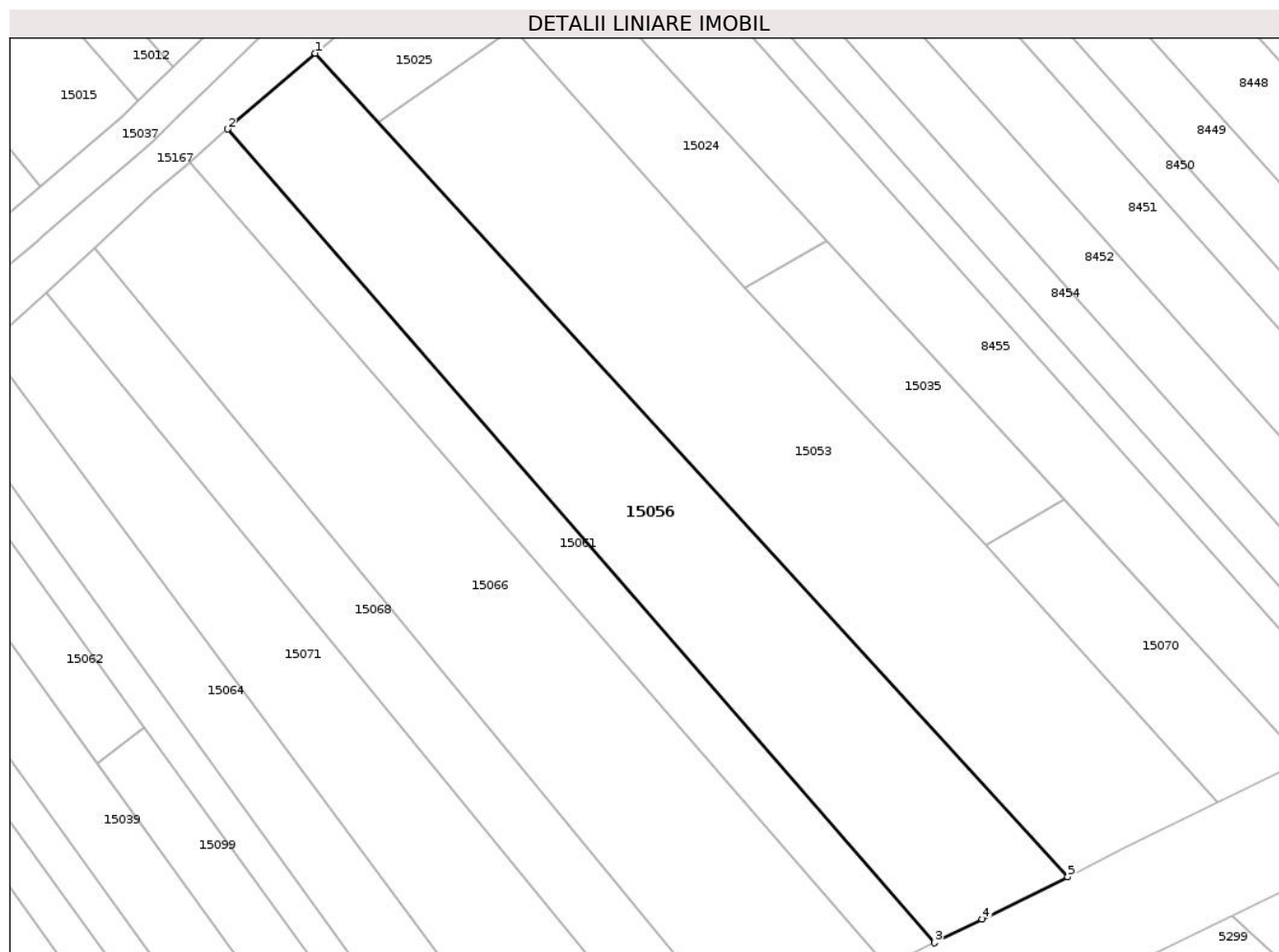
Inscrieri privind dezmembramintele dreptului de proprietate, drepturi reale de garanție și sarcini	Referințe
NU SUNT	

Anexa Nr. 1 La Partea I

Teren

Nr cadastral	Suprafața (mp)*	Observații / Referințe
	1.709	

* Suprafața este determinată în planul de proiecție Stereo 70.



Date referitoare la teren

Crt	Categorie folosință	Intravilan	Suprafața (mp)	Tarla	Parcelă	Nr. topo	Observații / Referințe
1	arabil	NU	1.709	55	1499/98/2	-	DIFERENȚA DE SUPRAFAȚA SE REGASEȘTE LA ID 15010 AFERENT PARCELEI 1499/98/1

Lungime Segmente

1) Valorile lungimilor segmentelor sunt obținute din proiecție în plan.

Punct început	X / Y	Punct sfârșit	X / Y	Lungime segment (** (m)
1	418.344,998 500.239,792	2	418.335,377 500.231,484	12.712
2	418.335,377 500.231,484	3	418.412,874 500.142,31	118.143
3	418.412,874 500.142,31	4	418.418,126 500.144,892	5.852
4	418.418,126 500.144,892	5	418.427,513 500.149,525	10.468
5	418.427,513 500.149,525	1	418.344,998 500.239,792	122.298

**** Lungimile segmentelor sunt determinate în planul de proiecție Stereo 70 și sunt rotunjite la 1 milimetru.**

***** Distanța dintre puncte este formată din segmente cumulate ce sunt mai mici decât valoarea 1 milimetru.**

**DATE DESPRE IMOBILUL NR. 15057**

Oficiul de Cadastru și Publicitate Imobiliară SIBIU
Biroul de Cadastru și Publicitate Imobiliară Sibiu

A. Partea I. Descrierea imobilului

TEREN Extravilan

Adresa: Jud. Sibiu

Nr. Crt	Nr cadastral Nr. topografic	Suprafața* (mp)	Observații / Referințe
A1		954	Sector cadastral:76 Teren neimprejmuit;

B. Partea II. Proprietari și acte

Inscrieri privitoare la dreptul de proprietate și alte drepturi reale	Referințe
/	
Act Administrativ nr. 1916/45, din 27/02/2003 emis de CJPSDPAT (titlu de proprietate);	
B1	A1
Intabulare, drept de PROPRIETATE, dobandit prin Reconstituire, cota actuala 1/1	
1) SABAU VASILE , CNP NEIDENTIFICAT	

C. Partea III. SARCINI .

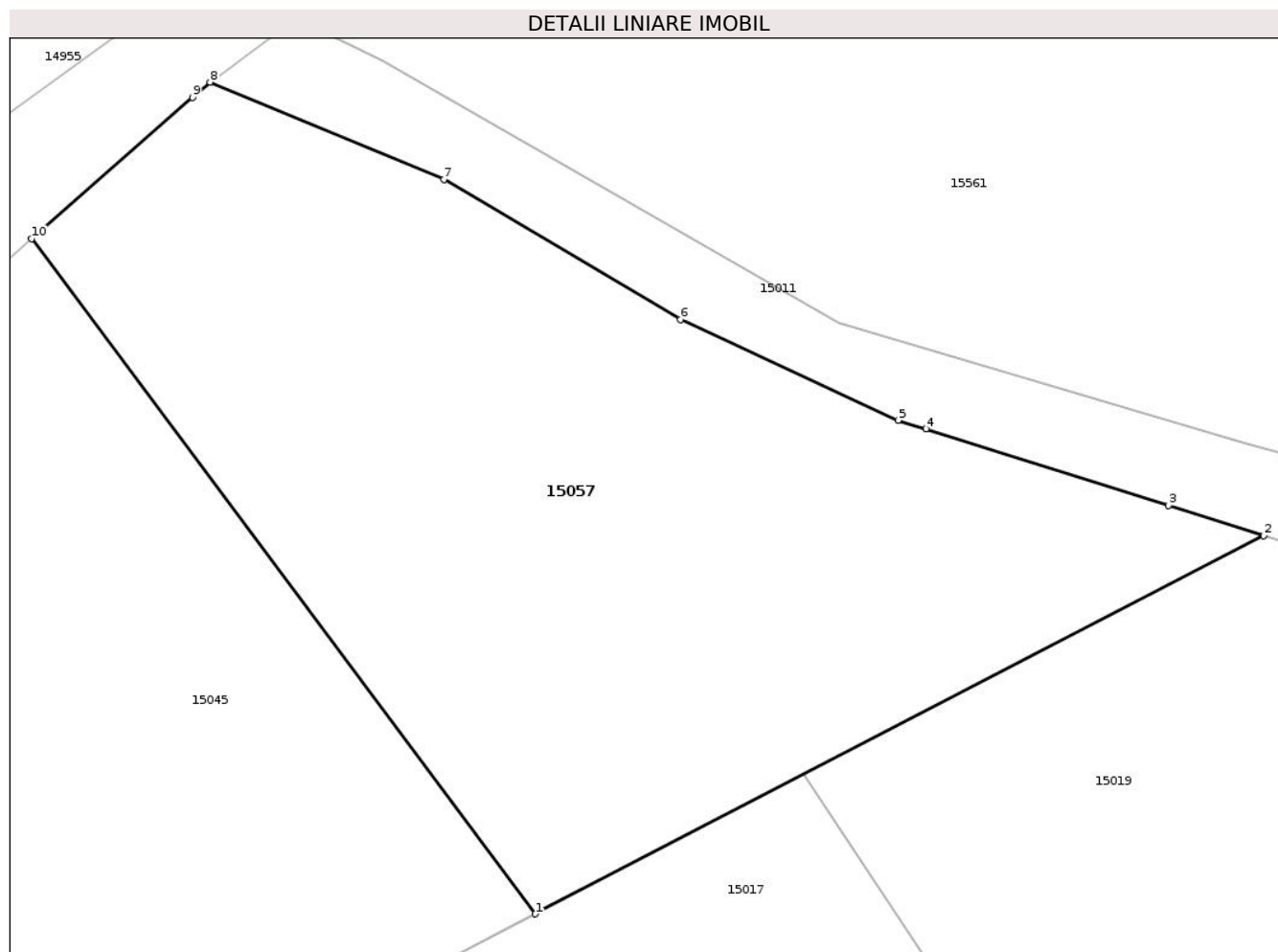
Inscrieri privind dezmembramintele dreptului de proprietate, drepturi reale de garanție și sarcini	Referințe
NU SUNT	

Anexa Nr. 1 La Partea I

Teren

Nr cadastral	Suprafața (mp)*	Observații / Referințe
	954	

* Suprafața este determinată în planul de proiecție Stereo 70.



Date referitoare la teren

Crt	Categorie folosință	Intra vilan	Suprafața (mp)	Tarla	Parcelă	Nr. topo	Observații / Referințe
1	arabil	NU	954	55	1488/1	-	

Lungime Segmente

1) Valorile lungimilor segmentelor sunt obținute din proiecție în plan.

Punct început	X / Y	Punct sfârșit	X / Y	Lungime segment (** (m)
1	418.082,508 500.247,649	2	418.116,251 500.265,16	38.016
2	418.116,251 500.265,16	3	418.111,842 500.266,563	4.626
3	418.111,842 500.266,563	4	418.100,596 500.270,101	11.79
4	418.100,596 500.270,101	5	418.099,321 500.270,502	1.337
5	418.099,321 500.270,502	6	418.089,224 500.275,165	11.122

Punct început	X / Y	Punct sfârșit	X / Y	Lungime segment (** (m)
6	418.089,224 500.275,165	7	418.078,269 500.281,66	12.736
7	418.078,269 500.281,66	8	418.067,44 500.286,16	11.727
8	418.067,44 500.286,16	9	418.066,624 500.285,444	1.086
9	418.066,624 500.285,444	10	418.059,17 500.278,906	9.914
10	418.059,17 500.278,906	1	418.082,508 500.247,649	39.009

** Lungimile segmentelor sunt determinate în planul de proiecție Stereo 70 și sunt rotunjite la 1 milimetru.

*** Distanța dintre puncte este formată din segmente cumulate ce sunt mai mici decât valoarea 1 milimetru.

**DATE DESPRE IMOBILUL NR. 15058**

Oficiul de Cadastru și Publicitate Imobiliară SIBIU
Biroul de Cadastru și Publicitate Imobiliară Sibiu

A. Partea I. Descrierea imobilului

TEREN Extravilan

Adresa: Jud. Sibiu

Nr. Crt	Nr cadastral Nr. topografic	Suprafața* (mp)	Observații / Referințe
A1		1.021	Sector cadastral:76 Teren neimprejmuit;

B. Partea II. Proprietari și acte

Inscrieri privitoare la dreptul de proprietate și alte drepturi reale	Referințe
/	
Act Administrativ nr. 1655/45, din 14/03/2001 emis de CJPSDPAT (titlu de proprietate);	
B1	A1
Intabulare, drept de PROPRIETATE, dobandit prin Reconstituire, cota actuala 1/1	
1) ROTAR NICOLAE, CNP NEIDENTIFICAT	

C. Partea III. SARCINI .

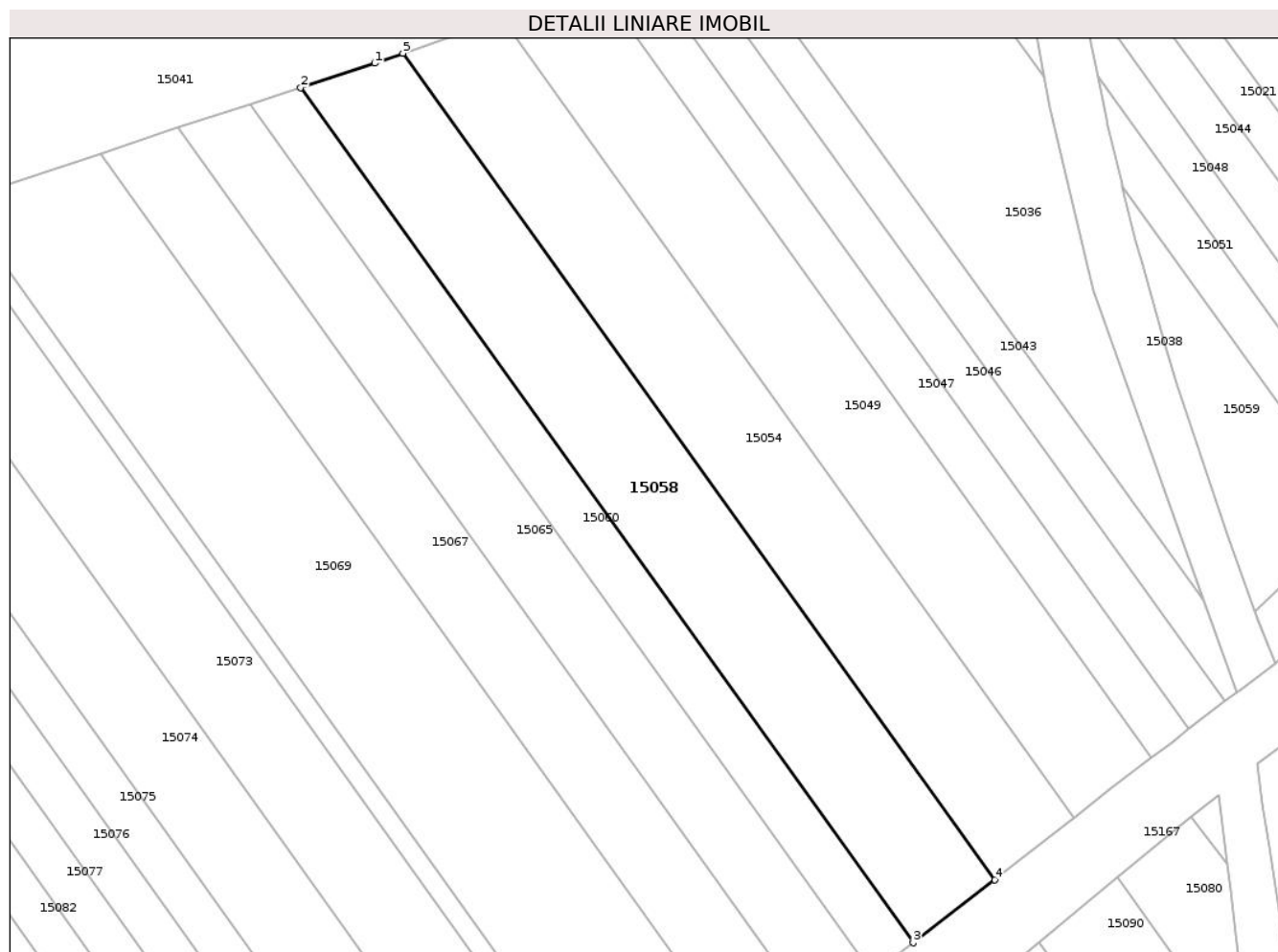
Inscrieri privind dezmembramintele dreptului de proprietate, drepturi reale de garanție și sarcini	Referințe
NU SUNT	

Anexa Nr. 1 La Partea I

Teren

Nr cadastral	Suprafața (mp)*	Observații / Referințe
	1.021	

* Suprafața este determinată în planul de proiecție Stereo 70.



Date referitoare la teren

Crt	Categorie folosință	Intravilan	Suprafața (mp)	Tarla	Parcelă	Nr. topo	Observații / Referințe
1	arabil	NU	1.021	55	1499/73/1	-	DIFERENȚA DE SUPRAFAȚA SE REGĂSEȘTE LA ID 15108 AFERENT PARCELEI 1499/73/2

Lungime Segmente

1) Valorile lungimilor segmentelor sunt obținute din proiecție în plan.

Punct început	X / Y	Punct sfârșit	X / Y	Lungime segment (** (m)
1	418.175,226 500.232,944	2	418.167,995 500.230,564	7.613
2	418.167,995 500.230,564	3	418.227,968 500.146,862	102.969
3	418.227,968 500.146,862	4	418.235,949 500.153,037	10.091
4	418.235,949 500.153,037	5	418.178,0 500.233,914	99.495
5	418.178,0 500.233,914	1	418.175,226 500.232,944	2.938

**** Lungimile segmentelor sunt determinate în planul de proiecție Stereo 70 și sunt rotunjite la 1 milimetru.**

***** Distanța dintre puncte este formată din segmente cumulate ce sunt mai mici decât valoarea 1 milimetru.**

**DATE DESPRE IMOBILUL NR. 15059**

Oficiul de Cadastru și Publicitate Imobiliară SIBIU
Biroul de Cadastru și Publicitate Imobiliară Sibiu

A. Partea I. Descrierea imobilului

TEREN Extravilan

Adresa: Jud. Sibiu

Nr. Crt	Nr cadastral Nr. topografic	Suprafața* (mp)	Observații / Referințe
A1		292	Sector cadastral:76 Teren neimprejmuit;

B. Partea II. Proprietari și acte

Inscrieri privitoare la dreptul de proprietate și alte drepturi reale	Referințe
/	
Act Administrativ nr. 1650/45, din 14/03/2001 emis de CJPSDPAT (titlu de proprietate);	
B1	A1
Intabulare, drept de PROPRIETATE, dobandit prin Reconstituire, cota actuala 1/1	
1) HADĂR DRAGOMIR, CNP NEIDENTIFICAT	

C. Partea III. SARCINI .

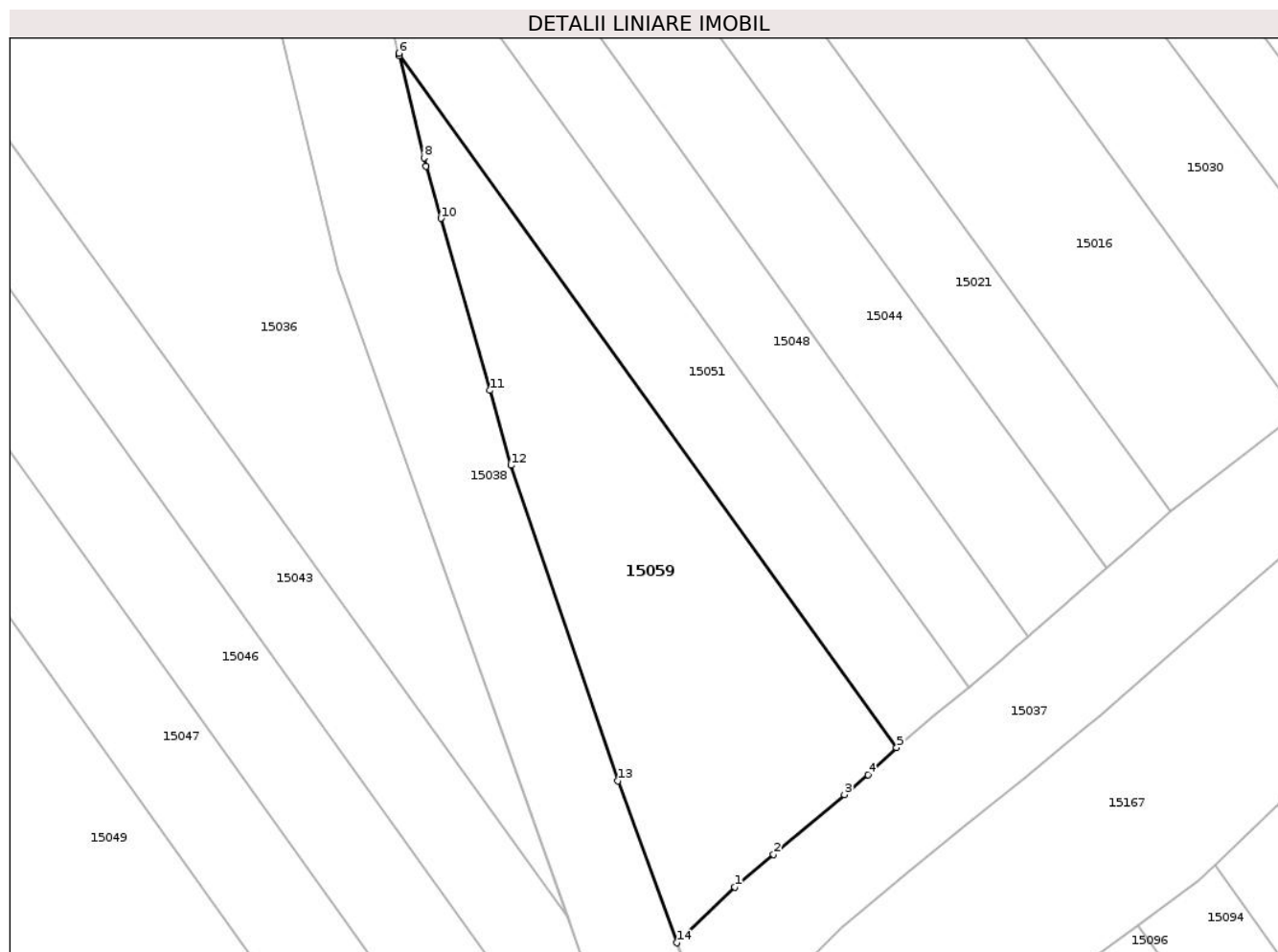
Inscrieri privind dezmembramintele dreptului de proprietate, drepturi reale de garanție și sarcini	Referințe
NU SUNT	

Anexa Nr. 1 La Partea I

Teren

Nr cadastral	Suprafața (mp)*	Observații / Referințe
	292	

* Suprafața este determinată în planul de proiecție Stereo 70.



Date referitoare la teren

Crt	Categorie folosință	Intravilan	Suprafața (mp)	Tarla	Parcelă	Nr. topo	Observații / Referințe
1	arabil	NU	292	55	1499/80/2	-	DIFERENȚA DE SUPRAFATA SE REGASESTE LA ID 15036 AFERENT PARCELEI 1499/80/1 SI LA ID 15103 AFERENT PARCELEI 1499/80/3

Lungime Segmente

1) Valorile lungimilor segmentelor sunt obținute din proiecție în plan.

Punct început	X / Y	Punct sfârșit	X / Y	Lungime segment (** (m)
1	418.264,207 500.181,886	2	418.266,013 500.183,423	2.371
2	418.266,013 500.183,423	3	418.269,33 500.186,218	4.338
3	418.269,33 500.186,218	4	418.270,439 500.187,15	1.449
4	418.270,439 500.187,15	5	418.271,77 500.188,414	1.835

Punct început	X / Y	Punct sfârșit	X / Y	Lungime segment (** (m)
5	418.271,77 500.188,414	6	418.248,469 500.220,894	39.973
6	418.248,469 500.220,894	7	418.248,495 500.220,783	0.114
7	418.248,495 500.220,783	8	418.249,655 500.215,999	4.923
8	418.249,655 500.215,999	9	418.249,749 500.215,614	0.396
9	418.249,749 500.215,614	10	418.250,441 500.213,172	2.538
10	418.250,441 500.213,172	11	418.252,725 500.205,116	8.374
11	418.252,725 500.205,116	12	418.253,716 500.201,622	3.632
12	418.253,716 500.201,622	13	418.258,73 500.186,856	15.593
13	418.258,73 500.186,856	14	418.261,477 500.179,284	8.055
14	418.261,477 500.179,284	1	418.264,207 500.181,886	3.771

** Lungimile segmentelor sunt determinate în planul de proiecție Stereo 70 și sunt rotunjite la 1 milimetru.

*** Distanța dintre puncte este formată din segmente cumulate ce sunt mai mici decât valoarea 1 milimetru.

**DATE DESPRE IMOBILUL NR. 15060**

Oficiul de Cadastru și Publicitate Imobiliară SIBIU
Biroul de Cadastru și Publicitate Imobiliară Sibiu

A. Partea I. Descrierea imobilului

TEREN Extravilan

Adresa: Jud. Sibiu

Nr. Crt	Nr cadastral Nr. topografic	Suprafața* (mp)	Observații / Referințe
A1		517	Sector cadastral:76 Teren neimprejmut;

B. Partea II. Proprietari și acte

Inscrieri privitoare la dreptul de proprietate și alte drepturi reale		Referințe
/		
Act Administrativ nr. 1693/45, din 14/05/2001 emis de CJPSDPAT (titlu de proprietate);		
B1	Intabulare, drept de PROPRIETATE, dobandit prin Reconstituire, cota actuala 1/1	A1
	1) RAULEA ANA, CNP NEIDENTIFICAT 2) PRODEA NICOLAE, CNP NEIDENTIFICAT 3) ROTAR IOAN, CNP NEIDENTIFICAT 4) DANCU IOAN, CNP NEIDENTIFICAT	

C. Partea III. SARCINI .

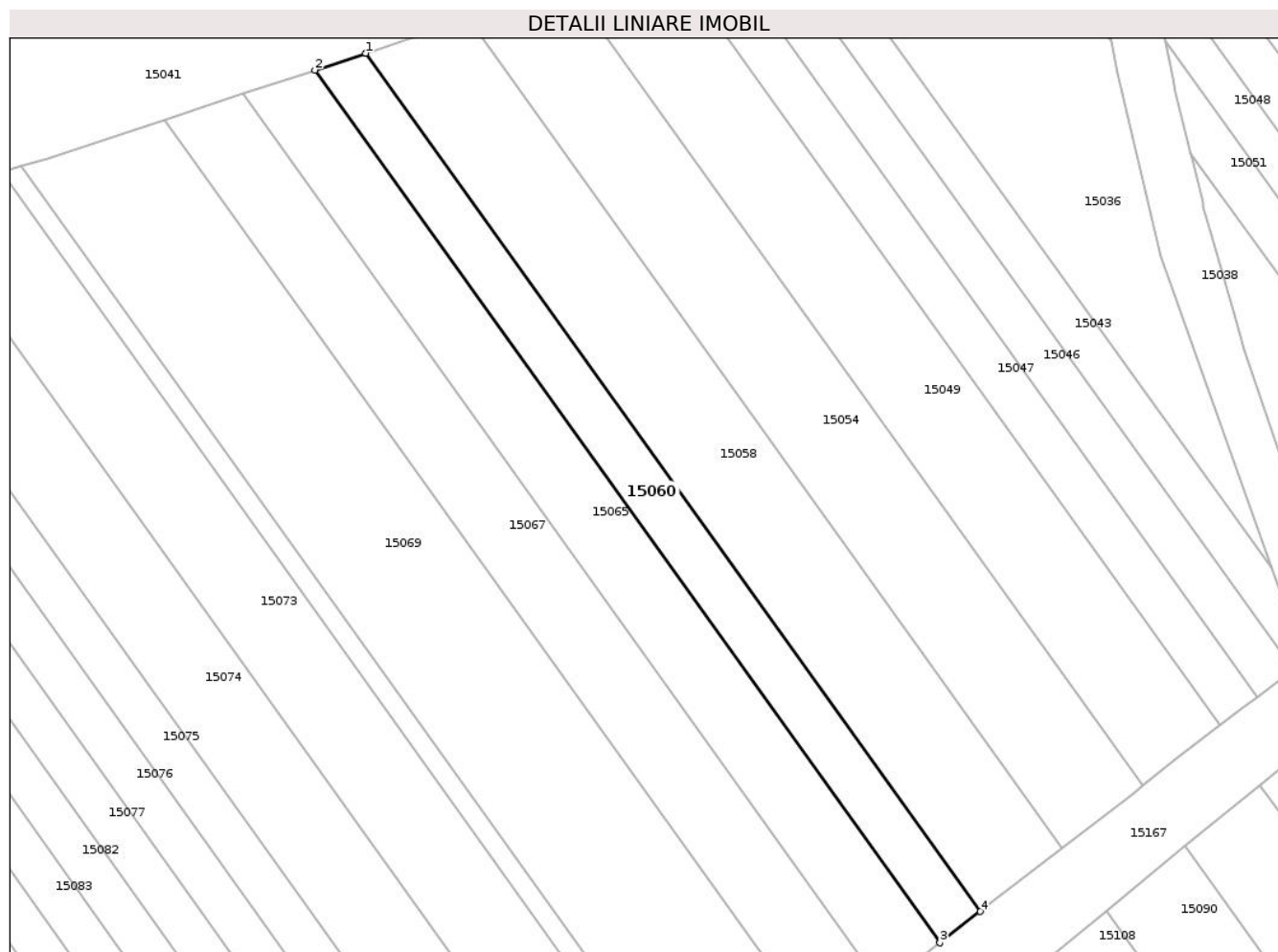
Inscrieri privind dezmembramintele dreptului de proprietate, drepturi reale de garanție și sarcini	Referințe
NU SUNT	

Anexa Nr. 1 La Partea I

Teren

Nr cadastral	Suprafața (mp)*	Observații / Referințe
	517	

* Suprafața este determinată în planul de proiecție Stereo 70.



Date referitoare la teren

Crt	Categorie folosință	Intravilan	Suprafața (mp)	Tarla	Parcelă	Nr. topo	Observații / Referințe
1	arabil	NU	517	55	1499/72/1	-	NUMAR DE TARLA GRESIT IN TP(56), DIFERENTA DE SUPRAFATA SE REGASESTE LA ID 15116 AFERENT PARCELEI 1499/72/2

Lungime Segmente

1) Valorile lungimilor segmentelor sunt obținute din proiecție în plan.

Punct început	X / Y	Punct sfârșit	X / Y	Lungime segment (** (m)
1	418.167,995 500.230,564	2	418.163,043 500.228,933	5.214
2	418.163,043 500.228,933	3	418.224,03 500.143,816	104.711
3	418.224,03 500.143,816	4	418.227,968 500.146,862	4.979
4	418.227,968 500.146,862	1	418.167,995 500.230,564	102.969

**** Lungimile segmentelor sunt determinate în planul de proiecție Stereo 70 și sunt rotunjite la 1 milimetru.**

***** Distanța dintre puncte este formată din segmente cumulate ce sunt mai mici decât valoarea 1 milimetru.**

**DATE DESPRE IMOBILUL NR. 15061**

Oficiul de Cadastru și Publicitate Imobiliară SIBIU
Biroul de Cadastru și Publicitate Imobiliară Sibiu

A. Partea I. Descrierea imobilului

TEREN Extravilan

Adresa: Jud. Sibiu

Nr. Crt	Nr cadastral Nr. topografic	Suprafața* (mp)	Observații / Referințe
A1		651	Sector cadastral:76 Teren neimprejmuit;

B. Partea II. Proprietari și acte

Inscrieri privitoare la dreptul de proprietate și alte drepturi reale	Referințe
/	
Act Administrativ nr. 1722/45, din 06/03/2002 emis de CJPSDPAT (titlu de proprietate);	
B1	A1
Intabulare, drept de PROPRIETATE, dobandit prin Reconstituire, cota actuala 1/1 1) PRODEA VASILE, CNP NEIDENTIFICAT	

C. Partea III. SARCINI .

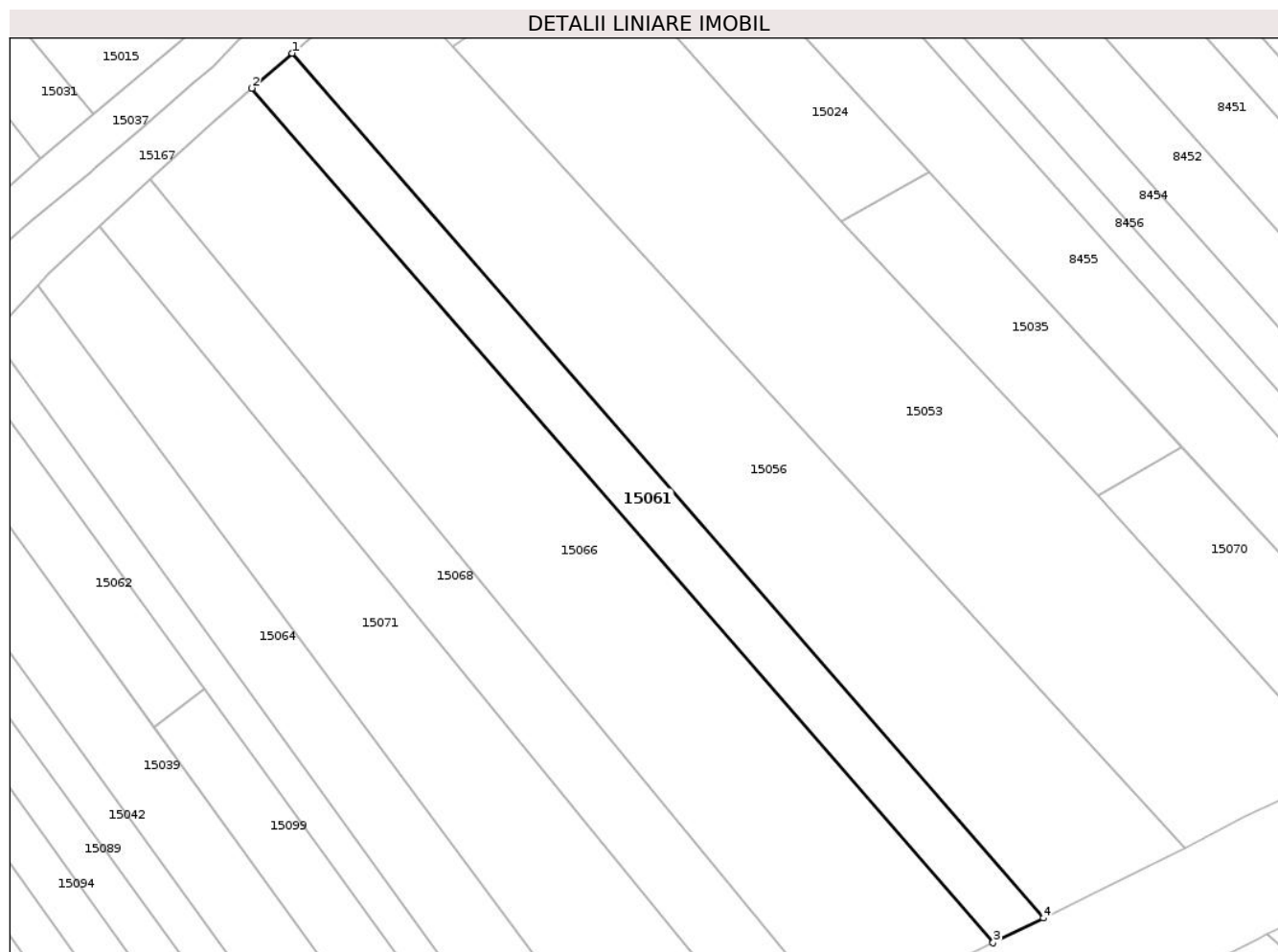
Inscrieri privind dezmembramintele dreptului de proprietate, drepturi reale de garanție și sarcini	Referințe
NU SUNT	

Anexa Nr. 1 La Partea I

Teren

Nr cadastral	Suprafața (mp)*	Observații / Referințe
	651	

* Suprafața este determinată în planul de proiecție Stereo 70.



Date referitoare la teren

Crt	Categorie folosință	Intra vilan	Suprafața (mp)	Tarla	Parcelă	Nr. topo	Observații / Referințe
1	arabil	NU	651	55	1499/97/2	-	DIFERENȚA DE SUPRAFAȚA SE REGASEȘTE SE AFLĂ LA ID 15012, AFERENT PARCELEI 1499/97/1

Lungime Segmente

1) Valorile lungimilor segmentelor sunt obținute din proiecție în plan.

Punct început	X / Y	Punct sfârșit	X / Y	Lungime segment (** (m)
1	418.335,377 500.231,484	2	418.331,215 500.227,889	5.5
2	418.331,215 500.227,889	3	418.407,693 500.139,764	116.683
3	418.407,693 500.139,764	4	418.412,874 500.142,31	5.773
4	418.412,874 500.142,31	1	418.335,377 500.231,484	118.143

**** Lungimile segmentelor sunt determinate în planul de proiecție Stereo 70 și sunt rotunjite la 1 milimetru.**

***** Distanța dintre puncte este formată din segmente cumulate ce sunt mai mici decât valoarea 1 milimetru.**

**DATE DESPRE IMOBILUL NR. 15062**

Oficiul de Cadastru și Publicitate Imobiliară SIBIU
Biroul de Cadastru și Publicitate Imobiliară Sibiu

A. Partea I. Descrierea imobilului

TEREN Extravilan

Adresa: Jud. Sibiu

Nr. Crt	Nr cadastral Nr. topografic	Suprafața* (mp)	Observații / Referințe
A1		265	Sector cadastral:76 Teren neimprejmut;

B. Partea II. Proprietari și acte

Inscrieri privitoare la dreptul de proprietate și alte drepturi reale	Referințe
/	
Act Administrativ nr. 1917/45, din 27/02/2003 emis de CJPSDPAT (titlu de proprietate);	
B1	A1
Intabulare, drept de PROPRIETATE, dobandit prin Reconstituire, cota actuala 1/1	
1) ROTAR NICOLAE, CNP NEIDENTIFICAT	
2) ROTAR GHEORGHE, CNP NEIDENTIFICAT	
3) POPA MARIA, CNP NEIDENTIFICAT	

C. Partea III. SARCINI .

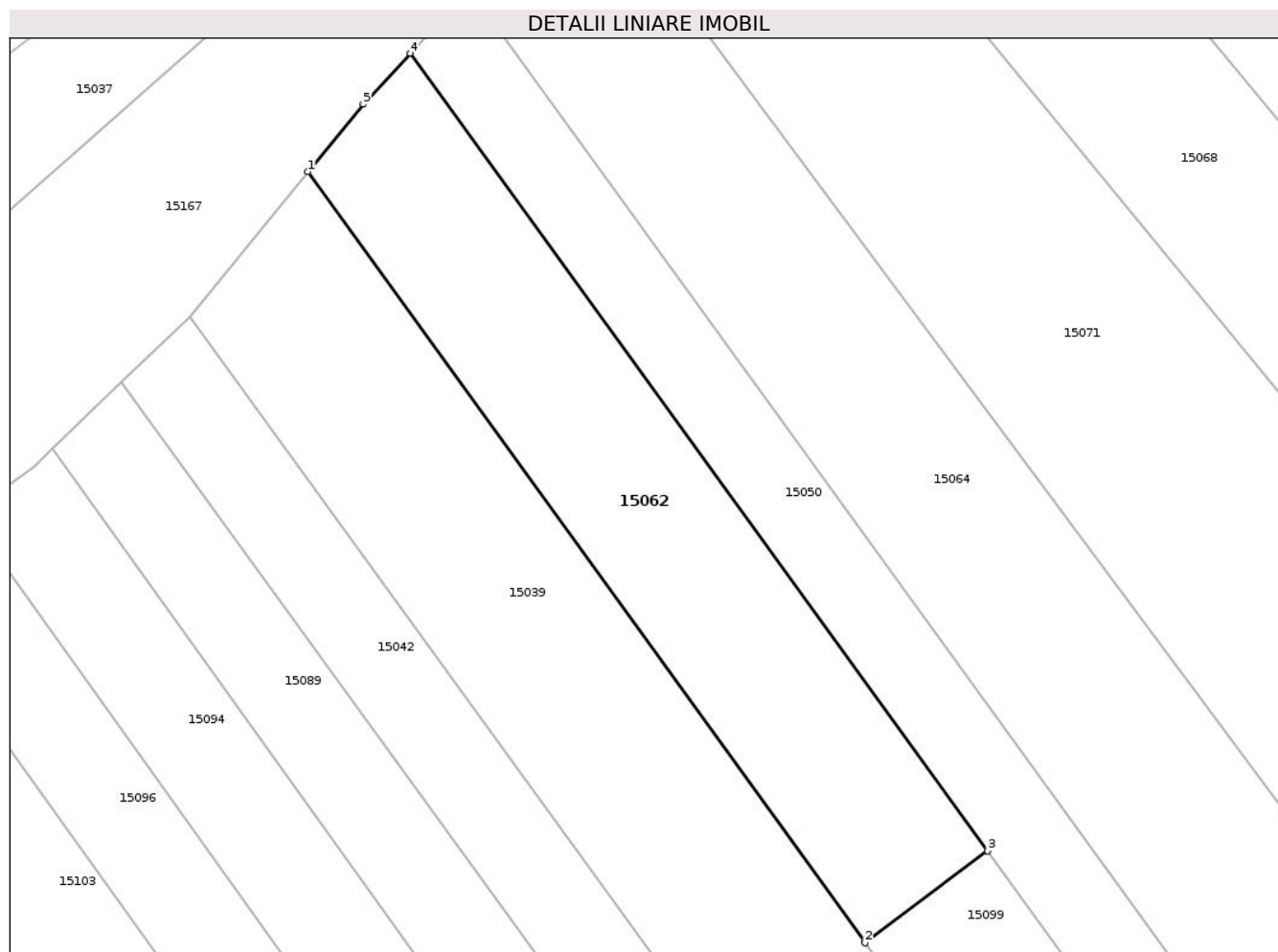
Inscrieri privind dezmembramintele dreptului de proprietate, drepturi reale de garanție și sarcini	Referințe
NU SUNT	

Anexa Nr. 1 La Partea I

Teren

Nr cadastral	Suprafața (mp)*	Observații / Referințe
	265	

* Suprafața este determinată în planul de proiecție Stereo 70.



Date referitoare la teren

Crt	Categorie folosință	Intra vilan	Suprafața (mp)	Tarla	Parcelă	Nr. topo	Observații / Referințe
1	faneata	NU	265	55	1499/90/2	-	DIFERENTA DE SUPRAFATA SE REGASESTE LA ID 15030 AFERENT PARCELEI 1499/90/1

Lungime Segmente

1) Valorile lungimilor segmentelor sunt obținute din proiecție în plan.

Punct început	X / Y	Punct sfârșit	X / Y	Lungime segment (** (m)
1	418.297,506 500.194,637	2	418.321,101 500.162,005	40.268
2	418.321,101 500.162,005	3	418.326,279 500.165,893	6.476
3	418.326,279 500.165,893	4	418.301,83 500.199,655	41.685
4	418.301,83 500.199,655	5	418.299,845 500.197,501	2.929
5	418.299,845 500.197,501	1	418.297,506 500.194,637	3.698

**** Lungimile segmentelor sunt determinate în planul de proiecție Stereo 70 și sunt rotunjite la 1 milimetru.**

***** Distanța dintre puncte este formată din segmente cumulate ce sunt mai mici decât valoarea 1 milimetru.**

**DATE DESPRE IMOBILUL NR. 15064**

Oficiul de Cadastru și Publicitate Imobiliară SIBIU
Biroul de Cadastru și Publicitate Imobiliară Sibiu

A. Partea I. Descrierea imobilului

TEREN Extravilan

Adresa: Jud. Sibiu

Nr. Crt	Nr cadastral Nr. topografic	Suprafața* (mp)	Observații / Referințe
A1		785	Sector cadastral:76 Teren neimprijmit;

B. Partea II. Proprietari și acte

Inscrieri privitoare la dreptul de proprietate și alte drepturi reale		Referințe
/		
Act Administrativ nr. 1746/45, din 15/05/2002 emis de CJPSDPAT (titlu de proprietate);		
B1	Intabulare, drept de PROPRIETATE, dobandit prin Reconstituire, cota actuala 1/1	A1
	1) RĂULEA MANEIL, CNP NEIDENTIFICAT 2) OCNER ANA, CNP NEIDENTIFICAT 3) PREDA LENUTA, CNP NEIDENTIFICAT 4) RĂULEA IOAN, CNP NEIDENTIFICAT 5) RĂULEA TRAIAN, CNP NEIDENTIFICAT 6) RĂULEA ANTONIE, CNP NEIDENTIFICAT	

C. Partea III. SARCINI .

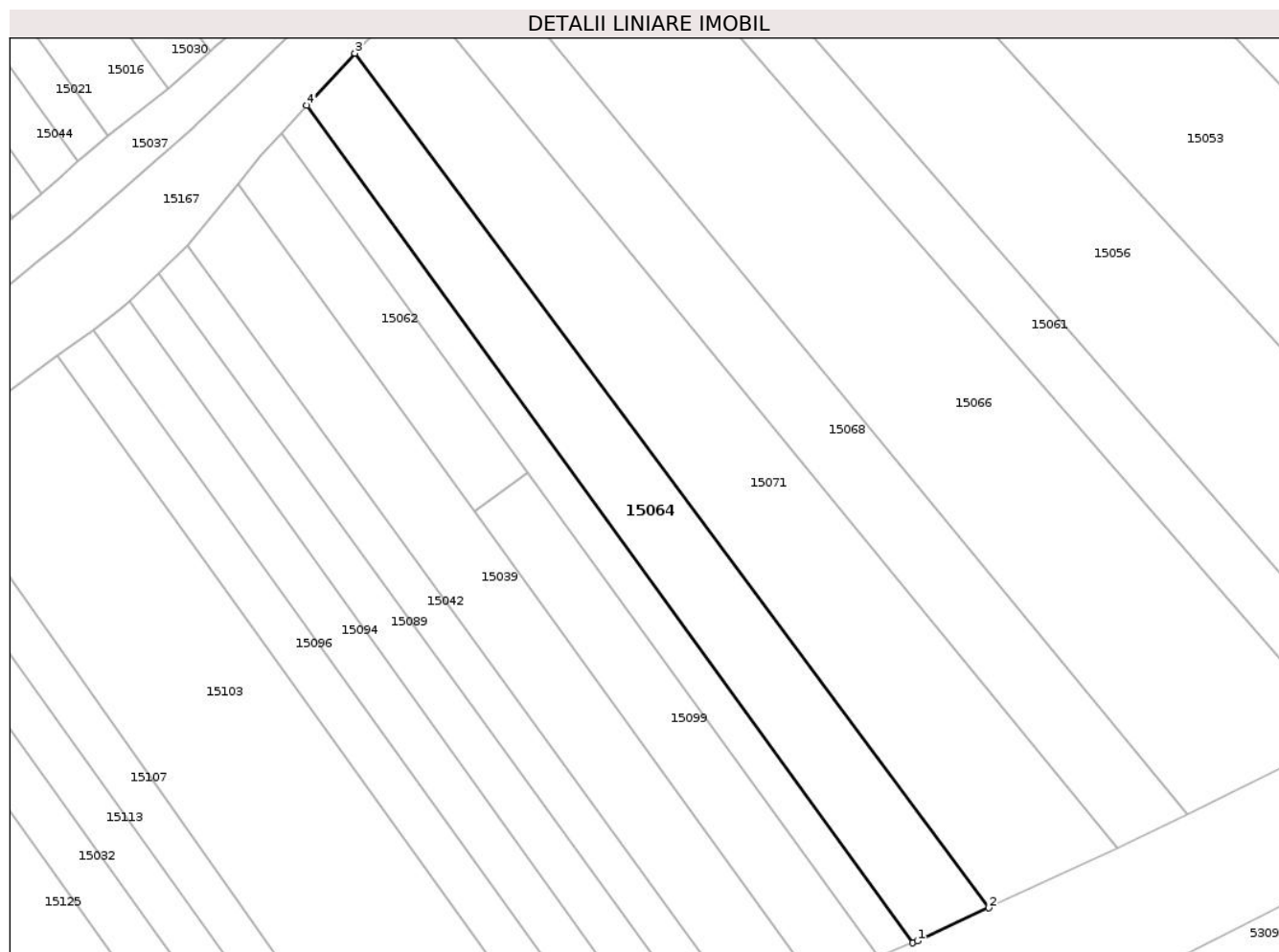
Inscrieri privind dezmembramintele dreptului de proprietate, drepturi reale de garanție și sarcini	Referințe
NU SUNT	

Anexa Nr. 1 La Partea I

Teren

Nr cadastral	Suprafața (mp)*	Observații / Referințe
	785	

* Suprafața este determinată în planul de proiecție Stereo 70.



Date referitoare la teren

Crt	Categorie folosință	Intravilan	Suprafața (mp)	Tarla	Parcelă	Nr. topo	Observații / Referințe
1	arabil	NU	785	55	1499/92/2	-	NUMAR DE TARLA GRESIT IN TP (52), DIFERENTA DE SUPRAFATA SE REGASESTE LA ID 15022 AFERENT PARCELEI 1499/92/1

Lungime Segmente

1) Valorile lungimilor segmentelor sunt obținute din proiecție în plan.

Punct început	X / Y	Punct sfârșit	X / Y	Lungime segment (** (m)
1	418.365,097 500.119,368	2	418.372,165 500.122,659	7.797
2	418.372,165 500.122,659	3	418.309,138 500.207,585	105.759
3	418.309,138 500.207,585	4	418.304,346 500.202,385	7.071
4	418.304,346 500.202,385	5	418.364,639 500.119,183	102.751

Punct început	X / Y	Punct sfârșit	X / Y	Lungime segment (** (m)
5	418.364,639 500.119,183	1	418.365,097 500.119,368	0.494

** Lungimile segmentelor sunt determinate în planul de proiecție Stereo 70 și sunt rotunjite la 1 milimetru.

*** Distanța dintre puncte este formată din segmente cumulate ce sunt mai mici decât valoarea 1 milimetru.

**DATE DESPRE IMOBILUL NR. 15065**

Oficiul de Cadastru și Publicitate Imobiliară SIBIU
Biroul de Cadastru și Publicitate Imobiliară Sibiu

A. Partea I. Descrierea imobilului

TEREN Extravilan

Adresa: Jud. Sibiu

Nr. Crt	Nr cadastral Nr. topografic	Suprafața* (mp)	Observații / Referințe
A1		748	Sector cadastral:76 Teren neimprejmuit;

B. Partea II. Proprietari și acte

Inscrieri privitoare la dreptul de proprietate și alte drepturi reale	Referințe
/	
Act Administrativ nr. 1522/45, din 12/07/2000 emis de CJPSDPAT (titlu de proprietate);	
B1	A1
Intabulare, drept de PROPRIETATE, dobandit prin Reconstituire, cota actuala 1/1	
1) DANCU GHEORGHE , CNP NEIDENTIFICAT	

C. Partea III. SARCINI .

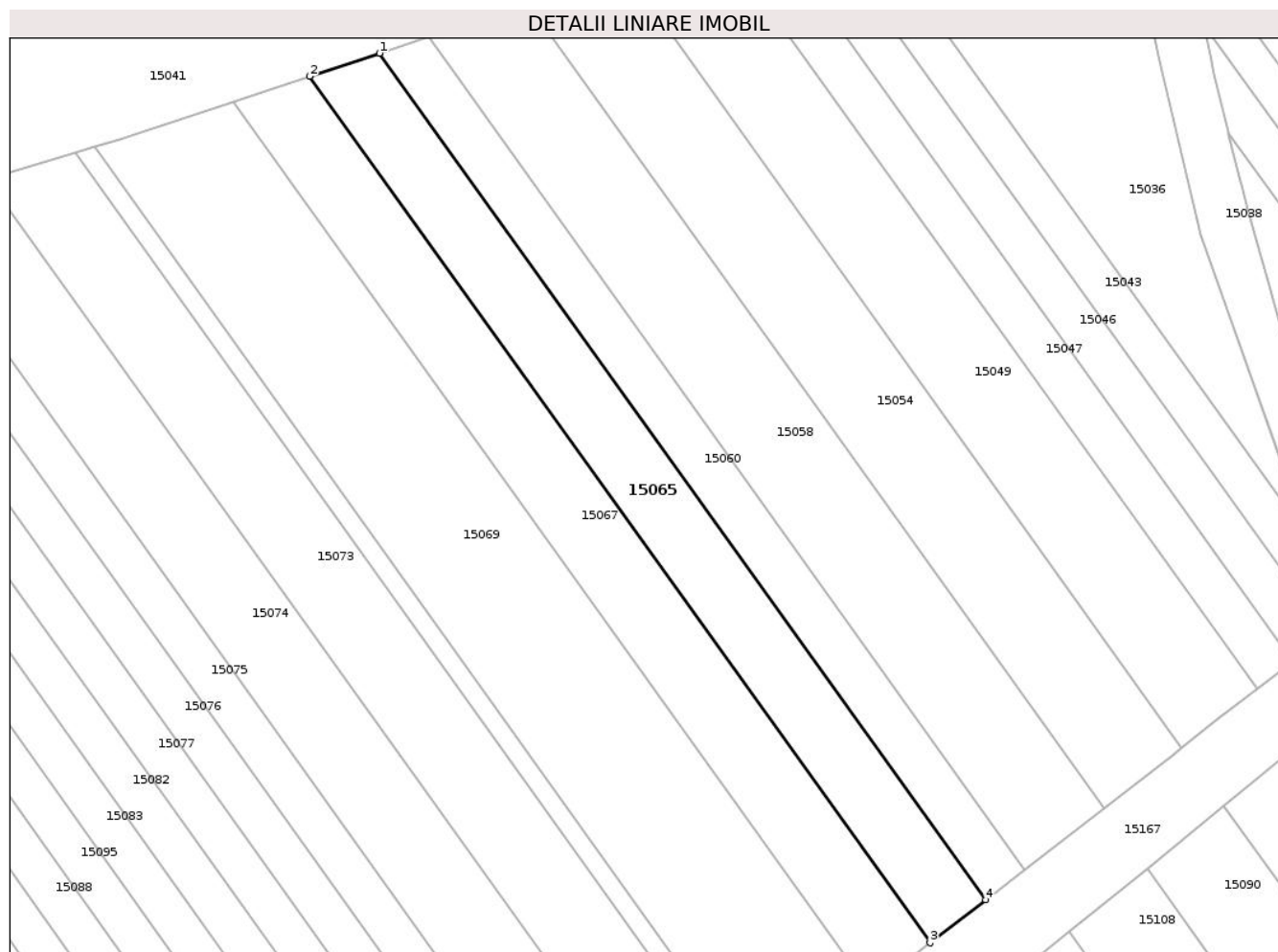
Inscrieri privind dezmembramintele dreptului de proprietate, drepturi reale de garanție și sarcini	Referințe
NU SUNT	

Anexa Nr. 1 La Partea I

Teren

Nr cadastral	Suprafața (mp)*	Observații / Referințe
	748	

* Suprafața este determinată în planul de proiecție Stereo 70.



Date referitoare la teren

Crt	Categorie folosință	Intra vilan	Suprafața (mp)	Tarla	Parcelă	Nr. topo	Observații / Referințe
1	arabil	NU	748	55	1499/70/1	-	DIFERENȚA DE SUPRAFATA SE REGASESTE LA ID 15123 AFERENT PARCELEI 1499/70/2

Lungime Segmente

1) Valorile lungimilor segmentelor sunt obținute din proiecție în plan.

Punct început	X / Y	Punct sfârșit	X / Y	Lungime segment (** (m)
1	418.163,043 500.228,933	2	418.156,018 500.226,62	7.397
2	418.156,018 500.226,62	3	418.218,444 500.139,493	107.182
3	418.218,444 500.139,493	4	418.224,03 500.143,816	7.063
4	418.224,03 500.143,816	1	418.163,043 500.228,933	104.711

**** Lungimile segmentelor sunt determinate în planul de proiecție Stereo 70 și sunt rotunjite la 1 milimetru.**

***** Distanța dintre puncte este formată din segmente cumulate ce sunt mai mici decât valoarea 1 milimetru.**

**DATE DESPRE IMOBILUL NR. 15066**

Oficiul de Cadastru și Publicitate Imobiliară SIBIU
Biroul de Cadastru și Publicitate Imobiliară Sibiu

A. Partea I. Descrierea imobilului

TEREN Extravilan

Adresa: Jud. Sibiu

Nr. Crt	Nr cadastral Nr. topografic	Suprafața* (mp)	Observații / Referințe
A1		1.781	Sector cadastral:76 Teren neimprejmit;

B. Partea II. Proprietari și acte

Inscrieri privitoare la dreptul de proprietate și alte drepturi reale		Referințe
/		
Act Administrativ nr. 1699/45, din 30/08/2001 emis de CJPSDPAT (titlu de proprietate);		
B1	Intabulare, drept de PROPRIETATE, dobandit prin Reconstituire, cota actuala 1/1	A1
	1) GÎNDILA MARIA, CNP NEIDENTIFICAT 2) GINDILA FILIMON, CNP NEIDENTIFICAT 3) GÎNDILA IOAN, CNP NEIDENTIFICAT 4) HADAR ANA, CNP NEIDENTIFICAT 5) BERGHEZAN NICOLAE, CNP NEIDENTIFICAT 6) GÎNDILA GHEORGHE, CNP NEIDENTIFICAT	

C. Partea III. SARCINI .

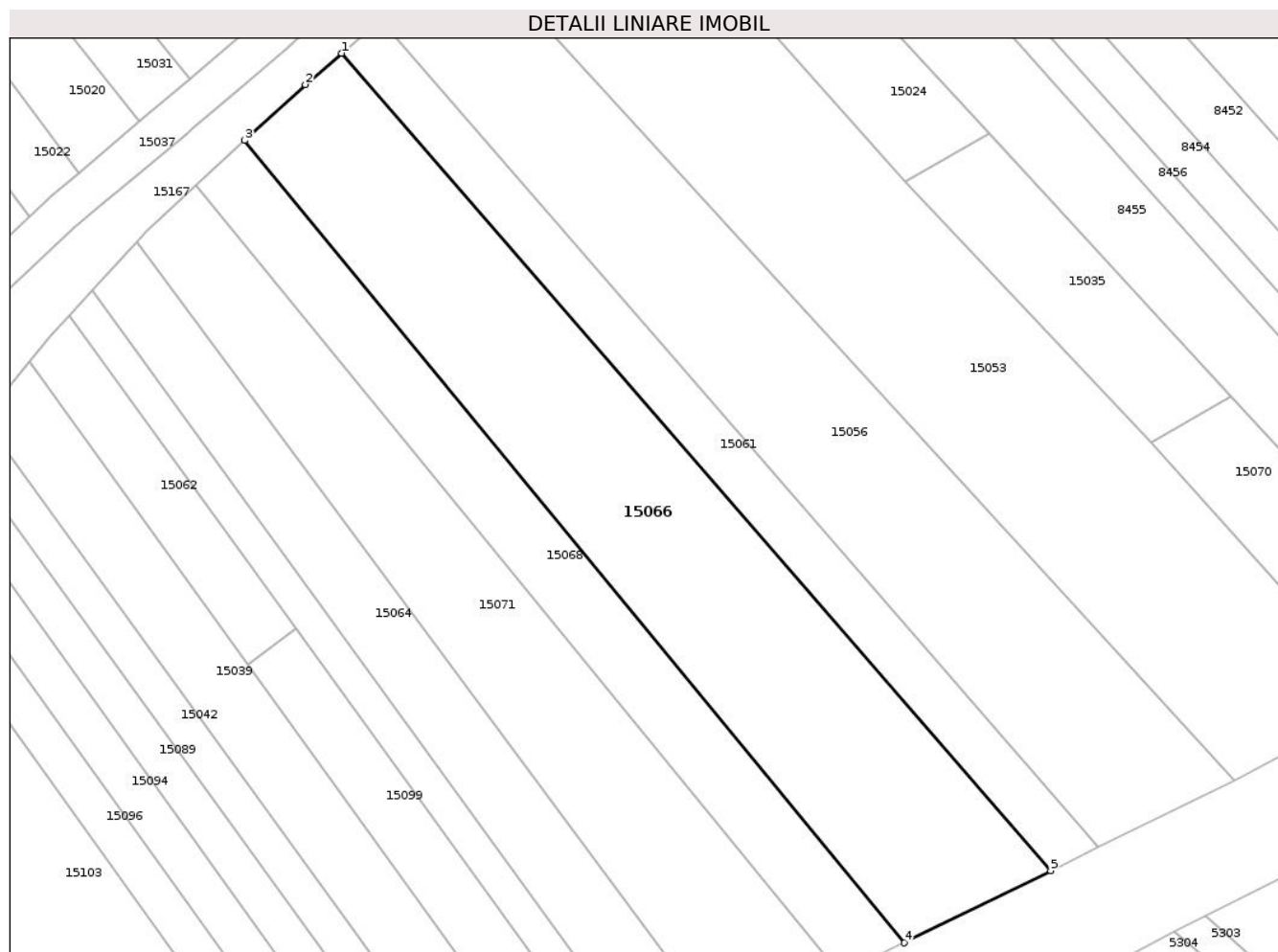
Inscrieri privind dezmembramintele dreptului de proprietate, drepturi reale de garanție și sarcini	Referințe
NU SUNT	

Anexa Nr. 1 La Partea I

Teren

Nr cadastral	Suprafața (mp)*	Observații / Referințe
	1.781	

* Suprafața este determinată în planul de proiecție Stereo 70.



Date referitoare la teren

Crt	Categorie folosință	Intravilan	Suprafața (mp)	Tarla	Parcelă	Nr. topo	Observații / Referințe
1	arabil	NU	1.781	55	1499/96/2	-	DIFERENȚA DE SUPRAFAȚĂ SE REGASEȘTE LA ID 15015, AFERENT PARCELEI 1499/96/1

Lungime Segmente

1) Valorile lungimilor segmentelor sunt obținute din proiecție în plan.

Punct început	X / Y	Punct sfârșit	X / Y	Lungime segment (** (m)
1	418.331,215 500.227,889	2	418.327,294 500.224,504	5.18
2	418.327,294 500.224,504	3	418.320,763 500.218,48	8.885
3	418.320,763 500.218,48	4	418.391,884 500.131,993	111.974
4	418.391,884 500.131,993	5	418.407,693 500.139,764	17.616
5	418.407,693 500.139,764	1	418.331,215 500.227,889	116.683

**** Lungimile segmentelor sunt determinate în planul de proiecție Stereo 70 și sunt rotunjite la 1 milimetru.**

***** Distanța dintre puncte este formată din segmente cumulate ce sunt mai mici decât valoarea 1 milimetru.**

**DATE DESPRE IMOBILUL NR. 15067**

Oficiul de Cadastru și Publicitate Imobiliară SIBIU
Biroul de Cadastru și Publicitate Imobiliară Sibiu

A. Partea I. Descrierea imobilului

TEREN Extravilan

Adresa: Jud. Sibiu

Nr. Crt	Nr cadastral Nr. topografic	Suprafața* (mp)	Observații / Referințe
A1		836	Sector cadastral:76 Teren neimprejmuit;

B. Partea II. Proprietari și acte

Inscrieri privitoare la dreptul de proprietate și alte drepturi reale	Referințe
/	
Act Administrativ nr. 1862/45, din 31/10/2002 emis de CJPSDPAT (titlu de proprietate);	
B1	A1
Intabulare, drept de PROPRIETATE, dobandit prin Reconstituire, cota actuala 1/1 1) VOICU MARIA, CNP NEIDENTIFICAT	

C. Partea III. SARCINI .

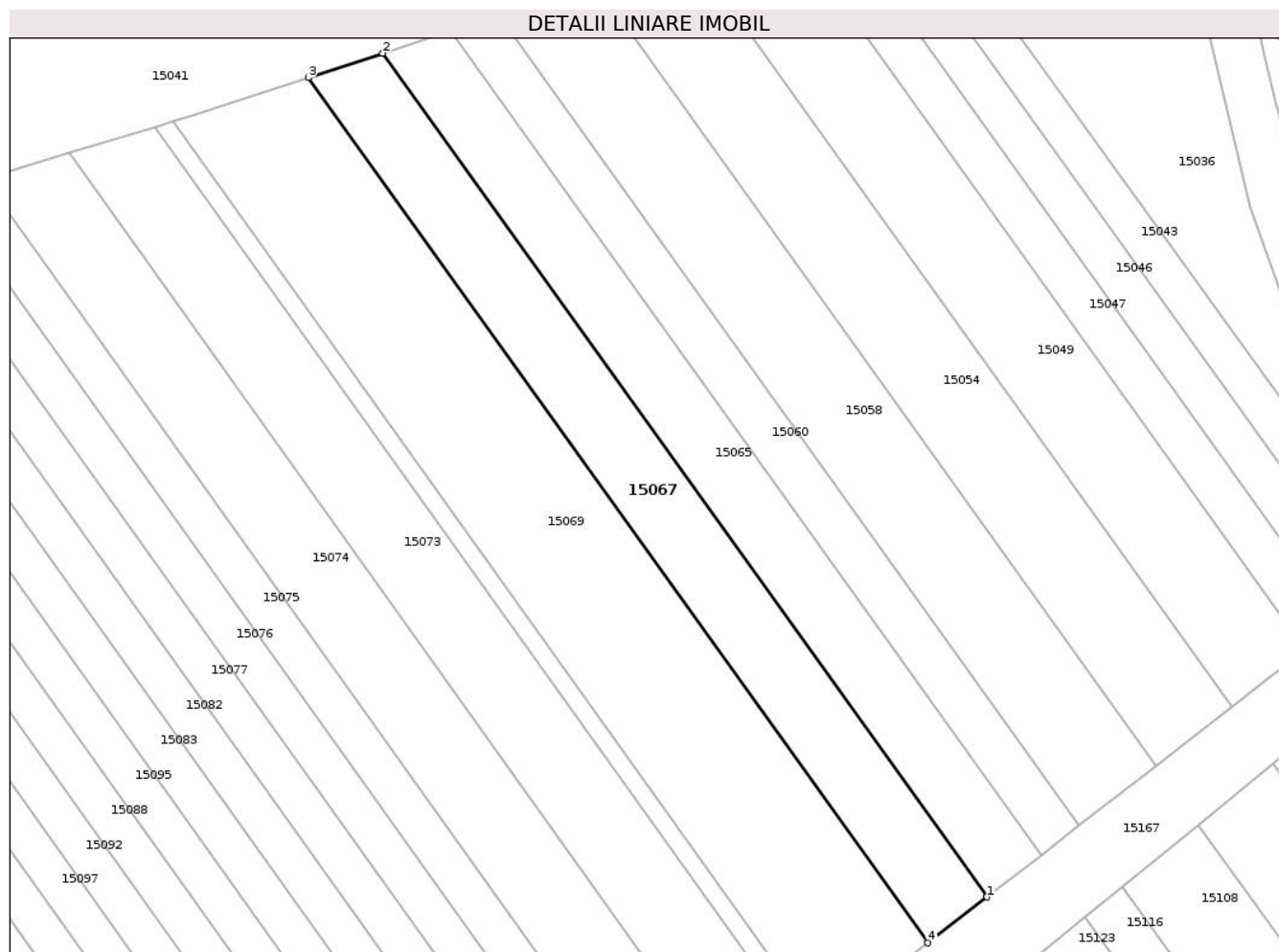
Inscrieri privind dezmembramintele dreptului de proprietate, drepturi reale de garanție și sarcini	Referințe
NU SUNT	

Anexa Nr. 1 La Partea I

Teren

Nr cadastral	Suprafața (mp)*	Observații / Referințe
	836	

* Suprafața este determinată în planul de proiecție Stereo 70.



Date referitoare la teren

Crt	Categorie folosință	Intravilan	Suprafața (mp)	Tarla	Parcelă	Nr. topo	Observații / Referințe
1	arabil	NU	836	55	1499/69/1	-	DIFERENȚA DE SUPRAFAȚĂ SE REGĂSEȘTE LA ID 15128 AFERENT PARCELEI 1499/69/2

Lungime Segmente

1) Valorile lungimilor segmentelor sunt obținute din proiecție în plan.

Punct început	X / Y	Punct sfârșit	X / Y	Lungime segment (** (m)
1	418.218,444 500.139,493	2	418.156,018 500.226,62	107.182
2	418.156,018 500.226,62	3	418.148,346 500.224,094	8.077
3	418.148,346 500.224,094	4	418.212,344 500.134,774	109.881
4	418.212,344 500.134,774	1	418.218,444 500.139,493	7.713

**** Lungimile segmentelor sunt determinate în planul de proiecție Stereo 70 și sunt rotunjite la 1 milimetru.**

***** Distanța dintre puncte este formată din segmente cumulate ce sunt mai mici decât valoarea 1 milimetru.**

**DATE DESPRE IMOBILUL NR. 15068**

Oficiul de Cadastru și Publicitate Imobiliară SIBIU
Biroul de Cadastru și Publicitate Imobiliară Sibiu

A. Partea I. Descrierea imobilului

TEREN Extravilan

Adresa: Jud. Sibiu

Nr. Crt	Nr cadastral Nr. topografic	Suprafața* (mp)	Observații / Referințe
A1		814	Sector cadastral:76 Teren neimprejmuit;

B. Partea II. Proprietari și acte

Inscrieri privitoare la dreptul de proprietate și alte drepturi reale	Referințe
/	
Act Administrativ nr. 1608/45, din 09/10/2000 emis de CJPSDPAT (titlu de proprietate);	
B1	A1
Intabulare, drept de PROPRIETATE, dobandit prin Reconstituire, cota actuala 1/1 1) PRODEA VASILE, CNP NEIDENTIFICAT	

C. Partea III. SARCINI .

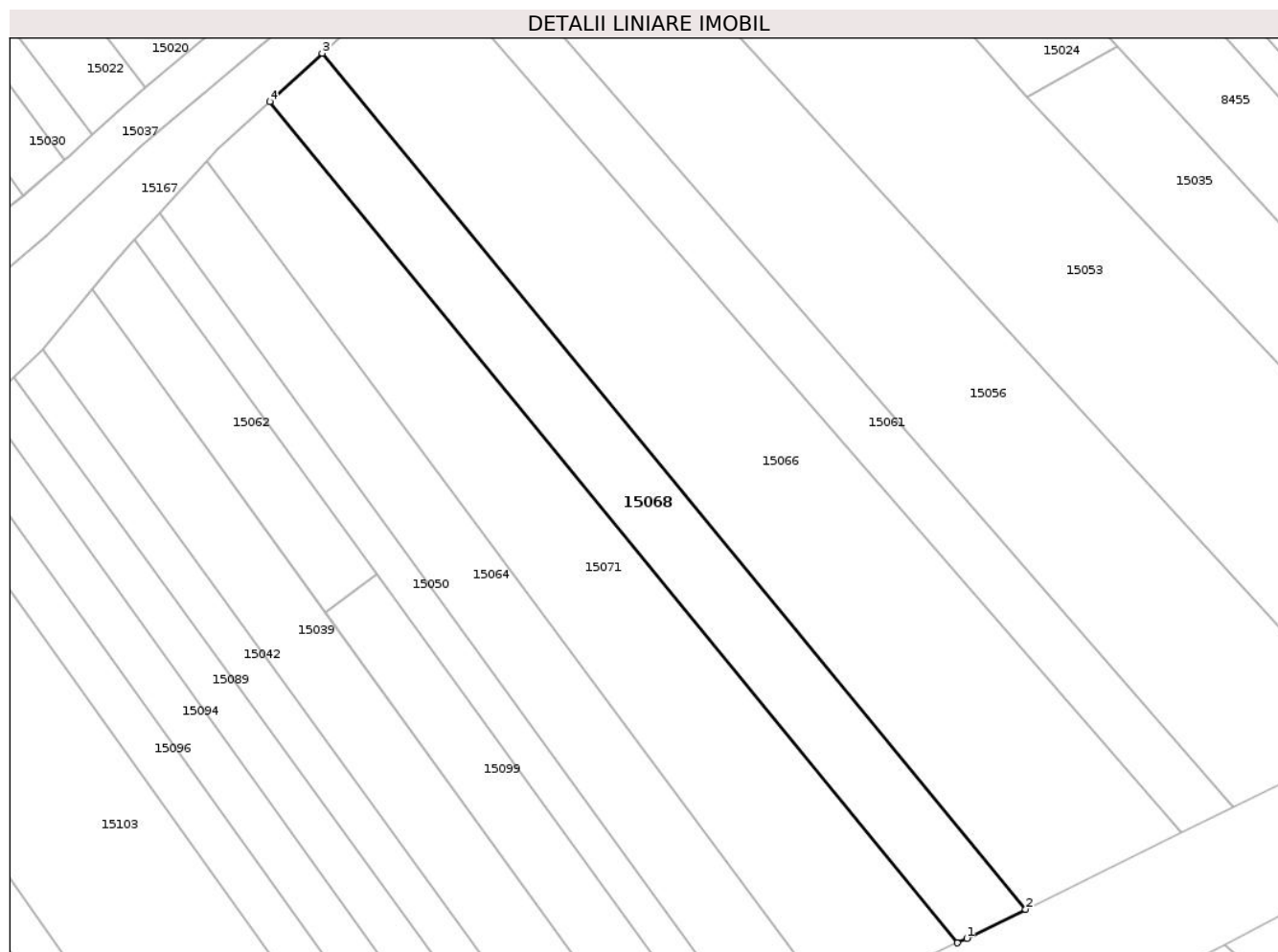
Inscrieri privind dezmembramintele dreptului de proprietate, drepturi reale de garanție și sarcini	Referințe
NU SUNT	

Anexa Nr. 1 La Partea I

Teren

Nr cadastral	Suprafața (mp)*	Observații / Referințe
	814	

* Suprafața este determinată în planul de proiecție Stereo 70.



Date referitoare la teren

Crt	Categorie folosință	Intravilan	Suprafața (mp)	Tarla	Parcelă	Nr. topo	Observații / Referințe
1	arabil	NU	814	55	1499/94/2	-	DIFERENȚA DE SUPRAFAȚA SE REGASEȘTE LA ID 15031 AFERENT APRCELEI 1499/94/1

Lungime Segmente

1) Valorile lungimilor segmentelor sunt obținute din proiecție în plan.

Punct început	X / Y	Punct sfârșit	X / Y	Lungime segment (** (m)
1	418.385,932 500.129,068	2	418.391,884 500.131,993	6.631
2	418.391,884 500.131,993	3	418.320,763 500.218,48	111.974
3	418.320,763 500.218,48	4	418.315,47 500.213,599	7.2
4	418.315,47 500.213,599	5	418.384,957 500.128,614	109.777
5	418.384,957 500.128,614	1	418.385,932 500.129,068	1.076

**** Lungimile segmentelor sunt determinate în planul de proiecție Stereo 70 și sunt rotunjite la 1 milimetru.**

***** Distanța dintre puncte este formată din segmente cumulate ce sunt mai mici decât valoarea 1 milimetru.**

**DATE DESPRE IMOBILUL NR. 15069**

Oficiul de Cadastru și Publicitate Imobiliară SIBIU
Biroul de Cadastru și Publicitate Imobiliară Sibiu

A. Partea I. Descrierea imobilului

TEREN Extravilan

Adresa: Jud. Sibiu

Nr. Crt	Nr cadastral Nr. topografic	Suprafața* (mp)	Observații / Referințe
A1		1.576	Sector cadastral:76 Teren neimprejmuit;

B. Partea II. Proprietari și acte

Inscrieri privitoare la dreptul de proprietate și alte drepturi reale	Referințe
/	
Act Administrativ nr. 1729/45, din 04/04/2002 emis de CJPSDPAT (titlu de proprietate);	
B1	A1
Intabulare, drept de PROPRIETATE, dobandit prin Reconstituire, cota actuala 1/1	
1) DANCU GHEORGHE , CNP NEIDENTIFICAT	

C. Partea III. SARCINI .

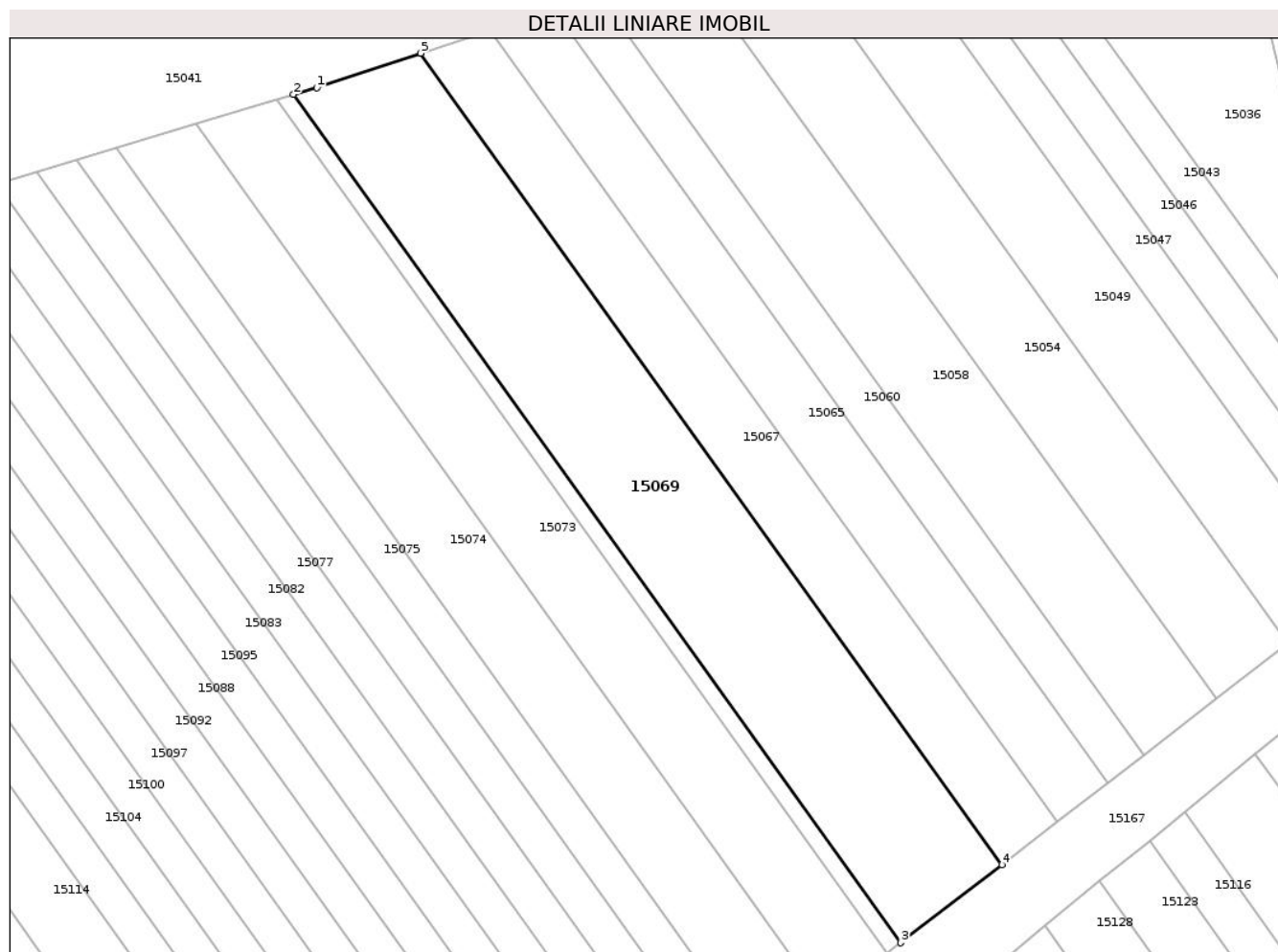
Inscrieri privind dezmembramintele dreptului de proprietate, drepturi reale de garanție și sarcini	Referințe
NU SUNT	

Anexa Nr. 1 La Partea I

Teren

Nr cadastral	Suprafața (mp)*	Observații / Referințe
	1.576	

* Suprafața este determinată în planul de proiecție Stereo 70.



Date referitoare la teren

Crt	Categorie folosință	Intravilan	Suprafața (mp)	Tarla	Parcelă	Nr. topo	Observații / Referințe
1	arabil	NU	1.576	55	1499/68/1	-	DIFERENȚA DE SUPRAFAȚA SE REGASEȘTE LA ID 15133 AFERENT PARCELEI 1499/68/2

Lungime Segmente

1) Valorile lungimilor segmentelor sunt obținute din proiecție în plan.

Punct început	X / Y	Punct sfârșit	X / Y	Lungime segment (** (m)
1	418.136,891 500.220,322	2	418.134,338 500.219,552	2.666
2	418.134,338 500.219,552	3	418.201,239 500.126,181	114.865
3	418.201,239 500.126,181	4	418.212,344 500.134,774	14.041
4	418.212,344 500.134,774	5	418.148,346 500.224,094	109.881
5	418.148,346 500.224,094	1	418.136,891 500.220,322	12.06

**** Lungimile segmentelor sunt determinate în planul de proiecție Stereo 70 și sunt rotunjite la 1 milimetru.**

***** Distanța dintre puncte este formată din segmente cumulate ce sunt mai mici decât valoarea 1 milimetru.**

**DATE DESPRE IMOBILUL NR. 15070**

Oficiul de Cadastru și Publicitate Imobiliară SIBIU
Biroul de Cadastru și Publicitate Imobiliară Sibiu

A. Partea I. Descrierea imobilului

TEREN Extravilan

Adresa: Jud. Sibiu

Nr. Crt	Nr cadastral Nr. topografic	Suprafața* (mp)	Observații / Referințe
A1		382	Sector cadastral:76 Teren neimprejmuit;

B. Partea II. Proprietari și acte

Inscrieri privitoare la dreptul de proprietate și alte drepturi reale	Referințe
/	
Act Administrativ nr. 1864/45, din 31/10/2002 emis de CJPSDPAT (titlu de proprietate);	
B1	A1
Intabulare, drept de PROPRIETATE, dobandit prin Reconstituire, cota actuala 1/1	
1) BARTOS MARIA , CNP NEIDENTIFICAT	

C. Partea III. SARCINI .

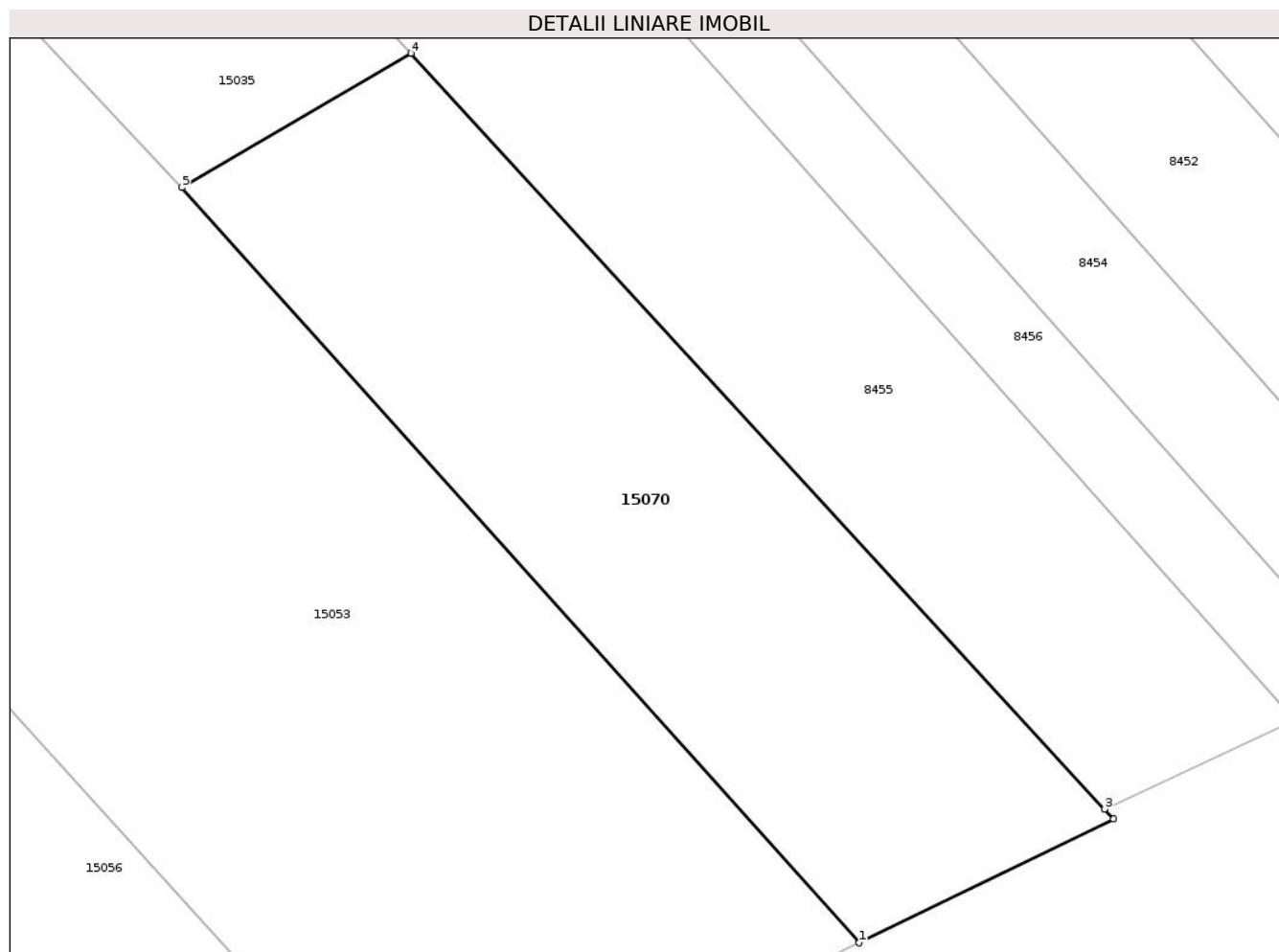
Inscrieri privind dezmembramintele dreptului de proprietate, drepturi reale de garanție și sarcini	Referințe
NU SUNT	

Anexa Nr. 1 La Partea I

Teren

Nr cadastral	Suprafața (mp)*	Observații / Referințe
	382	

* Suprafața este determinată în planul de proiecție Stereo 70.



Date referitoare la teren

Crt	Categorie folosință	Intra vilan	Suprafața (mp)	Tarla	Parcelă	Nr. topo	Observații / Referințe
1	arabil	NU	382	55	1499/102	-	

Lungime Segmente

1) Valorile lungimilor segmentelor sunt obținute din proiecție în plan.

Punct început	X / Y	Punct sfârșit	X / Y	Lungime segment (** (m)
1	418.443,897 500.157,656	2	418.453,406 500.162,294	10.579
2	418.453,406 500.162,294	3	418.453,081 500.162,656	0.486
3	418.453,081 500.162,656	4	418.427,128 500.190,912	38.367
4	418.427,128 500.190,912	5	418.418,561 500.185,898	9.926
5	418.418,561 500.185,898	1	418.443,897 500.157,656	37.94

**** Lungimile segmentelor sunt determinate în planul de proiecție Stereo 70 și sunt rotunjite la 1 milimetru.**

***** Distanța dintre puncte este formată din segmente cumulate ce sunt mai mici decât valoarea 1 milimetru.**

**DATE DESPRE IMOBILUL NR. 15071**

Oficiul de Cadastru și Publicitate Imobiliară SIBIU
Biroul de Cadastru și Publicitate Imobiliară Sibiu

A. Partea I. Descrierea imobilului

TEREN Extravilan

Adresa: Jud. Sibiu

Nr. Crt	Nr cadastral Nr. topografic	Suprafața* (mp)	Observații / Referințe
A1		1.209	Sector cadastral:76 Teren neimprejmit;

B. Partea II. Proprietari și acte

Inscrieri privitoare la dreptul de proprietate și alte drepturi reale		Referințe
/		
Act Administrativ nr. 1643/45, din 14/03/2001 emis de CJPSDPAT (titlu de proprietate);		
B1	Intabulare, drept de PROPRIETATE, dobandit prin Reconstituire, cota actuala 1/1 1) PRODEA GHEORGHE, CNP NEIDENTIFICAT 2) PRODEA IOAN, CNP NEIDENTIFICAT 3) POPESCU MARIA, CNP NEIDENTIFICAT 4) BOABEȘ ANA, CNP NEIDENTIFICAT	A1

C. Partea III. SARCINI .

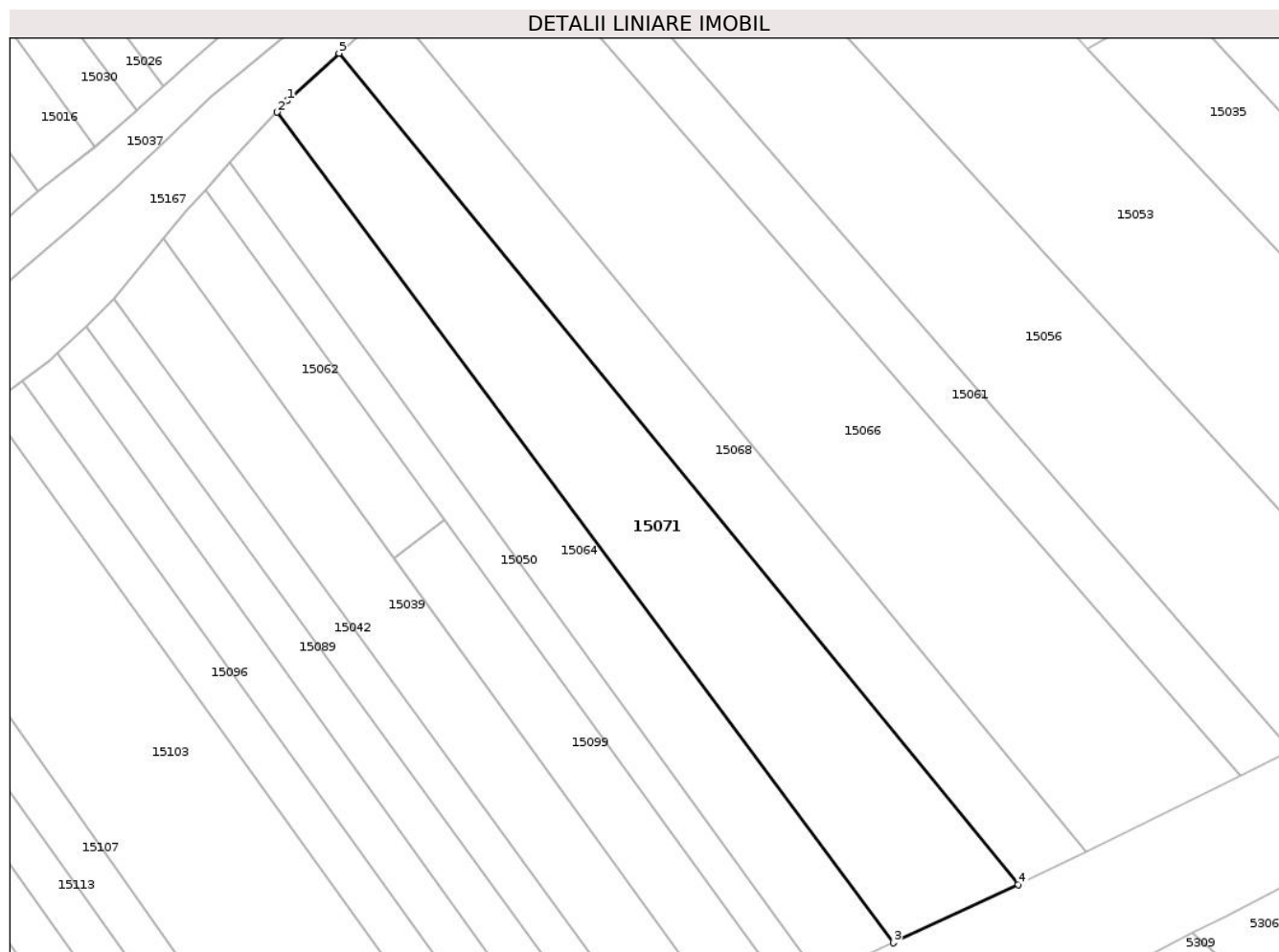
Inscrieri privind dezmembramintele dreptului de proprietate, drepturi reale de garanție și sarcini	Referințe
NU SUNT	

Anexa Nr. 1 La Partea I

Teren

Nr cadastral	Suprafața (mp)*	Observații / Referințe
	1.209	

* Suprafața este determinată în planul de proiecție Stereo 70.



Date referitoare la teren

Crt	Categorie folosință	Intravilan	Suprafața (mp)	Tarla	Parcelă	Nr. topo	Observații / Referințe
1	arabil	NU	1.209	55	1499/93/2	-	DIFERENȚA DE SUPRAFAȚA SE REGASEȘTE LA ID 15020, AFERENT PARCELEI 1499/93/1

Lungime Segmente

1) Valorile lungimilor segmentelor sunt obținute din proiecție în plan.

Punct început	X / Y	Punct sfârșit	X / Y	Lungime segment (** (m)
1	418.310,207 500.208,745	2	418.309,138 500.207,585	1.577
2	418.309,138 500.207,585	3	418.372,165 500.122,659	105.759
3	418.372,165 500.122,659	4	418.384,957 500.128,614	14.11
4	418.384,957 500.128,614	5	418.315,47 500.213,599	109.777
5	418.315,47 500.213,599	1	418.310,207 500.208,745	7.16

**** Lungimile segmentelor sunt determinate în planul de proiecție Stereo 70 și sunt rotunjite la 1 milimetru.**

***** Distanța dintre puncte este formată din segmente cumulate ce sunt mai mici decât valoarea 1 milimetru.**

**DATE DESPRE IMOBILUL NR. 15072**

Oficiul de Cadastru și Publicitate Imobiliară SIBIU
Biroul de Cadastru și Publicitate Imobiliară Sibiu

A. Partea I. Descrierea imobilului

TEREN Extravilan

Adresa: Jud. Sibiu

Nr. Crt	Nr cadastral Nr. topografic	Suprafața* (mp)	Observații / Referințe
A1		216	Sector cadastral:76 Teren neimprejmuit;

B. Partea II. Proprietari și acte

Inscrieri privitoare la dreptul de proprietate și alte drepturi reale	Referințe
/	
Act Administrativ nr. 1487/45, din 14/09/1999 emis de CJPSDPAT (titlu de proprietate);	
B1	A1
Intabulare, drept de PROPRIETATE, dobandit prin Reconstituire, cota actuala 1/1 1) VOICA MARIA, CNP NEIDENTIFICAT	

C. Partea III. SARCINI .

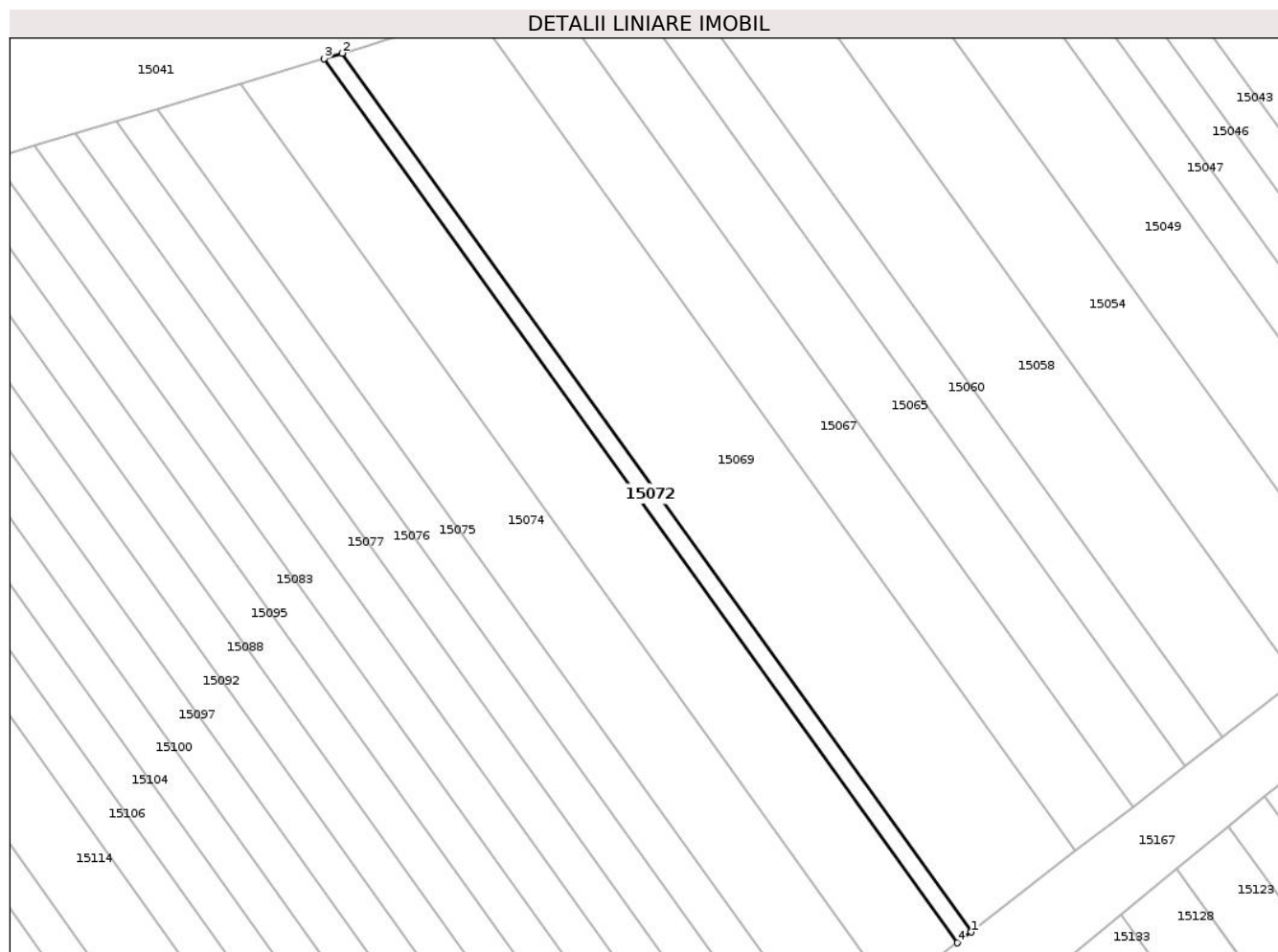
Inscrieri privind dezmembramintele dreptului de proprietate, drepturi reale de garanție și sarcini	Referințe
NU SUNT	

Anexa Nr. 1 La Partea I

Teren

Nr cadastral	Suprafața (mp)*	Observații / Referințe
	216	

* Suprafața este determinată în planul de proiecție Stereo 70.



Date referitoare la teren

Crt	Categorie folosință	Intravilan	Suprafața (mp)	Tarla	Parcelă	Nr. topo	Observații / Referințe
1	arabil	NU	216	55	1499/66/1	-	DIFERENȚA DE SUPRAFAȚA SE REGASEȘTE LA ID 15136 AFERENT PARCELEI 1499/66/2

Lungime Segmente

1) Valorile lungimilor segmentelor sunt obținute din proiecție în plan.

Punct început	X / Y	Punct sfârșit	X / Y	Lungime segment (** (m)
1	418.201,239 500.126,181	2	418.134,338 500.219,552	114.865
2	418.134,338 500.219,552	3	418.132,439 500.218,98	1.984
3	418.132,439 500.218,98	4	418.199,754 500.125,032	115.575
4	418.199,754 500.125,032	1	418.201,239 500.126,181	1.878

**** Lungimile segmentelor sunt determinate în planul de proiecție Stereo 70 și sunt rotunjite la 1 milimetru.**

***** Distanța dintre puncte este formată din segmente cumulate ce sunt mai mici decât valoarea 1 milimetru.**

**DATE DESPRE IMOBILUL NR. 15073**

Oficiul de Cadastru și Publicitate Imobiliară SIBIU
Biroul de Cadastru și Publicitate Imobiliară Sibiu

A. Partea I. Descrierea imobilului

TEREN Extravilan

Adresa: Jud. Sibiu

Nr. Crt	Nr cadastral Nr. topografic	Suprafața* (mp)	Observații / Referințe
A1		1.027	Sector cadastral:76 Teren neimprejmuit;

B. Partea II. Proprietari și acte

Inscrieri privitoare la dreptul de proprietate și alte drepturi reale	Referințe
/	
Act Administrativ nr. 1539/45, din 13/07/2000 emis de CJPSDPAT (titlu de proprietate);	
B1	A1
Intabulare, drept de PROPRIETATE, dobandit prin Reconstituire, cota actuala 1/1	
1) DANCU RAFILA , CNP NEIDENTIFICAT	

C. Partea III. SARCINI .

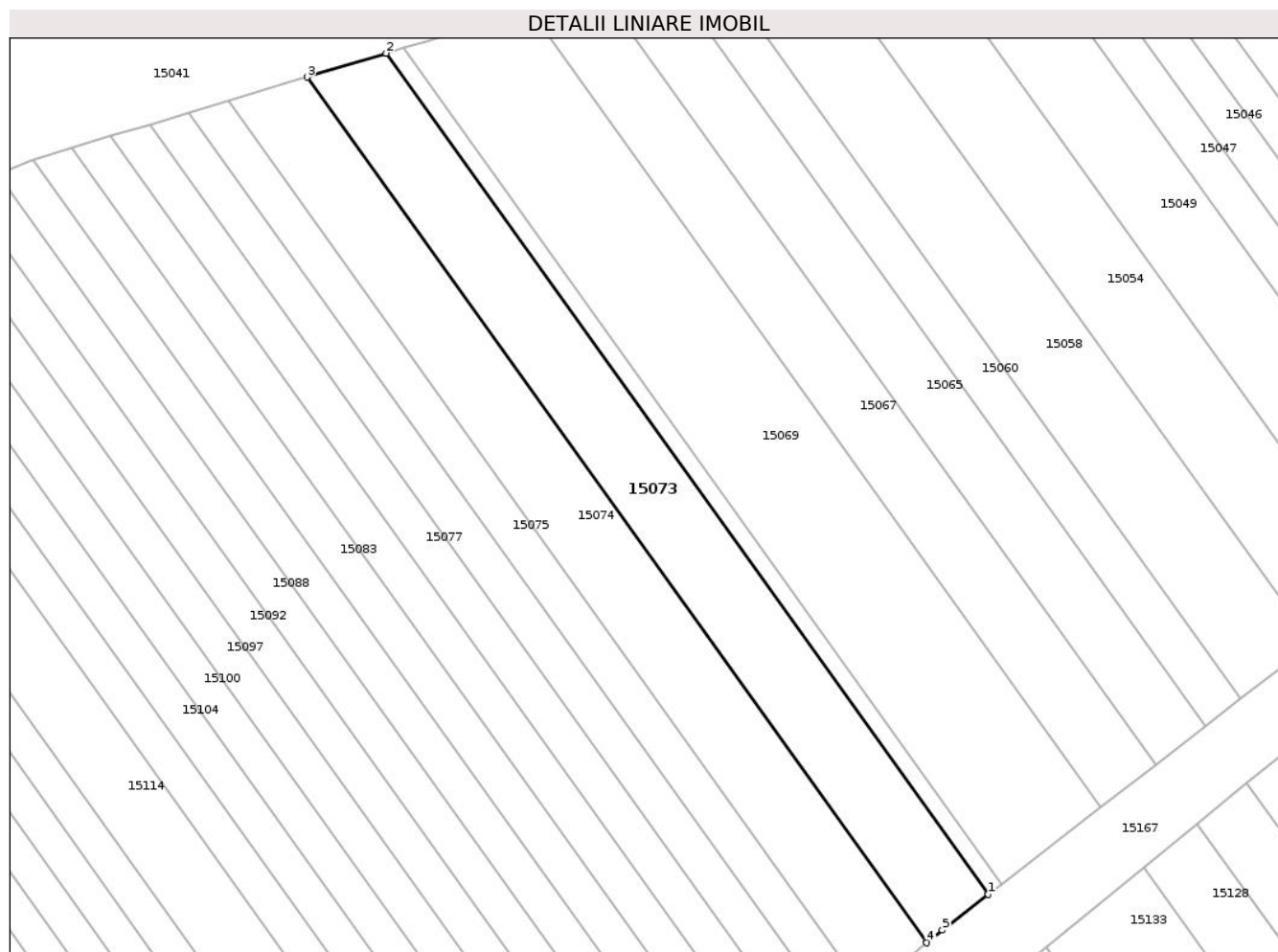
Inscrieri privind dezmembramintele dreptului de proprietate, drepturi reale de garanție și sarcini	Referințe
NU SUNT	

Anexa Nr. 1 La Partea I

Teren

Nr cadastral	Suprafața (mp)*	Observații / Referințe
	1.027	

* Suprafața este determinată în planul de proiecție Stereo 70.



Date referitoare la teren

Crt	Categorie folosință	Intravilan	Suprafața (mp)	Tarla	Parcelă	Nr. topo	Observații / Referințe
1	vie	NU	1.027	55	1499/65/1	-	DIFERENȚA DE SUPRAFAȚA SE REGASEȘTE LA ID 15141 AFERENT PARCELEI 1499/65/2

Lungime Segmente

1) Valorile lungimilor segmentelor sunt obținute din proiecție în plan.

Punct început	X / Y	Punct sfârșit	X / Y	Lungime segment (** (m)
1	418.199,754 500.125,032	2	418.132,439 500.218,98	115.575
2	418.132,439 500.218,98	3	418.123,578 500.216,31	9.255
3	418.123,578 500.216,31	4	418.192,858 500.119,617	118.951
4	418.192,858 500.119,617	5	418.194,598 500.121,042	2.249
5	418.194,598 500.121,042	1	418.199,754 500.125,032	6.519

**** Lungimile segmentelor sunt determinate în planul de proiecție Stereo 70 și sunt rotunjite la 1 milimetru.**

***** Distanța dintre puncte este formată din segmente cumulate ce sunt mai mici decât valoarea 1 milimetru.**

**DATE DESPRE IMOBILUL NR. 15074**

Oficiul de Cadastru și Publicitate Imobiliară SIBIU
Biroul de Cadastru și Publicitate Imobiliară Sibiu

A. Partea I. Descrierea imobilului

TEREN Extravilan

Adresa: Jud. Sibiu

Nr. Crt	Nr cadastral Nr. topografic	Suprafața* (mp)	Observații / Referințe
A1		1.052	Sector cadastral:76 Teren neimprejmut;

B. Partea II. Proprietari și acte

Inscrieri privitoare la dreptul de proprietate și alte drepturi reale		Referințe
/		
Act Administrativ nr. 1892/45, din 13/12/2002 emis de CJPSDPAT (titlu de proprietate);		
B1	Intabulare, drept de PROPRIETATE, dobandit prin Reconstituire, cota actuala 1/1	A1
	1) VOICU MARIA, CNP NEIDENTIFICAT 2) VOICU IOAN, CNP NEIDENTIFICAT 3) VOICU NICOLAE, CNP NEIDENTIFICAT 4) VOICU ANA, CNP NEIDENTIFICAT 5) VOICU GHEORGHE, CNP NEIDENTIFICAT	

C. Partea III. SARCINI .

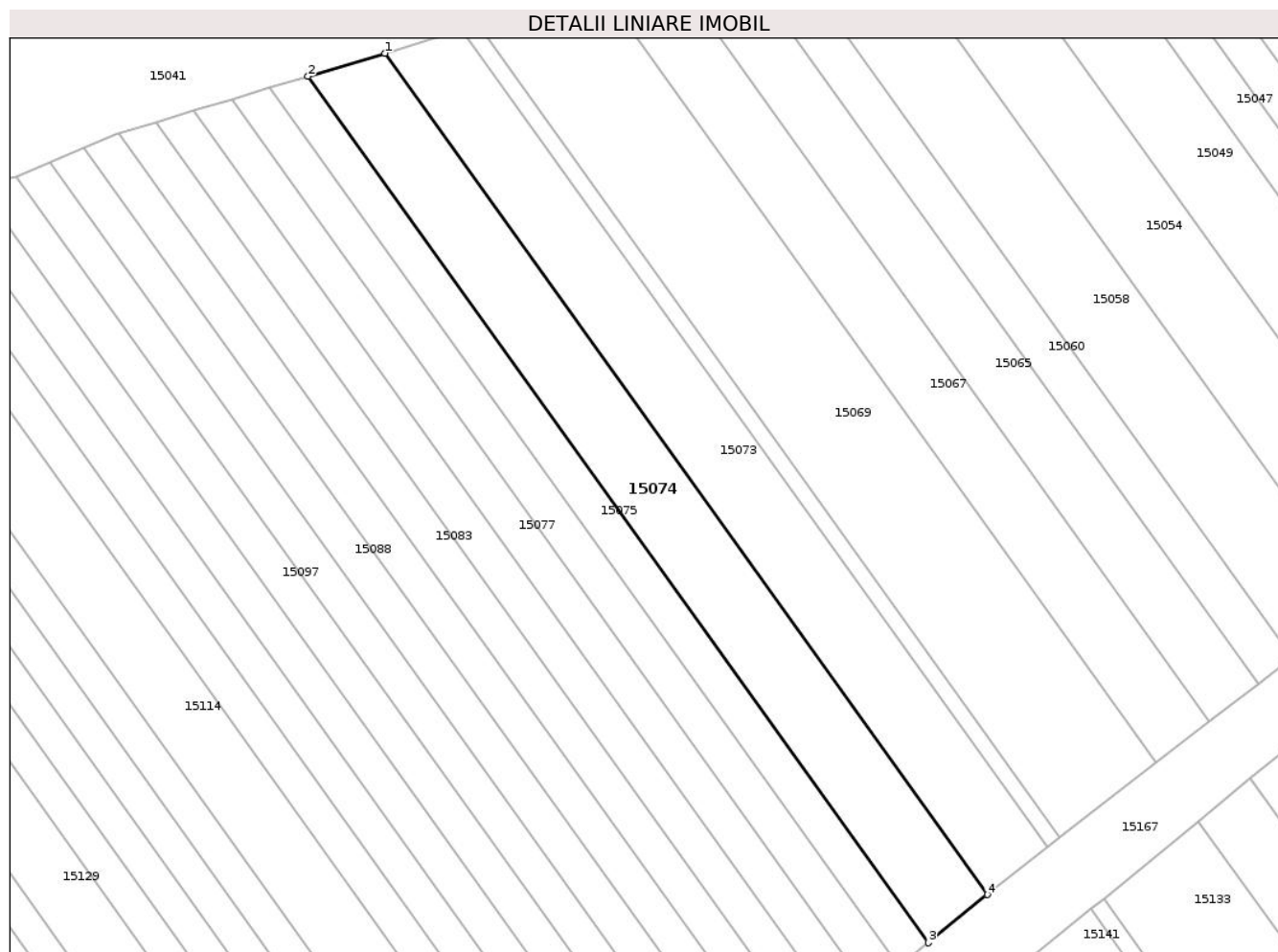
Inscrieri privind dezmembramintele dreptului de proprietate, drepturi reale de garanție și sarcini	Referințe
NU SUNT	

Anexa Nr. 1 La Partea I

Teren

Nr cadastral	Suprafața (mp)*	Observații / Referințe
	1.052	

* Suprafața este determinată în planul de proiecție Stereo 70.



Date referitoare la teren

Crt	Categorie folosință	Intra vilan	Suprafața (mp)	Tarla	Parcelă	Nr. topo	Observații / Referințe
1	arabil	NU	1.052	55	1499/64/1	-	DIFERENȚA DE SUPRAFAȚA SE REGASEȘTE LA ID 15144 AFERENT PARCELEI 1499/64/2

Lungime Segmente

1) Valorile lungimilor segmentelor sunt obținute din proiecție în plan.

Punct început	X / Y	Punct sfârșit	X / Y	Lungime segment (** (m)
1	418.123,578 500.216,31	2	418.114,758 500.213,652	9.211
2	418.114,758 500.213,652	3	418.186,102 500.114,08	122.493
3	418.186,102 500.114,08	4	418.192,858 500.119,617	8.736
4	418.192,858 500.119,617	1	418.123,578 500.216,31	118.951

**** Lungimile segmentelor sunt determinate în planul de proiecție Stereo 70 și sunt rotunjite la 1 milimetru.**

***** Distanța dintre puncte este formată din segmente cumulate ce sunt mai mici decât valoarea 1 milimetru.**

**DATE DESPRE IMOBILUL NR. 15075**

Oficiul de Cadastru și Publicitate Imobiliară SIBIU
Biroul de Cadastru și Publicitate Imobiliară Sibiu

A. Partea I. Descrierea imobilului

TEREN Extravilan

Adresa: Jud. Sibiu

Nr. Crt	Nr cadastral Nr. topografic	Suprafața* (mp)	Observații / Referințe
A1		536	Sector cadastral:76 Teren neimprejmuit;

B. Partea II. Proprietari și acte

Inscrieri privitoare la dreptul de proprietate și alte drepturi reale	Referințe
/	
Act Administrativ nr. 1580/45, din 17/07/2000 emis de CJPSDPAT (titlu de proprietate);	
B1	A1
Intabulare, drept de PROPRIETATE, dobandit prin Reconstituire, cota actuala 1/1	
1) POPA MĂNĂILĂ, CNP NEIDENTIFICAT	

C. Partea III. SARCINI .

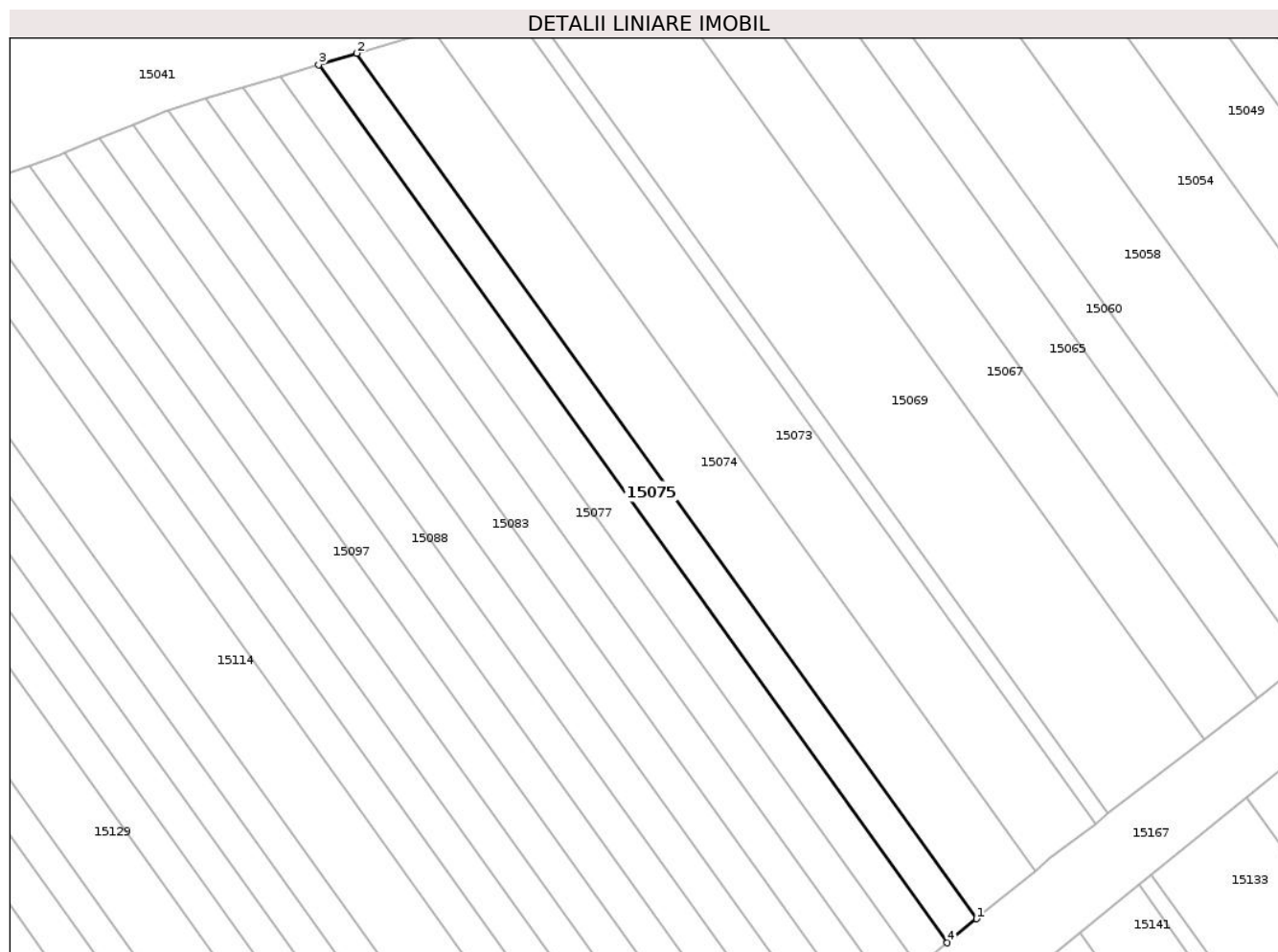
Inscrieri privind dezmembramintele dreptului de proprietate, drepturi reale de garanție și sarcini	Referințe
NU SUNT	

Anexa Nr. 1 La Partea I

Teren

Nr cadastral	Suprafața (mp)*	Observații / Referințe
	536	

* Suprafața este determinată în planul de proiecție Stereo 70.



Date referitoare la teren

Crt	Categorie folosință	Intra vilan	Suprafața (mp)	Tarla	Parcelă	Nr. topo	Observații / Referințe
1	arabil	NU	536	55	1499/63/1	-	DIFERENȚA DE SUPRAFAȚA SE REGASEȘTE LA ID 15147 AFERENT PARCELEI 1499/63/2

Lungime Segmente

1) Valorile lungimilor segmentelor sunt obținute din proiecție în plan.

Punct început	X / Y	Punct sfârșit	X / Y	Lungime segment (** (m)
1	418.186,102 500.114,08	2	418.114,758 500.213,652	122.493
2	418.114,758 500.213,652	3	418.110,366 500.212,329	4.587
3	418.110,366 500.212,329	4	418.182,737 500.111,322	124.257
4	418.182,737 500.111,322	1	418.186,102 500.114,08	4.35

**** Lungimile segmentelor sunt determinate în planul de proiecție Stereo 70 și sunt rotunjite la 1 milimetru.**

***** Distanța dintre puncte este formată din segmente cumulate ce sunt mai mici decât valoarea 1 milimetru.**

**DATE DESPRE IMOBILUL NR. 15076**

Oficiul de Cadastru și Publicitate Imobiliară SIBIU
Biroul de Cadastru și Publicitate Imobiliară Sibiu

A. Partea I. Descrierea imobilului

TEREN Extravilan

Adresa: Jud. Sibiu

Nr. Crt	Nr cadastral Nr. topografic	Suprafața* (mp)	Observații / Referințe
A1		542	Sector cadastral:76 Teren neimprejmut;

B. Partea II. Proprietari și acte

Inscrieri privitoare la dreptul de proprietate și alte drepturi reale		Referințe
/		
Act Administrativ nr. 1721/45, din 06/03/2002 emis de CJPSDPAT (titlu de proprietate);		
B1	Intabulare, drept de PROPRIETATE, dobandit prin Reconstituire, cota actuala 1/1	A1
	1) CAZAN DUMITRU, CNP NEIDENTIFICAT 2) CAZAN VASILE, CNP NEIDENTIFICAT 3) CAZAN NICOLAE, CNP NEIDENTIFICAT 4) CAZAN IOAN, CNP NEIDENTIFICAT	

C. Partea III. SARCINI .

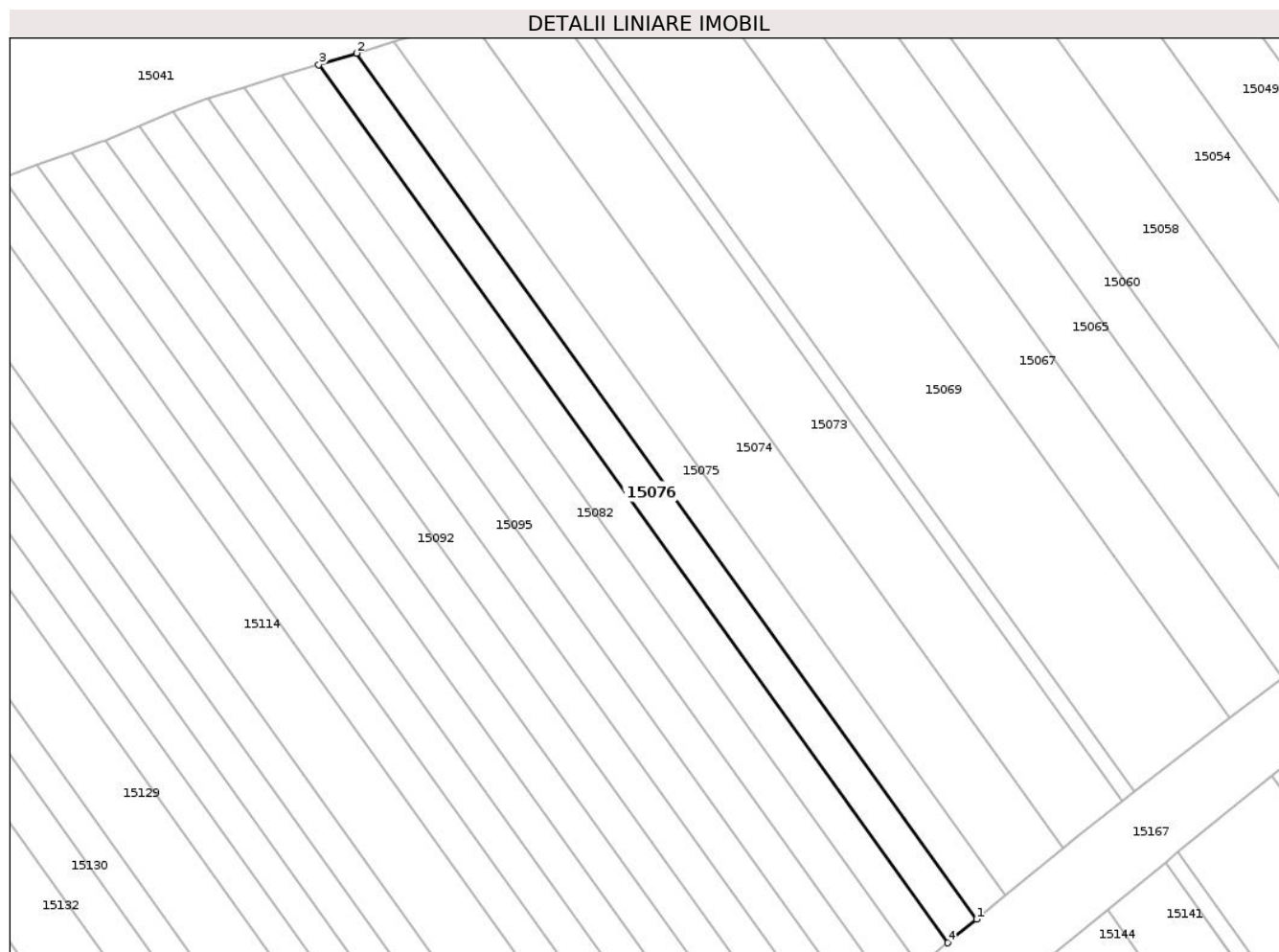
Inscrieri privind dezmembramintele dreptului de proprietate, drepturi reale de garanție și sarcini	Referințe
NU SUNT	

Anexa Nr. 1 La Partea I

Teren

Nr cadastral	Suprafața (mp)*	Observații / Referințe
	542	

* Suprafața este determinată în planul de proiecție Stereo 70.



Date referitoare la teren

Crt	Categorie folosință	Intra vilan	Suprafața (mp)	Tarla	Parcelă	Nr. topo	Observații / Referințe
1	arabil	NU	542	55	1499/62/1	-	DIFERENȚA DE SUPRAFAȚA SE REGASEȘTE LA ID 15149 AFERENT PARCELEI 1499/62/2

Lungime Segmente

1) Valorile lungimilor segmentelor sunt obținute din proiecție în plan.

Punct început	X / Y	Punct sfârșit	X / Y	Lungime segment (** (m)
1	418.182,737 500.111,322	2	418.110,366 500.212,329	124.257
2	418.110,366 500.212,329	3	418.105,986 500.211,009	4.574
3	418.105,986 500.211,009	4	418.179,382 500.108,573	126.016
4	418.179,382 500.108,573	1	418.182,737 500.111,322	4.338

**** Lungimile segmentelor sunt determinate în planul de proiecție Stereo 70 și sunt rotunjite la 1 milimetru.**

***** Distanța dintre puncte este formată din segmente cumulate ce sunt mai mici decât valoarea 1 milimetru.**

**DATE DESPRE IMOBILUL NR. 15077**

Oficiul de Cadastru și Publicitate Imobiliară SIBIU
Biroul de Cadastru și Publicitate Imobiliară Sibiu

A. Partea I. Descrierea imobilului

TEREN Extravilan

Adresa: Jud. Sibiu

Nr. Crt	Nr cadastral Nr. topografic	Suprafața* (mp)	Observații / Referințe
A1		546	Sector cadastral:76 Teren neimprejmuit;

B. Partea II. Proprietari și acte

Inscrieri privitoare la dreptul de proprietate și alte drepturi reale	Referințe
/	
Act Administrativ nr. 1860/45, din 31/10/2002 emis de CJPSDPAT (titlu de proprietate);	
B1	A1
Intabulare, drept de PROPRIETATE, dobandit prin Reconstituire, cota actuala 1/1	
1) ROTARU IOAN, CNP NEIDENTIFICAT	

C. Partea III. SARCINI .

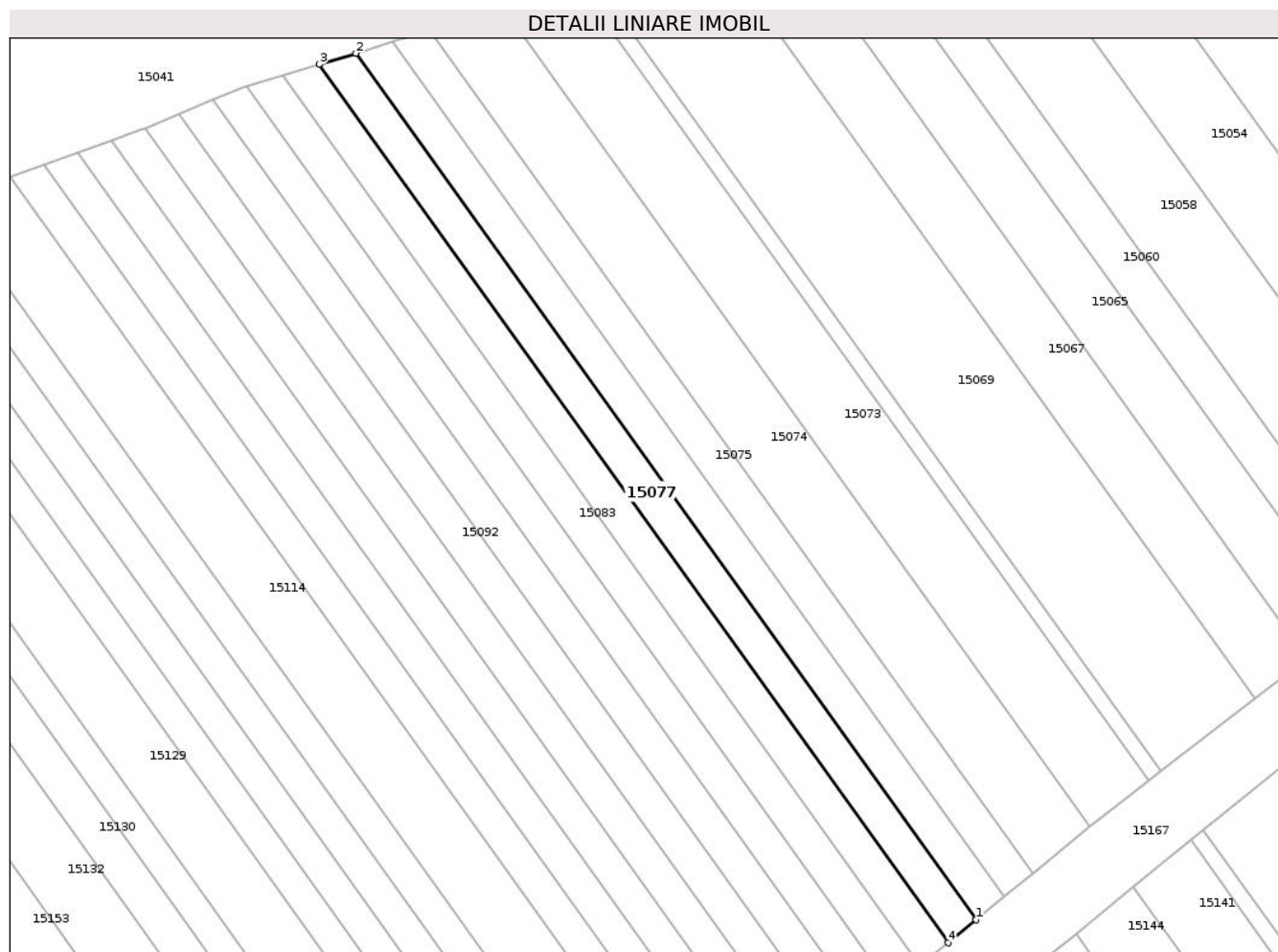
Inscrieri privind dezmembramintele dreptului de proprietate, drepturi reale de garanție și sarcini	Referințe
NU SUNT	

Anexa Nr. 1 La Partea I

Teren

Nr cadastral	Suprafața (mp)*	Observații / Referințe
	546	

* Suprafața este determinată în planul de proiecție Stereo 70.



Date referitoare la teren

Crt	Categorie folosință	Intravilan	Suprafața (mp)	Tarla	Parcelă	Nr. topo	Observații / Referințe
1	arabil	NU	546	55	1499/61/1	-	DIFERENȚA DE SUPRAFAȚA SE REGASEȘTE LA ID 15151 AFERENT PARCELEI 1499/61/2

Lungime Segmente

1) Valorile lungimilor segmentelor sunt obținute din proiecție în plan.

Punct început	X / Y	Punct sfârșit	X / Y	Lungime segment (** (m)
1	418.179,382 500.108,573	2	418.105,986 500.211,009	126.016
2	418.105,986 500.211,009	3	418.101,634 500.209,698	4.545
3	418.101,634 500.209,698	4	418.176,049 500.105,841	127.764
4	418.176,049 500.105,841	1	418.179,382 500.108,573	4.31

**** Lungimile segmentelor sunt determinate în planul de proiecție Stereo 70 și sunt rotunjite la 1 milimetru.**

***** Distanța dintre puncte este formată din segmente cumulate ce sunt mai mici decât valoarea 1 milimetru.**

**DATE DESPRE IMOBILUL NR. 15080**

Oficiul de Cadastru și Publicitate Imobiliară SIBIU
Biroul de Cadastru și Publicitate Imobiliară Sibiu

A. Partea I. Descrierea imobilului

TEREN Extravilan

Adresa: Jud. Sibiu

Nr. Crt	Nr cadastral Nr. topografic	Suprafața* (mp)	Observații / Referințe
A1		134	Sector cadastral:76 Teren neimprejmuit;

B. Partea II. Proprietari și acte

Inscrieri privitoare la dreptul de proprietate și alte drepturi reale	Referințe
/	
Act Administrativ nr. 1531/45, din 12/07/2000 emis de CJPSDPAT (titlu de proprietate);	
B1	A1
Intabulare, drept de PROPRIETATE, dobandit prin Reconstituire, cota actuala 1/1 1) ROTAR VASILE, CNP NEIDENTIFICAT	

C. Partea III. SARCINI .

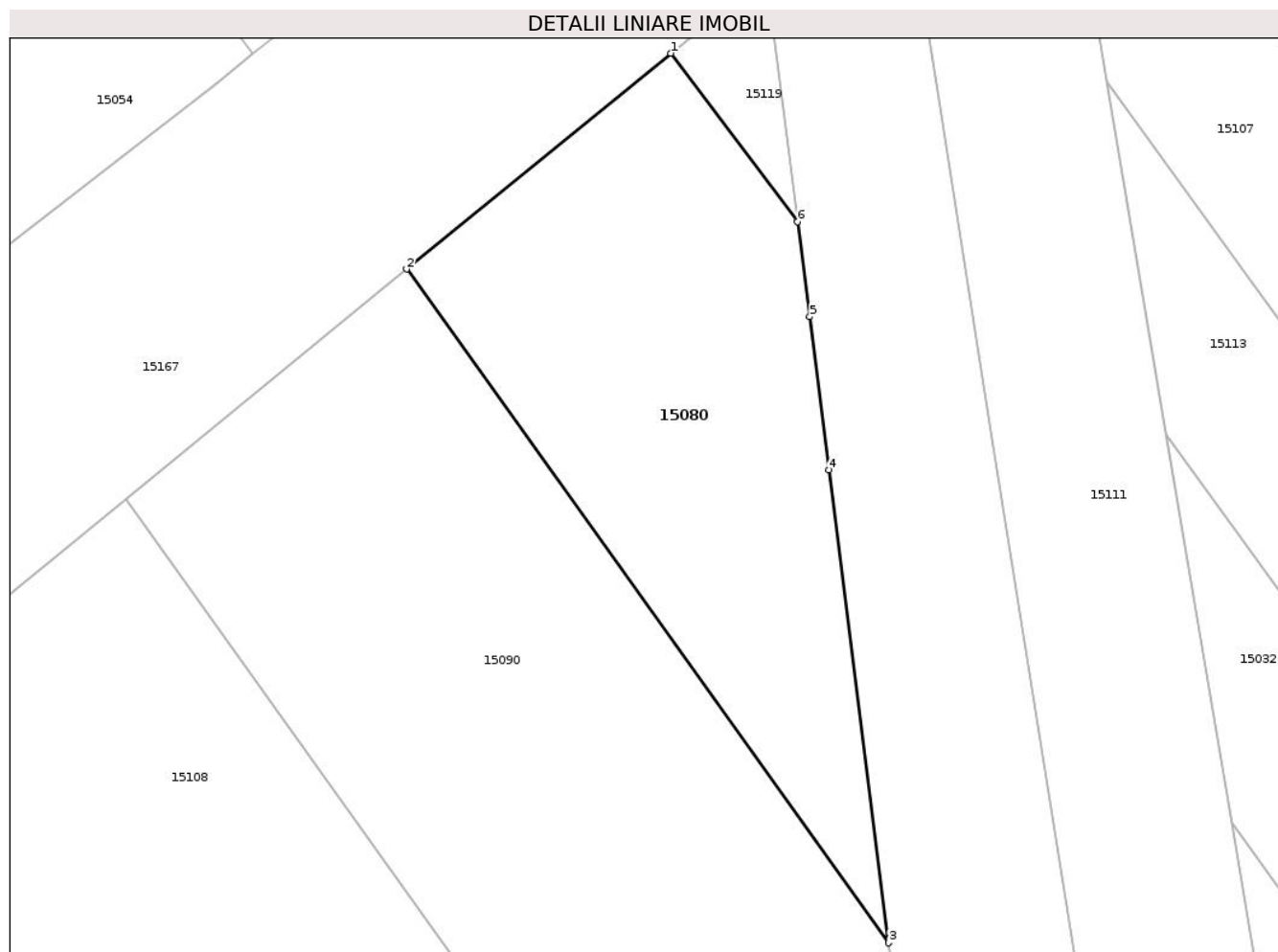
Inscrieri privind dezmembramintele dreptului de proprietate, drepturi reale de garanție și sarcini	Referințe
NU SUNT	

Anexa Nr. 1 La Partea I

Teren

Nr cadastral	Suprafața (mp)*	Observații / Referințe
	134	

* Suprafața este determinată în planul de proiecție Stereo 70.



Date referitoare la teren

Crt	Categorie folosință	Intravilan	Suprafața (mp)	Tarla	Parcelă	Nr. topo	Observații / Referințe
1	arabil	NU	134	55	1499/76/2	-	DIFERENȚA DE SUPRAFATA SE REGASESTE LA ID 15049 AFERENT PARCELEI 1499/76/1 SI LA ID 15125 AFERENT PARCELEI 1499/76/3

Lungime Segmente

1) Valorile lungimilor segmentelor sunt obținute din proiecție în plan.

Punct început	X / Y	Punct sfârșit	X / Y	Lungime segment (** (m)
1	418.255,236 500.159,155	2	418.248,0 500.153,246	9.342
2	418.248,0 500.153,246	3	418.261,212 500.134,806	22.684
3	418.261,212 500.134,806	4	418.259,574 500.147,75	13.047
4	418.259,574 500.147,75	5	418.259,043 500.151,947	4.23

Punct început	X / Y	Punct sfârșit	X / Y	Lungime segment (** (m)
5	418.259,043 500.151,947	6	418.258,715 500.154,544	2.618
6	418.258,715 500.154,544	1	418.255,236 500.159,155	5.776

** Lungimile segmentelor sunt determinate în planul de proiecție Stereo 70 și sunt rotunjite la 1 milimetru.

*** Distanța dintre puncte este formată din segmente cumulate ce sunt mai mici decât valoarea 1 milimetru.

**DATE DESPRE IMOBILUL NR. 15082**

Oficiul de Cadastru și Publicitate Imobiliară SIBIU
Biroul de Cadastru și Publicitate Imobiliară Sibiu

A. Partea I. Descrierea imobilului

TEREN Extravilan

Adresa: Jud. Sibiu

Nr. Crt	Nr cadastral Nr. topografic	Suprafața* (mp)	Observații / Referințe
A1		549	Sector cadastral:76 Teren neimprejmuit;

B. Partea II. Proprietari și acte

Inscrieri privitoare la dreptul de proprietate și alte drepturi reale	Referințe
/	
Act Administrativ nr. 1466/45, din 13/09/1999 emis de CJPSDPAT (titlu de proprietate);	
B1	A1
Intabulare, drept de PROPRIETATE, dobandit prin Reconstituire, cota actuala 1/1 1) SABĂU IOAN , CNP NEIDENTIFICAT	

C. Partea III. SARCINI .

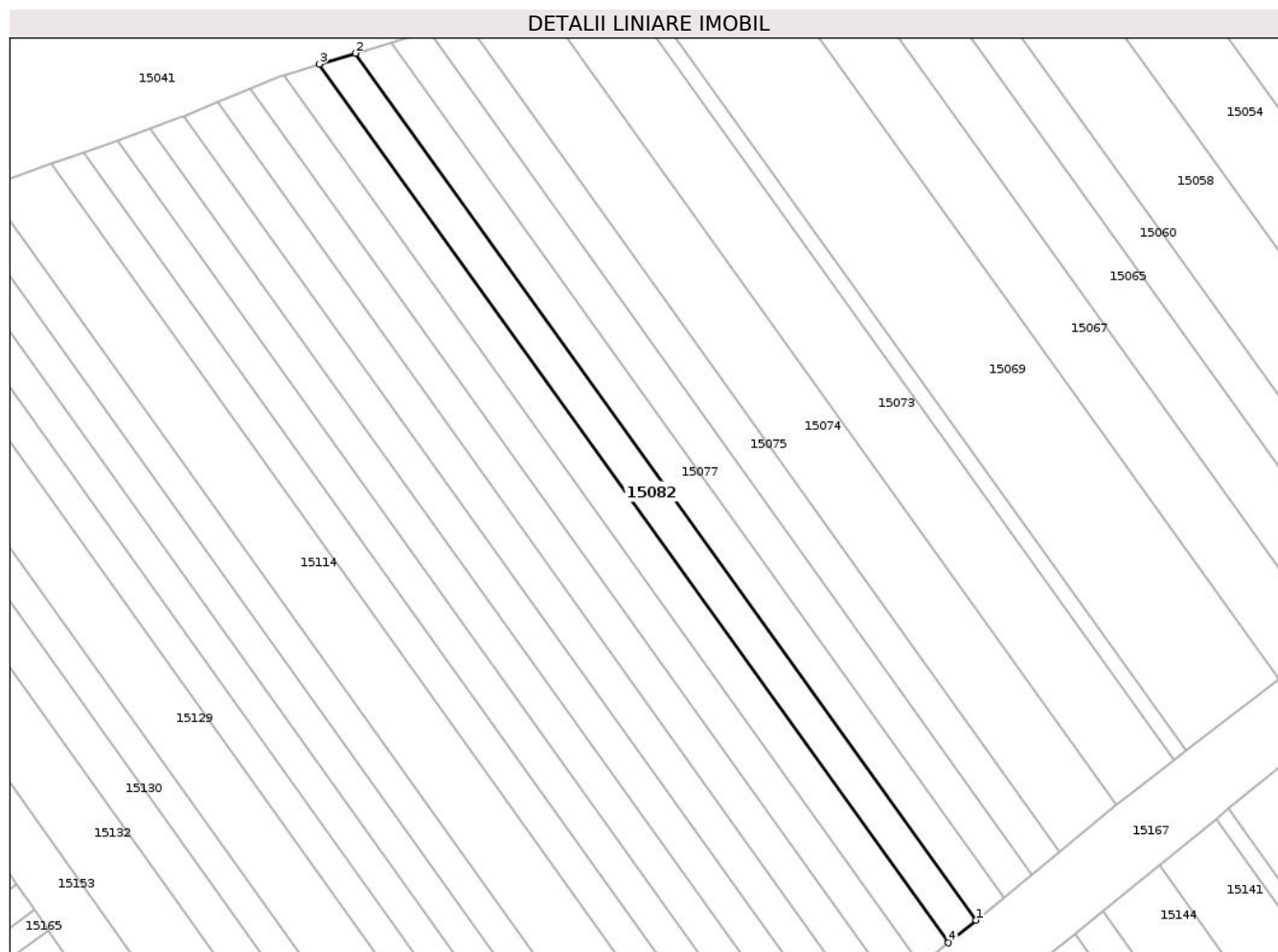
Inscrieri privind dezmembramintele dreptului de proprietate, drepturi reale de garanție și sarcini	Referințe
NU SUNT	

Anexa Nr. 1 La Partea I

Teren

Nr cadastral	Suprafața (mp)*	Observații / Referințe
	549	

* Suprafața este determinată în planul de proiecție Stereo 70.



Date referitoare la teren

Crt	Categorie folosință	Intra vilan	Suprafața (mp)	Tarla	Parcelă	Nr. topo	Observații / Referințe
1	arabil	NU	549	55	1499/59/1	-	DIFERENȚA DE SUPRAFAȚA SE REGASEȘTE LA ID 15154 AFERENT PARCELEI 1499/59/2

Lungime Segmente

1) Valorile lungimilor segmentelor sunt obținute din proiecție în plan.

Punct început	X / Y	Punct sfârșit	X / Y	Lungime segment (** (m)
1	418.176,049 500.105,841	2	418.101,634 500.209,698	127.764
2	418.101,634 500.209,698	3	418.097,315 500.208,396	4.511
3	418.097,315 500.208,396	4	418.172,74 500.103,129	129.499
4	418.172,74 500.103,129	1	418.176,049 500.105,841	4.278

**** Lungimile segmentelor sunt determinate în planul de proiecție Stereo 70 și sunt rotunjite la 1 milimetru.**

***** Distanța dintre puncte este formată din segmente cumulate ce sunt mai mici decât valoarea 1 milimetru.**

**DATE DESPRE IMOBILUL NR. 15083**

Oficiul de Cadastru și Publicitate Imobiliară SIBIU
Biroul de Cadastru și Publicitate Imobiliară Sibiu

A. Partea I. Descrierea imobilului

TEREN Extravilan

Adresa: Jud. Sibiu

Nr. Crt	Nr cadastral Nr. topografic	Suprafața* (mp)	Observații / Referințe
A1		552	Sector cadastral:76 Teren neimprejmuit;

B. Partea II. Proprietari și acte

Inscrieri privitoare la dreptul de proprietate și alte drepturi reale	Referințe
/	
Act Administrativ nr. 1620/45, din 12/10/2000 emis de CJPSDPAT (titlu de proprietate);	
B1	A1
Intabulare, drept de PROPRIETATE, dobandit prin Reconstituire, cota actuala 1/1 1) VOICU ANA, CNP NEIDENTIFICAT	

C. Partea III. SARCINI .

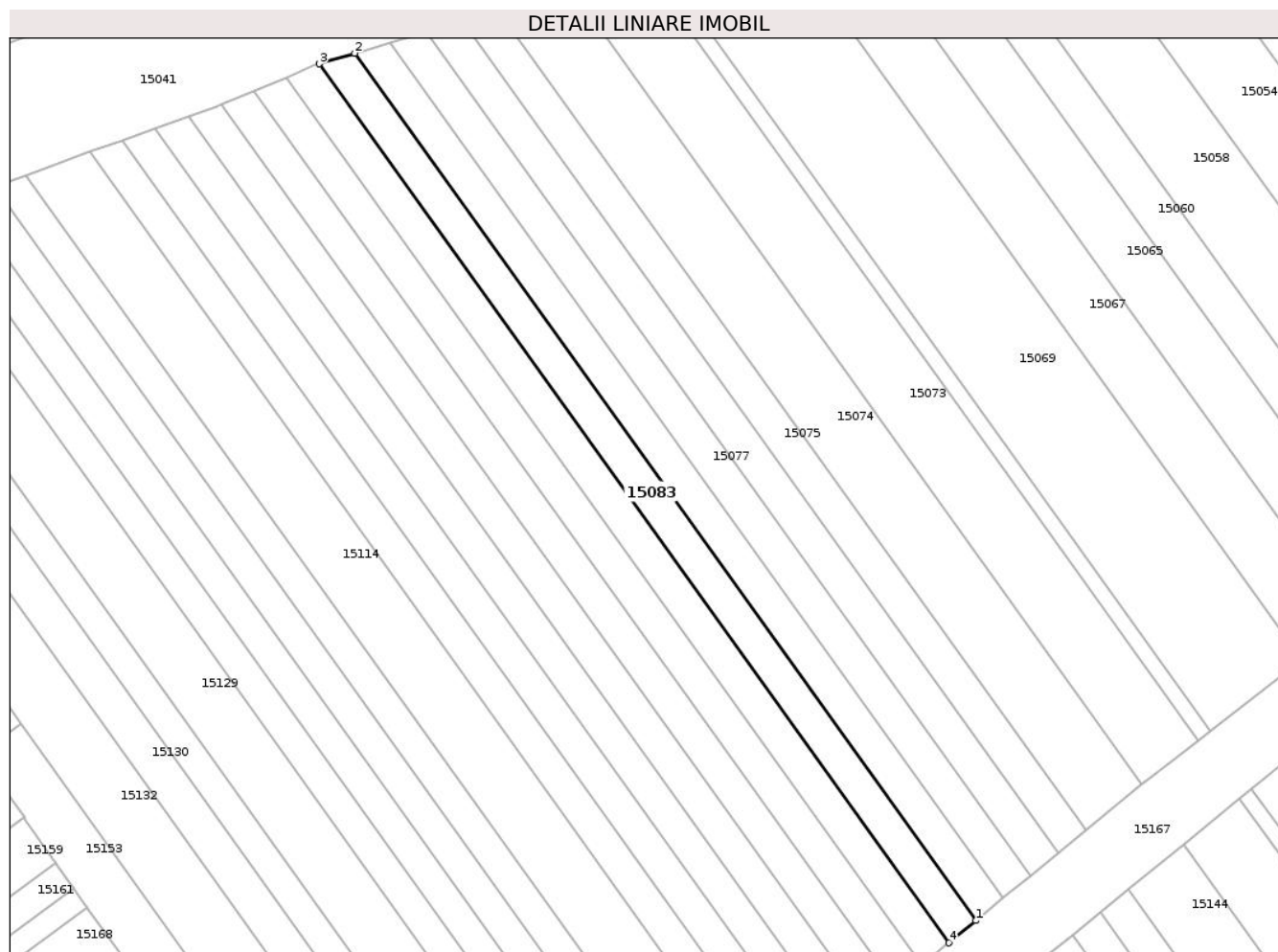
Inscrieri privind dezmembramintele dreptului de proprietate, drepturi reale de garanție și sarcini	Referințe
NU SUNT	

Anexa Nr. 1 La Partea I

Teren

Nr cadastral	Suprafața (mp)*	Observații / Referințe
	552	

* Suprafața este determinată în planul de proiecție Stereo 70.



Date referitoare la teren

Crt	Categorie folosință	Intra vilan	Suprafața (mp)	Tarla	Parcelă	Nr. topo	Observații / Referințe
1	arabil	NU	552	55	1499/58/1	-	DIFERENȚA DE SUPRAFATA SE REGASESTE LA ID 15157 AFERENT PARCELEI 1499/58/2

Lungime Segmente

1) Valorile lungimilor segmentelor sunt obținute din proiecție în plan.

Punct început	X / Y	Punct sfârșit	X / Y	Lungime segment (** (m)
1	418.172,74 500.103,129	2	418.097,315 500.208,396	129.499
2	418.097,315 500.208,396	3	418.093,028 500.207,104	4.477
3	418.093,028 500.207,104	4	418.169,456 500.100,438	131.221
4	418.169,456 500.100,438	1	418.172,74 500.103,129	4.246

**** Lungimile segmentelor sunt determinate în planul de proiecție Stereo 70 și sunt rotunjite la 1 milimetru.**

***** Distanța dintre puncte este formată din segmente cumulate ce sunt mai mici decât valoarea 1 milimetru.**

**DATE DESPRE IMOBILUL NR. 15085**

Oficiul de Cadastru și Publicitate Imobiliară SIBIU
Biroul de Cadastru și Publicitate Imobiliară Sibiu

A. Partea I. Descrierea imobilului

TEREN Extravilan

Adresa: Jud. Sibiu

Nr. Crt	Nr cadastral Nr. topografic	Suprafața* (mp)	Observații / Referințe
A1		381	Sector cadastral:76 Teren neimprejmuț;

B. Partea II. Proprietari și acte

Inscrieri privitoare la dreptul de proprietate și alte drepturi reale	Referințe
/	
Act Administrativ nr. 1749/45, din 22/05/2002 emis de CJPSDPAT (titlu de proprietate);	
B1	A1
Intabulare, drept de PROPRIETATE, dobandit prin Reconstituire, cota actuala 1/1	
1) RAULEA ANA, CNP NEIDENTIFICAT	
2) RĂULEA VALER, CNP NEIDENTIFICAT	
3) RĂULEA VASILE, CNP NEIDENTIFICAT	
4) RĂULEA IOAN, CNP NEIDENTIFICAT	

C. Partea III. SARCINI .

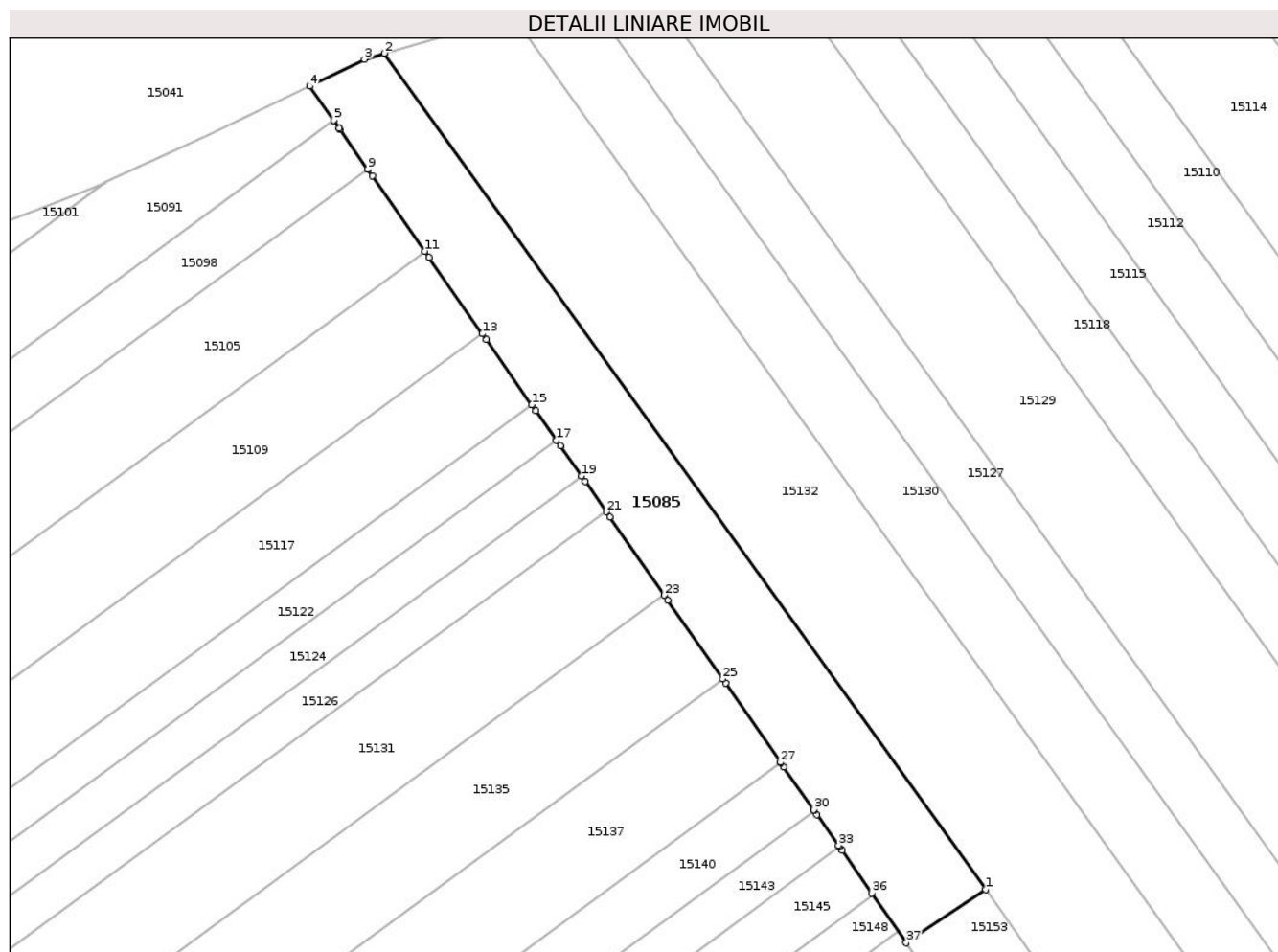
Inscrieri privind dezmembramintele dreptului de proprietate, drepturi reale de garanție și sarcini	Referințe
NU SUNT	

Anexa Nr. 1 La Partea I

Teren

Nr cadastral	Suprafața (mp)*	Observații / Referințe
	381	

* Suprafața este determinată în planul de proiecție Stereo 70.



Date referitoare la teren

Crt	Categorie folosință	Intravilan	Suprafața (mp)	Tarla	Parcelă	Nr. topo	Observații / Referințe
1	arabil	NU	381	55	1499/38	-	

Lungime Segmente

1) Valorile lungimilor segmentelor sunt obținute din proiecție în plan.

Punct început	X / Y	Punct sfârșit	X / Y	Lungime segment (** (m)
1	418.056,826 500.126,966	2	418.017,902 500.181,044	66.63
3	418.016,625 500.180,662	4	418.013,092 500.178,917	3.94
5	418.014,626 500.176,716	6	418.014,63 500.176,711	0.007
7	418.015,002 500.176,176	8	418.015,04 500.176,122	0.066
9	418.016,84 500.173,538	10	418.017,13 500.173,123	0.507

Punct început	X / Y	Punct sfârșit	X / Y	Lungime segment (** (m)
2	418.017,902 500.181,044	3	418.016,625 500.180,662	1.333
4	418.013,092 500.178,917	5	418.014,626 500.176,716	2.682
6	418.014,63 500.176,711	7	418.015,002 500.176,176	0.652
8	418.015,04 500.176,122	9	418.016,84 500.173,538	3.148
10	418.017,13 500.173,123	11	418.020,536 500.168,234	5.958

Punct început	X / Y	Punct sfârșit	X / Y	Lungime segment (** (m)
11	418.020,536 500.168,234	12	418.020,811 500.167,838	0.482
13	418.024,252 500.162,9	14	418.024,523 500.162,511	0.474
15	418.027,457 500.158,299	16	418.027,715 500.157,93	0.45
17	418.029,062 500.155,997	18	418.029,313 500.155,636	0.44
19	418.030,667 500.153,692	20	418.030,912 500.153,34	0.429
21	418.032,274 500.151,385	22	418.032,514 500.151,042	0.418
23	418.036,035 500.145,988	24	418.036,256 500.145,67	0.387
25	418.039,805 500.140,577	26	418.040,009 500.140,284	0.356
27	418.043,569 500.135,175	28	418.043,585 500.135,152	0.028
29	418.043,77 500.134,885	30	418.045,71 500.132,101	3.394
31	418.045,749 500.132,046	32	418.045,924 500.131,794	0.307
33	418.047,318 500.129,793	34	418.047,372 500.129,716	0.094
35	418.047,542 500.129,472	36	418.049,466 500.126,711	3.365
37	418.051,701 500.123,503	1	418.056,826 500.126,966	6.186

Punct început	X / Y	Punct sfârșit	X / Y	Lungime segment (** (m)
12	418.020,811 500.167,838	13	418.024,252 500.162,9	6.019
14	418.024,523 500.162,511	15	418.027,457 500.158,299	5.133
16	418.027,715 500.157,93	17	418.029,062 500.155,997	2.356
18	418.029,313 500.155,636	19	418.030,667 500.153,692	2.369
20	418.030,912 500.153,34	21	418.032,274 500.151,385	2.383
22	418.032,514 500.151,042	23	418.036,035 500.145,988	6.16
24	418.036,256 500.145,67	25	418.039,805 500.140,577	6.208
26	418.040,009 500.140,284	27	418.043,569 500.135,175	6.228
28	418.043,585 500.135,152	29	418.043,77 500.134,885	0.325
30	418.045,71 500.132,101	31	418.045,749 500.132,046	0.067
32	418.045,924 500.131,794	33	418.047,318 500.129,793	2.439
34	418.047,372 500.129,716	35	418.047,542 500.129,472	0.297
36	418.049,466 500.126,711	37	418.051,701 500.123,503	3.91

** Lungimile segmentelor sunt determinate în planul de proiecție Stereo 70 și sunt rotunjite la 1 milimetru.

*** Distanța dintre puncte este formată din segmente cumulate ce sunt mai mici decât valoarea 1 milimetru.

**DATE DESPRE IMOBILUL NR. 15088**

Oficiul de Cadastru și Publicitate Imobiliară SIBIU
Biroul de Cadastru și Publicitate Imobiliară Sibiu

A. Partea I. Descrierea imobilului

TEREN Extravilan

Adresa: Jud. Sibiu

Nr. Crt	Nr cadastral Nr. topografic	Suprafața* (mp)	Observații / Referințe
A1		557	Sector cadastral:76 Teren neimprejmuit;

B. Partea II. Proprietari și acte

Inscrieri privitoare la dreptul de proprietate și alte drepturi reale	Referințe
/	
Act Administrativ nr. 1708/45, din 30/08/2001 emis de CJPSDPAT (titlu de proprietate);	
B1	A1
Intabulare, drept de PROPRIETATE, dobandit prin Reconstituire, cota actuala 1/1	
1) BANCIU ROZALIA , CNP NEIDENTIFICAT	

C. Partea III. SARCINI .

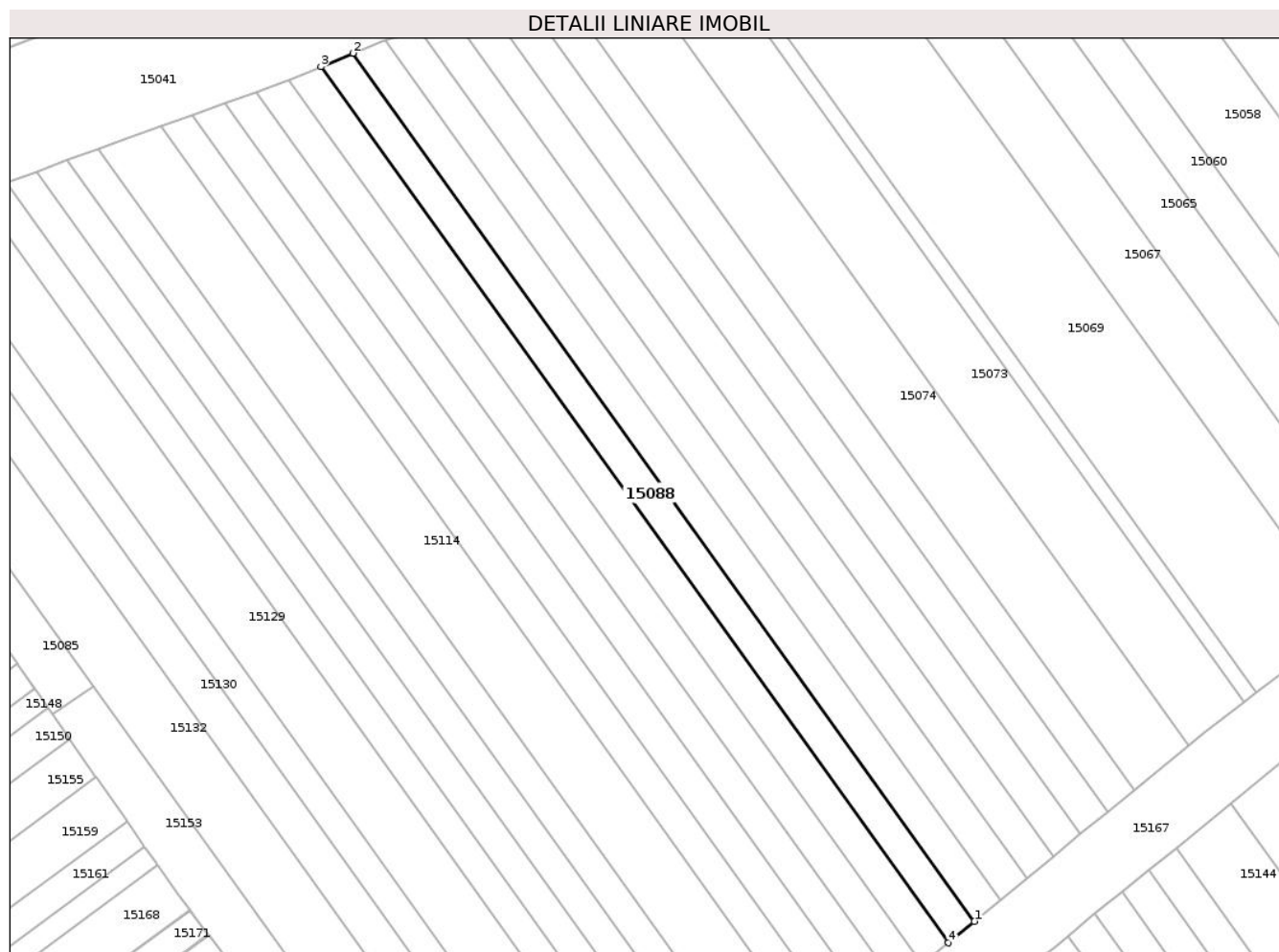
Inscrieri privind dezmembramintele dreptului de proprietate, drepturi reale de garanție și sarcini	Referințe
NU SUNT	

Anexa Nr. 1 La Partea I

Teren

Nr cadastral	Suprafața (mp)*	Observații / Referințe
	557	

* Suprafața este determinată în planul de proiecție Stereo 70.



Date referitoare la teren

Crt	Categorie folosință	Intravilan	Suprafața (mp)	Tarla	Parcelă	Nr. topo	Observații / Referințe
1	arabil	NU	557	55	1499/55/1	-	NUMAR DE TARLA GRESIT IN TP (58), DIFERENTA DE SUPRAFATA SE REGASESTE LA ID 15162 AFERENT PARCELEI 1499/55/2

Lungime Segmente

1) Valorile lungimilor segmentelor sunt obținute din proiecție în plan.

Punct început	X / Y	Punct sfârșit	X / Y	Lungime segment (** (m))
1	418.166,194 500.097,765	2	418.089,017 500.205,478	132.508
2	418.089,017 500.205,478	3	418.085,058 500.203,819	4.293
3	418.085,058 500.203,819	4	418.162,951 500.095,107	133.737
4	418.162,951 500.095,107	1	418.166,194 500.097,765	4.194

**** Lungimile segmentelor sunt determinate în planul de proiecție Stereo 70 și sunt rotunjite la 1 milimetru.**

***** Distanța dintre puncte este formată din segmente cumulate ce sunt mai mici decât valoarea 1 milimetru.**

**DATE DESPRE IMOBILUL NR. 15089**

Oficiul de Cadastru și Publicitate Imobiliară SIBIU
Biroul de Cadastru și Publicitate Imobiliară Sibiu

A. Partea I. Descrierea imobilului

TEREN Extravilan

Adresa: Jud. Sibiu

Nr. Crt	Nr cadastral Nr. topografic	Suprafața* (mp)	Observații / Referințe
A1		381	Sector cadastral:76 Teren neimprejmuț;

B. Partea II. Proprietari și acte

Inscrieri privitoare la dreptul de proprietate și alte drepturi reale	Referințe
/	
Act Administrativ nr. 1521/45, din 12/07/2000 emis de CJPSDPAT (titlu de proprietate);	
B1	A1
Intabulare, drept de PROPRIETATE, dobandit prin Reconstituire, cota actuala 1/1 1) MICU ANA, CNP NEIDENTIFICAT	

C. Partea III. SARCINI .

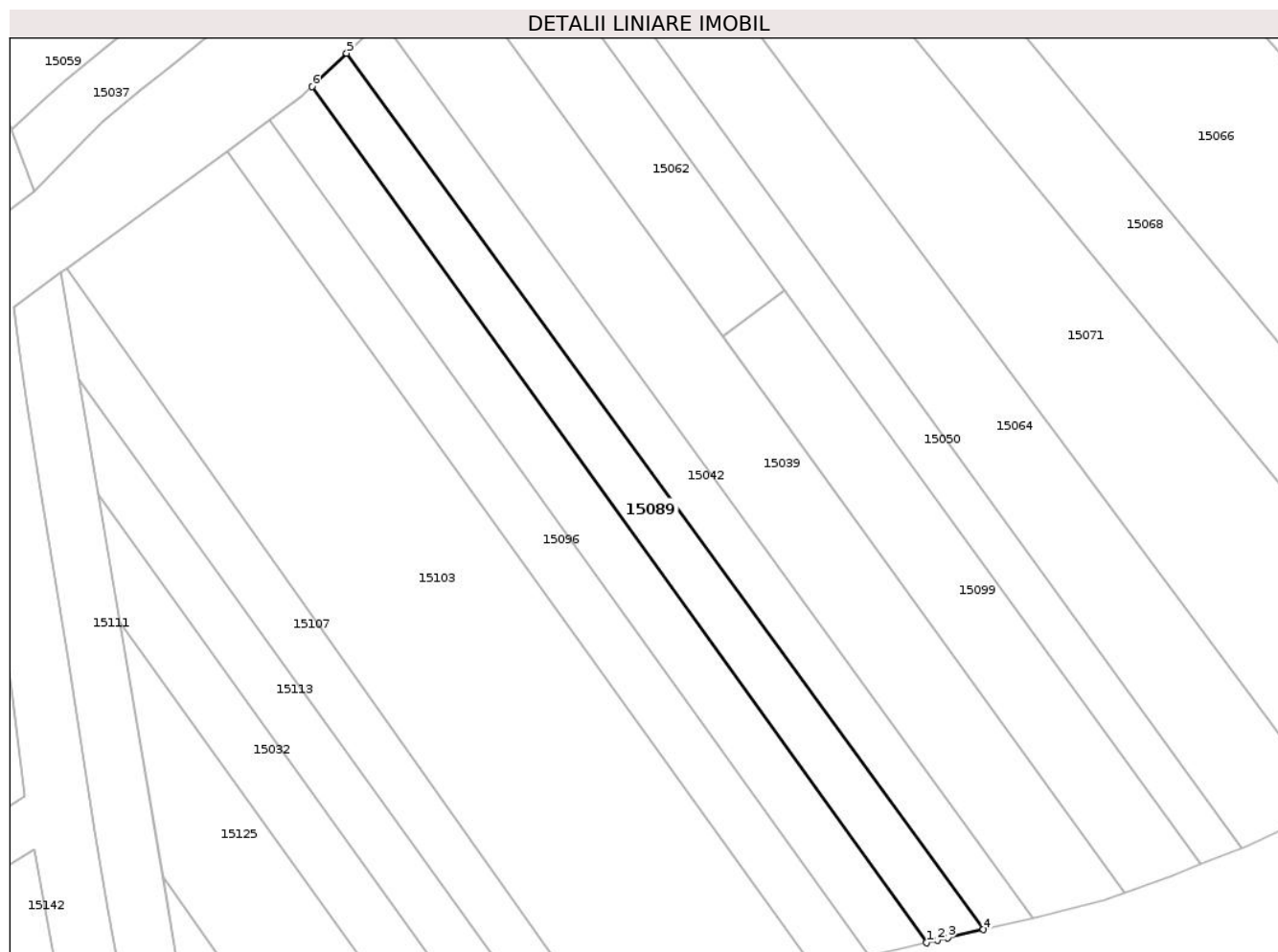
Inscrieri privind dezmembramintele dreptului de proprietate, drepturi reale de garanție și sarcini	Referințe
NU SUNT	

Anexa Nr. 1 La Partea I

Teren

Nr cadastral	Suprafața (mp)*	Observații / Referințe
	381	

* Suprafața este determinată în planul de proiecție Stereo 70.



Date referitoare la teren

Crt	Categorie folosință	Intravilan	Suprafața (mp)	Tarla	Parcelă	Nr. topo	Observații / Referințe
1	arabil	NU	381	55	1499/83/3	-	DIFERENȚA DE SUPRAFAȚA SE REGĂSEȘTE LA ID 15044 AFERERNT PARCELEI 1499/83/2

Lungime Segmente

1) Valorile lungimilor segmentelor sunt obținute din proiecție în plan.

Punct început	X / Y	Punct sfârșit	X / Y	Lungime segment (** (m)
1	418.338,184 500.111,215	2	418.339,094 500.111,425	0.935
2	418.339,094 500.111,425	3	418.339,975 500.111,628	0.904
3	418.339,975 500.111,628	4	418.342,954 500.112,316	3.057
4	418.342,954 500.112,316	5	418.289,594 500.185,719	90.748
5	418.289,594 500.185,719	6	418.286,684 500.182,927	4.033

Punct început	X / Y	Punct sfârșit	X / Y	Lungime segment (** (m)
6	418.286,684 500.182,927	1	418.338,184 500.111,215	88.288

** Lungimile segmentelor sunt determinate în planul de proiecție Stereo 70 și sunt rotunjite la 1 milimetru.

*** Distanța dintre puncte este formată din segmente cumulate ce sunt mai mici decât valoarea 1 milimetru.

**DATE DESPRE IMOBILUL NR. 15090**

Oficiul de Cadastru și Publicitate Imobiliară SIBIU
Biroul de Cadastru și Publicitate Imobiliară Sibiu

A. Partea I. Descrierea imobilului

TEREN Extravilan

Adresa: Jud. Sibiu

Nr. Crt	Nr cadastral Nr. topografic	Suprafața* (mp)	Observații / Referințe
A1		293	Sector cadastral:76 Teren neimprejmuit;

B. Partea II. Proprietari și acte

Inscrieri privitoare la dreptul de proprietate și alte drepturi reale	Referințe
/	
Act Administrativ nr. 1710/45, din 30/08/2001 emis de CJPSDPAT (titlu de proprietate);	
B1	A1
Intabulare, drept de PROPRIETATE, dobandit prin Reconstituire, cota actuala 1/1 1) PRODEA LIVIU, CNP NEIDENTIFICAT	

C. Partea III. SARCINI .

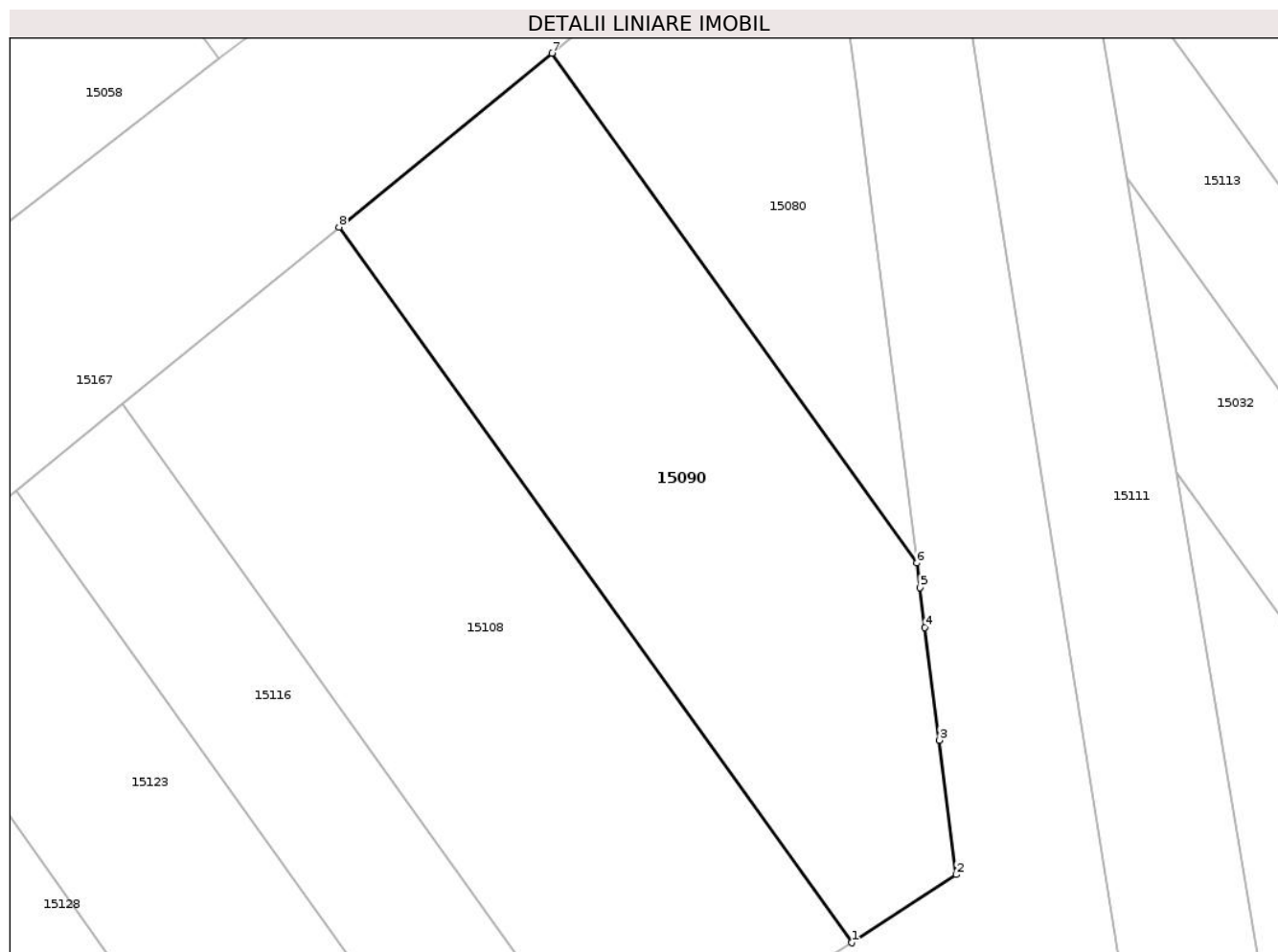
Inscrieri privind dezmembramintele dreptului de proprietate, drepturi reale de garanție și sarcini	Referințe
NU SUNT	

Anexa Nr. 1 La Partea I

Teren

Nr cadastral	Suprafața (mp)*	Observații / Referințe
	293	

* Suprafața este determinată în planul de proiecție Stereo 70.



Date referitoare la teren

Crt	Categorie folosință	Intravilan	Suprafața (mp)	Tarla	Parcelă	Nr. topo	Observații / Referințe
1	arabil	NU	293	55	1499/75/2	-	DIFERENȚA DE SUPRAFAȚA SE REGĂSEȘTE LA ID 15054 AFERENT PARCELEI 1499/75/1 ȘI LA ID 15134 AFERENT PARCELEI 1499/75/3

Lungime Segmente

1) Valorile lungimilor segmentelor sunt obținute din proiecție în plan.

Punct început	X / Y	Punct sfârșit	X / Y	Lungime segment (** (m))
1	418.258,851 500.121,074	2	418.262,637 500.123,536	4.516
2	418.262,637 500.123,536	3	418.262,022 500.128,397	4.899
3	418.262,022 500.128,397	4	418.261,507 500.132,472	4.107
4	418.261,507 500.132,472	5	418.261,324 500.133,916	1.456

Punct început	X / Y	Punct sfârşit	X / Y	Lungime segment (** (m)
5	418.261,324 500.133,916	6	418.261,212 500.134,806	0.897
6	418.261,212 500.134,806	7	418.248,0 500.153,246	22.684
7	418.248,0 500.153,246	8	418.240,303 500.146,96	9.937
8	418.240,303 500.146,96	1	418.258,851 500.121,074	31.846

** Lungimile segmentelor sunt determinate în planul de proiecție Stereo 70 și sunt rotunjite la 1 milimetru.

*** Distanța dintre puncte este formată din segmente cumulate ce sunt mai mici decât valoarea 1 milimetru.

**DATE DESPRE IMOBILUL NR. 15091**

Oficiul de Cadastru și Publicitate Imobiliară SIBIU
Biroul de Cadastru și Publicitate Imobiliară Sibiu

A. Partea I. Descrierea imobilului

TEREN Extravilan

Adresa: Jud. Sibiu

Nr. Crt	Nr cadastral Nr. topografic	Suprafața* (mp)	Observații / Referințe
A1		573	Sector cadastral:76 Teren neimprejmut;

B. Partea II. Proprietari și acte

Inscrieri privitoare la dreptul de proprietate și alte drepturi reale	Referințe
/	
Act Administrativ nr. 1866/45, din 31/10/2002 emis de CJPSDPAT (titlu de proprietate);	
B1	A1
Intabulare, drept de PROPRIETATE, dobandit prin Reconstituire, cota actuala 1/1	
1) PRODEA IOAN, CNP NEIDENTIFICAT	
2) BUNEA MARIA, CNP NEIDENTIFICAT	
3) GINDILA SILVIA, CNP NEIDENTIFICAT	

C. Partea III. SARCINI .

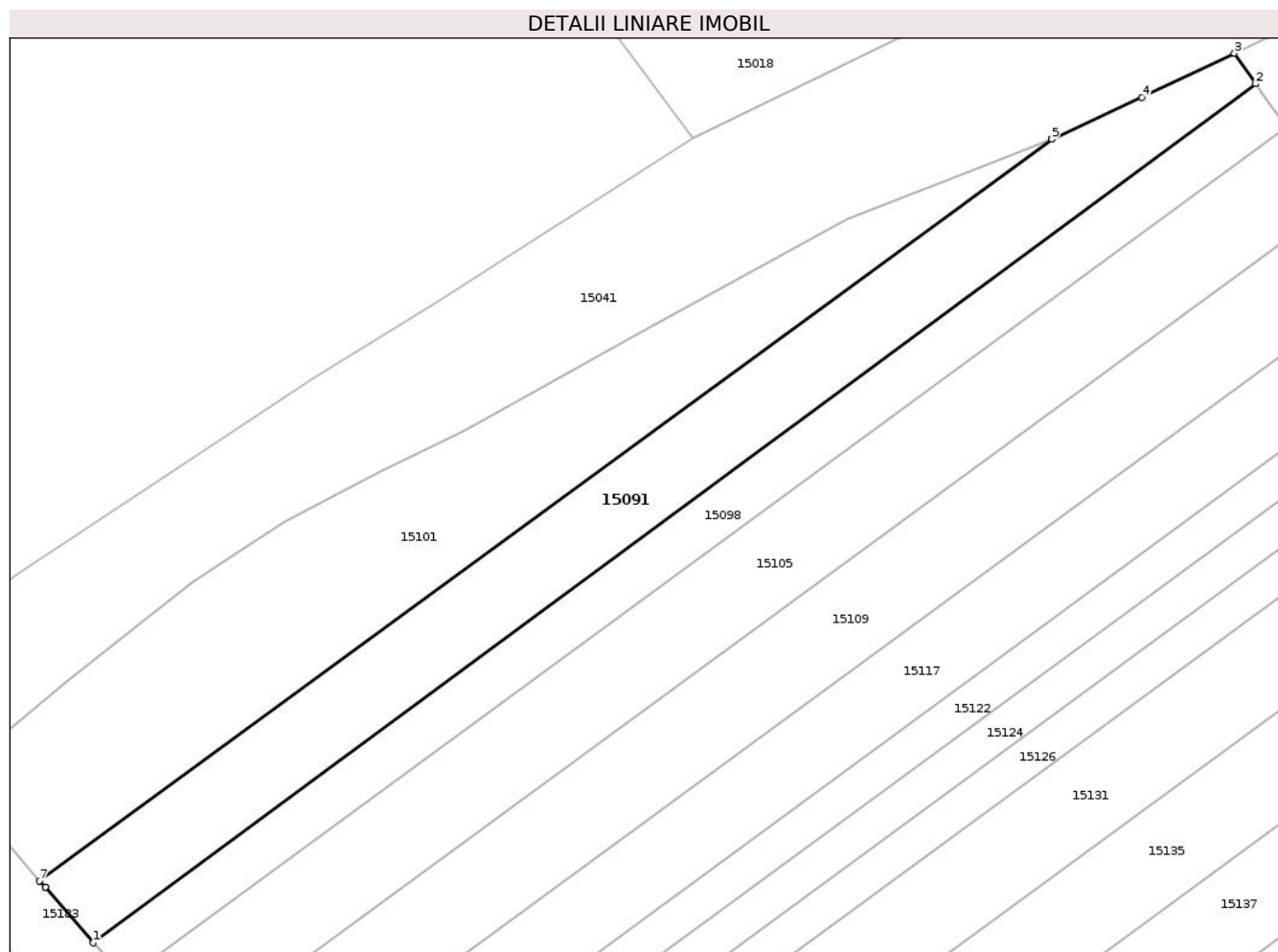
Inscrieri privind dezmembramintele dreptului de proprietate, drepturi reale de garanție și sarcini	Referințe
NU SUNT	

Anexa Nr. 1 La Partea I

Teren

Nr cadastral	Suprafața (mp)*	Observații / Referințe
	573	

* Suprafața este determinată în planul de proiecție Stereo 70.



Date referitoare la teren

Crt	Categorie folosință	Intravilan	Suprafața (mp)	Tarla	Parcelă	Nr. topo	Observații / Referințe
1	arabil	NU	573	55	1499/2	-	

Lungime Segmente

1) Valorile lungimilor segmentelor sunt obținute din proiecție în plan.

Punct început	X / Y	Punct sfârșit	X / Y	Lungime segment (** (m)
1	417.930,78 500.114,792	2	418.014,626 500.176,716	104.234
2	418.014,626 500.176,716	3	418.013,092 500.178,917	2.682
3	418.013,092 500.178,917	4	418.006,418 500.175,743	7.391
4	418.006,418 500.175,743	5	417.999,934 500.172,722	7.152
5	417.999,934 500.172,722	6	417.999,898 500.172,708	0.039

Punct început	X / Y	Punct sfârșit	X / Y	Lungime segment (** (m)
6	417.999,898 500.172,708	7	417.926,906 500.119,258	90.469
7	417.926,906 500.119,258	8	417.927,31 500.118,792	0.617
8	417.927,31 500.118,792	9	417.927,338 500.118,761	0.042
9	417.927,338 500.118,761	1	417.930,78 500.114,792	5.254

** Lungimile segmentelor sunt determinate în planul de proiecție Stereo 70 și sunt rotunjite la 1 milimetru.

*** Distanța dintre puncte este formată din segmente cumulate ce sunt mai mici decât valoarea 1 milimetru.

**DATE DESPRE IMOBILUL NR. 15092**

Oficiul de Cadastru și Publicitate Imobiliară SIBIU
Biroul de Cadastru și Publicitate Imobiliară Sibiu

A. Partea I. Descrierea imobilului

TEREN Extravilan

Adresa: Jud. Sibiu

Nr. Crt	Nr cadastral Nr. topografic	Suprafața* (mp)	Observații / Referințe
A1		559	Sector cadastral:76 Teren neimprejmuit;

B. Partea II. Proprietari și acte

Inscrieri privitoare la dreptul de proprietate și alte drepturi reale	Referințe
/	
Act Administrativ nr. 1563/45, din 17/07/2000 emis de CJPSDPAT (titlu de proprietate);	
B1	A1
Intabulare, drept de PROPRIETATE, dobandit prin Reconstituire, cota actuala 1/1	
1) RĂULEA DUMITRU, CNP NEIDENTIFICAT	

C. Partea III. SARCINI .

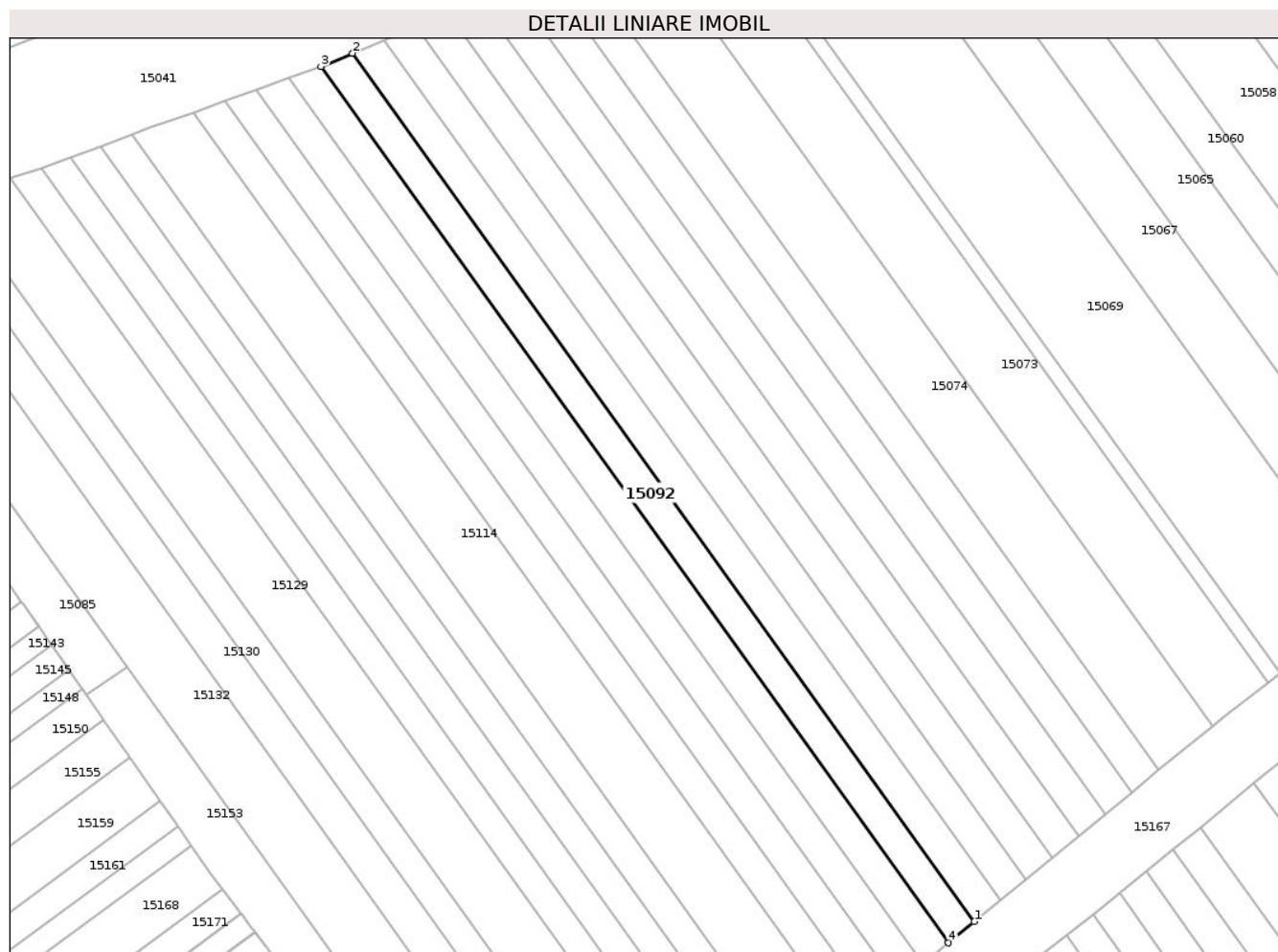
Inscrieri privind dezmembramintele dreptului de proprietate, drepturi reale de garanție și sarcini	Referințe
NU SUNT	

Anexa Nr. 1 La Partea I

Teren

Nr cadastral	Suprafața (mp)*	Observații / Referințe
	559	

* Suprafața este determinată în planul de proiecție Stereo 70.



Date referitoare la teren

Crt	Categorie folosință	Intra vilan	Suprafața (mp)	Tarla	Parcelă	Nr. topo	Observații / Referințe
1	arabil	NU	559	55	1499/54/1	-	DIFERENTA DE SUPRAFATA SE REGASESTE LA ID 15164 AFERENT PARCELEI 1499/54/2

Lungime Segmente

1) Valorile lungimilor segmentelor sunt obținute din proiecție în plan.

Punct început	X / Y	Punct sfârșit	X / Y	Lungime segment (** (m)
1	418.162,951 500.095,107	2	418.085,058 500.203,819	133.737
2	418.085,058 500.203,819	3	418.081,12 500.202,168	4.27
3	418.081,12 500.202,168	4	418.159,724 500.092,463	134.959
4	418.159,724 500.092,463	1	418.162,951 500.095,107	4.172

**** Lungimile segmentelor sunt determinate în planul de proiecție Stereo 70 și sunt rotunjite la 1 milimetru.**

***** Distanța dintre puncte este formată din segmente cumulate ce sunt mai mici decât valoarea 1 milimetru.**

**DATE DESPRE IMOBILUL NR. 15094**

Oficiul de Cadastru și Publicitate Imobiliară SIBIU
Biroul de Cadastru și Publicitate Imobiliară Sibiu

A. Partea I. Descrierea imobilului

TEREN Extravilan

Adresa: Jud. Sibiu

Nr. Crt	Nr cadastral Nr. topografic	Suprafața* (mp)	Observații / Referințe
A1		397	Sector cadastral:76 Teren neimprejmuit;

B. Partea II. Proprietari și acte

Inscrieri privitoare la dreptul de proprietate și alte drepturi reale	Referințe
/	
Act Administrativ nr. 1665/45, din 14/03/2001 emis de CJPSDPAT (titlu de proprietate);	
B1	A1
Intabulare, drept de PROPRIETATE, dobandit prin Reconstituire, cota actuala 1/1	
1) RAULEA DUMITRU, CNP NEIDENTIFICAT	

C. Partea III. SARCINI .

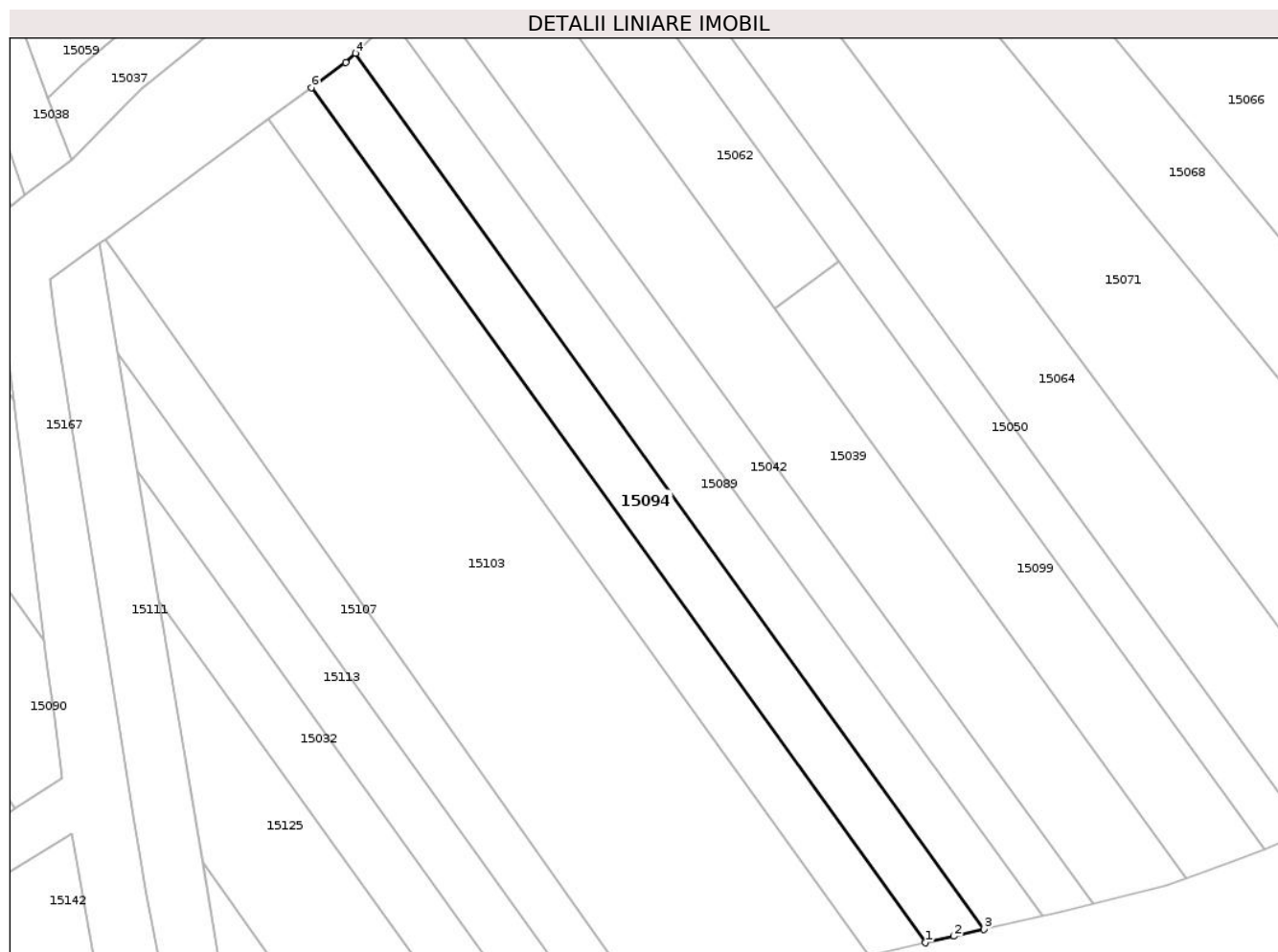
Inscrieri privind dezmembramintele dreptului de proprietate, drepturi reale de garanție și sarcini	Referințe
NU SUNT	

Anexa Nr. 1 La Partea I

Teren

Nr cadastral	Suprafața (mp)*	Observații / Referințe
	397	

* Suprafața este determinată în planul de proiecție Stereo 70.



Date referitoare la teren

Crt	Categorie folosință	Intravilan	Suprafața (mp)	Tarla	Parcelă	Nr. topo	Observații / Referințe
1	arabil	NU	397	55	1499/82/3	-	DIFERENȚA DE SUPRAFATA SE REGASESTE LA ID 15027 AFERENT PARCELEI 1499/82/1, SI LA ID 15048 AFERENT PARCELEI 1499/82/2

Lungime Segmente

1) Valorile lungimilor segmentelor sunt obținute din proiecție în plan.

Punct început	X / Y	Punct sfârșit	X / Y	Lungime segment (** (m)
1	418.333,373 500.110,103	2	418.335,72 500.110,646	2.41
2	418.335,72 500.110,646	3	418.338,184 500.111,215	2.528
3	418.338,184 500.111,215	4	418.286,684 500.182,927	88.288
4	418.286,684 500.182,927	5	418.285,896 500.182,17	1.093

Punct început	X / Y	Punct sfârșit	X / Y	Lungime segment (** (m)
5	418.285,896 500.182,17	6	418.283,094 500.180,116	3.475
6	418.283,094 500.180,116	1	418.333,373 500.110,103	86.196

** Lungimile segmentelor sunt determinate în planul de proiecție Stereo 70 și sunt rotunjite la 1 milimetru.

*** Distanța dintre puncte este formată din segmente cumulate ce sunt mai mici decât valoarea 1 milimetru.

**DATE DESPRE IMOBILUL NR. 15095**

Oficiul de Cadastru și Publicitate Imobiliară SIBIU
Biroul de Cadastru și Publicitate Imobiliară Sibiu

A. Partea I. Descrierea imobilului

TEREN Extravilan

Adresa: Jud. Sibiu

Nr. Crt	Nr cadastral Nr. topografic	Suprafața* (mp)	Observații / Referințe
A1	103798	555	Sector cadastral:76 Teren neimprejmut;

B. Partea II. Proprietari și acte

Inscrieri privitoare la dreptul de proprietate și alte drepturi reale	Referințe
93402 / 26/10/2020	
Act Administrativ nr. 1464/45, din 13/09/1999 emis de COMISIA JUDETEANA SIBIU (documentatia cadastrala avizata si receptionata de OCPI Sibiu);	
B1	se infiinteaza CF 103798 Pauca pentru nr. cadastral 103798 (parcela nr. 1499/56 in suprafata de 569 mp din T.P. 1464/45/1999) conform documentatiei cadastrale
Act Notarial nr. 61, din 22/09/2020 emis de S.P.N Tolciu Tudor-Flaviu - dosar 74/2020;	
B6	Intabulare, drept de PROPRIETATE, dobandit prin Succesiune, cota actuala 2/8 1) RĂULEA EMILIA, nasc David
B7	Intabulare, drept de PROPRIETATE, dobandit prin Succesiune, cota actuala 3/8 1) RĂULEA LUMINIȚA-EMILIA
Act Notarial nr. 61, din 22/09/2020 emis de S.P.N Tolciu Tudor-Flaviu (- dosar 74/2020);	
B8	Intabulare, drept de PROPRIETATE, dobandit prin Succesiune, cota actuala 3/8 1) GELERIU MIHAELA-CARMEN, nasc RĂULEA

C. Partea III. SARCINI .

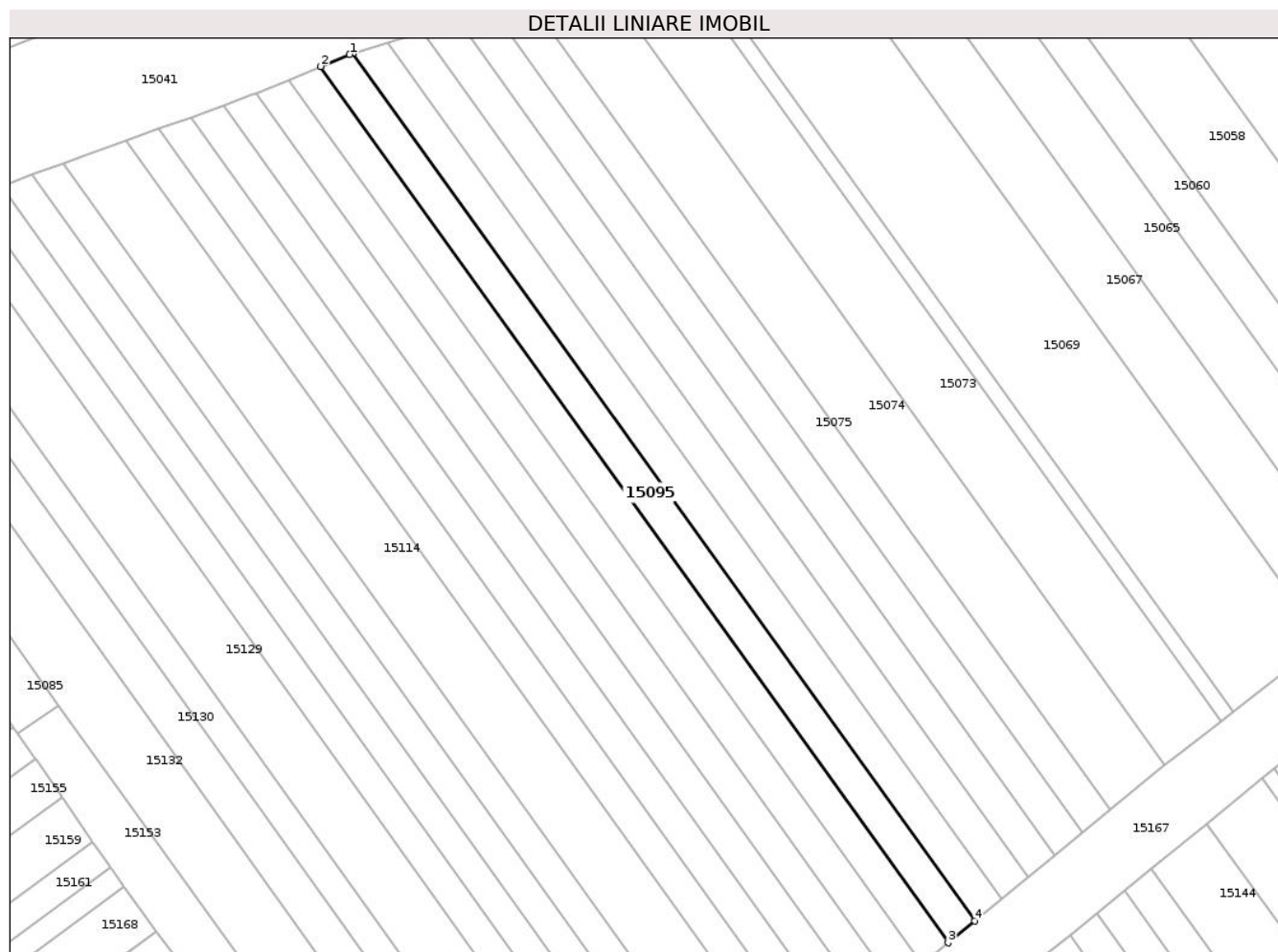
Inscrieri privind dezmembramintele dreptului de proprietate, drepturi reale de garanție și sarcini	Referințe
NU SUNT	

Anexa Nr. 1 La Partea I

Teren

Nr cadastral	Suprafața (mp)*	Observații / Referințe
103798	555	

* Suprafața este determinată în planul de proiecție Stereo 70.



Date referitoare la teren

Crt	Categorie folosință	Intra vilan	Suprafața (mp)	Tarla	Parcelă	Nr. topo	Observații / Referințe
1	arabil	NU	555	55	1499/56/1	-	DIFERENȚA DE SUPRAFATA SE AFLTA LA 15160 AFERENT PARCELEI 1499/56/2

Lungime Segmente

1) Valorile lungimilor segmentelor sunt obținute din proiecție în plan.

Punct început	X / Y	Punct sfârșit	X / Y	Lungime segment (** (m)
1	418.092,56 500.206,963	2	418.089,017 500.205,478	3.841
2	418.089,017 500.205,478	3	418.166,194 500.097,765	132.508
3	418.166,194 500.097,765	4	418.169,456 500.100,438	4.216
4	418.169,456 500.100,438	5	418.093,028 500.207,104	131.221
5	418.093,028 500.207,104	1	418.092,56 500.206,963	0.489

**** Lungimile segmentelor sunt determinate în planul de proiecție Stereo 70 și sunt rotunjite la 1 milimetru.**

***** Distanța dintre puncte este formată din segmente cumulate ce sunt mai mici decât valoarea 1 milimetru.**

**DATE DESPRE IMOBILUL NR. 15096**

Oficiul de Cadastru și Publicitate Imobiliară SIBIU
Biroul de Cadastru și Publicitate Imobiliară Sibiu

A. Partea I. Descrierea imobilului

TEREN Extravilan

Adresa: Jud. Sibiu

Nr. Crt	Nr cadastral Nr. topografic	Suprafața* (mp)	Observații / Referințe
A1		370	Sector cadastral:76 Teren neimprejmuit;

B. Partea II. Proprietari și acte

Inscrieri privitoare la dreptul de proprietate și alte drepturi reale	Referințe
/	
Act Administrativ nr. 1598/45, din 02/10/2000 emis de CJPSDPAT (titlu de proprietate);	
B1	A1
Intabulare, drept de PROPRIETATE, dobandit prin Reconstituire, cota actuala 1/1	
1) RĂULEA IOAN, CNP NEIDENTIFICAT	
2) DANCU ANA, CNP NEIDENTIFICAT	

C. Partea III. SARCINI .

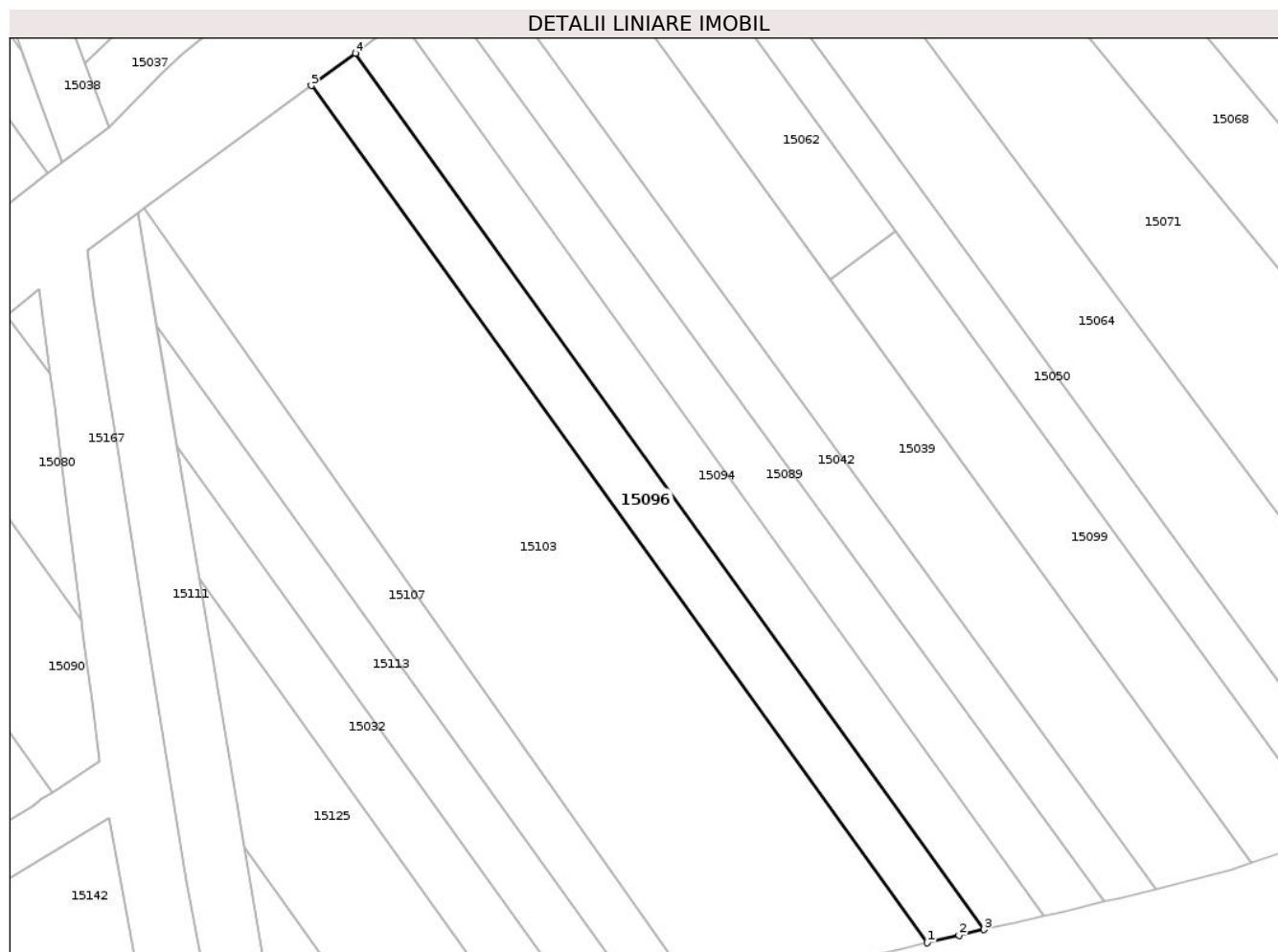
Inscrieri privind dezmembramintele dreptului de proprietate, drepturi reale de garanție și sarcini	Referințe
NU SUNT	

Anexa Nr. 1 La Partea I

Teren

Nr cadastral	Suprafața (mp)*	Observații / Referințe
	370	

* Suprafața este determinată în planul de proiecție Stereo 70.



Date referitoare la teren

Crt	Categorie folosință	Intravilan	Suprafața (mp)	Tarla	Parcelă	Nr. topo	Observații / Referințe
1	arabil	NU	370	55	1499/81/3	-	DIFERENȚA DE SUPRAFATA SE REGASESTE LA ID 15029 AFERENT PARCELEI 1499/81/1 SI LA ID 15051 AFERENT PARCELEI 1499/81/2

Lungime Segmente

1) Valorile lungimilor segmentelor sunt obținute din proiecție în plan.

Punct început	X / Y	Punct sfârșit	X / Y	Lungime segment (** (m)
1	418.328,806 500.109,049	2	418.331,365 500.109,64	2.627
2	418.331,365 500.109,64	3	418.333,373 500.110,103	2.06
3	418.333,373 500.110,103	4	418.283,094 500.180,116	86.196
4	418.283,094 500.180,116	5	418.279,576 500.177,536	4.362

Punct început	X / Y	Punct sfârșit	X / Y	Lungime segment (** (m)
5	418.279,576 500.177,536	1	418.328,806 500.109,049	84.346

** Lungimile segmentelor sunt determinate în planul de proiecție Stereo 70 și sunt rotunjite la 1 milimetru.

*** Distanța dintre puncte este formată din segmente cumulate ce sunt mai mici decât valoarea 1 milimetru.

**DATE DESPRE IMOBILUL NR. 15097**

Oficiul de Cadastru și Publicitate Imobiliară SIBIU
Biroul de Cadastru și Publicitate Imobiliară Sibiu

A. Partea I. Descrierea imobilului

TEREN Extravilan

Adresa: Jud. Sibiu

Nr. Crt	Nr cadastral Nr. topografic	Suprafața* (mp)	Observații / Referințe
A1		561	Sector cadastral:76 Teren neimprejmuit;

B. Partea II. Proprietari și acte

Inscrieri privitoare la dreptul de proprietate și alte drepturi reale	Referințe
/	
Act Administrativ nr. 1778/45, din 12/09/2002 emis de CJPSDPAT (titlu de proprietate);	
B1	A1
Intabulare, drept de PROPRIETATE, dobandit prin Reconstituire, cota actuala 1/1	
1) RĂULEA IOAN, CNP NEIDENTIFICAT	

C. Partea III. SARCINI .

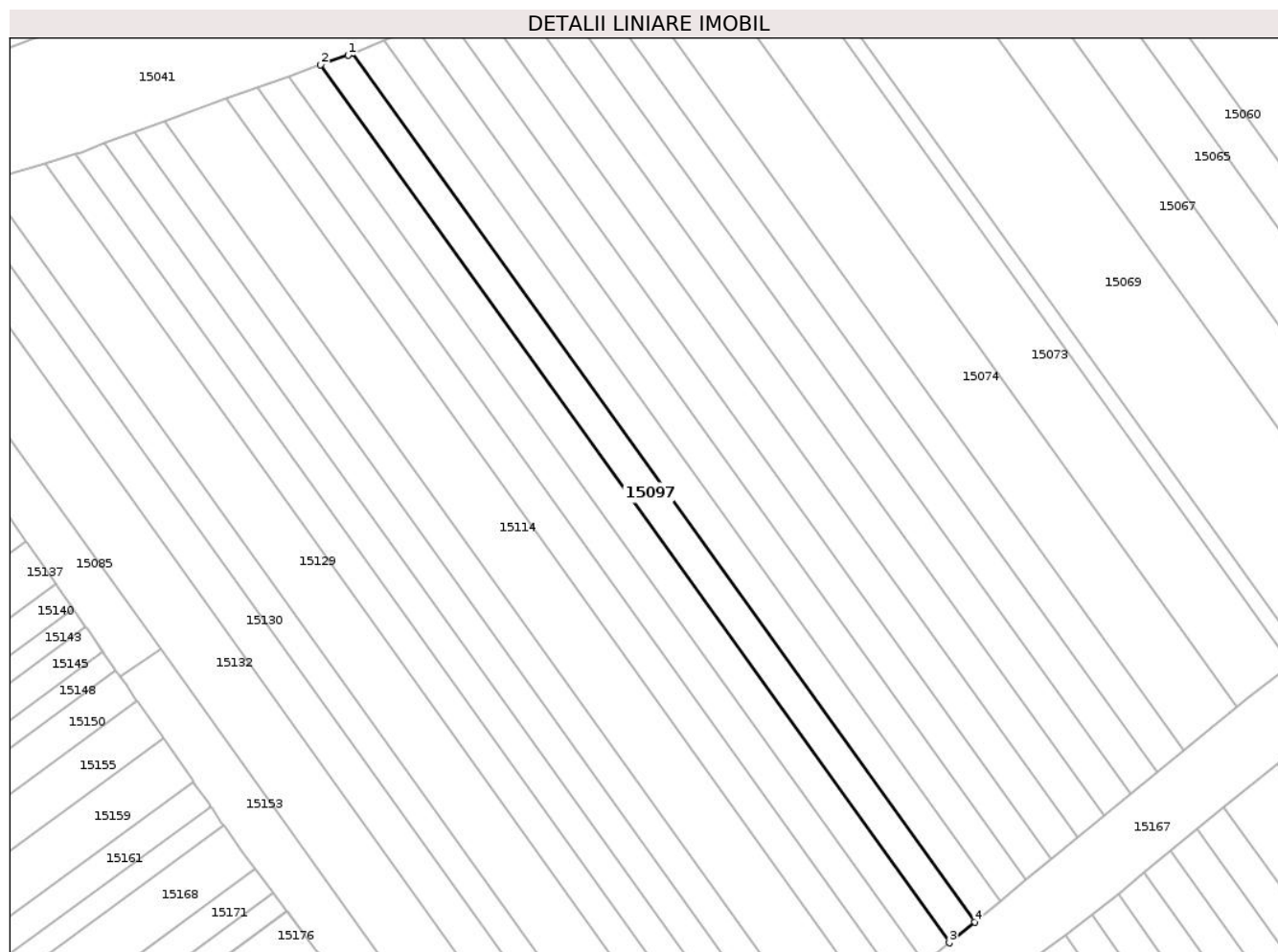
Inscrieri privind dezmembramintele dreptului de proprietate, drepturi reale de garanție și sarcini	Referințe
NU SUNT	

Anexa Nr. 1 La Partea I

Teren

Nr cadastral	Suprafața (mp)*	Observații / Referințe
	561	

* Suprafața este determinată în planul de proiecție Stereo 70.



Date referitoare la teren

Crt	Categorie folosință	Intravilan	Suprafața (mp)	Tarla	Parcelă	Nr. topo	Observații / Referințe
1	arabil	NU	561	55	1499/53/1	-	DIFERENȚA DE SUPRAFAȚA SE REGASEȘTE LA ID 15166 AFERENT PARCELEI 1499/53/2

Lungime Segmente

1) Valorile lungimilor segmentelor sunt obținute din proiecție în plan.

Punct început	X / Y	Punct sfârșit	X / Y	Lungime segment (** (m)
1	418.080,56 500.201,933	2	418.077,086 500.200,691	3.689
2	418.077,086 500.200,691	3	418.156,516 500.089,834	136.376
3	418.156,516 500.089,834	4	418.159,724 500.092,463	4.148
4	418.159,724 500.092,463	5	418.081,12 500.202,168	134.959
5	418.081,12 500.202,168	1	418.080,56 500.201,933	0.607

**** Lungimile segmentelor sunt determinate în planul de proiecție Stereo 70 și sunt rotunjite la 1 milimetru.**

***** Distanța dintre puncte este formată din segmente cumulate ce sunt mai mici decât valoarea 1 milimetru.**

**DATE DESPRE IMOBILUL NR. 15098**

Oficiul de Cadastru și Publicitate Imobiliară SIBIU
Biroul de Cadastru și Publicitate Imobiliară Sibiu

A. Partea I. Descrierea imobilului

TEREN Extravilan

Adresa: Jud. Sibiu

Nr. Crt	Nr cadastral Nr. topografic	Suprafața* (mp)	Observații / Referințe
A1		382	Sector cadastral:76 Teren neimpregmuit;

B. Partea II. Proprietari și acte

Inscrieri privitoare la dreptul de proprietate și alte drepturi reale	Referințe
/	
Act Administrativ nr. 1624/45, din 29/11/2000 emis de CJPSDPAT (titlu de proprietate);	
B1	A1
Intabulare, drept de PROPRIETATE, dobandit prin Reconstituire, cota actuala 1/1	
1) RĂULEA VASILE, CNP NEIDENTIFICAT	

C. Partea III. SARCINI .

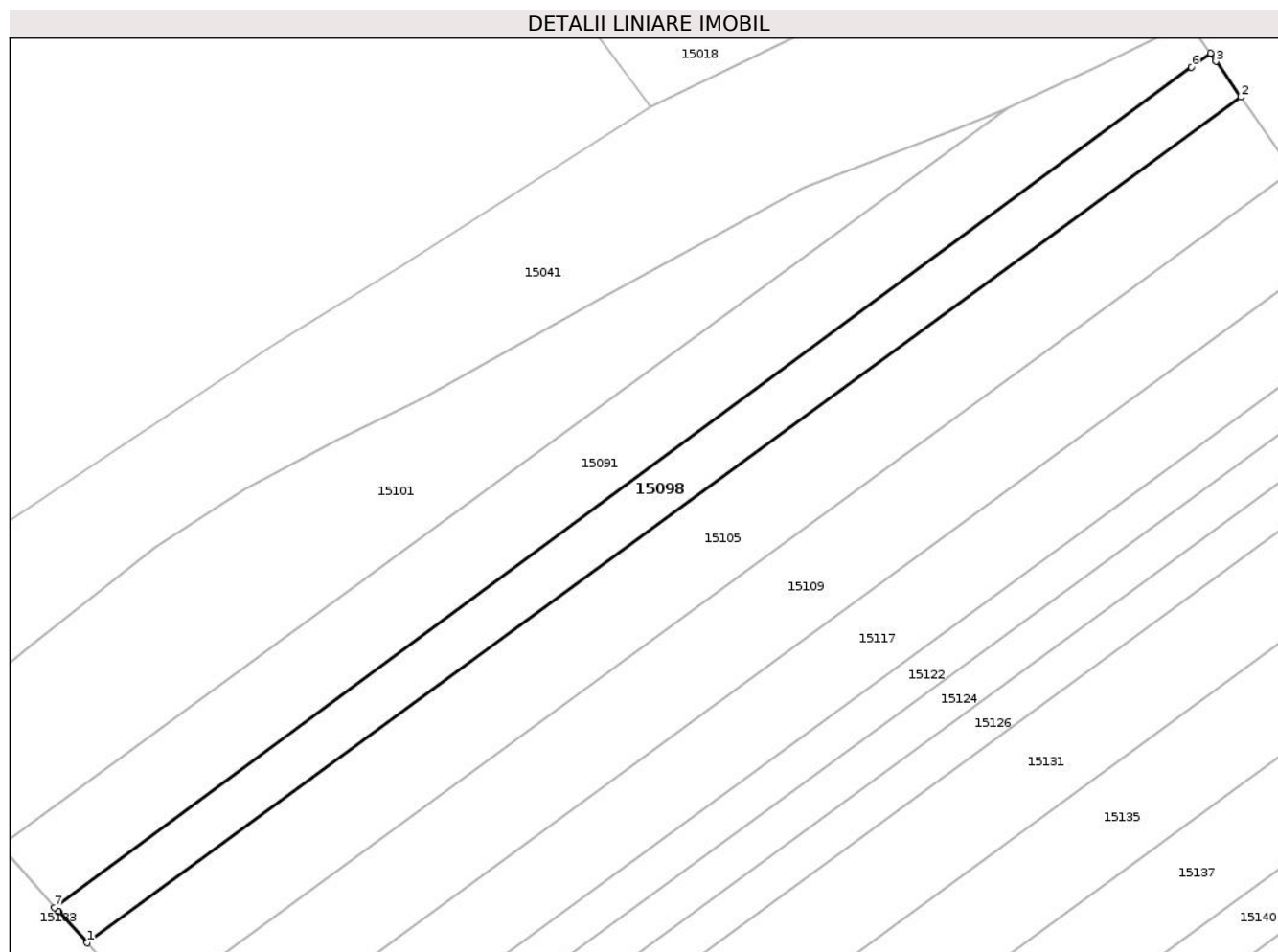
Inscrieri privind dezmembramintele dreptului de proprietate, drepturi reale de garanție și sarcini	Referințe
NU SUNT	

Anexa Nr. 1 La Partea I

Teren

Nr cadastral	Suprafața (mp)*	Observații / Referințe
	382	

* Suprafața este determinată în planul de proiecție Stereo 70.



Date referitoare la teren

Crt	Categorie folosință	Intra vilan	Suprafața (mp)	Tarla	Parcelă	Nr. topo	Observații / Referințe
1	arabil	NU	382	55	1499/3	-	

Lungime Segmente

1) Valorile lungimilor segmentelor sunt obținute din proiecție în plan.

Punct început	X / Y	Punct sfârșit	X / Y	Lungime segment (** (m)
1	417.933,15 500.112,23	2	418.016,84 500.173,538	103.743
2	418.016,84 500.173,538	3	418.015,04 500.176,122	3.148
3	418.015,04 500.176,122	4	418.015,002 500.176,176	0.066
4	418.015,002 500.176,176	5	418.014,63 500.176,711	0.652
5	418.014,63 500.176,711	6	418.013,253 500.175,703	1.706

Punct început	X / Y	Punct sfârşit	X / Y	Lungime segment (** (m)
6	418.013,253 500.175,703	7	417.930,78 500.114,792	102.528
7	417.930,78 500.114,792	8	417.931,046 500.114,506	0.391
8	417.931,046 500.114,506	9	417.931,091 500.114,456	0.067
9	417.931,091 500.114,456	1	417.933,15 500.112,23	3.033

** Lungimile segmentelor sunt determinate în planul de proiecție Stereo 70 și sunt rotunjite la 1 milimetru.

*** Distanța dintre puncte este formată din segmente cumulate ce sunt mai mici decât valoarea 1 milimetru.

**DATE DESPRE IMOBILUL NR. 15099**

Oficiul de Cadastru și Publicitate Imobiliară SIBIU
Biroul de Cadastru și Publicitate Imobiliară Sibiu

A. Partea I. Descrierea imobilului

TEREN Extravilan

Adresa: Jud. Sibiu

Nr. Crt	Nr cadastral Nr. topografic	Suprafața* (mp)	Observații / Referințe
A1		382	Sector cadastral:76 Teren neimprejmuit;

B. Partea II. Proprietari și acte

Inscrieri privitoare la dreptul de proprietate și alte drepturi reale	Referințe
/	
Act Administrativ nr. 1766/45, din 12/09/2002 emis de CJPSDPAT (titlu de proprietate);	
B1	A1
Intabulare, drept de PROPRIETATE, dobandit prin Reconstituire, cota actuala 1/1 1) BARAC ANA , CNP NEIDENTIFICAT	

C. Partea III. SARCINI .

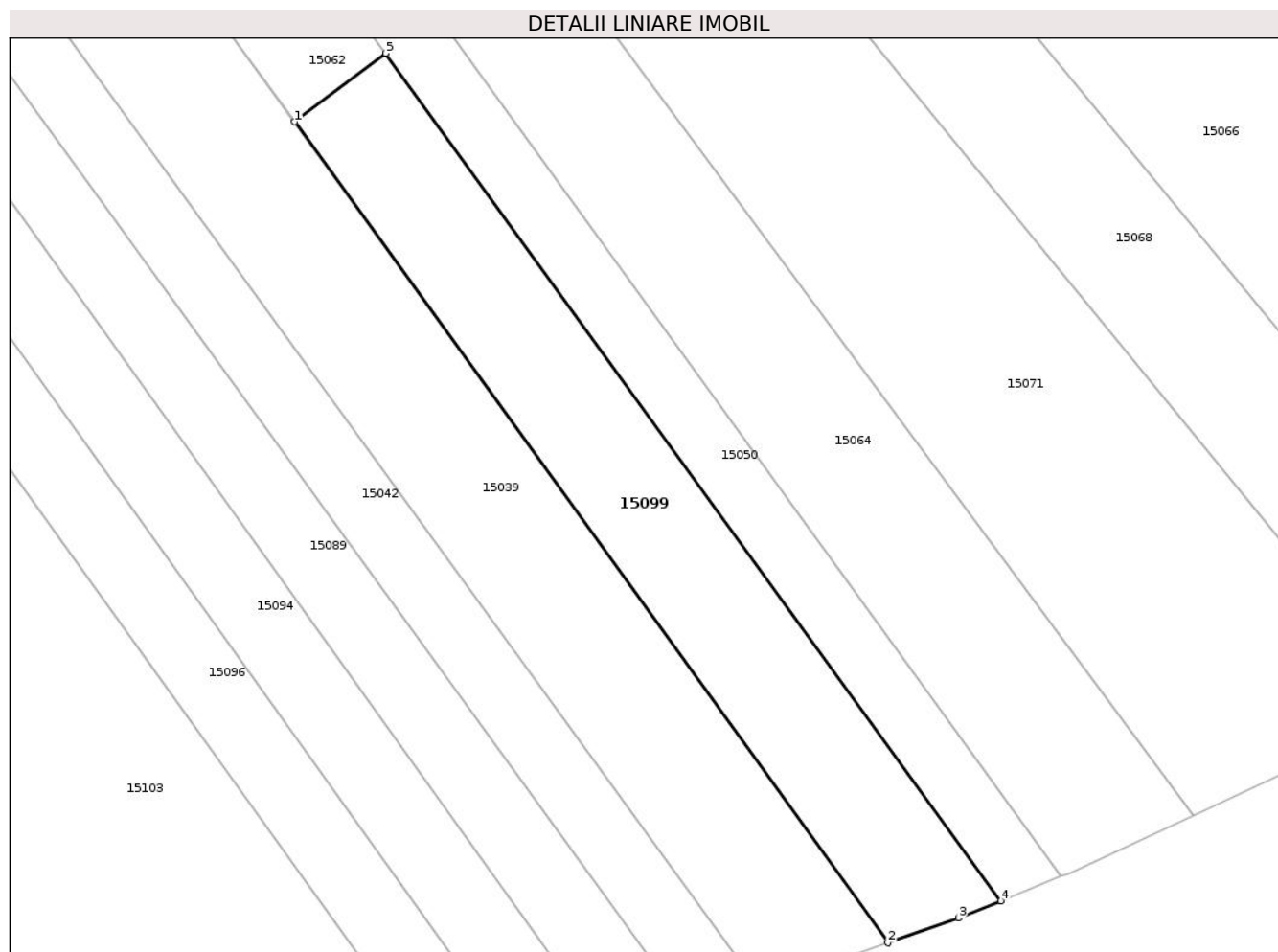
Inscrieri privind dezmembramintele dreptului de proprietate, drepturi reale de garanție și sarcini	Referințe
NU SUNT	

Anexa Nr. 1 La Partea I

Teren

Nr cadastral	Suprafața (mp)*	Observații / Referințe
	382	

* Suprafața este determinată în planul de proiecție Stereo 70.



Date referitoare la teren

Crt	Categorie folosință	Intra vilan	Suprafața (mp)	Tarla	Parcelă	Nr. topo	Observații / Referințe
1	arabil	NU	382	55	1499/89	-	

Lungime Segmente

1) Valorile lungimilor segmentelor sunt obținute din proiecție în plan.

Punct început	X / Y	Punct sfârșit	X / Y	Lungime segment (** (m)
1	418.321,101 500.162,005	2	418.354,783 500.115,422	57.485
2	418.354,783 500.115,422	3	418.358,786 500.116,818	4.239
3	418.358,786 500.116,818	4	418.361,197 500.117,792	2.6
4	418.361,197 500.117,792	5	418.326,279 500.165,893	59.439
5	418.326,279 500.165,893	1	418.321,101 500.162,005	6.476

**** Lungimile segmentelor sunt determinate în planul de proiecție Stereo 70 și sunt rotunjite la 1 milimetru.**

***** Distanța dintre puncte este formată din segmente cumulate ce sunt mai mici decât valoarea 1 milimetru.**

**DATE DESPRE IMOBILUL NR. 15100**

Oficiul de Cadastru și Publicitate Imobiliară SIBIU
Biroul de Cadastru și Publicitate Imobiliară Sibiu

A. Partea I. Descrierea imobilului

TEREN Extravilan

Adresa: Jud. Sibiu

Nr. Crt	Nr cadastral Nr. topografic	Suprafața* (mp)	Observații / Referințe
A1		563	Sector cadastral:76 Teren neimprejmuit;

B. Partea II. Proprietari și acte

Inscrieri privitoare la dreptul de proprietate și alte drepturi reale	Referințe
/	
Act Administrativ nr. 1686/45, din 03/05/2001 emis de CJPSDPAT (titlu de proprietate);	
B1	A1
Intabulare, drept de PROPRIETATE, dobandit prin Reconstituire, cota actuala 1/1	
1) CAZAN GHEORGHE, CNP NEIDENTIFICAT	

C. Partea III. SARCINI .

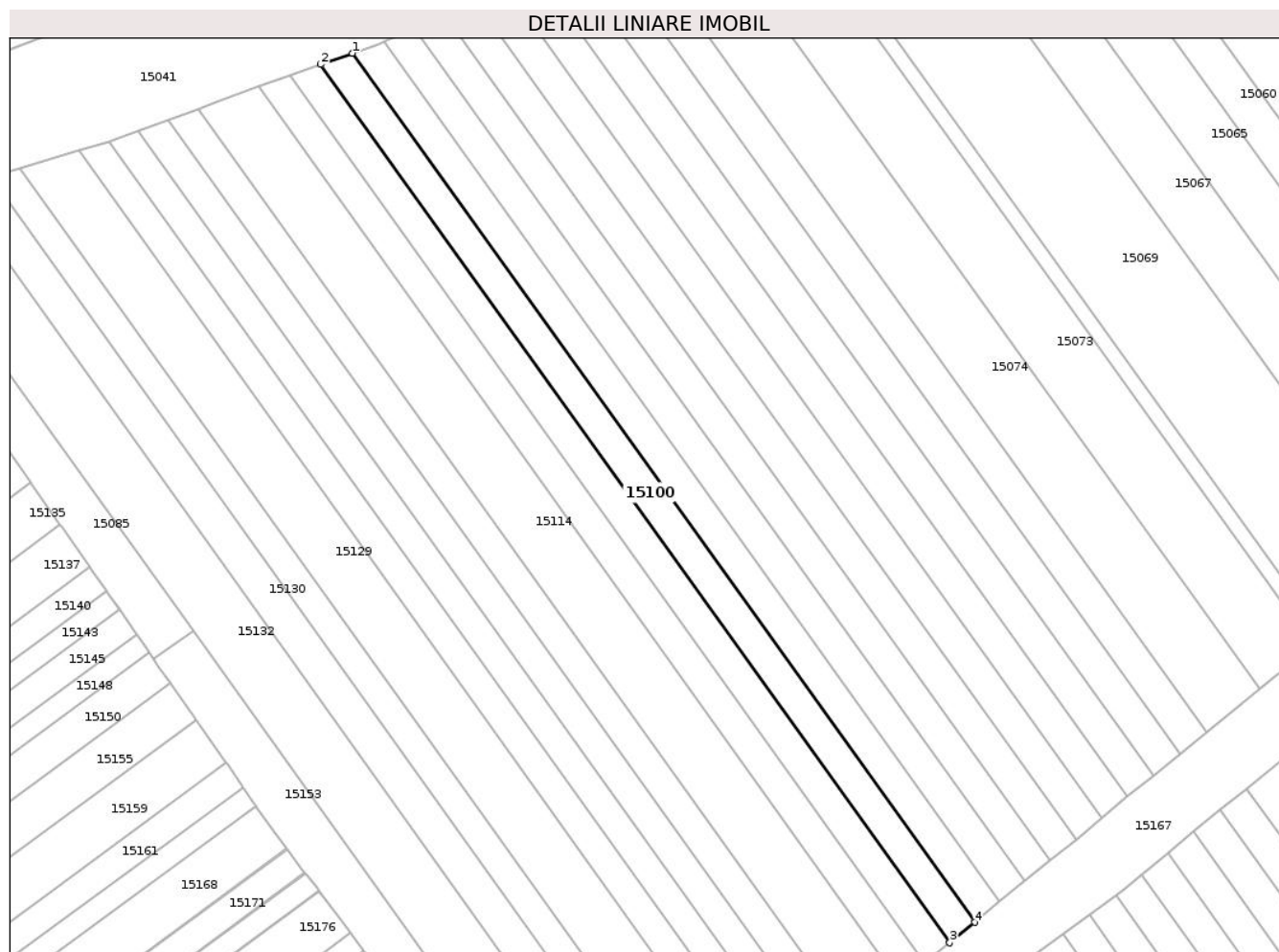
Inscrieri privind dezmembramintele dreptului de proprietate, drepturi reale de garanție și sarcini	Referințe
NU SUNT	

Anexa Nr. 1 La Partea I

Teren

Nr cadastral	Suprafața (mp)*	Observații / Referințe
	563	

* Suprafața este determinată în planul de proiecție Stereo 70.



Date referitoare la teren

Crt	Categorie folosință	Intra vilan	Suprafața (mp)	Tarla	Parcelă	Nr. topo	Observații / Referințe
1	arabil	NU	563	55	1499/52/1	-	DIFERENȚA DE SUPRAFAȚA SE REGASEȘTE LA ID 15169 AFERENT PARCELEI 1499/52/2

Lungime Segmente

1) Valorile lungimilor segmentelor sunt obținute din proiecție în plan.

Punct început	X / Y	Punct sfârșit	X / Y	Lungime segment (** (m)
1	418.077,086 500.200,691	2	418.073,067 500.199,253	4.269
2	418.073,067 500.199,253	3	418.153,334 500.087,226	137.815
3	418.153,334 500.087,226	4	418.156,516 500.089,834	4.114
4	418.156,516 500.089,834	1	418.077,086 500.200,691	136.376

**** Lungimile segmentelor sunt determinate în planul de proiecție Stereo 70 și sunt rotunjite la 1 milimetru.**

***** Distanța dintre puncte este formată din segmente cumulate ce sunt mai mici decât valoarea 1 milimetru.**

**DATE DESPRE IMOBILUL NR. 15101**

Oficiul de Cadastru și Publicitate Imobiliară SIBIU
Biroul de Cadastru și Publicitate Imobiliară Sibiu

A. Partea I. Descrierea imobilului

TEREN Necunoscut

Adresa: Loc. Bogatu Român, Jud. Sibiu

Nr. Crt	Nr cadastral Nr. topografic	Suprafața* (mp)	Observații / Referințe
A1		668	Sector cadastral:76 Teren neimprejmuit;

B. Partea II. Proprietari și acte

Inscrieri privitoare la dreptul de proprietate și alte drepturi reale	Referințe
/	
Act Administrativ nr. 1627/45, din 03/01/2001 emis de CJPSDPAT (titlu de proprietate);	
B1	A1
Intabulare, drept de PROPRIETATE, dobandit prin Reconstituire, cota actuala 1/1 1) PRODEA EMANOIL, CNP NEIDENTIFICAT	

C. Partea III. SARCINI .

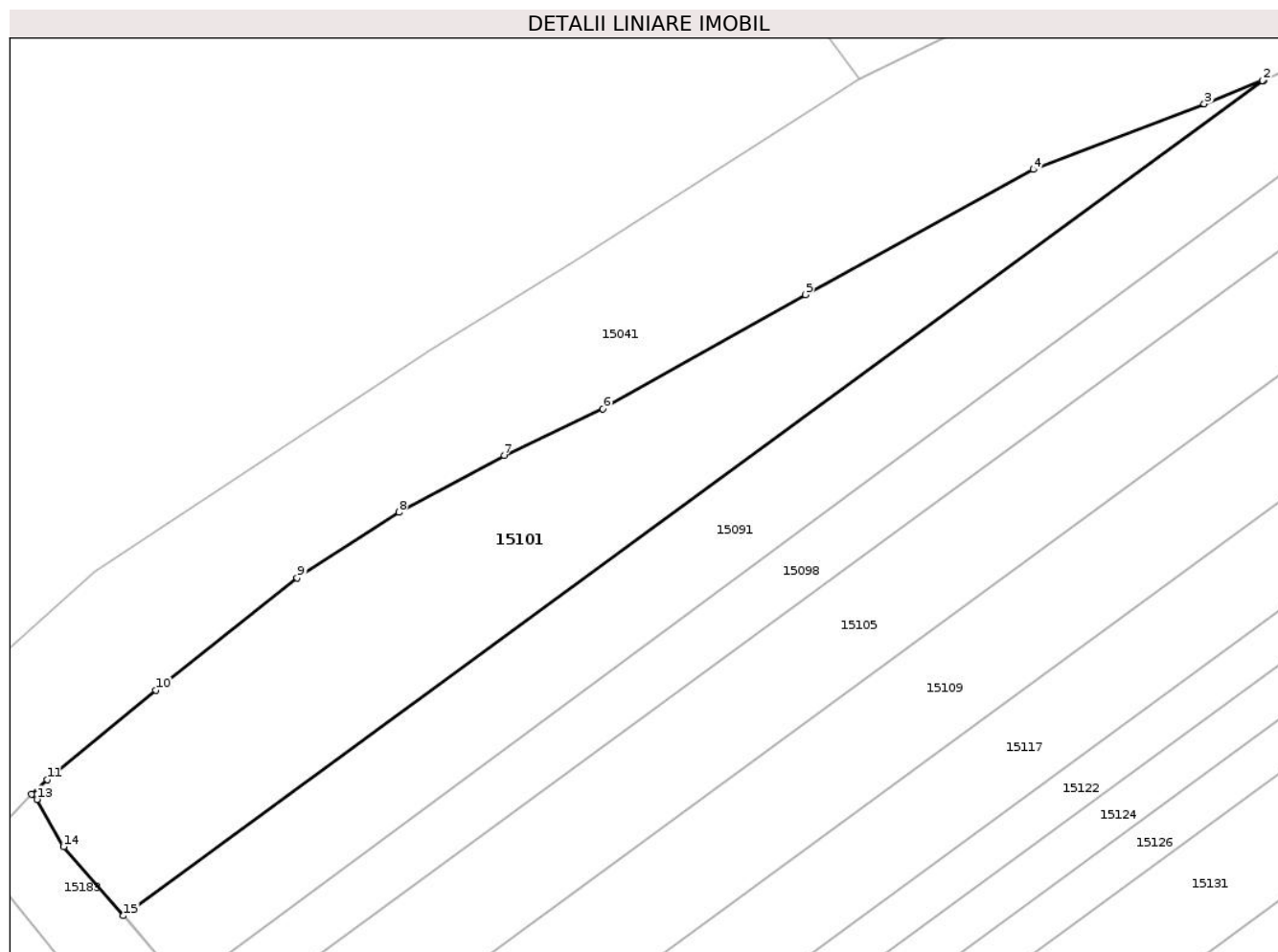
Inscrieri privind dezmembramintele dreptului de proprietate, drepturi reale de garanție și sarcini	Referințe
NU SUNT	

Anexa Nr. 1 La Partea I

Teren

Nr cadastral	Suprafața (mp)*	Observații / Referințe
	668	

* Suprafața este determinată în planul de proiecție Stereo 70.



Date referitoare la teren

Crt	Categorie folosință	Intravilan	Suprafața (mp)	Tarla	Parcelă	Nr. topo	Observații / Referințe
1	arabil	NU	579	55	1499/1	-	
2	arabil	DA	89	55	1499/1	-	

Lungime Segmente

1) Valorile lungimilor segmentelor sunt obținute din proiecție în plan.

Punct început	X / Y	Punct sfârșit	X / Y	Lungime segment (** (m)
1	417.999,898 500.172,708	2	417.999,832 500.172,681	0.072
2	417.999,832 500.172,681	3	417.996,093 500.171,197	4.022
3	417.996,093 500.171,197	4	417.985,147 500.166,996	11.725
4	417.985,147 500.166,996	5	417.970,572 500.158,987	16.631

Punct început	X / Y	Punct sfârşit	X / Y	Lungime segment (** (m)
5	417.970,572 500.158,987	6	417.957,599 500.151,697	14.881
6	417.957,599 500.151,697	7	417.951,278 500.148,701	6.995
7	417.951,278 500.148,701	8	417.944,531 500.145,074	7.66
8	417.944,531 500.145,074	9	417.938,029 500.140,876	7.739
9	417.938,029 500.140,876	10	417.928,976 500.133,695	11.556
10	417.928,976 500.133,695	11	417.922,014 500.127,983	9.005
11	417.922,014 500.127,983	12	417.921,022 500.127,054	1.36
12	417.921,022 500.127,054	13	417.921,371 500.126,702	0.495
13	417.921,371 500.126,702	14	417.923,069 500.123,681	3.465
14	417.923,069 500.123,681	15	417.926,906 500.119,258	5.855
15	417.926,906 500.119,258	1	417.999,898 500.172,708	90.469

** Lungimile segmentelor sunt determinate în planul de proiecţie Stereo 70 şi sunt rotunjite la 1 milimetru.

*** Distanţa dintre puncte este formată din segmente cumulate ce sunt mai mici decât valoarea 1 milimetru.

**DATE DESPRE IMOBILUL NR. 15103**

Oficiul de Cadastru și Publicitate Imobiliară SIBIU
Biroul de Cadastru și Publicitate Imobiliară Sibiu

A. Partea I. Descrierea imobilului

TEREN Extravilan

Adresa: Jud. Sibiu

Nr. Crt	Nr cadastral Nr. topografic	Suprafața* (mp)	Observații / Referințe
A1		1.366	Sector cadastral:76 Teren neimprejmuit;

B. Partea II. Proprietari și acte

Inscrieri privitoare la dreptul de proprietate și alte drepturi reale	Referințe
/	
Act Administrativ nr. 1650/45, din 14/03/2001 emis de CJPSDPAT (titlu de proprietate);	
B1	A1
Intabulare, drept de PROPRIETATE, dobandit prin Reconstituire, cota actuala 1/1	
1) HADĂR DRAGOMIR, CNP NEIDENTIFICAT	

C. Partea III. SARCINI .

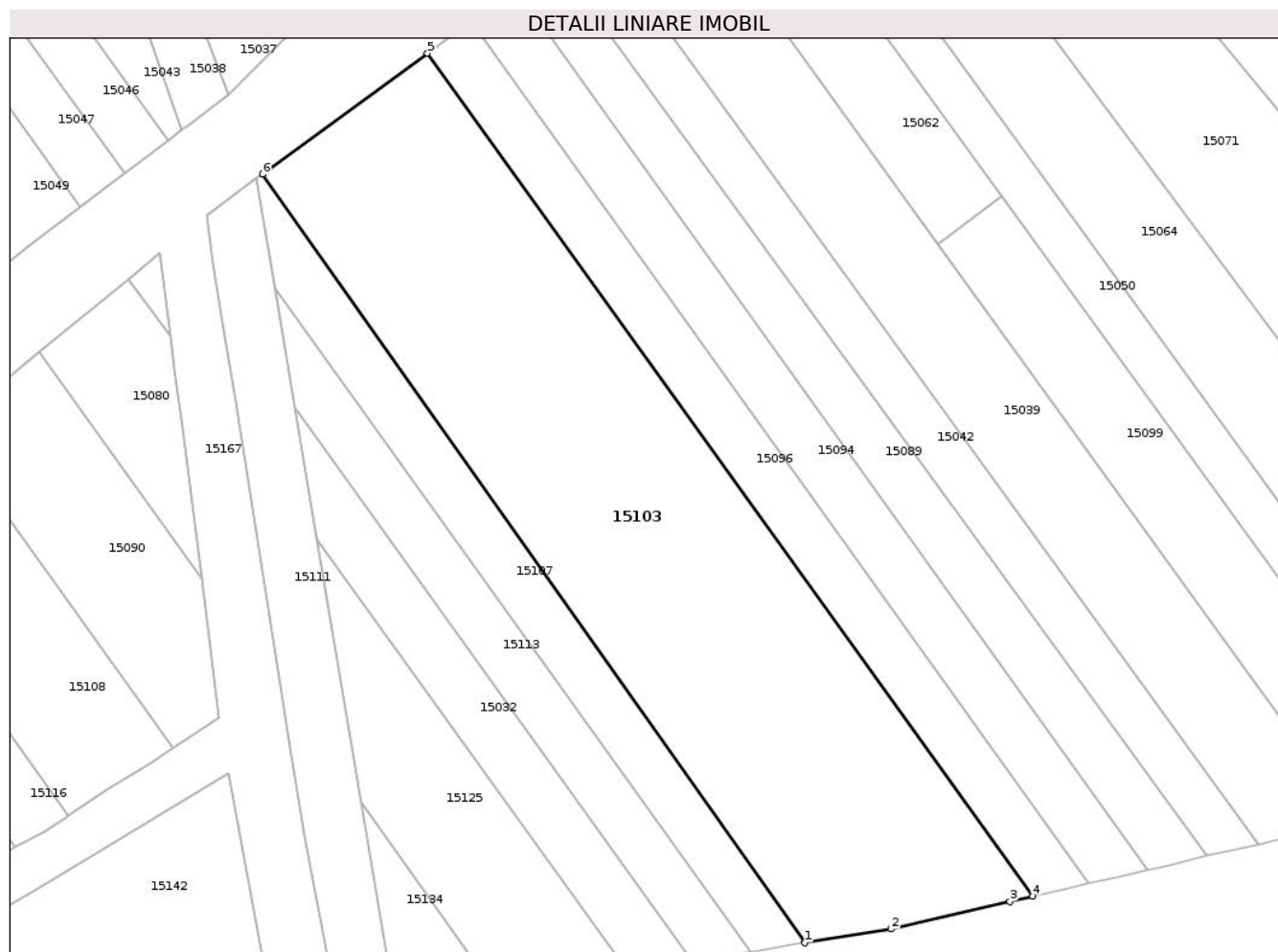
Inscrieri privind dezmembramintele dreptului de proprietate, drepturi reale de garanție și sarcini	Referințe
NU SUNT	

Anexa Nr. 1 La Partea I

Teren

Nr cadastral	Suprafața (mp)*	Observații / Referințe
	1.366	

* Suprafața este determinată în planul de proiecție Stereo 70.



Date referitoare la teren

Crt	Categorie folosință	Intravilan	Suprafața (mp)	Tarla	Parcelă	Nr. topo	Observații / Referințe
1	arabil	NU	1.366	55	1499/80/3	-	DIFERENȚA DE SUPRAFAȚA SE REGĂSEȘTE LA ID 15036 AFERENT PARCELEI 1499/80/1 ȘI LA ID 15059 AFERENT PARCELEI 1499/80/2

Lungime Segmente

1) Valorile lungimilor segmentelor sunt obținute din proiecție în plan.

Punct început	X / Y	Punct sfârșit	X / Y	Lungime segment (** (m))
1	418.310,275 500.105,268	2	418.317,269 500.106,384	7.082
2	418.317,269 500.106,384	3	418.326,95 500.108,62	9.937
3	418.326,95 500.108,62	4	418.328,806 500.109,049	1.904
4	418.328,806 500.109,049	5	418.279,576 500.177,536	84.346

Punct început	X / Y	Punct sfârşit	X / Y	Lungime segment (** (m)
5	418.279,576 500.177,536	6	418.266,171 500.167,708	16.622
6	418.266,171 500.167,708	1	418.310,275 500.105,268	76.446

** Lungimile segmentelor sunt determinate în planul de proiecție Stereo 70 și sunt rotunjite la 1 milimetru.

*** Distanța dintre puncte este formată din segmente cumulate ce sunt mai mici decât valoarea 1 milimetru.

**DATE DESPRE IMOBILUL NR. 15104**

Oficiul de Cadastru și Publicitate Imobiliară SIBIU
Biroul de Cadastru și Publicitate Imobiliară Sibiu

A. Partea I. Descrierea imobilului

TEREN Extravilan

Adresa: Jud. Sibiu

Nr. Crt	Nr cadastral Nr. topografic	Suprafața* (mp)	Observații / Referințe
A1		564	Sector cadastral:76 Teren neimprejmuit;

B. Partea II. Proprietari și acte

Inscrieri privitoare la dreptul de proprietate și alte drepturi reale	Referințe
/	
Act Administrativ nr. 1422/45, din 17/03/1999 emis de CJPSDPAT (titlu de proprietate);	
B1	A1
Intabulare, drept de PROPRIETATE, dobandit prin Reconstituire, cota actuala 1/1	
1) HADĂR TRAIAN, CNP NEIDENTIFICAT	

C. Partea III. SARCINI .

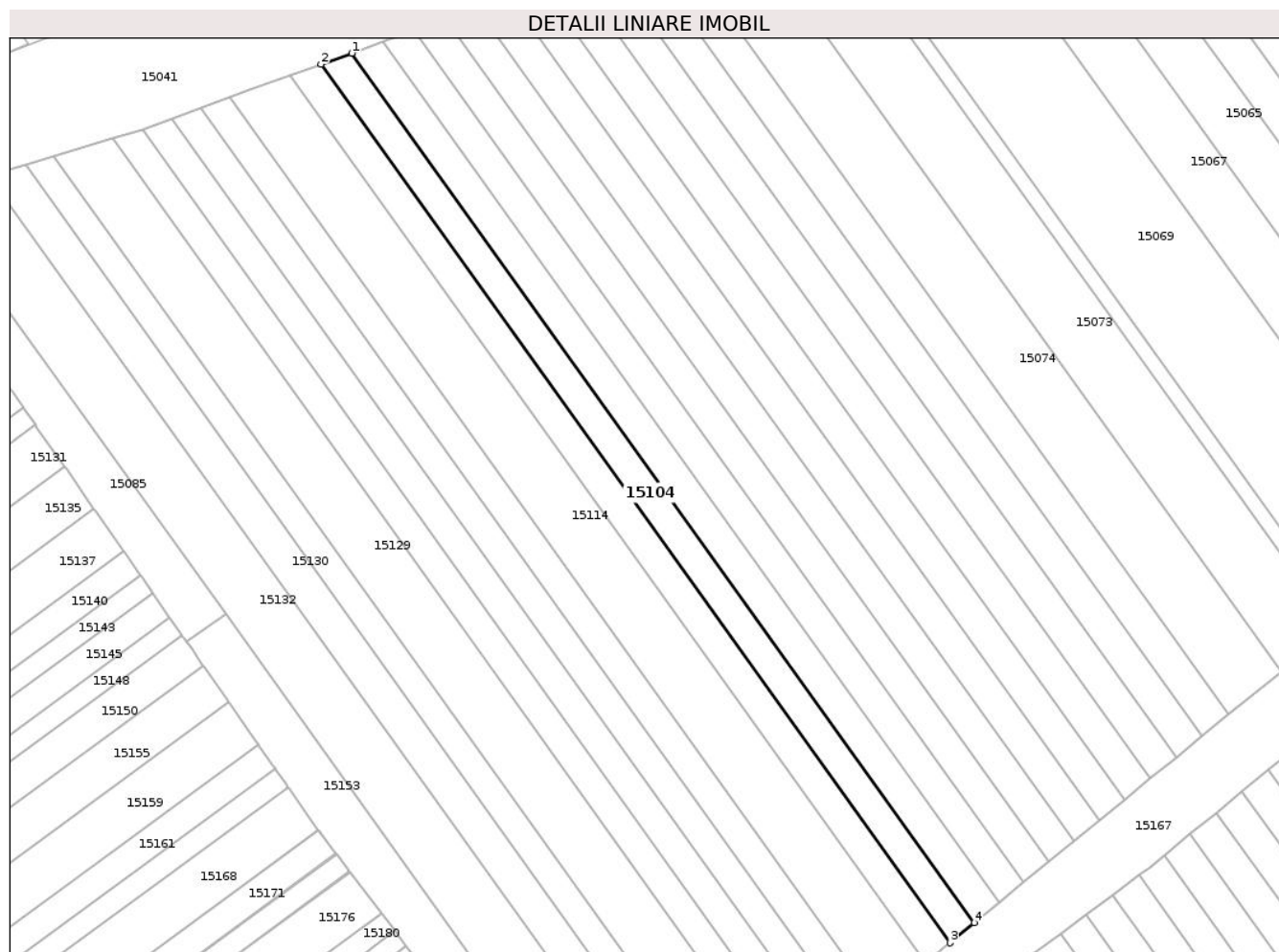
Inscrieri privind dezmembramintele dreptului de proprietate, drepturi reale de garanție și sarcini	Referințe
NU SUNT	

Anexa Nr. 1 La Partea I

Teren

Nr cadastral	Suprafața (mp)*	Observații / Referințe
	564	

* Suprafața este determinată în planul de proiecție Stereo 70.



Date referitoare la teren

Crt	Categorie folosință	Intra vilan	Suprafața (mp)	Tarla	Parcelă	Nr. topo	Observații / Referințe
1	arabil	NU	564	55	1499/51/1	-	DIFERENȚA DE SUPRAFATA SE REGASESTE LA ID 15170 AFERENT PARCELEI 1499/51/2

Lungime Segmente

1) Valorile lungimilor segmentelor sunt obținute din proiecție în plan.

Punct început	X / Y	Punct sfârșit	X / Y	Lungime segment (** (m)
1	418.073,067 500.199,253	2	418.069,083 500.197,828	4.231
2	418.069,083 500.197,828	3	418.150,181 500.084,642	139.241
3	418.150,181 500.084,642	4	418.153,334 500.087,226	4.077
4	418.153,334 500.087,226	1	418.073,067 500.199,253	137.815

**** Lungimile segmentelor sunt determinate în planul de proiecție Stereo 70 și sunt rotunjite la 1 milimetru.**

***** Distanța dintre puncte este formată din segmente cumulate ce sunt mai mici decât valoarea 1 milimetru.**

**DATE DESPRE IMOBILUL NR. 15105**

Oficiul de Cadastru și Publicitate Imobiliară SIBIU
Biroul de Cadastru și Publicitate Imobiliară Sibiu

A. Partea I. Descrierea imobilului

TEREN Extravilan

Adresa: Jud. Sibiu

Nr. Crt	Nr cadastral Nr. topografic	Suprafața* (mp)	Observații / Referințe
A1		668	Sector cadastral:76 Teren neimprejmuit;

B. Partea II. Proprietari și acte

Inscrieri privitoare la dreptul de proprietate și alte drepturi reale	Referințe
/	
Act Administrativ nr. 1737/45, din 14/05/2002 emis de CJPSDPAT (titlu de proprietate);	
B1	A1
Intabulare, drept de PROPRIETATE, dobandit prin Reconstituire, cota actuala 1/1	
1) ARMENEAN MARIA, CNP NEIDENTIFICAT	
2) ARMENEAN ALEXANDRU, CNP NEIDENTIFICAT	

C. Partea III. SARCINI .

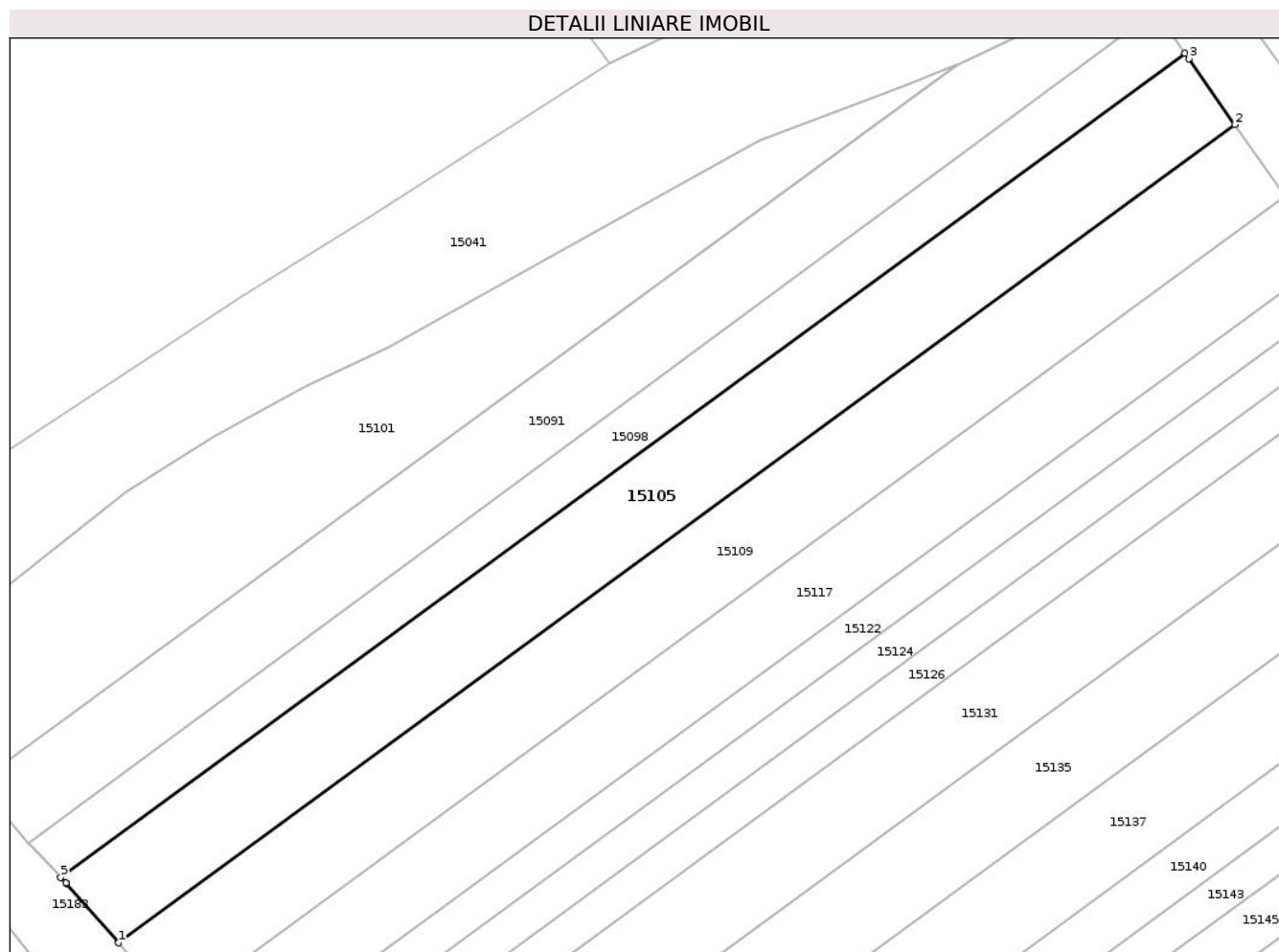
Inscrieri privind dezmembramintele dreptului de proprietate, drepturi reale de garanție și sarcini	Referințe
NU SUNT	

Anexa Nr. 1 La Partea I

Teren

Nr cadastral	Suprafața (mp)*	Observații / Referințe
	668	

* Suprafața este determinată în planul de proiecție Stereo 70.



Date referitoare la teren

Crt	Categorie folosință	Intra vilan	Suprafața (mp)	Tarla	Parcelă	Nr. topo	Observații / Referințe
1	arabil	NU	668	55	1499/4	-	

Lungime Segmente

1) Valorile lungimilor segmentelor sunt obținute din proiecție în plan.

Punct început	X / Y	Punct sfârșit	X / Y	Lungime segment (** (m)
1	417.937,458 500.107,374	2	418.020,536 500.168,234	102.985
2	418.020,536 500.168,234	3	418.017,13 500.173,123	5.958
3	418.017,13 500.173,123	4	418.016,84 500.173,538	0.507
4	418.016,84 500.173,538	5	417.933,15 500.112,23	103.743
5	417.933,15 500.112,23	6	417.933,529 500.111,822	0.557

Punct început	X / Y	Punct sfârşit	X / Y	Lungime segment (** (m)
6	417.933,529 500.111,822	7	417.933,577 500.111,769	0.072
7	417.933,577 500.111,769	1	417.937,458 500.107,374	5.863

** Lungimile segmentelor sunt determinate în planul de proiecție Stereo 70 și sunt rotunjite la 1 milimetru.

*** Distanța dintre puncte este formată din segmente cumulate ce sunt mai mici decât valoarea 1 milimetru.

**DATE DESPRE IMOBILUL NR. 15106**

Oficiul de Cadastru și Publicitate Imobiliară SIBIU
Biroul de Cadastru și Publicitate Imobiliară Sibiu

A. Partea I. Descrierea imobilului

TEREN Extravilan

Adresa: Jud. Sibiu

Nr. Crt	Nr cadastral Nr. topografic	Suprafața* (mp)	Observații / Referințe
A1		564	Sector cadastral:76 Teren neimprejmuit;

B. Partea II. Proprietari și acte

Inscrieri privitoare la dreptul de proprietate și alte drepturi reale	Referințe
/	
Act Administrativ nr. 1691/45, din 09/05/2001 emis de CJPSDPAT (titlu de proprietate);	
B1	A1
Intabulare, drept de PROPRIETATE, dobandit prin Reconstituire, cota actuala 1/1	
1) BUNEA AUREL, CNP NEIDENTIFICAT	

C. Partea III. SARCINI .

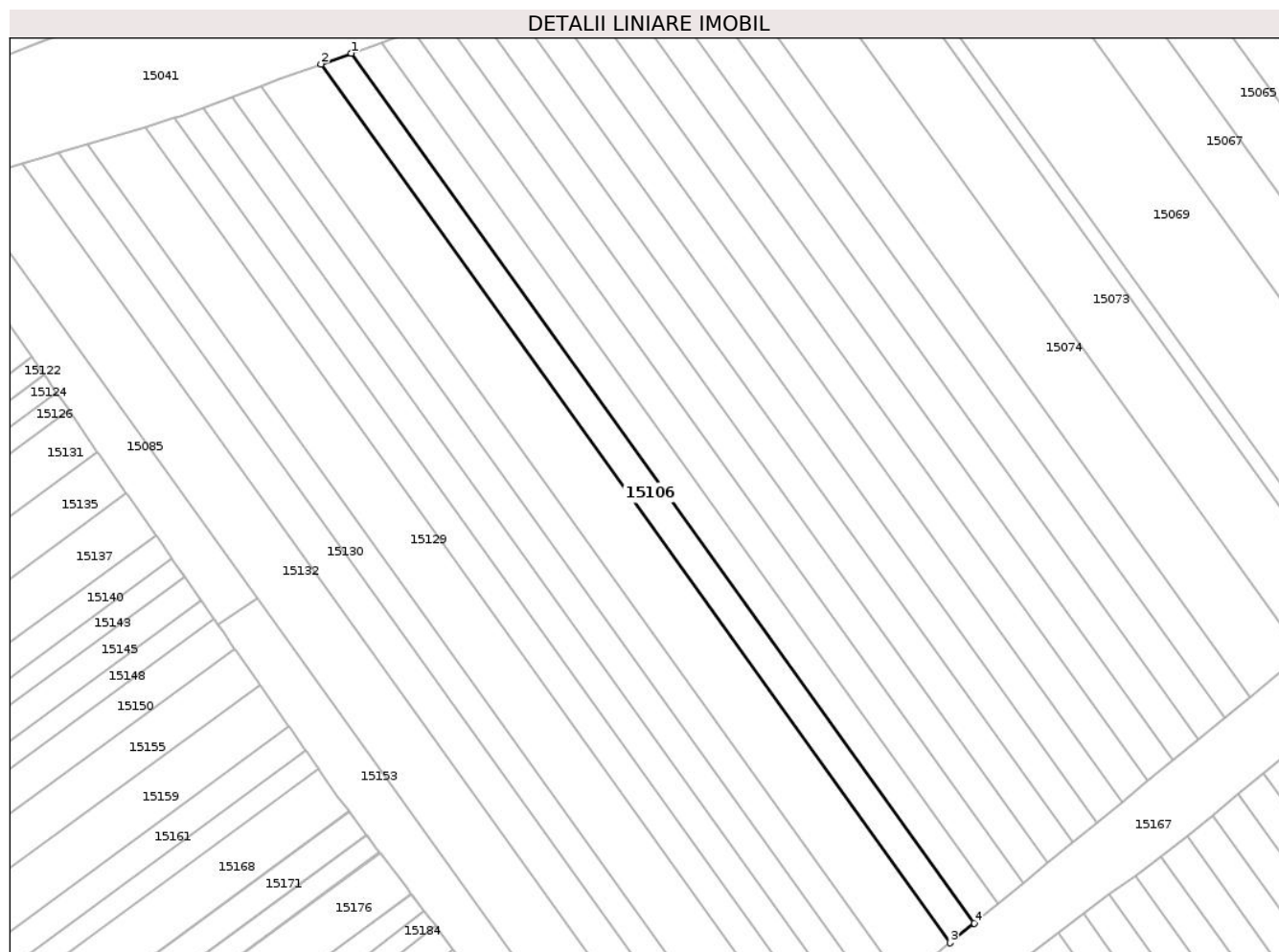
Inscrieri privind dezmembramintele dreptului de proprietate, drepturi reale de garanție și sarcini	Referințe
NU SUNT	

Anexa Nr. 1 La Partea I

Teren

Nr cadastral	Suprafața (mp)*	Observații / Referințe
	564	

* Suprafața este determinată în planul de proiecție Stereo 70.



Date referitoare la teren

Crt	Categorie folosință	Intra vilan	Suprafața (mp)	Tarla	Parcelă	Nr. topo	Observații / Referințe
1	arabil	NU	564	55	1499/50/1	-	DIFERENȚA DE SUPRAFATA SE REGASESTE LA ID 15172 AFERENT PARCELEI 1499/50/2

Lungime Segmente

1) Valorile lungimilor segmentelor sunt obținute din proiecție în plan.

Punct început	X / Y	Punct sfârșit	X / Y	Lungime segment (** (m)
1	418.069,083 500.197,828	2	418.065,134 500.196,415	4.194
2	418.065,134 500.196,415	3	418.147,055 500.082,08	140.654
3	418.147,055 500.082,08	4	418.150,181 500.084,642	4.041
4	418.150,181 500.084,642	1	418.069,083 500.197,828	139.241

**** Lungimile segmentelor sunt determinate în planul de proiecție Stereo 70 și sunt rotunjite la 1 milimetru.**

***** Distanța dintre puncte este formată din segmente cumulate ce sunt mai mici decât valoarea 1 milimetru.**

**DATE DESPRE IMOBILUL NR. 15107**

Oficiul de Cadastru și Publicitate Imobiliară SIBIU
Biroul de Cadastru și Publicitate Imobiliară Sibiu

A. Partea I. Descrierea imobilului

TEREN Extravilan

Adresa: Jud. Sibiu

Nr. Crt	Nr cadastral Nr. topografic	Suprafața* (mp)	Observații / Referințe
A1		309	Sector cadastral:76 Teren neimprejmuit;

B. Partea II. Proprietari și acte

Inscrieri privitoare la dreptul de proprietate și alte drepturi reale	Referințe
/	
Act Administrativ nr. 1626/45, din 30/11/2000 emis de CJPSDPAT (titlu de proprietate);	
B1	A1
Intabulare, drept de PROPRIETATE, dobandit prin Reconstituire, cota actuala 1/1 1) COSMA DUMITRU, CNP NEIDENTIFICAT	

C. Partea III. SARCINI .

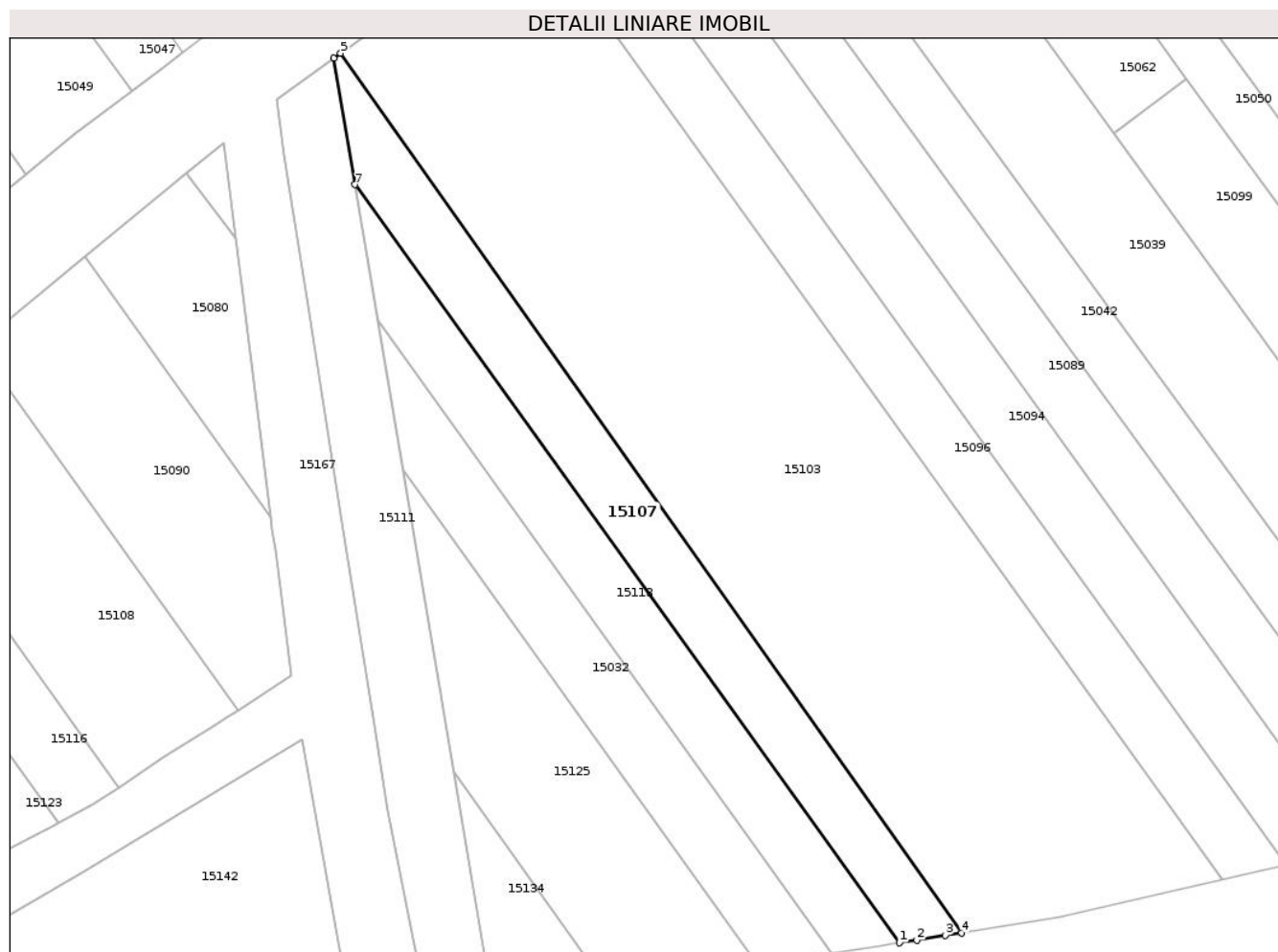
Inscrieri privind dezmembramintele dreptului de proprietate, drepturi reale de garanție și sarcini	Referințe
NU SUNT	

Anexa Nr. 1 La Partea I

Teren

Nr cadastral	Suprafața (mp)*	Observații / Referințe
	309	

* Suprafața este determinată în planul de proiecție Stereo 70.



Date referitoare la teren

Crt	Categorie folosință	Intravilan	Suprafața (mp)	Tarla	Parcelă	Nr. topo	Observații / Referințe
1	arabil	NU	309	55	1499/79/2	-	DIFERENȚA DE SUPRAFAȚA SE REGĂSEȘTE LA ID 15043 AFERENT PARCELEI 1499/79/1

Lungime Segmente

1) Valorile lungimilor segmentelor sunt obținute din proiecție în plan.

Punct început	X / Y	Punct sfârșit	X / Y	Lungime segment (** (m)
1	418.305,855 500.104,562	2	418.307,098 500.104,76	1.259
2	418.307,098 500.104,76	3	418.309,106 500.105,081	2.034
3	418.309,106 500.105,081	4	418.310,275 500.105,268	1.183
4	418.310,275 500.105,268	5	418.266,171 500.167,708	76.446
5	418.266,171 500.167,708	6	418.265,684 500.167,351	0.603

Punct început	X / Y	Punct sfârşit	X / Y	Lungime segment (** (m)
6	418.265,684 500.167,351	7	418.267,192 500.158,382	9.095
7	418.267,192 500.158,382	1	418.305,855 500.104,562	66.268

** Lungimile segmentelor sunt determinate în planul de proiecție Stereo 70 și sunt rotunjite la 1 milimetru.

*** Distanța dintre puncte este formată din segmente cumulate ce sunt mai mici decât valoarea 1 milimetru.

**DATE DESPRE IMOBILUL NR. 15108**

Oficiul de Cadastru și Publicitate Imobiliară SIBIU
Biroul de Cadastru și Publicitate Imobiliară Sibiu

A. Partea I. Descrierea imobilului

TEREN Extravilan

Adresa: Jud. Sibiu

Nr. Crt	Nr cadastral Nr. topografic	Suprafața* (mp)	Observații / Referințe
A1		315	Sector cadastral:76 Teren neimprejmuit;

B. Partea II. Proprietari și acte

Inscrieri privitoare la dreptul de proprietate și alte drepturi reale	Referințe
/	
Act Administrativ nr. 1655/45, din 14/03/2001 emis de CJPSDPAT (titlu de proprietate);	
B1	A1
Intabulare, drept de PROPRIETATE, dobandit prin Reconstituire, cota actuala 1/1	
1) ROTAR NICOLAE, CNP NEIDENTIFICAT	

C. Partea III. SARCINI .

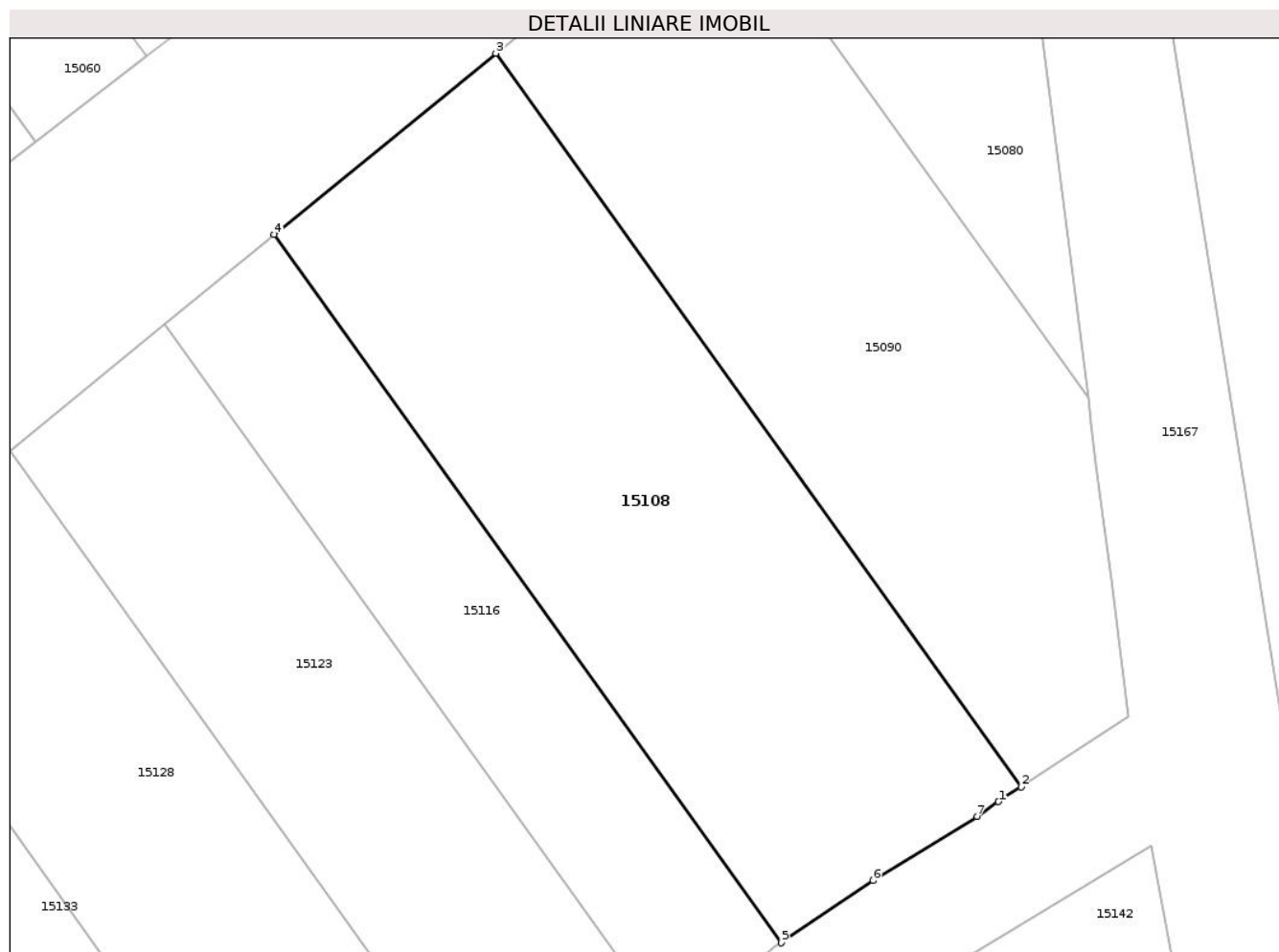
Inscrieri privind dezmembramintele dreptului de proprietate, drepturi reale de garanție și sarcini	Referințe
NU SUNT	

Anexa Nr. 1 La Partea I

Teren

Nr cadastral	Suprafața (mp)*	Observații / Referințe
	315	

* Suprafața este determinată în planul de proiecție Stereo 70.



Date referitoare la teren

Crt	Categorie folosință	Intravilan	Suprafața (mp)	Tarla	Parcelă	Nr. topo	Observații / Referințe
1	arabil	NU	315	55	1499/73/2	-	DIFERENȚA DE SUPRAFAȚA SE REGASEȘTE LA ID 15058 AFERENT PARCELEI 1499/73/1

Lungime Segmente

1) Valorile lungimilor segmentelor sunt obținute din proiecție în plan.

Punct început	X / Y	Punct sfârșit	X / Y	Lungime segment (** (m)
1	418.258,05 500.120,553	2	418.258,851 500.121,074	0.955
2	418.258,851 500.121,074	3	418.240,303 500.146,96	31.846
3	418.240,303 500.146,96	4	418.232,477 500.140,57	10.104
4	418.232,477 500.140,57	5	418.250,387 500.115,573	30.751
5	418.250,387 500.115,573	6	418.253,622 500.117,764	3.907

Punct început	X / Y	Punct sfârșit	X / Y	Lungime segment (** (m)
6	418.253,622 500.117,764	7	418.257,297 500.120,028	4.316
7	418.257,297 500.120,028	1	418.258,05 500.120,553	0.918

** Lungimile segmentelor sunt determinate în planul de proiecție Stereo 70 și sunt rotunjite la 1 milimetru.

*** Distanța dintre puncte este formată din segmente cumulate ce sunt mai mici decât valoarea 1 milimetru.

**DATE DESPRE IMOBILUL NR. 15109**

Oficiul de Cadastru și Publicitate Imobiliară SIBIU
Biroul de Cadastru și Publicitate Imobiliară Sibiu

A. Partea I. Descrierea imobilului

TEREN Extravilan

Adresa: Jud. Sibiu

Nr. Crt	Nr cadastral Nr. topografic	Suprafața* (mp)	Observații / Referințe
A1		668	Sector cadastral:76 Teren neimprejmuit;

B. Partea II. Proprietari și acte

Inscrieri privitoare la dreptul de proprietate și alte drepturi reale	Referințe
/	
Act Administrativ nr. 1509/45, din 17/12/1999 emis de CJPSDPAT (titlu de proprietate);	
B1	A1
Intabulare, drept de PROPRIETATE, dobandit prin Reconstituire, cota actuala 1/1	
1) RĂULEA SOFIA, CNP NEIDENTIFICAT	

C. Partea III. SARCINI .

Inscrieri privind dezmembramintele dreptului de proprietate, drepturi reale de garanție și sarcini	Referințe
NU SUNT	

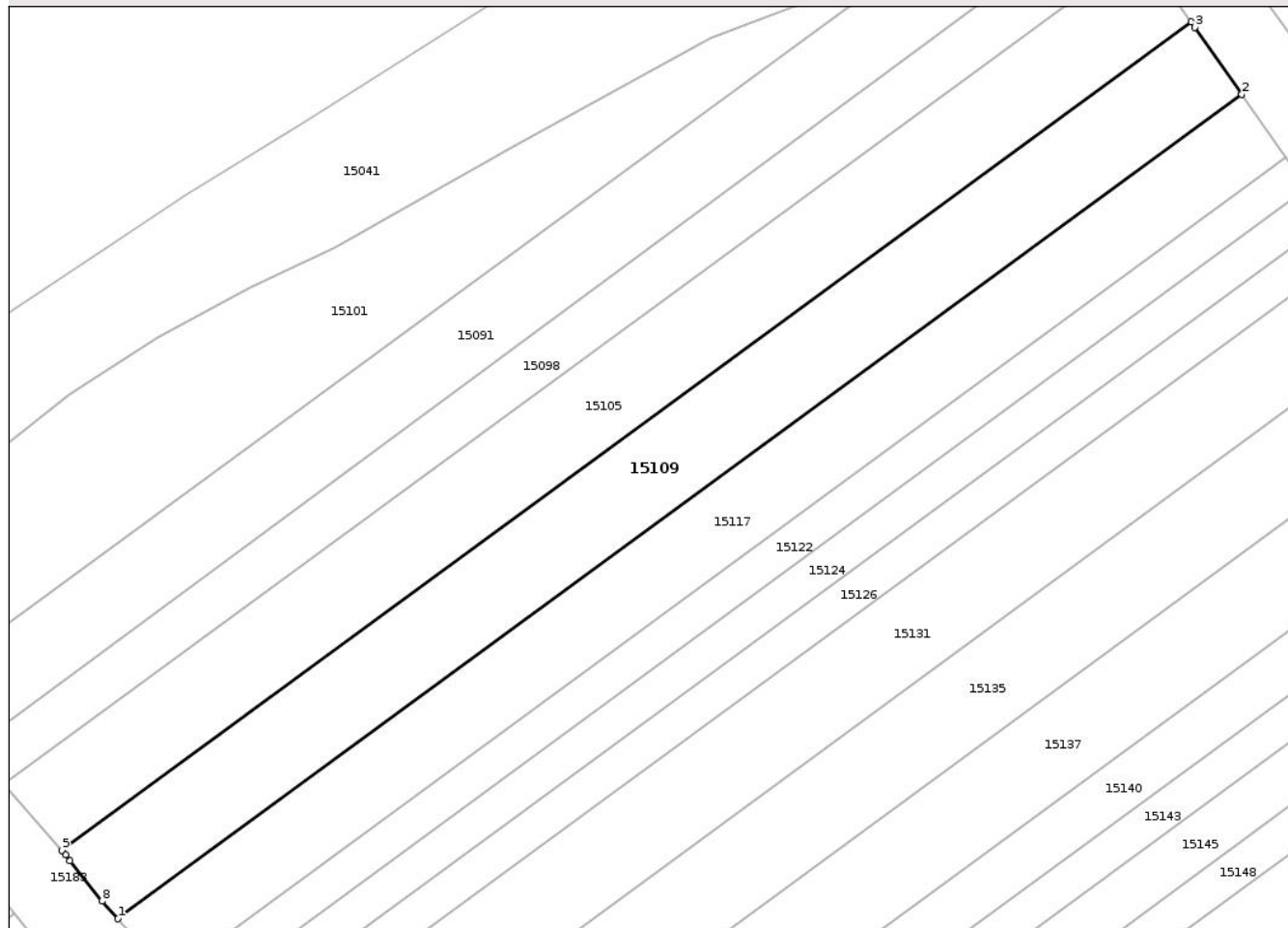
Anexa Nr. 1 La Partea I

Teren

Nr cadastral	Suprafața (mp)*	Observații / Referințe
	668	

* Suprafața este determinată în planul de proiecție Stereo 70.

DETALII LINIARE IMOBIL



Date referitoare la teren

Crt	Categorie folosință	Intravilan	Suprafața (mp)	Tarla	Parcelă	Nr. topo	Observații / Referințe
1	arabil	NU	668	55	1499/5	-	

Lungime Segmente

1) Valorile lungimilor segmentelor sunt obținute din proiecție în plan.

Punct început	X / Y	Punct sfârșit	X / Y	Lungime segment (** (m)
1	417.941,599 500.102,35	2	418.024,252 500.162,9	102.459
2	418.024,252 500.162,9	3	418.020,811 500.167,838	6.019
3	418.020,811 500.167,838	4	418.020,536 500.168,234	0.482
4	418.020,536 500.168,234	5	417.937,458 500.107,374	102.985
5	417.937,458 500.107,374	6	417.937,748 500.107,045	0.438

Punct început	X / Y	Punct sfârșit	X / Y	Lungime segment (** (m)
6	417.937,748 500.107,045	7	417.938,062 500.106,588	0.554
7	417.938,062 500.106,588	8	417.940,42 500.103,638	3.777
8	417.940,42 500.103,638	1	417.941,599 500.102,35	1.746

** Lungimile segmentelor sunt determinate în planul de proiecție Stereo 70 și sunt rotunjite la 1 milimetru.

*** Distanța dintre puncte este formată din segmente cumulate ce sunt mai mici decât valoarea 1 milimetru.

**DATE DESPRE IMOBILUL NR. 15110**

Oficiul de Cadastru și Publicitate Imobiliară SIBIU
Biroul de Cadastru și Publicitate Imobiliară Sibiu

A. Partea I. Descrierea imobilului

TEREN Extravilan

Adresa: Jud. Sibiu

Nr. Crt	Nr cadastral Nr. topografic	Suprafața* (mp)	Observații / Referințe
A1		564	Sector cadastral:76 Teren neimprejmuit;

B. Partea II. Proprietari și acte

Inscrieri privitoare la dreptul de proprietate și alte drepturi reale	Referințe
/	
Act Administrativ nr. 1555/45, din 17/07/2000 emis de CJPSDPAT (titlu de proprietate);	
B1	A1
Intabulare, drept de PROPRIETATE, dobandit prin Reconstituire, cota actuala 1/1	
1) PRODEA VASILE, CNP NEIDENTIFICAT	

C. Partea III. SARCINI .

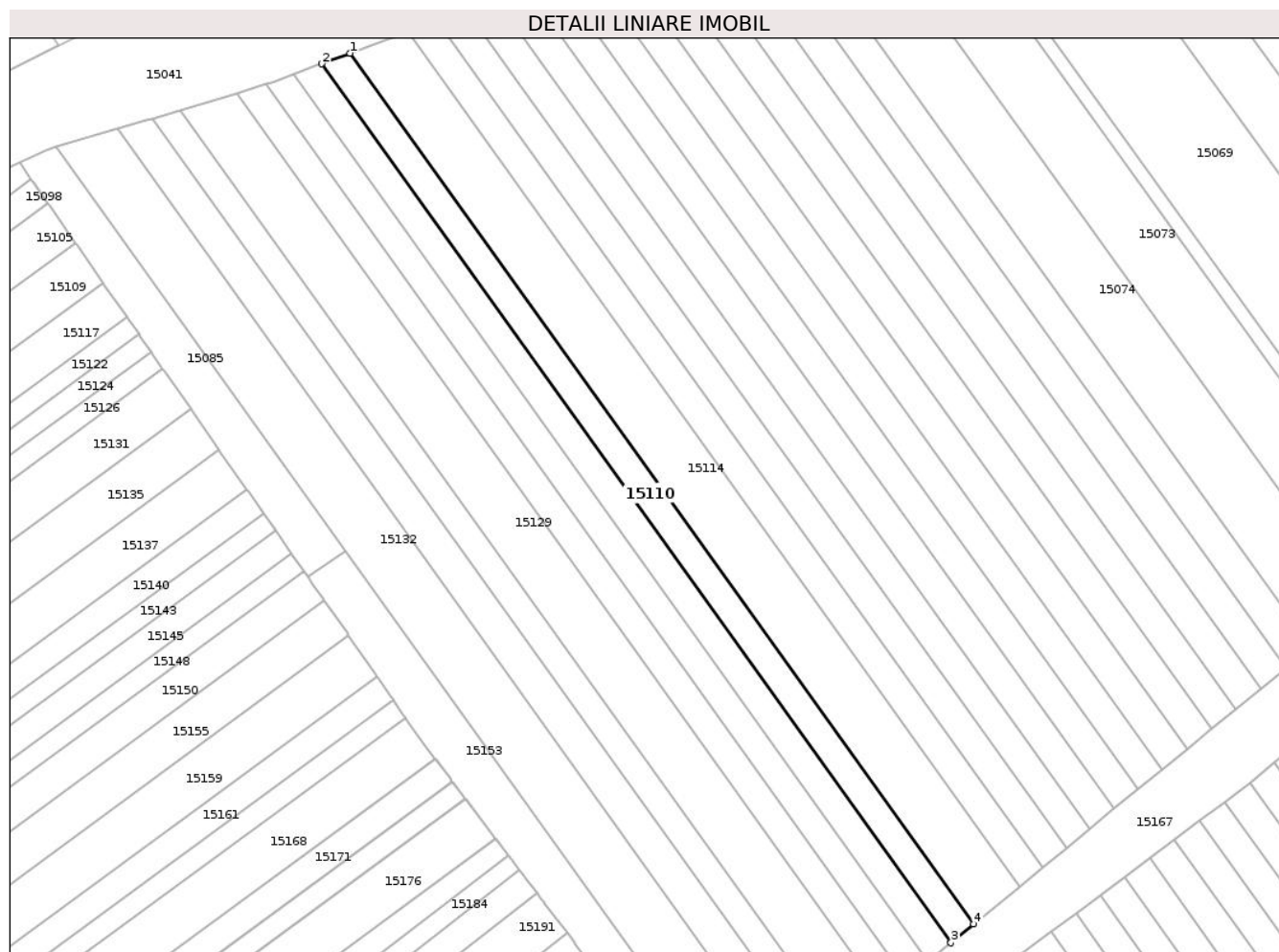
Inscrieri privind dezmembramintele dreptului de proprietate, drepturi reale de garanție și sarcini	Referințe
NU SUNT	

Anexa Nr. 1 La Partea I

Teren

Nr cadastral	Suprafața (mp)*	Observații / Referințe
	564	

* Suprafața este determinată în planul de proiecție Stereo 70.



Date referitoare la teren

Crt	Categorie folosință	Intravilan	Suprafața (mp)	Tarla	Parcelă	Nr. topo	Observații / Referințe
1	arabil	NU	564	55	1499/48/1	-	DIFERENȚA DE SUPRAFAȚĂ SE REGĂSEȘTE LA ID 15177 AFERENT PARCELEI 1499/48/2

Lungime Segmente

1) Valorile lungimilor segmentelor sunt obținute din proiecție în plan.

Punct început	X / Y	Punct sfârșit	X / Y	Lungime segment (** (m)
1	418.057,364 500.193,596	2	418.053,564 500.192,174	4.057
2	418.053,564 500.192,174	3	418.137,852 500.074,538	144.716
3	418.137,852 500.074,538	4	418.140,888 500.077,026	3.925
4	418.140,888 500.077,026	1	418.057,364 500.193,596	143.405

**** Lungimile segmentelor sunt determinate în planul de proiecție Stereo 70 și sunt rotunjite la 1 milimetru.**

***** Distanța dintre puncte este formată din segmente cumulate ce sunt mai mici decât valoarea 1 milimetru.**

**DATE DESPRE IMOBILUL NR. 15111**

Oficiul de Cadastru și Publicitate Imobiliară SIBIU
Biroul de Cadastru și Publicitate Imobiliară Sibiu

A. Partea I. Descrierea imobilului

TEREN Extravilan

Adresa: Jud. Sibiu

Nr. Crt	Nr cadastral Nr. topografic	Suprafața* (mp)	Observații / Referințe
A1		322	Sector cadastral:76 Teren neimprejmuit;

B. Partea II. Proprietari și acte

Inscrieri privitoare la dreptul de proprietate și alte drepturi reale		Referințe
/		
Act Normativ nr. 7, din 13/03/1996 emis de PARLAMENTUL ROMÂNIEI (lege);		
B1	Inscrierea posesiei, drept de PROPRIETATE, dobandit prin Constituire, cota actuala 1/1 1) NEIDENTIFICAT NEIDENTIFICAT	A1
B2	se noteaza mentiunea de proprietar neidentificat	A1

C. Partea III. SARCINI .

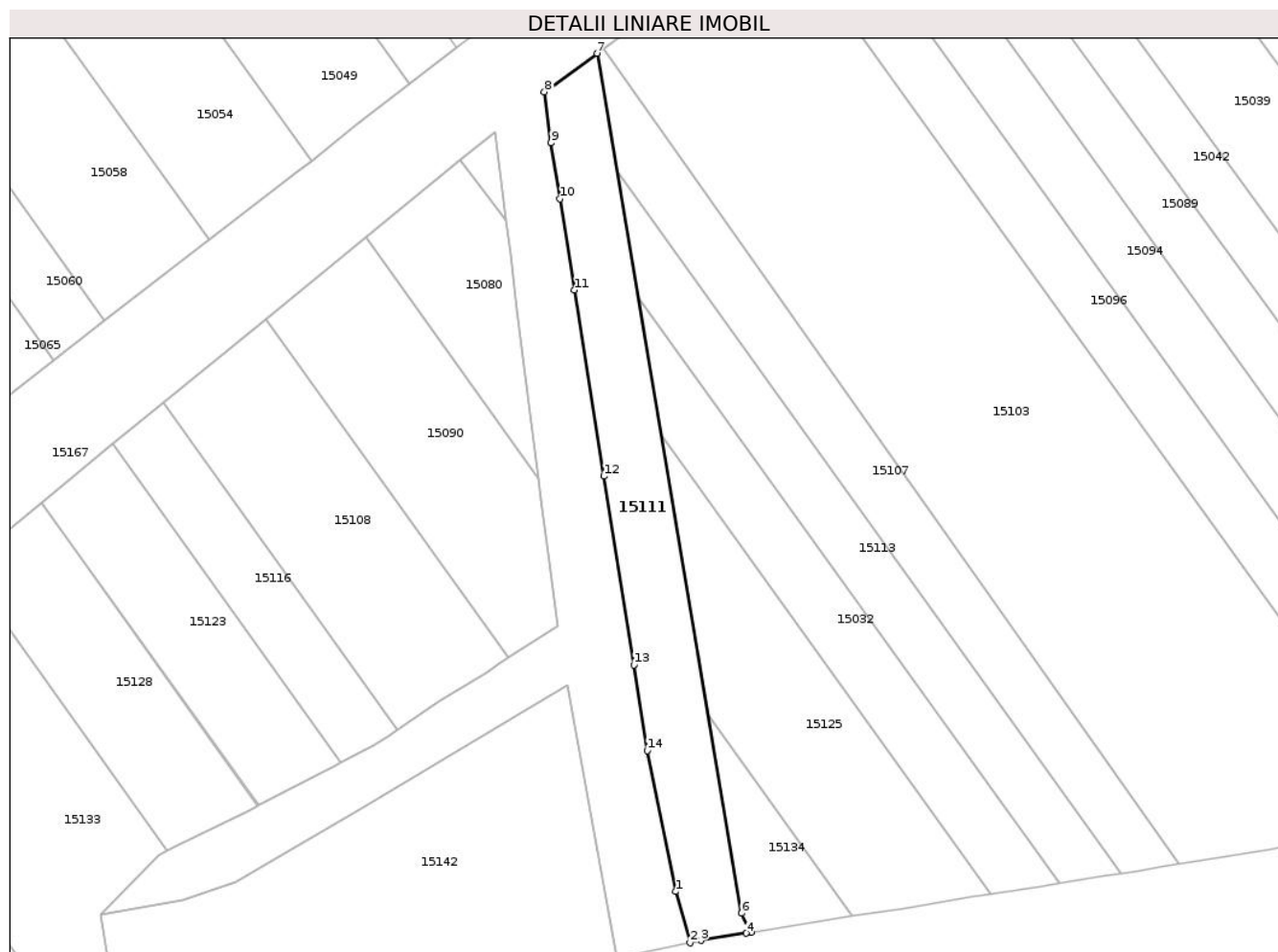
Inscrieri privind dezmembramintele dreptului de proprietate, drepturi reale de garanție și sarcini	Referințe
NU SUNT	

Anexa Nr. 1 La Partea I

Teren

Nr cadastral	Suprafața (mp)*	Observații / Referințe
	322	

* Suprafața este determinată în planul de proiecție Stereo 70.



Date referitoare la teren

Crt	Categorie folosință	Intravilan	Suprafața (mp)	Tarla	Parcelă	Nr. topo	Observații / Referințe
1	drum	NU	322	55	1503/3	-	

Lungime Segmente

1) Valorile lungimilor segmentelor sunt obținute din proiecție în plan.

Punct început	X / Y	Punct sfârșit	X / Y	Lungime segment (** (m)
1	418.271,693 500.103,168	2	418.272,819 500.099,242	4.085
2	418.272,819 500.099,242	3	418.273,634 500.099,419	0.835
3	418.273,634 500.099,419	4	418.277,1 500.099,972	3.509
4	418.277,1 500.099,972	5	418.277,465 500.100,031	0.37
5	418.277,465 500.100,031	6	418.276,755 500.101,5	1.632

Punct început	X / Y	Punct sfârşit	X / Y	Lungime segment (** (m)
6	418.276,755 500.101,5	7	418.265,684 500.167,351	66.775
7	418.265,684 500.167,351	8	418.261,66 500.164,401	4.99
8	418.261,66 500.164,401	9	418.262,168 500.160,503	3.931
9	418.262,168 500.160,503	10	418.262,848 500.156,21	4.347
10	418.262,848 500.156,21	11	418.263,955 500.149,222	7.075
11	418.263,955 500.149,222	12	418.266,212 500.134,972	14.427
12	418.266,212 500.134,972	13	418.268,501 500.120,52	14.633
13	418.268,501 500.120,52	14	418.269,541 500.113,954	6.647
14	418.269,541 500.113,954	1	418.271,693 500.103,168	10.998

** Lungimile segmentelor sunt determinate în planul de proiecție Stereo 70 și sunt rotunjite la 1 milimetru.

*** Distanța dintre puncte este formată din segmente cumulate ce sunt mai mici decât valoarea 1 milimetru.

**DATE DESPRE IMOBILUL NR. 15112**

Oficiul de Cadastru și Publicitate Imobiliară SIBIU
Biroul de Cadastru și Publicitate Imobiliară Sibiu

A. Partea I. Descrierea imobilului

TEREN Extravilan

Adresa: Jud. Sibiu

Nr. Crt	Nr cadastral Nr. topografic	Suprafața* (mp)	Observații / Referințe
A1		563	Sector cadastral:76 Teren neimprejmuit;

B. Partea II. Proprietari și acte

Inscrieri privitoare la dreptul de proprietate și alte drepturi reale	Referințe
/	
Act Administrativ nr. 1521/45, din 12/07/2000 emis de CJPSDPAT (titlu de proprietate);	
B1	A1
Intabulare, drept de PROPRIETATE, dobandit prin Reconstituire, cota actuala 1/1 1) MICU ANA, CNP NEIDENTIFICAT	

C. Partea III. SARCINI .

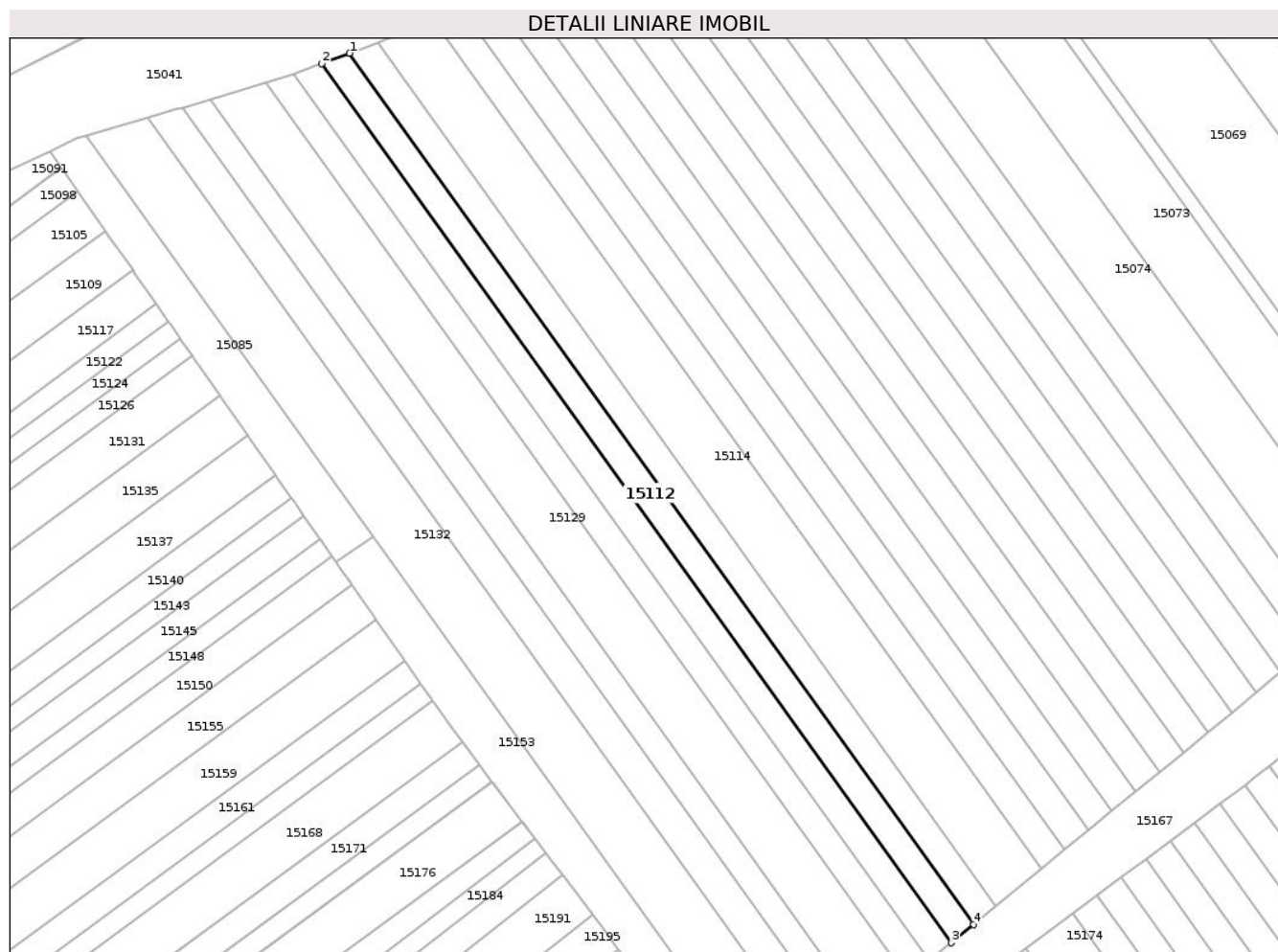
Inscrieri privind dezmembramintele dreptului de proprietate, drepturi reale de garanție și sarcini	Referințe
NU SUNT	

Anexa Nr. 1 La Partea I

Teren

Nr cadastral	Suprafața (mp)*	Observații / Referințe
	563	

* Suprafața este determinată în planul de proiecție Stereo 70.



Date referitoare la teren

Crt	Categorie folosință	Intravilan	Suprafața (mp)	Tarla	Parcelă	Nr. topo	Observații / Referințe
1	arabil	NU	563	55	1499/47/1	-	DIFERENȚA DE SUPRAFAȚA SE REGĂSEȘTE LA ID 15179 AFERENT PARCELEI 1499/47/2

Lungime Segmente

1) Valorile lungimilor segmentelor sunt obținute din proiecție în plan.

Punct început	X / Y	Punct sfârșit	X / Y	Lungime segment (** (m)
1	418.053,564 500.192,174	2	418.049,805 500.190,768	4.014
2	418.049,805 500.190,768	3	418.134,848 500.072,076	146.014
3	418.134,848 500.072,076	4	418.137,852 500.074,538	3.883
4	418.137,852 500.074,538	1	418.053,564 500.192,174	144.716

**** Lungimile segmentelor sunt determinate în planul de proiecție Stereo 70 și sunt rotunjite la 1 milimetru.**

***** Distanța dintre puncte este formată din segmente cumulate ce sunt mai mici decât valoarea 1 milimetru.**

**DATE DESPRE IMOBILUL NR. 15113**

Oficiul de Cadastru și Publicitate Imobiliară SIBIU
Biroul de Cadastru și Publicitate Imobiliară Sibiu

A. Partea I. Descrierea imobilului

TEREN Extravilan

Adresa: Jud. Sibiu

Nr. Crt	Nr cadastral Nr. topografic	Suprafața* (mp)	Observații / Referințe
A1		262	Sector cadastral:76 Teren neimprejmuit;

B. Partea II. Proprietari și acte

Inscrieri privitoare la dreptul de proprietate și alte drepturi reale	Referințe
/	
Act Administrativ nr. 1534/45, din 13/07/2000 emis de CJPSDPAT (titlu de proprietate);	
B1	A1
Intabulare, drept de PROPRIETATE, dobandit prin Reconstituire, cota actuala 1/1	
1) BUNESCU IOAN, CNP NEIDENTIFICAT	

C. Partea III. SARCINI .

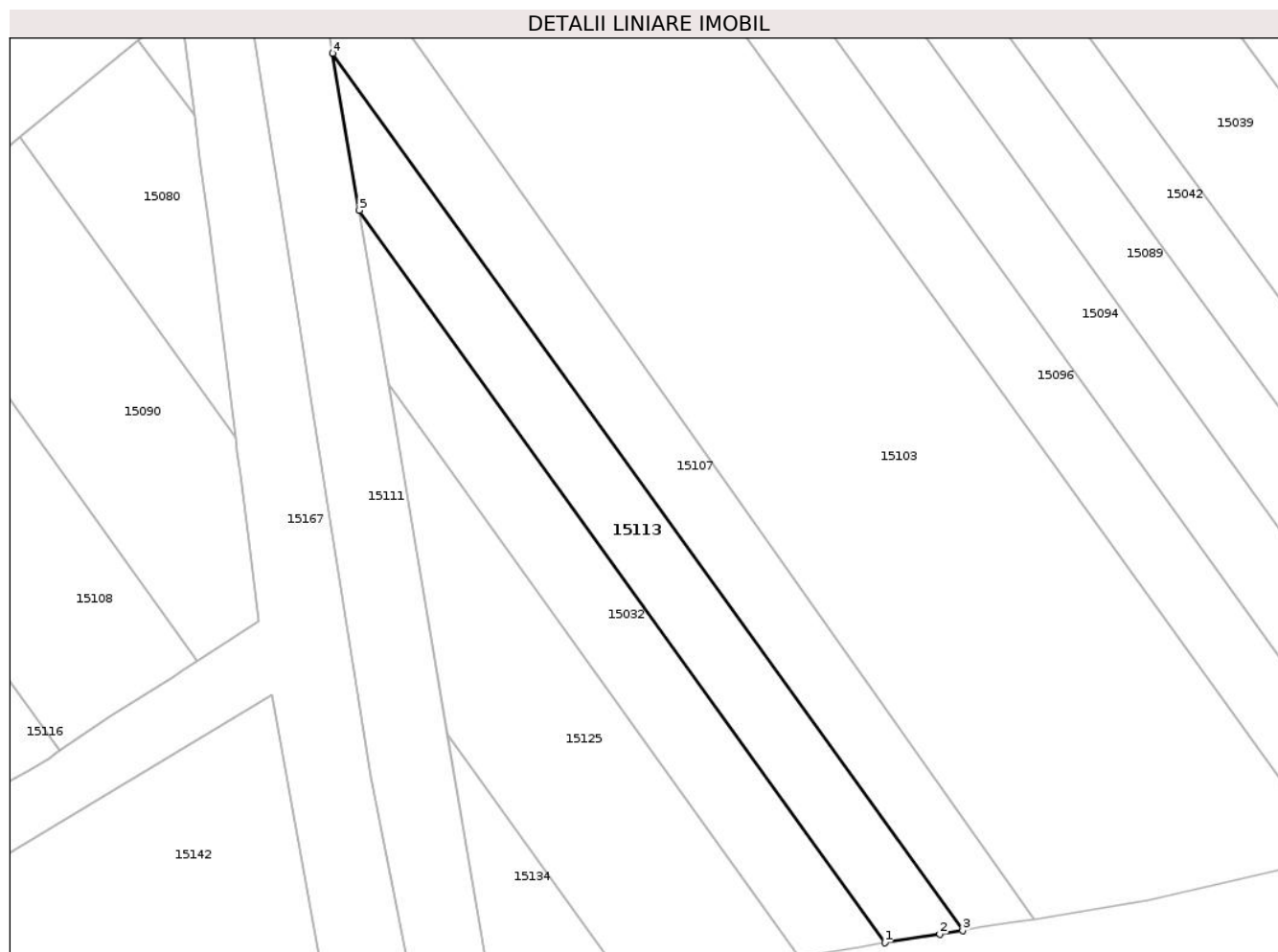
Inscrieri privind dezmembramintele dreptului de proprietate, drepturi reale de garanție și sarcini	Referințe
NU SUNT	

Anexa Nr. 1 La Partea I

Teren

Nr cadastral	Suprafața (mp)*	Observații / Referințe
	262	

* Suprafața este determinată în planul de proiecție Stereo 70.



Date referitoare la teren

Crt	Categorie folosință	Intravilan	Suprafața (mp)	Tarla	Parcelă	Nr. topo	Observații / Referințe
1	arabil	NU	262	55	1499/78/2	-	DIFERENȚA DE SUPRAFAȚA SE REGASEȘTE LA ID 15046 AFERENT PARCELEI 1499/78/1

Lungime Segmente

1) Valorile lungimilor segmentelor sunt obținute din proiecție în plan.

Punct început	X / Y	Punct sfârșit	X / Y	Lungime segment (** (m)
1	418.301,08 500.103,8	2	418.304,462 500.104,34	3.425
2	418.304,462 500.104,34	3	418.305,855 500.104,562	1.41
3	418.305,855 500.104,562	4	418.267,192 500.158,382	66.268
4	418.267,192 500.158,382	5	418.268,812 500.148,747	9.77
5	418.268,812 500.148,747	1	418.301,08 500.103,8	55.33

**** Lungimile segmentelor sunt determinate în planul de proiecție Stereo 70 și sunt rotunjite la 1 milimetru.**

***** Distanța dintre puncte este formată din segmente cumulate ce sunt mai mici decât valoarea 1 milimetru.**

**DATE DESPRE IMOBILUL NR. 15114**

Oficiul de Cadastru și Publicitate Imobiliară SIBIU
Biroul de Cadastru și Publicitate Imobiliară Sibiu

A. Partea I. Descrierea imobilului

TEREN Extravilan

Adresa: Jud. Sibiu

Nr. Crt	Nr cadastral Nr. topografic	Suprafața* (mp)	Observații / Referințe
A1		1.130	Sector cadastral:76 Teren neimprejmuit;

B. Partea II. Proprietari și acte

Inscrieri privitoare la dreptul de proprietate și alte drepturi reale	Referințe
/	
Act Administrativ nr. 1905/45, din 13/12/2002 emis de CJPSDPAT (titlu de proprietate);	
B1	A1
Intabulare, drept de PROPRIETATE, dobandit prin Reconstituire, cota actuala 1/1	
1) SOAITA DUMITRU, CNP NEIDENTIFICAT	

C. Partea III. SARCINI .

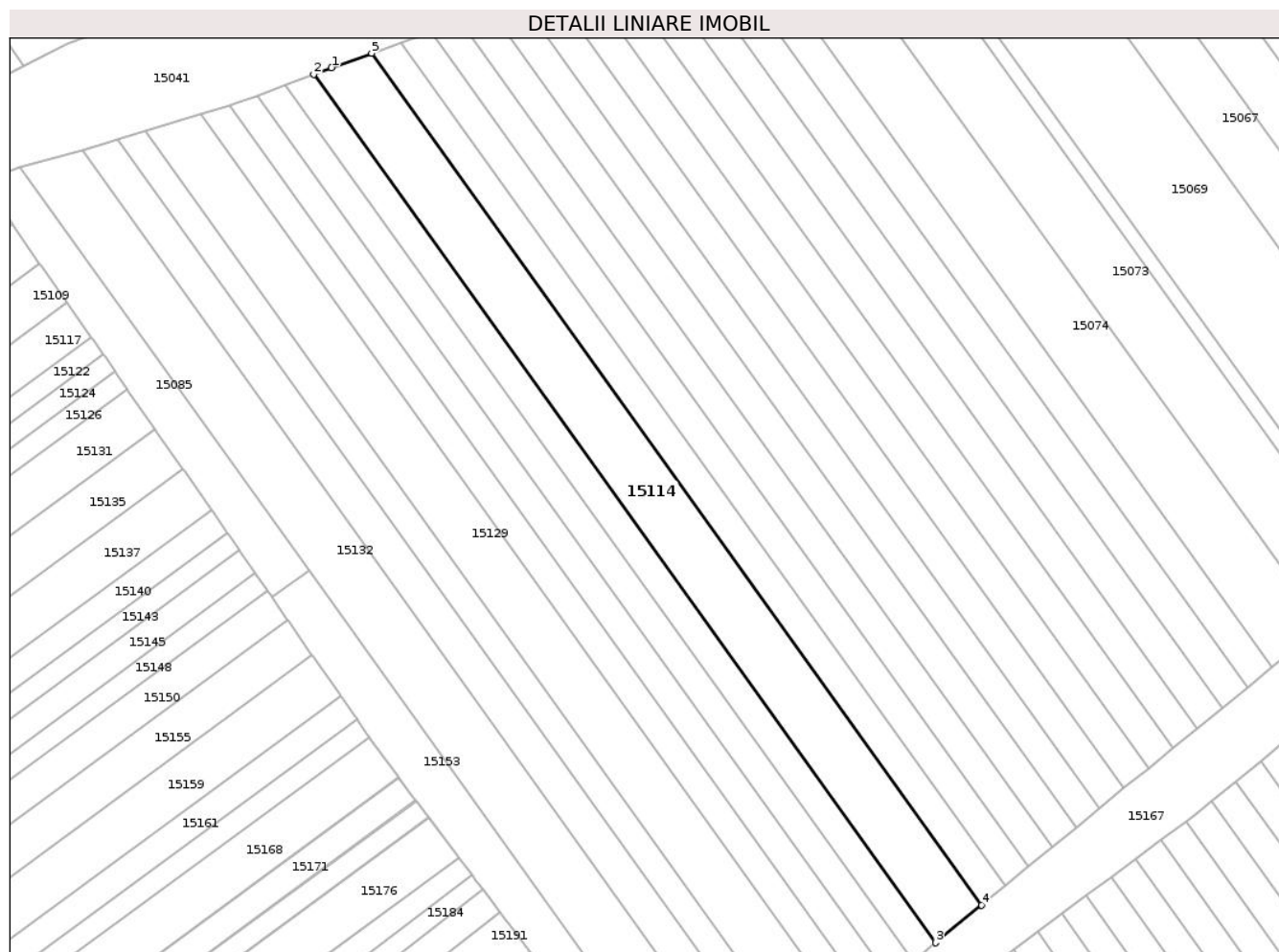
Inscrieri privind dezmembramintele dreptului de proprietate, drepturi reale de garanție și sarcini	Referințe
NU SUNT	

Anexa Nr. 1 La Partea I

Teren

Nr cadastral	Suprafața (mp)*	Observații / Referințe
	1.130	

* Suprafața este determinată în planul de proiecție Stereo 70.



Date referitoare la teren

Crt	Categorie folosință	Intravilan	Suprafața (mp)	Tarla	Parcelă	Nr. topo	Observații / Referințe
1	arabil	NU	1.130	55	1499/49/1	-	DIFERENȚA DE SUPRAFAȚA SE REGASEȘTE LA ID 15174 AFERENT PARCELEI 1499/49/2

Lungime Segmente

1) Valorile lungimilor segmentelor sunt obținute din proiecție în plan.

Punct început	X / Y	Punct sfârșit	X / Y	Lungime segment (** (m)
1	418.059,749 500.194,489	2	418.057,364 500.193,596	2.546
2	418.057,364 500.193,596	3	418.140,888 500.077,026	143.405
3	418.140,888 500.077,026	4	418.147,055 500.082,08	7.974
4	418.147,055 500.082,08	5	418.065,134 500.196,415	140.654
5	418.065,134 500.196,415	1	418.059,749 500.194,489	5.719

**** Lungimile segmentelor sunt determinate în planul de proiecție Stereo 70 și sunt rotunjite la 1 milimetru.**

***** Distanța dintre puncte este formată din segmente cumulate ce sunt mai mici decât valoarea 1 milimetru.**

**DATE DESPRE IMOBILUL NR. 15115**

Oficiul de Cadastru și Publicitate Imobiliară SIBIU
Biroul de Cadastru și Publicitate Imobiliară Sibiu

A. Partea I. Descrierea imobilului

TEREN Extravilan

Adresa: Jud. Sibiu

Nr. Crt	Nr cadastral Nr. topografic	Suprafața* (mp)	Observații / Referințe
A1		562	Sector cadastral:76 Teren neimpregmuit;

B. Partea II. Proprietari și acte

Inscrieri privitoare la dreptul de proprietate și alte drepturi reale		Referințe
/		
Act Administrativ nr. 1537/45, din 13/07/2000 emis de CJPSDPAT (titlu de proprietate);		
B1	Intabulare, drept de PROPRIETATE, dobandit prin Reconstituire, cota actuala 1/1 1) BUNESCU ANA , CNP NEIDENTIFICAT 2) BUNESCU SEVASTIAN , CNP NEIDENTIFICAT 3) ROTAR RAVECA , CNP NEIDENTIFICAT 4) BUNESCU NICOLAE , CNP NEIDENTIFICAT 5) BUNESCU DUMITRU , CNP NEIDENTIFICAT	A1

C. Partea III. SARCINI .

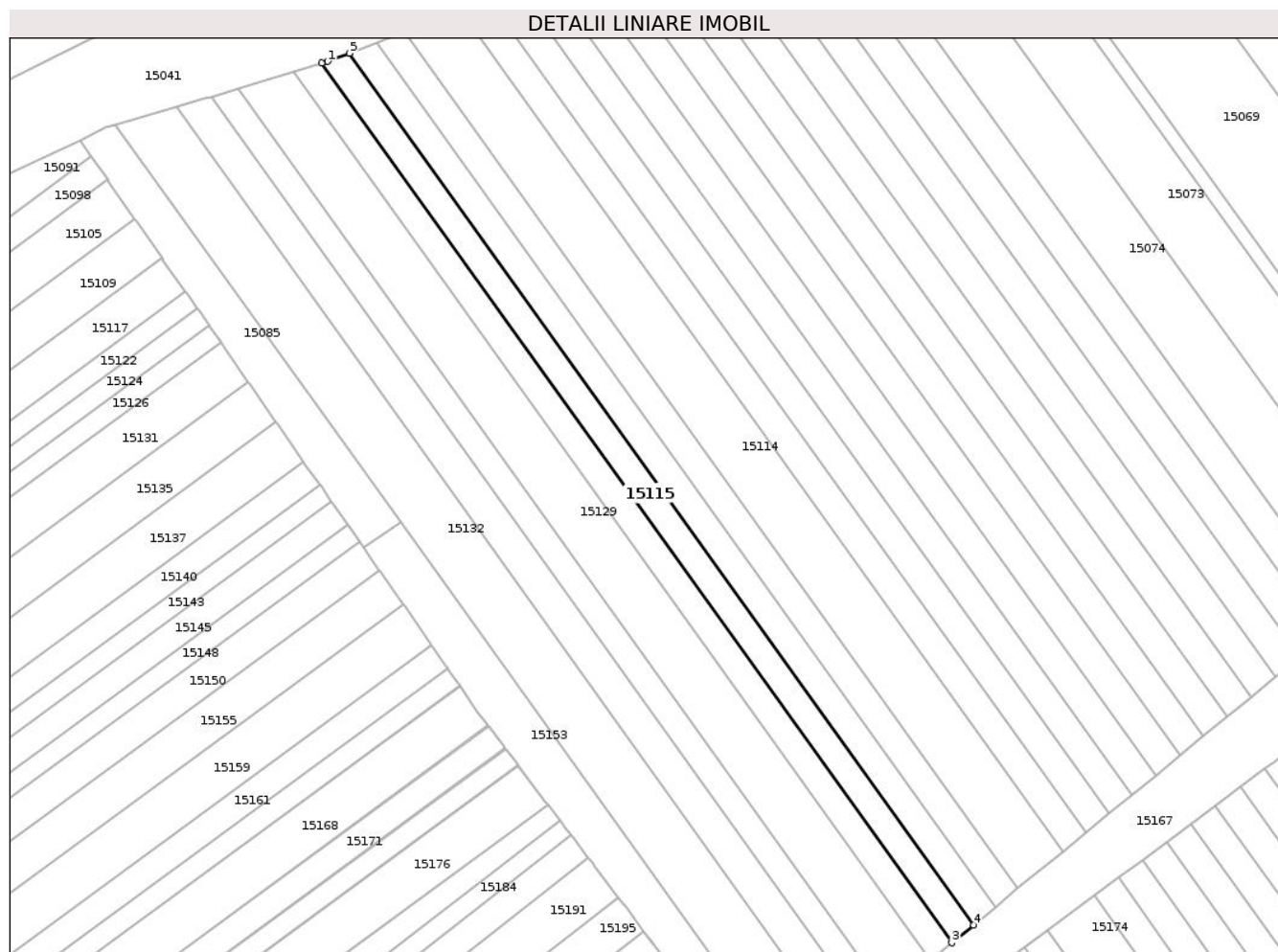
Inscrieri privind dezmembramintele dreptului de proprietate, drepturi reale de garanție și sarcini	Referințe
NU SUNT	

Anexa Nr. 1 La Partea I

Teren

Nr cadastral	Suprafața (mp)*	Observații / Referințe
	562	

* Suprafața este determinată în planul de proiecție Stereo 70.



Date referitoare la teren

Crt	Categorie folosință	Intravilan	Suprafața (mp)	Tarla	Parcelă	Nr. topo	Observații / Referințe
1	arabil	NU	562	55	1499/46/1	-	DIFERENȚA DE SUPRAFAȚA SE REGĂSEȘTE LA ID 15181 AFERENT PARCELEI 1499/46/2

Lungime Segmente

1) Valorile lungimilor segmentelor sunt obținute din proiecție în plan.

Punct început	X / Y	Punct sfârșit	X / Y	Lungime segment (** (m)
1	418.046,832 500.189,655	2	418.046,053 500.189,42	0.814
2	418.046,053 500.189,42	3	418.131,876 500.069,64	147.352
3	418.131,876 500.069,64	4	418.134,848 500.072,076	3.843
4	418.134,848 500.072,076	5	418.049,805 500.190,768	146.014
5	418.049,805 500.190,768	1	418.046,832 500.189,655	3.174

**** Lungimile segmentelor sunt determinate în planul de proiecție Stereo 70 și sunt rotunjite la 1 milimetru.**

***** Distanța dintre puncte este formată din segmente cumulate ce sunt mai mici decât valoarea 1 milimetru.**

**DATE DESPRE IMOBILUL NR. 15116**

Oficiul de Cadastru și Publicitate Imobiliară SIBIU
Biroul de Cadastru și Publicitate Imobiliară Sibiu

A. Partea I. Descrierea imobilului

TEREN Extravilan

Adresa: Jud. Sibiu

Nr. Crt	Nr cadastral Nr. topografic	Suprafața* (mp)	Observații / Referințe
A1		151	Sector cadastral:76 Teren neimprejmut;

B. Partea II. Proprietari și acte

Inscrieri privitoare la dreptul de proprietate și alte drepturi reale		Referințe
/		
Act Administrativ nr. 1693/45, din 14/05/2001 emis de CJPSDPAT (titlu de proprietate);		
B1	Intabulare, drept de PROPRIETATE, dobandit prin Reconstituire, cota actuala 1/1	A1
	1) RAULEA ANA, CNP NEIDENTIFICAT 2) PRODEA NICOLAE, CNP NEIDENTIFICAT 3) ROTAR IOAN, CNP NEIDENTIFICAT 4) DANCU IOAN, CNP NEIDENTIFICAT	

C. Partea III. SARCINI .

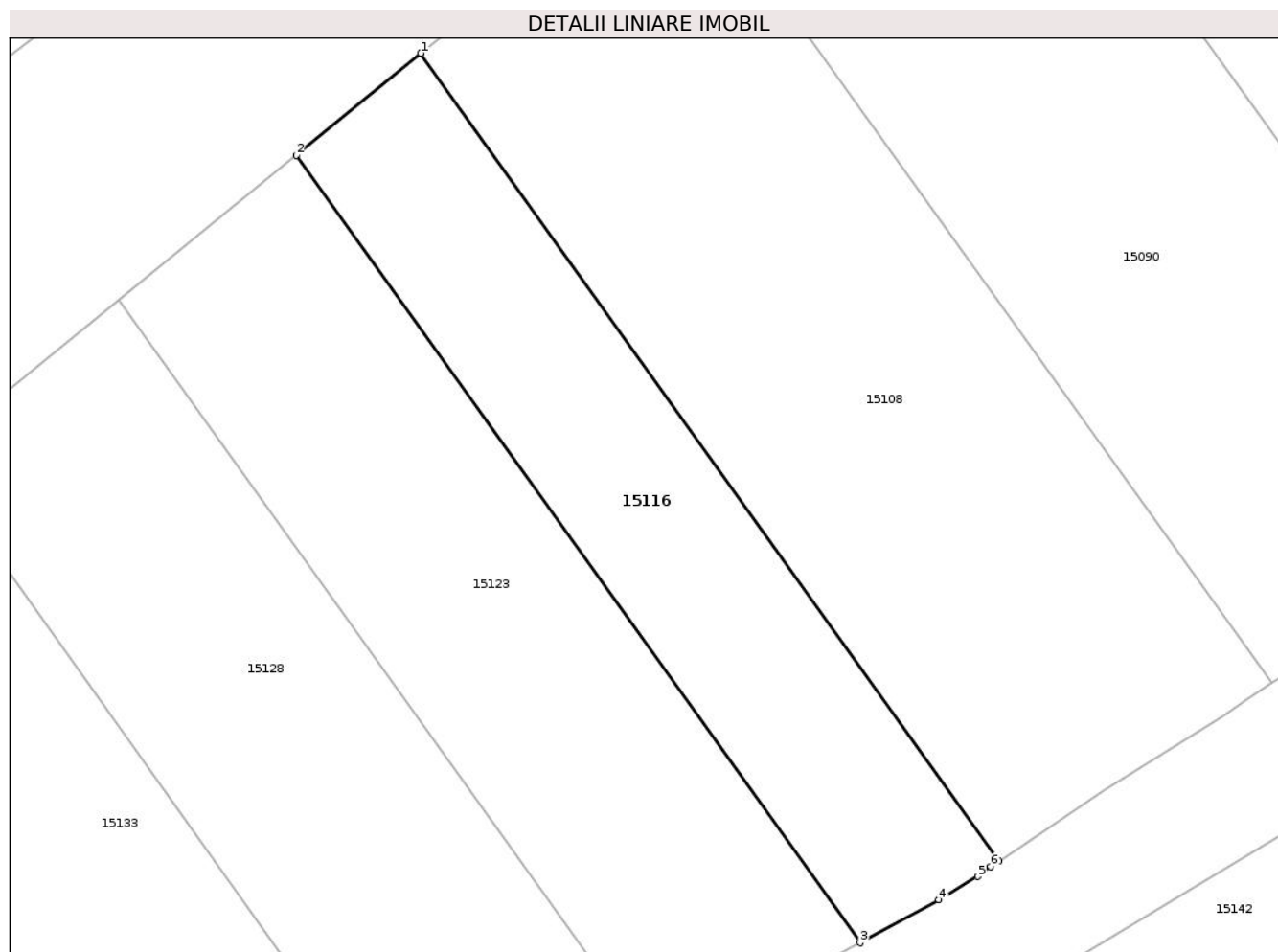
Inscrieri privind dezmembramintele dreptului de proprietate, drepturi reale de garanție și sarcini	Referințe
NU SUNT	

Anexa Nr. 1 La Partea I

Teren

Nr cadastral	Suprafața (mp)*	Observații / Referințe
	151	

* Suprafața este determinată în planul de proiecție Stereo 70.



Date referitoare la teren

Crt	Categorie folosință	Intravilan	Suprafața (mp)	Tarla	Parcelă	Nr. topo	Observații / Referințe
1	arabil	NU	151	55	1499/72/2	-	NUMAR DE TARLA GRESIT IN TP (56), DIFERENTA DE SUPRAFATA SE REGASESTE LA ID 15060 AFERENT PARCELEI 1499/72/1

Lungime Segmente

1) Valorile lungimilor segmentelor sunt obținute din proiecție în plan.

Punct început	X / Y	Punct sfârșit	X / Y	Lungime segment (** (m)
1	418.232,477 500.140,57	2	418.228,616 500.137,416	4.985
2	418.228,616 500.137,416	3	418.246,081 500.113,041	29.987
3	418.246,081 500.113,041	4	418.248,52 500.114,363	2.775
4	418.248,52 500.114,363	5	418.249,723 500.115,092	1.406

Punct început	X / Y	Punct sfârșit	X / Y	Lungime segment (** (m)
5	418.249,723 500.115,092	6	418.250,127 500.115,397	0.506
6	418.250,127 500.115,397	7	418.250,387 500.115,573	0.314
7	418.250,387 500.115,573	1	418.232,477 500.140,57	30.751

** Lungimile segmentelor sunt determinate în planul de proiecție Stereo 70 și sunt rotunjite la 1 milimetru.

*** Distanța dintre puncte este formată din segmente cumulate ce sunt mai mici decât valoarea 1 milimetru.

**DATE DESPRE IMOBILUL NR. 15117**

Oficiul de Cadastru și Publicitate Imobiliară SIBIU
Biroul de Cadastru și Publicitate Imobiliară Sibiu

A. Partea I. Descrierea imobilului

TEREN Extravilan

Adresa: Jud. Sibiu

Nr. Crt	Nr cadastral Nr. topografic	Suprafața* (mp)	Observații / Referințe
A1		573	Sector cadastral:76 Teren neimprejmuit;

B. Partea II. Proprietari și acte

Inscrieri privitoare la dreptul de proprietate și alte drepturi reale	Referințe
/	
Act Administrativ nr. 1901/45, din 13/12/2002 emis de CJPSDPAT (titlu de proprietate);	
B1	A1
Intabulare, drept de PROPRIETATE, dobandit prin Reconstituire, cota actuala 1/1	
1) PRODEA ANA, CNP NEIDENTIFICAT	

C. Partea III. SARCINI .

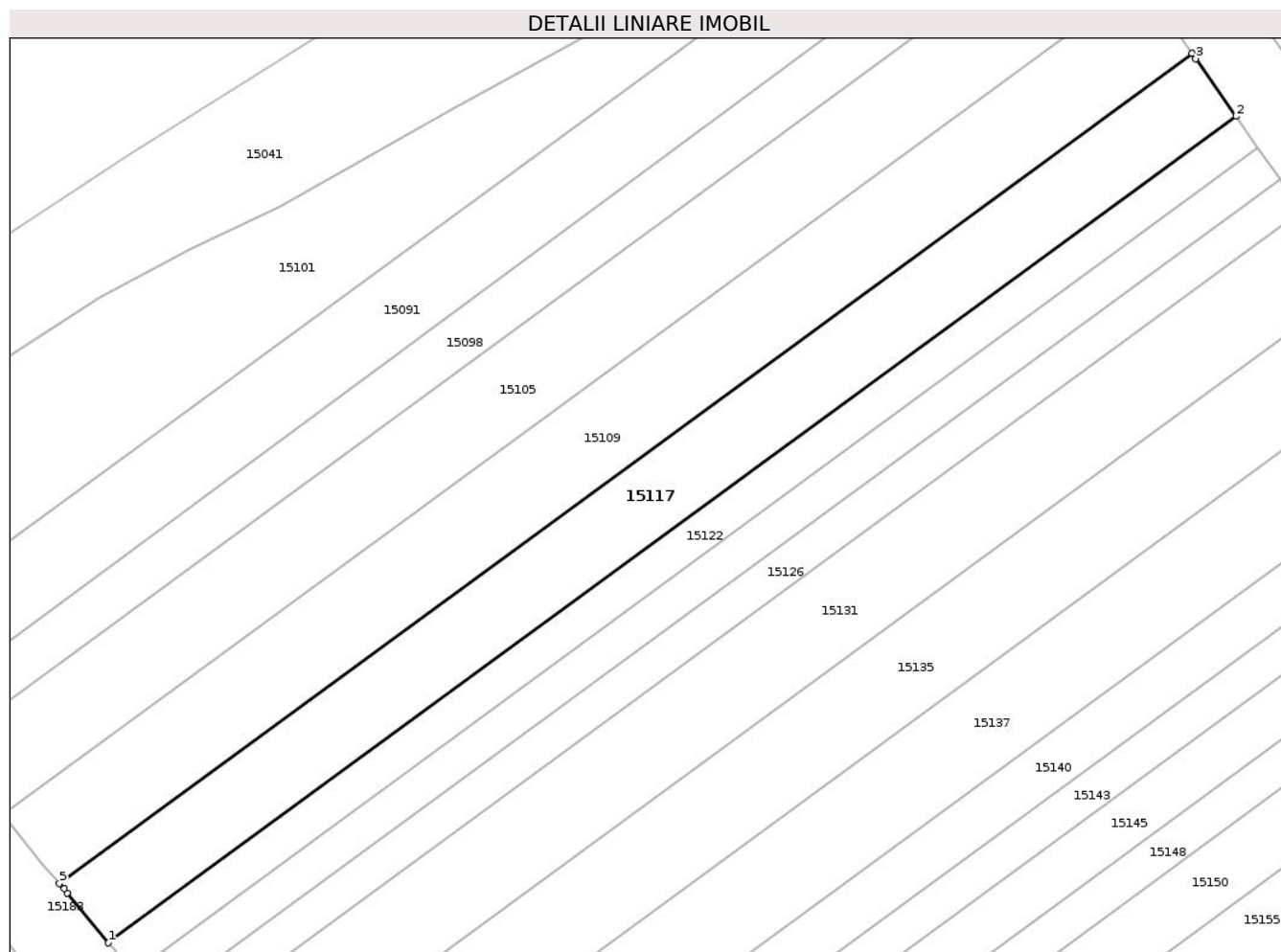
Inscrieri privind dezmembramintele dreptului de proprietate, drepturi reale de garanție și sarcini	Referințe
NU SUNT	

Anexa Nr. 1 La Partea I

Teren

Nr cadastral	Suprafața (mp)*	Observații / Referințe
	573	

* Suprafața este determinată în planul de proiecție Stereo 70.



Date referitoare la teren

Crt	Categorie folosință	Intravilan	Suprafața (mp)	Tarla	Parcelă	Nr. topo	Observații / Referințe
1	arabil	NU	573	55	1499/6	-	

Lungime Segmente

1) Valorile lungimilor segmentelor sunt obținute din proiecție în plan.

Punct început	X / Y	Punct sfârșit	X / Y	Lungime segment (** (m)
1	417.945,169 500.098,017	2	418.027,457 500.158,299	102.007
2	418.027,457 500.158,299	3	418.024,523 500.162,511	5.133
3	418.024,523 500.162,511	4	418.024,252 500.162,9	0.474
4	418.024,252 500.162,9	5	417.941,599 500.102,35	102.459
5	417.941,599 500.102,35	6	417.941,947 500.101,97	0.516

Punct început	X / Y	Punct sfârșit	X / Y	Lungime segment (** (m)
6	417.941,947 500.101,97	7	417.942,175 500.101,654	0.39
7	417.942,175 500.101,654	1	417.945,169 500.098,017	4.71

** Lungimile segmentelor sunt determinate în planul de proiecție Stereo 70 și sunt rotunjite la 1 milimetru.

*** Distanța dintre puncte este formată din segmente cumulate ce sunt mai mici decât valoarea 1 milimetru.

**DATE DESPRE IMOBILUL NR. 15118**

Oficiul de Cadastru și Publicitate Imobiliară SIBIU
Biroul de Cadastru și Publicitate Imobiliară Sibiu

A. Partea I. Descrierea imobilului

TEREN Extravilan

Adresa: Jud. Sibiu

Nr. Crt	Nr cadastral Nr. topografic	Suprafața* (mp)	Observații / Referințe
A1		562	Sector cadastral:76 Teren neimprejmuit;

B. Partea II. Proprietari și acte

Inscrieri privitoare la dreptul de proprietate și alte drepturi reale		Referințe
/		
Act Administrativ nr. 1579/45, din 17/07/2000 emis de CJPSDPAT (titlu de proprietate);		
B1	Intabulare, drept de PROPRIETATE, dobandit prin Reconstituire, cota actuala 1/1	A1
	1) POPA EMANOIL, CNP NEIDENTIFICAT 2) RĂULEA SÂIA, CNP NEIDENTIFICAT 3) POPA NICOLAE, CNP NEIDENTIFICAT 4) POPA MINOFTORA, CNP NEIDENTIFICAT	

C. Partea III. SARCINI .

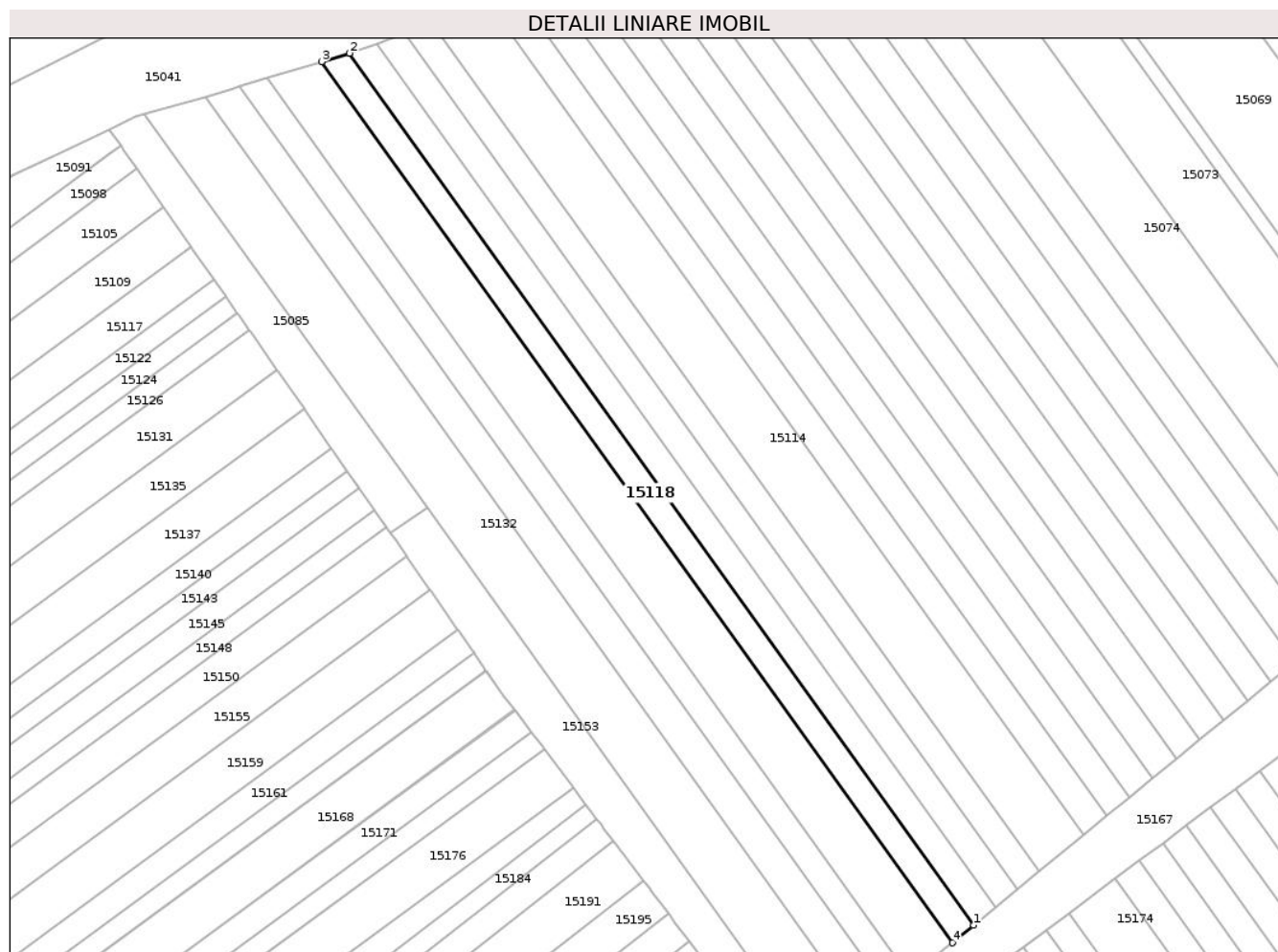
Inscrieri privind dezmembramintele dreptului de proprietate, drepturi reale de garanție și sarcini	Referințe
NU SUNT	

Anexa Nr. 1 La Partea I

Teren

Nr cadastral	Suprafața (mp)*	Observații / Referințe
	562	

* Suprafața este determinată în planul de proiecție Stereo 70.



Date referitoare la teren

Crt	Categorie folosință	Intra vilan	Suprafața (mp)	Tarla	Parcelă	Nr. topo	Observații / Referințe
1	arabil	NU	562	55	1499/45/1	-	DIFERENȚA DE SUPRAFAȚA SE REGASEȘTE LA ID 15185 AFERENT PARCELEI 1499/45/2

Lungime Segmente

1) Valorile lungimilor segmentelor sunt obținute din proiecție în plan.

Punct început	X / Y	Punct sfârșit	X / Y	Lungime segment (** (m)
1	418.131,876 500.069,64	2	418.046,053 500.189,42	147.352
2	418.046,053 500.189,42	3	418.042,218 500.188,261	4.006
3	418.042,218 500.188,261	4	418.128,936 500.067,232	148.89
4	418.128,936 500.067,232	1	418.131,876 500.069,64	3.8

**** Lungimile segmentelor sunt determinate în planul de proiecție Stereo 70 și sunt rotunjite la 1 milimetru.**

***** Distanța dintre puncte este formată din segmente cumulate ce sunt mai mici decât valoarea 1 milimetru.**

**DATE DESPRE IMOBILUL NR. 15119**

Oficiul de Cadastru și Publicitate Imobiliară SIBIU
Biroul de Cadastru și Publicitate Imobiliară Sibiu

A. Partea I. Descrierea imobilului

TEREN Extravilan

Adresa: Jud. Sibiu

Nr. Crt	Nr cadastral Nr. topografic	Suprafața* (mp)	Observații / Referințe
A1		10	Sector cadastral:76 Teren neimpregmuit;

B. Partea II. Proprietari și acte

Inscrieri privitoare la dreptul de proprietate și alte drepturi reale		Referințe
/		
Act Administrativ nr. 1537/45, din 13/07/2000 emis de CJPSDPAT (titlu de proprietate);		
B1	Intabulare, drept de PROPRIETATE, dobandit prin Reconstituire, cota actuala 1/1	A1
	1) BUNESCU ANA , CNP NEIDENTIFICAT 2) BUNESCU SEVASTIAN , CNP NEIDENTIFICAT 3) ROTAR RAVECA , CNP NEIDENTIFICAT 4) BUNESCU NICOLAE , CNP NEIDENTIFICAT 5) BUNESCU DUMITRU , CNP NEIDENTIFICAT	

C. Partea III. SARCINI .

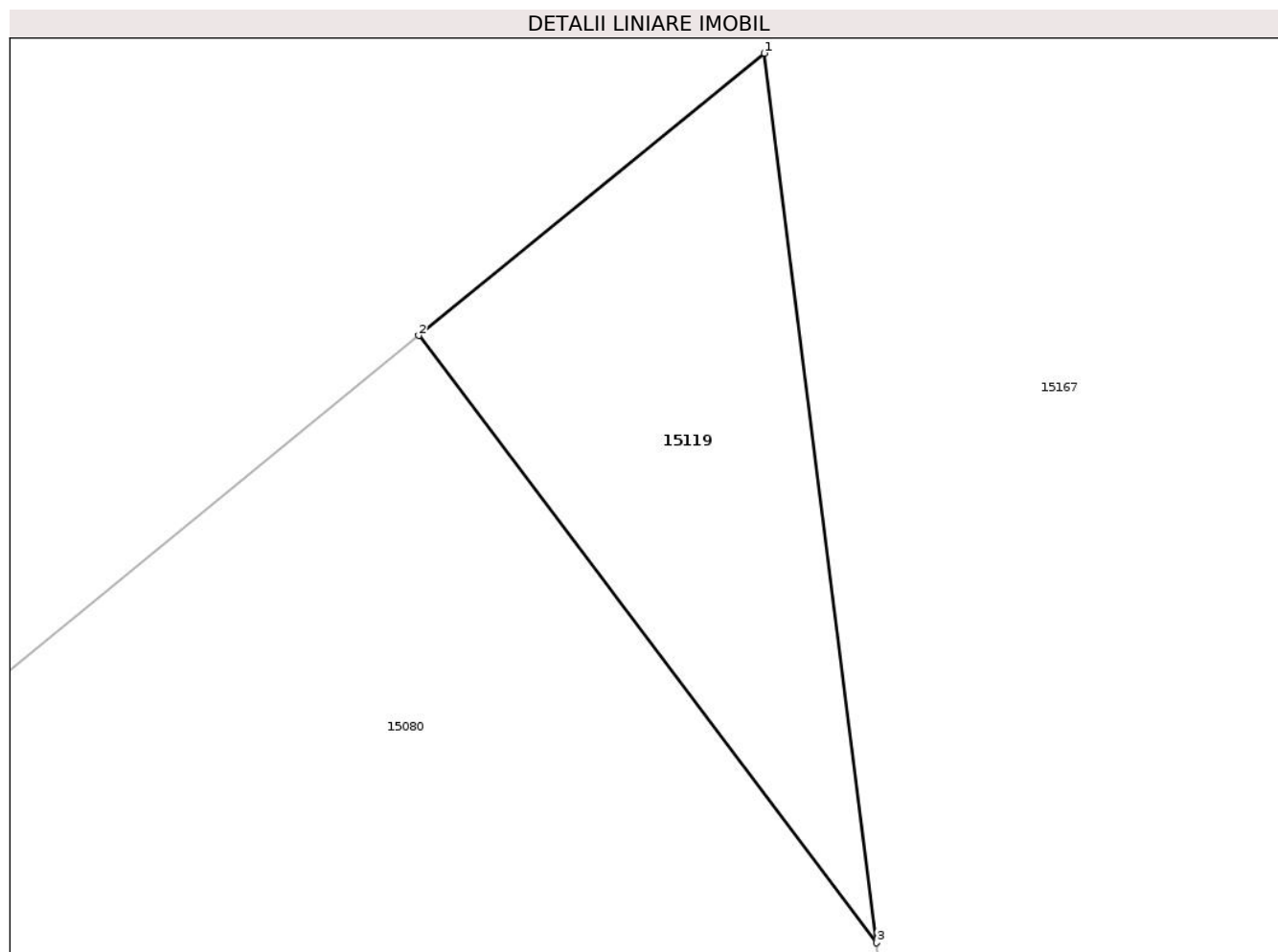
Inscrieri privind dezmembramintele dreptului de proprietate, drepturi reale de garanție și sarcini	Referințe
NU SUNT	

Anexa Nr. 1 La Partea I

Teren

Nr cadastral	Suprafața (mp)*	Observații / Referințe
	10	

* Suprafața este determinată în planul de proiecție Stereo 70.



Date referitoare la teren

Crt	Categorie folosință	Intra vilan	Suprafața (mp)	Tarla	Parcelă	Nr. topo	Observații / Referințe
1	arabil	NU	10	55	1499/77/2	-	DIFERENȚA DE SUPRAFATA SE REGASESTE LA ID 15047 AFERENT PARCELEI 1499/77/1 SI LA ID 15032 AFERENT PARCELEI 1499/77/3

Lungime Segmente

1) Valorile lungimilor segmentelor sunt obținute din proiecție în plan.

Punct început	X / Y	Punct sfârșit	X / Y	Lungime segment (** (m))
1	418.257,86 500.161,298	2	418.255,236 500.159,155	3.389
2	418.255,236 500.159,155	3	418.258,715 500.154,544	5.776
3	418.258,715 500.154,544	1	418.257,86 500.161,298	6.808

** Lungimile segmentelor sunt determinate în planul de proiecție Stereo 70 și sunt rotunjite la 1 milimetru.

***** Distanţa dintre puncte este formată din segmente cumulate ce sunt mai mici decât valoarea 1 milimetru.**

**DATE DESPRE IMOBILUL NR. 15122**

Oficiul de Cadastru și Publicitate Imobiliară SIBIU
Biroul de Cadastru și Publicitate Imobiliară Sibiu

A. Partea I. Descrierea imobilului

TEREN Extravilan

Adresa: Jud. Sibiu

Nr. Crt	Nr cadastral Nr. topografic	Suprafața* (mp)	Observații / Referințe
A1		286	Sector cadastral:76 Teren neimprejmit;

B. Partea II. Proprietari și acte

Inscrieri privitoare la dreptul de proprietate și alte drepturi reale		Referințe
/		
Act Administrativ nr. 1643/45, din 14/03/2001 emis de CJPSDPAT (titlu de proprietate);		
B1	Intabulare, drept de PROPRIETATE, dobandit prin Reconstituire, cota actuala 1/1	A1
	1) PRODEA GHEORGHE, CNP NEIDENTIFICAT 2) PRODEA IOAN, CNP NEIDENTIFICAT 3) POPESCU MARIA, CNP NEIDENTIFICAT 4) BOABEȘ ANA, CNP NEIDENTIFICAT	

C. Partea III. SARCINI .


Inscrieri privind dezmembramintele dreptului de proprietate, drepturi reale de garanție și sarcini	Referințe
NU SUNT	

Anexa Nr. 1 La Partea I

Teren

Nr cadastral	Suprafața (mp)*	Observații / Referințe
	286	

* Suprafața este determinată în planul de proiecție Stereo 70.



Date referitoare la teren

Crt	Categorie folosință	Intra vilan	Suprafața (mp)	Tarla	Parcelă	Nr. topo	Observații / Referințe
1	arabil	NU	286	55	1499/7	-	

Lungime Segmente

1) Valorile lungimilor segmentelor sunt obținute din proiecție în plan.

Punct început	X / Y	Punct sfârșit	X / Y	Lungime segment (** (m)
1	417.945,446 500.097,669	2	417.946,862 500.095,78	2.361
2	417.946,862 500.095,78	3	418.029,062 500.155,997	101.897
3	418.029,062 500.155,997	4	418.027,715 500.157,93	2.356
4	418.027,715 500.157,93	5	418.027,457 500.158,299	0.45
5	418.027,457 500.158,299	6	417.945,169 500.098,017	102.007

Punct început	X / Y	Punct sfârșit	X / Y	Lungime segment (** (m)
6	417.945,169 500.098,017	7	417.945,349 500.097,798	0.283
7	417.945,349 500.097,798	1	417.945,446 500.097,669	0.161

** Lungimile segmentelor sunt determinate în planul de proiecție Stereo 70 și sunt rotunjite la 1 milimetru.

*** Distanța dintre puncte este formată din segmente cumulate ce sunt mai mici decât valoarea 1 milimetru.

**DATE DESPRE IMOBILUL NR. 15123**

Oficiul de Cadastru și Publicitate Imobiliară SIBIU
Biroul de Cadastru și Publicitate Imobiliară Sibiu

A. Partea I. Descrierea imobilului

TEREN Extravilan

Adresa: Jud. Sibiu

Nr. Crt	Nr cadastral Nr. topografic	Suprafața* (mp)	Observații / Referințe
A1		207	Sector cadastral:76 Teren neimpregmuit;

B. Partea II. Proprietari și acte

Inscrieri privitoare la dreptul de proprietate și alte drepturi reale	Referințe
/	
Act Administrativ nr. 1522/45, din 12/07/2000 emis de CJPSDPAT (titlu de proprietate);	
B1	A1
Intabulare, drept de PROPRIETATE, dobandit prin Reconstituire, cota actuala 1/1	
1) DANCU GHEORGHE, CNP NEIDENTIFICAT	

C. Partea III. SARCINI .

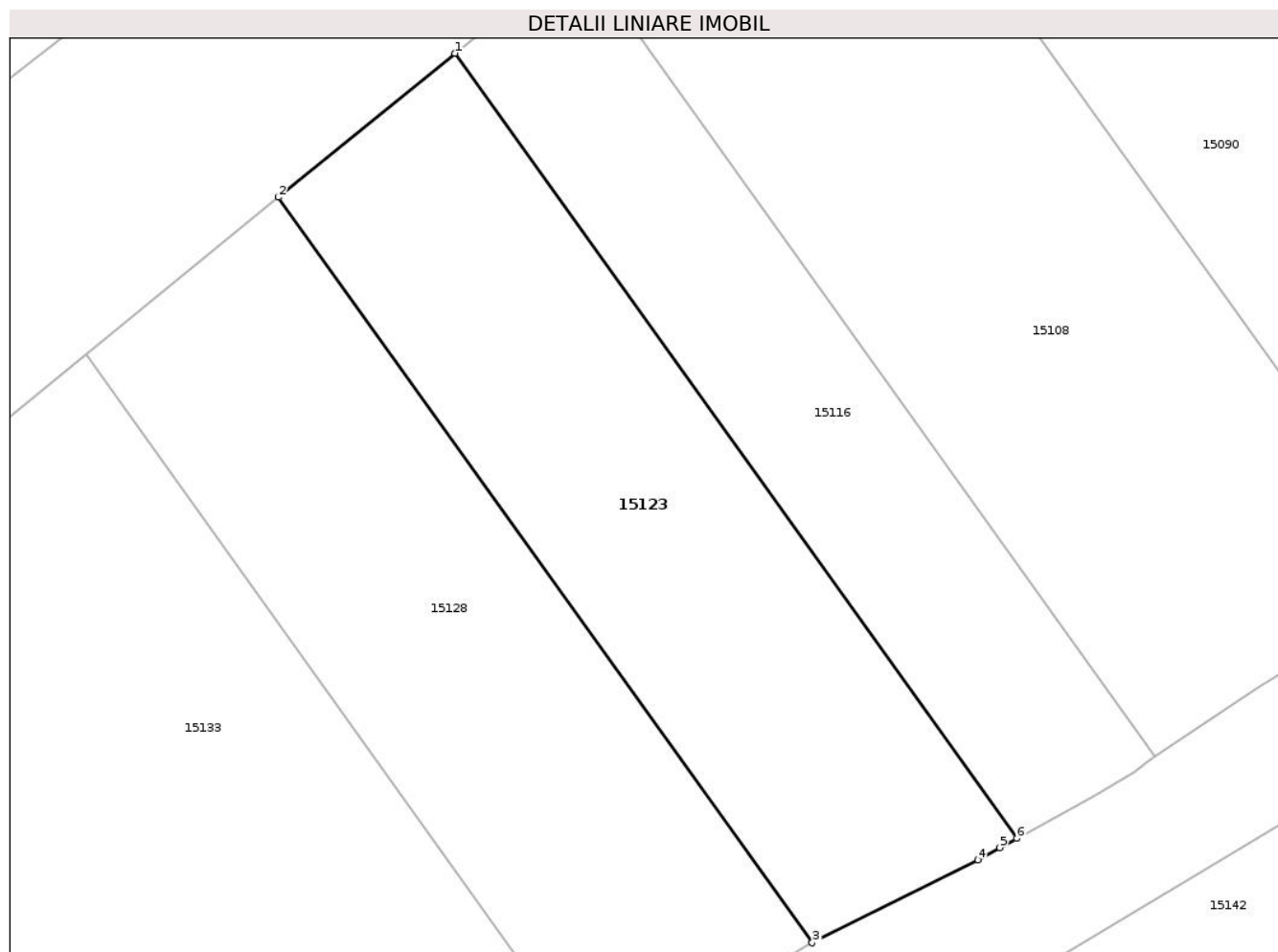
Inscrieri privind dezmembramintele dreptului de proprietate, drepturi reale de garanție și sarcini	Referințe
NU SUNT	

Anexa Nr. 1 La Partea I

Teren

Nr cadastral	Suprafața (mp)*	Observații / Referințe
	207	

* Suprafața este determinată în planul de proiecție Stereo 70.



Date referitoare la teren

Crt	Categorie folosință	Intravilan	Suprafața (mp)	Tarla	Parcelă	Nr. topo	Observații / Referințe
1	arabil	NU	207	55	1499/70/2	-	DIFERENȚA DE SUPRAFAȚA SE REGĂSEȘTE LA ID 15065 AFERENT PARCELEI 1499/70/1

Lungime Segmente

1) Valorile lungimilor segmentelor sunt obținute din proiecție în plan.

Punct început	X / Y	Punct sfârșit	X / Y	Lungime segment (** (m)
1	418.228,616 500.137,416	2	418.223,138 500.132,943	7.072
2	418.223,138 500.132,943	3	418.239,724 500.109,794	28.478
3	418.239,724 500.109,794	4	418.244,872 500.112,366	5.754
4	418.244,872 500.112,366	5	418.245,544 500.112,75	0.774
5	418.245,544 500.112,75	6	418.246,081 500.113,041	0.611

Punct început	X / Y	Punct sfârșit	X / Y	Lungime segment (** (m)
6	418.246,081 500.113,041	1	418.228,616 500.137,416	29.987

** Lungimile segmentelor sunt determinate în planul de proiecție Stereo 70 și sunt rotunjite la 1 milimetru.

*** Distanța dintre puncte este formată din segmente cumulate ce sunt mai mici decât valoarea 1 milimetru.

**DATE DESPRE IMOBILUL NR. 15124**

Oficiul de Cadastru și Publicitate Imobiliară SIBIU
Biroul de Cadastru și Publicitate Imobiliară Sibiu

A. Partea I. Descrierea imobilului

TEREN Extravilan

Adresa: Jud. Sibiu

Nr. Crt	Nr cadastral Nr. topografic	Suprafața* (mp)	Observații / Referințe
A1		286	Sector cadastral:76 Teren neimprejmuit;

B. Partea II. Proprietari și acte

Inscrieri privitoare la dreptul de proprietate și alte drepturi reale	Referințe
/	
Act Administrativ nr. 2135/45, din 30/11/2004 emis de CJPSDPAT (titlu de proprietate);	
B1	A1
Intabulare, drept de PROPRIETATE, dobandit prin Reconstituire, cota actuala 1/1	
1) ARMENEAN TRAIAN, CNP NEIDENTIFICAT	
2) ARMENEAN MARIA, CNP NEIDENTIFICAT	

C. Partea III. SARCINI .

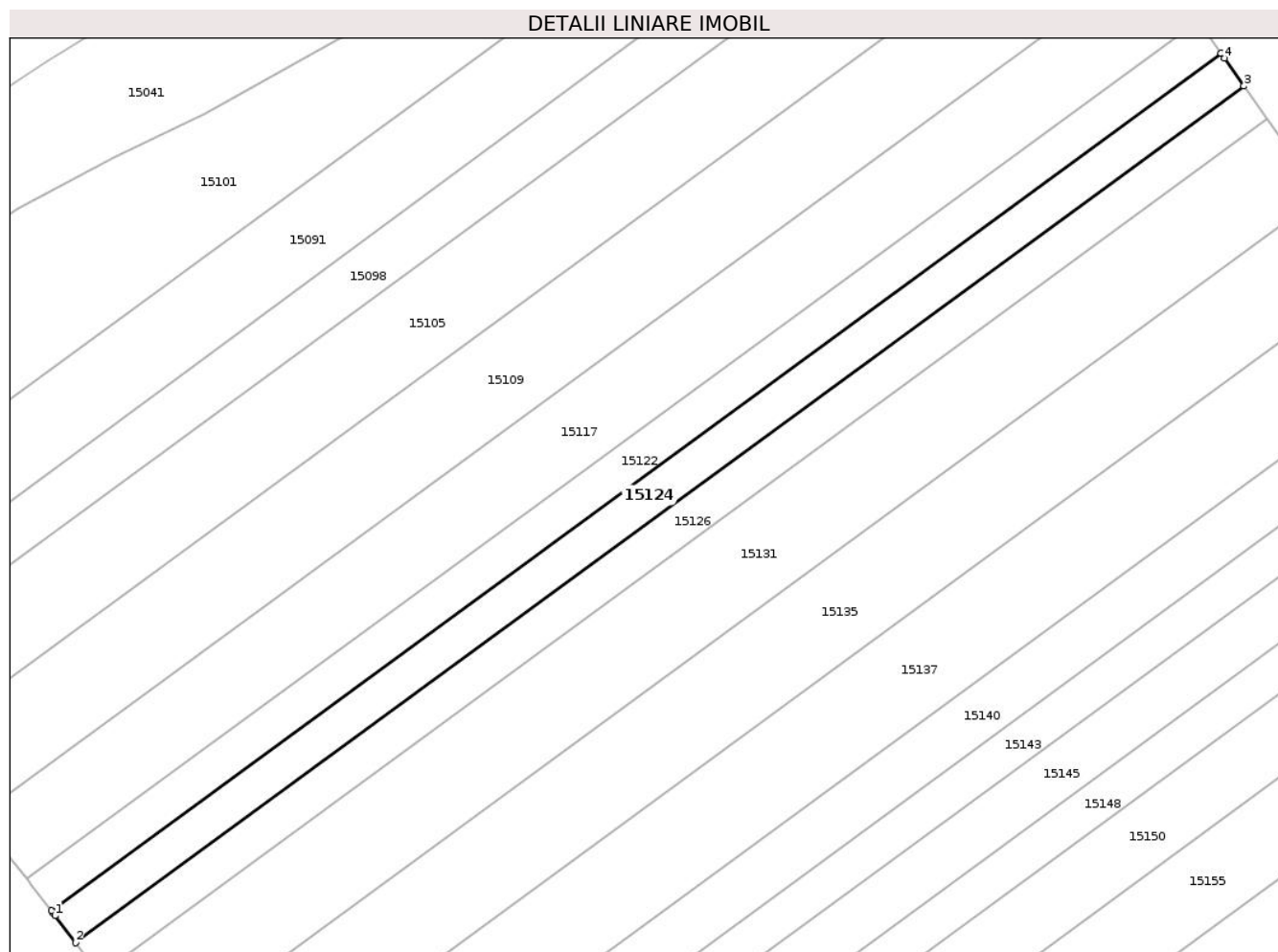
Inscrieri privind dezmembramintele dreptului de proprietate, drepturi reale de garanție și sarcini	Referințe
NU SUNT	

Anexa Nr. 1 La Partea I

Teren

Nr cadastral	Suprafața (mp)*	Observații / Referințe
	286	

* Suprafața este determinată în planul de proiecție Stereo 70.



Date referitoare la teren

Crt	Categorie folosință	Intravilan	Suprafața (mp)	Tarla	Parcelă	Nr. topo	Observații / Referințe
1	vie	NU	286	55	1499/8	-	

Lungime Segmente

1) Valorile lungimilor segmentelor sunt obținute din proiecție în plan.

Punct început	X / Y	Punct sfârșit	X / Y	Lungime segment (** (m)
1	417.947,122 500.095,433	2	417.948,546 500.093,532	2.375
2	417.948,546 500.093,532	3	418.030,667 500.153,692	101.799
3	418.030,667 500.153,692	4	418.029,313 500.155,636	2.369
4	418.029,313 500.155,636	5	418.029,062 500.155,997	0.44
5	418.029,062 500.155,997	6	417.946,862 500.095,78	101.897

Punct început	X / Y	Punct sfârșit	X / Y	Lungime segment (** (m)
6	417.946,862 500.095,78	7	417.946,997 500.095,6	0.225
7	417.946,997 500.095,6	1	417.947,122 500.095,433	0.208

** Lungimile segmentelor sunt determinate în planul de proiecție Stereo 70 și sunt rotunjite la 1 milimetru.

*** Distanța dintre puncte este formată din segmente cumulate ce sunt mai mici decât valoarea 1 milimetru.

**DATE DESPRE IMOBILUL NR. 15125**

Oficiul de Cadastru și Publicitate Imobiliară SIBIU
Biroul de Cadastru și Publicitate Imobiliară Sibiu

A. Partea I. Descrierea imobilului

TEREN Extravilan

Adresa: Jud. Sibiu

Nr. Crt	Nr cadastral Nr. topografic	Suprafața* (mp)	Observații / Referințe
A1		298	Sector cadastral:76 Teren neimpregmuit;

B. Partea II. Proprietari și acte

Inscrieri privitoare la dreptul de proprietate și alte drepturi reale	Referințe
/	
Act Administrativ nr. 1531/45, din 12/07/2000 emis de CJPSDPAT (titlu de proprietate);	
B1	A1
Intabulare, drept de PROPRIETATE, dobandit prin Reconstituire, cota actuala 1/1 1) ROTAR VASILE, CNP NEIDENTIFICAT	

C. Partea III. SARCINI .

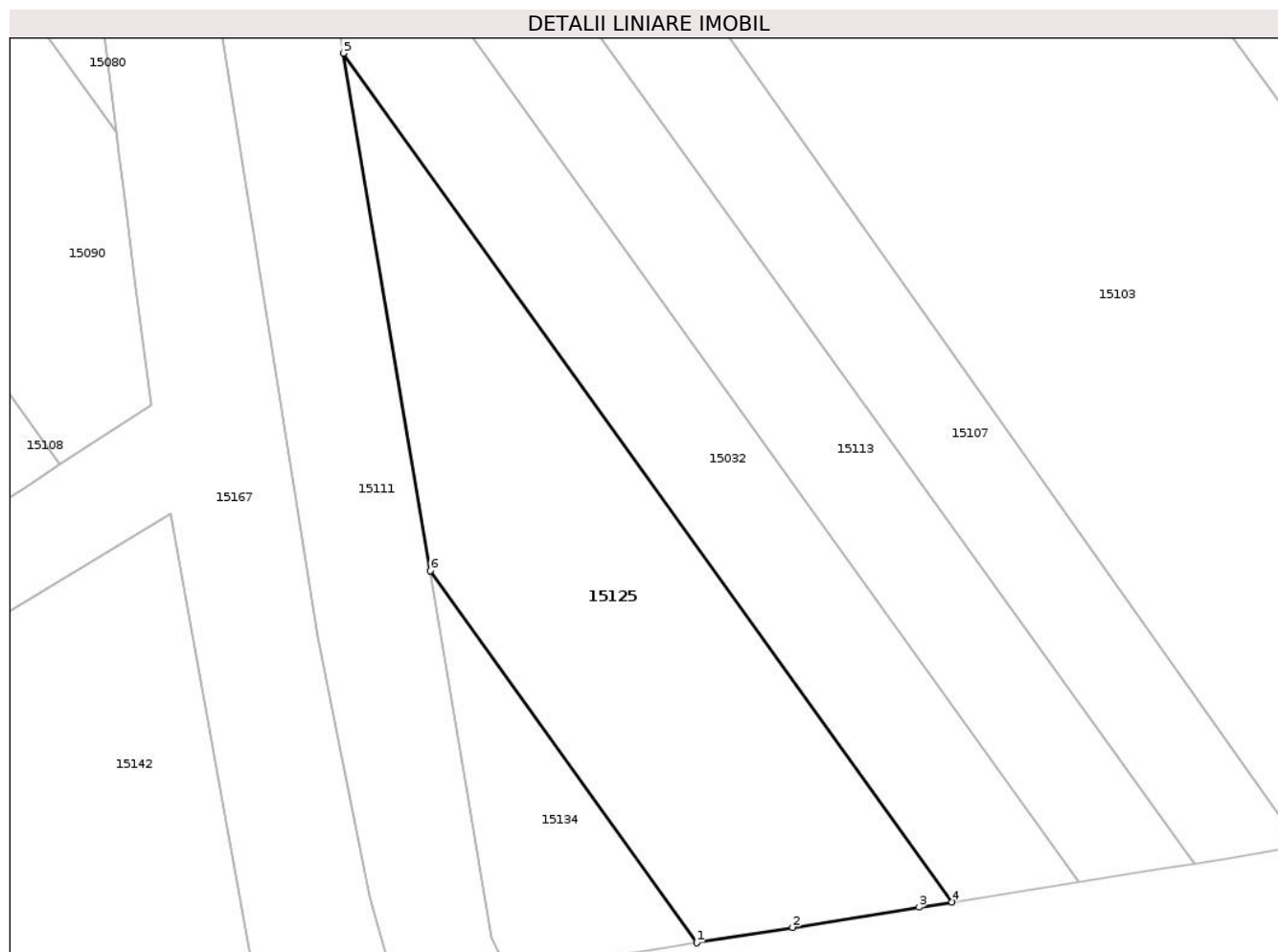
Inscrieri privind dezmembramintele dreptului de proprietate, drepturi reale de garanție și sarcini	Referințe
NU SUNT	

Anexa Nr. 1 La Partea I

Teren

Nr cadastral	Suprafața (mp)*	Observații / Referințe
	298	

* Suprafața este determinată în planul de proiecție Stereo 70.



Date referitoare la teren

Crt	Categorie folosință	Intra vilan	Suprafața (mp)	Tarla	Parcelă	Nr. topo	Observații / Referințe
1	arabil	NU	298	55	1499/76/3	-	DIFERENȚA DE SUPRAFAȚA SE REGASEȘTE LA ID 15049 AFERENT PARCELEI 1499/76/1 ȘI LA ID 15080 AFERENT PARCELEI 1499/76/2

Lungime Segmente

1) Valorile lungimilor segmentelor sunt obținute din proiecție în plan.

Punct început	X / Y	Punct sfârșit	X / Y	Lungime segment (** (m))
1	418.285,24 500.101,272	2	418.289,215 500.101,906	4.026
2	418.289,215 500.101,906	3	418.294,459 500.102,743	5.31
3	418.294,459 500.102,743	4	418.295,826 500.102,961	1.385
4	418.295,826 500.102,961	5	418.270,604 500.138,09	43.246

Punct început	X / Y	Punct sfârșit	X / Y	Lungime segment (** (m)
5	418.270,604 500.138,09	6	418.274,204 500.116,674	21.717
6	418.274,204 500.116,674	1	418.285,24 500.101,272	18.948

** Lungimile segmentelor sunt determinate în planul de proiecție Stereo 70 și sunt rotunjite la 1 milimetru.

*** Distanța dintre puncte este formată din segmente cumulate ce sunt mai mici decât valoarea 1 milimetru.

**DATE DESPRE IMOBILUL NR. 15126**

Oficiul de Cadastru și Publicitate Imobiliară SIBIU
Biroul de Cadastru și Publicitate Imobiliară Sibiu

A. Partea I. Descrierea imobilului

TEREN Extravilan

Adresa: Jud. Sibiu

Nr. Crt	Nr cadastral Nr. topografic	Suprafața* (mp)	Observații / Referințe
A1		286	Sector cadastral:76 Teren neimprejmut;

B. Partea II. Proprietari și acte

Inscrieri privitoare la dreptul de proprietate și alte drepturi reale	Referințe
/	
Act Administrativ nr. 1714/45, din 04/03/2002 emis de CJPSDPAT (titlu de proprietate);	
B1	A1
Intabulare, drept de PROPRIETATE, dobandit prin Reconstituire, cota actuala 1/1	
1) PRODEA VASILE, CNP NEIDENTIFICAT 2) PRODEA LIVIU, CNP NEIDENTIFICAT 3) VERZA VICTORIA, CNP NEIDENTIFICAT 4) CINEZAN ANA, CNP NEIDENTIFICAT 5) GROSZ ANA, CNP NEIDENTIFICAT 6) BUNEA ALEXANDRU, CNP NEIDENTIFICAT 7) BUNEA DUMITRU, CNP NEIDENTIFICAT 8) DRAGOI MARIA, CNP NEIDENTIFICAT 9) BUNEA NICOLAE, CNP NEIDENTIFICAT 10) BUNEA VISTIAN, CNP NEIDENTIFICAT 11) CINTEZA VETA, CNP NEIDENTIFICAT	

C. Partea III. SARCINI .

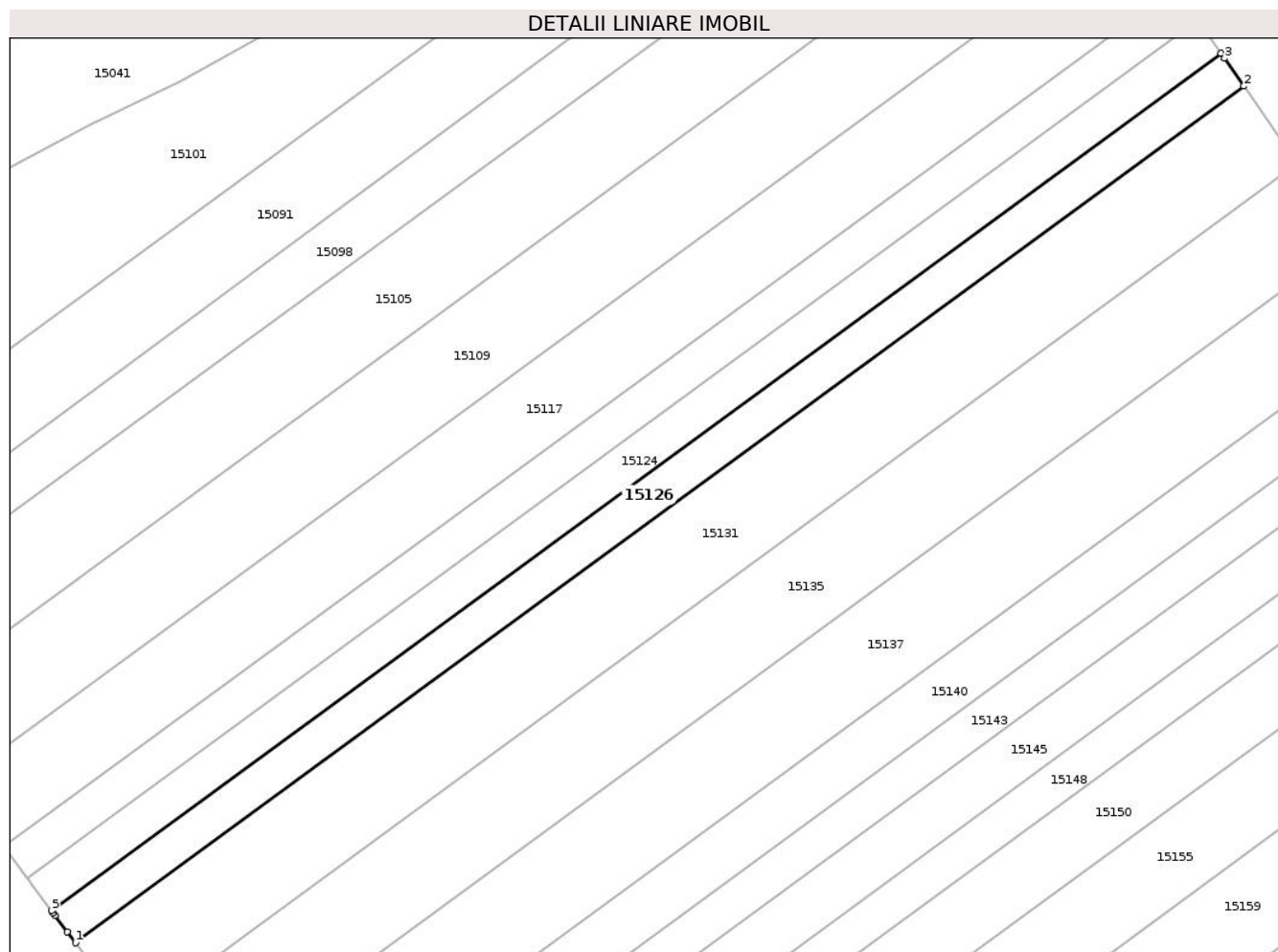
Inscrieri privind dezmembramintele dreptului de proprietate, drepturi reale de garanție și sarcini	Referințe
NU SUNT	

Anexa Nr. 1 La Partea I

Teren

Nr cadastral	Suprafața (mp)*	Observații / Referințe
	286	

* Suprafața este determinată în planul de proiecție Stereo 70.



Date referitoare la teren

Crt	Categorie folosință	Intra vilan	Suprafața (mp)	Tarla	Parcelă	Nr. topo	Observații / Referințe
1	arabil	NU	286	55	1499/9	-	

Lungime Segmente

1) Valorile lungimilor segmentelor sunt obținute din proiecție în plan.

Punct început	X / Y	Punct sfârșit	X / Y	Lungime segment (** (m)
1	417.950,235 500.091,285	2	418.032,274 500.151,385	101.698
2	418.032,274 500.151,385	3	418.030,912 500.153,34	2.383
3	418.030,912 500.153,34	4	418.030,667 500.153,692	0.429
4	418.030,667 500.153,692	5	417.948,546 500.093,532	101.799
5	417.948,546 500.093,532	6	417.948,665 500.093,373	0.199

Punct început	X / Y	Punct sfârșit	X / Y	Lungime segment (** (m)
6	417.948,665 500.093,373	7	417.948,8 500.093,194	0.224
7	417.948,8 500.093,194	8	417.949,664 500.092,041	1.44
8	417.949,664 500.092,041	1	417.950,235 500.091,285	0.947

** Lungimile segmentelor sunt determinate în planul de proiecție Stereo 70 și sunt rotunjite la 1 milimetru.

*** Distanța dintre puncte este formată din segmente cumulate ce sunt mai mici decât valoarea 1 milimetru.

**DATE DESPRE IMOBILUL NR. 15127**

Oficiul de Cadastru și Publicitate Imobiliară SIBIU
Biroul de Cadastru și Publicitate Imobiliară Sibiu

A. Partea I. Descrierea imobilului

TEREN Extravilan

Adresa: Jud. Sibiu

Nr. Crt	Nr cadastral Nr. topografic	Suprafața* (mp)	Observații / Referințe
A1		560	Sector cadastral:76 Teren neimprejmuit;

B. Partea II. Proprietari și acte

Inscrieri privitoare la dreptul de proprietate și alte drepturi reale	Referințe
/	
Act Administrativ nr. 1719/45, din 05/03/2002 emis de CJPSDPAT (titlu de proprietate);	
B1	A1
Intabulare, drept de PROPRIETATE, dobandit prin Reconstituire, cota actuala 1/1	
1) RĂULEA MARIA, CNP NEIDENTIFICAT	

C. Partea III. SARCINI .

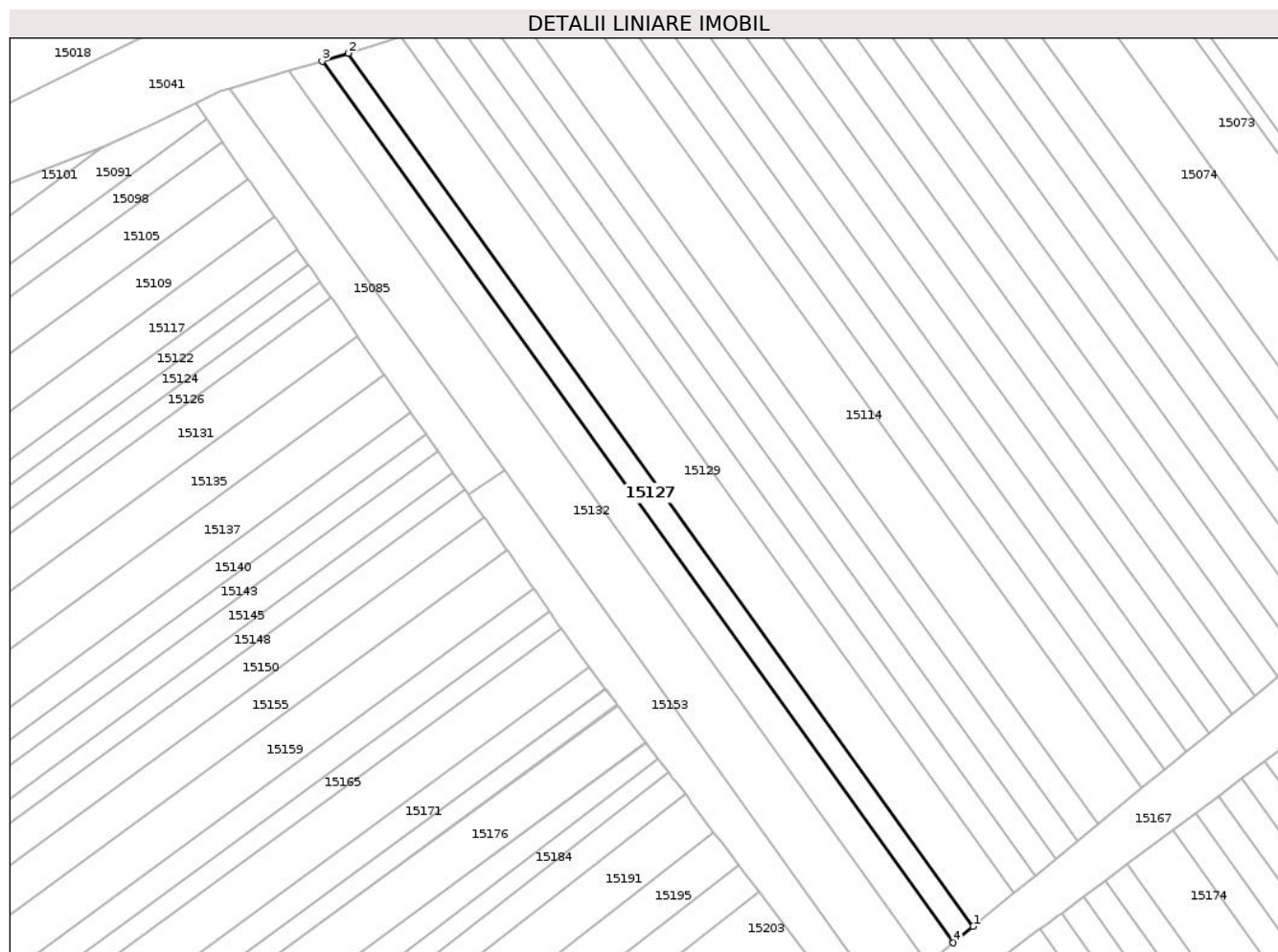
Inscrieri privind dezmembramintele dreptului de proprietate, drepturi reale de garanție și sarcini	Referințe
NU SUNT	

Anexa Nr. 1 La Partea I

Teren

Nr cadastral	Suprafața (mp)*	Observații / Referințe
	560	

* Suprafața este determinată în planul de proiecție Stereo 70.



Date referitoare la teren

Crt	Categorie folosință	Intra vilan	Suprafața (mp)	Tarla	Parcelă	Nr. topo	Observații / Referințe
1	faneata	NU	560	55	1499/42/1	-	DIFERENȚA DE SUPRAFAȚA SE REGĂSEȘTE LA ID 15194 AFERENTĂ PARCELEI 1499/42/2

Lungime Segmente

1) Valorile lungimilor segmentelor sunt obținute din proiecție în plan.

Punct început	X / Y	Punct sfârșit	X / Y	Lungime segment (** (m)
1	418.123,157 500.062,496	2	418.034,678 500.185,982	151.913
2	418.034,678 500.185,982	3	418.030,97 500.184,862	3.874
3	418.030,97 500.184,862	4	418.120,316 500.060,166	153.4
4	418.120,316 500.060,166	1	418.123,157 500.062,496	3.674

**** Lungimile segmentelor sunt determinate în planul de proiecție Stereo 70 și sunt rotunjite la 1 milimetru.**

***** Distanța dintre puncte este formată din segmente cumulate ce sunt mai mici decât valoarea 1 milimetru.**

**DATE DESPRE IMOBILUL NR. 15128**

Oficiul de Cadastru și Publicitate Imobiliară SIBIU
Biroul de Cadastru și Publicitate Imobiliară Sibiu

A. Partea I. Descrierea imobilului

TEREN Extravilan

Adresa: Jud. Sibiu

Nr. Crt	Nr cadastral Nr. topografic	Suprafața* (mp)	Observații / Referințe
A1		213	Sector cadastral:76 Teren neimprejmuit;

B. Partea II. Proprietari și acte

Inscrieri privitoare la dreptul de proprietate și alte drepturi reale	Referințe
/	
Act Administrativ nr. 1862/45, din 31/10/2002 emis de CJPSDPAT (titlu de proprietate);	
B1	A1
Intabulare, drept de PROPRIETATE, dobandit prin Reconstituire, cota actuala 1/1 1) VOICU MARIA, CNP NEIDENTIFICAT	

C. Partea III. SARCINI .

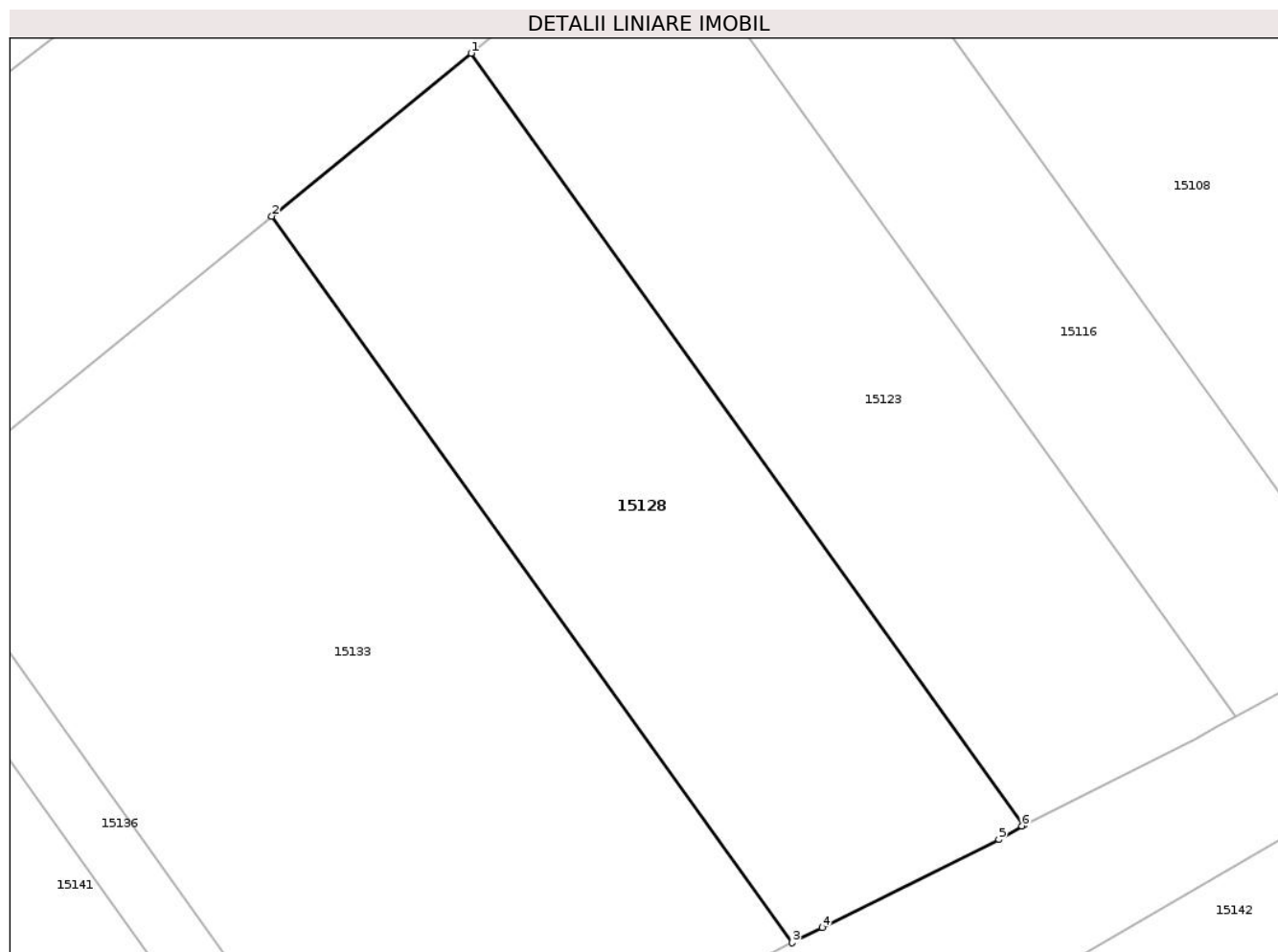
Inscrieri privind dezmembramintele dreptului de proprietate, drepturi reale de garanție și sarcini	Referințe
NU SUNT	

Anexa Nr. 1 La Partea I

Teren

Nr cadastral	Suprafața (mp)*	Observații / Referințe
	213	

* Suprafața este determinată în planul de proiecție Stereo 70.



Date referitoare la teren

Crt	Categorie folosință	Intravilan	Suprafața (mp)	Tarla	Parcelă	Nr. topo	Observații / Referințe
1	arabil	NU	213	55	1499/69/2	-	DIFERENȚA DE SUPRAFAȚA SE REGĂSEȘTE LA ID 15067 AFERENT PARCELEI 1499/69/1

Lungime Segmente

1) Valorile lungimilor segmentelor sunt obținute din proiecție în plan.

Punct început	X / Y	Punct sfârșit	X / Y	Lungime segment (** (m)
1	418.223,138 500.132,943	2	418.217,156 500.128,058	7.723
2	418.217,156 500.128,058	3	418.232,773 500.106,262	26.814
3	418.232,773 500.106,262	4	418.233,674 500.106,724	1.012
4	418.233,674 500.106,724	5	418.238,98 500.109,363	5.926
5	418.238,98 500.109,363	6	418.239,669 500.109,766	0.798

Punct început	X / Y	Punct sfârșit	X / Y	Lungime segment (** (m)
6	418.239,669 500.109,766	7	418.239,724 500.109,794	0.062
7	418.239,724 500.109,794	1	418.223,138 500.132,943	28.478

** Lungimile segmentelor sunt determinate în planul de proiecție Stereo 70 și sunt rotunjite la 1 milimetru.

*** Distanța dintre puncte este formată din segmente cumulate ce sunt mai mici decât valoarea 1 milimetru.

**DATE DESPRE IMOBILUL NR. 15129**

Oficiul de Cadastru și Publicitate Imobiliară SIBIU
Biroul de Cadastru și Publicitate Imobiliară Sibiu

A. Partea I. Descrierea imobilului

TEREN Extravilan

Adresa: Jud. Sibiu

Nr. Crt	Nr cadastral Nr. topografic	Suprafața* (mp)	Observații / Referințe
A1		1.121	Sector cadastral:76 Teren neimprejmuit;

B. Partea II. Proprietari și acte

Inscrieri privitoare la dreptul de proprietate și alte drepturi reale	Referințe
/	
Act Administrativ nr. 1603/45, din 05/10/2000 emis de CJPSDPAT (titlu de proprietate);	
B1	A1
Intabulare, drept de PROPRIETATE, dobandit prin Reconstituire, cota actuala 1/1	
1) PRODEA FLOARE, CNP NEIDENTIFICAT	
2) PRODEA TRAIAN, CNP NEIDENTIFICAT	

C. Partea III. SARCINI .

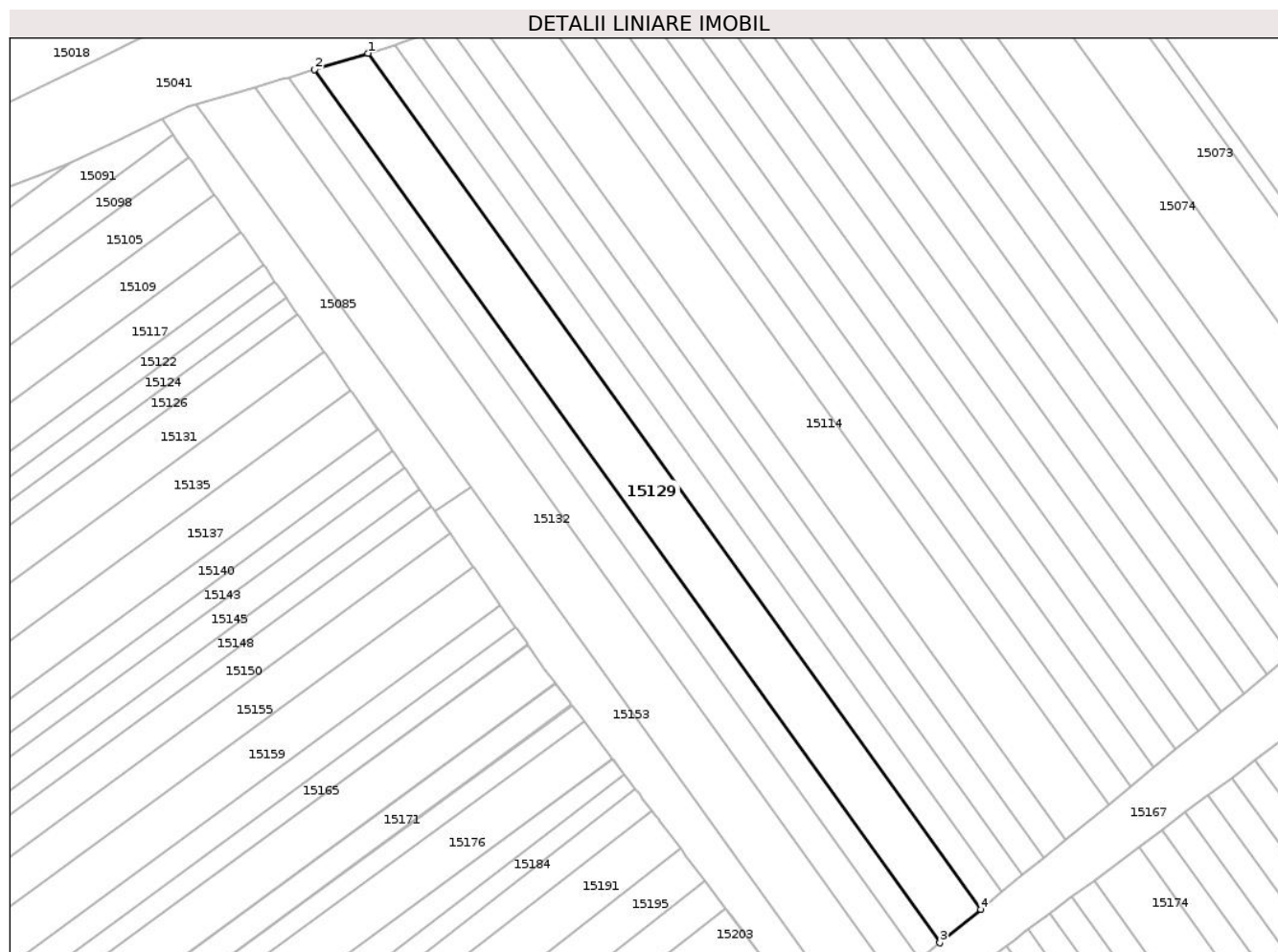
Inscrieri privind dezmembramintele dreptului de proprietate, drepturi reale de garanție și sarcini	Referințe
NU SUNT	

Anexa Nr. 1 La Partea I

Teren

Nr cadastral	Suprafața (mp)*	Observații / Referințe
	1.121	

* Suprafața este determinată în planul de proiecție Stereo 70.



Date referitoare la teren

Crt	Categorie folosință	Intra vilan	Suprafața (mp)	Tarla	Parcelă	Nr. topo	Observații / Referințe
1	arabil	NU	1.121	55	1499/43/1	-	DIFERENȚA DE SUPRAFAȚA SE REGASEȘTE LA ID 15192 AFERENT PARCELEI 1499/43/2

Lungime Segmente

1) Valorile lungimilor segmentelor sunt obținute din proiecție în plan.

Punct început	X / Y	Punct sfârșit	X / Y	Lungime segment (** (m)
1	418.042,218 500.188,261	2	418.034,678 500.185,982	7.877
2	418.034,678 500.185,982	3	418.123,157 500.062,496	151.913
3	418.123,157 500.062,496	4	418.128,936 500.067,232	7.472
4	418.128,936 500.067,232	1	418.042,218 500.188,261	148.89

**** Lungimile segmentelor sunt determinate în planul de proiecție Stereo 70 și sunt rotunjite la 1 milimetru.**

***** Distanța dintre puncte este formată din segmente cumulate ce sunt mai mici decât valoarea 1 milimetru.**

**DATE DESPRE IMOBILUL NR. 15130**

Oficiul de Cadastru și Publicitate Imobiliară SIBIU
Biroul de Cadastru și Publicitate Imobiliară Sibiu

A. Partea I. Descrierea imobilului

TEREN Extravilan

Adresa: Jud. Sibiu

Nr. Crt	Nr cadastral Nr. topografic	Suprafața* (mp)	Observații / Referințe
A1		719	Sector cadastral:76 Teren neimprejmuit;

B. Partea II. Proprietari și acte

Inscrieri privitoare la dreptul de proprietate și alte drepturi reale	Referințe
/	
Act Administrativ nr. 1689/45, din 08/05/2001 emis de CJPSDPAT (titlu de proprietate);	
B1	A1
Intabulare, drept de PROPRIETATE, dobandit prin Reconstituire, cota actuala 1/1	
1) RAULEA MARIA, CNP NEIDENTIFICAT	

C. Partea III. SARCINI .

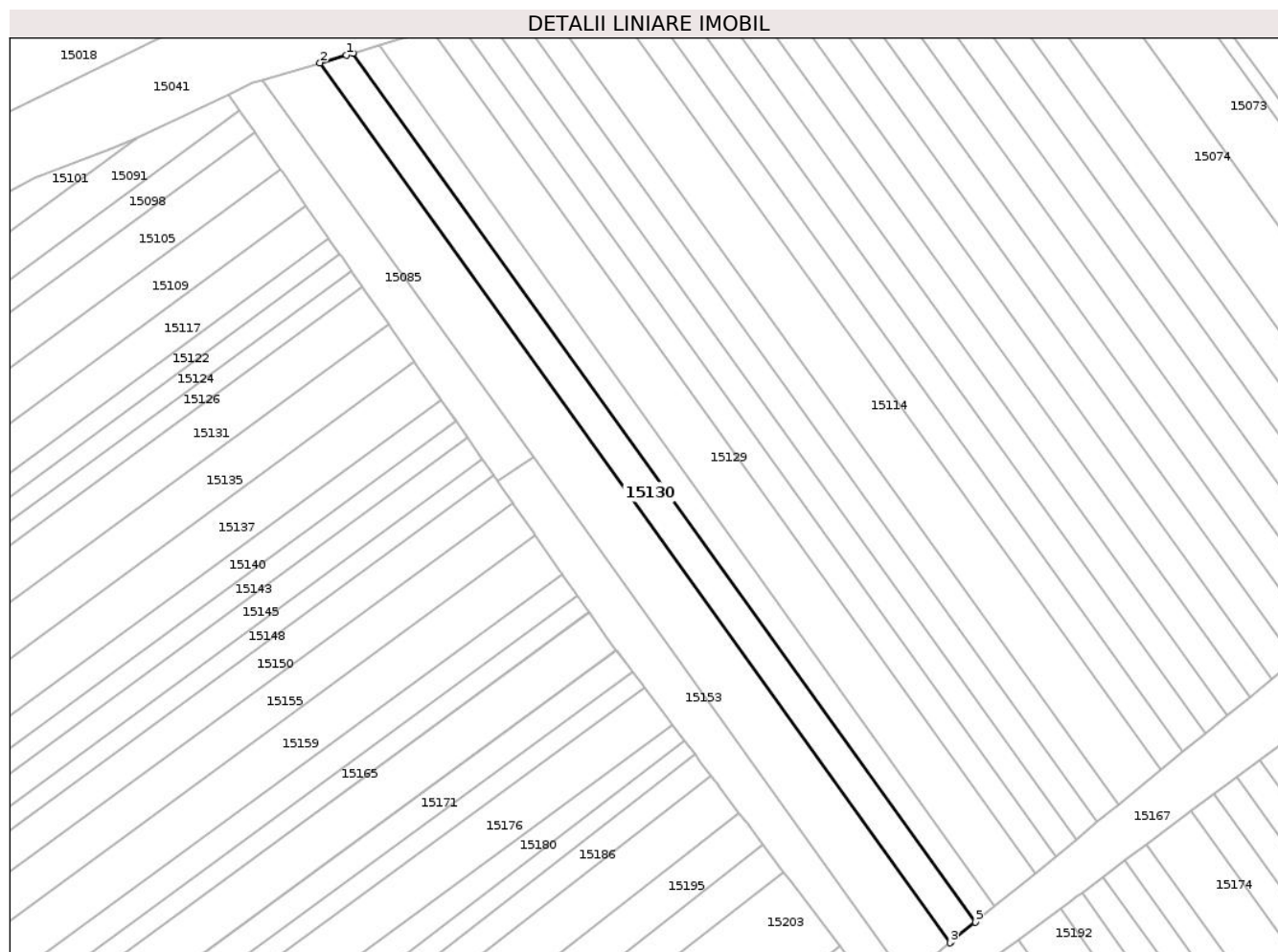
Inscrieri privind dezmembramintele dreptului de proprietate, drepturi reale de garanție și sarcini	Referințe
NU SUNT	

Anexa Nr. 1 La Partea I

Teren

Nr cadastral	Suprafața (mp)*	Observații / Referințe
	719	

* Suprafața este determinată în planul de proiecție Stereo 70.



Date referitoare la teren

Crt	Categorie folosință	Intravilan	Suprafața (mp)	Tarla	Parcelă	Nr. topo	Observații / Referințe
1	arabil	NU	719	55	1499/41/1	-	DIFERENȚA DE SUPRAFAȚA SE REGASEȘTE LA ID 15196 AFERENT PARCELEI 1499/41/2

Lungime Segmente

1) Valorile lungimilor segmentelor sunt obținute din proiecție în plan.

Punct început	X / Y	Punct sfârșit	X / Y	Lungime segment (** (m)
1	418.030,021 500.184,575	2	418.026,237 500.183,473	3.942
2	418.026,237 500.183,473	3	418.116,706 500.057,209	155.329
3	418.116,706 500.057,209	4	418.116,89 500.057,359	0.237
4	418.116,89 500.057,359	5	418.120,316 500.060,166	4.43
5	418.120,316 500.060,166	6	418.030,97 500.184,862	153.4

Punct început	X / Y	Punct sfârșit	X / Y	Lungime segment (** (m)
6	418.030,97 500.184,862	1	418.030,021 500.184,575	0.991

** Lungimile segmentelor sunt determinate în planul de proiecție Stereo 70 și sunt rotunjite la 1 milimetru.

*** Distanța dintre puncte este formată din segmente cumulate ce sunt mai mici decât valoarea 1 milimetru.

**DATE DESPRE IMOBILUL NR. 15131**

Oficiul de Cadastru și Publicitate Imobiliară SIBIU
Biroul de Cadastru și Publicitate Imobiliară Sibiu

A. Partea I. Descrierea imobilului

TEREN Extravilan

Adresa: Jud. Sibiu

Nr. Crt	Nr cadastral Nr. topografic	Suprafața* (mp)	Observații / Referințe
A1		668	Sector cadastral:76 Teren neimprejmuit;

B. Partea II. Proprietari și acte

Inscrieri privitoare la dreptul de proprietate și alte drepturi reale	Referințe
/	
Act Administrativ nr. 1608/45, din 09/10/2000 emis de CJPSDPAT (titlu de proprietate);	
B1	A1
Intabulare, drept de PROPRIETATE, dobandit prin Reconstituire, cota actuala 1/1	
1) PRODEA VASILE, CNP NEIDENTIFICAT	

C. Partea III. SARCINI .

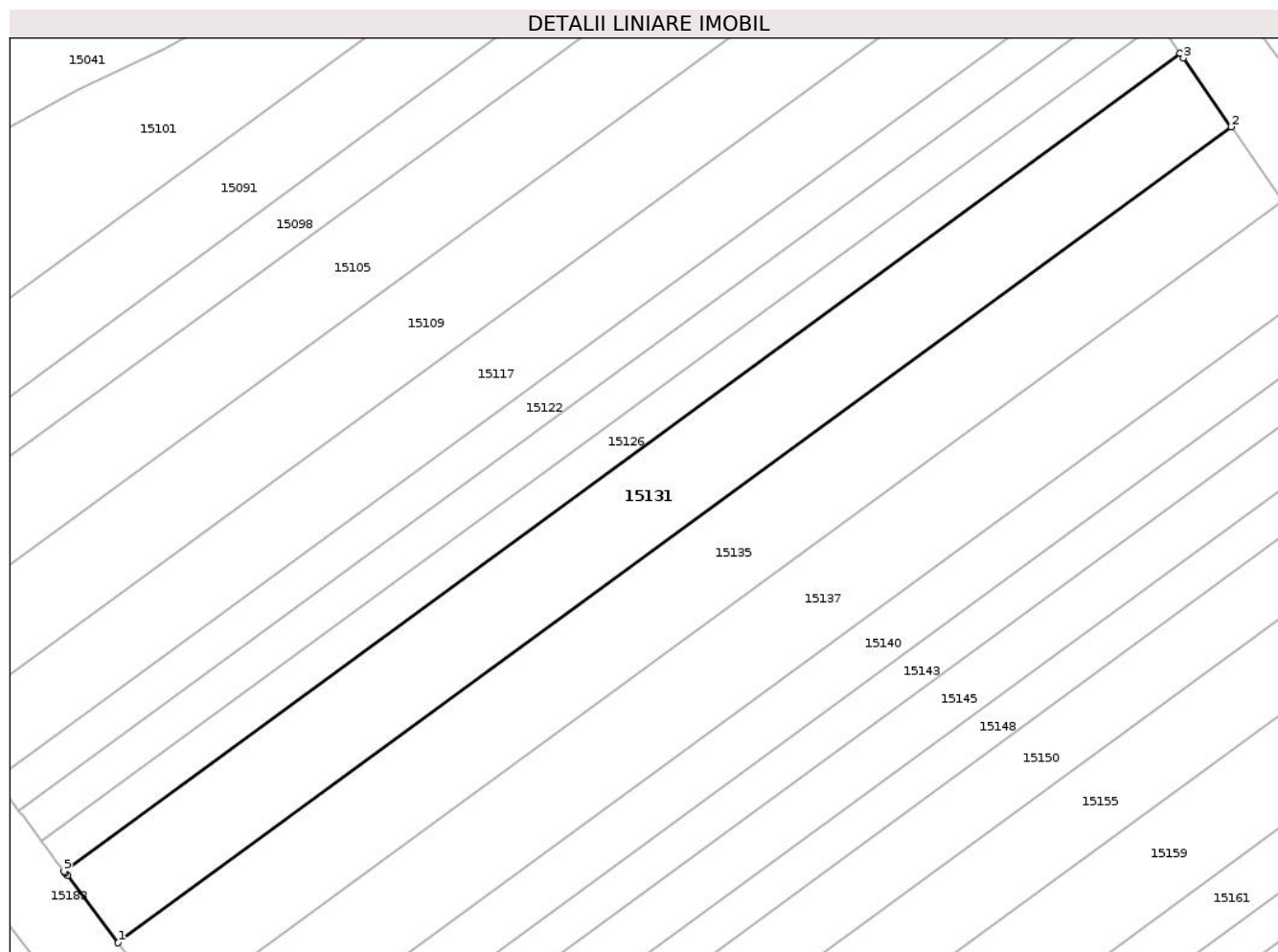
Inscrieri privind dezmembramintele dreptului de proprietate, drepturi reale de garanție și sarcini	Referințe
NU SUNT	

Anexa Nr. 1 La Partea I

Teren

Nr cadastral	Suprafața (mp)*	Observații / Referințe
	668	

* Suprafața este determinată în planul de proiecție Stereo 70.



Date referitoare la teren

Crt	Categorie folosință	Intravilan	Suprafața (mp)	Tarla	Parcelă	Nr. topo	Observații / Referințe
1	arabil	NU	668	55	1499/10	-	

Lungime Segmente

1) Valorile lungimilor segmentelor sunt obținute din proiecție în plan.

Punct început	X / Y	Punct sfârșit	X / Y	Lungime segment (** (m)
1	417.954,199 500.086,037	2	418.036,035 500.145,988	101.446
2	418.036,035 500.145,988	3	418.032,514 500.151,042	6.16
3	418.032,514 500.151,042	4	418.032,274 500.151,385	0.418
4	418.032,274 500.151,385	5	417.950,235 500.091,285	101.698
5	417.950,235 500.091,285	6	417.950,342 500.091,144	0.177

Punct început	X / Y	Punct sfârşit	X / Y	Lungime segment (** (m)
6	417.950,342 500.091,144	7	417.950,486 500.090,952	0.24
7	417.950,486 500.090,952	1	417.954,199 500.086,037	6.16

** Lungimile segmentelor sunt determinate în planul de proiecție Stereo 70 și sunt rotunjite la 1 milimetru.

*** Distanța dintre puncte este formată din segmente cumulate ce sunt mai mici decât valoarea 1 milimetru.

**DATE DESPRE IMOBILUL NR. 15132**

Oficiul de Cadastru și Publicitate Imobiliară SIBIU
Biroul de Cadastru și Publicitate Imobiliară Sibiu

A. Partea I. Descrierea imobilului

TEREN Extravilan

Adresa: Jud. Sibiu

Nr. Crt	Nr cadastral Nr. topografic	Suprafața* (mp)	Observații / Referințe
A1		1.268	Sector cadastral:76 Teren neimprejmuit;

B. Partea II. Proprietari și acte

Inscrieri privitoare la dreptul de proprietate și alte drepturi reale	Referințe
/	
Act Administrativ nr. 1703/45, din 30/08/2001 emis de CJPSDPAT (titlu de proprietate);	
B1	A1
Intabulare, drept de PROPRIETATE, dobandit prin Reconstituire, cota actuala 1/1	
1) RĂULEA ELISABETA, CNP NEIDENTIFICAT	
2) RĂULEA DUMITRU, CNP NEIDENTIFICAT	
3) RĂULEA IOAN, CNP NEIDENTIFICAT	

C. Partea III. SARCINI .

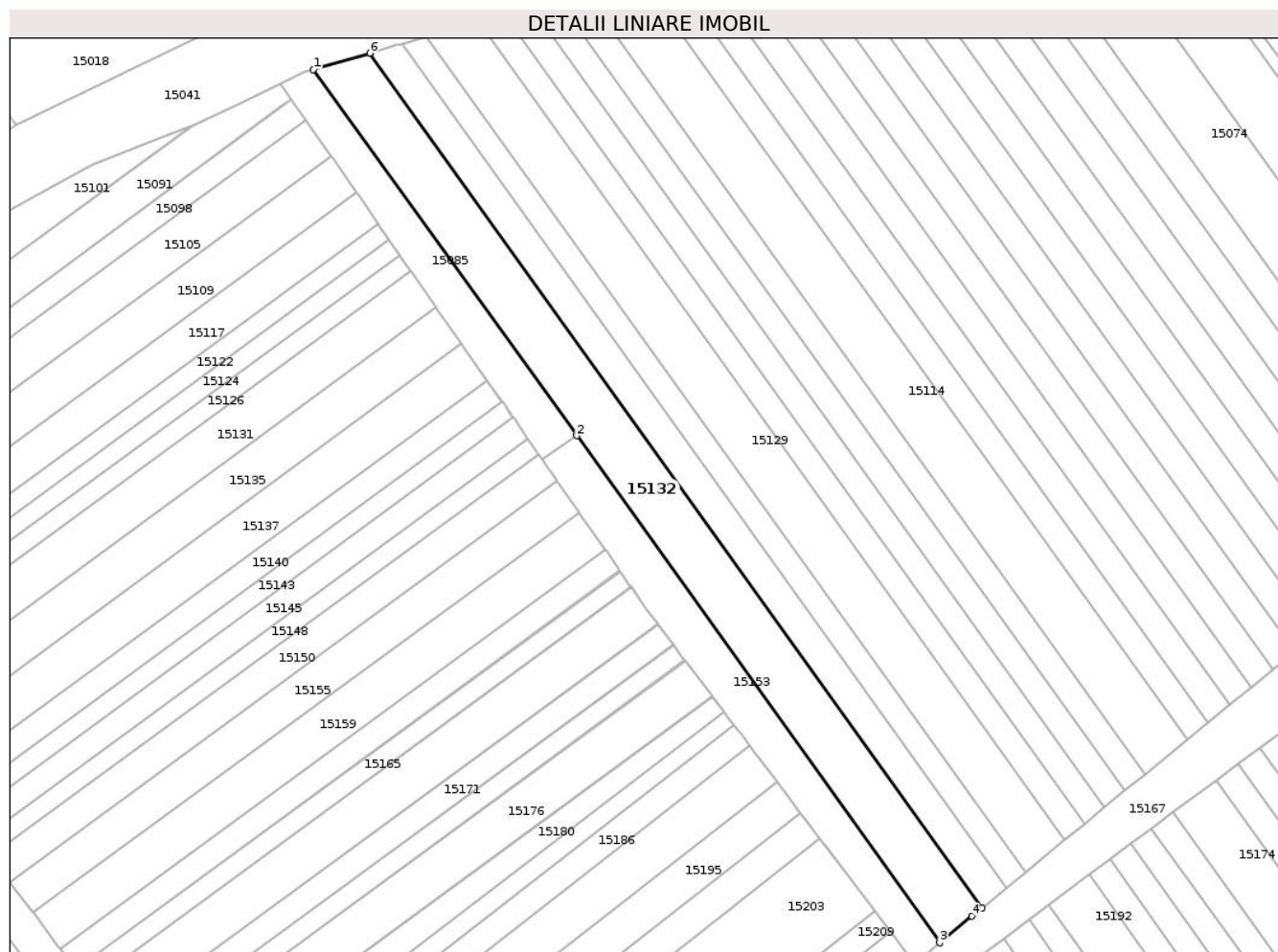
Inscrieri privind dezmembramintele dreptului de proprietate, drepturi reale de garanție și sarcini	Referințe
NU SUNT	

Anexa Nr. 1 La Partea I

Teren

Nr cadastral	Suprafața (mp)*	Observații / Referințe
	1.268	

* Suprafața este determinată în planul de proiecție Stereo 70.



Date referitoare la teren

Crt	Categorie folosință	Intravilan	Suprafața (mp)	Tarla	Parcelă	Nr. topo	Observații / Referințe
1	arabil	NU	1.268	55	1499/40/1	-	DIFERENȚA DE SUPRAFAȚA SE REGASEȘTE LA ID 15200 AFERENT PARCELEI 1499/40/2

Lungime Segmente

1) Valorile lungimilor segmentelor sunt obținute din proiecție în plan.

Punct început	X / Y	Punct sfârșit	X / Y	Lungime segment (** (m)
1	418.017,902 500.181,044	2	418.056,826 500.126,966	66.63
2	418.056,826 500.126,966	3	418.110,479 500.052,087	92.117
3	418.110,479 500.052,087	4	418.115,236 500.056,015	6.169
4	418.115,236 500.056,015	5	418.116,706 500.057,209	1.894
5	418.116,706 500.057,209	6	418.026,237 500.183,473	155.329

Punct început	X / Y	Punct sfârșit	X / Y	Lungime segment (** (m)
6	418.026,237 500.183,473	1	418.017,902 500.181,044	8.681

** Lungimile segmentelor sunt determinate în planul de proiecție Stereo 70 și sunt rotunjite la 1 milimetru.

*** Distanța dintre puncte este formată din segmente cumulate ce sunt mai mici decât valoarea 1 milimetru.

**DATE DESPRE IMOBILUL NR. 15133**

Oficiul de Cadastru și Publicitate Imobiliară SIBIU
Biroul de Cadastru și Publicitate Imobiliară Sibiu

A. Partea I. Descrierea imobilului

TEREN Extravilan

Adresa: Jud. Sibiu

Nr. Crt	Nr cadastral Nr. topografic	Suprafața* (mp)	Observații / Referințe
A1		428	Sector cadastral:76 Teren neimpregmuit;

B. Partea II. Proprietari și acte

Inscrieri privitoare la dreptul de proprietate și alte drepturi reale	Referințe
/	
Act Administrativ nr. 1729/45, din 04/04/2002 emis de CJPSDPAT (titlu de proprietate);	
B1	A1
Intabulare, drept de PROPRIETATE, dobandit prin Reconstituire, cota actuala 1/1	
1) DANCU GHEORGHE , CNP NEIDENTIFICAT	

C. Partea III. SARCINI .

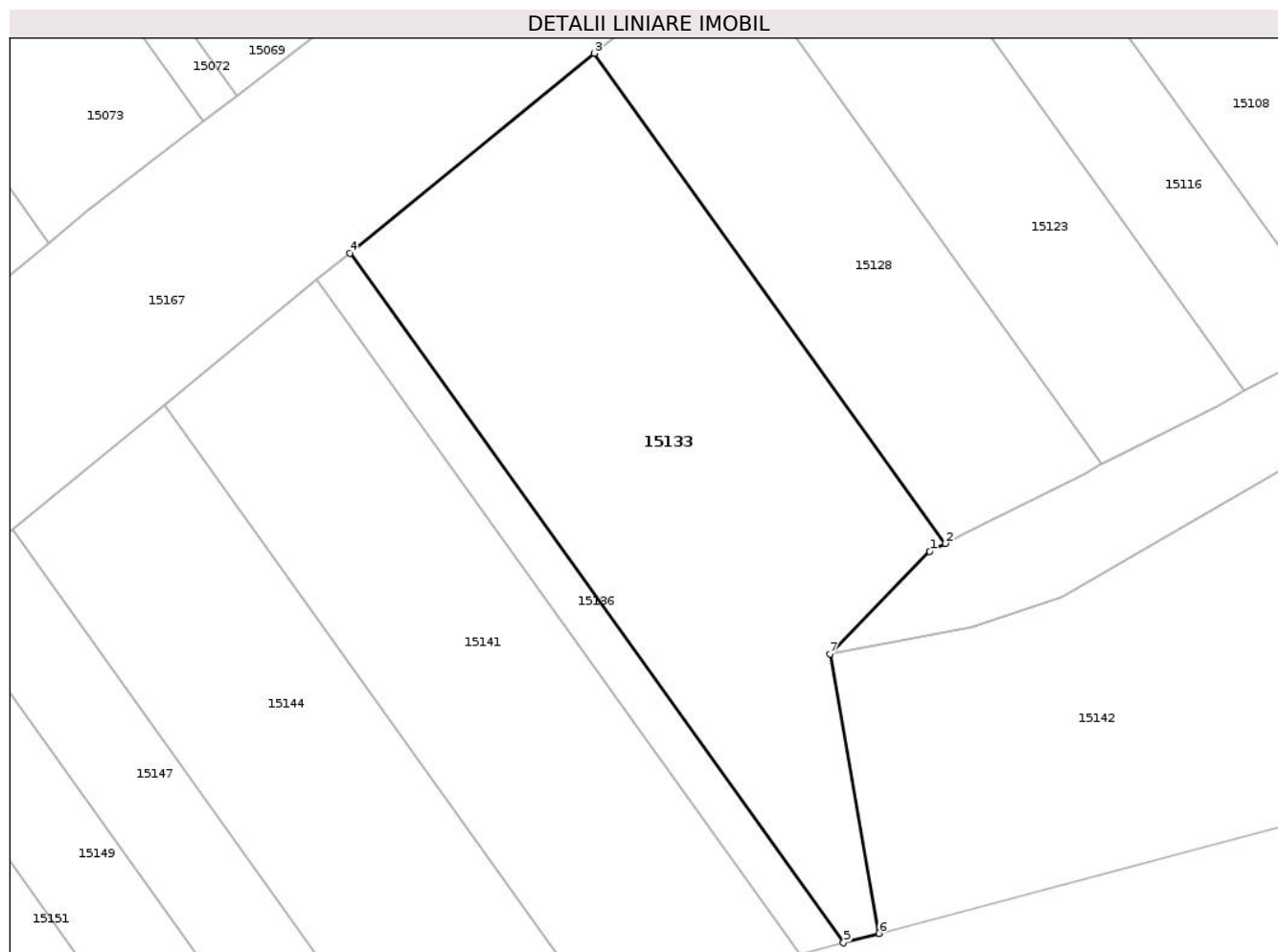
Inscrieri privind dezmembramintele dreptului de proprietate, drepturi reale de garanție și sarcini	Referințe
NU SUNT	

Anexa Nr. 1 La Partea I

Teren

Nr cadastral	Suprafața (mp)*	Observații / Referințe
	428	

* Suprafața este determinată în planul de proiecție Stereo 70.



Date referitoare la teren

Crt	Categorie folosință	Intravilan	Suprafața (mp)	Tarla	Parcelă	Nr. topo	Observații / Referințe
1	arabil	NU	428	55	1499/68/2	-	DIFERENȚA DE SUPRAFAȚA SE REGĂSEȘTE LA ID 15069 AFERENT PARCELEI 1499/68/1

Lungime Segmente

1) Valorile lungimilor segmentelor sunt obținute din proiecție în plan.

Punct început	X / Y	Punct sfârșit	X / Y	Lungime segment (** (m)
1	418.232,075 500.105,904	2	418.232,773 500.106,262	0.785
2	418.232,773 500.106,262	3	418.217,156 500.128,058	26.814
3	418.217,156 500.128,058	4	418.206,266 500.119,166	14.06
4	418.206,266 500.119,166	5	418.228,231 500.088,51	37.713
5	418.228,231 500.088,51	6	418.229,81 500.088,931	1.633

Punct început	X / Y	Punct sfârșit	X / Y	Lungime segment (** (m)
6	418.229,81 500.088,931	7	418.227,63 500.101,358	12.617
7	418.227,63 500.101,358	1	418.232,075 500.105,904	6.358

** Lungimile segmentelor sunt determinate în planul de proiecție Stereo 70 și sunt rotunjite la 1 milimetru.

*** Distanța dintre puncte este formată din segmente cumulate ce sunt mai mici decât valoarea 1 milimetru.

**DATE DESPRE IMOBILUL NR. 15134**

Oficiul de Cadastru și Publicitate Imobiliară SIBIU
Biroul de Cadastru și Publicitate Imobiliară Sibiu

A. Partea I. Descrierea imobilului

TEREN Extravilan

Adresa: Jud. Sibiu

Nr. Crt	Nr cadastral Nr. topografic	Suprafața* (mp)	Observații / Referințe
A1		70	Sector cadastral:76 Teren neimprejmuit;

B. Partea II. Proprietari și acte

Inscrieri privitoare la dreptul de proprietate și alte drepturi reale	Referințe
/	
Act Administrativ nr. 1710/45, din 30/08/2001 emis de CJPSDPAT (titlu de proprietate);	
B1	A1
Intabulare, drept de PROPRIETATE, dobandit prin Reconstituire, cota actuala 1/1 1) PRODEA LIVIU, CNP NEIDENTIFICAT	

C. Partea III. SARCINI .

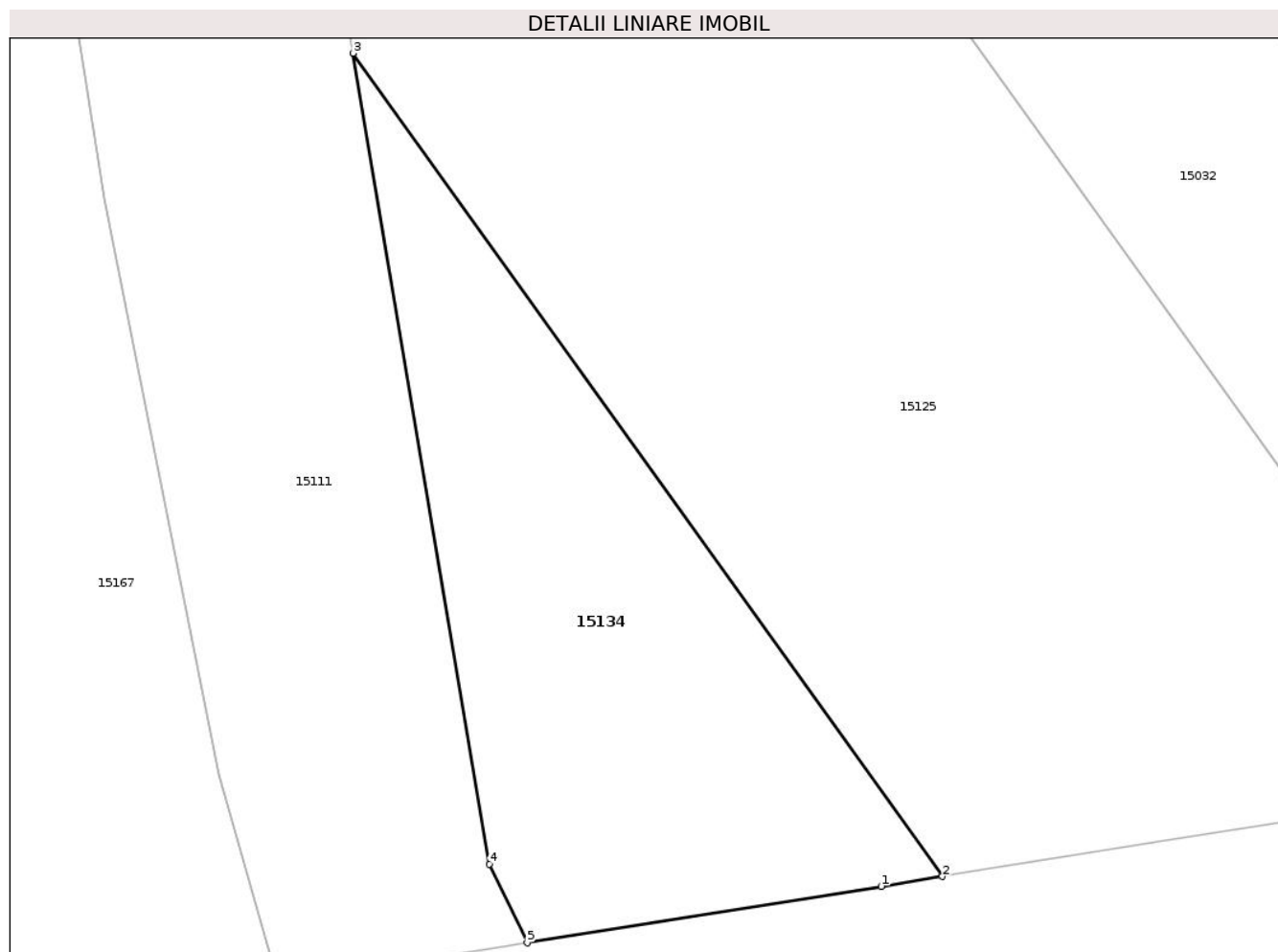
Inscrieri privind dezmembramintele dreptului de proprietate, drepturi reale de garanție și sarcini	Referințe
NU SUNT	

Anexa Nr. 1 La Partea I

Teren

Nr cadastral	Suprafața (mp)*	Observații / Referințe
	70	

* Suprafața este determinată în planul de proiecție Stereo 70.



Date referitoare la teren

Crt	Categorie folosință	Intravilan	Suprafața (mp)	Tarla	Parcelă	Nr. topo	Observații / Referințe
1	arabil	NU	70	55	1499/75/3	-	DIFERENȚA DE SUPRAFAȚĂ SE REGĂSEȘTE LA ID 15054 AFERENT PARCELEI 1499/75/1 ȘI LA ID 15090 AFERENT PARCELEI 1499/75/2

Lungime Segmente

1) Valorile lungimilor segmentelor sunt obținute din proiecție în plan.

Punct început	X / Y	Punct sfârșit	X / Y	Lungime segment (** (m))
1	418.284,095 500.101,089	2	418.285,24 500.101,272	1.159
2	418.285,24 500.101,272	3	418.274,204 500.116,674	18.948
3	418.274,204 500.116,674	4	418.276,755 500.101,5	15.386
4	418.276,755 500.101,5	5	418.277,465 500.100,031	1.632

Punct început	X / Y	Punct sfârşit	X / Y	Lungime segment (** (m)
5	418.277,465 500.100,031	1	418.284,095 500.101,089	6.714

** Lungimile segmentelor sunt determinate în planul de proiecţie Stereo 70 şi sunt rotunjite la 1 milimetru.

*** Distanţa dintre puncte este formată din segmente cumulate ce sunt mai mici decât valoarea 1 milimetru.

**DATE DESPRE IMOBILUL NR. 15135**

Oficiul de Cadastru și Publicitate Imobiliară SIBIU
Biroul de Cadastru și Publicitate Imobiliară Sibiu

A. Partea I. Descrierea imobilului

TEREN Extravilan

Adresa: Jud. Sibiu

Nr. Crt	Nr cadastral Nr. topografic	Suprafața* (mp)	Observații / Referințe
A1		668	Sector cadastral:76 Teren neimprejmut;

B. Partea II. Proprietari și acte

Inscrieri privitoare la dreptul de proprietate și alte drepturi reale	Referințe
/	
Act Administrativ nr. 1577/45, din 17/07/2000 emis de CJPSDPAT (titlu de proprietate);	
B1	A1
Intabulare, drept de PROPRIETATE, dobandit prin Reconstituire, cota actuala 1/1	
1) HADAR IOAN, CNP NEIDENTIFICAT	
2) BUNEA ELENA, CNP NEIDENTIFICAT	
3) HADĂR NICOLAE, CNP NEIDENTIFICAT	

C. Partea III. SARCINI .

Inscrieri privind dezmembramintele dreptului de proprietate, drepturi reale de garanție și sarcini	Referințe
NU SUNT	

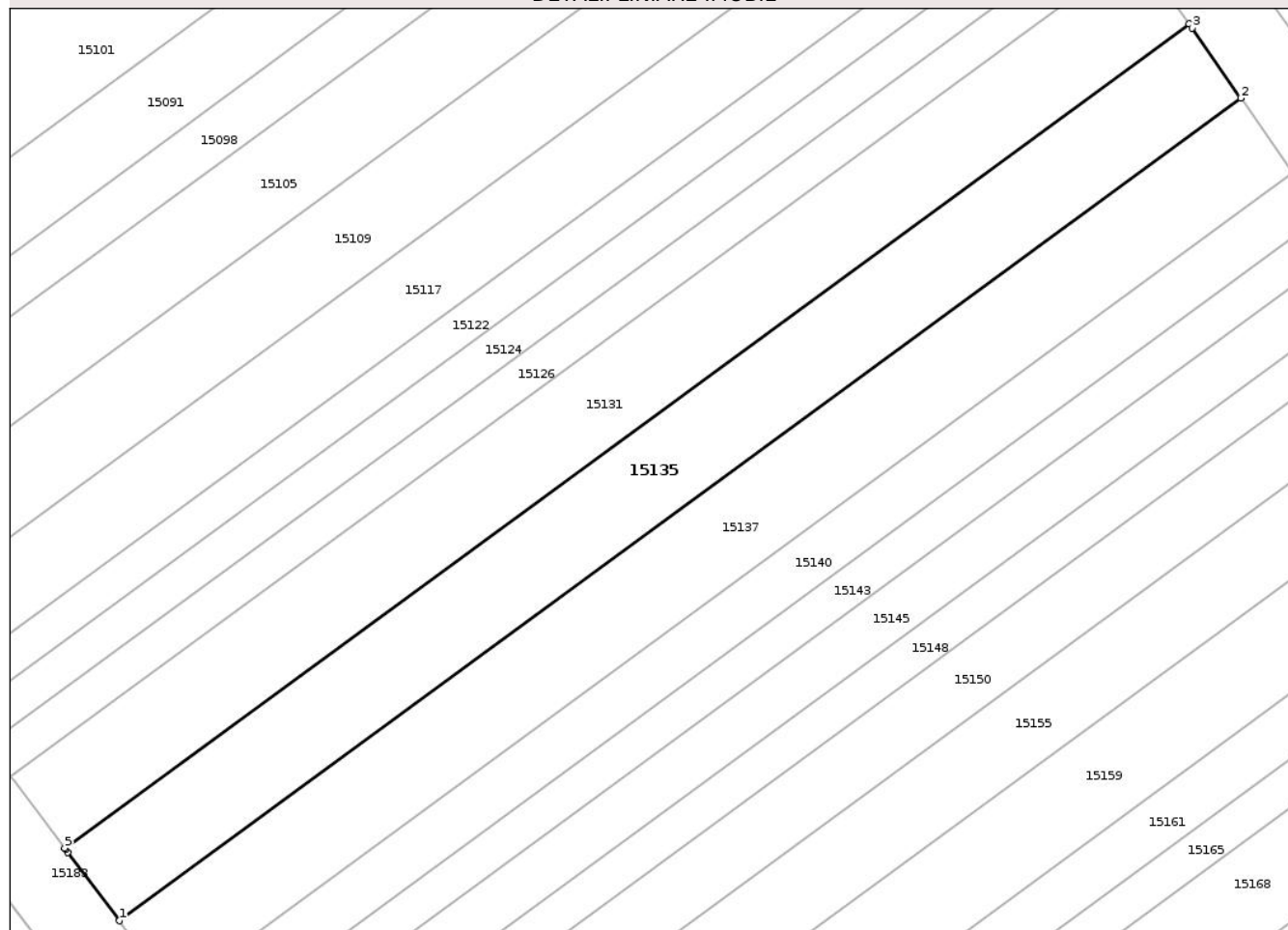
Anexa Nr. 1 La Partea I

Teren

Nr cadastral	Suprafața (mp)*	Observații / Referințe
	668	

* Suprafața este determinată în planul de proiecție Stereo 70.

DETALII LINIARE IMOBIL



Date referitoare la teren

Crt	Categorie folosință	Intravilan	Suprafața (mp)	Tarla	Parcelă	Nr. topo	Observații / Referințe
1	arabil	NU	668	55	1499/11	-	

Lungime Segmente

1) Valorile lungimilor segmentelor sunt obținute din proiecție în plan.

Punct început	X / Y	Punct sfârșit	X / Y	Lungime segment (** (m)
1	417.958,174 500.080,776	2	418.039,805 500.140,577	101.192
2	418.039,805 500.140,577	3	418.036,256 500.145,67	6.208
3	418.036,256 500.145,67	4	418.036,035 500.145,988	0.387
4	418.036,035 500.145,988	5	417.954,199 500.086,037	101.446
5	417.954,199 500.086,037	6	417.954,265 500.085,95	0.109

Punct început	X / Y	Punct sfârșit	X / Y	Lungime segment (** (m)
6	417.954,265 500.085,95	7	417.954,432 500.085,729	0.277
7	417.954,432 500.085,729	1	417.958,174 500.080,776	6.207

** Lungimile segmentelor sunt determinate în planul de proiecție Stereo 70 și sunt rotunjite la 1 milimetru.

*** Distanța dintre puncte este formată din segmente cumulate ce sunt mai mici decât valoarea 1 milimetru.

**DATE DESPRE IMOBILUL NR. 15136**

Oficiul de Cadastru și Publicitate Imobiliară SIBIU
Biroul de Cadastru și Publicitate Imobiliară Sibiu

A. Partea I. Descrierea imobilului

TEREN Extravilan

Adresa: Jud. Sibiu

Nr. Crt	Nr cadastral Nr. topografic	Suprafața* (mp)	Observații / Referințe
A1		70	Sector cadastral:76 Teren neimprejmuit;

B. Partea II. Proprietari și acte

Inscrieri privitoare la dreptul de proprietate și alte drepturi reale	Referințe
/	
Act Administrativ nr. 1487/45, din 14/09/1999 emis de CJPSDPAT (titlu de proprietate);	
B1	A1
Intabulare, drept de PROPRIETATE, dobandit prin Reconstituire, cota actuala 1/1 1) VOICA MARIA, CNP NEIDENTIFICAT	

C. Partea III. SARCINI .

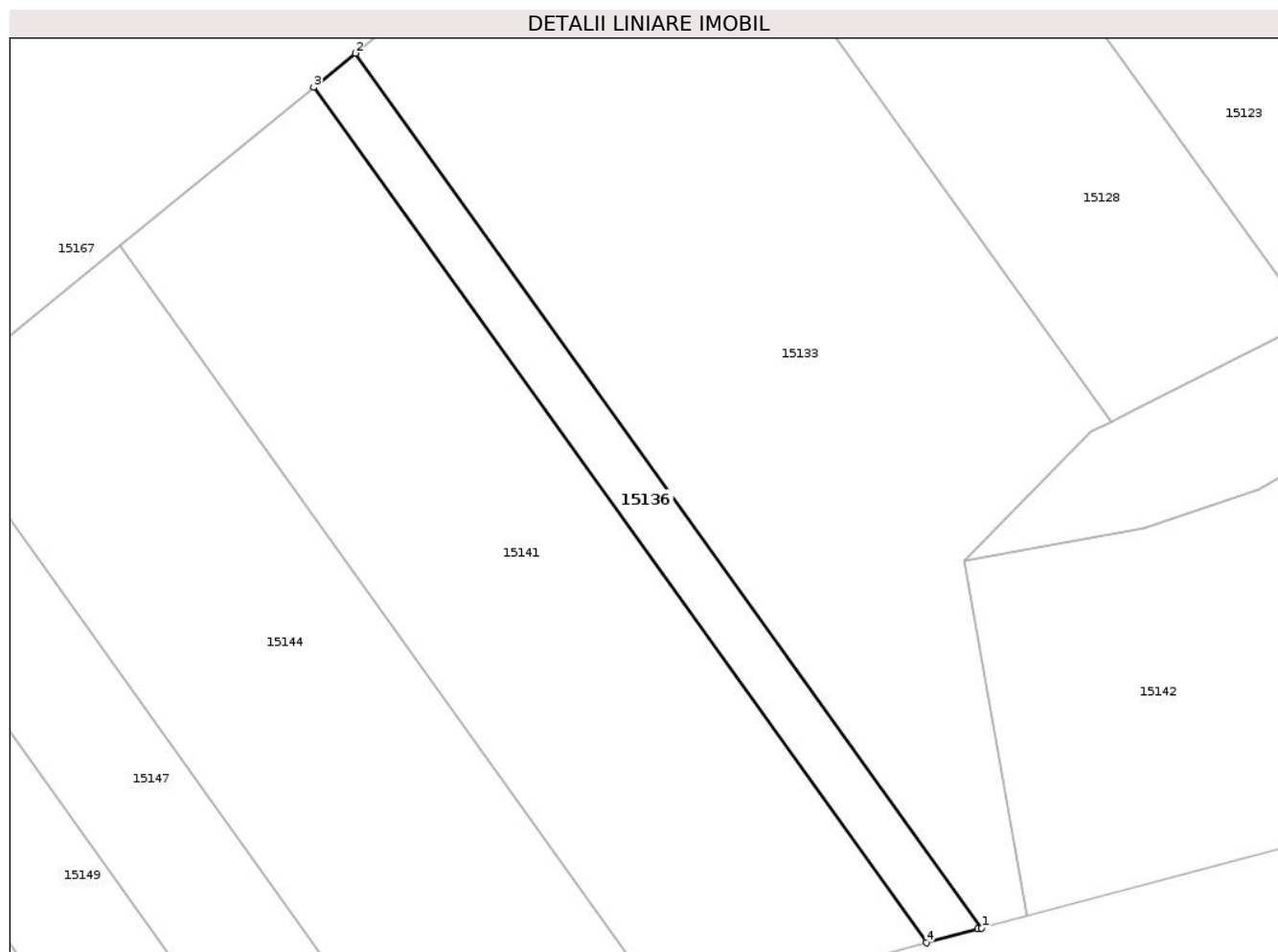
Inscrieri privind dezmembramintele dreptului de proprietate, drepturi reale de garanție și sarcini	Referințe
NU SUNT	

Anexa Nr. 1 La Partea I

Teren

Nr cadastral	Suprafața (mp)*	Observații / Referințe
	70	

* Suprafața este determinată în planul de proiecție Stereo 70.



Date referitoare la teren

Crt	Categorie folosință	Intravilan	Suprafața (mp)	Tarla	Parcelă	Nr. topo	Observații / Referințe
1	arabil	NU	70	55	1499/66/2	-	DIFERENȚA DE SUPRAFATA SE REGASESTE LA ID 15072 AFERENT PARCELEI 1499/66/1

Lungime Segmente

1) Valorile lungimilor segmentelor sunt obținute din proiecție în plan.

Punct început	X / Y	Punct sfârșit	X / Y	Lungime segment (** (m)
1	418.228,231 500.088,51	2	418.206,266 500.119,166	37.713
2	418.206,266 500.119,166	3	418.204,809 500.117,976	1.881
3	418.204,809 500.117,976	4	418.226,292 500.087,993	36.885
4	418.226,292 500.087,993	5	418.228,094 500.088,473	1.865
5	418.228,094 500.088,473	1	418.228,231 500.088,51	0.142

**** Lungimile segmentelor sunt determinate în planul de proiecție Stereo 70 și sunt rotunjite la 1 milimetru.**

***** Distanța dintre puncte este formată din segmente cumulate ce sunt mai mici decât valoarea 1 milimetru.**

**DATE DESPRE IMOBILUL NR. 15137**

Oficiul de Cadastru și Publicitate Imobiliară SIBIU
Biroul de Cadastru și Publicitate Imobiliară Sibiu

A. Partea I. Descrierea imobilului

TEREN Extravilan

Adresa: Jud. Sibiu

Nr. Crt	Nr cadastral Nr. topografic	Suprafața* (mp)	Observații / Referințe
A1		668	Sector cadastral:76 Teren neimprejmuit;

B. Partea II. Proprietari și acte

Inscrieri privitoare la dreptul de proprietate și alte drepturi reale	Referințe
/	
Act Administrativ nr. 1601/45, din 04/10/2000 emis de CJPSDPAT (titlu de proprietate);	
B1	A1
Intabulare, drept de PROPRIETATE, dobandit prin Reconstituire, cota actuala 1/1 1) JOARZĂ TRAIAN, CNP NEIDENTIFICAT	

C. Partea III. SARCINI .

Inscrieri privind dezmembramintele dreptului de proprietate, drepturi reale de garanție și sarcini	Referințe
NU SUNT	

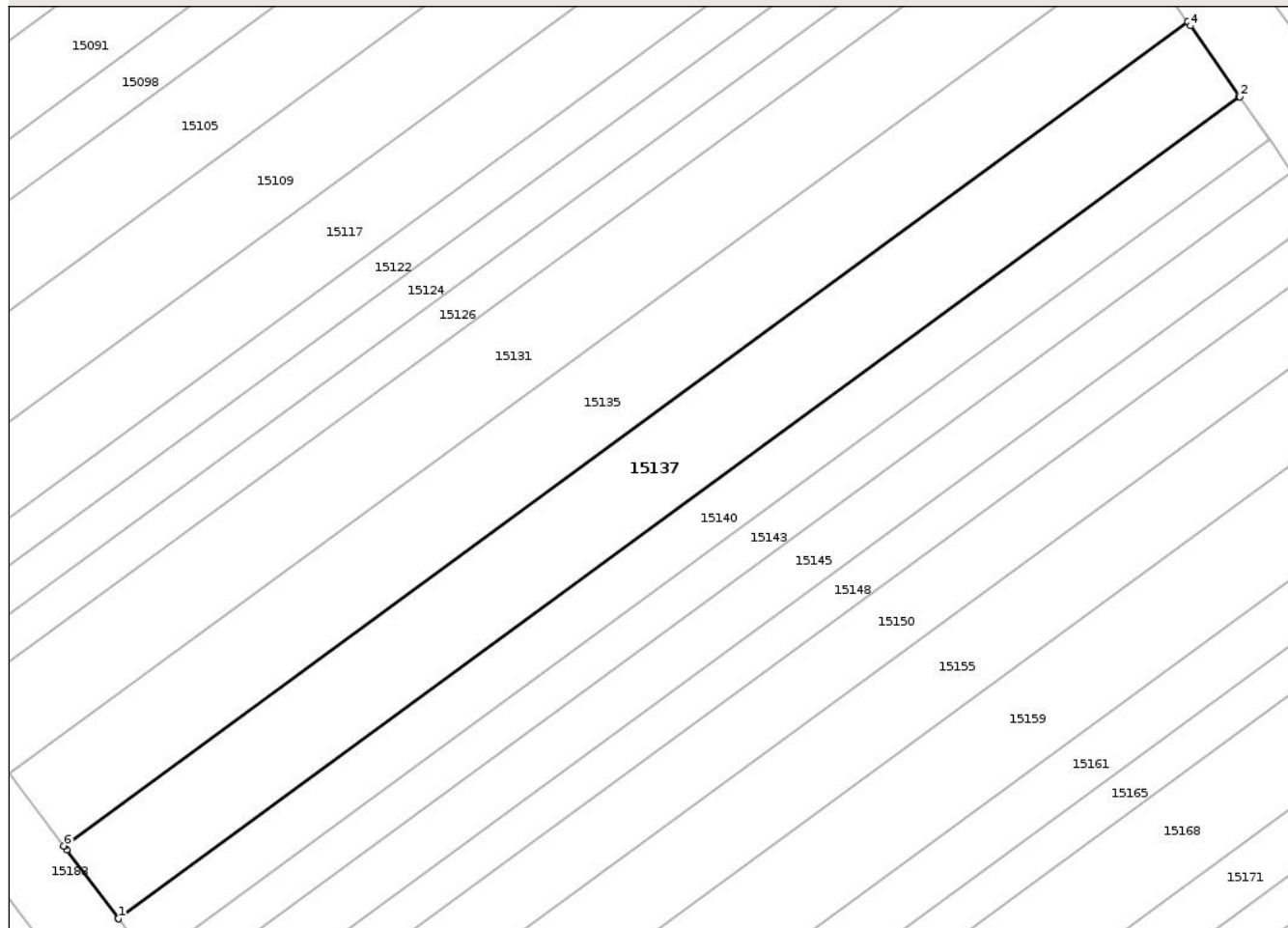
Anexa Nr. 1 La Partea I

Teren

Nr cadastral	Suprafața (mp)*	Observații / Referințe
	668	

* Suprafața este determinată în planul de proiecție Stereo 70.

DETALII LINIARE IMOBIL



Date referitoare la teren

Crt	Categorie folosință	Intravilan	Suprafața (mp)	Tarla	Parcelă	Nr. topo	Observații / Referințe
1	arabil	NU	668	55	1499/12	-	

Lungime Segmente

1) Valorile lungimilor segmentelor sunt obținute din proiecție în plan.

Punct început	X / Y	Punct sfârșit	X / Y	Lungime segment (** (m)
1	417.962,158 500.075,501	2	418.043,585 500.135,152	100.938
2	418.043,585 500.135,152	3	418.043,569 500.135,175	0.028
3	418.043,569 500.135,175	4	418.040,009 500.140,284	6.228
4	418.040,009 500.140,284	5	418.039,805 500.140,577	0.356
5	418.039,805 500.140,577	6	417.958,174 500.080,776	101.192

Punct început	X / Y	Punct sfârșit	X / Y	Lungime segment (** (m)
6	417.958,174 500.080,776	7	417.958,198 500.080,744	0.04
7	417.958,198 500.080,744	8	417.958,388 500.080,492	0.315
8	417.958,388 500.080,492	9	417.962,141 500.075,524	6.227
9	417.962,141 500.075,524	1	417.962,158 500.075,501	0.028

** Lungimile segmentelor sunt determinate în planul de proiecție Stereo 70 și sunt rotunjite la 1 milimetru.

*** Distanța dintre puncte este formată din segmente cumulate ce sunt mai mici decât valoarea 1 milimetru.

**DATE DESPRE IMOBILUL NR. 15139**

Oficiul de Cadastru și Publicitate Imobiliară SIBIU
Biroul de Cadastru și Publicitate Imobiliară Sibiu

A. Partea I. Descrierea imobilului

TEREN Necunoscut

Adresa: Loc. Bogatu Român, Jud. Sibiu

Nr. Crt	Nr cadastral Nr. topografic	Suprafața* (mp)	Observații / Referințe
A1	100310	393	Sector cadastral:76 Teren neimprejmit;

B. Partea II. Proprietari și acte

Inscrieri privitoare la dreptul de proprietate și alte drepturi reale		Referințe
32914 / 11/04/2018		
Act Notarial nr. 31, din 05/04/2018 emis de Tolciu Tudor Flaviu (dos. 46/2017);		
B2	Intabulare, drept de PROPRIETATE, dobandit prin Succesiune, cota actuala 1/4 1) VOICU ANA, n. Vlad	A1
Act Notarial nr. 31, din 05/04/2018 emis de Tolciu Tudor Flaviu, (dos. 46/2017);		
B3	Intabulare, drept de PROPRIETATE, dobandit prin Succesiune, cota actuala 3/4 1) VOICU DUMITRU	A1

C. Partea III. SARCINI .

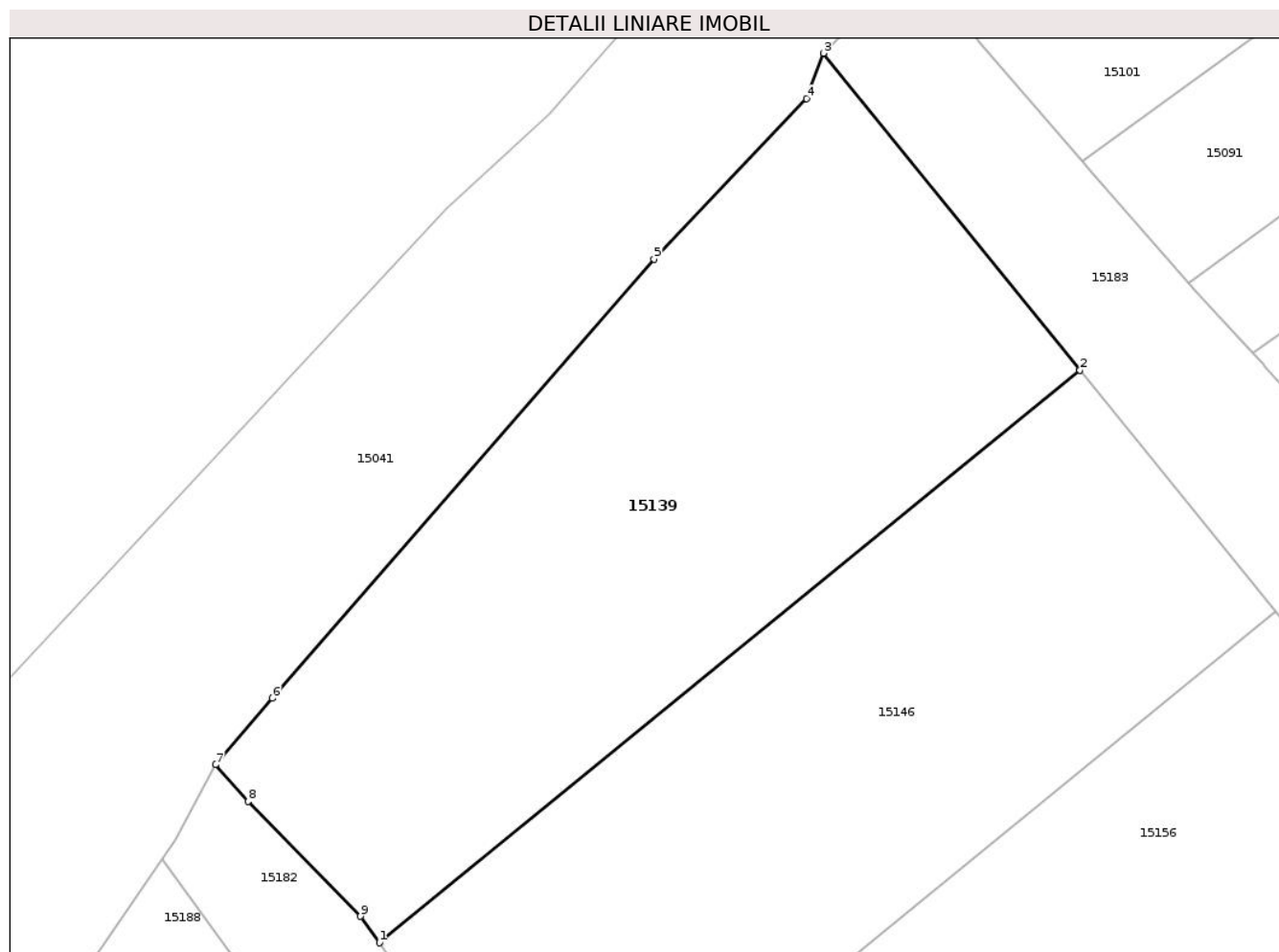
Inscrieri privind dezmembramintele dreptului de proprietate, drepturi reale de garanție și sarcini	Referințe
NU SUNT	

Anexa Nr. 1 La Partea I

Teren

Nr cadastral	Suprafața (mp)*	Observații / Referințe
100310	393	

* Suprafața este determinată în planul de proiecție Stereo 70.



Date referitoare la teren

Crt	Categorie folosință	Intravilan	Suprafața (mp)	Tarla	Parcelă	Nr. topo	Observații / Referințe
1	arabil	NU	275	55	1502/20	-	
2	arabil	DA	118	55	1502/20	-	

Lungime Segmente

1) Valorile lungimilor segmentelor sunt obținute din proiecție în plan.

Punct început	X / Y	Punct sfârșit	X / Y	Lungime segment (** (m)
1	417.901,098 500.090,627	2	417.926,797 500.111,619	33.182
2	417.926,797 500.111,619	3	417.917,391 500.123,234	14.946
3	417.917,391 500.123,234	4	417.916,769 500.121,573	1.774
4	417.916,769 500.121,573	5	417.911,177 500.115,683	8.121

Punct început	X / Y	Punct sfârșit	X / Y	Lungime segment (** (m)
5	417.911,177 500.115,683	6	417.897,176 500.099,594	21.328
6	417.897,176 500.099,594	7	417.895,089 500.097,152	3.213
7	417.895,089 500.097,152	8	417.896,287 500.095,808	1.8
8	417.896,287 500.095,808	9	417.900,412 500.091,597	5.896
9	417.900,412 500.091,597	1	417.901,098 500.090,627	1.188

** Lungimile segmentelor sunt determinate în planul de proiecție Stereo 70 și sunt rotunjite la 1 milimetru.

*** Distanța dintre puncte este formată din segmente cumulate ce sunt mai mici decât valoarea 1 milimetru.

**DATE DESPRE IMOBILUL NR. 15140**

Oficiul de Cadastru și Publicitate Imobiliară SIBIU
Biroul de Cadastru și Publicitate Imobiliară Sibiu

A. Partea I. Descrierea imobilului

TEREN Extravilan

Adresa: Jud. Sibiu

Nr. Crt	Nr cadastral Nr. topografic	Suprafața* (mp)	Observații / Referințe
A1		382	Sector cadastral:76 Teren neimprejmuit;

B. Partea II. Proprietari și acte

Inscrieri privitoare la dreptul de proprietate și alte drepturi reale	Referințe
/	
Act Administrativ nr. 1510/45, din 17/12/1999 emis de CJPSDPAT (titlu de proprietate);	
B1	A1
Intabulare, drept de PROPRIETATE, dobandit prin Reconstituire, cota actuala 1/1	
1) GÎNDILĂ NICOLAE, CNP NEIDENTIFICAT	

C. Partea III. SARCINI .


Inscrieri privind dezmembramintele dreptului de proprietate, drepturi reale de garanție și sarcini	Referințe
NU SUNT	

Anexa Nr. 1 La Partea I

Teren

Nr cadastral	Suprafața (mp)*	Observații / Referințe
	382	

* Suprafața este determinată în planul de proiecție Stereo 70.



Date referitoare la teren

Crt	Categorie folosință	Intra vilan	Suprafața (mp)	Tarla	Parcelă	Nr. topo	Observații / Referințe
1	arabil	NU	382	55	1499/13	-	

Lungime Segmente

1) Valorile lungimilor segmentelor sunt obținute din proiecție în plan.

Punct început	X / Y	Punct sfârșit	X / Y	Lungime segment (** (m)
1	417.964,439 500.072,481	2	418.045,749 500.132,046	100.793
2	418.045,749 500.132,046	3	418.045,71 500.132,101	0.067
3	418.045,71 500.132,101	4	418.043,77 500.134,885	3.394
4	418.043,77 500.134,885	5	418.043,585 500.135,152	0.325
5	418.043,585 500.135,152	6	417.962,158 500.075,501	100.938

Punct început	X / Y	Punct sfârşit	X / Y	Lungime segment (** (m)
6	417.962,158 500.075,501	7	417.962,353 500.075,242	0.324
7	417.962,353 500.075,242	8	417.964,399 500.072,535	3.393
8	417.964,399 500.072,535	1	417.964,439 500.072,481	0.067

** Lungimile segmentelor sunt determinate în planul de proiecție Stereo 70 și sunt rotunjite la 1 milimetru.

*** Distanța dintre puncte este formată din segmente cumulate ce sunt mai mici decât valoarea 1 milimetru.

**DATE DESPRE IMOBILUL NR. 15141**

Oficiul de Cadastru și Publicitate Imobiliară SIBIU
Biroul de Cadastru și Publicitate Imobiliară Sibiu

A. Partea I. Descrierea imobilului

TEREN Extravilan

Adresa: Jud. Sibiu

Nr. Crt	Nr cadastral Nr. topografic	Suprafața* (mp)	Observații / Referințe
A1		309	Sector cadastral:76 Teren neimprejmuit;

B. Partea II. Proprietari și acte

Inscrieri privitoare la dreptul de proprietate și alte drepturi reale	Referințe
/	
Act Administrativ nr. 1539/45, din 13/07/2000 emis de CJPSDPAT (titlu de proprietate);	
B1	A1
Intabulare, drept de PROPRIETATE, dobandit prin Reconstituire, cota actuala 1/1	
1) DANCU RAFILA , CNP NEIDENTIFICAT	

C. Partea III. SARCINI .

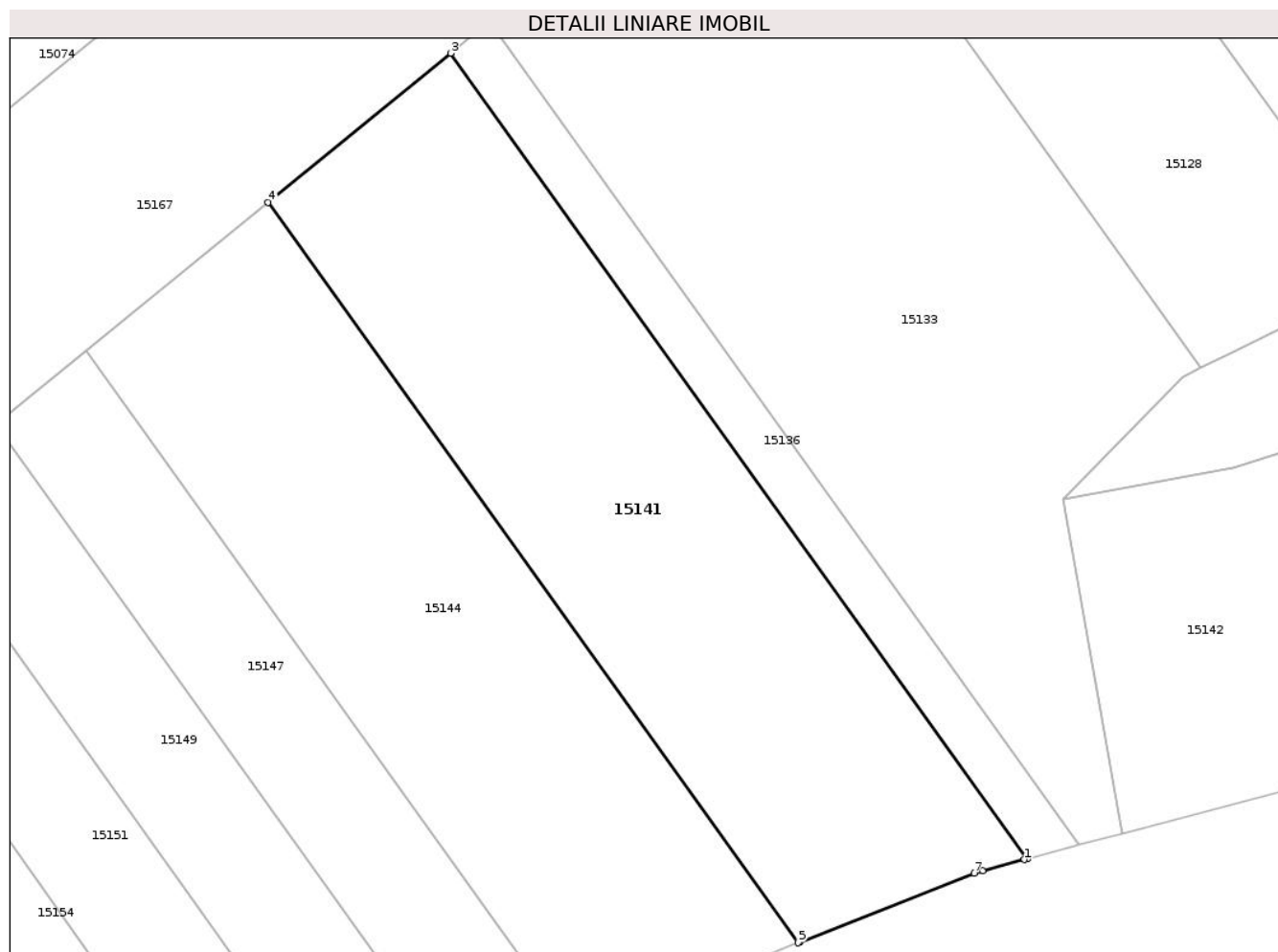
Inscrieri privind dezmembramintele dreptului de proprietate, drepturi reale de garanție și sarcini	Referințe
NU SUNT	

Anexa Nr. 1 La Partea I

Teren

Nr cadastral	Suprafața (mp)*	Observații / Referințe
	309	

* Suprafața este determinată în planul de proiecție Stereo 70.



Date referitoare la teren

Crt	Categorie folosință	Intra vilan	Suprafața (mp)	Tarla	Parcelă	Nr. topo	Observații / Referințe
1	vie	NU	309	55	1499/65/2	-	DIFERENȚA DE SUPRAFAȚA SE REGASEȘTE LA 15073 AFERENT PARCELEI 1499/65/1

Lungime Segmente

1) Valorile lungimilor segmentelor sunt obținute din proiecție în plan.

Punct început	X / Y	Punct sfârșit	X / Y	Lungime segment (** (m)
1	418.226,187 500.087,965	2	418.226,292 500.087,993	0.109
2	418.226,292 500.087,993	3	418.204,809 500.117,976	36.885
3	418.204,809 500.117,976	4	418.198,012 500.112,425	8.776
4	418.198,012 500.112,425	5	418.217,758 500.084,867	33.902
5	418.217,758 500.084,867	6	418.217,816 500.084,89	0.063

Punct început	X / Y	Punct sfârșit	X / Y	Lungime segment (** (m)
6	418.217,816 500.084,89	7	418.224,316 500.087,466	6.992
7	418.224,316 500.087,466	8	418.224,63 500.087,55	0.325
8	418.224,63 500.087,55	1	418.226,187 500.087,965	1.611

** Lungimile segmentelor sunt determinate în planul de proiecție Stereo 70 și sunt rotunjite la 1 milimetru.

*** Distanța dintre puncte este formată din segmente cumulate ce sunt mai mici decât valoarea 1 milimetru.

**DATE DESPRE IMOBILUL NR. 15142**

Oficiul de Cadastru și Publicitate Imobiliară SIBIU
Biroul de Cadastru și Publicitate Imobiliară Sibiu

A. Partea I. Descrierea imobilului

TEREN Extravilan

Adresa: Jud. Sibiu

Nr. Crt	Nr cadastral Nr. topografic	Suprafața* (mp)	Observații / Referințe
A1		593	Sector cadastral:76 Teren neimprejmuit;

B. Partea II. Proprietari și acte

Inscrieri privitoare la dreptul de proprietate și alte drepturi reale		Referințe
/		
Act Normativ nr. 7, din 13/03/1996 emis de PARLAMENTUL ROMÂNIEI (lege);		
B1	Inscrierea posesiei, drept de PROPRIETATE, dobandit prin Constituire, cota actuala 1/1 1) NEIDENTIFICAT NEIDENTIFICAT	A1
B2	se noteaza mentiunea de proprietar neidentificat	A1

C. Partea III. SARCINI .

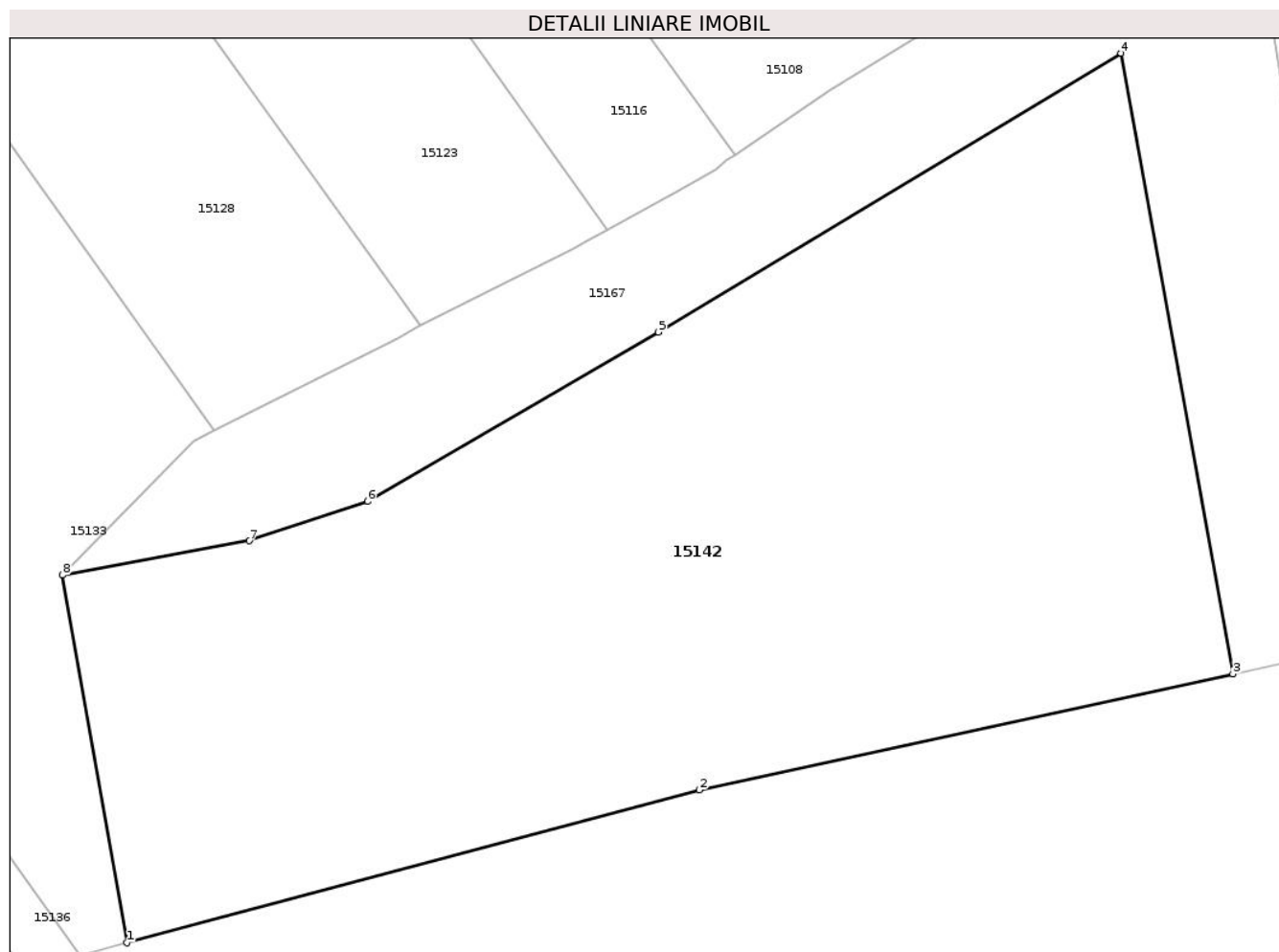
Inscrieri privind dezmembramintele dreptului de proprietate, drepturi reale de garanție și sarcini	Referințe
NU SUNT	

Anexa Nr. 1 La Partea I

Teren

Nr cadastral	Suprafața (mp)*	Observații / Referințe
	593	

* Suprafața este determinată în planul de proiecție Stereo 70.



Date referitoare la teren

Crt	Categorie folosință	Intravilan	Suprafața (mp)	Tarla	Parcelă	Nr. topo	Observații / Referințe
1	curți constructii	NU	593	55	1509	-	PLATFORMA ASFALTATA

Lungime Segmente

1) Valorile lungimilor segmentelor sunt obținute din proiecție în plan.

Punct început	X / Y	Punct sfârșit	X / Y	Lungime segment (** (m)
1	418.229,81 500.088,931	2	418.249,177 500.094,096	20.045
2	418.249,177 500.094,096	3	418.267,238 500.098,027	18.484
3	418.267,238 500.098,027	4	418.263,454 500.119,01	21.321
4	418.263,454 500.119,01	5	418.247,801 500.109,582	18.272
5	418.247,801 500.109,582	6	418.237,961 500.103,859	11.384

Punct început	X / Y	Punct sfârşit	X / Y	Lungime segment (** (m)
6	418.237,961 500.103,859	7	418.233,946 500.102,524	4.231
7	418.233,946 500.102,524	8	418.227,63 500.101,358	6.423
8	418.227,63 500.101,358	1	418.229,81 500.088,931	12.617

** Lungimile segmentelor sunt determinate în planul de proiecţie Stereo 70 şi sunt rotunjite la 1 milimetru.

*** Distanţa dintre puncte este formată din segmente cumulate ce sunt mai mici decât valoarea 1 milimetru.

**DATE DESPRE IMOBILUL NR. 15143**

Oficiul de Cadastru și Publicitate Imobiliară SIBIU
Biroul de Cadastru și Publicitate Imobiliară Sibiu

A. Partea I. Descrierea imobilului

TEREN Extravilan

Adresa: Jud. Sibiu

Nr. Crt	Nr cadastral Nr. topografic	Suprafața* (mp)	Observații / Referințe
A1		286	Sector cadastral:76 Teren neimprejmuit;

B. Partea II. Proprietari și acte

Inscrieri privitoare la dreptul de proprietate și alte drepturi reale		Referințe
/		
Act Administrativ nr. 2027/45, din 25/06/2003 emis de CJPSDPAT (titlu de proprietate);		
B1	Intabulare, drept de PROPRIETATE, dobandit prin Reconstituire, cota actuala 1/1 1) PRODEA DUMITRU, CNP NEIDENTIFICAT	A1

C. Partea III. SARCINI .

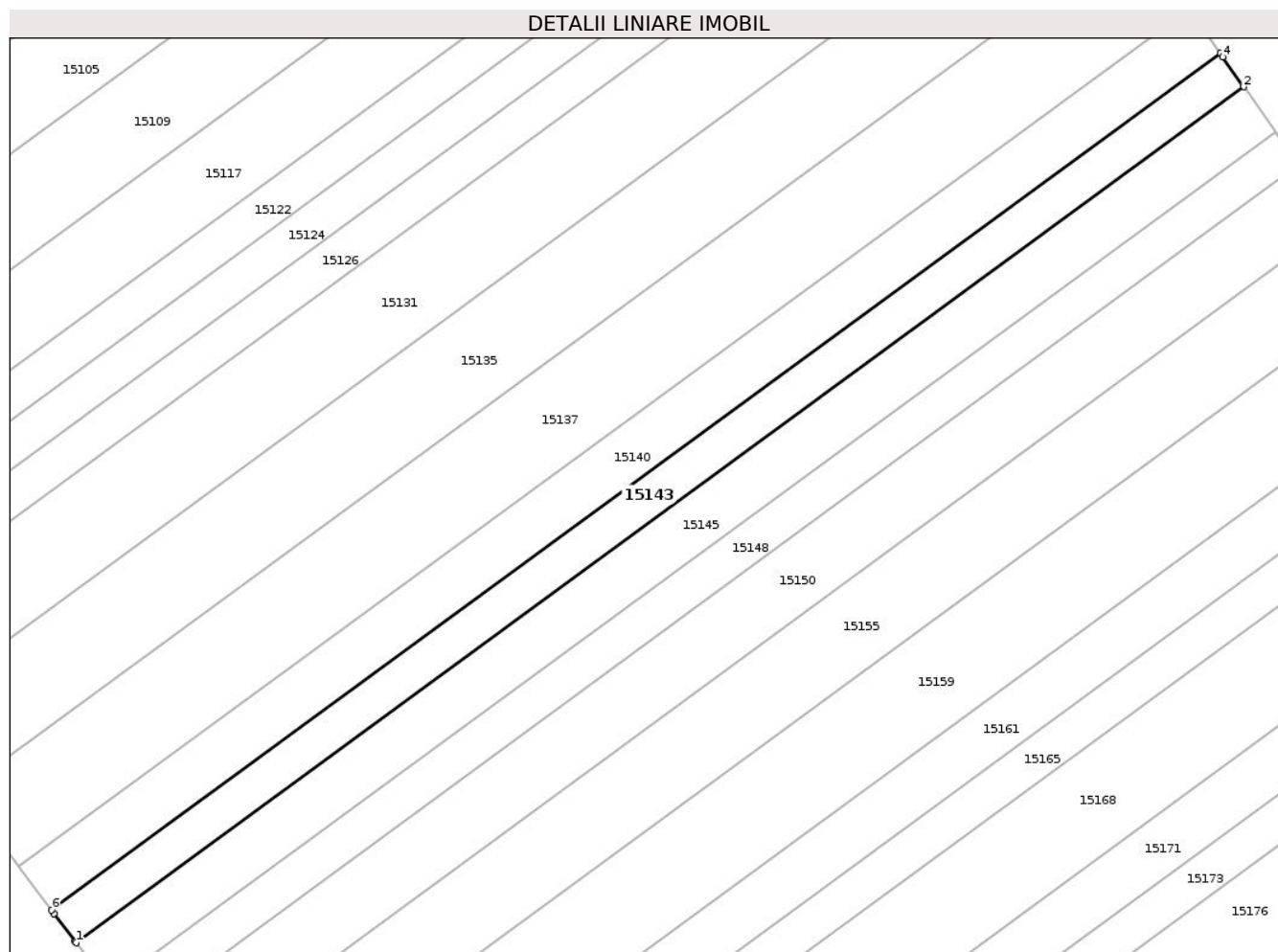
Inscrieri privind dezmembramintele dreptului de proprietate, drepturi reale de garanție și sarcini	Referințe
NU SUNT	

Anexa Nr. 1 La Partea I

Teren

Nr cadastral	Suprafața (mp)*	Observații / Referințe
	286	

* Suprafața este determinată în planul de proiecție Stereo 70.



Date referitoare la teren

Crt	Categorie folosință	Intra vilan	Suprafața (mp)	Tarla	Parcelă	Nr. topo	Observații / Referințe
1	arabil	NU	286	55	1499/14	-	

Lungime Segmente

1) Valorile lungimilor segmentelor sunt obținute din proiecție în plan.

Punct început	X / Y	Punct sfârșit	X / Y	Lungime segment (** (m)
1	417.966,151 500.070,216	2	418.047,372 500.129,716	100.684
2	418.047,372 500.129,716	3	418.047,318 500.129,793	0.094
3	418.047,318 500.129,793	4	418.045,924 500.131,794	2.439
4	418.045,924 500.131,794	5	418.045,749 500.132,046	0.307
5	418.045,749 500.132,046	6	417.964,439 500.072,481	100.793

Punct început	X / Y	Punct sfârşit	X / Y	Lungime segment (** (m)
6	417.964,439 500.072,481	7	417.964,624 500.072,237	0.307
7	417.964,624 500.072,237	8	417.966,094 500.070,291	2.439
8	417.966,094 500.070,291	1	417.966,151 500.070,216	0.094

** Lungimile segmentelor sunt determinate în planul de proiecţie Stereo 70 şi sunt rotunjite la 1 milimetru.

*** Distanţa dintre puncte este formată din segmente cumulate ce sunt mai mici decât valoarea 1 milimetru.

**DATE DESPRE IMOBILUL NR. 15144**

Oficiul de Cadastru și Publicitate Imobiliară SIBIU
Biroul de Cadastru și Publicitate Imobiliară Sibiu

A. Partea I. Descrierea imobilului

TEREN Extravilan

Adresa: Jud. Sibiu

Nr. Crt	Nr cadastral Nr. topografic	Suprafața* (mp)	Observații / Referințe
A1		284	Sector cadastral:76 Teren neimprejmit;

B. Partea II. Proprietari și acte

Inscrieri privitoare la dreptul de proprietate și alte drepturi reale		Referințe
/		
Act Administrativ nr. 1892/45, din 13/12/2002 emis de CJPSDPAT (titlu de proprietate);		
B1	Intabulare, drept de PROPRIETATE, dobandit prin Reconstituire, cota actuala 1/1	A1
	1) VOICU MARIA, CNP NEIDENTIFICAT 2) VOICU IOAN, CNP NEIDENTIFICAT 3) VOICU NICOLAE, CNP NEIDENTIFICAT 4) VOICU ANA, CNP NEIDENTIFICAT 5) VOICU GHEORGHE, CNP NEIDENTIFICAT	

C. Partea III. SARCINI .

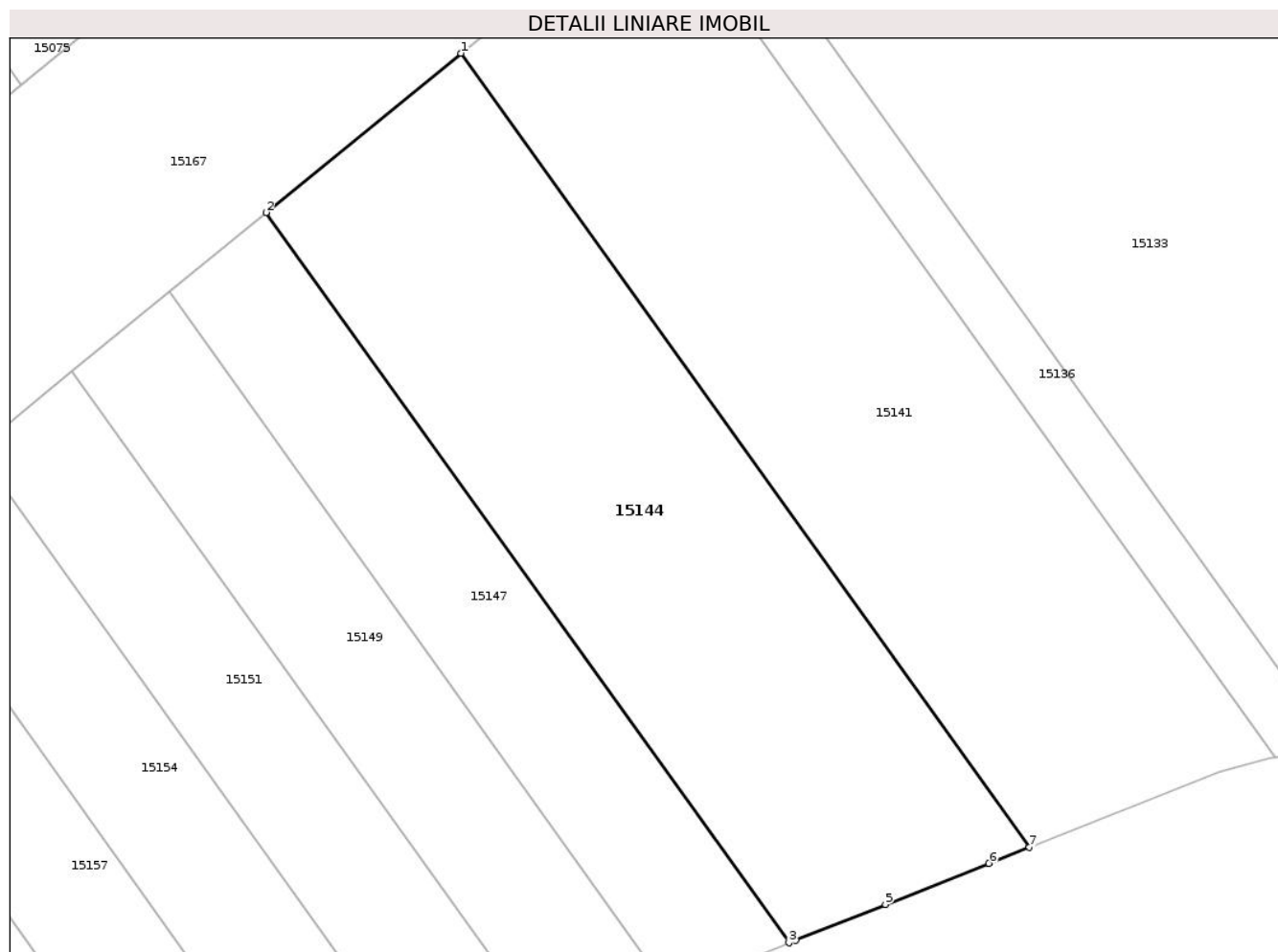
Inscrieri privind dezmembramintele dreptului de proprietate, drepturi reale de garanție și sarcini	Referințe
NU SUNT	

Anexa Nr. 1 La Partea I

Teren

Nr cadastral	Suprafața (mp)*	Observații / Referințe
	284	

* Suprafața este determinată în planul de proiecție Stereo 70.



Date referitoare la teren

Crt	Categorie folosință	Intravilan	Suprafața (mp)	Tarla	Parcelă	Nr. topo	Observații / Referințe
1	arabil	NU	284	55	1499/64/2	-	DIFERENȚA DE SUPRAFAȚA SE REGASEȘTE LA ID 15074 AFERENT PARCELEI 1499/64/1

Lungime Segmente

1) Valorile lungimilor segmentelor sunt obținute din proiecție în plan.

Punct început	X / Y	Punct sfârșit	X / Y	Lungime segment (** (m)
1	418.198,012 500.112,425	2	418.191,246 500.106,9	8.735
2	418.191,246 500.106,9	3	418.209,405 500.081,557	31.177
3	418.209,405 500.081,557	4	418.209,636 500.081,648	0.248
4	418.209,636 500.081,648	5	418.212,757 500.082,885	3.358
5	418.212,757 500.082,885	6	418.216,354 500.084,311	3.869

Punct început	X / Y	Punct sfârșit	X / Y	Lungime segment (** (m)
6	418.216,354 500.084,311	7	418.217,758 500.084,867	1.51
7	418.217,758 500.084,867	1	418.198,012 500.112,425	33.902

** Lungimile segmentelor sunt determinate în planul de proiecție Stereo 70 și sunt rotunjite la 1 milimetru.

*** Distanța dintre puncte este formată din segmente cumulate ce sunt mai mici decât valoarea 1 milimetru.

**DATE DESPRE IMOBILUL NR. 15145**

Oficiul de Cadastru și Publicitate Imobiliară SIBIU
Biroul de Cadastru și Publicitate Imobiliară Sibiu

A. Partea I. Descrierea imobilului

TEREN Extravilan

Adresa: Jud. Sibiu

Nr. Crt	Nr cadastral Nr. topografic	Suprafața* (mp)	Observații / Referințe
A1		382	Sector cadastral:76 Teren neimprejmuit;

B. Partea II. Proprietari și acte

Inscrieri privitoare la dreptul de proprietate și alte drepturi reale	Referințe
/	
Act Administrativ nr. 1421/45, din 17/03/1999 emis de CJPSDPAT (titlu de proprietate);	
B1	A1
Intabulare, drept de PROPRIETATE, dobandit prin Reconstituire, cota actuala 1/1	
1) PRODEA NICOLAE, CNP NEIDENTIFICAT	

C. Partea III. SARCINI .


Inscrieri privind dezmembramintele dreptului de proprietate, drepturi reale de garanție și sarcini	Referințe
NU SUNT	

Anexa Nr. 1 La Partea I

Teren

Nr cadastral	Suprafața (mp)*	Observații / Referințe
	382	

* Suprafața este determinată în planul de proiecție Stereo 70.



Date referitoare la teren

Crt	Categorie folosință	Intravilan	Suprafața (mp)	Tarla	Parcelă	Nr. topo	Observații / Referințe
1	arabil	NU	382	55	1499/15	-	

Lungime Segmente

1) Valorile lungimilor segmentelor sunt obținute din proiecție în plan.

Punct început	X / Y	Punct sfârșit	X / Y	Lungime segment (** (m)
1	417.968,438 500.067,188	2	418.049,542 500.126,602	100.538
2	418.049,542 500.126,602	3	418.049,466 500.126,711	0.133
3	418.049,466 500.126,711	4	418.047,542 500.129,472	3.365
4	418.047,542 500.129,472	5	418.047,372 500.129,716	0.297
5	418.047,372 500.129,716	6	417.966,151 500.070,216	100.684

Punct început	X / Y	Punct sfârșit	X / Y	Lungime segment (** (m)
6	417.966,151 500.070,216	7	417.966,329 500.069,979	0.296
7	417.966,329 500.069,979	8	417.968,357 500.067,294	3.365
8	417.968,357 500.067,294	1	417.968,438 500.067,188	0.134

** Lungimile segmentelor sunt determinate în planul de proiecție Stereo 70 și sunt rotunjite la 1 milimetru.

*** Distanța dintre puncte este formată din segmente cumulate ce sunt mai mici decât valoarea 1 milimetru.

**DATE DESPRE IMOBILUL NR. 15146**

Oficiul de Cadastru și Publicitate Imobiliară SIBIU
Biroul de Cadastru și Publicitate Imobiliară Sibiu

A. Partea I. Descrierea imobilului

TEREN Extravilan

Adresa: Jud. Sibiu

Nr. Crt	Nr cadastral Nr. topografic	Suprafața* (mp)	Observații / Referințe
A1		382	Sector cadastral:76 Teren neimprejmuit;

B. Partea II. Proprietari și acte

Inscrieri privitoare la dreptul de proprietate și alte drepturi reale	Referințe
/	
Act Administrativ nr. 1748/45, din 22/05/2002 emis de CJPSDPAT (titlu de proprietate);	
B1	A1
Intabulare, drept de PROPRIETATE, dobandit prin Reconstituire, cota actuala 1/1	
1) ROTAR MARIA, CNP NEIDENTIFICAT	
2) ROTAR IOAN, CNP NEIDENTIFICAT	

C. Partea III. SARCINI .

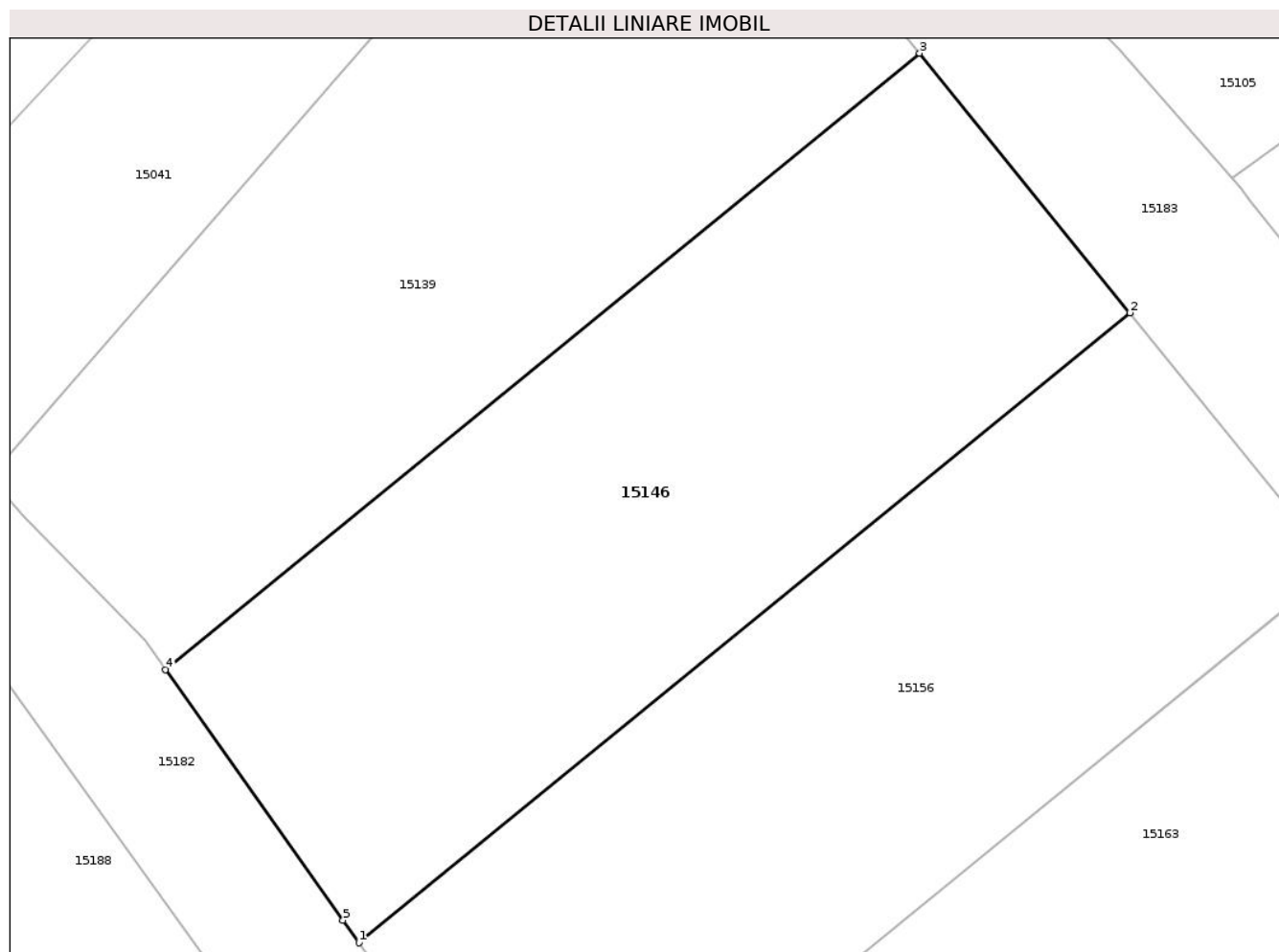
Inscrieri privind dezmembramintele dreptului de proprietate, drepturi reale de garanție și sarcini	Referințe
NU SUNT	

Anexa Nr. 1 La Partea I

Teren

Nr cadastral	Suprafața (mp)*	Observații / Referințe
	382	

* Suprafața este determinată în planul de proiecție Stereo 70.



Date referitoare la teren

Crt	Categorie folosință	Intra vilan	Suprafața (mp)	Tarla	Parcelă	Nr. topo	Observații / Referințe
1	arabil	NU	382	55	1502/19	-	

Lungime Segmente

1) Valorile lungimilor segmentelor sunt obținute din proiecție în plan.

Punct început	X / Y	Punct sfârșit	X / Y	Lungime segment (** (m)
1	417.907,686 500.081,318	2	417.933,956 500.102,777	33.921
2	417.933,956 500.102,777	3	417.926,797 500.111,619	11.377
3	417.926,797 500.111,619	4	417.901,098 500.090,627	33.182
4	417.901,098 500.090,627	5	417.907,143 500.082,085	10.465
5	417.907,143 500.082,085	1	417.907,686 500.081,318	0.94

**** Lungimile segmentelor sunt determinate în planul de proiecție Stereo 70 și sunt rotunjite la 1 milimetru.**

***** Distanța dintre puncte este formată din segmente cumulate ce sunt mai mici decât valoarea 1 milimetru.**

**DATE DESPRE IMOBILUL NR. 15147**

Oficiul de Cadastru și Publicitate Imobiliară SIBIU
Biroul de Cadastru și Publicitate Imobiliară Sibiu

A. Partea I. Descrierea imobilului

TEREN Extravilan

Adresa: Jud. Sibiu

Nr. Crt	Nr cadastral Nr. topografic	Suprafața* (mp)	Observații / Referințe
A1		132	Sector cadastral:76 Teren neimprejmuit;

B. Partea II. Proprietari și acte

Inscrieri privitoare la dreptul de proprietate și alte drepturi reale	Referințe
/	
Act Administrativ nr. 1580/45, din 17/07/2000 emis de CJPSDPAT (titlu de proprietate);	
B1	A1
Intabulare, drept de PROPRIETATE, dobandit prin Reconstituire, cota actuala 1/1	
1) POPA MĂNĂILĂ, CNP NEIDENTIFICAT	

C. Partea III. SARCINI .

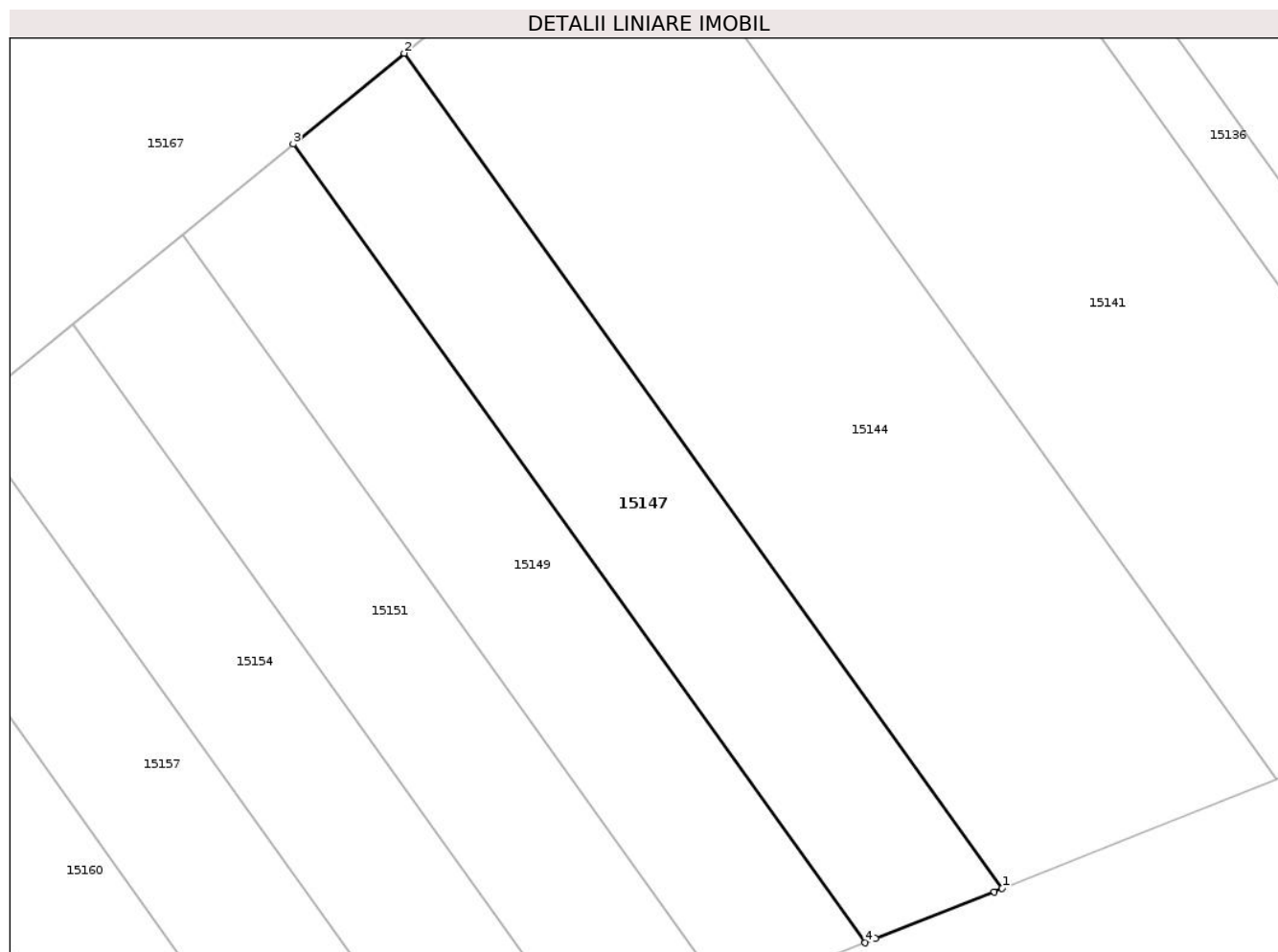
Inscrieri privind dezmembramintele dreptului de proprietate, drepturi reale de garanție și sarcini	Referințe
NU SUNT	

Anexa Nr. 1 La Partea I

Teren

Nr cadastral	Suprafața (mp)*	Observații / Referințe
	132	

* Suprafața este determinată în planul de proiecție Stereo 70.



Date referitoare la teren

Crt	Categorie folosință	Intravilan	Suprafața (mp)	Tarla	Parcelă	Nr. topo	Observații / Referințe
1	arabil	NU	132	55	1499/63/2	-	DIFERENȚA DE SUPRAFAȚA SE REGASEȘTE LA ID 15075 AFERENT PARCELEI 1499/63/1

Lungime Segmente

1) Valorile lungimilor segmentelor sunt obținute din proiecție în plan.

Punct început	X / Y	Punct sfârșit	X / Y	Lungime segment (** (m)
1	418.209,405 500.081,557	2	418.191,246 500.106,9	31.177
2	418.191,246 500.106,9	3	418.187,877 500.104,149	4.35
3	418.187,877 500.104,149	4	418.205,246 500.079,909	29.82
4	418.205,246 500.079,909	5	418.205,562 500.080,034	0.34
5	418.205,562 500.080,034	6	418.209,16 500.081,46	3.87

Punct început	X / Y	Punct sfârșit	X / Y	Lungime segment (** (m)
6	418.209,16 500.081,46	1	418.209,405 500.081,557	0.264

** Lungimile segmentelor sunt determinate în planul de proiecție Stereo 70 și sunt rotunjite la 1 milimetru.

*** Distanța dintre puncte este formată din segmente cumulate ce sunt mai mici decât valoarea 1 milimetru.

**DATE DESPRE IMOBILUL NR. 15148**

Oficiul de Cadastru și Publicitate Imobiliară SIBIU
Biroul de Cadastru și Publicitate Imobiliară Sibiu

A. Partea I. Descrierea imobilului

TEREN Extravilan

Adresa: Jud. Sibiu

Nr. Crt	Nr cadastral Nr. topografic	Suprafața* (mp)	Observații / Referințe
A1		286	Sector cadastral:76 Teren neimprejmuit;

B. Partea II. Proprietari și acte

Inscrieri privitoare la dreptul de proprietate și alte drepturi reale	Referințe
/	
Act Administrativ nr. 1520/45, din 12/07/2000 emis de CJPSDPAT (titlu de proprietate);	
B1	A1
Intabulare, drept de PROPRIETATE, dobandit prin Reconstituire, cota actuala 1/1	
1) PRODEA MELANIA, CNP NEIDENTIFICAT	

C. Partea III. SARCINI .

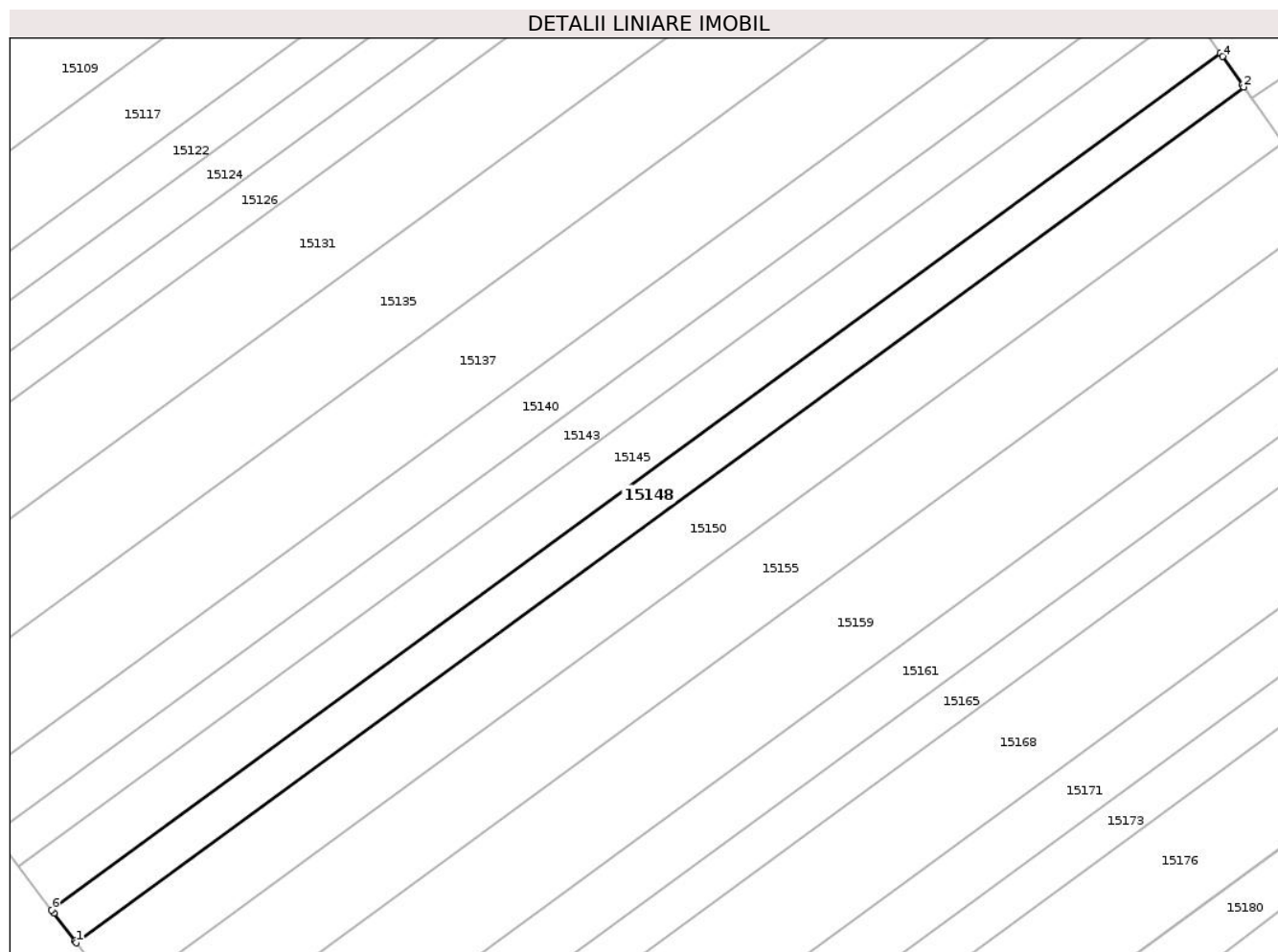
Inscrieri privind dezmembramintele dreptului de proprietate, drepturi reale de garanție și sarcini	Referințe
NU SUNT	

Anexa Nr. 1 La Partea I

Teren

Nr cadastral	Suprafața (mp)*	Observații / Referințe
	286	

* Suprafața este determinată în planul de proiecție Stereo 70.



Date referitoare la teren

Crt	Categorie folosință	Intra vilan	Suprafața (mp)	Tarla	Parcelă	Nr. topo	Observații / Referințe
1	arabil	NU	286	55	1499/16	-	

Lungime Segmente

1) Valorile lungimilor segmentelor sunt obținute din proiecție în plan.

Punct început	X / Y	Punct sfârșit	X / Y	Lungime segment (** (m)
1	417.970,154 500.064,916	2	418.051,169 500.124,266	100.428
2	418.051,169 500.124,266	3	418.051,078 500.124,397	0.16
3	418.051,078 500.124,397	4	418.049,701 500.126,373	2.408
4	418.049,701 500.126,373	5	418.049,542 500.126,602	0.279
5	418.049,542 500.126,602	6	417.968,438 500.067,188	100.538

Punct început	X / Y	Punct sfârşit	X / Y	Lungime segment (** (m)
6	417.968,438 500.067,188	7	417.968,606 500.066,966	0.278
7	417.968,606 500.066,966	8	417.970,057 500.065,044	2.408
8	417.970,057 500.065,044	1	417.970,154 500.064,916	0.16

** Lungimile segmentelor sunt determinate în planul de proiecţie Stereo 70 şi sunt rotunjite la 1 milimetru.

*** Distanţa dintre puncte este formată din segmente cumulate ce sunt mai mici decât valoarea 1 milimetru.

**DATE DESPRE IMOBILUL NR. 15149**

Oficiul de Cadastru și Publicitate Imobiliară SIBIU
Biroul de Cadastru și Publicitate Imobiliară Sibiu

A. Partea I. Descrierea imobilului

TEREN Extravilan

Adresa: Jud. Sibiu

Nr. Crt	Nr cadastral Nr. topografic	Suprafața* (mp)	Observații / Referințe
A1		126	Sector cadastral:76 Teren neimprejmut;

B. Partea II. Proprietari și acte

Inscrieri privitoare la dreptul de proprietate și alte drepturi reale		Referințe
/		
Act Administrativ nr. 1721/45, din 06/03/2002 emis de CJPSDPAT (titlu de proprietate);		
B1	Intabulare, drept de PROPRIETATE, dobandit prin Reconstituire, cota actuala 1/1	A1
	1) CAZAN DUMITRU, CNP NEIDENTIFICAT 2) CAZAN VASILE, CNP NEIDENTIFICAT 3) CAZAN NICOLAE, CNP NEIDENTIFICAT 4) CAZAN IOAN, CNP NEIDENTIFICAT	

C. Partea III. SARCINI .

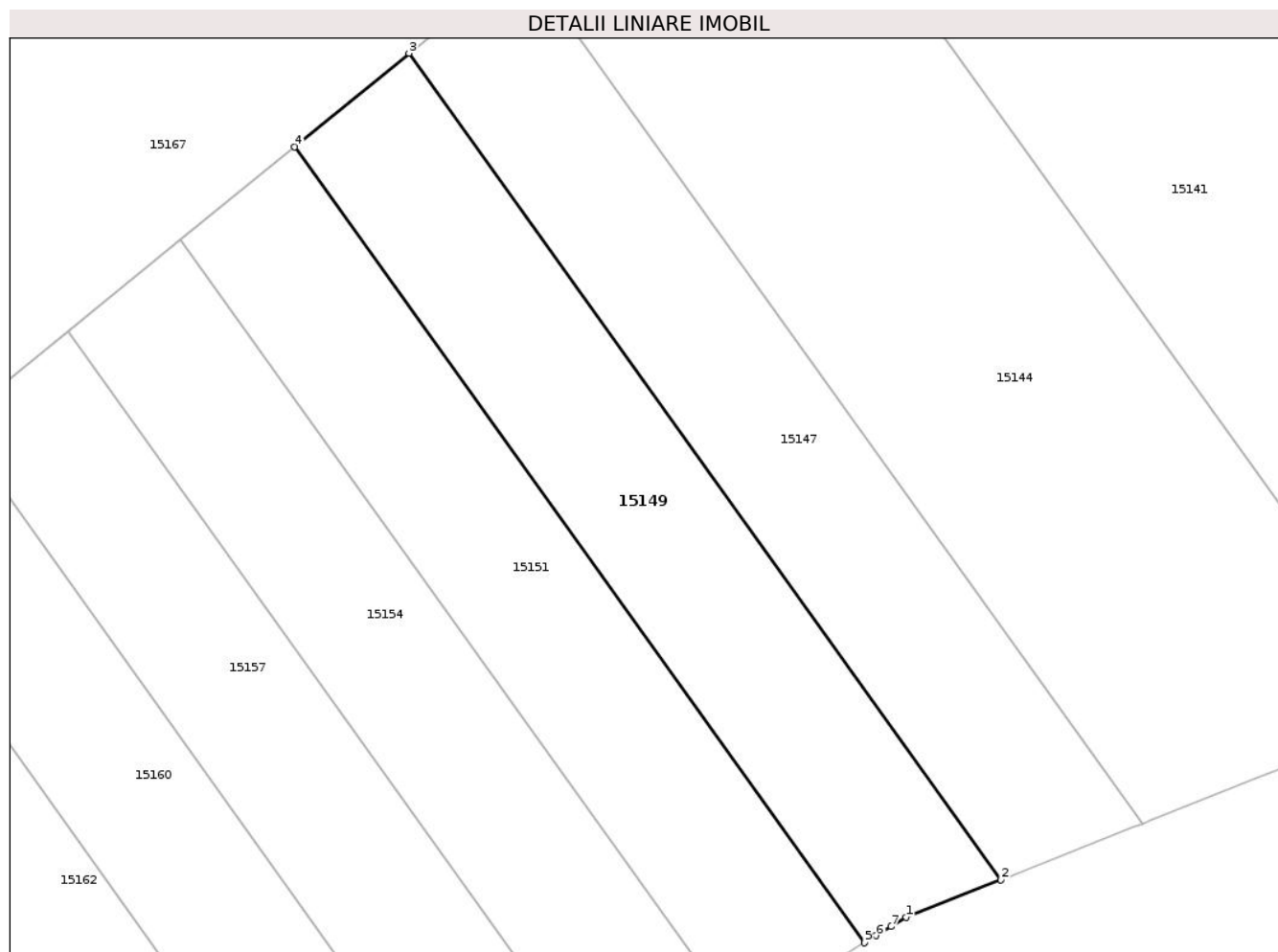
Inscrieri privind dezmembramintele dreptului de proprietate, drepturi reale de garanție și sarcini	Referințe
NU SUNT	

Anexa Nr. 1 La Partea I

Teren

Nr cadastral	Suprafața (mp)*	Observații / Referințe
	126	

* Suprafața este determinată în planul de proiecție Stereo 70.



Date referitoare la teren

Crt	Categorie folosință	Intravilan	Suprafața (mp)	Tarla	Parcelă	Nr. topo	Observații / Referințe
1	arabil	NU	126	55	1499/62/2	-	DIFERENȚA DE SUPRAFAȚA SE REGASEȘTE LA ID 15076 AFERENT PARCELEI 1499/62/1

Lungime Segmente

1) Valorile lungimilor segmentelor sunt obținute din proiecție în plan.

Punct început	X / Y	Punct sfârșit	X / Y	Lungime segment (** (m)
1	418.202,466 500.078,807	2	418.205,246 500.079,909	2.99
2	418.205,246 500.079,909	3	418.187,877 500.104,149	29.82
3	418.187,877 500.104,149	4	418.184,518 500.101,406	4.337
4	418.184,518 500.101,406	5	418.201,245 500.078,059	28.72
5	418.201,245 500.078,059	6	418.201,589 500.078,27	0.403

Punct început	X / Y	Punct sfârşit	X / Y	Lungime segment (** (m)
6	418.201,589 500.078,27	7	418.202,023 500.078,536	0.509
7	418.202,023 500.078,536	1	418.202,466 500.078,807	0.52

** Lungimile segmentelor sunt determinate în planul de proiecţie Stereo 70 şi sunt rotunjite la 1 milimetru.

*** Distanţa dintre puncte este formată din segmente cumulate ce sunt mai mici decât valoarea 1 milimetru.

**DATE DESPRE IMOBILUL NR. 15150**

Oficiul de Cadastru și Publicitate Imobiliară SIBIU
Biroul de Cadastru și Publicitate Imobiliară Sibiu

A. Partea I. Descrierea imobilului

TEREN Extravilan

Adresa: Jud. Sibiu

Nr. Crt	Nr cadastral Nr. topografic	Suprafața* (mp)	Observații / Referințe
A1		477	Sector cadastral:76 Teren neimprejmuit;

B. Partea II. Proprietari și acte

Inscrieri privitoare la dreptul de proprietate și alte drepturi reale	Referințe
/	
Act Administrativ nr. 1895/45, din 13/12/2002 emis de CJPSDPAT (titlu de proprietate);	
B1	A1
Intabulare, drept de PROPRIETATE, dobandit prin Reconstituire, cota actuala 1/1	
1) COSMA MARIA, CNP NEIDENTIFICAT	

C. Partea III. SARCINI .

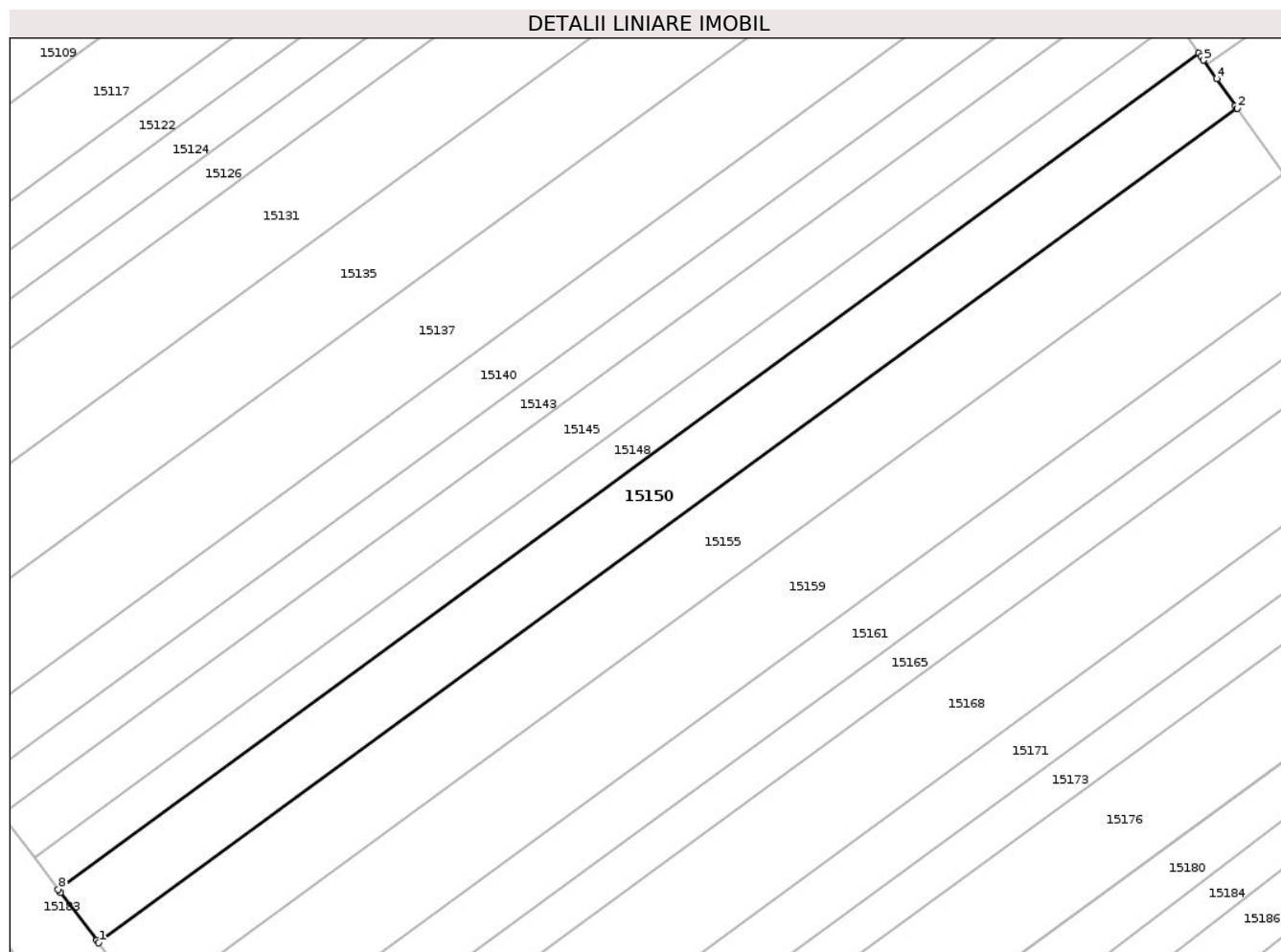
Inscrieri privind dezmembramintele dreptului de proprietate, drepturi reale de garanție și sarcini	Referințe
NU SUNT	

Anexa Nr. 1 La Partea I

Teren

Nr cadastral	Suprafața (mp)*	Observații / Referințe
	477	

* Suprafața este determinată în planul de proiecție Stereo 70.



Date referitoare la teren

Crt	Categorie folosință	Intravilan	Suprafața (mp)	Tarla	Parcelă	Nr. topo	Observații / Referințe
1	arabil	NU	477	55	1499/16/4	-	

Lungime Segmente

1) Valorile lungimilor segmentelor sunt obținute din proiecție în plan.

Punct început	X / Y	Punct sfârșit	X / Y	Lungime segment (** (m)
1	417.973,02 500.061,123	2	418.053,887 500.120,364	100.246
2	418.053,887 500.120,364	3	418.053,769 500.120,535	0.208
3	418.053,769 500.120,535	4	418.052,429 500.122,458	2.344
4	418.052,429 500.122,458	5	418.051,511 500.123,775	1.605
5	418.051,511 500.123,775	6	418.051,322 500.124,046	0.33

Punct început	X / Y	Punct sfârșit	X / Y	Lungime segment (** (m)
6	418.051,322 500.124,046	7	418.051,169 500.124,266	0.269
7	418.051,169 500.124,266	8	417.970,154 500.064,916	100.428
8	417.970,154 500.064,916	9	417.970,315 500.064,703	0.268
9	417.970,315 500.064,703	10	417.972,894 500.061,289	4.278
10	417.972,894 500.061,289	1	417.973,02 500.061,123	0.208

** Lungimile segmentelor sunt determinate în planul de proiecție Stereo 70 și sunt rotunjite la 1 milimetru.

*** Distanța dintre puncte este formată din segmente cumulate ce sunt mai mici decât valoarea 1 milimetru.

**DATE DESPRE IMOBILUL NR. 15151**

Oficiul de Cadastru și Publicitate Imobiliară SIBIU
Biroul de Cadastru și Publicitate Imobiliară Sibiu

A. Partea I. Descrierea imobilului

TEREN Extravilan

Adresa: Jud. Sibiu

Nr. Crt	Nr cadastral Nr. topografic	Suprafața* (mp)	Observații / Referințe
A1		122	Sector cadastral:76 Teren neimprejmuit;

B. Partea II. Proprietari și acte

Inscrieri privitoare la dreptul de proprietate și alte drepturi reale	Referințe
/	
Act Administrativ nr. 1860/45, din 31/10/2002 emis de CJPSDPAT (titlu de proprietate);	
B1	A1
Intabulare, drept de PROPRIETATE, dobandit prin Reconstituire, cota actuala 1/1 1) ROTARU IOAN, CNP NEIDENTIFICAT	

C. Partea III. SARCINI .

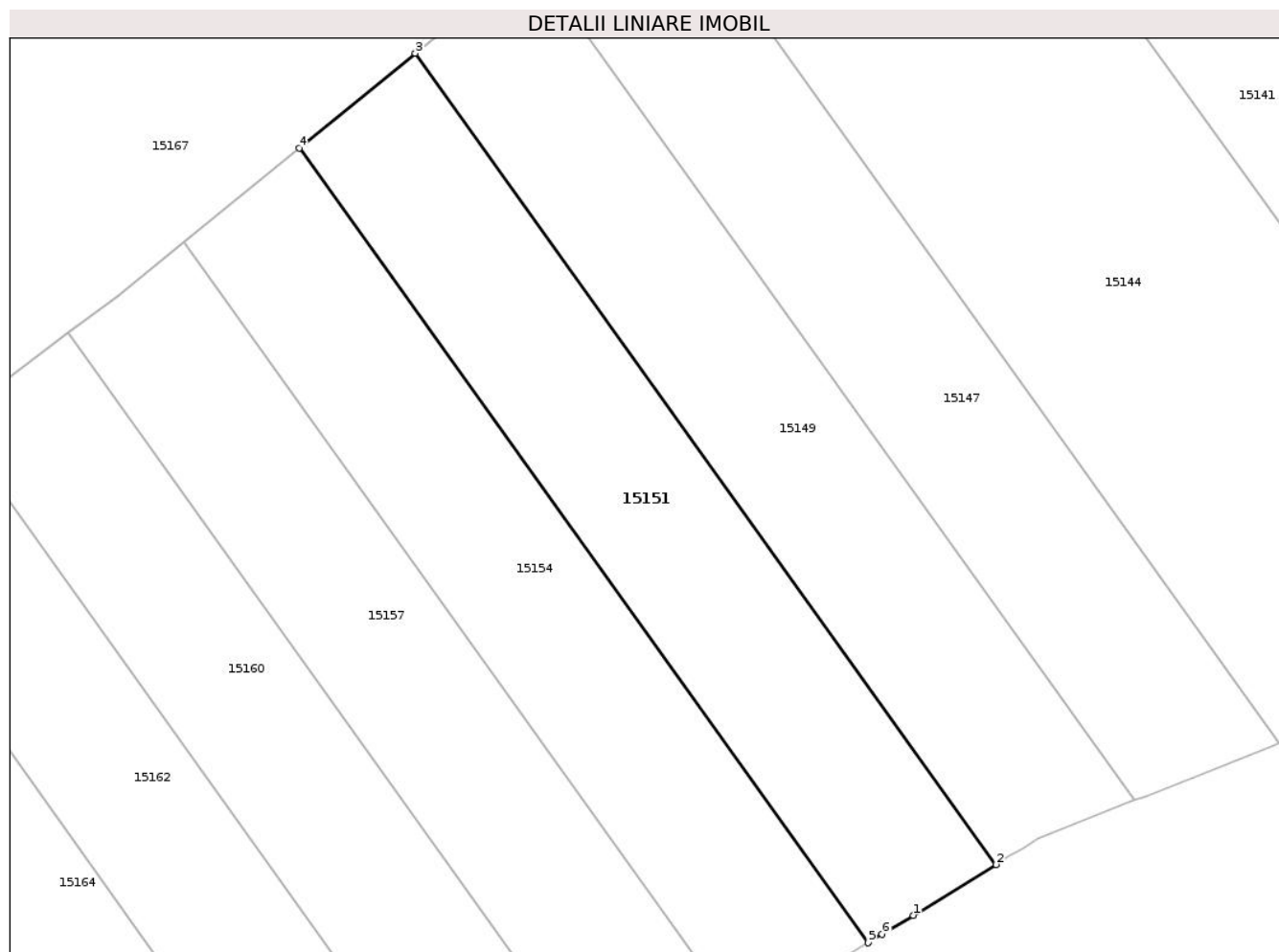
Inscrieri privind dezmembramintele dreptului de proprietate, drepturi reale de garanție și sarcini	Referințe
NU SUNT	

Anexa Nr. 1 La Partea I

Teren

Nr cadastral	Suprafața (mp)*	Observații / Referințe
	122	

* Suprafața este determinată în planul de proiecție Stereo 70.



Date referitoare la teren

Crt	Categorie folosință	Intravilan	Suprafața (mp)	Tarla	Parcelă	Nr. topo	Observații / Referințe
1	arabil	NU	122	55	1499/61/2	-	DIFERENȚA DE SUPRAFAȚA SE REGASEȘTE LA ID 15077 AFERENT PARCELEI 1499/61/1

Lungime Segmente

1) Valorile lungimilor segmentelor sunt obținute din proiecție în plan.

Punct început	X / Y	Punct sfârșit	X / Y	Lungime segment (** (m)
1	418.198,856 500.076,596	2	418.201,245 500.078,059	2.801
2	418.201,245 500.078,059	3	418.184,518 500.101,406	28.72
3	418.184,518 500.101,406	4	418.181,18 500.098,68	4.309
4	418.181,18 500.098,68	5	418.197,568 500.075,807	28.138
5	418.197,568 500.075,807	6	418.197,966 500.076,051	0.467

Punct început	X / Y	Punct sfârșit	X / Y	Lungime segment (** (m)
6	418.197,966 500.076,051	1	418.198,856 500.076,596	1.044

** Lungimile segmentelor sunt determinate în planul de proiecție Stereo 70 și sunt rotunjite la 1 milimetru.

*** Distanța dintre puncte este formată din segmente cumulate ce sunt mai mici decât valoarea 1 milimetru.

**DATE DESPRE IMOBILUL NR. 15153**

Oficiul de Cadastru și Publicitate Imobiliară SIBIU
Biroul de Cadastru și Publicitate Imobiliară Sibiu

A. Partea I. Descrierea imobilului

TEREN Extravilan

Adresa: Jud. Sibiu

Nr. Crt	Nr cadastral Nr. topografic	Suprafața* (mp)	Observații / Referințe
A1		545	Sector cadastral:76 Teren neimprejmuit;

B. Partea II. Proprietari și acte

Inscrieri privitoare la dreptul de proprietate și alte drepturi reale	Referințe
/	
Act Administrativ nr. 1550/45, din 17/07/2000 emis de CJPSDPAT (titlu de proprietate);	
B1	A1
Intabulare, drept de PROPRIETATE, dobandit prin Reconstituire, cota actuala 1/1	
1) RĂULEA SÂIA, CNP NEIDENTIFICAT	
2) COSMA MARIA, CNP NEIDENTIFICAT	

C. Partea III. SARCINI .

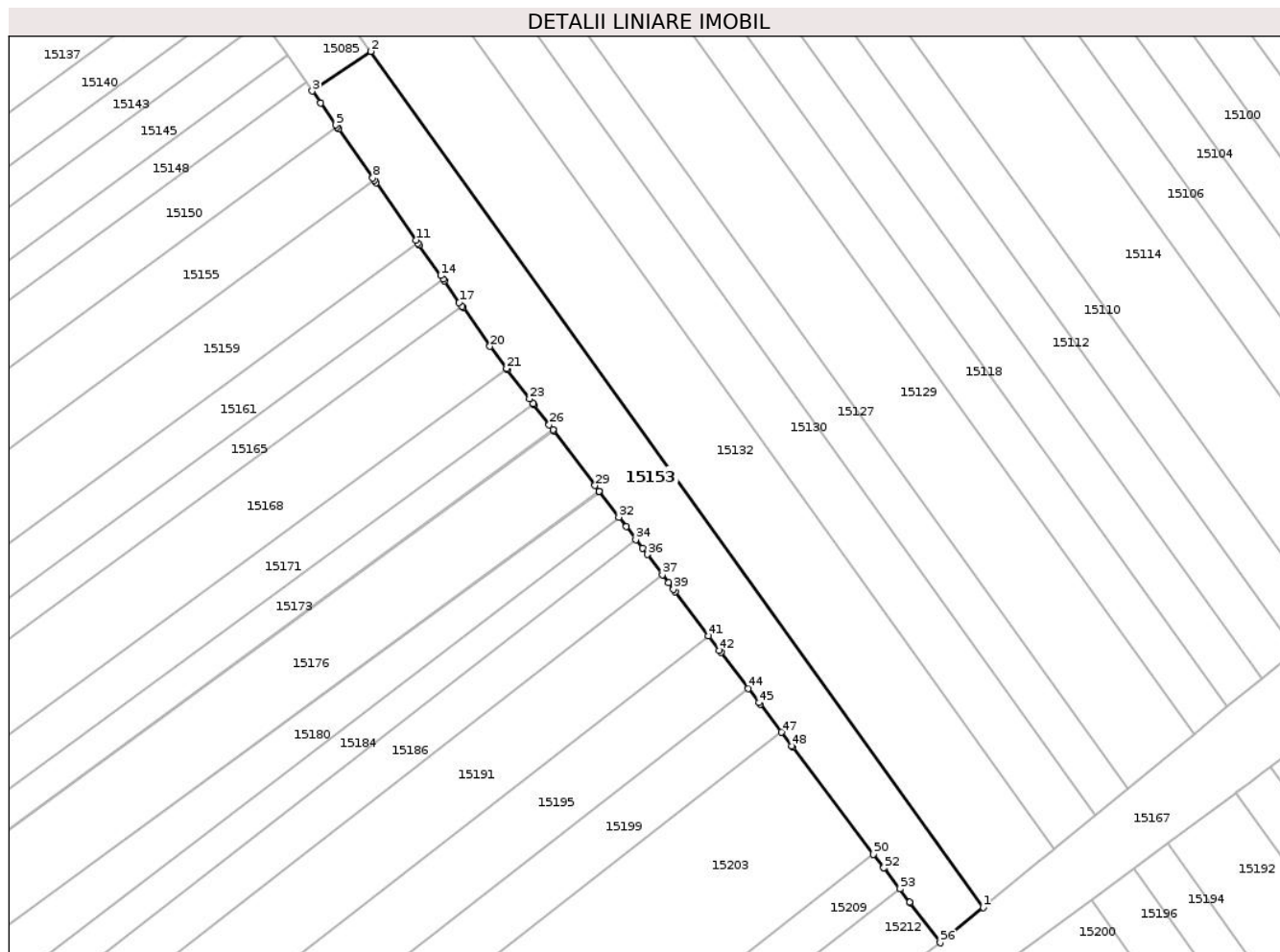
Inscrieri privind dezmembramintele dreptului de proprietate, drepturi reale de garanție și sarcini	Referințe
NU SUNT	

Anexa Nr. 1 La Partea I

Teren

Nr cadastral	Suprafața (mp)*	Observații / Referințe
	545	

* Suprafața este determinată în planul de proiecție Stereo 70.



Date referitoare la teren

Crt	Categorie folosință	Intravilan	Suprafața (mp)	Tarla	Parcelă	Nr. topo	Observații / Referințe
1	arabil	NU	545	55	1499/39/1	-	DIFERENȚA DE SUPRAFAȚA SE REGASEȘTE LA ID 15204 AFERENT PARCELEI 1499/39/2

Lungime Segmente

1) Valorile lungimilor segmentelor sunt obținute din proiecție în plan.

Punct început	X / Y	Punct sfârșit	X / Y	Lungime segment	Punct început	X / Y	Punct sfârșit	X / Y	Lungime segment	Punct început	X / Y	Punct sfârșit	X / Y	Lungime segment
1	418.110,479 500.052,087	2	418.056,826 500.126,966	92.117	2	418.056,826 500.126,966	3	418.051,701 500.123,503	6.186	3	418.051,701 500.123,503	4	418.052,429 500.122,458	1.274
4	418.052,429 500.122,458	5	418.053,769 500.120,535	2.344	5	418.053,769 500.120,535	6	418.053,887 500.120,364	0.208	6	418.053,887 500.120,364	7	418.054,029 500.120,161	0.248
7	418.054,029 500.120,161	8	418.057,004 500.115,89	5.205	8	418.057,004 500.115,89	9	418.057,157 500.115,671	0.267	9	418.057,157 500.115,671	10	418.057,284 500.115,49	0.222
10	418.057,284 500.115,49	11	418.060,789 500.110,459	6.131	11	418.060,789 500.110,459	12	418.060,981 500.110,183	0.336	12	418.060,981 500.110,183	13	418.061,09 500.110,027	0.191
13	418.061,09 500.110,027	14	418.062,955 500.107,349	3.263	14	418.062,955 500.107,349	15	418.063,172 500.107,039	0.379	15	418.063,172 500.107,039	16	418.063,269 500.106,899	0.17

Punct început	X / Y	Punct sfârșit	X / Y	Lungime segment	Punct început	X / Y	Punct sfârșit	X / Y	Lungime segment	Punct început	X / Y	Punct sfârșit	X / Y	Lungime segment
16	418.063,269 500.106,899	17	418.064,582 500.105,014	2.297	17	418.064,582 500.105,014	18	418.064,814 500.104,681	0.406	18	418.064,814 500.104,681	19	418.064,906 500.104,55	0.16
19	418.064,906 500.104,55	20	418.067,269 500.101,158	4.134	20	418.067,269 500.101,158	21	418.068,733 500.099,221	2.428	21	418.068,733 500.099,221	22	418.068,811 500.099,118	0.129
22	418.068,811 500.099,118	23	418.070,741 500.096,566	3.2	23	418.070,741 500.096,566	24	418.071,053 500.096,154	0.517	24	418.071,053 500.096,154	25	418.071,118 500.096,067	0.109
25	418.071,118 500.096,067	26	418.072,462 500.094,29	2.227	26	418.072,462 500.094,29	27	418.072,789 500.093,857	0.543	27	418.072,789 500.093,857	28	418.072,848 500.093,779	0.098
28	418.072,848 500.093,779	29	418.076,476 500.088,981	6.015	29	418.076,476 500.088,981	30	418.076,845 500.088,494	0.611	30	418.076,845 500.088,494	31	418.076,885 500.088,44	0.067
31	418.076,885 500.088,44	32	418.078,562 500.086,223	2.78	32	418.078,562 500.086,223	33	418.079,192 500.085,389	1.045	33	418.079,192 500.085,389	34	418.080,047 500.084,259	1.418
34	418.080,047 500.084,259	35	418.080,617 500.083,505	0.944	35	418.080,617 500.083,505	36	418.081,039 500.082,947	0.7	36	418.081,039 500.082,947	37	418.082,366 500.081,192	2.201
37	418.082,366 500.081,192	38	418.082,91 500.080,472	0.902	38	418.082,91 500.080,472	39	418.083,345 500.079,897	0.721	39	418.083,345 500.079,897	40	418.083,484 500.079,713	0.23
40	418.083,484 500.079,713	41	418.086,421 500.075,828	4.87	41	418.086,421 500.075,828	42	418.087,382 500.074,558	1.593	42	418.087,382 500.074,558	43	418.087,498 500.074,405	0.192
43	418.087,498 500.074,405	44	418.089,9 500.071,228	3.982	44	418.089,9 500.071,228	45	418.090,842 500.069,982	1.562	45	418.090,842 500.069,982	46	418.090,939 500.069,854	0.16
46	418.090,939 500.069,854	47	418.092,796 500.067,399	3.079	47	418.092,796 500.067,399	48	418.093,725 500.066,169	1.541	48	418.093,725 500.066,169	49	418.093,806 500.066,063	0.134
49	418.093,806 500.066,063	50	418.100,865 500.056,727	11.704	50	418.100,865 500.056,727	51	418.101,766 500.055,535	1.494	51	418.101,766 500.055,535	52	418.101,801 500.055,488	0.059
52	418.101,801 500.055,488	53	418.103,157 500.053,695	2.248	53	418.103,157 500.053,695	54	418.104,048 500.052,517	1.477	54	418.104,048 500.052,517	55	418.104,07 500.052,487	0.037
55	418.104,07 500.052,487	56	418.106,72 500.048,983	4.393	56	418.106,72 500.048,983	1	418.110,479 500.052,087	4.875					

** Lungimile segmentelor sunt determinate în planul de proiecție Stereo 70 și sunt rotunjite la 1 milimetru.

*** Distanța dintre puncte este formată din segmente cumulate ce sunt mai mici decât valoarea 1 milimetru.

**DATE DESPRE IMOBILUL NR. 15154**

Oficiul de Cadastru și Publicitate Imobiliară SIBIU
Biroul de Cadastru și Publicitate Imobiliară Sibiu

A. Partea I. Descrierea imobilului

TEREN Extravilan

Adresa: Jud. Sibiu

Nr. Crt	Nr cadastral Nr. topografic	Suprafața* (mp)	Observații / Referințe
A1		119	Sector cadastral:76 Teren neimprejmuit;

B. Partea II. Proprietari și acte

Inscrieri privitoare la dreptul de proprietate și alte drepturi reale	Referințe
/	
Act Administrativ nr. 1466/45, din 13/09/1999 emis de CJPSDPAT (titlu de proprietate);	
B1	A1
Intabulare, drept de PROPRIETATE, dobandit prin Reconstituire, cota actuala 1/1 1) SABĂU IOAN , CNP NEIDENTIFICAT	

C. Partea III. SARCINI .

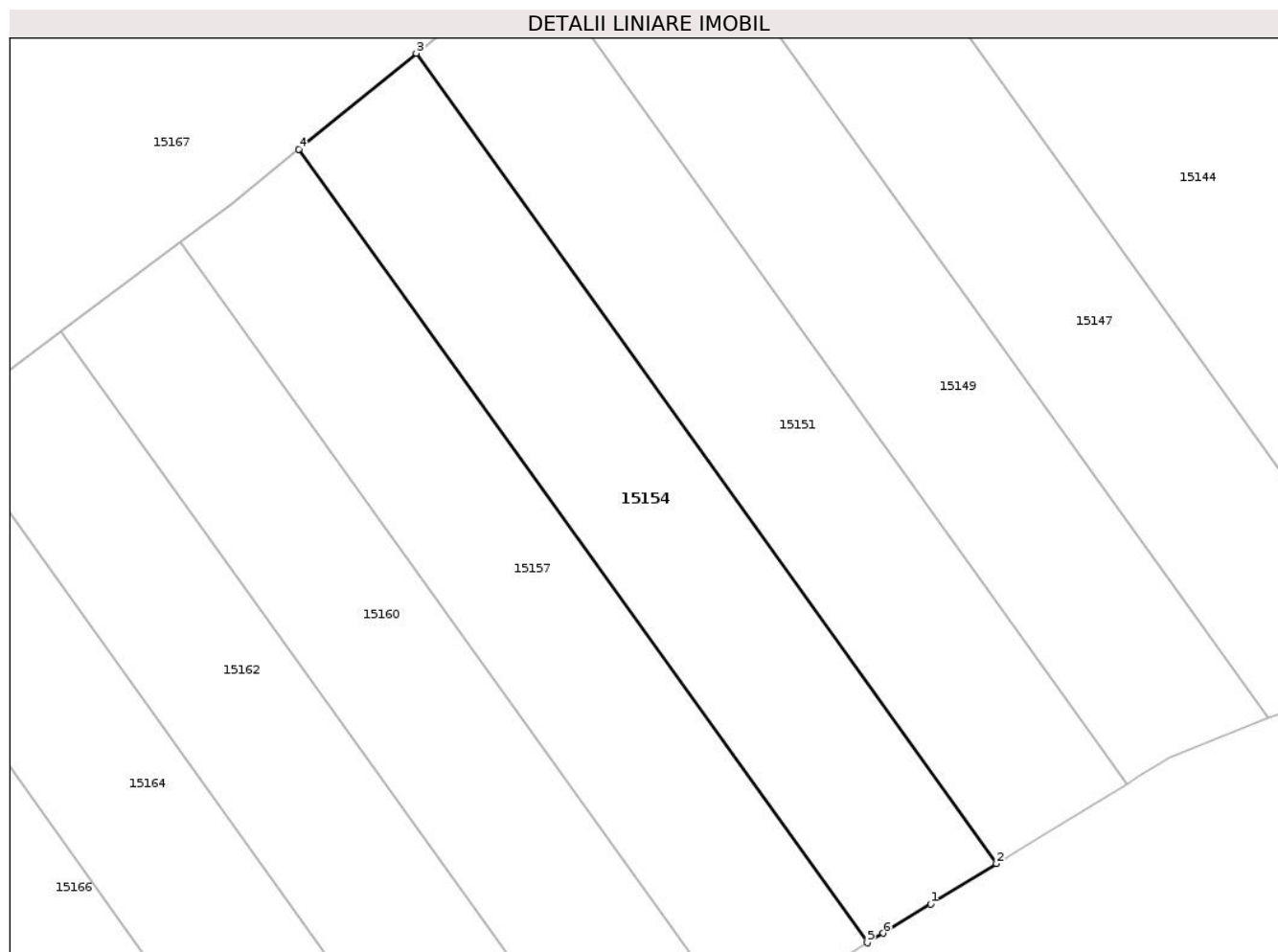
Inscrieri privind dezmembramintele dreptului de proprietate, drepturi reale de garanție și sarcini	Referințe
NU SUNT	

Anexa Nr. 1 La Partea I

Teren

Nr cadastral	Suprafața (mp)*	Observații / Referințe
	119	

* Suprafața este determinată în planul de proiecție Stereo 70.



Date referitoare la teren

Crt	Categorie folosință	Intravilan	Suprafața (mp)	Tarla	Parcelă	Nr. topo	Observații / Referințe
1	arabil	NU	119	55	1499/59/2	-	DIFERENȚA DE SUPRAFAȚA SE REGASEȘTE LA 15082 AFERENT PARCELEI 1499/59/1

Lungime Segmente

1) Valorile lungimilor segmentelor sunt obținute din proiecție în plan.

Punct început	X / Y	Punct sfârșit	X / Y	Lungime segment (** (m)
1	418.195,707 500.074,667	2	418.197,568 500.075,807	2.183
2	418.197,568 500.075,807	3	418.181,18 500.098,68	28.138
3	418.181,18 500.098,68	4	418.177,867 500.095,974	4.277
4	418.177,867 500.095,974	5	418.193,919 500.073,571	27.561
5	418.193,919 500.073,571	6	418.194,362 500.073,842	0.519

Punct început	X / Y	Punct sfârşit	X / Y	Lungime segment (** (m)
6	418.194,362 500.073,842	1	418.195,707 500.074,667	1.578

** Lungimile segmentelor sunt determinate în planul de proiecţie Stereo 70 şi sunt rotunjite la 1 milimetru.

*** Distanţa dintre puncte este formată din segmente cumulate ce sunt mai mici decât valoarea 1 milimetru.

**DATE DESPRE IMOBILUL NR. 15155**

Oficiul de Cadastru și Publicitate Imobiliară SIBIU
Biroul de Cadastru și Publicitate Imobiliară Sibiu

A. Partea I. Descrierea imobilului

TEREN Extravilan

Adresa: Jud. Sibiu

Nr. Crt	Nr cadastral Nr. topografic	Suprafața* (mp)	Observații / Referințe
A1		573	Sector cadastral:76 Teren neimpregmuit;

B. Partea II. Proprietari și acte

Inscrieri privitoare la dreptul de proprietate și alte drepturi reale	Referințe
/	
Act Administrativ nr. 1600/45, din 03/10/2000 emis de CJPSDPAT (titlu de proprietate);	
B1	A1
Intabulare, drept de PROPRIETATE, dobandit prin Reconstituire, cota actuala 1/1	
1) DANCU GHEORGHE , CNP NEIDENTIFICAT	

C. Partea III. SARCINI .


Inscrieri privind dezmembramintele dreptului de proprietate, drepturi reale de garanție și sarcini	Referințe
NU SUNT	

Anexa Nr. 1 La Partea I

Teren

Nr cadastral	Suprafața (mp)*	Observații / Referințe
	573	

* Suprafața este determinată în planul de proiecție Stereo 70.



Date referitoare la teren

Crt	Categorie folosință	Intra vilan	Suprafața (mp)	Tarla	Parcelă	Nr. topo	Observații / Referințe
1	arabil	NU	573	55	1499/17	-	

Lungime Segmente

1) Valorile lungimilor segmentelor sunt obținute din proiecție în plan.

Punct început	X / Y	Punct sfârșit	X / Y	Lungime segment (** (m)
1	417.976,466 500.056,56	2	418.057,157 500.115,671	100.026
2	418.057,157 500.115,671	3	418.057,004 500.115,89	0.267
3	418.057,004 500.115,89	4	418.054,029 500.120,161	5.205
4	418.054,029 500.120,161	5	418.053,887 500.120,364	0.248
5	418.053,887 500.120,364	6	417.973,02 500.061,123	100.246

Punct început	X / Y	Punct sfârşit	X / Y	Lungime segment (** (m)
6	417.973,02 500.061,123	7	417.973,169 500.060,925	0.247
7	417.973,169 500.060,925	8	417.976,305 500.056,773	5.204
8	417.976,305 500.056,773	1	417.976,466 500.056,56	0.267

** Lungimile segmentelor sunt determinate în planul de proiecție Stereo 70 și sunt rotunjite la 1 milimetru.

*** Distanța dintre puncte este formată din segmente cumulate ce sunt mai mici decât valoarea 1 milimetru.

**DATE DESPRE IMOBILUL NR. 15156**

Oficiul de Cadastru și Publicitate Imobiliară SIBIU
Biroul de Cadastru și Publicitate Imobiliară Sibiu

A. Partea I. Descrierea imobilului

TEREN Extravilan

Adresa: Jud. Sibiu

Nr. Crt	Nr cadastral Nr. topografic	Suprafața* (mp)	Observații / Referințe
A1		382	Sector cadastral:76 Teren neimprejmuț;

B. Partea II. Proprietari și acte

Inscrieri privitoare la dreptul de proprietate și alte drepturi reale		Referințe
/		
Act Administrativ nr. 1746/45, din 15/05/2002 emis de CJPSDPAT (titlu de proprietate);		
B1	Intabulare, drept de PROPRIETATE, dobandit prin Reconstituire, cota actuala 1/1	A1
	1) RĂULEA MANEIL, CNP NEIDENTIFICAT 2) OCNER ANA, CNP NEIDENTIFICAT 3) PREDA LENUTA, CNP NEIDENTIFICAT 4) RĂULEA IOAN, CNP NEIDENTIFICAT 5) RĂULEA TRAIAN, CNP NEIDENTIFICAT 6) RĂULEA ANTONIE, CNP NEIDENTIFICAT	

C. Partea III. SARCINI .

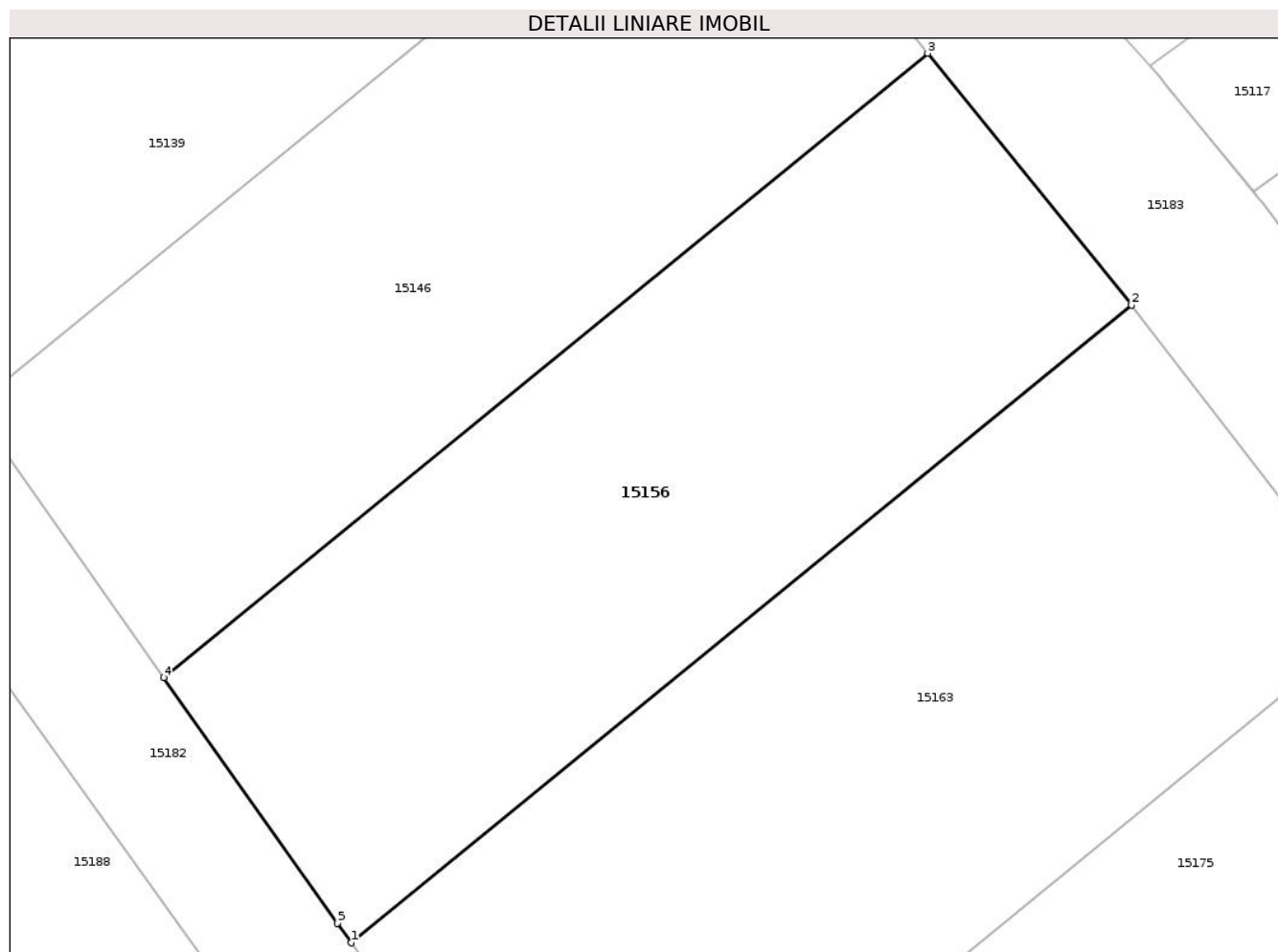
Inscrieri privind dezmembramintele dreptului de proprietate, drepturi reale de garanție și sarcini	Referințe
NU SUNT	

Anexa Nr. 1 La Partea I

Teren

Nr cadastral	Suprafața (mp)*	Observații / Referințe
	382	

* Suprafața este determinată în planul de proiecție Stereo 70.



Date referitoare la teren

Crt	Categorie folosință	Intra vilan	Suprafața (mp)	Tarla	Parcelă	Nr. topo	Observații / Referințe
1	arabil	NU	382	55	1502/18	-	

Lungime Segmente

1) Valorile lungimilor segmentelor sunt obținute din proiecție în plan.

Punct început	X / Y	Punct sfârșit	X / Y	Lungime segment (** (m)
1	417.914,132 500.072,206	2	417.940,963 500.094,124	34.645
2	417.940,963 500.094,124	3	417.933,956 500.102,777	11.134
3	417.933,956 500.102,777	4	417.907,686 500.081,318	33.921
4	417.907,686 500.081,318	5	417.913,656 500.072,878	10.338
5	417.913,656 500.072,878	1	417.914,132 500.072,206	0.823

**** Lungimile segmentelor sunt determinate în planul de proiecție Stereo 70 și sunt rotunjite la 1 milimetru.**

***** Distanța dintre puncte este formată din segmente cumulate ce sunt mai mici decât valoarea 1 milimetru.**

**DATE DESPRE IMOBILUL NR. 15157**

Oficiul de Cadastru și Publicitate Imobiliară SIBIU
Biroul de Cadastru și Publicitate Imobiliară Sibiu

A. Partea I. Descrierea imobilului

TEREN Extravilan

Adresa: Jud. Sibiu

Nr. Crt	Nr cadastral Nr. topografic	Suprafața* (mp)	Observații / Referințe
A1		116	Sector cadastral:76 Teren neimprejmuit;

B. Partea II. Proprietari și acte

Inscrieri privitoare la dreptul de proprietate și alte drepturi reale	Referințe
/	
Act Administrativ nr. 1620/45, din 12/10/2000 emis de CJPSDPAT (titlu de proprietate);	
B1	A1
Intabulare, drept de PROPRIETATE, dobandit prin Reconstituire, cota actuala 1/1 1) VOICU ANA, CNP NEIDENTIFICAT	

C. Partea III. SARCINI .

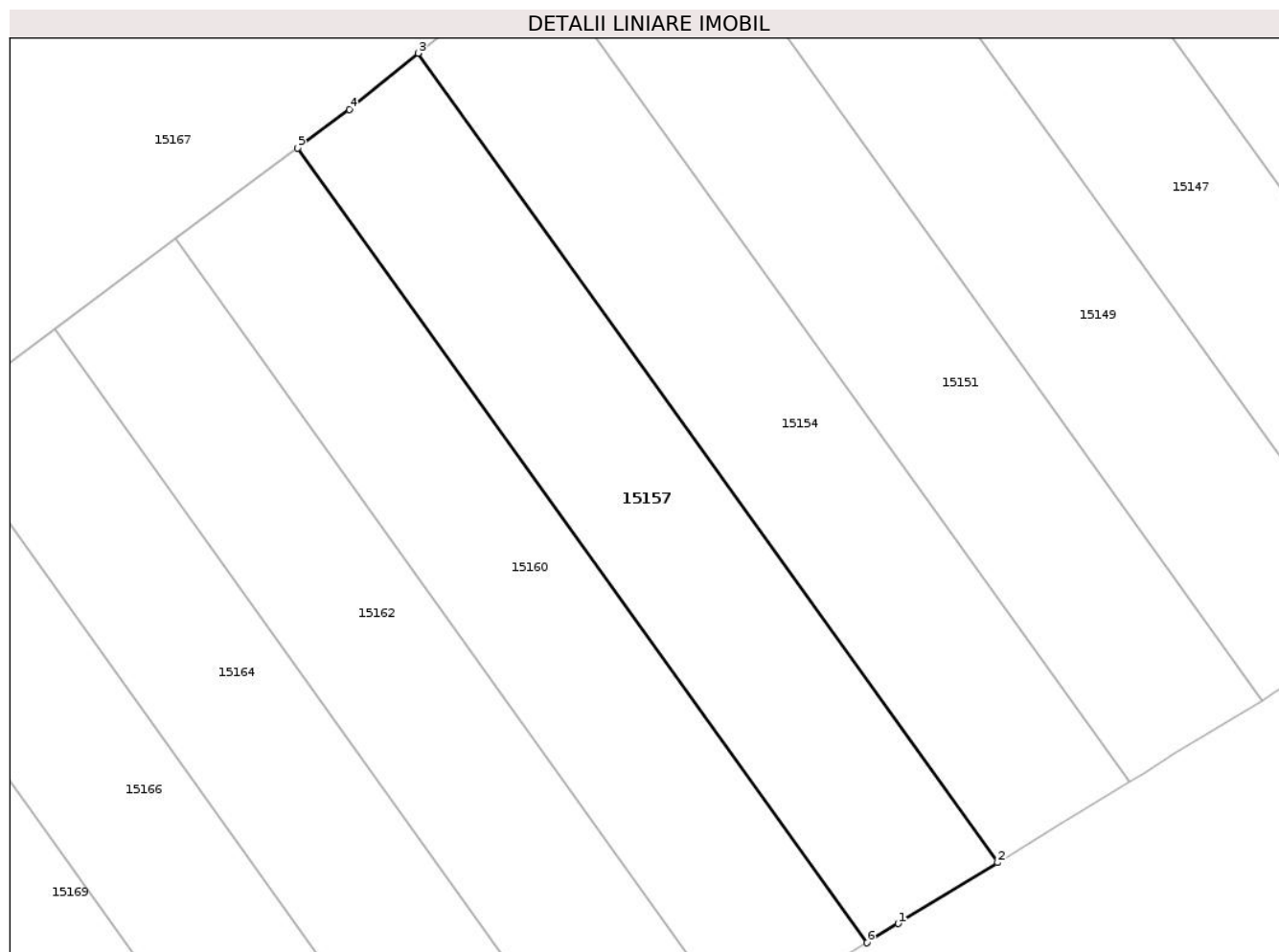
Inscrieri privind dezmembramintele dreptului de proprietate, drepturi reale de garanție și sarcini	Referințe
NU SUNT	

Anexa Nr. 1 La Partea I

Teren

Nr cadastral	Suprafața (mp)*	Observații / Referințe
	116	

* Suprafața este determinată în planul de proiecție Stereo 70.



Date referitoare la teren

Crt	Categorie folosință	Intravilan	Suprafața (mp)	Tarla	Parcelă	Nr. topo	Observații / Referințe
1	arabil	NU	116	55	1499/58/2	-	DIFERENȚA DE SUPRAFAȚA SE REGASEȘTE LA ID 15083 AFERENT PARCELEI 1499/58/1

Lungime Segmente

1) Valorile lungimilor segmentelor sunt obținute din proiecție în plan.

Punct început	X / Y	Punct sfârșit	X / Y	Lungime segment (** (m)
1	418.191,165 500.071,884	2	418.193,919 500.073,571	3.229
2	418.193,919 500.073,571	3	418.177,867 500.095,974	27.561
3	418.177,867 500.095,974	4	418.175,958 500.094,416	2.464
4	418.175,958 500.094,416	5	418.174,532 500.093,354	1.778
5	418.174,532 500.093,354	6	418.190,296 500.071,352	27.067

Punct început	X / Y	Punct sfârșit	X / Y	Lungime segment (** (m)
6	418.190,296 500.071,352	1	418.191,165 500.071,884	1.019

** Lungimile segmentelor sunt determinate în planul de proiecție Stereo 70 și sunt rotunjite la 1 milimetru.

*** Distanța dintre puncte este formată din segmente cumulate ce sunt mai mici decât valoarea 1 milimetru.

**DATE DESPRE IMOBILUL NR. 15159**

Oficiul de Cadastru și Publicitate Imobiliară SIBIU
Biroul de Cadastru și Publicitate Imobiliară Sibiu

A. Partea I. Descrierea imobilului

TEREN Extravilan

Adresa: Jud. Sibiu

Nr. Crt	Nr cadastral Nr. topografic	Suprafața* (mp)	Observații / Referințe
A1		668	Sector cadastral:76 Teren neimprejmuit;

B. Partea II. Proprietari și acte

Inscrieri privitoare la dreptul de proprietate și alte drepturi reale	Referințe
/	
Act Administrativ nr. 1532/45, din 12/07/2000 emis de CJPSDPAT (titlu de proprietate);	
B1	A1
Intabulare, drept de PROPRIETATE, dobandit prin Reconstituire, cota actuala 1/1 1) CINEZAN ALEXANDRU, CNP NEIDENTIFICAT	

C. Partea III. SARCINI .

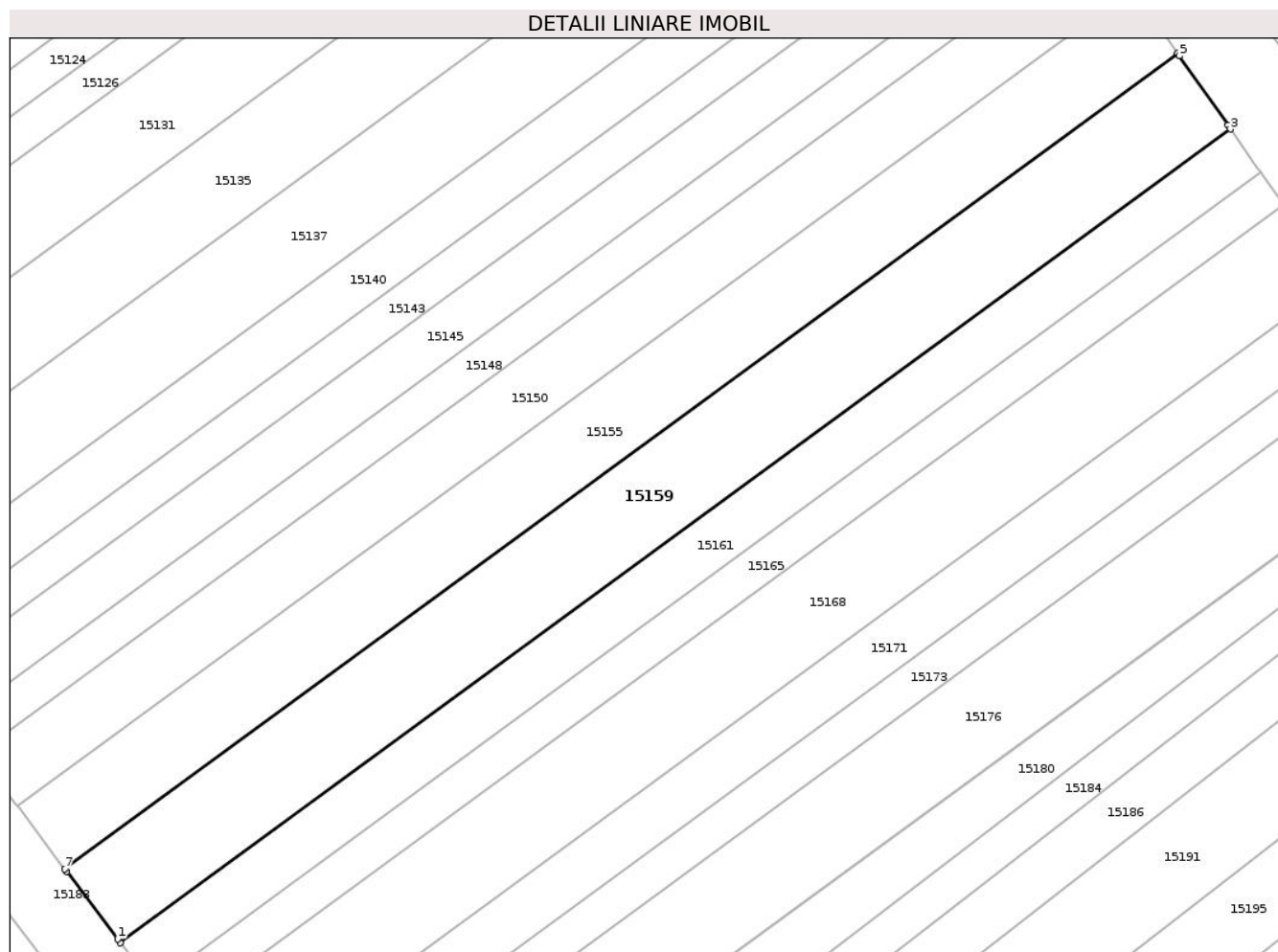
Inscrieri privind dezmembramintele dreptului de proprietate, drepturi reale de garanție și sarcini	Referințe
NU SUNT	

Anexa Nr. 1 La Partea I

Teren

Nr cadastral	Suprafața (mp)*	Observații / Referințe
	668	

* Suprafața este determinată în planul de proiecție Stereo 70.



Date referitoare la teren

Crt	Categorie folosință	Intravilan	Suprafața (mp)	Tarla	Parcelă	Nr. topo	Observații / Referințe
1	arabil	NU	668	55	1499/18	-	

Lungime Segmente

1) Valorile lungimilor segmentelor sunt obținute din proiecție în plan.

Punct început	X / Y	Punct sfârșit	X / Y	Lungime segment (** (m)
1	417.980,294 500.051,492	2	417.980,497 500.051,224	0.337
2	417.980,497 500.051,224	3	418.060,981 500.110,183	99.769
3	418.060,981 500.110,183	4	418.060,789 500.110,459	0.336
4	418.060,789 500.110,459	5	418.057,284 500.115,49	6.131
5	418.057,284 500.115,49	6	418.057,157 500.115,671	0.222

Punct început	X / Y	Punct sfârșit	X / Y	Lungime segment (** (m)
6	418.057,157 500.115,671	7	417.976,466 500.056,56	100.026
7	417.976,466 500.056,56	8	417.976,6 500.056,383	0.221
8	417.976,6 500.056,383	1	417.980,294 500.051,492	6.13

** Lungimile segmentelor sunt determinate în planul de proiecție Stereo 70 și sunt rotunjite la 1 milimetru.

*** Distanța dintre puncte este formată din segmente cumulate ce sunt mai mici decât valoarea 1 milimetru.

**DATE DESPRE IMOBILUL NR. 15160**

Oficiul de Cadastru și Publicitate Imobiliară SIBIU
Biroul de Cadastru și Publicitate Imobiliară Sibiu

A. Partea I. Descrierea imobilului

TEREN Extravilan

Adresa: Jud. Sibiu

Nr. Crt	Nr cadastral Nr. topografic	Suprafața* (mp)	Observații / Referințe
A1	103799	113	Sector cadastral:76 Teren neimpregmuit;

B. Partea II. Proprietari și acte

Inscrieri privitoare la dreptul de proprietate și alte drepturi reale	Referințe
93402 / 26/10/2020	
Act Administrativ nr. 1464/45, din 13/09/1999 emis de COMISIA JUDETEANA SIBIU (documentatia cadastrala avizata si receptionata de OCPI Sibiu);	
B1	se infiinteaza CF 103799 Pauca pentru nr. cadastral 103799 (parceta nr. 1499/56 in suprafata de 131 mp din T.P. 1464/45/1999) conform documentatiei cadastrale
Act Notarial nr. 61, din 22/09/2020 emis de S.P.N Tolciu Tudor-Flaviu (- dosar 74/2020);	
B6	Intabulare, drept de PROPRIETATE, dobandit prin Succesiune, cota actuala 2/8 1) RĂULEA EMILIA, nasc David
B7	Intabulare, drept de PROPRIETATE, dobandit prin Succesiune, cota actuala 3/8 1) RĂULEA LUMINIȚA-EMILIA
Act Notarial nr. 61, din 22/09/2020 emis de S.P.N Tolciu Tudor-Flaviu (- dosar 74/2020);	
B8	Intabulare, drept de PROPRIETATE, dobandit prin Succesiune, cota actuala 3/8 1) GELERIU MIHAELA-CARMEN, nasc RĂULEA

C. Partea III. SARCINI .

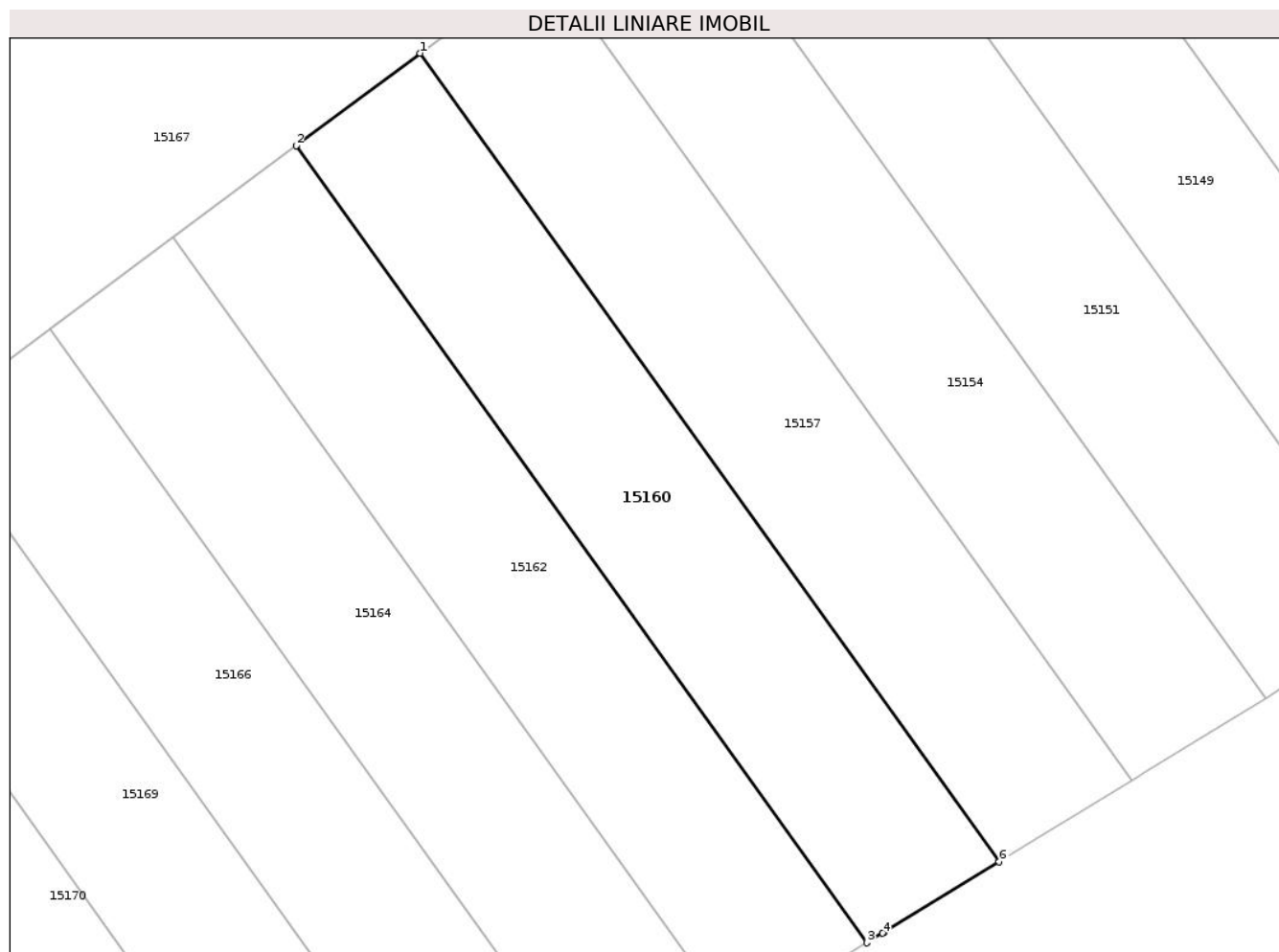
Inscrieri privind dezmembramintele dreptului de proprietate, drepturi reale de garanție și sarcini	Referințe
NU SUNT	

Anexa Nr. 1 La Partea I

Teren

Nr cadastral	Suprafața (mp)*	Observații / Referințe
103799	113	

* Suprafața este determinată în planul de proiecție Stereo 70.



Date referitoare la teren

Crt	Categorie folosință	Intravilan	Suprafața (mp)	Tarla	Parcelă	Nr. topo	Observații / Referințe
1	arabil	NU	113	55	1499/56/2	-	DIFERENȚA DE SUPRAFAȚA SE AFLȚĂ LA ID 15095 AFERENT PARCELEI 1499/56/1

Lungime Segmente

1) Valorile lungimilor segmentelor sunt obținute din proiecție în plan.

Punct început	X / Y	Punct sfârșit	X / Y	Lungime segment (** (m)
1	418.174,532 500.093,354	2	418.171,156 500.090,841	4.208
2	418.171,156 500.090,841	3	418.186,699 500.069,148	26.686
3	418.186,699 500.069,148	4	418.187,125 500.069,408	0.499
4	418.187,125 500.069,408	5	418.187,175 500.069,44	0.059
5	418.187,175 500.069,44	6	418.190,296 500.071,352	3.66

Punct început	X / Y	Punct sfârșit	X / Y	Lungime segment (** (m)
6	418.190,296 500.071,352	1	418.174,532 500.093,354	27.067

** Lungimile segmentelor sunt determinate în planul de proiecție Stereo 70 și sunt rotunjite la 1 milimetru.

*** Distanța dintre puncte este formată din segmente cumulate ce sunt mai mici decât valoarea 1 milimetru.

**DATE DESPRE IMOBILUL NR. 15161**

Oficiul de Cadastru și Publicitate Imobiliară SIBIU
Biroul de Cadastru și Publicitate Imobiliară Sibiu

A. Partea I. Descrierea imobilului

TEREN Extravilan

Adresa: Jud. Sibiu

Nr. Crt	Nr cadastral Nr. topografic	Suprafața* (mp)	Observații / Referințe
A1		382	Sector cadastral:76 Teren neimprejmuit;

B. Partea II. Proprietari și acte

Inscrieri privitoare la dreptul de proprietate și alte drepturi reale	Referințe
/	
Act Administrativ nr. 1583/45, din 17/07/2000 emis de CJPSDPAT (titlu de proprietate);	
B1	A1
Intabulare, drept de PROPRIETATE, dobandit prin Reconstituire, cota actuala 1/1	
1) MUNTEAN ANA, CNP NEIDENTIFICAT	

C. Partea III. SARCINI .

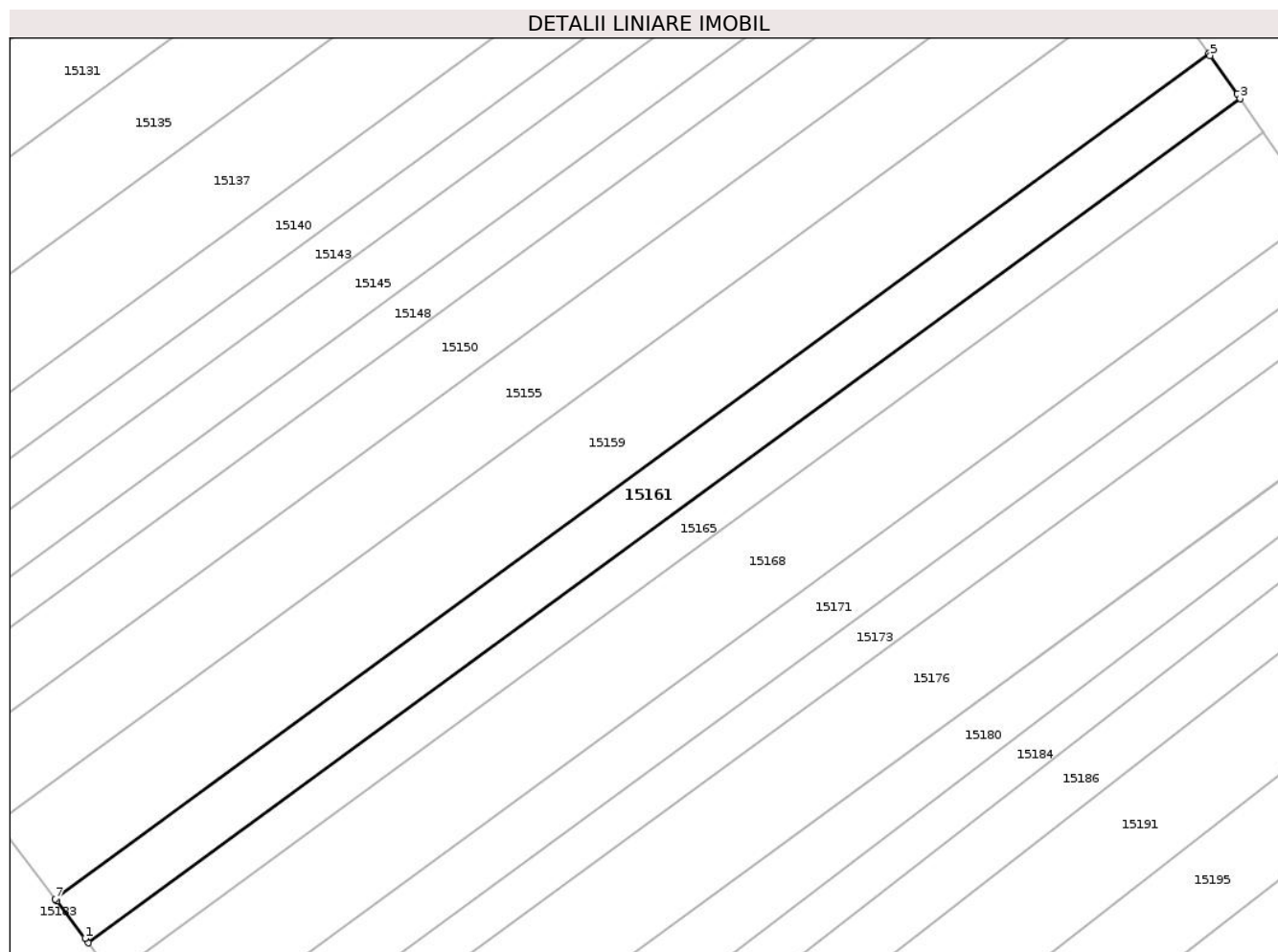
Inscrieri privind dezmembramintele dreptului de proprietate, drepturi reale de garanție și sarcini	Referințe
NU SUNT	

Anexa Nr. 1 La Partea I

Teren

Nr cadastral	Suprafața (mp)*	Observații / Referințe
	382	

* Suprafața este determinată în planul de proiecție Stereo 70.



Date referitoare la teren

Crt	Categorie folosință	Intra vilan	Suprafața (mp)	Tarla	Parcelă	Nr. topo	Observații / Referințe
1	arabil	NU	382	55	1499/19	-	

Lungime Segmente

1) Valorile lungimilor segmentelor sunt obținute din proiecție în plan.

Punct început	X / Y	Punct sfârșit	X / Y	Lungime segment (** (m)
1	417.982,579 500.048,468	2	417.982,807 500.048,166	0.379
2	417.982,807 500.048,166	3	418.063,172 500.107,039	99.622
3	418.063,172 500.107,039	4	418.062,955 500.107,349	0.379
4	418.062,955 500.107,349	5	418.061,09 500.110,027	3.263
5	418.061,09 500.110,027	6	418.060,981 500.110,183	0.191

Punct început	X / Y	Punct sfârșit	X / Y	Lungime segment (** (m)
6	418.060,981 500.110,183	7	417.980,497 500.051,224	99.769
7	417.980,497 500.051,224	8	417.980,612 500.051,072	0.19
8	417.980,612 500.051,072	1	417.982,579 500.048,468	3.263

** Lungimile segmentelor sunt determinate în planul de proiecție Stereo 70 și sunt rotunjite la 1 milimetru.

*** Distanța dintre puncte este formată din segmente cumulate ce sunt mai mici decât valoarea 1 milimetru.

**DATE DESPRE IMOBILUL NR. 15162**

Oficiul de Cadastru și Publicitate Imobiliară SIBIU
Biroul de Cadastru și Publicitate Imobiliară Sibiu

A. Partea I. Descrierea imobilului

TEREN Extravilan

Adresa: Jud. Sibiu

Nr. Crt	Nr cadastral Nr. topografic	Suprafața* (mp)	Observații / Referințe
A1		111	Sector cadastral:76 Teren neimprejmuit;

B. Partea II. Proprietari și acte

Inscrieri privitoare la dreptul de proprietate și alte drepturi reale	Referințe
/	
Act Administrativ nr. 1708/45, din 30/08/2001 emis de CJPSDPAT (titlu de proprietate);	
B1	A1
Intabulare, drept de PROPRIETATE, dobandit prin Reconstituire, cota actuala 1/1	
1) BANCIU ROZALIA , CNP NEIDENTIFICAT	

C. Partea III. SARCINI .

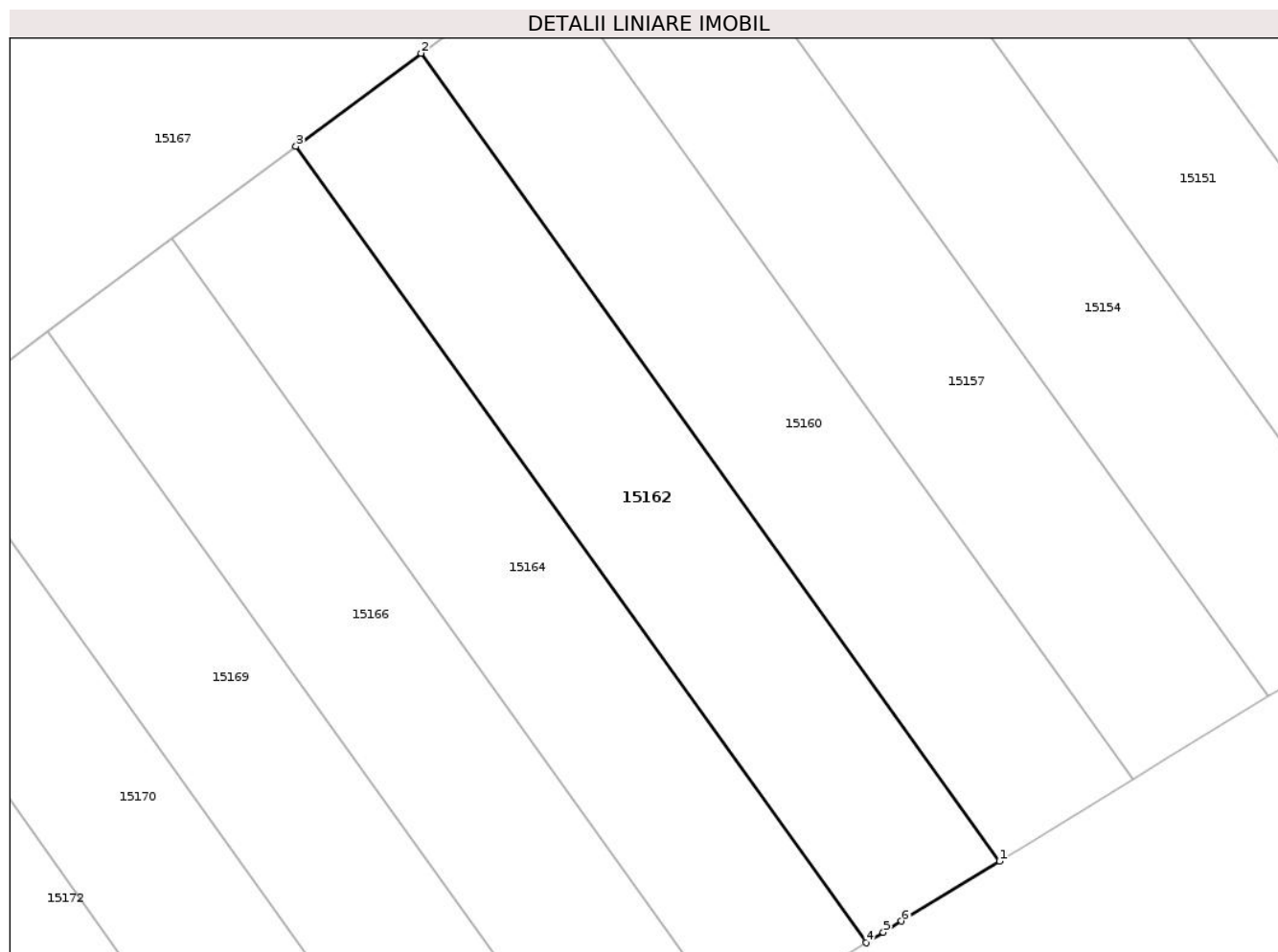
Inscrieri privind dezmembramintele dreptului de proprietate, drepturi reale de garanție și sarcini	Referințe
NU SUNT	

Anexa Nr. 1 La Partea I

Teren

Nr cadastral	Suprafața (mp)*	Observații / Referințe
	111	

* Suprafața este determinată în planul de proiecție Stereo 70.



Date referitoare la teren

Crt	Categorie folosință	Intravilan	Suprafața (mp)	Tarla	Parcelă	Nr. topo	Observații / Referințe
1	arabil	NU	111	55	1499/55/2	-	NUMAR DE TARLA GRESIT IN TP (58), DIFERENTA DE SUPRAFATA SE REGASESTE LA ID 15088 AFERENT PARCELEI 1499/55/1

Lungime Segmente

1) Valorile lungimilor segmentelor sunt obținute din proiecție în plan.

Punct început	X / Y	Punct sfârșit	X / Y	Lungime segment (** (m)
1	418.186,699 500.069,148	2	418.171,156 500.090,841	26.686
2	418.171,156 500.090,841	3	418.167,799 500.088,341	4.186
3	418.167,799 500.088,341	4	418.183,121 500.066,956	26.308
4	418.183,121 500.066,956	5	418.183,582 500.067,238	0.54

Punct început	X / Y	Punct sfârșit	X / Y	Lungime segment (** (m)
5	418.183,582 500.067,238	6	418.184,07 500.067,537	0.572
6	418.184,07 500.067,537	1	418.186,699 500.069,148	3.084

** Lungimile segmentelor sunt determinate în planul de proiecție Stereo 70 și sunt rotunjite la 1 milimetru.

*** Distanța dintre puncte este formată din segmente cumulate ce sunt mai mici decât valoarea 1 milimetru.

**DATE DESPRE IMOBILUL NR. 15163**

Oficiul de Cadastru și Publicitate Imobiliară SIBIU
Biroul de Cadastru și Publicitate Imobiliară Sibiu

A. Partea I. Descrierea imobilului

TEREN Extravilan

Adresa: Jud. Sibiu

Nr. Crt	Nr cadastral Nr. topografic	Suprafața* (mp)	Observații / Referințe
A1		477	Sector cadastral:76 Teren neimprejmuit;

B. Partea II. Proprietari și acte

Inscrieri privitoare la dreptul de proprietate și alte drepturi reale	Referințe
/	
Act Administrativ nr. 1639/45, din 24/01/2001 emis de CJPSDPAT (titlu de proprietate);	
B1	A1
Intabulare, drept de PROPRIETATE, dobandit prin Reconstituire, cota actuala 1/1 1) HADĂR IOAN, CNP NEIDENTIFICAT	

C. Partea III. SARCINI .

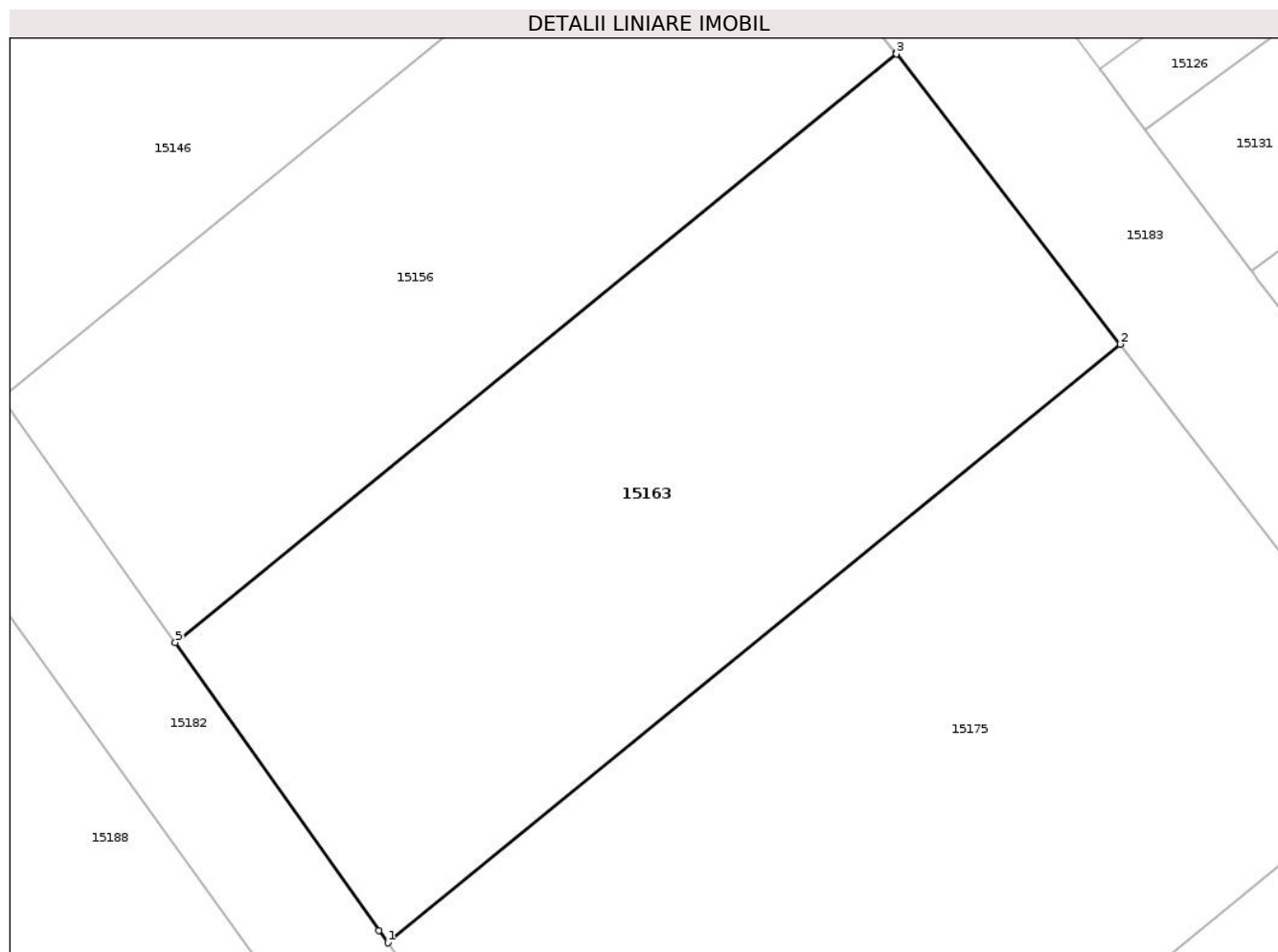
Inscrieri privind dezmembramintele dreptului de proprietate, drepturi reale de garanție și sarcini	Referințe
NU SUNT	

Anexa Nr. 1 La Partea I

Teren

Nr cadastral	Suprafața (mp)*	Observații / Referințe
	477	

* Suprafața este determinată în planul de proiecție Stereo 70.



Date referitoare la teren

Crt	Categorie folosință	Intra vilan	Suprafața (mp)	Tarla	Parcelă	Nr. topo	Observații / Referințe
1	arabil	NU	477	55	1502/17	-	

Lungime Segmente

1) Valorile lungimilor segmentelor sunt obținute din proiecție în plan.

Punct început	X / Y	Punct sfârșit	X / Y	Lungime segment (** (m)
1	417.922,04 500.061,03	2	417.949,301 500.083,298	35.2
2	417.949,301 500.083,298	3	417.940,98 500.094,103	13.637
3	417.940,98 500.094,103	4	417.940,963 500.094,124	0.027
4	417.940,963 500.094,124	5	417.914,132 500.072,206	34.645
5	417.914,132 500.072,206	6	417.921,712 500.061,493	13.124

Punct început	X / Y	Punct sfârșit	X / Y	Lungime segment (** (m)
6	417.921,712 500.061,493	1	417.922,04 500.061,03	0.567

** Lungimile segmentelor sunt determinate în planul de proiecție Stereo 70 și sunt rotunjite la 1 milimetru.

*** Distanța dintre puncte este formată din segmente cumulate ce sunt mai mici decât valoarea 1 milimetru.

**DATE DESPRE IMOBILUL NR. 15164**

Oficiul de Cadastru și Publicitate Imobiliară SIBIU
Biroul de Cadastru și Publicitate Imobiliară Sibiu

A. Partea I. Descrierea imobilului

TEREN Extravilan

Adresa: Jud. Sibiu

Nr. Crt	Nr cadastral Nr. topografic	Suprafața* (mp)	Observații / Referințe
A1		109	Sector cadastral:76 Teren neimprejmuit;

B. Partea II. Proprietari și acte

Inscrieri privitoare la dreptul de proprietate și alte drepturi reale	Referințe
/	
Act Administrativ nr. 1563/45, din 17/07/2000 emis de CJPSDPAT (titlu de proprietate);	
B1	A1
Intabulare, drept de PROPRIETATE, dobandit prin Reconstituire, cota actuala 1/1	
1) RAULEA DUMITRU, CNP NEIDENTIFICAT	

C. Partea III. SARCINI .

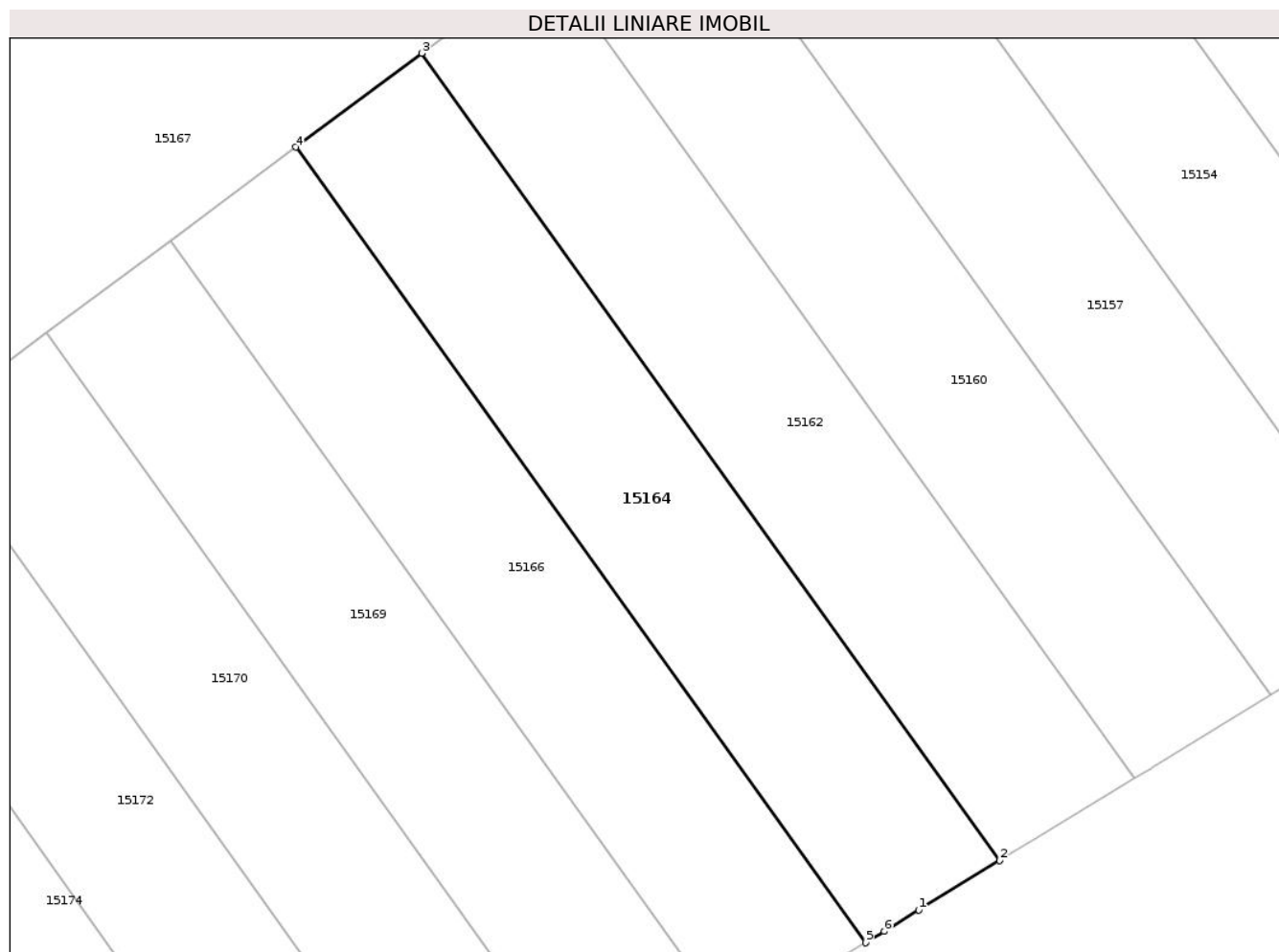
Inscrieri privind dezmembramintele dreptului de proprietate, drepturi reale de garanție și sarcini	Referințe
NU SUNT	

Anexa Nr. 1 La Partea I

Teren

Nr cadastral	Suprafața (mp)*	Observații / Referințe
	109	

* Suprafața este determinată în planul de proiecție Stereo 70.



Date referitoare la teren

Crt	Categorie folosință	Intravilan	Suprafața (mp)	Tarla	Parcelă	Nr. topo	Observații / Referințe
1	arabil	NU	109	55	1499/54/2	-	DIFERENȚA DE SUPRAFAȚA SE REGASEȘTE LA ID 15092 AFERENT PARCELEI 1499/54/1

Lungime Segmente

1) Valorile lungimilor segmentelor sunt obținute din proiecție în plan.

Punct început	X / Y	Punct sfârșit	X / Y	Lungime segment (** (m)
1	418.180,976 500.065,641	2	418.183,121 500.066,956	2.516
2	418.183,121 500.066,956	3	418.167,799 500.088,341	26.308
3	418.167,799 500.088,341	4	418.164,459 500.085,854	4.164
4	418.164,459 500.085,854	5	418.179,562 500.064,776	25.931
5	418.179,562 500.064,776	6	418.180,06 500.065,08	0.584

Punct început	X / Y	Punct sfârşit	X / Y	Lungime segment (** (m)
6	418.180,06 500.065,08	1	418.180,976 500.065,641	1.074

** Lungimile segmentelor sunt determinate în planul de proiecţie Stereo 70 şi sunt rotunjite la 1 milimetru.

*** Distanţa dintre puncte este formată din segmente cumulate ce sunt mai mici decât valoarea 1 milimetru.

**DATE DESPRE IMOBILUL NR. 15165**

Oficiul de Cadastru și Publicitate Imobiliară SIBIU
Biroul de Cadastru și Publicitate Imobiliară Sibiu

A. Partea I. Descrierea imobilului

TEREN Extravilan

Adresa: Jud. Sibiu

Nr. Crt	Nr cadastral Nr. topografic	Suprafața* (mp)	Observații / Referințe
A1		286	Sector cadastral:76 Teren neimprejmuit;

B. Partea II. Proprietari și acte

Inscrieri privitoare la dreptul de proprietate și alte drepturi reale	Referințe
/	
Act Administrativ nr. 1617/45, din 11/10/2000 emis de CJPSDPAT (titlu de proprietate);	
B1	A1
Intabulare, drept de PROPRIETATE, dobandit prin Reconstituire, cota actuala 1/1	
1) ȘOAITĂ SILVIA, CNP NEIDENTIFICAT	

C. Partea III. SARCINI .

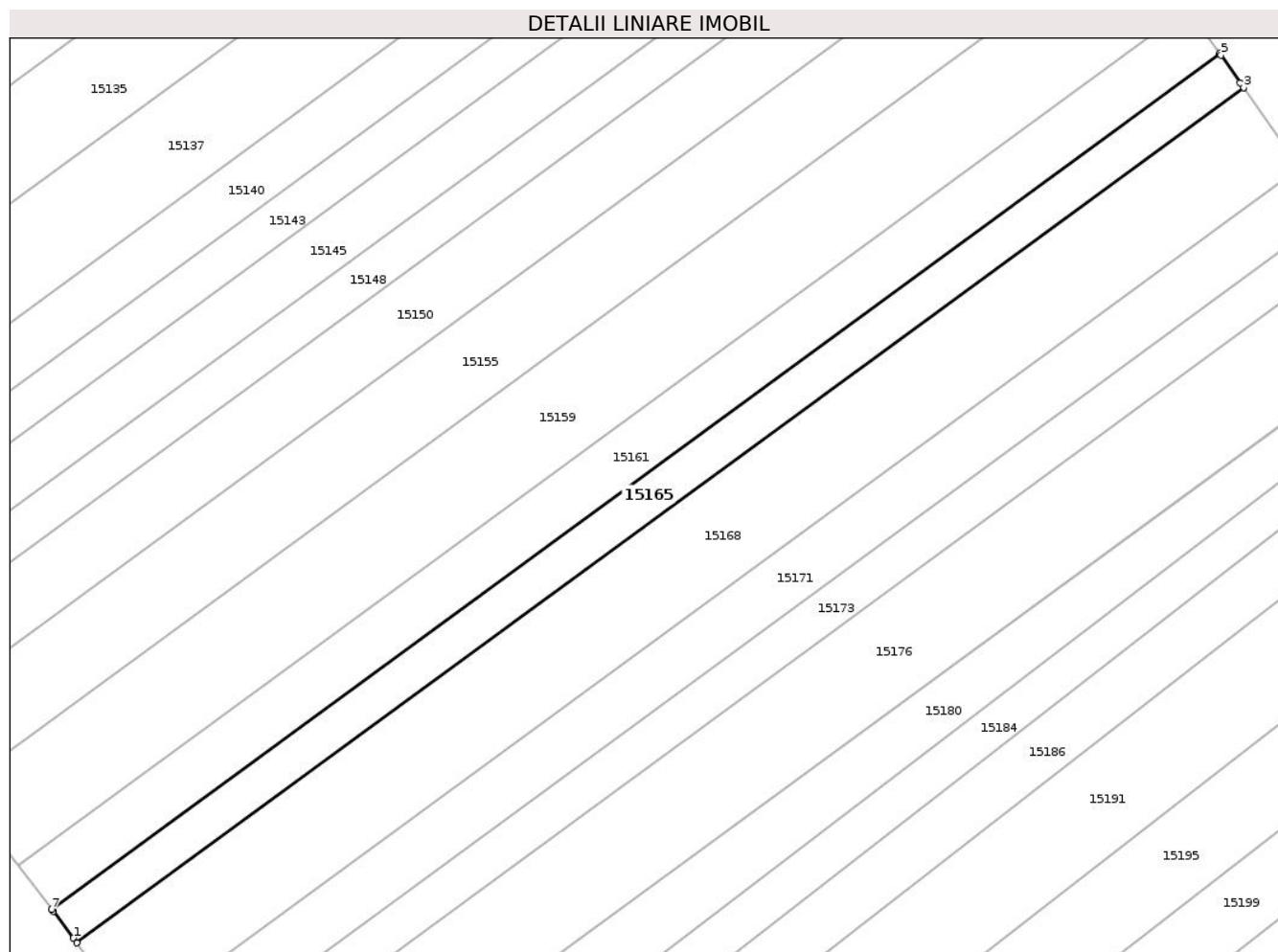
Inscrieri privind dezmembramintele dreptului de proprietate, drepturi reale de garanție și sarcini	Referințe
NU SUNT	

Anexa Nr. 1 La Partea I

Teren

Nr cadastral	Suprafața (mp)*	Observații / Referințe
	286	

* Suprafața este determinată în planul de proiecție Stereo 70.



Date referitoare la teren

Crt	Categorie folosință	Intravilan	Suprafața (mp)	Tarla	Parcelă	Nr. topo	Observații / Referințe
1	arabil	NU	286	55	1499/20	-	

Lungime Segmente

1) Valorile lungimilor segmentelor sunt obținute din proiecție în plan.

Punct început	X / Y	Punct sfârșit	X / Y	Lungime segment (** (m)
1	417.984,294 500.046,198	2	417.984,539 500.045,874	0.406
2	417.984,539 500.045,874	3	418.064,814 500.104,681	99.511
3	418.064,814 500.104,681	4	418.064,582 500.105,014	0.406
4	418.064,582 500.105,014	5	418.063,269 500.106,899	2.297
5	418.063,269 500.106,899	6	418.063,172 500.107,039	0.17

Punct început	X / Y	Punct sfârșit	X / Y	Lungime segment (** (m)
6	418.063,172 500.107,039	7	417.982,807 500.048,166	99.622
7	417.982,807 500.048,166	8	417.982,91 500.048,03	0.17
8	417.982,91 500.048,03	1	417.984,294 500.046,198	2.297

** Lungimile segmentelor sunt determinate în planul de proiecție Stereo 70 și sunt rotunjite la 1 milimetru.

*** Distanța dintre puncte este formată din segmente cumulate ce sunt mai mici decât valoarea 1 milimetru.

**DATE DESPRE IMOBILUL NR. 15166**

Oficiul de Cadastru și Publicitate Imobiliară SIBIU
Biroul de Cadastru și Publicitate Imobiliară Sibiu

A. Partea I. Descrierea imobilului

TEREN Extravilan

Adresa: Jud. Sibiu

Nr. Crt	Nr cadastral Nr. topografic	Suprafața* (mp)	Observații / Referințe
A1		107	Sector cadastral:76 Teren neimprejmuit;

B. Partea II. Proprietari și acte

Inscrieri privitoare la dreptul de proprietate și alte drepturi reale	Referințe
/	
Act Administrativ nr. 1778/45, din 12/09/2002 emis de CJPSDPAT (titlu de proprietate);	
B1	A1
Intabulare, drept de PROPRIETATE, dobandit prin Reconstituire, cota actuala 1/1 1) RĂULEA IOAN, CNP NEIDENTIFICAT	

C. Partea III. SARCINI .

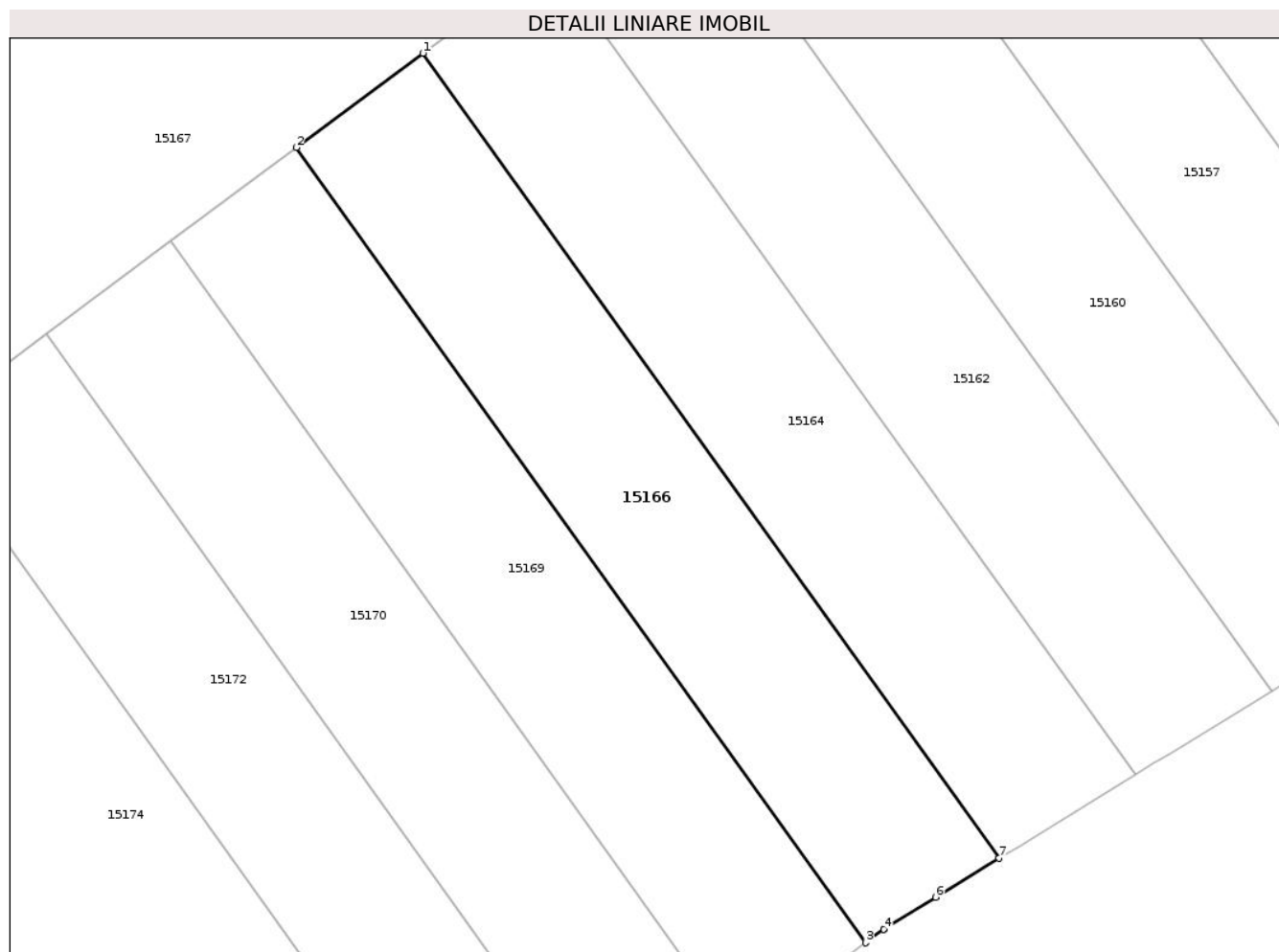
Inscrieri privind dezmembramintele dreptului de proprietate, drepturi reale de garanție și sarcini	Referințe
NU SUNT	

Anexa Nr. 1 La Partea I

Teren

Nr cadastral	Suprafața (mp)*	Observații / Referințe
	107	

* Suprafața este determinată în planul de proiecție Stereo 70.



Date referitoare la teren

Crt	Categorie folosință	Intra vilan	Suprafața (mp)	Tarla	Parcelă	Nr. topo	Observații / Referințe
1	arabil	NU	107	55	1499/53/2	-	DIFERENȚA DE SUPRAFAȚA SE REGASEȘTE LA ID 15097 AFERENT PARCELEI 1499/53/1

Lungime Segmente

1) Valorile lungimilor segmentelor sunt obținute din proiecție în plan.

Punct început	X / Y	Punct sfârșit	X / Y	Lungime segment (** (m)
1	418.164,459 500.085,854	2	418.161,139 500.083,382	4.14
2	418.161,139 500.083,382	3	418.176,058 500.062,561	25.615
3	418.176,058 500.062,561	4	418.176,531 500.062,918	0.593
4	418.176,531 500.062,918	5	418.176,554 500.062,932	0.027
5	418.176,554 500.062,932	6	418.177,893 500.063,753	1.57

Punct început	X / Y	Punct sfârşit	X / Y	Lungime segment (** (m)
6	418.177,893 500.063,753	7	418.179,562 500.064,776	1.958
7	418.179,562 500.064,776	1	418.164,459 500.085,854	25.931

** Lungimile segmentelor sunt determinate în planul de proiecție Stereo 70 și sunt rotunjite la 1 milimetru.

*** Distanța dintre puncte este formată din segmente cumulate ce sunt mai mici decât valoarea 1 milimetru.

**DATE DESPRE IMOBILUL NR. 15167**

Oficiul de Cadastru și Publicitate Imobiliară SIBIU
Biroul de Cadastru și Publicitate Imobiliară Sibiu

A. Partea I. Descrierea imobilului

TEREN Extravilan

Adresa: Jud. Sibiu

Nr. Crt	Nr cadastral Nr. topografic	Suprafața* (mp)	Observații / Referințe
A1		3.939	Sector cadastral:76 Teren neimprejmuit;

B. Partea II. Proprietari și acte

Inscrieri privitoare la dreptul de proprietate și alte drepturi reale		Referințe
/		
Act Normativ nr. 7, din 13/03/1996 emis de PARLAMENTUL ROMÂNIEI (lege);		
B1	Inscrierea provizorie, drept de PROPRIETATE, dobandit prin Lege, cota actuala 1/1	A1
	1) NEIDENTIFICAT NEIDENTIFICAT	
B2	se noteaza mentiunea de proprietar neidentificat	A1

C. Partea III. SARCINI .

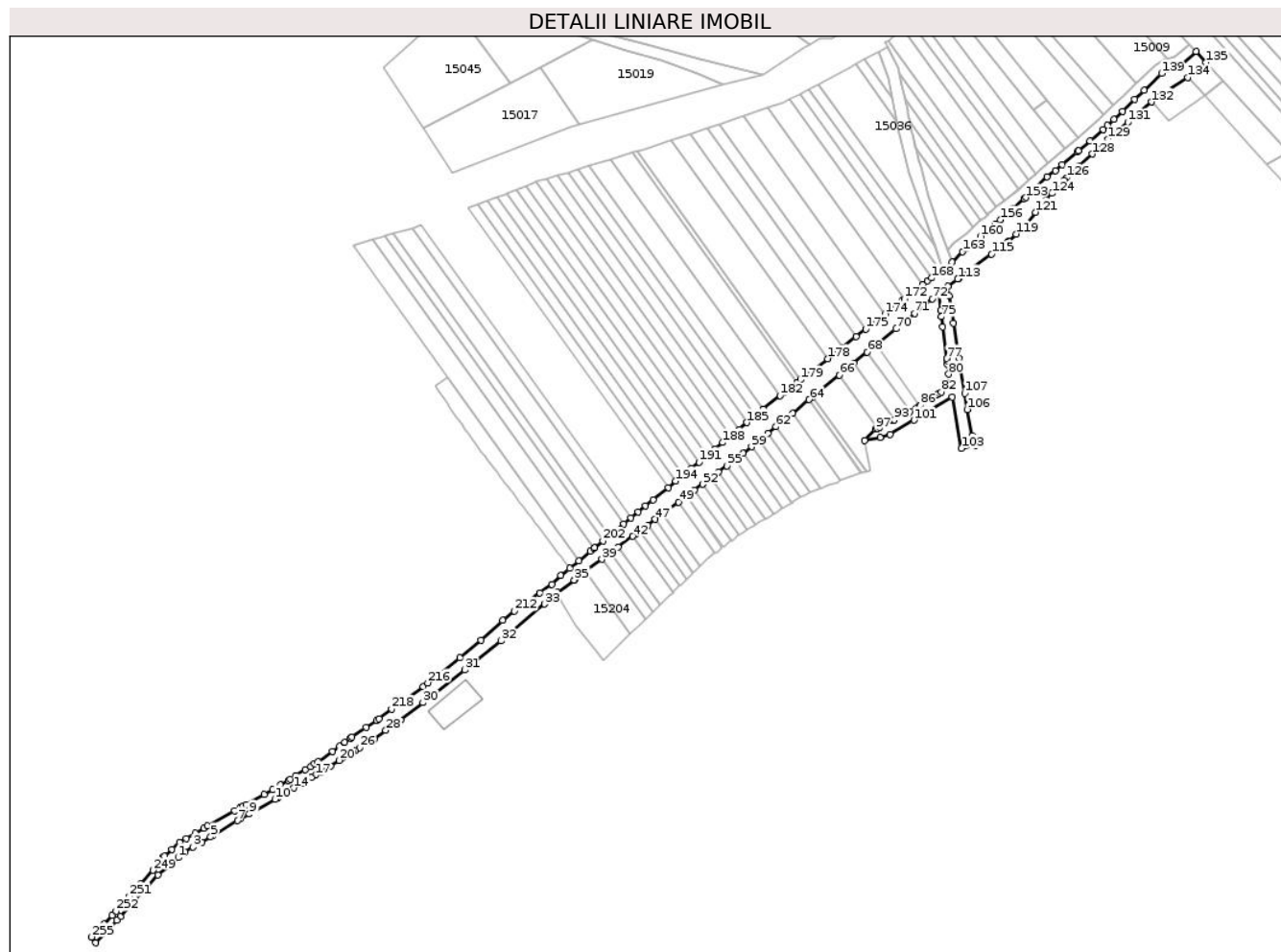
Inscrieri privind dezmembramintele dreptului de proprietate, drepturi reale de garanție și sarcini	Referințe
NU SUNT	

Anexa Nr. 1 La Partea I

Teren

Nr cadastral	Suprafața (mp)*	Observații / Referințe
	3.939	

* Suprafața este determinată în planul de proiecție Stereo 70.



Date referitoare la teren

Crt	Categorie folosință	Intravilan	Suprafața (mp)	Tarla	Parcelă	Nr. topo	Observații / Referințe
1	curți constructii	NU	3.939	55	1509/2	-	CANAL

Lungime Segmente

1) Valorile lungimilor segmentelor sunt obținute din proiecție în plan.

Punct început	X / Y	Punct sfârșit	X / Y	Lungime segment	Punct început	X / Y	Punct sfârșit	X / Y	Lungime segment	Punct început	X / Y	Punct sfârșit	X / Y	Lungime segment
1	417.946,397 499.930,649	2	417.949,12 499.933,024	3.614	2	417.949,12 499.933,024	3	417.952,397 499.934,914	3.783	3	417.952,397 499.934,914	4	417.956,05 499.937,021	4.216
4	417.956,05 499.937,021	5	417.959,678 499.939,113	4.188	5	417.959,678 499.939,113	6	417.960,664 499.939,682	1.138	6	417.960,664 499.939,682	7	417.970,634 499.945,749	11.67 1
7	417.970,634 499.945,749	8	417.971,999 499.946,522	1.569	8	417.971,999 499.946,522	9	417.975,498 499.948,501	4.02	9	417.975,498 499.948,501	10	417.986,088 499.954,493	12.16 7
10	417.986,088 499.954,493	11	417.987,36 499.955,248	1.48	11	417.987,36 499.955,248	12	417.988,946 499.956,384	1.95	12	417.988,946 499.956,384	13	417.990,618 499.957,181	1.852
13	417.990,618 499.957,181	14	417.993,837 499.959,09	3.743	14	417.993,837 499.959,09	15	417.997,015 499.960,976	3.695	15	417.997,015 499.960,976	16	418.000,936 499.963,301	4.558

Punct început	X / Y	Punct sfârșit	X / Y	Lungime segment	Punct început	X / Y	Punct sfârșit	X / Y	Lungime segment	Punct început	X / Y	Punct sfârșit	X / Y	Lungime segment
214	418.070,443 500.019,546	215	418.061,886 500.012,302	11.212	215	418.061,886 500.012,302	216	418.048,633 500.002,057	16.752	216	418.048,633 500.002,057	217	418.046,697 500.000,639	2.399
217	418.046,697 500.000,639	218	418.033,767 499.991,428	15.876	218	418.033,767 499.991,428	219	418.028,663 499.987,434	6.481	219	418.028,663 499.987,434	220	418.027,655 499.986,737	1.226
220	418.027,655 499.986,737	221	418.023,333 499.983,843	5.201	221	418.023,333 499.983,843	222	418.017,58 499.979,892	6.98	222	418.017,58 499.979,892	223	418.017,032 499.979,516	0.664
223	418.017,032 499.979,516	224	418.014,655 499.977,819	2.921	224	418.014,655 499.977,819	225	418.012,467 499.976,257	2.688	225	418.012,467 499.976,257	226	418.009,552 499.974,176	3.582
226	418.009,552 499.974,176	227	418.003,59 499.969,92	7.325	227	418.003,59 499.969,92	228	418.002,226 499.969,051	1.617	228	418.002,226 499.969,051	229	418.000,58 499.967,902	2.007
229	418.000,58 499.967,902	230	417.998,441 499.966,64	2.484	230	417.998,441 499.966,64	231	417.994,608 499.964,197	4.545	231	417.994,608 499.964,197	232	417.992,199 499.962,662	2.856
232	417.992,199 499.962,662	233	417.991,482 499.962,242	0.832	233	417.991,482 499.962,242	234	417.988,251 499.960,348	3.745	234	417.988,251 499.960,348	235	417.984,982 499.958,431	3.79
235	417.984,982 499.958,431	236	417.981,602 499.956,426	3.929	236	417.981,602 499.956,426	237	417.974,292 499.952,398	8.347	237	417.974,292 499.952,398	238	417.973,09 499.951,724	1.378
238	417.973,09 499.951,724	239	417.971,844 499.950,99	1.446	239	417.971,844 499.950,99	240	417.969,581 499.949,758	2.577	240	417.969,581 499.949,758	241	417.958,477 499.943,537	12.728
241	417.958,477 499.943,537	242	417.957,004 499.942,69	1.698	242	417.957,004 499.942,69	243	417.953,374 499.940,602	4.189	243	417.953,374 499.940,602	244	417.949,718 499.938,5	4.217
244	417.949,718 499.938,5	245	417.946,876 499.936,866	3.278	245	417.946,876 499.936,866	246	417.943,83 499.934,084	4.125	246	417.943,83 499.934,084	247	417.940,704 499.931,23	4.232
247	417.940,704 499.931,23	248	417.940,318 499.930,878	0.522	248	417.940,318 499.930,878	249	417.936,115 499.925,493	6.831	249	417.936,115 499.925,493	250	417.930,899 499.919,816	7.71
250	417.930,899 499.919,816	251	417.926,266 499.914,73	6.879	251	417.926,266 499.914,73	252	417.920,972 499.908,805	7.946	252	417.920,972 499.908,805	253	417.919,389 499.907,034	2.375
253	417.919,389 499.907,034	254	417.915,952 499.903,453	4.963	254	417.915,952 499.903,453	255	417.910,849 499.898,136	7.37	255	417.910,849 499.898,136	256	417.912,592 499.895,804	2.912
256	417.912,592 499.895,804	257	417.917,692 499.901,126	7.371	257	417.917,692 499.901,126	258	417.921,344 499.904,937	5.279	258	417.921,344 499.904,937	259	417.922,725 499.906,459	2.055
259	417.922,725 499.906,459	260	417.928,788 499.913,138	9.02	260	417.928,788 499.913,138	261	417.932,683 499.917,429	5.795	261	417.932,683 499.917,429	262	417.938,17 499.923,473	8.163
262	417.938,17 499.923,473	263	417.943,214 499.927,872	6.693	263	417.943,214 499.927,872	1	417.946,397 499.930,649	4.224					

** Lungimile segmentelor sunt determinate în planul de proiecție Stereo 70 și sunt rotunjite la 1 milimetru.

*** Distanța dintre puncte este formată din segmente cumulate ce sunt mai mici decât valoarea 1 milimetru.

**DATE DESPRE IMOBILUL NR. 15168**

Oficiul de Cadastru și Publicitate Imobiliară SIBIU
Biroul de Cadastru și Publicitate Imobiliară Sibiu

A. Partea I. Descrierea imobilului

TEREN Extravilan

Adresa: Jud. Sibiu

Nr. Crt	Nr cadastral Nr. topografic	Suprafața* (mp)	Observații / Referințe
A1		668	Sector cadastral:76 Teren neimprejmuit;

B. Partea II. Proprietari și acte

Inscrieri privitoare la dreptul de proprietate și alte drepturi reale	Referințe
/	
Act Administrativ nr. 1548/45, din 17/07/2000 emis de CJPSDPAT (titlu de proprietate);	
B1	A1
Intabulare, drept de PROPRIETATE, dobandit prin Reconstituire, cota actuala 1/1 1) BURDUȘEL VICTORIA, CNP NEIDENTIFICAT	

C. Partea III. SARCINI .


Inscrieri privind dezmembramintele dreptului de proprietate, drepturi reale de garanție și sarcini	Referințe
NU SUNT	

Anexa Nr. 1 La Partea I

Teren

Nr cadastral	Suprafața (mp)*	Observații / Referințe
	668	

* Suprafața este determinată în planul de proiecție Stereo 70.



Date referitoare la teren

Crt	Categorie folosință	Intravilan	Suprafața (mp)	Tarla	Parcelă	Nr. topo	Observații / Referințe
1	arabil	NU	668	55	1499/21	-	

Lungime Segmente

1) Valorile lungimilor segmentelor sunt obținute din proiecție în plan.

Punct început	X / Y	Punct sfârșit	X / Y	Lungime segment (** (m)
1	417.988,304 500.040,89	2	417.988,59 500.040,511	0.475
2	417.988,59 500.040,511	3	418.068,733 500.099,221	99.347
3	418.068,733 500.099,221	4	418.067,269 500.101,158	2.428
4	418.067,269 500.101,158	5	418.064,906 500.104,55	4.134
5	418.064,906 500.104,55	6	418.064,814 500.104,681	0.16

Punct început	X / Y	Punct sfârșit	X / Y	Lungime segment (** (m)
6	418.064,814 500.104,681	7	417.984,539 500.045,874	99.511
7	417.984,539 500.045,874	8	417.984,635 500.045,746	0.16
8	417.984,635 500.045,746	1	417.988,304 500.040,89	6.086

** Lungimile segmentelor sunt determinate în planul de proiecție Stereo 70 și sunt rotunjite la 1 milimetru.

*** Distanța dintre puncte este formată din segmente cumulate ce sunt mai mici decât valoarea 1 milimetru.

**DATE DESPRE IMOBILUL NR. 15169**

Oficiul de Cadastru și Publicitate Imobiliară SIBIU
Biroul de Cadastru și Publicitate Imobiliară Sibiu

A. Partea I. Descrierea imobilului

TEREN Extravilan

Adresa: Jud. Sibiu

Nr. Crt	Nr cadastral Nr. topografic	Suprafața* (mp)	Observații / Referințe
A1		105	Sector cadastral:76 Teren neimprejmuit;

B. Partea II. Proprietari și acte

Inscrieri privitoare la dreptul de proprietate și alte drepturi reale	Referințe
/	
Act Administrativ nr. 1686/45, din 03/05/2001 emis de CJPSDPAT (titlu de proprietate);	
B1	A1
Intabulare, drept de PROPRIETATE, dobandit prin Reconstituire, cota actuala 1/1	
1) CAZAN GHEORGHE, CNP NEIDENTIFICAT	

C. Partea III. SARCINI .

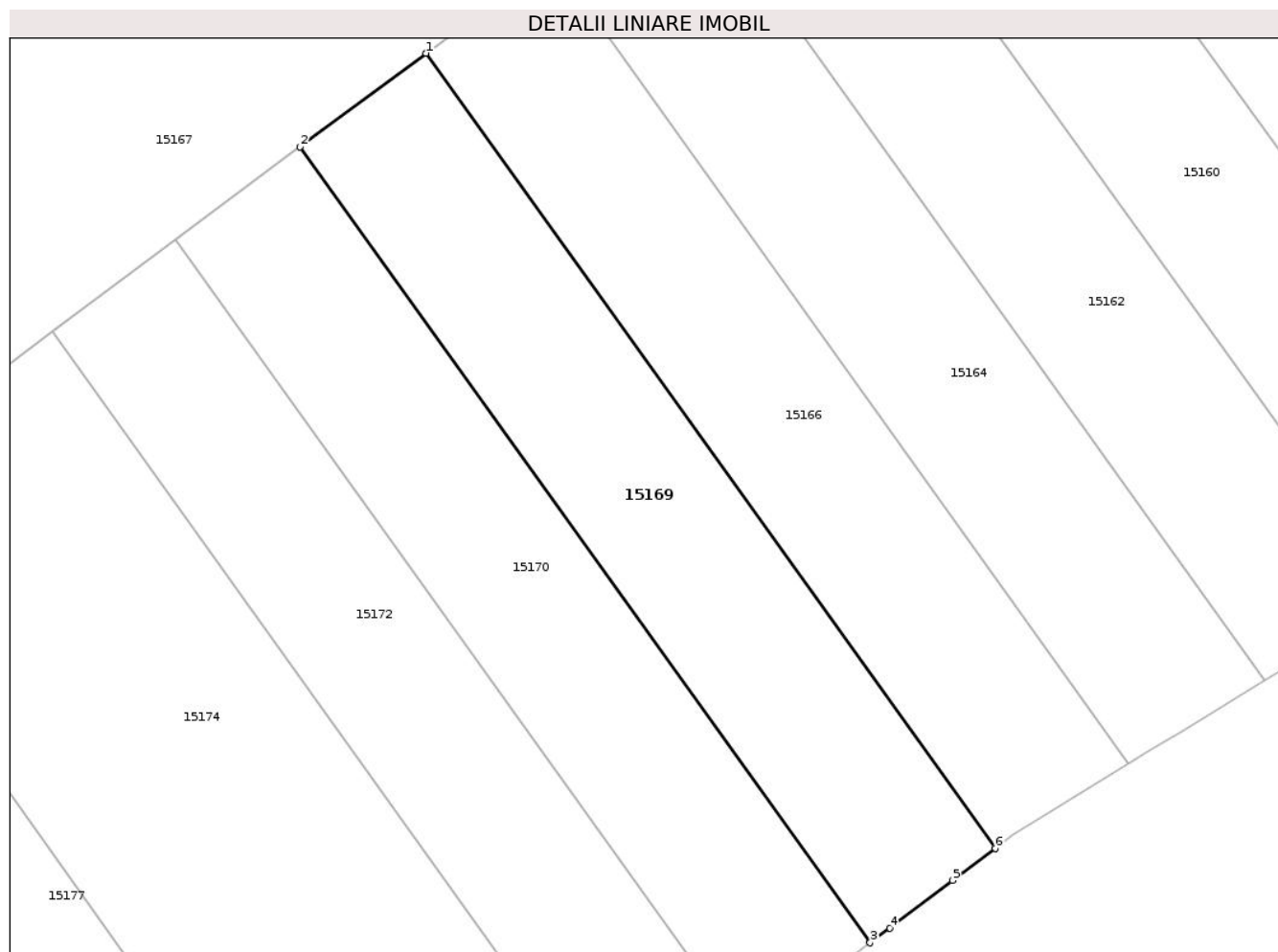
Inscrieri privind dezmembramintele dreptului de proprietate, drepturi reale de garanție și sarcini	Referințe
NU SUNT	

Anexa Nr. 1 La Partea I

Teren

Nr cadastral	Suprafața (mp)*	Observații / Referințe
	105	

* Suprafața este determinată în planul de proiecție Stereo 70.



Date referitoare la teren

Crt	Categorie folosință	Intra vilan	Suprafața (mp)	Tarla	Parcelă	Nr. topo	Observații / Referințe
1	arabil	NU	105	55	1499/52/2	-	DIFERENȚA DE SUPRAFATA SE REGASESTE LA ID 15100 AFERENT PARCELEI 1499/52/1

Lungime Segmente

1) Valorile lungimilor segmentelor sunt obținute din proiecție în plan.

Punct început	X / Y	Punct sfârșit	X / Y	Lungime segment (** (m)
1	418.161,139 500.083,382	2	418.157,846 500.080,93	4.106
2	418.157,846 500.080,93	3	418.172,783 500.060,083	25.646
3	418.172,783 500.060,083	4	418.173,297 500.060,472	0.644
4	418.173,297 500.060,472	5	418.174,941 500.061,716	2.062
5	418.174,941 500.061,716	6	418.176,058 500.062,561	1.4

Punct început	X / Y	Punct sfârșit	X / Y	Lungime segment (** (m)
6	418.176,058 500.062,561	1	418.161,139 500.083,382	25.615

** Lungimile segmentelor sunt determinate în planul de proiecție Stereo 70 și sunt rotunjite la 1 milimetru.

*** Distanța dintre puncte este formată din segmente cumulate ce sunt mai mici decât valoarea 1 milimetru.

**DATE DESPRE IMOBILUL NR. 15170**

Oficiul de Cadastru și Publicitate Imobiliară SIBIU
Biroul de Cadastru și Publicitate Imobiliară Sibiu

A. Partea I. Descrierea imobilului

TEREN Extravilan

Adresa: Jud. Sibiu

Nr. Crt	Nr cadastral Nr. topografic	Suprafața* (mp)	Observații / Referințe
A1		104	Sector cadastral:76 Teren neimprejmuit;

B. Partea II. Proprietari și acte

Inscrieri privitoare la dreptul de proprietate și alte drepturi reale	Referințe
/	
Act Administrativ nr. 1422/45, din 17/03/1999 emis de CJPSDPAT (titlu de proprietate);	
B1	A1
Intabulare, drept de PROPRIETATE, dobandit prin Reconstituire, cota actuala 1/1	
1) HADĂR TRAIAN, CNP NEIDENTIFICAT	

C. Partea III. SARCINI .

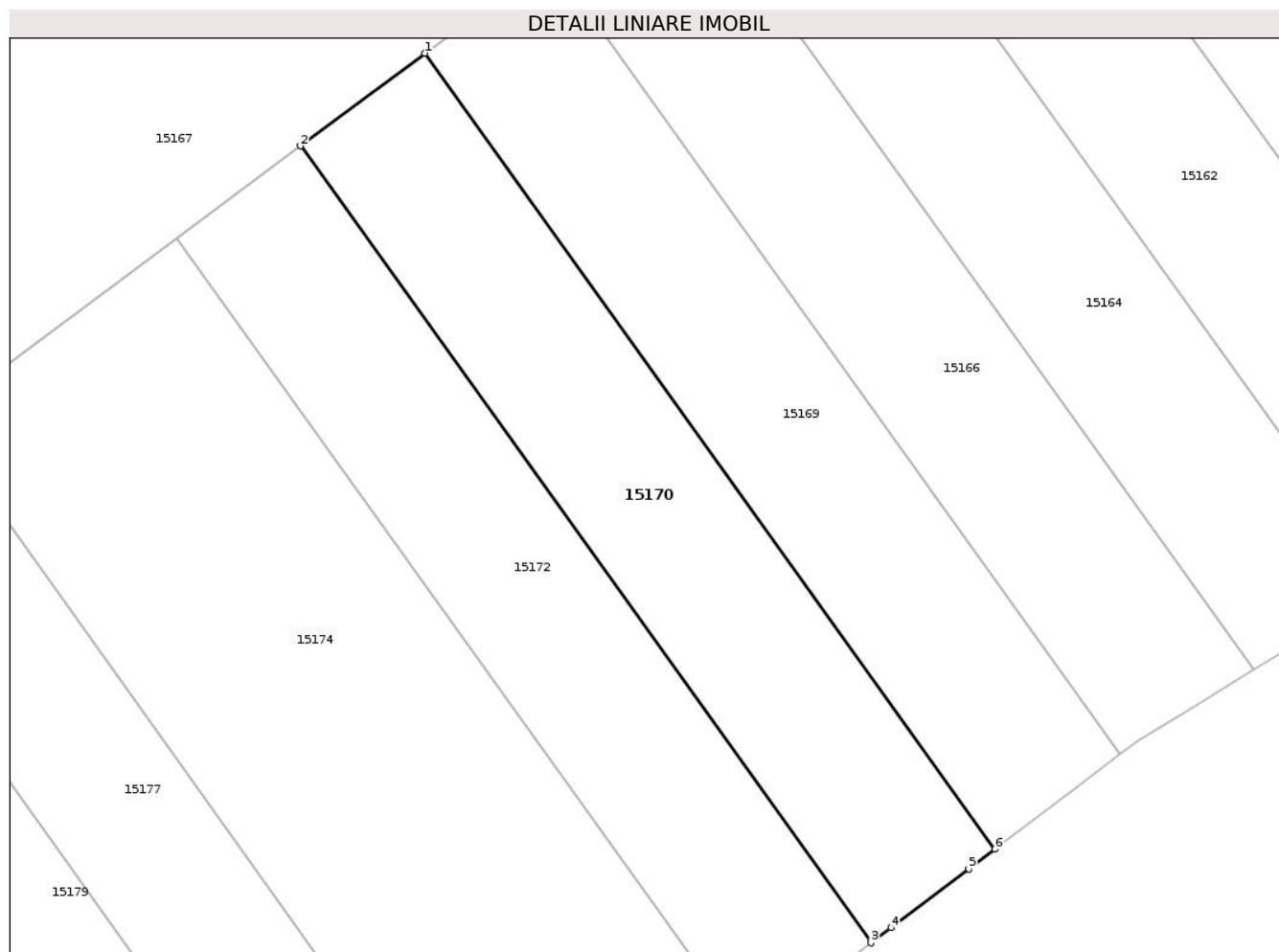
Inscrieri privind dezmembramintele dreptului de proprietate, drepturi reale de garanție și sarcini	Referințe
NU SUNT	

Anexa Nr. 1 La Partea I

Teren

Nr cadastral	Suprafața (mp)*	Observații / Referințe
	104	

* Suprafața este determinată în planul de proiecție Stereo 70.



Date referitoare la teren

Crt	Categorie folosință	Intravilan	Suprafața (mp)	Tarla	Parcelă	Nr. topo	Observații / Referințe
1	arabil	NU	104	55	1499/51/2	-	DIFERENȚA DE SUPRAFAȚA SE REGASEȘTE LA ID 15104 AFERENT PARCELEI 1499/51/1

Lungime Segmente

1) Valorile lungimilor segmentelor sunt obținute din proiecție în plan.

Punct început	X / Y	Punct sfârșit	X / Y	Lungime segment (** (m)
1	418.157,846 500.080,93	2	418.154,582 500.078,5	4.069
2	418.154,582 500.078,5	3	418.169,537 500.057,628	25.677
3	418.169,537 500.057,628	4	418.170,055 500.058,02	0.649
4	418.170,055 500.058,02	5	418.172,1 500.059,567	2.565
5	418.172,1 500.059,567	6	418.172,783 500.060,083	0.856

Punct început	X / Y	Punct sfârșit	X / Y	Lungime segment (** (m)
6	418.172,783 500.060,083	1	418.157,846 500.080,93	25.646

** Lungimile segmentelor sunt determinate în planul de proiecție Stereo 70 și sunt rotunjite la 1 milimetru.

*** Distanța dintre puncte este formată din segmente cumulate ce sunt mai mici decât valoarea 1 milimetru.

**DATE DESPRE IMOBILUL NR. 15171**

Oficiul de Cadastru și Publicitate Imobiliară SIBIU
Biroul de Cadastru și Publicitate Imobiliară Sibiu

A. Partea I. Descrierea imobilului

TEREN Extravilan

Adresa: Jud. Sibiu

Nr. Crt	Nr cadastral Nr. topografic	Suprafața* (mp)	Observații / Referințe
A1		382	Sector cadastral:76 Teren neimprejmuit;

B. Partea II. Proprietari și acte

Inscrieri privitoare la dreptul de proprietate și alte drepturi reale		Referințe
/		
Act Administrativ nr. 1429/44, din 18/03/1999 emis de CJPSDPAT (titlu de proprietate);		
B1	Intabulare, drept de PROPRIETATE, dobandit prin Reconstituire, cota actuala 1/1	A1
	1) ȘOAITĂ STANA, CNP NEIDENTIFICAT	
	2) ȘOAITĂ IOAN, CNP NEIDENTIFICAT	

C. Partea III. SARCINI .

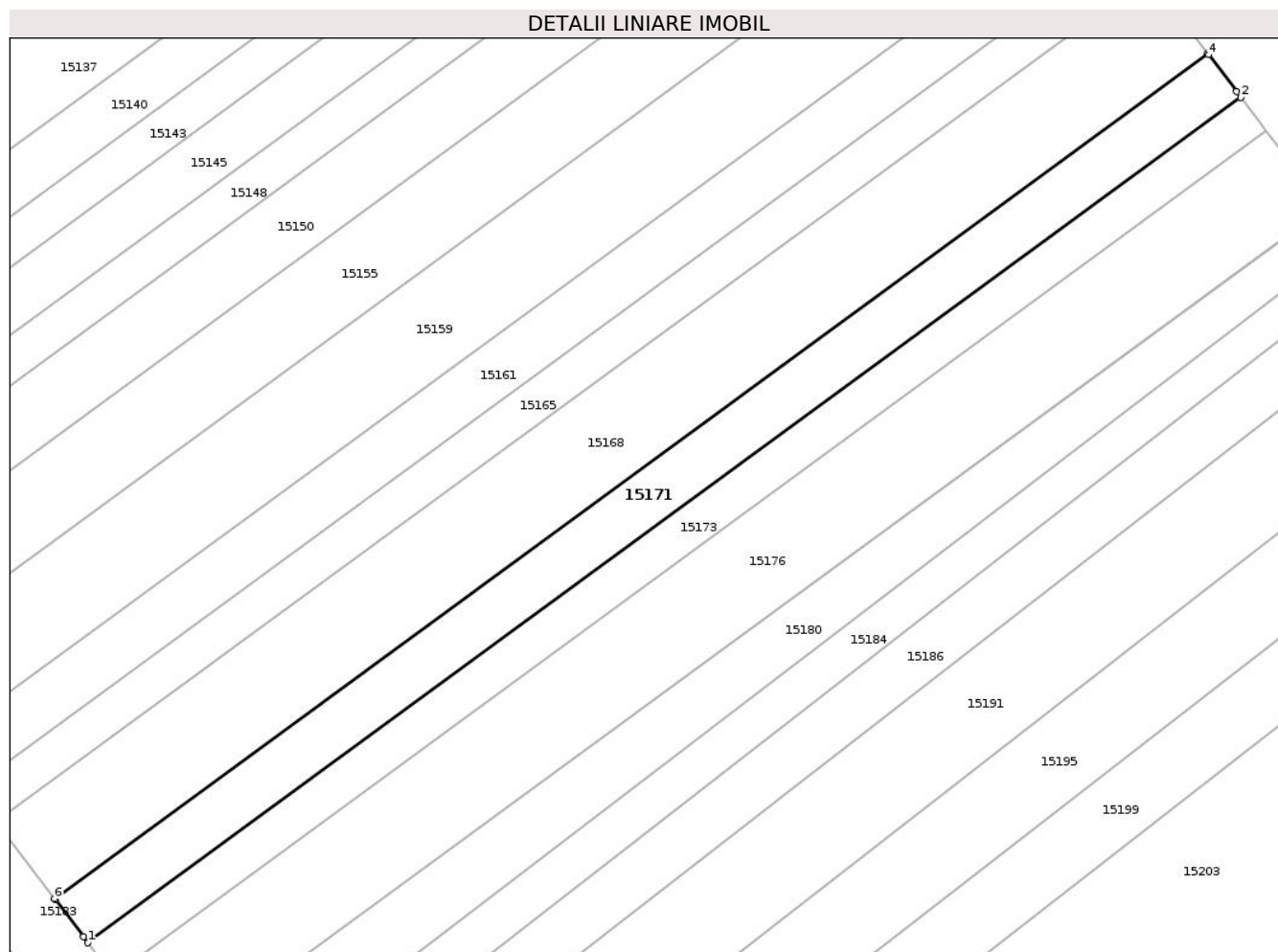
Inscrieri privind dezmembramintele dreptului de proprietate, drepturi reale de garanție și sarcini	Referințe
NU SUNT	

Anexa Nr. 1 La Partea I

Teren

Nr cadastral	Suprafața (mp)*	Observații / Referințe
	382	

* Suprafața este determinată în planul de proiecție Stereo 70.



Date referitoare la teren

Crt	Categorie folosință	Intra vilan	Suprafața (mp)	Tarla	Parcelă	Nr. topo	Observații / Referințe
1	arabil	NU	382	55	1499/22	-	

Lungime Segmente

1) Valorile lungimilor segmentelor sunt obținute din proiecție în plan.

Punct început	X / Y	Punct sfârșit	X / Y	Lungime segment (** (m)
1	417.990,908 500.037,442	2	418.071,053 500.096,154	99.349
2	418.071,053 500.096,154	3	418.070,741 500.096,566	0.517
3	418.070,741 500.096,566	4	418.068,811 500.099,118	3.2
4	418.068,811 500.099,118	5	418.068,733 500.099,221	0.129
5	418.068,733 500.099,221	6	417.988,59 500.040,511	99.347

Punct început	X / Y	Punct sfârșit	X / Y	Lungime segment (** (m)
6	417.988,59 500.040,511	7	417.988,668 500.040,408	0.129
7	417.988,668 500.040,408	8	417.990,596 500.037,855	3.199
8	417.990,596 500.037,855	1	417.990,908 500.037,442	0.517

** Lungimile segmentelor sunt determinate în planul de proiecție Stereo 70 și sunt rotunjite la 1 milimetru.

*** Distanța dintre puncte este formată din segmente cumulate ce sunt mai mici decât valoarea 1 milimetru.

**DATE DESPRE IMOBILUL NR. 15172**

Oficiul de Cadastru și Publicitate Imobiliară SIBIU
Biroul de Cadastru și Publicitate Imobiliară Sibiu

A. Partea I. Descrierea imobilului

TEREN Extravilan

Adresa: Jud. Sibiu

Nr. Crt	Nr cadastral Nr. topografic	Suprafața* (mp)	Observații / Referințe
A1		104	Sector cadastral:76 Teren neimprejmuit;

B. Partea II. Proprietari și acte

Inscrieri privitoare la dreptul de proprietate și alte drepturi reale	Referințe
/	
Act Administrativ nr. 1691/45, din 09/05/2001 emis de CJPSDPAT (titlu de proprietate);	
B1	A1
Intabulare, drept de PROPRIETATE, dobandit prin Reconstituire, cota actuala 1/1	
1) BUNEA AUREL, CNP NEIDENTIFICAT	

C. Partea III. SARCINI .

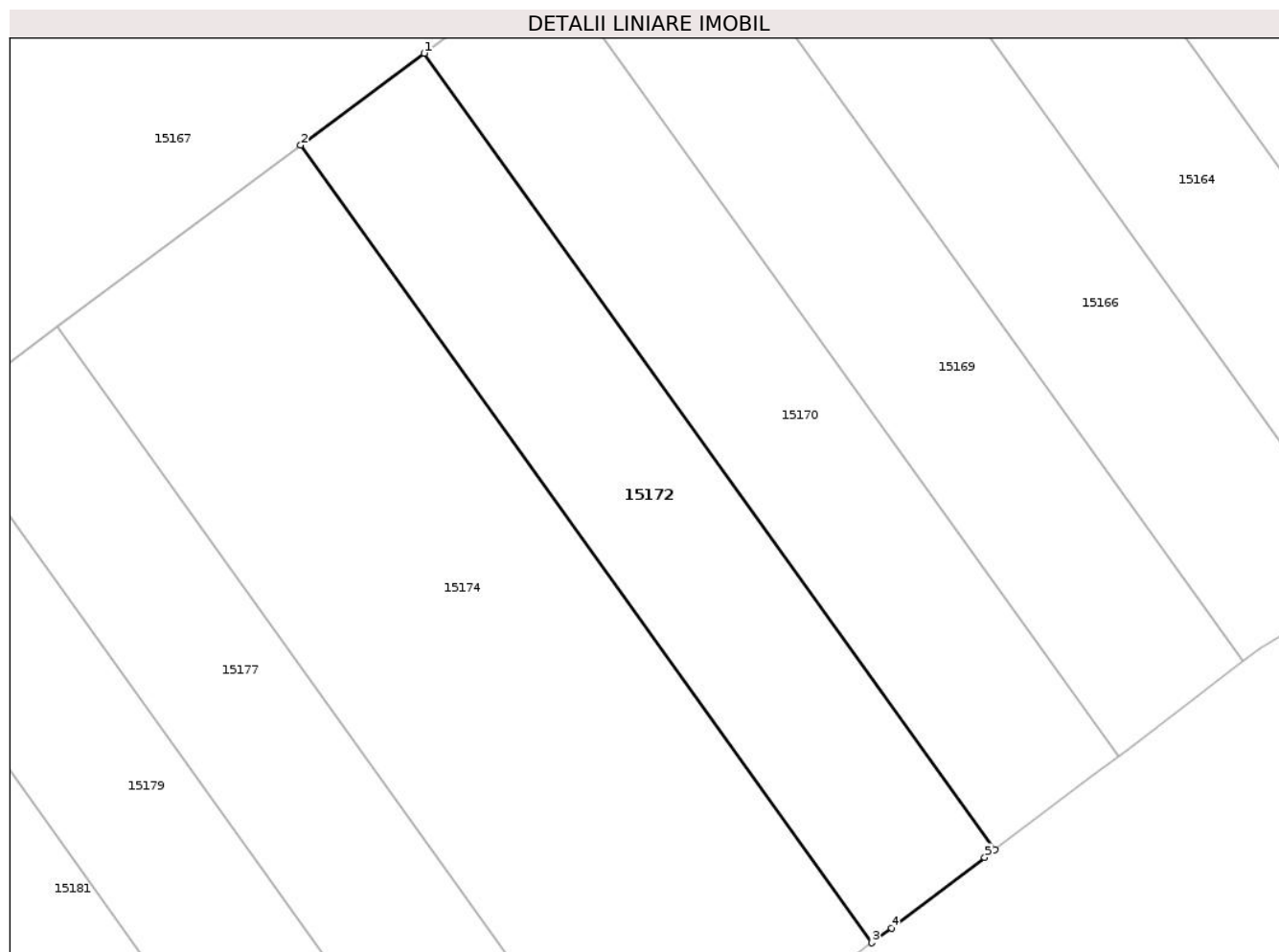
Inscrieri privind dezmembramintele dreptului de proprietate, drepturi reale de garanție și sarcini	Referințe
NU SUNT	

Anexa Nr. 1 La Partea I

Teren

Nr cadastral	Suprafața (mp)*	Observații / Referințe
	104	

* Suprafața este determinată în planul de proiecție Stereo 70.



Date referitoare la teren

Crt	Categorie folosință	Intravilan	Suprafața (mp)	Tarla	Parcelă	Nr. topo	Observații / Referințe
1	arabil	NU	104	55	1499/50/2	-	DIFERENȚA DE SUPRAFAȚA SE REGASEȘTE LA ID 15106 AFERENT PARCELEI 1499/50/1

Lungime Segmente

1) Valorile lungimilor segmentelor sunt obținute din proiecție în plan.

Punct început	X / Y	Punct sfârșit	X / Y	Lungime segment (** (m)
1	418.154,582 500.078,5	2	418.151,346 500.076,091	4.034
2	418.151,346 500.076,091	3	418.166,32 500.055,194	25.708
3	418.166,32 500.055,194	4	418.166,835 500.055,584	0.646
4	418.166,835 500.055,584	5	418.169,276 500.057,43	3.06
5	418.169,276 500.057,43	6	418.169,537 500.057,628	0.327

Punct început	X / Y	Punct sfârşit	X / Y	Lungime segment (** (m)
6	418.169,537 500.057,628	1	418.154,582 500.078,5	25.677

** Lungimile segmentelor sunt determinate în planul de proiecţie Stereo 70 şi sunt rotunjite la 1 milimetru.

*** Distanţa dintre puncte este formată din segmente cumulate ce sunt mai mici decât valoarea 1 milimetru.

**DATE DESPRE IMOBILUL NR. 15173**

Oficiul de Cadastru și Publicitate Imobiliară SIBIU
Biroul de Cadastru și Publicitate Imobiliară Sibiu

A. Partea I. Descrierea imobilului

TEREN Extravilan

Adresa: Jud. Sibiu

Nr. Crt	Nr cadastral Nr. topografic	Suprafața* (mp)	Observații / Referințe
A1		286	Sector cadastral:76 Teren neimprejmuit;

B. Partea II. Proprietari și acte

Inscrieri privitoare la dreptul de proprietate și alte drepturi reale	Referințe
/	
Act Administrativ nr. 1512/45, din 12/07/2000 emis de CJPSDPAT (titlu de proprietate);	
B1	A1
Intabulare, drept de PROPRIETATE, dobandit prin Reconstituire, cota actuala 1/1 1) HADĂR ANA, CNP NEIDENTIFICAT	

C. Partea III. SARCINI .

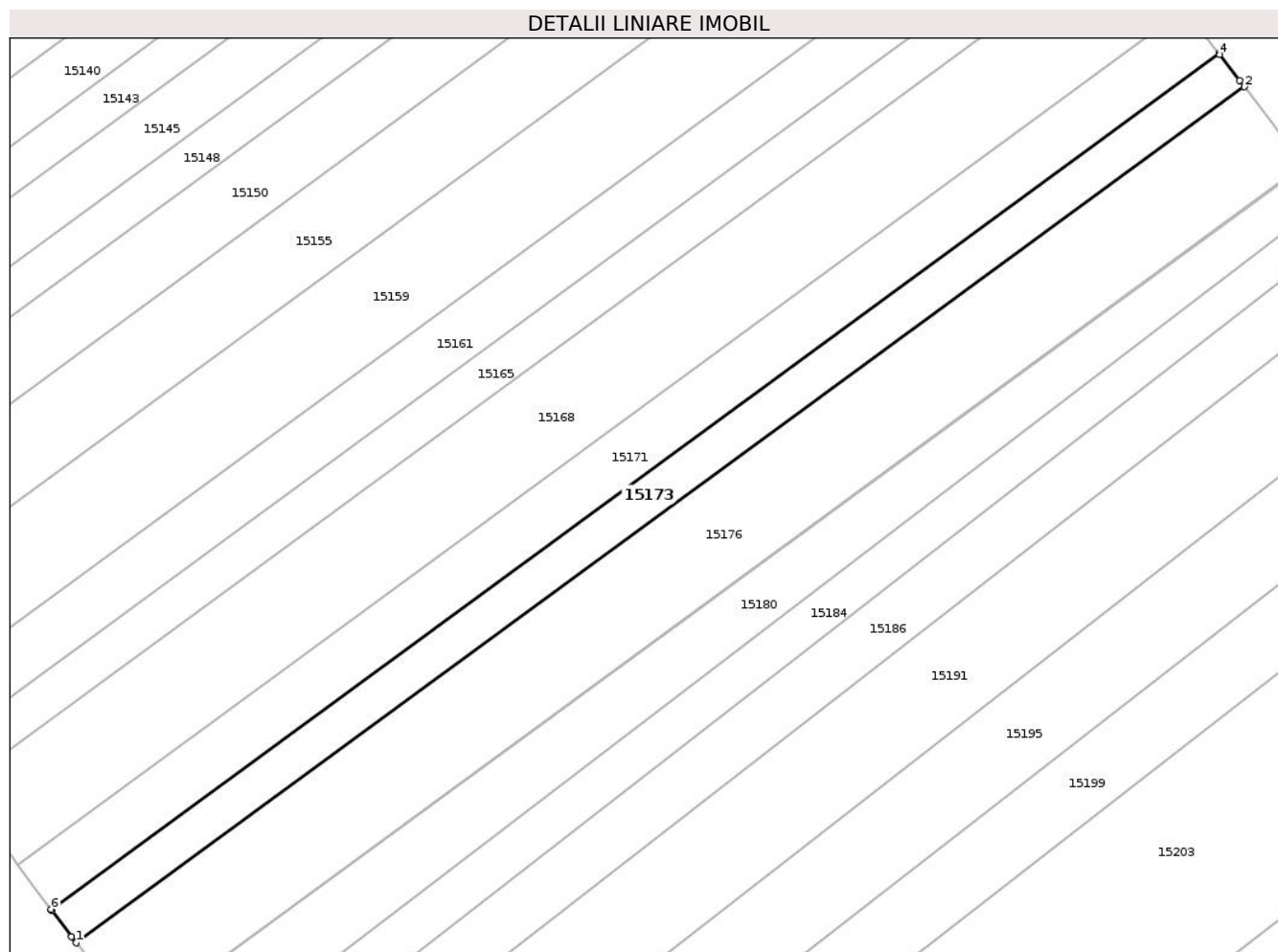
Inscrieri privind dezmembramintele dreptului de proprietate, drepturi reale de garanție și sarcini	Referințe
NU SUNT	

Anexa Nr. 1 La Partea I

Teren

Nr cadastral	Suprafața (mp)*	Observații / Referințe
	286	

* Suprafața este determinată în planul de proiecție Stereo 70.



Date referitoare la teren

Crt	Categorie folosință	Intravilan	Suprafața (mp)	Tarla	Parcelă	Nr. topo	Observații / Referințe
1	vie	NU	286	55	1489/23	-	

Lungime Segmente

1) Valorile lungimilor segmentelor sunt obținute din proiecție în plan.

Punct început	X / Y	Punct sfârșit	X / Y	Lungime segment (** (m)
1	417.992,643 500.035,145	2	418.072,789 500.093,857	99.35
2	418.072,789 500.093,857	3	418.072,462 500.094,29	0.543
3	418.072,462 500.094,29	4	418.071,118 500.096,067	2.227
4	418.071,118 500.096,067	5	418.071,053 500.096,154	0.109
5	418.071,053 500.096,154	6	417.990,908 500.037,442	99.349

Punct început	X / Y	Punct sfârșit	X / Y	Lungime segment (** (m)
6	417.990,908 500.037,442	7	417.990,973 500.037,356	0.109
7	417.990,973 500.037,356	8	417.992,316 500.035,578	2.227
8	417.992,316 500.035,578	1	417.992,643 500.035,145	0.543

** Lungimile segmentelor sunt determinate în planul de proiecție Stereo 70 și sunt rotunjite la 1 milimetru.

*** Distanța dintre puncte este formată din segmente cumulate ce sunt mai mici decât valoarea 1 milimetru.

**DATE DESPRE IMOBILUL NR. 15174**

Oficiul de Cadastru și Publicitate Imobiliară SIBIU
Biroul de Cadastru și Publicitate Imobiliară Sibiu

A. Partea I. Descrierea imobilului

TEREN Extravilan

Adresa: Jud. Sibiu

Nr. Crt	Nr cadastral Nr. topografic	Suprafața* (mp)	Observații / Referințe
A1		206	Sector cadastral:76 Teren neimprejmuit;

B. Partea II. Proprietari și acte

Inscrieri privitoare la dreptul de proprietate și alte drepturi reale	Referințe
/	
Act Administrativ nr. 1905/45, din 13/12/2002 emis de CJPSDPAT (titlu de proprietate);	
B1	A1
Intabulare, drept de PROPRIETATE, dobandit prin Reconstituire, cota actuala 1/1	
1) SOAITA DUMITRU, CNP NEIDENTIFICAT	

C. Partea III. SARCINI .

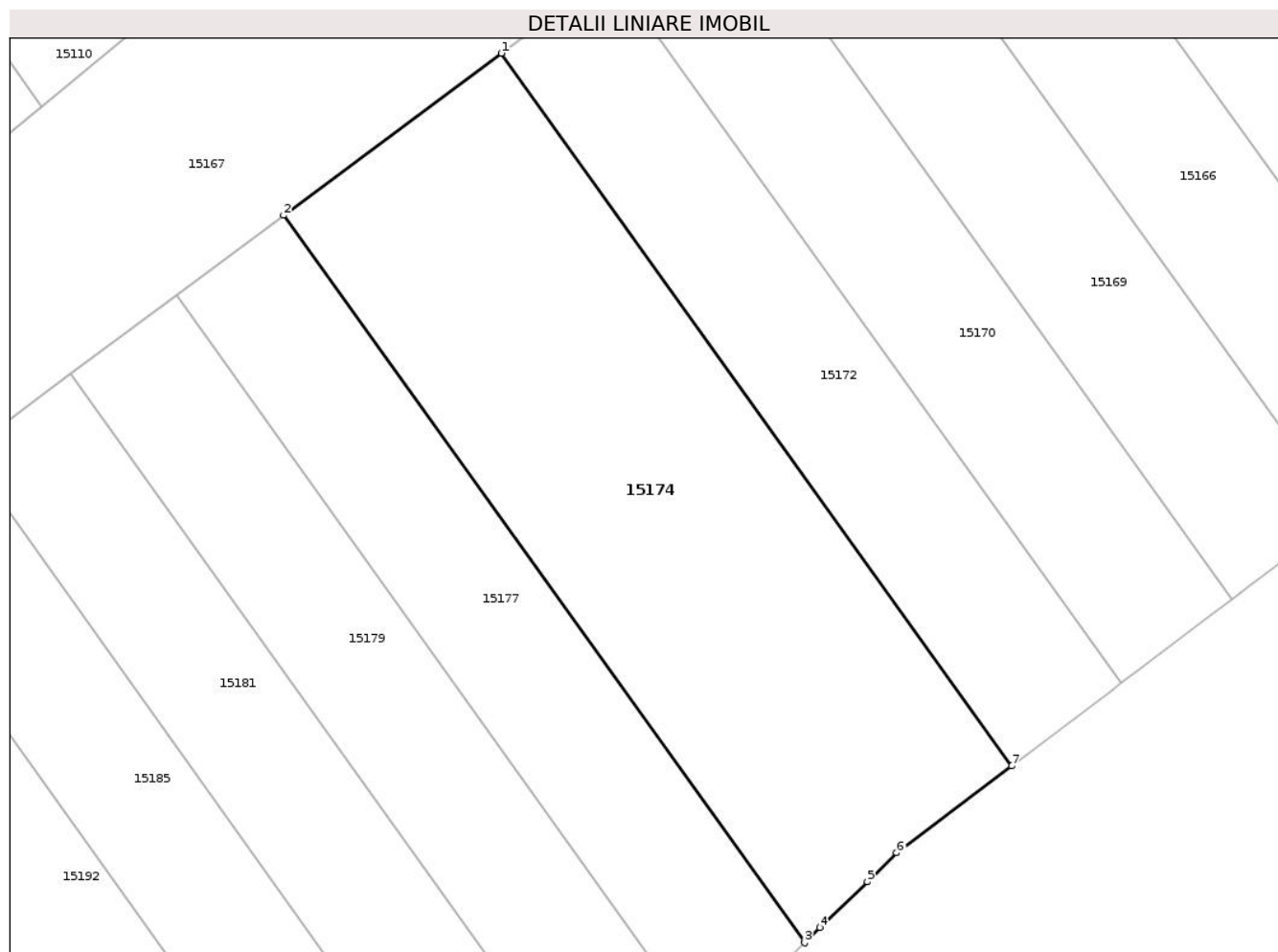
Inscrieri privind dezmembramintele dreptului de proprietate, drepturi reale de garanție și sarcini	Referințe
NU SUNT	

Anexa Nr. 1 La Partea I

Teren

Nr cadastral	Suprafața (mp)*	Observații / Referințe
	206	

* Suprafața este determinată în planul de proiecție Stereo 70.



Date referitoare la teren

Crt	Categorie folosință	Intravilan	Suprafața (mp)	Tarla	Parcelă	Nr. topo	Observații / Referințe
1	arabil	NU	206	55	1499/49/2	-	DIFERENȚA DE SUPRAFAȚĂ SE REGĂSEȘTE LA ID 15114 AFERENT PARCELEI 1499/49/1

Lungime Segmente

1) Valorile lungimilor segmentelor sunt obținute din proiecție în plan.

Punct început	X / Y	Punct sfârșit	X / Y	Lungime segment (** (m)
1	418.151,346 500.076,091	2	418.144,962 500.071,338	7.959
2	418.144,962 500.071,338	3	418.160,244 500.050,011	26.237
3	418.160,244 500.050,011	4	418.160,701 500.050,456	0.638
4	418.160,701 500.050,456	5	418.162,083 500.051,802	1.929
5	418.162,083 500.051,802	6	418.162,949 500.052,644	1.208

Punct început	X / Y	Punct sfârșit	X / Y	Lungime segment (** (m)
6	418.162,949 500.052,644	7	418.166,32 500.055,194	4.227
7	418.166,32 500.055,194	1	418.151,346 500.076,091	25.708

** Lungimile segmentelor sunt determinate în planul de proiecție Stereo 70 și sunt rotunjite la 1 milimetru.

*** Distanța dintre puncte este formată din segmente cumulate ce sunt mai mici decât valoarea 1 milimetru.

**DATE DESPRE IMOBILUL NR. 15175**

Oficiul de Cadastru și Publicitate Imobiliară SIBIU
Biroul de Cadastru și Publicitate Imobiliară Sibiu

A. Partea I. Descrierea imobilului

TEREN Extravilan

Adresa: Jud. Sibiu

Nr. Crt	Nr cadastral Nr. topografic	Suprafața* (mp)	Observații / Referințe
A1		668	Sector cadastral:76 Teren neimprejmuit;

B. Partea II. Proprietari și acte

Inscrieri privitoare la dreptul de proprietate și alte drepturi reale	Referințe
/	
Act Administrativ nr. 1647/45, din 14/03/2001 emis de CJPSDPAT (titlu de proprietate);	
B1	A1
Intabulare, drept de PROPRIETATE, dobandit prin Reconstituire, cota actuala 1/1 1) BUNEA VASILE, CNP NEIDENTIFICAT	

C. Partea III. SARCINI .

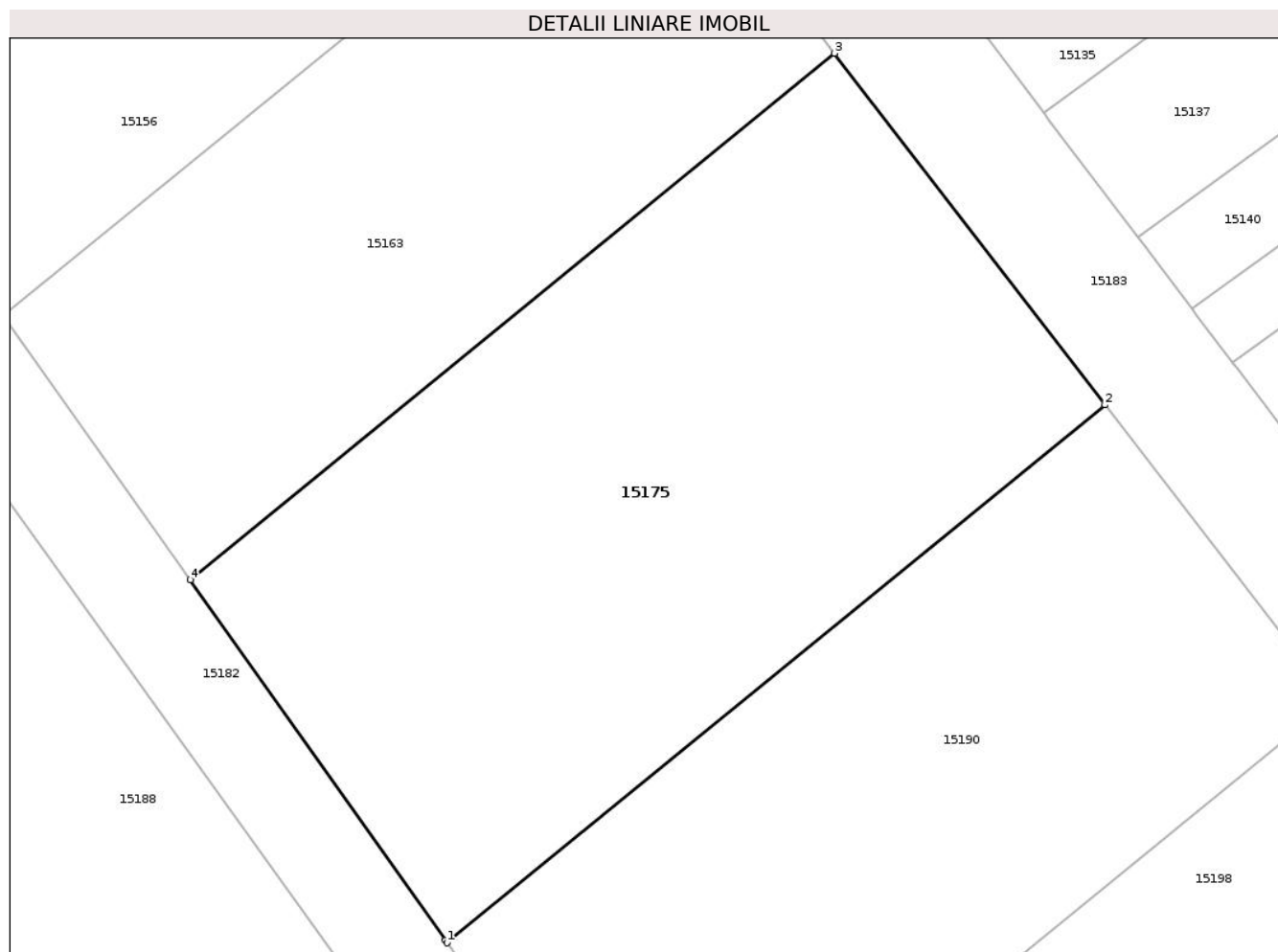
Inscrieri privind dezmembramintele dreptului de proprietate, drepturi reale de garanție și sarcini	Referințe
NU SUNT	

Anexa Nr. 1 La Partea I

Teren

Nr cadastral	Suprafața (mp)*	Observații / Referințe
	668	

* Suprafața este determinată în planul de proiecție Stereo 70.



Date referitoare la teren

Crt	Categorie folosință	Intravilan	Suprafața (mp)	Tarla	Parcelă	Nr. topo	Observații / Referințe
1	arabil	NU	668	55	1502/16	-	

Lungime Segmente

1) Valorile lungimilor segmentelor sunt obținute din proiecție în plan.

Punct început	X / Y	Punct sfârșit	X / Y	Lungime segment (** (m)
1	417.932,904 500.045,676	2	417.960,754 500.068,426	35.961
2	417.960,754 500.068,426	3	417.949,301 500.083,298	18.771
3	417.949,301 500.083,298	4	417.922,04 500.061,03	35.2
4	417.922,04 500.061,03	5	417.932,832 500.045,777	18.685
5	417.932,832 500.045,777	1	417.932,904 500.045,676	0.124

**** Lungimile segmentelor sunt determinate în planul de proiecție Stereo 70 și sunt rotunjite la 1 milimetru.**

***** Distanța dintre puncte este formată din segmente cumulate ce sunt mai mici decât valoarea 1 milimetru.**

**DATE DESPRE IMOBILUL NR. 15176**

Oficiul de Cadastru și Publicitate Imobiliară SIBIU
Biroul de Cadastru și Publicitate Imobiliară Sibiu

A. Partea I. Descrierea imobilului

TEREN Extravilan

Adresa: Jud. Sibiu

Nr. Crt	Nr cadastral Nr. topografic	Suprafața* (mp)	Observații / Referințe
A1		668	Sector cadastral:76 Teren neimprejmuit;

B. Partea II. Proprietari și acte

Inscrieri privitoare la dreptul de proprietate și alte drepturi reale	Referințe
/	
Act Administrativ nr. 1430/45, din 18/03/1999 emis de CJPSDPAT (titlu de proprietate);	
B1	A1
Intabulare, drept de PROPRIETATE, dobandit prin Reconstituire, cota actuala 1/1 1) BUNEA IOAN , CNP NEIDENTIFICAT	

C. Partea III. SARCINI .

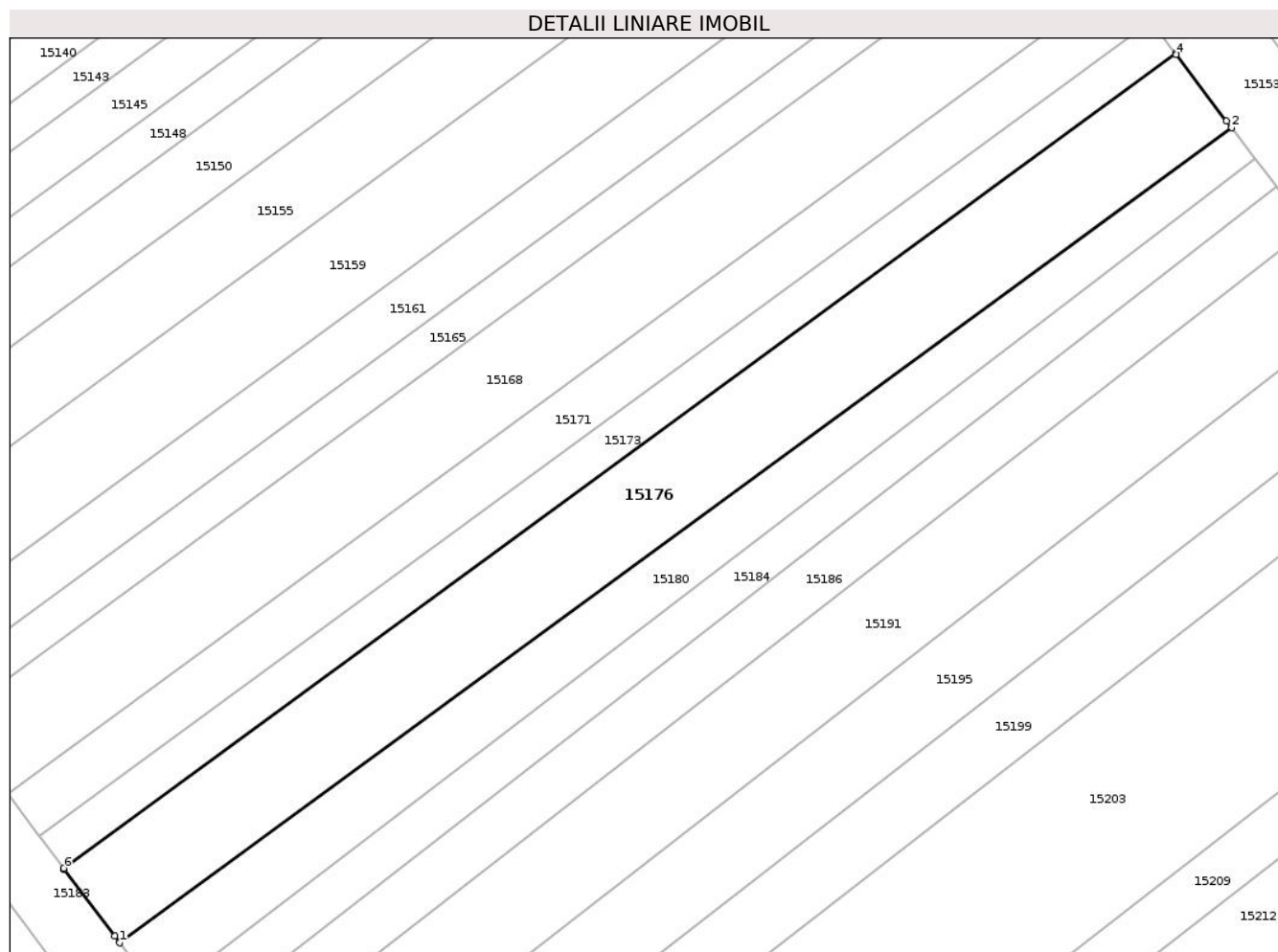
Inscrieri privind dezmembramintele dreptului de proprietate, drepturi reale de garanție și sarcini	Referințe
NU SUNT	

Anexa Nr. 1 La Partea I

Teren

Nr cadastral	Suprafața (mp)*	Observații / Referințe
	668	

* Suprafața este determinată în planul de proiecție Stereo 70.



Date referitoare la teren

Crt	Categorie folosință	Intravilan	Suprafața (mp)	Tarla	Parcelă	Nr. topo	Observații / Referințe
1	arabil	NU	668	55	1499/24	-	

Lungime Segmente

1) Valorile lungimilor segmentelor sunt obținute din proiecție în plan.

Punct început	X / Y	Punct sfârșit	X / Y	Lungime segment (** (m)
1	417.996,696 500.029,78	2	418.076,845 500.088,494	99.354
2	418.076,845 500.088,494	3	418.076,476 500.088,981	0.611
3	418.076,476 500.088,981	4	418.072,848 500.093,779	6.015
4	418.072,848 500.093,779	5	418.072,789 500.093,857	0.098
5	418.072,789 500.093,857	6	417.992,643 500.035,145	99.35

Punct început	X / Y	Punct sfârşit	X / Y	Lungime segment (** (m)
6	417.992,643 500.035,145	7	417.992,702 500.035,067	0.098
7	417.992,702 500.035,067	8	417.996,328 500.030,268	6.015
8	417.996,328 500.030,268	1	417.996,696 500.029,78	0.612

** Lungimile segmentelor sunt determinate în planul de proiecție Stereo 70 și sunt rotunjite la 1 milimetru.

*** Distanța dintre puncte este formată din segmente cumulate ce sunt mai mici decât valoarea 1 milimetru.

**DATE DESPRE IMOBILUL NR. 15177**

Oficiul de Cadastru și Publicitate Imobiliară SIBIU
Biroul de Cadastru și Publicitate Imobiliară Sibiu

A. Partea I. Descrierea imobilului

TEREN Extravilan

Adresa: Jud. Sibiu

Nr. Crt	Nr cadastral Nr. topografic	Suprafața* (mp)	Observații / Referințe
A1		104	Sector cadastral:76 Teren neimprejmuit;

B. Partea II. Proprietari și acte

Inscrieri privitoare la dreptul de proprietate și alte drepturi reale	Referințe
/	
Act Administrativ nr. 1555/45, din 17/07/2000 emis de CJPSDPAT (titlu de proprietate);	
B1	A1
Intabulare, drept de PROPRIETATE, dobandit prin Reconstituire, cota actuala 1/1	
1) PRODEA VASILE, CNP NEIDENTIFICAT	

C. Partea III. SARCINI .

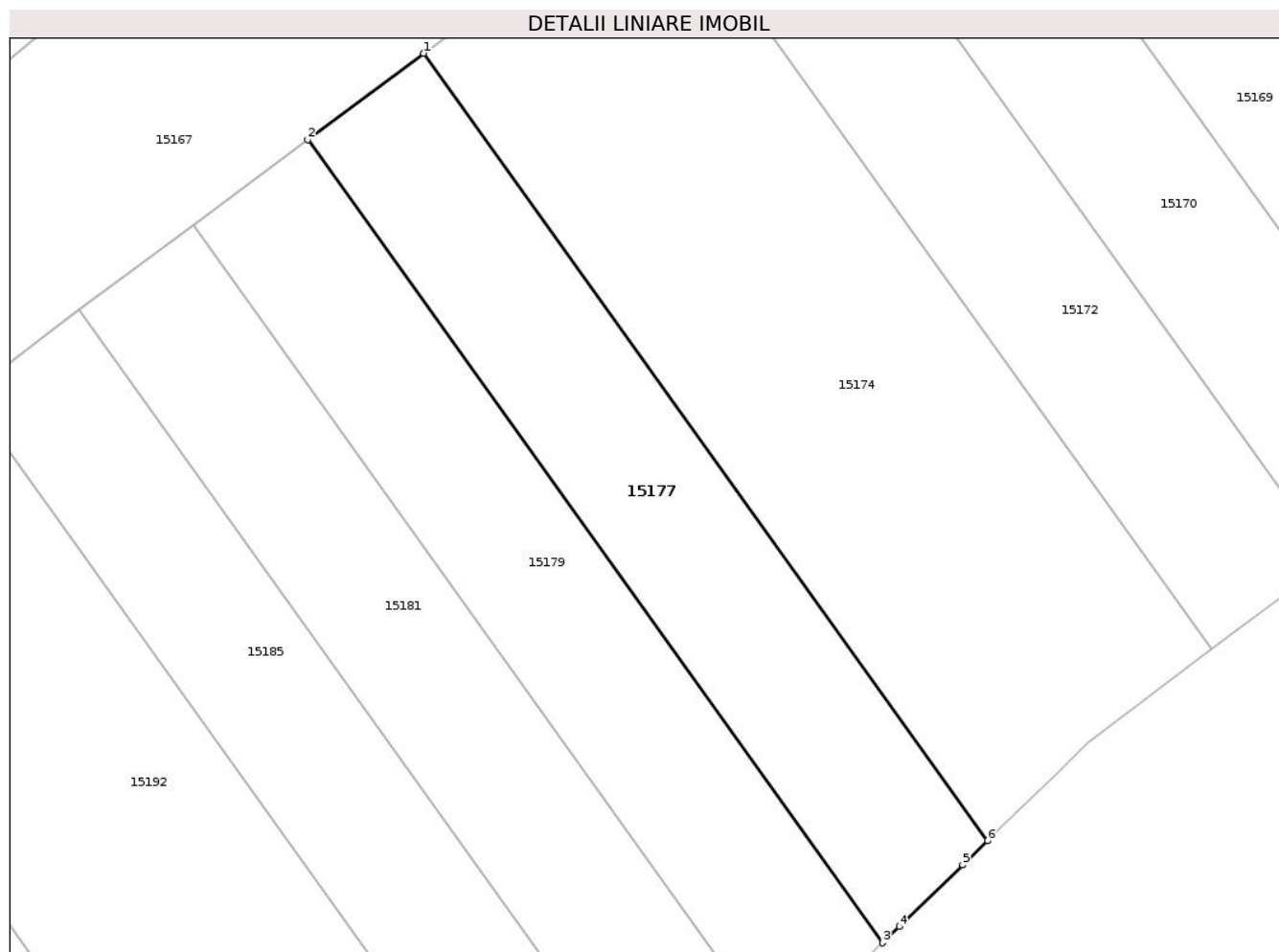
Inscrieri privind dezmembramintele dreptului de proprietate, drepturi reale de garanție și sarcini	Referințe
NU SUNT	

Anexa Nr. 1 La Partea I

Teren

Nr cadastral	Suprafața (mp)*	Observații / Referințe
	104	

* Suprafața este determinată în planul de proiecție Stereo 70.



Date referitoare la teren

Crt	Categorie folosință	Intravilan	Suprafața (mp)	Tarla	Parcelă	Nr. topo	Observații / Referințe
1	arabil	NU	104	55	1499/48/2	-	DIFERENȚA DE SUPRAFAȚA SE REGĂSEȘTE LA L ID 15110 AFERENT PARCELEI 1499/48/1

Lungime Segmente

1) Valorile lungimilor segmentelor sunt obținute din proiecție în plan.

Punct început	X / Y	Punct sfârșit	X / Y	Lungime segment (** (m)
1	418.144,962 500.071,338	2	418.141,82 500.068,999	3.917
2	418.141,82 500.068,999	3	418.157,405 500.047,248	26.758
3	418.157,405 500.047,248	4	418.157,855 500.047,686	0.628
4	418.157,855 500.047,686	5	418.159,568 500.049,354	2.39
5	418.159,568 500.049,354	6	418.160,244 500.050,011	0.943

Punct început	X / Y	Punct sfârşit	X / Y	Lungime segment (** (m)
6	418.160,244 500.050,011	1	418.144,962 500.071,338	26.237

** Lungimile segmentelor sunt determinate în planul de proiecţie Stereo 70 şi sunt rotunjite la 1 milimetru.

*** Distanţa dintre puncte este formată din segmente cumulate ce sunt mai mici decât valoarea 1 milimetru.

**DATE DESPRE IMOBILUL NR. 15179**

Oficiul de Cadastru și Publicitate Imobiliară SIBIU
Biroul de Cadastru și Publicitate Imobiliară Sibiu

A. Partea I. Descrierea imobilului

TEREN Extravilan

Adresa: Jud. Sibiu

Nr. Crt	Nr cadastral Nr. topografic	Suprafața* (mp)	Observații / Referințe
A1		105	Sector cadastral:76 Teren neimprejmuit;

B. Partea II. Proprietari și acte

Inscrieri privitoare la dreptul de proprietate și alte drepturi reale	Referințe
/	
Act Administrativ nr. 1521/45, din 12/07/2000 emis de CJPSDPAT (titlu de proprietate);	
B1	A1
Intabulare, drept de PROPRIETATE, dobandit prin Reconstituire, cota actuala 1/1 1) MICU ANA, CNP NEIDENTIFICAT	

C. Partea III. SARCINI .

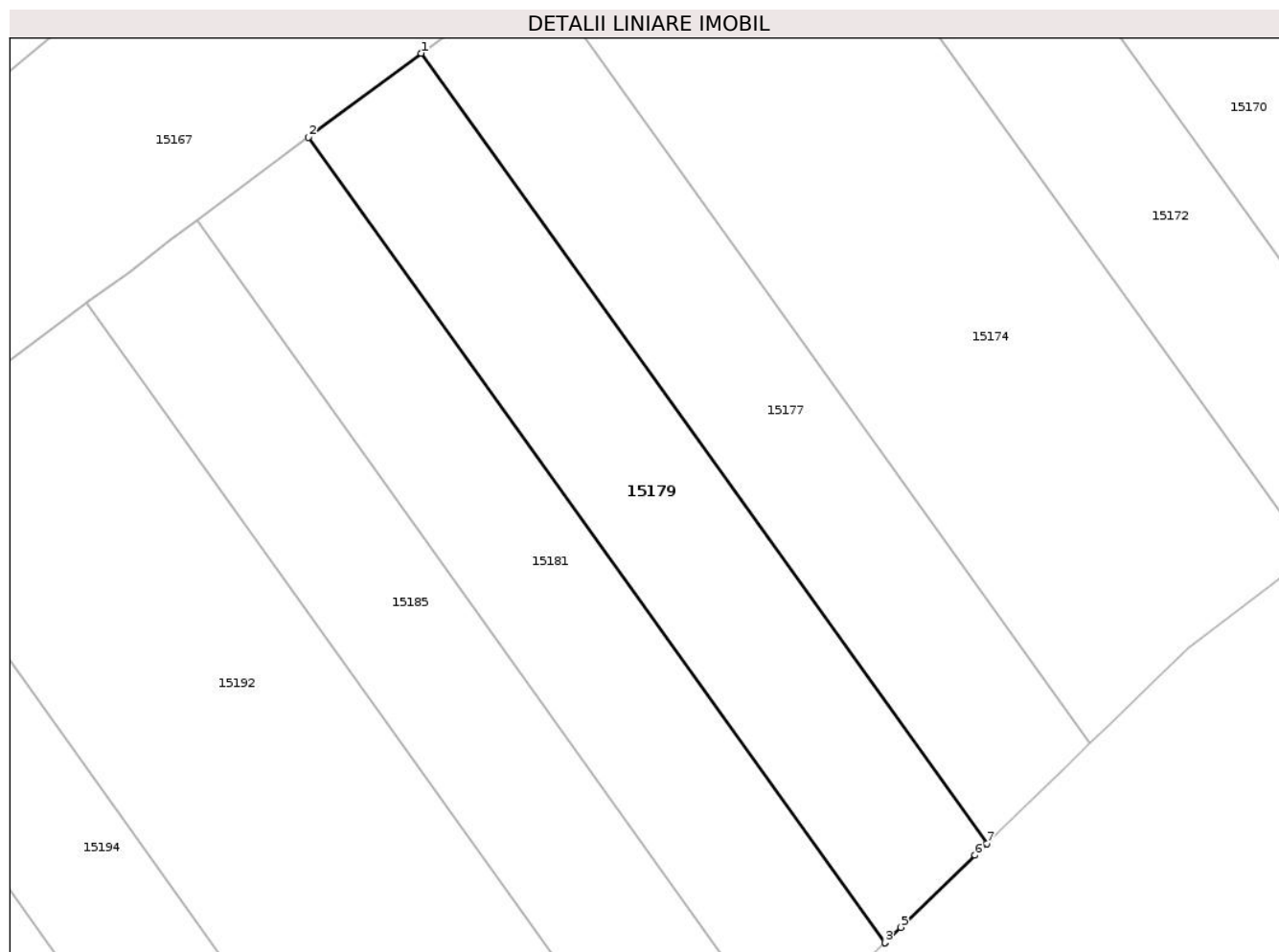
Inscrieri privind dezmembramintele dreptului de proprietate, drepturi reale de garanție și sarcini	Referințe
NU SUNT	

Anexa Nr. 1 La Partea I

Teren

Nr cadastral	Suprafața (mp)*	Observații / Referințe
	105	

* Suprafața este determinată în planul de proiecție Stereo 70.



Date referitoare la teren

Crt	Categorie folosință	Intra vilan	Suprafața (mp)	Tarla	Parcelă	Nr. topo	Observații / Referințe
1	arabil	NU	105	55	1499/47/2	-	

Lungime Segmente

1) Valorile lungimilor segmentelor sunt obținute din proiecție în plan.

Punct început	X / Y	Punct sfârșit	X / Y	Lungime segment (** (m)
1	418.141,82 500.068,999	2	418.138,712 500.066,684	3.876
2	418.138,712 500.066,684	3	418.154,597 500.044,514	27.274
3	418.154,597 500.044,514	4	418.154,599 500.044,516	0.003
4	418.154,599 500.044,516	5	418.155,035 500.044,941	0.609
5	418.155,035 500.044,941	6	418.157,074 500.046,925	2.845

Punct început	X / Y	Punct sfârșit	X / Y	Lungime segment (** (m)
6	418.157,074 500.046,925	7	418.157,405 500.047,248	0.462
7	418.157,405 500.047,248	1	418.141,82 500.068,999	26.758

** Lungimile segmentelor sunt determinate în planul de proiecție Stereo 70 și sunt rotunjite la 1 milimetru.

*** Distanța dintre puncte este formată din segmente cumulate ce sunt mai mici decât valoarea 1 milimetru.

**DATE DESPRE IMOBILUL NR. 15180**

Oficiul de Cadastru și Publicitate Imobiliară SIBIU
Biroul de Cadastru și Publicitate Imobiliară Sibiu

A. Partea I. Descrierea imobilului

TEREN Extravilan

Adresa: Jud. Sibiu

Nr. Crt	Nr cadastral Nr. topografic	Suprafața* (mp)	Observații / Referințe
A1		382	Sector cadastral:76 Teren neimprejmuit;

B. Partea II. Proprietari și acte

Inscrieri privitoare la dreptul de proprietate și alte drepturi reale	Referințe
/	
Act Administrativ nr. 1909/45, din 13/12/2002 emis de CJPSDPAT (titlu de proprietate);	
B1	A1
Intabulare, drept de PROPRIETATE, dobandit prin Reconstituire, cota actuala 1/1	
1) ROTAR NICOLAE, CNP NEIDENTIFICAT	

C. Partea III. SARCINI .

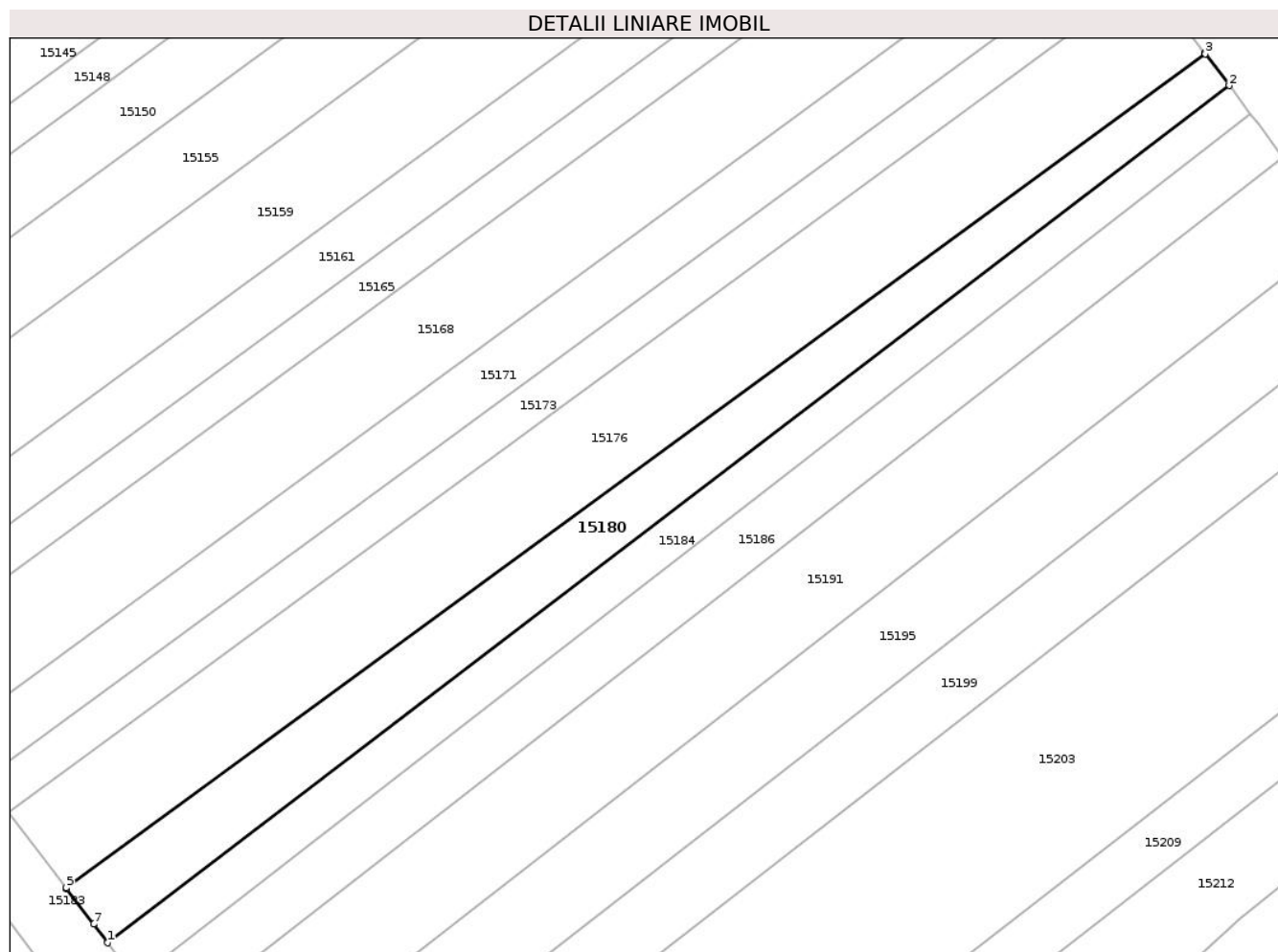
Inscrieri privind dezmembramintele dreptului de proprietate, drepturi reale de garanție și sarcini	Referințe
NU SUNT	

Anexa Nr. 1 La Partea I

Teren

Nr cadastral	Suprafața (mp)*	Observații / Referințe
	382	

* Suprafața este determinată în planul de proiecție Stereo 70.



Date referitoare la teren

Crt	Categorie folosință	Intravilan	Suprafața (mp)	Tarla	Parcelă	Nr. topo	Observații / Referințe
1	arabil	NU	382	55	1499/25	-	

Lungime Segmente

1) Valorile lungimilor segmentelor sunt obținute din proiecție în plan.

Punct început	X / Y	Punct sfârșit	X / Y	Lungime segment (** (m)
1	417.999,612 500.025,92	2	418.078,562 500.086,223	99.346
2	418.078,562 500.086,223	3	418.076,885 500.088,44	2.78
3	418.076,885 500.088,44	4	418.076,845 500.088,494	0.067
4	418.076,845 500.088,494	5	417.996,696 500.029,78	99.354
5	417.996,696 500.029,78	6	417.996,737 500.029,726	0.067

Punct început	X / Y	Punct sfârşit	X / Y	Lungime segment (** (m)
6	417.996,737 500.029,726	7	417.998,62 500.027,233	3.124
7	417.998,62 500.027,233	1	417.999,612 500.025,92	1.646

** Lungimile segmentelor sunt determinate în planul de proiecţie Stereo 70 şi sunt rotunjite la 1 milimetru.

*** Distanţa dintre puncte este formată din segmente cumulate ce sunt mai mici decât valoarea 1 milimetru.

**DATE DESPRE IMOBILUL NR. 15181**

Oficiul de Cadastru și Publicitate Imobiliară SIBIU
Biroul de Cadastru și Publicitate Imobiliară Sibiu

A. Partea I. Descrierea imobilului

TEREN Extravilan

Adresa: Jud. Sibiu

Nr. Crt	Nr cadastral Nr. topografic	Suprafața* (mp)	Observații / Referințe
A1		106	Sector cadastral:76 Teren neimprejmuit;

B. Partea II. Proprietari și acte

Inscrieri privitoare la dreptul de proprietate și alte drepturi reale	Referințe
/	
Act Administrativ nr. 1537/45, din 13/07/2000 emis de CJPSDPAT (titlu de proprietate);	
B1	A1
Intabulare, drept de PROPRIETATE, dobandit prin Reconstituire, cota actuala 1/1	
1) BUNESCU ANA , CNP NEIDENTIFICAT 2) BUNESCU SEVASTIAN , CNP NEIDENTIFICAT 3) ROTAR RAVECA , CNP NEIDENTIFICAT 4) BUNESCU NICOLAE , CNP NEIDENTIFICAT 5) BUNESCU DUMITRU , CNP NEIDENTIFICAT	

C. Partea III. SARCINI .

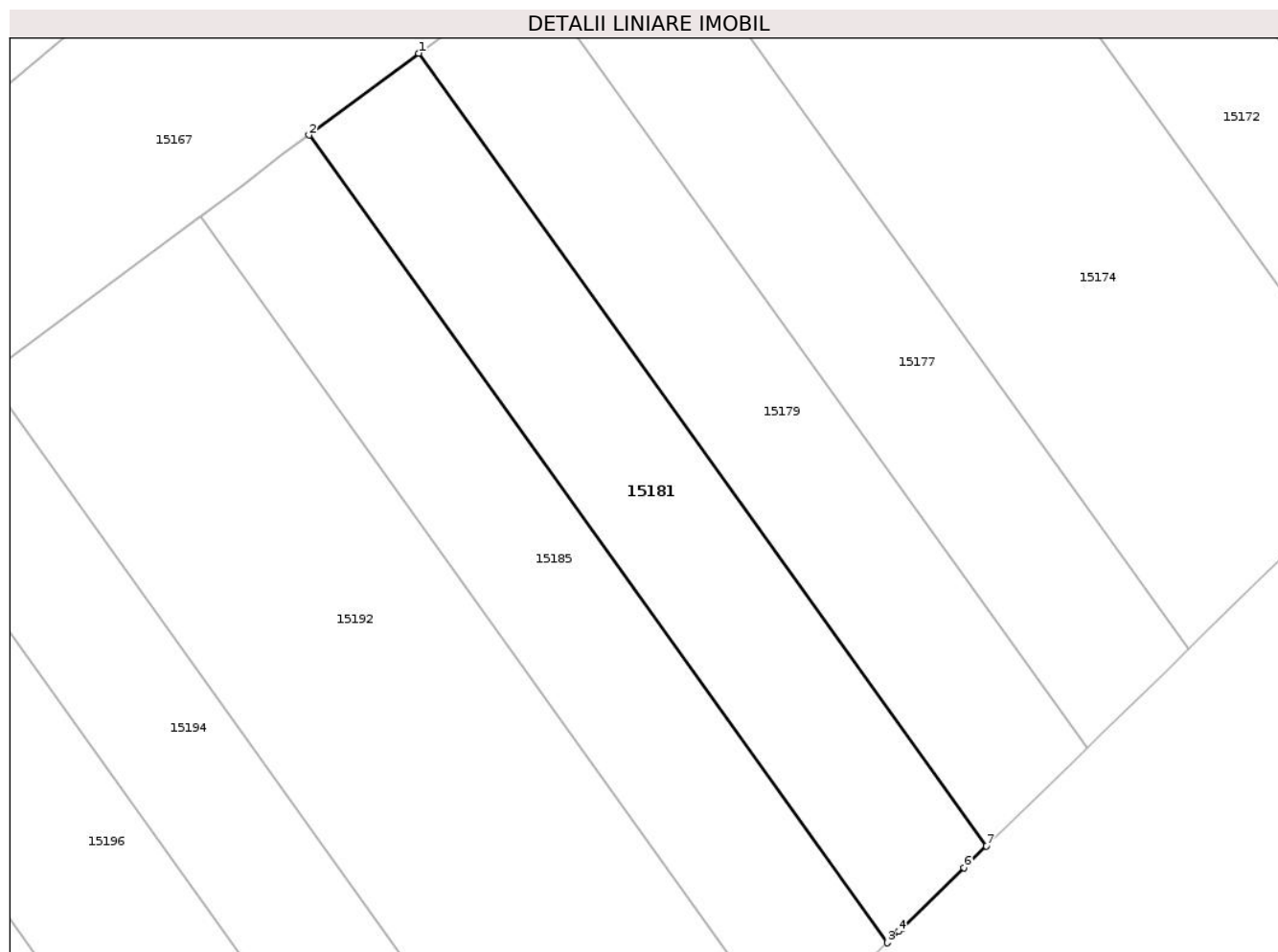
Inscrieri privind dezmembramintele dreptului de proprietate, drepturi reale de garanție și sarcini	Referințe
NU SUNT	

Anexa Nr. 1 La Partea I

Teren

Nr cadastral	Suprafața (mp)*	Observații / Referințe
	106	

* Suprafața este determinată în planul de proiecție Stereo 70.



Date referitoare la teren

Crt	Categorie folosință	Intravilan	Suprafața (mp)	Tarla	Parcelă	Nr. topo	Observații / Referințe
1	arabil	NU	106	55	1499/46/2	-	DIFERENȚA DE SUPRAFAȚA SE REGASEȘTE LA ID 15115 AFERENT PARCELEI 1499/46/1

Lungime Segmente

1) Valorile lungimilor segmentelor sunt obținute din proiecție în plan.

Punct început	X / Y	Punct sfârșit	X / Y	Lungime segment (** (m)
1	418.138,712 500.066,684	2	418.135,635 500.064,394	3.836
2	418.135,635 500.064,394	3	418.151,818 500.041,808	27.784
3	418.151,818 500.041,808	4	418.152,144 500.042,126	0.455
4	418.152,144 500.042,126	5	418.152,24 500.042,22	0.135
5	418.152,24 500.042,22	6	418.153,971 500.043,905	2.416

Punct început	X / Y	Punct sfârșit	X / Y	Lungime segment (** (m)
6	418.153,971 500.043,905	7	418.154,597 500.044,514	0.873
7	418.154,597 500.044,514	1	418.138,712 500.066,684	27.274

** Lungimile segmentelor sunt determinate în planul de proiecție Stereo 70 și sunt rotunjite la 1 milimetru.

*** Distanța dintre puncte este formată din segmente cumulate ce sunt mai mici decât valoarea 1 milimetru.

**DATE DESPRE IMOBILUL NR. 15182**

Oficiul de Cadastru și Publicitate Imobiliară SIBIU
Biroul de Cadastru și Publicitate Imobiliară Sibiu

A. Partea I. Descrierea imobilului

TEREN Necunoscut

Adresa: Loc. Bogatu Român, Jud. Sibiu

Nr. Crt	Nr cadastral Nr. topografic	Suprafața* (mp)	Observații / Referințe
A1		382	Sector cadastral:76 Teren neimprejmuit;

B. Partea II. Proprietari și acte

Inscrieri privitoare la dreptul de proprietate și alte drepturi reale	Referințe
/	
Act Administrativ nr. 1501/45, din 06/12/1999 emis de CJPSDPAT (titlu de proprietate);	
B1	A1
Intabulare, drept de PROPRIETATE, dobandit prin Reconstituire, cota actuala 1/1 1) BUNEA IOAN , CNP NEIDENTIFICAT	

C. Partea III. SARCINI .

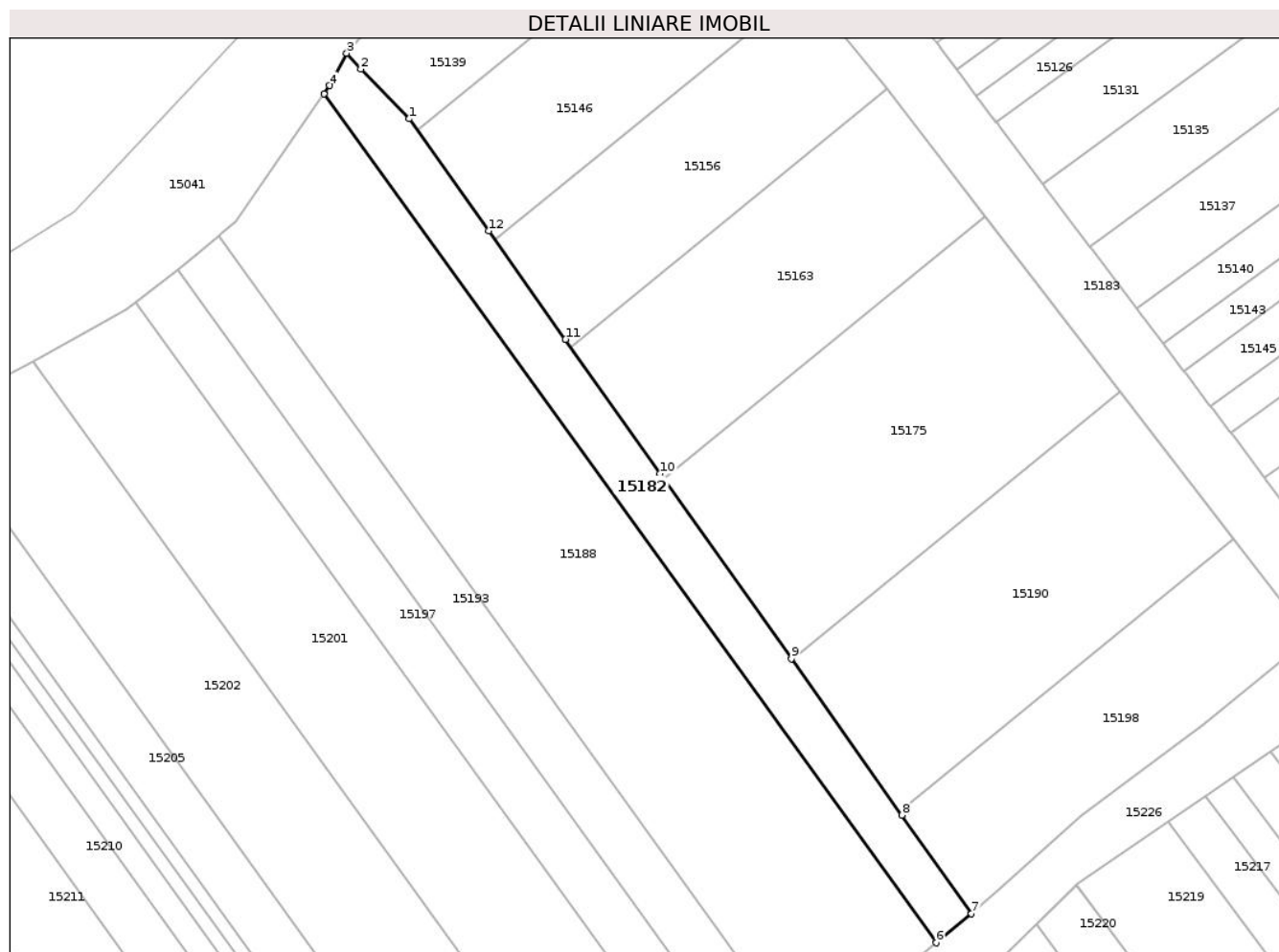
Inscrieri privind dezmembramintele dreptului de proprietate, drepturi reale de garanție și sarcini	Referințe
NU SUNT	

Anexa Nr. 1 La Partea I

Teren

Nr cadastral	Suprafața (mp)*	Observații / Referințe
	382	

* Suprafața este determinată în planul de proiecție Stereo 70.



Date referitoare la teren

Crt	Categorie folosință	Intravilan	Suprafața (mp)	Tarla	Parcelă	Nr. topo	Observații / Referințe
1	arabil	NU	374	55	1502/12	-	
2	arabil	DA	8	55	1502/12	-	

Lungime Segmente

1) Valorile lungimilor segmentelor sunt obținute din proiecție în plan.

Punct început	X / Y	Punct sfârșit	X / Y	Lungime segment (** (m)
1	417.900,412 500.091,597	2	417.896,287 500.095,808	5.896
2	417.896,287 500.095,808	3	417.895,089 500.097,152	1.8
3	417.895,089 500.097,152	4	417.893,641 500.094,409	3.102
4	417.893,641 500.094,409	5	417.893,148 500.093,694	0.868

Punct început	X / Y	Punct sfârșit	X / Y	Lungime segment (** (m)
5	417.893,148 500.093,694	6	417.945,122 500.021,682	88.809
6	417.945,122 500.021,682	7	417.948,138 500.024,144	3.894
7	417.948,138 500.024,144	8	417.942,22 500.032,508	10.246
8	417.942,22 500.032,508	9	417.932,832 500.045,777	16.254
9	417.932,832 500.045,777	10	417.921,712 500.061,493	19.252
10	417.921,712 500.061,493	11	417.913,656 500.072,878	13.948
11	417.913,656 500.072,878	12	417.907,143 500.082,085	11.278
12	417.907,143 500.082,085	1	417.900,412 500.091,597	11.653

** Lungimile segmentelor sunt determinate în planul de proiecție Stereo 70 și sunt rotunjite la 1 milimetru.

*** Distanța dintre puncte este formată din segmente cumulate ce sunt mai mici decât valoarea 1 milimetru.

**DATE DESPRE IMOBILUL NR. 15183**

Oficiul de Cadastru și Publicitate Imobiliară SIBIU
Biroul de Cadastru și Publicitate Imobiliară Sibiu

A. Partea I. Descrierea imobilului

TEREN Necunoscut

Adresa: Loc. Bogatu Român, Jud. Sibiu

Nr. Crt	Nr cadastral Nr. topografic	Suprafața* (mp)	Observații / Referințe
A1		887	Sector cadastral:76 Teren neimprejmut;

B. Partea II. Proprietari și acte

Inscrieri privitoare la dreptul de proprietate și alte drepturi reale		Referințe
/		
Act Normativ nr. 7, din 13/03/1996 emis de PARLAMENTUL ROMÂNIEI (lege);		
B1	Inscrierea posesiei, drept de PROPRIETATE, dobandit prin Constituire, cota actuala 1/1 1) NEIDENTIFICAT NEIDENTIFICAT	A1
B2	se noteaza mentiunea de proprietar neidentificat	A1

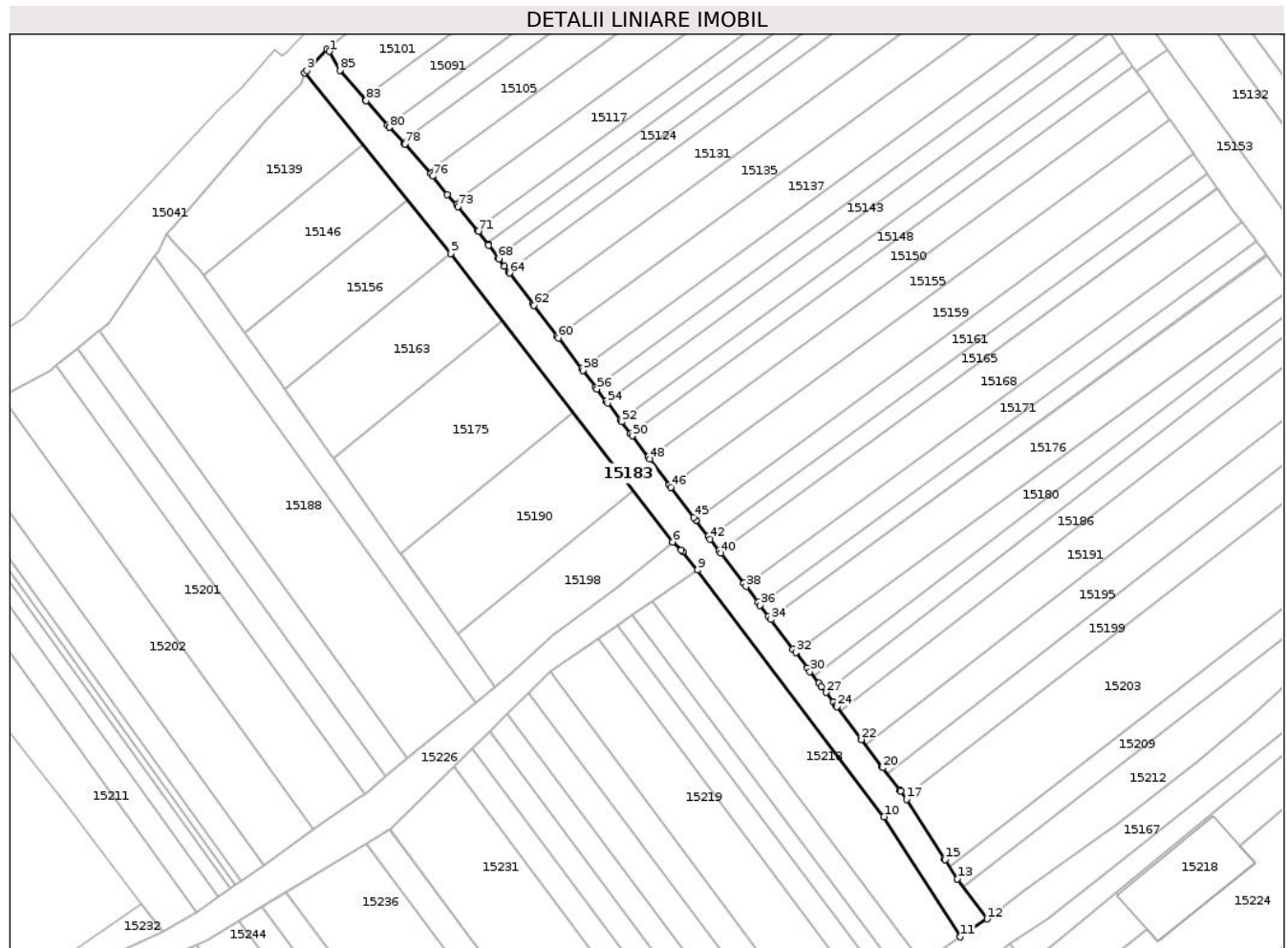
C. Partea III. SARCINI .

Inscrieri privind dezmembramintele dreptului de proprietate, drepturi reale de garanție și sarcini	Referințe
NU SUNT	

Teren

Nr cadastral	Suprafața (mp)*	Observații / Referințe
	887	

* Suprafața este determinată în planul de proiecție Stereo 70.



Date referitoare la teren

Crt	Categorie folosință	Intravilan	Suprafața (mp)	Tarla	Parcelă	Nr. topo	Observații / Referințe
1	drum	NU	863	55	1600	-	
2	drum	DA	24	55	1600	-	

Lungime Segmente

1) Valorile lungimilor segmentelor sunt obținute din proiecție în plan.

Punct început	X / Y	Punct sfârșit	X / Y	Lungime segment	Punct început	X / Y	Punct sfârșit	X / Y	Lungime segment	Punct început	X / Y	Punct sfârșit	X / Y	Lungime segment
1	417.921,371 500.126,702	2	417.921,022 500.127,054	0.495	2	417.921,022 500.127,054	3	417.917,779 500.123,621	4.722	3	417.917,779 500.123,621	4	417.917,391 500.123,234	0.548
4	417.917,391 500.123,234	5	417.940,98 500.094,103	37.48 4	5	417.940,98 500.094,103	6	417.976,815 500.047,569	58.73 2	6	417.976,815 500.047,569	7	417.978,25 500.046,232	1.961
7	417.978,25 500.046,232	8	417.978,452 500.045,986	0.318	8	417.978,452 500.045,986	9	417.980,864 500.043,038	3.81	9	417.980,864 500.043,038	10	418.010,957 500.003,229	49.90 3
10	418.010,957 500.003,229	11	418.023,333 499.983,843	22.99 9	11	418.023,333 499.983,843	12	418.027,655 499.986,737	5.201	12	418.027,655 499.986,737	13	418.022,842 499.993,18	8.042
13	418.022,842 499.993,18	14	418.022,815 499.993,224	0.051	14	418.022,815 499.993,224	15	418.020,826 499.996,317	3.677	15	418.020,826 499.996,317	16	418.020,786 499.996,383	0.077

Punct început	X / Y	Punct sfârșit	X / Y	Lungime segment	Punct început	X / Y	Punct sfârșit	X / Y	Lungime segment	Punct început	X / Y	Punct sfârșit	X / Y	Lungime segment
16	418.020,786 499.996,383	17	418.014,618 500.006,054	11.471	17	418.014,618 500.006,054	18	418.013,647 500.007,341	1.612	18	418.013,647 500.007,341	19	418.013,566 500.007,447	0.133
19	418.013,566 500.007,447	20	418.010,781 500.011,134	4.621	20	418.010,781 500.011,134	21	418.010,685 500.011,262	0.16	21	418.010,685 500.011,262	22	418.007,343 500.015,686	5.545
22	418.007,343 500.015,686	23	418.007,227 500.015,839	0.192	23	418.007,227 500.015,839	24	418.003,331 500.020,996	6.463	24	418.003,331 500.020,996	25	418.003,193 500.021,179	0.229
25	418.003,193 500.021,179	26	418.002,758 500.021,755	0.722	26	418.002,758 500.021,755	27	418.001,602 500.023,286	1.918	27	418.001,602 500.023,286	28	418.000,888 500.024,231	1.185
28	418.000,888 500.024,231	29	418.000,466 500.024,79	0.7	29	418.000,466 500.024,79	30	417.999,042 500.026,674	2.362	30	417.999,042 500.026,674	31	417.998,62 500.027,233	0.7
31	417.998,62 500.027,233	32	417.996,737 500.029,726	3.124	32	417.996,737 500.029,726	33	417.996,328 500.030,268	0.679	33	417.996,328 500.030,268	34	417.992,702 500.035,067	6.015
34	417.992,702 500.035,067	35	417.992,316 500.035,578	0.641	35	417.992,316 500.035,578	36	417.990,973 500.037,356	2.227	36	417.990,973 500.037,356	37	417.990,596 500.037,855	0.625
37	417.990,596 500.037,855	38	417.988,668 500.040,408	3.199	38	417.988,668 500.040,408	39	417.988,304 500.040,89	0.604	39	417.988,304 500.040,89	40	417.984,635 500.045,746	6.086
40	417.984,635 500.045,746	41	417.984,294 500.046,198	0.566	41	417.984,294 500.046,198	42	417.982,91 500.048,03	2.297	42	417.982,91 500.048,03	43	417.982,579 500.048,468	0.549
43	417.982,579 500.048,468	44	417.980,612 500.051,072	3.263	44	417.980,612 500.051,072	45	417.980,294 500.051,492	0.527	45	417.980,294 500.051,492	46	417.976,6 500.056,383	6.13
46	417.976,6 500.056,383	47	417.976,305 500.056,773	0.488	47	417.976,305 500.056,773	48	417.973,169 500.060,925	5.204	48	417.973,169 500.060,925	49	417.972,894 500.061,289	0.455
49	417.972,894 500.061,289	50	417.970,315 500.064,703	4.278	50	417.970,315 500.064,703	51	417.970,057 500.065,044	0.428	51	417.970,057 500.065,044	52	417.968,606 500.066,966	2.408
52	417.968,606 500.066,966	53	417.968,357 500.067,294	0.412	53	417.968,357 500.067,294	54	417.966,329 500.069,979	3.365	54	417.966,329 500.069,979	55	417.966,094 500.070,291	0.39
55	417.966,094 500.070,291	56	417.964,624 500.072,237	2.439	56	417.964,624 500.072,237	57	417.964,399 500.072,535	0.374	57	417.964,399 500.072,535	58	417.962,353 500.075,242	3.393
58	417.962,353 500.075,242	59	417.962,141 500.075,524	0.353	59	417.962,141 500.075,524	60	417.958,388 500.080,492	6.227	60	417.958,388 500.080,492	61	417.958,198 500.080,744	0.315
61	417.958,198 500.080,744	62	417.954,432 500.085,729	6.248	62	417.954,432 500.085,729	63	417.954,265 500.085,95	0.277	63	417.954,265 500.085,95	64	417.950,486 500.090,952	6.269
64	417.950,486 500.090,952	65	417.950,342 500.091,144	0.24	65	417.950,342 500.091,144	66	417.949,664 500.092,041	1.125	66	417.949,664 500.092,041	67	417.948,8 500.093,194	1.44
67	417.948,8 500.093,194	68	417.948,665 500.093,373	0.224	68	417.948,665 500.093,373	69	417.947,122 500.095,433	2.573	69	417.947,122 500.095,433	70	417.946,997 500.095,6	0.208
70	417.946,997 500.095,6	71	417.945,446 500.097,669	2.587	71	417.945,446 500.097,669	72	417.945,349 500.097,798	0.161	72	417.945,349 500.097,798	73	417.942,175 500.101,654	4.994
73	417.942,175 500.101,654	74	417.941,947 500.101,97	0.39	74	417.941,947 500.101,97	75	417.940,42 500.103,638	2.261	75	417.940,42 500.103,638	76	417.938,062 500.106,588	3.777
76	417.938,062 500.106,588	77	417.937,748 500.107,045	0.554	77	417.937,748 500.107,045	78	417.933,577 500.111,769	6.301	78	417.933,577 500.111,769	79	417.933,529 500.111,822	0.072
79	417.933,529 500.111,822	80	417.931,091 500.114,456	3.59	80	417.931,091 500.114,456	81	417.931,046 500.114,506	0.067	81	417.931,046 500.114,506	82	417.930,78 500.114,792	0.391
82	417.930,78 500.114,792	83	417.927,338 500.118,761	5.254	83	417.927,338 500.118,761	84	417.927,31 500.118,792	0.042	84	417.927,31 500.118,792	85	417.923,069 500.123,681	6.472
85	417.923,069 500.123,681	1	417.921,371 500.126,702	3.465										

** Lungimile segmentelor sunt determinate în planul de proiecție Stereo 70 și sunt rotunjite la 1 milimetru.

*** Distanța dintre puncte este formată din segmente cumulate ce sunt mai mici decât valoarea 1 milimetru.

**DATE DESPRE IMOBILUL NR. 15184**

Oficiul de Cadastru și Publicitate Imobiliară SIBIU
Biroul de Cadastru și Publicitate Imobiliară Sibiu

A. Partea I. Descrierea imobilului

TEREN Extravilan

Adresa: Jud. Sibiu

Nr. Crt	Nr cadastral Nr. topografic	Suprafața* (mp)	Observații / Referințe
A1	101282	286	Sector cadastral:76 Teren neimprejmut;

B. Partea II. Proprietari și acte

Inscrieri privitoare la dreptul de proprietate și alte drepturi reale		Referințe
67616 / 07/08/2019		
Act Administrativ nr. 1760/45, din 29/05/2002 emis de CJPSDPAT SIBIU;		
B1	Se infiinteaza prezenta carte funciara pentru parcela nr. 1499/25/2 din TP 1760/45 emis la data 29.05.2002	A1
Act Notarial nr. 10, din 06/02/2003 emis de TOLCIU MARIANA (dos. 11/2003);		
B3	Intabulare, drept de PROPRIETATE, dobandit prin Succesiune, cota actuala 1/1 1) ROTARU SILVIA, n. Comanici	A1

C. Partea III. SARCINI .

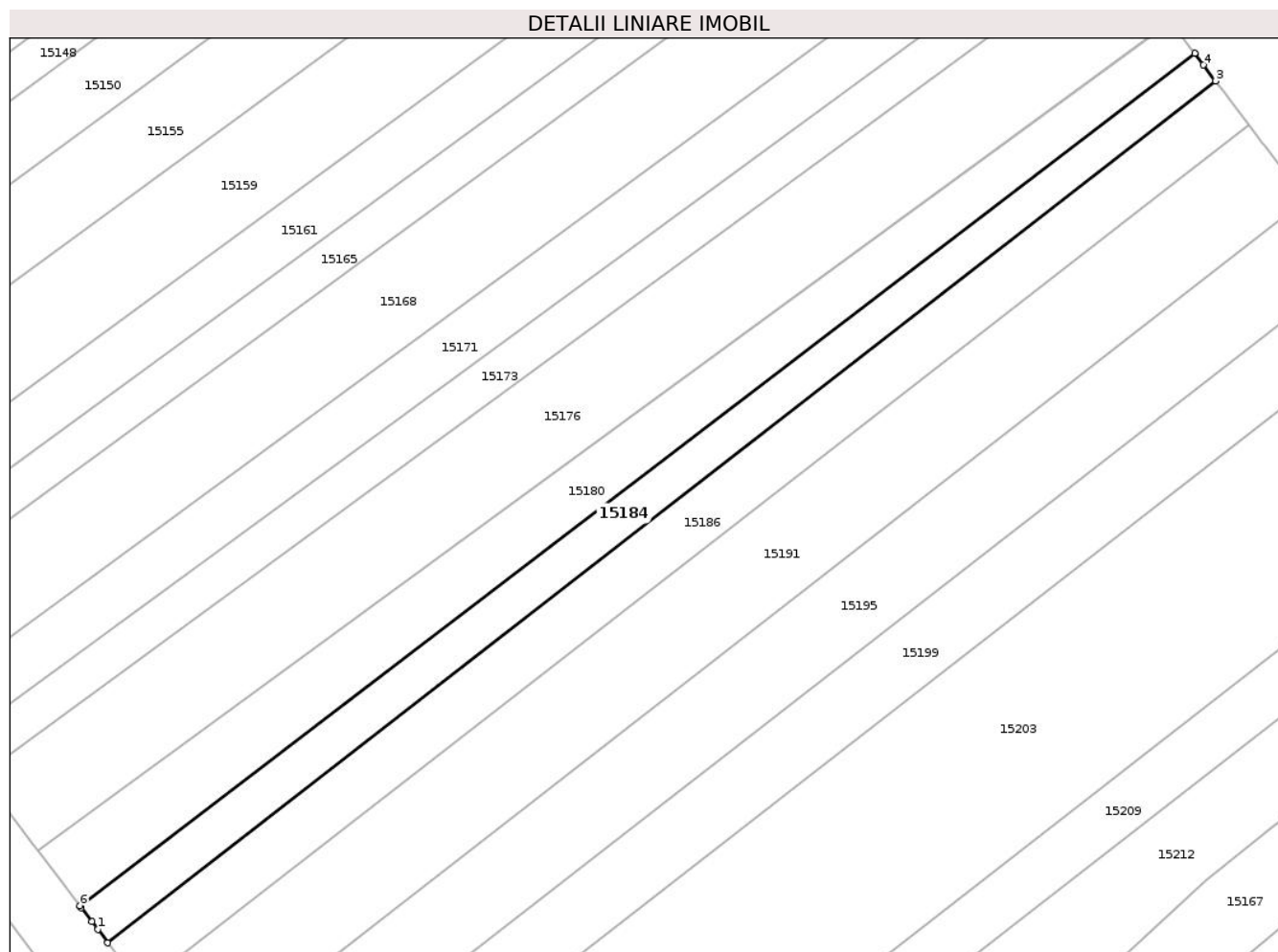
Inscrieri privind dezmembramintele dreptului de proprietate, drepturi reale de garanție și sarcini	Referințe
NU SUNT	

Anexa Nr. 1 La Partea I

Teren

Nr cadastral	Suprafața (mp)*	Observații / Referințe
101282	286	

* Suprafața este determinată în planul de proiecție Stereo 70.



Date referitoare la teren

Crt	Categorie folosință	Intravilan	Suprafața (mp)	Tarla	Parcelă	Nr. topo	Observații / Referințe
1	arabil	NU	286	55	1499/25/2	-	

Lungime Segmente

1) Valorile lungimilor segmentelor sunt obținute din proiecție în plan.

Punct început	X / Y	Punct sfârșit	X / Y	Lungime segment (** (m)
1	418.000,888 500.024,231	2	418.001,602 500.023,286	1.185
2	418.001,602 500.023,286	3	418.080,047 500.084,259	99.355
3	418.080,047 500.084,259	4	418.079,192 500.085,389	1.418
4	418.079,192 500.085,389	5	418.078,562 500.086,223	1.045
5	418.078,562 500.086,223	6	417.999,612 500.025,92	99.346

Punct început	X / Y	Punct sfârșit	X / Y	Lungime segment (** (m)
6	417.999,612 500.025,92	7	417.999,728 500.025,766	0.193
7	417.999,728 500.025,766	8	418.000,466 500.024,79	1.223
8	418.000,466 500.024,79	1	418.000,888 500.024,231	0.7

** Lungimile segmentelor sunt determinate în planul de proiecție Stereo 70 și sunt rotunjite la 1 milimetru.

*** Distanța dintre puncte este formată din segmente cumulate ce sunt mai mici decât valoarea 1 milimetru.

**DATE DESPRE IMOBILUL NR. 15185**

Oficiul de Cadastru și Publicitate Imobiliară SIBIU
Biroul de Cadastru și Publicitate Imobiliară Sibiu

A. Partea I. Descrierea imobilului

TEREN Extravilan

Adresa: Jud. Sibiu

Nr. Crt	Nr cadastral Nr. topografic	Suprafața* (mp)	Observații / Referințe
A1		106	Sector cadastral:76 Teren neimprejmuit;

B. Partea II. Proprietari și acte

Inscrieri privitoare la dreptul de proprietate și alte drepturi reale		Referințe
/		
Act Administrativ nr. 1579/45, din 17/07/2000 emis de CJPSDPAT (titlu de proprietate);		
B1	Intabulare, drept de PROPRIETATE, dobandit prin Reconstituire, cota actuala 1/1	A1
	1) POPA EMANOIL, CNP NEIDENTIFICAT 2) RĂULEA SÂIA, CNP NEIDENTIFICAT 3) POPA NICOLAE, CNP NEIDENTIFICAT 4) POPA MINOFTORA, CNP NEIDENTIFICAT	

C. Partea III. SARCINI .

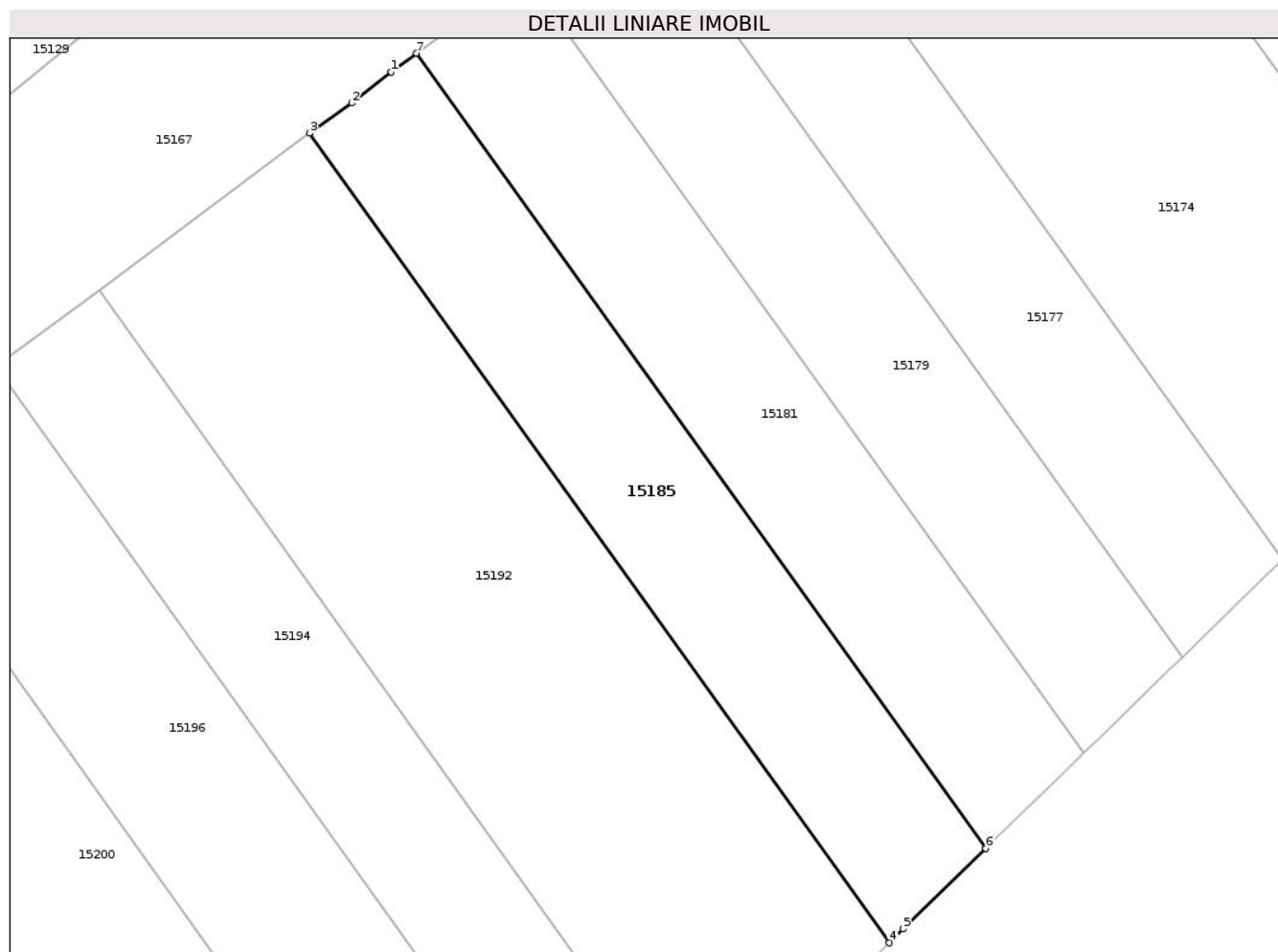
Inscrieri privind dezmembramintele dreptului de proprietate, drepturi reale de garanție și sarcini	Referințe
NU SUNT	

Anexa Nr. 1 La Partea I

Teren

Nr cadastral	Suprafața (mp)*	Observații / Referințe
	106	

* Suprafața este determinată în planul de proiecție Stereo 70.



Date referitoare la teren

Crt	Categorie folosință	Intra vilan	Suprafața (mp)	Tarla	Parcelă	Nr. topo	Observații / Referințe
1	arabil	NU	106	55	1499/45/2	-	DIFERENȚA DE SUPRAFAȚA SE REGASEȘTE LA ID 15118 AFERENT PARCELEI 1499/45/1

Lungime Segmente

1) Valorile lungimilor segmentelor sunt obținute din proiecție în plan.

Punct început	X / Y	Punct sfârșit	X / Y	Lungime segment (** (m)
1	418.134,921 500.063,862	2	418.133,798 500.062,981	1.428
2	418.133,798 500.062,981	3	418.132,594 500.062,127	1.476
3	418.132,594 500.062,127	4	418.149,069 500.039,133	28.287
4	418.149,069 500.039,133	5	418.149,47 500.039,523	0.559
5	418.149,47 500.039,523	6	418.151,818 500.041,808	3.276

Punct început	X / Y	Punct sfârșit	X / Y	Lungime segment (** (m)
6	418.151,818 500.041,808	7	418.135,635 500.064,394	27.784
7	418.135,635 500.064,394	1	418.134,921 500.063,862	0.89

** Lungimile segmentelor sunt determinate în planul de proiecție Stereo 70 și sunt rotunjite la 1 milimetru.

*** Distanța dintre puncte este formată din segmente cumulate ce sunt mai mici decât valoarea 1 milimetru.

**DATE DESPRE IMOBILUL NR. 15186**

Oficiul de Cadastru și Publicitate Imobiliară SIBIU
Biroul de Cadastru și Publicitate Imobiliară Sibiu

A. Partea I. Descrierea imobilului

TEREN Extravilan

Adresa: Jud. Sibiu

Nr. Crt	Nr cadastral Nr. topografic	Suprafața* (mp)	Observații / Referințe
A1		382	Sector cadastral:76 Teren neimprejmuit;

B. Partea II. Proprietari și acte

Inscrieri privitoare la dreptul de proprietate și alte drepturi reale	Referințe
/	
Act Administrativ nr. 1879/45, din 04/12/2002 emis de CJPSDPAT (titlu de proprietate);	
B1	A1
Intabulare, drept de PROPRIETATE, dobandit prin Reconstituire, cota actuala 1/1	
1) RAULEA ANA, CNP NEIDENTIFICAT	
2) HADAR MELANIA, CNP NEIDENTIFICAT	

C. Partea III. SARCINI .

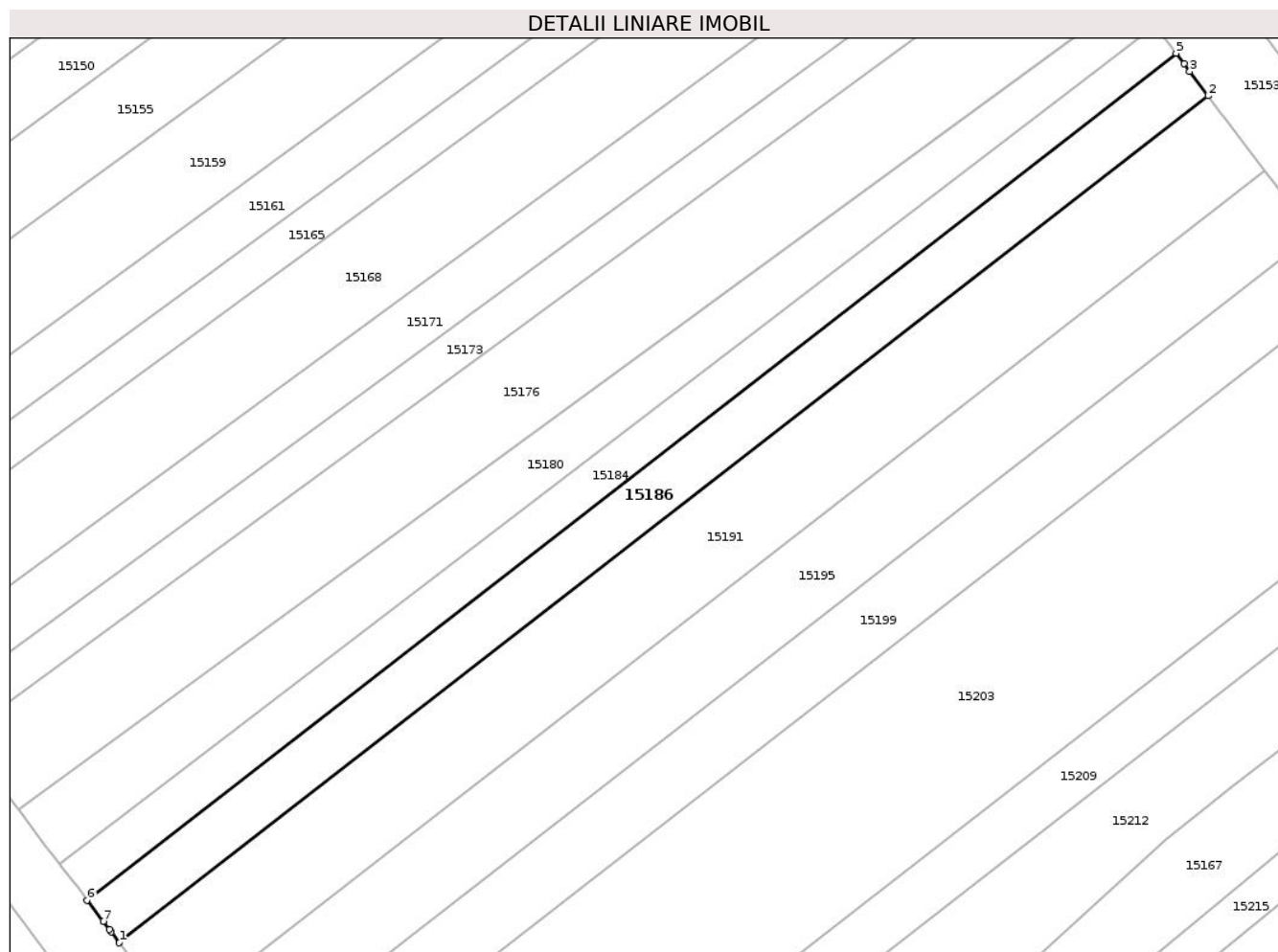
Inscrieri privind dezmembramintele dreptului de proprietate, drepturi reale de garanție și sarcini	Referințe
NU SUNT	

Anexa Nr. 1 La Partea I

Teren

Nr cadastral	Suprafața (mp)*	Observații / Referințe
	382	

* Suprafața este determinată în planul de proiecție Stereo 70.



Date referitoare la teren

Crt	Categorie folosință	Intravilan	Suprafața (mp)	Tarla	Parcelă	Nr. topo	Observații / Referințe
1	arabil	NU	382	55	1499/26	-	

Lungime Segmente

1) Valorile lungimilor segmentelor sunt obținute din proiecție în plan.

Punct început	X / Y	Punct sfârșit	X / Y	Lungime segment (** (m)
1	418.003,92 500.020,217	2	418.082,366 500.081,192	99.357
2	418.082,366 500.081,192	3	418.081,039 500.082,947	2.201
3	418.081,039 500.082,947	4	418.080,617 500.083,505	0.7
4	418.080,617 500.083,505	5	418.080,047 500.084,259	0.944
5	418.080,047 500.084,259	6	418.001,602 500.023,286	99.355

Punct început	X / Y	Punct sfârșit	X / Y	Lungime segment (** (m)
6	418.001,602 500.023,286	7	418.002,758 500.021,755	1.918
7	418.002,758 500.021,755	8	418.003,193 500.021,179	0.722
8	418.003,193 500.021,179	9	418.003,331 500.020,996	0.229
9	418.003,331 500.020,996	1	418.003,92 500.020,217	0.976

** Lungimile segmentelor sunt determinate în planul de proiecție Stereo 70 și sunt rotunjite la 1 milimetru.

*** Distanța dintre puncte este formată din segmente cumulate ce sunt mai mici decât valoarea 1 milimetru.

**DATE DESPRE IMOBILUL NR. 15188**

Oficiul de Cadastru și Publicitate Imobiliară SIBIU
Biroul de Cadastru și Publicitate Imobiliară Sibiu

A. Partea I. Descrierea imobilului

TEREN Necunoscut

Adresa: Loc. Bogatu Român, Jud. Sibiu

Nr. Crt	Nr cadastral Nr. topografic	Suprafața* (mp)	Observații / Referințe
A1		1.241	Sector cadastral:76 Teren neimprejmuit;

B. Partea II. Proprietari și acte

Inscrieri privitoare la dreptul de proprietate și alte drepturi reale	Referințe
/	
Act Administrativ nr. 1421/45, din 17/03/1999 emis de CJPSDPAT (titlu de proprietate);	
B1	A1
Intabulare, drept de PROPRIETATE, dobandit prin Reconstituire, cota actuala 1/1	
1) PRODEA NICOLAE, CNP NEIDENTIFICAT	

C. Partea III. SARCINI .

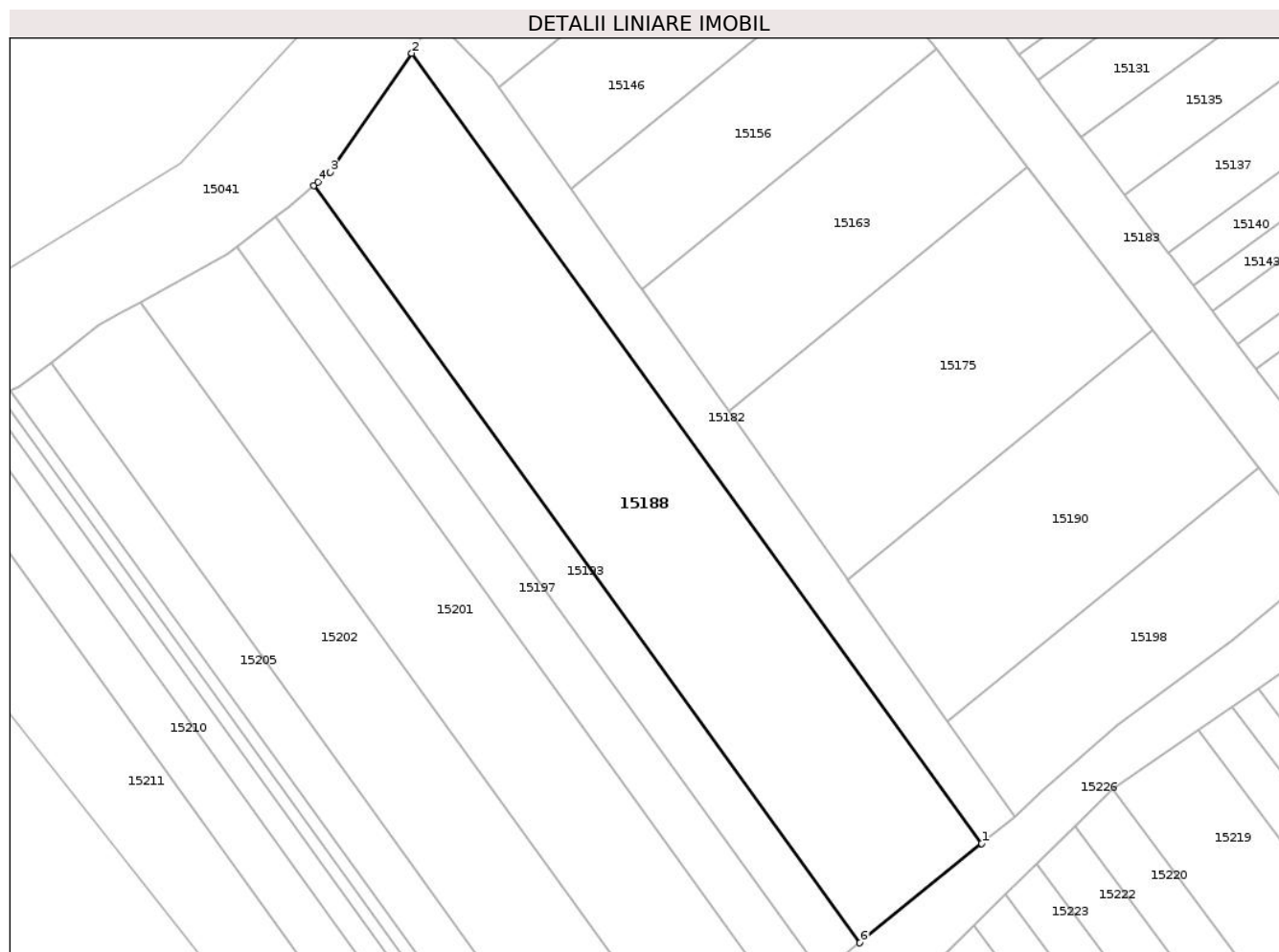
Inscrieri privind dezmembramintele dreptului de proprietate, drepturi reale de garanție și sarcini	Referințe
NU SUNT	

Anexa Nr. 1 La Partea I

Teren

Nr cadastral	Suprafața (mp)*	Observații / Referințe
	1.241	

* Suprafața este determinată în planul de proiecție Stereo 70.



Date referitoare la teren

Crt	Categorie folosință	Intravilan	Suprafața (mp)	Tarla	Parcelă	Nr. topo	Observații / Referințe
1	arabil	NU	1.234	55	1502/11	-	NUMAR PARCELA GRESIT IN TP (1502)
2	arabil	DA	7	55	1502/11	-	NUMAR PARCELA GRESIT IN TP (1502)

Lungime Segmente

1) Valorile lungimilor segmentelor sunt obținute din proiecție în plan.

Punct început	X / Y	Punct sfârșit	X / Y	Lungime segment (** (m)
1	417.945,122 500.021,682	2	417.893,148 500.093,694	88.809
2	417.893,148 500.093,694	3	417.885,677 500.082,87	13.153
3	417.885,677 500.082,87	4	417.884,578 500.081,956	1.429
4	417.884,578 500.081,956	5	417.884,204 500.081,644	0.487

Punct început	X / Y	Punct sfârşit	X / Y	Lungime segment (** (m)
5	417.884,204 500.081,644	6	417.934,022 500.012,62	85.124
6	417.934,022 500.012,62	1	417.945,122 500.021,682	14.329

** Lungimile segmentelor sunt determinate în planul de proiecție Stereo 70 și sunt rotunjite la 1 milimetru.

*** Distanța dintre puncte este formată din segmente cumulate ce sunt mai mici decât valoarea 1 milimetru.

**DATE DESPRE IMOBILUL NR. 15190**

Oficiul de Cadastru și Publicitate Imobiliară SIBIU
Biroul de Cadastru și Publicitate Imobiliară Sibiu

A. Partea I. Descrierea imobilului

TEREN Extravilan

Adresa: Jud. Sibiu

Nr. Crt	Nr cadastral Nr. topografic	Suprafața* (mp)	Observații / Referințe
A1		573	Sector cadastral:76 Teren neimprejmuit;

B. Partea II. Proprietari și acte

Inscrieri privitoare la dreptul de proprietate și alte drepturi reale	Referințe
/	
Act Administrativ nr. 1571/45, din 17/07/2000 emis de CJPSDPAT (titlu de proprietate);	
B1	A1
Intabulare, drept de PROPRIETATE, dobandit prin Reconstituire, cota actuala 1/1	
1) GÎNDILĂ IOAN, CNP NEIDENTIFICAT	

C. Partea III. SARCINI .

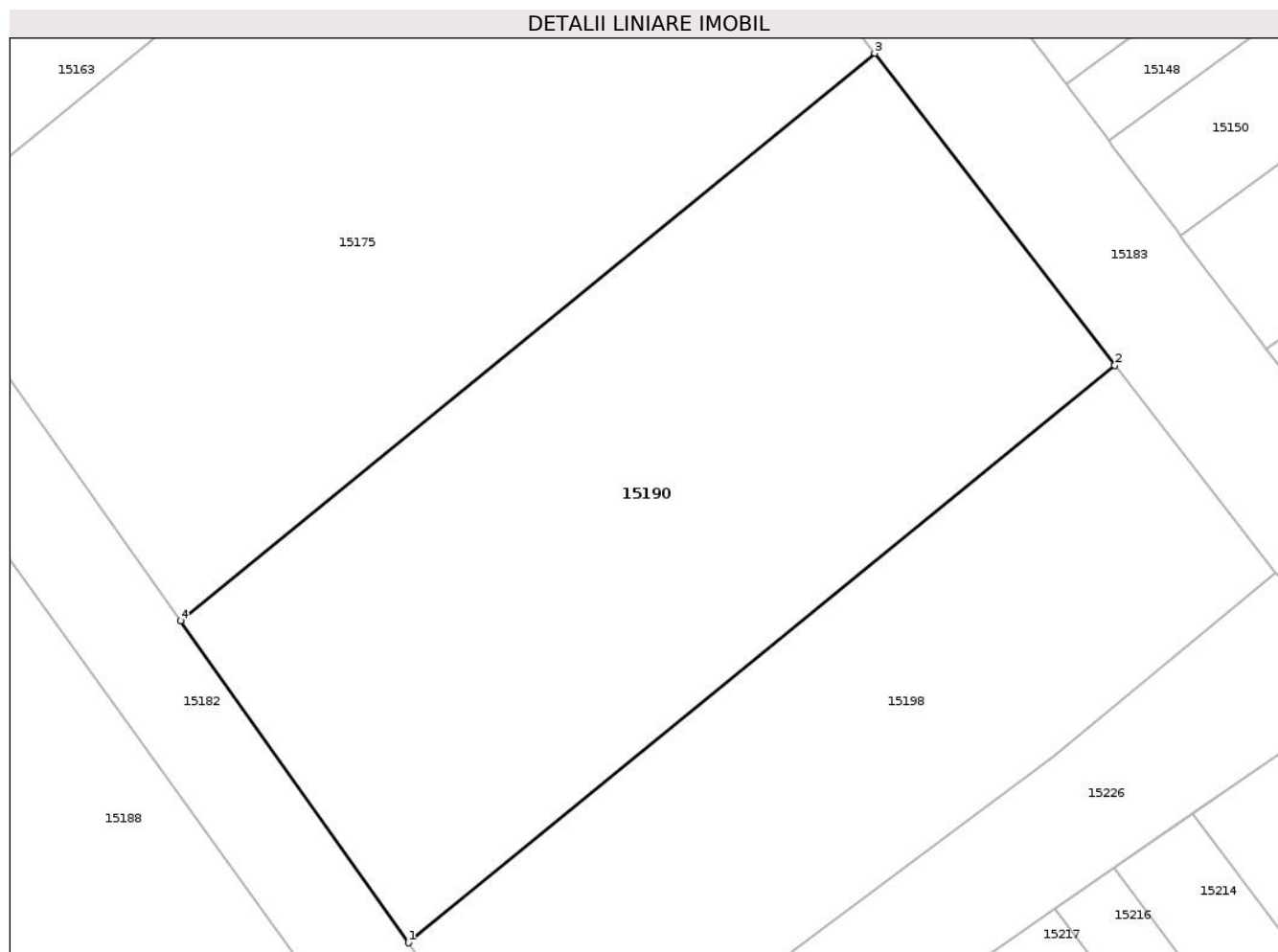
Inscrieri privind dezmembramintele dreptului de proprietate, drepturi reale de garanție și sarcini	Referințe
NU SUNT	

Anexa Nr. 1 La Partea I

Teren

Nr cadastral	Suprafața (mp)*	Observații / Referințe
	573	

* Suprafața este determinată în planul de proiecție Stereo 70.



Date referitoare la teren

Crt	Categorie folosință	Intra vilan	Suprafața (mp)	Tarla	Parcelă	Nr. topo	Observații / Referințe
1	arabil	NU	573	55	1502/15	-	

Lungime Segmente

1) Valorile lungimilor segmentelor sunt obținute din proiecție în plan.

Punct început	X / Y	Punct sfârșit	X / Y	Lungime segment (** (m)
1	417.942,041 500.032,762	2	417.970,387 500.055,917	36.601
2	417.970,387 500.055,917	3	417.960,754 500.068,426	15.788
3	417.960,754 500.068,426	4	417.932,904 500.045,676	35.961
4	417.932,904 500.045,676	1	417.942,041 500.032,762	15.82

** Lungimile segmentelor sunt determinate în planul de proiecție Stereo 70 și sunt rotunjite la 1 milimetru.

***** Distanţa dintre puncte este formată din segmente cumulate ce sunt mai mici decât valoarea 1 milimetru.**

**DATE DESPRE IMOBILUL NR. 15191**

Oficiul de Cadastru și Publicitate Imobiliară SIBIU
Biroul de Cadastru și Publicitate Imobiliară Sibiu

A. Partea I. Descrierea imobilului

TEREN Extravilan

Adresa: Jud. Sibiu

Nr. Crt	Nr cadastral Nr. topografic	Suprafața* (mp)	Observații / Referințe
A1		668	Sector cadastral:76 Teren neimprejmuit;

B. Partea II. Proprietari și acte

Inscrieri privitoare la dreptul de proprietate și alte drepturi reale	Referințe
/	
Act Administrativ nr. 1730/45, din 05/04/2002 emis de CJPSDPAT (titlu de proprietate);	
B1	A1
Intabulare, drept de PROPRIETATE, dobandit prin Reconstituire, cota actuala 1/1	
1) MUNTEAN VASILE, CNP NEIDENTIFICAT	

C. Partea III. SARCINI .

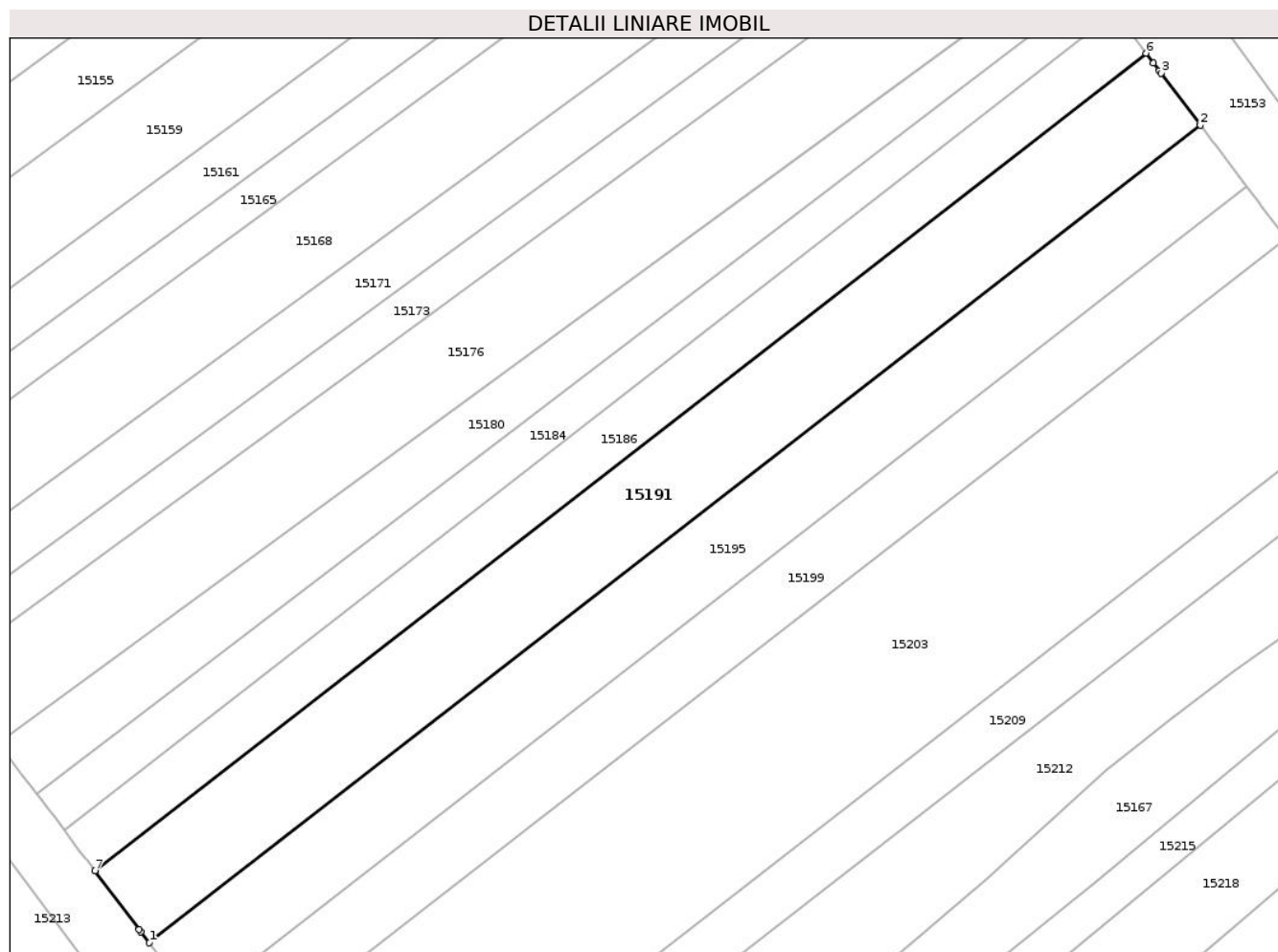
Inscrieri privind dezmembramintele dreptului de proprietate, drepturi reale de garanție și sarcini	Referințe
NU SUNT	

Anexa Nr. 1 La Partea I

Teren

Nr cadastral	Suprafața (mp)*	Observații / Referințe
	668	

* Suprafața este determinată în planul de proiecție Stereo 70.



Date referitoare la teren

Crt	Categorie folosință	Intravilan	Suprafața (mp)	Tarla	Parcelă	Nr. topo	Observații / Referințe
1	arabil	NU	668	55	1499/28	-	

Lungime Segmente

1) Valorile lungimilor segmentelor sunt obținute din proiecție în plan.

Punct început	X / Y	Punct sfârșit	X / Y	Lungime segment (** (m)
1	418.007,972 500.014,852	2	418.086,421 500.075,828	99.36
2	418.086,421 500.075,828	3	418.083,484 500.079,713	4.87
3	418.083,484 500.079,713	4	418.083,345 500.079,897	0.23
4	418.083,345 500.079,897	5	418.082,91 500.080,472	0.721
5	418.082,91 500.080,472	6	418.082,366 500.081,192	0.902

Punct început	X / Y	Punct sfârşit	X / Y	Lungime segment (** (m)
6	418.082,366 500.081,192	7	418.003,92 500.020,217	99.357
7	418.003,92 500.020,217	8	418.007,227 500.015,839	5.487
8	418.007,227 500.015,839	9	418.007,343 500.015,686	0.192
9	418.007,343 500.015,686	1	418.007,972 500.014,852	1.044

** Lungimile segmentelor sunt determinate în planul de proiecție Stereo 70 și sunt rotunjite la 1 milimetru.

*** Distanța dintre puncte este formată din segmente cumulate ce sunt mai mici decât valoarea 1 milimetru.

**DATE DESPRE IMOBILUL NR. 15192**

Oficiul de Cadastru și Publicitate Imobiliară SIBIU
Biroul de Cadastru și Publicitate Imobiliară Sibiu

A. Partea I. Descrierea imobilului

TEREN Extravilan

Adresa: Jud. Sibiu

Nr. Crt	Nr cadastral Nr. topografic	Suprafața* (mp)	Observații / Referințe
A1		215	Sector cadastral:76 Teren neimprejmuit;

B. Partea II. Proprietari și acte

Inscrieri privitoare la dreptul de proprietate și alte drepturi reale	Referințe
/	
Act Administrativ nr. 1603/45, din 05/10/2000 emis de CJPSDPAT (titlu de proprietate);	
B1	A1
Intabulare, drept de PROPRIETATE, dobandit prin Reconstituire, cota actuala 1/1	
1) PRODEA FLOARE, CNP NEIDENTIFICAT	
2) PRODEA TRAIAN, CNP NEIDENTIFICAT	

C. Partea III. SARCINI .

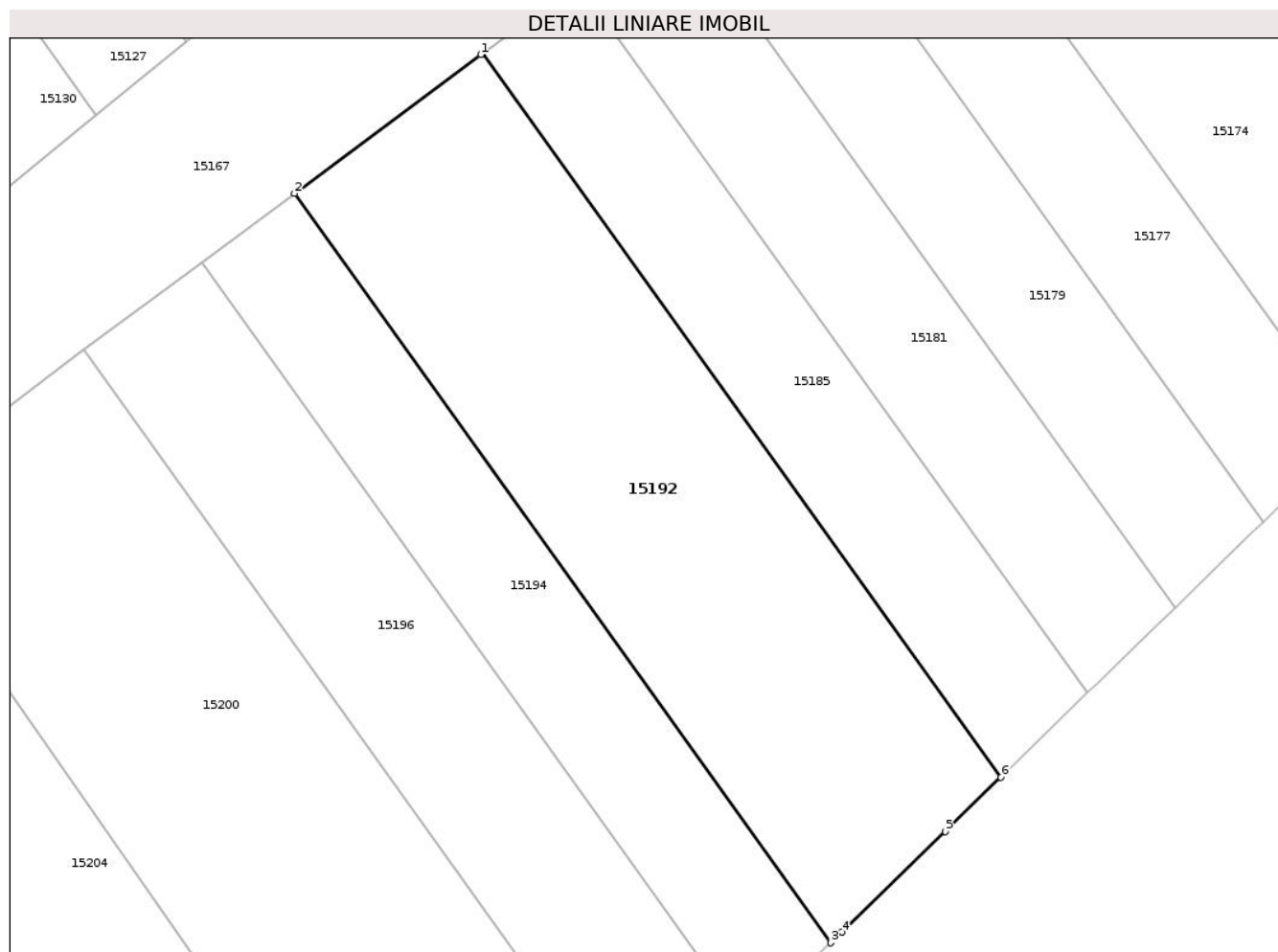
Inscrieri privind dezmembramintele dreptului de proprietate, drepturi reale de garanție și sarcini	Referințe
NU SUNT	

Anexa Nr. 1 La Partea I

Teren

Nr cadastral	Suprafața (mp)*	Observații / Referințe
	215	

* Suprafața este determinată în planul de proiecție Stereo 70.



Date referitoare la teren

Crt	Categorie folosință	Intra vilan	Suprafața (mp)	Tarla	Parcelă	Nr. topo	Observații / Referințe
1	arabil	NU	215	55	1499/43/2	-	DIFERENȚA DE SUPRAFAȚĂ SE REGĂSEȘTE LA ID 15129 AFERENT PARCELEI 1499/43/1

Lungime Segmente

1) Valorile lungimilor segmentelor sunt obținute din proiecție în plan.

Punct început	X / Y	Punct sfârșit	X / Y	Lungime segment (** (m)
1	418.132,53 500.062,082	2	418.126,611 500.057,675	7.38
2	418.126,611 500.057,675	3	418.143,666 500.033,873	29.281
3	418.143,666 500.033,873	4	418.144,018 500.034,216	0.491
4	418.144,018 500.034,216	5	418.147,297 500.037,408	4.577
5	418.147,297 500.037,408	6	418.149,069 500.039,133	2.473

Punct început	X / Y	Punct sfârşit	X / Y	Lungime segment (** (m)
6	418.149,069 500.039,133	7	418.132,594 500.062,127	28.287
7	418.132,594 500.062,127	1	418.132,53 500.062,082	0.078

** Lungimile segmentelor sunt determinate în planul de proiecție Stereo 70 și sunt rotunjite la 1 milimetru.

*** Distanța dintre puncte este formată din segmente cumulate ce sunt mai mici decât valoarea 1 milimetru.

**DATE DESPRE IMOBILUL NR. 15193**

Oficiul de Cadastru și Publicitate Imobiliară SIBIU
Biroul de Cadastru și Publicitate Imobiliară Sibiu

A. Partea I. Descrierea imobilului

TEREN Extravilan

Adresa: Jud. Sibiu

Nr. Crt	Nr cadastral Nr. topografic	Suprafața* (mp)	Observații / Referințe
A1		382	Sector cadastral:76 Teren neimprejmuit;

B. Partea II. Proprietari și acte

Inscrieri privitoare la dreptul de proprietate și alte drepturi reale	Referințe
/	
Act Administrativ nr. 1912/45, din 13/02/2002 emis de CJPSDPAT (titlu de proprietate);	
B1	A1
Intabulare, drept de PROPRIETATE, dobandit prin Reconstituire, cota actuala 1/1 1) BUNEA IOAN , CNP NEIDENTIFICAT	

C. Partea III. SARCINI .

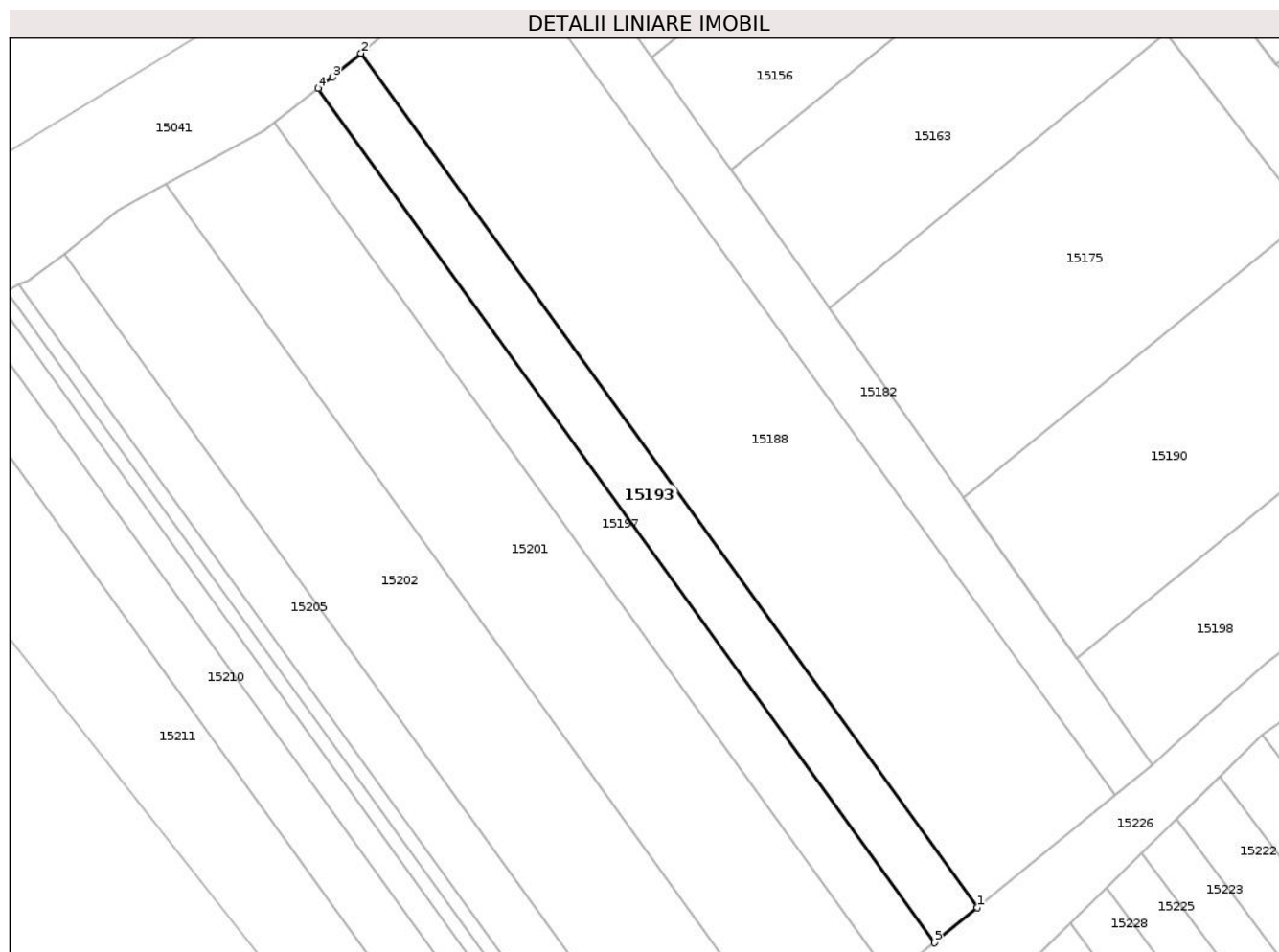
Inscrieri privind dezmembramintele dreptului de proprietate, drepturi reale de garanție și sarcini	Referințe
NU SUNT	

Anexa Nr. 1 La Partea I

Teren

Nr cadastral	Suprafața (mp)*	Observații / Referințe
	382	

* Suprafața este determinată în planul de proiecție Stereo 70.



Date referitoare la teren

Crt	Categorie folosință	Intra vilan	Suprafața (mp)	Tarla	Parcelă	Nr. topo	Observații / Referințe
1	arabil	NU	382	55	1502/10	-	

Lungime Segmente

1) Valorile lungimilor segmentelor sunt obținute din proiecție în plan.

Punct început	X / Y	Punct sfârșit	X / Y	Lungime segment (** (m)
1	417.934,022 500.012,62	2	417.884,204 500.081,644	85.124
2	417.884,204 500.081,644	3	417.881,891 500.079,716	3.012
3	417.881,891 500.079,716	4	417.880,725 500.078,801	1.482
4	417.880,725 500.078,801	5	417.930,541 500.009,779	85.121
5	417.930,541 500.009,779	1	417.934,022 500.012,62	4.493

**** Lungimile segmentelor sunt determinate în planul de proiecție Stereo 70 și sunt rotunjite la 1 milimetru.**

***** Distanța dintre puncte este formată din segmente cumulate ce sunt mai mici decât valoarea 1 milimetru.**

**DATE DESPRE IMOBILUL NR. 15194**

Oficiul de Cadastru și Publicitate Imobiliară SIBIU
Biroul de Cadastru și Publicitate Imobiliară Sibiu

A. Partea I. Descrierea imobilului

TEREN Extravilan

Adresa: Jud. Sibiu

Nr. Crt	Nr cadastral Nr. topografic	Suprafața* (mp)	Observații / Referințe
A1		108	Sector cadastral:76 Teren neimprejmuit;

B. Partea II. Proprietari și acte

Inscrieri privitoare la dreptul de proprietate și alte drepturi reale	Referințe
/	
Act Administrativ nr. 1719/45, din 05/03/2002 emis de CJPSDPAT (titlu de proprietate);	
B1	A1
Intabulare, drept de PROPRIETATE, dobandit prin Reconstituire, cota actuala 1/1	
1) RĂULEA MARIA, CNP NEIDENTIFICAT	

C. Partea III. SARCINI .

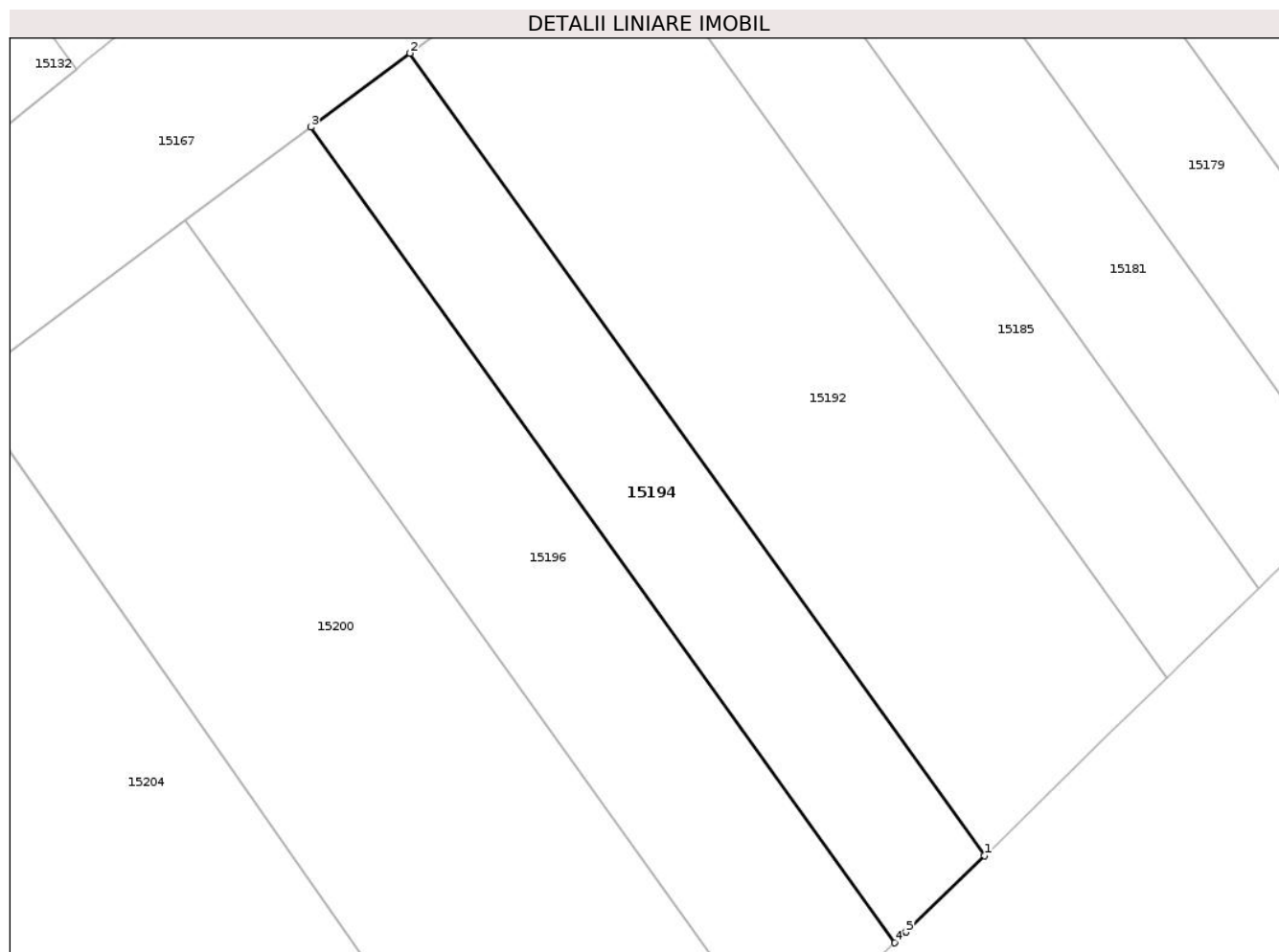
Inscrieri privind dezmembramintele dreptului de proprietate, drepturi reale de garanție și sarcini	Referințe
NU SUNT	

Anexa Nr. 1 La Partea I

Teren

Nr cadastral	Suprafața (mp)*	Observații / Referințe
	108	

* Suprafața este determinată în planul de proiecție Stereo 70.



Date referitoare la teren

Crt	Categorie folosință	Intravilan	Suprafața (mp)	Tarla	Parcelă	Nr. topo	Observații / Referințe
1	faneata	NU	108	55	1499/42/2	-	DIFERENȚA DE SUPRAFAȚĂ SE REGĂSEȘTE LA ID 15127 AFERENT PARCELEI 1499/42/1

Lungime Segmente

1) Valorile lungimilor segmentelor sunt obținute din proiecție în plan.

Punct început	X / Y	Punct sfârșit	X / Y	Lungime segment (** (m)
1	418.143,666 500.033,873	2	418.126,611 500.057,675	29.281
2	418.126,611 500.057,675	3	418.123,67 500.055,485	3.667
3	418.123,67 500.055,485	4	418.141,008 500.031,286	29.769
4	418.141,008 500.031,286	5	418.141,338 500.031,607	0.46
5	418.141,338 500.031,607	6	418.141,487 500.031,752	0.208

Punct început	X / Y	Punct sfârşit	X / Y	Lungime segment (** (m)
6	418.141,487 500.031,752	1	418.143,666 500.033,873	3.041

** Lungimile segmentelor sunt determinate în planul de proiecţie Stereo 70 şi sunt rotunjite la 1 milimetru.

*** Distanţa dintre puncte este formată din segmente cumulate ce sunt mai mici decât valoarea 1 milimetru.

**DATE DESPRE IMOBILUL NR. 15195**

Oficiul de Cadastru și Publicitate Imobiliară SIBIU
Biroul de Cadastru și Publicitate Imobiliară Sibiu

A. Partea I. Descrierea imobilului

TEREN Extravilan

Adresa: Jud. Sibiu

Nr. Crt	Nr cadastral Nr. topografic	Suprafața* (mp)	Observații / Referințe
A1		573	Sector cadastral:76 Teren neimprejmuit;

B. Partea II. Proprietari și acte

Inscrieri privitoare la dreptul de proprietate și alte drepturi reale	Referințe
/	
Act Administrativ nr. 1897/45, din 13/12/2002 emis de CJPSDPAT (titlu de proprietate);	
B1	A1
Intabulare, drept de PROPRIETATE, dobandit prin Reconstituire, cota actuala 1/1	
1) MUNTEAN MARIA, CNP NEIDENTIFICAT	

C. Partea III. SARCINI .

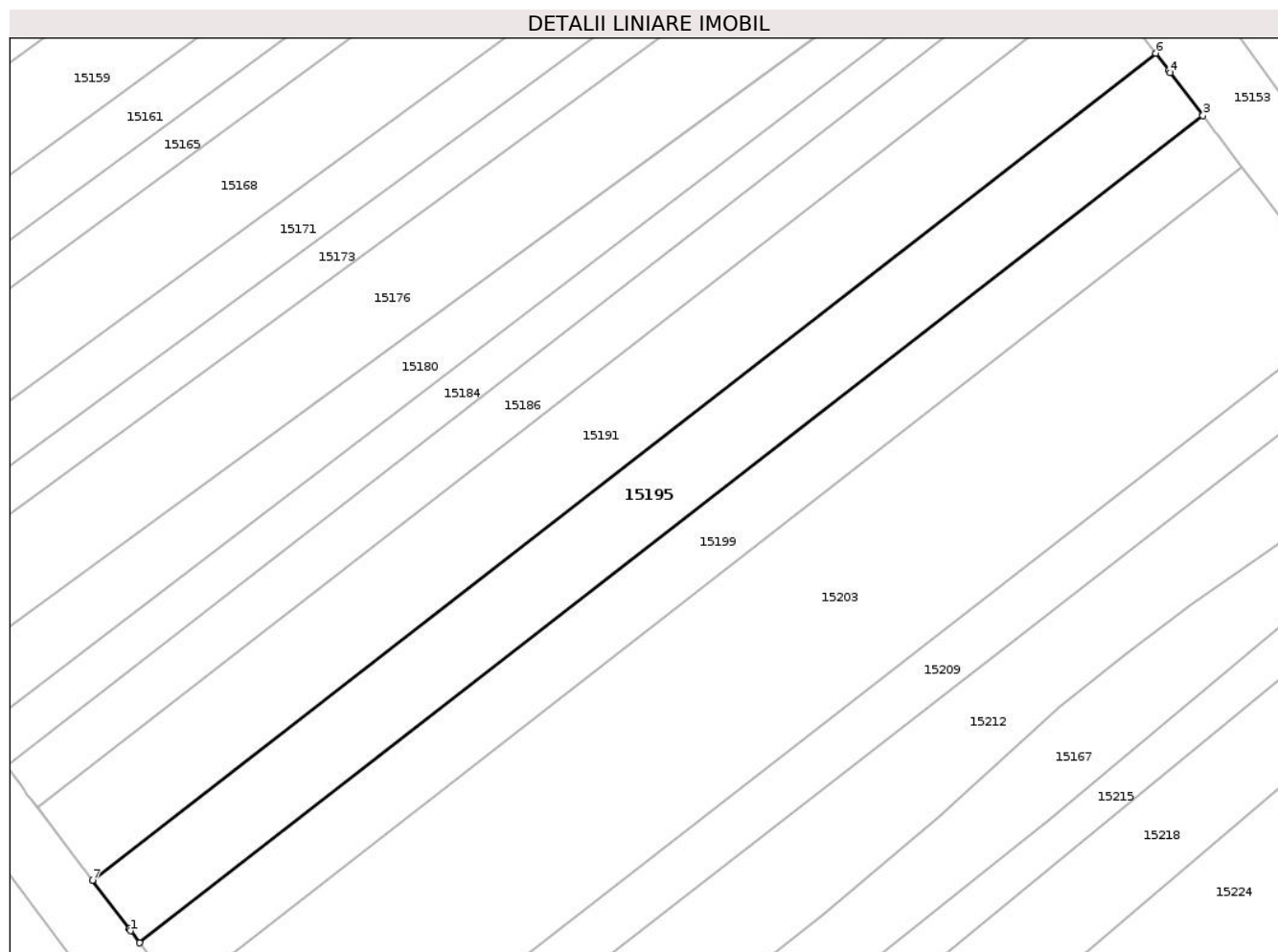
Inscrieri privind dezmembramintele dreptului de proprietate, drepturi reale de garanție și sarcini	Referințe
NU SUNT	

Anexa Nr. 1 La Partea I

Teren

Nr cadastral	Suprafața (mp)*	Observații / Referințe
	573	

* Suprafața este determinată în planul de proiecție Stereo 70.



Date referitoare la teren

Crt	Categorie folosință	Intravilan	Suprafața (mp)	Tarla	Parcelă	Nr. topo	Observații / Referințe
1	arabil	NU	573	55	1499/29	-	

Lungime Segmente

1) Valorile lungimilor segmentelor sunt obținute din proiecție în plan.

Punct început	X / Y	Punct sfârșit	X / Y	Lungime segment (** (m)
1	418.010,781 500.011,134	2	418.011,449 500.010,25	1.107
2	418.011,449 500.010,25	3	418.089,9 500.071,228	99.362
3	418.089,9 500.071,228	4	418.087,498 500.074,405	3.982
4	418.087,498 500.074,405	5	418.087,382 500.074,558	0.192
5	418.087,382 500.074,558	6	418.086,421 500.075,828	1.593

Punct început	X / Y	Punct sfârșit	X / Y	Lungime segment (** (m)
6	418.086,421 500.075,828	7	418.007,972 500.014,852	99.36
7	418.007,972 500.014,852	8	418.010,685 500.011,262	4.5
8	418.010,685 500.011,262	1	418.010,781 500.011,134	0.16

** Lungimile segmentelor sunt determinate în planul de proiecție Stereo 70 și sunt rotunjite la 1 milimetru.

*** Distanța dintre puncte este formată din segmente cumulate ce sunt mai mici decât valoarea 1 milimetru.

**DATE DESPRE IMOBILUL NR. 15196**

Oficiul de Cadastru și Publicitate Imobiliară SIBIU
Biroul de Cadastru și Publicitate Imobiliară Sibiu

A. Partea I. Descrierea imobilului

TEREN Necunoscut

Adresa: Loc. Bogatu Român, Jud. Sibiu

Nr. Crt	Nr cadastral Nr. topografic	Suprafața* (mp)	Observații / Referințe
A1		140	Sector cadastral:76 Teren neimprejmuit;

B. Partea II. Proprietari și acte

Inscrieri privitoare la dreptul de proprietate și alte drepturi reale	Referințe
/	
Act Administrativ nr. 1689/45, din 08/05/2001 emis de CJPSDPAT (titlu de proprietate);	
B1	A1
Intabulare, drept de PROPRIETATE, dobandit prin Reconstituire, cota actuala 1/1	
1) RAULEA MARIA, CNP NEIDENTIFICAT	

C. Partea III. SARCINI .

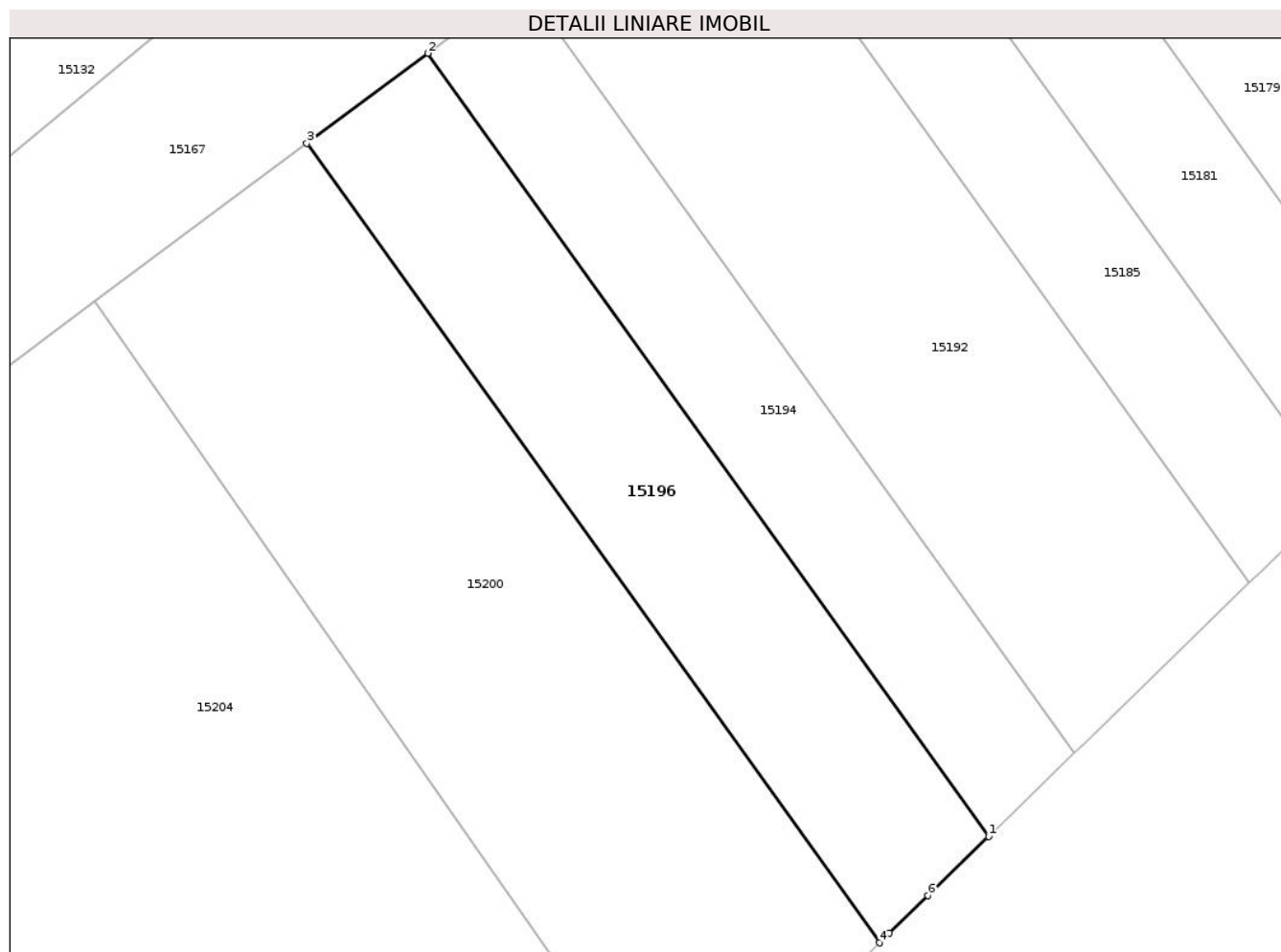
Inscrieri privind dezmembramintele dreptului de proprietate, drepturi reale de garanție și sarcini	Referințe
NU SUNT	

Anexa Nr. 1 La Partea I

Teren

Nr cadastral	Suprafața (mp)*	Observații / Referințe
	140	

* Suprafața este determinată în planul de proiecție Stereo 70.



Date referitoare la teren

Crt	Categorie folosință	Intravilan	Suprafața (mp)	Tarla	Parcelă	Nr. topo	Observații / Referințe
1	arabil	NU	136	55	1499/41/2	-	DIFERENȚA DE SUPRAFATA SE REGASESTE LA ID 15130 AFERENT PARCELEI 1499/41/1
2	arabil	DA	4	55	1499/41/2	-	DIFERENȚA DE SUPRAFATA SE REGASESTE LA ID 15130 AFERENT PARCELEI 1499/41/1

Lungime Segmente

1) Valorile lungimilor segmentelor sunt obținute din proiecție în plan.

Punct început	X / Y	Punct sfârșit	X / Y	Lungime segment (** (m)
1	418.141,008 500.031,286	2	418.123,67 500.055,485	29.769
2	418.123,67 500.055,485	3	418.119,934 500.052,704	4.657
3	418.119,934 500.052,704	4	418.137,634 500.028,001	30.389

Punct început	X / Y	Punct sfârșit	X / Y	Lungime segment (** (m)
4	418.137,634 500.028,001	5	418.137,939 500.028,298	0.426
5	418.137,939 500.028,298	6	418.139,139 500.029,466	1.674
6	418.139,139 500.029,466	1	418.141,008 500.031,286	2.609

** Lungimile segmentelor sunt determinate în planul de proiecție Stereo 70 și sunt rotunjite la 1 milimetru.

*** Distanța dintre puncte este formată din segmente cumulate ce sunt mai mici decât valoarea 1 milimetru.

**DATE DESPRE IMOBILUL NR. 15197**

Oficiul de Cadastru și Publicitate Imobiliară SIBIU
Biroul de Cadastru și Publicitate Imobiliară Sibiu

A. Partea I. Descrierea imobilului

TEREN Necunoscut

Adresa: Loc. Bogatu Român, Jud. Sibiu

Nr. Crt	Nr cadastral Nr. topografic	Suprafața* (mp)	Observații / Referințe
A1		382	Sector cadastral:76 Teren neimprejmuit;

B. Partea II. Proprietari și acte

Inscrieri privitoare la dreptul de proprietate și alte drepturi reale	Referințe
/	
Act Administrativ nr. 1607/45, din 06/10/2000 emis de CJPSDPAT (titlu de proprietate);	
B1	A1
Intabulare, drept de PROPRIETATE, dobandit prin Reconstituire, cota actuala 1/1	
1) COSMA NICOLAE, CNP NEIDENTIFICAT	

C. Partea III. SARCINI .

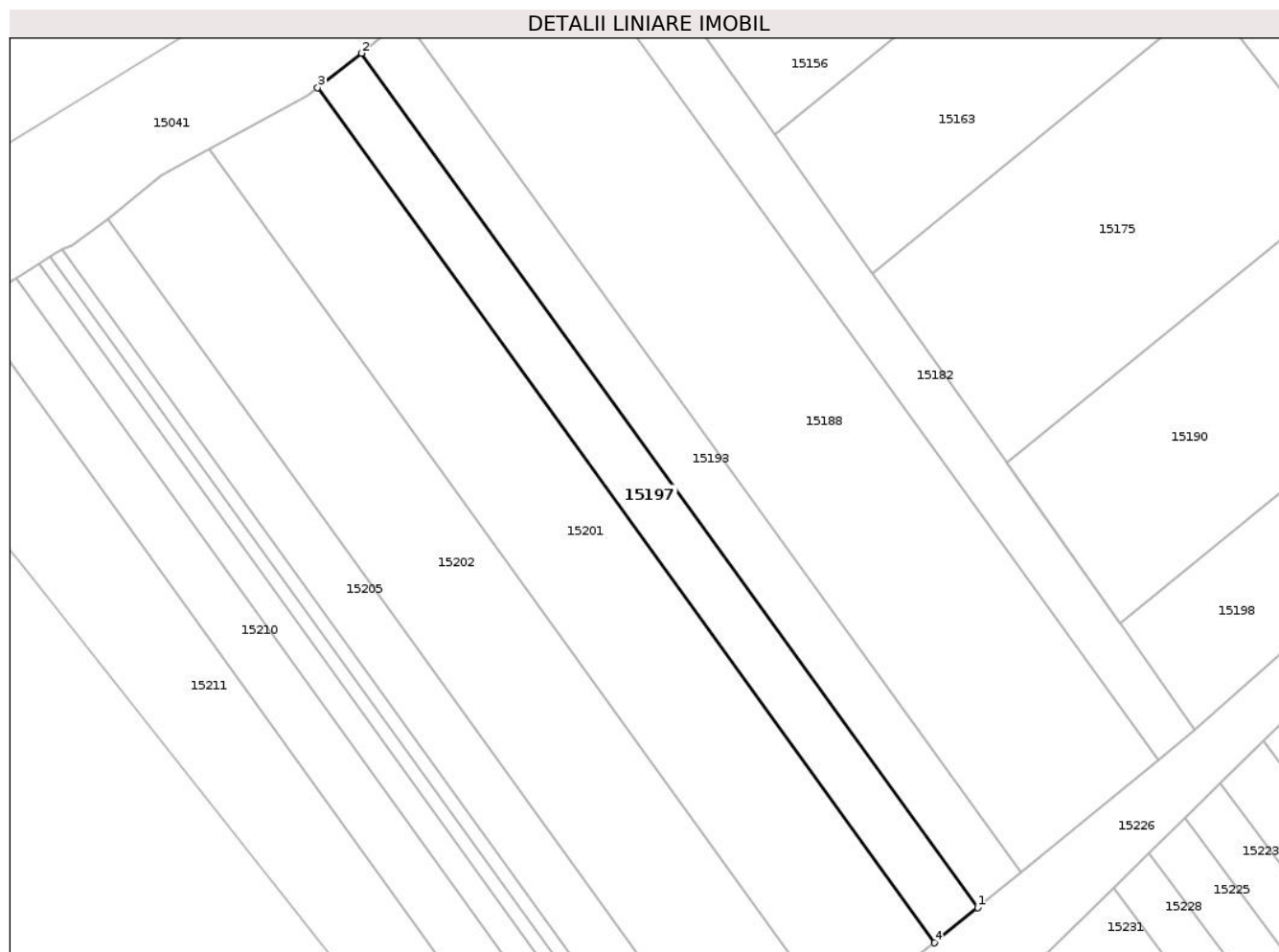
Inscrieri privind dezmembramintele dreptului de proprietate, drepturi reale de garanție și sarcini	Referințe
NU SUNT	

Anexa Nr. 1 La Partea I

Teren

Nr cadastral	Suprafața (mp)*	Observații / Referințe
	382	

* Suprafața este determinată în planul de proiecție Stereo 70.



Date referitoare la teren

Crt	Categorie folosință	Intravilan	Suprafața (mp)	Tarla	Parcelă	Nr. topo	Observații / Referințe
1	arabil	NU	380	55	1502/9	-	
2	arabil	DA	2	55	1502/9	-	

Lungime Segmente

1) Valorile lungimilor segmentelor sunt obținute din proiecție în plan.

Punct început	X / Y	Punct sfârșit	X / Y	Lungime segment (** (m)
1	417.930,541 500.009,779	2	417.880,725 500.078,801	85.121
2	417.880,725 500.078,801	3	417.877,197 500.076,03	4.486
3	417.877,197 500.076,03	4	417.927,063 500.006,94	85.206
4	417.927,063 500.006,94	1	417.930,541 500.009,779	4.49

**** Lungimile segmentelor sunt determinate în planul de proiecție Stereo 70 și sunt rotunjite la 1 milimetru.**

***** Distanța dintre puncte este formată din segmente cumulate ce sunt mai mici decât valoarea 1 milimetru.**

**DATE DESPRE IMOBILUL NR. 15198**

Oficiul de Cadastru și Publicitate Imobiliară SIBIU
Biroul de Cadastru și Publicitate Imobiliară Sibiu

A. Partea I. Descrierea imobilului

TEREN Extravilan

Adresa: Jud. Sibiu

Nr. Crt	Nr cadastral Nr. topografic	Suprafața* (mp)	Observații / Referințe
A1		382	Sector cadastral:76 Teren neimprejmuit;

B. Partea II. Proprietari și acte

Inscrieri privitoare la dreptul de proprietate și alte drepturi reale	Referințe
/	
Act Administrativ nr. 1610/45, din 09/10/2000 emis de CJPSDPAT (titlu de proprietate);	
B1	A1
Intabulare, drept de PROPRIETATE, dobandit prin Reconstituire, cota actuala 1/1	
1) COSMA NICOLAE, CNP NEIDENTIFICAT	

C. Partea III. SARCINI .

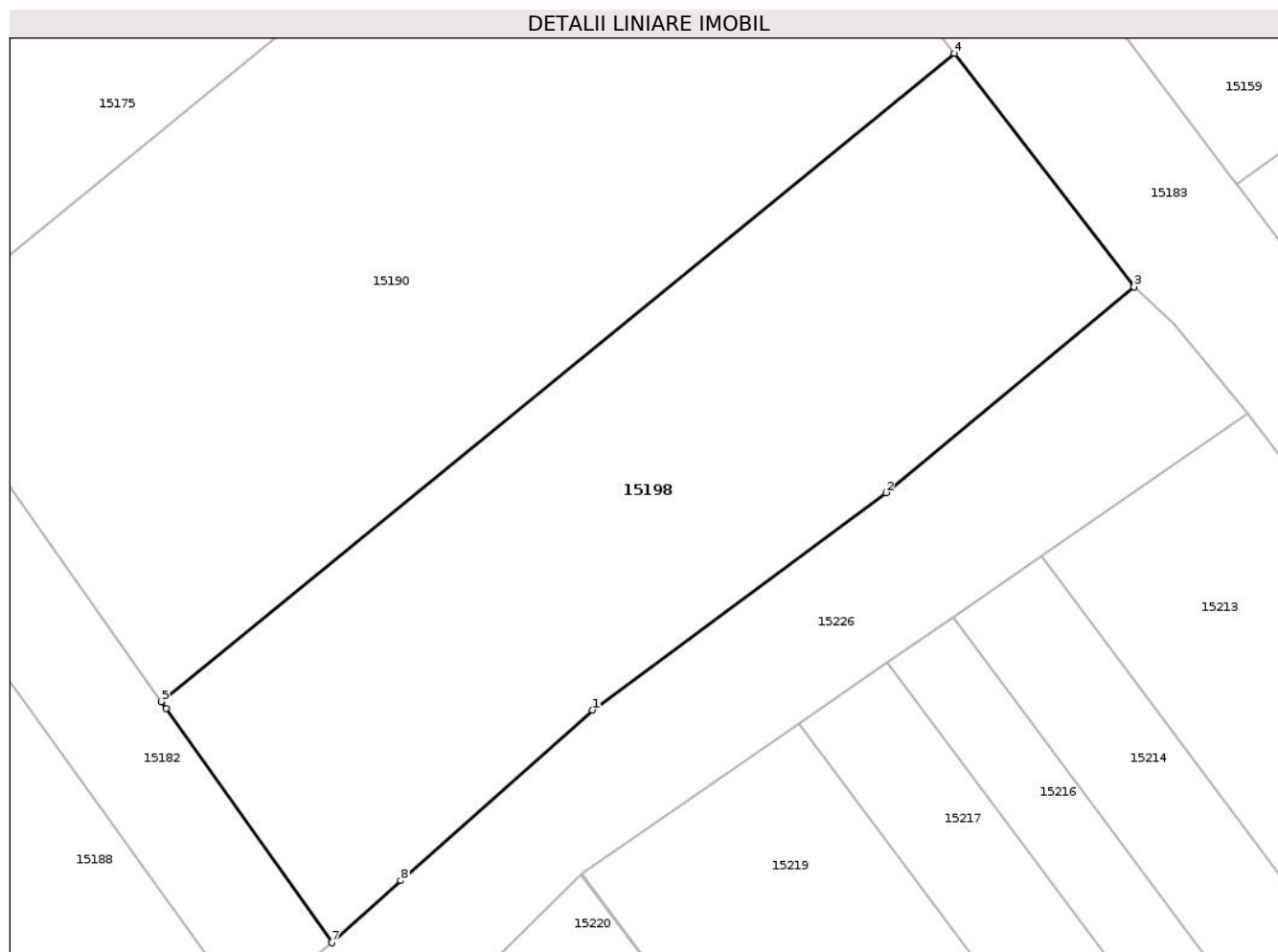
Inscrieri privind dezmembramintele dreptului de proprietate, drepturi reale de garanție și sarcini	Referințe
NU SUNT	

Anexa Nr. 1 La Partea I

Teren

Nr cadastral	Suprafața (mp)*	Observații / Referințe
	382	

* Suprafața este determinată în planul de proiecție Stereo 70.



Date referitoare la teren

Crt	Categorie folosință	Intra vilan	Suprafața (mp)	Tarla	Parcelă	Nr. topo	Observații / Referințe
1	arabil	NU	382	55	1502/14	-	NUMAR DE TARLA GRESIT IN TP(53)

Lungime Segmente

1) Valorile lungimilor segmentelor sunt obținute din proiecție în plan.

Punct început	X / Y	Punct sfârșit	X / Y	Lungime segment (** (m)
1	417.957,462 500.032,455	2	417.967,947 500.040,224	13.05
2	417.967,947 500.040,224	3	417.976,815 500.047,569	11.515
3	417.976,815 500.047,569	4	417.970,387 500.055,917	10.536
4	417.970,387 500.055,917	5	417.942,041 500.032,762	36.601
5	417.942,041 500.032,762	6	417.942,22 500.032,508	0.311

Punct început	X / Y	Punct sfârșit	X / Y	Lungime segment (** (m)
6	417.942,22 500.032,508	7	417.948,138 500.024,144	10.246
7	417.948,138 500.024,144	8	417.950,603 500.026,363	3.316
8	417.950,603 500.026,363	1	417.957,462 500.032,455	9.174

** Lungimile segmentelor sunt determinate în planul de proiecție Stereo 70 și sunt rotunjite la 1 milimetru.

*** Distanța dintre puncte este formată din segmente cumulate ce sunt mai mici decât valoarea 1 milimetru.

**DATE DESPRE IMOBILUL NR. 15199**

Oficiul de Cadastru și Publicitate Imobiliară SIBIU
 Biroul de Cadastru și Publicitate Imobiliară Sibiu

A. Partea I. Descrierea imobilului

TEREN Extravilan

Adresa: Jud. Sibiu

Nr. Crt	Nr cadastral Nr. topografic	Suprafața* (mp)	Observații / Referințe
A1		477	Sector cadastral:76 Teren neimprejmuit;

B. Partea II. Proprietari și acte

Inscrieri privitoare la dreptul de proprietate și alte drepturi reale	Referințe
/	
Act Administrativ nr. 1896/45, din 13/12/2002 emis de CJPSDPAT (titlu de proprietate);	
B1	A1
Intabulare, drept de PROPRIETATE, dobandit prin Reconstituire, cota actuala 1/1 1) GINDILA IOAN, CNP NEIDENTIFICAT	

C. Partea III. SARCINI .

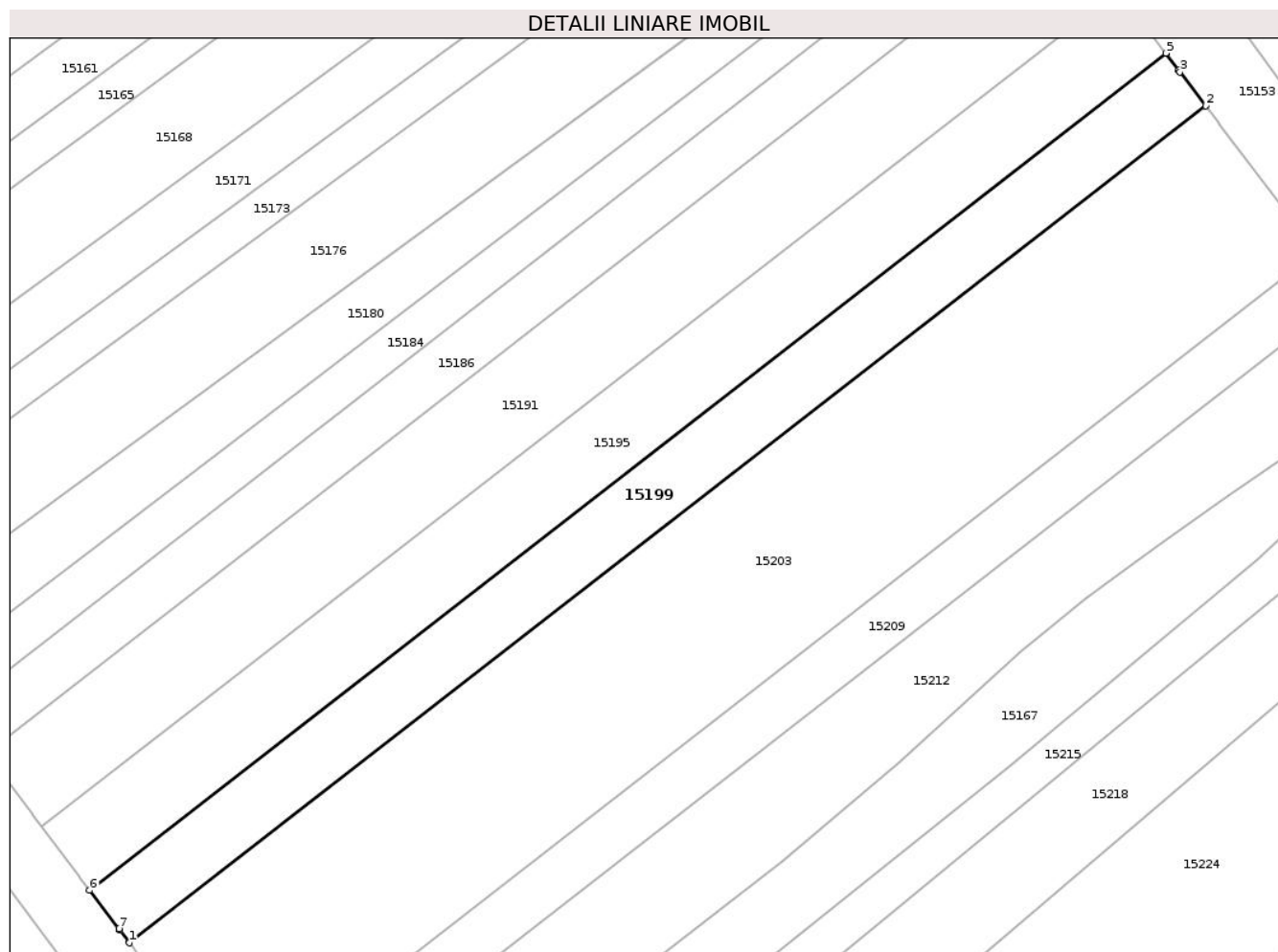
Inscrieri privind dezmembramintele dreptului de proprietate, drepturi reale de garanție și sarcini	Referințe
NU SUNT	

Anexa Nr. 1 La Partea I

Teren

Nr cadastral	Suprafața (mp)*	Observații / Referințe
	477	

* Suprafața este determinată în planul de proiecție Stereo 70.



Date referitoare la teren

Crt	Categorie folosință	Intravilan	Suprafața (mp)	Tarla	Parcelă	Nr. topo	Observații / Referințe
1	arabil	NU	477	55	1499/30	-	

Lungime Segmente

1) Valorile lungimilor segmentelor sunt obținute din proiecție în plan.

Punct început	X / Y	Punct sfârșit	X / Y	Lungime segment (** (m)
1	418.014,343 500.006,42	2	418.092,796 500.067,399	99.364
2	418.092,796 500.067,399	3	418.090,939 500.069,854	3.079
3	418.090,939 500.069,854	4	418.090,842 500.069,982	0.16
4	418.090,842 500.069,982	5	418.089,9 500.071,228	1.562
5	418.089,9 500.071,228	6	418.011,449 500.010,25	99.362

Punct început	X / Y	Punct sfârşit	X / Y	Lungime segment (** (m)
6	418.011,449 500.010,25	7	418.013,566 500.007,447	3.513
7	418.013,566 500.007,447	8	418.013,647 500.007,341	0.133
8	418.013,647 500.007,341	1	418.014,343 500.006,42	1.155

** Lungimile segmentelor sunt determinate în planul de proiecție Stereo 70 și sunt rotunjite la 1 milimetru.

*** Distanța dintre puncte este formată din segmente cumulate ce sunt mai mici decât valoarea 1 milimetru.

**DATE DESPRE IMOBILUL NR. 15200**

Oficiul de Cadastru și Publicitate Imobiliară SIBIU
Biroul de Cadastru și Publicitate Imobiliară Sibiu

A. Partea I. Descrierea imobilului

TEREN Necunoscut

Adresa: Loc. Bogatu Român, Jud. Sibiu

Nr. Crt	Nr cadastral Nr. topografic	Suprafața* (mp)	Observații / Referințe
A1		259	Sector cadastral:76 Teren neimprejmuit;

B. Partea II. Proprietari și acte

Inscrieri privitoare la dreptul de proprietate și alte drepturi reale		Referințe
/		
Act Administrativ nr. 1703/45, din 30/08/2001 emis de CJPSDPAT (titlu de proprietate);		
B1	Intabulare, drept de PROPRIETATE, dobandit prin Reconstituire, cota actuala 1/1	A1
	1) RĂULEA ELISABETA, CNP NEIDENTIFICAT 2) RĂULEA DUMITRU, CNP NEIDENTIFICAT 3) RĂULEA IOAN, CNP NEIDENTIFICAT	

C. Partea III. SARCINI .

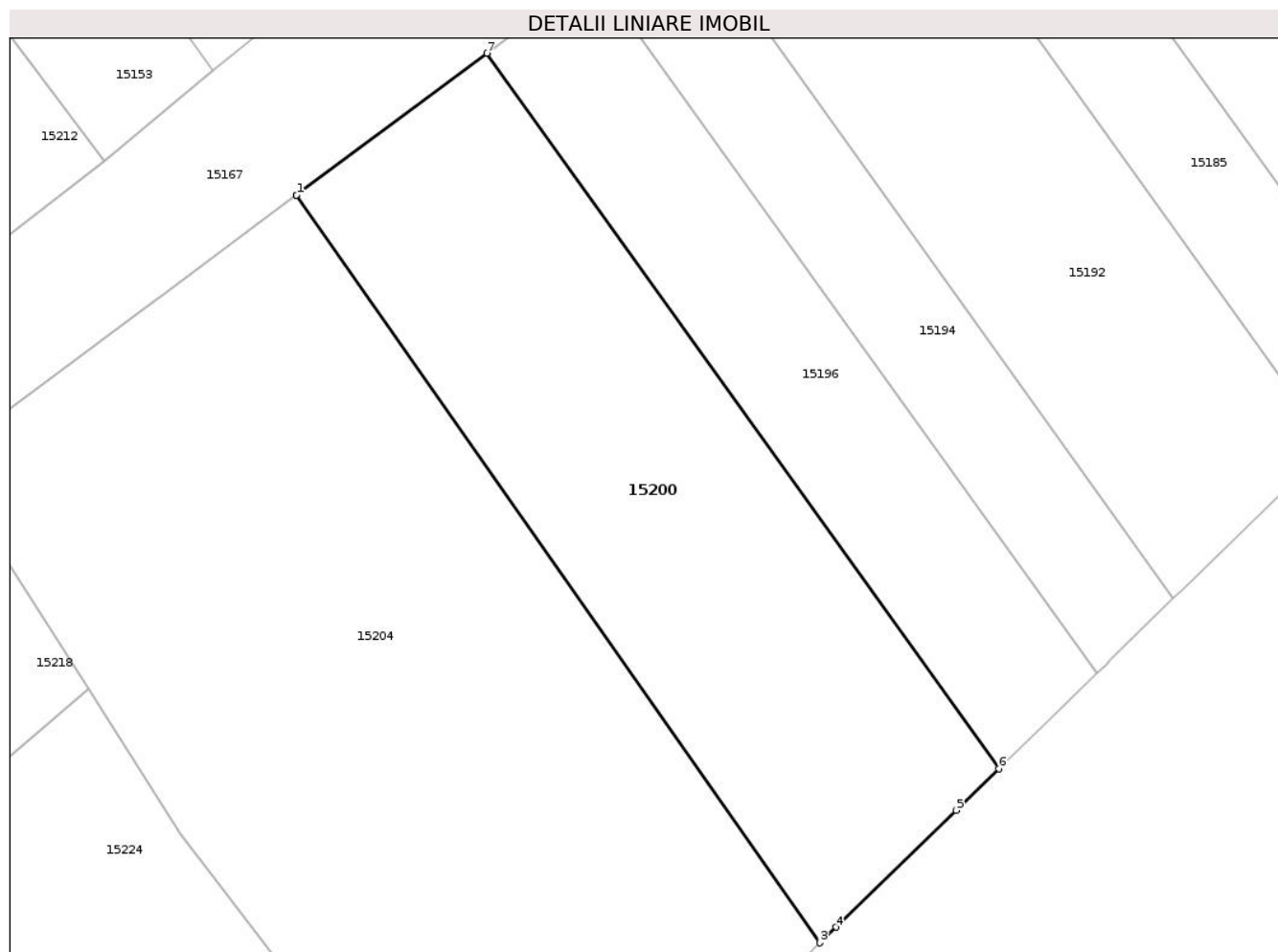
Inscrieri privind dezmembramintele dreptului de proprietate, drepturi reale de garanție și sarcini	Referințe
NU SUNT	

Anexa Nr. 1 La Partea I

Teren

Nr cadastral	Suprafața (mp)*	Observații / Referințe
	259	

* Suprafața este determinată în planul de proiecție Stereo 70.



Date referitoare la teren

Crt	Categorie folosință	Intravilan	Suprafața (mp)	Tarla	Parcelă	Nr. topo	Observații / Referințe
1	arabil	NU	241	55	1499/40/2	-	DIFERENȚA DE SUPRAFAȚA SE REGASEȘTE LA ID 15132 AFERENT PARCELEI 1499/40/1
2	arabil	DA	18	55	1499/40/2	-	DIFERENȚA DE SUPRAFAȚA SE REGASEȘTE LA ID 15132 AFERENT PARCELEI 1499/40/1

Lungime Segmente

1) Valorile lungimilor segmentelor sunt obținute din proiecție în plan.

Punct început	X / Y	Punct sfârșit	X / Y	Lungime segment (** (m))
1	418.113,358 500.047,808	2	418.113,356 500.047,806	0.003
2	418.113,356 500.047,806	3	418.131,453 500.021,984	31.532
3	418.131,453 500.021,984	4	418.132,004 500.022,52	0.768

Punct început	X / Y	Punct sfârșit	X / Y	Lungime segment (** (m)
4	418.132,004 500.022,52	5	418.136,154 500.026,561	5.793
5	418.136,154 500.026,561	6	418.137,634 500.028,001	2.065
6	418.137,634 500.028,001	7	418.119,934 500.052,704	30.389
7	418.119,934 500.052,704	1	418.113,358 500.047,808	8.198

** Lungimile segmentelor sunt determinate în planul de proiecție Stereo 70 și sunt rotunjite la 1 milimetru.

*** Distanța dintre puncte este formată din segmente cumulate ce sunt mai mici decât valoarea 1 milimetru.

**DATE DESPRE IMOBILUL NR. 15201**

Oficiul de Cadastru și Publicitate Imobiliară SIBIU
Biroul de Cadastru și Publicitate Imobiliară Sibiu

A. Partea I. Descrierea imobilului

TEREN Necunoscut

Adresa: Loc. Bogatu Român, Jud. Sibiu

Nr. Crt	Nr cadastral Nr. topografic	Suprafața* (mp)	Observații / Referințe
A1		859	Sector cadastral:76 Teren neimprejmuit;

B. Partea II. Proprietari și acte

Inscrieri privitoare la dreptul de proprietate și alte drepturi reale	Referințe
/	
Act Administrativ nr. 1558/45, din 17/07/2000 emis de CJPSDPAT (titlu de proprietate);	
B1	A1
Intabulare, drept de PROPRIETATE, dobandit prin Reconstituire, cota actuala 1/1	
1) GÎNDILĂ GHEORGHE, CNP NEIDENTIFICAT	

C. Partea III. SARCINI .

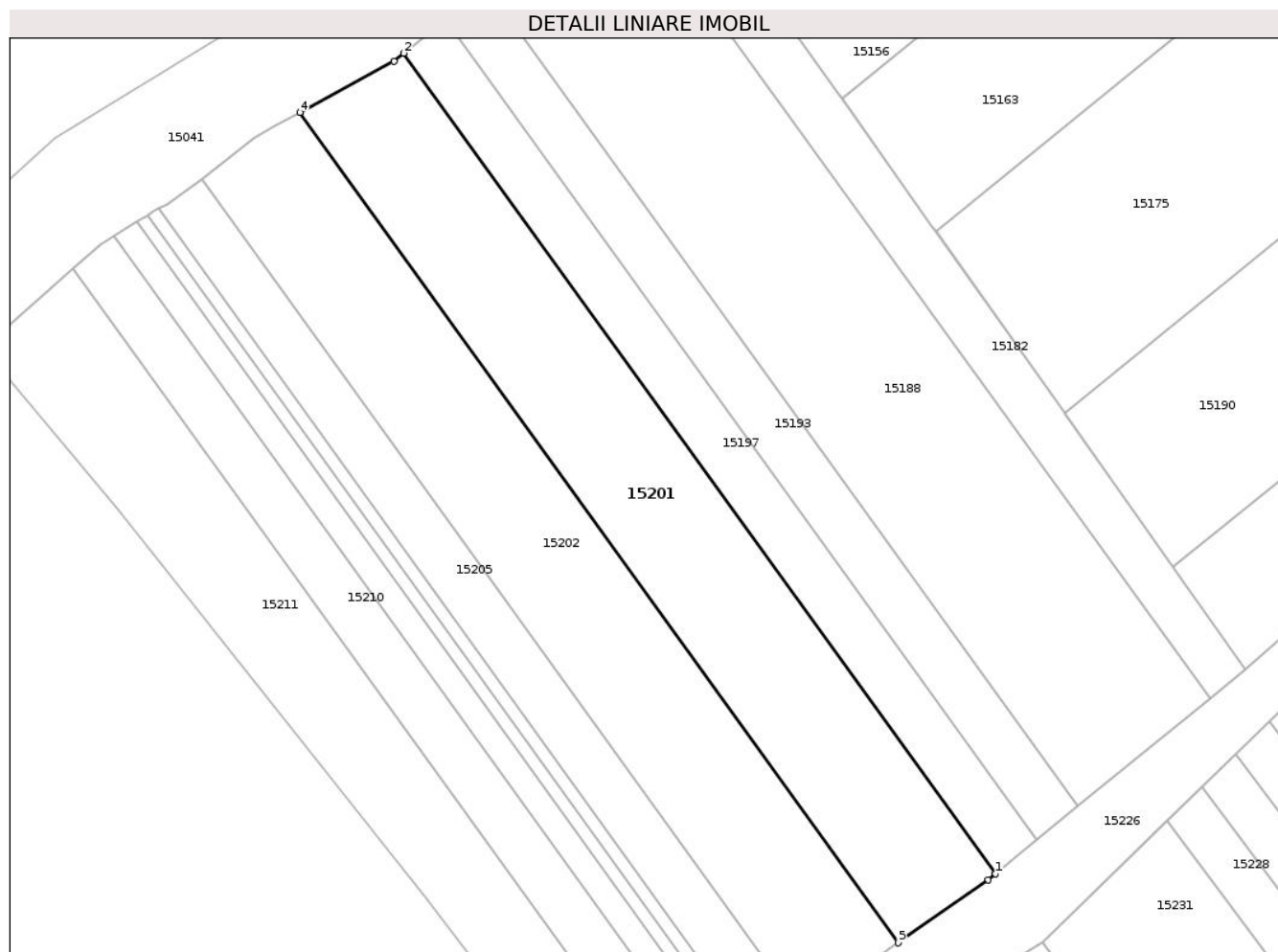
Inscrieri privind dezmembramintele dreptului de proprietate, drepturi reale de garanție și sarcini	Referințe
NU SUNT	

Anexa Nr. 1 La Partea I

Teren

Nr cadastral	Suprafața (mp)*	Observații / Referințe
	859	

* Suprafața este determinată în planul de proiecție Stereo 70.



Date referitoare la teren

Crt	Categorie folosință	Intravilan	Suprafața (mp)	Tarla	Parcelă	Nr. topo	Observații / Referințe
1	arabil	NU	837	55	1502/8	-	
2	arabil	DA	22	55	1502/8	-	

Lungime Segmente

1) Valorile lungimilor segmentelor sunt obținute din proiecție în plan.

Punct început	X / Y	Punct sfârșit	X / Y	Lungime segment (** (m)
1	417.927,063 500.006,94	2	417.877,197 500.076,03	85.206
2	417.877,197 500.076,03	3	417.876,36 500.075,373	1.064
3	417.876,36 500.075,373	4	417.868,434 500.071,032	9.037
4	417.868,434 500.071,032	5	417.918,884 500.001,132	86.205

Punct început	X / Y	Punct sfârşit	X / Y	Lungime segment (** (m)
5	417.918,884 500.001,132	6	417.926,451 500.006,44	9.244
6	417.926,451 500.006,44	1	417.927,063 500.006,94	0.789

** Lungimile segmentelor sunt determinate în planul de proiecţie Stereo 70 şi sunt rotunjite la 1 milimetru.

*** Distanţa dintre puncte este formată din segmente cumulate ce sunt mai mici decât valoarea 1 milimetru.

**DATE DESPRE IMOBILUL NR. 15202**

Oficiul de Cadastru și Publicitate Imobiliară SIBIU
Biroul de Cadastru și Publicitate Imobiliară Sibiu

A. Partea I. Descrierea imobilului

TEREN Necunoscut

Adresa: Loc. Bogatu Român, Jud. Sibiu

Nr. Crt	Nr cadastral Nr. topografic	Suprafața* (mp)	Observații / Referințe
A1		859	Sector cadastral:76 Teren neimprejmuit;

B. Partea II. Proprietari și acte

Inscrieri privitoare la dreptul de proprietate și alte drepturi reale		Referințe
/		
Act Administrativ nr. 1471/45, din 13/09/1999 emis de CJPSDPAT (titlu de proprietate);		
B1	Intabulare, drept de PROPRIETATE, dobandit prin Reconstituire, cota actuala 1/1	A1
	1) RĂULEA SIMILIE, CNP NEIDENTIFICAT	
	2) PRODEA DUMITRU, CNP NEIDENTIFICAT	

C. Partea III. SARCINI .

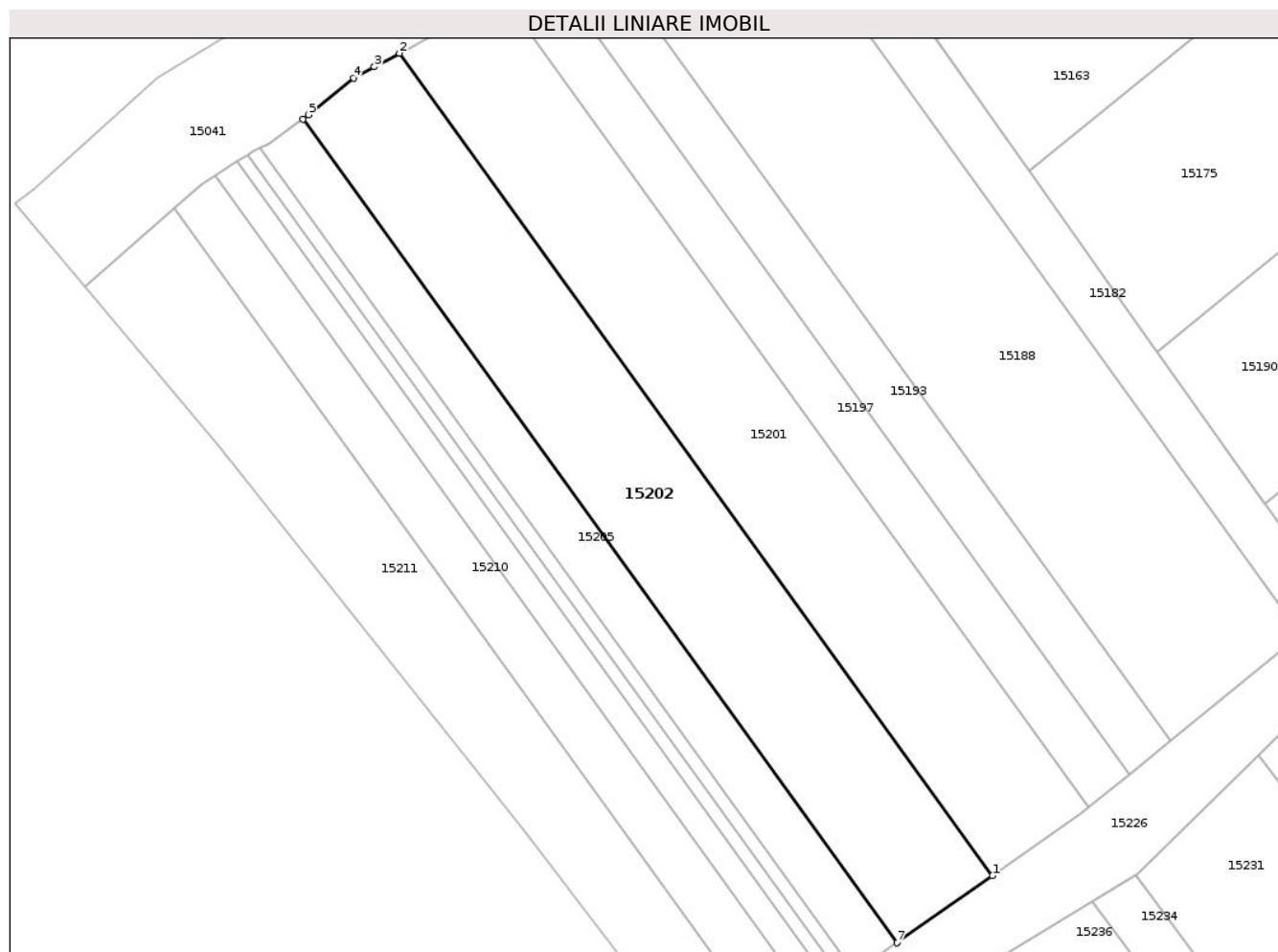
Inscrieri privind dezmembramintele dreptului de proprietate, drepturi reale de garanție și sarcini	Referințe
NU SUNT	

Anexa Nr. 1 La Partea I

Teren

Nr cadastral	Suprafața (mp)*	Observații / Referințe
	859	

* Suprafața este determinată în planul de proiecție Stereo 70.



Date referitoare la teren

Crt	Categorie folosință	Intravilan	Suprafața (mp)	Tarla	Parcelă	Nr. topo	Observații / Referințe
1	arabil	NU	810	55	1502/7	-	
2	arabil	DA	49	55	1502/7	-	

Lungime Segmente

1) Valorile lungimilor segmentelor sunt obținute din proiecție în plan.

Punct început	X / Y	Punct sfârșit	X / Y	Lungime segment (** (m)
1	417.918,884 500.001,132	2	417.868,434 500.071,032	86.205
2	417.868,434 500.071,032	3	417.866,303 500.069,872	2.426
3	417.866,303 500.069,872	4	417.864,539 500.068,926	2.002
4	417.864,539 500.068,926	5	417.860,723 500.065,799	4.933

Punct început	X / Y	Punct sfârşit	X / Y	Lungime segment (** (m)
5	417.860,723 500.065,799	6	417.860,225 500.065,435	0.617
6	417.860,225 500.065,435	7	417.910,752 499.995,428	86.336
7	417.910,752 499.995,428	1	417.918,884 500.001,132	9.933

** Lungimile segmentelor sunt determinate în planul de proiecţie Stereo 70 şi sunt rotunjite la 1 milimetru.

*** Distanţa dintre puncte este formată din segmente cumulate ce sunt mai mici decât valoarea 1 milimetru.

**DATE DESPRE IMOBILUL NR. 15203**

Oficiul de Cadastru și Publicitate Imobiliară SIBIU
Biroul de Cadastru și Publicitate Imobiliară Sibiu

A. Partea I. Descrierea imobilului

TEREN Extravilan

Adresa: Jud. Sibiu

Nr. Crt	Nr cadastral Nr. topografic	Suprafața* (mp)	Observații / Referințe
A1		1.336	Sector cadastral:76 Teren neimprejmuit;

B. Partea II. Proprietari și acte

Inscrieri privitoare la dreptul de proprietate și alte drepturi reale		Referințe
/		
Act Administrativ nr. 1781/45, din 12/09/2002 emis de CJPSDPAT (titlu de proprietate);		
B1	Intabulare, drept de PROPRIETATE, dobandit prin Reconstituire, cota actuala 1/1	A1
	1) VOICU VASILE, CNP NEIDENTIFICAT 2) VOICU IOAN, CNP NEIDENTIFICAT 3) VOICU TRAIAN, CNP NEIDENTIFICAT 4) GÎNDILA GHEORGHE, CNP NEIDENTIFICAT 5) DICOI MARIA, CNP NEIDENTIFICAT	

C. Partea III. SARCINI .

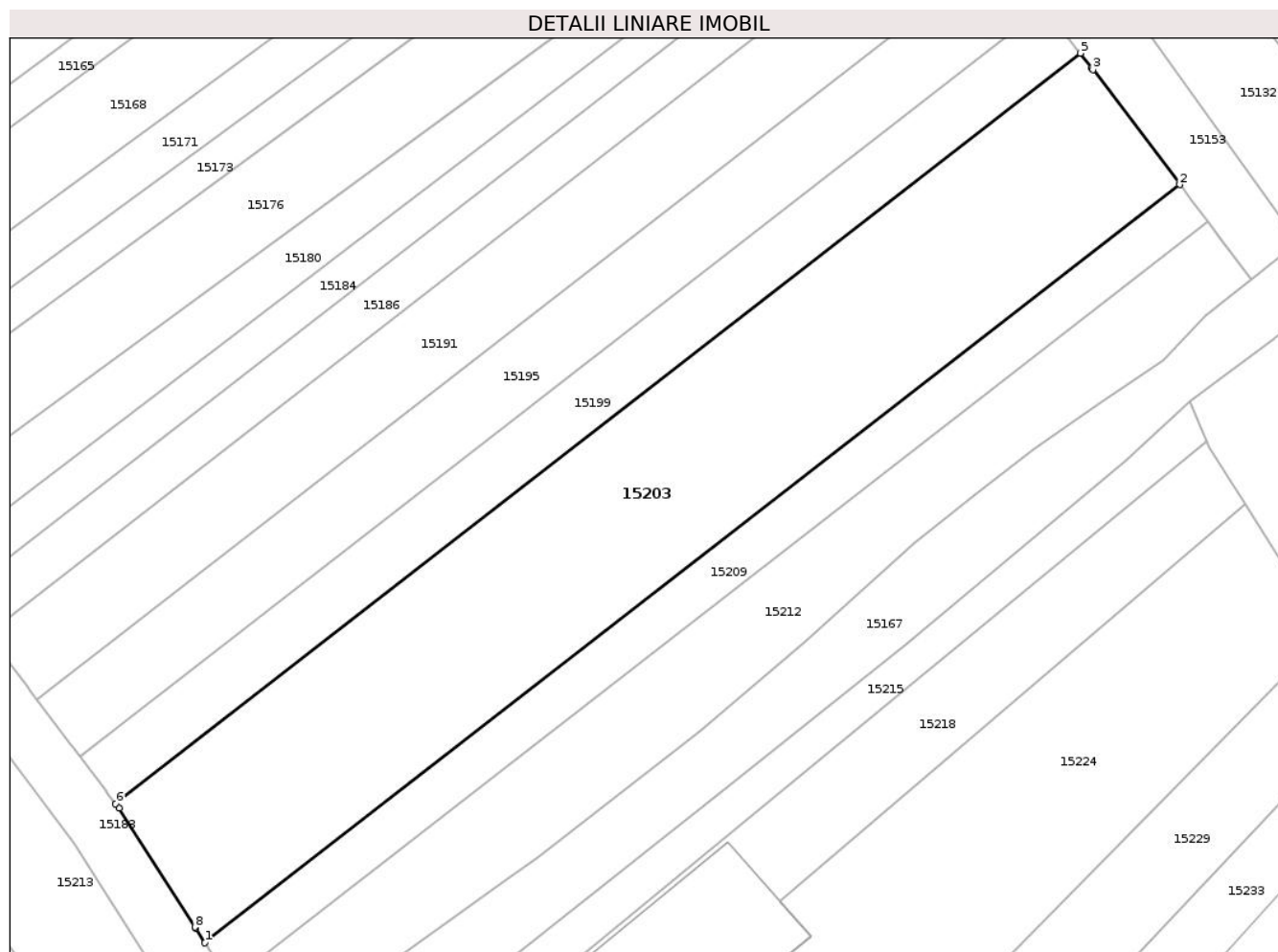
Inscrieri privind dezmembramintele dreptului de proprietate, drepturi reale de garanție și sarcini	Referințe
NU SUNT	

Anexa Nr. 1 La Partea I

Teren

Nr cadastral	Suprafața (mp)*	Observații / Referințe
	1.336	

* Suprafața este determinată în planul de proiecție Stereo 70.



Date referitoare la teren

Crt	Categorie folosință	Intravilan	Suprafața (mp)	Tarla	Parcelă	Nr. topo	Observații / Referințe
1	arabil	NU	1.336	55	1499/31	-	

Lungime Segmente

1) Valorile lungimilor segmentelor sunt obținute din proiecție în plan.

Punct început	X / Y	Punct sfârșit	X / Y	Lungime segment (** (m)
1	418.021,599 499.995,115	2	418.100,865 500.056,727	100.395
2	418.100,865 500.056,727	3	418.093,806 500.066,063	11.704
3	418.093,806 500.066,063	4	418.093,725 500.066,169	0.134
4	418.093,725 500.066,169	5	418.092,796 500.067,399	1.541
5	418.092,796 500.067,399	6	418.014,343 500.006,42	99.364

Punct început	X / Y	Punct sfârșit	X / Y	Lungime segment (** (m)
6	418.014,343 500.006,42	7	418.014,618 500.006,054	0.457
7	418.014,618 500.006,054	8	418.020,786 499.996,383	11.471
8	418.020,786 499.996,383	9	418.020,826 499.996,317	0.077
9	418.020,826 499.996,317	1	418.021,599 499.995,115	1.429

** Lungimile segmentelor sunt determinate în planul de proiecție Stereo 70 și sunt rotunjite la 1 milimetru.

*** Distanța dintre puncte este formată din segmente cumulate ce sunt mai mici decât valoarea 1 milimetru.

**DATE DESPRE IMOBILUL NR. 15204**

Oficiul de Cadastru și Publicitate Imobiliară SIBIU
Biroul de Cadastru și Publicitate Imobiliară Sibiu

A. Partea I. Descrierea imobilului

TEREN Necunoscut

Adresa: Loc. Bogatu Român, Jud. Sibiu

Nr. Crt	Nr cadastral Nr. topografic	Suprafața* (mp)	Observații / Referințe
A1		505	Sector cadastral:76 Teren neimprejmuit;

B. Partea II. Proprietari și acte

Inscrieri privitoare la dreptul de proprietate și alte drepturi reale		Referințe
/		
Act Administrativ nr. 1550/45, din 17/07/2000 emis de CJPSDPAT (titlu de proprietate);		
B1	Intabulare, drept de PROPRIETATE, dobandit prin Reconstituire, cota actuala 1/1	A1
	1) RĂULEA SÂIA, CNP NEIDENTIFICAT	
	2) COSMA MARIA, CNP NEIDENTIFICAT	

C. Partea III. SARCINI .

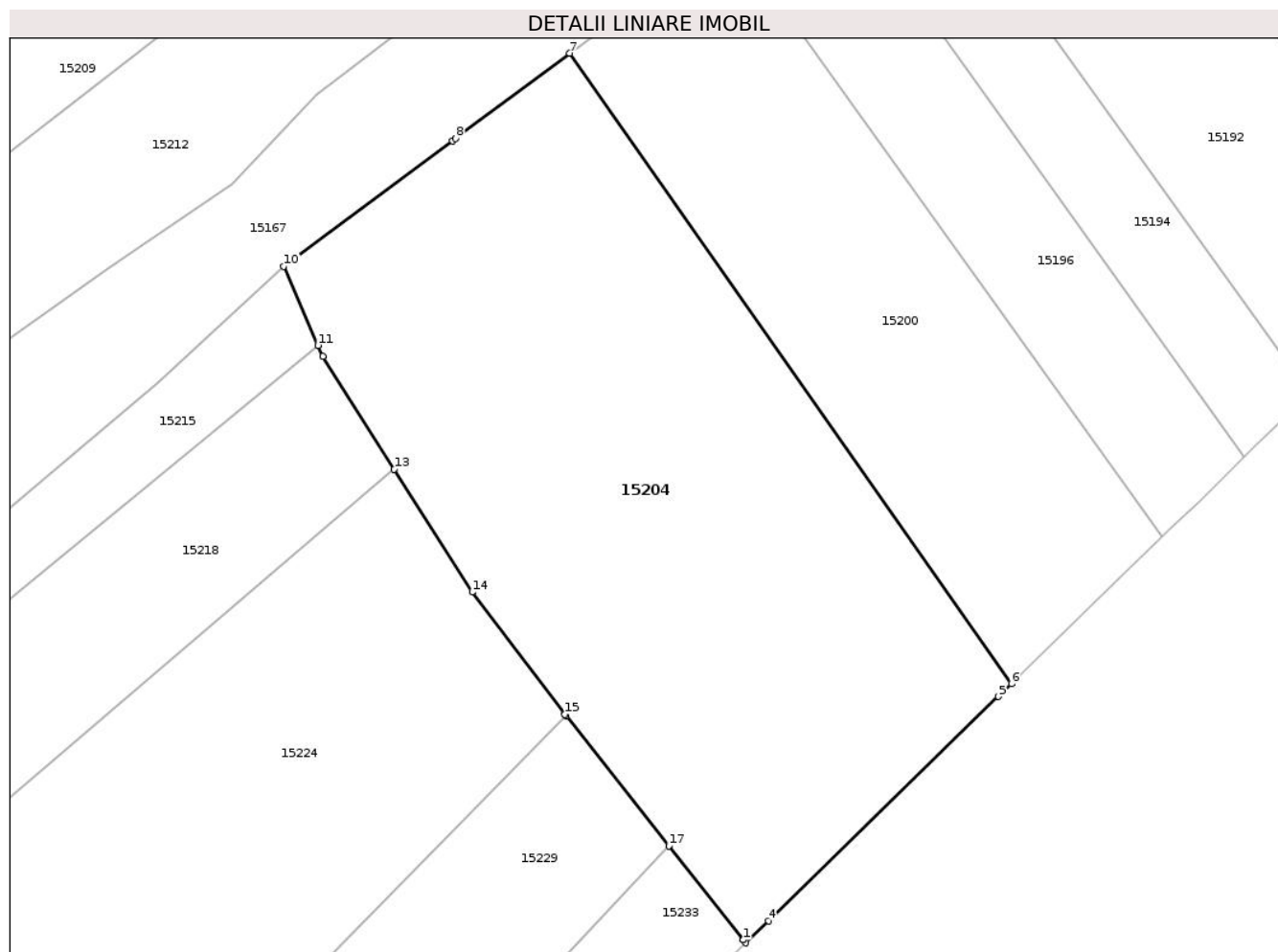
Inscrieri privind dezmembramintele dreptului de proprietate, drepturi reale de garanție și sarcini	Referințe
NU SUNT	

Anexa Nr. 1 La Partea I

Teren

Nr cadastral	Suprafața (mp)*	Observații / Referințe
	505	

* Suprafața este determinată în planul de proiecție Stereo 70.



Date referitoare la teren

Crt	Categorie folosință	Intravilan	Suprafața (mp)	Tarla	Parcelă	Nr. topo	Observații / Referințe
1	arabil	NU	436	55	1499/39/2	-	DIFERENȚA DE SUPRAFATA SE REGASESTE LA ID 15153 AFERENT PARCELEI 1499/39/1
2	arabil	DA	69	55	1499/39/2	-	DIFERENȚA DE SUPRAFATA SE REGASESTE LA ID 15153 AFERENT PARCELEI 1499/39/1

Lungime Segmente

1) Valorile lungimilor segmentelor sunt obținute din proiecție în plan.

Punct început	X / Y	Punct sfârșit	X / Y	Lungime segment (** (m))
1	418.120,469 500.011,504	2	418.120,471 500.011,506	0.003
2	418.120,471 500.011,506	3	418.120,566 500.011,386	0.153
3	418.120,566 500.011,386	4	418.121,497 500.012,292	1.299

Punct început	X / Y	Punct sfârșit	X / Y	Lungime segment (** (m)
4	418.121,497 500.012,292	5	418.130,924 500.021,469	13.156
5	418.130,924 500.021,469	6	418.131,453 500.021,984	0.739
6	418.131,453 500.021,984	7	418.113,356 500.047,806	31.532
7	418.113,356 500.047,806	8	418.108,68 500.044,325	5.829
8	418.108,68 500.044,325	9	418.108,553 500.044,212	0.17
9	418.108,553 500.044,212	10	418.101,645 500.039,087	8.601
10	418.101,645 500.039,087	11	418.103,039 500.035,845	3.529
11	418.103,039 500.035,845	12	418.103,234 500.035,391	0.494
12	418.103,234 500.035,391	13	418.106,169 500.030,768	5.476
13	418.106,169 500.030,768	14	418.109,361 500.025,74	5.956
14	418.109,361 500.025,74	15	418.113,158 500.020,731	6.285
15	418.113,158 500.020,731	16	418.113,202 500.020,675	0.072
16	418.113,202 500.020,675	17	418.117,416 500.015,357	6.785
17	418.117,416 500.015,357	1	418.120,469 500.011,504	4.916

** Lungimile segmentelor sunt determinate în planul de proiecție Stereo 70 și sunt rotunjite la 1 milimetru.

*** Distanța dintre puncte este formată din segmente cumulate ce sunt mai mici decât valoarea 1 milimetru.

**DATE DESPRE IMOBILUL NR. 15205**

Oficiul de Cadastru și Publicitate Imobiliară SIBIU
Biroul de Cadastru și Publicitate Imobiliară Sibiu

A. Partea I. Descrierea imobilului

TEREN Necunoscut

Adresa: Loc. Bogatu Român, Jud. Sibiu

Nr. Crt	Nr cadastral Nr. topografic	Suprafața* (mp)	Observații / Referințe
A1		382	Sector cadastral:76 Teren neimprejmuit;

B. Partea II. Proprietari și acte

Inscrieri privitoare la dreptul de proprietate și alte drepturi reale	Referințe
/	
Act Administrativ nr. 1435/45, din 19/03/1999 emis de CJPSDPAT (titlu de proprietate);	
B1	A1
Intabulare, drept de PROPRIETATE, dobandit prin Reconstituire, cota actuala 1/1	
1) MUNTEANU NICOLAE, CNP NEIDENTIFICAT	

C. Partea III. SARCINI .

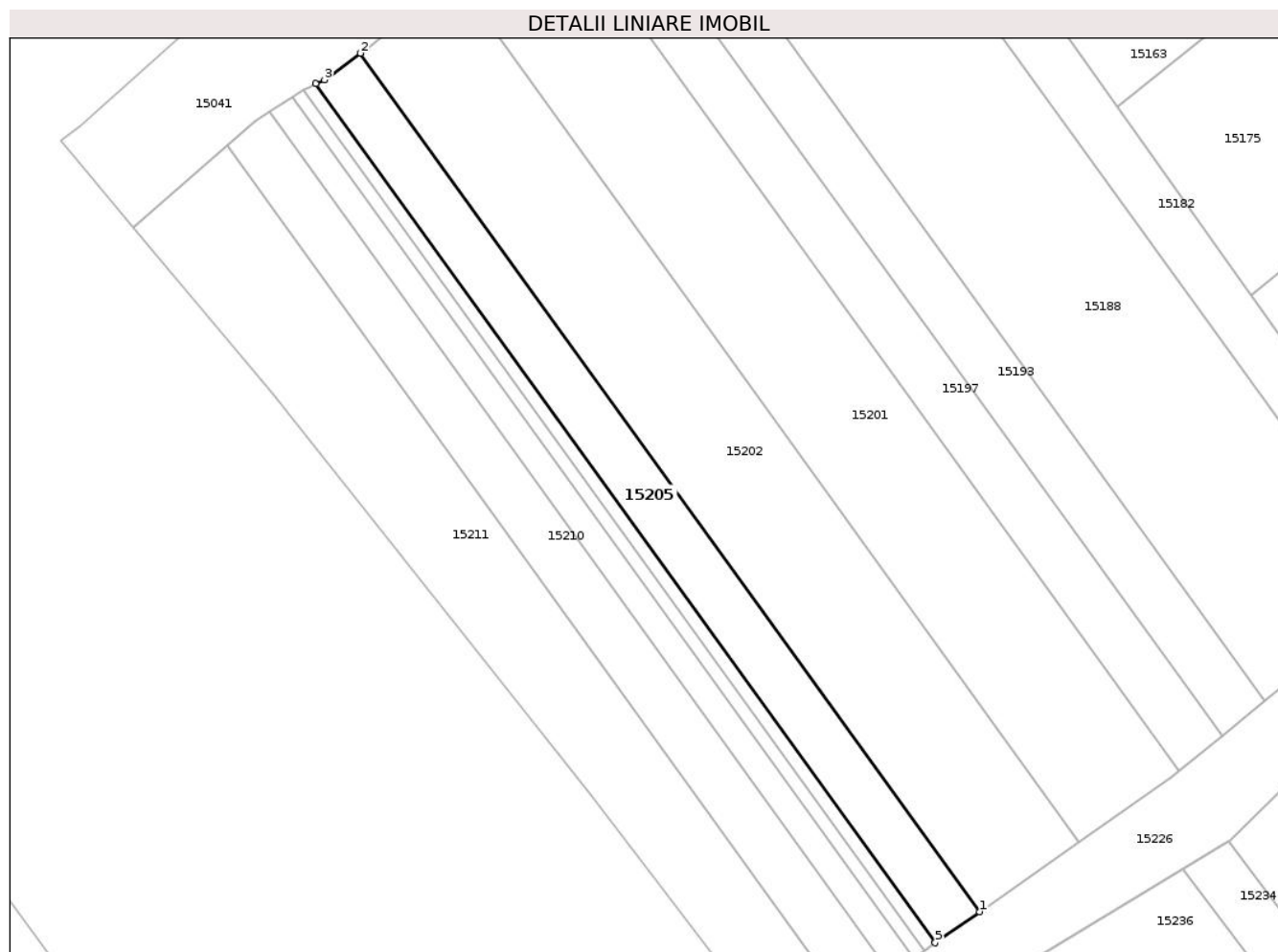
Inscrieri privind dezmembramintele dreptului de proprietate, drepturi reale de garanție și sarcini	Referințe
NU SUNT	

Anexa Nr. 1 La Partea I

Teren

Nr cadastral	Suprafața (mp)*	Observații / Referințe
	382	

* Suprafața este determinată în planul de proiecție Stereo 70.



Date referitoare la teren

Crt	Categorie folosință	Intravilan	Suprafața (mp)	Tarla	Parcelă	Nr. topo	Observații / Referințe
1	arabil	NU	355	55	1502/6	-	
2	arabil	DA	27	55	1502/6	-	

Lungime Segmente

1) Valorile lungimilor segmentelor sunt obținute din proiecție în plan.

Punct început	X / Y	Punct sfârșit	X / Y	Lungime segment (** (m))
1	417.910,752 499.995,428	2	417.860,225 500.065,435	86.336
2	417.860,225 500.065,435	3	417.857,277 500.063,276	3.654
3	417.857,277 500.063,276	4	417.856,566 500.062,941	0.786
4	417.856,566 500.062,941	5	417.907,128 499.992,886	86.395

Punct început	X / Y	Punct sfârșit	X / Y	Lungime segment (** (m)
5	417.907,128 499.992,886	1	417.910,752 499.995,428	4.427

** Lungimile segmentelor sunt determinate în planul de proiecție Stereo 70 și sunt rotunjite la 1 milimetru.

*** Distanța dintre puncte este formată din segmente cumulate ce sunt mai mici decât valoarea 1 milimetru.

**DATE DESPRE IMOBILUL NR. 15206**

Oficiul de Cadastru și Publicitate Imobiliară SIBIU
Biroul de Cadastru și Publicitate Imobiliară Sibiu

A. Partea I. Descrierea imobilului

TEREN Necunoscut

Adresa: Loc. Bogatu Român, Jud. Sibiu

Nr. Crt	Nr cadastral Nr. topografic	Suprafața* (mp)	Observații / Referințe
A1		95	Sector cadastral:76 Teren neimprejmit;

B. Partea II. Proprietari și acte

Inscrieri privitoare la dreptul de proprietate și alte drepturi reale		Referințe
/		
Act Administrativ nr. 1902/45, din 13/12/2002 emis de CJPSDPAT (titlu de proprietate);		
B1	Intabulare, drept de PROPRIETATE, dobandit prin Reconstituire, cota actuala 1/1	A1
	1) ROTARU MARIA, CNP NEIDENTIFICAT	
	2) MUNTEAN RAFILA, CNP NEIDENTIFICAT	

C. Partea III. SARCINI .

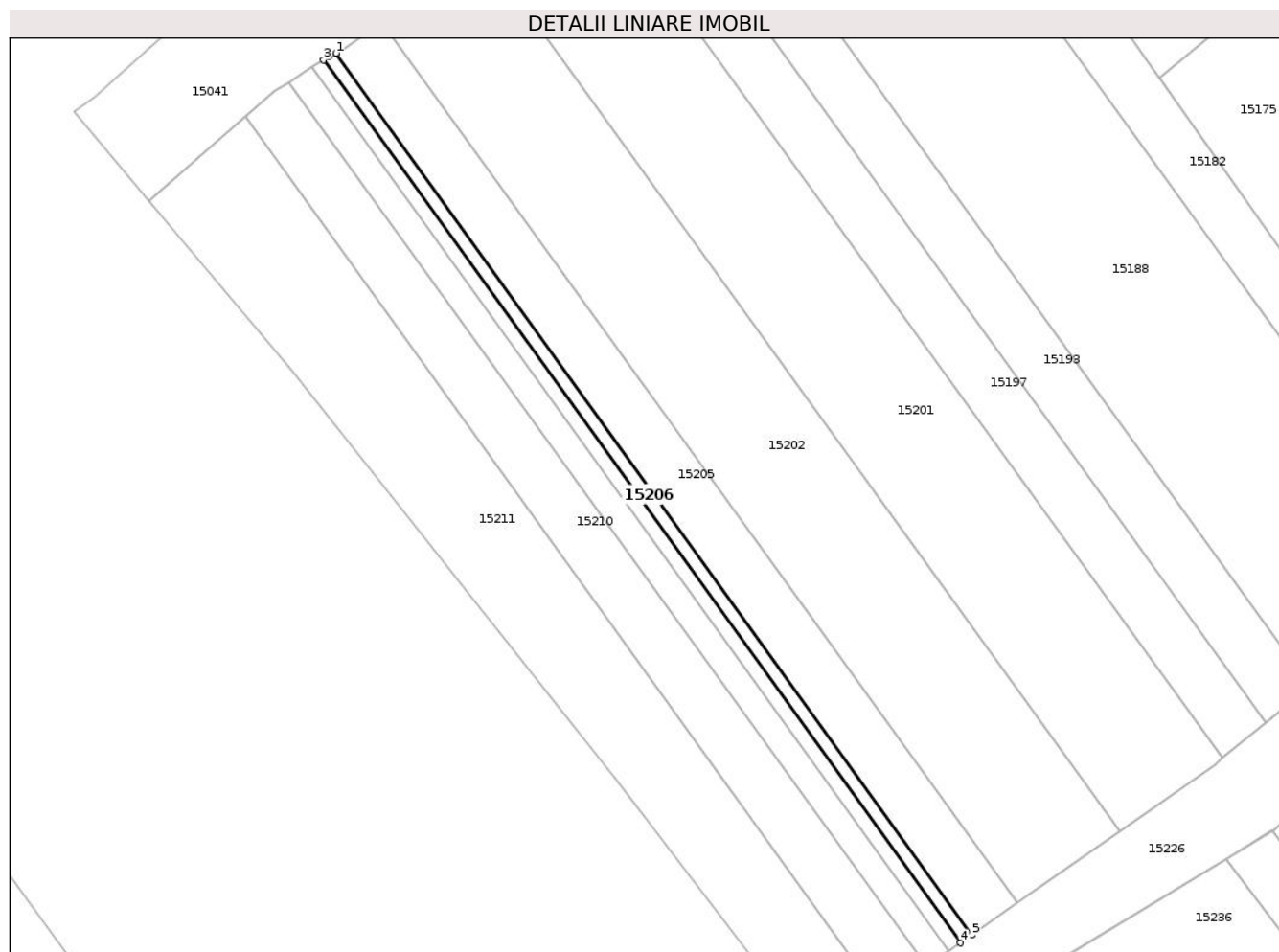
Inscrieri privind dezmembramintele dreptului de proprietate, drepturi reale de garanție și sarcini	Referințe
NU SUNT	

Anexa Nr. 1 La Partea I

Teren

Nr cadastral	Suprafața (mp)*	Observații / Referințe
	95	

* Suprafața este determinată în planul de proiecție Stereo 70.



Date referitoare la teren

Crt	Categorie folosință	Intra vilan	Suprafața (mp)	Tarla	Parcelă	Nr. topo	Observații / Referințe
1	arabil	NU	88	55	1502/5	-	
2	arabil	DA	7	55	1502/5	-	

Lungime Segmente

1) Valorile lungimilor segmentelor sunt obținute din proiecție în plan.

Punct început	X / Y	Punct sfârșit	X / Y	Lungime segment (** (m)
1	417.856,566 500.062,941	2	417.856,0 500.062,674	0.626
2	417.856,0 500.062,674	3	417.855,59 500.062,416	0.484
3	417.855,59 500.062,416	4	417.906,228 499.992,255	86.526
4	417.906,228 499.992,255	5	417.907,128 499.992,886	1.099

Punct început	X / Y	Punct sfârşit	X / Y	Lungime segment (** (m)
5	417.907,128 499.992,886	1	417.856,566 500.062,941	86.395

** Lungimile segmentelor sunt determinate în planul de proiecţie Stereo 70 şi sunt rotunjite la 1 milimetru.

*** Distanţa dintre puncte este formată din segmente cumulate ce sunt mai mici decât valoarea 1 milimetru.

**DATE DESPRE IMOBILUL NR. 15207**

Oficiul de Cadastru și Publicitate Imobiliară SIBIU
Biroul de Cadastru și Publicitate Imobiliară Sibiu

A. Partea I. Descrierea imobilului

TEREN Necunoscut

Adresa: Loc. Bogatu Român, Jud. Sibiu

Nr. Crt	Nr cadastral Nr. topografic	Suprafața* (mp)	Observații / Referințe
A1		95	Sector cadastral:76 Teren neimprejmit;

B. Partea II. Proprietari și acte

Inscrieri privitoare la dreptul de proprietate și alte drepturi reale		Referințe
/		
Act Administrativ nr. 1902/45, din 13/12/2002 emis de CJPSDPAT (titlu de proprietate);		
B1	Intabulare, drept de PROPRIETATE, dobandit prin Reconstituire, cota actuala 1/1 1) ROTARU MARIA, CNP NEIDENTIFICAT 2) MUNTEAN RAFILA, CNP NEIDENTIFICAT	A1

C. Partea III. SARCINI .

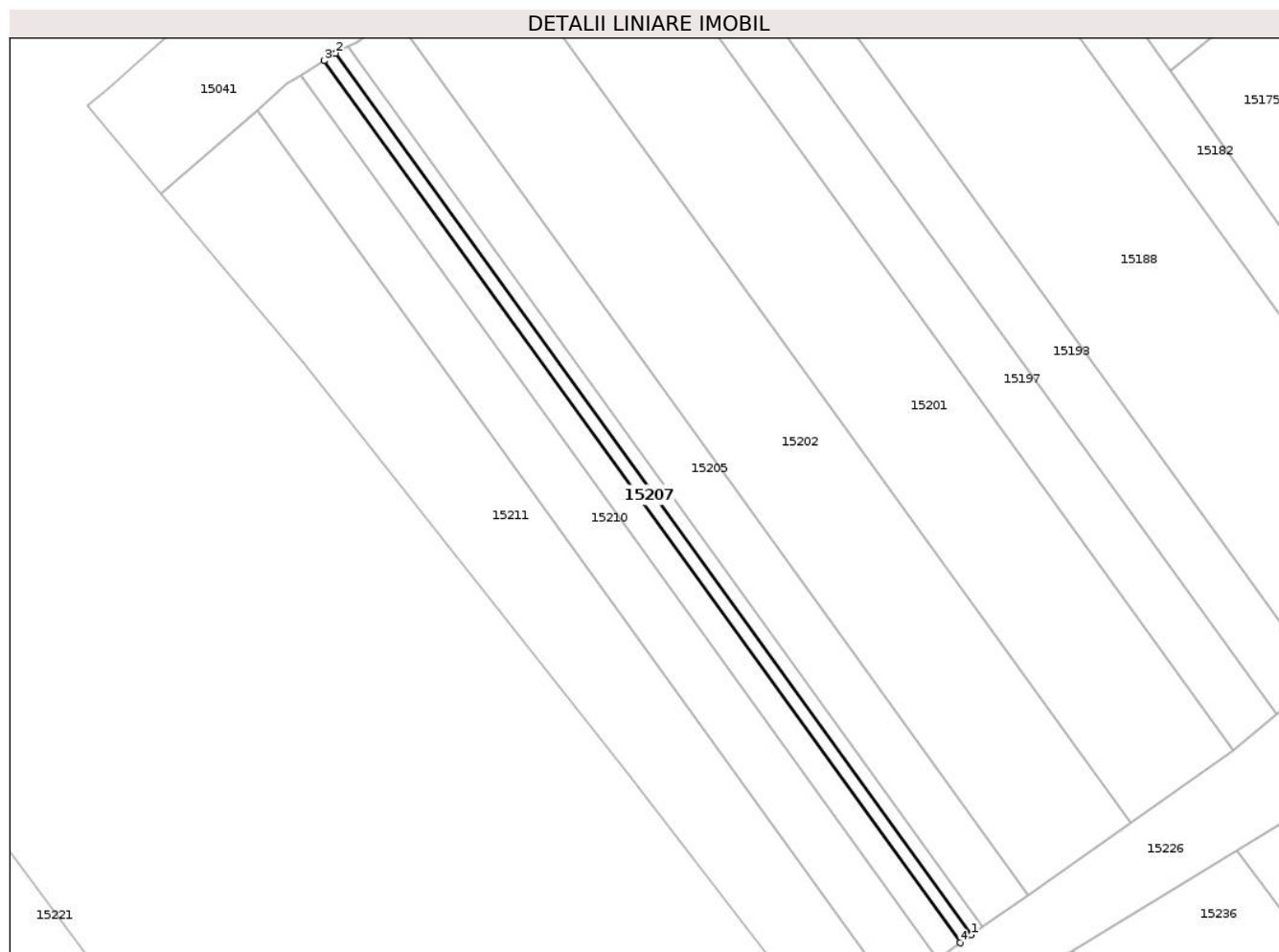
Inscrieri privind dezmembramintele dreptului de proprietate, drepturi reale de garanție și sarcini	Referințe
NU SUNT	

Anexa Nr. 1 La Partea I

Teren

Nr cadastral	Suprafața (mp)*	Observații / Referințe
	95	

* Suprafața este determinată în planul de proiecție Stereo 70.



Date referitoare la teren

Crt	Categorie folosință	Intravilan	Suprafața (mp)	Tarla	Parcelă	Nr. topo	Observații / Referințe
1	arabil	NU	87	55	1502/4	-	
2	arabil	DA	8	55	1502/4	-	

Lungime Segmente

1) Valorile lungimilor segmentelor sunt obținute din proiecție în plan.

Punct început	X / Y	Punct sfârșit	X / Y	Lungime segment (** (m)
1	417.906,228 499.992,255	2	417.855,59 500.062,416	86.526
2	417.855,59 500.062,416	3	417.854,66 500.061,829	1.1
3	417.854,66 500.061,829	4	417.905,33 499.991,625	86.58
4	417.905,33 499.991,625	1	417.906,228 499.992,255	1.098

**** Lungimile segmentelor sunt determinate în planul de proiecție Stereo 70 și sunt rotunjite la 1 milimetru.**

***** Distanța dintre puncte este formată din segmente cumulate ce sunt mai mici decât valoarea 1 milimetru.**

**DATE DESPRE IMOBILUL NR. 15208**

Oficiul de Cadastru și Publicitate Imobiliară SIBIU
Biroul de Cadastru și Publicitate Imobiliară Sibiu

A. Partea I. Descrierea imobilului

TEREN Necunoscut

Adresa: Loc. Bogatu Român, Jud. Sibiu

Nr. Crt	Nr cadastral Nr. topografic	Suprafața* (mp)	Observații / Referințe
A1		191	Sector cadastral:76 Teren neimprejmuit;

B. Partea II. Proprietari și acte

Inscrieri privitoare la dreptul de proprietate și alte drepturi reale	Referințe
/	
Act Administrativ nr. 1487/45, din 14/09/1999 emis de CJPSDPAT (titlu de proprietate);	
B1	A1
Intabulare, drept de PROPRIETATE, dobandit prin Reconstituire, cota actuala 1/1 1) VOICA MARIA, CNP NEIDENTIFICAT	

C. Partea III. SARCINI .

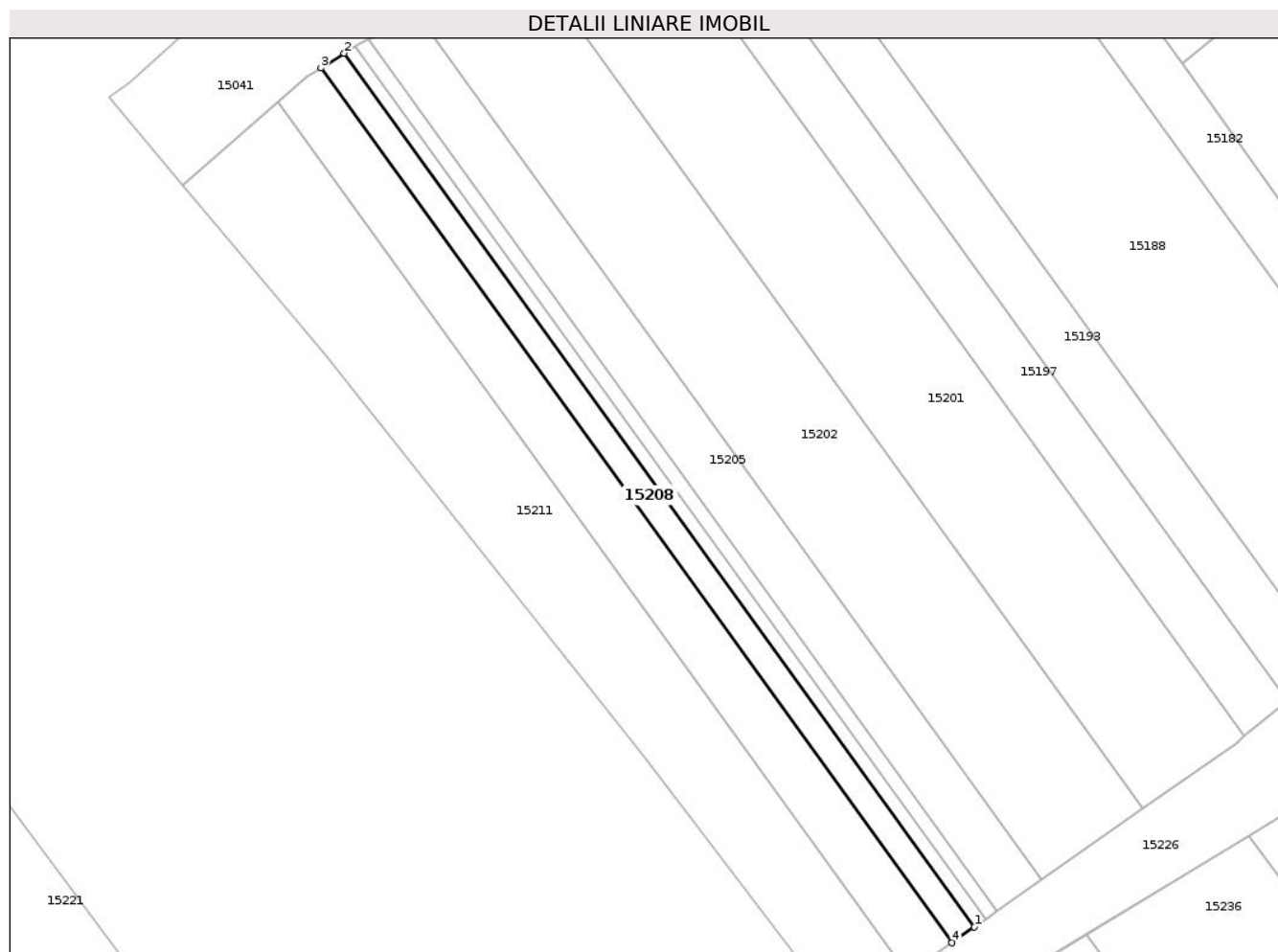
Inscrieri privind dezmembramintele dreptului de proprietate, drepturi reale de garanție și sarcini	Referințe
NU SUNT	

Anexa Nr. 1 La Partea I

Teren

Nr cadastral	Suprafața (mp)*	Observații / Referințe
	191	

* Suprafața este determinată în planul de proiecție Stereo 70.



Date referitoare la teren

Crt	Categorie folosință	Intra vilan	Suprafața (mp)	Tarla	Parcelă	Nr. topo	Observații / Referințe
1	arabil	NU	174	55	1502/3	-	
2	arabil	DA	17	55	1502/3	-	

Lungime Segmente

1) Valorile lungimilor segmentelor sunt obținute din proiecție în plan.

Punct început	X / Y	Punct sfârșit	X / Y	Lungime segment (** (m)
1	417.905,33 499.991,625	2	417.854,66 500.061,829	86.58
2	417.854,66 500.061,829	3	417.852,792 500.060,651	2.209
3	417.852,792 500.060,651	4	417.903,525 499.990,358	86.689
4	417.903,525 499.990,358	1	417.905,33 499.991,625	2.205

**** Lungimile segmentelor sunt determinate în planul de proiecție Stereo 70 și sunt rotunjite la 1 milimetru.**

***** Distanța dintre puncte este formată din segmente cumulate ce sunt mai mici decât valoarea 1 milimetru.**

**DATE DESPRE IMOBILUL NR. 15209**

Oficiul de Cadastru și Publicitate Imobiliară SIBIU
Biroul de Cadastru și Publicitate Imobiliară Sibiu

A. Partea I. Descrierea imobilului

TEREN Extravilan

Adresa: Jud. Sibiu

Nr. Crt	Nr cadastral Nr. topografic	Suprafața* (mp)	Observații / Referințe
A1		382	Sector cadastral:76 Teren neimprejmuit;

B. Partea II. Proprietari și acte

Inscrieri privitoare la dreptul de proprietate și alte drepturi reale	Referințe
/	
Act Administrativ nr. 1488/45, din 14/09/1999 emis de CJPSDPAT (titlu de proprietate);	
B1	A1
Intabulare, drept de PROPRIETATE, dobandit prin Reconstituire, cota actuala 1/1	
1) VOICA NICOLAE, CNP NEIDENTIFICAT	

C. Partea III. SARCINI .

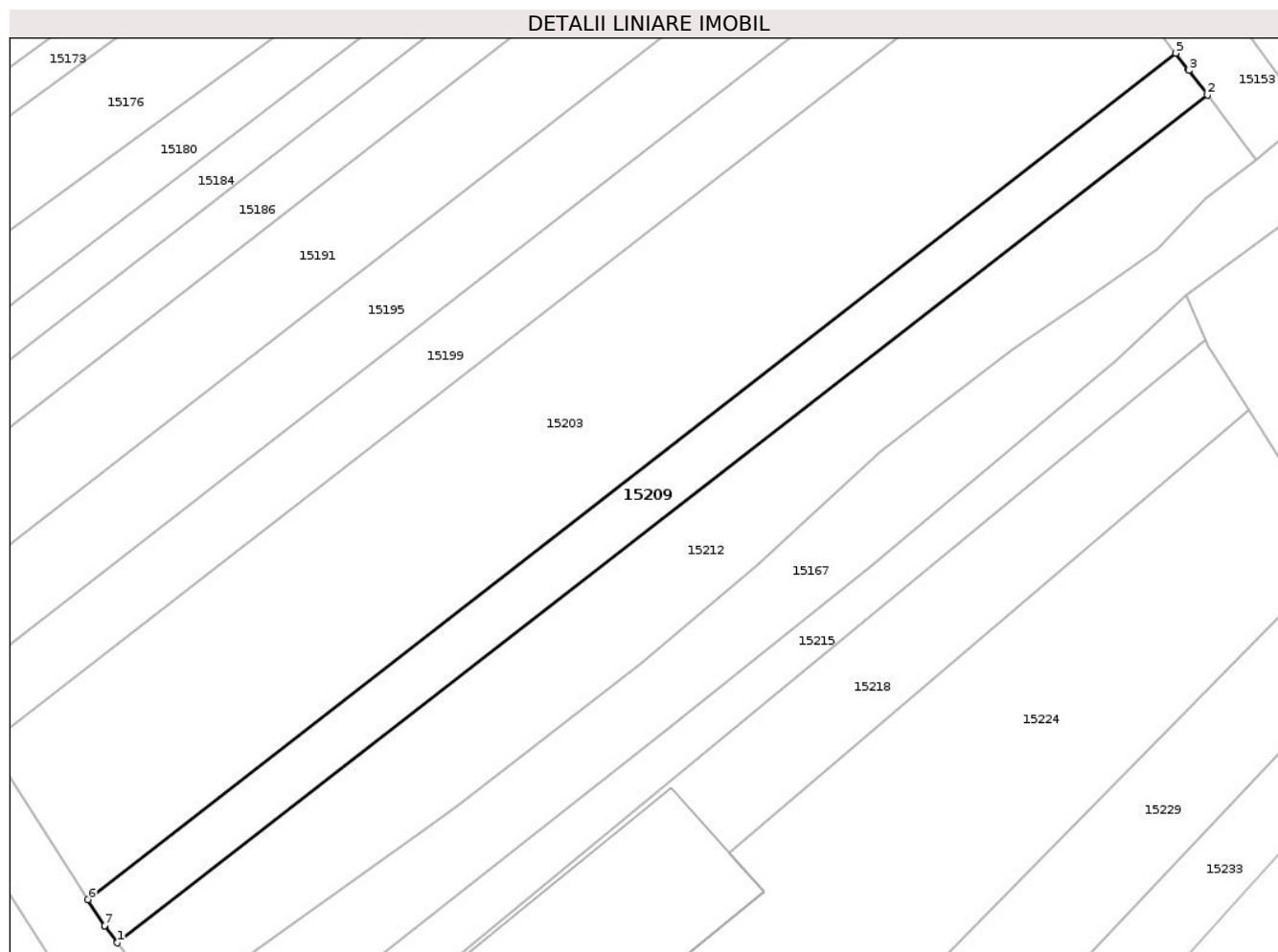
Inscrieri privind dezmembramintele dreptului de proprietate, drepturi reale de garanție și sarcini	Referințe
NU SUNT	

Anexa Nr. 1 La Partea I

Teren

Nr cadastral	Suprafața (mp)*	Observații / Referințe
	382	

* Suprafața este determinată în planul de proiecție Stereo 70.



Date referitoare la teren

Crt	Categorie folosință	Intra vilan	Suprafața (mp)	Tarla	Parcelă	Nr. topo	Observații / Referințe
1	arabil	NU	382	55	1499/32	-	

Lungime Segmente

1) Valorile lungimilor segmentelor sunt obținute din proiecție în plan.

Punct început	X / Y	Punct sfârșit	X / Y	Lungime segment (** (m)
1	418.023,746 499.991,971	2	418.103,157 500.053,695	100.579
2	418.103,157 500.053,695	3	418.101,801 500.055,488	2.248
3	418.101,801 500.055,488	4	418.101,766 500.055,535	0.059
4	418.101,766 500.055,535	5	418.100,865 500.056,727	1.494
5	418.100,865 500.056,727	6	418.021,599 499.995,115	100.395

Punct început	X / Y	Punct sfârşit	X / Y	Lungime segment (** (m)
6	418.021,599 499.995,115	7	418.022,815 499.993,224	2.248
7	418.022,815 499.993,224	8	418.022,842 499.993,18	0.051
8	418.022,842 499.993,18	1	418.023,746 499.991,971	1.51

** Lungimile segmentelor sunt determinate în planul de proiecţie Stereo 70 şi sunt rotunjite la 1 milimetru.

*** Distanţa dintre puncte este formată din segmente cumulate ce sunt mai mici decât valoarea 1 milimetru.

**DATE DESPRE IMOBILUL NR. 15210**

Oficiul de Cadastru și Publicitate Imobiliară SIBIU
Biroul de Cadastru și Publicitate Imobiliară Sibiu

A. Partea I. Descrierea imobilului

TEREN Necunoscut

Adresa: Loc. Bogatu Român, Jud. Sibiu

Nr. Crt	Nr cadastral Nr. topografic	Suprafața* (mp)	Observații / Referințe
A1		382	Sector cadastral:76 Teren neimprejmuit;

B. Partea II. Proprietari și acte

Inscrieri privitoare la dreptul de proprietate și alte drepturi reale	Referințe
/	
Act Administrativ nr. 685/45, din 09/08/1995 emis de CJPSDPAT (titlu de proprietate);	
B1	A1
Intabulare, drept de PROPRIETATE, dobandit prin Reconstituire, cota actuala 1/1	
1) GÎNDILĂ IOAN, CNP NEIDENTIFICAT	

C. Partea III. SARCINI .

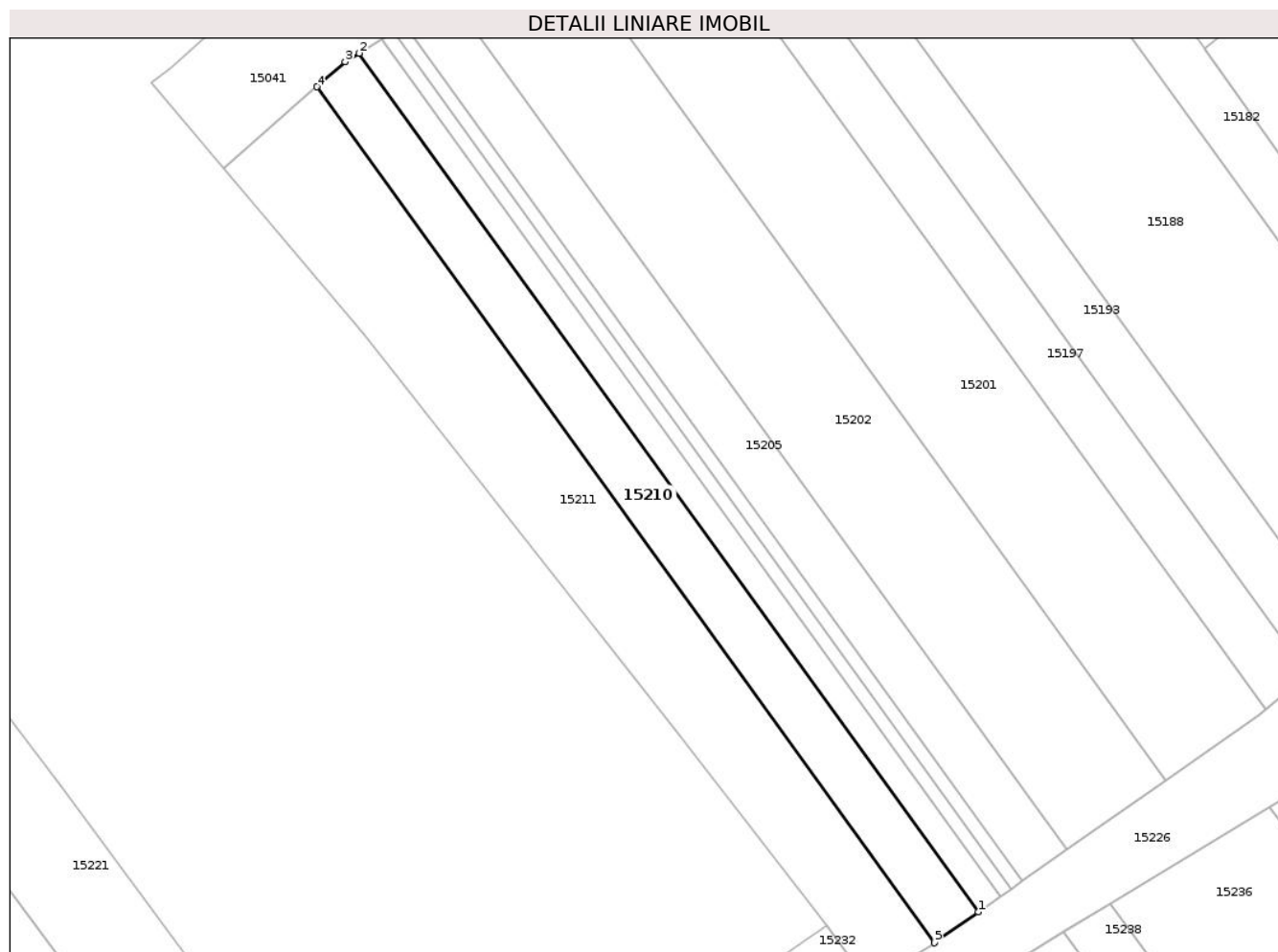
Inscrieri privind dezmembramintele dreptului de proprietate, drepturi reale de garanție și sarcini	Referințe
NU SUNT	

Anexa Nr. 1 La Partea I

Teren

Nr cadastral	Suprafața (mp)*	Observații / Referințe
	382	

* Suprafața este determinată în planul de proiecție Stereo 70.



Date referitoare la teren

Crt	Categorie folosință	Intra vilan	Suprafața (mp)	Tarla	Parcelă	Nr. topo	Observații / Referințe
1	arabil	NU	346	55	1502/2	-	
2	arabil	DA	36	55	1502/2	-	

Lungime Segmente

1) Valorile lungimilor segmentelor sunt obținute din proiecție în plan.

Punct început	X / Y	Punct sfârșit	X / Y	Lungime segment (** (m))
1	417.903,525 499.990,358	2	417.852,792 500.060,651	86.689
2	417.852,792 500.060,651	3	417.851,654 500.059,934	1.345
3	417.851,654 500.059,934	4	417.849,336 500.057,904	3.081
4	417.849,336 500.057,904	5	417.899,914 499.987,826	86.424

Punct început	X / Y	Punct sfârșit	X / Y	Lungime segment (** (m)
5	417.899,914 499.987,826	1	417.903,525 499.990,358	4.41

** Lungimile segmentelor sunt determinate în planul de proiecție Stereo 70 și sunt rotunjite la 1 milimetru.

*** Distanța dintre puncte este formată din segmente cumulate ce sunt mai mici decât valoarea 1 milimetru.

**DATE DESPRE IMOBILUL NR. 15211**

Oficiul de Cadastru și Publicitate Imobiliară SIBIU
Biroul de Cadastru și Publicitate Imobiliară Sibiu

A. Partea I. Descrierea imobilului

TEREN Necunoscut

Adresa: Loc. Bogatu Român, Jud. Sibiu

Nr. Crt	Nr cadastral Nr. topografic	Suprafața* (mp)	Observații / Referințe
A1		668	Sector cadastral:76 Teren neimprejmuit;

B. Partea II. Proprietari și acte

Inscrieri privitoare la dreptul de proprietate și alte drepturi reale	Referințe
/	
Act Administrativ nr. 1560/45, din 17/07/2000 emis de CJPSDPAT (titlu de proprietate);	
B1	A1
Intabulare, drept de PROPRIETATE, dobandit prin Reconstituire, cota actuala 1/1	
1) BUNEA GHEORGHE, CNP NEIDENTIFICAT	

C. Partea III. SARCINI .

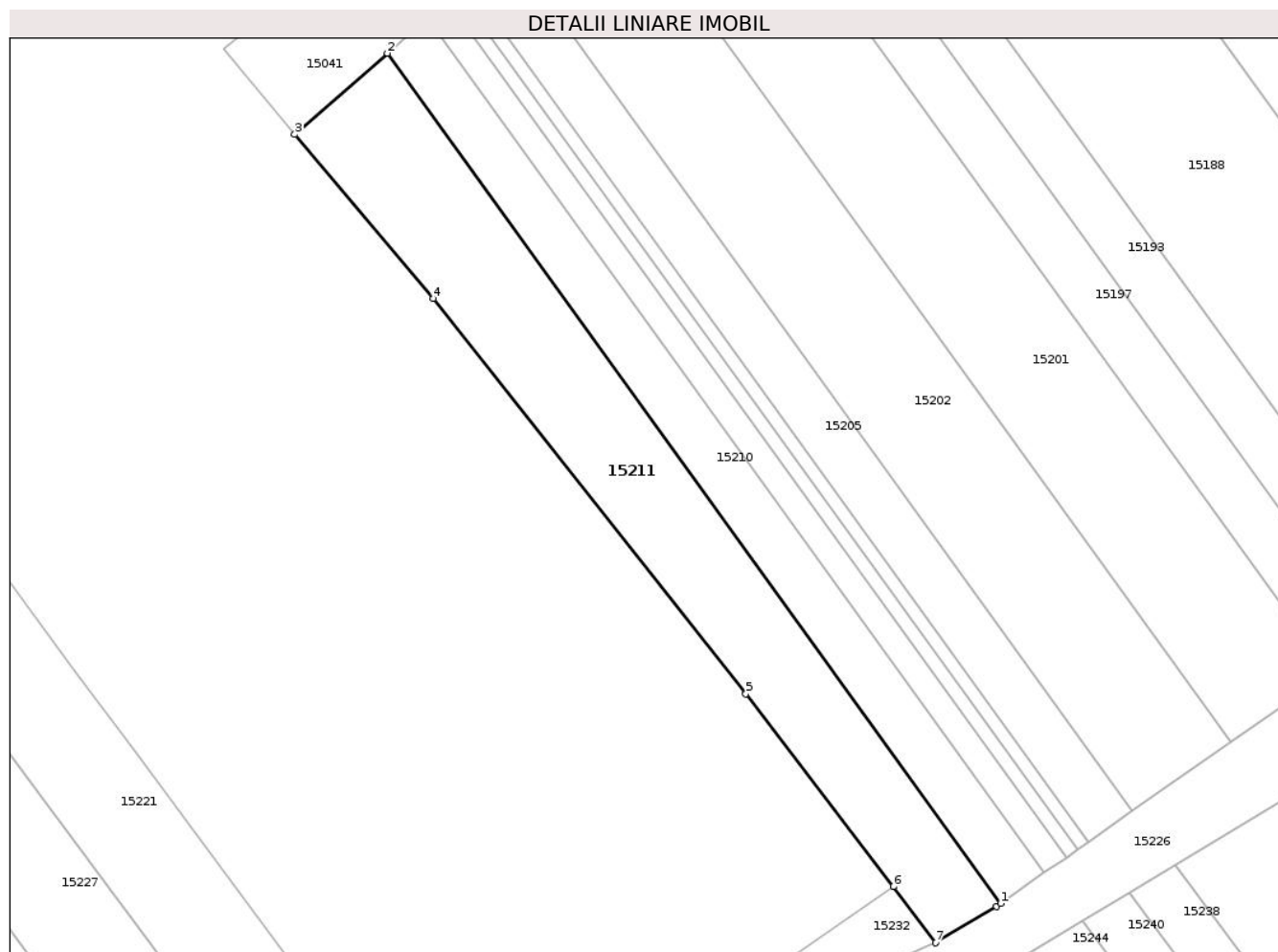
Inscrieri privind dezmembramintele dreptului de proprietate, drepturi reale de garanție și sarcini	Referințe
NU SUNT	

Anexa Nr. 1 La Partea I

Teren

Nr cadastral	Suprafața (mp)*	Observații / Referințe
	668	

* Suprafața este determinată în planul de proiecție Stereo 70.



Date referitoare la teren

Crt	Categorie folosință	Intravilan	Suprafața (mp)	Tarla	Parcelă	Nr. topo	Observații / Referințe
1	arabil	NU	583	55	1502/1	-	
2	arabil	DA	85	55	1502/1	-	

Lungime Segmente

1) Valorile lungimilor segmentelor sunt obținute din proiecție în plan.

Punct început	X / Y	Punct sfârșit	X / Y	Lungime segment (** (m)
1	417.899,914 499.987,826	2	417.849,336 500.057,904	86.424
2	417.849,336 500.057,904	3	417.841,696 500.051,213	10.156
3	417.841,696 500.051,213	4	417.853,13 500.037,678	17.718
4	417.853,13 500.037,678	5	417.878,896 500.005,107	41.53

Punct început	X / Y	Punct sfârşit	X / Y	Lungime segment (** (m)
5	417.878,896 500.005,107	6	417.891,075 499.989,226	20.013
6	417.891,075 499.989,226	7	417.894,556 499.984,591	5.797
7	417.894,556 499.984,591	8	417.899,573 499.987,586	5.843
8	417.899,573 499.987,586	1	417.899,914 499.987,826	0.417

** Lungimile segmentelor sunt determinate în planul de proiecție Stereo 70 și sunt rotunjite la 1 milimetru.

*** Distanța dintre puncte este formată din segmente cumulate ce sunt mai mici decât valoarea 1 milimetru.

**DATE DESPRE IMOBILUL NR. 15212**

Oficiul de Cadastru și Publicitate Imobiliară SIBIU
Biroul de Cadastru și Publicitate Imobiliară Sibiu

A. Partea I. Descrierea imobilului

TEREN Extravilan

Adresa: Jud. Sibiu

Nr. Crt	Nr cadastral Nr. topografic	Suprafața* (mp)	Observații / Referințe
A1		668	Sector cadastral:76 Teren neimpregmuit;

B. Partea II. Proprietari și acte

Inscrieri privitoare la dreptul de proprietate și alte drepturi reale	Referințe
/	
Act Administrativ nr. 1773/45, din 12/09/2002 emis de CJPSDPAT (titlu de proprietate);	
B1	A1
Intabulare, drept de PROPRIETATE, dobandit prin Reconstituire, cota actuala 1/1 1) MUNTEAN MAFTEI , CNP NEIDENTIFICAT	

C. Partea III. SARCINI .

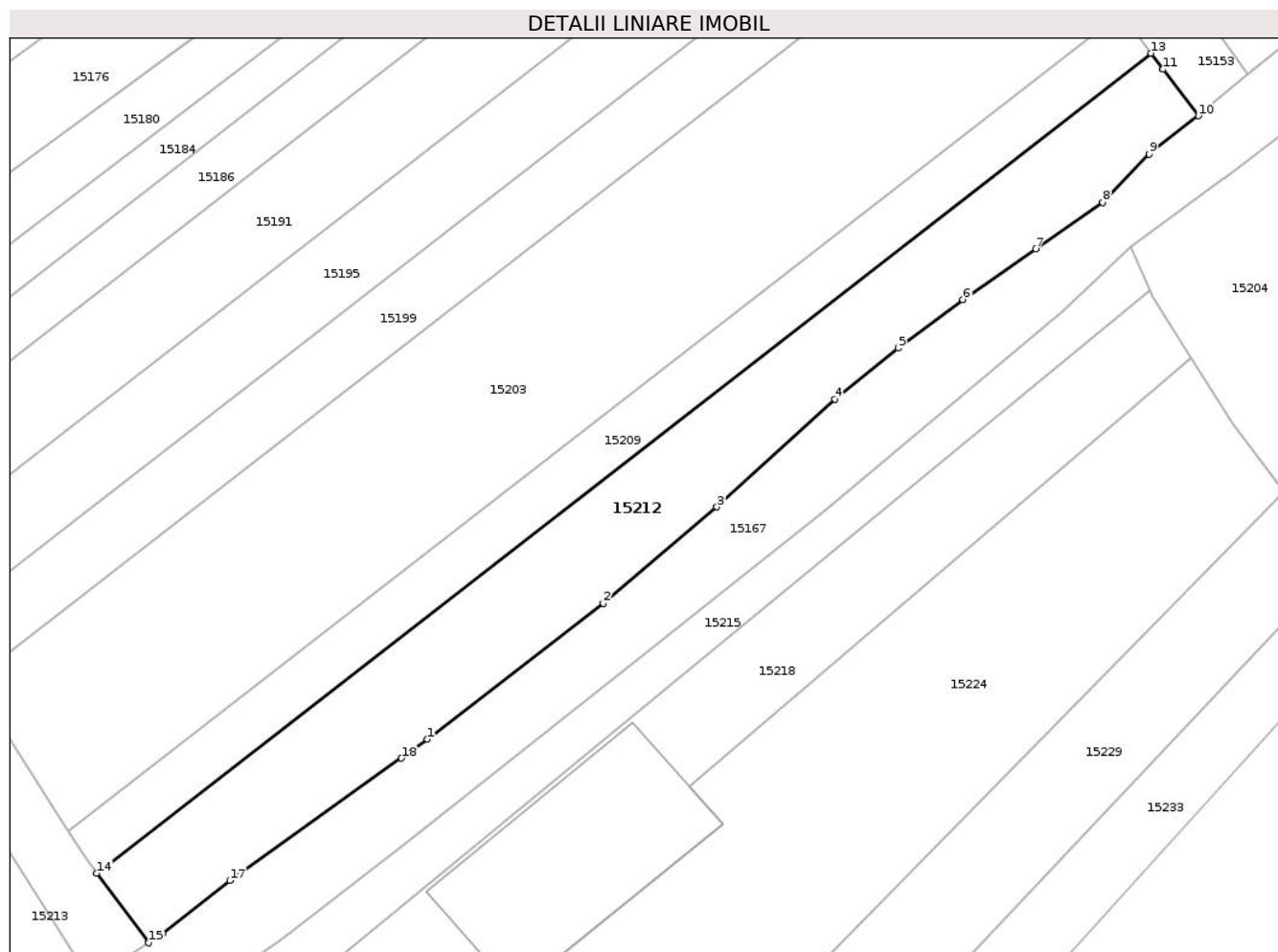
Inscrieri privind dezmembramintele dreptului de proprietate, drepturi reale de garanție și sarcini	Referințe
NU SUNT	

Anexa Nr. 1 La Partea I

Teren

Nr cadastral	Suprafața (mp)*	Observații / Referințe
	668	

* Suprafața este determinată în planul de proiecție Stereo 70.



Date referitoare la teren

Crt	Categorie folosință	Intravilan	Suprafața (mp)	Tarla	Parcelă	Nr. topo	Observații / Referințe
1	arabil	NU	668	55	1499/33	-	

Lungime Segmente

1) Valorile lungimilor segmentelor sunt obținute din proiecție în plan.

Punct început	X / Y	Punct sfârșit	X / Y	Lungime segment (** (m)
1	418.048,633 500.002,057	2	418.061,886 500.012,302	16.752
2	418.061,886 500.012,302	3	418.070,443 500.019,546	11.212
3	418.070,443 500.019,546	4	418.079,322 500.027,667	12.032
4	418.079,322 500.027,667	5	418.084,103 500.031,494	6.124
5	418.084,103 500.031,494	6	418.088,971 500.035,157	6.093

Punct început	X / Y	Punct sfârşit	X / Y	Lungime segment (** (m)
6	418.088,971 500.035,157	7	418.094,457 500.038,98	6.686
7	418.094,457 500.038,98	8	418.099,503 500.042,471	6.136
8	418.099,503 500.042,471	9	418.102,986 500.046,12	5.044
9	418.102,986 500.046,12	10	418.106,72 500.048,983	4.706
10	418.106,72 500.048,983	11	418.104,07 500.052,487	4.393
11	418.104,07 500.052,487	12	418.104,048 500.052,517	0.037
12	418.104,048 500.052,517	13	418.103,157 500.053,695	1.477
13	418.103,157 500.053,695	14	418.023,746 499.991,971	100.579
14	418.023,746 499.991,971	15	418.027,655 499.986,737	6.532
15	418.027,655 499.986,737	16	418.028,663 499.987,434	1.226
16	418.028,663 499.987,434	17	418.033,767 499.991,428	6.481
17	418.033,767 499.991,428	18	418.046,697 500.000,639	15.876
18	418.046,697 500.000,639	1	418.048,633 500.002,057	2.399

** Lungimile segmentelor sunt determinate în planul de proiecție Stereo 70 și sunt rotunjite la 1 milimetru.

*** Distanța dintre puncte este formată din segmente cumulate ce sunt mai mici decât valoarea 1 milimetru.

**DATE DESPRE IMOBILUL NR. 15213**

Oficiul de Cadastru și Publicitate Imobiliară SIBIU
Biroul de Cadastru și Publicitate Imobiliară Sibiu

A. Partea I. Descrierea imobilului

TEREN Extravilan

Adresa: Jud. Sibiu

Nr. Crt	Nr cadastral Nr. topografic	Suprafața* (mp)	Observații / Referințe
A1		646	Sector cadastral:76 Teren neimprejmuit;

B. Partea II. Proprietari și acte

Inscrieri privitoare la dreptul de proprietate și alte drepturi reale	Referințe
/	
Act Administrativ nr. 1576/45, din 17/07/2000 emis de CJPSDPAT (titlu de proprietate);	
B1	A1
Intabulare, drept de PROPRIETATE, dobandit prin Reconstituire, cota actuala 1/1 1) HADAR MARIA, CNP NEIDENTIFICAT	

C. Partea III. SARCINI .

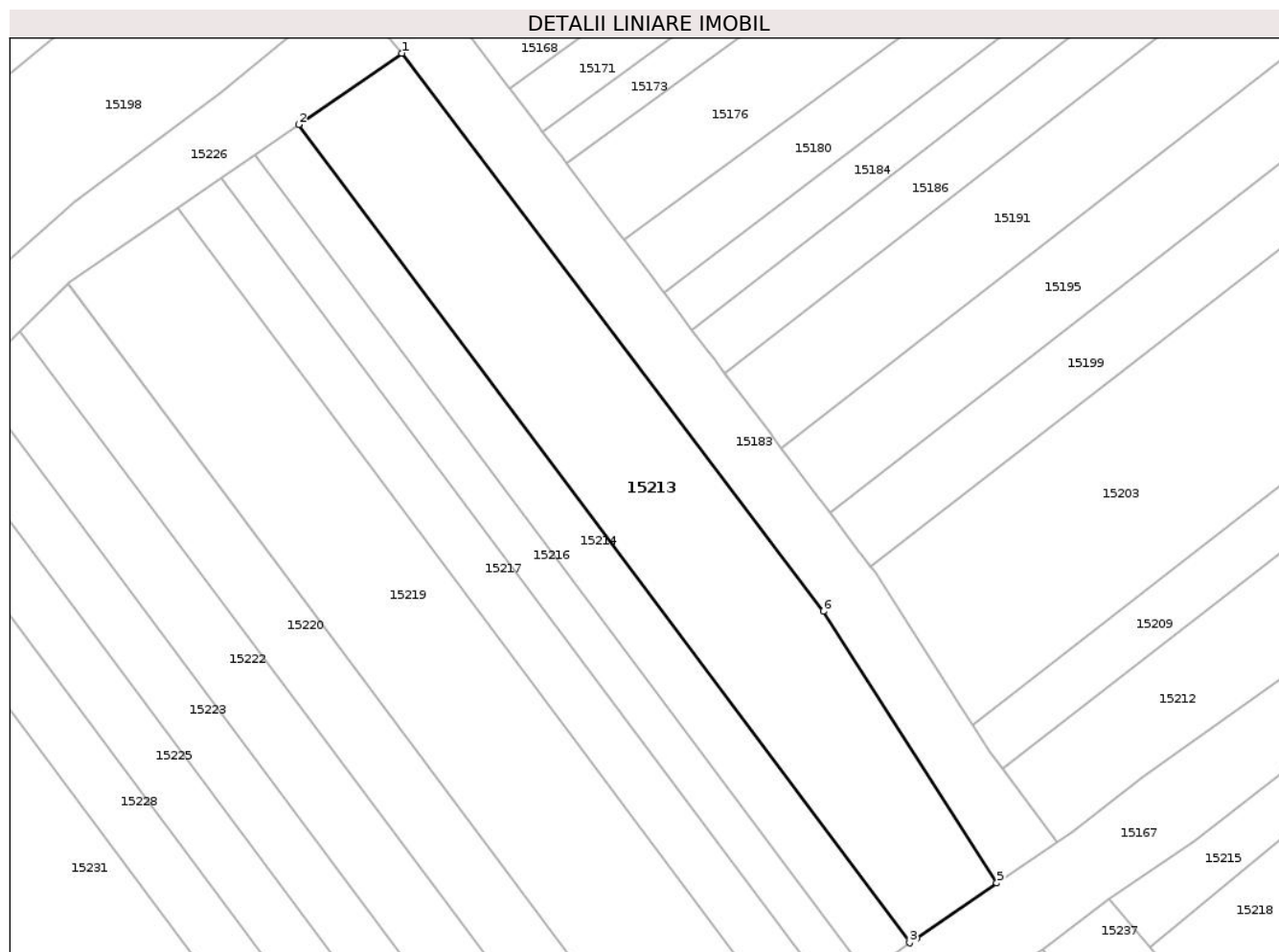
Inscrieri privind dezmembramintele dreptului de proprietate, drepturi reale de garanție și sarcini	Referințe
NU SUNT	

Anexa Nr. 1 La Partea I

Teren

Nr cadastral	Suprafața (mp)*	Observații / Referințe
	646	

* Suprafața este determinată în planul de proiecție Stereo 70.



Date referitoare la teren

Crt	Categorie folosință	Intravilan	Suprafața (mp)	Tarla	Parcelă	Nr. topo	Observații / Referințe
1	arabil	NU	646	55	1505/44/1	-	DIFERENȚA DE SUPRAFAȚA SE REGĂSEȘTE LA ID 15242 AFERENT PARCELEI 1505/44/2

Lungime Segmente

1) Valorile lungimilor segmentelor sunt obținute din proiecție în plan.

Punct început	X / Y	Punct sfârșit	X / Y	Lungime segment (** (m)
1	417.980,864 500.043,038	2	417.973,499 500.037,95	8.952
2	417.973,499 500.037,95	3	418.017,122 499.979,578	72.871
3	418.017,122 499.979,578	4	418.017,58 499.979,892	0.555
4	418.017,58 499.979,892	5	418.023,333 499.983,843	6.98
5	418.023,333 499.983,843	6	418.010,957 500.003,229	22.999

Punct început	X / Y	Punct sfârșit	X / Y	Lungime segment (** (m)
6	418.010,957 500.003,229	1	417.980,864 500.043,038	49.903

** Lungimile segmentelor sunt determinate în planul de proiecție Stereo 70 și sunt rotunjite la 1 milimetru.

*** Distanța dintre puncte este formată din segmente cumulate ce sunt mai mici decât valoarea 1 milimetru.

**DATE DESPRE IMOBILUL NR. 15214**

Oficiul de Cadastru și Publicitate Imobiliară SIBIU
Biroul de Cadastru și Publicitate Imobiliară Sibiu

A. Partea I. Descrierea imobilului

TEREN Extravilan

Adresa: Jud. Sibiu

Nr. Crt	Nr cadastral Nr. topografic	Suprafața* (mp)	Observații / Referințe
A1		279	Sector cadastral:76 Teren neimprejmuit;

B. Partea II. Proprietari și acte

Inscrieri privitoare la dreptul de proprietate și alte drepturi reale	Referințe
/	
Act Administrativ nr. 1471/45, din 13/09/1999 emis de CJPSDPAT (titlu de proprietate);	
B1	A1
Intabulare, drept de PROPRIETATE, dobandit prin Reconstituire, cota actuala 1/1	
1) RĂULEA SIMILIE, CNP NEIDENTIFICAT	
2) PRODEA DUMITRU, CNP NEIDENTIFICAT	

C. Partea III. SARCINI .

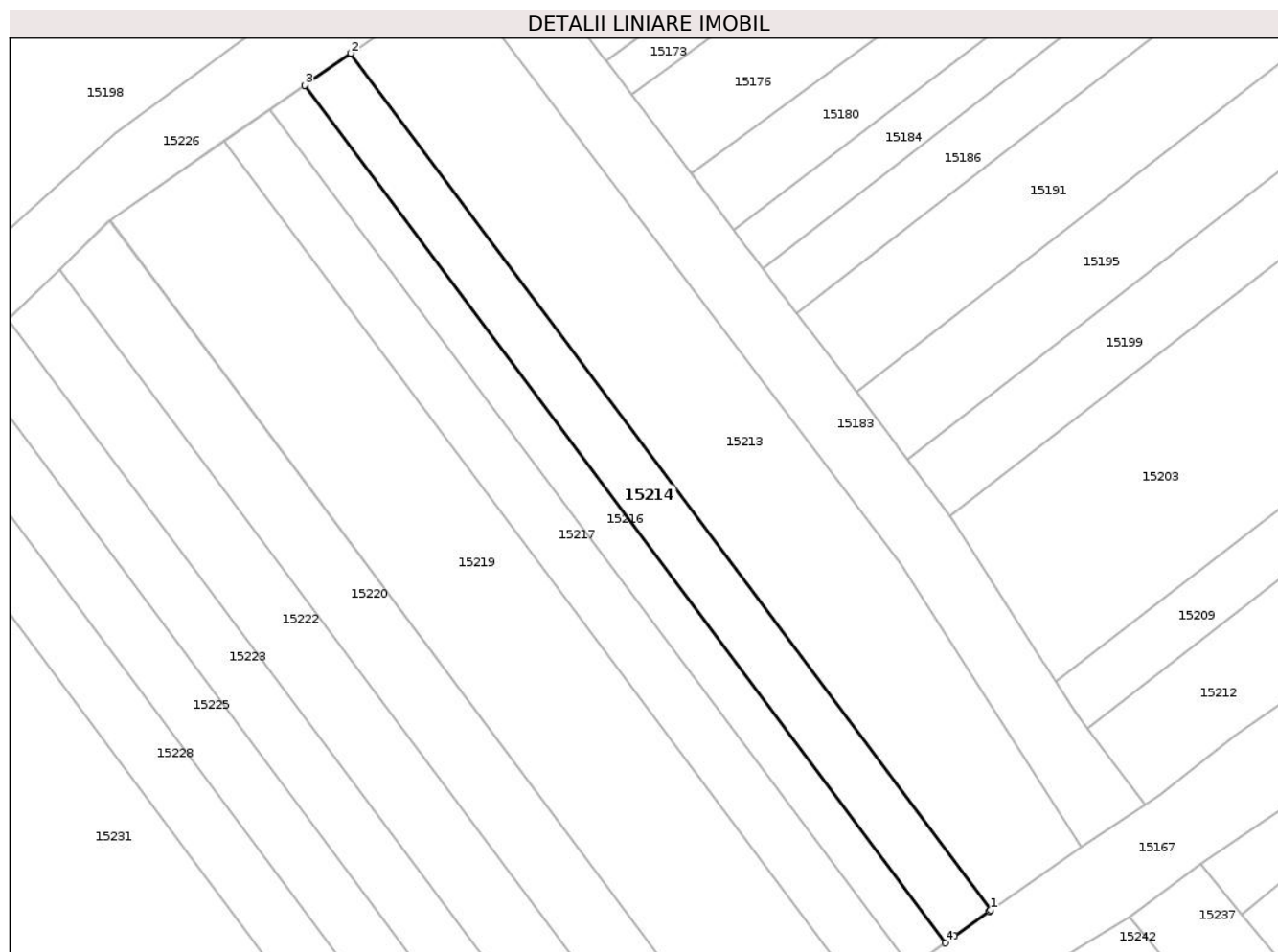
Inscrieri privind dezmembramintele dreptului de proprietate, drepturi reale de garanție și sarcini	Referințe
NU SUNT	

Anexa Nr. 1 La Partea I

Teren

Nr cadastral	Suprafața (mp)*	Observații / Referințe
	279	

* Suprafața este determinată în planul de proiecție Stereo 70.



Date referitoare la teren

Crt	Categorie folosință	Intra vilan	Suprafața (mp)	Tarla	Parcelă	Nr. topo	Observații / Referințe
1	arabil	NU	279	55	1505/43/1	-	DIFERENȚA DE SUPRAFAȚA SE REGĂSEȘTE LA ID 15241 AFERENT PARCELEI 1505/43/2

Lungime Segmente

1) Valorile lungimilor segmentelor sunt obținute din proiecție în plan.

Punct început	X / Y	Punct sfârșit	X / Y	Lungime segment (** (m)
1	418.017,122 499.979,578	2	417.973,499 500.037,95	72.871
2	417.973,499 500.037,95	3	417.970,35 500.035,774	3.828
3	417.970,35 500.035,774	4	418.014,006 499.977,356	72.928
4	418.014,006 499.977,356	5	418.014,655 499.977,819	0.797
5	418.014,655 499.977,819	6	418.017,032 499.979,516	2.921

Punct început	X / Y	Punct sfârşit	X / Y	Lungime segment (** (m)
6	418.017,032 499.979,516	1	418.017,122 499.979,578	0.109

** Lungimile segmentelor sunt determinate în planul de proiecţie Stereo 70 şi sunt rotunjite la 1 milimetru.

*** Distanţa dintre puncte este formată din segmente cumulate ce sunt mai mici decât valoarea 1 milimetru.

**DATE DESPRE IMOBILUL NR. 15215**

Oficiul de Cadastru și Publicitate Imobiliară SIBIU
Biroul de Cadastru și Publicitate Imobiliară Sibiu

A. Partea I. Descrierea imobilului

TEREN Extravilan

Adresa: Jud. Sibiu

Nr. Crt	Nr cadastral Nr. topografic	Suprafața* (mp)	Observații / Referințe
A1		286	Sector cadastral:76 Teren neimprejmuit;

B. Partea II. Proprietari și acte

Inscrieri privitoare la dreptul de proprietate și alte drepturi reale	Referințe
/	
Act Administrativ nr. 1900/45, din 13/12/2002 emis de CJPSDPAT (titlu de proprietate);	
B1	A1
Intabulare, drept de PROPRIETATE, dobandit prin Reconstituire, cota actuala 1/1	
1) DANCU DRAGOMIR , CNP NEIDENTIFICAT	

C. Partea III. SARCINI .

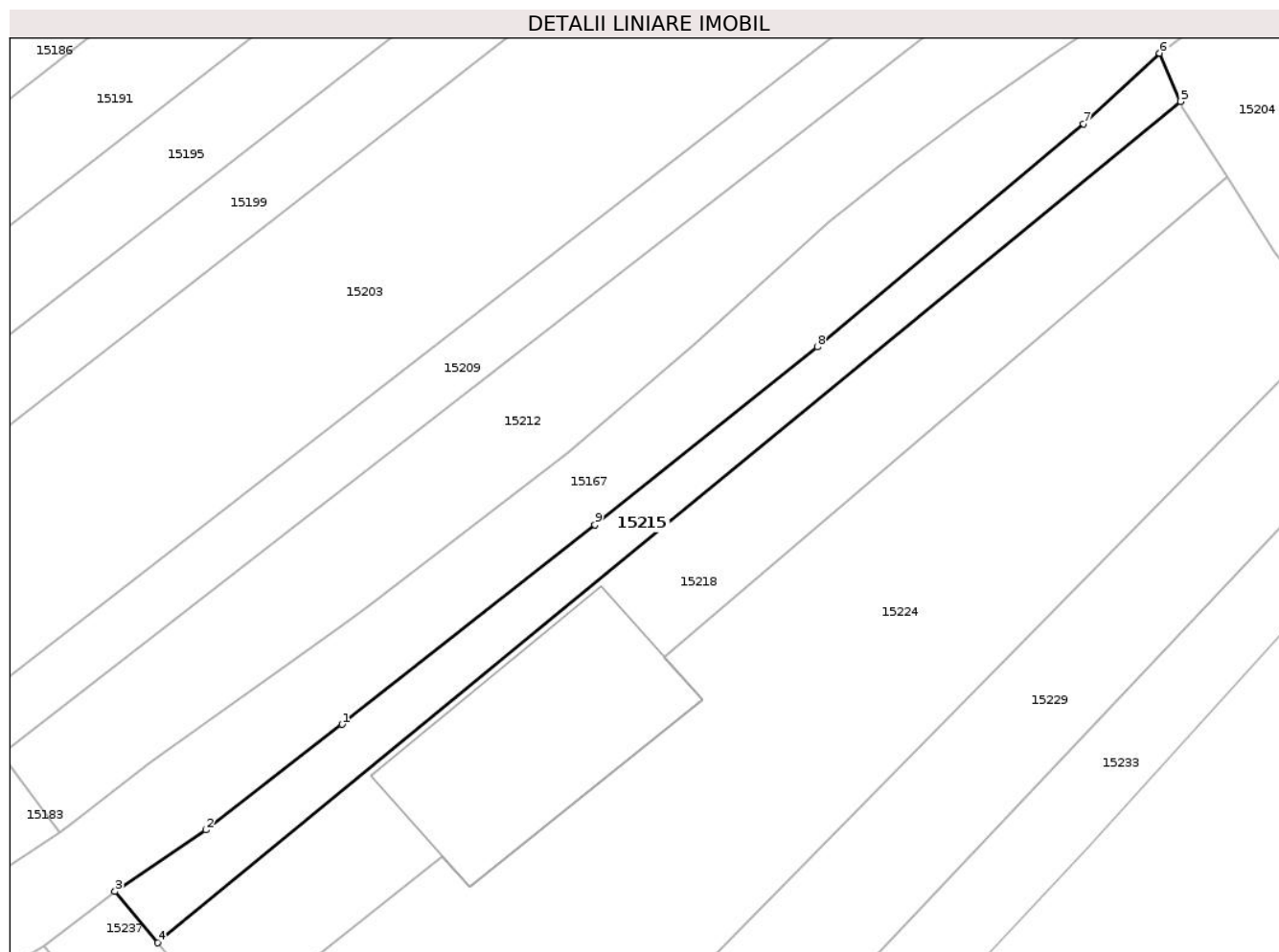
Inscrieri privind dezmembramintele dreptului de proprietate, drepturi reale de garanție și sarcini	Referințe
NU SUNT	

Anexa Nr. 1 La Partea I

Teren

Nr cadastral	Suprafața (mp)*	Observații / Referințe
	286	

* Suprafața este determinată în planul de proiecție Stereo 70.



Date referitoare la teren

Crt	Categorie folosință	Intravilan	Suprafața (mp)	Tarla	Parcelă	Nr. topo	Observații / Referințe
1	faneata	NU	286	55	1499/34	-	

Lungime Segmente

1) Valorile lungimilor segmentelor sunt obținute din proiecție în plan.

Punct început	X / Y	Punct sfârșit	X / Y	Lungime segment (** (m)
1	418.046,654 499.993,99	2	418.037,504 499.986,884	11.586
2	418.037,504 499.986,884	3	418.031,395 499.982,751	7.375
3	418.031,395 499.982,751	4	418.034,258 499.979,303	4.481
4	418.034,258 499.979,303	5	418.103,039 500.035,845	89.038
5	418.103,039 500.035,845	6	418.101,645 500.039,087	3.529

Punct început	X / Y	Punct sfârșit	X / Y	Lungime segment (** (m)
6	418.101,645 500.039,087	7	418.096,533 500.034,347	6.971
7	418.096,533 500.034,347	8	418.078,624 500.019,343	23.364
8	418.078,624 500.019,343	9	418.063,66 500.007,396	19.148
9	418.063,66 500.007,396	1	418.046,654 499.993,99	21.655

** Lungimile segmentelor sunt determinate în planul de proiecție Stereo 70 și sunt rotunjite la 1 milimetru.

*** Distanța dintre puncte este formată din segmente cumulate ce sunt mai mici decât valoarea 1 milimetru.

**DATE DESPRE IMOBILUL NR. 15216**

Oficiul de Cadastru și Publicitate Imobiliară SIBIU
Biroul de Cadastru și Publicitate Imobiliară Sibiu

A. Partea I. Descrierea imobilului

TEREN Extravilan

Adresa: Jud. Sibiu

Nr. Crt	Nr cadastral Nr. topografic	Suprafața* (mp)	Observații / Referințe
A1		209	Sector cadastral:76 Teren neimprejmuit;

B. Partea II. Proprietari și acte

Inscrieri privitoare la dreptul de proprietate și alte drepturi reale	Referințe
/	
Act Administrativ nr. 1703/45, din 30/08/2001 emis de CJPSDPAT (titlu de proprietate);	
B1	A1
Intabulare, drept de PROPRIETATE, dobandit prin Reconstituire, cota actuala 1/1	
1) RĂULEA ELISABETA, CNP NEIDENTIFICAT	
2) RĂULEA DUMITRU, CNP NEIDENTIFICAT	
3) RĂULEA IOAN, CNP NEIDENTIFICAT	

C. Partea III. SARCINI .

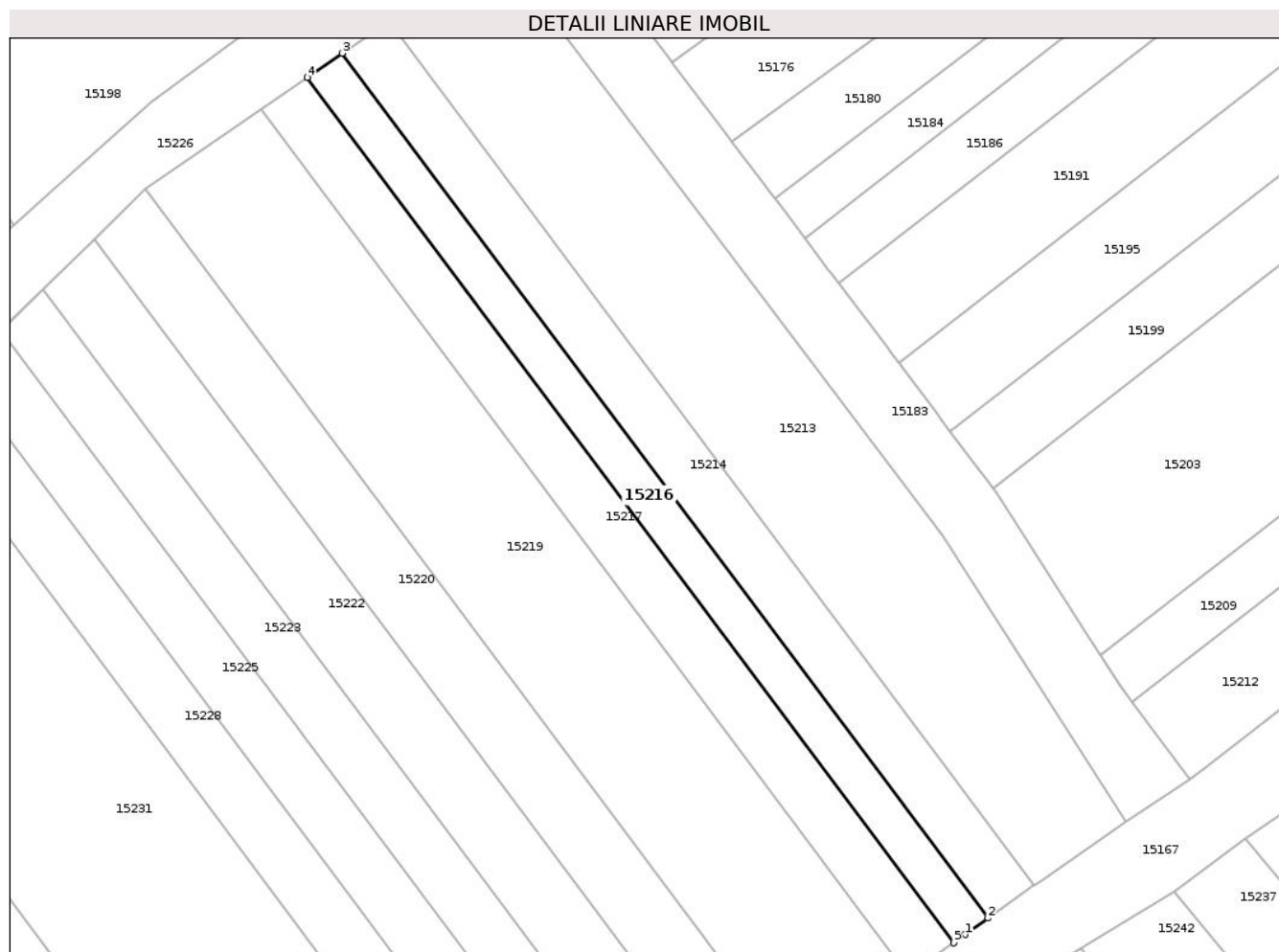
Inscrieri privind dezmembramintele dreptului de proprietate, drepturi reale de garanție și sarcini	Referințe
NU SUNT	

Anexa Nr. 1 La Partea I

Teren

Nr cadastral	Suprafața (mp)*	Observații / Referințe
	209	

* Suprafața este determinată în planul de proiecție Stereo 70.



Date referitoare la teren

Crt	Categorie folosință	Intra vilan	Suprafața (mp)	Tarla	Parcelă	Nr. topo	Observații / Referințe
1	faneata	NU	209	55	1505/42/1	-	DIFERENTA DE SUPRAFATA SE REGASESTE LA ID 15243 AFERENT PARCELEI 1505/42/2

Lungime Segmente

1) Valorile lungimilor segmentelor sunt obținute din proiecție în plan.

Punct început	X / Y	Punct sfârșit	X / Y	Lungime segment (** (m)
1	418.012,467 499.976,257	2	418.014,006 499.977,356	1.892
2	418.014,006 499.977,356	3	417.970,35 500.035,774	72.928
3	417.970,35 500.035,774	4	417.967,994 500.034,146	2.863
4	417.967,994 500.034,146	5	418.011,677 499.975,693	72.972
5	418.011,677 499.975,693	1	418.012,467 499.976,257	0.97

**** Lungimile segmentelor sunt determinate în planul de proiecție Stereo 70 și sunt rotunjite la 1 milimetru.**

***** Distanța dintre puncte este formată din segmente cumulate ce sunt mai mici decât valoarea 1 milimetru.**

**DATE DESPRE IMOBILUL NR. 15217**

Oficiul de Cadastru și Publicitate Imobiliară SIBIU
Biroul de Cadastru și Publicitate Imobiliară Sibiu

A. Partea I. Descrierea imobilului

TEREN Extravilan

Adresa: Jud. Sibiu

Nr. Crt	Nr cadastral Nr. topografic	Suprafața* (mp)	Observații / Referințe
A1		278	Sector cadastral:76 Teren neimprejmuit;

B. Partea II. Proprietari și acte

Inscrieri privitoare la dreptul de proprietate și alte drepturi reale	Referințe
/	
Act Administrativ nr. 1609/45, din 09/10/2000 emis de CJPSDPAT (titlu de proprietate);	
B1	A1
Intabulare, drept de PROPRIETATE, dobandit prin Reconstituire, cota actuala 1/1 1) VOICU IOAN, CNP NEIDENTIFICAT	

C. Partea III. SARCINI .

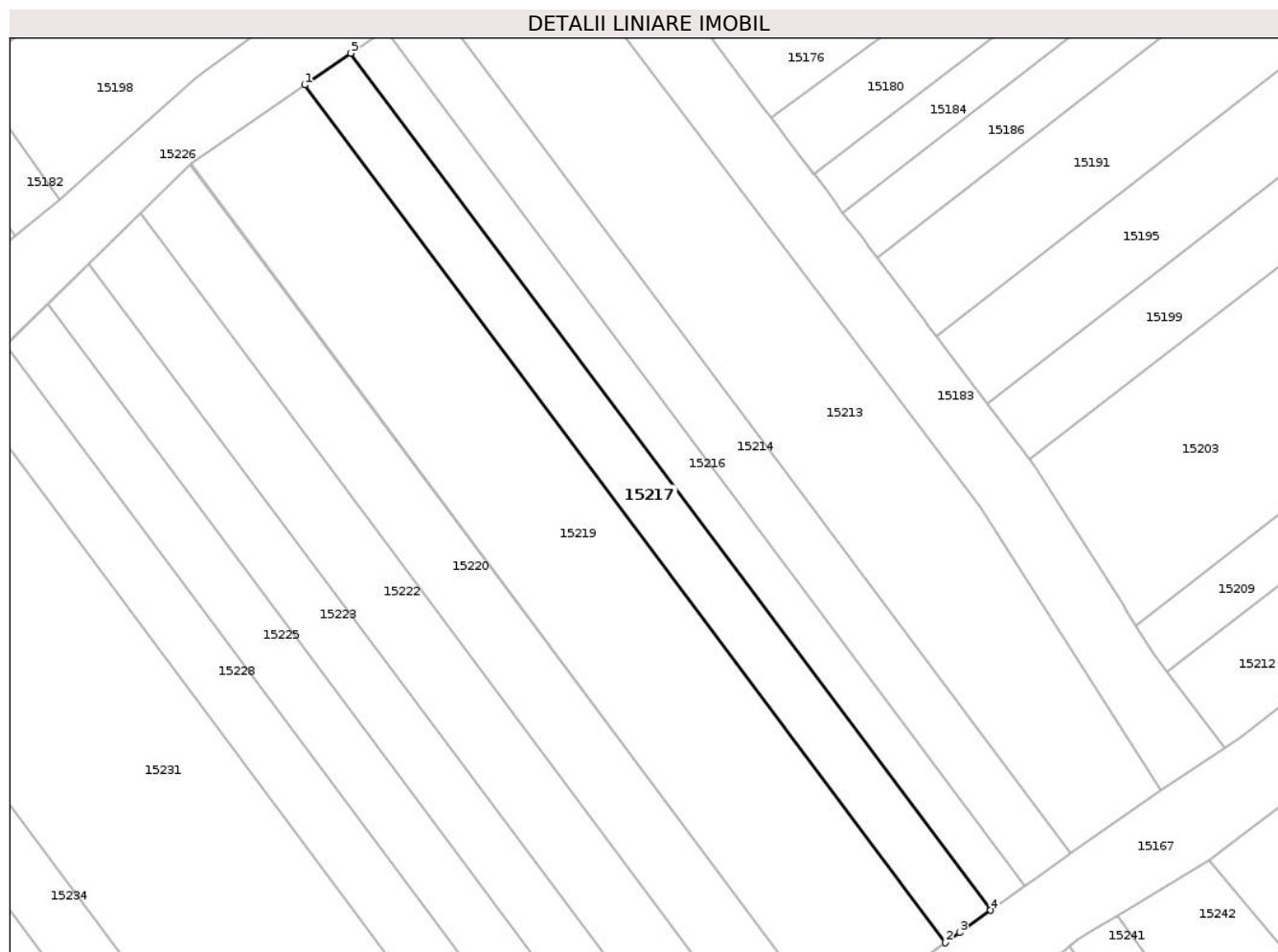
Inscrieri privind dezmembramintele dreptului de proprietate, drepturi reale de garanție și sarcini	Referințe
NU SUNT	

Anexa Nr. 1 La Partea I

Teren

Nr cadastral	Suprafața (mp)*	Observații / Referințe
	278	

* Suprafața este determinată în planul de proiecție Stereo 70.



Date referitoare la teren

Crt	Categorie folosință	Intravilan	Suprafața (mp)	Tarla	Parcelă	Nr. topo	Observații / Referințe
1	arabil	NU	278	55	1505/41/1	-	DIFERENȚA DE SUPRAFAȚA SE REGASEȘTE LA ID 15245 AFERENT PARCELEI 1505/41/2

Lungime Segmente

1) Valorile lungimilor segmentelor sunt obținute din proiecție în plan.

Punct început	X / Y	Punct sfârșit	X / Y	Lungime segment (** (m)
1	417.964,858 500.031,98	2	418.008,576 499.973,48	73.031
2	418.008,576 499.973,48	3	418.009,552 499.974,176	1.198
3	418.009,552 499.974,176	4	418.011,677 499.975,693	2.612
4	418.011,677 499.975,693	5	417.967,994 500.034,146	72.972
5	417.967,994 500.034,146	1	417.964,858 500.031,98	3.812

**** Lungimile segmentelor sunt determinate în planul de proiecție Stereo 70 și sunt rotunjite la 1 milimetru.**

***** Distanța dintre puncte este formată din segmente cumulate ce sunt mai mici decât valoarea 1 milimetru.**

**DATE DESPRE IMOBILUL NR. 15218**

Oficiul de Cadastru și Publicitate Imobiliară SIBIU
Biroul de Cadastru și Publicitate Imobiliară Sibiu

A. Partea I. Descrierea imobilului

TEREN Extravilan

Adresa: Jud. Sibiu

Nr. Crt	Nr cadastral Nr. topografic	Suprafața* (mp)	Observații / Referințe
A1		668	Sector cadastral:76 Teren neimprejmuit;

Construcții

Crt	Nr cadastral Nr. topografic	Adresa	Observații / Referințe
A1.1		Jud. Sibiu	Nr. niveluri:1; S. construita la sol:203 mp; Hala utilaje

B. Partea II. Proprietari și acte

Inscrieri privitoare la dreptul de proprietate și alte drepturi reale		Referințe
/		
Act Administrativ nr. 1418/45, din 17/03/1999 emis de CJPSDPAT (titlu de proprietate);		
B1	Intabulare, drept de PROPRIETATE, dobandit prin Reconstituire, cota actuala 1/1 1) ROTAR ION, CNP NEIDENTIFICAT	A1
Act Normativ nr. 7, din 13/03/1996 emis de PARLAMENTUL ROMÂNIEI (lege);		
B2	Intabulare, drept de PROPRIETATE, dobandit prin Lege, cota actuala 1/1 1) ROTAR ION, CNP NEIDENTIFICAT	A1.1

C. Partea III. SARCINI .

Inscrieri privind dezmembramintele dreptului de proprietate, drepturi reale de garanție și sarcini	Referințe
NU SUNT	

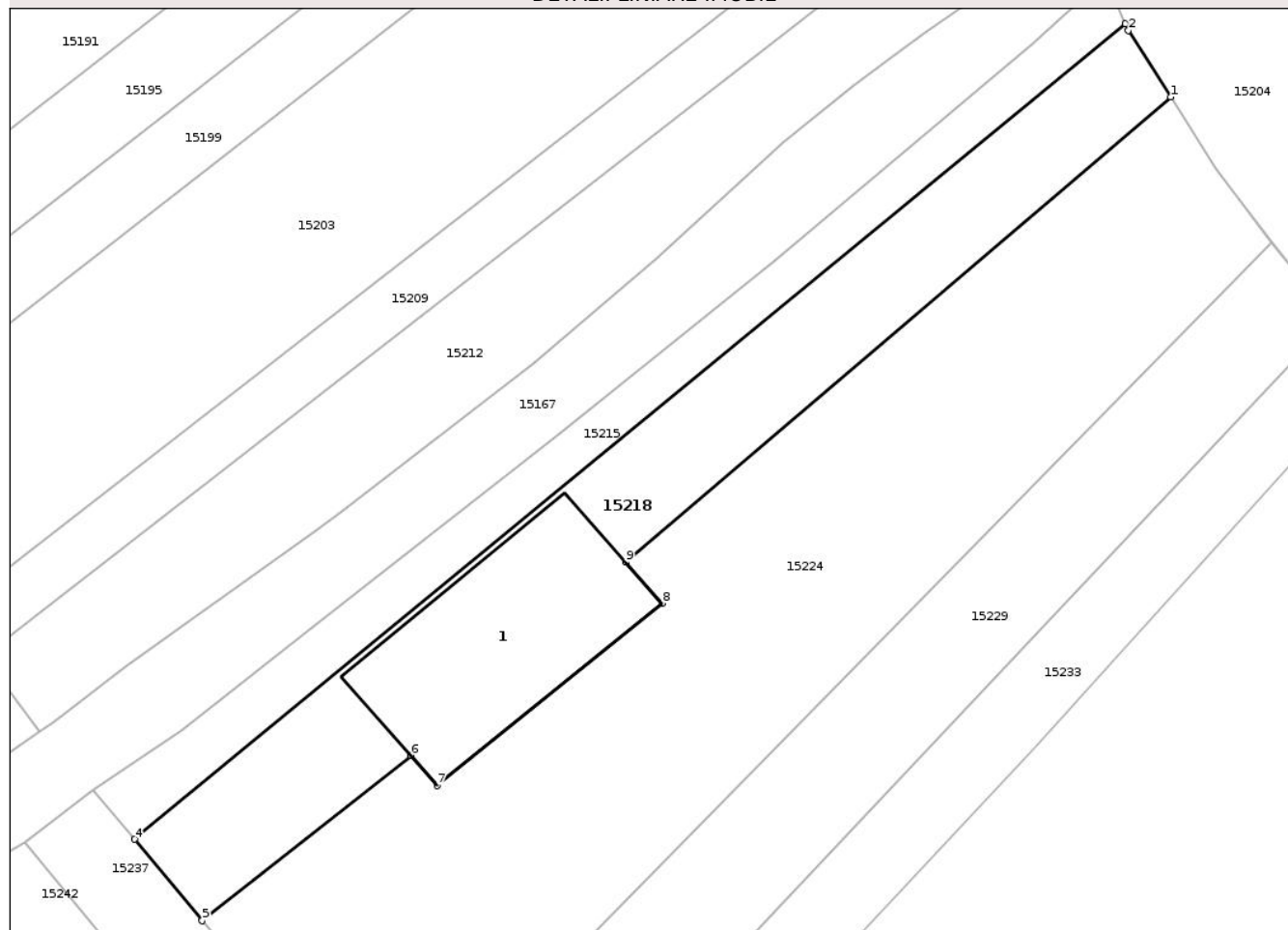
Anexa Nr. 1 La Partea I

Teren

Nr cadastral	Suprafața (mp)*	Observații / Referințe
	668	

* Suprafața este determinată în planul de proiecție Stereo 70.

DETALII LINIARE IMOBIL



Date referitoare la teren

Crt	Categorie folosință	Intravilan	Suprafața (mp)	Tarla	Parcelă	Nr. topo	Observații / Referințe
1	arabil	NU	465	55	1499/35	-	
2	curți construcții	NU	203	55	1499/35	-	

Date referitoare la construcții

Crt	Număr	Destinație construcție	Supraf. (mp)	Situație juridică	Observații / Referințe
A1.1		construcții anexa	203	Cu acte	Nr. niveluri:1; S. construita la sol:203 mp; Hala utilaje

Lungime Segmente

1) Valorile lungimilor segmentelor sunt obținute din proiecție în plan.

Punct început	X / Y	Punct sfârșit	X / Y	Lungime segment (** (m)
1	418.106,169 500.030,768	2	418.103,234 500.035,391	5.476
2	418.103,234 500.035,391	3	418.103,039 500.035,845	0.494
3	418.103,039 500.035,845	4	418.034,258 499.979,303	89.038

Punct început	X / Y	Punct sfârșit	X / Y	Lungime segment (** (m)
4	418.034,258 499.979,303	5	418.038,948 499.973,655	7.341
5	418.038,948 499.973,655	6	418.053,421 499.985,112	18.459
6	418.053,421 499.985,112	7	418.055,265 499.983,037	2.776
7	418.055,265 499.983,037	8	418.070,88 499.995,671	20.087
8	418.070,88 499.995,671	9	418.068,33 499.998,523	3.826
9	418.068,33 499.998,523	1	418.106,169 500.030,768	49.714

** Lungimile segmentelor sunt determinate în planul de proiecție Stereo 70 și sunt rotunjite la 1 milimetru.

*** Distanța dintre puncte este formată din segmente cumulate ce sunt mai mici decât valoarea 1 milimetru.

**DATE DESPRE IMOBILUL NR. 15219**

Oficiul de Cadastru și Publicitate Imobiliară SIBIU
Biroul de Cadastru și Publicitate Imobiliară Sibiu

A. Partea I. Descrierea imobilului

TEREN Extravilan

Adresa: Jud. Sibiu

Nr. Crt	Nr cadastral Nr. topografic	Suprafața* (mp)	Observații / Referințe
A1		693	Sector cadastral:76 Teren neimprejmuit;

B. Partea II. Proprietari și acte

Inscrieri privitoare la dreptul de proprietate și alte drepturi reale	Referințe
/	
Act Administrativ nr. 1419/45, din 17/03/1999 emis de CJPSDPAT (titlu de proprietate);	
B1	A1
Intabulare, drept de PROPRIETATE, dobandit prin Reconstituire, cota actuala 1/1	
1) HADĂR GHEORGHE, CNP NEIDENTIFICAT	

C. Partea III. SARCINI .

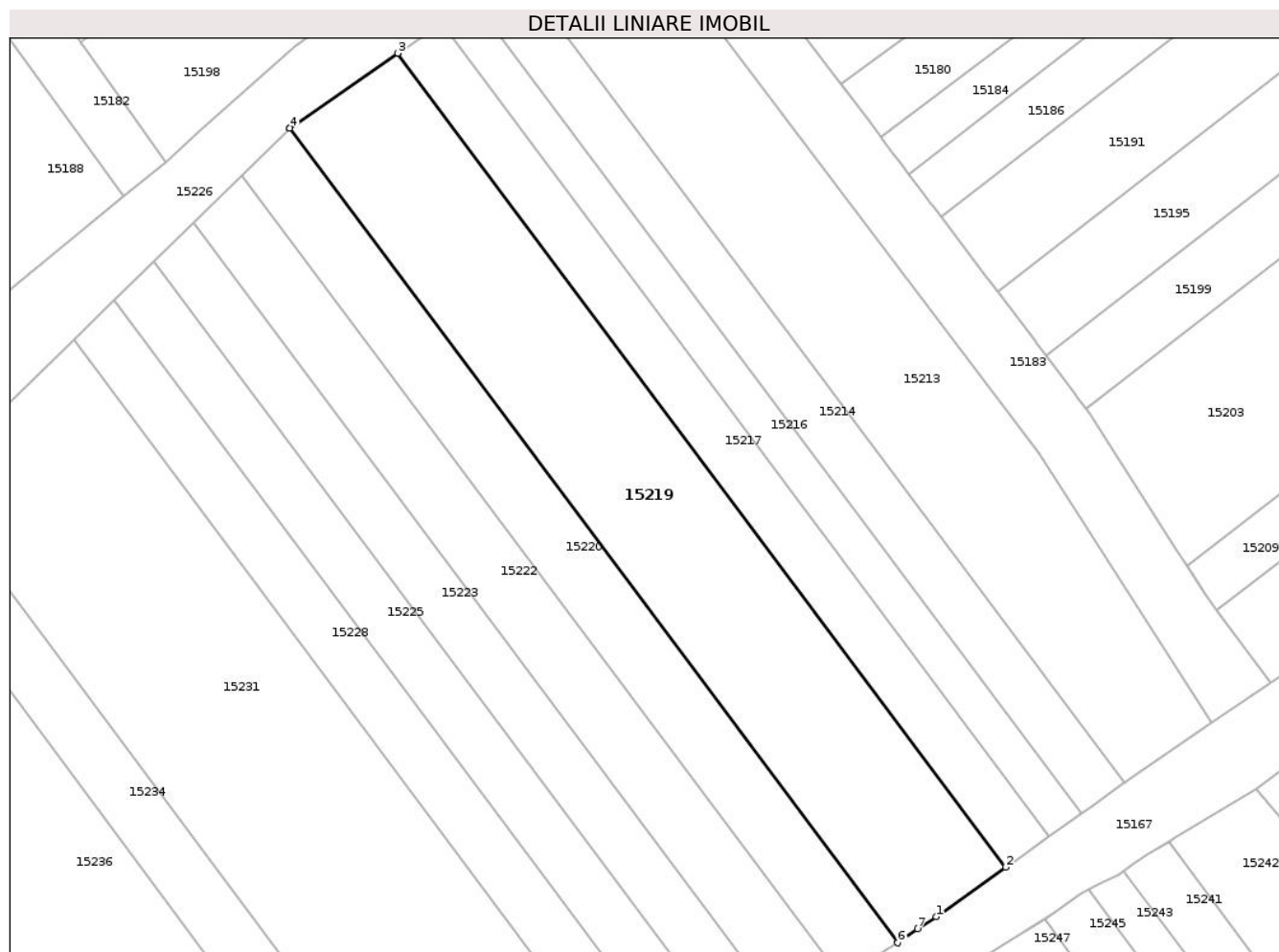
Inscrieri privind dezmembramintele dreptului de proprietate, drepturi reale de garanție și sarcini	Referințe
NU SUNT	

Anexa Nr. 1 La Partea I

Teren

Nr cadastral	Suprafața (mp)*	Observații / Referințe
	693	

* Suprafața este determinată în planul de proiecție Stereo 70.



Date referitoare la teren

Crt	Categorie folosință	Intravilan	Suprafața (mp)	Tarla	Parcelă	Nr. topo	Observații / Referințe
1	faneata	NU	693	55	1505/40/1	-	DIFERENTA DE SUPRAFATA SE REGASESTE LA ID 15247 AFERENT PARCELEI 1505/40/2

Lungime Segmente

1) Valorile lungimilor segmentelor sunt obținute din proiecție în plan.

Punct început	X / Y	Punct sfârșit	X / Y	Lungime segment (** (m)
1	418.003,59 499.969,92	2	418.008,576 499.973,48	6.127
2	418.008,576 499.973,48	3	417.964,858 500.031,98	73.031
3	417.964,858 500.031,98	4	417.957,081 500.026,606	9.453
4	417.957,081 500.026,606	5	417.957,056 500.026,582	0.035
5	417.957,056 500.026,582	6	418.000,796 499.968,052	73.067

Punct început	X / Y	Punct sfârşit	X / Y	Lungime segment (** (m)
6	418.000,796 499.968,052	7	418.002,226 499.969,051	1.744
7	418.002,226 499.969,051	1	418.003,59 499.969,92	1.617

** Lungimile segmentelor sunt determinate în planul de proiecție Stereo 70 și sunt rotunjite la 1 milimetru.

*** Distanța dintre puncte este formată din segmente cumulate ce sunt mai mici decât valoarea 1 milimetru.

**DATE DESPRE IMOBILUL NR. 15220**

Oficiul de Cadastru și Publicitate Imobiliară SIBIU
Biroul de Cadastru și Publicitate Imobiliară Sibiu

A. Partea I. Descrierea imobilului

TEREN Extravilan

Adresa: Jud. Sibiu

Nr. Crt	Nr cadastral Nr. topografic	Suprafața* (mp)	Observații / Referințe
A1		345	Sector cadastral:76 Teren neimprejmuit;

B. Partea II. Proprietari și acte

Inscrieri privitoare la dreptul de proprietate și alte drepturi reale	Referințe
/	
Act Administrativ nr. 1417/45, din 16/03/1999 emis de CJPSDPAT (titlu de proprietate);	
B1	A1
Intabulare, drept de PROPRIETATE, dobandit prin Reconstituire, cota actuala 1/1	
1) COMĂNICI GHEORGHE, CNP NEIDENTIFICAT	

C. Partea III. SARCINI .

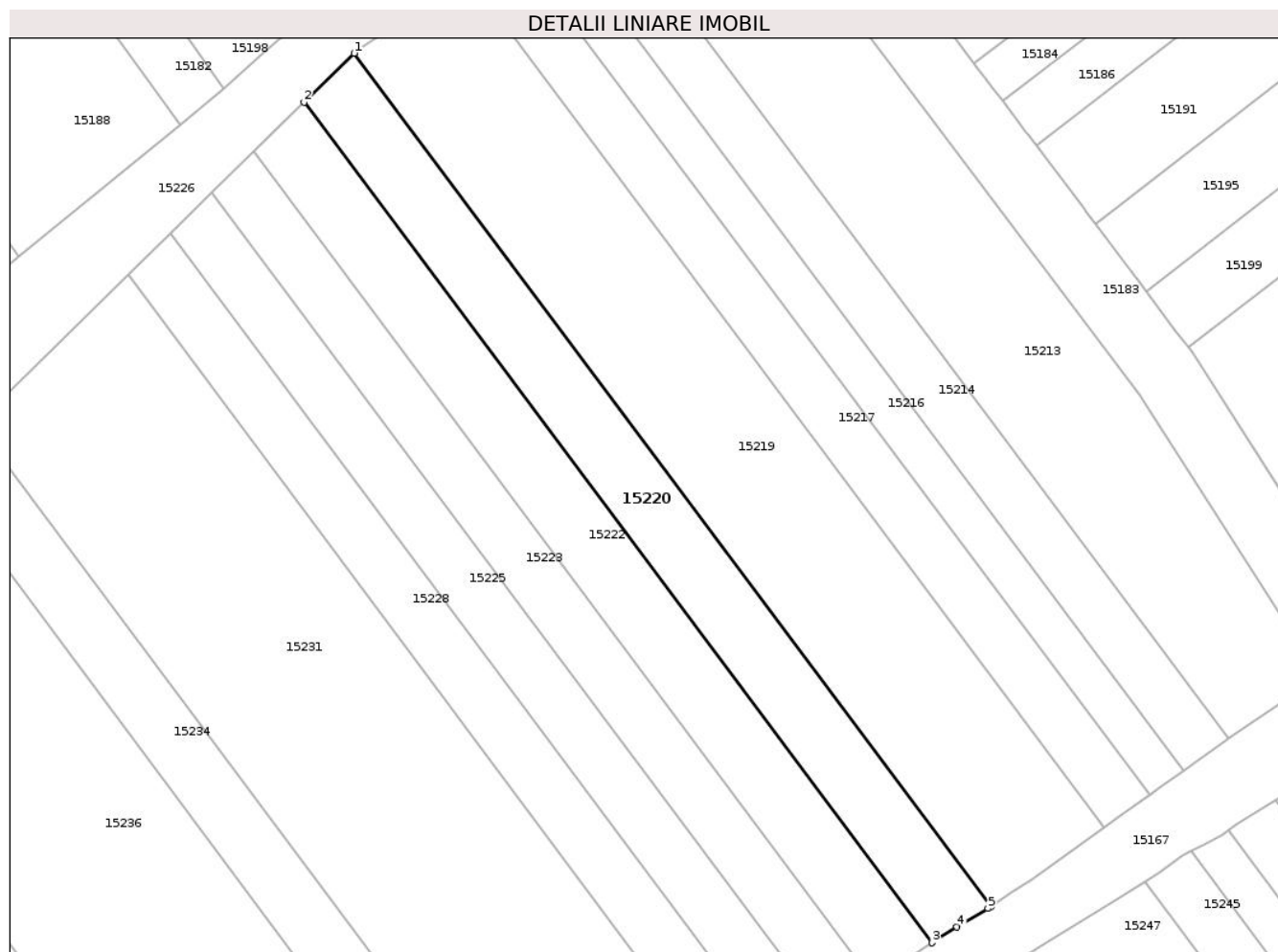
Inscrieri privind dezmembramintele dreptului de proprietate, drepturi reale de garanție și sarcini	Referințe
NU SUNT	

Anexa Nr. 1 La Partea I

Teren

Nr cadastral	Suprafața (mp)*	Observații / Referințe
	345	

* Suprafața este determinată în planul de proiecție Stereo 70.



Date referitoare la teren

Crt	Categorie folosință	Intravilan	Suprafața (mp)	Tarla	Parcelă	Nr. topo	Observații / Referințe
1	arabil	NU	345	55	1505/36/1	-	DIFERENȚA DE SUPRAFAȚA SE REGASEȘTE LA ID 15248 AFERENT PARCELEI 1505/36/2

Lungime Segmente

1) Valorile lungimilor segmentelor sunt obținute din proiecție în plan.

Punct început	X / Y	Punct sfârșit	X / Y	Lungime segment (** (m)
1	417.957,056 500.026,582	2	417.953,622 500.023,223	4.804
2	417.953,622 500.023,223	3	417.996,725 499.965,546	72.003
3	417.996,725 499.965,546	4	417.998,441 499.966,64	2.035
4	417.998,441 499.966,64	5	418.000,58 499.967,902	2.484
5	418.000,58 499.967,902	6	418.000,796 499.968,052	0.263

Punct început	X / Y	Punct sfârşit	X / Y	Lungime segment (** (m)
6	418.000,796 499.968,052	1	417.957,056 500.026,582	73.067

** Lungimile segmentelor sunt determinate în planul de proiecţie Stereo 70 şi sunt rotunjite la 1 milimetru.

*** Distanţa dintre puncte este formată din segmente cumulate ce sunt mai mici decât valoarea 1 milimetru.

**DATE DESPRE IMOBILUL NR. 15221**

Oficiul de Cadastru și Publicitate Imobiliară SIBIU
Biroul de Cadastru și Publicitate Imobiliară Sibiu

A. Partea I. Descrierea imobilului

TEREN Necunoscut

Adresa: Loc. Bogatu Român, Jud. Sibiu

Nr. Crt	Nr cadastral Nr. topografic	Suprafața* (mp)	Observații / Referințe
A1		668	Sector cadastral:76 Teren neimprejmuit;

B. Partea II. Proprietari și acte

Inscrieri privitoare la dreptul de proprietate și alte drepturi reale	Referințe
/	
Act Administrativ nr. 1505/45, din 17/12/1999 emis de CJPSDPAT (titlu de proprietate);	
B1	A1
Intabulare, drept de PROPRIETATE, dobandit prin Reconstituire, cota actuala 1/1 1) PRODEA MAFTEI, CNP NEIDENTIFICAT	

C. Partea III. SARCINI .

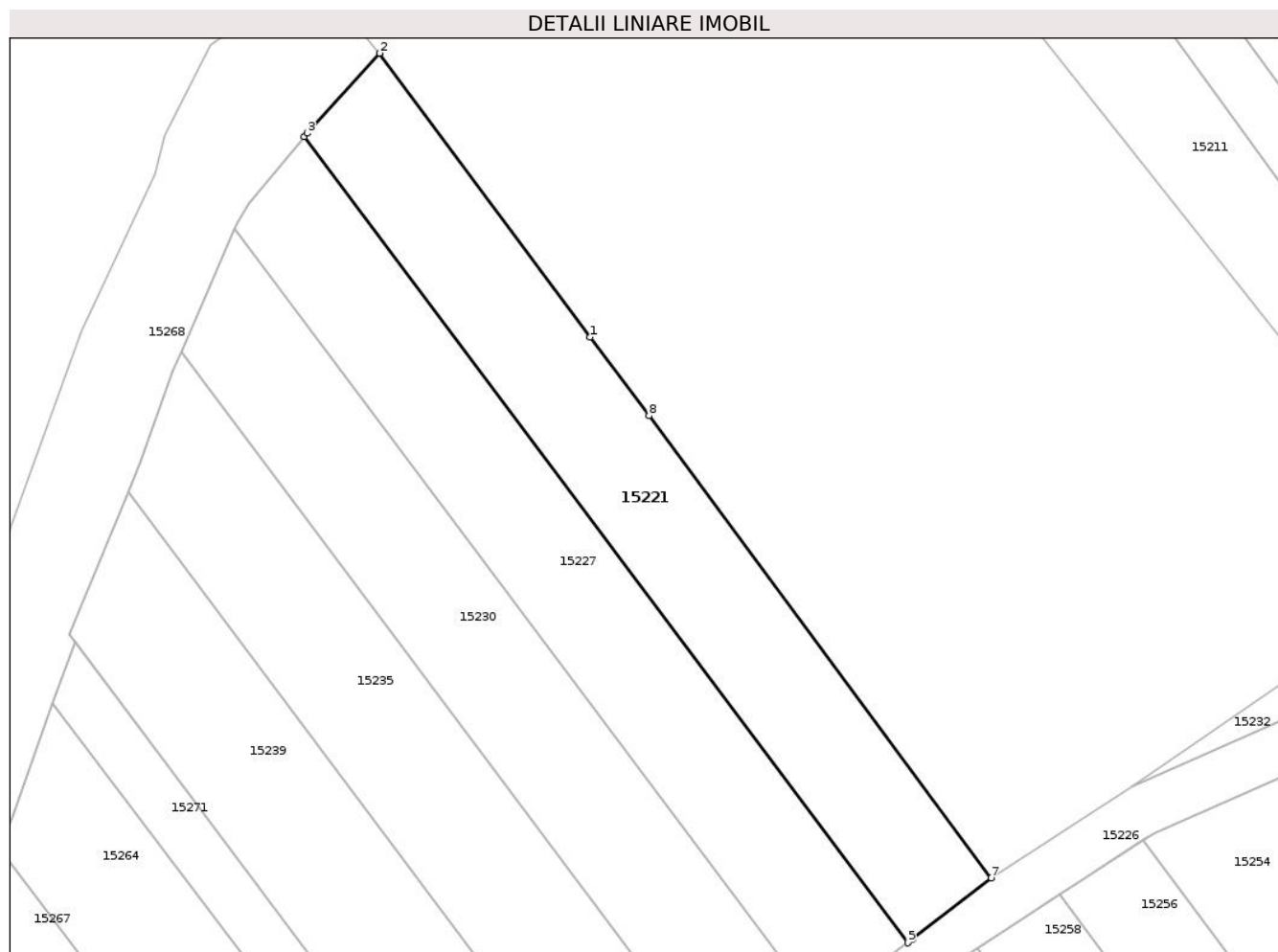
Inscrieri privind dezmembramintele dreptului de proprietate, drepturi reale de garanție și sarcini	Referințe
NU SUNT	

Anexa Nr. 1 La Partea I

Teren

Nr cadastral	Suprafața (mp)*	Observații / Referințe
	668	

* Suprafața este determinată în planul de proiecție Stereo 70.



Date referitoare la teren

Crt	Categorie folosință	Intravilan	Suprafața (mp)	Tarla	Parcelă	Nr. topo	Observații / Referințe
1	arabil	NU	503	55	1504/1	-	
2	arabil	DA	165	55	1504/1	-	

Lungime Segmente

1) Valorile lungimilor segmentelor sunt obținute din proiecție în plan.

Punct început	X / Y	Punct sfârșit	X / Y	Lungime segment (** (m)
1	417.823,635 500.006,945	2	417.807,21 500.029,06	27.547
2	417.807,21 500.029,06	3	417.801,566 500.022,838	8.4
3	417.801,566 500.022,838	4	417.801,338 500.022,562	0.358
4	417.801,338 500.022,562	5	417.848,409 499.959,744	78.496

Punct început	X / Y	Punct sfârșit	X / Y	Lungime segment (** (m)
5	417.848,409 499.959,744	6	417.848,804 499.960,04	0.494
6	417.848,804 499.960,04	7	417.854,913 499.964,808	7.749
7	417.854,913 499.964,808	8	417.828,22 500.000,806	44.814
8	417.828,22 500.000,806	1	417.823,635 500.006,945	7.663

** Lungimile segmentelor sunt determinate în planul de proiecție Stereo 70 și sunt rotunjite la 1 milimetru.

*** Distanța dintre puncte este formată din segmente cumulate ce sunt mai mici decât valoarea 1 milimetru.

**DATE DESPRE IMOBILUL NR. 15222**

Oficiul de Cadastru și Publicitate Imobiliară SIBIU
Biroul de Cadastru și Publicitate Imobiliară Sibiu

A. Partea I. Descrierea imobilului

TEREN Extravilan

Adresa: Jud. Sibiu

Nr. Crt	Nr cadastral Nr. topografic	Suprafața* (mp)	Observații / Referințe
A1		346	Sector cadastral:76 Teren neimprejmuit;

B. Partea II. Proprietari și acte

Inscrieri privitoare la dreptul de proprietate și alte drepturi reale	Referințe
/	
Act Administrativ nr. 1709/45, din 30/08/2001 emis de CJPSDPAT (titlu de proprietate);	
B1	A1
Intabulare, drept de PROPRIETATE, dobandit prin Reconstituire, cota actuala 1/1 1) DANCU IOAN , CNP NEIDENTIFICAT	

C. Partea III. SARCINI .

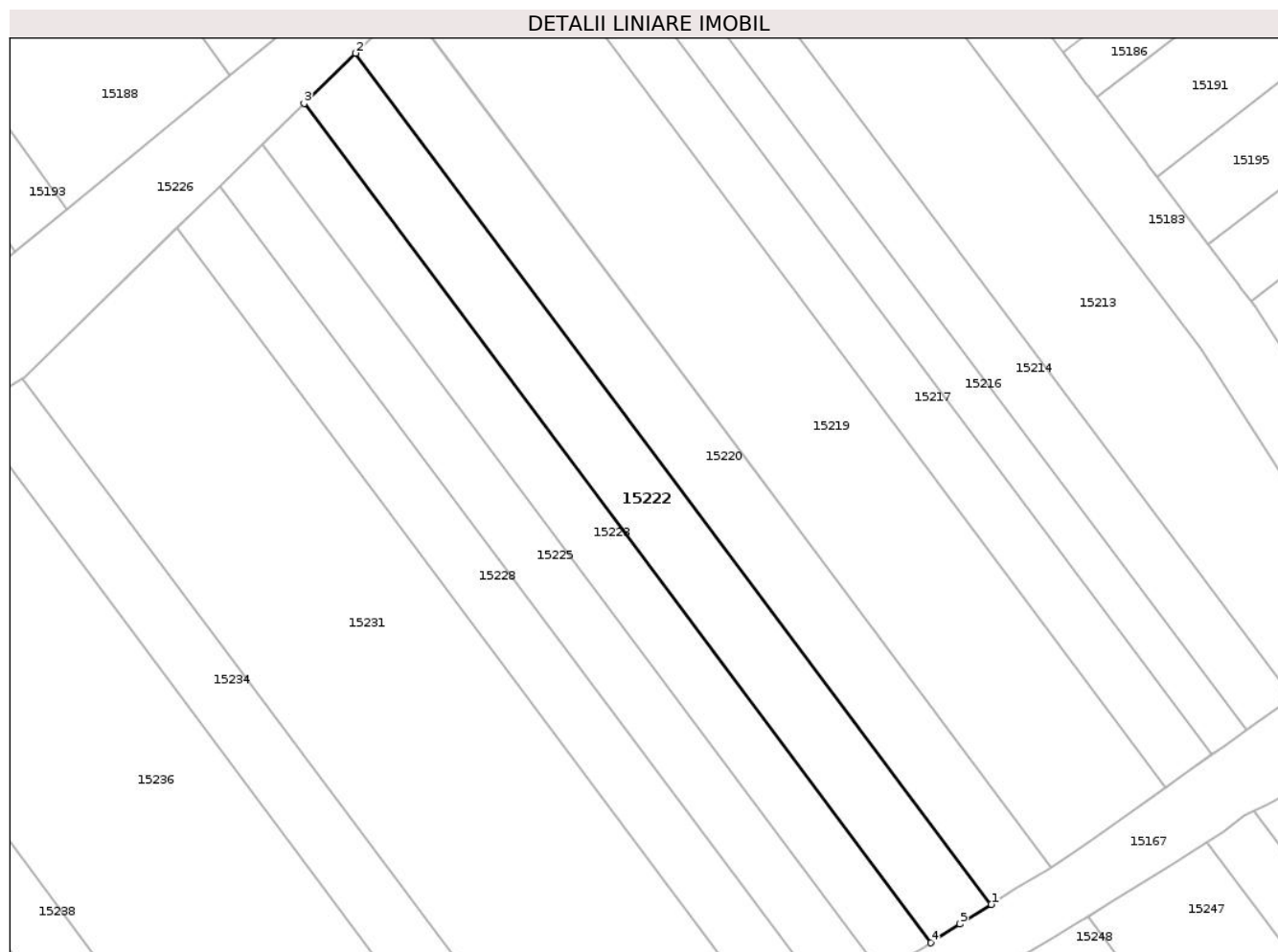
Inscrieri privind dezmembramintele dreptului de proprietate, drepturi reale de garanție și sarcini	Referințe
NU SUNT	

Anexa Nr. 1 La Partea I

Teren

Nr cadastral	Suprafața (mp)*	Observații / Referințe
	346	

* Suprafața este determinată în planul de proiecție Stereo 70.



Date referitoare la teren

Crt	Categorie folosință	Intravilan	Suprafața (mp)	Tarla	Parcelă	Nr. topo	Observații / Referințe
1	arabil	NU	346	55	1505/35/1	-	DIFERENȚA DE SUPRAFAȚA SE REGASEȘTE LA ID 15250 AFERENT PARCELEI 1505/35/2

Lungime Segmente

1) Valorile lungimilor segmentelor sunt obținute din proiecție în plan.

Punct început	X / Y	Punct sfârșit	X / Y	Lungime segment (** (m)
1	417.996,725 499.965,546	2	417.953,622 500.023,223	72.003
2	417.953,622 500.023,223	3	417.950,135 500.019,811	4.878
3	417.950,135 500.019,811	4	417.992,635 499.962,94	70.997
4	417.992,635 499.962,94	5	417.994,608 499.964,197	2.339
5	417.994,608 499.964,197	1	417.996,725 499.965,546	2.51

**** Lungimile segmentelor sunt determinate în planul de proiecție Stereo 70 și sunt rotunjite la 1 milimetru.**

***** Distanța dintre puncte este formată din segmente cumulate ce sunt mai mici decât valoarea 1 milimetru.**

**DATE DESPRE IMOBILUL NR. 15223**

Oficiul de Cadastru și Publicitate Imobiliară SIBIU
Biroul de Cadastru și Publicitate Imobiliară Sibiu

A. Partea I. Descrierea imobilului

TEREN Extravilan

Adresa: Jud. Sibiu

Nr. Crt	Nr cadastral Nr. topografic	Suprafața* (mp)	Observații / Referințe
A1		277	Sector cadastral:76 Teren neimprejmit;

B. Partea II. Proprietari și acte

Inscrieri privitoare la dreptul de proprietate și alte drepturi reale	Referințe
/	
Act Administrativ nr. 1906/45, din 13/12/2002 emis de CJPSDPAT (titlu de proprietate);	
B1	A1
Intabulare, drept de PROPRIETATE, dobandit prin Reconstituire, cota actuala 1/1	
1) RADU RAFILA, CNP NEIDENTIFICAT	
2) SIMIL IOAN, CNP NEIDENTIFICAT	
3) SCUTARIU VICTORIA, CNP NEIDENTIFICAT	

C. Partea III. SARCINI .

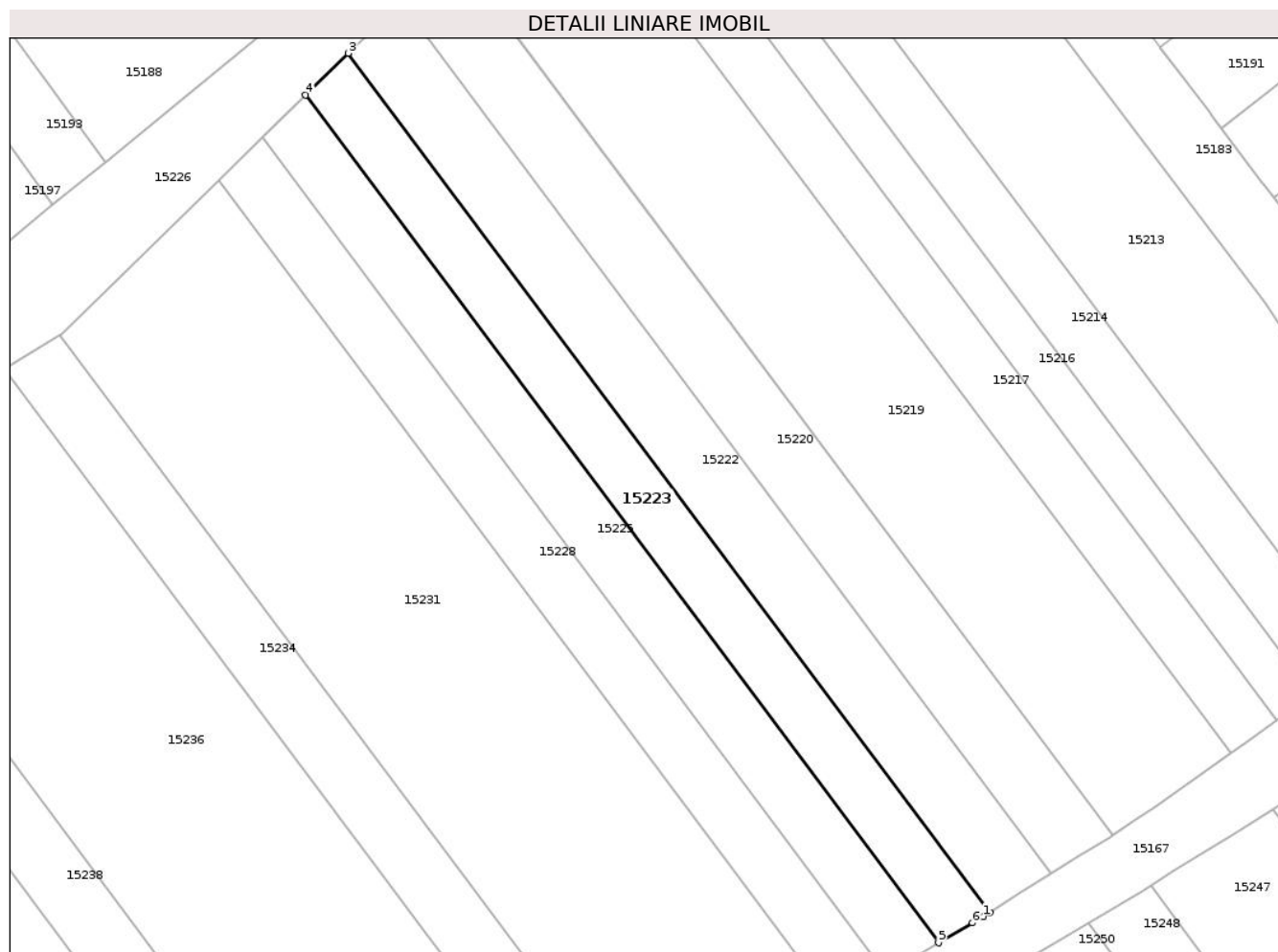
Inscrieri privind dezmembramintele dreptului de proprietate, drepturi reale de garanție și sarcini	Referințe
NU SUNT	

Anexa Nr. 1 La Partea I

Teren

Nr cadastral	Suprafața (mp)*	Observații / Referințe
	277	

* Suprafața este determinată în planul de proiecție Stereo 70.



Date referitoare la teren

Crt	Categorie folosință	Intra vilan	Suprafața (mp)	Tarla	Parcelă	Nr. topo	Observații / Referințe
1	arabil	NU	277	55	1505/33/1	-	DIFERENȚA DE SUPRAFAȚA SE REGASEȘTE LA ID 15251 AFERENT PARCELEI 1505/33/2

Lungime Segmente

1) Valorile lungimilor segmentelor sunt obținute din proiecție în plan.

Punct început	X / Y	Punct sfârșit	X / Y	Lungime segment (** (m)
1	417.992,199 499.962,662	2	417.992,635 499.962,94	0.517
2	417.992,635 499.962,94	3	417.950,135 500.019,811	70.997
3	417.950,135 500.019,811	4	417.947,3 500.017,039	3.965
4	417.947,3 500.017,039	5	417.989,236 499.960,925	70.053
5	417.989,236 499.960,925	6	417.991,482 499.962,242	2.604

Punct început	X / Y	Punct sfârşit	X / Y	Lungime segment (** (m)
6	417.991,482 499.962,242	1	417.992,199 499.962,662	0.832

** Lungimile segmentelor sunt determinate în planul de proiecţie Stereo 70 şi sunt rotunjite la 1 milimetru.

*** Distanţa dintre puncte este formată din segmente cumulate ce sunt mai mici decât valoarea 1 milimetru.

**DATE DESPRE IMOBILUL NR. 15224**

Oficiul de Cadastru și Publicitate Imobiliară SIBIU
Biroul de Cadastru și Publicitate Imobiliară Sibiu

A. Partea I. Descrierea imobilului

TEREN Necunoscut

Adresa: Loc. Bogatu Român, Jud. Sibiu

Nr. Crt	Nr cadastral Nr. topografic	Suprafața* (mp)	Observații / Referințe
A1		1.336	Sector cadastral:76 Teren neimprejmuit;

B. Partea II. Proprietari și acte

Inscrieri privitoare la dreptul de proprietate și alte drepturi reale		Referințe
/		
Act Administrativ nr. 1603/45, din 05/10/2000 emis de CJPSDPAT (titlu de proprietate);		
B1	Intabulare, drept de PROPRIETATE, dobandit prin Reconstituire, cota actuala 1/1 1) PRODEA FLOARE, CNP NEIDENTIFICAT 2) PRODEA TRAIAN, CNP NEIDENTIFICAT	A1

C. Partea III. SARCINI .

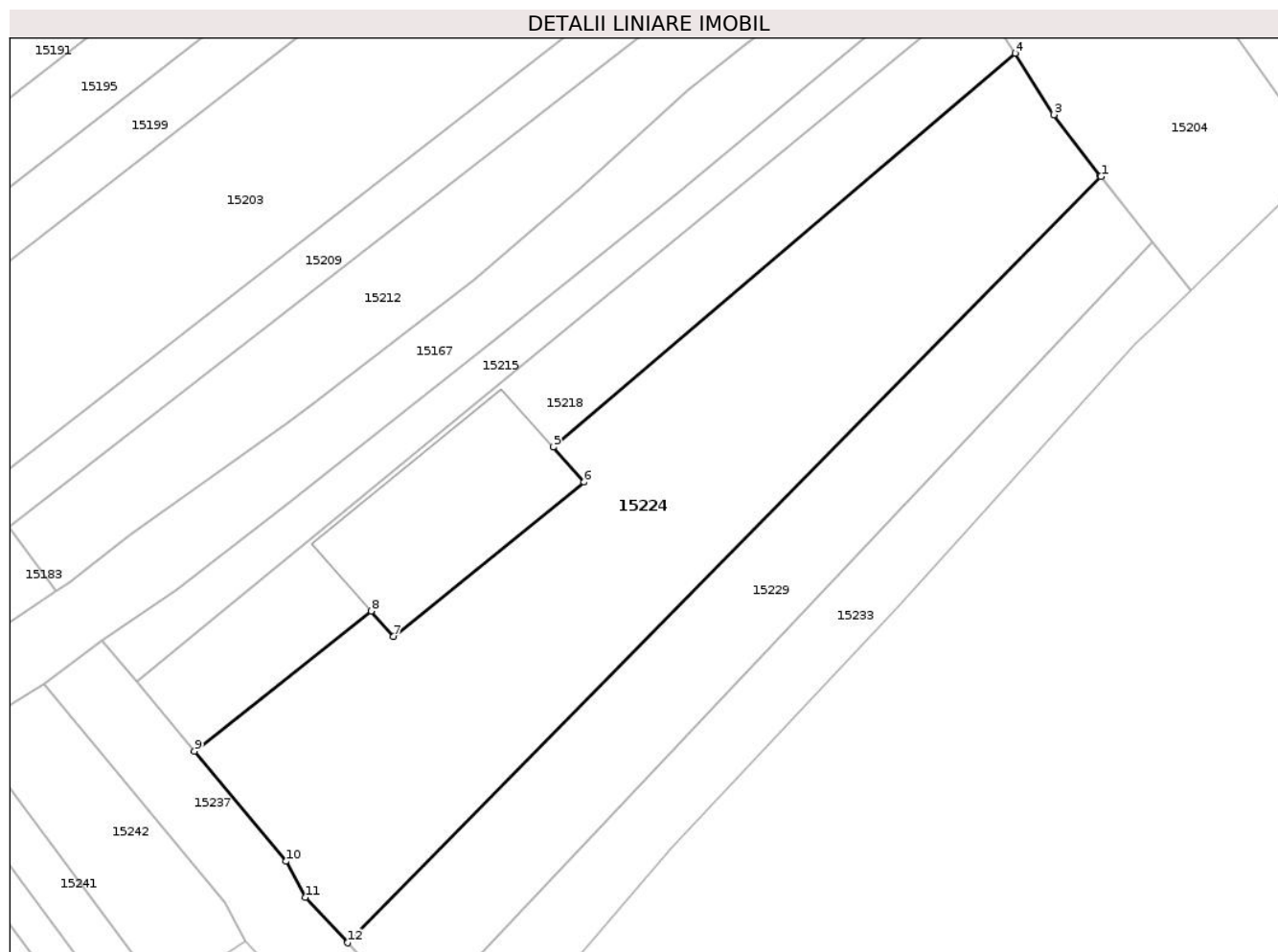
Inscrieri privind dezmembramintele dreptului de proprietate, drepturi reale de garanție și sarcini	Referințe
NU SUNT	

Anexa Nr. 1 La Partea I

Teren

Nr cadastral	Suprafața (mp)*	Observații / Referințe
	1.336	

* Suprafața este determinată în planul de proiecție Stereo 70.



Date referitoare la teren

Crt	Categorie folosință	Intravilan	Suprafața (mp)	Tarla	Parcelă	Nr. topo	Observații / Referințe
1	faneata	NU	905	55	1499/36	-	
2	faneata	DA	431	55	1499/36	-	

Lungime Segmente

1) Valorile lungimilor segmentelor sunt obținute din proiecție în plan.

Punct început	X / Y	Punct sfârșit	X / Y	Lungime segment (** (m)
1	418.113,202 500.020,675	2	418.113,158 500.020,731	0.072
2	418.113,158 500.020,731	3	418.109,361 500.025,74	6.285
3	418.109,361 500.025,74	4	418.106,169 500.030,768	5.956
4	418.106,169 500.030,768	5	418.068,33 499.998,523	49.714

Punct început	X / Y	Punct sfârșit	X / Y	Lungime segment (** (m)
5	418.068,33 499.998,523	6	418.070,88 499.995,671	3.826
6	418.070,88 499.995,671	7	418.055,265 499.983,037	20.087
7	418.055,265 499.983,037	8	418.053,421 499.985,112	2.776
8	418.053,421 499.985,112	9	418.038,948 499.973,655	18.459
9	418.038,948 499.973,655	10	418.046,443 499.964,629	11.733
10	418.046,443 499.964,629	11	418.048,053 499.961,678	3.362
11	418.048,053 499.961,678	12	418.051,515 499.957,96	5.08
12	418.051,515 499.957,96	1	418.113,202 500.020,675	87.968

** Lungimile segmentelor sunt determinate în planul de proiecție Stereo 70 și sunt rotunjite la 1 milimetru.

*** Distanța dintre puncte este formată din segmente cumulate ce sunt mai mici decât valoarea 1 milimetru.

**DATE DESPRE IMOBILUL NR. 15225**

Oficiul de Cadastru și Publicitate Imobiliară SIBIU
Biroul de Cadastru și Publicitate Imobiliară Sibiu

A. Partea I. Descrierea imobilului

TEREN Extravilan

Adresa: Jud. Sibiu

Nr. Crt	Nr cadastral Nr. topografic	Suprafața* (mp)	Observații / Referințe
A1		277	Sector cadastral:76 Teren neimprejmit;

B. Partea II. Proprietari și acte

Inscrieri privitoare la dreptul de proprietate și alte drepturi reale		Referințe
/		
Act Administrativ nr. 1717/45, din 05/03/2002 emis de CJPSDPAT (titlu de proprietate);		
B1	Intabulare, drept de PROPRIETATE, dobandit prin Reconstituire, cota actuala 1/1	A1
	1) MARGINEAN ANA , CNP NEIDENTIFICAT 2) BARAC IOAN , CNP NEIDENTIFICAT 3) BUNEA MARIA , CNP NEIDENTIFICAT 4) BARAC VASILE , CNP NEIDENTIFICAT	

C. Partea III. SARCINI .

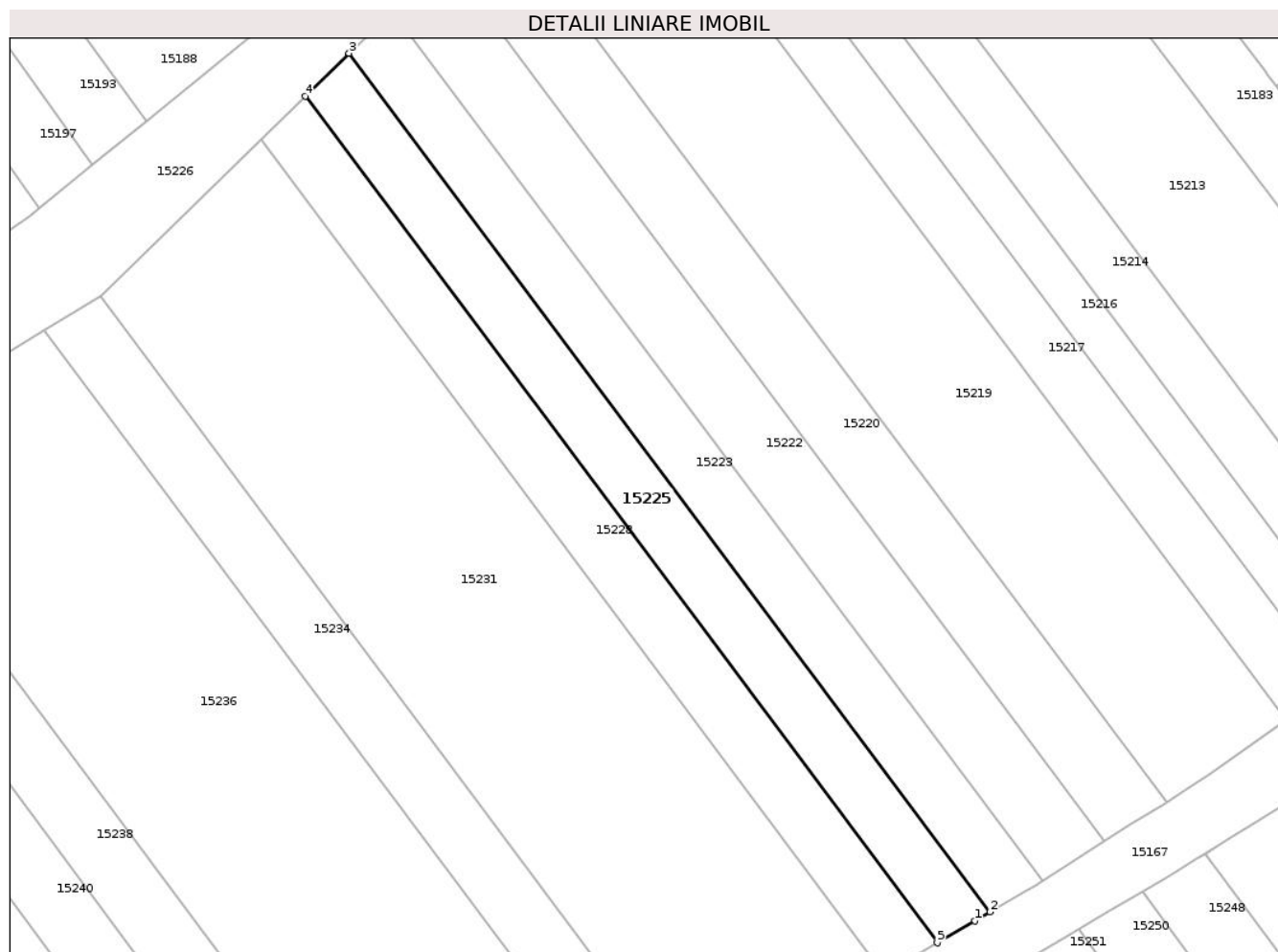
Inscrieri privind dezmembramintele dreptului de proprietate, drepturi reale de garanție și sarcini	Referințe
NU SUNT	

Anexa Nr. 1 La Partea I

Teren

Nr cadastral	Suprafața (mp)*	Observații / Referințe
	277	

* Suprafața este determinată în planul de proiecție Stereo 70.



Date referitoare la teren

Crt	Categorie folosință	Intravilan	Suprafața (mp)	Tarla	Parcelă	Nr. topo	Observații / Referințe
1	arabil	NU	277	55	1505/32/1	-	DIFERENȚA DE SUPRAFAȚA SE REGASEȘTE LA ID 15252 AFERENT PARCELEI 1505/32/2

Lungime Segmente

1) Valorile lungimilor segmentelor sunt obținute din proiecție în plan.

Punct început	X / Y	Punct sfârșit	X / Y	Lungime segment (** (m)
1	417.988,251 499.960,348	2	417.989,236 499.960,925	1.141
2	417.989,236 499.960,925	3	417.947,3 500.017,039	70.053
3	417.947,3 500.017,039	4	417.944,432 500.014,233	4.013
4	417.944,432 500.014,233	5	417.985,783 499.958,9	69.077
5	417.985,783 499.958,9	1	417.988,251 499.960,348	2.862

**** Lungimile segmentelor sunt determinate în planul de proiecție Stereo 70 și sunt rotunjite la 1 milimetru.**

***** Distanța dintre puncte este formată din segmente cumulate ce sunt mai mici decât valoarea 1 milimetru.**

**DATE DESPRE IMOBILUL NR. 15226**

Oficiul de Cadastru și Publicitate Imobiliară SIBIU
Biroul de Cadastru și Publicitate Imobiliară Sibiu

A. Partea I. Descrierea imobilului

TEREN Extravilan

Adresa: Jud. Sibiu

Nr. Crt	Nr cadastral Nr. topografic	Suprafața* (mp)	Observații / Referințe
A1		857	Sector cadastral:76 Teren neimprijmit;

B. Partea II. Proprietari și acte

Inscrieri privitoare la dreptul de proprietate și alte drepturi reale		Referințe
/		
Act Normativ nr. 7, din 13/03/1996 emis de PARLAMENTUL ROMÂNIEI (lege);		
B1	Inscrierea posesiei, drept de PROPRIETATE, dobandit prin Constituire, cota actuala 1/1 1) NEIDENTIFICAT NEIDENTIFICAT	A1
B2	se noteaza mentiunea de proprietar neidentificat	A1

C. Partea III. SARCINI .

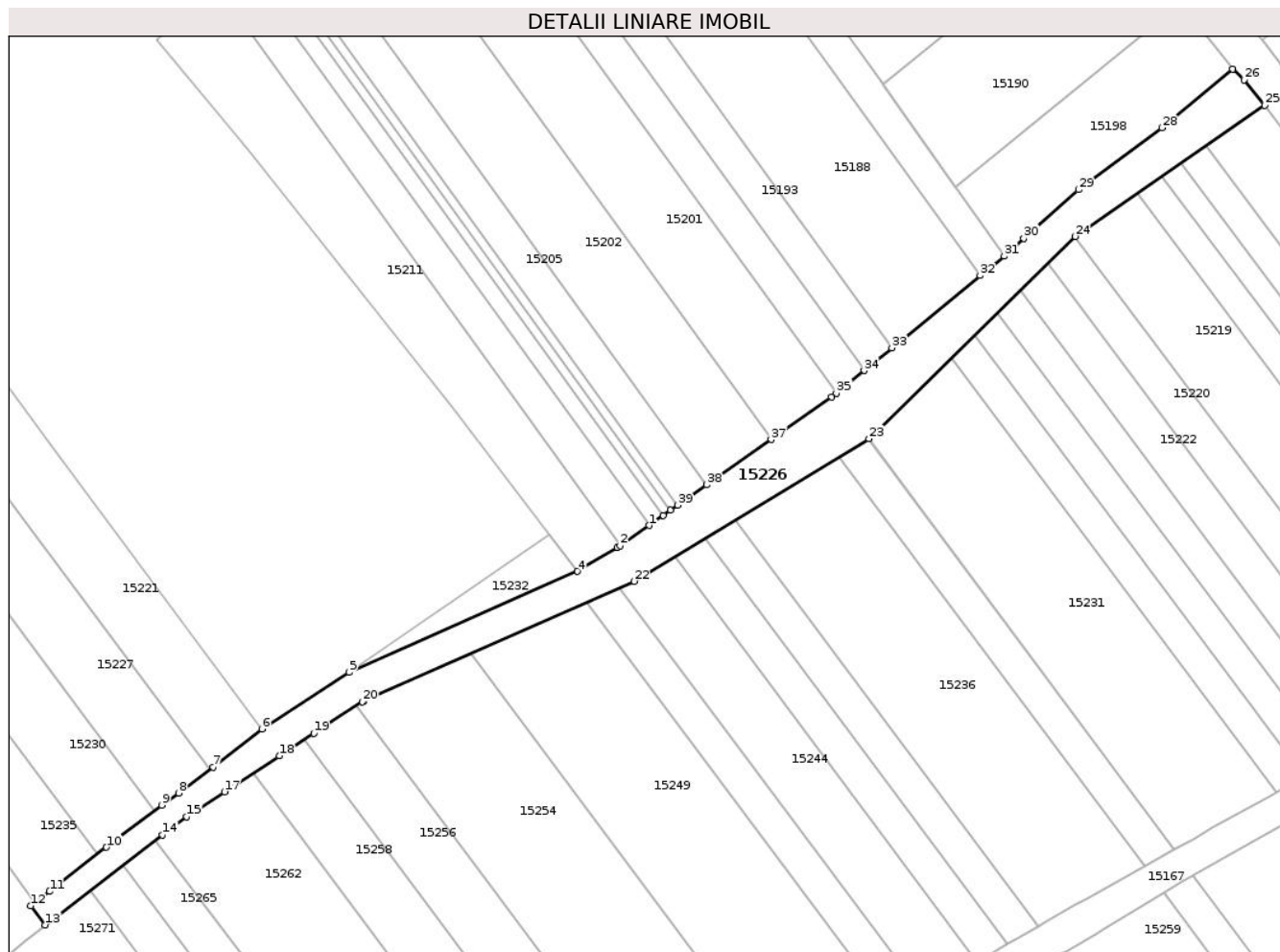
Inscrieri privind dezmembramintele dreptului de proprietate, drepturi reale de garanție și sarcini	Referințe
NU SUNT	

Anexa Nr. 1 La Partea I

Teren

Nr cadastral	Suprafața (mp)*	Observații / Referințe
	857	

* Suprafața este determinată în planul de proiecție Stereo 70.



Date referitoare la teren

Crt	Categorie folosință	Intravilan	Suprafața (mp)	Tarla	Parcelă	Nr. topo	Observații / Referințe
1	drum	NU	857	55	1503	-	

Lungime Segmente

1) Valorile lungimilor segmentelor sunt obținute din proiecție în plan.

Punct început	X / Y	Punct sfârșit	X / Y	Lungime segment	Punct început	X / Y	Punct sfârșit	X / Y	Lungime segment	Punct început	X / Y	Punct sfârșit	X / Y	Lungime segment
1	417.903,525 499.990,358	2	417.899,914 499.987,826	4.41	2	417.899,914 499.987,826	3	417.899,573 499.987,586	0.417	3	417.899,573 499.987,586	4	417.894,556 499.984,591	5.843
4	417.894,556 499.984,591	5	417.865,883 499.971,922	31.347	5	417.865,883 499.971,922	6	417.854,913 499.964,808	13.074	6	417.854,913 499.964,808	7	417.848,804 499.960,04	7.749
7	417.848,804 499.960,04	8	417.844,437 499.956,773	5.455	8	417.844,437 499.956,773	9	417.842,323 499.955,266	2.596	9	417.842,323 499.955,266	10	417.835,39 499.949,986	8.715
10	417.835,39 499.949,986	11	417.828,258 499.944,439	9.035	11	417.828,258 499.944,439	12	417.825,881 499.942,646	2.977	12	417.825,881 499.942,646	13	417.827,724 499.940,239	3.032
13	417.827,724 499.940,239	14	417.842,447 499.951,51	18.542	14	417.842,447 499.951,51	15	417.845,47 499.953,825	3.808	15	417.845,47 499.953,825	16	417.846,26 499.954,344	0.945
16	417.846,26 499.954,344	17	417.850,204 499.956,932	4.717	17	417.850,204 499.956,932	18	417.857,099 499.961,458	8.247	18	417.857,099 499.961,458	19	417.861,429 499.964,266	5.161

Punct început	X / Y	Punct sfârșit	X / Y	Lungime segment	Punct început	X / Y	Punct sfârșit	X / Y	Lungime segment	Punct început	X / Y	Punct sfârșit	X / Y	Lungime segment
19	417.861,429 499.964,266	20	417.867,543 499.968,231	7.287	20	417.867,543 499.968,231	21	417.867,725 499.968,349	0.217	21	417.867,725 499.968,349	22	417.901,644 499.983,35	37.088
22	417.901,644 499.983,35	23	417.931,144 500.001,235	34.498	23	417.931,144 500.001,235	24	417.957,081 500.026,606	36.283	24	417.957,081 500.026,606	25	417.980,864 500.043,038	28.907
25	417.980,864 500.043,038	26	417.978,25 500.046,232	4.128	26	417.978,25 500.046,232	27	417.976,815 500.047,569	1.961	27	417.976,815 500.047,569	28	417.967,947 500.040,224	11.515
28	417.967,947 500.040,224	29	417.957,462 500.032,455	13.05	29	417.957,462 500.032,455	30	417.950,603 500.026,363	9.174	30	417.950,603 500.026,363	31	417.948,138 500.024,144	3.316
31	417.948,138 500.024,144	32	417.945,122 500.021,682	3.894	32	417.945,122 500.021,682	33	417.934,022 500.012,62	14.329	33	417.934,022 500.012,62	34	417.930,541 500.009,779	4.493
34	417.930,541 500.009,779	35	417.927,063 500.006,94	4.49	35	417.927,063 500.006,94	36	417.926,451 500.006,44	0.789	36	417.926,451 500.006,44	37	417.918,884 500.001,132	9.244
37	417.918,884 500.001,132	38	417.910,752 499.995,428	9.933	38	417.910,752 499.995,428	39	417.907,128 499.992,886	4.427	39	417.907,128 499.992,886	40	417.906,228 499.992,255	1.099
40	417.906,228 499.992,255	41	417.905,33 499.991,625	1.098	41	417.905,33 499.991,625	1	417.903,525 499.990,358	2.205					

** Lungimile segmentelor sunt determinate în planul de proiecție Stereo 70 și sunt rotunjite la 1 milimetru.

*** Distanța dintre puncte este formată din segmente cumulate ce sunt mai mici decât valoarea 1 milimetru.

**DATE DESPRE IMOBILUL NR. 15227**

Oficiul de Cadastru și Publicitate Imobiliară SIBIU
Biroul de Cadastru și Publicitate Imobiliară Sibiu

A. Partea I. Descrierea imobilului

TEREN Necunoscut

Adresa: Loc. Bogatu Român, Jud. Sibiu

Nr. Crt	Nr cadastral Nr. topografic	Suprafața* (mp)	Observații / Referințe
A1		668	Sector cadastral:76 Teren neimprejmuit;

B. Partea II. Proprietari și acte

Inscrieri privitoare la dreptul de proprietate și alte drepturi reale	Referințe
/	
Act Administrativ nr. 1868/45, din 31/10/2002 emis de CJPSDPAT (titlu de proprietate);	
B1	A1
Intabulare, drept de PROPRIETATE, dobandit prin Reconstituire, cota actuala 1/1	
1) SOAITA MARIA, CNP NEIDENTIFICAT	

C. Partea III. SARCINI .

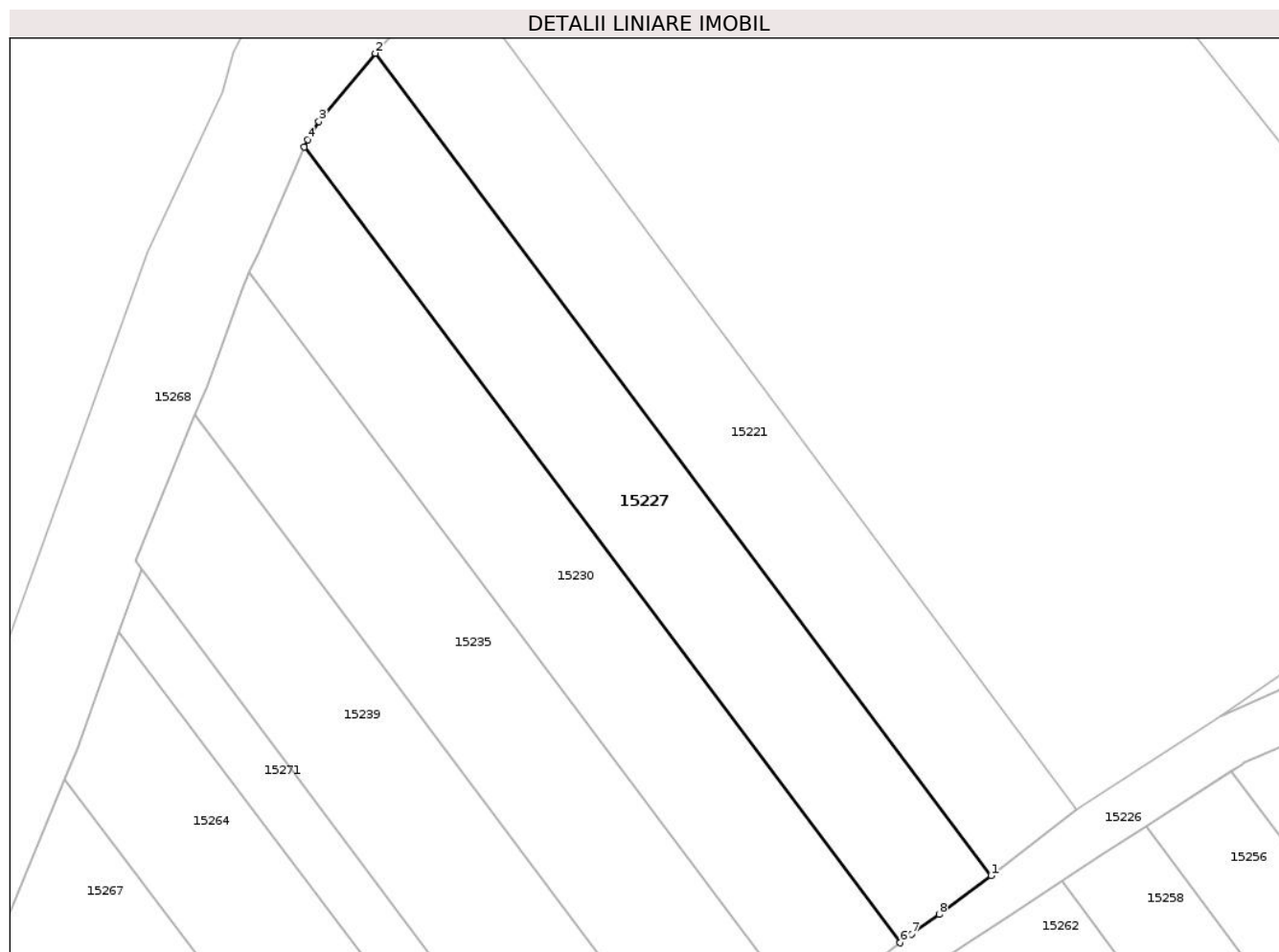
Inscrieri privind dezmembramintele dreptului de proprietate, drepturi reale de garanție și sarcini	Referințe
NU SUNT	

Anexa Nr. 1 La Partea I

Teren

Nr cadastral	Suprafața (mp)*	Observații / Referințe
	668	

* Suprafața este determinată în planul de proiecție Stereo 70.



Date referitoare la teren

Crt	Categorie folosință	Intravilan	Suprafața (mp)	Tarla	Parcelă	Nr. topo	Observații / Referințe
1	arabil	NU	513	55	1504/2	-	
2	arabil	DA	155	55	1504/2	-	

Lungime Segmente

1) Valorile lungimilor segmentelor sunt obținute din proiecție în plan.

Punct început	X / Y	Punct sfârșit	X / Y	Lungime segment (** (m)
1	417.848,409 499.959,744	2	417.801,338 500.022,562	78.496
2	417.801,338 500.022,562	3	417.797,039 500.017,346	6.759
3	417.797,039 500.017,346	4	417.796,171 500.015,959	1.637
4	417.796,171 500.015,959	5	417.795,924 500.015,393	0.617

Punct început	X / Y	Punct sfârșit	X / Y	Lungime segment (** (m)
5	417.795,924 500.015,393	6	417.841,467 499.954,614	75.948
6	417.841,467 499.954,614	7	417.842,323 499.955,266	1.076
7	417.842,323 499.955,266	8	417.844,437 499.956,773	2.596
8	417.844,437 499.956,773	1	417.848,409 499.959,744	4.96

** Lungimile segmentelor sunt determinate în planul de proiecție Stereo 70 și sunt rotunjite la 1 milimetru.

*** Distanța dintre puncte este formată din segmente cumulate ce sunt mai mici decât valoarea 1 milimetru.

**DATE DESPRE IMOBILUL NR. 15228**

Oficiul de Cadastru și Publicitate Imobiliară SIBIU
Biroul de Cadastru și Publicitate Imobiliară Sibiu

A. Partea I. Descrierea imobilului

TEREN Extravilan

Adresa: Jud. Sibiu

Nr. Crt	Nr cadastral Nr. topografic	Suprafața* (mp)	Observații / Referințe
A1		276	Sector cadastral:76 Teren neimprejmuit;

B. Partea II. Proprietari și acte

Inscrieri privitoare la dreptul de proprietate și alte drepturi reale	Referințe
/	
Act Administrativ nr. 1700/45, din 30/08/2001 emis de CJPSDPAT (titlu de proprietate);	
B1	A1
Intabulare, drept de PROPRIETATE, dobandit prin Reconstituire, cota actuala 1/1	
1) GÎNDILĂ NICOLAE, CNP NEIDENTIFICAT	

C. Partea III. SARCINI .

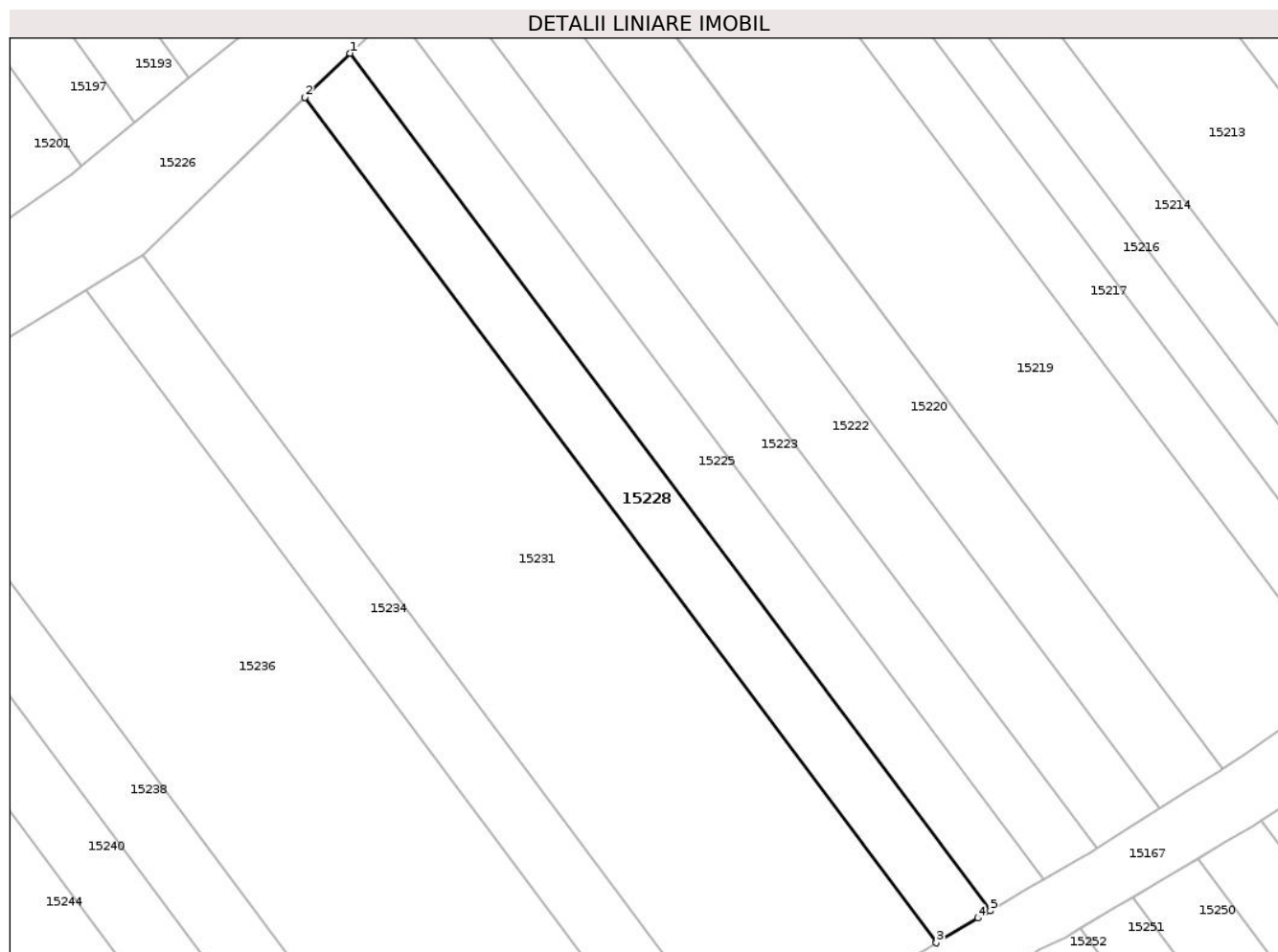
Inscrieri privind dezmembramintele dreptului de proprietate, drepturi reale de garanție și sarcini	Referințe
NU SUNT	

Anexa Nr. 1 La Partea I

Teren

Nr cadastral	Suprafața (mp)*	Observații / Referințe
	276	

* Suprafața este determinată în planul de proiecție Stereo 70.



Date referitoare la teren

Crt	Categorie folosință	Intravilan	Suprafața (mp)	Tarla	Parcelă	Nr. topo	Observații / Referințe
1	faneata	NU	276	55	1505/31/1	-	DIFERENȚA DE SUPRAFAȚA SE REGASEȘTE LA ID 15253 AFERENT PARCELEI 1505/31/2

Lungime Segmente

1) Valorile lungimilor segmentelor sunt obținute din proiecție în plan.

Punct început	X / Y	Punct sfârșit	X / Y	Lungime segment (** (m)
1	417.944,432 500.014,233	2	417.941,525 500.011,39	4.065
2	417.941,525 500.011,39	3	417.982,294 499.956,837	68.104
3	417.982,294 499.956,837	4	417.984,982 499.958,431	3.125
4	417.984,982 499.958,431	5	417.985,783 499.958,9	0.928
5	417.985,783 499.958,9	1	417.944,432 500.014,233	69.077

**** Lungimile segmentelor sunt determinate în planul de proiecție Stereo 70 și sunt rotunjite la 1 milimetru.**

***** Distanța dintre puncte este formată din segmente cumulate ce sunt mai mici decât valoarea 1 milimetru.**

**DATE DESPRE IMOBILUL NR. 15229**

Oficiul de Cadastru și Publicitate Imobiliară SIBIU
Biroul de Cadastru și Publicitate Imobiliară Sibiu

A. Partea I. Descrierea imobilului

TEREN Necunoscut

Adresa: Loc. Bogatu Român, Jud. Sibiu

Nr. Crt	Nr cadastral Nr. topografic	Suprafața* (mp)	Observații / Referințe
A1		668	Sector cadastral:76 Teren neimprejmuit;

B. Partea II. Proprietari și acte

Inscrieri privitoare la dreptul de proprietate și alte drepturi reale	Referințe
/	
Act Administrativ nr. 2017/45, din 12/06/2003 emis de CJPSDPAT (titlu de proprietate);	
B1	A1
Intabulare, drept de PROPRIETATE, dobandit prin Reconstituire, cota actuala 1/1 1) ROTOBEI MAFTEI , CNP NEIDENTIFICAT	

C. Partea III. SARCINI .

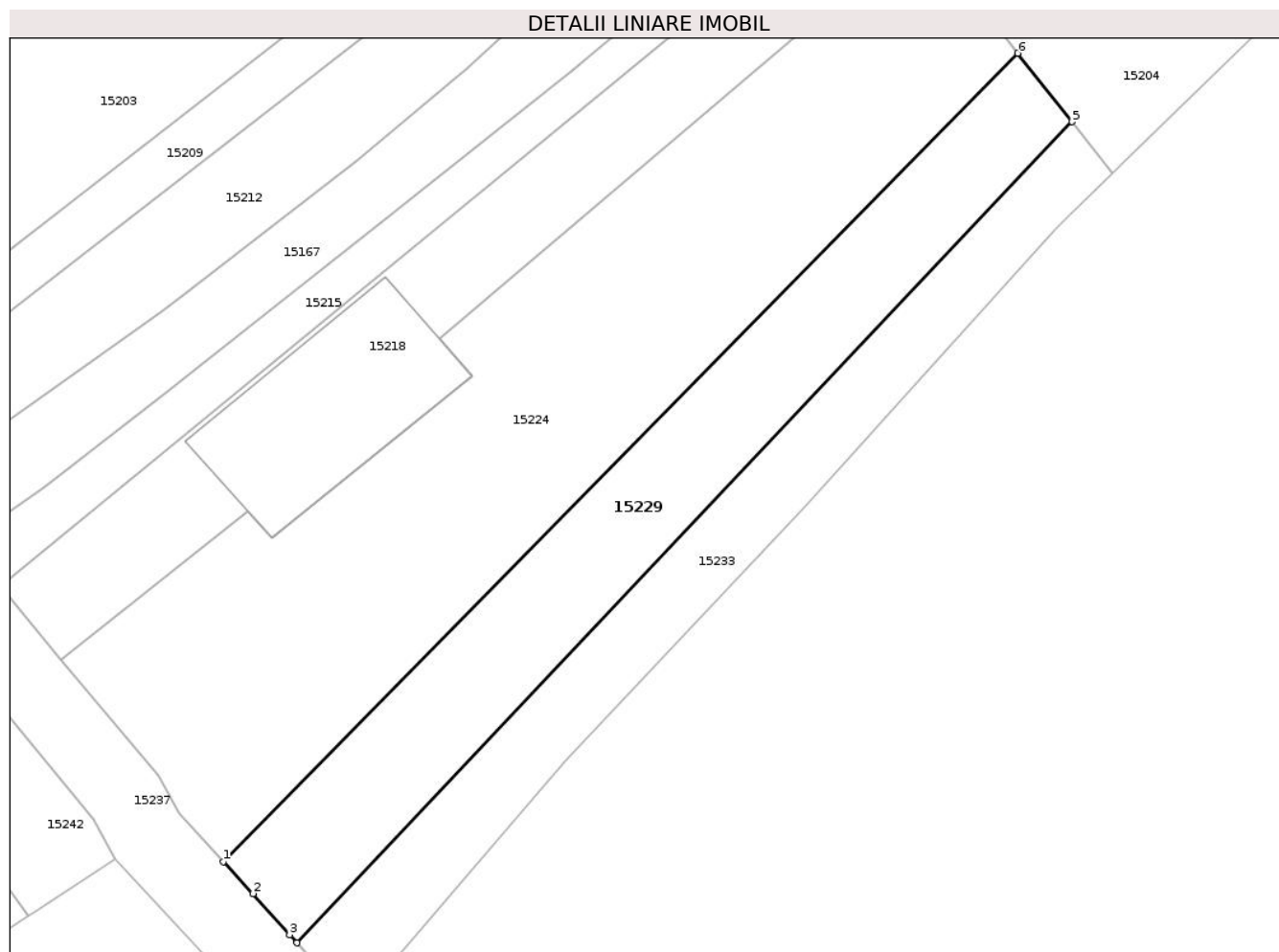
Inscrieri privind dezmembramintele dreptului de proprietate, drepturi reale de garanție și sarcini	Referințe
NU SUNT	

Anexa Nr. 1 La Partea I

Teren

Nr cadastral	Suprafața (mp)*	Observații / Referințe
	668	

* Suprafața este determinată în planul de proiecție Stereo 70.



Date referitoare la teren

Crt	Categorie folosință	Intra vilan	Suprafața (mp)	Tarla	Parcelă	Nr. topo	Observații / Referințe
1	faneata	NU	74	55	1499/37/1	-	
2	faneata	DA	594	55	1499/37/1	-	

Lungime Segmente

1) Valorile lungimilor segmentelor sunt obținute din proiecție în plan.

Punct început	X / Y	Punct sfârșit	X / Y	Lungime segment (** (m)
1	418.051,515 499.957,96	2	418.053,834 499.955,47	3.402
2	418.053,834 499.955,47	3	418.056,67 499.952,284	4.266
3	418.056,67 499.952,284	4	418.057,228 499.951,657	0.839
4	418.057,228 499.951,657	5	418.117,416 500.015,357	87.637

Punct început	X / Y	Punct sfârșit	X / Y	Lungime segment (** (m)
5	418.117,416 500.015,357	6	418.113,202 500.020,675	6.785
6	418.113,202 500.020,675	1	418.051,515 499.957,96	87.968

** Lungimile segmentelor sunt determinate în planul de proiecție Stereo 70 și sunt rotunjite la 1 milimetru.

*** Distanța dintre puncte este formată din segmente cumulate ce sunt mai mici decât valoarea 1 milimetru.

**DATE DESPRE IMOBILUL NR. 15230**

Oficiul de Cadastru și Publicitate Imobiliară SIBIU
Biroul de Cadastru și Publicitate Imobiliară Sibiu

A. Partea I. Descrierea imobilului

TEREN Necunoscut

Adresa: Loc. Bogatu Român, Jud. Sibiu

Nr. Crt	Nr cadastral Nr. topografic	Suprafața* (mp)	Observații / Referințe
A1		668	Sector cadastral:76 Teren neimprejmuit;

B. Partea II. Proprietari și acte

Inscrieri privitoare la dreptul de proprietate și alte drepturi reale	Referințe
/	
Act Administrativ nr. 2045/45, din 16/07/2003 emis de CJPSDPAT (titlu de proprietate);	
B1	A1
Intabulare, drept de PROPRIETATE, dobandit prin Reconstituire, cota actuala 1/1	
1) GINDILA FILIMON, CNP NEIDENTIFICAT	

C. Partea III. SARCINI .

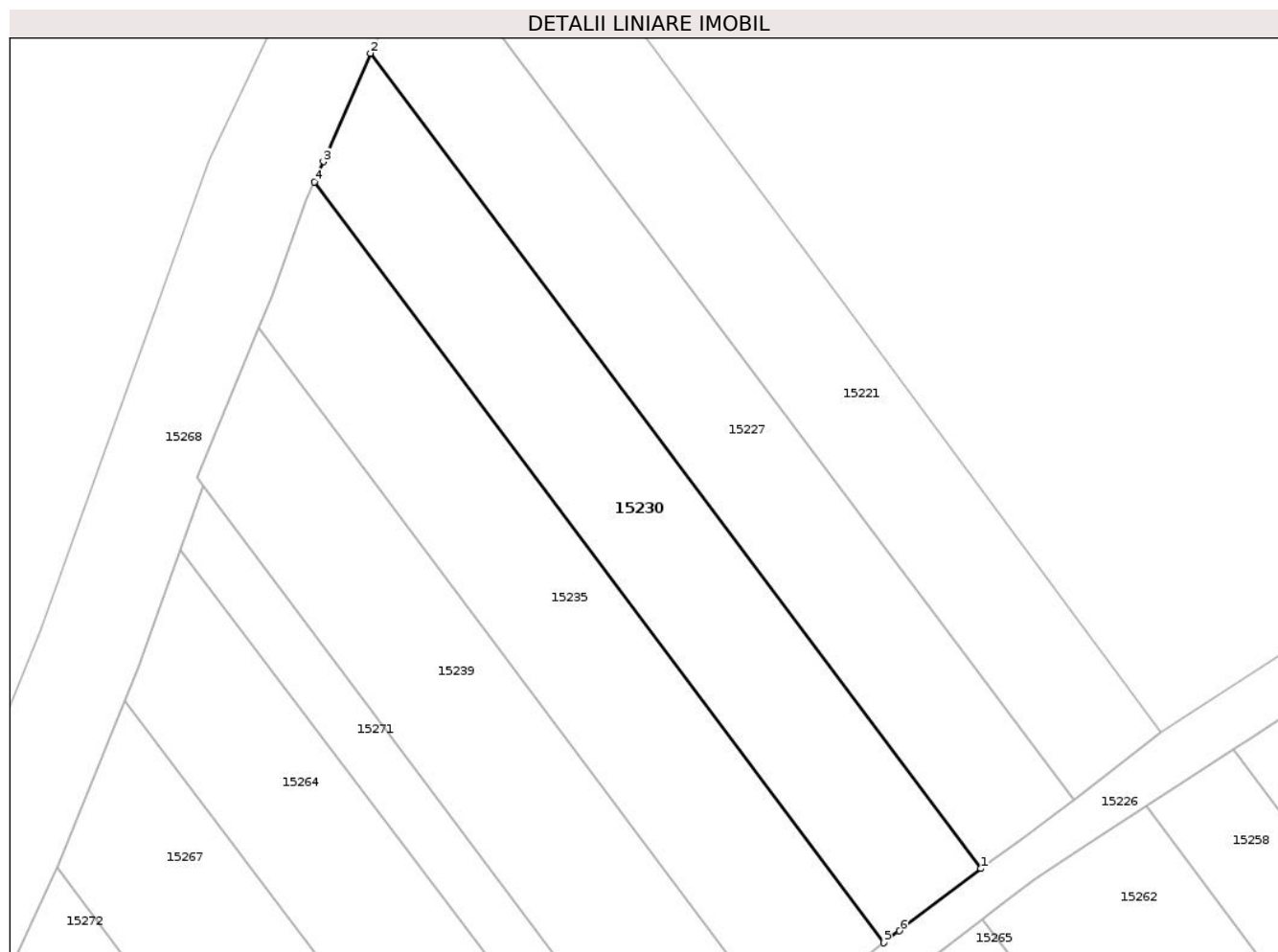
Inscrieri privind dezmembramintele dreptului de proprietate, drepturi reale de garanție și sarcini	Referințe
NU SUNT	

Anexa Nr. 1 La Partea I

Teren

Nr cadastral	Suprafața (mp)*	Observații / Referințe
	668	

* Suprafața este determinată în planul de proiecție Stereo 70.



Date referitoare la teren

Crt	Categorie folosință	Intravilan	Suprafața (mp)	Tarla	Parcelă	Nr. topo	Observații / Referințe
1	arabil	NU	528	55	1504/2/1	-	NUMAR PARCELA GRESIT IN TP (1504/2)
2	arabil	DA	140	55	1504/2/1	-	NUMAR PARCELA GRESIT IN TP (1504/2)

Lungime Segmente

1) Valorile lungimilor segmentelor sunt obținute din proiecție în plan.

Punct început	X / Y	Punct sfârșit	X / Y	Lungime segment (** (m)
1	417.841,467 499.954,614	2	417.795,924 500.015,393	75.948
2	417.795,924 500.015,393	3	417.792,403 500.007,318	8.809
3	417.792,403 500.007,318	4	417.791,74 500.005,8	1.656
4	417.791,74 500.005,8	5	417.834,235 499.949,088	70.867

Punct început	X / Y	Punct sfârșit	X / Y	Lungime segment (** (m)
5	417.834,235 499.949,088	6	417.835,39 499.949,986	1.463
6	417.835,39 499.949,986	1	417.841,467 499.954,614	7.639

** Lungimile segmentelor sunt determinate în planul de proiecție Stereo 70 și sunt rotunjite la 1 milimetru.

*** Distanța dintre puncte este formată din segmente cumulate ce sunt mai mici decât valoarea 1 milimetru.

**DATE DESPRE IMOBILUL NR. 15231**

Oficiul de Cadastru și Publicitate Imobiliară SIBIU
Biroul de Cadastru și Publicitate Imobiliară Sibiu

A. Partea I. Descrierea imobilului

TEREN Extravilan

Adresa: Jud. Sibiu

Nr. Crt	Nr cadastral Nr. topografic	Suprafața* (mp)	Observații / Referințe
A1		961	Sector cadastral:76 Teren neimprejmuit;

B. Partea II. Proprietari și acte

Inscrieri privitoare la dreptul de proprietate și alte drepturi reale	Referințe
/	
Act Administrativ nr. 1913/45, din 13/12/2002 emis de CJPSDPAT (titlu de proprietate);	
B1	A1
Intabulare, drept de PROPRIETATE, dobandit prin Reconstituire, cota actuala 1/1	
1) DANCU NICOLAE , CNP NEIDENTIFICAT	

C. Partea III. SARCINI .

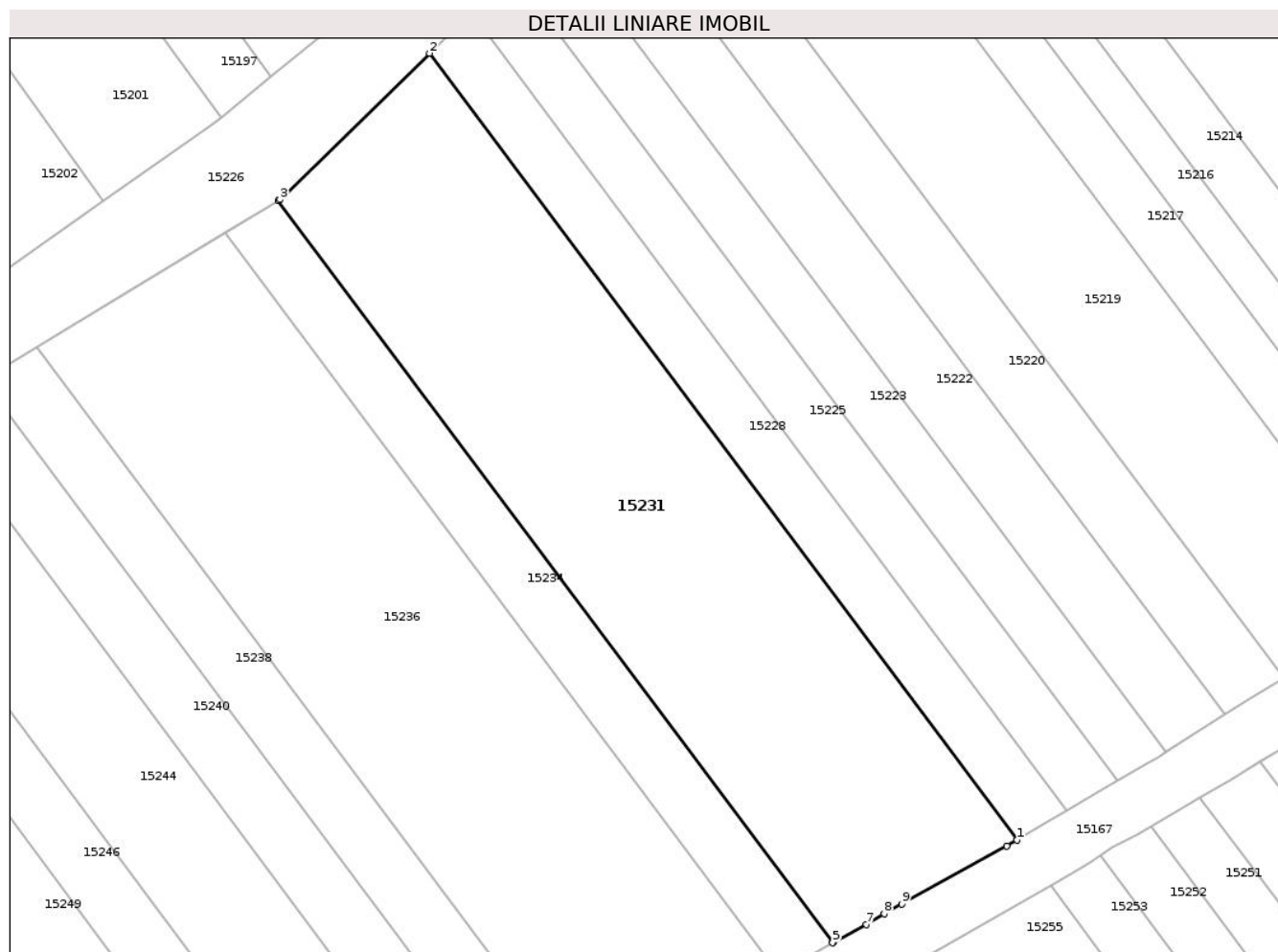
Inscrieri privind dezmembramintele dreptului de proprietate, drepturi reale de garanție și sarcini	Referințe
NU SUNT	

Anexa Nr. 1 La Partea I

Teren

Nr cadastral	Suprafața (mp)*	Observații / Referințe
	961	

* Suprafața este determinată în planul de proiecție Stereo 70.



Date referitoare la teren

Crt	Categorie folosință	Intravilan	Suprafața (mp)	Tarla	Parcelă	Nr. topo	Observații / Referințe
1	arabil	NU	961	55	1505/30/1	-	DIFERENȚA DE SUPRAFAȚA SE REGASEȘTE LA ID 15255 AFERENT PARCELEI 1505/30/2

Lungime Segmente

1) Valorile lungimilor segmentelor sunt obținute din proiecție în plan.

Punct început	X / Y	Punct sfârșit	X / Y	Lungime segment (** (m)
1	417.982,294 499.956,837	2	417.941,525 500.011,39	68.104
2	417.941,525 500.011,39	3	417.931,144 500.001,235	14.523
3	417.931,144 500.001,235	4	417.931,039 500.001,171	0.123
4	417.931,039 500.001,171	5	417.969,496 499.949,711	64.243
5	417.969,496 499.949,711	6	417.969,581 499.949,758	0.097

Punct început	X / Y	Punct sfârșit	X / Y	Lungime segment (** (m)
6	417.969,581 499.949,758	7	417.971,844 499.950,99	2.577
7	417.971,844 499.950,99	8	417.973,09 499.951,724	1.446
8	417.973,09 499.951,724	9	417.974,292 499.952,398	1.378
9	417.974,292 499.952,398	10	417.981,602 499.956,426	8.347
10	417.981,602 499.956,426	1	417.982,294 499.956,837	0.804

** Lungimile segmentelor sunt determinate în planul de proiecție Stereo 70 și sunt rotunjite la 1 milimetru.

*** Distanța dintre puncte este formată din segmente cumulate ce sunt mai mici decât valoarea 1 milimetru.

**DATE DESPRE IMOBILUL NR. 15232**

Oficiul de Cadastru și Publicitate Imobiliară SIBIU
Biroul de Cadastru și Publicitate Imobiliară Sibiu

A. Partea I. Descrierea imobilului

TEREN Extravilan

Adresa: Jud. Sibiu

Nr. Crt	Nr cadastral Nr. topografic	Suprafața* (mp)	Observații / Referințe
A1		89	Sector cadastral:76 Teren neimprejmuit;

B. Partea II. Proprietari și acte

Inscrieri privitoare la dreptul de proprietate și alte drepturi reale		Referințe
/		
Act Normativ nr. 7, din 13/03/1996 emis de PARLAMENTUL ROMÂNIEI (lege);		
B1	Inscrierea posesiei, drept de PROPRIETATE, dobandit prin Constituire, cota actuala 1/1 1) NEIDENTIFICAT NEIDENTIFICAT	A1
B2	se noteaza mentiunea de proprietar neidentificat	A1

C. Partea III. SARCINI .

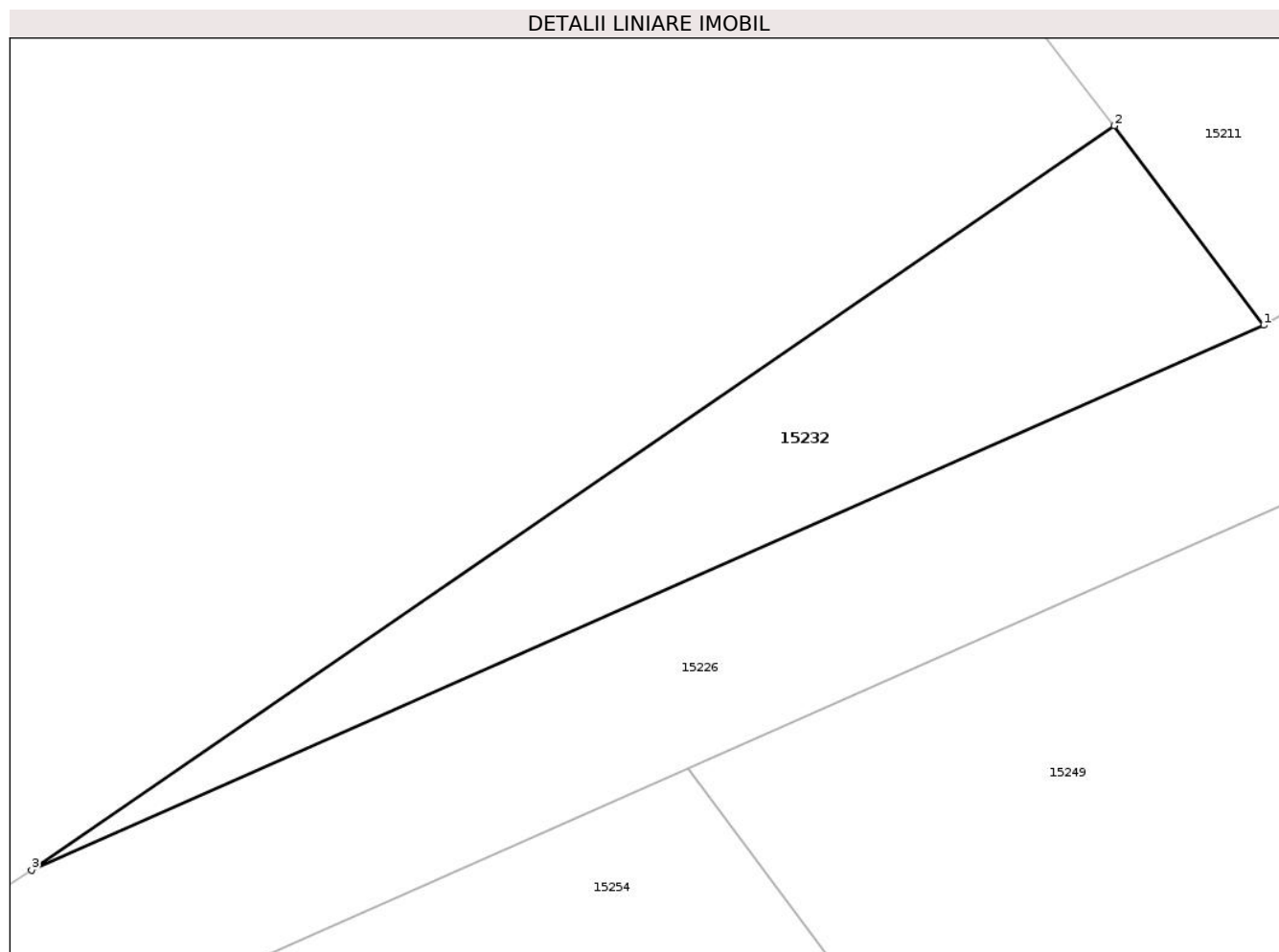
Inscrieri privind dezmembramintele dreptului de proprietate, drepturi reale de garanție și sarcini	Referințe
NU SUNT	

Anexa Nr. 1 La Partea I

Teren

Nr cadastral	Suprafața (mp)*	Observații / Referințe
	89	

* Suprafața este determinată în planul de proiecție Stereo 70.



Date referitoare la teren

Crt	Categorie folosință	Intravilan	Suprafața (mp)	Tarla	Parcelă	Nr. topo	Observații / Referințe
1	neproductiv	NU	89	55	1503/1	-	

Lungime Segmente

1) Valorile lungimilor segmentelor sunt obținute din proiecție în plan.

Punct început	X / Y	Punct sfârșit	X / Y	Lungime segment (** (m)
1	417.894,556 499.984,591	2	417.891,075 499.989,226	5.797
2	417.891,075 499.989,226	3	417.865,883 499.971,922	30.563
3	417.865,883 499.971,922	1	417.894,556 499.984,591	31.347

** Lungimile segmentelor sunt determinate în planul de proiecție Stereo 70 și sunt rotunjite la 1 milimetru.

*** Distanța dintre puncte este formată din segmente cumulate ce sunt mai mici decât valoarea 1 milimetru.

**DATE DESPRE IMOBILUL NR. 15233**

Oficiul de Cadastru și Publicitate Imobiliară SIBIU
Biroul de Cadastru și Publicitate Imobiliară Sibiu

A. Partea I. Descrierea imobilului

TEREN Intravilan

Adresa: Loc. Bogatu Român, Jud. Sibiu

Nr. Crt	Nr cadastral Nr. topografic	Suprafața* (mp)	Observații / Referințe
A1		477	Sector cadastral:76 Teren neimprejmit;

B. Partea II. Proprietari și acte

Inscrieri privitoare la dreptul de proprietate și alte drepturi reale		Referințe
/		
Act Administrativ nr. 1734/45, din 09/04/2002 emis de CJPSDPAT (titlu de proprietate);		
B1	Intabulare, drept de PROPRIETATE, dobandit prin Reconstituire, cota actuala 1/1 1) RĂULEA DUMITRU, CNP NEIDENTIFICAT 2) VOICU ELISABETA, CNP NEIDENTIFICAT 3) RAULEA ANA, CNP NEIDENTIFICAT 4) RAULEA IOAN, CNP NEIDENTIFICAT	A1

C. Partea III. SARCINI .

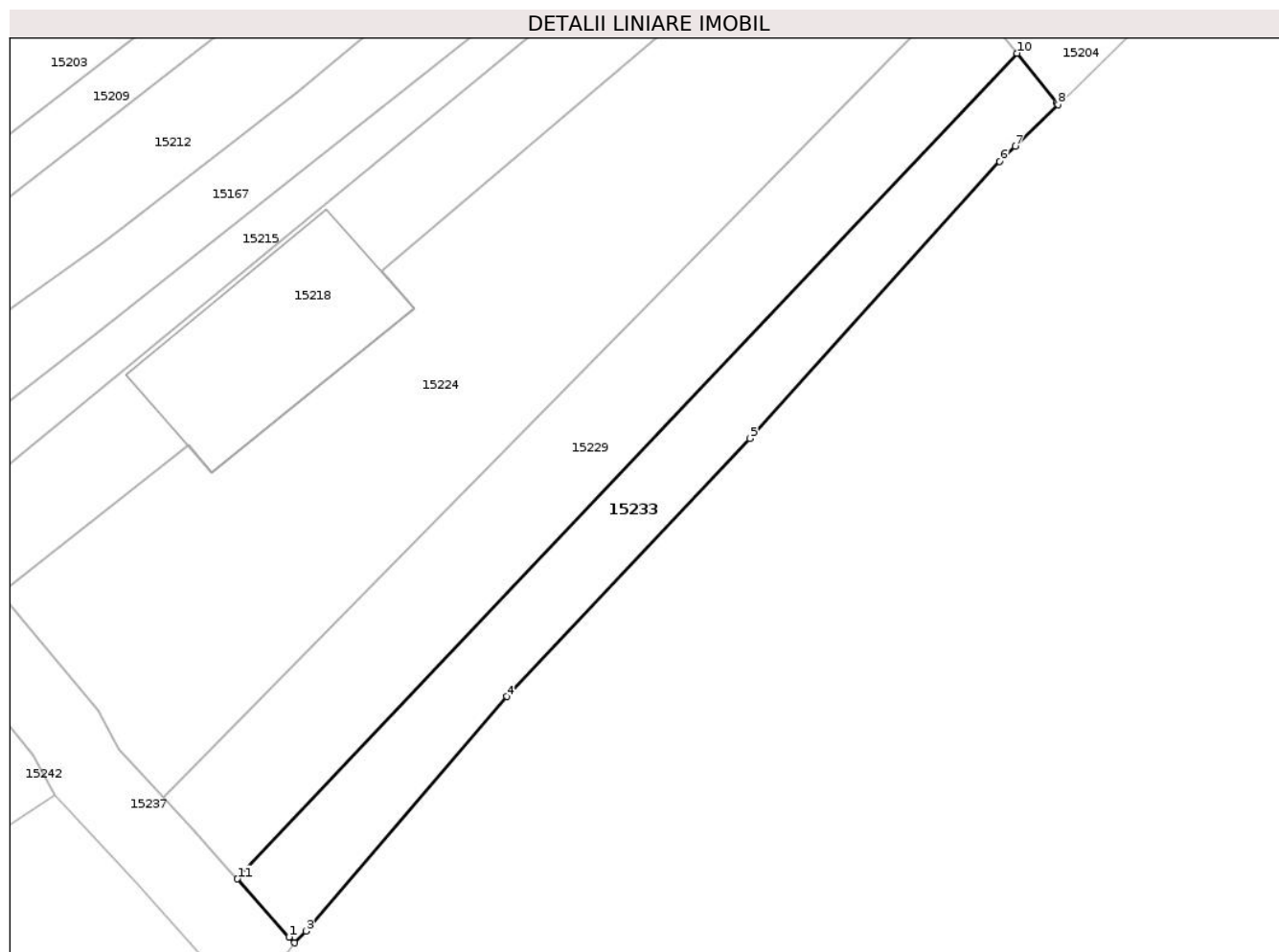
Inscrieri privind dezmembramintele dreptului de proprietate, drepturi reale de garanție și sarcini	Referințe
NU SUNT	

Anexa Nr. 1 La Partea I

Teren

Nr cadastral	Suprafața (mp)*	Observații / Referințe
	477	

* Suprafața este determinată în planul de proiecție Stereo 70.



Date referitoare la teren

Crt	Categorie folosință	Intravilan	Suprafața (mp)	Tarla	Parcelă	Nr. topo	Observații / Referințe
1	arabil	DA	477	55	1499/37/2	-	

Lungime Segmente

1) Valorile lungimilor segmentelor sunt obținute din proiecție în plan.

Punct început	X / Y	Punct sfârșit	X / Y	Lungime segment (** (m)
1	418.061,214 499.947,179	2	418.061,624 499.946,731	0.608
2	418.061,624 499.946,731	3	418.062,5 499.947,637	1.26
3	418.062,5 499.947,637	4	418.078,008 499.965,726	23.827
4	418.078,008 499.965,726	5	418.096,776 499.985,642	27.366
5	418.096,776 499.985,642	6	418.116,068 500.007,007	28.786

Punct început	X / Y	Punct sfârşit	X / Y	Lungime segment (** (m)
6	418.116,068 500.007,007	7	418.117,273 500.008,181	1.683
7	418.117,273 500.008,181	8	418.120,566 500.011,386	4.595
8	418.120,566 500.011,386	9	418.120,469 500.011,504	0.153
9	418.120,469 500.011,504	10	418.117,416 500.015,357	4.916
10	418.117,416 500.015,357	11	418.057,228 499.951,657	87.637
11	418.057,228 499.951,657	1	418.061,214 499.947,179	5.995

** Lungimile segmentelor sunt determinate în planul de proiecţie Stereo 70 şi sunt rotunjite la 1 milimetru.

*** Distanţa dintre puncte este formată din segmente cumulate ce sunt mai mici decât valoarea 1 milimetru.

**DATE DESPRE IMOBILUL NR. 15234**

Oficiul de Cadastru și Publicitate Imobiliară SIBIU
Biroul de Cadastru și Publicitate Imobiliară Sibiu

A. Partea I. Descrierea imobilului

TEREN Extravilan

Adresa: Jud. Sibiu

Nr. Crt	Nr cadastral Nr. topografic	Suprafața* (mp)	Observații / Referințe
A1		274	Sector cadastral:76 Teren neimprejmuit;

B. Partea II. Proprietari și acte

Inscrieri privitoare la dreptul de proprietate și alte drepturi reale	Referințe
/	
Act Administrativ nr. 1555/45, din 17/07/2000 emis de CJPSDPAT (titlu de proprietate);	
B1	A1
Intabulare, drept de PROPRIETATE, dobandit prin Reconstituire, cota actuala 1/1	
1) PRODEA VASILE, CNP NEIDENTIFICAT	

C. Partea III. SARCINI .

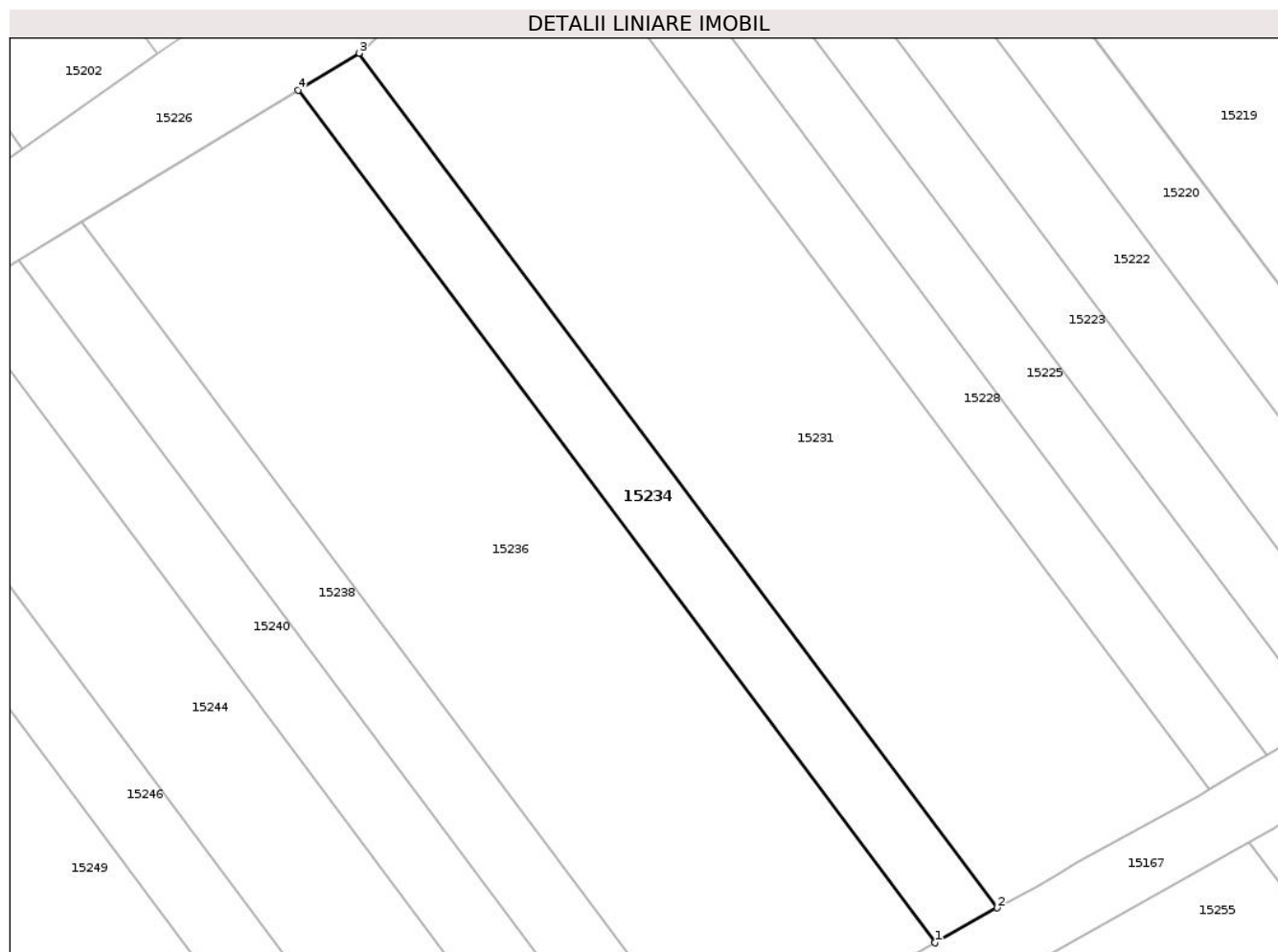
Inscrieri privind dezmembramintele dreptului de proprietate, drepturi reale de garanție și sarcini	Referințe
NU SUNT	

Anexa Nr. 1 La Partea I

Teren

Nr cadastral	Suprafața (mp)*	Observații / Referințe
	274	

* Suprafața este determinată în planul de proiecție Stereo 70.



Date referitoare la teren

Crt	Categorie folosință	Intra vilan	Suprafața (mp)	Tarla	Parcelă	Nr. topo	Observații / Referințe
1	arabil	NU	274	55	1505/28/1	-	

Lungime Segmente

1) Valorile lungimilor segmentelor sunt obținute din proiecție în plan.

Punct început	X / Y	Punct sfârșit	X / Y	Lungime segment (** (m)
1	417.965,735 499.947,603	2	417.969,496 499.949,711	4.312
2	417.969,496 499.949,711	3	417.931,039 500.001,171	64.243
3	417.931,039 500.001,171	4	417.927,366 499.998,945	4.295
4	417.927,366 499.998,945	1	417.965,735 499.947,603	64.094

** Lungimile segmentelor sunt determinate în planul de proiecție Stereo 70 și sunt rotunjite la 1 milimetru.

***** Distanţa dintre puncte este formată din segmente cumulate ce sunt mai mici decât valoarea 1 milimetru.**

**DATE DESPRE IMOBILUL NR. 15235**

Oficiul de Cadastru și Publicitate Imobiliară SIBIU
Biroul de Cadastru și Publicitate Imobiliară Sibiu

A. Partea I. Descrierea imobilului

TEREN Necunoscut

Adresa: Loc. Bogatu Român, Jud. Sibiu

Nr. Crt	Nr cadastral Nr. topografic	Suprafața* (mp)	Observații / Referințe
A1		668	Sector cadastral:76 Teren neimprejmuit;

B. Partea II. Proprietari și acte

Inscrieri privitoare la dreptul de proprietate și alte drepturi reale		Referințe
/		
Act Administrativ nr. 1528/45, din 12/07/2000 emis de CJPSDPAT (titlu de proprietate);		
B1	Intabulare, drept de PROPRIETATE, dobandit prin Reconstituire, cota actuala 1/1 1) HADĂR ANA, CNP NEIDENTIFICAT 2) HADĂR TRAIAN, CNP NEIDENTIFICAT 3) HADĂR ADRIAN, CNP NEIDENTIFICAT	A1

C. Partea III. SARCINI .

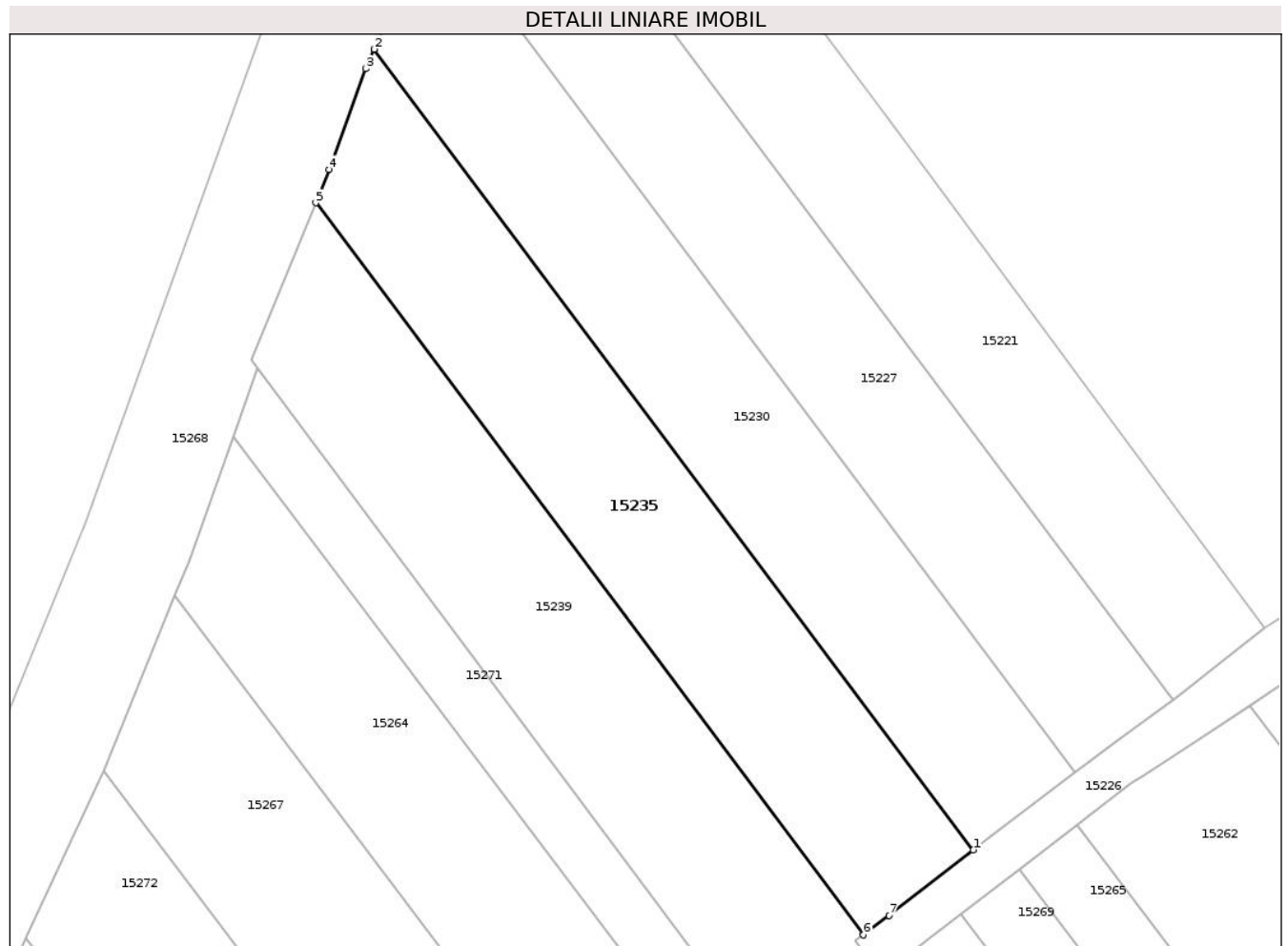
Inscrieri privind dezmembramintele dreptului de proprietate, drepturi reale de garanție și sarcini	Referințe
NU SUNT	

Anexa Nr. 1 La Partea I

Teren

Nr cadastral	Suprafața (mp)*	Observații / Referințe
	668	

* Suprafața este determinată în planul de proiecție Stereo 70.



Date referitoare la teren

Crt	Categorie folosință	Intravilan	Suprafața (mp)	Tarla	Parcelă	Nr. topo	Observații / Referințe
1	arabil	NU	557	55	1504/3	-	
2	arabil	DA	111	55	1504/3	-	

Lungime Segmente

1) Valorile lungimilor segmentelor sunt obținute din proiecție în plan.

Punct început	X / Y	Punct sfârșit	X / Y	Lungime segment (** (m)
1	417.834,235 499.949,088	2	417.791,74 500.005,8	70.867
2	417.791,74 500.005,8	3	417.791,133 500.004,41	1.517
3	417.791,133 500.004,41	4	417.788,557 499.997,26	7.6
4	417.788,557 499.997,26	5	417.787,59 499.994,918	2.534

Punct început	X / Y	Punct sfârșit	X / Y	Lungime segment (** (m)
5	417.787,59 499.994,918	6	417.826,441 499.943,069	64.791
6	417.826,441 499.943,069	7	417.828,258 499.944,439	2.275
7	417.828,258 499.944,439	1	417.834,235 499.949,088	7.573

** Lungimile segmentelor sunt determinate în planul de proiecție Stereo 70 și sunt rotunjite la 1 milimetru.

*** Distanța dintre puncte este formată din segmente cumulate ce sunt mai mici decât valoarea 1 milimetru.

**DATE DESPRE IMOBILUL NR. 15236**

Oficiul de Cadastru și Publicitate Imobiliară SIBIU
Biroul de Cadastru și Publicitate Imobiliară Sibiu

A. Partea I. Descrierea imobilului

TEREN Extravilan

Adresa: Jud. Sibiu

Nr. Crt	Nr cadastral Nr. topografic	Suprafața* (mp)	Observații / Referințe
A1		970	Sector cadastral:76 Teren neimprejmuit;

B. Partea II. Proprietari și acte

Inscrieri privitoare la dreptul de proprietate și alte drepturi reale		Referințe
/		
Act Administrativ nr. 1734/45, din 09/04/2002 emis de CJPSDPAT (titlu de proprietate);		
B1	Intabulare, drept de PROPRIETATE, dobandit prin Reconstituire, cota actuala 1/1	A1
	1) RĂULEA DUMITRU, CNP NEIDENTIFICAT 2) VOICU ELISABETA, CNP NEIDENTIFICAT 3) RAULEA ANA, CNP NEIDENTIFICAT 4) RĂULEA IOAN, CNP NEIDENTIFICAT	

C. Partea III. SARCINI .

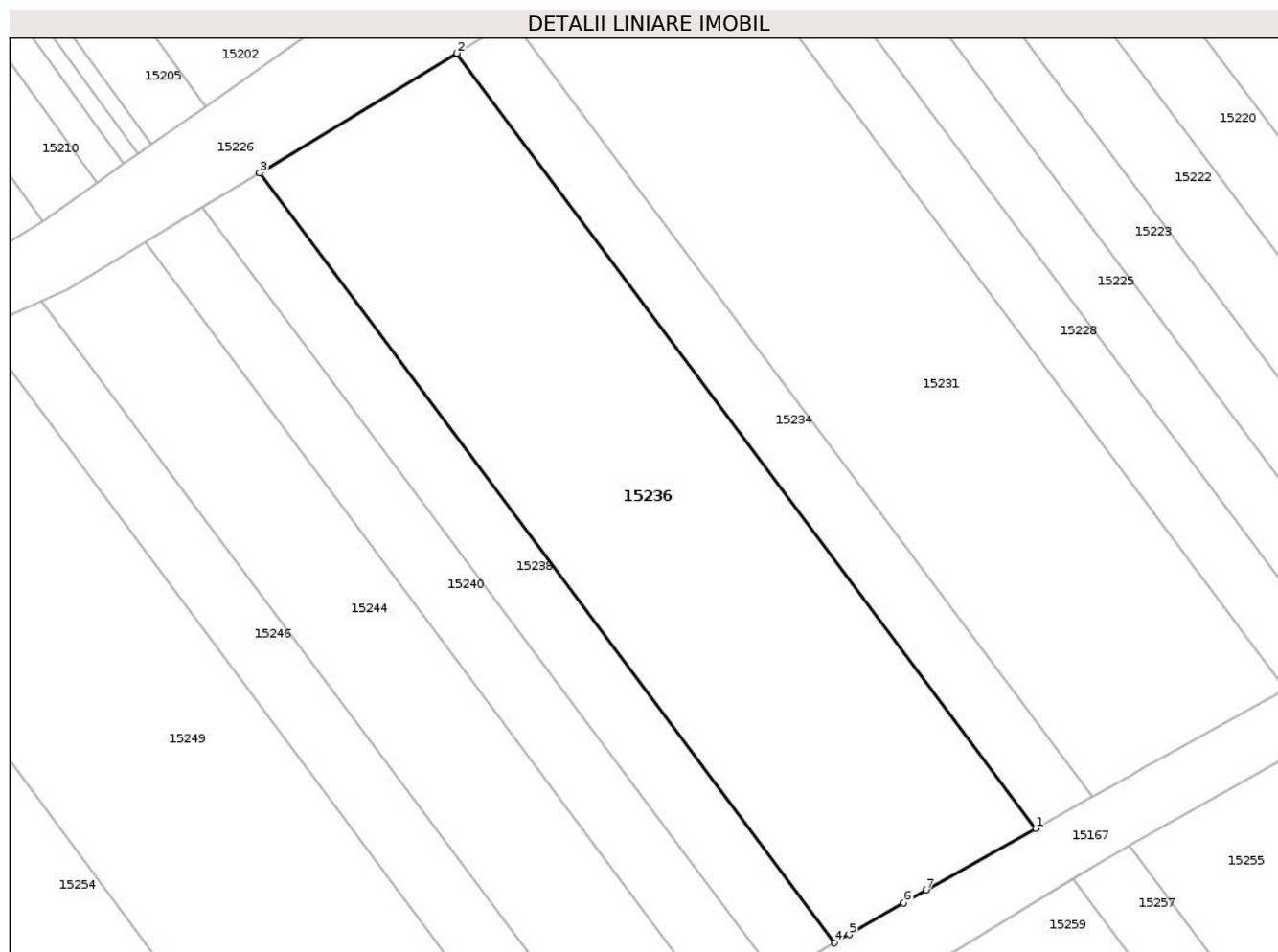
Inscrieri privind dezmembramintele dreptului de proprietate, drepturi reale de garanție și sarcini	Referințe
NU SUNT	

Anexa Nr. 1 La Partea I

Teren

Nr cadastral	Suprafața (mp)*	Observații / Referințe
	970	

* Suprafața este determinată în planul de proiecție Stereo 70.



Date referitoare la teren

Crt	Categorie folosință	Intravilan	Suprafața (mp)	Tarla	Parcelă	Nr. topo	Observații / Referințe
1	arabil	NU	970	55	1505/27/1	-	DIFERENȚA DE SUPRAFAȚA SE REGASEȘTE LA ID 15259 AFERENT PARCELEI 1505/27/2

Lungime Segmente

1) Valorile lungimilor segmentelor sunt obținute din proiecție în plan.

Punct început	X / Y	Punct sfârșit	X / Y	Lungime segment (** (m)
1	417.965,735 499.947,603	2	417.927,366 499.998,945	64.094
2	417.927,366 499.998,945	3	417.914,309 499.991,028	15.27
3	417.914,309 499.991,028	4	417.952,408 499.940,047	63.645
4	417.952,408 499.940,047	5	417.953,374 499.940,602	1.114
5	417.953,374 499.940,602	6	417.957,004 499.942,69	4.189

Punct început	X / Y	Punct sfârşit	X / Y	Lungime segment (** (m)
6	417.957,004 499.942,69	7	417.958,477 499.943,537	1.698
7	417.958,477 499.943,537	1	417.965,735 499.947,603	8.319

** Lungimile segmentelor sunt determinate în planul de proiecție Stereo 70 și sunt rotunjite la 1 milimetru.

*** Distanța dintre puncte este formată din segmente cumulate ce sunt mai mici decât valoarea 1 milimetru.

**DATE DESPRE IMOBILUL NR. 15237**

Oficiul de Cadastru și Publicitate Imobiliară SIBIU
Biroul de Cadastru și Publicitate Imobiliară Sibiu

A. Partea I. Descrierea imobilului

TEREN Necunoscut

Adresa: Loc. Bogatu Român, Jud. Sibiu

Nr. Crt	Nr cadastral Nr. topografic	Suprafața* (mp)	Observații / Referințe
A1		288	Sector cadastral:76 Teren neimprejmuit;

B. Partea II. Proprietari și acte

Inscrieri privitoare la dreptul de proprietate și alte drepturi reale		Referințe
/		
Act Normativ nr. 7, din 13/03/1996 emis de PARLAMENTUL ROMÂNIEI (lege);		
B1	Inscrierea posesiei, drept de PROPRIETATE, dobandit prin Constituire, cota actuala 1/1 1) NEIDENTIFICAT NEIDENTIFICAT	A1
B2	se noteaza mentiunea de proprietar neidentificat	A1

C. Partea III. SARCINI .

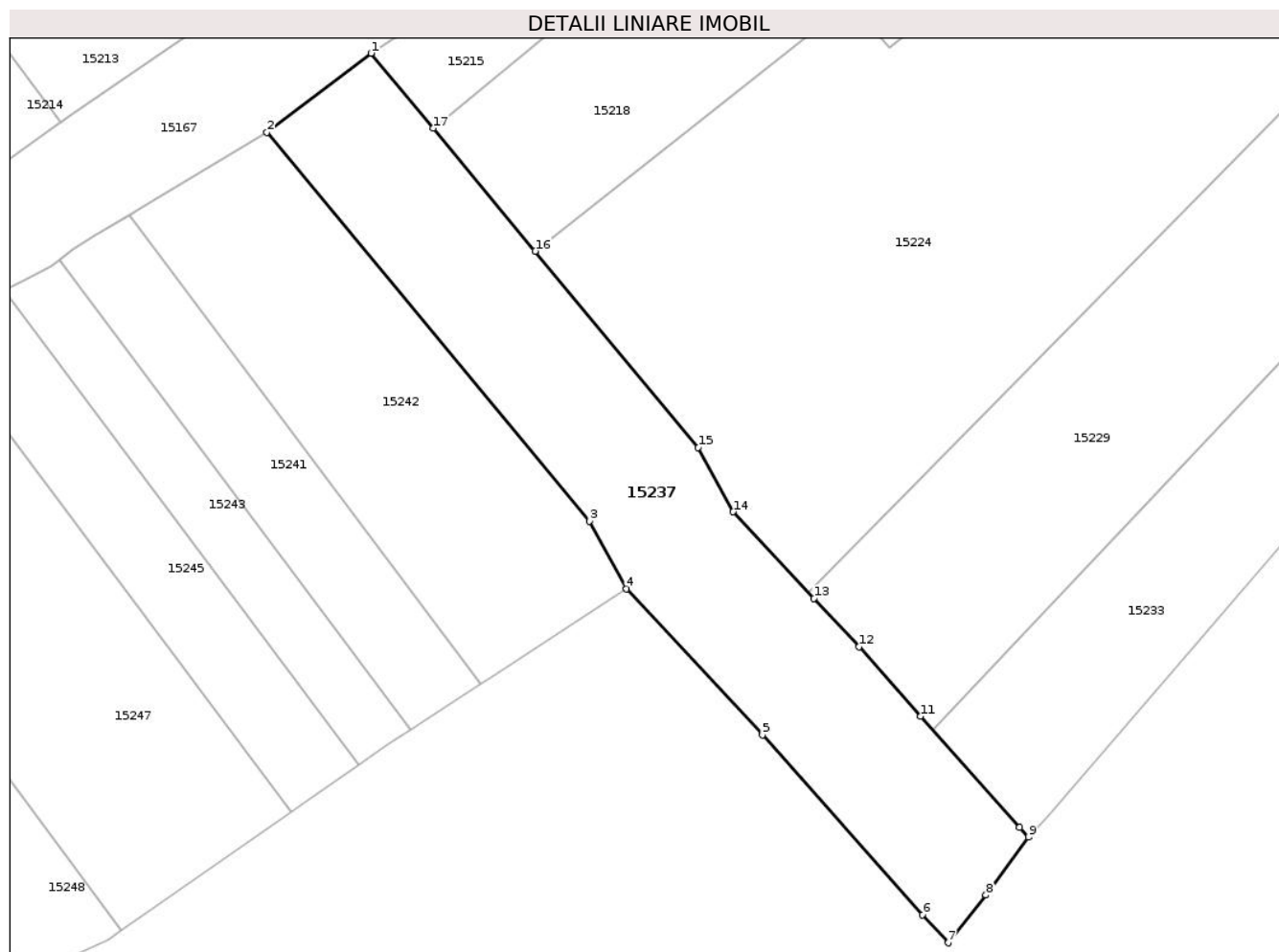
Inscrieri privind dezmembramintele dreptului de proprietate, drepturi reale de garanție și sarcini	Referințe
NU SUNT	

Anexa Nr. 1 La Partea I

Teren

Nr cadastral	Suprafața (mp)*	Observații / Referințe
	288	

* Suprafața este determinată în planul de proiecție Stereo 70.



Date referitoare la teren

Crt	Categorie folosință	Intra vilan	Suprafața (mp)	Tarla	Parcelă	Nr. topo	Observații / Referințe
1	drum	NU	107	55	1600/1	-	
2	drum	DA	181	55	1600/1	-	

Lungime Segmente

1) Valorile lungimilor segmentelor sunt obținute din proiecție în plan.

Punct început	X / Y	Punct sfârșit	X / Y	Lungime segment (** (m)
1	418.031,395 499.982,751	2	418.026,613 499.979,117	6.006
2	418.026,613 499.979,117	3	418.041,455 499.961,244	23.232
3	418.041,455 499.961,244	4	418.043,148 499.958,141	3.534
4	418.043,148 499.958,141	5	418.049,397 499.951,431	9.169

Punct început	X / Y	Punct sfârșit	X / Y	Lungime segment (** (m)
5	418.049,397 499.951,431	6	418.056,762 499.943,156	11.078
6	418.056,762 499.943,156	7	418.057,938 499.941,873	1.741
7	418.057,938 499.941,873	8	418.059,676 499.944,069	2.8
8	418.059,676 499.944,069	9	418.061,624 499.946,731	3.299
9	418.061,624 499.946,731	10	418.061,214 499.947,179	0.608
10	418.061,214 499.947,179	11	418.056,67 499.952,284	6.834
11	418.056,67 499.952,284	12	418.053,834 499.955,47	4.266
12	418.053,834 499.955,47	13	418.051,763 499.957,694	3.039
13	418.051,763 499.957,694	14	418.048,053 499.961,678	5.443
14	418.048,053 499.961,678	15	418.046,443 499.964,629	3.362
15	418.046,443 499.964,629	16	418.038,948 499.973,655	11.733
16	418.038,948 499.973,655	17	418.034,258 499.979,303	7.341
17	418.034,258 499.979,303	1	418.031,395 499.982,751	4.481

** Lungimile segmentelor sunt determinate în planul de proiecție Stereo 70 și sunt rotunjite la 1 milimetru.

*** Distanța dintre puncte este formată din segmente cumulate ce sunt mai mici decât valoarea 1 milimetru.

**DATE DESPRE IMOBILUL NR. 15238**

Oficiul de Cadastru și Publicitate Imobiliară SIBIU
Biroul de Cadastru și Publicitate Imobiliară Sibiu

A. Partea I. Descrierea imobilului

TEREN Extravilan

Adresa: Jud. Sibiu

Nr. Crt	Nr cadastral Nr. topografic	Suprafața* (mp)	Observații / Referințe
A1		280	Sector cadastral:76 Teren neimprejmuit;

B. Partea II. Proprietari și acte

Inscrieri privitoare la dreptul de proprietate și alte drepturi reale	Referințe
/	
Act Administrativ nr. 1866/45, din 31/10/2002 emis de CJPSDPAT (titlu de proprietate);	
B1	A1
Intabulare, drept de PROPRIETATE, dobandit prin Reconstituire, cota actuala 1/1	
1) PRODEA IOAN , CNP NEIDENTIFICAT	
2) BUNEA MARIA , CNP NEIDENTIFICAT	
3) GINDILA SILVIA , CNP NEIDENTIFICAT	

C. Partea III. SARCINI .

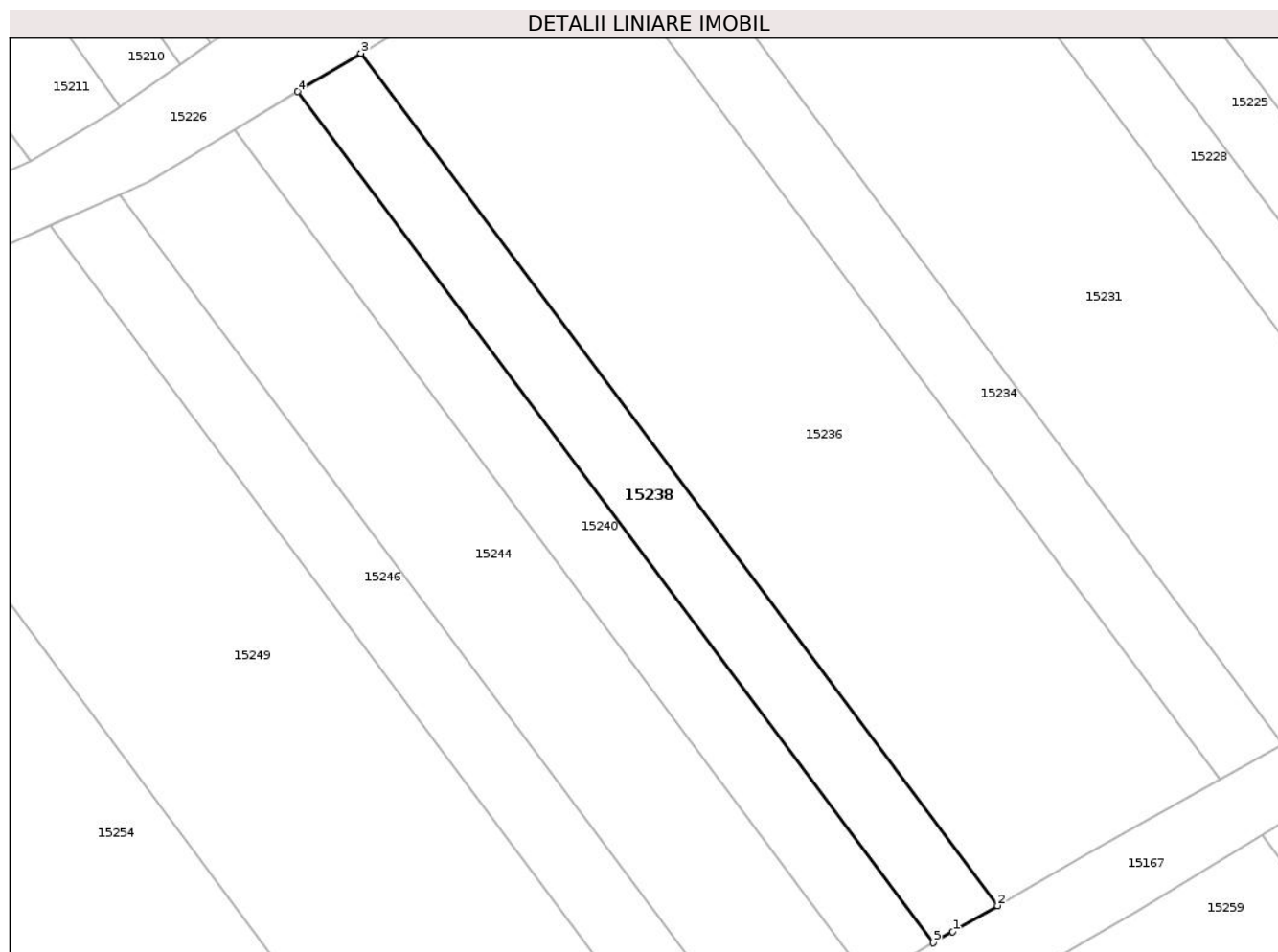
Inscrieri privind dezmembramintele dreptului de proprietate, drepturi reale de garanție și sarcini	Referințe
NU SUNT	

Anexa Nr. 1 La Partea I

Teren

Nr cadastral	Suprafața (mp)*	Observații / Referințe
	280	

* Suprafața este determinată în planul de proiecție Stereo 70.



Date referitoare la teren

Crt	Categorie folosință	Intravilan	Suprafața (mp)	Tarla	Parcelă	Nr. topo	Observații / Referințe
1	arabil	NU	280	55	1505/26/1	-	DIFERENȚA DE SUPRAFAȚA SE REGASEȘTE LA ID 15260 AFERENT PARCELEI 1505/26/2

Lungime Segmente

1) Valorile lungimilor segmentelor sunt obținute din proiecție în plan.

Punct început	X / Y	Punct sfârșit	X / Y	Lungime segment (** (m)
1	417.949,718 499.938,5	2	417.952,408 499.940,047	3.103
2	417.952,408 499.940,047	3	417.914,309 499.991,028	63.645
3	417.914,309 499.991,028	4	417.910,521 499.988,732	4.43
4	417.910,521 499.988,732	5	417.948,558 499.937,833	63.542
5	417.948,558 499.937,833	1	417.949,718 499.938,5	1.338

**** Lungimile segmentelor sunt determinate în planul de proiecție Stereo 70 și sunt rotunjite la 1 milimetru.**

***** Distanța dintre puncte este formată din segmente cumulate ce sunt mai mici decât valoarea 1 milimetru.**

**DATE DESPRE IMOBILUL NR. 15239**

Oficiul de Cadastru și Publicitate Imobiliară SIBIU
Biroul de Cadastru și Publicitate Imobiliară Sibiu

A. Partea I. Descrierea imobilului

TEREN Necunoscut

Adresa: Loc. Bogatu Român, Jud. Sibiu

Nr. Crt	Nr cadastral Nr. topografic	Suprafața* (mp)	Observații / Referințe
A1		668	Sector cadastral:76 Teren neimprejmuit;

B. Partea II. Proprietari și acte

Inscrieri privitoare la dreptul de proprietate și alte drepturi reale	Referințe
/	
Act Administrativ nr. 1930/45, din 21/03/2005 emis de CJPSDPAT (titlu de proprietate);	
B1	A1
Intabulare, drept de PROPRIETATE, dobandit prin Reconstituire, cota actuala 1/1 1) BOABEȘ SIMINA , CNP NEIDENTIFICAT	

C. Partea III. SARCINI .

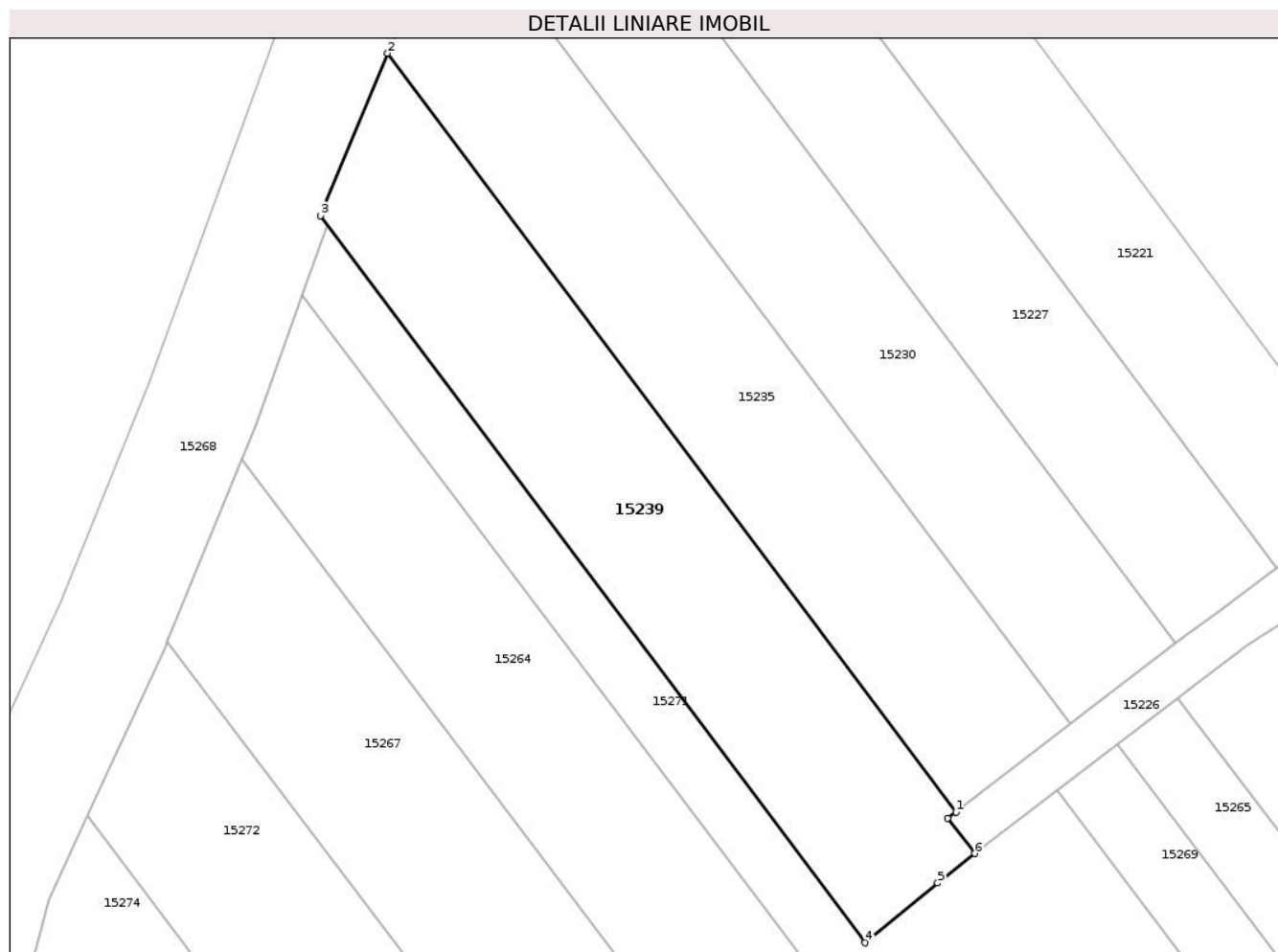
Inscrieri privind dezmembramintele dreptului de proprietate, drepturi reale de garanție și sarcini	Referințe
NU SUNT	

Anexa Nr. 1 La Partea I

Teren

Nr cadastral	Suprafața (mp)*	Observații / Referințe
	668	

* Suprafața este determinată în planul de proiecție Stereo 70.



Date referitoare la teren

Crt	Categorie folosință	Intravilan	Suprafața (mp)	Tarla	Parcelă	Nr. topo	Observații / Referințe
1	faneata	NU	599	55	1504/4	-	
2	faneata	DA	69	55	1504/4	-	

Lungime Segmente

1) Valorile lungimilor segmentelor sunt obținute din proiecție în plan.

Punct început	X / Y	Punct sfârșit	X / Y	Lungime segment (** (m)
1	417.826,441 499.943,069	2	417.787,59 499.994,918	64.791
2	417.787,59 499.994,918	3	417.783,005 499.983,814	12.013
3	417.783,005 499.983,814	4	417.820,228 499.934,138	62.075
4	417.820,228 499.934,138	5	417.825,195 499.938,221	6.43

Punct început	X / Y	Punct sfârșit	X / Y	Lungime segment (** (m)
5	417.825,195 499.938,221	6	417.827,724 499.940,239	3.235
6	417.827,724 499.940,239	7	417.825,881 499.942,646	3.032
7	417.825,881 499.942,646	1	417.826,441 499.943,069	0.702

** Lungimile segmentelor sunt determinate în planul de proiecție Stereo 70 și sunt rotunjite la 1 milimetru.

*** Distanța dintre puncte este formată din segmente cumulate ce sunt mai mici decât valoarea 1 milimetru.

**DATE DESPRE IMOBILUL NR. 15240**

Oficiul de Cadastru și Publicitate Imobiliară SIBIU
Biroul de Cadastru și Publicitate Imobiliară Sibiu

A. Partea I. Descrierea imobilului

TEREN Extravilan

Adresa: Jud. Sibiu

Nr. Crt	Nr cadastral Nr. topografic	Suprafața* (mp)	Observații / Referințe
A1		282	Sector cadastral:76 Teren neimprejmuit;

B. Partea II. Proprietari și acte

Inscrieri privitoare la dreptul de proprietate și alte drepturi reale	Referințe
/	
Act Administrativ nr. 1659/45, din 14/03/2001 emis de CJPSDPAT (titlu de proprietate);	
B1	A1
Intabulare, drept de PROPRIETATE, dobandit prin Reconstituire, cota actuala 1/1 1) OGNER MANOILĂ , CNP NEIDENTIFICAT	

C. Partea III. SARCINI .

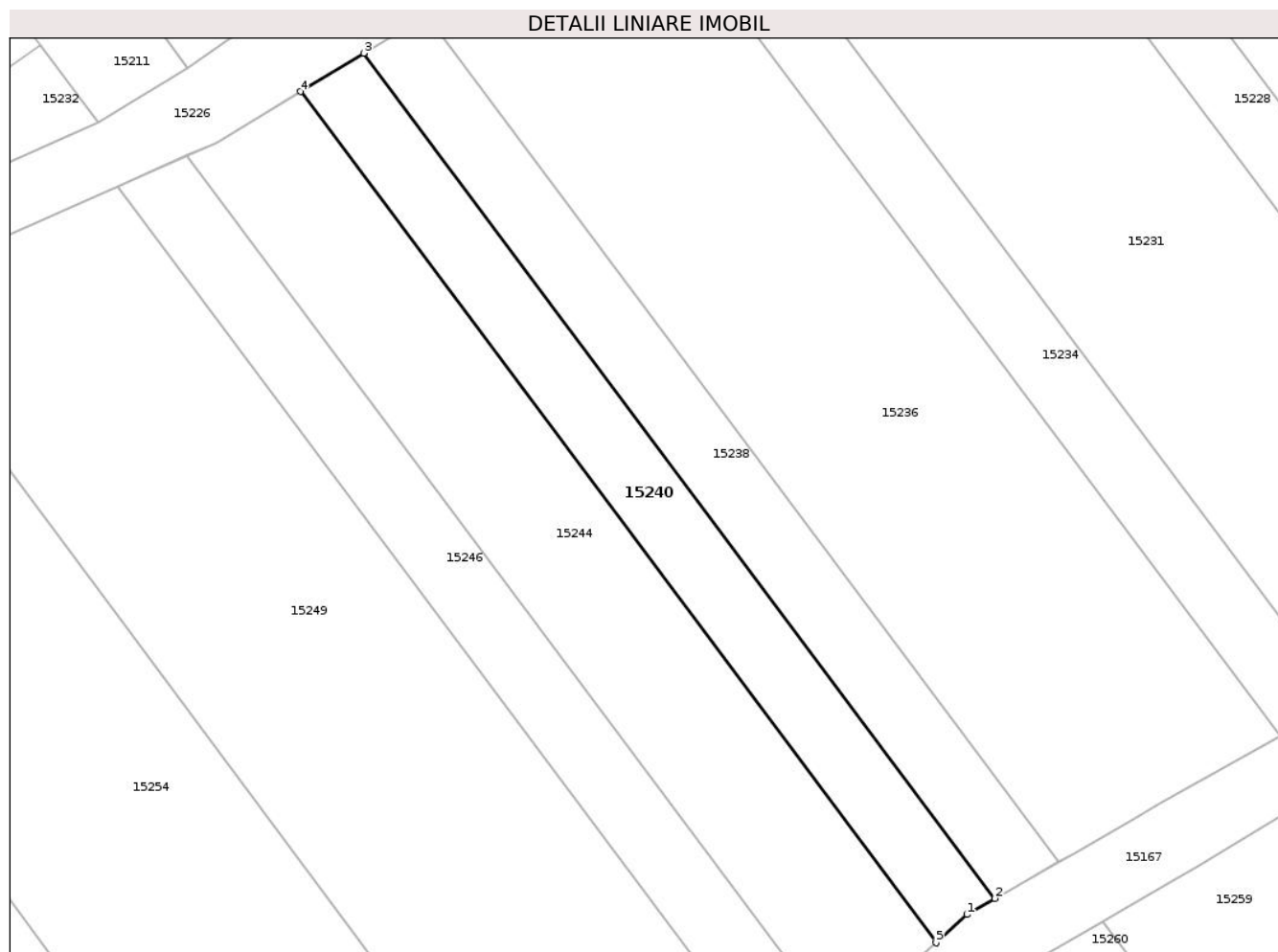
Inscrieri privind dezmembramintele dreptului de proprietate, drepturi reale de garanție și sarcini	Referințe
NU SUNT	

Anexa Nr. 1 La Partea I

Teren

Nr cadastral	Suprafața (mp)*	Observații / Referințe
	282	

* Suprafața este determinată în planul de proiecție Stereo 70.



Date referitoare la teren

Crt	Categorie folosință	Intravilan	Suprafața (mp)	Tarla	Parcelă	Nr. topo	Observații / Referințe
1	faneata	NU	282	55	1505/24/1	-	DIFERENȚA DE SUPRAFAȚA SE REGASEȘTE LA ID 15261 AFERENT PARCELEI 1505/24/2

Lungime Segmente

1) Valorile lungimilor segmentelor sunt obținute din proiecție în plan.

Punct început	X / Y	Punct sfârșit	X / Y	Lungime segment (** (m)
1	417.946,876 499.936,866	2	417.948,558 499.937,833	1.941
2	417.948,558 499.937,833	3	417.910,521 499.988,732	63.542
3	417.910,521 499.988,732	4	417.906,712 499.986,423	4.453
4	417.906,712 499.986,423	5	417.945,016 499.935,168	63.987
5	417.945,016 499.935,168	1	417.946,876 499.936,866	2.518

**** Lungimile segmentelor sunt determinate în planul de proiecție Stereo 70 și sunt rotunjite la 1 milimetru.**

***** Distanța dintre puncte este formată din segmente cumulate ce sunt mai mici decât valoarea 1 milimetru.**

**DATE DESPRE IMOBILUL NR. 15241**

Oficiul de Cadastru și Publicitate Imobiliară SIBIU
Biroul de Cadastru și Publicitate Imobiliară Sibiu

A. Partea I. Descrierea imobilului

TEREN Necunoscut

Adresa: Loc. Bogatu Român, Jud. Sibiu

Nr. Crt	Nr cadastral Nr. topografic	Suprafața* (mp)	Observații / Referințe
A1		103	Sector cadastral:76 Teren neimprejmuit;

B. Partea II. Proprietari și acte

Inscrieri privitoare la dreptul de proprietate și alte drepturi reale	Referințe
/	
Act Administrativ nr. 1471/45, din 13/09/1999 emis de CJPSDPAT (titlu de proprietate);	
B1	A1
Intabulare, drept de PROPRIETATE, dobandit prin Reconstituire, cota actuala 1/1	
1) RĂULEA SIMILIE, CNP NEIDENTIFICAT	
2) PRODEA DUMITRU, CNP NEIDENTIFICAT	

C. Partea III. SARCINI .

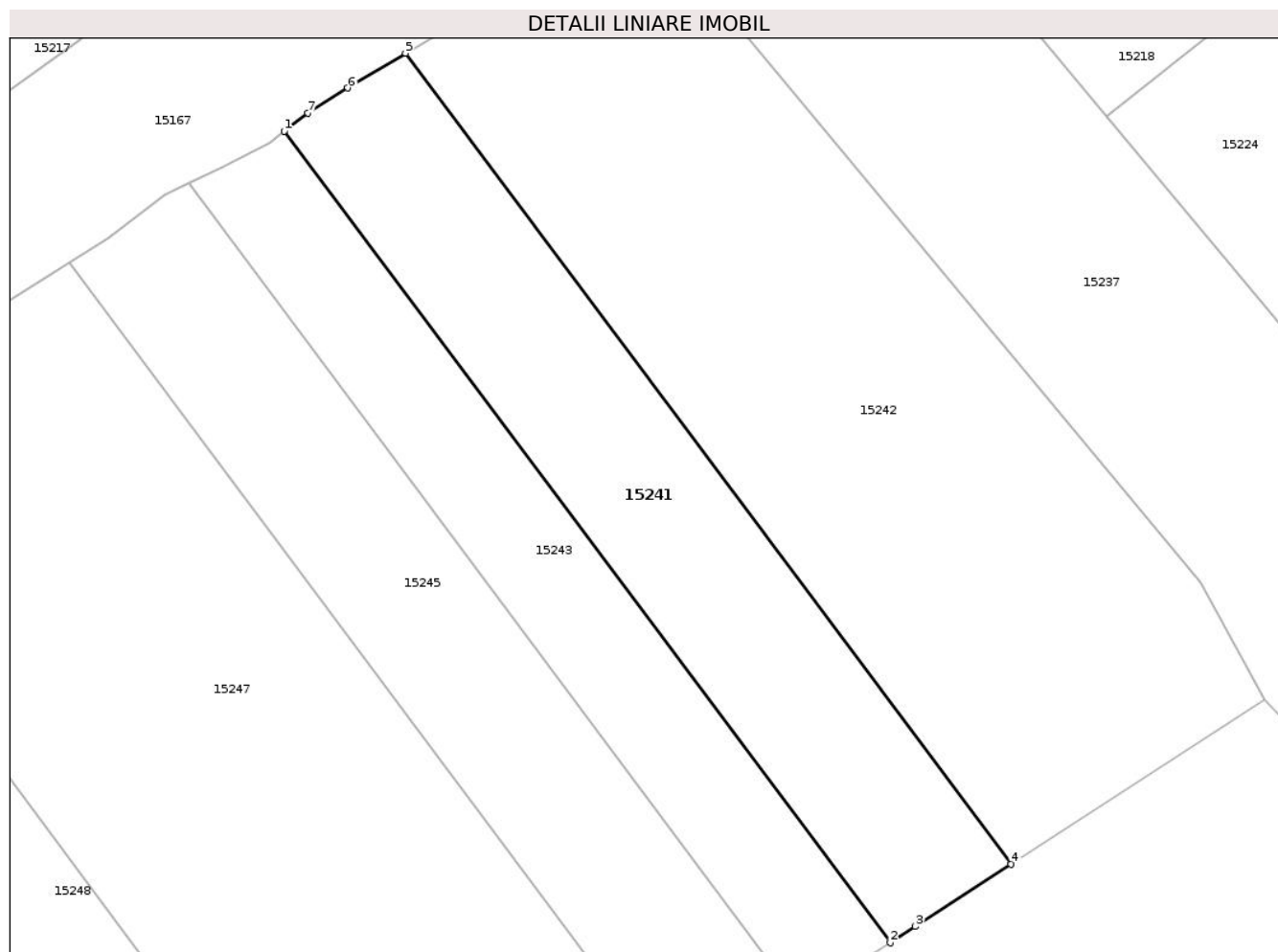
Inscrieri privind dezmembramintele dreptului de proprietate, drepturi reale de garanție și sarcini	Referințe
NU SUNT	

Anexa Nr. 1 La Partea I

Teren

Nr cadastral	Suprafața (mp)*	Observații / Referințe
	103	

* Suprafața este determinată în planul de proiecție Stereo 70.



Date referitoare la teren

Crt	Categorie folosință	Intra vilan	Suprafața (mp)	Tarla	Parcelă	Nr. topo	Observații / Referințe
1	arabil	NU	68	55	1505/43/2	-	DIFERENȚA DE SUPRAFATA SE REGASESTE LA ID 15214 AFERENT PARCELEI 1505/43/1
2	arabil	DA	35	55	1505/43/2	-	DIFERENȚA DE SUPRAFATA SE REGASESTE LA ID 15214 AFERENT PARCELEI 1505/43/1

Lungime Segmente

1) Valorile lungimilor segmentelor sunt obținute din proiecție în plan.

Punct început	X / Y	Punct sfârșit	X / Y	Lungime segment (** (m))
1	418.017,08 499.973,244	2	418.033,198 499.951,676	26.925
2	418.033,198 499.951,676	3	418.033,867 499.952,11	0.798
3	418.033,867 499.952,11	4	418.036,412 499.953,765	3.036

Punct început	X / Y	Punct sfârşit	X / Y	Lungime segment (** (m)
4	418.036,412 499.953,765	5	418.020,304 499.975,319	26.909
5	418.020,304 499.975,319	6	418.018,768 499.974,395	1.793
6	418.018,768 499.974,395	7	418.017,709 499.973,732	1.25
7	418.017,709 499.973,732	1	418.017,08 499.973,244	0.797

** Lungimile segmentelor sunt determinate în planul de proiecție Stereo 70 și sunt rotunjite la 1 milimetru.

*** Distanța dintre puncte este formată din segmente cumulate ce sunt mai mici decât valoarea 1 milimetru.

**DATE DESPRE IMOBILUL NR. 15242**

Oficiul de Cadastru și Publicitate Imobiliară SIBIU
Biroul de Cadastru și Publicitate Imobiliară Sibiu

A. Partea I. Descrierea imobilului

TEREN Necunoscut

Adresa: Loc. Bogatu Român, Jud. Sibiu

Nr. Crt	Nr cadastral Nr. topografic	Suprafața* (mp)	Observații / Referințe
A1		213	Sector cadastral:76 Teren neimprejmuit;

B. Partea II. Proprietari și acte

Inscrieri privitoare la dreptul de proprietate și alte drepturi reale	Referințe
/	
Act Administrativ nr. 1576/45, din 17/07/2000 emis de CJPSDPAT (titlu de proprietate);	
B1	A1
Intabulare, drept de PROPRIETATE, dobandit prin Reconstituire, cota actuala 1/1 1) HADAR MARIA, CNP NEIDENTIFICAT	

C. Partea III. SARCINI .

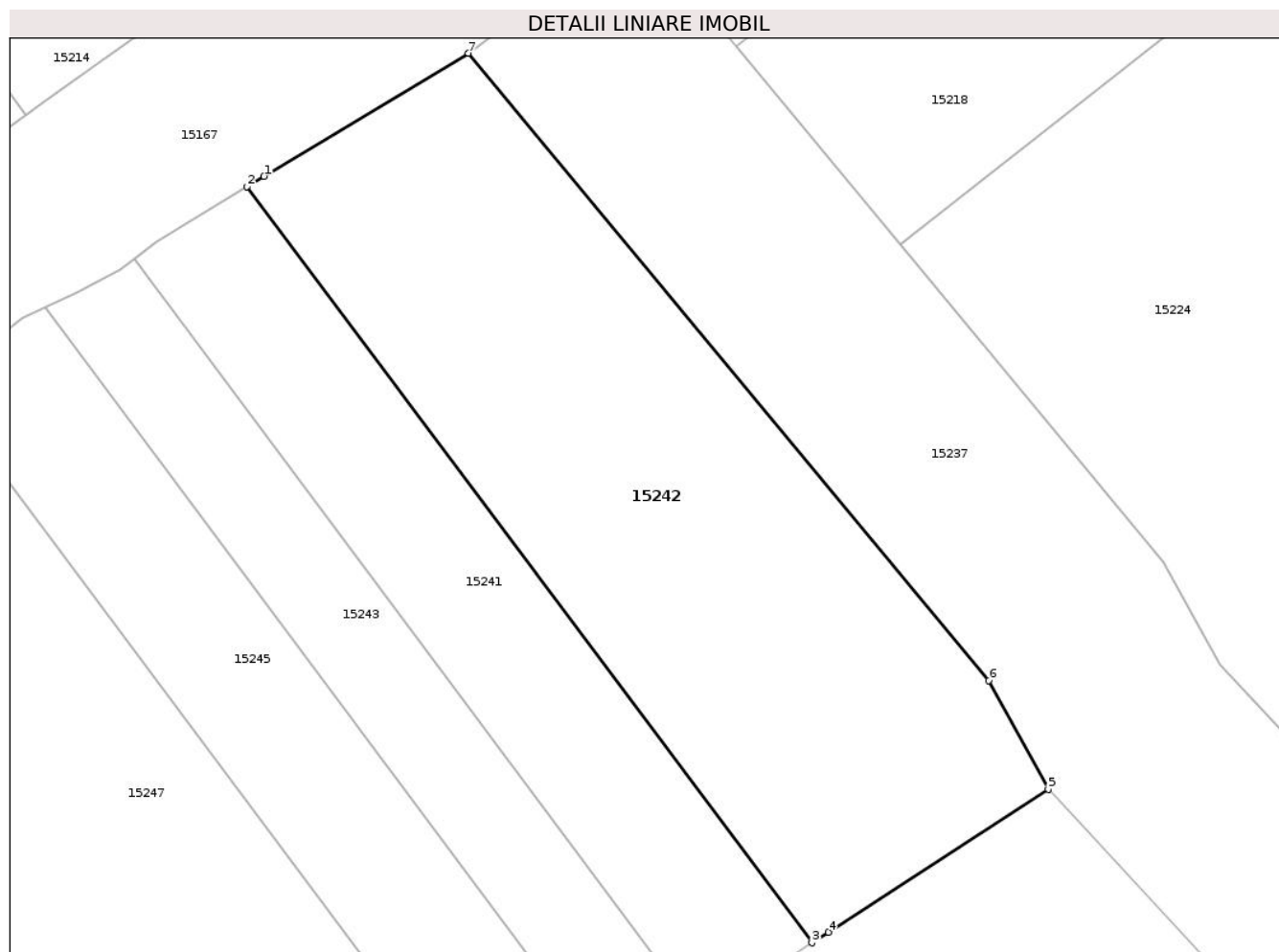
Inscrieri privind dezmembramintele dreptului de proprietate, drepturi reale de garanție și sarcini	Referințe
NU SUNT	

Anexa Nr. 1 La Partea I

Teren

Nr cadastral	Suprafața (mp)*	Observații / Referințe
	213	

* Suprafața este determinată în planul de proiecție Stereo 70.



Date referitoare la teren

Crt	Categorie folosință	Intra vilan	Suprafața (mp)	Tarla	Parcelă	Nr. topo	Observații / Referințe
1	arabil	NU	136	55	1505/44/2	-	DIFERENȚA DE SUPRAFATA SE REGASESTE LA ID 15213 AFERENT PARCELEI 1505/44/1
2	arabil	DA	77	55	1505/44/2	-	DIFERENȚA DE SUPRAFATA SE REGASESTE LA ID 15213 AFERENT PARCELEI 1505/44/1

Lungime Segmente

1) Valorile lungimilor segmentelor sunt obținute din proiecție în plan.

Punct început	X / Y	Punct sfârșit	X / Y	Lungime segment (** (m)
1	418.020,782 499.975,607	2	418.020,304 499.975,319	0.558
2	418.020,304 499.975,319	3	418.036,412 499.953,765	26.909
3	418.036,412 499.953,765	4	418.036,879 499.954,068	0.556

Punct început	X / Y	Punct sfârșit	X / Y	Lungime segment (** (m)
4	418.036,879 499.954,068	5	418.043,148 499.958,141	7.477
5	418.043,148 499.958,141	6	418.041,455 499.961,244	3.534
6	418.041,455 499.961,244	7	418.026,613 499.979,117	23.232
7	418.026,613 499.979,117	1	418.020,782 499.975,607	6.806

** Lungimile segmentelor sunt determinate în planul de proiecție Stereo 70 și sunt rotunjite la 1 milimetru.

*** Distanța dintre puncte este formată din segmente cumulate ce sunt mai mici decât valoarea 1 milimetru.

**DATE DESPRE IMOBILUL NR. 15243**

Oficiul de Cadastru și Publicitate Imobiliară SIBIU
Biroul de Cadastru și Publicitate Imobiliară Sibiu

A. Partea I. Descrierea imobilului

TEREN Necunoscut

Adresa: Loc. Bogatu Român, Jud. Sibiu

Nr. Crt	Nr cadastral Nr. topografic	Suprafața* (mp)	Observații / Referințe
A1		77	Sector cadastral:76 Teren neimprejmuit;

B. Partea II. Proprietari și acte

Inscrieri privitoare la dreptul de proprietate și alte drepturi reale	Referințe
/	
Act Administrativ nr. 1703/45, din 30/08/2001 emis de CJPSDPAT (titlu de proprietate);	
B1	A1
Intabulare, drept de PROPRIETATE, dobandit prin Reconstituire, cota actuala 1/1 1) RĂULEA IOAN, CNP NEIDENTIFICAT	

C. Partea III. SARCINI .

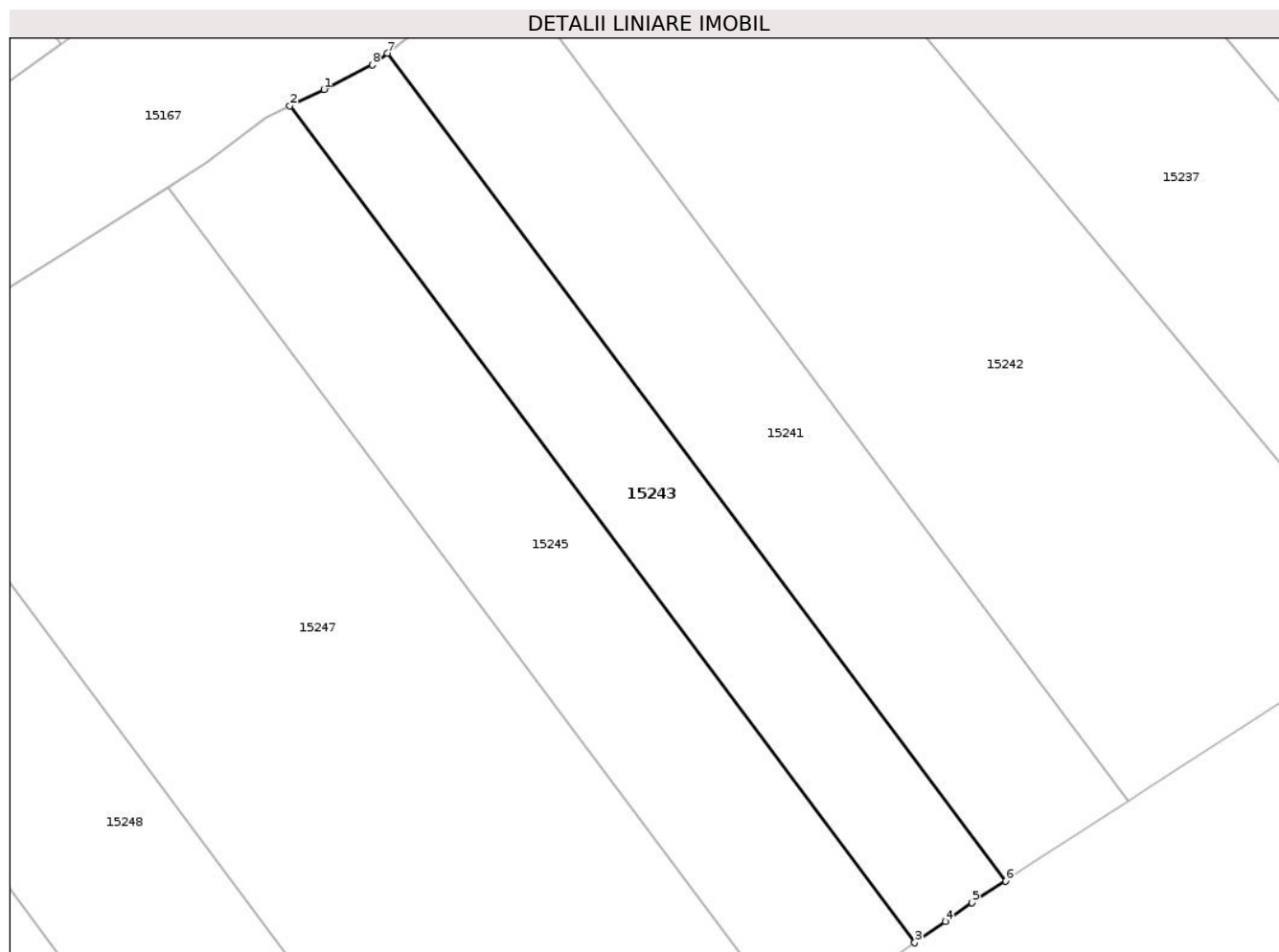
Inscrieri privind dezmembramintele dreptului de proprietate, drepturi reale de garanție și sarcini	Referințe
NU SUNT	

Anexa Nr. 1 La Partea I

Teren

Nr cadastral	Suprafața (mp)*	Observații / Referințe
	77	

* Suprafața este determinată în planul de proiecție Stereo 70.



Date referitoare la teren

Crt	Categorie folosință	Intra vilan	Suprafața (mp)	Tarla	Parcelă	Nr. topo	Observații / Referințe
1	faneata	NU	50	55	1505/42/2	-	DIFERENTA DE SUPRAFATA SE REGASESTE LA ID 15216 AFERENT PARCELEI 1505/42/1
2	faneata	DA	27	55	1505/42/2	-	DIFERENTA DE SUPRAFATA SE REGASESTE LA ID 15216 AFERENT PARCELEI 1505/42/1

Lungime Segmente

1) Valorile lungimilor segmentelor sunt obținute din proiecție în plan.

Punct început	X / Y	Punct sfârșit	X / Y	Lungime segment (** (m)
1	418.015,422 499.972,302	2	418.014,534 499.971,871	0.987
2	418.014,534 499.971,871	3	418.030,83 499.950,065	27.223
3	418.030,83 499.950,065	4	418.031,625 499.950,62	0.97

Punct început	X / Y	Punct sfârșit	X / Y	Lungime segment (** (m)
4	418.031,625 499.950,62	5	418.032,321 499.951,106	0.848
5	418.032,321 499.951,106	6	418.033,198 499.951,676	1.046
6	418.033,198 499.951,676	7	418.017,08 499.973,244	26.925
7	418.017,08 499.973,244	8	418.016,686 499.972,939	0.498
8	418.016,686 499.972,939	1	418.015,422 499.972,302	1.416

** Lungimile segmentelor sunt determinate în planul de proiecție Stereo 70 și sunt rotunjite la 1 milimetru.

*** Distanța dintre puncte este formată din segmente cumulate ce sunt mai mici decât valoarea 1 milimetru.

**DATE DESPRE IMOBILUL NR. 15244**

Oficiul de Cadastru și Publicitate Imobiliară SIBIU
Biroul de Cadastru și Publicitate Imobiliară Sibiu

A. Partea I. Descrierea imobilului

TEREN Extravilan

Adresa: Jud. Sibiu

Nr. Crt	Nr cadastral Nr. topografic	Suprafața* (mp)	Observații / Referințe
A1		505	Sector cadastral:76 Teren neimprejmuit;

B. Partea II. Proprietari și acte

Inscrieri privitoare la dreptul de proprietate și alte drepturi reale	Referințe
/	
Act Administrativ nr. 1525/45, din 12/07/2000 emis de CJPSDPAT (titlu de proprietate);	
B1	A1
Intabulare, drept de PROPRIETATE, dobandit prin Reconstituire, cota actuala 1/1 1) DANCU SOFIA , CNP NEIDENTIFICAT	

C. Partea III. SARCINI .

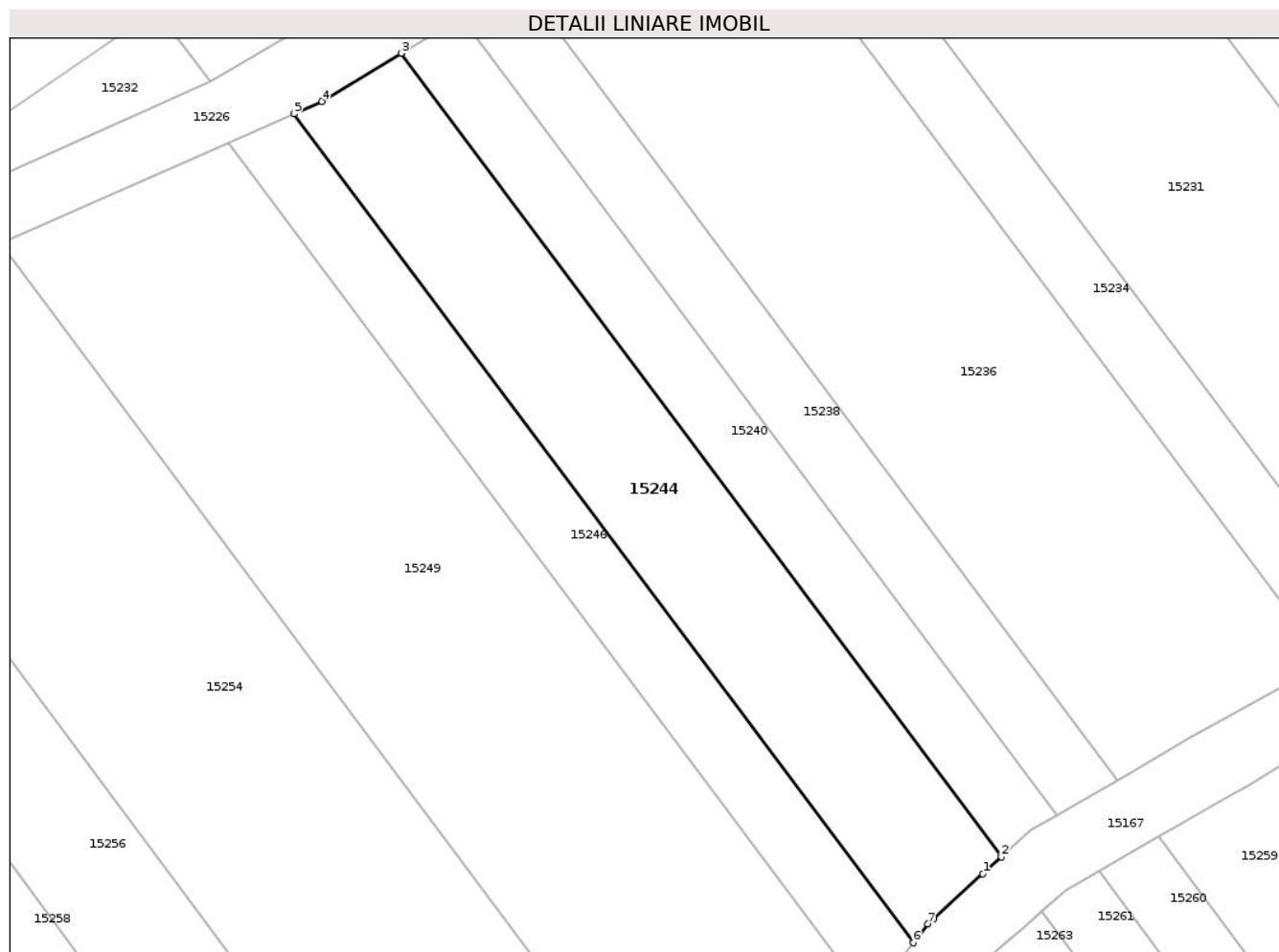
Inscrieri privind dezmembramintele dreptului de proprietate, drepturi reale de garanție și sarcini	Referințe
NU SUNT	

Anexa Nr. 1 La Partea I

Teren

Nr cadastral	Suprafața (mp)*	Observații / Referințe
	505	

* Suprafața este determinată în planul de proiecție Stereo 70.



Date referitoare la teren

Crt	Categorie folosință	Intra vilan	Suprafața (mp)	Tarla	Parcelă	Nr. topo	Observații / Referințe
1	arabil	NU	505	55	1505/21/1	-	DIFERENȚA DE SUPRAFAȚA SE REGASEȘTE LA ID 15263 AFERENT PARCELEI 1505/21/2

Lungime Segmente

1) Valorile lungimilor segmentelor sunt obținute din proiecție în plan.

Punct început	X / Y	Punct sfârșit	X / Y	Lungime segment (** (m)
1	417.943,83 499.934,084	2	417.945,016 499.935,168	1.607
2	417.945,016 499.935,168	3	417.906,712 499.986,423	63.987
3	417.906,712 499.986,423	4	417.901,644 499.983,35	5.927
4	417.901,644 499.983,35	5	417.899,867 499.982,564	1.943
5	417.899,867 499.982,564	6	417.939,386 499.929,683	66.016

Punct început	X / Y	Punct sfârșit	X / Y	Lungime segment (** (m)
6	417.939,386 499.929,683	7	417.940,318 499.930,878	1.515
7	417.940,318 499.930,878	8	417.940,704 499.931,23	0.522
8	417.940,704 499.931,23	1	417.943,83 499.934,084	4.232

** Lungimile segmentelor sunt determinate în planul de proiecție Stereo 70 și sunt rotunjite la 1 milimetru.

*** Distanța dintre puncte este formată din segmente cumulate ce sunt mai mici decât valoarea 1 milimetru.

**DATE DESPRE IMOBILUL NR. 15245**

Oficiul de Cadastru și Publicitate Imobiliară SIBIU
Biroul de Cadastru și Publicitate Imobiliară Sibiu

A. Partea I. Descrierea imobilului

TEREN Necunoscut

Adresa: Loc. Bogatu Român, Jud. Sibiu

Nr. Crt	Nr cadastral Nr. topografic	Suprafața* (mp)	Observații / Referințe
A1		104	Sector cadastral:76 Teren neimprejmuit;

B. Partea II. Proprietari și acte

Inscrieri privitoare la dreptul de proprietate și alte drepturi reale	Referințe
/	
Act Administrativ nr. 1609/45, din 09/10/2000 emis de CJPSDPAT (titlu de proprietate);	
B1	A1
Intabulare, drept de PROPRIETATE, dobandit prin Reconstituire, cota actuala 1/1 1) VOICU IOAN, CNP NEIDENTIFICAT	

C. Partea III. SARCINI .

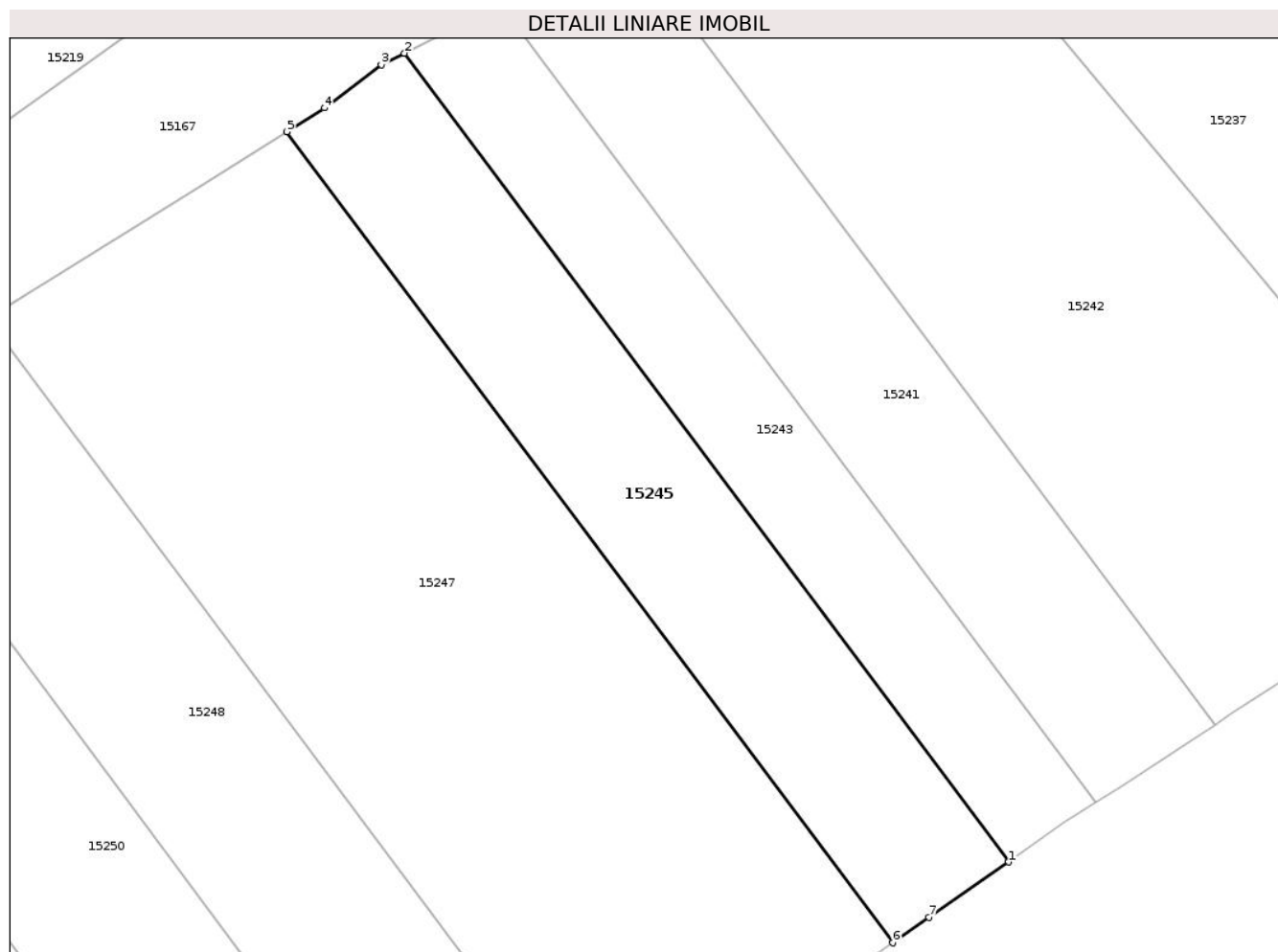
Inscrieri privind dezmembramintele dreptului de proprietate, drepturi reale de garanție și sarcini	Referințe
NU SUNT	

Anexa Nr. 1 La Partea I

Teren

Nr cadastral	Suprafața (mp)*	Observații / Referințe
	104	

* Suprafața este determinată în planul de proiecție Stereo 70.



Date referitoare la teren

Crt	Categorie folosință	Intra vilan	Suprafața (mp)	Tarla	Parcelă	Nr. topo	Observații / Referințe
1	arabil	NU	68	55	1505/41/2	-	DIFERENTA DE SUPRAFATA SE REGASESTE LA ID 15217 AFERENT PARCELEI 1505/41/1
2	arabil	DA	36	55	1505/41/2	-	DIFERENTA DE SUPRAFATA SE REGASESTE LA ID 15217 AFERENT PARCELEI 1505/41/1

Lungime Segmente

1) Valorile lungimilor segmentelor sunt obținute din proiecție în plan.

Punct început	X / Y	Punct sfârșit	X / Y	Lungime segment (** (m)
1	418.030,83 499.950,065	2	418.014,534 499.971,871	27.223
2	418.014,534 499.971,871	3	418.013,903 499.971,566	0.7
3	418.013,903 499.971,566	4	418.012,375 499.970,398	1.924

Punct început	X / Y	Punct sfârşit	X / Y	Lungime segment (** (m)
4	418.012,375 499.970,398	5	418.011,36 499.969,756	1.202
5	418.011,36 499.969,756	6	418.027,704 499.947,884	27.304
6	418.027,704 499.947,884	7	418.028,687 499.948,57	1.198
7	418.028,687 499.948,57	1	418.030,83 499.950,065	2.613

** Lungimile segmentelor sunt determinate în planul de proiecție Stereo 70 și sunt rotunjite la 1 milimetru.

*** Distanța dintre puncte este formată din segmente cumulate ce sunt mai mici decât valoarea 1 milimetru.

**DATE DESPRE IMOBILUL NR. 15246**

Oficiul de Cadastru și Publicitate Imobiliară SIBIU
Biroul de Cadastru și Publicitate Imobiliară Sibiu

A. Partea I. Descrierea imobilului

TEREN Extravilan

Adresa: Jud. Sibiu

Nr. Crt	Nr cadastral Nr. topografic	Suprafața* (mp)	Observații / Referințe
A1		297	Sector cadastral:76 Teren neimprejmut;

B. Partea II. Proprietari și acte

Inscrieri privitoare la dreptul de proprietate și alte drepturi reale		Referințe
/		
Act Normativ nr. 7, din 13/03/1996 emis de PARLAMENTUL ROMÂNIEI (lege);		
B1	Inscrierea posesiei, drept de PROPRIETATE, dobandit prin Constituire, cota actuala 1/1 1) NEIDENTIFICAT NEIDENTIFICAT	A1
B2	se noteaza mentiunea de proprietar neidentificat	A1

C. Partea III. SARCINI .

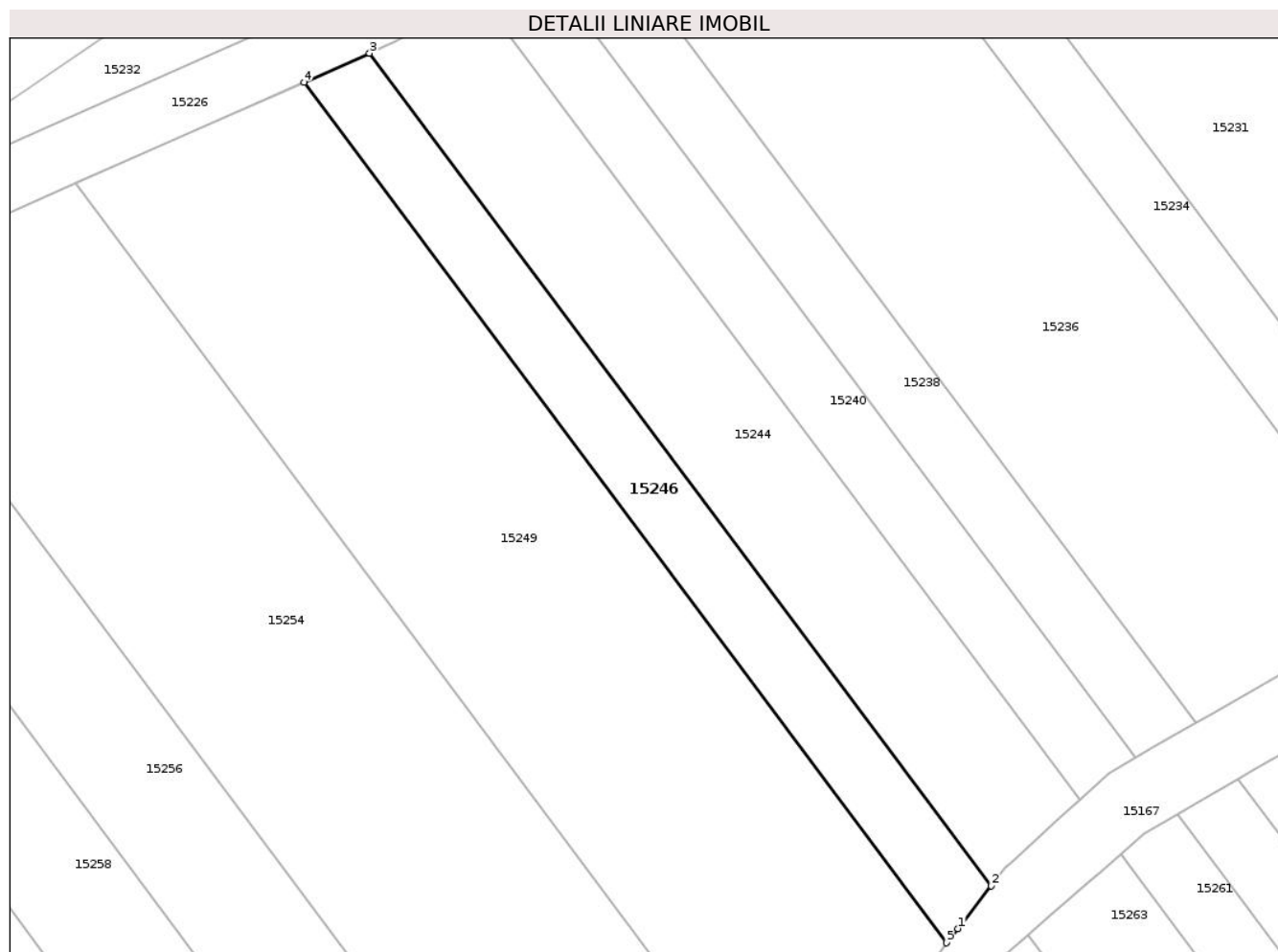
Inscrieri privind dezmembramintele dreptului de proprietate, drepturi reale de garanție și sarcini	Referințe
NU SUNT	

Anexa Nr. 1 La Partea I

Teren

Nr cadastral	Suprafața (mp)*	Observații / Referințe
	297	

* Suprafața este determinată în planul de proiecție Stereo 70.



Date referitoare la teren

Crt	Categorie folosință	Intra vilan	Suprafața (mp)	Tarla	Parcelă	Nr. topo	Observații / Referințe
1	arabil	NU	297	55	1505/20/1	-	DIFERENȚA DE SUPRAFAȚA SE REGASEȘTE LA ID 15266 AFERENT PARCELEI 1505/20/2

Lungime Segmente

1) Valorile lungimilor segmentelor sunt obținute din proiecție în plan.

Punct început	X / Y	Punct sfârșit	X / Y	Lungime segment (** (m)
1	417.937,269 499.926,972	2	417.939,386 499.929,683	3.44
2	417.939,386 499.929,683	3	417.899,867 499.982,564	66.016
3	417.899,867 499.982,564	4	417.895,712 499.980,726	4.544
4	417.895,712 499.980,726	5	417.936,562 499.926,065	68.239
5	417.936,562 499.926,065	1	417.937,269 499.926,972	1.15

**** Lungimile segmentelor sunt determinate în planul de proiecție Stereo 70 și sunt rotunjite la 1 milimetru.**

***** Distanța dintre puncte este formată din segmente cumulate ce sunt mai mici decât valoarea 1 milimetru.**

**DATE DESPRE IMOBILUL NR. 15247**

Oficiul de Cadastru și Publicitate Imobiliară SIBIU
Biroul de Cadastru și Publicitate Imobiliară Sibiu

A. Partea I. Descrierea imobilului

TEREN Necunoscut

Adresa: Loc. Bogatu Român, Jud. Sibiu

Nr. Crt	Nr cadastral Nr. topografic	Suprafața* (mp)	Observații / Referințe
A1		261	Sector cadastral:76 Teren neimprejmuit;

B. Partea II. Proprietari și acte

Inscrieri privitoare la dreptul de proprietate și alte drepturi reale	Referințe
/	
Act Administrativ nr. 1419/45, din 17/03/1999 emis de CJPSDPAT (titlu de proprietate);	
B1	A1
Intabulare, drept de PROPRIETATE, dobandit prin Reconstituire, cota actuala 1/1	
1) HADĂR GHEORGHE, CNP NEIDENTIFICAT	

C. Partea III. SARCINI .

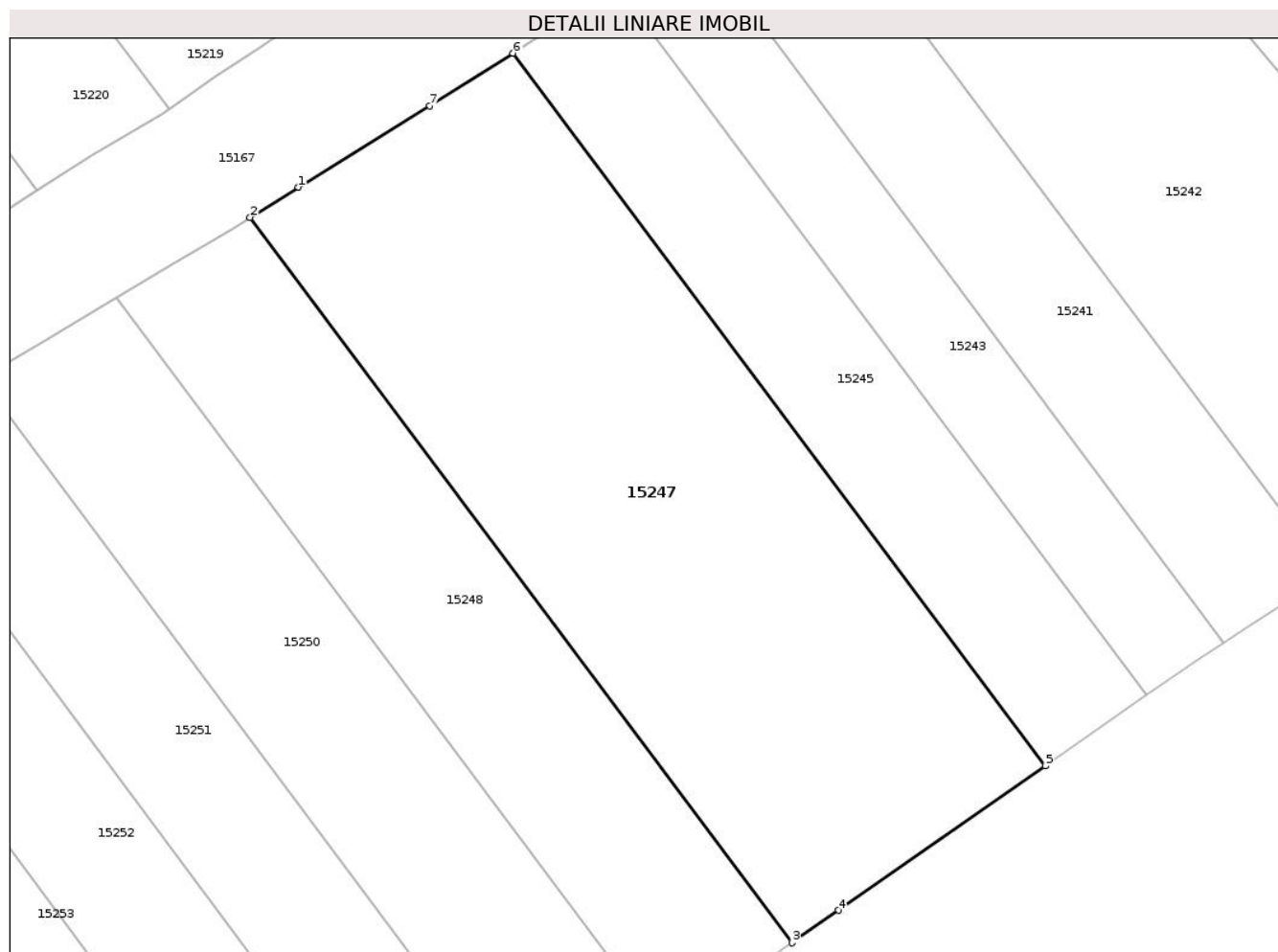
Inscrieri privind dezmembramintele dreptului de proprietate, drepturi reale de garanție și sarcini	Referințe
NU SUNT	

Anexa Nr. 1 La Partea I

Teren

Nr cadastral	Suprafața (mp)*	Observații / Referințe
	261	

* Suprafața este determinată în planul de proiecție Stereo 70.



Date referitoare la teren

Crt	Categorie folosință	Intravilan	Suprafața (mp)	Tarla	Parcelă	Nr. topo	Observații / Referințe
1	faneata	NU	169	55	1505/40/2	-	DIFERENTA DE SUPRAFATA SE REGASESTE LA ID 15219 AFERENT PARCELEI 1505/40/1
2	faneata	DA	92	55	1505/40/2	-	DIFERENTA DE SUPRAFATA SE REGASESTE LA ID 15219 AFERENT PARCELEI 1505/40/1

Lungime Segmente

1) Valorile lungimilor segmentelor sunt obținute din proiecție în plan.

Punct început	X / Y	Punct sfârșit	X / Y	Lungime segment (** (m)
1	418.004,772 499.965,644	2	418.003,289 499.964,716	1.749
2	418.003,289 499.964,716	3	418.019,925 499.942,456	27.79
3	418.019,925 499.942,456	4	418.021,355 499.943,454	1.744

Punct început	X / Y	Punct sfârșit	X / Y	Lungime segment (** (m)
4	418.021,355 499.943,454	5	418.027,704 499.947,884	7.742
5	418.027,704 499.947,884	6	418.011,36 499.969,756	27.304
6	418.011,36 499.969,756	7	418.008,81 499.968,144	3.016
7	418.008,81 499.968,144	1	418.004,772 499.965,644	4.749

** Lungimile segmentelor sunt determinate în planul de proiecție Stereo 70 și sunt rotunjite la 1 milimetru.

*** Distanța dintre puncte este formată din segmente cumulate ce sunt mai mici decât valoarea 1 milimetru.

**DATE DESPRE IMOBILUL NR. 15248**

Oficiul de Cadastru și Publicitate Imobiliară SIBIU
Biroul de Cadastru și Publicitate Imobiliară Sibiu

A. Partea I. Descrierea imobilului

TEREN Necunoscut

Adresa: Loc. Bogatu Român, Jud. Sibiu

Nr. Crt	Nr cadastral Nr. topografic	Suprafața* (mp)	Observații / Referințe
A1		132	Sector cadastral:76 Teren neimprejmuit;

B. Partea II. Proprietari și acte

Inscrieri privitoare la dreptul de proprietate și alte drepturi reale	Referințe
/	
Act Administrativ nr. 1417/45, din 16/03/1999 emis de CJPSDPAT (titlu de proprietate);	
B1	A1
Intabulare, drept de PROPRIETATE, dobandit prin Reconstituire, cota actuala 1/1 1) COMĂNICI GHEORGHE, CNP NEIDENTIFICAT	

C. Partea III. SARCINI .

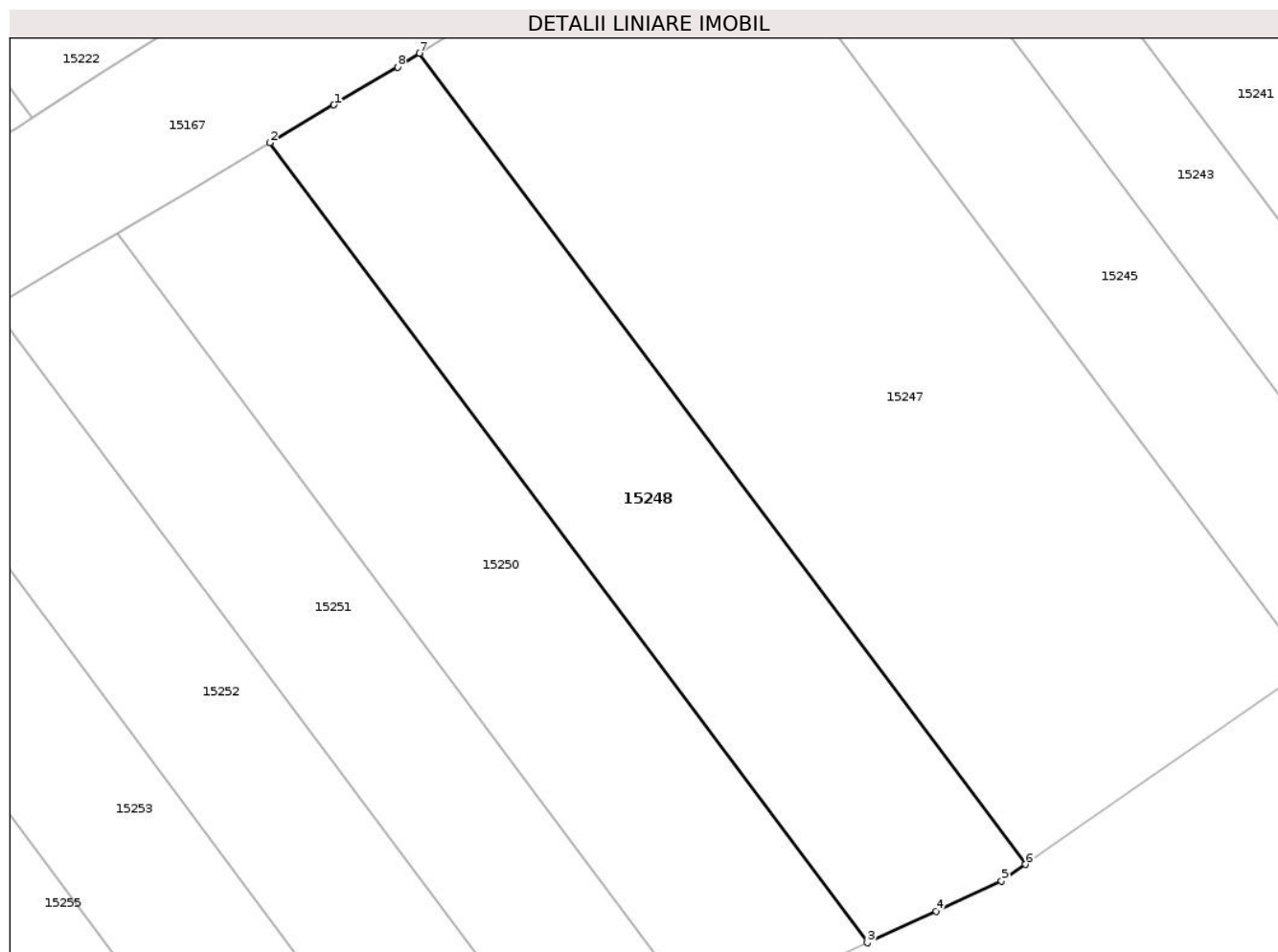
Inscrieri privind dezmembramintele dreptului de proprietate, drepturi reale de garanție și sarcini	Referințe
NU SUNT	

Anexa Nr. 1 La Partea I

Teren

Nr cadastral	Suprafața (mp)*	Observații / Referințe
	132	

* Suprafața este determinată în planul de proiecție Stereo 70.



Date referitoare la teren

Crt	Categorie folosință	Intravilan	Suprafața (mp)	Tarla	Parcelă	Nr. topo	Observații / Referințe
1	arabil	NU	86	55	1505/36/2	-	DIFERENȚA DE SUPRAFATA SE REGASESTE LA ID 15220 AFERENT PARCELEI 1505/36/1
2	arabil	DA	46	55	1505/36/2	-	DIFERENȚA DE SUPRAFATA SE REGASESTE LA ID 15220 AFERENT PARCELEI 1505/36/1

Lungime Segmente

1) Valorile lungimilor segmentelor sunt obținute din proiecție în plan.

Punct început	X / Y	Punct sfârșit	X / Y	Lungime segment (** (m))
1	418.000,936 499.963,301	2	417.999,18 499.962,26	2.041
2	417.999,18 499.962,26	3	418.015,586 499.940,307	27.406
3	418.015,586 499.940,307	4	418.017,472 499.941,173	2.076

Punct început	X / Y	Punct sfârșit	X / Y	Lungime segment (** (m)
4	418.017,472 499.941,173	5	418.019,27 499.941,999	1.978
5	418.019,27 499.941,999	6	418.019,925 499.942,456	0.799
6	418.019,925 499.942,456	7	418.003,289 499.964,716	27.79
7	418.003,289 499.964,716	8	418.002,682 499.964,337	0.715
8	418.002,682 499.964,337	1	418.000,936 499.963,301	2.031

** Lungimile segmentelor sunt determinate în planul de proiecție Stereo 70 și sunt rotunjite la 1 milimetru.

*** Distanța dintre puncte este formată din segmente cumulate ce sunt mai mici decât valoarea 1 milimetru.

**DATE DESPRE IMOBILUL NR. 15249**

Oficiul de Cadastru și Publicitate Imobiliară SIBIU
Biroul de Cadastru și Publicitate Imobiliară Sibiu

A. Partea I. Descrierea imobilului

TEREN Extravilan

Adresa: Jud. Sibiu

Nr. Crt	Nr cadastral Nr. topografic	Suprafața* (mp)	Observații / Referințe
A1		1.109	Sector cadastral:76 Teren neimprejmuit;

B. Partea II. Proprietari și acte

Inscrieri privitoare la dreptul de proprietate și alte drepturi reale	Referințe
/	
Act Administrativ nr. 1425/45, din 18/03/1999 emis de CJPSDPAT (titlu de proprietate);	
B1	A1
Intabulare, drept de PROPRIETATE, dobandit prin Reconstituire, cota actuala 1/1	
1) CAZAN NICOLAE, CNP NEIDENTIFICAT	

C. Partea III. SARCINI .

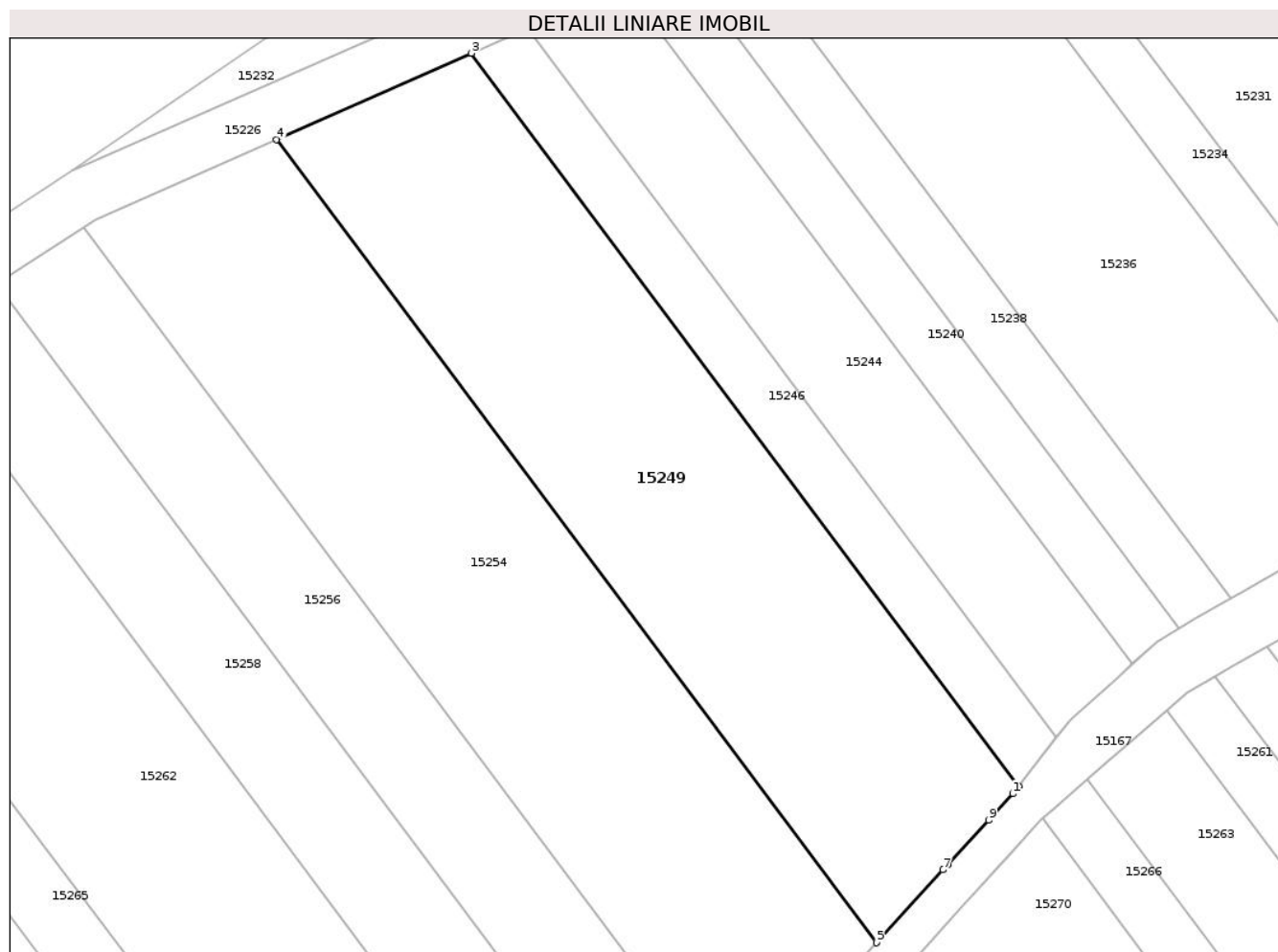
Inscrieri privind dezmembramintele dreptului de proprietate, drepturi reale de garanție și sarcini	Referințe
NU SUNT	

Anexa Nr. 1 La Partea I

Teren

Nr cadastral	Suprafața (mp)*	Observații / Referințe
	1.109	

* Suprafața este determinată în planul de proiecție Stereo 70.



Date referitoare la teren

Crt	Categorie folosință	Intravilan	Suprafața (mp)	Tarla	Parcelă	Nr. topo	Observații / Referințe
1	arabil	NU	1.109	55	1505/19/1	-	DIFERENȚA DE SUPRAFAȚĂ SE REGĂSEȘTE LA ID 15270 AFERENT PARCELEI 1505/19/2

Lungime Segmente

1) Valorile lungimilor segmentelor sunt obținute din proiecție în plan.

Punct început	X / Y	Punct sfârșit	X / Y	Lungime segment (** (m)
1	417.936,115 499.925,493	2	417.936,562 499.926,065	0.726
2	417.936,562 499.926,065	3	417.895,712 499.980,726	68.239
3	417.895,712 499.980,726	4	417.881,167 499.974,294	15.904
4	417.881,167 499.974,294	5	417.925,947 499.914,372	74.805
5	417.925,947 499.914,372	6	417.926,266 499.914,73	0.479

Punct început	X / Y	Punct sfârşit	X / Y	Lungime segment (** (m)
6	417.926,266 499.914,73	7	417.930,899 499.919,816	6.879
7	417.930,899 499.919,816	8	417.931,254 499.920,202	0.525
8	417.931,254 499.920,202	9	417.934,308 499.923,526	4.514
9	417.934,308 499.923,526	1	417.936,115 499.925,493	2.671

** Lungimile segmentelor sunt determinate în planul de proiecție Stereo 70 și sunt rotunjite la 1 milimetru.

*** Distanța dintre puncte este formată din segmente cumulate ce sunt mai mici decât valoarea 1 milimetru.

**DATE DESPRE IMOBILUL NR. 15250**

Oficiul de Cadastru și Publicitate Imobiliară SIBIU
Biroul de Cadastru și Publicitate Imobiliară Sibiu

A. Partea I. Descrierea imobilului

TEREN Necunoscut

Adresa: Loc. Bogatu Român, Jud. Sibiu

Nr. Crt	Nr cadastral Nr. topografic	Suprafața* (mp)	Observații / Referințe
A1		131	Sector cadastral:76 Teren neimprejmuit;

B. Partea II. Proprietari și acte

Inscrieri privitoare la dreptul de proprietate și alte drepturi reale	Referințe
/	
Act Administrativ nr. 1709/45, din 30/08/2001 emis de CJPSDPAT (titlu de proprietate);	
B1	A1
Intabulare, drept de PROPRIETATE, dobandit prin Reconstituire, cota actuala 1/1 1) DANCU IOAN , CNP NEIDENTIFICAT	

C. Partea III. SARCINI .

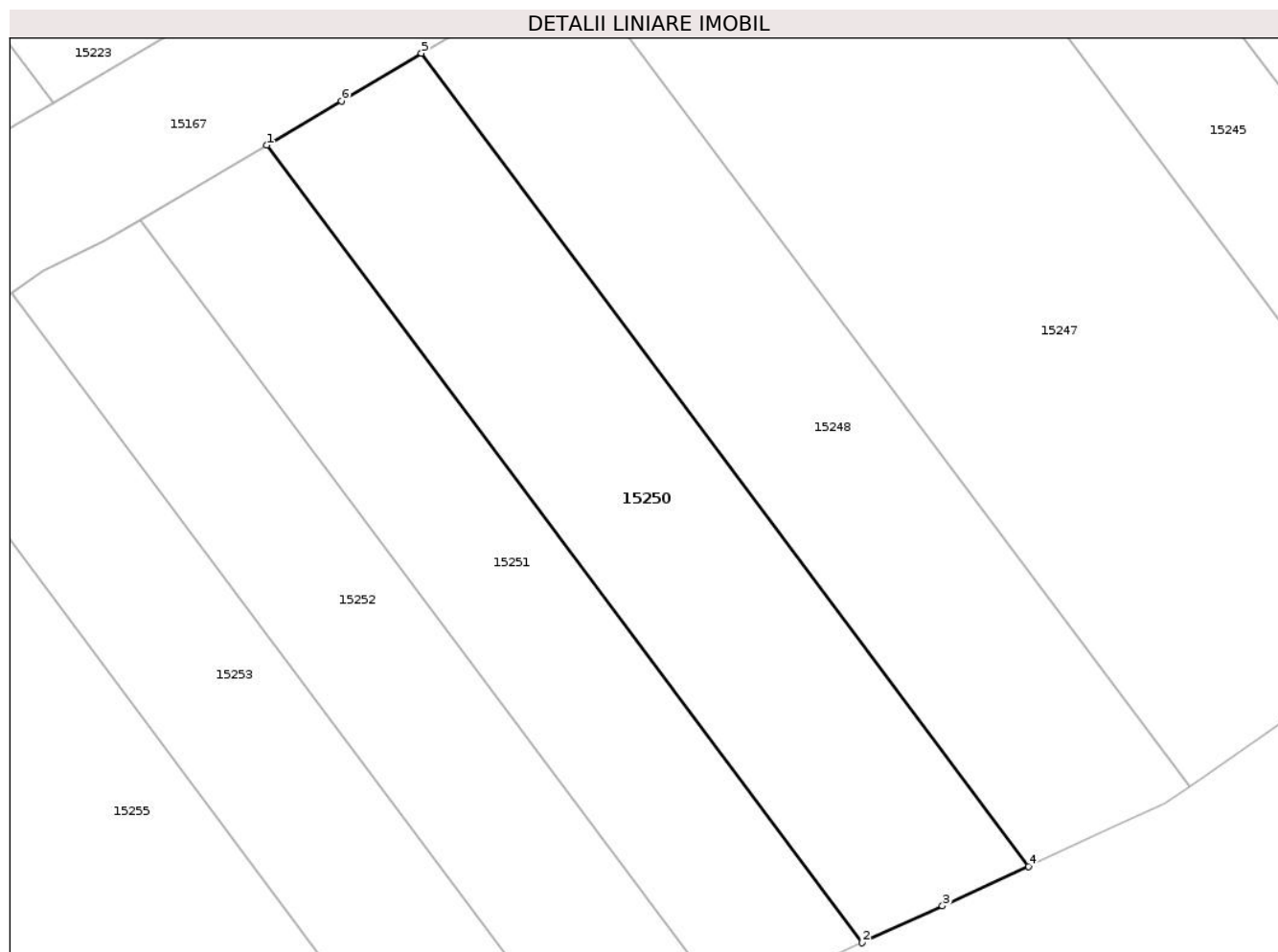
Inscrieri privind dezmembramintele dreptului de proprietate, drepturi reale de garanție și sarcini	Referințe
NU SUNT	

Anexa Nr. 1 La Partea I

Teren

Nr cadastral	Suprafața (mp)*	Observații / Referințe
	131	

* Suprafața este determinată în planul de proiecție Stereo 70.



Date referitoare la teren

Crt	Categorie folosință	Intra vilan	Suprafața (mp)	Tarla	Parcelă	Nr. topo	Observații / Referințe
1	arabil	NU	87	55	1505/35/2	-	DIFERENTA DE SUPRAFATA SE REGASESTE LA ID 15222 AFERENT PARCELEI 1505/35/1
2	arabil	DA	44	55	1505/35/2	-	DIFERENTA DE SUPRAFATA SE REGASESTE LA ID 15222 AFERENT PARCELEI 1505/35/1

Lungime Segmente

1) Valorile lungimilor segmentelor sunt obținute din proiecție în plan.

Punct început	X / Y	Punct sfârșit	X / Y	Lungime segment (** (m))
1	417.994,998 499.959,779	2	418.011,092 499.938,243	26.885
2	418.011,092 499.938,243	3	418.013,26 499.939,239	2.385
3	418.013,26 499.939,239	4	418.015,586 499.940,307	2.56

Punct început	X / Y	Punct sfârșit	X / Y	Lungime segment (** (m)
4	418.015,586 499.940,307	5	417.999,18 499.962,26	27.406
5	417.999,18 499.962,26	6	417.997,015 499.960,976	2.517
6	417.997,015 499.960,976	1	417.994,998 499.959,779	2.346

** Lungimile segmentelor sunt determinate în planul de proiecție Stereo 70 și sunt rotunjite la 1 milimetru.

*** Distanța dintre puncte este formată din segmente cumulate ce sunt mai mici decât valoarea 1 milimetru.

**DATE DESPRE IMOBILUL NR. 15251**

Oficiul de Cadastru și Publicitate Imobiliară SIBIU
Biroul de Cadastru și Publicitate Imobiliară Sibiu

A. Partea I. Descrierea imobilului

TEREN Necunoscut

Adresa: Loc. Bogatu Român, Jud. Sibiu

Nr. Crt	Nr cadastral Nr. topografic	Suprafața* (mp)	Observații / Referințe
A1		105	Sector cadastral:76 Teren neimprejmit;

B. Partea II. Proprietari și acte

Inscrieri privitoare la dreptul de proprietate și alte drepturi reale		Referințe
/		
Act Administrativ nr. 1906/45, din 13/12/2002 emis de CJPSDPAT (titlu de proprietate);		
B1	Intabulare, drept de PROPRIETATE, dobandit prin Reconstituire, cota actuala 1/1	A1
	1) RADU RAFILA , CNP NEIDENTIFICAT 2) SIMIL IOAN , CNP NEIDENTIFICAT 3) SCUTARIU VICTORIA , CNP NEIDENTIFICAT	

C. Partea III. SARCINI .

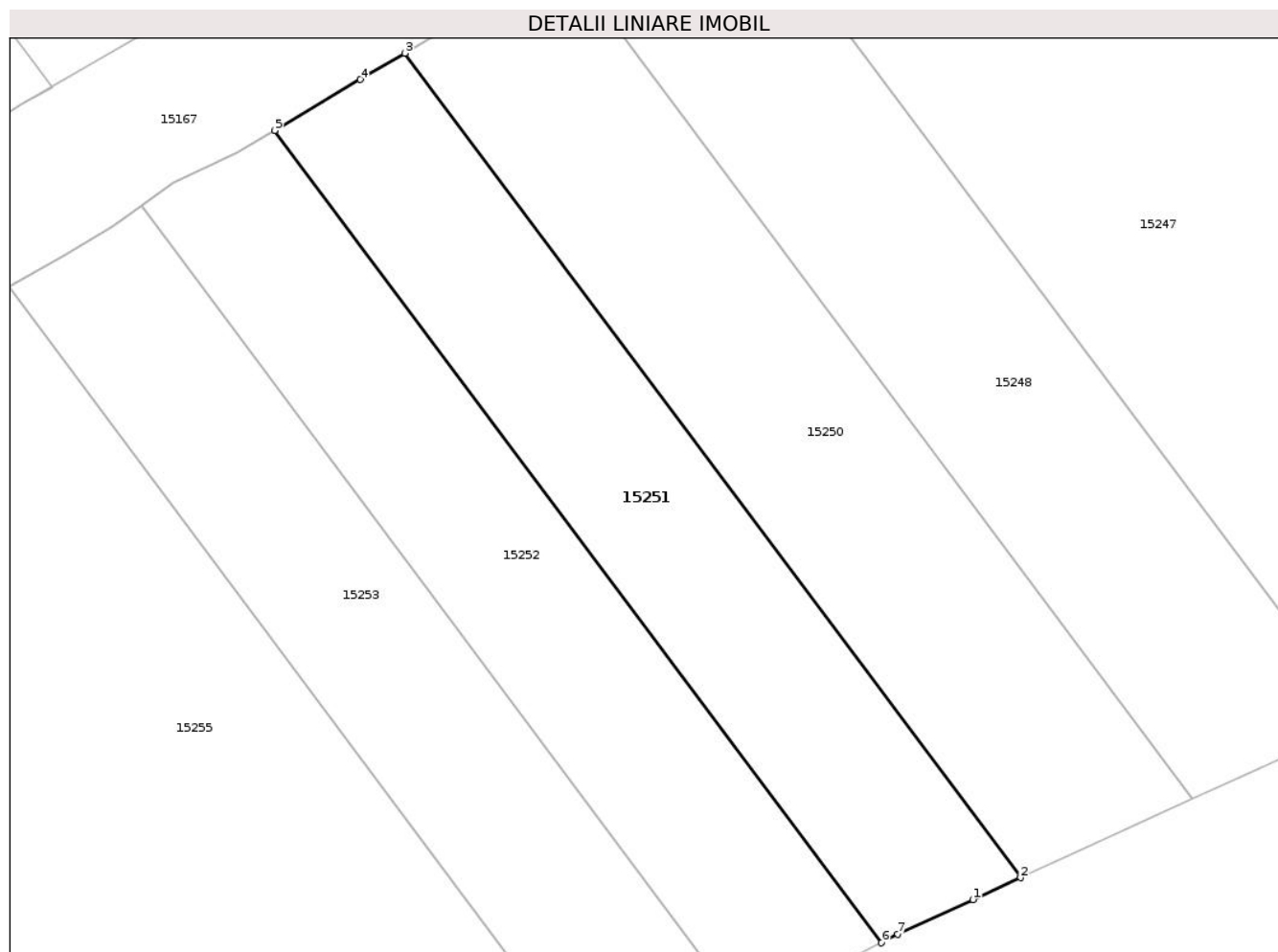
Inscrieri privind dezmembramintele dreptului de proprietate, drepturi reale de garanție și sarcini	Referințe
NU SUNT	

Anexa Nr. 1 La Partea I

Teren

Nr cadastral	Suprafața (mp)*	Observații / Referințe
	105	

* Suprafața este determinată în planul de proiecție Stereo 70.



Date referitoare la teren

Crt	Categorie folosință	Intravilan	Suprafața (mp)	Tarla	Parcelă	Nr. topo	Observații / Referințe
1	arabil	NU	72	55	1505/33/2	-	DIFERENȚA DE SUPRAFAȚA SE REGASEȘTE LA ID 15223 AFERENT PARCELEI 1505/33/1
2	arabil	DA	33	55	1505/33/2	-	DIFERENȚA DE SUPRAFAȚA SE REGASEȘTE LA ID 15223 AFERENT PARCELEI 1505/33/1

Lungime Segmente

1) Valorile lungimilor segmentelor sunt obținute din proiecție în plan.

Punct început	X / Y	Punct sfârșit	X / Y	Lungime segment (** (m))
1	418.009,845 499.937,67	2	418.011,092 499.938,243	1.373
2	418.011,092 499.938,243	3	417.994,998 499.959,779	26.885
3	417.994,998 499.959,779	4	417.993,837 499.959,09	1.35

Punct început	X / Y	Punct sfârșit	X / Y	Lungime segment (** (m)
4	417.993,837 499.959,09	5	417.991,599 499.957,762	2.602
5	417.991,599 499.957,762	6	418.007,456 499.936,544	26.489
6	418.007,456 499.936,544	7	418.007,884 499.936,77	0.483
7	418.007,884 499.936,77	1	418.009,845 499.937,67	2.158

** Lungimile segmentelor sunt determinate în planul de proiecție Stereo 70 și sunt rotunjite la 1 milimetru.

*** Distanța dintre puncte este formată din segmente cumulate ce sunt mai mici decât valoarea 1 milimetru.

**DATE DESPRE IMOBILUL NR. 15252**

Oficiul de Cadastru și Publicitate Imobiliară SIBIU
Biroul de Cadastru și Publicitate Imobiliară Sibiu

A. Partea I. Descrierea imobilului

TEREN Necunoscut

Adresa: Loc. Bogatu Român, Jud. Sibiu

Nr. Crt	Nr cadastral Nr. topografic	Suprafața* (mp)	Observații / Referințe
A1		105	Sector cadastral:76 Teren neimprejmuit;

B. Partea II. Proprietari și acte

Inscrieri privitoare la dreptul de proprietate și alte drepturi reale		Referințe
/		
Act Administrativ nr. 1717/45, din 05/03/2002 emis de CJPSDPAT (titlu de proprietate);		
B1	Intabulare, drept de PROPRIETATE, dobandit prin Reconstituire, cota actuala 1/1 1) MARGINEAN ANA , CNP NEIDENTIFICAT	A1

C. Partea III. SARCINI .

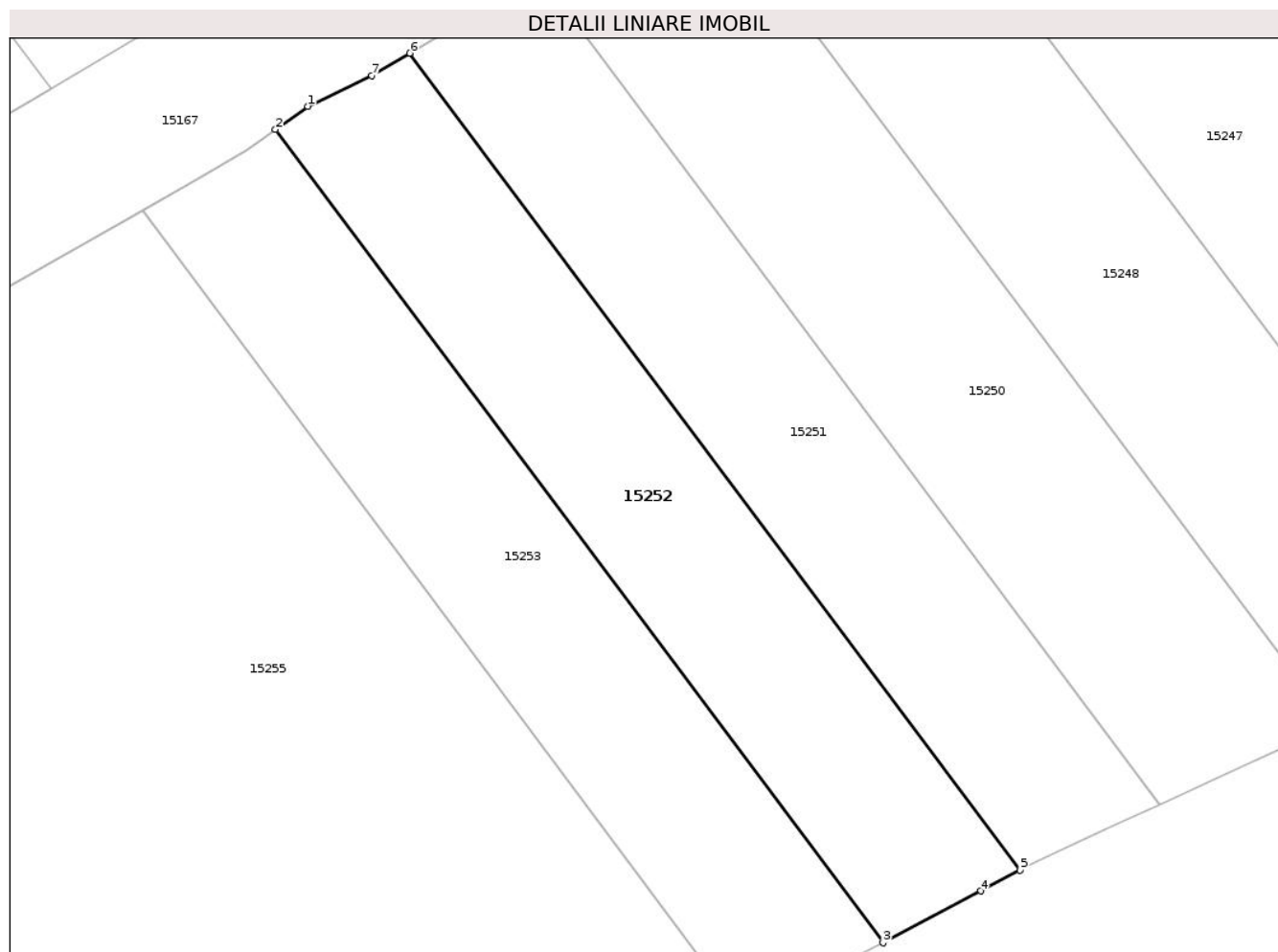
Inscrieri privind dezmembramintele dreptului de proprietate, drepturi reale de garanție și sarcini	Referințe
NU SUNT	

Anexa Nr. 1 La Partea I

Teren

Nr cadastral	Suprafața (mp)*	Observații / Referințe
	105	

* Suprafața este determinată în planul de proiecție Stereo 70.



Date referitoare la teren

Crt	Categorie folosință	Intravilan	Suprafața (mp)	Tarla	Parcelă	Nr. topo	Observații / Referințe
1	arabil	NU	73	55	1505/32/2	-	DIFERENȚA DE SUPRAFATA SE REGASESTE LA ID 15225 AFERENT PARCELEI 1505/32/1
2	arabil	DA	32	55	1505/32/2	-	DIFERENȚA DE SUPRAFATA SE REGASESTE LA ID 15225 AFERENT PARCELEI 1505/32/1

Lungime Segmente

1) Valorile lungimilor segmentelor sunt obținute din proiecție în plan.

Punct început	X / Y	Punct sfârșit	X / Y	Lungime segment (** (m))
1	417.988,946 499.956,384	2	417.988,11 499.955,785	1.028
2	417.988,11 499.955,785	3	418.003,897 499.934,661	26.372
3	418.003,897 499.934,661	4	418.006,442 499.936,007	2.878

Punct început	X / Y	Punct sfârșit	X / Y	Lungime segment (** (m)
4	418.006,442 499.936,007	5	418.007,456 499.936,544	1.148
5	418.007,456 499.936,544	6	417.991,599 499.957,762	26.489
6	417.991,599 499.957,762	7	417.990,618 499.957,181	1.141
7	417.990,618 499.957,181	1	417.988,946 499.956,384	1.852

** Lungimile segmentelor sunt determinate în planul de proiecție Stereo 70 și sunt rotunjite la 1 milimetru.

*** Distanța dintre puncte este formată din segmente cumulate ce sunt mai mici decât valoarea 1 milimetru.

**DATE DESPRE IMOBILUL NR. 15253**

Oficiul de Cadastru și Publicitate Imobiliară SIBIU
Biroul de Cadastru și Publicitate Imobiliară Sibiu

A. Partea I. Descrierea imobilului

TEREN Necunoscut

Adresa: Loc. Bogatu Român, Jud. Sibiu

Nr. Crt	Nr cadastral Nr. topografic	Suprafața* (mp)	Observații / Referințe
A1		106	Sector cadastral:76 Teren neimprejmuit;

B. Partea II. Proprietari și acte

Inscrieri privitoare la dreptul de proprietate și alte drepturi reale	Referințe
/	
Act Administrativ nr. 1700/45, din 30/08/2001 emis de CJPSDPAT (titlu de proprietate);	
B1	A1
Intabulare, drept de PROPRIETATE, dobandit prin Reconstituire, cota actuala 1/1 1) GÎNDILĂ NICOLAE, CNP NEIDENTIFICAT	

C. Partea III. SARCINI .

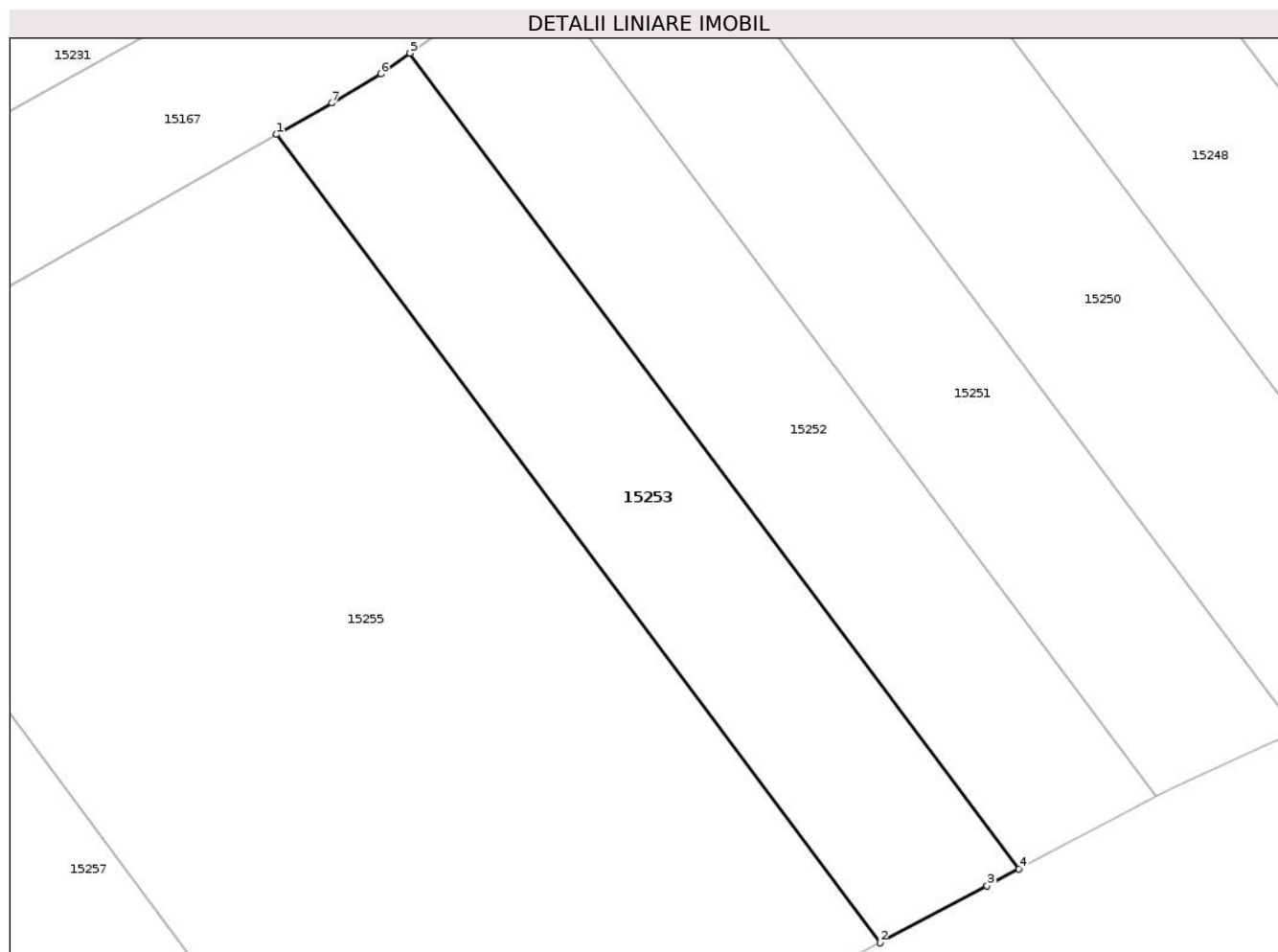
Inscrieri privind dezmembramintele dreptului de proprietate, drepturi reale de garanție și sarcini	Referințe
NU SUNT	

Anexa Nr. 1 La Partea I

Teren

Nr cadastral	Suprafața (mp)*	Observații / Referințe
	106	

* Suprafața este determinată în planul de proiecție Stereo 70.



Date referitoare la teren

Crt	Categorie folosință	Intra vilan	Suprafața (mp)	Tarla	Parcelă	Nr. topo	Observații / Referințe
1	faneata	NU	75	55	1505/31/2	-	DIFERENTA DE SUPRAFATA SE REGASESTE LA ID 15228AFERENT PARCELEI 1505/31/1
2	faneata	DA	31	55	1505/31/2	-	

Lungime Segmente

1) Valorile lungimilor segmentelor sunt obținute din proiecție în plan.

Punct început	X / Y	Punct sfârșit	X / Y	Lungime segment (** (m)
1	417.984,652 499.953,681	2	418.000,292 499.932,753	26.126
2	418.000,292 499.932,753	3	418.003,072 499.934,224	3.145
3	418.003,072 499.934,224	4	418.003,897 499.934,661	0.934
4	418.003,897 499.934,661	5	417.988,11 499.955,785	26.372

Punct început	X / Y	Punct sfârșit	X / Y	Lungime segment (** (m)
5	417.988,11 499.955,785	6	417.987,36 499.955,248	0.923
6	417.987,36 499.955,248	7	417.986,088 499.954,493	1.48
7	417.986,088 499.954,493	1	417.984,652 499.953,681	1.649

** Lungimile segmentelor sunt determinate în planul de proiecție Stereo 70 și sunt rotunjite la 1 milimetru.

*** Distanța dintre puncte este formată din segmente cumulate ce sunt mai mici decât valoarea 1 milimetru.

**DATE DESPRE IMOBILUL NR. 15254**

Oficiul de Cadastru și Publicitate Imobiliară SIBIU
Biroul de Cadastru și Publicitate Imobiliară Sibiu

A. Partea I. Descrierea imobilului

TEREN Extravilan

Adresa: Jud. Sibiu

Nr. Crt	Nr cadastral Nr. topografic	Suprafața* (mp)	Observații / Referințe
A1		1.206	Sector cadastral:76 Teren neimprejmuit;

B. Partea II. Proprietari și acte

Inscrieri privitoare la dreptul de proprietate și alte drepturi reale	Referințe
/	
Act Administrativ nr. 1504/45, din 06/12/1999 emis de CJPSDPAT (titlu de proprietate);	
B1	A1
Intabulare, drept de PROPRIETATE, dobandit prin Reconstituire, cota actuala 1/1 1) DANCU MARIA , CNP NEIDENTIFICAT	

C. Partea III. SARCINI .

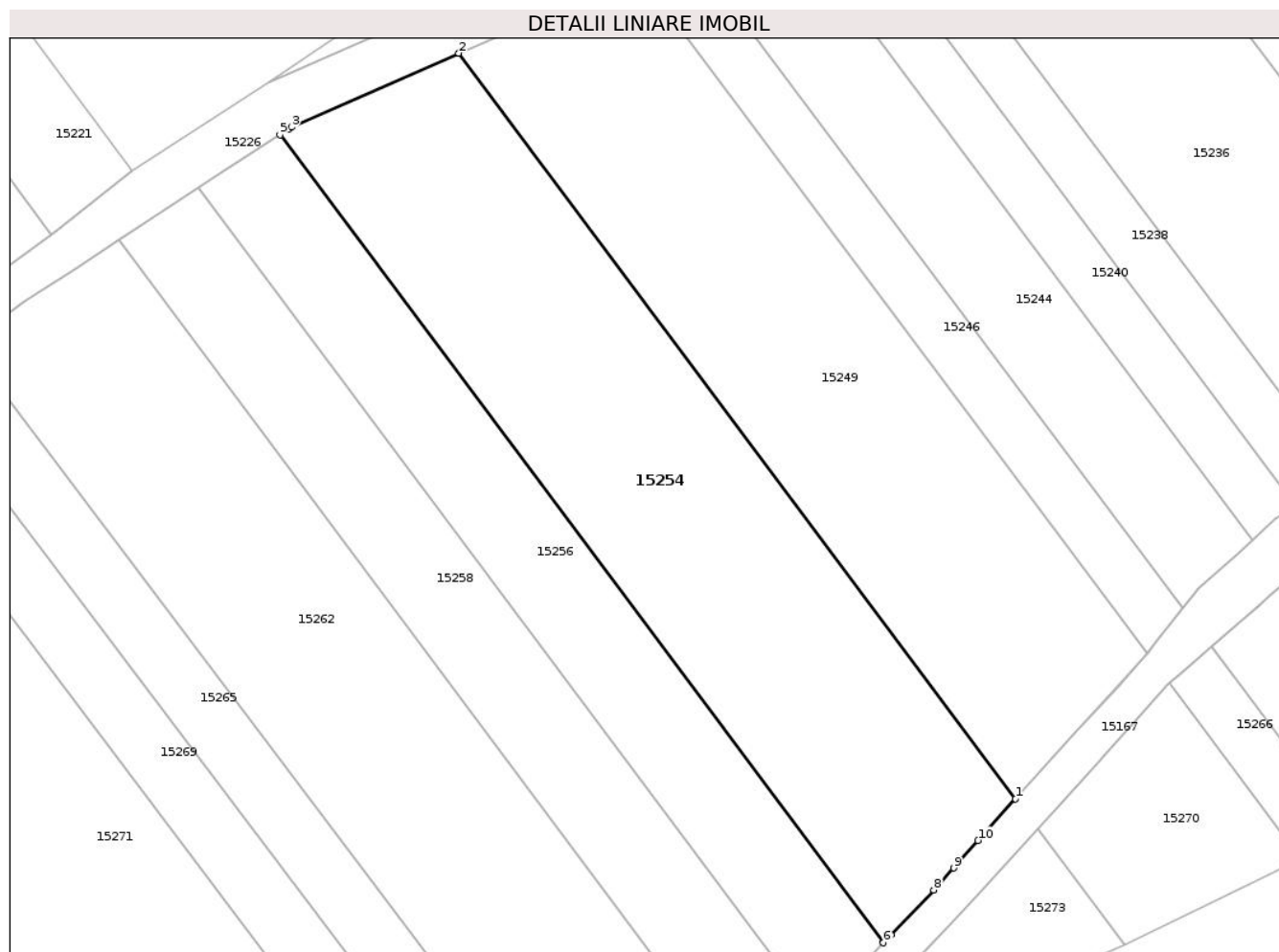
Inscrieri privind dezmembramintele dreptului de proprietate, drepturi reale de garanție și sarcini	Referințe
NU SUNT	

Anexa Nr. 1 La Partea I

Teren

Nr cadastral	Suprafața (mp)*	Observații / Referințe
	1.206	

* Suprafața este determinată în planul de proiecție Stereo 70.



Date referitoare la teren

Crt	Categorie folosință	Intravilan	Suprafața (mp)	Tarla	Parcelă	Nr. topo	Observații / Referințe
1	arabil	NU	1.206	55	1505/18/1	-	DIFERENȚA DE SUPRAFAȚA SE REGASEȘTE LA ID 15273 AFERENT PARCELEI 1505/18/2

Lungime Segmente

1) Valorile lungimilor segmentelor sunt obținute din proiecție în plan.

Punct început	X / Y	Punct sfârșit	X / Y	Lungime segment (** (m)
1	417.925,947 499.914,372	2	417.881,167 499.974,294	74.805
2	417.881,167 499.974,294	3	417.867,725 499.968,349	14.698
3	417.867,725 499.968,349	4	417.867,543 499.968,231	0.217
4	417.867,543 499.968,231	5	417.866,783 499.967,738	0.906
5	417.866,783 499.967,738	6	417.915,318 499.902,792	81.078

Punct început	X / Y	Punct sfârșit	X / Y	Lungime segment (** (m)
6	417.915,318 499.902,792	7	417.915,952 499.903,453	0.916
7	417.915,952 499.903,453	8	417.919,389 499.907,034	4.963
8	417.919,389 499.907,034	9	417.920,972 499.908,805	2.375
9	417.920,972 499.908,805	10	417.922,944 499.911,012	2.96
10	417.922,944 499.911,012	1	417.925,947 499.914,372	4.506

** Lungimile segmentelor sunt determinate în planul de proiecție Stereo 70 și sunt rotunjite la 1 milimetru.

*** Distanța dintre puncte este formată din segmente cumulate ce sunt mai mici decât valoarea 1 milimetru.

**DATE DESPRE IMOBILUL NR. 15255**

Oficiul de Cadastru și Publicitate Imobiliară SIBIU
Biroul de Cadastru și Publicitate Imobiliară Sibiu

A. Partea I. Descrierea imobilului

TEREN Necunoscut

Adresa: Loc. Bogatu Român, Jud. Sibiu

Nr. Crt	Nr cadastral Nr. topografic	Suprafața* (mp)	Observații / Referințe
A1		375	Sector cadastral:76 Teren neimprejmuit;

B. Partea II. Proprietari și acte

Inscrieri privitoare la dreptul de proprietate și alte drepturi reale	Referințe
/	
Act Administrativ nr. 1913/45, din 13/12/2002 emis de CJPSDPAT (titlu de proprietate);	
B1	A1
Intabulare, drept de PROPRIETATE, dobandit prin Reconstituire, cota actuala 1/1 1) DANCU NICOLAE , CNP NEIDENTIFICAT	

C. Partea III. SARCINI .

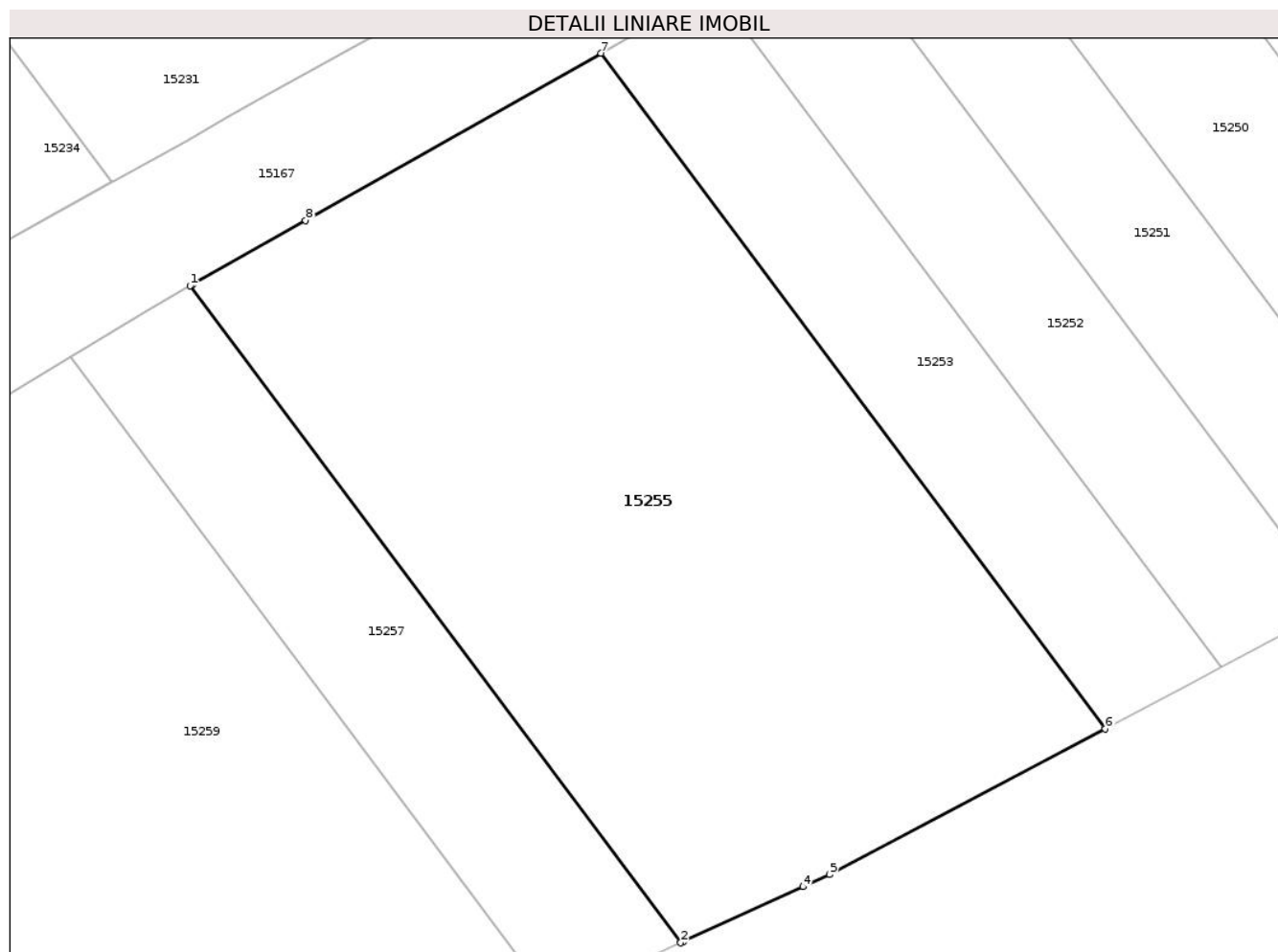
Inscrieri privind dezmembramintele dreptului de proprietate, drepturi reale de garanție și sarcini	Referințe
NU SUNT	

Anexa Nr. 1 La Partea I

Teren

Nr cadastral	Suprafața (mp)*	Observații / Referințe
	375	

* Suprafața este determinată în planul de proiecție Stereo 70.



Date referitoare la teren

Crt	Categorie folosință	Intravilan	Suprafața (mp)	Tarla	Parcelă	Nr. topo	Observații / Referințe
1	arabil	NU	276	55	1505/30/2	-	DIFERENȚA DE SUPRAFAȚA SE REGASEȘTE LA ID 15231 AFERENT PARCELEI 1505/30/1
2	arabil	DA	99	55	1505/30/2	-	DIFERENȚA DE SUPRAFAȚA SE REGASEȘTE LA ID 15231 AFERENT PARCELEI 1505/30/1

Lungime Segmente

1) Valorile lungimilor segmentelor sunt obținute din proiecție în plan.

Punct început	X / Y	Punct sfârșit	X / Y	Lungime segment (** (m))
1	417.971,915 499.946,474	2	417.987,127 499.926,119	25.411
2	417.987,127 499.926,119	3	417.987,216 499.926,16	0.098
3	417.987,216 499.926,16	4	417.990,926 499.927,857	4.08

Punct început	X / Y	Punct sfârşit	X / Y	Lungime segment (** (m)
4	417.990,926 499.927,857	5	417.991,744 499.928,23	0.899
5	417.991,744 499.928,23	6	418.000,292 499.932,753	9.671
6	418.000,292 499.932,753	7	417.984,652 499.953,681	26.126
7	417.984,652 499.953,681	8	417.975,498 499.948,501	10.518
8	417.975,498 499.948,501	9	417.971,999 499.946,522	4.02
9	417.971,999 499.946,522	1	417.971,915 499.946,474	0.097

** Lungimile segmentelor sunt determinate în planul de proiecție Stereo 70 și sunt rotunjite la 1 milimetru.

*** Distanța dintre puncte este formată din segmente cumulate ce sunt mai mici decât valoarea 1 milimetru.

**DATE DESPRE IMOBILUL NR. 15256**

Oficiul de Cadastru și Publicitate Imobiliară SIBIU
Biroul de Cadastru și Publicitate Imobiliară Sibiu

A. Partea I. Descrierea imobilului

TEREN Necunoscut

Adresa: Loc. Bogatu Român, Jud. Sibiu

Nr. Crt	Nr cadastral Nr. topografic	Suprafața* (mp)	Observații / Referințe
A1		668	Sector cadastral:76 Teren neimprejmuit;

B. Partea II. Proprietari și acte

Inscrieri privitoare la dreptul de proprietate și alte drepturi reale	Referințe
/	
Act Administrativ nr. 1616/45, din 11/10/2000 emis de CJPSDPAT (titlu de proprietate);	
B1	A1
Intabulare, drept de PROPRIETATE, dobandit prin Reconstituire, cota actuala 1/1	
1) ȘOAITĂ EMANOIL, CNP NEIDENTIFICAT	

C. Partea III. SARCINI .

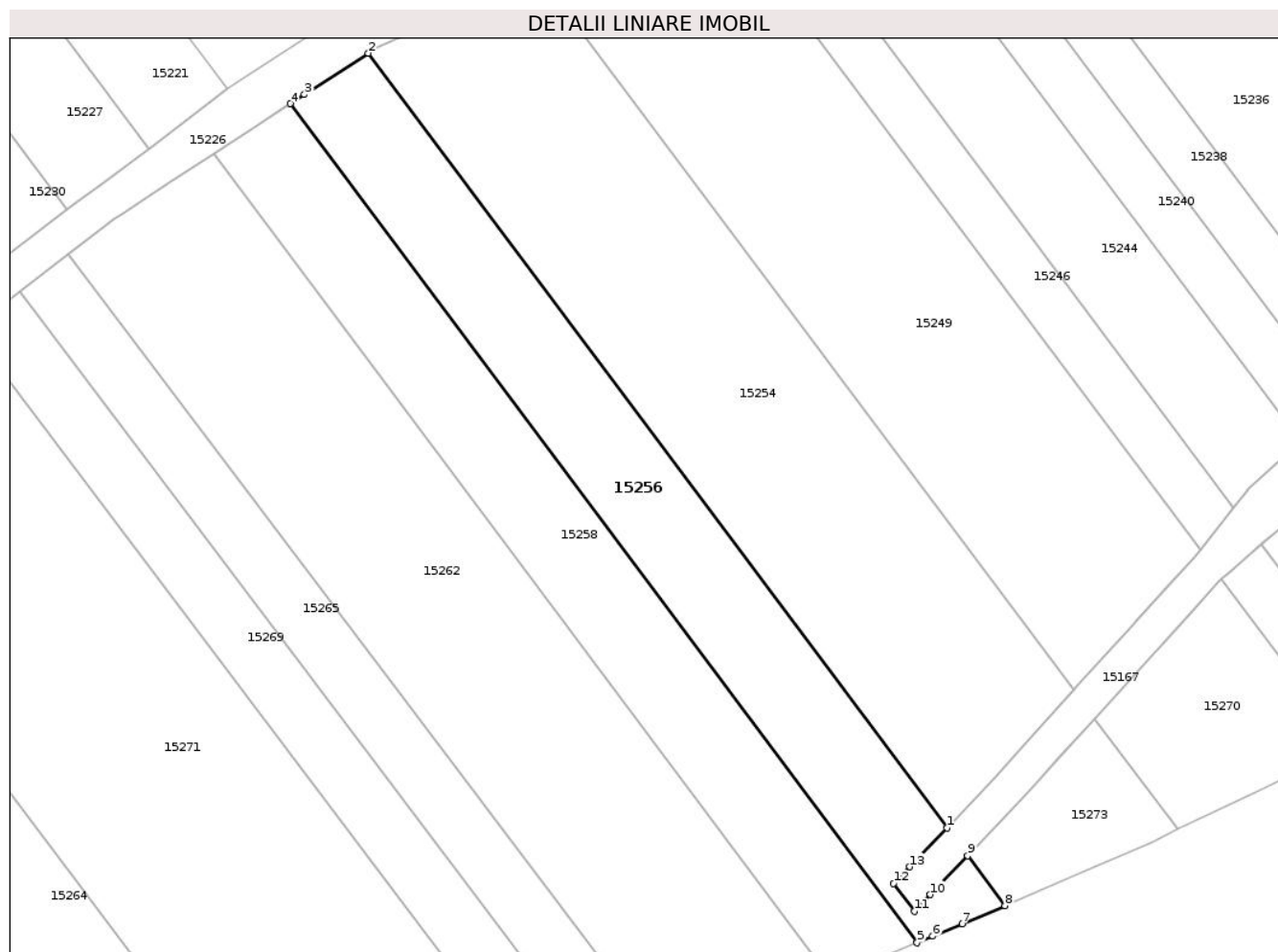
Inscrieri privind dezmembramintele dreptului de proprietate, drepturi reale de garanție și sarcini	Referințe
NU SUNT	

Anexa Nr. 1 La Partea I

Teren

Nr cadastral	Suprafața (mp)*	Observații / Referințe
	668	

* Suprafața este determinată în planul de proiecție Stereo 70.



Date referitoare la teren

Crt	Categorie folosință	Intra vilan	Suprafața (mp)	Tarla	Parcelă	Nr. topo	Observații / Referințe
1	arabil	NU	650	55	1505/17/1	-	DIFERENȚA DE SUPRAFATA SE REGASESTE LA ID 15275 AFERENT PARCELEI 1505/17/2
2	arabil	DA	18	55	1505/17/1	-	

Lungime Segmente

1) Valorile lungimilor segmentelor sunt obținute din proiecție în plan.

Punct început	X / Y	Punct sfârșit	X / Y	Lungime segment (** (m)
1	417.915,318 499.902,792	2	417.866,783 499.967,738	81.078
2	417.866,783 499.967,738	3	417.861,429 499.964,266	6.381
3	417.861,429 499.964,266	4	417.860,261 499.963,508	1.392
4	417.860,261 499.963,508	5	417.912,824 499.893,173	87.806

Punct început	X / Y	Punct sfârșit	X / Y	Lungime segment (** (m)
5	417.912,824 499.893,173	6	417.914,146 499.893,724	1.433
6	417.914,146 499.893,724	7	417.916,608 499.894,75	2.667
7	417.916,608 499.894,75	8	417.920,175 499.896,293	3.887
8	417.920,175 499.896,293	9	417.917,058 499.900,464	5.207
9	417.917,058 499.900,464	10	417.913,939 499.897,209	4.508
10	417.913,939 499.897,209	11	417.912,592 499.895,804	1.946
11	417.912,592 499.895,804	12	417.910,849 499.898,136	2.912
12	417.910,849 499.898,136	13	417.912,197 499.899,54	1.946
13	417.912,197 499.899,54	1	417.915,318 499.902,792	4.508

** Lungimile segmentelor sunt determinate în planul de proiecție Stereo 70 și sunt rotunjite la 1 milimetru.

*** Distanța dintre puncte este formată din segmente cumulate ce sunt mai mici decât valoarea 1 milimetru.

**DATE DESPRE IMOBILUL NR. 15257**

Oficiul de Cadastru și Publicitate Imobiliară SIBIU
Biroul de Cadastru și Publicitate Imobiliară Sibiu

A. Partea I. Descrierea imobilului

TEREN Necunoscut

Adresa: Loc. Bogatu Român, Jud. Sibiu

Nr. Crt	Nr cadastral Nr. topografic	Suprafața* (mp)	Observații / Referințe
A1		108	Sector cadastral:76 Teren neimprejmuit;

B. Partea II. Proprietari și acte

Inscrieri privitoare la dreptul de proprietate și alte drepturi reale	Referințe
/	
Act Administrativ nr. 1555/45, din 17/07/2000 emis de CJPSDPAT (titlu de proprietate);	
B1	A1
Intabulare, drept de PROPRIETATE, dobandit prin Reconstituire, cota actuala 1/1	
1) PRODEA VASILE, CNP NEIDENTIFICAT	

C. Partea III. SARCINI .

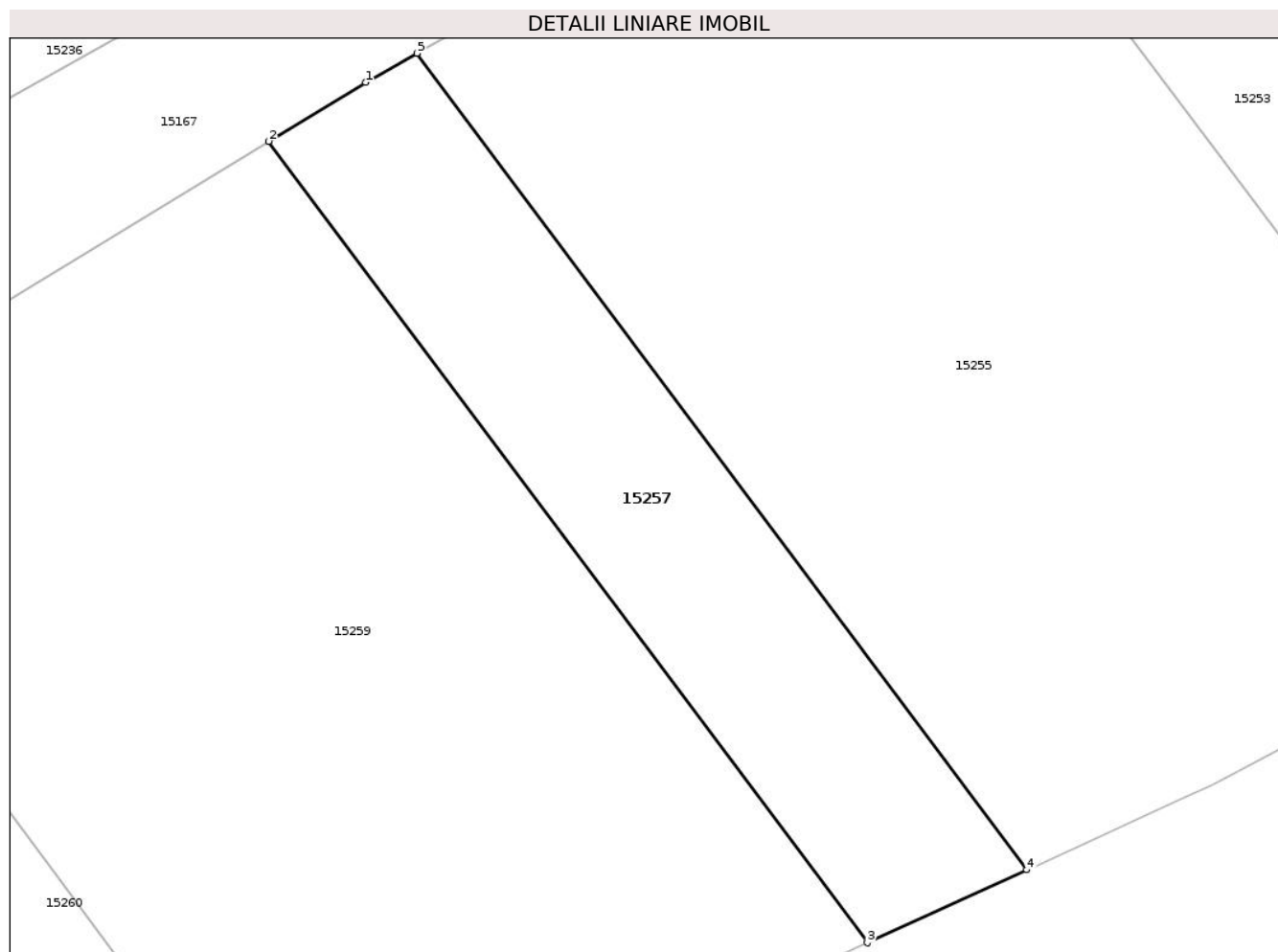
Inscrieri privind dezmembramintele dreptului de proprietate, drepturi reale de garanție și sarcini	Referințe
NU SUNT	

Anexa Nr. 1 La Partea I

Teren

Nr cadastral	Suprafața (mp)*	Observații / Referințe
	108	

* Suprafața este determinată în planul de proiecție Stereo 70.



Date referitoare la teren

Crt	Categorie folosință	Intra vilan	Suprafața (mp)	Tarla	Parcelă	Nr. topo	Observații / Referințe
1	arabil	NU	84	55	1505/28/2	-	DIFERENTA DE SUPRAFATA SE REGASESTE LA ID 15234 AFERENT PARCELEI 1505/28/1
2	arabil	DA	24	55	1505/28/2	-	DIFERENTA DE SUPRAFATA SE REGASESTE LA ID 15234 AFERENT PARCELEI 1505/28/1

Lungime Segmente

1) Valorile lungimilor segmentelor sunt obținute din proiecție în plan.

Punct început	X / Y	Punct sfârșit	X / Y	Lungime segment (** (m)
1	417.970,634 499.945,749	2	417.968,219 499.944,28	2.827
2	417.968,219 499.944,28	3	417.983,149 499.924,301	24.942
3	417.983,149 499.924,301	4	417.987,127 499.926,119	4.374

Punct început	X / Y	Punct sfârșit	X / Y	Lungime segment (** (m)
4	417.987,127 499.926,119	5	417.971,915 499.946,474	25.411
5	417.971,915 499.946,474	1	417.970,634 499.945,749	1.473

** Lungimile segmentelor sunt determinate în planul de proiecție Stereo 70 și sunt rotunjite la 1 milimetru.

*** Distanța dintre puncte este formată din segmente cumulate ce sunt mai mici decât valoarea 1 milimetru.

**DATE DESPRE IMOBILUL NR. 15258**

Oficiul de Cadastru și Publicitate Imobiliară SIBIU
Biroul de Cadastru și Publicitate Imobiliară Sibiu

A. Partea I. Descrierea imobilului

TEREN Necunoscut

Adresa: Loc. Bogatu Român, Jud. Sibiu

Nr. Crt	Nr cadastral Nr. topografic	Suprafața* (mp)	Observații / Referințe
A1		668	Sector cadastral:76 Teren neimprejmuit;

B. Partea II. Proprietari și acte

Inscrieri privitoare la dreptul de proprietate și alte drepturi reale	Referințe
/	
Act Administrativ nr. 1676/45, din 23/04/2001 emis de CJPSDPAT (titlu de proprietate);	
B1	A1
Intabulare, drept de PROPRIETATE, dobandit prin Reconstituire, cota actuala 1/1 1) HADĂR SILVIA, CNP NEIDENTIFICAT	

C. Partea III. SARCINI .

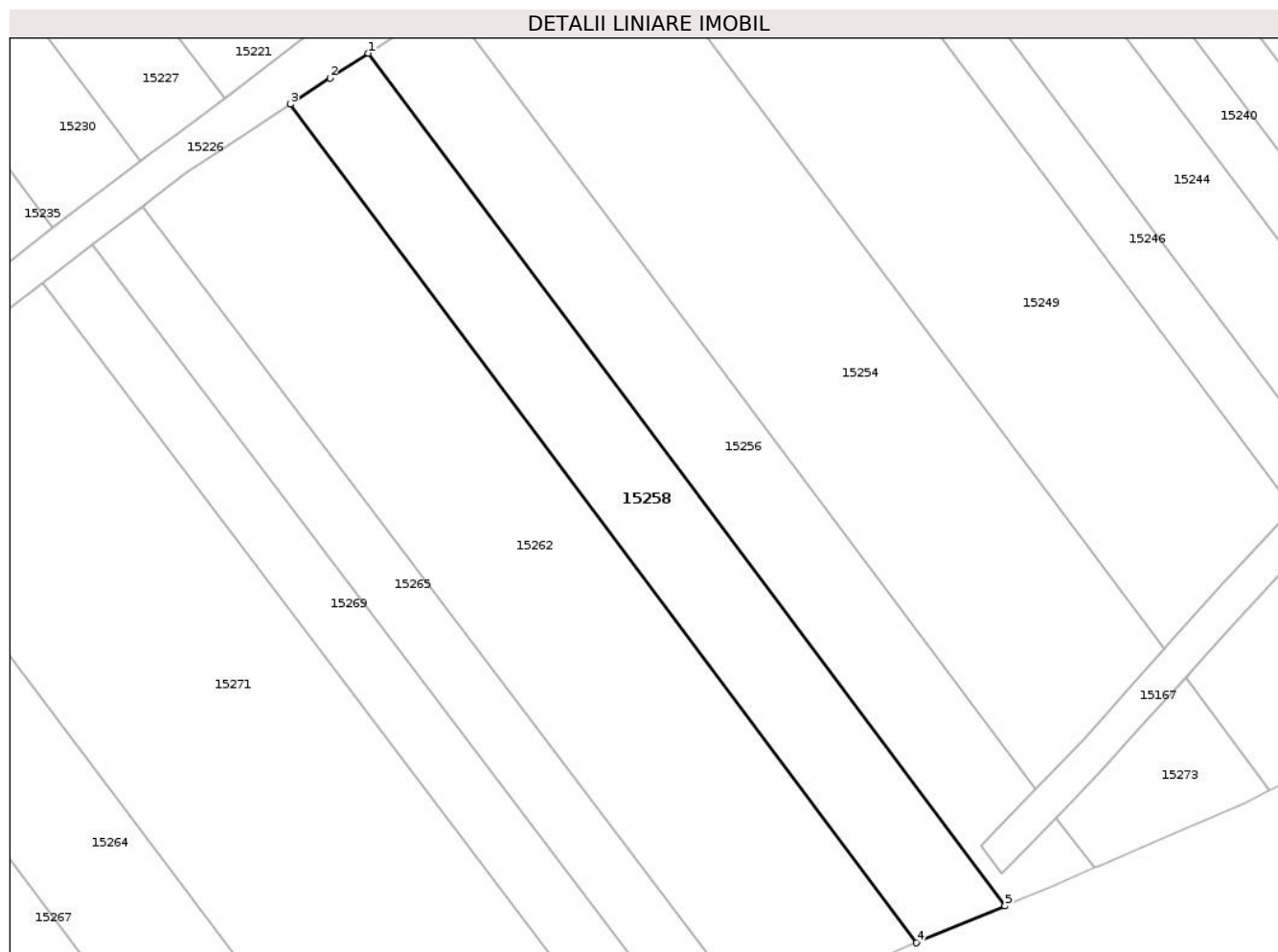
Inscrieri privind dezmembramintele dreptului de proprietate, drepturi reale de garanție și sarcini	Referințe
NU SUNT	

Anexa Nr. 1 La Partea I

Teren

Nr cadastral	Suprafața (mp)*	Observații / Referințe
	668	

* Suprafața este determinată în planul de proiecție Stereo 70.



Date referitoare la teren

Crt	Categorie folosință	Intravilan	Suprafața (mp)	Tarla	Parcelă	Nr. topo	Observații / Referințe
1	arabil	NU	656	55	1505/16/1	-	DIFERENȚA DE SUPRAFAȚA SE REGASEȘTE LA ID 15276 AFERENT PARCELEI 1505/16/2
2	arabil	DA	12	55	1505/16/1	-	

Lungime Segmente

1) Valorile lungimilor segmentelor sunt obținute din proiecție în plan.

Punct început	X / Y	Punct sfârșit	X / Y	Lungime segment (** (m)
1	417.860,261 499.963,508	2	417.857,099 499.961,458	3.769
2	417.857,099 499.961,458	3	417.853,824 499.959,308	3.917
3	417.853,824 499.959,308	4	417.905,523 499.890,13	86.362
4	417.905,523 499.890,13	5	417.912,824 499.893,173	7.91

Punct început	X / Y	Punct sfârşit	X / Y	Lungime segment (** (m)
5	417.912,824 499.893,173	1	417.860,261 499.963,508	87.806

** Lungimile segmentelor sunt determinate în planul de proiecţie Stereo 70 şi sunt rotunjite la 1 milimetru.

*** Distanţa dintre puncte este formată din segmente cumulate ce sunt mai mici decât valoarea 1 milimetru.

**DATE DESPRE IMOBILUL NR. 15259**

Oficiul de Cadastru și Publicitate Imobiliară SIBIU
Biroul de Cadastru și Publicitate Imobiliară Sibiu

A. Partea I. Descrierea imobilului

TEREN Necunoscut

Adresa: Loc. Bogatu Român, Jud. Sibiu

Nr. Crt	Nr cadastral Nr. topografic	Suprafața* (mp)	Observații / Referințe
A1		366	Sector cadastral:76 Teren neimprejmit;

B. Partea II. Proprietari și acte

Inscrieri privitoare la dreptul de proprietate și alte drepturi reale		Referințe
/		
Act Administrativ nr. 1734/45, din 09/04/2002 emis de CJPSDPAT (titlu de proprietate);		
B1	Intabulare, drept de PROPRIETATE, dobandit prin Reconstituire, cota actuala 1/1	A1
	1) RĂULEA DUMITRU, CNP NEIDENTIFICAT 2) VOICU ELISABETA, CNP NEIDENTIFICAT 3) RAULEA ANA, CNP NEIDENTIFICAT 4) RĂULEA IOAN, CNP NEIDENTIFICAT	

C. Partea III. SARCINI .

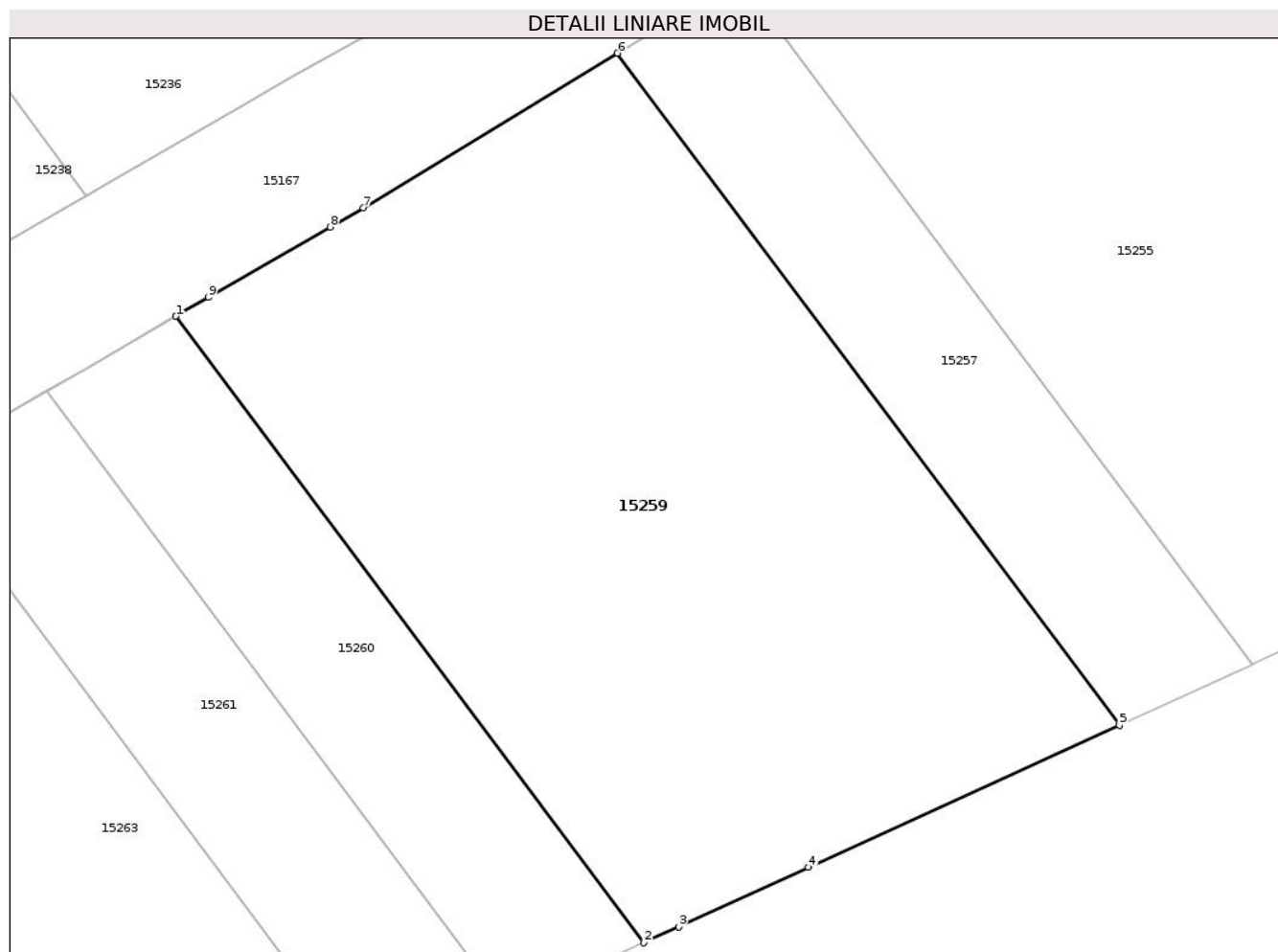
Inscrieri privind dezmembramintele dreptului de proprietate, drepturi reale de garanție și sarcini	Referințe
NU SUNT	

Anexa Nr. 1 La Partea I

Teren

Nr cadastral	Suprafața (mp)*	Observații / Referințe
	366	

* Suprafața este determinată în planul de proiecție Stereo 70.



Date referitoare la teren

Crt	Categorie folosință	Intravilan	Suprafața (mp)	Tarla	Parcelă	Nr. topo	Observații / Referințe
1	arabil	NU	301	55	1505/27/2	-	DIFERENȚA DE SUPRAFATA SE REGASESTE LA ID 15236 AFERENT PARCELEI 1505/27/1
2	arabil	DA	65	55	1505/27/2	-	DIFERENȚA DE SUPRAFATA SE REGASESTE LA ID 15236 AFERENT PARCELEI 1505/27/1

Lungime Segmente

1) Valorile lungimilor segmentelor sunt obținute din proiecție în plan.

Punct început	X / Y	Punct sfârșit	X / Y	Lungime segment (** (m)
1	417.955,085 499.936,465	2	417.969,008 499.917,835	23.258
2	417.969,008 499.917,835	3	417.970,037 499.918,305	1.131
3	417.970,037 499.918,305	4	417.973,906 499.920,074	4.255

Punct început	X / Y	Punct sfârşit	X / Y	Lungime segment (** (m)
4	417.973,906 499.920,074	5	417.983,149 499.924,301	10.164
5	417.983,149 499.924,301	6	417.968,219 499.944,28	24.942
6	417.968,219 499.944,28	7	417.960,664 499.939,682	8.844
7	417.960,664 499.939,682	8	417.959,678 499.939,113	1.138
8	417.959,678 499.939,113	9	417.956,05 499.937,021	4.188
9	417.956,05 499.937,021	1	417.955,085 499.936,465	1.113

** Lungimile segmentelor sunt determinate în planul de proiecție Stereo 70 și sunt rotunjite la 1 milimetru.

*** Distanța dintre puncte este formată din segmente cumulate ce sunt mai mici decât valoarea 1 milimetru.

**DATE DESPRE IMOBILUL NR. 15260**

Oficiul de Cadastru și Publicitate Imobiliară SIBIU
Biroul de Cadastru și Publicitate Imobiliară Sibiu

A. Partea I. Descrierea imobilului

TEREN Necunoscut

Adresa: Loc. Bogatu Român, Jud. Sibiu

Nr. Crt	Nr cadastral Nr. topografic	Suprafața* (mp)	Observații / Referințe
A1		102	Sector cadastral:76 Teren neimprejmuit;

B. Partea II. Proprietari și acte

Inscrieri privitoare la dreptul de proprietate și alte drepturi reale	Referințe
/	
Act Administrativ nr. 1866/45, din 31/10/2002 emis de CJPSDPAT (titlu de proprietate);	
B1	A1
Intabulare, drept de PROPRIETATE, dobandit prin Reconstituire, cota actuala 1/1	
1) PRODEA IOAN, CNP NEIDENTIFICAT	
2) BUNEA MARIA, CNP NEIDENTIFICAT	
3) GINDILA SILVIA, CNP NEIDENTIFICAT	

C. Partea III. SARCINI .

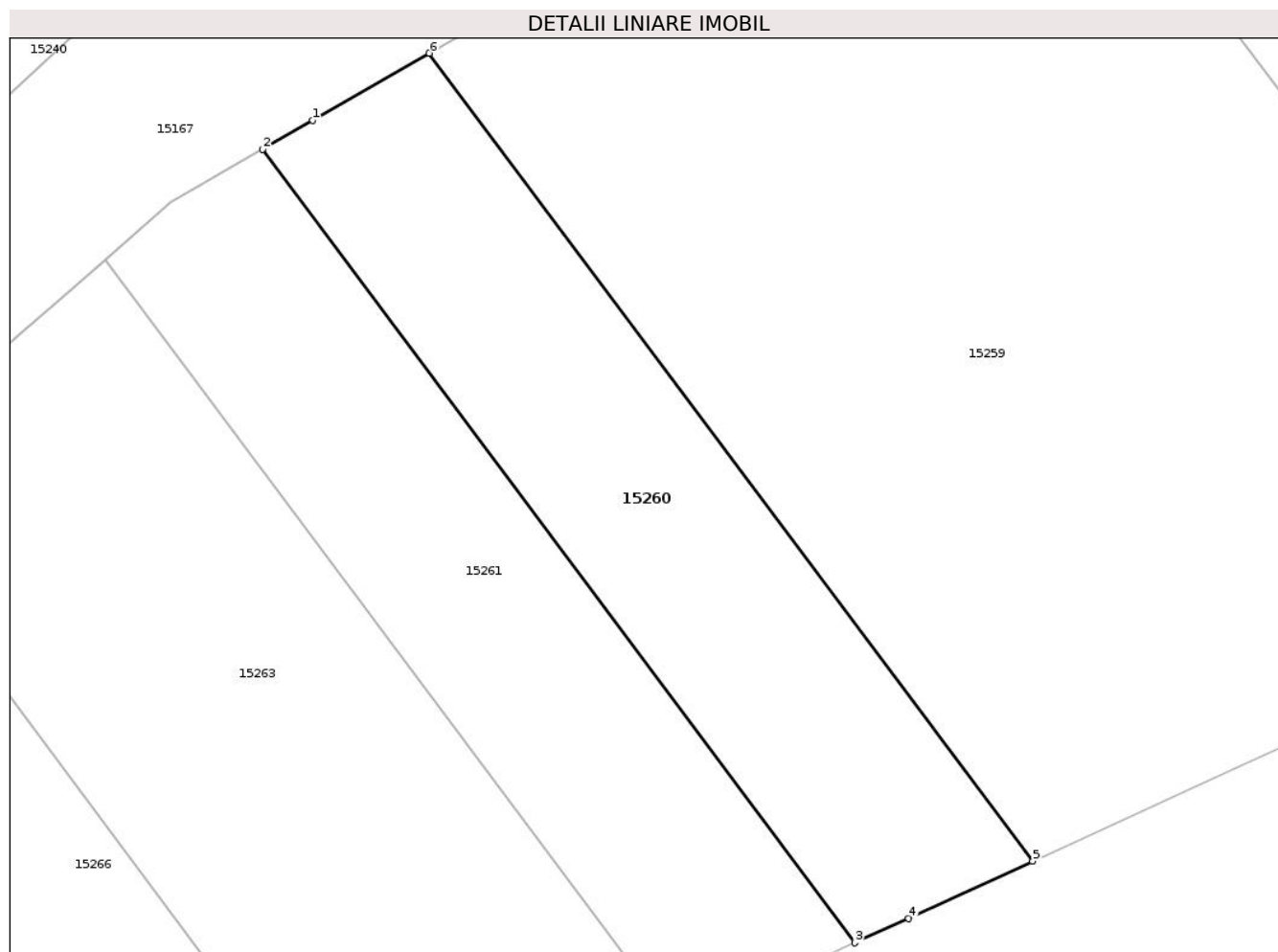
Inscrieri privind dezmembramintele dreptului de proprietate, drepturi reale de garanție și sarcini	Referințe
NU SUNT	

Anexa Nr. 1 La Partea I

Teren

Nr cadastral	Suprafața (mp)*	Observații / Referințe
	102	

* Suprafața este determinată în planul de proiecție Stereo 70.



Date referitoare la teren

Crt	Categorie folosință	Intra vilan	Suprafața (mp)	Tarla	Parcelă	Nr. topo	Observații / Referințe
1	arabil	NU	89	55	1505/26/2	-	DIFERENȚA DE SUPRAFATA SE REGASESTE LA ID 15238 AFERENT PARCELEI 1505/26/1
2	arabil	DA	13	55	1505/26/2	-	DIFERENȚA DE SUPRAFATA SE REGASESTE LA ID 15238 AFERENT PARCELEI 1505/26/1

Lungime Segmente

1) Valorile lungimilor segmentelor sunt obținute din proiecție în plan.

Punct început	X / Y	Punct sfârșit	X / Y	Lungime segment (** (m)
1	417.952,397 499.934,914	2	417.951,239 499.934,246	1.337
2	417.951,239 499.934,246	3	417.964,905 499.915,959	22.83
3	417.964,905 499.915,959	4	417.966,141 499.916,524	1.359

Punct început	X / Y	Punct sfârşit	X / Y	Lungime segment (** (m)
4	417.966,141 499.916,524	5	417.969,008 499.917,835	3.152
5	417.969,008 499.917,835	6	417.955,085 499.936,465	23.258
6	417.955,085 499.936,465	1	417.952,397 499.934,914	3.103

** Lungimile segmentelor sunt determinate în planul de proiecţie Stereo 70 şi sunt rotunjite la 1 milimetru.

*** Distanţa dintre puncte este formată din segmente cumulate ce sunt mai mici decât valoarea 1 milimetru.

**DATE DESPRE IMOBILUL NR. 15261**

Oficiul de Cadastru și Publicitate Imobiliară SIBIU
Biroul de Cadastru și Publicitate Imobiliară Sibiu

A. Partea I. Descrierea imobilului

TEREN Necunoscut

Adresa: Loc. Bogatu Român, Jud. Sibiu

Nr. Crt	Nr cadastral Nr. topografic	Suprafața* (mp)	Observații / Referințe
A1		100	Sector cadastral:76 Teren neimprejmuit;

B. Partea II. Proprietari și acte

Inscrieri privitoare la dreptul de proprietate și alte drepturi reale	Referințe
/	
Act Administrativ nr. 1659/45, din 14/03/2001 emis de CJPSDPAT (titlu de proprietate);	
B1	A1
Intabulare, drept de PROPRIETATE, dobandit prin Reconstituire, cota actuala 1/1	
1) OGNER MANOILĂ , CNP NEIDENTIFICAT	

C. Partea III. SARCINI .

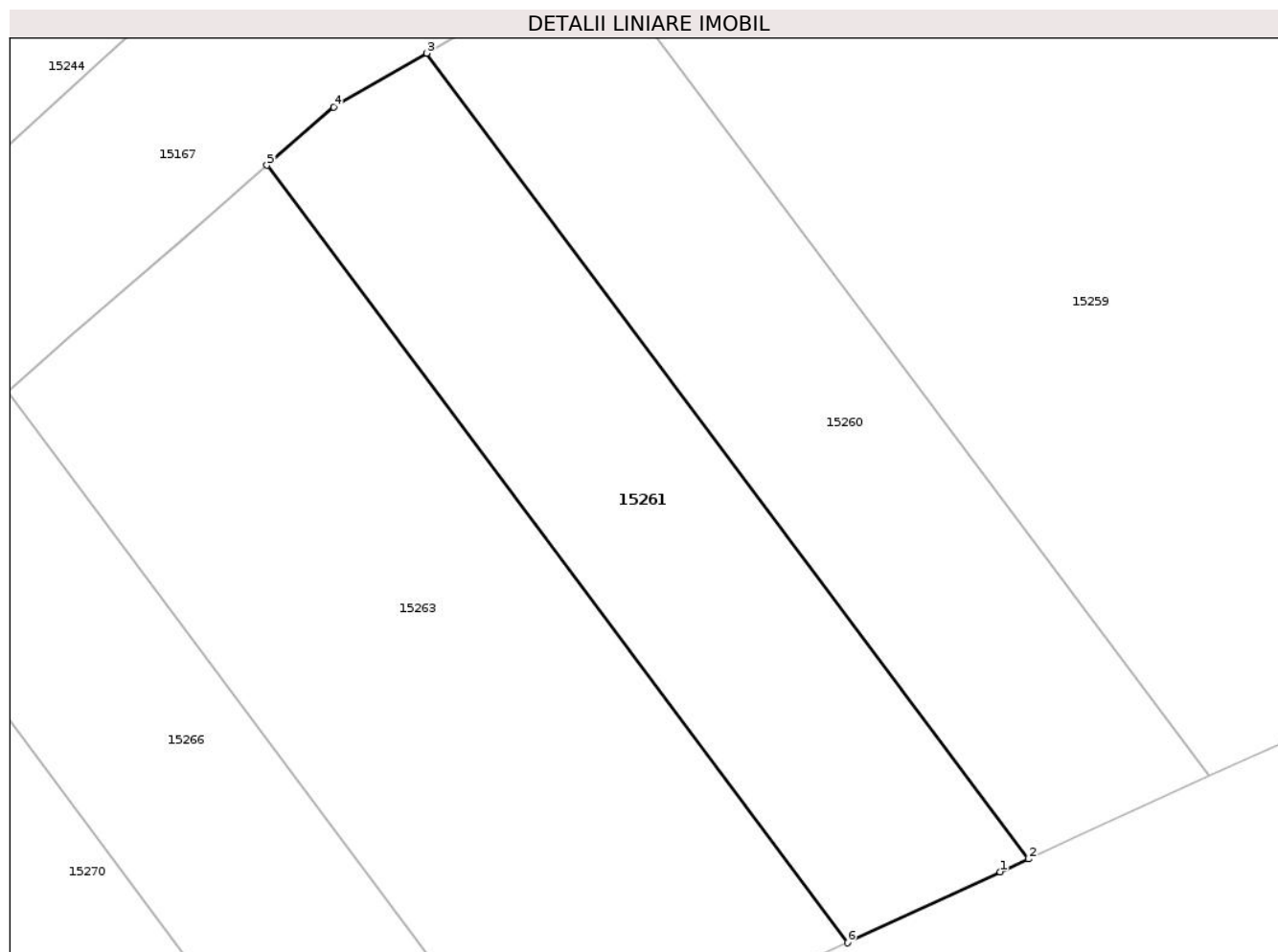
Inscrieri privind dezmembramintele dreptului de proprietate, drepturi reale de garanție și sarcini	Referințe
NU SUNT	

Anexa Nr. 1 La Partea I

Teren

Nr cadastral	Suprafața (mp)*	Observații / Referințe
	100	

* Suprafața este determinată în planul de proiecție Stereo 70.



Date referitoare la teren

Crt	Categorie folosință	Intravilan	Suprafața (mp)	Tarla	Parcelă	Nr. topo	Observații / Referințe
1	faneata	NU	90	55	1505/24/2	-	DIFERENTA DE SUPRAFATA SE REGASESTE LA ID 15240 AFERENT PARCELEI 1505/24/1
2	faneata	DA	10	55	1505/24/2	-	DIFERENTA DE SUPRAFATA SE REGASESTE LA ID 15240 AFERENT PARCELEI 1505/24/1

Lungime Segmente

1) Valorile lungimilor segmentelor sunt obținute din proiecție în plan.

Punct început	X / Y	Punct sfârșit	X / Y	Lungime segment (** (m)
1	417.964,264 499.915,666	2	417.964,905 499.915,959	0.705
2	417.964,905 499.915,959	3	417.951,239 499.934,246	22.83
3	417.951,239 499.934,246	4	417.949,12 499.933,024	2.446

Punct început	X / Y	Punct sfârșit	X / Y	Lungime segment (** (m)
4	417.949,12 499.933,024	5	417.947,606 499.931,703	2.01
5	417.947,606 499.931,703	6	417.960,793 499.914,057	22.03
6	417.960,793 499.914,057	1	417.964,264 499.915,666	3.826

** Lungimile segmentelor sunt determinate în planul de proiecție Stereo 70 și sunt rotunjite la 1 milimetru.

*** Distanța dintre puncte este formată din segmente cumulate ce sunt mai mici decât valoarea 1 milimetru.

**DATE DESPRE IMOBILUL NR. 15262**

Oficiul de Cadastru și Publicitate Imobiliară SIBIU
Biroul de Cadastru și Publicitate Imobiliară Sibiu

A. Partea I. Descrierea imobilului

TEREN Necunoscut

Adresa: Loc. Bogatu Român, Jud. Sibiu

Nr. Crt	Nr cadastral Nr. topografic	Suprafața* (mp)	Observații / Referințe
A1		1.241	Sector cadastral:76 Teren neimprejmuit;

B. Partea II. Proprietari și acte

Inscrieri privitoare la dreptul de proprietate și alte drepturi reale	Referințe
/	
Act Administrativ nr. 1420/45, din 17/03/1999 emis de CJPSDPAT (titlu de proprietate);	
B1	A1
Intabulare, drept de PROPRIETATE, dobandit prin Reconstituire, cota actuala 1/1 1) POPA IOAN, CNP NEIDENTIFICAT	

C. Partea III. SARCINI .

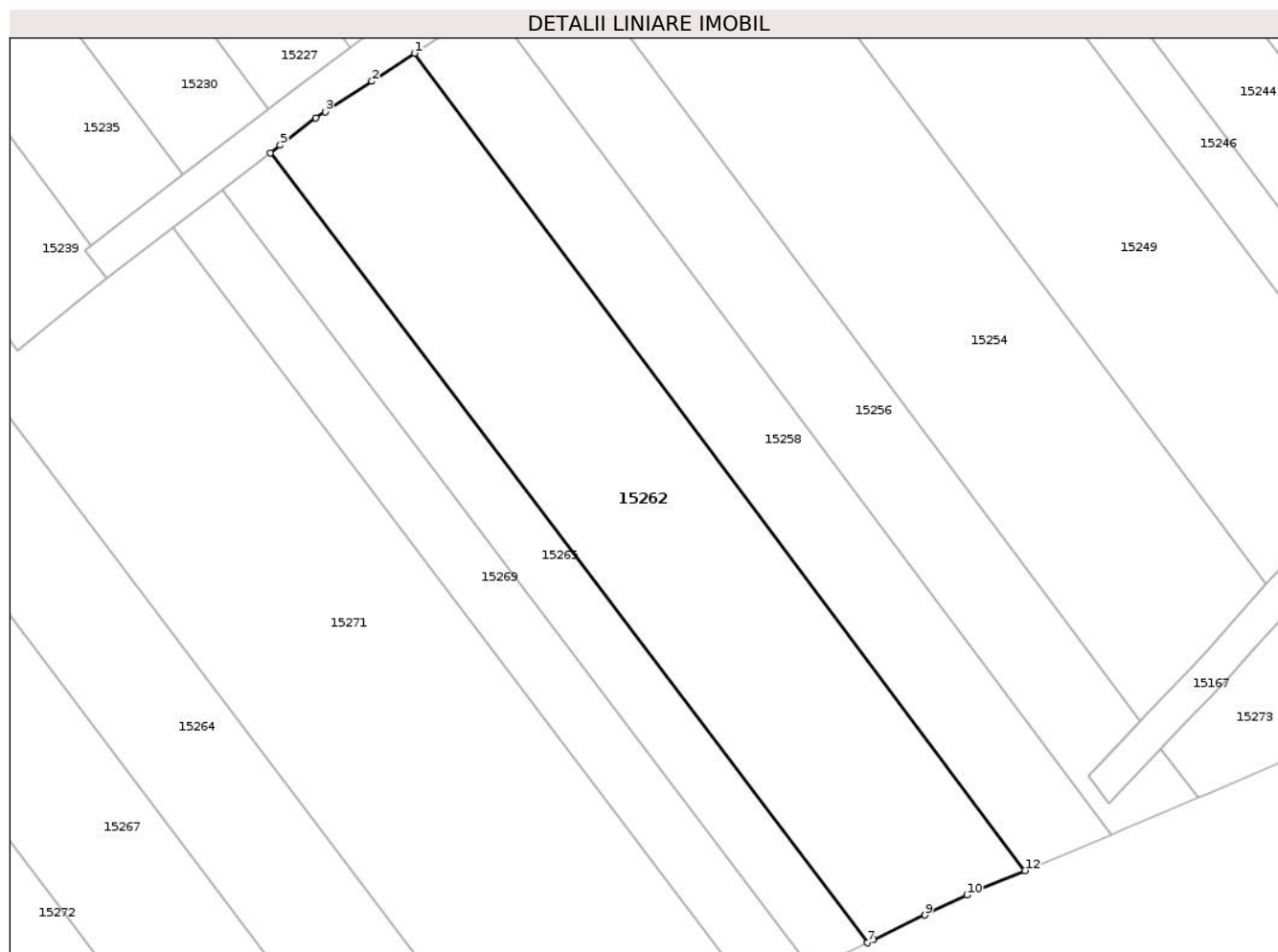
Inscrieri privind dezmembramintele dreptului de proprietate, drepturi reale de garanție și sarcini	Referințe
NU SUNT	

Anexa Nr. 1 La Partea I

Teren

Nr cadastral	Suprafața (mp)*	Observații / Referințe
	1.241	

* Suprafața este determinată în planul de proiecție Stereo 70.



Date referitoare la teren

Crt	Categorie folosință	Intra vilan	Suprafața (mp)	Tarla	Parcelă	Nr. topo	Observații / Referințe
1	arabil	NU	1.232	55	1505/15	-	
2	arabil	DA	9	55	1505/15	-	

Lungime Segmente

1) Valorile lungimilor segmentelor sunt obținute din proiecție în plan.

Punct început	X / Y	Punct sfârșit	X / Y	Lungime segment (** (m)
1	417.853,824 499.959,308	2	417.850,204 499.956,932	4.33
2	417.850,204 499.956,932	3	417.846,26 499.954,344	4.717
3	417.846,26 499.954,344	4	417.845,47 499.953,825	0.945
4	417.845,47 499.953,825	5	417.842,447 499.951,51	3.808

Punct început	X / Y	Punct sfârșit	X / Y	Lungime segment (** (m)
5	417.842,447 499.951,51	6	417.841,606 499.950,867	1.059
6	417.841,606 499.950,867	7	417.892,192 499.884,031	83.821
7	417.892,192 499.884,031	8	417.892,695 499.884,273	0.558
8	417.892,695 499.884,273	9	417.897,056 499.886,372	4.841
9	417.897,056 499.886,372	10	417.900,598 499.888,078	3.931
10	417.900,598 499.888,078	11	417.901,408 499.888,415	0.878
11	417.901,408 499.888,415	12	417.905,523 499.890,13	4.457
12	417.905,523 499.890,13	1	417.853,824 499.959,308	86.362

** Lungimile segmentelor sunt determinate în planul de proiecție Stereo 70 și sunt rotunjite la 1 milimetru.

*** Distanța dintre puncte este formată din segmente cumulate ce sunt mai mici decât valoarea 1 milimetru.

**DATE DESPRE IMOBILUL NR. 15263**

Oficiul de Cadastru și Publicitate Imobiliară SIBIU
Biroul de Cadastru și Publicitate Imobiliară Sibiu

A. Partea I. Descrierea imobilului

TEREN Necunoscut

Adresa: Loc. Bogatu Român, Jud. Sibiu

Nr. Crt	Nr cadastral Nr. topografic	Suprafața* (mp)	Observații / Referințe
A1		163	Sector cadastral:76 Teren neimprejmuit;

B. Partea II. Proprietari și acte

Inscrieri privitoare la dreptul de proprietate și alte drepturi reale	Referințe
/	
Act Administrativ nr. 1525/45, din 12/07/2000 emis de CJPSDPAT (titlu de proprietate);	
B1	A1
Intabulare, drept de PROPRIETATE, dobandit prin Reconstituire, cota actuala 1/1 1) DANCU SOFIA , CNP NEIDENTIFICAT	

C. Partea III. SARCINI .

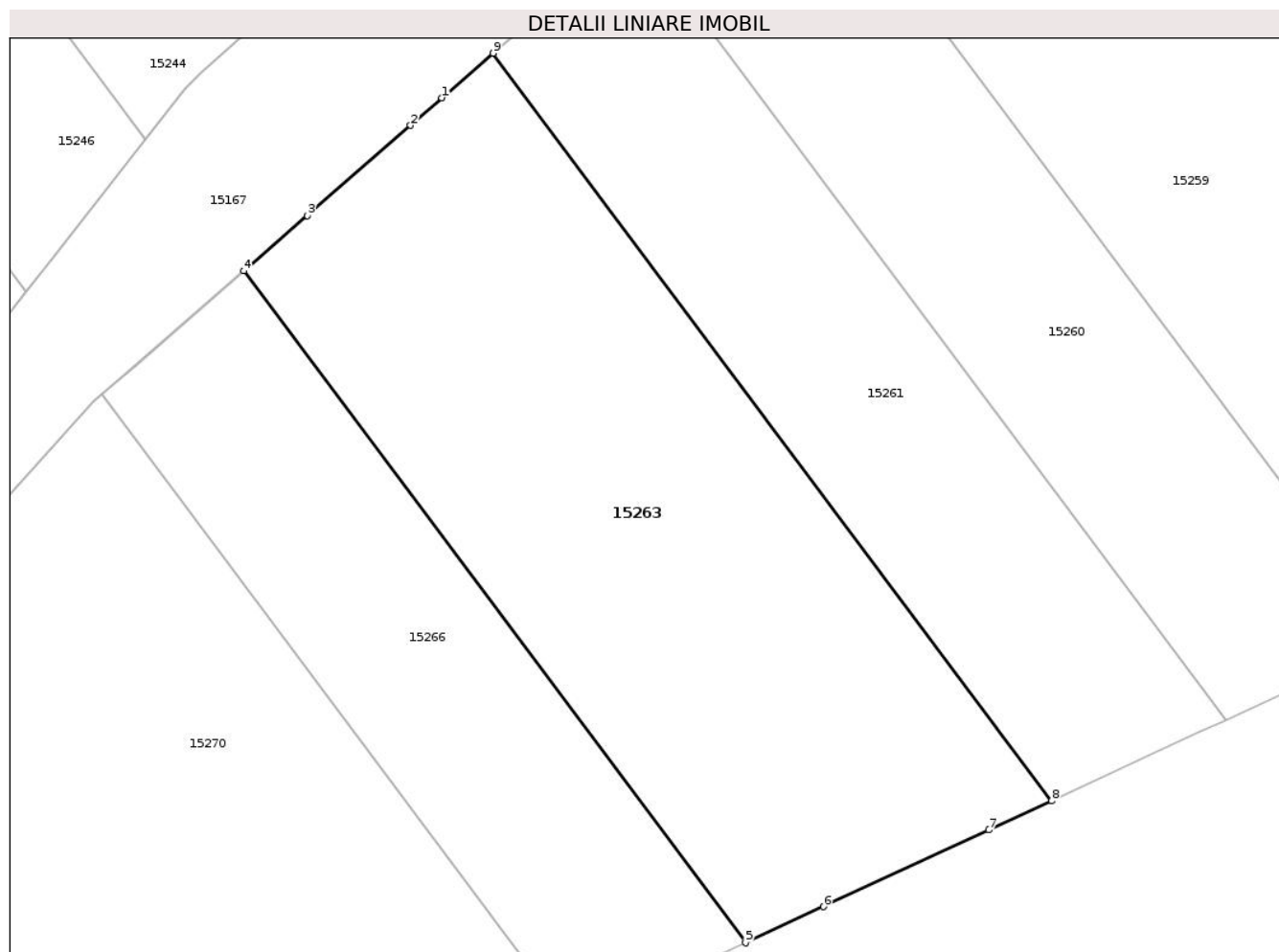
Inscrieri privind dezmembramintele dreptului de proprietate, drepturi reale de garanție și sarcini	Referințe
NU SUNT	

Anexa Nr. 1 La Partea I

Teren

Nr cadastral	Suprafața (mp)*	Observații / Referințe
	163	

* Suprafața este determinată în planul de proiecție Stereo 70.



Date referitoare la teren

Crt	Categorie folosință	Intravilan	Suprafața (mp)	Tarla	Parcelă	Nr. topo	Observații / Referințe
1	arabil	NU	148	55	1505/21/2	-	DIFERENȚA DE SUPRAFAȚA SE REGASEȘTE LA ID 15263 AFERENT PARCELEI 1505/21/1
2	arabil	DA	15	55	1505/21/2	-	DIFERENȚA DE SUPRAFAȚA SE REGASEȘTE LA ID 15263 AFERENT PARCELEI 1505/21/1

Lungime Segmente

1) Valorile lungimilor segmentelor sunt obținute din proiecție în plan.

Punct început	X / Y	Punct sfârșit	X / Y	Lungime segment (** (m)
1	417.946,397 499.930,649	2	417.945,654 499.930,0	0.986
2	417.945,654 499.930,0	3	417.943,214 499.927,872	3.238
3	417.943,214 499.927,872	4	417.941,716 499.926,566	1.987

Punct început	X / Y	Punct sfârșit	X / Y	Lungime segment (** (m)
4	417.941,716 499.926,566	5	417.953,567 499.910,707	19.798
5	417.953,567 499.910,707	6	417.955,405 499.911,559	2.025
6	417.955,405 499.911,559	7	417.959,31 499.913,369	4.305
7	417.959,31 499.913,369	8	417.960,793 499.914,057	1.635
8	417.960,793 499.914,057	9	417.947,606 499.931,703	22.03
9	417.947,606 499.931,703	1	417.946,397 499.930,649	1.604

** Lungimile segmentelor sunt determinate în planul de proiecție Stereo 70 și sunt rotunjite la 1 milimetru.

*** Distanța dintre puncte este formată din segmente cumulate ce sunt mai mici decât valoarea 1 milimetru.

**DATE DESPRE IMOBILUL NR. 15264**

Oficiul de Cadastru și Publicitate Imobiliară SIBIU
Biroul de Cadastru și Publicitate Imobiliară Sibiu

A. Partea I. Descrierea imobilului

TEREN Necunoscut

Adresa: Loc. Bogatu Român, Jud. Sibiu

Nr. Crt	Nr cadastral Nr. topografic	Suprafața* (mp)	Observații / Referințe
A1		1.336	Sector cadastral:76 Teren neimprejmuit;

B. Partea II. Proprietari și acte

Inscrieri privitoare la dreptul de proprietate și alte drepturi reale	Referințe
/	
Act Administrativ nr. 1725/45, din 02/04/2002 emis de CJPSDPAT (titlu de proprietate);	
B1	A1
Intabulare, drept de PROPRIETATE, dobandit prin Reconstituire, cota actuala 1/1	
1) OPREAN MELANIA, CNP NEIDENTIFICAT	

C. Partea III. SARCINI .

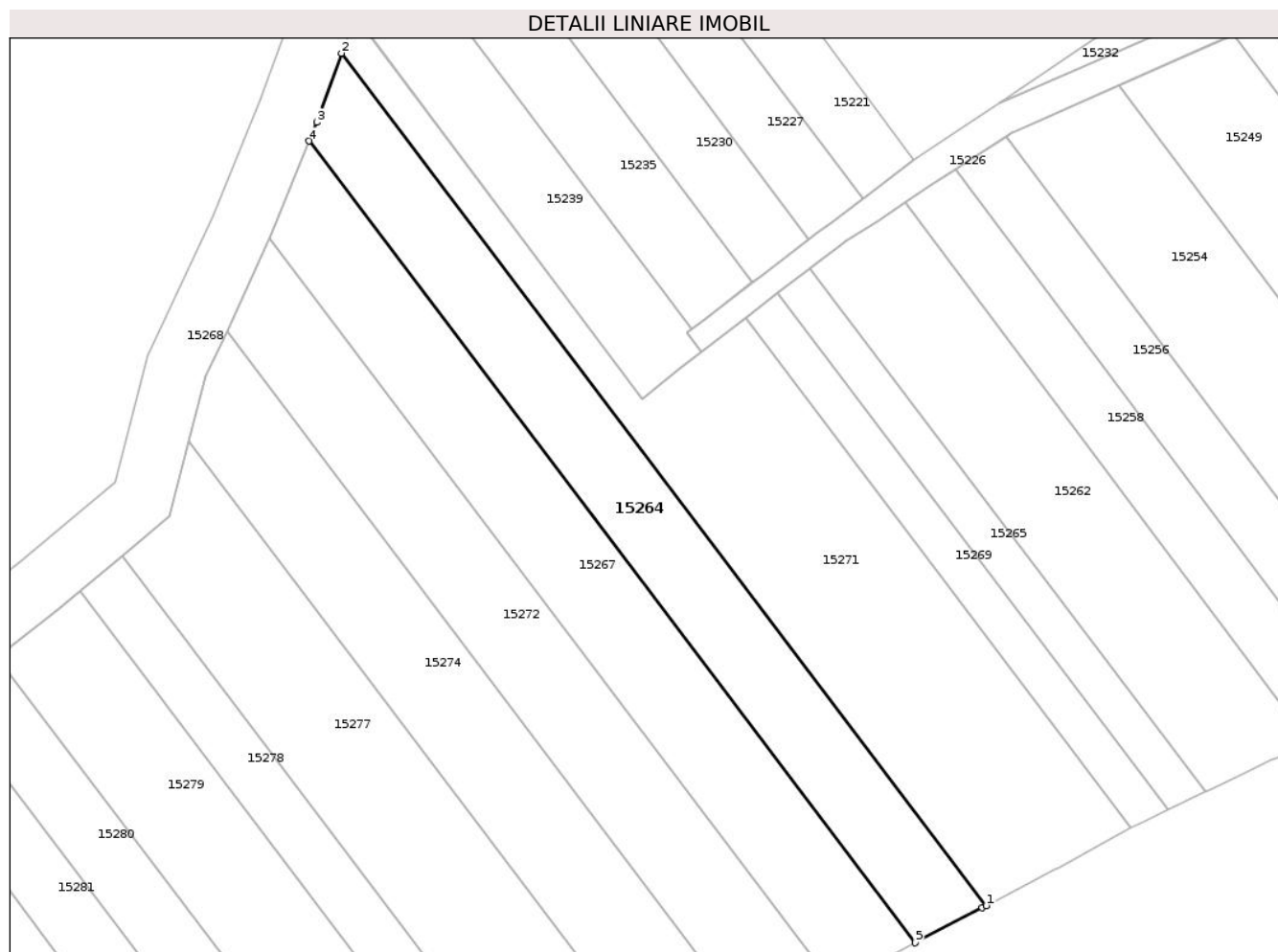
Inscrieri privind dezmembramintele dreptului de proprietate, drepturi reale de garanție și sarcini	Referințe
NU SUNT	

Anexa Nr. 1 La Partea I

Teren

Nr cadastral	Suprafața (mp)*	Observații / Referințe
	1.336	

* Suprafața este determinată în planul de proiecție Stereo 70.



Date referitoare la teren

Crt	Categorie folosință	Intravilan	Suprafața (mp)	Tarla	Parcelă	Nr. topo	Observații / Referințe
1	arabil	NU	1.334	55	1505/11	-	
2	arabil	DA	2	55	1505/11	-	

Lungime Segmente

1) Valorile lungimilor segmentelor sunt obținute din proiecție în plan.

Punct început	X / Y	Punct sfârșit	X / Y	Lungime segment (** (m)
1	417.864,168 499.869,463	2	417.781,748 499.978,36	136.571
2	417.781,748 499.978,36	3	417.778,57 499.969,538	9.377
3	417.778,57 499.969,538	4	417.777,592 499.967,138	2.592
4	417.777,592 499.967,138	5	417.855,107 499.864,722	128.443

Punct început	X / Y	Punct sfârșit	X / Y	Lungime segment (** (m)
5	417.855,107 499.864,722	6	417.863,655 499.869,195	9.648
6	417.863,655 499.869,195	1	417.864,168 499.869,463	0.579

** Lungimile segmentelor sunt determinate în planul de proiecție Stereo 70 și sunt rotunjite la 1 milimetru.

*** Distanța dintre puncte este formată din segmente cumulate ce sunt mai mici decât valoarea 1 milimetru.

**DATE DESPRE IMOBILUL NR. 15265**

Oficiul de Cadastru și Publicitate Imobiliară SIBIU
Biroul de Cadastru și Publicitate Imobiliară Sibiu

A. Partea I. Descrierea imobilului

TEREN Necunoscut

Adresa: Loc. Bogatu Român, Jud. Sibiu

Nr. Crt	Nr cadastral Nr. topografic	Suprafața* (mp)	Observații / Referințe
A1		429	Sector cadastral:76 Teren neimprejmuit;

B. Partea II. Proprietari și acte

Inscrieri privitoare la dreptul de proprietate și alte drepturi reale	Referințe
/	
Act Administrativ nr. 1512/45, din 12/07/2000 emis de CJPSDPAT (titlu de proprietate);	
B1	A1
Intabulare, drept de PROPRIETATE, dobandit prin Reconstituire, cota actuala 1/1 1) HADĂR ANA, CNP NEIDENTIFICAT	

C. Partea III. SARCINI .

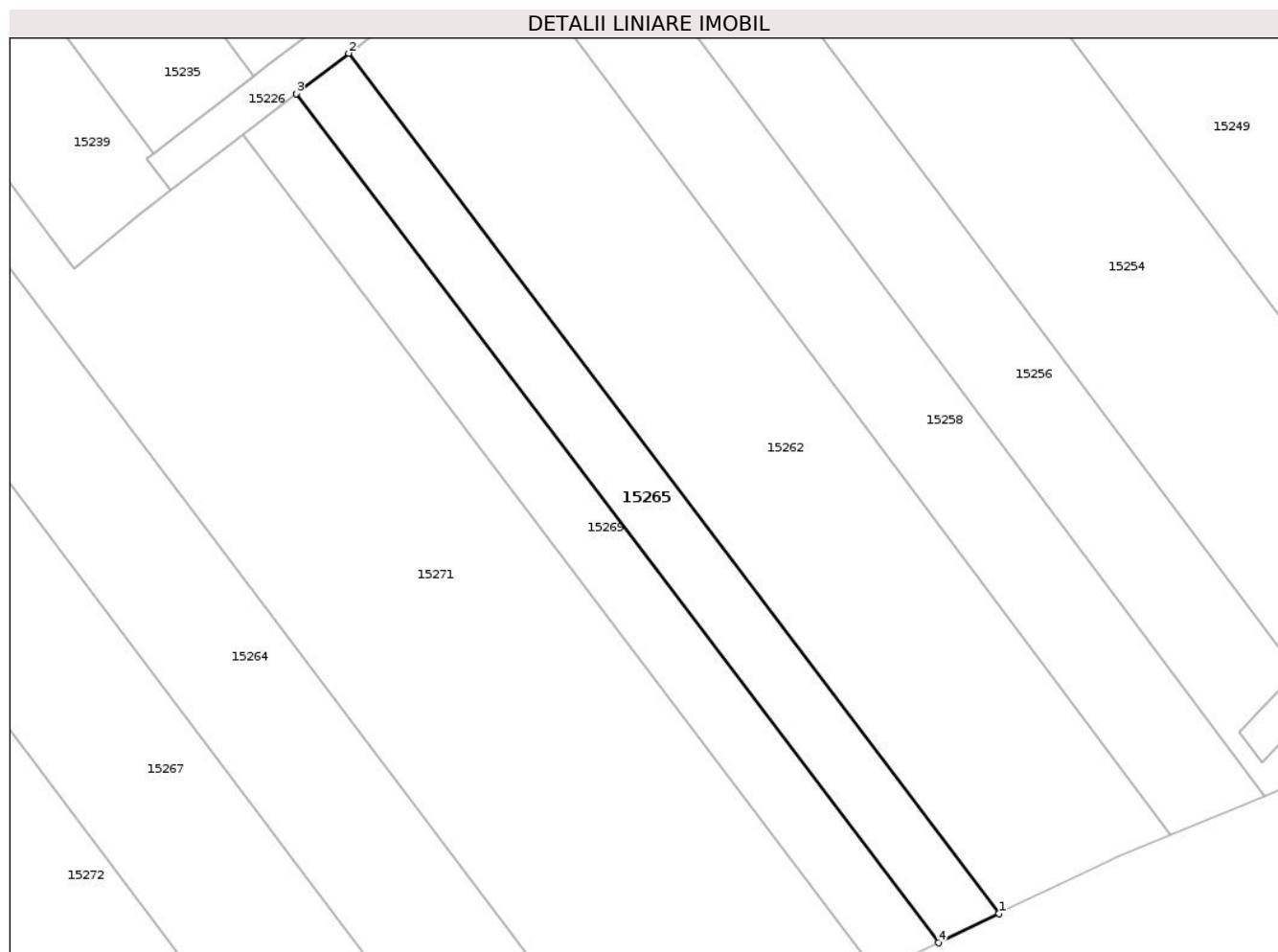
Inscrieri privind dezmembramintele dreptului de proprietate, drepturi reale de garanție și sarcini	Referințe
NU SUNT	

Anexa Nr. 1 La Partea I

Teren

Nr cadastral	Suprafața (mp)*	Observații / Referințe
	429	

* Suprafața este determinată în planul de proiecție Stereo 70.



Date referitoare la teren

Crt	Categorie folosință	Intra vilan	Suprafața (mp)	Tarla	Parcelă	Nr. topo	Observații / Referințe
1	arabil	NU	428	55	1505/14	-	
2	arabil	DA	1	55	1505/14	-	

Lungime Segmente

1) Valorile lungimilor segmentelor sunt obținute din proiecție în plan.

Punct început	X / Y	Punct sfârșit	X / Y	Lungime segment (** (m)
1	417.892,192 499.884,031	2	417.841,606 499.950,867	83.821
2	417.841,606 499.950,867	3	417.837,516 499.947,736	5.151
3	417.837,516 499.947,736	4	417.887,457 499.881,752	82.753
4	417.887,457 499.881,752	1	417.892,192 499.884,031	5.255

**** Lungimile segmentelor sunt determinate în planul de proiecție Stereo 70 și sunt rotunjite la 1 milimetru.**

***** Distanța dintre puncte este formată din segmente cumulate ce sunt mai mici decât valoarea 1 milimetru.**

**DATE DESPRE IMOBILUL NR. 15266**

Oficiul de Cadastru și Publicitate Imobiliară SIBIU
Biroul de Cadastru și Publicitate Imobiliară Sibiu

A. Partea I. Descrierea imobilului

TEREN Necunoscut

Adresa: Loc. Bogatu Român, Jud. Sibiu

Nr. Crt	Nr cadastral Nr. topografic	Suprafața* (mp)	Observații / Referințe
A1		85	Sector cadastral:76 Teren neimprejmuit;

B. Partea II. Proprietari și acte

Inscrieri privitoare la dreptul de proprietate și alte drepturi reale		Referințe
/		
Act Normativ nr. 7, din 13/03/1996 emis de PARLAMENTUL ROMÂNIEI (lege);		
B1	Inscrierea posesiei, drept de PROPRIETATE, dobandit prin Constituire, cota actuala 1/1 1) NEIDENTIFICAT NEIDENTIFICAT	A1
B2	se noteaza mentiunea de proprietar neidentificat	A1

C. Partea III. SARCINI .

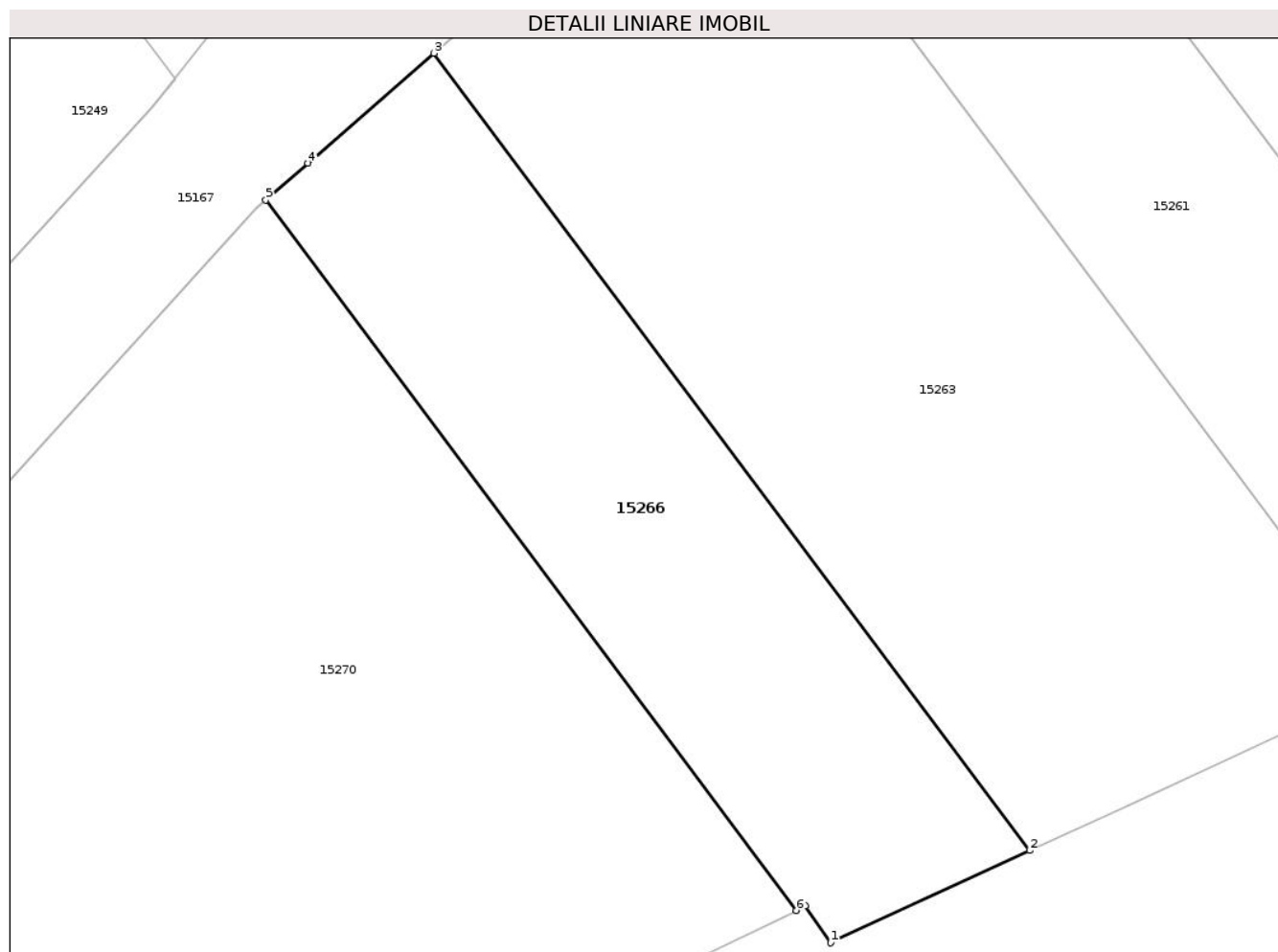
Inscrieri privind dezmembramintele dreptului de proprietate, drepturi reale de garanție și sarcini	Referințe
NU SUNT	

Anexa Nr. 1 La Partea I

Teren

Nr cadastral	Suprafața (mp)*	Observații / Referințe
	85	

* Suprafața este determinată în planul de proiecție Stereo 70.



Date referitoare la teren

Crt	Categorie folosință	Intravilan	Suprafața (mp)	Tarla	Parcelă	Nr. topo	Observații / Referințe
1	arabil	NU	74	55	1505/20/2	-	DIFERENȚA DE SUPRAFATA SE REGASESTE LA ID 15246 AFERENT PARCELEI 1505/20/1
2	arabil	DA	11	55	1505/20/2	-	DIFERENȚA DE SUPRAFATA SE REGASESTE LA ID 15246 AFERENT PARCELEI 1505/20/1

Lungime Segmente

1) Valorile lungimilor segmentelor sunt obținute din proiecție în plan.

Punct început	X / Y	Punct sfârșit	X / Y	Lungime segment (** (m)
1	417.949,61 499.908,873	2	417.953,567 499.910,707	4.362
2	417.953,567 499.910,707	3	417.941,716 499.926,566	19.798
3	417.941,716 499.926,566	4	417.939,208 499.924,378	3.329

Punct început	X / Y	Punct sfârșit	X / Y	Lungime segment (** (m)
4	417.939,208 499.924,378	5	417.938,369 499.923,646	1.113
5	417.938,369 499.923,646	6	417.948,928 499.909,518	17.638
6	417.948,928 499.909,518	7	417.949,106 499.909,603	0.197
7	417.949,106 499.909,603	1	417.949,61 499.908,873	0.887

** Lungimile segmentelor sunt determinate în planul de proiecție Stereo 70 și sunt rotunjite la 1 milimetru.

*** Distanța dintre puncte este formată din segmente cumulate ce sunt mai mici decât valoarea 1 milimetru.

**DATE DESPRE IMOBILUL NR. 15267**

Oficiul de Cadastru și Publicitate Imobiliară SIBIU
Biroul de Cadastru și Publicitate Imobiliară Sibiu

A. Partea I. Descrierea imobilului

TEREN Extravilan

Adresa: Jud. Sibiu

Nr. Crt	Nr cadastral Nr. topografic	Suprafața* (mp)	Observații / Referințe
A1		1.431	Sector cadastral:76 Teren neimprejmuit;

B. Partea II. Proprietari și acte

Inscrieri privitoare la dreptul de proprietate și alte drepturi reale	Referințe
/	
Act Administrativ nr. 1475/45, din 14/09/1999 emis de CJPSDPAT (titlu de proprietate);	
B1	A1
Intabulare, drept de PROPRIETATE, dobandit prin Reconstituire, cota actuala 1/1	
1) DAJU VIOREL, CNP NEIDENTIFICAT	
2) DAJU DUMITRU, CNP NEIDENTIFICAT	

C. Partea III. SARCINI .

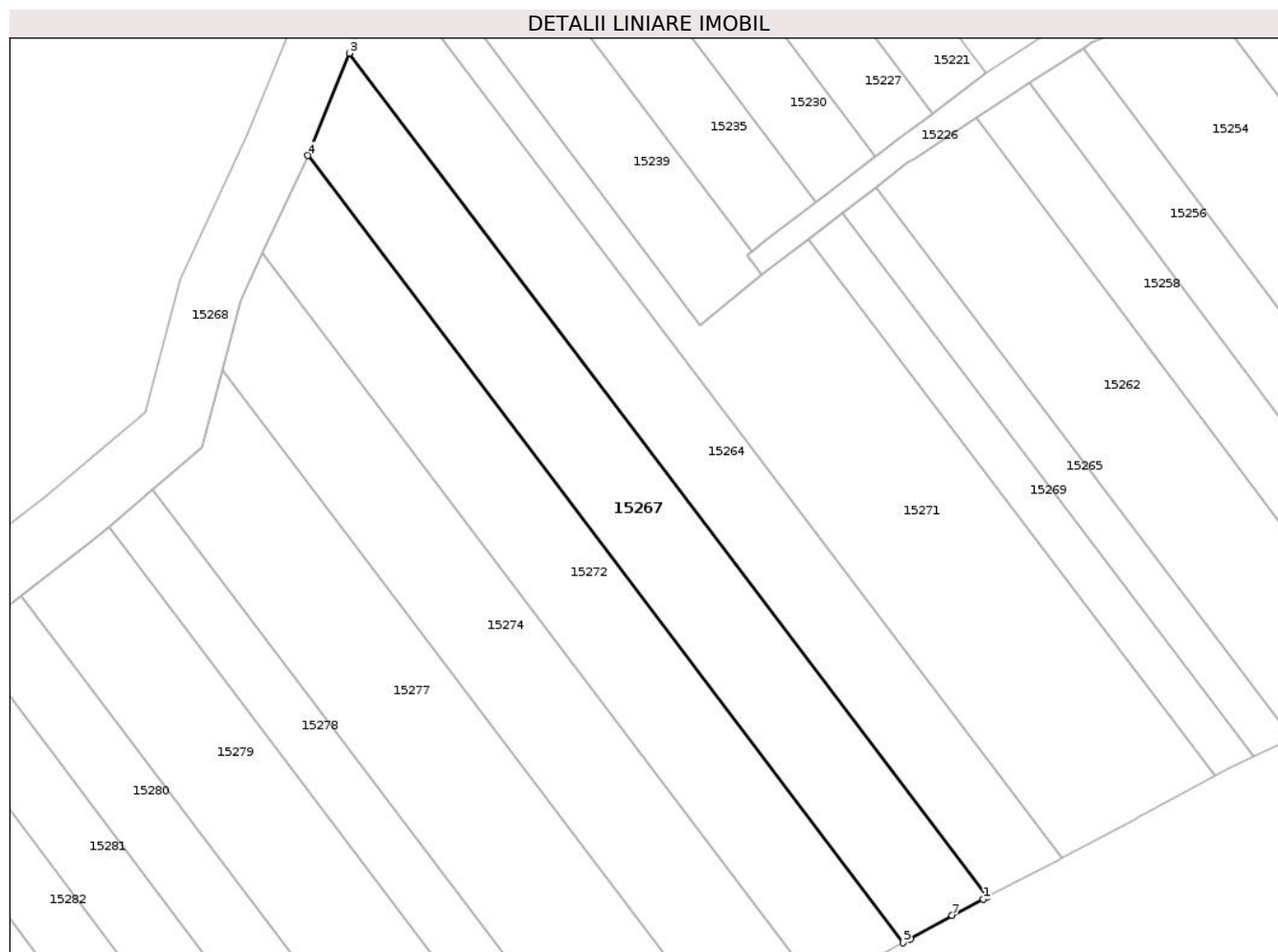
Inscrieri privind dezmembramintele dreptului de proprietate, drepturi reale de garanție și sarcini	Referințe
NU SUNT	

Anexa Nr. 1 La Partea I

Teren

Nr cadastral	Suprafața (mp)*	Observații / Referințe
	1.431	

* Suprafața este determinată în planul de proiecție Stereo 70.



Date referitoare la teren

Crt	Categorie folosință	Intravilan	Suprafața (mp)	Tarla	Parcelă	Nr. topo	Observații / Referințe
1	arabil	NU	1.431	55	1505/10	-	

Lungime Segmente

1) Valorile lungimilor segmentelor sunt obținute din proiecție în plan.

Punct început	X / Y	Punct sfârșit	X / Y	Lungime segment (** (m)
1	417.854,602 499.864,458	2	417.855,107 499.864,722	0.571
2	417.855,107 499.864,722	3	417.777,592 499.967,138	128.443
3	417.777,592 499.967,138	4	417.772,532 499.954,72	13.41
4	417.772,532 499.954,72	5	417.844,874 499.859,137	119.872
5	417.844,874 499.859,137	6	417.845,728 499.859,618	0.98

Punct început	X / Y	Punct sfârșit	X / Y	Lungime segment (** (m)
6	417.845,728 499.859,618	7	417.850,797 499.862,467	5.814
7	417.850,797 499.862,467	1	417.854,602 499.864,458	4.294

** Lungimile segmentelor sunt determinate în planul de proiecție Stereo 70 și sunt rotunjite la 1 milimetru.

*** Distanța dintre puncte este formată din segmente cumulate ce sunt mai mici decât valoarea 1 milimetru.

**DATE DESPRE IMOBILUL NR. 15268**

Oficiul de Cadastru și Publicitate Imobiliară SIBIU
Biroul de Cadastru și Publicitate Imobiliară Sibiu

A. Partea I. Descrierea imobilului

TEREN Necunoscut

Adresa: Loc. Bogatu Român, Jud. Sibiu

Nr. Crt	Nr cadastral Nr. topografic	Suprafața* (mp)	Observații / Referințe
A1		1.507	Sector cadastral:76 Teren neimprejmuit;

B. Partea II. Proprietari și acte

Inscrieri privitoare la dreptul de proprietate și alte drepturi reale		Referințe
/		
Act Normativ nr. 7, din 13/03/1996 emis de PARLAMENTUL ROMÂNIEI (lege);		
B1	Inscrierea posesiei, drept de PROPRIETATE, dobandit prin Constituire, cota actuala 1/1 1) NEIDENTIFICAT NEIDENTIFICAT	A1
B2	se noteaza mentiunea de proprietar neidentificat	A1

C. Partea III. SARCINI .

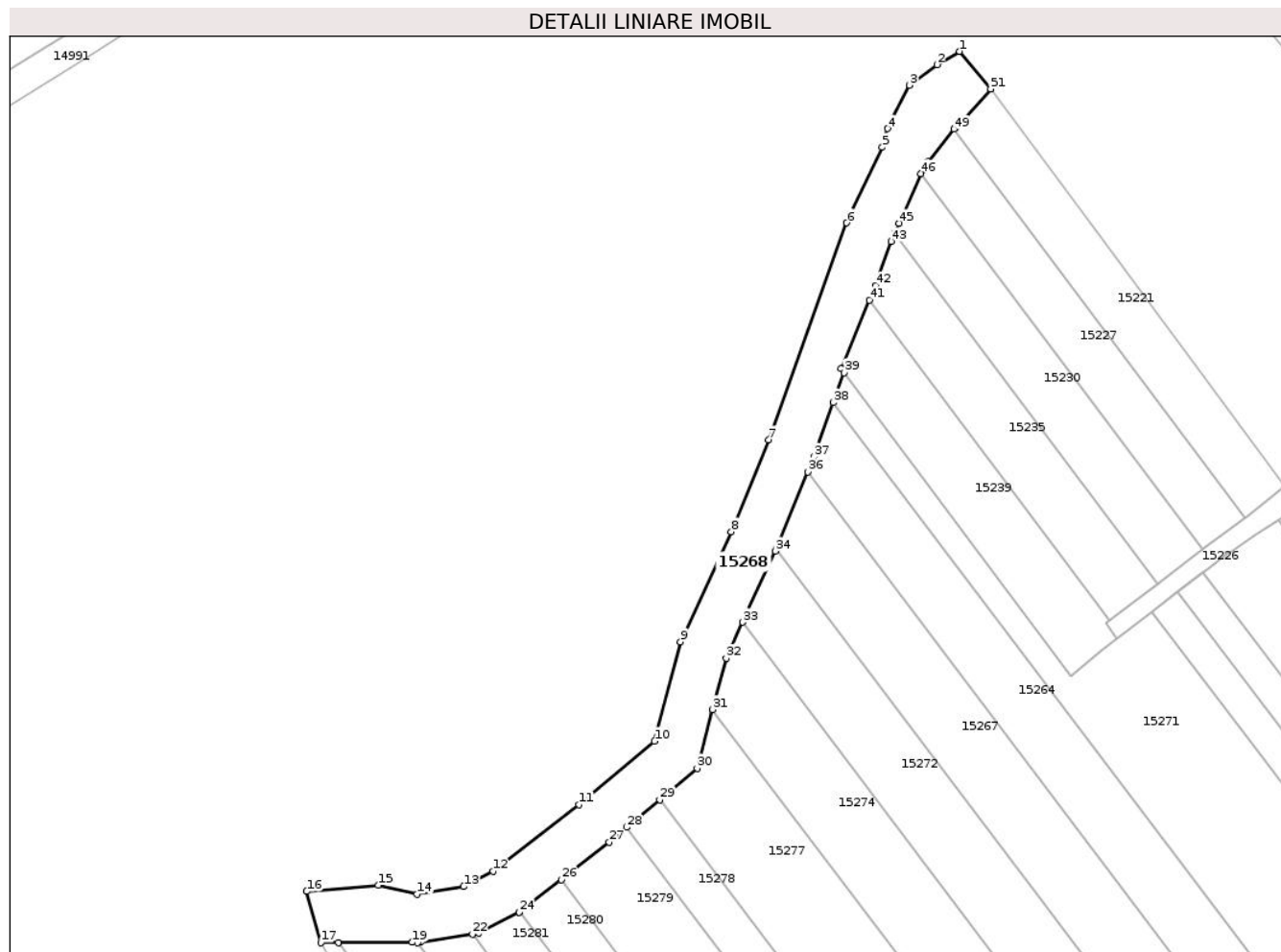
Inscrieri privind dezmembramintele dreptului de proprietate, drepturi reale de garanție și sarcini	Referințe
NU SUNT	

Anexa Nr. 1 La Partea I

Teren

Nr cadastral	Suprafața (mp)*	Observații / Referințe
	1.507	

* Suprafața este determinată în planul de proiecție Stereo 70.



Date referitoare la teren

Crt	Categorie folosință	Intravilan	Suprafața (mp)	Tarla	Parcelă	Nr. topo	Observații / Referințe
1	arabil	NU	457	55	1505	-	
2	arabil	DA	1.050	55	1505	-	

Lungime Segmente

1) Valorile lungimilor segmentelor sunt obținute din proiecție în plan.

Punct început	X / Y	Punct sfârșit	X / Y	Lungime segment	Punct început	X / Y	Punct sfârșit	X / Y	Lungime segment	Punct început	X / Y	Punct sfârșit	X / Y	Lungime segment
1	417.802,209 500.035,136	2	417.798,528 500.033,0	4.256	2	417.798,528 500.033,0	3	417.794,076 500.029,686	5.55	3	417.794,076 500.029,686	4	417.790,494 500.022,663	7.884
4	417.790,494 500.022,663	5	417.789,683 500.019,615	3.154	5	417.789,683 500.019,615	6	417.783,92 500.007,404	13.50 3	6	417.783,92 500.007,404	7	417.771,286 499.972,333	37.27 7
7	417.771,286 499.972,333	8	417.765,229 499.957,469	16.05 1	8	417.765,229 499.957,469	9	417.757,012 499.939,698	19.57 9	9	417.757,012 499.939,698	10	417.752,797 499.923,601	16.64
10	417.752,797 499.923,601	11	417.740,59 499.913,356	15.93 6	11	417.740,59 499.913,356	12	417.726,689 499.902,571	17.59 5	12	417.726,689 499.902,571	13	417.721,912 499.900,107	5.375
13	417.721,912 499.900,107	14	417.714,377 499.898,907	7.63	14	417.714,377 499.898,907	15	417.708,07 499.900,319	6.463	15	417.708,07 499.900,319	16	417.696,514 499.899,325	11.59 8

Punct început	X / Y	Punct sfârșit	X / Y	Lungime segment	Punct început	X / Y	Punct sfârșit	X / Y	Lungime segment	Punct început	X / Y	Punct sfârșit	X / Y	Lungime segment
16	417.696,514 499.899,325	17	417.698,804 499.891,078	8.559	17	417.698,804 499.891,078	18	417.701,614 499.891,081	2.81	18	417.701,614 499.891,081	19	417.713,579 499.891,093	11.965
19	417.713,579 499.891,093	20	417.714,433 499.891,018	0.857	20	417.714,433 499.891,018	21	417.714,911 499.891,094	0.485	21	417.714,911 499.891,094	22	417.723,326 499.892,434	8.521
22	417.723,326 499.892,434	23	417.724,374 499.892,601	1.062	23	417.724,374 499.892,601	24	417.730,903 499.895,967	7.345	24	417.730,903 499.895,967	25	417.730,988 499.896,034	0.108
25	417.730,988 499.896,034	26	417.737,693 499.901,236	8.487	26	417.737,693 499.901,236	27	417.745,49 499.907,286	9.868	27	417.745,49 499.907,286	28	417.748,341 499.909,678	3.722
28	417.748,341 499.909,678	29	417.753,671 499.914,151	6.958	29	417.753,671 499.914,151	30	417.759,713 499.919,222	7.888	30	417.759,713 499.919,222	31	417.762,205 499.928,737	9.836
31	417.762,205 499.928,737	32	417.764,383 499.937,053	8.596	32	417.764,383 499.937,053	33	417.767,066 499.942,856	6.393	33	417.767,066 499.942,856	34	417.772,384 499.954,359	12.673
34	417.772,384 499.954,359	35	417.772,532 499.954,72	0.39	35	417.772,532 499.954,72	36	417.777,592 499.967,138	13.41	36	417.777,592 499.967,138	37	417.778,57 499.969,538	2.592
37	417.778,57 499.969,538	38	417.781,748 499.978,36	9.377	38	417.781,748 499.978,36	39	417.783,483 499.983,176	5.119	39	417.783,483 499.983,176	40	417.783,005 499.983,814	0.797
40	417.783,005 499.983,814	41	417.787,59 499.994,918	12.013	41	417.787,59 499.994,918	42	417.788,557 499.997,26	2.534	42	417.788,557 499.997,26	43	417.791,133 500.004,41	7.6
43	417.791,133 500.004,41	44	417.791,74 500.005,8	1.517	44	417.791,74 500.005,8	45	417.792,403 500.007,318	1.656	45	417.792,403 500.007,318	46	417.795,924 500.015,393	8.809
46	417.795,924 500.015,393	47	417.796,171 500.015,959	0.617	47	417.796,171 500.015,959	48	417.797,039 500.017,346	1.637	48	417.797,039 500.017,346	49	417.801,338 500.022,562	6.759
49	417.801,338 500.022,562	50	417.801,566 500.022,838	0.358	50	417.801,566 500.022,838	51	417.807,21 500.029,06	8.4	51	417.807,21 500.029,06	1	417.802,209 500.035,136	7.869

** Lungimile segmentelor sunt determinate în planul de proiecție Stereo 70 și sunt rotunjite la 1 milimetru.

*** Distanța dintre puncte este formată din segmente cumulate ce sunt mai mici decât valoarea 1 milimetru.

**DATE DESPRE IMOBILUL NR. 15269**

Oficiul de Cadastru și Publicitate Imobiliară SIBIU
Biroul de Cadastru și Publicitate Imobiliară Sibiu

A. Partea I. Descrierea imobilului

TEREN Extravilan

Adresa: Jud. Sibiu

Nr. Crt	Nr cadastral Nr. topografic	Suprafața* (mp)	Observații / Referințe
A1		429	Sector cadastral:76 Teren neimprejmuit;

B. Partea II. Proprietari și acte

Inscrieri privitoare la dreptul de proprietate și alte drepturi reale	Referințe
/	
Act Administrativ nr. 2041/45, din 16/07/2003 emis de CJPSDPAT (titlu de proprietate);	
B1	A1
Intabulare, drept de PROPRIETATE, dobandit prin Reconstituire, cota actuala 1/1	
1) RAULEA ANA, CNP NEIDENTIFICAT	
2) RAULEA IOAN, CNP NEIDENTIFICAT	

C. Partea III. SARCINI .

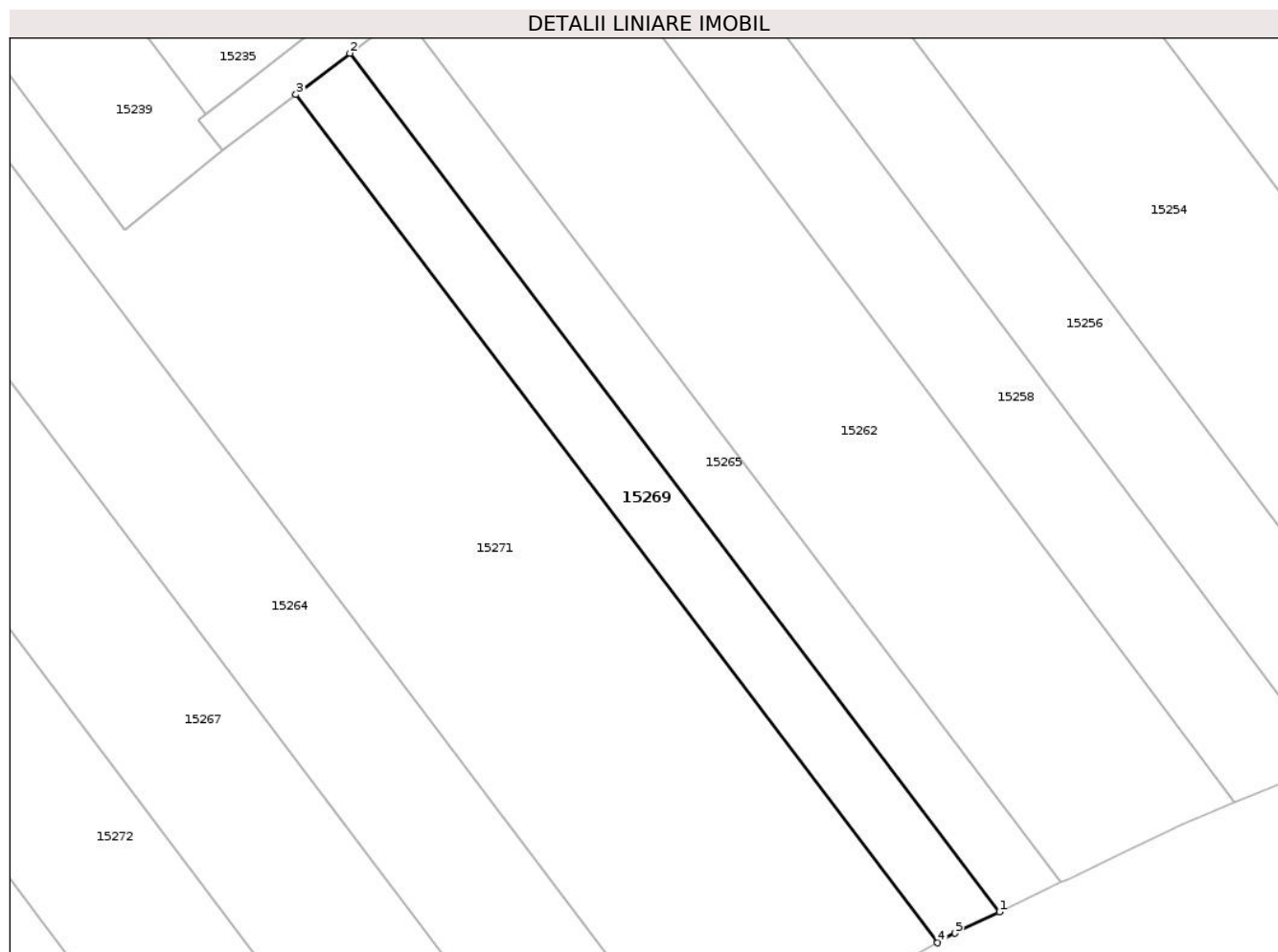
Inscrieri privind dezmembramintele dreptului de proprietate, drepturi reale de garanție și sarcini	Referințe
NU SUNT	

Anexa Nr. 1 La Partea I

Teren

Nr cadastral	Suprafața (mp)*	Observații / Referințe
	429	

* Suprafața este determinată în planul de proiecție Stereo 70.



Date referitoare la teren

Crt	Categorie folosință	Intravilan	Suprafața (mp)	Tarla	Parcelă	Nr. topo	Observații / Referințe
1	arabil	NU	429	55	1505/13	-	

Lungime Segmente

1) Valorile lungimilor segmentelor sunt obținute din proiecție în plan.

Punct început	X / Y	Punct sfârșit	X / Y	Lungime segment (** (m)
1	417.887,457 499.881,752	2	417.837,516 499.947,736	82.753
2	417.837,516 499.947,736	3	417.833,373 499.944,564	5.218
3	417.833,373 499.944,564	4	417.882,709 499.879,379	81.75
4	417.882,709 499.879,379	5	417.884,059 499.880,116	1.538
5	417.884,059 499.880,116	1	417.887,457 499.881,752	3.771

**** Lungimile segmentelor sunt determinate în planul de proiecție Stereo 70 și sunt rotunjite la 1 milimetru.**

***** Distanța dintre puncte este formată din segmente cumulate ce sunt mai mici decât valoarea 1 milimetru.**

**DATE DESPRE IMOBILUL NR. 15270**

Oficiul de Cadastru și Publicitate Imobiliară SIBIU
Biroul de Cadastru și Publicitate Imobiliară Sibiu

A. Partea I. Descrierea imobilului

TEREN Necunoscut

Adresa: Loc. Bogatu Român, Jud. Sibiu

Nr. Crt	Nr cadastral Nr. topografic	Suprafața* (mp)	Observații / Referințe
A1		227	Sector cadastral:76 Teren neimprejmuit;

B. Partea II. Proprietari și acte

Inscrieri privitoare la dreptul de proprietate și alte drepturi reale	Referințe
/	
Act Administrativ nr. 1425/45, din 18/03/1999 emis de CJPSDPAT (titlu de proprietate);	
B1	A1
Intabulare, drept de PROPRIETATE, dobandit prin Reconstituire, cota actuala 1/1	
1) CAZAN NICOLAE, CNP NEIDENTIFICAT	

C. Partea III. SARCINI .

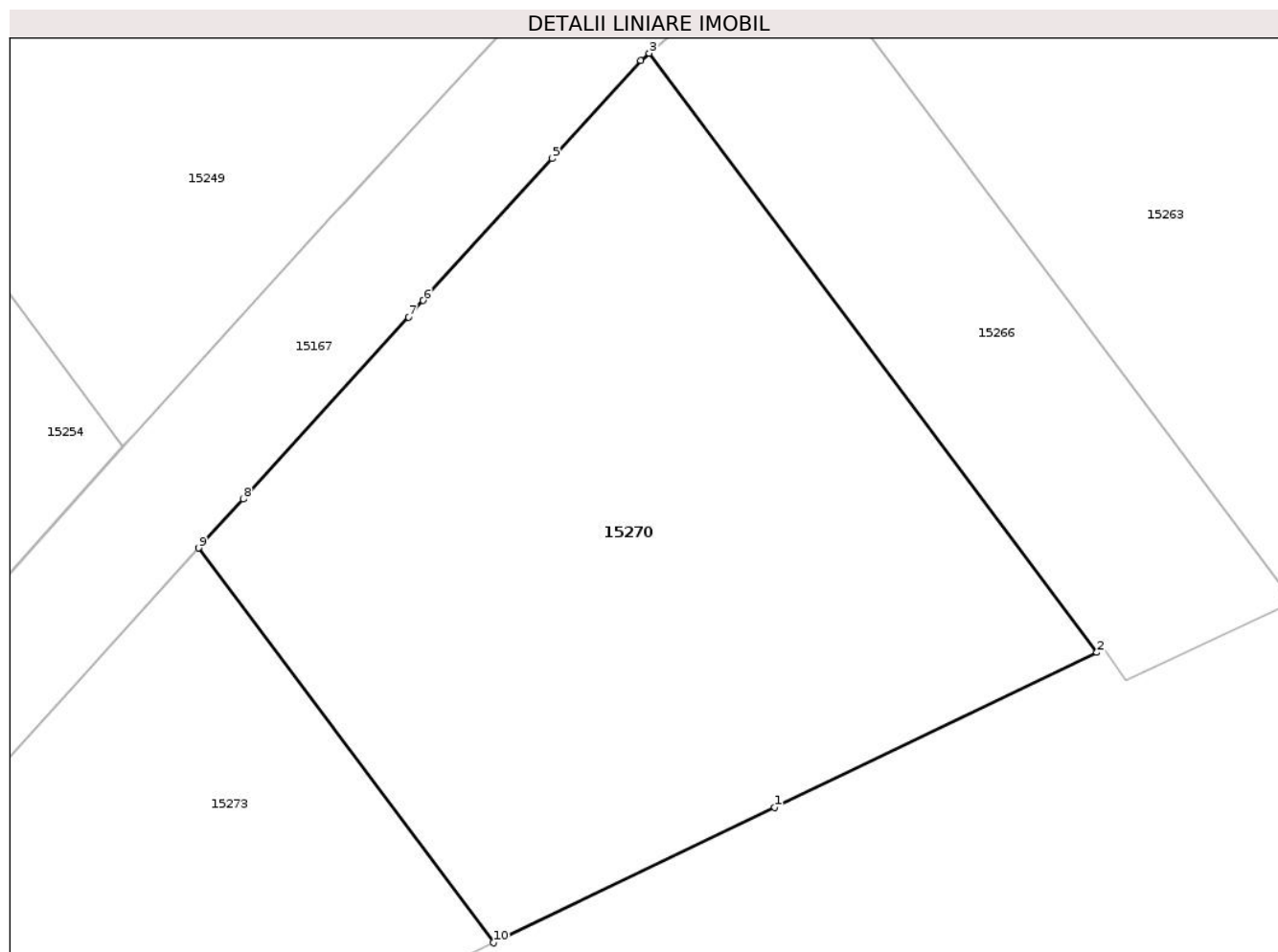
Inscrieri privind dezmembramintele dreptului de proprietate, drepturi reale de garanție și sarcini	Referințe
NU SUNT	

Anexa Nr. 1 La Partea I

Teren

Nr cadastral	Suprafața (mp)*	Observații / Referințe
	227	

* Suprafața este determinată în planul de proiecție Stereo 70.



Date referitoare la teren

Crt	Categorie folosință	Intravilan	Suprafața (mp)	Tarla	Parcelă	Nr. topo	Observații / Referințe
1	arabil	NU	184	55	1505/19/2	-	DIFERENȚA DE SUPRAFAȚA SE REGASEȘTE LA ID 15249 AFERENT PARCELEI 1505/19/1
2	arabil	DA	43	55	1505/19/2	-	DIFERENȚA DE SUPRAFAȚA SE REGASEȘTE LA ID 15249 AFERENT PARCELEI 1505/19/1

Lungime Segmente

1) Valorile lungimilor segmentelor sunt obținute din proiecție în plan.

Punct început	X / Y	Punct sfârșit	X / Y	Lungime segment (** (m))
1	417.941,326 499.905,863	2	417.948,928 499.909,518	8.435
2	417.948,928 499.909,518	3	417.938,369 499.923,646	17.638
3	417.938,369 499.923,646	4	417.938,17 499.923,473	0.264

Punct început	X / Y	Punct sfârşit	X / Y	Lungime segment (** (m)
4	417.938,17 499.923,473	5	417.936,073 499.921,163	3.119
5	417.936,073 499.921,163	6	417.933,036 499.917,818	4.519
6	417.933,036 499.917,818	7	417.932,683 499.917,429	0.525
7	417.932,683 499.917,429	8	417.928,788 499.913,138	5.795
8	417.928,788 499.913,138	9	417.927,736 499.911,979	1.565
9	417.927,736 499.911,979	10	417.934,69 499.902,674	11.617
10	417.934,69 499.902,674	1	417.941,326 499.905,863	7.363

** Lungimile segmentelor sunt determinate în planul de proiecție Stereo 70 și sunt rotunjite la 1 milimetru.

*** Distanța dintre puncte este formată din segmente cumulate ce sunt mai mici decât valoarea 1 milimetru.

**DATE DESPRE IMOBILUL NR. 15271**

Oficiul de Cadastru și Publicitate Imobiliară SIBIU
Biroul de Cadastru și Publicitate Imobiliară Sibiu

A. Partea I. Descrierea imobilului

TEREN Necunoscut

Adresa: Loc. Bogatu Român, Jud. Sibiu

Nr. Crt	Nr cadastral Nr. topografic	Suprafața* (mp)	Observații / Referințe
A1		1.909	Sector cadastral:76 Teren neimprejmuț;

B. Partea II. Proprietari și acte

Inscrieri privitoare la dreptul de proprietate și alte drepturi reale		Referințe
/		
Act Administrativ nr. 1693/45, din 14/05/2001 emis de CJPSDPAT (titlu de proprietate);		
B1	Intabulare, drept de PROPRIETATE, dobandit prin Reconstituire, cota actuala 1/1	A1
	1) RAULEA ANA, CNP NEIDENTIFICAT 2) PRODEA NICOLAE, CNP NEIDENTIFICAT 3) ROTAR IOAN, CNP NEIDENTIFICAT 4) DANCU IOAN, CNP NEIDENTIFICAT	

C. Partea III. SARCINI .

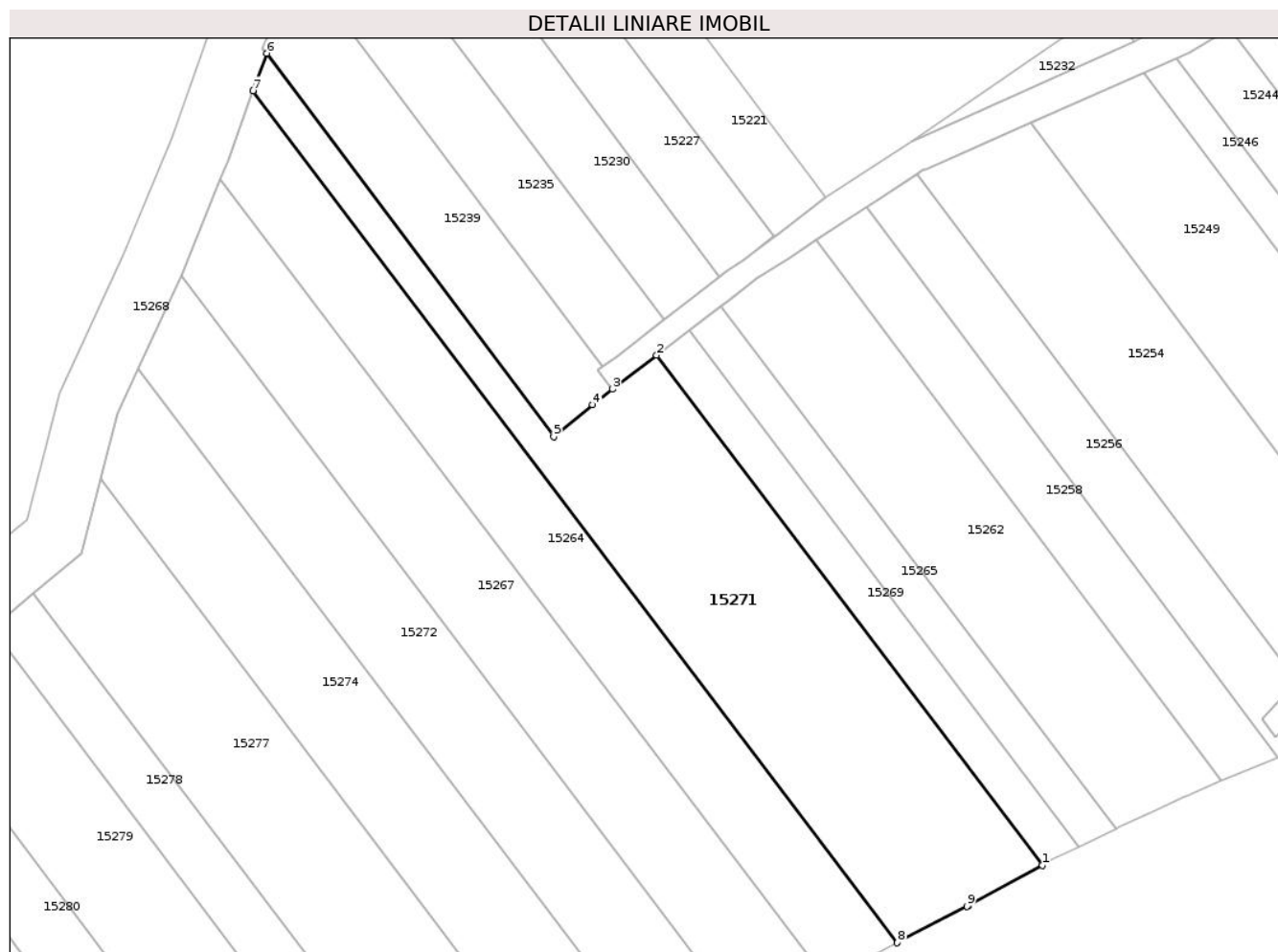
Inscrieri privind dezmembramintele dreptului de proprietate, drepturi reale de garanție și sarcini	Referințe
NU SUNT	

Anexa Nr. 1 La Partea I

Teren

Nr cadastral	Suprafața (mp)*	Observații / Referințe
	1.909	

* Suprafața este determinată în planul de proiecție Stereo 70.



Date referitoare la teren

Crt	Categorie folosință	Intra vilan	Suprafața (mp)	Tarla	Parcelă	Nr. topo	Observații / Referințe
1	arabil	NU	1.898	55	1505/12	-	
2	arabil	DA	11	55	1505/12	-	

Lungime Segmente

1) Valorile lungimilor segmentelor sunt obținute din proiecție în plan.

Punct început	X / Y	Punct sfârșit	X / Y	Lungime segment (** (m)
1	417.882,709 499.879,379	2	417.833,373 499.944,564	81.75
2	417.833,373 499.944,564	3	417.827,724 499.940,239	7.115
3	417.827,724 499.940,239	4	417.825,195 499.938,221	3.235
4	417.825,195 499.938,221	5	417.820,228 499.934,138	6.43

Punct început	X / Y	Punct sfârşit	X / Y	Lungime segment (** (m)
5	417.820,228 499.934,138	6	417.783,483 499.983,176	61.278
6	417.783,483 499.983,176	7	417.781,748 499.978,36	5.119
7	417.781,748 499.978,36	8	417.864,168 499.869,463	136.571
8	417.864,168 499.869,463	9	417.873,09 499.874,132	10.07
9	417.873,09 499.874,132	10	417.873,302 499.874,243	0.239
10	417.873,302 499.874,243	1	417.882,709 499.879,379	10.719

** Lungimile segmentelor sunt determinate în planul de proiecție Stereo 70 și sunt rotunjite la 1 milimetru.

*** Distanța dintre puncte este formată din segmente cumulate ce sunt mai mici decât valoarea 1 milimetru.

**DATE DESPRE IMOBILUL NR. 15272**

Oficiul de Cadastru și Publicitate Imobiliară SIBIU
Biroul de Cadastru și Publicitate Imobiliară Sibiu

A. Partea I. Descrierea imobilului

TEREN Necunoscut

Adresa: Loc. Bogatu Român, Jud. Sibiu

Nr. Crt	Nr cadastral Nr. topografic	Suprafața* (mp)	Observații / Referințe
A1		1.336	Sector cadastral:76 Teren neimprejmuit;

B. Partea II. Proprietari și acte

Inscrieri privitoare la dreptul de proprietate și alte drepturi reale	Referințe
/	
Act Administrativ nr. 1481/45, din 14/09/1999 emis de CJPSDPAT (titlu de proprietate);	
B1	A1
Intabulare, drept de PROPRIETATE, dobandit prin Reconstituire, cota actuala 1/1 1) RĂULEA DUMITRU, CNP NEIDENTIFICAT	

C. Partea III. SARCINI .

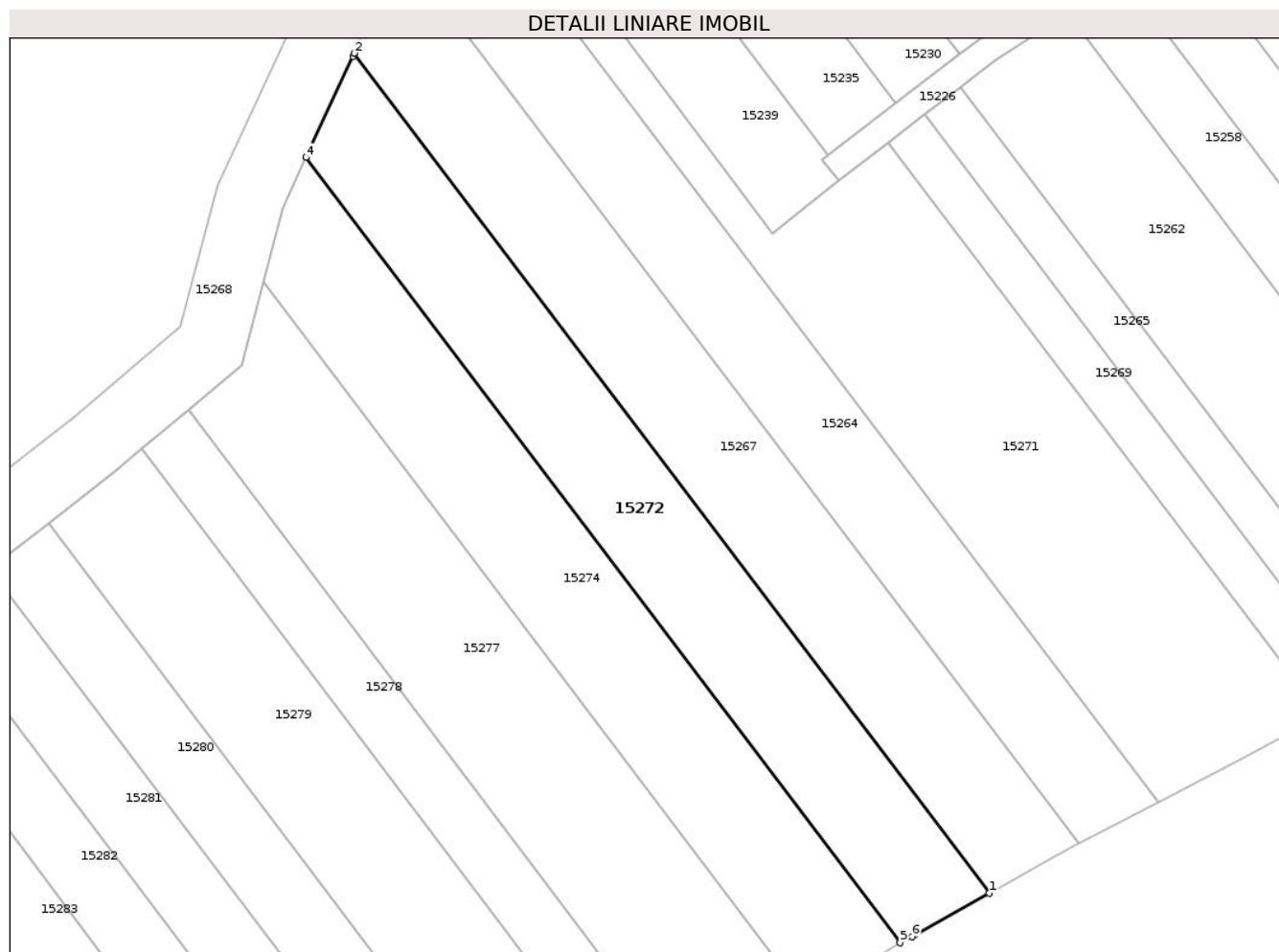
Inscrieri privind dezmembramintele dreptului de proprietate, drepturi reale de garanție și sarcini	Referințe
NU SUNT	

Anexa Nr. 1 La Partea I

Teren

Nr cadastral	Suprafața (mp)*	Observații / Referințe
	1.336	

* Suprafața este determinată în planul de proiecție Stereo 70.



Date referitoare la teren

Crt	Categorie folosință	Intravilan	Suprafața (mp)	Tarla	Parcelă	Nr. topo	Observații / Referințe
1	arabil	NU	1.270	55	1505/9	-	
2	arabil	DA	66	55	1505/9	-	

Lungime Segmente

1) Valorile lungimilor segmentelor sunt obținute din proiecție în plan.

Punct început	X / Y	Punct sfârșit	X / Y	Lungime segment (** (m)
1	417.844,874 499.859,137	2	417.772,532 499.954,72	119.872
2	417.772,532 499.954,72	3	417.772,384 499.954,359	0.39
3	417.772,384 499.954,359	4	417.767,066 499.942,856	12.673
4	417.767,066 499.942,856	5	417.834,718 499.853,471	112.1

Punct început	X / Y	Punct sfârșit	X / Y	Lungime segment (** (m)
5	417.834,718 499.853,471	6	417.836,088 499.854,198	1.551
6	417.836,088 499.854,198	7	417.836,38 499.854,363	0.335
7	417.836,38 499.854,363	1	417.844,874 499.859,137	9.744

** Lungimile segmentelor sunt determinate în planul de proiecție Stereo 70 și sunt rotunjite la 1 milimetru.

*** Distanța dintre puncte este formată din segmente cumulate ce sunt mai mici decât valoarea 1 milimetru.

**DATE DESPRE IMOBILUL NR. 15273**

Oficiul de Cadastru și Publicitate Imobiliară SIBIU
Biroul de Cadastru și Publicitate Imobiliară Sibiu

A. Partea I. Descrierea imobilului

TEREN Necunoscut

Adresa: Loc. Bogatu Român, Jud. Sibiu

Nr. Crt	Nr cadastral Nr. topografic	Suprafața* (mp)	Observații / Referințe
A1		130	Sector cadastral:76 Teren neimprejmuit;

B. Partea II. Proprietari și acte

Inscrieri privitoare la dreptul de proprietate și alte drepturi reale	Referințe
/	
Act Administrativ nr. 1504/45, din 06/12/1999 emis de CJPSDPAT (titlu de proprietate);	
B1	A1
Intabulare, drept de PROPRIETATE, dobandit prin Reconstituire, cota actuala 1/1 1) DANCU MARIA , CNP NEIDENTIFICAT	

C. Partea III. SARCINI .

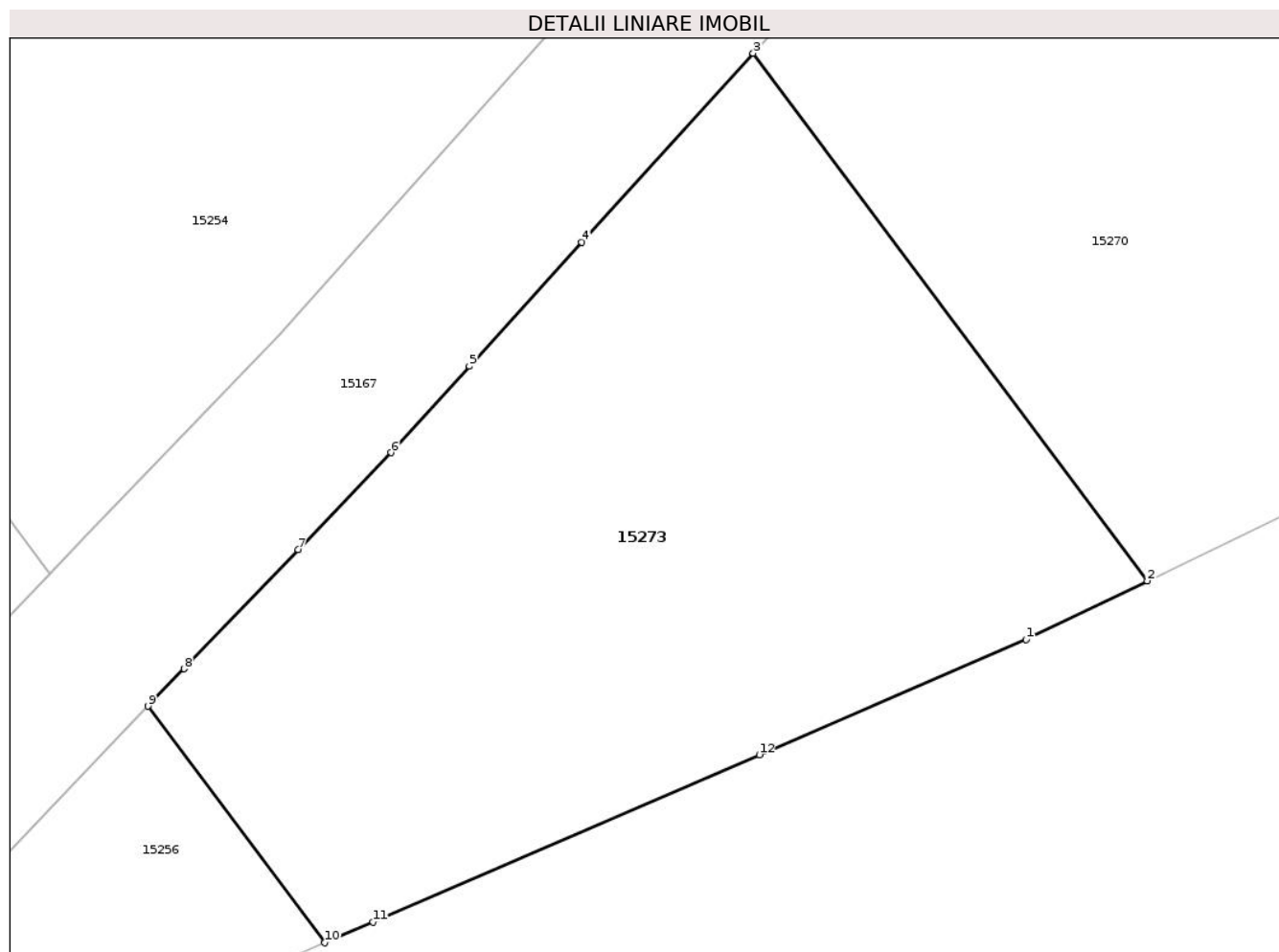
Inscrieri privind dezmembramintele dreptului de proprietate, drepturi reale de garanție și sarcini	Referințe
NU SUNT	

Anexa Nr. 1 La Partea I

Teren

Nr cadastral	Suprafața (mp)*	Observații / Referințe
	130	

* Suprafața este determinată în planul de proiecție Stereo 70.



Date referitoare la teren

Crt	Categorie folosință	Intravilan	Suprafața (mp)	Tarla	Parcelă	Nr. topo	Observații / Referințe
1	arabil	NU	78	55	1505/18/2	-	DIFERENȚA DE SUPRAFATA SE REGASESTE LA ID 15254 AFERENT PARCELEI 1505/18/1
2	arabil	DA	52	55	1505/18/2	-	DIFERENȚA DE SUPRAFATA SE REGASESTE LA ID 15254 AFERENT PARCELEI 1505/18/1

Lungime Segmente

1) Valorile lungimilor segmentelor sunt obținute din proiecție în plan.

Punct început	X / Y	Punct sfârșit	X / Y	Lungime segment (** (m)
1	417.932,549 499.901,645	2	417.934,69 499.902,674	2.375
2	417.934,69 499.902,674	3	417.927,736 499.911,979	11.617
3	417.927,736 499.911,979	4	417.924,712 499.908,647	4.499

Punct început	X / Y	Punct sfârșit	X / Y	Lungime segment (** (m)
4	417.924,712 499.908,647	5	417.922,725 499.906,459	2.956
5	417.922,725 499.906,459	6	417.921,344 499.904,937	2.055
6	417.921,344 499.904,937	7	417.919,705 499.903,227	2.369
7	417.919,705 499.903,227	8	417.917,692 499.901,126	2.91
8	417.917,692 499.901,126	9	417.917,058 499.900,464	0.916
9	417.917,058 499.900,464	10	417.920,175 499.896,293	5.207
10	417.920,175 499.896,293	11	417.921,028 499.896,662	0.929
11	417.921,028 499.896,662	12	417.927,844 499.899,61	7.426
12	417.927,844 499.899,61	1	417.932,549 499.901,645	5.127

** Lungimile segmentelor sunt determinate în planul de proiecție Stereo 70 și sunt rotunjite la 1 milimetru.

*** Distanța dintre puncte este formată din segmente cumulate ce sunt mai mici decât valoarea 1 milimetru.

**DATE DESPRE IMOBILUL NR. 15274**

Oficiul de Cadastru și Publicitate Imobiliară SIBIU
Biroul de Cadastru și Publicitate Imobiliară Sibiu

A. Partea I. Descrierea imobilului

TEREN Necunoscut

Adresa: Loc. Bogatu Român, Jud. Sibiu

Nr. Crt	Nr cadastral Nr. topografic	Suprafața* (mp)	Observații / Referințe
A1		1.336	Sector cadastral:76 Teren neimprejmuit;

B. Partea II. Proprietari și acte

Inscrieri privitoare la dreptul de proprietate și alte drepturi reale		Referințe
/		
Act Administrativ nr. 1754/45, din 23/05/2002 emis de CJPSDPAT (titlu de proprietate);		
B1	Intabulare, drept de PROPRIETATE, dobandit prin Reconstituire, cota actuala 1/1 1) RĂULEA PRECOPIE, CNP NEIDENTIFICAT	A1

C. Partea III. SARCINI .

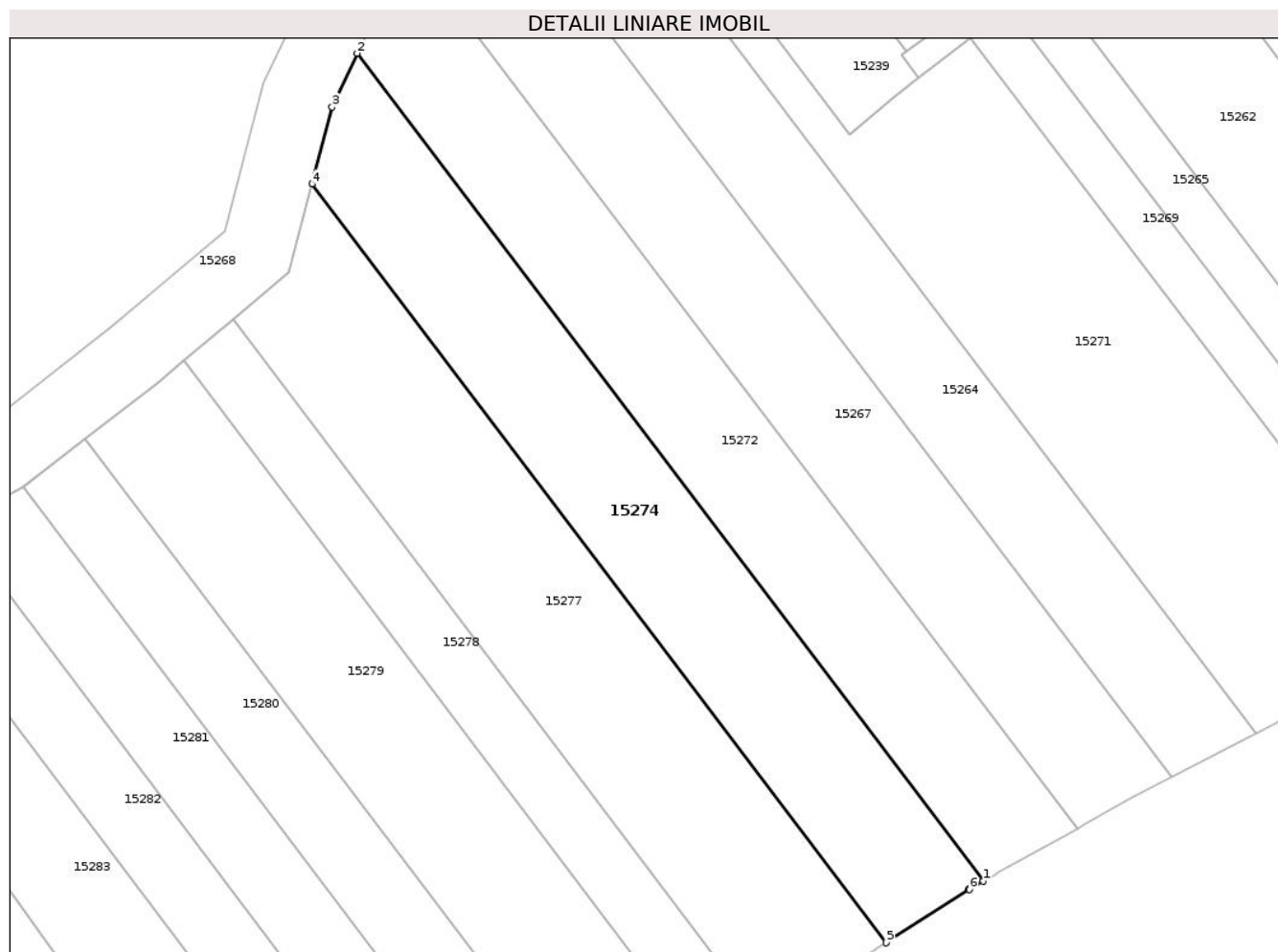
Inscrieri privind dezmembramintele dreptului de proprietate, drepturi reale de garanție și sarcini	Referințe
NU SUNT	

Anexa Nr. 1 La Partea I

Teren

Nr cadastral	Suprafața (mp)*	Observații / Referințe
	1.336	

* Suprafața este determinată în planul de proiecție Stereo 70.



Date referitoare la teren

Crt	Categorie folosință	Intravilan	Suprafața (mp)	Tarla	Parcelă	Nr. topo	Observații / Referințe
1	arabil	NU	1.233	55	1505/8	-	
2	arabil	DA	103	55	1505/8	-	

Lungime Segmente

1) Valorile lungimilor segmentelor sunt obținute din proiecție în plan.

Punct început	X / Y	Punct sfârșit	X / Y	Lungime segment (** (m)
1	417.834,718 499.853,471	2	417.767,066 499.942,856	112.1
2	417.767,066 499.942,856	3	417.764,383 499.937,053	6.393
3	417.764,383 499.937,053	4	417.762,205 499.928,737	8.596
4	417.762,205 499.928,737	5	417.824,204 499.846,822	102.732

Punct început	X / Y	Punct sfârşit	X / Y	Lungime segment (** (m)
5	417.824,204 499.846,822	6	417.833,213 499.852,583	10.694
6	417.833,213 499.852,583	7	417.833,176 499.852,653	0.08
7	417.833,176 499.852,653	1	417.834,718 499.853,471	1.745

** Lungimile segmentelor sunt determinate în planul de proiecţie Stereo 70 şi sunt rotunjite la 1 milimetru.

*** Distanţa dintre puncte este formată din segmente cumulate ce sunt mai mici decât valoarea 1 milimetru.

**DATE DESPRE IMOBILUL NR. 15277**

Oficiul de Cadastru și Publicitate Imobiliară SIBIU
Biroul de Cadastru și Publicitate Imobiliară Sibiu

A. Partea I. Descrierea imobilului

TEREN Necunoscut

Adresa: Loc. Bogatu Român, Jud. Sibiu

Nr. Crt	Nr cadastral Nr. topografic	Suprafața* (mp)	Observații / Referințe
A1		1.527	Sector cadastral:76 Teren neimprejmuit;

B. Partea II. Proprietari și acte

Inscrieri privitoare la dreptul de proprietate și alte drepturi reale	Referințe
/	
Act Administrativ nr. 1606/45, din 06/10/2000 emis de CJPSDPAT (titlu de proprietate);	
B1	A1
Intabulare, drept de PROPRIETATE, dobandit prin Reconstituire, cota actuala 1/1	
1) PRODEA GHEORGHE, CNP NEIDENTIFICAT	

C. Partea III. SARCINI .

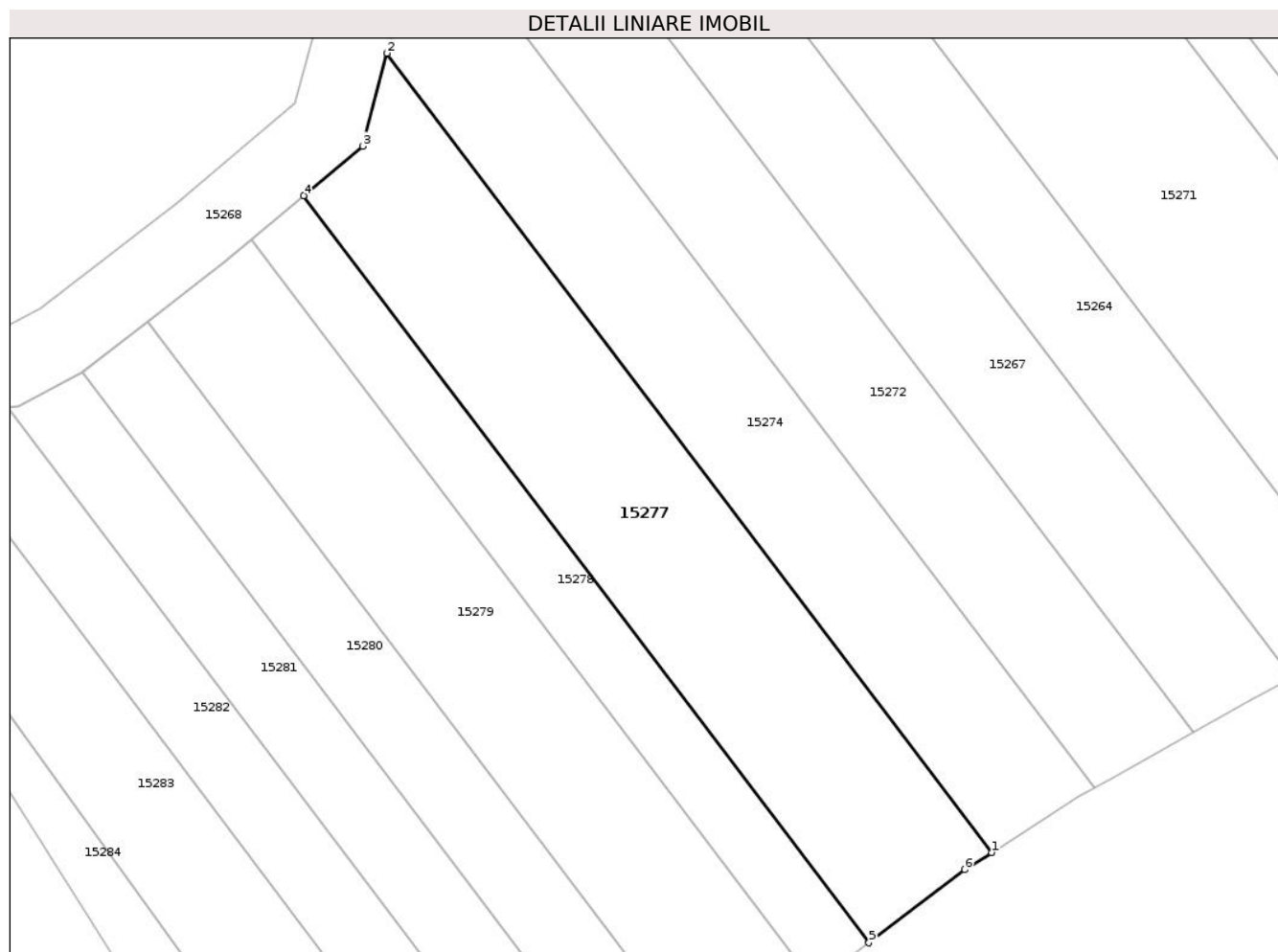
Inscrieri privind dezmembramintele dreptului de proprietate, drepturi reale de garanție și sarcini	Referințe
NU SUNT	

Anexa Nr. 1 La Partea I

Teren

Nr cadastral	Suprafața (mp)*	Observații / Referințe
	1.527	

* Suprafața este determinată în planul de proiecție Stereo 70.



Date referitoare la teren

Crt	Categorie folosință	Intravilan	Suprafața (mp)	Tarla	Parcelă	Nr. topo	Observații / Referințe
1	arabil	NU	1.367	55	1505/7	-	
2	arabil	DA	160	55	1505/7	-	

Lungime Segmente

1) Valorile lungimilor segmentelor sunt obținute din proiecție în plan.

Punct început	X / Y	Punct sfârșit	X / Y	Lungime segment (** (m)
1	417.824,204 499.846,822	2	417.762,205 499.928,737	102.732
2	417.762,205 499.928,737	3	417.759,713 499.919,222	9.836
3	417.759,713 499.919,222	4	417.753,671 499.914,151	7.888
4	417.753,671 499.914,151	5	417.811,625 499.837,58	96.03

Punct început	X / Y	Punct sfârșit	X / Y	Lungime segment (** (m)
5	417.811,625 499.837,58	6	417.821,46 499.845,068	12.361
6	417.821,46 499.845,068	1	417.824,204 499.846,822	3.257

** Lungimile segmentelor sunt determinate în planul de proiecție Stereo 70 și sunt rotunjite la 1 milimetru.

*** Distanța dintre puncte este formată din segmente cumulate ce sunt mai mici decât valoarea 1 milimetru.

**DATE DESPRE IMOBILUL NR. 15278**

Oficiul de Cadastru și Publicitate Imobiliară SIBIU
Biroul de Cadastru și Publicitate Imobiliară Sibiu

A. Partea I. Descrierea imobilului

TEREN Necunoscut

Adresa: Loc. Bogatu Român, Jud. Sibiu

Nr. Crt	Nr cadastral Nr. topografic	Suprafața* (mp)	Observații / Referințe
A1		668	Sector cadastral:76 Teren neimprejmit;

B. Partea II. Proprietari și acte

Inscrieri privitoare la dreptul de proprietate și alte drepturi reale		Referințe
/		
Act Administrativ nr. 1678/45, din 24/04/2001 emis de CJPSDPAT (titlu de proprietate);		
B1	Intabulare, drept de PROPRIETATE, dobandit prin Reconstituire, cota actuala 1/1	A1
	1) MUNTEAN LAURA , CNP NEIDENTIFICAT 2) MUNTEAN DORIN , CNP NEIDENTIFICAT 3) MĂRGINEAN ANIȚA , CNP NEIDENTIFICAT	

C. Partea III. SARCINI .

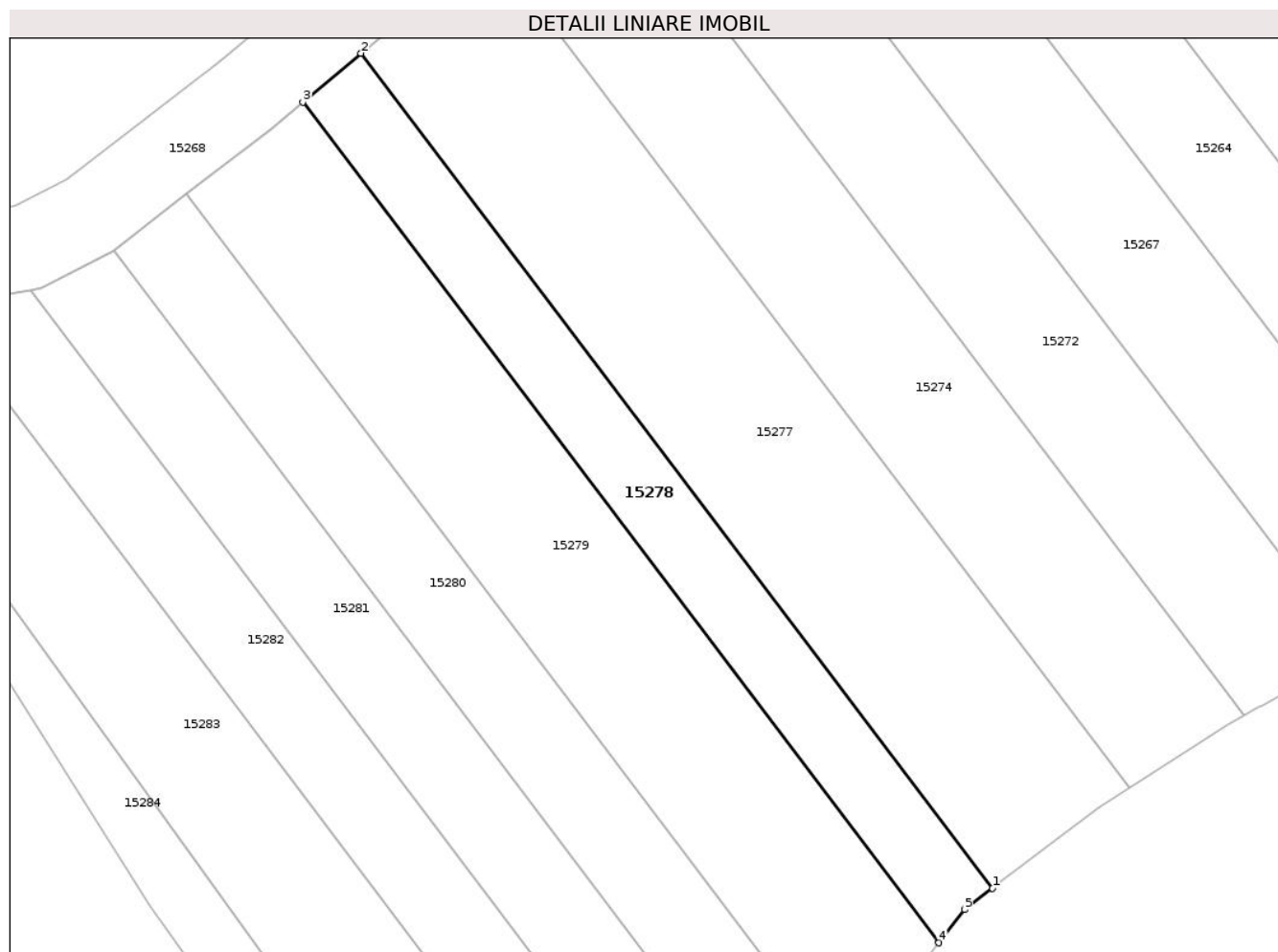
Inscrieri privind dezmembramintele dreptului de proprietate, drepturi reale de garanție și sarcini	Referințe
NU SUNT	

Anexa Nr. 1 La Partea I

Teren

Nr cadastral	Suprafața (mp)*	Observații / Referințe
	668	

* Suprafața este determinată în planul de proiecție Stereo 70.



Date referitoare la teren

Crt	Categorie folosință	Intravilan	Suprafața (mp)	Tarla	Parcelă	Nr. topo	Observații / Referințe
1	arabil	NU	580	55	1505/6	-	
2	arabil	DA	88	55	1505/6	-	

Lungime Segmente

1) Valorile lungimilor segmentelor sunt obținute din proiecție în plan.

Punct început	X / Y	Punct sfârșit	X / Y	Lungime segment (** (m)
1	417.811,625 499.837,58	2	417.753,671 499.914,151	96.03
2	417.753,671 499.914,151	3	417.748,341 499.909,678	6.958
3	417.748,341 499.909,678	4	417.806,698 499.832,576	96.697
4	417.806,698 499.832,576	5	417.809,041 499.835,613	3.836

Punct început	X / Y	Punct sfârșit	X / Y	Lungime segment (** (m)
5	417.809,041 499.835,613	1	417.811,625 499.837,58	3.247

** Lungimile segmentelor sunt determinate în planul de proiecție Stereo 70 și sunt rotunjite la 1 milimetru.

*** Distanța dintre puncte este formată din segmente cumulate ce sunt mai mici decât valoarea 1 milimetru.

**DATE DESPRE IMOBILUL NR. 15279**

Oficiul de Cadastru și Publicitate Imobiliară SIBIU
Biroul de Cadastru și Publicitate Imobiliară Sibiu

A. Partea I. Descrierea imobilului

TEREN Necunoscut

Adresa: Loc. Bogatu Român, Jud. Sibiu

Nr. Crt	Nr cadastral Nr. topografic	Suprafața* (mp)	Observații / Referințe
A1		1.336	Sector cadastral:76 Teren neimprejmuit;

B. Partea II. Proprietari și acte

Inscrieri privitoare la dreptul de proprietate și alte drepturi reale		Referințe
/		
Act Administrativ nr. 1703/45, din 30/08/2001 emis de CJPSDPAT (titlu de proprietate);		
B1	Intabulare, drept de PROPRIETATE, dobandit prin Reconstituire, cota actuala 1/1	A1
	1) RĂULEA ELISABETA, CNP NEIDENTIFICAT 2) RĂULEA DUMITRU, CNP NEIDENTIFICAT 3) RĂULEA IOAN, CNP NEIDENTIFICAT	

C. Partea III. SARCINI .

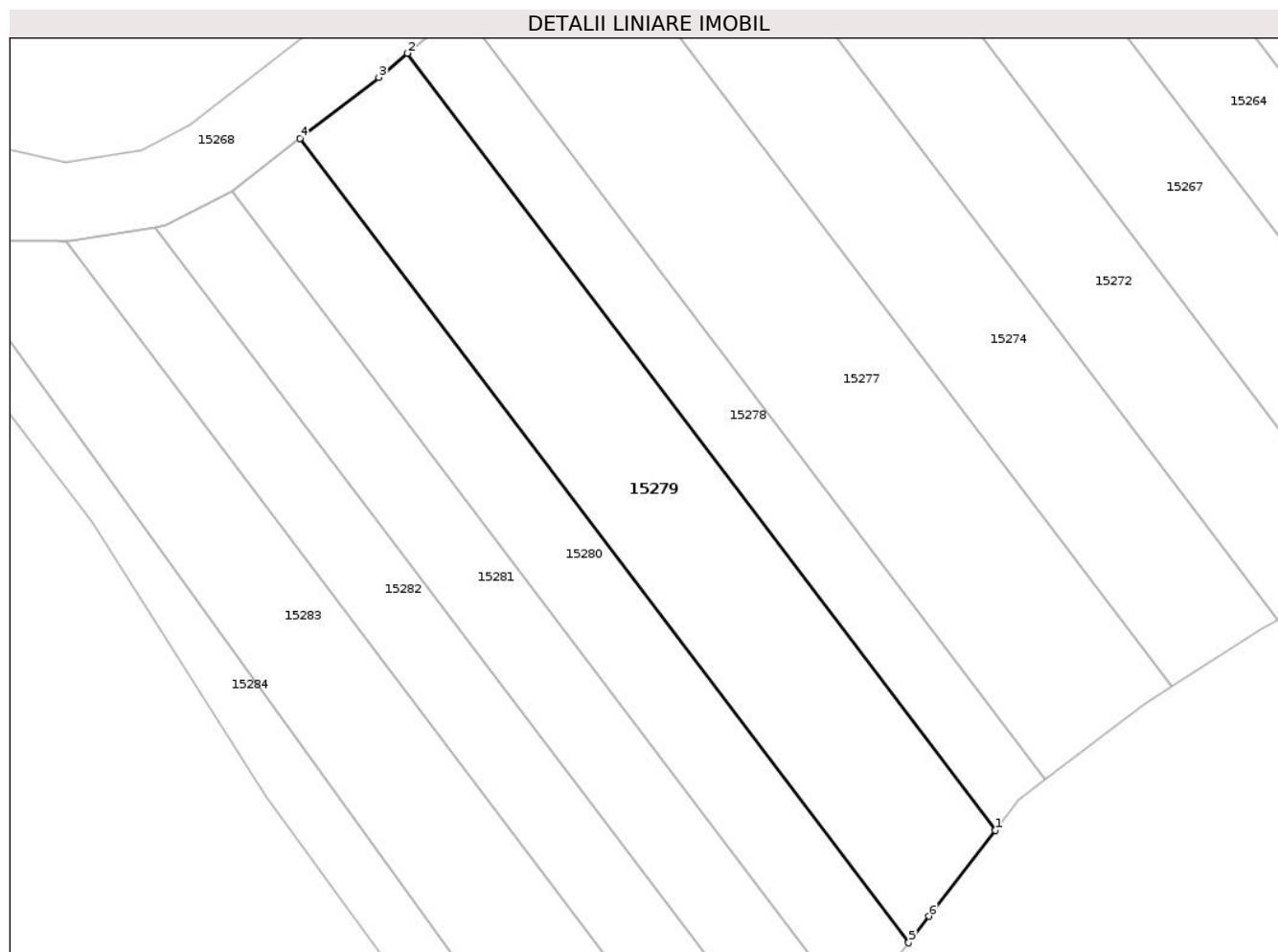
Inscrieri privind dezmembramintele dreptului de proprietate, drepturi reale de garanție și sarcini	Referințe
NU SUNT	

Anexa Nr. 1 La Partea I

Teren

Nr cadastral	Suprafața (mp)*	Observații / Referințe
	1.336	

* Suprafața este determinată în planul de proiecție Stereo 70.



Date referitoare la teren

Crt	Categorie folosință	Intravilan	Suprafața (mp)	Tarla	Parcelă	Nr. topo	Observații / Referințe
1	arabil	NU	1.103	55	1505/5	-	
2	arabil	DA	233	55	1505/5	-	

Lungime Segmente

1) Valorile lungimilor segmentelor sunt obținute din proiecție în plan.

Punct început	X / Y	Punct sfârșit	X / Y	Lungime segment (** (m)
1	417.806,698 499.832,576	2	417.748,341 499.909,678	96.697
2	417.748,341 499.909,678	3	417.745,49 499.907,286	3.722
3	417.745,49 499.907,286	4	417.737,693 499.901,236	9.868
4	417.737,693 499.901,236	5	417.798,104 499.821,42	100.101

Punct început	X / Y	Punct sfârșit	X / Y	Lungime segment (** (m)
5	417.798,104 499.821,42	6	417.800,116 499.824,044	3.307
6	417.800,116 499.824,044	1	417.806,698 499.832,576	10.775

** Lungimile segmentelor sunt determinate în planul de proiecție Stereo 70 și sunt rotunjite la 1 milimetru.

*** Distanța dintre puncte este formată din segmente cumulate ce sunt mai mici decât valoarea 1 milimetru.

**DATE DESPRE IMOBILUL NR. 15280**

Oficiul de Cadastru și Publicitate Imobiliară SIBIU
Biroul de Cadastru și Publicitate Imobiliară Sibiu

A. Partea I. Descrierea imobilului

TEREN Necunoscut

Adresa: Loc. Bogatu Român, Jud. Sibiu

Nr. Crt	Nr cadastral Nr. topografic	Suprafața* (mp)	Observații / Referințe
A1		859	Sector cadastral:76 Teren neimprejmuț;

B. Partea II. Proprietari și acte

Inscrieri privitoare la dreptul de proprietate și alte drepturi reale		Referințe
/		
Act Administrativ nr. 1559/45, din 17/07/2000 emis de CJPSDPAT (titlu de proprietate);		
B1	Intabulare, drept de PROPRIETATE, dobandit prin Reconstituire, cota actuala 1/1	A1
	1) RĂULEA IOAN, CNP NEIDENTIFICAT 2) RĂULEA TRAIAN, CNP NEIDENTIFICAT 3) GÎNDILĂ MELANIA, CNP NEIDENTIFICAT	

C. Partea III. SARCINI .

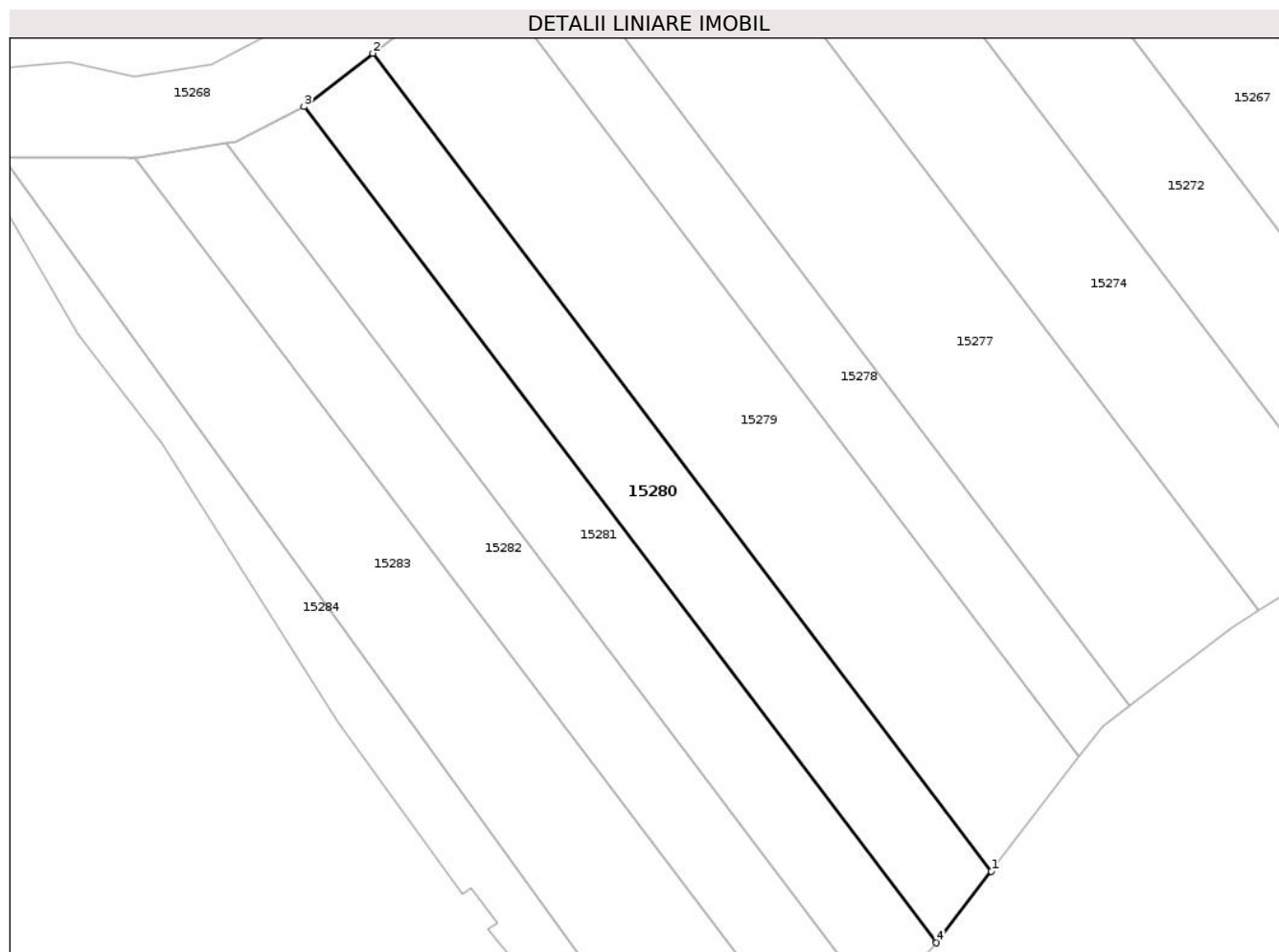
Inscrieri privind dezmembramintele dreptului de proprietate, drepturi reale de garanție și sarcini	Referințe
NU SUNT	

Anexa Nr. 1 La Partea I

Teren

Nr cadastral	Suprafața (mp)*	Observații / Referințe
	859	

* Suprafața este determinată în planul de proiecție Stereo 70.



Date referitoare la teren

Crt	Categorie folosință	Intra vilan	Suprafața (mp)	Tarla	Parcelă	Nr. topo	Observații / Referințe
1	arabil	NU	670	55	1505/4/1	-	NUMAR PARCELA GRESIT IN TP (1505/4)
2	arabil	DA	189	55	1505/4/1	-	NUMAR PARCELA GRESIT IN TP (1505/4)

Lungime Segmente

1) Valorile lungimilor segmentelor sunt obținute din proiecție în plan.

Punct început	X / Y	Punct sfârșit	X / Y	Lungime segment (** (m)
1	417.798,104 499.821,42	2	417.737,693 499.901,236	100.101
2	417.737,693 499.901,236	3	417.730,988 499.896,034	8.487
3	417.730,988 499.896,034	4	417.792,749 499.814,432	102.338
4	417.792,749 499.814,432	1	417.798,104 499.821,42	8.803

**** Lungimile segmentelor sunt determinate în planul de proiecție Stereo 70 și sunt rotunjite la 1 milimetru.**

***** Distanța dintre puncte este formată din segmente cumulate ce sunt mai mici decât valoarea 1 milimetru.**

**DATE DESPRE IMOBILUL NR. 15281**

Oficiul de Cadastru și Publicitate Imobiliară SIBIU
Biroul de Cadastru și Publicitate Imobiliară Sibiu

A. Partea I. Descrierea imobilului

TEREN Necunoscut

Adresa: Loc. Bogatu Român, Jud. Sibiu

Nr. Crt	Nr cadastral Nr. topografic	Suprafața* (mp)	Observații / Referințe
A1		Din acte: 802 Masurata: 859	Sector cadastral:76 Teren neimprejmuit;

B. Partea II. Proprietari și acte

Inscrieri privitoare la dreptul de proprietate și alte drepturi reale		Referințe
/		
Act Administrativ nr. 1557/45, din 17/07/2000 emis de CJPSDPAT (titlu de proprietate);		
B1	Intabulare, drept de PROPRIETATE, dobandit prin Reconstituire, cota actuala 1/1 1) RĂULEA IOAN, CNP NEIDENTIFICAT	A1

C. Partea III. SARCINI .

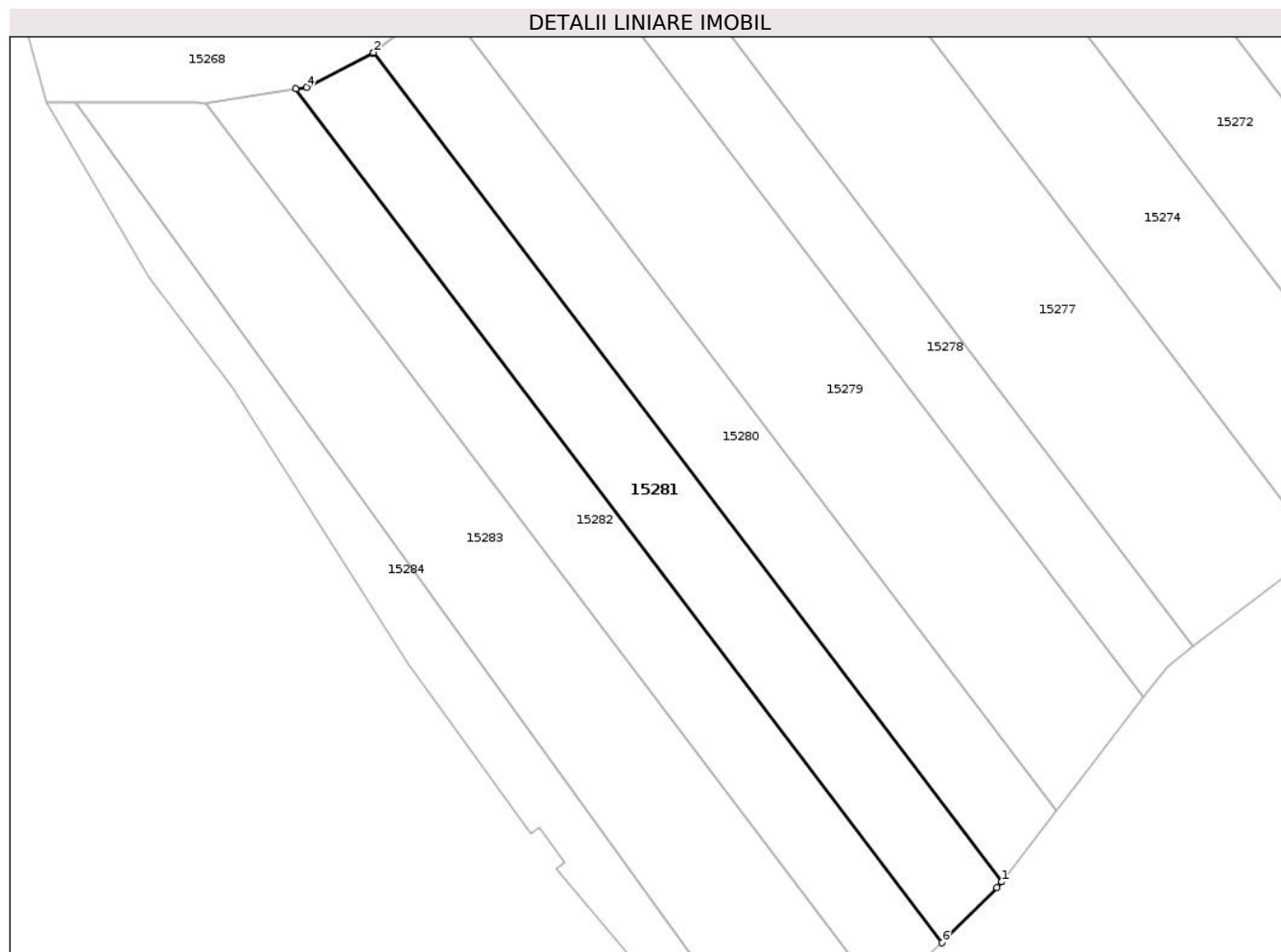
Inscrieri privind dezmembramintele dreptului de proprietate, drepturi reale de garanție și sarcini	Referințe
NU SUNT	

Anexa Nr. 1 La Partea I

Teren

Nr cadastral	Suprafața (mp)*	Observații / Referințe
	Din acte: 802 Masurata: 859	

* Suprafața este determinată în planul de proiecție Stereo 70.



Date referitoare la teren

Crt	Categorie folosință	Intravilan	Suprafața (mp)	Tarla	Parcelă	Nr. topo	Observații / Referințe
1	arabil	NU	646	55	1505/4	-	
2	arabil	DA	213	55	1505/4	-	

Lungime Segmente

1) Valorile lungimilor segmentelor sunt obținute din proiecție în plan.

Punct început	X / Y	Punct sfârșit	X / Y	Lungime segment (** (m)
1	417.792,749 499.814,432	2	417.730,988 499.896,034	102.338
2	417.730,988 499.896,034	3	417.730,903 499.895,967	0.108
3	417.730,903 499.895,967	4	417.724,374 499.892,601	7.345
4	417.724,374 499.892,601	5	417.723,326 499.892,434	1.062

Punct început	X / Y	Punct sfârşit	X / Y	Lungime segment (** (m)
5	417.723,326 499.892,434	6	417.786,899 499.808,439	105.341
6	417.786,899 499.808,439	7	417.792,305 499.813,854	7.652
7	417.792,305 499.813,854	1	417.792,749 499.814,432	0.729

** Lungimile segmentelor sunt determinate în planul de proiecţie Stereo 70 şi sunt rotunjite la 1 milimetru.

*** Distanţa dintre puncte este formată din segmente cumulate ce sunt mai mici decât valoarea 1 milimetru.

**DATE DESPRE IMOBILUL NR. 15282**

Oficiul de Cadastru și Publicitate Imobiliară SIBIU
Biroul de Cadastru și Publicitate Imobiliară Sibiu

A. Partea I. Descrierea imobilului

TEREN Necunoscut

Adresa: Loc. Bogatu Român, Jud. Sibiu

Nr. Crt	Nr cadastral Nr. topografic	Suprafața* (mp)	Observații / Referințe
A1		859	Sector cadastral:76 Teren neimprejmuit;

B. Partea II. Proprietari și acte

Inscrieri privitoare la dreptul de proprietate și alte drepturi reale		Referințe
/		
Act Administrativ nr. 1559/45, din 17/07/2000 emis de CJPSDPAT (titlu de proprietate);		
B1	Intabulare, drept de PROPRIETATE, dobandit prin Reconstituire, cota actuala 1/1	A1
	1) RĂULEA IOAN, CNP NEIDENTIFICAT 2) RĂULEA TRAIAN, CNP NEIDENTIFICAT 3) GÎNDILĂ MELANIA, CNP NEIDENTIFICAT	

C. Partea III. SARCINI .

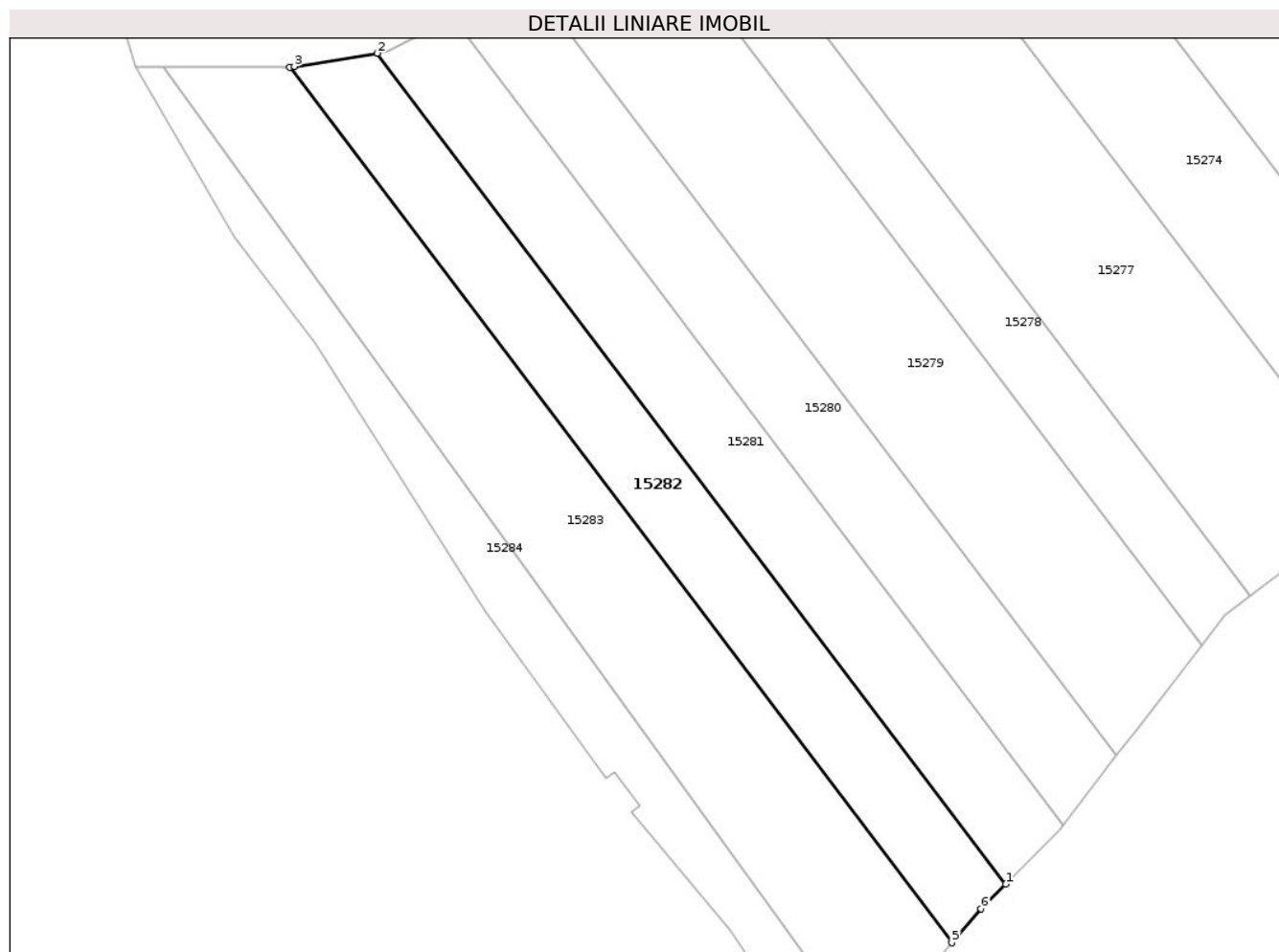
Inscrieri privind dezmembramintele dreptului de proprietate, drepturi reale de garanție și sarcini	Referințe
NU SUNT	

Anexa Nr. 1 La Partea I

Teren

Nr cadastral	Suprafața (mp)*	Observații / Referințe
	859	

* Suprafața este determinată în planul de proiecție Stereo 70.



Date referitoare la teren

Crt	Categorie folosință	Intravilan	Suprafața (mp)	Tarla	Parcelă	Nr. topo	Observații / Referințe
1	arabil	NU	522	55	1505/3	-	
2	arabil	DA	337	55	1505/3	-	

Lungime Segmente

1) Valorile lungimilor segmentelor sunt obținute din proiecție în plan.

Punct început	X / Y	Punct sfârșit	X / Y	Lungime segment (** (m))
1	417.786,899 499.808,439	2	417.723,326 499.892,434	105.341
2	417.723,326 499.892,434	3	417.714,911 499.891,094	8.521
3	417.714,911 499.891,094	4	417.714,433 499.891,018	0.485
4	417.714,433 499.891,018	5	417.781,426 499.802,504	111.008

Punct început	X / Y	Punct sfârșit	X / Y	Lungime segment (** (m)
5	417.781,426 499.802,504	6	417.784,407 499.805,943	4.551
6	417.784,407 499.805,943	1	417.786,899 499.808,439	3.527

** Lungimile segmentelor sunt determinate în planul de proiecție Stereo 70 și sunt rotunjite la 1 milimetru.

*** Distanța dintre puncte este formată din segmente cumulate ce sunt mai mici decât valoarea 1 milimetru.

**DATE DESPRE IMOBILUL NR. 15283**

Oficiul de Cadastru și Publicitate Imobiliară SIBIU
Biroul de Cadastru și Publicitate Imobiliară Sibiu

A. Partea I. Descrierea imobilului

TEREN Necunoscut

Adresa: Loc. Bogatu Român, Jud. Sibiu

Nr. Crt	Nr cadastral Nr. topografic	Suprafața* (mp)	Observații / Referințe
A1		1.337	Sector cadastral:76 Teren neimprejmit;

B. Partea II. Proprietari și acte

Inscrieri privitoare la dreptul de proprietate și alte drepturi reale	Referințe
/	
Act Administrativ nr. 1469/45, din 13/09/1999 emis de CJPSDPAT (titlu de proprietate);	
B1	A1
Intabulare, drept de PROPRIETATE, dobandit prin Reconstituire, cota actuala 1/1	
1) VOICU MARIA, CNP NEIDENTIFICAT	
2) VLAD VISTIAN, CNP NEIDENTIFICAT	
3) VLAD DUMITRU, CNP NEIDENTIFICAT	

C. Partea III. SARCINI .

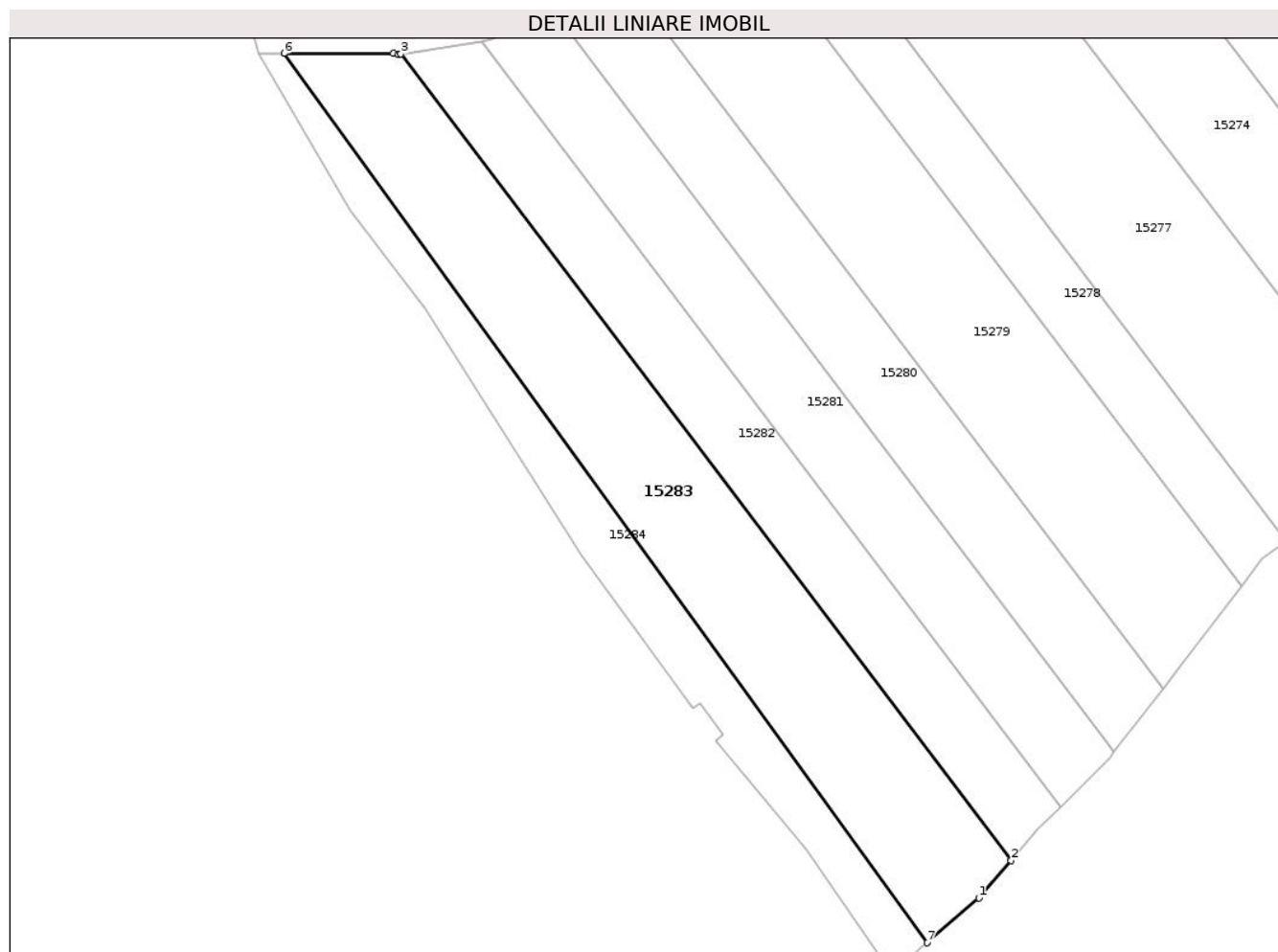
Inscrieri privind dezmembramintele dreptului de proprietate, drepturi reale de garanție și sarcini	Referințe
NU SUNT	

Anexa Nr. 1 La Partea I

Teren

Nr cadastral	Suprafața (mp)*	Observații / Referințe
	1.337	

* Suprafața este determinată în planul de proiecție Stereo 70.



Date referitoare la teren

Crt	Categorie folosință	Intravilan	Suprafața (mp)	Tarla	Parcelă	Nr. topo	Observații / Referințe
1	arabil	NU	32	55	1505/2	-	NUMAR PARCELA GRESIT IN TP (1505/1)
2	arabil	DA	1.305	55	1505/2	-	NUMAR PARCELA GRESIT IN TP (1505/1)

Lungime Segmente

1) Valorile lungimilor segmentelor sunt obținute din proiecție în plan.

Punct început	X / Y	Punct sfârșit	X / Y	Lungime segment (** (m)
1	417.777,873 499.798,408	2	417.781,426 499.802,504	5.422
2	417.781,426 499.802,504	3	417.714,433 499.891,018	111.008
3	417.714,433 499.891,018	4	417.714,13 499.890,97	0.307
4	417.714,13 499.890,97	5	417.713,579 499.891,093	0.564

Punct început	X / Y	Punct sfârşit	X / Y	Lungime segment (** (m)
5	417.713,579 499.891,093	6	417.701,614 499.891,081	11.965
6	417.701,614 499.891,081	7	417.772,197 499.793,496	120.436
7	417.772,197 499.793,496	1	417.777,873 499.798,408	7.506

** Lungimile segmentelor sunt determinate în planul de proiecţie Stereo 70 şi sunt rotunjite la 1 milimetru.

*** Distanţa dintre puncte este formată din segmente cumulate ce sunt mai mici decât valoarea 1 milimetru.

**DATE DESPRE IMOBILUL NR. 15284**

Oficiul de Cadastru și Publicitate Imobiliară SIBIU
Biroul de Cadastru și Publicitate Imobiliară Sibiu

A. Partea I. Descrierea imobilului

TEREN Intravilan

Adresa: Loc. Bogatu Român, Jud. Sibiu

Nr. Crt	Nr cadastral Nr. topografic	Suprafața* (mp)	Observații / Referințe
A1		573	Sector cadastral:76 Teren neimprejmit;

B. Partea II. Proprietari și acte

Inscrieri privitoare la dreptul de proprietate și alte drepturi reale		Referințe
/		
Act Administrativ nr. 2002/45, din 12/06/2003 emis de CJPSDPAT (titlu de proprietate);		
B1	Intabulare, drept de PROPRIETATE, dobandit prin Reconstituire, cota actuala 1/1	A1
	1) NEAMTU OLIMPIA, CNP NEIDENTIFICAT 2) GINDILA CICICA, CNP NEIDENTIFICAT 3) GINDILA MARIA, CNP NEIDENTIFICAT	

C. Partea III. SARCINI .

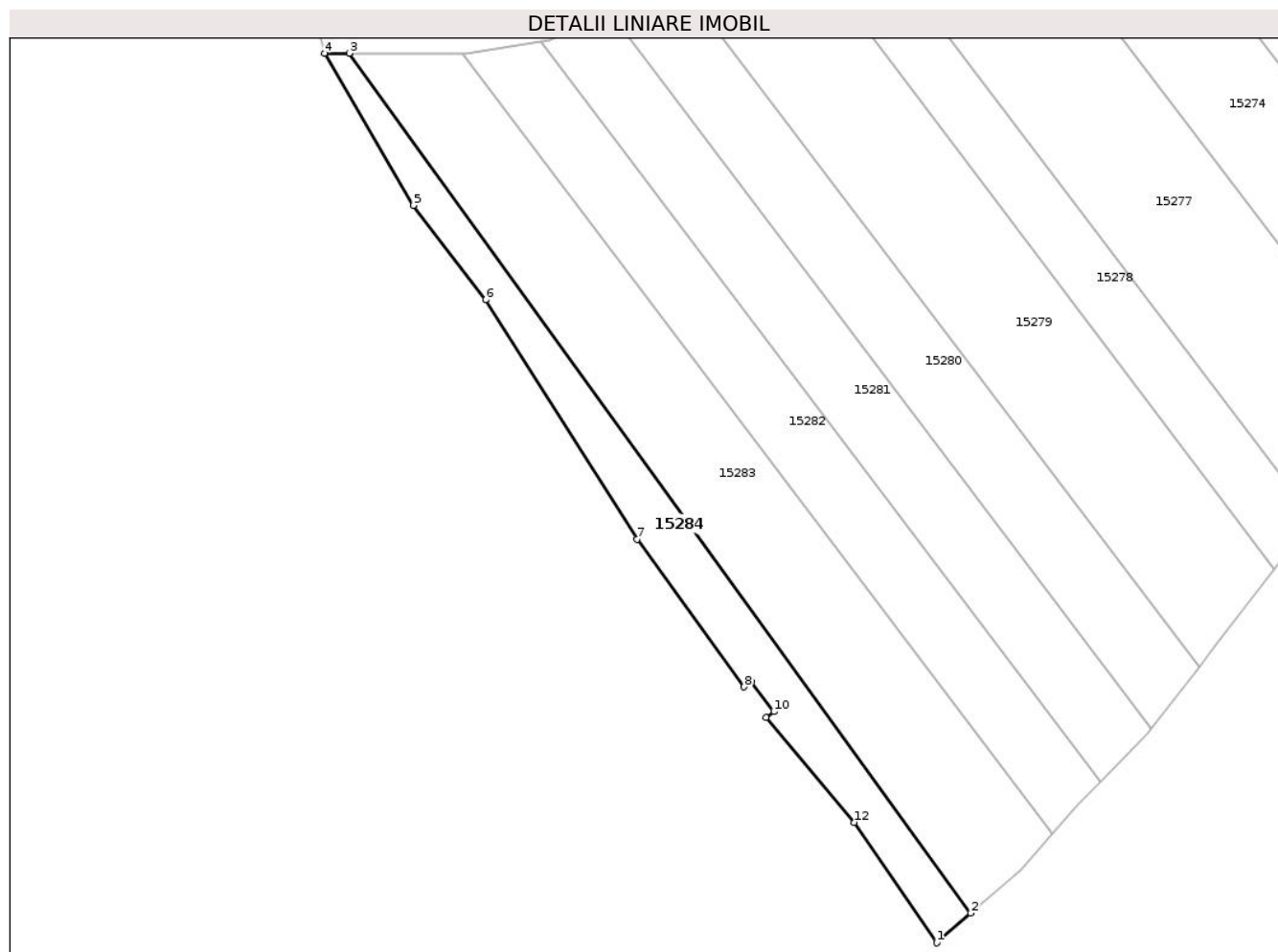
Inscrieri privind dezmembramintele dreptului de proprietate, drepturi reale de garanție și sarcini	Referințe
NU SUNT	

Anexa Nr. 1 La Partea I

Teren

Nr cadastral	Suprafața (mp)*	Observații / Referințe
	573	

* Suprafața este determinată în planul de proiecție Stereo 70.



Date referitoare la teren

Crt	Categorie folosință	Intravilan	Suprafața (mp)	Tarla	Parcelă	Nr. topo	Observații / Referințe
1	arabil	DA	573	55	1505/1	-	NUMAR DE PARCELA GRESIT IN TP (51)

Lungime Segmente

1) Valorile lungimilor segmentelor sunt obținute din proiecție în plan.

Punct început	X / Y	Punct sfârșit	X / Y	Lungime segment (** (m)
1	417.768,319 499.790,14	2	417.772,197 499.793,496	5.129
2	417.772,197 499.793,496	3	417.701,614 499.891,081	120.436
3	417.701,614 499.891,081	4	417.698,804 499.891,078	2.81
4	417.698,804 499.891,078	5	417.708,927 499.873,831	19.998
5	417.708,927 499.873,831	6	417.717,104 499.863,113	13.481

Punct început	X / Y	Punct sfârşit	X / Y	Lungime segment (** (m)
6	417.717,104 499.863,113	7	417.734,31 499.835,937	32.165
7	417.734,31 499.835,937	8	417.746,458 499.819,183	20.694
8	417.746,458 499.819,183	9	417.747,26 499.819,779	0.999
9	417.747,26 499.819,779	10	417.749,825 499.816,37	4.266
10	417.749,825 499.816,37	11	417.748,968 499.815,721	1.075
11	417.748,968 499.815,721	12	417.758,969 499.803,809	15.553
12	417.758,969 499.803,809	1	417.768,319 499.790,14	16.561

** Lungimile segmentelor sunt determinate în planul de proiecție Stereo 70 și sunt rotunjite la 1 milimetru.

*** Distanța dintre puncte este formată din segmente cumulate ce sunt mai mici decât valoarea 1 milimetru.

**DATE DESPRE IMOBILUL NR. 15561**

Oficiul de Cadastru și Publicitate Imobiliară SIBIU
Biroul de Cadastru și Publicitate Imobiliară Sibiu

A. Partea I. Descrierea imobilului

TEREN Extravilan

Adresa: Jud. Sibiu

Nr. Crt	Nr cadastral Nr. topografic	Suprafața* (mp)	Observații / Referințe
A1	100256	4.395	Sector cadastral:76 Teren neimprijmit;

Construcții

Crt	Nr cadastral Nr. topografic	Adresa	Observații / Referințe
A1.1	100256-C1	Jud. Sibiu	Nr. niveluri:1; S. construita la sol:48 mp; statie de epurare
A1.2	100256-C2	Jud. Sibiu	Nr. niveluri:1; S. construita la sol:49 mp; bazin

B. Partea II. Proprietari și acte

Inscrieri privitoare la dreptul de proprietate și alte drepturi reale		Referințe
16588 / 04/03/2014		
Act Notarial nr. 649, din 03/03/2014 emis de NP Tolciu Tudor Flaviu (HCL nr. 52/29-08-2013 emisa de Consiliul Local al comunei Pauca);		
B4	Intabulare, drept de PROPRIETATEcumparare, dobandit prin Conventie, cota actuala 1/1 1) COMUNA PĂUCA, CIF:4241206	A1
28353 / 15/04/2014		
Inscris Sub Semnatura Privata nr. 905, din 15/04/2014 emis de DIN OFICIU;		
B5	Se indreapta eroarea materiala strecurata la incheierea nr. 16588/04-03-2014 c.f., in sensul ca la pozitia B4 proprietar este COMUNA PĂUCA.	A1
65964 / 18/09/2014		
Act Administrativ nr. decizia nr 24, din 04/08/2014 emis de DIRECTIA PENTRU AGRICULTURA JUDETEANA SIBIU (documentatia cadastrala receptionata de OCPI Sibiu);		
B6	Se noteaza actualizarea informatiilor tehnice ale imobilului de sub A1, in sensul ca se schimba categoria de folosinta din "arabil" in "curti, constructii", pentru suprafata de 354 mp teren, de sub A1, ca urmare a scoaterii definitive din circuitul agricol a acestei suprafete de teren	A1
79248 / 12/11/2014		
Act Administrativ nr. 3783, din 07/11/2014 emis de PRIMARIA COMUNEI POPLACA;		
B7	Se noteaza cererea de reexaminare formulata de Primaria com. Poplaca impotriva incheierii de carte funciara cu nr 65964/18.09.2014	A1
B8	Se noteaza respingerea cererii de reexaminare formulata de Primaria com. Poplaca impotriva incheierii de carte funciara cu nr 65964/18.09.2014, cu concomitenta radiere a notarii cererii de reexaminare de sub B 7	A1
/		
Act Normativ nr. 7, din 13/03/1996 emis de PARLAMENTUL ROMÂNIEI (lege);		
B9	Intabulare, drept de PROPRIETATE, dobandit prin Lege, cota actuala 1/1 1) COMUNA PĂUCA, CIF:4241206	A1.1, A1.2

C. Partea III. SARCINI .

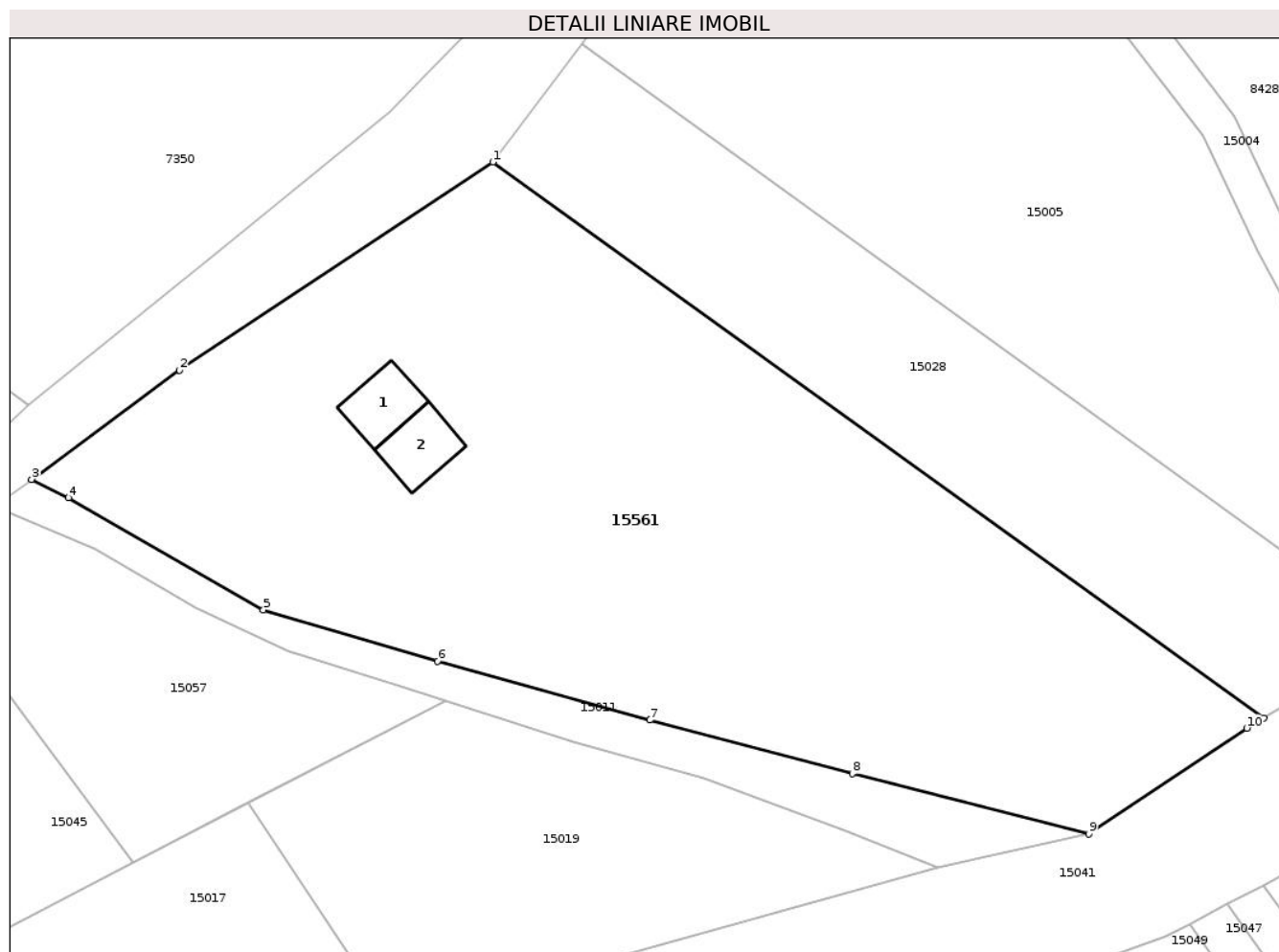
Inscrieri privind dezmembramintele dreptului de proprietate, drepturi reale de garanție și sarcini	Referințe
NU SUNT	

Anexa Nr. 1 La Partea I

Teren

Nr cadastral	Suprafața (mp)*	Observații / Referințe
100256	4.395	

* Suprafața este determinată în planul de proiecție Stereo 70.



Date referitoare la teren

Crt	Categorie folosință	Intravilan	Suprafața (mp)	Tarla	Parcelă	Nr. topo	Observații / Referințe
1	arabil	NU	4.041	56	1492/1	-	
2	curți construcții	NU	354	56	1492/1	-	

Date referitoare la construcții

Crt	Număr	Destinație construcție	Supraf. (mp)	Situație juridică	Observații / Referințe
A1.1	100256-C1	construcții industriale și edilitare	48	Cu acte	Nr. niveluri:1; S. construită la sol:48 mp; stație de epurare
A1.2	100256-C2	construcții industriale și edilitare	49	Cu acte	Nr. niveluri:1; S. construită la sol:49 mp; bazin

Lungime Segmente

1) Valorile lungimilor segmentelor sunt obținute din proiecție în plan.

Punct început	X / Y	Punct sfârșit	X / Y	Lungime segment (** (m)
1	418.121,424 500.323,463	2	418.087,473 500.300,932	40.746

Punct început	X / Y	Punct sfârşit	X / Y	Lungime segment (** (m)
2	418.087,473 500.300,932	3	418.071,448 500.289,115	19.911
3	418.071,448 500.289,115	4	418.075,462 500.287,141	4.473
4	418.075,462 500.287,141	5	418.096,572 500.274,991	24.356
5	418.096,572 500.274,991	6	418.115,436 500.269,417	19.67
6	418.115,436 500.269,417	7	418.138,438 500.263,04	23.87
7	418.138,438 500.263,04	8	418.160,373 500.257,241	22.689
8	418.160,373 500.257,241	9	418.185,991 500.250,724	26.433
9	418.185,991 500.250,724	10	418.203,117 500.262,188	20.609
10	418.203,117 500.262,188	11	418.204,949 500.263,252	2.118
11	418.204,949 500.263,252	1	418.121,424 500.323,463	102.965

** Lungimile segmentelor sunt determinate în planul de proiecţie Stereo 70 şi sunt rotunjite la 1 milimetru.

*** Distanţa dintre puncte este formată din segmente cumulate ce sunt mai mici decât valoarea 1 milimetru.

