

**DATE DESPRE IMOBILUL NR. 14789**

Oficiul de Cadastru și Publicitate Imobiliară SIBIU  
Biroul de Cadastru și Publicitate Imobiliară Sibiu

**A. Partea I. Descrierea imobilului**

TEREN Extravilan

Adresa: Jud. Sibiu

| Nr. Crt | Nr cadastral Nr. topografic | Suprafața* (mp) | Observații / Referințe                 |
|---------|-----------------------------|-----------------|--|
| A1      |                             | 5.800           | Sector cadastral:8 Teren neimprejmuit; |

**B. Partea II. Proprietari și acte**

| Inscrieri privitoare la dreptul de proprietate și alte drepturi reale                 | Referințe |
|---|-----------|
| /   |           |
| Act Administrativ nr. 918/45, din 17/06/1996 emis de CJPSDPAT (titlu de proprietate); |           |
| B1  | A1        |
| Intabulare, drept de PROPRIETATE, dobandit prin Reconstituire, cota actuala 1/1       |           |
| 1) CINEZAN GHEORGHE, CNP NEIDENTIFICAT  |           |

**C. Partea III. SARCINI .**

| Inscrieri privind dezmembramintele dreptului de proprietate, drepturi reale de garanție și sarcini | Referințe |
|--|-----------|
| NU SUNT  |           |

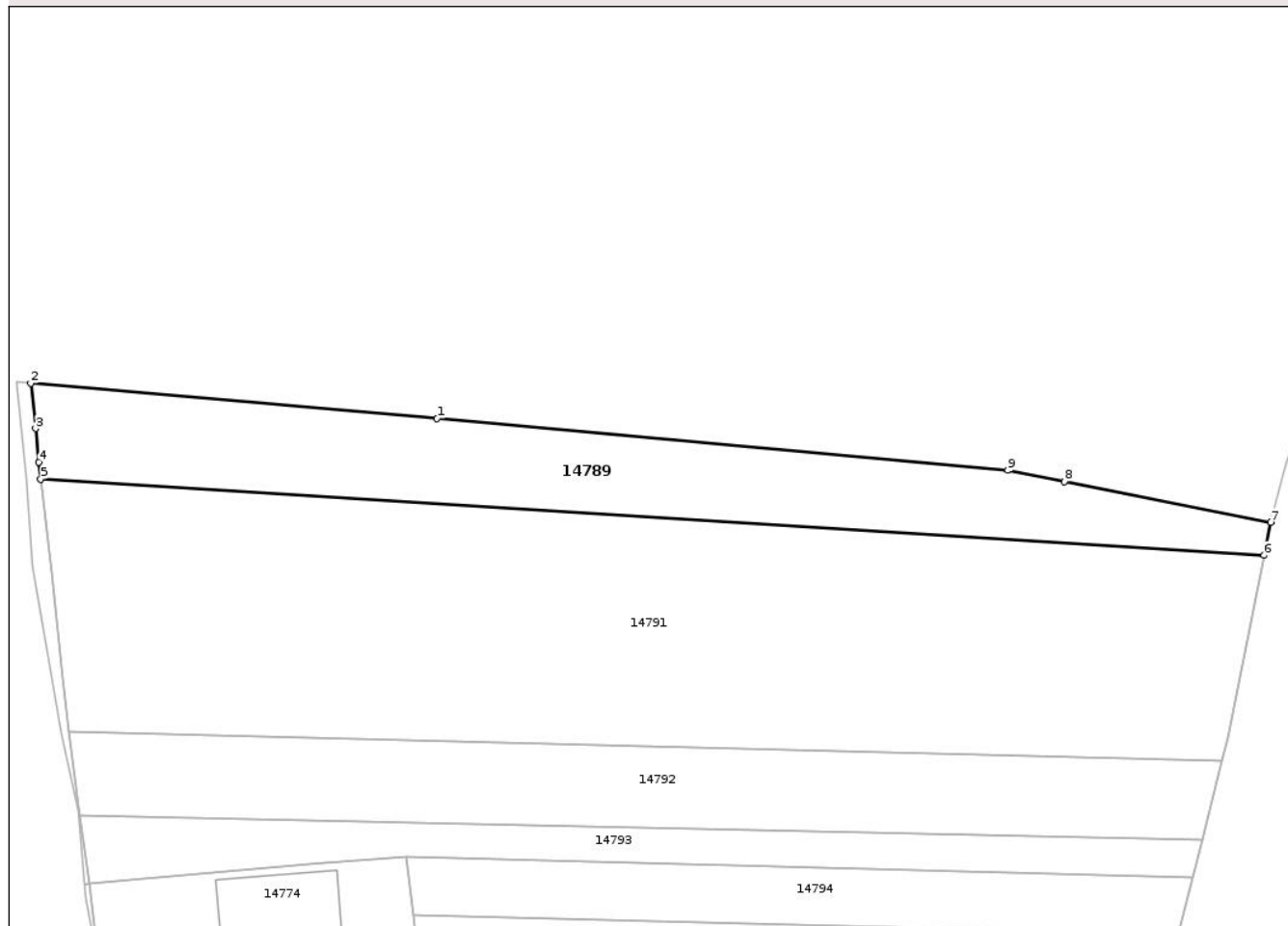
## Anexa Nr. 1 La Partea I

## Teren

|              |                 |                        |
|--------------|-----------------|------------------------|
| Nr cadastral | Suprafața (mp)* | Observații / Referințe |
|              | 5.800           |                        |

\* Suprafața este determinată în planul de proiecție Stereo 70.

## DETALII LINIARE IMOBIL



## Date referitoare la teren

| Crt | Categorie folosință | Intravilan | Suprafața (mp) | Tarla | Parcelă | Nr. topo | Observații / Referințe |
|-----|---------------------|------------|----------------|-------|---------|----------|------------------------|
| 1   | arabil              | NU         | 5.800          | 43    | 1053/1  | -        |                        |

## Lungime Segmente

1) Valorile lungimilor segmentelor sunt obținute din proiecție în plan.

| Punct început | X / Y                      | Punct sfârșit | X / Y                      | Lungime segment (** (m) |
|---------------|----------------------------|---------------|----------------------------|-------------------------|
| 1             | 419.481,748<br>504.745,218 | 2             | 419.380,625<br>504.753,973 | 101.501                 |
| 2             | 419.380,625<br>504.753,973 | 3             | 419.381,783<br>504.742,713 | 11.32                   |
| 3             | 419.381,783<br>504.742,713 | 4             | 419.382,594<br>504.734,307 | 8.445                   |
| 4             | 419.382,594<br>504.734,307 | 5             | 419.383,083<br>504.730,08  | 4.255                   |
| 5             | 419.383,083<br>504.730,08  | 6             | 419.687,677<br>504.711,182 | 305.18                  |

| Punct început | X / Y                      | Punct sfârșit | X / Y                      | Lungime segment (** (m) |
|---------------|----------------------------|---------------|----------------------------|-------------------------|
| 6             | 419.687,677<br>504.711,182 | 7             | 419.689,29<br>504.719,36   | 8.335                   |
| 7             | 419.689,29<br>504.719,36   | 8             | 419.637,903<br>504.729,507 | 52.38                   |
| 8             | 419.637,903<br>504.729,507 | 9             | 419.623,836<br>504.732,285 | 14.339                  |
| 9             | 419.623,836<br>504.732,285 | 1             | 419.481,748<br>504.745,218 | 142.675                 |

\*\* Lungimile segmentelor sunt determinate în planul de proiecție Stereo 70 și sunt rotunjite la 1 milimetru.

\*\*\* Distanța dintre puncte este formată din segmente cumulate ce sunt mai mici decât valoarea 1 milimetru.



**DATE DESPRE IMOBILUL NR. 14790**

Oficiul de Cadastru și Publicitate Imobiliară SIBIU  
Biroul de Cadastru și Publicitate Imobiliară Sibiu

**A. Partea I. Descrierea imobilului**

TEREN Extravilan

Adresa: Jud. Sibiu

| Nr. Crt | Nr cadastral Nr. topografic | Suprafața* (mp) | Observații / Referințe                 |
|---------|-----------------------------|-----------------|--|
| A1      |                             | 332             | Sector cadastral:8 Teren neimprejmuit; |

**B. Partea II. Proprietari și acte**

| Inscrieri privitoare la dreptul de proprietate și alte drepturi reale   |   | Referințe |
|---|---|-----------|
| /   |   |           |
| Act Normativ nr. 7, din 13/03/1996 emis de PARLAMENTUL ROMÂNIEI (lege); |   |           |
| B1  | Inscrierea posesiei, drept de PROPRIETATE, dobandit prin Lege, cota actuala 1/1<br>1) NEIDENTIFICAT NEIDENTIFICAT | A1        |
| B2  | se noteaza mentiunea de proprietar neidentificat  | A1        |

**C. Partea III. SARCINI .**

| Inscrieri privind dezmembramintele dreptului de proprietate, drepturi reale de garanție și sarcini | Referințe |
|--|-----------|
| NU SUNT  |           |

## Anexa Nr. 1 La Partea I

## Teren

|              |                 |                        |
|--------------|-----------------|------------------------|
| Nr cadastral | Suprafața (mp)* | Observații / Referințe |
|              | 332             |                        |

\* Suprafața este determinată în planul de proiecție Stereo 70.



## Date referitoare la teren

| Crt | Categorie folosință | Intravilan | Suprafața (mp) | Tarla | Parcelă  | Nr. topo | Observații / Referințe |
|-----|---------------------|------------|----------------|-------|----------|----------|------------------------|
| 1   | arabil              | NU         | 332            | 43    | 1053/1/1 | -        |                        |

## Lungime Segmente

1) Valorile lungimilor segmentelor sunt obținute din proiecție în plan.

| Punct început | X / Y                      | Punct sfârșit | X / Y                      | Lungime segment (** (m) |
|---------------|----------------------------|---------------|----------------------------|-------------------------|
| 1             | 419.383,083<br>504.730,08  | 2             | 419.382,594<br>504.734,307 | 4.255                   |
| 2             | 419.382,594<br>504.734,307 | 3             | 419.381,783<br>504.742,713 | 8.445                   |
| 3             | 419.381,783<br>504.742,713 | 4             | 419.380,625<br>504.753,973 | 11.32                   |
| 4             | 419.380,625<br>504.753,973 | 5             | 419.377,188<br>504.754,271 | 3.449                   |
| 5             | 419.377,188<br>504.754,271 | 6             | 419.379,43<br>504.730,65   | 23.727                  |

| Punct început | X / Y                      | Punct sfârşit | X / Y                      | Lungime segment (** (m) |
|---------------|----------------------------|---------------|----------------------------|-------------------------|
| 6             | 419.379,43<br>504.730,65   | 7             | 419.381,11<br>504.708,55   | 22.164                  |
| 7             | 419.381,11<br>504.708,55   | 8             | 419.388,33<br>504.666,82   | 42.35                   |
| 8             | 419.388,33<br>504.666,82   | 9             | 419.392,39<br>504.647,22   | 20.016                  |
| 9             | 419.392,39<br>504.647,22   | 10            | 419.393,997<br>504.629,335 | 17.957                  |
| 10            | 419.393,997<br>504.629,335 | 11            | 419.395,104<br>504.629,436 | 1.112                   |
| 11            | 419.395,104<br>504.629,436 | 12            | 419.392,731<br>504.646,567 | 17.294                  |
| 12            | 419.392,731<br>504.646,567 | 13            | 419.391,805<br>504.653,255 | 6.752                   |
| 13            | 419.391,805<br>504.653,255 | 14            | 419.390,172<br>504.667,185 | 14.025                  |
| 14            | 419.390,172<br>504.667,185 | 15            | 419.388,603<br>504.680,57  | 13.476                  |
| 15            | 419.388,603<br>504.680,57  | 16            | 419.385,709<br>504.706,841 | 26.43                   |
| 16            | 419.385,709<br>504.706,841 | 1             | 419.383,083<br>504.730,08  | 23.387                  |

\*\* Lungimile segmentelor sunt determinate în planul de proiecţie Stereo 70 şi sunt rotunjite la 1 milimetru.

\*\*\* Distanţa dintre puncte este formată din segmente cumulate ce sunt mai mici decât valoarea 1 milimetru.





**DATE DESPRE IMOBILUL NR. 14791**

Oficiul de Cadastru și Publicitate Imobiliară SIBIU  
Biroul de Cadastru și Publicitate Imobiliară Sibiu

**A. Partea I. Descrierea imobilului**

TEREN Extravilan

Adresa: Jud. Sibiu

| Nr. Crt | Nr cadastral Nr. topografic | Suprafața* (mp) | Observații / Referințe                 |
|---------|-----------------------------|-----------------|--|
| A1      |                             | 16.900          | Sector cadastral:8 Teren neimprejmuit; |

**B. Partea II. Proprietari și acte**

| Inscrieri privitoare la dreptul de proprietate și alte drepturi reale                 | Referințe |
|---|-----------|
| /   |           |
| Act Administrativ nr. 949/45, din 26/06/1996 emis de CJPSDPAT (titlu de proprietate); |           |
| B1  | A1        |
| Intabulare, drept de PROPRIETATE, dobandit prin Reconstituire, cota actuala 1/1       |           |
| 1) JURJ MARIA, CNP NEIDENTIFICAT  |           |

**C. Partea III. SARCINI .**

| Inscrieri privind dezmembramintele dreptului de proprietate, drepturi reale de garanție și sarcini | Referințe |
|--|-----------|
| NU SUNT  |           |

## Anexa Nr. 1 La Partea I

## Teren

|              |                 |                        |
|--------------|-----------------|------------------------|
| Nr cadastral | Suprafața (mp)* | Observații / Referințe |
|              | 16.900          |                        |

\* Suprafața este determinată în planul de proiecție Stereo 70.

## DETALII LINIARE IMOBIL



## Date referitoare la teren

| Crt | Categorie folosință | Intravilan | Suprafața (mp) | Tarla | Parcelă | Nr. topo | Observații / Referințe           |
|-----|---------------------|------------|----------------|-------|---------|----------|----------------------------------|
| 1   | arabil              | NU         | 16.900         | 43    | 1053/2  | -        | NUMĂR DE TARLA GREȘIT ÎN TP (42) |

## Lungime Segmente

1) Valorile lungimilor segmentelor sunt obținute din proiecție în plan.

| Punct început | X / Y                      | Punct sfârșit | X / Y                      | Lungime segment (** (m) |
|---------------|----------------------------|---------------|----------------------------|-------------------------|
| 1             | 419.677,276<br>504.660,03  | 2             | 419.678,697<br>504.665,652 | 5.799                   |
| 2             | 419.678,697<br>504.665,652 | 3             | 419.687,677<br>504.711,182 | 46.407                  |
| 3             | 419.687,677<br>504.711,182 | 4             | 419.383,083<br>504.730,08  | 305.18                  |
| 4             | 419.383,083<br>504.730,08  | 5             | 419.385,709<br>504.706,841 | 23.387                  |
| 5             | 419.385,709<br>504.706,841 | 6             | 419.388,603<br>504.680,57  | 26.43                   |

| Punct început | X / Y                      | Punct sfârșit | X / Y                      | Lungime segment (** (m) |
|---------------|----------------------------|---------------|----------------------------|-------------------------|
| 6             | 419.388,603<br>504.680,57  | 7             | 419.390,172<br>504.667,185 | 13.476                  |
| 7             | 419.390,172<br>504.667,185 | 1             | 419.677,276<br>504.660,03  | 287.193                 |

\*\* Lungimile segmentelor sunt determinate în planul de proiecție Stereo 70 și sunt rotunjite la 1 milimetru.

\*\*\* Distanța dintre puncte este formată din segmente cumulate ce sunt mai mici decât valoarea 1 milimetru.



**DATE DESPRE IMOBILUL NR. 14792**

Oficiul de Cadastru și Publicitate Imobiliară SIBIU  
Biroul de Cadastru și Publicitate Imobiliară Sibiu

**A. Partea I. Descrierea imobilului**

TEREN Extravilan

Adresa: Jud. Sibiu

| Nr. Crt | Nr cadastral Nr. topografic | Suprafața* (mp) | Observații / Referințe                 |
|---------|-----------------------------|-----------------|--|
| A1      |                             | 5.700           | Sector cadastral:8 Teren neimprejmuit; |

**B. Partea II. Proprietari și acte**

| Inscrieri privitoare la dreptul de proprietate și alte drepturi reale                 | Referințe |
|---|-----------|
| /   |           |
| Act Administrativ nr. 813/45, din 14/03/1996 emis de CJPSDPAT (titlu de proprietate); |           |
| B1  | A1        |
| Intabulare, drept de PROPRIETATE, dobandit prin Reconstituire, cota actuala 1/1       |           |
| 1) ALUAȘ MIRELA, CNP NEIDENTIFICAT  |           |

**C. Partea III. SARCINI .**

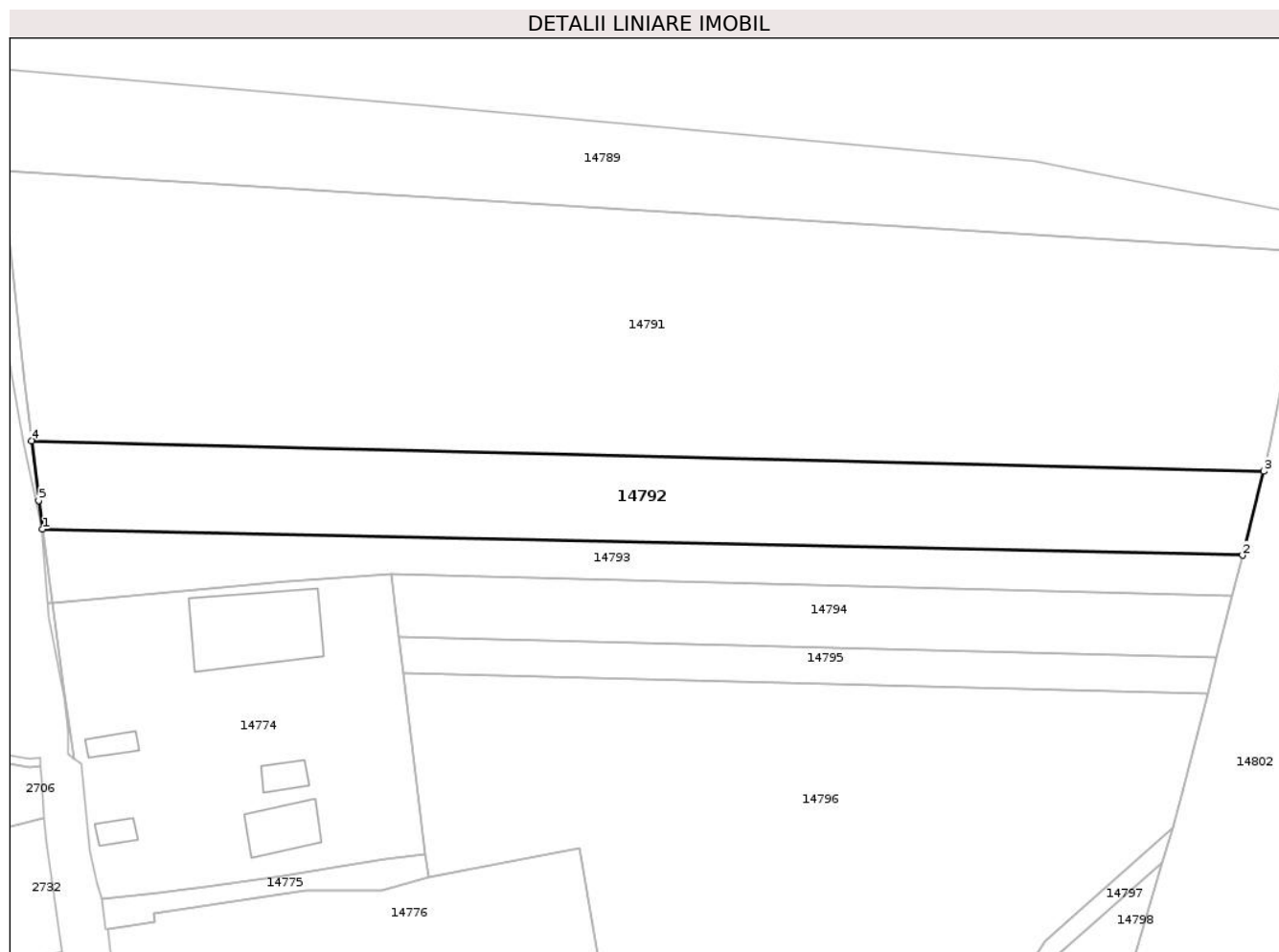
| Inscrieri privind dezmembramintele dreptului de proprietate, drepturi reale de garanție și sarcini | Referințe |
|--|-----------|
| NU SUNT  |           |

## Anexa Nr. 1 La Partea I

## Teren

|              |                 |                        |
|--------------|-----------------|------------------------|
| Nr cadastral | Suprafața (mp)* | Observații / Referințe |
|              | 5.700           |                        |

\* Suprafața este determinată în planul de proiecție Stereo 70.



## Date referitoare la teren

| Crt | Categorie folosință | Intravilan | Suprafața (mp) | Tarla | Parcelă | Nr. topo | Observații / Referințe |
|-----|---------------------|------------|----------------|-------|---------|----------|------------------------|
| 1   | arabil              | NU         | 5.700          | 43    | 1053/3  | -        |                        |

## Lungime Segmente

1) Valorile lungimilor segmentelor sunt obținute din proiecție în plan.

| Punct început | X / Y                      | Punct sfârșit | X / Y                      | Lungime segment (** (m) |
|---------------|----------------------------|---------------|----------------------------|-------------------------|
| 1             | 419.392,731<br>504.646,567 | 2             | 419.672,333<br>504.640,479 | 279.668                 |
| 2             | 419.672,333<br>504.640,479 | 3             | 419.677,276<br>504.660,03  | 20.166                  |
| 3             | 419.677,276<br>504.660,03  | 4             | 419.390,172<br>504.667,185 | 287.193                 |
| 4             | 419.390,172<br>504.667,185 | 5             | 419.391,805<br>504.653,255 | 14.025                  |
| 5             | 419.391,805<br>504.653,255 | 1             | 419.392,731<br>504.646,567 | 6.752                   |

**\*\* Lungimile segmentelor sunt determinate în planul de proiecție Stereo 70 și sunt rotunjite la 1 milimetru.**

**\*\*\* Distanța dintre puncte este formată din segmente cumulate ce sunt mai mici decât valoarea 1 milimetru.**





**DATE DESPRE IMOBILUL NR. 14793**

Oficiul de Cadastru și Publicitate Imobiliară SIBIU  
Biroul de Cadastru și Publicitate Imobiliară Sibiu

**A. Partea I. Descrierea imobilului**

TEREN Necunoscut

Adresa: Loc. Bogatu Român, Jud. Sibiu

| Nr. Crt | Nr cadastral Nr. topografic | Suprafața* (mp) | Observații / Referințe                 |
|---------|-----------------------------|-----------------|--|
| A1      |                             | 2.800           | Sector cadastral:8 Teren neimprejmuit; |

**B. Partea II. Proprietari și acte**

| Inscrieri privitoare la dreptul de proprietate și alte drepturi reale                 |  | Referințe |
|---|--|-----------|
| /   |  |           |
| Act Administrativ nr. 919/45, din 18/06/1996 emis de CJPSDPAT (titlu de proprietate); |  |           |
| B1  | Intabulare, drept de PROPRIETATE, dobandit prin Reconstituire, cota actuala 1/1<br>1) <b>NEAMȚU ILIE</b> , CNP NEIDENTIFICAT | A1        |

**C. Partea III. SARCINI .**

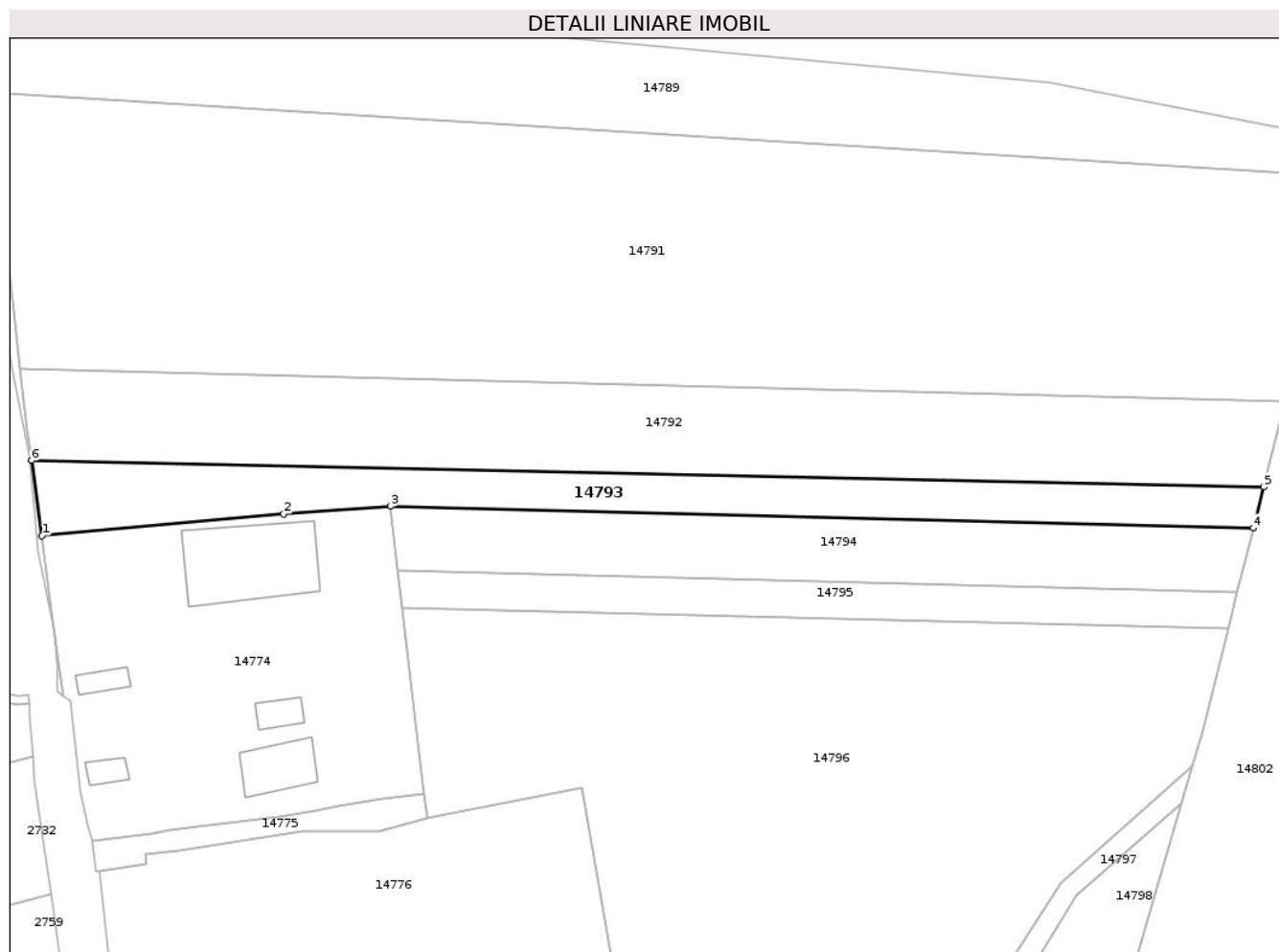
| Inscrieri privind dezmembramintele dreptului de proprietate, drepturi reale de garanție și sarcini | Referințe |
|--|-----------|
| NU SUNT  |           |

## Anexa Nr. 1 La Partea I

## Teren

|              |                 |                        |
|--------------|-----------------|------------------------|
| Nr cadastral | Suprafața (mp)* | Observații / Referințe |
|              | 2.800           |                        |

\* Suprafața este determinată în planul de proiecție Stereo 70.



## Date referitoare la teren

| Crt | Categorie folosință | Intravilan | Suprafața (mp) | Tarla | Parcelă | Nr. topo | Observații / Referințe |
|-----|---------------------|------------|----------------|-------|---------|----------|------------------------|
| 1   | arabil              | NU         | 2.799          | 43    | 1053/4  | -        |                        |
| 2   | arabil              | DA         | 1              | 43    | 1053/4  | -        |                        |

## Lungime Segmente

1) Valorile lungimilor segmentelor sunt obținute din proiecție în plan.

| Punct început | X / Y                      | Punct sfârșit | X / Y                      | Lungime segment (** (m)) |
|---------------|----------------------------|---------------|----------------------------|--------------------------|
| 1             | 419.395,104<br>504.629,436 | 2             | 419.449,951<br>504.634,432 | 55.074                   |
| 2             | 419.449,951<br>504.634,432 | 3             | 419.474,109<br>504.636,137 | 24.218                   |
| 3             | 419.474,109<br>504.636,137 | 4             | 419.669,976<br>504.631,159 | 195.931                  |
| 4             | 419.669,976<br>504.631,159 | 5             | 419.672,333<br>504.640,479 | 9.613                    |

| Punct început | X / Y                      | Punct sfârșit | X / Y                      | Lungime segment (** (m) |
|---------------|----------------------------|---------------|----------------------------|-------------------------|
| 5             | 419.672,333<br>504.640,479 | 6             | 419.392,731<br>504.646,567 | 279.668                 |
| 6             | 419.392,731<br>504.646,567 | 1             | 419.395,104<br>504.629,436 | 17.294                  |

\*\* Lungimile segmentelor sunt determinate în planul de proiecție Stereo 70 și sunt rotunjite la 1 milimetru.

\*\*\* Distanța dintre puncte este formată din segmente cumulate ce sunt mai mici decât valoarea 1 milimetru.



**DATE DESPRE IMOBILUL NR. 14794**

Oficiul de Cadastru și Publicitate Imobiliară SIBIU  
Biroul de Cadastru și Publicitate Imobiliară Sibiu

**A. Partea I. Descrierea imobilului**

TEREN Extravilan

Adresa: Jud. Sibiu

| Nr. Crt | Nr cadastral Nr. topografic | Suprafața* (mp) | Observații / Referințe                 |
|---------|-----------------------------|-----------------|--|
| A1      |                             | 2.800           | Sector cadastral:8 Teren neimprejmuit; |

**B. Partea II. Proprietari și acte**

| Inscrieri privitoare la dreptul de proprietate și alte drepturi reale                 |  | Referințe |
|---|--|-----------|
| /   |  |           |
| Act Administrativ nr. 745/45, din 05/01/1996 emis de CJPSDPAT (titlu de proprietate); |  |           |
| B1  | Intabulare, drept de PROPRIETATE, dobandit prin Reconstituire, cota actuala 1/1<br>1) <b>DAJU LUCREȚIA</b> , CNP NEIDENTIFICAT | A1        |

**C. Partea III. SARCINI .**

| Inscrieri privind dezmembramintele dreptului de proprietate, drepturi reale de garanție și sarcini | Referințe |
|--|-----------|
| NU SUNT  |           |

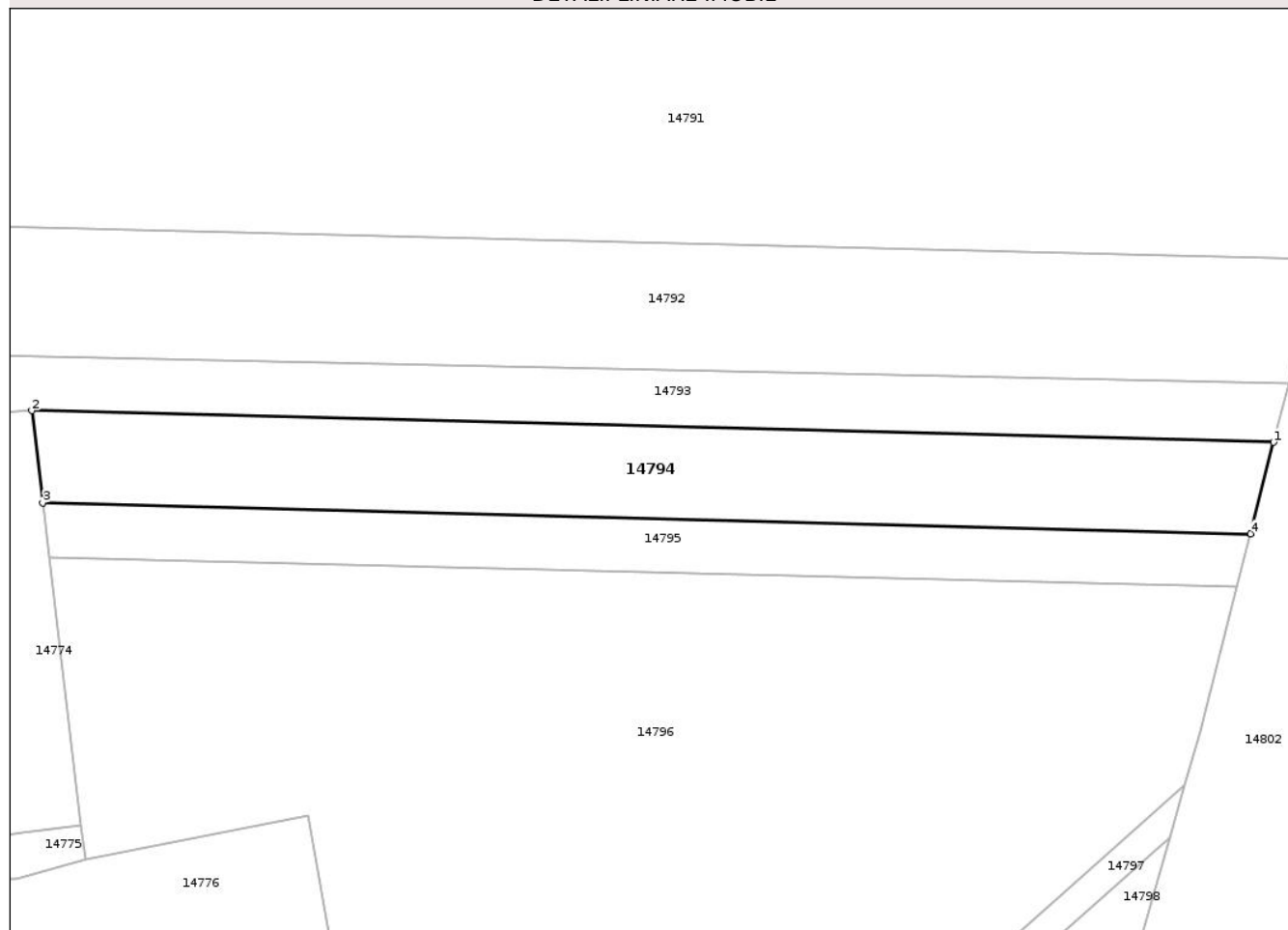
## Anexa Nr. 1 La Partea I

## Teren

|              |                 |                        |
|--------------|-----------------|------------------------|
| Nr cadastral | Suprafața (mp)* | Observații / Referințe |
|              | 2.800           |                        |

\* Suprafața este determinată în planul de proiecție Stereo 70.

## DETALII LINIARE IMOBIL



## Date referitoare la teren

| Crt | Categorie folosință | Intravilan | Suprafața (mp) | Tarla | Parcelă | Nr. topo | Observații / Referințe |
|-----|---------------------|------------|----------------|-------|---------|----------|------------------------|
| 1   | arabil              | NU         | 2.800          | 43    | 1053/5  | -        |                        |

## Lungime Segmente

1) Valorile lungimilor segmentelor sunt obținute din proiecție în plan.

| Punct început | X / Y                      | Punct sfârșit | X / Y                      | Lungime segment (** (m) |
|---------------|----------------------------|---------------|----------------------------|-------------------------|
| 1             | 419.669,976<br>504.631,159 | 2             | 419.474,109<br>504.636,137 | 195.931                 |
| 2             | 419.474,109<br>504.636,137 | 3             | 419.475,815<br>504.621,6   | 14.636                  |
| 3             | 419.475,815<br>504.621,6   | 4             | 419.666,335<br>504.616,758 | 190.582                 |
| 4             | 419.666,335<br>504.616,758 | 1             | 419.669,976<br>504.631,159 | 14.854                  |

\*\* Lungimile segmentelor sunt determinate în planul de proiecție Stereo 70 și sunt rotunjite la 1 milimetru.

**\*\*\* Distanţa dintre puncte este formată din segmente cumulate ce sunt mai mici decât valoarea 1 milimetru.**





**DATE DESPRE IMOBILUL NR. 14795**

Oficiul de Cadastru și Publicitate Imobiliară SIBIU  
Biroul de Cadastru și Publicitate Imobiliară Sibiu

**A. Partea I. Descrierea imobilului**

TEREN Extravilan

Adresa: Jud. Sibiu

| Nr. Crt | Nr cadastral Nr. topografic | Suprafața* (mp) | Observații / Referințe                 |
|---------|-----------------------------|-----------------|--|
| A1      |                             | 1.600           | Sector cadastral:8 Teren neimprejmuit; |

**B. Partea II. Proprietari și acte**

| Inscrieri privitoare la dreptul de proprietate și alte drepturi reale  | Referințe |
|--|-----------|
| /  |           |
| Act Administrativ nr. 794/45, din 30/01/1996 emis de CJPSDPAT (titlu de proprietate);                                |           |
| B1   | A1        |
| Intabulare, drept de PROPRIETATE, dobandit prin Reconstituire, cota actuala 1/1<br>1) VERZA MARIA, CNP NEIDENTIFICAT |           |

**C. Partea III. SARCINI .**

| Inscrieri privind dezmembramintele dreptului de proprietate, drepturi reale de garanție și sarcini | Referințe |
|--|-----------|
| NU SUNT  |           |

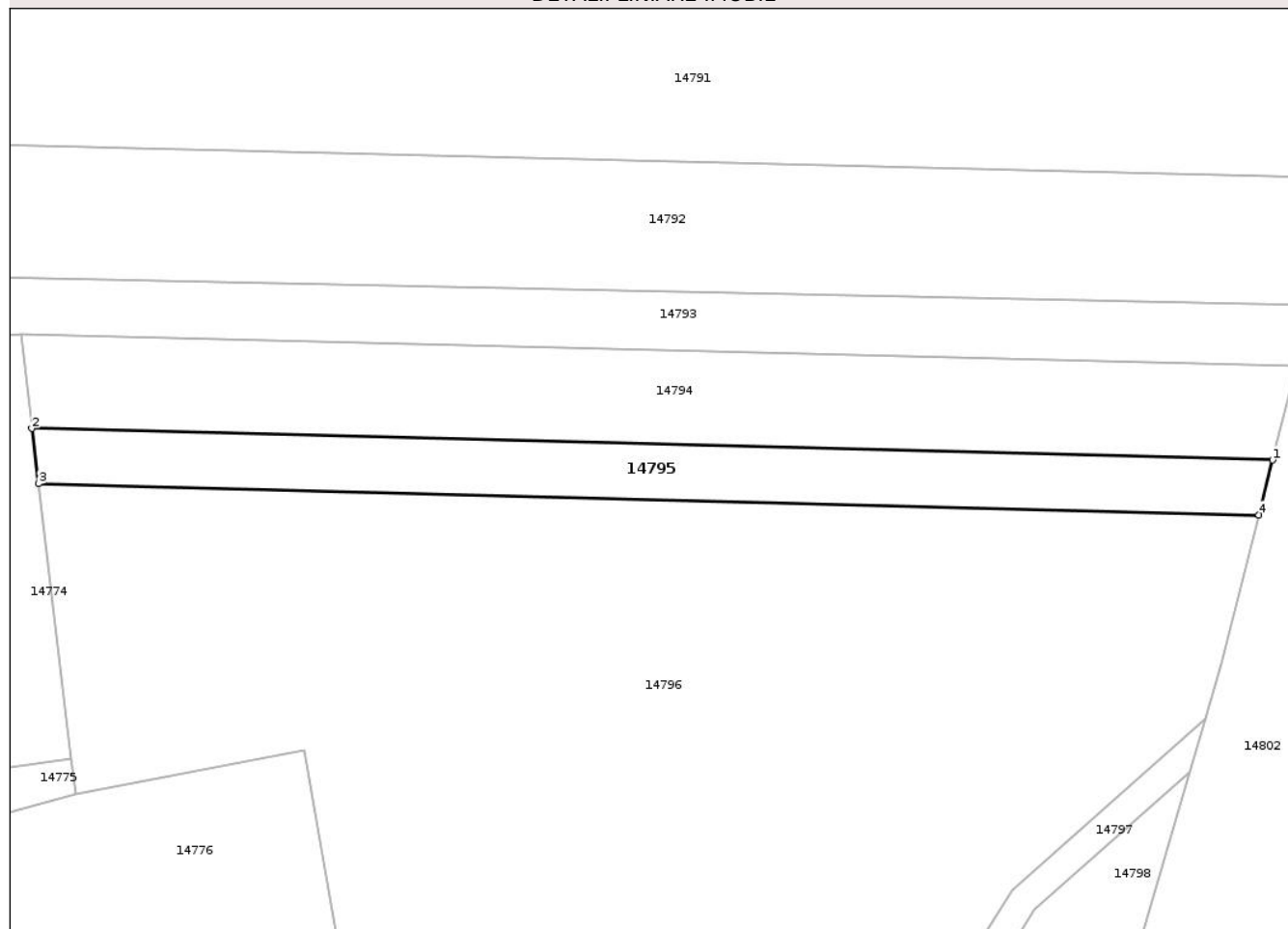
## Anexa Nr. 1 La Partea I

## Teren

|              |                 |                        |
|--------------|-----------------|------------------------|
| Nr cadastral | Suprafața (mp)* | Observații / Referințe |
|              | 1.600           |                        |

\* Suprafața este determinată în planul de proiecție Stereo 70.

## DETALII LINIARE IMOBIL



## Date referitoare la teren

| Crt | Categorie folosință | Intra vilan | Suprafața (mp) | Tarla | Parcelă | Nr. topo | Observații / Referințe |
|-----|---------------------|-------------|----------------|-------|---------|----------|------------------------|
| 1   | arabil              | NU          | 1.600          | 43    | 1053/6  | -        |                        |

## Lungime Segmente

1) Valorile lungimilor segmentelor sunt obținute din proiecție în plan.

| Punct început | X / Y                      | Punct sfârșit | X / Y                      | Lungime segment (** (m) |
|---------------|----------------------------|---------------|----------------------------|-------------------------|
| 1             | 419.666,335<br>504.616,758 | 2             | 419.475,815<br>504.621,6   | 190.582                 |
| 2             | 419.475,815<br>504.621,6   | 3             | 419.476,812<br>504.613,108 | 8.551                   |
| 3             | 419.476,812<br>504.613,108 | 4             | 419.664,208<br>504.608,345 | 187.457                 |
| 4             | 419.664,208<br>504.608,345 | 1             | 419.666,335<br>504.616,758 | 8.678                   |

\*\* Lungimile segmentelor sunt determinate în planul de proiecție Stereo 70 și sunt rotunjite la 1 milimetru.

**\*\*\* Distanţa dintre puncte este formată din segmente cumulate ce sunt mai mici decât valoarea 1 milimetru.**



**DATE DESPRE IMOBILUL NR. 14796**

Oficiul de Cadastru și Publicitate Imobiliară SIBIU  
Biroul de Cadastru și Publicitate Imobiliară Sibiu

**A. Partea I. Descrierea imobilului**

TEREN Necunoscut

Adresa: Loc. Bogatu Român, Jud. Sibiu

| Nr. Crt | Nr cadastral<br>Nr. topografic | Suprafața* (mp) | Observații / Referințe                 |
|---------|--------------------------------|-----------------|--|
| A1      |                                | 12.443          | Sector cadastral:8 Teren neimprejmuit; |

**B. Partea II. Proprietari și acte**

| Inscrieri privitoare la dreptul de proprietate și alte drepturi reale   |   | Referințe |
|---|---|-----------|
| /   |   |           |
| Act Normativ nr. 7, din 13/03/1996 emis de PARLAMENTUL ROMÂNIEI (lege); |   |           |
| B1  | Inscrierea posesiei, drept de PROPRIETATE, dobândit prin Lege, cota actuala 1/1<br>1) NEIDENTIFICAT NEIDENTIFICAT | A1        |
| B2  | se noteaza mentiunea de proprietar neidentificat  | A1        |

**C. Partea III. SARCINI .**

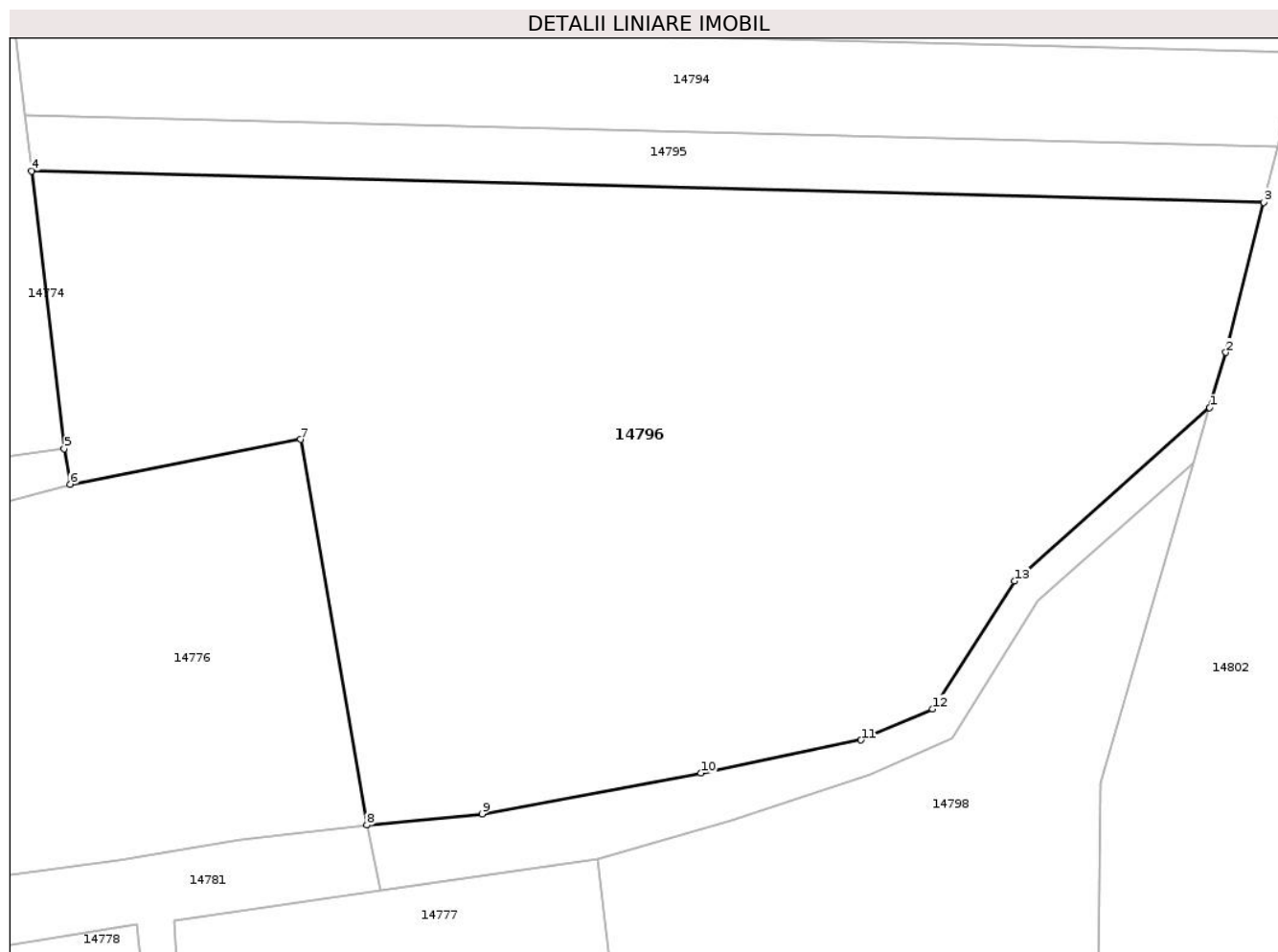
| Inscrieri privind dezmembramintele dreptului de proprietate, drepturi reale de garanție și sarcini | Referințe |
|--|-----------|
| NU SUNT  |           |

## Anexa Nr. 1 La Partea I

## Teren

| Nr cadastral | Suprafața (mp)* | Observații / Referințe |
|--------------|-----------------|------------------------|
|              | 12.443          |                        |

\* Suprafața este determinată în planul de proiecție Stereo 70.



## Date referitoare la teren

| Crt | Categorie folosință | Intravilan | Suprafața (mp) | Tarla | Parcelă | Nr. topo | Observații / Referințe |
|-----|---------------------|------------|----------------|-------|---------|----------|------------------------|
| 1   | arabil              | NU         | 12.429         | 43    | 1056    | -        |                        |
| 2   | arabil              | DA         | 14             | 43    | 1056    | -        |                        |

## Lungime Segmente

1) Valorile lungimilor segmentelor sunt obținute din proiecție în plan.

| Punct început | X / Y                      | Punct sfârșit | X / Y                      | Lungime segment (** (m)) |
|---------------|----------------------------|---------------|----------------------------|--------------------------|
| 1             | 419.655,99<br>504.577,127  | 2             | 419.658,442<br>504.585,537 | 8.76                     |
| 2             | 419.658,442<br>504.585,537 | 3             | 419.664,208<br>504.608,345 | 23.526                   |
| 3             | 419.664,208<br>504.608,345 | 4             | 419.476,812<br>504.613,108 | 187.457                  |
| 4             | 419.476,812<br>504.613,108 | 5             | 419.481,766<br>504.570,89  | 42.507                   |

| Punct<br>început | X / Y                      | Punct<br>sfârşit | X / Y                      | Lungime<br>segment<br>(** (m) |
|------------------|----------------------------|------------------|----------------------------|-------------------------------|
| 5                | 419.481,766<br>504.570,89  | 6                | 419.482,668<br>504.565,505 | 5.46                          |
| 6                | 419.482,668<br>504.565,505 | 7                | 419.517,723<br>504.572,32  | 35.711                        |
| 7                | 419.517,723<br>504.572,32  | 8                | 419.527,782<br>504.513,72  | 59.457                        |
| 8                | 419.527,782<br>504.513,72  | 9                | 419.545,351<br>504.515,386 | 17.648                        |
| 9                | 419.545,351<br>504.515,386 | 10               | 419.578,587<br>504.521,602 | 33.812                        |
| 10               | 419.578,587<br>504.521,602 | 11               | 419.602,976<br>504.526,624 | 24.9                          |
| 11               | 419.602,976<br>504.526,624 | 12               | 419.613,836<br>504.531,354 | 11.846                        |
| 12               | 419.613,836<br>504.531,354 | 13               | 419.626,352<br>504.550,781 | 23.11                         |
| 13               | 419.626,352<br>504.550,781 | 1                | 419.655,99<br>504.577,127  | 39.655                        |

\*\* Lungimile segmentelor sunt determinate în planul de proiecție Stereo 70 și sunt rotunjite la 1 milimetru.

\*\*\* Distanța dintre puncte este formată din segmente cumulate ce sunt mai mici decât valoarea 1 milimetru.





**DATE DESPRE IMOBILUL NR. 14797**

Oficiul de Cadastru și Publicitate Imobiliară SIBIU  
Biroul de Cadastru și Publicitate Imobiliară Sibiu

**A. Partea I. Descrierea imobilului**

TEREN Necunoscut

Adresa: Loc. Bogatu Român, Jud. Sibiu

| Nr. Crt | Nr cadastral<br>Nr. topografic | Suprafața* (mp) | Observații / Referințe                 |
|---------|--------------------------------|-----------------|--|
| A1      |                                | 1.000           | Sector cadastral:8 Teren neimprejmuit; |

**B. Partea II. Proprietari și acte**

| Inscrieri privitoare la dreptul de proprietate și alte drepturi reale   |   | Referințe |
|---|---|-----------|
| /   |   |           |
| Act Normativ nr. 7, din 13/03/1996 emis de PARLAMENTUL ROMÂNIEI (lege); |   |           |
| B1  | Inscrierea posesiei, drept de PROPRIETATE, dobandit prin Lege, cota actuala 1/1<br>1) NEIDENTIFICAT NEIDENTIFICAT | A1        |
| B2  | se noteaza mentiunea de proprietar neidentificat  | A1        |

**C. Partea III. SARCINI .**

| Inscrieri privind dezmembramintele dreptului de proprietate, drepturi reale de garanție și sarcini | Referințe |
|--|-----------|
| NU SUNT  |           |

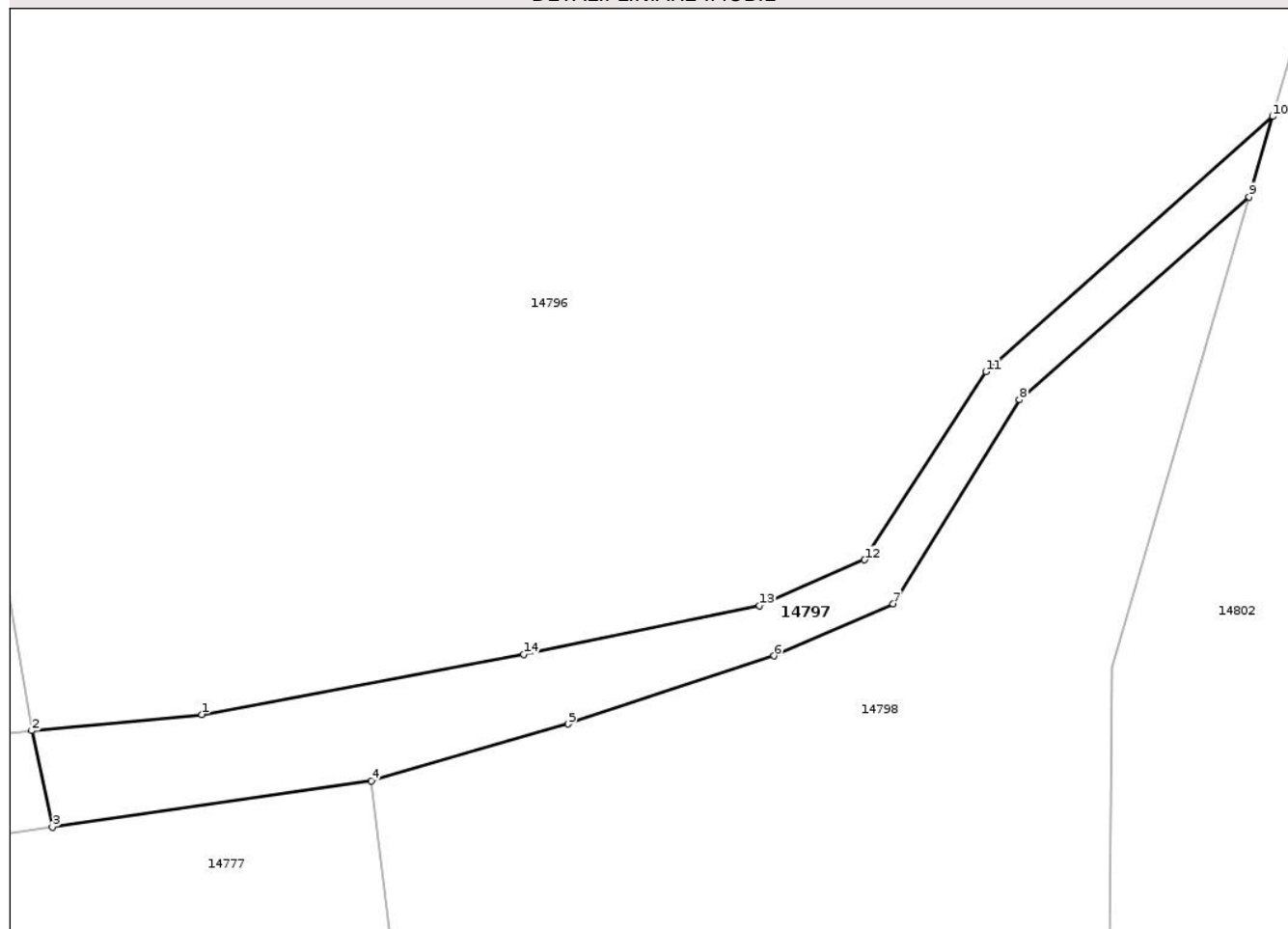
## Anexa Nr. 1 La Partea I

## Teren

|              |                 |                        |
|--------------|-----------------|------------------------|
| Nr cadastral | Suprafața (mp)* | Observații / Referințe |
|              | 1.000           |                        |

\* Suprafața este determinată în planul de proiecție Stereo 70.

## DETALII LINIARE IMOBIL



## Date referitoare la teren

| Crt | Categorie folosință | Intravilan | Suprafața (mp) | Tarla | Parcelă | Nr. topo | Observații / Referințe |
|-----|---------------------|------------|----------------|-------|---------|----------|------------------------|
| 1   | drum                | NU         | 986            | 43    | 1057    | -        |                        |
| 2   | drum                | DA         | 14             | 43    | 1057    | -        |                        |

## Lungime Segmente

1) Valorile lungimilor segmentelor sunt obținute din proiecție în plan.

| Punct început | X / Y                      | Punct sfârșit | X / Y                     | Lungime segment (** (m) |
|---------------|----------------------------|---------------|---------------------------|-------------------------|
| 1             | 419.545,351<br>504.515,386 | 2             | 419.527,782<br>504.513,72 | 17.648                  |
| 2             | 419.527,782<br>504.513,72  | 3             | 419.529,89<br>504.503,778 | 10.163                  |
| 3             | 419.529,89<br>504.503,778  | 4             | 419.562,863<br>504.508,54 | 33.315                  |
| 4             | 419.562,863<br>504.508,54  | 5             | 419.583,192<br>504.514,41 | 21.16                   |

| Punct început | X / Y                      | Punct sfârşit | X / Y                      | Lungime segment (** (m) |
|---------------|----------------------------|---------------|----------------------------|-------------------------|
| 5             | 419.583,192<br>504.514,41  | 6             | 419.604,441<br>504.521,434 | 22.379                  |
| 6             | 419.604,441<br>504.521,434 | 7             | 419.616,794<br>504.526,813 | 13.473                  |
| 7             | 419.616,794<br>504.526,813 | 8             | 419.629,824<br>504.547,889 | 24.778                  |
| 8             | 419.629,824<br>504.547,889 | 9             | 419.653,57<br>504.568,823  | 31.656                  |
| 9             | 419.653,57<br>504.568,823  | 10            | 419.655,99<br>504.577,127  | 8.649                   |
| 10            | 419.655,99<br>504.577,127  | 11            | 419.626,352<br>504.550,781 | 39.655                  |
| 11            | 419.626,352<br>504.550,781 | 12            | 419.613,836<br>504.531,354 | 23.11                   |
| 12            | 419.613,836<br>504.531,354 | 13            | 419.602,976<br>504.526,624 | 11.846                  |
| 13            | 419.602,976<br>504.526,624 | 14            | 419.578,587<br>504.521,602 | 24.9                    |
| 14            | 419.578,587<br>504.521,602 | 1             | 419.545,351<br>504.515,386 | 33.812                  |

\*\* Lungimile segmentelor sunt determinate în planul de proiecţie Stereo 70 şi sunt rotunjite la 1 milimetru.

\*\*\* Distanţa dintre puncte este formată din segmente cumulate ce sunt mai mici decât valoarea 1 milimetru.



**DATE DESPRE IMOBILUL NR. 14798**

Oficiul de Cadastru și Publicitate Imobiliară SIBIU  
Biroul de Cadastru și Publicitate Imobiliară Sibiu

**A. Partea I. Descrierea imobilului**

TEREN Necunoscut

Adresa: Loc. Bogatu Român, Jud. Sibiu

| Nr. Crt | Nr cadastral<br>Nr. topografic | Suprafața* (mp) | Observații / Referințe                 |
|---------|--------------------------------|-----------------|--|
| A1      |                                | 12.892          | Sector cadastral:8 Teren neimprejmuit; |

**B. Partea II. Proprietari și acte**

| Inscrieri privitoare la dreptul de proprietate și alte drepturi reale   |   | Referințe |
|---|---|-----------|
| /   |   |           |
| Act Normativ nr. 7, din 13/03/1996 emis de PARLAMENTUL ROMÂNIEI (lege); |   |           |
| B1  | Inscrierea posesiei, drept de PROPRIETATE, dobândit prin Lege, cota actuala 1/1<br>1) NEIDENTIFICAT NEIDENTIFICAT | A1        |
| B2  | se noteaza mentiunea de proprietar neidentificat  | A1        |

**C. Partea III. SARCINI .**

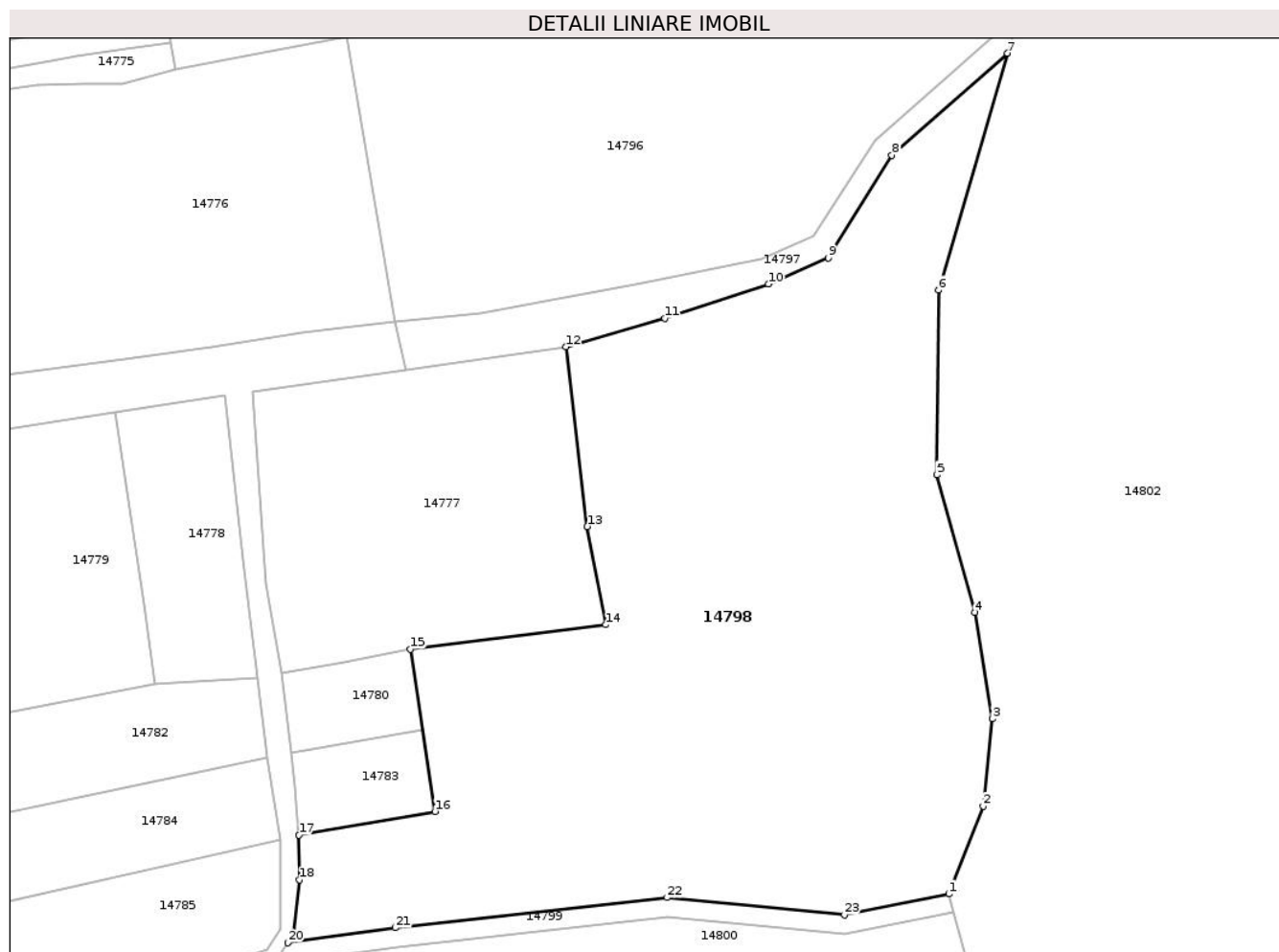
| Inscrieri privind dezmembramintele dreptului de proprietate, drepturi reale de garanție și sarcini | Referințe |
|--|-----------|
| NU SUNT  |           |

## Anexa Nr. 1 La Partea I

## Teren

| Nr cadastral | Suprafața (mp)* | Observații / Referințe |
|--------------|-----------------|------------------------|
|              | 12.892          |                        |

\* Suprafața este determinată în planul de proiecție Stereo 70.



## Date referitoare la teren

| Crt | Categorie folosință | Intravilan | Suprafața (mp) | Tarla | Parcelă | Nr. topo | Observații / Referințe |
|-----|---------------------|------------|----------------|-------|---------|----------|------------------------|
| 1   | pasune              | NU         | 12.884         | 43    | 1058    | -        |                        |
| 2   | pasune              | DA         | 8              | 43    | 1058    | -        |                        |

## Lungime Segmente

1) Valorile lungimilor segmentelor sunt obținute din proiecție în plan.

| Punct început | X / Y                      | Punct sfârșit | X / Y                      | Lungime segment (** (m)) |
|---------------|----------------------------|---------------|----------------------------|--------------------------|
| 1             | 419.641,51<br>504.396,211  | 2             | 419.648,558<br>504.414,223 | 19.341                   |
| 3             | 419.650,472<br>504.432,201 | 4             | 419.646,87<br>504.454,019  | 22.114                   |
| 5             | 419.639,047<br>504.482,272 | 6             | 419.639,39<br>504.520,18   | 37.91                    |
| 7             | 419.653,57<br>504.568,823  | 8             | 419.629,824<br>504.547,889 | 31.656                   |

| Punct început | X / Y                      | Punct sfârșit | X / Y                      | Lungime segment (** (m)) |
|---------------|----------------------------|---------------|----------------------------|--------------------------|
| 2             | 419.648,558<br>504.414,223 | 3             | 419.650,472<br>504.432,201 | 18.08                    |
| 4             | 419.646,87<br>504.454,019  | 5             | 419.639,047<br>504.482,272 | 29.315                   |
| 6             | 419.639,39<br>504.520,18   | 7             | 419.653,57<br>504.568,823  | 50.667                   |
| 8             | 419.629,824<br>504.547,889 | 9             | 419.616,794<br>504.526,813 | 24.778                   |

| Punct început | X / Y                      | Punct sfârșit | X / Y                      | Lungime segment (** (m) |
|---------------|----------------------------|---------------|----------------------------|-------------------------|
| 9             | 419.616,794<br>504.526,813 | 10            | 419.604,441<br>504.521,434 | 13.473                  |
| 11            | 419.583,192<br>504.514,41  | 12            | 419.562,863<br>504.508,54  | 21.16                   |
| 13            | 419.567,243<br>504.471,645 | 14            | 419.571,015<br>504.451,498 | 20.497                  |
| 15            | 419.530,948<br>504.446,474 | 16            | 419.535,937<br>504.413,158 | 33.687                  |
| 17            | 419.508,035<br>504.408,313 | 18            | 419.508,157<br>504.399,12  | 9.194                   |
| 19            | 419.506,997<br>504.388,292 | 20            | 419.505,733<br>504.386,207 | 2.438                   |
| 21            | 419.527,794<br>504.389,299 | 22            | 419.583,677<br>504.395,476 | 56.224                  |
| 23            | 419.620,084<br>504.391,988 | 1             | 419.641,51<br>504.396,211  | 21.838                  |

| Punct început | X / Y                      | Punct sfârșit | X / Y                      | Lungime segment (** (m) |
|---------------|----------------------------|---------------|----------------------------|-------------------------|
| 10            | 419.604,441<br>504.521,434 | 11            | 419.583,192<br>504.514,41  | 22.379                  |
| 12            | 419.562,863<br>504.508,54  | 13            | 419.567,243<br>504.471,645 | 37.154                  |
| 14            | 419.571,015<br>504.451,498 | 15            | 419.530,948<br>504.446,474 | 40.381                  |
| 16            | 419.535,937<br>504.413,158 | 17            | 419.508,035<br>504.408,313 | 28.319                  |
| 18            | 419.508,157<br>504.399,12  | 19            | 419.506,997<br>504.388,292 | 10.89                   |
| 20            | 419.505,733<br>504.386,207 | 21            | 419.527,794<br>504.389,299 | 22.277                  |
| 22            | 419.583,677<br>504.395,476 | 23            | 419.620,084<br>504.391,988 | 36.574                  |

\*\* Lungimile segmentelor sunt determinate în planul de proiecție Stereo 70 și sunt rotunjite la 1 milimetru.

\*\*\* Distanța dintre puncte este formată din segmente cumulate ce sunt mai mici decât valoarea 1 milimetru.





**DATE DESPRE IMOBILUL NR. 14799**

Oficiul de Cadastru și Publicitate Imobiliară SIBIU  
Biroul de Cadastru și Publicitate Imobiliară Sibiu

**A. Partea I. Descrierea imobilului**

TEREN Extravilan

Adresa: Jud. Sibiu

| Nr. Crt | Nr cadastral Nr. topografic | Suprafața* (mp) | Observații / Referințe                 |
|---------|-----------------------------|-----------------|--|
| A1      |                             | 555             | Sector cadastral:8 Teren neimprejmuit; |

**B. Partea II. Proprietari și acte**

| Inscrieri privitoare la dreptul de proprietate și alte drepturi reale   |   | Referințe |
|---|---|-----------|
| /   |   |           |
| Act Normativ nr. 7, din 13/03/1996 emis de PARLAMENTUL ROMÂNIEI (lege); |   |           |
| B1  | Inscrierea posesiei, drept de PROPRIETATE, dobandit prin Lege, cota actuala 1/1<br>1) NEIDENTIFICAT NEIDENTIFICAT | A1        |
| B2  | se noteaza mentiunea de proprietar neidentificat  | A1        |

**C. Partea III. SARCINI .**

| Inscrieri privind dezmembramintele dreptului de proprietate, drepturi reale de garanție și sarcini | Referințe |
|--|-----------|
| NU SUNT  |           |

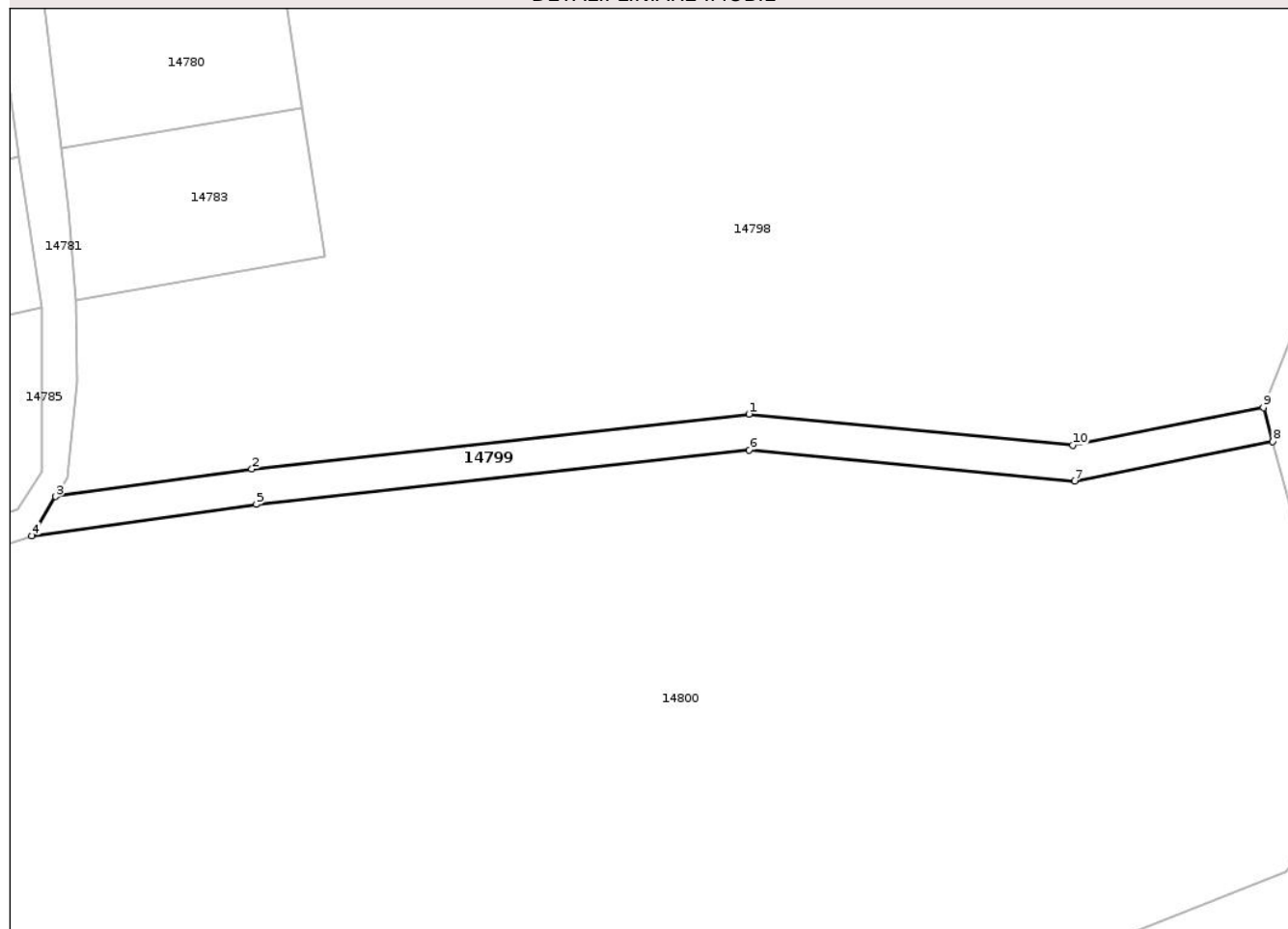
## Anexa Nr. 1 La Partea I

## Teren

| Nr cadastral | Suprafața (mp)* | Observații / Referințe |
|--------------|-----------------|------------------------|
|              | 555             |                        |

\* Suprafața este determinată în planul de proiecție Stereo 70.

## DETALII LINIARE IMOBIL



## Date referitoare la teren

| Crt | Categorie folosință | Intra vilan | Suprafața (mp) | Tarla | Parcelă | Nr. topo | Observații / Referințe |
|-----|---------------------|-------------|----------------|-------|---------|----------|------------------------|
| 1   | drum                | NU          | 555            | 43    | 1059    | -        |                        |

## Lungime Segmente

1) Valorile lungimilor segmentelor sunt obținute din proiecție în plan.

| Punct început | X / Y                      | Punct sfârșit | X / Y                      | Lungime segment (** (m) |
|---------------|----------------------------|---------------|----------------------------|-------------------------|
| 1             | 419.583,677<br>504.395,476 | 2             | 419.527,794<br>504.389,299 | 56.224                  |
| 2             | 419.527,794<br>504.389,299 | 3             | 419.505,733<br>504.386,207 | 22.277                  |
| 3             | 419.505,733<br>504.386,207 | 4             | 419.503,056<br>504.381,793 | 5.162                   |
| 4             | 419.503,056<br>504.381,793 | 5             | 419.528,291<br>504.385,329 | 25.482                  |
| 5             | 419.528,291<br>504.385,329 | 6             | 419.583,706<br>504.391,455 | 55.753                  |

| Punct început | X / Y                      | Punct sfârșit | X / Y                      | Lungime segment (** (m) |
|---------------|----------------------------|---------------|----------------------------|-------------------------|
| 6             | 419.583,706<br>504.391,455 | 7             | 419.620,289<br>504.387,95  | 36.75                   |
| 7             | 419.620,289<br>504.387,95  | 8             | 419.642,556<br>504.392,392 | 22.706                  |
| 8             | 419.642,556<br>504.392,392 | 9             | 419.641,51<br>504.396,211  | 3.96                    |
| 9             | 419.641,51<br>504.396,211  | 10            | 419.620,084<br>504.391,988 | 21.838                  |
| 10            | 419.620,084<br>504.391,988 | 1             | 419.583,677<br>504.395,476 | 36.574                  |

\*\* Lungimile segmentelor sunt determinate în planul de proiecție Stereo 70 și sunt rotunjite la 1 milimetru.

\*\*\* Distanța dintre puncte este formată din segmente cumulate ce sunt mai mici decât valoarea 1 milimetru.



**DATE DESPRE IMOBILUL NR. 14800**

Oficiul de Cadastru și Publicitate Imobiliară SIBIU  
Biroul de Cadastru și Publicitate Imobiliară Sibiu

**A. Partea I. Descrierea imobilului**

TEREN Necunoscut

Adresa: Loc. Bogatu Român, Jud. Sibiu

| Nr. Crt | Nr cadastral Nr. topografic | Suprafața* (mp) | Observații / Referințe                 |
|---------|-----------------------------|-----------------|--|
| A1      |                             | 11.296          | Sector cadastral:8 Teren neimprejmuit; |

**B. Partea II. Proprietari și acte**

| Inscrieri privitoare la dreptul de proprietate și alte drepturi reale   |   | Referințe |
|---|---|-----------|
| /   |   |           |
| Act Normativ nr. 7, din 13/03/1996 emis de PARLAMENTUL ROMÂNIEI (lege); |   |           |
| B1  | Inscrierea posesiei, drept de PROPRIETATE, dobandit prin Lege, cota actuala 1/1 | A1        |
|   | 1) NEIDENTIFICAT NEIDENTIFICAT  |           |
| B2  | se noteaza mentiunea de proprietar neidentificat                                | A1        |

**C. Partea III. SARCINI .**

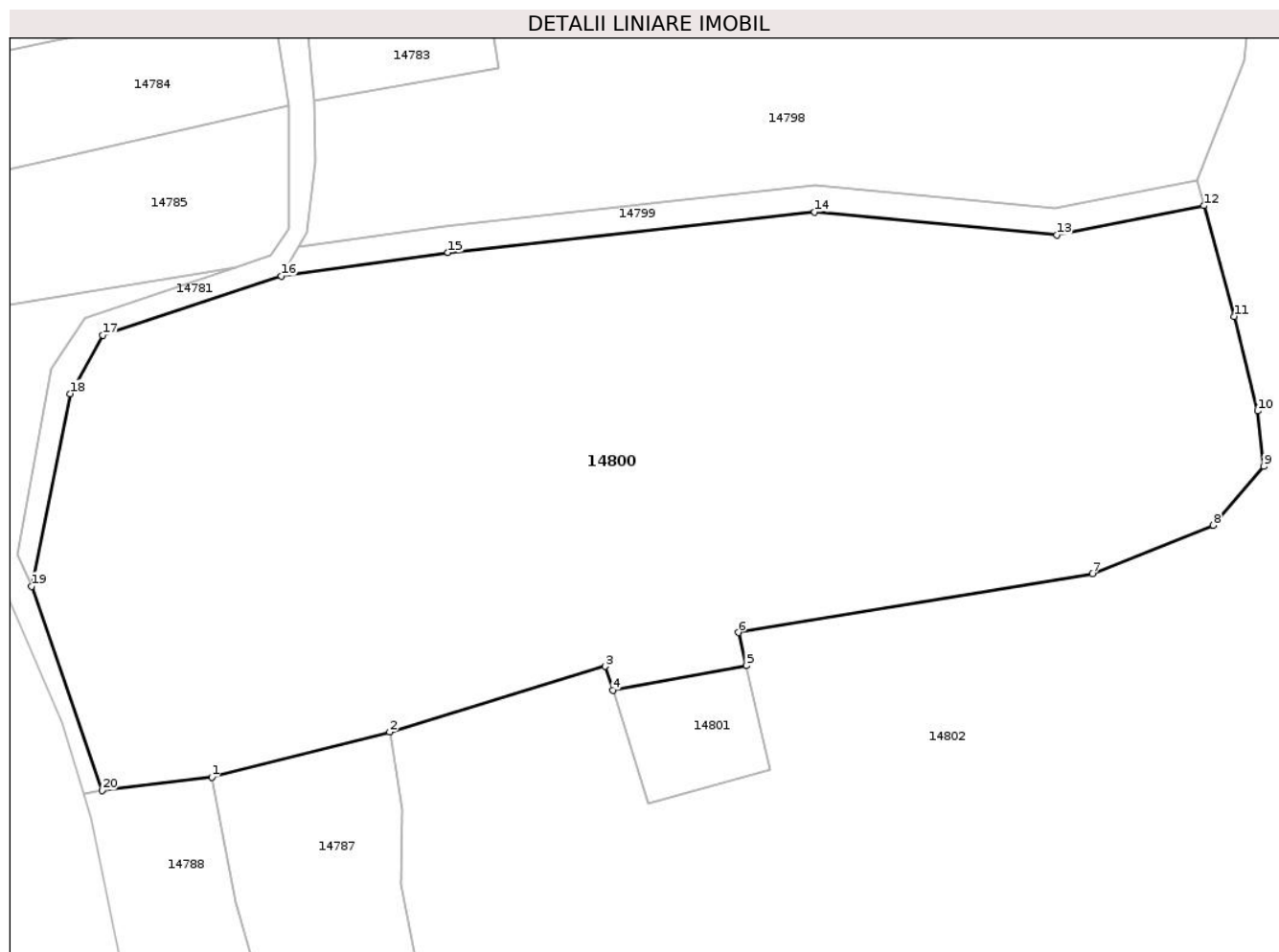
| Inscrieri privind dezmembramintele dreptului de proprietate, drepturi reale de garanție și sarcini | Referințe |
|--|-----------|
| NU SUNT  |           |

## Anexa Nr. 1 La Partea I

## Teren

| Nr cadastral | Suprafața (mp)* | Observații / Referințe |
|--------------|-----------------|------------------------|
|              | 11.296          |                        |

\* Suprafața este determinată în planul de proiecție Stereo 70.



## Date referitoare la teren

| Crt | Categorie folosință | Intravilan | Suprafața (mp) | Tarla | Parcelă | Nr. topo | Observații / Referințe |
|-----|---------------------|------------|----------------|-------|---------|----------|------------------------|
| 1   | pasune              | NU         | 11.233         | 43    | 1061    | -        |                        |
| 2   | pasune              | DA         | 63             | 43    | 1061    | -        |                        |

## Lungime Segmente

1) Valorile lungimilor segmentelor sunt obținute din proiecție în plan.

| Punct început | X / Y                      | Punct sfârșit | X / Y                      | Lungime segment (** (m) |
|---------------|----------------------------|---------------|----------------------------|-------------------------|
| 1             | 419.492,566<br>504.306,064 | 2             | 419.519,475<br>504.312,895 | 27.762                  |
| 2             | 419.519,475<br>504.312,895 | 3             | 419.552,082<br>504.322,808 | 34.08                   |
| 3             | 419.552,082<br>504.322,808 | 4             | 419.553,209<br>504.319,182 | 3.797                   |
| 4             | 419.553,209<br>504.319,182 | 5             | 419.573,386<br>504.322,901 | 20.517                  |

| Punct început | X / Y                      | Punct sfârşit | X / Y                      | Lungime segment (** (m) |
|---------------|----------------------------|---------------|----------------------------|-------------------------|
| 5             | 419.573,386<br>504.322,901 | 6             | 419.572,166<br>504.327,933 | 5.178                   |
| 6             | 419.572,166<br>504.327,933 | 7             | 419.625,681<br>504.336,818 | 54.248                  |
| 7             | 419.625,681<br>504.336,818 | 8             | 419.643,957<br>504.344,124 | 19.682                  |
| 8             | 419.643,957<br>504.344,124 | 9             | 419.651,605<br>504.353,037 | 11.744                  |
| 9             | 419.651,605<br>504.353,037 | 10            | 419.650,691<br>504.361,384 | 8.396                   |
| 10            | 419.650,691<br>504.361,384 | 11            | 419.647,135<br>504.375,673 | 14.725                  |
| 11            | 419.647,135<br>504.375,673 | 12            | 419.642,556<br>504.392,392 | 17.334                  |
| 12            | 419.642,556<br>504.392,392 | 13            | 419.620,289<br>504.387,95  | 22.706                  |
| 13            | 419.620,289<br>504.387,95  | 14            | 419.583,706<br>504.391,455 | 36.75                   |
| 14            | 419.583,706<br>504.391,455 | 15            | 419.528,291<br>504.385,329 | 55.753                  |
| 15            | 419.528,291<br>504.385,329 | 16            | 419.503,056<br>504.381,793 | 25.482                  |
| 16            | 419.503,056<br>504.381,793 | 17            | 419.476,093<br>504.372,867 | 28.402                  |
| 17            | 419.476,093<br>504.372,867 | 18            | 419.471,204<br>504.363,999 | 10.126                  |
| 18            | 419.471,204<br>504.363,999 | 19            | 419.465,352<br>504.334,913 | 29.669                  |
| 19            | 419.465,352<br>504.334,913 | 20            | 419.475,998<br>504.304,101 | 32.599                  |
| 20            | 419.475,998<br>504.304,101 | 1             | 419.492,566<br>504.306,064 | 16.684                  |

\*\* Lungimile segmentelor sunt determinate în planul de proiecţie Stereo 70 şi sunt rotunjite la 1 milimetru.

\*\*\* Distanţa dintre puncte este formată din segmente cumulate ce sunt mai mici decât valoarea 1 milimetru.





**DATE DESPRE IMOBILUL NR. 14801**

Oficiul de Cadastru și Publicitate Imobiliară SIBIU  
Biroul de Cadastru și Publicitate Imobiliară Sibiu

**A. Partea I. Descrierea imobilului**

TEREN Extravilan

Adresa: Jud. Sibiu

| Nr. Crt | Nr cadastral Nr. topografic | Suprafața* (mp) | Observații / Referințe                 |
|---------|-----------------------------|-----------------|--|
| A1      |                             | 336             | Sector cadastral:8 Teren neimprejmuit; |

**B. Partea II. Proprietari și acte**

| Inscrieri privitoare la dreptul de proprietate și alte drepturi reale   |   | Referințe |
|---|---|-----------|
| /   |   |           |
| Act Normativ nr. 7, din 13/03/1996 emis de PARLAMENTUL ROMÂNIEI (lege); |   |           |
| B1  | Inscrierea posesiei, drept de PROPRIETATE, dobandit prin Lege, cota actuala 1/1<br>1) NEIDENTIFICAT NEIDENTIFICAT | A1        |
| B2  | se noteaza mentiunea de proprietar neidentificat  | A1        |

**C. Partea III. SARCINI .**

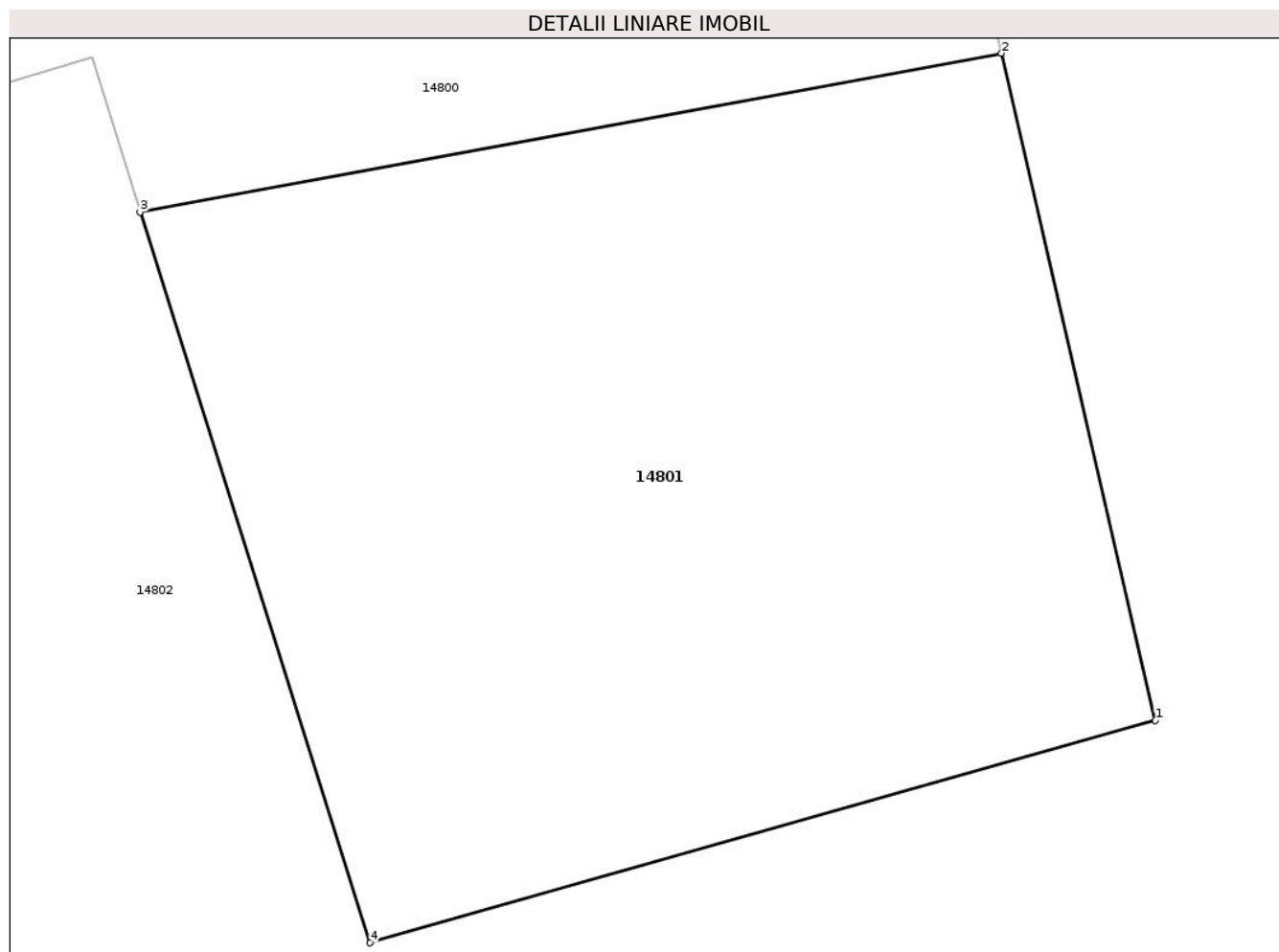
| Inscrieri privind dezmembramintele dreptului de proprietate, drepturi reale de garanție și sarcini | Referințe |
|--|-----------|
| NU SUNT  |           |

## Anexa Nr. 1 La Partea I

## Teren

| Nr cadastral | Suprafața (mp)* | Observații / Referințe |
|--------------|-----------------|------------------------|
|              | 336             |                        |

\* Suprafața este determinată în planul de proiecție Stereo 70.



## Date referitoare la teren

| Crt | Categorie folosință | Intravilan | Suprafața (mp) | Tarla | Parcelă | Nr. topo | Observații / Referințe |
|-----|---------------------|------------|----------------|-------|---------|----------|------------------------|
| 1   | curți constructii   | NU         | 336            | 43    | 1062    | -        | CIMITIR                |

## Lungime Segmente

1) Valorile lungimilor segmentelor sunt obținute din proiecție în plan.

| Punct început | X / Y                      | Punct sfârșit | X / Y                      | Lungime segment (** (m) |
|---------------|----------------------------|---------------|----------------------------|-------------------------|
| 1             | 419.576,989<br>504.307,286 | 2             | 419.573,386<br>504.322,901 | 16.026                  |
| 2             | 419.573,386<br>504.322,901 | 3             | 419.553,209<br>504.319,182 | 20.517                  |
| 3             | 419.553,209<br>504.319,182 | 4             | 419.558,594<br>504.302,078 | 17.933                  |
| 4             | 419.558,594<br>504.302,078 | 1             | 419.576,989<br>504.307,286 | 19.117                  |

**\*\* Lungimile segmentelor sunt determinate în planul de proiecție Stereo 70 și sunt rotunjite la 1 milimetru.**

**\*\*\* Distanța dintre puncte este formată din segmente cumulate ce sunt mai mici decât valoarea 1 milimetru.**



**DATE DESPRE IMOBILUL NR. 14802**

Oficiul de Cadastru și Publicitate Imobiliară SIBIU  
Biroul de Cadastru și Publicitate Imobiliară Sibiu

**A. Partea I. Descrierea imobilului**

TEREN Necunoscut

Adresa: Loc. Bogatu Român, Jud. Sibiu

| Nr. Crt | Nr cadastral Nr. topografic | Suprafața* (mp)                            | Observații / Referințe                 |
|---------|-----------------------------|--|--|
| A1      | 100381                      | Din acte: 1.196.900<br>Masurata: 1.195.837 | Sector cadastral:8 Teren neimprejmuit; |

**B. Partea II. Proprietari și acte**

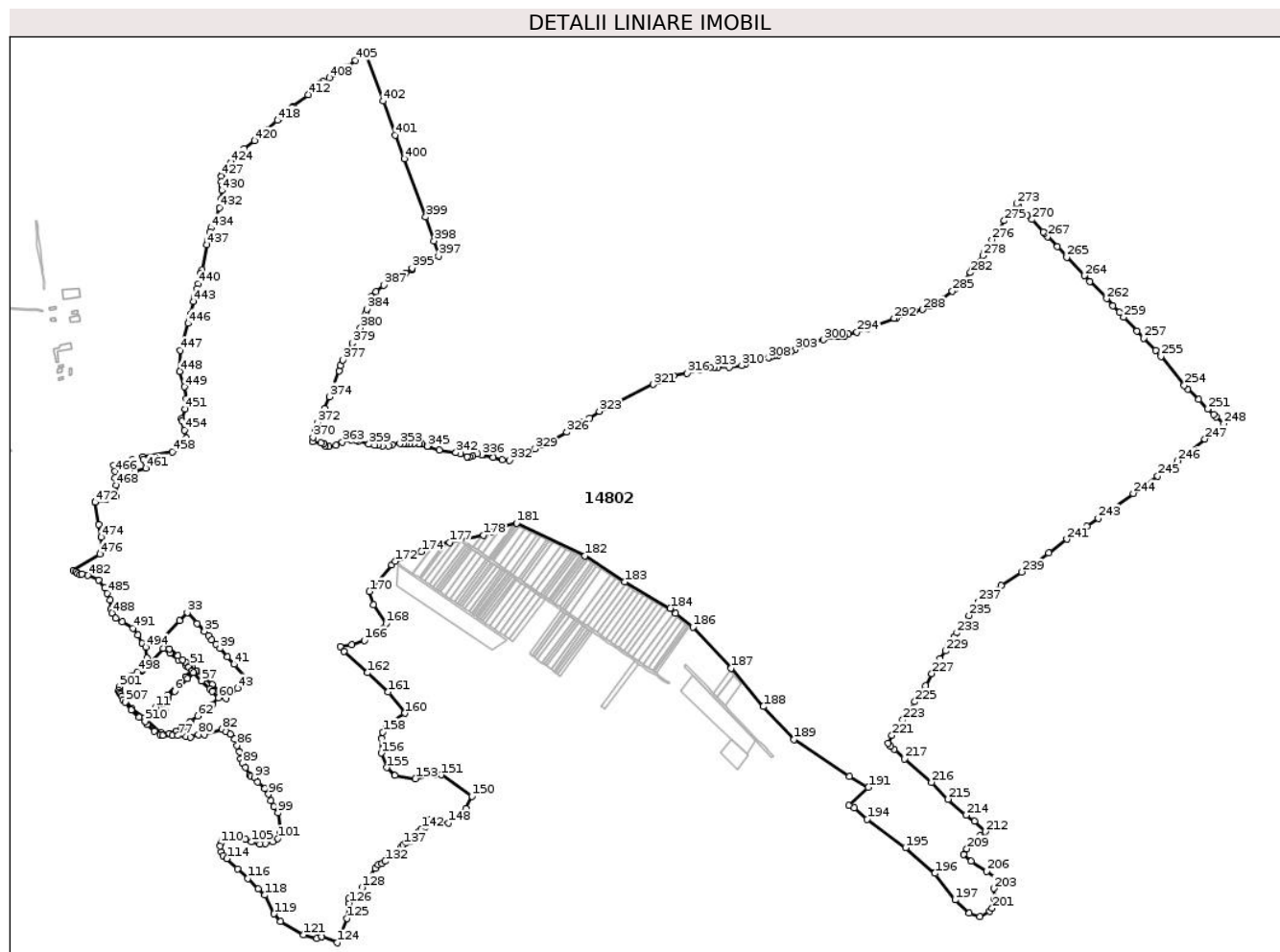
| Inscrieri privitoare la dreptul de proprietate și alte drepturi reale   | Referințe   |
|---|---|
| <b>66558 / 20/11/2012</b>   |   |
| Act Administrativ nr. 968, din 12/07/2012 emis de INSTITUTIA PREFECTULUI (act administrativ nr. 265/26-07-2011 emis de INSTITUTIA PREFECTULUI; Documentatia cadastrala receptionata de OCPI Sibiu); |   |
| B1  | se noteaza infiintarea CF 100381 Pauca, avand in vedere faptul ca imobilul nou format cu nr. top. 1421/2 pasune in suprafata de 413408 mp din CF 599 Cenade, imobilul nou format cu nr. top. 1416/2 pasune in suprafata de 218820 mp din CF 599 Cenade, imobilul nou format cu nr. top. 1417/2 fanat in suprafata de 6180 mp din CF 599 Cenade, imobilul nou format cu nr. top. 1429/2 parau in suprafata de 6200 mp din CF 599 Cenade, imobilul cu nr. top. 1422 parau in suprafata de 2408 mp din CF 599 Cenade, imobilul cu nr. top. 1427 pasune in suprafata de 492415 mp din CF 599 Cenade si imobilul cu nr. top. 1428 arabil in suprafata de 57469 mp din CF 599 Cenade sunt identice cu parcelele nr. 1063, 1064, 1065/1, 1065/3, 1066/1, 1067/1, 1068, 1069, 1070, 1071, 1072, 1073, 1074/1, 1085, 1093, 1101, 1102, 1103, 1104, 1105/1, 1106, 1107, 1108, 1109, 1110, 1111 care formeaza corpul de proprietate cuprins in Tarlaua 43 din Ordinul prefectului nr. 265/2011 |
| Act Administrativ nr. 968, din 12/07/2012 emis de INSTITUTIA PREFECTULUI (act administrativ nr. 265/26-07-2011 emis de INSTITUTIA PREFECTULUI Documentatia cadastrala receptionata de OCPI Sibiu);  |   |
| B2  | Intabulare, drept de PROPRIETATE, dobandit prin Lege, cota actuala 1/1<br>1) <b>COMUNA PAUCA</b> , CIF:4241206  |
| <b>73524 / 27/12/2012</b>   |   |
| Act Administrativ nr. 2624, din 27/12/2012 emis de OCPI SIBIU;  |   |
| B3  | se indreapta eroarea materiala strecurata la operarea incheierii de intabulare nr. 66558/2012 in cartea funciara in sensul ca proprietar tabular asupra imobilului de sub A1 este COMUNA PAUCA si nu DOMENIUL PRIVAT AL COMUNEI PAUCA, cum din eroare s-a in scris  |
| <b>C. Partea III. SARCINI .</b>   |   |
| Inscrieri privind dezmembramintele dreptului de proprietate, drepturi reale de garanție și sarcini  | Referințe   |
| NU SUNT   |   |

## Anexa Nr. 1 La Partea I

## Teren

| Nr cadastral | Suprafața (mp)*                                  | Observații / Referințe |
|--------------|--|------------------------|
| 100381       | Din acte:<br>1.196.900<br>Masurata:<br>1.195.837 |                        |

\* Suprafața este determinată în planul de proiecție Stereo 70.



## Date referitoare la teren

| Crt | Categorie folosință | Intra vilan | Suprafața (mp) | Tarla | Parcelă | Nr. topo | Observații / Referințe |
|-----|---------------------|-------------|----------------|-------|---------|----------|------------------------|
| 1   | pasune              | NU          | 1.698          | 43    | 1063    | -        |                        |
| 2   | pasune              | NU          | 1.798          | 43    | 1064    | -        |                        |
| 3   | drum                | NU          | 2.098          | 43    | 1065/1  | -        |                        |
| 4   | drum                | NU          | 1.998          | 43    | 1065/3  | -        |                        |
| 5   | neproductiv         | NU          | 25.477         | 43    | 1066/1  | -        |                        |
| 6   | pasune              | NU          | 152.265        | 43    | 1067/1  | -        |                        |
| 7   | drum                | NU          | 2.198          | 43    | 1068    | -        |                        |
| 8   | neproductiv         | NU          | 1.898          | 43    | 1069    | -        |                        |
| 9   | neproductiv         | NU          | 2.598          | 43    | 1070    | -        |                        |
| 10  | neproductiv         | NU          | 3.397          | 43    | 1071    | -        |                        |
| 11  | neproductiv         | NU          | 7.294          | 43    | 1072    | -        |                        |
| 12  | neproductiv         | NU          | 999            | 43    | 1073    | -        |                        |
| 13  | pasune              | NU          | 160.058        | 43    | 1074/1  | -        |                        |
| 14  | drum                | NU          | 2.798          | 43    | 1085    | -        |                        |
| 15  | drum                | NU          | 400            | 43    | 1093    | -        | neimprejmuat           |

| Crt | Categorie folosință | Intravilan | Suprafața (mp) | Tarla | Parcelă | Nr. topo | Observații / Referințe |
|-----|---------------------|------------|----------------|-------|---------|----------|------------------------|
| 16  | neproductiv         | NU         | 899            | 43    | 1101    | -        |                        |
| 17  | pasune              | NU         | 78.188         | 43    | 1102    | -        |                        |
| 18  | drum                | NU         | 5.695          | 43    | 1103    | -        |                        |
| 19  | pasune              | NU         | 499.957        | 43    | 1104    | -        |                        |
| 20  | pasune              | NU         | 116.397        | 43    | 1105/1  | -        |                        |
| 21  | padure              | NU         | 599            | 43    | 1106    | -        |                        |
| 22  | neproductiv         | NU         | 14.087         | 43    | 1107    | -        |                        |
| 23  | padure              | NU         | 1.898          | 43    | 1108    | -        |                        |
| 24  | neproductiv         | DA         | 1.040          | 43    | 1109    | -        |                        |
| 25  | padure              | NU         | 599            | 43    | 1110    | -        |                        |
| 26  | padure              | NU         | 5.395          | 43    | 1111    | -        |                        |
| 27  | pasune              | NU         | 103.950        | 43    | 1102    | -        |                        |
| 28  | neproductiv         | NU         | 159            | 43    | 1109    | -        |                        |

**Lungime Segmente**

1) Valorile lungimilor segmentelor sunt obținute din proiecție în plan.

| Punct început | X / Y                      | Punct sfârșit | X / Y                      | Lungime segment | Punct început | X / Y                      | Punct sfârșit | X / Y                      | Lungime segment | Punct început | X / Y                      | Punct sfârșit | X / Y                      | Lungime segment |
|---------------|----------------------------|---------------|----------------------------|-----------------|---------------|----------------------------|---------------|----------------------------|-----------------|---------------|----------------------------|---------------|----------------------------|-----------------|
| 1             | 419.578,646<br>503.852,853 | 2             | 419.595,372<br>503.869,566 | 23.645          | 2             | 419.595,372<br>503.869,566 | 3             | 419.601,844<br>503.876,033 | 9.149           | 3             | 419.601,844<br>503.876,033 | 4             | 419.608,015<br>503.882,2   | 8.724           |
| 4             | 419.608,015<br>503.882,2   | 5             | 419.616,474<br>503.890,652 | 11.958          | 5             | 419.616,474<br>503.890,652 | 6             | 419.629,375<br>503.903,543 | 18.237          | 6             | 419.629,375<br>503.903,543 | 7             | 419.652,458<br>503.926,608 | 32.632          |
| 7             | 419.652,458<br>503.926,608 | 8             | 419.649,121<br>503.929,677 | 4.534           | 8             | 419.649,121<br>503.929,677 | 9             | 419.616,479<br>503.896,687 | 46.41           | 9             | 419.616,479<br>503.896,687 | 10            | 419.605,702<br>503.885,795 | 15.323          |
| 10            | 419.605,702<br>503.885,795 | 11            | 419.594,46<br>503.874,434  | 15.983          | 11            | 419.594,46<br>503.874,434  | 12            | 419.575,704<br>503.855,477 | 26.667          | 12            | 419.575,704<br>503.855,477 | 13            | 419.552,72<br>503.872,359  | 28.518          |
| 13            | 419.552,72<br>503.872,359  | 14            | 419.539,13<br>503.889,897  | 22.187          | 14            | 419.539,13<br>503.889,897  | 15            | 419.530,238<br>503.908,282 | 20.423          | 15            | 419.530,238<br>503.908,282 | 16            | 419.540,325<br>503.921,991 | 17.02           |
| 16            | 419.540,325<br>503.921,991 | 17            | 419.545,047<br>503.924,97  | 5.583           | 17            | 419.545,047<br>503.924,97  | 18            | 419.558,87<br>503.933,692  | 16.344          | 18            | 419.558,87<br>503.933,692  | 19            | 419.569,88<br>503.940,638  | 13.019          |
| 19            | 419.569,88<br>503.940,638  | 20            | 419.571,678<br>503.942,506 | 2.593           | 20            | 419.571,678<br>503.942,506 | 21            | 419.609,138<br>503.981,429 | 54.021          | 21            | 419.609,138<br>503.981,429 | 22            | 419.620,864<br>503.972,613 | 14.671          |
| 22            | 419.620,864<br>503.972,613 | 23            | 419.636,221<br>503.961,068 | 19.212          | 23            | 419.636,221<br>503.961,068 | 24            | 419.650,856<br>503.950,064 | 18.31           | 24            | 419.650,856<br>503.950,064 | 25            | 419.655,001<br>503.946,948 | 5.186           |
| 25            | 419.655,001<br>503.946,948 | 26            | 419.657,529<br>503.949,718 | 3.75            | 26            | 419.657,529<br>503.949,718 | 27            | 419.651,076<br>503.954,942 | 8.303           | 27            | 419.651,076<br>503.954,942 | 28            | 419.643,6<br>503.960,992   | 9.617           |
| 28            | 419.643,6<br>503.960,992   | 29            | 419.634,886<br>503.968,046 | 11.211          | 29            | 419.634,886<br>503.968,046 | 30            | 419.619,622<br>503.980,401 | 19.638          | 30            | 419.619,622<br>503.980,401 | 31            | 419.602,565<br>503.994,207 | 21.944          |
| 31            | 419.602,565<br>503.994,207 | 32            | 419.638,316<br>504.031,443 | 51.62           | 32            | 419.638,316<br>504.031,443 | 33            | 419.652,424<br>504.046,136 | 20.369          | 33            | 419.652,424<br>504.046,136 | 34            | 419.670,354<br>504.026,403 | 26.662          |
| 34            | 419.670,354<br>504.026,403 | 35            | 419.683,404<br>504.012,041 | 19.406          | 35            | 419.683,404<br>504.012,041 | 36            | 419.690,514<br>504.004,216 | 10.573          | 36            | 419.690,514<br>504.004,216 | 37            | 419.696,913<br>503.997,173 | 9.515           |
| 37            | 419.696,913<br>503.997,173 | 38            | 419.704,574<br>503.988,742 | 11.392          | 38            | 419.704,574<br>503.988,742 | 39            | 419.711,321<br>503.981,316 | 10.033          | 39            | 419.711,321<br>503.981,316 | 40            | 419.725,285<br>503.965,948 | 20.765          |
| 40            | 419.725,285<br>503.965,948 | 41            | 419.737,39<br>503.952,626  | 18.0            | 41            | 419.737,39<br>503.952,626  | 42            | 419.761,445<br>503.926,152 | 35.77           | 42            | 419.761,445<br>503.926,152 | 43            | 419.742,941<br>503.909,103 | 25.161          |
| 43            | 419.742,941<br>503.909,103 | 44            | 419.722,434<br>503.890,21  | 27.883          | 44            | 419.722,434<br>503.890,21  | 45            | 419.710,884<br>503.903,803 | 17.838          | 45            | 419.710,884<br>503.903,803 | 46            | 419.697,294<br>503.915,684 | 18.051          |
| 46            | 419.697,294<br>503.915,684 | 47            | 419.683,664<br>503.927,601 | 18.105          | 47            | 419.683,664<br>503.927,601 | 48            | 419.668,819<br>503.940,58  | 19.719          | 48            | 419.668,819<br>503.940,58  | 49            | 419.667,907<br>503.941,318 | 1.173           |
| 49            | 419.667,907<br>503.941,318 | 50            | 419.660,025<br>503.947,698 | 10.141          | 50            | 419.660,025<br>503.947,698 | 51            | 419.657,537<br>503.949,712 | 3.201           | 51            | 419.657,537<br>503.949,712 | 52            | 419.655,009<br>503.946,942 | 3.75            |
| 52            | 419.655,009<br>503.946,942 | 53            | 419.660,919<br>503.941,145 | 8.278           | 53            | 419.660,919<br>503.941,145 | 54            | 419.649,155<br>503.929,71  | 16.406          | 54            | 419.649,155<br>503.929,71  | 55            | 419.652,491<br>503.926,639 | 4.534           |
| 55            | 419.652,491<br>503.926,639 | 56            | 419.663,522<br>503.937,155 | 15.241          | 56            | 419.663,522<br>503.937,155 | 57            | 419.678,201<br>503.922,425 | 20.795          | 57            | 419.678,201<br>503.922,425 | 58            | 419.692,72<br>503.907,856  | 20.568          |

| Punct început | X / Y                      | Punct sfârșit | X / Y                      | Lungime segment | Punct început | X / Y                      | Punct sfârșit | X / Y                      | Lungime segment | Punct început | X / Y                      | Punct sfârșit | X / Y                      | Lungime segment |
|---------------|----------------------------|---------------|----------------------------|-----------------|---------------|----------------------------|---------------|----------------------------|-----------------|---------------|----------------------------|---------------|----------------------------|-----------------|
| 58            | 419.692,72<br>503.907,856  | 59            | 419.697,048<br>503.903,513 | 6.132           | 59            | 419.697,048<br>503.903,513 | 60            | 419.708,7<br>503.891,82    | 16.507          | 60            | 419.708,7<br>503.891,82    | 61            | 419.697,916<br>503.879,823 | 16.131          |
| 61            | 419.697,916<br>503.879,823 | 62            | 419.671,707<br>503.859,07  | 33.43           | 62            | 419.671,707<br>503.859,07  | 63            | 419.658,728<br>503.848,822 | 16.538          | 63            | 419.658,728<br>503.848,822 | 64            | 419.657,335<br>503.847,726 | 1.773           |
| 64            | 419.657,335<br>503.847,726 | 65            | 419.647,898<br>503.840,301 | 12.008          | 65            | 419.647,898<br>503.840,301 | 66            | 419.641,012<br>503.834,884 | 8.761           | 66            | 419.641,012<br>503.834,884 | 67            | 419.631,523<br>503.831,587 | 10.046          |
| 67            | 419.631,523<br>503.831,587 | 68            | 419.619,495<br>503.827,408 | 12.734          | 68            | 419.619,495<br>503.827,408 | 69            | 419.605,973<br>503.828,881 | 13.602          | 69            | 419.605,973<br>503.828,881 | 70            | 419.578,689<br>503.852,82  | 36.297          |
| 70            | 419.578,689<br>503.852,82  | 71            | 419.575,906<br>503.849,336 | 4.459           | 71            | 419.575,906<br>503.849,336 | 72            | 419.579,419<br>503.843,269 | 7.011           | 72            | 419.579,419<br>503.843,269 | 73            | 419.593,163<br>503.832,126 | 17.694          |
| 73            | 419.593,163<br>503.832,126 | 74            | 419.603,388<br>503.825,096 | 12.408          | 74            | 419.603,388<br>503.825,096 | 75            | 419.608,064<br>503.823,598 | 4.91            | 75            | 419.608,064<br>503.823,598 | 76            | 419.624,993<br>503.823,531 | 16.929          |
| 76            | 419.624,993<br>503.823,531 | 77            | 419.635,431<br>503.823,626 | 10.438          | 77            | 419.635,431<br>503.823,626 | 78            | 419.650,3<br>503.821,268   | 15.055          | 78            | 419.650,3<br>503.821,268   | 79            | 419.657,749<br>503.821,092 | 7.451           |
| 79            | 419.657,749<br>503.821,092 | 80            | 419.672,241<br>503.825,256 | 15.078          | 80            | 419.672,241<br>503.825,256 | 81            | 419.683,754<br>503.824,711 | 11.525          | 81            | 419.683,754<br>503.824,711 | 82            | 419.714,914<br>503.834,759 | 32.741          |
| 82            | 419.714,914<br>503.834,759 | 83            | 419.722,999<br>503.831,017 | 8.909           | 83            | 419.722,999<br>503.831,017 | 84            | 419.730,076<br>503.826,048 | 8.647           | 84            | 419.730,076<br>503.826,048 | 85            | 419.738,261<br>503.817,602 | 11.761          |
| 85            | 419.738,261<br>503.817,602 | 86            | 419.742,688<br>503.805,916 | 12.497          | 86            | 419.742,688<br>503.805,916 | 87            | 419.746,462<br>503.794,514 | 12.01           | 87            | 419.746,462<br>503.794,514 | 88            | 419.749,328<br>503.781,31  | 13.511          |
| 88            | 419.749,328<br>503.781,31  | 89            | 419.752,637<br>503.773,44  | 8.538           | 89            | 419.752,637<br>503.773,44  | 90            | 419.758,038<br>503.766,283 | 8.966           | 90            | 419.758,038<br>503.766,283 | 91            | 419.765,276<br>503.751,782 | 16.207          |
| 91            | 419.765,276<br>503.751,782 | 92            | 419.767,002<br>503.750,023 | 2.464           | 92            | 419.767,002<br>503.750,023 | 93            | 419.774,275<br>503.747,625 | 7.658           | 93            | 419.774,275<br>503.747,625 | 94            | 419.779,956<br>503.739,556 | 9.868           |
| 94            | 419.779,956<br>503.739,556 | 95            | 419.792,654<br>503.727,704 | 17.37           | 95            | 419.792,654<br>503.727,704 | 96            | 419.799,142<br>503.717,726 | 11.902          | 96            | 419.799,142<br>503.717,726 | 97            | 419.803,578<br>503.705,785 | 12.738          |
| 97            | 419.803,578<br>503.705,785 | 98            | 419.809,184<br>503.694,897 | 12.246          | 98            | 419.809,184<br>503.694,897 | 99            | 419.816,143<br>503.683,58  | 13.285          | 99            | 419.816,143<br>503.683,58  | 100           | 419.821,138<br>503.647,904 | 36.024          |
| 100           | 419.821,138<br>503.647,904 | 101           | 419.815,575<br>503.637,129 | 12.127          | 101           | 419.815,575<br>503.637,129 | 102           | 419.806,416<br>503.631,696 | 10.649          | 102           | 419.806,416<br>503.631,696 | 103           | 419.794,062<br>503.627,876 | 12.932          |
| 103           | 419.794,062<br>503.627,876 | 104           | 419.783,306<br>503.627,078 | 10.785          | 104           | 419.783,306<br>503.627,078 | 105           | 419.768,514<br>503.631,235 | 15.365          | 105           | 419.768,514<br>503.631,235 | 106           | 419.757,38<br>503.636,546  | 12.336          |
| 106           | 419.757,38<br>503.636,546  | 107           | 419.742,505<br>503.640,431 | 15.374          | 107           | 419.742,505<br>503.640,431 | 108           | 419.719,18<br>503.635,928  | 23.756          | 108           | 419.719,18<br>503.635,928  | 109           | 419.715,594<br>503.633,59  | 4.281           |
| 109           | 419.715,594<br>503.633,59  | 110           | 419.712,375<br>503.628,848 | 5.731           | 110           | 419.712,375<br>503.628,848 | 111           | 419.711,888<br>503.624,183 | 4.69            | 111           | 419.711,888<br>503.624,183 | 112           | 419.713,817<br>503.612,668 | 11.676          |
| 112           | 419.713,817<br>503.612,668 | 113           | 419.716,767<br>503.606,938 | 6.445           | 113           | 419.716,767<br>503.606,938 | 114           | 419.723,844<br>503.601,0   | 9.238           | 114           | 419.723,844<br>503.601,0   | 115           | 419.743,0<br>503.582,361   | 26.728          |
| 115           | 419.743,0<br>503.582,361   | 116           | 419.762,09<br>503.565,412  | 25.528          | 116           | 419.762,09<br>503.565,412  | 117           | 419.780,332<br>503.545,949 | 26.676          | 117           | 419.780,332<br>503.545,949 | 118           | 419.792,47<br>503.535,099  | 16.28           |
| 118           | 419.792,47<br>503.535,099  | 119           | 419.809,27<br>503.501,108  | 37.916          | 119           | 419.809,27<br>503.501,108  | 120           | 419.821,428<br>503.487,865 | 17.978          | 120           | 419.821,428<br>503.487,865 | 121           | 419.862,774<br>503.463,167 | 48.161          |
| 121           | 419.862,774<br>503.463,167 | 122           | 419.886,833<br>503.457,093 | 24.814          | 122           | 419.886,833<br>503.457,093 | 123           | 419.895,633<br>503.460,328 | 9.376           | 123           | 419.895,633<br>503.460,328 | 124           | 419.923,439<br>503.448,952 | 30.043          |
| 124           | 419.923,439<br>503.448,952 | 125           | 419.941,369<br>503.492,853 | 47.421          | 125           | 419.941,369<br>503.492,853 | 126           | 419.944,646<br>503.520,543 | 27.883          | 126           | 419.944,646<br>503.520,543 | 127           | 419.944,35<br>503.529,275  | 8.737           |
| 127           | 419.944,35<br>503.529,275  | 128           | 419.967,956<br>503.549,13  | 30.846          | 128           | 419.967,956<br>503.549,13  | 129           | 419.992,478<br>503.583,715 | 42.397          | 129           | 419.992,478<br>503.583,715 | 130           | 419.997,469<br>503.590,13  | 8.128           |
| 130           | 419.997,469<br>503.590,13  | 131           | 420.004,244<br>503.592,429 | 7.154           | 131           | 420.004,244<br>503.592,429 | 132           | 420.010,195<br>503.596,196 | 7.043           | 132           | 420.010,195<br>503.596,196 | 133           | 420.016,994<br>503.605,144 | 11.238          |
| 133           | 420.016,994<br>503.605,144 | 134           | 420.026,033<br>503.609,269 | 9.935           | 134           | 420.026,033<br>503.609,269 | 135           | 420.037,664<br>503.615,22  | 13.065          | 135           | 420.037,664<br>503.615,22  | 136           | 420.038,921<br>503.620,366 | 5.296           |
| 136           | 420.038,921<br>503.620,366 | 137           | 420.042,906<br>503.626,459 | 7.281           | 137           | 420.042,906<br>503.626,459 | 138           | 420.047,823<br>503.631,072 | 6.742           | 138           | 420.047,823<br>503.631,072 | 139           | 420.056,159<br>503.631,375 | 8.341           |
| 139           | 420.056,159<br>503.631,375 | 140           | 420.064,716<br>503.639,802 | 12.011          | 140           | 420.064,716<br>503.639,802 | 141           | 420.070,04<br>503.648,676  | 10.349          | 141           | 420.070,04<br>503.648,676  | 142           | 420.075,693<br>503.655,131 | 8.58            |
| 142           | 420.075,693<br>503.655,131 | 143           | 420.083,522<br>503.659,516 | 8.973           | 143           | 420.083,522<br>503.659,516 | 144           | 420.086,928<br>503.667,445 | 8.63            | 144           | 420.086,928<br>503.667,445 | 145           | 420.091,427<br>503.672,22  | 6.561           |
| 145           | 420.091,427<br>503.672,22  | 146           | 420.101,3<br>503.668,062   | 10.713          | 146           | 420.101,3<br>503.668,062   | 147           | 420.108,336<br>503.664,612 | 7.836           | 147           | 420.108,336<br>503.664,612 | 148           | 420.124,878<br>503.665,355 | 16.559          |
| 148           | 420.124,878<br>503.665,355 | 149           | 420.156,241<br>503.691,514 | 40.84           | 149           | 420.156,241<br>503.691,514 | 150           | 420.167,2<br>503.714,142   | 25.142          | 150           | 420.167,2<br>503.714,142   | 151           | 420.111,792<br>503.752,585 | 67.438          |
| 151           | 420.111,792<br>503.752,585 | 152           | 420.099,091<br>503.752,842 | 12.704          | 152           | 420.099,091<br>503.752,842 | 153           | 420.065,025<br>503.745,569 | 34.834          | 153           | 420.065,025<br>503.745,569 | 154           | 420.027,926<br>503.751,654 | 37.595          |
| 154           | 420.027,926<br>503.751,654 | 155           | 420.013,025<br>503.765,723 | 20.493          | 155           | 420.013,025<br>503.765,723 | 156           | 420.002,995<br>503.791,849 | 27.985          | 156           | 420.002,995<br>503.791,849 | 157           | 420.003,294<br>503.818,932 | 27.085          |



| Punct început | X / Y                      | Punct sfârșit | X / Y                      | Lungime segment | Punct început | X / Y                      | Punct sfârșit | X / Y                      | Lungime segment | Punct început | X / Y                      | Punct sfârșit | X / Y                      | Lungime segment |
|---------------|----------------------------|---------------|----------------------------|-----------------|---------------|----------------------------|---------------|----------------------------|-----------------|---------------|----------------------------|---------------|----------------------------|-----------------|
| 157           | 420.003,294<br>503.818,932 | 158           | 420.005,803<br>503.829,896 | 11.247          | 158           | 420.005,803<br>503.829,896 | 159           | 420.011,955<br>503.840,162 | 11.968          | 159           | 420.011,955<br>503.840,162 | 160           | 420.045,616<br>503.864,182 | 41.352          |
| 160           | 420.045,616<br>503.864,182 | 161           | 420.015,974<br>503.902,493 | 48.439          | 161           | 420.015,974<br>503.902,493 | 162           | 419.978,581<br>503.937,279 | 51.072          | 162           | 419.978,581<br>503.937,279 | 163           | 419.935,839<br>503.975,591 | 57.399          |
| 163           | 419.935,839<br>503.975,591 | 164           | 419.928,776<br>503.984,895 | 11.681          | 164           | 419.928,776<br>503.984,895 | 165           | 419.950,108<br>503.987,702 | 21.516          | 165           | 419.950,108<br>503.987,702 | 166           | 419.972,815<br>503.995,703 | 24.075          |
| 166           | 419.972,815<br>503.995,703 | 167           | 419.987,64<br>504.004,561  | 17.27           | 167           | 419.987,64<br>504.004,561  | 168           | 420.011,863<br>504.026,691 | 32.81           | 168           | 420.011,863<br>504.026,691 | 169           | 419.989,037<br>504.060,509 | 40.801          |
| 169           | 419.989,037<br>504.060,509 | 170           | 419.982,093<br>504.084,023 | 24.518          | 170           | 419.982,093<br>504.084,023 | 171           | 420.022,049<br>504.132,179 | 62.574          | 171           | 420.022,049<br>504.132,179 | 172           | 420.028,403<br>504.138,515 | 8.973           |
| 172           | 420.028,403<br>504.138,515 | 173           | 420.055,782<br>504.149,947 | 29.67           | 173           | 420.055,782<br>504.149,947 | 174           | 420.075,818<br>504.156,113 | 20.963          | 174           | 420.075,818<br>504.156,113 | 175           | 420.097,452<br>504.168,264 | 24.813          |
| 175           | 420.097,452<br>504.168,264 | 176           | 420.109,775<br>504.171,972 | 12.869          | 176           | 420.109,775<br>504.171,972 | 177           | 420.126,986<br>504.173,007 | 17.242          | 177           | 420.126,986<br>504.173,007 | 178           | 420.188,388<br>504.185,54  | 62.668          |
| 178           | 420.188,388<br>504.185,54  | 179           | 420.204,959<br>504.192,03  | 17.797          | 179           | 420.204,959<br>504.192,03  | 180           | 420.221,216<br>504.202,183 | 19.167          | 180           | 420.221,216<br>504.202,183 | 181           | 420.248,053<br>504.208,085 | 27.478          |
| 181           | 420.248,053<br>504.208,085 | 182           | 420.371,577<br>504.148,865 | 136.986         | 182           | 420.371,577<br>504.148,865 | 183           | 420.443,124<br>504.101,474 | 85.819          | 183           | 420.443,124<br>504.101,474 | 184           | 420.525,969<br>504.053,647 | 95.659          |
| 184           | 420.525,969<br>504.053,647 | 185           | 420.535,795<br>504.044,418 | 13.481          | 185           | 420.535,795<br>504.044,418 | 186           | 420.567,114<br>504.019,743 | 39.871          | 186           | 420.567,114<br>504.019,743 | 187           | 420.636,033<br>503.945,245 | 101.488         |
| 187           | 420.636,033<br>503.945,245 | 188           | 420.694,054<br>503.875,943 | 90.384          | 188           | 420.694,054<br>503.875,943 | 189           | 420.749,767<br>503.816,609 | 81.391          | 189           | 420.749,767<br>503.816,609 | 190           | 420.850,236<br>503.749,886 | 120.607         |
| 190           | 420.850,236<br>503.749,886 | 191           | 420.884,13<br>503.730,136  | 39.228          | 191           | 420.884,13<br>503.730,136  | 192           | 420.848,409<br>503.697,567 | 48.34           | 192           | 420.848,409<br>503.697,567 | 193           | 420.858,304<br>503.693,214 | 10.81           |
| 193           | 420.858,304<br>503.693,214 | 194           | 420.882,157<br>503.672,404 | 31.655          | 194           | 420.882,157<br>503.672,404 | 195           | 420.951,625<br>503.620,698 | 86.599          | 195           | 420.951,625<br>503.620,698 | 196           | 421.004,521<br>503.574,413 | 70.287          |
| 196           | 421.004,521<br>503.574,413 | 197           | 421.041,113<br>503.526,337 | 60.418          | 197           | 421.041,113<br>503.526,337 | 198           | 421.066,674<br>503.502,327 | 35.069          | 198           | 421.066,674<br>503.502,327 | 199           | 421.085,882<br>503.496,456 | 20.085          |
| 199           | 421.085,882<br>503.496,456 | 200           | 421.103,844<br>503.506,305 | 20.485          | 200           | 421.103,844<br>503.506,305 | 201           | 421.108,217<br>503.511,404 | 6.717           | 201           | 421.108,217<br>503.511,404 | 202           | 421.112,356<br>503.527,677 | 16.791          |
| 202           | 421.112,356<br>503.527,677 | 203           | 421.111,176<br>503.547,16  | 19.519          | 203           | 421.111,176<br>503.547,16  | 204           | 421.120,298<br>503.556,942 | 13.375          | 204           | 421.120,298<br>503.556,942 | 205           | 421.120,9<br>503.560,61    | 3.717           |
| 205           | 421.120,9<br>503.560,61    | 206           | 421.098,006<br>503.578,2   | 28.871          | 206           | 421.098,006<br>503.578,2   | 207           | 421.070,082<br>503.596,165 | 33.204          | 207           | 421.070,082<br>503.596,165 | 208           | 421.056,231<br>503.609,239 | 19.047          |
| 208           | 421.056,231<br>503.609,239 | 209           | 421.062,387<br>503.618,852 | 11.415          | 209           | 421.062,387<br>503.618,852 | 210           | 421.075,853<br>503.634,04  | 20.298          | 210           | 421.075,853<br>503.634,04  | 211           | 421.086,433<br>503.642,308 | 13.427          |
| 211           | 421.086,433<br>503.642,308 | 212           | 421.095,475<br>503.649,806 | 11.746          | 212           | 421.095,475<br>503.649,806 | 213           | 421.076,045<br>503.669,032 | 27.334          | 213           | 421.076,045<br>503.669,032 | 214           | 421.061,17<br>503.679,83   | 18.381          |
| 214           | 421.061,17<br>503.679,83   | 215           | 421.028,6<br>503.708,4     | 43.325          | 215           | 421.028,6<br>503.708,4     | 216           | 420.998,601<br>503.739,237 | 43.022          | 216           | 420.998,601<br>503.739,237 | 217           | 420.949,22<br>503.781,37   | 64.913          |
| 217           | 420.949,22<br>503.781,37   | 218           | 420.931,0<br>503.799,21    | 25.5            | 218           | 420.931,0<br>503.799,21    | 219           | 420.924,31<br>503.804,63   | 8.61            | 219           | 420.924,31<br>503.804,63   | 220           | 420.919,512<br>503.810,174 | 7.332           |
| 220           | 420.919,512<br>503.810,174 | 221           | 420.926,8<br>503.824,11    | 15.727          | 221           | 420.926,8<br>503.824,11    | 222           | 420.936,14<br>503.836,04   | 15.151          | 222           | 420.936,14<br>503.836,04   | 223           | 420.946,41<br>503.851,99   | 18.97           |
| 223           | 420.946,41<br>503.851,99   | 224           | 420.957,95<br>503.867,71   | 19.501          | 224           | 420.957,95<br>503.867,71   | 225           | 420.968,23<br>503.884,72   | 19.875          | 225           | 420.968,23<br>503.884,72   | 226           | 420.987,66<br>503.914,1    | 35.224          |
| 226           | 420.987,66<br>503.914,1    | 227           | 420.998,816<br>503.935,638 | 24.256          | 227           | 420.998,816<br>503.935,638 | 228           | 421.014,117<br>503.962,271 | 30.715          | 228           | 421.014,117<br>503.962,271 | 229           | 421.023,401<br>503.976,461 | 16.957          |
| 229           | 421.023,401<br>503.976,461 | 230           | 421.028,862<br>503.985,33  | 10.415          | 230           | 421.028,862<br>503.985,33  | 231           | 421.031,456<br>503.989,833 | 5.197           | 231           | 421.031,456<br>503.989,833 | 232           | 421.038,828<br>504.001,568 | 13.858          |
| 232           | 421.038,828<br>504.001,568 | 233           | 421.044,016<br>504.009,345 | 9.349           | 233           | 421.044,016<br>504.009,345 | 234           | 421.053,059<br>504.021,963 | 15.524          | 234           | 421.053,059<br>504.021,963 | 235           | 421.066,301<br>504.040,656 | 22.908          |
| 235           | 421.066,301<br>504.040,656 | 236           | 421.074,742<br>504.053,584 | 15.44           | 236           | 421.074,742<br>504.053,584 | 237           | 421.082,697<br>504.065,951 | 14.705          | 237           | 421.082,697<br>504.065,951 | 238           | 421.124,762<br>504.094,676 | 50.937          |
| 238           | 421.124,762<br>504.094,676 | 239           | 421.161,144<br>504.119,38  | 43.977          | 239           | 421.161,144<br>504.119,38  | 240           | 421.210,025<br>504.154,077 | 59.944          | 240           | 421.210,025<br>504.154,077 | 241           | 421.242,821<br>504.178,845 | 41.098          |
| 241           | 421.242,821<br>504.178,845 | 242           | 421.279,724<br>504.202,255 | 43.702          | 242           | 421.279,724<br>504.202,255 | 243           | 421.300,053<br>504.216,61  | 24.886          | 243           | 421.300,053<br>504.216,61  | 244           | 421.363,32<br>504.261,346  | 77.486          |
| 244           | 421.363,32<br>504.261,346  | 245           | 421.407,514<br>504.292,927 | 54.318          | 245           | 421.407,514<br>504.292,927 | 246           | 421.443,091<br>504.320,533 | 45.031          | 246           | 421.443,091<br>504.320,533 | 247           | 421.492,81<br>504.359,623  | 63.246          |
| 247           | 421.492,81<br>504.359,623  | 248           | 421.527,06<br>504.387,892  | 44.409          | 248           | 421.527,06<br>504.387,892  | 249           | 421.513,29<br>504.400,12   | 18.416          | 249           | 421.513,29<br>504.400,12   | 250           | 421.509,13<br>504.404,44   | 5.997           |
| 250           | 421.509,13<br>504.404,44   | 251           | 421.497,85<br>504.413,97   | 14.767          | 251           | 421.497,85<br>504.413,97   | 252           | 421.481,63<br>504.431,65   | 23.993          | 252           | 421.481,63<br>504.431,65   | 253           | 421.461,81<br>504.449,82   | 26.888          |
| 253           | 421.461,81<br>504.449,82   | 254           | 421.455,58<br>504.456,71   | 9.289           | 254           | 421.455,58<br>504.456,71   | 255           | 421.413,49<br>504.509,43   | 67.461          | 255           | 421.413,49<br>504.509,43   | 256           | 421.403,58<br>504.519,86   | 14.387          |

| Punct început | X / Y                    | Punct sfârșit | X / Y                      | Lungime segment | Punct început | X / Y                      | Punct sfârșit | X / Y                    | Lungime segment | Punct început | X / Y                    | Punct sfârșit | X / Y                    | Lungime segment |
|---------------|--------------------------|---------------|----------------------------|-----------------|---------------|----------------------------|---------------|--------------------------|-----------------|---------------|--------------------------|---------------|--------------------------|-----------------|
| 256           | 421.403,58<br>504.519,86 | 257           | 421.381,64<br>504.542,02   | 31.184          | 257           | 421.381,64<br>504.542,02   | 258           | 421.370,22<br>504.555,59 | 17.736          | 258           | 421.370,22<br>504.555,59 | 259           | 421.345,64<br>504.579,99 | 34.634          |
| 259           | 421.345,64<br>504.579,99 | 260           | 421.338,17<br>504.588,82   | 11.566          | 260           | 421.338,17<br>504.588,82   | 261           | 421.326,29<br>504.600,69 | 16.794          | 261           | 421.326,29<br>504.600,69 | 262           | 421.315,08<br>504.613,83 | 17.272          |
| 262           | 421.315,08<br>504.613,83 | 263           | 421.284,68<br>504.644,7    | 43.326          | 263           | 421.284,68<br>504.644,7    | 264           | 421.275,33<br>504.655,26 | 14.104          | 264           | 421.275,33<br>504.655,26 | 265           | 421.243,07<br>504.688,7  | 46.464          |
| 265           | 421.243,07<br>504.688,7  | 266           | 421.226,24<br>504.707,88   | 25.517          | 266           | 421.226,24<br>504.707,88   | 267           | 421.208,54<br>504.725,8  | 25.188          | 267           | 421.208,54<br>504.725,8  | 268           | 421.203,13<br>504.731,83 | 8.101           |
| 268           | 421.203,13<br>504.731,83 | 269           | 421.200,21<br>504.734,43   | 3.91            | 269           | 421.200,21<br>504.734,43   | 270           | 421.180,47<br>504.756,84 | 29.864          | 270           | 421.180,47<br>504.756,84 | 271           | 421.171,71<br>504.764,63 | 11.723          |
| 271           | 421.171,71<br>504.764,63 | 272           | 421.155,49<br>504.782,31   | 23.993          | 272           | 421.155,49<br>504.782,31   | 273           | 421.152,25<br>504.785,33 | 4.429           | 273           | 421.152,25<br>504.785,33 | 274           | 421.140,19<br>504.769,84 | 19.631          |
| 274           | 421.140,19<br>504.769,84 | 275           | 421.129,73<br>504.754,74   | 18.369          | 275           | 421.129,73<br>504.754,74   | 276           | 421.107,66<br>504.720,32 | 40.888          | 276           | 421.107,66<br>504.720,32 | 277           | 421.093,22<br>504.696,8  | 27.599          |
| 277           | 421.093,22<br>504.696,8  | 278           | 421.091,01<br>504.691,75   | 5.512           | 278           | 421.091,01<br>504.691,75   | 279           | 421.081,86<br>504.679,17 | 15.556          | 279           | 421.081,86<br>504.679,17 | 280           | 421.080,1<br>504.675,81  | 3.793           |
| 280           | 421.080,1<br>504.675,81  | 281           | 421.071,42<br>504.664,92   | 13.926          | 281           | 421.071,42<br>504.664,92   | 282           | 421.069,0<br>504.660,72  | 4.847           | 282           | 421.069,0<br>504.660,72  | 283           | 421.057,28<br>504.646,49 | 18.435          |
| 283           | 421.057,28<br>504.646,49 | 284           | 421.041,52<br>504.631,69   | 21.62           | 284           | 421.041,52<br>504.631,69   | 285           | 421.036,03<br>504.627,46 | 6.931           | 285           | 421.036,03<br>504.627,46 | 286           | 421.016,98<br>504.612,59 | 24.166          |
| 286           | 421.016,98<br>504.612,59 | 287           | 420.996,8<br>504.600,0     | 23.785          | 287           | 420.996,8<br>504.600,0     | 288           | 420.982,27<br>504.594,09 | 15.686          | 288           | 420.982,27<br>504.594,09 | 289           | 420.967,78<br>504.590,74 | 14.872          |
| 289           | 420.967,78<br>504.590,74 | 290           | 420.951,545<br>504.584,865 | 17.265          | 290           | 420.951,545<br>504.584,865 | 291           | 420.935,31<br>504.578,99 | 17.265          | 291           | 420.935,31<br>504.578,99 | 292           | 420.930,84<br>504.578,0  | 4.578           |
| 292           | 420.930,84<br>504.578,0  | 293           | 420.883,18<br>504.559,09   | 51.274          | 293           | 420.883,18<br>504.559,09   | 294           | 420.863,55<br>504.553,06 | 20.535          | 294           | 420.863,55<br>504.553,06 | 295           | 420.847,35<br>504.549,09 | 16.679          |
| 295           | 420.847,35<br>504.549,09 | 296           | 420.841,37<br>504.546,86   | 6.382           | 296           | 420.841,37<br>504.546,86   | 297           | 420.834,55<br>504.545,28 | 7.001           | 297           | 420.834,55<br>504.545,28 | 298           | 420.832,87<br>504.546,16 | 1.897           |
| 298           | 420.832,87<br>504.546,16 | 299           | 420.828,61<br>504.545,6    | 4.297           | 299           | 420.828,61<br>504.545,6    | 300           | 420.803,04<br>504.539,25 | 26.347          | 300           | 420.803,04<br>504.539,25 | 301           | 420.780,89<br>504.534,75 | 22.602          |
| 301           | 420.780,89<br>504.534,75 | 302           | 420.766,14<br>504.528,63   | 15.969          | 302           | 420.766,14<br>504.528,63   | 303           | 420.751,78<br>504.521,03 | 16.247          | 303           | 420.751,78<br>504.521,03 | 304           | 420.744,08<br>504.517,77 | 8.362           |
| 304           | 420.744,08<br>504.517,77 | 305           | 420.721,05<br>504.511,37   | 23.903          | 305           | 420.721,05<br>504.511,37   | 306           | 420.715,74<br>504.510,83 | 5.337           | 306           | 420.715,74<br>504.510,83 | 307           | 420.709,13<br>504.509,03 | 6.851           |
| 307           | 420.709,13<br>504.509,03 | 308           | 420.703,14<br>504.506,59   | 6.468           | 308           | 420.703,14<br>504.506,59   | 309           | 420.661,99<br>504.495,63 | 42.585          | 309           | 420.661,99<br>504.495,63 | 310           | 420.655,37<br>504.493,19 | 7.055           |
| 310           | 420.655,37<br>504.493,19 | 311           | 420.632,38<br>504.489,13   | 23.346          | 311           | 420.632,38<br>504.489,13   | 312           | 420.612,02<br>504.489,46 | 20.363          | 312           | 420.612,02<br>504.489,46 | 313           | 420.605,24<br>504.490,02 | 6.803           |
| 313           | 420.605,24<br>504.490,02 | 314           | 420.597,59<br>504.489,52   | 7.666           | 314           | 420.597,59<br>504.489,52   | 315           | 420.578,85<br>504.485,38 | 19.192          | 315           | 420.578,85<br>504.485,38 | 316           | 420.555,82<br>504.478,99 | 23.9            |
| 316           | 420.555,82<br>504.478,99 | 317           | 420.531,96<br>504.473,88   | 24.401          | 317           | 420.531,96<br>504.473,88   | 318           | 420.524,27<br>504.471,26 | 8.124           | 318           | 420.524,27<br>504.471,26 | 319           | 420.519,59<br>504.470,49 | 4.743           |
| 319           | 420.519,59<br>504.470,49 | 320           | 420.504,41<br>504.464,17   | 16.443          | 320           | 420.504,41<br>504.464,17   | 321           | 420.495,19<br>504.458,6  | 10.772          | 321           | 420.495,19<br>504.458,6  | 322           | 420.422,39<br>504.422,93 | 81.069          |
| 322           | 420.422,39<br>504.422,93 | 323           | 420.397,54<br>504.409,99   | 28.017          | 323           | 420.397,54<br>504.409,99   | 324           | 420.380,33<br>504.397,34 | 21.359          | 324           | 420.380,33<br>504.397,34 | 325           | 420.365,13<br>504.389,75 | 16.99           |
| 325           | 420.365,13<br>504.389,75 | 326           | 420.338,92<br>504.372,17   | 31.56           | 326           | 420.338,92<br>504.372,17   | 327           | 420.307,2<br>504.354,89  | 36.121          | 327           | 420.307,2<br>504.354,89  | 328           | 420.292,01<br>504.348,36 | 16.534          |
| 328           | 420.292,01<br>504.348,36 | 329           | 420.280,87<br>504.342,39   | 12.639          | 329           | 420.280,87<br>504.342,39   | 330           | 420.271,47<br>504.338,95 | 10.01           | 330           | 420.271,47<br>504.338,95 | 331           | 420.251,76<br>504.328,68 | 22.225          |
| 331           | 420.251,76<br>504.328,68 | 332           | 420.234,805<br>504.321,717 | 18.329          | 332           | 420.234,805<br>504.321,717 | 333           | 420.221,94<br>504.322,4  | 12.883          | 333           | 420.221,94<br>504.322,4  | 334           | 420.205,04<br>504.326,3  | 17.344          |
| 334           | 420.205,04<br>504.326,3  | 335           | 420.188,16<br>504.331,26   | 17.594          | 335           | 420.188,16<br>504.331,26   | 336           | 420.185,14<br>504.331,46 | 3.027           | 336           | 420.185,14<br>504.331,46 | 337           | 420.177,25<br>504.332,8  | 8.003           |
| 337           | 420.177,25<br>504.332,8  | 338           | 420.168,69<br>504.329,14   | 9.31            | 338           | 420.168,69<br>504.329,14   | 339           | 420.162,72<br>504.327,98 | 6.082           | 339           | 420.162,72<br>504.327,98 | 340           | 420.158,49<br>504.328,28 | 4.241           |
| 340           | 420.158,49<br>504.328,28 | 341           | 420.146,71<br>504.333,38   | 12.837          | 341           | 420.146,71<br>504.333,38   | 342           | 420.138,26<br>504.335,45 | 8.7             | 342           | 420.138,26<br>504.335,45 | 343           | 420.108,65<br>504.340,26 | 29.998          |
| 343           | 420.108,65<br>504.340,26 | 344           | 420.088,42<br>504.346,8    | 21.261          | 344           | 420.088,42<br>504.346,8    | 345           | 420.086,72<br>504.346,83 | 1.7             | 345           | 420.086,72<br>504.346,83 | 346           | 420.076,61<br>504.350,63 | 10.801          |
| 346           | 420.076,61<br>504.350,63 | 347           | 420.072,39<br>504.351,56   | 4.321           | 347           | 420.072,39<br>504.351,56   | 348           | 420.070,67<br>504.351,25 | 1.748           | 348           | 420.070,67<br>504.351,25 | 349           | 420.062,2<br>504.351,55  | 8.475           |
| 349           | 420.062,2<br>504.351,55  | 350           | 420.053,7<br>504.350,44    | 8.572           | 350           | 420.053,7<br>504.350,44    | 351           | 420.048,6<br>504.350,53  | 5.101           | 351           | 420.048,6<br>504.350,53  | 352           | 420.044,38<br>504.351,46 | 4.321           |
| 352           | 420.044,38<br>504.351,46 | 353           | 420.036,74<br>504.351,4    | 7.64            | 353           | 420.036,74<br>504.351,4    | 354           | 420.022,92<br>504.349,75 | 13.918          | 354           | 420.022,92<br>504.349,75 | 355           | 420.016,3<br>504.347,97  | 6.855           |

| Punct început | X / Y                      | Punct sfârșit | X / Y                      | Lungime segment | Punct început | X / Y                      | Punct sfârșit | X / Y                      | Lungime segment | Punct început | X / Y                      | Punct sfârșit | X / Y                      | Lungime segment |
|---------------|----------------------------|---------------|----------------------------|-----------------|---------------|----------------------------|---------------|----------------------------|-----------------|---------------|----------------------------|---------------|----------------------------|-----------------|
| 355           | 420.016,3<br>504.347,97    | 356           | 420.006,11<br>504.347,52   | 10.2            | 356           | 420.006,11<br>504.347,52   | 357           | 419.996,79<br>504.348,55   | 9.377           | 357           | 419.996,79<br>504.348,55   | 358           | 419.991,7<br>504.348,44    | 5.091           |
| 358           | 419.991,7<br>504.348,44    | 359           | 419.980,71<br>504.350,56   | 11.19<br>3      | 359           | 419.980,71<br>504.350,56   | 360           | 419.962,16<br>504.356,64   | 19.52<br>1      | 360           | 419.962,16<br>504.356,64   | 361           | 419.957,94<br>504.357,57   | 4.321           |
| 361           | 419.957,94<br>504.357,57   | 362           | 419.948,61<br>504.358,17   | 9.349           | 362           | 419.948,61<br>504.358,17   | 363           | 419.932,84<br>504.354,44   | 16.20<br>5      | 363           | 419.932,84<br>504.354,44   | 364           | 419.921,27<br>504.348,93   | 12.81<br>5      |
| 364           | 419.921,27<br>504.348,93   | 365           | 419.908,098<br>504.346,16  | 13.46           | 365           | 419.908,098<br>504.346,16  | 366           | 419.902,15<br>504.347,6    | 6.12            | 366           | 419.902,15<br>504.347,6    | 367           | 419.899,25<br>504.351,47   | 4.836           |
| 367           | 419.899,25<br>504.351,47   | 368           | 419.894,19<br>504.353,06   | 5.304           | 368           | 419.894,19<br>504.353,06   | 369           | 419.879,382<br>504.355,067 | 14.94<br>3      | 369           | 419.879,382<br>504.355,067 | 370           | 419.879,54<br>504.362,88   | 7.815           |
| 370           | 419.879,54<br>504.362,88   | 371           | 419.884,02<br>504.374,68   | 12.62<br>2      | 371           | 419.884,02<br>504.374,68   | 372           | 419.887,71<br>504.389,04   | 14.82<br>7      | 372           | 419.887,71<br>504.389,04   | 373           | 419.900,54<br>504.415,11   | 29.05<br>6      |
| 373           | 419.900,54<br>504.415,11   | 374           | 419.909,88<br>504.436,37   | 23.22<br>1      | 374           | 419.909,88<br>504.436,37   | 375           | 419.927,37<br>504.483,36   | 50.13<br>9      | 375           | 419.927,37<br>504.483,36   | 376           | 419.929,68<br>504.492,65   | 9.573           |
| 376           | 419.929,68<br>504.492,65   | 377           | 419.933,28<br>504.502,77   | 10.74<br>1      | 377           | 419.933,28<br>504.502,77   | 378           | 419.944,67<br>504.520,38   | 20.97<br>2      | 378           | 419.944,67<br>504.520,38   | 379           | 419.950,44<br>504.533,0    | 13.87<br>7      |
| 379           | 419.950,44<br>504.533,0    | 380           | 419.965,42<br>504.560,73   | 31.51<br>8      | 380           | 419.965,42<br>504.560,73   | 381           | 419.972,55<br>504.577,57   | 18.28<br>7      | 381           | 419.972,55<br>504.577,57   | 382           | 419.974,1<br>504.583,07    | 5.714           |
| 382           | 419.974,1<br>504.583,07    | 383           | 419.975,65<br>504.588,57   | 5.714           | 383           | 419.975,65<br>504.588,57   | 384           | 419.977,14<br>504.594,46   | 6.076           | 384           | 419.977,14<br>504.594,46   | 385           | 419.985,23<br>504.617,23   | 24.16<br>4      |
| 385           | 419.985,23<br>504.617,23   | 386           | 419.993,48<br>504.626,62   | 12.49<br>9      | 386           | 419.993,48<br>504.626,62   | 387           | 420.007,29<br>504.638,03   | 17.91<br>4      | 387           | 420.007,29<br>504.638,03   | 388           | 420.019,33<br>504.645,86   | 14.36<br>2      |
| 388           | 420.019,33<br>504.645,86   | 389           | 420.029,63<br>504.651,61   | 11.79<br>6      | 389           | 420.029,63<br>504.651,61   | 390           | 420.038,84<br>504.655,68   | 10.06<br>9      | 390           | 420.038,84<br>504.655,68   | 391           | 420.040,78<br>504.657,34   | 2.553           |
| 391           | 420.040,78<br>504.657,34   | 392           | 420.047,62<br>504.659,75   | 7.252           | 392           | 420.047,62<br>504.659,75   | 393           | 420.057,5<br>504.665,72    | 11.54<br>4      | 393           | 420.057,5<br>504.665,72    | 394           | 420.058,8<br>504.667,18    | 1.955           |
| 394           | 420.058,8<br>504.667,18    | 395           | 420.059,05<br>504.668,87   | 1.708           | 395           | 420.059,05<br>504.668,87   | 396           | 420.084,049<br>504.682,153 | 28.30<br>9      | 396           | 420.084,049<br>504.682,153 | 397           | 420.106,966<br>504.690,676 | 24.45<br>1      |
| 397           | 420.106,966<br>504.690,676 | 398           | 420.098,439<br>504.718,374 | 28.98<br>1      | 398           | 420.098,439<br>504.718,374 | 399           | 420.083,479<br>504.761,11  | 45.27<br>9      | 399           | 420.083,479<br>504.761,11  | 400           | 420.044,906<br>504.866,467 | 112.1<br>96     |
| 400           | 420.044,906<br>504.866,467 | 401           | 420.028,206<br>504.909,459 | 46.12<br>2      | 401           | 420.028,206<br>504.909,459 | 402           | 420.006,38<br>504.971,066  | 65.35<br>9      | 402           | 420.006,38<br>504.971,066  | 403           | 419.974,61<br>505.059,05   | 93.54<br>4      |
| 403           | 419.974,61<br>505.059,05   | 404           | 419.970,96<br>505.056,79   | 4.293           | 404           | 419.970,96<br>505.056,79   | 405           | 419.956,37<br>505.044,92   | 18.80<br>9      | 405           | 419.956,37<br>505.044,92   | 406           | 419.941,62<br>505.032,73   | 19.13<br>5      |
| 406           | 419.941,62<br>505.032,73   | 407           | 419.931,03<br>505.022,96   | 14.40<br>8      | 407           | 419.931,03<br>505.022,96   | 408           | 419.908,98<br>505.013,19   | 24.11<br>8      | 408           | 419.908,98<br>505.013,19   | 409           | 419.897,82<br>505.006,83   | 12.84<br>5      |
| 409           | 419.897,82<br>505.006,83   | 410           | 419.892,0<br>505.002,69    | 7.142           | 410           | 419.892,0<br>505.002,69    | 411           | 419.879,27<br>504.991,9    | 16.68<br>8      | 411           | 419.879,27<br>504.991,9    | 412           | 419.870,81<br>504.982,73   | 12.47<br>6      |
| 412           | 419.870,81<br>504.982,73   | 413           | 419.843,64<br>504.961,17   | 34.68<br>5      | 413           | 419.843,64<br>504.961,17   | 414           | 419.842,76<br>504.959,49   | 1.897           | 414           | 419.842,76<br>504.959,49   | 415           | 419.841,7<br>504.959,51    | 1.06            |
| 415           | 419.841,7<br>504.959,51    | 416           | 419.825,27<br>504.944,34   | 22.36<br>2      | 416           | 419.825,27<br>504.944,34   | 417           | 419.817,73<br>504.938,75   | 9.386           | 417           | 419.817,73<br>504.938,75   | 418           | 419.815,34<br>504.936,04   | 3.613           |
| 418           | 419.815,34<br>504.936,04   | 419           | 419.795,06<br>504.919,23   | 26.34<br>1      | 419           | 419.795,06<br>504.919,23   | 420           | 419.774,29<br>504.899,47   | 28.66<br>8      | 420           | 419.774,29<br>504.899,47   | 421           | 419.755,32<br>504.884,76   | 24.00<br>5      |
| 421           | 419.755,32<br>504.884,76   | 422           | 419.747,96<br>504.877,26   | 10.50<br>8      | 422           | 419.747,96<br>504.877,26   | 423           | 419.741,87<br>504.869,74   | 9.677           | 423           | 419.741,87<br>504.869,74   | 424           | 419.731,91<br>504.860,17   | 13.81<br>3      |
| 424           | 419.731,91<br>504.860,17   | 425           | 419.722,8<br>504.850,16    | 13.53<br>5      | 425           | 419.722,8<br>504.850,16    | 426           | 419.715,13<br>504.837,99   | 14.38<br>5      | 426           | 419.715,13<br>504.837,99   | 427           | 419.714,0<br>504.834,62    | 3.554           |
| 427           | 419.714,0<br>504.834,62    | 428           | 419.713,6<br>504.825,29    | 9.339           | 428           | 419.713,6<br>504.825,29    | 429           | 419.714,72<br>504.817,63   | 7.741           | 429           | 419.714,72<br>504.817,63   | 430           | 419.714,76<br>504.809,14   | 8.49            |
| 430           | 419.714,76<br>504.809,14   | 431           | 419.713,41<br>504.794,73   | 14.47<br>3      | 431           | 419.713,41<br>504.794,73   | 432           | 419.710,31<br>504.777,82   | 17.19<br>2      | 432           | 419.710,31<br>504.777,82   | 433           | 419.702,87<br>504.755,89   | 23.15<br>8      |
| 433           | 419.702,87<br>504.755,89   | 434           | 419.695,79<br>504.741,59   | 15.95<br>7      | 434           | 419.695,79<br>504.741,59   | 435           | 419.693,09<br>504.734,0    | 8.056           | 435           | 419.693,09<br>504.734,0    | 436           | 419.689,29<br>504.719,36   | 15.12<br>5      |
| 436           | 419.689,29<br>504.719,36   | 437           | 419.687,677<br>504.711,182 | 8.335           | 437           | 419.687,677<br>504.711,182 | 438           | 419.678,697<br>504.665,652 | 46.40<br>7      | 438           | 419.678,697<br>504.665,652 | 439           | 419.677,276<br>504.660,03  | 5.799           |
| 439           | 419.677,276<br>504.660,03  | 440           | 419.672,333<br>504.640,479 | 20.16<br>6      | 440           | 419.672,333<br>504.640,479 | 441           | 419.669,976<br>504.631,159 | 9.613           | 441           | 419.669,976<br>504.631,159 | 442           | 419.666,335<br>504.616,758 | 14.85<br>4      |
| 442           | 419.666,335<br>504.616,758 | 443           | 419.664,208<br>504.608,345 | 8.678           | 443           | 419.664,208<br>504.608,345 | 444           | 419.658,442<br>504.585,537 | 23.52<br>6      | 444           | 419.658,442<br>504.585,537 | 445           | 419.655,99<br>504.577,127  | 8.76            |
| 445           | 419.655,99<br>504.577,127  | 446           | 419.653,57<br>504.568,823  | 8.649           | 446           | 419.653,57<br>504.568,823  | 447           | 419.639,39<br>504.520,18   | 50.66<br>7      | 447           | 419.639,39<br>504.520,18   | 448           | 419.639,047<br>504.482,272 | 37.91           |
| 448           | 419.639,047<br>504.482,272 | 449           | 419.646,87<br>504.454,019  | 29.31<br>5      | 449           | 419.646,87<br>504.454,019  | 450           | 419.650,472<br>504.432,201 | 22.11<br>4      | 450           | 419.650,472<br>504.432,201 | 451           | 419.648,558<br>504.414,223 | 18.08           |
| 451           | 419.648,558<br>504.414,223 | 452           | 419.641,51<br>504.396,211  | 19.34<br>1      | 452           | 419.641,51<br>504.396,211  | 453           | 419.642,556<br>504.392,392 | 3.96            | 453           | 419.642,556<br>504.392,392 | 454           | 419.647,135<br>504.375,673 | 17.33<br>4      |

| Punct început | X / Y                      | Punct sfârșit | X / Y                      | Lungime segment | Punct început | X / Y                      | Punct sfârșit | X / Y                      | Lungime segment | Punct început | X / Y                      | Punct sfârșit | X / Y                      | Lungime segment |
|---------------|----------------------------|---------------|----------------------------|-----------------|---------------|----------------------------|---------------|----------------------------|-----------------|---------------|----------------------------|---------------|----------------------------|-----------------|
| 454           | 419.647,135<br>504.375,673 | 455           | 419.650,691<br>504.361,384 | 14.725          | 455           | 419.650,691<br>504.361,384 | 456           | 419.651,605<br>504.353,037 | 8.396           | 456           | 419.651,605<br>504.353,037 | 457           | 419.643,957<br>504.344,124 | 11.744          |
| 457           | 419.643,957<br>504.344,124 | 458           | 419.625,681<br>504.336,818 | 19.682          | 458           | 419.625,681<br>504.336,818 | 459           | 419.572,166<br>504.327,933 | 54.248          | 459           | 419.572,166<br>504.327,933 | 460           | 419.573,386<br>504.322,901 | 5.178           |
| 460           | 419.573,386<br>504.322,901 | 461           | 419.576,989<br>504.307,286 | 16.026          | 461           | 419.576,989<br>504.307,286 | 462           | 419.558,594<br>504.302,078 | 19.117          | 462           | 419.558,594<br>504.302,078 | 463           | 419.553,209<br>504.319,182 | 17.933          |
| 463           | 419.553,209<br>504.319,182 | 464           | 419.552,082<br>504.322,808 | 3.797           | 464           | 419.552,082<br>504.322,808 | 465           | 419.519,475<br>504.312,895 | 34.08           | 465           | 419.519,475<br>504.312,895 | 466           | 419.521,337<br>504.301,237 | 11.806          |
| 466           | 419.521,337<br>504.301,237 | 467           | 419.521,154<br>504.289,945 | 11.294          | 467           | 419.521,154<br>504.289,945 | 468           | 419.523,967<br>504.275,857 | 14.366          | 468           | 419.523,967<br>504.275,857 | 469           | 419.524,095<br>504.255,753 | 20.105          |
| 469           | 419.524,095<br>504.255,753 | 470           | 419.505,592<br>504.250,559 | 19.218          | 470           | 419.505,592<br>504.250,559 | 471           | 419.486,132<br>504.245,433 | 20.124          | 471           | 419.486,132<br>504.245,433 | 472           | 419.485,637<br>504.245,323 | 0.507           |
| 472           | 419.485,637<br>504.245,323 | 473           | 419.491,713<br>504.205,42  | 40.363          | 473           | 419.491,713<br>504.205,42  | 474           | 419.496,332<br>504.182,219 | 23.656          | 474           | 419.496,332<br>504.182,219 | 475           | 419.497,529<br>504.158,735 | 23.514          |
| 475           | 419.497,529<br>504.158,735 | 476           | 419.494,125<br>504.151,852 | 7.679           | 476           | 419.494,125<br>504.151,852 | 477           | 419.446,559<br>504.122,161 | 56.072          | 477           | 419.446,559<br>504.122,161 | 478           | 419.450,417<br>504.119,654 | 4.601           |
| 478           | 419.450,417<br>504.119,654 | 479           | 419.453,938<br>504.116,967 | 4.429           | 479           | 419.453,938<br>504.116,967 | 480           | 419.458,192<br>504.114,154 | 5.1             | 480           | 419.458,192<br>504.114,154 | 481           | 419.461,928<br>504.115,377 | 3.931           |
| 481           | 419.461,928<br>504.115,377 | 482           | 419.472,33<br>504.113,147  | 10.639          | 482           | 419.472,33<br>504.113,147  | 483           | 419.491,636<br>504.105,037 | 20.94           | 483           | 419.491,636<br>504.105,037 | 484           | 419.503,165<br>504.090,962 | 18.194          |
| 484           | 419.503,165<br>504.090,962 | 485           | 419.507,972<br>504.081,184 | 10.897          | 485           | 419.507,972<br>504.081,184 | 486           | 419.512,505<br>504.068,563 | 13.41           | 486           | 419.512,505<br>504.068,563 | 487           | 419.514,129<br>504.052,789 | 15.857          |
| 487           | 419.514,129<br>504.052,789 | 488           | 419.515,908<br>504.045,113 | 7.88            | 488           | 419.515,908<br>504.045,113 | 489           | 419.523,084<br>504.036,097 | 11.523          | 489           | 419.523,084<br>504.036,097 | 490           | 419.534,958<br>504.029,143 | 13.761          |
| 490           | 419.534,958<br>504.029,143 | 491           | 419.554,032<br>504.017,897 | 22.143          | 491           | 419.554,032<br>504.017,897 | 492           | 419.563,286<br>504.005,806 | 15.226          | 492           | 419.563,286<br>504.005,806 | 493           | 419.570,673<br>503.990,637 | 16.872          |
| 493           | 419.570,673<br>503.990,637 | 494           | 419.577,439<br>503.983,347 | 9.946           | 494           | 419.577,439<br>503.983,347 | 495           | 419.579,563<br>503.963,819 | 19.643          | 495           | 419.579,563<br>503.963,819 | 496           | 419.577,428<br>503.950,591 | 13.399          |
| 496           | 419.577,428<br>503.950,591 | 497           | 419.568,991<br>503.942,097 | 11.971          | 497           | 419.568,991<br>503.942,097 | 498           | 419.561,979<br>503.938,586 | 7.842           | 498           | 419.561,979<br>503.938,586 | 499           | 419.550,434<br>503.931,024 | 13.801          |
| 499           | 419.550,434<br>503.931,024 | 500           | 419.539,126<br>503.923,439 | 13.617          | 500           | 419.539,126<br>503.923,439 | 501           | 419.529,413<br>503.911,626 | 15.293          | 501           | 419.529,413<br>503.911,626 | 502           | 419.528,34<br>503.905,336  | 6.381           |
| 502           | 419.528,34<br>503.905,336  | 503           | 419.529,595<br>503.901,796 | 3.756           | 503           | 419.529,595<br>503.901,796 | 504           | 419.531,2<br>503.898,276   | 3.868           | 504           | 419.531,2<br>503.898,276   | 505           | 419.533,805<br>503.895,206 | 4.027           |
| 505           | 419.533,805<br>503.895,206 | 506           | 419.535,979<br>503.888,41  | 7.135           | 506           | 419.535,979<br>503.888,41  | 507           | 419.540,045<br>503.883,969 | 6.021           | 507           | 419.540,045<br>503.883,969 | 508           | 419.551,03<br>503.869,786  | 17.94           |
| 508           | 419.551,03<br>503.869,786  | 509           | 419.565,067<br>503.856,927 | 19.036          | 509           | 419.565,067<br>503.856,927 | 510           | 419.575,887<br>503.849,349 | 13.21           | 510           | 419.575,887<br>503.849,349 | 1             | 419.578,646<br>503.852,853 | 4.46            |

\*\* Lungimile segmentelor sunt determinate în planul de proiecție Stereo 70 și sunt rotunjite la 1 milimetru.

\*\*\* Distanța dintre puncte este formată din segmente cumulate ce sunt mai mici decât valoarea 1 milimetru.

**DATE DESPRE IMOBILUL NR. 14803**

Oficiul de Cadastru și Publicitate Imobiliară SIBIU  
Biroul de Cadastru și Publicitate Imobiliară Sibiu

**A. Partea I. Descrierea imobilului**

TEREN Extravilan

Adresa: Jud. Sibiu

| Nr. Crt | Nr cadastral<br>Nr. topografic | Suprafața* (mp) | Observații / Referințe                 |
|---------|--------------------------------|-----------------|--|
| A1      |                                | 500             | Sector cadastral:8 Teren neimprejmuit; |

**B. Partea II. Proprietari și acte**

| Inscrieri privitoare la dreptul de proprietate și alte drepturi reale                  | Referințe |
|--|-----------|
| /  |           |
| Act Administrativ nr. 1161/45, din 16/04/1998 emis de CJPSDPAT (titlu de proprietate); |           |
| B1   | A1        |
| Intabulare, drept de PROPRIETATE, dobandit prin Reconstituire, cota actuala 1/1        |           |
| 1) DICOI IOAN, CNP NEIDENTIFICAT   |           |
| 2) IORDACHE ANA, CNP NEIDENTIFICAT   |           |
| 3) VINTILĂ ILIE, CNP NEIDENTIFICAT   |           |

**C. Partea III. SARCINI .**

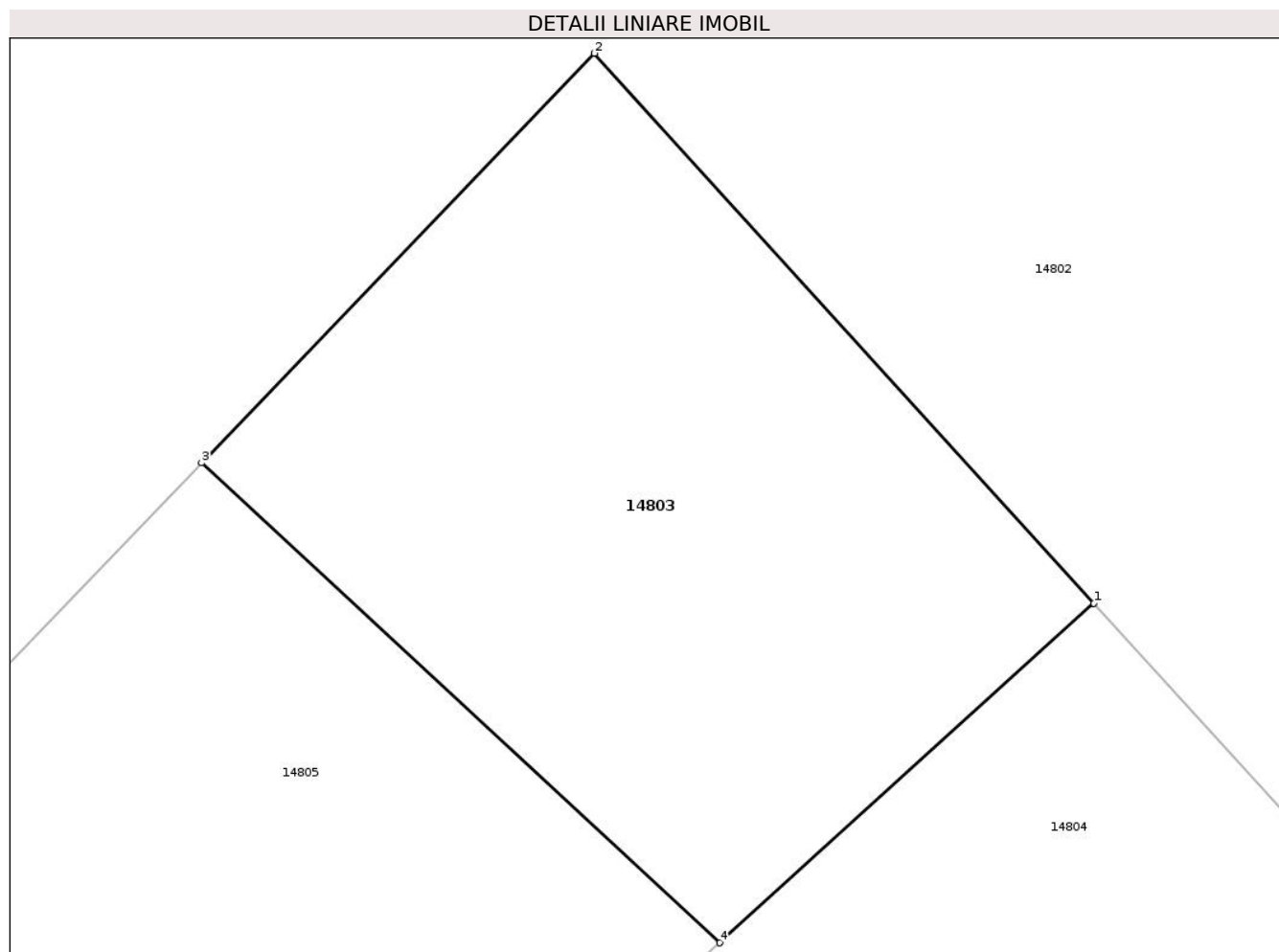
| Inscrieri privind dezmembramintele dreptului de proprietate, drepturi reale de garanție și sarcini | Referințe |
|--|-----------|
| NU SUNT  |           |

## Anexa Nr. 1 La Partea I

## Teren

|              |                 |                        |
|--------------|-----------------|------------------------|
| Nr cadastral | Suprafața (mp)* | Observații / Referințe |
|              | 500             |                        |

\* Suprafața este determinată în planul de proiecție Stereo 70.



## Date referitoare la teren

| Crt | Categorie folosință | Intra vilan | Suprafața (mp) | Tarla | Parcelă | Nr. topo | Observații / Referințe |
|-----|---------------------|-------------|----------------|-------|---------|----------|------------------------|
| 1   | vie                 | NU          | 500            | 43    | 1075    | -        |                        |

## Lungime Segmente

1) Valorile lungimilor segmentelor sunt obținute din proiecție în plan.

| Punct început | X / Y                      | Punct sfârșit | X / Y                      | Lungime segment (** (m) |
|---------------|----------------------------|---------------|----------------------------|-------------------------|
| 1             | 419.670,354<br>504.026,403 | 2             | 419.652,424<br>504.046,136 | 26.662                  |
| 2             | 419.652,424<br>504.046,136 | 3             | 419.638,316<br>504.031,443 | 20.369                  |
| 3             | 419.638,316<br>504.031,443 | 4             | 419.656,914<br>504.014,216 | 25.35                   |
| 4             | 419.656,914<br>504.014,216 | 1             | 419.670,354<br>504.026,403 | 18.143                  |

\*\* Lungimile segmentelor sunt determinate în planul de proiecție Stereo 70 și sunt rotunjite la 1 milimetru.

**\*\*\* Distanţa dintre puncte este formată din segmente cumulate ce sunt mai mici decât valoarea 1 milimetru.**





**DATE DESPRE IMOBILUL NR. 14804**

Oficiul de Cadastru și Publicitate Imobiliară SIBIU  
Biroul de Cadastru și Publicitate Imobiliară Sibiu

**A. Partea I. Descrierea imobilului**

TEREN Extravilan

Adresa: Jud. Sibiu

| Nr. Crt | Nr cadastral Nr. topografic | Suprafața* (mp) | Observații / Referințe                 |
|---------|-----------------------------|-----------------|--|
| A1      |                             | 500             | Sector cadastral:8 Teren neimprejmuit; |

**B. Partea II. Proprietari și acte**

| Inscrieri privitoare la dreptul de proprietate și alte drepturi reale                 | Referințe |
|---|-----------|
| /   |           |
| Act Administrativ nr. 962/45, din 27/06/1996 emis de CJPSDPAT (titlu de proprietate); |           |
| B1  | A1        |
| Intabulare, drept de PROPRIETATE, dobandit prin Reconstituire, cota actuala 1/1       |           |
| 1) SÎRBU NICOLAE, CNP NEIDENTIFICAT   |           |

**C. Partea III. SARCINI .**

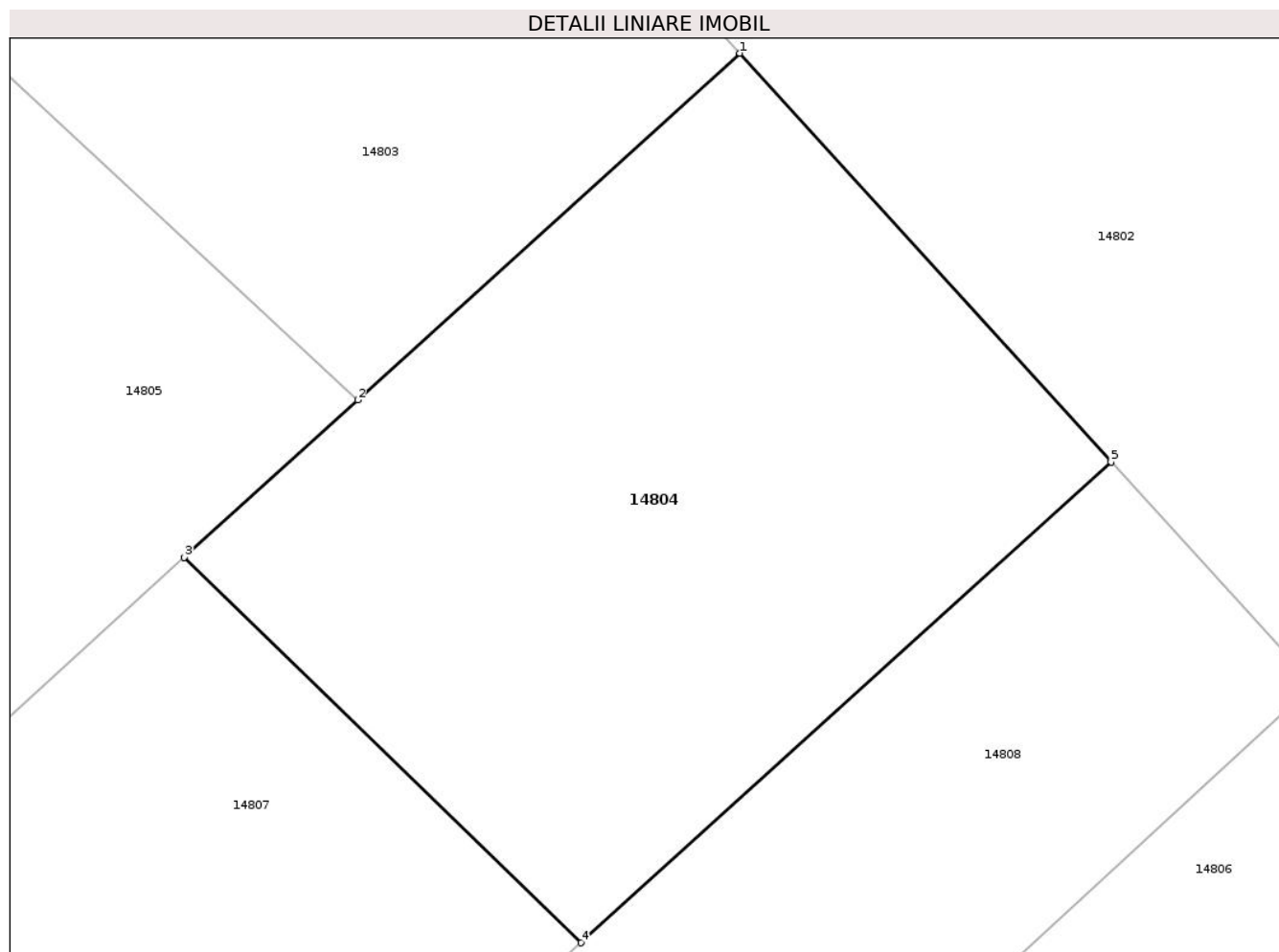
| Inscrieri privind dezmembramintele dreptului de proprietate, drepturi reale de garanție și sarcini | Referințe |
|--|-----------|
| NU SUNT  |           |

## Anexa Nr. 1 La Partea I

## Teren

|              |                 |                        |
|--------------|-----------------|------------------------|
| Nr cadastral | Suprafața (mp)* | Observații / Referințe |
|              | 500             |                        |

\* Suprafața este determinată în planul de proiecție Stereo 70.



## Date referitoare la teren

| Crt | Categorie folosință | Intra vilan | Suprafața (mp) | Tarla | Parcelă | Nr. topo | Observații / Referințe |
|-----|---------------------|-------------|----------------|-------|---------|----------|------------------------|
| 1   | vie                 | NU          | 500            | 43    | 1078    | -        |                        |

## Lungime Segmente

1) Valorile lungimilor segmentelor sunt obținute din proiecție în plan.

| Punct început | X / Y                      | Punct sfârșit | X / Y                      | Lungime segment (** (m) |
|---------------|----------------------------|---------------|----------------------------|-------------------------|
| 1             | 419.670,354<br>504.026,403 | 2             | 419.656,914<br>504.014,216 | 18.143                  |
| 2             | 419.656,914<br>504.014,216 | 3             | 419.650,817<br>504.008,688 | 8.23                    |
| 3             | 419.650,817<br>504.008,688 | 4             | 419.664,768<br>503.995,142 | 19.446                  |
| 4             | 419.664,768<br>503.995,142 | 5             | 419.683,404<br>504.012,041 | 25.157                  |
| 5             | 419.683,404<br>504.012,041 | 1             | 419.670,354<br>504.026,403 | 19.406                  |

**\*\* Lungimile segmentelor sunt determinate în planul de proiecție Stereo 70 și sunt rotunjite la 1 milimetru.**

**\*\*\* Distanța dintre puncte este formată din segmente cumulate ce sunt mai mici decât valoarea 1 milimetru.**



**DATE DESPRE IMOBILUL NR. 14805**

Oficiul de Cadastru și Publicitate Imobiliară SIBIU  
Biroul de Cadastru și Publicitate Imobiliară Sibiu

**A. Partea I. Descrierea imobilului**

TEREN Extravilan

Adresa: Jud. Sibiu

| Nr. Crt | Nr cadastral Nr. topografic | Suprafața* (mp) | Observații / Referințe                 |
|---------|-----------------------------|-----------------|--|
| A1      |                             | 1.200           | Sector cadastral:8 Teren neimprejmuit; |

**B. Partea II. Proprietari și acte**

| Inscrieri privitoare la dreptul de proprietate și alte drepturi reale                  | Referințe |
|--|-----------|
| /  |           |
| Act Administrativ nr. 1161/45, din 16/04/1998 emis de CJPSDPAT (titlu de proprietate); |           |
| B1   | A1        |
| Intabulare, drept de PROPRIETATE, dobandit prin Reconstituire, cota actuala 1/1        |           |
| 1) DICOI IOAN, CNP NEIDENTIFICAT   |           |
| 2) IORDACHE ANA, CNP NEIDENTIFICAT   |           |
| 3) VINTILĂ ILIE, CNP NEIDENTIFICAT   |           |

**C. Partea III. SARCINI .**

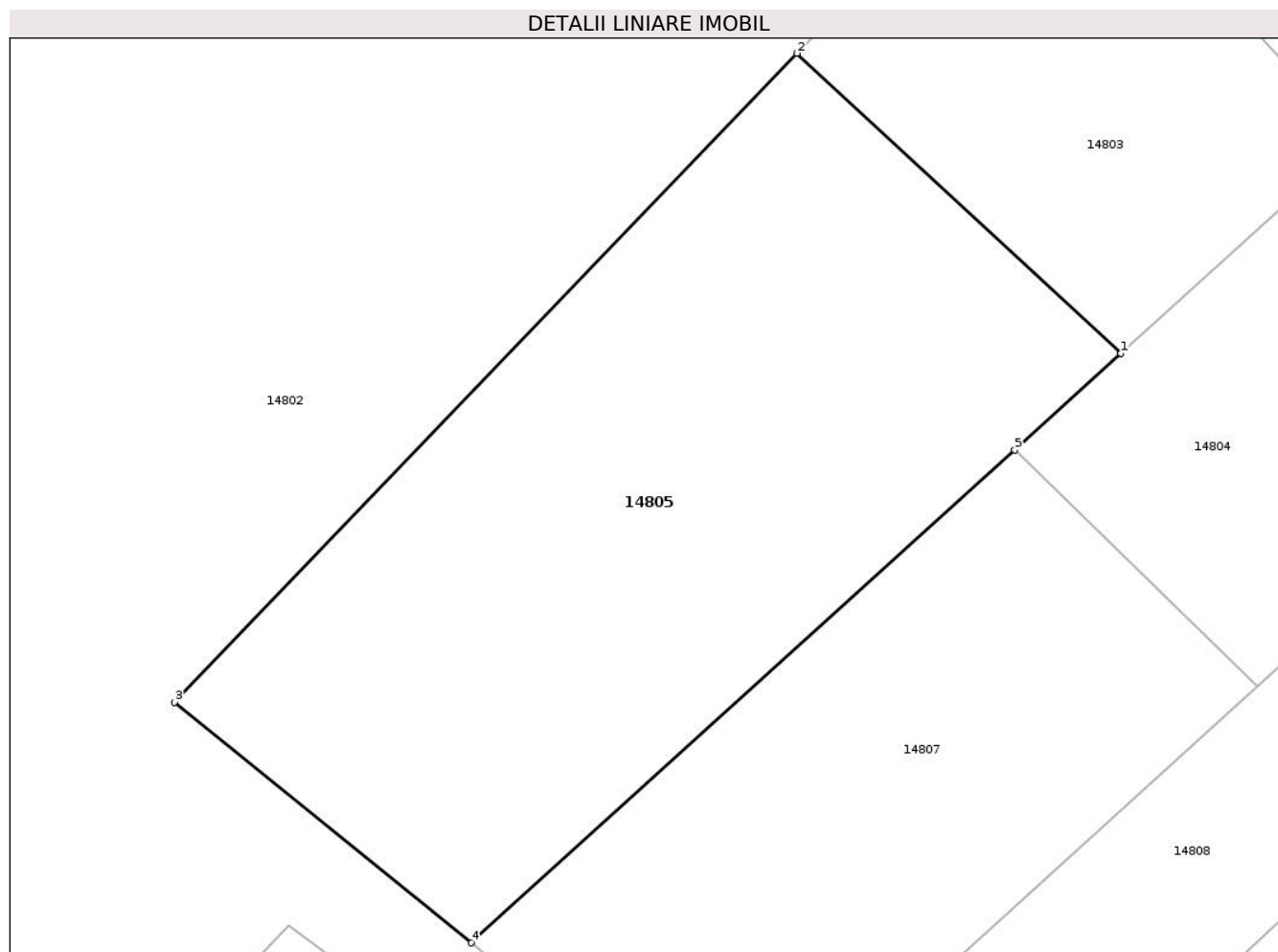
| Inscrieri privind dezmembramintele dreptului de proprietate, drepturi reale de garanție și sarcini | Referințe |
|--|-----------|
| NU SUNT  |           |

## Anexa Nr. 1 La Partea I

## Teren

| Nr cadastral | Suprafața (mp)* | Observații / Referințe |
|--------------|-----------------|------------------------|
|              | 1.200           |                        |

\* Suprafața este determinată în planul de proiecție Stereo 70.



## Date referitoare la teren

| Crt | Categorie folosință | Intra vilan | Suprafața (mp) | Tarla | Parcelă | Nr. topo | Observații / Referințe |
|-----|---------------------|-------------|----------------|-------|---------|----------|------------------------|
| 1   | arabil              | NU          | 1.200          | 43    | 1076    | -        |                        |

## Lungime Segmente

1) Valorile lungimilor segmentelor sunt obținute din proiecție în plan.

| Punct început | X / Y                      | Punct sfârșit | X / Y                      | Lungime segment (** (m) |
|---------------|----------------------------|---------------|----------------------------|-------------------------|
| 1             | 419.656,914<br>504.014,216 | 2             | 419.638,316<br>504.031,443 | 25.35                   |
| 2             | 419.638,316<br>504.031,443 | 3             | 419.602,565<br>503.994,207 | 51.62                   |
| 3             | 419.602,565<br>503.994,207 | 4             | 419.619,622<br>503.980,401 | 21.944                  |
| 4             | 419.619,622<br>503.980,401 | 5             | 419.650,817<br>504.008,688 | 42.11                   |
| 5             | 419.650,817<br>504.008,688 | 1             | 419.656,914<br>504.014,216 | 8.23                    |

**\*\* Lungimile segmentelor sunt determinate în planul de proiecție Stereo 70 și sunt rotunjite la 1 milimetru.**

**\*\*\* Distanța dintre puncte este formată din segmente cumulate ce sunt mai mici decât valoarea 1 milimetru.**





**DATE DESPRE IMOBILUL NR. 14806**

Oficiul de Cadastru și Publicitate Imobiliară SIBIU  
Biroul de Cadastru și Publicitate Imobiliară Sibiu

**A. Partea I. Descrierea imobilului**

TEREN Extravilan

Adresa: Jud. Sibiu

| Nr. Crt | Nr cadastral Nr. topografic | Suprafața* (mp) | Observații / Referințe                 |
|---------|-----------------------------|-----------------|--|
| A1      |                             | 300             | Sector cadastral:8 Teren neimprejmuit; |

**B. Partea II. Proprietari și acte**

| Inscrieri privitoare la dreptul de proprietate și alte drepturi reale                 | Referințe |
|---|-----------|
| /   |           |
| Act Administrativ nr. 868/45, din 28/05/1996 emis de CJPSDPAT (titlu de proprietate); |           |
| B1  | A1        |
| Intabulare, drept de PROPRIETATE, dobandit prin Reconstituire, cota actuala 1/1       |           |
| 1) CRĂCIUN IOAN, CNP NEIDENTIFICAT  |           |

**C. Partea III. SARCINI .**

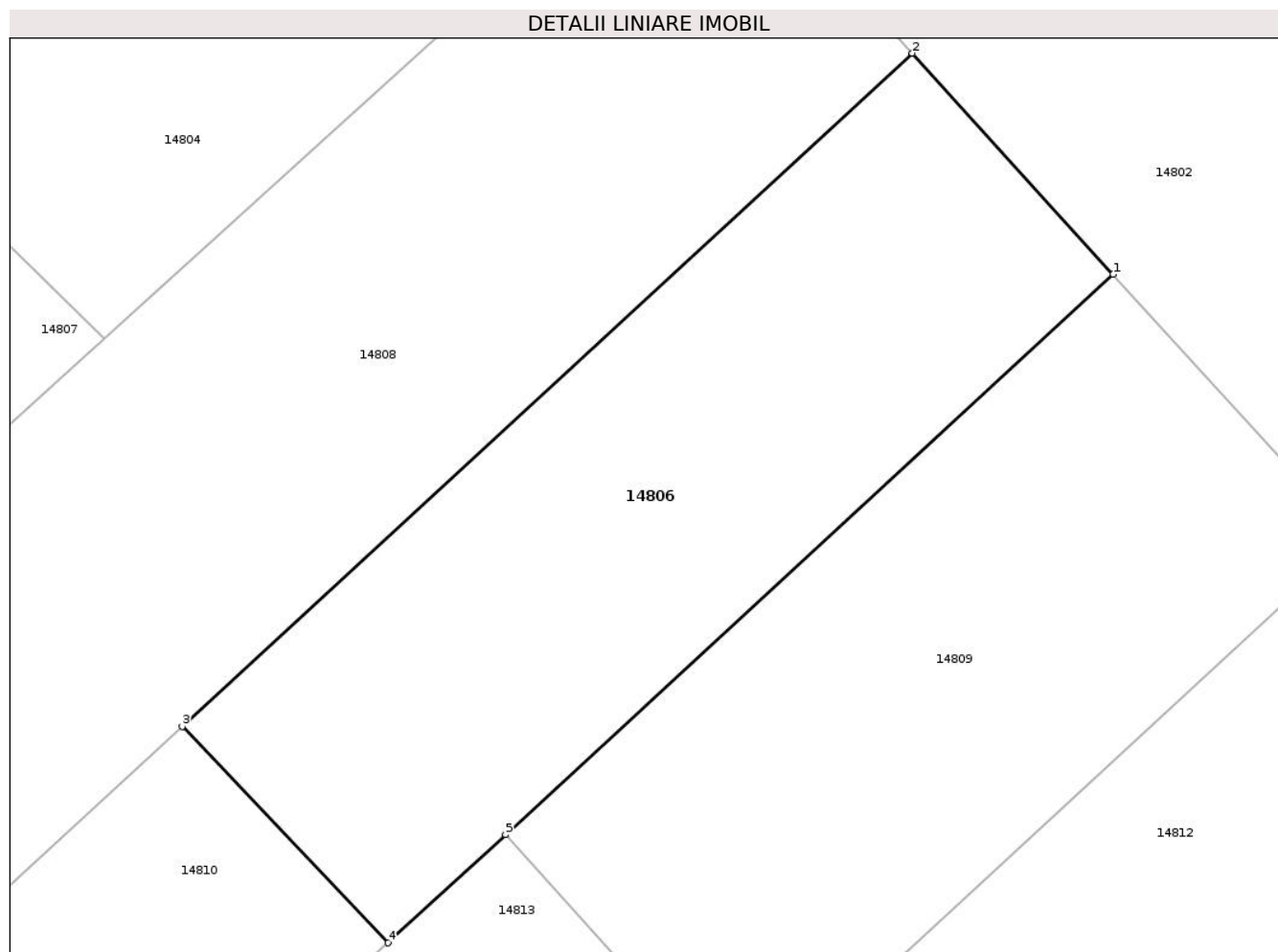
| Inscrieri privind dezmembramintele dreptului de proprietate, drepturi reale de garanție și sarcini | Referințe |
|--|-----------|
| NU SUNT  |           |

## Anexa Nr. 1 La Partea I

## Teren

| Nr cadastral | Suprafața (mp)* | Observații / Referințe |
|--------------|-----------------|------------------------|
|              | 300             |                        |

\* Suprafața este determinată în planul de proiecție Stereo 70.



## Date referitoare la teren

| Crt | Categorie folosință | Intravilan | Suprafața (mp) | Tarla | Parcelă | Nr. topo | Observații / Referințe |
|-----|---------------------|------------|----------------|-------|---------|----------|------------------------|
| 1   | vie                 | NU         | 300            | 43    | 1080/2  | -        |                        |

## Lungime Segmente

1) Valorile lungimilor segmentelor sunt obținute din proiecție în plan.

| Punct început | X / Y                      | Punct sfârșit | X / Y                      | Lungime segment (** (m) |
|---------------|----------------------------|---------------|----------------------------|-------------------------|
| 1             | 419.696,913<br>503.997,173 | 2             | 419.690,514<br>504.004,216 | 9.515                   |
| 2             | 419.690,514<br>504.004,216 | 3             | 419.667,243<br>503.982,775 | 31.643                  |
| 3             | 419.667,243<br>503.982,775 | 4             | 419.673,809<br>503.975,887 | 9.516                   |
| 4             | 419.673,809<br>503.975,887 | 5             | 419.677,545<br>503.979,328 | 5.08                    |
| 5             | 419.677,545<br>503.979,328 | 1             | 419.696,913<br>503.997,173 | 26.336                  |

**\*\* Lungimile segmentelor sunt determinate în planul de proiecție Stereo 70 și sunt rotunjite la 1 milimetru.**

**\*\*\* Distanța dintre puncte este formată din segmente cumulate ce sunt mai mici decât valoarea 1 milimetru.**



**DATE DESPRE IMOBILUL NR. 14807**

Oficiul de Cadastru și Publicitate Imobiliară SIBIU  
Biroul de Cadastru și Publicitate Imobiliară Sibiu

**A. Partea I. Descrierea imobilului**

TEREN Extravilan

Adresa: Jud. Sibiu

| Nr. Crt | Nr cadastral Nr. topografic | Suprafața* (mp) | Observații / Referințe                 |
|---------|-----------------------------|-----------------|--|
| A1      |                             | 800             | Sector cadastral:8 Teren neimprejmuit; |

**B. Partea II. Proprietari și acte**

| Inscrieri privitoare la dreptul de proprietate și alte drepturi reale                 | Referințe |
|---|-----------|
| /   |           |
| Act Administrativ nr. 962/45, din 27/06/1996 emis de CJPSDPAT (titlu de proprietate); |           |
| B1  | A1        |
| Intabulare, drept de PROPRIETATE, dobandit prin Reconstituire, cota actuala 1/1       |           |
| 1) SÎRBU NICOLAE, CNP NEIDENTIFICAT   |           |

**C. Partea III. SARCINI .**

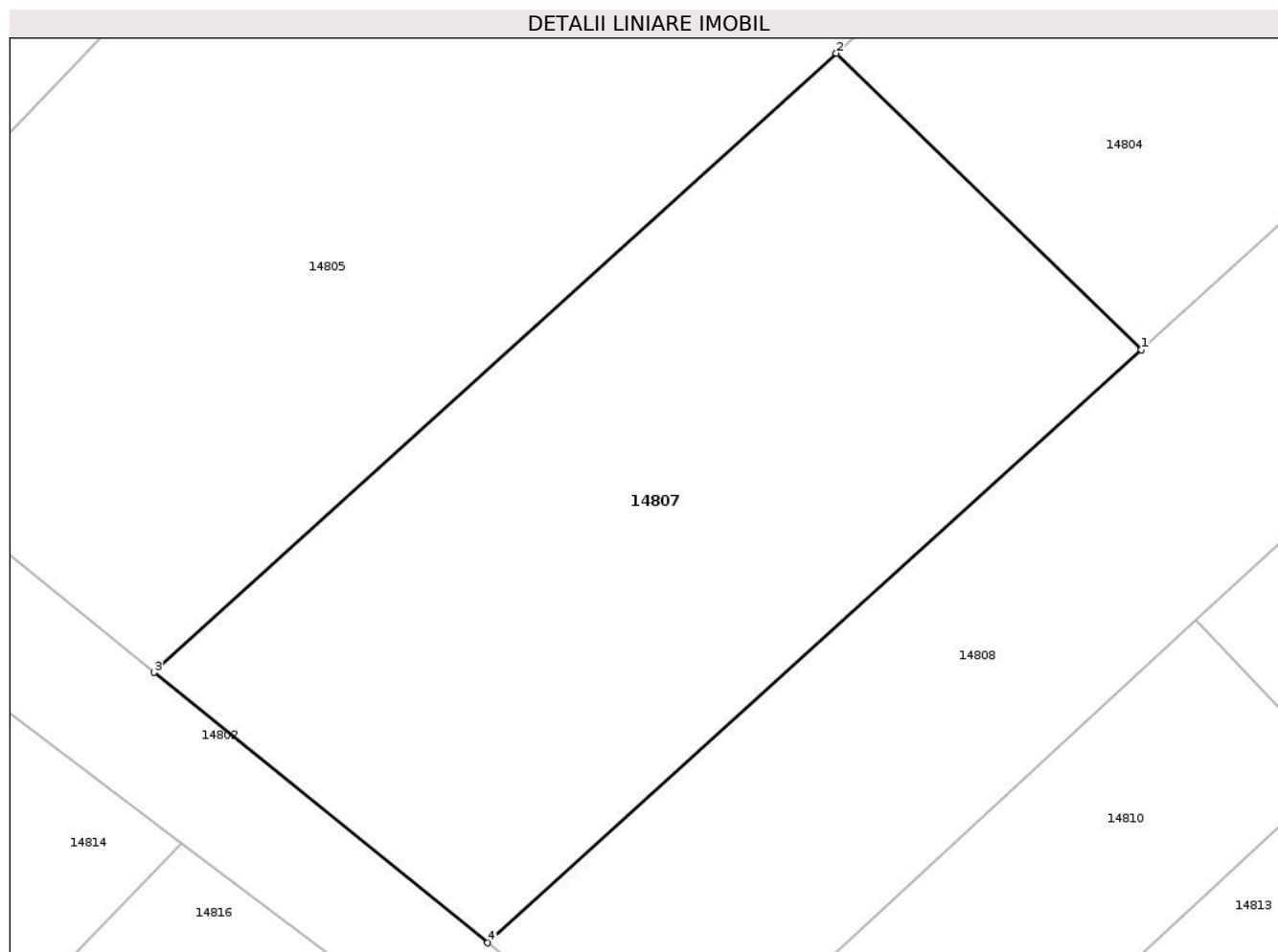
| Inscrieri privind dezmembramintele dreptului de proprietate, drepturi reale de garanție și sarcini | Referințe |
|--|-----------|
| NU SUNT  |           |

## Anexa Nr. 1 La Partea I

## Teren

| Nr cadastral | Suprafața (mp)* | Observații / Referințe |
|--------------|-----------------|------------------------|
|              | 800             |                        |

\* Suprafața este determinată în planul de proiecție Stereo 70.



## Date referitoare la teren

| Crt | Categorie folosință | Intra vilan | Suprafața (mp) | Tarla | Parcelă | Nr. topo | Observații / Referințe |
|-----|---------------------|-------------|----------------|-------|---------|----------|------------------------|
| 1   | arabil              | NU          | 800            | 43    | 1077    | -        |                        |

## Lungime Segmente

1) Valorile lungimilor segmentelor sunt obținute din proiecție în plan.

| Punct început | X / Y                      | Punct sfârșit | X / Y                      | Lungime segment (** (m) |
|---------------|----------------------------|---------------|----------------------------|-------------------------|
| 1             | 419.664,768<br>503.995,142 | 2             | 419.650,817<br>504.008,688 | 19.446                  |
| 2             | 419.650,817<br>504.008,688 | 3             | 419.619,622<br>503.980,401 | 42.11                   |
| 3             | 419.619,622<br>503.980,401 | 4             | 419.634,886<br>503.968,046 | 19.638                  |
| 4             | 419.634,886<br>503.968,046 | 1             | 419.664,768<br>503.995,142 | 40.337                  |

\*\* Lungimile segmentelor sunt determinate în planul de proiecție Stereo 70 și sunt rotunjite la 1 milimetru.

**\*\*\* Distanţa dintre puncte este formată din segmente cumulate ce sunt mai mici decât valoarea 1 milimetru.**





**DATE DESPRE IMOBILUL NR. 14808**

Oficiul de Cadastru și Publicitate Imobiliară SIBIU  
Biroul de Cadastru și Publicitate Imobiliară Sibiu

**A. Partea I. Descrierea imobilului**

TEREN Extravilan

Adresa: Jud. Sibiu

| Nr. Crt | Nr cadastral Nr. topografic | Suprafața* (mp) | Observații / Referințe                 |
|---------|-----------------------------|-----------------|--|
| A1      |                             | 700             | Sector cadastral:8 Teren neimprejmuit; |

**B. Partea II. Proprietari și acte**

| Inscrieri privitoare la dreptul de proprietate și alte drepturi reale                 |  | Referințe |
|---|--|-----------|
| /   |  |           |
| Act Administrativ nr. 779/45, din 26/01/1996 emis de CJPSDPAT (titlu de proprietate); |  |           |
| B1  | Intabulare, drept de PROPRIETATE, dobandit prin Reconstituire, cota actuala 1/1<br>1) CRĂCIUN NICOLAE, CNP NEIDENTIFICAT | A1        |

**C. Partea III. SARCINI .**

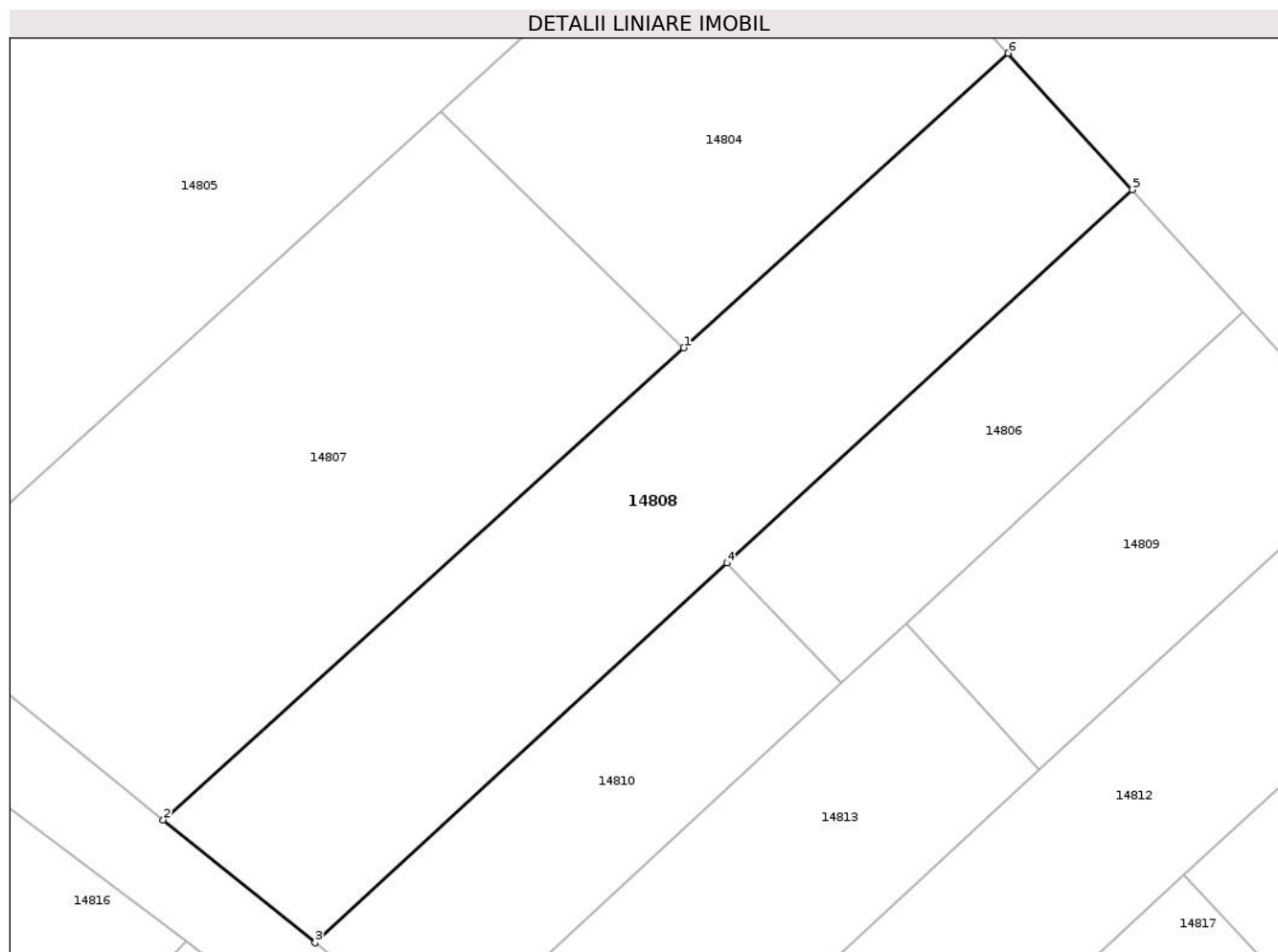
| Inscrieri privind dezmembramintele dreptului de proprietate, drepturi reale de garanție și sarcini | Referințe |
|--|-----------|
| NU SUNT  |           |

## Anexa Nr. 1 La Partea I

## Teren

|              |                 |                        |
|--------------|-----------------|------------------------|
| Nr cadastral | Suprafața (mp)* | Observații / Referințe |
|              | 700             |                        |

\* Suprafața este determinată în planul de proiecție Stereo 70.



## Date referitoare la teren

| Crt | Categorie folosință | Intra vilan | Suprafața (mp) | Tarla | Parcelă | Nr. topo | Observații / Referințe |
|-----|---------------------|-------------|----------------|-------|---------|----------|------------------------|
| 1   | vie                 | NU          | 700            | 43    | 1079    | -        |                        |

## Lungime Segmente

1) Valorile lungimilor segmentelor sunt obținute din proiecție în plan.

| Punct început | X / Y                      | Punct sfârșit | X / Y                      | Lungime segment (** (m) |
|---------------|----------------------------|---------------|----------------------------|-------------------------|
| 1             | 419.664,768<br>503.995,142 | 2             | 419.634,886<br>503.968,046 | 40.337                  |
| 2             | 419.634,886<br>503.968,046 | 3             | 419.643,6<br>503.960,992   | 11.211                  |
| 3             | 419.643,6<br>503.960,992   | 4             | 419.667,243<br>503.982,775 | 32.147                  |
| 4             | 419.667,243<br>503.982,775 | 5             | 419.690,514<br>504.004,216 | 31.643                  |
| 5             | 419.690,514<br>504.004,216 | 6             | 419.683,404<br>504.012,041 | 10.573                  |

| Punct început | X / Y                      | Punct sfârşit | X / Y                      | Lungime segment (** (m) |
|---------------|----------------------------|---------------|----------------------------|-------------------------|
| 6             | 419.683,404<br>504.012,041 | 1             | 419.664,768<br>503.995,142 | 25.157                  |

\*\* Lungimile segmentelor sunt determinate în planul de proiecţie Stereo 70 şi sunt rotunjite la 1 milimetru.

\*\*\* Distanţa dintre puncte este formată din segmente cumulate ce sunt mai mici decât valoarea 1 milimetru.



**DATE DESPRE IMOBILUL NR. 14809**

Oficiul de Cadastru și Publicitate Imobiliară SIBIU  
Biroul de Cadastru și Publicitate Imobiliară Sibiu

**A. Partea I. Descrierea imobilului**

TEREN Extravilan

Adresa: Jud. Sibiu

| Nr. Crt | Nr cadastral Nr. topografic | Suprafața* (mp) | Observații / Referințe                 |
|---------|-----------------------------|-----------------|--|
| A1      |                             | 300             | Sector cadastral:8 Teren neimprejmuit; |

**B. Partea II. Proprietari și acte**

| Inscrieri privitoare la dreptul de proprietate și alte drepturi reale                 | Referințe |
|---|-----------|
| /   |           |
| Act Administrativ nr. 868/45, din 28/05/1996 emis de CJPSDPAT (titlu de proprietate); |           |
| B1  | A1        |
| Intabulare, drept de PROPRIETATE, dobandit prin Reconstituire, cota actuala 1/1       |           |
| 1) CRĂCIUN IOAN, CNP NEIDENTIFICAT  |           |

**C. Partea III. SARCINI .**

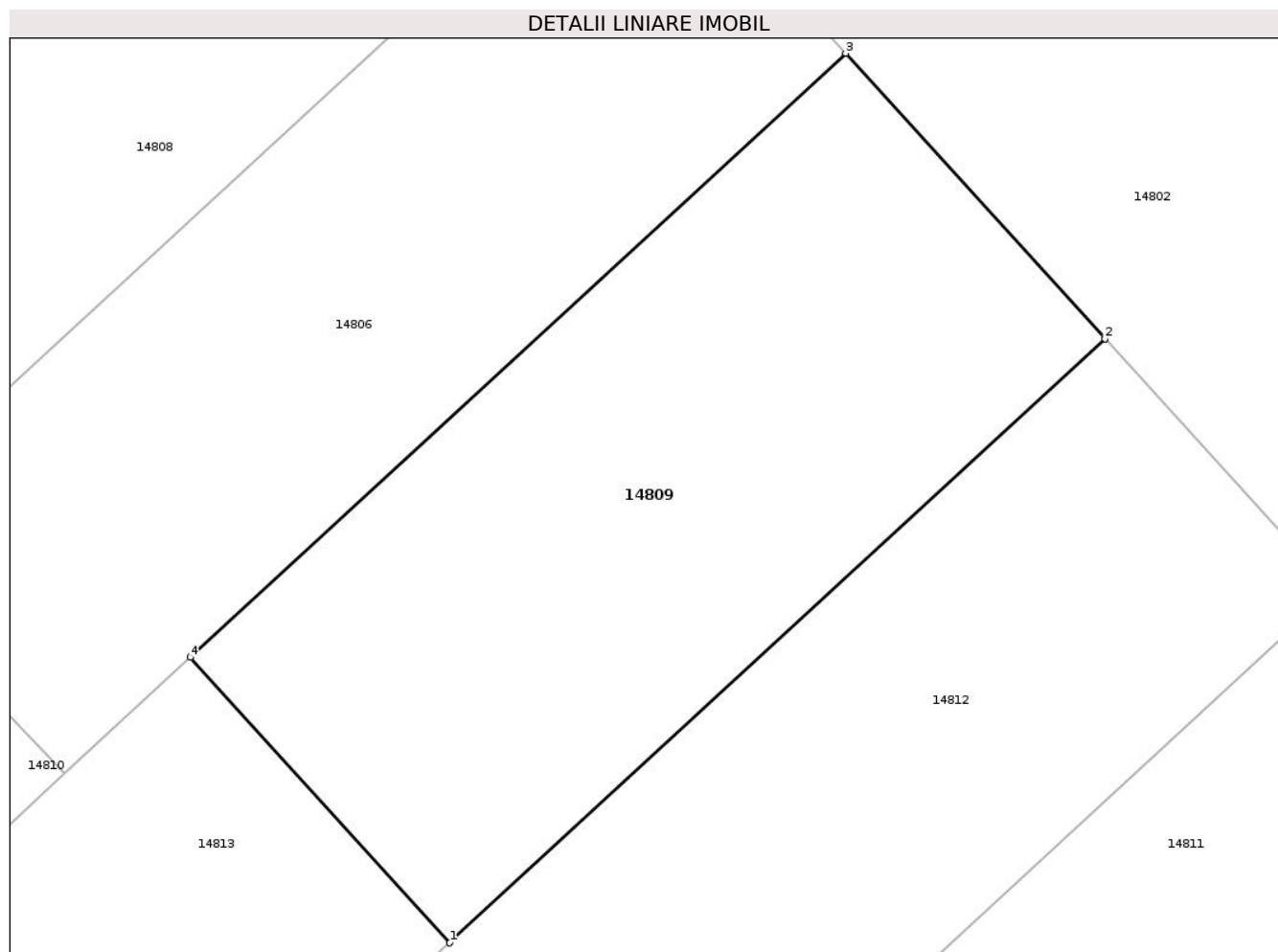
| Inscrieri privind dezmembramintele dreptului de proprietate, drepturi reale de garanție și sarcini | Referințe |
|--|-----------|
| NU SUNT  |           |

## Anexa Nr. 1 La Partea I

## Teren

|              |                 |                        |
|--------------|-----------------|------------------------|
| Nr cadastral | Suprafața (mp)* | Observații / Referințe |
|              | 300             |                        |

\* Suprafața este determinată în planul de proiecție Stereo 70.



## Date referitoare la teren

| Crt | Categorie folosință | Intra vilan | Suprafața (mp) | Tarla | Parcelă | Nr. topo | Observații / Referințe |
|-----|---------------------|-------------|----------------|-------|---------|----------|------------------------|
| 1   | vie                 | NU          | 300            | 43    | 1081/2  | -        |                        |

## Lungime Segmente

1) Valorile lungimilor segmentelor sunt obținute din proiecție în plan.

| Punct început | X / Y                      | Punct sfârșit | X / Y                      | Lungime segment (** (m) |
|---------------|----------------------------|---------------|----------------------------|-------------------------|
| 1             | 419.685,205<br>503.970,897 | 2             | 419.704,574<br>503.988,742 | 26.336                  |
| 2             | 419.704,574<br>503.988,742 | 3             | 419.696,913<br>503.997,173 | 11.392                  |
| 3             | 419.696,913<br>503.997,173 | 4             | 419.677,545<br>503.979,328 | 26.336                  |
| 4             | 419.677,545<br>503.979,328 | 1             | 419.685,205<br>503.970,897 | 11.392                  |

\*\* Lungimile segmentelor sunt determinate în planul de proiecție Stereo 70 și sunt rotunjite la 1 milimetru.

**\*\*\* Distanţa dintre puncte este formată din segmente cumulate ce sunt mai mici decât valoarea 1 milimetru.**





**DATE DESPRE IMOBILUL NR. 14810**

Oficiul de Cadastru și Publicitate Imobiliară SIBIU  
Biroul de Cadastru și Publicitate Imobiliară Sibiu

**A. Partea I. Descrierea imobilului**

TEREN Extravilan

Adresa: Jud. Sibiu

| Nr. Crt | Nr cadastral Nr. topografic | Suprafața* (mp) | Observații / Referințe                 |
|---------|-----------------------------|-----------------|--|
| A1      |                             | 300             | Sector cadastral:8 Teren neimprejmuit; |

**B. Partea II. Proprietari și acte**

| Inscrieri privitoare la dreptul de proprietate și alte drepturi reale                 | Referințe |
|---|-----------|
| /   |           |
| Act Administrativ nr. 868/45, din 28/05/1996 emis de CJPSDPAT (titlu de proprietate); |           |
| B1  | A1        |
| Intabulare, drept de PROPRIETATE, dobandit prin Reconstituire, cota actuala 1/1       |           |
| 1) CRĂCIUN IOAN, CNP NEIDENTIFICAT  |           |

**C. Partea III. SARCINI .**

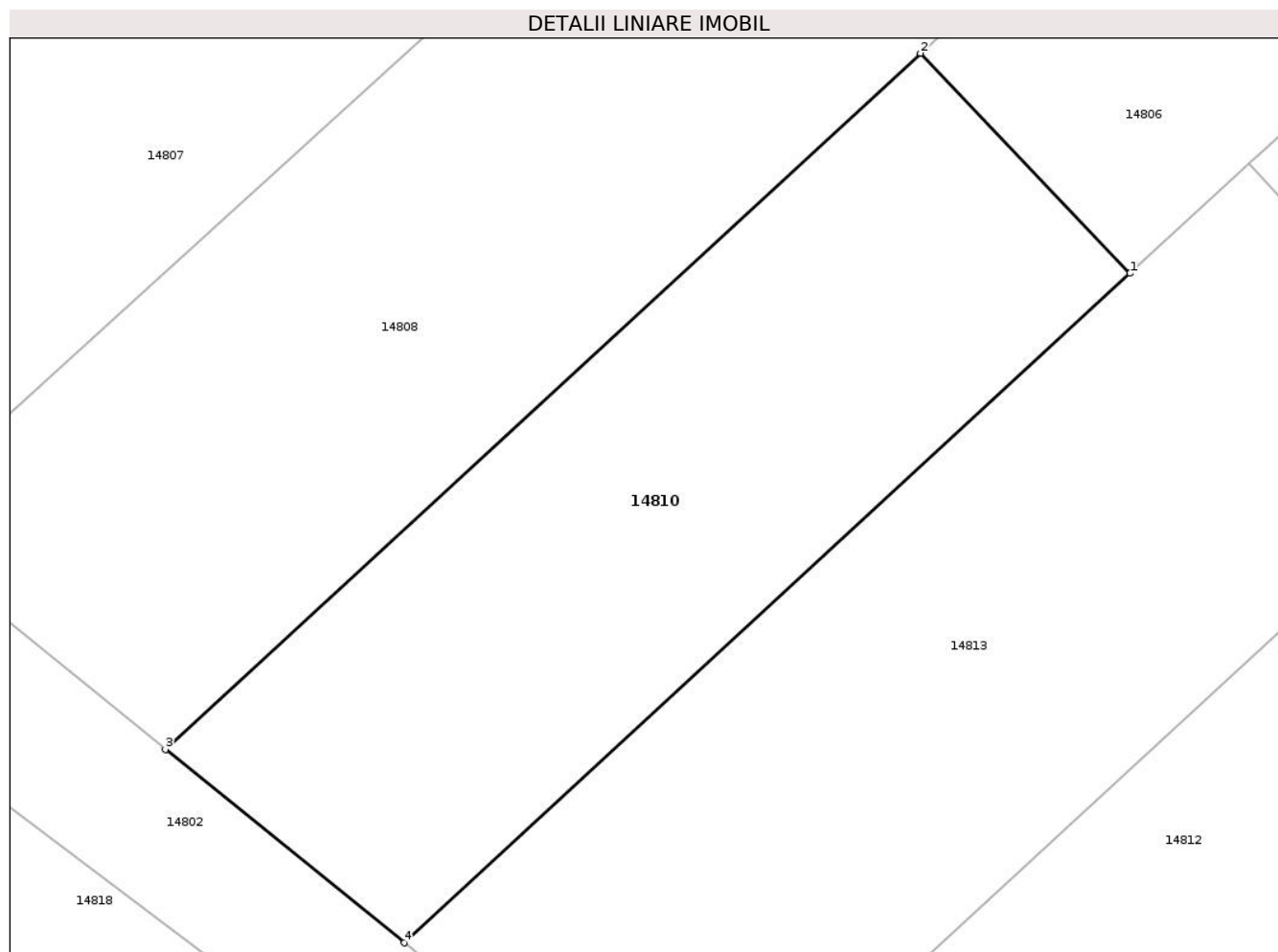
| Inscrieri privind dezmembramintele dreptului de proprietate, drepturi reale de garanție și sarcini | Referințe |
|--|-----------|
| NU SUNT  |           |

## Anexa Nr. 1 La Partea I

## Teren

| Nr cadastral | Suprafața (mp)* | Observații / Referințe |
|--------------|-----------------|------------------------|
|              | 300             |                        |

\* Suprafața este determinată în planul de proiecție Stereo 70.



## Date referitoare la teren

| Crt | Categorie folosință | Intra vilan | Suprafața (mp) | Tarla | Parcelă | Nr. topo | Observații / Referințe |
|-----|---------------------|-------------|----------------|-------|---------|----------|------------------------|
| 1   | arabil              | NU          | 300            | 43    | 1080/1  | -        |                        |

## Lungime Segmente

1) Valorile lungimilor segmentelor sunt obținute din proiecție în plan.

| Punct început | X / Y                      | Punct sfârșit | X / Y                      | Lungime segment (** (m) |
|---------------|----------------------------|---------------|----------------------------|-------------------------|
| 1             | 419.673,809<br>503.975,887 | 2             | 419.667,243<br>503.982,775 | 9.516                   |
| 2             | 419.667,243<br>503.982,775 | 3             | 419.643,6<br>503.960,992   | 32.147                  |
| 3             | 419.643,6<br>503.960,992   | 4             | 419.651,076<br>503.954,942 | 9.617                   |
| 4             | 419.651,076<br>503.954,942 | 1             | 419.673,809<br>503.975,887 | 30.911                  |

\*\* Lungimile segmentelor sunt determinate în planul de proiecție Stereo 70 și sunt rotunjite la 1 milimetru.

**\*\*\* Distanţa dintre puncte este formată din segmente cumulate ce sunt mai mici decât valoarea 1 milimetru.**



**DATE DESPRE IMOBILUL NR. 14811**

Oficiul de Cadastru și Publicitate Imobiliară SIBIU  
Biroul de Cadastru și Publicitate Imobiliară Sibiu

**A. Partea I. Descrierea imobilului**

TEREN Extravilan

Adresa: Jud. Sibiu

| Nr. Crt | Nr cadastral Nr. topografic | Suprafața* (mp) | Observații / Referințe                 |
|---------|-----------------------------|-----------------|--|
| A1      |                             | 500             | Sector cadastral:8 Teren neimprejmuit; |

**B. Partea II. Proprietari și acte**

| Inscrieri privitoare la dreptul de proprietate și alte drepturi reale                 | Referințe |
|---|-----------|
| /   |           |
| Act Administrativ nr. 689/45, din 28/08/1995 emis de CJPSDPAT (titlu de proprietate); |           |
| B1  | A1        |
| Intabulare, drept de PROPRIETATE, dobandit prin Reconstituire, cota actuala 1/1       |           |
| 1) SECĂȘAN NICOLAE, CNP NEIDENTIFICAT   |           |

**C. Partea III. SARCINI .**

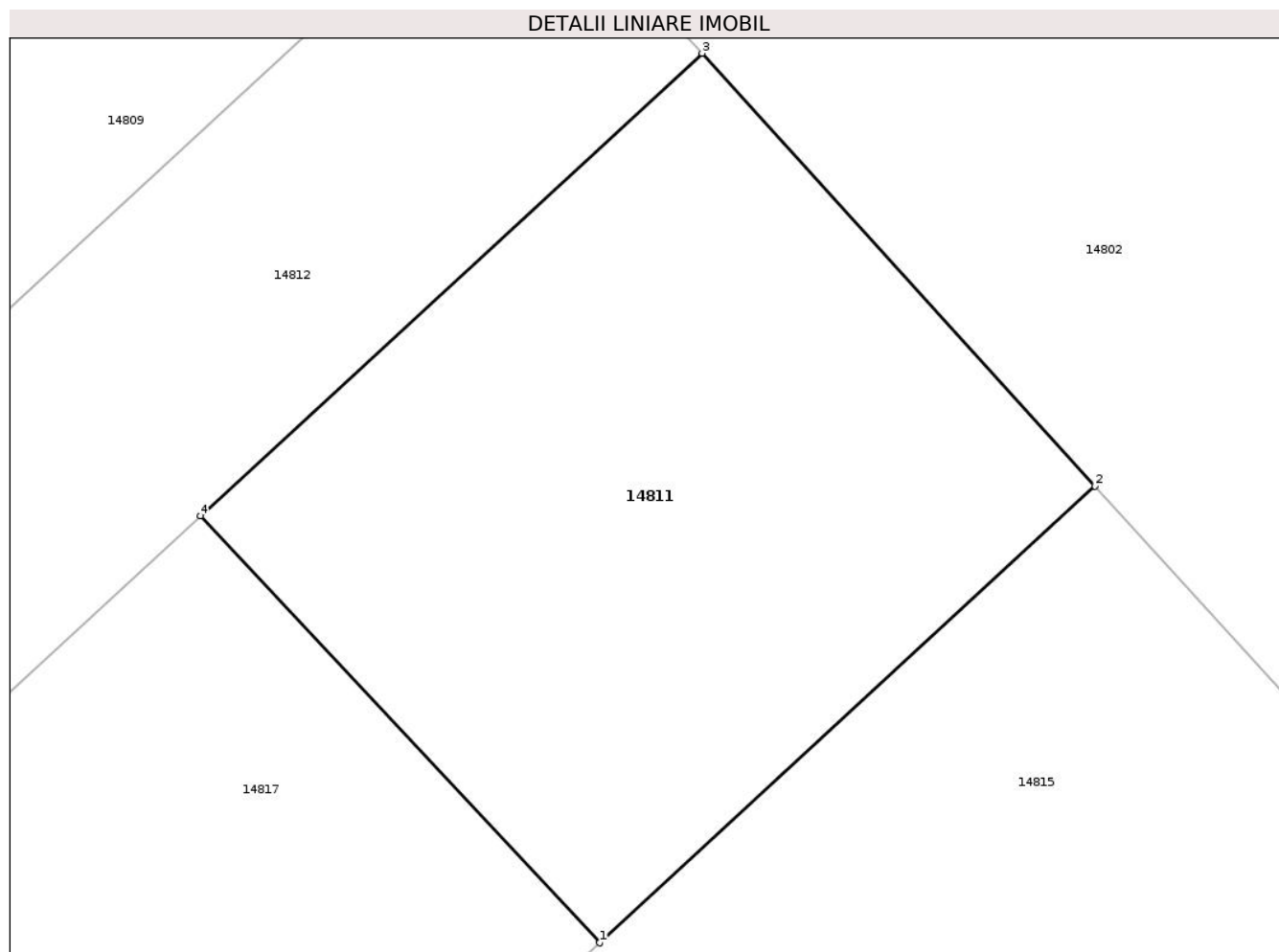
| Inscrieri privind dezmembramintele dreptului de proprietate, drepturi reale de garanție și sarcini | Referințe |
|--|-----------|
| NU SUNT  |           |

## Anexa Nr. 1 La Partea I

## Teren

|              |                 |                        |
|--------------|-----------------|------------------------|
| Nr cadastral | Suprafața (mp)* | Observații / Referințe |
|              | 500             |                        |

\* Suprafața este determinată în planul de proiecție Stereo 70.



## Date referitoare la teren

| Crt | Categorie folosință | Intra vilan | Suprafața (mp) | Tarla | Parcelă | Nr. topo | Observații / Referințe |
|-----|---------------------|-------------|----------------|-------|---------|----------|------------------------|
| 1   | vie                 | NU          | 500            | 43    | 1082/2  | -        |                        |

## Lungime Segmente

1) Valorile lungimilor segmentelor sunt obținute din proiecție în plan.

| Punct început | X / Y                      | Punct sfârșit | X / Y                      | Lungime segment (** (m) |
|---------------|----------------------------|---------------|----------------------------|-------------------------|
| 1             | 419.707,69<br>503.949,737  | 2             | 419.725,285<br>503.965,948 | 23.924                  |
| 2             | 419.725,285<br>503.965,948 | 3             | 419.711,321<br>503.981,316 | 20.765                  |
| 3             | 419.711,321<br>503.981,316 | 4             | 419.693,498<br>503.964,895 | 24.235                  |
| 4             | 419.693,498<br>503.964,895 | 1             | 419.707,69<br>503.949,737  | 20.765                  |

\*\* Lungimile segmentelor sunt determinate în planul de proiecție Stereo 70 și sunt rotunjite la 1 milimetru.

**\*\*\* Distanţa dintre puncte este formată din segmente cumulate ce sunt mai mici decât valoarea 1 milimetru.**





**DATE DESPRE IMOBILUL NR. 14812**

Oficiul de Cadastru și Publicitate Imobiliară SIBIU  
Biroul de Cadastru și Publicitate Imobiliară Sibiu

**A. Partea I. Descrierea imobilului**

TEREN Extravilan

Adresa: Jud. Sibiu

| Nr. Crt | Nr cadastral Nr. topografic | Suprafața* (mp) | Observații / Referințe                 |
|---------|-----------------------------|-----------------|--|
| A1      |                             | 600             | Sector cadastral:8 Teren neimprejmuit; |

**B. Partea II. Proprietari și acte**

| Inscrieri privitoare la dreptul de proprietate și alte drepturi reale  | Referințe |
|--|-----------|
| /  |           |
| Act Administrativ nr. 804/45, din 13/03/1996 emis de CJPSDPAT (titlu de proprietate);                              |           |
| B1   | A1        |
| Intabulare, drept de PROPRIETATE, dobandit prin Reconstituire, cota actuala 1/1<br>1) BERE ILIE, CNP NEIDENTIFICAT |           |

**C. Partea III. SARCINI .**

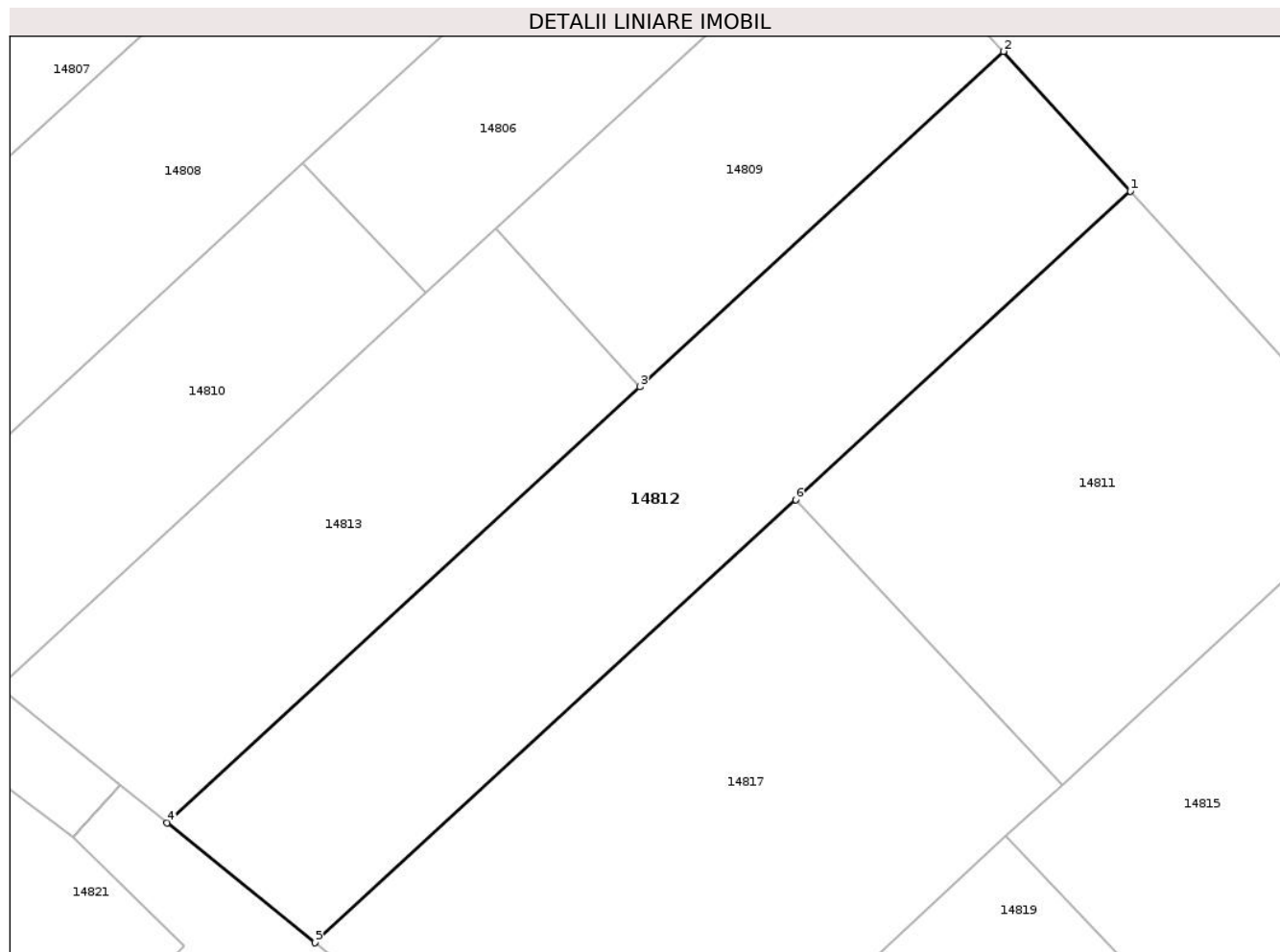
| Inscrieri privind dezmembramintele dreptului de proprietate, drepturi reale de garanție și sarcini | Referințe |
|--|-----------|
| NU SUNT  |           |

## Anexa Nr. 1 La Partea I

## Teren

| Nr cadastral | Suprafața (mp)* | Observații / Referințe |
|--------------|-----------------|------------------------|
|              | 600             |                        |

\* Suprafața este determinată în planul de proiecție Stereo 70.



## Date referitoare la teren

| Crt | Categorie folosință | Intravilan | Suprafața (mp) | Tarla | Parcelă | Nr. topo | Observații / Referințe |
|-----|---------------------|------------|----------------|-------|---------|----------|------------------------|
| 1   | arabil              | NU         | 600            | 43    | 1081    | -        |                        |

## Lungime Segmente

1) Valorile lungimilor segmentelor sunt obținute din proiecție în plan.

| Punct început | X / Y                      | Punct sfârșit | X / Y                      | Lungime segment (** (m) |
|---------------|----------------------------|---------------|----------------------------|-------------------------|
| 1             | 419.711,321<br>503.981,316 | 2             | 419.704,574<br>503.988,742 | 10.033                  |
| 2             | 419.704,574<br>503.988,742 | 3             | 419.685,205<br>503.970,897 | 26.336                  |
| 3             | 419.685,205<br>503.970,897 | 4             | 419.660,025<br>503.947,698 | 34.238                  |
| 4             | 419.660,025<br>503.947,698 | 5             | 419.667,907<br>503.941,318 | 10.141                  |
| 5             | 419.667,907<br>503.941,318 | 6             | 419.693,498<br>503.964,895 | 34.796                  |

| Punct început | X / Y                      | Punct sfârşit | X / Y                      | Lungime segment (** (m) |
|---------------|----------------------------|---------------|----------------------------|-------------------------|
| 6             | 419.693,498<br>503.964,895 | 1             | 419.711,321<br>503.981,316 | 24.235                  |

\*\* Lungimile segmentelor sunt determinate în planul de proiecţie Stereo 70 şi sunt rotunjite la 1 milimetru.

\*\*\* Distanţa dintre puncte este formată din segmente cumulate ce sunt mai mici decât valoarea 1 milimetru.



**DATE DESPRE IMOBILUL NR. 14813**

Oficiul de Cadastru și Publicitate Imobiliară SIBIU  
Biroul de Cadastru și Publicitate Imobiliară Sibiu

**A. Partea I. Descrierea imobilului**

TEREN Extravilan

Adresa: Jud. Sibiu

| Nr. Crt | Nr cadastral Nr. topografic | Suprafața* (mp) | Observații / Referințe                 |
|---------|-----------------------------|-----------------|--|
| A1      |                             | 400             | Sector cadastral:8 Teren neimprejmuit; |

**B. Partea II. Proprietari și acte**

| Inscrieri privitoare la dreptul de proprietate și alte drepturi reale                 | Referințe |
|---|-----------|
| /   |           |
| Act Administrativ nr. 868/45, din 28/05/1996 emis de CJPSDPAT (titlu de proprietate); |           |
| B1  | A1        |
| Intabulare, drept de PROPRIETATE, dobandit prin Reconstituire, cota actuala 1/1       |           |
| 1) CRĂCIUN IOAN, CNP NEIDENTIFICAT  |           |

**C. Partea III. SARCINI .**

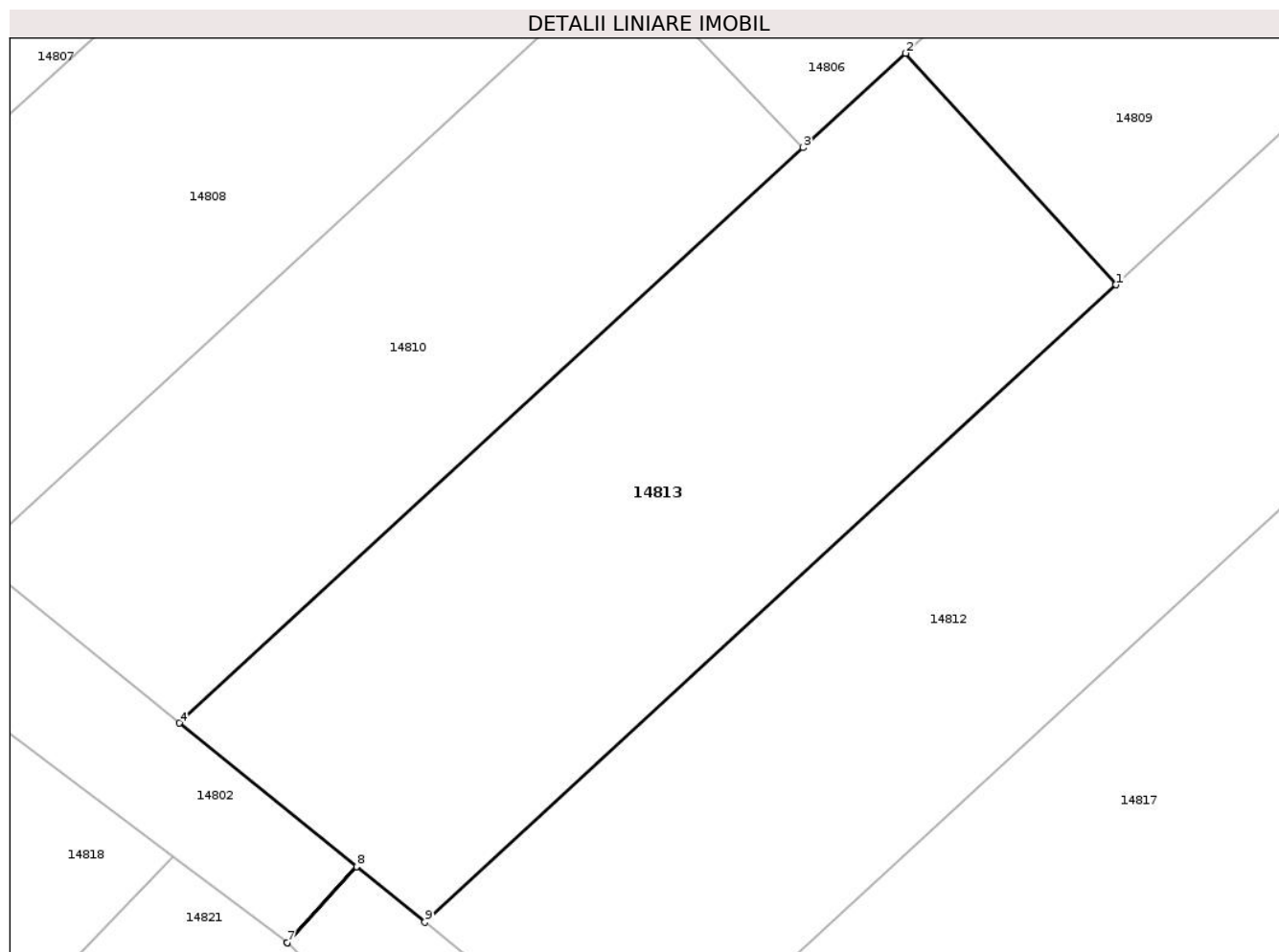
| Inscrieri privind dezmembramintele dreptului de proprietate, drepturi reale de garanție și sarcini | Referințe |
|--|-----------|
| NU SUNT  |           |

## Anexa Nr. 1 La Partea I

## Teren

|              |                 |                        |
|--------------|-----------------|------------------------|
| Nr cadastral | Suprafața (mp)* | Observații / Referințe |
|              | 400             |                        |

\* Suprafața este determinată în planul de proiecție Stereo 70.



## Date referitoare la teren

| Crt | Categorie folosință | Intra vilan | Suprafața (mp) | Tarla | Parcelă | Nr. topo | Observații / Referințe |
|-----|---------------------|-------------|----------------|-------|---------|----------|------------------------|
| 1   | arabil              | NU          | 400            | 43    | 1081/1  | -        |                        |

## Lungime Segmente

1) Valorile lungimilor segmentelor sunt obținute din proiecție în plan.

| Punct început | X / Y                      | Punct sfârșit | X / Y                      | Lungime segment (** (m) |
|---------------|----------------------------|---------------|----------------------------|-------------------------|
| 1             | 419.685,205<br>503.970,897 | 2             | 419.677,545<br>503.979,328 | 11.392                  |
| 2             | 419.677,545<br>503.979,328 | 3             | 419.673,809<br>503.975,887 | 5.08                    |
| 3             | 419.673,809<br>503.975,887 | 4             | 419.651,076<br>503.954,942 | 30.911                  |
| 4             | 419.651,076<br>503.954,942 | 5             | 419.657,529<br>503.949,718 | 8.303                   |
| 5             | 419.657,529<br>503.949,718 | 6             | 419.655,001<br>503.946,948 | 3.75                    |

| Punct început | X / Y                      | Punct sfârșit | X / Y                      | Lungime segment (** (m) |
|---------------|----------------------------|---------------|----------------------------|-------------------------|
| 6             | 419.655,001<br>503.946,948 | 7             | 419.655,009<br>503.946,942 | 0.01                    |
| 7             | 419.655,009<br>503.946,942 | 8             | 419.657,537<br>503.949,712 | 3.75                    |
| 8             | 419.657,537<br>503.949,712 | 9             | 419.660,025<br>503.947,698 | 3.201                   |
| 9             | 419.660,025<br>503.947,698 | 1             | 419.685,205<br>503.970,897 | 34.238                  |

\*\* Lungimile segmentelor sunt determinate în planul de proiecție Stereo 70 și sunt rotunjite la 1 milimetru.

\*\*\* Distanța dintre puncte este formată din segmente cumulate ce sunt mai mici decât valoarea 1 milimetru.





**DATE DESPRE IMOBILUL NR. 14814**

Oficiul de Cadastru și Publicitate Imobiliară SIBIU  
Biroul de Cadastru și Publicitate Imobiliară Sibiu

**A. Partea I. Descrierea imobilului**

TEREN Necunoscut

Adresa: Loc. Bogatu Român, Jud. Sibiu

| Nr. Crt | Nr cadastral<br>Nr. topografic | Suprafața* (mp) | Observații / Referințe                 |
|---------|--------------------------------|-----------------|--|
| A1      |                                | 800             | Sector cadastral:8 Teren neimprejmuat; |

**B. Partea II. Proprietari și acte**

| Inscrieri privitoare la dreptul de proprietate și alte drepturi reale                 |   | Referințe |
|---|---|-----------|
| /   |   |           |
| Act Administrativ nr. 964/45, din 27/06/1996 emis de CJPSDPAT (titlu de proprietate); |   |           |
| B1  | Intabulare, drept de PROPRIETATE, dobandit prin Reconstituire, cota actuala 1/1   | A1        |
|   | 1) SECAȘAN CRUCIAN, CNP NEIDENTIFICAT<br>2) SECĂȘAN IOAN, CNP NEIDENTIFICAT<br>3) SZOMBOTI MARIA, CNP NEIDENTIFICAT<br>4) STAN ANA, CNP NEIDENTIFICAT |           |

**C. Partea III. SARCINI .**

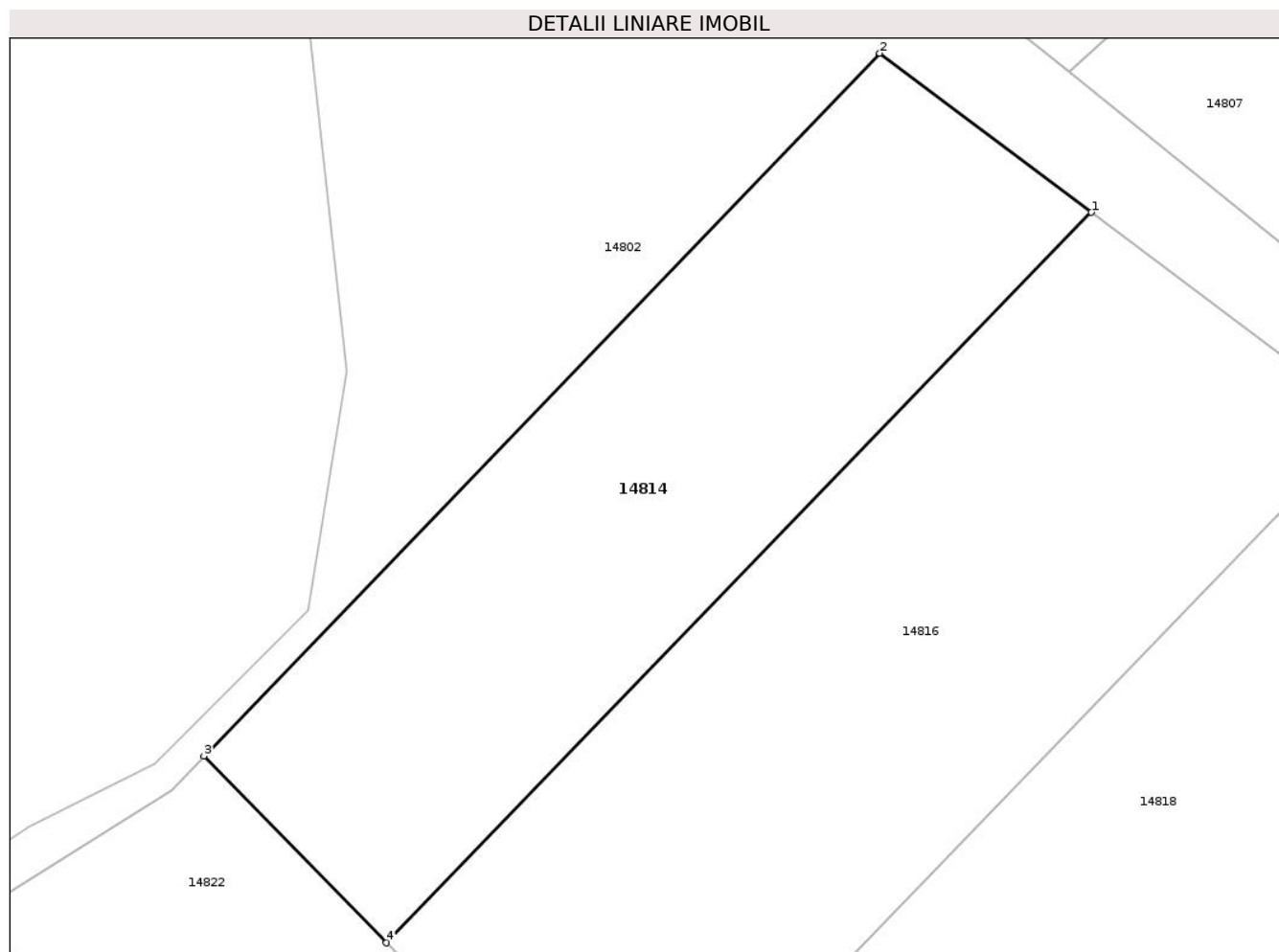
| Inscrieri privind dezmembramintele dreptului de proprietate, drepturi reale de garanție și sarcini | Referințe |
|--|-----------|
| NU SUNT  |           |

## Anexa Nr. 1 La Partea I

## Teren

|              |                 |                        |
|--------------|-----------------|------------------------|
| Nr cadastral | Suprafața (mp)* | Observații / Referințe |
|              | 800             |                        |

\* Suprafața este determinată în planul de proiecție Stereo 70.



## Date referitoare la teren

| Crt | Categorie folosință | Intravilan | Suprafața (mp) | Tarla | Parcelă | Nr. topo | Observații / Referințe                 |
|-----|---------------------|------------|----------------|-------|---------|----------|--|
| 1   | faneata             | NU         | 790            | 43    | 1086    | -        | NUMĂR DE PARCELĂ GREȘIT ÎN TP (1086/ ) |
| 2   | faneata             | DA         | 10             | 43    | 1086    | -        | NUMĂR DE PARCELĂ GREȘIT ÎN TP (1086/ ) |

## Lungime Segmente

1) Valorile lungimilor segmentelor sunt obținute din proiecție în plan.

| Punct început | X / Y                      | Punct sfârșit | X / Y                      | Lungime segment (** (m) |
|---------------|----------------------------|---------------|----------------------------|-------------------------|
| 1             | 419.620,864<br>503.972,613 | 2             | 419.609,138<br>503.981,429 | 14.671                  |
| 2             | 419.609,138<br>503.981,429 | 3             | 419.571,678<br>503.942,506 | 54.021                  |
| 3             | 419.571,678<br>503.942,506 | 4             | 419.581,792<br>503.932,162 | 14.467                  |
| 4             | 419.581,792<br>503.932,162 | 1             | 419.620,864<br>503.972,613 | 56.24                   |

**\*\* Lungimile segmentelor sunt determinate în planul de proiecție Stereo 70 și sunt rotunjite la 1 milimetru.**

**\*\*\* Distanța dintre puncte este formată din segmente cumulate ce sunt mai mici decât valoarea 1 milimetru.**



**DATE DESPRE IMOBILUL NR. 14815**

Oficiul de Cadastru și Publicitate Imobiliară SIBIU  
Biroul de Cadastru și Publicitate Imobiliară Sibiu

**A. Partea I. Descrierea imobilului**

TEREN Extravilan

Adresa: Jud. Sibiu

| Nr. Crt | Nr cadastral Nr. topografic | Suprafața* (mp) | Observații / Referințe                 |
|---------|-----------------------------|-----------------|--|
| A1      |                             | 500             | Sector cadastral:8 Teren neimprejmuit; |

**B. Partea II. Proprietari și acte**

| Inscrieri privitoare la dreptul de proprietate și alte drepturi reale                 | Referințe |
|---|-----------|
| /   |           |
| Act Administrativ nr. 977/45, din 20/08/1996 emis de CJPSDPAT (titlu de proprietate); |           |
| B1  | A1        |
| Intabulare, drept de PROPRIETATE, dobandit prin Reconstituire, cota actuala 1/1       |           |
| 1) <b>NEAMȚU IOAN</b> , CNP NEIDENTIFICAT   |           |

**C. Partea III. SARCINI .**

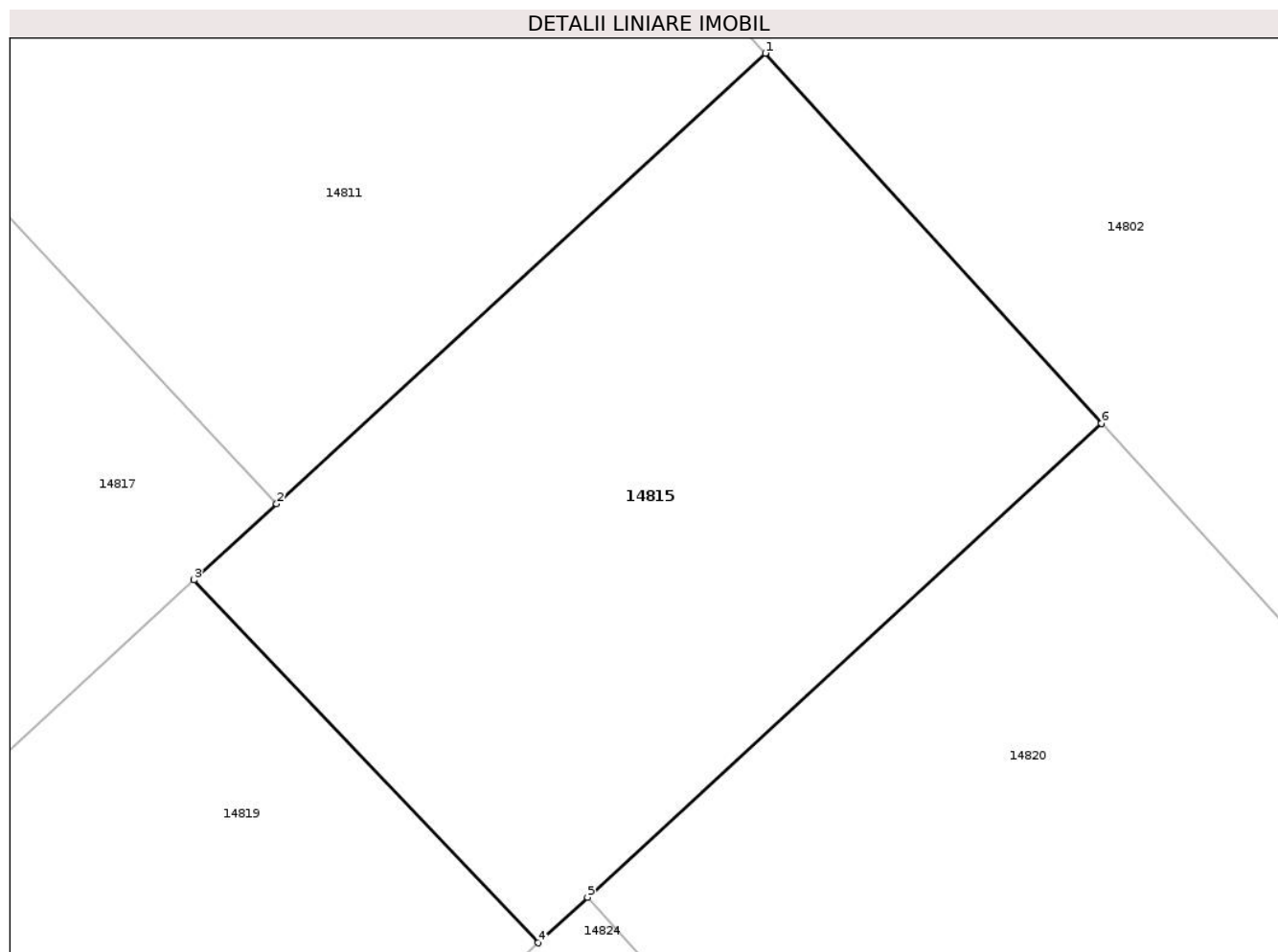
| Inscrieri privind dezmembramintele dreptului de proprietate, drepturi reale de garanție și sarcini | Referințe |
|--|-----------|
| NU SUNT  |           |

## Anexa Nr. 1 La Partea I

## Teren

|              |                 |                        |
|--------------|-----------------|------------------------|
| Nr cadastral | Suprafața (mp)* | Observații / Referințe |
|              | 500             |                        |

\* Suprafața este determinată în planul de proiecție Stereo 70.



## Date referitoare la teren

| Crt | Categorie folosință | Intravilan | Suprafața (mp) | Tarla | Parcelă | Nr. topo | Observații / Referințe |
|-----|---------------------|------------|----------------|-------|---------|----------|------------------------|
| 1   | faneata             | NU         | 500            | 43    | 1083/2  | -        |                        |

## Lungime Segmente

1) Valorile lungimilor segmentelor sunt obținute din proiecție în plan.

| Punct început | X / Y                      | Punct sfârșit | X / Y                      | Lungime segment (** (m) |
|---------------|----------------------------|---------------|----------------------------|-------------------------|
| 1             | 419.725,285<br>503.965,948 | 2             | 419.707,69<br>503.949,737  | 23.924                  |
| 2             | 419.707,69<br>503.949,737  | 3             | 419.704,71<br>503.946,992  | 4.052                   |
| 3             | 419.704,71<br>503.946,992  | 4             | 419.717,107<br>503.933,938 | 18.002                  |
| 4             | 419.717,107<br>503.933,938 | 5             | 419.718,886<br>503.935,577 | 2.419                   |
| 5             | 419.718,886<br>503.935,577 | 6             | 419.737,39<br>503.952,626  | 25.161                  |

| Punct început | X / Y                     | Punct sfârşit | X / Y                      | Lungime segment (** (m) |
|---------------|---------------------------|---------------|----------------------------|-------------------------|
| 6             | 419.737,39<br>503.952,626 | 1             | 419.725,285<br>503.965,948 | 18.0                    |

\*\* Lungimile segmentelor sunt determinate în planul de proiecţie Stereo 70 şi sunt rotunjite la 1 milimetru.

\*\*\* Distanţa dintre puncte este formată din segmente cumulate ce sunt mai mici decât valoarea 1 milimetru.





**DATE DESPRE IMOBILUL NR. 14816**

Oficiul de Cadastru și Publicitate Imobiliară SIBIU  
Biroul de Cadastru și Publicitate Imobiliară Sibiu

**A. Partea I. Descrierea imobilului**

TEREN Extravilan

Adresa: Jud. Sibiu

| Nr. Crt | Nr cadastral Nr. topografic | Suprafața* (mp) | Observații / Referințe                 |
|---------|-----------------------------|-----------------|--|
| A1      |                             | 1.100           | Sector cadastral:8 Teren neimprejmuit; |

**B. Partea II. Proprietari și acte**

| Inscrieri privitoare la dreptul de proprietate și alte drepturi reale                 |   | Referințe |
|---|---|-----------|
| /   |   |           |
| Act Administrativ nr. 798/45, din 30/01/1996 emis de CJPSDPAT (titlu de proprietate); |   |           |
| B1  | Intabulare, drept de PROPRIETATE, dobandit prin Constituire, cota actuala 1/1<br>1) MECHEA NICOLAE, CNP NEIDENTIFICAT | A1        |

**C. Partea III. SARCINI .**

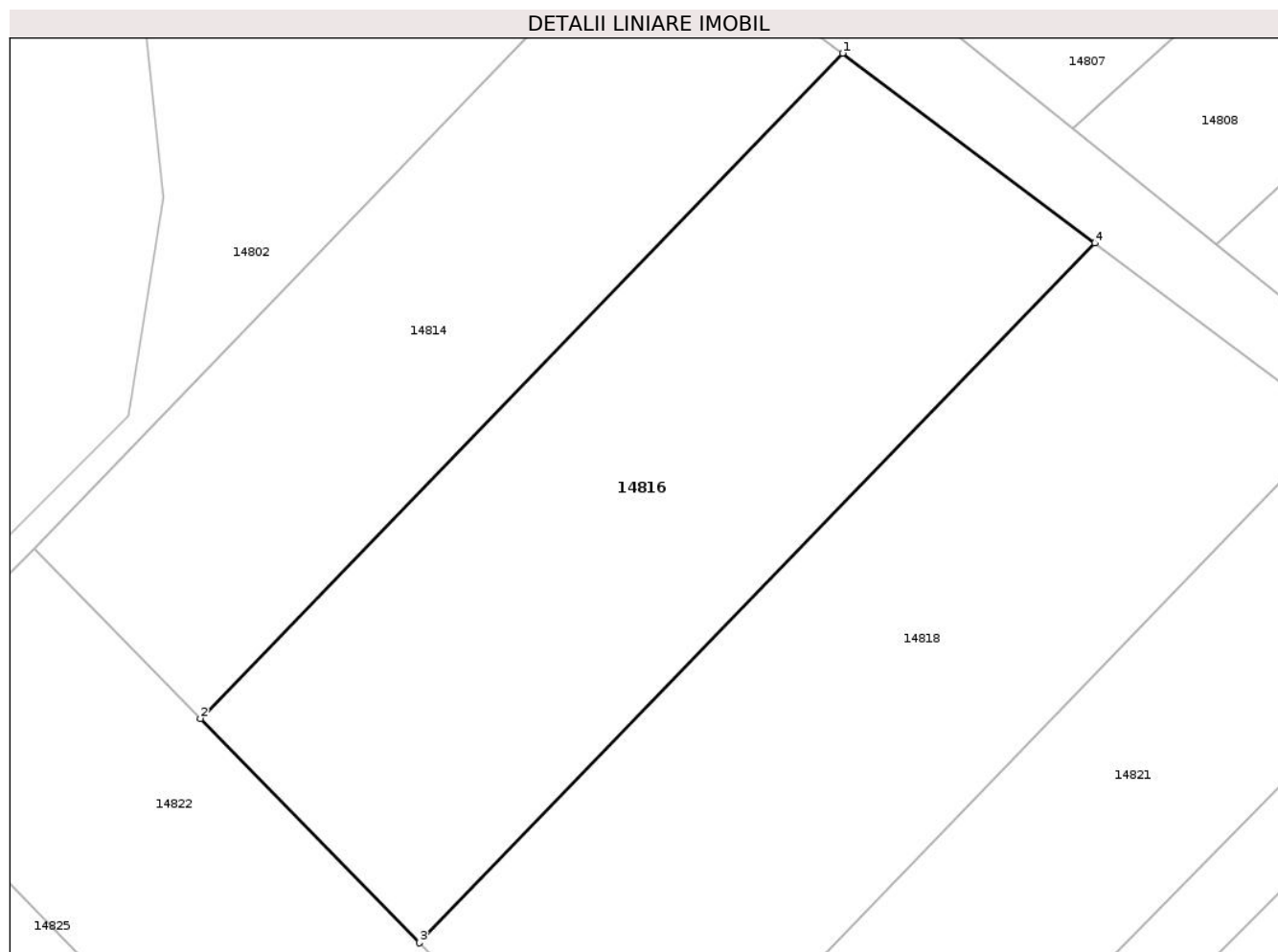
| Inscrieri privind dezmembramintele dreptului de proprietate, drepturi reale de garanție și sarcini | Referințe |
|--|-----------|
| NU SUNT  |           |

## Anexa Nr. 1 La Partea I

## Teren

| Nr cadastral | Suprafața (mp)* | Observații / Referințe |
|--------------|-----------------|------------------------|
|              | 1.100           |                        |

\* Suprafața este determinată în planul de proiecție Stereo 70.



## Date referitoare la teren

| Crt | Categorie folosință | Intra vilan | Suprafața (mp) | Tarla | Parcelă | Nr. topo | Observații / Referințe  |
|-----|---------------------|-------------|----------------|-------|---------|----------|---|
| 1   | faneata             | NU          | 1.100          | 43    | 1087    | -        | NUMĂR DE TARLA GREȘIT ÎN TP (39),<br>NUMĂR DE PARCELĂ GREȘIT ÎN TP (1086/7) |

## Lungime Segmente

1) Valorile lungimilor segmentelor sunt obținute din proiecție în plan.

| Punct început | X / Y                      | Punct sfârșit | X / Y                      | Lungime segment (** (m) |
|---------------|----------------------------|---------------|----------------------------|-------------------------|
| 1             | 419.620,864<br>503.972,613 | 2             | 419.581,792<br>503.932,162 | 56.24                   |
| 2             | 419.581,792<br>503.932,162 | 3             | 419.595,127<br>503.918,524 | 19.074                  |
| 3             | 419.595,127<br>503.918,524 | 4             | 419.636,221<br>503.961,068 | 59.149                  |
| 4             | 419.636,221<br>503.961,068 | 1             | 419.620,864<br>503.972,613 | 19.212                  |

**\*\* Lungimile segmentelor sunt determinate în planul de proiecție Stereo 70 și sunt rotunjite la 1 milimetru.**

**\*\*\* Distanța dintre puncte este formată din segmente cumulate ce sunt mai mici decât valoarea 1 milimetru.**



**DATE DESPRE IMOBILUL NR. 14817**

Oficiul de Cadastru și Publicitate Imobiliară SIBIU  
Biroul de Cadastru și Publicitate Imobiliară Sibiu

**A. Partea I. Descrierea imobilului**

TEREN Extravilan

Adresa: Jud. Sibiu

| Nr. Crt | Nr cadastral Nr. topografic | Suprafața* (mp) | Observații / Referințe                 |
|---------|-----------------------------|-----------------|--|
| A1      |                             | 700             | Sector cadastral:8 Teren neimprejmuit; |

**B. Partea II. Proprietari și acte**

| Inscrieri privitoare la dreptul de proprietate și alte drepturi reale                 | Referințe |
|---|-----------|
| /   |           |
| Act Administrativ nr. 689/45, din 28/08/1995 emis de CJPSDPAT (titlu de proprietate); |           |
| B1  | A1        |
| Intabulare, drept de PROPRIETATE, dobandit prin Reconstituire, cota actuala 1/1       |           |
| 1) SECĂȘAN NICOLAE, CNP NEIDENTIFICAT   |           |

**C. Partea III. SARCINI .**

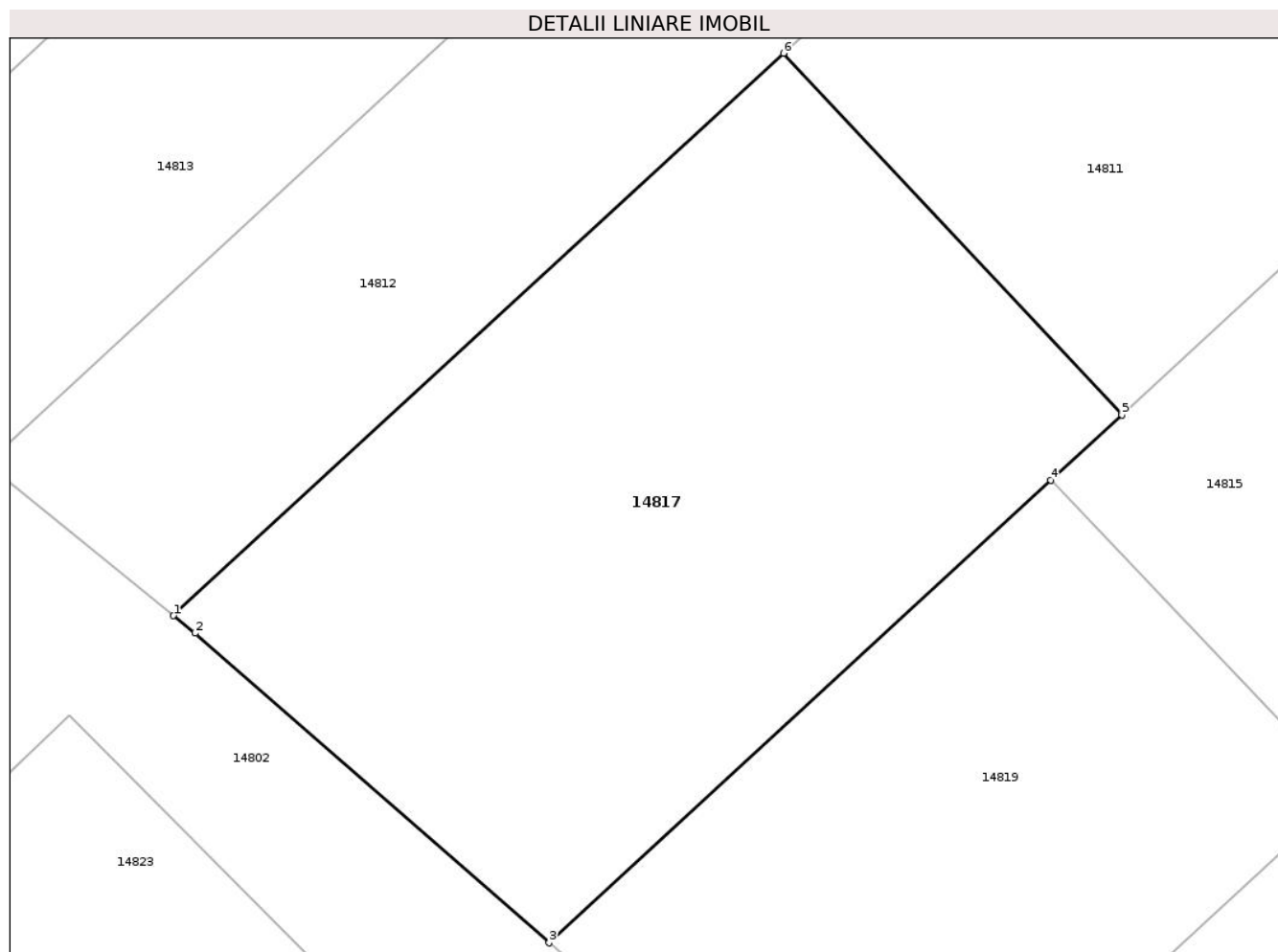
| Inscrieri privind dezmembramintele dreptului de proprietate, drepturi reale de garanție și sarcini | Referințe |
|--|-----------|
| NU SUNT  |           |

## Anexa Nr. 1 La Partea I

## Teren

|              |                 |                        |
|--------------|-----------------|------------------------|
| Nr cadastral | Suprafața (mp)* | Observații / Referințe |
|              | 700             |                        |

\* Suprafața este determinată în planul de proiecție Stereo 70.



## Date referitoare la teren

| Crt | Categorie folosință | Intravilan | Suprafața (mp) | Tarla | Parcelă | Nr. topo | Observații / Referințe |
|-----|---------------------|------------|----------------|-------|---------|----------|------------------------|
| 1   | arabil              | NU         | 700            | 43    | 1082/1  | -        |                        |

## Lungime Segmente

1) Valorile lungimilor segmentelor sunt obținute din proiecție în plan.

| Punct început | X / Y                      | Punct sfârșit | X / Y                      | Lungime segment (** (m) |
|---------------|----------------------------|---------------|----------------------------|-------------------------|
| 1             | 419.667,907<br>503.941,318 | 2             | 419.668,819<br>503.940,58  | 1.173                   |
| 2             | 419.668,819<br>503.940,58  | 3             | 419.683,664<br>503.927,601 | 19.719                  |
| 3             | 419.683,664<br>503.927,601 | 4             | 419.704,71<br>503.946,992  | 28.617                  |
| 4             | 419.704,71<br>503.946,992  | 5             | 419.707,69<br>503.949,737  | 4.052                   |
| 5             | 419.707,69<br>503.949,737  | 6             | 419.693,498<br>503.964,895 | 20.765                  |

| Punct început | X / Y                      | Punct sfârșit | X / Y                      | Lungime segment (** (m) |
|---------------|----------------------------|---------------|----------------------------|-------------------------|
| 6             | 419.693,498<br>503.964,895 | 1             | 419.667,907<br>503.941,318 | 34.796                  |

\*\* Lungimile segmentelor sunt determinate în planul de proiecție Stereo 70 și sunt rotunjite la 1 milimetru.

\*\*\* Distanța dintre puncte este formată din segmente cumulate ce sunt mai mici decât valoarea 1 milimetru.





**DATE DESPRE IMOBILUL NR. 14818**

Oficiul de Cadastru și Publicitate Imobiliară SIBIU  
Biroul de Cadastru și Publicitate Imobiliară Sibiu

**A. Partea I. Descrierea imobilului**

TEREN Extravilan

Adresa: Jud. Sibiu

| Nr. Crt | Nr cadastral Nr. topografic | Suprafața* (mp) | Observații / Referințe                 |
|---------|-----------------------------|-----------------|--|
| A1      |                             | 1.100           | Sector cadastral:8 Teren neimprejmuit; |

**B. Partea II. Proprietari și acte**

| Inscrieri privitoare la dreptul de proprietate și alte drepturi reale                 | Referințe |
|---|-----------|
| /   |           |
| Act Administrativ nr. 859/45, din 24/05/1996 emis de CJPSDPAT (titlu de proprietate); |           |
| B1  | A1        |
| Intabulare, drept de PROPRIETATE, dobandit prin Reconstituire, cota actuala 1/1       |           |
| 1) CRĂCIUN CRUCEAN, CNP NEIDENTIFICAT   |           |

**C. Partea III. SARCINI .**

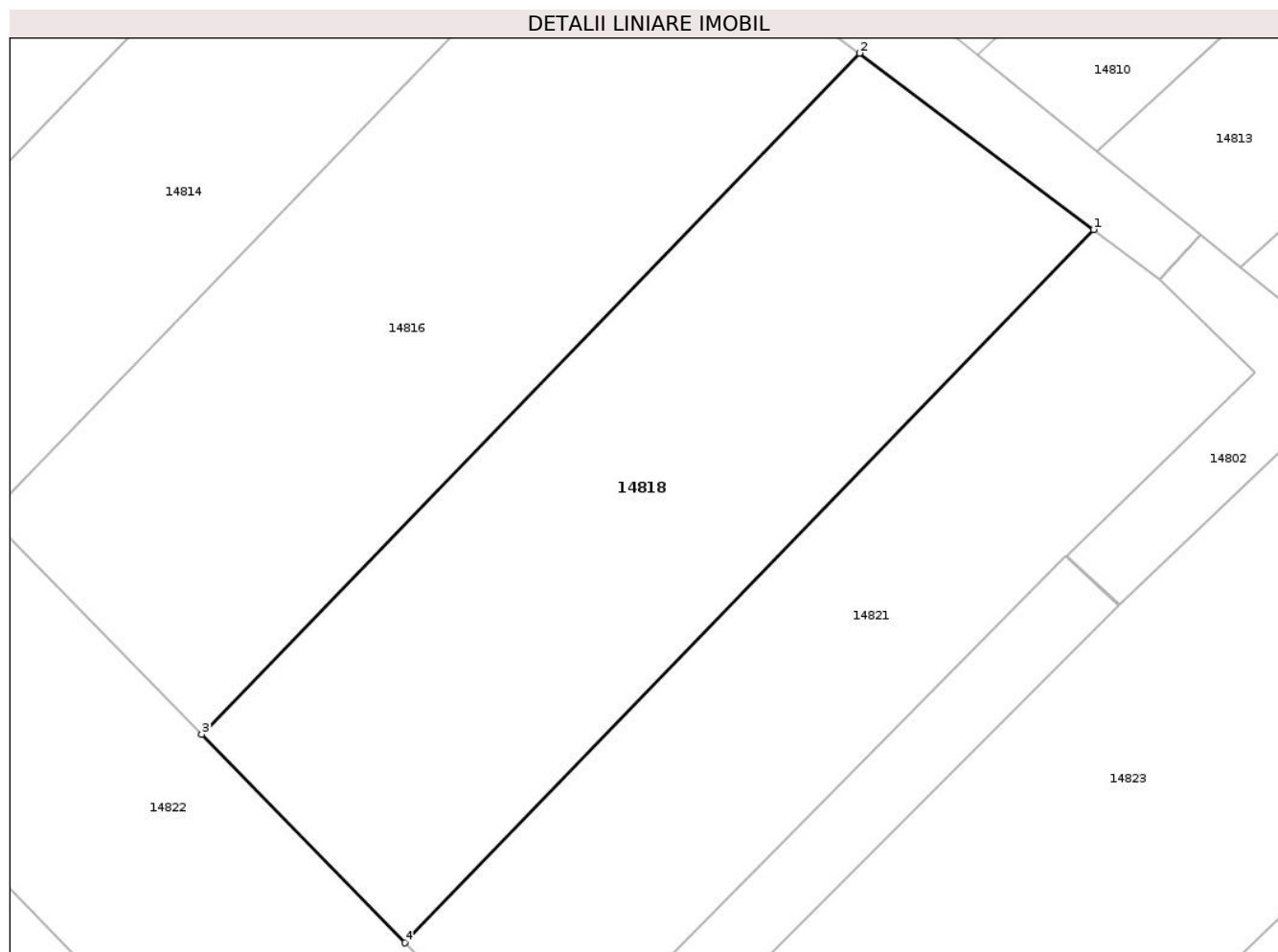
| Inscrieri privind dezmembramintele dreptului de proprietate, drepturi reale de garanție și sarcini | Referințe |
|--|-----------|
| NU SUNT  |           |

## Anexa Nr. 1 La Partea I

## Teren

| Nr cadastral | Suprafața (mp)* | Observații / Referințe |
|--------------|-----------------|------------------------|
|              | 1.100           |                        |

\* Suprafața este determinată în planul de proiecție Stereo 70.



## Date referitoare la teren

| Crt | Categorie folosință | Intravilan | Suprafața (mp) | Tarla | Parcelă | Nr. topo | Observații / Referințe |
|-----|---------------------|------------|----------------|-------|---------|----------|------------------------|
| 1   | arabil              | NU         | 1.100          | 43    | 1088    | -        |                        |

## Lungime Segmente

1) Valorile lungimilor segmentelor sunt obținute din proiecție în plan.

| Punct început | X / Y                      | Punct sfârșit | X / Y                      | Lungime segment (** (m) |
|---------------|----------------------------|---------------|----------------------------|-------------------------|
| 1             | 419.650,856<br>503.950,064 | 2             | 419.636,221<br>503.961,068 | 18.31                   |
| 2             | 419.636,221<br>503.961,068 | 3             | 419.595,127<br>503.918,524 | 59.149                  |
| 3             | 419.595,127<br>503.918,524 | 4             | 419.607,836<br>503.905,527 | 18.179                  |
| 4             | 419.607,836<br>503.905,527 | 1             | 419.650,856<br>503.950,064 | 61.922                  |

\*\* Lungimile segmentelor sunt determinate în planul de proiecție Stereo 70 și sunt rotunjite la 1 milimetru.

**\*\*\* Distanţa dintre puncte este formată din segmente cumulate ce sunt mai mici decât valoarea 1 milimetru.**



**DATE DESPRE IMOBILUL NR. 14819**

Oficiul de Cadastru și Publicitate Imobiliară SIBIU  
Biroul de Cadastru și Publicitate Imobiliară Sibiu

**A. Partea I. Descrierea imobilului**

TEREN Extravilan

Adresa: Jud. Sibiu

| Nr. Crt | Nr cadastral Nr. topografic | Suprafața* (mp) | Observații / Referințe                 |
|---------|-----------------------------|-----------------|--|
| A1      |                             | 500             | Sector cadastral:8 Teren neimprejmuit; |

**B. Partea II. Proprietari și acte**

| Inscrieri privitoare la dreptul de proprietate și alte drepturi reale                 | Referințe |
|---|-----------|
| /   |           |
| Act Administrativ nr. 977/45, din 20/08/1996 emis de CJPSDPAT (titlu de proprietate); |           |
| B1  | A1        |
| Intabulare, drept de PROPRIETATE, dobandit prin Reconstituire, cota actuala 1/1       |           |
| 1) <b>NEAMȚU IOAN</b> , CNP NEIDENTIFICAT   |           |

**C. Partea III. SARCINI .**

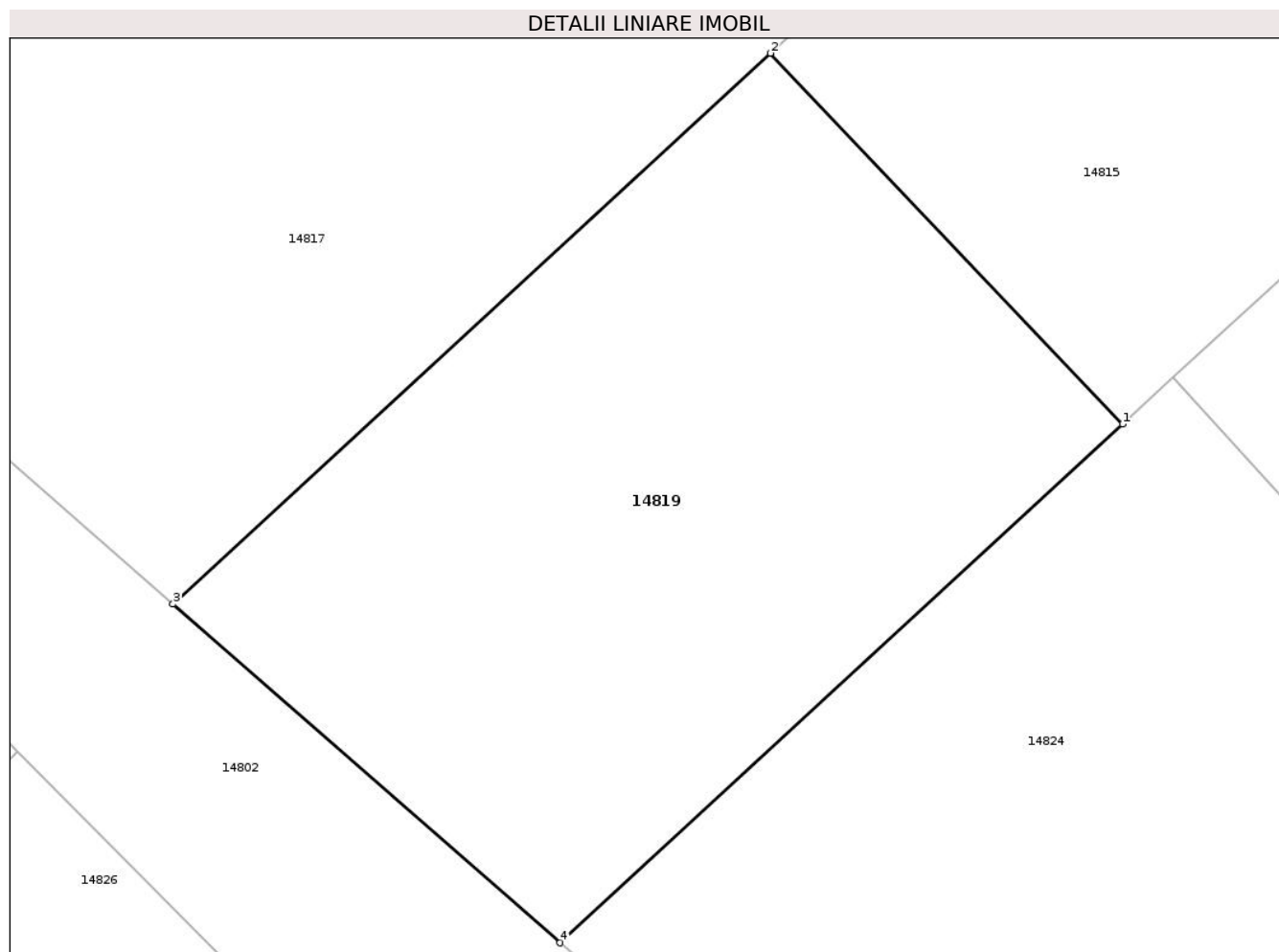
| Inscrieri privind dezmembramintele dreptului de proprietate, drepturi reale de garanție și sarcini | Referințe |
|--|-----------|
| NU SUNT  |           |

## Anexa Nr. 1 La Partea I

## Teren

|              |                 |                        |
|--------------|-----------------|------------------------|
| Nr cadastral | Suprafața (mp)* | Observații / Referințe |
|              | 500             |                        |

\* Suprafața este determinată în planul de proiecție Stereo 70.



## Date referitoare la teren

| Crt | Categorie folosință | Intra vilan | Suprafața (mp) | Tarla | Parcelă | Nr. topo | Observații / Referințe                |
|-----|---------------------|-------------|----------------|-------|---------|----------|---------------------------------------|
| 1   | faneata             | NU          | 500            | 43    | 1083/1  | -        | NUMĂR DE PARCELĂ GREȘIT ÎN TP (883/1) |

## Lungime Segmente

1) Valorile lungimilor segmentelor sunt obținute din proiecție în plan.

| Punct început | X / Y                      | Punct sfârșit | X / Y                      | Lungime segment (** (m) |
|---------------|----------------------------|---------------|----------------------------|-------------------------|
| 1             | 419.717,107<br>503.933,938 | 2             | 419.704,71<br>503.946,992  | 18.002                  |
| 2             | 419.704,71<br>503.946,992  | 3             | 419.683,664<br>503.927,601 | 28.617                  |
| 3             | 419.683,664<br>503.927,601 | 4             | 419.697,294<br>503.915,684 | 18.105                  |
| 4             | 419.697,294<br>503.915,684 | 1             | 419.717,107<br>503.933,938 | 26.939                  |

**\*\* Lungimile segmentelor sunt determinate în planul de proiecție Stereo 70 și sunt rotunjite la 1 milimetru.**

**\*\*\* Distanța dintre puncte este formată din segmente cumulate ce sunt mai mici decât valoarea 1 milimetru.**





**DATE DESPRE IMOBILUL NR. 14820**

Oficiul de Cadastru și Publicitate Imobiliară SIBIU  
Biroul de Cadastru și Publicitate Imobiliară Sibiu

**A. Partea I. Descrierea imobilului**

TEREN Extravilan

Adresa: Jud. Sibiu

| Nr. Crt | Nr cadastral Nr. topografic | Suprafața* (mp) | Observații / Referințe                 |
|---------|-----------------------------|-----------------|--|
| A1      |                             | 900             | Sector cadastral:8 Teren neimprejmuit; |

**B. Partea II. Proprietari și acte**

| Inscrieri privitoare la dreptul de proprietate și alte drepturi reale  | Referințe |
|--|-----------|
| /  |           |
| Act Administrativ nr. 906/45, din 14/06/1996 emis de CJPSDPAT (titlu de proprietate);                                      |           |
| B1   | A1        |
| Intabulare, drept de PROPRIETATE, dobandit prin Reconstituire, cota actuala 1/1<br>1) <b>DAJU IOAN</b> , CNP NEIDENTIFICAT |           |

**C. Partea III. SARCINI .**

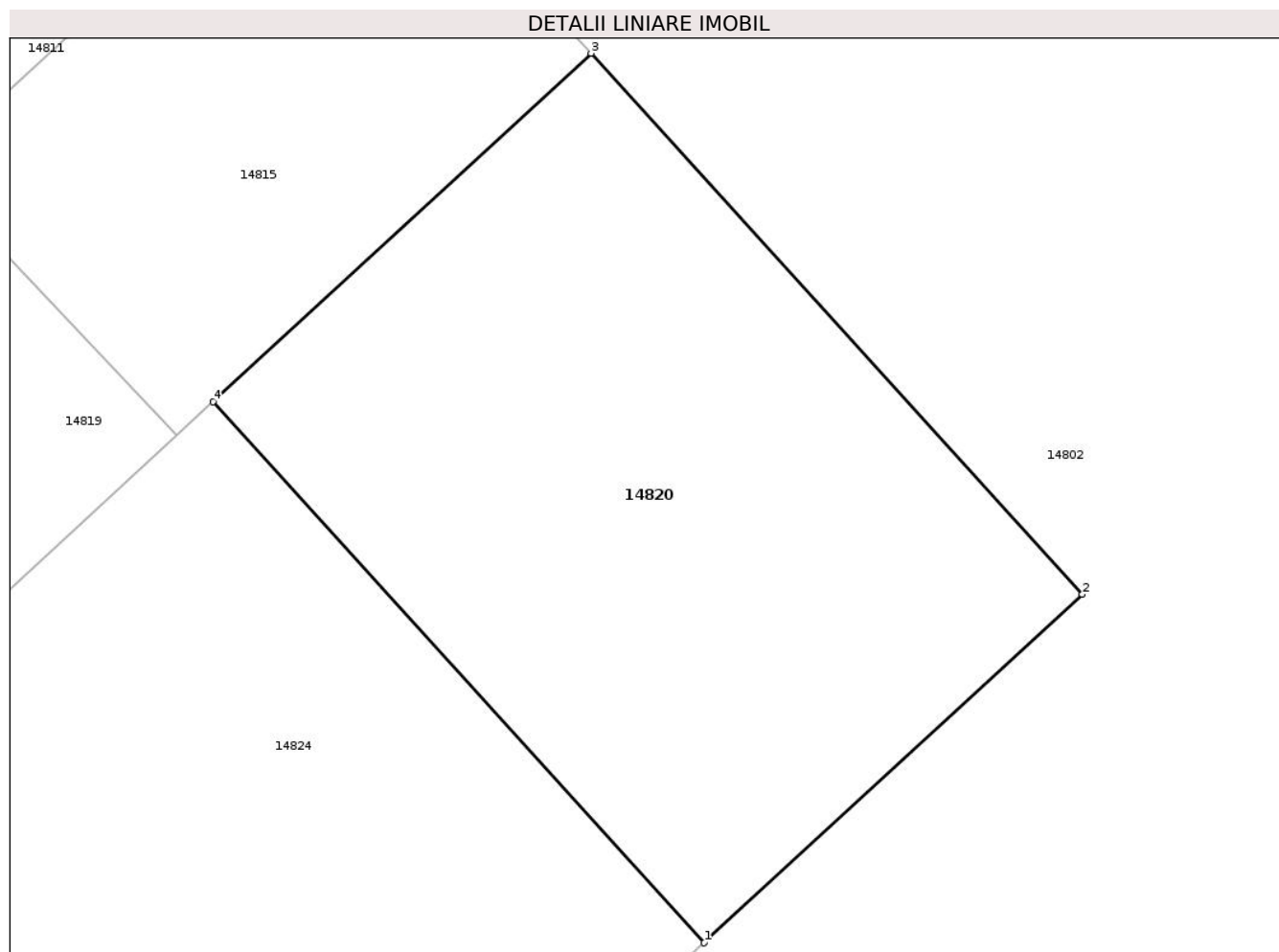
| Inscrieri privind dezmembramintele dreptului de proprietate, drepturi reale de garanție și sarcini | Referințe |
|--|-----------|
| NU SUNT  |           |

## Anexa Nr. 1 La Partea I

## Teren

|              |                 |                        |
|--------------|-----------------|------------------------|
| Nr cadastral | Suprafața (mp)* | Observații / Referințe |
|              | 900             |                        |

\* Suprafața este determinată în planul de proiecție Stereo 70.



## Date referitoare la teren

| Crt | Categorie folosință | Intra vilan | Suprafața (mp) | Tarla | Parcelă | Nr. topo | Observații / Referințe |
|-----|---------------------|-------------|----------------|-------|---------|----------|------------------------|
| 1   | vie                 | NU          | 900            | 43    | 1084/2  | -        |                        |

## Lungime Segmente

1) Valorile lungimilor segmentelor sunt obținute din proiecție în plan.

| Punct început | X / Y                      | Punct sfârșit | X / Y                      | Lungime segment (** (m) |
|---------------|----------------------------|---------------|----------------------------|-------------------------|
| 1             | 419.742,941<br>503.909,103 | 2             | 419.761,445<br>503.926,152 | 25.161                  |
| 2             | 419.761,445<br>503.926,152 | 3             | 419.737,39<br>503.952,626  | 35.77                   |
| 3             | 419.737,39<br>503.952,626  | 4             | 419.718,886<br>503.935,577 | 25.161                  |
| 4             | 419.718,886<br>503.935,577 | 1             | 419.742,941<br>503.909,103 | 35.77                   |

\*\* Lungimile segmentelor sunt determinate în planul de proiecție Stereo 70 și sunt rotunjite la 1 milimetru.

**\*\*\* Distanţa dintre puncte este formată din segmente cumulate ce sunt mai mici decât valoarea 1 milimetru.**



**DATE DESPRE IMOBILUL NR. 14821**

Oficiul de Cadastru și Publicitate Imobiliară SIBIU  
Biroul de Cadastru și Publicitate Imobiliară Sibiu

**A. Partea I. Descrierea imobilului**

TEREN Extravilan

Adresa: Jud. Sibiu

| Nr. Crt | Nr cadastral Nr. topografic | Suprafața* (mp) | Observații / Referințe                 |
|---------|-----------------------------|-----------------|--|
| A1      |                             | 800             | Sector cadastral:8 Teren neimprejmuit; |

**B. Partea II. Proprietari și acte**

| Inscrieri privitoare la dreptul de proprietate și alte drepturi reale   |   | Referințe |
|---|---|-----------|
| /   |   |           |
| Act Normativ nr. 7, din 13/03/1996 emis de PARLAMENTUL ROMÂNIEI (lege); |   |           |
| B1  | Inscrierea posesiei, drept de PROPRIETATE, dobandit prin Lege, cota actuala 1/1<br>1) NEIDENTIFICAT NEIDENTIFICAT | A1        |
| B2  | se noteaza mentiunea de proprietar neidentificat  | A1        |

**C. Partea III. SARCINI .**

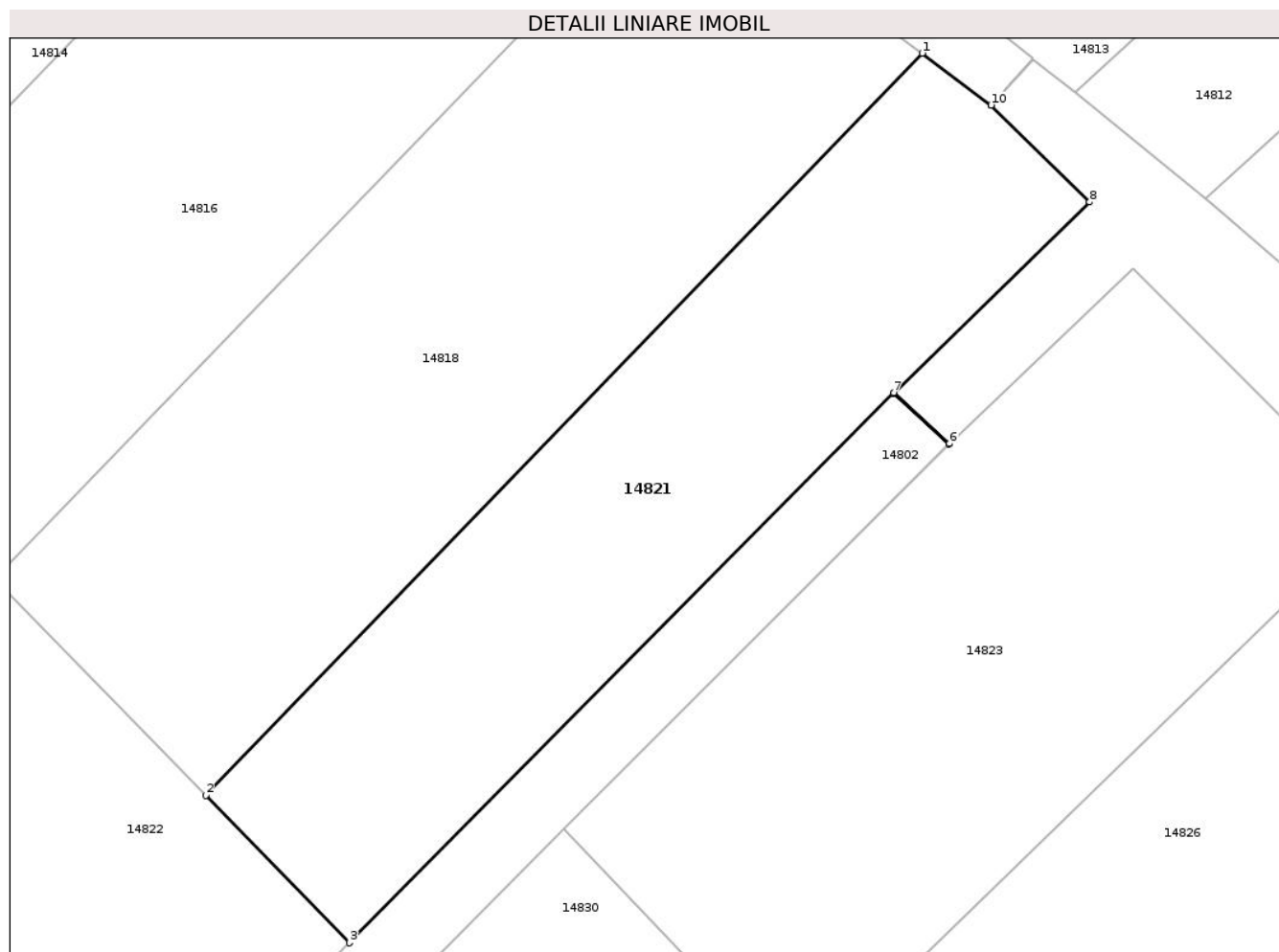
| Inscrieri privind dezmembramintele dreptului de proprietate, drepturi reale de garanție și sarcini | Referințe |
|--|-----------|
| NU SUNT  |           |

## Anexa Nr. 1 La Partea I

## Teren

|              |                 |                        |
|--------------|-----------------|------------------------|
| Nr cadastral | Suprafața (mp)* | Observații / Referințe |
|              | 800             |                        |

\* Suprafața este determinată în planul de proiecție Stereo 70.



## Date referitoare la teren

| Crt | Categorie folosință | Intravilan | Suprafața (mp) | Tarla | Parcelă | Nr. topo | Observații / Referințe |
|-----|---------------------|------------|----------------|-------|---------|----------|------------------------|
| 1   | arabil              | NU         | 800            | 43    | 1089    | -        |                        |

## Lungime Segmente

1) Valorile lungimilor segmentelor sunt obținute din proiecție în plan.

| Punct început | X / Y                      | Punct sfârșit | X / Y                      | Lungime segment (** (m) |
|---------------|----------------------------|---------------|----------------------------|-------------------------|
| 1             | 419.650,856<br>503.950,064 | 2             | 419.607,836<br>503.905,527 | 61.922                  |
| 2             | 419.607,836<br>503.905,527 | 3             | 419.616,479<br>503.896,687 | 12.363                  |
| 3             | 419.616,479<br>503.896,687 | 4             | 419.649,121<br>503.929,677 | 46.41                   |
| 4             | 419.649,121<br>503.929,677 | 5             | 419.652,458<br>503.926,608 | 4.534                   |
| 5             | 419.652,458<br>503.926,608 | 6             | 419.652,491<br>503.926,639 | 0.045                   |

| Punct început | X / Y                      | Punct sfârșit | X / Y                      | Lungime segment (** (m) |
|---------------|----------------------------|---------------|----------------------------|-------------------------|
| 6             | 419.652,491<br>503.926,639 | 7             | 419.649,155<br>503.929,71  | 4.534                   |
| 7             | 419.649,155<br>503.929,71  | 8             | 419.660,919<br>503.941,145 | 16.406                  |
| 8             | 419.660,919<br>503.941,145 | 9             | 419.655,009<br>503.946,942 | 8.278                   |
| 9             | 419.655,009<br>503.946,942 | 10            | 419.655,001<br>503.946,948 | 0.01                    |
| 10            | 419.655,001<br>503.946,948 | 1             | 419.650,856<br>503.950,064 | 5.186                   |

\*\* Lungimile segmentelor sunt determinate în planul de proiecție Stereo 70 și sunt rotunjite la 1 milimetru.

\*\*\* Distanța dintre puncte este formată din segmente cumulate ce sunt mai mici decât valoarea 1 milimetru.





**DATE DESPRE IMOBILUL NR. 14822**

Oficiul de Cadastru și Publicitate Imobiliară SIBIU  
Biroul de Cadastru și Publicitate Imobiliară Sibiu

**A. Partea I. Descrierea imobilului**

TEREN Necunoscut

Adresa: Loc. Bogatu Român, Jud. Sibiu

| Nr. Crt | Nr cadastral Nr. topografic | Suprafața* (mp) | Observații / Referințe                 |
|---------|-----------------------------|-----------------|--|
| A1      |                             | 1.000           | Sector cadastral:8 Teren neimprejmuit; |

**B. Partea II. Proprietari și acte**

| Inscrieri privitoare la dreptul de proprietate și alte drepturi reale   | Referințe |
|---|-----------|
| /   |           |
| Act Administrativ nr. 890/45, din 03/06/1996 emis de CJPSDPAT (titlu de proprietate);                               |           |
| B1  | A1        |
| Intabulare, drept de PROPRIETATE, dobandit prin Reconstituire, cota actuala 1/1<br>1) BUJAC ILIE, CNP NEIDENTIFICAT |           |

**C. Partea III. SARCINI .**

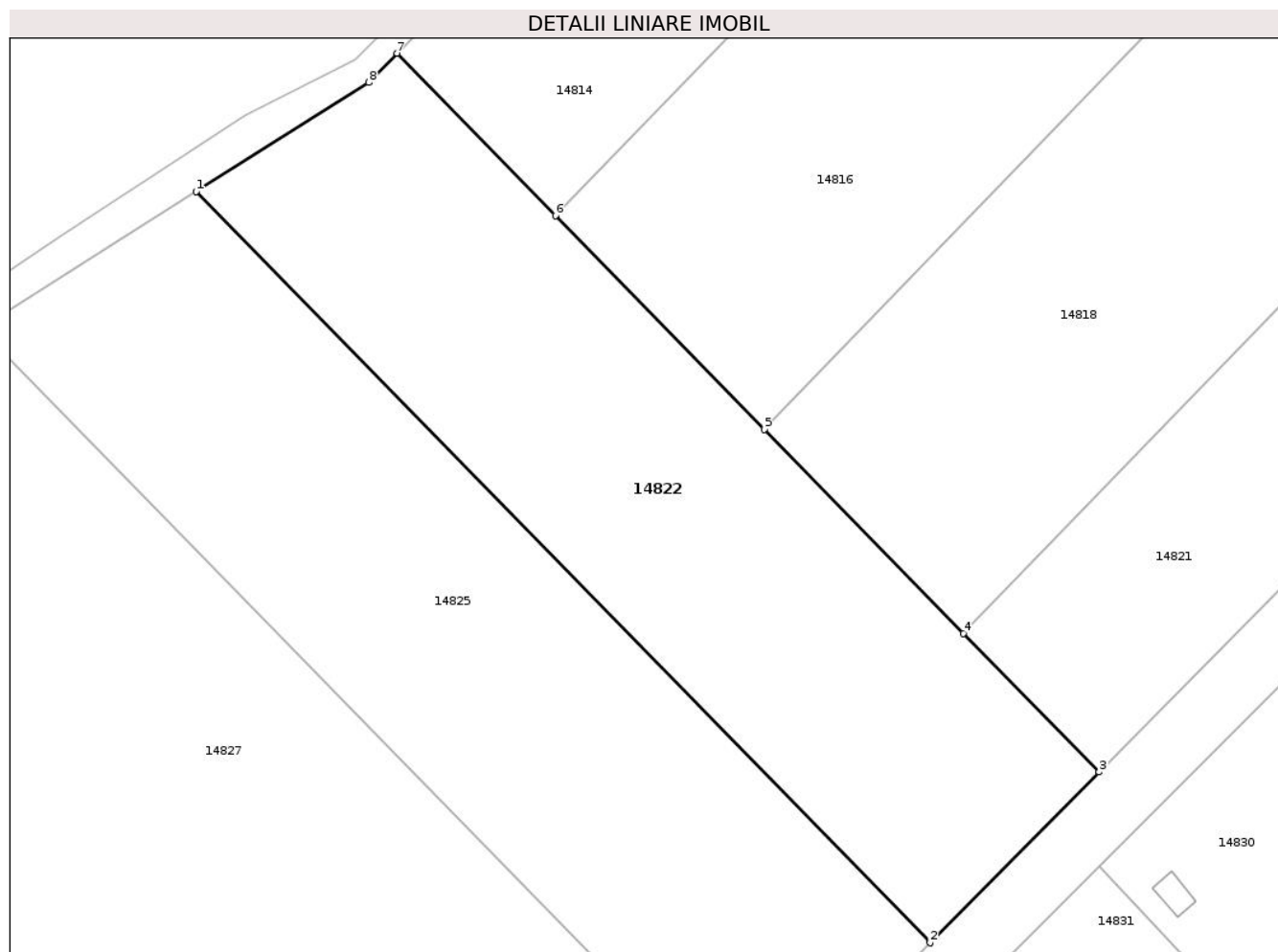
| Inscrieri privind dezmembramintele dreptului de proprietate, drepturi reale de garanție și sarcini | Referințe |
|--|-----------|
| NU SUNT  |           |

## Anexa Nr. 1 La Partea I

## Teren

|              |                 |                        |
|--------------|-----------------|------------------------|
| Nr cadastral | Suprafața (mp)* | Observații / Referințe |
|              | 1.000           |                        |

\* Suprafața este determinată în planul de proiecție Stereo 70.



## Date referitoare la teren

| Crt | Categorie folosință | Intra vilan | Suprafața (mp) | Tarla | Parcelă | Nr. topo | Observații / Referințe                |
|-----|---------------------|-------------|----------------|-------|---------|----------|---------------------------------------|
| 1   | arabil              | NU          | 945            | 43    | 1090    | -        | NUMĂR DE PARCELĂ GREȘIT ÎN TP (1090/) |
| 2   | arabil              | DA          | 55             | 43    | 1090    | -        | NUMĂR DE PARCELĂ GREȘIT ÎN TP (1090/) |

## Lungime Segmente

1) Valorile lungimilor segmentelor sunt obținute din proiecție în plan.

| Punct început | X / Y                      | Punct sfârșit | X / Y                      | Lungime segment (** (m) |
|---------------|----------------------------|---------------|----------------------------|-------------------------|
| 1             | 419.558,87<br>503.933,692  | 2             | 419.605,702<br>503.885,795 | 66.988                  |
| 2             | 419.605,702<br>503.885,795 | 3             | 419.616,479<br>503.896,687 | 15.323                  |
| 3             | 419.616,479<br>503.896,687 | 4             | 419.607,836<br>503.905,527 | 12.363                  |
| 4             | 419.607,836<br>503.905,527 | 5             | 419.595,127<br>503.918,524 | 18.179                  |

| Punct început | X / Y                      | Punct sfârșit | X / Y                      | Lungime segment (** (m) |
|---------------|----------------------------|---------------|----------------------------|-------------------------|
| 5             | 419.595,127<br>503.918,524 | 6             | 419.581,792<br>503.932,162 | 19.074                  |
| 6             | 419.581,792<br>503.932,162 | 7             | 419.571,678<br>503.942,506 | 14.467                  |
| 7             | 419.571,678<br>503.942,506 | 8             | 419.569,88<br>503.940,638  | 2.593                   |
| 8             | 419.569,88<br>503.940,638  | 1             | 419.558,87<br>503.933,692  | 13.019                  |

\*\* Lungimile segmentelor sunt determinate în planul de proiecție Stereo 70 și sunt rotunjite la 1 milimetru.

\*\*\* Distanța dintre puncte este formată din segmente cumulate ce sunt mai mici decât valoarea 1 milimetru.



**DATE DESPRE IMOBILUL NR. 14823**

Oficiul de Cadastru și Publicitate Imobiliară SIBIU  
Biroul de Cadastru și Publicitate Imobiliară Sibiu

**A. Partea I. Descrierea imobilului**

TEREN Extravilan

Adresa: Jud. Sibiu

| Nr. Crt | Nr cadastral Nr. topografic | Suprafața* (mp) | Observații / Referințe                 |
|---------|-----------------------------|-----------------|--|
| A1      |                             | 1.000           | Sector cadastral:8 Teren neimprejmuit; |

**B. Partea II. Proprietari și acte**

| Inscrieri privitoare la dreptul de proprietate și alte drepturi reale                 |   | Referințe |
|---|---|-----------|
| /   |   |           |
| Act Administrativ nr. 907/45, din 14/06/1996 emis de CJPSDPAT (titlu de proprietate); |   |           |
| B1  | Intabulare, drept de PROPRIETATE, dobandit prin Reconstituire, cota actuala 1/1<br>1) POPA MARIA, CNP NEIDENTIFICAT | A1        |

**C. Partea III. SARCINI .**

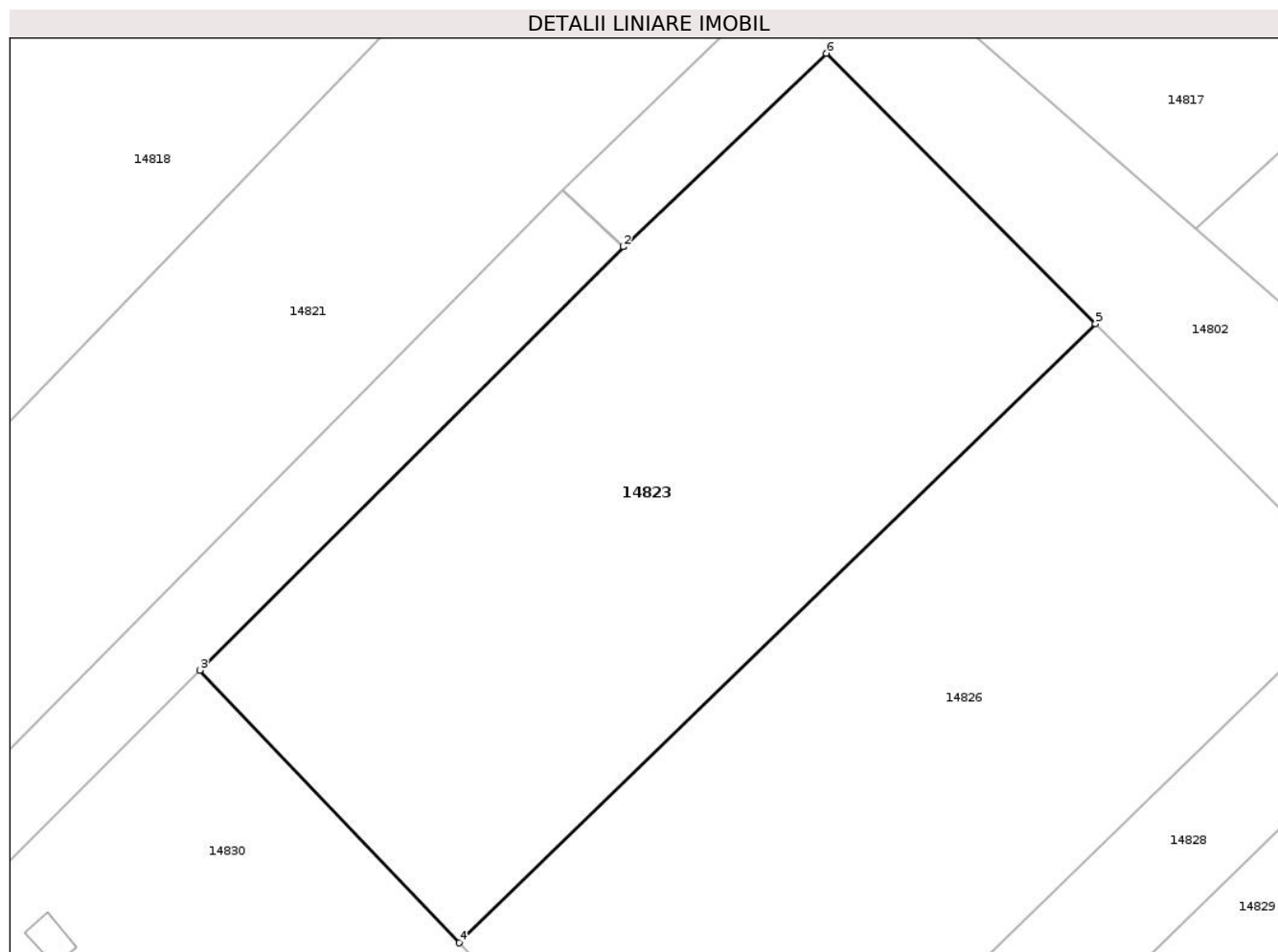
| Inscrieri privind dezmembramintele dreptului de proprietate, drepturi reale de garanție și sarcini | Referințe |
|--|-----------|
| NU SUNT  |           |

## Anexa Nr. 1 La Partea I

## Teren

| Nr cadastral | Suprafața (mp)* | Observații / Referințe |
|--------------|-----------------|------------------------|
|              | 1.000           |                        |

\* Suprafața este determinată în planul de proiecție Stereo 70.



## Date referitoare la teren

| Crt | Categorie folosință | Intravilan | Suprafața (mp) | Tarla | Parcelă | Nr. topo | Observații / Referințe |
|-----|---------------------|------------|----------------|-------|---------|----------|------------------------|
| 1   | arabil              | NU         | 1.000          | 43    | 1097    | -        |                        |

## Lungime Segmente

1) Valorile lungimilor segmentelor sunt obținute din proiecție în plan.

| Punct început | X / Y                      | Punct sfârșit | X / Y                      | Lungime segment (** (m) |
|---------------|----------------------------|---------------|----------------------------|-------------------------|
| 1             | 419.652,491<br>503.926,639 | 2             | 419.652,458<br>503.926,608 | 0.045                   |
| 2             | 419.652,458<br>503.926,608 | 3             | 419.629,375<br>503.903,543 | 32.632                  |
| 3             | 419.629,375<br>503.903,543 | 4             | 419.643,509<br>503.888,694 | 20.5                    |
| 4             | 419.643,509<br>503.888,694 | 5             | 419.678,201<br>503.922,425 | 48.387                  |
| 5             | 419.678,201<br>503.922,425 | 6             | 419.663,522<br>503.937,155 | 20.795                  |

| Punct început | X / Y                      | Punct sfârşit | X / Y                      | Lungime segment (** (m) |
|---------------|----------------------------|---------------|----------------------------|-------------------------|
| 6             | 419.663,522<br>503.937,155 | 1             | 419.652,491<br>503.926,639 | 15.241                  |

\*\* Lungimile segmentelor sunt determinate în planul de proiecţie Stereo 70 şi sunt rotunjite la 1 milimetru.

\*\*\* Distanţa dintre puncte este formată din segmente cumulate ce sunt mai mici decât valoarea 1 milimetru.





**DATE DESPRE IMOBILUL NR. 14824**

Oficiul de Cadastru și Publicitate Imobiliară SIBIU  
Biroul de Cadastru și Publicitate Imobiliară Sibiu

**A. Partea I. Descrierea imobilului**

TEREN Extravilan

Adresa: Jud. Sibiu

| Nr. Crt | Nr cadastral Nr. topografic | Suprafața* (mp) | Observații / Referințe                 |
|---------|-----------------------------|-----------------|--|
| A1      |                             | 1.000           | Sector cadastral:8 Teren neimprejmuit; |

**B. Partea II. Proprietari și acte**

| Inscrieri privitoare la dreptul de proprietate și alte drepturi reale  | Referințe |
|--|-----------|
| /  |           |
| Act Administrativ nr. 906/45, din 14/06/1996 emis de CJPSDPAT (titlu de proprietate);                                      |           |
| B1   | A1        |
| Intabulare, drept de PROPRIETATE, dobandit prin Reconstituire, cota actuala 1/1<br>1) <b>DAJU IOAN</b> , CNP NEIDENTIFICAT |           |

**C. Partea III. SARCINI .**

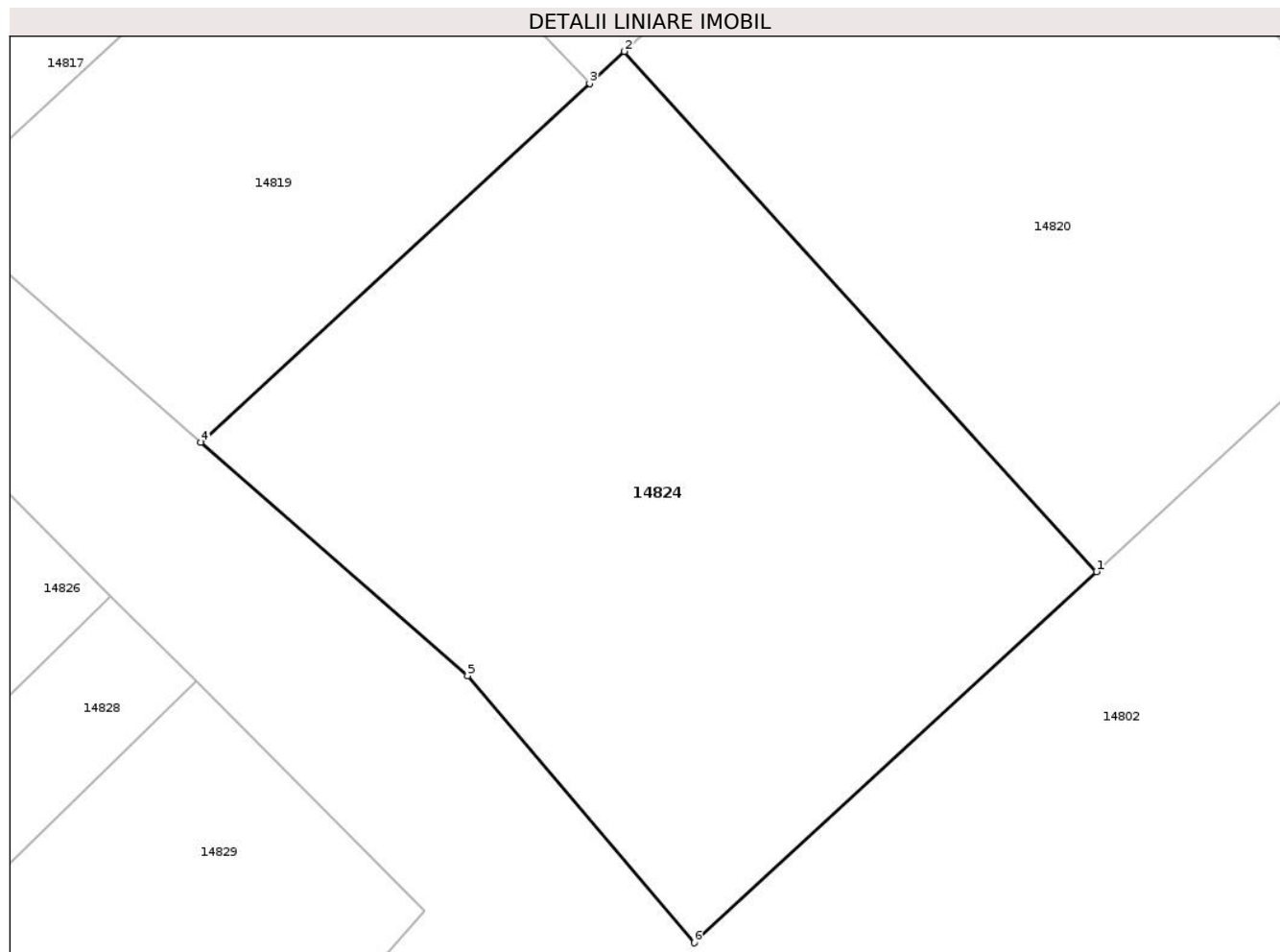
| Inscrieri privind dezmembramintele dreptului de proprietate, drepturi reale de garanție și sarcini | Referințe |
|--|-----------|
| NU SUNT  |           |

## Anexa Nr. 1 La Partea I

## Teren

| Nr cadastral | Suprafața (mp)* | Observații / Referințe |
|--------------|-----------------|------------------------|
|              | 1.000           |                        |

\* Suprafața este determinată în planul de proiecție Stereo 70.



## Date referitoare la teren

| Crt | Categorie folosință | Intravilan | Suprafața (mp) | Tarla | Parcelă | Nr. topo | Observații / Referințe |
|-----|---------------------|------------|----------------|-------|---------|----------|------------------------|
| 1   | arabil              | NU         | 1.000          | 43    | 1084/1  | -        |                        |

## Lungime Segmente

1) Valorile lungimilor segmentelor sunt obținute din proiecție în plan.

| Punct început | X / Y                      | Punct sfârșit | X / Y                      | Lungime segment (** (m) |
|---------------|----------------------------|---------------|----------------------------|-------------------------|
| 1             | 419.742,941<br>503.909,103 | 2             | 419.718,886<br>503.935,577 | 35.77                   |
| 2             | 419.718,886<br>503.935,577 | 3             | 419.717,107<br>503.933,938 | 2.419                   |
| 3             | 419.717,107<br>503.933,938 | 4             | 419.697,294<br>503.915,684 | 26.939                  |
| 4             | 419.697,294<br>503.915,684 | 5             | 419.710,884<br>503.903,803 | 18.051                  |
| 5             | 419.710,884<br>503.903,803 | 6             | 419.722,434<br>503.890,21  | 17.838                  |

| Punct început | X / Y                     | Punct sfârşit | X / Y                      | Lungime segment (** (m) |
|---------------|---------------------------|---------------|----------------------------|-------------------------|
| 6             | 419.722,434<br>503.890,21 | 1             | 419.742,941<br>503.909,103 | 27.883                  |

\*\* Lungimile segmentelor sunt determinate în planul de proiecţie Stereo 70 şi sunt rotunjite la 1 milimetru.

\*\*\* Distanţa dintre puncte este formată din segmente cumulate ce sunt mai mici decât valoarea 1 milimetru.



**DATE DESPRE IMOBILUL NR. 14825**

Oficiul de Cadastru și Publicitate Imobiliară SIBIU  
Biroul de Cadastru și Publicitate Imobiliară Sibiu

**A. Partea I. Descrierea imobilului**

TEREN Necunoscut

Adresa: Loc. Bogatu Român, Jud. Sibiu

| Nr. Crt | Nr cadastral Nr. topografic | Suprafața* (mp) | Observații / Referințe                 |
|---------|-----------------------------|-----------------|--|
| A1      |                             | 1.100           | Sector cadastral:8 Teren neimprejmuit; |

**B. Partea II. Proprietari și acte**

| Inscrieri privitoare la dreptul de proprietate și alte drepturi reale                 |  | Referințe |
|---|--|-----------|
| /   |  |           |
| Act Administrativ nr. 935/45, din 24/06/1996 emis de CJPSDPAT (titlu de proprietate); |  |           |
| B1  | Intabulare, drept de PROPRIETATE, dobandit prin Reconstituire, cota actuala 1/1<br>1) MĂRGINEAN ANA, CNP NEIDENTIFICAT | A1        |

**C. Partea III. SARCINI .**

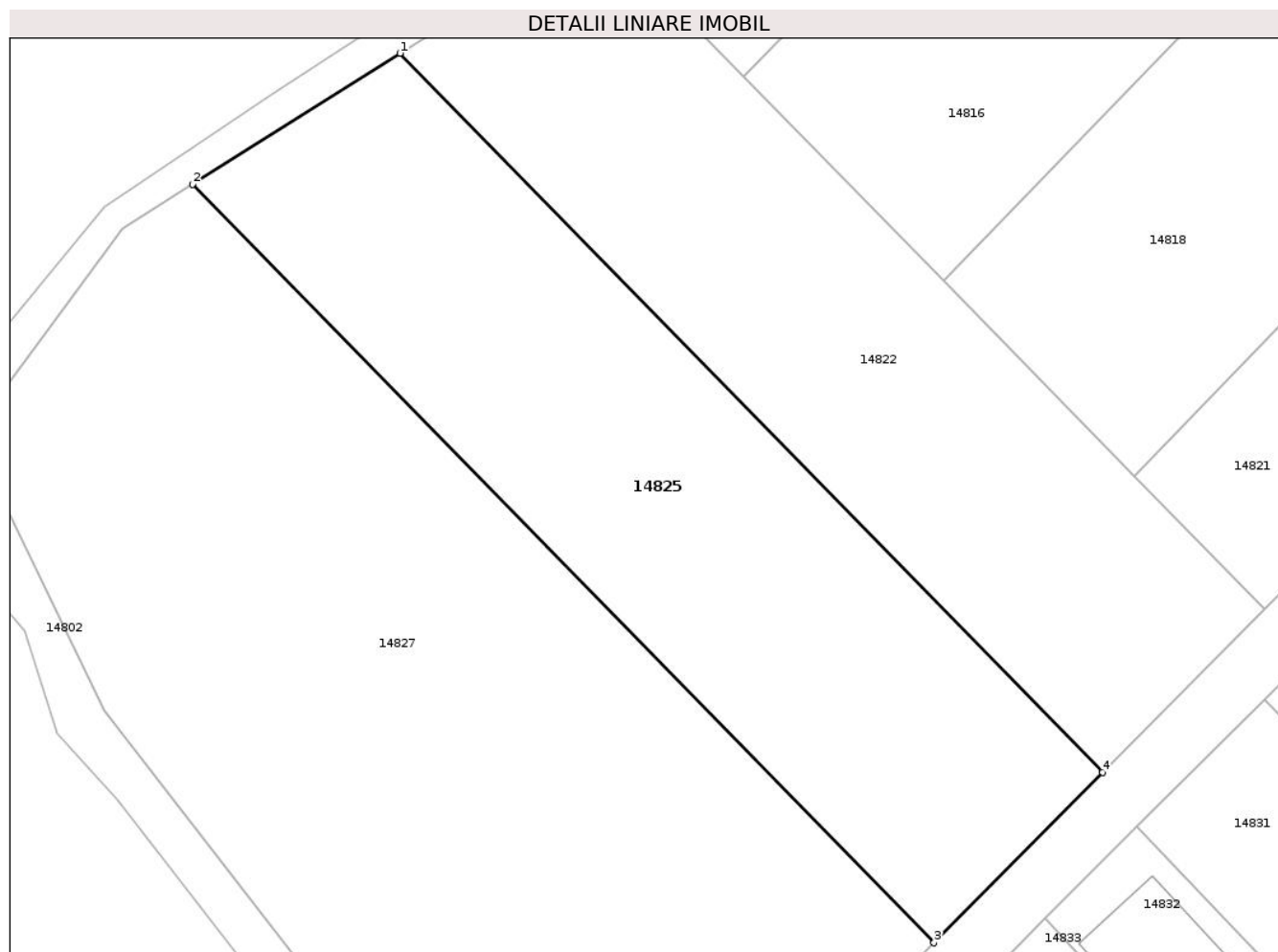
| Inscrieri privind dezmembramintele dreptului de proprietate, drepturi reale de garanție și sarcini | Referințe |
|--|-----------|
| NU SUNT  |           |

## Anexa Nr. 1 La Partea I

## Teren

|              |                 |                        |
|--------------|-----------------|------------------------|
| Nr cadastral | Suprafața (mp)* | Observații / Referințe |
|              | 1.100           |                        |

\* Suprafața este determinată în planul de proiecție Stereo 70.



## Date referitoare la teren

| Crt | Categorie folosință | Intra vilan | Suprafața (mp) | Tarla | Parcelă | Nr. topo | Observații / Referințe |
|-----|---------------------|-------------|----------------|-------|---------|----------|------------------------|
| 1   | arabil              | NU          | 912            | 43    | 1091    | -        |                        |
| 2   | arabil              | DA          | 188            | 43    | 1091    | -        |                        |

## Lungime Segmente

1) Valorile lungimilor segmentelor sunt obținute din proiecție în plan.

| Punct început | X / Y                      | Punct sfârșit | X / Y                      | Lungime segment (** (m) |
|---------------|----------------------------|---------------|----------------------------|-------------------------|
| 1             | 419.558,87<br>503.933,692  | 2             | 419.545,047<br>503.924,97  | 16.344                  |
| 2             | 419.545,047<br>503.924,97  | 3             | 419.594,46<br>503.874,434  | 70.68                   |
| 3             | 419.594,46<br>503.874,434  | 4             | 419.605,702<br>503.885,795 | 15.983                  |
| 4             | 419.605,702<br>503.885,795 | 1             | 419.558,87<br>503.933,692  | 66.988                  |

**\*\* Lungimile segmentelor sunt determinate în planul de proiecție Stereo 70 și sunt rotunjite la 1 milimetru.**

**\*\*\* Distanța dintre puncte este formată din segmente cumulate ce sunt mai mici decât valoarea 1 milimetru.**





**DATE DESPRE IMOBILUL NR. 14826**

Oficiul de Cadastru și Publicitate Imobiliară SIBIU  
Biroul de Cadastru și Publicitate Imobiliară Sibiu

**A. Partea I. Descrierea imobilului**

TEREN Extravilan

Adresa: Jud. Sibiu

| Nr. Crt | Nr cadastral Nr. topografic | Suprafața* (mp) | Observații / Referințe                 |
|---------|-----------------------------|-----------------|--|
| A1      |                             | 1.000           | Sector cadastral:8 Teren neimprejmuit; |

**B. Partea II. Proprietari și acte**

| Inscrieri privitoare la dreptul de proprietate și alte drepturi reale  | Referințe |
|--|-----------|
| /  |           |
| Act Administrativ nr. 741/45, din 04/01/1996 emis de CJPSDPAT (titlu de proprietate);                                |           |
| B1   | A1        |
| Intabulare, drept de PROPRIETATE, dobandit prin Reconstituire, cota actuala 1/1<br>1) SCHIAU ILIE, CNP NEIDENTIFICAT |           |

**C. Partea III. SARCINI .**

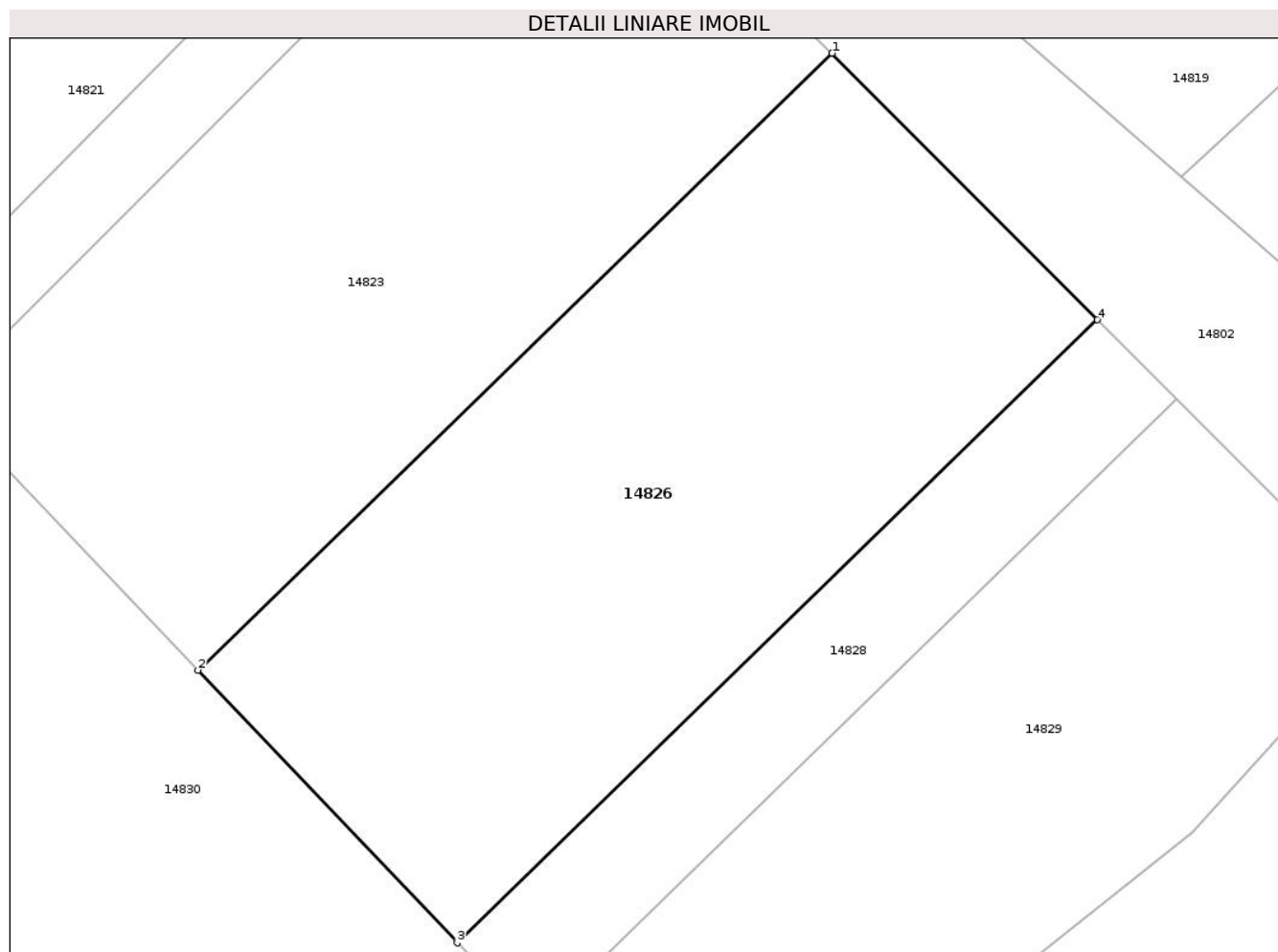
| Inscrieri privind dezmembramintele dreptului de proprietate, drepturi reale de garanție și sarcini | Referințe |
|--|-----------|
| NU SUNT  |           |

## Anexa Nr. 1 La Partea I

## Teren

|              |                 |                        |
|--------------|-----------------|------------------------|
| Nr cadastral | Suprafața (mp)* | Observații / Referințe |
|              | 1.000           |                        |

\* Suprafața este determinată în planul de proiecție Stereo 70.



## Date referitoare la teren

| Crt | Categorie folosință | Intra vilan | Suprafața (mp) | Tarla | Parcelă | Nr. topo | Observații / Referințe |
|-----|---------------------|-------------|----------------|-------|---------|----------|------------------------|
| 1   | arabil              | NU          | 1.000          | 43    | 1098/1  | -        |                        |

## Lungime Segmente

1) Valorile lungimilor segmentelor sunt obținute din proiecție în plan.

| Punct început | X / Y                      | Punct sfârșit | X / Y                      | Lungime segment (** (m) |
|---------------|----------------------------|---------------|----------------------------|-------------------------|
| 1             | 419.678,201<br>503.922,425 | 2             | 419.643,509<br>503.888,694 | 48.387                  |
| 2             | 419.643,509<br>503.888,694 | 3             | 419.657,69<br>503.873,797  | 20.568                  |
| 3             | 419.657,69<br>503.873,797  | 4             | 419.692,72<br>503.907,856  | 48.858                  |
| 4             | 419.692,72<br>503.907,856  | 1             | 419.678,201<br>503.922,425 | 20.568                  |

\*\* Lungimile segmentelor sunt determinate în planul de proiecție Stereo 70 și sunt rotunjite la 1 milimetru.

**\*\*\* Distanţa dintre puncte este formată din segmente cumulate ce sunt mai mici decât valoarea 1 milimetru.**



**DATE DESPRE IMOBILUL NR. 14827**

Oficiul de Cadastru și Publicitate Imobiliară SIBIU  
Biroul de Cadastru și Publicitate Imobiliară Sibiu

**A. Partea I. Descrierea imobilului**

TEREN Necunoscut

Adresa: Loc. Bogatu Român, Jud. Sibiu

| Nr. Crt | Nr cadastral Nr. topografic | Suprafața* (mp) | Observații / Referințe                 |
|---------|-----------------------------|-----------------|--|
| A1      |                             | 2.000           | Sector cadastral:8 Teren neimprejmuit; |

**B. Partea II. Proprietari și acte**

| Inscrieri privitoare la dreptul de proprietate și alte drepturi reale                 |  | Referințe |
|---|--|-----------|
| /   |  |           |
| Act Administrativ nr. 916/45, din 17/06/1996 emis de CJPSDPAT (titlu de proprietate); |  |           |
| B1  | Intabulare, drept de PROPRIETATE, dobandit prin Reconstituire, cota actuala 1/1<br>1) DICOI VALER, CNP NEIDENTIFICAT | A1        |

**C. Partea III. SARCINI .**

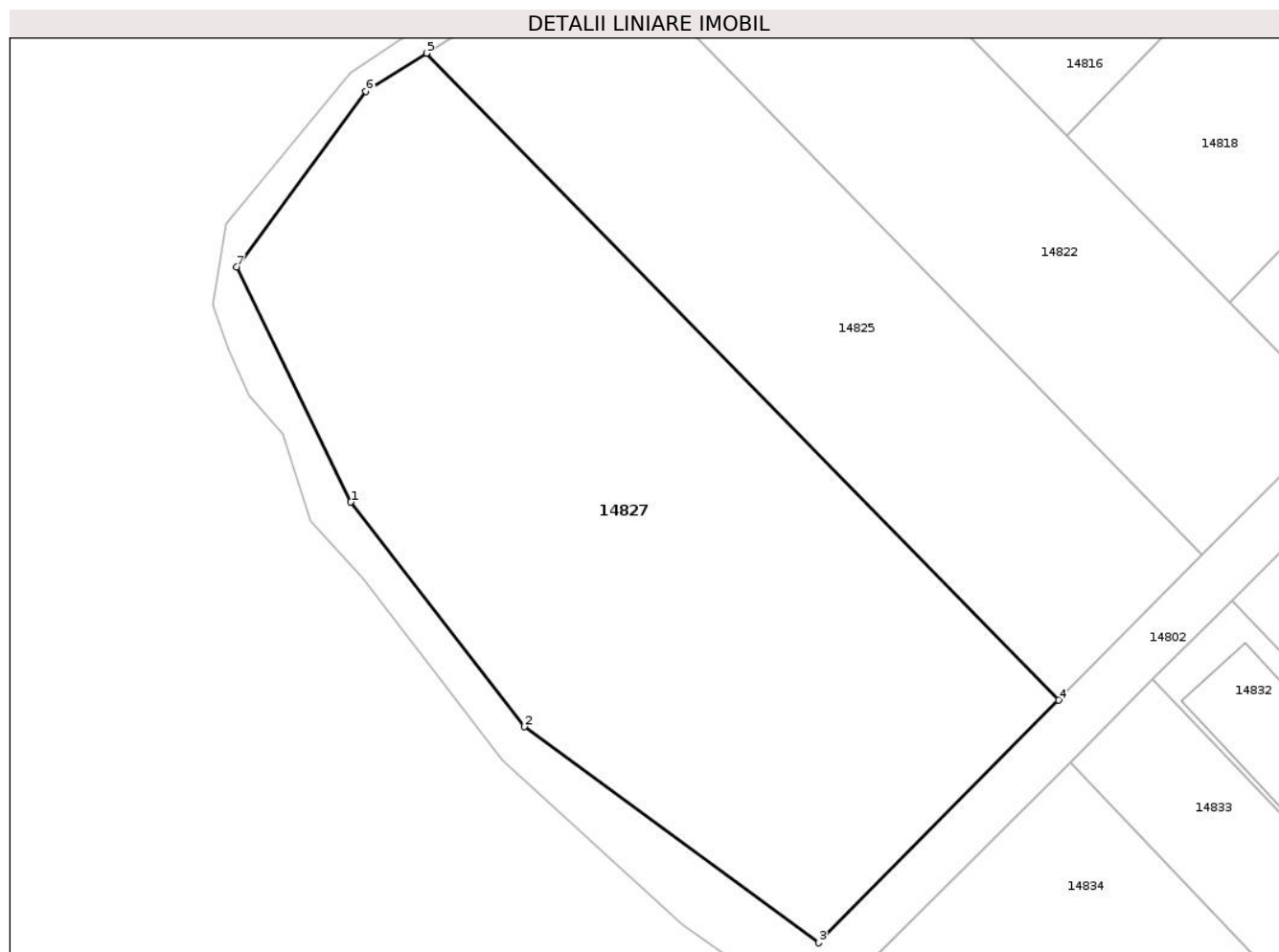
| Inscrieri privind dezmembramintele dreptului de proprietate, drepturi reale de garanție și sarcini | Referințe |
|--|-----------|
| NU SUNT  |           |

## Anexa Nr. 1 La Partea I

## Teren

|              |                 |                        |
|--------------|-----------------|------------------------|
| Nr cadastral | Suprafața (mp)* | Observații / Referințe |
|              | 2.000           |                        |

\* Suprafața este determinată în planul de proiecție Stereo 70.



## Date referitoare la teren

| Crt | Categorie folosință | Intravilan | Suprafața (mp) | Tarla | Parcelă | Nr. topo | Observații / Referințe |
|-----|---------------------|------------|----------------|-------|---------|----------|------------------------|
| 1   | arabil              | NU         | 1.336          | 43    | 1092    | -        |                        |
| 2   | arabil              | DA         | 664            | 43    | 1092    | -        |                        |

## Lungime Segmente

1) Valorile lungimilor segmentelor sunt obținute din proiecție în plan.

| Punct început | X / Y                      | Punct sfârșit | X / Y                      | Lungime segment (** (m) |
|---------------|----------------------------|---------------|----------------------------|-------------------------|
| 1             | 419.539,13<br>503.889,897  | 2             | 419.552,72<br>503.872,359  | 22.187                  |
| 2             | 419.552,72<br>503.872,359  | 3             | 419.575,704<br>503.855,477 | 28.518                  |
| 3             | 419.575,704<br>503.855,477 | 4             | 419.594,46<br>503.874,434  | 26.667                  |
| 4             | 419.594,46<br>503.874,434  | 5             | 419.545,047<br>503.924,97  | 70.68                   |

| Punct început | X / Y                      | Punct sfârşit | X / Y                      | Lungime segment (** (m) |
|---------------|----------------------------|---------------|----------------------------|-------------------------|
| 5             | 419.545,047<br>503.924,97  | 6             | 419.540,325<br>503.921,991 | 5.583                   |
| 6             | 419.540,325<br>503.921,991 | 7             | 419.530,238<br>503.908,282 | 17.02                   |
| 7             | 419.530,238<br>503.908,282 | 1             | 419.539,13<br>503.889,897  | 20.423                  |

\*\* Lungimile segmentelor sunt determinate în planul de proiecţie Stereo 70 şi sunt rotunjite la 1 milimetru.

\*\*\* Distanţa dintre puncte este formată din segmente cumulate ce sunt mai mici decât valoarea 1 milimetru.





**DATE DESPRE IMOBILUL NR. 14828**

Oficiul de Cadastru și Publicitate Imobiliară SIBIU  
Biroul de Cadastru și Publicitate Imobiliară Sibiu

**A. Partea I. Descrierea imobilului**

TEREN Extravilan

Adresa: Jud. Sibiu

| Nr. Crt | Nr cadastral Nr. topografic | Suprafața* (mp) | Observații / Referințe                 |
|---------|-----------------------------|-----------------|--|
| A1      |                             | 300             | Sector cadastral:8 Teren neimprejmuit; |

**B. Partea II. Proprietari și acte**

| Inscrieri privitoare la dreptul de proprietate și alte drepturi reale                 |   | Referințe |
|---|---|-----------|
| /   |   |           |
| Act Administrativ nr. 748/45, din 08/01/1996 emis de CJPSDPAT (titlu de proprietate); |   |           |
| B1  | Intabulare, drept de PROPRIETATE, dobandit prin Reconstituire, cota actuala 1/1<br>1) DICOI VICTORIA, CNP NEIDENTIFICAT | A1        |

**C. Partea III. SARCINI .**

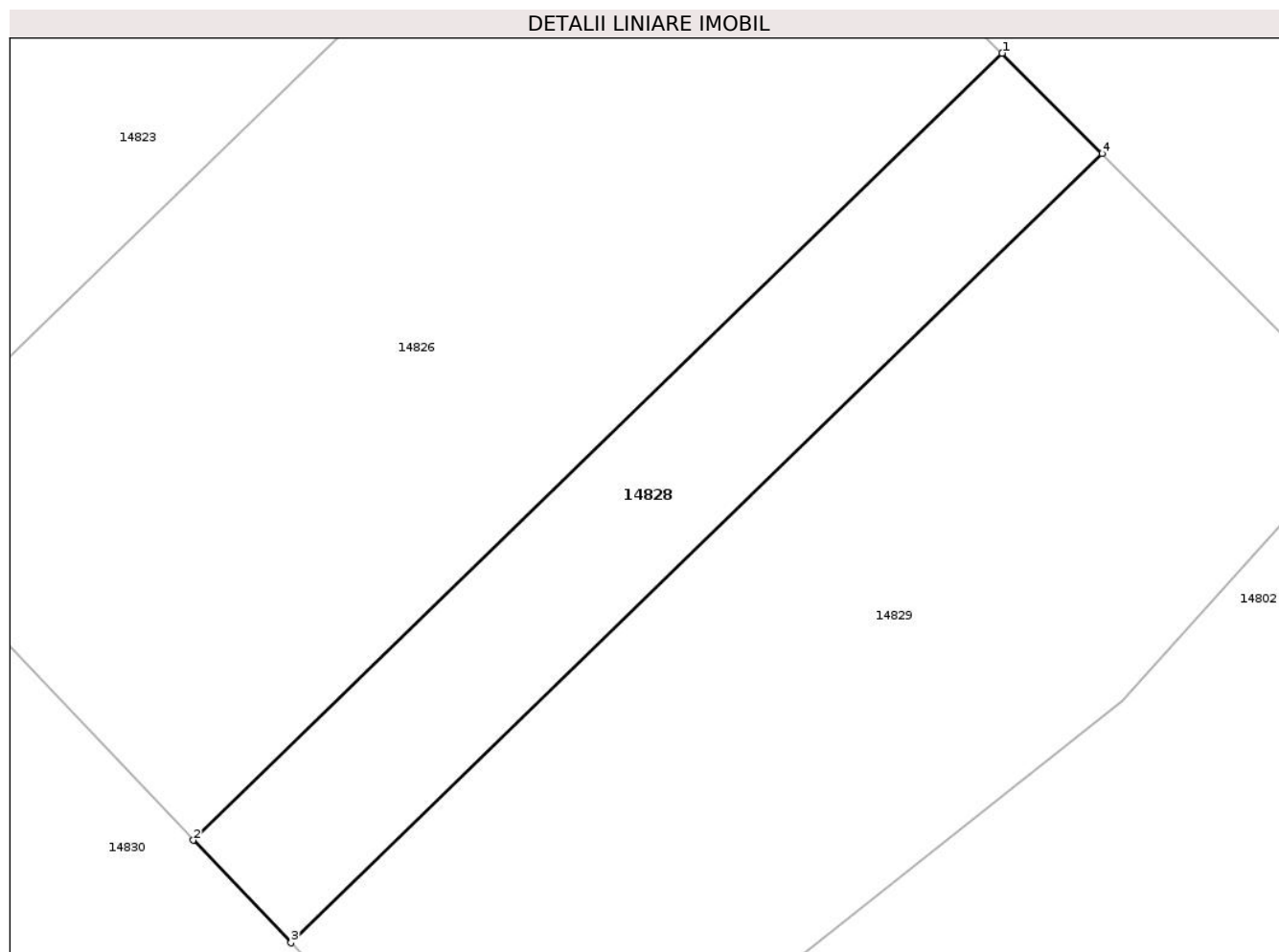
| Inscrieri privind dezmembramintele dreptului de proprietate, drepturi reale de garanție și sarcini | Referințe |
|--|-----------|
| NU SUNT  |           |

## Anexa Nr. 1 La Partea I

## Teren

|              |                 |                        |
|--------------|-----------------|------------------------|
| Nr cadastral | Suprafața (mp)* | Observații / Referințe |
|              | 300             |                        |

\* Suprafața este determinată în planul de proiecție Stereo 70.



## Date referitoare la teren

| Crt | Categorie folosință | Intra vilan | Suprafața (mp) | Tarla | Parcelă | Nr. topo | Observații / Referințe |
|-----|---------------------|-------------|----------------|-------|---------|----------|------------------------|
| 1   | vie                 | NU          | 300            | 43    | 1099    | -        |                        |

## Lungime Segmente

1) Valorile lungimilor segmentelor sunt obținute din proiecție în plan.

| Punct început | X / Y                      | Punct sfârșit | X / Y                      | Lungime segment (** (m) |
|---------------|----------------------------|---------------|----------------------------|-------------------------|
| 1             | 419.692,72<br>503.907,856  | 2             | 419.657,69<br>503.873,797  | 48.858                  |
| 2             | 419.657,69<br>503.873,797  | 3             | 419.661,917<br>503.869,355 | 6.132                   |
| 3             | 419.661,917<br>503.869,355 | 4             | 419.697,048<br>503.903,513 | 48.999                  |
| 4             | 419.697,048<br>503.903,513 | 1             | 419.692,72<br>503.907,856  | 6.132                   |

\*\* Lungimile segmentelor sunt determinate în planul de proiecție Stereo 70 și sunt rotunjite la 1 milimetru.

**\*\*\* Distanţa dintre puncte este formată din segmente cumulate ce sunt mai mici decât valoarea 1 milimetru.**



**DATE DESPRE IMOBILUL NR. 14829**

Oficiul de Cadastru și Publicitate Imobiliară SIBIU  
Biroul de Cadastru și Publicitate Imobiliară Sibiu

**A. Partea I. Descrierea imobilului**

TEREN Extravilan

Adresa: Jud. Sibiu

| Nr. Crt | Nr cadastral Nr. topografic | Suprafața* (mp) | Observații / Referințe                 |
|---------|-----------------------------|-----------------|--|
| A1      |                             | 800             | Sector cadastral:8 Teren neimprejmuit; |

**B. Partea II. Proprietari și acte**

| Inscrieri privitoare la dreptul de proprietate și alte drepturi reale                 |   | Referințe |
|---|---|-----------|
| /   |   |           |
| Act Administrativ nr. 748/45, din 08/01/1996 emis de CJPSDPAT (titlu de proprietate); |   |           |
| B1  | Intabulare, drept de PROPRIETATE, dobandit prin Reconstituire, cota actuala 1/1<br>1) DICOI VICTORIA, CNP NEIDENTIFICAT | A1        |

**C. Partea III. SARCINI .**

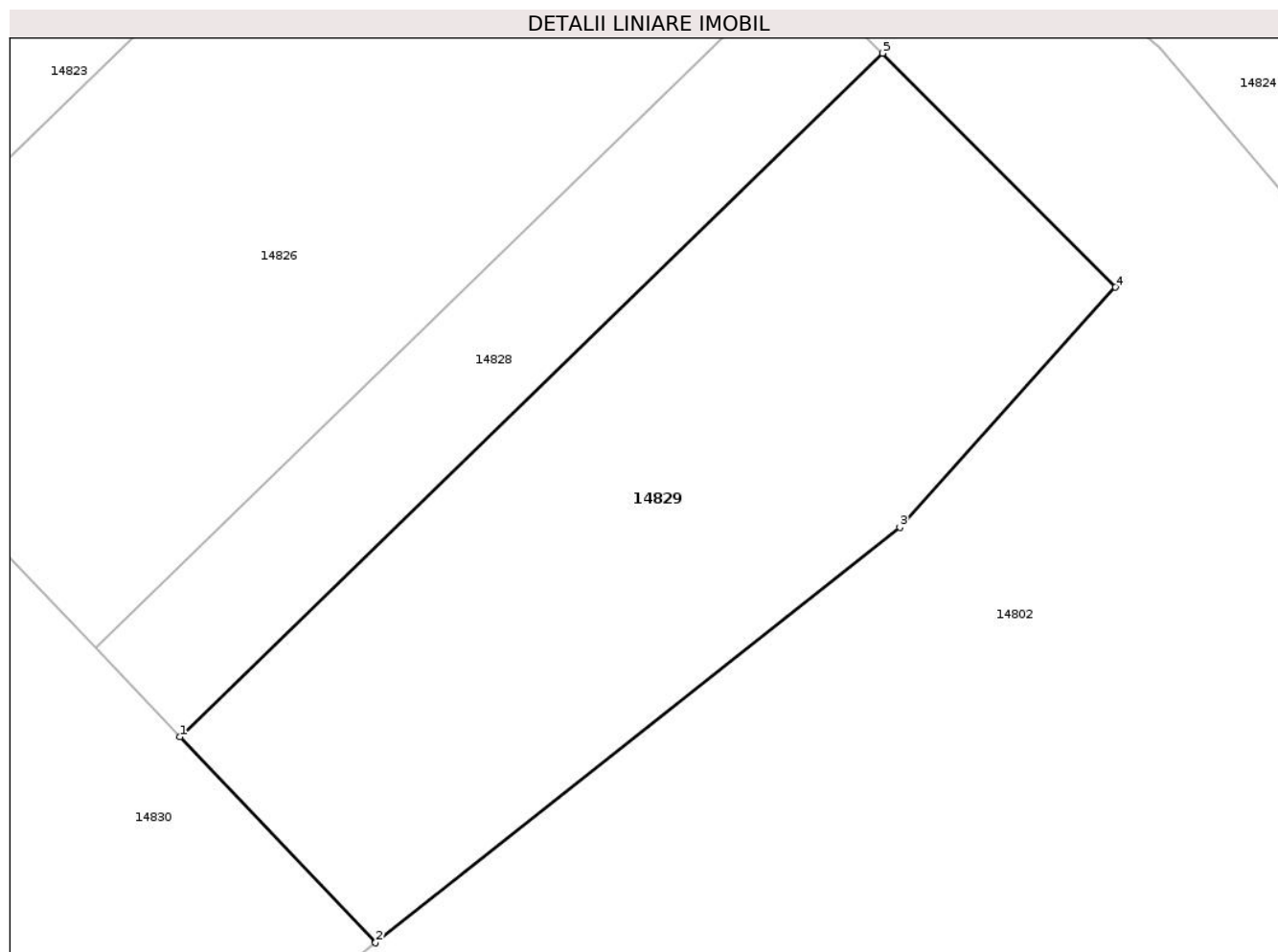
| Inscrieri privind dezmembramintele dreptului de proprietate, drepturi reale de garanție și sarcini | Referințe |
|--|-----------|
| NU SUNT  |           |

## Anexa Nr. 1 La Partea I

## Teren

| Nr cadastral | Suprafața (mp)* | Observații / Referințe |
|--------------|-----------------|------------------------|
|              | 800             |                        |

\* Suprafața este determinată în planul de proiecție Stereo 70.



## Date referitoare la teren

| Crt | Categorie folosință | Intravilan | Suprafața (mp) | Tarla | Parcelă | Nr. topo | Observații / Referințe |
|-----|---------------------|------------|----------------|-------|---------|----------|------------------------|
| 1   | arabil              | NU         | 800            | 43    | 1100    | -        |                        |

## Lungime Segmente

1) Valorile lungimilor segmentelor sunt obținute din proiecție în plan.

| Punct început | X / Y                      | Punct sfârșit | X / Y                      | Lungime segment (** (m) |
|---------------|----------------------------|---------------|----------------------------|-------------------------|
| 1             | 419.661,917<br>503.869,355 | 2             | 419.671,707<br>503.859,07  | 14.199                  |
| 2             | 419.671,707<br>503.859,07  | 3             | 419.697,916<br>503.879,823 | 33.43                   |
| 3             | 419.697,916<br>503.879,823 | 4             | 419.708,7<br>503.891,82    | 16.131                  |
| 4             | 419.708,7<br>503.891,82    | 5             | 419.697,048<br>503.903,513 | 16.507                  |
| 5             | 419.697,048<br>503.903,513 | 1             | 419.661,917<br>503.869,355 | 48.999                  |

**\*\* Lungimile segmentelor sunt determinate în planul de proiecție Stereo 70 și sunt rotunjite la 1 milimetru.**

**\*\*\* Distanța dintre puncte este formată din segmente cumulate ce sunt mai mici decât valoarea 1 milimetru.**





**DATE DESPRE IMOBILUL NR. 14830**

Oficiul de Cadastru și Publicitate Imobiliară SIBIU  
Biroul de Cadastru și Publicitate Imobiliară Sibiu

**A. Partea I. Descrierea imobilului**

TEREN Extravilan

Adresa: Jud. Sibiu

| Nr. Crt | Nr cadastral Nr. topografic | Suprafața* (mp) | Observații / Referințe                 |
|---------|-----------------------------|-----------------|--|
| A1      |                             | 1.100           | Sector cadastral:8 Teren neimprejmuit; |

**Construcții**

| Crt  | Nr cadastral Nr. topografic | Adresa     | Observații / Referințe   |
|------|-----------------------------|------------|--|
| A1.1 |                             | Jud. Sibiu | Nr. niveluri:1; S. construita la sol:4 mp; S. construita desfasurata:4 mp; ANEXA |

**B. Partea II. Proprietari și acte**

| Inscrieri privitoare la dreptul de proprietate și alte drepturi reale                 |   | Referințe |
|---|---|-----------|
| /   |   |           |
| Act Administrativ nr. 802/45, din 13/03/1996 emis de CJPSDPAT (titlu de proprietate); |   |           |
| B1  | Intabulare, drept de PROPRIETATE, dobandit prin Reconstituire, cota actuala 1/1<br>1) SOCACIU ILIE, CNP NEIDENTIFICAT | A1        |
| Act Normativ nr. 7, din 13/03/1996 emis de PARLAMENTUL ROMÂNIEI (lege);               |   |           |
| B2  | Intabulare, drept de PROPRIETATE, dobandit prin Lege, cota actuala 1/1<br>1) SOCACIU ILIE, CNP NEIDENTIFICAT          | A1.1      |

**C. Partea III. SARCINI .**

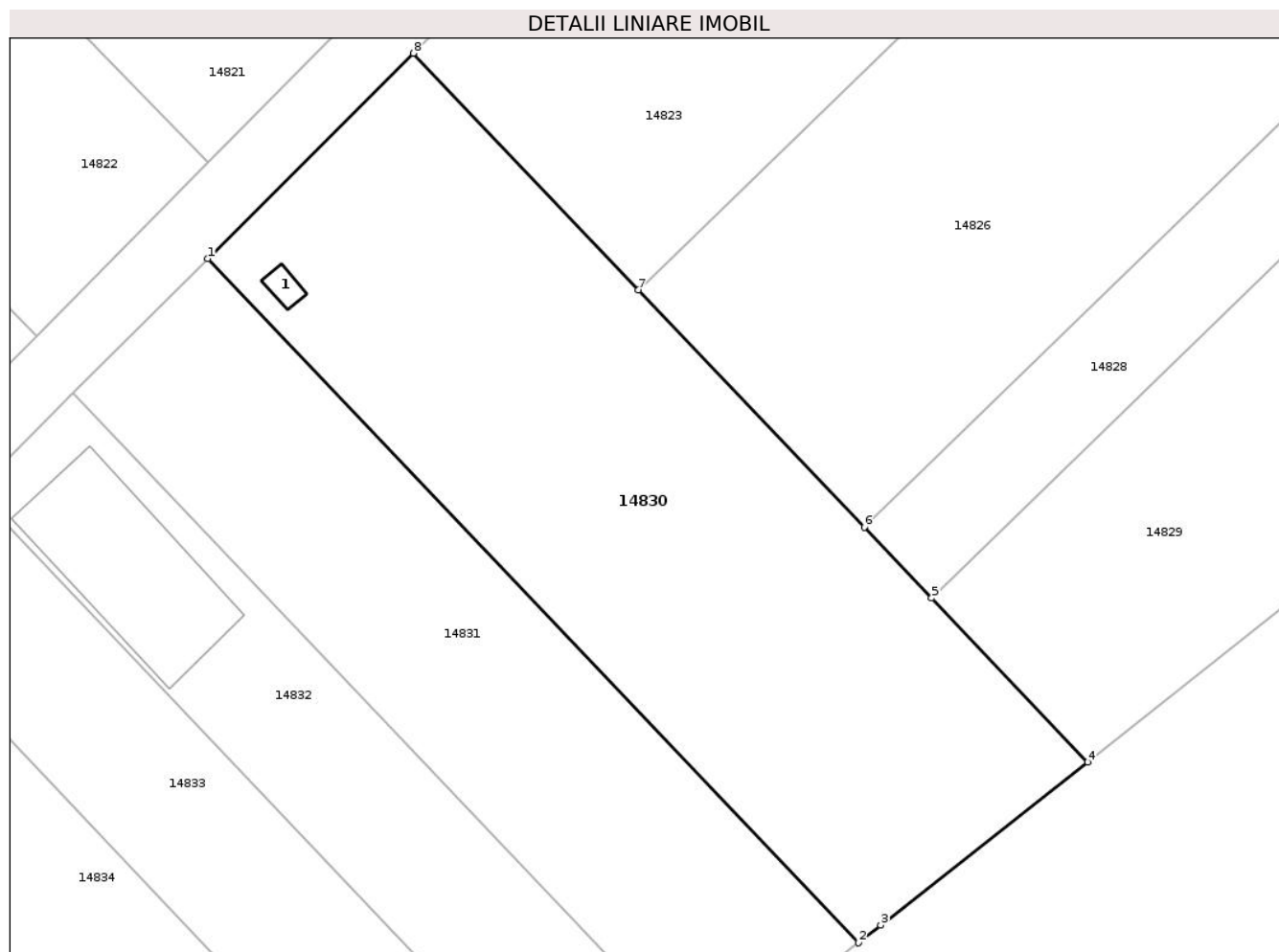
| Inscrieri privind dezmembramintele dreptului de proprietate, drepturi reale de garanție și sarcini | Referințe |
|--|-----------|
| NU SUNT  |           |

## Anexa Nr. 1 La Partea I

## Teren

| Nr cadastral | Suprafața (mp)* | Observații / Referințe |
|--------------|-----------------|------------------------|
|              | 1.100           |                        |

\* Suprafața este determinată în planul de proiecție Stereo 70.



## Date referitoare la teren

| Crt | Categorie folosință | Intravilan | Suprafața (mp) | Tarla | Parcelă | Nr. topo | Observații / Referințe |
|-----|---------------------|------------|----------------|-------|---------|----------|------------------------|
| 1   | vie                 | NU         | 1.096          | 43    | 1096    | -        |                        |
| 2   | curți construcții   | NU         | 4              | 43    | 1096    | -        |                        |

## Date referitoare la construcții

| Crt  | Număr | Destinație construcție | Supraf. (mp) | Situație juridică | Observații / Referințe   |
|------|-------|------------------------|--------------|-------------------|--|
| A1.1 |       | construcții anexa      | 4            | Cu acte           | Nr. niveluri:1; S. construita la sol:4 mp; S. construita desfasurata:4 mp; ANEXA |

## Lungime Segmente

1) Valorile lungimilor segmentelor sunt obținute din proiecție în plan.

| Punct început | X / Y                      | Punct sfârșit | X / Y                      | Lungime segment (** (m) |
|---------------|----------------------------|---------------|----------------------------|-------------------------|
| 1             | 419.616,474<br>503.890,652 | 2             | 419.657,335<br>503.847,726 | 59.264                  |
| 2             | 419.657,335<br>503.847,726 | 3             | 419.658,728<br>503.848,822 | 1.773                   |
| 3             | 419.658,728<br>503.848,822 | 4             | 419.671,707<br>503.859,07  | 16.538                  |

| Punct început | X / Y                      | Punct sfârșit | X / Y                      | Lungime segment (** (m) |
|---------------|----------------------------|---------------|----------------------------|-------------------------|
| 4             | 419.671,707<br>503.859,07  | 5             | 419.661,917<br>503.869,355 | 14.199                  |
| 5             | 419.661,917<br>503.869,355 | 6             | 419.657,69<br>503.873,797  | 6.132                   |
| 6             | 419.657,69<br>503.873,797  | 7             | 419.643,509<br>503.888,694 | 20.568                  |
| 7             | 419.643,509<br>503.888,694 | 8             | 419.629,375<br>503.903,543 | 20.5                    |
| 8             | 419.629,375<br>503.903,543 | 1             | 419.616,474<br>503.890,652 | 18.237                  |

\*\* Lungimile segmentelor sunt determinate în planul de proiecție Stereo 70 și sunt rotunjite la 1 milimetru.

\*\*\* Distanța dintre puncte este formată din segmente cumulate ce sunt mai mici decât valoarea 1 milimetru.



**DATE DESPRE IMOBILUL NR. 14831**

Oficiul de Cadastru și Publicitate Imobiliară SIBIU  
Biroul de Cadastru și Publicitate Imobiliară Sibiu

**A. Partea I. Descrierea imobilului**

TEREN Extravilan

Adresa: Jud. Sibiu

| Nr. Crt | Nr cadastral Nr. topografic | Suprafața* (mp) | Observații / Referințe                 |
|---------|-----------------------------|-----------------|--|
| A1      |                             | 700             | Sector cadastral:8 Teren neimprejmuit; |

**B. Partea II. Proprietari și acte**

| Inscrieri privitoare la dreptul de proprietate și alte drepturi reale                 | Referințe |
|---|-----------|
| /   |           |
| Act Administrativ nr. 932/45, din 19/06/1996 emis de CJPSDPAT (titlu de proprietate); |           |
| B1  | A1        |
| Intabulare, drept de PROPRIETATE, dobandit prin Reconstituire, cota actuala 1/1       |           |
| 1) NEAMȚU NICOLAE, CNP NEIDENTIFICAT  |           |

**C. Partea III. SARCINI .**

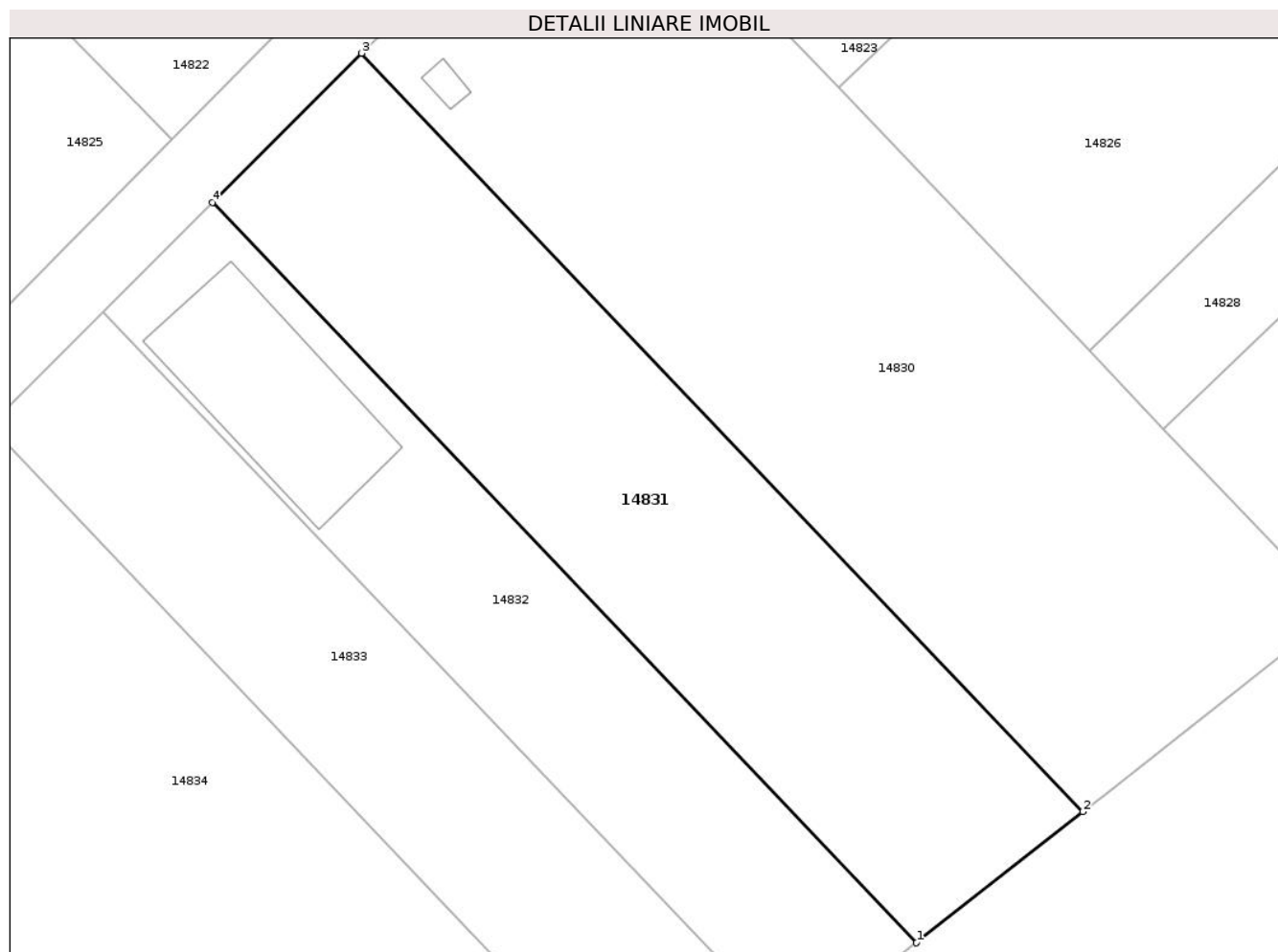
| Inscrieri privind dezmembramintele dreptului de proprietate, drepturi reale de garanție și sarcini | Referințe |
|--|-----------|
| NU SUNT  |           |

## Anexa Nr. 1 La Partea I

## Teren

|              |                 |                        |
|--------------|-----------------|------------------------|
| Nr cadastral | Suprafața (mp)* | Observații / Referințe |
|              | 700             |                        |

\* Suprafața este determinată în planul de proiecție Stereo 70.



## Date referitoare la teren

| Crt | Categorie folosință | Intra vilan | Suprafața (mp) | Tarla | Parcelă | Nr. topo | Observații / Referințe |
|-----|---------------------|-------------|----------------|-------|---------|----------|------------------------|
| 1   | arabil              | NU          | 700            | 43    | 1095/2  | -        |                        |

## Lungime Segmente

1) Valorile lungimilor segmentelor sunt obținute din proiecție în plan.

| Punct început | X / Y                      | Punct sfârșit | X / Y                      | Lungime segment (** (m) |
|---------------|----------------------------|---------------|----------------------------|-------------------------|
| 1             | 419.647,898<br>503.840,301 | 2             | 419.657,335<br>503.847,726 | 12.008                  |
| 2             | 419.657,335<br>503.847,726 | 3             | 419.616,474<br>503.890,652 | 59.264                  |
| 3             | 419.616,474<br>503.890,652 | 4             | 419.608,015<br>503.882,2   | 11.958                  |
| 4             | 419.608,015<br>503.882,2   | 1             | 419.647,898<br>503.840,301 | 57.846                  |

\*\* Lungimile segmentelor sunt determinate în planul de proiecție Stereo 70 și sunt rotunjite la 1 milimetru.

**\*\*\* Distanţa dintre puncte este formată din segmente cumulate ce sunt mai mici decât valoarea 1 milimetru.**





**DATE DESPRE IMOBILUL NR. 14832**

Oficiul de Cadastru și Publicitate Imobiliară SIBIU  
Biroul de Cadastru și Publicitate Imobiliară Sibiu

**A. Partea I. Descrierea imobilului**

TEREN Extravilan

Adresa: Jud. Sibiu

| Nr. Crt | Nr cadastral Nr. topografic | Suprafața* (mp) | Observații / Referințe                 |
|---------|-----------------------------|-----------------|--|
| A1      |                             | 500             | Sector cadastral:8 Teren neimprejmuit; |

**Construcții**

| Crt  | Nr cadastral Nr. topografic | Adresa     | Observații / Referințe   |
|------|-----------------------------|------------|--|
| A1.1 |                             | Jud. Sibiu | Nr. niveluri:1; S. construita la sol:96 mp; S. construita desfasurata:96 mp; ANEXA |

**B. Partea II. Proprietari și acte**

| Inscrieri privitoare la dreptul de proprietate și alte drepturi reale                 |   | Referințe |
|---|---|-----------|
| /   |   |           |
| Act Administrativ nr. 932/45, din 19/06/1996 emis de CJPSDPAT (titlu de proprietate); |   |           |
| B1  | Intabulare, drept de PROPRIETATE, dobandit prin Reconstituire, cota actuala 1/1<br>1) NEAMȚU NICOLAE, CNP NEIDENTIFICAT | A1        |
| Act Normativ nr. 7, din 13/03/1996 emis de PARLAMENTUL ROMÂNIEI (lege);               |   |           |
| B2  | Intabulare, drept de PROPRIETATE, dobandit prin Lege, cota actuala 1/1<br>1) NEAMȚU NICOLAE, CNP NEIDENTIFICAT          | A1.1      |

**C. Partea III. SARCINI .**

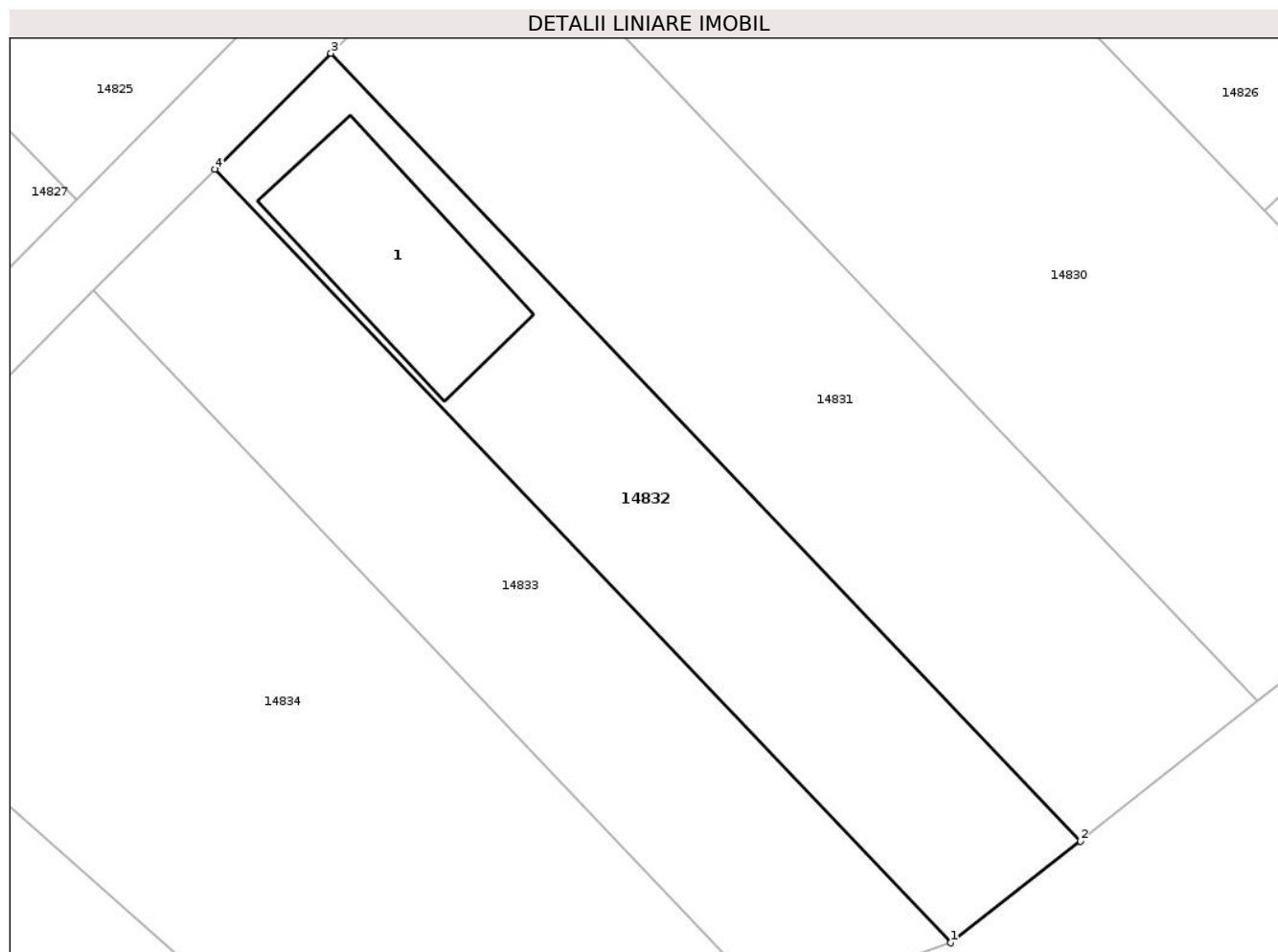
| Inscrieri privind dezmembramintele dreptului de proprietate, drepturi reale de garanție și sarcini | Referințe |
|--|-----------|
| NU SUNT  |           |

## Anexa Nr. 1 La Partea I

## Teren

| Nr cadastral | Suprafața (mp)* | Observații / Referințe |
|--------------|-----------------|------------------------|
|              | 500             |                        |

\* Suprafața este determinată în planul de proiecție Stereo 70.



## Date referitoare la teren

| Crt | Categorie folosință | Intra vilan | Suprafața (mp) | Tarla | Parcelă | Nr. topo | Observații / Referințe |
|-----|---------------------|-------------|----------------|-------|---------|----------|------------------------|
| 1   | vie                 | NU          | 404            | 43    | 1095/1  | -        |                        |
| 2   | curți construcții   | NU          | 96             | 43    | 1095/1  | -        |                        |

## Date referitoare la construcții

| Crt  | Număr | Destinație construcție | Supraf. (mp) | Situație juridică | Observații / Referințe   |
|------|-------|------------------------|--------------|-------------------|--|
| A1.1 |       | construcții anexa      | 96           | Cu acte           | Nr. niveluri:1; S. construita la sol:96 mp; S. construita desfasurata:96 mp; ANEXA |

## Lungime Segmente

1) Valorile lungimilor segmentelor sunt obținute din proiecție în plan.

| Punct început | X / Y                      | Punct sfârșit | X / Y                      | Lungime segment (** (m) |
|---------------|----------------------------|---------------|----------------------------|-------------------------|
| 1             | 419.641,012<br>503.834,884 | 2             | 419.647,898<br>503.840,301 | 8.761                   |
| 2             | 419.647,898<br>503.840,301 | 3             | 419.608,015<br>503.882,2   | 57.846                  |
| 3             | 419.608,015<br>503.882,2   | 4             | 419.601,844<br>503.876,033 | 8.724                   |

| Punct început | X / Y                      | Punct sfârșit | X / Y                      | Lungime segment (** (m) |
|---------------|----------------------------|---------------|----------------------------|-------------------------|
| 4             | 419.601,844<br>503.876,033 | 1             | 419.641,012<br>503.834,884 | 56.811                  |

\*\* Lungimile segmentelor sunt determinate în planul de proiecție Stereo 70 și sunt rotunjite la 1 milimetru.

\*\*\* Distanța dintre puncte este formată din segmente cumulate ce sunt mai mici decât valoarea 1 milimetru.



**DATE DESPRE IMOBILUL NR. 14833**

Oficiul de Cadastru și Publicitate Imobiliară SIBIU  
Biroul de Cadastru și Publicitate Imobiliară Sibiu

**A. Partea I. Descrierea imobilului**

TEREN Extravilan

Adresa: Jud. Sibiu

| Nr. Crt | Nr cadastral Nr. topografic | Suprafața* (mp) | Observații / Referințe                 |
|---------|-----------------------------|-----------------|--|
| A1      |                             | 500             | Sector cadastral:8 Teren neimprejmuit; |

**B. Partea II. Proprietari și acte**

| Inscrieri privitoare la dreptul de proprietate și alte drepturi reale                 | Referințe |
|---|-----------|
| /   |           |
| Act Administrativ nr. 833/45, din 20/03/1996 emis de CJPSDPAT (titlu de proprietate); |           |
| B1  | A1        |
| Intabulare, drept de PROPRIETATE, dobandit prin Reconstituire, cota actuala 1/1       |           |
| 1) <b>BANCIU NICOLAE</b> , CNP NEIDENTIFICAT  |           |

**C. Partea III. SARCINI .**

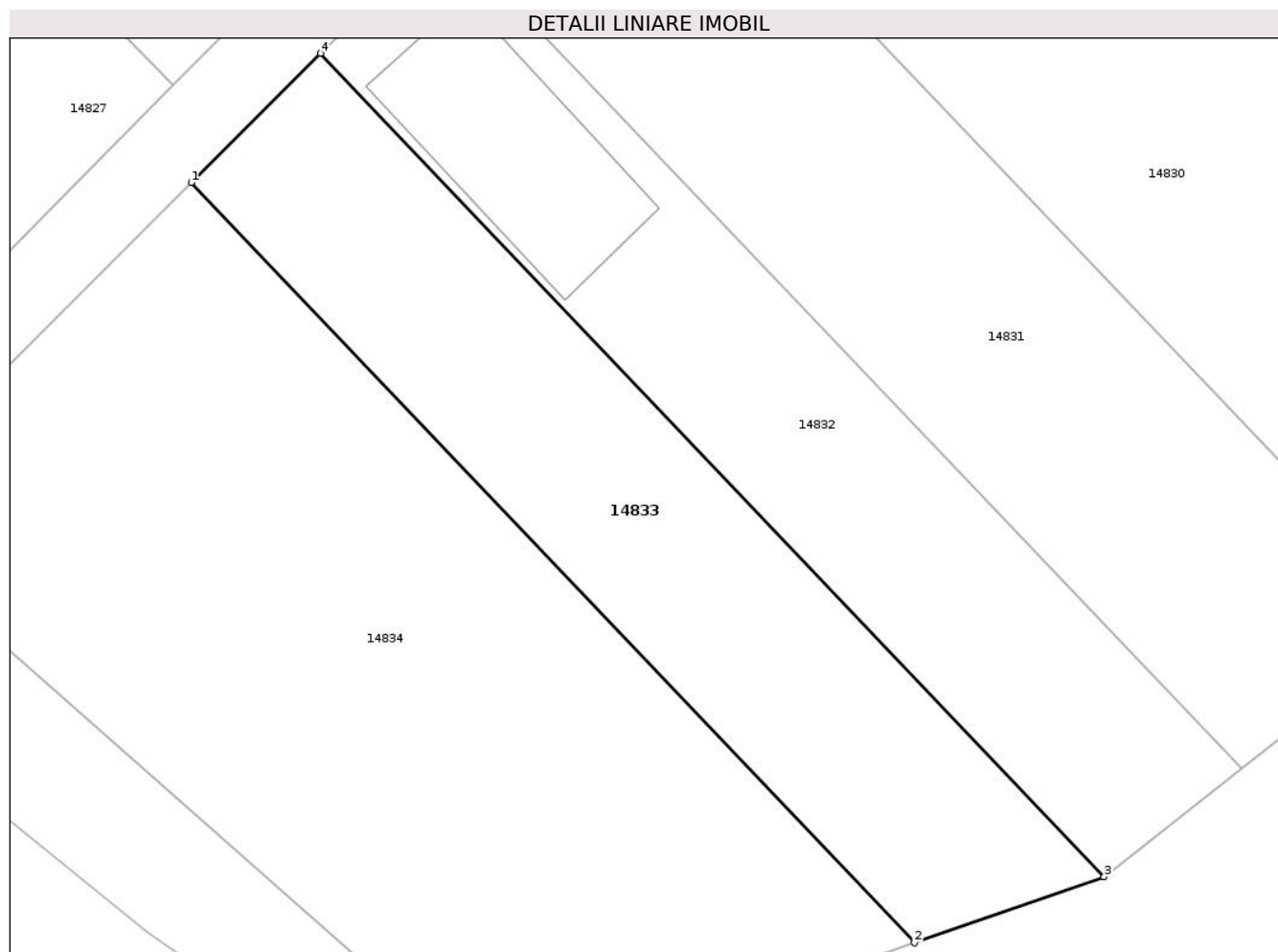
| Inscrieri privind dezmembramintele dreptului de proprietate, drepturi reale de garanție și sarcini | Referințe |
|--|-----------|
| NU SUNT  |           |

## Anexa Nr. 1 La Partea I

## Teren

|              |                 |                        |
|--------------|-----------------|------------------------|
| Nr cadastral | Suprafața (mp)* | Observații / Referințe |
|              | 500             |                        |

\* Suprafața este determinată în planul de proiecție Stereo 70.



## Date referitoare la teren

| Crt | Categorie folosință | Intra vilan | Suprafața (mp) | Tarla | Parcelă | Nr. topo | Observații / Referințe |
|-----|---------------------|-------------|----------------|-------|---------|----------|------------------------|
| 1   | vie                 | NU          | 500            | 43    | 1095    | -        |                        |

## Lungime Segmente

1) Valorile lungimilor segmentelor sunt obținute din proiecție în plan.

| Punct început | X / Y                      | Punct sfârșit | X / Y                      | Lungime segment (** (m) |
|---------------|----------------------------|---------------|----------------------------|-------------------------|
| 1             | 419.595,372<br>503.869,566 | 2             | 419.631,523<br>503.831,587 | 52.434                  |
| 2             | 419.631,523<br>503.831,587 | 3             | 419.641,012<br>503.834,884 | 10.046                  |
| 3             | 419.641,012<br>503.834,884 | 4             | 419.601,844<br>503.876,033 | 56.811                  |
| 4             | 419.601,844<br>503.876,033 | 1             | 419.595,372<br>503.869,566 | 9.149                   |

\*\* Lungimile segmentelor sunt determinate în planul de proiecție Stereo 70 și sunt rotunjite la 1 milimetru.

**\*\*\* Distanţa dintre puncte este formată din segmente cumulate ce sunt mai mici decât valoarea 1 milimetru.**





**DATE DESPRE IMOBILUL NR. 14834**

Oficiul de Cadastru și Publicitate Imobiliară SIBIU  
Biroul de Cadastru și Publicitate Imobiliară Sibiu

**A. Partea I. Descrierea imobilului**

TEREN Extravilan

Adresa: Jud. Sibiu

| Nr. Crt | Nr cadastral Nr. topografic | Suprafața* (mp) | Observații / Referințe                 |
|---------|-----------------------------|-----------------|--|
| A1      |                             | 1.000           | Sector cadastral:8 Teren neimprejmuit; |

**B. Partea II. Proprietari și acte**

| Inscrieri privitoare la dreptul de proprietate și alte drepturi reale                 | Referințe |
|---|-----------|
| /   |           |
| Act Administrativ nr. 833/45, din 20/03/1996 emis de CJPSDPAT (titlu de proprietate); |           |
| B1  | A1        |
| Intabulare, drept de PROPRIETATE, dobandit prin Reconstituire, cota actuala 1/1       |           |
| 1) <b>BANCIU NICOLAE</b> , CNP NEIDENTIFICAT  |           |

**C. Partea III. SARCINI .**

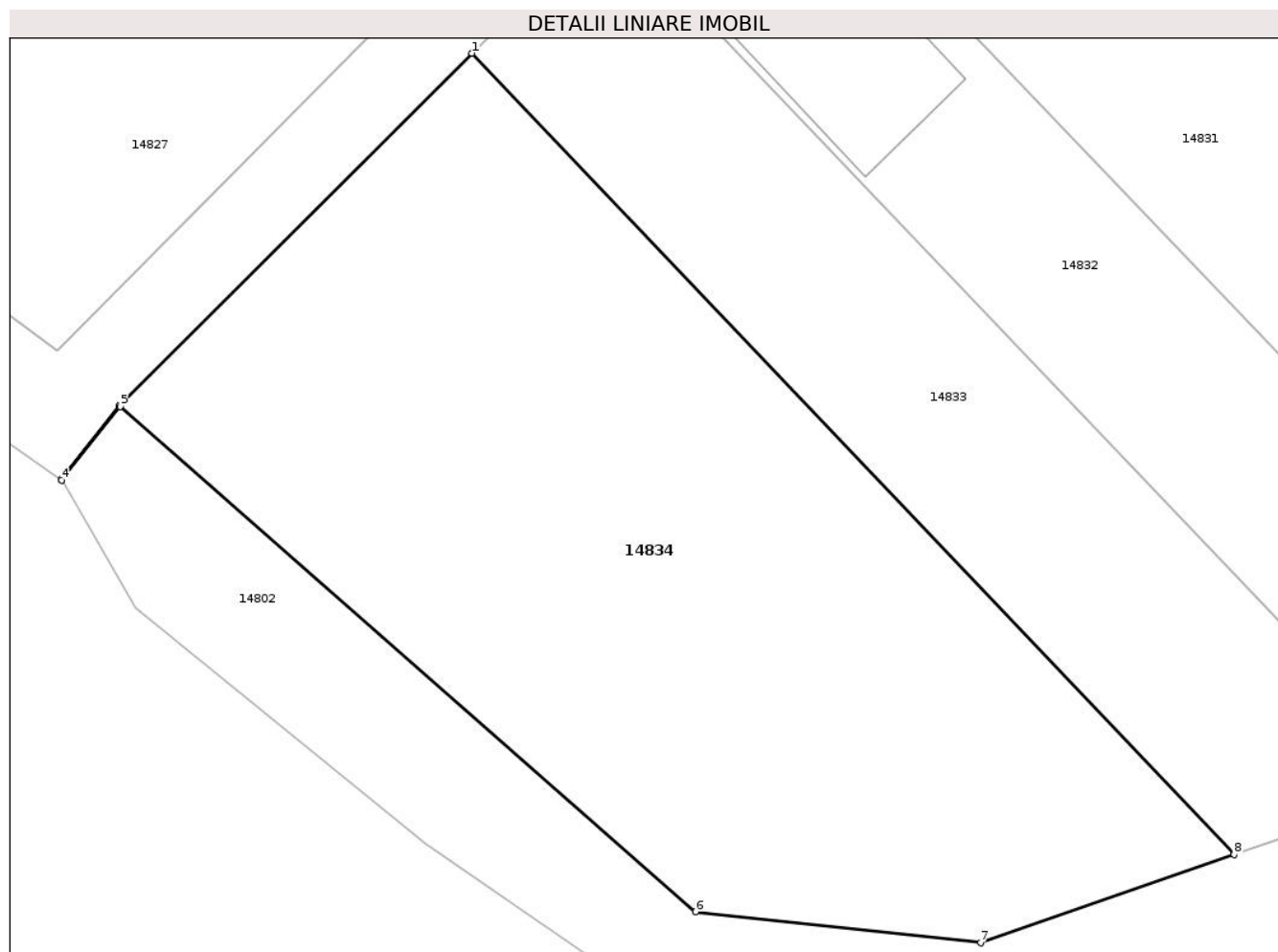
| Inscrieri privind dezmembramintele dreptului de proprietate, drepturi reale de garanție și sarcini | Referințe |
|--|-----------|
| NU SUNT  |           |

## Anexa Nr. 1 La Partea I

## Teren

|              |                 |                        |
|--------------|-----------------|------------------------|
| Nr cadastral | Suprafața (mp)* | Observații / Referințe |
|              | 1.000           |                        |

\* Suprafața este determinată în planul de proiecție Stereo 70.



## Date referitoare la teren

| Crt | Categorie folosință | Intra vilan | Suprafața (mp) | Tarla | Parcelă | Nr. topo | Observații / Referințe |
|-----|---------------------|-------------|----------------|-------|---------|----------|------------------------|
| 1   | vie                 | NU          | 1.000          | 43    | 1094    | -        |                        |

## Lungime Segmente

1) Valorile lungimilor segmentelor sunt obținute din proiecție în plan.

| Punct început | X / Y                      | Punct sfârșit | X / Y                      | Lungime segment (** (m) |
|---------------|----------------------------|---------------|----------------------------|-------------------------|
| 1             | 419.595,372<br>503.869,566 | 2             | 419.578,646<br>503.852,853 | 23.645                  |
| 2             | 419.578,646<br>503.852,853 | 3             | 419.575,887<br>503.849,349 | 4.46                    |
| 3             | 419.575,887<br>503.849,349 | 4             | 419.575,906<br>503.849,336 | 0.023                   |
| 4             | 419.575,906<br>503.849,336 | 5             | 419.578,689<br>503.852,82  | 4.459                   |
| 5             | 419.578,689<br>503.852,82  | 6             | 419.605,973<br>503.828,881 | 36.297                  |

| Punct început | X / Y                      | Punct sfârșit | X / Y                      | Lungime segment (** (m) |
|---------------|----------------------------|---------------|----------------------------|-------------------------|
| 6             | 419.605,973<br>503.828,881 | 7             | 419.619,495<br>503.827,408 | 13.602                  |
| 7             | 419.619,495<br>503.827,408 | 8             | 419.631,523<br>503.831,587 | 12.734                  |
| 8             | 419.631,523<br>503.831,587 | 1             | 419.595,372<br>503.869,566 | 52.434                  |

\*\* Lungimile segmentelor sunt determinate în planul de proiecție Stereo 70 și sunt rotunjite la 1 milimetru.

\*\*\* Distanța dintre puncte este formată din segmente cumulate ce sunt mai mici decât valoarea 1 milimetru.

