

**DATE DESPRE IMOBILUL NR. 15325**

Oficiul de Cadastru și Publicitate Imobiliară SIBIU
Biroul de Cadastru și Publicitate Imobiliară Sibiu

A. Partea I. Descrierea imobilului

TEREN Extravilan

Adresa: Jud. Sibiu

Nr. Crt	Nr cadastral Nr. topografic	Suprafața* (mp)	Observații / Referințe
A1		2.277	Sector cadastral:93 Teren neimprejmuit;

B. Partea II. Proprietari și acte

Inscrieri privitoare la dreptul de proprietate și alte drepturi reale		Referințe
/		
Act Normativ nr. 7, din 13/03/1996 emis de PARLAMENTUL ROMÂNIEI (lege);		
B1	Inscrierea posesiei, drept de PROPRIETATE, dobandit prin Lege, cota actuala 1/1 1) NEIDENTIFICAT NEIDENTIFICAT	A1
B2	se noteaza mentiunea de proprietar neidentificat	A1

C. Partea III. SARCINI .

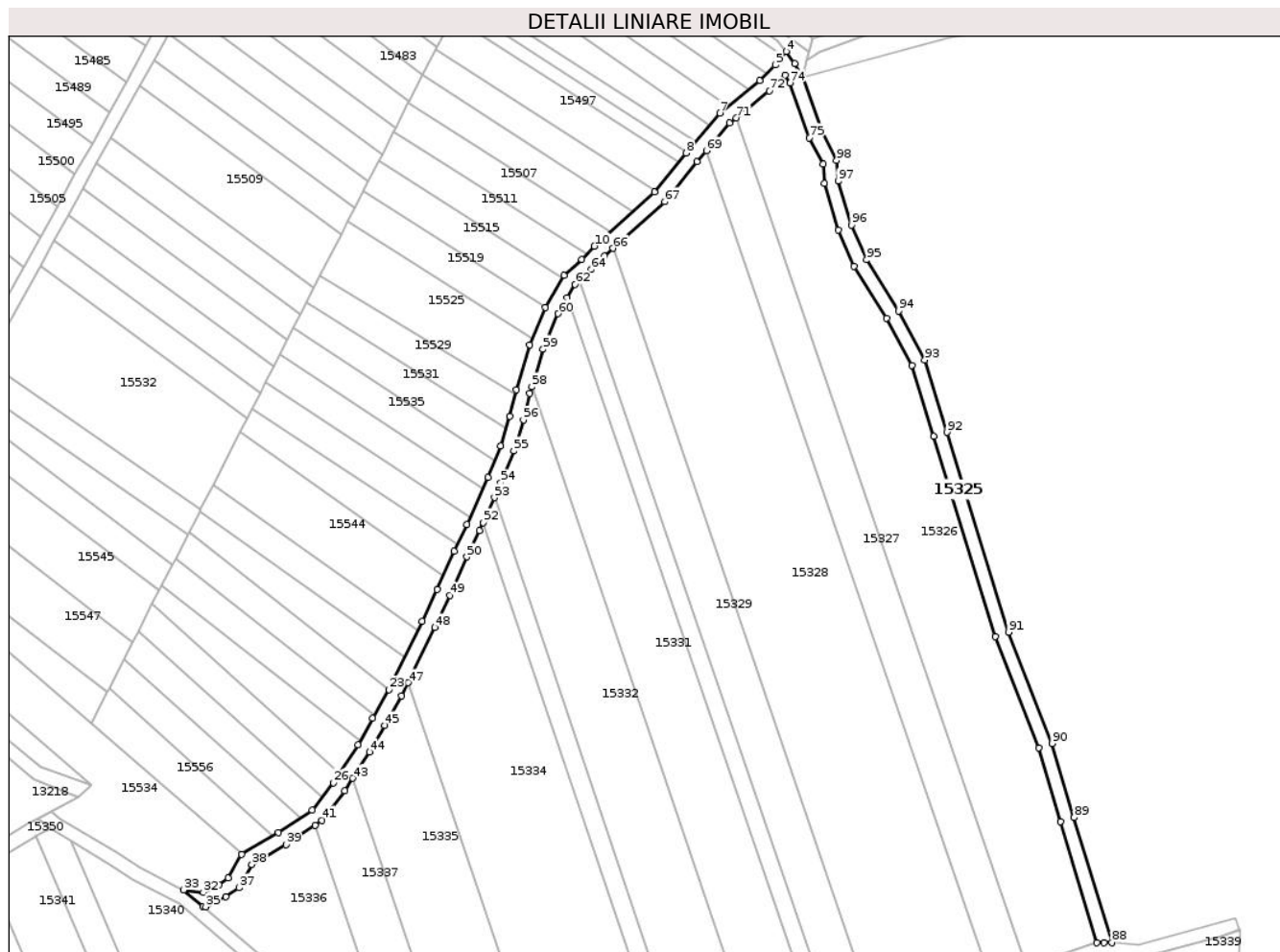
Inscrieri privind dezmembramintele dreptului de proprietate, drepturi reale de garanție și sarcini	Referințe
NU SUNT	

Anexa Nr. 1 La Partea I

Teren

Nr cadastral	Suprafața (mp)*	Observații / Referințe
	2.277	

* Suprafața este determinată în planul de proiecție Stereo 70.



Date referitoare la teren

Crt	Categorie folosință	Intra vilan	Suprafața (mp)	Tarla	Parcelă	Nr. topo	Observații / Referințe
1	drum	NU	2.277	97	2864	-	

Lungime Segmente

1) Valorile lungimilor segmentelor sunt obținute din proiecție în plan.

Punct început	X / Y	Punct sfârșit	X / Y	Lungime segment
1	413.841,863 498.474,835	2	413.836,427 498.490,593	16.669
4	413.831,678 498.497,875	5	413.828,519 498.493,971	5.022
7	413.812,748 498.480,306	8	413.803,106 498.468,932	14.91
10	413.776,962 498.442,381	11	413.773,331 498.438,61	5.235
13	413.762,974 498.424,907	14	413.758,506 498.414,292	11.517
16	413.752,82 498.393,906	17	413.750,173 498.385,383	8.925
2	413.836,427 498.490,593	3	413.834,052 498.494,451	4.53
5	413.828,519 498.493,971	6	413.824,194 498.489,575	6.166
8	413.803,106 498.468,932	9	413.794,068 498.457,776	14.358
11	413.773,331 498.438,61	12	413.768,234 498.434,039	6.847
14	413.758,506 498.414,292	15	413.754,616 498.401,396	13.469
17	413.750,173 498.385,383	18	413.746,543 498.376,441	9.651
3	413.834,052 498.494,451	4	413.831,678 498.497,875	4.167
6	413.824,194 498.489,575	7	413.812,748 498.480,306	14.729
9	413.794,068 498.457,776	10	413.776,962 498.442,381	23.013
12	413.768,234 498.434,039	13	413.762,974 498.424,907	10.539
15	413.754,616 498.401,396	16	413.752,82 498.393,906	7.703
18	413.746,543 498.376,441	19	413.740,568 498.363,026	14.686

Punct început	X / Y	Punct sfârșit	X / Y	Lungime segment	Punct început	X / Y	Punct sfârșit	X / Y	Lungime segment	Punct început	X / Y	Punct sfârșit	X / Y	Lungime segment
19	413.740,568 498.363,026	20	413.736,891 498.355,482	8.392	20	413.736,891 498.355,482	21	413.732,044 498.344,533	11.973	21	413.732,044 498.344,533	22	413.727,773 498.335,471	10.018
22	413.727,773 498.335,471	23	413.718,332 498.316,004	21.636	23	413.718,332 498.316,004	24	413.713,667 498.307,759	9.473	24	413.713,667 498.307,759	25	413.709,419 498.300,279	8.602
25	413.709,419 498.300,279	26	413.702,386 498.289,468	12.897	26	413.702,386 498.289,468	27	413.696,378 498.281,693	9.826	27	413.696,378 498.281,693	28	413.686,78 498.275,192	11.592
28	413.686,78 498.275,192	29	413.676,214 498.269,083	12.205	29	413.676,214 498.269,083	30	413.672,42 498.262,284	7.786	30	413.672,42 498.262,284	31	413.669,775 498.260,397	3.249
31	413.669,775 498.260,397	32	413.665,348 498.258,226	4.931	32	413.665,348 498.258,226	33	413.659,774 498.258,904	5.615	33	413.659,774 498.258,904	34	413.665,15 498.254,22	7.131
34	413.665,15 498.254,22	35	413.666,043 498.254,112	0.899	35	413.666,043 498.254,112	36	413.671,83 498.256,95	6.446	36	413.671,83 498.256,95	37	413.675,474 498.259,549	4.476
37	413.675,474 498.259,549	38	413.679,17 498.266,171	7.584	38	413.679,17 498.266,171	39	413.688,906 498.271,801	11.246	39	413.688,906 498.271,801	40	413.697,177 498.277,403	9.99
40	413.697,177 498.277,403	41	413.699,152 498.278,74	2.385	41	413.699,152 498.278,74	42	413.705,651 498.287,151	10.629	42	413.705,651 498.287,151	43	413.707,967 498.290,711	4.248
43	413.707,967 498.290,711	44	413.712,837 498.298,199	8.932	44	413.712,837 498.298,199	45	413.717,146 498.305,787	8.726	45	413.717,146 498.305,787	46	413.721,876 498.314,144	9.603
46	413.721,876 498.314,144	47	413.723,728 498.317,963	4.245	47	413.723,728 498.317,963	48	413.731,382 498.333,746	17.54	48	413.731,382 498.333,746	49	413.735,683 498.342,87	10.088
49	413.735,683 498.342,87	50	413.740,519 498.353,795	11.947	50	413.740,519 498.353,795	51	413.744,194 498.361,335	8.388	51	413.744,194 498.361,335	52	413.745,208 498.363,613	2.493
52	413.745,208 498.363,613	53	413.748,375 498.370,723	7.783	53	413.748,375 498.370,723	54	413.750,224 498.374,875	4.545	54	413.750,224 498.374,875	55	413.753,942 498.384,035	9.886
55	413.753,942 498.384,035	56	413.756,679 498.392,846	9.225	56	413.756,679 498.392,846	57	413.758,479 498.400,352	7.719	57	413.758,479 498.400,352	58	413.759,07 498.402,312	2.047
58	413.759,07 498.402,312	59	413.762,275 498.412,935	11.096	59	413.762,275 498.412,935	60	413.766,564 498.423,126	11.057	60	413.766,564 498.423,126	61	413.769,165 498.427,643	5.212
61	413.769,165 498.427,643	62	413.771,38 498.431,488	4.438	62	413.771,38 498.431,488	63	413.772,692 498.432,664	1.762	63	413.772,692 498.432,664	64	413.776,111 498.435,73	4.592
64	413.776,111 498.435,73	65	413.779,745 498.439,504	5.239	65	413.779,745 498.439,504	66	413.782,212 498.441,724	3.319	66	413.782,212 498.441,724	67	413.796,978 498.455,014	19.866
67	413.796,978 498.455,014	68	413.806,187 498.466,38	14.628	68	413.806,187 498.466,38	69	413.808,9 498.469,58	4.196	69	413.808,9 498.469,58	70	413.815,556 498.477,433	10.295
70	413.815,556 498.477,433	71	413.817,401 498.478,927	2.374	71	413.817,401 498.478,927	72	413.826,887 498.486,609	12.206	72	413.826,887 498.486,609	73	413.831,374 498.491,17	6.399
73	413.831,374 498.491,17	74	413.832,79 498.488,871	2.699	74	413.832,79 498.488,871	75	413.838,18 498.473,245	16.53	75	413.838,18 498.473,245	76	413.842,139 498.465,693	8.527
76	413.842,139 498.465,693	77	413.842,505 498.460,198	5.506	77	413.842,505 498.460,198	78	413.846,525 498.446,998	13.799	78	413.846,525 498.446,998	79	413.851,043 498.436,622	11.317
79	413.851,043 498.436,622	80	413.860,239 498.421,882	17.372	80	413.860,239 498.421,882	81	413.867,478 498.408,442	15.266	81	413.867,478 498.408,442	82	413.873,733 498.388,132	21.251
82	413.873,733 498.388,132	83	413.891,305 498.331,071	59.705	83	413.891,305 498.331,071	84	413.903,706 498.299,364	34.046	84	413.903,706 498.299,364	85	413.909,992 498.278,392	21.894
85	413.909,992 498.278,392	86	413.920,324 498.243,915	35.992	86	413.920,324 498.243,915	87	413.922,363 498.243,843	2.04	87	413.922,363 498.243,843	88	413.924,511 498.243,88	2.148
88	413.924,511 498.243,88	89	413.913,823 498.279,54	37.227	89	413.913,823 498.279,54	90	413.907,491 498.300,669	22.058	90	413.907,491 498.300,669	91	413.895,084 498.332,39	34.061
91	413.895,084 498.332,39	92	413.877,556 498.389,309	59.557	92	413.877,556 498.389,309	93	413.871,186 498.409,994	21.643	93	413.871,186 498.409,994	94	413.863,7 498.423,892	15.786
94	413.863,7 498.423,892	95	413.854,593 498.438,489	17.205	95	413.854,593 498.438,489	96	413.850,284 498.448,384	10.792	96	413.850,284 498.448,384	97	413.846,465 498.460,923	13.109
97	413.846,465 498.460,923	98	413.846,074 498.466,801	5.891	98	413.846,074 498.466,801	1	413.841,863 498.474,835	9.07					

** Lungimile segmentelor sunt determinate în planul de proiecție Stereo 70 și sunt rotunjite la 1 milimetru.

*** Distanța dintre puncte este formată din segmente cumulate ce sunt mai mici decât valoarea 1 milimetru.

**DATE DESPRE IMOBILUL NR. 15326**

Oficiul de Cadastru și Publicitate Imobiliară SIBIU
Biroul de Cadastru și Publicitate Imobiliară Sibiu

A. Partea I. Descrierea imobilului

TEREN Extravilan

Adresa: Jud. Sibiu

Nr. Crt	Nr cadastral Nr. topografic	Suprafața* (mp)	Observații / Referințe
A1		5.600	Sector cadastral:93 Teren neimprejmuit;

B. Partea II. Proprietari și acte

Inscrieri privitoare la dreptul de proprietate și alte drepturi reale	Referințe
/	
Act Administrativ nr. 1136/45, din 07/04/1998 emis de CJPSDPAT (titlu de proprietate);	
B1	A1
Intabulare, drept de PROPRIETATE, dobandit prin Reconstituire, cota actuala 1/1	
1) BERA NICODIM, CNP NEIDENTIFICAT	

C. Partea III. SARCINI .

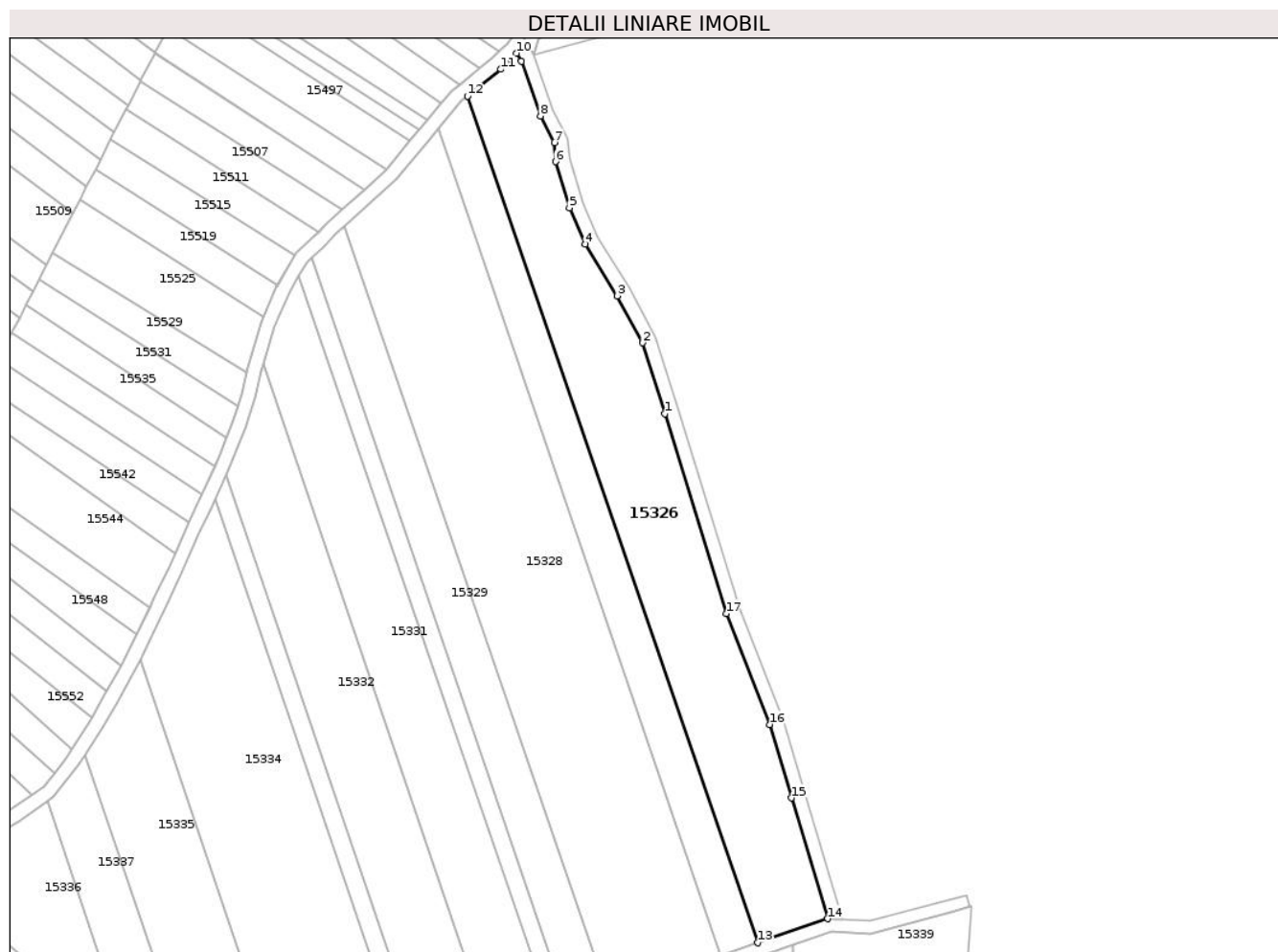
Inscrieri privind dezmembramintele dreptului de proprietate, drepturi reale de garanție și sarcini	Referințe
NU SUNT	

Anexa Nr. 1 La Partea I

Teren

Nr cadastral	Suprafața (mp)*	Observații / Referințe
	5.600	

* Suprafața este determinată în planul de proiecție Stereo 70.



Date referitoare la teren

Crt	Categorie folosință	Intravilan	Suprafața (mp)	Tarla	Parcelă	Nr. topo	Observații / Referințe
1	arabil	NU	5.600	97	2885/1	-	

Lungime Segmente

1) Valorile lungimilor segmentelor sunt obținute din proiecție în plan.

Punct început	X / Y	Punct sfârșit	X / Y	Lungime segment (** (m)
1	413.873,733 498.388,132	2	413.867,478 498.408,442	21.251
2	413.867,478 498.408,442	3	413.860,239 498.421,882	15.266
3	413.860,239 498.421,882	4	413.851,043 498.436,622	17.372
4	413.851,043 498.436,622	5	413.846,525 498.446,998	11.317
5	413.846,525 498.446,998	6	413.842,505 498.460,198	13.799

Punct început	X / Y	Punct sfârșit	X / Y	Lungime segment (** (m)
6	413.842,505 498.460,198	7	413.842,139 498.465,693	5.506
7	413.842,139 498.465,693	8	413.838,18 498.473,245	8.527
8	413.838,18 498.473,245	9	413.832,79 498.488,871	16.53
9	413.832,79 498.488,871	10	413.831,374 498.491,17	2.699
10	413.831,374 498.491,17	11	413.826,887 498.486,609	6.399
11	413.826,887 498.486,609	12	413.817,401 498.478,927	12.206
12	413.817,401 498.478,927	13	413.900,315 498.237,042	255.701
13	413.900,315 498.237,042	14	413.920,324 498.243,915	21.157
14	413.920,324 498.243,915	15	413.909,992 498.278,392	35.992
15	413.909,992 498.278,392	16	413.903,706 498.299,364	21.894
16	413.903,706 498.299,364	17	413.891,305 498.331,071	34.046
17	413.891,305 498.331,071	1	413.873,733 498.388,132	59.705

** Lungimile segmentelor sunt determinate în planul de proiecție Stereo 70 și sunt rotunjite la 1 milimetru.

*** Distanța dintre puncte este formată din segmente cumulate ce sunt mai mici decât valoarea 1 milimetru.

**DATE DESPRE IMOBILUL NR. 15327**

Oficiul de Cadastru și Publicitate Imobiliară SIBIU
Biroul de Cadastru și Publicitate Imobiliară Sibiu

A. Partea I. Descrierea imobilului

TEREN Extravilan

Adresa: Jud. Sibiu

Nr. Crt	Nr cadastral Nr. topografic	Suprafața* (mp)	Observații / Referințe
A1		2.800	Sector cadastral:93 Teren neimprejmuit;

B. Partea II. Proprietari și acte

Inscrieri privitoare la dreptul de proprietate și alte drepturi reale		Referințe
/		
Act Administrativ nr. 987/45, din 28/08/1996 emis de CJPSDPAT (titlu de proprietate);		
B1	Intabulare, drept de PROPRIETATE, dobandit prin Reconstituire, cota actuala 1/1 1) BERA ELENA , CNP NEIDENTIFICAT	A1

C. Partea III. SARCINI .

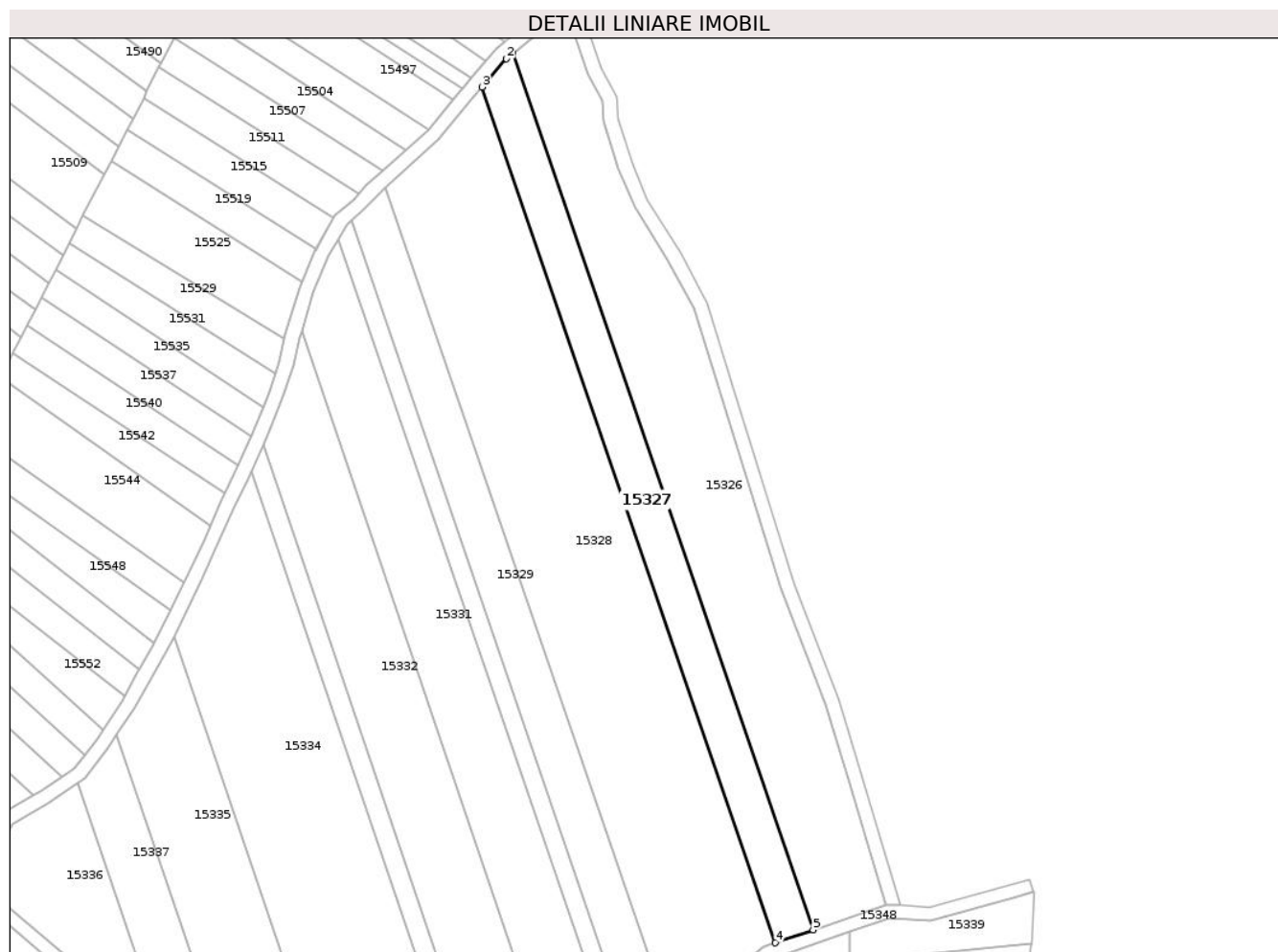
Inscrieri privind dezmembramintele dreptului de proprietate, drepturi reale de garanție și sarcini	Referințe
NU SUNT	

Anexa Nr. 1 La Partea I

Teren

Nr cadastral	Suprafața (mp)*	Observații / Referințe
	2.800	

* Suprafața este determinată în planul de proiecție Stereo 70.



Date referitoare la teren

Crt	Categorie folosință	Intravilan	Suprafața (mp)	Tarla	Parcelă	Nr. topo	Observații / Referințe
1	arabil	NU	2.800	97	2885/1/1	-	NUMĂR DE TARLA GREȘIT ÎN TP (87)

Lungime Segmente

1) Valorile lungimilor segmentelor sunt obținute din proiecție în plan.

Punct început	X / Y	Punct sfârșit	X / Y	Lungime segment (** (m)
1	413.817,401 498.478,927	2	413.815,556 498.477,433	2.374
2	413.815,556 498.477,433	3	413.808,9 498.469,58	10.295
3	413.808,9 498.469,58	4	413.889,842 498.233,446	249.622
4	413.889,842 498.233,446	5	413.900,315 498.237,042	11.073
5	413.900,315 498.237,042	1	413.817,401 498.478,927	255.701

**** Lungimile segmentelor sunt determinate în planul de proiecție Stereo 70 și sunt rotunjite la 1 milimetru.**

***** Distanța dintre puncte este formată din segmente cumulate ce sunt mai mici decât valoarea 1 milimetru.**

**DATE DESPRE IMOBILUL NR. 15328**

Oficiul de Cadastru și Publicitate Imobiliară SIBIU
Biroul de Cadastru și Publicitate Imobiliară Sibiu

A. Partea I. Descrierea imobilului

TEREN Extravilan

Adresa: Jud. Sibiu

Nr. Crt	Nr cadastral Nr. topografic	Suprafața* (mp)	Observații / Referințe
A1		8.400	Sector cadastral:93 Teren neimprejmuit;

B. Partea II. Proprietari și acte

Inscrieri privitoare la dreptul de proprietate și alte drepturi reale	Referințe
/	
Act Administrativ nr. 1076/45, din 03/03/1997 emis de CJPSDPAT (titlu de proprietate);	
B1	A1
Intabulare, drept de PROPRIETATE, dobandit prin Reconstituire, cota actuala 1/1	
1) SCHIAU NICOLAE, CNP NEIDENTIFICAT	

C. Partea III. SARCINI .

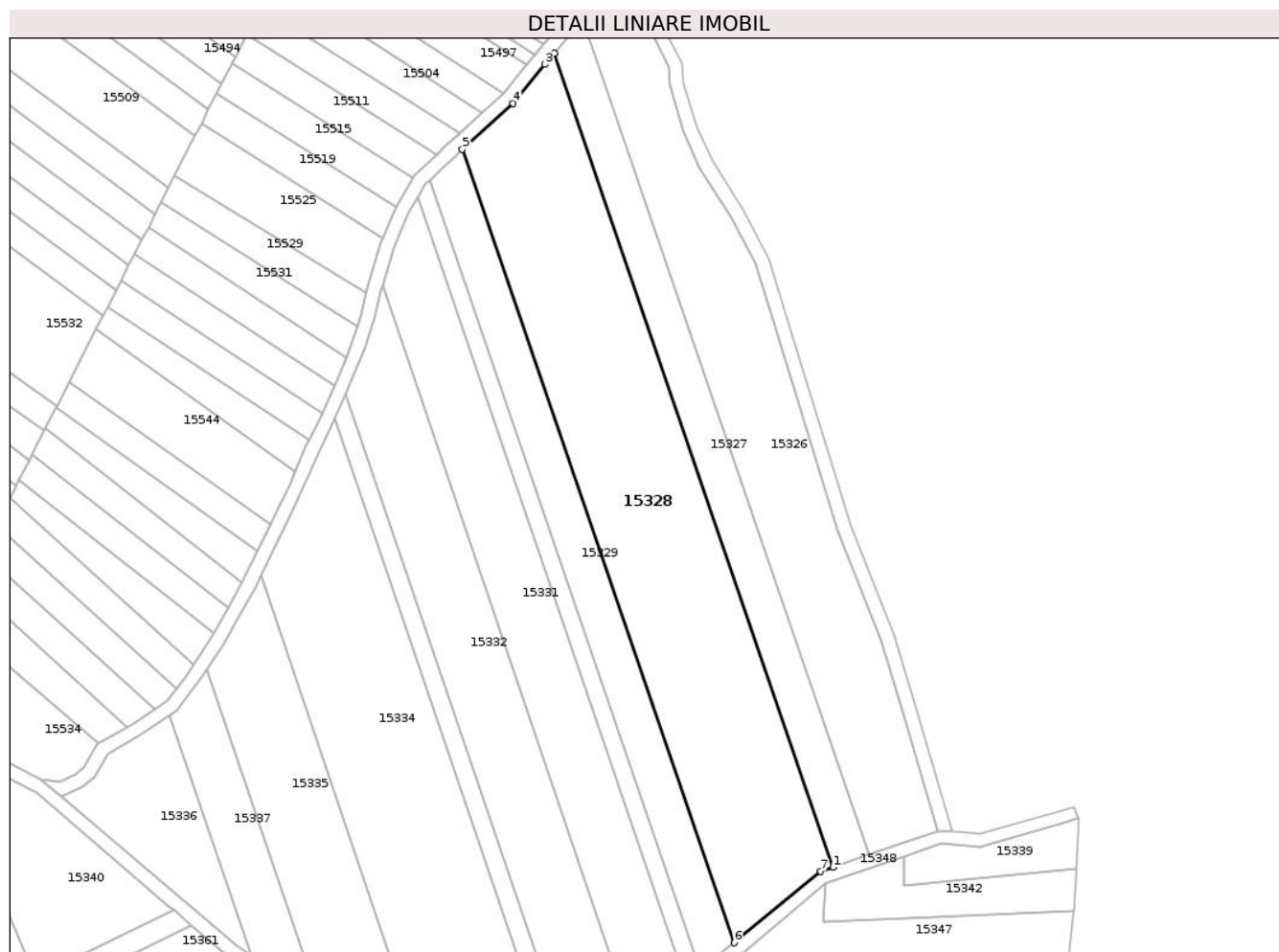
Inscrieri privind dezmembramintele dreptului de proprietate, drepturi reale de garanție și sarcini	Referințe
NU SUNT	

Anexa Nr. 1 La Partea I

Teren

Nr cadastral	Suprafața (mp)*	Observații / Referințe
	8.400	

* Suprafața este determinată în planul de proiecție Stereo 70.



Date referitoare la teren

Crt	Categorie folosință	Intravilan	Suprafața (mp)	Tarla	Parcelă	Nr. topo	Observații / Referințe
1	arabil	NU	8.400	97	2885/2/1	-	

Lungime Segmente

1) Valorile lungimilor segmentelor sunt obținute din proiecție în plan.

Punct început	X / Y	Punct sfârșit	X / Y	Lungime segment (** (m)
1	413.889,842 498.233,446	2	413.808,9 498.469,58	249.622
2	413.808,9 498.469,58	3	413.806,187 498.466,38	4.196
3	413.806,187 498.466,38	4	413.796,978 498.455,014	14.628
4	413.796,978 498.455,014	5	413.782,212 498.441,724	19.866
5	413.782,212 498.441,724	6	413.861,121 498.211,522	243.351

Punct început	X / Y	Punct sfârșit	X / Y	Lungime segment (** (m)
6	413.861,121 498.211,522	7	413.886,27 498.232,219	32.571
7	413.886,27 498.232,219	1	413.889,842 498.233,446	3.777

** Lungimile segmentelor sunt determinate în planul de proiecție Stereo 70 și sunt rotunjite la 1 milimetru.

*** Distanța dintre puncte este formată din segmente cumulate ce sunt mai mici decât valoarea 1 milimetru.

**DATE DESPRE IMOBILUL NR. 15329**

Oficiul de Cadastru și Publicitate Imobiliară SIBIU
Biroul de Cadastru și Publicitate Imobiliară Sibiu

A. Partea I. Descrierea imobilului

TEREN Extravilan

Adresa: Jud. Sibiu

Nr. Crt	Nr cadastral Nr. topografic	Suprafața* (mp)	Observații / Referințe
A1		2.900	Sector cadastral:93 Teren neimprejmuit;

B. Partea II. Proprietari și acte

Inscrieri privitoare la dreptul de proprietate și alte drepturi reale		Referințe
/		
Act Administrativ nr. 1074/45, din 03/03/1997 emis de CJPSDPAT (titlu de proprietate);		
B1	Intabulare, drept de PROPRIETATE, dobandit prin Reconstituire, cota actuala 1/1 1) DRAGOȘ SAMOILĂ, CNP NEIDENTIFICAT	A1

C. Partea III. SARCINI .

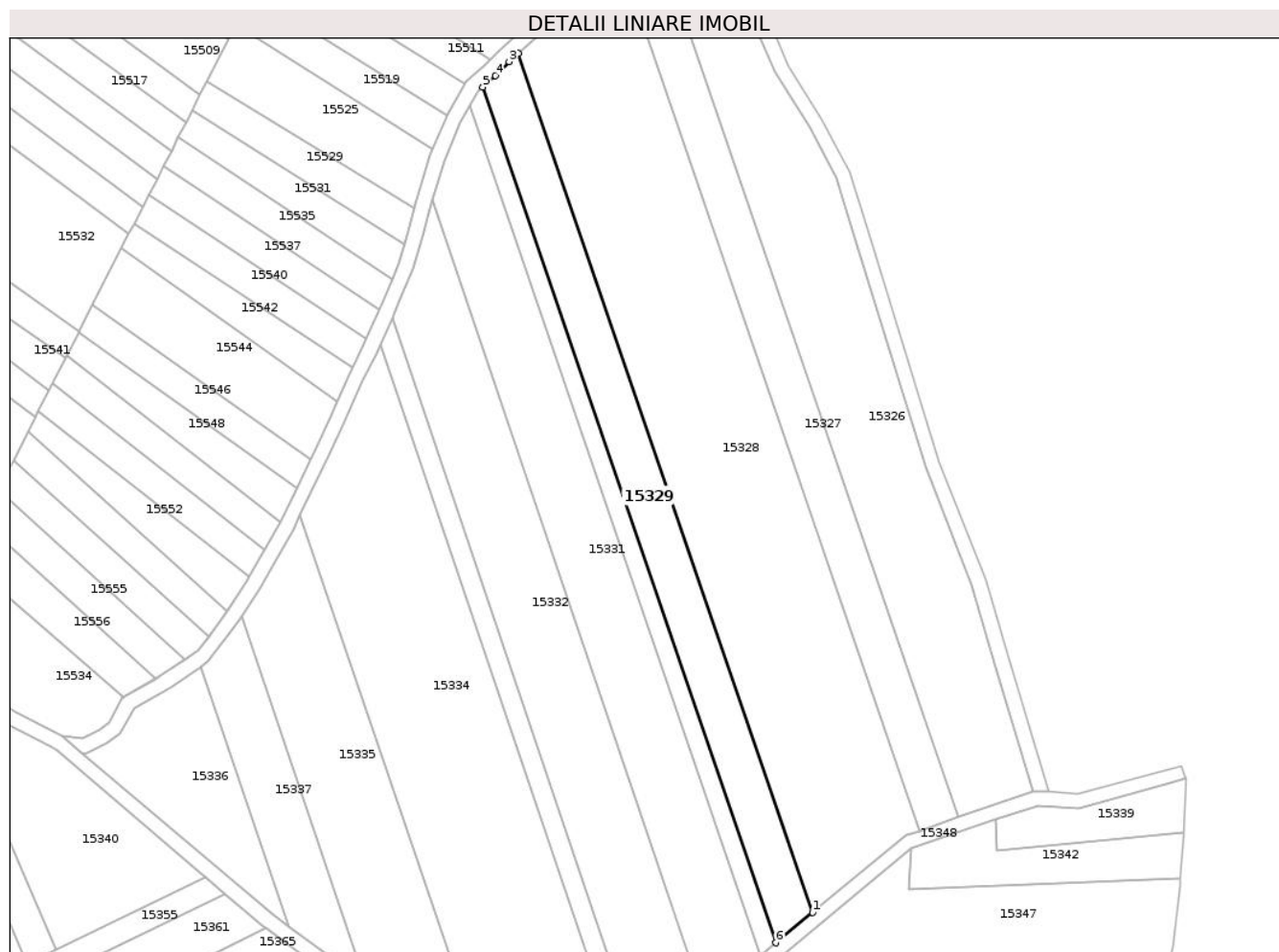
Inscrieri privind dezmembramintele dreptului de proprietate, drepturi reale de garanție și sarcini	Referințe
NU SUNT	

Anexa Nr. 1 La Partea I

Teren

Nr cadastral	Suprafața (mp)*	Observații / Referințe
	2.900	

* Suprafața este determinată în planul de proiecție Stereo 70.



Date referitoare la teren

Crt	Categorie folosință	Intra vilan	Suprafața (mp)	Tarla	Parcelă	Nr. topo	Observații / Referințe
1	vie	NU	2.900	97	2885/2/2	-	

Lungime Segmente

1) Valorile lungimilor segmentelor sunt obținute din proiecție în plan.

Punct început	X / Y	Punct sfârșit	X / Y	Lungime segment (** (m)
1	413.861,121 498.211,522	2	413.782,212 498.441,724	243.351
2	413.782,212 498.441,724	3	413.779,745 498.439,504	3.319
3	413.779,745 498.439,504	4	413.776,111 498.435,73	5.239
4	413.776,111 498.435,73	5	413.772,692 498.432,664	4.592
5	413.772,692 498.432,664	6	413.851,273 498.203,418	242.34

Punct început	X / Y	Punct sfârşit	X / Y	Lungime segment (** (m)
6	413.851,273 498.203,418	1	413.861,121 498.211,522	12.753

** Lungimile segmentelor sunt determinate în planul de proiecţie Stereo 70 şi sunt rotunjite la 1 milimetru.

*** Distanţa dintre puncte este formată din segmente cumulate ce sunt mai mici decât valoarea 1 milimetru.

**DATE DESPRE IMOBILUL NR. 15330**

Oficiul de Cadastru și Publicitate Imobiliară SIBIU
Biroul de Cadastru și Publicitate Imobiliară Sibiu

A. Partea I. Descrierea imobilului

TEREN Extravilan

Adresa: Jud. Sibiu

Nr. Crt	Nr cadastral Nr. topografic	Suprafața* (mp)	Observații / Referințe
A1		1.200	Sector cadastral:93 Teren neimprejmuit;

B. Partea II. Proprietari și acte

Inscrieri privitoare la dreptul de proprietate și alte drepturi reale		Referințe
/		
Act Normativ nr. 7, din 13/03/1996 emis de PARLAMENTUL ROMÂNIEI (lege);		
B1	Inscrierea posesiei, drept de PROPRIETATE, dobandit prin Lege, cota actuala 1/1 1) NEIDENTIFICAT NEIDENTIFICAT	A1
B2	se noteaza mentiunea de proprietar neidentificat	A1

C. Partea III. SARCINI .

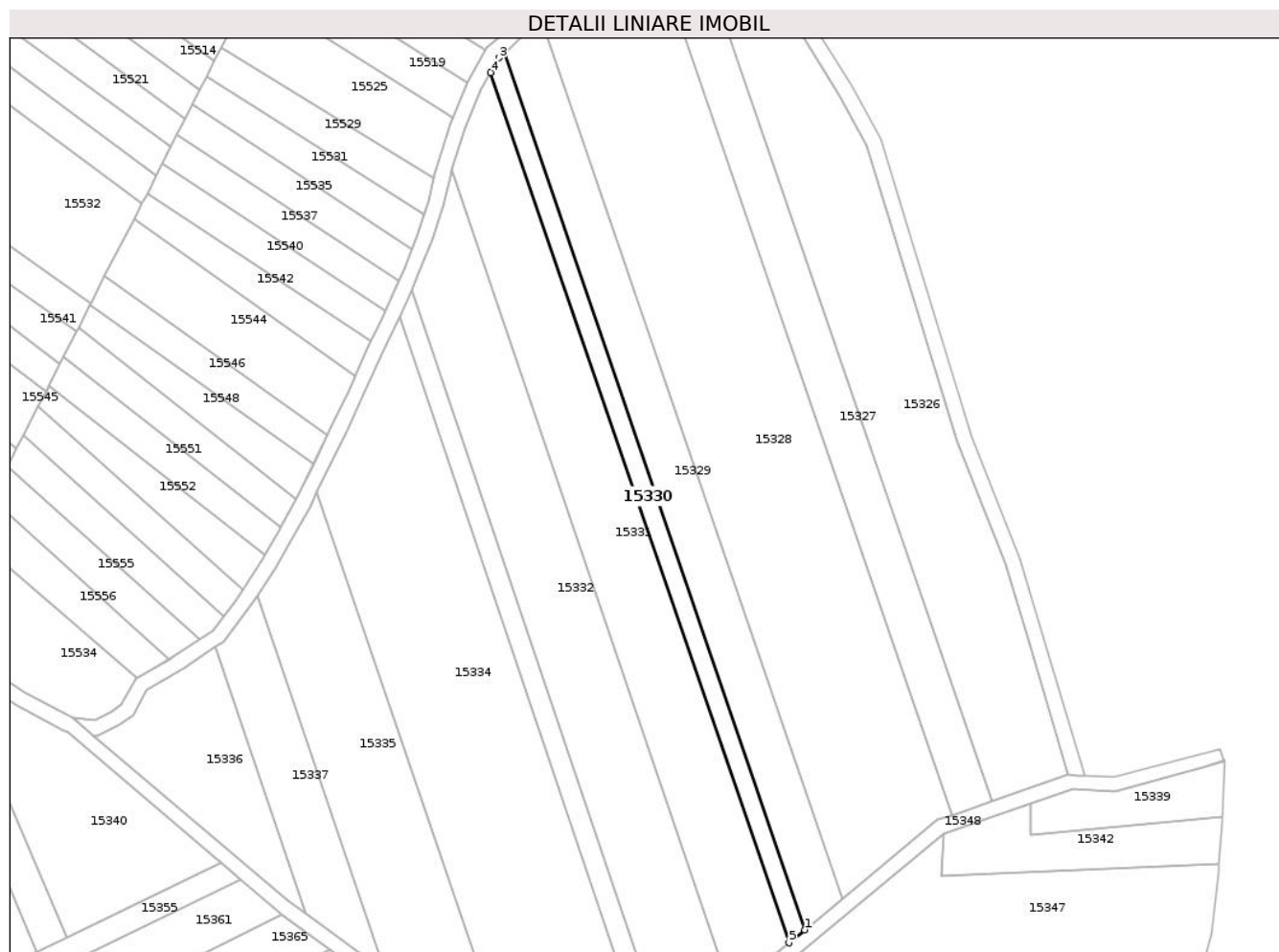
Inscrieri privind dezmembramintele dreptului de proprietate, drepturi reale de garanție și sarcini	Referințe
NU SUNT	

Anexa Nr. 1 La Partea I

Teren

Nr cadastral	Suprafața (mp)*	Observații / Referințe
	1.200	

* Suprafața este determinată în planul de proiecție Stereo 70.



Date referitoare la teren

Crt	Categorie folosință	Intravilan	Suprafața (mp)	Tarla	Parcelă	Nr. topo	Observații / Referințe
1	arabil	NU	1.200	97	2885/3	-	

Lungime Segmente

1) Valorile lungimilor segmentelor sunt obținute din proiecție în plan.

Punct început	X / Y	Punct sfârșit	X / Y	Lungime segment (** (m)
1	413.851,273 498.203,418	2	413.772,692 498.432,664	242.34
2	413.772,692 498.432,664	3	413.771,38 498.431,488	1.762
3	413.771,38 498.431,488	4	413.769,165 498.427,643	4.438
4	413.769,165 498.427,643	5	413.847,18 498.200,05	240.593
5	413.847,18 498.200,05	1	413.851,273 498.203,418	5.301

**** Lungimile segmentelor sunt determinate în planul de proiecție Stereo 70 și sunt rotunjite la 1 milimetru.**

***** Distanța dintre puncte este formată din segmente cumulate ce sunt mai mici decât valoarea 1 milimetru.**

**DATE DESPRE IMOBILUL NR. 15331**

Oficiul de Cadastru și Publicitate Imobiliară SIBIU
Biroul de Cadastru și Publicitate Imobiliară Sibiu

A. Partea I. Descrierea imobilului

TEREN Extravilan

Adresa: Jud. Sibiu

Nr. Crt	Nr cadastral Nr. topografic	Suprafața* (mp)	Observații / Referințe
A1		4.200	Sector cadastral:93 Teren neimprejmuit;

B. Partea II. Proprietari și acte

Inscrieri privitoare la dreptul de proprietate și alte drepturi reale	Referințe
/	
Act Administrativ nr. 1119/45, din 06/04/1998 emis de CJPSDPAT (titlu de proprietate);	
B1	A1
Intabulare, drept de PROPRIETATE, dobandit prin Reconstituire, cota actuala 1/1	
1) DRAGOȘ OCTAVIAN, CNP NEIDENTIFICAT	

C. Partea III. SARCINI .

Inscrieri privind dezmembramintele dreptului de proprietate, drepturi reale de garanție și sarcini	Referințe
NU SUNT	

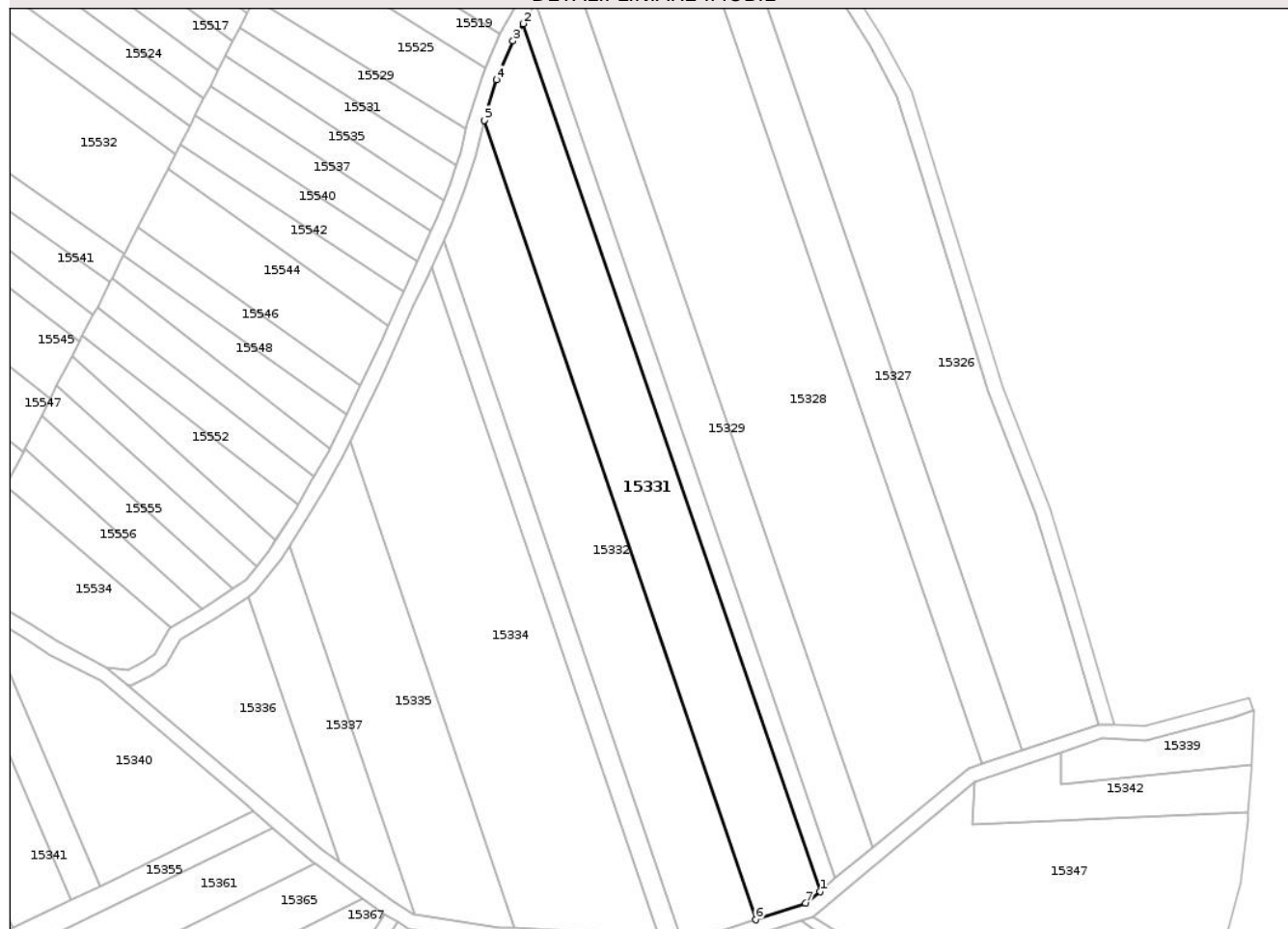
Anexa Nr. 1 La Partea I

Teren

Nr cadastral	Suprafața (mp)*	Observații / Referințe
	4.200	

* Suprafața este determinată în planul de proiecție Stereo 70.

DETALII LINIARE IMOBIL



Date referitoare la teren

Crt	Categorie folosință	Intra vilan	Suprafața (mp)	Tarla	Parcelă	Nr. topo	Observații / Referințe
1	arabil	NU	4.200	97	2885/4	-	

Lungime Segmente

1) Valorile lungimilor segmentelor sunt obținute din proiecție în plan.

Punct început	X / Y	Punct sfârșit	X / Y	Lungime segment (** (m)
1	413.847,18 498.200,05	2	413.769,165 498.427,643	240.593
2	413.769,165 498.427,643	3	413.766,564 498.423,126	5.212
3	413.766,564 498.423,126	4	413.762,275 498.412,935	11.057
4	413.762,275 498.412,935	5	413.759,07 498.402,312	11.096
5	413.759,07 498.402,312	6	413.830,307 498.192,604	221.477

Punct început	X / Y	Punct sfârşit	X / Y	Lungime segment (** (m)
6	413.830,307 498.192,604	7	413.843,399 498.196,938	13.791
7	413.843,399 498.196,938	1	413.847,18 498.200,05	4.897

** Lungimile segmentelor sunt determinate în planul de proiecție Stereo 70 și sunt rotunjite la 1 milimetru.

*** Distanța dintre puncte este formată din segmente cumulate ce sunt mai mici decât valoarea 1 milimetru.

**DATE DESPRE IMOBILUL NR. 15332**

Oficiul de Cadastru și Publicitate Imobiliară SIBIU
Biroul de Cadastru și Publicitate Imobiliară Sibiu

A. Partea I. Descrierea imobilului

TEREN Extravilan

Adresa: Jud. Sibiu

Nr. Crt	Nr cadastral Nr. topografic	Suprafața* (mp)	Observații / Referințe
A1		4.200	Sector cadastral:93 Teren neimprejmuit;

B. Partea II. Proprietari și acte

Inscrieri privitoare la dreptul de proprietate și alte drepturi reale	Referințe
/	
Act Administrativ nr. 1853/45, din 30/09/2002 emis de CJPSDPAT (titlu de proprietate);	
B1	A1
Intabulare, drept de PROPRIETATE, dobandit prin Reconstituire, cota actuala 1/1	
1) DRAGOȘ VALER, CNP NEIDENTIFICAT	

C. Partea III. SARCINI .

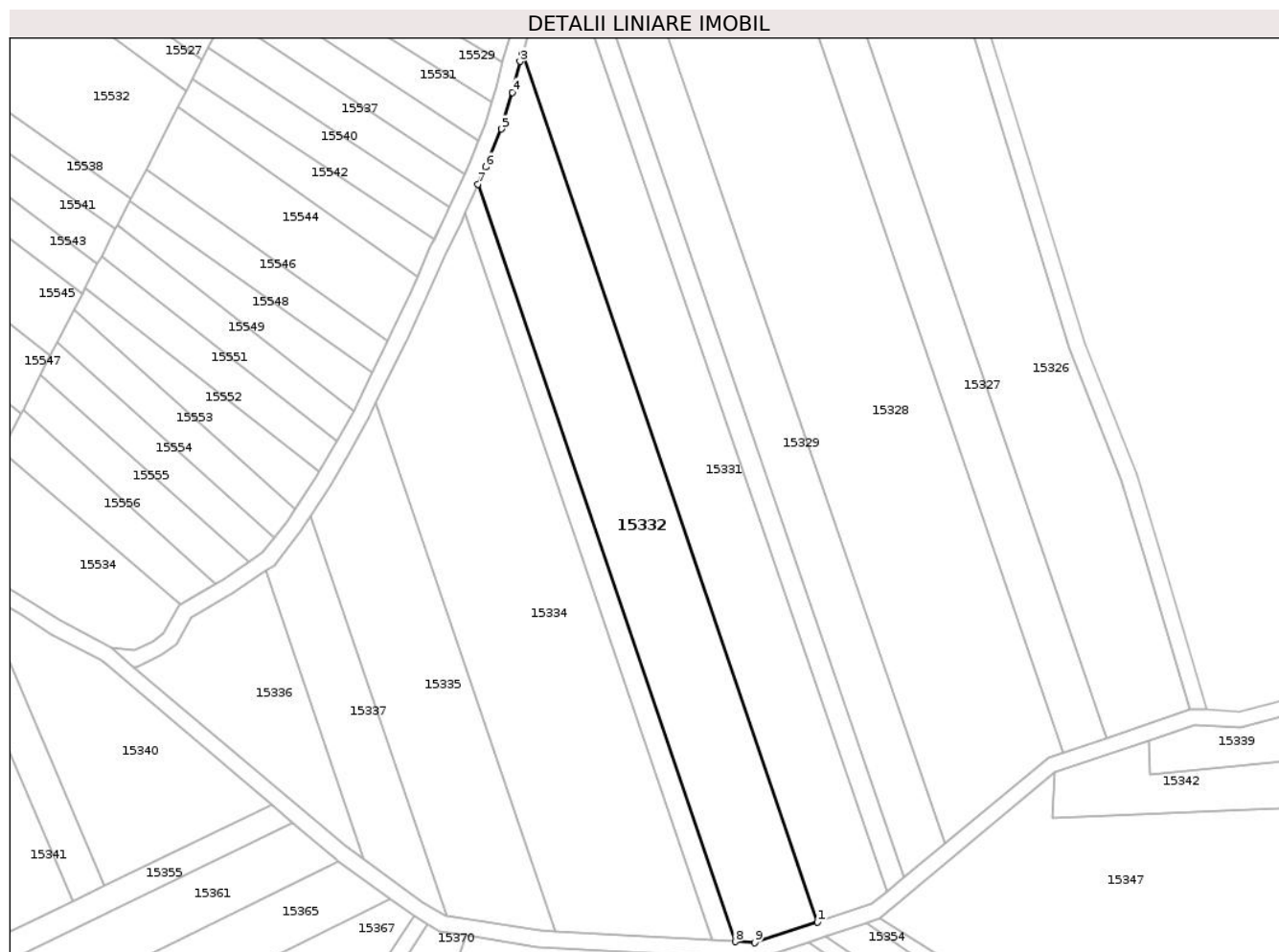
Inscrieri privind dezmembramintele dreptului de proprietate, drepturi reale de garanție și sarcini	Referințe
NU SUNT	

Anexa Nr. 1 La Partea I

Teren

Nr cadastral	Suprafața (mp)*	Observații / Referințe
	4.200	

* Suprafața este determinată în planul de proiecție Stereo 70.



Date referitoare la teren

Crt	Categorie folosință	Intravilan	Suprafața (mp)	Tarla	Parcelă	Nr. topo	Observații / Referințe
1	arabil	NU	4.200	97	2885/5	-	NUMĂR DE PARCELĂ GREȘIT ÎN TP (2885/4)

Lungime Segmente

1) Valorile lungimilor segmentelor sunt obținute din proiecție în plan.

Punct început	X / Y	Punct sfârșit	X / Y	Lungime segment (** (m)
1	413.830,307 498.192,604	2	413.759,07 498.402,312	221.477
2	413.759,07 498.402,312	3	413.758,479 498.400,352	2.047
3	413.758,479 498.400,352	4	413.756,679 498.392,846	7.719
4	413.756,679 498.392,846	5	413.753,942 498.384,035	9.225
5	413.753,942 498.384,035	6	413.750,224 498.374,875	9.886

Punct început	X / Y	Punct sfârşit	X / Y	Lungime segment (** (m)
6	413.750,224 498.374,875	7	413.748,375 498.370,723	4.545
7	413.748,375 498.370,723	8	413.810,494 498.187,855	193.13
8	413.810,494 498.187,855	9	413.815,162 498.187,589	4.675
9	413.815,162 498.187,589	1	413.830,307 498.192,604	15.954

** Lungimile segmentelor sunt determinate în planul de proiecţie Stereo 70 şi sunt rotunjite la 1 milimetru.

*** Distanţa dintre puncte este formată din segmente cumulate ce sunt mai mici decât valoarea 1 milimetru.

**DATE DESPRE IMOBILUL NR. 15333**

Oficiul de Cadastru și Publicitate Imobiliară SIBIU
Biroul de Cadastru și Publicitate Imobiliară Sibiu

A. Partea I. Descrierea imobilului

TEREN Extravilan

Adresa: Jud. Sibiu

Nr. Crt	Nr cadastral Nr. topografic	Suprafața* (mp)	Observații / Referințe
A1		1.000	Sector cadastral:93 Teren neimprejmuit;

B. Partea II. Proprietari și acte

Inscrieri privitoare la dreptul de proprietate și alte drepturi reale		Referințe
/		
Act Normativ nr. 7, din 13/03/1996 emis de PARLAMENTUL ROMÂNIEI (lege);		
B1	Inscrierea posesiei, drept de PROPRIETATE, dobandit prin Lege, cota actuala 1/1	A1
	1) NEIDENTIFICAT NEIDENTIFICAT	
B2	se noteaza mentiunea de proprietar neidentificat	A1

C. Partea III. SARCINI .

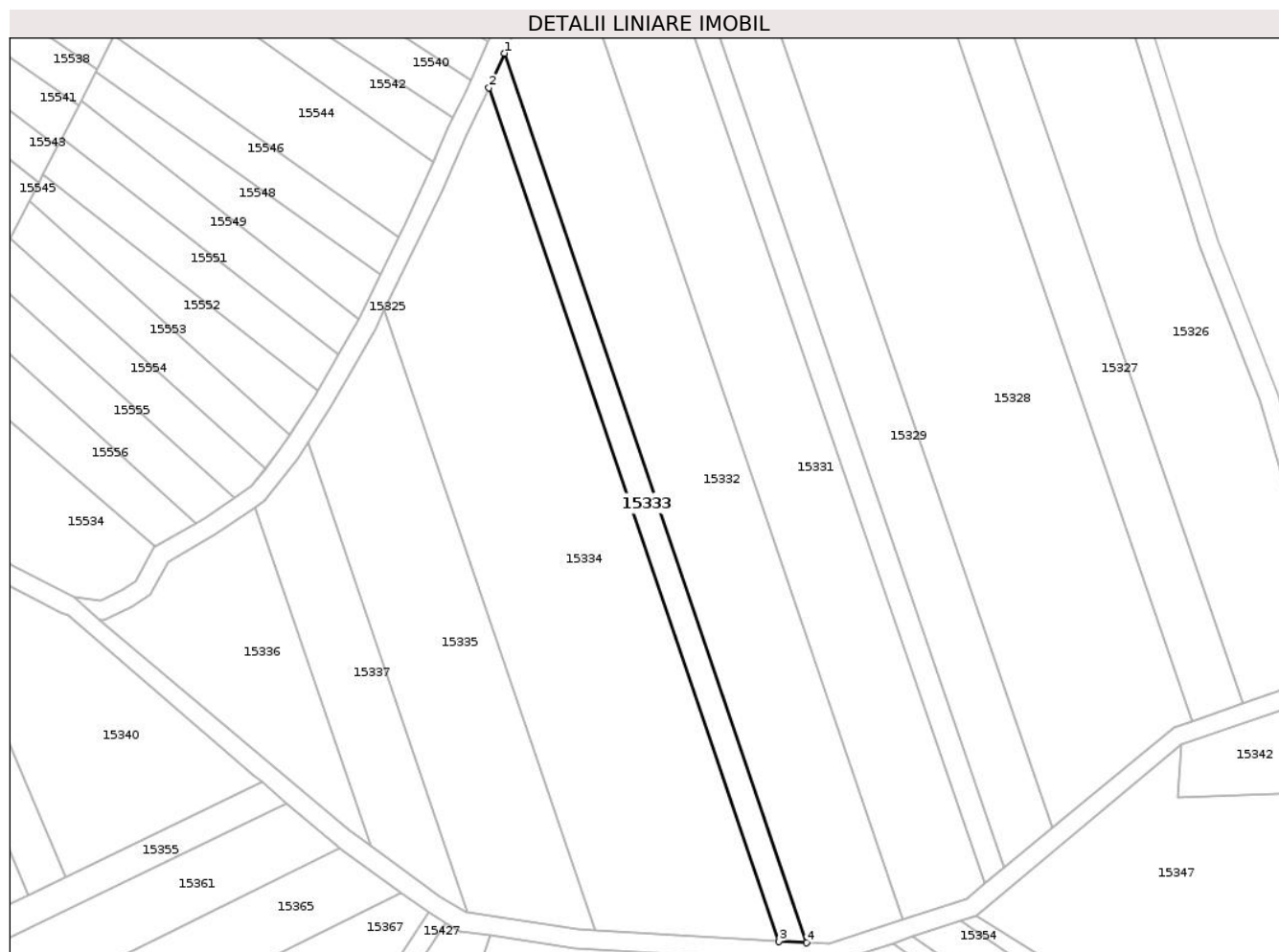
Inscrieri privind dezmembramintele dreptului de proprietate, drepturi reale de garanție și sarcini	Referințe
NU SUNT	

Anexa Nr. 1 La Partea I

Teren

Nr cadastral	Suprafața (mp)*	Observații / Referințe
	1.000	

* Suprafața este determinată în planul de proiecție Stereo 70.



Date referitoare la teren

Crt	Categorie folosință	Intra vilan	Suprafața (mp)	Tarla	Parcelă	Nr. topo	Observații / Referințe
1	arabil	NU	1.000	97	2885/6	-	

Lungime Segmente

1) Valorile lungimilor segmentelor sunt obținute din proiecție în plan.

Punct început	X / Y	Punct sfârșit	X / Y	Lungime segment (** (m)
1	413.748,375 498.370,723	2	413.745,208 498.363,613	7.783
2	413.745,208 498.363,613	3	413.804,802 498.188,179	185.279
3	413.804,802 498.188,179	4	413.810,494 498.187,855	5.701
4	413.810,494 498.187,855	1	413.748,375 498.370,723	193.13

** Lungimile segmentelor sunt determinate în planul de proiecție Stereo 70 și sunt rotunjite la 1 milimetru.

***** Distanţa dintre puncte este formată din segmente cumulate ce sunt mai mici decât valoarea 1 milimetru.**

**DATE DESPRE IMOBILUL NR. 15334**

Oficiul de Cadastru și Publicitate Imobiliară SIBIU
Biroul de Cadastru și Publicitate Imobiliară Sibiu

A. Partea I. Descrierea imobilului

TEREN Extravilan

Adresa: Jud. Sibiu

Nr. Crt	Nr cadastral Nr. topografic	Suprafața* (mp)	Observații / Referințe
A1		5.600	Sector cadastral:93 Teren neimprejmuit;

B. Partea II. Proprietari și acte

Inscrieri privitoare la dreptul de proprietate și alte drepturi reale	Referințe
/	
Act Administrativ nr. 1026/45, din 22/01/1997 emis de CJPSDPAT (titlu de proprietate);	
B1	A1
Intabulare, drept de PROPRIETATE, dobandit prin Reconstituire, cota actuala 1/1 1) DRAGOȘ SAMOILĂ, CNP NEIDENTIFICAT	

C. Partea III. SARCINI .

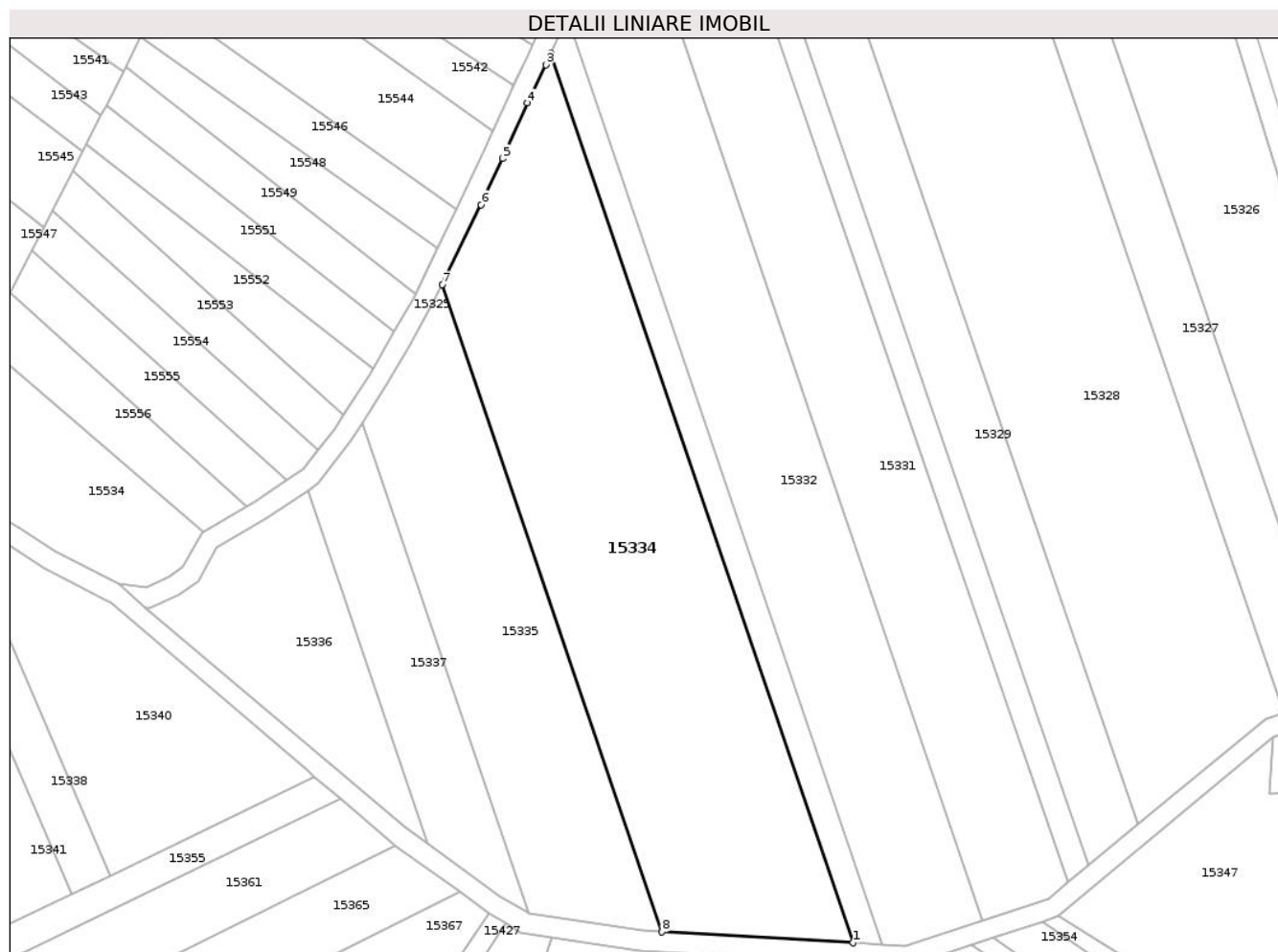
Inscrieri privind dezmembramintele dreptului de proprietate, drepturi reale de garanție și sarcini	Referințe
NU SUNT	

Anexa Nr. 1 La Partea I

Teren

Nr cadastral	Suprafața (mp)*	Observații / Referințe
	5.600	

* Suprafața este determinată în planul de proiecție Stereo 70.



Date referitoare la teren

Crt	Categorie folosință	Intra vilan	Suprafața (mp)	Tarla	Parcelă	Nr. topo	Observații / Referințe
1	arabil	NU	5.600	97	2885/7	-	NUMĂR DE TARLA GREȘIT ÎN TP (87)

Lungime Segmente

1) Valorile lungimilor segmentelor sunt obținute din proiecție în plan.

Punct început	X / Y	Punct sfârșit	X / Y	Lungime segment (** (m)
1	413.804,802 498.188,179	2	413.745,208 498.363,613	185.279
2	413.745,208 498.363,613	3	413.744,194 498.361,335	2.493
3	413.744,194 498.361,335	4	413.740,519 498.353,795	8.388
4	413.740,519 498.353,795	5	413.735,683 498.342,87	11.947
5	413.735,683 498.342,87	6	413.731,382 498.333,746	10.088

Punct început	X / Y	Punct sfârşit	X / Y	Lungime segment (** (m)
6	413.731,382 498.333,746	7	413.723,728 498.317,963	17.54
7	413.723,728 498.317,963	8	413.767,085 498.190,327	134.799
8	413.767,085 498.190,327	1	413.804,802 498.188,179	37.778

** Lungimile segmentelor sunt determinate în planul de proiecție Stereo 70 și sunt rotunjite la 1 milimetru.

*** Distanța dintre puncte este formată din segmente cumulate ce sunt mai mici decât valoarea 1 milimetru.

**DATE DESPRE IMOBILUL NR. 15335**

Oficiul de Cadastru și Publicitate Imobiliară SIBIU
Biroul de Cadastru și Publicitate Imobiliară Sibiu

A. Partea I. Descrierea imobilului

TEREN Extravilan

Adresa: Jud. Sibiu

Nr. Crt	Nr cadastral Nr. topografic	Suprafața* (mp)	Observații / Referințe
A1		2.800	Sector cadastral:93 Teren neimprejmuit;

B. Partea II. Proprietari și acte

Inscrieri privitoare la dreptul de proprietate și alte drepturi reale	Referințe
/	
Act Administrativ nr. 1120/45, din 06/04/1998 emis de CJPSDPAT (titlu de proprietate);	
B1	A1
Intabulare, drept de PROPRIETATE, dobandit prin Reconstituire, cota actuala 1/1	
1) COTÎRLEA NICOLAE, CNP NEIDENTIFICAT	

C. Partea III. SARCINI .

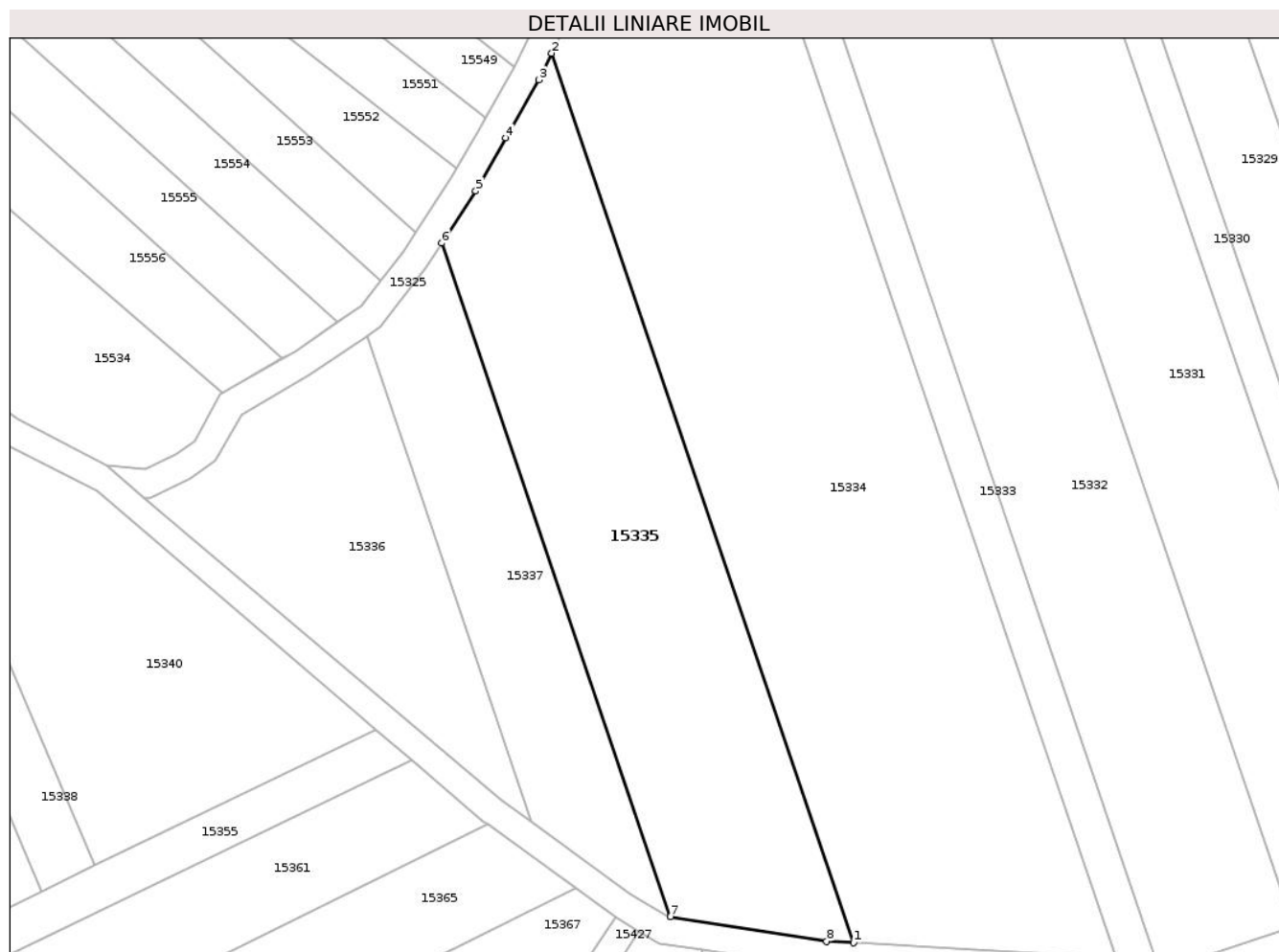
Inscrieri privind dezmembramintele dreptului de proprietate, drepturi reale de garanție și sarcini	Referințe
NU SUNT	

Anexa Nr. 1 La Partea I

Teren

Nr cadastral	Suprafața (mp)*	Observații / Referințe
	2.800	

* Suprafața este determinată în planul de proiecție Stereo 70.



Date referitoare la teren

Crt	Categorie folosință	Intra vilan	Suprafața (mp)	Tarla	Parcelă	Nr. topo	Observații / Referințe
1	arabil	NU	2.800	97	2885/8	-	

Lungime Segmente

1) Valorile lungimilor segmentelor sunt obținute din proiecție în plan.

Punct început	X / Y	Punct sfârșit	X / Y	Lungime segment (** (m)
1	413.767,085 498.190,327	2	413.723,728 498.317,963	134.799
2	413.723,728 498.317,963	3	413.721,876 498.314,144	4.245
3	413.721,876 498.314,144	4	413.717,146 498.305,787	9.603
4	413.717,146 498.305,787	5	413.712,837 498.298,199	8.726
5	413.712,837 498.298,199	6	413.707,967 498.290,711	8.932

Punct început	X / Y	Punct sfârșit	X / Y	Lungime segment (** (m)
6	413.707,967 498.290,711	7	413.740,798 498.194,064	102.071
7	413.740,798 498.194,064	8	413.763,22 498.190,547	22.696
8	413.763,22 498.190,547	1	413.767,085 498.190,327	3.872

** Lungimile segmentelor sunt determinate în planul de proiecție Stereo 70 și sunt rotunjite la 1 milimetru.

*** Distanța dintre puncte este formată din segmente cumulate ce sunt mai mici decât valoarea 1 milimetru.

**DATE DESPRE IMOBILUL NR. 15336**

Oficiul de Cadastru și Publicitate Imobiliară SIBIU
Biroul de Cadastru și Publicitate Imobiliară Sibiu

A. Partea I. Descrierea imobilului

TEREN Extravilan

Adresa: Jud. Sibiu

Nr. Crt	Nr cadastral Nr. topografic	Suprafața* (mp)	Observații / Referințe
A1		1.400	Sector cadastral:93 Teren neimprejmuit;

B. Partea II. Proprietari și acte

Inscrieri privitoare la dreptul de proprietate și alte drepturi reale		Referințe
/		
Act Administrativ nr. 1941/45, din 30/10/2012 emis de CJPSDPAT (titlu de proprietate);		
B1	Intabulare, drept de PROPRIETATE, dobandit prin Reconstituire, cota actuala 1/1 1) JOANDREA VIORICA-LIA 2) POP CARMEN-ZOE	A1

C. Partea III. SARCINI .

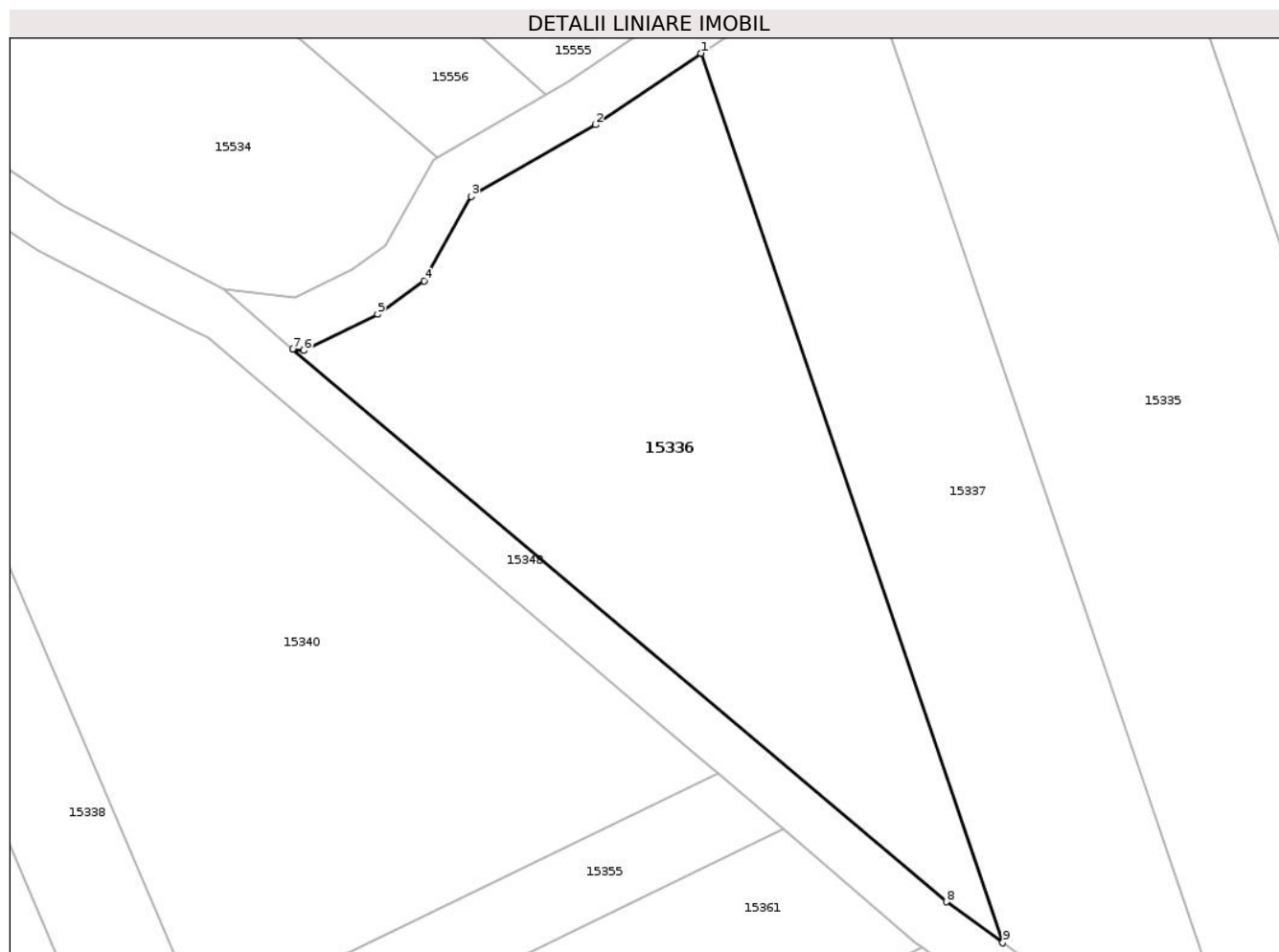
Inscrieri privind dezmembramintele dreptului de proprietate, drepturi reale de garanție și sarcini	Referințe
NU SUNT	

Anexa Nr. 1 La Partea I

Teren

Nr cadastral	Suprafața (mp)*	Observații / Referințe
	1.400	

* Suprafața este determinată în planul de proiecție Stereo 70.



Date referitoare la teren

Crt	Categorie folosință	Intravilan	Suprafața (mp)	Tarla	Parcelă	Nr. topo	Observații / Referințe
1	faneata	NU	1.400	97	2885/30	-	NUMĂR DE TARLA GREȘIT ÎN TP (85)

Lungime Segmente

1) Valorile lungimilor segmentelor sunt obținute din proiecție în plan.

Punct început	X / Y	Punct sfârșit	X / Y	Lungime segment (** (m)
1	413.697,177 498.277,403	2	413.688,906 498.271,801	9.99
2	413.688,906 498.271,801	3	413.679,17 498.266,171	11.246
3	413.679,17 498.266,171	4	413.675,474 498.259,549	7.584
4	413.675,474 498.259,549	5	413.671,83 498.256,95	4.476
5	413.671,83 498.256,95	6	413.666,043 498.254,112	6.446

Punct început	X / Y	Punct sfârşit	X / Y	Lungime segment (** (m)
6	413.666,043 498.254,112	7	413.665,15 498.254,22	0.899
7	413.665,15 498.254,22	8	413.716,423 498.210,911	67.116
8	413.716,423 498.210,911	9	413.720,856 498.207,696	5.476
9	413.720,856 498.207,696	1	413.697,177 498.277,403	73.62

** Lungimile segmentelor sunt determinate în planul de proiecție Stereo 70 și sunt rotunjite la 1 milimetru.

*** Distanța dintre puncte este formată din segmente cumulate ce sunt mai mici decât valoarea 1 milimetru.

**DATE DESPRE IMOBILUL NR. 15337**

Oficiul de Cadastru și Publicitate Imobiliară SIBIU
Biroul de Cadastru și Publicitate Imobiliară Sibiu

A. Partea I. Descrierea imobilului

TEREN Extravilan

Adresa: Jud. Sibiu

Nr. Crt	Nr cadastral Nr. topografic	Suprafața* (mp)	Observații / Referințe
A1		1.272	Sector cadastral:93 Teren neimprejmuit;

B. Partea II. Proprietari și acte

Inscrieri privitoare la dreptul de proprietate și alte drepturi reale		Referințe
/		
Act Normativ nr. 7, din 13/03/1996 emis de PARLAMENTUL ROMÂNIEI (lege);		
B1	Inscrierea posesiei, drept de PROPRIETATE, dobandit prin Lege, cota actuala 1/1 1) NEIDENTIFICAT NEIDENTIFICAT	A1
B2	se noteaza mentiunea de proprietar neidentificat	A1

C. Partea III. SARCINI .

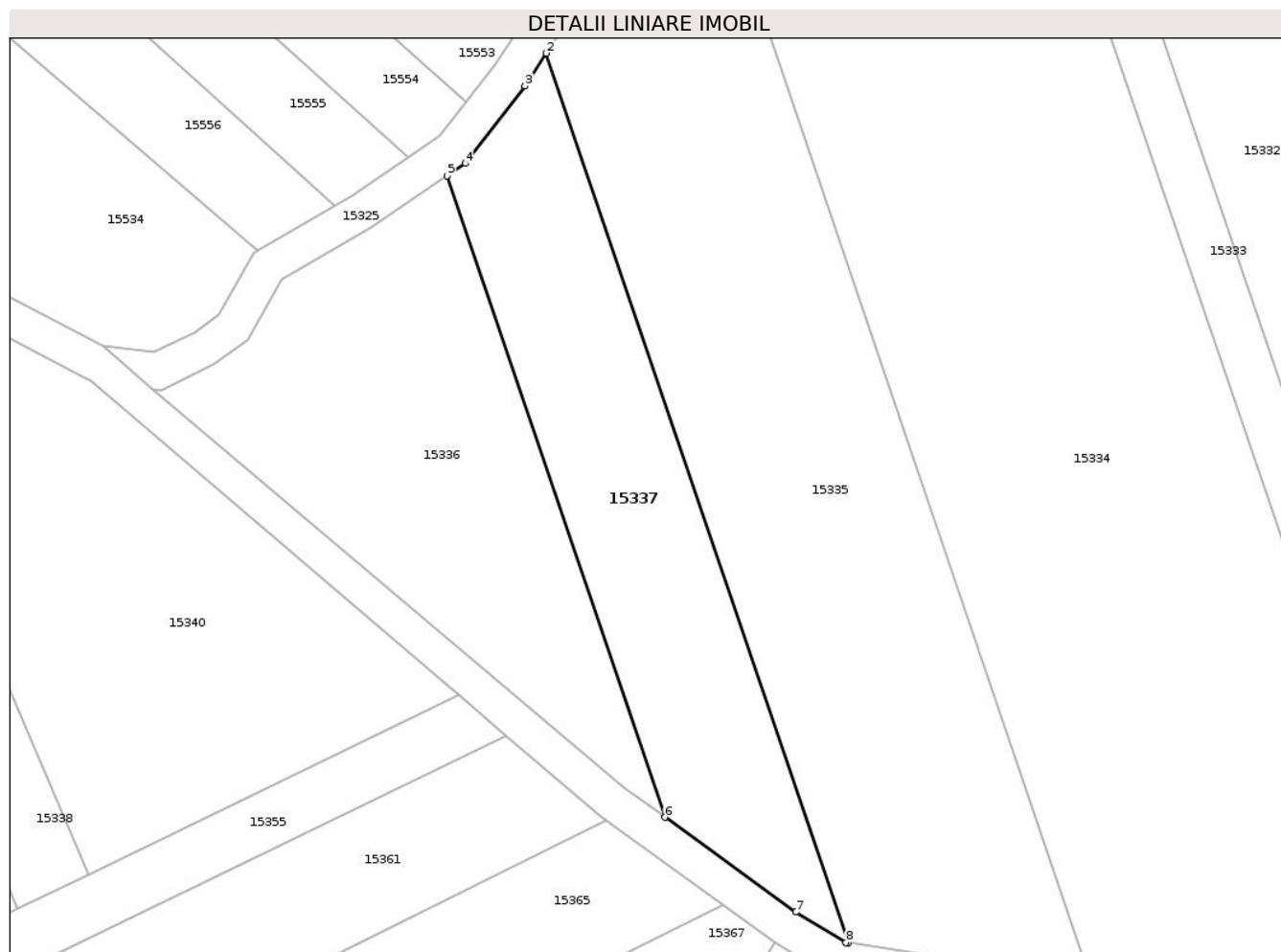
Inscrieri privind dezmembramintele dreptului de proprietate, drepturi reale de garanție și sarcini	Referințe
NU SUNT	

Anexa Nr. 1 La Partea I

Teren

Nr cadastral	Suprafața (mp)*	Observații / Referințe
	1.272	

* Suprafața este determinată în planul de proiecție Stereo 70.



Date referitoare la teren

Crt	Categorie folosință	Intra vilan	Suprafața (mp)	Tarla	Parcelă	Nr. topo	Observații / Referințe
1	arabil	NU	1.272	97	2885/8/1	-	

Lungime Segmente

1) Valorile lungimilor segmentelor sunt obținute din proiecție în plan.

Punct început	X / Y	Punct sfârșit	X / Y	Lungime segment (** (m)
1	413.740,798 498.194,064	2	413.707,967 498.290,711	102.071
2	413.707,967 498.290,711	3	413.705,651 498.287,151	4.248
3	413.705,651 498.287,151	4	413.699,152 498.278,74	10.629
4	413.699,152 498.278,74	5	413.697,177 498.277,403	2.385
5	413.697,177 498.277,403	6	413.720,856 498.207,696	73.62

Punct început	X / Y	Punct sfârșit	X / Y	Lungime segment (** (m)
6	413.720,856 498.207,696	7	413.735,061 498.197,392	17.548
7	413.735,061 498.197,392	8	413.740,539 498.194,105	6.388
8	413.740,539 498.194,105	1	413.740,798 498.194,064	0.262

** Lungimile segmentelor sunt determinate în planul de proiecție Stereo 70 și sunt rotunjite la 1 milimetru.

*** Distanța dintre puncte este formată din segmente cumulate ce sunt mai mici decât valoarea 1 milimetru.

**DATE DESPRE IMOBILUL NR. 15338**

Oficiul de Cadastru și Publicitate Imobiliară SIBIU
Biroul de Cadastru și Publicitate Imobiliară Sibiu

A. Partea I. Descrierea imobilului

TEREN Extravilan

Adresa: Jud. Sibiu

Nr. Crt	Nr cadastral Nr. topografic	Suprafața* (mp)	Observații / Referințe
A1		700	Sector cadastral:93 Teren neimprejmuit;

B. Partea II. Proprietari și acte

Inscrieri privitoare la dreptul de proprietate și alte drepturi reale	Referințe
/	
Act Administrativ nr. 1018/45, din 15/01/1997 emis de CJPSDPAT (titlu de proprietate);	
B1	A1
Intabulare, drept de PROPRIETATE, dobandit prin Reconstituire, cota actuala 1/1	
1) BULEA GHEORGHE, CNP NEIDENTIFICAT	

C. Partea III. SARCINI .

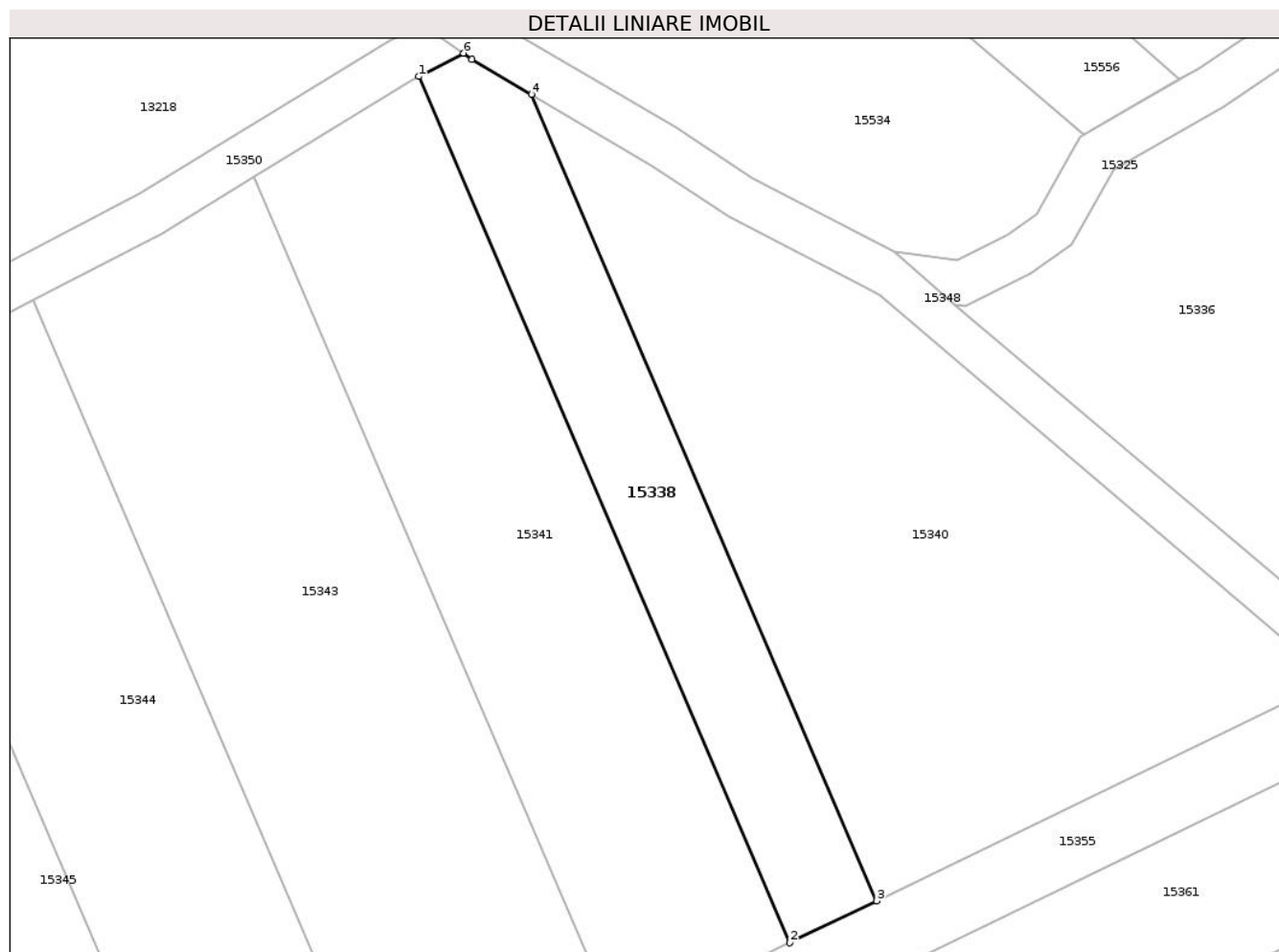
Inscrieri privind dezmembramintele dreptului de proprietate, drepturi reale de garanție și sarcini	Referințe
NU SUNT	

Anexa Nr. 1 La Partea I

Teren

Nr cadastral	Suprafața (mp)*	Observații / Referințe
	700	

* Suprafața este determinată în planul de proiecție Stereo 70.



Date referitoare la teren

Crt	Categorie folosință	Intra vilan	Suprafața (mp)	Tarla	Parcelă	Nr. topo	Observații / Referințe
1	arabil	NU	700	97	2897/43	-	

Lungime Segmente

1) Valorile lungimilor segmentelor sunt obținute din proiecție în plan.

Punct început	X / Y	Punct sfârșit	X / Y	Lungime segment (** (m)
1	413.617,638 498.274,439	2	413.650,503 498.197,741	83.444
2	413.650,503 498.197,741	3	413.658,188 498.201,456	8.536
3	413.658,188 498.201,456	4	413.627,608 498.272,84	77.658
4	413.627,608 498.272,84	5	413.622,341 498.275,944	6.114
5	413.622,341 498.275,944	6	413.621,603 498.276,495	0.92

Punct început	X / Y	Punct sfârşit	X / Y	Lungime segment (** (m)
6	413.621,603 498.276,495	1	413.617,638 498.274,439	4.466

** Lungimile segmentelor sunt determinate în planul de proiecţie Stereo 70 şi sunt rotunjite la 1 milimetru.

*** Distanţa dintre puncte este formată din segmente cumulate ce sunt mai mici decât valoarea 1 milimetru.

**DATE DESPRE IMOBILUL NR. 15339**

Oficiul de Cadastru și Publicitate Imobiliară SIBIU
Biroul de Cadastru și Publicitate Imobiliară Sibiu

A. Partea I. Descrierea imobilului

TEREN Necunoscut

Adresa: Loc. Bogatu Român, Jud. Sibiu

Nr. Crt	Nr cadastral Nr. topografic	Suprafața* (mp)	Observații / Referințe
A1	100745	549	Sector cadastral:93 Teren neimprejmut;

B. Partea II. Proprietari și acte

Inscrieri privitoare la dreptul de proprietate și alte drepturi reale		Referințe
1448 / 12/01/2015		
Act Notarial nr. 36, din 12/01/2015 emis de NP Visea Virginea (documentatia cadastrala avizata si receptionata avizata si receptionata de OCPI Sibiu cu nr.85080/09.12.2014);		
B1	Se infiinteaza cartea funciara 100745 a imobilului cu numarul cadastral 100745/Pauca, rezultat din dezmembrarea imobilului cu numarul cadastral 100587 inscris in cartea funciara 100587;	A1
Act Administrativ nr. 85080, din 09/12/2014 emis de OCPI SIBIU;		
B4	Se radiaza notarea propunerii de dezmembrare de sub B.3	A1
9936 / 13/02/2015		
Act Notarial nr. 171, din 12/02/2015 emis de NP Visea Virginea (contract de vanzare-cumparare);		
B5	Intabulare, drept de PROPRIETATEcumparare, dobandit prin Conventie, cota actuala 1/1 1) SOLOMON CORNELIU-LUCIAN, si sotia 2) SOLOMON MONICA, bun comun	A1

C. Partea III. SARCINI .

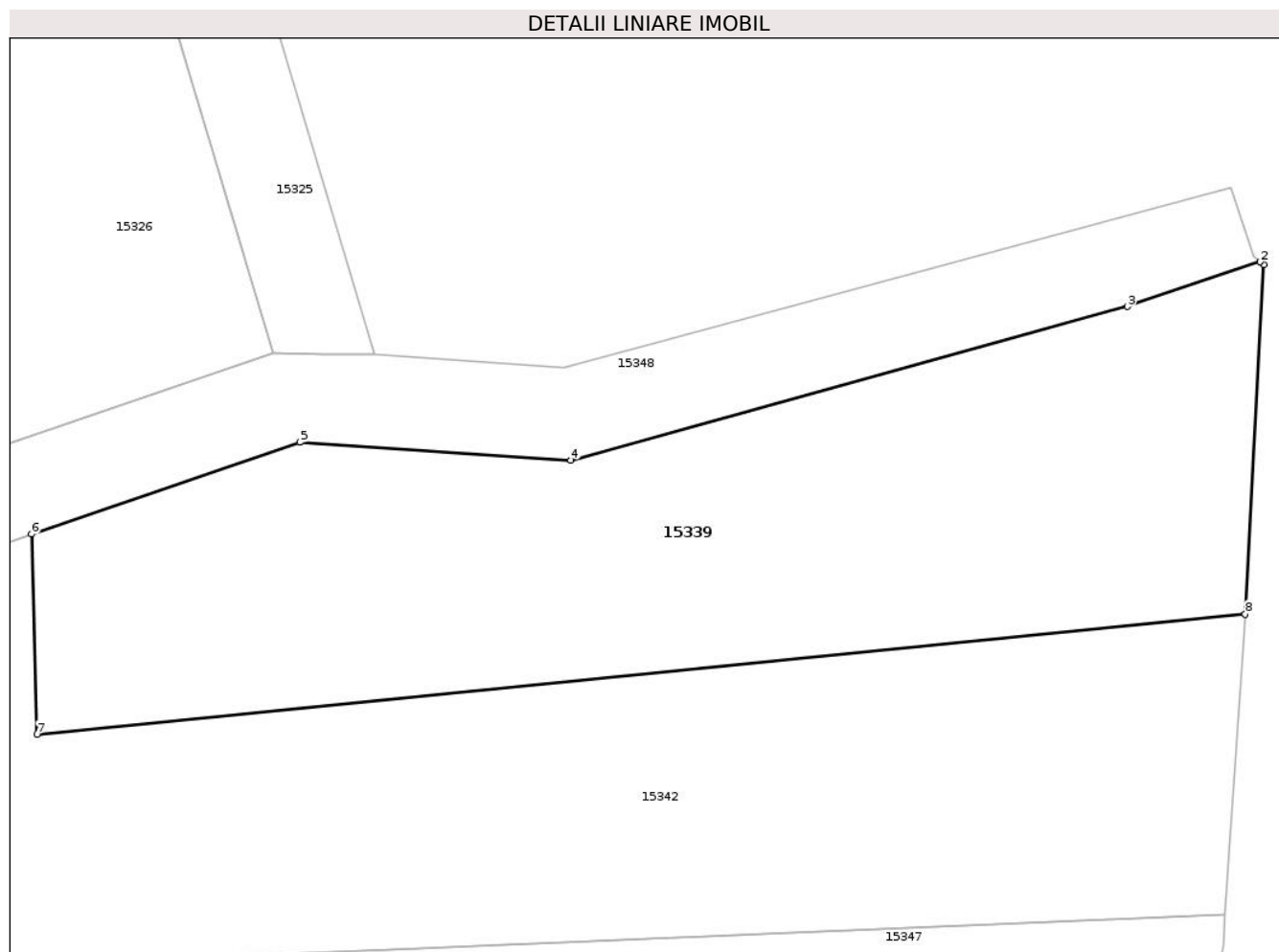
Inscrieri privind dezmembramintele dreptului de proprietate, drepturi reale de garanție și sarcini	Referințe
NU SUNT	

Anexa Nr. 1 La Partea I

Teren

Nr cadastral	Suprafața (mp)*	Observații / Referințe
100745	549	

* Suprafața este determinată în planul de proiecție Stereo 70.



Date referitoare la teren

Crt	Categorie folosință	Intravilan	Suprafața (mp)	Tarla	Parcelă	Nr. topo	Observații / Referințe
1	arabil	NU	544	97	2889/1	-	NUMĂR DE PARCELĂ GREȘIT ÎN TP (2889)
2	arabil	DA	5	97	2889/1	-	NUMĂR DE PARCELĂ GREȘIT ÎN TP (2889)

Lungime Segmente

1) Valorile lungimilor segmentelor sunt obținute din proiecție în plan.

Punct început	X / Y	Punct sfârșit	X / Y	Lungime segment (** (m))
1	413.961,314 498.247,571	2	413.961,174 498.247,681	0.178
2	413.961,174 498.247,681	3	413.955,668 498.245,831	5.809
3	413.955,668 498.245,831	4	413.932,645 498.239,476	23.884
4	413.932,645 498.239,476	5	413.921,42 498.240,226	11.25

Punct început	X / Y	Punct sfârşit	X / Y	Lungime segment (** (m)
5	413.921,42 498.240,226	6	413.910,325 498.236,426	11.727
6	413.910,325 498.236,426	7	413.910,557 498.228,15	8.278
7	413.910,557 498.228,15	8	413.960,55 498.233,112	50.239
8	413.960,55 498.233,112	1	413.961,314 498.247,571	14.479

** Lungimile segmentelor sunt determinate în planul de proiecție Stereo 70 și sunt rotunjite la 1 milimetru.

*** Distanța dintre puncte este formată din segmente cumulate ce sunt mai mici decât valoarea 1 milimetru.

**DATE DESPRE IMOBILUL NR. 15340**

Oficiul de Cadastru și Publicitate Imobiliară SIBIU
Biroul de Cadastru și Publicitate Imobiliară Sibiu

A. Partea I. Descrierea imobilului

TEREN Extravilan

Adresa: Jud. Sibiu

Nr. Crt	Nr cadastral Nr. topografic	Suprafața* (mp)	Observații / Referințe
A1		1.900	Sector cadastral:93 Teren neimprejmuit;

B. Partea II. Proprietari și acte

Inscrieri privitoare la dreptul de proprietate și alte drepturi reale		Referințe
/		
Act Normativ nr. 7, din 13/03/1996 emis de PARLAMENTUL ROMÂNIEI (lege);		
B1	Inscrierea posesiei, drept de PROPRIETATE, dobandit prin Lege, cota actuala 1/1 1) NEIDENTIFICAT NEIDENTIFICAT	A1
B2	se noteaza mentiunea de proprietar neidentificat	A1

C. Partea III. SARCINI .

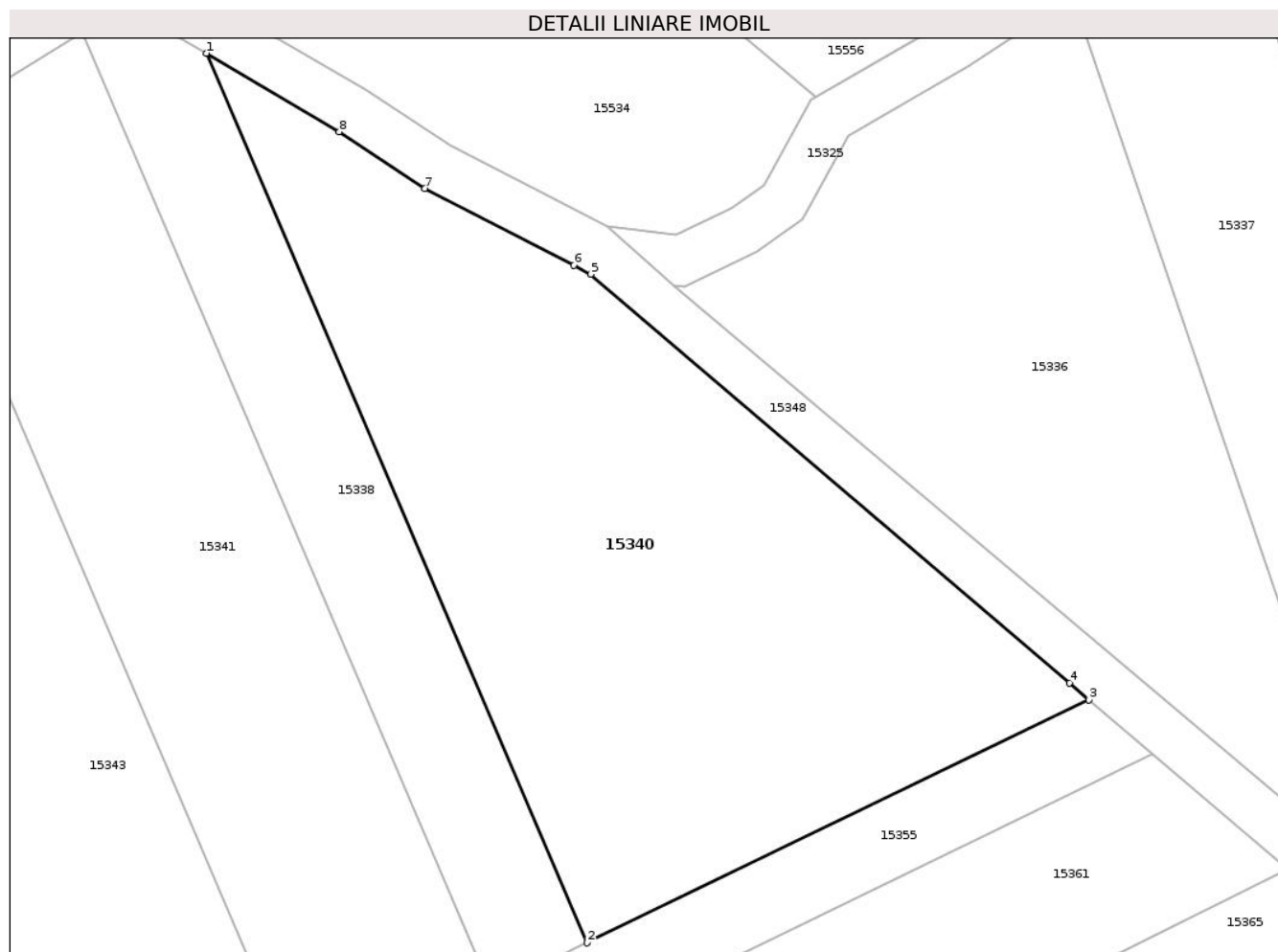
Inscrieri privind dezmembramintele dreptului de proprietate, drepturi reale de garanție și sarcini	Referințe
NU SUNT	

Anexa Nr. 1 La Partea I

Teren

Nr cadastral	Suprafața (mp)*	Observații / Referințe
	1.900	

* Suprafața este determinată în planul de proiecție Stereo 70.



Date referitoare la teren

Crt	Categorie folosință	Intravilan	Suprafața (mp)	Tarla	Parcelă	Nr. topo	Observații / Referințe
1	arabil	NU	1.900	97	2897/44	-	

Lungime Segmente

1) Valorile lungimilor segmentelor sunt obținute din proiecție în plan.

Punct început	X / Y	Punct sfârșit	X / Y	Lungime segment (** (m)
1	413.627,608 498.272,84	2	413.658,188 498.201,456	77.658
2	413.658,188 498.201,456	3	413.698,497 498.220,958	44.779
3	413.698,497 498.220,958	4	413.696,928 498.222,298	2.063
4	413.696,928 498.222,298	5	413.658,5 498.255,108	50.529
5	413.658,5 498.255,108	6	413.657,118 498.255,822	1.555

Punct început	X / Y	Punct sfârșit	X / Y	Lungime segment (** (m)
6	413.657,118 498.255,822	7	413.645,159 498.261,99	13.456
7	413.645,159 498.261,99	8	413.638,288 498.266,545	8.243
8	413.638,288 498.266,545	1	413.627,608 498.272,84	12.398

** Lungimile segmentelor sunt determinate în planul de proiecție Stereo 70 și sunt rotunjite la 1 milimetru.

*** Distanța dintre puncte este formată din segmente cumulate ce sunt mai mici decât valoarea 1 milimetru.

**DATE DESPRE IMOBILUL NR. 15341**

Oficiul de Cadastru și Publicitate Imobiliară SIBIU
Biroul de Cadastru și Publicitate Imobiliară Sibiu

A. Partea I. Descrierea imobilului

TEREN Extravilan

Adresa: Jud. Sibiu

Nr. Crt	Nr cadastral Nr. topografic	Suprafața* (mp)	Observații / Referințe
A1		1.400	Sector cadastral:93 Teren neimprejmuit;

B. Partea II. Proprietari și acte

Inscrieri privitoare la dreptul de proprietate și alte drepturi reale	Referințe
/	
Act Administrativ nr. 1059/45, din 03/03/1997 emis de CJPSDPAT (titlu de proprietate);	
B1	A1
Intabulare, drept de PROPRIETATE, dobandit prin Reconstituire, cota actuala 1/1	
1) MITEA IOAN, CNP NEIDENTIFICAT	

C. Partea III. SARCINI .

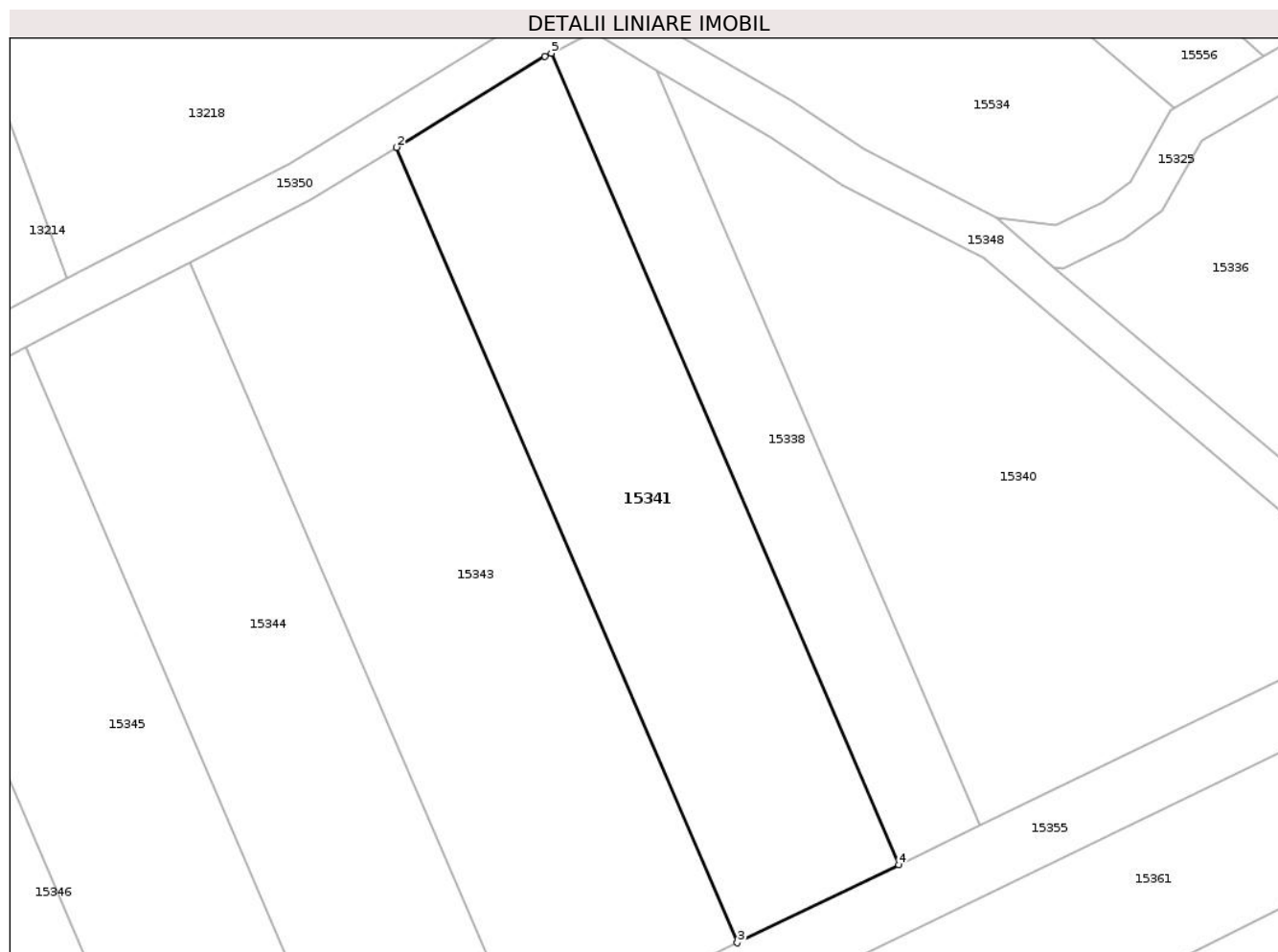
Inscrieri privind dezmembramintele dreptului de proprietate, drepturi reale de garanție și sarcini	Referințe
NU SUNT	

Anexa Nr. 1 La Partea I

Teren

Nr cadastral	Suprafața (mp)*	Observații / Referințe
	1.400	

* Suprafața este determinată în planul de proiecție Stereo 70.



Date referitoare la teren

Crt	Categorie folosință	Intravilan	Suprafața (mp)	Tarla	Parcelă	Nr. topo	Observații / Referințe
1	arabil	NU	1.400	97	2897/42	-	

Lungime Segmente

1) Valorile lungimilor segmentelor sunt obținute din proiecție în plan.

Punct început	X / Y	Punct sfârșit	X / Y	Lungime segment (** (m)
1	413.617,045 498.274,132	2	413.603,018 498.265,548	16.445
2	413.603,018 498.265,548	3	413.635,237 498.190,359	81.801
3	413.635,237 498.190,359	4	413.650,503 498.197,741	16.958
4	413.650,503 498.197,741	5	413.617,638 498.274,439	83.444
5	413.617,638 498.274,439	1	413.617,045 498.274,132	0.667

**** Lungimile segmentelor sunt determinate în planul de proiecție Stereo 70 și sunt rotunjite la 1 milimetru.**

***** Distanța dintre puncte este formată din segmente cumulate ce sunt mai mici decât valoarea 1 milimetru.**

**DATE DESPRE IMOBILUL NR. 15342**

Oficiul de Cadastru și Publicitate Imobiliară SIBIU
Biroul de Cadastru și Publicitate Imobiliară Sibiu

A. Partea I. Descrierea imobilului

TEREN Necunoscut

Adresa: Loc. Bogatu Român, Jud. Sibiu

Nr. Crt	Nr cadastral Nr. topografic	Suprafața* (mp)	Observații / Referințe
A1	100746	876	Sector cadastral:93 Teren neimprejmut;

B. Partea II. Proprietari și acte

Inscrieri privitoare la dreptul de proprietate și alte drepturi reale		Referințe
1448 / 12/01/2015		
Act Notarial nr. 36, din 12/01/2015 emis de NP Visea Virginia (documentatia cadastrala avizata si receptionata avizata si receptionata de OCPI Sibiu cu nr.85080/09.12.2014);		
B1	Se infiinteaza cartea funciara 100746 a imobilului cu numarul cadastral 100746/Pauca, rezultat din dezmembrarea imobilului cu numarul cadastral 100587 inscris in cartea funciara 100587;	A1
Act Administrativ nr. 85080, din 09/12/2014 emis de OCPI SIBIU;		
B4	Se radiaza notarea propunerii de dezmembrare de sub B.3	A1
50107 / 15/06/2016		
Act Notarial nr. 1156, din 14/06/2016 emis de NP Vestemean Liliana (contract de vanzare-cumparare);		
B5	Intabulare, drept de PROPRIETATEcumparare, dobandit prin Conventie, cota actuala 1/1 1) DAVID OLIVIU, si sotia 2) DAVID CORNELIA, bun comun	A1

C. Partea III. SARCINI .

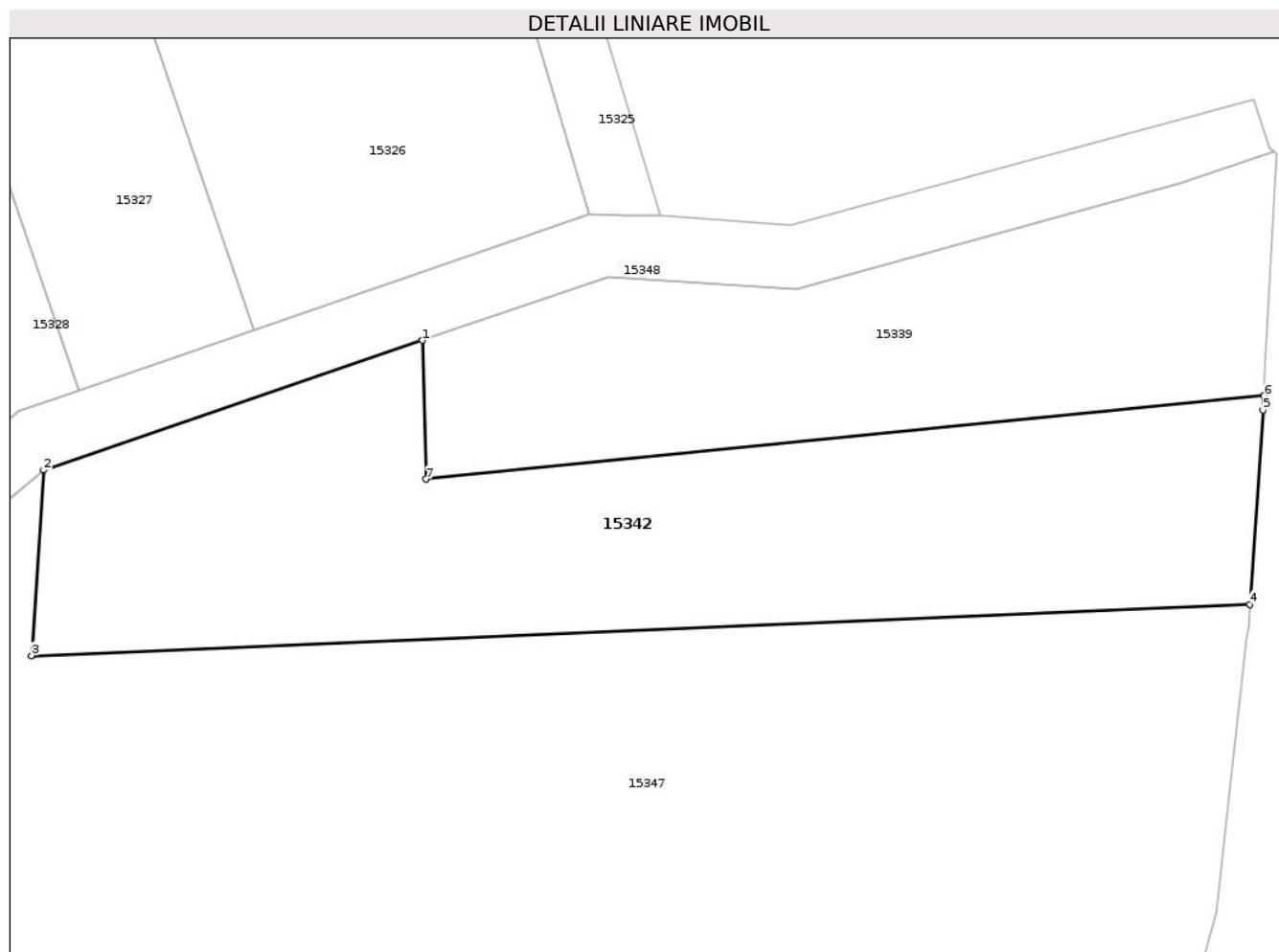
Inscrieri privind dezmembramintele dreptului de proprietate, drepturi reale de garanție și sarcini	Referințe
NU SUNT	

Anexa Nr. 1 La Partea I

Teren

Nr cadastral	Suprafața (mp)*	Observații / Referințe
100746	876	

* Suprafața este determinată în planul de proiecție Stereo 70.



Date referitoare la teren

Crt	Categorie folosință	Intra vilan	Suprafața (mp)	Tarla	Parcelă	Nr. topo	Observații / Referințe
1	arabil	NU	872	97	2889/2	-	terenul este imprejmuit partial
2	arabil	DA	4	97	2889/2	-	terenul este imprejmuit partial

Lungime Segmente

1) Valorile lungimilor segmentelor sunt obținute din proiecție în plan.

Punct început	X / Y	Punct sfârșit	X / Y	Lungime segment (** (m))
1	413.910,325 498.236,426	2	413.887,723 498.228,683	23.892
2	413.887,723 498.228,683	3	413.887,02 498.217,626	11.08
3	413.887,02 498.217,626	4	413.959,719 498.220,687	72.764
4	413.959,719 498.220,687	5	413.960,506 498.232,27	11.61

Punct început	X / Y	Punct sfârşit	X / Y	Lungime segment (** (m)
5	413.960,506 498.232,27	6	413.960,55 498.233,112	0.843
6	413.960,55 498.233,112	7	413.910,557 498.228,15	50.239
7	413.910,557 498.228,15	1	413.910,325 498.236,426	8.278

** Lungimile segmentelor sunt determinate în planul de proiecție Stereo 70 și sunt rotunjite la 1 milimetru.

*** Distanța dintre puncte este formată din segmente cumulate ce sunt mai mici decât valoarea 1 milimetru.

**DATE DESPRE IMOBILUL NR. 15343**

Oficiul de Cadastru și Publicitate Imobiliară SIBIU
Biroul de Cadastru și Publicitate Imobiliară Sibiu

A. Partea I. Descrierea imobilului

TEREN Extravilan

Adresa: Jud. Sibiu

Nr. Crt	Nr cadastral Nr. topografic	Suprafața* (mp)	Observații / Referințe
A1		1.800	Sector cadastral:93 Teren neimprejmuit;

B. Partea II. Proprietari și acte

Inscrieri privitoare la dreptul de proprietate și alte drepturi reale		Referințe
/		
Act Administrativ nr. 973/45, din 09/08/1996 emis de CJPSDPAT (titlu de proprietate);		
B1	Intabulare, drept de PROPRIETATE, dobandit prin Reconstituire, cota actuala 1/1 1) COTĂRLEA MAFTEI, CNP NEIDENTIFICAT	A1

C. Partea III. SARCINI .

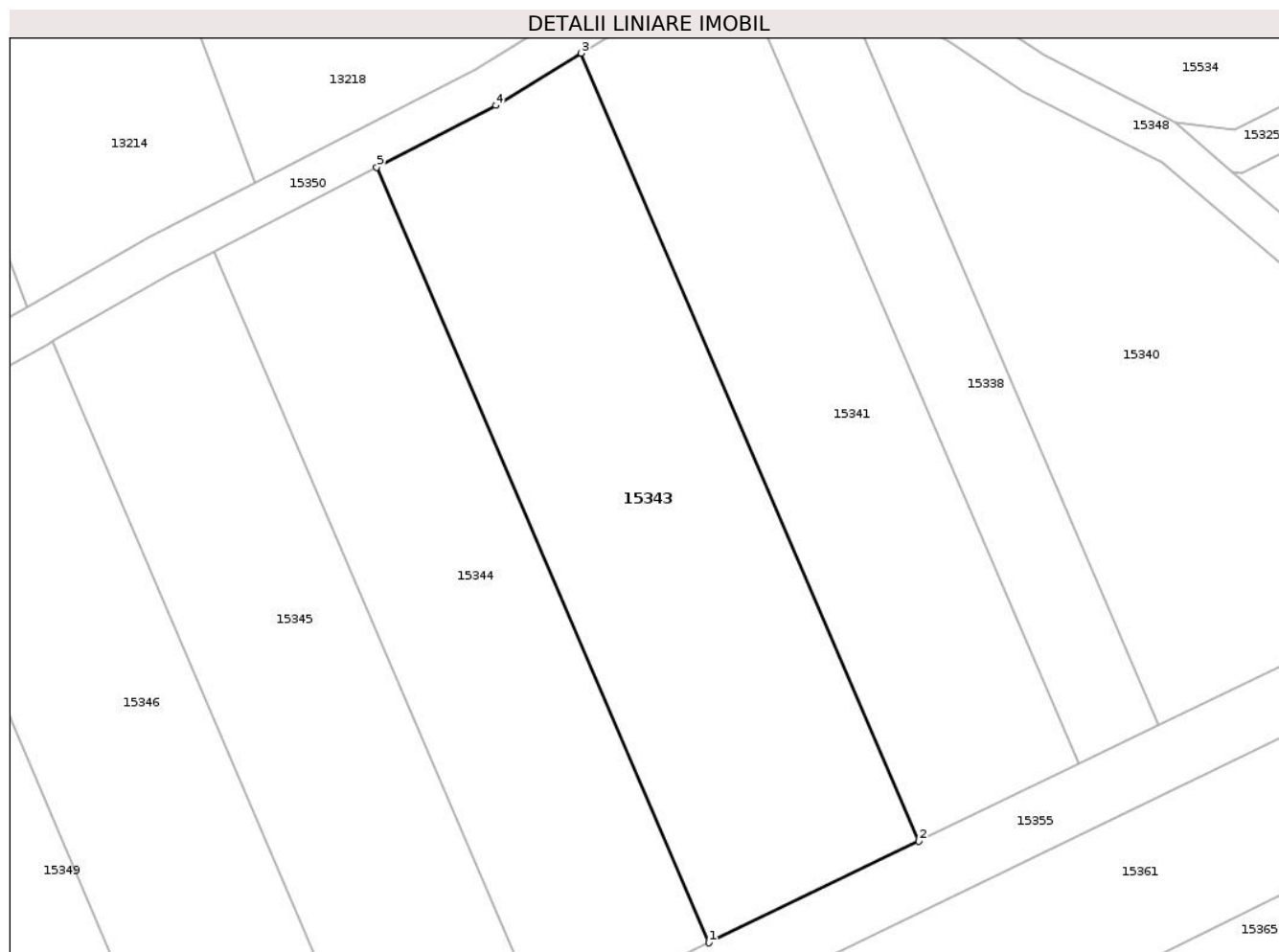
Inscrieri privind dezmembramintele dreptului de proprietate, drepturi reale de garanție și sarcini	Referințe
NU SUNT	

Anexa Nr. 1 La Partea I

Teren

Nr cadastral	Suprafața (mp)*	Observații / Referințe
	1.800	

* Suprafața este determinată în planul de proiecție Stereo 70.



Date referitoare la teren

Crt	Categorie folosință	Intra vilan	Suprafața (mp)	Tarla	Parcelă	Nr. topo	Observații / Referințe
1	arabil	NU	1.800	97	2897/41	-	

Lungime Segmente

1) Valorile lungimilor segmentelor sunt obținute din proiecție în plan.

Punct început	X / Y	Punct sfârșit	X / Y	Lungime segment (** (m)
1	413.615,199 498.180,671	2	413.635,237 498.190,359	22.256
2	413.635,237 498.190,359	3	413.603,018 498.265,548	81.801
3	413.603,018 498.265,548	4	413.594,859 498.260,555	9.565
4	413.594,859 498.260,555	5	413.583,487 498.254,678	12.801
5	413.583,487 498.254,678	1	413.615,199 498.180,671	80.515

**** Lungimile segmentelor sunt determinate în planul de proiecție Stereo 70 și sunt rotunjite la 1 milimetru.**

***** Distanța dintre puncte este formată din segmente cumulate ce sunt mai mici decât valoarea 1 milimetru.**

**DATE DESPRE IMOBILUL NR. 15344**

Oficiul de Cadastru și Publicitate Imobiliară SIBIU
Biroul de Cadastru și Publicitate Imobiliară Sibiu

A. Partea I. Descrierea imobilului

TEREN Extravilan

Adresa: Jud. Sibiu

Nr. Crt	Nr cadastral Nr. topografic	Suprafața* (mp)	Observații / Referințe
A1		1.400	Sector cadastral:93 Teren neimprejmuit;

B. Partea II. Proprietari și acte

Inscrieri privitoare la dreptul de proprietate și alte drepturi reale		Referințe
/		
Act Administrativ nr. 142/45, din 19/07/1994 emis de CJPSDPAT (titlu de proprietate);		
B1	Intabulare, drept de PROPRIETATE, dobandit prin Reconstituire, cota actuala 1/1 1) ROMAN ELISABETA, CNP NEIDENTIFICAT	A1

C. Partea III. SARCINI .

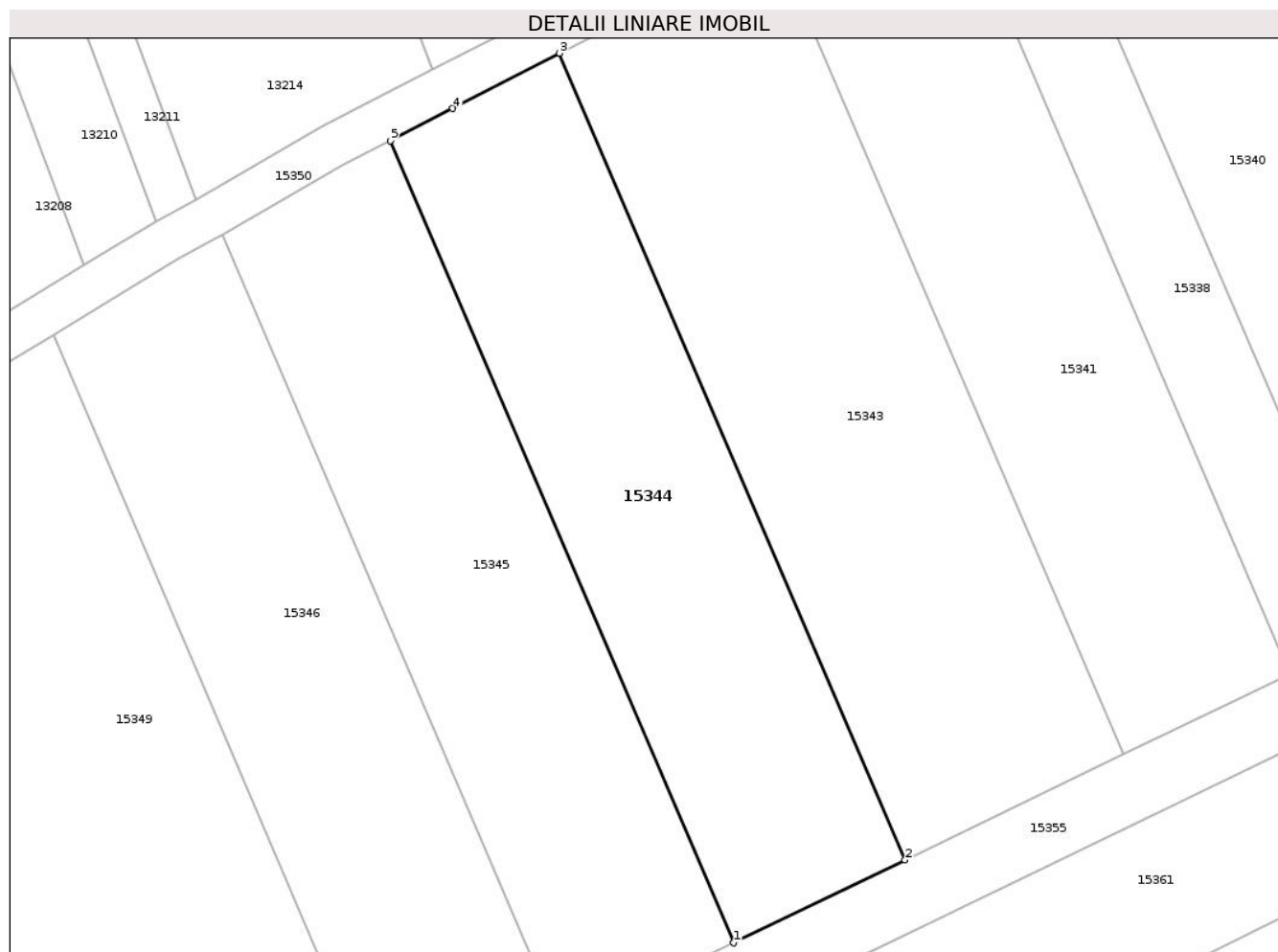
Inscrieri privind dezmembramintele dreptului de proprietate, drepturi reale de garanție și sarcini	Referințe
NU SUNT	

Anexa Nr. 1 La Partea I

Teren

Nr cadastral	Suprafața (mp)*	Observații / Referințe
	1.400	

* Suprafața este determinată în planul de proiecție Stereo 70.



Date referitoare la teren

Crt	Categorie folosință	Intra vilan	Suprafața (mp)	Tarla	Parcelă	Nr. topo	Observații / Referințe
1	arabil	NU	1.400	97	2897/40	-	

Lungime Segmente

1) Valorile lungimilor segmentelor sunt obținute din proiecție în plan.

Punct început	X / Y	Punct sfârșit	X / Y	Lungime segment (** (m)
1	413.599,483 498.173,073	2	413.615,199 498.180,671	17.457
2	413.615,199 498.180,671	3	413.583,487 498.254,678	80.515
3	413.583,487 498.254,678	4	413.573,688 498.249,614	11.03
4	413.573,688 498.249,614	5	413.567,955 498.246,651	6.454
5	413.567,955 498.246,651	1	413.599,483 498.173,073	80.049

**** Lungimile segmentelor sunt determinate în planul de proiecție Stereo 70 și sunt rotunjite la 1 milimetru.**

***** Distanța dintre puncte este formată din segmente cumulate ce sunt mai mici decât valoarea 1 milimetru.**

**DATE DESPRE IMOBILUL NR. 15345**

Oficiul de Cadastru și Publicitate Imobiliară SIBIU
Biroul de Cadastru și Publicitate Imobiliară Sibiu

A. Partea I. Descrierea imobilului

TEREN Extravilan

Adresa: Jud. Sibiu

Nr. Crt	Nr cadastral Nr. topografic	Suprafața* (mp)	Observații / Referințe
A1		1.400	Sector cadastral:93 Teren neimprejmuit;

B. Partea II. Proprietari și acte

Inscrieri privitoare la dreptul de proprietate și alte drepturi reale	Referințe
/	
Act Administrativ nr. 1076/45, din 03/03/1997 emis de CJPSDPAT (titlu de proprietate);	
B1	A1
Intabulare, drept de PROPRIETATE, dobandit prin Reconstituire, cota actuala 1/1	
1) SCHIAU NICOLAE, CNP NEIDENTIFICAT	

C. Partea III. SARCINI .

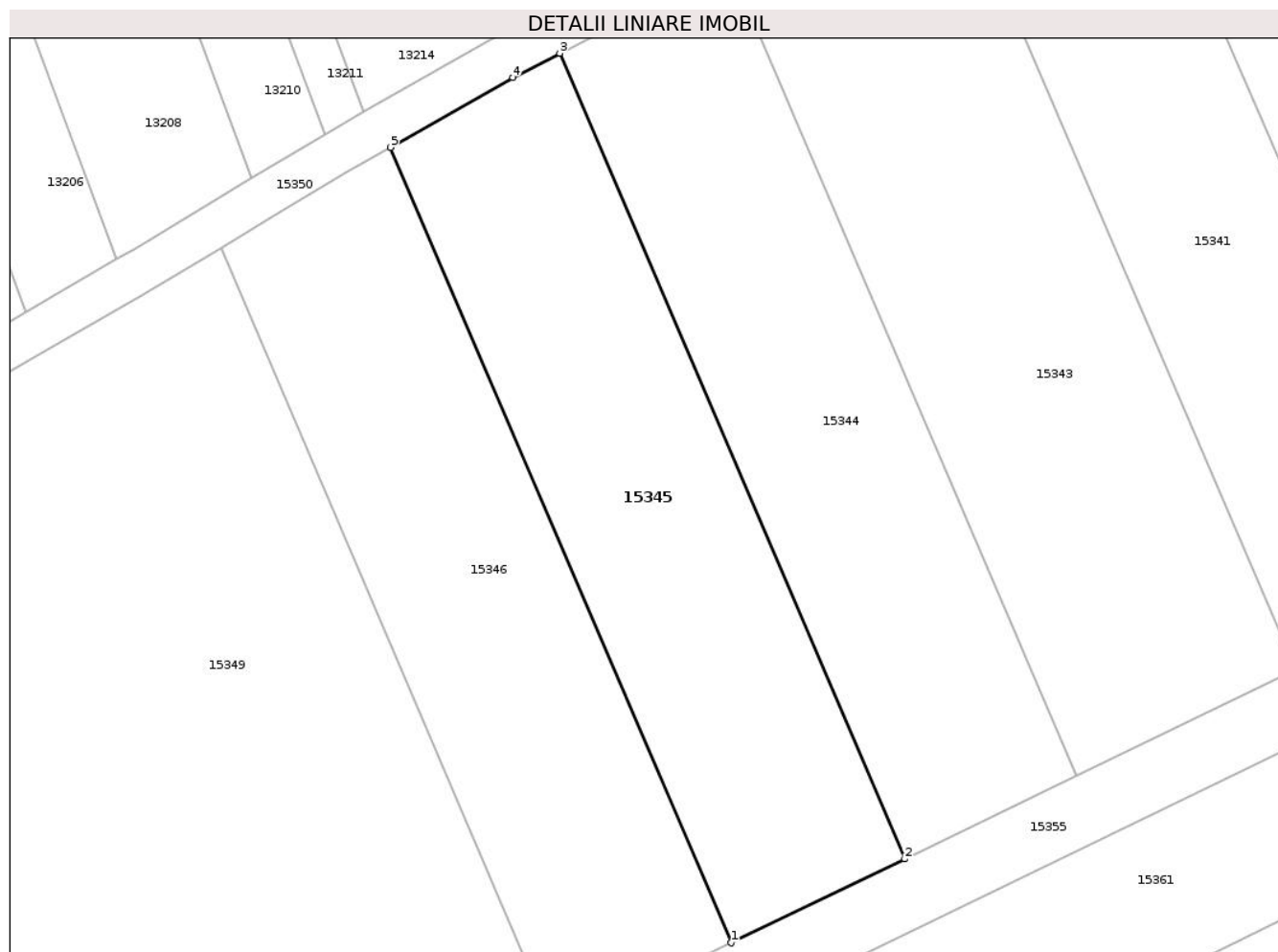
Inscrieri privind dezmembramintele dreptului de proprietate, drepturi reale de garanție și sarcini	Referințe
NU SUNT	

Anexa Nr. 1 La Partea I

Teren

Nr cadastral	Suprafața (mp)*	Observații / Referințe
	1.400	

* Suprafața este determinată în planul de proiecție Stereo 70.



Date referitoare la teren

Crt	Categorie folosință	Intravilan	Suprafața (mp)	Tarla	Parcelă	Nr. topo	Observații / Referințe
1	arabil	NU	1.400	97	2897/39/2	-	

Lungime Segmente

1) Valorile lungimilor segmentelor sunt obținute din proiecție în plan.

Punct început	X / Y	Punct sfârșit	X / Y	Lungime segment (** (m)
1	413.583,636 498.165,41	2	413.599,483 498.173,073	17.603
2	413.599,483 498.173,073	3	413.567,955 498.246,651	80.049
3	413.567,955 498.246,651	4	413.563,667 498.244,435	4.827
4	413.563,667 498.244,435	5	413.552,507 498.238,056	12.854
5	413.552,507 498.238,056	1	413.583,636 498.165,41	79.034

**** Lungimile segmentelor sunt determinate în planul de proiecție Stereo 70 și sunt rotunjite la 1 milimetru.**

***** Distanța dintre puncte este formată din segmente cumulate ce sunt mai mici decât valoarea 1 milimetru.**

**DATE DESPRE IMOBILUL NR. 15346**

Oficiul de Cadastru și Publicitate Imobiliară SIBIU
Biroul de Cadastru și Publicitate Imobiliară Sibiu

A. Partea I. Descrierea imobilului

TEREN Extravilan

Adresa: Jud. Sibiu

Nr. Crt	Nr cadastral Nr. topografic	Suprafața* (mp)	Observații / Referințe
A1		1.400	Sector cadastral:93 Teren neimprejmuit;

B. Partea II. Proprietari și acte

Inscrieri privitoare la dreptul de proprietate și alte drepturi reale		Referințe
/		
Act Administrativ nr. 1074/45, din 03/03/1997 emis de CJPSDPAT (titlu de proprietate);		
B1	Intabulare, drept de PROPRIETATE, dobandit prin Reconstituire, cota actuala 1/1 1) DRAGOȘ SAMOILĂ, CNP NEIDENTIFICAT	A1

C. Partea III. SARCINI .

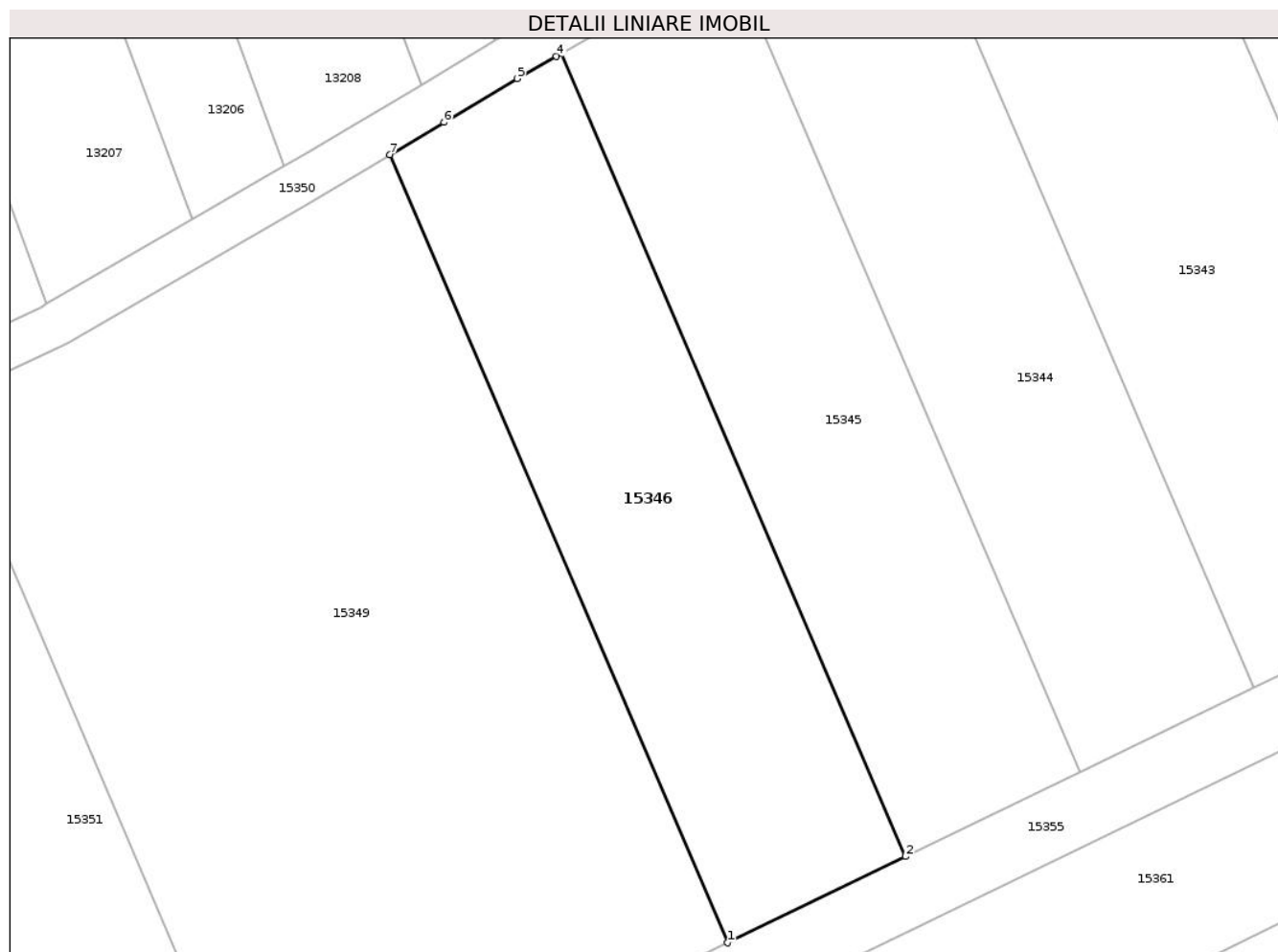
Inscrieri privind dezmembramintele dreptului de proprietate, drepturi reale de garanție și sarcini	Referințe
NU SUNT	

Anexa Nr. 1 La Partea I

Teren

Nr cadastral	Suprafața (mp)*	Observații / Referințe
	1.400	

* Suprafața este determinată în planul de proiecție Stereo 70.



Date referitoare la teren

Crt	Categorie folosință	Intra vilan	Suprafața (mp)	Tarla	Parcelă	Nr. topo	Observații / Referințe
1	vie	NU	1.400	97	2897/39/1	-	

Lungime Segmente

1) Valorile lungimilor segmentelor sunt obținute din proiecție în plan.

Punct început	X / Y	Punct sfârșit	X / Y	Lungime segment (** (m)
1	413.567,524 498.157,62	2	413.583,636 498.165,41	17.896
2	413.583,636 498.165,41	3	413.552,507 498.238,056	79.034
3	413.552,507 498.238,056	4	413.552,047 498.237,794	0.53
4	413.552,047 498.237,794	5	413.548,498 498.235,765	4.087
5	413.548,498 498.235,765	6	413.541,887 498.231,802	7.708

Punct început	X / Y	Punct sfârșit	X / Y	Lungime segment (** (m)
6	413.541,887 498.231,802	7	413.536,993 498.228,872	5.704
7	413.536,993 498.228,872	1	413.567,524 498.157,62	77.517

** Lungimile segmentelor sunt determinate în planul de proiecție Stereo 70 și sunt rotunjite la 1 milimetru.

*** Distanța dintre puncte este formată din segmente cumulate ce sunt mai mici decât valoarea 1 milimetru.

**DATE DESPRE IMOBILUL NR. 15347**

Oficiul de Cadastru și Publicitate Imobiliară SIBIU
Biroul de Cadastru și Publicitate Imobiliară Sibiu

A. Partea I. Descrierea imobilului

TEREN Necunoscut

Adresa: Loc. Bogatu Român, Jud. Sibiu

Nr. Crt	Nr cadastral Nr. topografic	Suprafața* (mp)	Observații / Referințe
A1		5.500	Sector cadastral:93 Teren neimprejmuit;

B. Partea II. Proprietari și acte

Inscrieri privitoare la dreptul de proprietate și alte drepturi reale		Referințe
/		
Act Normativ nr. 7, din 13/03/1996 emis de PARLAMENTUL ROMÂNIEI (lege);		
B1	Inscrierea posesiei, drept de PROPRIETATE, dobandit prin Lege, cota actuala 1/1 1) NEIDENTIFICAT NEIDENTIFICAT	A1
B2	se noteaza mentiunea de proprietar neidentificat	A1

C. Partea III. SARCINI .

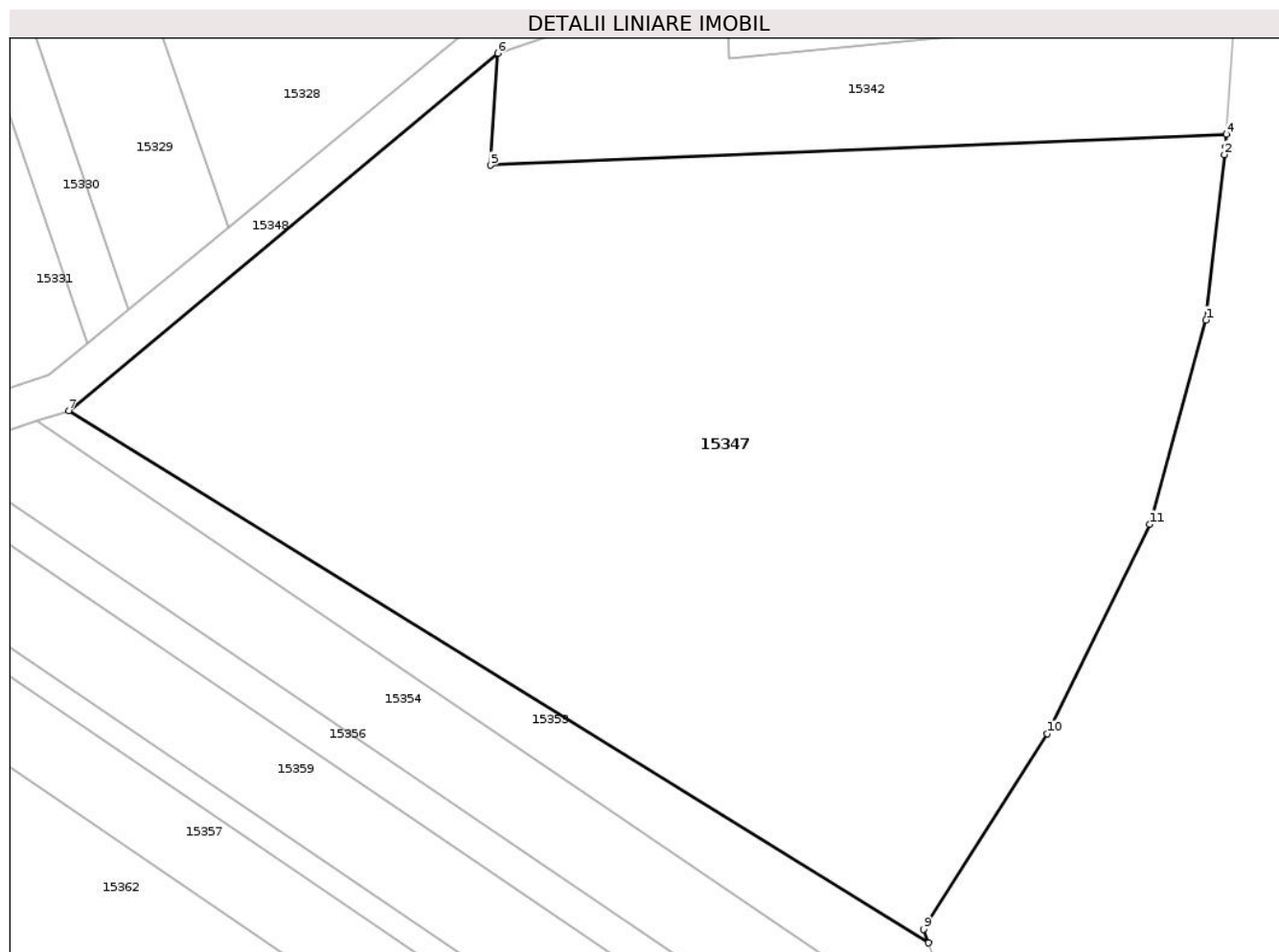
Inscrieri privind dezmembramintele dreptului de proprietate, drepturi reale de garanție și sarcini	Referințe
NU SUNT	

Anexa Nr. 1 La Partea I

Teren

Nr cadastral	Suprafața (mp)*	Observații / Referințe
	5.500	

* Suprafața este determinată în planul de proiecție Stereo 70.



Date referitoare la teren

Crt	Categorie folosință	Intra vilan	Suprafața (mp)	Tarla	Parcelă	Nr. topo	Observații / Referințe
1	faneata	NU	5.496	97	2889/2/1	-	
2	faneata	DA	4	97	2889/2/1	-	

Lungime Segmente

1) Valorile lungimilor segmentelor sunt obținute din proiecție în plan.

Punct început	X / Y	Punct sfârșit	X / Y	Lungime segment (** (m)
1	413.957,693 498.202,356	2	413.959,523 498.218,678	16.425
2	413.959,523 498.218,678	3	413.959,633 498.219,416	0.746
3	413.959,633 498.219,416	4	413.959,719 498.220,687	1.274
4	413.959,719 498.220,687	5	413.887,02 498.217,626	72.764

Punct început	X / Y	Punct sfârşit	X / Y	Lungime segment (** (m)
5	413.887,02 498.217,626	6	413.887,723 498.228,683	11.08
6	413.887,723 498.228,683	7	413.845,359 498.193,394	55.137
7	413.845,359 498.193,394	8	413.930,262 498.140,873	99.835
8	413.930,262 498.140,873	9	413.929,785 498.142,203	1.413
9	413.929,785 498.142,203	10	413.942,025 498.161,503	22.854
10	413.942,025 498.161,503	11	413.952,111 498.182,174	23.001
11	413.952,111 498.182,174	1	413.957,693 498.202,356	20.939

** Lungimile segmentelor sunt determinate în planul de proiecție Stereo 70 și sunt rotunjite la 1 milimetru.

*** Distanța dintre puncte este formată din segmente cumulate ce sunt mai mici decât valoarea 1 milimetru.

**DATE DESPRE IMOBILUL NR. 15348**

Oficiul de Cadastru și Publicitate Imobiliară SIBIU
Biroul de Cadastru și Publicitate Imobiliară Sibiu

A. Partea I. Descrierea imobilului

TEREN Extravilan

Adresa: Jud. Sibiu

Nr. Crt	Nr cadastral Nr. topografic	Suprafața* (mp)	Observații / Referințe
A1		1.500	Sector cadastral:93 Teren neimprejmuit;

B. Partea II. Proprietari și acte

Inscrieri privitoare la dreptul de proprietate și alte drepturi reale		Referințe
/		
Act Normativ nr. 7, din 13/03/1996 emis de PARLAMENTUL ROMÂNIEI (lege);		
B1	Inscrierea posesiei, drept de PROPRIETATE, dobandit prin Lege, cota actuala 1/1 1) NEIDENTIFICAT NEIDENTIFICAT	A1
B2	se noteaza mentiunea de proprietar neidentificat	A1

C. Partea III. SARCINI .

Inscrieri privind dezmembramintele dreptului de proprietate, drepturi reale de garanție și sarcini	Referințe
NU SUNT	

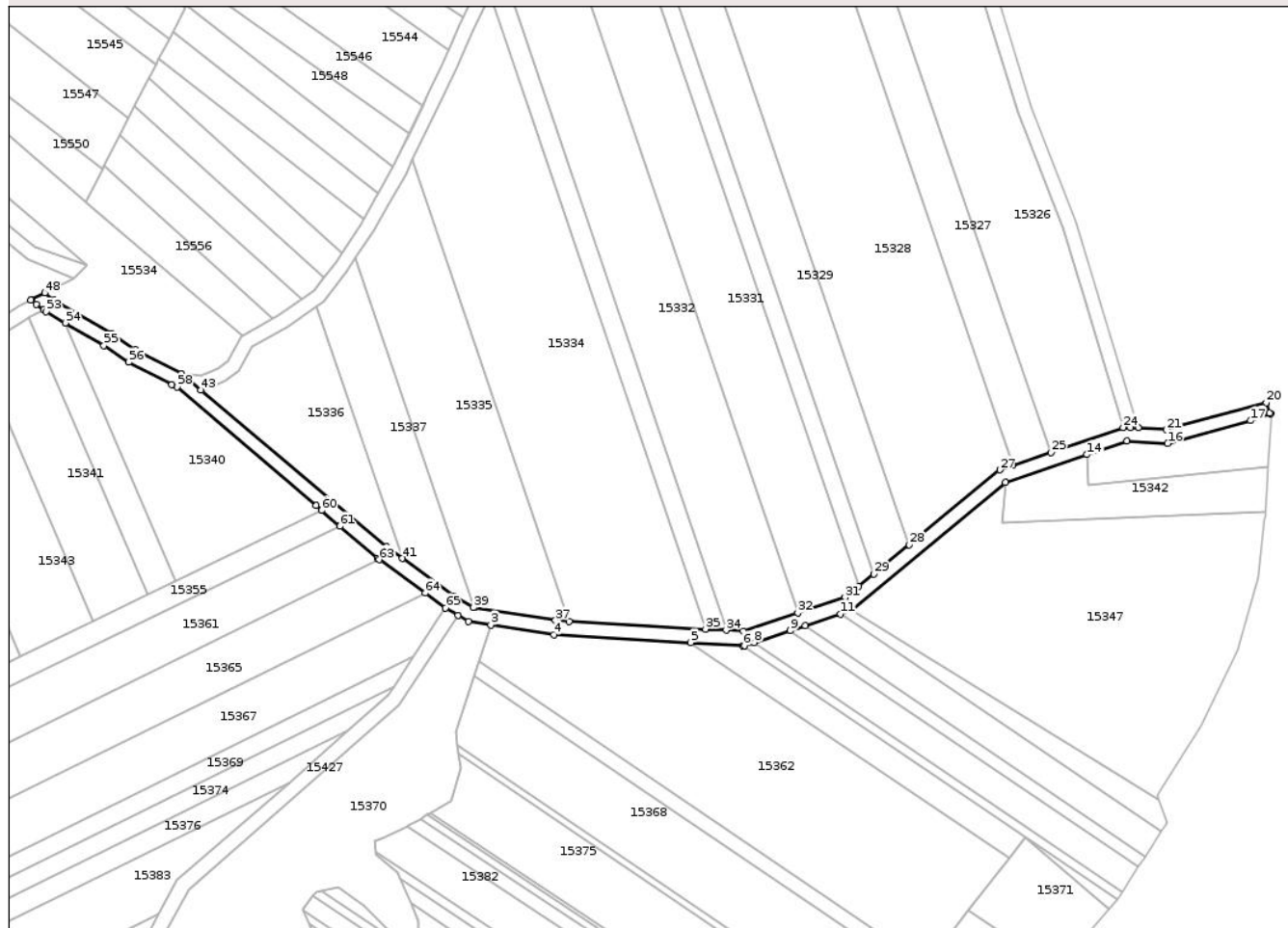
Anexa Nr. 1 La Partea I

Teren

Nr cadastral	Suprafața (mp)*	Observații / Referințe
	1.500	

* Suprafața este determinată în planul de proiecție Stereo 70.

DETALII LINIARE IMOBIL



Date referitoare la teren

Crt	Categorie folosință	Intravilan	Suprafața (mp)	Tarla	Parcelă	Nr. topo	Observații / Referințe
1	drum	NU	1.500	97	2886	-	

Lungime Segmente

1) Valorile lungimilor segmentelor sunt obținute din proiecție în plan.

Punct început	X / Y	Punct sfârșit	X / Y	Lungime segment	Punct început	X / Y	Punct sfârșit	X / Y	Lungime segment	Punct început	X / Y	Punct sfârșit	X / Y	Lungime segment
1	413.736,286 498.191,992	2	413.739,149 498.190,274	3.339	2	413.739,149 498.190,274	3	413.745,393 498.189,315	6.318	3	413.745,393 498.189,315	4	413.762,803 498.186,639	17.614
4	413.762,803 498.186,639	5	413.800,709 498.184,465	37.968	5	413.800,709 498.184,465	6	413.815,134 498.183,638	14.449	6	413.815,134 498.183,638	7	413.815,633 498.183,609	0.499
7	413.815,633 498.183,609	8	413.818,228 498.184,464	2.733	8	413.818,228 498.184,464	9	413.828,247 498.187,761	10.547	9	413.828,247 498.187,761	10	413.832,417 498.189,134	4.39
10	413.832,417 498.189,134	11	413.842,19 498.192,351	10.289	11	413.842,19 498.192,351	12	413.845,359 498.193,394	3.336	12	413.845,359 498.193,394	13	413.887,723 498.228,683	55.137
13	413.887,723 498.228,683	14	413.910,325 498.236,426	23.892	14	413.910,325 498.236,426	15	413.921,42 498.240,226	11.727	15	413.921,42 498.240,226	16	413.932,645 498.239,476	11.25
16	413.932,645 498.239,476	17	413.955,668 498.245,831	23.884	17	413.955,668 498.245,831	18	413.961,174 498.247,681	5.809	18	413.961,174 498.247,681	19	413.960,882 498.247,91	0.372

Punct început	X / Y	Punct sfârșit	X / Y	Lungime segment	Punct început	X / Y	Punct sfârșit	X / Y	Lungime segment	Punct început	X / Y	Punct sfârșit	X / Y	Lungime segment
19	413.960,882 498.247,91	20	413.959,931 498.250,765	3.009	20	413.959,931 498.250,765	21	413.932,345 498.243,32	28.57 3	21	413.932,345 498.243,32	22	413.924,511 498.243,88	7.854
22	413.924,511 498.243,88	23	413.922,363 498.243,843	2.148	23	413.922,363 498.243,843	24	413.920,324 498.243,915	2.04	24	413.920,324 498.243,915	25	413.900,315 498.237,042	21.15 7
25	413.900,315 498.237,042	26	413.889,842 498.233,446	11.07 3	26	413.889,842 498.233,446	27	413.886,27 498.232,219	3.777	27	413.886,27 498.232,219	28	413.861,121 498.211,522	32.57 1
28	413.861,121 498.211,522	29	413.851,273 498.203,418	12.75 3	29	413.851,273 498.203,418	30	413.847,18 498.200,05	5.301	30	413.847,18 498.200,05	31	413.843,399 498.196,938	4.897
31	413.843,399 498.196,938	32	413.830,307 498.192,604	13.79 1	32	413.830,307 498.192,604	33	413.815,162 498.187,589	15.95 4	33	413.815,162 498.187,589	34	413.810,494 498.187,855	4.675
34	413.810,494 498.187,855	35	413.804,802 498.188,179	5.701	35	413.804,802 498.188,179	36	413.767,085 498.190,327	37.77 8	36	413.767,085 498.190,327	37	413.763,22 498.190,547	3.872
37	413.763,22 498.190,547	38	413.740,798 498.194,064	22.69 6	38	413.740,798 498.194,064	39	413.740,539 498.194,105	0.262	39	413.740,539 498.194,105	40	413.735,061 498.197,392	6.388
40	413.735,061 498.197,392	41	413.720,856 498.207,696	17.54 8	41	413.720,856 498.207,696	42	413.716,423 498.210,911	5.476	42	413.716,423 498.210,911	43	413.665,15 498.254,22	67.11 6
43	413.665,15 498.254,22	44	413.659,774 498.258,904	7.131	44	413.659,774 498.258,904	45	413.647,186 498.265,426	14.17 7	45	413.647,186 498.265,426	46	413.640,405 498.269,942	8.147
46	413.640,405 498.269,942	47	413.624,457 498.279,219	18.45	47	413.624,457 498.279,219	48	413.621,884 498.281,123	3.2	48	413.621,884 498.281,123	49	413.618,328 498.279,292	4.0
49	413.618,328 498.279,292	50	413.618,08 498.279,164	0.279	50	413.618,08 498.279,164	51	413.619,528 498.277,942	1.895	51	413.619,528 498.277,942	52	413.621,603 498.276,495	2.53
52	413.621,603 498.276,495	53	413.622,341 498.275,944	0.92	53	413.622,341 498.275,944	54	413.627,608 498.272,84	6.114	54	413.627,608 498.272,84	55	413.638,288 498.266,545	12.39 8
55	413.638,288 498.266,545	56	413.645,159 498.261,99	8.243	56	413.645,159 498.261,99	57	413.657,118 498.255,822	13.45 6	57	413.657,118 498.255,822	58	413.658,5 498.255,108	1.555
58	413.658,5 498.255,108	59	413.696,928 498.222,298	50.52 9	59	413.696,928 498.222,298	60	413.698,497 498.220,958	2.063	60	413.698,497 498.220,958	61	413.703,617 498.216,586	6.733
61	413.703,617 498.216,586	62	413.713,955 498.207,76	13.59 3	62	413.713,955 498.207,76	63	413.714,505 498.207,36	0.68	63	413.714,505 498.207,36	64	413.727,182 498.198,166	15.66
64	413.727,182 498.198,166	65	413.732,854 498.194,052	7.006	65	413.732,854 498.194,052	1	413.736,286 498.191,992	4.003					

** Lungimile segmentelor sunt determinate în planul de proiecție Stereo 70 și sunt rotunjite la 1 milimetru.

*** Distanța dintre puncte este formată din segmente cumulate ce sunt mai mici decât valoarea 1 milimetru.

**DATE DESPRE IMOBILUL NR. 15349**

Oficiul de Cadastru și Publicitate Imobiliară SIBIU
Biroul de Cadastru și Publicitate Imobiliară Sibiu

A. Partea I. Descrierea imobilului

TEREN Extravilan

Adresa: Jud. Sibiu

Nr. Crt	Nr cadastral Nr. topografic	Suprafața* (mp)	Observații / Referințe
A1		3.500	Sector cadastral:93 Teren neimprejmuit;

B. Partea II. Proprietari și acte

Inscrieri privitoare la dreptul de proprietate și alte drepturi reale	Referințe
/	
Act Administrativ nr. 1061/45, din 03/03/1997 emis de CJPSDPAT (titlu de proprietate);	
B1	A1
Intabulare, drept de PROPRIETATE, dobandit prin Reconstituire, cota actuala 1/1 1) MITEA IOAN , CNP NEIDENTIFICAT	

C. Partea III. SARCINI .

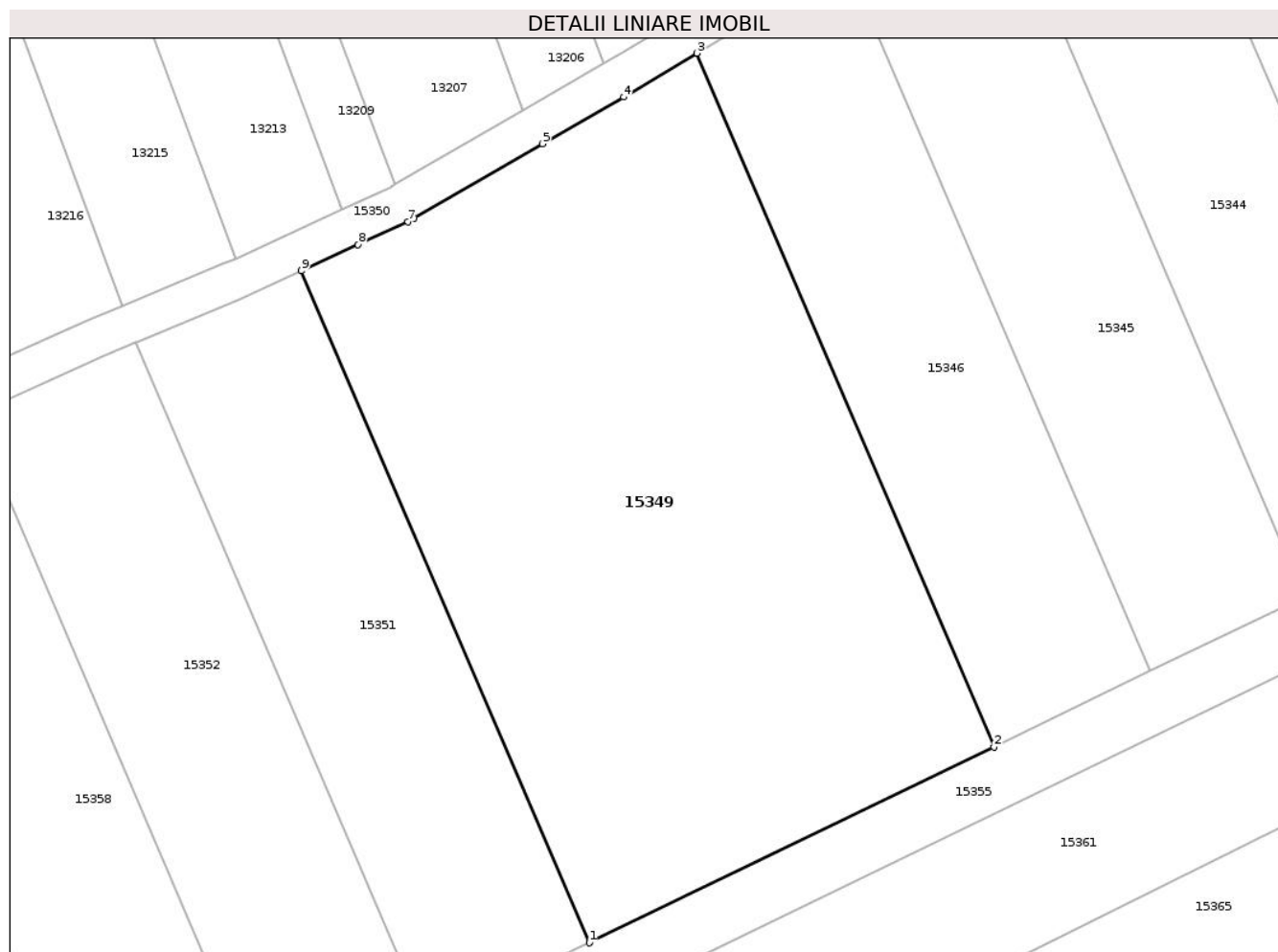
Inscrieri privind dezmembramintele dreptului de proprietate, drepturi reale de garanție și sarcini	Referințe
NU SUNT	

Anexa Nr. 1 La Partea I

Teren

Nr cadastral	Suprafața (mp)*	Observații / Referințe
	3.500	

* Suprafața este determinată în planul de proiecție Stereo 70.



Date referitoare la teren

Crt	Categorie folosință	Intravilan	Suprafața (mp)	Tarla	Parcelă	Nr. topo	Observații / Referințe
1	arabil	NU	3.500	97	2897/38	-	

Lungime Segmente

1) Valorile lungimilor segmentelor sunt obținute din proiecție în plan.

Punct început	X / Y	Punct sfârșit	X / Y	Lungime segment (** (m)
1	413.525,929 498.137,509	2	413.567,524 498.157,62	46.202
2	413.567,524 498.157,62	3	413.536,993 498.228,872	77.517
3	413.536,993 498.228,872	4	413.529,471 498.224,368	8.767
4	413.529,471 498.224,368	5	413.521,152 498.219,564	9.607
5	413.521,152 498.219,564	6	413.507,93 498.211,928	15.268

Punct început	X / Y	Punct sfârşit	X / Y	Lungime segment (** (m)
6	413.507,93 498.211,928	7	413.507,297 498.211,563	0.731
7	413.507,297 498.211,563	8	413.502,179 498.209,209	5.633
8	413.502,179 498.209,209	9	413.496,354 498.206,529	6.413
9	413.496,354 498.206,529	1	413.525,929 498.137,509	75.09

** Lungimile segmentelor sunt determinate în planul de proiecție Stereo 70 și sunt rotunjite la 1 milimetru.

*** Distanța dintre puncte este formată din segmente cumulate ce sunt mai mici decât valoarea 1 milimetru.

**DATE DESPRE IMOBILUL NR. 15350**

Oficiul de Cadastru și Publicitate Imobiliară SIBIU
Biroul de Cadastru și Publicitate Imobiliară Sibiu

A. Partea I. Descrierea imobilului

TEREN Extravilan

Adresa: Jud. Sibiu

Nr. Crt	Nr cadastral Nr. topografic	Suprafața* (mp)	Observații / Referințe
A1		1.874	Sector cadastral:93 Teren neimprejmuit;

B. Partea II. Proprietari și acte

Inscrieri privitoare la dreptul de proprietate și alte drepturi reale		Referințe
/		
Act Normativ nr. 7, din 13/03/1996 emis de PARLAMENTUL ROMÂNIEI (lege);		
B1	Inscrierea posesiei, drept de PROPRIETATE, dobandit prin Lege, cota actuala 1/1	A1
	1) NEIDENTIFICAT NEIDENTIFICAT	
B2	se noteaza mentiunea de proprietar neidentificat	A1

C. Partea III. SARCINI .

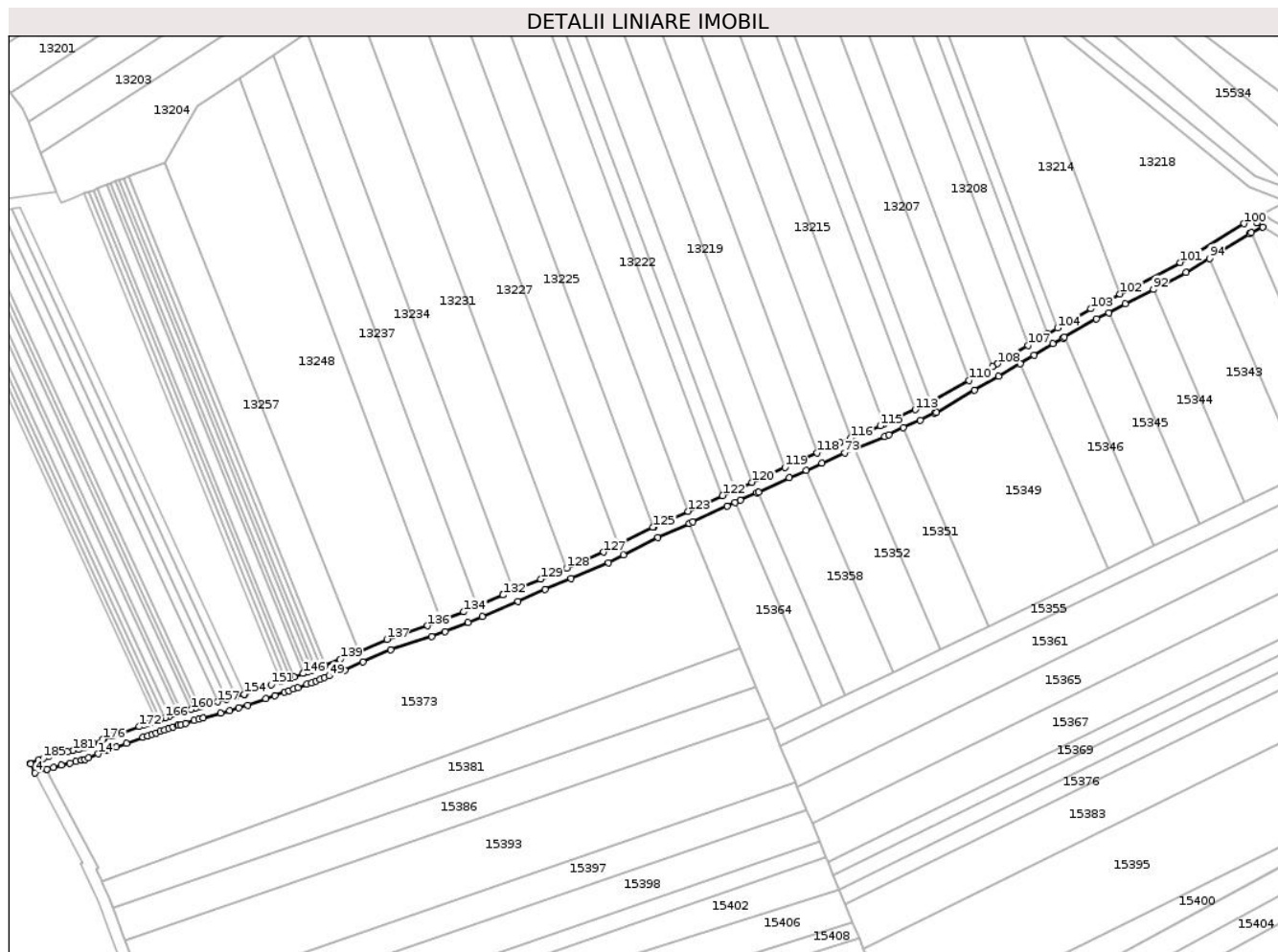
Inscrieri privind dezmembramintele dreptului de proprietate, drepturi reale de garanție și sarcini	Referințe
NU SUNT	

Anexa Nr. 1 La Partea I

Teren

Nr cadastral	Suprafața (mp)*	Observații / Referințe
	1.874	

* Suprafața este determinată în planul de proiecție Stereo 70.



Date referitoare la teren

Crt	Categorie folosință	Intravilan	Suprafața (mp)	Tarla	Parcelă	Nr. topo	Observații / Referințe
1	drum	NU	1.874	97	2898	-	

Lungime Segmente

1) Valorile lungimilor segmentelor sunt obținute din proiecție în plan.

Punct început	X / Y	Punct sfârșit	X / Y	Lungime segment	Punct început	X / Y	Punct sfârșit	X / Y	Lungime segment	Punct început	X / Y	Punct sfârșit	X / Y	Lungime segment
1	413.195,092 498.090,859	2	413.192,116 498.089,653	3.212	2	413.192,116 498.089,653	3	413.192,221 498.089,411	0.264	3	413.192,221 498.089,411	4	413.193,679 498.086,289	3.446
4	413.193,679 498.086,289	5	413.197,517 498.087,526	4.032	5	413.197,517 498.087,526	6	413.197,723 498.087,609	0.222	6	413.197,723 498.087,609	7	413.200,075 498.088,211	2.428
7	413.200,075 498.088,211	8	413.202,908 498.088,936	2.924	8	413.202,908 498.088,936	9	413.205,88 498.089,696	3.067	9	413.205,88 498.089,696	10	413.207,863 498.090,204	2.047
10	413.207,863 498.090,204	11	413.209,849 498.090,712	2.05	11	413.209,849 498.090,712	12	413.211,111 498.091,034	1.303	12	413.211,111 498.091,034	13	413.212,338 498.091,553	1.332
13	413.212,338 498.091,553	14	413.215,607 498.092,933	3.549	14	413.215,607 498.092,933	15	413.218,893 498.094,321	3.567	15	413.218,893 498.094,321	16	413.219,304 498.094,495	0.446
16	413.219,304 498.094,495	17	413.222,033 498.095,443	2.889	17	413.222,033 498.095,443	18	413.225,445 498.096,629	3.612	18	413.225,445 498.096,629	19	413.231,326 498.098,672	6.225

Punct început	X / Y	Punct sfârșit	X / Y	Lungime segment	Punct început	X / Y	Punct sfârșit	X / Y	Lungime segment	Punct început	X / Y	Punct sfârșit	X / Y	Lungime segment
118	413.466,316 498.197,803	119	413.455,006 498.192,685	12.415	119	413.455,006 498.192,685	120	413.443,587 498.187,517	12.534	120	413.443,587 498.187,517	121	413.437,836 498.184,914	6.313
121	413.437,836 498.184,914	122	413.433,297 498.182,86	4.982	122	413.433,297 498.182,86	123	413.421,246 498.177,406	13.227	123	413.421,246 498.177,406	124	413.409,398 498.172,028	13.011
124	413.409,398 498.172,028	125	413.409,074 498.171,881	0.357	125	413.409,074 498.171,881	126	413.396,977 498.165,792	13.543	126	413.396,977 498.165,792	127	413.391,844 498.163,208	5.746
127	413.391,844 498.163,208	128	413.378,948 498.157,693	14.027	128	413.378,948 498.157,693	129	413.369,868 498.153,81	9.875	129	413.369,868 498.153,81	130	413.360,455 498.149,81	10.228
130	413.360,455 498.149,81	131	413.356,794 498.148,254	3.978	131	413.356,794 498.148,254	132	413.356,797 498.148,248	0.007	132	413.356,797 498.148,248	133	413.347,933 498.144,463	9.638
133	413.347,933 498.144,463	134	413.343,124 498.142,406	5.231	134	413.343,124 498.142,406	135	413.335,136 498.139,329	8.56	135	413.335,136 498.139,329	136	413.330,495 498.137,541	4.973
136	413.330,495 498.137,541	137	413.316,281 498.132,849	14.969	137	413.316,281 498.132,849	138	413.306,378 498.128,578	10.785	138	413.306,378 498.128,578	139	413.300,054 498.125,851	6.887
139	413.300,054 498.125,851	140	413.294,698 498.123,811	5.731	140	413.294,698 498.123,811	141	413.293,17 498.123,229	1.635	141	413.293,17 498.123,229	142	413.291,642 498.122,647	1.635
142	413.291,642 498.122,647	143	413.290,114 498.122,065	1.635	143	413.290,114 498.122,065	144	413.288,586 498.121,483	1.635	144	413.288,586 498.121,483	145	413.287,217 498.120,962	1.465
145	413.287,217 498.120,962	146	413.287,056 498.120,906	0.17	146	413.287,056 498.120,906	147	413.283,965 498.119,827	3.275	147	413.283,965 498.119,827	148	413.282,418 498.119,288	1.638
148	413.282,418 498.119,288	149	413.280,871 498.118,748	1.639	149	413.280,871 498.118,748	150	413.279,323 498.118,208	1.639	150	413.279,323 498.118,208	151	413.275,918 498.117,021	3.606
151	413.275,918 498.117,021	152	413.272,762 498.115,894	3.351	152	413.272,762 498.115,894	153	413.266,654 498.113,713	6.486	153	413.266,654 498.113,713	154	413.266,561 498.113,679	0.099
154	413.266,561 498.113,679	155	413.263,532 498.112,81	3.151	155	413.263,532 498.112,81	156	413.260,415 498.111,916	3.242	156	413.260,415 498.111,916	157	413.257,307 498.111,024	3.234
157	413.257,307 498.111,024	158	413.251,114 498.109,247	6.443	158	413.251,114 498.109,247	159	413.249,571 498.108,804	1.606	159	413.249,571 498.108,804	160	413.248,03 498.108,362	1.603
160	413.248,03 498.108,362	161	413.244,953 498.107,48	3.201	161	413.244,953 498.107,48	162	413.243,418 498.107,039	1.597	162	413.243,418 498.107,039	163	413.242,368 498.106,738	1.092
163	413.242,368 498.106,738	164	413.242,158 498.106,671	0.22	164	413.242,158 498.106,671	165	413.240,399 498.106,06	1.862	165	413.240,399 498.106,06	166	413.238,908 498.105,542	1.579
166	413.238,908 498.105,542	167	413.237,419 498.105,024	1.576	167	413.237,419 498.105,024	168	413.235,933 498.104,508	1.574	168	413.235,933 498.104,508	169	413.234,449 498.103,992	1.571
169	413.234,449 498.103,992	170	413.232,968 498.103,477	1.568	170	413.232,968 498.103,477	171	413.231,489 498.102,964	1.566	171	413.231,489 498.102,964	172	413.230,012 498.102,45	1.563
172	413.230,012 498.102,45	173	413.224,132 498.100,407	6.225	173	413.224,132 498.100,407	174	413.220,72 498.099,221	3.612	174	413.220,72 498.099,221	175	413.217,868 498.098,23	3.019
175	413.217,868 498.098,23	176	413.217,337 498.098,006	0.577	176	413.217,337 498.098,006	177	413.214,051 498.096,618	3.567	177	413.214,051 498.096,618	178	413.210,782 498.095,238	3.549
178	413.210,782 498.095,238	179	413.209,83 498.094,836	1.033	179	413.209,83 498.094,836	180	413.208,858 498.094,587	1.003	180	413.208,858 498.094,587	181	413.206,872 498.094,079	2.05
181	413.206,872 498.094,079	182	413.204,888 498.093,571	2.048	182	413.204,888 498.093,571	183	413.201,917 498.092,811	3.067	183	413.201,917 498.092,811	184	413.198,458 498.091,926	3.57
184	413.198,458 498.091,926	185	413.196,47 498.091,418	2.052	185	413.196,47 498.091,418	1	413.195,092 498.090,859	1.487					

** Lungimile segmentelor sunt determinate în planul de proiecție Stereo 70 și sunt rotunjite la 1 milimetru.

*** Distanța dintre puncte este formată din segmente cumulate ce sunt mai mici decât valoarea 1 milimetru.

**DATE DESPRE IMOBILUL NR. 15351**

Oficiul de Cadastru și Publicitate Imobiliară SIBIU
Biroul de Cadastru și Publicitate Imobiliară Sibiu

A. Partea I. Descrierea imobilului

TEREN Extravilan

Adresa: Jud. Sibiu

Nr. Crt	Nr cadastral Nr. topografic	Suprafața* (mp)	Observații / Referințe
A1		1.400	Sector cadastral:93 Teren neimprejmuit;

B. Partea II. Proprietari și acte

Inscrieri privitoare la dreptul de proprietate și alte drepturi reale	Referințe
/	
Act Administrativ nr. 1111/45, din 06/04/1998 emis de CJPSDPAT (titlu de proprietate);	
B1	A1
Intabulare, drept de PROPRIETATE, dobandit prin Reconstituire, cota actuala 1/1 1) DAVID MAFTEI , CNP NEIDENTIFICAT	

C. Partea III. SARCINI .

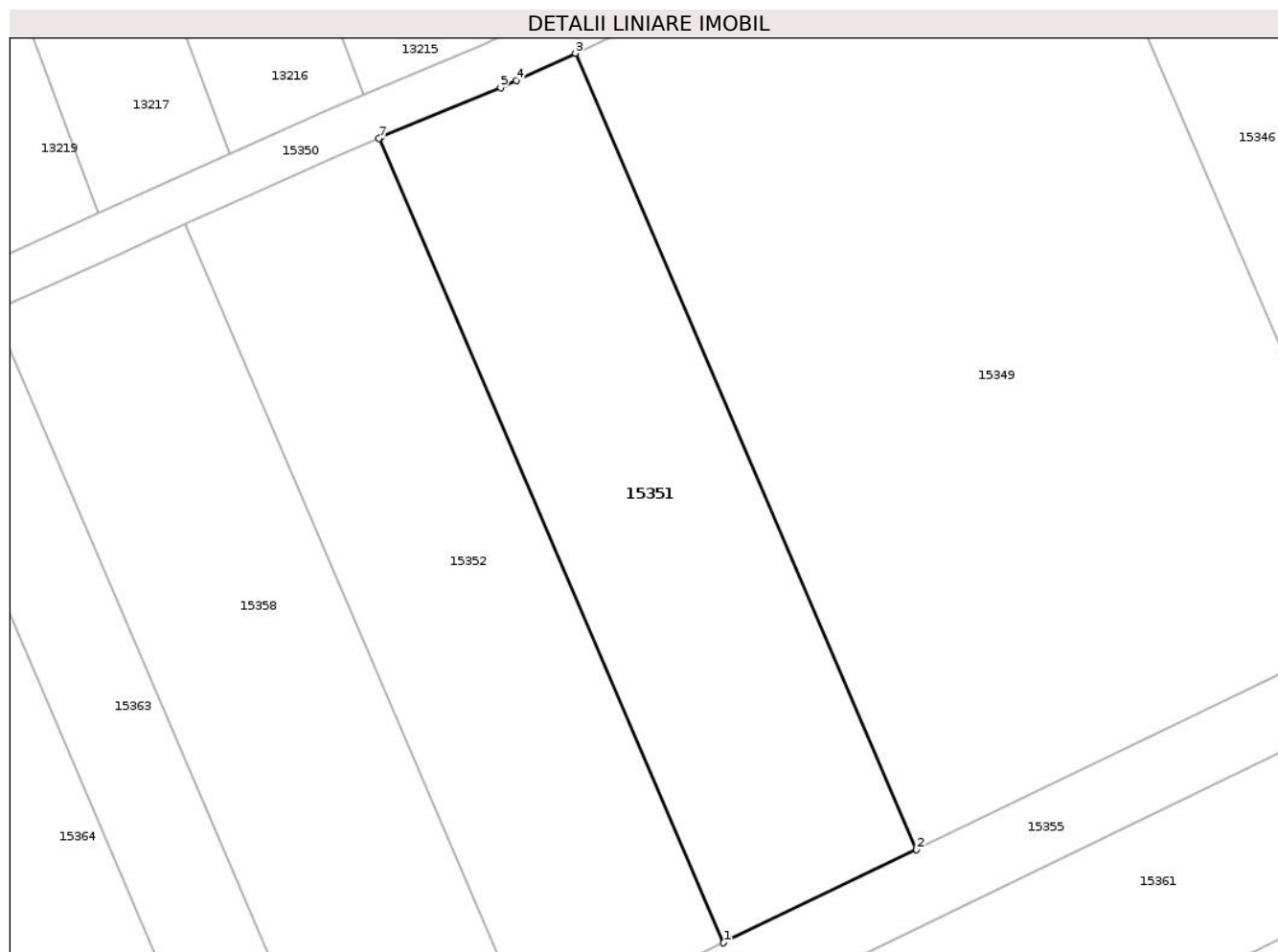
Inscrieri privind dezmembramintele dreptului de proprietate, drepturi reale de garanție și sarcini	Referințe
NU SUNT	

Anexa Nr. 1 La Partea I

Teren

Nr cadastral	Suprafața (mp)*	Observații / Referințe
	1.400	

* Suprafața este determinată în planul de proiecție Stereo 70.



Date referitoare la teren

Crt	Categorie folosință	Intravilan	Suprafața (mp)	Tarla	Parcelă	Nr. topo	Observații / Referințe
1	arabil	NU	1.400	97	2897/37	-	

Lungime Segmente

1) Valorile lungimilor segmentelor sunt obținute din proiecție în plan.

Punct început	X / Y	Punct sfârșit	X / Y	Lungime segment (** (m)
1	413.509,195 498.129,419	2	413.525,929 498.137,509	18.587
2	413.525,929 498.137,509	3	413.496,354 498.206,529	75.09
3	413.496,354 498.206,529	4	413.491,23 498.204,172	5.639
4	413.491,23 498.204,172	5	413.489,857 498.203,541	1.511
5	413.489,857 498.203,541	6	413.479,495 498.199,241	11.219

Punct început	X / Y	Punct sfârșit	X / Y	Lungime segment (** (m)
6	413.479,495 498.199,241	7	413.479,309 498.199,164	0.201
7	413.479,309 498.199,164	1	413.509,195 498.129,419	75.879

** Lungimile segmentelor sunt determinate în planul de proiecție Stereo 70 și sunt rotunjite la 1 milimetru.

*** Distanța dintre puncte este formată din segmente cumulate ce sunt mai mici decât valoarea 1 milimetru.

**DATE DESPRE IMOBILUL NR. 15352**

Oficiul de Cadastru și Publicitate Imobiliară SIBIU
Biroul de Cadastru și Publicitate Imobiliară Sibiu

A. Partea I. Descrierea imobilului

TEREN Extravilan

Adresa: Jud. Sibiu

Nr. Crt	Nr cadastral Nr. topografic	Suprafața* (mp)	Observații / Referințe
A1		1.400	Sector cadastral:93 Teren neimprejmuit;

B. Partea II. Proprietari și acte

Inscrieri privitoare la dreptul de proprietate și alte drepturi reale	Referințe
/	
Act Administrativ nr. 1144/45, din 07/04/1998 emis de CJPSDPAT (titlu de proprietate);	
B1	A1
Intabulare, drept de PROPRIETATE, dobandit prin Reconstituire, cota actuala 1/1	
1) IVAN VIRGINIA, CNP NEIDENTIFICAT	

C. Partea III. SARCINI .

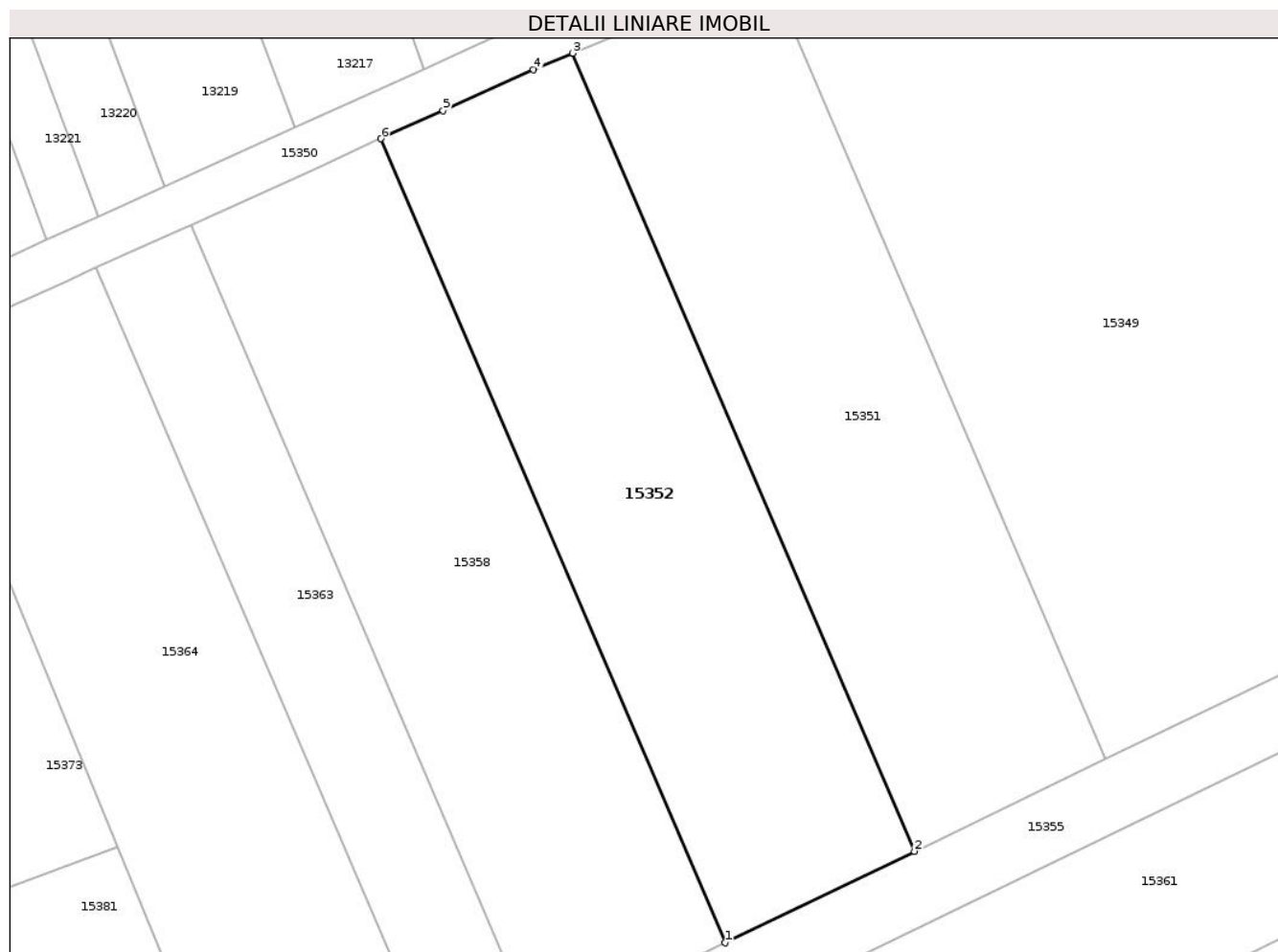
Inscrieri privind dezmembramintele dreptului de proprietate, drepturi reale de garanție și sarcini	Referințe
NU SUNT	

Anexa Nr. 1 La Partea I

Teren

Nr cadastral	Suprafața (mp)*	Observații / Referințe
	1.400	

* Suprafața este determinată în planul de proiecție Stereo 70.



Date referitoare la teren

Crt	Categorie folosință	Intravilan	Suprafața (mp)	Tarla	Parcelă	Nr. topo	Observații / Referințe
1	arabil	NU	1.400	97	2897/36	-	

Lungime Segmente

1) Valorile lungimilor segmentelor sunt obținute din proiecție în plan.

Punct început	X / Y	Punct sfârșit	X / Y	Lungime segment (** (m)
1	413.492,641 498.121,415	2	413.509,195 498.129,419	18.387
2	413.509,195 498.129,419	3	413.479,309 498.199,164	75.879
3	413.479,309 498.199,164	4	413.475,883 498.197,743	3.709
4	413.475,883 498.197,743	5	413.467,965 498.194,159	8.691
5	413.467,965 498.194,159	6	413.462,525 498.191,697	5.971

Punct început	X / Y	Punct sfârșit	X / Y	Lungime segment (** (m)
6	413.462,525 498.191,697	1	413.492,641 498.121,415	76.463

** Lungimile segmentelor sunt determinate în planul de proiecție Stereo 70 și sunt rotunjite la 1 milimetru.

*** Distanța dintre puncte este formată din segmente cumulate ce sunt mai mici decât valoarea 1 milimetru.

**DATE DESPRE IMOBILUL NR. 15353**

Oficiul de Cadastru și Publicitate Imobiliară SIBIU
Biroul de Cadastru și Publicitate Imobiliară Sibiu

A. Partea I. Descrierea imobilului

TEREN Extravilan

Adresa: Jud. Sibiu

Nr. Crt	Nr cadastral Nr. topografic	Suprafața* (mp)	Observații / Referințe
A1		500	Sector cadastral:93 Teren neimprejmuit;

B. Partea II. Proprietari și acte

Inscrieri privitoare la dreptul de proprietate și alte drepturi reale	Referințe
/	
Act Administrativ nr. 1920/45, din 16/10/2003 emis de CJPSDPAT (titlu de proprietate);	
B1	A1
Intabulare, drept de PROPRIETATE, dobandit prin Reconstituire, cota actuala 1/1 1) NEMEȘ RAFILA , CNP NEIDENTIFICAT	

C. Partea III. SARCINI .

Inscrieri privind dezmembramintele dreptului de proprietate, drepturi reale de garanție și sarcini	Referințe
NU SUNT	

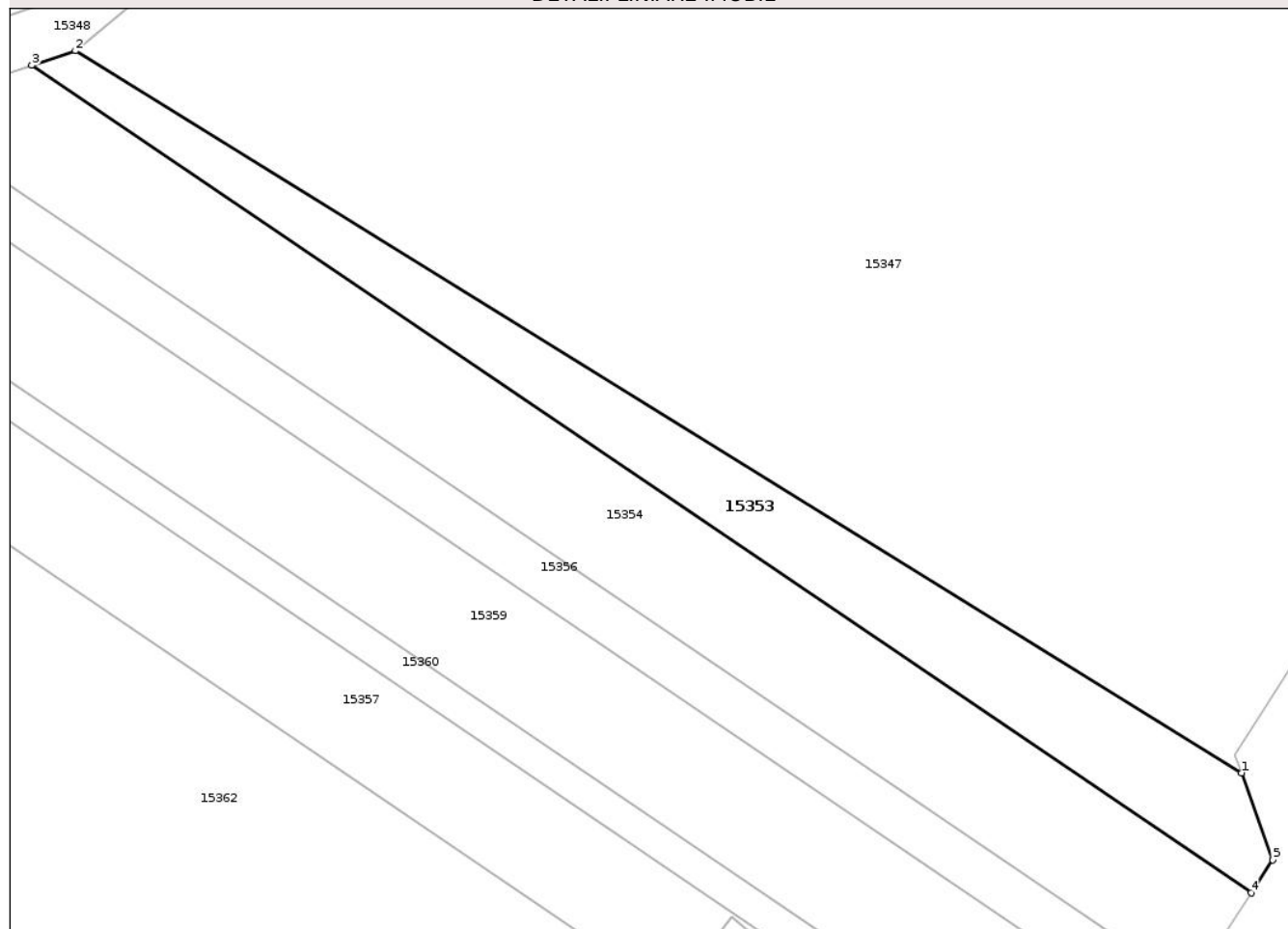
Anexa Nr. 1 La Partea I

Teren

Nr cadastral	Suprafața (mp)*	Observații / Referințe
	500	

* Suprafața este determinată în planul de proiecție Stereo 70.

DETALII LINIARE IMOBIL



Date referitoare la teren

Crt	Categorie folosință	Intravilan	Suprafața (mp)	Tarla	Parcelă	Nr. topo	Observații / Referințe
1	pașune	NU	500	97	2889/13	-	

Lungime Segmente

1) Valorile lungimilor segmentelor sunt obținute din proiecție în plan.

Punct început	X / Y	Punct sfârșit	X / Y	Lungime segment (** (m)
1	413.930,262 498.140,873	2	413.845,359 498.193,394	99.835
2	413.845,359 498.193,394	3	413.842,19 498.192,351	3.336
3	413.842,19 498.192,351	4	413.930,972 498.132,171	107.256
4	413.930,972 498.132,171	5	413.932,526 498.134,562	2.852
5	413.932,526 498.134,562	1	413.930,262 498.140,873	6.705

**** Lungimile segmentelor sunt determinate în planul de proiecție Stereo 70 și sunt rotunjite la 1 milimetru.**

***** Distanța dintre puncte este formată din segmente cumulate ce sunt mai mici decât valoarea 1 milimetru.**

**DATE DESPRE IMOBILUL NR. 15354**

Oficiul de Cadastru și Publicitate Imobiliară SIBIU
Biroul de Cadastru și Publicitate Imobiliară Sibiu

A. Partea I. Descrierea imobilului

TEREN Extravilan

Adresa: Jud. Sibiu

Nr. Crt	Nr cadastral Nr. topografic	Suprafața* (mp)	Observații / Referințe
A1		900	Sector cadastral:93 Teren neimprejmuit;

B. Partea II. Proprietari și acte

Inscrieri privitoare la dreptul de proprietate și alte drepturi reale		Referințe
/		
Act Normativ nr. 7, din 13/03/1996 emis de PARLAMENTUL ROMÂNIEI (lege);		
B1	Inscrierea posesiei, drept de PROPRIETATE, dobandit prin Lege, cota actuala 1/1 1) NEIDENTIFICAT NEIDENTIFICAT	A1
B2	se noteaza mentiunea de proprietar neidentificat	A1

C. Partea III. SARCINI .

Inscrieri privind dezmembramintele dreptului de proprietate, drepturi reale de garanție și sarcini	Referințe
NU SUNT	

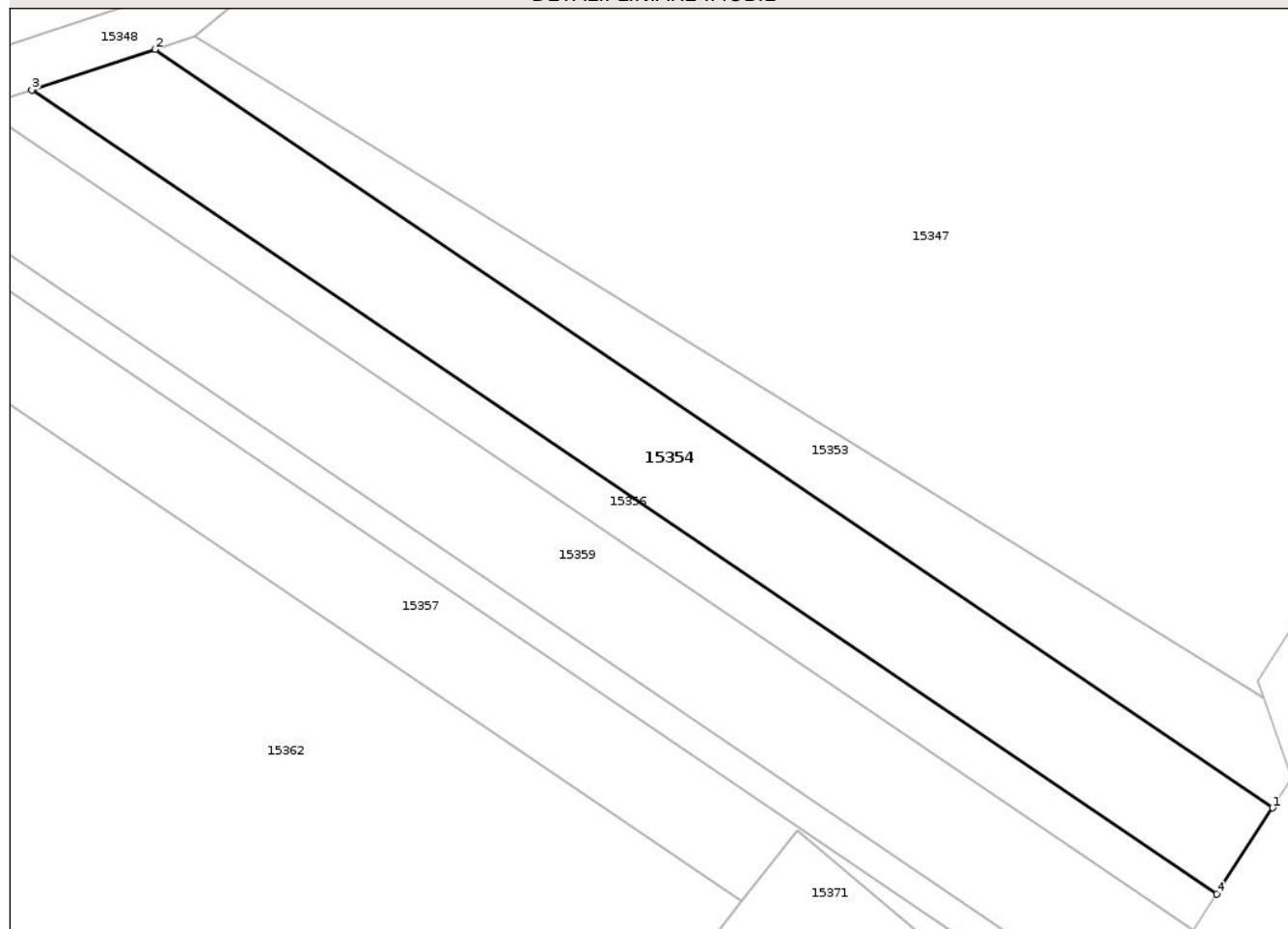
Anexa Nr. 1 La Partea I

Teren

Nr cadastral	Suprafața (mp)*	Observații / Referințe
	900	

* Suprafața este determinată în planul de proiecție Stereo 70.

DETALII LINIARE IMOBIL



Date referitoare la teren

Crt	Categorie folosință	Intra vilan	Suprafața (mp)	Tarla	Parcelă	Nr. topo	Observații / Referințe
1	faneata	NU	900	97	2889/14	-	

Lungime Segmente

1) Valorile lungimilor segmentelor sunt obținute din proiecție în plan.

Punct început	X / Y	Punct sfârșit	X / Y	Lungime segment (** (m)
1	413.930,972 498.132,171	2	413.842,19 498.192,351	107.256
2	413.842,19 498.192,351	3	413.832,417 498.189,134	10.289
3	413.832,417 498.189,134	4	413.926,531 498.125,34	113.697
4	413.926,531 498.125,34	1	413.930,972 498.132,171	8.148

** Lungimile segmentelor sunt determinate în planul de proiecție Stereo 70 și sunt rotunjite la 1 milimetru.

***** Distanţa dintre puncte este formată din segmente cumulate ce sunt mai mici decât valoarea 1 milimetru.**

**DATE DESPRE IMOBILUL NR. 15355**

Oficiul de Cadastru și Publicitate Imobiliară SIBIU
Biroul de Cadastru și Publicitate Imobiliară Sibiu

A. Partea I. Descrierea imobilului

TEREN Extravilan

Adresa: Jud. Sibiu

Nr. Crt	Nr cadastral Nr. topografic	Suprafața* (mp)	Observații / Referințe
A1		1.700	Sector cadastral:93 Teren neimprejmuit;

B. Partea II. Proprietari și acte

Inscrieri privitoare la dreptul de proprietate și alte drepturi reale		Referințe
/		
Act Normativ nr. 7, din 13/03/1996 emis de PARLAMENTUL ROMÂNIEI (lege);		
B1	Inscrierea posesiei, drept de PROPRIETATE, dobandit prin Lege, cota actuala 1/1 1) NEIDENTIFICAT NEIDENTIFICAT	A1
B2	se noteaza mentiunea de proprietar neidentificat	A1

C. Partea III. SARCINI .

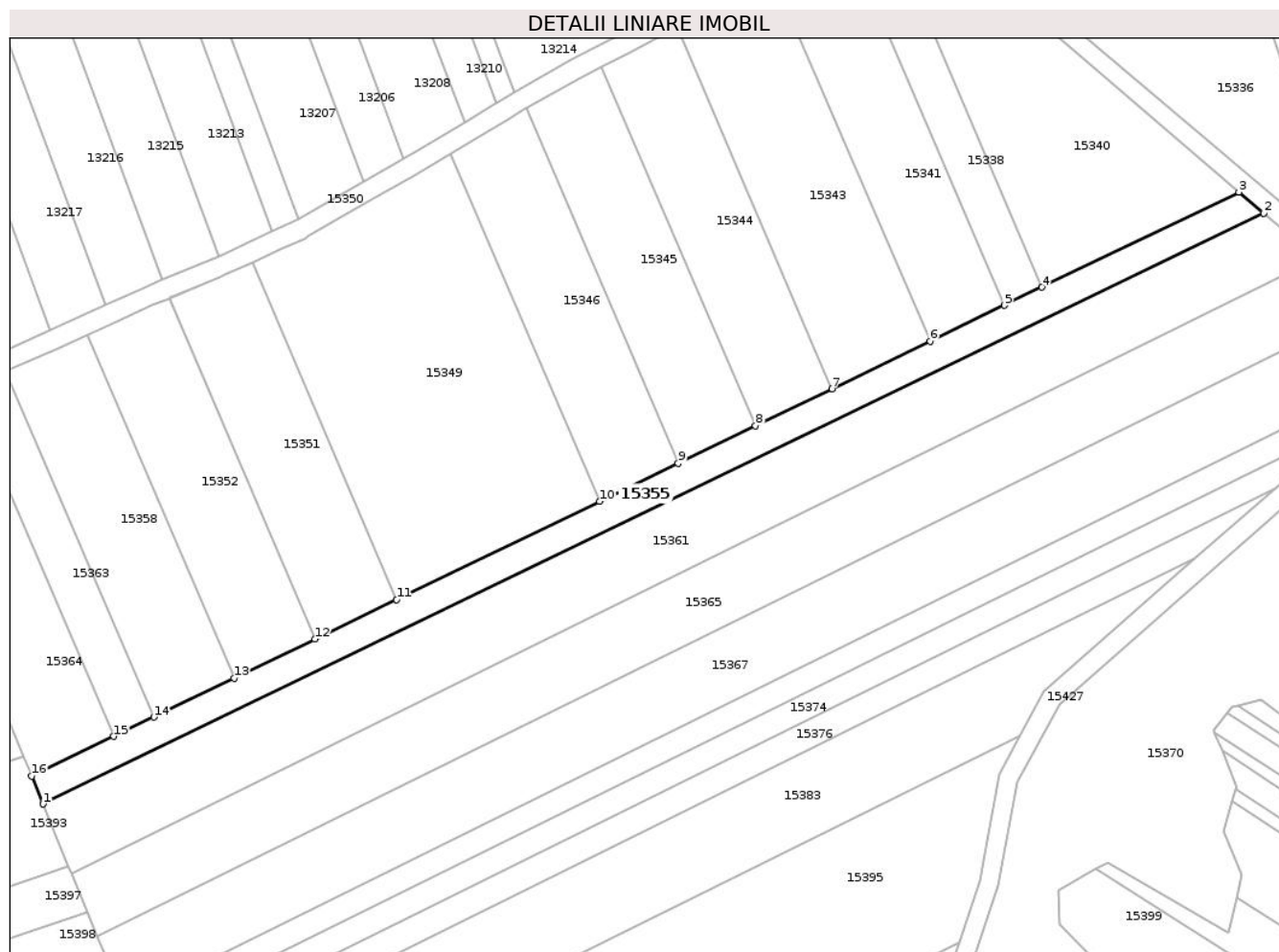
Inscrieri privind dezmembramintele dreptului de proprietate, drepturi reale de garanție și sarcini	Referințe
NU SUNT	

Anexa Nr. 1 La Partea I

Teren

Nr cadastral	Suprafața (mp)*	Observații / Referințe
	1.700	

* Suprafața este determinată în planul de proiecție Stereo 70.



Date referitoare la teren

Crt	Categorie folosință	Intravilan	Suprafața (mp)	Tarla	Parcelă	Nr. topo	Observații / Referințe
1	arabil	NU	1.700	97	2897/32	-	

Lungime Segmente

1) Valorile lungimilor segmentelor sunt obținute din proiecție în plan.

Punct început	X / Y	Punct sfârșit	X / Y	Lungime segment (** (m)
1	413.453,502 498.095,656	2	413.703,617 498.216,586	277.817
2	413.703,617 498.216,586	3	413.698,497 498.220,958	6.733
3	413.698,497 498.220,958	4	413.658,188 498.201,456	44.779
4	413.658,188 498.201,456	5	413.650,503 498.197,741	8.536
5	413.650,503 498.197,741	6	413.635,237 498.190,359	16.958

Punct început	X / Y	Punct sfârşit	X / Y	Lungime segment (** (m)
6	413.635,237 498.190,359	7	413.615,199 498.180,671	22.256
7	413.615,199 498.180,671	8	413.599,483 498.173,073	17.457
8	413.599,483 498.173,073	9	413.583,636 498.165,41	17.603
9	413.583,636 498.165,41	10	413.567,524 498.157,62	17.896
10	413.567,524 498.157,62	11	413.525,929 498.137,509	46.202
11	413.525,929 498.137,509	12	413.509,195 498.129,419	18.587
12	413.509,195 498.129,419	13	413.492,641 498.121,415	18.387
13	413.492,641 498.121,415	14	413.476,19 498.113,461	18.273
14	413.476,19 498.113,461	15	413.468,002 498.109,502	9.095
15	413.468,002 498.109,502	16	413.451,161 498.101,359	18.706
16	413.451,161 498.101,359	1	413.453,502 498.095,656	6.165

** Lungimile segmentelor sunt determinate în planul de proiecție Stereo 70 și sunt rotunjite la 1 milimetru.

*** Distanța dintre puncte este formată din segmente cumulate ce sunt mai mici decât valoarea 1 milimetru.

**DATE DESPRE IMOBILUL NR. 15356**

Oficiul de Cadastru și Publicitate Imobiliară SIBIU
Biroul de Cadastru și Publicitate Imobiliară Sibiu

A. Partea I. Descrierea imobilului

TEREN Extravilan

Adresa: Jud. Sibiu

Nr. Crt	Nr cadastral Nr. topografic	Suprafața* (mp)	Observații / Referințe
A1		400	Sector cadastral:93 Teren neimprejmuit;

B. Partea II. Proprietari și acte

Inscrieri privitoare la dreptul de proprietate și alte drepturi reale	Referințe
/	
Act Administrativ nr. 1123/45, din 06/04/1998 emis de CJPSDPAT (titlu de proprietate);	
B1	A1
Intabulare, drept de PROPRIETATE, dobandit prin Reconstituire, cota actuala 1/1 1) STOICA MAFTEI, CNP NEIDENTIFICAT	

C. Partea III. SARCINI .

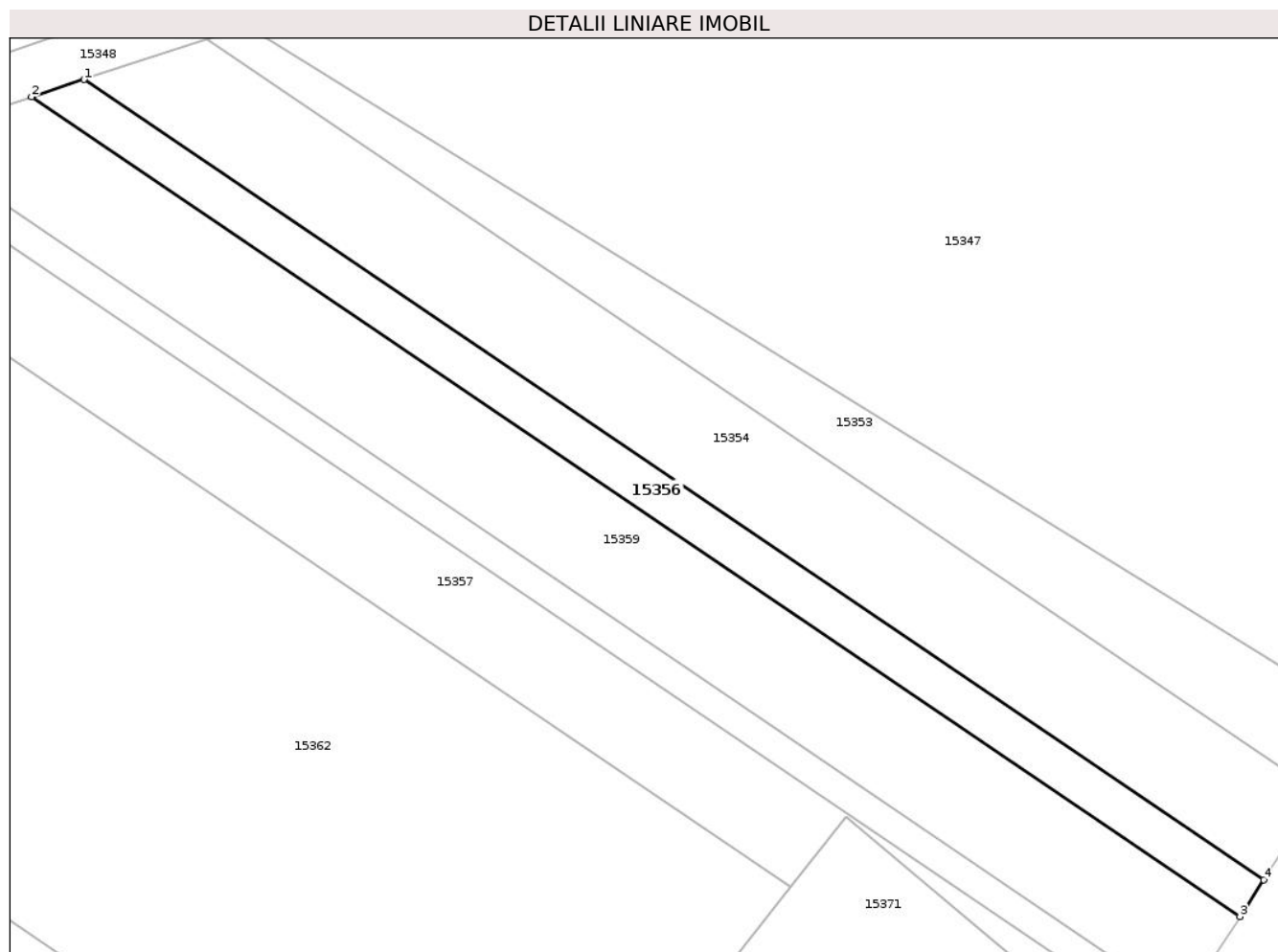
Inscrieri privind dezmembramintele dreptului de proprietate, drepturi reale de garanție și sarcini	Referințe
NU SUNT	

Anexa Nr. 1 La Partea I

Teren

Nr cadastral	Suprafața (mp)*	Observații / Referințe
	400	

* Suprafața este determinată în planul de proiecție Stereo 70.



Date referitoare la teren

Crt	Categorie folosință	Intra vilan	Suprafața (mp)	Tarla	Parcelă	Nr. topo	Observații / Referințe
1	faneata	NU	400	97	2889/15	-	

Lungime Segmente

1) Valorile lungimilor segmentelor sunt obținute din proiecție în plan.

Punct început	X / Y	Punct sfârșit	X / Y	Lungime segment (** (m)
1	413.832,417 498.189,134	2	413.828,247 498.187,761	4.39
2	413.828,247 498.187,761	3	413.924,636 498.122,425	116.445
3	413.924,636 498.122,425	4	413.926,531 498.125,34	3.477
4	413.926,531 498.125,34	1	413.832,417 498.189,134	113.697

** Lungimile segmentelor sunt determinate în planul de proiecție Stereo 70 și sunt rotunjite la 1 milimetru.

***** Distanţa dintre puncte este formată din segmente cumulate ce sunt mai mici decât valoarea 1 milimetru.**

**DATE DESPRE IMOBILUL NR. 15357**

Oficiul de Cadastru și Publicitate Imobiliară SIBIU
Biroul de Cadastru și Publicitate Imobiliară Sibiu

A. Partea I. Descrierea imobilului

TEREN Extravilan

Adresa: Jud. Sibiu

Nr. Crt	Nr cadastral Nr. topografic	Suprafața* (mp)	Observații / Referințe
A1		800	Sector cadastral:93 Teren neimprejmuit;

B. Partea II. Proprietari și acte

Inscrieri privitoare la dreptul de proprietate și alte drepturi reale	Referințe
/	
Act Administrativ nr. 1034/45, din 28/01/1997 emis de CJPSDPAT (titlu de proprietate);	
B1	A1
Intabulare, drept de PROPRIETATE, dobandit prin Reconstituire, cota actuala 1/1	
1) STOICA IUSTINA, CNP NEIDENTIFICAT	

C. Partea III. SARCINI .

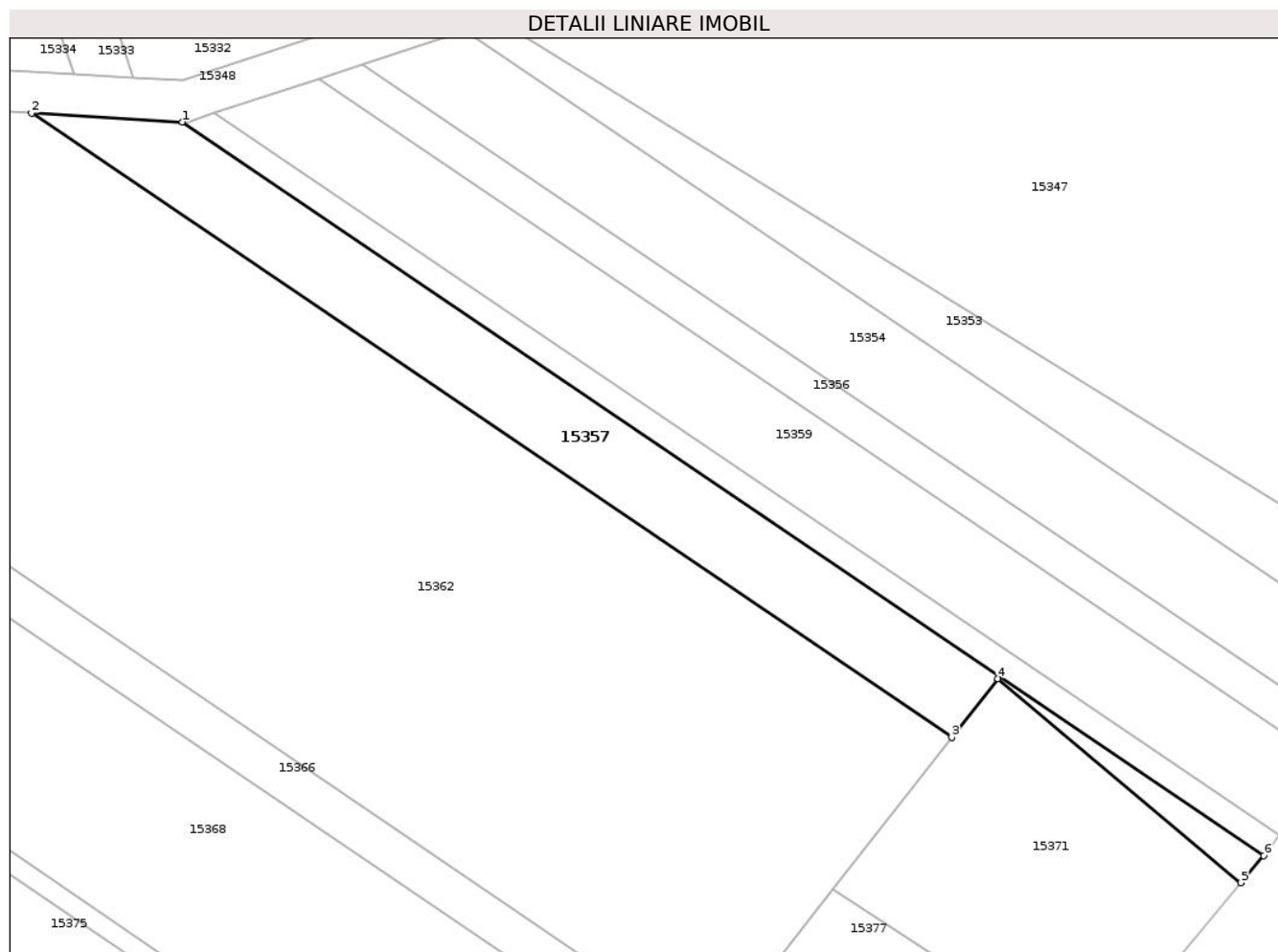
Inscrieri privind dezmembramintele dreptului de proprietate, drepturi reale de garanție și sarcini	Referințe
NU SUNT	

Anexa Nr. 1 La Partea I

Teren

Nr cadastral	Suprafața (mp)*	Observații / Referințe
	800	

* Suprafața este determinată în planul de proiecție Stereo 70.



Date referitoare la teren

Crt	Categorie folosință	Intra vilan	Suprafața (mp)	Tarla	Parcelă	Nr. topo	Observații / Referințe
1	faneata	NU	800	97	2889/19	-	

Lungime Segmente

1) Valorile lungimilor segmentelor sunt obținute din proiecție în plan.

Punct început	X / Y	Punct sfârșit	X / Y	Lungime segment (** (m)
1	413.815,134 498.183,638	2	413.800,709 498.184,465	14.449
2	413.800,709 498.184,465	3	413.888,777 498.124,77	106.393
3	413.888,777 498.124,77	4	413.893,19 498.130,395	7.15
4	413.893,19 498.130,395	5	413.916,48 498.110,861	30.398
5	413.916,48 498.110,861	6	413.918,649 498.113,471	3.394

Punct început	X / Y	Punct sfârşit	X / Y	Lungime segment (** (m)
6	413.918,649 498.113,471	1	413.815,134 498.183,638	125.055

** Lungimile segmentelor sunt determinate în planul de proiecţie Stereo 70 şi sunt rotunjite la 1 milimetru.

*** Distanţa dintre puncte este formată din segmente cumulate ce sunt mai mici decât valoarea 1 milimetru.

**DATE DESPRE IMOBILUL NR. 15358**

Oficiul de Cadastru și Publicitate Imobiliară SIBIU
Biroul de Cadastru și Publicitate Imobiliară Sibiu

A. Partea I. Descrierea imobilului

TEREN Extravilan

Adresa: Jud. Sibiu

Nr. Crt	Nr cadastral Nr. topografic	Suprafața* (mp)	Observații / Referințe
A1		1.400	Sector cadastral:93 Teren neimprejmuit;

B. Partea II. Proprietari și acte

Inscrieri privitoare la dreptul de proprietate și alte drepturi reale	Referințe
/	
Act Administrativ nr. 1021/45, din 16/01/1997 emis de CJPSDPAT (titlu de proprietate);	
B1	A1
Intabulare, drept de PROPRIETATE, dobandit prin Reconstituire, cota actuala 1/1 1) SCHIAU ILIE, CNP NEIDENTIFICAT	

C. Partea III. SARCINI .

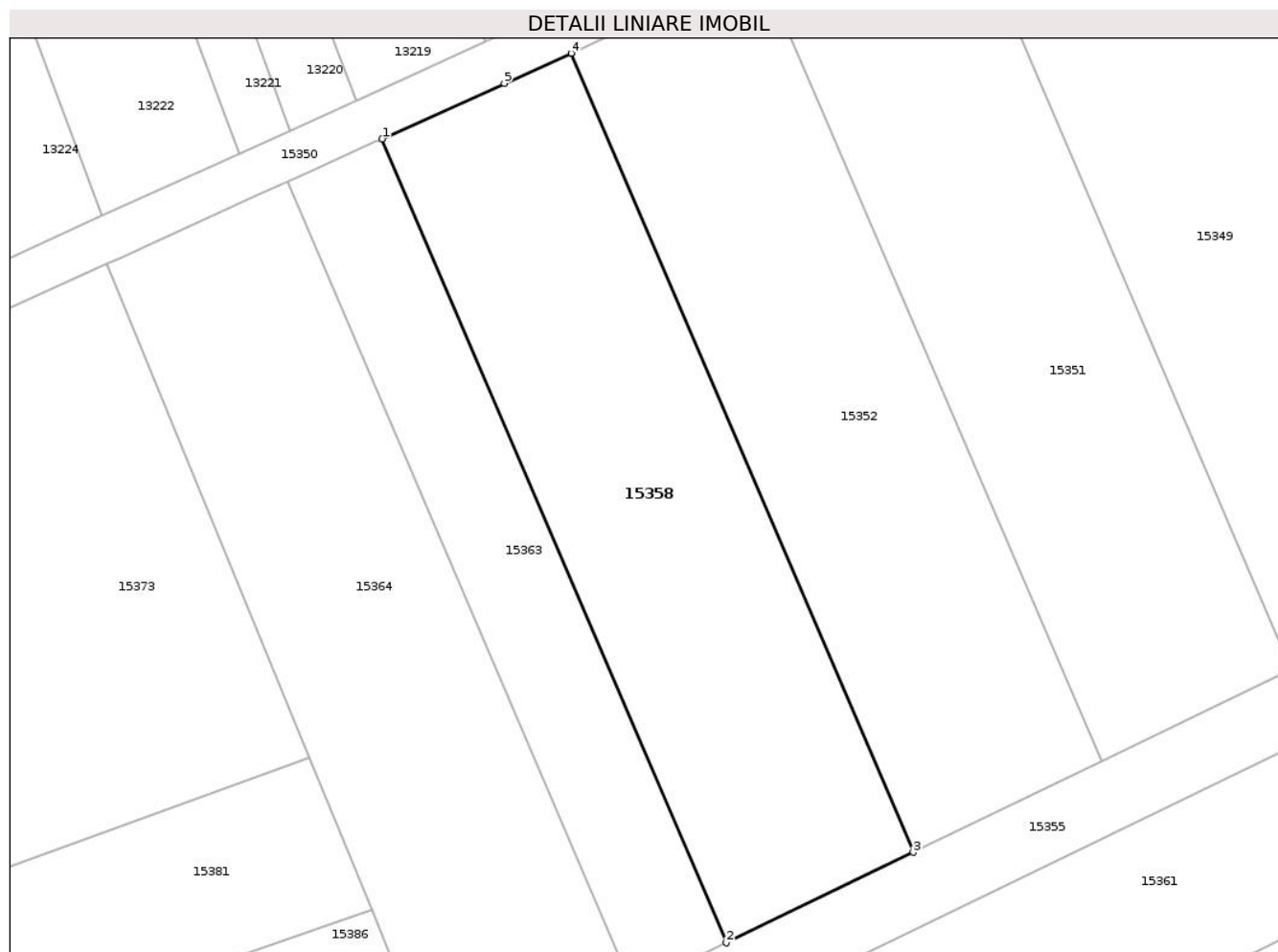
Inscrieri privind dezmembramintele dreptului de proprietate, drepturi reale de garanție și sarcini	Referințe
NU SUNT	

Anexa Nr. 1 La Partea I

Teren

Nr cadastral	Suprafața (mp)*	Observații / Referințe
	1.400	

* Suprafața este determinată în planul de proiecție Stereo 70.



Date referitoare la teren

Crt	Categorie folosință	Intra vilan	Suprafața (mp)	Tarla	Parcelă	Nr. topo	Observații / Referințe
1	arabil	NU	1.400	97	2897/35	-	

Lungime Segmente

1) Valorile lungimilor segmentelor sunt obținute din proiecție în plan.

Punct început	X / Y	Punct sfârșit	X / Y	Lungime segment (** (m)
1	413.445,891 498.184,169	2	413.476,19 498.113,461	76.927
2	413.476,19 498.113,461	3	413.492,641 498.121,415	18.273
3	413.492,641 498.121,415	4	413.462,525 498.191,697	76.463
4	413.462,525 498.191,697	5	413.456,655 498.189,04	6.443
5	413.456,655 498.189,04	1	413.445,891 498.184,169	11.814

**** Lungimile segmentelor sunt determinate în planul de proiecție Stereo 70 și sunt rotunjite la 1 milimetru.**

***** Distanța dintre puncte este formată din segmente cumulate ce sunt mai mici decât valoarea 1 milimetru.**

**DATE DESPRE IMOBILUL NR. 15359**

Oficiul de Cadastru și Publicitate Imobiliară SIBIU
Biroul de Cadastru și Publicitate Imobiliară Sibiu

A. Partea I. Descrierea imobilului

TEREN Extravilan

Adresa: Jud. Sibiu

Nr. Crt	Nr cadastral Nr. topografic	Suprafața* (mp)	Observații / Referințe
A1		1.000	Sector cadastral:93 Teren neimprejmuit;

B. Partea II. Proprietari și acte

Inscrieri privitoare la dreptul de proprietate și alte drepturi reale		Referințe
/		
Act Normativ nr. 7, din 13/03/1996 emis de PARLAMENTUL ROMÂNIEI (lege);		
B1	Inscrierea posesiei, drept de PROPRIETATE, dobandit prin Lege, cota actuala 1/1 1) NEIDENTIFICAT NEIDENTIFICAT	A1
B2	se noteaza mentiunea de proprietar neidentificat	A1

C. Partea III. SARCINI .

Inscrieri privind dezmembramintele dreptului de proprietate, drepturi reale de garanție și sarcini	Referințe
NU SUNT	

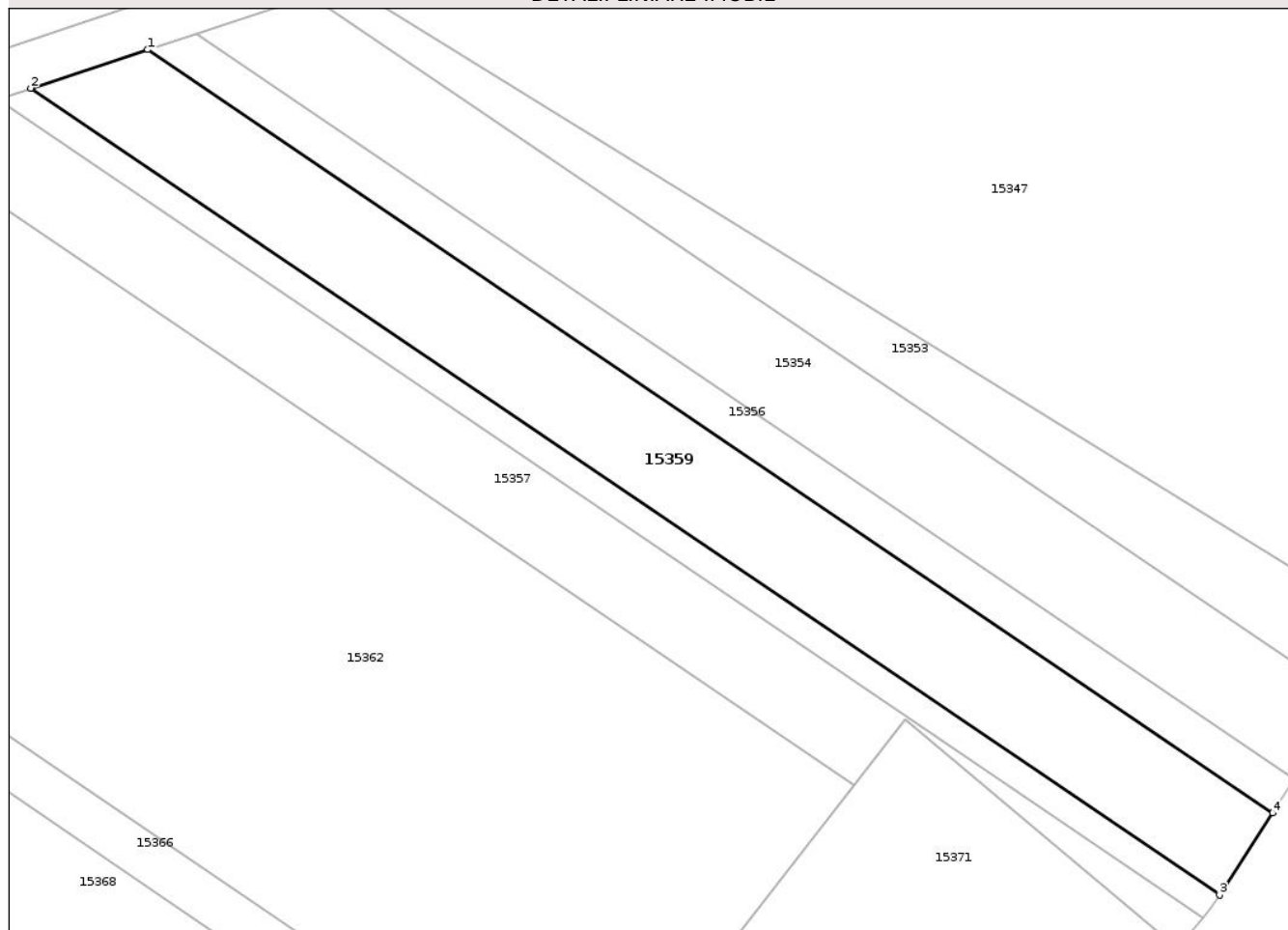
Anexa Nr. 1 La Partea I

Teren

Nr cadastral	Suprafața (mp)*	Observații / Referințe
	1.000	

* Suprafața este determinată în planul de proiecție Stereo 70.

DETALII LINIARE IMOBIL



Date referitoare la teren

Crt	Categorie folosință	Intra vilan	Suprafața (mp)	Tarla	Parcelă	Nr. topo	Observații / Referințe
1	faneata	NU	1.000	97	2889/15/1	-	

Lungime Segmente

1) Valorile lungimilor segmentelor sunt obținute din proiecție în plan.

Punct început	X / Y	Punct sfârșit	X / Y	Lungime segment (** (m)
1	413.828,247 498.187,761	2	413.818,228 498.184,464	10.547
2	413.818,228 498.184,464	3	413.920,083 498.115,423	123.048
3	413.920,083 498.115,423	4	413.924,636 498.122,425	8.352
4	413.924,636 498.122,425	1	413.828,247 498.187,761	116.445

** Lungimile segmentelor sunt determinate în planul de proiecție Stereo 70 și sunt rotunjite la 1 milimetru.

***** Distanţa dintre puncte este formată din segmente cumulate ce sunt mai mici decât valoarea 1 milimetru.**

**DATE DESPRE IMOBILUL NR. 15360**

Oficiul de Cadastru și Publicitate Imobiliară SIBIU
Biroul de Cadastru și Publicitate Imobiliară Sibiu

A. Partea I. Descrierea imobilului

TEREN Extravilan

Adresa: Jud. Sibiu

Nr. Crt	Nr cadastral Nr. topografic	Suprafața* (mp)	Observații / Referințe
A1		300	Sector cadastral:93 Teren neimprejmuit;

B. Partea II. Proprietari și acte

Inscrieri privitoare la dreptul de proprietate și alte drepturi reale		Referințe
/		
Act Administrativ nr. 1094/45, din 03/03/1997 emis de CJPSDPAT (titlu de proprietate);		
B1	Intabulare, drept de PROPRIETATE, dobandit prin Reconstituire, cota actuala 1/1	A1
	1) BUCHOLZER CORNELIU MICANDRU, CNP NEIDENTIFICAT	
	2) BECAN STELA, CNP NEIDENTIFICAT	

C. Partea III. SARCINI .

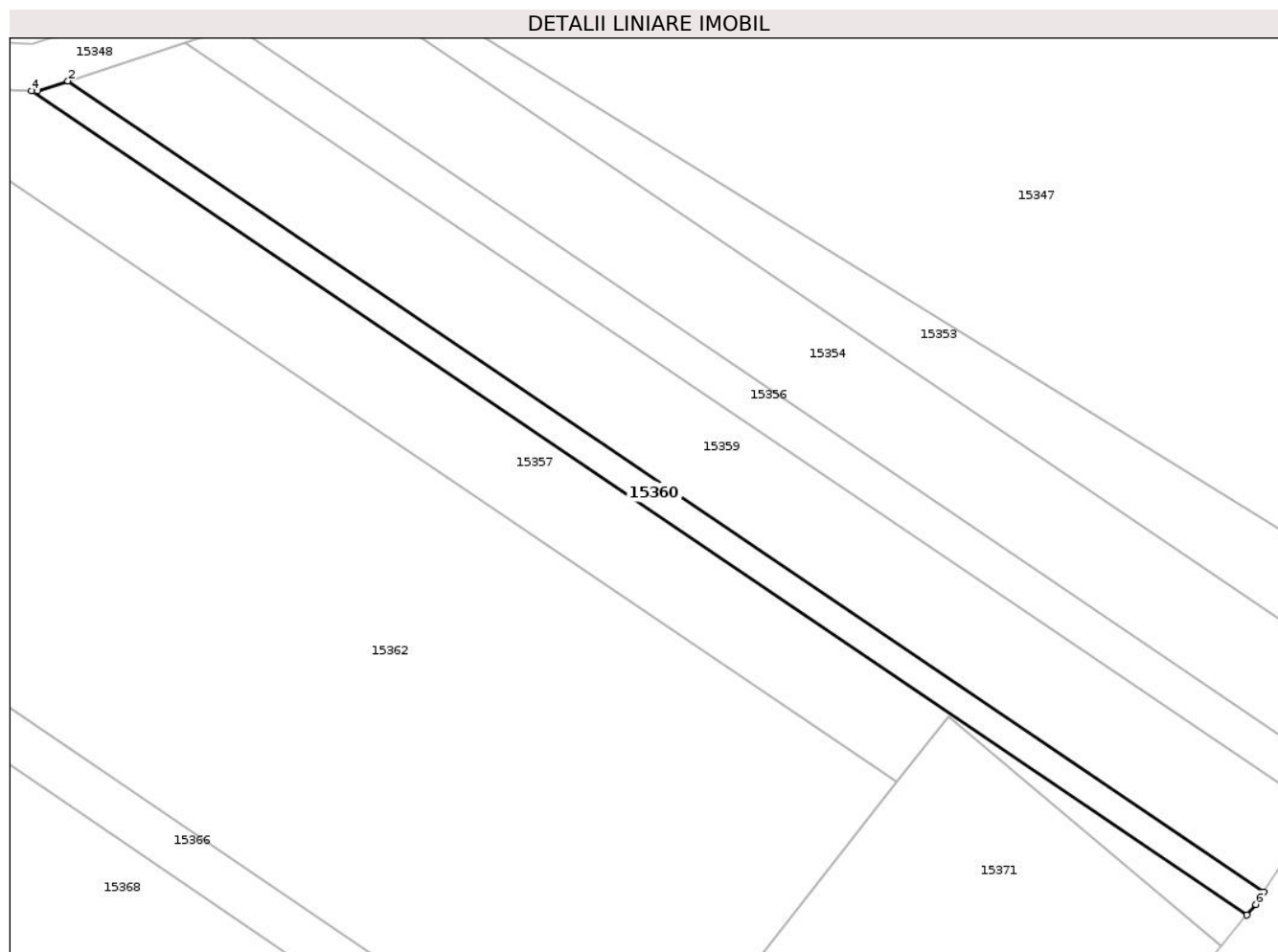
Inscrieri privind dezmembramintele dreptului de proprietate, drepturi reale de garanție și sarcini	Referințe
NU SUNT	

Anexa Nr. 1 La Partea I

Teren

Nr cadastral	Suprafața (mp)*	Observații / Referințe
	300	

* Suprafața este determinată în planul de proiecție Stereo 70.



Date referitoare la teren

Crt	Categorie folosință	Intravilan	Suprafața (mp)	Tarla	Parcelă	Nr. topo	Observații / Referințe
1	faneata	NU	300	97	2889/18	-	

Lungime Segmente

1) Valorile lungimilor segmentelor sunt obținute din proiecție în plan.

Punct început	X / Y	Punct sfârșit	X / Y	Lungime segment (** (m)
1	413.920,083 498.115,423	2	413.818,228 498.184,464	123.048
2	413.818,228 498.184,464	3	413.815,633 498.183,609	2.733
3	413.815,633 498.183,609	4	413.815,134 498.183,638	0.499
4	413.815,134 498.183,638	5	413.918,649 498.113,471	125.055
5	413.918,649 498.113,471	6	413.919,405 498.114,38	1.182

Punct început	X / Y	Punct sfârșit	X / Y	Lungime segment (** (m)
6	413.919,405 498.114,38	1	413.920,083 498.115,423	1.243

** Lungimile segmentelor sunt determinate în planul de proiecție Stereo 70 și sunt rotunjite la 1 milimetru.

*** Distanța dintre puncte este formată din segmente cumulate ce sunt mai mici decât valoarea 1 milimetru.

**DATE DESPRE IMOBILUL NR. 15361**

Oficiul de Cadastru și Publicitate Imobiliară SIBIU
Biroul de Cadastru și Publicitate Imobiliară Sibiu

A. Partea I. Descrierea imobilului

TEREN Extravilan

Adresa: Jud. Sibiu

Nr. Crt	Nr cadastral Nr. topografic	Suprafața* (mp)	Observații / Referințe
A1		4.000	Sector cadastral:93 Teren neimprejmuit;

B. Partea II. Proprietari și acte

Inscrieri privitoare la dreptul de proprietate și alte drepturi reale		Referințe
/		
Act Administrativ nr. 125/45, din 12/07/1994 emis de CJPSDPAT (titlu de proprietate);		
B1	Intabulare, drept de PROPRIETATE, dobandit prin Reconstituire, cota actuala 1/1 1) POPA ANA, CNP NEIDENTIFICAT	A1

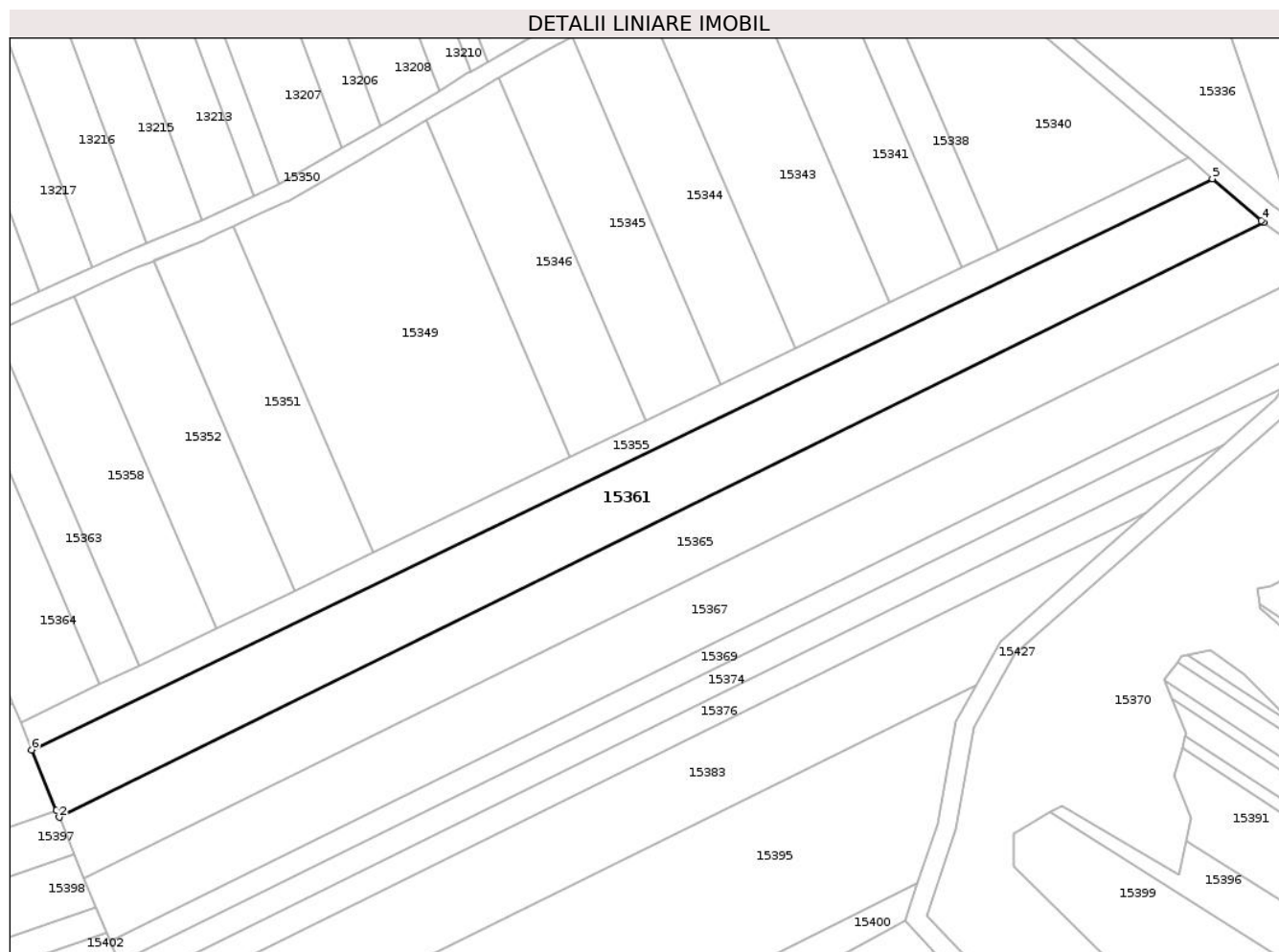
C. Partea III. SARCINI .

Inscrieri privind dezmembramintele dreptului de proprietate, drepturi reale de garanție și sarcini	Referințe
NU SUNT	

Teren

Nr cadastral	Suprafața (mp)*	Observații / Referințe
	4.000	

* Suprafața este determinată în planul de proiecție Stereo 70.



Date referitoare la teren

Crt	Categorie folosință	Intra vilan	Suprafața (mp)	Tarla	Parcelă	Nr. topo	Observații / Referințe
1	arabil	NU	4.000	97	2897/31	-	

Lungime Segmente

1) Valorile lungimilor segmentelor sunt obținute din proiecție în plan.

Punct început	X / Y	Punct sfârșit	X / Y	Lungime segment (** (m)
1	413.458,747 498.082,877	2	413.459,356 498.081,394	1.603
2	413.459,356 498.081,394	3	413.714,505 498.207,36	284.55
3	413.714,505 498.207,36	4	413.713,955 498.207,76	0.68
4	413.713,955 498.207,76	5	413.703,617 498.216,586	13.593
5	413.703,617 498.216,586	6	413.453,502 498.095,656	277.817

Punct început	X / Y	Punct sfârşit	X / Y	Lungime segment (** (m)
6	413.453,502 498.095,656	1	413.458,747 498.082,877	13.814

** Lungimile segmentelor sunt determinate în planul de proiecţie Stereo 70 şi sunt rotunjite la 1 milimetru.

*** Distanţa dintre puncte este formată din segmente cumulate ce sunt mai mici decât valoarea 1 milimetru.

**DATE DESPRE IMOBILUL NR. 15362**

Oficiul de Cadastru și Publicitate Imobiliară SIBIU
Biroul de Cadastru și Publicitate Imobiliară Sibiu

A. Partea I. Descrierea imobilului

TEREN Extravilan

Adresa: Jud. Sibiu

Nr. Crt	Nr cadastral Nr. topografic	Suprafața* (mp)	Observații / Referințe
A1		5.000	Sector cadastral:93 Teren neimprejmuit;

B. Partea II. Proprietari și acte

Inscrieri privitoare la dreptul de proprietate și alte drepturi reale		Referințe
/		
Act Normativ nr. 7, din 13/03/1996 emis de PARLAMENTUL ROMÂNIEI (lege);		
B1	Inscrierea posesiei, drept de PROPRIETATE, dobandit prin Lege, cota actuala 1/1 1) NEIDENTIFICAT NEIDENTIFICAT	A1
B2	se noteaza mentiunea de proprietar neidentificat	A1

C. Partea III. SARCINI .

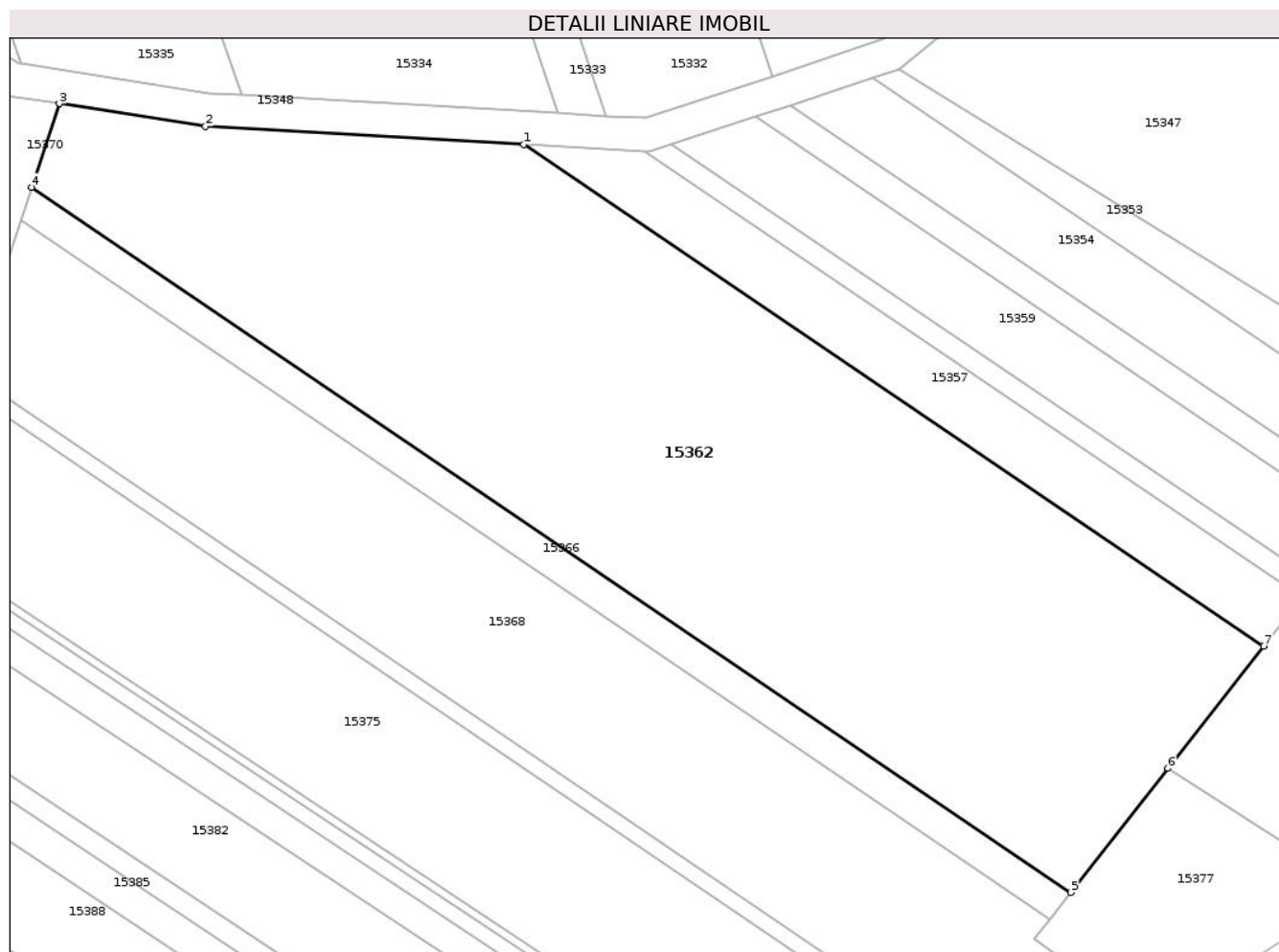
Inscrieri privind dezmembramintele dreptului de proprietate, drepturi reale de garanție și sarcini	Referințe
NU SUNT	

Anexa Nr. 1 La Partea I

Teren

Nr cadastral	Suprafața (mp)*	Observații / Referințe
	5.000	

* Suprafața este determinată în planul de proiecție Stereo 70.



Date referitoare la teren

Crt	Categorie folosință	Intra vilan	Suprafața (mp)	Tarla	Parcelă	Nr. topo	Observații / Referințe
1	faneata	NU	5.000	97	2889/19/1	-	

Lungime Segmente

1) Valorile lungimilor segmentelor sunt obținute din proiecție în plan.

Punct început	X / Y	Punct sfârșit	X / Y	Lungime segment (** (m)
1	413.800,709 498.184,465	2	413.762,803 498.186,639	37.968
2	413.762,803 498.186,639	3	413.745,393 498.189,315	17.614
3	413.745,393 498.189,315	4	413.742,097 498.179,353	10.492
4	413.742,097 498.179,353	5	413.865,811 498.095,495	149.456
5	413.865,811 498.095,495	6	413.877,389 498.110,254	18.758

Punct început	X / Y	Punct sfârșit	X / Y	Lungime segment (** (m)
6	413.877,389 498.110,254	7	413.888,777 498.124,77	18.449
7	413.888,777 498.124,77	1	413.800,709 498.184,465	106.393

** Lungimile segmentelor sunt determinate în planul de proiecție Stereo 70 și sunt rotunjite la 1 milimetru.

*** Distanța dintre puncte este formată din segmente cumulate ce sunt mai mici decât valoarea 1 milimetru.

**DATE DESPRE IMOBILUL NR. 15363**

Oficiul de Cadastru și Publicitate Imobiliară SIBIU
Biroul de Cadastru și Publicitate Imobiliară Sibiu

A. Partea I. Descrierea imobilului

TEREN Extravilan

Adresa: Jud. Sibiu

Nr. Crt	Nr cadastral Nr. topografic	Suprafața* (mp)	Observații / Referințe
A1		700	Sector cadastral:93 Teren neimprejmuit;

B. Partea II. Proprietari și acte

Inscrieri privitoare la dreptul de proprietate și alte drepturi reale		Referințe
/		
Act Administrativ nr. 124/45, din 11/07/1994 emis de CJPSDPAT (titlu de proprietate);		
B1	Intabulare, drept de PROPRIETATE, dobandit prin Reconstituire, cota actuala 1/1 1) DAVID NICOLAE, CNP NEIDENTIFICAT	A1

C. Partea III. SARCINI .

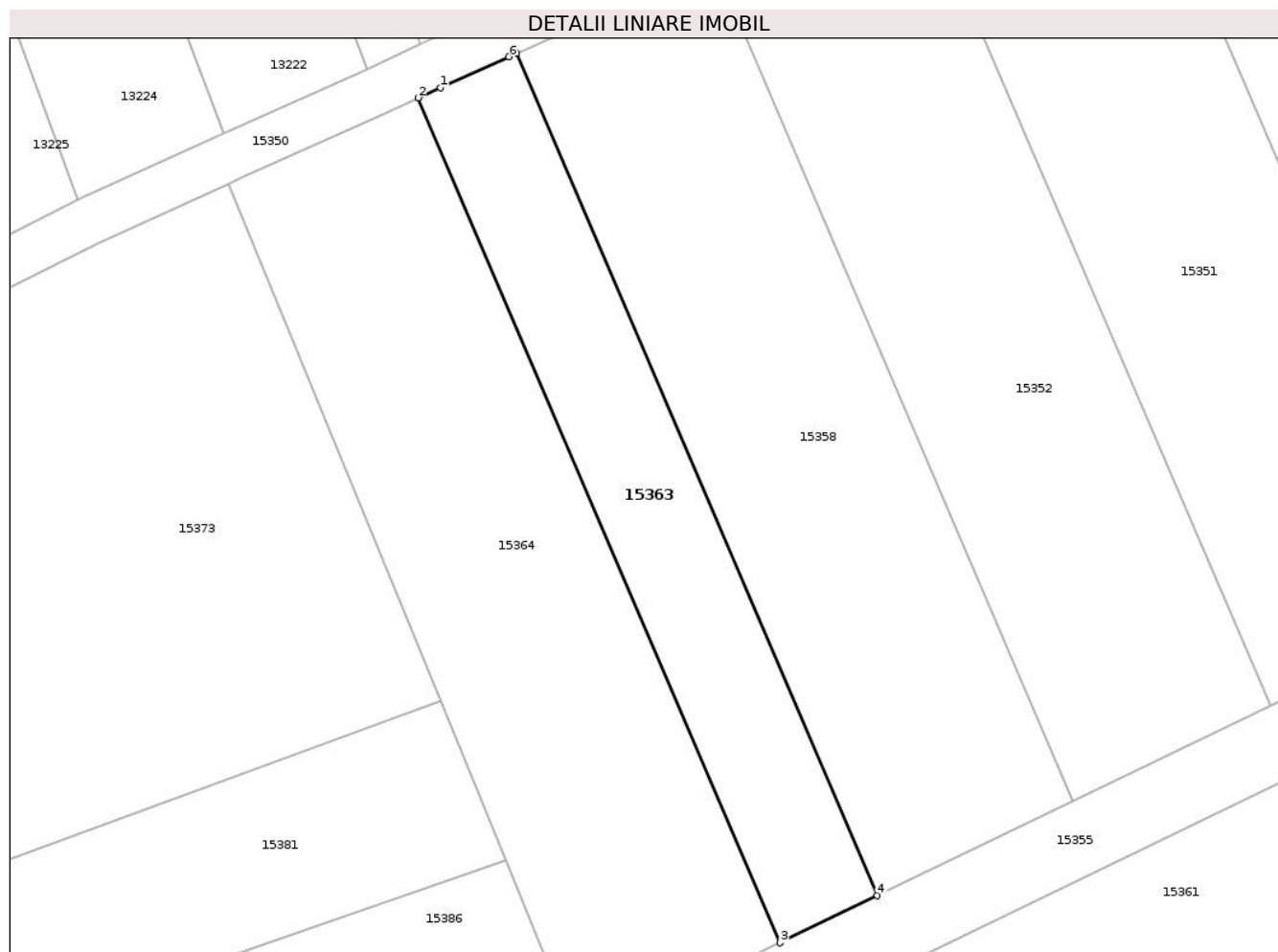
Inscrieri privind dezmembramintele dreptului de proprietate, drepturi reale de garanție și sarcini	Referințe
NU SUNT	

Anexa Nr. 1 La Partea I

Teren

Nr cadastral	Suprafața (mp)*	Observații / Referințe
	700	

* Suprafața este determinată în planul de proiecție Stereo 70.



Date referitoare la teren

Crt	Categorie folosință	Intra vilan	Suprafața (mp)	Tarla	Parcelă	Nr. topo	Observații / Referințe
1	arabil	NU	700	97	2897/34	-	

Lungime Segmente

1) Valorile lungimilor segmentelor sunt obținute din proiecție în plan.

Punct început	X / Y	Punct sfârșit	X / Y	Lungime segment (** (m)
1	413.439,485 498.181,27	2	413.437,612 498.180,422	2.056
2	413.437,612 498.180,422	3	413.468,002 498.109,502	77.157
3	413.468,002 498.109,502	4	413.476,19 498.113,461	9.095
4	413.476,19 498.113,461	5	413.445,891 498.184,169	76.927
5	413.445,891 498.184,169	6	413.445,236 498.183,873	0.719

Punct început	X / Y	Punct sfârșit	X / Y	Lungime segment (** (m)
6	413.445,236 498.183,873	1	413.439,485 498.181,27	6.313

** Lungimile segmentelor sunt determinate în planul de proiecție Stereo 70 și sunt rotunjite la 1 milimetru.

*** Distanța dintre puncte este formată din segmente cumulate ce sunt mai mici decât valoarea 1 milimetru.

**DATE DESPRE IMOBILUL NR. 15364**

Oficiul de Cadastru și Publicitate Imobiliară SIBIU
Biroul de Cadastru și Publicitate Imobiliară Sibiu

A. Partea I. Descrierea imobilului

TEREN Extravilan

Adresa: Jud. Sibiu

Nr. Crt	Nr cadastral Nr. topografic	Suprafața* (mp)	Observații / Referințe
A1		1.400	Sector cadastral:93 Teren neimprejmuit;

B. Partea II. Proprietari și acte

Inscrieri privitoare la dreptul de proprietate și alte drepturi reale		Referințe
/		
Act Normativ nr. 7, din 13/03/1996 emis de PARLAMENTUL ROMÂNIEI (lege);		
B1	Inscrierea posesiei, drept de PROPRIETATE, dobandit prin Lege, cota actuala 1/1	A1
	1) NEIDENTIFICAT NEIDENTIFICAT	
B2	se noteaza mentiunea de proprietar neidentificat	A1

C. Partea III. SARCINI .

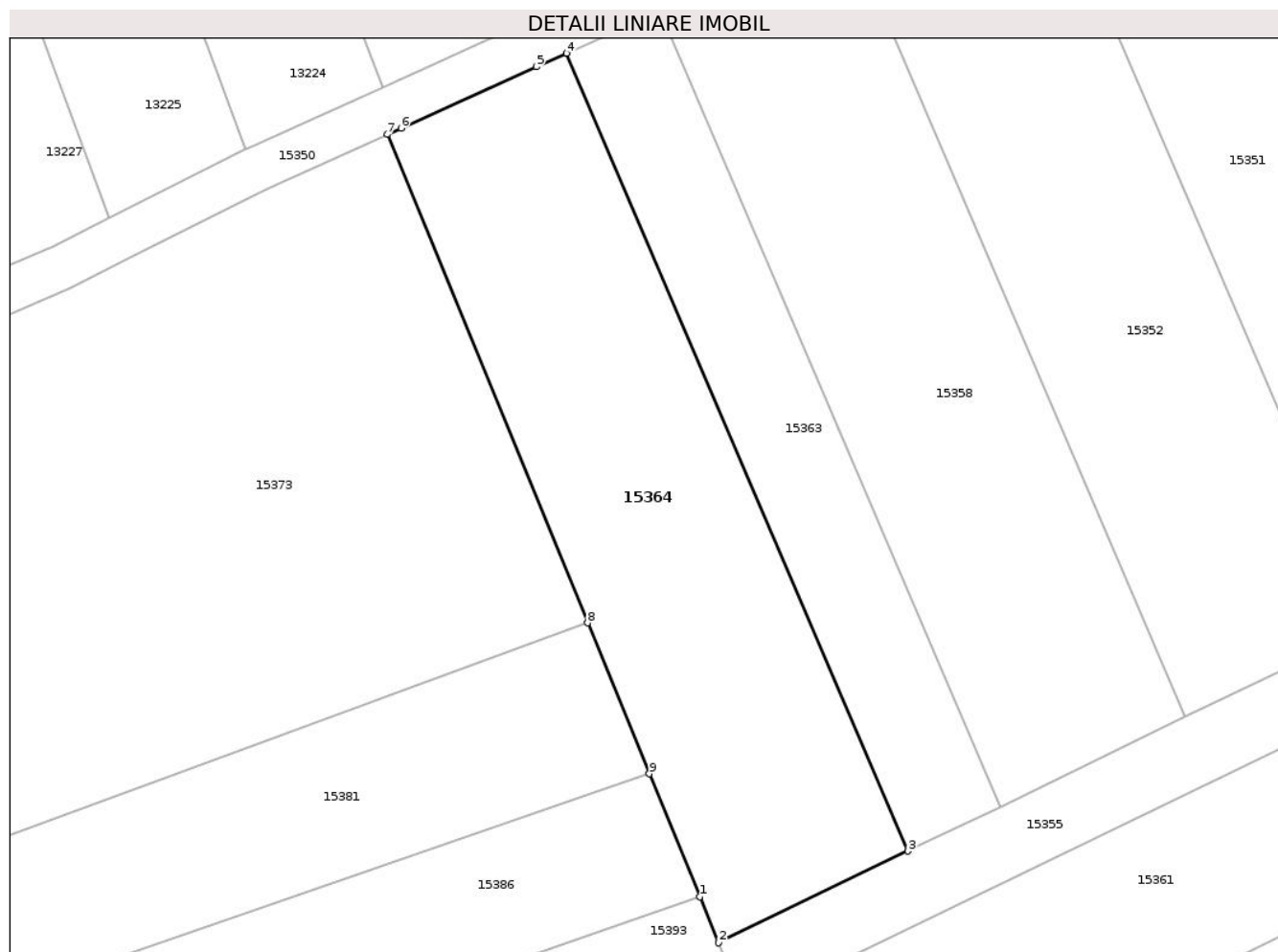
Inscrieri privind dezmembramintele dreptului de proprietate, drepturi reale de garanție și sarcini	Referințe
NU SUNT	

Anexa Nr. 1 La Partea I

Teren

Nr cadastral	Suprafața (mp)*	Observații / Referințe
	1.400	

* Suprafața este determinată în planul de proiecție Stereo 70.



Date referitoare la teren

Crt	Categorie folosință	Intra vilan	Suprafața (mp)	Tarla	Parcelă	Nr. topo	Observații / Referințe
1	arabil	NU	1.400	97	2897/33	-	

Lungime Segmente

1) Valorile lungimilor segmentelor sunt obținute din proiecție în plan.

Punct început	X / Y	Punct sfârșit	X / Y	Lungime segment (** (m)
1	413.449,482 498.105,448	2	413.451,161 498.101,359	4.42
2	413.451,161 498.101,359	3	413.468,002 498.109,502	18.706
3	413.468,002 498.109,502	4	413.437,612 498.180,422	77.157
4	413.437,612 498.180,422	5	413.434,946 498.179,216	2.926
5	413.434,946 498.179,216	6	413.422,898 498.173,763	13.225

Punct început	X / Y	Punct sfârşit	X / Y	Lungime segment (** (m)
6	413.422,898 498.173,763	7	413.421,67 498.173,206	1.348
7	413.421,67 498.173,206	8	413.439,492 498.129,788	46.933
8	413.439,492 498.129,788	9	413.444,995 498.116,381	14.493
9	413.444,995 498.116,381	1	413.449,482 498.105,448	11.817

** Lungimile segmentelor sunt determinate în planul de proiecție Stereo 70 și sunt rotunjite la 1 milimetru.

*** Distanța dintre puncte este formată din segmente cumulate ce sunt mai mici decât valoarea 1 milimetru.

**DATE DESPRE IMOBILUL NR. 15365**

Oficiul de Cadastru și Publicitate Imobiliară SIBIU
Biroul de Cadastru și Publicitate Imobiliară Sibiu

A. Partea I. Descrierea imobilului

TEREN Extravilan

Adresa: Jud. Sibiu

Nr. Crt	Nr cadastral Nr. topografic	Suprafața* (mp)	Observații / Referințe
A1	100622	4.000	Sector cadastral:93 Teren neimprejmuț;

B. Partea II. Proprietari și acte

Inscrieri privitoare la dreptul de proprietate și alte drepturi reale	Referințe
/	
Act Administrativ nr. 754/45, din 09/01/1996 emis de CJPSDPAT (titlu de proprietate);	
B1	A1
Intabulare, drept de PROPRIETATE, dobandit prin Reconstituire, cota actuala 1/1	
1) NAN TIBERIA , CNP NEIDENTIFICAT	
2) DAVID VALER , CNP NEIDENTIFICAT	
3) GAIȚA RODICA , CNP NEIDENTIFICAT	

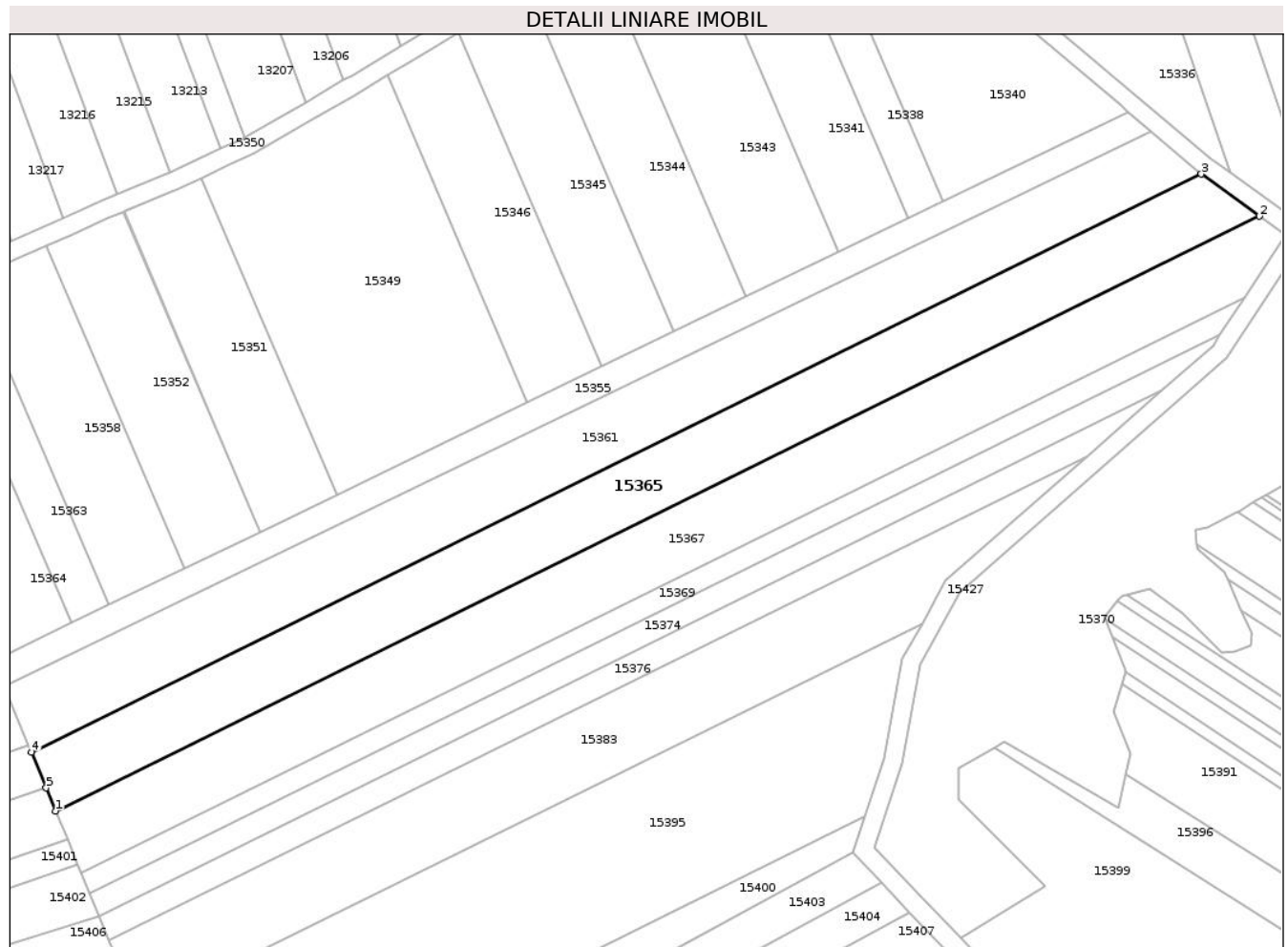
C. Partea III. SARCINI .

Inscrieri privind dezmembramintele dreptului de proprietate, drepturi reale de garanție și sarcini	Referințe
NU SUNT	

Teren

Nr cadastral	Suprafața (mp)*	Observații / Referințe
100622	4.000	

* Suprafața este determinată în planul de proiecție Stereo 70.



Date referitoare la teren

Crt	Categorie folosință	Intravilan	Suprafața (mp)	Tarla	Parcelă	Nr. topo	Observații / Referințe
1	arabil	NU	4.000	97	2897/30	-	

Lungime Segmente

1) Valorile lungimilor segmentelor sunt obținute din proiecție în plan.

Punct început	X / Y	Punct sfârșit	X / Y	Lungime segment (** (m)
1	413.464,63 498.068,545	2	413.727,182 498.198,166	292.806
2	413.727,182 498.198,166	3	413.714,505 498.207,36	15.66
3	413.714,505 498.207,36	4	413.459,356 498.081,394	284.55
4	413.459,356 498.081,394	5	413.462,562 498.073,583	8.443
5	413.462,562 498.073,583	1	413.464,63 498.068,545	5.446

**** Lungimile segmentelor sunt determinate în planul de proiecție Stereo 70 și sunt rotunjite la 1 milimetru.**

***** Distanța dintre puncte este formată din segmente cumulate ce sunt mai mici decât valoarea 1 milimetru.**

**DATE DESPRE IMOBILUL NR. 15366**

Oficiul de Cadastru și Publicitate Imobiliară SIBIU
Biroul de Cadastru și Publicitate Imobiliară Sibiu

A. Partea I. Descrierea imobilului

TEREN Extravilan

Adresa: Jud. Sibiu

Nr. Crt	Nr cadastral Nr. topografic	Suprafața* (mp)	Observații / Referințe
A1		600	Sector cadastral:93 Teren neimprejmuit;

B. Partea II. Proprietari și acte

Inscrieri privitoare la dreptul de proprietate și alte drepturi reale	Referințe
/	
Act Administrativ nr. 139/45, din 18/07/1994 emis de CJPSDPAT (titlu de proprietate);	
B1	A1
Intabulare, drept de PROPRIETATE, dobandit prin Reconstituire, cota actuala 1/1	
1) SCHIAU IOAN, CNP NEIDENTIFICAT	

C. Partea III. SARCINI .

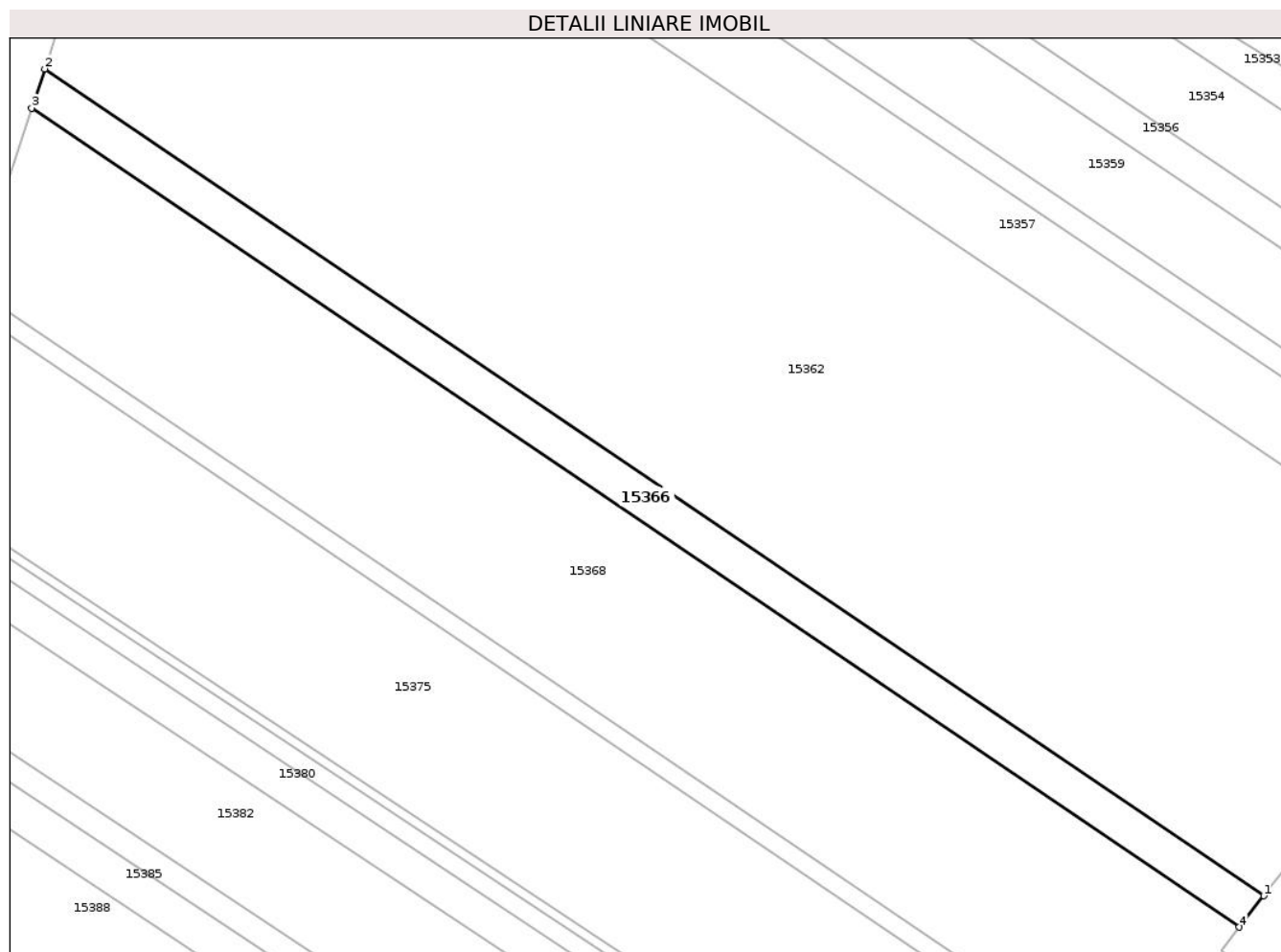
Inscrieri privind dezmembramintele dreptului de proprietate, drepturi reale de garanție și sarcini	Referințe
NU SUNT	

Anexa Nr. 1 La Partea I

Teren

Nr cadastral	Suprafața (mp)*	Observații / Referințe
	600	

* Suprafața este determinată în planul de proiecție Stereo 70.



Date referitoare la teren

Crt	Categorie folosință	Intra vilan	Suprafața (mp)	Tarla	Parcelă	Nr. topo	Observații / Referințe
1	faneata	NU	600	97	2889/25	-	

Lungime Segmente

1) Valorile lungimilor segmentelor sunt obținute din proiecție în plan.

Punct început	X / Y	Punct sfârșit	X / Y	Lungime segment (** (m)
1	413.865,811 498.095,495	2	413.742,097 498.179,353	149.456
2	413.742,097 498.179,353	3	413.740,78 498.175,373	4.193
3	413.740,78 498.175,373	4	413.863,315 498.092,314	148.032
4	413.863,315 498.092,314	1	413.865,811 498.095,495	4.043

** Lungimile segmentelor sunt determinate în planul de proiecție Stereo 70 și sunt rotunjite la 1 milimetru.

***** Distanţa dintre puncte este formată din segmente cumulate ce sunt mai mici decât valoarea 1 milimetru.**

**DATE DESPRE IMOBILUL NR. 15367**

Oficiul de Cadastru și Publicitate Imobiliară SIBIU
Biroul de Cadastru și Publicitate Imobiliară Sibiu

A. Partea I. Descrierea imobilului

TEREN Extravilan

Adresa: Jud. Sibiu

Nr. Crt	Nr cadastral Nr. topografic	Suprafața* (mp)	Observații / Referințe
A1		4.200	Sector cadastral:93 Teren neimprejmuit;

B. Partea II. Proprietari și acte

Inscrieri privitoare la dreptul de proprietate și alte drepturi reale	Referințe
/	
Act Administrativ nr. 1042/45, din 09/02/1997 emis de CJPSDPAT (titlu de proprietate);	
B1	A1
Intabulare, drept de PROPRIETATE, dobandit prin Reconstituire, cota actuala 1/1 1) DAVID ION, CNP NEIDENTIFICAT	

C. Partea III. SARCINI .

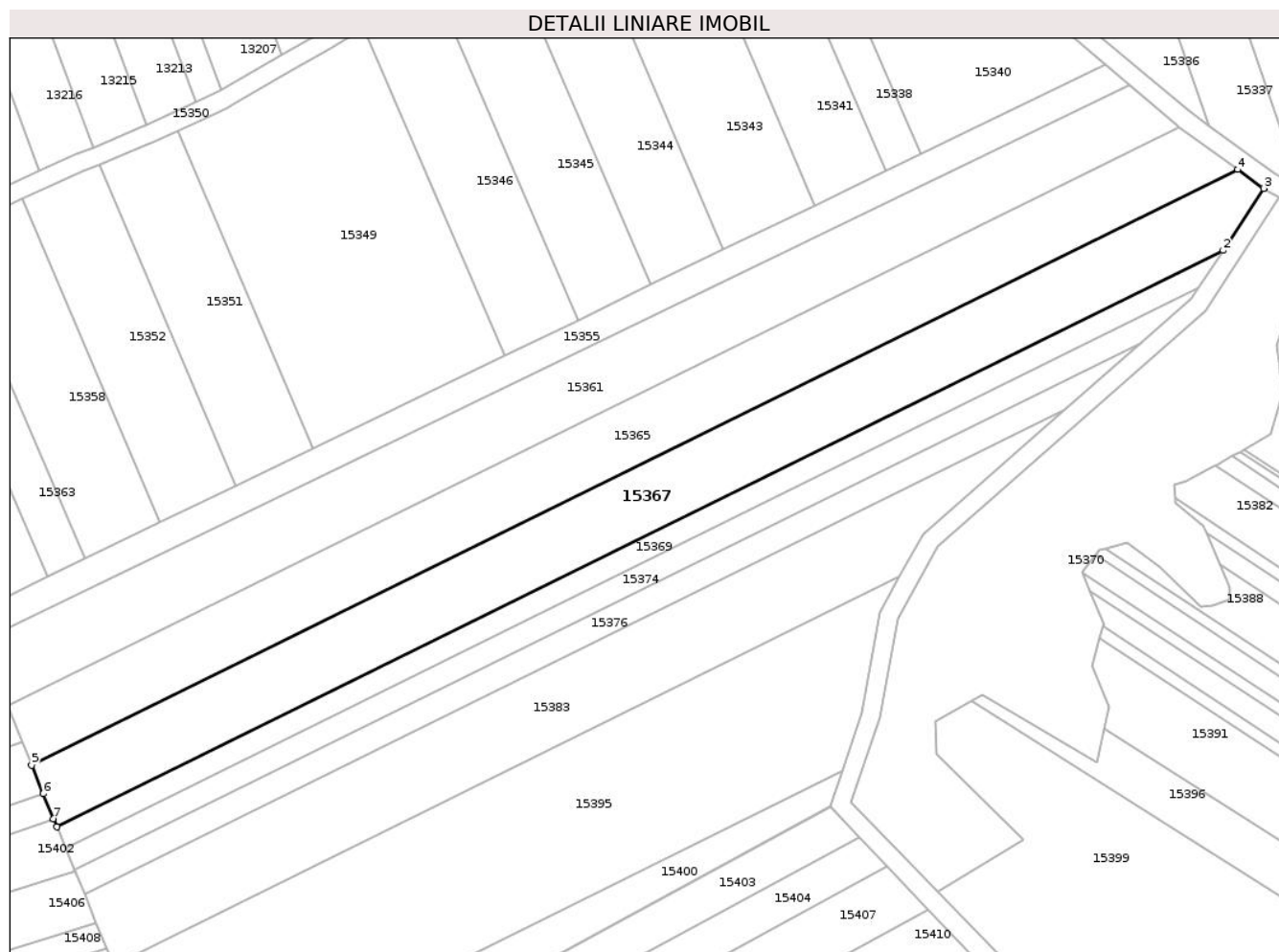
Inscrieri privind dezmembramintele dreptului de proprietate, drepturi reale de garanție și sarcini	Referințe
NU SUNT	

Anexa Nr. 1 La Partea I

Teren

Nr cadastral	Suprafața (mp)*	Observații / Referințe
	4.200	

* Suprafața este determinată în planul de proiecție Stereo 70.



Date referitoare la teren

Crt	Categorie folosință	Intravilan	Suprafața (mp)	Tarla	Parcelă	Nr. topo	Observații / Referințe
1	arabil	NU	4.200	97	2897/29	-	

Lungime Segmente

1) Valorile lungimilor segmentelor sunt obținute din proiecție în plan.

Punct început	X / Y	Punct sfârșit	X / Y	Lungime segment (** (m)
1	413.470,106 498.055,202	2	413.723,998 498.180,548	283.148
2	413.723,998 498.180,548	3	413.732,854 498.194,052	16.149
3	413.732,854 498.194,052	4	413.727,182 498.198,166	7.006
4	413.727,182 498.198,166	5	413.464,63 498.068,545	292.806
5	413.464,63 498.068,545	6	413.467,169 498.062,358	6.688

Punct început	X / Y	Punct sfârşit	X / Y	Lungime segment (** (m)
6	413.467,169 498.062,358	7	413.469,395 498.056,936	5.86
7	413.469,395 498.056,936	1	413.470,106 498.055,202	1.874

** Lungimile segmentelor sunt determinate în planul de proiecţie Stereo 70 şi sunt rotunjite la 1 milimetru.

*** Distanţa dintre puncte este formată din segmente cumulate ce sunt mai mici decât valoarea 1 milimetru.

**DATE DESPRE IMOBILUL NR. 15368**

Oficiul de Cadastru și Publicitate Imobiliară SIBIU
Biroul de Cadastru și Publicitate Imobiliară Sibiu

A. Partea I. Descrierea imobilului

TEREN Extravilan

Adresa: Jud. Sibiu

Nr. Crt	Nr cadastral Nr. topografic	Suprafața* (mp)	Observații / Referințe
A1		3.000	Sector cadastral:93 Teren neimprejmuit;

B. Partea II. Proprietari și acte

Inscrieri privitoare la dreptul de proprietate și alte drepturi reale		Referințe
/		
Act Normativ nr. 7, din 13/03/1996 emis de PARLAMENTUL ROMÂNIEI (lege);		
B1	Inscrierea posesiei, drept de PROPRIETATE, dobândit prin Lege, cota actuala 1/1 1) NEIDENTIFICAT NEIDENTIFICAT	A1
B2	se noteaza mentiunea de proprietar neidentificat	A1

C. Partea III. SARCINI .

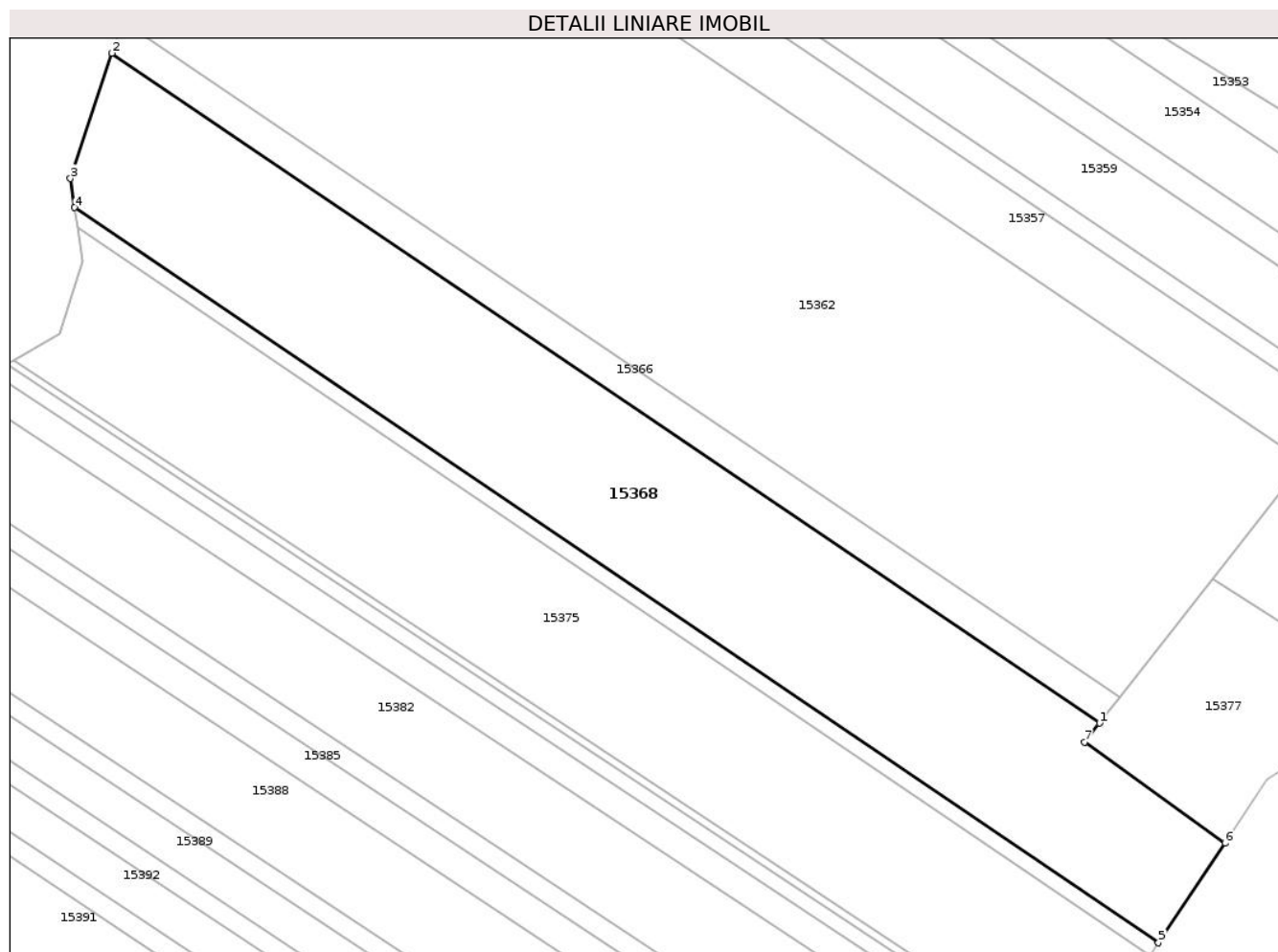
Inscrieri privind dezmembramintele dreptului de proprietate, drepturi reale de garanție și sarcini	Referințe
NU SUNT	

Anexa Nr. 1 La Partea I

Teren

Nr cadastral	Suprafața (mp)*	Observații / Referințe
	3.000	

* Suprafața este determinată în planul de proiecție Stereo 70.



Date referitoare la teren

Crt	Categorie folosință	Intra vilan	Suprafața (mp)	Tarla	Parcelă	Nr. topo	Observații / Referințe
1	faneata	NU	3.000	97	2889/25/1	-	

Lungime Segmente

1) Valorile lungimilor segmentelor sunt obținute din proiecție în plan.

Punct început	X / Y	Punct sfârșit	X / Y	Lungime segment (** (m)
1	413.863,315 498.092,314	2	413.740,78 498.175,373	148.032
2	413.740,78 498.175,373	3	413.735,638 498.159,833	16.369
3	413.735,638 498.159,833	4	413.736,153 498.156,244	3.626
4	413.736,153 498.156,244	5	413.870,634 498.065,087	162.465
5	413.870,634 498.065,087	6	413.878,887 498.077,449	14.863

Punct început	X / Y	Punct sfârșit	X / Y	Lungime segment (** (m)
6	413.878,887 498.077,449	7	413.861,466 498.089,956	21.446
7	413.861,466 498.089,956	1	413.863,315 498.092,314	2.996

** Lungimile segmentelor sunt determinate în planul de proiecție Stereo 70 și sunt rotunjite la 1 milimetru.

*** Distanța dintre puncte este formată din segmente cumulate ce sunt mai mici decât valoarea 1 milimetru.

**DATE DESPRE IMOBILUL NR. 15369**

Oficiul de Cadastru și Publicitate Imobiliară SIBIU
Biroul de Cadastru și Publicitate Imobiliară Sibiu

A. Partea I. Descrierea imobilului

TEREN Extravilan

Adresa: Jud. Sibiu

Nr. Crt	Nr cadastral Nr. topografic	Suprafața* (mp)	Observații / Referințe
A1		1.400	Sector cadastral:93 Teren neimprejmuit;

B. Partea II. Proprietari și acte

Inscrieri privitoare la dreptul de proprietate și alte drepturi reale	Referințe
/	
Act Administrativ nr. 1068/45, din 03/03/1997 emis de CJPSDPAT (titlu de proprietate);	
B1	A1
Intabulare, drept de PROPRIETATE, dobandit prin Reconstituire, cota actuala 1/1 1) MITEA MAFTEI, CNP NEIDENTIFICAT	

C. Partea III. SARCINI .

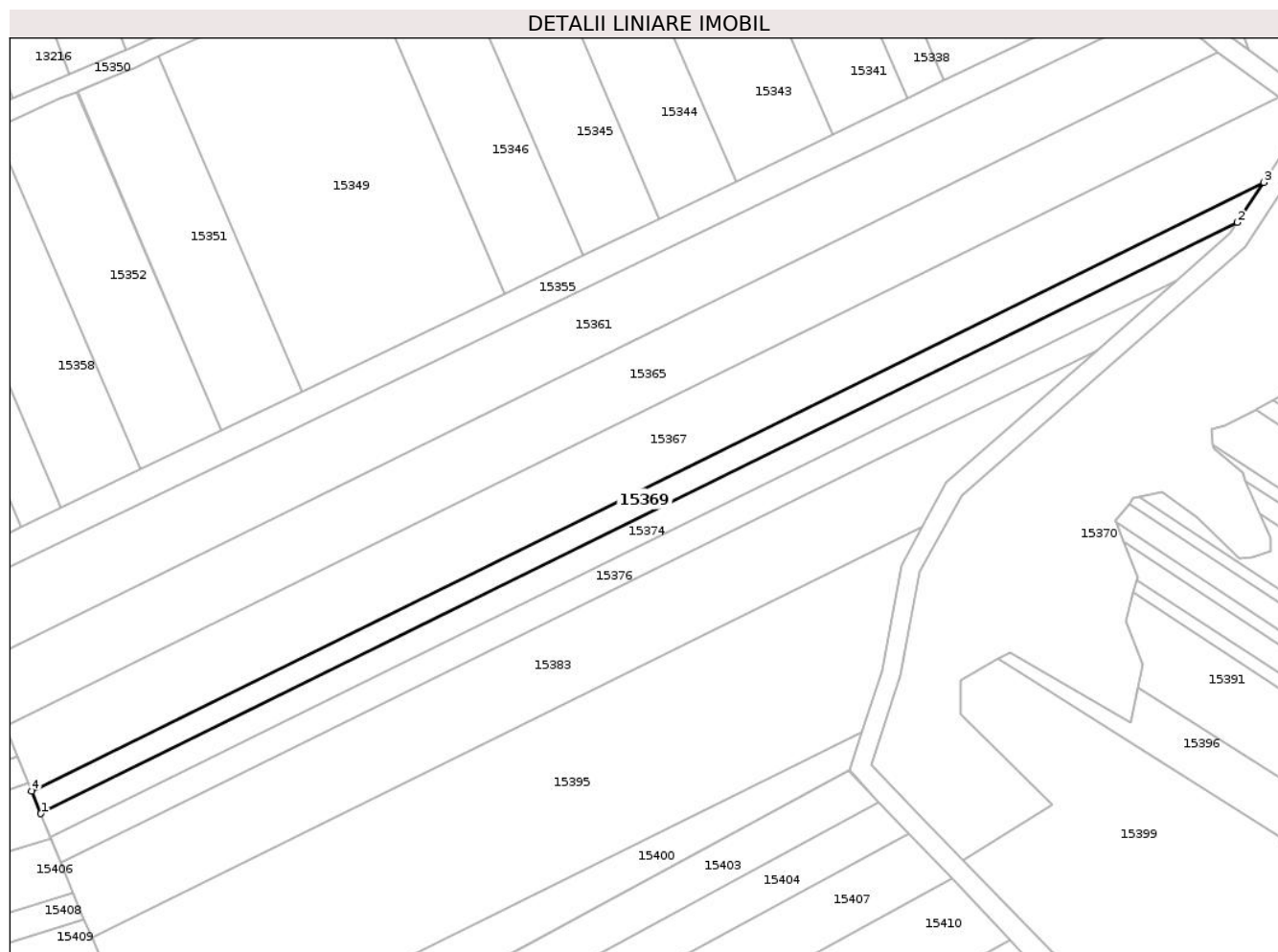
Inscrieri privind dezmembramintele dreptului de proprietate, drepturi reale de garanție și sarcini	Referințe
NU SUNT	

Anexa Nr. 1 La Partea I

Teren

Nr cadastral	Suprafața (mp)*	Observații / Referințe
	1.400	

* Suprafața este determinată în planul de proiecție Stereo 70.



Date referitoare la teren

Crt	Categorie folosință	Intravilan	Suprafața (mp)	Tarla	Parcelă	Nr. topo	Observații / Referințe
1	arabil	NU	1.400	97	2897/28	-	

Lungime Segmente

1) Valorile lungimilor segmentelor sunt obținute din proiecție în plan.

Punct început	X / Y	Punct sfârșit	X / Y	Lungime segment (** (m)
1	413.472,016 498.050,55	2	413.718,573 498.172,274	274.967
2	413.718,573 498.172,274	3	413.723,998 498.180,548	9.894
3	413.723,998 498.180,548	4	413.470,106 498.055,202	283.148
4	413.470,106 498.055,202	1	413.472,016 498.050,55	5.029

** Lungimile segmentelor sunt determinate în planul de proiecție Stereo 70 și sunt rotunjite la 1 milimetru.

***** Distanţa dintre puncte este formată din segmente cumulate ce sunt mai mici decât valoarea 1 milimetru.**

**DATE DESPRE IMOBILUL NR. 15370**

Oficiul de Cadastru și Publicitate Imobiliară SIBIU
Biroul de Cadastru și Publicitate Imobiliară Sibiu

A. Partea I. Descrierea imobilului

TEREN Extravilan

Adresa: Jud. Sibiu

Nr. Crt	Nr cadastral Nr. topografic	Suprafața* (mp)	Observații / Referințe
A1		4.800	Sector cadastral:93 Teren neimprejmuit;

B. Partea II. Proprietari și acte

Inscrieri privitoare la dreptul de proprietate și alte drepturi reale		Referințe
/		
Act Normativ nr. 7, din 13/03/1996 emis de PARLAMENTUL ROMÂNIEI (lege);		
B1	Inscrierea posesiei, drept de PROPRIETATE, dobândit prin Lege, cota actuala 1/1	A1
	1) NEIDENTIFICAT NEIDENTIFICAT	
B2	se noteaza mentiunea de proprietar neidentificat	A1

C. Partea III. SARCINI .

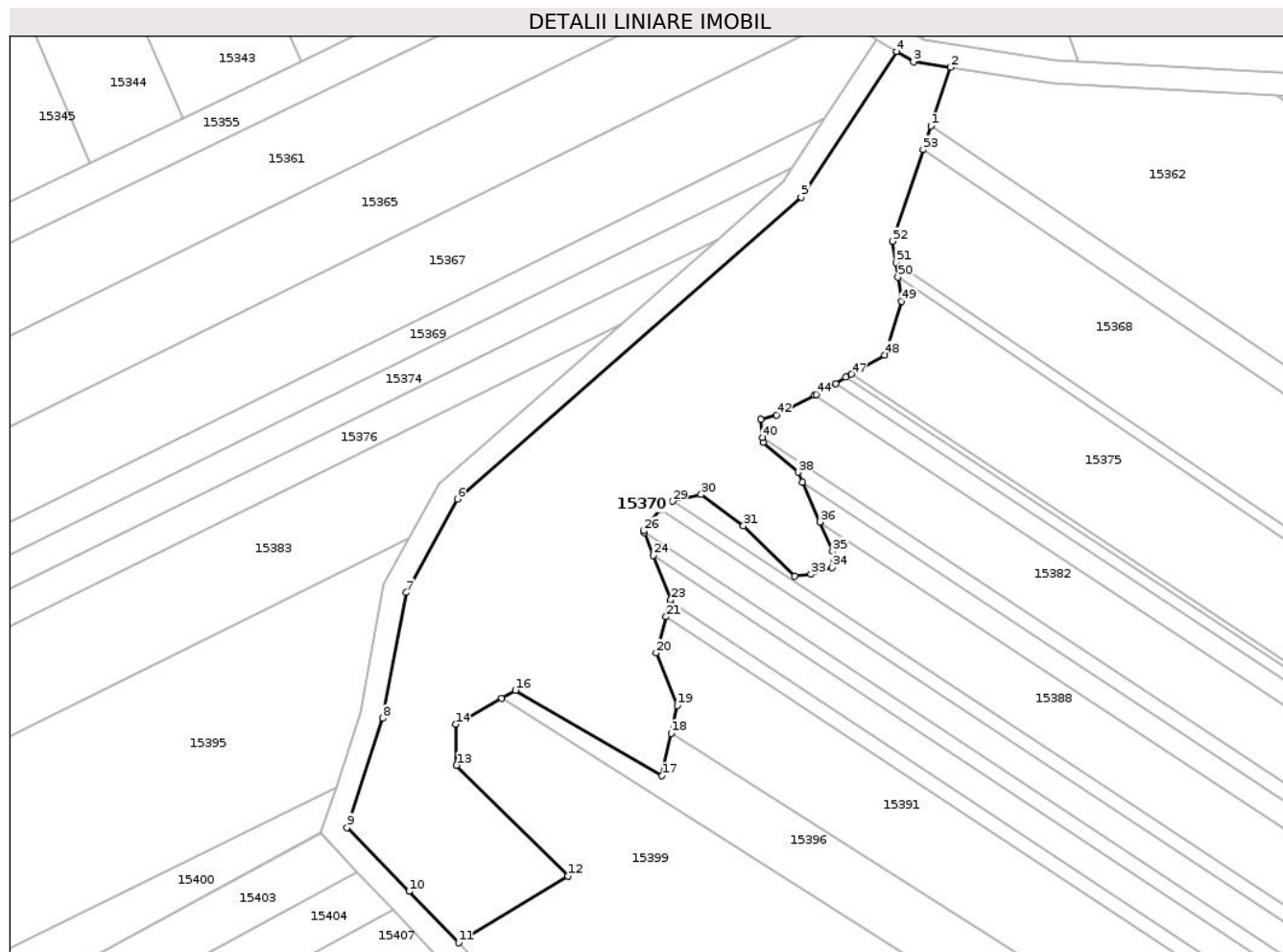
Inscrieri privind dezmembramintele dreptului de proprietate, drepturi reale de garanție și sarcini	Referințe
NU SUNT	

Anexa Nr. 1 La Partea I

Teren

Nr cadastral	Suprafața (mp)*	Observații / Referințe
	4.800	

* Suprafața este determinată în planul de proiecție Stereo 70.



Date referitoare la teren

Crt	Categorie folosință	Intra vilan	Suprafața (mp)	Tarla	Parcelă	Nr. topo	Observații / Referințe
1	padure	NU	4.800	97	2890	-	

Lungime Segmente

1) Valorile lungimilor segmentelor sunt obținute din proiecție în plan.

Punct început	X / Y	Punct sfârșit	X / Y	Lungime segment	Punct început	X / Y	Punct sfârșit	X / Y	Lungime segment	Punct început	X / Y	Punct sfârșit	X / Y	Lungime segment
1	413.742,097 498.179,353	2	413.745,393 498.189,315	10.49 2	2	413.745,393 498.189,315	3	413.739,149 498.190,274	6.318	3	413.739,149 498.190,274	4	413.736,286 498.191,992	3.339
4	413.736,286 498.191,992	5	413.720,096 498.167,303	29.52 4	4	413.720,096 498.167,303	6	413.661,782 498.116,145	77.57 4	6	413.661,782 498.116,145	7	413.653,135 498.100,318	18.03 6
7	413.653,135 498.100,318	8	413.649,164 498.078,996	21.68 8	8	413.649,164 498.078,996	9	413.643,101 498.060,517	19.44 9	9	413.643,101 498.060,517	10	413.653,59 498.049,678	15.08 4
10	413.653,59 498.049,678	11	413.662,009 498.040,978	12.10 6	11	413.662,009 498.040,978	12	413.680,529 498.052,279	21.69 6	12	413.680,529 498.052,279	13	413.661,664 498.071,051	26.61 4
13	413.661,664 498.071,051	14	413.661,472 498.077,978	6.93	14	413.661,472 498.077,978	15	413.669,323 498.082,43	9.025	15	413.669,323 498.082,43	16	413.671,654 498.083,752	2.68
16	413.671,654 498.083,752	17	413.696,494 498.069,28	28.74 8	17	413.696,494 498.069,28	18	413.698,063 498.076,469	7.359	18	413.698,063 498.076,469	19	413.699,086 498.081,16	4.801

Punct început	X / Y	Punct sfârșit	X / Y	Lungime segment	Punct început	X / Y	Punct sfârșit	X / Y	Lungime segment	Punct început	X / Y	Punct sfârșit	X / Y	Lungime segment
19	413.699,086 498.081,16	20	413.695,483 498.090,089	9.628	20	413.695,483 498.090,089	21	413.697,198 498.096,205	6.352	21	413.697,198 498.096,205	22	413.697,915 498.098,762	2.656
22	413.697,915 498.098,762	23	413.698,006 498.099,088	0.338	23	413.698,006 498.099,088	24	413.695,048 498.106,58	8.055	24	413.695,048 498.106,58	25	413.693,516 498.110,458	4.169
25	413.693,516 498.110,458	26	413.693,401 498.110,749	0.314	26	413.693,401 498.110,749	27	413.696,222 498.114,335	4.562	27	413.696,222 498.114,335	28	413.697,142 498.115,504	1.487
28	413.697,142 498.115,504	29	413.698,328 498.115,781	1.218	29	413.698,328 498.115,781	30	413.703,15 498.116,908	4.952	30	413.703,15 498.116,908	31	413.710,318 498.111,616	8.91
31	413.710,318 498.111,616	32	413.719,022 498.103,092	12.18 2	32	413.719,022 498.103,092	33	413.721,766 498.103,408	2.763	33	413.721,766 498.103,408	34	413.725,319 498.104,57	3.738
34	413.725,319 498.104,57	35	413.725,438 498.107,296	2.728	35	413.725,438 498.107,296	36	413.723,268 498.112,278	5.434	36	413.723,268 498.112,278	37	413.720,321 498.119,046	7.382
37	413.720,321 498.119,046	38	413.719,606 498.120,688	1.79	38	413.719,606 498.120,688	39	413.713,642 498.125,741	7.817	39	413.713,642 498.125,741	40	413.713,561 498.126,566	0.829
40	413.713,561 498.126,566	41	413.713,256 498.129,693	3.141	41	413.713,256 498.129,693	42	413.715,934 498.130,408	2.772	42	413.715,934 498.130,408	43	413.722,351 498.133,72	7.221
43	413.722,351 498.133,72	44	413.722,63 498.133,864	0.315	44	413.722,63 498.133,864	45	413.725,913 498.135,748	3.785	45	413.725,913 498.135,748	46	413.727,712 498.136,781	2.075
46	413.727,712 498.136,781	47	413.728,618 498.137,302	1.045	47	413.728,618 498.137,302	48	413.734,294 498.140,56	6.544	48	413.734,294 498.140,56	49	413.737,102 498.149,632	9.497
49	413.737,102 498.149,632	50	413.736,51 498.153,76	4.17	50	413.736,51 498.153,76	51	413.736,153 498.156,244	2.509	51	413.736,153 498.156,244	52	413.735,638 498.159,833	3.626
52	413.735,638 498.159,833	53	413.740,78 498.175,373	16.36 9	53	413.740,78 498.175,373	1	413.742,097 498.179,353	4.193					

** Lungimile segmentelor sunt determinate în planul de proiecție Stereo 70 și sunt rotunjite la 1 milimetru.

*** Distanța dintre puncte este formată din segmente cumulate ce sunt mai mici decât valoarea 1 milimetru.

**DATE DESPRE IMOBILUL NR. 15371**

Oficiul de Cadastru și Publicitate Imobiliară SIBIU
Biroul de Cadastru și Publicitate Imobiliară Sibiu

A. Partea I. Descrierea imobilului

TEREN Extravilan

Adresa: Jud. Sibiu

Nr. Crt	Nr cadastral Nr. topografic	Suprafața* (mp)	Observații / Referințe
A1		700	Sector cadastral:93 Teren neimprejmuit;

B. Partea II. Proprietari și acte

Inscrieri privitoare la dreptul de proprietate și alte drepturi reale	Referințe
/	
Act Administrativ nr. 1056/45, din 03/03/1997 emis de CJPSDPAT (titlu de proprietate);	
B1	A1
Intabulare, drept de PROPRIETATE, dobandit prin Reconstituire, cota actuala 1/1 1) POPA MARIA, CNP NEIDENTIFICAT	

C. Partea III. SARCINI .

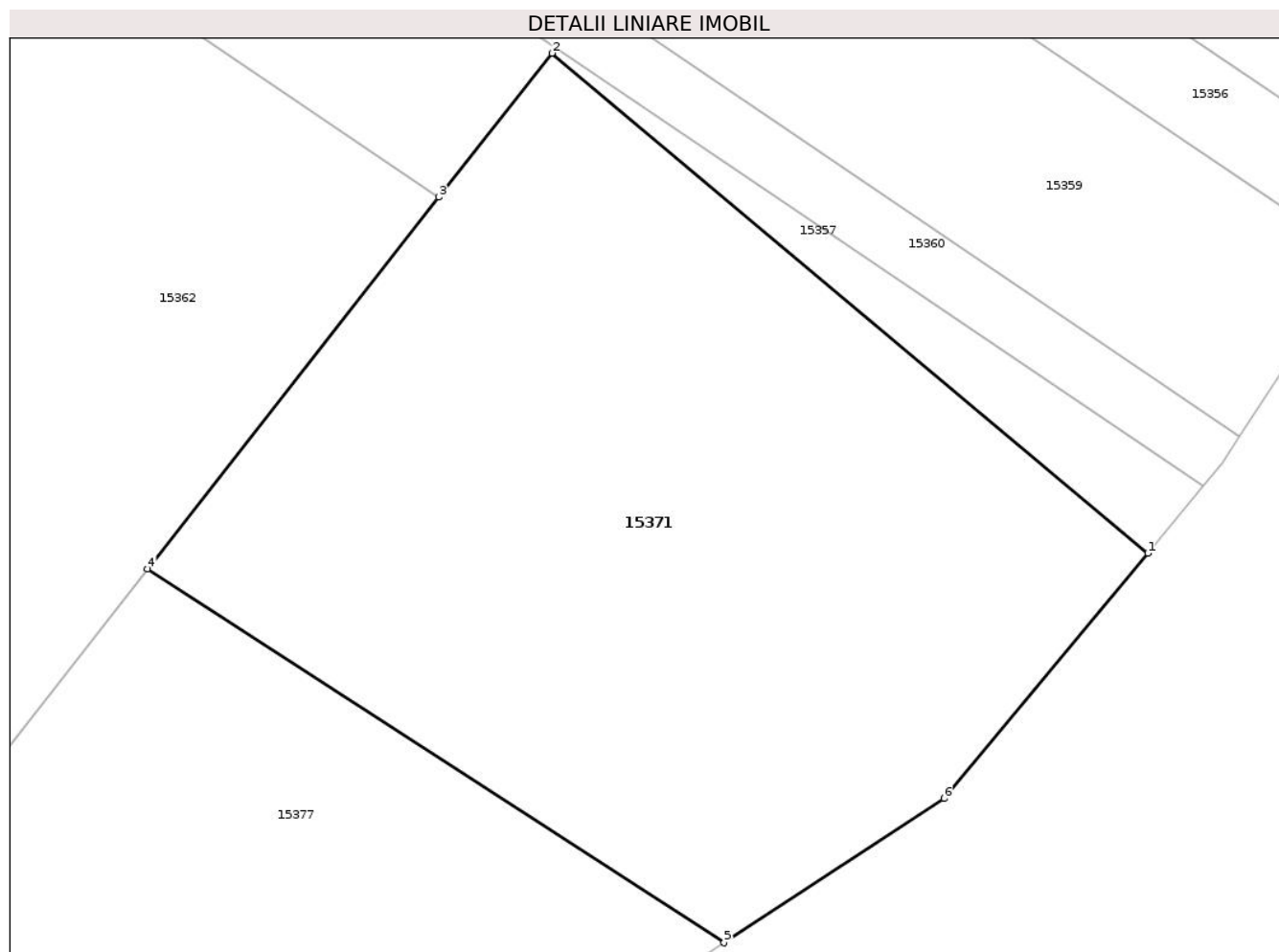
Inscrieri privind dezmembramintele dreptului de proprietate, drepturi reale de garanție și sarcini	Referințe
NU SUNT	

Anexa Nr. 1 La Partea I

Teren

Nr cadastral	Suprafața (mp)*	Observații / Referințe
	700	

* Suprafața este determinată în planul de proiecție Stereo 70.



Date referitoare la teren

Crt	Categorie folosință	Intra vilan	Suprafața (mp)	Tarla	Parcelă	Nr. topo	Observații / Referințe
1	faneata	NU	700	97	2887/6	-	

Lungime Segmente

1) Valorile lungimilor segmentelor sunt obținute din proiecție în plan.

Punct început	X / Y	Punct sfârșit	X / Y	Lungime segment (** (m)
1	413.916,48 498.110,861	2	413.893,19 498.130,395	30.398
2	413.893,19 498.130,395	3	413.888,777 498.124,77	7.15
3	413.888,777 498.124,77	4	413.877,389 498.110,254	18.449
4	413.877,389 498.110,254	5	413.899,919 498.095,646	26.851
5	413.899,919 498.095,646	6	413.908,517 498.101,277	10.278

Punct început	X / Y	Punct sfârşit	X / Y	Lungime segment (** (m)
6	413.908,517 498.101,277	1	413.916,48 498.110,861	12.46

** Lungimile segmentelor sunt determinate în planul de proiecţie Stereo 70 şi sunt rotunjite la 1 milimetru.

*** Distanţa dintre puncte este formată din segmente cumulate ce sunt mai mici decât valoarea 1 milimetru.

**DATE DESPRE IMOBILUL NR. 15372**

Oficiul de Cadastru și Publicitate Imobiliară SIBIU
Biroul de Cadastru și Publicitate Imobiliară Sibiu

A. Partea I. Descrierea imobilului

TEREN Extravilan

Adresa: Jud. Sibiu

Nr. Crt	Nr cadastral Nr. topografic	Suprafața* (mp)	Observații / Referințe
A1		300	Sector cadastral:93 Teren neimprejmuit;

B. Partea II. Proprietari și acte

Inscrieri privitoare la dreptul de proprietate și alte drepturi reale		Referințe
/		
Act Administrativ nr. 1221/45, din 26/06/1998 emis de CJPSDPAT (titlu de proprietate);		
B1	Intabulare, drept de PROPRIETATE, dobandit prin Reconstituire, cota actuala 1/1	A1
	1) JOARZA IOAN, CNP NEIDENTIFICAT	
	2) JOARZA MARIA, CNP NEIDENTIFICAT	

C. Partea III. SARCINI .

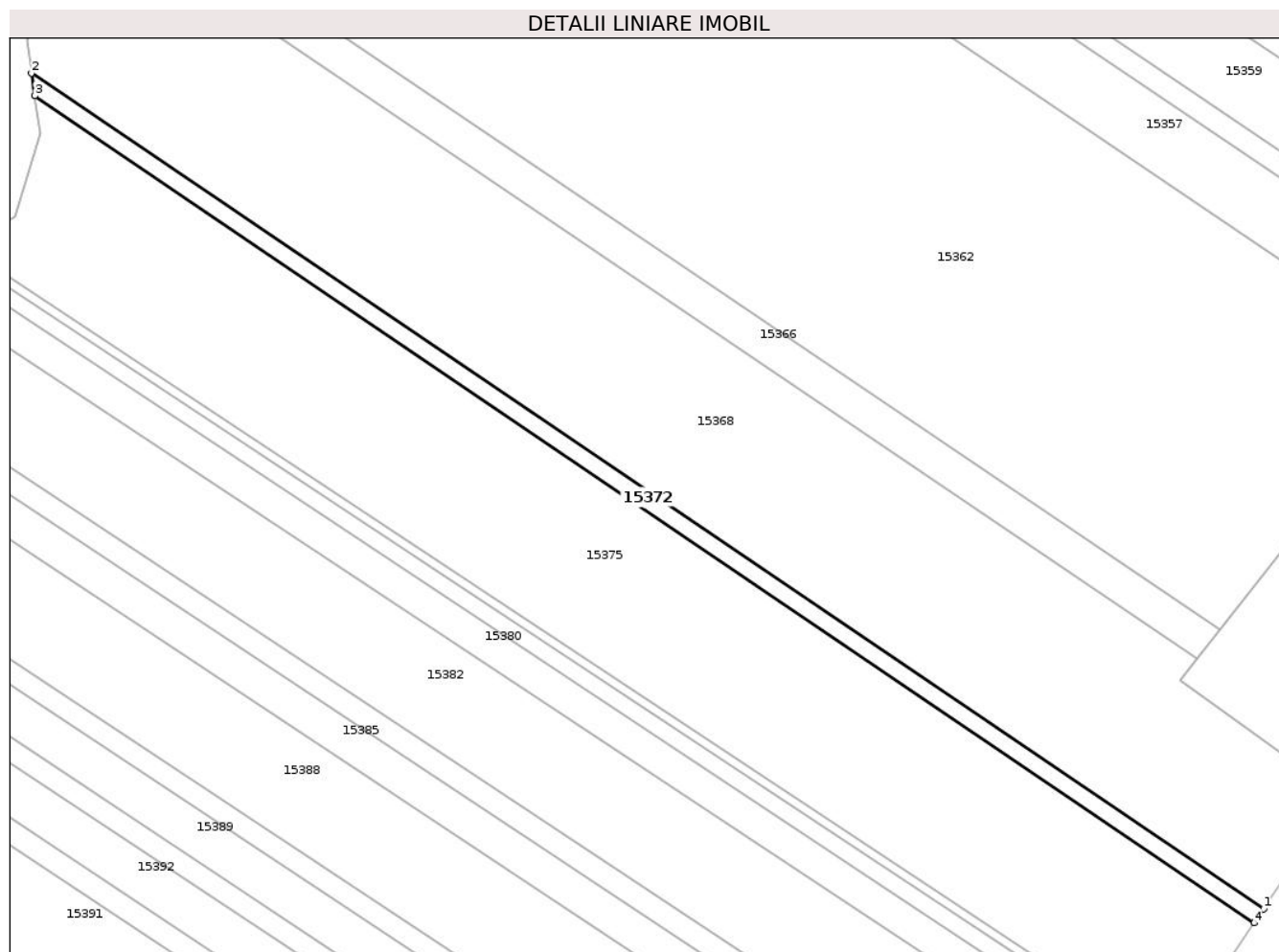
Inscrieri privind dezmembramintele dreptului de proprietate, drepturi reale de garanție și sarcini	Referințe
NU SUNT	

Anexa Nr. 1 La Partea I

Teren

Nr cadastral	Suprafața (mp)*	Observații / Referințe
	300	

* Suprafața este determinată în planul de proiecție Stereo 70.



Date referitoare la teren

Crt	Categorie folosință	Intra vilan	Suprafața (mp)	Tarla	Parcelă	Nr. topo	Observații / Referințe
1	pasune	NU	300	97	2887/6	-	

Lungime Segmente

1) Valorile lungimilor segmentelor sunt obținute din proiecție în plan.

Punct început	X / Y	Punct sfârșit	X / Y	Lungime segment (** (m)
1	413.870,634 498.065,087	2	413.736,153 498.156,244	162.465
2	413.736,153 498.156,244	3	413.736,51 498.153,76	2.509
3	413.736,51 498.153,76	4	413.869,604 498.063,543	160.789
4	413.869,604 498.063,543	1	413.870,634 498.065,087	1.856

** Lungimile segmentelor sunt determinate în planul de proiecție Stereo 70 și sunt rotunjite la 1 milimetru.

***** Distanţa dintre puncte este formată din segmente cumulate ce sunt mai mici decât valoarea 1 milimetru.**

**DATE DESPRE IMOBILUL NR. 15373**

Oficiul de Cadastru și Publicitate Imobiliară SIBIU
Biroul de Cadastru și Publicitate Imobiliară Sibiu

A. Partea I. Descrierea imobilului

TEREN Extravilan

Adresa: Jud. Sibiu

Nr. Crt	Nr cadastral Nr. topografic	Suprafața* (mp)	Observații / Referințe
A1	100375	10.000	Sector cadastral:93 Teren neimprejmut;

B. Partea II. Proprietari și acte

Inscrieri privitoare la dreptul de proprietate și alte drepturi reale		Referințe
142268 / 31/12/2021		
Act Notarial nr. 2842, din 30/12/2021 emis de Bucsa Radu Gabriel;		
B3	se noteaza faptul ca imobilul de sub A1 face parte din patrimoniul personal al lui Joarza Ioan	A1
Act Notarial nr. 133, din 30/12/2021 emis de Bucsa Radu Gabriel (certificat de mostenitor);		
B4	Intabulare, drept de PROPRIETATE, dobandit prin Succesiune, cota actuala 1/4 1) JOARZĂ MARIA , ns.Bera	A1
B5	Intabulare, drept de PROPRIETATE, dobandit prin Succesiune, cota actuala 1/4 1) JOARZĂ IOANA-MARIA	A1
B6	Intabulare, drept de PROPRIETATE, dobandit prin Succesiune, cota actuala 1/4 1) JOARZĂ RĂZVAN-NICOLAE	A1
B7	Intabulare, drept de PROPRIETATE, dobandit prin Succesiune, cota actuala 1/4 1) JOARZĂ ANTONIO-IOAN , minor	A1

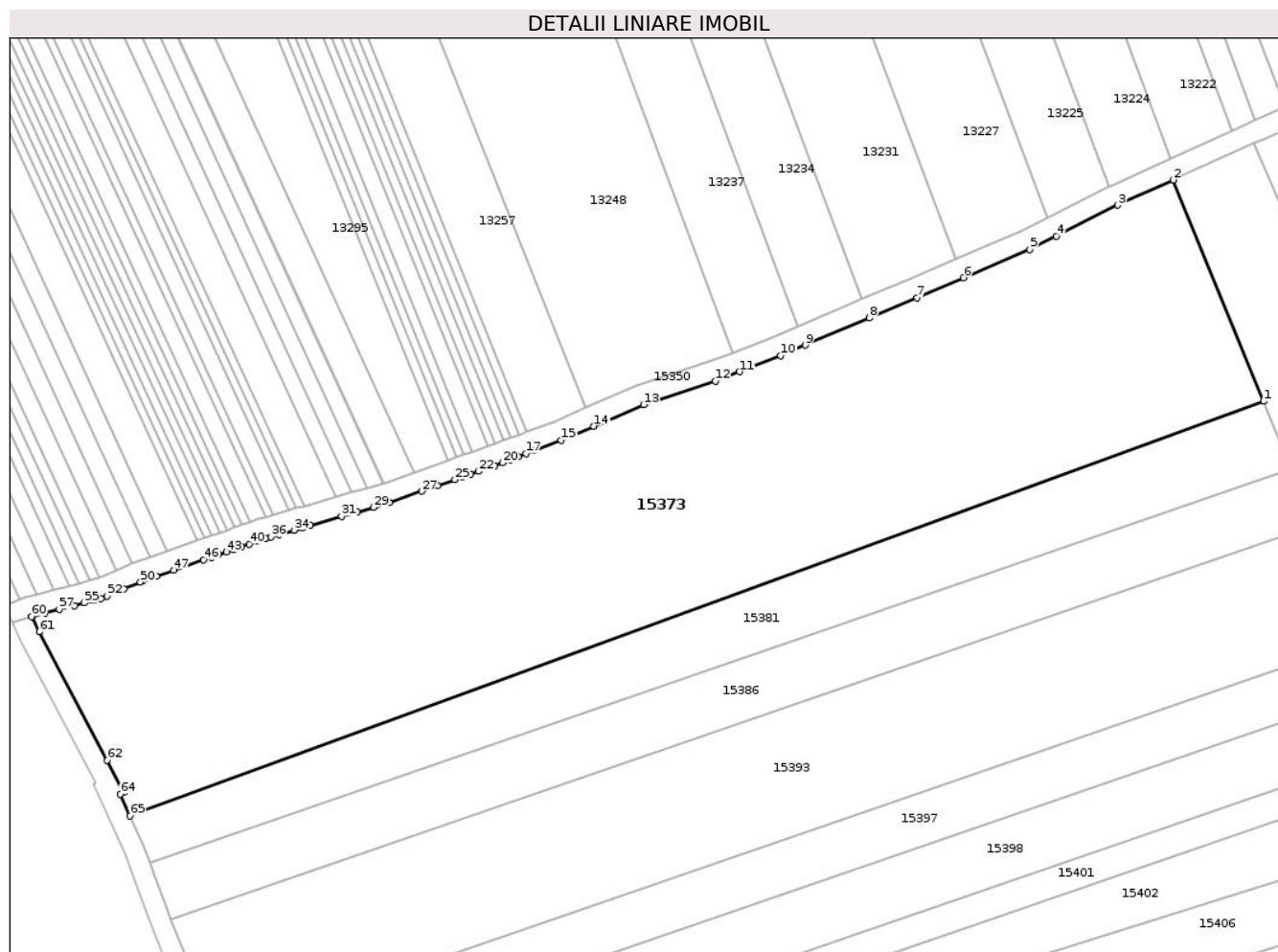
C. Partea III. SARCINI

Inscrieri privind dezmembramintele dreptului de proprietate, drepturi reale de garanție și sarcini		Referințe
93146 / 28/09/2022		
Act Notarial nr. 2113, din 27/09/2022 emis de Bucsa Radu Gabriel;		
C2	se radiaza dreptul de ipoteca de sub C1	A1

Teren

Nr cadastral	Suprafața (mp)*	Observații / Referințe
100375	10.000	

* Suprafața este determinată în planul de proiecție Stereo 70.



Date referitoare la teren

Crt	Categorie folosință	Intra vilan	Suprafața (mp)	Tarla	Parcelă	Nr. topo	Observații / Referințe
1	arabil	NU	10.000	97	2897/16/2	-	

Lungime Segmente

1) Valorile lungimilor segmentelor sunt obținute din proiecție în plan.

Punct început	X / Y	Punct sfârșit	X / Y	Lungime segment
1	413.439,492 498.129,788	2	413.421,67 498.173,206	46.933
4	413.398,775 498.162,219	5	413.393,532 498.159,58	5.87
7	413.371,437 498.150,131	8	413.362,023 498.146,13	10.229
10	413.344,63 498.138,699	11	413.336,573 498.135,596	8.634
13	413.317,702 498.129,106	14	413.307,962 498.124,905	10.608
16	413.296,121 498.120,073	17	413.294,594 498.119,491	1.635

Punct început	X / Y	Punct sfârșit	X / Y	Lungime segment
2	413.421,67 498.173,206	3	413.410,8 498.168,272	11.938
5	413.393,532 498.159,58	6	413.380,52 498.154,015	14.151
8	413.362,023 498.146,13	9	413.349,505 498.140,785	13.611
11	413.336,573 498.135,596	12	413.331,842 498.133,773	5.071
14	413.307,962 498.124,905	15	413.301,559 498.122,143	6.973
17	413.294,594 498.119,491	18	413.293,066 498.118,909	1.635

Punct început	X / Y	Punct sfârșit	X / Y	Lungime segment
3	413.410,8 498.168,272	4	413.398,775 498.162,219	13.462
6	413.380,52 498.154,015	7	413.371,437 498.150,131	9.879
9	413.349,505 498.140,785	10	413.344,63 498.138,699	5.302
12	413.331,842 498.133,773	13	413.317,702 498.129,106	14.889
15	413.301,559 498.122,143	16	413.296,121 498.120,073	5.818
18	413.293,066 498.118,909	19	413.291,538 498.118,327	1.635

Punct început	X / Y	Punct sfârșit	X / Y	Lungime segment	Punct început	X / Y	Punct sfârșit	X / Y	Lungime segment	Punct început	X / Y	Punct sfârșit	X / Y	Lungime segment
19	413.291,538 498.118,327	20	413.290,005 498.117,743	1.641	20	413.290,005 498.117,743	21	413.288,422 498.117,146	1.692	21	413.288,422 498.117,146	22	413.285,282 498.116,051	3.325
22	413.285,282 498.116,051	23	413.283,736 498.115,511	1.638	23	413.283,736 498.115,511	24	413.282,188 498.114,971	1.639	24	413.282,188 498.114,971	25	413.280,64 498.114,431	1.639
25	413.280,64 498.114,431	26	413.277,25 498.113,249	3.591	26	413.277,25 498.113,249	27	413.274,107 498.112,127	3.337	27	413.274,107 498.112,127	28	413.267,786 498.109,87	6.712
28	413.267,786 498.109,87	29	413.264,635 498.108,966	3.278	29	413.264,635 498.108,966	30	413.261,519 498.108,071	3.242	30	413.261,519 498.108,071	31	413.258,41 498.107,179	3.234
31	413.258,41 498.107,179	32	413.252,217 498.105,402	6.443	32	413.252,217 498.105,402	33	413.250,674 498.104,96	1.606	33	413.250,674 498.104,96	34	413.249,133 498.104,517	1.603
34	413.249,133 498.104,517	35	413.246,056 498.103,635	3.201	35	413.246,056 498.103,635	36	413.244,521 498.103,194	1.597	36	413.244,521 498.103,194	37	413.243,524 498.102,908	1.037
37	413.243,524 498.102,908	38	413.243,419 498.102,875	0.11	38	413.243,419 498.102,875	39	413.241,712 498.102,282	1.807	39	413.241,712 498.102,282	40	413.240,221 498.101,763	1.579
40	413.240,221 498.101,763	41	413.238,732 498.101,246	1.576	41	413.238,732 498.101,246	42	413.237,246 498.100,73	1.573	42	413.237,246 498.100,73	43	413.235,762 498.100,214	1.571
43	413.235,762 498.100,214	44	413.234,281 498.099,699	1.568	44	413.234,281 498.099,699	45	413.232,802 498.099,185	1.566	45	413.232,802 498.099,185	46	413.231,326 498.098,672	1.563
46	413.231,326 498.098,672	47	413.225,445 498.096,629	6.225	47	413.225,445 498.096,629	48	413.222,033 498.095,443	3.612	48	413.222,033 498.095,443	49	413.219,304 498.094,495	2.889
49	413.219,304 498.094,495	50	413.218,893 498.094,321	0.446	50	413.218,893 498.094,321	51	413.215,607 498.092,933	3.567	51	413.215,607 498.092,933	52	413.212,338 498.091,553	3.549
52	413.212,338 498.091,553	53	413.211,111 498.091,034	1.332	53	413.211,111 498.091,034	54	413.209,849 498.090,712	1.303	54	413.209,849 498.090,712	55	413.207,863 498.090,204	2.05
55	413.207,863 498.090,204	56	413.205,88 498.089,696	2.047	56	413.205,88 498.089,696	57	413.202,908 498.088,936	3.067	57	413.202,908 498.088,936	58	413.200,075 498.088,211	2.924
58	413.200,075 498.088,211	59	413.197,723 498.087,609	2.428	59	413.197,723 498.087,609	60	413.197,517 498.087,526	0.222	60	413.197,517 498.087,526	61	413.199,042 498.084,558	3.337
61	413.199,042 498.084,558	62	413.212,337 498.059,32	28.526	62	413.212,337 498.059,32	63	413.215,671 498.052,991	7.153	63	413.215,671 498.052,991	64	413.214,936 498.052,672	0.801
64	413.214,936 498.052,672	65	413.216,866 498.048,408	4.681	65	413.216,866 498.048,408	1	413.439,492 498.129,788	237.034					

** Lungimile segmentelor sunt determinate în planul de proiecție Stereo 70 și sunt rotunjite la 1 milimetru.

*** Distanța dintre puncte este formată din segmente cumulate ce sunt mai mici decât valoarea 1 milimetru.

**DATE DESPRE IMOBILUL NR. 15374**

Oficiul de Cadastru și Publicitate Imobiliară SIBIU
Biroul de Cadastru și Publicitate Imobiliară Sibiu

A. Partea I. Descrierea imobilului

TEREN Extravilan

Adresa: Jud. Sibiu

Nr. Crt	Nr cadastral Nr. topografic	Suprafața* (mp)	Observații / Referințe
A1		1.400	Sector cadastral:93 Teren neimprejmuit;

B. Partea II. Proprietari și acte

Inscrieri privitoare la dreptul de proprietate și alte drepturi reale	Referințe
/	
Act Administrativ nr. 139/45, din 18/07/1994 emis de CJPSDPAT (titlu de proprietate);	
B1	A1
Intabulare, drept de PROPRIETATE, dobandit prin Reconstituire, cota actuala 1/1	
1) SCHIAU IOAN, CNP NEIDENTIFICAT	

C. Partea III. SARCINI .

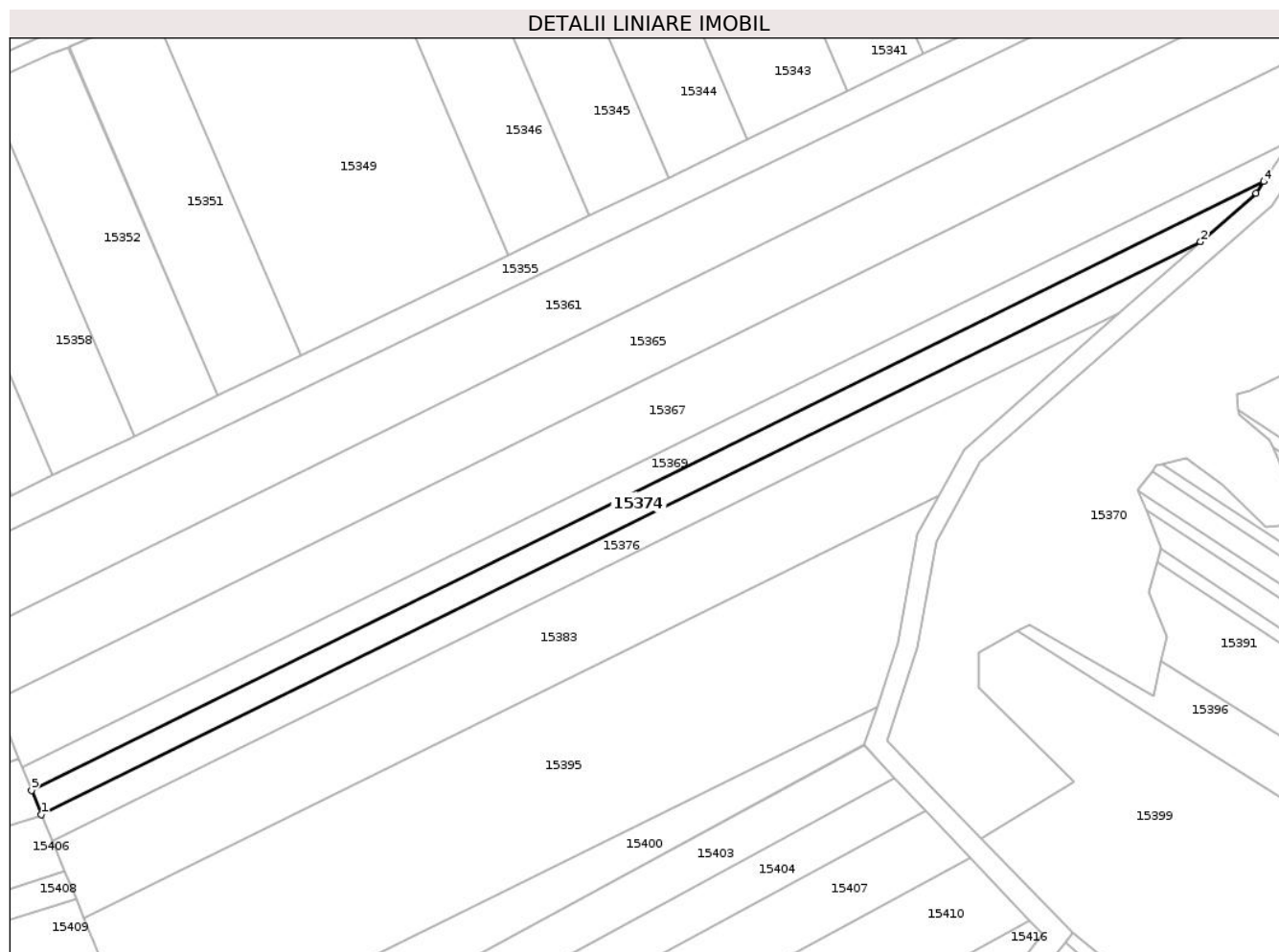
Inscrieri privind dezmembramintele dreptului de proprietate, drepturi reale de garanție și sarcini	Referințe
NU SUNT	

Anexa Nr. 1 La Partea I

Teren

Nr cadastral	Suprafața (mp)*	Observații / Referințe
	1.400	

* Suprafața este determinată în planul de proiecție Stereo 70.



Date referitoare la teren

Crt	Categorie folosință	Intra vilan	Suprafața (mp)	Tarla	Parcelă	Nr. topo	Observații / Referințe
1	arabil	NU	1.400	97	2897/27	-	

Lungime Segmente

1) Valorile lungimilor segmentelor sunt obținute din proiecție în plan.

Punct început	X / Y	Punct sfârșit	X / Y	Lungime segment (** (m)
1	413.474,005 498.045,703	2	413.705,949 498.160,214	258.671
2	413.705,949 498.160,214	3	413.717,05 498.169,952	14.766
3	413.717,05 498.169,952	4	413.718,573 498.172,274	2.778
4	413.718,573 498.172,274	5	413.472,016 498.050,55	274.967
5	413.472,016 498.050,55	1	413.474,005 498.045,703	5.239

**** Lungimile segmentelor sunt determinate în planul de proiecție Stereo 70 și sunt rotunjite la 1 milimetru.**

***** Distanța dintre puncte este formată din segmente cumulate ce sunt mai mici decât valoarea 1 milimetru.**

**DATE DESPRE IMOBILUL NR. 15375**

Oficiul de Cadastru și Publicitate Imobiliară SIBIU
Biroul de Cadastru și Publicitate Imobiliară Sibiu

A. Partea I. Descrierea imobilului

TEREN Extravilan

Adresa: Jud. Sibiu

Nr. Crt	Nr cadastral Nr. topografic	Suprafața* (mp)	Observații / Referințe
A1		2.700	Sector cadastral:93 Teren neimprejmuit;

B. Partea II. Proprietari și acte

Inscrieri privitoare la dreptul de proprietate și alte drepturi reale		Referințe
/		
Act Normativ nr. 7, din 13/03/1996 emis de PARLAMENTUL ROMÂNIEI (lege);		
B1	Inscrierea posesiei, drept de PROPRIETATE, dobandit prin Lege, cota actuala 1/1 1) NEIDENTIFICAT NEIDENTIFICAT	A1
B2	se noteaza mentiunea de proprietar neidentificat	A1

C. Partea III. SARCINI .

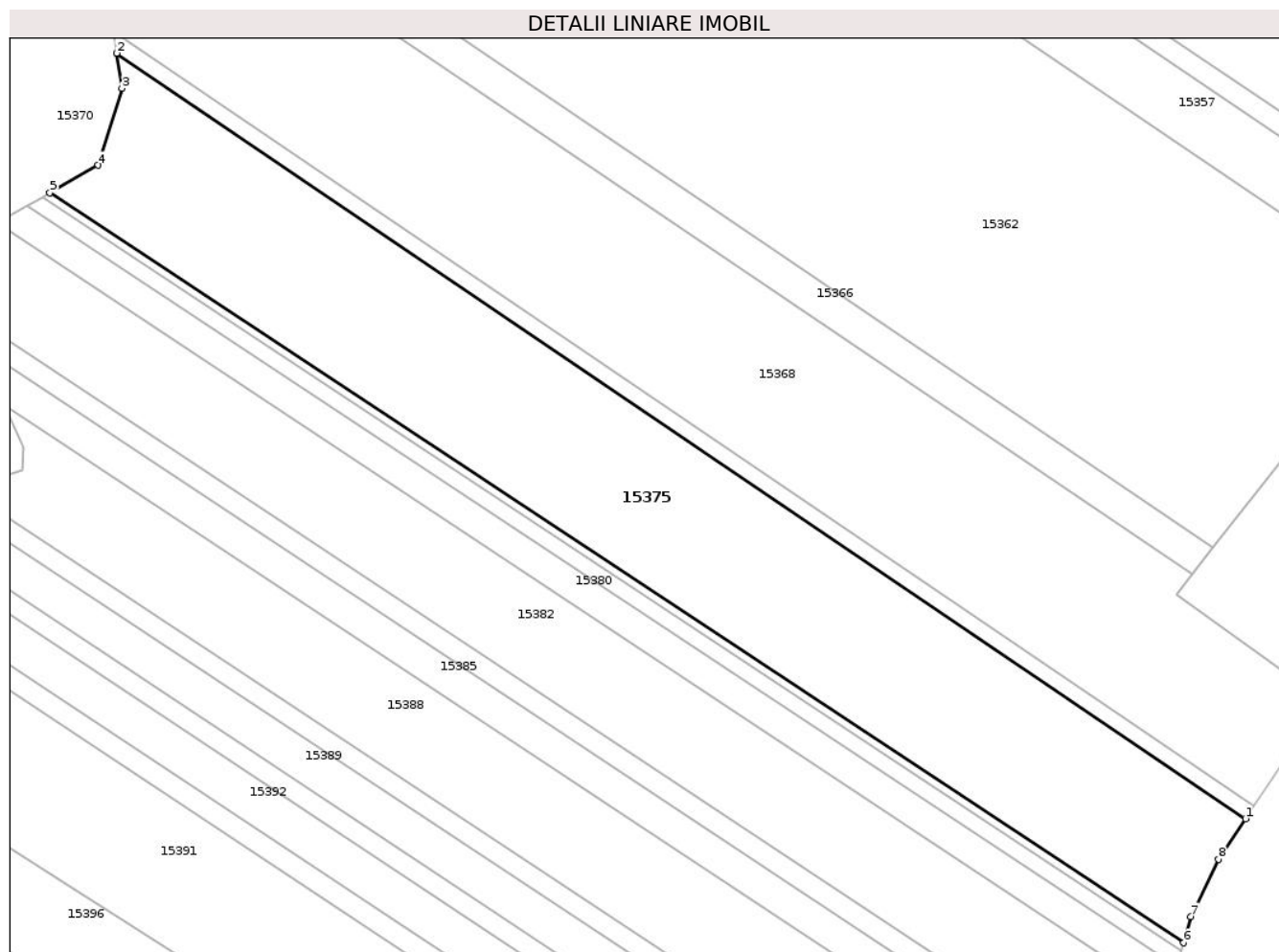
Inscrieri privind dezmembramintele dreptului de proprietate, drepturi reale de garanție și sarcini	Referințe
NU SUNT	

Anexa Nr. 1 La Partea I

Teren

Nr cadastral	Suprafața (mp)*	Observații / Referințe
	2.700	

* Suprafața este determinată în planul de proiecție Stereo 70.



Date referitoare la teren

Crt	Categorie folosință	Intra vilan	Suprafața (mp)	Tarla	Parcelă	Nr. topo	Observații / Referințe
1	faneata	NU	2.700	97	2889/35/1	-	

Lungime Segmente

1) Valorile lungimilor segmentelor sunt obținute din proiecție în plan.

Punct început	X / Y	Punct sfârșit	X / Y	Lungime segment (** (m)
1	413.869,604 498.063,543	2	413.736,51 498.153,76	160.789
2	413.736,51 498.153,76	3	413.737,102 498.149,632	4.17
3	413.737,102 498.149,632	4	413.734,294 498.140,56	9.497
4	413.734,294 498.140,56	5	413.728,618 498.137,302	6.544
5	413.728,618 498.137,302	6	413.862,322 498.048,924	160.272

Punct început	X / Y	Punct sfârșit	X / Y	Lungime segment (** (m)
6	413.862,322 498.048,924	7	413.863,179 498.052,0	3.193
7	413.863,179 498.052,0	8	413.866,41 498.058,76	7.492
8	413.866,41 498.058,76	1	413.869,604 498.063,543	5.752

** Lungimile segmentelor sunt determinate în planul de proiecție Stereo 70 și sunt rotunjite la 1 milimetru.

*** Distanța dintre puncte este formată din segmente cumulate ce sunt mai mici decât valoarea 1 milimetru.

**DATE DESPRE IMOBILUL NR. 15376**

Oficiul de Cadastru și Publicitate Imobiliară SIBIU
Biroul de Cadastru și Publicitate Imobiliară Sibiu

A. Partea I. Descrierea imobilului

TEREN Extravilan

Adresa: Jud. Sibiu

Nr. Crt	Nr cadastral Nr. topografic	Suprafața* (mp)	Observații / Referințe
A1		1.400	Sector cadastral:93 Teren neimprejmuit;

B. Partea II. Proprietari și acte

Inscrieri privitoare la dreptul de proprietate și alte drepturi reale	Referințe
/	
Act Administrativ nr. 1061/45, din 03/03/1997 emis de CJPSDPAT (titlu de proprietate);	
B1	A1
Intabulare, drept de PROPRIETATE, dobandit prin Reconstituire, cota actuala 1/1 1) MITEA IOAN, CNP NEIDENTIFICAT	

C. Partea III. SARCINI .

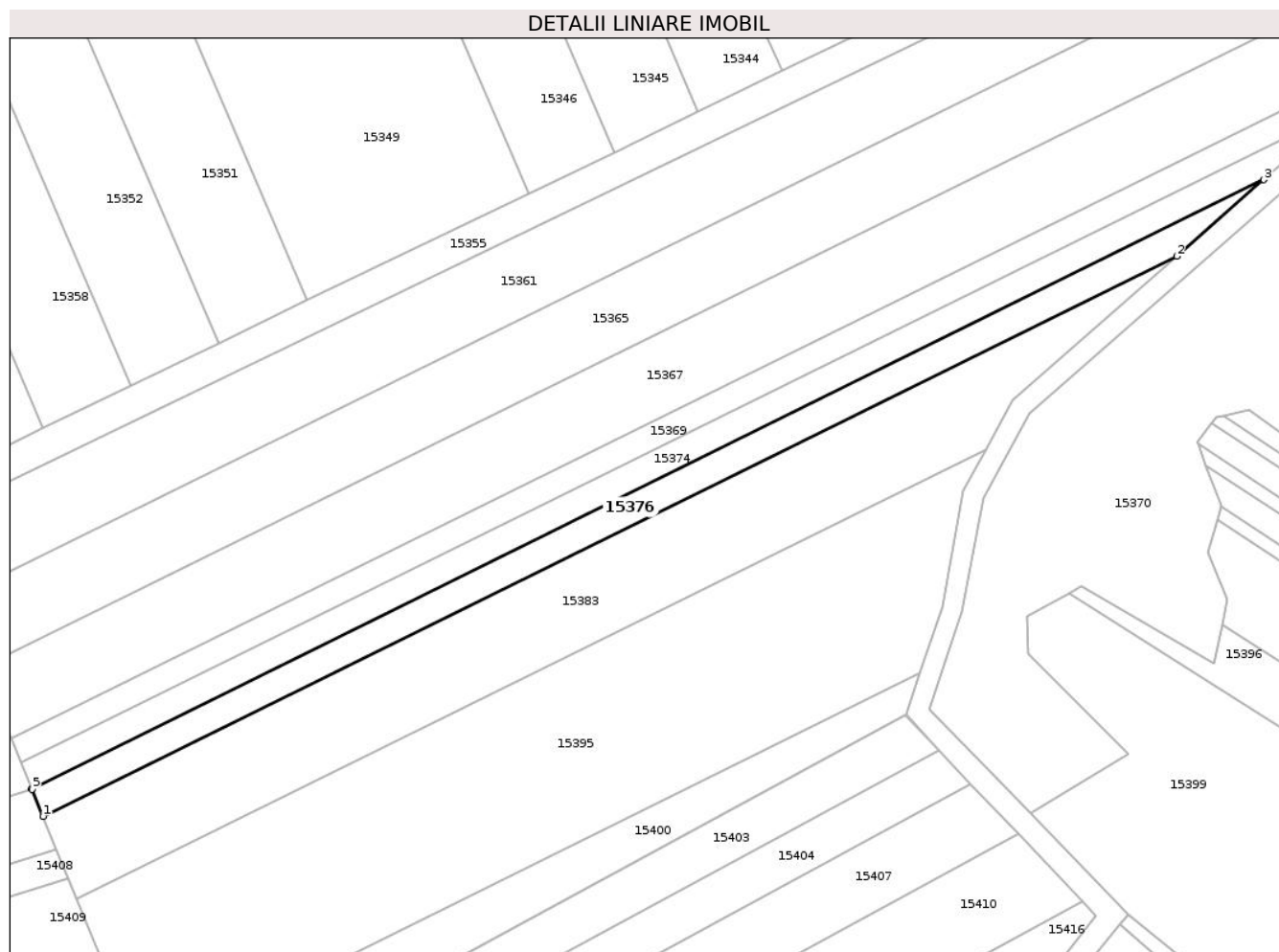
Inscrieri privind dezmembramintele dreptului de proprietate, drepturi reale de garanție și sarcini	Referințe
NU SUNT	

Anexa Nr. 1 La Partea I

Teren

Nr cadastral	Suprafața (mp)*	Observații / Referințe
	1.400	

* Suprafața este determinată în planul de proiecție Stereo 70.



Date referitoare la teren

Crt	Categorie folosință	Intravilan	Suprafața (mp)	Tarla	Parcelă	Nr. topo	Observații / Referințe
1	arabil	NU	1.400	97	2897/26	-	

Lungime Segmente

1) Valorile lungimilor segmentelor sunt obținute din proiecție în plan.

Punct început	X / Y	Punct sfârșit	X / Y	Lungime segment (** (m)
1	413.476,151 498.040,476	2	413.689,559 498.145,834	237.998
2	413.689,559 498.145,834	3	413.705,949 498.160,214	21.804
3	413.705,949 498.160,214	4	413.474,005 498.045,703	258.671
4	413.474,005 498.045,703	5	413.474,077 498.045,528	0.189
5	413.474,077 498.045,528	1	413.476,151 498.040,476	5.462

**** Lungimile segmentelor sunt determinate în planul de proiecție Stereo 70 și sunt rotunjite la 1 milimetru.**

***** Distanța dintre puncte este formată din segmente cumulate ce sunt mai mici decât valoarea 1 milimetru.**

**DATE DESPRE IMOBILUL NR. 15377**

Oficiul de Cadastru și Publicitate Imobiliară SIBIU
Biroul de Cadastru și Publicitate Imobiliară Sibiu

A. Partea I. Descrierea imobilului

TEREN Extravilan

Adresa: Jud. Sibiu

Nr. Crt	Nr cadastral Nr. topografic	Suprafața* (mp)	Observații / Referințe
A1		600	Sector cadastral:93 Teren neimprejmuit;

B. Partea II. Proprietari și acte

Inscrieri privitoare la dreptul de proprietate și alte drepturi reale	Referințe
/	
Act Administrativ nr. 1056/45, din 03/03/1997 emis de CJPSDPAT (titlu de proprietate);	
B1	A1
Intabulare, drept de PROPRIETATE, dobandit prin Reconstituire, cota actuala 1/1 1) POPA MARIA, CNP NEIDENTIFICAT	

C. Partea III. SARCINI .

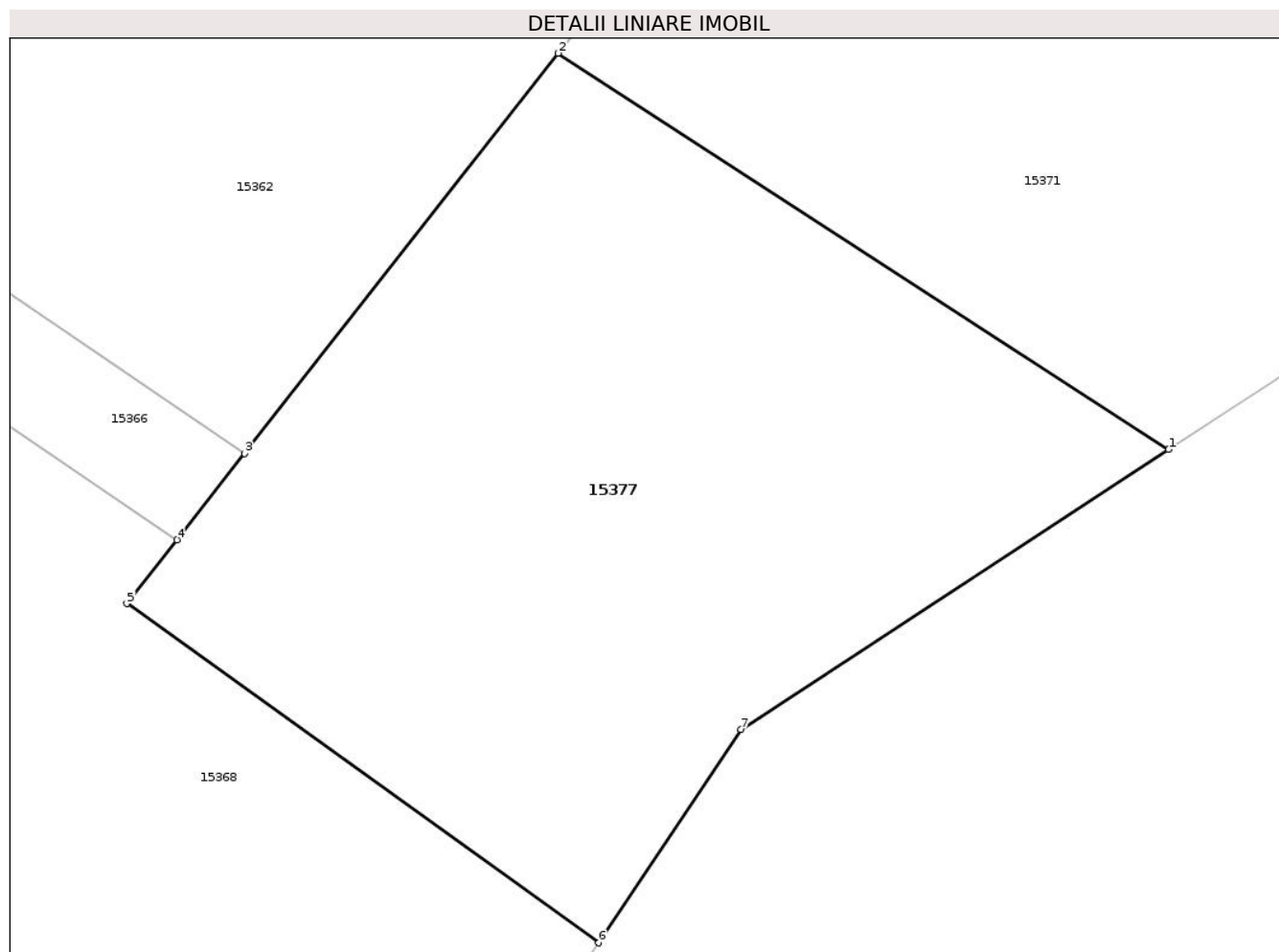
Inscrieri privind dezmembramintele dreptului de proprietate, drepturi reale de garanție și sarcini	Referințe
NU SUNT	

Anexa Nr. 1 La Partea I

Teren

Nr cadastral	Suprafața (mp)*	Observații / Referințe
	600	

* Suprafața este determinată în planul de proiecție Stereo 70.



Date referitoare la teren

Crt	Categorie folosință	Intra vilan	Suprafața (mp)	Tarla	Parcelă	Nr. topo	Observații / Referințe
1	padure	NU	600	97	2887/7	-	NUMĂR DE PARCELĂ GREȘIT ÎN TP (2887/76)

Lungime Segmente

1) Valorile lungimilor segmentelor sunt obținute din proiecție în plan.

Punct început	X / Y	Punct sfârșit	X / Y	Lungime segment (** (m)
1	413.899,919 498.095,646	2	413.877,389 498.110,254	26.851
2	413.877,389 498.110,254	3	413.865,811 498.095,495	18.758
3	413.865,811 498.095,495	4	413.863,315 498.092,314	4.043
4	413.863,315 498.092,314	5	413.861,466 498.089,956	2.996
5	413.861,466 498.089,956	6	413.878,887 498.077,449	21.446

Punct început	X / Y	Punct sfârșit	X / Y	Lungime segment (** (m)
6	413.878,887 498.077,449	7	413.884,134 498.085,309	9.45
7	413.884,134 498.085,309	1	413.899,919 498.095,646	18.869

** Lungimile segmentelor sunt determinate în planul de proiecție Stereo 70 și sunt rotunjite la 1 milimetru.

*** Distanța dintre puncte este formată din segmente cumulate ce sunt mai mici decât valoarea 1 milimetru.

**DATE DESPRE IMOBILUL NR. 15378**

Oficiul de Cadastru și Publicitate Imobiliară SIBIU
Biroul de Cadastru și Publicitate Imobiliară Sibiu

A. Partea I. Descrierea imobilului

TEREN Extravilan

Adresa: Jud. Sibiu

Nr. Crt	Nr cadastral Nr. topografic	Suprafața* (mp)	Observații / Referințe
A1		150	Sector cadastral:93 Teren neimprejmuit;

B. Partea II. Proprietari și acte

Inscrieri privitoare la dreptul de proprietate și alte drepturi reale	Referințe
/	
Act Administrativ nr. 1119/45, din 06/04/1998 emis de CJPSDPAT (titlu de proprietate);	
B1	A1
Intabulare, drept de PROPRIETATE, dobandit prin Reconstituire, cota actuala 1/1 1) DRAGOȘ OCTAVIAN, CNP NEIDENTIFICAT	

C. Partea III. SARCINI .

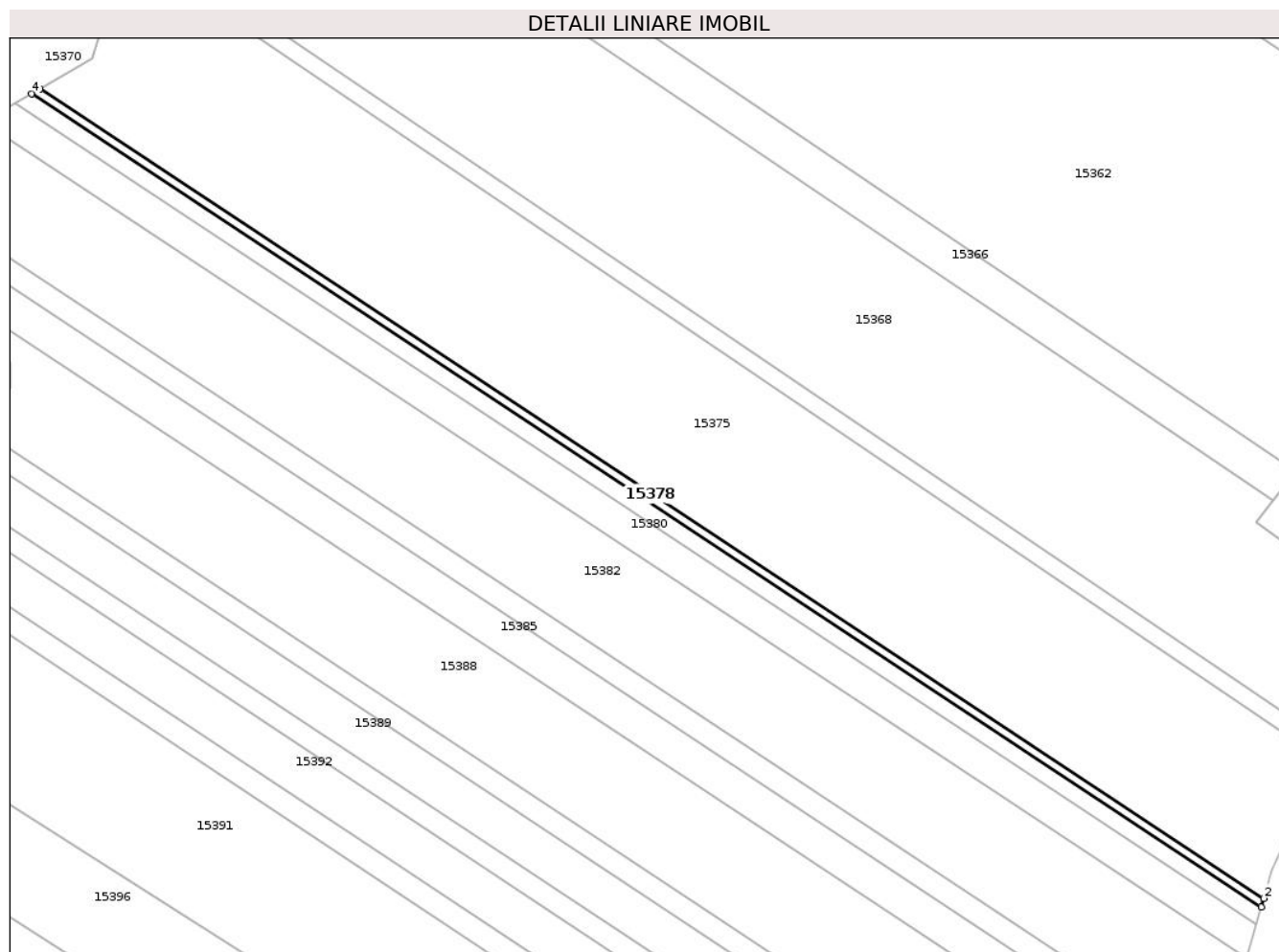
Inscrieri privind dezmembramintele dreptului de proprietate, drepturi reale de garanție și sarcini	Referințe
NU SUNT	

Anexa Nr. 1 La Partea I

Teren

Nr cadastral	Suprafața (mp)*	Observații / Referințe
	150	

* Suprafața este determinată în planul de proiecție Stereo 70.



Date referitoare la teren

Crt	Categorie folosință	Intra vilan	Suprafața (mp)	Tarla	Parcelă	Nr. topo	Observații / Referințe
1	faneata	NU	150	97	2889/42	-	

Lungime Segmente

1) Valorile lungimilor segmentelor sunt obținute din proiecție în plan.

Punct început	X / Y	Punct sfârșit	X / Y	Lungime segment (** (m)
1	413.862,059 498.047,979	2	413.862,322 498.048,924	0.981
2	413.862,322 498.048,924	3	413.728,618 498.137,302	160.272
3	413.728,618 498.137,302	4	413.727,712 498.136,781	1.045
4	413.727,712 498.136,781	1	413.862,059 498.047,979	161.043

** Lungimile segmentelor sunt determinate în planul de proiecție Stereo 70 și sunt rotunjite la 1 milimetru.

***** Distanţa dintre puncte este formată din segmente cumulate ce sunt mai mici decât valoarea 1 milimetru.**

**DATE DESPRE IMOBILUL NR. 15379**

Oficiul de Cadastru și Publicitate Imobiliară SIBIU
Biroul de Cadastru și Publicitate Imobiliară Sibiu

A. Partea I. Descrierea imobilului

TEREN Extravilan

Adresa: Jud. Sibiu

Nr. Crt	Nr cadastral Nr. topografic	Suprafața* (mp)	Observații / Referințe
A1		300	Sector cadastral:93 Teren neimprejmuit;

B. Partea II. Proprietari și acte

Inscrieri privitoare la dreptul de proprietate și alte drepturi reale		Referințe
/		
Act Normativ nr. 7, din 13/03/1996 emis de PARLAMENTUL ROMÂNIEI (lege);		
B1	Inscrierea posesiei, drept de PROPRIETATE, dobandit prin Lege, cota actuala 1/1 1) NEIDENTIFICAT NEIDENTIFICAT	A1
B2	se noteaza mentiunea de proprietar neidentificat	A1

C. Partea III. SARCINI .

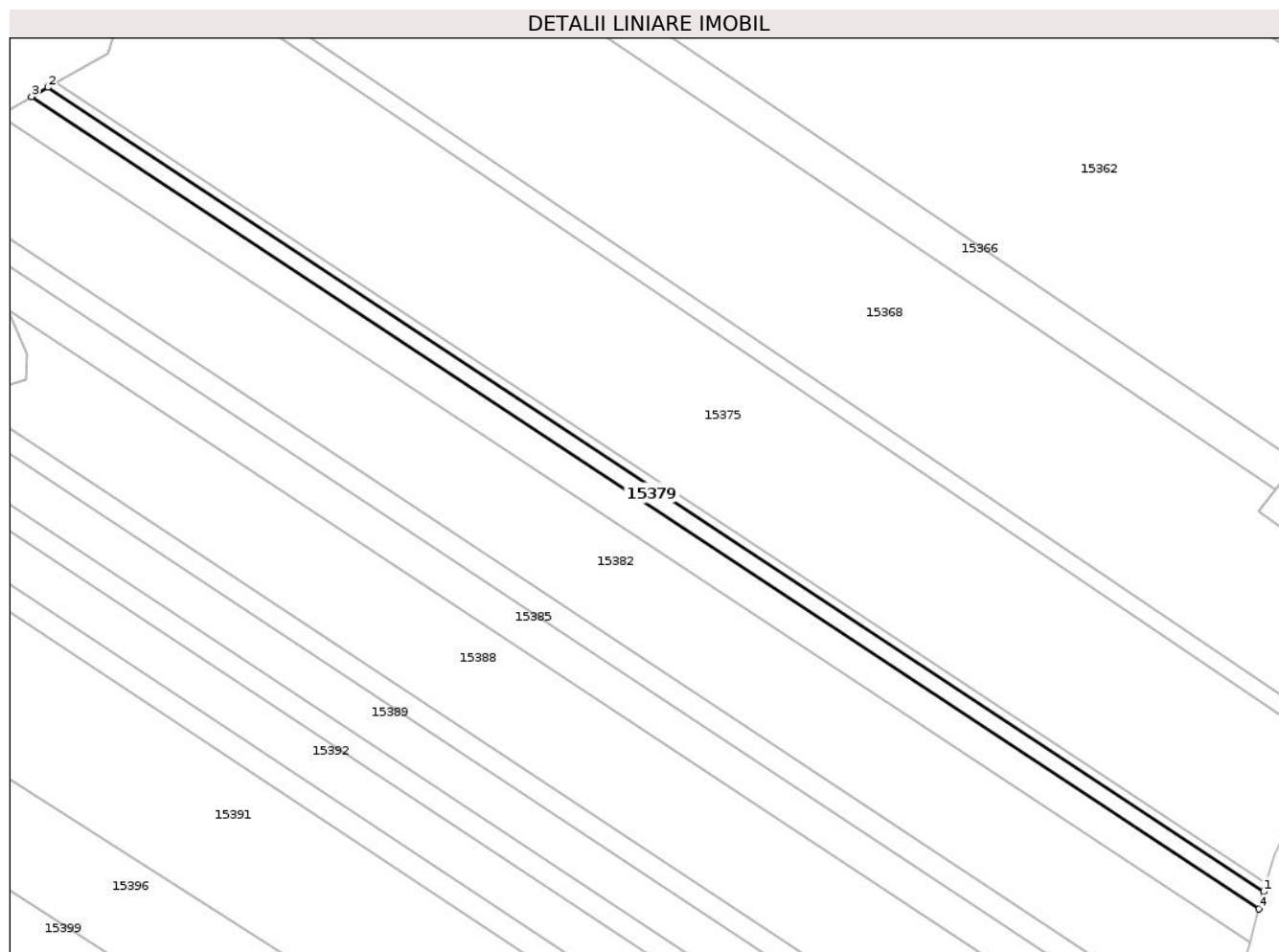
Inscrieri privind dezmembramintele dreptului de proprietate, drepturi reale de garanție și sarcini	Referințe
NU SUNT	

Anexa Nr. 1 La Partea I

Teren

Nr cadastral	Suprafața (mp)*	Observații / Referințe
	300	

* Suprafața este determinată în planul de proiecție Stereo 70.



Date referitoare la teren

Crt	Categorie folosință	Intra vilan	Suprafața (mp)	Tarla	Parcelă	Nr. topo	Observații / Referințe
1	faneata	NU	300	97	2889/43	-	

Lungime Segmente

1) Valorile lungimilor segmentelor sunt obținute din proiecție în plan.

Punct început	X / Y	Punct sfârșit	X / Y	Lungime segment (** (m)
1	413.862,059 498.047,979	2	413.727,712 498.136,781	161.043
2	413.727,712 498.136,781	3	413.725,913 498.135,748	2.075
3	413.725,913 498.135,748	4	413.861,536 498.046,102	162.573
4	413.861,536 498.046,102	1	413.862,059 498.047,979	1.948

** Lungimile segmentelor sunt determinate în planul de proiecție Stereo 70 și sunt rotunjite la 1 milimetru.

***** Distanţa dintre puncte este formată din segmente cumulate ce sunt mai mici decât valoarea 1 milimetru.**

**DATE DESPRE IMOBILUL NR. 15380**

Oficiul de Cadastru și Publicitate Imobiliară SIBIU
Biroul de Cadastru și Publicitate Imobiliară Sibiu

A. Partea I. Descrierea imobilului

TEREN Extravilan

Adresa: Jud. Sibiu

Nr. Crt	Nr cadastral Nr. topografic	Suprafața* (mp)	Observații / Referințe
A1		600	Sector cadastral:93 Teren neimpregmuit;

B. Partea II. Proprietari și acte

Inscrieri privitoare la dreptul de proprietate și alte drepturi reale		Referințe
/		
Act Administrativ nr. 1132/45, din 06/04/1998 emis de CJPSDPAT (titlu de proprietate);		
B1	Intabulare, drept de PROPRIETATE, dobandit prin Reconstituire, cota actuala 1/1 1) JOARZĂ NICOLAE, CNP NEIDENTIFICAT 2) JOARZĂ ELISABETA, CNP NEIDENTIFICAT 3) RADU FLOARE, CNP NEIDENTIFICAT 4) ANDONE STELA, CNP NEIDENTIFICAT 5) JOARZĂ MAFTEI, CNP NEIDENTIFICAT	A1

C. Partea III. SARCINI .

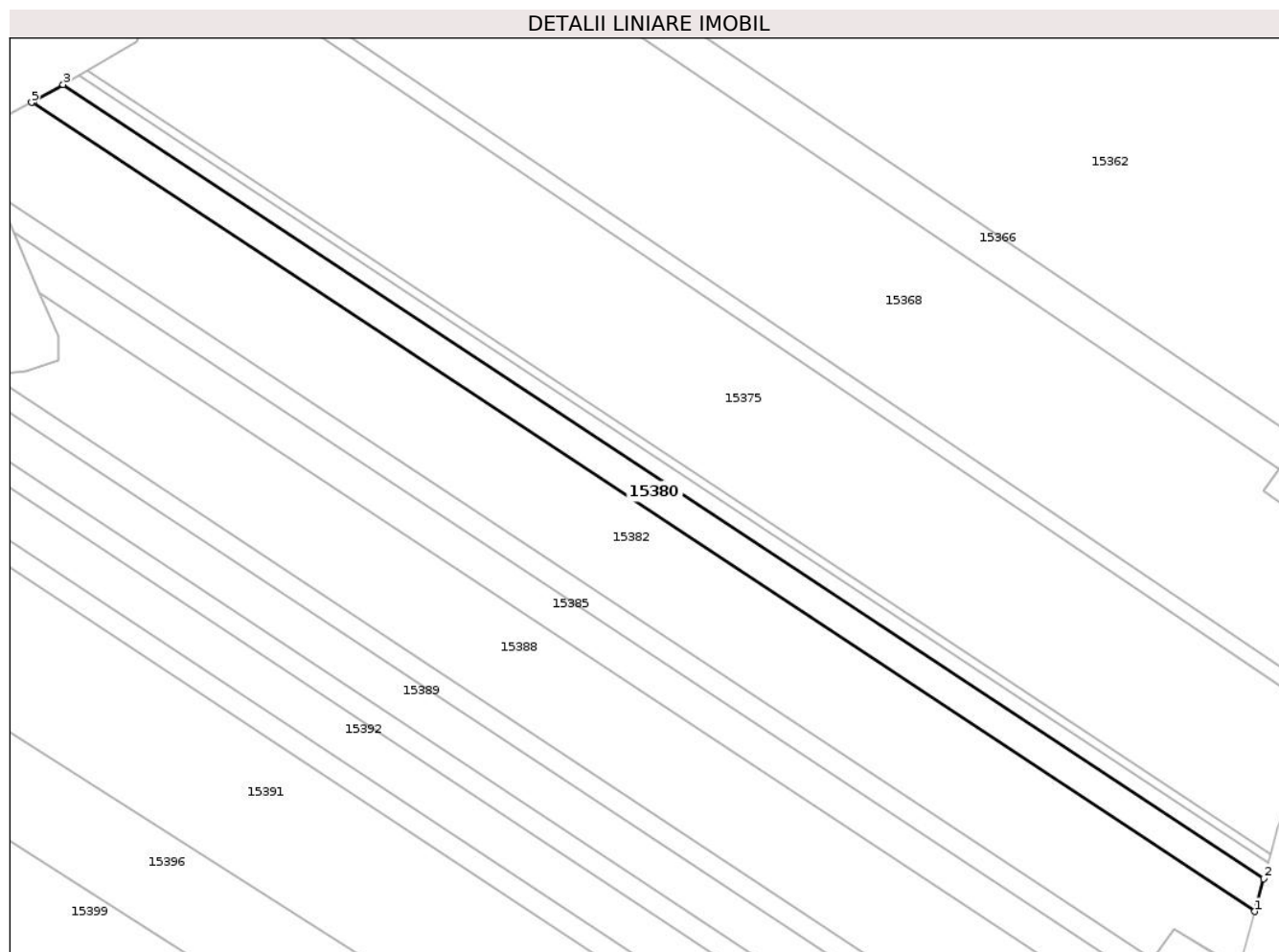
Inscrieri privind dezmembramintele dreptului de proprietate, drepturi reale de garanție și sarcini	Referințe
NU SUNT	

Anexa Nr. 1 La Partea I

Teren

Nr cadastral	Suprafața (mp)*	Observații / Referințe
	600	

* Suprafața este determinată în planul de proiecție Stereo 70.



Date referitoare la teren

Crt	Categorie folosință	Intravilan	Suprafața (mp)	Tarla	Parcelă	Nr. topo	Observații / Referințe
1	faneata	NU	600	97	2889/44	-	

Lungime Segmente

1) Valorile lungimilor segmentelor sunt obținute din proiecție în plan.

Punct început	X / Y	Punct sfârșit	X / Y	Lungime segment (** (m)
1	413.860,505 498.042,4	2	413.861,536 498.046,102	3.843
2	413.861,536 498.046,102	3	413.725,913 498.135,748	162.573
3	413.725,913 498.135,748	4	413.722,63 498.133,864	3.785
4	413.722,63 498.133,864	5	413.722,351 498.133,72	0.315
5	413.722,351 498.133,72	1	413.860,505 498.042,4	165.607

**** Lungimile segmentelor sunt determinate în planul de proiecție Stereo 70 și sunt rotunjite la 1 milimetru.**

***** Distanța dintre puncte este formată din segmente cumulate ce sunt mai mici decât valoarea 1 milimetru.**

**DATE DESPRE IMOBILUL NR. 15381**

Oficiul de Cadastru și Publicitate Imobiliară SIBIU
Biroul de Cadastru și Publicitate Imobiliară Sibiu

A. Partea I. Descrierea imobilului

TEREN Extravilan

Adresa: Jud. Sibiu

Nr. Crt	Nr cadastral Nr. topografic	Suprafața* (mp)	Observații / Referințe
A1		2.900	Sector cadastral:93 Teren neimprejmuit;

B. Partea II. Proprietari și acte

Inscrieri privitoare la dreptul de proprietate și alte drepturi reale	Referințe
/	
Act Administrativ nr. 1075/45, din 03/03/1997 emis de CJPSDPAT (titlu de proprietate);	
B1	A1
Intabulare, drept de PROPRIETATE, dobandit prin Reconstituire, cota actuala 1/1	
1) MITEA VALERIU, CNP NEIDENTIFICAT	

C. Partea III. SARCINI .

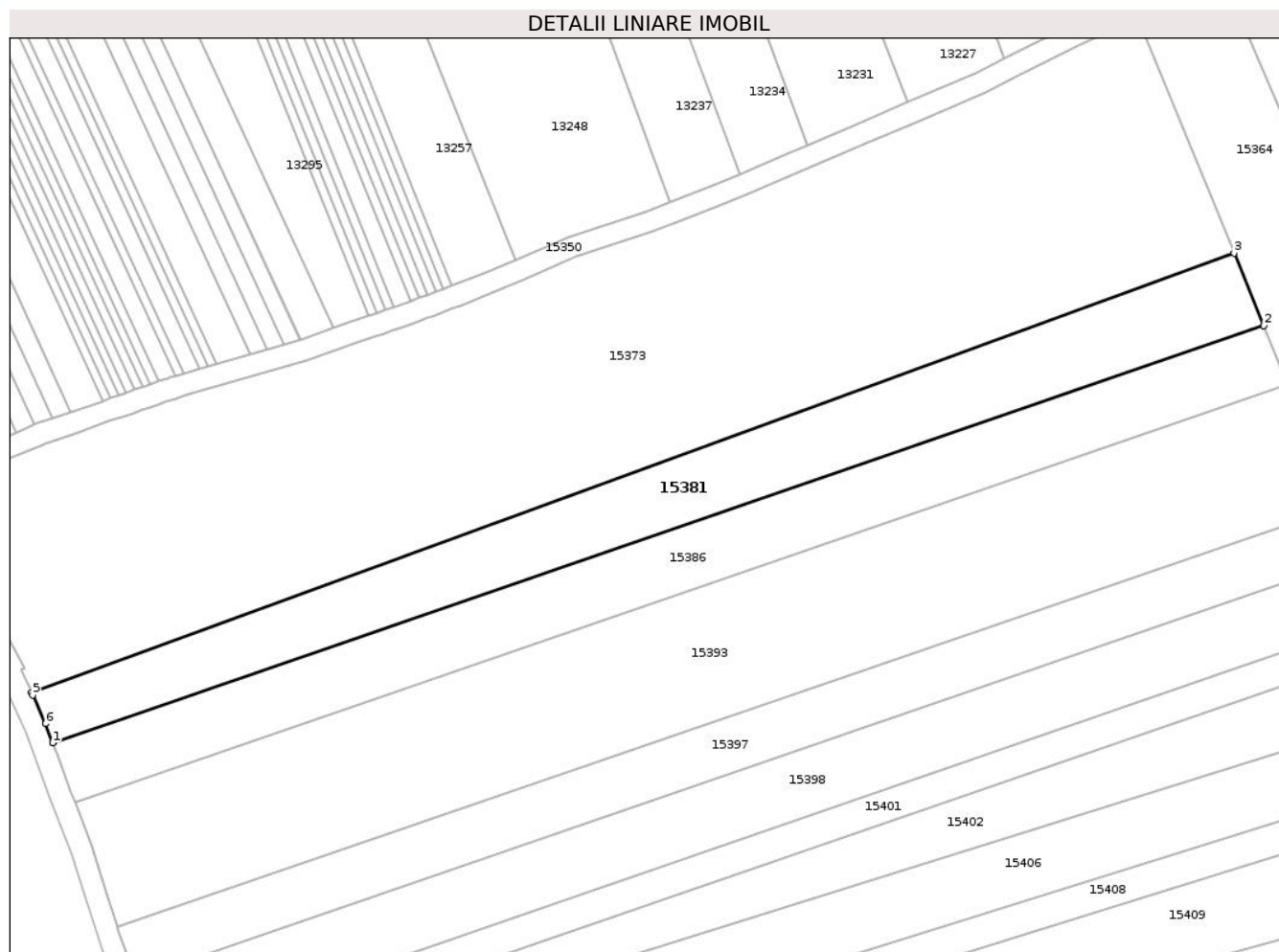
Inscrieri privind dezmembramintele dreptului de proprietate, drepturi reale de garanție și sarcini	Referințe
NU SUNT	

Anexa Nr. 1 La Partea I

Teren

Nr cadastral	Suprafața (mp)*	Observații / Referințe
	2.900	

* Suprafața este determinată în planul de proiecție Stereo 70.



Date referitoare la teren

Crt	Categorie folosință	Intra vilan	Suprafața (mp)	Tarla	Parcelă	Nr. topo	Observații / Referințe
1	vie	NU	2.900	97	2897/16/1	-	

Lungime Segmente

1) Valorile lungimilor segmentelor sunt obținute din proiecție în plan.

Punct început	X / Y	Punct sfârșit	X / Y	Lungime segment (** (m)
1	413.220,759 498.039,183	2	413.444,995 498.116,381	237.152
2	413.444,995 498.116,381	3	413.439,492 498.129,788	14.493
3	413.439,492 498.129,788	4	413.216,866 498.048,408	237.034
4	413.216,866 498.048,408	5	413.217,05 498.048,002	0.445
5	413.217,05 498.048,002	6	413.219,417 498.042,77	5.743

Punct început	X / Y	Punct sfârşit	X / Y	Lungime segment (** (m)
6	413.219,417 498.042,77	1	413.220,759 498.039,183	3.829

** Lungimile segmentelor sunt determinate în planul de proiecţie Stereo 70 şi sunt rotunjite la 1 milimetru.

*** Distanţa dintre puncte este formată din segmente cumulate ce sunt mai mici decât valoarea 1 milimetru.

**DATE DESPRE IMOBILUL NR. 15382**

Oficiul de Cadastru și Publicitate Imobiliară SIBIU
Biroul de Cadastru și Publicitate Imobiliară Sibiu

A. Partea I. Descrierea imobilului

TEREN Extravilan

Adresa: Jud. Sibiu

Nr. Crt	Nr cadastral Nr. topografic	Suprafața* (mp)	Observații / Referințe
A1		1.800	Sector cadastral:93 Teren neimprejmuit;

B. Partea II. Proprietari și acte

Inscrieri privitoare la dreptul de proprietate și alte drepturi reale		Referințe
/		
Act Normativ nr. 7, din 13/03/1996 emis de PARLAMENTUL ROMÂNIEI (lege);		
B1	Inscrierea posesiei, drept de PROPRIETATE, dobandit prin Lege, cota actuala 1/1 1) NEIDENTIFICAT NEIDENTIFICAT	A1
B2	se noteaza mentiunea de proprietar neidentificat	A1

C. Partea III. SARCINI .

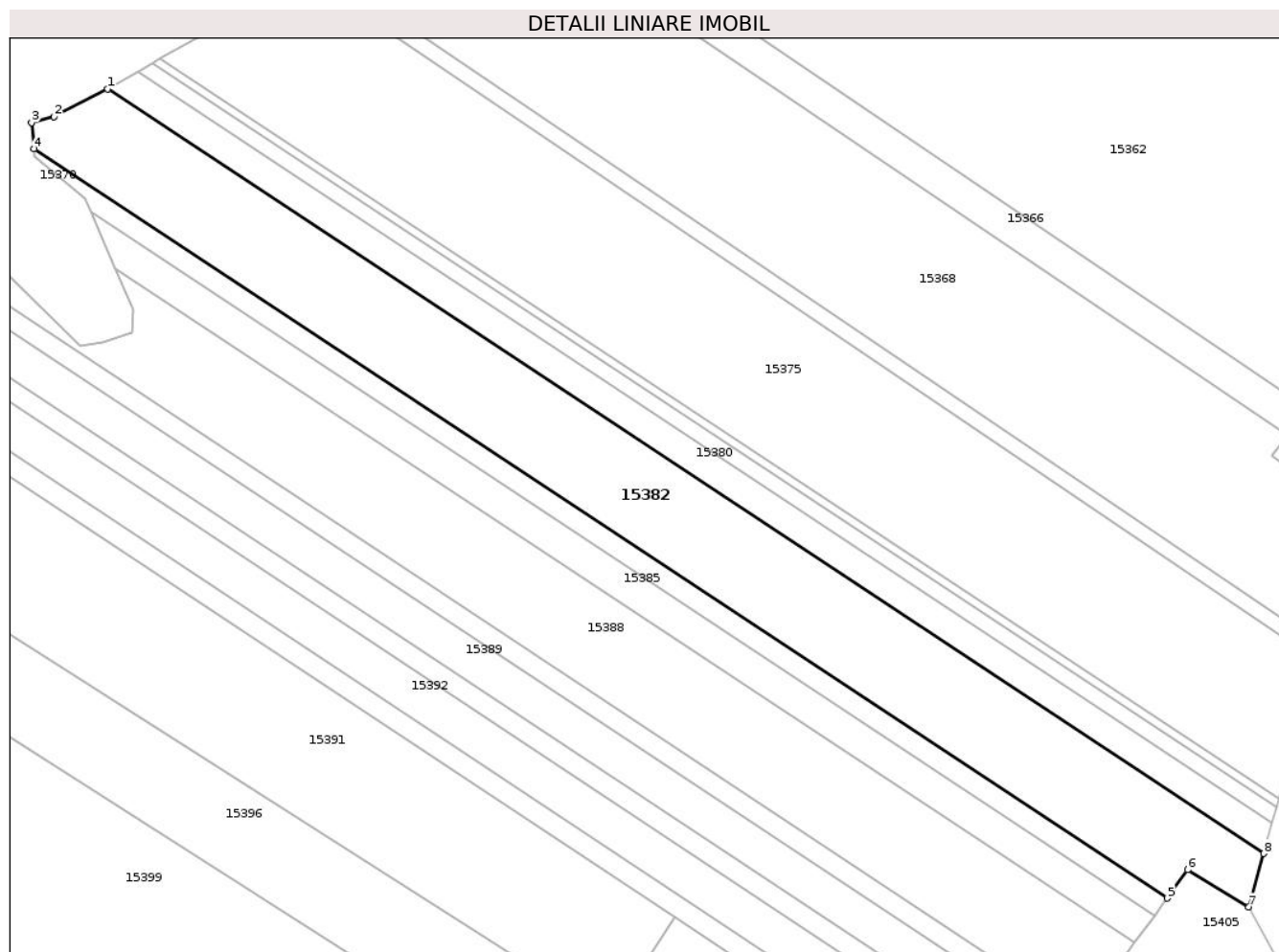
Inscrieri privind dezmembramintele dreptului de proprietate, drepturi reale de garanție și sarcini	Referințe
NU SUNT	

Anexa Nr. 1 La Partea I

Teren

Nr cadastral	Suprafața (mp)*	Observații / Referințe
	1.800	

* Suprafața este determinată în planul de proiecție Stereo 70.



Date referitoare la teren

Crt	Categorie folosință	Intra vilan	Suprafața (mp)	Tarla	Parcelă	Nr. topo	Observații / Referințe
1	faneata	NU	1.800	97	2889/44/1	-	

Lungime Segmente

1) Valorile lungimilor segmentelor sunt obținute din proiecție în plan.

Punct început	X / Y	Punct sfârșit	X / Y	Lungime segment (** (m)
1	413.722,351 498.133,72	2	413.715,934 498.130,408	7.221
2	413.715,934 498.130,408	3	413.713,256 498.129,693	2.772
3	413.713,256 498.129,693	4	413.713,561 498.126,566	3.141
4	413.713,561 498.126,566	5	413.848,954 498.037,072	162.297
5	413.848,954 498.037,072	6	413.851,408 498.040,458	4.182

Punct început	X / Y	Punct sfârșit	X / Y	Lungime segment (** (m)
6	413.851,408 498.040,458	7	413.858,724 498.036,006	8.564
7	413.858,724 498.036,006	8	413.860,505 498.042,4	6.638
8	413.860,505 498.042,4	1	413.722,351 498.133,72	165.607

** Lungimile segmentelor sunt determinate în planul de proiecție Stereo 70 și sunt rotunjite la 1 milimetru.

*** Distanța dintre puncte este formată din segmente cumulate ce sunt mai mici decât valoarea 1 milimetru.

**DATE DESPRE IMOBILUL NR. 15383**

Oficiul de Cadastru și Publicitate Imobiliară SIBIU
Biroul de Cadastru și Publicitate Imobiliară Sibiu

A. Partea I. Descrierea imobilului

TEREN Extravilan

Adresa: Jud. Sibiu

Nr. Crt	Nr cadastral Nr. topografic	Suprafața* (mp)	Observații / Referințe
A1		3.500	Sector cadastral:93 Teren neimprejmuit;

B. Partea II. Proprietari și acte

Inscrieri privitoare la dreptul de proprietate și alte drepturi reale	Referințe
/	
Act Administrativ nr. 1920/45, din 16/10/2003 emis de CJPSDPAT (titlu de proprietate);	
B1	A1
Intabulare, drept de PROPRIETATE, dobandit prin Reconstituire, cota actuala 1/1 1) NEMEȘ RAFILA , CNP NEIDENTIFICAT	

C. Partea III. SARCINI .

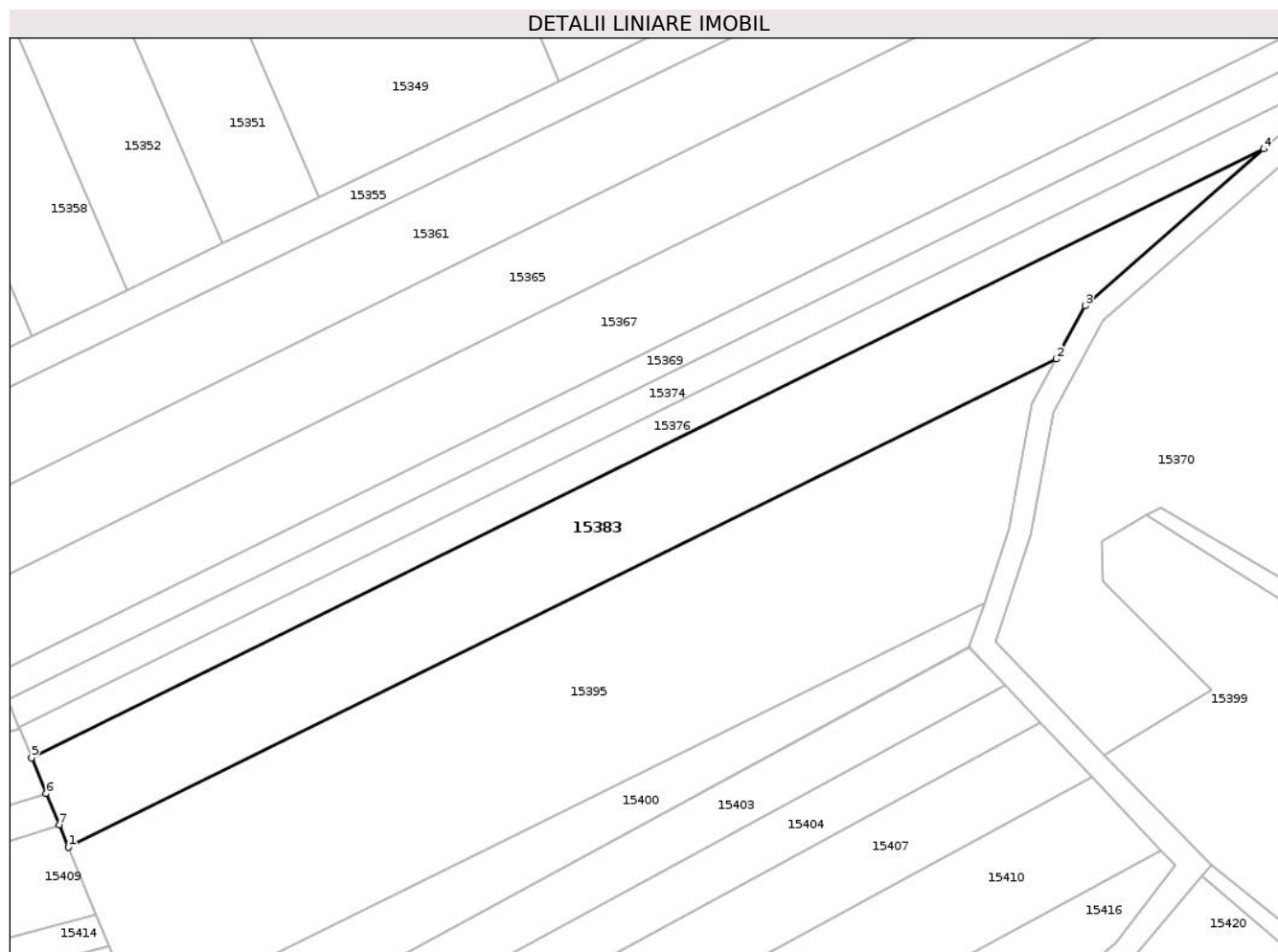
Inscrieri privind dezmembramintele dreptului de proprietate, drepturi reale de garanție și sarcini	Referințe
NU SUNT	

Anexa Nr. 1 La Partea I

Teren

Nr cadastral	Suprafața (mp)*	Observații / Referințe
	3.500	

* Suprafața este determinată în planul de proiecție Stereo 70.



Date referitoare la teren

Crt	Categorie folosință	Intravilan	Suprafața (mp)	Tarla	Parcelă	Nr. topo	Observații / Referințe
1	arabil	NU	3.500	97	2897/25	-	

Lungime Segmente

1) Valorile lungimilor segmentelor sunt obținute din proiecție în plan.

Punct început	X / Y	Punct sfârșit	X / Y	Lungime segment (** (m)
1	413.482,496 498.025,017	2	413.653,584 498.109,482	190.802
2	413.653,584 498.109,482	3	413.658,611 498.118,685	10.487
3	413.658,611 498.118,685	4	413.689,559 498.145,834	41.168
4	413.689,559 498.145,834	5	413.476,151 498.040,476	237.998
5	413.476,151 498.040,476	6	413.478,696 498.034,275	6.703

Punct început	X / Y	Punct sfârșit	X / Y	Lungime segment (** (m)
6	413.478,696 498.034,275	7	413.480,928 498.028,836	5.879
7	413.480,928 498.028,836	1	413.482,496 498.025,017	4.129

** Lungimile segmentelor sunt determinate în planul de proiecție Stereo 70 și sunt rotunjite la 1 milimetru.

*** Distanța dintre puncte este formată din segmente cumulate ce sunt mai mici decât valoarea 1 milimetru.

**DATE DESPRE IMOBILUL NR. 15384**

Oficiul de Cadastru și Publicitate Imobiliară SIBIU
Biroul de Cadastru și Publicitate Imobiliară Sibiu

A. Partea I. Descrierea imobilului

TEREN Extravilan

Adresa: Jud. Sibiu

Nr. Crt	Nr cadastral Nr. topografic	Suprafața* (mp)	Observații / Referințe
A1		400	Sector cadastral:93 Teren neimprejmuit;

B. Partea II. Proprietari și acte

Inscrieri privitoare la dreptul de proprietate și alte drepturi reale	Referințe
/	
Act Administrativ nr. 124/45, din 11/07/1994 emis de CJPSDPAT (titlu de proprietate);	
B1	A1
Intabulare, drept de PROPRIETATE, dobandit prin Reconstituire, cota actuala 1/1	
1) DAVID NICOLAE, CNP NEIDENTIFICAT	

C. Partea III. SARCINI .

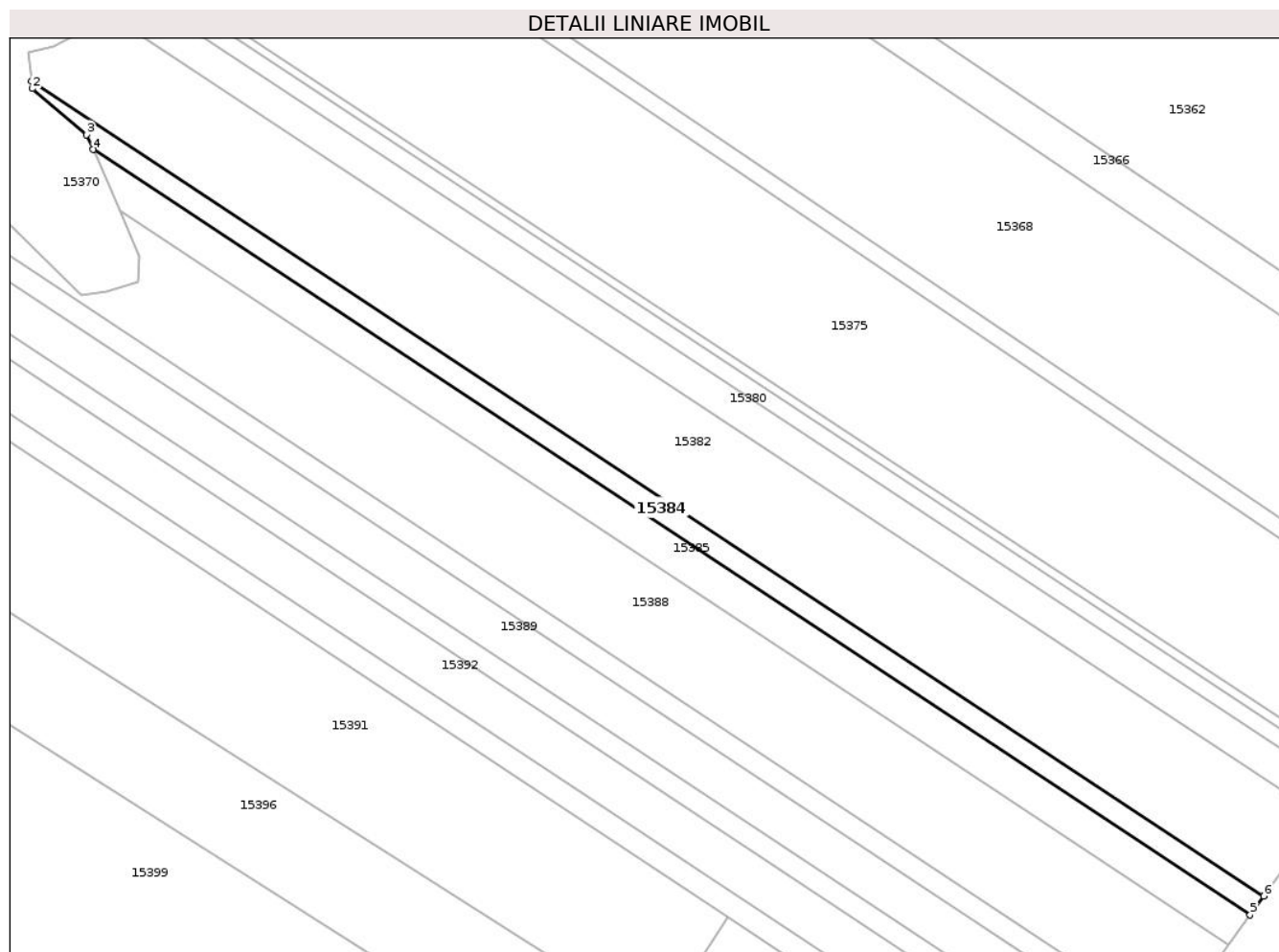
Inscrieri privind dezmembramintele dreptului de proprietate, drepturi reale de garanție și sarcini	Referințe
NU SUNT	

Anexa Nr. 1 La Partea I

Teren

Nr cadastral	Suprafața (mp)*	Observații / Referințe
	400	

* Suprafața este determinată în planul de proiecție Stereo 70.



Date referitoare la teren

Crt	Categorie folosință	Intravilan	Suprafața (mp)	Tarla	Parcelă	Nr. topo	Observații / Referințe
1	faneata	NU	400	97	2889/48	-	NUMĂR DE TARLA GREȘIT ÎN TP(96), NUMĂR DE PARCELĂ GREȘIT ÎN TP (2889)

Lungime Segmente

1) Valorile lungimilor segmentelor sunt obținute din proiecție în plan.

Punct început	X / Y	Punct sfârșit	X / Y	Lungime segment (** (m)
1	413.713,561 498.126,566	2	413.713,642 498.125,741	0.829
2	413.713,642 498.125,741	3	413.719,606 498.120,688	7.817
3	413.719,606 498.120,688	4	413.720,321 498.119,046	1.79
4	413.720,321 498.119,046	5	413.847,458 498.035,009	152.401
5	413.847,458 498.035,009	6	413.848,954 498.037,072	2.548

Punct început	X / Y	Punct sfârșit	X / Y	Lungime segment (** (m)
6	413.848,954 498.037,072	1	413.713,561 498.126,566	162.297

** Lungimile segmentelor sunt determinate în planul de proiecție Stereo 70 și sunt rotunjite la 1 milimetru.

*** Distanța dintre puncte este formată din segmente cumulate ce sunt mai mici decât valoarea 1 milimetru.

**DATE DESPRE IMOBILUL NR. 15385**

Oficiul de Cadastru și Publicitate Imobiliară SIBIU
Biroul de Cadastru și Publicitate Imobiliară Sibiu

A. Partea I. Descrierea imobilului

TEREN Extravilan

Adresa: Jud. Sibiu

Nr. Crt	Nr cadastral Nr. topografic	Suprafața* (mp)	Observații / Referințe
A1		600	Sector cadastral:93 Teren neimprejmuit;

B. Partea II. Proprietari și acte

Inscrieri privitoare la dreptul de proprietate și alte drepturi reale	Referințe
/	
Act Administrativ nr. 761/45, din 10/01/1996 emis de CJPSDPAT (titlu de proprietate);	
B1	A1
Intabulare, drept de PROPRIETATE, dobandit prin Reconstituire, cota actuala 1/1	
1) POPA EMANOIL, CNP NEIDENTIFICAT	

C. Partea III. SARCINI .

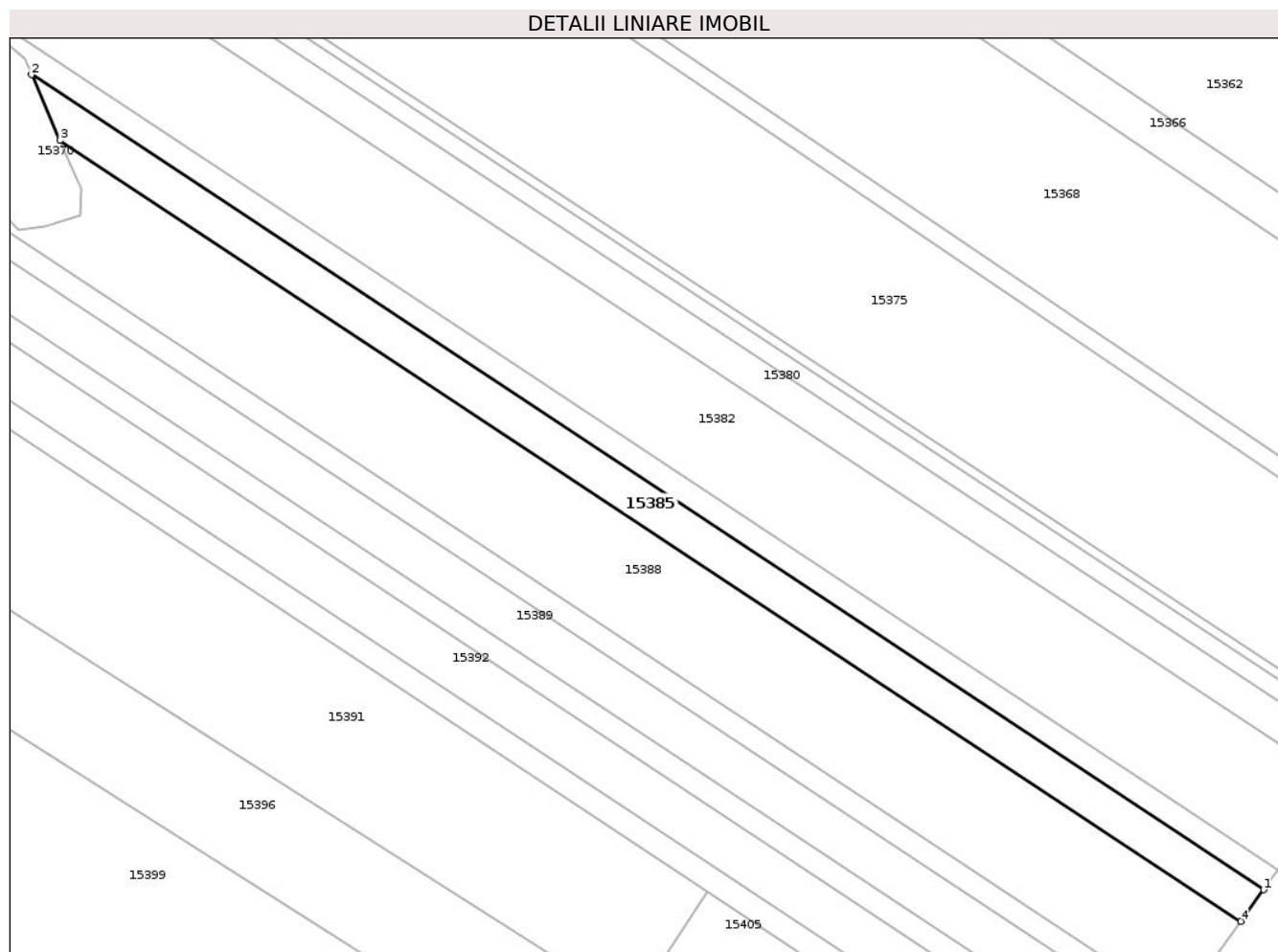
Inscrieri privind dezmembramintele dreptului de proprietate, drepturi reale de garanție și sarcini	Referințe
NU SUNT	

Anexa Nr. 1 La Partea I

Teren

Nr cadastral	Suprafața (mp)*	Observații / Referințe
	600	

* Suprafața este determinată în planul de proiecție Stereo 70.



Date referitoare la teren

Crt	Categorie folosință	Intra vilan	Suprafața (mp)	Tarla	Parcelă	Nr. topo	Observații / Referințe
1	faneata	NU	600	97	2889/49	-	

Lungime Segmente

1) Valorile lungimilor segmentelor sunt obținute din proiecție în plan.

Punct început	X / Y	Punct sfârșit	X / Y	Lungime segment (** (m)
1	413.847,458 498.035,009	2	413.720,321 498.119,046	152.401
2	413.720,321 498.119,046	3	413.723,268 498.112,278	7.382
3	413.723,268 498.112,278	4	413.845,096 498.031,75	146.037
4	413.845,096 498.031,75	1	413.847,458 498.035,009	4.025

** Lungimile segmentelor sunt determinate în planul de proiecție Stereo 70 și sunt rotunjite la 1 milimetru.

***** Distanţa dintre puncte este formată din segmente cumulate ce sunt mai mici decât valoarea 1 milimetru.**

**DATE DESPRE IMOBILUL NR. 15386**

Oficiul de Cadastru și Publicitate Imobiliară SIBIU
Biroul de Cadastru și Publicitate Imobiliară Sibiu

A. Partea I. Descrierea imobilului

TEREN Extravilan

Adresa: Jud. Sibiu

Nr. Crt	Nr cadastral Nr. topografic	Suprafața* (mp)	Observații / Referințe
A1		2.800	Sector cadastral:93 Teren neimprejmuit;

B. Partea II. Proprietari și acte

Inscrieri privitoare la dreptul de proprietate și alte drepturi reale	Referințe
/	
Act Administrativ nr. 1021/45, din 16/01/1997 emis de CJPSDPAT (titlu de proprietate);	
B1	A1
Intabulare, drept de PROPRIETATE, dobandit prin Reconstituire, cota actuala 1/1 1) SCHIAU ILIE, CNP NEIDENTIFICAT	

C. Partea III. SARCINI .

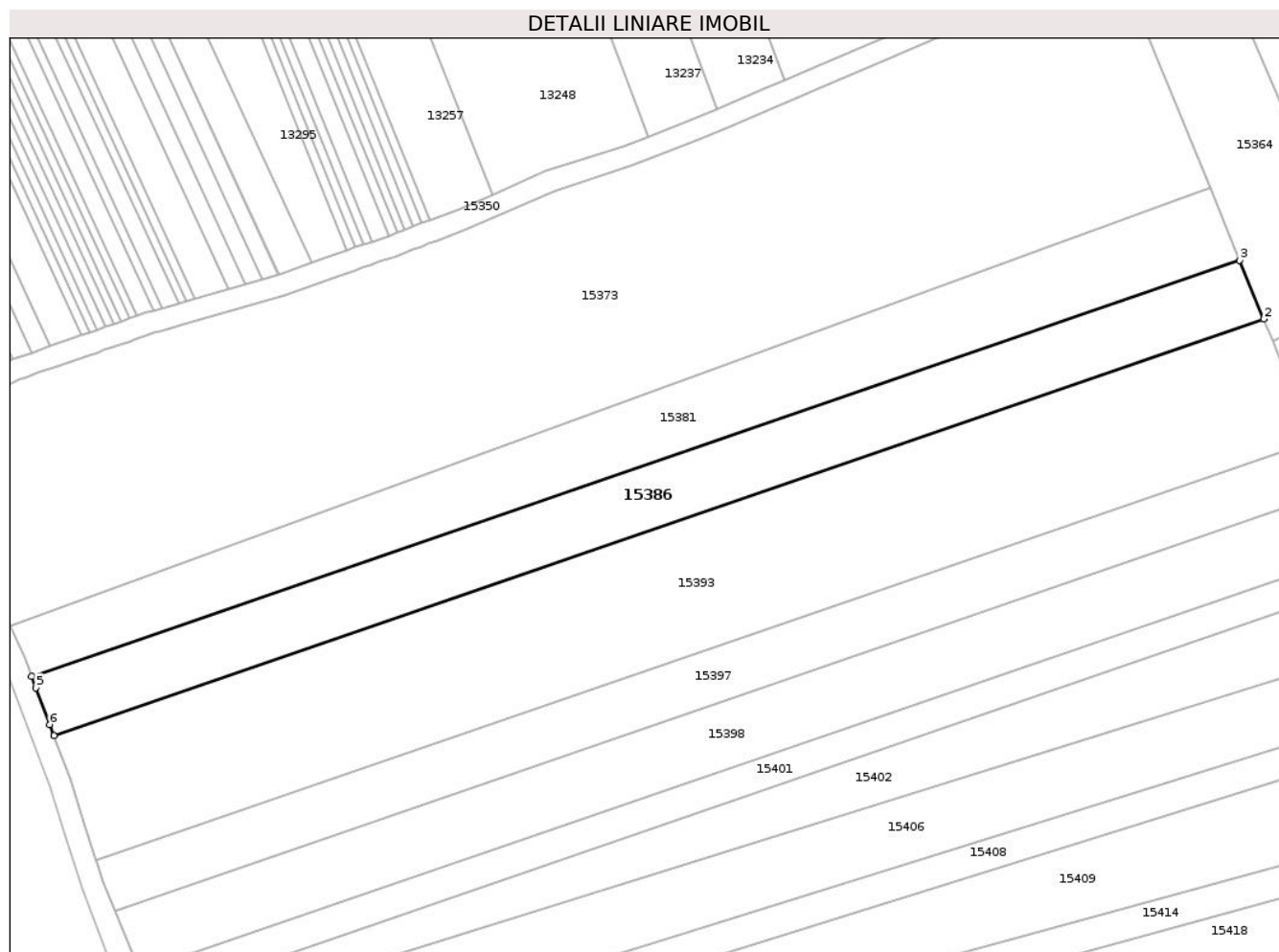
Inscrieri privind dezmembramintele dreptului de proprietate, drepturi reale de garanție și sarcini	Referințe
NU SUNT	

Anexa Nr. 1 La Partea I

Teren

Nr cadastral	Suprafața (mp)*	Observații / Referințe
	2.800	

* Suprafața este determinată în planul de proiecție Stereo 70.



Date referitoare la teren

Crt	Categorie folosință	Intra vilan	Suprafața (mp)	Tarla	Parcelă	Nr. topo	Observații / Referințe
1	arabil	NU	2.800	97	2897/15	-	

Lungime Segmente

1) Valorile lungimilor segmentelor sunt obținute din proiecție în plan.

Punct început	X / Y	Punct sfârșit	X / Y	Lungime segment (** (m)
1	413.224,91 498.028,135	2	413.449,482 498.105,448	237.508
2	413.449,482 498.105,448	3	413.444,995 498.116,381	11.817
3	413.444,995 498.116,381	4	413.220,759 498.039,183	237.152
4	413.220,759 498.039,183	5	413.221,552 498.037,063	2.264
5	413.221,552 498.037,063	6	413.224,104 498.030,242	7.283

Punct început	X / Y	Punct sfârşit	X / Y	Lungime segment (** (m)
6	413.224,104 498.030,242	1	413.224,91 498.028,135	2.256

** Lungimile segmentelor sunt determinate în planul de proiecţie Stereo 70 şi sunt rotunjite la 1 milimetru.

*** Distanţa dintre puncte este formată din segmente cumulate ce sunt mai mici decât valoarea 1 milimetru.

**DATE DESPRE IMOBILUL NR. 15387**

Oficiul de Cadastru și Publicitate Imobiliară SIBIU
Biroul de Cadastru și Publicitate Imobiliară Sibiu

A. Partea I. Descrierea imobilului

TEREN Extravilan

Adresa: Jud. Sibiu

Nr. Crt	Nr cadastral Nr. topografic	Suprafața* (mp)	Observații / Referințe
A1		400	Sector cadastral:93 Teren neimprejmuit;

B. Partea II. Proprietari și acte

Inscrieri privitoare la dreptul de proprietate și alte drepturi reale	Referințe
/	
Act Administrativ nr. 1009/45, din 11/01/1997 emis de CJPSDPAT (titlu de proprietate);	
B1	A1
Intabulare, drept de PROPRIETATE, dobandit prin Reconstituire, cota actuala 1/1	
1) DAVID NICOLAE, CNP NEIDENTIFICAT	

C. Partea III. SARCINI .

Inscrieri privind dezmembramintele dreptului de proprietate, drepturi reale de garanție și sarcini	Referințe
NU SUNT	

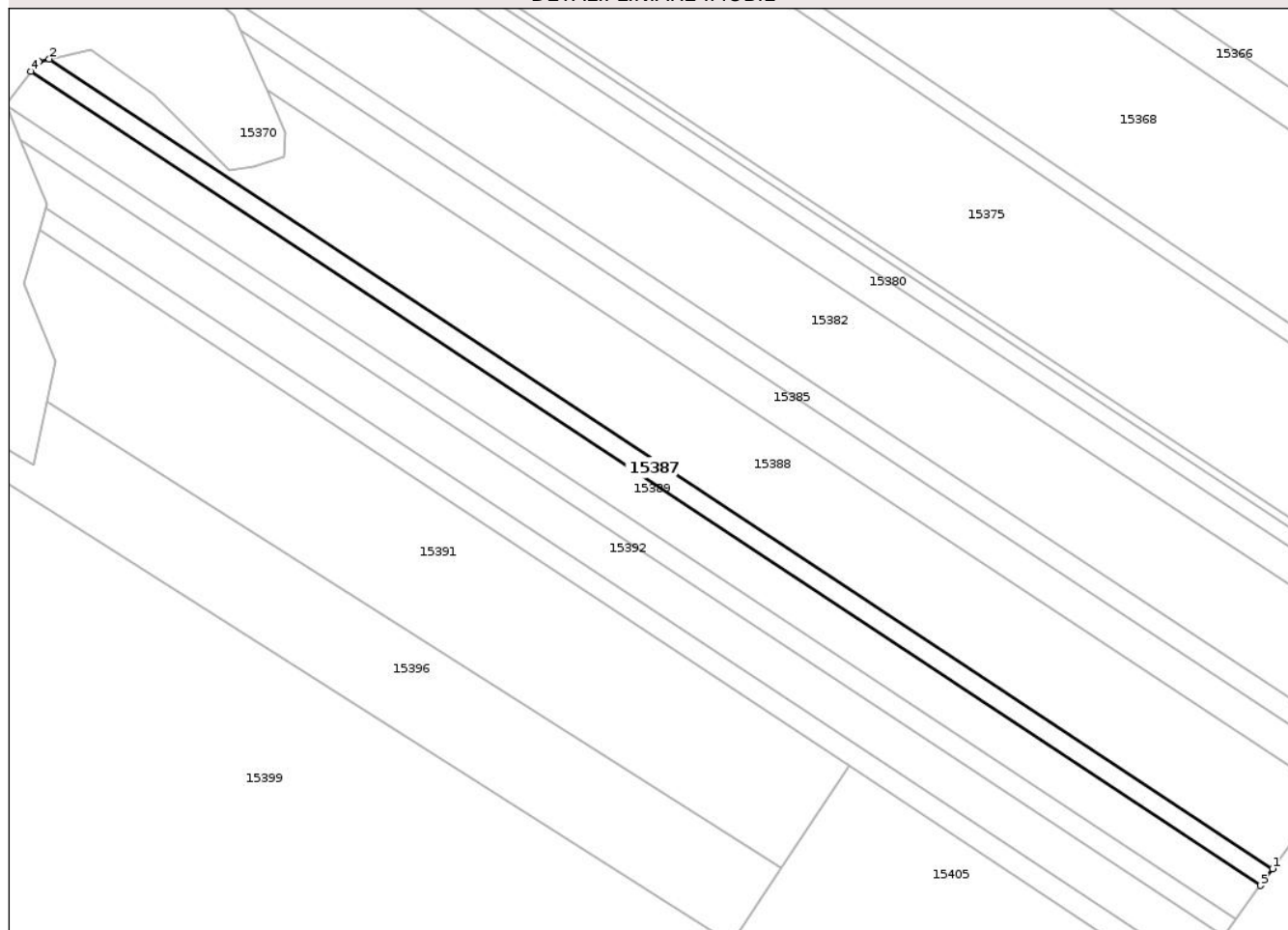
Anexa Nr. 1 La Partea I

Teren

Nr cadastral	Suprafața (mp)*	Observații / Referințe
	400	

* Suprafața este determinată în planul de proiecție Stereo 70.

DETALII LINIARE IMOBIL



Date referitoare la teren

Crt	Categorie folosință	Intravilan	Suprafața (mp)	Tarla	Parcelă	Nr. topo	Observații / Referințe
1	faneata	NU	400	97	2889/54	-	

Lungime Segmente

1) Valorile lungimilor segmentelor sunt obținute din proiecție în plan.

Punct început	X / Y	Punct sfârșit	X / Y	Lungime segment (** (m)
1	413.838,734 498.022,973	2	413.698,328 498.115,781	168.306
2	413.698,328 498.115,781	3	413.697,142 498.115,504	1.218
3	413.697,142 498.115,504	4	413.696,222 498.114,335	1.487
4	413.696,222 498.114,335	5	413.837,343 498.021,055	169.163
5	413.837,343 498.021,055	1	413.838,734 498.022,973	2.369

**** Lungimile segmentelor sunt determinate în planul de proiecție Stereo 70 și sunt rotunjite la 1 milimetru.**

***** Distanța dintre puncte este formată din segmente cumulate ce sunt mai mici decât valoarea 1 milimetru.**

**DATE DESPRE IMOBILUL NR. 15388**

Oficiul de Cadastru și Publicitate Imobiliară SIBIU
Biroul de Cadastru și Publicitate Imobiliară Sibiu

A. Partea I. Descrierea imobilului

TEREN Extravilan

Adresa: Jud. Sibiu

Nr. Crt	Nr cadastral Nr. topografic	Suprafața* (mp)	Observații / Referințe
A1		1.600	Sector cadastral:93 Teren neimprejmuit;

B. Partea II. Proprietari și acte

Inscrieri privitoare la dreptul de proprietate și alte drepturi reale		Referințe
/		
Act Normativ nr. 7, din 13/03/1996 emis de PARLAMENTUL ROMÂNIEI (lege);		
B1	Inscrierea posesiei, drept de PROPRIETATE, dobandit prin Lege, cota actuala 1/1 1) NEIDENTIFICAT NEIDENTIFICAT	A1
B2	se noteaza mentiunea de proprietar neidentificat	A1

C. Partea III. SARCINI .

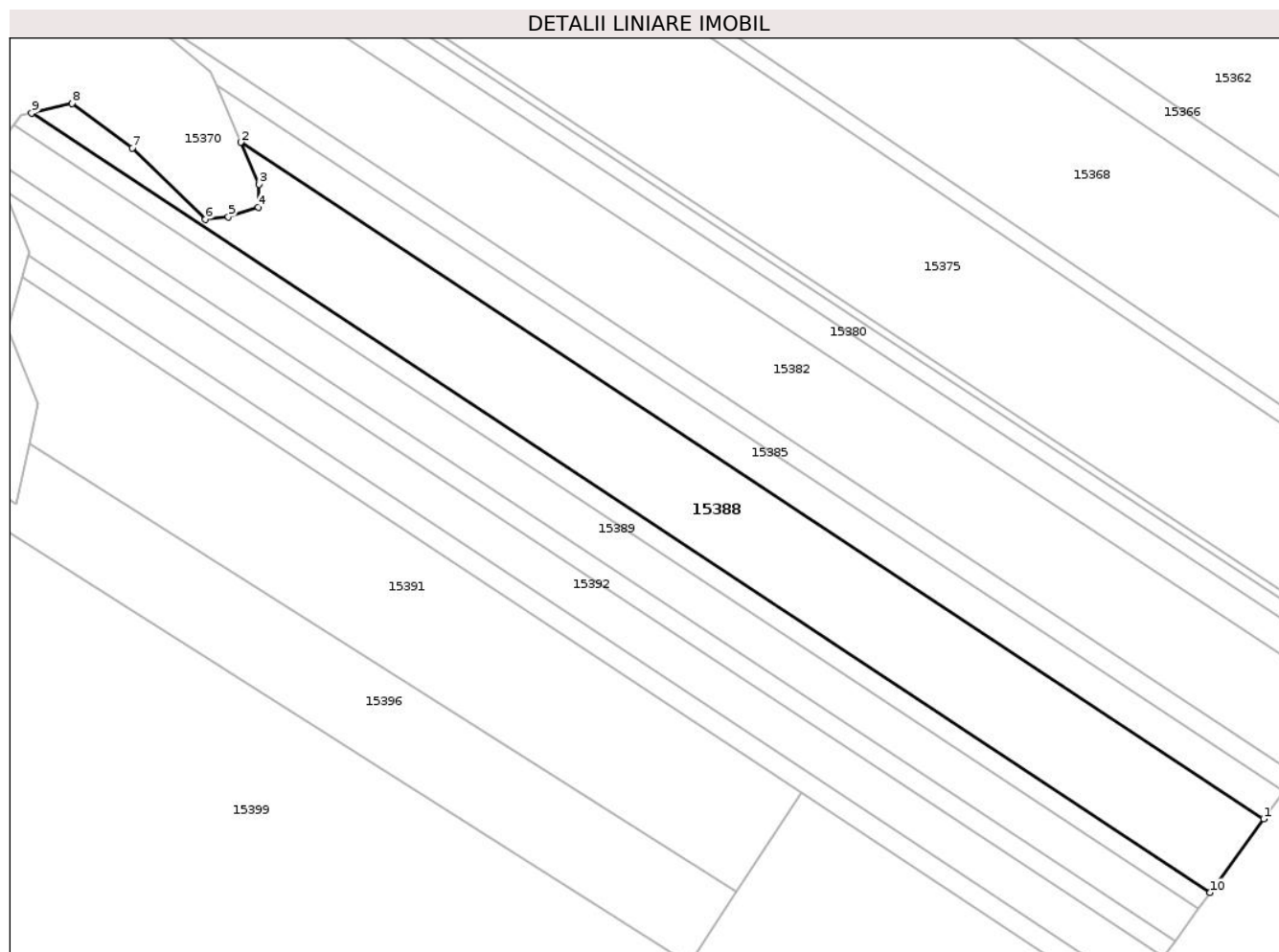
Inscrieri privind dezmembramintele dreptului de proprietate, drepturi reale de garanție și sarcini	Referințe
NU SUNT	

Anexa Nr. 1 La Partea I

Teren

Nr cadastral	Suprafața (mp)*	Observații / Referințe
	1.600	

* Suprafața este determinată în planul de proiecție Stereo 70.



Date referitoare la teren

Crt	Categorie folosință	Intra vilan	Suprafața (mp)	Tarla	Parcelă	Nr. topo	Observații / Referințe
1	faneata	NU	1.600	97	2889/49/1	-	

Lungime Segmente

1) Valorile lungimilor segmentelor sunt obținute din proiecție în plan.

Punct început	X / Y	Punct sfârșit	X / Y	Lungime segment (** (m)
1	413.845,096 498.031,75	2	413.723,268 498.112,278	146.037
2	413.723,268 498.112,278	3	413.725,438 498.107,296	5.434
3	413.725,438 498.107,296	4	413.725,319 498.104,57	2.728
4	413.725,319 498.104,57	5	413.721,766 498.103,408	3.738
5	413.721,766 498.103,408	6	413.719,022 498.103,092	2.763

Punct început	X / Y	Punct sfârșit	X / Y	Lungime segment (** (m)
6	413.719,022 498.103,092	7	413.710,318 498.111,616	12.182
7	413.710,318 498.111,616	8	413.703,15 498.116,908	8.91
8	413.703,15 498.116,908	9	413.698,328 498.115,781	4.952
9	413.698,328 498.115,781	10	413.838,734 498.022,973	168.306
10	413.838,734 498.022,973	1	413.845,096 498.031,75	10.841

** Lungimile segmentelor sunt determinate în planul de proiecție Stereo 70 și sunt rotunjite la 1 milimetru.

*** Distanța dintre puncte este formată din segmente cumulate ce sunt mai mici decât valoarea 1 milimetru.

**DATE DESPRE IMOBILUL NR. 15389**

Oficiul de Cadastru și Publicitate Imobiliară SIBIU
Biroul de Cadastru și Publicitate Imobiliară Sibiu

A. Partea I. Descrierea imobilului

TEREN Extravilan

Adresa: Jud. Sibiu

Nr. Crt	Nr cadastral Nr. topografic	Suprafața* (mp)	Observații / Referințe
A1		800	Sector cadastral:93 Teren neimprejmuit;

B. Partea II. Proprietari și acte

Inscrieri privitoare la dreptul de proprietate și alte drepturi reale		Referințe
/		
Act Normativ nr. 7, din 13/03/1996 emis de PARLAMENTUL ROMÂNIEI (lege);		
B1	Inscrierea posesiei, drept de PROPRIETATE, dobândit prin Lege, cota actuala 1/1 1) NEIDENTIFICAT NEIDENTIFICAT	A1
B2	se noteaza mentiunea de proprietar neidentificat	A1

C. Partea III. SARCINI .

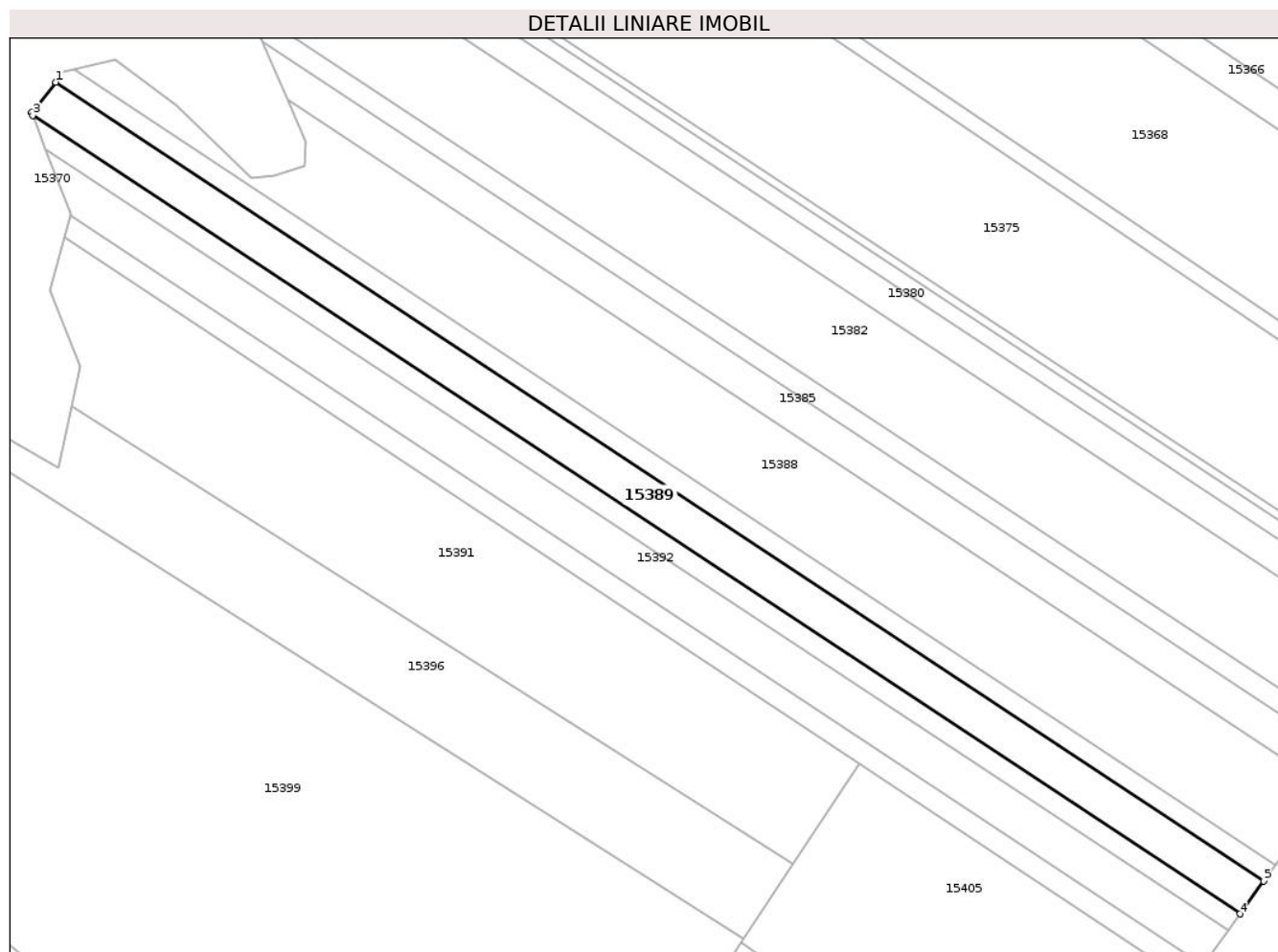
Inscrieri privind dezmembramintele dreptului de proprietate, drepturi reale de garanție și sarcini	Referințe
NU SUNT	

Anexa Nr. 1 La Partea I

Teren

Nr cadastral	Suprafața (mp)*	Observații / Referințe
	800	

* Suprafața este determinată în planul de proiecție Stereo 70.



Date referitoare la teren

Crt	Categorie folosință	Intra vilan	Suprafața (mp)	Tarla	Parcelă	Nr. topo	Observații / Referințe
1	faneata	NU	800	97	2889/54/1	-	

Lungime Segmente

1) Valorile lungimilor segmentelor sunt obținute din proiecție în plan.

Punct început	X / Y	Punct sfârșit	X / Y	Lungime segment (** (m)
1	413.696,222 498.114,335	2	413.693,401 498.110,749	4.562
2	413.693,401 498.110,749	3	413.693,516 498.110,458	0.314
3	413.693,516 498.110,458	4	413.834,566 498.017,224	169.078
4	413.834,566 498.017,224	5	413.837,343 498.021,055	4.731
5	413.837,343 498.021,055	1	413.696,222 498.114,335	169.163

**** Lungimile segmentelor sunt determinate în planul de proiecție Stereo 70 și sunt rotunjite la 1 milimetru.**

***** Distanța dintre puncte este formată din segmente cumulate ce sunt mai mici decât valoarea 1 milimetru.**

**DATE DESPRE IMOBILUL NR. 15390**

Oficiul de Cadastru și Publicitate Imobiliară SIBIU
Biroul de Cadastru și Publicitate Imobiliară Sibiu

A. Partea I. Descrierea imobilului

TEREN Extravilan

Adresa: Jud. Sibiu

Nr. Crt	Nr cadastral Nr. topografic	Suprafața* (mp)	Observații / Referințe
A1		400	Sector cadastral:93 Teren neimprejmuit;

B. Partea II. Proprietari și acte

Inscrieri privitoare la dreptul de proprietate și alte drepturi reale	Referințe
/	
Act Administrativ nr. 1144/45, din 07/04/1998 emis de CJPSDPAT (titlu de proprietate);	
B1	A1
Intabulare, drept de PROPRIETATE, dobandit prin Reconstituire, cota actuala 1/1	
1) IVAN VIRGINIA, CNP NEIDENTIFICAT	

C. Partea III. SARCINI .

Inscrieri privind dezmembramintele dreptului de proprietate, drepturi reale de garanție și sarcini	Referințe
NU SUNT	

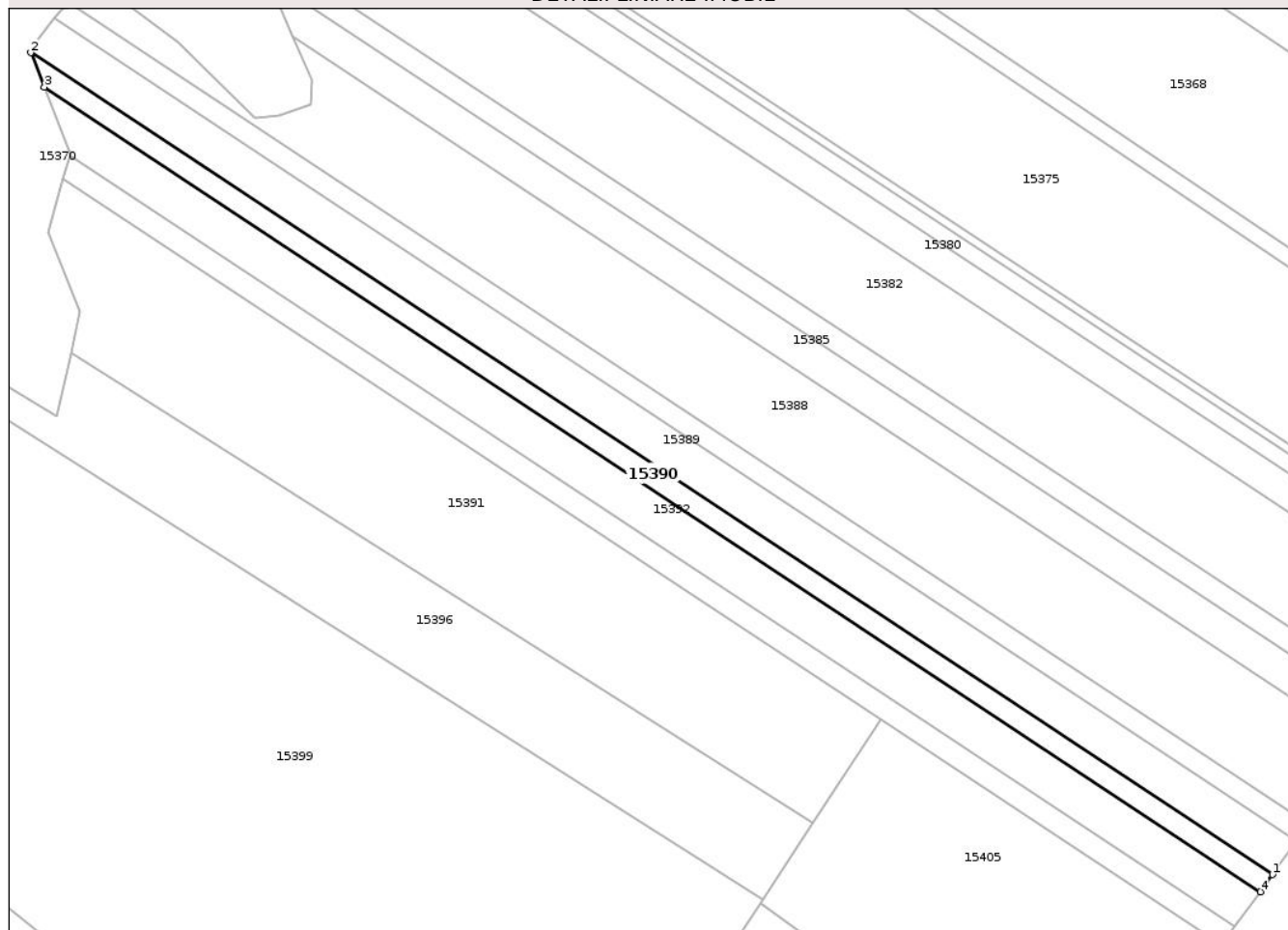
Anexa Nr. 1 La Partea I

Teren

Nr cadastral	Suprafața (mp)*	Observații / Referințe
	400	

* Suprafața este determinată în planul de proiecție Stereo 70.

DETALII LINIARE IMOBIL



Date referitoare la teren

Crt	Categorie folosință	Intra vilan	Suprafața (mp)	Tarla	Parcelă	Nr. topo	Observații / Referințe
1	faneata	NU	400	97	2889/57	-	

Lungime Segmente

1) Valorile lungimilor segmentelor sunt obținute din proiecție în plan.

Punct început	X / Y	Punct sfârșit	X / Y	Lungime segment (** (m)
1	413.834,566 498.017,224	2	413.693,516 498.110,458	169.078
2	413.693,516 498.110,458	3	413.695,048 498.106,58	4.169
3	413.695,048 498.106,58	4	413.833,162 498.015,287	165.559
4	413.833,162 498.015,287	1	413.834,566 498.017,224	2.393

** Lungimile segmentelor sunt determinate în planul de proiecție Stereo 70 și sunt rotunjite la 1 milimetru.

***** Distanţa dintre puncte este formată din segmente cumulate ce sunt mai mici decât valoarea 1 milimetru.**

**DATE DESPRE IMOBILUL NR. 15391**

Oficiul de Cadastru și Publicitate Imobiliară SIBIU
Biroul de Cadastru și Publicitate Imobiliară Sibiu

A. Partea I. Descrierea imobilului

TEREN Extravilan

Adresa: Jud. Sibiu

Nr. Crt	Nr cadastral Nr. topografic	Suprafața* (mp)	Observații / Referințe
A1		1.600	Sector cadastral:93 Teren neimprejmuit;

B. Partea II. Proprietari și acte

Inscrieri privitoare la dreptul de proprietate și alte drepturi reale		Referințe
/		
Act Normativ nr. 7, din 13/03/1996 emis de PARLAMENTUL ROMÂNIEI (lege);		
B1	Inscrierea posesiei, drept de PROPRIETATE, dobandit prin Lege, cota actuala 1/1 1) NEIDENTIFICAT NEIDENTIFICAT	A1
B2	se noteaza mentiunea de proprietar neidentificat	A1

C. Partea III. SARCINI .

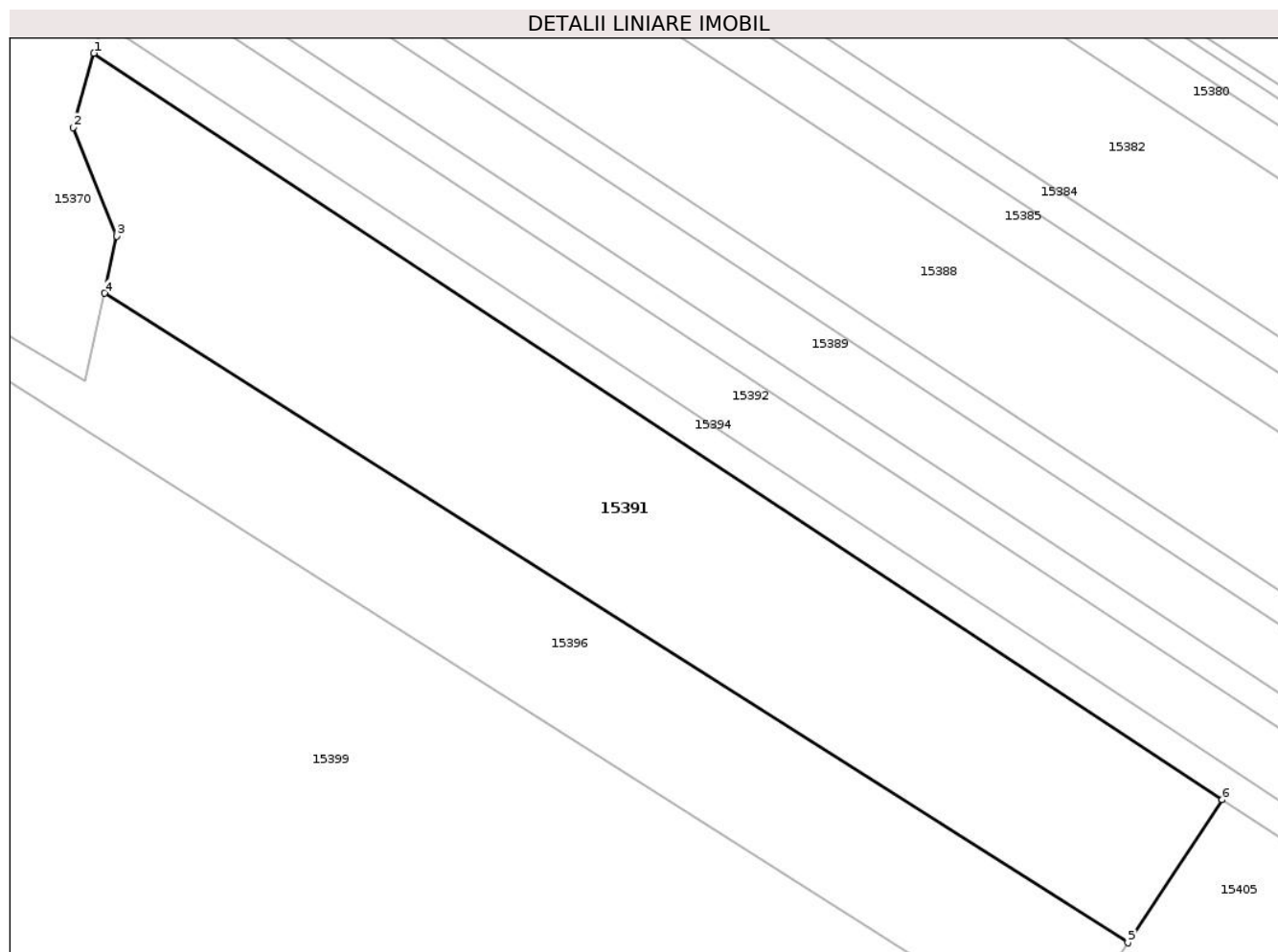
Inscrieri privind dezmembramintele dreptului de proprietate, drepturi reale de garanție și sarcini	Referințe
NU SUNT	

Anexa Nr. 1 La Partea I

Teren

Nr cadastral	Suprafața (mp)*	Observații / Referințe
	1.600	

* Suprafața este determinată în planul de proiecție Stereo 70.



Date referitoare la teren

Crt	Categorie folosință	Intra vilan	Suprafața (mp)	Tarla	Parcelă	Nr. topo	Observații / Referințe
1	faneata	NU	1.600	97	2889/60/1	-	

Lungime Segmente

1) Valorile lungimilor segmentelor sunt obținute din proiecție în plan.

Punct început	X / Y	Punct sfârșit	X / Y	Lungime segment (** (m)
1	413.697,198 498.096,205	2	413.695,483 498.090,089	6.352
2	413.695,483 498.090,089	3	413.699,086 498.081,16	9.628
3	413.699,086 498.081,16	4	413.698,063 498.076,469	4.801
4	413.698,063 498.076,469	5	413.782,318 498.023,037	99.769
5	413.782,318 498.023,037	6	413.790,089 498.034,804	14.102

Punct început	X / Y	Punct sfârşit	X / Y	Lungime segment (** (m)
6	413.790,089 498.034,804	1	413.697,198 498.096,205	111.35

** Lungimile segmentelor sunt determinate în planul de proiecţie Stereo 70 şi sunt rotunjite la 1 milimetru.

*** Distanţa dintre puncte este formată din segmente cumulate ce sunt mai mici decât valoarea 1 milimetru.

**DATE DESPRE IMOBILUL NR. 15392**

Oficiul de Cadastru și Publicitate Imobiliară SIBIU
Biroul de Cadastru și Publicitate Imobiliară Sibiu

A. Partea I. Descrierea imobilului

TEREN Extravilan

Adresa: Jud. Sibiu

Nr. Crt	Nr cadastral Nr. topografic	Suprafața* (mp)	Observații / Referințe
A1		800	Sector cadastral:93 Teren neimprejmuit;

B. Partea II. Proprietari și acte

Inscrieri privitoare la dreptul de proprietate și alte drepturi reale		Referințe
/		
Act Normativ nr. 7, din 13/03/1996 emis de PARLAMENTUL ROMÂNIEI (lege);		
B1	Inscrierea posesiei, drept de PROPRIETATE, dobandit prin Lege, cota actuala 1/1 1) NEIDENTIFICAT NEIDENTIFICAT	A1
B2	se noteaza mentiunea de proprietar neidentificat	A1

C. Partea III. SARCINI .

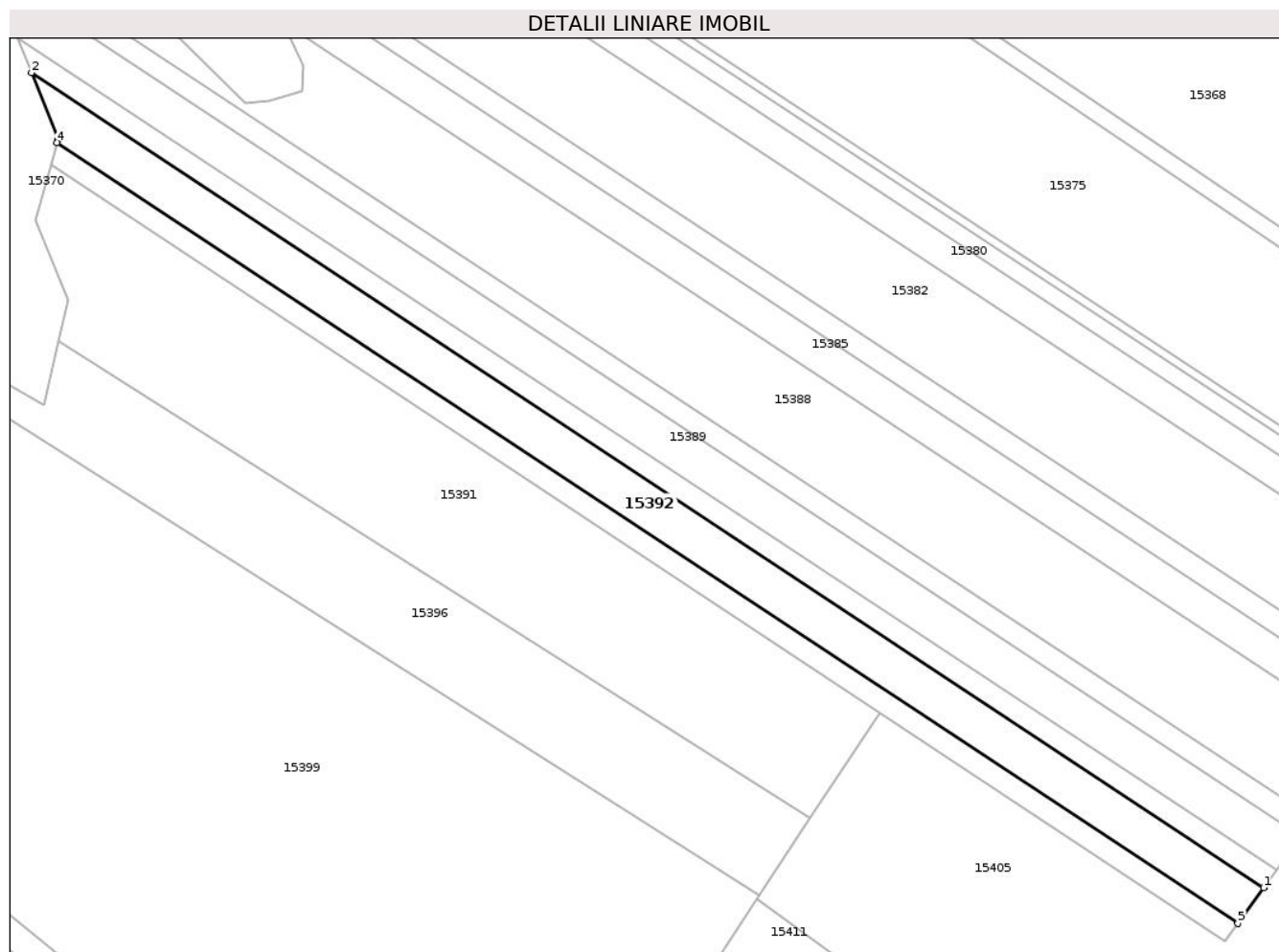
Inscrieri privind dezmembramintele dreptului de proprietate, drepturi reale de garanție și sarcini	Referințe
NU SUNT	

Anexa Nr. 1 La Partea I

Teren

Nr cadastral	Suprafața (mp)*	Observații / Referințe
	800	

* Suprafața este determinată în planul de proiecție Stereo 70.



Date referitoare la teren

Crt	Categorie folosință	Intra vilan	Suprafața (mp)	Tarla	Parcelă	Nr. topo	Observații / Referințe
1	faneata	NU	800	97	2889/57/1	-	

Lungime Segmente

1) Valorile lungimilor segmentelor sunt obținute din proiecție în plan.

Punct început	X / Y	Punct sfârșit	X / Y	Lungime segment (** (m)
1	413.833,162 498.015,287	2	413.695,048 498.106,58	165.559
2	413.695,048 498.106,58	3	413.698,006 498.099,088	8.055
3	413.698,006 498.099,088	4	413.697,915 498.098,762	0.338
4	413.697,915 498.098,762	5	413.830,26 498.011,283	158.644
5	413.830,26 498.011,283	1	413.833,162 498.015,287	4.945

**** Lungimile segmentelor sunt determinate în planul de proiecție Stereo 70 și sunt rotunjite la 1 milimetru.**

***** Distanța dintre puncte este formată din segmente cumulate ce sunt mai mici decât valoarea 1 milimetru.**

**DATE DESPRE IMOBILUL NR. 15393**

Oficiul de Cadastru și Publicitate Imobiliară SIBIU
 Biroul de Cadastru și Publicitate Imobiliară Sibiu

A. Partea I. Descrierea imobilului

TEREN Extravilan

Adresa: Jud. Sibiu

Nr. Crt	Nr cadastral Nr. topografic	Suprafața* (mp)	Observații / Referințe
A1		5.800	Sector cadastral:93 Teren neimprejmut;

B. Partea II. Proprietari și acte

Inscrieri privitoare la dreptul de proprietate și alte drepturi reale		Referințe
/		
Act Administrativ nr. 1132/45, din 06/04/1998 emis de CJPSDPAT (titlu de proprietate);		
B1	Intabulare, drept de PROPRIETATE, dobandit prin Reconstituire, cota actuala 1/1 1) JOARZĂ NICOLAE, CNP NEIDENTIFICAT 2) JOARZĂ ELISABETA, CNP NEIDENTIFICAT 3) RADU FLOARE, CNP NEIDENTIFICAT 4) ANDONE STELA, CNP NEIDENTIFICAT 5) JOARZĂ MAFTEI, CNP NEIDENTIFICAT	A1

C. Partea III. SARCINI .

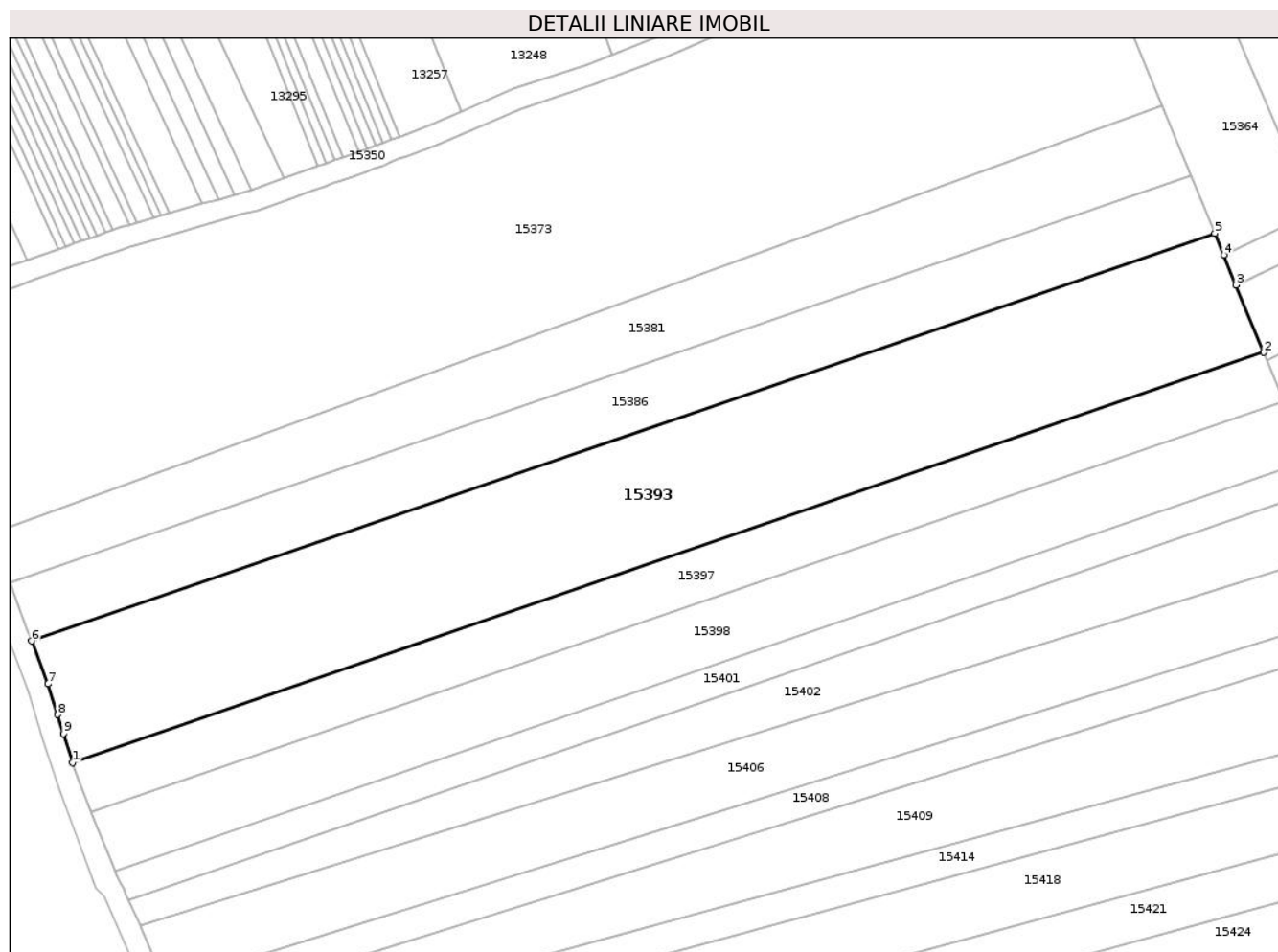
Inscrieri privind dezmembramintele dreptului de proprietate, drepturi reale de garanție și sarcini	Referințe
NU SUNT	

Anexa Nr. 1 La Partea I

Teren

Nr cadastral	Suprafața (mp)*	Observații / Referințe
	5.800	

* Suprafața este determinată în planul de proiecție Stereo 70.



Date referitoare la teren

Crt	Categorie folosință	Intravilan	Suprafața (mp)	Tarla	Parcelă	Nr. topo	Observații / Referințe
1	arabil	NU	5.800	97	2897/14	-	

Lungime Segmente

1) Valorile lungimilor segmentelor sunt obținute din proiecție în plan.

Punct început	X / Y	Punct sfârșit	X / Y	Lungime segment (** (m)
1	413.232,735 498.005,068	2	413.458,747 498.082,877	239.031
2	413.458,747 498.082,877	3	413.453,502 498.095,656	13.814
3	413.453,502 498.095,656	4	413.451,161 498.101,359	6.165
4	413.451,161 498.101,359	5	413.449,482 498.105,448	4.42
5	413.449,482 498.105,448	6	413.224,91 498.028,135	237.508

Punct început	X / Y	Punct sfârşit	X / Y	Lungime segment (** (m)
6	413.224,91 498.028,135	7	413.228,022 498.020,0	8.71
7	413.228,022 498.020,0	8	413.229,831 498.014,185	6.09
8	413.229,831 498.014,185	9	413.230,945 498.010,604	3.75
9	413.230,945 498.010,604	1	413.232,735 498.005,068	5.819

** Lungimile segmentelor sunt determinate în planul de proiecție Stereo 70 și sunt rotunjite la 1 milimetru.

*** Distanța dintre puncte este formată din segmente cumulate ce sunt mai mici decât valoarea 1 milimetru.

**DATE DESPRE IMOBILUL NR. 15394**

Oficiul de Cadastru și Publicitate Imobiliară SIBIU
Biroul de Cadastru și Publicitate Imobiliară Sibiu

A. Partea I. Descrierea imobilului

TEREN Extravilan

Adresa: Jud. Sibiu

Nr. Crt	Nr cadastral Nr. topografic	Suprafața* (mp)	Observații / Referințe
A1		400	Sector cadastral:93 Teren neimprejmuit;

B. Partea II. Proprietari și acte

Inscrieri privitoare la dreptul de proprietate și alte drepturi reale	Referințe
/	
Act Administrativ nr. 1144/45, din 07/04/1998 emis de CJPSDPAT (titlu de proprietate);	
B1	A1
Intabulare, drept de PROPRIETATE, dobandit prin Reconstituire, cota actuala 1/1	
1) IVAN VIRGINIA, CNP NEIDENTIFICAT	

C. Partea III. SARCINI .

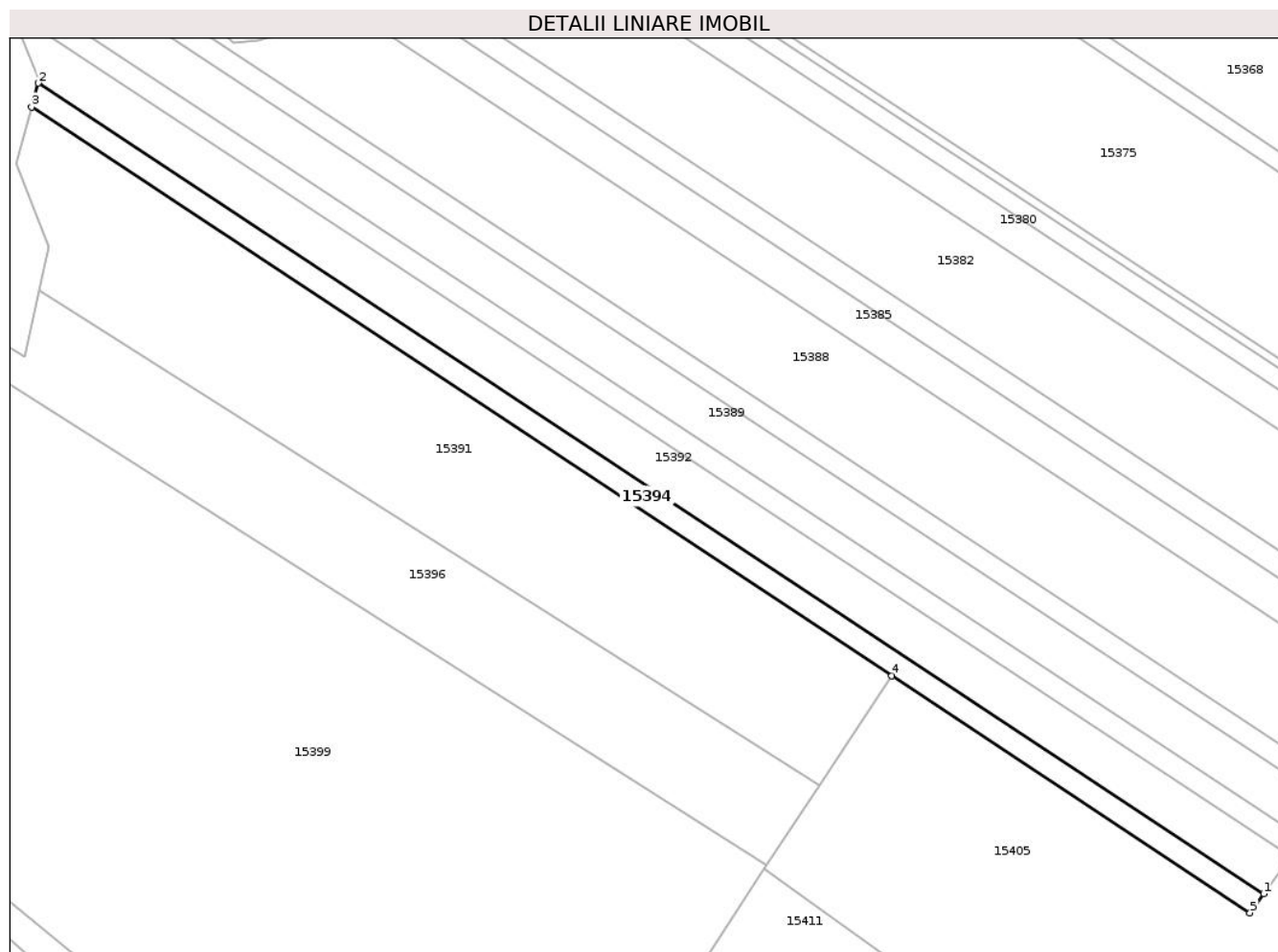
Inscrieri privind dezmembramintele dreptului de proprietate, drepturi reale de garanție și sarcini	Referințe
NU SUNT	

Anexa Nr. 1 La Partea I

Teren

Nr cadastral	Suprafața (mp)*	Observații / Referințe
	400	

* Suprafața este determinată în planul de proiecție Stereo 70.



Date referitoare la teren

Crt	Categorie folosință	Intravilan	Suprafața (mp)	Tarla	Parcelă	Nr. topo	Observații / Referințe
1	faneata	NU	400	97	2889/60	-	

Lungime Segmente

1) Valorile lungimilor segmentelor sunt obținute din proiecție în plan.

Punct început	X / Y	Punct sfârșit	X / Y	Lungime segment (** (m)
1	413.830,26 498.011,283	2	413.697,915 498.098,762	158.644
2	413.697,915 498.098,762	3	413.697,198 498.096,205	2.656
3	413.697,198 498.096,205	4	413.790,089 498.034,804	111.35
4	413.790,089 498.034,804	5	413.828,774 498.009,234	46.372
5	413.828,774 498.009,234	1	413.830,26 498.011,283	2.531

**** Lungimile segmentelor sunt determinate în planul de proiecție Stereo 70 și sunt rotunjite la 1 milimetru.**

***** Distanța dintre puncte este formată din segmente cumulate ce sunt mai mici decât valoarea 1 milimetru.**

**DATE DESPRE IMOBILUL NR. 15395**

Oficiul de Cadastru și Publicitate Imobiliară SIBIU
Biroul de Cadastru și Publicitate Imobiliară Sibiu

A. Partea I. Descrierea imobilului

TEREN Extravilan

Adresa: Jud. Sibiu

Nr. Crt	Nr cadastral Nr. topografic	Suprafața* (mp)	Observații / Referințe
A1		5.700	Sector cadastral:93 Teren neimprejmuit;

B. Partea II. Proprietari și acte

Inscrieri privitoare la dreptul de proprietate și alte drepturi reale	Referințe
/	
Act Administrativ nr. 973/45, din 09/08/1996 emis de CJPSDPAT (titlu de proprietate);	
B1	A1
Intabulare, drept de PROPRIETATE, dobandit prin Reconstituire, cota actuala 1/1	
1) COTĂRLEA MAFTEI, CNP NEIDENTIFICAT	

C. Partea III. SARCINI .

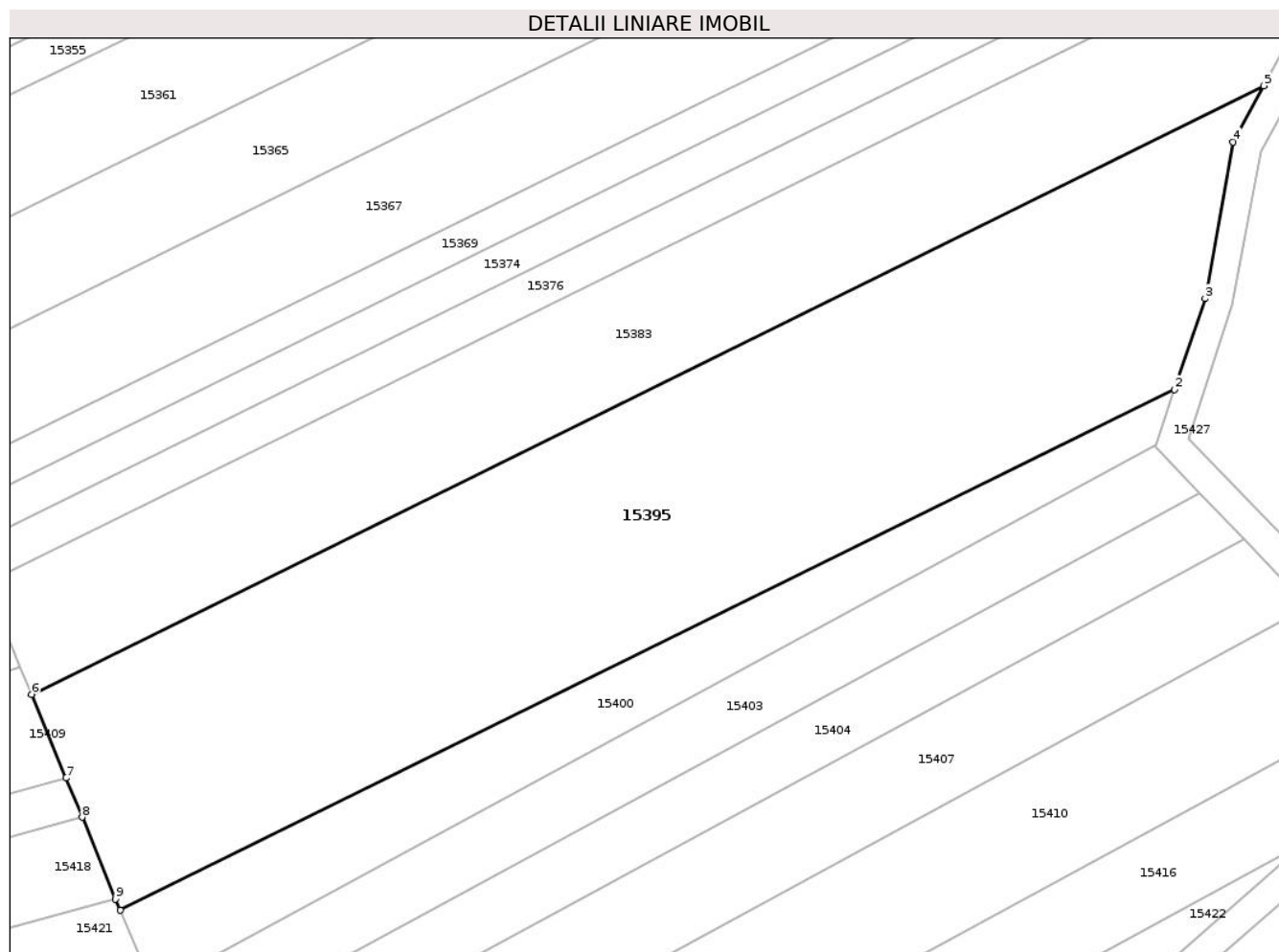
Inscrieri privind dezmembramintele dreptului de proprietate, drepturi reale de garanție și sarcini	Referințe
NU SUNT	

Anexa Nr. 1 La Partea I

Teren

Nr cadastral	Suprafața (mp)*	Observații / Referințe
	5.700	

* Suprafața este determinată în planul de proiecție Stereo 70.



Date referitoare la teren

Crt	Categorie folosință	Intravilan	Suprafața (mp)	Tarla	Parcelă	Nr. topo	Observații / Referințe
1	arabil	NU	5.700	97	2897/24	-	

Lungime Segmente

1) Valorile lungimilor segmentelor sunt obținute din proiecție în plan.

Punct început	X / Y	Punct sfârșit	X / Y	Lungime segment (** (m)
1	413.494,794 497.995,055	2	413.641,19 498.067,331	163.265
2	413.641,19 498.067,331	3	413.645,434 498.079,954	13.317
3	413.645,434 498.079,954	4	413.649,319 498.101,677	22.068
4	413.649,319 498.101,677	5	413.653,584 498.109,482	8.894
5	413.653,584 498.109,482	6	413.482,496 498.025,017	190.802

Punct început	X / Y	Punct sfârșit	X / Y	Lungime segment (** (m)
6	413.482,496 498.025,017	7	413.487,256 498.013,42	12.536
7	413.487,256 498.013,42	8	413.489,495 498.007,966	5.895
8	413.489,495 498.007,966	9	413.494,147 497.996,633	12.251
9	413.494,147 497.996,633	1	413.494,794 497.995,055	1.705

** Lungimile segmentelor sunt determinate în planul de proiecție Stereo 70 și sunt rotunjite la 1 milimetru.

*** Distanța dintre puncte este formată din segmente cumulate ce sunt mai mici decât valoarea 1 milimetru.

**DATE DESPRE IMOBILUL NR. 15396**

Oficiul de Cadastru și Publicitate Imobiliară SIBIU
Biroul de Cadastru și Publicitate Imobiliară Sibiu

A. Partea I. Descrierea imobilului

TEREN Extravilan

Adresa: Jud. Sibiu

Nr. Crt	Nr cadastral Nr. topografic	Suprafața* (mp)	Observații / Referințe
A1		1.100	Sector cadastral:93 Teren neimprejmuit;

B. Partea II. Proprietari și acte

Inscrieri privitoare la dreptul de proprietate și alte drepturi reale	Referințe
/	
Act Administrativ nr. 1074/45, din 03/03/1997 emis de CJPSDPAT (titlu de proprietate);	
B1	A1
Intabulare, drept de PROPRIETATE, dobandit prin Reconstituire, cota actuala 1/1	
1) DRAGOȘ SAMOILĂ, CNP NEIDENTIFICAT	

C. Partea III. SARCINI .

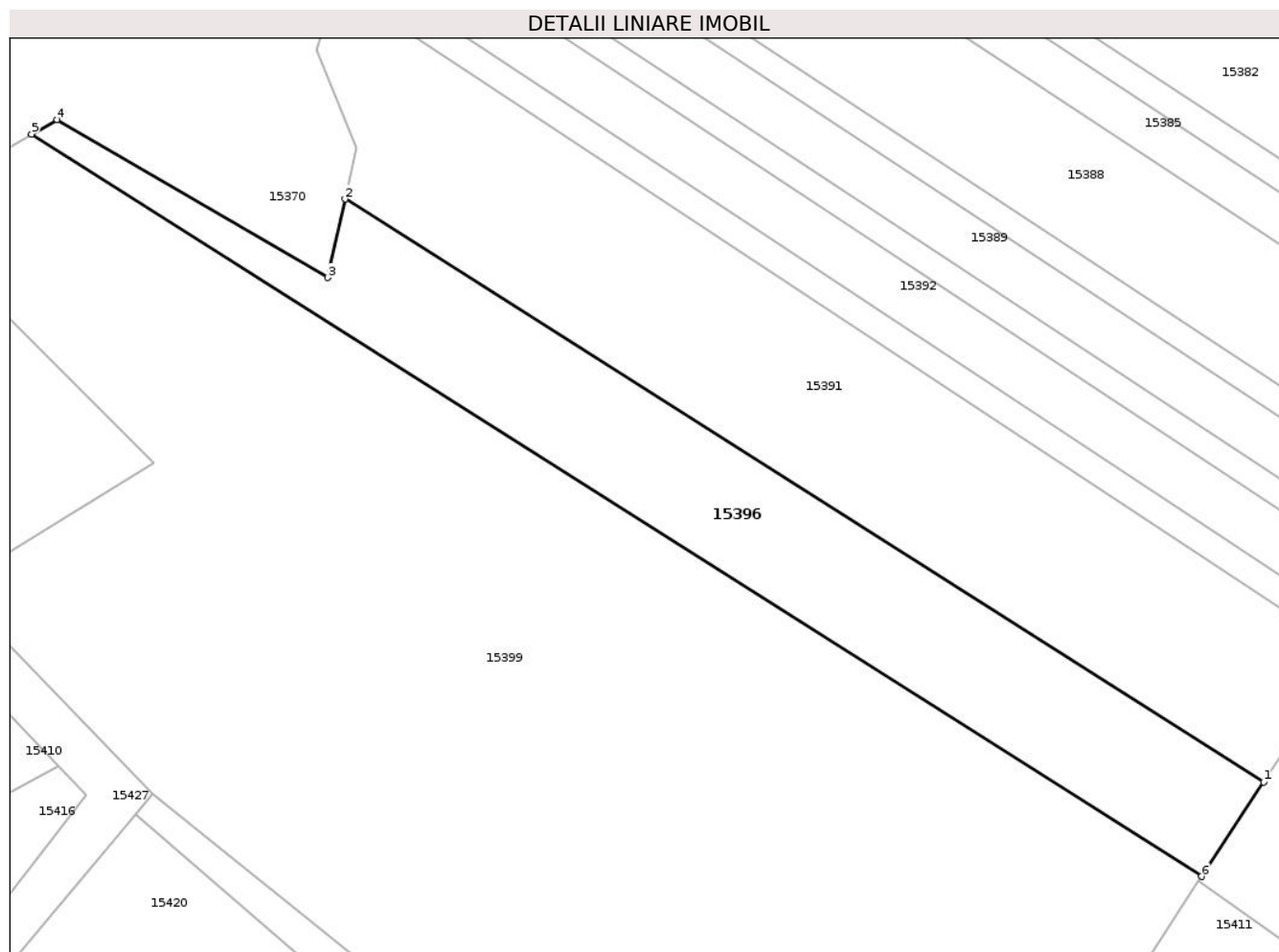
Inscrieri privind dezmembramintele dreptului de proprietate, drepturi reale de garanție și sarcini	Referințe
NU SUNT	

Anexa Nr. 1 La Partea I

Teren

Nr cadastral	Suprafața (mp)*	Observații / Referințe
	1.100	

* Suprafața este determinată în planul de proiecție Stereo 70.



Date referitoare la teren

Crt	Categorie folosință	Intra vilan	Suprafața (mp)	Tarla	Parcelă	Nr. topo	Observații / Referințe
1	faneata	NU	1.100	97	2889/65	-	

Lungime Segmente

1) Valorile lungimilor segmentelor sunt obținute din proiecție în plan.

Punct început	X / Y	Punct sfârșit	X / Y	Lungime segment (** (m)
1	413.782,318 498.023,037	2	413.698,063 498.076,469	99.769
2	413.698,063 498.076,469	3	413.696,494 498.069,28	7.359
3	413.696,494 498.069,28	4	413.671,654 498.083,752	28.748
4	413.671,654 498.083,752	5	413.669,323 498.082,43	2.68
5	413.669,323 498.082,43	6	413.776,609 498.014,392	127.041

Punct început	X / Y	Punct sfârşit	X / Y	Lungime segment (** (m)
6	413.776,609 498.014,392	1	413.782,318 498.023,037	10.36

** Lungimile segmentelor sunt determinate în planul de proiecţie Stereo 70 şi sunt rotunjite la 1 milimetru.

*** Distanţa dintre puncte este formată din segmente cumulate ce sunt mai mici decât valoarea 1 milimetru.

**DATE DESPRE IMOBILUL NR. 15397**

Oficiul de Cadastru și Publicitate Imobiliară SIBIU
Biroul de Cadastru și Publicitate Imobiliară Sibiu

A. Partea I. Descrierea imobilului

TEREN Extravilan

Adresa: Jud. Sibiu

Nr. Crt	Nr cadastral Nr. topografic	Suprafața* (mp)	Observații / Referințe
A1		2.400	Sector cadastral:93 Teren neimprejmuit;

B. Partea II. Proprietari și acte

Inscrieri privitoare la dreptul de proprietate și alte drepturi reale		Referințe
/		
Act Normativ nr. 7, din 13/03/1996 emis de PARLAMENTUL ROMÂNIEI (lege);		
B1	Inscrierea posesiei, drept de PROPRIETATE, dobandit prin Lege, cota actuala 1/1 1) NEIDENTIFICAT NEIDENTIFICAT	A1
B2	se noteaza mentiunea de proprietar neidentificat	A1

C. Partea III. SARCINI .

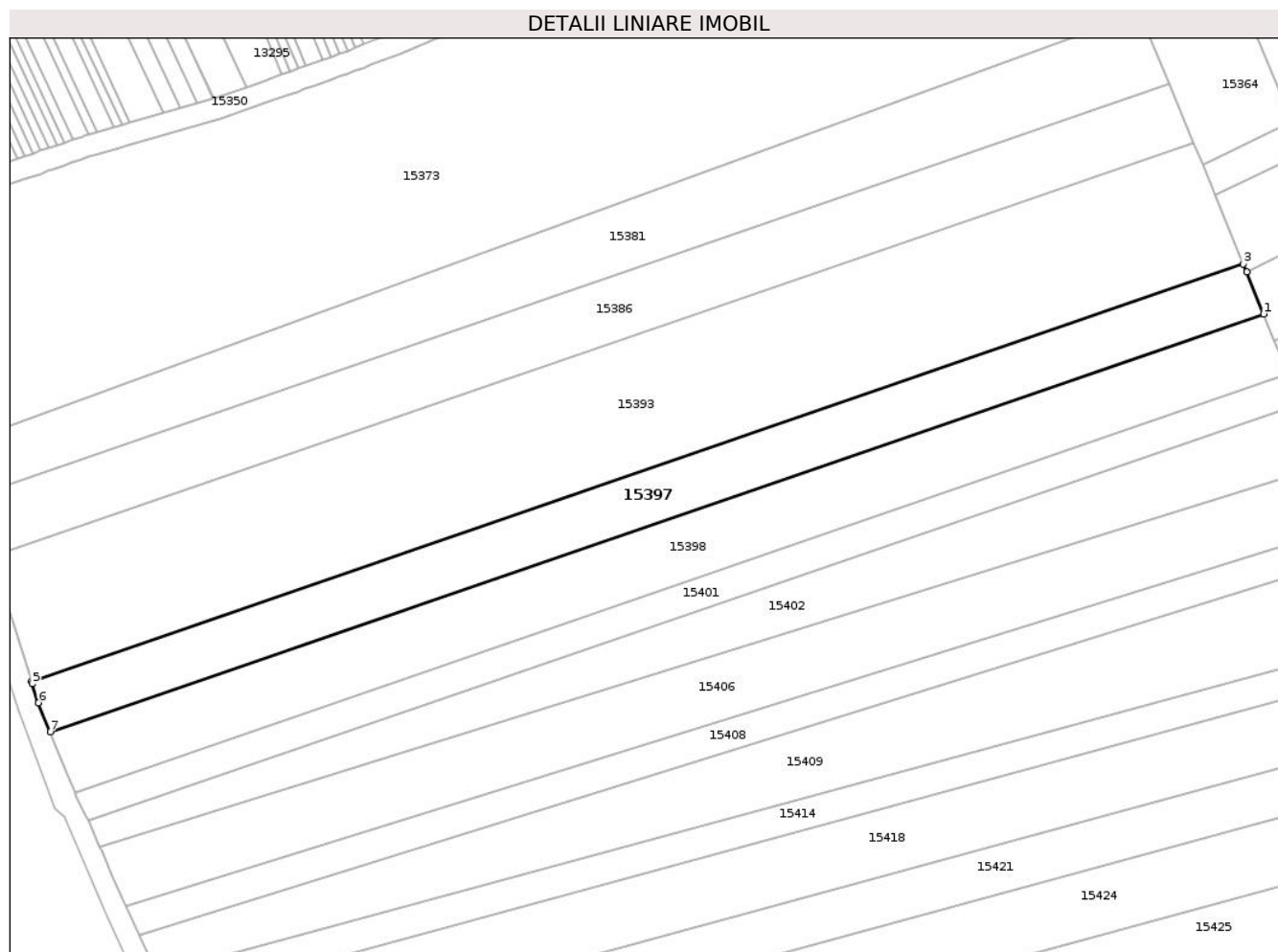
Inscrieri privind dezmembramintele dreptului de proprietate, drepturi reale de garanție și sarcini	Referințe
NU SUNT	

Anexa Nr. 1 La Partea I

Teren

Nr cadastral	Suprafața (mp)*	Observații / Referințe
	2.400	

* Suprafața este determinată în planul de proiecție Stereo 70.



Date referitoare la teren

Crt	Categorie folosință	Intravilan	Suprafața (mp)	Tarla	Parcelă	Nr. topo	Observații / Referințe
1	arabil	NU	2.400	97	2897/13	-	

Lungime Segmente

1) Valorile lungimilor segmentelor sunt obținute din proiecție în plan.

Punct început	X / Y	Punct sfârșit	X / Y	Lungime segment (** (m)
1	413.462,562 498.073,583	2	413.459,356 498.081,394	8.443
2	413.459,356 498.081,394	3	413.458,747 498.082,877	1.603
3	413.458,747 498.082,877	4	413.232,735 498.005,068	239.031
4	413.232,735 498.005,068	5	413.232,866 498.004,664	0.425
5	413.232,866 498.004,664	6	413.234,022 498.001,086	3.76

Punct început	X / Y	Punct sfârșit	X / Y	Lungime segment (** (m)
6	413.234,022 498.001,086	7	413.236,225 497.995,662	5.854
7	413.236,225 497.995,662	1	413.462,562 498.073,583	239.374

** Lungimile segmentelor sunt determinate în planul de proiecție Stereo 70 și sunt rotunjite la 1 milimetru.

*** Distanța dintre puncte este formată din segmente cumulate ce sunt mai mici decât valoarea 1 milimetru.

**DATE DESPRE IMOBILUL NR. 15398**

Oficiul de Cadastru și Publicitate Imobiliară SIBIU
Biroul de Cadastru și Publicitate Imobiliară Sibiu

A. Partea I. Descrierea imobilului

TEREN Extravilan

Adresa: Jud. Sibiu

Nr. Crt	Nr cadastral Nr. topografic	Suprafața* (mp)	Observații / Referințe
A1		2.900	Sector cadastral:93 Teren neimprejmut;

B. Partea II. Proprietari și acte

Inscrieri privitoare la dreptul de proprietate și alte drepturi reale		Referințe
/		
Act Administrativ nr. 1132/45, din 06/04/1998 emis de CJPSDPAT (titlu de proprietate);		
B1	Intabulare, drept de PROPRIETATE, dobandit prin Reconstituire, cota actuala 1/1 1) JOARZĂ NICOLAE, CNP NEIDENTIFICAT 2) JOARZĂ ELISABETA, CNP NEIDENTIFICAT 3) RADU FLOARE, CNP NEIDENTIFICAT 4) ANDONE STELA, CNP NEIDENTIFICAT 5) JOARZĂ MAFTEI, CNP NEIDENTIFICAT	A1

C. Partea III. SARCINI .

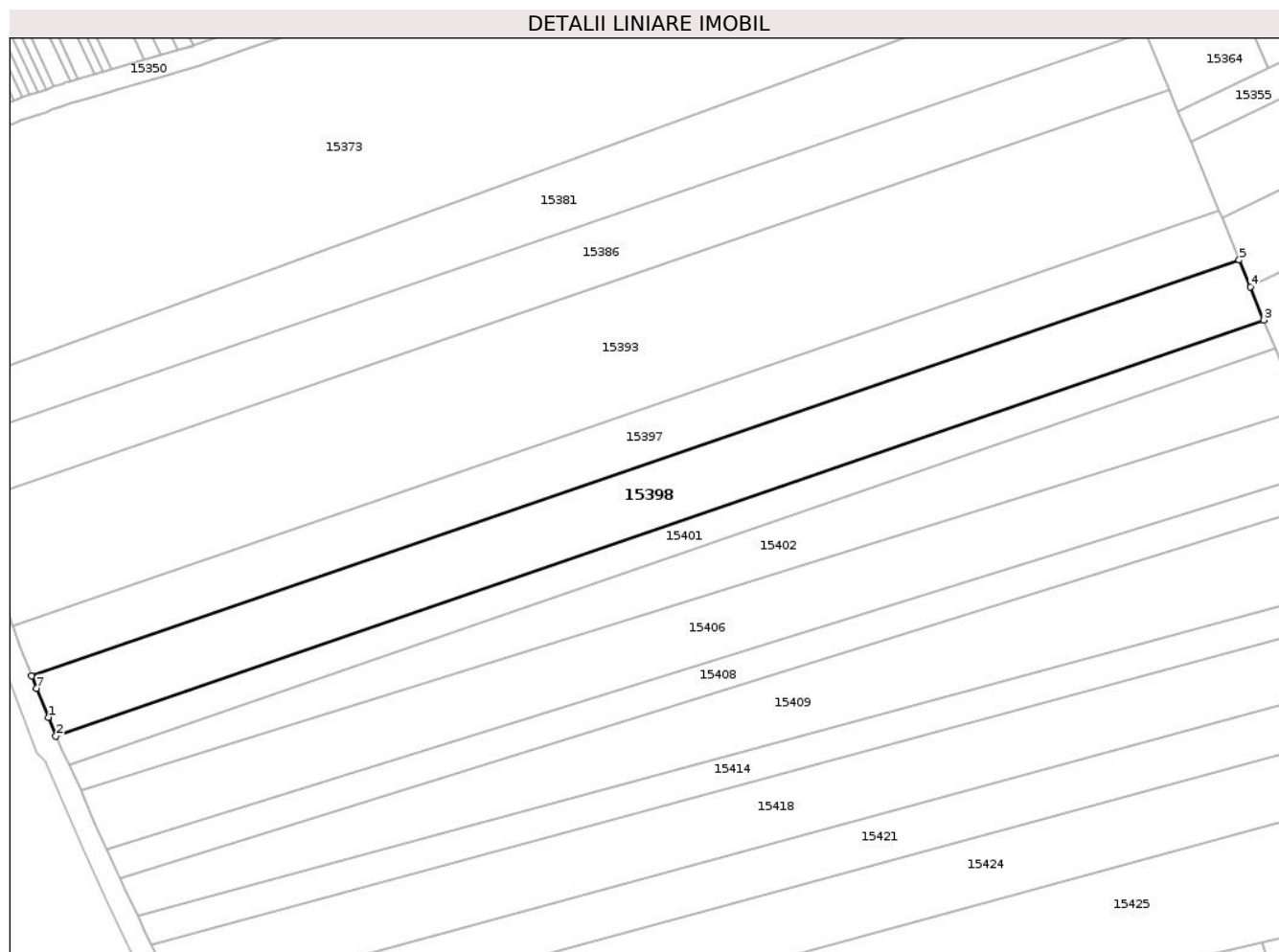
Inscrieri privind dezmembramintele dreptului de proprietate, drepturi reale de garanție și sarcini	Referințe
NU SUNT	

Anexa Nr. 1 La Partea I

Teren

Nr cadastral	Suprafața (mp)*	Observații / Referințe
	2.900	

* Suprafața este determinată în planul de proiecție Stereo 70.



Date referitoare la teren

Crt	Categorie folosință	Intra vilan	Suprafața (mp)	Tarla	Parcelă	Nr. topo	Observații / Referințe
1	arabil	NU	2.900	97	2897/12	-	

Lungime Segmente

1) Valorile lungimilor segmentelor sunt obținute din proiecție în plan.

Punct început	X / Y	Punct sfârșit	X / Y	Lungime segment (** (m)
1	413.239,365 497.987,93	2	413.240,79 497.984,422	3.786
2	413.240,79 497.984,422	3	413.467,169 498.062,358	239.42
3	413.467,169 498.062,358	4	413.464,63 498.068,545	6.688
4	413.464,63 498.068,545	5	413.462,562 498.073,583	5.446
5	413.462,562 498.073,583	6	413.236,225 497.995,662	239.374

Punct început	X / Y	Punct sfârșit	X / Y	Lungime segment (** (m)
6	413.236,225 497.995,662	7	413.237,162 497.993,354	2.491
7	413.237,162 497.993,354	1	413.239,365 497.987,93	5.855

** Lungimile segmentelor sunt determinate în planul de proiecție Stereo 70 și sunt rotunjite la 1 milimetru.

*** Distanța dintre puncte este formată din segmente cumulate ce sunt mai mici decât valoarea 1 milimetru.

**DATE DESPRE IMOBILUL NR. 15399**

Oficiul de Cadastru și Publicitate Imobiliară SIBIU
Biroul de Cadastru și Publicitate Imobiliară Sibiu

A. Partea I. Descrierea imobilului

TEREN Extravilan

Adresa: Jud. Sibiu

Nr. Crt	Nr cadastral Nr. topografic	Suprafața* (mp)	Observații / Referințe
A1		5.495	Sector cadastral:93 Teren neimprejmuit;

B. Partea II. Proprietari și acte

Inscrieri privitoare la dreptul de proprietate și alte drepturi reale		Referințe
/		
Act Normativ nr. 7, din 13/03/1996 emis de PARLAMENTUL ROMÂNIEI (lege);		
B1	Inscrierea posesiei, drept de PROPRIETATE, dobandit prin Lege, cota actuala 1/1 1) NEIDENTIFICAT NEIDENTIFICAT	A1
B2	se noteaza mentiunea de proprietar neidentificat	A1

C. Partea III. SARCINI .

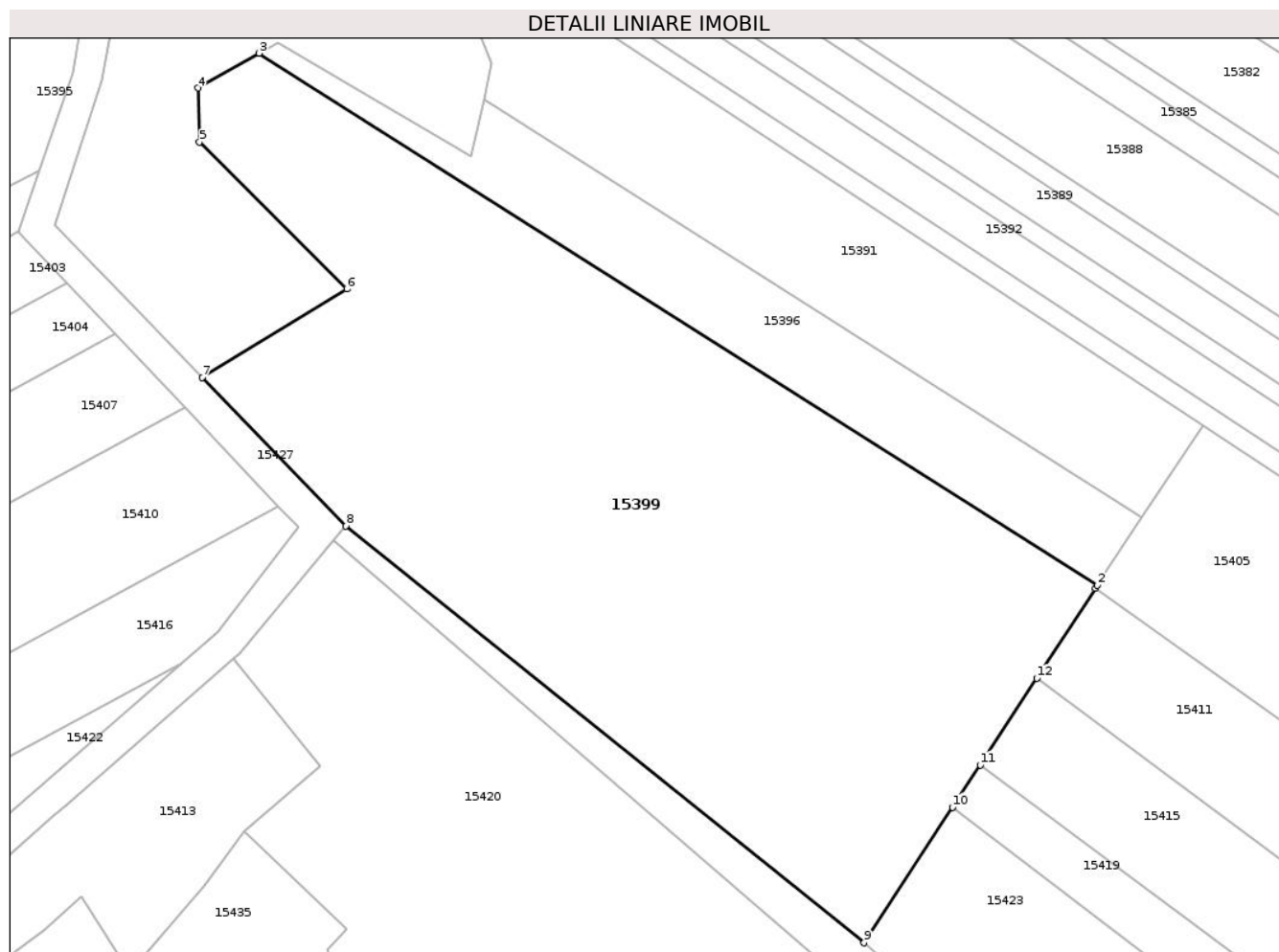
Inscrieri privind dezmembramintele dreptului de proprietate, drepturi reale de garanție și sarcini	Referințe
NU SUNT	

Anexa Nr. 1 La Partea I

Teren

Nr cadastral	Suprafața (mp)*	Observații / Referințe
	5.495	

* Suprafața este determinată în planul de proiecție Stereo 70.



Date referitoare la teren

Crt	Categorie folosință	Intra vilan	Suprafața (mp)	Tarla	Parcelă	Nr. topo	Observații / Referințe
1	faneata	NU	5.495	97	2889/65/1	-	

Lungime Segmente

1) Valorile lungimilor segmentelor sunt obținute din proiecție în plan.

Punct început	X / Y	Punct sfârșit	X / Y	Lungime segment (** (m)
1	413.776,334 498.013,972	2	413.776,609 498.014,392	0.502
2	413.776,609 498.014,392	3	413.669,323 498.082,43	127.041
3	413.669,323 498.082,43	4	413.661,472 498.077,978	9.025
4	413.661,472 498.077,978	5	413.661,664 498.071,051	6.93
5	413.661,664 498.071,051	6	413.680,529 498.052,279	26.614

Punct început	X / Y	Punct sfârșit	X / Y	Lungime segment (** (m)
6	413.680,529 498.052,279	7	413.662,009 498.040,978	21.696
7	413.662,009 498.040,978	8	413.680,423 498.021,95	26.479
8	413.680,423 498.021,95	9	413.746,75 497.968,654	85.087
9	413.746,75 497.968,654	10	413.758,063 497.985,984	20.695
10	413.758,063 497.985,984	11	413.761,605 497.991,41	6.48
11	413.761,605 497.991,41	12	413.768,833 498.002,481	13.222
12	413.768,833 498.002,481	1	413.776,334 498.013,972	13.723

** Lungimile segmentelor sunt determinate în planul de proiecție Stereo 70 și sunt rotunjite la 1 milimetru.

*** Distanța dintre puncte este formată din segmente cumulate ce sunt mai mici decât valoarea 1 milimetru.

**DATE DESPRE IMOBILUL NR. 15400**

Oficiul de Cadastru și Publicitate Imobiliară SIBIU
Biroul de Cadastru și Publicitate Imobiliară Sibiu

A. Partea I. Descrierea imobilului

TEREN Extravilan

Adresa: Jud. Sibiu

Nr. Crt	Nr cadastral Nr. topografic	Suprafața* (mp)	Observații / Referințe
A1		1.400	Sector cadastral:93 Teren neimprejmuit;

B. Partea II. Proprietari și acte

Inscrieri privitoare la dreptul de proprietate și alte drepturi reale		Referințe
/		
Act Administrativ nr. 773/45, din 11/01/1996 emis de CJPSDPAT (titlu de proprietate);		
B1	Intabulare, drept de PROPRIETATE, dobandit prin Reconstituire, cota actuala 1/1 1) DRAGOȘ VALER, CNP NEIDENTIFICAT	A1

C. Partea III. SARCINI .

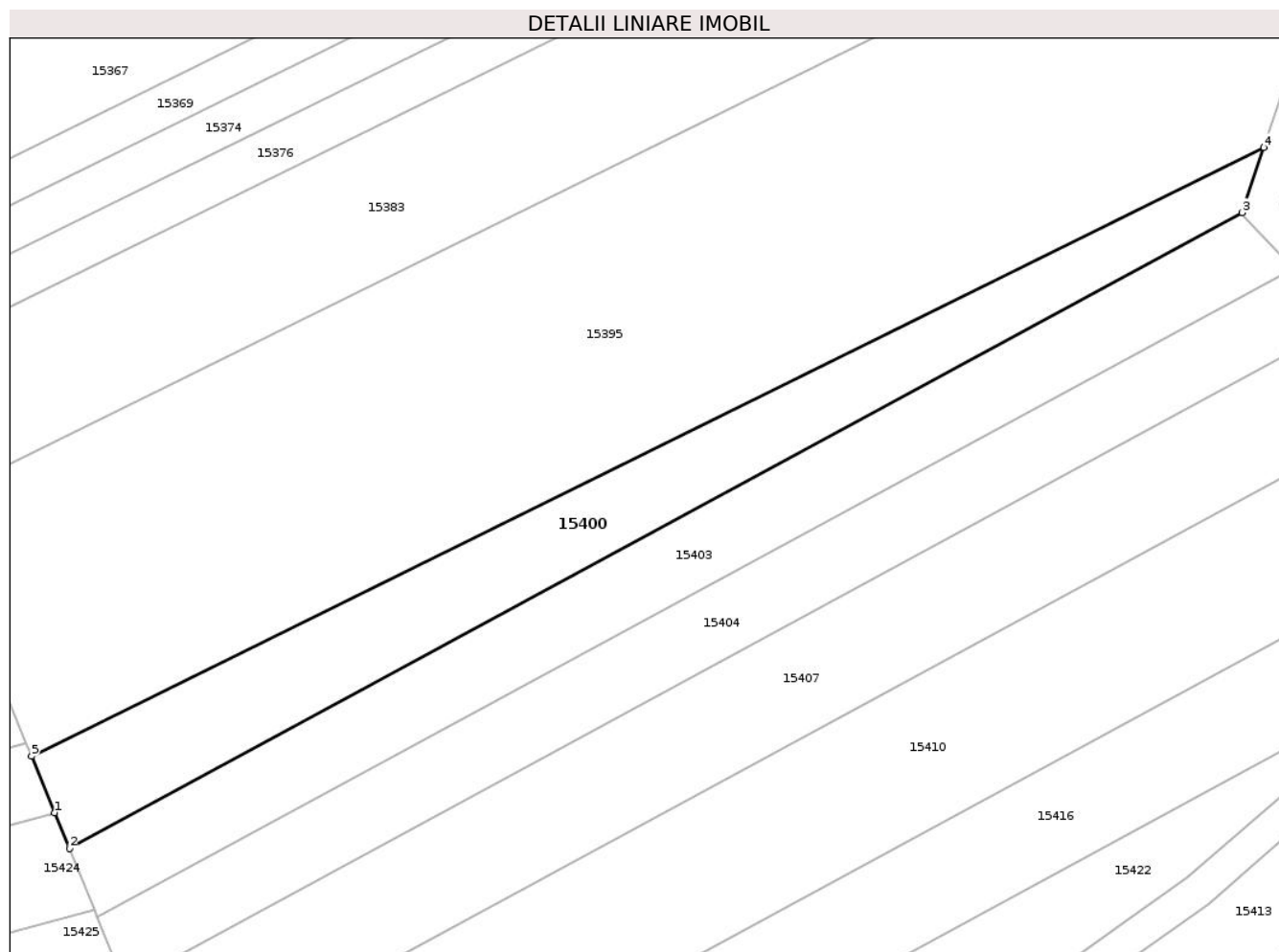
Inscrieri privind dezmembramintele dreptului de proprietate, drepturi reale de garanție și sarcini	Referințe
NU SUNT	

Anexa Nr. 1 La Partea I

Teren

Nr cadastral	Suprafața (mp)*	Observații / Referințe
	1.400	

* Suprafața este determinată în planul de proiecție Stereo 70.



Date referitoare la teren

Crt	Categorie folosință	Intra vilan	Suprafața (mp)	Tarla	Parcelă	Nr. topo	Observații / Referințe
1	arabil	NU	1.400	97	2897/23	-	

Lungime Segmente

1) Valorile lungimilor segmentelor sunt obținute din proiecție în plan.

Punct început	X / Y	Punct sfârșit	X / Y	Lungime segment (** (m)
1	413.497,533 497.988,384	2	413.499,275 497.984,138	4.589
2	413.499,275 497.984,138	3	413.638,6 498.059,626	158.461
3	413.638,6 498.059,626	4	413.641,19 498.067,331	8.128
4	413.641,19 498.067,331	5	413.494,794 497.995,055	163.265
5	413.494,794 497.995,055	1	413.497,533 497.988,384	7.212

**** Lungimile segmentelor sunt determinate în planul de proiecție Stereo 70 și sunt rotunjite la 1 milimetru.**

***** Distanța dintre puncte este formată din segmente cumulate ce sunt mai mici decât valoarea 1 milimetru.**

**DATE DESPRE IMOBILUL NR. 15401**

Oficiul de Cadastru și Publicitate Imobiliară SIBIU
Biroul de Cadastru și Publicitate Imobiliară Sibiu

A. Partea I. Descrierea imobilului

TEREN Extravilan

Adresa: Jud. Sibiu

Nr. Crt	Nr cadastral Nr. topografic	Suprafața* (mp)	Observații / Referințe
A1		1.400	Sector cadastral:93 Teren neimprejmuit;

B. Partea II. Proprietari și acte

Inscrieri privitoare la dreptul de proprietate și alte drepturi reale	Referințe
/	
Act Administrativ nr. 1047/45, din 10/02/1997 emis de CJPSDPAT (titlu de proprietate);	
B1	A1
Intabulare, drept de PROPRIETATE, dobandit prin Reconstituire, cota actuala 1/1	
1) POPA ROZALIA, CNP NEIDENTIFICAT	
2) OPRIȘ VIORELA, CNP NEIDENTIFICAT	

C. Partea III. SARCINI .

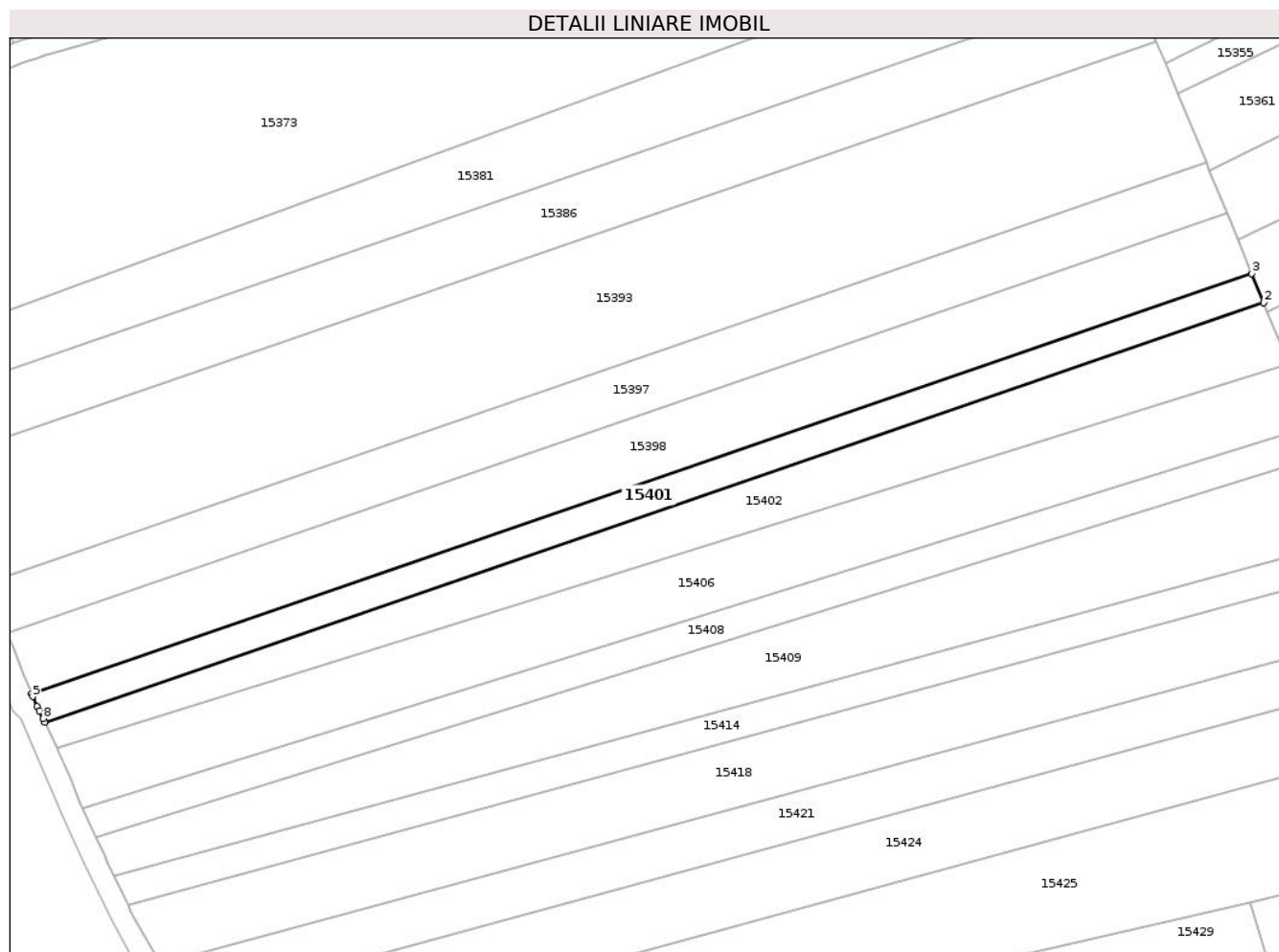
Inscrieri privind dezmembramintele dreptului de proprietate, drepturi reale de garanție și sarcini	Referințe
NU SUNT	

Anexa Nr. 1 La Partea I

Teren

Nr cadastral	Suprafața (mp)*	Observații / Referințe
	1.400	

* Suprafața este determinată în planul de proiecție Stereo 70.



Date referitoare la teren

Crt	Categorie folosință	Intra vilan	Suprafața (mp)	Tarla	Parcelă	Nr. topo	Observații / Referințe
1	arabil	NU	1.400	97	2897/11	-	

Lungime Segmente

1) Valorile lungimilor segmentelor sunt obținute din proiecție în plan.

Punct început	X / Y	Punct sfârșit	X / Y	Lungime segment (** (m)
1	413.243,281 497.979,092	2	413.469,395 498.056,936	239.138
2	413.469,395 498.056,936	3	413.467,169 498.062,358	5.86
3	413.467,169 498.062,358	4	413.240,79 497.984,422	239.42
4	413.240,79 497.984,422	5	413.240,996 497.983,913	0.55
5	413.240,996 497.983,913	6	413.241,822 497.982,08	2.01

Punct început	X / Y	Punct sfârşit	X / Y	Lungime segment (** (m)
6	413.241,822 497.982,08	7	413.242,271 497.981,293	0.906
7	413.242,271 497.981,293	8	413.242,929 497.979,858	1.579
8	413.242,929 497.979,858	1	413.243,281 497.979,092	0.843

** Lungimile segmentelor sunt determinate în planul de proiecţie Stereo 70 şi sunt rotunjite la 1 milimetru.

*** Distanţa dintre puncte este formată din segmente cumulate ce sunt mai mici decât valoarea 1 milimetru.

**DATE DESPRE IMOBILUL NR. 15402**

Oficiul de Cadastru și Publicitate Imobiliară SIBIU
Biroul de Cadastru și Publicitate Imobiliară Sibiu

A. Partea I. Descrierea imobilului

TEREN Extravilan

Adresa: Jud. Sibiu

Nr. Crt	Nr cadastral Nr. topografic	Suprafața* (mp)	Observații / Referințe
A1		2.100	Sector cadastral:93 Teren neimprejmuit;

B. Partea II. Proprietari și acte

Inscrieri privitoare la dreptul de proprietate și alte drepturi reale	Referințe
/	
Act Administrativ nr. 1011/45, din 14/01/1997 emis de CJPSDPAT (titlu de proprietate);	
B1	A1
Intabulare, drept de PROPRIETATE, dobandit prin Reconstituire, cota actuala 1/1 1) MITEA IOAN, CNP NEIDENTIFICAT	

C. Partea III. SARCINI .

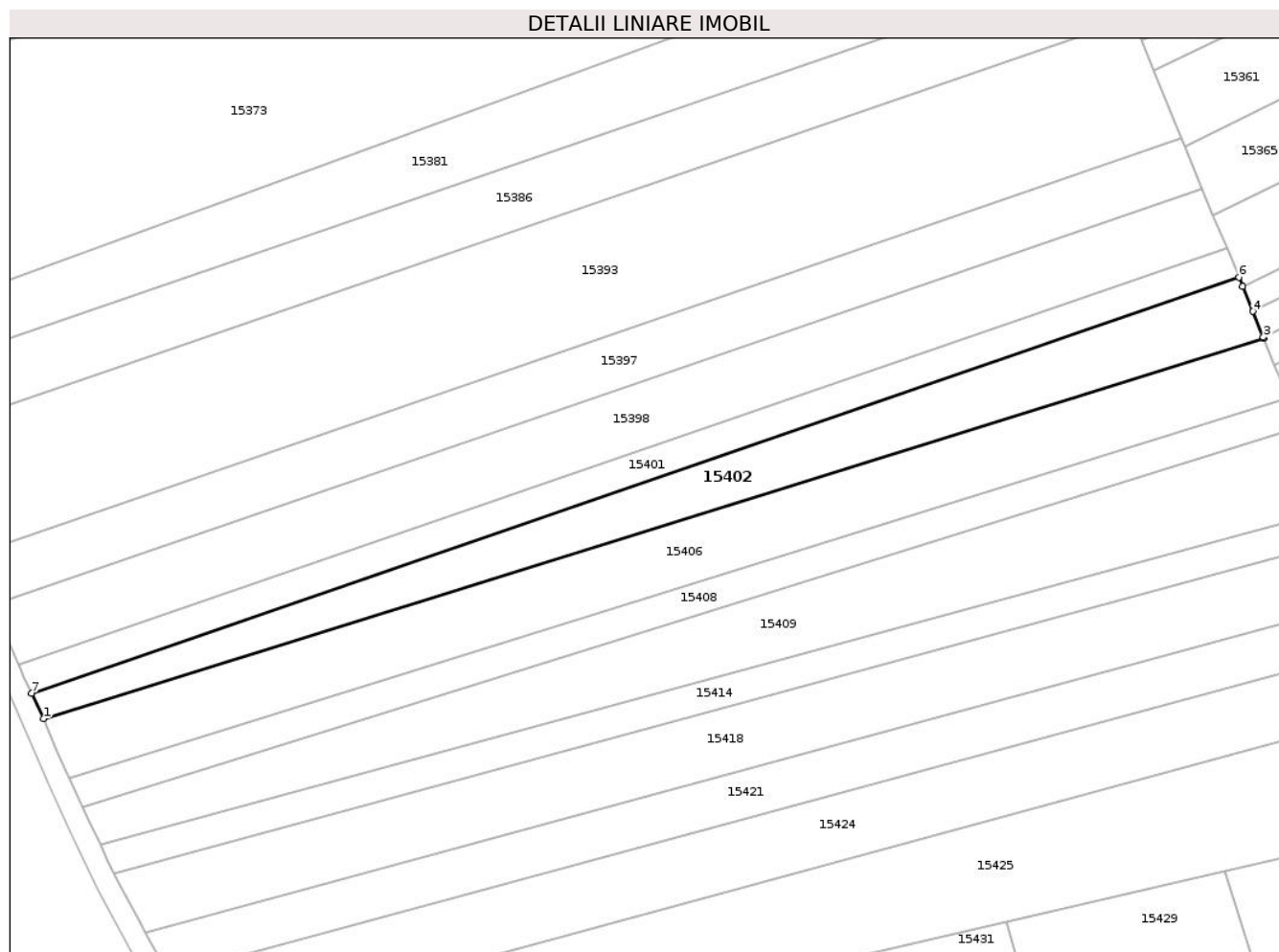
Inscrieri privind dezmembramintele dreptului de proprietate, drepturi reale de garanție și sarcini	Referințe
NU SUNT	

Anexa Nr. 1 La Partea I

Teren

Nr cadastral	Suprafața (mp)*	Observații / Referințe
	2.100	

* Suprafața este determinată în planul de proiecție Stereo 70.



Date referitoare la teren

Crt	Categorie folosință	Intra vilan	Suprafața (mp)	Tarla	Parcelă	Nr. topo	Observații / Referințe
1	arabil	NU	2.100	97	2897/10	-	

Lungime Segmente

1) Valorile lungimilor segmentelor sunt obținute din proiecție în plan.

Punct început	X / Y	Punct sfârșit	X / Y	Lungime segment (** (m)
1	413.245,487 497.974,285	2	413.474,077 498.045,528	239.434
2	413.474,077 498.045,528	3	413.474,005 498.045,703	0.189
3	413.474,005 498.045,703	4	413.472,016 498.050,55	5.239
4	413.472,016 498.050,55	5	413.470,106 498.055,202	5.029
5	413.470,106 498.055,202	6	413.469,395 498.056,936	1.874

Punct început	X / Y	Punct sfârşit	X / Y	Lungime segment (** (m)
6	413.469,395 498.056,936	7	413.243,281 497.979,092	239.138
7	413.243,281 497.979,092	1	413.245,487 497.974,285	5.289

** Lungimile segmentelor sunt determinate în planul de proiecţie Stereo 70 şi sunt rotunjite la 1 milimetru.

*** Distanţa dintre puncte este formată din segmente cumulate ce sunt mai mici decât valoarea 1 milimetru.

**DATE DESPRE IMOBILUL NR. 15403**

Oficiul de Cadastru și Publicitate Imobiliară SIBIU
Biroul de Cadastru și Publicitate Imobiliară Sibiu

A. Partea I. Descrierea imobilului

TEREN Extravilan

Adresa: Jud. Sibiu

Nr. Crt	Nr cadastral Nr. topografic	Suprafața* (mp)	Observații / Referințe
A1		1.400	Sector cadastral:93 Teren neimprejmuit;

B. Partea II. Proprietari și acte

Inscrieri privitoare la dreptul de proprietate și alte drepturi reale		Referințe
/		
Act Normativ nr. 7, din 13/03/1996 emis de PARLAMENTUL ROMÂNIEI (lege);		
B1	Inscrierea posesiei, drept de PROPRIETATE, dobandit prin Lege, cota actuala 1/1 1) NEIDENTIFICAT NEIDENTIFICAT	A1
B2	se noteaza mentiunea de proprietar neidentificat	A1

C. Partea III. SARCINI .

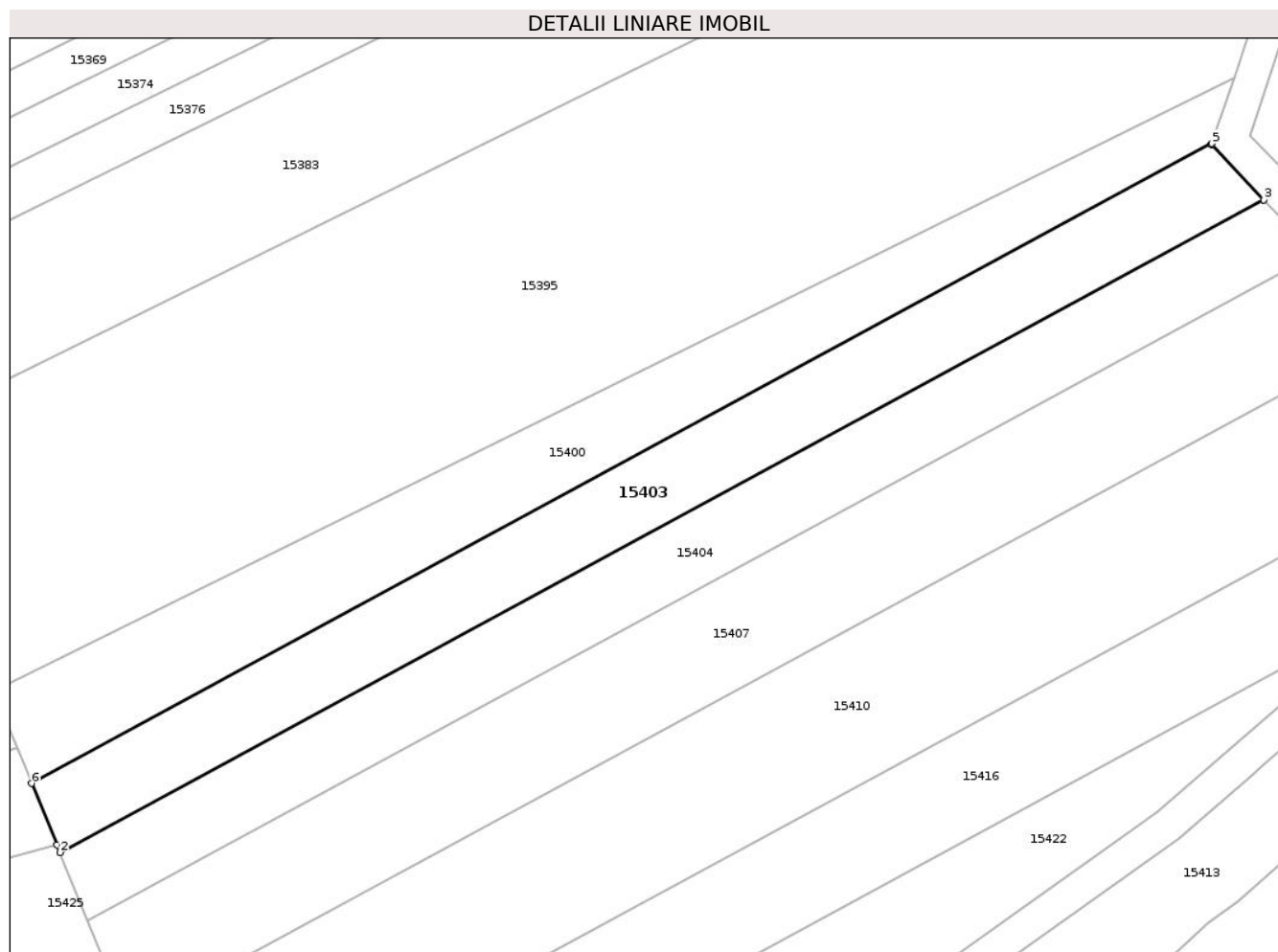
Inscrieri privind dezmembramintele dreptului de proprietate, drepturi reale de garanție și sarcini	Referințe
NU SUNT	

Anexa Nr. 1 La Partea I

Teren

Nr cadastral	Suprafața (mp)*	Observații / Referințe
	1.400	

* Suprafața este determinată în planul de proiecție Stereo 70.



Date referitoare la teren

Crt	Categorie folosință	Intravilan	Suprafața (mp)	Tarla	Parcelă	Nr. topo	Observații / Referințe
1	arabil	NU	1.400	97	2897/22	-	

Lungime Segmente

1) Valorile lungimilor segmentelor sunt obținute din proiecție în plan.

Punct început	X / Y	Punct sfârșit	X / Y	Lungime segment (** (m)
1	413.502,243 497.976,908	2	413.502,618 497.975,995	0.987
2	413.502,618 497.975,995	3	413.644,709 498.052,982	161.608
3	413.644,709 498.052,982	4	413.638,548 498.059,47	8.947
4	413.638,548 498.059,47	5	413.638,6 498.059,626	0.165
5	413.638,6 498.059,626	6	413.499,275 497.984,138	158.461

Punct început	X / Y	Punct sfârșit	X / Y	Lungime segment (** (m)
6	413.499,275 497.984,138	1	413.502,243 497.976,908	7.815

** Lungimile segmentelor sunt determinate în planul de proiecție Stereo 70 și sunt rotunjite la 1 milimetru.

*** Distanța dintre puncte este formată din segmente cumulate ce sunt mai mici decât valoarea 1 milimetru.

**DATE DESPRE IMOBILUL NR. 15404**

Oficiul de Cadastru și Publicitate Imobiliară SIBIU
Biroul de Cadastru și Publicitate Imobiliară Sibiu

A. Partea I. Descrierea imobilului

TEREN Extravilan

Adresa: Jud. Sibiu

Nr. Crt	Nr cadastral Nr. topografic	Suprafața* (mp)	Observații / Referințe
A1		1.400	Sector cadastral:93 Teren neimprejmuit;

B. Partea II. Proprietari și acte

Inscrieri privitoare la dreptul de proprietate și alte drepturi reale	Referințe
/	
Act Administrativ nr. 1223/45, din 26/06/1998 emis de CJPSDPAT (titlu de proprietate);	
B1	A1
Intabulare, drept de PROPRIETATE, dobandit prin Reconstituire, cota actuala 1/1 1) DAVID ILIE, CNP NEIDENTIFICAT	

C. Partea III. SARCINI .

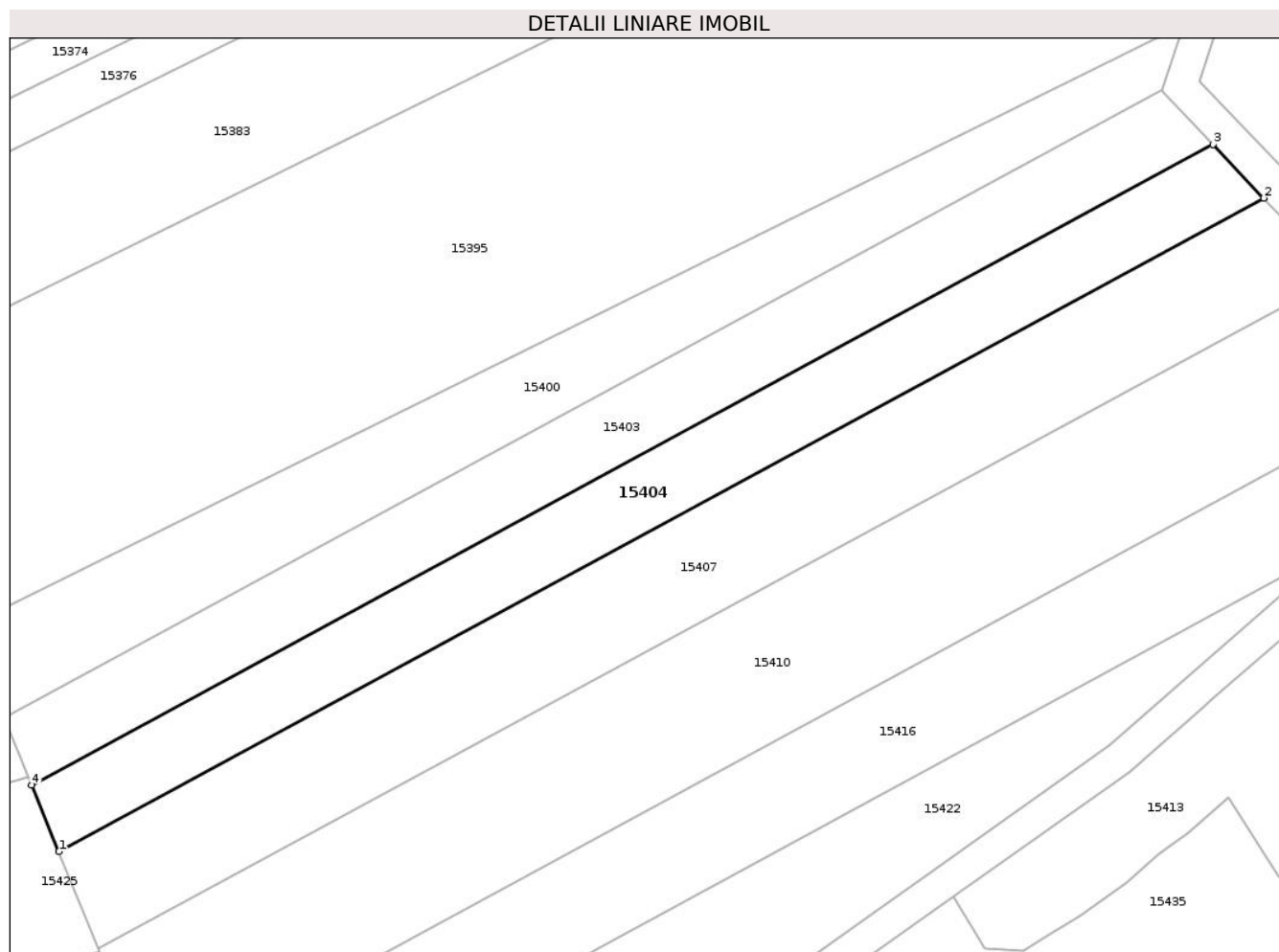
Inscrieri privind dezmembramintele dreptului de proprietate, drepturi reale de garanție și sarcini	Referințe
NU SUNT	

Anexa Nr. 1 La Partea I

Teren

Nr cadastral	Suprafața (mp)*	Observații / Referințe
	1.400	

* Suprafața este determinată în planul de proiecție Stereo 70.



Date referitoare la teren

Crt	Categorie folosință	Intra vilan	Suprafața (mp)	Tarla	Parcelă	Nr. topo	Observații / Referințe
1	arabil	NU	1.400	97	2897/21	-	

Lungime Segmente

1) Valorile lungimilor segmentelor sunt obținute din proiecție în plan.

Punct început	X / Y	Punct sfârșit	X / Y	Lungime segment (** (m)
1	413.505,894 497.968,014	2	413.650,826 498.046,541	164.839
2	413.650,826 498.046,541	3	413.644,709 498.052,982	8.883
3	413.644,709 498.052,982	4	413.502,618 497.975,995	161.608
4	413.502,618 497.975,995	1	413.505,894 497.968,014	8.627

** Lungimile segmentelor sunt determinate în planul de proiecție Stereo 70 și sunt rotunjite la 1 milimetru.

***** Distanţa dintre puncte este formată din segmente cumulate ce sunt mai mici decât valoarea 1 milimetru.**

**DATE DESPRE IMOBILUL NR. 15405**

Oficiul de Cadastru și Publicitate Imobiliară SIBIU
Biroul de Cadastru și Publicitate Imobiliară Sibiu

A. Partea I. Descrierea imobilului

TEREN Extravilan

Adresa: Jud. Sibiu

Nr. Crt	Nr cadastral Nr. topografic	Suprafața* (mp)	Observații / Referințe
A1		2.832	Sector cadastral:93 Teren neimprejmuit;

B. Partea II. Proprietari și acte

Inscrieri privitoare la dreptul de proprietate și alte drepturi reale		Referințe
/		
Act Normativ nr. 7, din 13/03/1996 emis de PARLAMENTUL ROMÂNIEI (lege);		
B1	Inscrierea posesiei, drept de PROPRIETATE, dobândit prin Lege, cota actuala 1/1 1) NEIDENTIFICAT NEIDENTIFICAT	A1
B2	se noteaza mentiunea de proprietar neidentificat	A1

C. Partea III. SARCINI .

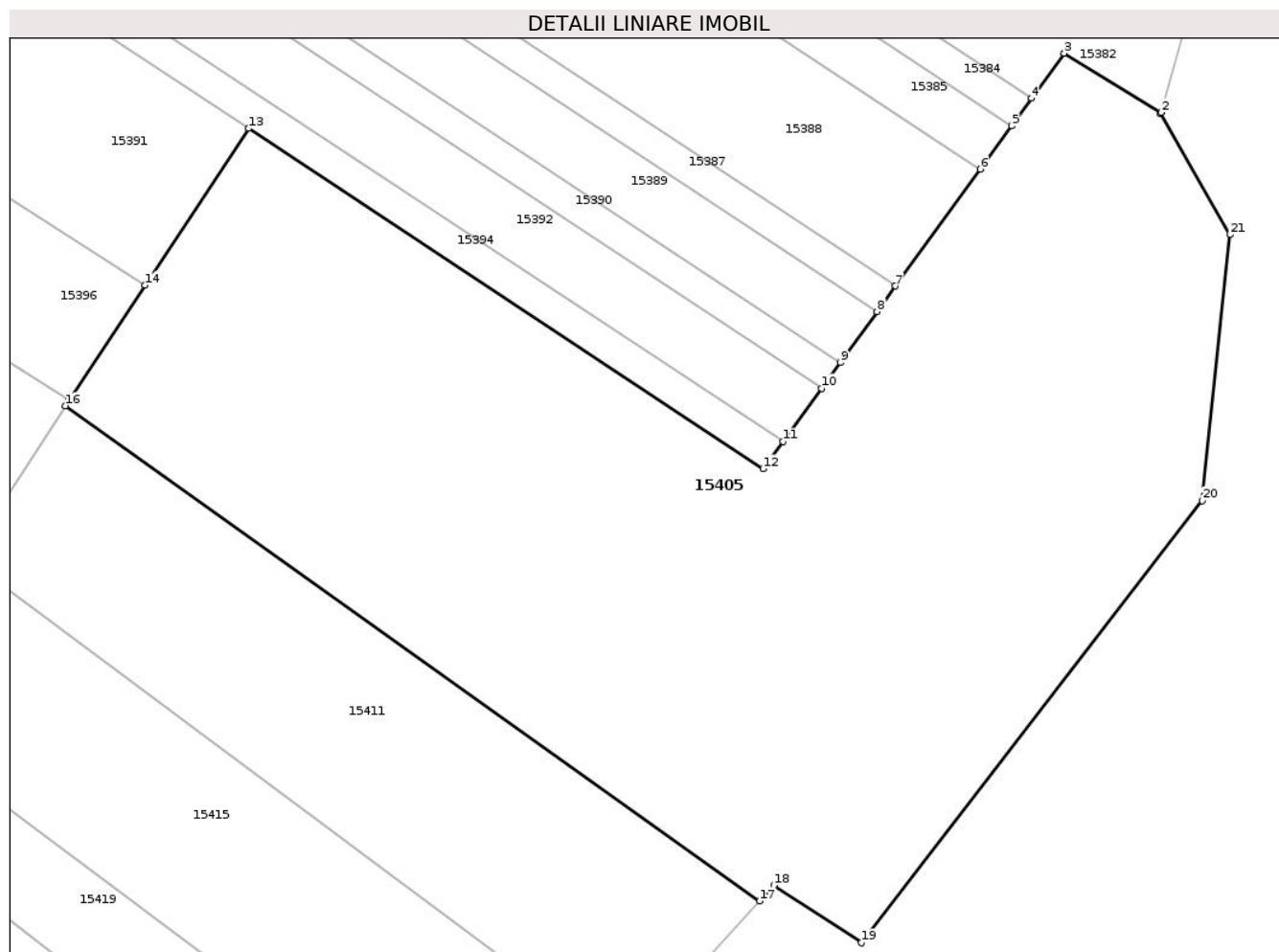
Inscrieri privind dezmembramintele dreptului de proprietate, drepturi reale de garanție și sarcini	Referințe
NU SUNT	

Anexa Nr. 1 La Partea I

Teren

Nr cadastral	Suprafața (mp)*	Observații / Referințe
	2.832	

* Suprafața este determinată în planul de proiecție Stereo 70.



Date referitoare la teren

Crt	Categorie folosință	Intravilan	Suprafața (mp)	Tarla	Parcelă	Nr. topo	Observații / Referințe
1	pasune	NU	2.832	97	2888	-	

Lungime Segmente

1) Valorile lungimilor segmentelor sunt obținute din proiecție în plan.

Punct început	X / Y	Punct sfârșit	X / Y	Lungime segment (** (m)
1	413.858,674 498.035,933	2	413.858,724 498.036,006	0.088
3	413.851,408 498.040,458	4	413.848,954 498.037,072	4.182
5	413.847,458 498.035,009	6	413.845,096 498.031,75	4.025
7	413.838,734 498.022,973	8	413.837,343 498.021,055	2.369
9	413.834,566 498.017,224	10	413.833,162 498.015,287	2.393

Punct început	X / Y	Punct sfârșit	X / Y	Lungime segment (** (m)
2	413.858,724 498.036,006	3	413.851,408 498.040,458	8.564
4	413.848,954 498.037,072	5	413.847,458 498.035,009	2.548
6	413.845,096 498.031,75	7	413.838,734 498.022,973	10.841
8	413.837,343 498.021,055	9	413.834,566 498.017,224	4.731
10	413.833,162 498.015,287	11	413.830,26 498.011,283	4.945

Punct început	X / Y	Punct sfârșit	X / Y	Lungime segment (** (m)
11	413.830,26 498.011,283	12	413.828,774 498.009,234	2.531
13	413.790,089 498.034,804	14	413.782,318 498.023,037	14.102
15	413.776,609 498.014,392	16	413.776,334 498.013,972	0.502
17	413.828,51 497.976,757	18	413.829,591 497.977,936	1.6
19	413.836,152 497.973,626	20	413.861,808 498.006,837	41.967
21	413.863,864 498.026,822	1	413.858,674 498.035,933	10.486

Punct început	X / Y	Punct sfârșit	X / Y	Lungime segment (** (m)
12	413.828,774 498.009,234	13	413.790,089 498.034,804	46.372
14	413.782,318 498.023,037	15	413.776,609 498.014,392	10.36
16	413.776,334 498.013,972	17	413.828,51 497.976,757	64.088
18	413.829,591 497.977,936	19	413.836,152 497.973,626	7.85
20	413.861,808 498.006,837	21	413.863,864 498.026,822	20.091

** Lungimile segmentelor sunt determinate în planul de proiecție Stereo 70 și sunt rotunjite la 1 milimetru.

*** Distanța dintre puncte este formată din segmente cumulate ce sunt mai mici decât valoarea 1 milimetru.

**DATE DESPRE IMOBILUL NR. 15406**

Oficiul de Cadastru și Publicitate Imobiliară SIBIU
Biroul de Cadastru și Publicitate Imobiliară Sibiu

A. Partea I. Descrierea imobilului

TEREN Extravilan

Adresa: Jud. Sibiu

Nr. Crt	Nr cadastral Nr. topografic	Suprafața* (mp)	Observații / Referințe
A1		2.900	Sector cadastral:93 Teren neimprejmuit;

B. Partea II. Proprietari și acte

Inscrieri privitoare la dreptul de proprietate și alte drepturi reale	Referințe
/	
Act Administrativ nr. 126/45, din 12/04/1994 emis de CJPSDPAT (titlu de proprietate);	
B1	A1
Intabulare, drept de PROPRIETATE, dobandit prin Reconstituire, cota actuala 1/1	
1) DAVID SEVASTIAN, CNP NEIDENTIFICAT	

C. Partea III. SARCINI .

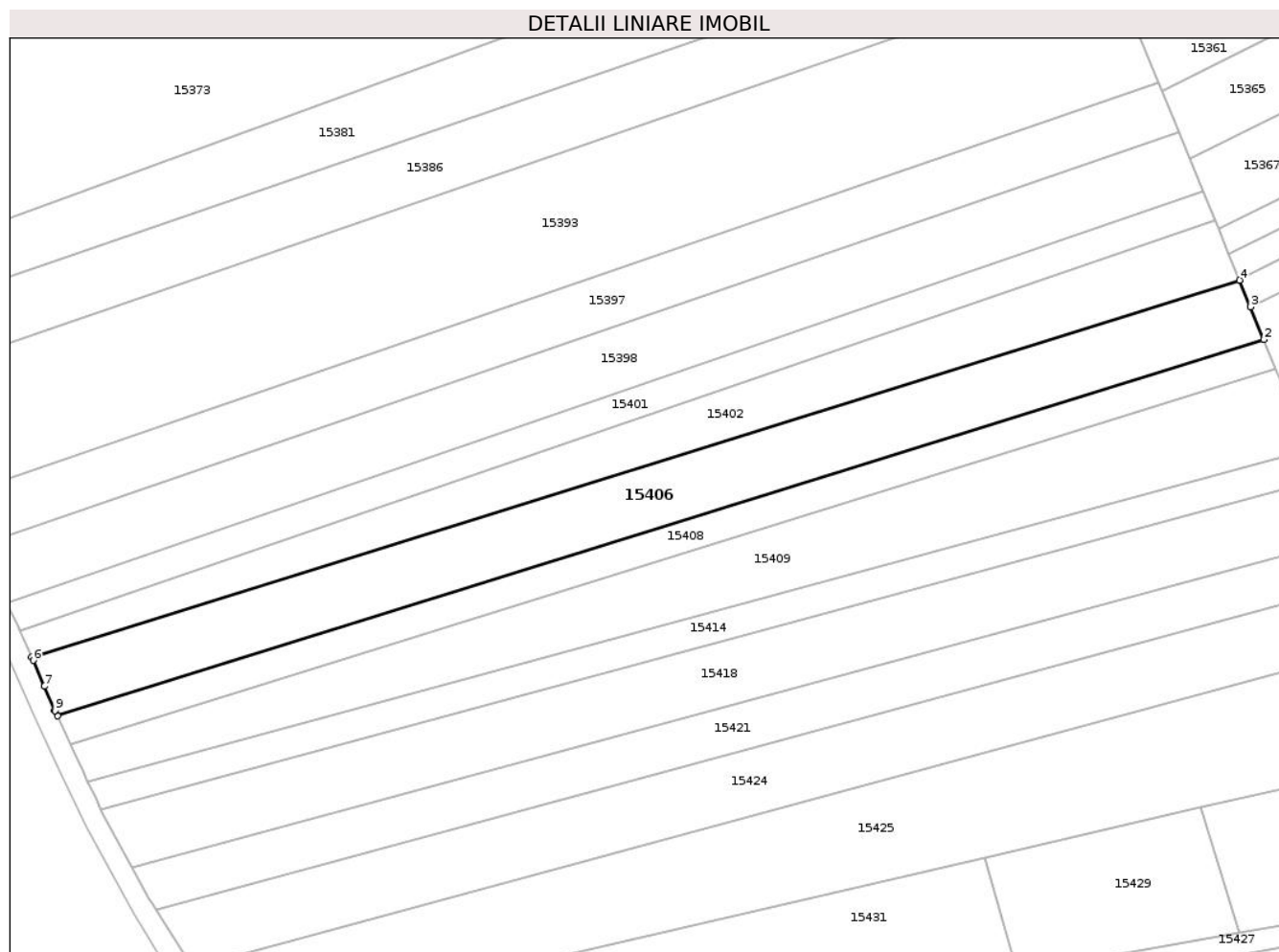
Inscrieri privind dezmembramintele dreptului de proprietate, drepturi reale de garanție și sarcini	Referințe
NU SUNT	

Anexa Nr. 1 La Partea I

Teren

Nr cadastral	Suprafața (mp)*	Observații / Referințe
	2.900	

* Suprafața este determinată în planul de proiecție Stereo 70.



Date referitoare la teren

Crt	Categorie folosință	Intravilan	Suprafața (mp)	Tarla	Parcelă	Nr. topo	Observații / Referințe
1	arabil	NU	2.900	97	2897/9	-	

Lungime Segmente

1) Valorile lungimilor segmentelor sunt obținute din proiecție în plan.

Punct început	X / Y	Punct sfârșit	X / Y	Lungime segment (** (m)
1	413.250,354 497.963,109	2	413.478,696 498.034,275	239.175
2	413.478,696 498.034,275	3	413.476,151 498.040,476	6.703
3	413.476,151 498.040,476	4	413.474,077 498.045,528	5.462
4	413.474,077 498.045,528	5	413.245,487 497.974,285	239.434
5	413.245,487 497.974,285	6	413.245,795 497.973,615	0.738

Punct început	X / Y	Punct sfârșit	X / Y	Lungime segment (** (m)
6	413.245,795 497.973,615	7	413.247,911 497.968,706	5.346
7	413.247,911 497.968,706	8	413.249,866 497.964,172	4.937
8	413.249,866 497.964,172	9	413.249,891 497.964,117	0.061
9	413.249,891 497.964,117	1	413.250,354 497.963,109	1.11

** Lungimile segmentelor sunt determinate în planul de proiecție Stereo 70 și sunt rotunjite la 1 milimetru.

*** Distanța dintre puncte este formată din segmente cumulate ce sunt mai mici decât valoarea 1 milimetru.

**DATE DESPRE IMOBILUL NR. 15407**

Oficiul de Cadastru și Publicitate Imobiliară SIBIU
Biroul de Cadastru și Publicitate Imobiliară Sibiu

A. Partea I. Descrierea imobilului

TEREN Extravilan

Adresa: Jud. Sibiu

Nr. Crt	Nr cadastral Nr. topografic	Suprafața* (mp)	Observații / Referințe
A1		2.100	Sector cadastral:93 Teren neimprejmuit;

B. Partea II. Proprietari și acte

Inscrieri privitoare la dreptul de proprietate și alte drepturi reale		Referințe
/		
Act Administrativ nr. 774/45, din 11/01/1996 emis de CJPSDPAT (titlu de proprietate);		
B1	Intabulare, drept de PROPRIETATE, dobandit prin Reconstituire, cota actuala 1/1 1) DRAGOȘ LUCREȚIA, CNP NEIDENTIFICAT	A1

C. Partea III. SARCINI .

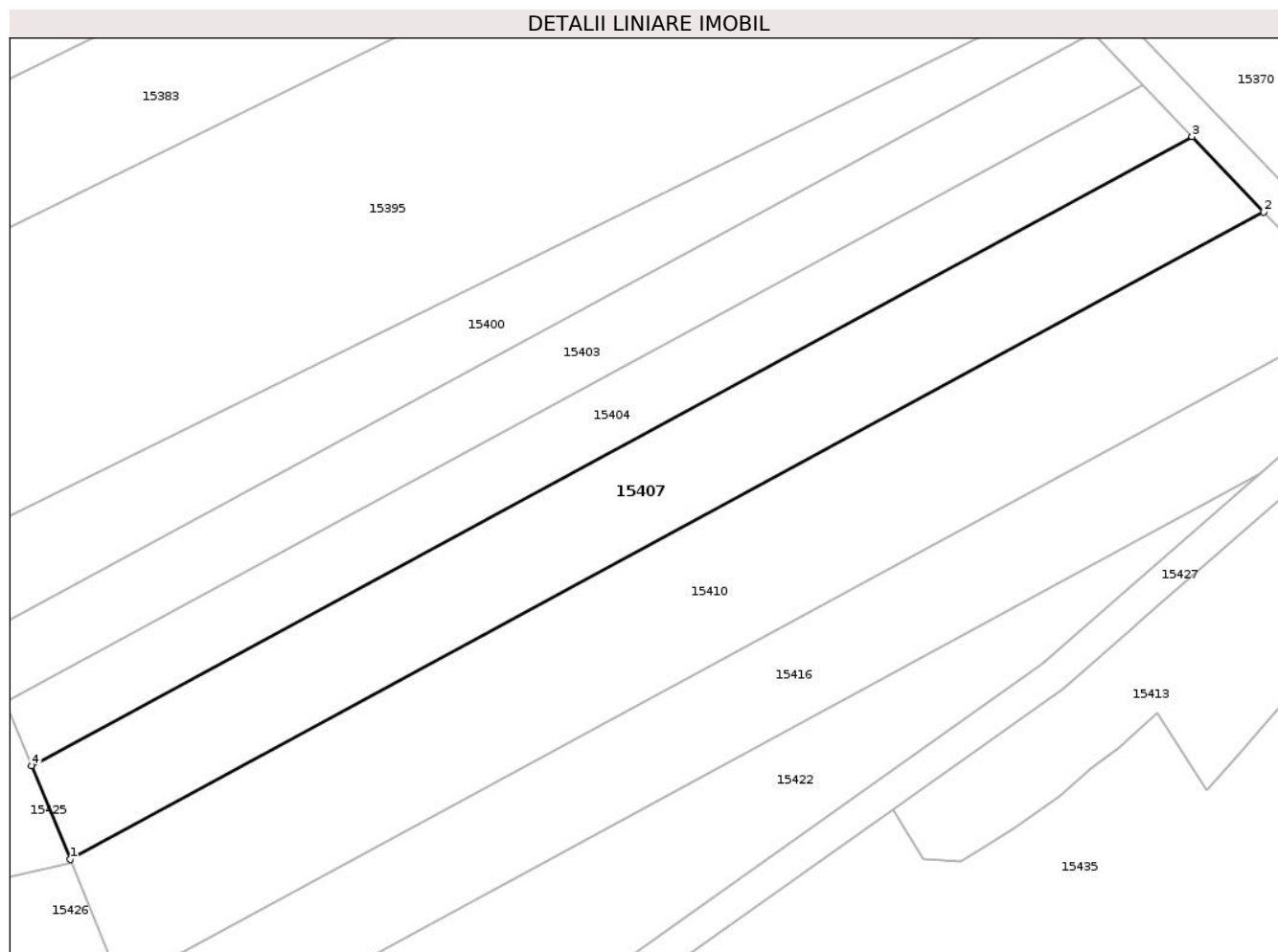
Inscrieri privind dezmembramintele dreptului de proprietate, drepturi reale de garanție și sarcini	Referințe
NU SUNT	

Anexa Nr. 1 La Partea I

Teren

Nr cadastral	Suprafața (mp)*	Observații / Referințe
	2.100	

* Suprafața este determinată în planul de proiecție Stereo 70.



Date referitoare la teren

Crt	Categorie folosință	Intra vilan	Suprafața (mp)	Tarla	Parcelă	Nr. topo	Observații / Referințe
1	arabil	NU	2.100	97	2897/20	-	

Lungime Segmente

1) Valorile lungimilor segmentelor sunt obținute din proiecție în plan.

Punct început	X / Y	Punct sfârșit	X / Y	Lungime segment (** (m)
1	413.510,69 497.956,329	2	413.659,784 498.037,11	169.571
2	413.659,784 498.037,11	3	413.650,826 498.046,541	13.007
3	413.650,826 498.046,541	4	413.505,894 497.968,014	164.839
4	413.505,894 497.968,014	1	413.510,69 497.956,329	12.632

** Lungimile segmentelor sunt determinate în planul de proiecție Stereo 70 și sunt rotunjite la 1 milimetru.

***** Distanţa dintre puncte este formată din segmente cumulate ce sunt mai mici decât valoarea 1 milimetru.**

**DATE DESPRE IMOBILUL NR. 15408**

Oficiul de Cadastru și Publicitate Imobiliară SIBIU
Biroul de Cadastru și Publicitate Imobiliară Sibiu

A. Partea I. Descrierea imobilului

TEREN Extravilan

Adresa: Jud. Sibiu

Nr. Crt	Nr cadastral Nr. topografic	Suprafața* (mp)	Observații / Referințe
A1		1.400	Sector cadastral:93 Teren neimprejmuit;

B. Partea II. Proprietari și acte

Inscrieri privitoare la dreptul de proprietate și alte drepturi reale		Referințe
/		
Act Administrativ nr. 761/45, din 10/01/1996 emis de CJPSDPAT (titlu de proprietate);		
B1	Intabulare, drept de PROPRIETATE, dobandit prin Reconstituire, cota actuala 1/1 1) POPA EMANOIL, CNP NEIDENTIFICAT	A1

C. Partea III. SARCINI .

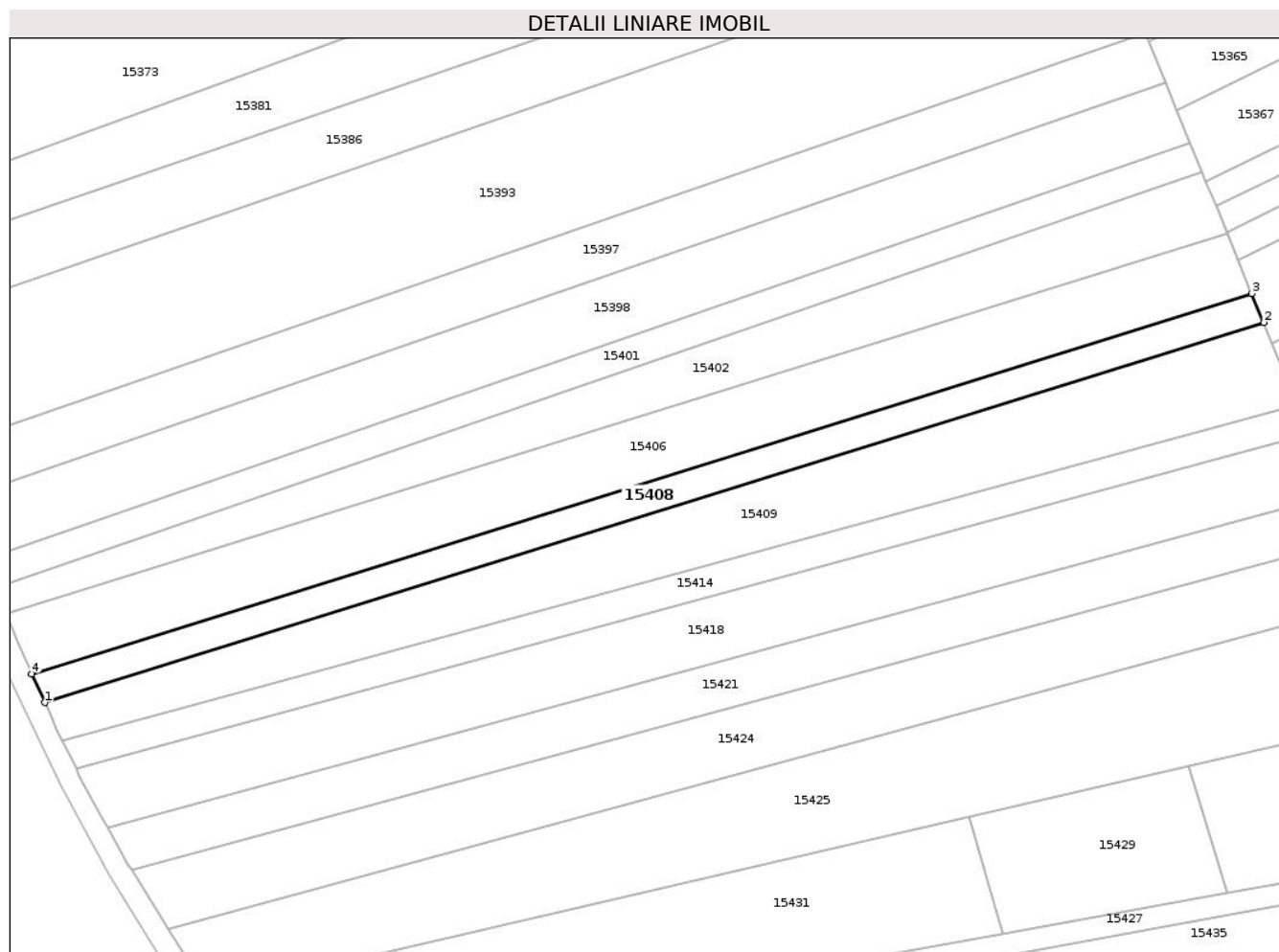
Inscrieri privind dezmembramintele dreptului de proprietate, drepturi reale de garanție și sarcini	Referințe
NU SUNT	

Anexa Nr. 1 La Partea I

Teren

Nr cadastral	Suprafața (mp)*	Observații / Referințe
	1.400	

* Suprafața este determinată în planul de proiecție Stereo 70.



Date referitoare la teren

Crt	Categorie folosință	Intravilan	Suprafața (mp)	Tarla	Parcelă	Nr. topo	Observații / Referințe
1	arabil	NU	1.400	97	2897/8	-	

Lungime Segmente

1) Valorile lungimilor segmentelor sunt obținute din proiecție în plan.

Punct început	X / Y	Punct sfârșit	X / Y	Lungime segment (** (m)
1	413.252,818 497.957,742	2	413.480,928 498.028,836	238.932
2	413.480,928 498.028,836	3	413.478,696 498.034,275	5.879
3	413.478,696 498.034,275	4	413.250,354 497.963,109	239.175
4	413.250,354 497.963,109	1	413.252,818 497.957,742	5.905

** Lungimile segmentelor sunt determinate în planul de proiecție Stereo 70 și sunt rotunjite la 1 milimetru.

***** Distanţa dintre puncte este formată din segmente cumulate ce sunt mai mici decât valoarea 1 milimetru.**

**DATE DESPRE IMOBILUL NR. 15409**

Oficiul de Cadastru și Publicitate Imobiliară SIBIU
Biroul de Cadastru și Publicitate Imobiliară Sibiu

A. Partea I. Descrierea imobilului

TEREN Extravilan

Adresa: Jud. Sibiu

Nr. Crt	Nr cadastral Nr. topografic	Suprafața* (mp)	Observații / Referințe
A1		2.900	Sector cadastral:93 Teren neimprejmuit;

B. Partea II. Proprietari și acte

Inscrieri privitoare la dreptul de proprietate și alte drepturi reale	Referințe
/	
Act Administrativ nr. 127/45, din 12/07/1994 emis de CJPSDPAT (titlu de proprietate);	
B1	A1
Intabulare, drept de PROPRIETATE, dobandit prin Reconstituire, cota actuala 1/1	
1) POPA ION, CNP NEIDENTIFICAT	

C. Partea III. SARCINI .

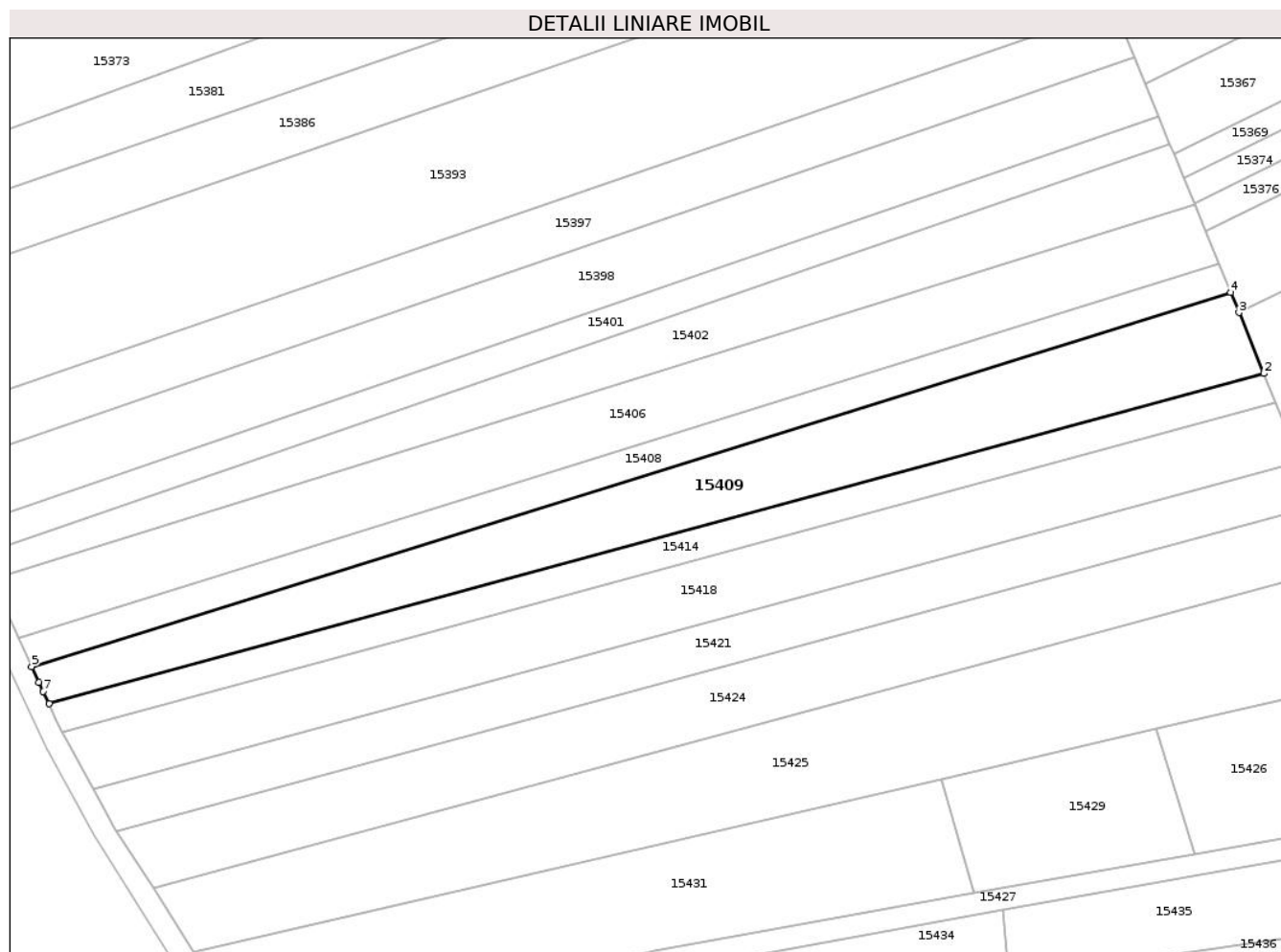
Inscrieri privind dezmembramintele dreptului de proprietate, drepturi reale de garanție și sarcini	Referințe
NU SUNT	

Anexa Nr. 1 La Partea I

Teren

Nr cadastral	Suprafața (mp)*	Observații / Referințe
	2.900	

* Suprafața este determinată în planul de proiecție Stereo 70.



Date referitoare la teren

Crt	Categorie folosință	Intravilan	Suprafața (mp)	Tarla	Parcelă	Nr. topo	Observații / Referințe
1	arabil	NU	2.900	97	2897/7	-	

Lungime Segmente

1) Valorile lungimilor segmentelor sunt obținute din proiecție în plan.

Punct început	X / Y	Punct sfârșit	X / Y	Lungime segment (** (m)
1	413.256,111 497.950,705	2	413.487,256 498.013,42	239.503
2	413.487,256 498.013,42	3	413.482,496 498.025,017	12.536
3	413.482,496 498.025,017	4	413.480,928 498.028,836	4.129
4	413.480,928 498.028,836	5	413.252,818 497.957,742	238.932
5	413.252,818 497.957,742	6	413.254,188 497.954,758	3.284

Punct început	X / Y	Punct sfârșit	X / Y	Lungime segment (** (m)
6	413.254,188 497.954,758	7	413.255,033 497.952,976	1.972
7	413.255,033 497.952,976	1	413.256,111 497.950,705	2.514

** Lungimile segmentelor sunt determinate în planul de proiecție Stereo 70 și sunt rotunjite la 1 milimetru.

*** Distanța dintre puncte este formată din segmente cumulate ce sunt mai mici decât valoarea 1 milimetru.

**DATE DESPRE IMOBILUL NR. 15410**

Oficiul de Cadastru și Publicitate Imobiliară SIBIU
Biroul de Cadastru și Publicitate Imobiliară Sibiu

A. Partea I. Descrierea imobilului

TEREN Extravilan

Adresa: Jud. Sibiu

Nr. Crt	Nr cadastral Nr. topografic	Suprafața* (mp)	Observații / Referințe
A1		2.900	Sector cadastral:93 Teren neimprejmuit;

B. Partea II. Proprietari și acte

Inscrieri privitoare la dreptul de proprietate și alte drepturi reale		Referințe
/		
Act Normativ nr. 7, din 13/03/1996 emis de PARLAMENTUL ROMÂNIEI (lege);		
B1	Inscrierea posesiei, drept de PROPRIETATE, dobandit prin Lege, cota actuala 1/1 1) NEIDENTIFICAT NEIDENTIFICAT	A1
B2	se noteaza mentiunea de proprietar neidentificat	A1

C. Partea III. SARCINI .

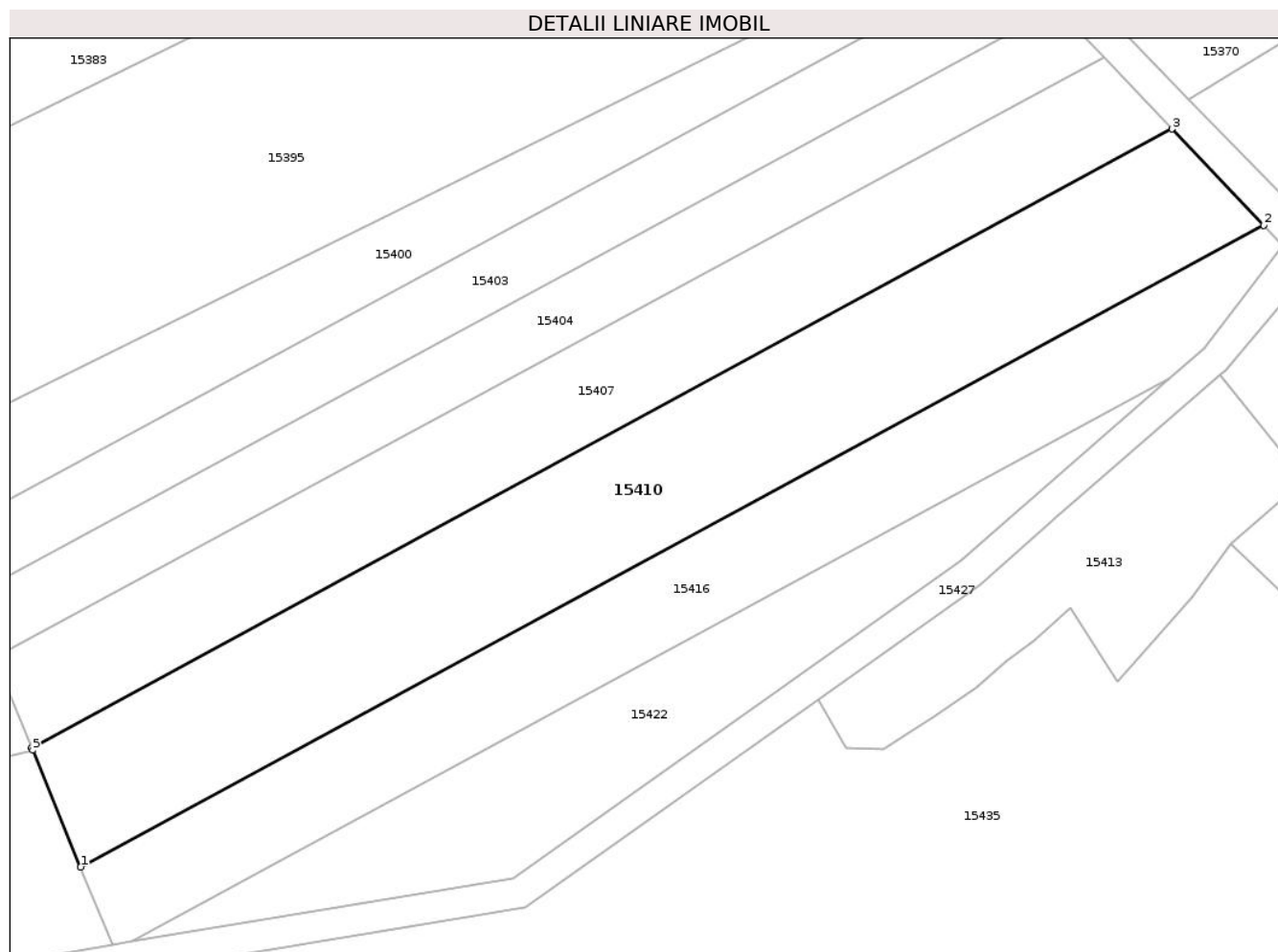
Inscrieri privind dezmembramintele dreptului de proprietate, drepturi reale de garanție și sarcini	Referințe
NU SUNT	

Anexa Nr. 1 La Partea I

Teren

Nr cadastral	Suprafața (mp)*	Observații / Referințe
	2.900	

* Suprafața este determinată în planul de proiecție Stereo 70.



Date referitoare la teren

Crt	Categorie folosință	Intravilan	Suprafața (mp)	Tarla	Parcelă	Nr. topo	Observații / Referințe
1	arabil	NU	2.900	97	2897/19	-	

Lungime Segmente

1) Valorile lungimilor segmentelor sunt obținute din proiecție în plan.

Punct început	X / Y	Punct sfârșit	X / Y	Lungime segment (** (m)
1	413.517,102 497.940,708	2	413.671,757 498.024,502	175.897
2	413.671,757 498.024,502	3	413.659,784 498.037,11	17.387
3	413.659,784 498.037,11	4	413.510,69 497.956,329	169.571
4	413.510,69 497.956,329	5	413.510,832 497.955,983	0.374
5	413.510,832 497.955,983	1	413.517,102 497.940,708	16.512

**** Lungimile segmentelor sunt determinate în planul de proiecție Stereo 70 și sunt rotunjite la 1 milimetru.**

***** Distanța dintre puncte este formată din segmente cumulate ce sunt mai mici decât valoarea 1 milimetru.**

**DATE DESPRE IMOBILUL NR. 15411**

Oficiul de Cadastru și Publicitate Imobiliară SIBIU
Biroul de Cadastru și Publicitate Imobiliară Sibiu

A. Partea I. Descrierea imobilului

TEREN Extravilan

Adresa: Jud. Sibiu

Nr. Crt	Nr cadastral Nr. topografic	Suprafața* (mp)	Observații / Referințe
A1		900	Sector cadastral:93 Teren neimprejmuit;

B. Partea II. Proprietari și acte

Inscrieri privitoare la dreptul de proprietate și alte drepturi reale	Referințe
/	
Act Administrativ nr. 1070/45, din 03/03/1997 emis de CJPSDPAT (titlu de proprietate);	
B1	A1
Intabulare, drept de PROPRIETATE, dobandit prin Reconstituire, cota actuala 1/1	
1) DAVID NICOLAE, CNP NEIDENTIFICAT	

C. Partea III. SARCINI .

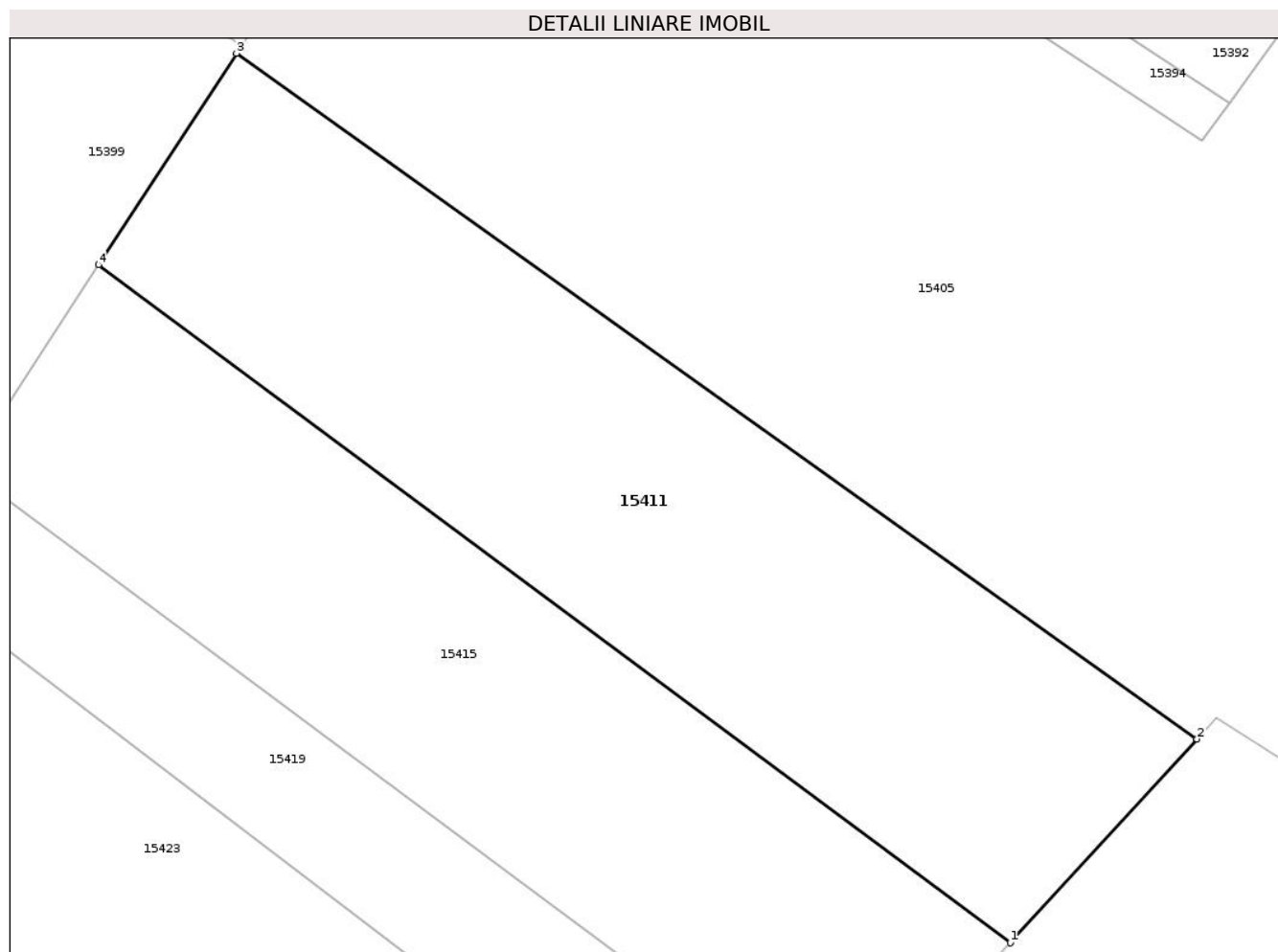
Inscrieri privind dezmembramintele dreptului de proprietate, drepturi reale de garanție și sarcini	Referințe
NU SUNT	

Anexa Nr. 1 La Partea I

Teren

Nr cadastral	Suprafața (mp)*	Observații / Referințe
	900	

* Suprafața este determinată în planul de proiecție Stereo 70.



Date referitoare la teren

Crt	Categorie folosință	Intravilan	Suprafața (mp)	Tarla	Parcelă	Nr. topo	Observații / Referințe
1	faneata	NU	900	97	2869/12	-	NUMĂR DE TARLA GREȘIT ÎN TP (96), NUMĂR DE PARCELĂ GREȘIT ÎN TP (2869/120)

Lungime Segmente

1) Valorile lungimilor segmentelor sunt obținute din proiecție în plan.

Punct început	X / Y	Punct sfârșit	X / Y	Lungime segment (** (m)
1	413.818,365 497.965,692	2	413.828,51 497.976,757	15.012
2	413.828,51 497.976,757	3	413.776,334 498.013,972	64.088
3	413.776,334 498.013,972	4	413.768,833 498.002,481	13.723
4	413.768,833 498.002,481	1	413.818,365 497.965,692	61.7

**** Lungimile segmentelor sunt determinate în planul de proiecție Stereo 70 și sunt rotunjite la 1 milimetru.**

***** Distanța dintre puncte este formată din segmente cumulate ce sunt mai mici decât valoarea 1 milimetru.**

**DATE DESPRE IMOBILUL NR. 15412**

Oficiul de Cadastru și Publicitate Imobiliară SIBIU
Biroul de Cadastru și Publicitate Imobiliară Sibiu

A. Partea I. Descrierea imobilului

TEREN Extravilan

Adresa: Jud. Sibiu

Nr. Crt	Nr cadastral Nr. topografic	Suprafața* (mp)	Observații / Referințe
A1		952	Sector cadastral:93 Teren neimprejmuit;

B. Partea II. Proprietari și acte

Inscrieri privitoare la dreptul de proprietate și alte drepturi reale		Referințe
/		
Act Normativ nr. 7, din 13/03/1996 emis de PARLAMENTUL ROMÂNIEI (lege);		
B1	Inscrierea posesiei, drept de PROPRIETATE, dobandit prin Lege, cota actuala 1/1 1) NEIDENTIFICAT NEIDENTIFICAT	A1
B2	se noteaza mentiunea de proprietar neidentificat	A1

C. Partea III. SARCINI .

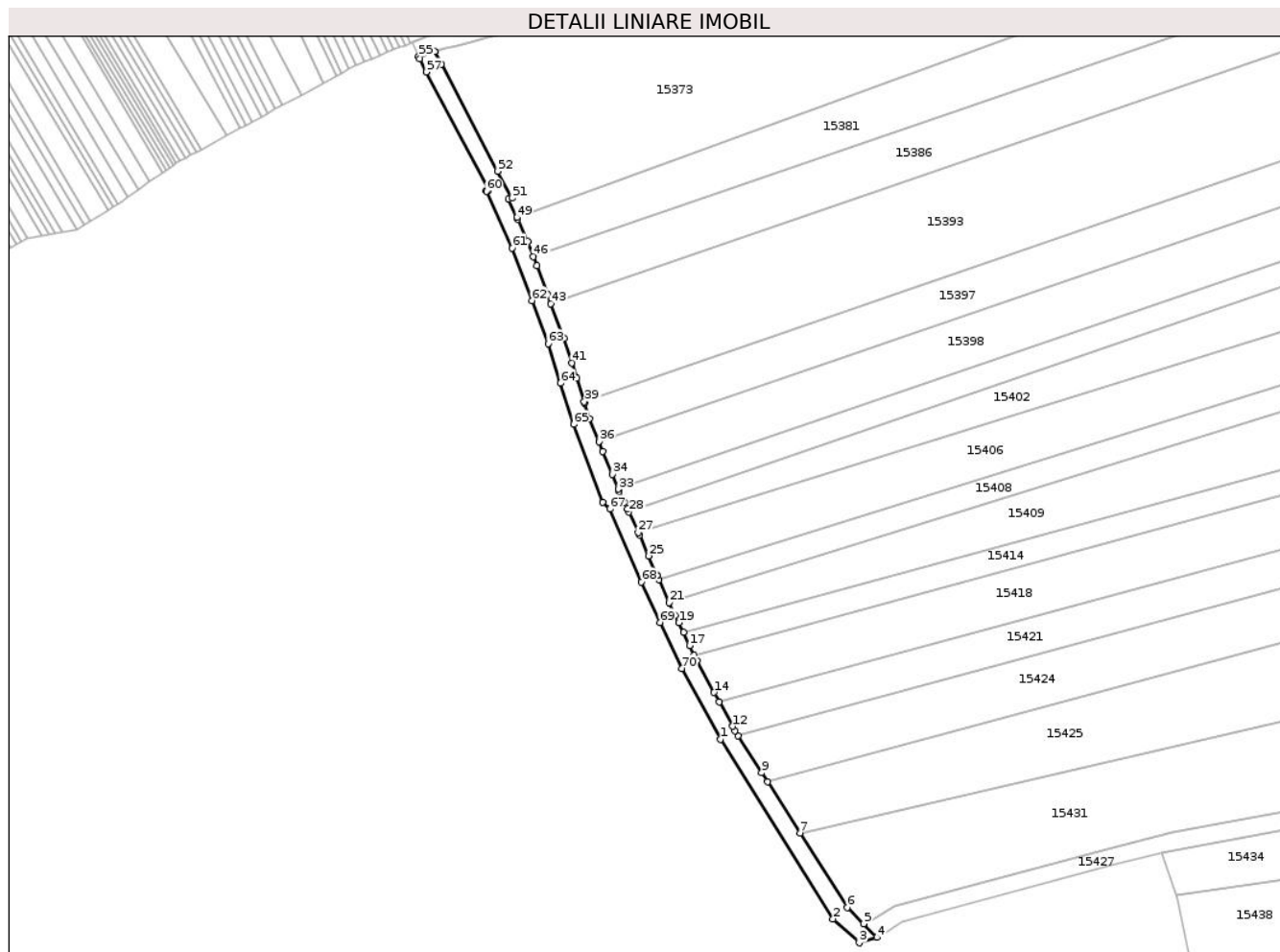
Inscrieri privind dezmembramintele dreptului de proprietate, drepturi reale de garanție și sarcini	Referințe
NU SUNT	

Anexa Nr. 1 La Partea I

Teren

Nr cadastral	Suprafața (mp)*	Observații / Referințe
	952	

* Suprafața este determinată în planul de proiecție Stereo 70.



Date referitoare la teren

Crt	Categorie folosință	Intravilan	Suprafața (mp)	Tarla	Parcelă	Nr. topo	Observații / Referințe
1	drum	NU	952	97	2899	-	

Lungime Segmente

1) Valorile lungimilor segmentelor sunt obținute din proiecție în plan.

Punct început	X / Y	Punct sfârșit	X / Y	Lungime segment
1	413.264,852 497.925,539	2	413.291,398 497.883,217	49.958
4	413.301,73 497.878,874	5	413.298,578 497.882,096	4.507
7	413.283,598 497.903,47	8	413.275,955 497.915,511	14.262
10	413.269,048 497.926,39	11	413.268,302 497.927,565	1.391
13	413.264,583 497.934,347	14	413.263,366 497.936,566	2.531
16	413.258,657 497.945,335	17	413.257,581 497.947,604	2.511
2	413.291,398 497.883,217	3	413.297,568 497.877,608	8.34
5	413.298,578 497.882,096	6	413.294,754 497.885,897	5.391
8	413.275,955 497.915,511	9	413.274,592 497.917,656	2.542
11	413.268,302 497.927,565	12	413.267,748 497.928,576	1.153
14	413.263,366 497.936,566	15	413.259,299 497.943,981	8.458
17	413.257,581 497.947,604	18	413.256,111 497.950,705	3.432
3	413.297,568 497.877,608	4	413.301,73 497.878,874	4.35
6	413.294,754 497.885,897	7	413.283,598 497.903,47	20.815
9	413.274,592 497.917,656	10	413.269,048 497.926,39	10.345
12	413.267,748 497.928,576	13	413.264,583 497.934,347	6.582
15	413.259,299 497.943,981	16	413.258,657 497.945,335	1.498
18	413.256,111 497.950,705	19	413.255,033 497.952,976	2.514

Punct început	X / Y	Punct sfârșit	X / Y	Lungime segment	Punct început	X / Y	Punct sfârșit	X / Y	Lungime segment	Punct început	X / Y	Punct sfârșit	X / Y	Lungime segment
19	413.255,033 497.952,976	20	413.254,188 497.954,758	1.972	20	413.254,188 497.954,758	21	413.252,818 497.957,742	3.284	21	413.252,818 497.957,742	22	413.250,354 497.963,109	5.905
22	413.250,354 497.963,109	23	413.249,891 497.964,117	1.11	23	413.249,891 497.964,117	24	413.249,866 497.964,172	0.061	24	413.249,866 497.964,172	25	413.247,911 497.968,706	4.937
25	413.247,911 497.968,706	26	413.245,795 497.973,615	5.346	26	413.245,795 497.973,615	27	413.245,487 497.974,285	0.738	27	413.245,487 497.974,285	28	413.243,281 497.979,092	5.289
28	413.243,281 497.979,092	29	413.242,929 497.979,858	0.843	29	413.242,929 497.979,858	30	413.242,271 497.981,293	1.579	30	413.242,271 497.981,293	31	413.241,822 497.982,08	0.906
31	413.241,822 497.982,08	32	413.240,996 497.983,913	2.01	32	413.240,996 497.983,913	33	413.240,79 497.984,422	0.55	33	413.240,79 497.984,422	34	413.239,365 497.987,93	3.786
34	413.239,365 497.987,93	35	413.237,162 497.993,354	5.855	35	413.237,162 497.993,354	36	413.236,225 497.995,662	2.491	36	413.236,225 497.995,662	37	413.234,022 498.001,086	5.854
37	413.234,022 498.001,086	38	413.232,866 498.004,664	3.76	38	413.232,866 498.004,664	39	413.232,735 498.005,068	0.425	39	413.232,735 498.005,068	40	413.230,945 498.010,604	5.819
40	413.230,945 498.010,604	41	413.229,831 498.014,185	3.75	41	413.229,831 498.014,185	42	413.228,022 498.020,0	6.09	42	413.228,022 498.020,0	43	413.224,91 498.028,135	8.71
43	413.224,91 498.028,135	44	413.224,104 498.030,242	2.256	44	413.224,104 498.030,242	45	413.221,552 498.037,063	7.283	45	413.221,552 498.037,063	46	413.220,759 498.039,183	2.264
46	413.220,759 498.039,183	47	413.219,417 498.042,77	3.829	47	413.219,417 498.042,77	48	413.217,05 498.048,002	5.743	48	413.217,05 498.048,002	49	413.216,866 498.048,408	0.445
49	413.216,866 498.048,408	50	413.214,936 498.052,672	4.681	50	413.214,936 498.052,672	51	413.215,671 498.052,991	0.801	51	413.215,671 498.052,991	52	413.212,337 498.059,32	7.153
52	413.212,337 498.059,32	53	413.199,042 498.084,558	28.526	53	413.199,042 498.084,558	54	413.197,517 498.087,526	3.337	54	413.197,517 498.087,526	55	413.193,679 498.086,289	4.032
55	413.193,679 498.086,289	56	413.193,914 498.085,787	0.554	56	413.193,914 498.085,787	57	413.195,494 498.082,712	3.457	57	413.195,494 498.082,712	58	413.210,122 498.054,943	31.386
58	413.210,122 498.054,943	59	413.209,612 498.054,722	0.556	59	413.209,612 498.054,722	60	413.209,692 498.054,56	0.181	60	413.209,692 498.054,56	61	413.215,718 498.041,243	14.617
61	413.215,718 498.041,243	62	413.220,362 498.028,826	13.257	62	413.220,362 498.028,826	63	413.224,24 498.018,69	10.852	63	413.224,24 498.018,69	64	413.227,132 498.009,395	9.735
64	413.227,132 498.009,395	65	413.230,256 497.999,731	10.156	65	413.230,256 497.999,731	66	413.237,161 497.981,39	19.598	66	413.237,161 497.981,39	67	413.238,797 497.979,744	2.321
67	413.238,797 497.979,744	68	413.246,211 497.962,546	18.728	68	413.246,211 497.962,546	69	413.250,564 497.953,067	10.43	69	413.250,564 497.953,067	70	413.255,735 497.942,161	12.07
70	413.255,735 497.942,161	1	413.264,852 497.925,539	18.958										

** Lungimile segmentelor sunt determinate în planul de proiecție Stereo 70 și sunt rotunjite la 1 milimetru.

*** Distanța dintre puncte este formată din segmente cumulate ce sunt mai mici decât valoarea 1 milimetru.

**DATE DESPRE IMOBILUL NR. 15413**

Oficiul de Cadastru și Publicitate Imobiliară SIBIU
Biroul de Cadastru și Publicitate Imobiliară Sibiu

A. Partea I. Descrierea imobilului

TEREN Extravilan

Adresa: Jud. Sibiu

Nr. Crt	Nr cadastral Nr. topografic	Suprafața* (mp)	Observații / Referințe
A1		1.000	Sector cadastral:93 Teren neimprejmuit;

B. Partea II. Proprietari și acte

Inscrieri privitoare la dreptul de proprietate și alte drepturi reale		Referințe
/		
Act Normativ nr. 7, din 13/03/1996 emis de PARLAMENTUL ROMÂNIEI (lege);		
B1	Inscrierea posesiei, drept de PROPRIETATE, dobandit prin Lege, cota actuala 1/1 1) NEIDENTIFICAT NEIDENTIFICAT	A1
B2	se noteaza mentiunea de proprietar neidentificat	A1

C. Partea III. SARCINI .

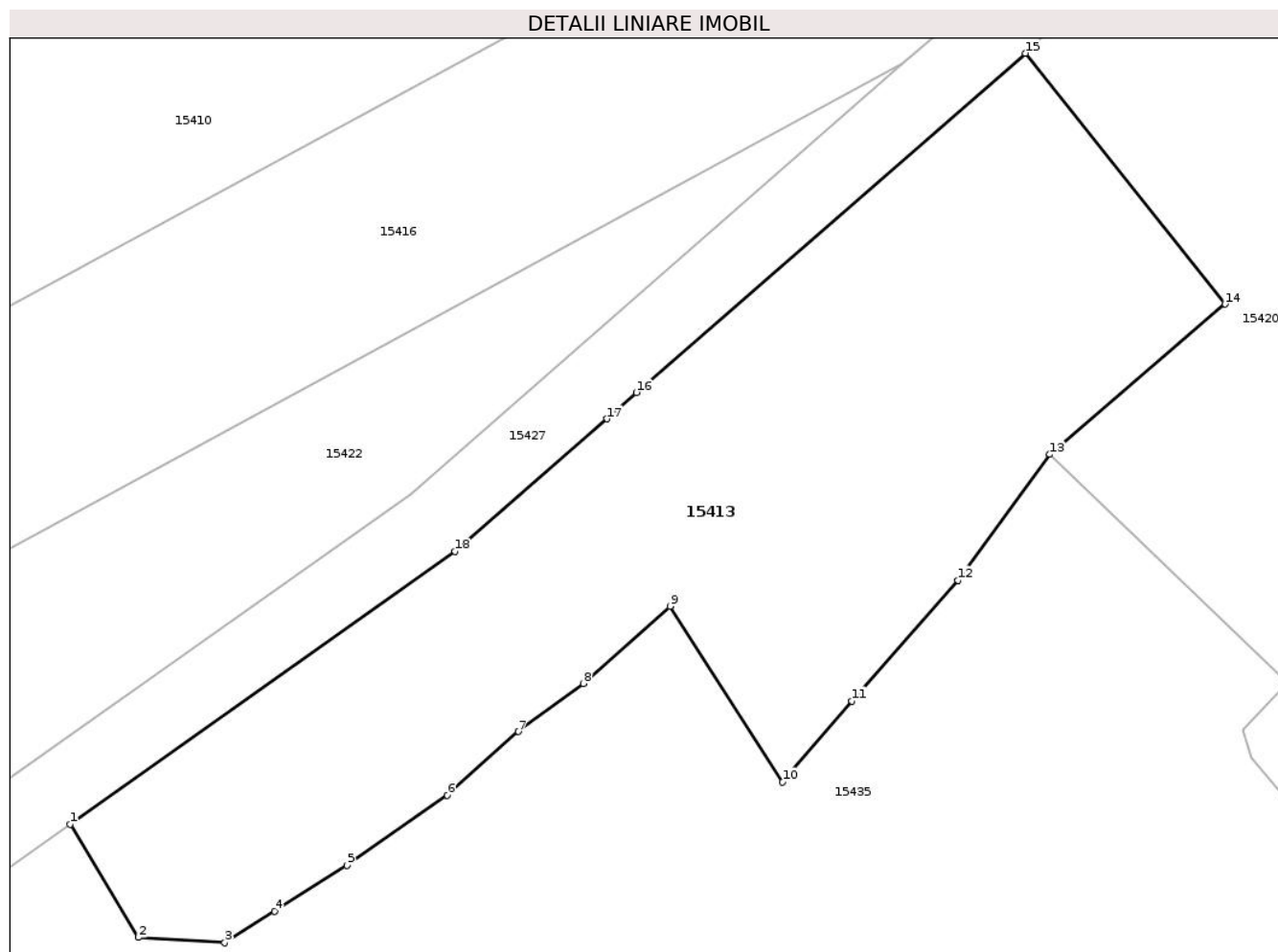
Inscrieri privind dezmembramintele dreptului de proprietate, drepturi reale de garanție și sarcini	Referințe
NU SUNT	

Anexa Nr. 1 La Partea I

Teren

Nr cadastral	Suprafața (mp)*	Observații / Referințe
	1.000	

* Suprafața este determinată în planul de proiecție Stereo 70.



Date referitoare la teren

Crt	Categorie folosință	Intra vilan	Suprafața (mp)	Tarla	Parcelă	Nr. topo	Observații / Referințe
1	faneata	NU	1.000	97	2891	-	

Lungime Segmente

1) Valorile lungimilor segmentelor sunt obținute din proiecție în plan.

Punct început	X / Y	Punct sfârșit	X / Y	Lungime segment (** (m)
1	413.613,466 497.962,576	2	413.617,218 497.956,336	7.281
2	413.617,218 497.956,336	3	413.621,977 497.956,042	4.768
3	413.621,977 497.956,042	4	413.624,714 497.957,78	3.243
4	413.624,714 497.957,78	5	413.628,706 497.960,299	4.721
5	413.628,706 497.960,299	6	413.634,235 497.964,169	6.749

Punct început	X / Y	Punct sfârşit	X / Y	Lungime segment (** (m)
6	413.634,235 497.964,169	7	413.638,166 497.967,67	5.265
7	413.638,166 497.967,67	8	413.641,729 497.970,312	4.435
8	413.641,729 497.970,312	9	413.646,51 497.974,572	6.403
9	413.646,51 497.974,572	10	413.652,711 497.964,897	11.491
10	413.652,711 497.964,897	11	413.656,523 497.969,352	5.863
11	413.656,523 497.969,352	12	413.662,357 497.976,002	8.846
12	413.662,357 497.976,002	13	413.667,436 497.982,928	8.589
13	413.667,436 497.982,928	14	413.677,088 497.991,201	12.713
14	413.677,088 497.991,201	15	413.666,079 498.005,014	17.663
15	413.666,079 498.005,014	16	413.644,657 497.986,34	28.419
16	413.644,657 497.986,34	17	413.643,038 497.984,891	2.172
17	413.643,038 497.984,891	18	413.634,666 497.977,579	11.115
18	413.634,666 497.977,579	1	413.613,466 497.962,576	25.972

** Lungimile segmentelor sunt determinate în planul de proiecţie Stereo 70 şi sunt rotunjite la 1 milimetru.

*** Distanţa dintre puncte este formată din segmente cumulate ce sunt mai mici decât valoarea 1 milimetru.

**DATE DESPRE IMOBILUL NR. 15414**

Oficiul de Cadastru și Publicitate Imobiliară SIBIU
Biroul de Cadastru și Publicitate Imobiliară Sibiu

A. Partea I. Descrierea imobilului

TEREN Extravilan

Adresa: Jud. Sibiu

Nr. Crt	Nr cadastral Nr. topografic	Suprafața* (mp)	Observații / Referințe
A1		1.400	Sector cadastral:93 Teren neimprejmuit;

B. Partea II. Proprietari și acte

Inscrieri privitoare la dreptul de proprietate și alte drepturi reale	Referințe
/	
Act Administrativ nr. 1924/45, din 01/02/2005 emis de CJPSDPAT (titlu de proprietate);	
B1	A1
Intabulare, drept de PROPRIETATE, dobandit prin Reconstituire, cota actuala 1/1 1) STOICA SIMILIE, CNP NEIDENTIFICAT	

C. Partea III. SARCINI .

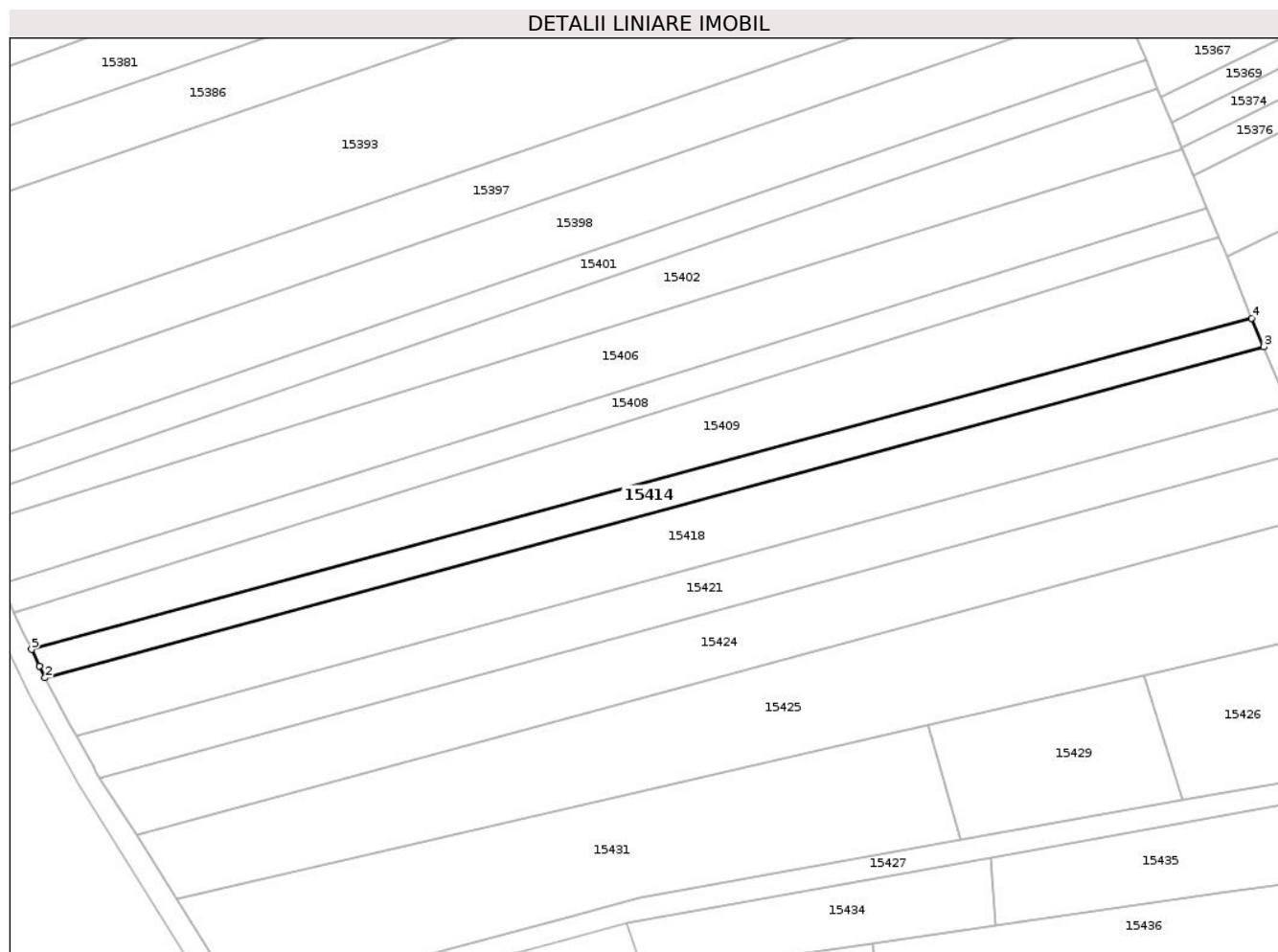
Inscrieri privind dezmembramintele dreptului de proprietate, drepturi reale de garanție și sarcini	Referințe
NU SUNT	

Anexa Nr. 1 La Partea I

Teren

Nr cadastral	Suprafața (mp)*	Observații / Referințe
	1.400	

* Suprafața este determinată în planul de proiecție Stereo 70.



Date referitoare la teren

Crt	Categorie folosință	Intra vilan	Suprafața (mp)	Tarla	Parcelă	Nr. topo	Observații / Referințe
1	arabil	NU	1.400	97	2897/6	-	

Lungime Segmente

1) Valorile lungimilor segmentelor sunt obținute din proiecție în plan.

Punct început	X / Y	Punct sfârșit	X / Y	Lungime segment (** (m)
1	413.257,581 497.947,604	2	413.258,657 497.945,335	2.511
2	413.258,657 497.945,335	3	413.489,495 498.007,966	239.183
3	413.489,495 498.007,966	4	413.487,256 498.013,42	5.895
4	413.487,256 498.013,42	5	413.256,111 497.950,705	239.503
5	413.256,111 497.950,705	1	413.257,581 497.947,604	3.432

**** Lungimile segmentelor sunt determinate în planul de proiecție Stereo 70 și sunt rotunjite la 1 milimetru.**

***** Distanța dintre puncte este formată din segmente cumulate ce sunt mai mici decât valoarea 1 milimetru.**

**DATE DESPRE IMOBILUL NR. 15415**

Oficiul de Cadastru și Publicitate Imobiliară SIBIU
Biroul de Cadastru și Publicitate Imobiliară Sibiu

A. Partea I. Descrierea imobilului

TEREN Extravilan

Adresa: Jud. Sibiu

Nr. Crt	Nr cadastral Nr. topografic	Suprafața* (mp)	Observații / Referințe
A1		800	Sector cadastral:93 Teren neimprejmuit;

B. Partea II. Proprietari și acte

Inscrieri privitoare la dreptul de proprietate și alte drepturi reale		Referințe
/		
Act Normativ nr. 7, din 13/03/1996 emis de PARLAMENTUL ROMÂNIEI (lege);		
B1	Inscrierea posesiei, drept de PROPRIETATE, dobandit prin Lege, cota actuala 1/1 1) NEIDENTIFICAT NEIDENTIFICAT	A1
B2	se noteaza mentiunea de proprietar neidentificat	A1

C. Partea III. SARCINI .

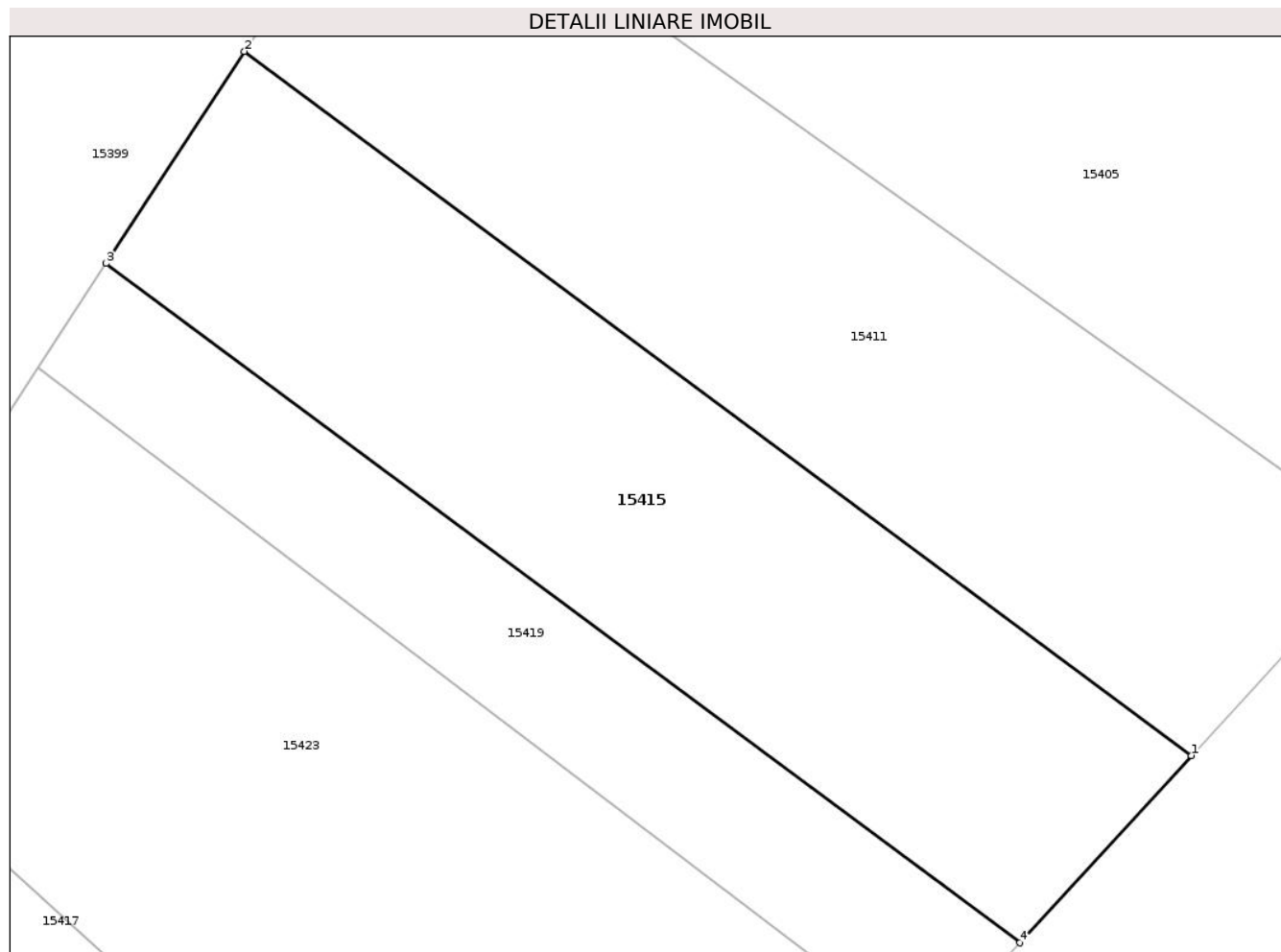
Inscrieri privind dezmembramintele dreptului de proprietate, drepturi reale de garanție și sarcini	Referințe
NU SUNT	

Anexa Nr. 1 La Partea I

Teren

Nr cadastral	Suprafața (mp)*	Observații / Referințe
	800	

* Suprafața este determinată în planul de proiecție Stereo 70.



Date referitoare la teren

Crt	Categorie folosință	Intra vilan	Suprafața (mp)	Tarla	Parcelă	Nr. topo	Observații / Referințe
1	faneata	NU	800	97	2869/12/1	-	

Lungime Segmente

1) Valorile lungimilor segmentelor sunt obținute din proiecție în plan.

Punct început	X / Y	Punct sfârșit	X / Y	Lungime segment (** (m)
1	413.818,365 497.965,692	2	413.768,833 498.002,481	61.7
2	413.768,833 498.002,481	3	413.761,605 497.991,41	13.222
3	413.761,605 497.991,41	4	413.809,398 497.955,912	59.534
4	413.809,398 497.955,912	1	413.818,365 497.965,692	13.268

** Lungimile segmentelor sunt determinate în planul de proiecție Stereo 70 și sunt rotunjite la 1 milimetru.

***** Distanţa dintre puncte este formată din segmente cumulate ce sunt mai mici decât valoarea 1 milimetru.**

**DATE DESPRE IMOBILUL NR. 15416**

Oficiul de Cadastru și Publicitate Imobiliară SIBIU
Biroul de Cadastru și Publicitate Imobiliară Sibiu

A. Partea I. Descrierea imobilului

TEREN Extravilan

Adresa: Jud. Sibiu

Nr. Crt	Nr cadastral Nr. topografic	Suprafața* (mp)	Observații / Referințe
A1		2.000	Sector cadastral:93 Teren neimprejmuit;

B. Partea II. Proprietari și acte

Inscrieri privitoare la dreptul de proprietate și alte drepturi reale		Referințe
/		
Act Normativ nr. 7, din 13/03/1996 emis de PARLAMENTUL ROMÂNIEI (lege);		
B1	Inscrierea posesiei, drept de PROPRIETATE, dobandit prin Lege, cota actuala 1/1 1) NEIDENTIFICAT NEIDENTIFICAT	A1
B2	se noteaza mentiunea de proprietar neidentificat	A1

C. Partea III. SARCINI .

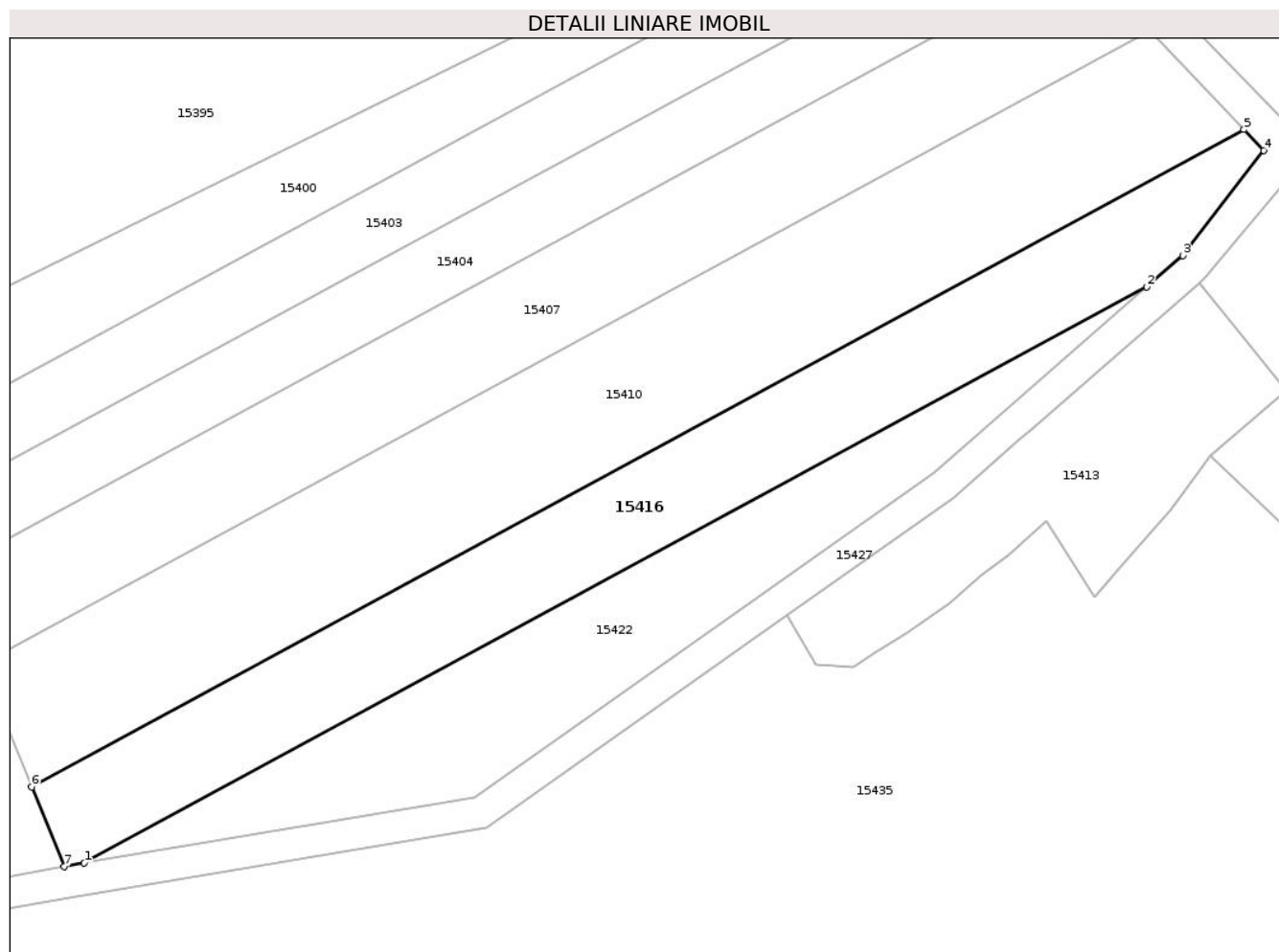
Inscrieri privind dezmembramintele dreptului de proprietate, drepturi reale de garanție și sarcini	Referințe
NU SUNT	

Anexa Nr. 1 La Partea I

Teren

Nr cadastral	Suprafața (mp)*	Observații / Referințe
	2.000	

* Suprafața este determinată în planul de proiecție Stereo 70.



Date referitoare la teren

Crt	Categorie folosință	Intra vilan	Suprafața (mp)	Tarla	Parcelă	Nr. topo	Observații / Referințe
1	arabil	NU	2.000	97	2897/18	-	

Lungime Segmente

1) Valorile lungimilor segmentelor sunt obținute din proiecție în plan.

Punct început	X / Y	Punct sfârșit	X / Y	Lungime segment (** (m)
1	413.523,819 497.931,015	2	413.659,35 498.004,448	154.146
2	413.659,35 498.004,448	3	413.663,935 498.008,452	6.087
3	413.663,935 498.008,452	4	413.674,275 498.021,851	16.925
4	413.674,275 498.021,851	5	413.671,757 498.024,502	3.657
5	413.671,757 498.024,502	6	413.517,102 497.940,708	175.897

Punct început	X / Y	Punct sfârșit	X / Y	Lungime segment (** (m)
6	413.517,102 497.940,708	7	413.521,255 497.930,589	10.938
7	413.521,255 497.930,589	1	413.523,819 497.931,015	2.599

** Lungimile segmentelor sunt determinate în planul de proiecție Stereo 70 și sunt rotunjite la 1 milimetru.

*** Distanța dintre puncte este formată din segmente cumulate ce sunt mai mici decât valoarea 1 milimetru.

**DATE DESPRE IMOBILUL NR. 15417**

Oficiul de Cadastru și Publicitate Imobiliară SIBIU
Biroul de Cadastru și Publicitate Imobiliară Sibiu

A. Partea I. Descrierea imobilului

TEREN Extravilan

Adresa: Jud. Sibiu

Nr. Crt	Nr cadastral Nr. topografic	Suprafața* (mp)	Observații / Referințe
A1		600	Sector cadastral:93 Teren neimprejmuit;

B. Partea II. Proprietari și acte

Inscrieri privitoare la dreptul de proprietate și alte drepturi reale		Referințe
/		
Act Administrativ nr. 1094/45, din 03/03/1997 emis de CJPSDPAT (titlu de proprietate);		
B1	Intabulare, drept de PROPRIETATE, dobandit prin Reconstituire, cota actuala 1/1	A1
	1) BUCHOLZER CORNELIU MICANDRU, CNP NEIDENTIFICAT	
	2) BECAN STELA, CNP NEIDENTIFICAT	

C. Partea III. SARCINI .

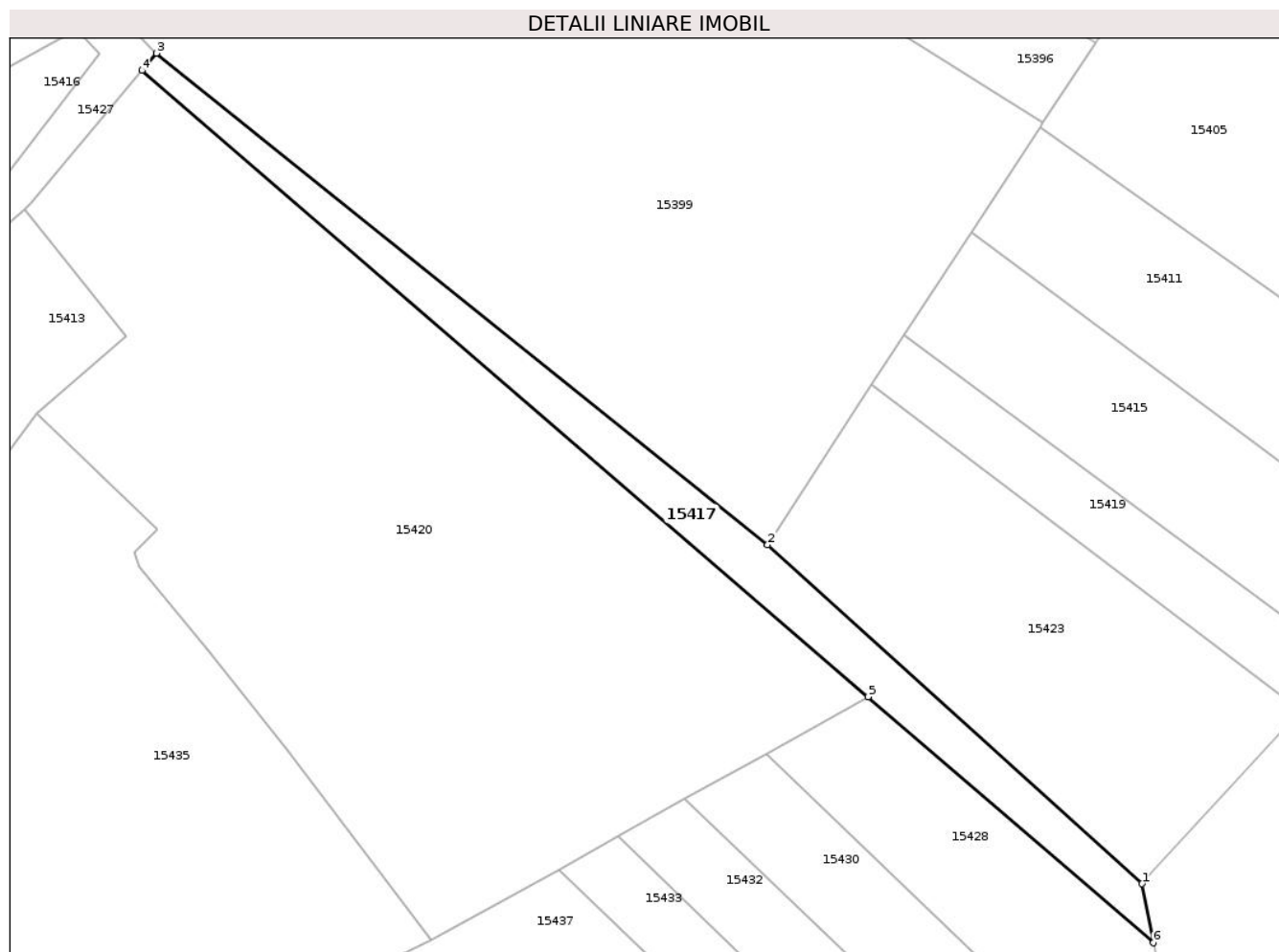
Inscrieri privind dezmembramintele dreptului de proprietate, drepturi reale de garanție și sarcini	Referințe
NU SUNT	

Anexa Nr. 1 La Partea I

Teren

Nr cadastral	Suprafața (mp)*	Observații / Referințe
	600	

* Suprafața este determinată în planul de proiecție Stereo 70.



Date referitoare la teren

Crt	Categorie folosință	Intra vilan	Suprafața (mp)	Tarla	Parcelă	Nr. topo	Observații / Referințe
1	faneata	NU	600	97	2889/81	-	

Lungime Segmente

1) Valorile lungimilor segmentelor sunt obținute din proiecție în plan.

Punct început	X / Y	Punct sfârșit	X / Y	Lungime segment (** (m)
1	413.787,38 497.931,896	2	413.746,75 497.968,654	54.79
2	413.746,75 497.968,654	3	413.680,423 498.021,95	85.087
3	413.680,423 498.021,95	4	413.678,868 498.020,089	2.426
4	413.678,868 498.020,089	5	413.757,651 497.952,166	104.021
5	413.757,651 497.952,166	6	413.788,59 497.925,492	40.849

Punct început	X / Y	Punct sfârșit	X / Y	Lungime segment (** (m)
6	413.788,59 497.925,492	1	413.787,38 497.931,896	6.517

** Lungimile segmentelor sunt determinate în planul de proiecție Stereo 70 și sunt rotunjite la 1 milimetru.

*** Distanța dintre puncte este formată din segmente cumulate ce sunt mai mici decât valoarea 1 milimetru.

**DATE DESPRE IMOBILUL NR. 15418**

Oficiul de Cadastru și Publicitate Imobiliară SIBIU
Biroul de Cadastru și Publicitate Imobiliară Sibiu

A. Partea I. Descrierea imobilului

TEREN Extravilan

Adresa: Jud. Sibiu

Nr. Crt	Nr cadastral Nr. topografic	Suprafața* (mp)	Observații / Referințe
A1		2.900	Sector cadastral:93 Teren neimprejmuit;

B. Partea II. Proprietari și acte

Inscrieri privitoare la dreptul de proprietate și alte drepturi reale	Referințe
/	
Act Administrativ nr. 1123/45, din 06/04/1998 emis de CJPSDPAT (titlu de proprietate);	
B1	A1
Intabulare, drept de PROPRIETATE, dobandit prin Reconstituire, cota actuala 1/1 1) STOICA MAFTEI, CNP NEIDENTIFICAT	

C. Partea III. SARCINI .

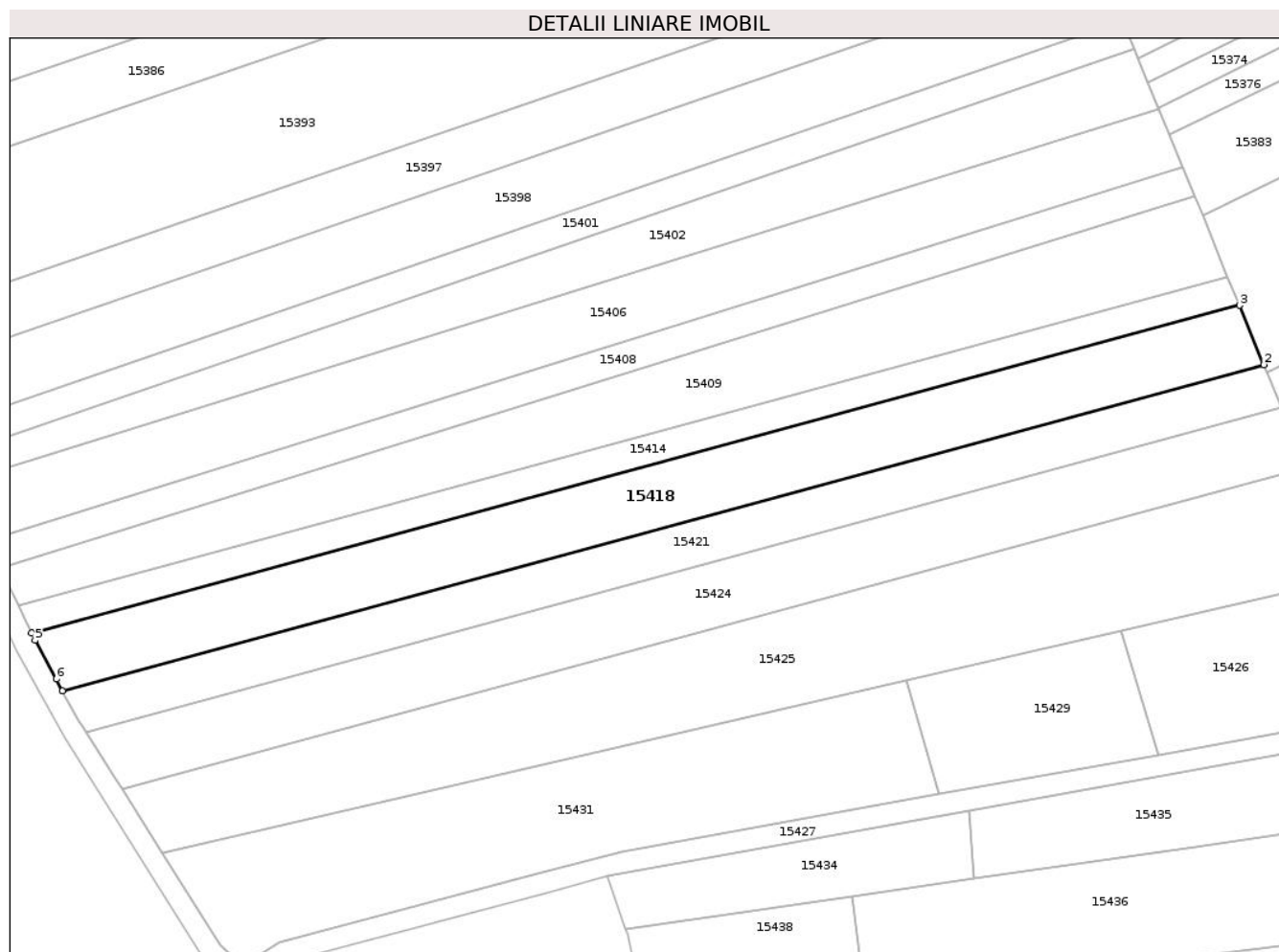
Inscrieri privind dezmembramintele dreptului de proprietate, drepturi reale de garanție și sarcini	Referințe
NU SUNT	

Anexa Nr. 1 La Partea I

Teren

Nr cadastral	Suprafața (mp)*	Observații / Referințe
	2.900	

* Suprafața este determinată în planul de proiecție Stereo 70.



Date referitoare la teren

Crt	Categorie folosință	Intravilan	Suprafața (mp)	Tarla	Parcelă	Nr. topo	Observații / Referințe
1	arabil	NU	2.900	97	2897/5	-	

Lungime Segmente

1) Valorile lungimilor segmentelor sunt obținute din proiecție în plan.

Punct început	X / Y	Punct sfârșit	X / Y	Lungime segment (** (m)
1	413.264,583 497.934,347	2	413.494,147 497.996,633	237.864
2	413.494,147 497.996,633	3	413.489,495 498.007,966	12.251
3	413.489,495 498.007,966	4	413.258,657 497.945,335	239.183
4	413.258,657 497.945,335	5	413.259,299 497.943,981	1.498
5	413.259,299 497.943,981	6	413.263,366 497.936,566	8.458

Punct început	X / Y	Punct sfârşit	X / Y	Lungime segment (** (m)
6	413.263,366 497.936,566	1	413.264,583 497.934,347	2.531

** Lungimile segmentelor sunt determinate în planul de proiecţie Stereo 70 şi sunt rotunjite la 1 milimetru.

*** Distanţa dintre puncte este formată din segmente cumulate ce sunt mai mici decât valoarea 1 milimetru.

**DATE DESPRE IMOBILUL NR. 15419**

Oficiul de Cadastru și Publicitate Imobiliară SIBIU
Biroul de Cadastru și Publicitate Imobiliară Sibiu

A. Partea I. Descrierea imobilului

TEREN Extravilan

Adresa: Jud. Sibiu

Nr. Crt	Nr cadastral Nr. topografic	Suprafața* (mp)	Observații / Referințe
A1		400	Sector cadastral:93 Teren neimprejmuit;

B. Partea II. Proprietari și acte

Inscrieri privitoare la dreptul de proprietate și alte drepturi reale	Referințe
/	
Act Administrativ nr. 1123/45, din 06/04/1998 emis de CJPSDPAT (titlu de proprietate);	
B1	A1
Intabulare, drept de PROPRIETATE, dobandit prin Reconstituire, cota actuala 1/1 1) STOICA MAFTEI, CNP NEIDENTIFICAT	

C. Partea III. SARCINI .

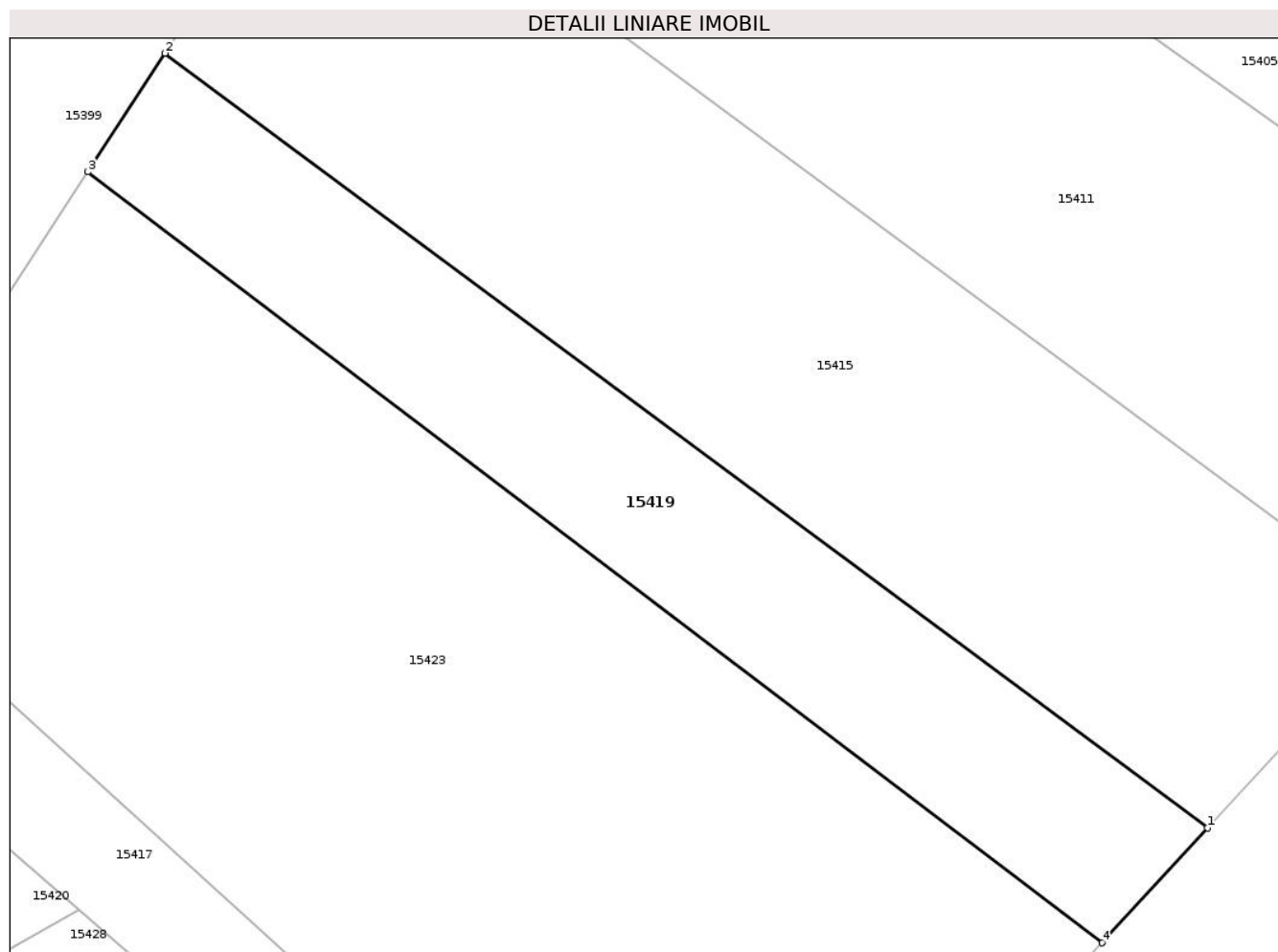
Inscrieri privind dezmembramintele dreptului de proprietate, drepturi reale de garanție și sarcini	Referințe
NU SUNT	

Anexa Nr. 1 La Partea I

Teren

Nr cadastral	Suprafața (mp)*	Observații / Referințe
	400	

* Suprafața este determinată în planul de proiecție Stereo 70.



Date referitoare la teren

Crt	Categorie folosință	Intra vilan	Suprafața (mp)	Tarla	Parcelă	Nr. topo	Observații / Referințe
1	faneata	NU	400	97	2869/15	-	

Lungime Segmente

1) Valorile lungimilor segmentelor sunt obținute din proiecție în plan.

Punct început	X / Y	Punct sfârșit	X / Y	Lungime segment (** (m)
1	413.809,398 497.955,912	2	413.761,605 497.991,41	59.534
2	413.761,605 497.991,41	3	413.758,063 497.985,984	6.48
3	413.758,063 497.985,984	4	413.804,577 497.950,653	58.41
4	413.804,577 497.950,653	1	413.809,398 497.955,912	7.134

** Lungimile segmentelor sunt determinate în planul de proiecție Stereo 70 și sunt rotunjite la 1 milimetru.

***** Distanţa dintre puncte este formată din segmente cumulate ce sunt mai mici decât valoarea 1 milimetru.**

**DATE DESPRE IMOBILUL NR. 15420**

Oficiul de Cadastru și Publicitate Imobiliară SIBIU
Biroul de Cadastru și Publicitate Imobiliară Sibiu

A. Partea I. Descrierea imobilului

TEREN Extravilan

Adresa: Jud. Sibiu

Nr. Crt	Nr cadastral Nr. topografic	Suprafața* (mp)	Observații / Referințe
A1		3.800	Sector cadastral:93 Teren neimprejmuit;

B. Partea II. Proprietari și acte

Inscrieri privitoare la dreptul de proprietate și alte drepturi reale		Referințe
/		
Act Normativ nr. 7, din 13/03/1996 emis de PARLAMENTUL ROMÂNIEI (lege);		
B1	Inscrierea posesiei, drept de PROPRIETATE, dobandit prin Lege, cota actuala 1/1 1) NEIDENTIFICAT NEIDENTIFICAT	A1
B2	se noteaza mentiunea de proprietar neidentificat	A1

C. Partea III. SARCINI .

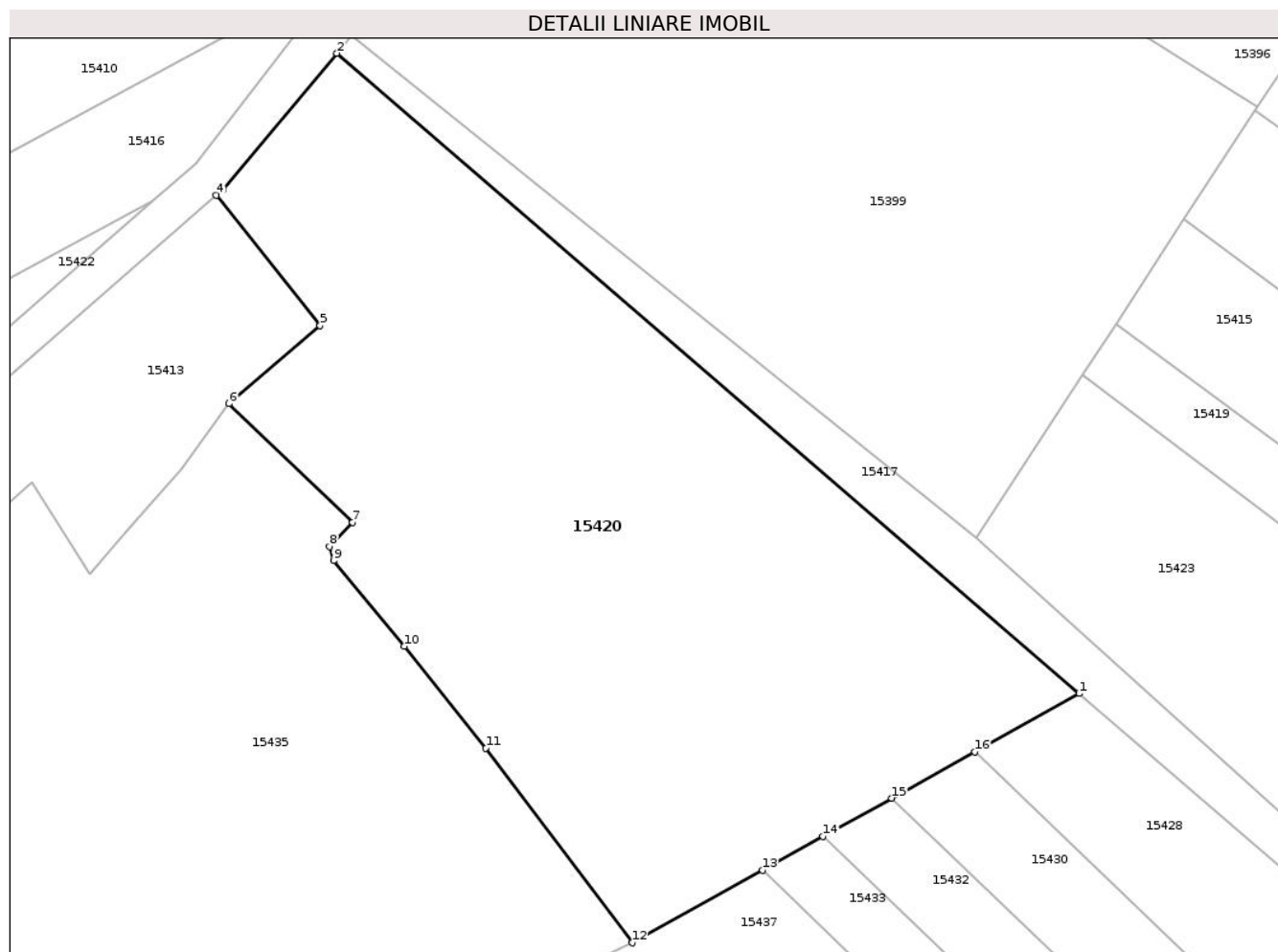
Inscrieri privind dezmembramintele dreptului de proprietate, drepturi reale de garanție și sarcini	Referințe
NU SUNT	

Anexa Nr. 1 La Partea I

Teren

Nr cadastral	Suprafața (mp)*	Observații / Referințe
	3.800	

* Suprafața este determinată în planul de proiecție Stereo 70.



Date referitoare la teren

Crt	Categorie folosință	Intra vilan	Suprafața (mp)	Tarla	Parcelă	Nr. topo	Observații / Referințe
1	faneata	NU	3.800	97	2889/81/1	-	

Lungime Segmente

1) Valorile lungimilor segmentelor sunt obținute din proiecție în plan.

Punct început	X / Y	Punct sfârșit	X / Y	Lungime segment (** (m)
1	413.757,651 497.952,166	2	413.678,868 498.020,089	104.021
2	413.678,868 498.020,089	3	413.666,803 498.005,646	18.819
3	413.666,803 498.005,646	4	413.666,079 498.005,014	0.961
4	413.666,079 498.005,014	5	413.677,088 497.991,201	17.663
5	413.677,088 497.991,201	6	413.667,436 497.982,928	12.713

Punct început	X / Y	Punct sfârşit	X / Y	Lungime segment (** (m)
6	413.667,436 497.982,928	7	413.680,552 497.970,338	18.18
7	413.680,552 497.970,338	8	413.678,096 497.967,772	3.553
8	413.678,096 497.967,772	9	413.678,526 497.966,264	1.568
9	413.678,526 497.966,264	10	413.686,043 497.957,19	11.783
10	413.686,043 497.957,19	11	413.694,691 497.946,393	13.833
11	413.694,691 497.946,393	12	413.710,246 497.925,735	25.859
12	413.710,246 497.925,735	13	413.724,059 497.933,436	15.815
13	413.724,059 497.933,436	14	413.730,474 497.937,013	7.345
14	413.730,474 497.937,013	15	413.737,775 497.941,084	8.359
15	413.737,775 497.941,084	16	413.746,589 497.945,998	10.091
16	413.746,589 497.945,998	1	413.757,651 497.952,166	12.666

** Lungimile segmentelor sunt determinate în planul de proiecție Stereo 70 și sunt rotunjite la 1 milimetru.

*** Distanța dintre puncte este formată din segmente cumulate ce sunt mai mici decât valoarea 1 milimetru.

**DATE DESPRE IMOBILUL NR. 15421**

Oficiul de Cadastru și Publicitate Imobiliară SIBIU
Biroul de Cadastru și Publicitate Imobiliară Sibiu

A. Partea I. Descrierea imobilului

TEREN Extravilan

Adresa: Jud. Sibiu

Nr. Crt	Nr cadastral Nr. topografic	Suprafața* (mp)	Observații / Referințe
A1		2.100	Sector cadastral:93 Teren neimprejmuit;

B. Partea II. Proprietari și acte

Inscrieri privitoare la dreptul de proprietate și alte drepturi reale	Referințe
/	
Act Administrativ nr. 1125/45, din 06/04/1998 emis de CJPSDPAT (titlu de proprietate);	
B1	A1
Intabulare, drept de PROPRIETATE, dobandit prin Reconstituire, cota actuala 1/1 1) NEMEȘ ILIE , CNP NEIDENTIFICAT	

C. Partea III. SARCINI .

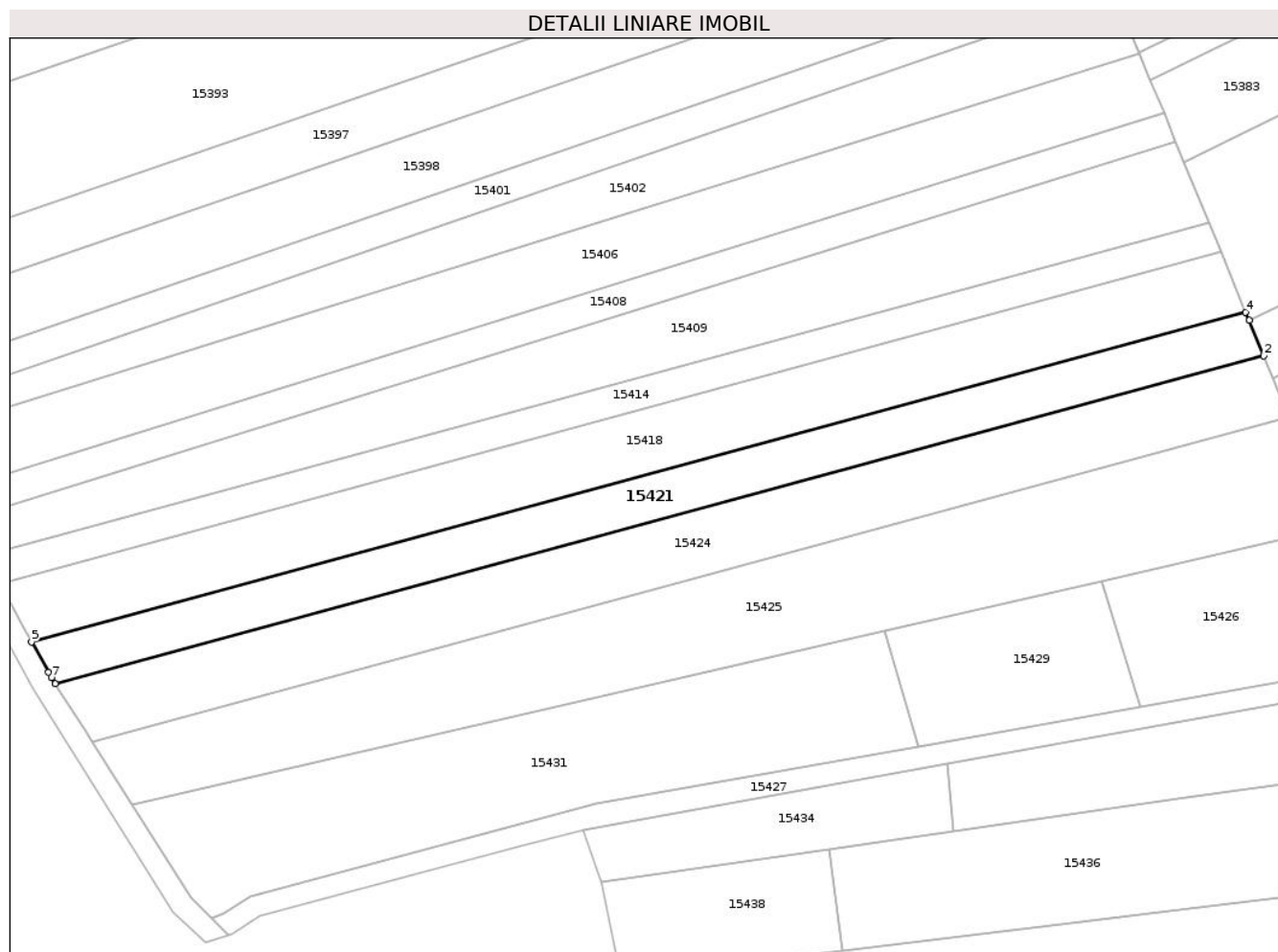
Inscrieri privind dezmembramintele dreptului de proprietate, drepturi reale de garanție și sarcini	Referințe
NU SUNT	

Anexa Nr. 1 La Partea I

Teren

Nr cadastral	Suprafața (mp)*	Observații / Referințe
	2.100	

* Suprafața este determinată în planul de proiecție Stereo 70.



Date referitoare la teren

Crt	Categorie folosință	Intravilan	Suprafața (mp)	Tarla	Parcelă	Nr. topo	Observații / Referințe
1	arabil	NU	2.100	97	2897/4	-	

Lungime Segmente

1) Valorile lungimilor segmentelor sunt obținute din proiecție în plan.

Punct început	X / Y	Punct sfârșit	X / Y	Lungime segment (** (m)
1	413.269,048 497.926,39	2	413.497,533 497.988,384	236.746
2	413.497,533 497.988,384	3	413.494,794 497.995,055	7.212
3	413.494,794 497.995,055	4	413.494,147 497.996,633	1.705
4	413.494,147 497.996,633	5	413.264,583 497.934,347	237.864
5	413.264,583 497.934,347	6	413.267,748 497.928,576	6.582

Punct început	X / Y	Punct sfârşit	X / Y	Lungime segment (** (m)
6	413.267,748 497.928,576	7	413.268,302 497.927,565	1.153
7	413.268,302 497.927,565	1	413.269,048 497.926,39	1.391

** Lungimile segmentelor sunt determinate în planul de proiecţie Stereo 70 şi sunt rotunjite la 1 milimetru.

*** Distanţa dintre puncte este formată din segmente cumulate ce sunt mai mici decât valoarea 1 milimetru.

**DATE DESPRE IMOBILUL NR. 15422**

Oficiul de Cadastru și Publicitate Imobiliară SIBIU
Biroul de Cadastru și Publicitate Imobiliară Sibiu

A. Partea I. Descrierea imobilului

TEREN Extravilan

Adresa: Jud. Sibiu

Nr. Crt	Nr cadastral Nr. topografic	Suprafața* (mp)	Observații / Referințe
A1		1.400	Sector cadastral:93 Teren neimprejmuit;

B. Partea II. Proprietari și acte

Inscrieri privitoare la dreptul de proprietate și alte drepturi reale	Referințe
/	
Act Administrativ nr. 1856/45, din 30/09/2002 emis de CJPSDPAT (titlu de proprietate);	
B1	A1
Intabulare, drept de PROPRIETATE, dobandit prin Reconstituire, cota actuala 1/1	
1) OLTEAN VALER, CNP NEIDENTIFICAT	

C. Partea III. SARCINI .

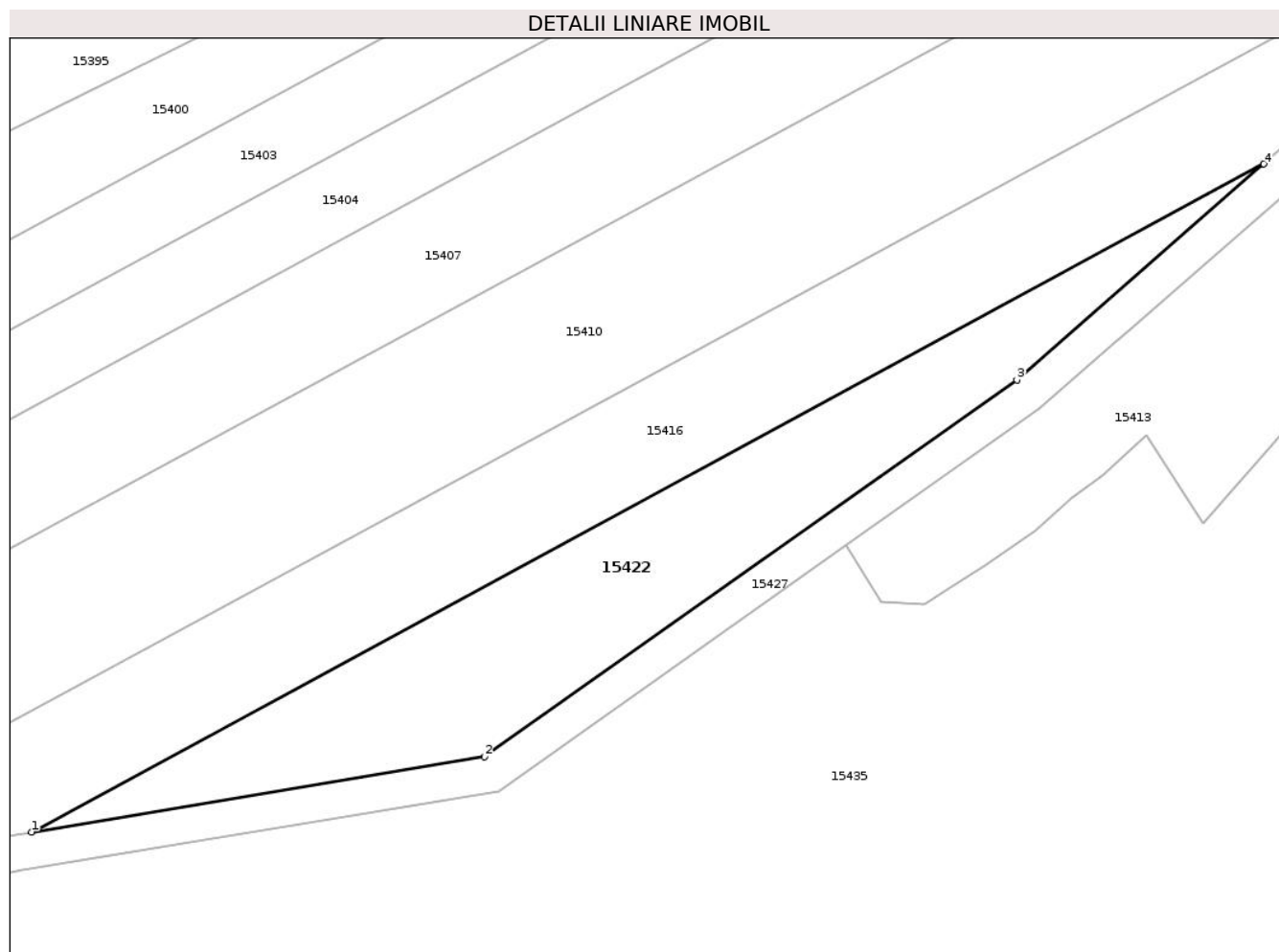
Inscrieri privind dezmembramintele dreptului de proprietate, drepturi reale de garanție și sarcini	Referințe
NU SUNT	

Anexa Nr. 1 La Partea I

Teren

Nr cadastral	Suprafața (mp)*	Observații / Referințe
	1.400	

* Suprafața este determinată în planul de proiecție Stereo 70.



Date referitoare la teren

Crt	Categorie folosință	Intravilan	Suprafața (mp)	Tarla	Parcelă	Nr. topo	Observații / Referințe
1	arabil	NU	1.400	97	2897/17	-	

Lungime Segmente

1) Valorile lungimilor segmentelor sunt obținute din proiecție în plan.

Punct început	X / Y	Punct sfârșit	X / Y	Lungime segment (** (m)
1	413.523,819 497.931,015	2	413.573,655 497.939,301	50.52
2	413.573,655 497.939,301	3	413.632,189 497.980,726	71.71
3	413.632,189 497.980,726	4	413.659,35 498.004,448	36.062
4	413.659,35 498.004,448	1	413.523,819 497.931,015	154.146

** Lungimile segmentelor sunt determinate în planul de proiecție Stereo 70 și sunt rotunjite la 1 milimetru.

***** Distanţa dintre puncte este formată din segmente cumulate ce sunt mai mici decât valoarea 1 milimetru.**

**DATE DESPRE IMOBILUL NR. 15423**

Oficiul de Cadastru și Publicitate Imobiliară SIBIU
Biroul de Cadastru și Publicitate Imobiliară Sibiu

A. Partea I. Descrierea imobilului

TEREN Extravilan

Adresa: Jud. Sibiu

Nr. Crt	Nr cadastral Nr. topografic	Suprafața* (mp)	Observații / Referințe
A1		1.300	Sector cadastral:93 Teren neimprejmuit;

B. Partea II. Proprietari și acte

Inscrieri privitoare la dreptul de proprietate și alte drepturi reale		Referințe
/		
Act Normativ nr. 7, din 13/03/1996 emis de PARLAMENTUL ROMÂNIEI (lege);		
B1	Inscrierea posesiei, drept de PROPRIETATE, dobandit prin Lege, cota actuala 1/1 1) NEIDENTIFICAT NEIDENTIFICAT	A1
B2	se noteaza mentiunea de proprietar neidentificat	A1

C. Partea III. SARCINI .

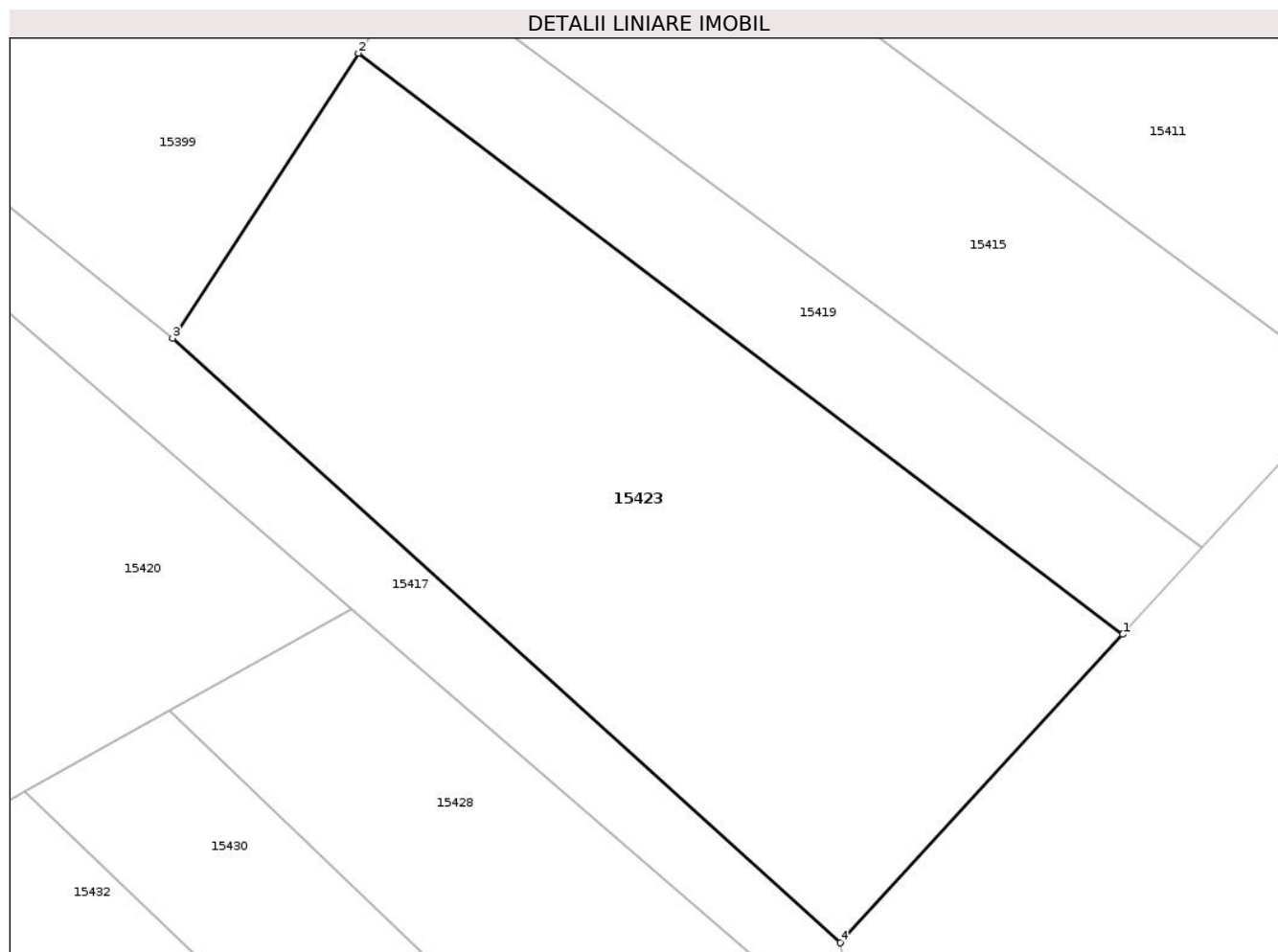
Inscrieri privind dezmembramintele dreptului de proprietate, drepturi reale de garanție și sarcini	Referințe
NU SUNT	

Anexa Nr. 1 La Partea I

Teren

Nr cadastral	Suprafața (mp)*	Observații / Referințe
	1.300	

* Suprafața este determinată în planul de proiecție Stereo 70.



Date referitoare la teren

Crt	Categorie folosință	Intra vilan	Suprafața (mp)	Tarla	Parcelă	Nr. topo	Observații / Referințe
1	faneata	NU	1.300	97	2869/15/1	-	

Lungime Segmente

1) Valorile lungimilor segmentelor sunt obținute din proiecție în plan.

Punct început	X / Y	Punct sfârșit	X / Y	Lungime segment (** (m)
1	413.804,577 497.950,653	2	413.758,063 497.985,984	58.41
2	413.758,063 497.985,984	3	413.746,75 497.968,654	20.695
3	413.746,75 497.968,654	4	413.787,38 497.931,896	54.79
4	413.787,38 497.931,896	1	413.804,577 497.950,653	25.448

** Lungimile segmentelor sunt determinate în planul de proiecție Stereo 70 și sunt rotunjite la 1 milimetru.

***** Distanţa dintre puncte este formată din segmente cumulate ce sunt mai mici decât valoarea 1 milimetru.**

**DATE DESPRE IMOBILUL NR. 15424**

Oficiul de Cadastru și Publicitate Imobiliară SIBIU
Biroul de Cadastru și Publicitate Imobiliară Sibiu

A. Partea I. Descrierea imobilului

TEREN Extravilan

Adresa: Jud. Sibiu

Nr. Crt	Nr cadastral Nr. topografic	Suprafața* (mp)	Observații / Referințe
A1		2.900	Sector cadastral:93 Teren neimprejmuit;

B. Partea II. Proprietari și acte

Inscrieri privitoare la dreptul de proprietate și alte drepturi reale	Referințe
/	
Act Administrativ nr. 775/45, din 11/01/1996 emis de CJPSDPAT (titlu de proprietate);	
B1	A1
Intabulare, drept de PROPRIETATE, dobandit prin Reconstituire, cota actuala 1/1	
1) BULEA VASILE, CNP NEIDENTIFICAT	

C. Partea III. SARCINI .

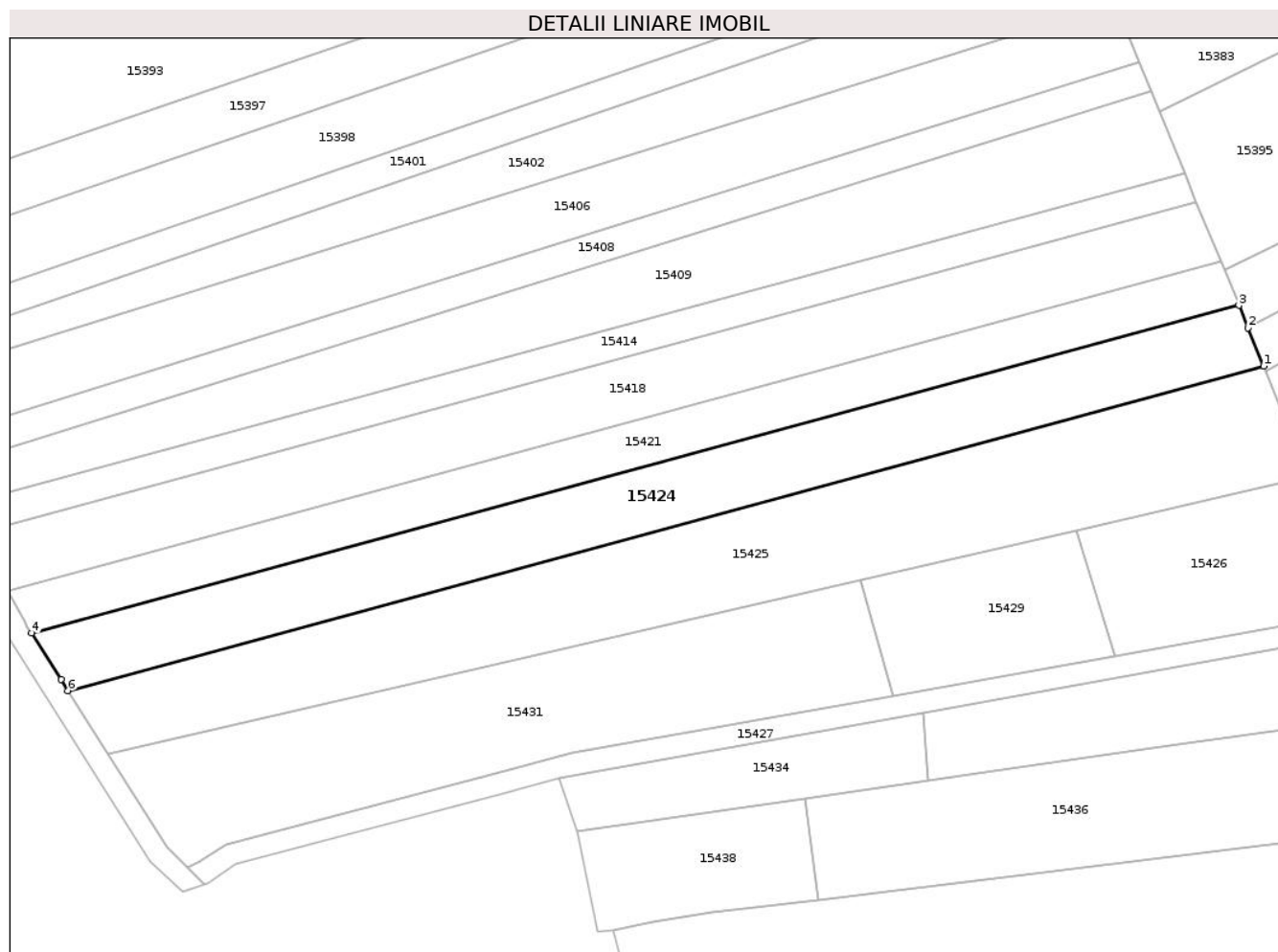
Inscrieri privind dezmembramintele dreptului de proprietate, drepturi reale de garanție și sarcini	Referințe
NU SUNT	

Anexa Nr. 1 La Partea I

Teren

Nr cadastral	Suprafața (mp)*	Observații / Referințe
	2.900	

* Suprafața este determinată în planul de proiecție Stereo 70.



Date referitoare la teren

Crt	Categorie folosință	Intravilan	Suprafața (mp)	Tarla	Parcelă	Nr. topo	Observații / Referințe
1	arabil	NU	2.900	97	2897/3	-	NUMĂR DE PARCELĂ GREȘIT ÎN TP (2897/8)

Lungime Segmente

1) Valorile lungimilor segmentelor sunt obținute din proiecție în plan.

Punct început	X / Y	Punct sfârșit	X / Y	Lungime segment (** (m)
1	413.502,243 497.976,908	2	413.499,275 497.984,138	7.815
2	413.499,275 497.984,138	3	413.497,533 497.988,384	4.589
3	413.497,533 497.988,384	4	413.269,048 497.926,39	236.746
4	413.269,048 497.926,39	5	413.274,592 497.917,656	10.345
5	413.274,592 497.917,656	6	413.275,955 497.915,511	2.542

Punct început	X / Y	Punct sfârșit	X / Y	Lungime segment (** (m)
6	413.275,955 497.915,511	1	413.502,243 497.976,908	234.47

** Lungimile segmentelor sunt determinate în planul de proiecție Stereo 70 și sunt rotunjite la 1 milimetru.

*** Distanța dintre puncte este formată din segmente cumulate ce sunt mai mici decât valoarea 1 milimetru.

**DATE DESPRE IMOBILUL NR. 15425**

Oficiul de Cadastru și Publicitate Imobiliară SIBIU
Biroul de Cadastru și Publicitate Imobiliară Sibiu

A. Partea I. Descrierea imobilului

TEREN Extravilan

Adresa: Jud. Sibiu

Nr. Crt	Nr cadastral Nr. topografic	Suprafața* (mp)	Observații / Referințe
A1		4.200	Sector cadastral:93 Teren neimprejmuit;

B. Partea II. Proprietari și acte

Inscrieri privitoare la dreptul de proprietate și alte drepturi reale	Referințe
/	
Act Administrativ nr. 1009/45, din 11/01/1997 emis de CJPSDPAT (titlu de proprietate);	
B1	A1
Intabulare, drept de PROPRIETATE, dobandit prin Reconstituire, cota actuala 1/1	
1) DAVID NICOLAE, CNP NEIDENTIFICAT	

C. Partea III. SARCINI .

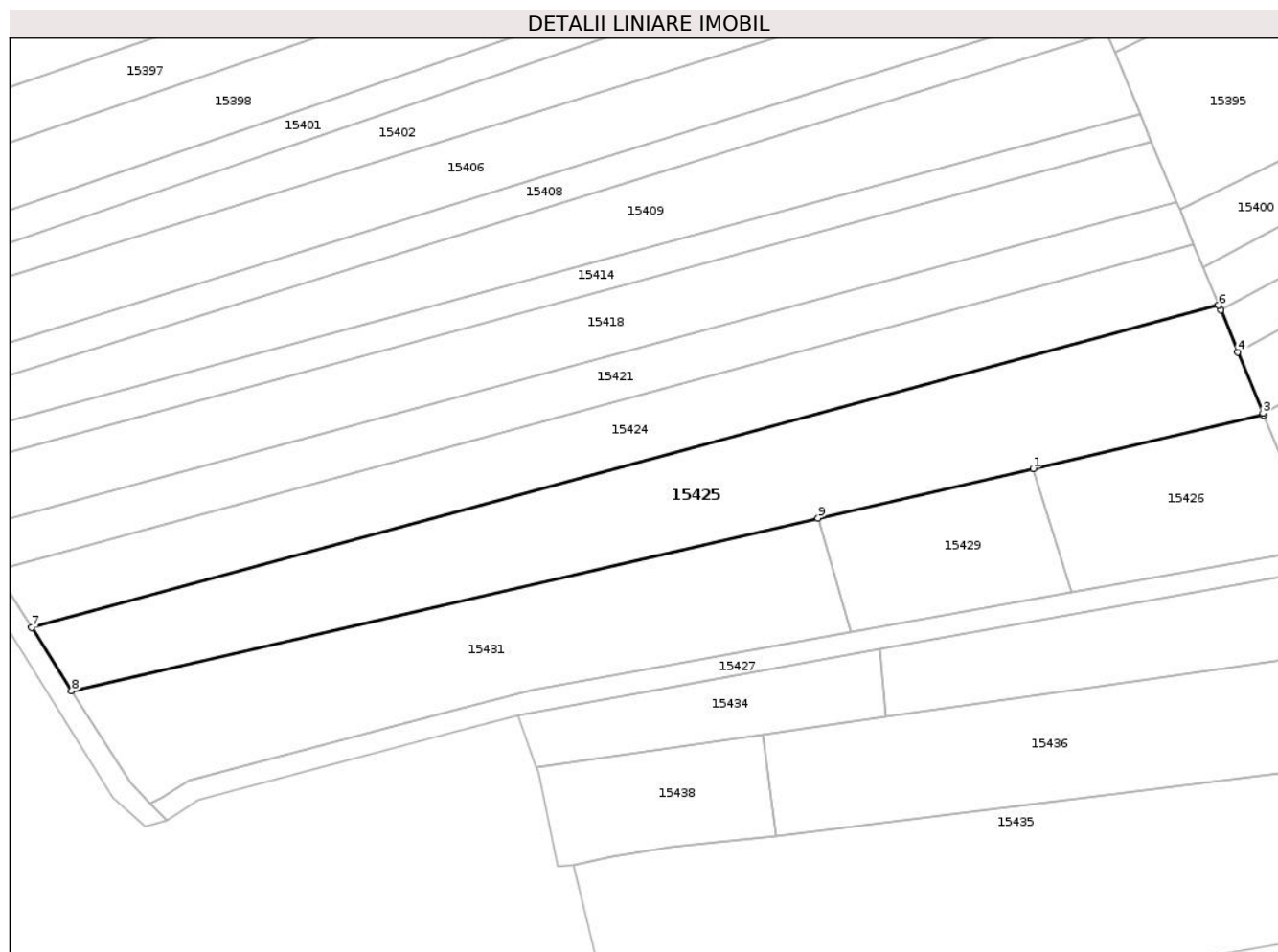
Inscrieri privind dezmembramintele dreptului de proprietate, drepturi reale de garanție și sarcini	Referințe
NU SUNT	

Anexa Nr. 1 La Partea I

Teren

Nr cadastral	Suprafața (mp)*	Observații / Referințe
	4.200	

* Suprafața este determinată în planul de proiecție Stereo 70.



Date referitoare la teren

Crt	Categorie folosință	Intramilan	Suprafața (mp)	Tarla	Parcelă	Nr. topo	Observații / Referințe
1	arabil	NU	4.200	97	2897/2	-	

Lungime Segmente

1) Valorile lungimilor segmentelor sunt obținute din proiecție în plan.

Punct început	X / Y	Punct sfârșit	X / Y	Lungime segment (** (m)
1	413.466,862 497.945,821	2	413.510,832 497.955,983	45.129
2	413.510,832 497.955,983	3	413.510,69 497.956,329	0.374
3	413.510,69 497.956,329	4	413.505,894 497.968,014	12.632
4	413.505,894 497.968,014	5	413.502,618 497.975,995	8.627
5	413.502,618 497.975,995	6	413.502,243 497.976,908	0.987

Punct început	X / Y	Punct sfârșit	X / Y	Lungime segment (** (m)
6	413.502,243 497.976,908	7	413.275,955 497.915,511	234.47
7	413.275,955 497.915,511	8	413.283,598 497.903,47	14.262
8	413.283,598 497.903,47	9	413.425,876 497.936,35	146.028
9	413.425,876 497.936,35	1	413.466,862 497.945,821	42.066

** Lungimile segmentelor sunt determinate în planul de proiecție Stereo 70 și sunt rotunjite la 1 milimetru.

*** Distanța dintre puncte este formată din segmente cumulate ce sunt mai mici decât valoarea 1 milimetru.

**DATE DESPRE IMOBILUL NR. 15426**

Oficiul de Cadastru și Publicitate Imobiliară SIBIU
Biroul de Cadastru și Publicitate Imobiliară Sibiu

A. Partea I. Descrierea imobilului

TEREN Extravilan

Adresa: Jud. Sibiu

Nr. Crt	Nr cadastral Nr. topografic	Suprafața* (mp)	Observații / Referințe
A1		1.200	Sector cadastral:93 Teren neimprejmit;

B. Partea II. Proprietari și acte

Inscrieri privitoare la dreptul de proprietate și alte drepturi reale		Referințe
/		
Act Administrativ nr. 1048/45, din 10/02/1997 emis de CJPSDPAT (titlu de proprietate);		
B1	Intabulare, drept de PROPRIETATE, dobandit prin Reconstituire, cota actuala 1/1	A1
	1) BULEA LAUREAN, CNP NEIDENTIFICAT 2) LUPU ANA, CNP NEIDENTIFICAT 3) DAVID STELA, CNP NEIDENTIFICAT	

C. Partea III. SARCINI .

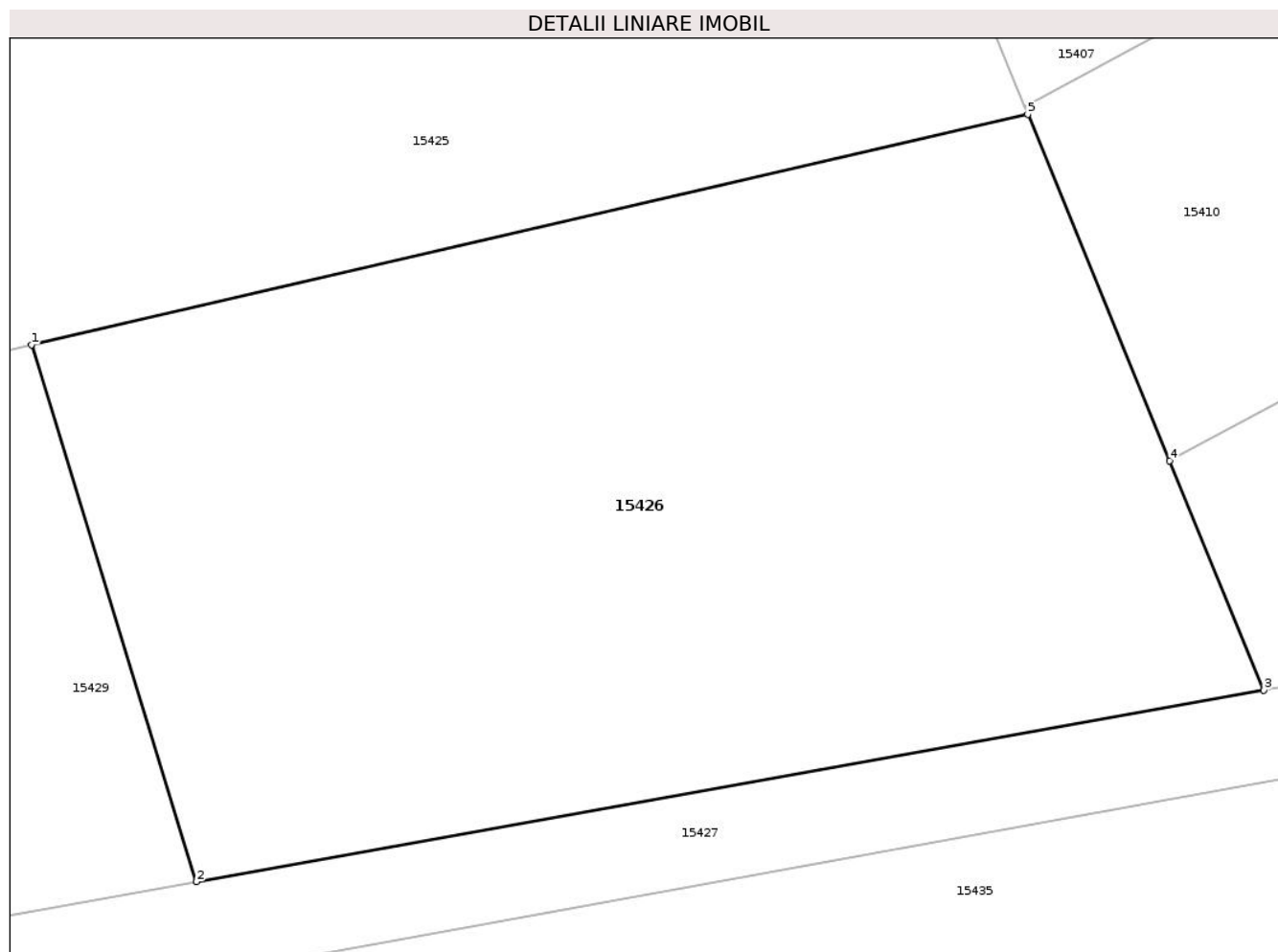
Inscrieri privind dezmembramintele dreptului de proprietate, drepturi reale de garanție și sarcini	Referințe
NU SUNT	

Anexa Nr. 1 La Partea I

Teren

Nr cadastral	Suprafața (mp)*	Observații / Referințe
	1.200	

* Suprafața este determinată în planul de proiecție Stereo 70.



Date referitoare la teren

Crt	Categorie folosință	Intravilan	Suprafața (mp)	Tarla	Parcelă	Nr. topo	Observații / Referințe
1	arabil	NU	1.200	97	2897/1/3	-	

Lungime Segmente

1) Valorile lungimilor segmentelor sunt obținute din proiecție în plan.

Punct început	X / Y	Punct sfârșit	X / Y	Lungime segment (** (m)
1	413.466,862 497.945,821	2	413.474,138 497.922,136	24.778
2	413.474,138 497.922,136	3	413.521,255 497.930,589	47.87
3	413.521,255 497.930,589	4	413.517,102 497.940,708	10.938
4	413.517,102 497.940,708	5	413.510,832 497.955,983	16.512
5	413.510,832 497.955,983	1	413.466,862 497.945,821	45.129

**** Lungimile segmentelor sunt determinate în planul de proiecție Stereo 70 și sunt rotunjite la 1 milimetru.**

***** Distanța dintre puncte este formată din segmente cumulate ce sunt mai mici decât valoarea 1 milimetru.**

**DATE DESPRE IMOBILUL NR. 15427**

Oficiul de Cadastru și Publicitate Imobiliară SIBIU
Biroul de Cadastru și Publicitate Imobiliară Sibiu

A. Partea I. Descrierea imobilului

TEREN Extravilan

Adresa: Jud. Sibiu

Nr. Crt	Nr cadastral Nr. topografic	Suprafața* (mp)	Observații / Referințe
A1		2.582	Sector cadastral:93 Teren neimprejmuit;

B. Partea II. Proprietari și acte

Inscrieri privitoare la dreptul de proprietate și alte drepturi reale		Referințe
/		
Act Normativ nr. 7, din 13/03/1996 emis de PARLAMENTUL ROMÂNIEI (lege);		
B1	Inscrierea posesiei, drept de PROPRIETATE, dobandit prin Lege, cota actuala 1/1 1) NEIDENTIFICAT NEIDENTIFICAT	A1
B2	se noteaza mentiunea de proprietar neidentificat	A1

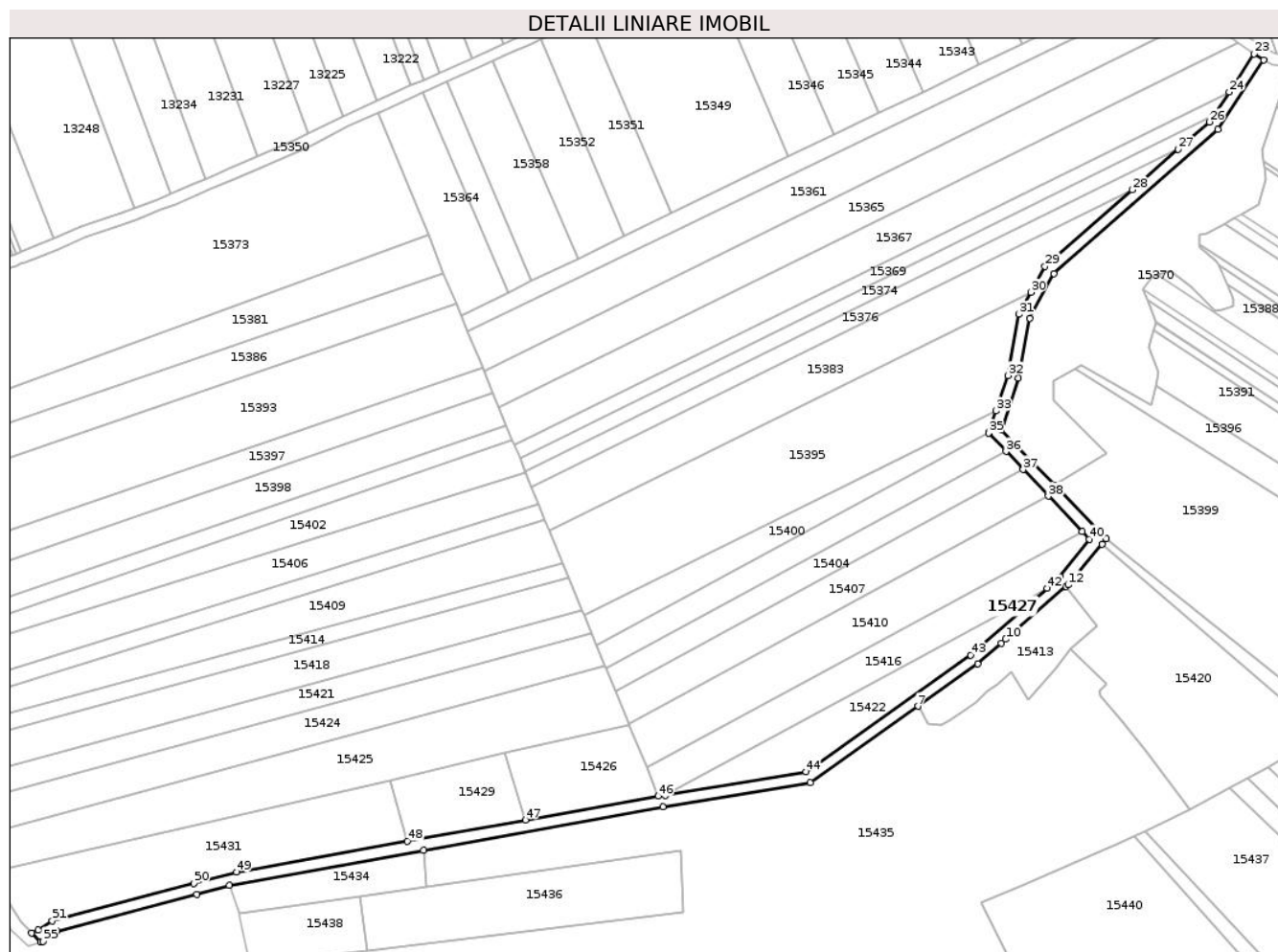
C. Partea III. SARCINI .

Inscrieri privind dezmembramintele dreptului de proprietate, drepturi reale de garanție și sarcini	Referințe
NU SUNT	

Teren

Nr cadastral	Suprafața (mp)*	Observații / Referințe
	2.582	

* Suprafața este determinată în planul de proiecție Stereo 70.



Date referitoare la teren

Crt	Categorie folosință	Intravilan	Suprafața (mp)	Tarla	Parcelă	Nr. topo	Observații / Referințe
1	drum	NU	2.582	97	2895	-	

Lungime Segmente

1) Valorile lungimilor segmentelor sunt obținute din proiecție în plan.

Punct început	X / Y	Punct sfârșit	X / Y	Lungime segment
1	413.307,642 497.882,651	2	413.357,219 497.895,806	51.293
4	413.437,738 497.911,373	5	413.522,818 497.926,794	86.465
7	413.613,466 497.962,576	8	413.634,666 497.977,579	25.972
10	413.644,657 497.986,34	11	413.666,079 498.005,014	28.419
13	413.678,868 498.020,089	14	413.680,423 498.021,95	2.426
16	413.653,59 498.049,678	17	413.643,101 498.060,517	15.084
2	413.357,219 497.895,806	3	413.368,78 497.898,874	11.961
5	413.522,818 497.926,794	6	413.575,217 497.935,505	53.119
8	413.634,666 497.977,579	9	413.643,038 497.984,891	11.115
11	413.666,079 498.005,014	12	413.666,803 498.005,646	0.961
14	413.680,423 498.021,95	15	413.662,009 498.040,978	26.479
17	413.643,101 498.060,517	18	413.649,164 498.078,996	19.449
3	413.368,78 497.898,874	4	413.437,738 497.911,373	70.082
6	413.575,217 497.935,505	7	413.613,466 497.962,576	46.86
9	413.643,038 497.984,891	10	413.644,657 497.986,34	2.172
12	413.666,803 498.005,646	13	413.678,868 498.020,089	18.819
15	413.662,009 498.040,978	16	413.653,59 498.049,678	12.106
18	413.649,164 498.078,996	19	413.653,135 498.100,318	21.688

Punct început	X / Y	Punct sfârșit	X / Y	Lungime segment	Punct început	X / Y	Punct sfârșit	X / Y	Lungime segment	Punct început	X / Y	Punct sfârșit	X / Y	Lungime segment
19	413.653,135 498.100,318	20	413.661,782 498.116,145	18.036	20	413.661,782 498.116,145	21	413.720,096 498.167,303	77.574	21	413.720,096 498.167,303	22	413.736,286 498.191,992	29.524
22	413.736,286 498.191,992	23	413.732,854 498.194,052	4.003	23	413.732,854 498.194,052	24	413.723,998 498.180,548	16.149	24	413.723,998 498.180,548	25	413.718,573 498.172,274	9.894
25	413.718,573 498.172,274	26	413.717,05 498.169,952	2.778	26	413.717,05 498.169,952	27	413.705,949 498.160,214	14.766	27	413.705,949 498.160,214	28	413.689,559 498.145,834	21.804
28	413.689,559 498.145,834	29	413.658,611 498.118,685	41.168	29	413.658,611 498.118,685	30	413.653,584 498.109,482	10.487	30	413.653,584 498.109,482	31	413.649,319 498.101,677	8.894
31	413.649,319 498.101,677	32	413.645,434 498.079,954	22.068	32	413.645,434 498.079,954	33	413.641,19 498.067,331	13.317	33	413.641,19 498.067,331	34	413.638,6 498.059,626	8.128
34	413.638,6 498.059,626	35	413.638,548 498.059,47	0.165	35	413.638,548 498.059,47	36	413.644,709 498.052,982	8.947	36	413.644,709 498.052,982	37	413.650,826 498.046,541	8.883
37	413.650,826 498.046,541	38	413.659,784 498.037,11	13.007	38	413.659,784 498.037,11	39	413.671,757 498.024,502	17.387	39	413.671,757 498.024,502	40	413.674,275 498.021,851	3.657
40	413.674,275 498.021,851	41	413.663,935 498.008,452	16.925	41	413.663,935 498.008,452	42	413.659,35 498.004,448	6.087	42	413.659,35 498.004,448	43	413.632,189 497.980,726	36.062
43	413.632,189 497.980,726	44	413.573,655 497.939,301	71.71	44	413.573,655 497.939,301	45	413.523,819 497.931,015	50.52	45	413.523,819 497.931,015	46	413.521,255 497.930,589	2.599
46	413.521,255 497.930,589	47	413.474,138 497.922,136	47.87	47	413.474,138 497.922,136	48	413.432,152 497.914,603	42.656	48	413.432,152 497.914,603	49	413.371,353 497.903,695	61.77
49	413.371,353 497.903,695	50	413.356,193 497.899,673	15.684	50	413.356,193 497.899,673	51	413.305,94 497.886,338	51.992	51	413.305,94 497.886,338	52	413.300,846 497.883,143	6.013
52	413.300,846 497.883,143	53	413.298,578 497.882,096	2.499	53	413.298,578 497.882,096	54	413.301,73 497.878,874	4.507	54	413.301,73 497.878,874	55	413.302,55 497.879,124	0.858
55	413.302,55 497.879,124	1	413.307,642 497.882,651	6.194										

** Lungimile segmentelor sunt determinate în planul de proiecție Stereo 70 și sunt rotunjite la 1 milimetru.

*** Distanța dintre puncte este formată din segmente cumulate ce sunt mai mici decât valoarea 1 milimetru.

**DATE DESPRE IMOBILUL NR. 15428**

Oficiul de Cadastru și Publicitate Imobiliară SIBIU
Biroul de Cadastru și Publicitate Imobiliară Sibiu

A. Partea I. Descrierea imobilului

TEREN Extravilan

Adresa: Jud. Sibiu

Nr. Crt	Nr cadastral Nr. topografic	Suprafața* (mp)	Observații / Referințe
A1		700	Sector cadastral:93 Teren neimprejmuit;

B. Partea II. Proprietari și acte

Inscrieri privitoare la dreptul de proprietate și alte drepturi reale	Referințe
/	
Act Administrativ nr. 775/45, din 11/01/1996 emis de CJPSDPAT (titlu de proprietate);	
B1	A1
Intabulare, drept de PROPRIETATE, dobandit prin Reconstituire, cota actuala 1/1	
1) BULEA VASILE, CNP NEIDENTIFICAT	

C. Partea III. SARCINI .

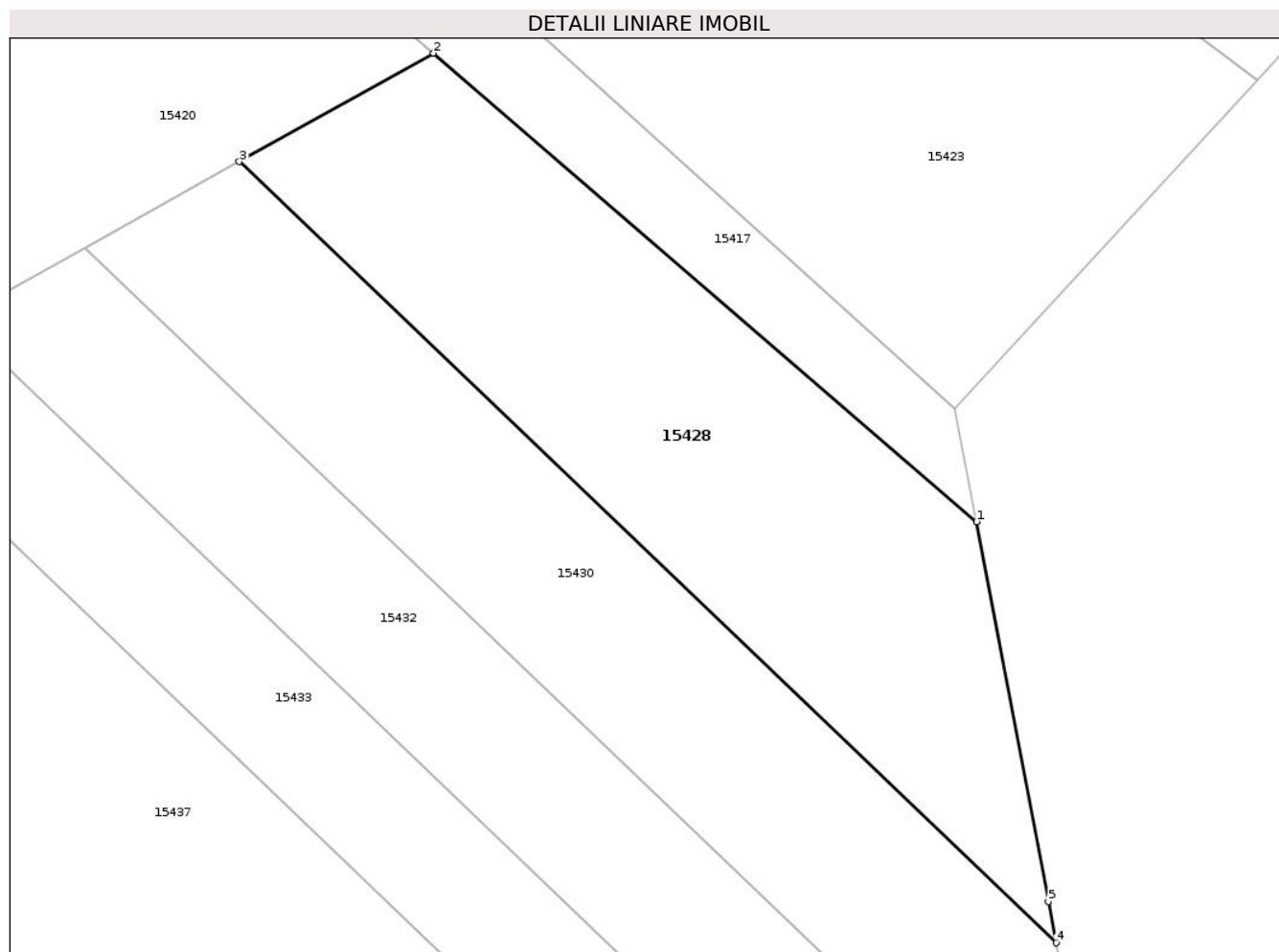
Inscrieri privind dezmembramintele dreptului de proprietate, drepturi reale de garanție și sarcini	Referințe
NU SUNT	

Anexa Nr. 1 La Partea I

Teren

Nr cadastral	Suprafața (mp)*	Observații / Referințe
	700	

* Suprafața este determinată în planul de proiecție Stereo 70.



Date referitoare la teren

Crt	Categorie folosință	Intra vilan	Suprafața (mp)	Tarla	Parcelă	Nr. topo	Observații / Referințe
1	faneata	NU	700	97	2889/91	-	NUMĂR DE PARCELĂ GREȘIT ÎN TP (2889/90)

Lungime Segmente

1) Valorile lungimilor segmentelor sunt obținute din proiecție în plan.

Punct început	X / Y	Punct sfârșit	X / Y	Lungime segment (** (m)
1	413.788,59 497.925,492	2	413.757,651 497.952,166	40.849
2	413.757,651 497.952,166	3	413.746,589 497.945,998	12.666
3	413.746,589 497.945,998	4	413.793,119 497.901,516	64.372
4	413.793,119 497.901,516	5	413.792,674 497.903,873	2.398
5	413.792,674 497.903,873	1	413.788,59 497.925,492	22.002

**** Lungimile segmentelor sunt determinate în planul de proiecție Stereo 70 și sunt rotunjite la 1 milimetru.**

***** Distanța dintre puncte este formată din segmente cumulate ce sunt mai mici decât valoarea 1 milimetru.**

**DATE DESPRE IMOBILUL NR. 15429**

Oficiul de Cadastru și Publicitate Imobiliară SIBIU
Biroul de Cadastru și Publicitate Imobiliară Sibiu

A. Partea I. Descrierea imobilului

TEREN Extravilan

Adresa: Jud. Sibiu

Nr. Crt	Nr cadastral Nr. topografic	Suprafața* (mp)	Observații / Referințe
A1		1.000	Sector cadastral:93 Teren neimprejmuit;

B. Partea II. Proprietari și acte

Inscrieri privitoare la dreptul de proprietate și alte drepturi reale	Referințe
/	
Act Administrativ nr. 1123/45, din 06/04/1998 emis de CJPSDPAT (titlu de proprietate);	
B1	A1
Intabulare, drept de PROPRIETATE, dobandit prin Reconstituire, cota actuala 1/1 1) STOICA MAFTEI, CNP NEIDENTIFICAT	

C. Partea III. SARCINI .

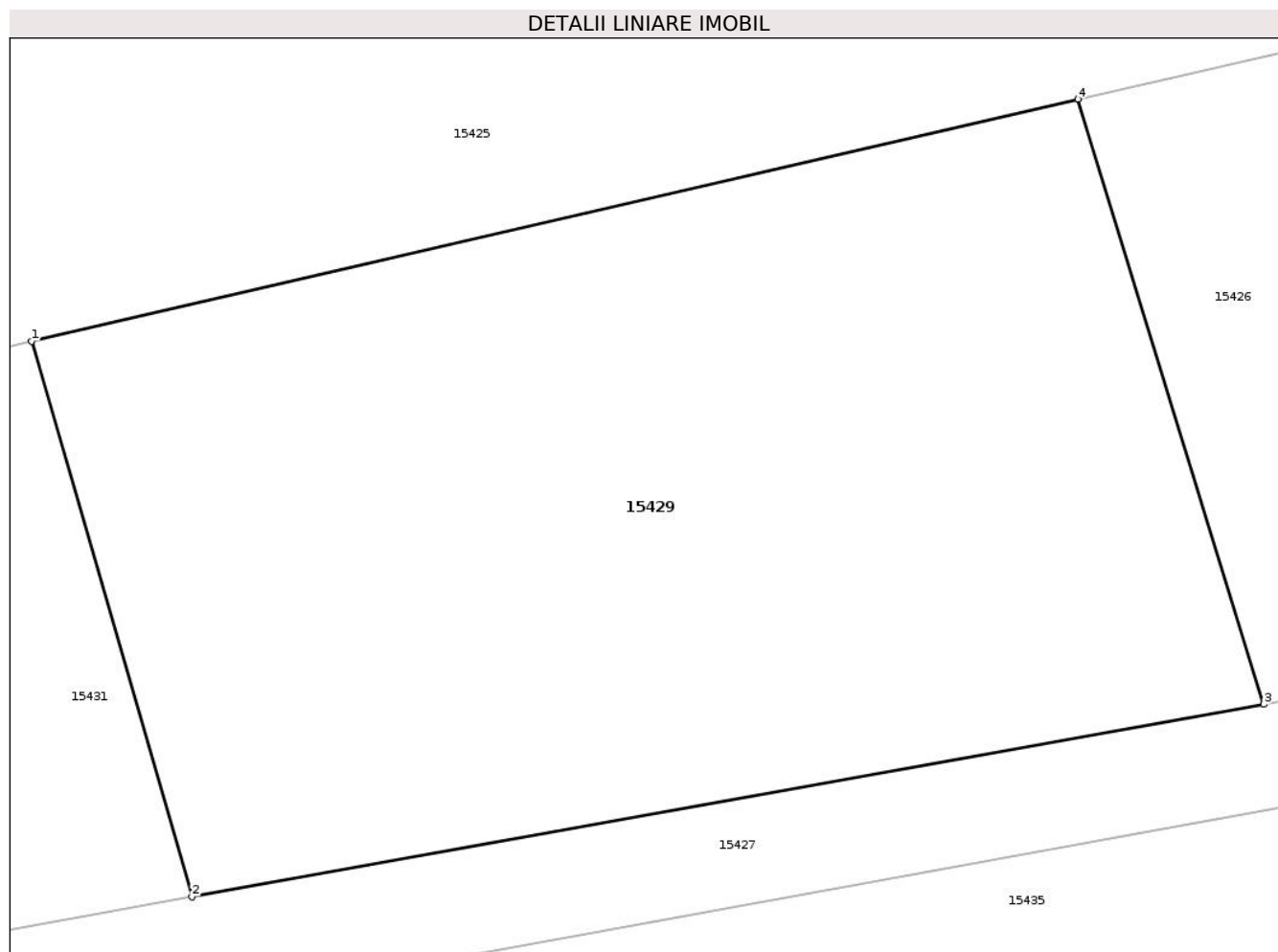
Inscrieri privind dezmembramintele dreptului de proprietate, drepturi reale de garanție și sarcini	Referințe
NU SUNT	

Anexa Nr. 1 La Partea I

Teren

Nr cadastral	Suprafața (mp)*	Observații / Referințe
	1.000	

* Suprafața este determinată în planul de proiecție Stereo 70.



Date referitoare la teren

Crt	Categorie folosință	Intravilan	Suprafața (mp)	Tarla	Parcelă	Nr. topo	Observații / Referințe
1	arabil	NU	1.000	97	2897/1/2	-	

Lungime Segmente

1) Valorile lungimilor segmentelor sunt obținute din proiecție în plan.

Punct început	X / Y	Punct sfârșit	X / Y	Lungime segment (** (m)
1	413.425,876 497.936,35	2	413.432,152 497.914,603	22.634
2	413.432,152 497.914,603	3	413.474,138 497.922,136	42.656
3	413.474,138 497.922,136	4	413.466,862 497.945,821	24.778
4	413.466,862 497.945,821	1	413.425,876 497.936,35	42.066

** Lungimile segmentelor sunt determinate în planul de proiecție Stereo 70 și sunt rotunjite la 1 milimetru.

***** Distanţa dintre puncte este formată din segmente cumulate ce sunt mai mici decât valoarea 1 milimetru.**

**DATE DESPRE IMOBILUL NR. 15430**

Oficiul de Cadastru și Publicitate Imobiliară SIBIU
Biroul de Cadastru și Publicitate Imobiliară Sibiu

A. Partea I. Descrierea imobilului

TEREN Extravilan

Adresa: Jud. Sibiu

Nr. Crt	Nr cadastral Nr. topografic	Suprafața* (mp)	Observații / Referințe
A1		700	Sector cadastral:93 Teren neimprejmuit;

B. Partea II. Proprietari și acte

Inscrieri privitoare la dreptul de proprietate și alte drepturi reale	Referințe
/	
Act Administrativ nr. 1075/45, din 03/03/1997 emis de CJPSDPAT (titlu de proprietate);	
B1	A1
Intabulare, drept de PROPRIETATE, dobandit prin Reconstituire, cota actuala 1/1	
1) MITEA VALERIU, CNP NEIDENTIFICAT	

C. Partea III. SARCINI .

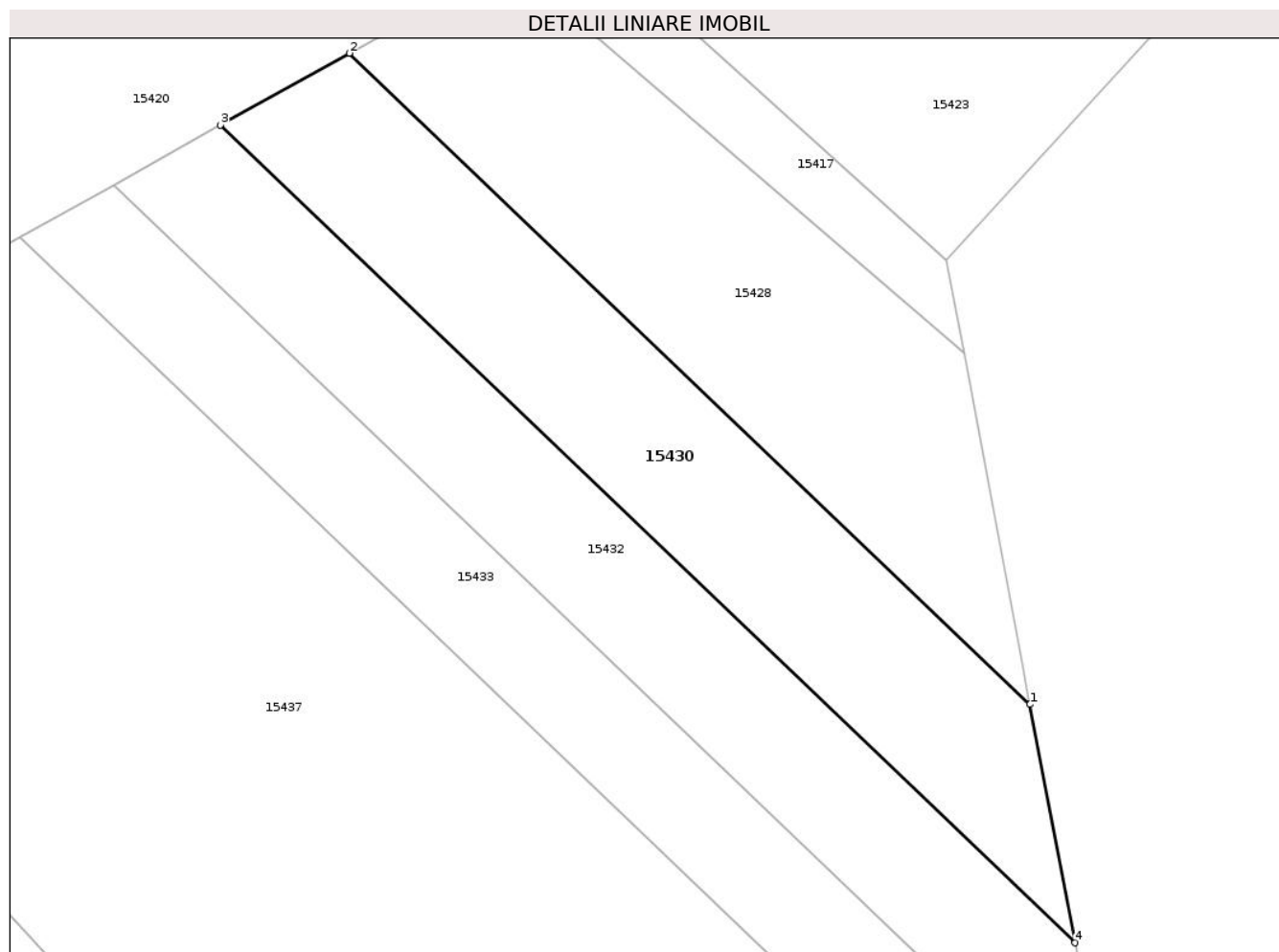
Inscrieri privind dezmembramintele dreptului de proprietate, drepturi reale de garanție și sarcini	Referințe
NU SUNT	

Anexa Nr. 1 La Partea I

Teren

Nr cadastral	Suprafața (mp)*	Observații / Referințe
	700	

* Suprafața este determinată în planul de proiecție Stereo 70.



Date referitoare la teren

Crt	Categorie folosință	Intra vilan	Suprafața (mp)	Tarla	Parcelă	Nr. topo	Observații / Referințe
1	faneata	NU	700	97	2889/92	-	

Lungime Segmente

1) Valorile lungimilor segmentelor sunt obținute din proiecție în plan.

Punct început	X / Y	Punct sfârșit	X / Y	Lungime segment (** (m)
1	413.793,119 497.901,516	2	413.746,589 497.945,998	64.372
2	413.746,589 497.945,998	3	413.737,775 497.941,084	10.091
3	413.737,775 497.941,084	4	413.796,195 497.885,236	80.82
4	413.796,195 497.885,236	1	413.793,119 497.901,516	16.568

** Lungimile segmentelor sunt determinate în planul de proiecție Stereo 70 și sunt rotunjite la 1 milimetru.

***** Distanţa dintre puncte este formată din segmente cumulate ce sunt mai mici decât valoarea 1 milimetru.**

**DATE DESPRE IMOBILUL NR. 15431**

Oficiul de Cadastru și Publicitate Imobiliară SIBIU
Biroul de Cadastru și Publicitate Imobiliară Sibiu

A. Partea I. Descrierea imobilului

TEREN Extravilan

Adresa: Jud. Sibiu

Nr. Crt	Nr cadastral Nr. topografic	Suprafața* (mp)	Observații / Referințe
A1		3.000	Sector cadastral:93 Teren neimprejmuit;

B. Partea II. Proprietari și acte

Inscrieri privitoare la dreptul de proprietate și alte drepturi reale	Referințe
/	
Act Administrativ nr. 1032/45, din 29/01/1997 emis de CJPSDPAT (titlu de proprietate);	
B1	A1
Intabulare, drept de PROPRIETATE, dobandit prin Reconstituire, cota actuala 1/1 1) STOICA IOAN, CNP NEIDENTIFICAT	

C. Partea III. SARCINI .

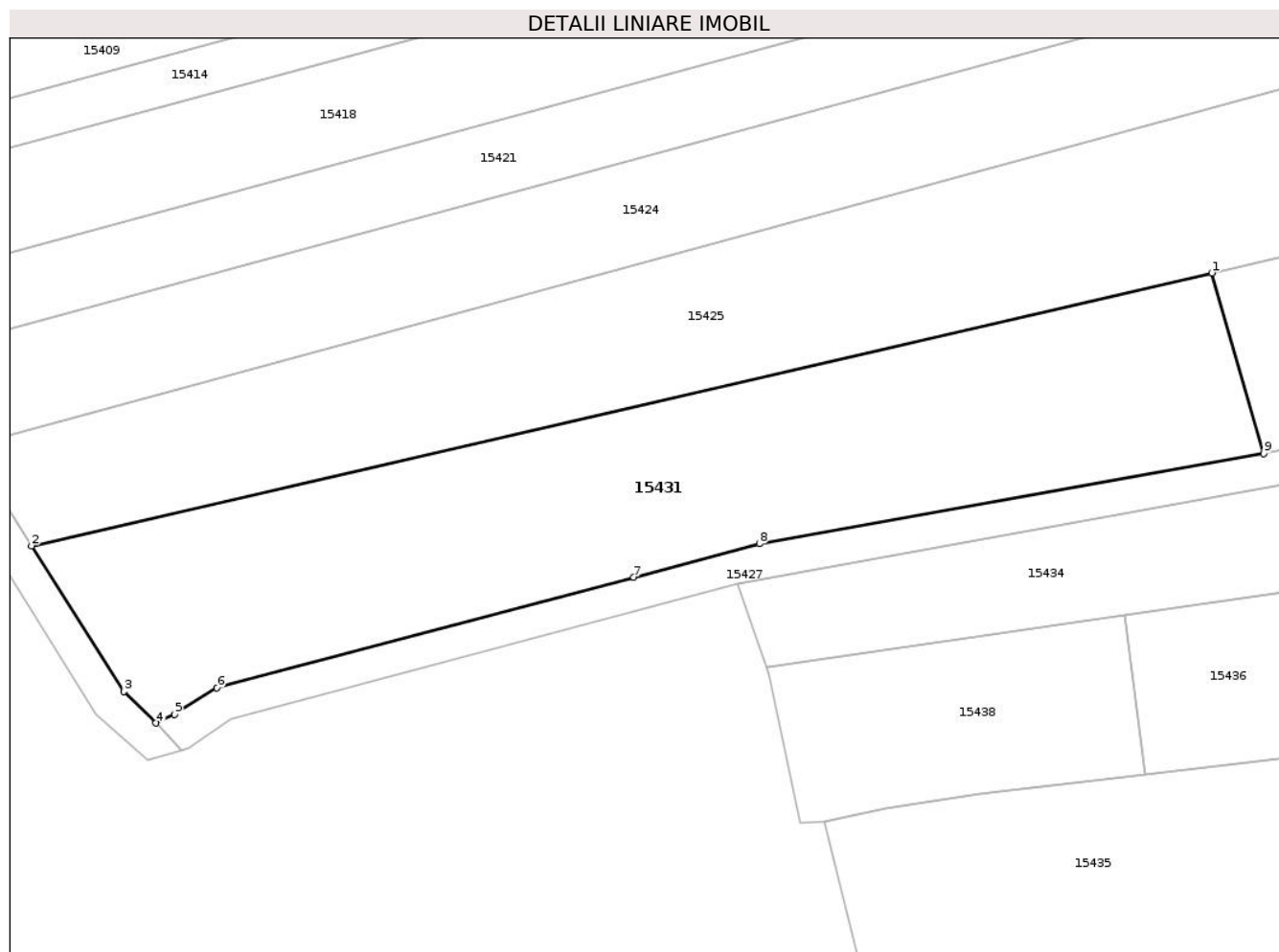
Inscrieri privind dezmembramintele dreptului de proprietate, drepturi reale de garanție și sarcini	Referințe
NU SUNT	

Anexa Nr. 1 La Partea I

Teren

Nr cadastral	Suprafața (mp)*	Observații / Referințe
	3.000	

* Suprafața este determinată în planul de proiecție Stereo 70.



Date referitoare la teren

Crt	Categorie folosință	Intra vilan	Suprafața (mp)	Tarla	Parcelă	Nr. topo	Observații / Referințe
1	arabil	NU	3.000	97	2897/1/1	-	

Lungime Segmente

1) Valorile lungimilor segmentelor sunt obținute din proiecție în plan.

Punct început	X / Y	Punct sfârșit	X / Y	Lungime segment (** (m)
1	413.425,876 497.936,35	2	413.283,598 497.903,47	146.028
2	413.283,598 497.903,47	3	413.294,754 497.885,897	20.815
3	413.294,754 497.885,897	4	413.298,578 497.882,096	5.391
4	413.298,578 497.882,096	5	413.300,846 497.883,143	2.499
5	413.300,846 497.883,143	6	413.305,94 497.886,338	6.013

Punct început	X / Y	Punct sfârşit	X / Y	Lungime segment (** (m)
6	413.305,94 497.886,338	7	413.356,193 497.899,673	51.992
7	413.356,193 497.899,673	8	413.371,353 497.903,695	15.684
8	413.371,353 497.903,695	9	413.432,152 497.914,603	61.77
9	413.432,152 497.914,603	1	413.425,876 497.936,35	22.634

** Lungimile segmentelor sunt determinate în planul de proiecție Stereo 70 și sunt rotunjite la 1 milimetru.

*** Distanța dintre puncte este formată din segmente cumulate ce sunt mai mici decât valoarea 1 milimetru.

**DATE DESPRE IMOBILUL NR. 15432**

Oficiul de Cadastru și Publicitate Imobiliară SIBIU
Biroul de Cadastru și Publicitate Imobiliară Sibiu

A. Partea I. Descrierea imobilului

TEREN Extravilan

Adresa: Jud. Sibiu

Nr. Crt	Nr cadastral Nr. topografic	Suprafața* (mp)	Observații / Referințe
A1		700	Sector cadastral:93 Teren neimprejmuit;

B. Partea II. Proprietari și acte

Inscrieri privitoare la dreptul de proprietate și alte drepturi reale	Referințe
/	
Act Administrativ nr. 1223/45, din 26/06/1998 emis de CJPSDPAT (titlu de proprietate);	
B1	A1
Intabulare, drept de PROPRIETATE, dobandit prin Reconstituire, cota actuala 1/1 1) DAVID ILIE, CNP NEIDENTIFICAT	

C. Partea III. SARCINI .

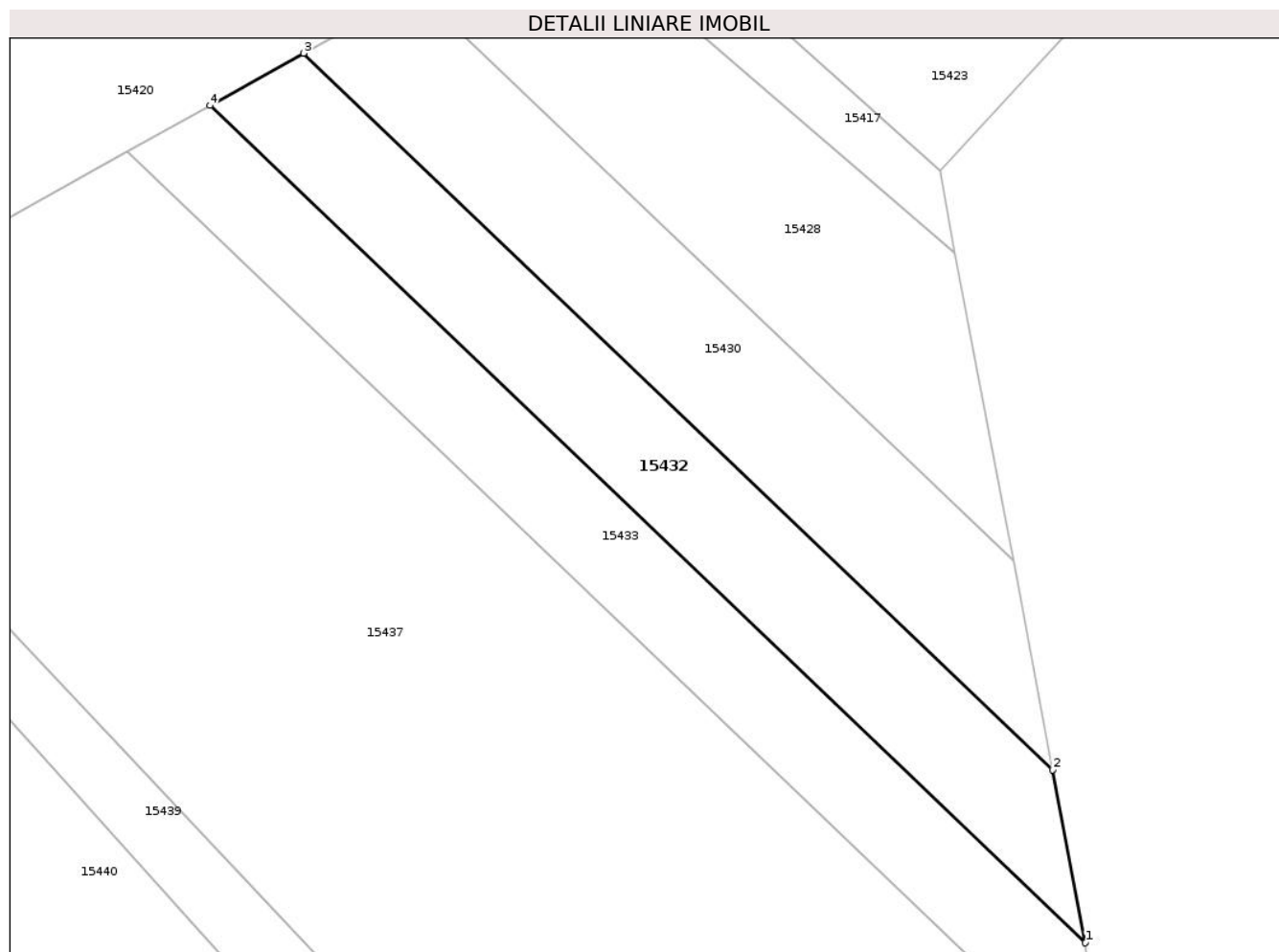
Inscrieri privind dezmembramintele dreptului de proprietate, drepturi reale de garanție și sarcini	Referințe
NU SUNT	

Anexa Nr. 1 La Partea I

Teren

Nr cadastral	Suprafața (mp)*	Observații / Referințe
	700	

* Suprafața este determinată în planul de proiecție Stereo 70.



Date referitoare la teren

Crt	Categorie folosință	Intra vilan	Suprafața (mp)	Tarla	Parcelă	Nr. topo	Observații / Referințe
1	faneata	NU	700	97	2889/93	-	

Lungime Segmente

1) Valorile lungimilor segmentelor sunt obținute din proiecție în plan.

Punct început	X / Y	Punct sfârșit	X / Y	Lungime segment (** (m)
1	413.798,743 497.871,75	2	413.796,195 497.885,236	13.725
2	413.796,195 497.885,236	3	413.737,775 497.941,084	80.82
3	413.737,775 497.941,084	4	413.730,474 497.937,013	8.359
4	413.730,474 497.937,013	1	413.798,743 497.871,75	94.446

** Lungimile segmentelor sunt determinate în planul de proiecție Stereo 70 și sunt rotunjite la 1 milimetru.

***** Distanţa dintre puncte este formată din segmente cumulate ce sunt mai mici decât valoarea 1 milimetru.**

**DATE DESPRE IMOBILUL NR. 15433**

Oficiul de Cadastru și Publicitate Imobiliară SIBIU
Biroul de Cadastru și Publicitate Imobiliară Sibiu

A. Partea I. Descrierea imobilului

TEREN Extravilan

Adresa: Jud. Sibiu

Nr. Crt	Nr cadastral Nr. topografic	Suprafața* (mp)	Observații / Referințe
A1		700	Sector cadastral:93 Teren neimprejmuit;

B. Partea II. Proprietari și acte

Inscrieri privitoare la dreptul de proprietate și alte drepturi reale	Referințe
/	
Act Administrativ nr. 1206/45, din 22/06/1998 emis de CJPSDPAT (titlu de proprietate);	
B1	A1
Intabulare, drept de PROPRIETATE, dobandit prin Reconstituire, cota actuala 1/1	
1) CIOROGAR ANA, CNP NEIDENTIFICAT	

C. Partea III. SARCINI .

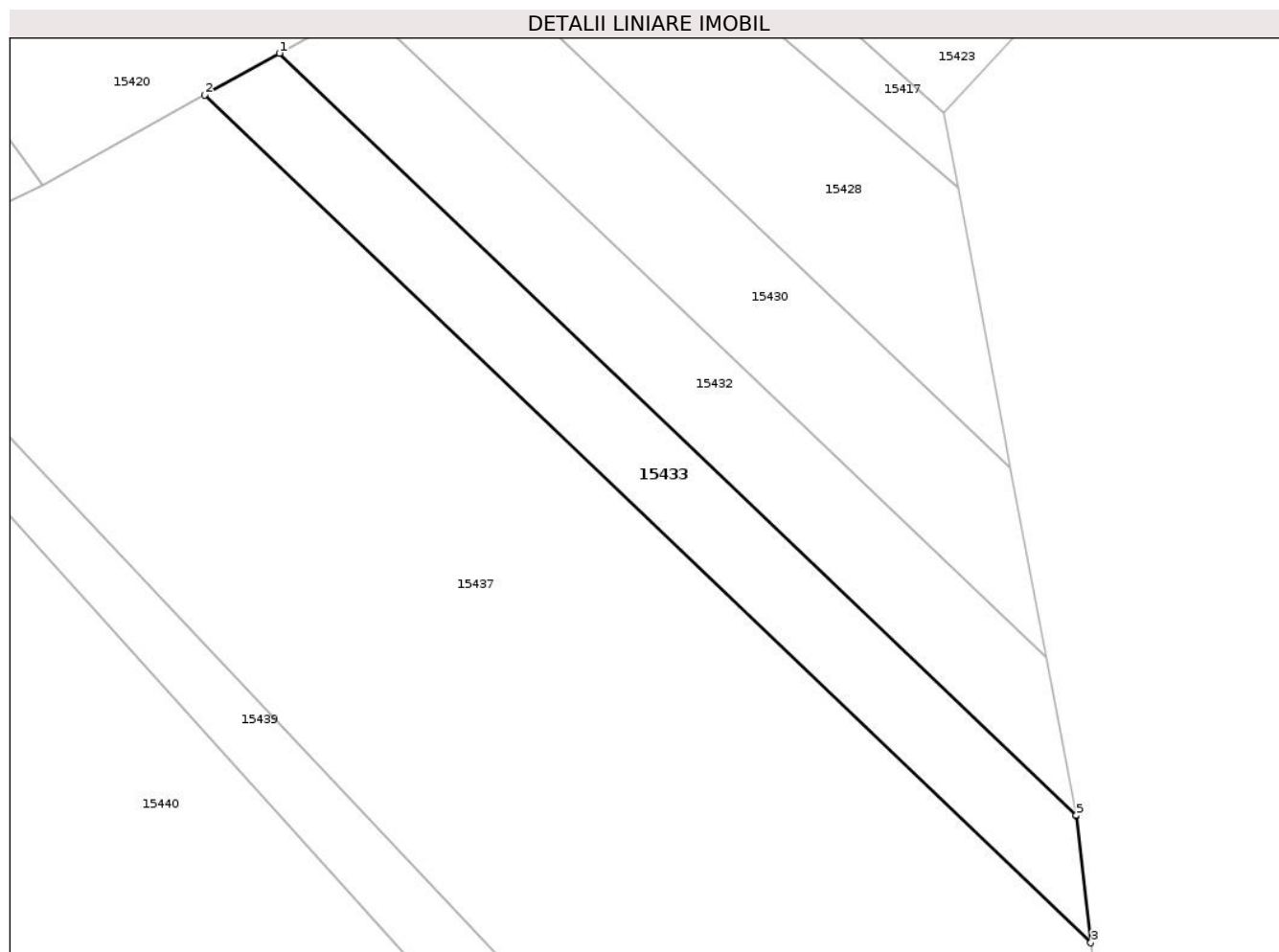
Inscrieri privind dezmembramintele dreptului de proprietate, drepturi reale de garanție și sarcini	Referințe
NU SUNT	

Anexa Nr. 1 La Partea I

Teren

Nr cadastral	Suprafața (mp)*	Observații / Referințe
	700	

* Suprafața este determinată în planul de proiecție Stereo 70.



Date referitoare la teren

Crt	Categorie folosință	Intravilan	Suprafața (mp)	Tarla	Parcelă	Nr. topo	Observații / Referințe
2	faneata	NU	700	97	2889/94	-	

Lungime Segmente

1) Valorile lungimilor segmentelor sunt obținute din proiecție în plan.

Punct început	X / Y	Punct sfârșit	X / Y	Lungime segment (** (m)
1	413.730,474 497.937,013	2	413.724,059 497.933,436	7.345
2	413.724,059 497.933,436	3	413.799,984 497.860,855	105.037
3	413.799,984 497.860,855	4	413.798,745 497.871,739	10.955
4	413.798,745 497.871,739	5	413.798,743 497.871,75	0.011
5	413.798,743 497.871,75	1	413.730,474 497.937,013	94.446

**** Lungimile segmentelor sunt determinate în planul de proiecție Stereo 70 și sunt rotunjite la 1 milimetru.**

***** Distanța dintre puncte este formată din segmente cumulate ce sunt mai mici decât valoarea 1 milimetru.**

**DATE DESPRE IMOBILUL NR. 15434**

Oficiul de Cadastru și Publicitate Imobiliară SIBIU
Biroul de Cadastru și Publicitate Imobiliară Sibiu

A. Partea I. Descrierea imobilului

TEREN Extravilan

Adresa: Jud. Sibiu

Nr. Crt	Nr cadastral Nr. topografic	Suprafața* (mp)	Observații / Referințe
A1		800	Sector cadastral:93 Teren neimprejmuit;

B. Partea II. Proprietari și acte

Inscrieri privitoare la dreptul de proprietate și alte drepturi reale		Referințe
/		
Act Administrativ nr. 121/45, din 24/05/1994 emis de CJPSDPAT (titlu de proprietate);		
B1	Intabulare, drept de PROPRIETATE, dobandit prin Reconstituire, cota actuala 1/1	A1
	1) BOGDAN FLORIN , CNP NEIDENTIFICAT	
	2) BOGDAN IOAN , CNP NEIDENTIFICAT	

C. Partea III. SARCINI .

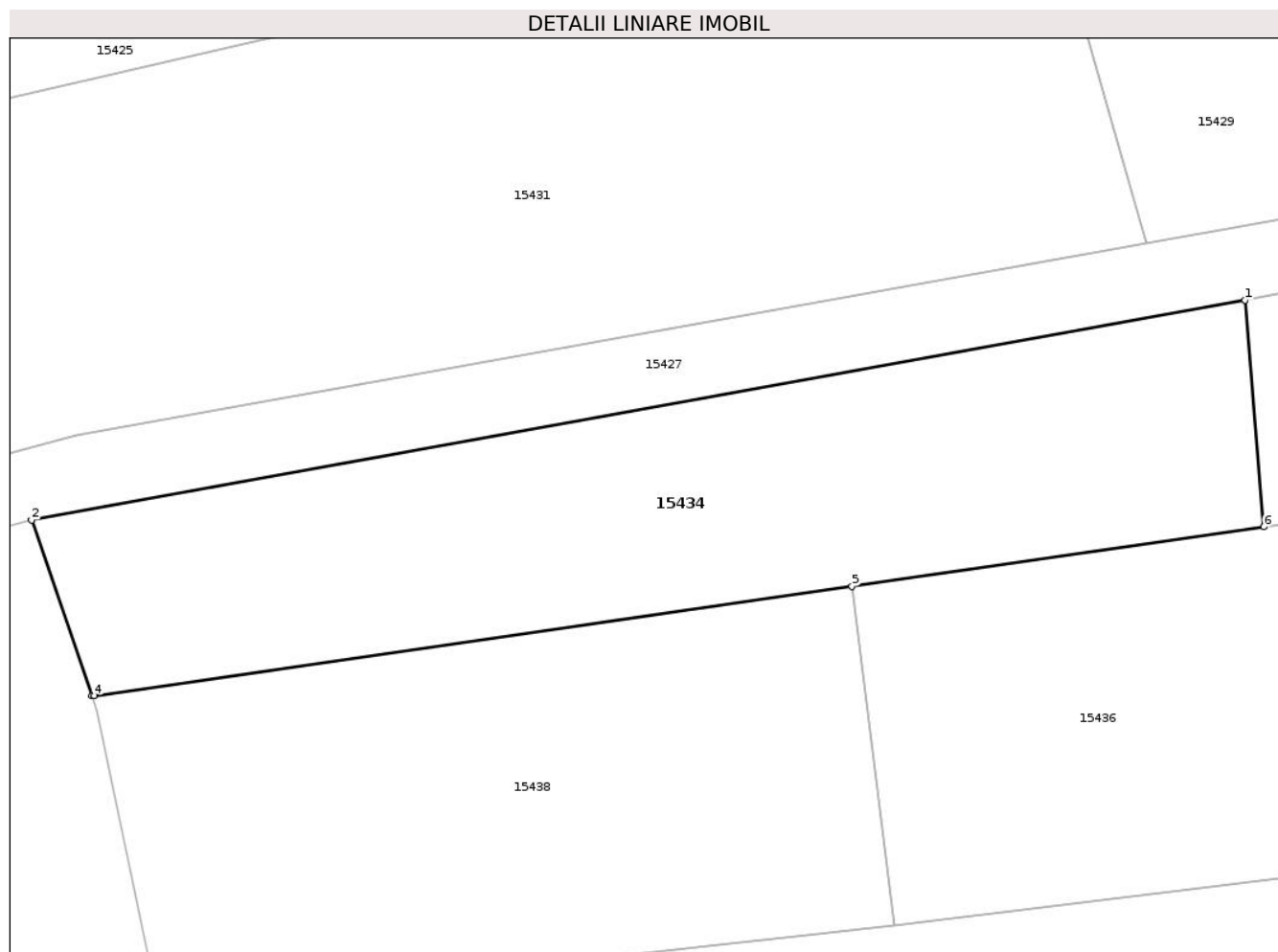
Inscrieri privind dezmembramintele dreptului de proprietate, drepturi reale de garanție și sarcini	Referințe
NU SUNT	

Anexa Nr. 1 La Partea I

Teren

Nr cadastral	Suprafața (mp)*	Observații / Referințe
	800	

* Suprafața este determinată în planul de proiecție Stereo 70.



Date referitoare la teren

Crt	Categorie folosință	Intravilan	Suprafața (mp)	Tarla	Parcelă	Nr. topo	Observații / Referințe
1	arabil	NU	800	97	2892	-	NUMĂR DE TARLA GREȘIT ÎN TP (84)

Lungime Segmente

1) Valorile lungimilor segmentelor sunt obținute din proiecție în plan.

Punct început	X / Y	Punct sfârșit	X / Y	Lungime segment (** (m)
1	413.437,738 497.911,373	2	413.368,78 497.898,874	70.082
2	413.368,78 497.898,874	3	413.372,213 497.888,886	10.562
3	413.372,213 497.888,886	4	413.372,353 497.888,907	0.142
4	413.372,353 497.888,907	5	413.415,406 497.895,114	43.498
5	413.415,406 497.895,114	6	413.438,803 497.898,488	23.639

Punct început	X / Y	Punct sfârșit	X / Y	Lungime segment (** (m)
6	413.438,803 497.898,488	1	413.437,738 497.911,373	12.929

** Lungimile segmentelor sunt determinate în planul de proiecție Stereo 70 și sunt rotunjite la 1 milimetru.

*** Distanța dintre puncte este formată din segmente cumulate ce sunt mai mici decât valoarea 1 milimetru.

**DATE DESPRE IMOBILUL NR. 15435**

Oficiul de Cadastru și Publicitate Imobiliară SIBIU
Biroul de Cadastru și Publicitate Imobiliară Sibiu

A. Partea I. Descrierea imobilului

TEREN Extravilan

Adresa: Jud. Sibiu

Nr. Crt	Nr cadastral Nr. topografic	Suprafața* (mp)	Observații / Referințe
A1		20.234	Sector cadastral:93 Teren neimprejmut;

B. Partea II. Proprietari și acte

Inscrieri privitoare la dreptul de proprietate și alte drepturi reale		Referințe
/		
Act Normativ nr. 7, din 13/03/1996 emis de PARLAMENTUL ROMÂNIEI (lege);		
B1	Inscrierea posesiei, drept de PROPRIETATE, dobândit prin Lege, cota actuala 1/1 1) NEIDENTIFICAT NEIDENTIFICAT	A1
B2	se noteaza mentiunea de proprietar neidentificat	A1

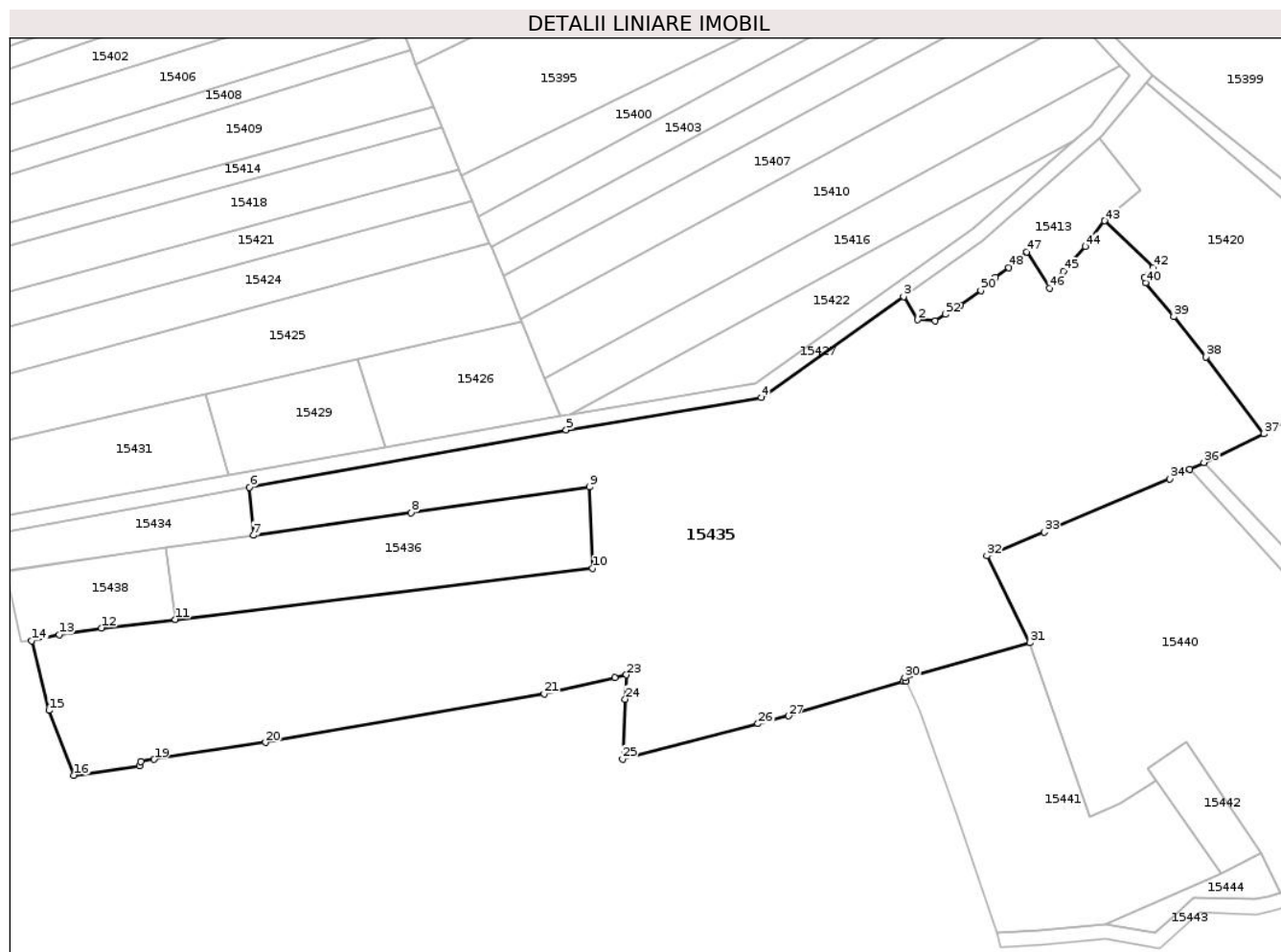
C. Partea III. SARCINI .

Inscrieri privind dezmembramintele dreptului de proprietate, drepturi reale de garanție și sarcini	Referințe
NU SUNT	

Teren

Nr cadastral	Suprafaţa (mp)*	Observații / Referințe
	20.234	

* Suprafața este determinată în planul de proiecție Stereo 70.



Date referitoare la teren

Crt	Categorie folosință	Intravilan	Suprafața (mp)	Tarla	Parcelă	Nr. topo	Observații / Referințe
1	arabil	NU	20.234	97	2892/1	-	

Lungime Segmente

1) Valorile lungimilor segmentelor sunt obținute din proiecție în plan.

Punct început	X / Y	Punct sfârșit	X / Y	Lungime segment
1	413.621,977 / 497.956,042	2	413.617,218 / 497.956,336	4.768
4	413.575,217 / 497.935,505	5	413.522,818 / 497.926,794	53.119
7	413.438,803 / 497.898,488	8	413.481,177 / 497.904,597	42.812
10	413.529,884 / 497.889,624	11	413.417,84 / 497.875,866	112.886
13	413.386,59 / 497.871,814	14	413.379,206 / 497.870,165	7.566
16	413.390,621 / 497.834,081	17	413.408,229 / 497.836,552	17.781
2	413.617,218 / 497.956,336	3	413.613,466 / 497.962,576	7.281
5	413.522,818 / 497.926,794	6	413.437,738 / 497.911,373	86.465
8	413.481,177 / 497.904,597	9	413.529,046 / 497.911,499	48.364
11	413.417,84 / 497.875,866	12	413.397,94 / 497.873,634	20.024
14	413.379,206 / 497.870,165	15	413.383,874 / 497.851,451	19.287
17	413.408,229 / 497.836,552	18	413.408,549 / 497.837,8	1.288
3	413.613,466 / 497.962,576	4	413.575,217 / 497.935,505	46.86
6	413.437,738 / 497.911,373	7	413.438,803 / 497.898,488	12.929
9	413.529,046 / 497.911,499	10	413.529,884 / 497.889,624	21.891
12	413.397,94 / 497.873,634	13	413.386,59 / 497.871,814	11.495
15	413.383,874 / 497.851,451	16	413.390,621 / 497.834,081	18.635
18	413.408,549 / 497.837,8	19	413.412,149 / 497.838,344	3.641

Punct început	X / Y	Punct sfârșit	X / Y	Lungime segment	Punct început	X / Y	Punct sfârșit	X / Y	Lungime segment	Punct început	X / Y	Punct sfârșit	X / Y	Lungime segment
19	413.412,149 497.838,344	20	413.442,059 497.842,865	30.25	20	413.442,059 497.842,865	21	413.516,878 497.855,876	75.94 2	21	413.516,878 497.855,876	22	413.535,902 497.860,318	19.53 6
22	413.535,902 497.860,318	23	413.538,994 497.861,04	3.176	23	413.538,994 497.861,04	24	413.538,704 497.854,521	6.525	24	413.538,704 497.854,521	25	413.537,987 497.838,423	16.11 4
25	413.537,987 497.838,423	26	413.574,358 497.847,884	37.58 2	26	413.574,358 497.847,884	27	413.582,563 497.850,018	8.478	27	413.582,563 497.850,018	28	413.613,304 497.859,248	32.09 7
28	413.613,304 497.859,248	29	413.614,223 497.859,335	0.924	29	413.614,223 497.859,335	30	413.613,784 497.860,262	1.026	30	413.613,784 497.860,262	31	413.647,346 497.869,664	34.85 4
31	413.647,346 497.869,664	32	413.635,86 497.892,988	26.0	32	413.635,86 497.892,988	33	413.651,312 497.899,321	16.69 9	33	413.651,312 497.899,321	34	413.684,898 497.913,668	36.52 2
34	413.684,898 497.913,668	35	413.690,342 497.916,26	6.03	35	413.690,342 497.916,26	36	413.694,128 497.918,062	4.193	36	413.694,128 497.918,062	37	413.710,246 497.925,735	17.85 1
37	413.710,246 497.925,735	38	413.694,691 497.946,393	25.85 9	38	413.694,691 497.946,393	39	413.686,043 497.957,19	13.83 3	39	413.686,043 497.957,19	40	413.678,526 497.966,264	11.78 3
40	413.678,526 497.966,264	41	413.678,096 497.967,772	1.568	41	413.678,096 497.967,772	42	413.680,552 497.970,338	3.553	42	413.680,552 497.970,338	43	413.667,436 497.982,928	18.18
43	413.667,436 497.982,928	44	413.662,357 497.976,002	8.589	44	413.662,357 497.976,002	45	413.656,523 497.969,352	8.846	45	413.656,523 497.969,352	46	413.652,711 497.964,897	5.863
46	413.652,711 497.964,897	47	413.646,51 497.974,572	11.49 1	47	413.646,51 497.974,572	48	413.641,729 497.970,312	6.403	48	413.641,729 497.970,312	49	413.638,166 497.967,67	4.435
49	413.638,166 497.967,67	50	413.634,235 497.964,169	5.265	50	413.634,235 497.964,169	51	413.628,706 497.960,299	6.749	51	413.628,706 497.960,299	52	413.624,714 497.957,78	4.721
52	413.624,714 497.957,78	1	413.621,977 497.956,042	3.243										

** Lungimile segmentelor sunt determinate în planul de proiecție Stereo 70 și sunt rotunjite la 1 milimetru.

*** Distanța dintre puncte este formată din segmente cumulate ce sunt mai mici decât valoarea 1 milimetru.

**DATE DESPRE IMOBILUL NR. 15436**

Oficiul de Cadastru și Publicitate Imobiliară SIBIU
Biroul de Cadastru și Publicitate Imobiliară Sibiu

A. Partea I. Descrierea imobilului

TEREN Extravilan

Adresa: Jud. Sibiu

Nr. Crt	Nr cadastral Nr. topografic	Suprafața* (mp)	Observații / Referințe
A1	112297	2.345	Sector cadastral:93 Teren neimprejmit;

B. Partea II. Proprietari și acte

Inscrieri privitoare la dreptul de proprietate și alte drepturi reale		Referințe
56368 / 06/06/2022		
Act Notarial nr. 325, din 01/06/2022 emis de Popescu Roxana;		
B1	Se infiinteaza cartea funciara 112297 a imobilului cu numarul cadastral 112297 / UAT Pauca, rezultat din dezmembrarea imobilului cu numarul cadastral 100018 inscris in cartea funciara 100018;	A1
Act Notarial nr. 367, din 21/05/2003 emis de NP Roxana Popescu (contract de donatie);		
B2	Intabulare, drept de PROPRIETATE, donatie - incheierea nr. 22795 din 21/05/2009 cf, dobandit prin Conventie, cota actuala 1/1	A1
	1) CIROGAR IOAN 2) CIROGAR MARIA	
<i>OBSERVATII: pozitie transcrisa din CF 100018/Pauca, inscrisa prin incheierea nr. 22795 din 21/05/2009;</i>		

C. Partea III. SARCINI .

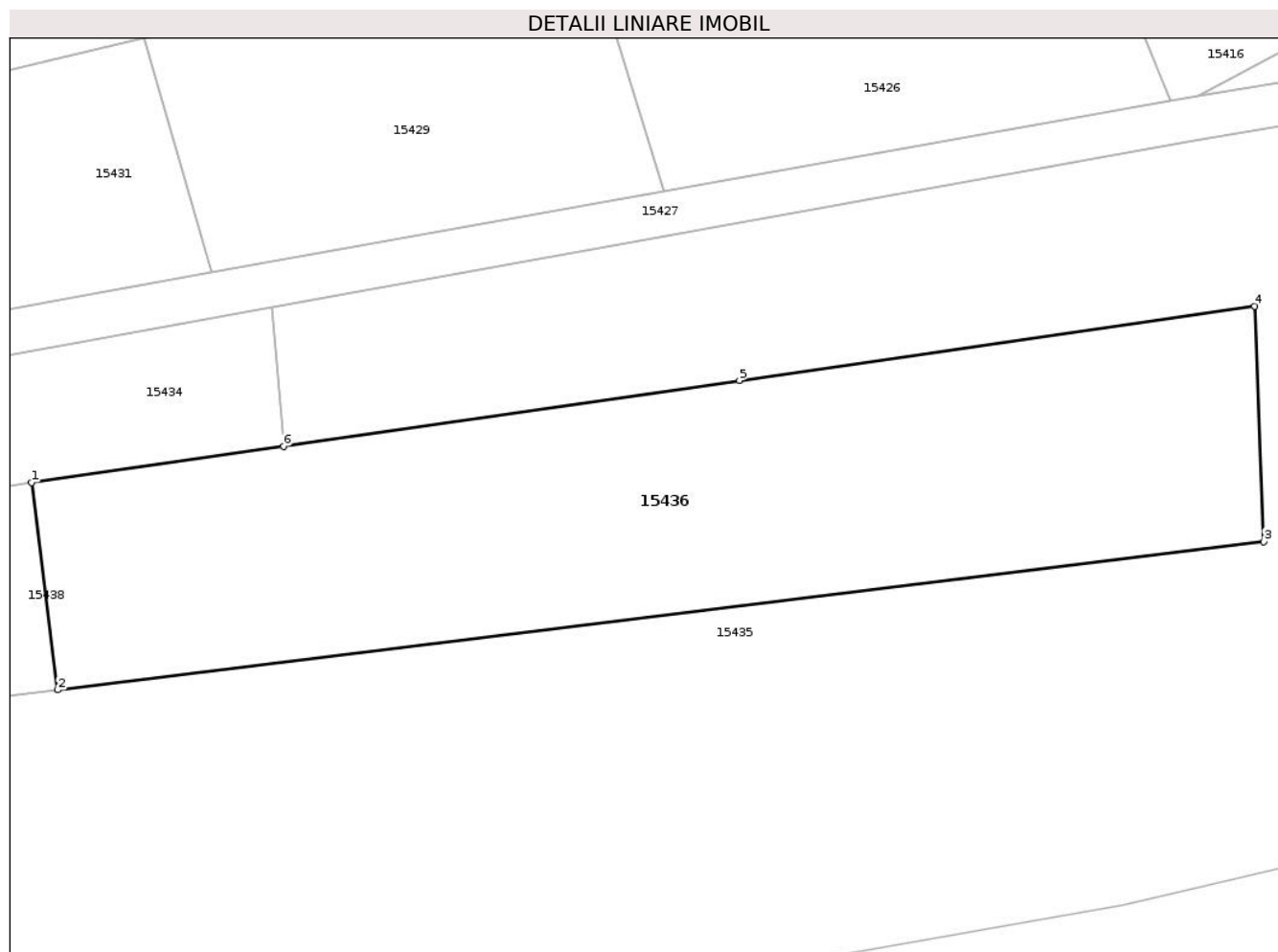
Inscrieri privind dezmembramintele dreptului de proprietate, drepturi reale de garanție și sarcini	Referințe
NU SUNT	

Anexa Nr. 1 La Partea I

Teren

Nr cadastral	Suprafața (mp)*	Observații / Referințe
112297	2.345	

* Suprafața este determinată în planul de proiecție Stereo 70.



Date referitoare la teren

Crt	Categorie folosință	Intra vilan	Suprafața (mp)	Tarla	Parcelă	Nr. topo	Observații / Referințe
1	arabil	NU	2.345	97	2892/3/2	-	

Lungime Segmente

1) Valorile lungimilor segmentelor sunt obținute din proiecție în plan.

Punct început	X / Y	Punct sfârșit	X / Y	Lungime segment (** (m)
1	413.415,406 497.895,114	2	413.417,84 497.875,866	19.402
2	413.417,84 497.875,866	3	413.529,884 497.889,624	112.886
3	413.529,884 497.889,624	4	413.529,046 497.911,499	21.891
4	413.529,046 497.911,499	5	413.481,177 497.904,597	48.364
5	413.481,177 497.904,597	6	413.438,803 497.898,488	42.812

Punct început	X / Y	Punct sfârșit	X / Y	Lungime segment (** (m)
6	413.438,803 497.898,488	1	413.415,406 497.895,114	23.639

** Lungimile segmentelor sunt determinate în planul de proiecție Stereo 70 și sunt rotunjite la 1 milimetru.

*** Distanța dintre puncte este formată din segmente cumulate ce sunt mai mici decât valoarea 1 milimetru.

**DATE DESPRE IMOBILUL NR. 15437**

Oficiul de Cadastru și Publicitate Imobiliară SIBIU
Biroul de Cadastru și Publicitate Imobiliară Sibiu

A. Partea I. Descrierea imobilului

TEREN Extravilan

Adresa: Jud. Sibiu

Nr. Crt	Nr cadastral Nr. topografic	Suprafața* (mp)	Observații / Referințe
A1		4.090	Sector cadastral:93 Teren neimprejmuit;

B. Partea II. Proprietari și acte

Inscrieri privitoare la dreptul de proprietate și alte drepturi reale		Referințe
/		
Act Normativ nr. 7, din 13/03/1996 emis de PARLAMENTUL ROMÂNIEI (lege);		
B1	Inscrierea posesiei, drept de PROPRIETATE, dobandit prin Lege, cota actuala 1/1 1) NEIDENTIFICAT NEIDENTIFICAT	A1
B2	se noteaza mentiunea de proprietar neidentificat	A1

C. Partea III. SARCINI .

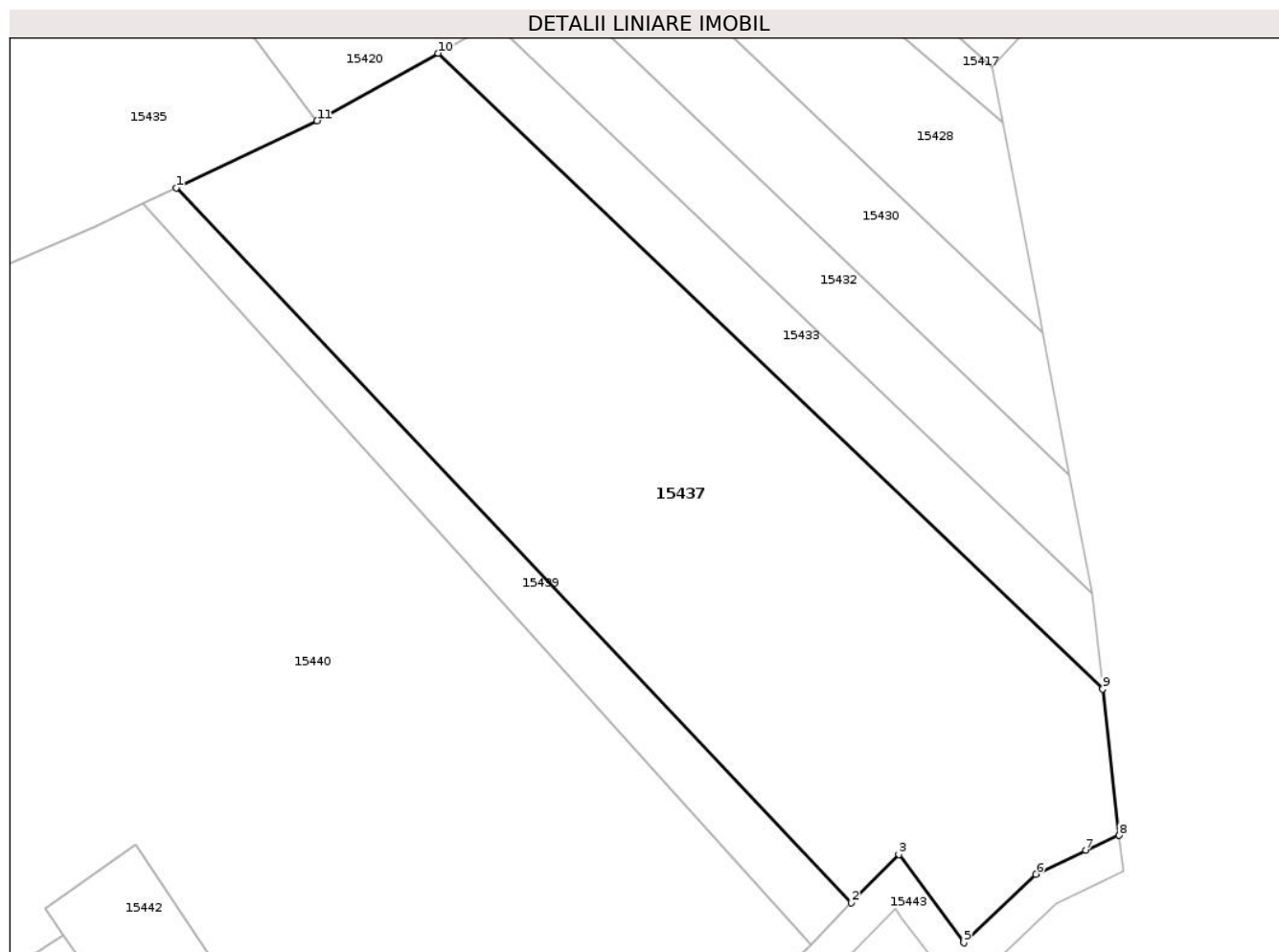
Inscrieri privind dezmembramintele dreptului de proprietate, drepturi reale de garanție și sarcini	Referințe
NU SUNT	

Anexa Nr. 1 La Partea I

Teren

Nr cadastral	Suprafața (mp)*	Observații / Referințe
	4.090	

* Suprafața este determinată în planul de proiecție Stereo 70.



Date referitoare la teren

Crt	Categorie folosință	Intra vilan	Suprafața (mp)	Tarla	Parcelă	Nr. topo	Observații / Referințe
1	faneata	NU	4.090	97	2889/94/1	-	

Lungime Segmente

1) Valorile lungimilor segmentelor sunt obținute din proiecție în plan.

Punct început	X / Y	Punct sfârșit	X / Y	Lungime segment (** (m)
1	413.694,128 497.918,062	2	413.771,27 497.836,431	112.315
2	413.771,27 497.836,431	3	413.776,703 497.841,958	7.75
3	413.776,703 497.841,958	4	413.784,053 497.831,998	12.379
4	413.784,053 497.831,998	5	413.784,12 497.831,88	0.136
5	413.784,12 497.831,88	6	413.792,371 497.839,694	11.365

Punct început	X / Y	Punct sfârşit	X / Y	Lungime segment (** (m)
6	413.792,371 497.839,694	7	413.798,05 497.842,473	6.322
7	413.798,05 497.842,473	8	413.801,888 497.844,131	4.18
8	413.801,888 497.844,131	9	413.799,984 497.860,855	16.832
9	413.799,984 497.860,855	10	413.724,059 497.933,436	105.037
10	413.724,059 497.933,436	11	413.710,246 497.925,735	15.815
11	413.710,246 497.925,735	1	413.694,128 497.918,062	17.851

** Lungimile segmentelor sunt determinate în planul de proiecţie Stereo 70 şi sunt rotunjite la 1 milimetru.

*** Distanţa dintre puncte este formată din segmente cumulate ce sunt mai mici decât valoarea 1 milimetru.

**DATE DESPRE IMOBILUL NR. 15438**

Oficiul de Cadastru și Publicitate Imobiliară SIBIU
Biroul de Cadastru și Publicitate Imobiliară Sibiu

A. Partea I. Descrierea imobilului

TEREN Extravilan

Adresa: Jud. Sibiu

Nr. Crt	Nr cadastral Nr. topografic	Suprafața* (mp)	Observații / Referințe
A1	112296	816	Sector cadastral:93 Teren neimprejmuit;

B. Partea II. Proprietari și acte

Inscrieri privitoare la dreptul de proprietate și alte drepturi reale		Referințe
56368 / 06/06/2022		
Act Notarial nr. 325, din 01/06/2022 emis de Popescu Roxana;		
B1	Se infiinteaza cartea funciara 112296 a imobilului cu numarul cadastral 112296 / UAT Pauca, rezultat din dezmembrarea imobilului cu numarul cadastral 100018 in scris in cartea funciara 100018	A1
121868 / 22/12/2022		
Act Notarial nr. 3882, din 21/12/2022 emis de ALEXANDRU MARIANA-LAVINIA (contract de vanzare-cumparare);		
B3	Intabulare, drept de PROPRIETATEcumparare, dobandit prin Conventie, cota actuala 1/2 1) GHIȘOIU FLORIN-LIVIU, si sotia 2) GHIȘOIU CRISTINA-CARMEN, bun comun	A1
B4	Intabulare, drept de PROPRIETATEcumparare, dobandit prin Conventie, cota actuala 1/2 1) GHIȘOIU RADU, necasatorit, bun comun	A1

C. Partea III. SARCINI .

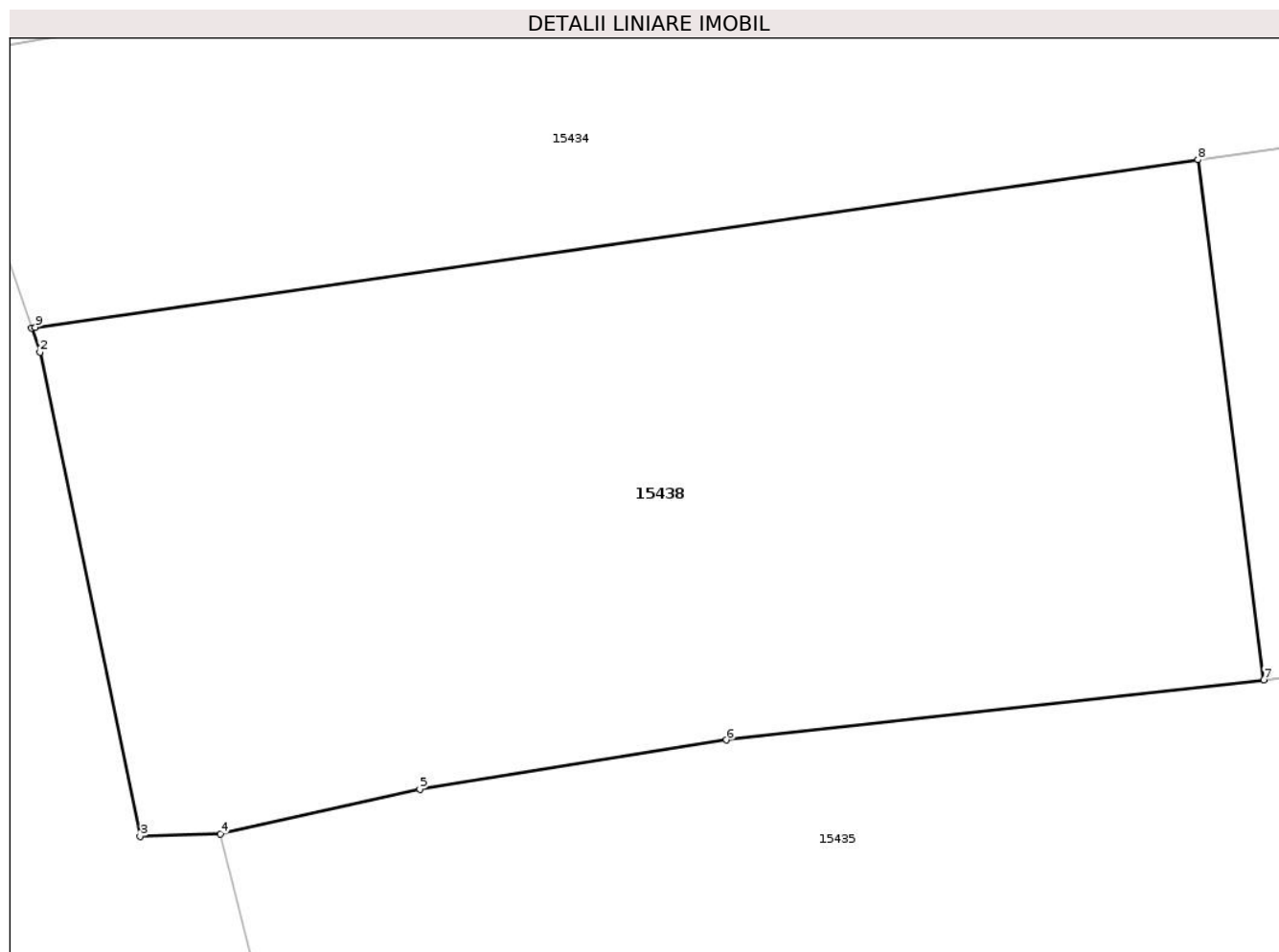
Inscrieri privind dezmembramintele dreptului de proprietate, drepturi reale de garanție și sarcini	Referințe
NU SUNT	

Anexa Nr. 1 La Partea I

Teren

Nr cadastral	Suprafața (mp)*	Observații / Referințe
112296	816	

* Suprafața este determinată în planul de proiecție Stereo 70.



Date referitoare la teren

Crt	Categorie folosință	Intra vilan	Suprafața (mp)	Tarla	Parcelă	Nr. topo	Observații / Referințe
1	arabil	NU	816	97	2892/3/1	-	

Lungime Segmente

1) Valorile lungimilor segmentelor sunt obținute din proiecție în plan.

Punct început	X / Y	Punct sfârșit	X / Y	Lungime segment (** (m)
1	413.372,213 497.888,886	2	413.372,523 497.887,983	0.955
2	413.372,523 497.887,983	3	413.376,232 497.870,069	18.294
3	413.376,232 497.870,069	4	413.379,206 497.870,165	2.975
4	413.379,206 497.870,165	5	413.386,59 497.871,814	7.566
5	413.386,59 497.871,814	6	413.397,94 497.873,634	11.495

Punct început	X / Y	Punct sfârşit	X / Y	Lungime segment (** (m)
6	413.397,94 497.873,634	7	413.417,84 497.875,866	20.024
7	413.417,84 497.875,866	8	413.415,406 497.895,114	19.402
8	413.415,406 497.895,114	9	413.372,353 497.888,907	43.498
9	413.372,353 497.888,907	1	413.372,213 497.888,886	0.142

** Lungimile segmentelor sunt determinate în planul de proiecție Stereo 70 și sunt rotunjite la 1 milimetru.

*** Distanța dintre puncte este formată din segmente cumulate ce sunt mai mici decât valoarea 1 milimetru.

**DATE DESPRE IMOBILUL NR. 15439**

Oficiul de Cadastru și Publicitate Imobiliară SIBIU
Biroul de Cadastru și Publicitate Imobiliară Sibiu

A. Partea I. Descrierea imobilului

TEREN Extravilan

Adresa: Jud. Sibiu

Nr. Crt	Nr cadastral Nr. topografic	Suprafața* (mp)	Observații / Referințe
A1		600	Sector cadastral:93 Teren neimprejmuit;

B. Partea II. Proprietari și acte

Inscrieri privitoare la dreptul de proprietate și alte drepturi reale		Referințe
/		
Act Administrativ nr. 1063/45, din 03/03/1997 emis de CJPSDPAT (titlu de proprietate);		
B1	Intabulare, drept de PROPRIETATE, dobandit prin Reconstituire, cota actuala 1/1 1) DAVID SAMOILĂ, CNP NEIDENTIFICAT	A1

C. Partea III. SARCINI .

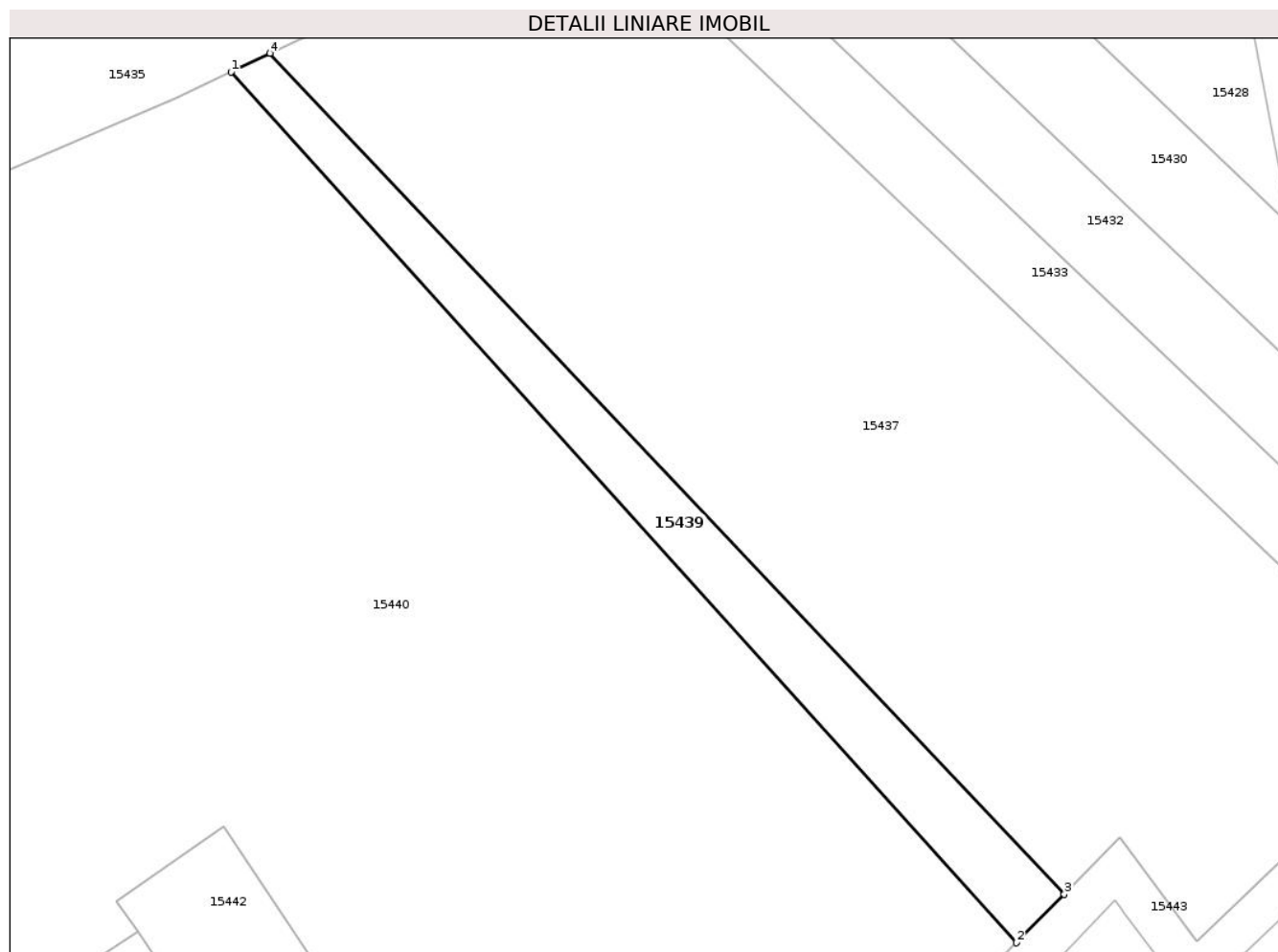
Inscrieri privind dezmembramintele dreptului de proprietate, drepturi reale de garanție și sarcini	Referințe
NU SUNT	

Anexa Nr. 1 La Partea I

Teren

Nr cadastral	Suprafața (mp)*	Observații / Referințe
	600	

* Suprafața este determinată în planul de proiecție Stereo 70.



Date referitoare la teren

Crt	Categorie folosință	Intra vilan	Suprafața (mp)	Tarla	Parcelă	Nr. topo	Observații / Referințe
1	faneata	NU	600	97	2889/102	-	

Lungime Segmente

1) Valorile lungimilor segmentelor sunt obținute din proiecție în plan.

Punct început	X / Y	Punct sfârșit	X / Y	Lungime segment (** (m)
1	413.690,342 497.916,26	2	413.766,633 497.831,713	113.88
2	413.766,633 497.831,713	3	413.771,27 497.836,431	6.615
3	413.771,27 497.836,431	4	413.694,128 497.918,062	112.315
4	413.694,128 497.918,062	1	413.690,342 497.916,26	4.193

** Lungimile segmentelor sunt determinate în planul de proiecție Stereo 70 și sunt rotunjite la 1 milimetru.

***** Distanţa dintre puncte este formată din segmente cumulate ce sunt mai mici decât valoarea 1 milimetru.**

**DATE DESPRE IMOBILUL NR. 15440**

Oficiul de Cadastru și Publicitate Imobiliară SIBIU
Biroul de Cadastru și Publicitate Imobiliară Sibiu

A. Partea I. Descrierea imobilului

TEREN Extravilan

Adresa: Jud. Sibiu

Nr. Crt	Nr cadastral Nr. topografic	Suprafața* (mp)	Observații / Referințe
A1		7.400	Sector cadastral:93 Teren neimprejmuit;

B. Partea II. Proprietari și acte

Inscrieri privitoare la dreptul de proprietate și alte drepturi reale	Referințe
/	
Act Administrativ nr. 1126/45, din 06/04/1998 emis de CJPSDPAT (titlu de proprietate);	
B1	A1
Intabulare, drept de PROPRIETATE, dobandit prin Reconstituire, cota actuala 1/1	
1) POPA SAMOILĂ, CNP NEIDENTIFICAT	

C. Partea III. SARCINI .

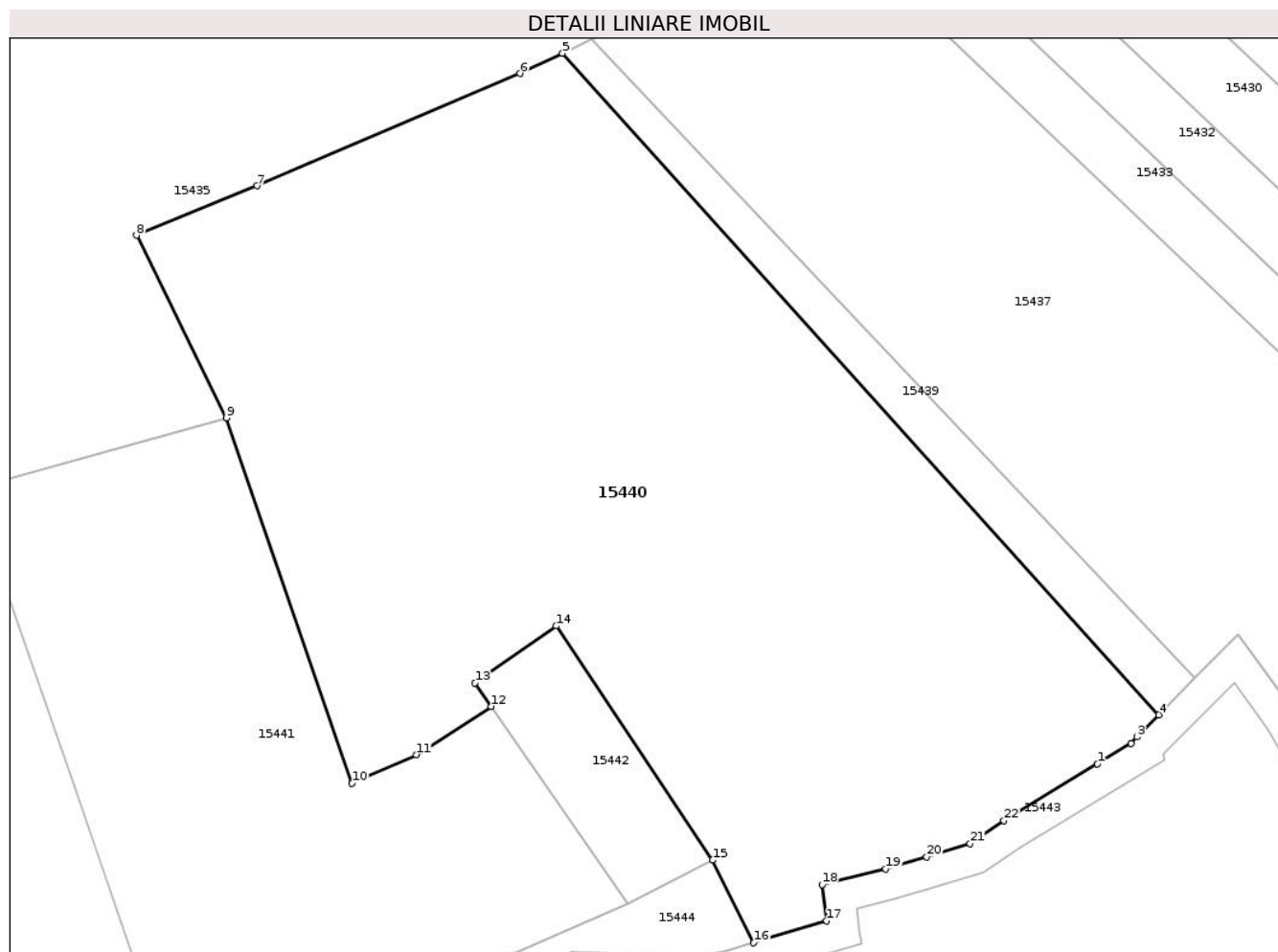
Inscrieri privind dezmembramintele dreptului de proprietate, drepturi reale de garanție și sarcini	Referințe
NU SUNT	

Anexa Nr. 1 La Partea I

Teren

Nr cadastral	Suprafața (mp)*	Observații / Referințe
	7.400	

* Suprafața este determinată în planul de proiecție Stereo 70.



Date referitoare la teren

Crt	Categorie folosință	Intra vilan	Suprafața (mp)	Tarla	Parcelă	Nr. topo	Observații / Referințe
1	arabil	NU	7.400	97	2881/34	-	NUMĂR DE TARLA GREȘIT ÎN TP (96)

Lungime Segmente

1) Valorile lungimilor segmentelor sunt obținute din proiecție în plan.

Punct început	X / Y	Punct sfârșit	X / Y	Lungime segment (** (m)
1	413.758,764 497.825,464	2	413.763,066 497.828,083	5.036
3	413.763,831 497.828,861	4	413.766,633 497.831,713	3.998
5	413.690,342 497.916,26	6	413.684,898 497.913,668	6.03
7	413.651,312 497.899,321	8	413.635,86 497.892,988	16.699
9	413.647,346 497.869,664	10	413.663,445 497.822,97	49.391

Punct început	X / Y	Punct sfârșit	X / Y	Lungime segment (** (m)
2	413.763,066 497.828,083	3	413.763,831 497.828,861	1.091
4	413.766,633 497.831,713	5	413.690,342 497.916,26	113.88
6	413.684,898 497.913,668	7	413.651,312 497.899,321	36.522
8	413.635,86 497.892,988	9	413.647,346 497.869,664	26.0
10	413.663,445 497.822,97	11	413.671,667 497.826,6	8.987

Punct început	X / Y	Punct sfârșit	X / Y	Lungime segment (** (m)
11	413.671,667 497.826,6	12	413.681,256 497.832,781	11.408
13	413.679,168 497.835,796	14	413.689,573 497.843,062	12.691
15	413.709,543 497.813,123	16	413.714,822 497.802,571	11.799
17	413.724,155 497.805,366	18	413.723,57 497.810,022	4.692
19	413.731,702 497.812,028	20	413.736,928 497.813,546	5.442
21	413.742,486 497.815,241	22	413.746,813 497.818,185	5.233

Punct început	X / Y	Punct sfârșit	X / Y	Lungime segment (** (m)
12	413.681,256 497.832,781	13	413.679,168 497.835,796	3.667
14	413.689,573 497.843,062	15	413.709,543 497.813,123	35.988
16	413.714,822 497.802,571	17	413.724,155 497.805,366	9.742
18	413.723,57 497.810,022	19	413.731,702 497.812,028	8.376
20	413.736,928 497.813,546	21	413.742,486 497.815,241	5.811
22	413.746,813 497.818,185	1	413.758,764 497.825,464	13.994

** Lungimile segmentelor sunt determinate în planul de proiecție Stereo 70 și sunt rotunjite la 1 milimetru.

*** Distanța dintre puncte este formată din segmente cumulate ce sunt mai mici decât valoarea 1 milimetru.

**DATE DESPRE IMOBILUL NR. 15441**

Oficiul de Cadastru și Publicitate Imobiliară SIBIU
Biroul de Cadastru și Publicitate Imobiliară Sibiu

A. Partea I. Descrierea imobilului

TEREN Extravilan

Adresa: Jud. Sibiu

Nr. Crt	Nr cadastral Nr. topografic	Suprafața* (mp)	Observații / Referințe
A1		3.273	Sector cadastral:93 Teren neimprejmuit;

B. Partea II. Proprietari și acte

Inscrieri privitoare la dreptul de proprietate și alte drepturi reale		Referințe
/		
Act Normativ nr. 7, din 13/03/1996 emis de PARLAMENTUL ROMÂNIEI (lege);		
B1	Inscrierea posesiei, drept de PROPRIETATE, dobândit prin Lege, cota actuala 1/1 1) NEIDENTIFICAT NEIDENTIFICAT	A1
B2	se noteaza mentiunea de proprietar neidentificat	A1

C. Partea III. SARCINI .

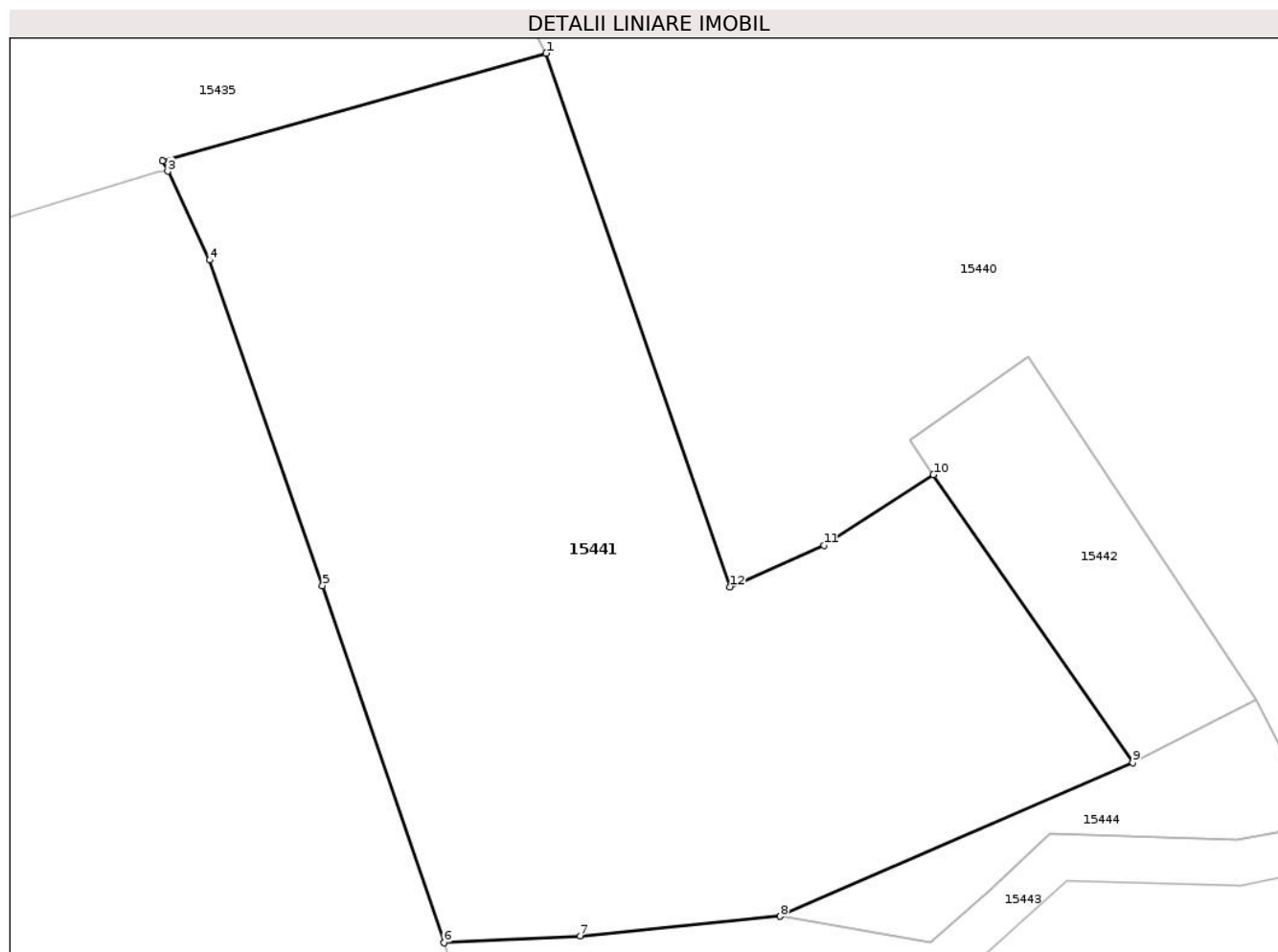
Inscrieri privind dezmembramintele dreptului de proprietate, drepturi reale de garanție și sarcini	Referințe
NU SUNT	

Anexa Nr. 1 La Partea I

Teren

Nr cadastral	Suprafața (mp)*	Observații / Referințe
	3.273	

* Suprafața este determinată în planul de proiecție Stereo 70.



Date referitoare la teren

Crt	Categorie folosință	Intravilan	Suprafața (mp)	Tarla	Parcelă	Nr. topo	Observații / Referințe
1	arabil	NU	3.273	97	2889/102/2	-	

Lungime Segmente

1) Valorile lungimilor segmentelor sunt obținute din proiecție în plan.

Punct început	X / Y	Punct sfârșit	X / Y	Lungime segment (** (m)
1	413.647,346 497.869,664	2	413.613,784 497.860,262	34.854
2	413.613,784 497.860,262	3	413.614,223 497.859,335	1.026
3	413.614,223 497.859,335	4	413.617,902 497.851,567	8.595
4	413.617,902 497.851,567	5	413.627,771 497.823,085	30.144
5	413.627,771 497.823,085	6	413.638,423 497.791,834	33.016

Punct început	X / Y	Punct sfârşit	X / Y	Lungime segment (** (m)
6	413.638,423 497.791,834	7	413.650,334 497.792,447	11.927
7	413.650,334 497.792,447	8	413.667,838 497.794,145	17.586
8	413.667,838 497.794,145	9	413.698,698 497.807,59	33.662
9	413.698,698 497.807,59	10	413.681,256 497.832,781	30.64
10	413.681,256 497.832,781	11	413.671,667 497.826,6	11.408
11	413.671,667 497.826,6	12	413.663,445 497.822,97	8.987
12	413.663,445 497.822,97	1	413.647,346 497.869,664	49.391

** Lungimile segmentelor sunt determinate în planul de proiecție Stereo 70 și sunt rotunjite la 1 milimetru.

*** Distanța dintre puncte este formată din segmente cumulate ce sunt mai mici decât valoarea 1 milimetru.

**DATE DESPRE IMOBILUL NR. 15442**

Oficiul de Cadastru și Publicitate Imobiliară SIBIU
Biroul de Cadastru și Publicitate Imobiliară Sibiu

A. Partea I. Descrierea imobilului

TEREN Extravilan

Adresa: Jud. Sibiu

Nr. Crt	Nr cadastral Nr. topografic	Suprafața* (mp)	Observații / Referințe
A1		435	Sector cadastral:93 Teren neimprejmut;

B. Partea II. Proprietari și acte

Inscrieri privitoare la dreptul de proprietate și alte drepturi reale		Referințe
/		
Act Normativ nr. 7, din 13/03/1996 emis de PARLAMENTUL ROMÂNIEI (lege);		
B1	Inscrierea posesiei, drept de PROPRIETATE, dobandit prin Lege, cota actuala 1/1	A1
	1) NEIDENTIFICAT NEIDENTIFICAT	
B2	se noteaza mentiunea de proprietar neidentificat	A1

C. Partea III. SARCINI .

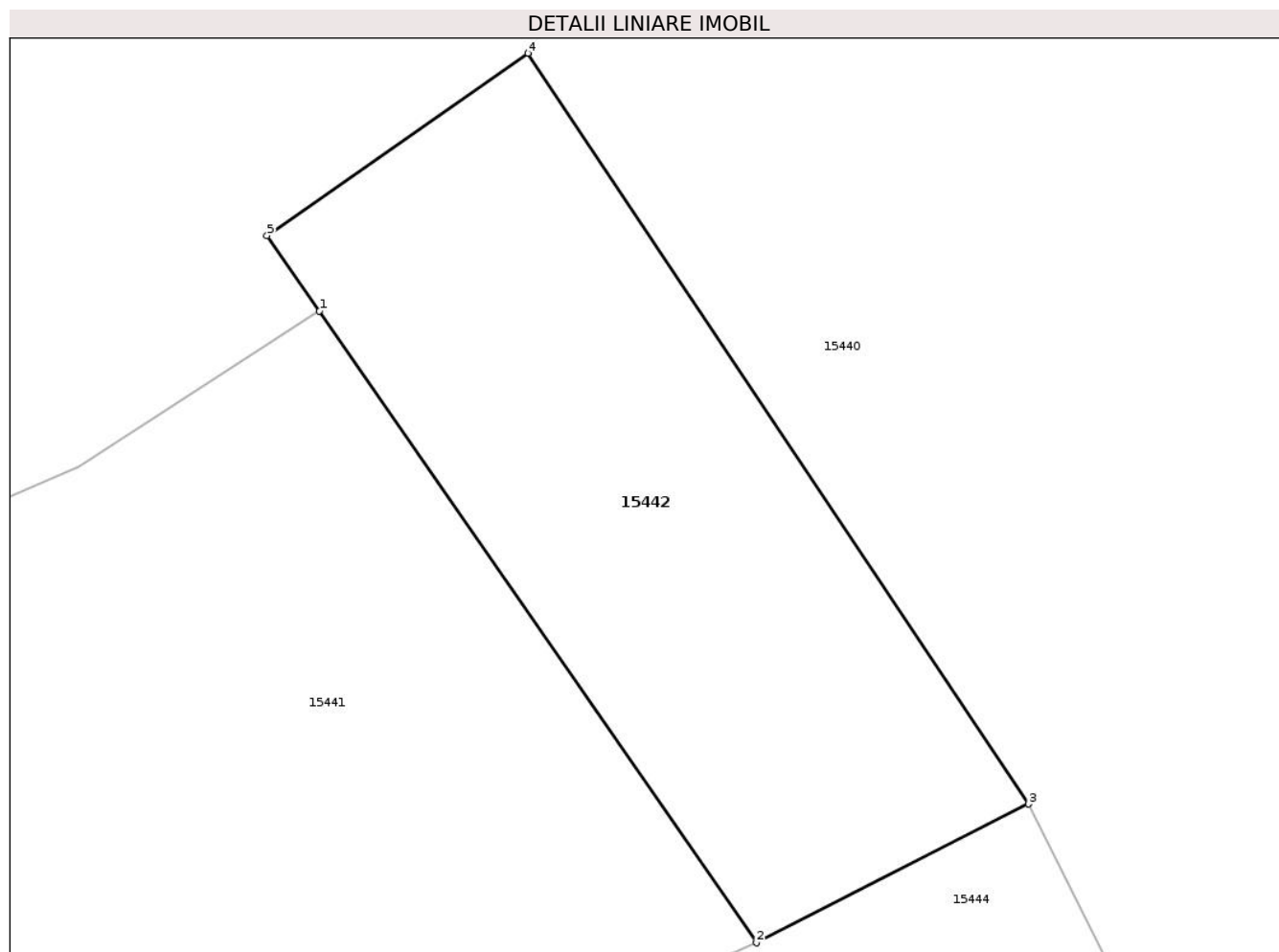
Inscrieri privind dezmembramintele dreptului de proprietate, drepturi reale de garanție și sarcini	Referințe
NU SUNT	

Anexa Nr. 1 La Partea I

Teren

Nr cadastral	Suprafața (mp)*	Observații / Referințe
	435	

* Suprafața este determinată în planul de proiecție Stereo 70.



Date referitoare la teren

Crt	Categorie folosință	Intravilan	Suprafața (mp)	Tarla	Parcelă	Nr. topo	Observații / Referințe
1	arabil	NU	435	97	2889/102/1	-	

Lungime Segmente

1) Valorile lungimilor segmentelor sunt obținute din proiecție în plan.

Punct început	X / Y	Punct sfârșit	X / Y	Lungime segment (** (m)
1	413.681,256 497.832,781	2	413.698,698 497.807,59	30.64
2	413.698,698 497.807,59	3	413.709,543 497.813,123	12.174
3	413.709,543 497.813,123	4	413.689,573 497.843,062	35.988
4	413.689,573 497.843,062	5	413.679,168 497.835,796	12.691
5	413.679,168 497.835,796	1	413.681,256 497.832,781	3.667

**** Lungimile segmentelor sunt determinate în planul de proiecție Stereo 70 și sunt rotunjite la 1 milimetru.**

***** Distanța dintre puncte este formată din segmente cumulate ce sunt mai mici decât valoarea 1 milimetru.**

**DATE DESPRE IMOBILUL NR. 15443**

Oficiul de Cadastru și Publicitate Imobiliară SIBIU
Biroul de Cadastru și Publicitate Imobiliară Sibiu

A. Partea I. Descrierea imobilului

TEREN Necunoscut

Adresa: Loc. Bogatu Român, Jud. Sibiu

Nr. Crt	Nr cadastral Nr. topografic	Suprafața* (mp)	Observații / Referințe
A1		770	Sector cadastral:93 Teren neimprejmuit;

B. Partea II. Proprietari și acte

Inscrieri privitoare la dreptul de proprietate și alte drepturi reale		Referințe
/		
Act Normativ nr. 7, din 13/03/1996 emis de PARLAMENTUL ROMÂNIEI (lege);		
B1	Inscrierea posesiei, drept de PROPRIETATE, dobandit prin Lege, cota actuala 1/1 1) NEIDENTIFICAT NEIDENTIFICAT	A1
B2	se noteaza mentiunea de proprietar neidentificat	A1

C. Partea III. SARCINI .

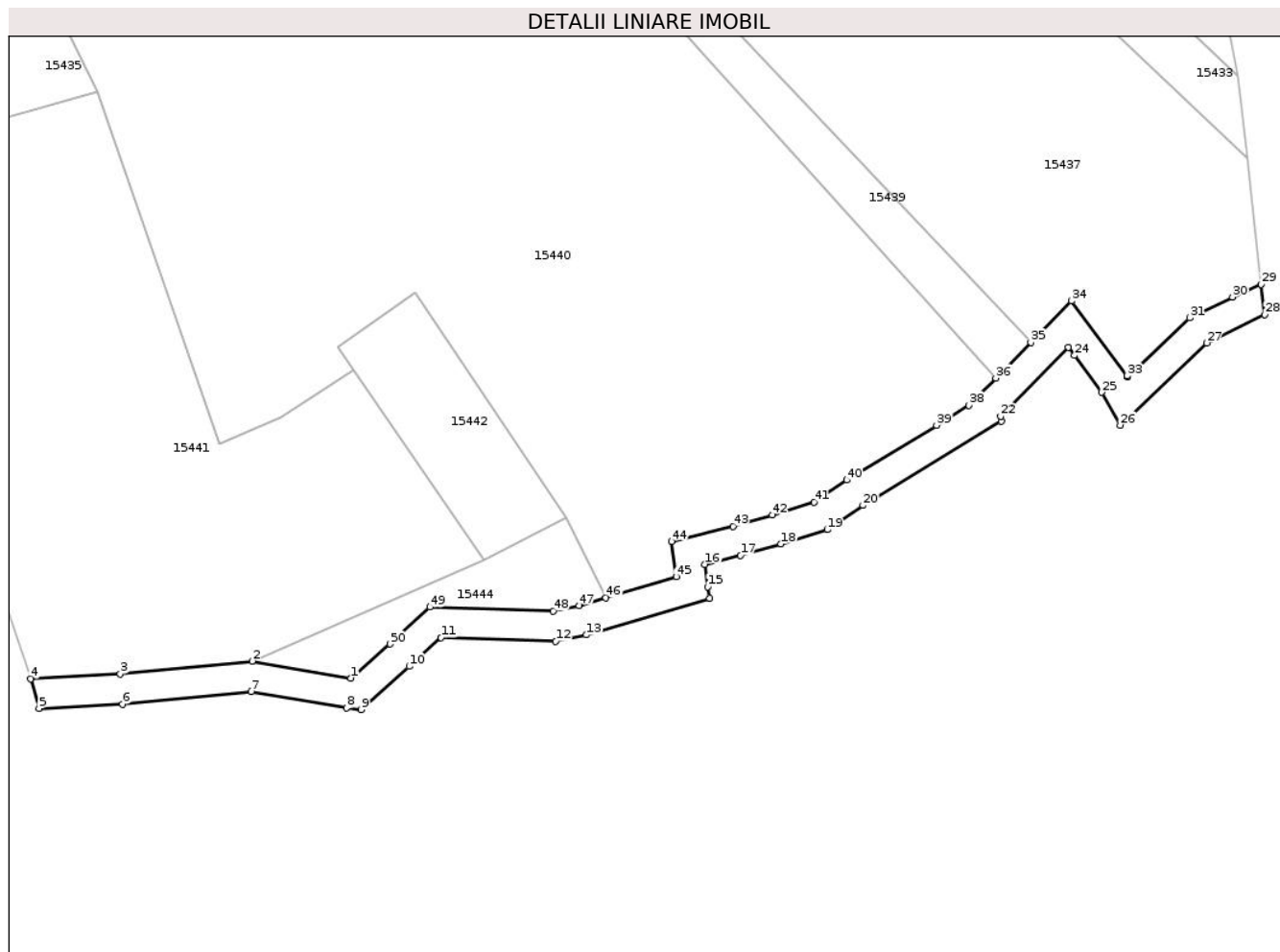
Inscrieri privind dezmembramintele dreptului de proprietate, drepturi reale de garanție și sarcini	Referințe
NU SUNT	

Anexa Nr. 1 La Partea I

Teren

Nr cadastral	Suprafața (mp)*	Observații / Referințe
	770	

* Suprafața este determinată în planul de proiecție Stereo 70.



Date referitoare la teren

Crt	Categorie folosință	Intravilan	Suprafața (mp)	Tarla	Parcelă	Nr. topo	Observații / Referințe
1	drum	NU	749	97	2895/1	-	
2	drum	DA	21	97	2895/1	-	

Lungime Segmente

1) Valorile lungimilor segmentelor sunt obținute din proiecție în plan.

Punct început	X / Y	Punct sfârșit	X / Y	Lungime segment	Punct început	X / Y	Punct sfârșit	X / Y	Lungime segment	Punct început	X / Y	Punct sfârșit	X / Y	Lungime segment
1	413.680,955 497.791,898	2	413.667,838 497.794,145	13.309	2	413.667,838 497.794,145	3	413.650,334 497.792,447	17.586	3	413.650,334 497.792,447	4	413.638,423 497.791,834	11.927
4	413.638,423 497.791,834	5	413.639,526 497.787,885	4.1	5	413.639,526 497.787,885	6	413.650,63 497.788,457	11.118	6	413.650,63 497.788,457	7	413.667,69 497.790,112	17.141
7	413.667,69 497.790,112	8	413.680,39 497.787,938	12.885	8	413.680,39 497.787,938	9	413.682,29 497.787,721	1.912	9	413.682,29 497.787,721	10	413.688,7 497.793,475	8.614
10	413.688,7 497.793,475	11	413.692,943 497.797,283	5.701	11	413.692,943 497.797,283	12	413.708,161 497.796,808	15.225	12	413.708,161 497.796,808	13	413.712,269 497.797,63	4.19
13	413.712,269 497.797,63	14	413.728,598 497.802,521	17.045	14	413.728,598 497.802,521	15	413.728,354 497.804,034	1.532	15	413.728,354 497.804,034	16	413.727,982 497.806,99	2.98

Punct început	X / Y	Punct sfârșit	X / Y	Lungime segment	Punct început	X / Y	Punct sfârșit	X / Y	Lungime segment	Punct început	X / Y	Punct sfârșit	X / Y	Lungime segment
16	413.727,982 497.806,99	17	413.732,739 497.808,164	4.9	17	413.732,739 497.808,164	18	413.738,069 497.809,712	5.55	18	413.738,069 497.809,712	19	413.744,234 497.811,592	6.446
19	413.744,234 497.811,592	20	413.748,98 497.814,821	5.74	20	413.748,98 497.814,821	21	413.767,334 497.825,999	21.49	21	413.767,334 497.825,999	22	413.767,247 497.826,631	0.638
22	413.767,247 497.826,631	23	413.776,269 497.835,81	12.87	23	413.776,269 497.835,81	24	413.777,072 497.834,722	1.352	24	413.777,072 497.834,722	25	413.780,689 497.829,82	6.093
25	413.780,689 497.829,82	26	413.783,151 497.825,453	5.013	26	413.783,151 497.825,453	27	413.794,678 497.836,37	15.87 6	27	413.794,678 497.836,37	28	413.802,344 497.840,12	8.534
28	413.802,344 497.840,12	29	413.801,888 497.844,131	4.036	29	413.801,888 497.844,131	30	413.798,05 497.842,473	4.18	30	413.798,05 497.842,473	31	413.792,371 497.839,694	6.322
31	413.792,371 497.839,694	32	413.784,12 497.831,88	11.36 5	32	413.784,12 497.831,88	33	413.784,053 497.831,998	0.136	33	413.784,053 497.831,998	34	413.776,703 497.841,958	12.37 9
34	413.776,703 497.841,958	35	413.771,27 497.836,431	7.75	35	413.771,27 497.836,431	36	413.766,633 497.831,713	6.615	36	413.766,633 497.831,713	37	413.763,831 497.828,861	3.998
37	413.763,831 497.828,861	38	413.763,066 497.828,083	1.091	38	413.763,066 497.828,083	39	413.758,764 497.825,464	5.036	39	413.758,764 497.825,464	40	413.746,813 497.818,185	13.99 4
40	413.746,813 497.818,185	41	413.742,486 497.815,241	5.233	41	413.742,486 497.815,241	42	413.736,928 497.813,546	5.811	42	413.736,928 497.813,546	43	413.731,702 497.812,028	5.442
43	413.731,702 497.812,028	44	413.723,57 497.810,022	8.376	44	413.723,57 497.810,022	45	413.724,155 497.805,366	4.692	45	413.724,155 497.805,366	46	413.714,822 497.802,571	9.742
46	413.714,822 497.802,571	47	413.711,301 497.801,516	3.676	47	413.711,301 497.801,516	48	413.707,826 497.800,821	3.543	48	413.707,826 497.800,821	49	413.691,465 497.801,331	16.37
49	413.691,465 497.801,331	50	413.686,136 497.796,437	7.235	50	413.686,136 497.796,437	1	413.680,955 497.791,898	6.888					

** Lungimile segmentelor sunt determinate în planul de proiecție Stereo 70 și sunt rotunjite la 1 milimetru.

*** Distanța dintre puncte este formată din segmente cumulate ce sunt mai mici decât valoarea 1 milimetru.

**DATE DESPRE IMOBILUL NR. 15444**

Oficiul de Cadastru și Publicitate Imobiliară SIBIU
Biroul de Cadastru și Publicitate Imobiliară Sibiu

A. Partea I. Descrierea imobilului

TEREN Extravilan

Adresa: Jud. Sibiu

Nr. Crt	Nr cadastral Nr. topografic	Suprafața* (mp)	Observații / Referințe
A1		279	Sector cadastral:93 Teren neimprejmuț;

B. Partea II. Proprietari și acte

Inscrieri privitoare la dreptul de proprietate și alte drepturi reale		Referințe
/		
Act Normativ nr. 7, din 13/03/1996 emis de PARLAMENTUL ROMÂNIEI (lege);		
B1	Inscrierea posesiei, drept de PROPRIETATE, dobândit prin Lege, cota actuala 1/1 1) NEIDENTIFICAT NEIDENTIFICAT	A1
B2	se noteaza mentiunea de proprietar neidentificat 1) NEIDENTIFICAT NEIDENTIFICAT	A1

C. Partea III. SARCINI .

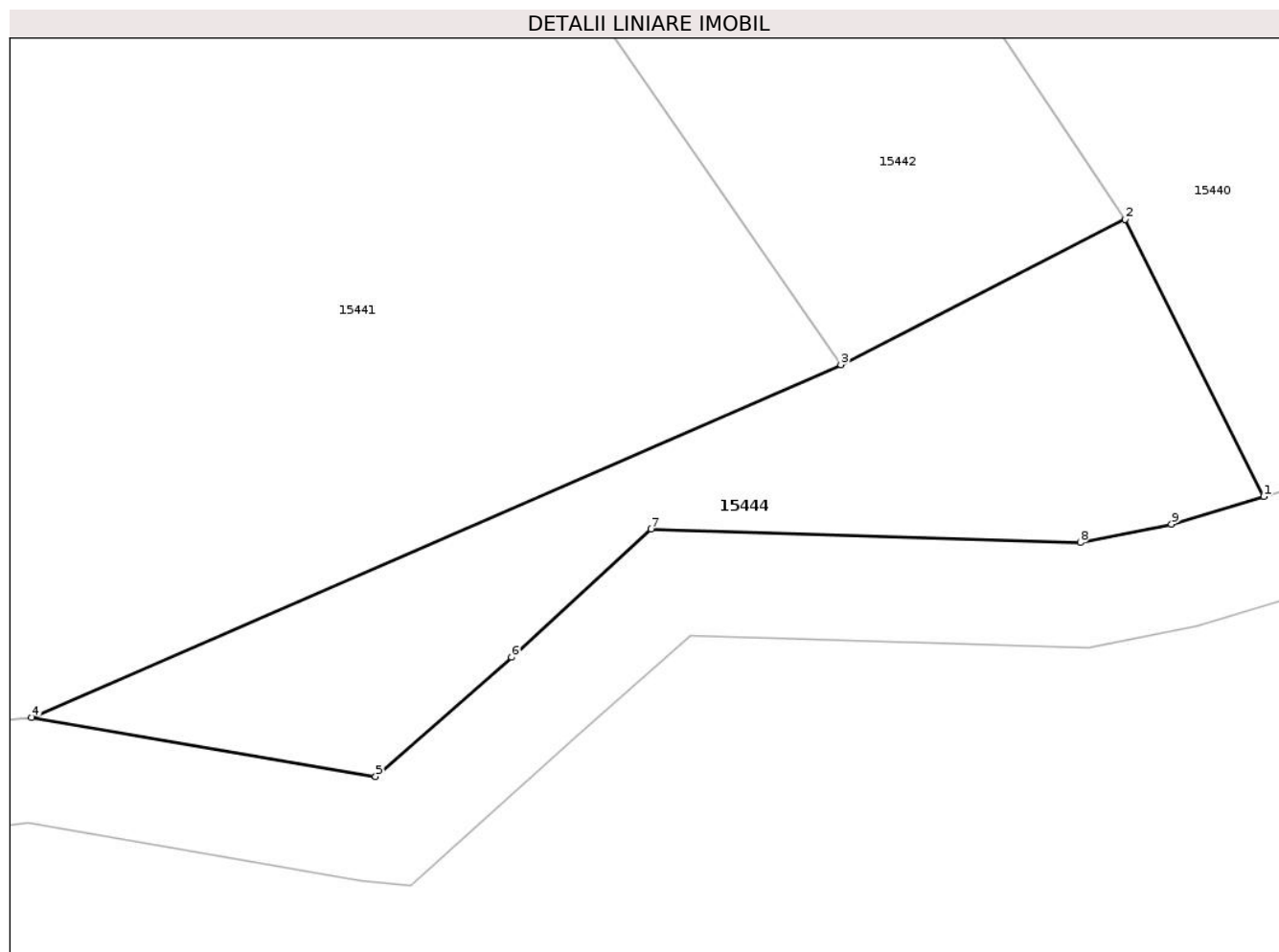
Inscrieri privind dezmembramentele dreptului de proprietate, drepturi reale de garanție și sarcini	Referințe
NU SUNT	

Anexa Nr. 1 La Partea I

Teren

Nr cadastral	Suprafața (mp)*	Observații / Referințe
	279	

* Suprafața este determinată în planul de proiecție Stereo 70.



Date referitoare la teren

Crt	Categorie folosință	Intravilan	Suprafața (mp)	Tarla	Parcelă	Nr. topo	Observații / Referințe
1	arabil	NU	279	97	2889/102/3	-	

Lungime Segmente

1) Valorile lungimilor segmentelor sunt obținute din proiecție în plan.

Punct început	X / Y	Punct sfârșit	X / Y	Lungime segment (** (m)
1	413.714,822 497.802,571	2	413.709,543 497.813,123	11.799
2	413.709,543 497.813,123	3	413.698,698 497.807,59	12.174
3	413.698,698 497.807,59	4	413.667,838 497.794,145	33.662
4	413.667,838 497.794,145	5	413.680,955 497.791,898	13.309
5	413.680,955 497.791,898	6	413.686,136 497.796,437	6.888

Punct început	X / Y	Punct sfârşit	X / Y	Lungime segment (** (m)
6	413.686,136 497.796,437	7	413.691,465 497.801,331	7.235
7	413.691,465 497.801,331	8	413.707,826 497.800,821	16.37
8	413.707,826 497.800,821	9	413.711,301 497.801,516	3.543
9	413.711,301 497.801,516	1	413.714,822 497.802,571	3.676

** Lungimile segmentelor sunt determinate în planul de proiecție Stereo 70 și sunt rotunjite la 1 milimetru.

*** Distanța dintre puncte este formată din segmente cumulate ce sunt mai mici decât valoarea 1 milimetru.

