



DATE DESPRE IMOBILUL NR. 2759

Oficiul de Cadastru și Publicitate Imobiliară SUCEAVA
Biroul de Cadastru și Publicitate Imobiliară Gura Humorului

A. Partea I. Descrierea imobilului

TEREN Extravilan

Adresa: Jud. Suceava

Nr. Crt	Nr cadastral Nr. topografic	Suprafața* (mp)	Observații / Referințe
A1		5.228	Sector cadastral:32 Teren neimprejmuit; Parte din PF 271, 272.

B. Partea II. Proprietari și acte

Inscrieri privitoare la dreptul de proprietate și alte drepturi reale		Referințe
2759 / 08/04/2025		
Act Administrativ nr. 4007, din 29/07/2025 emis de Primăria Comunei Botoșana;		
B1	Inscrierea provizorie, drept de PROPRIETATE, dobandit prin Lege, cota actuala 1/1 1) NEIDENTIFICAT NEIDENTIFICAT	A1
Act Normativ nr. L7, din 13/03/1996 emis de Parlamentul României;		
B2	Se noteaza mentiunea Rezerva Comisiei Locale de Fond Funciar	A1

C. Partea III. SARCINI .

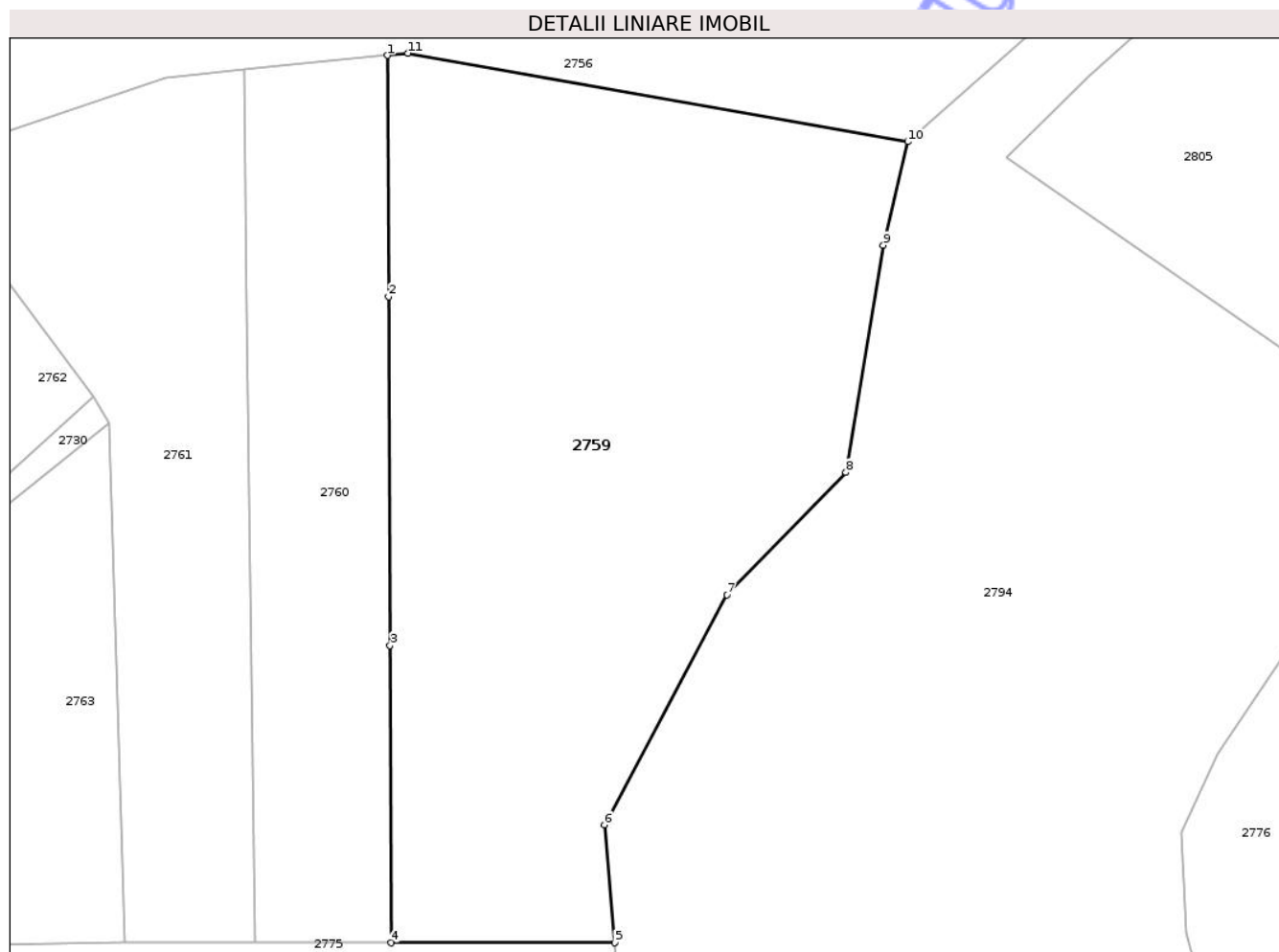
Inscrieri privind dezmembramintele dreptului de proprietate, drepturi reale de garanție și sarcini	Referințe
NU SUNT	

Anexa Nr. 1 La Partea I

Teren

Nr cadastral	Suprafața (mp)*	Observații / Referințe
	5.228	Parte din PF 271, 272.

* Suprafața este determinată în planul de proiecție Stereo 70.



Date referitoare la teren

Crt	Categorie folosință	Intra vilan	Suprafața (mp)	Tarla	Parcelă	Nr. topo	Observații / Referințe
1	arabil	NU	5.228	-	-	-	

Lungime Segmente

1) Valorile lungimilor segmentelor sunt obținute din proiecție în plan.

Punct început	X / Y	Punct sfârșit	X / Y	Lungime segment (** (m)
1	569.618,733 687.491,094	2	569.618,857 687.460,363	30.731
2	569.618,857 687.460,363	3	569.619,037 687.415,925	44.438
3	569.619,037 687.415,925	4	569.619,19 687.378,114	37.811
4	569.619,19 687.378,114	5	569.647,685 687.378,092	28.495
5	569.647,685 687.378,092	6	569.646,346 687.393,106	15.074

Punct început	X / Y	Punct sfârșit	X / Y	Lungime segment (** (m)
6	569.646,346 687.393,106	7	569.661,983 687.422,384	33.192
7	569.661,983 687.422,384	8	569.677,139 687.437,957	21.731
8	569.677,139 687.437,957	9	569.681,896 687.466,917	29.348
9	569.681,896 687.466,917	10	569.685,0 687.480,103	13.546
10	569.685,0 687.480,103	11	569.621,347 687.491,359	64.641
11	569.621,347 687.491,359	1	569.618,733 687.491,094	2.627

** Lungimile segmentelor sunt determinate în planul de proiecție Stereo 70 și sunt rotunjite la 1 milimetru.

*** Distanța dintre puncte este formată din segmente cumulate ce sunt mai mici decât valoarea 1 milimetru.

Neutilizabil în Circuitul Civil

**DATE DESPRE IMOBILUL NR. 2760**

Oficiul de Cadastru și Publicitate Imobiliară SUCEAVA
Biroul de Cadastru și Publicitate Imobiliară Gura Humorului

A. Partea I. Descrierea imobilului

TEREN Extravilan

Adresa: Jud. Suceava

Nr. Crt	Nr cadastral Nr. topografic	Suprafața* (mp)	Observații / Referințe
A1		2.000	Sector cadastral:32 Teren neimprejmuit; Parte din PF 290, 271, 285.

B. Partea II. Proprietari și acte

Inscrieri privitoare la dreptul de proprietate și alte drepturi reale		Referințe
2760 / 08/04/2025		
Act Administrativ nr. 4007, din 29/07/2025 emis de Primăria Comunei Botoșana;		
B1	Inscrierea provizorie, drept de PROPRIETATE, dobandit prin Lege, cota actuala 1/1 1) NEIDENTIFICAT NEIDENTIFICAT	A1
Act Normativ nr. L7, din 13/03/1996 emis de Parlamentul României;		
B2	Se noteaza mentiunea Rezerva Comisiei Locale de Fond Funciar	A1

C. Partea III. SARCINI .

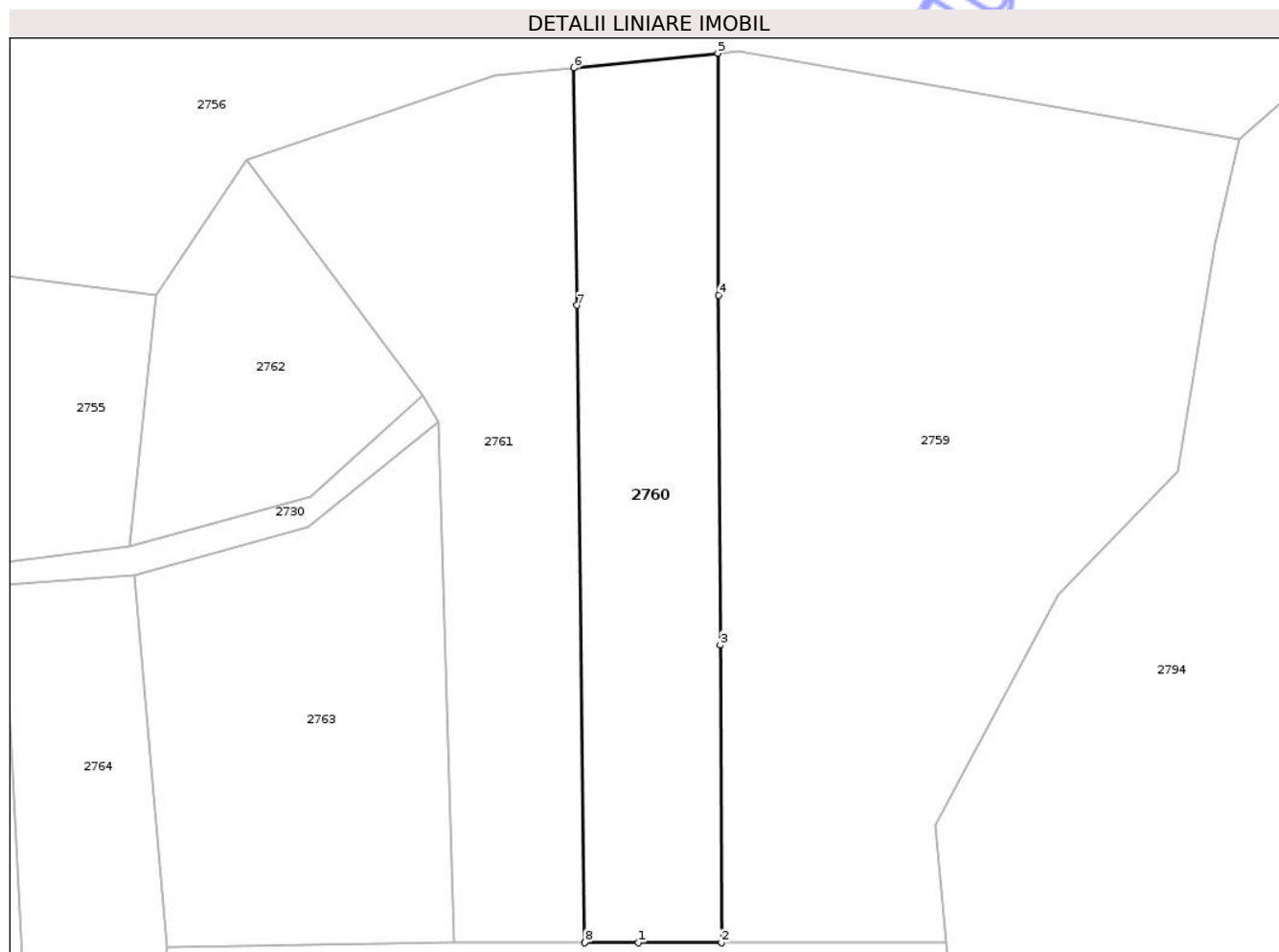
Inscrieri privind dezmembramintele dreptului de proprietate, drepturi reale de garanție și sarcini	Referințe
NU SUNT	

Anexa Nr. 1 La Partea I

Teren

Nr cadastral	Suprafața (mp)*	Observații / Referințe
	2.000	Parte din PF 290, 271, 285.

* Suprafața este determinată în planul de proiecție Stereo 70.



Date referitoare la teren

Crt	Categorie folosință	Intra vilan	Suprafața (mp)	Tarla	Parcelă	Nr. topo	Observații / Referințe
1	arabil	NU	2.000	-	-	-	

Lungime Segmente

1) Valorile lungimilor segmentelor sunt obținute din proiecție în plan.

Punct început	X / Y	Punct sfârșit	X / Y	Lungime segment (** (m)
1	569.608,61 687.378,122	2	569.619,19 687.378,114	10.58
2	569.619,19 687.378,114	3	569.619,037 687.415,925	37.811
3	569.619,037 687.415,925	4	569.618,857 687.460,363	44.438
4	569.618,857 687.460,363	5	569.618,733 687.491,094	30.731
5	569.618,733 687.491,094	6	569.600,442 687.489,242	18.385

Punct început	X / Y	Punct sfârșit	X / Y	Lungime segment (** (m)
6	569.600,442 687.489,242	7	569.600,805 687.459,082	30.162
7	569.600,805 687.459,082	8	569.601,802 687.378,127	80.961
8	569.601,802 687.378,127	1	569.608,61 687.378,122	6.808

** Lungimile segmentelor sunt determinate în planul de proiecție Stereo 70 și sunt rotunjite la 1 milimetru.

*** Distanța dintre puncte este formată din segmente cumulate ce sunt mai mici decât valoarea 1 milimetru.

Neutilizabil în Circuitul Civil

**DATE DESPRE IMOBILUL NR. 2761**

Oficiul de Cadastru și Publicitate Imobiliară SUCEAVA
Biroul de Cadastru și Publicitate Imobiliară Gura Humorului

A. Partea I. Descrierea imobilului

TEREN Extravilan

Adresa: Jud. Suceava

Nr. Crt	Nr cadastral Nr. topografic	Suprafața* (mp)	Observații / Referințe
A1		2.400	Sector cadastral:32 Teren neimprejmuit; Parte din PF 290.

B. Partea II. Proprietari și acte

Inscrieri privitoare la dreptul de proprietate și alte drepturi reale		Referințe
2761 / 08/04/2025		
Act Administrativ nr. 4007, din 29/07/2025 emis de Primăria Comunei Botoșana;		
B1	Inscrierea provizorie, drept de PROPRIETATE, dobandit prin Lege, cota actuala 1/1 1) NEIDENTIFICAT NEIDENTIFICAT	A1
Act Normativ nr. L7, din 13/03/1996 emis de Parlamentul României;		
B2	Se noteaza mentiunea Rezerva Comisiei Locale de Fond Funciar	A1

C. Partea III. SARCINI .

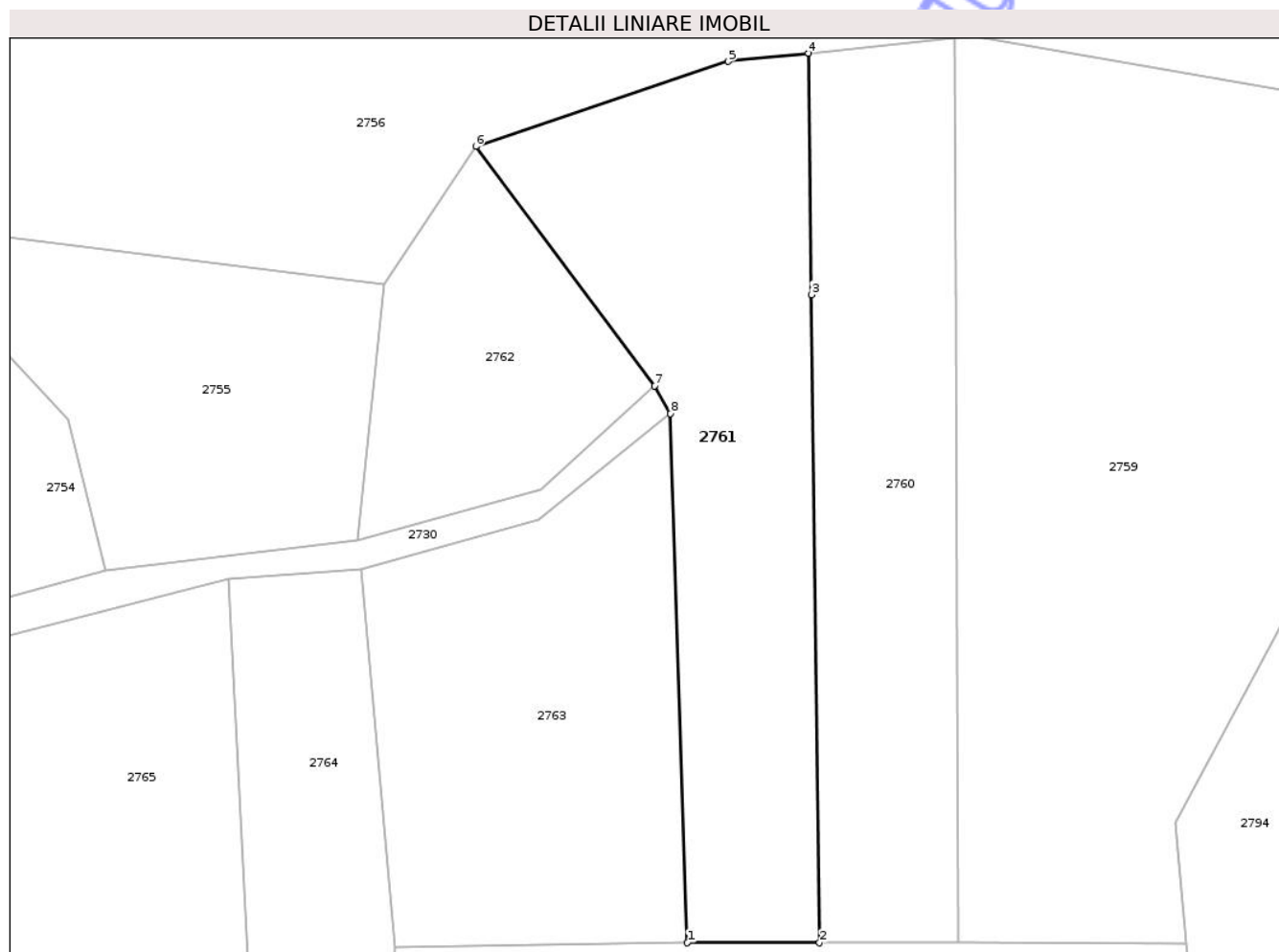
Inscrieri privind dezmembramintele dreptului de proprietate, drepturi reale de garanție și sarcini	Referințe
NU SUNT	

Anexa Nr. 1 La Partea I

Teren

Nr cadastral	Suprafața (mp)*	Observații / Referințe
	2.400	Parte din PF 290.

* Suprafața este determinată în planul de proiecție Stereo 70.



Date referitoare la teren

Crt	Categorie folosință	Intra vilan	Suprafața (mp)	Tarla	Parcelă	Nr. topo	Observații / Referințe
1	arabil	NU	2.400	-	-	-	

Lungime Segmente

1) Valorile lungimilor segmentelor sunt obținute din proiecție în plan.

Punct început	X / Y	Punct sfârșit	X / Y	Lungime segment (** (m)
1	569.585,267 687.378,14	2	569.601,802 687.378,127	16.535
2	569.601,802 687.378,127	3	569.600,805 687.459,082	80.961
3	569.600,805 687.459,082	4	569.600,442 687.489,242	30.162
4	569.600,442 687.489,242	5	569.590,424 687.488,227	10.069
5	569.590,424 687.488,227	6	569.558,842 687.477,61	33.319

Punct început	X / Y	Punct sfârșit	X / Y	Lungime segment (** (m)
6	569.558,842 687.477,61	7	569.581,167 687.447,687	37.334
7	569.581,167 687.447,687	8	569.583,183 687.444,235	3.998
8	569.583,183 687.444,235	1	569.585,267 687.378,14	66.128

** Lungimile segmentelor sunt determinate în planul de proiecție Stereo 70 și sunt rotunjite la 1 milimetru.

*** Distanța dintre puncte este formată din segmente cumulate ce sunt mai mici decât valoarea 1 milimetru.

Neutilizabil în Circuitul Civil



DATE DESPRE IMOBILUL NR. 2762

Oficiul de Cadastru și Publicitate Imobiliară SUCEAVA
Biroul de Cadastru și Publicitate Imobiliară Gura Humorului

A. Partea I. Descrierea imobilului

TEREN Extravilan

Adresa: Jud. Suceava

Nr. Crt	Nr cadastral Nr. topografic	Suprafața* (mp)	Observații / Referințe
A1		1.028	Sector cadastral:32 Teren neimprejmuit; Parte din PF 285, 290, 271.

B. Partea II. Proprietari și acte

Inscrieri privitoare la dreptul de proprietate și alte drepturi reale		Referințe
2762 / 08/04/2025		
Act Administrativ nr. 4007, din 29/07/2025 emis de Primăria Comunei Botoșana;		
B1	Inscrierea provizorie, drept de PROPRIETATE, dobandit prin Lege, cota actuala 1/1 1) NEIDENTIFICAT NEIDENTIFICAT	A1
Act Normativ nr. L7, din 13/03/1996 emis de Parlamentul României;		
B2	Se noteaza mentiunea Rezerva Comisiei Locale de Fond Funciar	A1

C. Partea III. SARCINI .

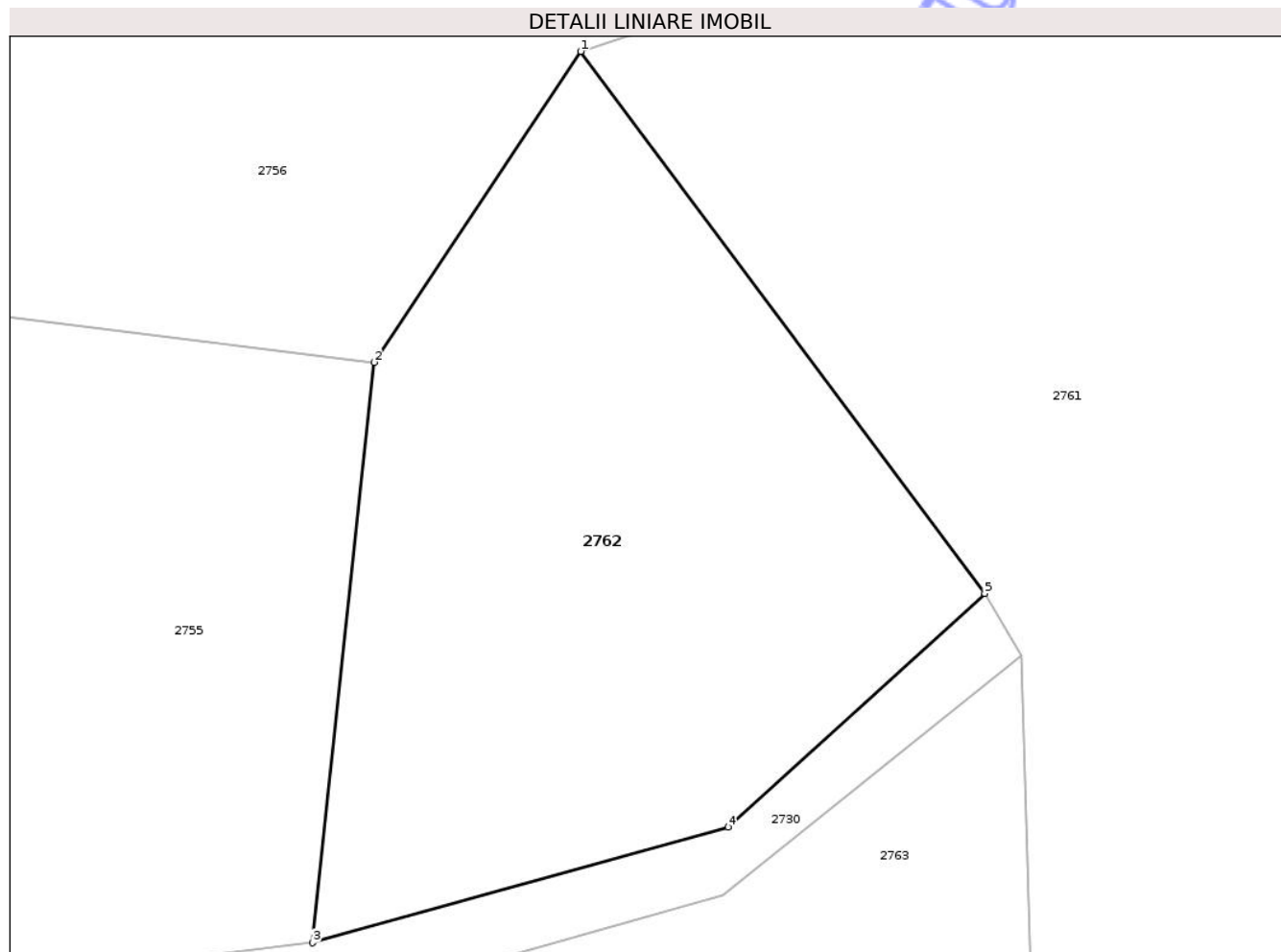
Inscrieri privind dezmembramintele dreptului de proprietate, drepturi reale de garanție și sarcini	Referințe
NU SUNT	

Anexa Nr. 1 La Partea I

Teren

Nr cadastral	Suprafața (mp)*	Observații / Referințe
	1.028	Parte din PF 285, 290, 271.

* Suprafața este determinată în planul de proiecție Stereo 70.



Date referitoare la teren

Crt	Categorie folosință	Intra vilan	Suprafața (mp)	Tarla	Parcelă	Nr. topo	Observații / Referințe
1	arabil	NU	1.028	-	-	-	

Lungime Segmente

1) Valorile lungimilor segmentelor sunt obținute din proiecție în plan.

Punct început	X / Y	Punct sfârșit	X / Y	Lungime segment (** (m)
1	569.558,842 687.477,61	2	569.547,408 687.460,444	20.625
2	569.547,408 687.460,444	3	569.544,031 687.428,393	32.228
3	569.544,031 687.428,393	4	569.566,975 687.434,778	23.816
4	569.566,975 687.434,778	5	569.581,167 687.447,687	19.185
5	569.581,167 687.447,687	1	569.558,842 687.477,61	37.334

** Lungimile segmentelor sunt determinate în planul de proiecție Stereo 70 și sunt rotunjite la 1 milimetru.

*** Distanța dintre puncte este formată din segmente cumulate ce sunt mai mici decât valoarea 1 milimetru.

Neutilizabil în Circuitul
Civil

**DATE DESPRE IMOBILUL NR. 2763**

Oficiul de Cadastru și Publicitate Imobiliară SUCEAVA
 Biroul de Cadastru și Publicitate Imobiliară Gura Humorului

A. Partea I. Descrierea imobilului

TEREN Extravilan

Adresa: Jud. Suceava

Nr. Crt	Nr cadastral Nr. topografic	Suprafața* (mp)	Observații / Referințe
A1		2.065	Sector cadastral:32 Teren neimprejmuit; Parte din PF 290 .

B. Partea II. Proprietari și acte

Inscrieri privitoare la dreptul de proprietate și alte drepturi reale		Referințe
2763 / 08/04/2025		
Act Administrativ nr. 4007, din 29/07/2025 emis de Primăria Comunei Botoșana;		
B1	Inscrierea provizorie, drept de PROPRIETATE, dobandit prin Lege, cota actuala 1/1 1) NEIDENTIFICAT NEIDENTIFICAT	A1
Act Normativ nr. L7, din 13/03/1996 emis de Parlamentul României;		
B2	Se noteaza mentiunea Rezerva Comisiei Locale de Fond Funciar	A1

C. Partea III. SARCINI .

Inscrieri privind dezmembramintele dreptului de proprietate, drepturi reale de garanție și sarcini	Referințe
NU SUNT	

Anexa Nr. 1 La Partea I

Teren

Nr cadastral	Suprafața (mp)*	Observații / Referințe
	2.065	Parte din PF 290 .

* Suprafața este determinată în planul de proiecție Stereo 70.

DETALII LINIARE IMOBIL



Date referitoare la teren

Crt	Categorie folosință	Intra vilan	Suprafața (mp)	Tarla	Parcelă	Nr. topo	Observații / Referințe
1	arabil	NU	2.065	-	-	-	

Lungime Segmente

1) Valorile lungimilor segmentelor sunt obținute din proiecție în plan.

Punct început	X / Y	Punct sfârșit	X / Y	Lungime segment (** (m)
1	569.566,726 687.430,993	2	569.544,527 687.424,802	23.046
2	569.544,527 687.424,802	3	569.548,735 687.377,607	47.382
3	569.548,735 687.377,607	4	569.585,267 687.378,14	36.536
4	569.585,267 687.378,14	5	569.583,183 687.444,235	66.128
5	569.583,183 687.444,235	1	569.566,726 687.430,993	21.123

** Lungimile segmentelor sunt determinate în planul de proiecție Stereo 70 și sunt rotunjite la 1 milimetru.

*** Distanța dintre puncte este formată din segmente cumulate ce sunt mai mici decât valoarea 1 milimetru.

Neutilizabil în Circuitul
Civil

**DATE DESPRE IMOBILUL NR. 2764**

Oficiul de Cadastru și Publicitate Imobiliară SUCEAVA
Biroul de Cadastru și Publicitate Imobiliară Gura Humorului

A. Partea I. Descrierea imobilului

TEREN Extravilan

Adresa: Jud. Suceava

Nr. Crt	Nr cadastral Nr. topografic	Suprafața* (mp)	Observații / Referințe
A1		1.159	Sector cadastral:32 Teren neimprejmuit; Parte din PF 290, 265 .

B. Partea II. Proprietari și acte

Inscrieri privitoare la dreptul de proprietate și alte drepturi reale		Referințe
2764 / 08/04/2025		
Act Administrativ nr. 4007, din 29/07/2025 emis de Primăria Comunei Botoșana;		
B1	Inscrierea provizorie, drept de PROPRIETATE, dobandit prin Lege, cota actuala 1/1 1) NEIDENTIFICAT NEIDENTIFICAT	A1
Act Normativ nr. L7, din 13/03/1996 emis de Parlamentul României;		
B2	Se noteaza mentiunea Rezerva Comisiei Locale de Fond Funciar	A1

C. Partea III. SARCINI .

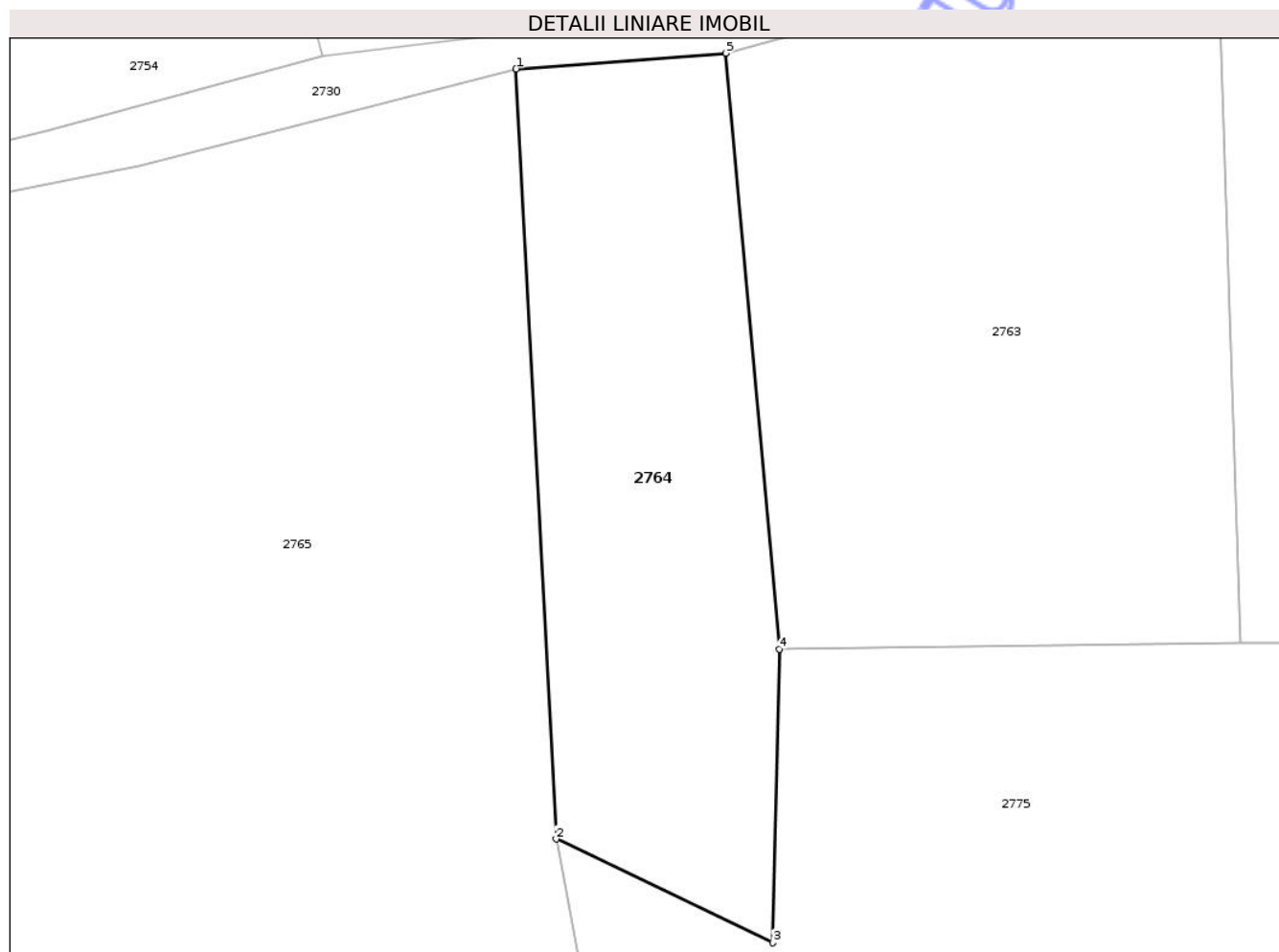
Inscrieri privind dezmembramintele dreptului de proprietate, drepturi reale de garanție și sarcini	Referințe
NU SUNT	

Anexa Nr. 1 La Partea I

Teren

Nr cadastral	Suprafața (mp)*	Observații / Referințe
	1.159	Parte din PF 290, 265 .

* Suprafața este determinată în planul de proiecție Stereo 70.



Date referitoare la teren

Crt	Categorie folosință	Intra vilan	Suprafața (mp)	Tarla	Parcelă	Nr. topo	Observații / Referințe
1	arabil	NU	1.159	-	-	-	

Lungime Segmente

1) Valorile lungimilor segmentelor sunt obținute din proiecție în plan.

Punct început	X / Y	Punct sfârșit	X / Y	Lungime segment (** (m)
1	569.527,894 687.423,571	2	569.531,06 687.362,578	61.075
2	569.531,06 687.362,578	3	569.548,219 687.354,364	19.024
3	569.548,219 687.354,364	4	569.548,735 687.377,607	23.249
4	569.548,735 687.377,607	5	569.544,527 687.424,802	47.382
5	569.544,527 687.424,802	1	569.527,894 687.423,571	16.678

** Lungimile segmentelor sunt determinate în planul de proiecție Stereo 70 și sunt rotunjite la 1 milimetru.

*** Distanța dintre puncte este formată din segmente cumulate ce sunt mai mici decât valoarea 1 milimetru.

Neutilizabil în Circuitul
Civil



DATE DESPRE IMOBILUL NR. 2765

Oficiul de Cadastru și Publicitate Imobiliară SUCEAVA
Biroul de Cadastru și Publicitate Imobiliară Gura Humorului

A. Partea I. Descrierea imobilului

TEREN Necunoscut

Adresa: Loc. Botosana, Jud. Suceava

Nr. Crt	Nr cadastral Nr. topografic	Suprafața* (mp)	Observații / Referințe
A1		6.346	Sector cadastral:32 Teren neimprejmuit; Parte din PF 265.

B. Partea II. Proprietari și acte

Inscrieri privitoare la dreptul de proprietate și alte drepturi reale		Referințe
2765 / 08/04/2025		
Act Administrativ nr. 4007, din 29/07/2025 emis de Primăria Comunei Botoșana;		
B1	Inscrierea provizorie, drept de PROPRIETATE, dobandit prin Lege, cota actuala 1/1 1) NEIDENTIFICAT NEIDENTIFICAT	A1
Act Normativ nr. L7, din 13/03/1996 emis de Parlamentul României;		
B2	Se noteaza mentiunea Rezerva Comisiei Locale de Fond Funciar	A1

C. Partea III. SARCINI .

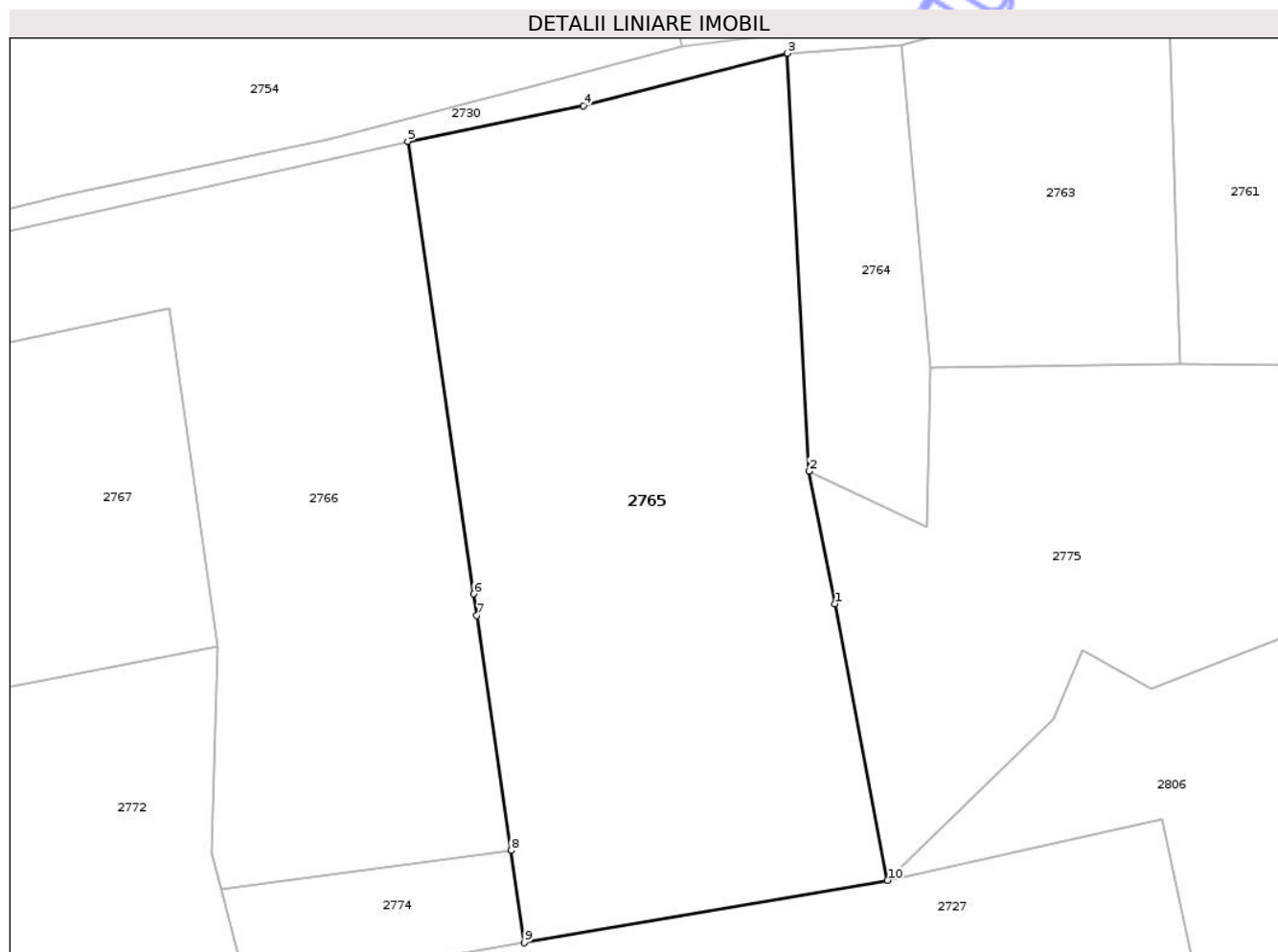
Inscrieri privind dezmembramintele dreptului de proprietate, drepturi reale de garanție și sarcini	Referințe
NU SUNT	

Anexa Nr. 1 La Partea I

Teren

Nr cadastral	Suprafața (mp)*	Observații / Referințe
	6.346	Parte din PF 265.

* Suprafața este determinată în planul de proiecție Stereo 70.



Date referitoare la teren

Crt	Categorie folosință	Intra vilan	Suprafața (mp)	Tarla	Parcelă	Nr. topo	Observații / Referințe
1	arabil	DA	2.392	-	-	-	
2	arabil	NU	3.954	-	-	-	

Lungime Segmente

1) Valorile lungimilor segmentelor sunt obținute din proiecție în plan.

Punct început	X / Y	Punct sfârșit	X / Y	Lungime segment (** (m)
1	569.534,771 687.343,228	2	569.531,06 687.362,578	19.703
2	569.531,06 687.362,578	3	569.527,894 687.423,571	61.075
3	569.527,894 687.423,571	4	569.498,072 687.415,916	30.789
4	569.498,072 687.415,916	5	569.472,414 687.410,728	26.177

Punct început	X / Y	Punct sfârșit	X / Y	Lungime segment (** (m)
5	569.472,414 687.410,728	6	569.482,05 687.344,66	66.767
6	569.482,05 687.344,66	7	569.482,509 687.341,513	3.18
7	569.482,509 687.341,513	8	569.487,512 687.307,214	34.662
8	569.487,512 687.307,214	9	569.489,474 687.293,757	13.599
9	569.489,474 687.293,757	10	569.542,509 687.302,881	53.814
10	569.542,509 687.302,881	1	569.534,771 687.343,228	41.082

** Lungimile segmentelor sunt determinate în planul de proiecție Stereo 70 și sunt rotunjite la 1 milimetru.

*** Distanța dintre puncte este formată din segmente cumulate ce sunt mai mici decât valoarea 1 milimetru.

Neutilizabil în Circuitul Civil



DATE DESPRE IMOBILUL NR. 2766

Oficiul de Cadastru și Publicitate Imobiliară SUCEAVA
Biroul de Cadastru și Publicitate Imobiliară Gura Humorului

A. Partea I. Descrierea imobilului

TEREN Necunoscut

Adresa: Loc. Botosana, Jud. Suceava

Nr. Crt	Nr cadastral Nr. topografic	Suprafața* (mp)	Observații / Referințe
A1		6.000	Sector cadastral:32 Teren neimprejmuit; Parte din PF 290.

B. Partea II. Proprietari și acte

Inscrieri privitoare la dreptul de proprietate și alte drepturi reale		Referințe
2766 / 08/04/2025		
Act Administrativ nr. 4007, din 29/07/2025 emis de Primăria Comunei Botoșana;		
B1	Inscrierea provizorie, drept de PROPRIETATE, dobandit prin Lege, cota actuala 1/1 1) NEIDENTIFICAT NEIDENTIFICAT	A1
Act Normativ nr. L7, din 13/03/1996 emis de Parlamentul României;		
B2	Se noteaza mentiunea Rezerva Comisiei Locale de Fond Funciar	A1

C. Partea III. SARCINI .

Inscrieri privind dezmembramintele dreptului de proprietate, drepturi reale de garanție și sarcini	Referințe
NU SUNT	

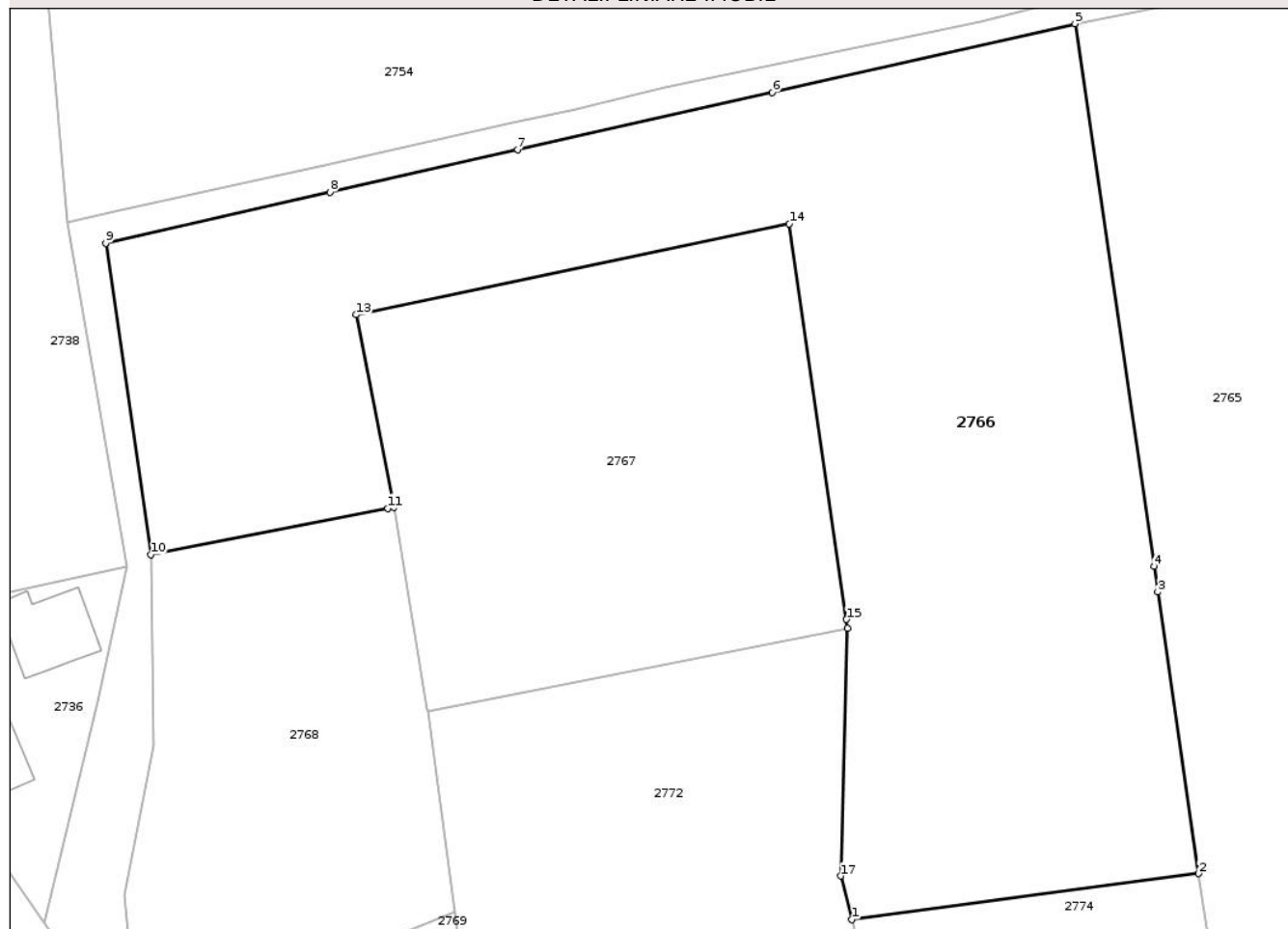
Anexa Nr. 1 La Partea I

Teren

Nr cadastral	Suprafața (mp)*	Observații / Referințe
	6.000	Parte din PF 290.

* Suprafața este determinată în planul de proiecție Stereo 70.

DETALII LINIARE IMOBIL



Date referitoare la teren

Crt	Categorie folosință	Intravilan	Suprafața (mp)	Tarla	Parcelă	Nr. topo	Observații / Referințe
1	arabil	DA	2.567	-	-	-	
2	arabil	NU	3.433	-	-	-	

Lungime Segmente

1) Valorile lungimilor segmentelor sunt obținute din proiecție în plan.

Punct început	X / Y	Punct sfârșit	X / Y	Lungime segment (** (m)
1	569.445,195 687.301,591	2	569.487,512 687.307,214	42.689
2	569.487,512 687.307,214	3	569.482,509 687.341,513	34.662
3	569.482,509 687.341,513	4	569.482,05 687.344,66	3.18
4	569.482,05 687.344,66	5	569.472,414 687.410,728	66.767

Punct început	X / Y	Punct sfârșit	X / Y	Lungime segment (** (m)
5	569.472,414 687.410,728	6	569.435,494 687.402,34	37.861
6	569.435,494 687.402,34	7	569.404,456 687.395,398	31.805
7	569.404,456 687.395,398	8	569.381,567 687.390,206	23.47
8	569.381,567 687.390,206	9	569.354,238 687.384,008	28.023
9	569.354,238 687.384,008	10	569.359,715 687.346,066	38.335
10	569.359,715 687.346,066	11	569.388,622 687.351,704	29.452
11	569.388,622 687.351,704	12	569.389,347 687.351,845	0.739
12	569.389,347 687.351,845	13	569.384,769 687.375,28	23.878
13	569.384,769 687.375,28	14	569.437,588 687.386,345	53.966
14	569.437,588 687.386,345	15	569.444,55 687.338,171	48.674
15	569.444,55 687.338,171	16	569.444,708 687.337,076	1.106
16	569.444,708 687.337,076	17	569.443,85 687.306,912	30.176
17	569.443,85 687.306,912	1	569.445,195 687.301,591	5.488

** Lungimile segmentelor sunt determinate în planul de proiecție Stereo 70 și sunt rotunjite la 1 milimetru.

*** Distanța dintre puncte este formată din segmente cumulate ce sunt mai mici decât valoarea 1 milimetru.

**DATE DESPRE IMOBILUL NR. 2767**

Oficiul de Cadastru și Publicitate Imobiliară SUCEAVA
 Biroul de Cadastru și Publicitate Imobiliară Gura Humorului

A. Partea I. Descrierea imobilului

TEREN Necunoscut

Adresa: Loc. Botosana, Jud. Suceava

Nr. Crt	Nr cadastral Nr. topografic	Suprafața* (mp)	Observații / Referințe
A1		2.614	Sector cadastral:32 Teren neimprejmuit; Parte din PF 290.

B. Partea II. Proprietari și acte

Inscrieri privitoare la dreptul de proprietate și alte drepturi reale		Referințe
2767 / 08/04/2025		
Act Administrativ nr. 4007, din 29/07/2025 emis de Primăria Comunei Botoșana;		
B1	Inscrierea provizorie, drept de PROPRIETATE, dobandit prin Lege, cota actuala 1/1 1) NEIDENTIFICAT NEIDENTIFICAT	A1
Act Normativ nr. L7, din 13/03/1996 emis de Parlamentul României;		
B2	Se noteaza mentiunea Rezerva Comisiei Locale de Fond Funciar	A1

C. Partea III. SARCINI .

Inscrieri privind dezmembramintele dreptului de proprietate, drepturi reale de garanție și sarcini	Referințe
NU SUNT	

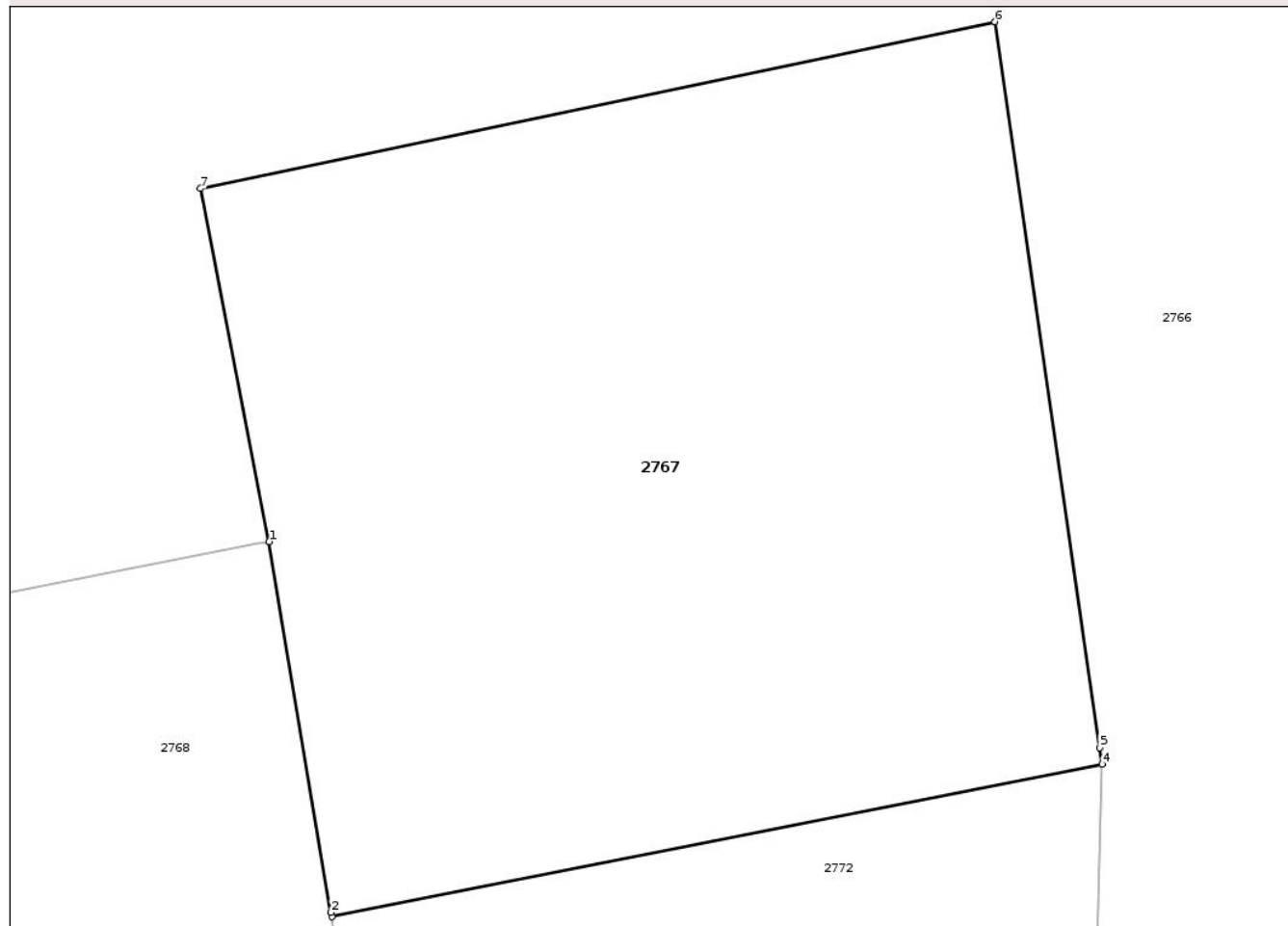
Anexa Nr. 1 La Partea I

Teren

Nr cadastral	Suprafața (mp)*	Observații / Referințe
	2.614	Parte din PF 290.

* Suprafața este determinată în planul de proiecție Stereo 70.

DETALII LINIARE IMOBIL



Date referitoare la teren

Crt	Categorie folosință	Intra vilan	Suprafața (mp)	Tarla	Parcelă	Nr. topo	Observații / Referințe
1	arabil	DA	40	-	-	-	
2	arabil	NU	2.574	-	-	-	

Lungime Segmente

1) Valorile lungimilor segmentelor sunt obținute din proiecție în plan.

Punct început	X / Y	Punct sfârșit	X / Y	Lungime segment (** (m))
1	569.389,347 687.351,845	2	569.393,457 687.327,229	24.957
2	569.393,457 687.327,229	3	569.393,505 687.326,942	0.291
3	569.393,505 687.326,942	4	569.444,708 687.337,076	52.196
4	569.444,708 687.337,076	5	569.444,55 687.338,171	1.106

Punct început	X / Y	Punct sfârșit	X / Y	Lungime segment (** (m)
5	569.444,55 687.338,171	6	569.437,588 687.386,345	48.674
6	569.437,588 687.386,345	7	569.384,769 687.375,28	53.966
7	569.384,769 687.375,28	1	569.389,347 687.351,845	23.878

** Lungimile segmentelor sunt determinate în planul de proiecție Stereo 70 și sunt rotunjite la 1 milimetru.

*** Distanța dintre puncte este formată din segmente cumulate ce sunt mai mici decât valoarea 1 milimetru.

Neutilizabil în Circuitul Civil

**DATE DESPRE IMOBILUL NR. 2768**

Oficiul de Cadastru și Publicitate Imobiliară SUCEAVA
Biroul de Cadastru și Publicitate Imobiliară Gura Humorului

A. Partea I. Descrierea imobilului

TEREN Necunoscut

Adresa: Loc. Botosana, Jud. Suceava

Nr. Crt	Nr cadastral Nr. topografic	Suprafața* (mp)	Observații / Referințe
A1		Din acte: 2.600 Masurata: 1.895	Sector cadastral:32 Teren neimprejmuit; Parte din PF 290.

B. Partea II. Proprietari și acte

Inscrieri privitoare la dreptul de proprietate și alte drepturi reale		Referințe
2768 / 08/04/2025		
Act Notarial nr. 1273, din 08/05/2003 emis de BNP Mircea-Eugen Bobric;		
B1	Intabulare, drept de PROPRIETATE, dobandit prin Conventie, cota actuala 1/1 1) BÎRGOVAN NICHIFOR	A1

C. Partea III. SARCINI .

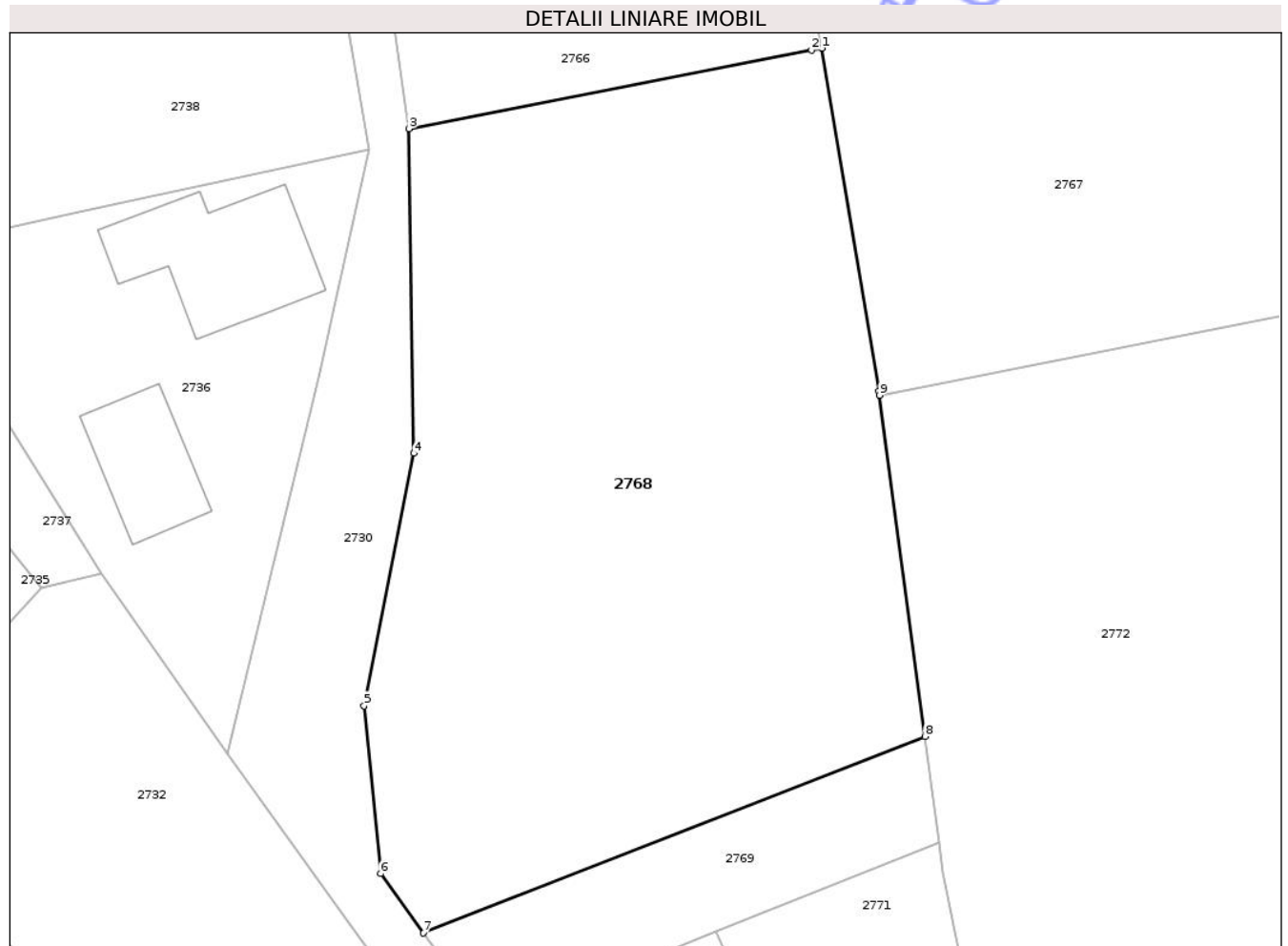
Inscrieri privind dezmembramintele dreptului de proprietate, drepturi reale de garanție și sarcini	Referințe
NU SUNT	

Anexa Nr. 1 La Partea I

Teren

Nr cadastral	Suprafața (mp)*	Observații / Referințe
	Din acte: 2.600 Masurata: 1.895	Parte din PF 290.

* Suprafața este determinată în planul de proiecție Stereo 70.



Date referitoare la teren

Crt	Categorie folosință	Intra vilan	Suprafața (mp)	Tarla	Parcelă	Nr. topo	Observații / Referințe
1	arabil	DA	1.881	-	-	-	
2	arabil	NU	14	-	-	-	

Lungime Segmente

1) Valorile lungimilor segmentelor sunt obținute din proiecție în plan.

Punct început	X / Y	Punct sfârșit	X / Y	Lungime segment (** (m)
1	569.389,347 687.351,845	2	569.388,622 687.351,704	0.739
2	569.388,622 687.351,704	3	569.359,715 687.346,066	29.452
3	569.359,715 687.346,066	4	569.360,089 687.322,779	23.29
4	569.360,089 687.322,779	5	569.356,51 687.304,658	18.471

Punct început	X / Y	Punct sfârșit	X / Y	Lungime segment (** (m)
5	569.356,51 687.304,658	6	569.357,683 687.292,605	12.11
6	569.357,683 687.292,605	7	569.360,776 687.288,351	5.26
7	569.360,776 687.288,351	8	569.396,759 687.302,467	38.653
8	569.396,759 687.302,467	9	569.393,505 687.326,942	24.69
9	569.393,505 687.326,942	10	569.393,457 687.327,229	0.291
10	569.393,457 687.327,229	1	569.389,347 687.351,845	24.957

** Lungimile segmentelor sunt determinate în planul de proiecție Stereo 70 și sunt rotunjite la 1 milimetru.

*** Distanța dintre puncte este formată din segmente cumulate ce sunt mai mici decât valoarea 1 milimetru.

Neutilizabil în Circuitul Civil

**DATE DESPRE IMOBILUL NR. 2769**

Oficiul de Cadastru și Publicitate Imobiliară SUCEAVA
Biroul de Cadastru și Publicitate Imobiliară Gura Humorului

A. Partea I. Descrierea imobilului

TEREN Intravilan

Adresa: Loc. Botosana, Jud. Suceava

Nr. Crt	Nr cadastral Nr. topografic	Suprafața* (mp)	Observații / Referințe
A1		279	Sector cadastral:32 Teren neimprejmuit; Parte din PF 290.

B. Partea II. Proprietari și acte

Inscrieri privitoare la dreptul de proprietate și alte drepturi reale		Referințe
2769 / 08/04/2025		
Act Administrativ nr. 4007, din 29/07/2025 emis de Primăria Comunei Botoșana;		
B1	Inscrierea provizorie, drept de PROPRIETATE, dobandit prin Lege, cota actuala 1/1 1) NEIDENTIFICAT NEIDENTIFICAT	A1
Act Normativ nr. L7, din 13/03/1996 emis de Parlamentul României;		
B2	Se noteaza mentiunea Rezerva Comisiei Locale de Fond Funciar	A1

C. Partea III. SARCINI .

Inscrieri privind dezmembramintele dreptului de proprietate, drepturi reale de garanție și sarcini	Referințe
NU SUNT	

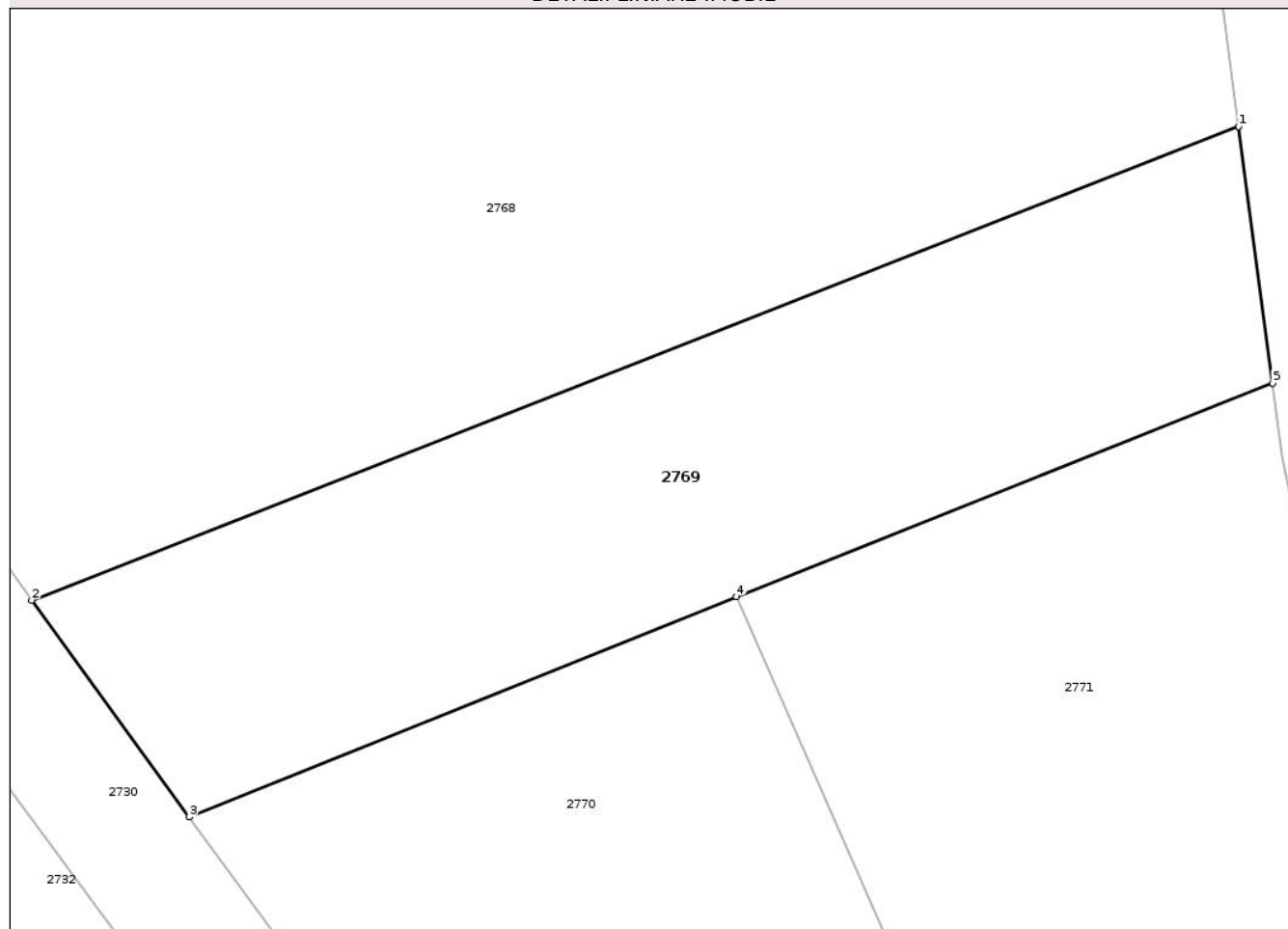
Anexa Nr. 1 La Partea I

Teren

Nr cadastral	Suprafața (mp)*	Observații / Referințe
	279	Parte din PF 290.

* Suprafața este determinată în planul de proiecție Stereo 70.

DETALII LINIARE IMOBIL



Date referitoare la teren

Crt	Categorie folosință	Intra vilan	Suprafața (mp)	Tarla	Parcelă	Nr. topo	Observații / Referințe
1	arabil	DA	279	-	-	-	

Lungime Segmente

1) Valorile lungimilor segmentelor sunt obținute din proiecție în plan.

Punct început	X / Y	Punct sfârșit	X / Y	Lungime segment (** (m)
1	569.396,759 687.302,467	2	569.360,776 687.288,351	38.653
2	569.360,776 687.288,351	3	569.365,473 687.281,89	7.988
3	569.365,473 687.281,89	4	569.381,783 687.288,46	17.584
4	569.381,783 687.288,46	5	569.397,776 687.294,818	17.21
5	569.397,776 687.294,818	1	569.396,759 687.302,467	7.716

** Lungimile segmentelor sunt determinate în planul de proiecție Stereo 70 și sunt rotunjite la 1 milimetru.

*** Distanța dintre puncte este formată din segmente cumulate ce sunt mai mici decât valoarea 1 milimetru.

Neutilizabil în Circuitul
Civil

**DATE DESPRE IMOBILUL NR. 2770**

Oficiul de Cadastru și Publicitate Imobiliară SUCEAVA
 Biroul de Cadastru și Publicitate Imobiliară Gura Humorului

A. Partea I. Descrierea imobilului

TEREN Intravilan

Adresa: Loc. Botosana, Jud. Suceava

Nr. Crt	Nr cadastral Nr. topografic	Suprafața* (mp)	Observații / Referințe
A1		700	Sector cadastral:32 Teren neimprejmuit; Parte din PF 290.

B. Partea II. Proprietari și acte

Inscrieri privitoare la dreptul de proprietate și alte drepturi reale		Referințe
2770 / 08/04/2025		
Act Administrativ nr. 4007, din 29/07/2025 emis de Primăria Comunei Botoșana;		
B1	Inscrierea provizorie, drept de PROPRIETATE, dobandit prin Lege, cota actuala 1/1 1) NEIDENTIFICAT NEIDENTIFICAT	A1
Act Normativ nr. L7, din 13/03/1996 emis de Parlamentul României;		
B2	Se noteaza mentiunea Rezerva Comisiei Locale de Fond Funciar	A1

C. Partea III. SARCINI .

Inscrieri privind dezmembramintele dreptului de proprietate, drepturi reale de garanție și sarcini	Referințe
NU SUNT	

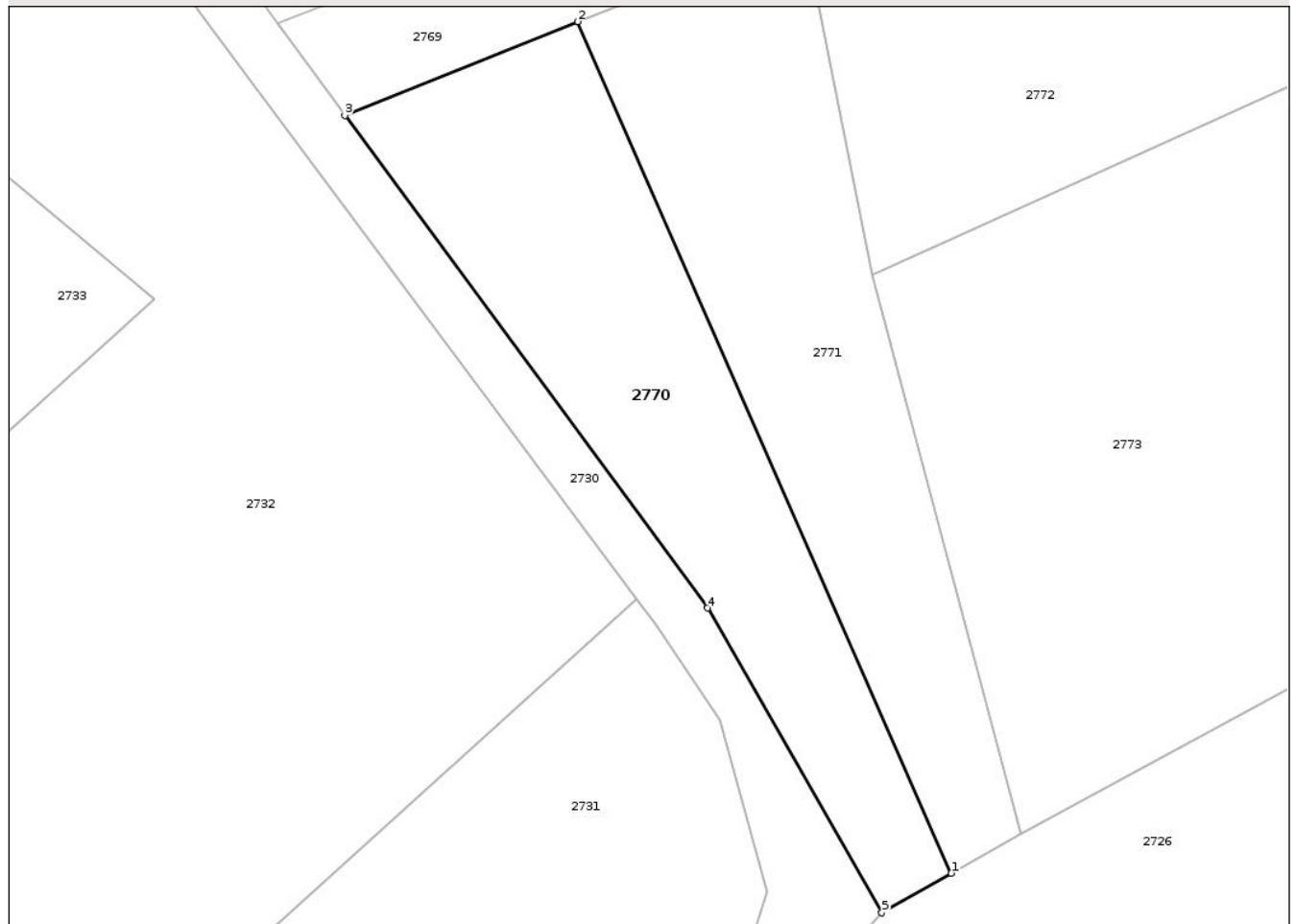
Anexa Nr. 1 La Partea I

Teren

Nr cadastral	Suprafața (mp)*	Observații / Referințe
	700	Parte din PF 290.

* Suprafața este determinată în planul de proiecție Stereo 70.

DETALII LINIARE IMOBIL



Date referitoare la teren

Crt	Categorie folosință	Intra vilan	Suprafața (mp)	Tarla	Parcelă	Nr. topo	Observații / Referințe
1	arabil	DA	700	-	-	-	

Lungime Segmente

1) Valorile lungimilor segmentelor sunt obținute din proiecție în plan.

Punct început	X / Y	Punct sfârșit	X / Y	Lungime segment (** (m)
1	569.407,981 687.228,813	2	569.381,783 687.288,46	65.147
2	569.381,783 687.288,46	3	569.365,473 687.281,89	17.584
3	569.365,473 687.281,89	4	569.390,893 687.247,389	42.854
4	569.390,893 687.247,389	5	569.403,105 687.226,039	24.596
5	569.403,105 687.226,039	1	569.407,981 687.228,813	5.61

** Lungimile segmentelor sunt determinate în planul de proiecție Stereo 70 și sunt rotunjite la 1 milimetru.

*** Distanța dintre puncte este formată din segmente cumulate ce sunt mai mici decât valoarea 1 milimetru.

Neutilizabil în Circuitul
Civil

**DATE DESPRE IMOBILUL NR. 2771**

Oficiul de Cadastru și Publicitate Imobiliară SUCEAVA
Biroul de Cadastru și Publicitate Imobiliară Gura Humorului

A. Partea I. Descrierea imobilului

TEREN Intravilan

Adresa: Loc. Botosana, Jud. Suceava

Nr. Crt	Nr cadastral Nr. topografic	Suprafața* (mp)	Observații / Referințe
A1		700	Sector cadastral:32 Teren neimprejmuit; Parte din PF 290.

B. Partea II. Proprietari și acte

Inscrieri privitoare la dreptul de proprietate și alte drepturi reale		Referințe
2771 / 08/04/2025		
Act Administrativ nr. 4007, din 29/07/2025 emis de Primăria Comunei Botoșana;		
B1	Inscrierea provizorie, drept de PROPRIETATE, dobandit prin Lege, cota actuala 1/1 1) NEIDENTIFICAT NEIDENTIFICAT	A1
Act Normativ nr. L7, din 13/03/1996 emis de Parlamentul României;		
B2	Se noteaza mentiunea Rezerva Comisiei Locale de Fond Funciar	A1

C. Partea III. SARCINI .

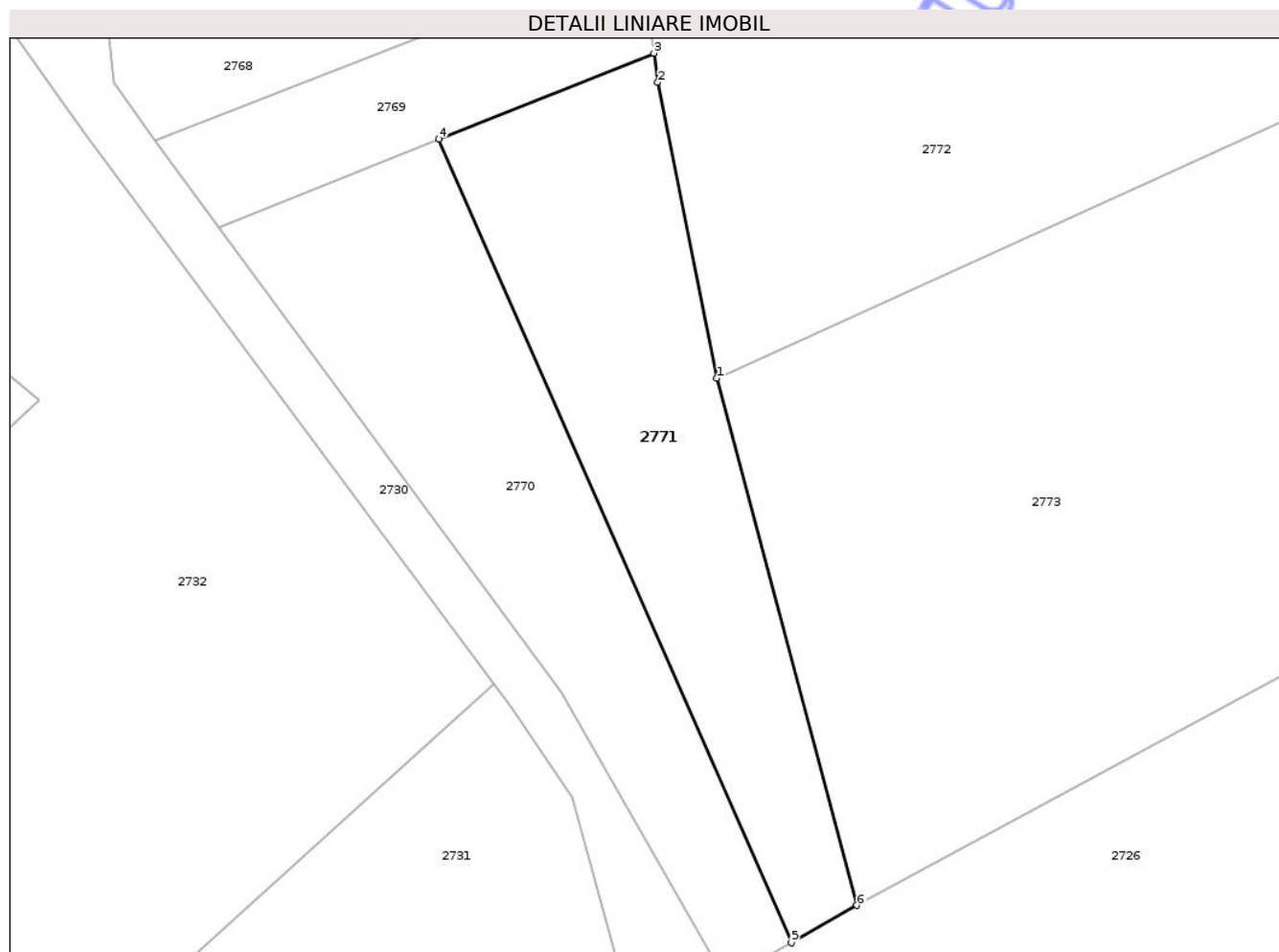
Inscrieri privind dezmembramintele dreptului de proprietate, drepturi reale de garanție și sarcini	Referințe
NU SUNT	

Anexa Nr. 1 La Partea I

Teren

Nr cadastral	Suprafața (mp)*	Observații / Referințe
	700	Parte din PF 290.

* Suprafața este determinată în planul de proiecție Stereo 70.



Date referitoare la teren

Crt	Categorie folosință	Intravilan	Suprafața (mp)	Tarla	Parcelă	Nr. topo	Observații / Referințe
1	arabil	DA	700	-	-	-	

Lungime Segmente

1) Valorile lungimilor segmentelor sunt obținute din proiecție în plan.

Punct început	X / Y	Punct sfârșit	X / Y	Lungime segment (** (m)
1	569.402,469 687.270,712	2	569.398,064 687.292,65	22.376
2	569.398,064 687.292,65	3	569.397,776 687.294,818	2.187
3	569.397,776 687.294,818	4	569.381,783 687.288,46	17.21
4	569.381,783 687.288,46	5	569.407,981 687.228,813	65.147
5	569.407,981 687.228,813	6	569.412,858 687.231,587	5.611

Punct început	X / Y	Punct sfârșit	X / Y	Lungime segment (** (m)
6	569.412,858 687.231,587	1	569.402,469 687.270,712	40.481

** Lungimile segmentelor sunt determinate în planul de proiecție Stereo 70 și sunt rotunjite la 1 milimetru.

*** Distanța dintre puncte este formată din segmente cumulate ce sunt mai mici decât valoarea 1 milimetru.

Neutilizabil în Circuitul Civil

**DATE DESPRE IMOBILUL NR. 2772**

Oficiul de Cadastru și Publicitate Imobiliară SUCEAVA
 Biroul de Cadastru și Publicitate Imobiliară Gura Humorului

A. Partea I. Descrierea imobilului

TEREN Intravilan

Adresa: Loc. Botosana, Jud. Suceava

Nr. Crt	Nr cadastral Nr. topografic	Suprafața* (mp)	Observații / Referințe
A1		2.513	Sector cadastral:32 Teren neimprejmuit; Parte din PF 290.

B. Partea II. Proprietari și acte

Inscrieri privitoare la dreptul de proprietate și alte drepturi reale		Referințe
2772 / 08/04/2025		
Act Administrativ nr. 4007, din 29/07/2025 emis de Primăria Comunei Botoșana;		
B1	Inscrierea provizorie, drept de PROPRIETATE, dobandit prin Lege, cota actuala 1/1 1) NEIDENTIFICAT NEIDENTIFICAT	A1
Act Normativ nr. L7, din 13/03/1996 emis de Parlamentul României;		
B2	Se noteaza mentiunea Rezerva Comisiei Locale de Fond Funciar	A1

C. Partea III. SARCINI .

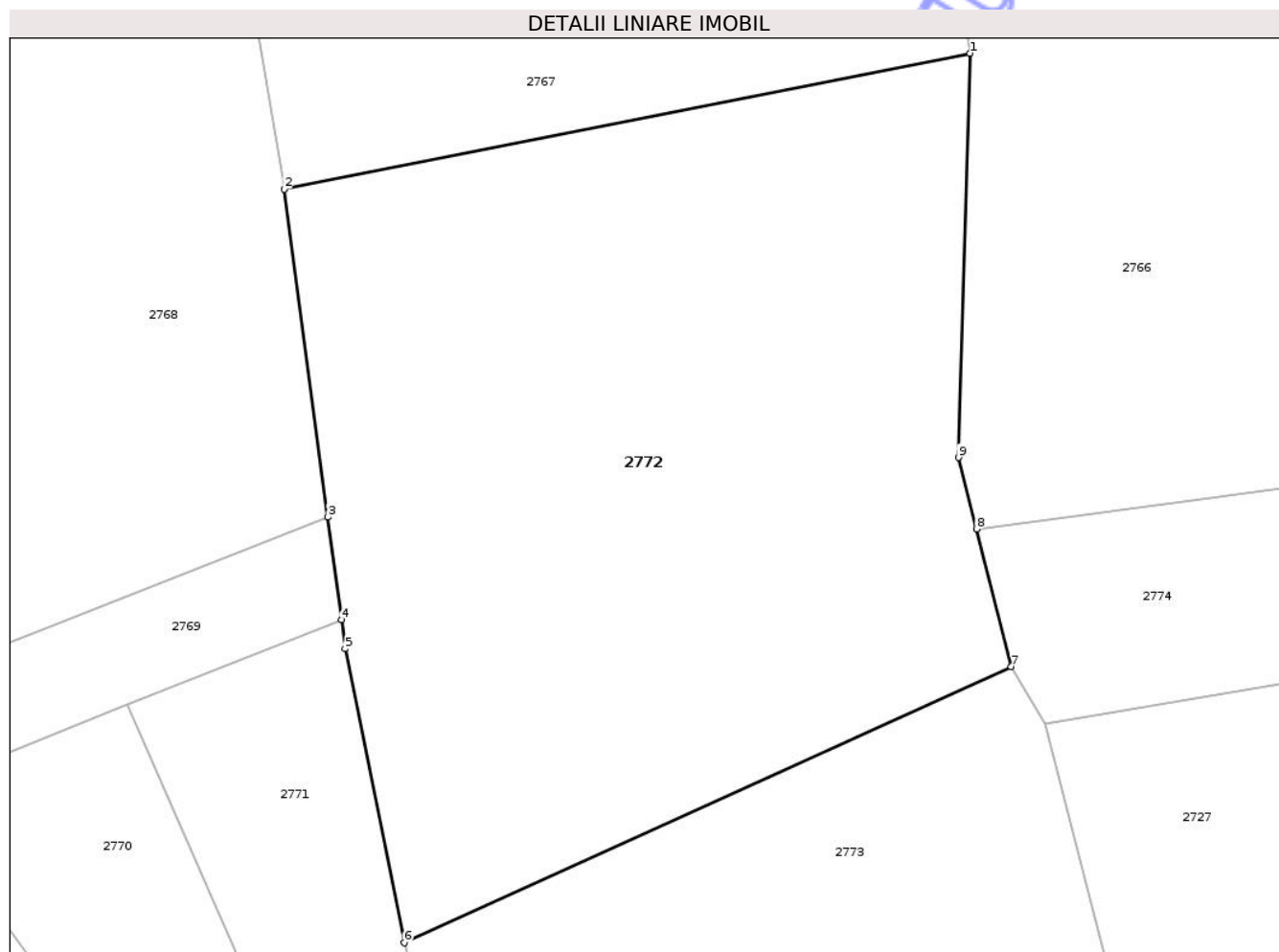
Inscrieri privind dezmembramintele dreptului de proprietate, drepturi reale de garanție și sarcini	Referințe
NU SUNT	

Anexa Nr. 1 La Partea I

Teren

Nr cadastral	Suprafața (mp)*	Observații / Referințe
	2.513	Parte din PF 290.

* Suprafața este determinată în planul de proiecție Stereo 70.



Date referitoare la teren

Crt	Categorie folosință	Intra vilan	Suprafața (mp)	Tarla	Parcelă	Nr. topo	Observații / Referințe
1	arabil	DA	2.513	-	-	-	

Lungime Segmente

1) Valorile lungimilor segmentelor sunt obținute din proiecție în plan.

Punct început	X / Y	Punct sfârșit	X / Y	Lungime segment (** (m)
1	569.444,708 687.337,076	2	569.393,505 687.326,942	52.196
2	569.393,505 687.326,942	3	569.396,759 687.302,467	24.69
3	569.396,759 687.302,467	4	569.397,776 687.294,818	7.716
4	569.397,776 687.294,818	5	569.398,064 687.292,65	2.187
5	569.398,064 687.292,65	6	569.402,469 687.270,712	22.376

Punct început	X / Y	Punct sfârșit	X / Y	Lungime segment (** (m)
6	569.402,469 687.270,712	7	569.447,792 687.291,319	49.788
7	569.447,792 687.291,319	8	569.445,195 687.301,591	10.595
8	569.445,195 687.301,591	9	569.443,85 687.306,912	5.488
9	569.443,85 687.306,912	1	569.444,708 687.337,076	30.176

** Lungimile segmentelor sunt determinate în planul de proiecție Stereo 70 și sunt rotunjite la 1 milimetru.

*** Distanța dintre puncte este formată din segmente cumulate ce sunt mai mici decât valoarea 1 milimetru.

Neutilizabil în Circuitul Civil

**DATE DESPRE IMOBILUL NR. 2773**

Oficiul de Cadastru și Publicitate Imobiliară SUCEAVA
Biroul de Cadastru și Publicitate Imobiliară Gura Humorului

A. Partea I. Descrierea imobilului

TEREN Intravilan

Adresa: Loc. Botosana, Jud. Suceava

Nr. Crt	Nr cadastral Nr. topografic	Suprafața* (mp)	Observații / Referințe
A1		1.942	Sector cadastral:32 Teren neimprejmuit; Parte din PF 290.

B. Partea II. Proprietari și acte

Inscrieri privitoare la dreptul de proprietate și alte drepturi reale		Referințe
2773 / 08/04/2025		
Act Administrativ nr. 4007, din 29/07/2025 emis de Primăria Comunei Botoșana;		
B1	Inscrierea provizorie, drept de PROPRIETATE, dobandit prin Lege, cota actuala 1/1 1) NEIDENTIFICAT NEIDENTIFICAT	A1
Act Normativ nr. L7, din 13/03/1996 emis de Parlamentul României;		
B2	Se noteaza mentiunea Rezerva Comisiei Locale de Fond Funciar	A1

C. Partea III. SARCINI .

Inscrieri privind dezmembramintele dreptului de proprietate, drepturi reale de garanție și sarcini	Referințe
NU SUNT	

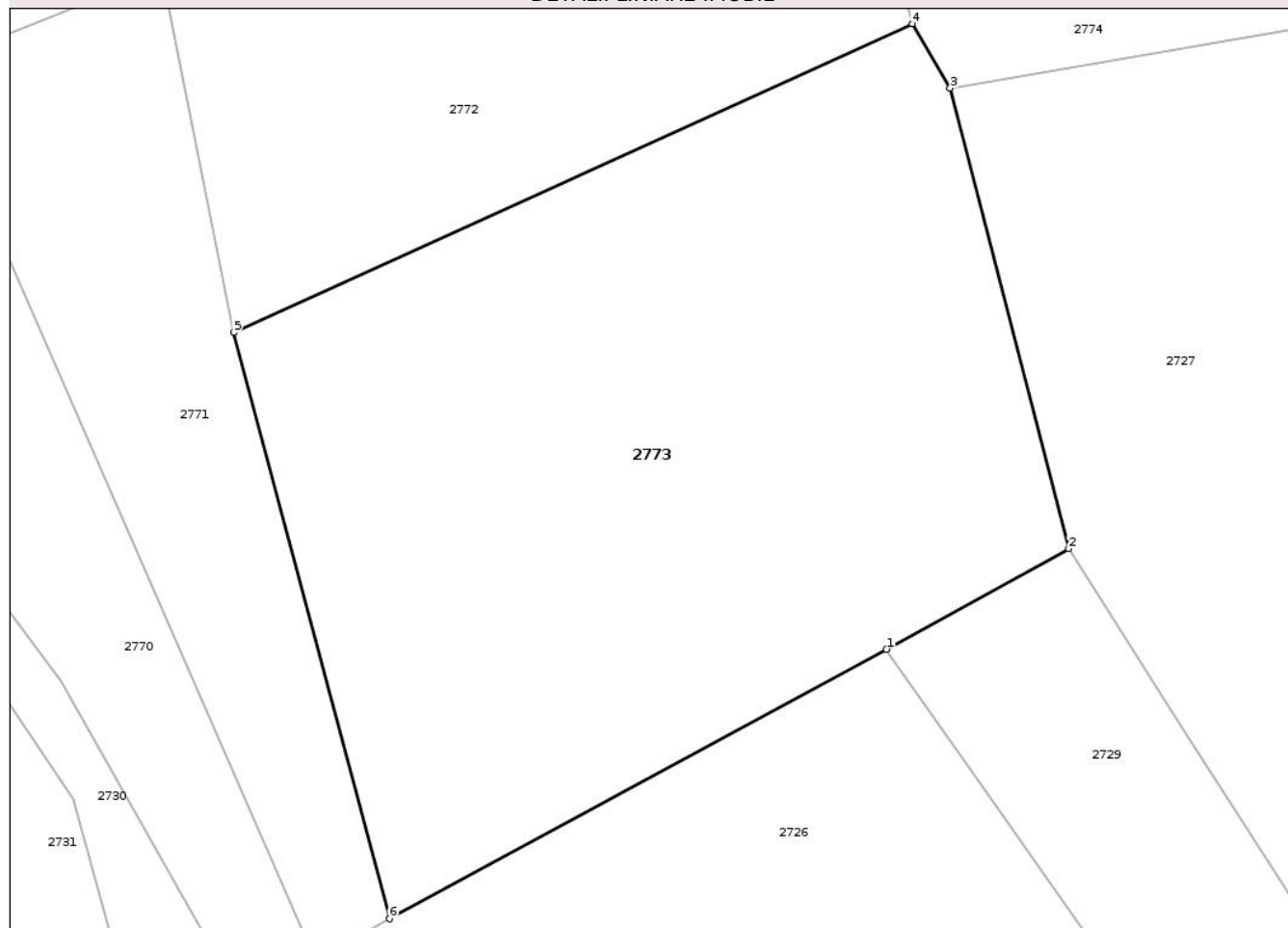
Anexa Nr. 1 La Partea I

Teren

Nr cadastral	Suprafața (mp)*	Observații / Referințe
	1.942	Parte din PF 290.

* Suprafața este determinată în planul de proiecție Stereo 70.

DETALII LINIARE IMOBIL



Date referitoare la teren

Crt	Categorie folosință	Intra vilan	Suprafața (mp)	Tarla	Parcelă	Nr. topo	Observații / Referințe
1	arabil	DA	1.942	-	-	-	

Lungime Segmente

1) Valorile lungimilor segmentelor sunt obținute din proiecție în plan.

Punct început	X / Y	Punct sfârșit	X / Y	Lungime segment (** (m)
1	569.446,082 687.249,574	2	569.458,255 687.256,288	13.902
2	569.458,255 687.256,288	3	569.450,333 687.287,024	31.741
3	569.450,333 687.287,024	4	569.447,792 687.291,319	4.99
4	569.447,792 687.291,319	5	569.402,469 687.270,712	49.788
5	569.402,469 687.270,712	6	569.412,858 687.231,587	40.481

Punct început	X / Y	Punct sfârșit	X / Y	Lungime segment (** (m)
6	569.412,858 687.231,587	1	569.446,082 687.249,574	37.781

** Lungimile segmentelor sunt determinate în planul de proiecție Stereo 70 și sunt rotunjite la 1 milimetru.

*** Distanța dintre puncte este formată din segmente cumulate ce sunt mai mici decât valoarea 1 milimetru.

Neutilizabil în Circuitul Civil

**DATE DESPRE IMOBILUL NR. 2774**

Oficiul de Cadastru și Publicitate Imobiliară SUCEAVA
Biroul de Cadastru și Publicitate Imobiliară Gura Humorului

A. Partea I. Descrierea imobilului

TEREN Intravilan

Adresa: Loc. Botosana, Jud. Suceava

Nr. Crt	Nr cadastral Nr. topografic	Suprafața* (mp)	Observații / Referințe
A1		600	Sector cadastral:32 Teren neimprejmuit; Parte din PF 265.

B. Partea II. Proprietari și acte

Inscrieri privitoare la dreptul de proprietate și alte drepturi reale		Referințe
2774 / 08/04/2025		
Act Administrativ nr. 4007, din 29/07/2025 emis de Primăria Comunei Botoșana;		
B1	Inscrierea provizorie, drept de PROPRIETATE, dobandit prin Lege, cota actuala 1/1 1) NEIDENTIFICAT NEIDENTIFICAT	A1
Act Normativ nr. L7, din 13/03/1996 emis de Parlamentul României;		
B2	Se noteaza mentiunea Rezerva Comisiei Locale de Fond Funciar	A1

C. Partea III. SARCINI .

Inscrieri privind dezmembramintele dreptului de proprietate, drepturi reale de garanție și sarcini	Referințe
NU SUNT	

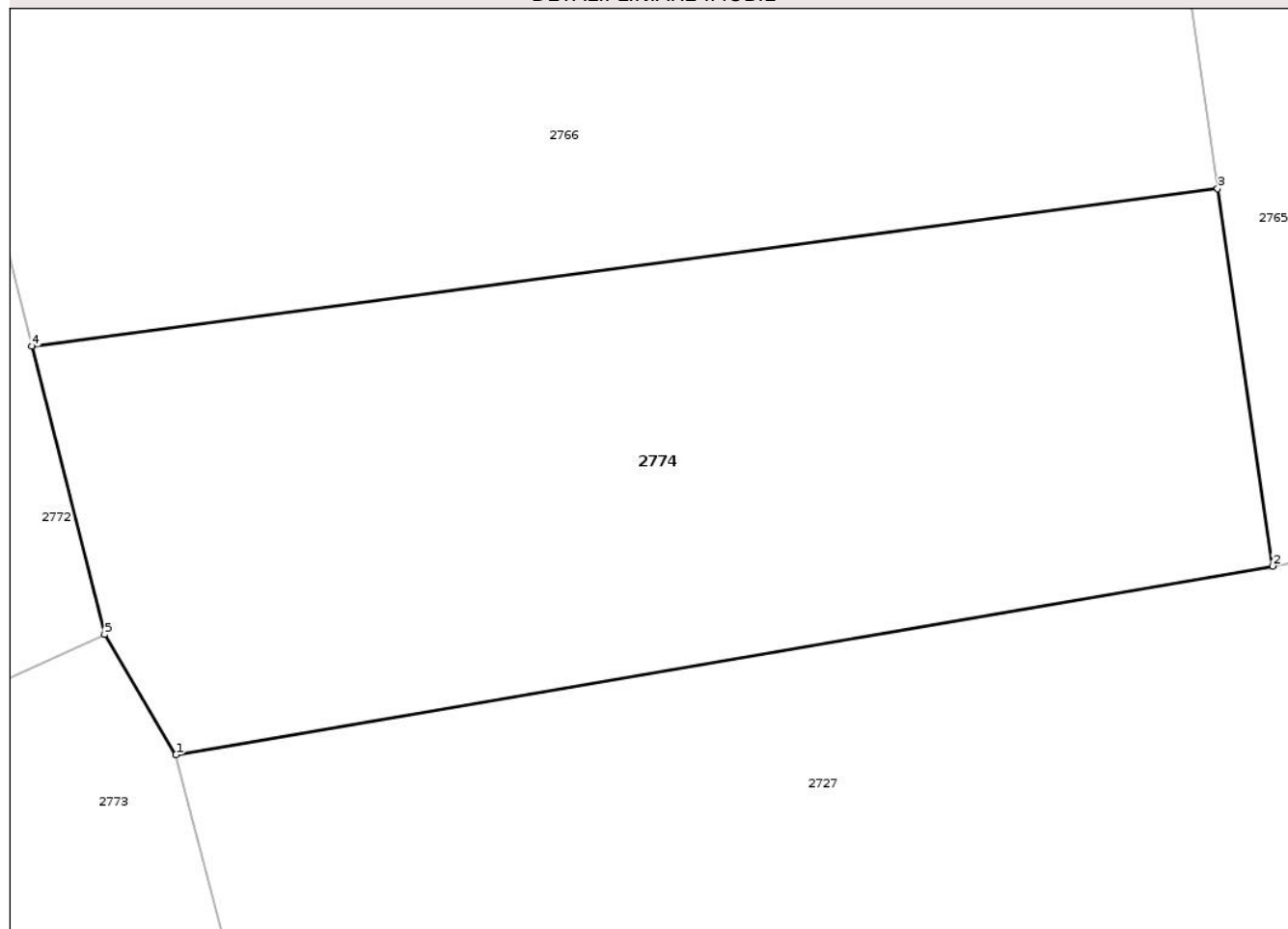
Anexa Nr. 1 La Partea I

Teren

Nr cadastral	Suprafața (mp)*	Observații / Referințe
	600	Parte din PF 265.

* Suprafața este determinată în planul de proiecție Stereo 70.

DETALII LINIARE IMOBIL



Date referitoare la teren

Crt	Categorie folosință	Intravilan	Suprafața (mp)	Tarla	Parcelă	Nr. topo	Observații / Referințe
1	arabil	DA	600	-	-	-	

Lungime Segmente

1) Valorile lungimilor segmentelor sunt obținute din proiecție în plan.

Punct început	X / Y	Punct sfârșit	X / Y	Lungime segment (** (m)
1	569.450,333 687.287,024	2	569.489,474 687.293,757	39.716
2	569.489,474 687.293,757	3	569.487,512 687.307,214	13.599
3	569.487,512 687.307,214	4	569.445,195 687.301,591	42.689
4	569.445,195 687.301,591	5	569.447,792 687.291,319	10.595
5	569.447,792 687.291,319	1	569.450,333 687.287,024	4.99

** Lungimile segmentelor sunt determinate în planul de proiecție Stereo 70 și sunt rotunjite la 1 milimetru.

*** Distanța dintre puncte este formată din segmente cumulate ce sunt mai mici decât valoarea 1 milimetru.

Neutilizabil în Circuitul
Civil

**DATE DESPRE IMOBILUL NR. 2775**

Oficiul de Cadastru și Publicitate Imobiliară SUCEAVA
 Biroul de Cadastru și Publicitate Imobiliară Gura Humorului

A. Partea I. Descrierea imobilului

TEREN Necunoscut

Adresa: Loc. Botosana, Jud. Suceava

Nr. Crt	Nr cadastral Nr. topografic	Suprafața* (mp)	Observații / Referințe
A1		4.900	Sector cadastral:32 Teren neimprejmuit; Parte din PF 269.

B. Partea II. Proprietari și acte

Inscrieri privitoare la dreptul de proprietate și alte drepturi reale		Referințe
2775 / 08/04/2025		
Act Administrativ nr. 4007, din 29/07/2025 emis de Primăria Comunei Botoșana;		
B1	Inscrierea provizorie, drept de PROPRIETATE, dobandit prin Lege, cota actuala 1/1 1) NEIDENTIFICAT NEIDENTIFICAT	A1
Act Normativ nr. L7, din 13/03/1996 emis de Parlamentul României;		
B2	Se noteaza mentiunea Rezerva Comisiei Locale de Fond Funciar	A1

C. Partea III. SARCINI .

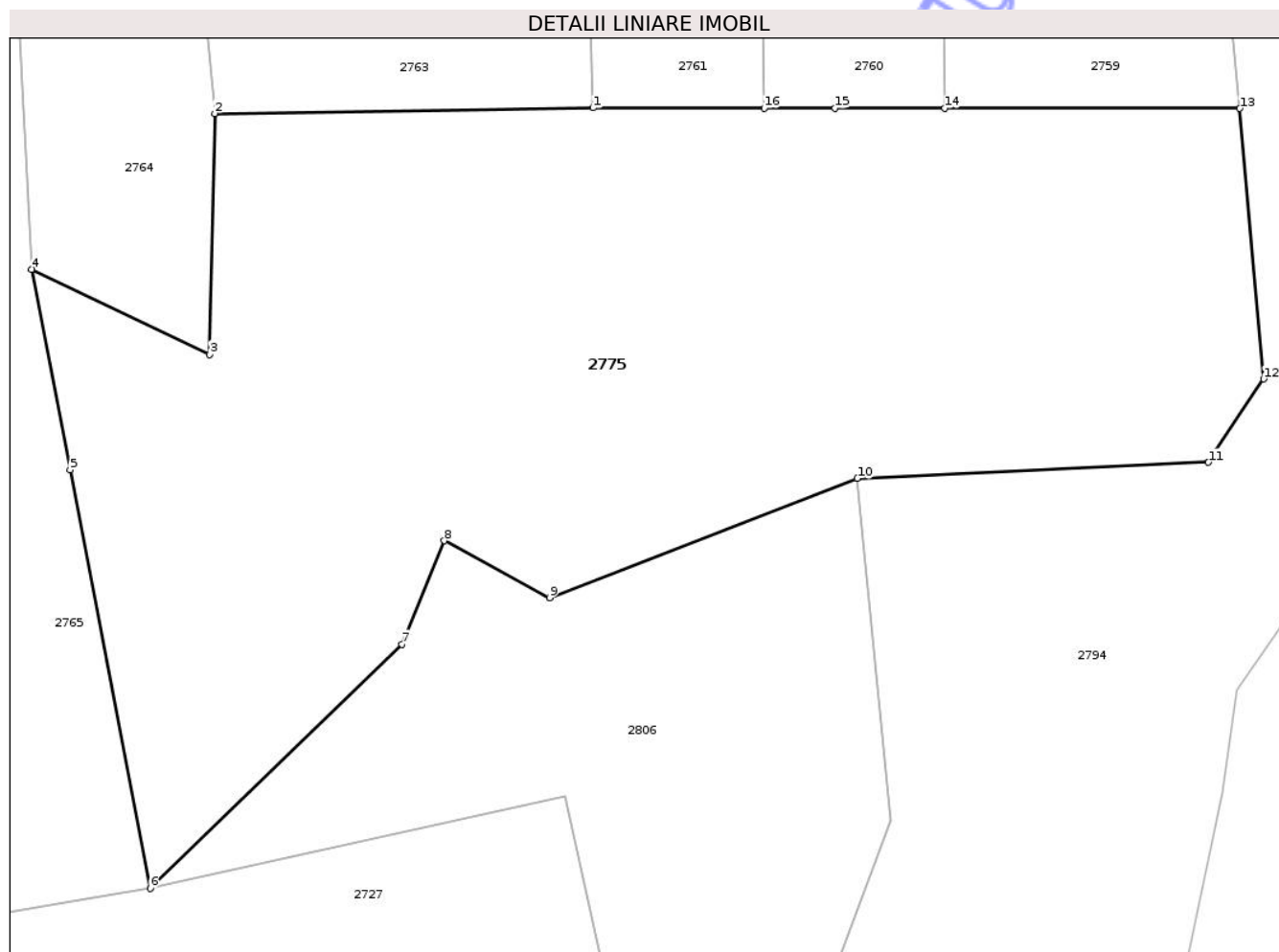
Inscrieri privind dezmembramintele dreptului de proprietate, drepturi reale de garanție și sarcini	Referințe
NU SUNT	

Anexa Nr. 1 La Partea I

Teren

Nr cadastral	Suprafața (mp)*	Observații / Referințe
	4.900	Parte din PF 269.

* Suprafața este determinată în planul de proiecție Stereo 70.



Date referitoare la teren

Crt	Categorie folosință	Intravilan	Suprafața (mp)	Tarla	Parcelă	Nr. topo	Observații / Referințe
1	arabil	DA	1.161	-	-	-	
2	arabil	NU	3.739	-	-	-	

Lungime Segmente

1) Valorile lungimilor segmentelor sunt obținute din proiecție în plan.

Punct început	X / Y	Punct sfârșit	X / Y	Lungime segment (** (m)
1	569.585,267 687.378,14	2	569.548,735 687.377,607	36.536
2	569.548,735 687.377,607	3	569.548,219 687.354,364	23.249
3	569.548,219 687.354,364	4	569.531,06 687.362,578	19.024
4	569.531,06 687.362,578	5	569.534,771 687.343,228	19.703

Punct început	X / Y	Punct sfârșit	X / Y	Lungime segment (** (m)
5	569.534,771 687.343,228	6	569.542,509 687.302,881	41.082
6	569.542,509 687.302,881	7	569.566,815 687.326,401	33.823
7	569.566,815 687.326,401	8	569.570,912 687.336,384	10.791
8	569.570,912 687.336,384	9	569.581,058 687.330,888	11.539
9	569.581,058 687.330,888	10	569.610,789 687.342,406	31.884
10	569.610,789 687.342,406	11	569.644,671 687.343,953	33.917
11	569.644,671 687.343,953	12	569.650,011 687.351,993	9.652
12	569.650,011 687.351,993	13	569.647,685 687.378,092	26.202
13	569.647,685 687.378,092	14	569.619,19 687.378,114	28.495
14	569.619,19 687.378,114	15	569.608,61 687.378,122	10.58
15	569.608,61 687.378,122	16	569.601,802 687.378,127	6.808
16	569.601,802 687.378,127	1	569.585,267 687.378,14	16.535

** Lungimile segmentelor sunt determinate în planul de proiecție Stereo 70 și sunt rotunjite la 1 milimetru.

*** Distanța dintre puncte este formată din segmente cumulate ce sunt mai mici decât valoarea 1 milimetru.

**DATE DESPRE IMOBILUL NR. 2776**

Oficiul de Cadastru și Publicitate Imobiliară SUCEAVA
Biroul de Cadastru și Publicitate Imobiliară Gura Humorului

A. Partea I. Descrierea imobilului

TEREN Extravilan

Adresa: Jud. Suceava

Nr. Crt	Nr cadastral Nr. topografic	Suprafața* (mp)	Observații / Referințe
A1		3.000	Sector cadastral:32 Teren neimprejmuit; Parte din PF 242.

B. Partea II. Proprietari și acte

Inscrieri privitoare la dreptul de proprietate și alte drepturi reale		Referințe
2776 / 08/04/2025		
Act Administrativ nr. 4007, din 29/07/2025 emis de Primăria Comunei Botoșana;		
B1	Inscrierea provizorie, drept de PROPRIETATE, dobandit prin Lege, cota actuala 1/1 1) NEIDENTIFICAT NEIDENTIFICAT	A1
Act Normativ nr. L7, din 13/03/1996 emis de Parlamentul României;		
B2	Se noteaza mentiunea Rezerva Comisiei Locale de Fond Funciar	A1

C. Partea III. SARCINI .

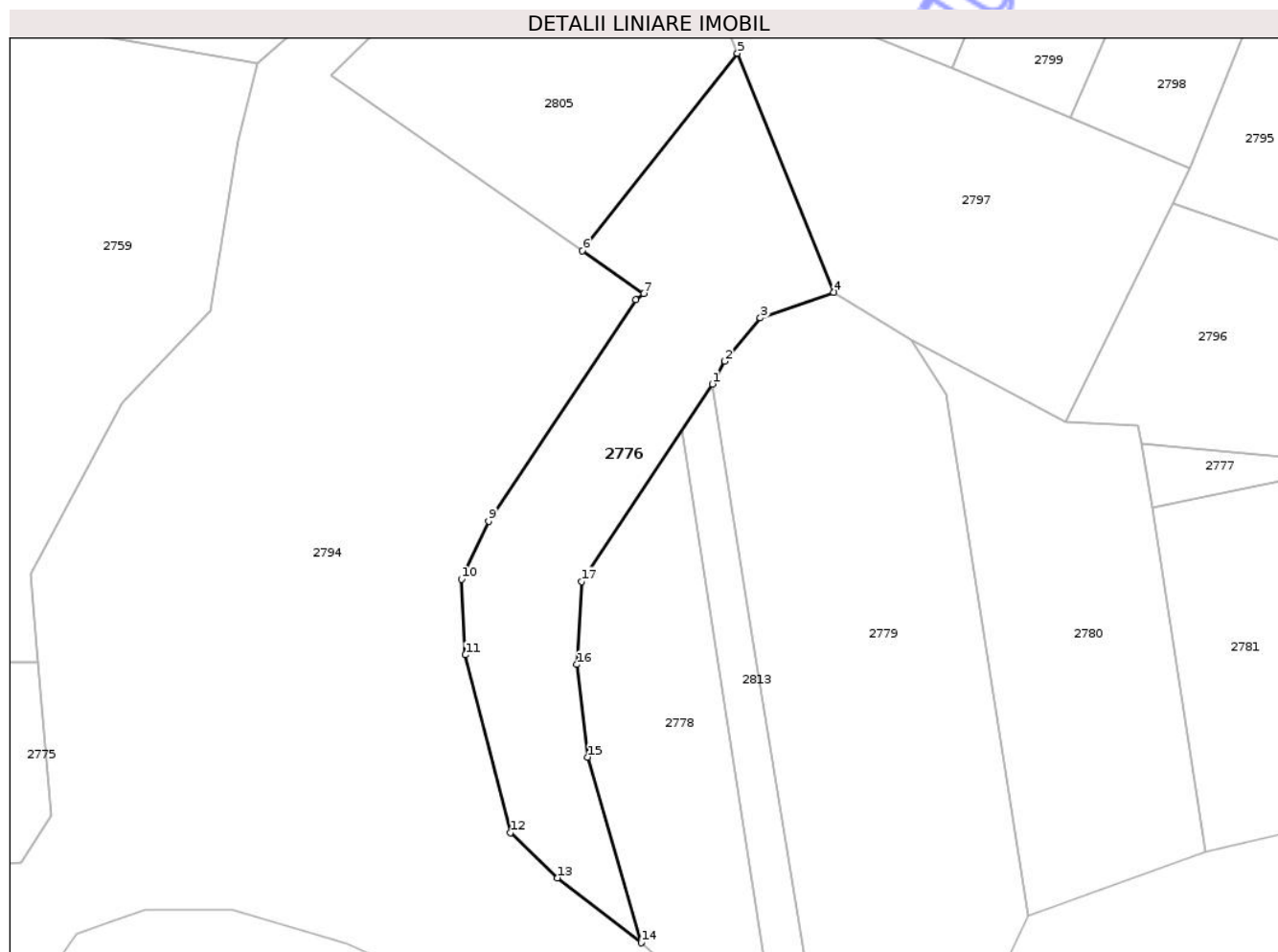
Inscrieri privind dezmembramintele dreptului de proprietate, drepturi reale de garanție și sarcini	Referințe
NU SUNT	

Anexa Nr. 1 La Partea I

Teren

Nr cadastral	Suprafața (mp)*	Observații / Referințe
	3.000	Parte din PF 242.

* Suprafața este determinată în planul de proiecție Stereo 70.



Date referitoare la teren

Crt	Categorie folosință	Intra vilan	Suprafața (mp)	Tarla	Parcelă	Nr. topo	Observații / Referințe
1	arabil	NU	3.000	-	-	-	

Lungime Segmente

1) Valorile lungimilor segmentelor sunt obținute din proiecție în plan.

Punct început	X / Y	Punct sfârșit	X / Y	Lungime segment (** (m)
1	569.762,669 687.425,478	2	569.764,819 687.429,382	4.457
2	569.764,819 687.429,382	3	569.770,893 687.436,73	9.533
3	569.770,893 687.436,73	4	569.783,401 687.441,14	13.263
4	569.783,401 687.441,14	5	569.766,949 687.481,876	43.933
5	569.766,949 687.481,876	6	569.740,546 687.448,197	42.795

Punct început	X / Y	Punct sfârșit	X / Y	Lungime segment (** (m)
6	569.740,546 687.448,197	7	569.751,009 687.440,889	12.762
7	569.751,009 687.440,889	8	569.749,644 687.439,817	1.736
8	569.749,644 687.439,817	9	569.724,502 687.402,111	45.32
9	569.724,502 687.402,111	10	569.719,913 687.392,202	10.92
10	569.719,913 687.392,202	11	569.720,544 687.379,303	12.914
11	569.720,544 687.379,303	12	569.728,245 687.349,024	31.243
12	569.728,245 687.349,024	13	569.736,266 687.341,313	11.126
13	569.736,266 687.341,313	14	569.750,566 687.330,242	18.085
14	569.750,566 687.330,242	15	569.741,453 687.361,888	32.932
15	569.741,453 687.361,888	16	569.739,595 687.377,674	15.895
16	569.739,595 687.377,674	17	569.740,382 687.391,826	14.174
17	569.740,382 687.391,826	1	569.762,669 687.425,478	40.363

** Lungimile segmentelor sunt determinate în planul de proiecție Stereo 70 și sunt rotunjite la 1 milimetru.

*** Distanța dintre puncte este formată din segmente cumulate ce sunt mai mici decât valoarea 1 milimetru.

**DATE DESPRE IMOBILUL NR. 2777**

Oficiul de Cadastru și Publicitate Imobiliară SUCEAVA
 Biroul de Cadastru și Publicitate Imobiliară Gura Humorului

A. Partea I. Descrierea imobilului

TEREN Extravilan

Adresa: Jud. Suceava

Nr. Crt	Nr cadastral Nr. topografic	Suprafața* (mp)	Observații / Referințe
A1		200	Sector cadastral:32 Teren neimprejmuit; Parte din PF 241.

B. Partea II. Proprietari și acte

Inscrieri privitoare la dreptul de proprietate și alte drepturi reale		Referințe
2777 / 08/04/2025		
Act Notarial nr. 2757, din 03/11/2009 emis de BNP Dumitru Nechita;		
B1	Intabulare, drept de PROPRIETATE, dobandit prin lesire Din Indiviziune, cota actuala 1/1 1) ROBU PARASCHIVA	A1

C. Partea III. SARCINI .

Inscrieri privind dezmembramintele dreptului de proprietate, drepturi reale de garanție și sarcini	Referințe
NU SUNT	

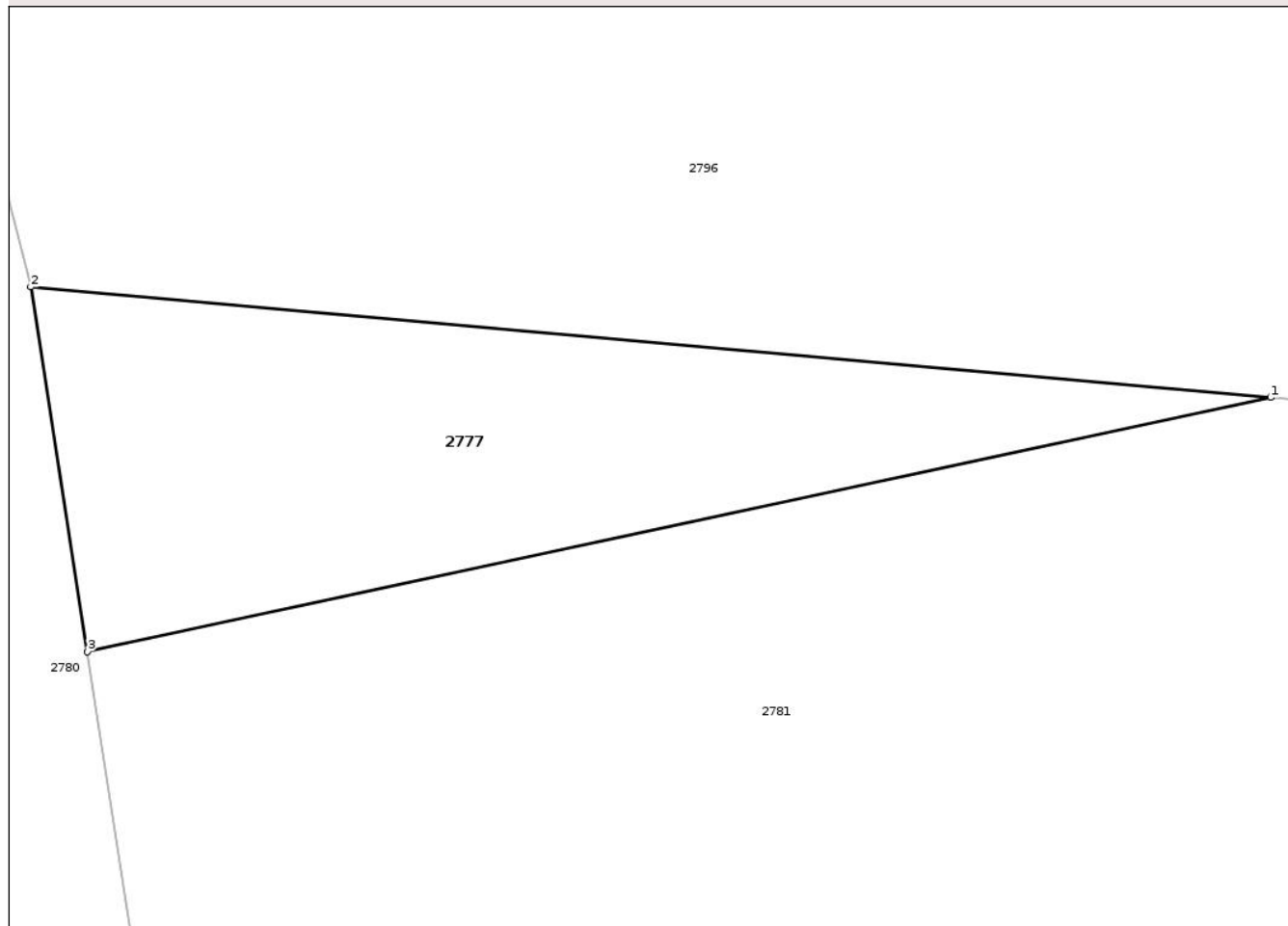
Anexa Nr. 1 La Partea I

Teren

Nr cadastral	Suprafața (mp)*	Observații / Referințe
	200	Parte din PF 241.

* Suprafața este determinată în planul de proiecție Stereo 70.

DETALII LINIARE IMOBIL



Date referitoare la teren

Crt	Categorie folosință	Intra vilan	Suprafața (mp)	Tarla	Parcelă	Nr. topo	Observații / Referințe
1	arabil	NU	200	-	-	-	

Lungime Segmente

1) Valorile lungimilor segmentelor sunt obținute din proiecție în plan.

Punct început	X / Y	Punct sfârșit	X / Y	Lungime segment (** (m)
1	569.873,146 687.411,929	2	569.835,981 687.415,239	37.312
2	569.835,981 687.415,239	3	569.837,676 687.404,315	11.055
3	569.837,676 687.404,315	1	569.873,146 687.411,929	36.278

** Lungimile segmentelor sunt determinate în planul de proiecție Stereo 70 și sunt rotunjite la 1 milimetru.

*** Distanța dintre puncte este formată din segmente cumulate ce sunt mai mici decât valoarea 1 milimetru.

**DATE DESPRE IMOBILUL NR. 2778**

Oficiul de Cadastru și Publicitate Imobiliară SUCEAVA
 Biroul de Cadastru și Publicitate Imobiliară Gura Humorului

A. Partea I. Descrierea imobilului

TEREN Necunoscut

Adresa: Loc. Botosana, Jud. Suceava

Nr. Crt	Nr cadastral Nr. topografic	Suprafața* (mp)	Observații / Referințe
A1		Din acte: 2.600 Masurata: 1.857	Sector cadastral:32 Teren neimprejmuit; Parte din PF 241.

B. Partea II. Proprietari și acte

Inscrieri privitoare la dreptul de proprietate și alte drepturi reale		Referințe
2778 / 08/04/2025		
Act Notarial nr. 1650, din 16/07/2020 emis de BNP Mihai Curcă;		
B1	Intabulare, drept de PROPRIETATE, dobandit prin lesire Din Indiviziune, cota actuala 1/1 1) FLUTUR ELENA	A1

C. Partea III. SARCINI .

Inscrieri privind dezmembramintele dreptului de proprietate, drepturi reale de garanție și sarcini	Referințe
NU SUNT	

Anexa Nr. 1 La Partea I

Teren

Nr cadastral	Suprafața (mp)*	Observații / Referințe
	Din acte: 2.600 Masurata: 1.857	Parte din PF 241.

* Suprafața este determinată în planul de proiecție Stereo 70.

DETALII LINIARE IMOBIL



Date referitoare la teren

Crt	Categorie folosință	Intra vilan	Suprafața (mp)	Tarla	Parcelă	Nr. topo	Observații / Referințe
1	arabil	DA	10	-	-	-	
2	arabil	NU	1.847	-	-	-	

Lungime Segmente

1) Valorile lungimilor segmentelor sunt obținute din proiecție în plan.

Punct început	X / Y	Punct sfârșit	X / Y	Lungime segment (** (m)
1	569.773,036 687.317,671	2	569.757,423 687.417,557	101.099
2	569.757,423 687.417,557	3	569.740,382 687.391,826	30.862
3	569.740,382 687.391,826	4	569.739,595 687.377,674	14.174
4	569.739,595 687.377,674	5	569.741,453 687.361,888	15.895

Punct început	X / Y	Punct sfârșit	X / Y	Lungime segment (** (m)
5	569.741,453 687.361,888	6	569.750,566 687.330,242	32.932
6	569.750,566 687.330,242	7	569.758,727 687.322,891	10.984
7	569.758,727 687.322,891	8	569.765,907 687.319,574	7.909
8	569.765,907 687.319,574	9	569.768,464 687.318,393	2.817
9	569.768,464 687.318,393	1	569.773,036 687.317,671	4.629

** Lungimile segmentelor sunt determinate în planul de proiecție Stereo 70 și sunt rotunjite la 1 milimetru.

*** Distanța dintre puncte este formată din segmente cumulate ce sunt mai mici decât valoarea 1 milimetru.

Neutilizabil în Circuitul Civil

**DATE DESPRE IMOBILUL NR. 2779**

Oficiul de Cadastru și Publicitate Imobiliară SUCEAVA
 Biroul de Cadastru și Publicitate Imobiliară Gura Humorului

A. Partea I. Descrierea imobilului

TEREN Necunoscut

Adresa: Loc. Botosana, Jud. Suceava

Nr. Crt	Nr cadastral Nr. topografic	Suprafața* (mp)	Observații / Referințe
A1	32126	4.500	Sector cadastral:32 Teren neimprejmuit; Imobil inregistrat in planul cadastral fara localizare certa datorita lipsei planului parcelar

B. Partea II. Proprietari și acte

Inscrieri privitoare la dreptul de proprietate și alte drepturi reale		Referințe
2779 / 31/01/2019		
Act Notarial nr. contract de vanzare autentificat cu nr.369, din 30/01/2019 emis de NP Curca Gabriela Iuliana;		
B6	Intabulare, drept de PROPRIETATE, dobandit prin Conventie, cota actuala 1/1, cota initiala 1/1 1) NICHITOI FLOAREA-RODICA 2) NICHITOI TUDOREL	A1

C. Partea III. SARCINI .

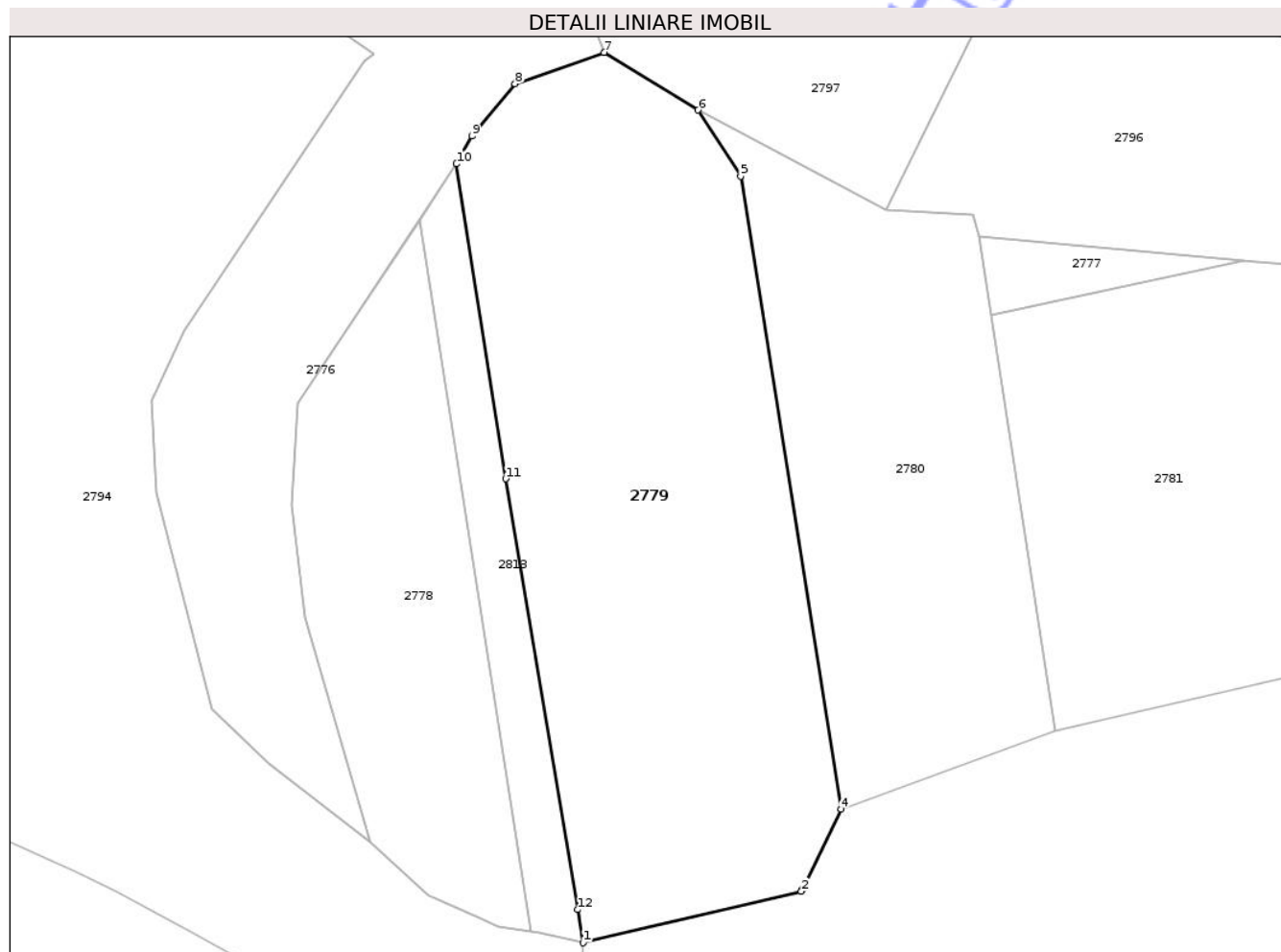
Inscrieri privind dezmembramintele dreptului de proprietate, drepturi reale de garanție și sarcini	Referințe
NU SUNT	

Anexa Nr. 1 La Partea I

Teren

Nr cadastral	Suprafața (mp)*	Observații / Referințe
32126	4.500	Imobil înregistrat în planul cadastral fără localizare certă datorită lipsei planului parcelar

* Suprafața este determinată în planul de proiecție Stereo 70.



Date referitoare la teren

Crt	Categorie folosință	Intra vilan	Suprafața (mp)	Tarla	Parcelă	Nr. topo	Observații / Referințe
1	arabil	DA	78	-	-	-	
2	arabil	NU	4.422	-	-	-	

Lungime Segmente

1) Valorile lungimilor segmentelor sunt obținute din proiecție în plan.

Punct început	X / Y	Punct sfârșit	X / Y	Lungime segment (** (m)
1	569.780,448 687.316,136	2	569.811,092 687.323,347	31.481
2	569.811,092 687.323,347	3	569.811,205 687.323,582	0.261
3	569.811,205 687.323,582	4	569.816,626 687.334,903	12.552
4	569.816,626 687.334,903	5	569.802,555 687.423,772	89.976

Punct început	X / Y	Punct sfârșit	X / Y	Lungime segment (** (m)
5	569.802,555 687.423,772	6	569.796,564 687.433,023	11.021
6	569.796,564 687.433,023	7	569.783,401 687.441,14	15.464
7	569.783,401 687.441,14	8	569.770,893 687.436,73	13.263
8	569.770,893 687.436,73	9	569.764,819 687.429,382	9.533
9	569.764,819 687.429,382	10	569.762,669 687.425,478	4.457
10	569.762,669 687.425,478	11	569.769,579 687.381,271	44.744
11	569.769,579 687.381,271	12	569.779,671 687.320,792	61.315
12	569.779,671 687.320,792	1	569.780,448 687.316,136	4.72

** Lungimile segmentelor sunt determinate în planul de proiecție Stereo 70 și sunt rotunjite la 1 milimetru.

*** Distanța dintre puncte este formată din segmente cumulate ce sunt mai mici decât valoarea 1 milimetru.

**DATE DESPRE IMOBILUL NR. 2780**

Oficiul de Cadastru și Publicitate Imobiliară SUCEAVA
Biroul de Cadastru și Publicitate Imobiliară Gura Humorului

A. Partea I. Descrierea imobilului

TEREN Extravilan

Adresa: Jud. Suceava

Nr. Crt	Nr cadastral Nr. topografic	Suprafața* (mp)	Observații / Referințe
A1		Din acte: 2.800 Masurata: 2.638	Sector cadastral:32 Teren neimprejmuit; Parte din PF 241.

B. Partea II. Proprietari și acte

Inscrieri privitoare la dreptul de proprietate și alte drepturi reale		Referințe
2780 / 08/04/2025		
Act Notarial nr. 2347, din 07/06/2011 emis de BNP Ion Lostun;		
B1	Intabulare, drept de PROPRIETATE, dobandit prin lesire Din Indiviziune, cota actuala 1/1 1) SOLCAN ION	A1

C. Partea III. SARCINI .

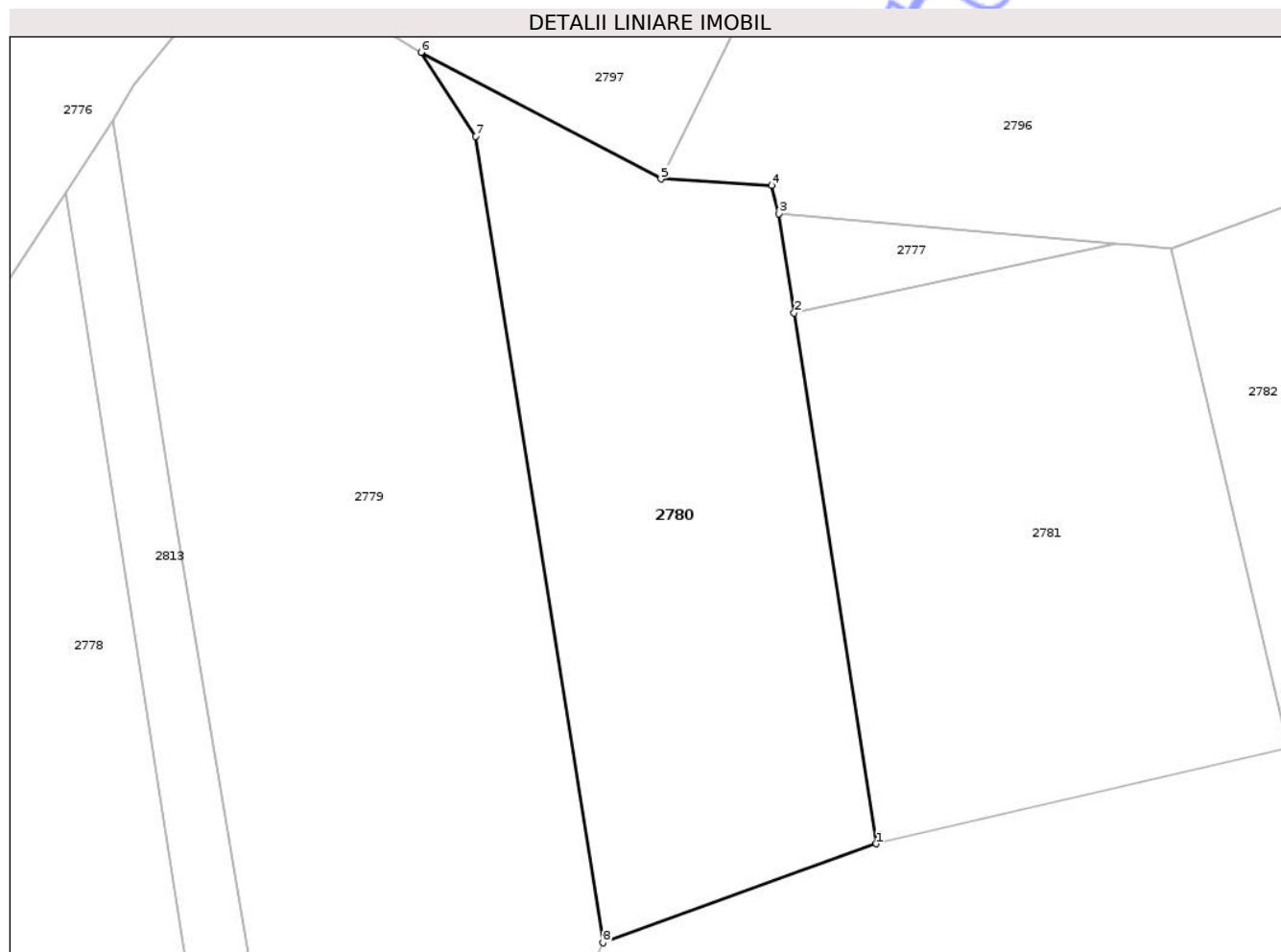
Inscrieri privind dezmembramintele dreptului de proprietate, drepturi reale de garanție și sarcini	Referințe
NU SUNT	

Anexa Nr. 1 La Partea I

Teren

Nr cadastral	Suprafața (mp)*	Observații / Referințe
	Din acte: 2.800 Masurata: 2.638	Parte din PF 241.

* Suprafața este determinată în planul de proiecție Stereo 70.



Date referitoare la teren

Crt	Categorie folosință	Intra vilan	Suprafața (mp)	Tarla	Parcelă	Nr. topo	Observații / Referințe
1	arabil	NU	2.638	-	-	-	

Lungime Segmente

1) Valorile lungimilor segmentelor sunt obținute din proiecție în plan.

Punct început	X / Y	Punct sfârșit	X / Y	Lungime segment (** (m)
1	569.846,753 687.345,811	2	569.837,676 687.404,315	59.204
2	569.837,676 687.404,315	3	569.835,981 687.415,239	11.055
3	569.835,981 687.415,239	4	569.835,2 687.418,355	3.212
4	569.835,2 687.418,355	5	569.823,009 687.419,068	12.212
5	569.823,009 687.419,068	6	569.796,564 687.433,023	29.901

Punct început	X / Y	Punct sfârșit	X / Y	Lungime segment (** (m)
6	569.796,564 687.433,023	7	569.802,555 687.423,772	11.021
7	569.802,555 687.423,772	8	569.816,626 687.334,903	89.976
8	569.816,626 687.334,903	1	569.846,753 687.345,811	32.041

** Lungimile segmentelor sunt determinate în planul de proiecție Stereo 70 și sunt rotunjite la 1 milimetru.

*** Distanța dintre puncte este formată din segmente cumulate ce sunt mai mici decât valoarea 1 milimetru.

Neutilizabil în Circuitul Civil

**DATE DESPRE IMOBILUL NR. 2781**

Oficiul de Cadastru și Publicitate Imobiliară SUCEAVA
 Biroul de Cadastru și Publicitate Imobiliară Gura Humorului

A. Partea I. Descrierea imobilului

TEREN Extravilan

Adresa: Jud. Suceava

Nr. Crt	Nr cadastral Nr. topografic	Suprafața* (mp)	Observații / Referințe
A1		2.600	Sector cadastral:32 Teren neimprejmuit; Parte din PF 241.

B. Partea II. Proprietari și acte

Inscrieri privitoare la dreptul de proprietate și alte drepturi reale		Referințe
2781 / 08/04/2025		
Act Notarial nr. 2757, din 03/11/2009 emis de BNP Dumitru Nechita;		
B1	Intabulare, drept de PROPRIETATE, dobandit prin lesire Din Indiviziune, cota actuala 1/1 1) ROBU PARASCHIVA	A1

C. Partea III. SARCINI .

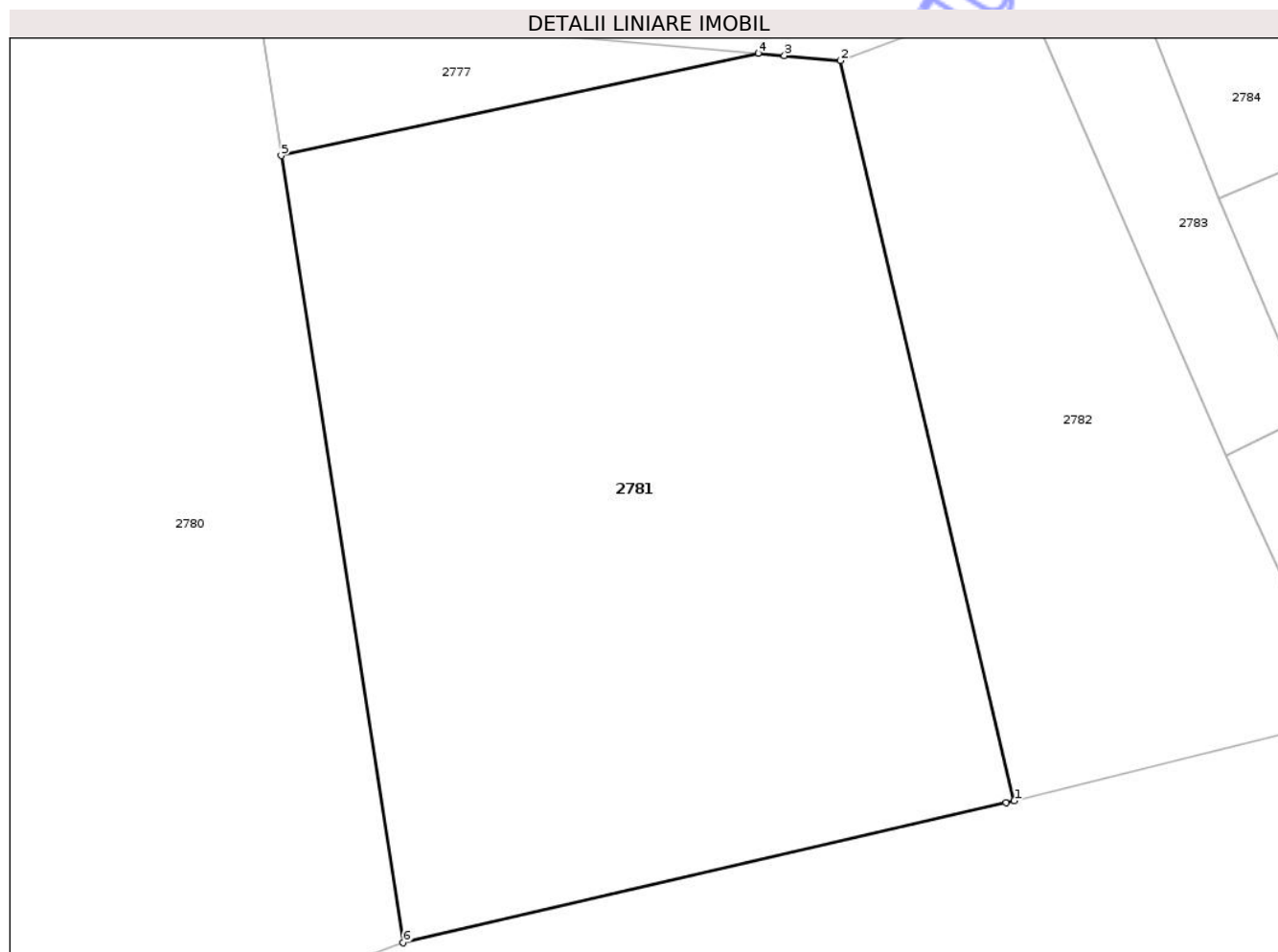
Inscrieri privind dezmembramintele dreptului de proprietate, drepturi reale de garanție și sarcini	Referințe
NU SUNT	

Anexa Nr. 1 La Partea I

Teren

Nr cadastral	Suprafața (mp)*	Observații / Referințe
	2.600	Parte din PF 241.

* Suprafața este determinată în planul de proiecție Stereo 70.



Date referitoare la teren

Crt	Categorie folosință	Intra vilan	Suprafața (mp)	Tarla	Parcelă	Nr. topo	Observații / Referințe
1	arabil	NU	2.600	-	-	-	

Lungime Segmente

1) Valorile lungimilor segmentelor sunt obținute din proiecție în plan.

Punct început	X / Y	Punct sfârșit	X / Y	Lungime segment (** (m)
1	569.892,185 687.356,358	2	569.879,264 687.411,384	56.523
2	569.879,264 687.411,384	3	569.875,104 687.411,755	4.177
3	569.875,104 687.411,755	4	569.873,146 687.411,929	1.966
4	569.873,146 687.411,929	5	569.837,676 687.404,315	36.278
5	569.837,676 687.404,315	6	569.846,753 687.345,811	59.204

Punct început	X / Y	Punct sfârșit	X / Y	Lungime segment (** (m)
6	569.846,753 687.345,811	7	569.891,59 687.356,21	46.027
7	569.891,59 687.356,21	1	569.892,185 687.356,358	0.613

** Lungimile segmentelor sunt determinate în planul de proiecție Stereo 70 și sunt rotunjite la 1 milimetru.

*** Distanța dintre puncte este formată din segmente cumulate ce sunt mai mici decât valoarea 1 milimetru.

Neutilizabil în Circuitul Civil



DATE DESPRE IMOBILUL NR. 2782

Oficiul de Cadastru și Publicitate Imobiliară SUCEAVA
Biroul de Cadastru și Publicitate Imobiliară Gura Humorului

A. Partea I. Descrierea imobilului

TEREN Extravilan

Adresa: Jud. Suceava

Nr. Crt	Nr cadastral Nr. topografic	Suprafața* (mp)	Observații / Referințe
A1		1.143	Sector cadastral:32 Teren neimprejmuit; Parte din PF 241.

B. Partea II. Proprietari și acte

Inscrieri privitoare la dreptul de proprietate și alte drepturi reale		Referințe
2782 / 08/04/2025		
Act Administrativ nr. 4007, din 29/07/2025 emis de Primăria Comunei Botoșana;		
B1	Inscrierea provizorie, drept de PROPRIETATE, dobandit prin Lege, cota actuala 1/1 1) NEIDENTIFICAT NEIDENTIFICAT	A1
Act Normativ nr. L7, din 13/03/1996 emis de Parlamentul României;		
B2	Se noteaza mentiunea Rezerva Comisiei Locale de Fond Funciar	A1

C. Partea III. SARCINI .

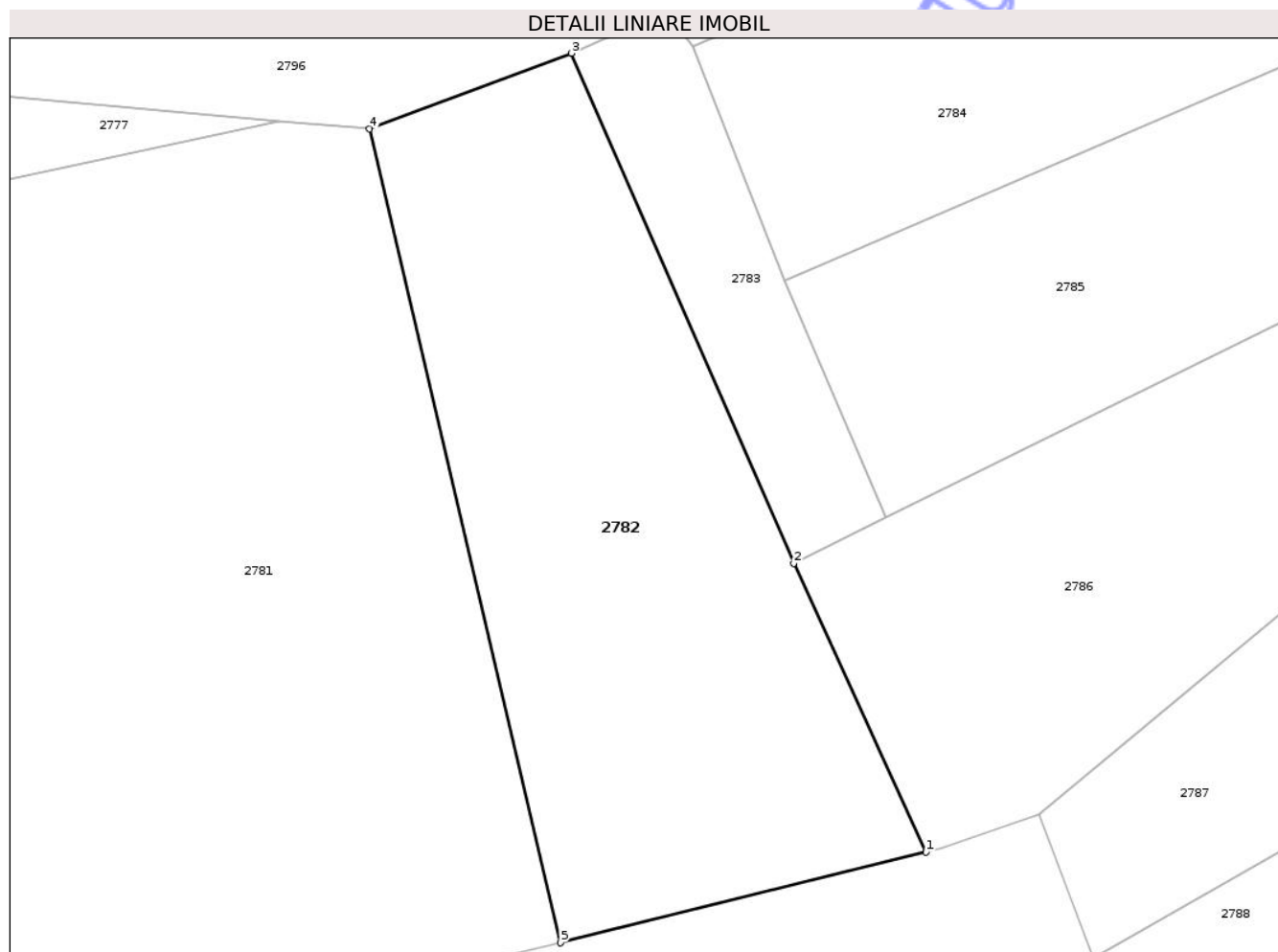
Inscrieri privind dezmembramintele dreptului de proprietate, drepturi reale de garanție și sarcini	Referințe
NU SUNT	

Anexa Nr. 1 La Partea I

Teren

Nr cadastral	Suprafața (mp)*	Observații / Referințe
	1.143	Parte din PF 241.

* Suprafața este determinată în planul de proiecție Stereo 70.



Date referitoare la teren

Crt	Categorie folosință	Intra vilan	Suprafața (mp)	Tarla	Parcelă	Nr. topo	Observații / Referințe
1	arabil	NU	1.143	-	-	-	

Lungime Segmente

1) Valorile lungimilor segmentelor sunt obținute din proiecție în plan.

Punct început	X / Y	Punct sfârșit	X / Y	Lungime segment (** (m)
1	569.916,902 687.362,492	2	569.907,974 687.382,019	21.471
2	569.907,974 687.382,019	3	569.892,939 687.416,501	37.617
3	569.892,939 687.416,501	4	569.879,264 687.411,384	14.601
4	569.879,264 687.411,384	5	569.892,185 687.356,358	56.523
5	569.892,185 687.356,358	1	569.916,902 687.362,492	25.467

** Lungimile segmentelor sunt determinate în planul de proiecție Stereo 70 și sunt rotunjite la 1 milimetru.

*** Distanța dintre puncte este formată din segmente cumulate ce sunt mai mici decât valoarea 1 milimetru.

Neutilizabil în Circuitul
Civil



DATE DESPRE IMOBILUL NR. 2783

Oficiul de Cadastru și Publicitate Imobiliară SUCEAVA
Biroul de Cadastru și Publicitate Imobiliară Gura Humorului

A. Partea I. Descrierea imobilului

TEREN Extravilan

Adresa: Jud. Suceava

Nr. Crt	Nr cadastral Nr. topografic	Suprafața* (mp)	Observații / Referințe
A1		270	Sector cadastral:32 Teren neimprejmuit; Parte din PF 241.

B. Partea II. Proprietari și acte

Inscrieri privitoare la dreptul de proprietate și alte drepturi reale		Referințe
2783 / 08/04/2025		
Act Administrativ nr. 4007, din 29/07/2025 emis de Primăria Comunei Botoșana;		
B1	Inscrierea provizorie, drept de PROPRIETATE, dobandit prin Lege, cota actuala 1/1 1) NEIDENTIFICAT NEIDENTIFICAT	A1
Act Normativ nr. L7, din 13/03/1996 emis de Parlamentul României;		
B2	Se noteaza mentiunea Rezerva Comisiei Locale de Fond Funciar	A1

C. Partea III. SARCINI .

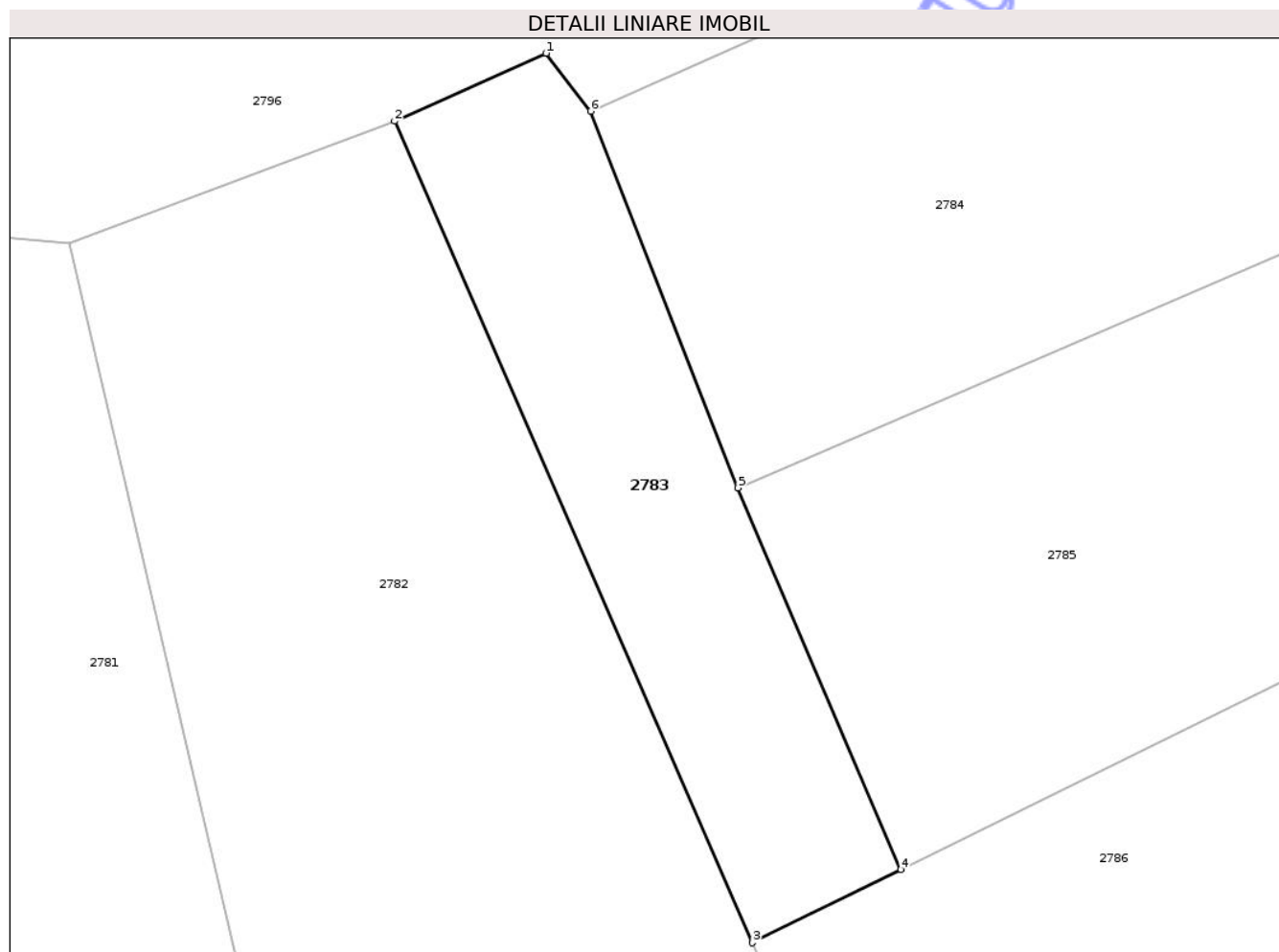
Inscrieri privind dezmembramintele dreptului de proprietate, drepturi reale de garanție și sarcini	Referințe
NU SUNT	

Anexa Nr. 1 La Partea I

Teren

Nr cadastral	Suprafața (mp)*	Observații / Referințe
	270	Parte din PF 241.

* Suprafața este determinată în planul de proiecție Stereo 70.



Date referitoare la teren

Crt	Categorie folosință	Intravilan	Suprafața (mp)	Tarla	Parcelă	Nr. topo	Observații / Referințe
1	arabil	NU	270	-	-	-	

Lungime Segmente

1) Valorile lungimilor segmentelor sunt obținute din proiecție în plan.

Punct început	X / Y	Punct sfârșit	X / Y	Lungime segment (** (m)
1	569.899,3 687.419,354	2	569.892,939 687.416,501	6.972
2	569.892,939 687.416,501	3	569.907,974 687.382,019	37.617
3	569.907,974 687.382,019	4	569.914,203 687.385,095	6.947
4	569.914,203 687.385,095	5	569.907,369 687.401,114	17.416
5	569.907,369 687.401,114	6	569.901,174 687.416,922	16.979

Punct început	X / Y	Punct sfârșit	X / Y	Lungime segment (** (m)
6	569.901,174 687.416,922	1	569.899,3 687.419,354	3.07

** Lungimile segmentelor sunt determinate în planul de proiecție Stereo 70 și sunt rotunjite la 1 milimetru.

*** Distanța dintre puncte este formată din segmente cumulate ce sunt mai mici decât valoarea 1 milimetru.

Neutilizabil în Circuitul Civil

**DATE DESPRE IMOBILUL NR. 2784**

Oficiul de Cadastru și Publicitate Imobiliară SUCEAVA
Biroul de Cadastru și Publicitate Imobiliară Gura Humorului

A. Partea I. Descrierea imobilului

TEREN Extravilan

Adresa: Jud. Suceava

Nr. Crt	Nr cadastral Nr. topografic	Suprafața* (mp)	Observații / Referințe
A1	30216	700	Sector cadastral:32 Teren neimprejmuit;

B. Partea II. Proprietari și acte

Inscrieri privitoare la dreptul de proprietate și alte drepturi reale		Referințe
2784 / 13/10/2022		
Act Notarial nr. contract de vanzare 3447, din 12/10/2022 emis de BIN Ilie Valeriana;		
B3	Intabulare, drept de PROPRIETATE bun comun in devalmasie, dobandit prin Conventie, cota actuala 1/1, cota initiala 1/1 1) BOCA GHEORGHE 2) BOCA MINODORA	A1

C. Partea III. SARCINI

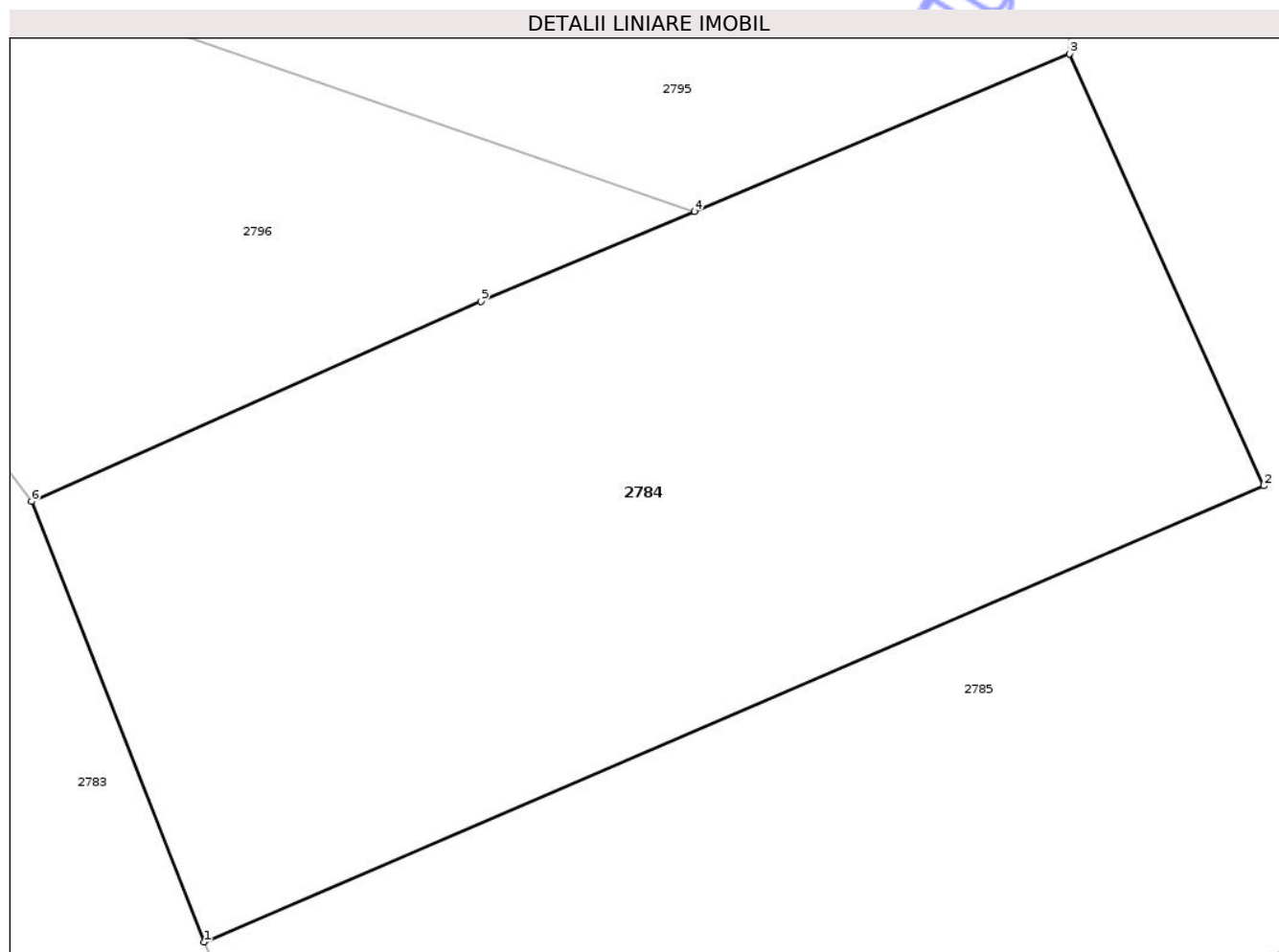
Inscrieri privind dezmembramintele dreptului de proprietate, drepturi reale de garanție și sarcini		Referințe
2784 / 13/08/2021		
Act Notarial nr. 1552, din 12/08/2021 emis de BIN NECHITA RALUCA;		
C2	se noteaza respingerea cererii privind radierea sultei	A1
2784 / 23/05/2022		
Act Administrativ nr. -, din 23/05/2022 emis de - (act notarial nr 1552 din 12.08.2021, emis de BIN NECHITA RALUCA);		
C3	se noteaza admiterea cererii de reexaminare a incheierii nr. 57494 din 13.08.2021	A1
C4	se radiaza inscrierea de sub C1	A1

Anexa Nr. 1 La Partea I

Teren

Nr cadastral	Suprafața (mp)*	Observații / Referințe
30216	700	

* Suprafața este determinată în planul de proiecție Stereo 70.



Date referitoare la teren

Crt	Categorie folosință	Intra vilan	Suprafața (mp)	Tarla	Parcelă	Nr. topo	Observații / Referințe
1	arabil	NU	700	-	-	-	

Lungime Segmente

1) Valorile lungimilor segmentelor sunt obținute din proiecție în plan.

Punct început	X / Y	Punct sfârșit	X / Y	Lungime segment (** (m)
1	569.907,369 687.401,114	2	569.945,397 687.417,478	41.399
2	569.945,397 687.417,478	3	569.938,421 687.432,971	16.991
3	569.938,421 687.432,971	4	569.924,959 687.427,316	14.602
4	569.924,959 687.427,316	5	569.917,297 687.424,098	8.31
5	569.917,297 687.424,098	6	569.901,174 687.416,922	17.648

Punct început	X / Y	Punct sfârșit	X / Y	Lungime segment (** (m)
6	569.901,174 687.416,922	1	569.907,369 687.401,114	16.979

** Lungimile segmentelor sunt determinate în planul de proiecție Stereo 70 și sunt rotunjite la 1 milimetru.

*** Distanța dintre puncte este formată din segmente cumulate ce sunt mai mici decât valoarea 1 milimetru.

Neutilizabil în Circuitul Civil



DATE DESPRE IMOBILUL NR. 2785

Oficiul de Cadastru și Publicitate Imobiliară SUCEAVA
Biroul de Cadastru și Publicitate Imobiliară Gura Humorului

A. Partea I. Descrierea imobilului

TEREN Extravilan

Adresa: Jud. Suceava

Nr. Crt	Nr cadastral Nr. topografic	Suprafața* (mp)	Observații / Referințe
A1		2.500	Sector cadastral:32 Teren neimprejmuit; Parte din PF 241.

B. Partea II. Proprietari și acte

Inscrieri privitoare la dreptul de proprietate și alte drepturi reale		Referințe
2785 / 08/04/2025		
Act Administrativ nr. 4007, din 29/07/2025 emis de Primăria Comunei Botoșana;		
B1	Inscrierea provizorie, drept de PROPRIETATE, dobandit prin Lege, cota actuala 1/1 1) NEIDENTIFICAT NEIDENTIFICAT	A1
Act Normativ nr. L7, din 13/03/1996 emis de Parlamentul României;		
B2	Se noteaza mentiunea Rezerva Comisiei Locale de Fond Funciar	A1

C. Partea III. SARCINI .

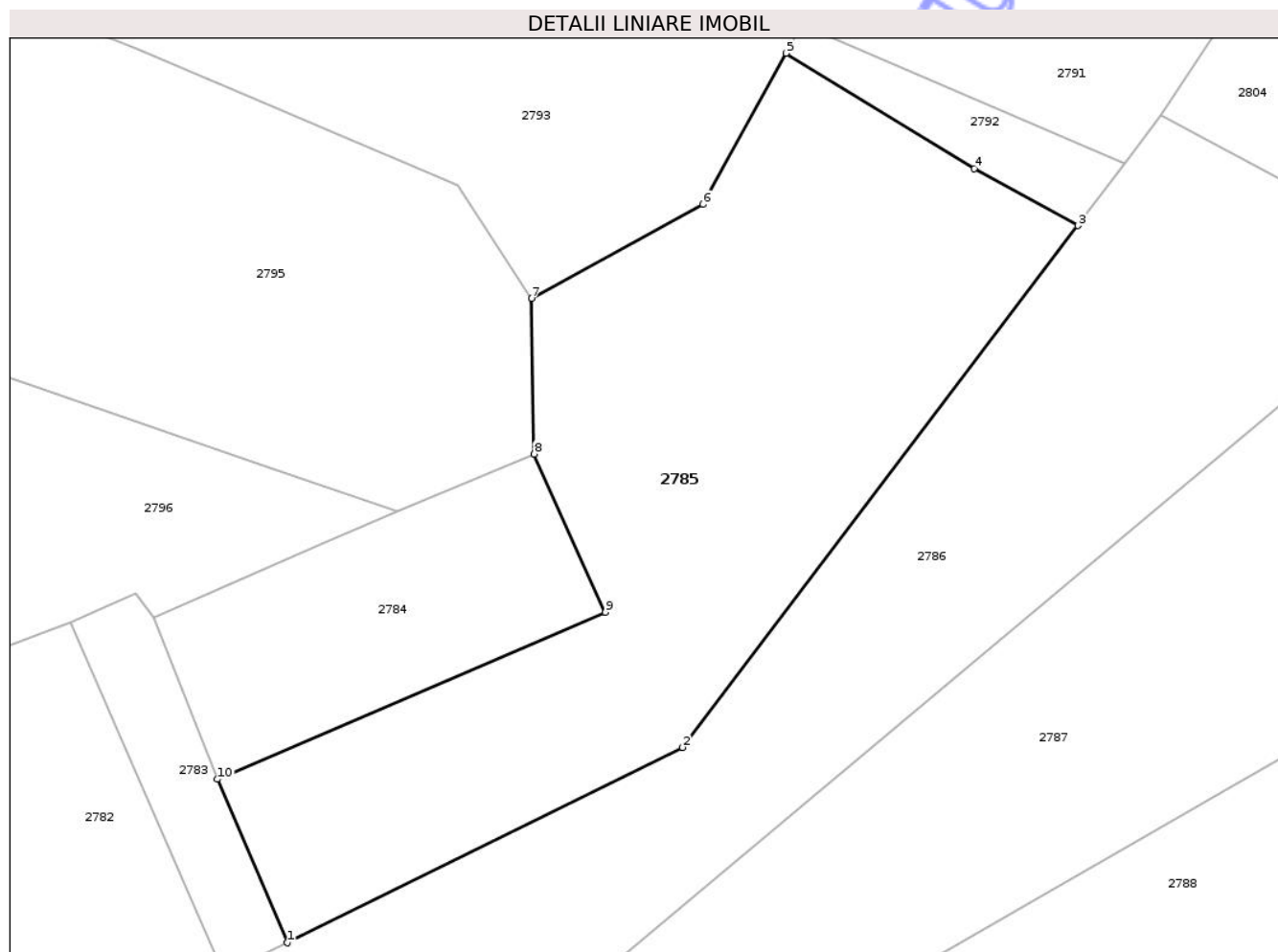
Inscrieri privind dezmembramintele dreptului de proprietate, drepturi reale de garanție și sarcini	Referințe
NU SUNT	

Anexa Nr. 1 La Partea I

Teren

Nr cadastral	Suprafața (mp)*	Observații / Referințe
	2.500	Parte din PF 241.

* Suprafața este determinată în planul de proiecție Stereo 70.



Date referitoare la teren

Crt	Categorie folosință	Intra vilan	Suprafața (mp)	Tarla	Parcelă	Nr. topo	Observații / Referințe
1	arabil	NU	2.500	-	-	-	

Lungime Segmente

1) Valorile lungimilor segmentelor sunt obținute din proiecție în plan.

Punct început	X / Y	Punct sfârșit	X / Y	Lungime segment (** (m)
1	569.914,203 687.385,095	2	569.952,969 687.404,237	43.234
2	569.952,969 687.404,237	3	569.991,712 687.455,345	64.133
3	569.991,712 687.455,345	4	569.981,555 687.460,918	11.585
4	569.981,555 687.460,918	5	569.963,106 687.472,233	21.642
5	569.963,106 687.472,233	6	569.954,977 687.457,413	16.903

Punct început	X / Y	Punct sfârșit	X / Y	Lungime segment (** (m)
6	569.954,977 687.457,413	7	569.938,18 687.448,217	19.15
7	569.938,18 687.448,217	8	569.938,421 687.432,971	15.248
8	569.938,421 687.432,971	9	569.945,397 687.417,478	16.991
9	569.945,397 687.417,478	10	569.907,369 687.401,114	41.399
10	569.907,369 687.401,114	1	569.914,203 687.385,095	17.416

** Lungimile segmentelor sunt determinate în planul de proiecție Stereo 70 și sunt rotunjite la 1 milimetru.

*** Distanța dintre puncte este formată din segmente cumulate ce sunt mai mici decât valoarea 1 milimetru.

Neutilizabil în Circuitul Civil

**DATE DESPRE IMOBILUL NR. 2786**

Oficiul de Cadastru și Publicitate Imobiliară SUCEAVA
 Biroul de Cadastru și Publicitate Imobiliară Gura Humorului

A. Partea I. Descrierea imobilului

TEREN Extravilan

Adresa: Jud. Suceava

Nr. Crt	Nr cadastral Nr. topografic	Suprafața* (mp)	Observații / Referințe
A1		2.600	Sector cadastral:32 Teren neimprejmuit; Parte din PF 238.

B. Partea II. Proprietari și acte

Inscrieri privitoare la dreptul de proprietate și alte drepturi reale		Referințe
2786 / 08/04/2025		
Act Notarial nr. 1650, din 16/07/2020 emis de BNP Mihai Curcă;		
B1	Intabulare, drept de PROPRIETATE, dobandit prin lesire Din Indiviziune, cota actuala 1/1 1) NICHITOI VIOREL-IACOB	A1

C. Partea III. SARCINI .

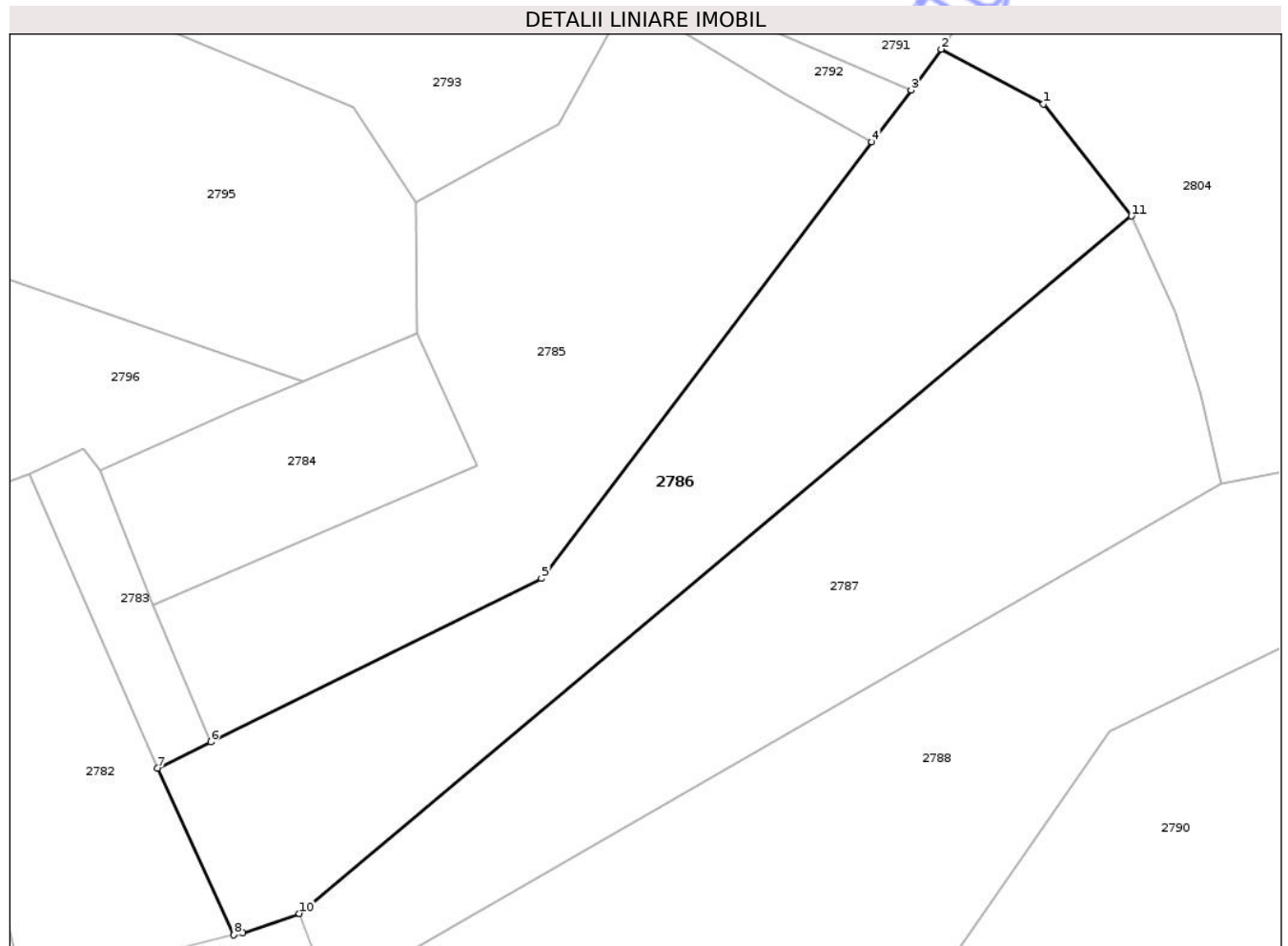
Inscrieri privind dezmembramintele dreptului de proprietate, drepturi reale de garanție și sarcini	Referințe
NU SUNT	

Anexa Nr. 1 La Partea I

Teren

Nr cadastral	Suprafața (mp)*	Observații / Referințe
	2.600	Parte din PF 238.

* Suprafața este determinată în planul de proiecție Stereo 70.



Date referitoare la teren

Crt	Categorie folosință	Intravilan	Suprafața (mp)	Tarla	Parcelă	Nr. topo	Observații / Referințe
1	arabil	NU	2.600	-	-	-	

Lungime Segmente

1) Valorile lungimilor segmentelor sunt obținute din proiecție în plan.

Punct început	X / Y	Punct sfârșit	X / Y	Lungime segment (** (m)
1	570.011,848 687.459,82	2	569.999,837 687.466,217	13.608
2	569.999,837 687.466,217	3	569.996,33 687.461,437	5.929
3	569.996,33 687.461,437	4	569.991,712 687.455,345	7.645
4	569.991,712 687.455,345	5	569.952,969 687.404,237	64.133
5	569.952,969 687.404,237	6	569.914,203 687.385,095	43.234

Punct început	X / Y	Punct sfârșit	X / Y	Lungime segment (** (m)
6	569.914,203 687.385,095	7	569.907,974 687.382,019	6.947
7	569.907,974 687.382,019	8	569.916,902 687.362,492	21.471
8	569.916,902 687.362,492	9	569.917,942 687.362,75	1.072
9	569.917,942 687.362,75	10	569.924,589 687.365,004	7.019
10	569.924,589 687.365,004	11	570.022,14 687.446,677	127.227
11	570.022,14 687.446,677	1	570.011,848 687.459,82	16.693

** Lungimile segmentelor sunt determinate în planul de proiecție Stereo 70 și sunt rotunjite la 1 milimetru.

*** Distanța dintre puncte este formată din segmente cumulate ce sunt mai mici decât valoarea 1 milimetru.

Neutilizabil în Circuitul Civil

**DATE DESPRE IMOBILUL NR. 2700**

Oficiul de Cadastru și Publicitate Imobiliară SUCEAVA
 Biroul de Cadastru și Publicitate Imobiliară Gura Humorului

A. Partea I. Descrierea imobilului

TEREN Intravilan

Adresa: Loc. Botosana, Jud. Suceava

Nr. Crt	Nr cadastral Nr. topografic	Suprafața* (mp)	Observații / Referințe
A1	38949	700	Sector cadastral:32 Teren neimprejmuit; TEREN NEIMPREJMUIT

B. Partea II. Proprietari și acte

Inscrieri privitoare la dreptul de proprietate și alte drepturi reale		Referințe
2700 / 22/07/2025		
Act Notarial nr. 3170, din 17/07/2025 emis de Busuioc Ovidiu;		
B3	Intabulare, drept de PROPRIETATE bun propriu, dobandit prin Conventie, cota actuala 1/1, cota initiala 1/1 1) SAVA NICHIFOR	A1

C. Partea III. SARCINI .

Inscrieri privind dezmembramintele dreptului de proprietate, drepturi reale de garanție și sarcini	Referințe
NU SUNT	

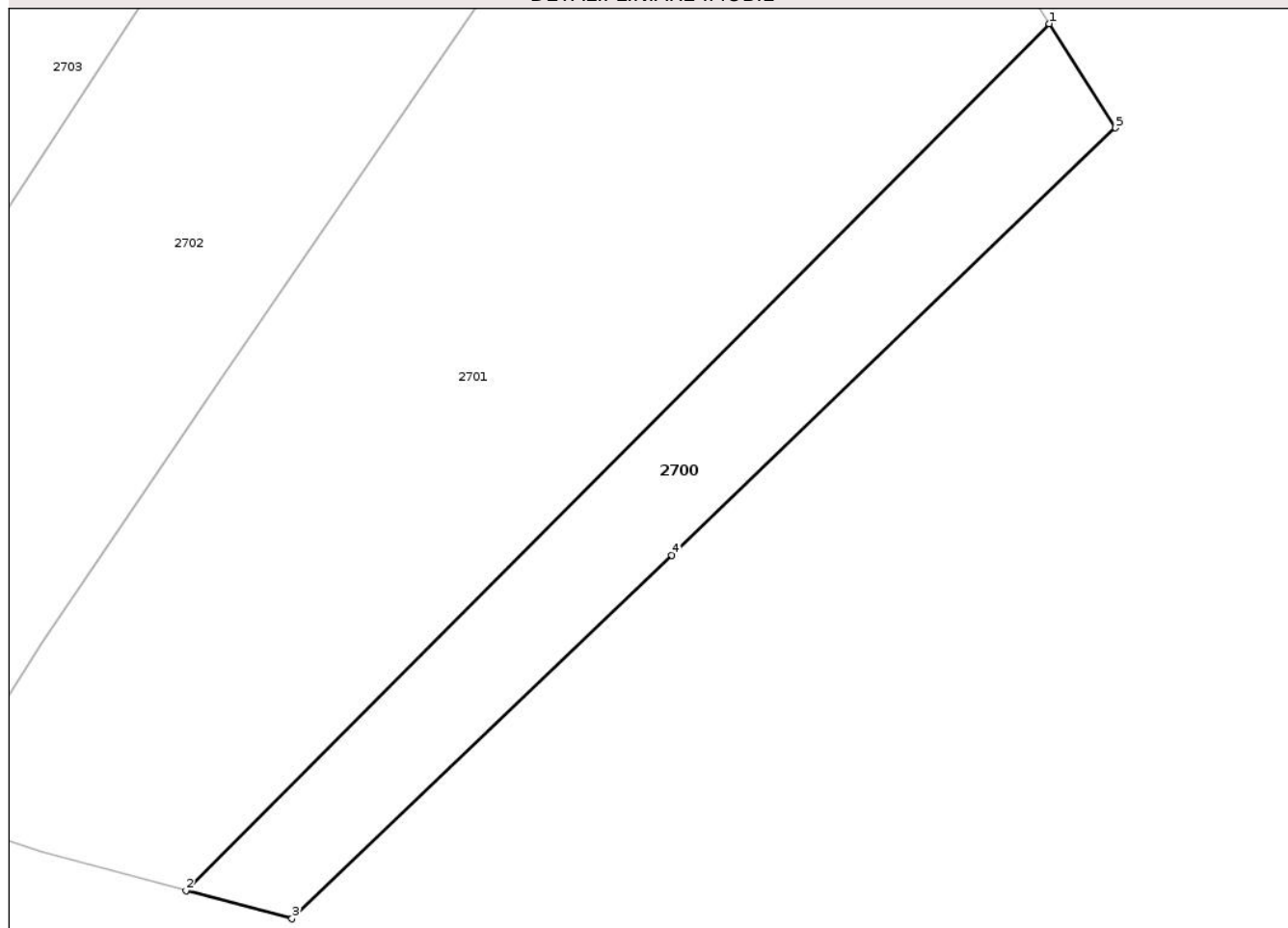
Anexa Nr. 1 La Partea I

Teren

Nr cadastral	Suprafața (mp)*	Observații / Referințe
38949	700	TEREN NEIMPREGNAT

* Suprafața este determinată în planul de proiecție Stereo 70.

DETALII LINIARE IMOBIL



Date referitoare la teren

Crt	Categorie folosință	Intra vilan	Suprafața (mp)	Tarla	Parcelă	Nr. topo	Observații / Referințe
1	arabil	DA	700	-	-	-	

Lungime Segmente

1) Valorile lungimilor segmentelor sunt obținute din proiecție în plan.

Punct început	X / Y	Punct sfârșit	X / Y	Lungime segment (** (m)
1	569.831,605 686.899,193	2	569.767,719 686.835,061	90.523
2	569.767,719 686.835,061	3	569.775,567 686.832,977	8.12
3	569.775,567 686.832,977	4	569.803,677 686.859,873	38.905
4	569.803,677 686.859,873	5	569.836,534 686.891,484	45.594
5	569.836,534 686.891,484	1	569.831,605 686.899,193	9.15

** Lungimile segmentelor sunt determinate în planul de proiecție Stereo 70 și sunt rotunjite la 1 milimetru.

*** Distanța dintre puncte este formată din segmente cumulate ce sunt mai mici decât valoarea 1 milimetru.

Neutilizabil în Circuitul
Civil

**DATE DESPRE IMOBILUL NR. 2701**

Oficiul de Cadastru și Publicitate Imobiliară SUCEAVA
Biroul de Cadastru și Publicitate Imobiliară Gura Humorului

A. Partea I. Descrierea imobilului

TEREN Intravilan

Adresa: Loc. Botosana, Jud. Suceava

Nr. Crt	Nr cadastral Nr. topografic	Suprafața* (mp)	Observații / Referințe
A1	38530	2.800	Sector cadastral:32 Teren neimprejmuit; Intravilan sat Botosana, com. Botosana, jud. Suceava

B. Partea II. Proprietari și acte

Inscrieri privitoare la dreptul de proprietate și alte drepturi reale		Referințe
2701 / 25/07/2022		
Hotarare Judecatoreasca nr. 659, din 10/03/2022 emis de Judecatoria Suceava (SC,Raport);		
B2	Intabulare, drept de PROPRIETATE bun propriu cu titlu de partaj, dobandit prin Hotarare Judecatoreasca, cota actuala 1/1, cota initiala 1/1 1) OLENIUC PARASCHIVA	A1

C. Partea III. SARCINI

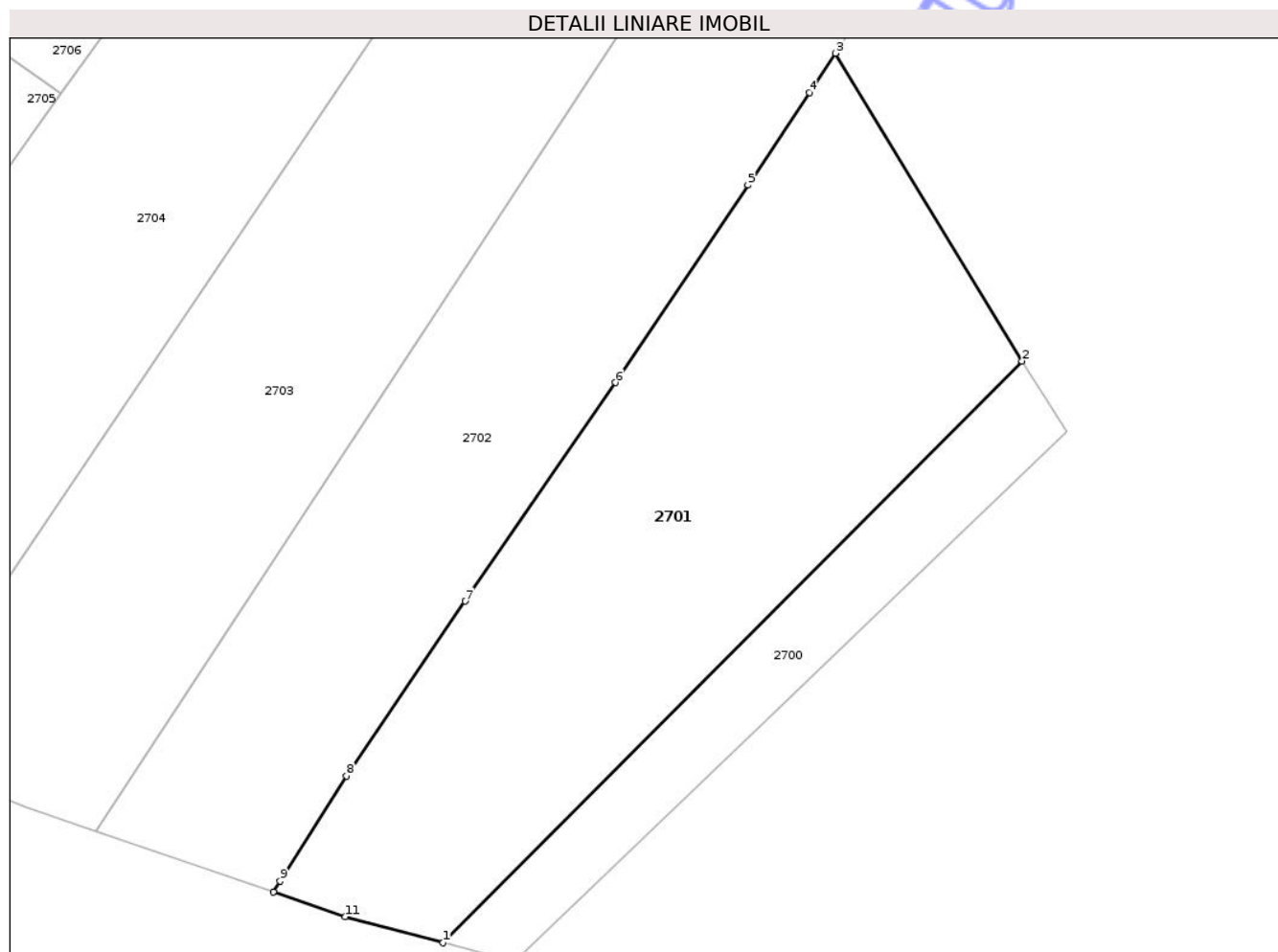
Inscrieri privind dezmembramintele dreptului de proprietate, drepturi reale de garanție și sarcini		Referințe
2701 / 19/09/2023		
Act Notarial nr. 3759, din 03/10/2022 emis de BIN LACRAMIOARA PELEPCO;		
C2	se radiaza dreptul de ipoteca legala inscris prin incheierea nr. 49272 din .	A1

Anexa Nr. 1 La Partea I

Teren

Nr cadastral	Suprafața (mp)*	Observații / Referințe
38530	2.800	Intravilan sat Botosana, com. Botosana, jud. Suceava

* Suprafața este determinată în planul de proiecție Stereo 70.



Date referitoare la teren

Crt	Categorie folosință	Intravilan	Suprafața (mp)	Tarla	Parcelă	Nr. topo	Observații / Referințe
1	arabil	DA	2.800	-	-	-	Neimprejmuit

Lungime Segmente

1) Valorile lungimilor segmentelor sunt obținute din proiecție în plan.

Punct început	X / Y	Punct sfârșit	X / Y	Lungime segment (** (m)
1	569.767,719 686.835,061	2	569.831,605 686.899,193	90.523
2	569.831,605 686.899,193	3	569.811,029 686.933,146	39.701
3	569.811,029 686.933,146	4	569.808,145 686.928,831	5.19
4	569.808,145 686.928,831	5	569.801,343 686.918,617	12.272
5	569.801,343 686.918,617	6	569.786,742 686.896,819	26.236

Punct început	X / Y	Punct sfârșit	X / Y	Lungime segment (** (m)
6	569.786,742 686.896,819	7	569.770,176 686.872,722	29.242
7	569.770,176 686.872,722	8	569.757,058 686.853,451	23.312
8	569.757,058 686.853,451	9	569.749,734 686.841,852	13.718
9	569.749,734 686.841,852	10	569.748,979 686.840,657	1.414
10	569.748,979 686.840,657	11	569.756,932 686.837,926	8.409
11	569.756,932 686.837,926	1	569.767,719 686.835,061	11.161

** Lungimile segmentelor sunt determinate în planul de proiecție Stereo 70 și sunt rotunjite la 1 milimetru.

*** Distanța dintre puncte este formată din segmente cumulate ce sunt mai mici decât valoarea 1 milimetru.

Neutilizabil în Circuitul Civil



DATE DESPRE IMOBILUL NR. 2702

Oficiul de Cadastru și Publicitate Imobiliară SUCEAVA
Biroul de Cadastru și Publicitate Imobiliară Gura Humorului

A. Partea I. Descrierea imobilului

TEREN Intravilan

Adresa: Loc. Botosana, Jud. Suceava

Nr. Crt	Nr cadastral Nr. topografic	Suprafața* (mp)	Observații / Referințe
A1		2.595	Sector cadastral:32 Teren neimprejmuit; Parte din PF 257.

B. Partea II. Proprietari și acte

Inscrieri privitoare la dreptul de proprietate și alte drepturi reale		Referințe
2702 / 08/04/2025		
Act Administrativ nr. 4007, din 29/07/2025 emis de Primăria Comunei Botoșana;		
B1	Inscrierea provizorie, drept de PROPRIETATE, dobandit prin Lege, cota actuala 1/1 1) NEIDENTIFICAT NEIDENTIFICAT	A1
Act Normativ nr. L7, din 13/03/1996 emis de Parlamentul României;		
B2	Se noteaza mentiunea Rezerva Comisiei Locale de Fond Funciar	A1

C. Partea III. SARCINI .

Inscrieri privind dezmembramintele dreptului de proprietate, drepturi reale de garanție și sarcini	Referințe
NU SUNT	

Anexa Nr. 1 La Partea I

Teren

Nr cadastral	Suprafața (mp)*	Observații / Referințe
	2.595	Parte din PF 257.

* Suprafața este determinată în planul de proiecție Stereo 70.

DETALII LINIARE IMOBIL



Date referitoare la teren

Crt	Categorie folosință	Intra vilan	Suprafața (mp)	Tarla	Parcelă	Nr. topo	Observații / Referințe
1	arabil	DA	2.595	-	-	-	

Lungime Segmente

1) Valorile lungimilor segmentelor sunt obținute din proiecție în plan.

Punct început	X / Y	Punct sfârșit	X / Y	Lungime segment (** (m)
1	569.748,979 686.840,657	2	569.749,734 686.841,852	1.414
2	569.749,734 686.841,852	3	569.757,058 686.853,451	13.718
3	569.757,058 686.853,451	4	569.770,176 686.872,722	23.312
4	569.770,176 686.872,722	5	569.786,742 686.896,819	29.242
5	569.786,742 686.896,819	6	569.801,343 686.918,617	26.236

Punct început	X / Y	Punct sfârșit	X / Y	Lungime segment (** (m)
6	569.801,343 686.918,617	7	569.808,145 686.928,831	12.272
7	569.808,145 686.928,831	8	569.811,029 686.933,146	5.19
8	569.811,029 686.933,146	9	569.814,979 686.939,353	7.357
9	569.814,979 686.939,353	10	569.821,613 686.949,254	11.918
10	569.821,613 686.949,254	11	569.805,051 686.949,778	16.57
11	569.805,051 686.949,778	12	569.795,447 686.948,026	9.762
12	569.795,447 686.948,026	13	569.729,451 686.847,361	120.37
13	569.729,451 686.847,361	1	569.748,979 686.840,657	20.647

** Lungimile segmentelor sunt determinate în planul de proiecție Stereo 70 și sunt rotunjite la 1 milimetru.

*** Distanța dintre puncte este formată din segmente cumulate ce sunt mai mici decât valoarea 1 milimetru.

**DATE DESPRE IMOBILUL NR. 2703**

Oficiul de Cadastru și Publicitate Imobiliară SUCEAVA
Biroul de Cadastru și Publicitate Imobiliară Gura Humorului

A. Partea I. Descrierea imobilului

TEREN Intravilan

Adresa: Loc. Botosana, Jud. Suceava

Nr. Crt	Nr cadastral Nr. topografic	Suprafața* (mp)	Observații / Referințe
A1		2.600	Sector cadastral:32 Teren neimprejmuit; Parte din PF 257.

B. Partea II. Proprietari și acte

Inscrieri privitoare la dreptul de proprietate și alte drepturi reale		Referințe
2703 / 08/04/2025		
Act Notarial nr. 6201, din 20/12/2012 emis de BNP Valeriana Ilie;		
B1	Intabulare, drept de PROPRIETATE, dobandit prin Iesire Din Indiviziune, cota actuala 1/1 1) TODERAȘ PROFIRA	A1

C. Partea III. SARCINI .

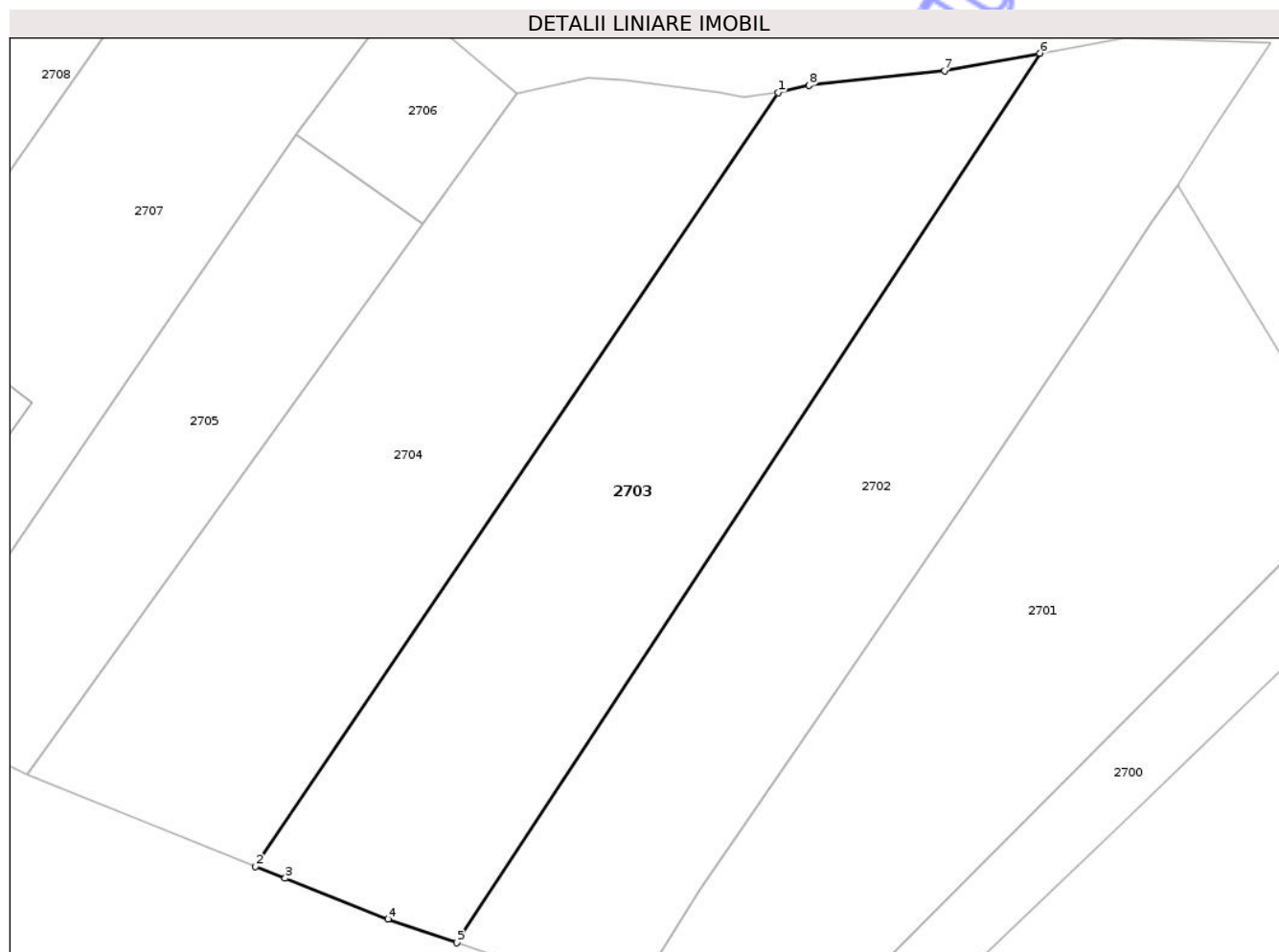
Inscrieri privind dezmembramintele dreptului de proprietate, drepturi reale de garanție și sarcini	Referințe
NU SUNT	

Anexa Nr. 1 La Partea I

Teren

Nr cadastral	Suprafața (mp)*	Observații / Referințe
	2.600	Parte din PF 257.

* Suprafața este determinată în planul de proiecție Stereo 70.



Date referitoare la teren

Crt	Categorie folosință	Intra vilan	Suprafața (mp)	Tarla	Parcelă	Nr. topo	Observații / Referințe
1	arabil	DA	2.600	-	-	-	

Lungime Segmente

1) Valorile lungimilor segmentelor sunt obținute din proiecție în plan.

Punct început	X / Y	Punct sfârșit	X / Y	Lungime segment (** (m)
1	569.765,808 686.943,561	2	569.706,654 686.856,008	105.663
2	569.706,654 686.856,008	3	569.709,997 686.854,672	3.6
3	569.709,997 686.854,672	4	569.721,658 686.850,037	12.548
4	569.721,658 686.850,037	5	569.729,451 686.847,361	8.24
5	569.729,451 686.847,361	6	569.795,447 686.948,026	120.37

Punct început	X / Y	Punct sfârșit	X / Y	Lungime segment (** (m)
6	569.795,447 686.948,026	7	569.784,654 686.946,058	10.971
7	569.784,654 686.946,058	8	569.769,319 686.944,384	15.426
8	569.769,319 686.944,384	1	569.765,808 686.943,561	3.606

** Lungimile segmentelor sunt determinate în planul de proiecție Stereo 70 și sunt rotunjite la 1 milimetru.

*** Distanța dintre puncte este formată din segmente cumulate ce sunt mai mici decât valoarea 1 milimetru.

Neutilizabil în Circuitul Civil

**DATE DESPRE IMOBILUL NR. 2704**

Oficiul de Cadastru și Publicitate Imobiliară SUCEAVA
 Biroul de Cadastru și Publicitate Imobiliară Gura Humorului

A. Partea I. Descrierea imobilului

TEREN Intravilan

Adresa: Loc. Botosana, Jud. Suceava

Nr. Crt	Nr cadastral Nr. topografic	Suprafața* (mp)	Observații / Referințe
A1	30052	2.600	Sector cadastral:32 Teren neimprejmuit;

B. Partea II. Proprietari și acte

Inscrieri privitoare la dreptul de proprietate și alte drepturi reale	Referințe
2704 / 25/04/2017	
Act Notarial nr. contract de vanzare nr. 1007, din 24/04/2017 emis de BIN Busuioc Ovidiu;	
B5	A1
Intabulare, drept de PROPRIETATE, dobandit prin Conventie, cota actuala 1/1, cota initiala 1/1	
1) GHIAȚĂ DOINA-CASANDRA, bun comun	
2) GHIAȚĂ FĂNICĂ	

C. Partea III. SARCINI .

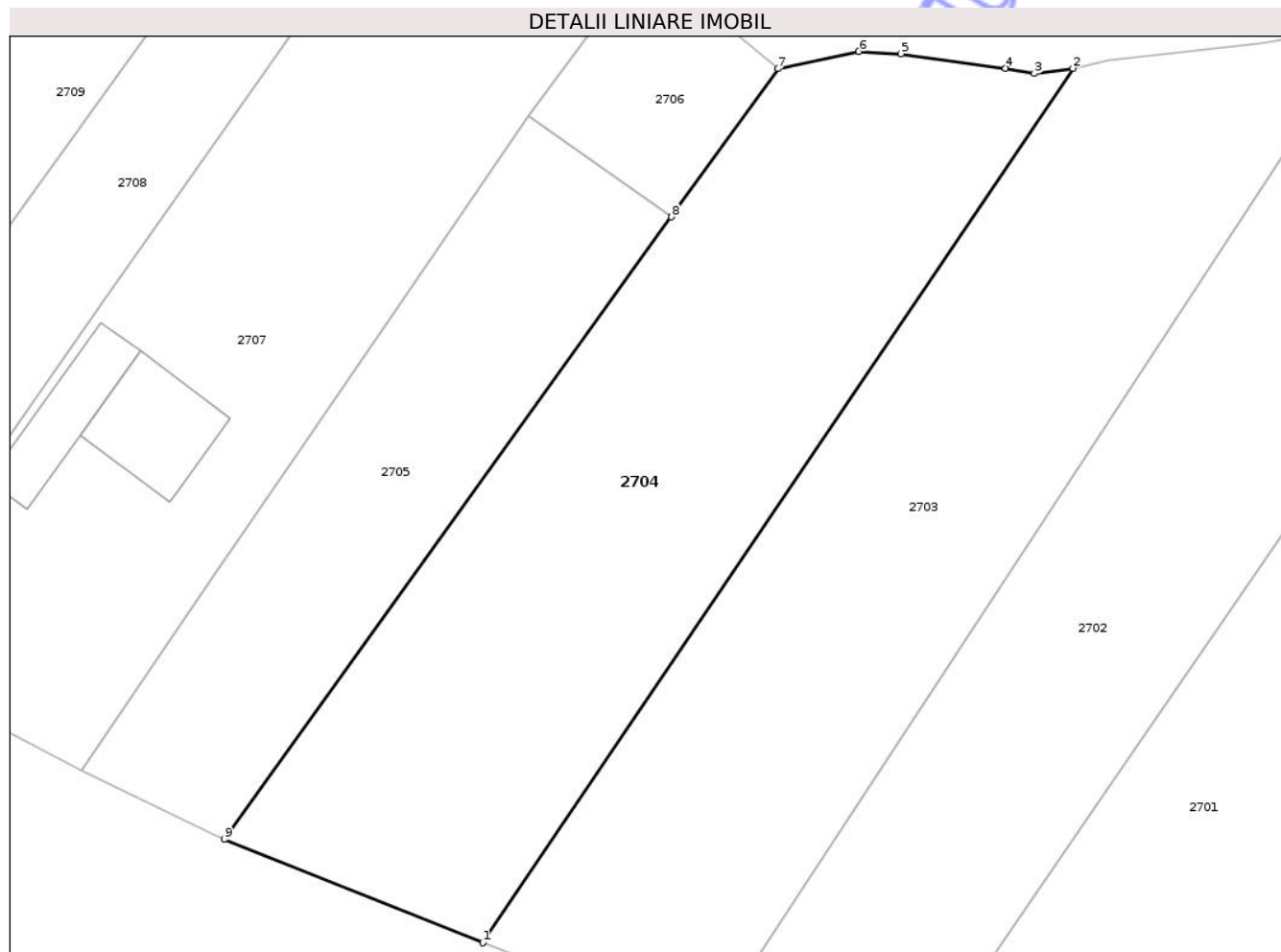
Inscrieri privind dezmembramintele dreptului de proprietate, drepturi reale de garanție și sarcini	Referințe
NU SUNT	

Anexa Nr. 1 La Partea I

Teren

Nr cadastral	Suprafața (mp)*	Observații / Referințe
30052	2.600	

* Suprafața este determinată în planul de proiecție Stereo 70.



Date referitoare la teren

Crt	Categorie folosință	Intravilan	Suprafața (mp)	Tarla	Parcelă	Nr. topo	Observații / Referințe
1	arabil	DA	2.600	DEAL BRINZENI	-	-	la locul numit "Deal Brinzeni"

Lungime Segmente

1) Valorile lungimilor segmentelor sunt obținute din proiecție în plan.

Punct început	X / Y	Punct sfârșit	X / Y	Lungime segment (** (m)
1	569.706,654 686.856,008	2	569.765,808 686.943,561	105.663
2	569.765,808 686.943,561	3	569.761,938 686.943,06	3.902
3	569.761,938 686.943,06	4	569.759,057 686.943,571	2.926
4	569.759,057 686.943,571	5	569.748,56 686.945,03	10.598
5	569.748,56 686.945,03	6	569.744,342 686.945,255	4.224

Punct început	X / Y	Punct sfârșit	X / Y	Lungime segment (** (m)
6	569.744,342 686.945,255	7	569.736,243 686.943,527	8.281
7	569.736,243 686.943,527	8	569.725,564 686.928,677	18.291
8	569.725,564 686.928,677	9	569.680,753 686.866,367	76.75
9	569.680,753 686.866,367	1	569.706,654 686.856,008	27.896

** Lungimile segmentelor sunt determinate în planul de proiecție Stereo 70 și sunt rotunjite la 1 milimetru.

*** Distanța dintre puncte este formată din segmente cumulate ce sunt mai mici decât valoarea 1 milimetru.

Neutilizabil în Circuitul Civil

**DATE DESPRE IMOBILUL NR. 2705**

Oficiul de Cadastru și Publicitate Imobiliară SUCEAVA
Biroul de Cadastru și Publicitate Imobiliară Gura Humorului

A. Partea I. Descrierea imobilului

TEREN Intravilan

Adresa: Loc. Botosana, Jud. Suceava

Nr. Crt	Nr cadastral Nr. topografic	Suprafața* (mp)	Observații / Referințe
A1		1.300	Sector cadastral:32 Teren imprejmuit; Parte din PF 257.

B. Partea II. Proprietari și acte

Inscrieri privitoare la dreptul de proprietate și alte drepturi reale		Referințe
2705 / 08/04/2025		
Act Notarial nr. 10, din 30/01/2006 emis de BNP Eugen Bobric;		
B1	Intabulare, drept de PROPRIETATE, dobandit prin Succesiune, cota actuala 1/1 1) FLUTUR VASILE	A1

C. Partea III. SARCINI .

Inscrieri privind dezmembramintele dreptului de proprietate, drepturi reale de garanție și sarcini	Referințe
NU SUNT	

Anexa Nr. 1 La Partea I

Teren

Nr cadastral	Suprafața (mp)*	Observații / Referințe
	1.300	Parte din PF 257.

* Suprafața este determinată în planul de proiecție Stereo 70.

DETALII LINIARE IMOBIL



Date referitoare la teren

Crt	Categorie folosință	Intra vilan	Suprafața (mp)	Tarla	Parcelă	Nr. topo	Observații / Referințe
1	arabil	DA	1.300	-	-	-	

Lungime Segmente

1) Valorile lungimilor segmentelor sunt obținute din proiecție în plan.

Punct început	X / Y	Punct sfârșit	X / Y	Lungime segment (** (m)
1	569.725,564 686.928,677	2	569.711,208 686.938,805	17.569
2	569.711,208 686.938,805	3	569.698,578 686.920,385	22.334
3	569.698,578 686.920,385	4	569.688,565 686.905,751	17.732
4	569.688,565 686.905,751	5	569.679,558 686.892,553	15.979
5	569.679,558 686.892,553	6	569.666,452 686.873,253	23.329

Punct început	X / Y	Punct sfârșit	X / Y	Lungime segment (** (m)
6	569.666,452 686.873,253	7	569.680,753 686.866,367	15.872
7	569.680,753 686.866,367	1	569.725,564 686.928,677	76.75

** Lungimile segmentelor sunt determinate în planul de proiecție Stereo 70 și sunt rotunjite la 1 milimetru.

*** Distanța dintre puncte este formată din segmente cumulate ce sunt mai mici decât valoarea 1 milimetru.

Neutilizabil în Circuitul Civil



DATE DESPRE IMOBILUL NR. 2706

Oficiul de Cadastru și Publicitate Imobiliară SUCEAVA
Biroul de Cadastru și Publicitate Imobiliară Gura Humorului

A. Partea I. Descrierea imobilului

TEREN Intravilan

Adresa: Loc. Botosana, Jud. Suceava

Nr. Crt	Nr cadastral Nr. topografic	Suprafața* (mp)	Observații / Referințe
A1		331	Sector cadastral:32 Teren imprejmuit; Parte din PF 257,256.

B. Partea II. Proprietari și acte

Inscrieri privitoare la dreptul de proprietate și alte drepturi reale		Referințe
2706 / 08/04/2025		
Act Administrativ nr. 4007, din 29/07/2025 emis de Primăria Comunei Botoșana;		
B1	Inscrierea provizorie, drept de PROPRIETATE, dobandit prin Lege, cota actuala 1/1 1) NEIDENTIFICAT NEIDENTIFICAT	A1
Act Normativ nr. L7, din 13/03/1996 emis de Parlamentul României;		
B2	Se noteaza mentiunea Rezerva Comisiei Locale de Fond Funciar	A1

C. Partea III. SARCINI .

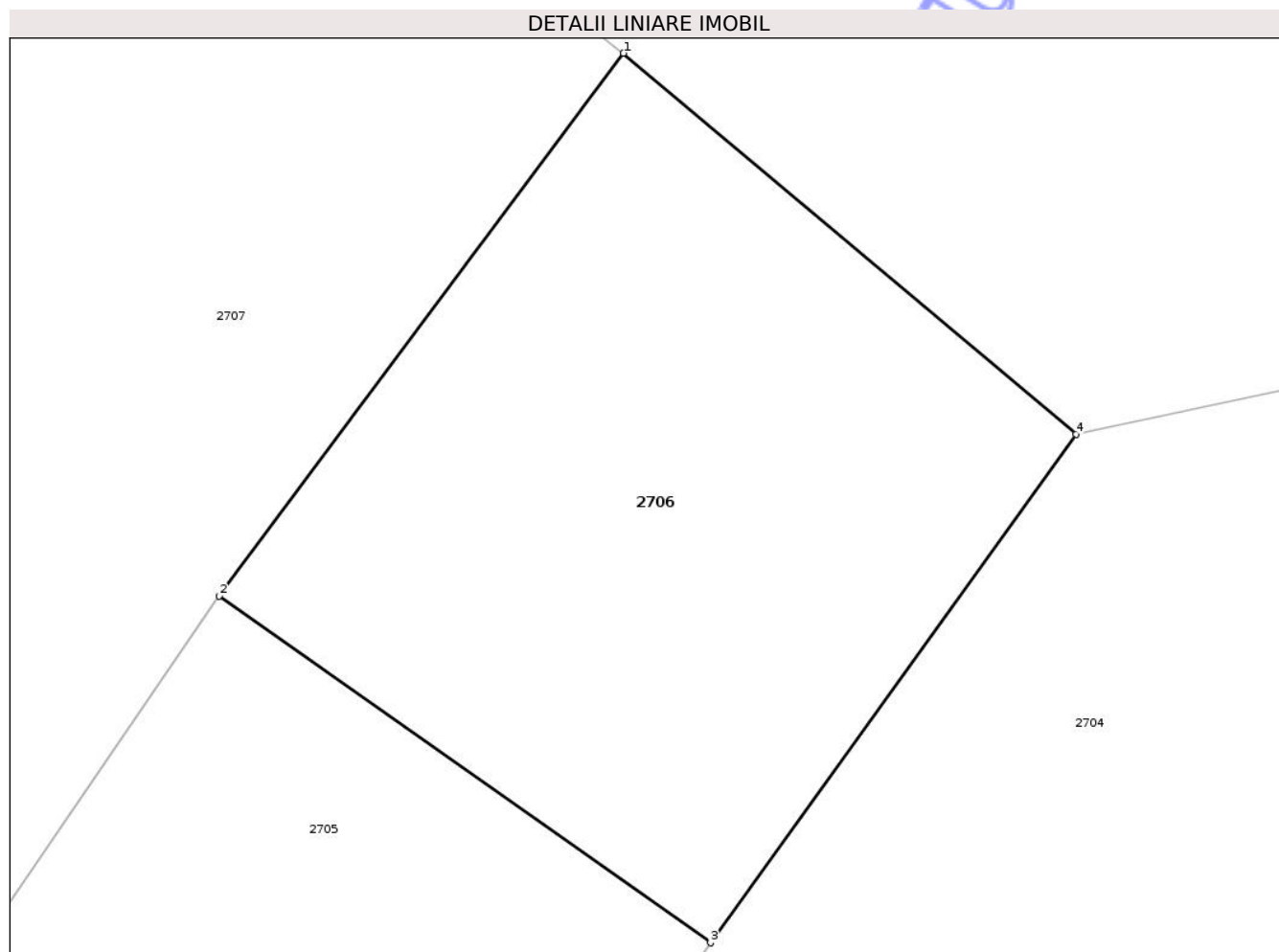
Inscrieri privind dezmembramintele dreptului de proprietate, drepturi reale de garanție și sarcini	Referințe
NU SUNT	

Anexa Nr. 1 La Partea I

Teren

Nr cadastral	Suprafața (mp)*	Observații / Referințe
	331	Parte din PF 257,256.

* Suprafața este determinată în planul de proiecție Stereo 70.



Date referitoare la teren

Crt	Categorie folosință	Intra vilan	Suprafața (mp)	Tarla	Parcelă	Nr. topo	Observații / Referințe
1	arabil	DA	331	-	-	-	

Lungime Segmente

1) Valorile lungimilor segmentelor sunt obținute din proiecție în plan.

Punct început	X / Y	Punct sfârșit	X / Y	Lungime segment (** (m)
1	569.723,019 686.954,659	2	569.711,208 686.938,805	19.77
2	569.711,208 686.938,805	3	569.725,564 686.928,677	17.569
3	569.725,564 686.928,677	4	569.736,243 686.943,527	18.291
4	569.736,243 686.943,527	1	569.723,019 686.954,659	17.286

** Lungimile segmentelor sunt determinate în planul de proiecție Stereo 70 și sunt rotunjite la 1 milimetru.

*** Distanţa dintre puncte este formată din segmente cumulate ce sunt mai mici decât valoarea 1 milimetru.

Neutilizabil în Circuitul
Civil



DATE DESPRE IMOBILUL NR. 2707

Oficiul de Cadastru și Publicitate Imobiliară SUCEAVA
Biroul de Cadastru și Publicitate Imobiliară Gura Humorului

A. Partea I. Descrierea imobilului

TEREN Intravilan

Adresa: Loc. Botosana, Jud. Suceava

Nr. Crt	Nr cadastral Nr. topografic	Suprafața* (mp)	Observații / Referințe
A1	31905	2.500	Sector cadastral:32 Teren imprejmuit; Neimprejmuit cu gard, limita naturala. teren neimprejmuit cu gard, limita naturala.

Construcții

Crt	Nr cadastral Nr. topografic	Adresa	Observații / Referințe
A1.1	31905-C1	Loc. Botosana, Jud. Suceava	Nr. niveluri:3; S. construita la sol:116 mp; S. construita desfasurata:116 mp; D+P+M supraf desf 348 mp din anul 2023.

B. Partea II. Proprietari și acte

Inscrieri privitoare la dreptul de proprietate și alte drepturi reale		Referințe
2707 / 20/02/2017		
Act Notarial nr. 340-contract de vanzare cumparare, din 20/02/2017 emis de Anca Maria;		
B2	Intabulare, drept de PROPRIETATE, dobandit prin Conventie, cota actuala 4/5, cota initiala 4/5 1) STICLEȚ MARICICA, bun comun 2) STICLEȚ TOADER	A1
2707 / 04/05/2017		
Act Notarial nr. contract de vanzare-cumparare nr. 906, din 04/05/2017 emis de BIN Anca Maria;		
B3	Intabulare, drept de PROPRIETATE, dobandit prin Conventie, cota actuala 1/5, cota initiala 1/5 1) STICLEȚ MARICICA, bun comun 2) STICLEȚ TOADER	A1
2707 / 14/06/2023		
Act Administrativ nr. plan de amplasament și delimitare a bunul imobil nr. 13836, din 14/06/2023 emis de recepționat de OCPI Suceava;		
B4	Se evidentiază actualizarea informațiilor cadastrale ale imobilului înscris în Cfe 31905/Botoșana, în sensul modificării categoriei de folosință a terenului, din arabil în curți construcții.	A1, A1.1
Act Administrativ nr. certificat de nomenclatura stradala și adresă nr. 2695, din 14/06/2023 emis de Primăria comunei Botoșana (CERTIFICAT NOMENCLATURA STRADALA- REFERAT);		
B5	Se notează adresa imobilului ca fiind : sat Botoșana, str. Pinului, nr. 2, comuna Botosana, județul Suceava.	A1, A1.1
Act Administrativ nr. certificat de atestare a edificării/extinderii construcției nr. 2544, din 08/05/2023 emis de Primăria comunei Botoșana (CERTIFICAT EDIFICARE);		
B6	Intabulare, drept de PROPRIETATE, dobandit prin Construire, cota actuala 1/1, cota initiala 1/1 1) STICLEȚ MARICICA, bun comun, în devălmășie 2) STICLEȚ TOADER	A1.1

C. Partea III. SARCINI .

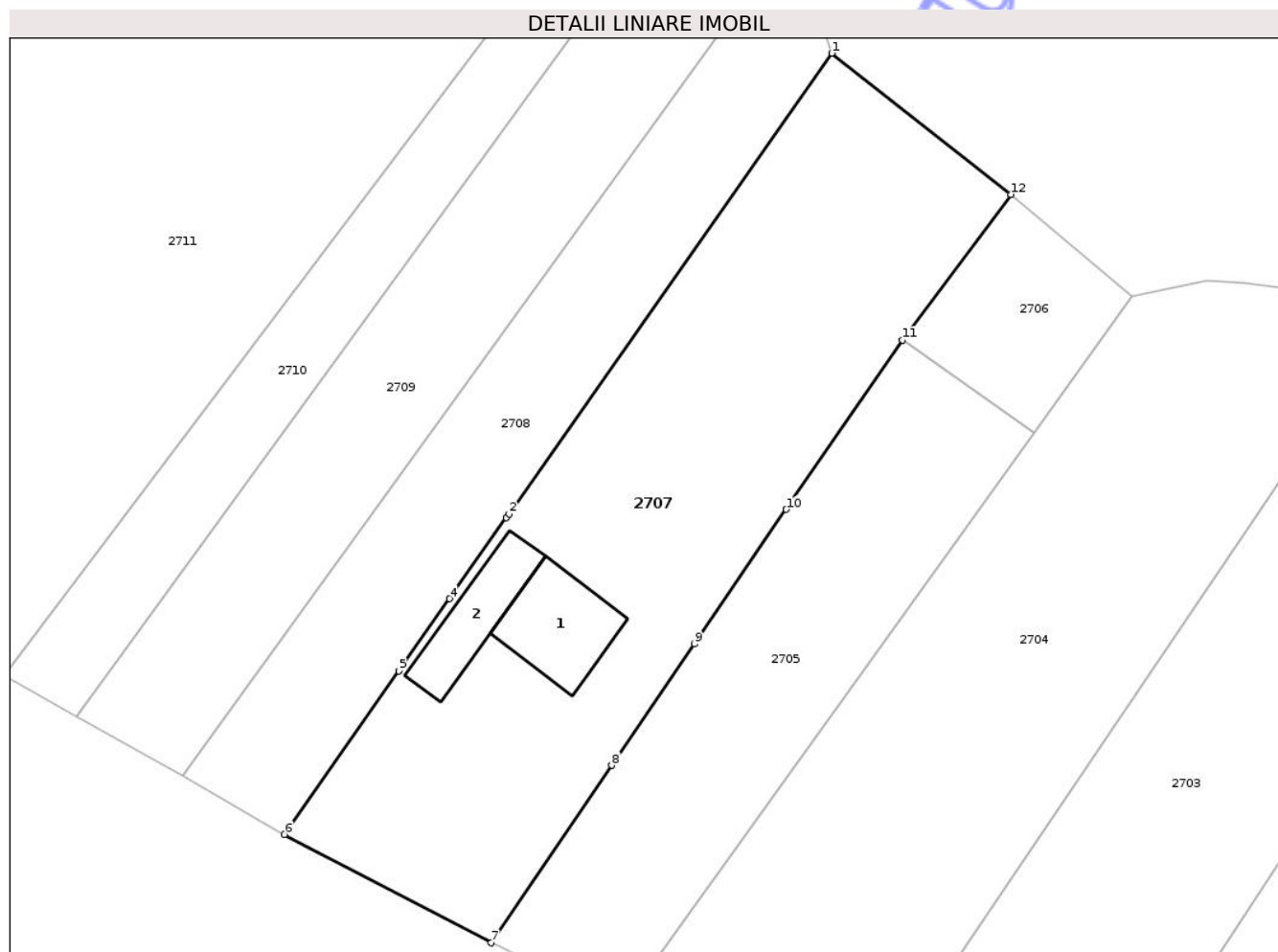
Inscrieri privind dezmembramentele dreptului de proprietate, drepturi reale de garanție și sarcini	Referințe
NU SUNT	

Anexa Nr. 1 La Partea I

Teren

Nr cadastral	Suprafața (mp)*	Observații / Referințe
31905	2.500	Neimprejmuit cu gard, limita naturala. teren neimprejmuit cu gard, limita naturala.

* Suprafața este determinată în planul de proiecție Stereo 70.



Date referitoare la teren

Crt	Categorie folosință	Intra vilan	Suprafața (mp)	Tarla	Parcelă	Nr. topo	Observații / Referințe
1	curti constructii	DA	676	21	-	-	Imprejmuit partial cu gard din plasa de sarma
2	arabil	DA	1.824	-	-	-	Imprejmuit total cu gard din plasa de sarma.

Date referitoare la construcții

Crt	Număr	Destinație construcție	Supraf. (mp)	Situație juridică	Observații / Referințe
A1.1	31905-C1	construcții de locuințe	116	Cu acte	Nr. niveluri:3; S. construita la sol:116 mp; S. construita desfasurata:116 mp; D+P+M supraf desf 348 mp din anul 2023.
A1.2	31905-C2	construcții anexa	95	Fara acte	Nr. niveluri:1; S. construita la sol:95 mp; S. construita desfasurata:95 mp; Parter supraf desf 95 mp din anul 2022.

Lungime Segmente

1) Valorile lungimilor segmentelor sunt obținute din proiecție în plan.

Punct început	X / Y	Punct sfârșit	X / Y	Lungime segment (** (m)
1	569.703,507 686.970,005	2	569.668,384 686.919,897	61.192

Punct început	X / Y	Punct sfârșit	X / Y	Lungime segment (** (m)
2	569.668,384 686.919,897	3	569.668,097 686.919,488	0.5
3	569.668,097 686.919,488	4	569.661,914 686.910,667	10.772
4	569.661,914 686.910,667	5	569.656,405 686.902,808	9.598
5	569.656,405 686.902,808	6	569.643,944 686.885,031	21.709
6	569.643,944 686.885,031	7	569.666,452 686.873,253	25.403
7	569.666,452 686.873,253	8	569.679,558 686.892,553	23.329
8	569.679,558 686.892,553	9	569.688,565 686.905,751	15.979
9	569.688,565 686.905,751	10	569.698,578 686.920,385	17.732
10	569.698,578 686.920,385	11	569.711,208 686.938,805	22.334
11	569.711,208 686.938,805	12	569.723,019 686.954,659	19.77
12	569.723,019 686.954,659	1	569.703,507 686.970,005	24.824

** Lungimile segmentelor sunt determinate în planul de proiecție Stereo 70 și sunt rotunjite la 1 milimetru.

*** Distanța dintre puncte este formată din segmente cumulate ce sunt mai mici decât valoarea 1 milimetru.

**DATE DESPRE IMOBILUL NR. 2708**

Oficiul de Cadastru și Publicitate Imobiliară SUCEAVA
 Biroul de Cadastru și Publicitate Imobiliară Gura Humorului

A. Partea I. Descrierea imobilului

TEREN Intravilan

Adresa: Loc. Botosana, Jud. Suceava

Nr. Crt	Nr cadastral Nr. topografic	Suprafața* (mp)	Observații / Referințe
A1		1.300	Sector cadastral:32 Teren imprejmuit; Parte din PF 257,256.

B. Partea II. Proprietari și acte

Inscrieri privitoare la dreptul de proprietate și alte drepturi reale		Referințe
2708 / 08/04/2025		
Act Administrativ nr. 4007, din 29/07/2025 emis de Primăria Comunei Botoșana;		
B1	Inscrierea provizorie, drept de PROPRIETATE, dobandit prin Lege, cota actuala 1/1 1) NEIDENTIFICAT NEIDENTIFICAT	A1
Act Normativ nr. L7, din 13/03/1996 emis de Parlamentul României;		
B2	Se noteaza mentiunea Rezerva Comisiei Locale de Fond Funciar	A1

C. Partea III. SARCINI .

Inscrieri privind dezmembramintele dreptului de proprietate, drepturi reale de garanție și sarcini	Referințe
NU SUNT	

Anexa Nr. 1 La Partea I

Teren

Nr cadastral	Suprafața (mp)*	Observații / Referințe
	1.300	Parte din PF 257,256.

* Suprafața este determinată în planul de proiecție Stereo 70.

DETALII LINIARE IMOBIL



Date referitoare la teren

Crt	Categorie folosință	Intra vilan	Suprafața (mp)	Tarla	Parcelă	Nr. topo	Observații / Referințe
1	arabil	DA	1.300	-	-	-	

Lungime Segmente

1) Valorile lungimilor segmentelor sunt obținute din proiecție în plan.

Punct început	X / Y	Punct sfârșit	X / Y	Lungime segment (** (m)
1	569.643,944 686.885,031	2	569.656,405 686.902,808	21.709
2	569.656,405 686.902,808	3	569.661,914 686.910,667	9.598
3	569.661,914 686.910,667	4	569.668,097 686.919,488	10.772
4	569.668,097 686.919,488	5	569.668,384 686.919,897	0.5
5	569.668,384 686.919,897	6	569.703,507 686.970,005	61.192

Punct început	X / Y	Punct sfârșit	X / Y	Lungime segment (** (m)
6	569.703,507 686.970,005	7	569.699,456 686.983,544	14.132
7	569.699,456 686.983,544	8	569.632,806 686.891,367	113.749
8	569.632,806 686.891,367	1	569.643,944 686.885,031	12.814

** Lungimile segmentelor sunt determinate în planul de proiecție Stereo 70 și sunt rotunjite la 1 milimetru.

*** Distanța dintre puncte este formată din segmente cumulate ce sunt mai mici decât valoarea 1 milimetru.

Neutilizabil în Circuitul Civil



DATE DESPRE IMOBILUL NR. 2709

Oficiul de Cadastru și Publicitate Imobiliară SUCEAVA
Biroul de Cadastru și Publicitate Imobiliară Gura Humorului

A. Partea I. Descrierea imobilului

TEREN Intravilan

Adresa: Loc. Botosana, Jud. Suceava

Nr. Crt	Nr cadastral Nr. topografic	Suprafața* (mp)	Observații / Referințe
A1		1.500	Sector cadastral:32 Teren imprejmuit; Parte din PF 257,256.

B. Partea II. Proprietari și acte

Inscrieri privitoare la dreptul de proprietate și alte drepturi reale		Referințe
2709 / 08/04/2025		
Act Administrativ nr. 4007, din 29/07/2025 emis de Primăria Comunei Botoșana;		
B1	Inscrierea provizorie, drept de PROPRIETATE, dobandit prin Lege, cota actuala 1/1 1) NEIDENTIFICAT NEIDENTIFICAT	A1
Act Normativ nr. L7, din 13/03/1996 emis de Parlamentul României;		
B2	Se noteaza mentiunea Rezerva Comisiei Locale de Fond Funciar	A1

C. Partea III. SARCINI .

Inscrieri privind dezmembramintele dreptului de proprietate, drepturi reale de garanție și sarcini	Referințe
NU SUNT	

Anexa Nr. 1 La Partea I

Teren

Nr cadastral	Suprafața (mp)*	Observații / Referințe
	1.500	Parte din PF 257,256.

* Suprafața este determinată în planul de proiecție Stereo 70.

DETALII LINIARE IMOBIL



Date referitoare la teren

Crt	Categorie folosință	Intravilan	Suprafața (mp)	Tarla	Parcelă	Nr. topo	Observații / Referințe
1	arabil	DA	1.500	-	-	-	

Lungime Segmente

1) Valorile lungimilor segmentelor sunt obținute din proiecție în plan.

Punct început	X / Y	Punct sfârșit	X / Y	Lungime segment (** (m)
1	569.632,806 686.891,367	2	569.699,456 686.983,544	113.749
2	569.699,456 686.983,544	3	569.690,929 686.993,491	13.102
3	569.690,929 686.993,491	4	569.621,332 686.897,894	118.248
4	569.621,332 686.897,894	1	569.632,806 686.891,367	13.201

** Lungimile segmentelor sunt determinate în planul de proiecție Stereo 70 și sunt rotunjite la 1 milimetru.

*** Distanţa dintre puncte este formată din segmente cumulate ce sunt mai mici decât valoarea 1 milimetru.

Neutilizabil în Circuitul
Civil

**DATE DESPRE IMOBILUL NR. 2723**

Oficiul de Cadastru și Publicitate Imobiliară SUCEAVA
Biroul de Cadastru și Publicitate Imobiliară Gura Humorului

A. Partea I. Descrierea imobilului

TEREN Intravilan

Adresa: Loc. Botosana, Jud. Suceava

Nr. Crt	Nr cadastral Nr. topografic	Suprafața* (mp)	Observații / Referințe
A1		2.000	Sector cadastral:32 Teren neimprejmuit; Parte din PF 290, 265.

B. Partea II. Proprietari și acte

Inscrieri privitoare la dreptul de proprietate și alte drepturi reale		Referințe
2723 / 08/04/2025		
Act Notarial nr. 2451, din 19/11/2013 emis de BNP Atănăsoaei Petru;		
B1	Intabulare, drept de PROPRIETATE, dobandit prin lesire Din Indiviziune, cota actuala 1/1 1) BOCA ION	A1

C. Partea III. SARCINI .

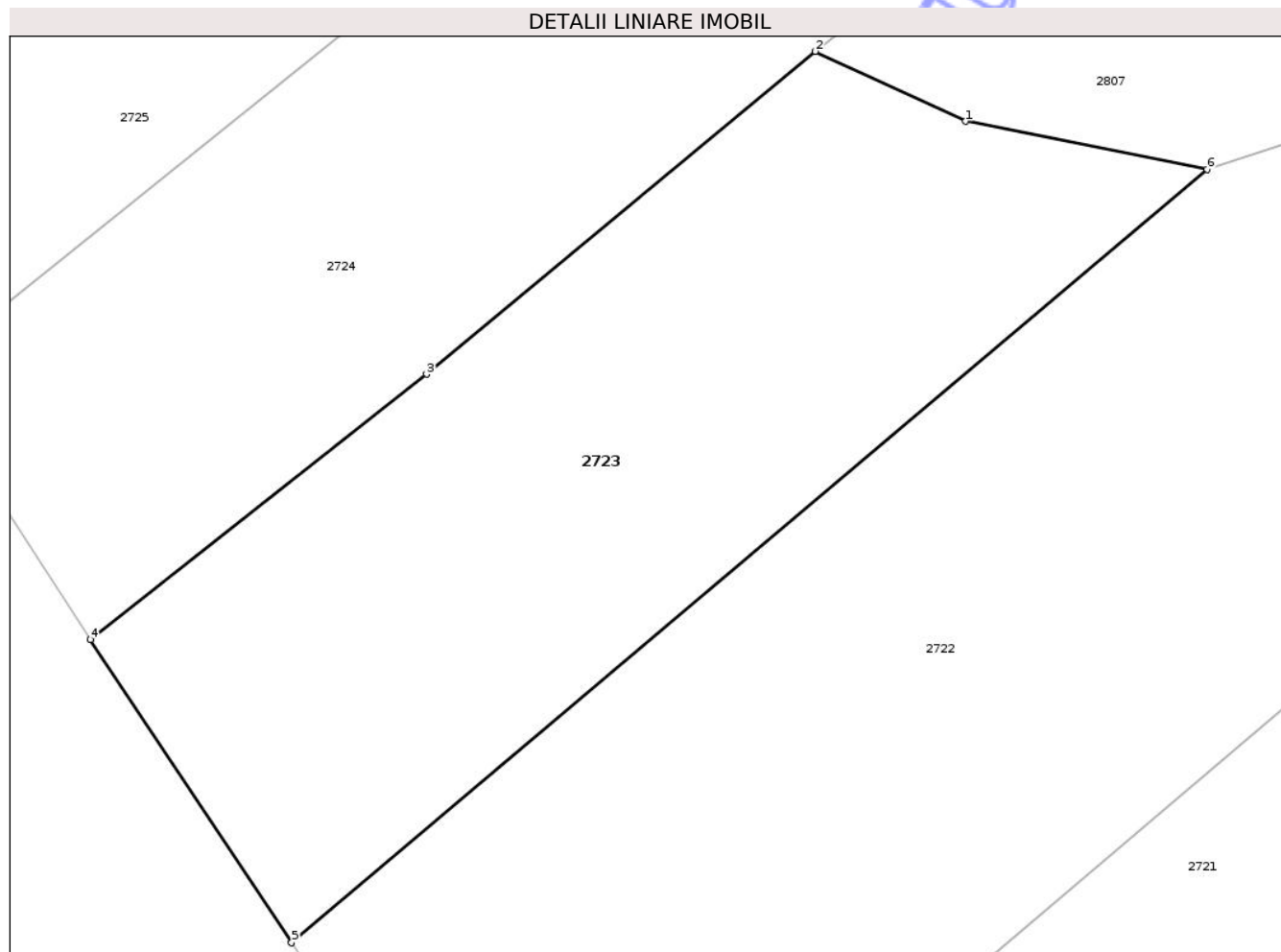
Inscrieri privind dezmembramintele dreptului de proprietate, drepturi reale de garanție și sarcini	Referințe
NU SUNT	

Anexa Nr. 1 La Partea I

Teren

Nr cadastral	Suprafața (mp)*	Observații / Referințe
	2.000	Parte din PF 290, 265.

* Suprafața este determinată în planul de proiecție Stereo 70.



Date referitoare la teren

Crt	Categorie folosință	Intra vilan	Suprafața (mp)	Tarla	Parcelă	Nr. topo	Observații / Referințe
1	arabil	DA	2.000	-	-	-	

Lungime Segmente

1) Valorile lungimilor segmentelor sunt obținute din proiecție în plan.

Punct început	X / Y	Punct sfârșit	X / Y	Lungime segment (** (m)
1	569.464,19 687.154,183	2	569.453,089 687.159,346	12.243
2	569.453,089 687.159,346	3	569.424,363 687.135,529	37.315
3	569.424,363 687.135,529	4	569.399,536 687.115,949	31.619
4	569.399,536 687.115,949	5	569.414,398 687.093,586	26.851
5	569.414,398 687.093,586	6	569.482,023 687.150,654	88.487

Punct început	X / Y	Punct sfârșit	X / Y	Lungime segment (** (m)
6	569.482,023 687.150,654	1	569.464,19 687.154,183	18.179

** Lungimile segmentelor sunt determinate în planul de proiecție Stereo 70 și sunt rotunjite la 1 milimetru.

*** Distanța dintre puncte este formată din segmente cumulate ce sunt mai mici decât valoarea 1 milimetru.

Neutilizabil în Circuitul Civil

**DATE DESPRE IMOBILUL NR. 2724**

Oficiul de Cadastru și Publicitate Imobiliară SUCEAVA
 Biroul de Cadastru și Publicitate Imobiliară Gura Humorului

A. Partea I. Descrierea imobilului

TEREN Intravilan

Adresa: Loc. Botosana, Jud. Suceava

Nr. Crt	Nr cadastral Nr. topografic	Suprafața* (mp)	Observații / Referințe
A1	38080	3.400	Sector cadastral:32 Teren neimprejmuit;

B. Partea II. Proprietari și acte

Inscrieri privitoare la dreptul de proprietate și alte drepturi reale	Referințe
2724 / 22/11/2021	
Act Notarial nr. contract de vanzare nr. 5584, din 19/11/2021 emis de BIN Lostun Ion;	
B5	A1
Intabulare, drept de PROPRIETATE, dobandit prin Conventie, cota actuala 1/1, cota initiala 1/1	
1) STICLET PETRICĂ	
2) STICLET SIMONA-STELA, bun comun	

C. Partea III. SARCINI .

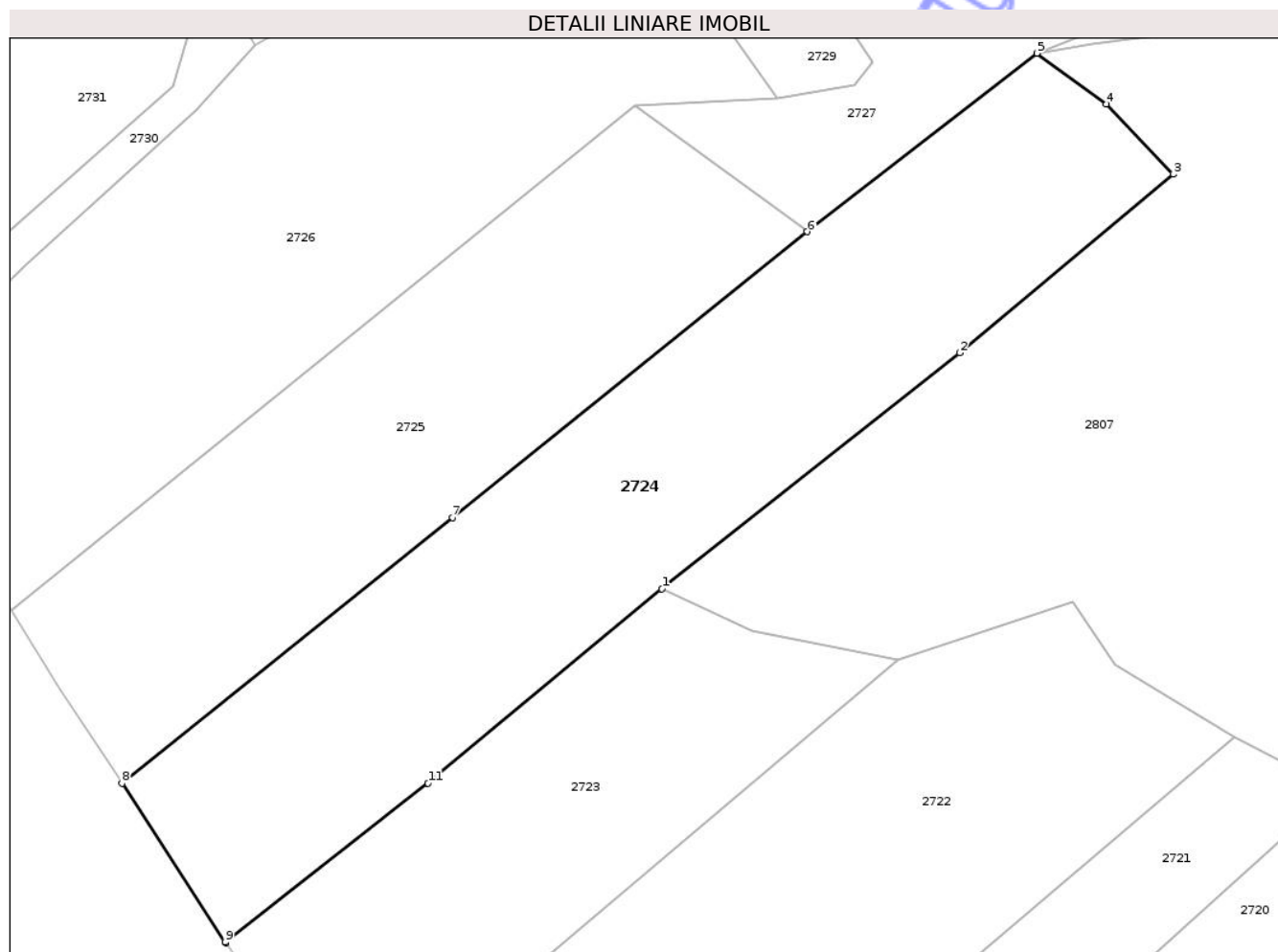
Inscrieri privind dezmembramintele dreptului de proprietate, drepturi reale de garanție și sarcini	Referințe
NU SUNT	

Anexa Nr. 1 La Partea I

Teren

Nr cadastral	Suprafața (mp)*	Observații / Referințe
38080	3.400	

* Suprafața este determinată în planul de proiecție Stereo 70.



Date referitoare la teren

Crt	Categorie folosință	Intravilan	Suprafața (mp)	Tarla	Parcelă	Nr. topo	Observații / Referințe
1	arabil	DA	1.461	-	-	-	
2	pasune	DA	1.939	-	-	-	

Lungime Segmente

1) Valorile lungimilor segmentelor sunt obținute din proiecție în plan.

Punct început	X / Y	Punct sfârșit	X / Y	Lungime segment (** (m)
1	569.453,089 687.159,346	2	569.489,641 687.188,301	46.631
2	569.489,641 687.188,301	3	569.515,854 687.210,217	34.168
3	569.515,854 687.210,217	4	569.507,629 687.218,802	11.889
4	569.507,629 687.218,802	5	569.499,102 687.225,046	10.569

Punct început	X / Y	Punct sfârșit	X / Y	Lungime segment (** (m)
5	569.499,102 687.225,046	6	569.470,911 687.203,156	35.692
6	569.470,911 687.203,156	7	569.427,35 687.168,121	55.902
7	569.427,35 687.168,121	8	569.386,792 687.135,5	52.049
8	569.386,792 687.135,5	9	569.399,482 687.116,031	23.24
9	569.399,482 687.116,031	10	569.399,536 687.115,949	0.098
10	569.399,536 687.115,949	11	569.424,363 687.135,529	31.619
11	569.424,363 687.135,529	1	569.453,089 687.159,346	37.315

** Lungimile segmentelor sunt determinate în planul de proiecție Stereo 70 și sunt rotunjite la 1 milimetru.

*** Distanța dintre puncte este formată din segmente cumulate ce sunt mai mici decât valoarea 1 milimetru.

Neutilizabil în Circuitul Civil

**DATE DESPRE IMOBILUL NR. 2725**

Oficiul de Cadastru și Publicitate Imobiliară SUCEAVA
Biroul de Cadastru și Publicitate Imobiliară Gura Humorului

A. Partea I. Descrierea imobilului

TEREN Intravilan

Adresa: Loc. Botosana, Jud. Suceava

Nr. Crt	Nr cadastral Nr. topografic	Suprafața* (mp)	Observații / Referințe
A1	38484	2.600	Sector cadastral:32 Teren neimprejmuit;

B. Partea II. Proprietari și acte

Inscrieri privitoare la dreptul de proprietate și alte drepturi reale		Referințe
2725 / 07/02/2022		
Act Notarial nr. act de partaj voluntar aut. nr. 2925, din 25/08/2020 emis de NP OVIDIU BUSUIOC (ACT PARTAJ);		
B6	Intabulare, drept de PROPRIETATE, dobandit prin Conventie, cota actuala 1/1, cota initiala 1/1 1) BOCA PANTELIMON-GHEORGHE	A1

C. Partea III. SARCINI .

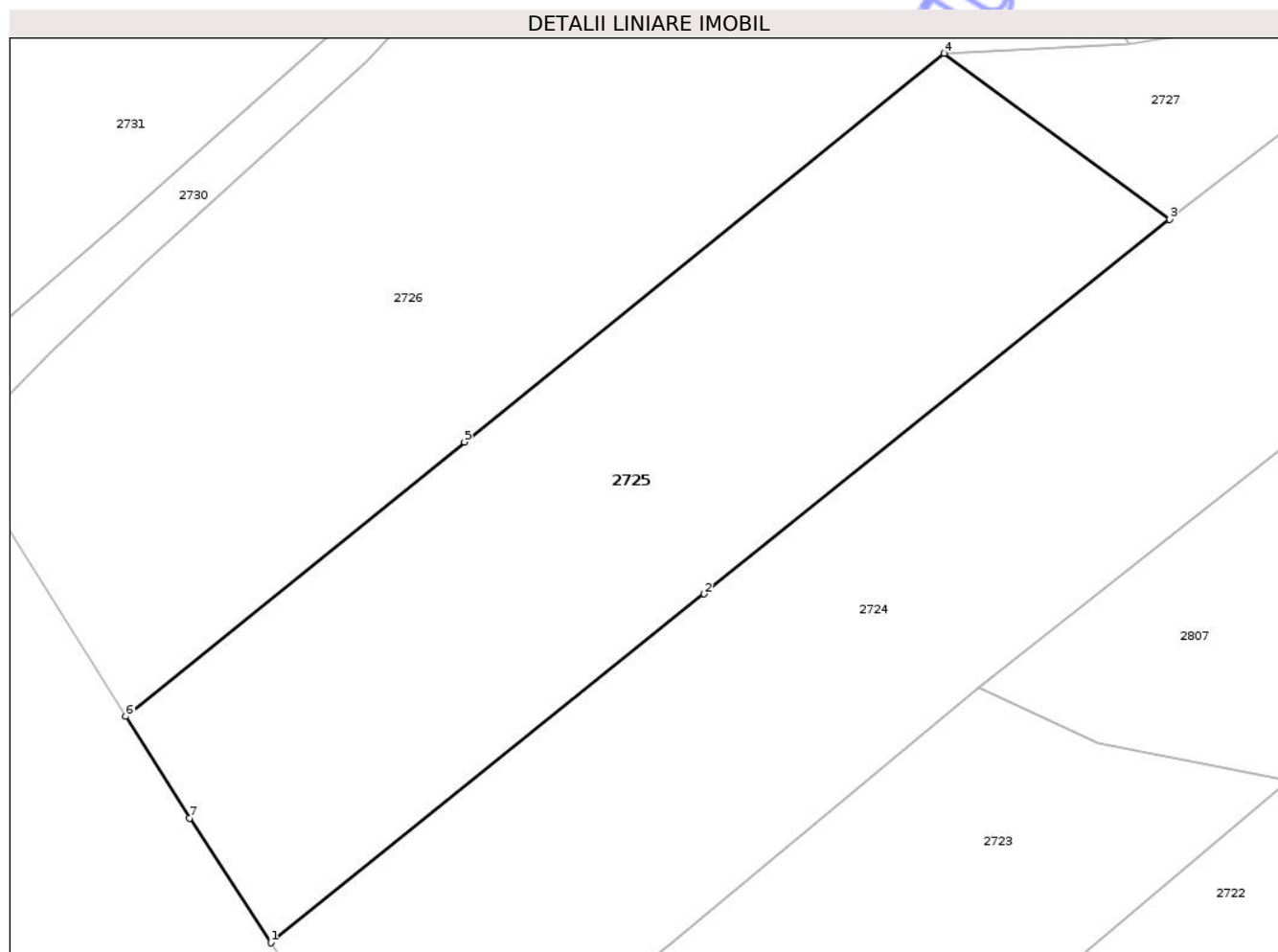
Inscrieri privind dezmembramintele dreptului de proprietate, drepturi reale de garanție și sarcini	Referințe
NU SUNT	

Anexa Nr. 1 La Partea I

Teren

Nr cadastral	Suprafața (mp)*	Observații / Referințe
38484	2.600	

* Suprafața este determinată în planul de proiecție Stereo 70.



Date referitoare la teren

Crt	Categorie folosință	Intravilan	Suprafața (mp)	Tarla	Parcelă	Nr. topo	Observații / Referințe
1	arabil	DA	1.220	-	-	-	
2	neproductiv	DA	1.380	-	-	-	

Lungime Segmente

1) Valorile lungimilor segmentelor sunt obținute din proiecție în plan.

Punct început	X / Y	Punct sfârșit	X / Y	Lungime segment (** (m)
1	569.386,792 687.135,5	2	569.427,35 687.168,121	52.049
2	569.427,35 687.168,121	3	569.470,911 687.203,156	55.902
3	569.470,911 687.203,156	4	569.449,812 687.218,69	26.201
4	569.449,812 687.218,69	5	569.404,926 687.182,343	57.757

Punct început	X / Y	Punct sfârșit	X / Y	Lungime segment (** (m)
5	569.404,926 687.182,343	6	569.373,219 687.156,669	40.798
6	569.373,219 687.156,669	7	569.379,19 687.147,163	11.226
7	569.379,19 687.147,163	1	569.386,792 687.135,5	13.922

** Lungimile segmentelor sunt determinate în planul de proiecție Stereo 70 și sunt rotunjite la 1 milimetru.

*** Distanța dintre puncte este formată din segmente cumulate ce sunt mai mici decât valoarea 1 milimetru.

Neutilizabil în Circuitul Civil



DATE DESPRE IMOBILUL NR. 2726

Oficiul de Cadastru și Publicitate Imobiliară SUCEAVA
Biroul de Cadastru și Publicitate Imobiliară Gura Humorului

A. Partea I. Descrierea imobilului

TEREN Intravilan

Adresa: Loc. Botosana, Jud. Suceava

Nr. Crt	Nr cadastral Nr. topografic	Suprafața* (mp)	Observații / Referințe
A1		3.628	Sector cadastral:32 Teren neimprejmuit; Parte din PF 290, 265.

B. Partea II. Proprietari și acte

Inscrieri privitoare la dreptul de proprietate și alte drepturi reale		Referințe
2726 / 08/04/2025		
Act Administrativ nr. 4007, din 29/07/2025 emis de Primăria Comunei Botoșana;		
B1	Inscrierea provizorie, drept de PROPRIETATE, dobandit prin Lege, cota actuala 1/1 1) NEIDENTIFICAT NEIDENTIFICAT	A1
Act Normativ nr. L7, din 13/03/1996 emis de Parlamentul României;		
B2	Se noteaza mentiunea Rezerva Comisiei Locale de Fond Funciar	A1

C. Partea III. SARCINI .

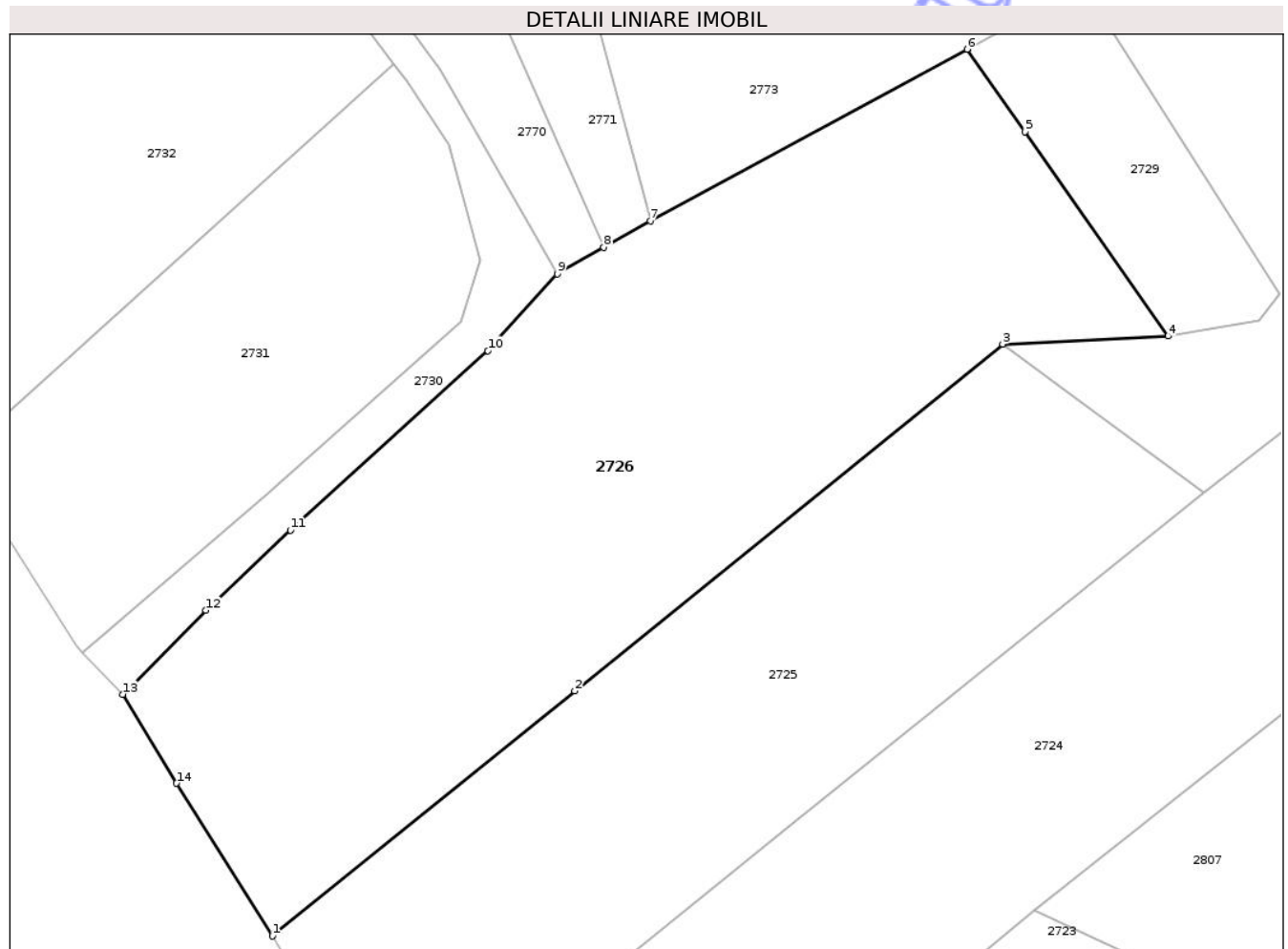
Inscrieri privind dezmembramintele dreptului de proprietate, drepturi reale de garanție și sarcini	Referințe
NU SUNT	

Anexa Nr. 1 La Partea I

Teren

Nr cadastral	Suprafața (mp)*	Observații / Referințe
	3.628	Parte din PF 290, 265.

* Suprafața este determinată în planul de proiecție Stereo 70.



Date referitoare la teren

Crt	Categorie folosință	Intra vilan	Suprafața (mp)	Tarla	Parcelă	Nr. topo	Observații / Referințe
1	arabil	DA	3.628	-	-	-	

Lungime Segmente

1) Valorile lungimilor segmentelor sunt obținute din proiecție în plan.

Punct început	X / Y	Punct sfârșit	X / Y	Lungime segment (** (m)
1	569.373,219 687.156,669	2	569.404,926 687.182,343	40.798
2	569.404,926 687.182,343	3	569.449,812 687.218,69	57.757
3	569.449,812 687.218,69	4	569.467,188 687.219,528	17.396
4	569.467,188 687.219,528	5	569.452,146 687.240,941	26.168
5	569.452,146 687.240,941	6	569.446,082 687.249,574	10.55

Punct început	X / Y	Punct sfârșit	X / Y	Lungime segment (** (m)
6	569.446,082 687.249,574	7	569.412,858 687.231,587	37.781
7	569.412,858 687.231,587	8	569.407,981 687.228,813	5.611
8	569.407,981 687.228,813	9	569.403,105 687.226,039	5.61
9	569.403,105 687.226,039	10	569.395,836 687.217,985	10.849
10	569.395,836 687.217,985	11	569.375,119 687.199,19	27.972
11	569.375,119 687.199,19	12	569.366,265 687.190,787	12.207
12	569.366,265 687.190,787	13	569.357,519 687.181,994	12.402
13	569.357,519 687.181,994	14	569.363,172 687.172,666	10.907
14	569.363,172 687.172,666	1	569.373,219 687.156,669	18.89

** Lungimile segmentelor sunt determinate în planul de proiecție Stereo 70 și sunt rotunjite la 1 milimetru.

*** Distanța dintre puncte este formată din segmente cumulate ce sunt mai mici decât valoarea 1 milimetru.



DATE DESPRE IMOBILUL NR. 2727

Oficiul de Cadastru și Publicitate Imobiliară SUCEAVA
Biroul de Cadastru și Publicitate Imobiliară Gura Humorului

A. Partea I. Descrierea imobilului

TEREN Intravilan

Adresa: Loc. Botosana, Jud. Suceava

Nr. Crt	Nr cadastral Nr. topografic	Suprafața* (mp)	Observații / Referințe
A1		8.400	Sector cadastral:32 Teren neimprejmuit; Parte din PF 265.

B. Partea II. Proprietari și acte

Inscrieri privitoare la dreptul de proprietate și alte drepturi reale		Referințe
2727 / 08/04/2025		
Act Administrativ nr. 4007, din 29/07/2025 emis de Primăria Comunei Botoșana;		
B1	Inscrierea provizorie, drept de PROPRIETATE, dobandit prin Lege, cota actuala 1/1 1) NEIDENTIFICAT NEIDENTIFICAT	A1
Act Normativ nr. L7, din 13/03/1996 emis de Parlamentul României;		
B2	Se noteaza mentiunea Rezerva Comisiei Locale de Fond Funciar	A1

C. Partea III. SARCINI .

Inscrieri privind dezmembramintele dreptului de proprietate, drepturi reale de garanție și sarcini	Referințe
NU SUNT	

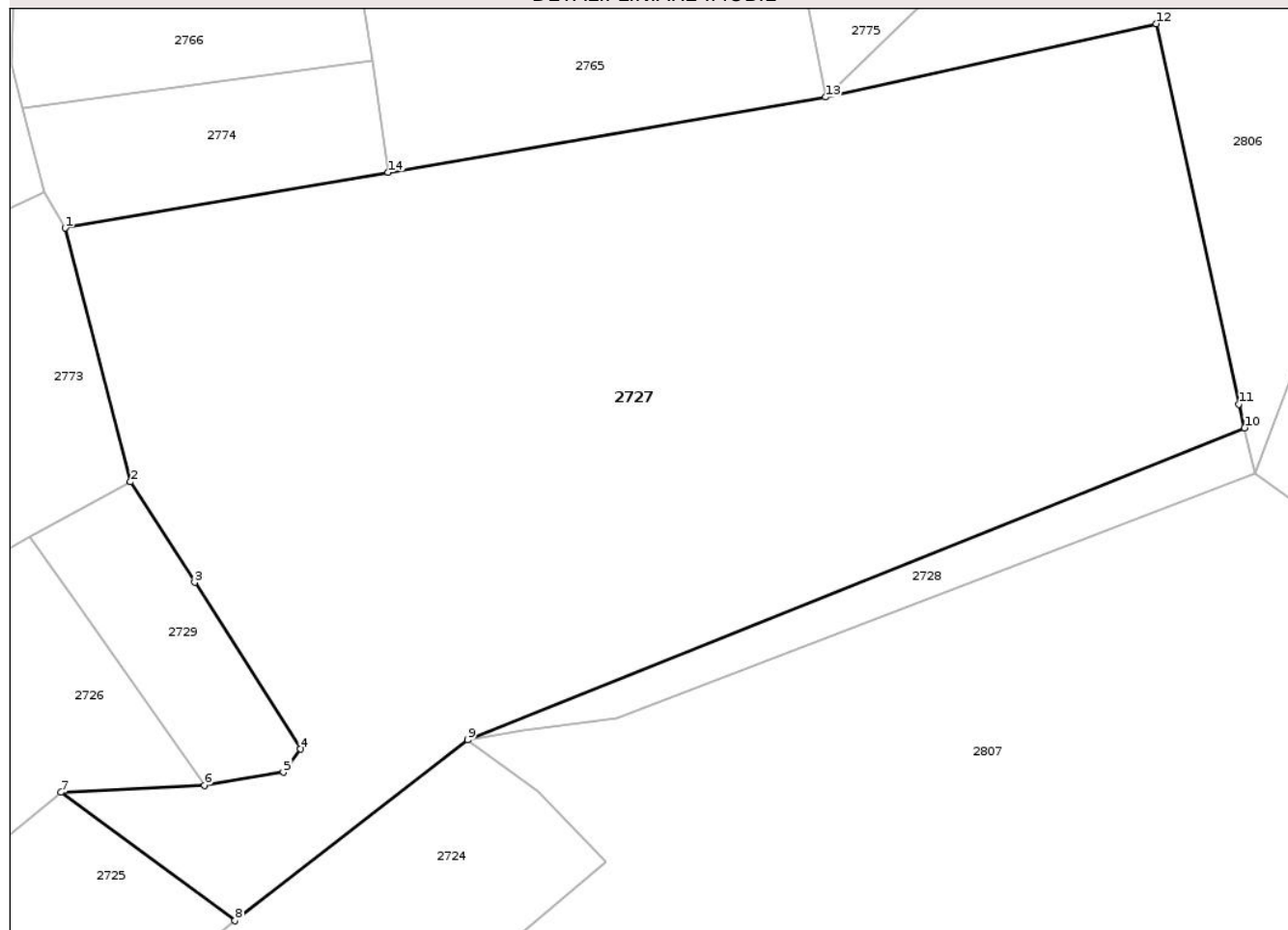
Anexa Nr. 1 La Partea I

Teren

Nr cadastral	Suprafața (mp)*	Observații / Referințe
	8.400	Parte din PF 265.

* Suprafața este determinată în planul de proiecție Stereo 70.

DETALII LINIARE IMOBIL



Date referitoare la teren

Crt	Categorie folosință	Intra vilan	Suprafața (mp)	Tarla	Parcelă	Nr. topo	Observații / Referințe
1	arabil	DA	8.400	-	-	-	

Lungime Segmente

1) Valorile lungimilor segmentelor sunt obținute din proiecție în plan.

Punct început	X / Y	Punct sfârșit	X / Y	Lungime segment (** (m)
1	569.450,333 687.287,024	2	569.458,255 687.256,288	31.741
2	569.458,255 687.256,288	3	569.466,007 687.244,124	14.424
3	569.466,007 687.244,124	4	569.478,877 687.223,929	23.947
4	569.478,877 687.223,929	5	569.476,763 687.221,133	3.505
5	569.476,763 687.221,133	6	569.467,188 687.219,528	9.709

Punct început	X / Y	Punct sfârșit	X / Y	Lungime segment (** (m)
6	569.467,188 687.219,528	7	569.449,812 687.218,69	17.396
7	569.449,812 687.218,69	8	569.470,911 687.203,156	26.201
8	569.470,911 687.203,156	9	569.499,102 687.225,046	35.692
9	569.499,102 687.225,046	10	569.593,295 687.262,821	101.485
10	569.593,295 687.262,821	11	569.592,587 687.265,698	2.963
11	569.592,587 687.265,698	12	569.582,597 687.311,76	47.133
12	569.582,597 687.311,76	13	569.542,509 687.302,881	41.06
13	569.542,509 687.302,881	14	569.489,474 687.293,757	53.814
14	569.489,474 687.293,757	1	569.450,333 687.287,024	39.716

** Lungimile segmentelor sunt determinate în planul de proiecție Stereo 70 și sunt rotunjite la 1 milimetru.

*** Distanța dintre puncte este formată din segmente cumulate ce sunt mai mici decât valoarea 1 milimetru.

**DATE DESPRE IMOBILUL NR. 2728**

Oficiul de Cadastru și Publicitate Imobiliară SUCEAVA
Biroul de Cadastru și Publicitate Imobiliară Gura Humorului

A. Partea I. Descrierea imobilului

TEREN Intravilan

Adresa: Loc. Botosana, Jud. Suceava

Nr. Crt	Nr cadastral Nr. topografic	Suprafața* (mp)	Observații / Referințe
A1		450	Sector cadastral:32 Teren neimprejmuit;

B. Partea II. Proprietari și acte

Inscrieri privitoare la dreptul de proprietate și alte drepturi reale		Referințe
2728 / 08/04/2025		
Act Administrativ nr. 4007, din 29/07/2025 emis de Primăria Comunei Botoșana;		
B1	Inscrierea provizorie, drept de PROPRIETATE, dobandit prin Lege, cota actuala 1/1 1) NEIDENTIFICAT NEIDENTIFICAT	A1
Act Normativ nr. L7, din 13/03/1996 emis de Parlamentul României;		
B2	Se noteaza mentiunea Rezerva Comisiei Locale de Fond Funciar	A1

C. Partea III. SARCINI .

Inscrieri privind dezmembramintele dreptului de proprietate, drepturi reale de garanție și sarcini	Referințe
NU SUNT	

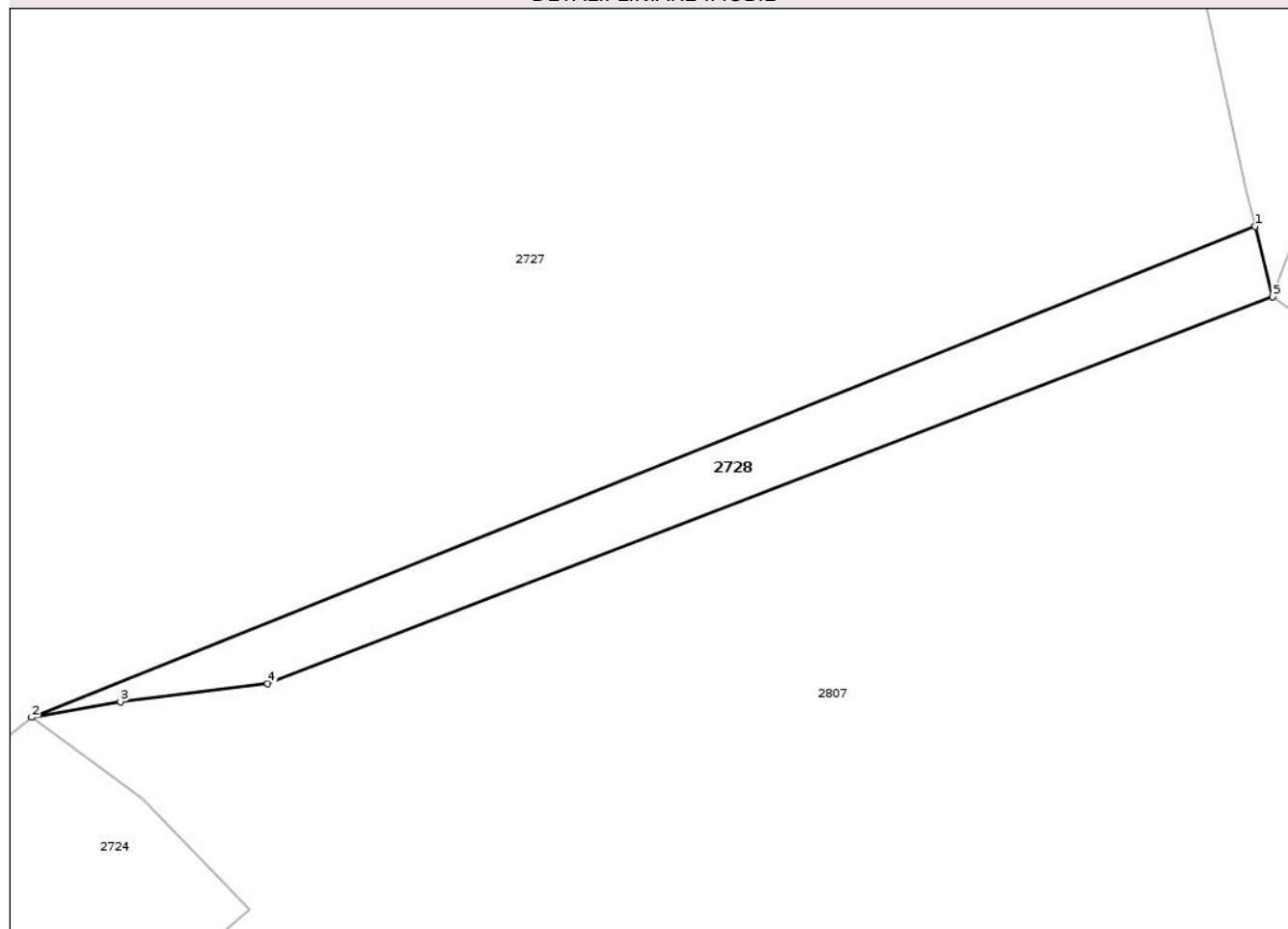
Anexa Nr. 1 La Partea I

Teren

Nr cadastral	Suprafața (mp)*	Observații / Referințe
	450	

* Suprafața este determinată în planul de proiecție Stereo 70.

DETALII LINIARE IMOBIL



Date referitoare la teren

Crt	Categorie folosință	Intra vilan	Suprafața (mp)	Tarla	Parcelă	Nr. topo	Observații / Referințe
1	arabil	DA	450	-	-	-	

Lungime Segmente

1) Valorile lungimilor segmentelor sunt obținute din proiecție în plan.

Punct început	X / Y	Punct sfârșit	X / Y	Lungime segment (** (m)
1	569.593,295 687.262,821	2	569.499,102 687.225,046	101.485
2	569.499,102 687.225,046	3	569.505,924 687.226,241	6.926
3	569.505,924 687.226,241	4	569.517,264 687.227,631	11.425
4	569.517,264 687.227,631	5	569.594,633 687.257,383	82.892
5	569.594,633 687.257,383	1	569.593,295 687.262,821	5.6

** Lungimile segmentelor sunt determinate în planul de proiecție Stereo 70 și sunt rotunjite la 1 milimetru.

*** Distanța dintre puncte este formată din segmente cumulate ce sunt mai mici decât valoarea 1 milimetru.

Neutilizabil în Circuitul
Civil

**DATE DESPRE IMOBILUL NR. 2729**

Oficiul de Cadastru și Publicitate Imobiliară SUCEAVA
Biroul de Cadastru și Publicitate Imobiliară Gura Humorului

A. Partea I. Descrierea imobilului

TEREN Intravilan

Adresa: Loc. Botosana, Jud. Suceava

Nr. Crt	Nr cadastral Nr. topografic	Suprafața* (mp)	Observații / Referințe
A1		500	Sector cadastral:32 Teren neimprejmut;

B. Partea II. Proprietari și acte

Inscrieri privitoare la dreptul de proprietate și alte drepturi reale		Referințe
2729 / 08/04/2025		
Act Administrativ nr. 4007, din 29/07/2025 emis de Primăria Comunei Botoșana;		
B1	Inscrierea provizorie, drept de PROPRIETATE, dobandit prin Lege, cota actuala 1/1 1) NEIDENTIFICAT NEIDENTIFICAT	A1
Act Normativ nr. L7, din 13/03/1996 emis de Parlamentul României;		
B2	Se noteaza mentiunea Rezerva Comisiei Locale de Fond Funciar	A1

C. Partea III. SARCINI .

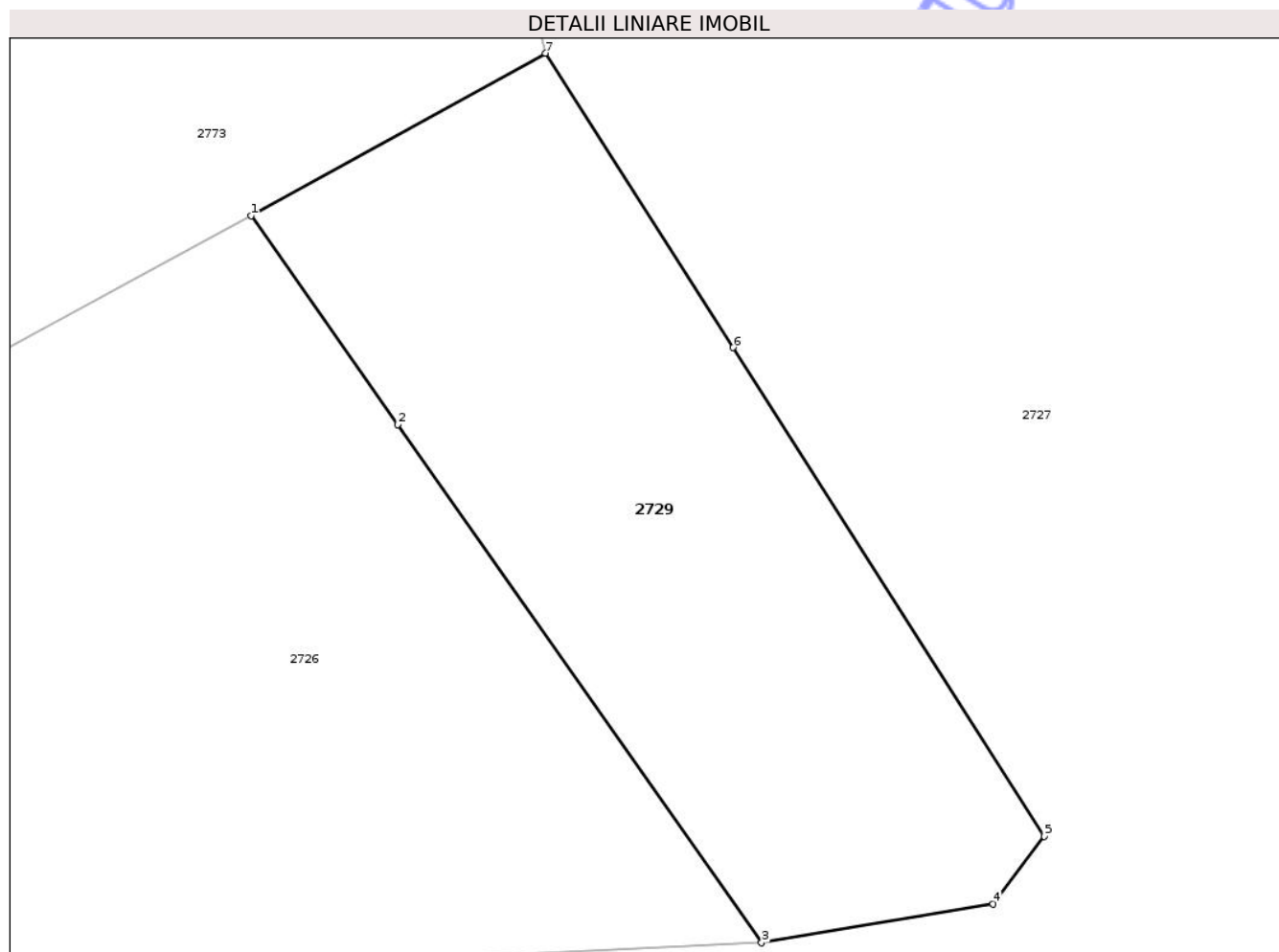
Inscrieri privind dezmembramintele dreptului de proprietate, drepturi reale de garanție și sarcini	Referințe
NU SUNT	

Anexa Nr. 1 La Partea I

Teren

Nr cadastral	Suprafața (mp)*	Observații / Referințe
	500	

* Suprafața este determinată în planul de proiecție Stereo 70.



Date referitoare la teren

Crt	Categorie folosință	Intra vilan	Suprafața (mp)	Tarla	Parcelă	Nr. topo	Observații / Referințe
1	arabil	DA	500	-	-	-	

Lungime Segmente

1) Valorile lungimilor segmentelor sunt obținute din proiecție în plan.

Punct început	X / Y	Punct sfârșit	X / Y	Lungime segment (** (m)
1	569.446,082 687.249,574	2	569.452,146 687.240,941	10.55
2	569.452,146 687.240,941	3	569.467,188 687.219,528	26.168
3	569.467,188 687.219,528	4	569.476,763 687.221,133	9.709
4	569.476,763 687.221,133	5	569.478,877 687.223,929	3.505
5	569.478,877 687.223,929	6	569.466,007 687.244,124	23.947

Punct început	X / Y	Punct sfârșit	X / Y	Lungime segment (** (m)
6	569.466,007 687.244,124	7	569.458,255 687.256,288	14.424
7	569.458,255 687.256,288	1	569.446,082 687.249,574	13.902

** Lungimile segmentelor sunt determinate în planul de proiecție Stereo 70 și sunt rotunjite la 1 milimetru.

*** Distanța dintre puncte este formată din segmente cumulate ce sunt mai mici decât valoarea 1 milimetru.

Neutilizabil în Circuitul Civil

**DATE DESPRE IMOBILUL NR. 2730**

Oficiul de Cadastru și Publicitate Imobiliară SUCEAVA
Biroul de Cadastru și Publicitate Imobiliară Gura Humorului

A. Partea I. Descrierea imobilului

TEREN Necunoscut

Adresa: Loc. Botosana, Jud. Suceava

Nr. Crt	Nr cadastral Nr. topografic	Suprafața* (mp)	Observații / Referințe
A1		1.969	Sector cadastral:32 Teren imprejmuit; Parte din PF 291.

B. Partea II. Proprietari și acte

Inscrieri privitoare la dreptul de proprietate și alte drepturi reale		Referințe
2730 / 08/04/2025		
Act Administrativ nr. 4007, din 29/07/2025 emis de Primăria Comunei Botoșana;		
B1	Inscrierea provizorie, drept de PROPRIETATE, dobandit prin Lege, cota actuala 1/1 1) NEIDENTIFICAT NEIDENTIFICAT	A1
Act Normativ nr. L7, din 13/03/1996 emis de Parlamentul României;		
B2	Se noteaza mentiunea Rezerva Comisiei Locale de Fond Funciar	A1

C. Partea III. SARCINI .

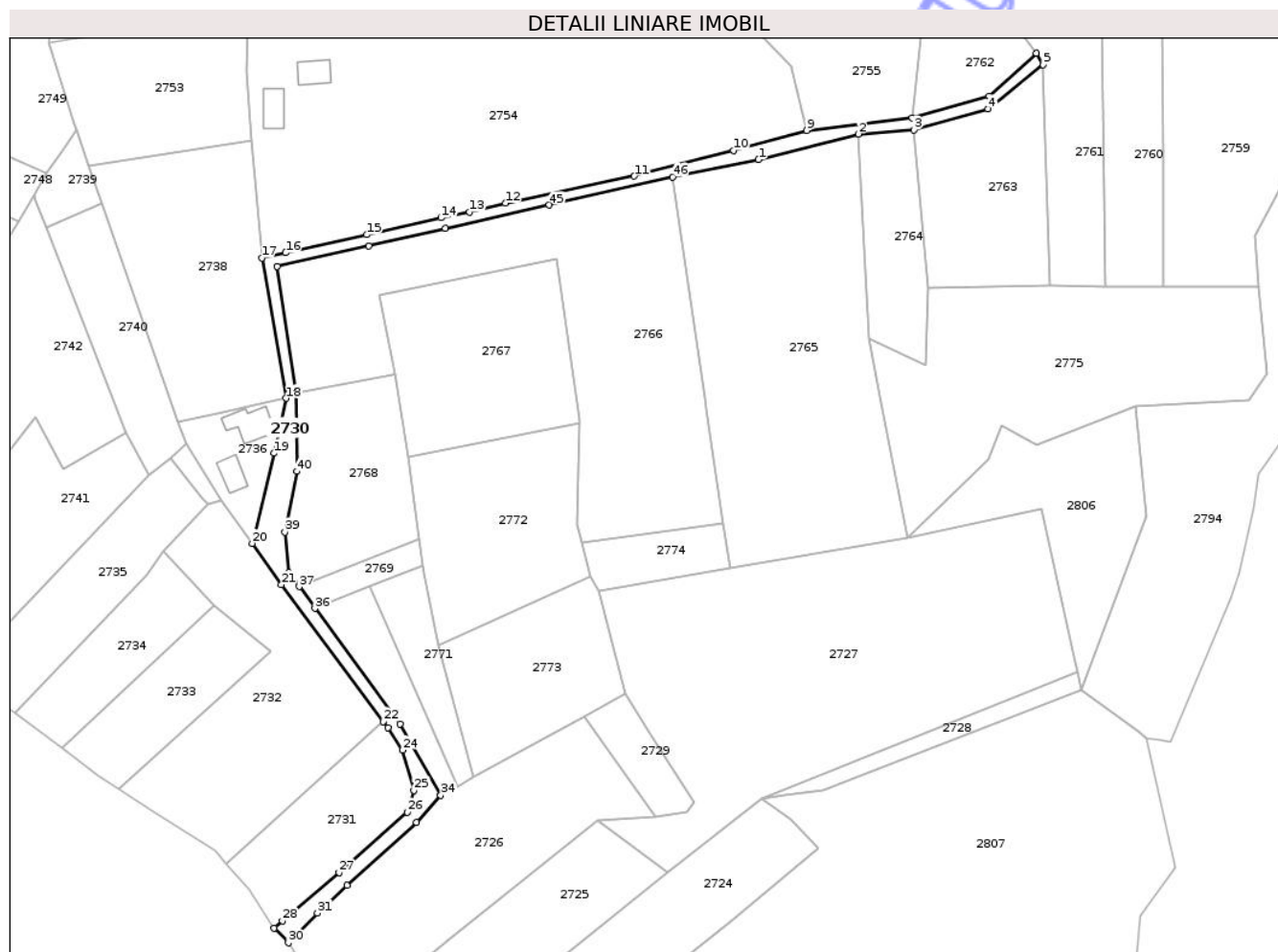
Inscrieri privind dezmembramintele dreptului de proprietate, drepturi reale de garanție și sarcini	Referințe
NU SUNT	

Anexa Nr. 1 La Partea I

Teren

Nr cadastral	Suprafața (mp)*	Observații / Referințe
	1.969	Parte din PF 291.

* Suprafața este determinată în planul de proiecție Stereo 70.



Date referitoare la teren

Crt	Categorie folosință	Intravilan	Suprafața (mp)	Tarla	Parcelă	Nr. topo	Observații / Referințe
1	arabil	DA	1.232	-	-	-	
2	arabil	NU	737	-	-	-	

Lungime Segmente

1) Valorile lungimilor segmentelor sunt obținute din proiecție în plan.

Punct început	X / Y	Punct sfârșit	X / Y	Lungime segment	Punct început	X / Y	Punct sfârșit	X / Y	Lungime segment	Punct început	X / Y	Punct sfârșit	X / Y	Lungime segment
1	569.498,072 687.415,916	2	569.527,894 687.423,571	30.789	2	569.527,894 687.423,571	3	569.544,527 687.424,802	16.678	3	569.544,527 687.424,802	4	569.566,726 687.430,993	23.046
4	569.566,726 687.430,993	5	569.583,183 687.444,235	21.123	5	569.583,183 687.444,235	6	569.581,167 687.447,687	3.998	6	569.581,167 687.447,687	7	569.566,975 687.434,778	19.185
7	569.566,975 687.434,778	8	569.544,031 687.428,393	23.816	8	569.544,031 687.428,393	9	569.512,519 687.424,623	31.737	9	569.512,519 687.424,623	10	569.490,63 687.418,686	22.68
10	569.490,63 687.418,686	11	569.460,897 687.410,973	30.717	11	569.460,897 687.410,973	12	569.422,418 687.402,928	39.311	12	569.422,418 687.402,928	13	569.411,691 687.400,301	11.044
13	569.411,691 687.400,301	14	569.403,178 687.398,537	8.694	14	569.403,178 687.398,537	15	569.380,975 687.393,484	22.771	15	569.380,975 687.393,484	16	569.356,729 687.388,089	24.839

Punct început	X / Y	Punct sfârșit	X / Y	Lungime segment	Punct început	X / Y	Punct sfârșit	X / Y	Lungime segment	Punct început	X / Y	Punct sfârșit	X / Y	Lungime segment
16	569.356,729 687.388,089	17	569.349,587 687.386,495	7.318	17	569.349,587 687.386,495	18	569.356,851 687.344,602	42.518	18	569.356,851 687.344,602	19	569.353,255 687.328,217	16.775
19	569.353,255 687.328,217	20	569.346,704 687.301,26	27.742	20	569.346,704 687.301,26	21	569.355,465 687.288,968	15.095	21	569.355,465 687.288,968	22	569.385,93 687.248,021	51.037
22	569.385,93 687.248,021	23	569.387,281 687.246,206	2.263	23	569.387,281 687.246,206	24	569.391,73 687.239,572	7.988	24	569.391,73 687.239,572	25	569.395,056 687.227,51	12.512
25	569.395,056 687.227,51	26	569.393,029 687.221,015	6.804	26	569.393,029 687.221,015	27	569.372,711 687.202,947	27.19	27	569.372,711 687.202,947	28	569.355,796 687.188,514	22.236
28	569.355,796 687.188,514	29	569.353,306 687.186,389	3.273	29	569.353,306 687.186,389	30	569.357,519 687.181,994	6.088	30	569.357,519 687.181,994	31	569.366,265 687.190,787	12.402
31	569.366,265 687.190,787	32	569.375,119 687.199,19	12.207	32	569.375,119 687.199,19	33	569.395,836 687.217,985	27.972	33	569.395,836 687.217,985	34	569.403,105 687.226,039	10.849
34	569.403,105 687.226,039	35	569.390,893 687.247,389	24.596	35	569.390,893 687.247,389	36	569.365,473 687.281,89	42.854	36	569.365,473 687.281,89	37	569.360,776 687.288,351	7.988
37	569.360,776 687.288,351	38	569.357,683 687.292,605	5.26	38	569.357,683 687.292,605	39	569.356,51 687.304,658	12.11	39	569.356,51 687.304,658	40	569.360,089 687.322,779	18.471
40	569.360,089 687.322,779	41	569.359,715 687.346,066	23.29	41	569.359,715 687.346,066	42	569.354,238 687.384,008	38.335	42	569.354,238 687.384,008	43	569.381,567 687.390,206	28.023
43	569.381,567 687.390,206	44	569.404,456 687.395,398	23.47	44	569.404,456 687.395,398	45	569.435,494 687.402,34	31.805	45	569.435,494 687.402,34	46	569.472,414 687.410,728	37.861
46	569.472,414 687.410,728	1	569.498,072 687.415,916	26.177										

** Lungimile segmentelor sunt determinate în planul de proiecție Stereo 70 și sunt rotunjite la 1 milimetru.

*** Distanța dintre puncte este formată din segmente cumulate ce sunt mai mici decât valoarea 1 milimetru.

Neutilizabil în
Civil

**DATE DESPRE IMOBILUL NR. 2731**

Oficiul de Cadastru și Publicitate Imobiliară SUCEAVA
Biroul de Cadastru și Publicitate Imobiliară Gura Humorului

A. Partea I. Descrierea imobilului

TEREN Intravilan

Nr. CF vechi:2108

Adresa: Loc. Botosana, Jud. Suceava

Nr. Crt	Nr cadastral Nr. topografic	Suprafața* (mp)	Observații / Referințe
A1	31752	1.484	Sector cadastral:32 Teren neimprejmuit; La locul numit „Deal”

B. Partea II. Proprietari și acte

Inscrieri privitoare la dreptul de proprietate și alte drepturi reale		Referințe
2731 / 08/02/2001		
Act Notarial nr. 413, din 07/02/2001 emis de B.N.P. Valeriana Ilie;		
B1	Intabulare, drept de PROPRIETATE, dobandit prin Conventie, cota actuala 1/1, cota initiala 1/1 1) FLUTUR MARIANA, soți, bun comun 2) FLUTUR GHEORGHE-DAN	A1

C. Partea III. SARCINI .

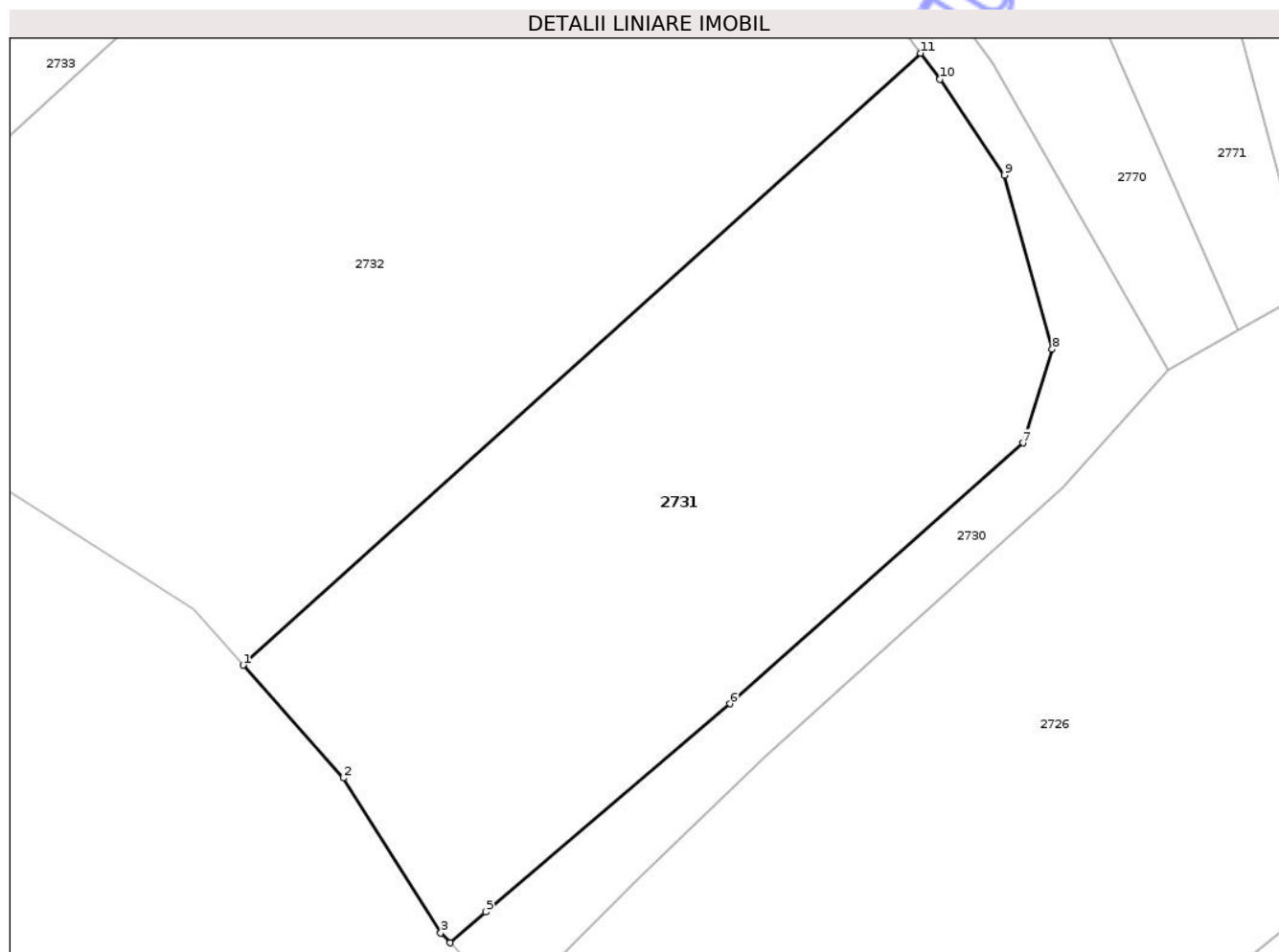
Inscrieri privind dezmembramintele dreptului de proprietate, drepturi reale de garanție și sarcini	Referințe
NU SUNT	

Anexa Nr. 1 La Partea I

Teren

Nr cadastral	Suprafața (mp)*	Observații / Referințe
31752	1.484	La locul numit „Deal”

* Suprafața este determinată în planul de proiecție Stereo 70.



Date referitoare la teren

Crt	Categorie folosință	Intra vilan	Suprafața (mp)	Tarla	Parcelă	Nr. topo	Observații / Referințe
1	arabil	DA	1.484	-	-	-	

Lungime Segmente

1) Valorile lungimilor segmentelor sunt obținute din proiecție în plan.

Punct început	X / Y	Punct sfârșit	X / Y	Lungime segment (** (m)
1	569.338,964 687.205,619	2	569.345,908 687.197,807	10.452
2	569.345,908 687.197,807	3	569.352,665 687.187,058	12.696
3	569.352,665 687.187,058	4	569.353,306 687.186,389	0.927
4	569.353,306 687.186,389	5	569.355,796 687.188,514	3.273
5	569.355,796 687.188,514	6	569.372,711 687.202,947	22.236

Punct început	X / Y	Punct sfârșit	X / Y	Lungime segment (** (m)
6	569.372,711 687.202,947	7	569.393,029 687.221,015	27.19
7	569.393,029 687.221,015	8	569.395,056 687.227,51	6.804
8	569.395,056 687.227,51	9	569.391,73 687.239,572	12.512
9	569.391,73 687.239,572	10	569.387,281 687.246,206	7.988
10	569.387,281 687.246,206	11	569.385,93 687.248,021	2.263
11	569.385,93 687.248,021	1	569.338,964 687.205,619	63.275

** Lungimile segmentelor sunt determinate în planul de proiecție Stereo 70 și sunt rotunjite la 1 milimetru.

*** Distanța dintre puncte este formată din segmente cumulate ce sunt mai mici decât valoarea 1 milimetru.

Neutilizabil în Circuitul Civil



DATE DESPRE IMOBILUL NR. 2732

Oficiul de Cadastru și Publicitate Imobiliară SUCEAVA
Biroul de Cadastru și Publicitate Imobiliară Gura Humorului

A. Partea I. Descrierea imobilului

TEREN Intravilan

Adresa: Loc. Botosana, Jud. Suceava

Nr. Crt	Nr cadastral Nr. topografic	Suprafața* (mp)	Observații / Referințe
A1		3.500	Sector cadastral:32 Teren neimprejmuit; Parte din PF 290.

B. Partea II. Proprietari și acte

Inscrieri privitoare la dreptul de proprietate și alte drepturi reale		Referințe
2732 / 08/04/2025		
Act Administrativ nr. 4007, din 29/07/2025 emis de Primăria Comunei Botoșana;		
B1	Inscrierea provizorie, drept de PROPRIETATE, dobandit prin Lege, cota actuala 1/1 1) NEIDENTIFICAT NEIDENTIFICAT	A1
Act Normativ nr. L7, din 13/03/1996 emis de Parlamentul României;		
B2	Se noteaza mentiunea Rezerva Comisiei Locale de Fond Funciar	A1

C. Partea III. SARCINI .

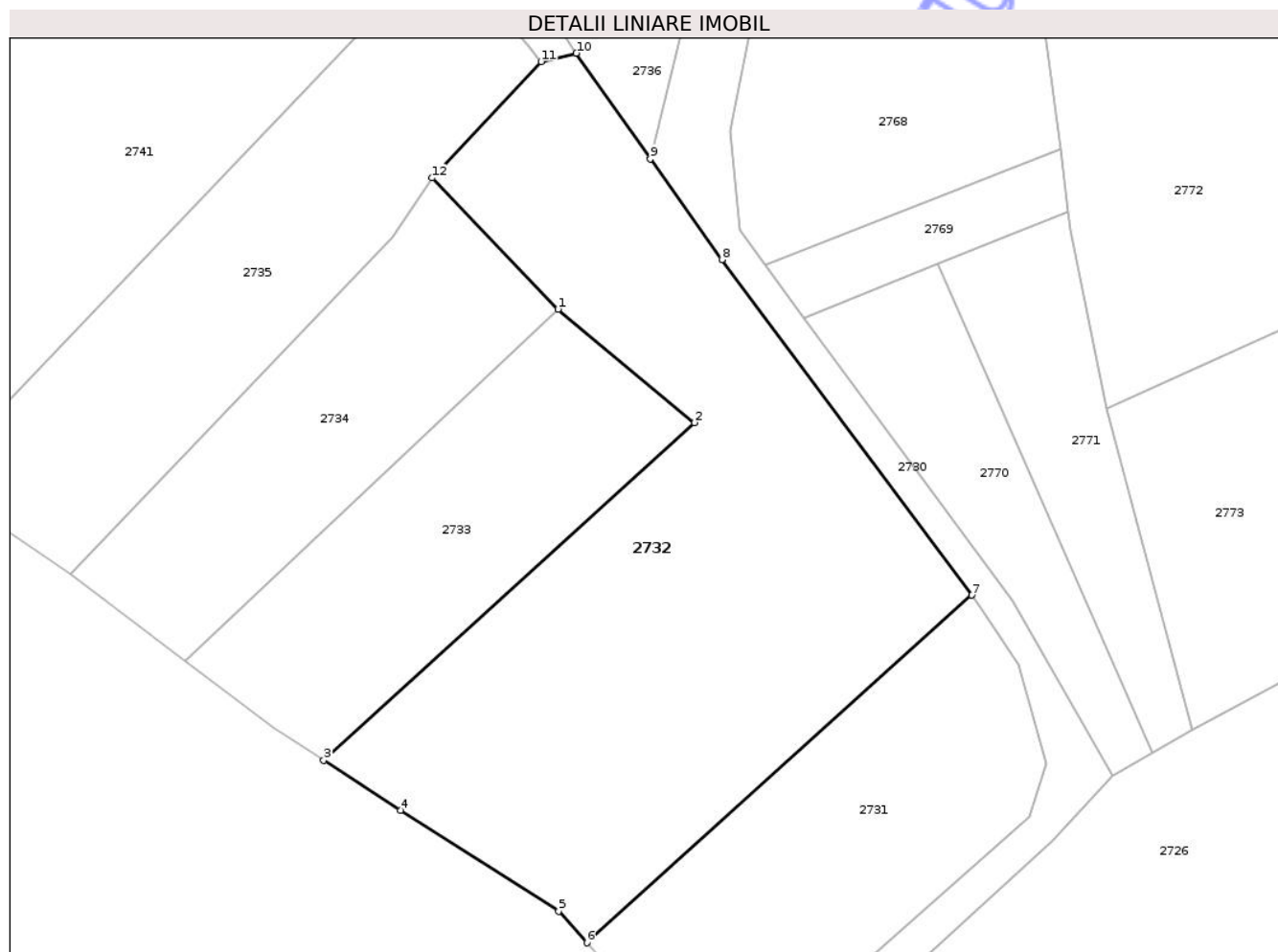
Inscrieri privind dezmembramintele dreptului de proprietate, drepturi reale de garanție și sarcini	Referințe
NU SUNT	

Anexa Nr. 1 La Partea I

Teren

Nr cadastral	Suprafața (mp)*	Observații / Referințe
	3.500	Parte din PF 290.

* Suprafața este determinată în planul de proiecție Stereo 70.



Date referitoare la teren

Crt	Categorie folosință	Intravilan	Suprafața (mp)	Tarla	Parcelă	Nr. topo	Observații / Referințe
1	arabil	DA	3.500	-	-	-	

Lungime Segmente

1) Valorile lungimilor segmentelor sunt obținute din proiecție în plan.

Punct început	X / Y	Punct sfârșit	X / Y	Lungime segment (** (m)
1	569.335,448 687.282,913	2	569.352,13 687.269,062	21.683
2	569.352,13 687.269,062	3	569.306,848 687.227,883	61.206
3	569.306,848 687.227,883	4	569.316,225 687.221,793	11.181
4	569.316,225 687.221,793	5	569.335,528 687.209,484	22.894
5	569.335,528 687.209,484	6	569.338,964 687.205,619	5.171

Punct început	X / Y	Punct sfârșit	X / Y	Lungime segment (** (m)
6	569.338,964 687.205,619	7	569.385,93 687.248,021	63.275
7	569.385,93 687.248,021	8	569.355,465 687.288,968	51.037
8	569.355,465 687.288,968	9	569.346,704 687.301,26	15.095
9	569.346,704 687.301,26	10	569.337,671 687.314,138	15.73
10	569.337,671 687.314,138	11	569.333,373 687.313,104	4.421
11	569.333,373 687.313,104	12	569.320,08 687.298,918	19.441
12	569.320,08 687.298,918	1	569.335,448 687.282,913	22.189

** Lungimile segmentelor sunt determinate în planul de proiecție Stereo 70 și sunt rotunjite la 1 milimetru.

*** Distanța dintre puncte este formată din segmente cumulate ce sunt mai mici decât valoarea 1 milimetru.

**DATE DESPRE IMOBILUL NR. 2733**

Oficiul de Cadastru și Publicitate Imobiliară SUCEAVA
Biroul de Cadastru și Publicitate Imobiliară Gura Humorului

A. Partea I. Descrierea imobilului

TEREN Intravilan

Adresa: Loc. Botosana, Jud. Suceava

Nr. Crt	Nr cadastral Nr. topografic	Suprafața* (mp)	Observații / Referințe
A1		1.300	Sector cadastral:32 Teren neimprejmuit; Parte din PF 290.

B. Partea II. Proprietari și acte

Inscrieri privitoare la dreptul de proprietate și alte drepturi reale		Referințe
2733 / 08/04/2025		
Act Administrativ nr. 4007, din 29/07/2025 emis de Primăria Comunei Botoșana;		
B1	Inscrierea provizorie, drept de PROPRIETATE, dobandit prin Lege, cota actuala 1/1 1) NEIDENTIFICAT NEIDENTIFICAT	A1
Act Normativ nr. L7, din 13/03/1996 emis de Parlamentul României;		
B2	Se noteaza mentiunea Rezerva Comisiei Locale de Fond Funciar	A1

C. Partea III. SARCINI .

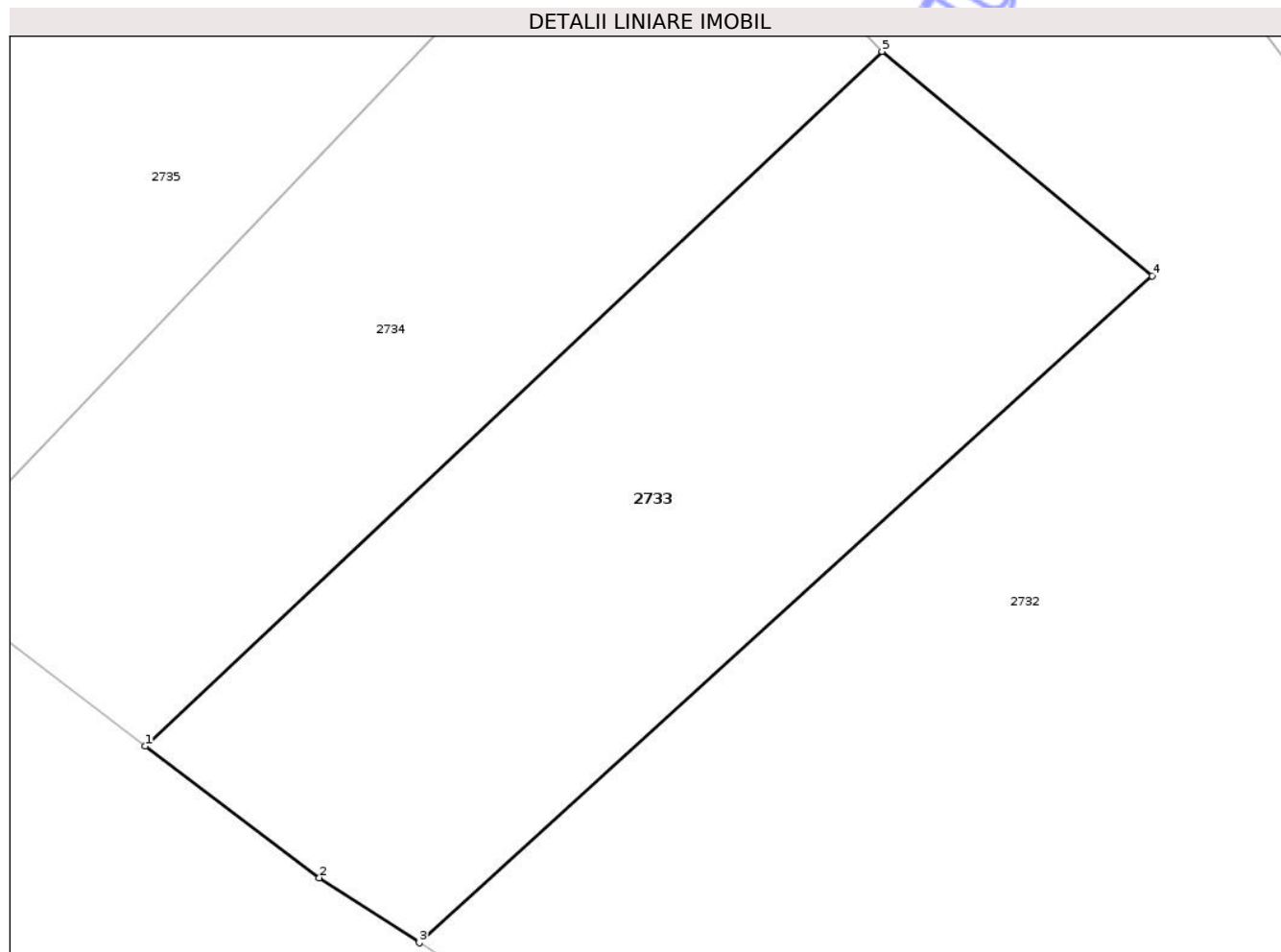
Inscrieri privind dezmembramintele dreptului de proprietate, drepturi reale de garanție și sarcini	Referințe
NU SUNT	

Anexa Nr. 1 La Partea I

Teren

Nr cadastral	Suprafața (mp)*	Observații / Referințe
	1.300	Parte din PF 290.

* Suprafața este determinată în planul de proiecție Stereo 70.



Date referitoare la teren

Crt	Categorie folosință	Intra vilan	Suprafața (mp)	Tarla	Parcelă	Nr. topo	Observații / Referințe
1	arabil	DA	1.300	-	-	-	

Lungime Segmente

1) Valorile lungimilor segmentelor sunt obținute din proiecție în plan.

Punct început	X / Y	Punct sfârșit	X / Y	Lungime segment (** (m)
1	569.289,916 687.240,026	2	569.300,663 687.231,901	13.473
2	569.300,663 687.231,901	3	569.306,848 687.227,883	7.376
3	569.306,848 687.227,883	4	569.352,13 687.269,062	61.206
4	569.352,13 687.269,062	5	569.335,448 687.282,913	21.683
5	569.335,448 687.282,913	1	569.289,916 687.240,026	62.55

** Lungimile segmentelor sunt determinate în planul de proiecție Stereo 70 și sunt rotunjite la 1 milimetru.

*** Distanța dintre puncte este formată din segmente cumulate ce sunt mai mici decât valoarea 1 milimetru.

Neutilizabil în Circuitul
Civil

**DATE DESPRE IMOBILUL NR. 2734**

Oficiul de Cadastru și Publicitate Imobiliară SUCEAVA
Biroul de Cadastru și Publicitate Imobiliară Gura Humorului

A. Partea I. Descrierea imobilului

TEREN Intravilan

Adresa: Loc. Botosana, Jud. Suceava

Nr. Crt	Nr cadastral Nr. topografic	Suprafața* (mp)	Observații / Referințe
A1		1.223	Sector cadastral:32 Teren neimprejmuit; Parte din PF 290.

B. Partea II. Proprietari și acte

Inscrieri privitoare la dreptul de proprietate și alte drepturi reale		Referințe
2734 / 08/04/2025		
Act Administrativ nr. 4007, din 29/07/2025 emis de Primăria Comunei Botoșana;		
B1	Inscrierea provizorie, drept de PROPRIETATE, dobandit prin Lege, cota actuala 1/1 1) NEIDENTIFICAT NEIDENTIFICAT	A1
Act Normativ nr. L7, din 13/03/1996 emis de Parlamentul României;		
B2	Se noteaza mentiunea Rezerva Comisiei Locale de Fond Funciar	A1

C. Partea III. SARCINI .

Inscrieri privind dezmembramintele dreptului de proprietate, drepturi reale de garanție și sarcini	Referințe
NU SUNT	

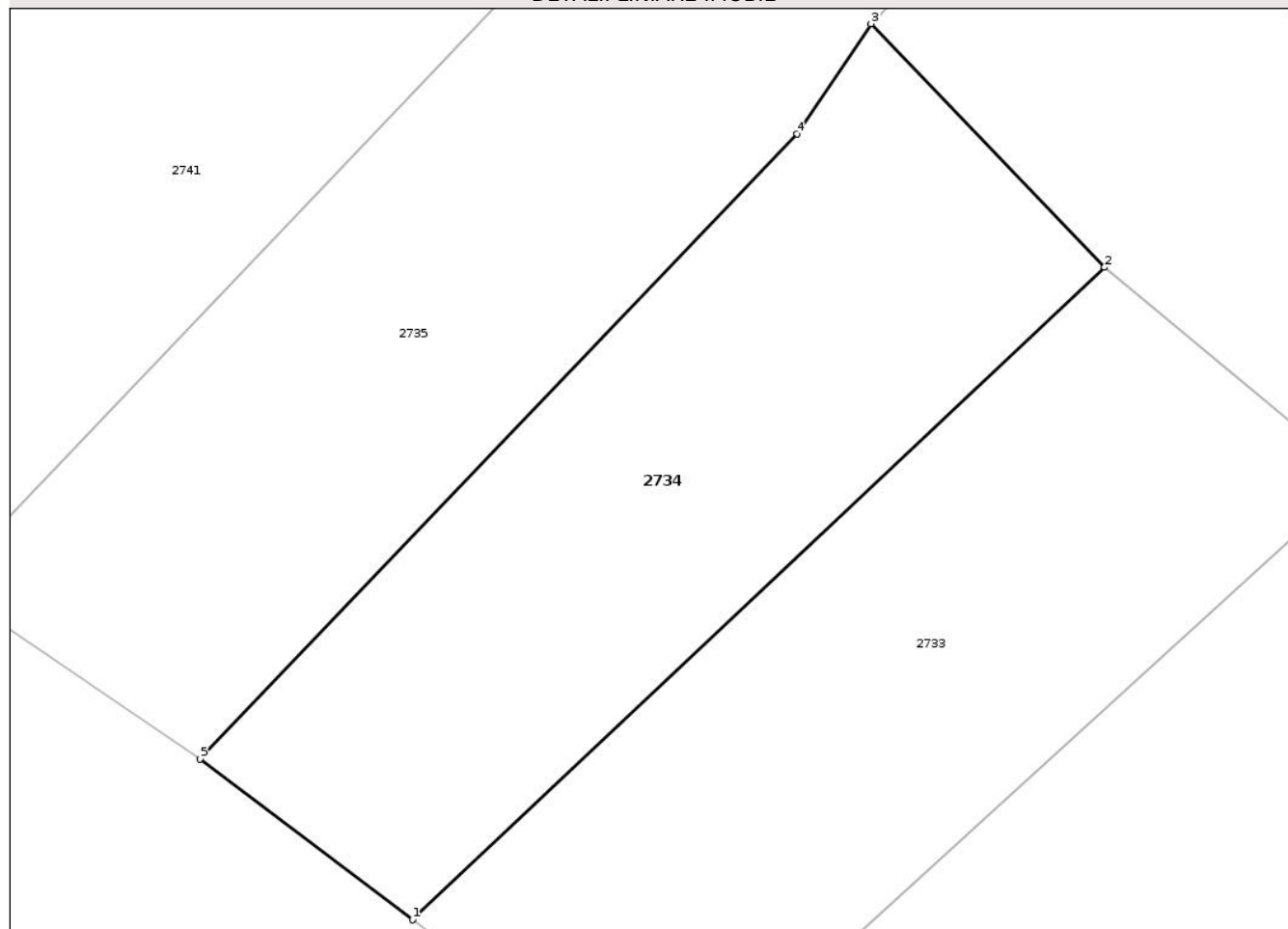
Anexa Nr. 1 La Partea I

Teren

Nr cadastral	Suprafața (mp)*	Observații / Referințe
	1.223	Parte din PF 290.

* Suprafața este determinată în planul de proiecție Stereo 70.

DETALII LINIARE IMOBIL



Date referitoare la teren

Crt	Categorie folosință	Intra vilan	Suprafața (mp)	Tarla	Parcelă	Nr. topo	Observații / Referințe
1	arabil	DA	1.223	-	-	-	

Lungime Segmente

1) Valorile lungimilor segmentelor sunt obținute din proiecție în plan.

Punct început	X / Y	Punct sfârșit	X / Y	Lungime segment (** (m)
1	569.289,916 687.240,026	2	569.335,448 687.282,913	62.55
2	569.335,448 687.282,913	3	569.320,08 687.298,918	22.189
3	569.320,08 687.298,918	4	569.315,208 687.291,679	8.726
4	569.315,208 687.291,679	5	569.275,937 687.250,596	56.833
5	569.275,937 687.250,596	1	569.289,916 687.240,026	17.525

** Lungimile segmentelor sunt determinate în planul de proiecție Stereo 70 și sunt rotunjite la 1 milimetru.

*** Distanța dintre puncte este formată din segmente cumulate ce sunt mai mici decât valoarea 1 milimetru.

Neutilizabil în Circuitul
Civil

**DATE DESPRE IMOBILUL NR. 2735**

Oficiul de Cadastru și Publicitate Imobiliară SUCEAVA
Biroul de Cadastru și Publicitate Imobiliară Gura Humorului

A. Partea I. Descrierea imobilului

TEREN Intravilan

Adresa: Loc. Botosana, Jud. Suceava

Nr. Crt	Nr cadastral Nr. topografic	Suprafața* (mp)	Observații / Referințe
A1		1.723	Sector cadastral:32 Teren imprejmuit; Parte din PF 292.

B. Partea II. Proprietari și acte

Inscrieri privitoare la dreptul de proprietate și alte drepturi reale		Referințe
2735 / 08/04/2025		
Act Administrativ nr. 4007, din 29/07/2025 emis de Primăria Comunei Botoșana;		
B1	Inscrierea provizorie, drept de PROPRIETATE, dobandit prin Lege, cota actuala 1/1 1) NEIDENTIFICAT NEIDENTIFICAT	A1
Act Normativ nr. L7, din 13/03/1996 emis de Parlamentul României;		
B2	Se noteaza mentiunea Rezerva Comisiei Locale de Fond Funciar	A1

C. Partea III. SARCINI .

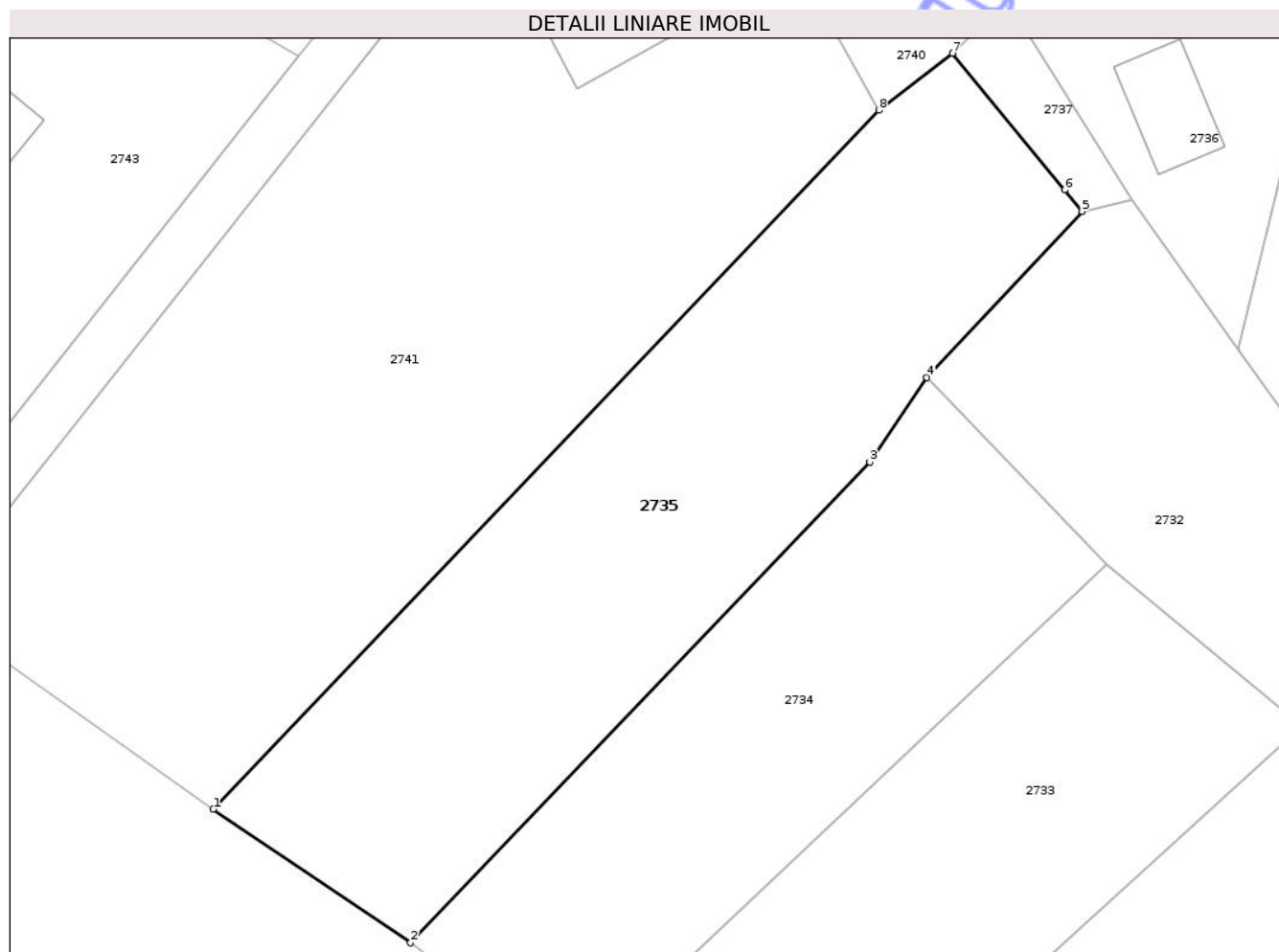
Inscrieri privind dezmembramintele dreptului de proprietate, drepturi reale de garanție și sarcini	Referințe
NU SUNT	

Anexa Nr. 1 La Partea I

Teren

Nr cadastral	Suprafața (mp)*	Observații / Referințe
	1.723	Parte din PF 292.

* Suprafața este determinată în planul de proiecție Stereo 70.



Date referitoare la teren

Crt	Categorie folosință	Intravilan	Suprafața (mp)	Tarla	Parcelă	Nr. topo	Observații / Referințe
1	arabil	DA	1.723	-	-	-	

Lungime Segmente

1) Valorile lungimilor segmentelor sunt obținute din proiecție în plan.

Punct început	X / Y	Punct sfârșit	X / Y	Lungime segment (** (m)
1	569.259,063 687.262,008	2	569.275,937 687.250,596	20.371
2	569.275,937 687.250,596	3	569.315,208 687.291,679	56.833
3	569.315,208 687.291,679	4	569.320,08 687.298,918	8.726
4	569.320,08 687.298,918	5	569.333,373 687.313,104	19.441
5	569.333,373 687.313,104	6	569.331,874 687.314,929	2.362

Punct început	X / Y	Punct sfârșit	X / Y	Lungime segment (** (m)
6	569.331,874 687.314,929	7	569.322,279 687.326,613	15.119
7	569.322,279 687.326,613	8	569.315,984 687.321,728	7.968
8	569.315,984 687.321,728	1	569.259,063 687.262,008	82.501

** Lungimile segmentelor sunt determinate în planul de proiecție Stereo 70 și sunt rotunjite la 1 milimetru.

*** Distanța dintre puncte este formată din segmente cumulate ce sunt mai mici decât valoarea 1 milimetru.

Neutilizabil în Circuitul Civil



DATE DESPRE IMOBILUL NR. 2736

Oficiul de Cadastru și Publicitate Imobiliară SUCEAVA
Biroul de Cadastru și Publicitate Imobiliară Gura Humorului

A. Partea I. Descrierea imobilului

TEREN Intravilan

Adresa: Loc. Botosana, Jud. Suceava

Nr. Crt	Nr cadastral Nr. topografic	Suprafața* (mp)	Observații / Referințe
A1	30355	705	Sector cadastral:32 Teren imprejmuit;

Construcții

Crt	Nr cadastral Nr. topografic	Adresa	Observații / Referințe
A1.1	30355-C1	Loc. Botosana, Jud. Suceava	Nr. niveluri:1; S. construita la sol:104 mp; S. construita desfasurata:104 mp;
A1.2	30355-C2	Loc. Botosana, Jud. Suceava	Nr. niveluri:1; S. construita la sol:61 mp; S. construita desfasurata:61 mp;

B. Partea II. Proprietari și acte

Inscrieri privitoare la dreptul de proprietate și alte drepturi reale	Referințe
2736 / 02/08/2011	
Act Notarial nr. act de comasare 2237, din 29/07/2011 emis de BNP BUSUIOC OVIDIU SUCEAVA;	
B1	Se infiinteaza cartea funciara 30355 a imobilului cu numarul cadastral 30355/Botosana, rezultat din alipirea urmatoarelor imobile:~-nr.cad. 30328 din cf.1869 (id electronic 30328) care se sisteaza;~-nr.cad. 30329 din cf.1869 (id electronic 30329) care se sisteaza;
Act Notarial nr. contract de vânzare-cumpărare aut. nr. 1273, din 08/05/2003 emis de BNP BOBRIC MIRCEA EUGEN;	
B2	Intabulare, drept de PROPRIETATE, dobandit prin Conventie, cota actuala 1/1, cota initiala 1/1
	1) BÎRGOVAN NICHIFOR , fost Boca, bun propriu
	<i>OBSERVAȚII: pozitie transcrisa din CF 30328/Botosana, incheierea nr. 12536 din 13-04-2011, CF e 30329/Botosana, incheierea nr.12539 din 13.04.2011</i>

C. Partea III. SARCINI .

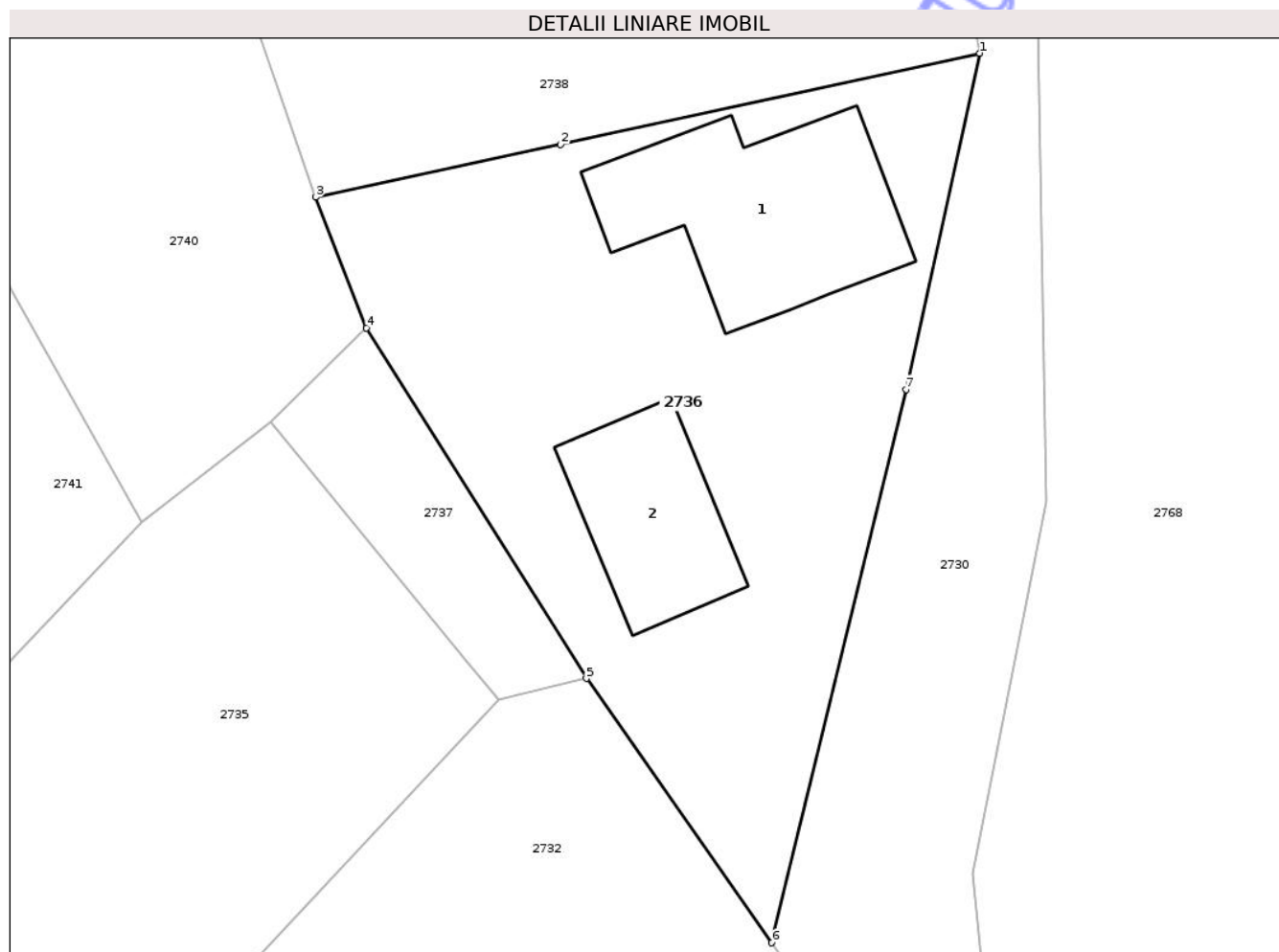
Inscrieri privind dezmembramintele dreptului de proprietate, drepturi reale de garanție și sarcini	Referințe
NU SUNT	

Anexa Nr. 1 La Partea I

Teren

Nr cadastral	Suprafața (mp)*	Observații / Referințe
30355	705	

* Suprafața este determinată în planul de proiecție Stereo 70.



Date referitoare la teren

Crt	Categorie folosință	Intra vilan	Suprafața (mp)	Tarla	Parcelă	Nr. topo	Observații / Referințe
1	curti constructii	DA	705	-	-	-	

Date referitoare la construcții

Crt	Număr	Destinație construcție	Supraf. (mp)	Situație juridică	Observații / Referințe
A1.1	30355-C1	construcții de locuințe	104	Cu acte	Nr. niveluri:1; S. construita la sol:104 mp; S. construita desfasurata:104 mp;
A1.2	30355-C2	construcții anexa	61	Cu acte	Nr. niveluri:1; S. construita la sol:61 mp; S. construita desfasurata:61 mp;

Lungime Segmente

1) Valorile lungimilor segmentelor sunt obținute din proiecție în plan.

Punct început	X / Y	Punct sfârșit	X / Y	Lungime segment (** (m)
1	569.356,851 687.344,602	2	569.336,417 687.340,166	20.91
2	569.336,417 687.340,166	3	569.324,471 687.337,585	12.222
3	569.324,471 687.337,585	4	569.326,955 687.331,219	6.833

Punct început	X / Y	Punct sfârșit	X / Y	Lungime segment (** (m)
4	569.326,955 687.331,219	5	569.337,671 687.314,138	20.164
5	569.337,671 687.314,138	6	569.346,704 687.301,26	15.73
6	569.346,704 687.301,26	7	569.353,255 687.328,217	27.742
7	569.353,255 687.328,217	1	569.356,851 687.344,602	16.775

** Lungimile segmentelor sunt determinate în planul de proiecție Stereo 70 și sunt rotunjite la 1 milimetru.

*** Distanța dintre puncte este formată din segmente cumulate ce sunt mai mici decât valoarea 1 milimetru.

Neutilizabil în Circuitul Civil

**DATE DESPRE IMOBILUL NR. 2737**

Oficiul de Cadastru și Publicitate Imobiliară SUCEAVA
Biroul de Cadastru și Publicitate Imobiliară Gura Humorului

A. Partea I. Descrierea imobilului

TEREN Intravilan

Adresa: Loc. Botosana, Jud. Suceava

Nr. Crt	Nr cadastral Nr. topografic	Suprafața* (mp)	Observații / Referințe
A1		99	Sector cadastral:32 Teren imprejmuit; Parte din PF 289,288 .

B. Partea II. Proprietari și acte

Inscrieri privitoare la dreptul de proprietate și alte drepturi reale		Referințe
2737 / 08/04/2025		
Act Administrativ nr. 4007, din 29/07/2025 emis de Primăria Comunei Botoșana;		
B1	Inscrierea provizorie, drept de PROPRIETATE, dobandit prin Lege, cota actuala 1/1 1) NEIDENTIFICAT NEIDENTIFICAT	A1
Act Normativ nr. L7, din 13/03/1996 emis de Parlamentul României;		
B2	Se noteaza mentiunea Rezerva Comisiei Locale de Fond Funciar	A1

C. Partea III. SARCINI .

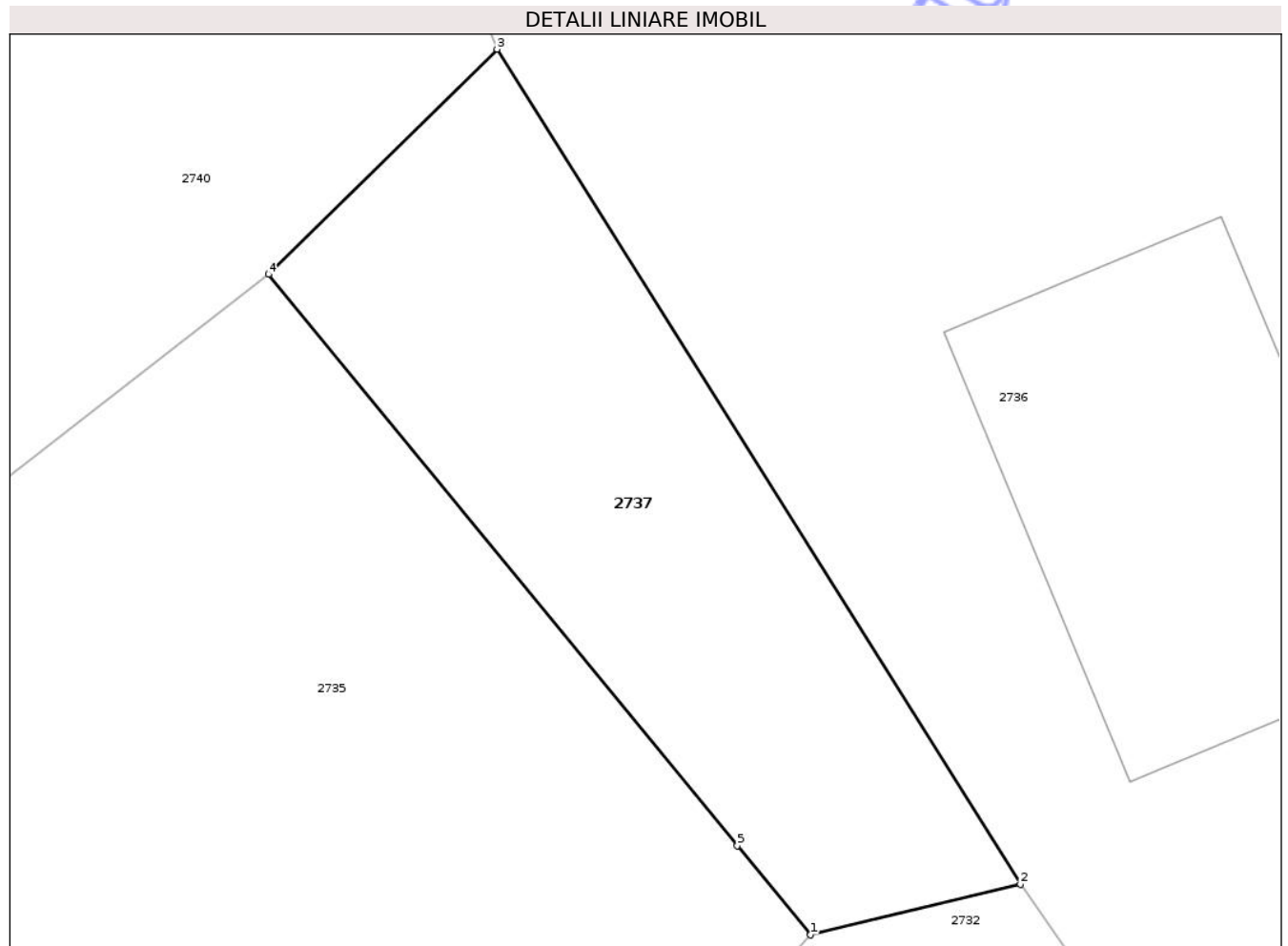
Inscrieri privind dezmembramintele dreptului de proprietate, drepturi reale de garanție și sarcini	Referințe
NU SUNT	

Anexa Nr. 1 La Partea I

Teren

Nr cadastral	Suprafața (mp)*	Observații / Referințe
	99	Parte din PF 289,288 .

* Suprafața este determinată în planul de proiecție Stereo 70.



Date referitoare la teren

Crt	Categorie folosință	Intra vilan	Suprafața (mp)	Tarla	Parcelă	Nr. topo	Observații / Referințe
1	arabil	DA	99	-	-	-	

Lungime Segmente

1) Valorile lungimilor segmentelor sunt obținute din proiecție în plan.

Punct început	X / Y	Punct sfârșit	X / Y	Lungime segment (** (m)
1	569.333,373 687.313,104	2	569.337,671 687.314,138	4.421
2	569.337,671 687.314,138	3	569.326,955 687.331,219	20.164
3	569.326,955 687.331,219	4	569.322,279 687.326,613	6.564
4	569.322,279 687.326,613	5	569.331,874 687.314,929	15.119
5	569.331,874 687.314,929	1	569.333,373 687.313,104	2.362

** Lungimile segmentelor sunt determinate în planul de proiecție Stereo 70 și sunt rotunjite la 1 milimetru.

*** Distanța dintre puncte este formată din segmente cumulate ce sunt mai mici decât valoarea 1 milimetru.

Neutilizabil în Circuitul
Civil



DATE DESPRE IMOBILUL NR. 2738

Oficiul de Cadastru și Publicitate Imobiliară SUCEAVA
Biroul de Cadastru și Publicitate Imobiliară Gura Humorului

A. Partea I. Descrierea imobilului

TEREN Intravilan

Adresa: Loc. Botosana, Jud. Suceava

Nr. Crt	Nr cadastral Nr. topografic	Suprafața* (mp)	Observații / Referințe
A1		3.181	Sector cadastral:32 Teren imprejmuit; Parte din PF 287.

B. Partea II. Proprietari și acte

Inscrieri privitoare la dreptul de proprietate și alte drepturi reale		Referințe
2738 / 08/04/2025		
Act Administrativ nr. 4007, din 29/07/2025 emis de Primăria Comunei Botoșana;		
B1	Inscrierea provizorie, drept de PROPRIETATE, dobandit prin Lege, cota actuala 1/1 1) NEIDENTIFICAT NEIDENTIFICAT	A1
Act Normativ nr. L7, din 13/03/1996 emis de Parlamentul României;		
B2	Se noteaza mentiunea Rezerva Comisiei Locale de Fond Funciar	A1

C. Partea III. SARCINI .

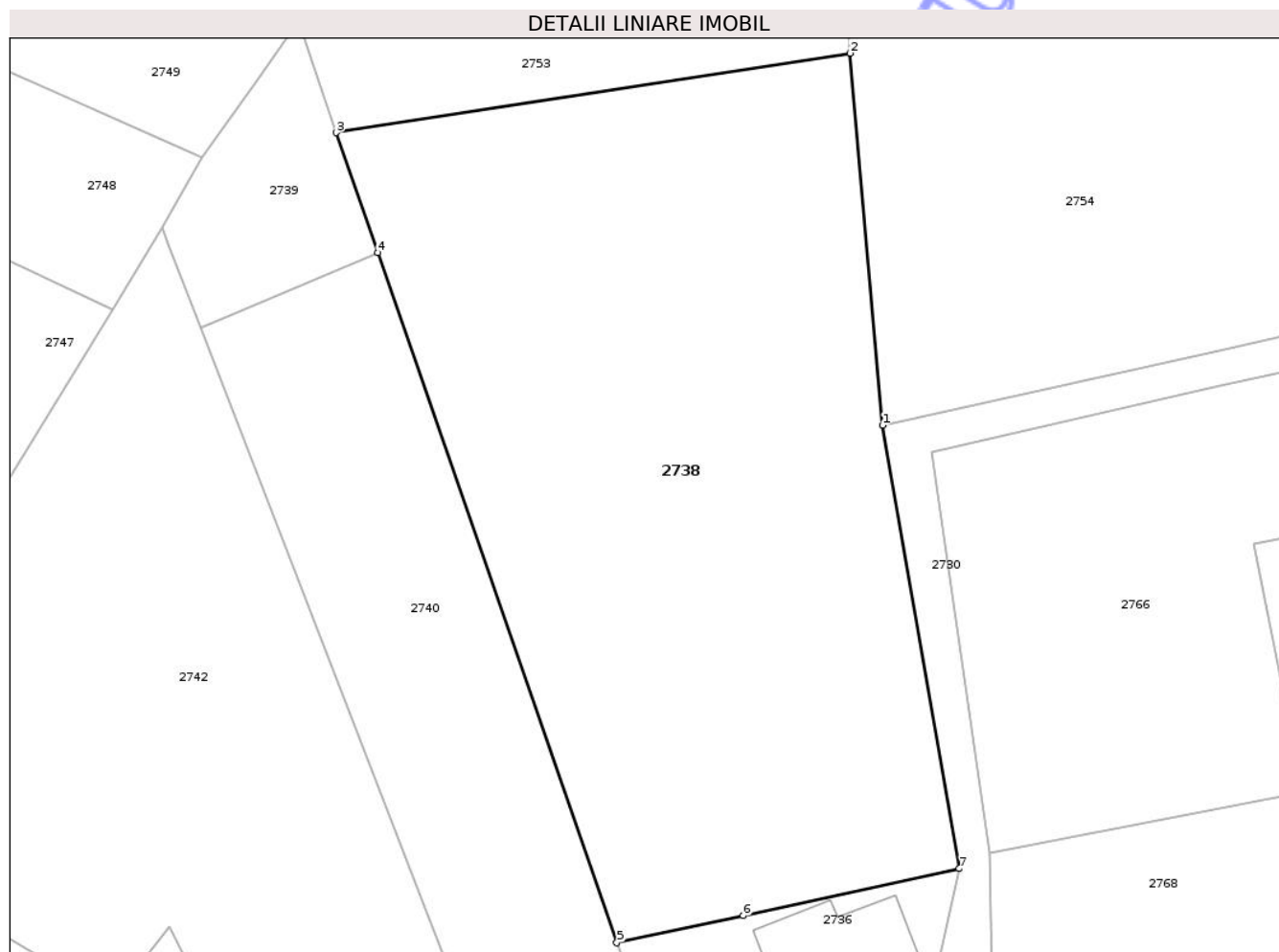
Inscrieri privind dezmembramintele dreptului de proprietate, drepturi reale de garanție și sarcini	Referințe
NU SUNT	

Anexa Nr. 1 La Partea I

Teren

Nr cadastral	Suprafața (mp)*	Observații / Referințe
	3.181	Parte din PF 287.

* Suprafața este determinată în planul de proiecție Stereo 70.



Date referitoare la teren

Crt	Categorie folosință	Intra vilan	Suprafața (mp)	Tarla	Parcelă	Nr. topo	Observații / Referințe
1	arabil	DA	3.181	-	-	-	

Lungime Segmente

1) Valorile lungimilor segmentelor sunt obținute din proiecție în plan.

Punct început	X / Y	Punct sfârșit	X / Y	Lungime segment (** (m)
1	569.349,587 687.386,495	2	569.346,551 687.421,666	35.302
2	569.346,551 687.421,666	3	569.297,935 687.414,163	49.192
3	569.297,935 687.414,163	4	569.301,871 687.402,804	12.022
4	569.301,871 687.402,804	5	569.324,471 687.337,585	69.024
5	569.324,471 687.337,585	6	569.336,417 687.340,166	12.222

Punct început	X / Y	Punct sfârșit	X / Y	Lungime segment (** (m)
6	569.336,417 687.340,166	7	569.356,851 687.344,602	20.91
7	569.356,851 687.344,602	1	569.349,587 687.386,495	42.518

** Lungimile segmentelor sunt determinate în planul de proiecție Stereo 70 și sunt rotunjite la 1 milimetru.

*** Distanța dintre puncte este formată din segmente cumulate ce sunt mai mici decât valoarea 1 milimetru.

Neutilizabil în Circuitul Civil

**DATE DESPRE IMOBILUL NR. 2739**

Oficiul de Cadastru și Publicitate Imobiliară SUCEAVA
 Biroul de Cadastru și Publicitate Imobiliară Gura Humorului

A. Partea I. Descrierea imobilului

TEREN Necunoscut

Adresa: Loc. Botosana, Jud. Suceava

Nr. Crt	Nr cadastral Nr. topografic	Suprafața* (mp)	Observații / Referințe
A1		312	Sector cadastral:32 Teren imprejmuit;

B. Partea II. Proprietari și acte

Inscrieri privitoare la dreptul de proprietate și alte drepturi reale		Referințe
2739 / 08/04/2025		
Act Administrativ nr. 4007, din 29/07/2025 emis de Primăria Comunei Botoșana;		
B1	Inscrierea provizorie, drept de PROPRIETATE, dobandit prin Lege, cota actuala 1/1 1) NEIDENTIFICAT NEIDENTIFICAT	A1
Act Normativ nr. L7, din 13/03/1996 emis de Parlamentul României;		
B2	Se noteaza mentiunea Rezerva Comisiei Locale de Fond Funciar	A1

C. Partea III. SARCINI .

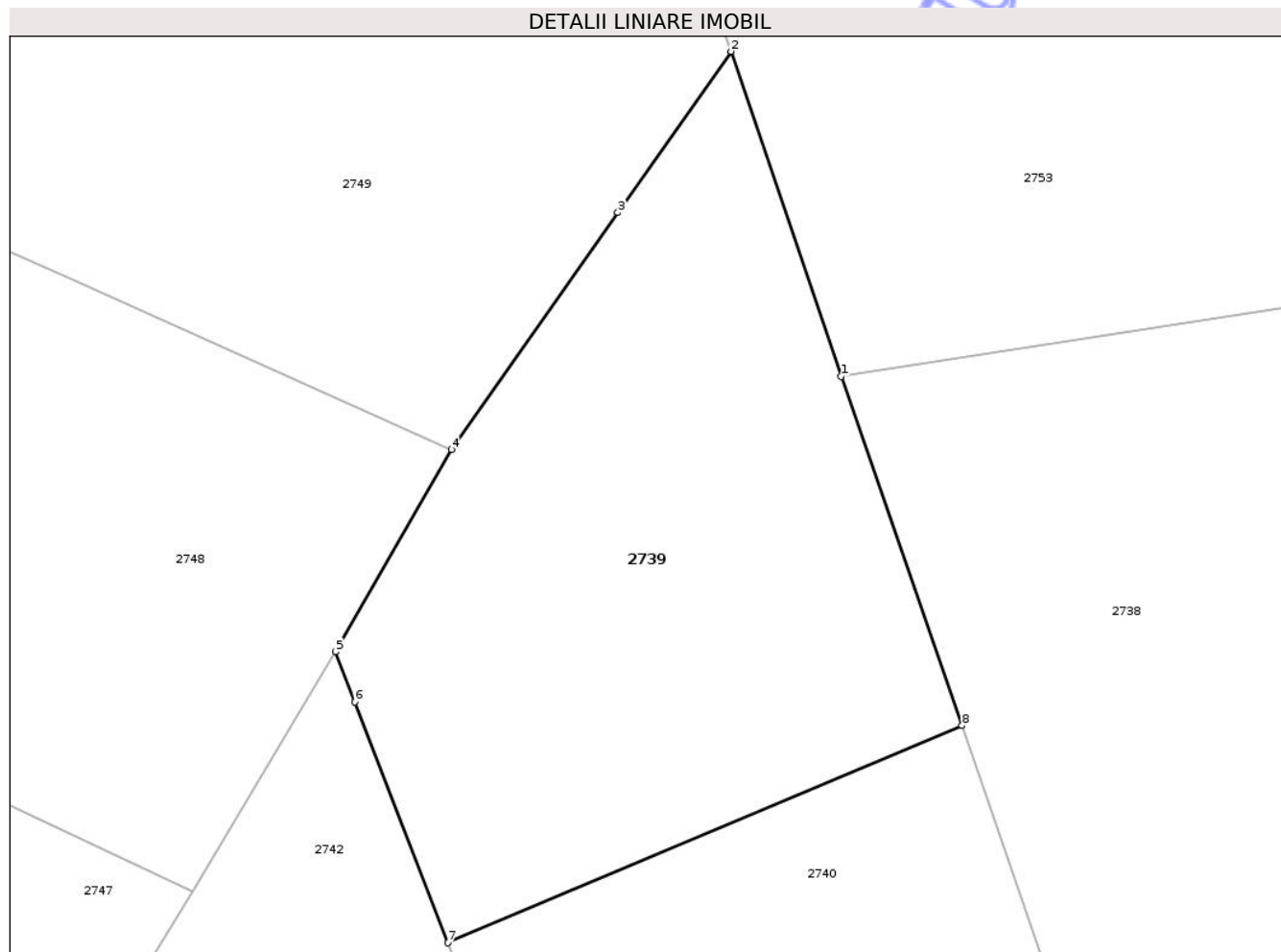
Inscrieri privind dezmembramintele dreptului de proprietate, drepturi reale de garanție și sarcini	Referințe
NU SUNT	

Anexa Nr. 1 La Partea I

Teren

Nr cadastral	Suprafața (mp)*	Observații / Referințe
	312	

* Suprafața este determinată în planul de proiecție Stereo 70.



Date referitoare la teren

Crt	Categorie folosință	Intra vilan	Suprafața (mp)	Tarla	Parcelă	Nr. topo	Observații / Referințe
1	arabil	DA	297	-	-	-	
2	arabil	NU	15	-	-	-	

Lungime Segmente

1) Valorile lungimilor segmentelor sunt obținute din proiecție în plan.

Punct început	X / Y	Punct sfârșit	X / Y	Lungime segment (** (m))
1	569.297,935 687.414,163	2	569.294,348 687.424,724	11.154
2	569.294,348 687.424,724	3	569.290,661 687.419,483	6.408
3	569.290,661 687.419,483	4	569.285,241 687.411,781	9.418
4	569.285,241 687.411,781	5	569.281,466 687.405,202	7.585

Punct început	X / Y	Punct sfârșit	X / Y	Lungime segment (** (m)
5	569.281,466 687.405,202	6	569.282,098 687.403,572	1.748
6	569.282,098 687.403,572	7	569.285,134 687.395,743	8.397
7	569.285,134 687.395,743	8	569.301,871 687.402,804	18.165
8	569.301,871 687.402,804	1	569.297,935 687.414,163	12.022

** Lungimile segmentelor sunt determinate în planul de proiecție Stereo 70 și sunt rotunjite la 1 milimetru.

*** Distanța dintre puncte este formată din segmente cumulate ce sunt mai mici decât valoarea 1 milimetru.

Neutilizabil în Circuitul Civil



DATE DESPRE IMOBILUL NR. 2788

Oficiul de Cadastru și Publicitate Imobiliară SUCEAVA
Biroul de Cadastru și Publicitate Imobiliară Gura Humorului

A. Partea I. Descrierea imobilului

TEREN Extravilan

Adresa: Jud. Suceava

Nr. Crt	Nr cadastral Nr. topografic	Suprafața* (mp)	Observații / Referințe
A1		4.000	Sector cadastral:32 Teren imprejmuit; Parte din PF 233.

B. Partea II. Proprietari și acte

Inscrieri privitoare la dreptul de proprietate și alte drepturi reale		Referințe
2788 / 08/04/2025		
Act Administrativ nr. 4007, din 29/07/2025 emis de Primăria Comunei Botoșana;		
B1	Inscrierea provizorie, drept de PROPRIETATE, dobandit prin Lege, cota actuala 1/1 1) NEIDENTIFICAT NEIDENTIFICAT	A1
Act Normativ nr. L7, din 13/03/1996 emis de Parlamentul României;		
B2	Se noteaza mentiunea Rezerva Comisiei Locale de Fond Funciar	A1

C. Partea III. SARCINI .

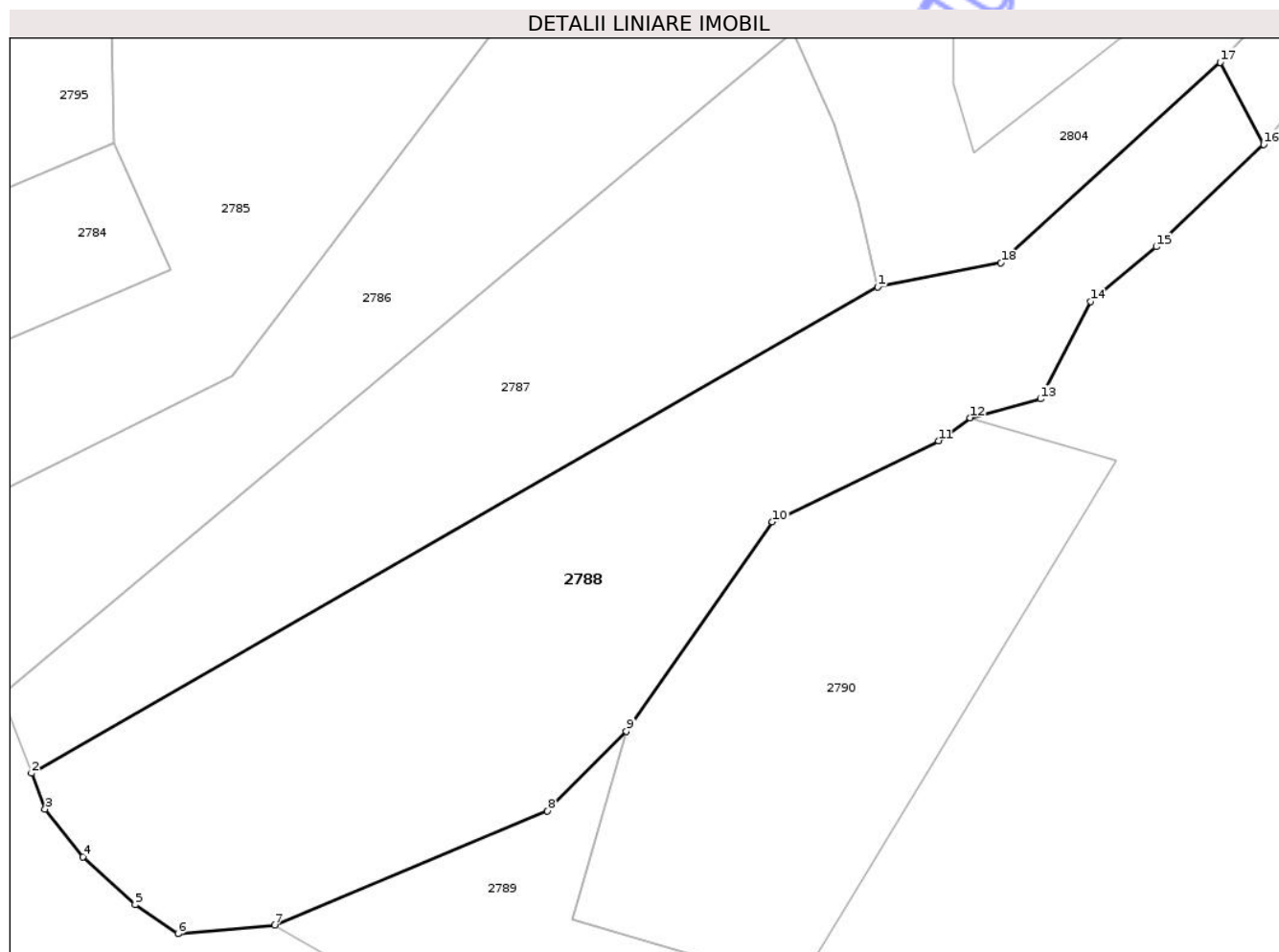
Inscrieri privind dezmembramintele dreptului de proprietate, drepturi reale de garanție și sarcini	Referințe
NU SUNT	

Anexa Nr. 1 La Partea I

Teren

Nr cadastral	Suprafața (mp)*	Observații / Referințe
	4.000	Parte din PF 233.

* Suprafața este determinată în planul de proiecție Stereo 70.



Date referitoare la teren

Crt	Categorie folosință	Intra vilan	Suprafața (mp)	Tarla	Parcelă	Nr. topo	Observații / Referințe
1	arabil	NU	4.000	-	-	-	

Lungime Segmente

1) Valorile lungimilor segmentelor sunt obținute din proiecție în plan.

Punct început	X / Y	Punct sfârșit	X / Y	Lungime segment (** (m)
1	570.032,653 687.415,3	2	569.928,255 687.355,335	120.394
2	569.928,255 687.355,335	3	569.929,926 687.350,926	4.715
3	569.929,926 687.350,926	4	569.934,592 687.345,016	7.53
4	569.934,592 687.345,016	5	569.941,019 687.339,111	8.728
5	569.941,019 687.339,111	6	569.946,316 687.335,538	6.389

Punct început	X / Y	Punct sfârșit	X / Y	Lungime segment (** (m)
6	569.946,316 687.335,538	7	569.958,269 687.336,596	12.0
7	569.958,269 687.336,596	8	569.991,919 687.350,699	36.486
8	569.991,919 687.350,699	9	570.001,655 687.360,501	13.816
9	570.001,655 687.360,501	10	570.019,654 687.386,33	31.482
10	570.019,654 687.386,33	11	570.040,147 687.396,324	22.8
11	570.040,147 687.396,324	12	570.044,08 687.399,151	4.844
12	570.044,08 687.399,151	13	570.052,751 687.401,484	8.979
13	570.052,751 687.401,484	14	570.058,915 687.413,491	13.497
14	570.058,915 687.413,491	15	570.067,023 687.420,259	10.562
15	570.067,023 687.420,259	16	570.080,291 687.432,872	18.306
16	570.080,291 687.432,872	17	570.074,91 687.443,006	11.474
17	570.074,91 687.443,006	18	570.047,85 687.418,259	36.67
18	570.047,85 687.418,259	1	570.032,653 687.415,3	15.482

** Lungimile segmentelor sunt determinate în planul de proiecție Stereo 70 și sunt rotunjite la 1 milimetru.

*** Distanța dintre puncte este formată din segmente cumulate ce sunt mai mici decât valoarea 1 milimetru.

**DATE DESPRE IMOBILUL NR. 2787**

Oficiul de Cadastru și Publicitate Imobiliară SUCEAVA
 Biroul de Cadastru și Publicitate Imobiliară Gura Humorului

A. Partea I. Descrierea imobilului

TEREN Extravilan

Adresa: Jud. Suceava

Nr. Crt	Nr cadastral Nr. topografic	Suprafața* (mp)	Observații / Referințe
A1		2.600	Sector cadastral:32 Teren neimprejmuit; Parte din PF 238.

B. Partea II. Proprietari și acte

Inscrieri privitoare la dreptul de proprietate și alte drepturi reale		Referințe
2787 / 08/04/2025		
Act Administrativ nr. 4007, din 29/07/2025 emis de Primăria Comunei Botoșana;		
B1	Inscrierea provizorie, drept de PROPRIETATE, dobandit prin Lege, cota actuala 1/1 1) NEIDENTIFICAT NEIDENTIFICAT	A1
Act Normativ nr. L7, din 13/03/1996 emis de Parlamentul României;		
B2	Se noteaza mentiunea Rezerva Comisiei Locale de Fond Funciar	A1

C. Partea III. SARCINI .

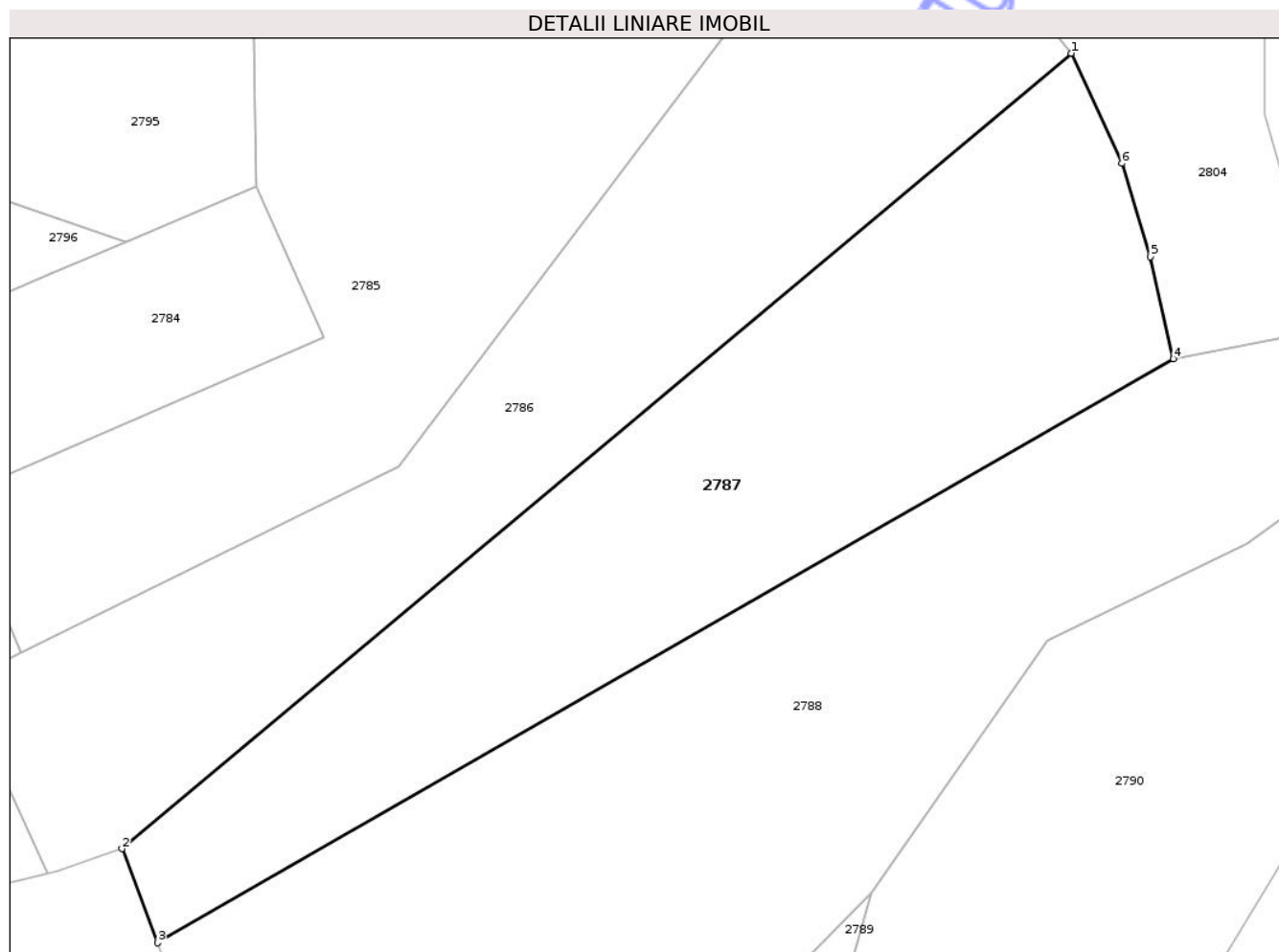
Inscrieri privind dezmembramintele dreptului de proprietate, drepturi reale de garanție și sarcini	Referințe
NU SUNT	

Anexa Nr. 1 La Partea I

Teren

Nr cadastral	Suprafața (mp)*	Observații / Referințe
	2.600	Parte din PF 238.

* Suprafața este determinată în planul de proiecție Stereo 70.



Date referitoare la teren

Crt	Categorie folosință	Intra vilan	Suprafața (mp)	Tarla	Parcelă	Nr. topo	Observații / Referințe
1	arabil	NU	2.600	-	-	-	

Lungime Segmente

1) Valorile lungimilor segmentelor sunt obținute din proiecție în plan.

Punct început	X / Y	Punct sfârșit	X / Y	Lungime segment (** (m)
1	570.022,14 687.446,677	2	569.924,589 687.365,004	127.227
2	569.924,589 687.365,004	3	569.928,255 687.355,335	10.341
3	569.928,255 687.355,335	4	570.032,653 687.415,3	120.394
4	570.032,653 687.415,3	5	570.030,269 687.425,767	10.735
5	570.030,269 687.425,767	6	570.027,332 687.435,38	10.052

Punct început	X / Y	Punct sfârșit	X / Y	Lungime segment (** (m)
6	570.027,332 687.435,38	1	570.022,14 687.446,677	12.433

** Lungimile segmentelor sunt determinate în planul de proiecție Stereo 70 și sunt rotunjite la 1 milimetru.

*** Distanța dintre puncte este formată din segmente cumulate ce sunt mai mici decât valoarea 1 milimetru.

Neutilizabil în Circuitul Civil

**DATE DESPRE IMOBILUL NR. 2789**

Oficiul de Cadastru și Publicitate Imobiliară SUCEAVA
Biroul de Cadastru și Publicitate Imobiliară Gura Humorului

A. Partea I. Descrierea imobilului

TEREN Necunoscut

Adresa: Loc. Botosana, Jud. Suceava

Nr. Crt	Nr cadastral Nr. topografic	Suprafața* (mp)	Observații / Referințe
A1		1.066	Sector cadastral:32 Teren imprejmuit; Parte din PF 233.

B. Partea II. Proprietari și acte

Inscrieri privitoare la dreptul de proprietate și alte drepturi reale		Referințe
2789 / 08/04/2025		
Act Administrativ nr. 4007, din 29/07/2025 emis de Primăria Comunei Botoșana;		
B1	Inscrierea provizorie, drept de PROPRIETATE, dobandit prin Lege, cota actuala 1/1 1) NEIDENTIFICAT NEIDENTIFICAT	A1
Act Normativ nr. L7, din 13/03/1996 emis de Parlamentul României;		
B2	Se noteaza mentiunea Rezerva Comisiei Locale de Fond Funciar	A1

C. Partea III. SARCINI .

Inscrieri privind dezmembramintele dreptului de proprietate, drepturi reale de garanție și sarcini	Referințe
NU SUNT	

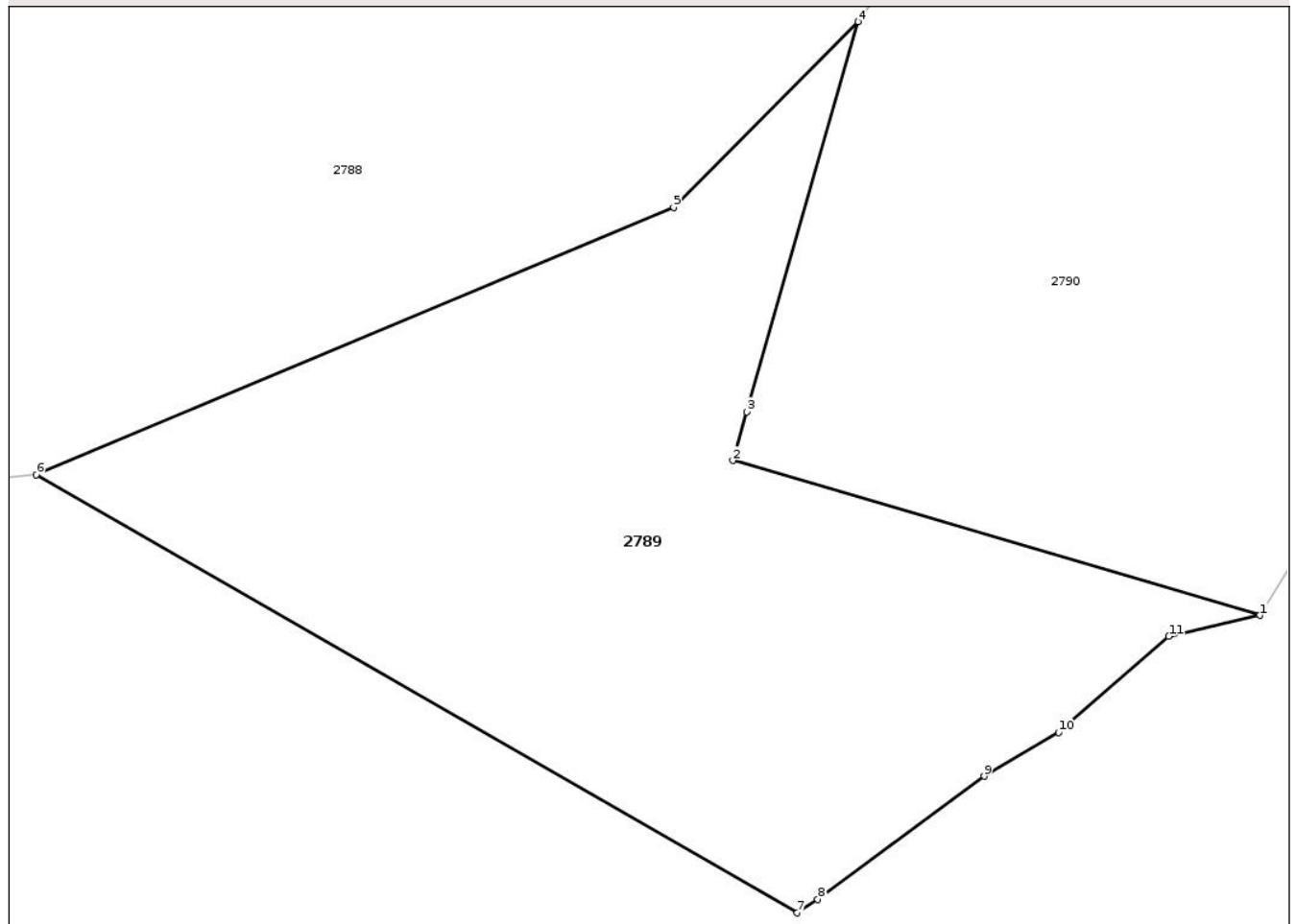
Anexa Nr. 1 La Partea I

Teren

Nr cadastral	Suprafața (mp)*	Observații / Referințe
	1.066	Parte din PF 233.

* Suprafața este determinată în planul de proiecție Stereo 70.

DETALII LINIARE IMOBIL



Date referitoare la teren

Crt	Categorie folosință	Intra vilan	Suprafața (mp)	Tarla	Parcelă	Nr. topo	Observații / Referințe
1	arabil	DA	786	-	-	-	
2	arabil	NU	280	-	-	-	

Lungime Segmente

1) Valorile lungimilor segmentelor sunt obținute din proiecție în plan.

Punct început	X / Y	Punct sfârșit	X / Y	Lungime segment (** (m)
1	570.022,861 687.329,185	2	569.995,034 687.337,348	29.0
2	569.995,034 687.337,348	3	569.995,768 687.339,914	2.669
3	569.995,768 687.339,914	4	570.001,655 687.360,501	21.412
4	570.001,655 687.360,501	5	569.991,919 687.350,699	13.816

Punct început	X / Y	Punct sfârșit	X / Y	Lungime segment (** (m)
5	569.991,919 687.350,699	6	569.958,269 687.336,596	36.486
6	569.958,269 687.336,596	7	569.998,432 687.313,489	46.336
7	569.998,432 687.313,489	8	569.999,519 687.314,197	1.297
8	569.999,519 687.314,197	9	570.008,302 687.320,699	10.928
9	570.008,302 687.320,699	10	570.012,228 687.323,004	4.553
10	570.012,228 687.323,004	11	570.018,05 687.328,07	7.718
11	570.018,05 687.328,07	1	570.022,861 687.329,185	4.939

** Lungimile segmentelor sunt determinate în planul de proiecție Stereo 70 și sunt rotunjite la 1 milimetru.

*** Distanța dintre puncte este formată din segmente cumulate ce sunt mai mici decât valoarea 1 milimetru.

Neutilizabil în Circuitul Civil

**DATE DESPRE IMOBILUL NR. 2790**

Oficiul de Cadastru și Publicitate Imobiliară SUCEAVA
 Biroul de Cadastru și Publicitate Imobiliară Gura Humorului

A. Partea I. Descrierea imobilului

TEREN Necunoscut

Adresa: Loc. Botosana, Jud. Suceava

Nr. Crt	Nr cadastral Nr. topografic	Suprafața* (mp)	Observații / Referințe
A1	35270	2.300	Sector cadastral:32 Teren neimprejmuit; teren partial imprejmuit cu gard de plasa, restul limita naturala.

B. Partea II. Proprietari și acte

Inscrieri privitoare la dreptul de proprietate și alte drepturi reale		Referințe
2790 / 31/01/2025		
Act Notarial nr. 12 (CERTIFICAT DE MOSTENITOR), din 30/01/2025 emis de Dumitru Mihaela;		
B3	Intabulare, drept de PROPRIETATE, dobandit prin Succesiune, cota actuala 1/1, cota initiala 1/1 1) GHIAȚĂ GHEORGHE-CONSTANTIN	A1
2790 / 23/04/2025		
Act Administrativ nr. PAD 6, din 19/05/2025 emis de PFA Marcu Mihaela (pad refacut);		
B4	se noteaza actualizarea limitei de proprietate cu marire de suprafata de la 2300 mp la 2395 mp	A1

C. Partea III. SARCINI .

Inscrieri privind dezmembramintele dreptului de proprietate, drepturi reale de garanție și sarcini	Referințe
NU SUNT	

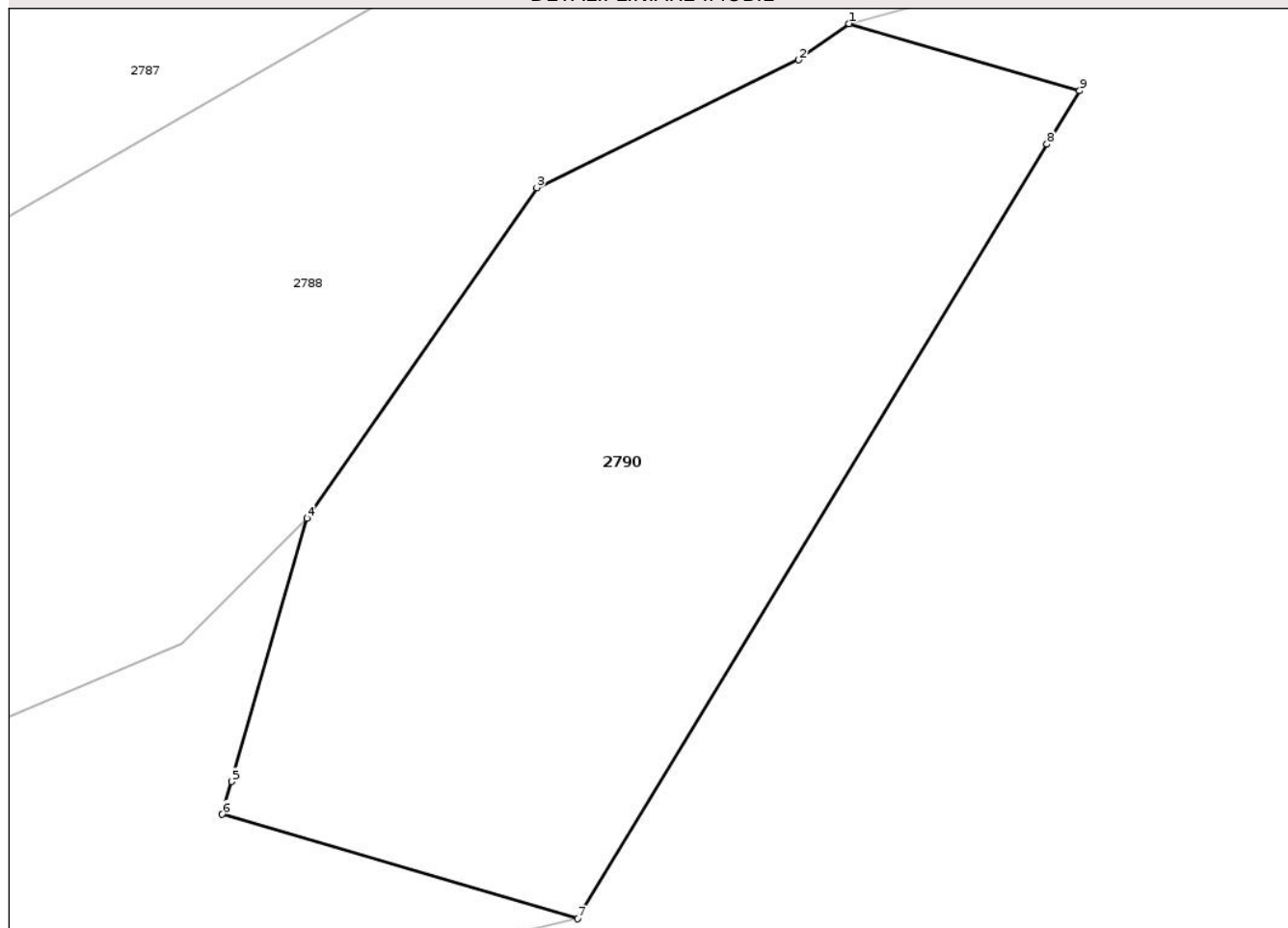
Anexa Nr. 1 La Partea I

Teren

Nr cadastral	Suprafața (mp)*	Observații / Referințe
35270	2.300	teren partial imprejmuit cu gard de plasa, restul limita naturala.

* Suprafața este determinată în planul de proiecție Stereo 70.

DETALII LINIARE IMOBIL



Date referitoare la teren

Crt	Categorie folosință	Intra vilan	Suprafața (mp)	Tarla	Parcelă	Nr. topo	Observații / Referințe
1	pășuni (P) - pășuni împădurite	NU	21	20	-	-	Terenul partial este împrejmuț cu gard din plasa și limita naturală.
1	pășuni (P) - pășuni împădurite	DA	634	20	-	-	Terenul partial este împrejmuț cu gard din plasa și limita naturală.
2	pășune	NU	1.645	-	-	-	Terenul partial este împrejmuț cu gard din plasa și limita naturală.

Lungime Segmente

1) Valorile lungimilor segmentelor sunt obținute din proiecție în plan.

Punct început	X / Y	Punct sfârșit	X / Y	Lungime segment (** (m)
1	570.044,08 687.399,151	2	570.040,147 687.396,324	4.844
2	570.040,147 687.396,324	3	570.019,654 687.386,33	22.8

Punct început	X / Y	Punct sfârșit	X / Y	Lungime segment (** (m)
3	570.019,654 687.386,33	4	570.001,655 687.360,501	31.482
4	570.001,655 687.360,501	5	569.995,768 687.339,914	21.412
5	569.995,768 687.339,914	6	569.995,034 687.337,348	2.669
6	569.995,034 687.337,348	7	570.022,861 687.329,185	29.0
7	570.022,861 687.329,185	8	570.059,559 687.389,727	70.796
8	570.059,559 687.389,727	9	570.062,099 687.393,917	4.9
9	570.062,099 687.393,917	1	570.044,08 687.399,151	18.764

** Lungimile segmentelor sunt determinate în planul de proiecție Stereo 70 și sunt rotunjite la 1 milimetru.

*** Distanța dintre puncte este formată din segmente cumulate ce sunt mai mici decât valoarea 1 milimetru.

Neutilizabil în Circuitul Civil

**DATE DESPRE IMOBILUL NR. 2791**

Oficiul de Cadastru și Publicitate Imobiliară SUCEAVA
 Biroul de Cadastru și Publicitate Imobiliară Gura Humorului

A. Partea I. Descrierea imobilului

TEREN Necunoscut

Adresa: Loc. Botosana, Jud. Suceava

Nr. Crt	Nr cadastral Nr. topografic	Suprafața* (mp)	Observații / Referințe
A1	32072	1.200	Sector cadastral:32 Teren neîmprejmuit; Teren neîmprejmuit - Imobil înregistrat în planul cadastral fără localizare certă datorită lipsei planului parcelar

B. Partea II. Proprietari și acte

Inscrieri privitoare la dreptul de proprietate și alte drepturi reale	Referințe
2791 / 11/08/2020	
Act Notarial nr. 1090-act de partaj voluntar, din 07/08/2020 emis de Lostun Razvan Laurian;	
B6	A1
Intabulare, drept de PROPRIETATE, dobandit prin lesire Din Indiviziune, cota actuala 1/1, cota initiala 1/1 1) BOCA GHEORGHE	

C. Partea III. SARCINI .

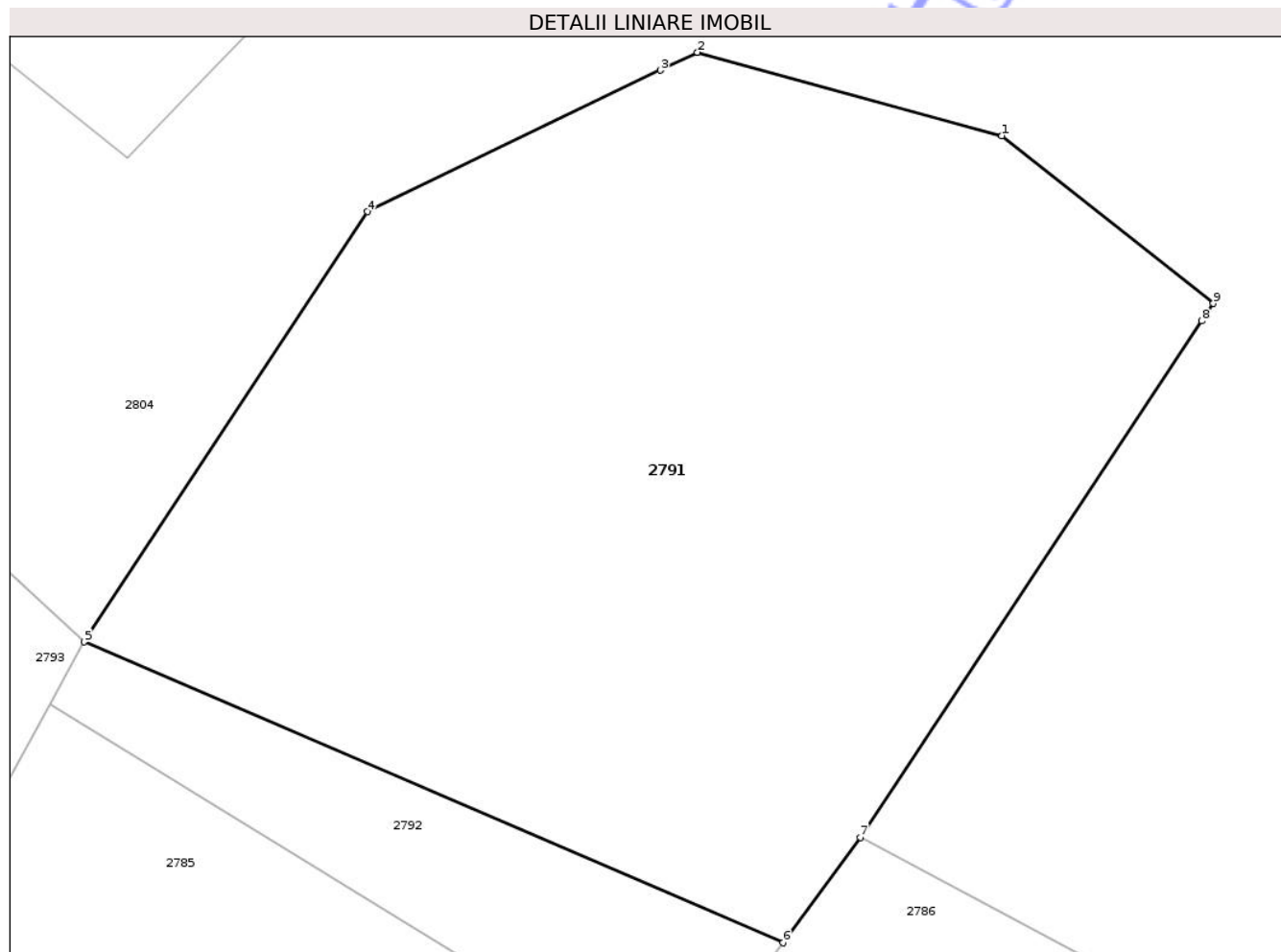
Inscrieri privind dezmembramintele dreptului de proprietate, drepturi reale de garanție și sarcini	Referințe
NU SUNT	

Anexa Nr. 1 La Partea I

Teren

Nr cadastral	Suprafața (mp)*	Observații / Referințe
32072	1.200	Teren neîmprejmuit - Imobil înregistrat în planul cadastral fără localizare certă datorită lipsei planului parcelar

* Suprafața este determinată în planul de proiecție Stereo 70.



Date referitoare la teren

Crt	Categorie folosință	Intra vilan	Suprafața (mp)	Tarla	Parcelă	Nr. topo	Observații / Referințe
1	arabil	DA	66	-	-	-	
2	arabil	NU	1.134	-	-	-	

Lungime Segmente

1) Valorile lungimilor segmentelor sunt obținute din proiecție în plan.

Punct început	X / Y	Punct sfârșit	X / Y	Lungime segment (** (m)
1	570.006,263 687.498,011	2	569.992,461 687.501,784	14.308
2	569.992,461 687.501,784	3	569.990,785 687.500,975	1.861
3	569.990,785 687.500,975	4	569.977,502 687.494,564	14.749
4	569.977,502 687.494,564	5	569.964,663 687.475,071	23.341

Punct început	X / Y	Punct sfârşit	X / Y	Lungime segment (** (m)
5	569.964,663 687.475,071	6	569.996,33 687.461,437	34.477
6	569.996,33 687.461,437	7	569.999,837 687.466,217	5.929
7	569.999,837 687.466,217	8	570.015,315 687.489,611	28.051
8	570.015,315 687.489,611	9	570.015,839 687.490,403	0.95
9	570.015,839 687.490,403	1	570.006,263 687.498,011	12.23

** Lungimile segmentelor sunt determinate în planul de proiecție Stereo 70 și sunt rotunjite la 1 milimetru.

*** Distanța dintre puncte este formată din segmente cumulate ce sunt mai mici decât valoarea 1 milimetru.

Neutilizabil în Circuitul Civil

**DATE DESPRE IMOBILUL NR. 2792**

Oficiul de Cadastru și Publicitate Imobiliară SUCEAVA
 Biroul de Cadastru și Publicitate Imobiliară Gura Humorului

A. Partea I. Descrierea imobilului

TEREN Extravilan

Adresa: Jud. Suceava

Nr. Crt	Nr cadastral Nr. topografic	Suprafața* (mp)	Observații / Referințe
A1		188	Sector cadastral:32 Teren neimprejmuit;

B. Partea II. Proprietari și acte

Inscrieri privitoare la dreptul de proprietate și alte drepturi reale		Referințe
2792 / 08/04/2025		
Act Administrativ nr. 4007, din 29/07/2025 emis de Primăria Comunei Botoșana;		
B1	Inscrierea provizorie, drept de PROPRIETATE, dobandit prin Lege, cota actuala 1/1 1) NEIDENTIFICAT NEIDENTIFICAT	A1
Act Normativ nr. L7, din 13/03/1996 emis de Parlamentul României;		
B2	Se noteaza mentiunea Rezerva Comisiei Locale de Fond Funciar	A1

C. Partea III. SARCINI .

Inscrieri privind dezmembramintele dreptului de proprietate, drepturi reale de garanție și sarcini	Referințe
NU SUNT	

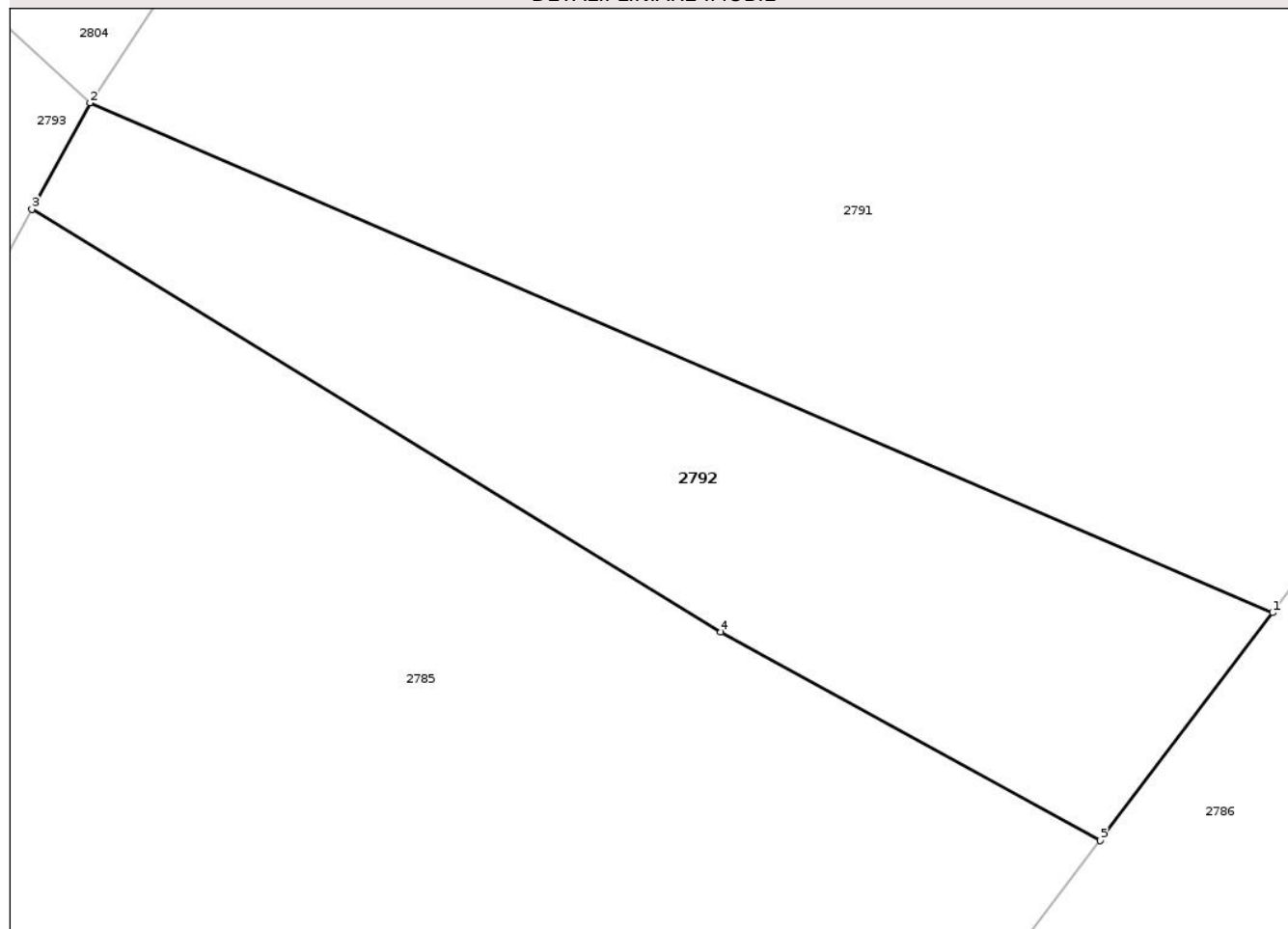
Anexa Nr. 1 La Partea I

Teren

Nr cadastral	Suprafața (mp)*	Observații / Referințe
	188	

* Suprafața este determinată în planul de proiecție Stereo 70.

DETALII LINIARE IMOBIL



Date referitoare la teren

Crt	Categorie folosință	Intra vilan	Suprafața (mp)	Tarla	Parcelă	Nr. topo	Observații / Referințe
1	arabil	NU	188	-	-	-	

Lungime Segmente

1) Valorile lungimilor segmentelor sunt obținute din proiecție în plan.

Punct început	X / Y	Punct sfârșit	X / Y	Lungime segment (** (m)
1	569.996,33 687.461,437	2	569.964,663 687.475,071	34.477
2	569.964,663 687.475,071	3	569.963,106 687.472,233	3.237
3	569.963,106 687.472,233	4	569.981,555 687.460,918	21.642
4	569.981,555 687.460,918	5	569.991,712 687.455,345	11.585
5	569.991,712 687.455,345	1	569.996,33 687.461,437	7.645

** Lungimile segmentelor sunt determinate în planul de proiecție Stereo 70 și sunt rotunjite la 1 milimetru.

*** Distanța dintre puncte este formată din segmente cumulate ce sunt mai mici decât valoarea 1 milimetru.

Neutilizabil în Circuitul
Civil



DATE DESPRE IMOBILUL NR. 2793

Oficiul de Cadastru și Publicitate Imobiliară SUCEAVA
Biroul de Cadastru și Publicitate Imobiliară Gura Humorului

A. Partea I. Descrierea imobilului

TEREN Extravilan

Adresa: Jud. Suceava

Nr. Crt	Nr cadastral Nr. topografic	Suprafața* (mp)	Observații / Referințe
A1		5.000	Sector cadastral:32 Teren neimprejmuit; Parte din PF 241.

B. Partea II. Proprietari și acte

Inscrieri privitoare la dreptul de proprietate și alte drepturi reale		Referințe
2793 / 08/04/2025		
Act Administrativ nr. 4007, din 29/07/2025 emis de Primăria Comunei Botoșana;		
B1	Inscrierea provizorie, drept de PROPRIETATE, dobandit prin Lege, cota actuala 1/1 1) NEIDENTIFICAT NEIDENTIFICAT	A1
Act Normativ nr. L7, din 13/03/1996 emis de Parlamentul României;		
B2	Se noteaza mentiunea Rezerva Comisiei Locale de Fond Funciar	A1

C. Partea III. SARCINI .

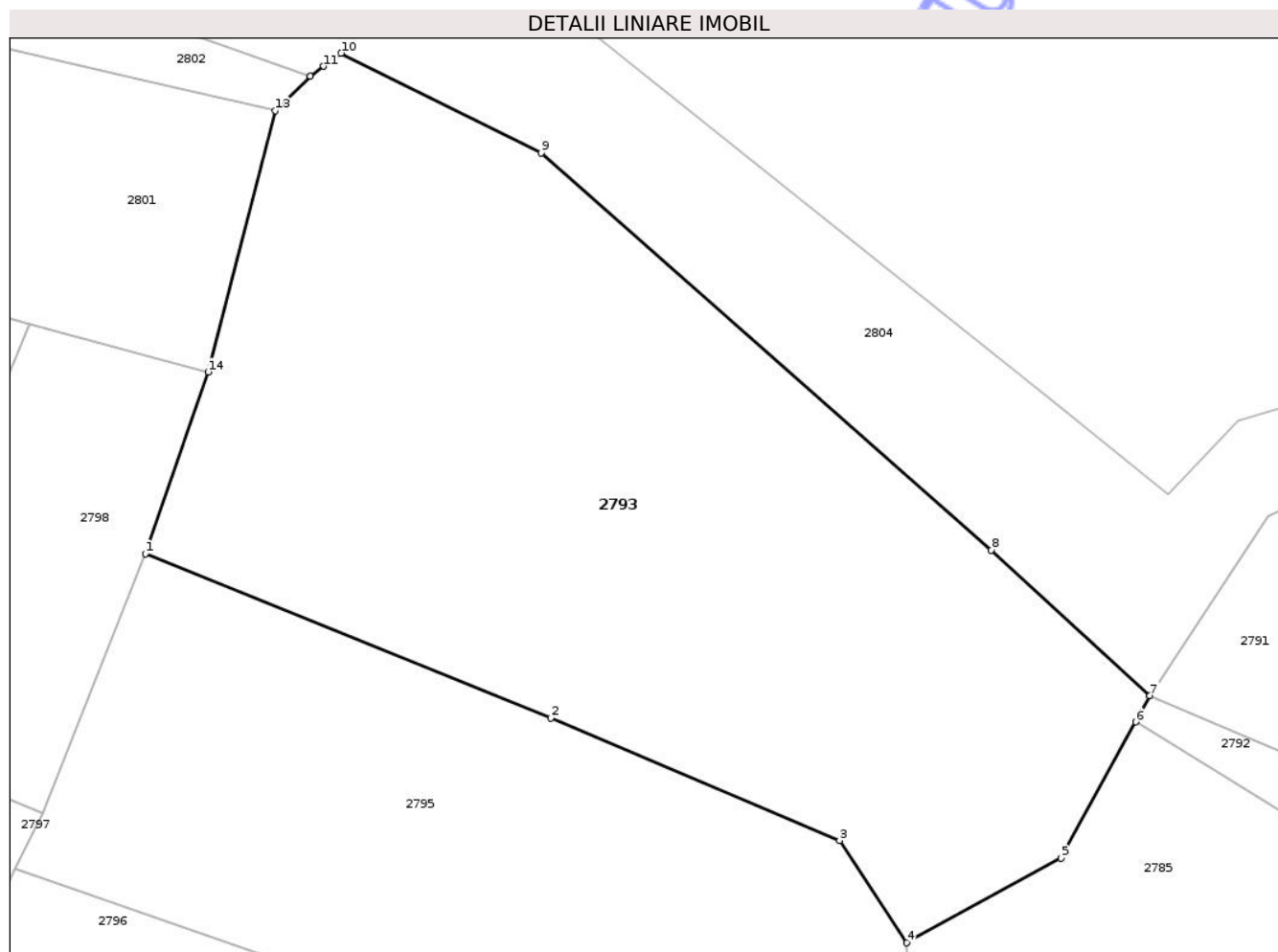
Inscrieri privind dezmembramintele dreptului de proprietate, drepturi reale de garanție și sarcini	Referințe
NU SUNT	

Anexa Nr. 1 La Partea I

Teren

Nr cadastral	Suprafața (mp)*	Observații / Referințe
	5.000	Parte din PF 241.

* Suprafața este determinată în planul de proiecție Stereo 70.



Date referitoare la teren

Crt	Categorie folosință	Intra vilan	Suprafața (mp)	Tarla	Parcelă	Nr. topo	Observații / Referințe
1	arabil	NU	5.000	-	-	-	

Lungime Segmente

1) Valorile lungimilor segmentelor sunt obținute din proiecție în plan.

Punct început	X / Y	Punct sfârșit	X / Y	Lungime segment (** (m)
1	569.855,341 687.490,505	2	569.899,447 687.472,638	47.587
2	569.899,447 687.472,638	3	569.930,881 687.459,349	34.128
3	569.930,881 687.459,349	4	569.938,18 687.448,217	13.312
4	569.938,18 687.448,217	5	569.954,977 687.457,413	19.15
5	569.954,977 687.457,413	6	569.963,106 687.472,233	16.903

Punct început	X / Y	Punct sfârşit	X / Y	Lungime segment (** (m)
6	569.963,106 687.472,233	7	569.964,663 687.475,071	3.237
7	569.964,663 687.475,071	8	569.947,4 687.490,903	23.424
8	569.947,4 687.490,903	9	569.898,405 687.534,088	65.31
9	569.898,405 687.534,088	10	569.876,656 687.544,936	24.304
10	569.876,656 687.544,936	11	569.874,752 687.543,523	2.371
11	569.874,752 687.543,523	12	569.873,305 687.542,449	1.802
12	569.873,305 687.542,449	13	569.869,467 687.538,699	5.366
13	569.869,467 687.538,699	14	569.862,165 687.510,284	29.338
14	569.862,165 687.510,284	1	569.855,341 687.490,505	20.923

** Lungimile segmentelor sunt determinate în planul de proiecție Stereo 70 și sunt rotunjite la 1 milimetru.

*** Distanța dintre puncte este formată din segmente cumulate ce sunt mai mici decât valoarea 1 milimetru.

**DATE DESPRE IMOBILUL NR. 2794**

Oficiul de Cadastru și Publicitate Imobiliară SUCEAVA
Biroul de Cadastru și Publicitate Imobiliară Gura Humorului

A. Partea I. Descrierea imobilului

TEREN Necunoscut

Adresa: Loc. Botosana, Jud. Suceava

Nr. Crt	Nr cadastral Nr. topografic	Suprafața* (mp)	Observații / Referințe
A1		15.884	Sector cadastral:32 Teren neimprejmuit; Parte din PF 245.

B. Partea II. Proprietari și acte

Inscrieri privitoare la dreptul de proprietate și alte drepturi reale		Referințe
2794 / 08/04/2025		
Act Administrativ nr. 4007, din 29/07/2025 emis de Primăria Comunei Botoșana;		
B1	Inscrierea provizorie, drept de PROPRIETATE, dobandit prin Lege, cota actuala 1/1 1) NEIDENTIFICAT NEIDENTIFICAT	A1
Act Normativ nr. L7, din 13/03/1996 emis de Parlamentul României;		
B2	Se noteaza mentiunea Rezerva Comisiei Locale de Fond Funciar	A1

C. Partea III. SARCINI .

Inscrieri privind dezmembramintele dreptului de proprietate, drepturi reale de garanție și sarcini	Referințe
NU SUNT	

Anexa Nr. 1 La Partea I

Teren

Nr cadastral	Suprafața (mp)*	Observații / Referințe
	15.884	Parte din PF 245.

* Suprafața este determinată în planul de proiecție Stereo 70.

DETALII LINIARE IMOBIL



Date referitoare la teren

Crt	Categorie folosință	Intravilan	Suprafața (mp)	Tarla	Parcelă	Nr. topo	Observații / Referințe
1	arabil	DA	4.534	-	-	-	
2	arabil	NU	11.350	-	-	-	

Lungime Segmente

1) Valorile lungimilor segmentelor sunt obținute din proiecție în plan.

Punct început	X / Y	Punct sfârșit	X / Y	Lungime segment	Punct început	X / Y	Punct sfârșit	X / Y	Lungime segment	Punct început	X / Y	Punct sfârșit	X / Y	Lungime segment
1	569.806,299 687.575,351	2	569.788,604 687.559,296	23.89 3	2	569.770,185 687.552,897	3	569.613,954 687.309,439	19.49 9	3	569.770,185 687.552,897	4	569.747,552 687.535,709	28.42
4	569.747,552 687.535,709	5	569.732,962 687.522,611	19.60 7	5	569.732,962 687.522,611	6	569.685,0 687.480,103	64.08 8	6	569.685,0 687.480,103	7	569.681,896 687.466,917	13.54 6
7	569.681,896 687.466,917	8	569.677,139 687.437,957	29.34 8	8	569.677,139 687.437,957	9	569.661,983 687.422,384	21.73 1	9	569.661,983 687.422,384	10	569.646,346 687.393,106	33.19 2
10	569.646,346 687.393,106	11	569.647,685 687.378,092	15.07 4	11	569.647,685 687.378,092	12	569.650,011 687.351,993	26.20 2	12	569.650,011 687.351,993	13	569.644,671 687.343,953	9.652
13	569.644,671 687.343,953	14	569.610,789 687.342,406	33.91 7	14	569.610,789 687.342,406	15	569.613,954 687.309,439	33.11 9	15	569.613,954 687.309,439	16	569.594,633 687.257,383	55.52 6

Punct început	X / Y	Punct sfârșit	X / Y	Lungime segment	Punct început	X / Y	Punct sfârșit	X / Y	Lungime segment	Punct început	X / Y	Punct sfârșit	X / Y	Lungime segment
16	569.594,633 687.257,383	17	569.611,435 687.245,088	20.82	17	569.611,435 687.245,088	18	569.614,16 687.243,094	3.377	18	569.614,16 687.243,094	19	569.617,124 687.242,632	3.0
19	569.617,124 687.242,632	20	569.621,061 687.242,13	3.969	20	569.621,061 687.242,13	21	569.639,437 687.284,731	46.39 5	21	569.639,437 687.284,731	22	569.641,941 687.292,509	8.171
22	569.641,941 687.292,509	23	569.646,003 687.312,092	20.0	23	569.646,003 687.312,092	24	569.647,375 687.321,965	9.968	24	569.647,375 687.321,965	25	569.654,232 687.331,839	12.02 1
25	569.654,232 687.331,839	26	569.659,934 687.333,828	6.039	26	569.659,934 687.333,828	27	569.666,025 687.335,953	6.451	27	569.666,025 687.335,953	28	569.680,829 687.335,937	14.80 4
28	569.680,829 687.335,937	29	569.700,309 687.330,193	20.30 9	29	569.700,309 687.330,193	30	569.709,065 687.326,126	9.654	30	569.709,065 687.326,126	31	569.715,002 687.323,368	6.546
31	569.715,002 687.323,368	32	569.725,257 687.317,768	11.68 4	32	569.725,257 687.317,768	33	569.770,888 687.292,557	52.13 2	33	569.770,888 687.292,557	34	569.780,242 687.310,561	20.28 9
34	569.780,242 687.310,561	35	569.780,35 687.313,491	2.932	35	569.780,35 687.313,491	36	569.780,448 687.316,136	2.647	36	569.780,448 687.316,136	37	569.774,242 687.317,48	6.35
37	569.774,242 687.317,48	38	569.768,464 687.318,393	5.85	38	569.768,464 687.318,393	39	569.765,907 687.319,574	2.817	39	569.765,907 687.319,574	40	569.758,727 687.322,891	7.909
40	569.758,727 687.322,891	41	569.750,566 687.330,242	10.98 4	41	569.750,566 687.330,242	42	569.736,266 687.341,313	18.08 5	42	569.736,266 687.341,313	43	569.728,245 687.349,024	11.12 6
43	569.728,245 687.349,024	44	569.720,544 687.379,303	31.24 3	44	569.720,544 687.379,303	45	569.719,913 687.392,202	12.91 4	45	569.719,913 687.392,202	46	569.724,502 687.402,111	10.92
46	569.724,502 687.402,111	47	569.749,644 687.439,817	45.32	47	569.749,644 687.439,817	48	569.751,009 687.440,889	1.736	48	569.751,009 687.440,889	49	569.740,546 687.448,197	12.76 2
49	569.740,546 687.448,197	50	569.707,165 687.471,511	40.71 7	50	569.707,165 687.471,511	51	569.697,649 687.478,157	11.60 7	51	569.697,649 687.478,157	52	569.708,151 687.488,464	14.71 5
52	569.708,151 687.488,464	53	569.736,125 687.513,757	37.71 3	53	569.736,125 687.513,757	54	569.751,907 687.530,242	22.82 2	54	569.751,907 687.530,242	55	569.781,87 687.551,268	36.60 4
55	569.781,87 687.551,268	56	569.791,905 687.552,891	10.16 5	56	569.791,905 687.552,891	57	569.796,905 687.553,7	5.065	57	569.796,905 687.553,7	58	569.804,882 687.559,092	9.628
58	569.804,882 687.559,092	59	569.809,68 687.562,725	6.018	59	569.809,68 687.562,725	60	569.823,745 687.561,692	14.10 3	60	569.823,745 687.561,692	1	569.806,299 687.575,351	22.15 7

** Lungimile segmentelor sunt determinate în planul de proiecție Stereo 70 și sunt rotunjite la 1 milimetru.

*** Distanța dintre puncte este formată din segmente cumulate ce sunt mai mici decât valoarea 1 milimetru.



DATE DESPRE IMOBILUL NR. 2795

Oficiul de Cadastru și Publicitate Imobiliară SUCEAVA
Biroul de Cadastru și Publicitate Imobiliară Gura Humorului

A. Partea I. Descrierea imobilului

TEREN Extravilan

Adresa: Jud. Suceava

Nr. Crt	Nr cadastral Nr. topografic	Suprafața* (mp)	Observații / Referințe
A1		3.200	Sector cadastral:32 Teren neimprejmuit; Parte din PF 241.

B. Partea II. Proprietari și acte

Inscrieri privitoare la dreptul de proprietate și alte drepturi reale		Referințe
2795 / 08/04/2025		
Act Administrativ nr. 4007, din 29/07/2025 emis de Primăria Comunei Botoșana;		
B1	Inscrierea provizorie, drept de PROPRIETATE, dobandit prin Lege, cota actuala 1/1 1) NEIDENTIFICAT NEIDENTIFICAT	A1
Act Normativ nr. L7, din 13/03/1996 emis de Parlamentul României;		
B2	Se noteaza mentiunea Rezerva Comisiei Locale de Fond Funciar	A1

C. Partea III. SARCINI .

Inscrieri privind dezmembramintele dreptului de proprietate, drepturi reale de garanție și sarcini	Referințe
NU SUNT	

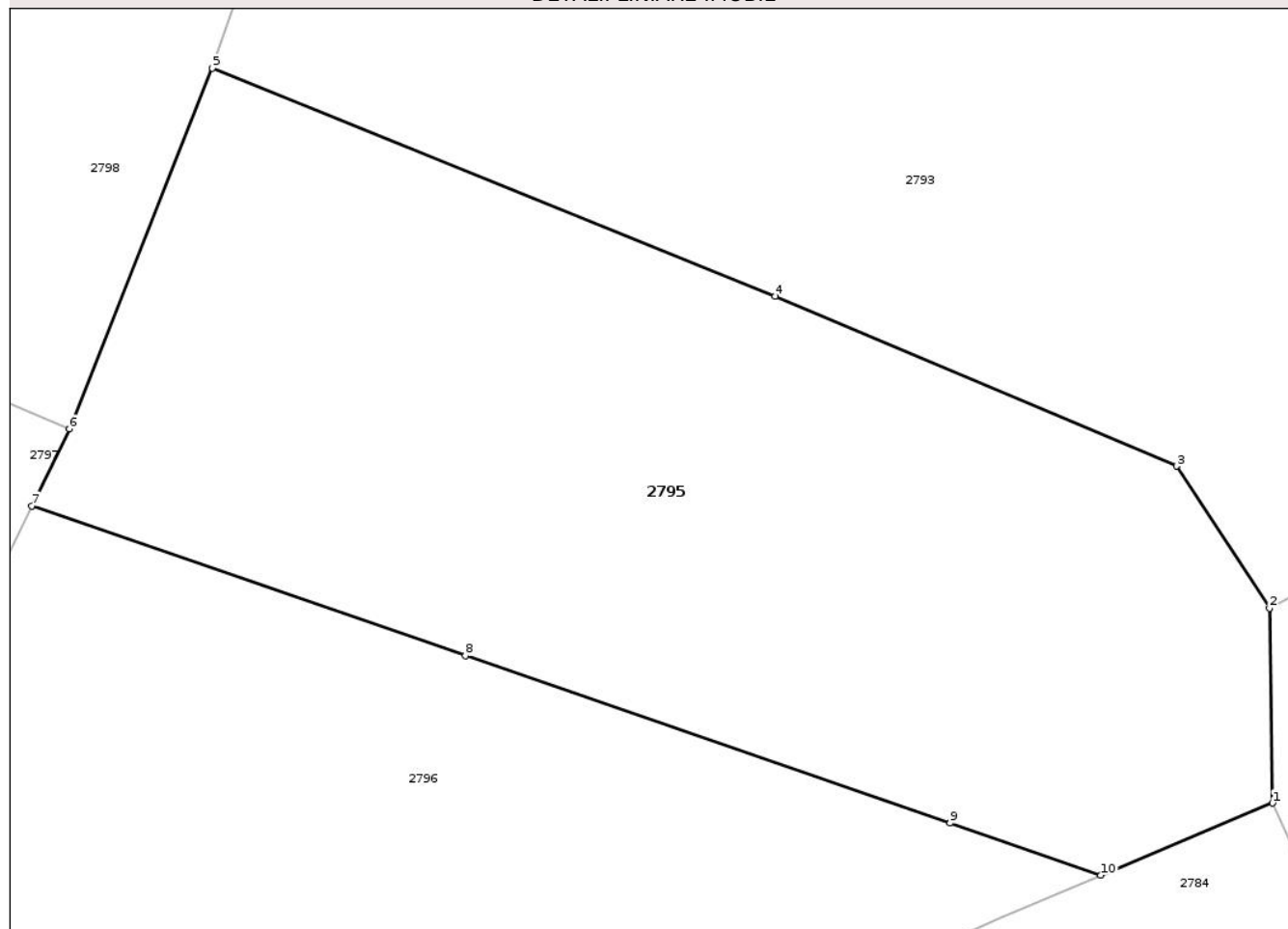
Anexa Nr. 1 La Partea I

Teren

Nr cadastral	Suprafața (mp)*	Observații / Referințe
	3.200	Parte din PF 241.

* Suprafața este determinată în planul de proiecție Stereo 70.

DETALII LINIARE IMOBIL



Date referitoare la teren

Crt	Categorie folosință	Intravilan	Suprafața (mp)	Tarla	Parcelă	Nr. topo	Observații / Referințe
1	arabil	NU	3.200	-	-	-	

Lungime Segmente

1) Valorile lungimilor segmentelor sunt obținute din proiecție în plan.

Punct început	X / Y	Punct sfârșit	X / Y	Lungime segment (** (m)
1	569.938,421 687.432,971	2	569.938,18 687.448,217	15.248
2	569.938,18 687.448,217	3	569.930,881 687.459,349	13.312
3	569.930,881 687.459,349	4	569.899,447 687.472,638	34.128
4	569.899,447 687.472,638	5	569.855,341 687.490,505	47.587
5	569.855,341 687.490,505	6	569.844,144 687.462,271	30.373

Punct început	X / Y	Punct sfârșit	X / Y	Lungime segment (** (m)
6	569.844,144 687.462,271	7	569.841,189 687.456,231	6.724
7	569.841,189 687.456,231	8	569.875,173 687.444,501	35.951
8	569.875,173 687.444,501	9	569.913,132 687.431,398	40.157
9	569.913,132 687.431,398	10	569.924,959 687.427,316	12.512
10	569.924,959 687.427,316	1	569.938,421 687.432,971	14.602

** Lungimile segmentelor sunt determinate în planul de proiecție Stereo 70 și sunt rotunjite la 1 milimetru.

*** Distanța dintre puncte este formată din segmente cumulate ce sunt mai mici decât valoarea 1 milimetru.

Neutilizabil în Circuitul Civil

**DATE DESPRE IMOBILUL NR. 2796**

Oficiul de Cadastru și Publicitate Imobiliară SUCEAVA
Biroul de Cadastru și Publicitate Imobiliară Gura Humorului

A. Partea I. Descrierea imobilului

TEREN Extravilan

Adresa: Jud. Suceava

Nr. Crt	Nr cadastral Nr. topografic	Suprafața* (mp)	Observații / Referințe
A1		2.500	Sector cadastral:32 Teren neimprejmuit; Parte din PF 241, 244.

B. Partea II. Proprietari și acte

Inscrieri privitoare la dreptul de proprietate și alte drepturi reale		Referințe
2796 / 08/04/2025		
Act Administrativ nr. 4007, din 29/07/2025 emis de Primăria Comunei Botoșana;		
B1	Inscrierea provizorie, drept de PROPRIETATE, dobandit prin Lege, cota actuala 1/1 1) NEIDENTIFICAT NEIDENTIFICAT	A1
Act Normativ nr. L7, din 13/03/1996 emis de Parlamentul României;		
B2	Se noteaza mentiunea Rezerva Comisiei Locale de Fond Funciar	A1

C. Partea III. SARCINI .

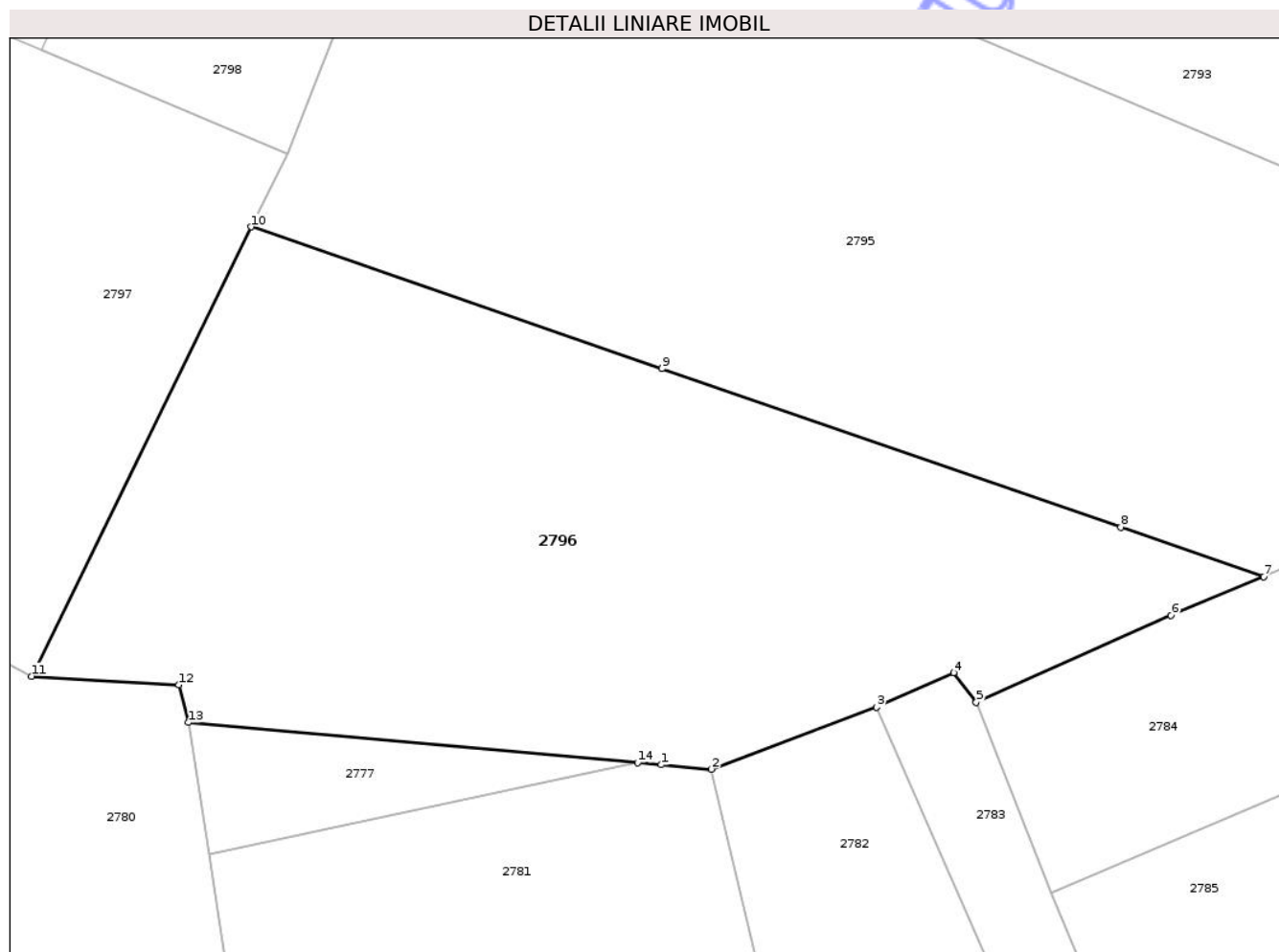
Inscrieri privind dezmembramintele dreptului de proprietate, drepturi reale de garanție și sarcini	Referințe
NU SUNT	

Anexa Nr. 1 La Partea I

Teren

Nr cadastral	Suprafața (mp)*	Observații / Referințe
	2.500	Parte din PF 241, 244.

* Suprafața este determinată în planul de proiecție Stereo 70.



Date referitoare la teren

Crt	Categorie folosință	Intravilan	Suprafața (mp)	Tarla	Parcelă	Nr. topo	Observații / Referințe
1	arabil	NU	2.500	-	-	-	

Lungime Segmente

1) Valorile lungimilor segmentelor sunt obținute din proiecție în plan.

Punct început	X / Y	Punct sfârșit	X / Y	Lungime segment (** (m)
1	569.875,104 687.411,755	2	569.879,264 687.411,384	4.177
2	569.879,264 687.411,384	3	569.892,939 687.416,501	14.601
3	569.892,939 687.416,501	4	569.899,3 687.419,354	6.972
4	569.899,3 687.419,354	5	569.901,174 687.416,922	3.07
5	569.901,174 687.416,922	6	569.917,297 687.424,098	17.648

Punct început	X / Y	Punct sfârșit	X / Y	Lungime segment (** (m)
6	569.917,297 687.424,098	7	569.924,959 687.427,316	8.31
7	569.924,959 687.427,316	8	569.913,132 687.431,398	12.512
8	569.913,132 687.431,398	9	569.875,173 687.444,501	40.157
9	569.875,173 687.444,501	10	569.841,189 687.456,231	35.951
10	569.841,189 687.456,231	11	569.823,009 687.419,068	41.371
11	569.823,009 687.419,068	12	569.835,2 687.418,355	12.212
12	569.835,2 687.418,355	13	569.835,981 687.415,239	3.212
13	569.835,981 687.415,239	14	569.873,146 687.411,929	37.312
14	569.873,146 687.411,929	1	569.875,104 687.411,755	1.966

** Lungimile segmentelor sunt determinate în planul de proiecție Stereo 70 și sunt rotunjite la 1 milimetru.

*** Distanța dintre puncte este formată din segmente cumulate ce sunt mai mici decât valoarea 1 milimetru.



DATE DESPRE IMOBILUL NR. 2797

Oficiul de Cadastru și Publicitate Imobiliară SUCEAVA
Biroul de Cadastru și Publicitate Imobiliară Gura Humorului

A. Partea I. Descrierea imobilului

TEREN Extravilan

Adresa: Jud. Suceava

Nr. Crt	Nr cadastral Nr. topografic	Suprafața* (mp)	Observații / Referințe
A1		3.039	Sector cadastral:32 Teren neimprejmuit; Parte din PF 244, 241.

B. Partea II. Proprietari și acte

Inscrieri privitoare la dreptul de proprietate și alte drepturi reale		Referințe
2797 / 08/04/2025		
Act Administrativ nr. 4007, din 29/07/2025 emis de Primăria Comunei Botoșana;		
B1	Inscrierea provizorie, drept de PROPRIETATE, dobandit prin Lege, cota actuala 1/1 1) NEIDENTIFICAT NEIDENTIFICAT	A1
Act Normativ nr. L7, din 13/03/1996 emis de Parlamentul României;		
B2	Se noteaza mentiunea Rezerva Comisiei Locale de Fond Funciar	A1

C. Partea III. SARCINI .

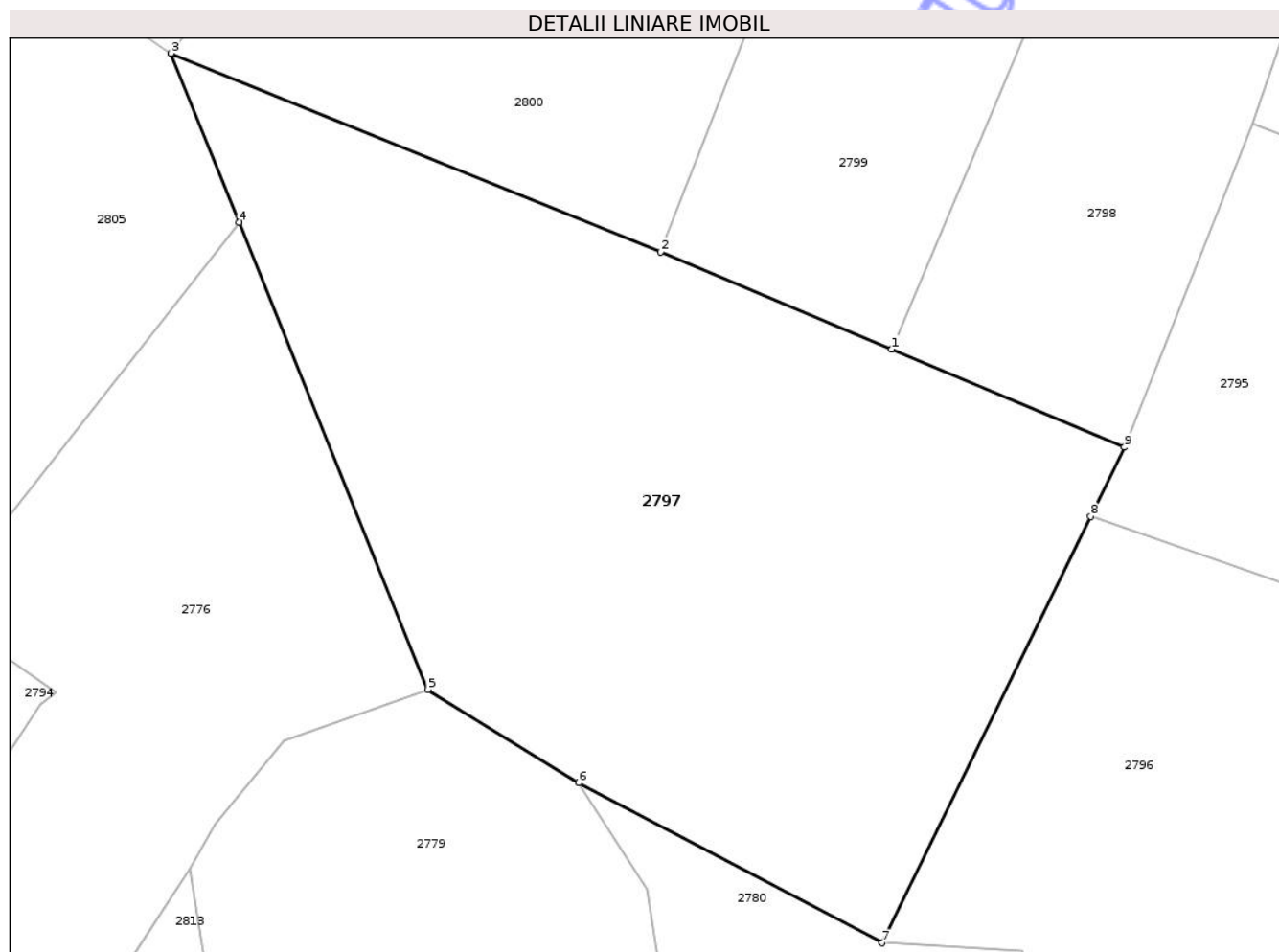
Inscrieri privind dezmembramintele dreptului de proprietate, drepturi reale de garanție și sarcini	Referințe
NU SUNT	

Anexa Nr. 1 La Partea I

Teren

Nr cadastral	Suprafata (mp)*	Observatii / Referinta
	3.039	Parte din PF 244, 241.

* Suprafata este determinata in planul de proiectie Stereo 70.



Date referitoare la teren

Crt	Categorie folosinta	Intra vilan	Suprafata (mp)	Tarla	Parcela	Nr. topo	Observatii / Referinta
1	arabil	NU	3.039	-	-	-	

Lungime Segmente

1) Valorile lungimilor segmentelor sunt obtinute din proiectie in plan.

Punct inceput	X / Y	Punct sfarsit	X / Y	Lungime segment (** (m)
1	569.823,867 687.470,805	2	569.803,705 687.479,291	21.875
2	569.803,705 687.479,291	3	569.761,005 687.496,594	46.073
3	569.761,005 687.496,594	4	569.766,949 687.481,876	15.873
4	569.766,949 687.481,876	5	569.783,401 687.441,14	43.933
5	569.783,401 687.441,14	6	569.796,564 687.433,023	15.464

Punct început	X / Y	Punct sfârșit	X / Y	Lungime segment (** (m)
6	569.796,564 687.433,023	7	569.823,009 687.419,068	29.901
7	569.823,009 687.419,068	8	569.841,189 687.456,231	41.371
8	569.841,189 687.456,231	9	569.844,144 687.462,271	6.724
9	569.844,144 687.462,271	1	569.823,867 687.470,805	22.0

** Lungimile segmentelor sunt determinate în planul de proiecție Stereo 70 și sunt rotunjite la 1 milimetru.

*** Distanța dintre puncte este formată din segmente cumulate ce sunt mai mici decât valoarea 1 milimetru.

Neutilizabil în Circuitul Civil

**DATE DESPRE IMOBILUL NR. 2798**

Oficiul de Cadastru și Publicitate Imobiliară SUCEAVA
Biroul de Cadastru și Publicitate Imobiliară Gura Humorului

A. Partea I. Descrierea imobilului

TEREN Extravilan

Adresa: Jud. Suceava

Nr. Crt	Nr cadastral Nr. topografic	Suprafața* (mp)	Observații / Referințe
A1		1.060	Sector cadastral:32 Teren neimprejmuit; Parte din PF 244, 241.

B. Partea II. Proprietari și acte

Inscrieri privitoare la dreptul de proprietate și alte drepturi reale		Referințe
2798 / 08/04/2025		
Act Administrativ nr. 4007, din 29/07/2025 emis de Primăria Comunei Botoșana;		
B1	Inscrierea provizorie, drept de PROPRIETATE, dobandit prin Lege, cota actuala 1/1 1) NEIDENTIFICAT NEIDENTIFICAT	A1
Act Normativ nr. L7, din 13/03/1996 emis de Parlamentul României;		
B2	Se noteaza mentiunea Rezerva Comisiei Locale de Fond Funciar	A1

C. Partea III. SARCINI .

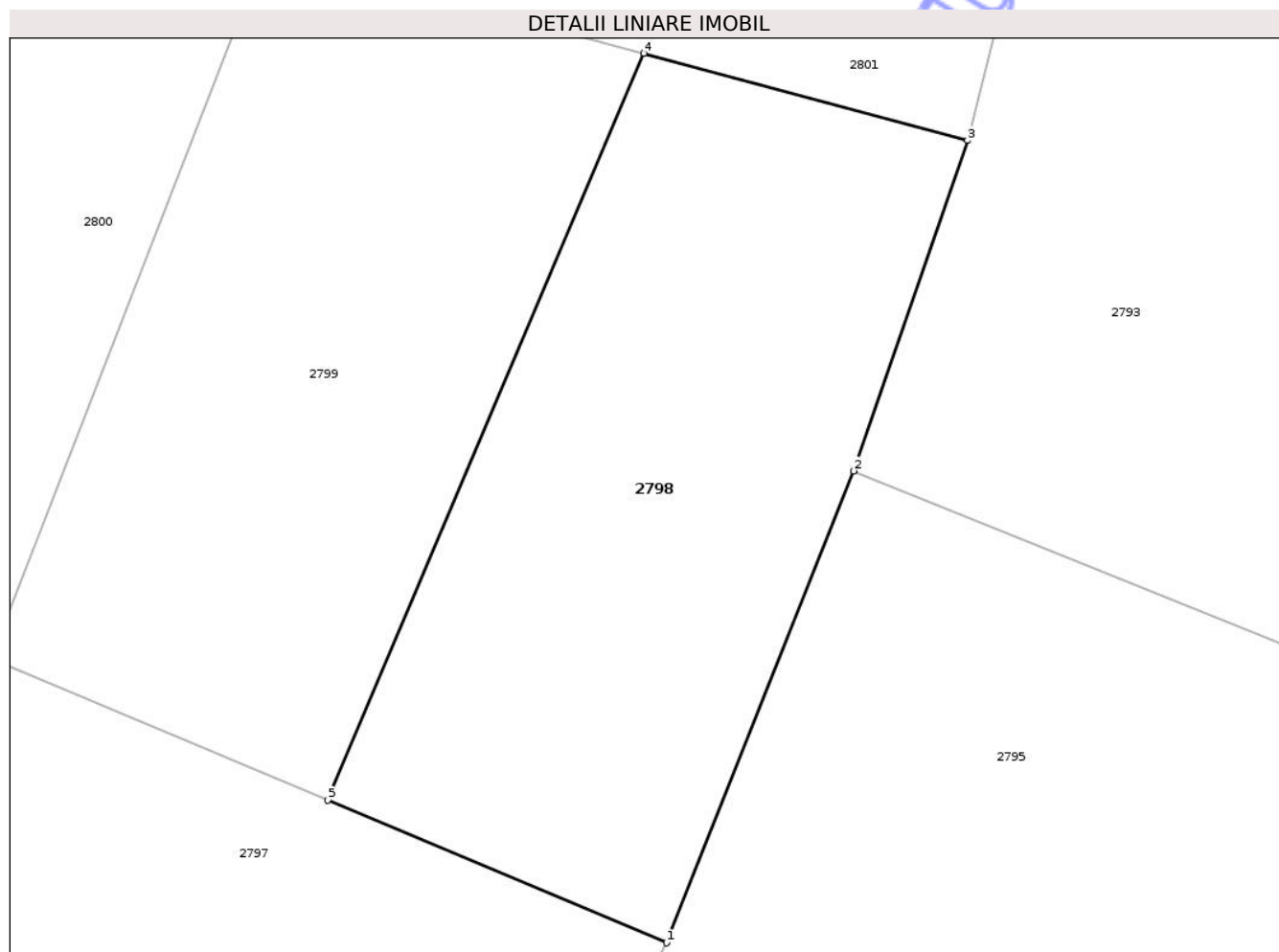
Inscrieri privind dezmembramintele dreptului de proprietate, drepturi reale de garanție și sarcini	Referințe
NU SUNT	

Anexa Nr. 1 La Partea I

Teren

Nr cadastral	Suprafața (mp)*	Observații / Referințe
	1.060	Parte din PF 244, 241.

* Suprafața este determinată în planul de proiecție Stereo 70.



Date referitoare la teren

Crt	Categorie folosință	Intra vilan	Suprafața (mp)	Tarla	Parcelă	Nr. topo	Observații / Referințe
1	arabil	NU	1.060	-	-	-	

Lungime Segmente

1) Valorile lungimilor segmentelor sunt obținute din proiecție în plan.

Punct început	X / Y	Punct sfârșit	X / Y	Lungime segment (** (m)
1	569.844,144 687.462,271	2	569.855,341 687.490,505	30.373
2	569.855,341 687.490,505	3	569.862,165 687.510,284	20.923
3	569.862,165 687.510,284	4	569.842,793 687.515,495	20.061
4	569.842,793 687.515,495	5	569.823,867 687.470,805	48.532
5	569.823,867 687.470,805	1	569.844,144 687.462,271	22.0

** Lungimile segmentelor sunt determinate în planul de proiecție Stereo 70 și sunt rotunjite la 1 milimetru.

*** Distanța dintre puncte este formată din segmente cumulate ce sunt mai mici decât valoarea 1 milimetru.

Neutilizabil în Circuitul
Civil

**DATE DESPRE IMOBILUL NR. 2799**

Oficiul de Cadastru și Publicitate Imobiliară SUCEAVA
Biroul de Cadastru și Publicitate Imobiliară Gura Humorului

A. Partea I. Descrierea imobilului

TEREN Extravilan

Adresa: Jud. Suceava

Nr. Crt	Nr cadastral Nr. topografic	Suprafața* (mp)	Observații / Referințe
A1		1.060	Sector cadastral:32 Teren neimprejmuit; Parte din PF 244, 241.

B. Partea II. Proprietari și acte

Inscrieri privitoare la dreptul de proprietate și alte drepturi reale		Referințe
2799 / 08/04/2025		
Act Administrativ nr. 4007, din 29/07/2025 emis de Primăria Comunei Botoșana;		
B1	Inscrierea provizorie, drept de PROPRIETATE, dobandit prin Lege, cota actuala 1/1 1) NEIDENTIFICAT NEIDENTIFICAT	A1
Act Normativ nr. L7, din 13/03/1996 emis de Parlamentul României;		
B2	Se noteaza mentiunea Rezerva Comisiei Locale de Fond Funciar	A1

C. Partea III. SARCINI .

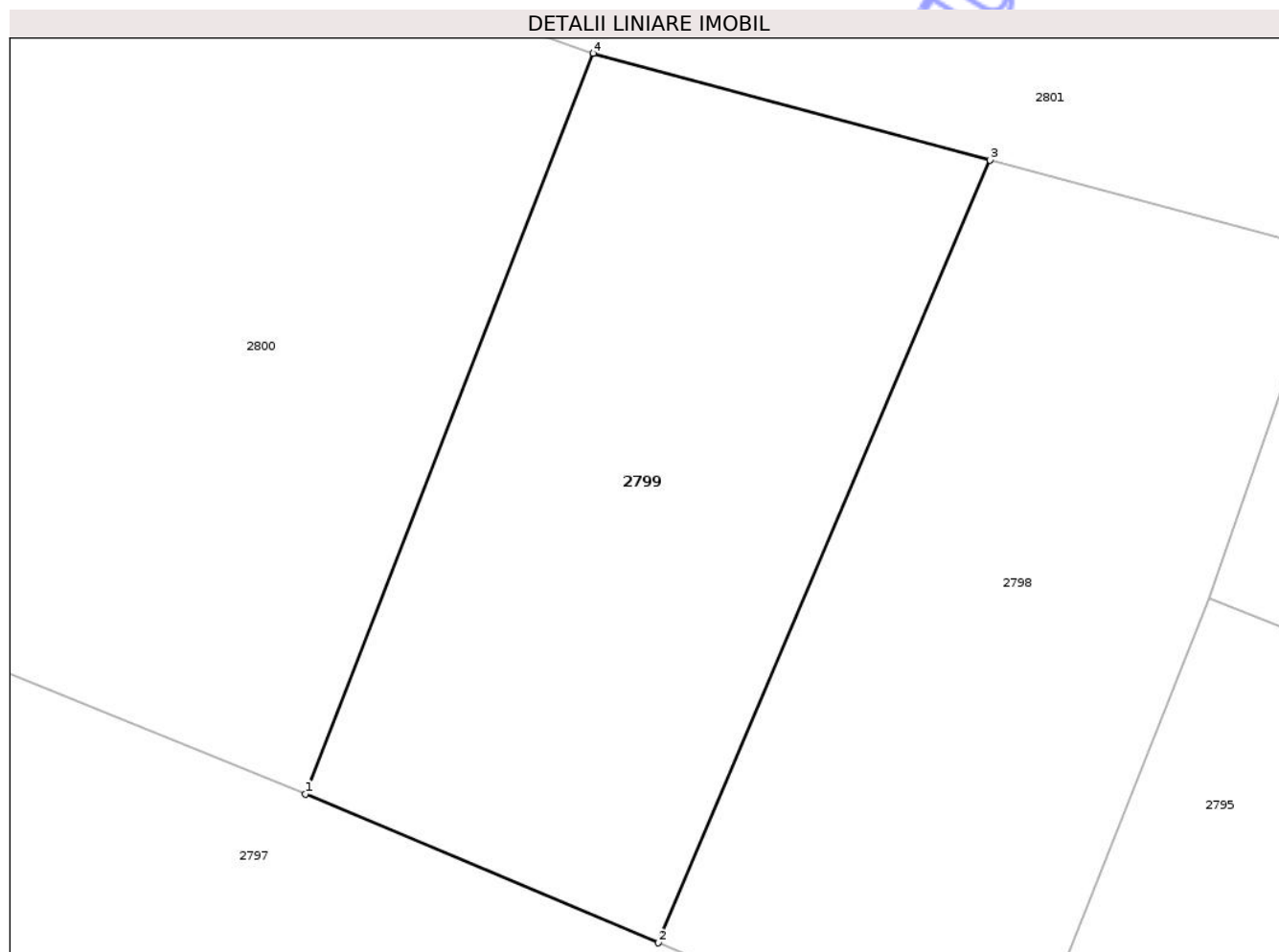
Inscrieri privind dezmembramintele dreptului de proprietate, drepturi reale de garanție și sarcini	Referințe
NU SUNT	

Anexa Nr. 1 La Partea I

Teren

Nr cadastral	Suprafața (mp)*	Observații / Referințe
	1.060	Parte din PF 244, 241.

* Suprafața este determinată în planul de proiecție Stereo 70.



Date referitoare la teren

Crt	Categorie folosință	Intra vilan	Suprafața (mp)	Tarla	Parcelă	Nr. topo	Observații / Referințe
1	arabil	NU	1.060	-	-	-	

Lungime Segmente

1) Valorile lungimilor segmentelor sunt obținute din proiecție în plan.

Punct început	X / Y	Punct sfârșit	X / Y	Lungime segment (** (m)
1	569.803,705 687.479,291	2	569.823,867 687.470,805	21.875
2	569.823,867 687.470,805	3	569.842,793 687.515,495	48.532
3	569.842,793 687.515,495	4	569.820,127 687.521,591	23.471
4	569.820,127 687.521,591	1	569.803,705 687.479,291	45.376

** Lungimile segmentelor sunt determinate în planul de proiecție Stereo 70 și sunt rotunjite la 1 milimetru.

*** Distanţa dintre puncte este formată din segmente cumulate ce sunt mai mici decât valoarea 1 milimetru.

Neutilizabil în Circuitul
Civil

**DATE DESPRE IMOBILUL NR. 2800**

Oficiul de Cadastru și Publicitate Imobiliară SUCEAVA
Biroul de Cadastru și Publicitate Imobiliară Gura Humorului

A. Partea I. Descrierea imobilului

TEREN Extravilan

Adresa: Jud. Suceava

Nr. Crt	Nr cadastral Nr. topografic	Suprafața* (mp)	Observații / Referințe
A1		1.796	Sector cadastral:32 Teren neimprejmuit; Parte din PF 244, 241.

B. Partea II. Proprietari și acte

Inscrieri privitoare la dreptul de proprietate și alte drepturi reale		Referințe
2800 / 08/04/2025		
Act Administrativ nr. 4007, din 29/07/2025 emis de Primăria Comunei Botoșana;		
B1	Inscrierea provizorie, drept de PROPRIETATE, dobandit prin Lege, cota actuala 1/1 1) NEIDENTIFICAT NEIDENTIFICAT	A1
Act Normativ nr. L7, din 13/03/1996 emis de Parlamentul României;		
B2	Se noteaza mentiunea Rezerva Comisiei Locale de Fond Funciar	A1

C. Partea III. SARCINI .

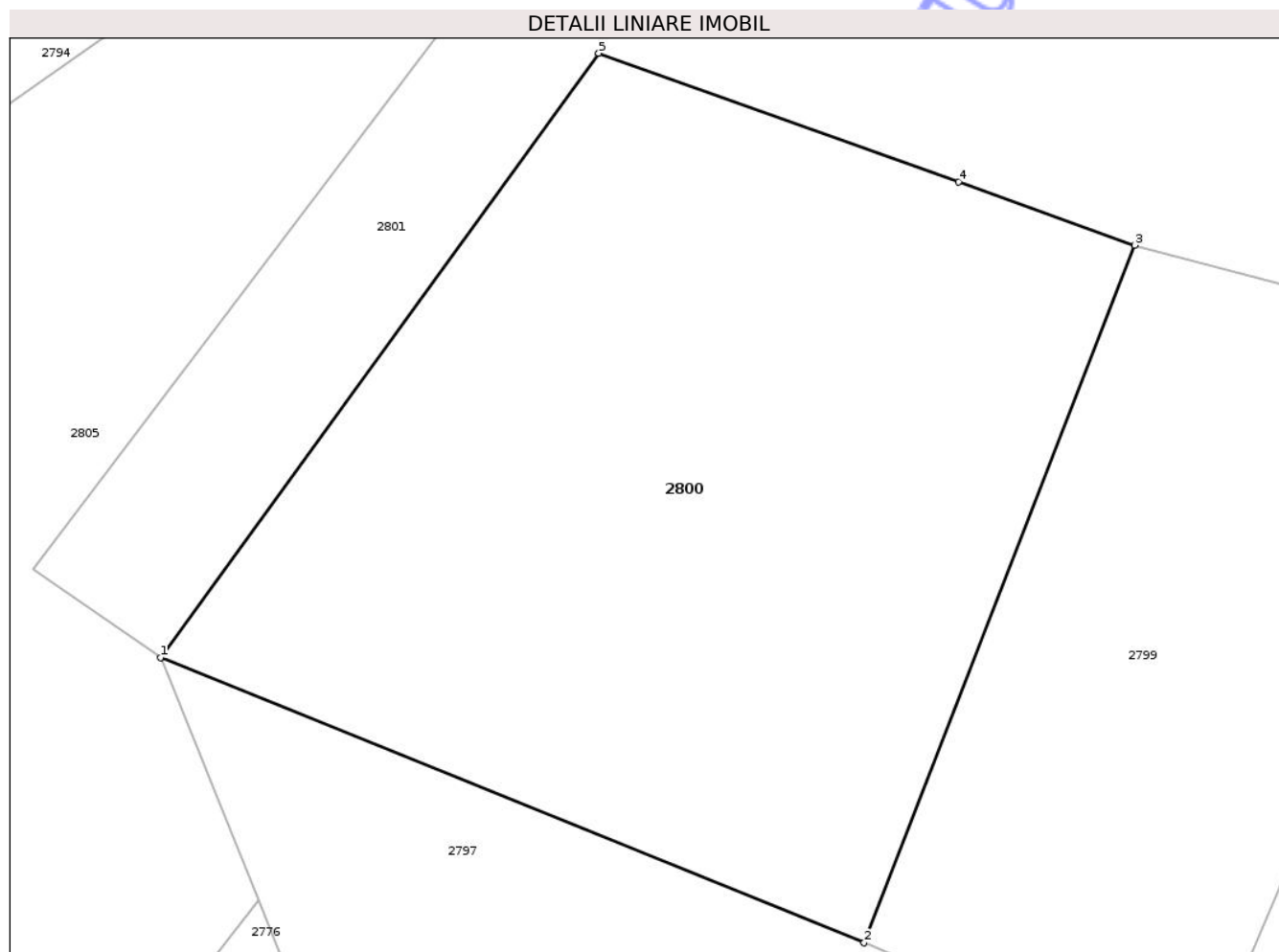
Inscrieri privind dezmembramintele dreptului de proprietate, drepturi reale de garanție și sarcini	Referințe
NU SUNT	

Anexa Nr. 1 La Partea I

Teren

Nr cadastral	Suprafața (mp)*	Observații / Referințe
	1.796	Parte din PF 244, 241.

* Suprafața este determinată în planul de proiecție Stereo 70.



Date referitoare la teren

Crt	Categorie folosință	Intra vilan	Suprafața (mp)	Tarla	Parcelă	Nr. topo	Observații / Referințe
1	arabil	NU	1.796	-	-	-	

Lungime Segmente

1) Valorile lungimilor segmentelor sunt obținute din proiecție în plan.

Punct început	X / Y	Punct sfârșit	X / Y	Lungime segment (** (m)
1	569.761,005 687.496,594	2	569.803,705 687.479,291	46.073
2	569.803,705 687.479,291	3	569.820,127 687.521,591	45.376
3	569.820,127 687.521,591	4	569.809,42 687.525,424	11.372
4	569.809,42 687.525,424	5	569.787,595 687.533,236	23.181
5	569.787,595 687.533,236	1	569.761,005 687.496,594	45.273

** Lungimile segmentelor sunt determinate în planul de proiecție Stereo 70 și sunt rotunjite la 1 milimetru.

*** Distanța dintre puncte este formată din segmente cumulate ce sunt mai mici decât valoarea 1 milimetru.

Neutilizabil în Circuitul
Civil



DATE DESPRE IMOBILUL NR. 2801

Oficiul de Cadastru și Publicitate Imobiliară SUCEAVA
Biroul de Cadastru și Publicitate Imobiliară Gura Humorului

A. Partea I. Descrierea imobilului

TEREN Extravilan

Adresa: Jud. Suceava

Nr. Crt	Nr cadastral Nr. topografic	Suprafața* (mp)	Observații / Referințe
A1		2.600	Sector cadastral:32 Teren neimprejmuit; Parte din PF 244, 241.

B. Partea II. Proprietari și acte

Inscrieri privitoare la dreptul de proprietate și alte drepturi reale		Referințe
2801 / 08/04/2025		
Act Administrativ nr. 4007, din 29/07/2025 emis de Primăria Comunei Botoșana;		
B1	Inscrierea provizorie, drept de PROPRIETATE, dobandit prin Lege, cota actuala 1/1 1) NEIDENTIFICAT NEIDENTIFICAT	A1
Act Normativ nr. L7, din 13/03/1996 emis de Parlamentul României;		
B2	Se noteaza mentiunea Rezerva Comisiei Locale de Fond Funciar	A1

C. Partea III. SARCINI .

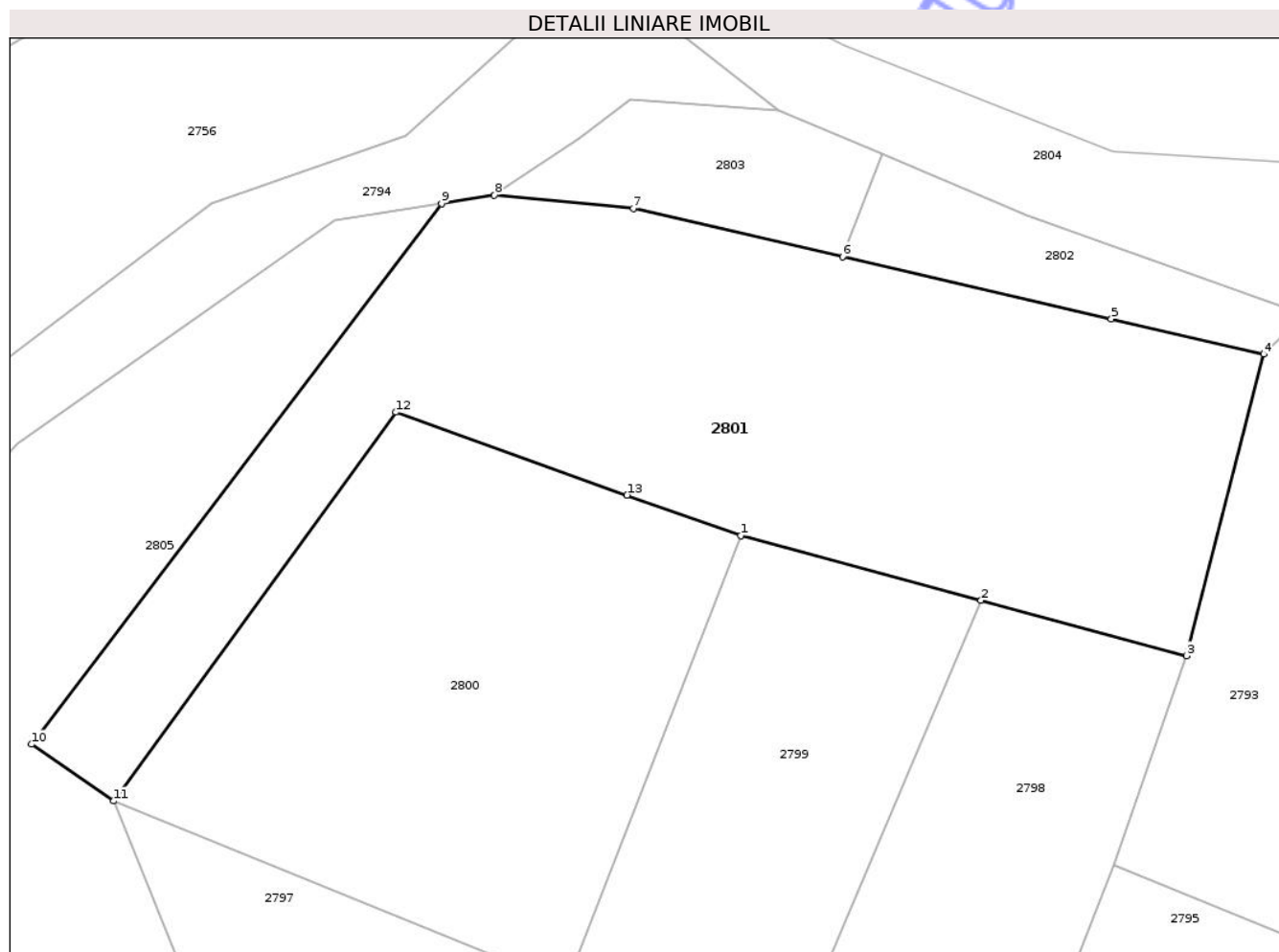
Inscrieri privind dezmembramintele dreptului de proprietate, drepturi reale de garanție și sarcini	Referințe
NU SUNT	

Anexa Nr. 1 La Partea I

Teren

Nr cadastral	Suprafața (mp)*	Observații / Referințe
	2.600	Parte din PF 244, 241.

* Suprafața este determinată în planul de proiecție Stereo 70.



Date referitoare la teren

Crt	Categorie folosință	Intra vilan	Suprafața (mp)	Tarla	Parcelă	Nr. topo	Observații / Referințe
1	arabil	NU	2.600	-	-	-	

Lungime Segmente

1) Valorile lungimilor segmentelor sunt obținute din proiecție în plan.

Punct început	X / Y	Punct sfârșit	X / Y	Lungime segment (** (m)
1	569.820,127 687.521,591	2	569.842,793 687.515,495	23.471
2	569.842,793 687.515,495	3	569.862,165 687.510,284	20.061
3	569.862,165 687.510,284	4	569.869,467 687.538,699	29.338
4	569.869,467 687.538,699	5	569.855,082 687.542,028	14.765
5	569.855,082 687.542,028	6	569.829,739 687.547,893	26.013

Punct început	X / Y	Punct sfârșit	X / Y	Lungime segment (** (m)
6	569.829,739 687.547,893	7	569.810,012 687.552,458	20.248
7	569.810,012 687.552,458	8	569.796,905 687.553,7	13.166
8	569.796,905 687.553,7	9	569.791,905 687.552,891	5.065
9	569.791,905 687.552,891	10	569.753,249 687.501,944	63.952
10	569.753,249 687.501,944	11	569.761,005 687.496,594	9.422
11	569.761,005 687.496,594	12	569.787,595 687.533,236	45.273
12	569.787,595 687.533,236	13	569.809,42 687.525,424	23.181
13	569.809,42 687.525,424	1	569.820,127 687.521,591	11.372

** Lungimile segmentelor sunt determinate în planul de proiecție Stereo 70 și sunt rotunjite la 1 milimetru.

*** Distanța dintre puncte este formată din segmente cumulate ce sunt mai mici decât valoarea 1 milimetru.

**DATE DESPRE IMOBILUL NR. 2802**

Oficiul de Cadastru și Publicitate Imobiliară SUCEAVA
Biroul de Cadastru și Publicitate Imobiliară Gura Humorului

A. Partea I. Descrierea imobilului

TEREN Extravilan

Adresa: Jud. Suceava

Nr. Crt	Nr cadastral Nr. topografic	Suprafața* (mp)	Observații / Referințe
A1		300	Sector cadastral:32 Teren neimprejmuit; Parte din PF 240.

B. Partea II. Proprietari și acte

Inscrieri privitoare la dreptul de proprietate și alte drepturi reale		Referințe
2802 / 08/04/2025		
Act Administrativ nr. 4007, din 29/07/2025 emis de Primăria Comunei Botoșana;		
B1	Inscrierea provizorie, drept de PROPRIETATE, dobandit prin Lege, cota actuala 1/1 1) NEIDENTIFICAT NEIDENTIFICAT	A1
Act Normativ nr. L7, din 13/03/1996 emis de Parlamentul României;		
B2	Se noteaza mentiunea Rezerva Comisiei Locale de Fond Funciar	A1

C. Partea III. SARCINI .

Inscrieri privind dezmembramintele dreptului de proprietate, drepturi reale de garanție și sarcini	Referințe
NU SUNT	

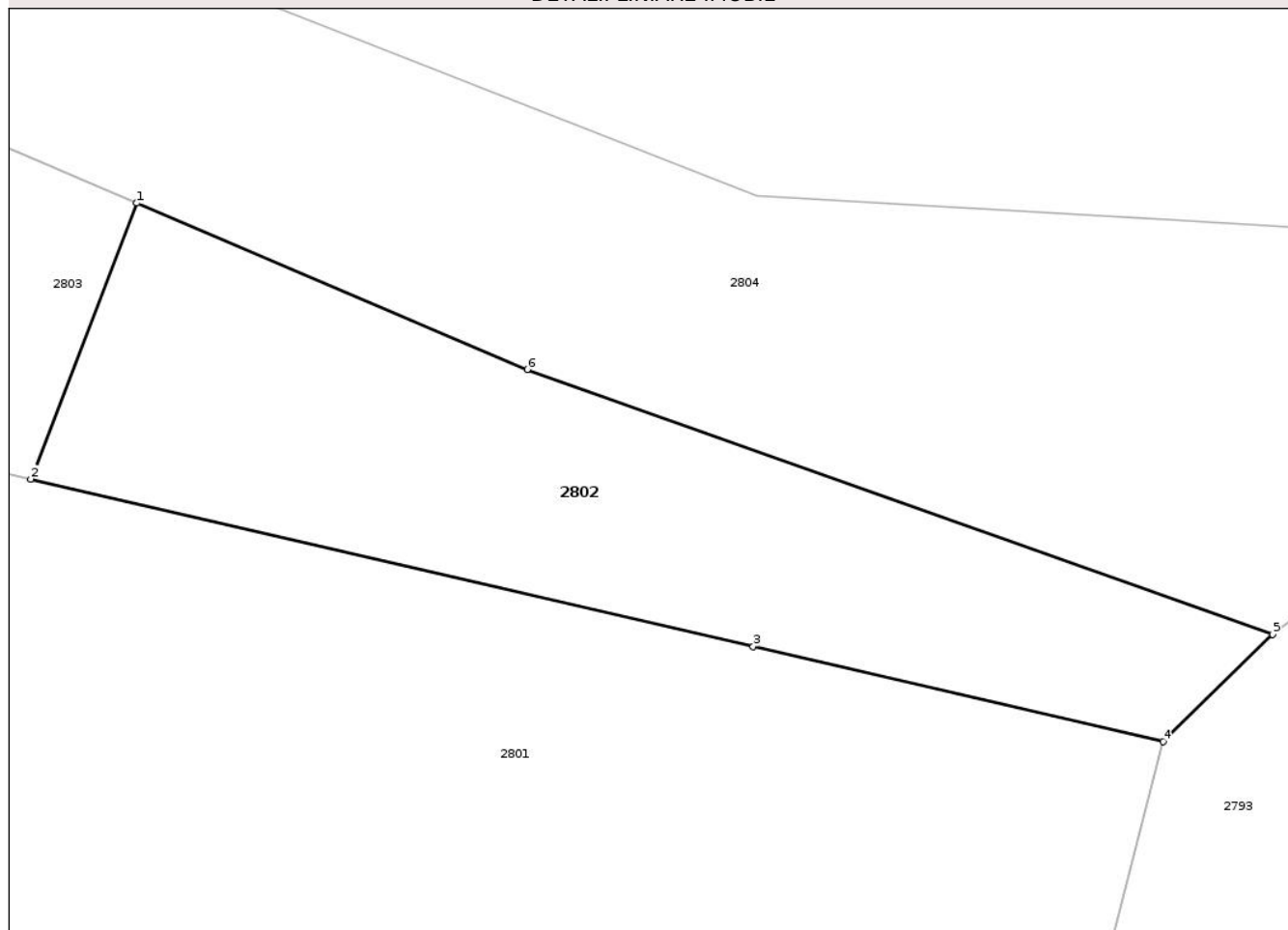
Anexa Nr. 1 La Partea I

Teren

Nr cadastral	Suprafața (mp)*	Observații / Referințe
	300	Parte din PF 240.

* Suprafața este determinată în planul de proiecție Stereo 70.

DETALII LINIARE IMOBIL



Date referitoare la teren

Crt	Categorie folosință	Intra vilan	Suprafața (mp)	Tarla	Parcelă	Nr. topo	Observații / Referințe
1	arabil	NU	300	-	-	-	

Lungime Segmente

1) Valorile lungimilor segmentelor sunt obținute din proiecție în plan.

Punct început	X / Y	Punct sfârșit	X / Y	Lungime segment (** (m)
1	569.833,459 687.557,56	2	569.829,739 687.547,893	10.358
2	569.829,739 687.547,893	3	569.855,082 687.542,028	26.013
3	569.855,082 687.542,028	4	569.869,467 687.538,699	14.765
4	569.869,467 687.538,699	5	569.873,305 687.542,449	5.366
5	569.873,305 687.542,449	6	569.847,158 687.551,733	27.746

Punct început	X / Y	Punct sfârșit	X / Y	Lungime segment (** (m)
6	569.847,158 687.551,733	1	569.833,459 687.557,56	14.887

** Lungimile segmentelor sunt determinate în planul de proiecție Stereo 70 și sunt rotunjite la 1 milimetru.

*** Distanța dintre puncte este formată din segmente cumulate ce sunt mai mici decât valoarea 1 milimetru.

Neutilizabil în Circuitul Civil



DATE DESPRE IMOBILUL NR. 2803

Oficiul de Cadastru și Publicitate Imobiliară SUCEAVA
Biroul de Cadastru și Publicitate Imobiliară Gura Humorului

A. Partea I. Descrierea imobilului

TEREN Extravilan

Adresa: Jud. Suceava

Nr. Crt	Nr cadastral Nr. topografic	Suprafața* (mp)	Observații / Referințe
A1		315	Sector cadastral:32 Teren neimprejmuit; Parte din PF 240.

B. Partea II. Proprietari și acte

Inscrieri privitoare la dreptul de proprietate și alte drepturi reale		Referințe
2803 / 08/04/2025		
Act Administrativ nr. 4007, din 29/07/2025 emis de Primăria Comunei Botoșana;		
B1	Inscrierea provizorie, drept de PROPRIETATE, dobandit prin Lege, cota actuala 1/1 1) NEIDENTIFICAT NEIDENTIFICAT	A1
Act Normativ nr. L7, din 13/03/1996 emis de Parlamentul României;		
B2	Se noteaza mentiunea Rezerva Comisiei Locale de Fond Funciar	A1

C. Partea III. SARCINI .

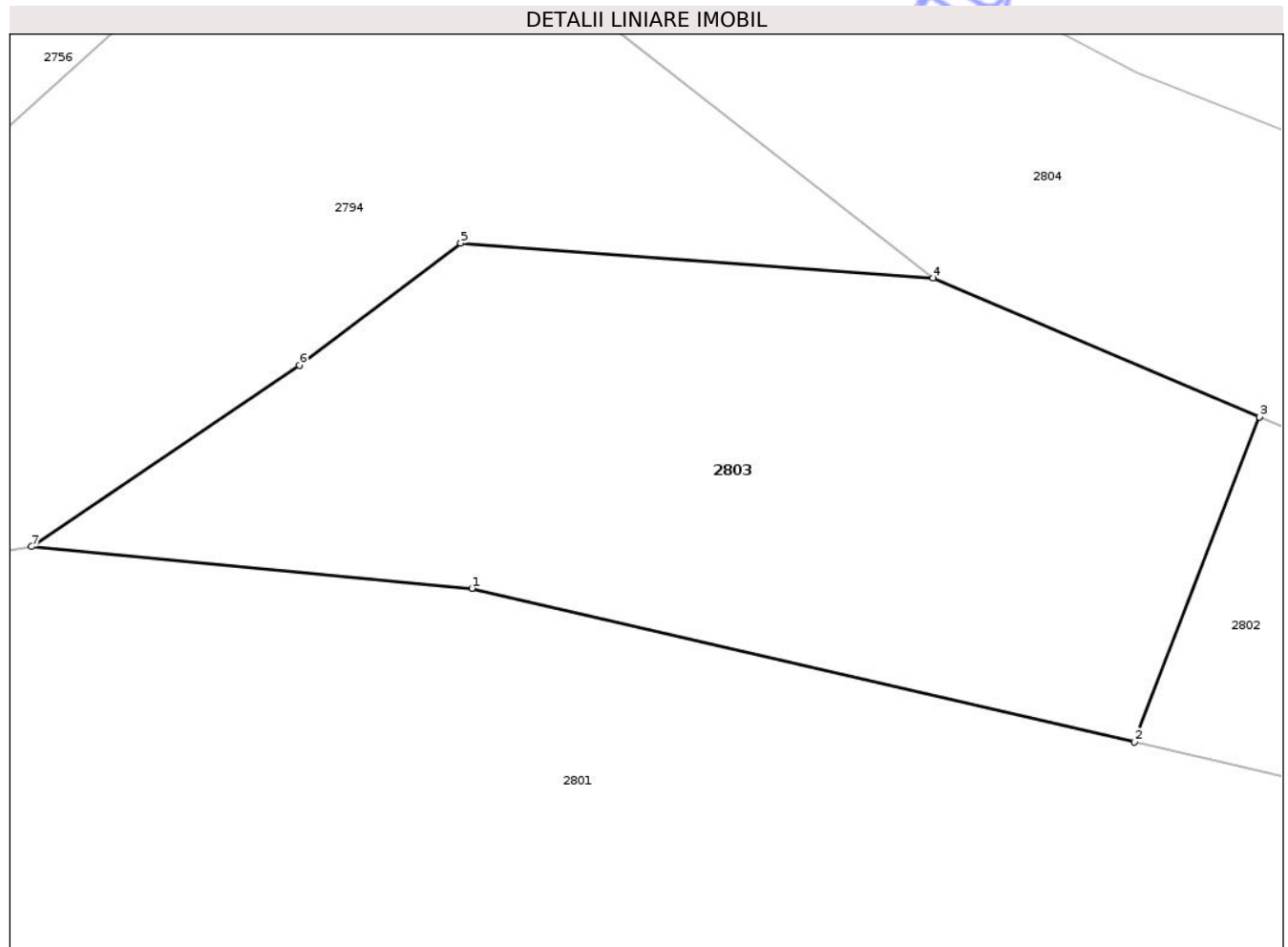
Inscrieri privind dezmembramintele dreptului de proprietate, drepturi reale de garanție și sarcini	Referințe
NU SUNT	

Anexa Nr. 1 La Partea I

Teren

Nr cadastral	Suprafața (mp)*	Observații / Referințe
	315	Parte din PF 240.

* Suprafața este determinată în planul de proiecție Stereo 70.



Date referitoare la teren

Crt	Categorie folosință	Intra vilan	Suprafața (mp)	Tarla	Parcelă	Nr. topo	Observații / Referințe
1	arabil	NU	315	-	-	-	

Lungime Segmente

1) Valorile lungimilor segmentelor sunt obținute din proiecție în plan.

Punct început	X / Y	Punct sfârșit	X / Y	Lungime segment (** (m)
1	569.810,012 687.552,458	2	569.829,739 687.547,893	20.248
2	569.829,739 687.547,893	3	569.833,459 687.557,56	10.358
3	569.833,459 687.557,56	4	569.823,745 687.561,692	10.556
4	569.823,745 687.561,692	5	569.809,68 687.562,725	14.103
5	569.809,68 687.562,725	6	569.804,882 687.559,092	6.018

Punct început	X / Y	Punct sfârșit	X / Y	Lungime segment (** (m)
6	569.804,882 687.559,092	7	569.796,905 687.553,7	9.628
7	569.796,905 687.553,7	1	569.810,012 687.552,458	13.166

** Lungimile segmentelor sunt determinate în planul de proiecție Stereo 70 și sunt rotunjite la 1 milimetru.

*** Distanța dintre puncte este formată din segmente cumulate ce sunt mai mici decât valoarea 1 milimetru.

Neutilizabil în Circuitul Civil

**DATE DESPRE IMOBILUL NR. 2804**

Oficiul de Cadastru și Publicitate Imobiliară SUCEAVA
Biroul de Cadastru și Publicitate Imobiliară Gura Humorului

A. Partea I. Descrierea imobilului

TEREN Necunoscut

Adresa: Loc. Botosana, Jud. Suceava

Nr. Crt	Nr cadastral Nr. topografic	Suprafața* (mp)	Observații / Referințe
A1		5.867	Sector cadastral:32 Teren neimprejmut;

B. Partea II. Proprietari și acte

Inscrieri privitoare la dreptul de proprietate și alte drepturi reale		Referințe
2804 / 08/04/2025		
Act Administrativ nr. 4007, din 29/07/2025 emis de Primăria Comunei Botoșana;		
B1	Inscrierea provizorie, drept de PROPRIETATE, dobandit prin Lege, cota actuala 1/1 1) NEIDENTIFICAT NEIDENTIFICAT	A1
Act Normativ nr. L7, din 13/03/1996 emis de Parlamentul României;		
B2	Se noteaza mentiunea Rezerva Comisiei Locale de Fond Funciar	A1

C. Partea III. SARCINI .

Inscrieri privind dezmembramintele dreptului de proprietate, drepturi reale de garanție și sarcini	Referințe
NU SUNT	

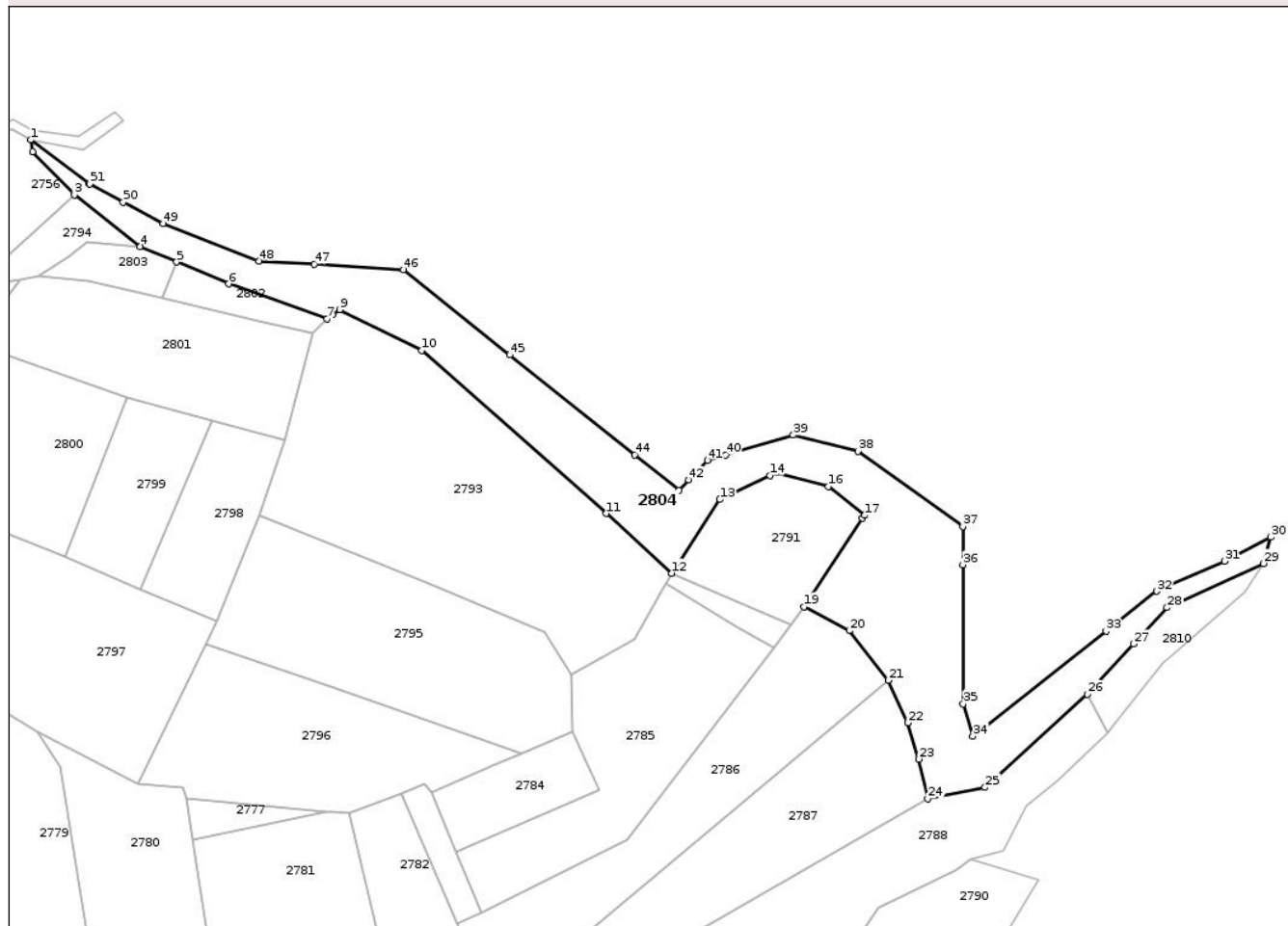
Anexa Nr. 1 La Partea I

Teren

Nr cadastral	Suprafața (mp)*	Observații / Referințe
	5.867	

* Suprafața este determinată în planul de proiecție Stereo 70.

DETALII LINIARE IMOBIL



Date referitoare la teren

Crt	Categorie folosință	Intravilan	Suprafața (mp)	Tarla	Parcelă	Nr. topo	Observații / Referințe
1	arabil	DA	1.195	-	-	-	
2	arabil	NU	4.672	-	-	-	

Lungime Segmente

1) Valorile lungimilor segmentelor sunt obținute din proiecție în plan.

Punct început	X / Y	Punct sfârșit	X / Y	Lungime segment
1	569.794,758 687.589,929	2	569.795,291 687.586,809	3.165
4	569.823,745 687.561,692	5	569.833,459 687.557,56	10.556
7	569.873,305 687.542,449	8	569.874,752 687.543,523	1.802
10	569.898,405 687.534,088	11	569.947,4 687.490,903	65.31
13	569.977,502 687.494,564	14	569.990,785 687.500,975	14.749
2	569.795,291 687.586,809	3	569.806,299 687.575,351	15.889
5	569.833,459 687.557,56	6	569.847,158 687.551,733	14.887
8	569.874,752 687.543,523	9	569.876,656 687.544,936	2.371
11	569.947,4 687.490,903	12	569.964,663 687.475,071	23.424
14	569.990,785 687.500,975	15	569.992,461 687.501,784	1.861
3	569.806,299 687.575,351	4	569.823,745 687.561,692	22.157
6	569.847,158 687.551,733	7	569.873,305 687.542,449	27.746
9	569.876,656 687.544,936	10	569.898,405 687.534,088	24.304
12	569.964,663 687.475,071	13	569.977,502 687.494,564	23.341
15	569.992,461 687.501,784	16	570.006,263 687.498,011	14.308

Punct început	X / Y	Punct sfârșit	X / Y	Lungime segment	Punct început	X / Y	Punct sfârșit	X / Y	Lungime segment	Punct început	X / Y	Punct sfârșit	X / Y	Lungime segment
16	570.006,263 687.498,011	17	570.015,839 687.490,403	12.23	17	570.015,839 687.490,403	18	570.015,315 687.489,611	0.95	18	570.015,315 687.489,611	19	569.999,837 687.466,217	28.051
19	569.999,837 687.466,217	20	570.011,848 687.459,82	13.608	20	570.011,848 687.459,82	21	570.022,14 687.446,677	16.693	21	570.022,14 687.446,677	22	570.027,332 687.435,38	12.433
22	570.027,332 687.435,38	23	570.030,269 687.425,767	10.052	23	570.030,269 687.425,767	24	570.032,653 687.415,3	10.735	24	570.032,653 687.415,3	25	570.047,85 687.418,259	15.482
25	570.047,85 687.418,259	26	570.074,91 687.443,006	36.67	26	570.074,91 687.443,006	27	570.087,214 687.456,301	18.115	27	570.087,214 687.456,301	28	570.096,104 687.465,906	13.088
28	570.096,104 687.465,906	29	570.121,627 687.477,618	28.082	29	570.121,627 687.477,618	30	570.123,596 687.484,62	7.274	30	570.123,596 687.484,62	31	570.111,358 687.478,258	13.793
31	570.111,358 687.478,258	32	570.093,407 687.470,296	19.638	32	570.093,407 687.470,296	33	570.079,931 687.459,675	17.158	33	570.079,931 687.459,675	34	570.044,56 687.431,8	45.035
34	570.044,56 687.431,8	35	570.042,045 687.440,405	8.965	35	570.042,045 687.440,405	36	570.041,945 687.477,273	36.868	36	570.041,945 687.477,273	37	570.041,918 687.487,458	10.185
37	570.041,918 687.487,458	38	570.014,104 687.507,356	34.199	38	570.014,104 687.507,356	39	569.996,979 687.511,669	17.66	39	569.996,979 687.511,669	40	569.979,085 687.506,396	18.655
40	569.979,085 687.506,396	41	569.974,266 687.504,976	5.024	41	569.974,266 687.504,976	42	569.969,273 687.499,737	7.237	42	569.969,273 687.499,737	43	569.966,648 687.496,983	3.805
43	569.966,648 687.496,983	44	569.954,919 687.506,386	15.033	44	569.954,919 687.506,386	45	569.921,81 687.532,93	42.436	45	569.921,81 687.532,93	46	569.893,63 687.555,523	36.119
46	569.893,63 687.555,523	47	569.869,98 687.556,943	23.693	47	569.869,98 687.556,943	48	569.855,212 687.557,829	14.795	48	569.855,212 687.557,829	49	569.829,811 687.567,788	27.284
49	569.829,811 687.567,788	50	569.819,253 687.573,441	11.976	50	569.819,253 687.573,441	51	569.810,392 687.578,268	10.09	51	569.810,392 687.578,268	52	569.810,244 687.578,349	0.169
52	569.810,244 687.578,349	1	569.794,758 687.589,929	19.337										

** Lungimile segmentelor sunt determinate în planul de proiecție Stereo 70 și sunt rotunjite la 1 milimetru.

*** Distanța dintre puncte este formată din segmente cumulate ce sunt mai mici decât valoarea 1 milimetru.



DATE DESPRE IMOBILUL NR. 2740

Oficiul de Cadastru și Publicitate Imobiliară SUCEAVA
Biroul de Cadastru și Publicitate Imobiliară Gura Humorului

A. Partea I. Descrierea imobilului

TEREN Intravilan

Adresa: Loc. Botosana, Jud. Suceava

Nr. Crt	Nr cadastral Nr. topografic	Suprafața* (mp)	Observații / Referințe
A1		1.300	Sector cadastral:32 Teren imprejmuit; Parte din PF 287.

B. Partea II. Proprietari și acte

Inscrieri privitoare la dreptul de proprietate și alte drepturi reale		Referințe
2740 / 08/04/2025		
Act Administrativ nr. 4007, din 29/07/2025 emis de Primăria Comunei Botoșana;		
B1	Inscrierea provizorie, drept de PROPRIETATE, dobandit prin Lege, cota actuala 1/1 1) NEIDENTIFICAT NEIDENTIFICAT	A1
Act Normativ nr. L7, din 13/03/1996 emis de Parlamentul României;		
B2	Se noteaza mentiunea Rezerva Comisiei Locale de Fond Funciar	A1

C. Partea III. SARCINI .

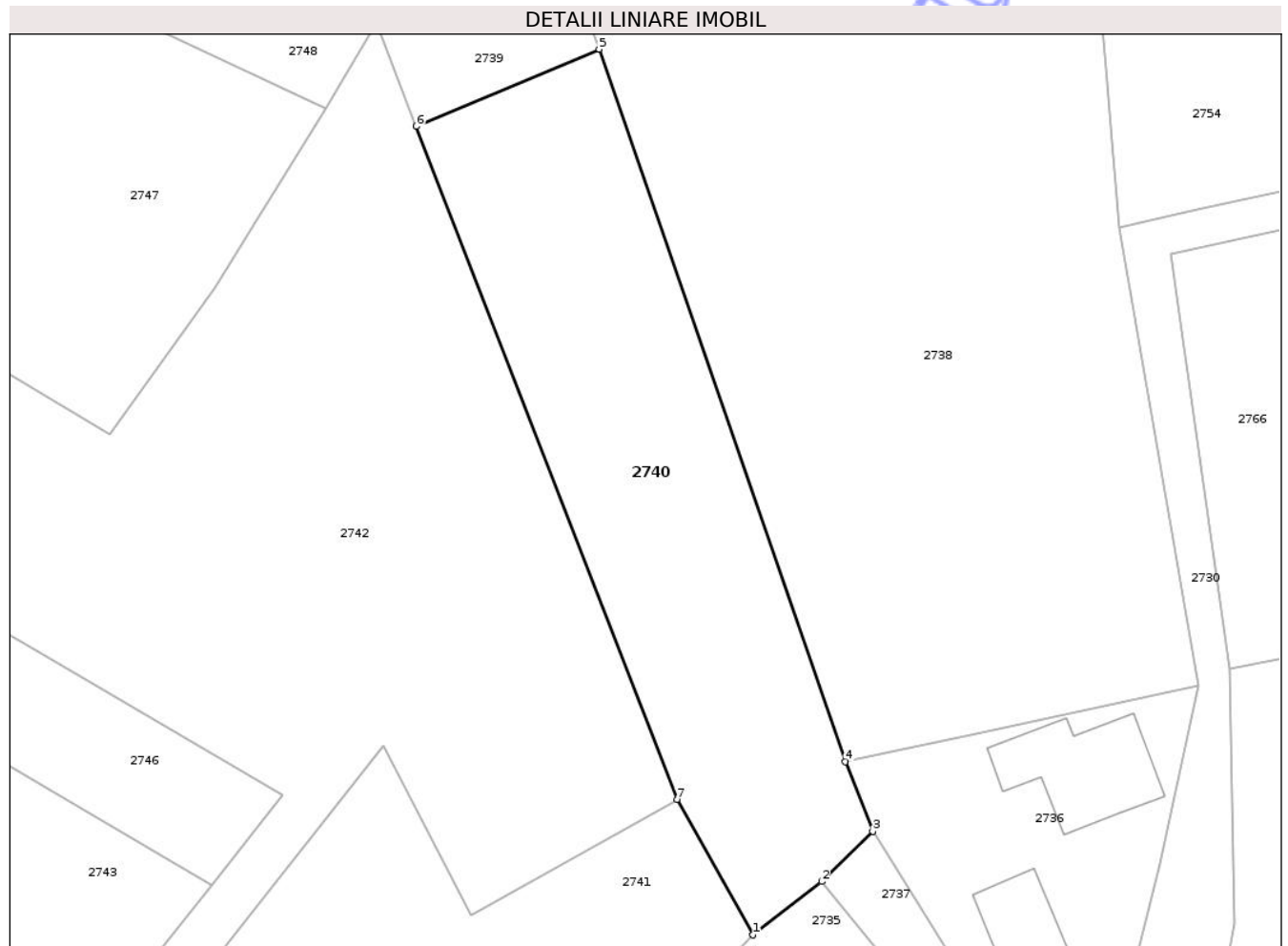
Inscrieri privind dezmembramintele dreptului de proprietate, drepturi reale de garanție și sarcini	Referințe
NU SUNT	

Anexa Nr. 1 La Partea I

Teren

Nr cadastral	Suprafața (mp)*	Observații / Referințe
	1.300	Parte din PF 287.

* Suprafața este determinată în planul de proiecție Stereo 70.



Date referitoare la teren

Crt	Categorie folosință	Intra vilan	Suprafața (mp)	Tarla	Parcelă	Nr. topo	Observații / Referințe
1	arabil	DA	1.300	-	-	-	

Lungime Segmente

1) Valorile lungimilor segmentelor sunt obținute din proiecție în plan.

Punct început	X / Y	Punct sfârșit	X / Y	Lungime segment (** (m)
1	569.315,984 687.321,728	2	569.322,279 687.326,613	7.968
2	569.322,279 687.326,613	3	569.326,955 687.331,219	6.564
3	569.326,955 687.331,219	4	569.324,471 687.337,585	6.833
4	569.324,471 687.337,585	5	569.301,871 687.402,804	69.024
5	569.301,871 687.402,804	6	569.285,134 687.395,743	18.165

Punct început	X / Y	Punct sfârșit	X / Y	Lungime segment (** (m)
6	569.285,134 687.395,743	7	569.309,022 687.334,137	66.075
7	569.309,022 687.334,137	1	569.315,984 687.321,728	14.229

** Lungimile segmentelor sunt determinate în planul de proiecție Stereo 70 și sunt rotunjite la 1 milimetru.

*** Distanța dintre puncte este formată din segmente cumulate ce sunt mai mici decât valoarea 1 milimetru.

Neutilizabil în Circuitul Civil

**DATE DESPRE IMOBILUL NR. 2741**

Oficiul de Cadastru și Publicitate Imobiliară SUCEAVA
 Biroul de Cadastru și Publicitate Imobiliară Gura Humorului

A. Partea I. Descrierea imobilului

TEREN Intravilan

Adresa: Loc. Botosana, Jud. Suceava

Nr. Crt	Nr cadastral Nr. topografic	Suprafața* (mp)	Observații / Referințe
A1		2.600	Sector cadastral:32 Teren imprejmuit; Parte din PF 292.

B. Partea II. Proprietari și acte

Inscrieri privitoare la dreptul de proprietate și alte drepturi reale		Referințe
2741 / 08/04/2025		
Act Administrativ nr. 4007, din 29/07/2025 emis de Primăria Comunei Botoșana;		
B1	Inscrierea provizorie, drept de PROPRIETATE, dobandit prin Lege, cota actuala 1/1 1) NEIDENTIFICAT NEIDENTIFICAT	A1
Act Normativ nr. L7, din 13/03/1996 emis de Parlamentul României;		
B2	Se noteaza mentiunea Rezerva Comisiei Locale de Fond Funciar	A1

C. Partea III. SARCINI .

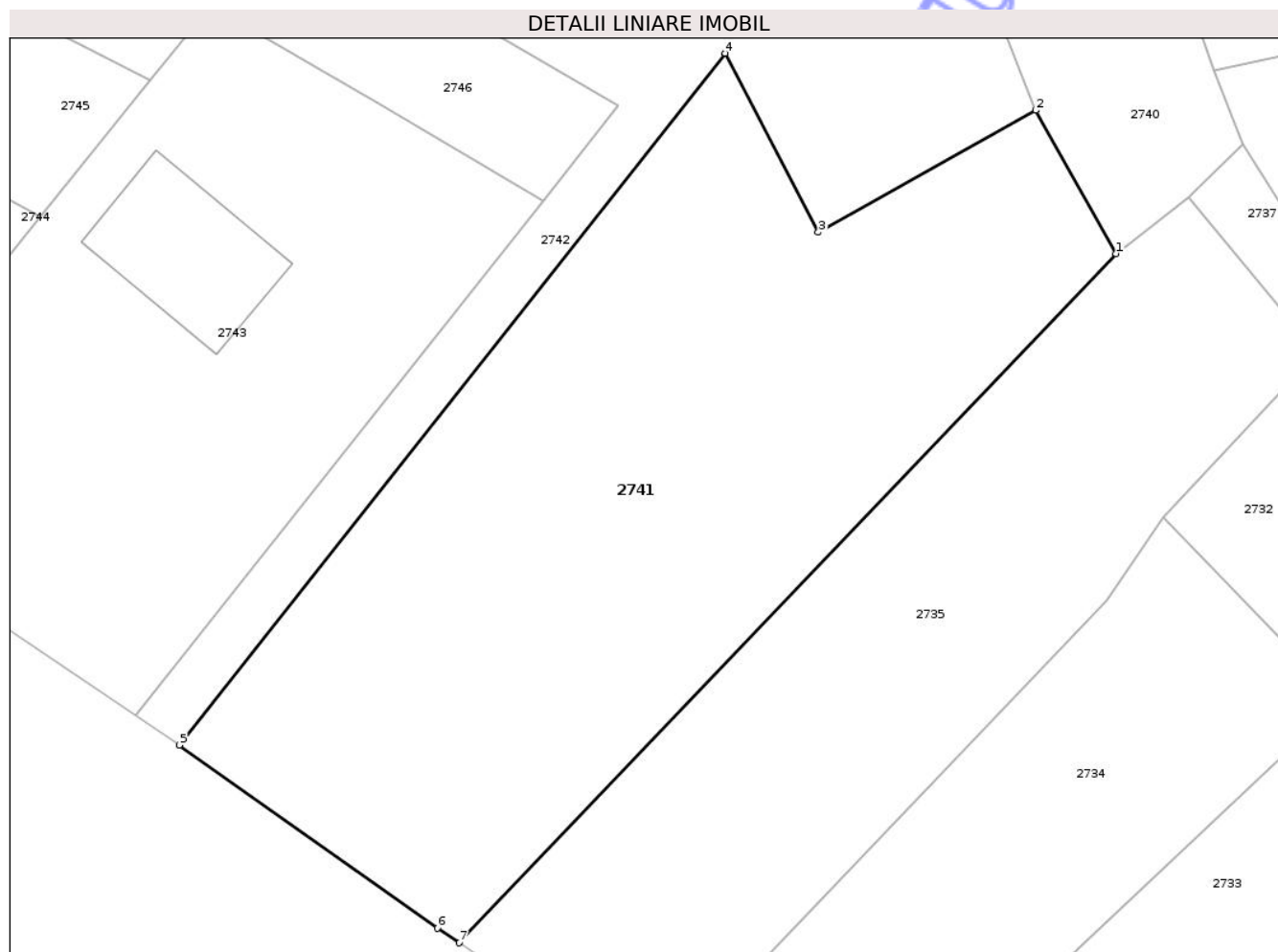
Inscrieri privind dezmembramintele dreptului de proprietate, drepturi reale de garanție și sarcini	Referințe
NU SUNT	

Anexa Nr. 1 La Partea I

Teren

Nr cadastral	Suprafața (mp)*	Observații / Referințe
	2.600	Parte din PF 292.

* Suprafața este determinată în planul de proiecție Stereo 70.



Date referitoare la teren

Crt	Categorie folosință	Intravilan	Suprafața (mp)	Tarla	Parcelă	Nr. topo	Observații / Referințe
1	arabil	DA	2.600	-	-	-	

Lungime Segmente

1) Valorile lungimilor segmentelor sunt obținute din proiecție în plan.

Punct început	X / Y	Punct sfârșit	X / Y	Lungime segment (** (m)
1	569.315,984 687.321,728	2	569.309,022 687.334,137	14.229
2	569.309,022 687.334,137	3	569.290,183 687.323,563	21.604
3	569.290,183 687.323,563	4	569.282,102 687.339,079	17.494
4	569.282,102 687.339,079	5	569.234,786 687.279,142	76.363
5	569.234,786 687.279,142	6	569.257,15 687.263,295	27.409

Punct început	X / Y	Punct sfârșit	X / Y	Lungime segment (** (m)
6	569.257,15 687.263,295	7	569.259,063 687.262,008	2.306
7	569.259,063 687.262,008	1	569.315,984 687.321,728	82.501

** Lungimile segmentelor sunt determinate în planul de proiecție Stereo 70 și sunt rotunjite la 1 milimetru.

*** Distanța dintre puncte este formată din segmente cumulate ce sunt mai mici decât valoarea 1 milimetru.

Neutilizabil în Circuitul Civil

**DATE DESPRE IMOBILUL NR. 2742**

Oficiul de Cadastru și Publicitate Imobiliară SUCEAVA
 Biroul de Cadastru și Publicitate Imobiliară Gura Humorului

A. Partea I. Descrierea imobilului

TEREN Necunoscut

Adresa: Loc. Botosana, Jud. Suceava

Nr. Crt	Nr cadastral Nr. topografic	Suprafața* (mp)	Observații / Referințe
A1		3.068	Sector cadastral:32 Teren neimprejmuit; Parte din PF 292.

B. Partea II. Proprietari și acte

Inscrieri privitoare la dreptul de proprietate și alte drepturi reale		Referințe
2742 / 08/04/2025		
Act Administrativ nr. 4007, din 29/07/2025 emis de Primăria Comunei Botoșana;		
B1	Inscrierea provizorie, drept de PROPRIETATE, dobandit prin Lege, cota actuala 1/1 1) NEIDENTIFICAT NEIDENTIFICAT	A1
Act Normativ nr. L7, din 13/03/1996 emis de Parlamentul României;		
B2	Se noteaza mentiunea Rezerva Comisiei Locale de Fond Funciar	A1

C. Partea III. SARCINI .

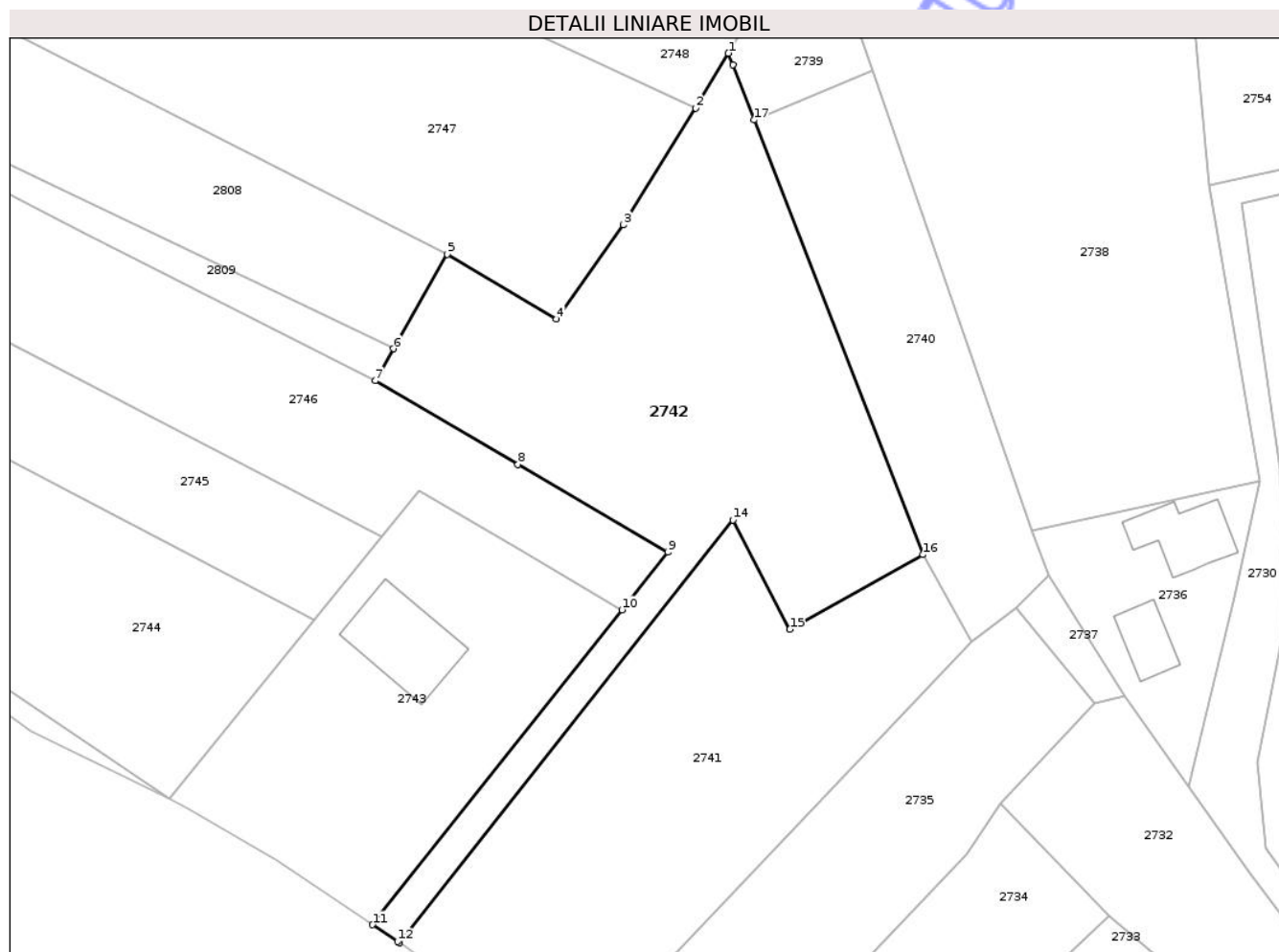
Inscrieri privind dezmembramintele dreptului de proprietate, drepturi reale de garanție și sarcini	Referințe
NU SUNT	

Anexa Nr. 1 La Partea I

Teren

Nr cadastral	Suprafața (mp)*	Observații / Referințe
	3.068	Parte din PF 292.

* Suprafața este determinată în planul de proiecție Stereo 70.



Date referitoare la teren

Crt	Categorie folosință	Intravilan	Suprafața (mp)	Tarla	Parcelă	Nr. topo	Observații / Referințe
1	arabil	DA	2.468	-	-	-	
2	arabil	NU	600	-	-	-	

Lungime Segmente

1) Valorile lungimilor segmentelor sunt obținute din proiecție în plan.

Punct început	X / Y	Punct sfârșit	X / Y	Lungime segment (** (m)
1	569.281,466 687.405,202	2	569.276,841 687.397,424	9.049
2	569.276,841 687.397,424	3	569.266,586 687.380,891	19.455
3	569.266,586 687.380,891	4	569.257,081 687.367,514	16.41
4	569.257,081 687.367,514	5	569.241,587 687.376,713	18.019

Punct început	X / Y	Punct sfârşit	X / Y	Lungime segment (** (m)
5	569.241,587 687.376,713	6	569.233,962 687.363,323	15.409
6	569.233,962 687.363,323	7	569.231,377 687.358,783	5.224
7	569.231,377 687.358,783	8	569.251,62 687.346,937	23.454
8	569.251,62 687.346,937	9	569.272,843 687.334,518	24.59
9	569.272,843 687.334,518	10	569.266,377 687.326,33	10.433
10	569.266,377 687.326,33	11	569.231,0 687.281,703	56.948
11	569.231,0 687.281,703	12	569.234,531 687.279,323	4.258
12	569.234,531 687.279,323	13	569.234,786 687.279,142	0.313
13	569.234,786 687.279,142	14	569.282,102 687.339,079	76.363
14	569.282,102 687.339,079	15	569.290,183 687.323,563	17.494
15	569.290,183 687.323,563	16	569.309,022 687.334,137	21.604
16	569.309,022 687.334,137	17	569.285,134 687.395,743	66.075
17	569.285,134 687.395,743	18	569.282,098 687.403,572	8.397
18	569.282,098 687.403,572	1	569.281,466 687.405,202	1.748

** Lungimile segmentelor sunt determinate în planul de proiecție Stereo 70 și sunt rotunjite la 1 milimetru.

*** Distanța dintre puncte este formată din segmente cumulate ce sunt mai mici decât valoarea 1 milimetru.

**DATE DESPRE IMOBILUL NR. 2743**

Oficiul de Cadastru și Publicitate Imobiliară SUCEAVA
Biroul de Cadastru și Publicitate Imobiliară Gura Humorului

A. Partea I. Descrierea imobilului

TEREN Intravilan

Adresa: Loc. Botosana, Jud. Suceava

Nr. Crt	Nr cadastral Nr. topografic	Suprafața* (mp)	Observații / Referințe
A1	32066	Din acte: 2.000 Masurata: 1.876	Sector cadastral:32 Teren imprejmuit; NEIMPREJMUIT

Construcții

Crt	Nr cadastral Nr. topografic	Adresa	Observații / Referințe
A1.1		Loc. Botosana, Jud. Suceava	Nr. niveluri:1; S. construita la sol:156 mp; S. construita desfasurata:156 mp; anexa

B. Partea II. Proprietari și acte

Inscrieri privitoare la dreptul de proprietate și alte drepturi reale		Referințe
2743 / 08/04/2025		
Act Administrativ nr. 4007, din 29/07/2025 emis de Primăria Comunei Botoșana;		
B3	Intabulare, drept de PROPRIETATE, dobandit prin Construire, cota actuala 1/1 1) GHEAȚĂ NICOLAIE	A1.1
2743 / 14/08/2018		
Act Notarial nr. 3510, din 14/08/2018 emis de BIN Covariuc Ioan;		
B4	Intabulare, drept de PROPRIETATE, dobandit prin Conventie, cota actuala 1/1, cota initiala 1/1 1) GHEAȚĂ NICOLAIE	A1
B5	Se noteaza apartenenta imobilului la patrimoniul de afectatiune aferent desfasurarii activitatii economice a "Gheata Nicolaie Intreprindere Individuala "CUI 37165431,	A1

C. Partea III. SARCINI .

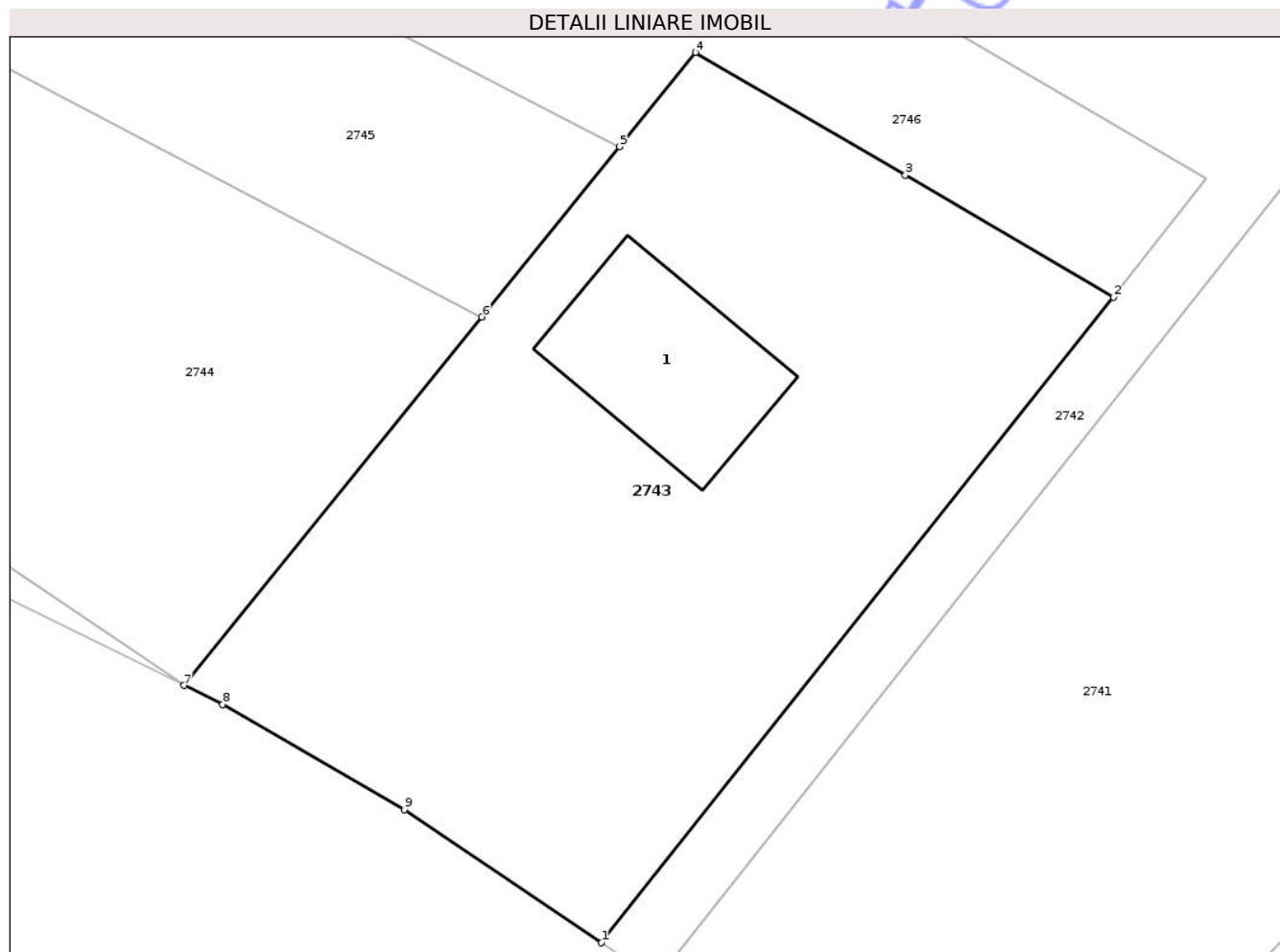
Inscrieri privind dezmembramintele dreptului de proprietate, drepturi reale de garanție și sarcini	Referințe
NU SUNT	

Anexa Nr. 1 La Partea I

Teren

Nr cadastral	Suprafața (mp)*	Observații / Referințe
32066	Din acte: 2.000 Masurata: 1.876	NEIMPREJMUIT

* Suprafața este determinată în planul de proiecție Stereo 70.



Date referitoare la teren

Crt	Categorie folosință	Intra vilan	Suprafața (mp)	Tarla	Parcelă	Nr. topo	Observații / Referințe
1	arabil	DA	1.876	-	-	-	Diferenta de 124 mp pana la 2000 mp nu se ragaseste in teren

Date referitoare la construcții

Crt	Număr	Destinație construcție	Supraf. (mp)	Situație juridică	Observații / Referințe
A1.1		construcții anexa	156	Cu acte	Nr. niveluri:1; S. construita la sol:156 mp; S. construita desfasurata:156 mp; anexa

Lungime Segmente

1) Valorile lungimilor segmentelor sunt obținute din proiecție în plan.

Punct început	X / Y	Punct sfârșit	X / Y	Lungime segment (** (m)
1	569.231,0 687.281,703	2	569.266,377 687.326,33	56.948
2	569.266,377 687.326,33	3	569.252,008 687.334,75	16.654
3	569.252,008 687.334,75	4	569.237,516 687.343,242	16.797

Punct început	X / Y	Punct sfârșit	X / Y	Lungime segment (** (m)
4	569.237,516 687.343,242	5	569.232,247 687.336,722	8.383
5	569.232,247 687.336,722	6	569.222,734 687.324,951	15.135
6	569.222,734 687.324,951	7	569.202,155 687.299,489	32.738
7	569.202,155 687.299,489	8	569.204,821 687.298,177	2.971
8	569.204,821 687.298,177	9	569.217,358 687.290,9	14.496
9	569.217,358 687.290,9	1	569.231,0 687.281,703	16.453

** Lungimile segmentelor sunt determinate în planul de proiecție Stereo 70 și sunt rotunjite la 1 milimetru.

*** Distanța dintre puncte este formată din segmente cumulate ce sunt mai mici decât valoarea 1 milimetru.

Neutilizabil în Circuitul Civil

**DATE DESPRE IMOBILUL NR. 2744**

Oficiul de Cadastru și Publicitate Imobiliară SUCEAVA
 Biroul de Cadastru și Publicitate Imobiliară Gura Humorului

A. Partea I. Descrierea imobilului

TEREN Intravilan

Adresa: Loc. Botosana, Jud. Suceava

Nr. Crt	Nr cadastral Nr. topografic	Suprafața* (mp)	Observații / Referințe
A1	38921	3.300	Sector cadastral:32 Teren neimprejmuit;

B. Partea II. Proprietari și acte

Inscrieri privitoare la dreptul de proprietate și alte drepturi reale	Referințe
2744 / 22/12/2022	
Act Notarial nr. act de partaj voluntar aut. nr. 87, din 15/01/2016 emis de NP Buzduga Dana-Alina;	
B6	A1
Intabulare, drept de PROPRIETATE, dobandit prin Conventie, cota actuala 1/1, cota initiala 1/1	
1) JIHA ZAHARA, bun propriu	

C. Partea III. SARCINI .

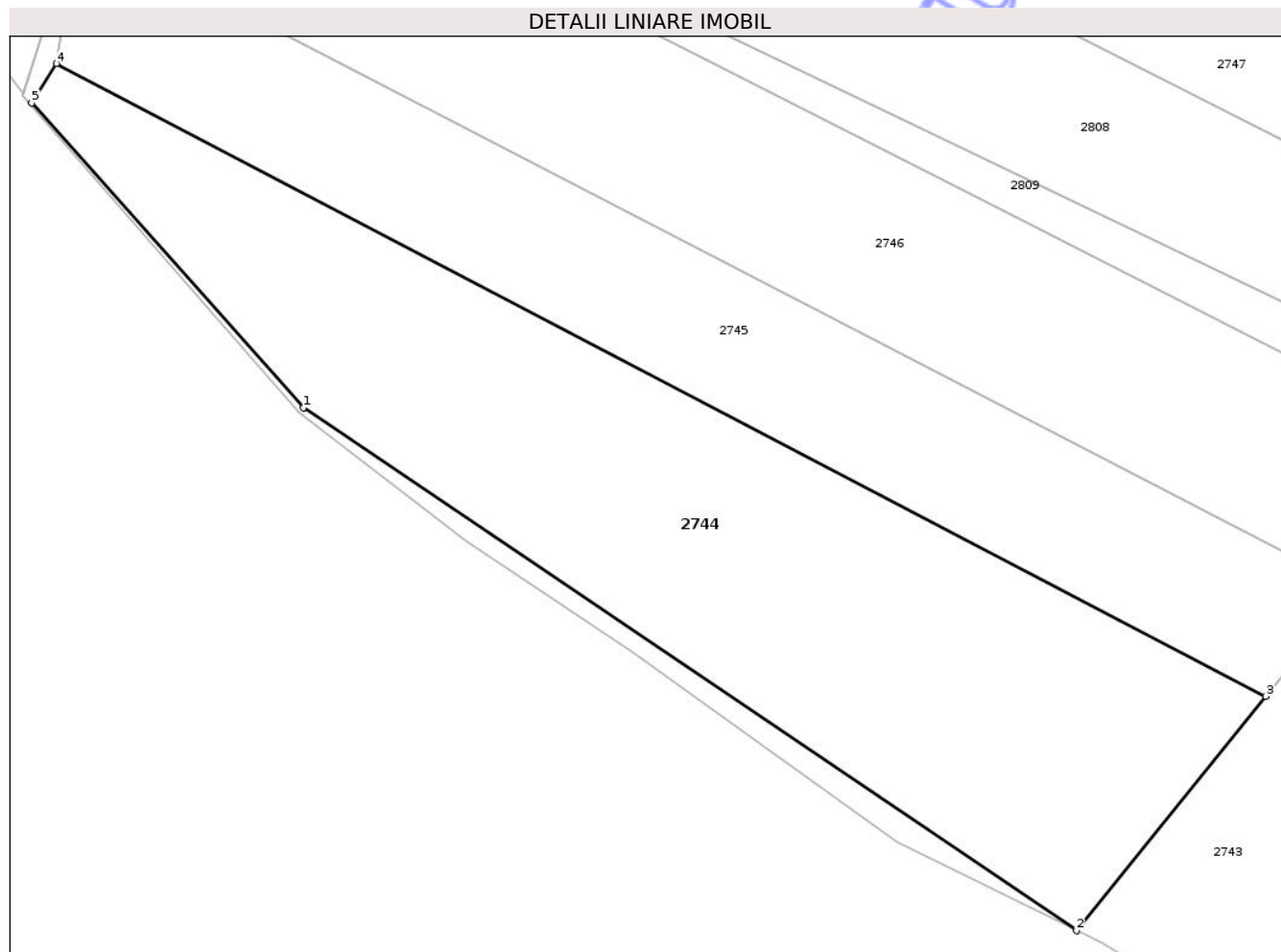
Inscrieri privind dezmembramintele dreptului de proprietate, drepturi reale de garanție și sarcini	Referințe
NU SUNT	

Anexa Nr. 1 La Partea I

Teren

Nr cadastral	Suprafața (mp)*	Observații / Referințe
38921	3.300	

* Suprafața este determinată în planul de proiecție Stereo 70.



Date referitoare la teren

Crt	Categorie folosință	Intra vilan	Suprafața (mp)	Tarla	Parcelă	Nr. topo	Observații / Referințe
1	arabil	DA	3.300	-	-	-	

Lungime Segmente

1) Valorile lungimilor segmentelor sunt obținute din proiecție în plan.

Punct început	X / Y	Punct sfârșit	X / Y	Lungime segment (** (m)
1	569.118,044 687.356,299	2	569.202,155 687.299,489	101.499
2	569.202,155 687.299,489	3	569.222,734 687.324,951	32.738
3	569.222,734 687.324,951	4	569.091,173 687.393,704	148.443
4	569.091,173 687.393,704	5	569.088,496 687.389,418	5.053
5	569.088,496 687.389,418	1	569.118,044 687.356,299	44.384

** Lungimile segmentelor sunt determinate în planul de proiecție Stereo 70 și sunt rotunjite la 1 milimetru.

*** Distanța dintre puncte este formată din segmente cumulate ce sunt mai mici decât valoarea 1 milimetru.

Neutilizabil în Circuitul
Civil

**DATE DESPRE IMOBILUL NR. 2745**

Oficiul de Cadastru și Publicitate Imobiliară SUCEAVA
Biroul de Cadastru și Publicitate Imobiliară Gura Humorului

A. Partea I. Descrierea imobilului

TEREN Necunoscut

Adresa: Loc. Botosana, Jud. Suceava

Nr. Crt	Nr cadastral Nr. topografic	Suprafața* (mp)	Observații / Referințe
A1		2.215	Sector cadastral:32 Teren neimprejmuit; Parte din PF 292.

B. Partea II. Proprietari și acte

Inscrieri privitoare la dreptul de proprietate și alte drepturi reale		Referințe
2745 / 08/04/2025		
Act Administrativ nr. 4007, din 29/07/2025 emis de Primăria Comunei Botoșana;		
B1	Inscrierea provizorie, drept de PROPRIETATE, dobandit prin Lege, cota actuala 1/1 1) NEIDENTIFICAT NEIDENTIFICAT	A1
Act Normativ nr. L7, din 13/03/1996 emis de Parlamentul României;		
B2	Se noteaza mentiunea Rezerva Comisiei Locale de Fond Funciar	A1

C. Partea III. SARCINI .

Inscrieri privind dezmembramintele dreptului de proprietate, drepturi reale de garanție și sarcini	Referințe
NU SUNT	

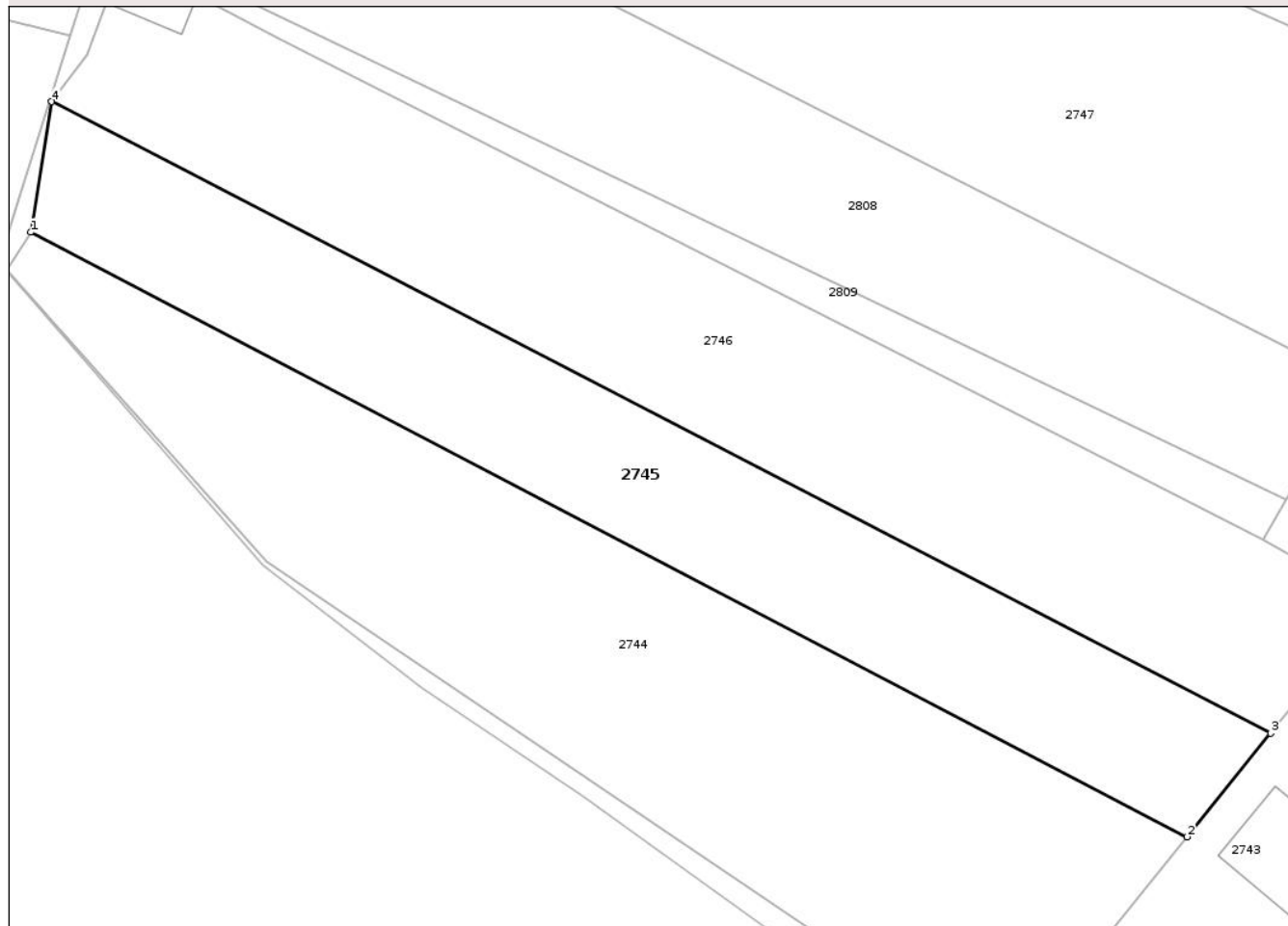
Anexa Nr. 1 La Partea I

Teren

Nr cadastral	Suprafața (mp)*	Observații / Referințe
	2.215	Parte din PF 292.

* Suprafața este determinată în planul de proiecție Stereo 70.

DETALII LINIARE IMOBIL



Date referitoare la teren

Crt	Categorie folosință	Intra vilan	Suprafața (mp)	Tarla	Parcelă	Nr. topo	Observații / Referințe
1	arabil	DA	2.213	-	-	-	
2	arabil	NU	2	-	-	-	

Lungime Segmente

1) Valorile lungimilor segmentelor sunt obținute din proiecție în plan.

Punct început	X / Y	Punct sfârșit	X / Y	Lungime segment (** (m)
1	569.091,173 687.393,704	2	569.222,734 687.324,951	148.443
2	569.222,734 687.324,951	3	569.232,247 687.336,722	15.135
3	569.232,247 687.336,722	4	569.093,525 687.408,54	156.21
4	569.093,525 687.408,54	1	569.091,173 687.393,704	15.021

** Lungimile segmentelor sunt determinate în planul de proiecție Stereo 70 și sunt rotunjite la 1 milimetru.

*** Distanța dintre puncte este formată din segmente cumulate ce sunt mai mici decât valoarea 1 milimetru.

Neutilizabil în Circuitul
Civil

**DATE DESPRE IMOBILUL NR. 2746**

Oficiul de Cadastru și Publicitate Imobiliară SUCEAVA
 Biroul de Cadastru și Publicitate Imobiliară Gura Humorului

A. Partea I. Descrierea imobilului

TEREN Necunoscut

Adresa: Loc. Botosana, Jud. Suceava

Nr. Crt	Nr cadastral Nr. topografic	Suprafața* (mp)	Observații / Referințe
A1		3.308	Sector cadastral:32 Teren imprejmuit; Parte din PF 292.

B. Partea II. Proprietari și acte

Inscrieri privitoare la dreptul de proprietate și alte drepturi reale		Referințe
2746 / 08/04/2025		
Act Administrativ nr. 4007, din 29/07/2025 emis de Primăria Comunei Botoșana;		
B1	Inscrierea provizorie, drept de PROPRIETATE, dobandit prin Lege, cota actuala 1/1 1) NEIDENTIFICAT NEIDENTIFICAT	A1
Act Normativ nr. L7, din 13/03/1996 emis de Parlamentul României;		
B2	Se noteaza mentiunea Rezerva Comisiei Locale de Fond Funciar	A1

C. Partea III. SARCINI .

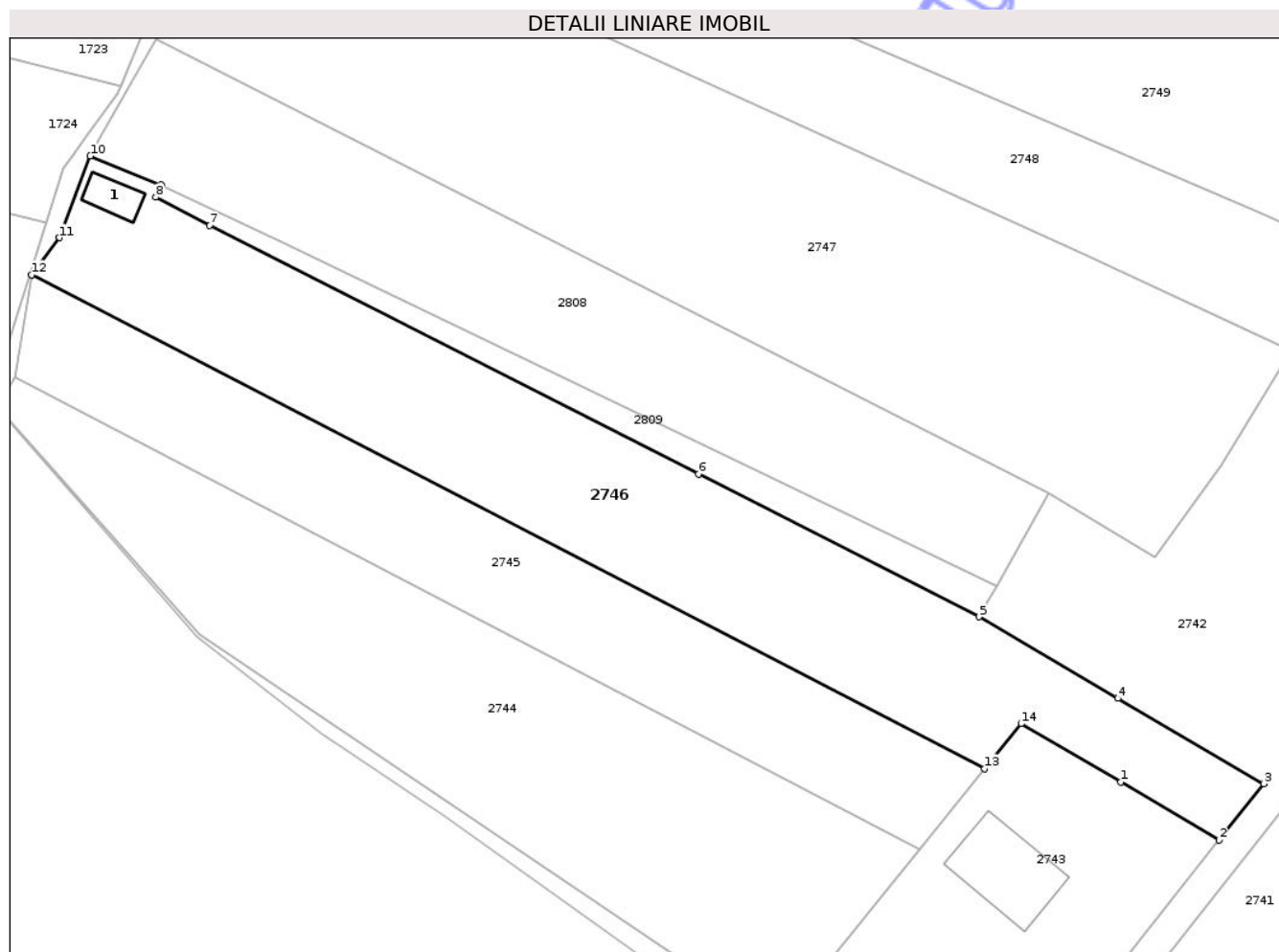
Inscrieri privind dezmembramintele dreptului de proprietate, drepturi reale de garanție și sarcini	Referințe
NU SUNT	

Anexa Nr. 1 La Partea I

Teren

Nr cadastral	Suprafața (mp)*	Observații / Referințe
	3.308	Parte din PF 292.

* Suprafața este determinată în planul de proiecție Stereo 70.



Date referitoare la teren

Crt	Categorie folosință	Intra vilan	Suprafața (mp)	Tarla	Parcelă	Nr. topo	Observații / Referințe
1	curti constructii	DA	3.238	-	-	-	
2	arabil	NU	70	-	-	-	

Date referitoare la construcții

Crt	Număr	Destinație construcție	Supraf. (mp)	Situație juridică	Observații / Referințe
A1.1		construcții de locuințe	37	Fara acte	Nr. niveluri:1; S. construita la sol:37 mp; S. construita desfasurata:37 mp; locuinta

Lungime Segmente

1) Valorile lungimilor segmentelor sunt obținute din proiecție în plan.

Punct început	X / Y	Punct sfârșit	X / Y	Lungime segment (** (m)
1	569.252,008 687.334,75	2	569.266,377 687.326,33	16.654
2	569.266,377 687.326,33	3	569.272,843 687.334,518	10.433
3	569.272,843 687.334,518	4	569.251,62 687.346,937	24.59

Punct început	X / Y	Punct sfârșit	X / Y	Lungime segment (** (m)
4	569.251,62 687.346,937	5	569.231,377 687.358,783	23.454
5	569.231,377 687.358,783	6	569.190,561 687.379,545	45.793
6	569.190,561 687.379,545	7	569.119,454 687.415,715	79.778
7	569.119,454 687.415,715	8	569.111,587 687.419,819	8.873
8	569.111,587 687.419,819	9	569.112,427 687.421,605	1.974
9	569.112,427 687.421,605	10	569.102,058 687.425,797	11.184
10	569.102,058 687.425,797	11	569.097,573 687.413,908	12.707
11	569.097,573 687.413,908	12	569.093,525 687.408,54	6.723
12	569.093,525 687.408,54	13	569.232,247 687.336,722	156.21
13	569.232,247 687.336,722	14	569.237,516 687.343,242	8.383
14	569.237,516 687.343,242	1	569.252,008 687.334,75	16.797

** Lungimile segmentelor sunt determinate în planul de proiecție Stereo 70 și sunt rotunjite la 1 milimetru.

*** Distanța dintre puncte este formată din segmente cumulate ce sunt mai mici decât valoarea 1 milimetru.

**DATE DESPRE IMOBILUL NR. 2747**

Oficiul de Cadastru și Publicitate Imobiliară SUCEAVA
 Biroul de Cadastru și Publicitate Imobiliară Gura Humorului

A. Partea I. Descrierea imobilului

TEREN Extravilan

Adresa: Jud. Suceava

Nr. Crt	Nr cadastral Nr. topografic	Suprafața* (mp)	Observații / Referințe
A1		5.200	Sector cadastral:32 Teren imprejmuit; Parte din PF 292.

B. Partea II. Proprietari și acte

Inscrieri privitoare la dreptul de proprietate și alte drepturi reale		Referințe
2747 / 08/04/2025		
Act Administrativ nr. 4007, din 29/07/2025 emis de Primăria Comunei Botoșana;		
B1	Inscrierea provizorie, drept de PROPRIETATE, dobandit prin Lege, cota actuala 1/1 1) NEIDENTIFICAT NEIDENTIFICAT	A1
Act Normativ nr. L7, din 13/03/1996 emis de Parlamentul României;		
B2	Se noteaza mentiunea Rezerva Comisiei Locale de Fond Funciar	A1

C. Partea III. SARCINI .

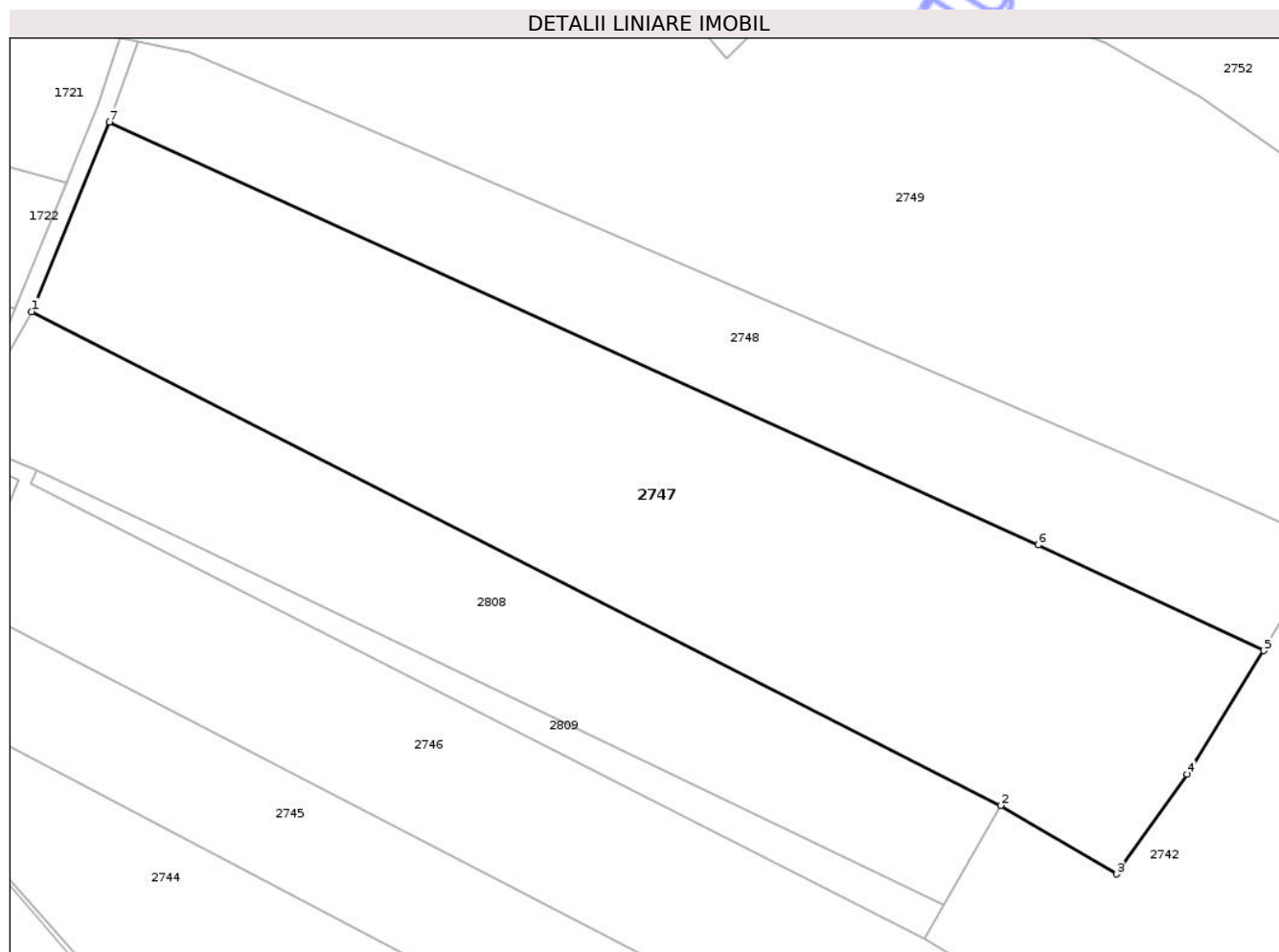
Inscrieri privind dezmembramintele dreptului de proprietate, drepturi reale de garanție și sarcini	Referințe
NU SUNT	

Anexa Nr. 1 La Partea I

Teren

Nr cadastral	Suprafața (mp)*	Observații / Referințe
	5.200	Parte din PF 292.

* Suprafața este determinată în planul de proiecție Stereo 70.



Date referitoare la teren

Crt	Categorie folosință	Intra vilan	Suprafața (mp)	Tarla	Parcelă	Nr. topo	Observații / Referințe
1	arabil	NU	5.200	-	-	-	

Lungime Segmente

1) Valorile lungimilor segmentelor sunt obținute din proiecție în plan.

Punct început	X / Y	Punct sfârșit	X / Y	Lungime segment (** (m)
1	569.111,713 687.442,845	2	569.241,587 687.376,713	145.742
2	569.241,587 687.376,713	3	569.257,081 687.367,514	18.019
3	569.257,081 687.367,514	4	569.266,586 687.380,891	16.41
4	569.266,586 687.380,891	5	569.276,841 687.397,424	19.455
5	569.276,841 687.397,424	6	569.246,611 687.411,568	33.375

Punct început	X / Y	Punct sfârșit	X / Y	Lungime segment (** (m)
6	569.246,611 687.411,568	7	569.122,148 687.468,23	136.754
7	569.122,148 687.468,23	1	569.111,713 687.442,845	27.446

** Lungimile segmentelor sunt determinate în planul de proiecție Stereo 70 și sunt rotunjite la 1 milimetru.

*** Distanța dintre puncte este formată din segmente cumulate ce sunt mai mici decât valoarea 1 milimetru.

Neutilizabil în Circuitul Civil

**DATE DESPRE IMOBILUL NR. 2748**

Oficiul de Cadastru și Publicitate Imobiliară SUCEAVA
 Biroul de Cadastru și Publicitate Imobiliară Gura Humorului

A. Partea I. Descrierea imobilului

TEREN Extravilan

Adresa: Jud. Suceava

Nr. Crt	Nr cadastral Nr. topografic	Suprafața* (mp)	Observații / Referințe
A1		2.500	Sector cadastral:32 Teren imprejmuit; Parte din PF 292.

B. Partea II. Proprietari și acte

Inscrieri privitoare la dreptul de proprietate și alte drepturi reale		Referințe
2748 / 08/04/2025		
Act Administrativ nr. 4007, din 29/07/2025 emis de Primăria Comunei Botoșana;		
B1	Inscrierea provizorie, drept de PROPRIETATE, dobandit prin Lege, cota actuala 1/1 1) NEIDENTIFICAT NEIDENTIFICAT	A1
Act Normativ nr. L7, din 13/03/1996 emis de Parlamentul României;		
B2	Se noteaza mentiunea Rezerva Comisiei Locale de Fond Funciar	A1

C. Partea III. SARCINI .

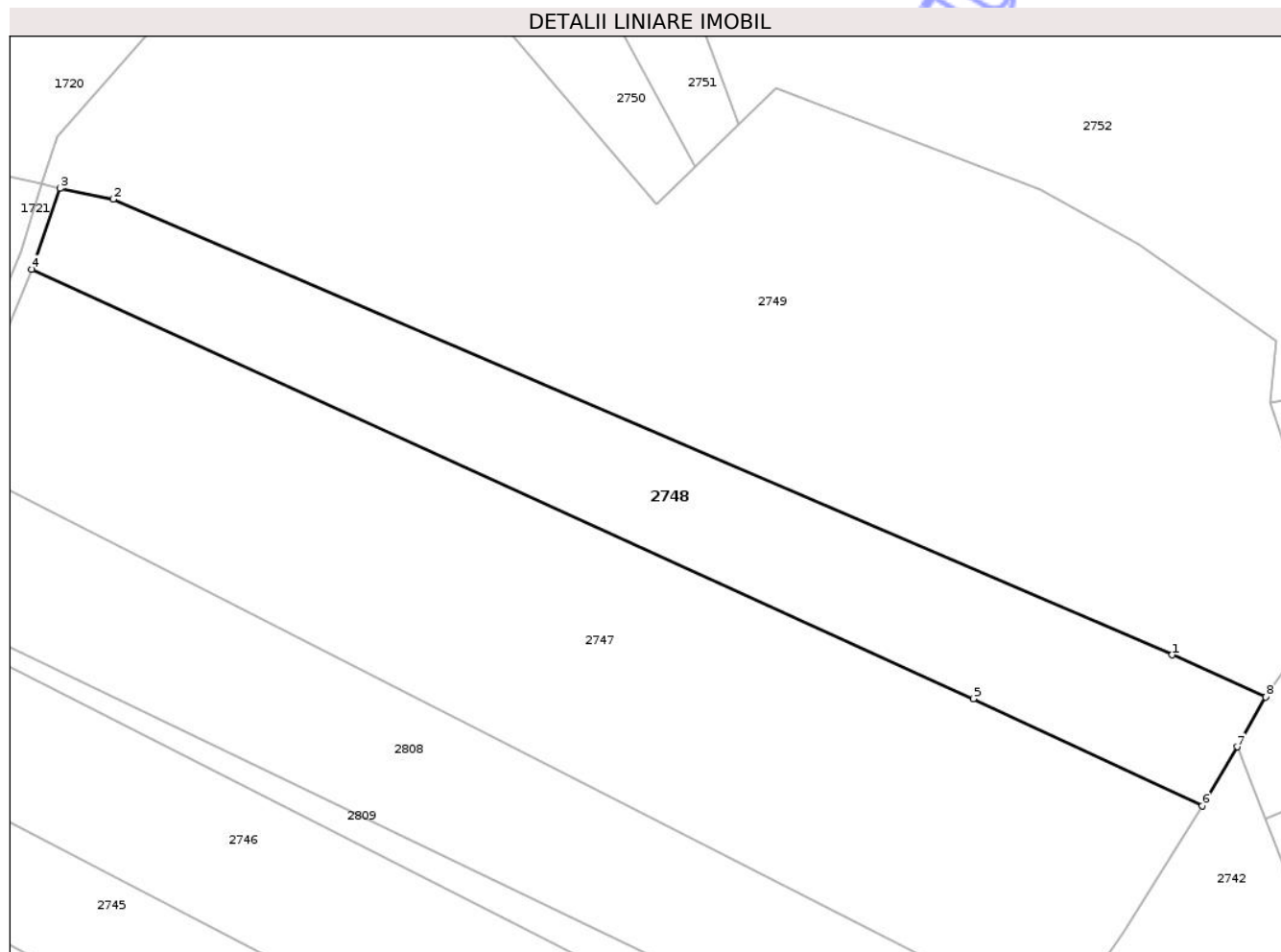
Inscrieri privind dezmembramintele dreptului de proprietate, drepturi reale de garanție și sarcini	Referințe
NU SUNT	

Anexa Nr. 1 La Partea I

Teren

Nr cadastral	Suprafața (mp)*	Observații / Referințe
	2.500	Parte din PF 292.

* Suprafața este determinată în planul de proiecție Stereo 70.



Date referitoare la teren

Crt	Categorie folosință	Intra vilan	Suprafața (mp)	Tarla	Parcelă	Nr. topo	Observații / Referințe
1	arabil	NU	2.500	-	-	-	

Lungime Segmente

1) Valorile lungimilor segmentelor sunt obținute din proiecție în plan.

Punct început	X / Y	Punct sfârșit	X / Y	Lungime segment (** (m)
1	569.272,879 687.417,334	2	569.132,905 687.477,49	152.353
2	569.132,905 687.477,49	3	569.125,921 687.478,922	7.129
3	569.125,921 687.478,922	4	569.122,148 687.468,23	11.338
4	569.122,148 687.468,23	5	569.246,611 687.411,568	136.754
5	569.246,611 687.411,568	6	569.276,841 687.397,424	33.375

Punct început	X / Y	Punct sfârșit	X / Y	Lungime segment (** (m)
6	569.276,841 687.397,424	7	569.281,466 687.405,202	9.049
7	569.281,466 687.405,202	8	569.285,241 687.411,781	7.585
8	569.285,241 687.411,781	1	569.272,879 687.417,334	13.552

** Lungimile segmentelor sunt determinate în planul de proiecție Stereo 70 și sunt rotunjite la 1 milimetru.

*** Distanța dintre puncte este formată din segmente cumulate ce sunt mai mici decât valoarea 1 milimetru.

Neutilizabil în Circuitul Civil

**DATE DESPRE IMOBILUL NR. 2749**

Oficiul de Cadastru și Publicitate Imobiliară SUCEAVA
Biroul de Cadastru și Publicitate Imobiliară Gura Humorului

A. Partea I. Descrierea imobilului

TEREN Necunoscut

Adresa: Loc. Botosana, Jud. Suceava

Nr. Crt	Nr cadastral Nr. topografic	Suprafața* (mp)	Observații / Referințe
A1	38119	7.600	Sector cadastral:32 Teren imprejmuit;

B. Partea II. Proprietari și acte

Inscrieri privitoare la dreptul de proprietate și alte drepturi reale	Referințe
2749 / 28/06/2023	
Act Notarial nr. 2369 contract de vanzare, din 26/06/2023 emis de Covariuc Ioan;	
B3	A1
Intabulare, drept de PROPRIETATE, dobandit prin Conventie, cota actuala 1/1, cota initiala 1/1	
1) FLUTUR ELENA-ELISABETA, in devalmasie	
2) FLUTUR VASILE	

C. Partea III. SARCINI .

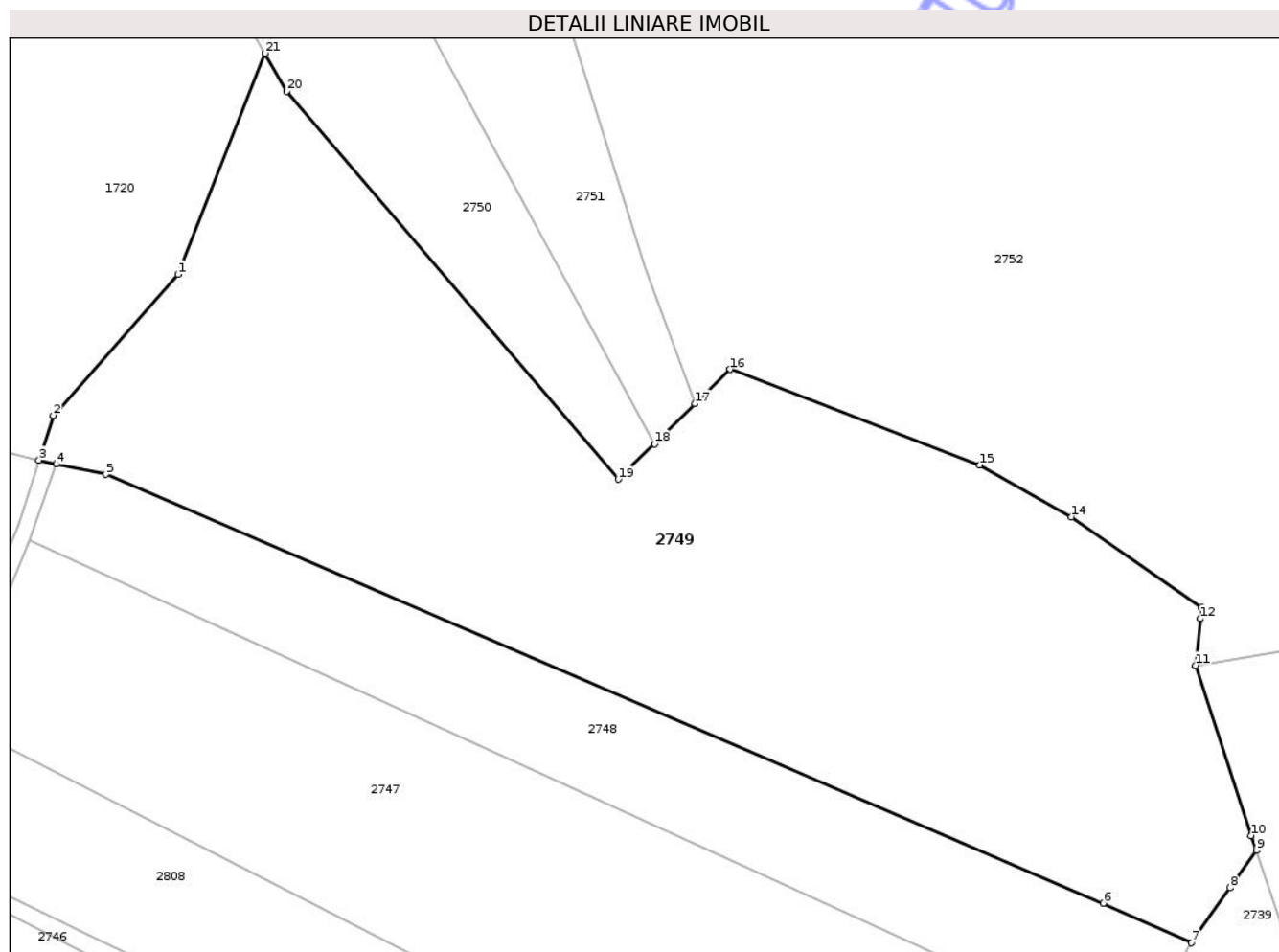
Inscrieri privind dezmembramintele dreptului de proprietate, drepturi reale de garanție și sarcini	Referințe
NU SUNT	

Anexa Nr. 1 La Partea I

Teren

Nr cadastral	Suprafața (mp)*	Observații / Referințe
38119	7.600	

* Suprafața este determinată în planul de proiecție Stereo 70.



Date referitoare la teren

Crt	Categorie folosință	Intra vilan	Suprafața (mp)	Tarla	Parcelă	Nr. topo	Observații / Referințe
1	arabil	DA	68	-	-	-	
2	arabil	NU	7.532	-	-	-	

Lungime Segmente

1) Valorile lungimilor segmentelor sunt obținute din proiecție în plan.

Punct început	X / Y	Punct sfârșit	X / Y	Lungime segment (** (m))
1	569.142,985 687.505,54	2	569.125,474 687.485,737	26.435
3	569.123,502 687.479,478	4	569.125,921 687.478,922	2.482
5	569.132,905 687.477,49	6	569.272,879 687.417,334	152.353
7	569.285,241 687.411,781	8	569.290,661 687.419,483	9.418

Punct început	X / Y	Punct sfârșit	X / Y	Lungime segment (** (m))
2	569.125,474 687.485,737	3	569.123,502 687.479,478	6.562
4	569.125,921 687.478,922	5	569.132,905 687.477,49	7.129
6	569.272,879 687.417,334	7	569.285,241 687.411,781	13.552
8	569.290,661 687.419,483	9	569.294,348 687.424,724	6.408

Punct început	X / Y	Punct sfârșit	X / Y	Lungime segment (** (m)
9	569.294,348 687.424,724	10	569.293,599 687.426,807	2.214
11	569.285,871 687.450,688	12	569.286,509 687.457,231	6.574
13	569.286,659 687.458,775	14	569.268,426 687.471,52	22.246
15	569.255,544 687.478,801	16	569.220,492 687.492,221	37.533
17	569.215,573 687.487,385	18	569.209,857 687.481,765	8.016
19	569.204,804 687.476,797	20	569.158,243 687.531,206	71.612
21	569.155,207 687.536,549	1	569.142,985 687.505,54	33.331

Punct început	X / Y	Punct sfârșit	X / Y	Lungime segment (** (m)
10	569.293,599 687.426,807	11	569.285,871 687.450,688	25.1
12	569.286,509 687.457,231	13	569.286,659 687.458,775	1.551
14	569.268,426 687.471,52	15	569.255,544 687.478,801	14.797
16	569.220,492 687.492,221	17	569.215,573 687.487,385	6.898
18	569.209,857 687.481,765	19	569.204,804 687.476,797	7.086
20	569.158,243 687.531,206	21	569.155,207 687.536,549	6.145

** Lungimile segmentelor sunt determinate în planul de proiecție Stereo 70 și sunt rotunjite la 1 milimetru.

*** Distanța dintre puncte este formată din segmente cumulate ce sunt mai mici decât valoarea 1 milimetru.



DATE DESPRE IMOBILUL NR. 2750

Oficiul de Cadastru și Publicitate Imobiliară SUCEAVA
Biroul de Cadastru și Publicitate Imobiliară Gura Humorului

A. Partea I. Descrierea imobilului

TEREN Extravilan

Adresa: Jud. Suceava

Nr. Crt	Nr cadastral Nr. topografic	Suprafața* (mp)	Observații / Referințe
A1		1.300	Sector cadastral:32 Teren neimprejmuit; Parte din PF 292.

B. Partea II. Proprietari și acte

Inscrieri privitoare la dreptul de proprietate și alte drepturi reale		Referințe
2750 / 08/04/2025		
Act Administrativ nr. 4007, din 29/07/2025 emis de Primăria Comunei Botoșana;		
B1	Inscrierea provizorie, drept de PROPRIETATE, dobandit prin Lege, cota actuala 1/1 1) NEIDENTIFICAT NEIDENTIFICAT	A1
Act Normativ nr. L7, din 13/03/1996 emis de Parlamentul României;		
B2	Se noteaza mentiunea Rezerva Comisiei Locale de Fond Funciar	A1

C. Partea III. SARCINI .

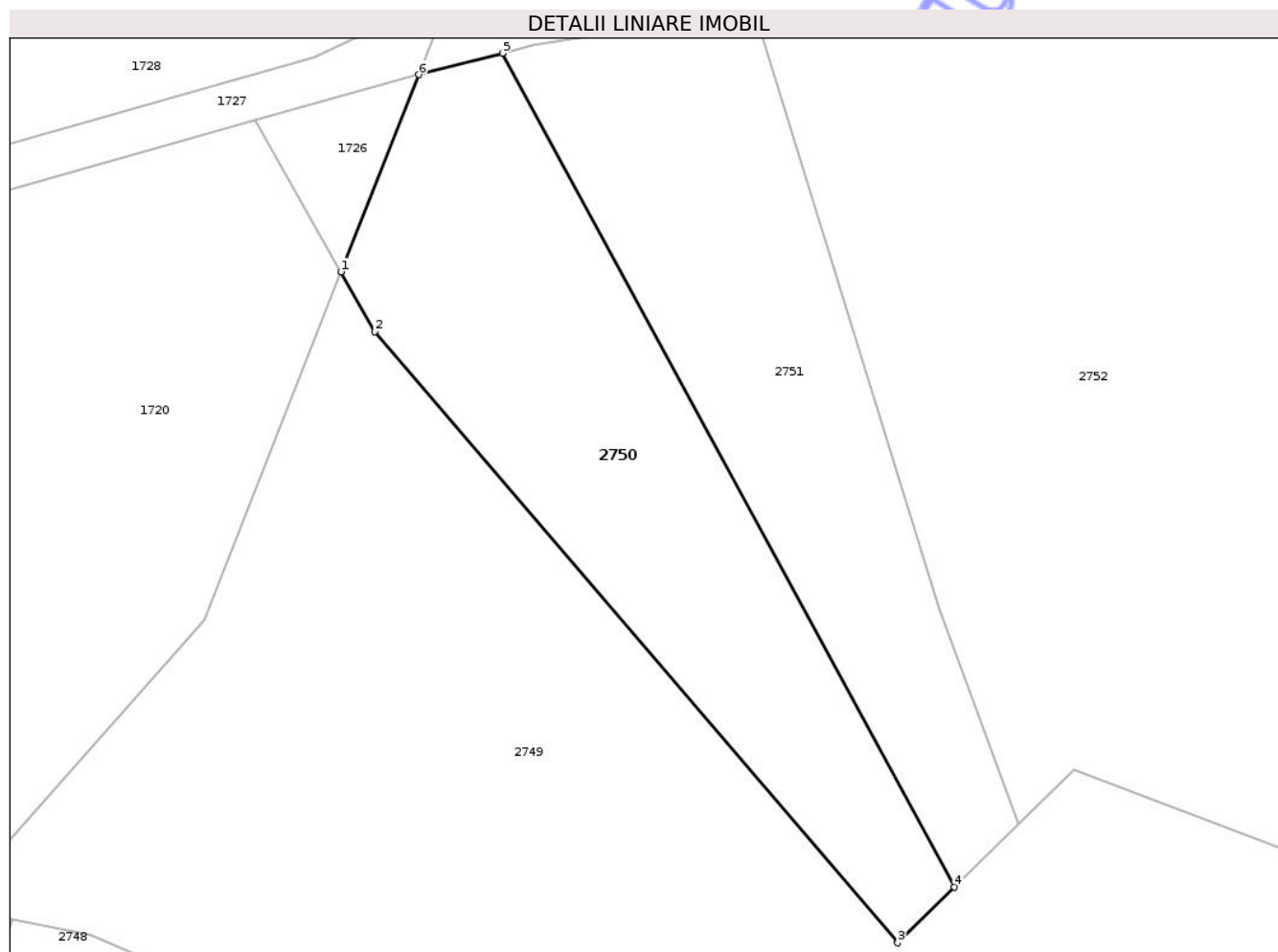
Inscrieri privind dezmembramintele dreptului de proprietate, drepturi reale de garanție și sarcini	Referințe
NU SUNT	

Anexa Nr. 1 La Partea I

Teren

Nr cadastral	Suprafața (mp)*	Observații / Referințe
	1.300	Parte din PF 292.

* Suprafața este determinată în planul de proiecție Stereo 70.



Date referitoare la teren

Crt	Categorie folosință	Intra vilan	Suprafața (mp)	Tarla	Parcelă	Nr. topo	Observații / Referințe
1	arabil	NU	1.300	-	-	-	

Lungime Segmente

1) Valorile lungimilor segmentelor sunt obținute din proiecție în plan.

Punct început	X / Y	Punct sfârșit	X / Y	Lungime segment (** (m)
1	569.155,207 687.536,549	2	569.158,243 687.531,206	6.145
2	569.158,243 687.531,206	3	569.204,804 687.476,797	71.612
3	569.204,804 687.476,797	4	569.209,857 687.481,765	7.086
4	569.209,857 687.481,765	5	569.169,584 687.555,999	84.455
5	569.169,584 687.555,999	6	569.162,122 687.554,091	7.702

Punct început	X / Y	Punct sfârșit	X / Y	Lungime segment (** (m)
6	569.162,122 687.554,091	1	569.155,207 687.536,549	18.856

** Lungimile segmentelor sunt determinate în planul de proiecție Stereo 70 și sunt rotunjite la 1 milimetru.

*** Distanța dintre puncte este formată din segmente cumulate ce sunt mai mici decât valoarea 1 milimetru.

Neutilizabil în Circuitul Civil

**DATE DESPRE IMOBILUL NR. 2751**

Oficiul de Cadastru și Publicitate Imobiliară SUCEAVA
 Biroul de Cadastru și Publicitate Imobiliară Gura Humorului

A. Partea I. Descrierea imobilului

TEREN Extravilan

Adresa: Jud. Suceava

Nr. Crt	Nr cadastral Nr. topografic	Suprafața* (mp)	Observații / Referințe
A1		1.156	Sector cadastral:32 Teren neimprejmuit; Parte din PF 292.

B. Partea II. Proprietari și acte

Inscrieri privitoare la dreptul de proprietate și alte drepturi reale		Referințe
2751 / 08/04/2025		
Act Administrativ nr. 4007, din 29/07/2025 emis de Primăria Comunei Botoșana;		
B1	Inscrierea provizorie, drept de PROPRIETATE, dobandit prin Lege, cota actuala 1/1 1) NEIDENTIFICAT NEIDENTIFICAT	A1
Act Normativ nr. L7, din 13/03/1996 emis de Parlamentul României;		
B2	Se noteaza mentiunea Rezerva Comisiei Locale de Fond Funciar	A1

C. Partea III. SARCINI .

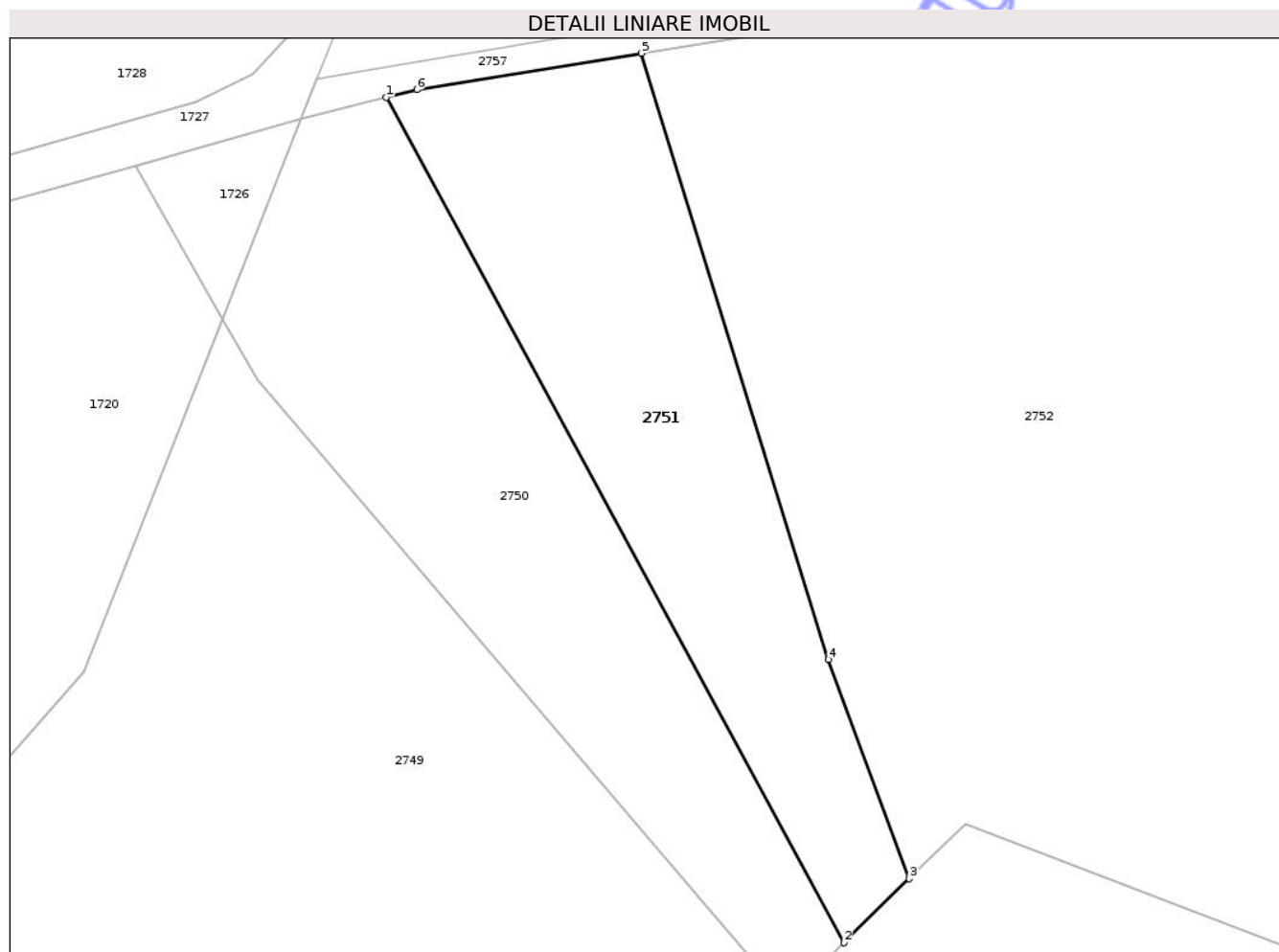
Inscrieri privind dezmembramintele dreptului de proprietate, drepturi reale de garanție și sarcini	Referințe
NU SUNT	

Anexa Nr. 1 La Partea I

Teren

Nr cadastral	Suprafața (mp)*	Observații / Referințe
	1.156	Parte din PF 292.

* Suprafața este determinată în planul de proiecție Stereo 70.



Date referitoare la teren

Crt	Categorie folosință	Intra vilan	Suprafața (mp)	Tarla	Parcelă	Nr. topo	Observații / Referințe
1	arabil	NU	1.156	-	-	-	

Lungime Segmente

1) Valorile lungimilor segmentelor sunt obținute din proiecție în plan.

Punct început	X / Y	Punct sfârșit	X / Y	Lungime segment (** (m)
1	569.169,584 687.555,999	2	569.209,857 687.481,765	84.455
2	569.209,857 687.481,765	3	569.215,573 687.487,385	8.016
3	569.215,573 687.487,385	4	569.208,453 687.506,656	20.544
4	569.208,453 687.506,656	5	569.192,017 687.559,887	55.711
5	569.192,017 687.559,887	6	569.172,297 687.556,693	19.977

Punct început	X / Y	Punct sfârșit	X / Y	Lungime segment (** (m)
6	569.172,297 687.556,693	1	569.169,584 687.555,999	2.8

** Lungimile segmentelor sunt determinate în planul de proiecție Stereo 70 și sunt rotunjite la 1 milimetru.

*** Distanța dintre puncte este formată din segmente cumulate ce sunt mai mici decât valoarea 1 milimetru.

Neutilizabil în Circuitul Civil



DATE DESPRE IMOBILUL NR. 2752

Oficiul de Cadastru și Publicitate Imobiliară SUCEAVA
Biroul de Cadastru și Publicitate Imobiliară Gura Humorului

A. Partea I. Descrierea imobilului

TEREN Necunoscut

Adresa: Loc. Botosana, Jud. Suceava

Nr. Crt	Nr cadastral Nr. topografic	Suprafața* (mp)	Observații / Referințe
A1		10.004	Sector cadastral:32 Teren imprejmuit; Parte din PF 284.

B. Partea II. Proprietari și acte

Inscrieri privitoare la dreptul de proprietate și alte drepturi reale		Referințe
2752 / 08/04/2025		
Act Administrativ nr. 4007, din 29/07/2025 emis de Primăria Comunei Botoșana;		
B1	Inscrierea provizorie, drept de PROPRIETATE, dobandit prin Lege, cota actuala 1/1 1) NEIDENTIFICAT NEIDENTIFICAT	A1
Act Normativ nr. L7, din 13/03/1996 emis de Parlamentul României;		
B2	Se noteaza mentiunea Rezerva Comisiei Locale de Fond Funciar	A1

C. Partea III. SARCINI .

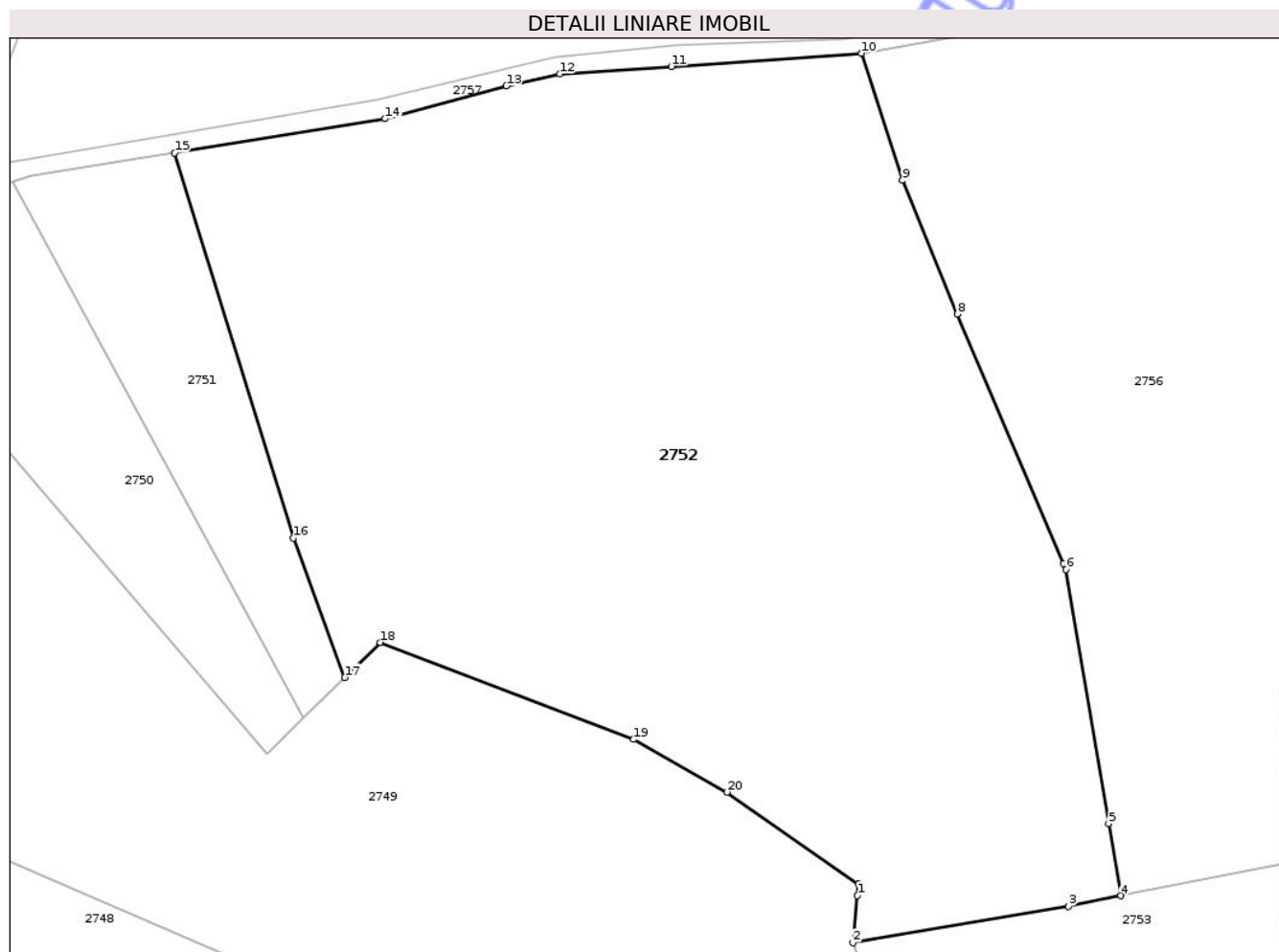
Inscrieri privind dezmembramintele dreptului de proprietate, drepturi reale de garanție și sarcini	Referințe
NU SUNT	

Anexa Nr. 1 La Partea I

Teren

Nr cadastral	Suprafața (mp)*	Observații / Referințe
	10.004	Parte din PF 284.

* Suprafața este determinată în planul de proiecție Stereo 70.



Date referitoare la teren

Crt	Categorie folosință	Intravilan	Suprafața (mp)	Tarla	Parcelă	Nr. topo	Observații / Referințe
1	arabil	DA	304	-	-	-	
2	arabil	NU	9.700	-	-	-	

Lungime Segmente

1) Valorile lungimilor segmentelor sunt obținute din proiecție în plan.

Punct început	X / Y	Punct sfârșit	X / Y	Lungime segment (** (m))
1	569.286,509 687.457,231	2	569.285,871 687.450,688	6.574
3	569.315,706 687.455,754	4	569.322,946 687.457,193	7.382
5	569.321,276 687.467,165	6	569.315,387 687.502,308	35.633
7	569.315,025 687.503,115	8	569.300,332 687.537,649	37.53

Punct început	X / Y	Punct sfârșit	X / Y	Lungime segment (** (m))
2	569.285,871 687.450,688	3	569.315,706 687.455,754	30.262
4	569.322,946 687.457,193	5	569.321,276 687.467,165	10.111
6	569.315,387 687.502,308	7	569.315,025 687.503,115	0.884
8	569.300,332 687.537,649	9	569.292,732 687.556,127	19.98

Punct început	X / Y	Punct sfârșit	X / Y	Lungime segment (** (m)
9	569.292,732 687.556,127	10	569.287,075 687.573,689	18.451
11	569.260,769 687.571,856	12	569.245,333 687.570,823	15.471
13	569.237,949 687.569,155	14	569.221,174 687.564,633	17.374
15	569.192,017 687.559,887	16	569.208,453 687.506,656	55.711
17	569.215,573 687.487,385	18	569.220,492 687.492,221	6.898
19	569.255,544 687.478,801	20	569.268,426 687.471,52	14.797
21	569.286,659 687.458,775	1	569.286,509 687.457,231	1.551

Punct început	X / Y	Punct sfârșit	X / Y	Lungime segment (** (m)
10	569.287,075 687.573,689	11	569.260,769 687.571,856	26.37
12	569.245,333 687.570,823	13	569.237,949 687.569,155	7.57
14	569.221,174 687.564,633	15	569.192,017 687.559,887	29.541
16	569.208,453 687.506,656	17	569.215,573 687.487,385	20.544
18	569.220,492 687.492,221	19	569.255,544 687.478,801	37.533
20	569.268,426 687.471,52	21	569.286,659 687.458,775	22.246

** Lungimile segmentelor sunt determinate în planul de proiecție Stereo 70 și sunt rotunjite la 1 milimetru.

*** Distanța dintre puncte este formată din segmente cumulate ce sunt mai mici decât valoarea 1 milimetru.

**DATE DESPRE IMOBILUL NR. 2753**

Oficiul de Cadastru și Publicitate Imobiliară SUCEAVA
Biroul de Cadastru și Publicitate Imobiliară Gura Humorului

A. Partea I. Descrierea imobilului

TEREN Intravilan

Adresa: Loc. Botosana, Jud. Suceava

Nr. Crt	Nr cadastral Nr. topografic	Suprafața* (mp)	Observații / Referințe
A1	33742	2.100	Sector cadastral:32 Teren împrejmuit; Teren parțial împrejmuit cu gard

B. Partea II. Proprietari și acte

Inscrieri privitoare la dreptul de proprietate și alte drepturi reale		Referințe
2753 / 23/04/2019		
Act Notarial nr. 534 act de partaj, din 29/03/2019 emis de SPN M&C BOBRIC;		
B6	Intabulare, drept de PROPRIETATE, dobandit prin lesire Din Indiviziune, cota actuala 1/1, cota initiala 1/1 1) ROBU DOREL	A1

C. Partea III. SARCINI .

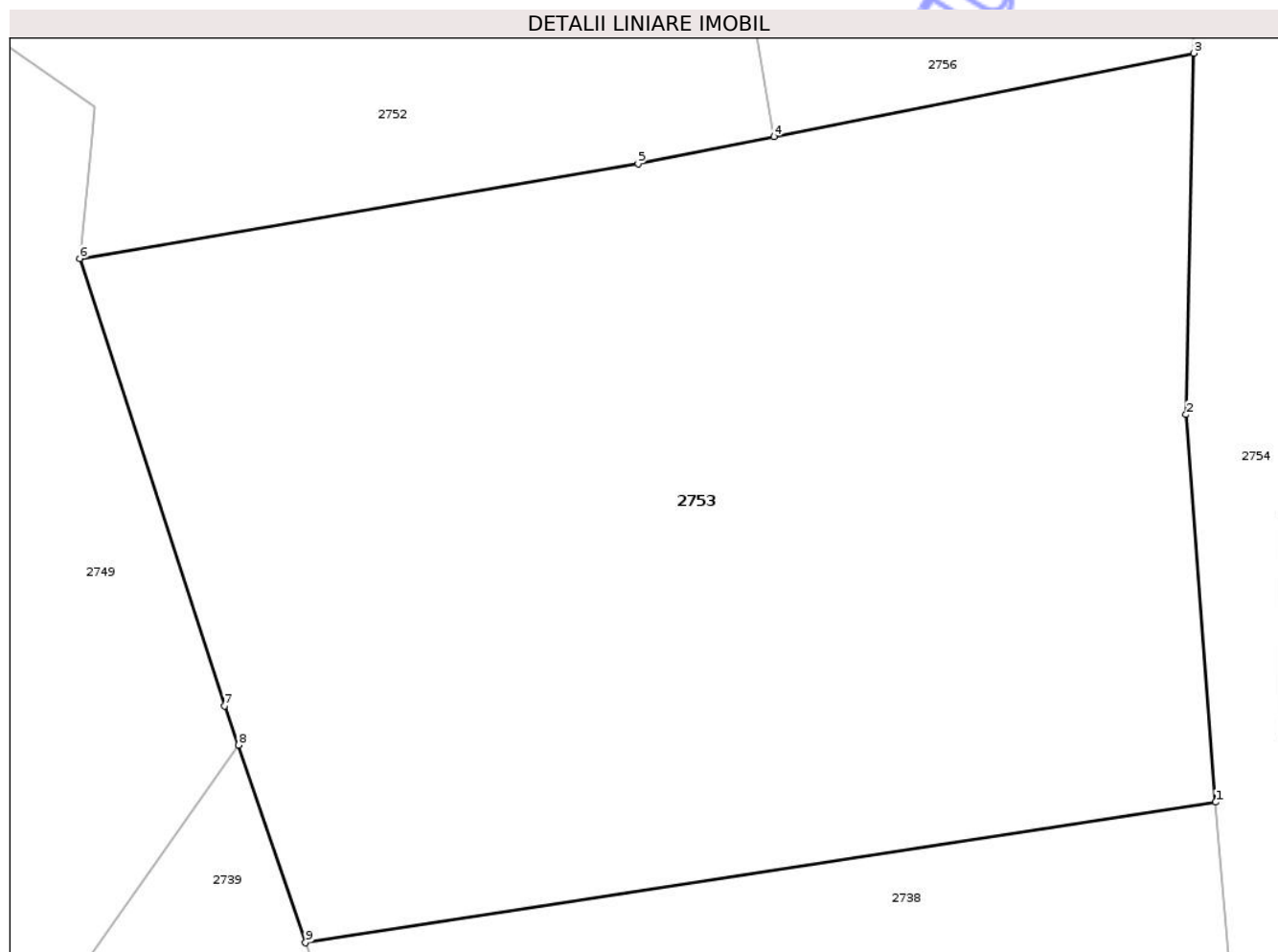
Inscrieri privind dezmembramintele dreptului de proprietate, drepturi reale de garanție și sarcini	Referințe
NU SUNT	

Anexa Nr. 1 La Partea I

Teren

Nr cadastral	Suprafața (mp)*	Observații / Referințe
33742	2.100	Teren parțial împrejmuit cu gard

* Suprafața este determinată în planul de proiecție Stereo 70.



Date referitoare la teren

Crt	Categorie folosință	Intra vilan	Suprafața (mp)	Tarla	Parcelă	Nr. topo	Observații / Referințe
1	arabil	DA	2.100	-	-	-	Teren parțial împrejmuit cu gard

Lungime Segmente

1) Valorile lungimilor segmentelor sunt obținute din proiecție în plan.

Punct început	X / Y	Punct sfârșit	X / Y	Lungime segment (** (m)
1	569.346,551 687.421,666	2	569.344,975 687.442,355	20.749
2	569.344,975 687.442,355	3	569.345,376 687.461,65	19.299
3	569.345,376 687.461,65	4	569.322,946 687.457,193	22.869
4	569.322,946 687.457,193	5	569.315,706 687.455,754	7.382
5	569.315,706 687.455,754	6	569.285,871 687.450,688	30.262

Punct început	X / Y	Punct sfârșit	X / Y	Lungime segment (** (m)
6	569.285,871 687.450,688	7	569.293,599 687.426,807	25.1
7	569.293,599 687.426,807	8	569.294,348 687.424,724	2.214
8	569.294,348 687.424,724	9	569.297,935 687.414,163	11.154
9	569.297,935 687.414,163	1	569.346,551 687.421,666	49.192

** Lungimile segmentelor sunt determinate în planul de proiecție Stereo 70 și sunt rotunjite la 1 milimetru.

*** Distanța dintre puncte este formată din segmente cumulate ce sunt mai mici decât valoarea 1 milimetru.

Neutilizabil în Circuitul Civil

**DATE DESPRE IMOBILUL NR. 2754**

Oficiul de Cadastru și Publicitate Imobiliară SUCEAVA
Biroul de Cadastru și Publicitate Imobiliară Gura Humorului

A. Partea I. Descrierea imobilului

TEREN Necunoscut

Adresa: Loc. Botosana, Jud. Suceava

Nr. Crt	Nr cadastral Nr. topografic	Suprafața* (mp)	Observații / Referințe
A1	33804	9.400	Sector cadastral:32 Teren împrejmuit; Teren parțial împrejmuit cu gard - Imobil înregistrat în planul cadastral fără localizare certă datorită lipsei planului parcelar

Construcții

Crt	Nr cadastral Nr. topografic	Adresa	Observații / Referințe
A1.1	33804-C1	Loc. Botosana, Jud. Suceava	Nr. niveluri:1; S. construita la sol:66 mp; S. construita desfasurata:66 mp; Locuinta constr. in 1922, fara CPE, Supraf. constr. desf. = 66 mp
A1.2	33804-C2	Loc. Botosana, Jud. Suceava	Nr. niveluri:1; S. construita la sol:73 mp; S. construita desfasurata:73 mp; Anexa constr. in 1922, fara CPE, Supraf. constr. desf. = 73 mp

B. Partea II. Proprietari și acte

Inscrieri privitoare la dreptul de proprietate și alte drepturi reale		Referințe
2754 / 23/04/2019		
Act Notarial nr. ACT DE PARTAJ autentificat cu nr.534, din 29/03/2019 emis de SPN M&C BOBRIC;		
B9	Intabulare, drept de PROPRIETATE, dobandit prin Conventie, cota actuala 1/1, cota initiala 1/1 1) ROBU DOREL	A1, A1.1, A1.2

C. Partea III. SARCINI .

Inscrieri privind dezmembramintele dreptului de proprietate, drepturi reale de garanție și sarcini	Referințe
NU SUNT	

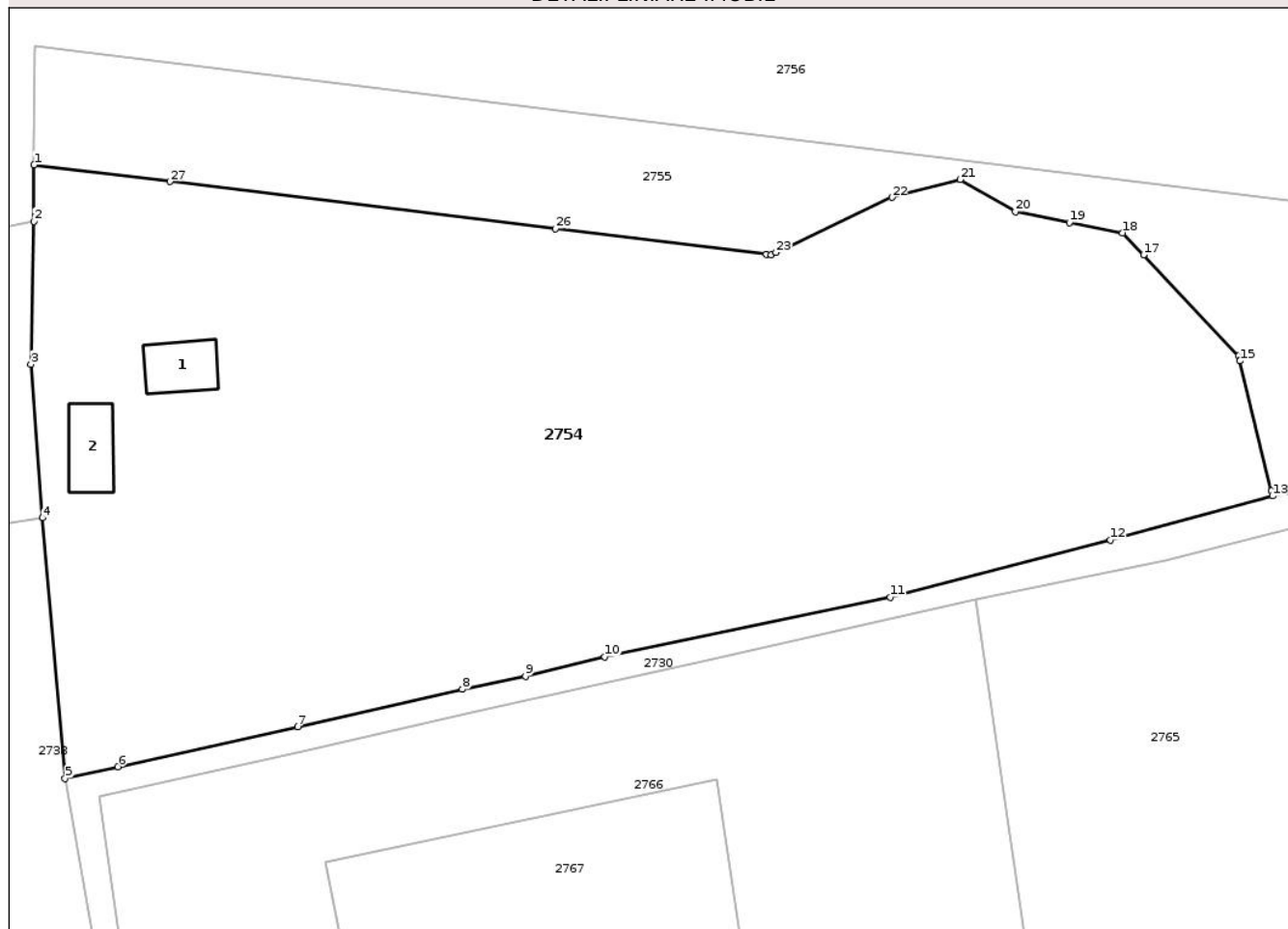
Anexa Nr. 1 La Partea I

Teren

Nr cadastral	Suprafața (mp)*	Observații / Referințe
33804	9.400	Teren parțial împrejmuit cu gard - Imobil înregistrat în planul cadastral fără localizare certă datorită lipsei planului parcelar

* Suprafața este determinată în planul de proiecție Stereo 70.

DETALII LINIARE IMOBIL



Date referitoare la teren

Crt	Categorie folosință	Intra vilan	Suprafața (mp)	Tarla	Parcelă	Nr. topo	Observații / Referințe
1	curți construcții	DA	1.000	-	-	-	Teren parțial împrejmuit cu gard
2	arabil	DA	3.685	-	-	-	Teren parțial împrejmuit cu gard
3	pasune	DA	340	-	-	-	Teren parțial împrejmuit cu gard
4	pasune	DA	175	-	-	-	Teren parțial împrejmuit cu gard - Imobil înregistrat în planul cadastral fără localizare certă datorită lipsei planului parcelar
5	arabil	DA	3.595	-	-	-	Teren parțial împrejmuit cu gard - Imobil înregistrat în planul cadastral fără localizare certă datorită lipsei planului parcelar
5	arabil	NU	605	-	-	-	Teren parțial împrejmuit cu gard - Imobil înregistrat în planul cadastral fără localizare certă datorită lipsei planului parcelar

Date referitoare la construcții

Crt	Număr	Destinație construcție	Supraf. (mp)	Situație juridică	Observații / Referințe
A1.1	33804-C1	construcții de locuințe	66	Cu acte	Nr. niveluri:1; S. construita la sol:66 mp; S. construita desfasurata:66 mp; Locuinta constr. in 1922, fara CPE, Supraf. constr. desf. = 66 mp

Crt	Număr	Destinație construcție	Supraf. (mp)	Situație juridică	Observații / Referințe
A1.2	33804-C2	construcții anexa	73	Cu acte	Nr. niveluri:1; S. construita la sol:73 mp; S. construita desfasurata:73 mp; Anexa constr. in 1922, fara CPE, Supraf. constr. desf. = 73 mp

Lungime Segmente

1) Valorile lungimilor segmentelor sunt obținute din proiecție în plan.

Punct început	X / Y	Punct sfârșit	X / Y	Lungime segment (** (m))	Punct început	X / Y	Punct sfârșit	X / Y	Lungime segment (** (m))
1	569.345,408 687.469,279	2	569.345,376 687.461,65	7.629	2	569.345,376 687.461,65	3	569.344,975 687.442,355	19.299
3	569.344,975 687.442,355	4	569.346,551 687.421,666	20.749	4	569.346,551 687.421,666	5	569.349,587 687.386,495	35.302
5	569.349,587 687.386,495	6	569.356,729 687.388,089	7.318	6	569.356,729 687.388,089	7	569.380,975 687.393,484	24.839
7	569.380,975 687.393,484	8	569.403,178 687.398,537	22.771	8	569.403,178 687.398,537	9	569.411,691 687.400,301	8.694
9	569.411,691 687.400,301	10	569.422,418 687.402,928	11.044	10	569.422,418 687.402,928	11	569.460,897 687.410,973	39.311
11	569.460,897 687.410,973	12	569.490,63 687.418,686	30.717	12	569.490,63 687.418,686	13	569.512,519 687.424,623	22.68
13	569.512,519 687.424,623	14	569.512,362 687.425,267	0.663	14	569.512,362 687.425,267	15	569.508,092 687.442,82	18.065
15	569.508,092 687.442,82	16	569.507,929 687.443,49	0.69	16	569.507,929 687.443,49	17	569.495,094 687.457,118	18.721
17	569.495,094 687.457,118	18	569.492,287 687.460,099	4.095	18	569.492,287 687.460,099	19	569.485,092 687.461,513	7.333
19	569.485,092 687.461,513	20	569.477,797 687.462,947	7.435	20	569.477,797 687.462,947	21	569.470,395 687.467,309	8.592
21	569.470,395 687.467,309	22	569.461,148 687.464,887	9.559	22	569.461,148 687.464,887	23	569.445,493 687.457,463	17.326
23	569.445,493 687.457,463	24	569.444,884 687.457,174	0.674	24	569.444,884 687.457,174	25	569.444,24 687.457,252	0.649
25	569.444,24 687.457,252	26	569.415,746 687.460,684	28.7	26	569.415,746 687.460,684	27	569.363,741 687.467,039	52.392
27	569.363,741 687.467,039	1	569.345,408 687.469,279	18.469					

** Lungimile segmentelor sunt determinate în planul de proiecție Stereo 70 și sunt rotunjite la 1 milimetru.

*** Distanța dintre puncte este formată din segmente cumulate ce sunt mai mici decât valoarea 1 milimetru.



DATE DESPRE IMOBILUL NR. 2755

Oficiul de Cadastru și Publicitate Imobiliară SUCEAVA
Biroul de Cadastru și Publicitate Imobiliară Gura Humorului

A. Partea I. Descrierea imobilului

TEREN Necunoscut

Adresa: Loc. Botosana, Jud. Suceava

Nr. Crt	Nr cadastral Nr. topografic	Suprafața* (mp)	Observații / Referințe
A1	33950	3.500	Sector cadastral:32 Teren imprejmuit; Teren neimprejmuit - Imobil înregistrat în planul cadastral fără localizare certă datorită lipsei planului parcelar, la locul numit "Rîpă"

B. Partea II. Proprietari și acte

Inscrieri privitoare la dreptul de proprietate și alte drepturi reale		Referințe
2755 / 23/04/2019		
Act Notarial nr. 534-act de partaj, din 29/03/2019 emis de SPN M&C BOBRIC (act administrativ nr 59-HCL din 17.12.2015, emis de Consiliul local Botoșana;act administrativ nr 1339 din 01.04.2019, emis de PRIMARIA COMUNEI BOTOSANA);		
B11	Intabulare, drept de PROPRIETATE, dobandit prin lesire Din Indiviziune, cota actuala 1/1, cota initiala 1/1 1) ROBU DOREL , bun propriu	A1

C. Partea III. SARCINI .

Inscrieri privind dezmembramintele dreptului de proprietate, drepturi reale de garanție și sarcini	Referințe
NU SUNT	

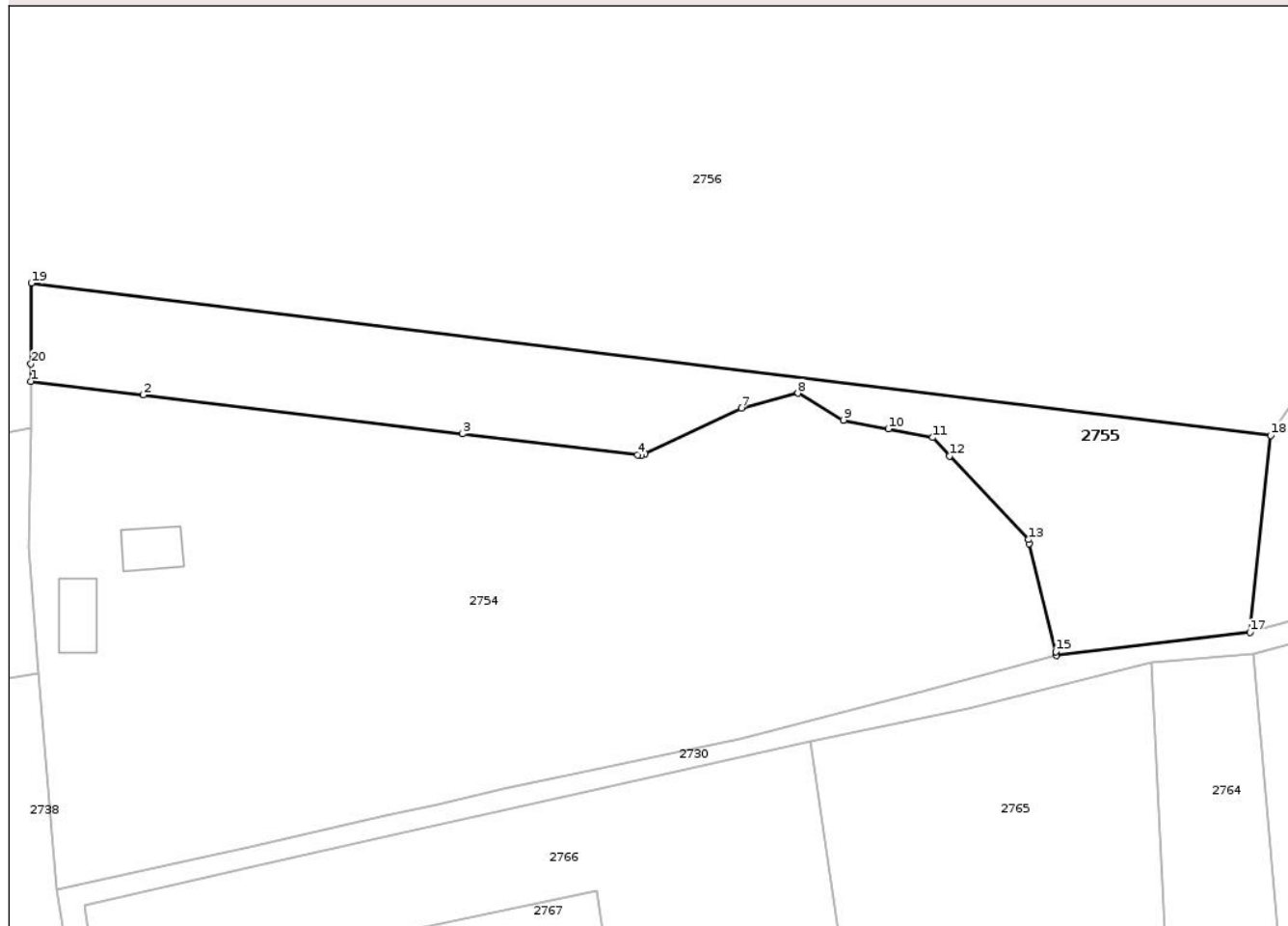
Anexa Nr. 1 La Partea I

Teren

Nr cadastral	Suprafața (mp)*	Observații / Referințe
33950	3.500	Teren neîmprejmuit - Imobil înregistrat în planul cadastral fără localizare certă datorită lipsei planului parcellar, la locul numit "Rîpă"

* Suprafața este determinată în planul de proiecție Stereo 70.

DETALII LINIARE IMOBIL



Date referitoare la teren

Crt	Categorie folosință	Intra vilan	Suprafața (mp)	Tarla	Parcelă	Nr. topo	Observații / Referințe
1	pasune	NU	758	-	-	-	pasune impadurita
1	pasune	DA	72	-	-	-	pasune impadurita
2	pasune	NU	2.670	-	-	-	pasune impadurita

Lungime Segmente

1) Valorile lungimilor segmentelor sunt obținute din proiecție în plan.

Punct început	X / Y	Punct sfârșit	X / Y	Lungime segment (** (m)
1	569.345,408 687.469,279	2	569.363,741 687.467,039	18.469
2	569.363,741 687.467,039	3	569.415,746 687.460,684	52.392
3	569.415,746 687.460,684	4	569.444,24 687.457,252	28.7

Punct început	X / Y	Punct sfârșit	X / Y	Lungime segment (** (m)
4	569.444,24 687.457,252	5	569.444,884 687.457,174	0.649
5	569.444,884 687.457,174	6	569.445,493 687.457,463	0.674
6	569.445,493 687.457,463	7	569.461,148 687.464,887	17.326
7	569.461,148 687.464,887	8	569.470,395 687.467,309	9.559
8	569.470,395 687.467,309	9	569.477,797 687.462,947	8.592
9	569.477,797 687.462,947	10	569.485,092 687.461,513	7.435
10	569.485,092 687.461,513	11	569.492,287 687.460,099	7.333
11	569.492,287 687.460,099	12	569.495,094 687.457,118	4.095
12	569.495,094 687.457,118	13	569.507,929 687.443,49	18.721
13	569.507,929 687.443,49	14	569.508,092 687.442,82	0.69
14	569.508,092 687.442,82	15	569.512,362 687.425,267	18.065
15	569.512,362 687.425,267	16	569.512,519 687.424,623	0.663
16	569.512,519 687.424,623	17	569.544,031 687.428,393	31.737
17	569.544,031 687.428,393	18	569.547,408 687.460,444	32.228
18	569.547,408 687.460,444	19	569.345,476 687.485,262	203.451
19	569.345,476 687.485,262	20	569.345,42 687.472,117	13.145
20	569.345,42 687.472,117	1	569.345,408 687.469,279	2.838

** Lungimile segmentelor sunt determinate în planul de proiecție Stereo 70 și sunt rotunjite la 1 milimetru.

*** Distanța dintre puncte este formată din segmente cumulate ce sunt mai mici decât valoarea 1 milimetru.

**DATE DESPRE IMOBILUL NR. 2756**

Oficiul de Cadastru și Publicitate Imobiliară SUCEAVA
Biroul de Cadastru și Publicitate Imobiliară Gura Humorului

A. Partea I. Descrierea imobilului

TEREN Necunoscut

Adresa: Loc. Botosana, Jud. Suceava

Nr. Crt	Nr cadastral Nr. topografic	Suprafața* (mp)	Observații / Referințe
A1		42.195	Sector cadastral:32 Teren imprejmuit; Parte din PF 280,279, 278, 285 .

B. Partea II. Proprietari și acte

Inscrieri privitoare la dreptul de proprietate și alte drepturi reale		Referințe
2756 / 08/04/2025		
Act Administrativ nr. 4007, din 29/07/2025 emis de Primăria Comunei Botoșana;		
B1	Inscrierea provizorie, drept de PROPRIETATE, dobandit prin Lege, cota actuala 1/1 1) NEIDENTIFICAT NEIDENTIFICAT	A1
Act Normativ nr. L7, din 13/03/1996 emis de Parlamentul României;		
B2	Se noteaza mentiunea Rezerva Comisiei Locale de Fond Funciar	A1

C. Partea III. SARCINI .

Inscrieri privind dezmembramintele dreptului de proprietate, drepturi reale de garanție și sarcini	Referințe
NU SUNT	

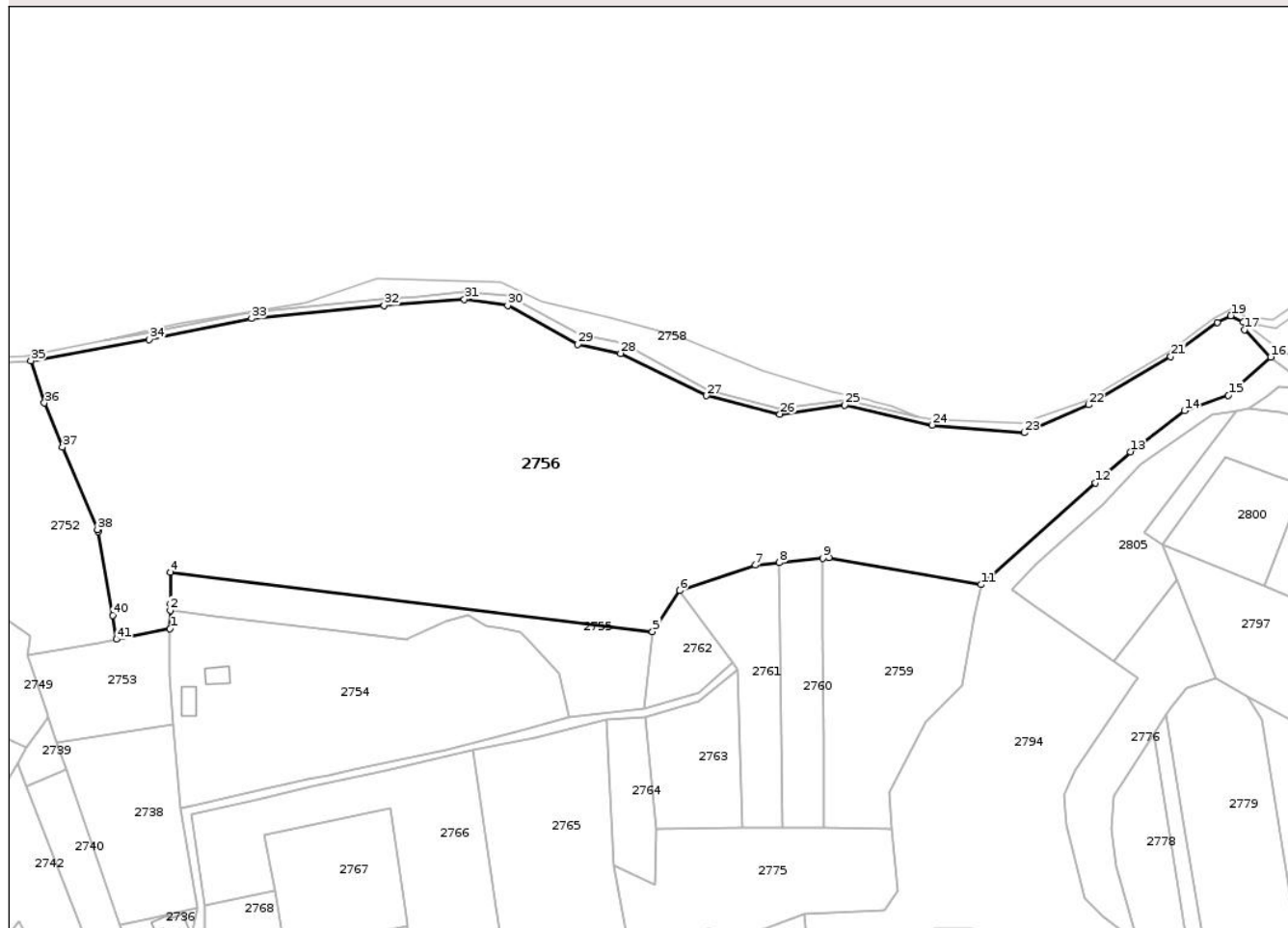
Anexa Nr. 1 La Partea I

Teren

Nr cadastral	Suprafaţa (mp)*	Observații / Referințe
	42.195	Parte din PF 280,279, 278, 285 .

* Suprafața este determinată în planul de proiecție Stereo 70.

DETALII LINIARE IMOBIL



Date referitoare la teren

Crt	Categorie folosință	Intravilan	Suprafața (mp)	Tarla	Parcelă	Nr. topo	Observații / Referințe
1	arabil	DA	262	-	-	-	
2	arabil	NU	41.933	-	-	-	

Lungime Segmente

1) Valorile lungimilor segmentelor sunt obținute din proiecție în plan.

Punct început	X / Y	Punct sfârșit	X / Y	Lungime segment	Punct început	X / Y	Punct sfârșit	X / Y	Lungime segment	Punct început	X / Y	Punct sfârșit	X / Y	Lungime segment
1	569.345,376 687.461,65	2	569.345,408 687.469,279	7.629	2	569.345,408 687.472,117	3	569.345,42 687.472,117	2.838	3	569.345,42 687.472,117	4	569.345,476 687.485,262	13.145
4	569.345,476 687.485,262	5	569.547,408 687.460,444	203.451	5	569.547,408 687.460,444	6	569.558,842 687.477,61	20.625	6	569.558,842 687.477,61	7	569.590,424 687.488,227	33.319
7	569.590,424 687.488,227	8	569.600,442 687.489,242	10.069	8	569.600,442 687.489,242	9	569.618,733 687.491,094	18.385	9	569.618,733 687.491,094	10	569.621,347 687.491,359	2.627
10	569.621,347 687.491,359	11	569.685,0 687.480,103	64.641	11	569.685,0 687.480,103	12	569.732,962 687.522,611	64.088	12	569.732,962 687.522,611	13	569.747,552 687.535,709	19.607
13	569.747,552 687.535,709	14	569.770,185 687.552,897	28.42	14	569.770,185 687.552,897	15	569.788,604 687.559,296	19.499	15	569.788,604 687.559,296	16	569.806,299 687.575,351	23.893

Punct început	X / Y	Punct sfârșit	X / Y	Lungime segment	Punct început	X / Y	Punct sfârșit	X / Y	Lungime segment	Punct început	X / Y	Punct sfârșit	X / Y	Lungime segment
16	569.806,299 687.575,351	17	569.795,291 687.586,809	15.889	17	569.795,291 687.586,809	18	569.794,758 687.589,929	3.165	18	569.794,758 687.589,929	19	569.789,597 687.592,673	5.845
19	569.789,597 687.592,673	20	569.783,838 687.589,859	6.41	20	569.783,838 687.589,859	21	569.764,37 687.575,594	24.135	21	569.764,37 687.575,594	22	569.730,077 687.555,332	39.832
22	569.730,077 687.555,332	23	569.703,099 687.543,664	29.393	23	569.703,099 687.543,664	24	569.664,547 687.546,905	38.688	24	569.664,547 687.546,905	25	569.627,835 687.555,141	37.624
25	569.627,835 687.555,141	26	569.600,701 687.551,452	27.384	26	569.600,701 687.551,452	27	569.569,994 687.559,143	31.656	27	569.569,994 687.559,143	28	569.534,073 687.576,88	40.061
28	569.534,073 687.576,88	29	569.516,172 687.580,623	18.288	29	569.516,172 687.580,623	30	569.486,76 687.596,944	33.637	30	569.486,76 687.596,944	31	569.468,643 687.599,515	18.299
31	569.468,643 687.599,515	32	569.435,007 687.596,927	33.735	32	569.435,007 687.596,927	33	569.379,544 687.591,44	55.734	33	569.379,544 687.591,44	34	569.336,517 687.582,638	43.918
34	569.336,517 687.582,638	35	569.287,075 687.573,689	50.245	35	569.287,075 687.573,689	36	569.292,732 687.556,127	18.451	36	569.292,732 687.556,127	37	569.300,332 687.537,649	19.98
37	569.300,332 687.537,649	38	569.315,025 687.503,115	37.53	38	569.315,025 687.503,115	39	569.315,387 687.502,308	0.884	39	569.315,387 687.502,308	40	569.321,276 687.467,165	35.633
40	569.321,276 687.467,165	41	569.322,946 687.457,193	10.111	41	569.322,946 687.457,193	1	569.345,376 687.461,65	22.869					

** Lungimile segmentelor sunt determinate în planul de proiecție Stereo 70 și sunt rotunjite la 1 milimetru.

*** Distanța dintre puncte este formată din segmente cumulate ce sunt mai mici decât valoarea 1 milimetru.

Neutilizabil în
Civil

**DATE DESPRE IMOBILUL NR. 2757**

Oficiul de Cadastru și Publicitate Imobiliară SUCEAVA
Biroul de Cadastru și Publicitate Imobiliară Gura Humorului

A. Partea I. Descrierea imobilului

TEREN Necunoscut

Adresa: Loc. Botosana, Jud. Suceava

Nr. Crt	Nr cadastral Nr. topografic	Suprafața* (mp)	Observații / Referințe
A1		1.895	Sector cadastral:32 Teren imprejmuit;

B. Partea II. Proprietari și acte

Inscrieri privitoare la dreptul de proprietate și alte drepturi reale		Referințe
2757 / 08/04/2025		
Act Administrativ nr. 4007, din 29/07/2025 emis de Primăria Comunei Botoșana;		
B1	Inscrierea provizorie, drept de PROPRIETATE, dobandit prin Lege, cota actuala 1/1 1) NEIDENTIFICAT NEIDENTIFICAT	A1
Act Normativ nr. L7, din 13/03/1996 emis de Parlamentul României;		
B2	Se noteaza mentiunea Rezerva Comisiei Locale de Fond Funciar	A1

C. Partea III. SARCINI .

Inscrieri privind dezmembramintele dreptului de proprietate, drepturi reale de garanție și sarcini	Referințe
NU SUNT	

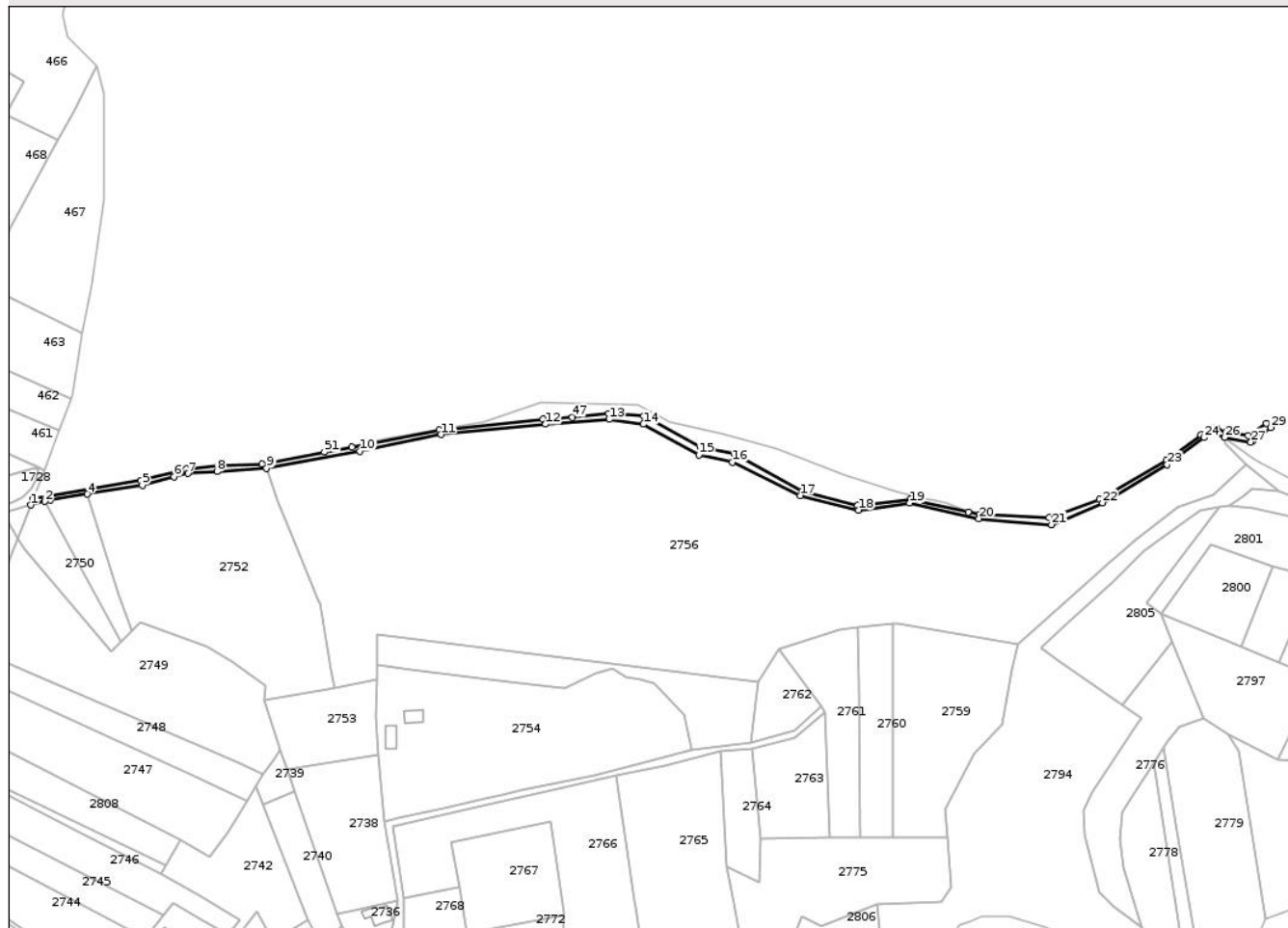
Anexa Nr. 1 La Partea I

Teren

Nr cadastral	Suprafața (mp)*	Observații / Referințe
	1.895	

* Suprafața este determinată în planul de proiecție Stereo 70.

DETALII LINIARE IMOBIL



Date referitoare la teren

Crt	Categorie folosință	Intravilan	Suprafața (mp)	Tarla	Parcelă	Nr. topo	Observații / Referințe
1	arabil	DA	37	-	-	-	
2	arabil	NU	1.858	-	-	-	

Lungime Segmente

1) Valorile lungimilor segmentelor sunt obținute din proiecție în plan.

Punct început	X / Y	Punct sfârșit	X / Y	Lungime segment	Punct început	X / Y	Punct sfârșit	X / Y	Lungime segment	Punct început	X / Y	Punct sfârșit	X / Y	Lungime segment
1	569.162,122 687.554,091	2	569.169,584 687.555,999	7.702	2	569.169,584 687.555,999	3	569.172,297 687.556,693	2.8	3	569.172,297 687.556,693	4	569.192,017 687.559,887	19.977
4	569.192,017 687.559,887	5	569.221,174 687.564,633	29.541	5	569.221,174 687.564,633	6	569.237,949 687.569,155	17.374	6	569.237,949 687.569,155	7	569.245,333 687.570,823	7.57
7	569.245,333 687.570,823	8	569.260,769 687.571,856	15.471	8	569.260,769 687.571,856	9	569.287,075 687.573,689	26.37	9	569.287,075 687.573,689	10	569.336,517 687.582,638	50.245
10	569.336,517 687.582,638	11	569.379,544 687.591,44	43.918	11	569.379,544 687.591,44	12	569.435,007 687.596,927	55.734	12	569.435,007 687.596,927	13	569.468,643 687.599,515	33.735
13	569.468,643 687.599,515	14	569.486,76 687.596,944	18.299	14	569.486,76 687.596,944	15	569.516,172 687.580,623	33.637	15	569.516,172 687.580,623	16	569.534,073 687.576,88	18.288

Punct început	X / Y	Punct sfârșit	X / Y	Lungime segment	Punct început	X / Y	Punct sfârșit	X / Y	Lungime segment	Punct început	X / Y	Punct sfârșit	X / Y	Lungime segment
16	569.534,073 687.576,88	17	569.569,994 687.559,143	40.061	17	569.569,994 687.559,143	18	569.600,701 687.551,452	31.656	18	569.600,701 687.551,452	19	569.627,835 687.555,141	27.384
19	569.627,835 687.555,141	20	569.664,547 687.546,905	37.624	20	569.664,547 687.546,905	21	569.703,099 687.543,664	38.688	21	569.703,099 687.543,664	22	569.730,077 687.555,332	29.393
22	569.730,077 687.555,332	23	569.764,37 687.575,594	39.832	23	569.764,37 687.575,594	24	569.783,838 687.589,859	24.135	24	569.783,838 687.589,859	25	569.789,597 687.592,673	6.41
25	569.789,597 687.592,673	26	569.794,758 687.589,929	5.845	26	569.794,758 687.589,929	27	569.808,638 687.587,427	14.104	27	569.808,638 687.587,427	28	569.809,925 687.588,366	1.593
28	569.809,925 687.588,366	29	569.819,223 687.595,155	11.513	29	569.819,223 687.595,155	30	569.817,023 687.597,293	3.068	30	569.817,023 687.597,293	31	569.807,432 687.590,824	11.569
31	569.807,432 687.590,824	32	569.795,267 687.592,54	12.285	32	569.795,267 687.592,54	33	569.790,122 687.595,426	5.899	33	569.790,122 687.595,426	34	569.782,35 687.591,323	8.789
34	569.782,35 687.591,323	35	569.763,94 687.577,817	22.833	35	569.763,94 687.577,817	36	569.728,379 687.557,029	41.191	36	569.728,379 687.557,029	37	569.701,907 687.547,623	28.093
37	569.701,907 687.547,623	38	569.664,678 687.549,198	37.262	38	569.664,678 687.549,198	39	569.658,887 687.550,45	5.925	39	569.658,887 687.550,45	40	569.628,137 687.557,098	31.46
40	569.628,137 687.557,098	41	569.600,334 687.553,807	27.997	41	569.600,334 687.553,807	42	569.571,058 687.561,382	30.24	42	569.571,058 687.561,382	43	569.534,878 687.581,252	41.277
43	569.534,878 687.581,252	44	569.517,146 687.584,616	18.048	44	569.517,146 687.584,616	45	569.486,832 687.601,128	34.519	45	569.486,832 687.601,128	46	569.468,396 687.602,433	18.482
46	569.468,396 687.602,433	47	569.449,17 687.600,522	19.321	47	569.449,17 687.600,522	48	569.433,634 687.599,435	15.574	48	569.433,634 687.599,435	49	569.378,609 687.593,957	55.297
49	569.378,609 687.593,957	50	569.332,233 687.584,914	47.249	50	569.332,233 687.584,914	51	569.317,763 687.582,105	14.74	51	569.317,763 687.582,105	52	569.284,61 687.575,668	33.772
52	569.284,61 687.575,668	53	569.261,363 687.574,754	23.265	53	569.261,363 687.574,754	54	569.244,493 687.573,155	16.946	54	569.244,493 687.573,155	55	569.220,233 687.567,215	24.977
55	569.220,233 687.567,215	56	569.172,167 687.559,097	48.747	56	569.172,167 687.559,097	57	569.163,531 687.557,668	8.753	57	569.163,531 687.557,668	1	569.162,122 687.554,091	3.845

** Lungimile segmentelor sunt determinate în planul de proiecție Stereo 70 și sunt rotunjite la 1 milimetru.

*** Distanța dintre puncte este formată din segmente cumulate ce sunt mai mici decât valoarea 1 milimetru.



DATE DESPRE IMOBILUL NR. 2758

Oficiul de Cadastru și Publicitate Imobiliară SUCEAVA
Biroul de Cadastru și Publicitate Imobiliară Gura Humorului

A. Partea I. Descrierea imobilului

TEREN Extravilan

Adresa: Jud. Suceava

Nr. Crt	Nr cadastral Nr. topografic	Suprafața* (mp)	Observații / Referințe
A1		2.152	Sector cadastral:32 Teren neimprejmuit;

B. Partea II. Proprietari și acte

Inscrieri privitoare la dreptul de proprietate și alte drepturi reale		Referințe
2758 / 08/04/2025		
Act Administrativ nr. 4007, din 29/07/2025 emis de Primăria Comunei Botoșana;		
B1	Inscrierea provizorie, drept de PROPRIETATE, dobandit prin Lege, cota actuala 1/1 1) NEIDENTIFICAT NEIDENTIFICAT	A1
Act Normativ nr. L7, din 13/03/1996 emis de Parlamentul României;		
B2	Se noteaza mentiunea Rezerva Comisiei Locale de Fond Funciar	A1

C. Partea III. SARCINI .

Inscrieri privind dezmembramintele dreptului de proprietate, drepturi reale de garanție și sarcini	Referințe
NU SUNT	

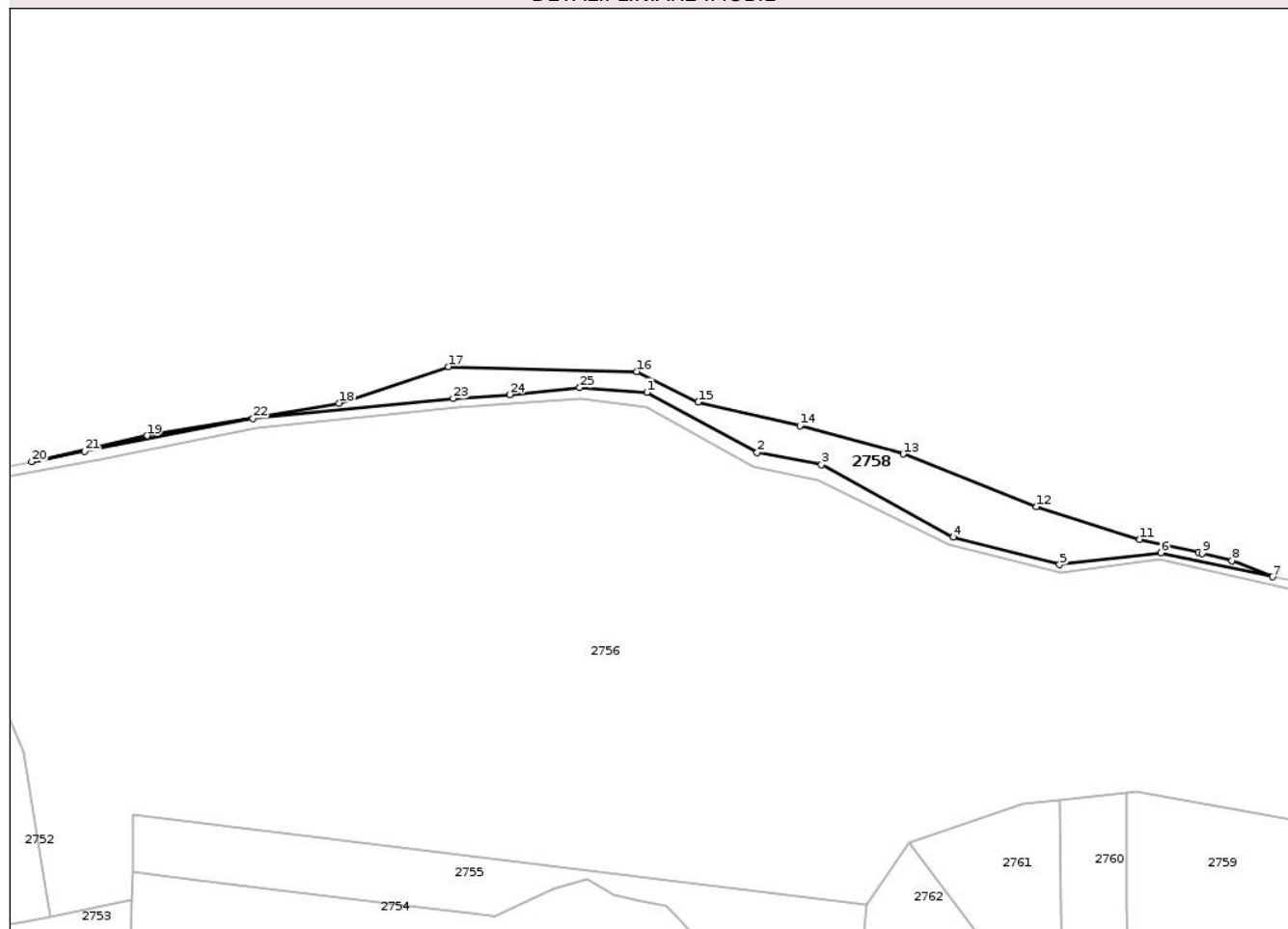
Anexa Nr. 1 La Partea I

Teren

Nr cadastral	Suprafața (mp)*	Observații / Referințe
	2.152	

* Suprafața este determinată în planul de proiecție Stereo 70.

DETALII LINIARE IMOBIL



Date referitoare la teren

Crt	Categorie folosință	Intra vilan	Suprafața (mp)	Tarla	Parcelă	Nr. topo	Observații / Referințe
1	arabil	NU	2.152	-	-	-	

Lungime Segmente

1) Valorile lungimilor segmentelor sunt obținute din proiecție în plan.

Punct început	X / Y	Punct sfârșit	X / Y	Lungime segment (** (m)
1	569.486,832 687.601,128	2	569.517,146 687.584,616	34.519
3	569.534,878 687.581,252	4	569.571,058 687.561,382	41.277
5	569.600,334 687.553,807	6	569.628,137 687.557,098	27.997
7	569.658,887 687.550,45	8	569.647,686 687.554,886	12.047
9	569.639,516 687.556,91	10	569.638,579 687.557,143	0.966

Punct început	X / Y	Punct sfârșit	X / Y	Lungime segment (** (m)
2	569.517,146 687.584,616	3	569.534,878 687.581,252	18.048
4	569.571,058 687.561,382	5	569.600,334 687.553,807	30.24
6	569.628,137 687.557,098	7	569.658,887 687.550,45	31.46
8	569.647,686 687.554,886	9	569.639,516 687.556,91	8.417
10	569.638,579 687.557,143	11	569.622,393 687.560,77	16.587

Punct început	X / Y	Punct sfârșit	X / Y	Lungime segment (** (m)
11	569.622,393 687.560,77	12	569.593,928 687.569,701	29.833
13	569.557,37 687.584,212	14	569.528,9 687.592,018	29.521
15	569.500,954 687.598,423	16	569.484,13 687.606,856	18.819
17	569.432,31 687.608,212	18	569.402,203 687.598,158	31.741
19	569.349,458 687.589,227	20	569.317,763 687.582,105	32.485
21	569.332,233 687.584,914	22	569.378,609 687.593,957	47.249
23	569.433,634 687.599,435	24	569.449,17 687.600,522	15.574
25	569.468,396 687.602,433	1	569.486,832 687.601,128	18.482

Punct început	X / Y	Punct sfârșit	X / Y	Lungime segment (** (m)
12	569.593,928 687.569,701	13	569.557,37 687.584,212	39.333
14	569.528,9 687.592,018	15	569.500,954 687.598,423	28.671
16	569.484,13 687.606,856	17	569.432,31 687.608,212	51.838
18	569.402,203 687.598,158	19	569.349,458 687.589,227	53.496
20	569.317,763 687.582,105	21	569.332,233 687.584,914	14.74
22	569.378,609 687.593,957	23	569.433,634 687.599,435	55.297
24	569.449,17 687.600,522	25	569.468,396 687.602,433	19.321

** Lungimile segmentelor sunt determinate în planul de proiecție Stereo 70 și sunt rotunjite la 1 milimetru.

*** Distanța dintre puncte este formată din segmente cumulate ce sunt mai mici decât valoarea 1 milimetru.



DATE DESPRE IMOBILUL NR. 2805

Oficiul de Cadastru și Publicitate Imobiliară SUCEAVA
Biroul de Cadastru și Publicitate Imobiliară Gura Humorului

A. Partea I. Descrierea imobilului

TEREN Extravilan

Adresa: Jud. Suceava

Nr. Crt	Nr cadastral Nr. topografic	Suprafața* (mp)	Observații / Referințe
A1		3.320	Sector cadastral:32 Teren neimprejmuit; Parte din PF 244.

B. Partea II. Proprietari și acte

Inscrieri privitoare la dreptul de proprietate și alte drepturi reale		Referințe
2805 / 08/04/2025		
Act Administrativ nr. 4007, din 29/07/2025 emis de Primăria Comunei Botoșana;		
B1	Inscrierea provizorie, drept de PROPRIETATE, dobandit prin Lege, cota actuala 1/1 1) NEIDENTIFICAT NEIDENTIFICAT	A1
Act Normativ nr. L7, din 13/03/1996 emis de Parlamentul României;		
B2	Se noteaza mentiunea Rezerva Comisiei Locale de Fond Funciar	A1

C. Partea III. SARCINI .

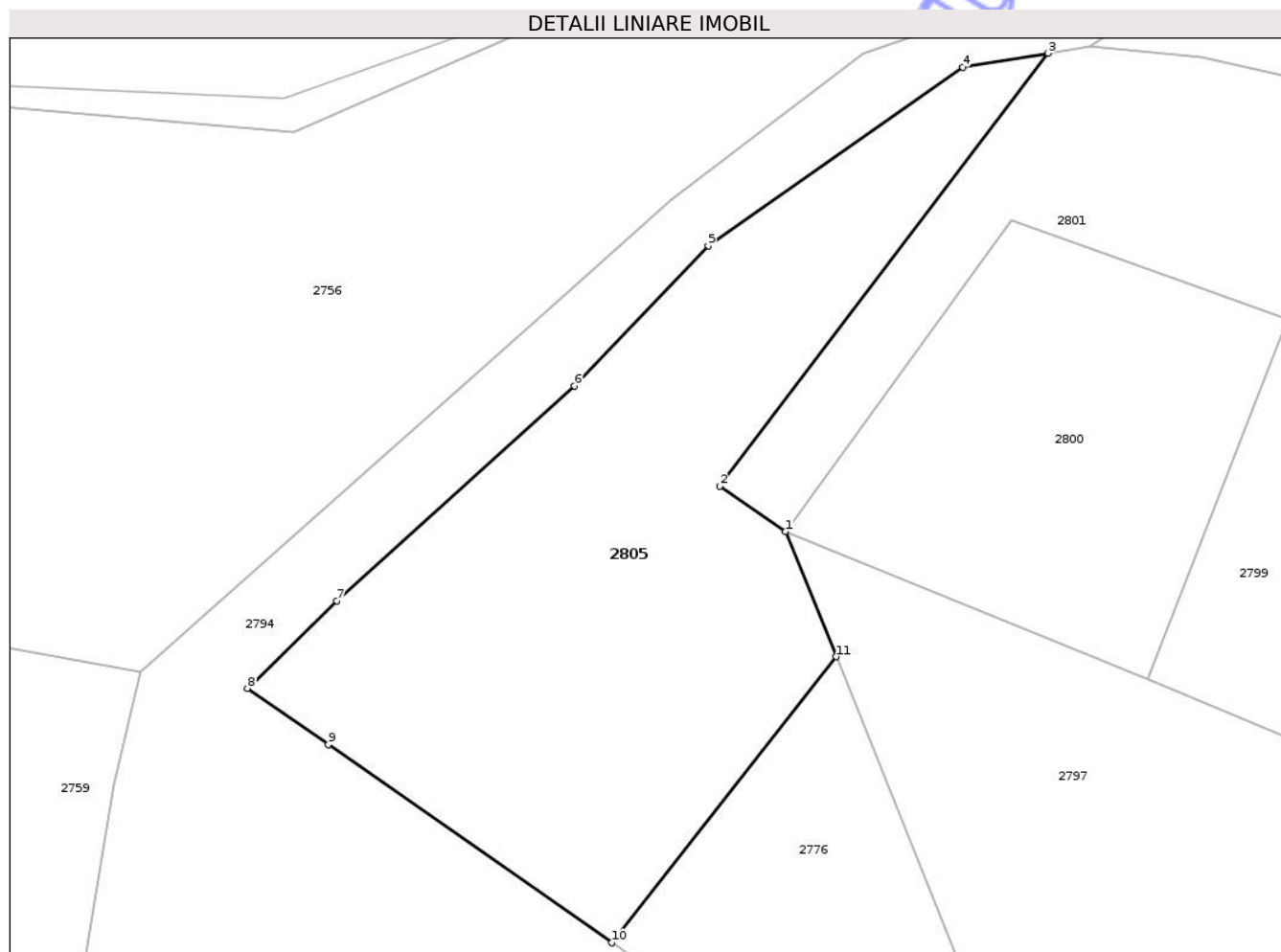
Inscrieri privind dezmembramintele dreptului de proprietate, drepturi reale de garanție și sarcini	Referințe
NU SUNT	

Anexa Nr. 1 La Partea I

Teren

Nr cadastral	Suprafața (mp)*	Observații / Referințe
	3.320	Parte din PF 244.

* Suprafața este determinată în planul de proiecție Stereo 70.



Date referitoare la teren

Crt	Categorie folosință	Intra vilan	Suprafața (mp)	Tarla	Parcelă	Nr. topo	Observații / Referințe
1	arabil	NU	3.320	-	-	-	

Lungime Segmente

1) Valorile lungimilor segmentelor sunt obținute din proiecție în plan.

Punct început	X / Y	Punct sfârșit	X / Y	Lungime segment (** (m)
1	569.761,005 687.496,594	2	569.753,249 687.501,944	9.422
2	569.753,249 687.501,944	3	569.791,905 687.552,891	63.952
3	569.791,905 687.552,891	4	569.781,87 687.551,268	10.165
4	569.781,87 687.551,268	5	569.751,907 687.530,242	36.604
5	569.751,907 687.530,242	6	569.736,125 687.513,757	22.822

Punct început	X / Y	Punct sfârșit	X / Y	Lungime segment (** (m)
6	569.736,125 687.513,757	7	569.708,151 687.488,464	37.713
7	569.708,151 687.488,464	8	569.697,649 687.478,157	14.715
8	569.697,649 687.478,157	9	569.707,165 687.471,511	11.607
9	569.707,165 687.471,511	10	569.740,546 687.448,197	40.717
10	569.740,546 687.448,197	11	569.766,949 687.481,876	42.795
11	569.766,949 687.481,876	1	569.761,005 687.496,594	15.873

** Lungimile segmentelor sunt determinate în planul de proiecție Stereo 70 și sunt rotunjite la 1 milimetru.

*** Distanța dintre puncte este formată din segmente cumulate ce sunt mai mici decât valoarea 1 milimetru.

Neutilizabil în Circuitul Civil

**DATE DESPRE IMOBILUL NR. 2806**

Oficiul de Cadastru și Publicitate Imobiliară SUCEAVA
 Biroul de Cadastru și Publicitate Imobiliară Gura Humorului

A. Partea I. Descrierea imobilului

TEREN Intravilan

Adresa: Loc. Botosana, Jud. Suceava

Nr. Crt	Nr cadastral Nr. topografic	Suprafața* (mp)	Observații / Referințe
A1		2.216	Sector cadastral:32 Teren neimprejmuit; Parte din PF 265.

B. Partea II. Proprietari și acte

Inscrieri privitoare la dreptul de proprietate și alte drepturi reale		Referințe
2806 / 08/04/2025		
Act Administrativ nr. 4007, din 29/07/2025 emis de Primăria Comunei Botoșana;		
B1	Inscrierea provizorie, drept de PROPRIETATE, dobandit prin Lege, cota actuala 1/1 1) NEIDENTIFICAT NEIDENTIFICAT	A1
Act Normativ nr. L7, din 13/03/1996 emis de Parlamentul României;		
B2	Se noteaza mentiunea Rezerva Comisiei Locale de Fond Funciar	A1

C. Partea III. SARCINI .

Inscrieri privind dezmembramintele dreptului de proprietate, drepturi reale de garanție și sarcini	Referințe
NU SUNT	

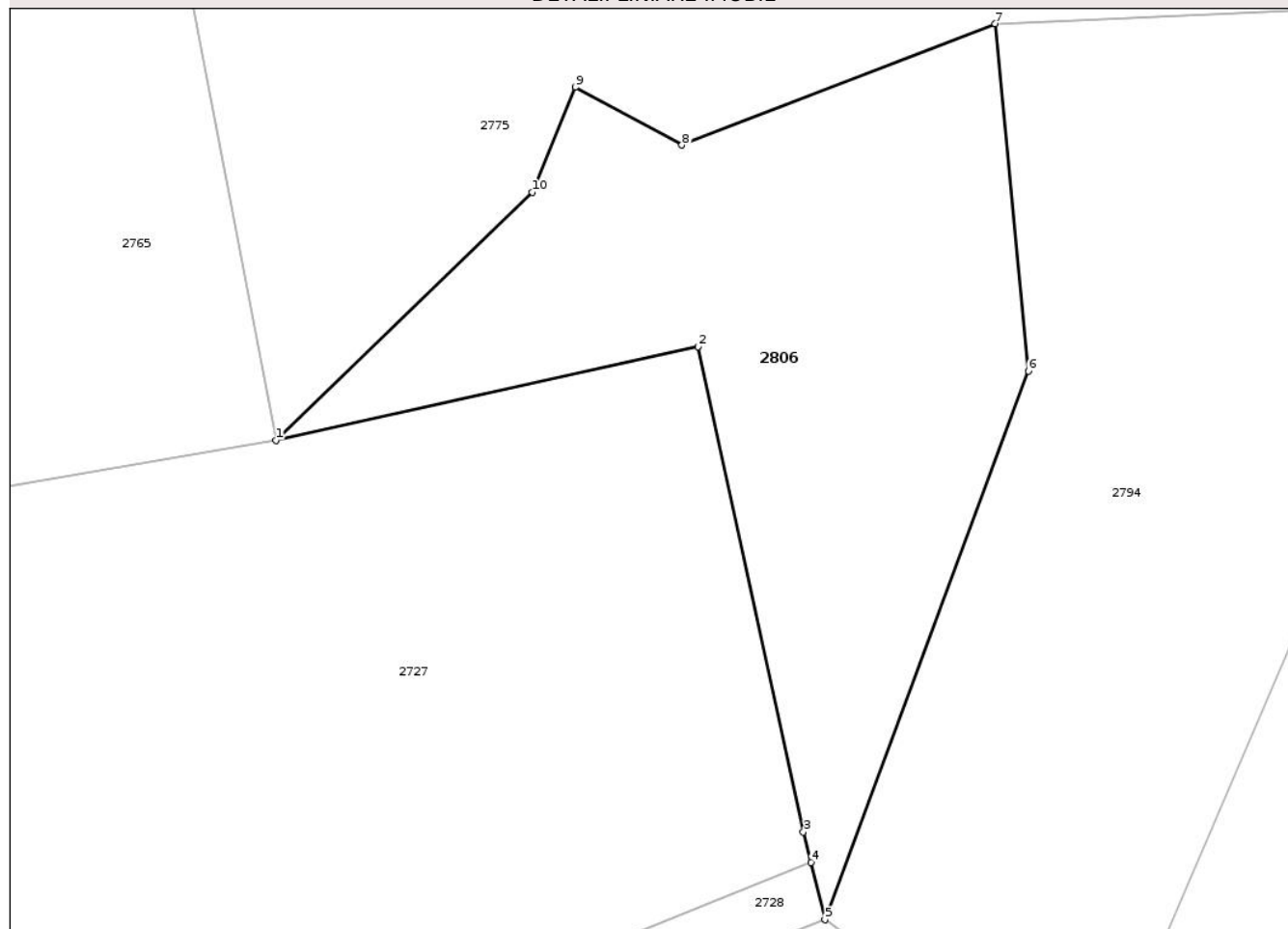
Anexa Nr. 1 La Partea I

Teren

Nr cadastral	Suprafața (mp)*	Observații / Referințe
	2.216	Parte din PF 265.

* Suprafața este determinată în planul de proiecție Stereo 70.

DETALII LINIARE IMOBIL



Date referitoare la teren

Crt	Categorie folosință	Intra vilan	Suprafața (mp)	Tarla	Parcelă	Nr. topo	Observații / Referințe
1	arabil	DA	2.216	-	-	-	

Lungime Segmente

1) Valorile lungimilor segmentelor sunt obținute din proiecție în plan.

Punct început	X / Y	Punct sfârșit	X / Y	Lungime segment (** (m)
1	569.542,509 687.302,881	2	569.582,597 687.311,76	41.06
2	569.582,597 687.311,76	3	569.592,587 687.265,698	47.133
3	569.592,587 687.265,698	4	569.593,295 687.262,821	2.963
4	569.593,295 687.262,821	5	569.594,633 687.257,383	5.6
5	569.594,633 687.257,383	6	569.613,954 687.309,439	55.526

Punct început	X / Y	Punct sfârșit	X / Y	Lungime segment (** (m)
6	569.613,954 687.309,439	7	569.610,789 687.342,406	33.119
7	569.610,789 687.342,406	8	569.581,058 687.330,888	31.884
8	569.581,058 687.330,888	9	569.570,912 687.336,384	11.539
9	569.570,912 687.336,384	10	569.566,815 687.326,401	10.791
10	569.566,815 687.326,401	1	569.542,509 687.302,881	33.823

** Lungimile segmentelor sunt determinate în planul de proiecție Stereo 70 și sunt rotunjite la 1 milimetru.

*** Distanța dintre puncte este formată din segmente cumulate ce sunt mai mici decât valoarea 1 milimetru.

Neutilizabil în Circuitul Civil



DATE DESPRE IMOBILUL NR. 2807

Oficiul de Cadastru și Publicitate Imobiliară SUCEAVA
Biroul de Cadastru și Publicitate Imobiliară Gura Humorului

A. Partea I. Descrierea imobilului

TEREN Intravilan

Adresa: Loc. Botosana, Jud. Suceava

Nr. Crt	Nr cadastral Nr. topografic	Suprafața* (mp)	Observații / Referințe
A1		19.527	Sector cadastral:32 Teren imprejmuit; Parte din PF 262, 265, 260.

B. Partea II. Proprietari și acte

Inscrieri privitoare la dreptul de proprietate și alte drepturi reale		Referințe
2807 / 08/04/2025		
Act Administrativ nr. 4007, din 29/07/2025 emis de Primăria Comunei Botoșana;		
B1	Inscrierea provizorie, drept de PROPRIETATE, dobandit prin Lege, cota actuala 1/1 1) NEIDENTIFICAT NEIDENTIFICAT	A1
Act Normativ nr. L7, din 13/03/1996 emis de Parlamentul României;		
B2	Se noteaza mentiunea Rezerva Comisiei Locale de Fond Funciar	A1

C. Partea III. SARCINI .

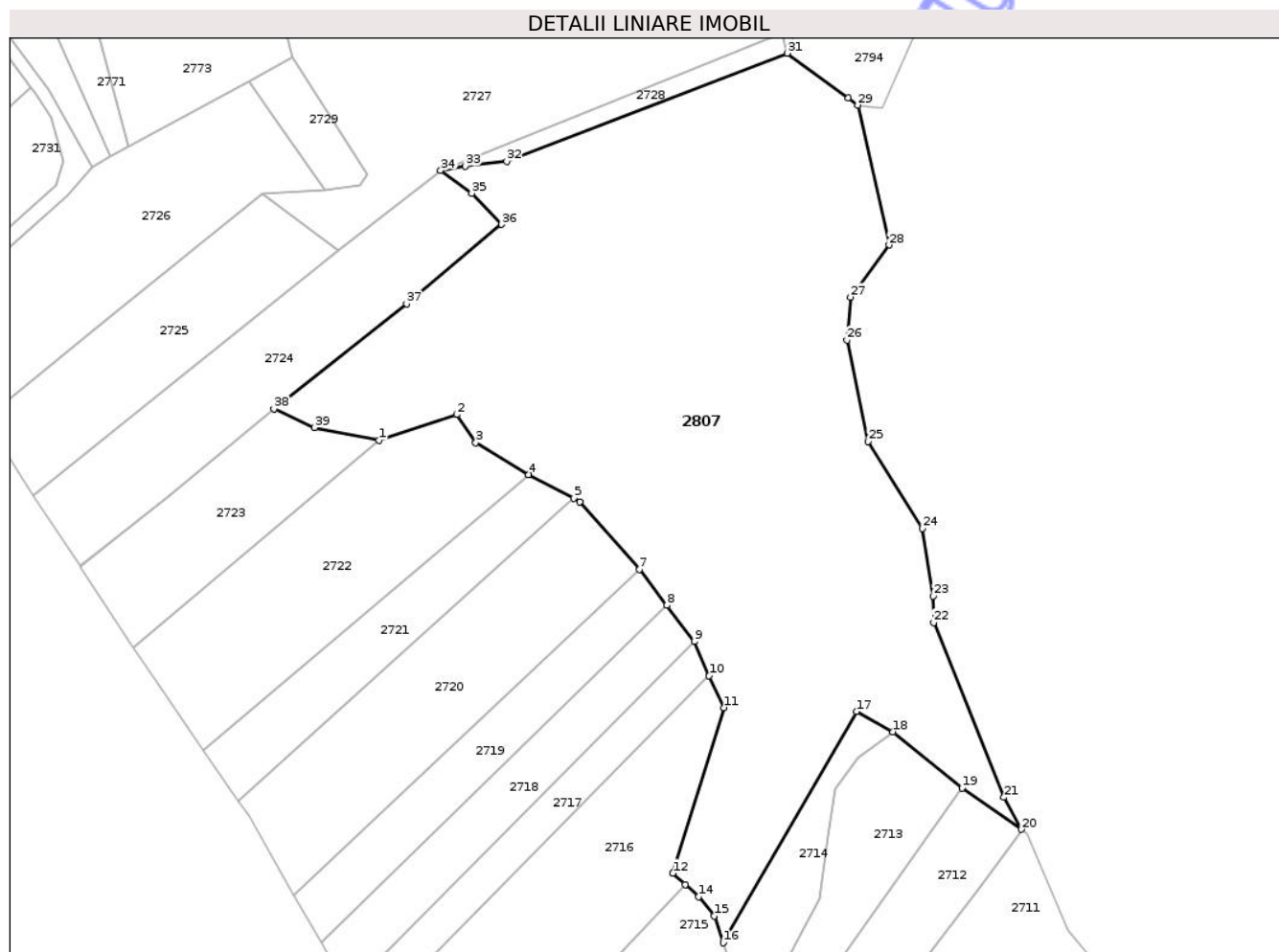
Inscrieri privind dezmembramintele dreptului de proprietate, drepturi reale de garanție și sarcini	Referințe
NU SUNT	

Anexa Nr. 1 La Partea I

Teren

Nr cadastral	Suprafața (mp)*	Observații / Referințe
	19.527	Parte din PF 262, 265, 260.

* Suprafața este determinată în planul de proiecție Stereo 70.



Date referitoare la teren

Crt	Categorie folosință	Intravilan	Suprafața (mp)	Tarla	Parcelă	Nr. topo	Observații / Referințe
1	arabil	DA	19.527	-	-	-	

Lungime Segmente

1) Valorile lungimilor segmentelor sunt obținute din proiecție în plan.

Punct început	X / Y	Punct sfârșit	X / Y	Lungime segment (** (m)
1	569.482,023 687.150,654	2	569.503,476 687.157,761	22.6
3	569.508,76 687.150,016	4	569.523,376 687.141,248	17.044
5	569.535,773 687.134,68	6	569.537,53 687.133,749	1.988
7	569.553,858 687.115,11	8	569.561,451 687.105,161	12.515
9	569.569,059 687.095,193	10	569.573,148 687.085,774	10.268

Punct început	X / Y	Punct sfârșit	X / Y	Lungime segment (** (m)
2	569.503,476 687.157,761	3	569.508,76 687.150,016	9.376
4	569.523,376 687.141,248	5	569.535,773 687.134,68	14.029
6	569.537,53 687.133,749	7	569.553,858 687.115,11	24.779
8	569.561,451 687.105,161	9	569.569,059 687.095,193	12.54
10	569.573,148 687.085,774	11	569.577,174 687.076,975	9.676

Punct început	X / Y	Punct sfârșit	X / Y	Lungime segment (** (m)
11	569.577,174 687.076,975	12	569.563,146 687.031,333	47.749
13	569.566,575 687.028,261	14	569.570,301 687.024,923	5.003
15	569.574,488 687.019,563	16	569.577,065 687.012,178	7.822
17	569.613,841 687.075,916	18	569.623,855 687.070,337	11.463
19	569.642,89 687.054,798	20	569.659,276 687.043,449	19.932
21	569.654,457 687.052,264	22	569.635,073 687.100,444	51.933
23	569.634,922 687.107,79	24	569.631,89 687.126,367	18.823
25	569.617,017 687.150,366	26	569.611,156 687.178,321	28.563
27	569.612,149 687.190,152	28	569.622,767 687.204,551	17.891
29	569.614,16 687.243,094	30	569.611,435 687.245,088	3.377
31	569.594,633 687.257,383	32	569.517,264 687.227,631	82.892
33	569.505,924 687.226,241	34	569.499,102 687.225,046	6.926
35	569.507,629 687.218,802	36	569.515,854 687.210,217	11.889
37	569.489,641 687.188,301	38	569.453,089 687.159,346	46.631
39	569.464,19 687.154,183	1	569.482,023 687.150,654	18.179

Punct început	X / Y	Punct sfârșit	X / Y	Lungime segment (** (m)
12	569.563,146 687.031,333	13	569.566,575 687.028,261	4.604
14	569.570,301 687.024,923	15	569.574,488 687.019,563	6.802
16	569.577,065 687.012,178	17	569.613,841 687.075,916	73.587
18	569.623,855 687.070,337	19	569.642,89 687.054,798	24.572
20	569.659,276 687.043,449	21	569.654,457 687.052,264	10.046
22	569.635,073 687.100,444	23	569.634,922 687.107,79	7.348
24	569.631,89 687.126,367	25	569.617,017 687.150,366	28.234
26	569.611,156 687.178,321	27	569.612,149 687.190,152	11.873
28	569.622,767 687.204,551	29	569.614,16 687.243,094	39.492
30	569.611,435 687.245,088	31	569.594,633 687.257,383	20.82
32	569.517,264 687.227,631	33	569.505,924 687.226,241	11.425
34	569.499,102 687.225,046	35	569.507,629 687.218,802	10.569
36	569.515,854 687.210,217	37	569.489,641 687.188,301	34.168
38	569.453,089 687.159,346	39	569.464,19 687.154,183	12.243

** Lungimile segmentelor sunt determinate în planul de proiecție Stereo 70 și sunt rotunjite la 1 milimetru.

*** Distanța dintre puncte este formată din segmente cumulate ce sunt mai mici decât valoarea 1 milimetru.

**DATE DESPRE IMOBILUL NR. 2808**

Oficiul de Cadastru și Publicitate Imobiliară SUCEAVA
Biroul de Cadastru și Publicitate Imobiliară Gura Humorului

A. Partea I. Descrierea imobilului

TEREN Necunoscut

Adresa: Loc. Botosana, Jud. Suceava

Nr. Crt	Nr cadastral Nr. topografic	Suprafața* (mp)	Observații / Referințe
A1		2.500	Sector cadastral:32 Teren imprejmuit;

B. Partea II. Proprietari și acte

Inscrieri privitoare la dreptul de proprietate și alte drepturi reale		Referințe
2808 / 08/04/2025		
Act Administrativ nr. 4007, din 29/07/2025 emis de Primăria Comunei Botoșana;		
B1	Inscrierea provizorie, drept de PROPRIETATE, dobandit prin Lege, cota actuala 1/1 1) NEIDENTIFICAT NEIDENTIFICAT	A1
Act Normativ nr. L7, din 13/03/1996 emis de Parlamentul României;		
B2	Se noteaza mentiunea Rezerva Comisiei Locale de Fond Funciar	A1

C. Partea III. SARCINI .

Inscrieri privind dezmembramintele dreptului de proprietate, drepturi reale de garanție și sarcini	Referințe
NU SUNT	

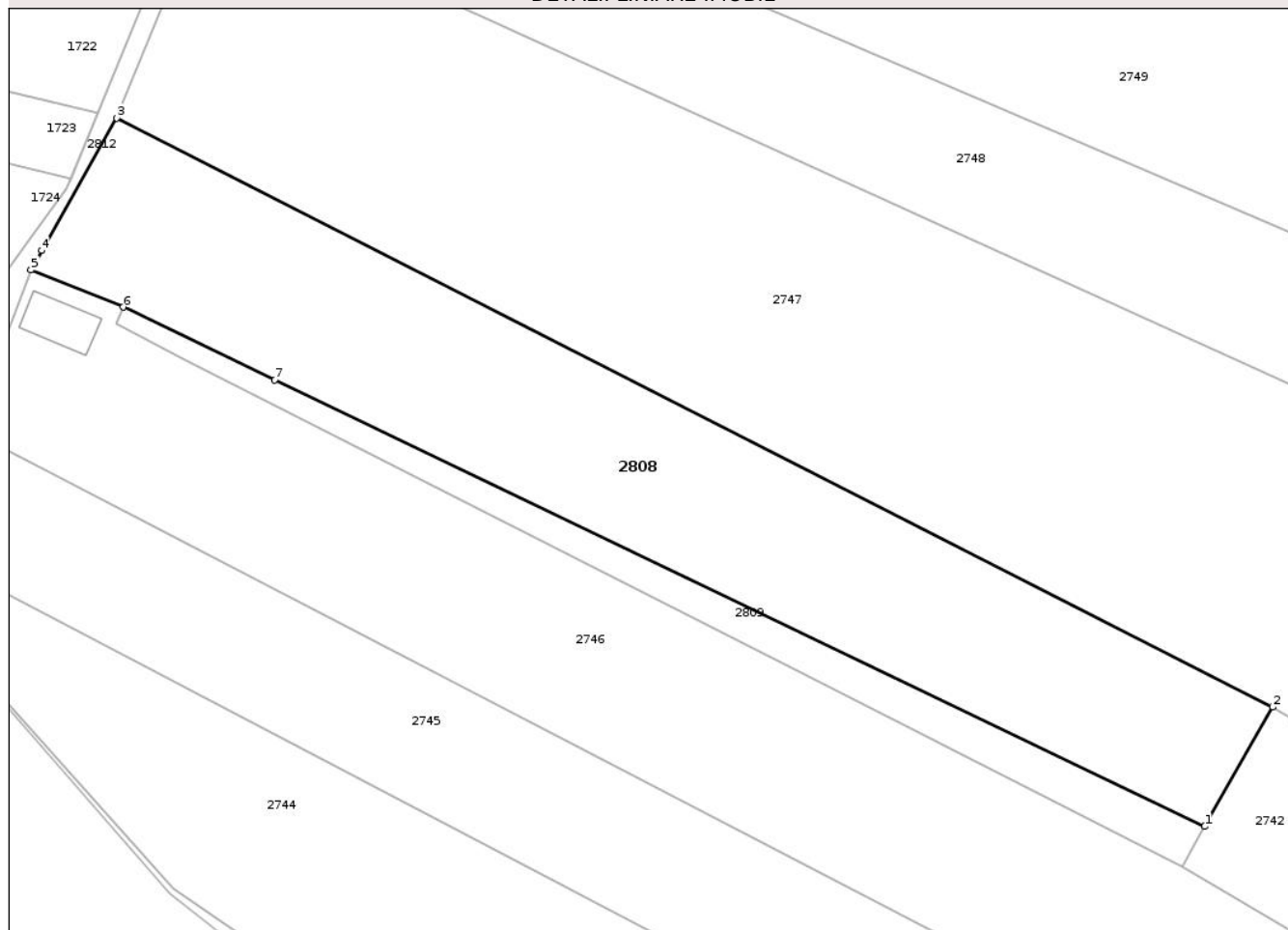
Anexa Nr. 1 La Partea I

Teren

Nr cadastral	Suprafața (mp)*	Observații / Referințe
	2.500	

* Suprafața este determinată în planul de proiecție Stereo 70.

DETALII LINIARE IMOBIL



Date referitoare la teren

Crt	Categorie folosință	Intra vilan	Suprafața (mp)	Tarla	Parcelă	Nr. topo	Observații / Referințe
1	arabil	DA	31	-	-	-	
2	arabil	NU	2.469	-	-	-	

Lungime Segmente

1) Valorile lungimilor segmentelor sunt obținute din proiecție în plan.

Punct început	X / Y	Punct sfârșit	X / Y	Lungime segment (** (m))
1	569.233,962 687.363,323	2	569.241,587 687.376,713	15.409
2	569.241,587 687.376,713	3	569.111,713 687.442,845	145.742
3	569.111,713 687.442,845	4	569.103,282 687.427,959	17.108
4	569.103,282 687.427,959	5	569.102,058 687.425,797	2.484

Punct început	X / Y	Punct sfârșit	X / Y	Lungime segment (** (m)
5	569.102,058 687.425,797	6	569.112,427 687.421,605	11.184
6	569.112,427 687.421,605	7	569.129,475 687.413,429	18.907
7	569.129,475 687.413,429	1	569.233,962 687.363,323	115.88

** Lungimile segmentelor sunt determinate în planul de proiecție Stereo 70 și sunt rotunjite la 1 milimetru.

*** Distanța dintre puncte este formată din segmente cumulate ce sunt mai mici decât valoarea 1 milimetru.

Neutilizabil în Circuitul Civil

**DATE DESPRE IMOBILUL NR. 2809**

Oficiul de Cadastru și Publicitate Imobiliară SUCEAVA
Biroul de Cadastru și Publicitate Imobiliară Gura Humorului

A. Partea I. Descrierea imobilului

TEREN Necunoscut

Adresa: Loc. Botosana, Jud. Suceava

Nr. Crt	Nr cadastral Nr. topografic	Suprafața* (mp)	Observații / Referințe
A1		490	Sector cadastral:32 Teren imprejmuit;

B. Partea II. Proprietari și acte

Inscrieri privitoare la dreptul de proprietate și alte drepturi reale		Referințe
2809 / 08/04/2025		
Act Administrativ nr. 4007, din 29/07/2025 emis de Primăria Comunei Botoșana;		
B1	Inscrierea provizorie, drept de PROPRIETATE, dobandit prin Lege, cota actuala 1/1 1) NEIDENTIFICAT NEIDENTIFICAT	A1
Act Normativ nr. L7, din 13/03/1996 emis de Parlamentul României;		
B2	Se noteaza mentiunea Rezerva Comisiei Locale de Fond Funciar	A1

C. Partea III. SARCINI .

Inscrieri privind dezmembramintele dreptului de proprietate, drepturi reale de garanție și sarcini	Referințe
NU SUNT	

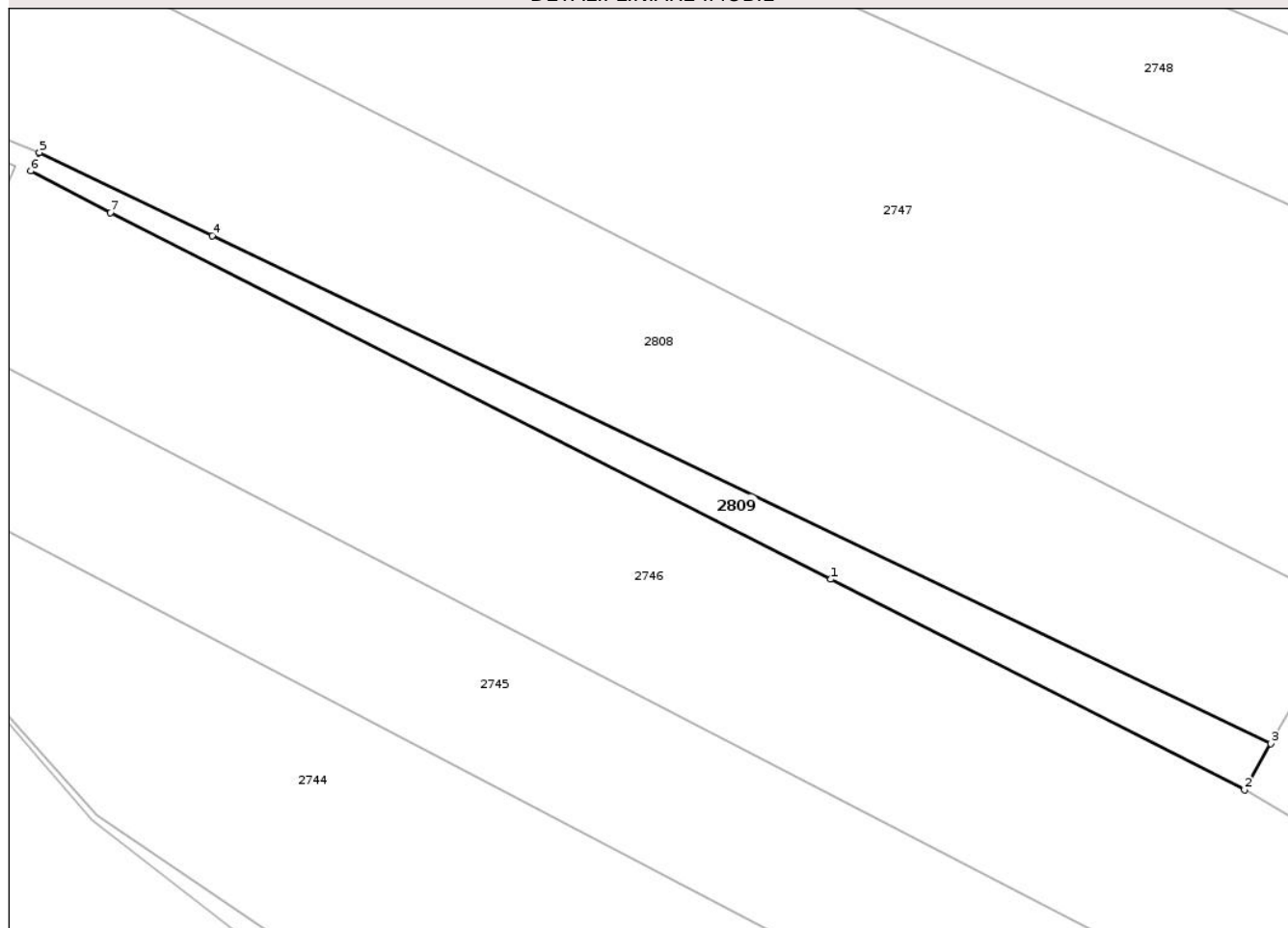
Anexa Nr. 1 La Partea I

Teren

Nr cadastral	Suprafața (mp)*	Observații / Referințe
	490	

* Suprafața este determinată în planul de proiecție Stereo 70.

DETALII LINIARE IMOBIL



Date referitoare la teren

Crt	Categorie folosință	Intravilan	Suprafața (mp)	Tarla	Parcelă	Nr. topo	Observații / Referințe
1	arabil	DA	130	-	-	-	
2	arabil	NU	360	-	-	-	

Lungime Segmente

1) Valorile lungimilor segmentelor sunt obținute din proiecție în plan.

Punct început	X / Y	Punct sfârșit	X / Y	Lungime segment (** (m)
1	569.190,561 687.379,545	2	569.231,377 687.358,783	45.793
2	569.231,377 687.358,783	3	569.233,962 687.363,323	5.224
3	569.233,962 687.363,323	4	569.129,475 687.413,429	115.88
4	569.129,475 687.413,429	5	569.112,427 687.421,605	18.907

Punct început	X / Y	Punct sfârșit	X / Y	Lungime segment (** (m)
5	569.112,427 687.421,605	6	569.111,587 687.419,819	1.974
6	569.111,587 687.419,819	7	569.119,454 687.415,715	8.873
7	569.119,454 687.415,715	1	569.190,561 687.379,545	79.778

** Lungimile segmentelor sunt determinate în planul de proiecție Stereo 70 și sunt rotunjite la 1 milimetru.

*** Distanța dintre puncte este formată din segmente cumulate ce sunt mai mici decât valoarea 1 milimetru.

Neutilizabil în Circuitul Civil

**DATE DESPRE IMOBILUL NR. 2810**

Oficiul de Cadastru și Publicitate Imobiliară SUCEAVA
Biroul de Cadastru și Publicitate Imobiliară Gura Humorului

A. Partea I. Descrierea imobilului

TEREN Necunoscut

Adresa: Loc. Botosana, Jud. Suceava

Nr. Crt	Nr cadastral Nr. topografic	Suprafața* (mp)	Observații / Referințe
A1		482	Sector cadastral:32 Teren neimprejmuit;

B. Partea II. Proprietari și acte

Inscrieri privitoare la dreptul de proprietate și alte drepturi reale		Referințe
2810 / 08/04/2025		
Act Administrativ nr. 4007, din 29/07/2025 emis de Primăria Comunei Botoșana;		
B1	Inscrierea provizorie, drept de PROPRIETATE, dobandit prin Lege, cota actuala 1/1 1) NEIDENTIFICAT NEIDENTIFICAT	A1
Act Normativ nr. L7, din 13/03/1996 emis de Parlamentul României;		
B2	Se noteaza mentiunea Rezerva Comisiei Locale de Fond Funciar	A1

C. Partea III. SARCINI .

Inscrieri privind dezmembramintele dreptului de proprietate, drepturi reale de garanție și sarcini	Referințe
NU SUNT	

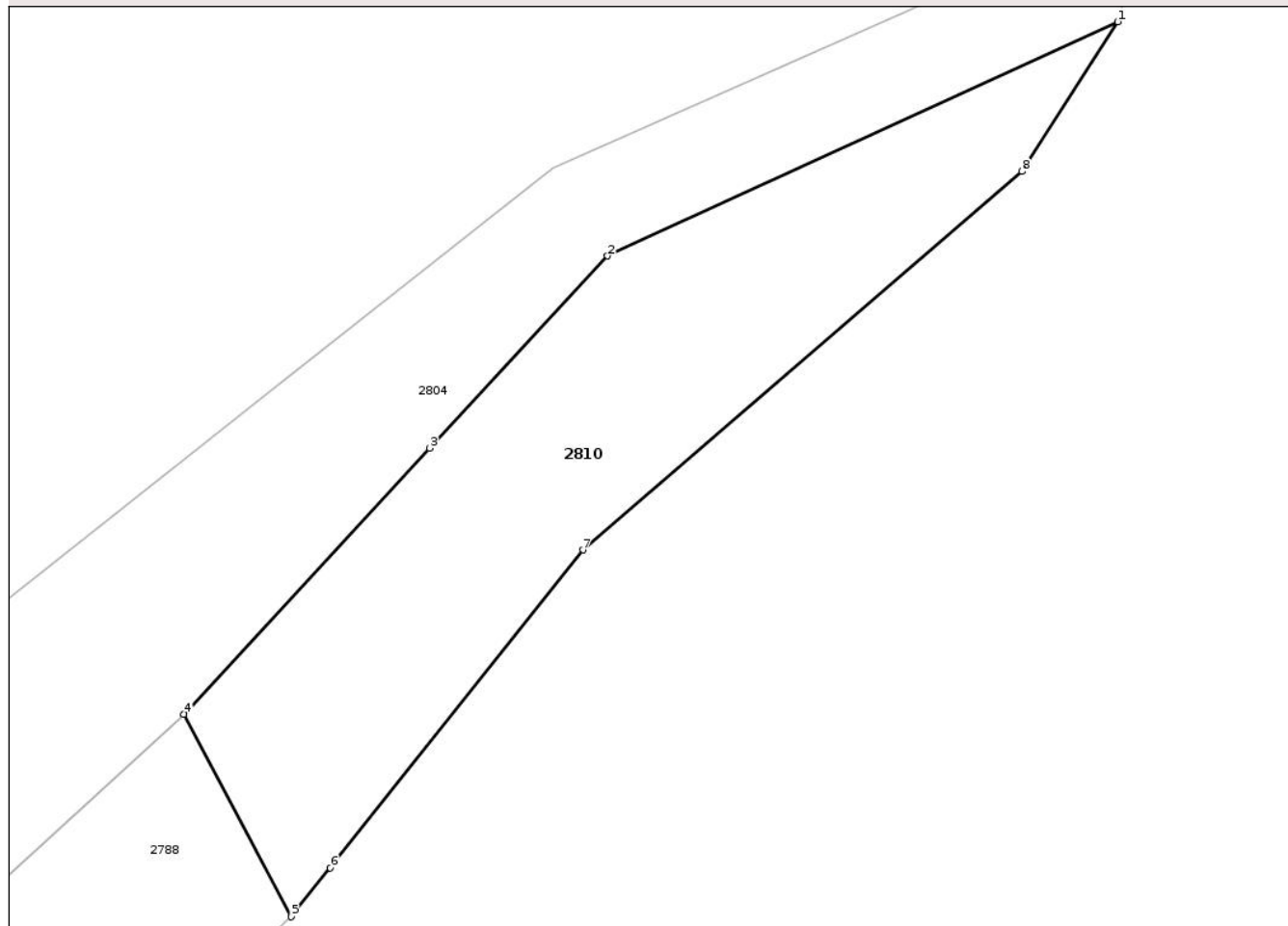
Anexa Nr. 1 La Partea I

Teren

Nr cadastral	Suprafața (mp)*	Observații / Referințe
	482	

* Suprafața este determinată în planul de proiecție Stereo 70.

DETALII LINIARE IMOBIL



Date referitoare la teren

Crt	Categorie folosință	Intravilan	Suprafața (mp)	Tarla	Parcelă	Nr. topo	Observații / Referințe
1	arabil	DA	337	-	-	-	
2	arabil	NU	145	-	-	-	

Lungime Segmente

1) Valorile lungimilor segmentelor sunt obținute din proiecție în plan.

Punct început	X / Y	Punct sfârșit	X / Y	Lungime segment (** (m))
1	570.121,627 687.477,618	2	570.096,104 687.465,906	28.082
2	570.096,104 687.465,906	3	570.087,214 687.456,301	13.088
3	570.087,214 687.456,301	4	570.074,91 687.443,006	18.115
4	570.074,91 687.443,006	5	570.080,291 687.432,872	11.474

Punct început	X / Y	Punct sfârșit	X / Y	Lungime segment (** (m)
5	570.080,291 687.432,872	6	570.082,232 687.435,313	3.119
6	570.082,232 687.435,313	7	570.094,872 687.451,206	20.307
7	570.094,872 687.451,206	8	570.116,846 687.470,128	28.998
8	570.116,846 687.470,128	1	570.121,627 687.477,618	8.886

** Lungimile segmentelor sunt determinate în planul de proiecție Stereo 70 și sunt rotunjite la 1 milimetru.

*** Distanța dintre puncte este formată din segmente cumulate ce sunt mai mici decât valoarea 1 milimetru.

Neutilizabil în Circuitul Civil

**DATE DESPRE IMOBILUL NR. 2811**

Oficiul de Cadastru și Publicitate Imobiliară SUCEAVA
 Biroul de Cadastru și Publicitate Imobiliară Gura Humorului

A. Partea I. Descrierea imobilului

TEREN Intravilan

Adresa: Loc. Botosana, Jud. Suceava

Nr. Crt	Nr cadastral Nr. topografic	Suprafața* (mp)	Observații / Referințe
A1		214	Sector cadastral:32 Teren neimprejmut;

B. Partea II. Proprietari și acte

Inscrieri privitoare la dreptul de proprietate și alte drepturi reale		Referințe
2811 / 08/04/2025		
Act Administrativ nr. 4007, din 29/07/2025 emis de Primăria Comunei Botoșana;		
B1	Inscrierea provizorie, drept de PROPRIETATE, dobandit prin Lege, cota actuala 1/1 1) NEIDENTIFICAT NEIDENTIFICAT	A1
Act Normativ nr. L7, din 13/03/1996 emis de Parlamentul României;		
B2	Se noteaza mentiunea Rezerva Comisiei Locale de Fond Funciar	A1

C. Partea III. SARCINI .

Inscrieri privind dezmembramintele dreptului de proprietate, drepturi reale de garanție și sarcini	Referințe
NU SUNT	

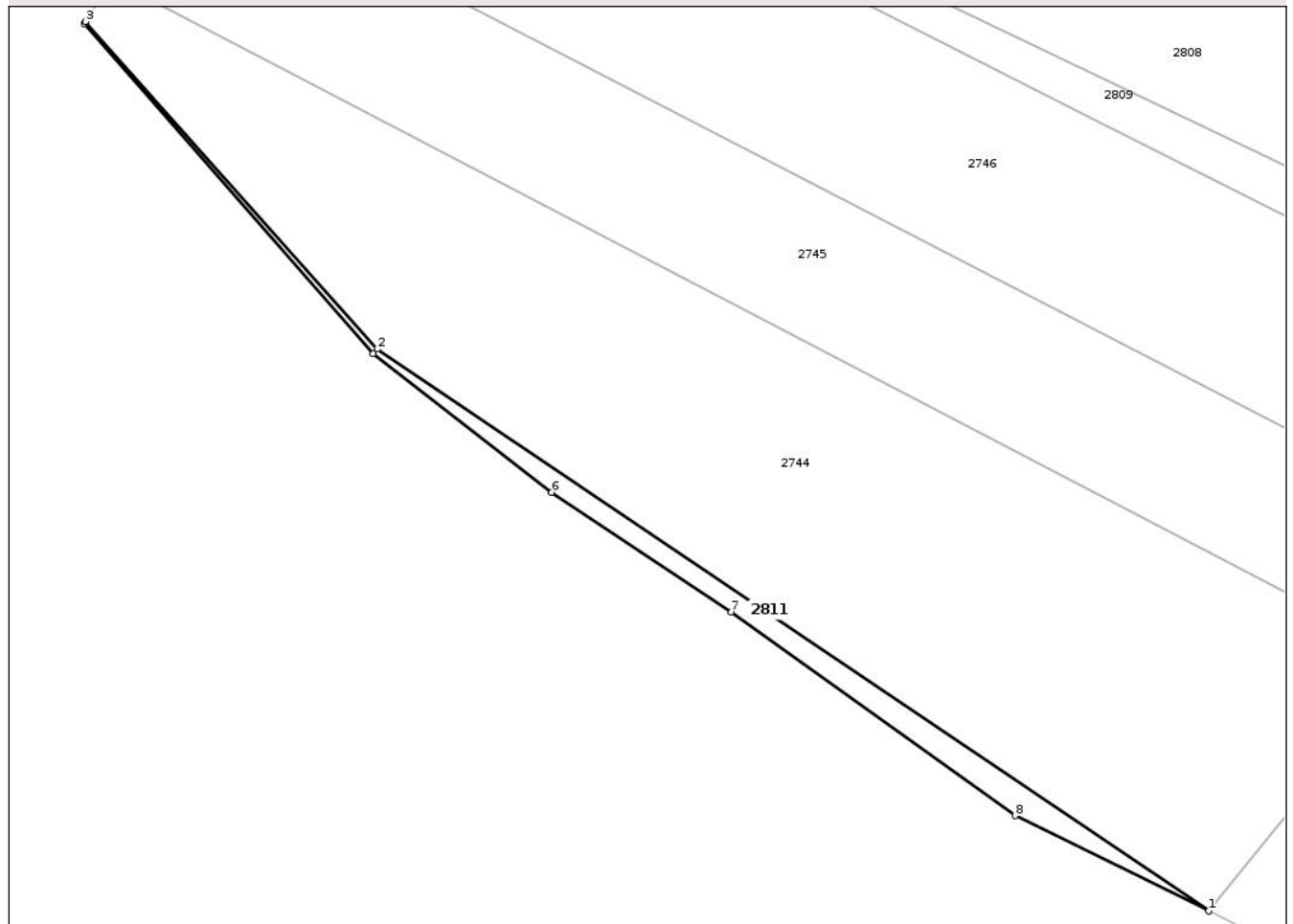
Anexa Nr. 1 La Partea I

Teren

Nr cadastral	Suprafața (mp)*	Observații / Referințe
	214	

* Suprafața este determinată în planul de proiecție Stereo 70.

DETALII LINIARE IMOBIL



Date referitoare la teren

Crt	Categorie folosință	Intra vilan	Suprafața (mp)	Tarla	Parcelă	Nr. topo	Observații / Referințe
1	arabil	DA	214	-	-	-	

Lungime Segmente

1) Valorile lungimilor segmentelor sunt obținute din proiecție în plan.

Punct început	X / Y	Punct sfârșit	X / Y	Lungime segment (** (m)
1	569.202,155 687.299,489	2	569.118,044 687.356,299	101.499
2	569.118,044 687.356,299	3	569.088,496 687.389,418	44.384
3	569.088,496 687.389,418	4	569.088,398 687.389,226	0.216
4	569.088,398 687.389,226	5	569.117,634 687.355,846	44.373
5	569.117,634 687.355,846	6	569.135,691 687.341,824	22.862

Punct început	X / Y	Punct sfârșit	X / Y	Lungime segment (** (m)
6	569.135,691 687.341,824	7	569.153,836 687.329,723	21.81
7	569.153,836 687.329,723	8	569.182,568 687.309,127	35.351
8	569.182,568 687.309,127	1	569.202,155 687.299,489	21.83

** Lungimile segmentelor sunt determinate în planul de proiecție Stereo 70 și sunt rotunjite la 1 milimetru.

*** Distanța dintre puncte este formată din segmente cumulate ce sunt mai mici decât valoarea 1 milimetru.

Neutilizabil în Circuitul Civil

**DATE DESPRE IMOBILUL NR. 2812**

Oficiul de Cadastru și Publicitate Imobiliară SUCEAVA
Biroul de Cadastru și Publicitate Imobiliară Gura Humorului

A. Partea I. Descrierea imobilului

TEREN Necunoscut

Adresa: Loc. Botosana, Jud. Suceava

Nr. Crt	Nr cadastral Nr. topografic	Suprafața* (mp)	Observații / Referințe
A1		189	Sector cadastral:32 Teren neimprejmuit;

B. Partea II. Proprietari și acte

Inscrieri privitoare la dreptul de proprietate și alte drepturi reale		Referințe
2812 / 08/04/2025		
Act Administrativ nr. 4007, din 29/07/2025 emis de Primăria Comunei Botoșana;		
B1	Inscrierea provizorie, drept de PROPRIETATE, dobandit prin Lege, cota actuala 1/1 1) NEIDENTIFICAT NEIDENTIFICAT	A1
Act Normativ nr. L7, din 13/03/1996 emis de Parlamentul României;		
B2	Se noteaza mentiunea Rezerva Comisiei Locale de Fond Funciar	A1

C. Partea III. SARCINI .

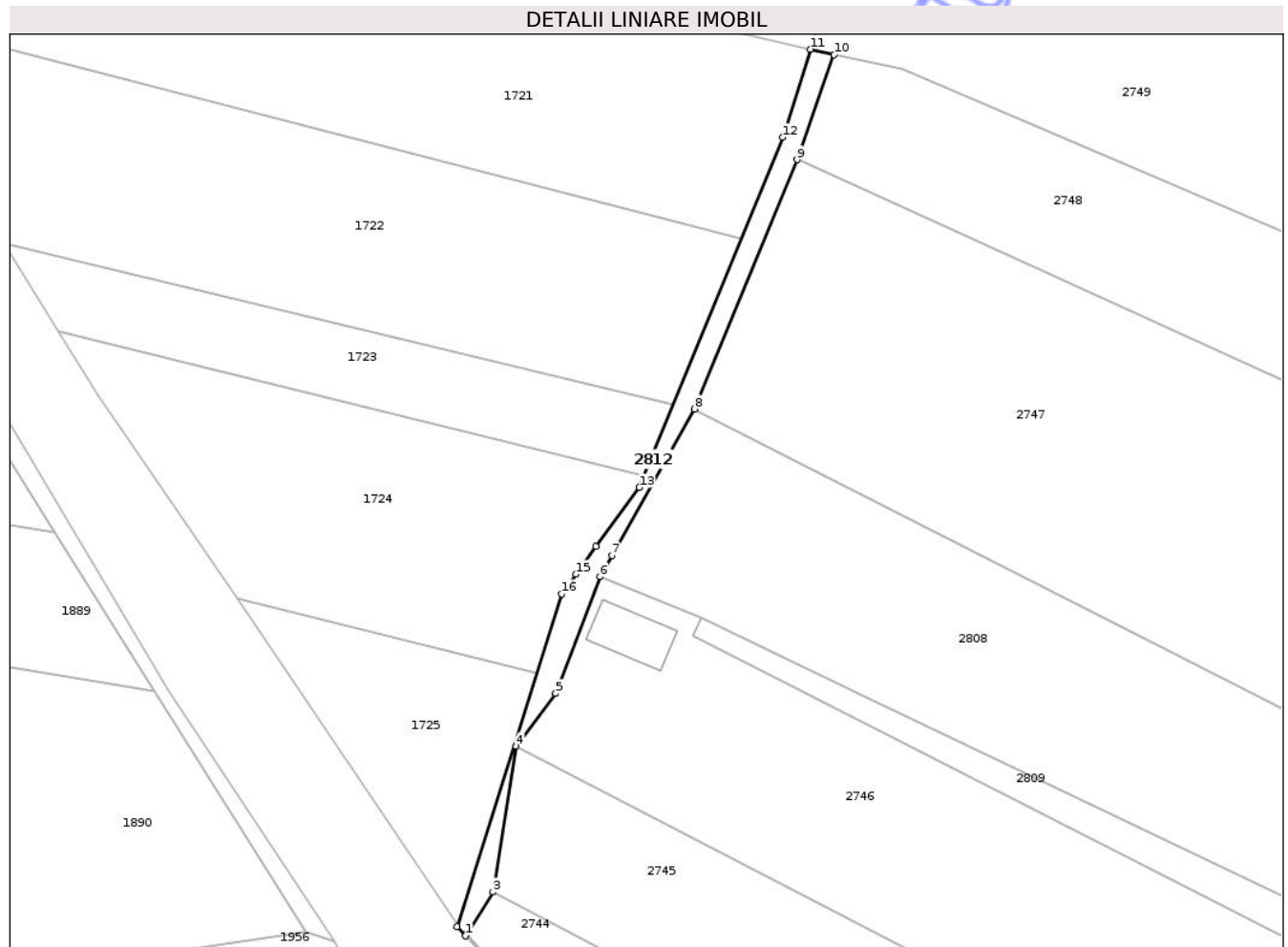
Inscrieri privind dezmembramintele dreptului de proprietate, drepturi reale de garanție și sarcini	Referințe
NU SUNT	

Anexa Nr. 1 La Partea I

Teren

Nr cadastral	Suprafața (mp)*	Observații / Referințe
	189	

* Suprafața este determinată în planul de proiecție Stereo 70.



Date referitoare la teren

Crt	Categorie folosință	Intravilan	Suprafața (mp)	Tarla	Parcelă	Nr. topo	Observații / Referințe
1	arabil	DA	42	-	-	-	
2	arabil	NU	147	-	-	-	

Lungime Segmente

1) Valorile lungimilor segmentelor sunt obținute din proiecție în plan.

Punct început	X / Y	Punct sfârșit	X / Y	Lungime segment (** (m)
1	569.088,398 687.389,226	2	569.088,496 687.389,418	0.216
2	569.088,496 687.389,418	3	569.091,173 687.393,704	5.053
3	569.091,173 687.393,704	4	569.093,525 687.408,54	15.021
4	569.093,525 687.408,54	5	569.097,573 687.413,908	6.723

Punct început	X / Y	Punct sfârșit	X / Y	Lungime segment (** (m)
5	569.097,573 687.413,908	6	569.102,058 687.425,797	12.707
6	569.102,058 687.425,797	7	569.103,282 687.427,959	2.484
7	569.103,282 687.427,959	8	569.111,713 687.442,845	17.108
8	569.111,713 687.442,845	9	569.122,148 687.468,23	27.446
9	569.122,148 687.468,23	10	569.125,921 687.478,922	11.338
10	569.125,921 687.478,922	11	569.123,502 687.479,478	2.482
11	569.123,502 687.479,478	12	569.120,68 687.470,519	9.393
12	569.120,68 687.470,519	13	569.106,087 687.434,872	38.518
13	569.106,087 687.434,872	14	569.101,683 687.428,846	7.464
14	569.101,683 687.428,846	15	569.099,634 687.426,042	3.473
15	569.099,634 687.426,042	16	569.098,166 687.424,033	2.488
16	569.098,166 687.424,033	17	569.087,494 687.390,176	35.499
17	569.087,494 687.390,176	1	569.088,398 687.389,226	1.311

** Lungimile segmentelor sunt determinate în planul de proiecție Stereo 70 și sunt rotunjite la 1 milimetru.

*** Distanța dintre puncte este formată din segmente cumulate ce sunt mai mici decât valoarea 1 milimetru.

**DATE DESPRE IMOBILUL NR. 2813**

Oficiul de Cadastru și Publicitate Imobiliară SUCEAVA
Biroul de Cadastru și Publicitate Imobiliară Gura Humorului

A. Partea I. Descrierea imobilului

TEREN Necunoscut

Adresa: Loc. Botosana, Jud. Suceava

Nr. Crt	Nr cadastral Nr. topografic	Suprafața* (mp)	Observații / Referințe
A1		700	Sector cadastral:32 Teren neimprejmuit;

B. Partea II. Proprietari și acte

Inscrieri privitoare la dreptul de proprietate și alte drepturi reale		Referințe
2813 / 08/04/2025		
Act Administrativ nr. 4007, din 29/07/2025 emis de Primăria Comunei Botoșana;		
B1	Inscrierea provizorie, drept de PROPRIETATE, dobandit prin Lege, cota actuala 1/1 1) NEIDENTIFICAT NEIDENTIFICAT	A1
Act Normativ nr. L7, din 13/03/1996 emis de Parlamentul României;		
B2	Se noteaza mentiunea Rezerva Comisiei Locale de Fond Funciar	A1

C. Partea III. SARCINI .

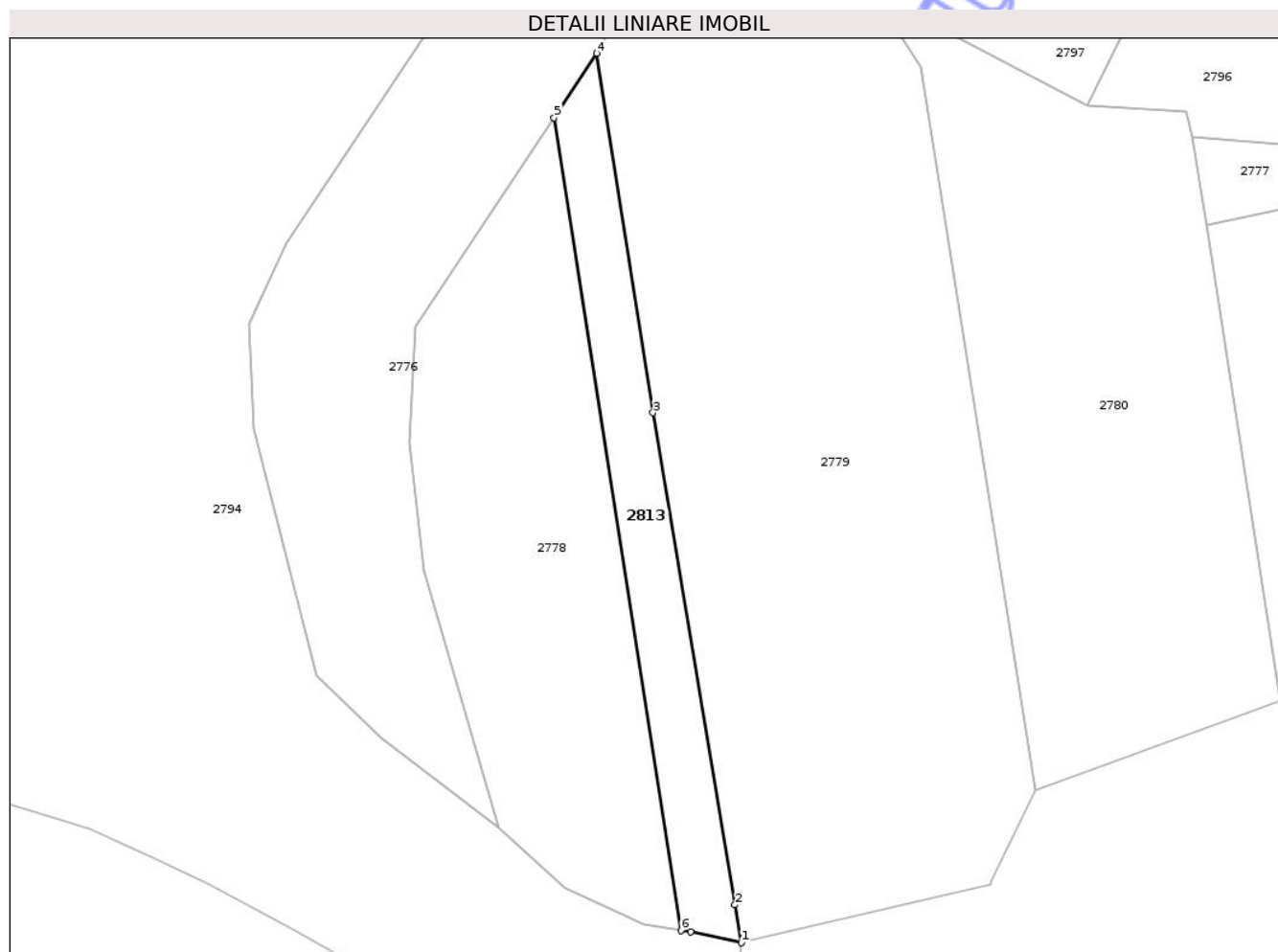
Inscrieri privind dezmembramintele dreptului de proprietate, drepturi reale de garanție și sarcini	Referințe
NU SUNT	

Anexa Nr. 1 La Partea I

Teren

Nr cadastral	Suprafața (mp)*	Observații / Referințe
	700	

* Suprafața este determinată în planul de proiecție Stereo 70.



Date referitoare la teren

Crt	Categorie folosință	Intra vilan	Suprafața (mp)	Tarla	Parcelă	Nr. topo	Observații / Referințe
1	arabil	DA	25	-	-	-	
2	arabil	NU	675	-	-	-	

Lungime Segmente

1) Valorile lungimilor segmentelor sunt obținute din proiecție în plan.

Punct început	X / Y	Punct sfârșit	X / Y	Lungime segment (** (m)
1	569.780,448 687.316,136	2	569.779,671 687.320,792	4.72
2	569.779,671 687.320,792	3	569.769,579 687.381,271	61.315
3	569.769,579 687.381,271	4	569.762,669 687.425,478	44.744
4	569.762,669 687.425,478	5	569.757,423 687.417,557	9.501

Punct început	X / Y	Punct sfârșit	X / Y	Lungime segment (** (m)
5	569.757,423 687.417,557	6	569.773,036 687.317,671	101.099
6	569.773,036 687.317,671	7	569.774,242 687.317,48	1.221
7	569.774,242 687.317,48	1	569.780,448 687.316,136	6.35

** Lungimile segmentelor sunt determinate în planul de proiecție Stereo 70 și sunt rotunjite la 1 milimetru.

*** Distanța dintre puncte este formată din segmente cumulate ce sunt mai mici decât valoarea 1 milimetru.

Neutilizabil în Circuitul Civil

**DATE DESPRE IMOBILUL NR. 2710**

Oficiul de Cadastru și Publicitate Imobiliară SUCEAVA
Biroul de Cadastru și Publicitate Imobiliară Gura Humorului

A. Partea I. Descrierea imobilului

TEREN Intravilan

Adresa: Loc. Botosana, Jud. Suceava

Nr. Crt	Nr cadastral Nr. topografic	Suprafața* (mp)	Observații / Referințe
A1		950	Sector cadastral:32 Teren neimprejmuit; Parte din PF 257,256.

B. Partea II. Proprietari și acte

Inscrieri privitoare la dreptul de proprietate și alte drepturi reale		Referințe
2710 / 08/04/2025		
Act Administrativ nr. 4007, din 29/07/2025 emis de Primăria Comunei Botoșana;		
B1	Inscrierea provizorie, drept de PROPRIETATE, dobandit prin Lege, cota actuala 1/1 1) NEIDENTIFICAT NEIDENTIFICAT	A1
Act Normativ nr. L7, din 13/03/1996 emis de Parlamentul României;		
B2	Se noteaza mentiunea Rezerva Comisiei Locale de Fond Funciar	A1

C. Partea III. SARCINI .

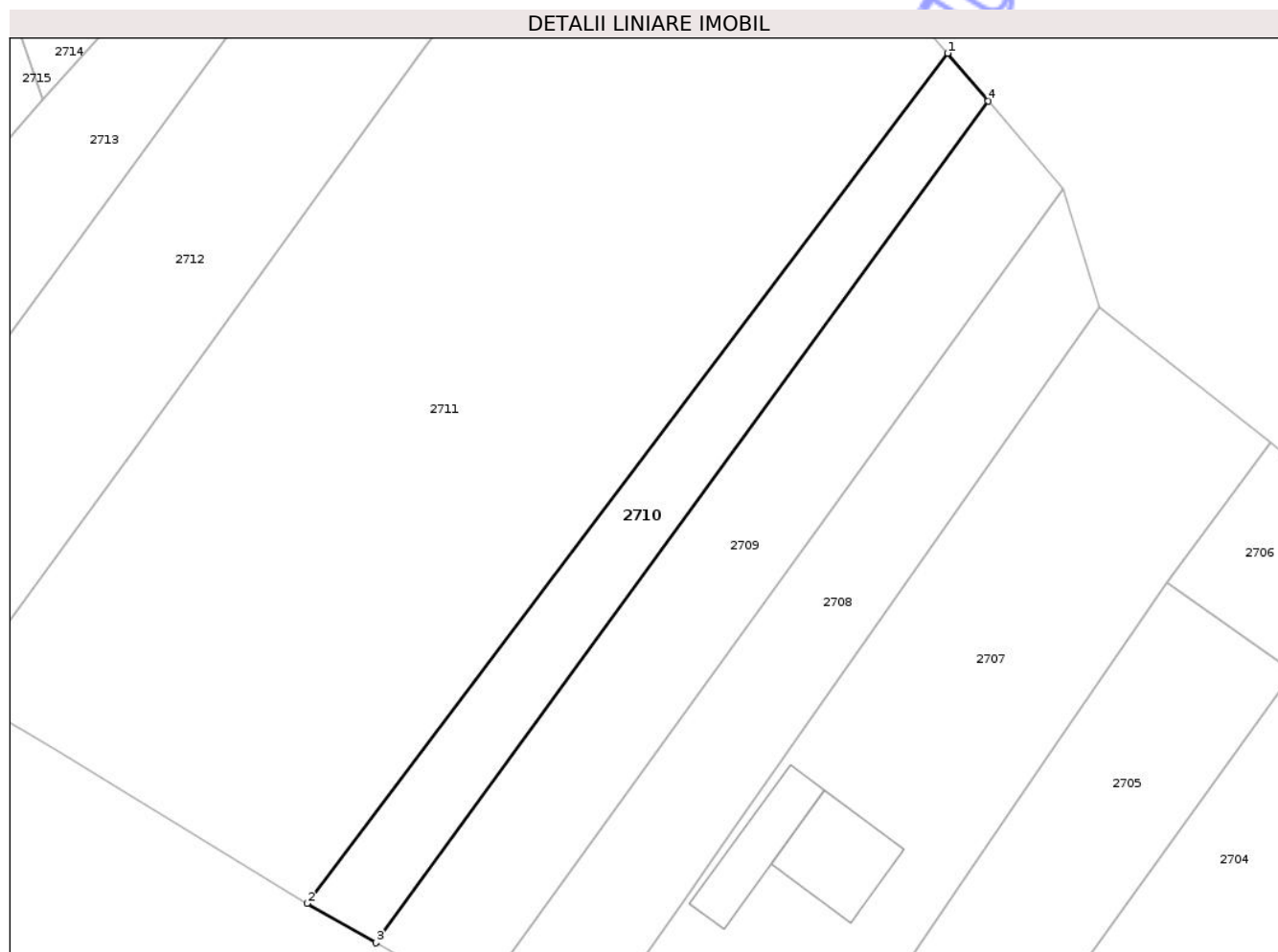
Inscrieri privind dezmembramintele dreptului de proprietate, drepturi reale de garanție și sarcini	Referințe
NU SUNT	

Anexa Nr. 1 La Partea I

Teren

Nr cadastral	Suprafața (mp)*	Observații / Referințe
	950	Parte din PF 257,256.

* Suprafața este determinată în planul de proiecție Stereo 70.



Date referitoare la teren

Crt	Categorie folosință	Intra vilan	Suprafața (mp)	Tarla	Parcelă	Nr. topo	Observații / Referințe
1	arabil	DA	950	-	-	-	

Lungime Segmente

1) Valorile lungimilor segmentelor sunt obținute din proiecție în plan.

Punct început	X / Y	Punct sfârșit	X / Y	Lungime segment (** (m)
1	569.686,293 686.998,9	2	569.613,496 686.902,352	120.917
2	569.613,496 686.902,352	3	569.621,332 686.897,894	9.015
3	569.621,332 686.897,894	4	569.690,929 686.993,491	118.248
4	569.690,929 686.993,491	1	569.686,293 686.998,9	7.124

** Lungimile segmentelor sunt determinate în planul de proiecție Stereo 70 și sunt rotunjite la 1 milimetru.

*** Distanţa dintre puncte este formată din segmente cumulate ce sunt mai mici decât valoarea 1 milimetru.

Neutilizabil în Circuitul
Civil



DATE DESPRE IMOBILUL NR. 2711

Oficiul de Cadastru și Publicitate Imobiliară SUCEAVA
Biroul de Cadastru și Publicitate Imobiliară Gura Humorului

A. Partea I. Descrierea imobilului

TEREN Intravilan

Adresa: Loc. Botosana, Jud. Suceava

Nr. Crt	Nr cadastral Nr. topografic	Suprafața* (mp)	Observații / Referințe
A1		6.200	Sector cadastral:32 Teren neimprejmuit; Parte din PF 257,256.

B. Partea II. Proprietari și acte

Inscrieri privitoare la dreptul de proprietate și alte drepturi reale		Referințe
2711 / 08/04/2025		
Act Administrativ nr. 4007, din 29/07/2025 emis de Primăria Comunei Botoșana;		
B1	Inscrierea provizorie, drept de PROPRIETATE, dobandit prin Lege, cota actuala 1/1 1) NEIDENTIFICAT NEIDENTIFICAT	A1
Act Normativ nr. L7, din 13/03/1996 emis de Parlamentul României;		
B2	Se noteaza mentiunea Rezerva Comisiei Locale de Fond Funciar	A1

C. Partea III. SARCINI .

Inscrieri privind dezmembramintele dreptului de proprietate, drepturi reale de garanție și sarcini	Referințe
NU SUNT	

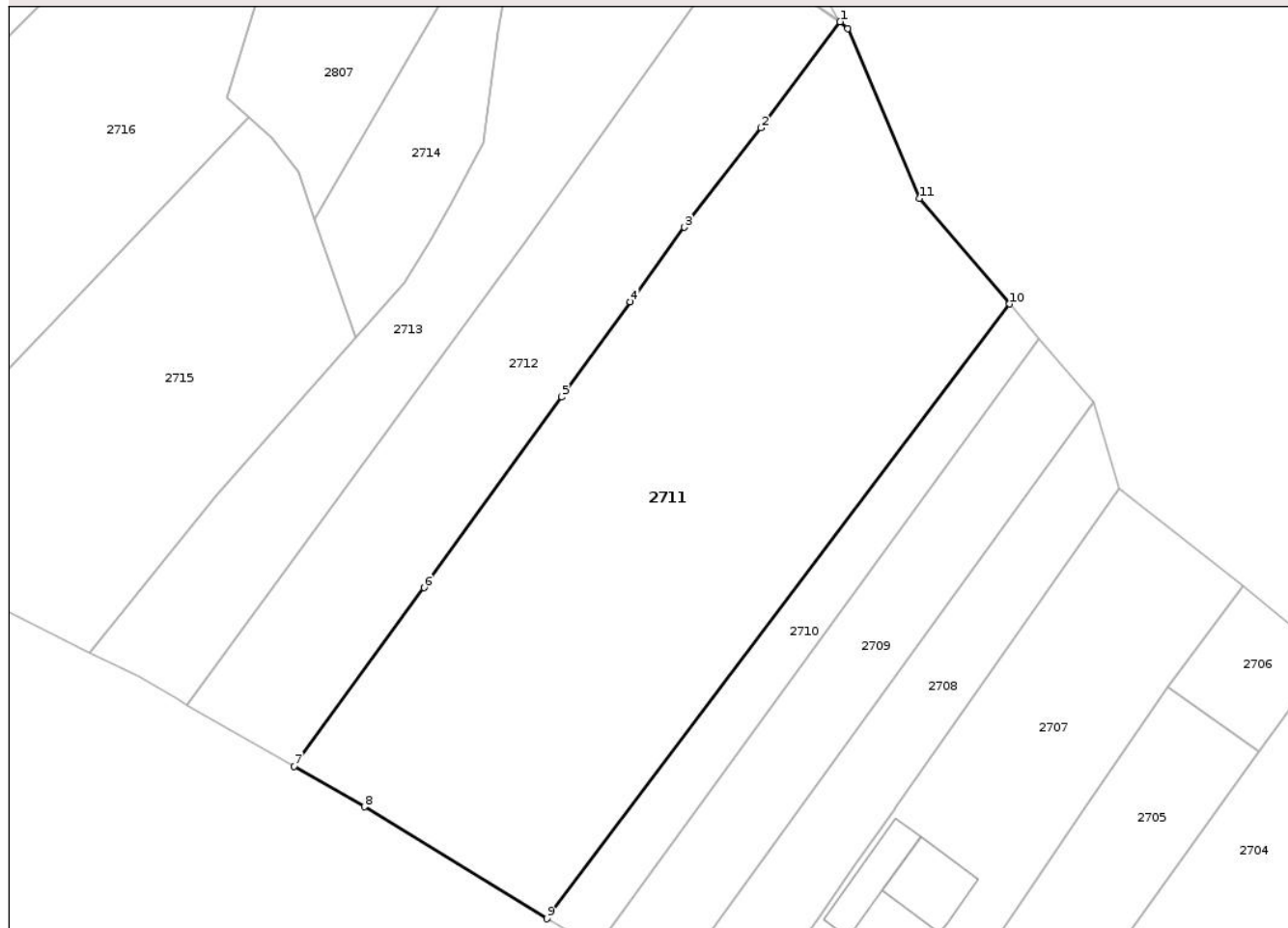
Anexa Nr. 1 La Partea I

Teren

Nr cadastral	Suprafața (mp)*	Observații / Referințe
	6.200	Parte din PF 257,256.

* Suprafața este determinată în planul de proiecție Stereo 70.

DETALII LINIARE IMOBIL



Date referitoare la teren

Crt	Categorie folosință	Intra vilan	Suprafața (mp)	Tarla	Parcelă	Nr. topo	Observații / Referințe
1	arabil	DA	6.200	-	-	-	

Lungime Segmente

1) Valorile lungimilor segmentelor sunt obținute din proiecție în plan.

Punct început	X / Y	Punct sfârșit	X / Y	Lungime segment (** (m)
1	569.659,631 687.043,203	2	569.647,17 687.026,532	20.813
2	569.647,17 687.026,532	3	569.635,128 687.010,935	19.705
3	569.635,128 687.010,935	4	569.626,654 686.999,217	14.461
4	569.626,654 686.999,217	5	569.615,864 686.984,295	18.414
5	569.615,864 686.984,295	6	569.594,2 686.954,349	36.961

Punct început	X / Y	Punct sfârşit	X / Y	Lungime segment (** (m)
6	569.594,2 686.954,349	7	569.573,745 686.926,315	34.703
7	569.573,745 686.926,315	8	569.584,838 686.919,937	12.796
8	569.584,838 686.919,937	9	569.613,496 686.902,352	33.623
9	569.613,496 686.902,352	10	569.686,293 686.998,9	120.917
10	569.686,293 686.998,9	11	569.672,1 687.015,456	21.807
11	569.672,1 687.015,456	12	569.660,82 687.042,159	28.988
12	569.660,82 687.042,159	1	569.659,631 687.043,203	1.582

** Lungimile segmentelor sunt determinate în planul de proiecție Stereo 70 și sunt rotunjite la 1 milimetru.

*** Distanța dintre puncte este formată din segmente cumulate ce sunt mai mici decât valoarea 1 milimetru.

Neutilizabil în Circuitul Civil

**DATE DESPRE IMOBILUL NR. 2712**

Oficiul de Cadastru și Publicitate Imobiliară SUCEAVA
 Biroul de Cadastru și Publicitate Imobiliară Gura Humorului

A. Partea I. Descrierea imobilului

TEREN Intravilan

Adresa: Loc. Botosana, Jud. Suceava

Nr. Crt	Nr cadastral Nr. topografic	Suprafața* (mp)	Observații / Referințe
A1	31867	2.810	Sector cadastral:32 Teren neimprejmuit;

B. Partea II. Proprietari și acte

Inscrieri privitoare la dreptul de proprietate și alte drepturi reale		Referințe
2712 / 08/03/2021		
Act Notarial nr. 1001, din 08/03/2021 emis de Busuioc Ovidiu;		
B1	Se infiinteaza cartea funciara 31867 a imobilului cu numarul cadastral 31867 / UAT Botosana, rezultat din dezmembrarea imobilului cu numarul cadastral 31767 inscris in cartea funciara 31767;	A1
2712 / 14/07/2025		
Act Notarial nr. 3085, din 11/07/2025 emis de Busuioc Ovidiu;		
B3	Intabulare, drept de PROPRIETATE, bun comun în devălmășie, dobandit prin Conventie, cota actuala 1/1, cota initiala 1/1 1) SIMIGANOSCHI LILIANA 2) SIMIGANOSCHI TEODOR-SIMION	A1

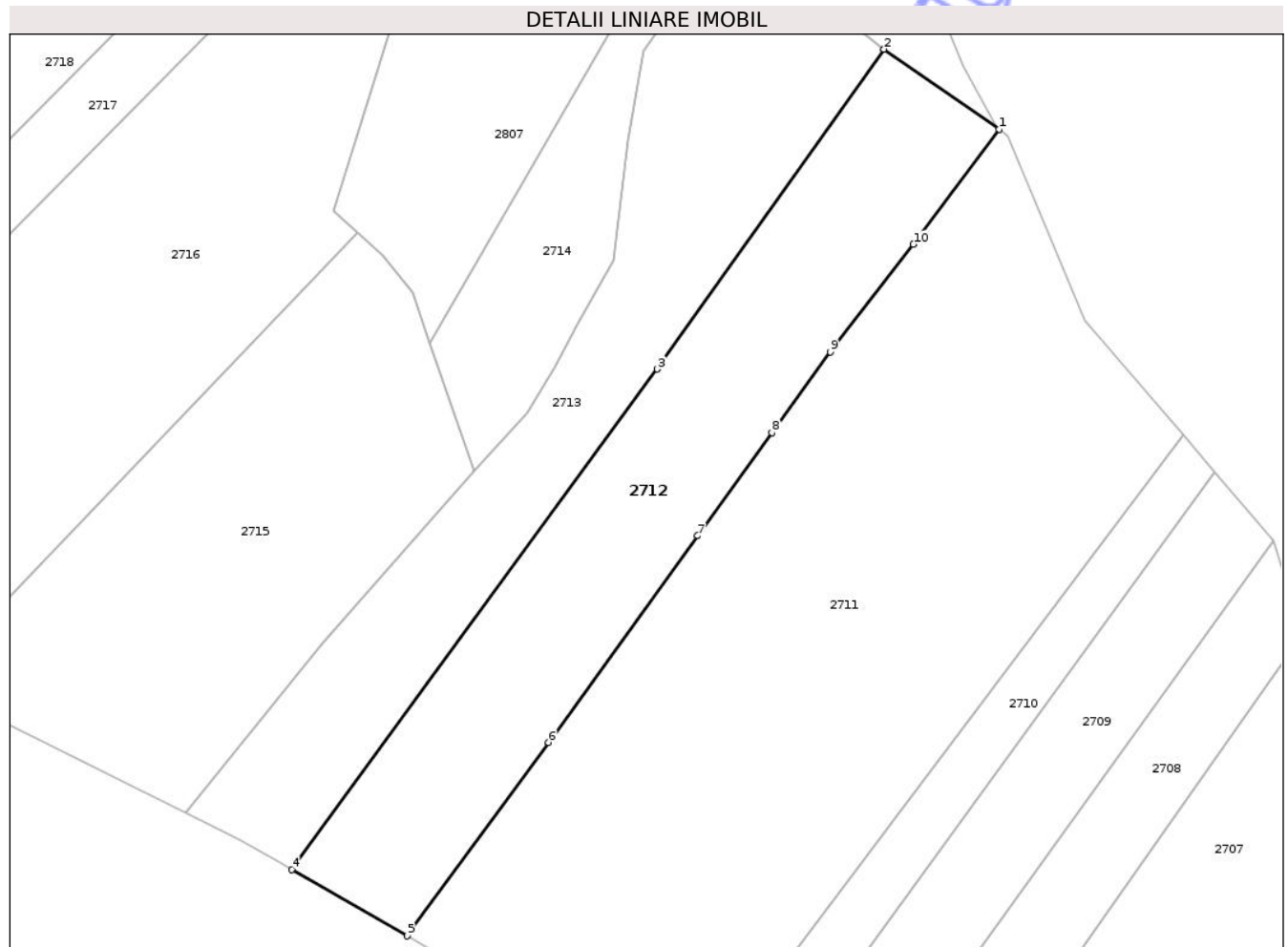
C. Partea III. SARCINI .

Inscrieri privind dezmembramintele dreptului de proprietate, drepturi reale de garanție și sarcini	Referințe
NU SUNT	

Teren

Nr cadastral	Suprafața (mp)*	Observații / Referințe
31867	2.810	

* Suprafața este determinată în planul de proiecție Stereo 70.



Date referitoare la teren

Crt	Categorie folosință	Intravilan	Suprafața (mp)	Tarla	Parcelă	Nr. topo	Observații / Referințe
1	arabil	DA	1.717	-	-	-	
2	pasune	DA	1.093	-	-	-	

Lungime Segmente

1) Valorile lungimilor segmentelor sunt obținute din proiecție în plan.

Punct început	X / Y	Punct sfârșit	X / Y	Lungime segment (** (m)
1	569.659,631 687.043,203	2	569.642,89 687.054,798	20.364
2	569.642,89 687.054,798	3	569.610,037 687.008,454	56.807
3	569.610,037 687.008,454	4	569.556,986 686.935,951	89.839
4	569.556,986 686.935,951	5	569.573,745 686.926,315	19.332

Punct început	X / Y	Punct sfârșit	X / Y	Lungime segment (** (m)
5	569.573,745 686.926,315	6	569.594,2 686.954,349	34.703
6	569.594,2 686.954,349	7	569.615,864 686.984,295	36.961
7	569.615,864 686.984,295	8	569.626,654 686.999,217	18.414
8	569.626,654 686.999,217	9	569.635,128 687.010,935	14.461
9	569.635,128 687.010,935	10	569.647,17 687.026,532	19.705
10	569.647,17 687.026,532	1	569.659,631 687.043,203	20.813

** Lungimile segmentelor sunt determinate în planul de proiecție Stereo 70 și sunt rotunjite la 1 milimetru.

*** Distanța dintre puncte este formată din segmente cumulate ce sunt mai mici decât valoarea 1 milimetru.

Neutilizabil în Circuitul Civil

**DATE DESPRE IMOBILUL NR. 2713**

Oficiul de Cadastru și Publicitate Imobiliară SUCEAVA
 Biroul de Cadastru și Publicitate Imobiliară Gura Humorului

A. Partea I. Descrierea imobilului

TEREN Intravilan

Adresa: Loc. Botosana, Jud. Suceava

Nr. Crt	Nr cadastral Nr. topografic	Suprafața* (mp)	Observații / Referințe
A1	31868	2.600	Sector cadastral:32 Teren neimprejmuit;

B. Partea II. Proprietari și acte

Inscrieri privitoare la dreptul de proprietate și alte drepturi reale	Referințe	
2713 / 08/03/2021		
Act Notarial nr. 1001, din 08/03/2021 emis de Busuioc Ovidiu;		
B1	Se infiinteaza cartea funciara 31868 a imobilului cu numarul cadastral 31868 / UAT Botosana, rezultat din dezmembrarea imobilului cu numarul cadastral 31767 inscris in cartea funciara 31767;	A1
2713 / 03/02/2026		
Act Notarial nr. 479, din 03/02/2026 emis de Busuioc Ana Elena;		
B4	Intabulare, drept de PROPRIETATE bun comun in devalmasie, dobandit prin Conventie, cota actuala 1/1, cota initiala 1/1	A1
	1) SIMIGANOSCHI TEODOR-SIMION	
	2) SIMIGANOSCHI LILIANA	

C. Partea III. SARCINI .

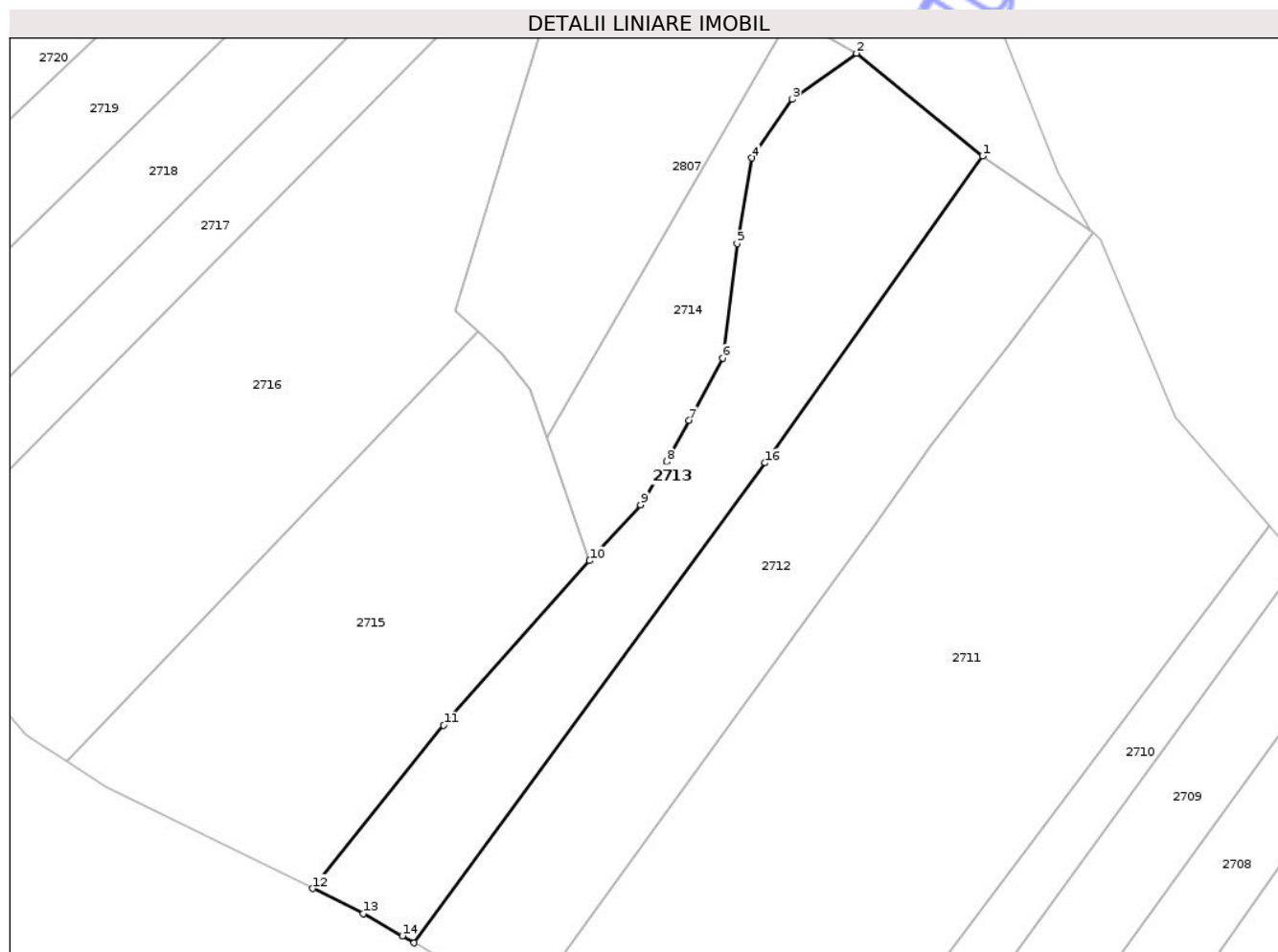
Inscrieri privind dezmembramintele dreptului de proprietate, drepturi reale de garanție și sarcini	Referințe
NU SUNT	

Anexa Nr. 1 La Partea I

Teren

Nr cadastral	Suprafața (mp)*	Observații / Referințe
31868	2.600	

* Suprafața este determinată în planul de proiecție Stereo 70.



Date referitoare la teren

Crt	Categorie folosință	Intravilan	Suprafața (mp)	Tarla	Parcelă	Nr. topo	Observații / Referințe
1	arabil	DA	1.283	-	-	-	
2	pasune	DA	1.317	-	-	-	

Lungime Segmente

1) Valorile lungimilor segmentelor sunt obținute din proiecție în plan.

Punct început	X / Y	Punct sfârșit	X / Y	Lungime segment (** (m)
1	569.642,89 687.054,798	2	569.623,855 687.070,337	24.572
2	569.623,855 687.070,337	3	569.614,143 687.063,356	11.961
3	569.614,143 687.063,356	4	569.608,022 687.054,506	10.761
4	569.608,022 687.054,506	5	569.605,778 687.041,572	13.127

Punct început	X / Y	Punct sfârșit	X / Y	Lungime segment (** (m)
5	569.605,778 687.041,572	6	569.603,641 687.024,292	17.412
6	569.603,641 687.024,292	7	569.598,537 687.014,898	10.691
7	569.598,537 687.014,898	8	569.595,141 687.008,647	7.114
8	569.595,141 687.008,647	9	569.591,205 687.002,127	7.616
9	569.591,205 687.002,127	10	569.583,528 686.993,66	11.429
10	569.583,528 686.993,66	11	569.561,438 686.968,796	33.259
11	569.561,438 686.968,796	12	569.541,673 686.944,143	31.598
12	569.541,673 686.944,143	13	569.549,264 686.940,391	8.468
13	569.549,264 686.940,391	14	569.555,183 686.936,988	6.828
14	569.555,183 686.936,988	15	569.556,986 686.935,951	2.08
15	569.556,986 686.935,951	16	569.610,037 687.008,454	89.839
16	569.610,037 687.008,454	1	569.642,89 687.054,798	56.807

** Lungimile segmentelor sunt determinate în planul de proiecție Stereo 70 și sunt rotunjite la 1 milimetru.

*** Distanța dintre puncte este formată din segmente cumulate ce sunt mai mici decât valoarea 1 milimetru.

**DATE DESPRE IMOBILUL NR. 2714**

Oficiul de Cadastru și Publicitate Imobiliară SUCEAVA
Biroul de Cadastru și Publicitate Imobiliară Gura Humorului

A. Partea I. Descrierea imobilului

TEREN Intravilan

Adresa: Loc. Botosana, Jud. Suceava

Nr. Crt	Nr cadastral Nr. topografic	Suprafața* (mp)	Observații / Referințe
A1		1.000	Sector cadastral:32 Teren neimprejmuit; Parte din PF 257,256.

B. Partea II. Proprietari și acte

Inscrieri privitoare la dreptul de proprietate și alte drepturi reale		Referințe
2714 / 08/04/2025		
Act Administrativ nr. 4007, din 29/07/2025 emis de Primăria Comunei Botoșana;		
B1	Inscrierea provizorie, drept de PROPRIETATE, dobandit prin Lege, cota actuala 1/1 1) NEIDENTIFICAT NEIDENTIFICAT	A1
Act Normativ nr. L7, din 13/03/1996 emis de Parlamentul României;		
B2	Se noteaza mentiunea Rezerva Comisiei Locale de Fond Funciar	A1

C. Partea III. SARCINI .

Inscrieri privind dezmembramintele dreptului de proprietate, drepturi reale de garanție și sarcini	Referințe
NU SUNT	

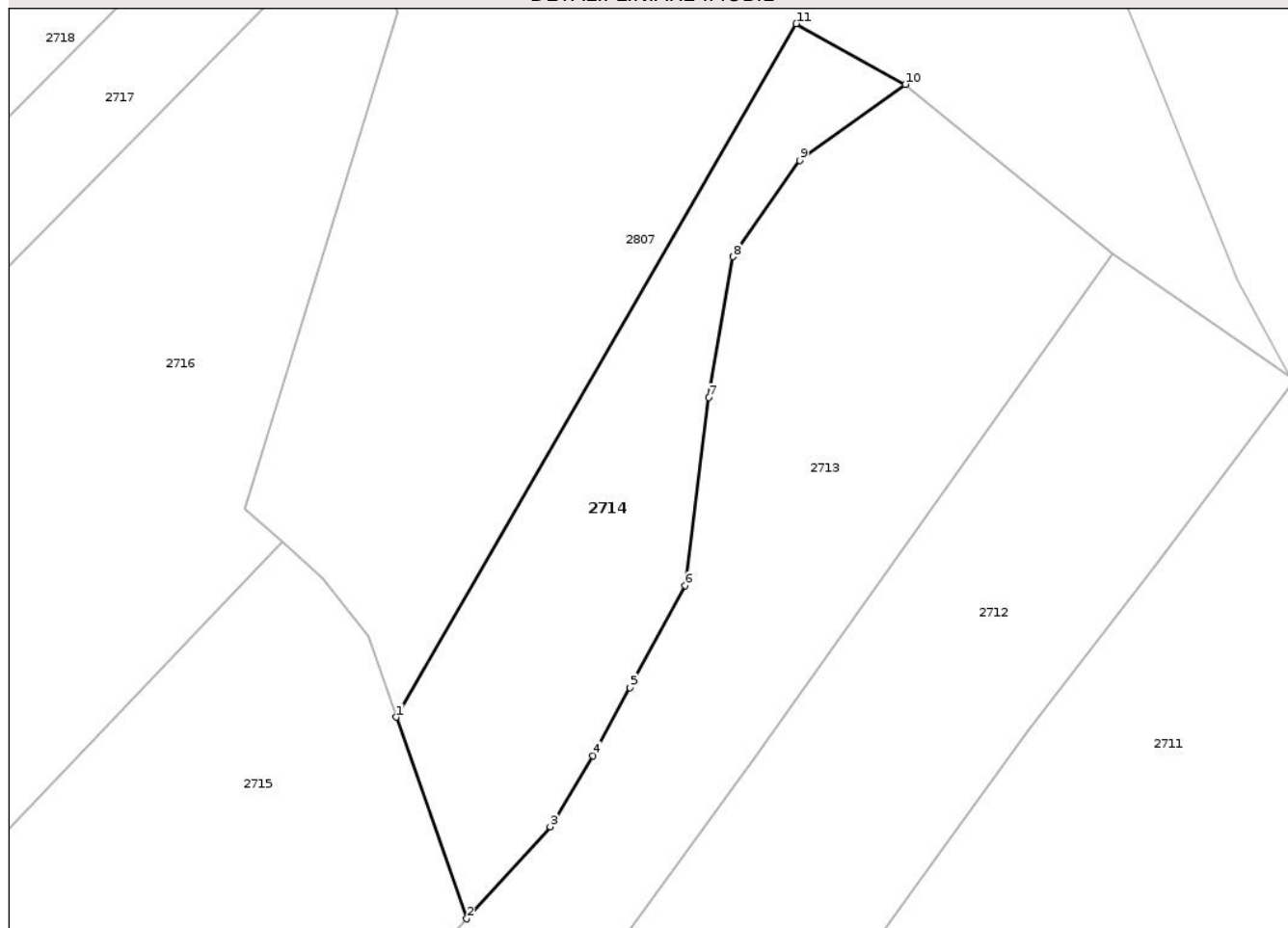
Anexa Nr. 1 La Partea I

Teren

Nr cadastral	Suprafața (mp)*	Observații / Referințe
	1.000	Parte din PF 257,256.

* Suprafața este determinată în planul de proiecție Stereo 70.

DETALII LINIARE IMOBIL



Date referitoare la teren

Crt	Categorie folosință	Intra vilan	Suprafața (mp)	Tarla	Parcelă	Nr. topo	Observații / Referințe
1	arabil	DA	1.000	-	-	-	

Lungime Segmente

1) Valorile lungimilor segmentelor sunt obținute din proiecție în plan.

Punct început	X / Y	Punct sfârșit	X / Y	Lungime segment (** (m)
1	569.577,065 687.012,178	2	569.583,528 686.993,66	19.613
2	569.583,528 686.993,66	3	569.591,205 687.002,127	11.429
3	569.591,205 687.002,127	4	569.595,141 687.008,647	7.616
4	569.595,141 687.008,647	5	569.598,537 687.014,898	7.114
5	569.598,537 687.014,898	6	569.603,641 687.024,292	10.691

Punct început	X / Y	Punct sfârșit	X / Y	Lungime segment (** (m)
6	569.603,641 687.024,292	7	569.605,778 687.041,572	17.412
7	569.605,778 687.041,572	8	569.608,022 687.054,506	13.127
8	569.608,022 687.054,506	9	569.614,143 687.063,356	10.761
9	569.614,143 687.063,356	10	569.623,855 687.070,337	11.961
10	569.623,855 687.070,337	11	569.613,841 687.075,916	11.463
11	569.613,841 687.075,916	1	569.577,065 687.012,178	73.587

** Lungimile segmentelor sunt determinate în planul de proiecție Stereo 70 și sunt rotunjite la 1 milimetru.

*** Distanța dintre puncte este formată din segmente cumulate ce sunt mai mici decât valoarea 1 milimetru.

Neutilizabil în Circuitul Civil



DATE DESPRE IMOBILUL NR. 2715

Oficiul de Cadastru și Publicitate Imobiliară SUCEAVA
Biroul de Cadastru și Publicitate Imobiliară Gura Humorului

A. Partea I. Descrierea imobilului

TEREN Intravilan

Adresa: Loc. Botosana, Jud. Suceava

Nr. Crt	Nr cadastral Nr. topografic	Suprafața* (mp)	Observații / Referințe
A1		3.000	Sector cadastral:32 Teren neimprejmuit; Parte din PF 257,290.

B. Partea II. Proprietari și acte

Inscrieri privitoare la dreptul de proprietate și alte drepturi reale		Referințe
2715 / 08/04/2025		
Act Administrativ nr. 4007, din 29/07/2025 emis de Primăria Comunei Botoșana;		
B1	Inscrierea provizorie, drept de PROPRIETATE, dobandit prin Lege, cota actuala 1/1 1) NEIDENTIFICAT NEIDENTIFICAT	A1
Act Normativ nr. L7, din 13/03/1996 emis de Parlamentul României;		
B2	Se noteaza mentiunea Rezerva Comisiei Locale de Fond Funciar	A1

C. Partea III. SARCINI .

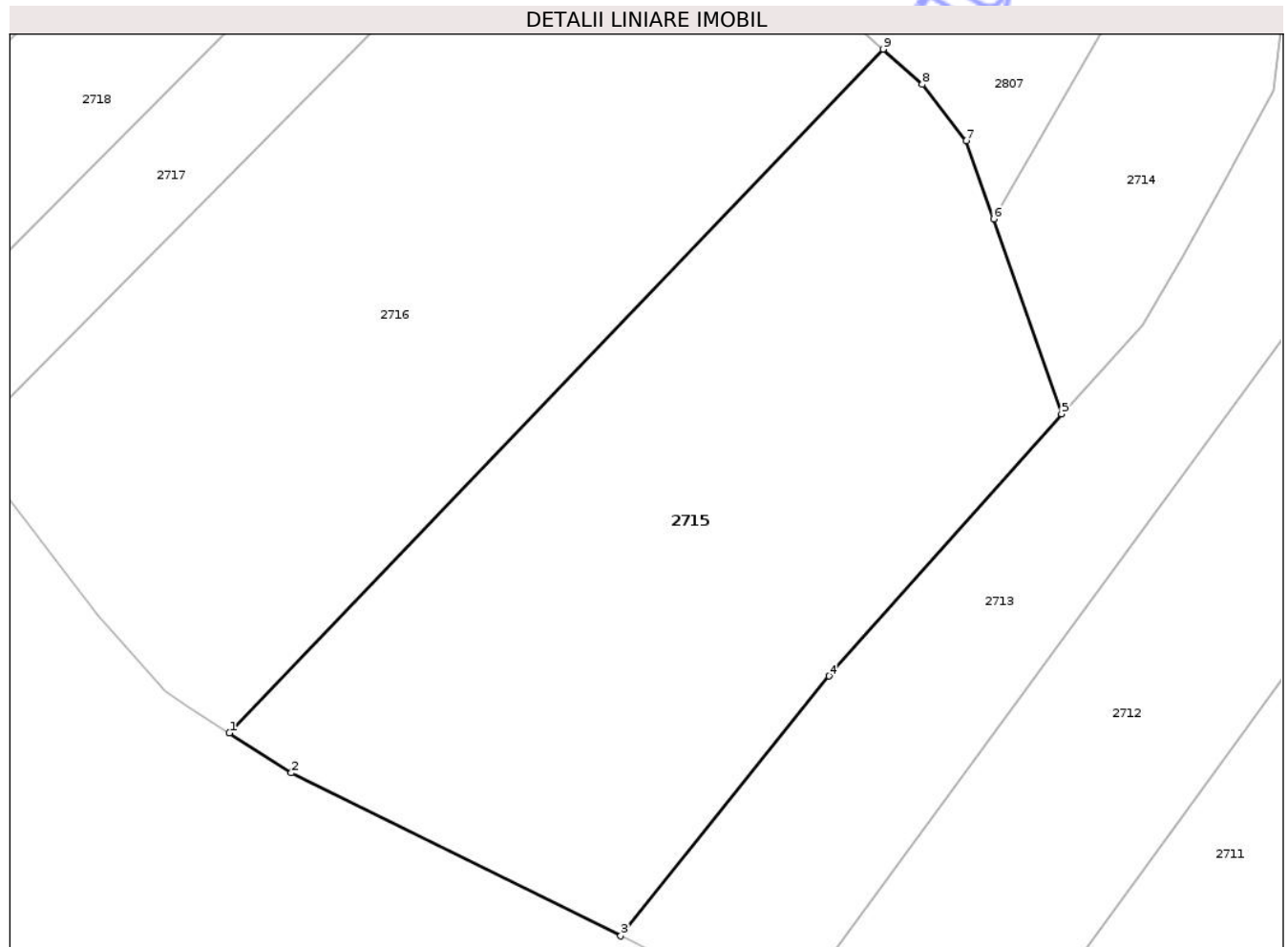
Inscrieri privind dezmembramintele dreptului de proprietate, drepturi reale de garanție și sarcini	Referințe
NU SUNT	

Anexa Nr. 1 La Partea I

Teren

Nr cadastral	Suprafata (mp)*	Observatii / Referinte
	3.000	Parte din PF 257,290.

* Suprafata este determinata in planul de proiectie Stereo 70.



Date referitoare la teren

Crt	Categorie folosinta	Intra vilan	Suprafata (mp)	Tarla	Parcela	Nr. topo	Observatii / Referinte
1	arabil	DA	3.000	-	-	-	

Lungime Segmente

1) Valorile lungimilor segmentelor sunt obtinute din proiectie in plan.

Punct inceput	X / Y	Punct sfarsit	X / Y	Lungime segment (** (m)
1	569.504,498 686.963,384	2	569.510,393 686.959,607	7.001
2	569.510,393 686.959,607	3	569.541,673 686.944,143	34.894
3	569.541,673 686.944,143	4	569.561,438 686.968,796	31.598
4	569.561,438 686.968,796	5	569.583,528 686.993,66	33.259
5	569.583,528 686.993,66	6	569.577,065 687.012,178	19.613

Punct început	X / Y	Punct sfârșit	X / Y	Lungime segment (** (m)
6	569.577,065 687.012,178	7	569.574,488 687.019,563	7.822
7	569.574,488 687.019,563	8	569.570,301 687.024,923	6.802
8	569.570,301 687.024,923	9	569.566,575 687.028,261	5.003
9	569.566,575 687.028,261	1	569.504,498 686.963,384	89.792

** Lungimile segmentelor sunt determinate în planul de proiecție Stereo 70 și sunt rotunjite la 1 milimetru.

*** Distanța dintre puncte este formată din segmente cumulate ce sunt mai mici decât valoarea 1 milimetru.

Neutilizabil în Circuitul Civil

**DATE DESPRE IMOBILUL NR. 2716**

Oficiul de Cadastru și Publicitate Imobiliară SUCEAVA
 Biroul de Cadastru și Publicitate Imobiliară Gura Humorului

A. Partea I. Descrierea imobilului

TEREN Intravilan

Adresa: Loc. Botosana, Jud. Suceava

Nr. Crt	Nr cadastral Nr. topografic	Suprafața* (mp)	Observații / Referințe
A1		Din acte: 4.700 Masurata: 4.136	Sector cadastral:32 Teren neimprejmuit; Parte din PF 290, 265.

B. Partea II. Proprietari și acte

Inscrieri privitoare la dreptul de proprietate și alte drepturi reale		Referințe
2716 / 08/04/2025		
Act Notarial nr. 2073, din 04/09/2017 emis de BNP Atănăsoaiei Petru;		
B1	Intabulare, drept de PROPRIETATE, dobandit prin lesire Din Indiviziune, cota actuala 1/1 1) SAVA IOAN-DOREL	A1

C. Partea III. SARCINI .

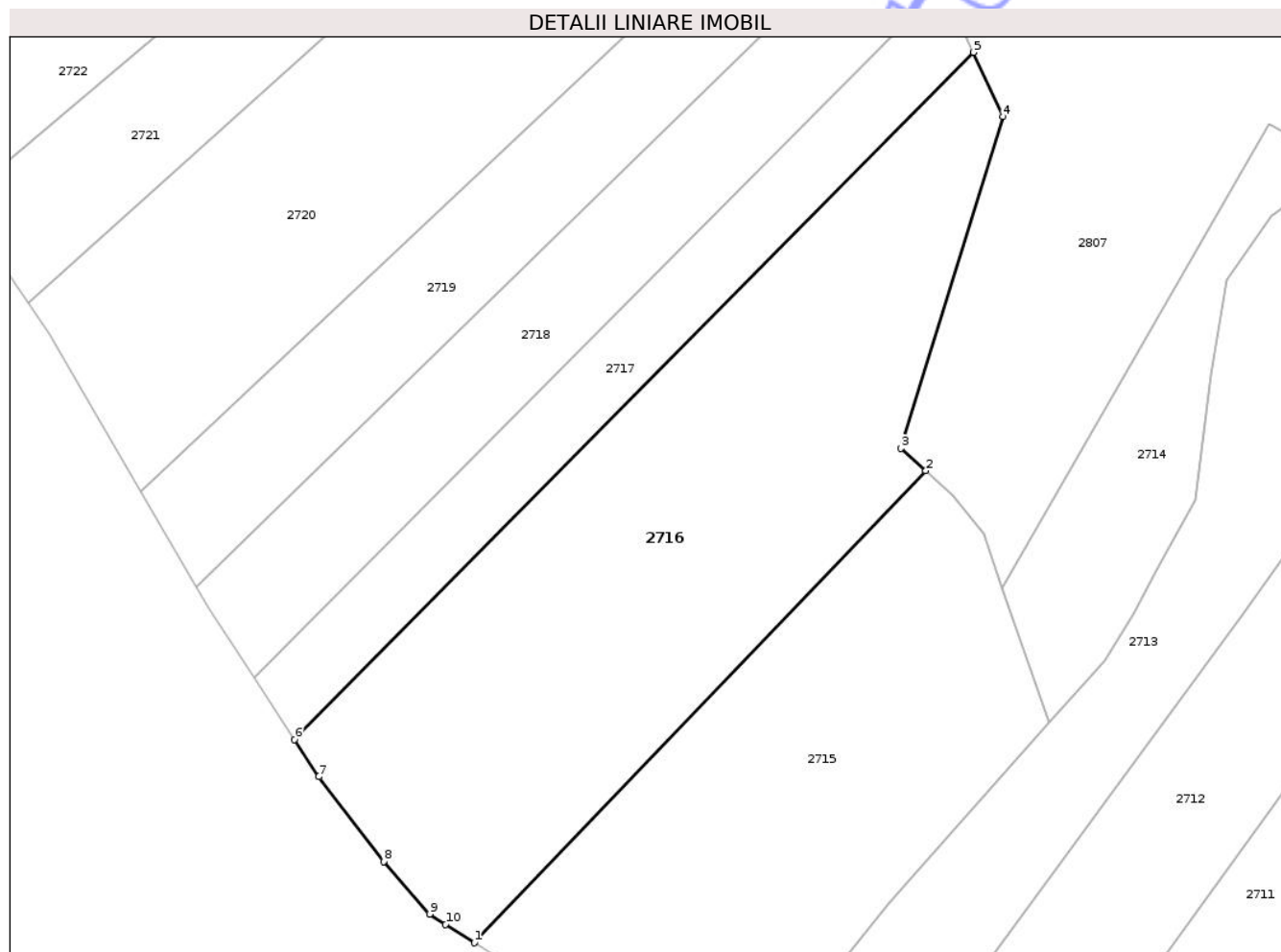
Inscrieri privind dezmembramintele dreptului de proprietate, drepturi reale de garanție și sarcini	Referințe
NU SUNT	

Anexa Nr. 1 La Partea I

Teren

Nr cadastral	Suprafața (mp)*	Observații / Referințe
	Din acte: 4.700 Masurata: 4.136	Parte din PF 290, 265.

* Suprafața este determinată în planul de proiecție Stereo 70.



Date referitoare la teren

Crt	Categorie folosință	Intra vilan	Suprafața (mp)	Tarla	Parcelă	Nr. topo	Observații / Referințe
1	arabil	DA	4.136	-	-	-	

Lungime Segmente

1) Valorile lungimilor segmentelor sunt obținute din proiecție în plan.

Punct început	X / Y	Punct sfârșit	X / Y	Lungime segment (** (m)
1	569.504,498 686.963,384	2	569.566,575 687.028,261	89.792
2	569.566,575 687.028,261	3	569.563,146 687.031,333	4.604
3	569.563,146 687.031,333	4	569.577,174 687.076,975	47.749
4	569.577,174 687.076,975	5	569.573,148 687.085,774	9.676
5	569.573,148 687.085,774	6	569.479,793 686.991,316	132.806

Punct început	X / Y	Punct sfârșit	X / Y	Lungime segment (** (m)
6	569.479,793 686.991,316	7	569.483,136 686.986,214	6.1
7	569.483,136 686.986,214	8	569.492,035 686.974,547	14.673
8	569.492,035 686.974,547	9	569.498,369 686.967,311	9.617
9	569.498,369 686.967,311	10	569.500,549 686.965,914	2.589
10	569.500,549 686.965,914	1	569.504,498 686.963,384	4.69

** Lungimile segmentelor sunt determinate în planul de proiecție Stereo 70 și sunt rotunjite la 1 milimetru.

*** Distanța dintre puncte este formată din segmente cumulate ce sunt mai mici decât valoarea 1 milimetru.

Neutilizabil în Circuitul Civil



DATE DESPRE IMOBILUL NR. 2717

Oficiul de Cadastru și Publicitate Imobiliară SUCEAVA
Biroul de Cadastru și Publicitate Imobiliară Gura Humorului

A. Partea I. Descrierea imobilului

TEREN Intravilan

Adresa: Loc. Botosana, Jud. Suceava

Nr. Crt	Nr cadastral Nr. topografic	Suprafața* (mp)	Observații / Referințe
A1		1.300	Sector cadastral:32 Teren neimprejmuit; Parte din PF 290, 265.

B. Partea II. Proprietari și acte

Inscrieri privitoare la dreptul de proprietate și alte drepturi reale		Referințe
2717 / 08/04/2025		
Act Administrativ nr. 4007, din 29/07/2025 emis de Primăria Comunei Botoșana;		
B1	Inscrierea provizorie, drept de PROPRIETATE, dobandit prin Lege, cota actuala 1/1 1) NEIDENTIFICAT NEIDENTIFICAT	A1
Act Normativ nr. L7, din 13/03/1996 emis de Parlamentul României;		
B2	Se noteaza mentiunea Rezerva Comisiei Locale de Fond Funciar	A1

C. Partea III. SARCINI .

Inscrieri privind dezmembramintele dreptului de proprietate, drepturi reale de garanție și sarcini	Referințe
NU SUNT	

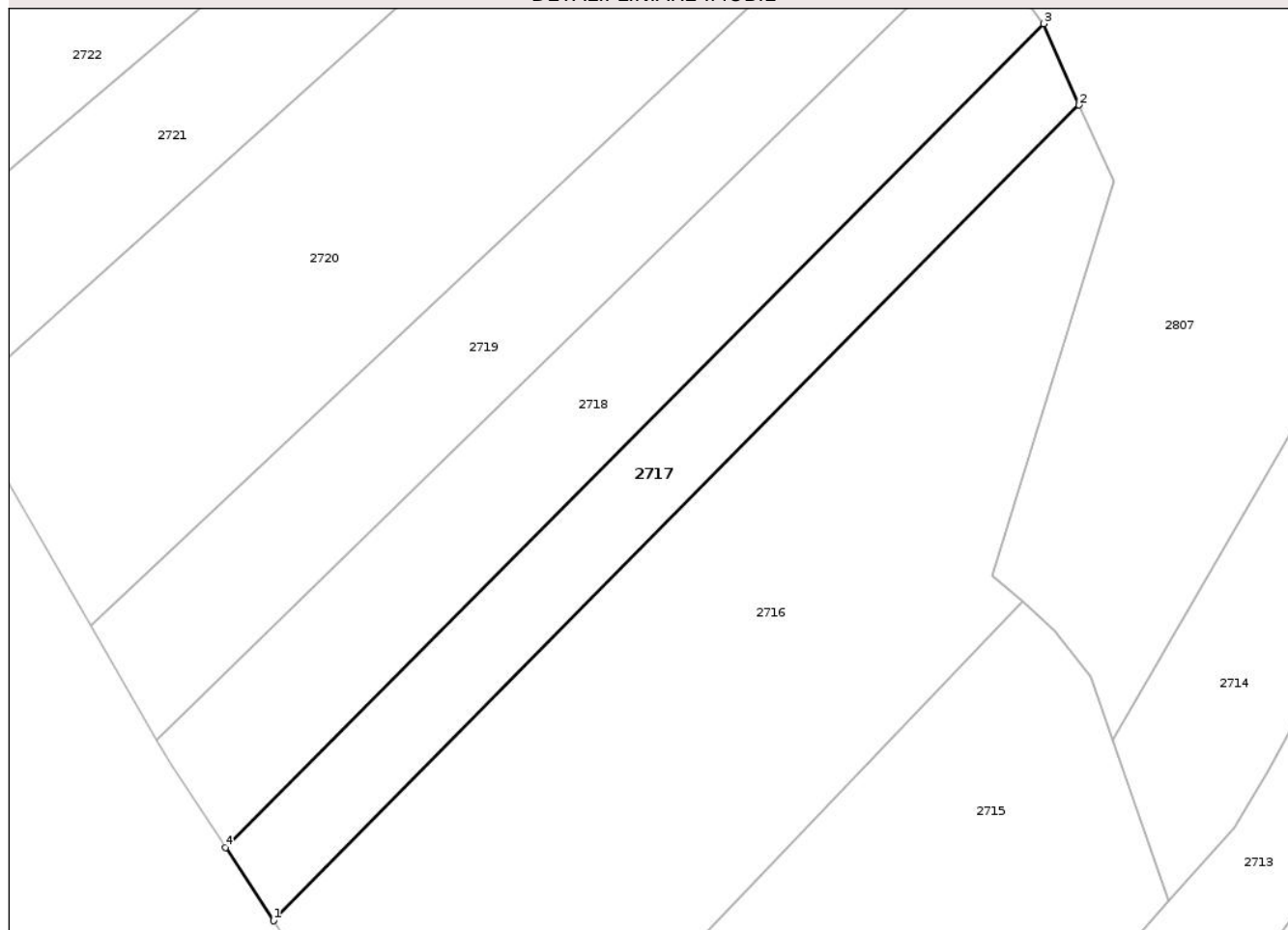
Anexa Nr. 1 La Partea I

Teren

Nr cadastral	Suprafața (mp)*	Observații / Referințe
	1.300	Parte din PF 290, 265.

* Suprafața este determinată în planul de proiecție Stereo 70.

DETALII LINIARE IMOBIL



Date referitoare la teren

Crt	Categorie folosință	Intra vilan	Suprafața (mp)	Tarla	Parcelă	Nr. topo	Observații / Referințe
1	arabil	DA	1.300	-	-	-	

Lungime Segmente

1) Valorile lungimilor segmentelor sunt obținute din proiecție în plan.

Punct început	X / Y	Punct sfârșit	X / Y	Lungime segment (** (m)
1	569.479,793 686.991,316	2	569.573,148 687.085,774	132.806
2	569.573,148 687.085,774	3	569.569,059 687.095,193	10.268
3	569.569,059 687.095,193	4	569.474,236 686.999,799	134.504
4	569.474,236 686.999,799	1	569.479,793 686.991,316	10.141

** Lungimile segmentelor sunt determinate în planul de proiecție Stereo 70 și sunt rotunjite la 1 milimetru.

*** Distanţa dintre puncte este formată din segmente cumulate ce sunt mai mici decât valoarea 1 milimetru.

Neutilizabil în Circuitul
Civil

**DATE DESPRE IMOBILUL NR. 2718**

Oficiul de Cadastru și Publicitate Imobiliară SUCEAVA
Biroul de Cadastru și Publicitate Imobiliară Gura Humorului

A. Partea I. Descrierea imobilului

TEREN Intravilan

Adresa: Loc. Botosana, Jud. Suceava

Nr. Crt	Nr cadastral Nr. topografic	Suprafața* (mp)	Observații / Referințe
A1		1.797	Sector cadastral:32 Teren neimprejmuit; Parte din PF 290, 265.

B. Partea II. Proprietari și acte

Inscrieri privitoare la dreptul de proprietate și alte drepturi reale		Referințe
2718 / 08/04/2025		
Act Administrativ nr. 4007, din 29/07/2025 emis de Primăria Comunei Botoșana;		
B1	Inscrierea provizorie, drept de PROPRIETATE, dobandit prin Lege, cota actuala 1/1 1) NEIDENTIFICAT NEIDENTIFICAT	A1
Act Normativ nr. L7, din 13/03/1996 emis de Parlamentul României;		
B2	Se noteaza mentiunea Rezerva Comisiei Locale de Fond Funciar	A1

C. Partea III. SARCINI .

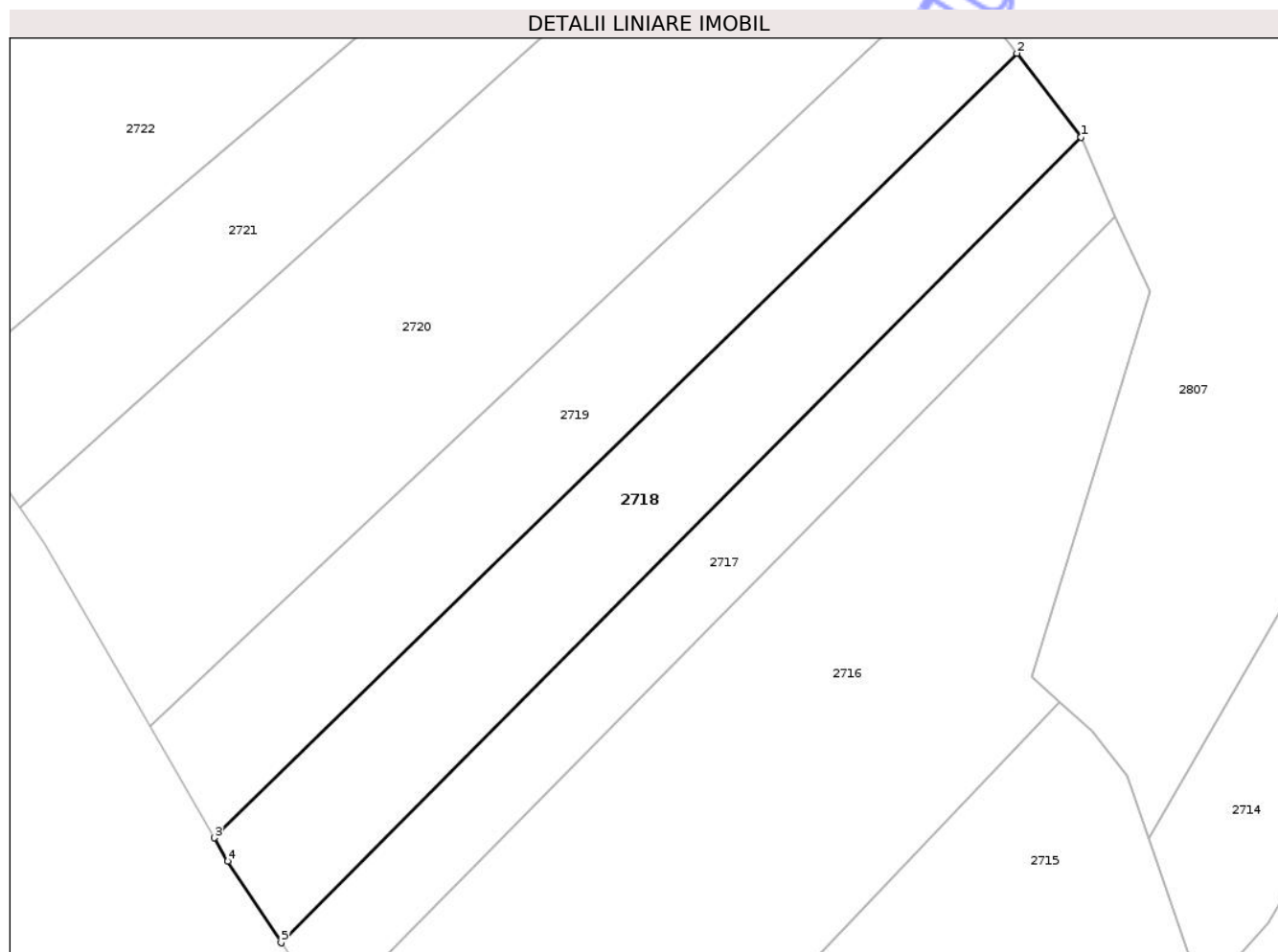
Inscrieri privind dezmembramintele dreptului de proprietate, drepturi reale de garanție și sarcini	Referințe
NU SUNT	

Anexa Nr. 1 La Partea I

Teren

Nr cadastral	Suprafața (mp)*	Observații / Referințe
	1.797	Parte din PF 290, 265.

* Suprafața este determinată în planul de proiecție Stereo 70.



Date referitoare la teren

Crt	Categorie folosință	Intra vilan	Suprafața (mp)	Tarla	Parcelă	Nr. topo	Observații / Referințe
1	arabil	DA	1.797	-	-	-	

Lungime Segmente

1) Valorile lungimilor segmentelor sunt obținute din proiecție în plan.

Punct început	X / Y	Punct sfârșit	X / Y	Lungime segment (** (m)
1	569.569,059 687.095,193	2	569.561,451 687.105,161	12.54
2	569.561,451 687.105,161	3	569.466,301 687.012,237	132.998
3	569.466,301 687.012,237	4	569.467,909 687.009,456	3.212
4	569.467,909 687.009,456	5	569.474,236 686.999,799	11.545
5	569.474,236 686.999,799	1	569.569,059 687.095,193	134.504

** Lungimile segmentelor sunt determinate în planul de proiecție Stereo 70 și sunt rotunjite la 1 milimetru.

*** Distanța dintre puncte este formată din segmente cumulate ce sunt mai mici decât valoarea 1 milimetru.

Neutilizabil în Circuitul
Civil



DATE DESPRE IMOBILUL NR. 2719

Oficiul de Cadastru și Publicitate Imobiliară SUCEAVA
Biroul de Cadastru și Publicitate Imobiliară Gura Humorului

A. Partea I. Descrierea imobilului

TEREN Intravilan

Adresa: Loc. Botosana, Jud. Suceava

Nr. Crt	Nr cadastral Nr. topografic	Suprafața* (mp)	Observații / Referințe
A1		1.796	Sector cadastral:32 Teren neimprejmuit; Parte din PF 290, 265.

B. Partea II. Proprietari și acte

Inscrieri privitoare la dreptul de proprietate și alte drepturi reale		Referințe
2719 / 08/04/2025		
Act Administrativ nr. 4007, din 29/07/2025 emis de Primăria Comunei Botoșana;		
B1	Inscrierea provizorie, drept de PROPRIETATE, dobandit prin Lege, cota actuala 1/1 1) NEIDENTIFICAT NEIDENTIFICAT	A1
Act Normativ nr. L7, din 13/03/1996 emis de Parlamentul României;		
B2	Se noteaza mentiunea Rezerva Comisiei Locale de Fond Funciar	A1

C. Partea III. SARCINI .

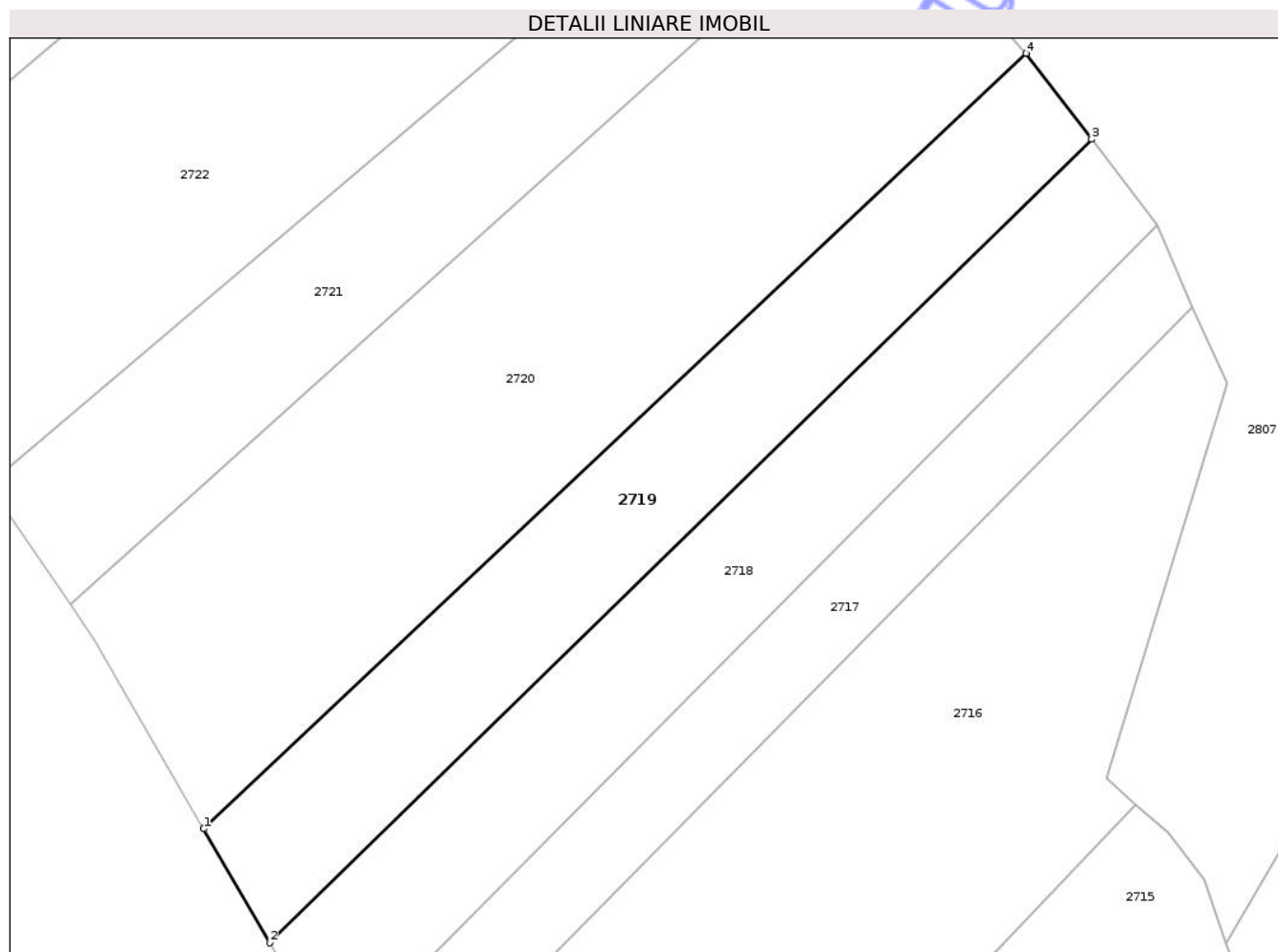
Inscrieri privind dezmembramintele dreptului de proprietate, drepturi reale de garanție și sarcini	Referințe
NU SUNT	

Anexa Nr. 1 La Partea I

Teren

Nr cadastral	Suprafața (mp)*	Observații / Referințe
	1.796	Parte din PF 290, 265.

* Suprafața este determinată în planul de proiecție Stereo 70.



Date referitoare la teren

Crt	Categorie folosință	Intra vilan	Suprafața (mp)	Tarla	Parcelă	Nr. topo	Observații / Referințe
1	arabil	DA	1.796	-	-	-	

Lungime Segmente

1) Valorile lungimilor segmentelor sunt obținute din proiecție în plan.

Punct început	X / Y	Punct sfârșit	X / Y	Lungime segment (** (m)
1	569.458,672 687.025,428	2	569.466,301 687.012,237	15.238
2	569.466,301 687.012,237	3	569.561,451 687.105,161	132.998
3	569.561,451 687.105,161	4	569.553,858 687.115,11	12.515
4	569.553,858 687.115,11	1	569.458,672 687.025,428	130.779

** Lungimile segmentelor sunt determinate în planul de proiecție Stereo 70 și sunt rotunjite la 1 milimetru.

*** Distanţa dintre puncte este formată din segmente cumulate ce sunt mai mici decât valoarea 1 milimetru.

Neutilizabil în Circuitul
Civil



DATE DESPRE IMOBILUL NR. 2720

Oficiul de Cadastru și Publicitate Imobiliară SUCEAVA
Biroul de Cadastru și Publicitate Imobiliară Gura Humorului

A. Partea I. Descrierea imobilului

TEREN Intravilan

Adresa: Loc. Botosana, Jud. Suceava

Nr. Crt	Nr cadastral Nr. topografic	Suprafața* (mp)	Observații / Referințe
A1		Din acte: 3.900 Masurata: 3.591	Sector cadastral:32 Teren neimprejmuit; Parte din PF 290, 265.

B. Partea II. Proprietari și acte

Inscrieri privitoare la dreptul de proprietate și alte drepturi reale		Referințe
2720 / 08/04/2025		
Act Notarial nr. 149, din 18/01/2023 emis de BNP Dumitru Mihaela;		
B1	Intabulare, drept de PROPRIETATE, dobandit prin lesire Din Indiviziune, cota actuala 1/1 1) TODERAȘ VASILE	A1

C. Partea III. SARCINI .

Inscrieri privind dezmembramintele dreptului de proprietate, drepturi reale de garanție și sarcini	Referințe
NU SUNT	

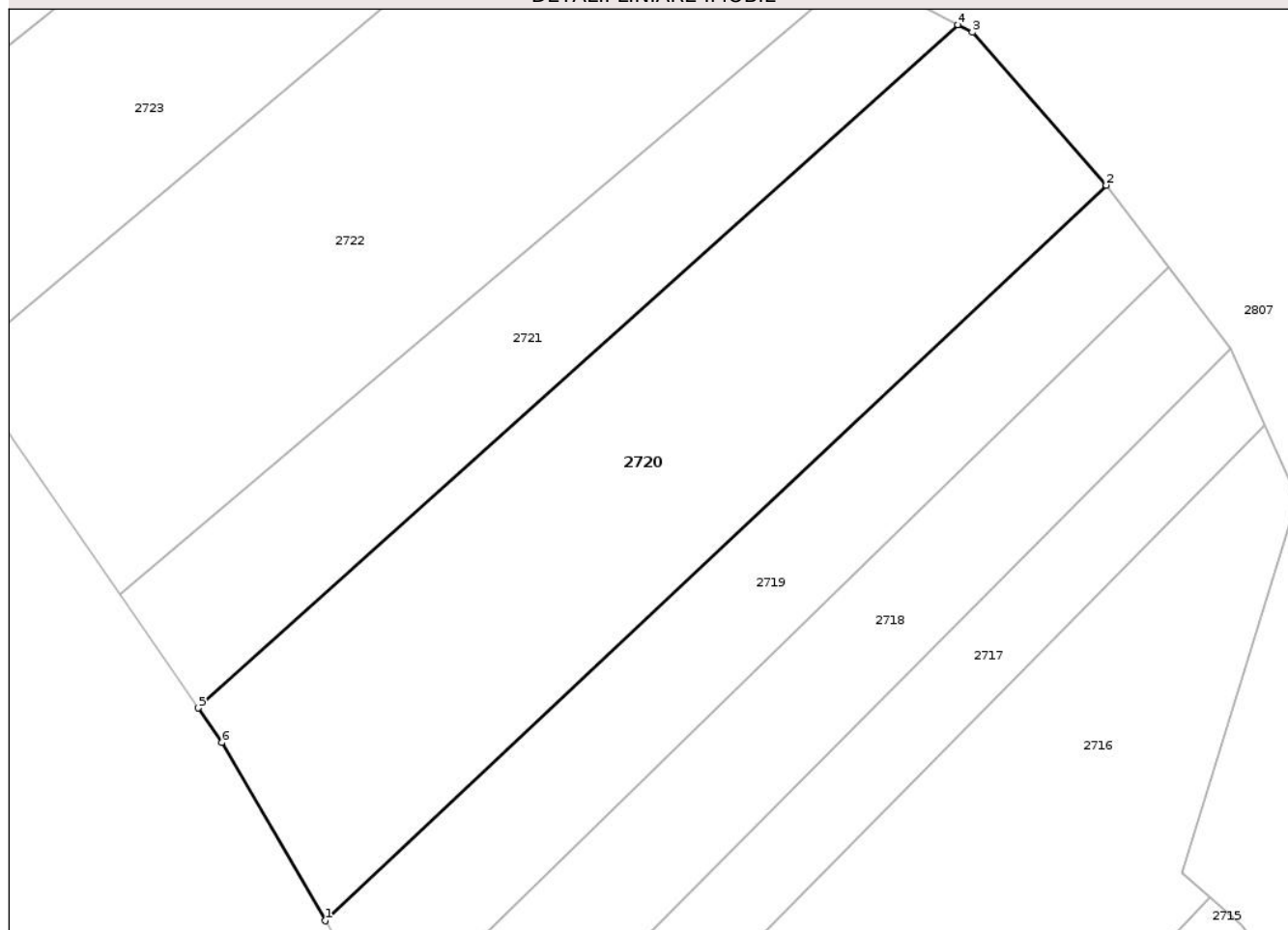
Anexa Nr. 1 La Partea I

Teren

Nr cadastral	Suprafața (mp)*	Observații / Referințe
	Din acte: 3.900 Masurata: 3.591	Parte din PF 290, 265.

* Suprafața este determinată în planul de proiecție Stereo 70.

DETALII LINIARE IMOBIL



Date referitoare la teren

Crt	Categorie folosință	Intra vilan	Suprafața (mp)	Tarla	Parcelă	Nr. topo	Observații / Referințe
1	arabil	DA	3.591	-	-	-	

Lungime Segmente

1) Valorile lungimilor segmentelor sunt obținute din proiecție în plan.

Punct început	X / Y	Punct sfârșit	X / Y	Lungime segment (** (m)
1	569.458,672 687.025,428	2	569.553,858 687.115,11	130.779
2	569.553,858 687.115,11	3	569.537,53 687.133,749	24.779
3	569.537,53 687.133,749	4	569.535,773 687.134,68	1.988
4	569.535,773 687.134,68	5	569.443,206 687.051,374	124.533
5	569.443,206 687.051,374	6	569.446,098 687.047,168	5.104

Punct început	X / Y	Punct sfârșit	X / Y	Lungime segment (** (m)
6	569.446,098 687.047,168	1	569.458,672 687.025,428	25.114

** Lungimile segmentelor sunt determinate în planul de proiecție Stereo 70 și sunt rotunjite la 1 milimetru.

*** Distanța dintre puncte este formată din segmente cumulate ce sunt mai mici decât valoarea 1 milimetru.

Neutilizabil în Circuitul Civil

**DATE DESPRE IMOBILUL NR. 2721**

Oficiul de Cadastru și Publicitate Imobiliară SUCEAVA
Biroul de Cadastru și Publicitate Imobiliară Gura Humorului

A. Partea I. Descrierea imobilului

TEREN Intravilan

Adresa: Loc. Botosana, Jud. Suceava

Nr. Crt	Nr cadastral Nr. topografic	Suprafața* (mp)	Observații / Referințe
A1		1.800	Sector cadastral:32 Teren neimprejmuit; Parte din PF 290, 265.

B. Partea II. Proprietari și acte

Inscrieri privitoare la dreptul de proprietate și alte drepturi reale		Referințe
2721 / 08/04/2025		
Hotarare Judecatoreasca nr. 363, din 06/02/2003 emis de Judecătoria Suceava;		
B1	Intabulare, drept de PROPRIETATE, dobandit prin lesire Din Indiviziune, cota actuala 1/1 1) CREȚU GHEORGHE	A1

C. Partea III. SARCINI .

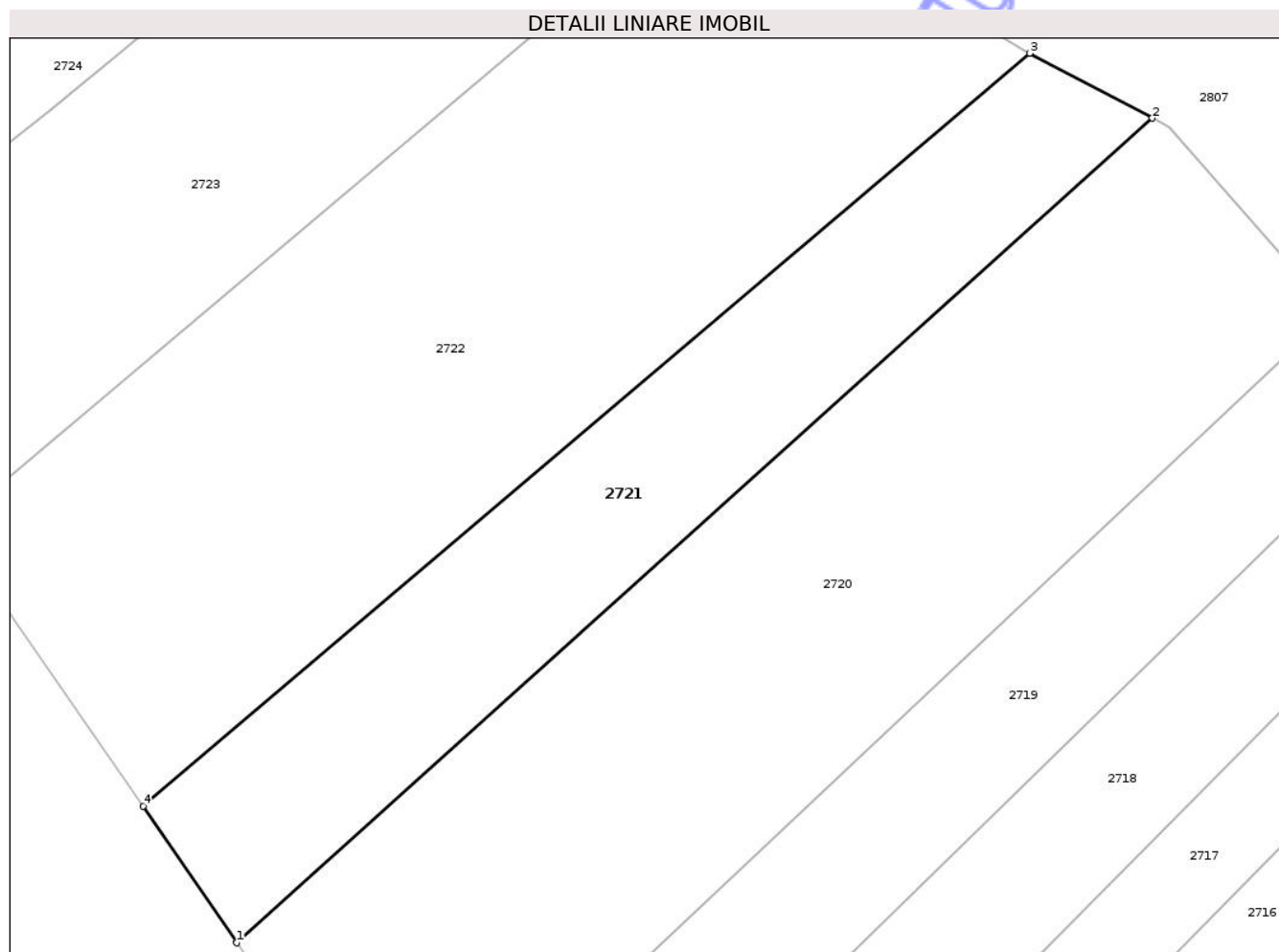
Inscrieri privind dezmembramintele dreptului de proprietate, drepturi reale de garanție și sarcini	Referințe
NU SUNT	

Anexa Nr. 1 La Partea I

Teren

Nr cadastral	Suprafața (mp)*	Observații / Referințe
	1.800	Parte din PF 290, 265.

* Suprafața este determinată în planul de proiecție Stereo 70.



Date referitoare la teren

Crt	Categorie folosință	Intravilan	Suprafața (mp)	Tarla	Parcelă	Nr. topo	Observații / Referințe
1	arabil	DA	1.800	-	-	-	

Lungime Segmente

1) Valorile lungimilor segmentelor sunt obținute din proiecție în plan.

Punct început	X / Y	Punct sfârșit	X / Y	Lungime segment (** (m)
1	569.443,206 687.051,374	2	569.535,773 687.134,68	124.533
2	569.535,773 687.134,68	3	569.523,376 687.141,248	14.029
3	569.523,376 687.141,248	4	569.433,715 687.065,173	117.586
4	569.433,715 687.065,173	1	569.443,206 687.051,374	16.748

** Lungimile segmentelor sunt determinate în planul de proiecție Stereo 70 și sunt rotunjite la 1 milimetru.

*** Distanţa dintre puncte este formată din segmente cumulate ce sunt mai mici decât valoarea 1 milimetru.

Neutilizabil în Circuitul
Civil

**DATE DESPRE IMOBILUL NR. 2722**

Oficiul de Cadastru și Publicitate Imobiliară SUCEAVA
Biroul de Cadastru și Publicitate Imobiliară Gura Humorului

A. Partea I. Descrierea imobilului

TEREN Intravilan

Adresa: Loc. Botosana, Jud. Suceava

Nr. Crt	Nr cadastral Nr. topografic	Suprafața* (mp)	Observații / Referințe
A1		Din acte: 3.900 Masurata: 3.723	Sector cadastral:32 Teren neimprejmuit; Parte din PF 290, 265.

B. Partea II. Proprietari și acte

Inscrieri privitoare la dreptul de proprietate și alte drepturi reale		Referințe
2722 / 08/04/2025		
Act Notarial nr. 1627, din 07/09/2015 emis de BNP Anca Maria;		
B1	Intabulare, drept de PROPRIETATE, dobandit prin lesire Din Indiviziune, cota actuala 1/1 1) ROBU-COCUȚA ELENA 2) ROBU-COCUȚA DUMITRU	A1

C. Partea III. SARCINI .

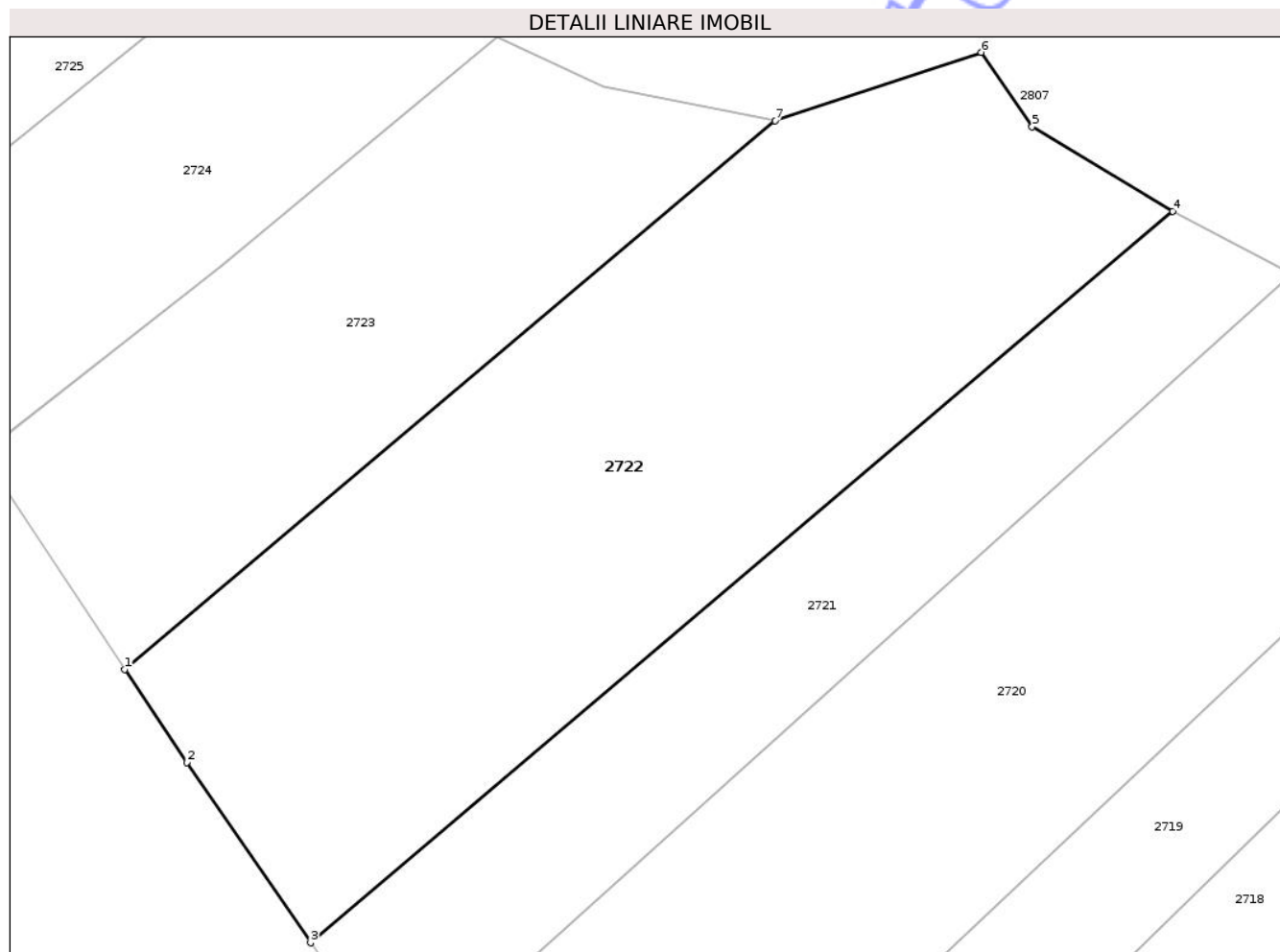
Inscrieri privind dezmembramintele dreptului de proprietate, drepturi reale de garanție și sarcini	Referințe
NU SUNT	

Anexa Nr. 1 La Partea I

Teren

Nr cadastral	Suprafața (mp)*	Observații / Referințe
	Din acte: 3.900 Masurata: 3.723	Parte din PF 290, 265.

* Suprafața este determinată în planul de proiecție Stereo 70.



Date referitoare la teren

Crt	Categorie folosință	Intra vilan	Suprafața (mp)	Tarla	Parcelă	Nr. topo	Observații / Referințe
1	arabil	DA	3.723	-	-	-	

Lungime Segmente

1) Valorile lungimilor segmentelor sunt obținute din proiecție în plan.

Punct început	X / Y	Punct sfârșit	X / Y	Lungime segment (** (m)
1	569.414,398 687.093,586	2	569.420,835 687.083,9	11.63
2	569.420,835 687.083,9	3	569.433,715 687.065,173	22.729
3	569.433,715 687.065,173	4	569.523,376 687.141,248	117.586
4	569.523,376 687.141,248	5	569.508,76 687.150,016	17.044
5	569.508,76 687.150,016	6	569.503,476 687.157,761	9.376

Punct început	X / Y	Punct sfârșit	X / Y	Lungime segment (** (m)
6	569.503,476 687.157,761	7	569.482,023 687.150,654	22.6
7	569.482,023 687.150,654	1	569.414,398 687.093,586	88.487

** Lungimile segmentelor sunt determinate în planul de proiecție Stereo 70 și sunt rotunjite la 1 milimetru.

*** Distanța dintre puncte este formată din segmente cumulate ce sunt mai mici decât valoarea 1 milimetru.

Neutilizabil în Circuitul Civil

