

**DATE DESPRE IMOBILUL NR. 499**

Oficiul de Cadastru și Publicitate Imobiliară SUCEAVA
Biroul de Cadastru și Publicitate Imobiliară Campulung Moldovenesc

A. Partea I. Descrierea imobilului

TEREN Extravilan

Nr. CF vechi:32773 Fundu Moldovei

Nr. topografic:4256/3 parte

Adresa: Jud. Suceava

Nr. Crt	Nr cadastral Nr. topografic	Suprafața* (mp)	Observații / Referințe
A1		10.882	Sector cadastral:15 Teren neimprejmuit; imobilul s-a format din parcelele avand nr. topografic: 4256/3 parte

B. Partea II. Proprietari și acte

Inscrieri privitoare la dreptul de proprietate și alte drepturi reale		Referințe
/		
Act Administrativ nr. 3531, din 29/09/2022 emis de Primaria Breaza;		
B1	Se noteaza POSESIA asupra terenului 1) HARASEMCIUC VALENTINA	A1
Act Normativ nr. 7, din 13/03/1996 emis de Parlamentul Romaniei (lege);		
B1	Inscrierea provizorie, drept de PROPRIETATE, dobandit prin Lege, cota actuala 1/1 1) NEIDENTIFICAT NEIDENTIFICAT	A1

C. Partea III. SARCINI .

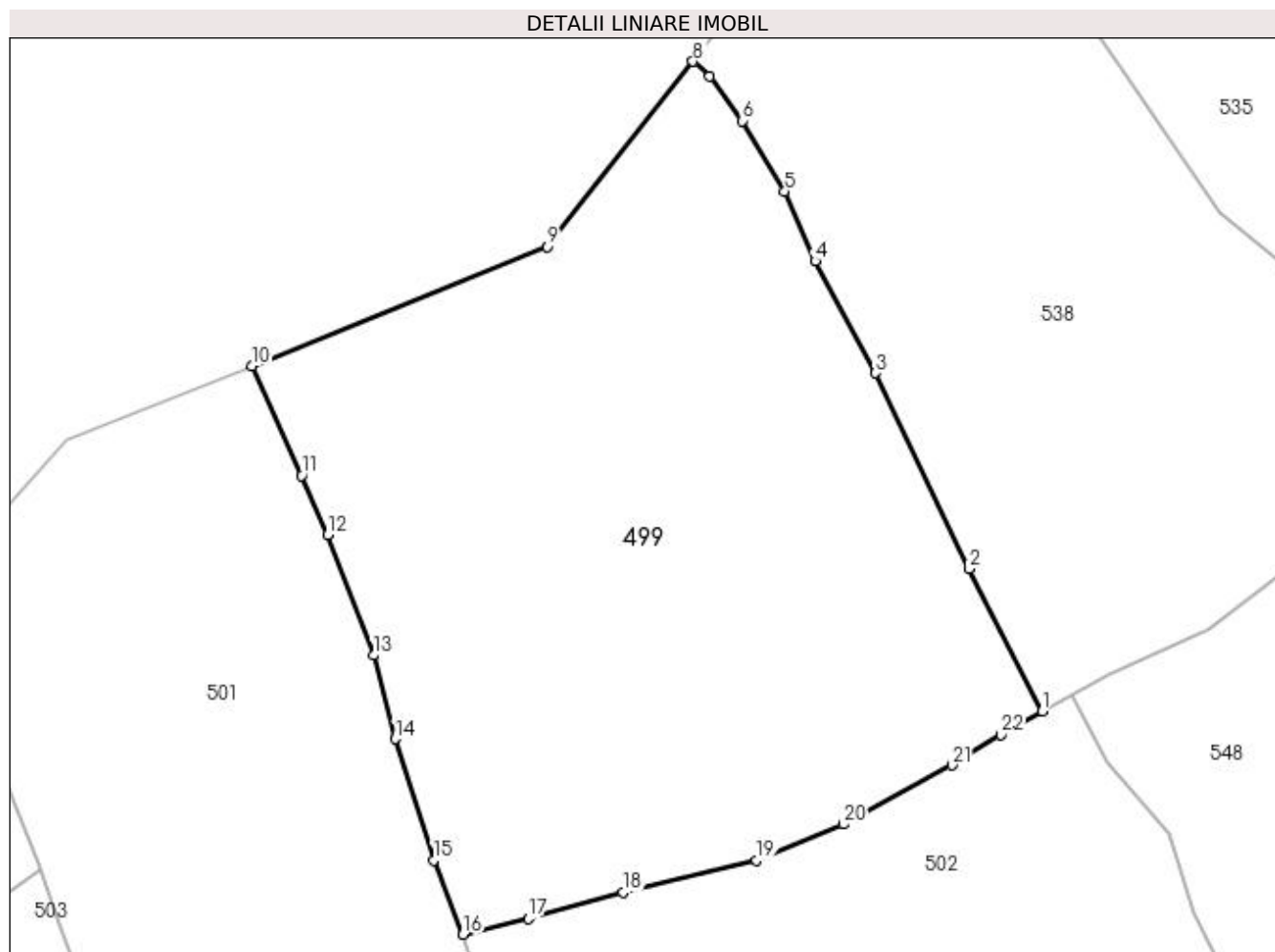
Inscrieri privind dezmembramintele dreptului de proprietate, drepturi reale de garanție și sarcini	Referințe
NU SUNT	

Anexa Nr. 1 La Partea I

Teren

Nr cadastral	Suprafața (mp)*	Observații / Referințe
	10.882	imobilul s-a format din parcelele avand nr. topografic: 4256/3 parte

* Suprafața este determinată în planul de proiecție Stereo 70.



Date referitoare la teren

Crt	Categorie folosință	Intra vilan	Suprafața (mp)	Tarla	Parcelă	Nr. topo	Observații / Referințe
1	faneata	NU	7.516	-	-	-	
2	pasune	NU	3.366	-	-	-	

Lungime Segmente

1) Valorile lungimilor segmentelor sunt obținute din proiecție în plan.

Punct început	X / Y	Punct sfârșit	X / Y	Lungime segment (** (m)
1	521.581,92 684.152,569	2	521.569,559 684.176,613	27.035
3	521.553,698 684.209,58	4	521.543,61 684.228,499	21.441
5	521.538,434 684.240,249	6	521.531,343 684.252,158	13.86
7	521.525,727 684.259,611	8	521.522,939 684.262,156	3.775

Punct început	X / Y	Punct sfârșit	X / Y	Lungime segment (** (m)
2	521.569,559 684.176,613	3	521.553,698 684.209,58	36.584
4	521.543,61 684.228,499	5	521.538,434 684.240,249	12.84
6	521.531,343 684.252,158	7	521.525,727 684.259,611	9.332
8	521.522,939 684.262,156	9	521.498,305 684.230,9	39.797

Punct început	X / Y	Punct sfârșit	X / Y	Lungime segment (** (m)
9	521.498,305 684.230,9	10	521.448,515 684.210,809	53.691
11	521.456,941 684.192,311	12	521.461,263 684.182,267	10.934
13	521.469,034 684.161,965	14	521.472,651 684.147,873	14.549
15	521.479,203 684.127,413	16	521.484,162 684.114,898	13.462
17	521.495,163 684.117,511	18	521.511,111 684.121,944	16.553
19	521.533,704 684.127,37	20	521.548,354 684.133,457	15.864
21	521.566,651 684.143,461	22	521.574,967 684.148,537	9.743

Punct început	X / Y	Punct sfârșit	X / Y	Lungime segment (** (m)
10	521.448,515 684.210,809	11	521.456,941 684.192,311	20.327
12	521.461,263 684.182,267	13	521.469,034 684.161,965	21.738
14	521.472,651 684.147,873	15	521.479,203 684.127,413	21.483
16	521.484,162 684.114,898	17	521.495,163 684.117,511	11.307
18	521.511,111 684.121,944	19	521.533,704 684.127,37	23.235
20	521.548,354 684.133,457	21	521.566,651 684.143,461	20.853
22	521.574,967 684.148,537	1	521.581,92 684.152,569	8.037

** Lungimile segmentelor sunt determinate în planul de proiecție Stereo 70 și sunt rotunjite la 1 milimetru.

*** Distanța dintre puncte este formată din segmente cumulate ce sunt mai mici decât valoarea 1 milimetru.

**DATE DESPRE IMOBILUL NR. 500**

Oficiul de Cadastru și Publicitate Imobiliară SUCEAVA
Biroul de Cadastru și Publicitate Imobiliară Campulung Moldovenesc

A. Partea I. Descrierea imobilului

TEREN Extravilan

Adresa: Jud. Suceava

Nr. Crt	Nr cadastral Nr. topografic	Suprafața* (mp)	Observații / Referințe
A1	32766	5.144	Sector cadastral:15 Teren imprejmuit;

B. Partea II. Proprietari și acte

Inscrieri privitoare la dreptul de proprietate și alte drepturi reale		Referințe
/		
Act Normativ nr. 7, din 13/03/1996 emis de Parlamentul Romaniei (lege);		
B1	Inscrierea provizorie, drept de PROPRIETATE, dobandit prin Lege, cota actuala 1/1 1) NEIDENTIFICAT NEIDENTIFICAT	A1
1476 / 31/01/2020		
Act Administrativ nr. 19, din 30/01/2020 emis de PRIMARIA COMUNEI BREAZA (act administrativ nr proces verbal de vecinatate din 21.01.2020, emis de PFA Tudorean Bogdan;act notarial nr 74 din 30.01.2020, emis de BIN SCRABA LUMINITA ANA MARIA);		
B1	se noteaza ca din parte a imobilului cu nr.top 4256/1 din CF 33141 Fundu Moldovei se formeaza imobilul cu nr. cad. 32706 Breaza	A1
B2	se noteaza posesia imobilului cu nr. cad 32766 1) BURLA GELU	A1

C. Partea III. SARCINI .

Inscrieri privind dezmembramintele dreptului de proprietate, drepturi reale de garanție și sarcini	Referințe
NU SUNT	

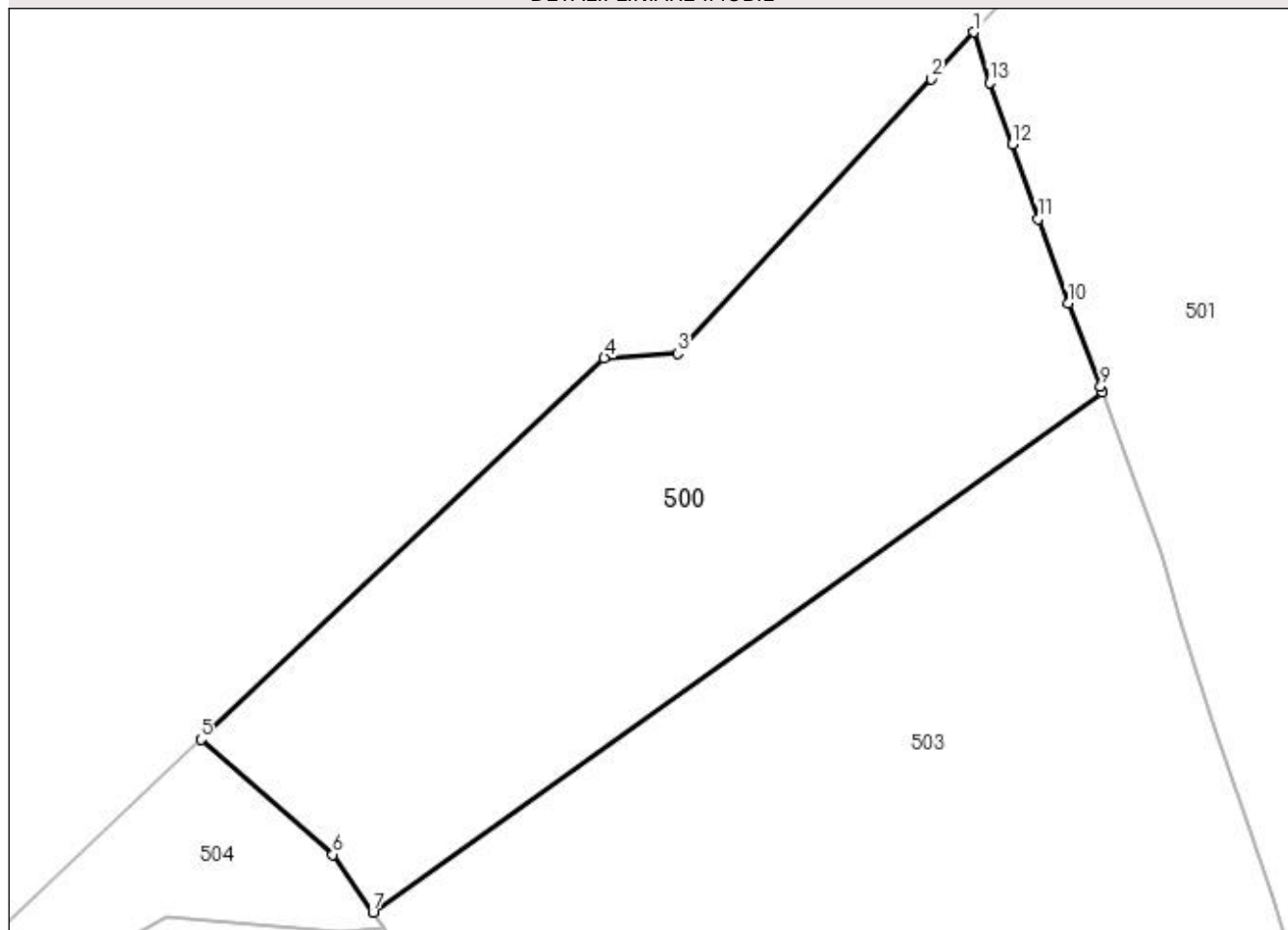
Anexa Nr. 1 La Partea I

Teren

Nr cadastral	Suprafața (mp)*	Observații / Referințe
32766	5.144	

* Suprafața este determinată în planul de proiecție Stereo 70.

DETALII LINIARE IMOBIL



Date referitoare la teren

Crt	Categorie folosință	Intra vilan	Suprafața (mp)	Tarla	Parcelă	Nr. topo	Observații / Referințe
1	faneata	NU	5.144	-	-	-	

Lungime Segmente

1) Valorile lungimilor segmentelor sunt obținute din proiecție în plan.

Punct început	X / Y	Punct sfârșit	X / Y	Lungime segment (** (m)
1	521.395,45 684.174,373	2	521.389,671 684.168,069	8.552
2	521.389,671 684.168,069	3	521.355,532 684.131,121	50.305
3	521.355,532 684.131,121	4	521.345,695 684.130,538	9.854
4	521.345,695 684.130,538	5	521.291,363 684.079,191	74.756
5	521.291,363 684.079,191	6	521.309,165 684.063,686	23.608

Punct început	X / Y	Punct sfârșit	X / Y	Lungime segment (** (m)
6	521.309,165 684.063,686	7	521.314,548 684.055,93	9.441
7	521.314,548 684.055,93	8	521.412,766 684.125,907	120.597
8	521.412,766 684.125,907	9	521.412,481 684.126,724	0.865
9	521.412,481 684.126,724	10	521.408,078 684.137,866	11.98
10	521.408,078 684.137,866	11	521.404,077 684.149,257	12.073
11	521.404,077 684.149,257	12	521.400,596 684.159,314	10.642
12	521.400,596 684.159,314	13	521.397,514 684.167,556	8.799
13	521.397,514 684.167,556	1	521.395,45 684.174,373	7.123

** Lungimile segmentelor sunt determinate în planul de proiecție Stereo 70 și sunt rotunjite la 1 milimetru.

*** Distanța dintre puncte este formată din segmente cumulate ce sunt mai mici decât valoarea 1 milimetru.

**DATE DESPRE IMOBILUL NR. 501**

Oficiul de Cadastru și Publicitate Imobiliară SUCEAVA
Biroul de Cadastru și Publicitate Imobiliară Campulung Moldovenesc

A. Partea I. Descrierea imobilului

TEREN Extravilan

Adresa: Jud. Suceava

Nr. Crt	Nr cadastral Nr. topografic	Suprafața* (mp)	Observații / Referințe
A1	31502	12.441	Sector cadastral:15 Teren imprejmuit;

B. Partea II. Proprietari și acte

Inscrieri privitoare la dreptul de proprietate și alte drepturi reale		Referințe
6732 / 19/04/2019		
Act Notarial nr. 28, din 18/04/2019 emis de BNP Catargiu Tudor Marian;		
B1	Intabulare, drept de PROPRIETATE, dobandit prin Succesiune, cota actuala 1/2 1) TENCALIUC PETRU 2) TENCALIUC VIOREL	A1

C. Partea III. SARCINI .

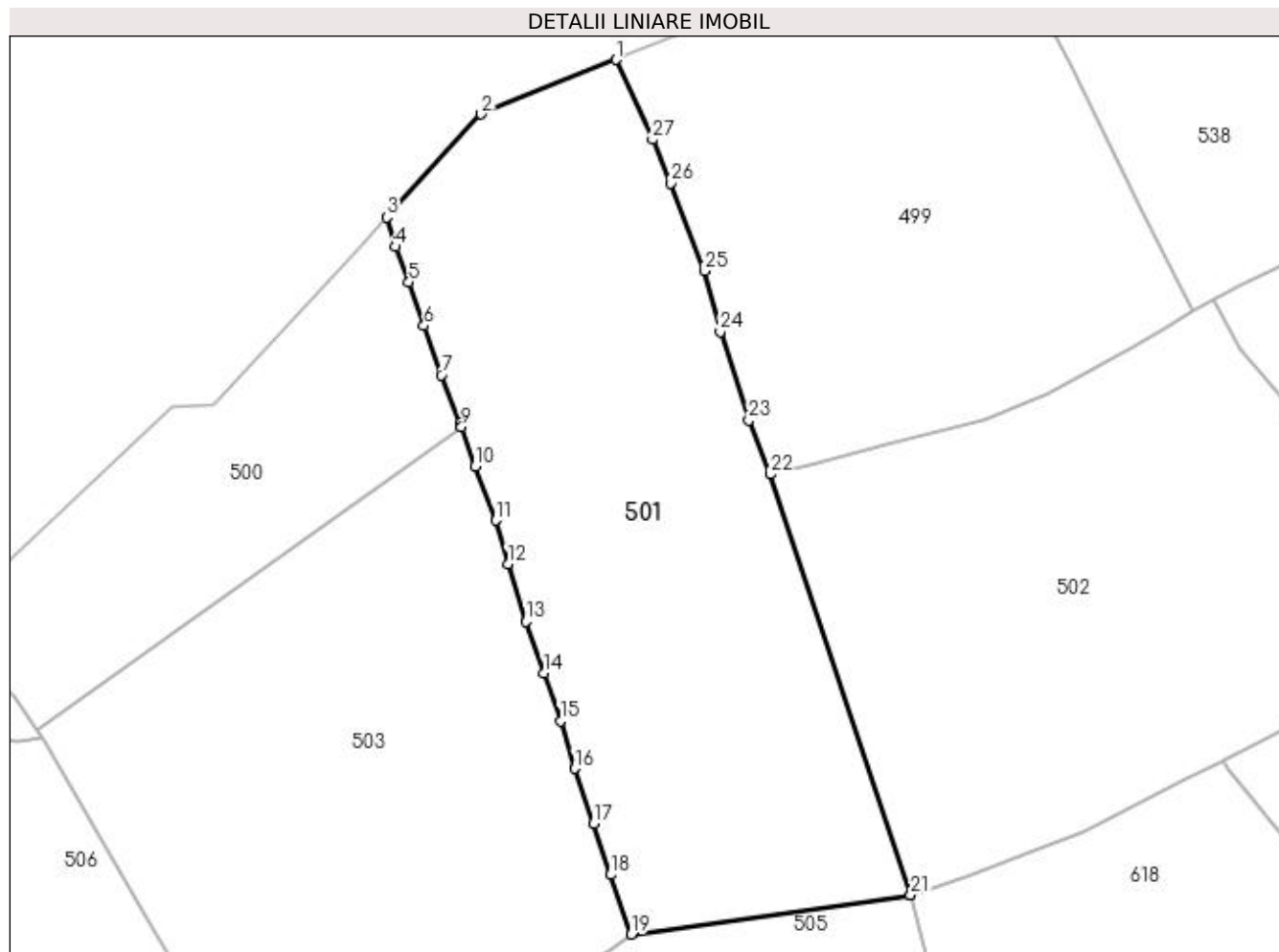
Inscrieri privind dezmembramintele dreptului de proprietate, drepturi reale de garanție și sarcini	Referințe
NU SUNT	

Anexa Nr. 1 La Partea I

Teren

Nr cadastral	Suprafața (mp)*	Observații / Referințe
31502	12.441	

* Suprafața este determinată în planul de proiecție Stereo 70.



Date referitoare la teren

Crt	Categorie folosință	Intravilan	Suprafața (mp)	Tarla	Parcelă	Nr. topo	Observații / Referințe
1	faneata	NU	12.441	-	-	-	

Lungime Segmente

1) Valorile lungimilor segmentelor sunt obținute din proiecție în plan.

Punct început	X / Y	Punct sfârșit	X / Y	Lungime segment (** (m)
1	521.448,515 684.210,809	2	521.417,306 684.198,216	33.654
3	521.395,45 684.174,373	4	521.397,514 684.167,556	7.123
5	521.400,596 684.159,314	6	521.404,077 684.149,257	10.642
7	521.408,078 684.137,866	8	521.412,481 684.126,724	11.98
9	521.412,766 684.125,907	10	521.415,966 684.116,738	9.711

Punct început	X / Y	Punct sfârșit	X / Y	Lungime segment (** (m)
2	521.417,306 684.198,216	3	521.395,45 684.174,373	32.345
4	521.397,514 684.167,556	5	521.400,596 684.159,314	8.799
6	521.404,077 684.149,257	7	521.408,078 684.137,866	12.073
8	521.412,481 684.126,724	9	521.412,766 684.125,907	0.865
10	521.415,966 684.116,738	11	521.420,631 684.104,24	13.34

Punct început	X / Y	Punct sfârșit	X / Y	Lungime segment (** (m)
11	521.420,631 684.104,24	12	521.423,518 684.094,218	10.43
13	521.427,739 684.080,845	14	521.431,903 684.068,975	12.579
15	521.435,632 684.057,817	16	521.438,92 684.046,898	11.403
17	521.443,365 684.034,147	18	521.447,263 684.022,304	12.468
19	521.451,986 684.008,53	20	521.516,514 684.017,606	65.163
21	521.516,656 684.017,655	22	521.484,162 684.114,898	102.528
23	521.479,203 684.127,413	24	521.472,651 684.147,873	21.483
25	521.469,034 684.161,965	26	521.461,263 684.182,267	21.738
27	521.456,941 684.192,311	1	521.448,515 684.210,809	20.327

Punct început	X / Y	Punct sfârșit	X / Y	Lungime segment (** (m)
12	521.423,518 684.094,218	13	521.427,739 684.080,845	14.023
14	521.431,903 684.068,975	15	521.435,632 684.057,817	11.765
16	521.438,92 684.046,898	17	521.443,365 684.034,147	13.504
18	521.447,263 684.022,304	19	521.451,986 684.008,53	14.561
20	521.516,514 684.017,606	21	521.516,656 684.017,655	0.15
22	521.484,162 684.114,898	23	521.479,203 684.127,413	13.462
24	521.472,651 684.147,873	25	521.469,034 684.161,965	14.549
26	521.461,263 684.182,267	27	521.456,941 684.192,311	10.934

** Lungimile segmentelor sunt determinate în planul de proiecție Stereo 70 și sunt rotunjite la 1 milimetru.

*** Distanța dintre puncte este formată din segmente cumulate ce sunt mai mici decât valoarea 1 milimetru.

**DATE DESPRE IMOBILUL NR. 502**

Oficiul de Cadastru și Publicitate Imobiliară SUCEAVA
Biroul de Cadastru și Publicitate Imobiliară Campulung Moldovenesc

A. Partea I. Descrierea imobilului

TEREN Extravilan

Adresa: Jud. Suceava

Nr. Crt	Nr cadastral Nr. topografic	Suprafața* (mp)	Observații / Referințe
A1	31504	11.600	Sector cadastral:15 Teren neimpregmuit; exista constructii cu caracter provizoriu, fara fundatie

B. Partea II. Proprietari și acte

Inscrieri privitoare la dreptul de proprietate și alte drepturi reale		Referințe
6738 / 23/05/2016		
Act Administrativ nr. 5896, din 18/05/2016 emis de OCPI SUCEAVA;		
B1	Se infiinteaza cartea funciara 31504/Breaza a imobilului ca urmare a modificarii limitelor dintre unitatile administrativ-teritoriale Breaza si Fundu Moldovei. Inscrierile se transcriu din cartea anterioara a imobilului: 33456/Fundu Moldovei care se sisteaza.	A1
Hotarare Judecatoreasca nr. 722, din 17/05/2001 emis de Judecatoria Campulung Mold.;		
B2	Intabulare, drept de PROPRIETATE, dobandit prin Hotarare Judecatoreasca, cota actuala 1/1 1) TENCALIUC VIOREL	A1
13061 / 11/10/2016		
Act Administrativ nr. 213, din 12/09/2016 emis de PRIMARIA BREAZA;		
B3	se noteaza respingerea cererii de actualizare a informatiei cadastrale a imobilului cu nr. cad. 31504 din CF 31504 a UAT Breaza solicitata de Tencaliuc Viorel prin PFA Bergheva Marius Iulian.	A1

C. Partea III. SARCINI .

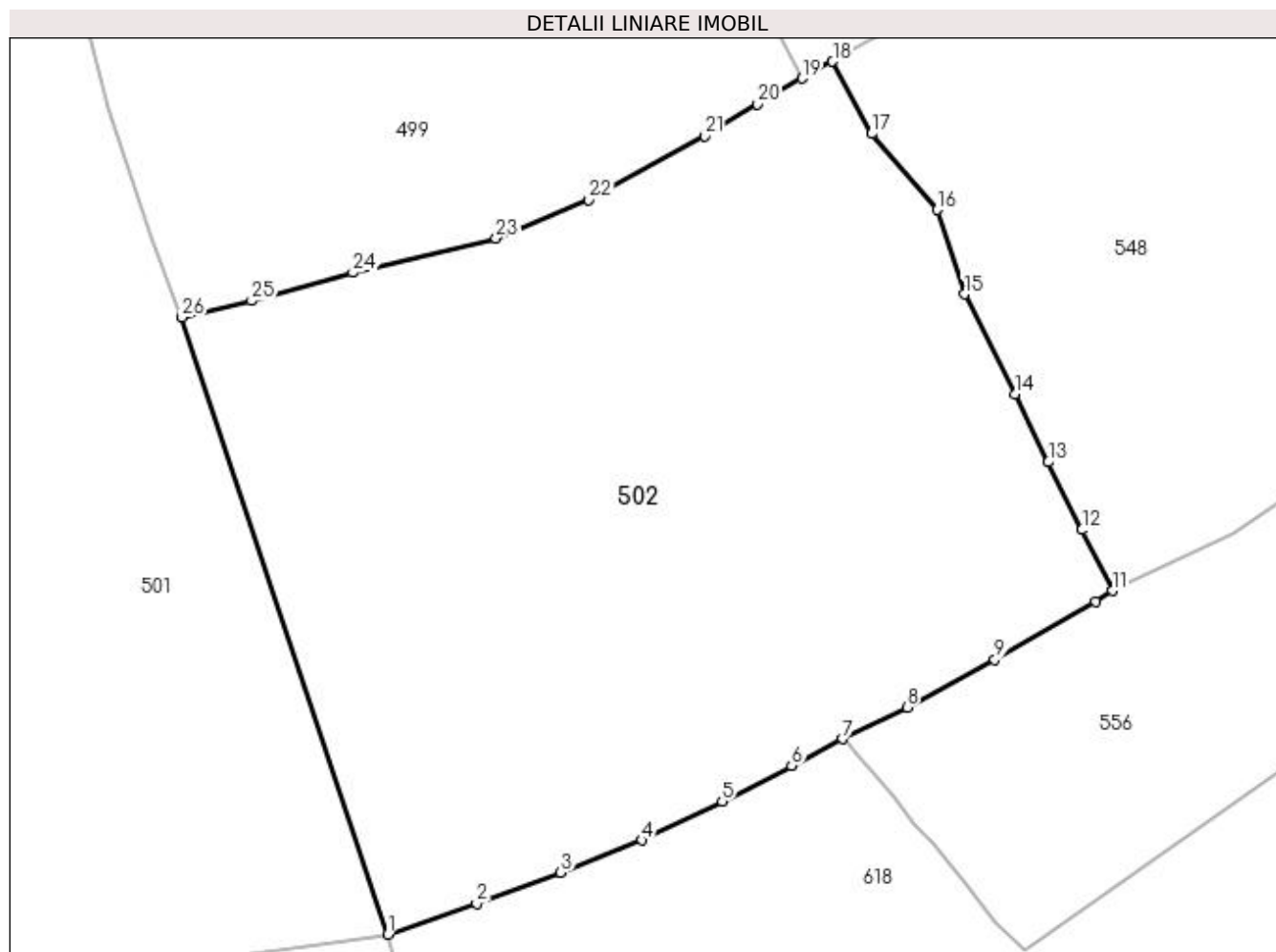
Inscrieri privind dezmembramintele dreptului de proprietate, drepturi reale de garanție și sarcini	Referințe
NU SUNT	

Anexa Nr. 1 La Partea I

Teren

Nr cadastral	Suprafața (mp)*	Observații / Referințe
31504	11.600	exista constructii cu caracter provizoriu, fara fundatie

* Suprafața este determinată în planul de proiecție Stereo 70.



Date referitoare la teren

Crt	Categorie folosință	Intravilan	Suprafața (mp)	Tarla	Parcelă	Nr. topo	Observații / Referințe
1	faneata	NU	11.600	-	-	-	

Lungime Segmente

1) Valorile lungimilor segmentelor sunt obținute din proiecție în plan.

Punct început	X / Y	Punct sfârșit	X / Y	Lungime segment (** (m)
1	521.516,656 684.017,655	2	521.530,636 684.022,476	14.788
3	521.543,913 684.027,409	4	521.556,728 684.032,466	13.777
5	521.569,353 684.038,586	6	521.580,298 684.044,26	12.328
7	521.588,35 684.048,464	8	521.598,533 684.053,456	11.341
9	521.612,355 684.060,941	10	521.628,224 684.070,092	18.318

Punct început	X / Y	Punct sfârșit	X / Y	Lungime segment (** (m)
2	521.530,636 684.022,476	3	521.543,913 684.027,409	14.164
4	521.556,728 684.032,466	5	521.569,353 684.038,586	14.03
6	521.580,298 684.044,26	7	521.588,35 684.048,464	9.083
8	521.598,533 684.053,456	9	521.612,355 684.060,941	15.719
10	521.628,224 684.070,092	11	521.630,883 684.071,799	3.16

Punct început	X / Y	Punct sfârșit	X / Y	Lungime segment (** (m)
11	521.630,883 684.071,799	12	521.626,108 684.081,411	10.733
13	521.620,782 684.092,1	14	521.615,574 684.102,8	11.9
15	521.607,573 684.118,564	16	521.603,306 684.131,848	13.952
17	521.592,946 684.143,832	18	521.586,769 684.155,221	12.956
19	521.581,92 684.152,569	20	521.574,967 684.148,537	8.037
21	521.566,651 684.143,461	22	521.548,354 684.133,457	20.853
23	521.533,704 684.127,37	24	521.511,111 684.121,944	23.235
25	521.495,163 684.117,511	26	521.484,162 684.114,898	11.307

Punct început	X / Y	Punct sfârșit	X / Y	Lungime segment (** (m)
12	521.626,108 684.081,411	13	521.620,782 684.092,1	11.942
14	521.615,574 684.102,8	15	521.607,573 684.118,564	17.678
16	521.603,306 684.131,848	17	521.592,946 684.143,832	15.841
18	521.586,769 684.155,221	19	521.581,92 684.152,569	5.527
20	521.574,967 684.148,537	21	521.566,651 684.143,461	9.743
22	521.548,354 684.133,457	23	521.533,704 684.127,37	15.864
24	521.511,111 684.121,944	25	521.495,163 684.117,511	16.553
26	521.484,162 684.114,898	1	521.516,656 684.017,655	102.528

** Lungimile segmentelor sunt determinate în planul de proiecție Stereo 70 și sunt rotunjite la 1 milimetru.

*** Distanța dintre puncte este formată din segmente cumulate ce sunt mai mici decât valoarea 1 milimetru.

**DATE DESPRE IMOBILUL NR. 503**

Oficiul de Cadastru și Publicitate Imobiliară SUCEAVA
Biroul de Cadastru și Publicitate Imobiliară Campulung Moldovenesc

A. Partea I. Descrierea imobilului

TEREN Extravilan

Adresa: Jud. Suceava

Nr. Crt	Nr cadastral Nr. topografic	Suprafața* (mp)	Observații / Referințe
A1	30101	12.652	Sector cadastral:15 Teren imprejmuit;

B. Partea II. Proprietari și acte

Inscrieri privitoare la dreptul de proprietate și alte drepturi reale		Referințe
7261 / 20/11/2009		
Act Administrativ nr. 7115, din 13/11/2009 emis de BCPI CAMPULUNG MOLDOVENESC;		
B2	se noteaza ca imobilul cu nr.top 4256/105 fanat, de 12580 m.p. inscris in CF 30541 Fundu Moldovei se afla situat in extravilanul comunei Breaza si se transforma in imobilul cu nr.cad. 30101 din UAT Breaza, iar CF 30541 Fundu Moldovei se sisteaza.	A1
1798 / 15/02/2013		
Act Notarial nr. 377, din 14/02/2013 emis de ATANASOAEI PETRU;		
B4	Intabulare, drept de PROPRIETATEcu titlu de donatie, dobandit prin Conventie, cota actuala 1/1 1) BURLA GELU	A1
4599 / 18/03/2019		
Act Notarial nr. 917, din 16/04/2019 emis de Scraba Luminita Ana Maria (act administrativ nr proces verbal de vecinatate din 16.04.2019, emis de PFA Tudurean Bogdan);		
B5	se noteaza actualizarea informatiei cadastrale , repositionarea si modificarea limitelor de proprietate a imobilului cu nr..cad 30101 a UAT Breaza ; 1) BURLA GELU	A1

C. Partea III. SARCINI .

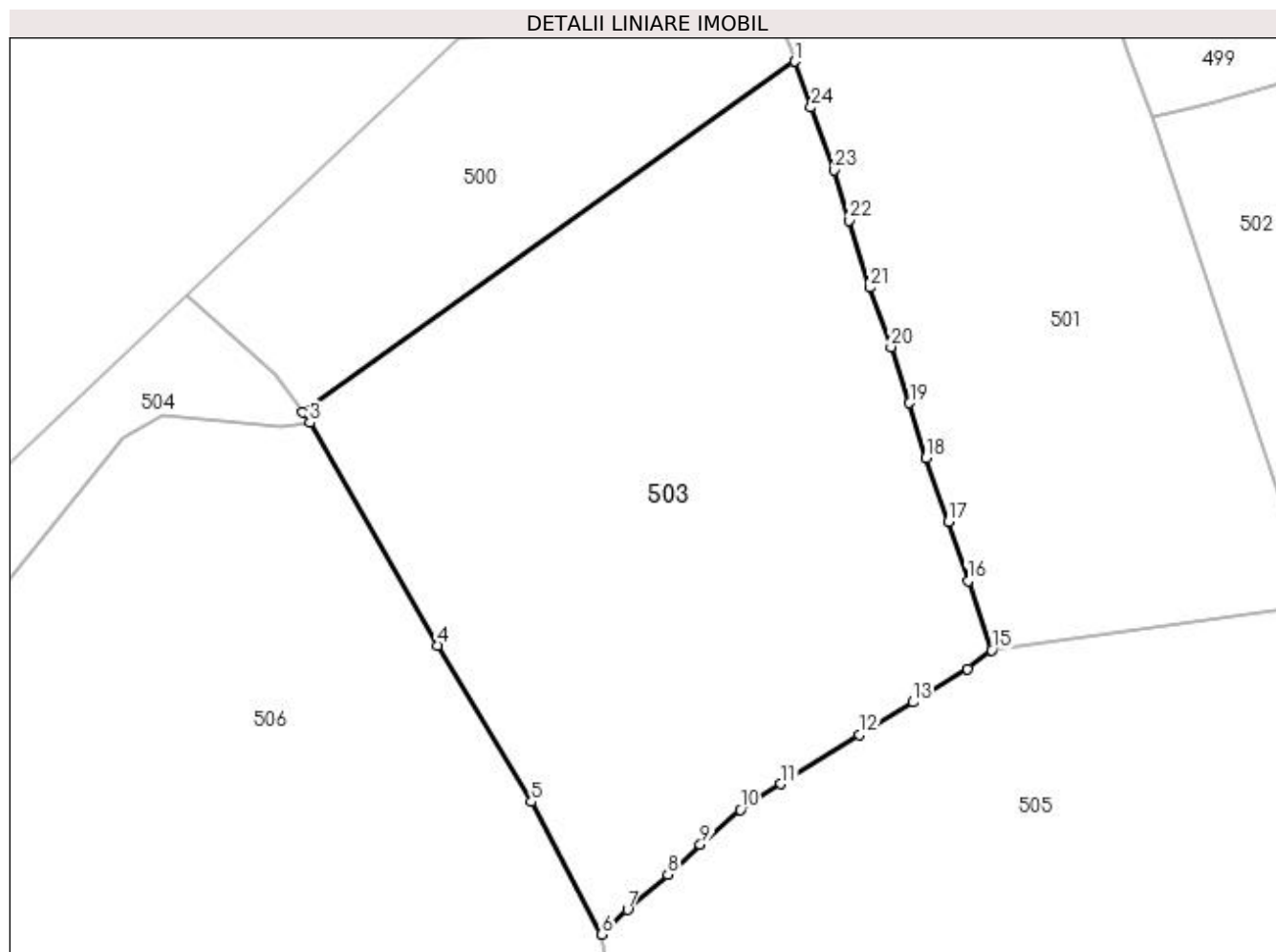
Inscrieri privind dezmembramintele dreptului de proprietate, drepturi reale de garanție și sarcini	Referințe
NU SUNT	

Anexa Nr. 1 La Partea I

Teren

Nr cadastral	Suprafața (mp)*	Observații / Referințe
30101	12.652	

* Suprafața este determinată în planul de proiecție Stereo 70.



Date referitoare la teren

Crt	Categorie folosință	Intravilan	Suprafața (mp)	Tarla	Parcelă	Nr. topo	Observații / Referințe
1	faneata	NU	12.652	-	-	-	

Lungime Segmente

1) Valorile lungimilor segmentelor sunt obținute din proiecție în plan.

Punct început	X / Y	Punct sfârșit	X / Y	Lungime segment (** (m)
1	521.412,766 684.125,907	2	521.314,548 684.055,93	120.597
3	521.315,953 684.053,906	4	521.341,558 684.009,467	51.288
5	521.360,173 683.978,293	6	521.374,227 683.951,877	29.922
7	521.379,343 683.956,779	8	521.387,383 683.963,844	10.703
9	521.393,894 683.969,793	10	521.401,827 683.976,771	10.565

Punct început	X / Y	Punct sfârșit	X / Y	Lungime segment (** (m)
2	521.314,548 684.055,93	3	521.315,953 684.053,906	2.464
4	521.341,558 684.009,467	5	521.360,173 683.978,293	36.309
6	521.374,227 683.951,877	7	521.379,343 683.956,779	7.085
8	521.387,383 683.963,844	9	521.393,894 683.969,793	8.82
10	521.401,827 683.976,771	11	521.410,0 683.981,852	9.624

Punct început	X / Y	Punct sfârșit	X / Y	Lungime segment (** (m)
11	521.410,0 683.981,852	12	521.425,551 683.991,666	18.389
13	521.436,32 683.998,136	14	521.447,164 684.004,801	12.728
15	521.451,986 684.008,53	16	521.447,263 684.022,304	14.561
17	521.443,365 684.034,147	18	521.438,92 684.046,898	13.504
19	521.435,632 684.057,817	20	521.431,903 684.068,975	11.765
21	521.427,739 684.080,845	22	521.423,518 684.094,218	14.023
23	521.420,631 684.104,24	24	521.415,966 684.116,738	13.34

Punct început	X / Y	Punct sfârșit	X / Y	Lungime segment (** (m)
12	521.425,551 683.991,666	13	521.436,32 683.998,136	12.563
14	521.447,164 684.004,801	15	521.451,986 684.008,53	6.096
16	521.447,263 684.022,304	17	521.443,365 684.034,147	12.468
18	521.438,92 684.046,898	19	521.435,632 684.057,817	11.403
20	521.431,903 684.068,975	21	521.427,739 684.080,845	12.579
22	521.423,518 684.094,218	23	521.420,631 684.104,24	10.43
24	521.415,966 684.116,738	1	521.412,766 684.125,907	9.711

** Lungimile segmentelor sunt determinate în planul de proiecție Stereo 70 și sunt rotunjite la 1 milimetru.

*** Distanța dintre puncte este formată din segmente cumulate ce sunt mai mici decât valoarea 1 milimetru.

**DATE DESPRE IMOBILUL NR. 504**

Oficiul de Cadastru și Publicitate Imobiliară SUCEAVA
Biroul de Cadastru și Publicitate Imobiliară Campulung Moldovenesc

A. Partea I. Descrierea imobilului

TEREN Extravilan

Nr. CF vechi:33141 Fundu Moldovei

Nr. topografic:4256/1 parte

Adresa: Jud. Suceava

Nr. Crt	Nr cadastral Nr. topografic	Suprafața* (mp)	Observații / Referințe
A1		3.403	Sector cadastral:15 Teren neimprejmuit; imobilul s-a format din parcelele avand nr. topografic: 4256/1 parte

B. Partea II. Proprietari și acte

Inscrieri privitoare la dreptul de proprietate și alte drepturi reale		Referințe
/		
Act Administrativ nr. 2969, din 30/08/2022 emis de Primaria Breaza;		
B1	Se noteaza POSESIA asupra terenului 1) TENCALIUC IOAN	A1
Act Normativ nr. 7, din 13/03/1996 emis de Parlamentul Romaniei (lege);		
B1	Inscrierea provizorie, drept de PROPRIETATE, dobandit prin Lege, cota actuala 1/1 1) NEIDENTIFICAT NEIDENTIFICAT	A1

C. Partea III. SARCINI .

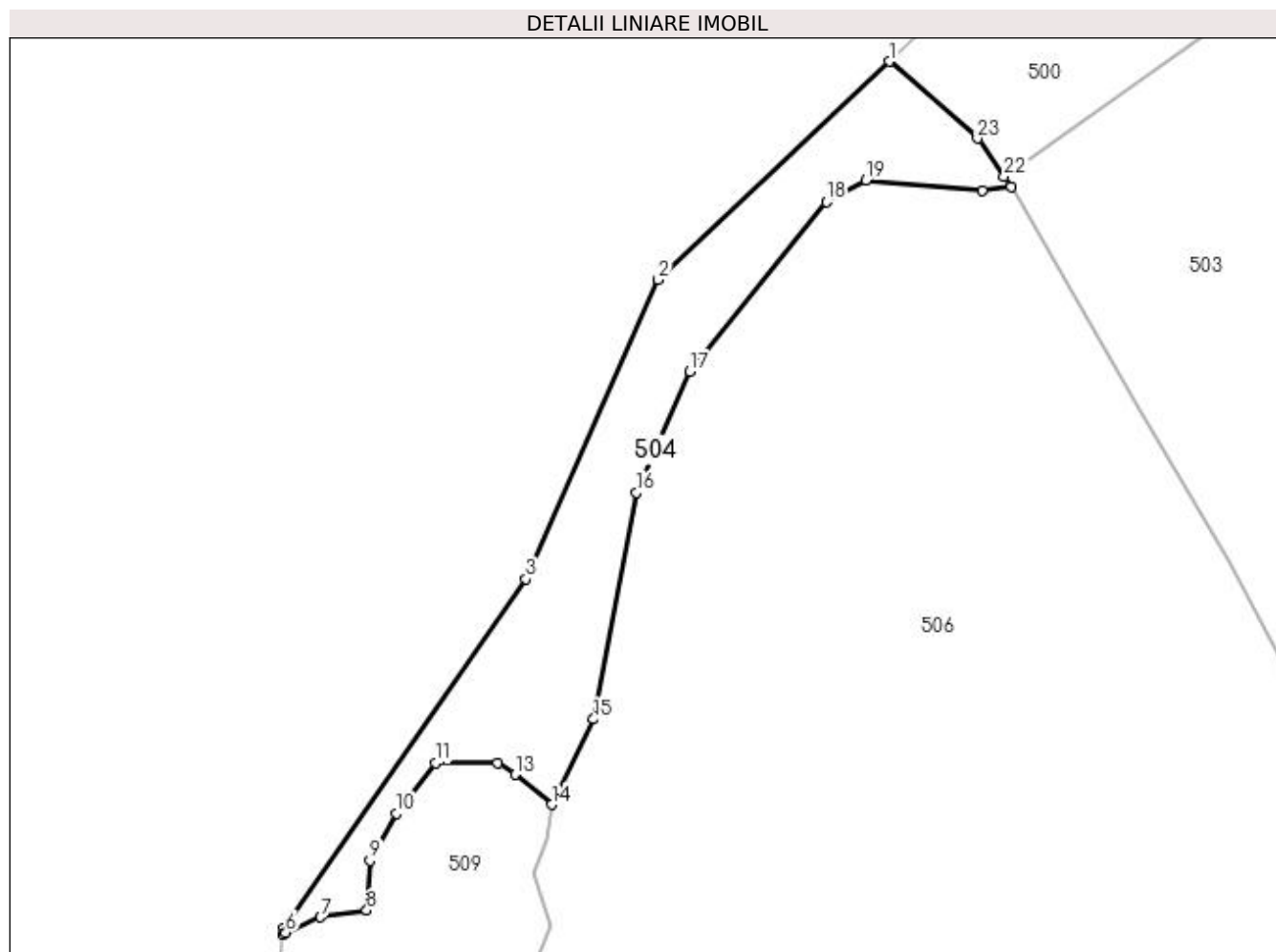
Inscrieri privind dezmembramintele dreptului de proprietate, drepturi reale de garanție și sarcini	Referințe
NU SUNT	

Anexa Nr. 1 La Partea I

Teren

Nr cadastral	Suprafața (mp)*	Observații / Referințe
	3.403	imobilul s-a format din parcelele avand nr. topografic: 4256/1 parte

* Suprafața este determinată în planul de proiecție Stereo 70.



Date referitoare la teren

Crt	Categorie folosință	Intra vilan	Suprafața (mp)	Tarla	Parcelă	Nr. topo	Observații / Referințe
1	pasune	NU	3.403	-	-	-	

Lungime Segmente

1) Valorile lungimilor segmentelor sunt obținute din proiecție în plan.

Punct început	X / Y	Punct sfârșit	X / Y	Lungime segment (** (m)
1	521.291,363 684.079,191	2	521.244,708 684.035,099	64.193
3	521.217,966 683.974,75	4	521.169,139 683.904,288	85.726
5	521.168,986 683.902,995	6	521.169,527 683.903,375	0.662
7	521.176,565 683.906,47	8	521.185,844 683.907,844	9.38
9	521.186,509 683.917,866	10	521.191,899 683.927,388	10.942

Punct început	X / Y	Punct sfârșit	X / Y	Lungime segment (** (m)
2	521.244,708 684.035,099	3	521.217,966 683.974,75	66.009
4	521.169,139 683.904,288	5	521.168,986 683.902,995	1.302
6	521.169,527 683.903,375	7	521.176,565 683.906,47	7.688
8	521.185,844 683.907,844	9	521.186,509 683.917,866	10.044
10	521.191,899 683.927,388	11	521.199,703 683.937,579	12.836

Punct început	X / Y	Punct sfârșit	X / Y	Lungime segment (** (m)
11	521.199,703 683.937,579	12	521.212,334 683.937,529	12.631
13	521.215,772 683.935,268	14	521.223,168 683.929,171	9.585
15	521.231,62 683.946,444	16	521.240,296 683.992,223	46.594
17	521.251,127 684.016,601	18	521.278,72 684.050,829	43.965
19	521.286,644 684.055,25	20	521.310,161 684.053,159	23.61
21	521.315,953 684.053,906	22	521.314,548 684.055,93	2.464
23	521.309,165 684.063,686	1	521.291,363 684.079,191	23.608

Punct început	X / Y	Punct sfârșit	X / Y	Lungime segment (** (m)
12	521.212,334 683.937,529	13	521.215,772 683.935,268	4.115
14	521.223,168 683.929,171	15	521.231,62 683.946,444	19.23
16	521.240,296 683.992,223	17	521.251,127 684.016,601	26.676
18	521.278,72 684.050,829	19	521.286,644 684.055,25	9.074
20	521.310,161 684.053,159	21	521.315,953 684.053,906	5.84
22	521.314,548 684.055,93	23	521.309,165 684.063,686	9.441

** Lungimile segmentelor sunt determinate în planul de proiecție Stereo 70 și sunt rotunjite la 1 milimetru.

*** Distanța dintre puncte este formată din segmente cumulate ce sunt mai mici decât valoarea 1 milimetru.

**DATE DESPRE IMOBILUL NR. 505**

Oficiul de Cadastru și Publicitate Imobiliară SUCEAVA
Biroul de Cadastru și Publicitate Imobiliară Campulung Moldovenesc

A. Partea I. Descrierea imobilului

TEREN Extravilan

Adresa: Jud. Suceava

Nr. Crt	Nr cadastral Nr. topografic	Suprafața* (mp)	Observații / Referințe
A1	31500	14.681	Sector cadastral:15 Teren imprejmuit;

B. Partea II. Proprietari și acte

Inscrieri privitoare la dreptul de proprietate și alte drepturi reale		Referințe
6733 / 23/05/2016		
Act Administrativ nr. 5895, din 11/05/2016 emis de OCPI SUCEAVA;		
B1	Se infiinteaza cartea funciara 31500/Breaza a imobilului ca urmare a modificarii limitelor dintre unitatile administrativ-teritoriale Breaza si Fundu Moldovei. Inscrierile se transcriu din cartea anterioara a imobilului: 33455/Fundu Moldovei care se sisteaza.	A1
Hotarare Judecatoreasca nr. 722, din 17/05/2001 emis de Judecatoria Campulung Mold.;		
B2	Intabulare, drept de PROPRIETATE, dobandit prin Hotarare Judecatoreasca, cota actuala 1/1 1) TENCALIUC PETRU	A1
13063 / 11/10/2016		
Act Notarial nr. 1169, din 08/08/2016 emis de BNP TARAN LILIANA;		
B3	se noteaza modificarea suprafetei imobilului cu nr.cad. 31500 a UAT Breaza, cu suprafata diminuata de la 16870 m.p. la 14500 m.p. situat in extravilanul comunei Breaza;	A1

C. Partea III. SARCINI .

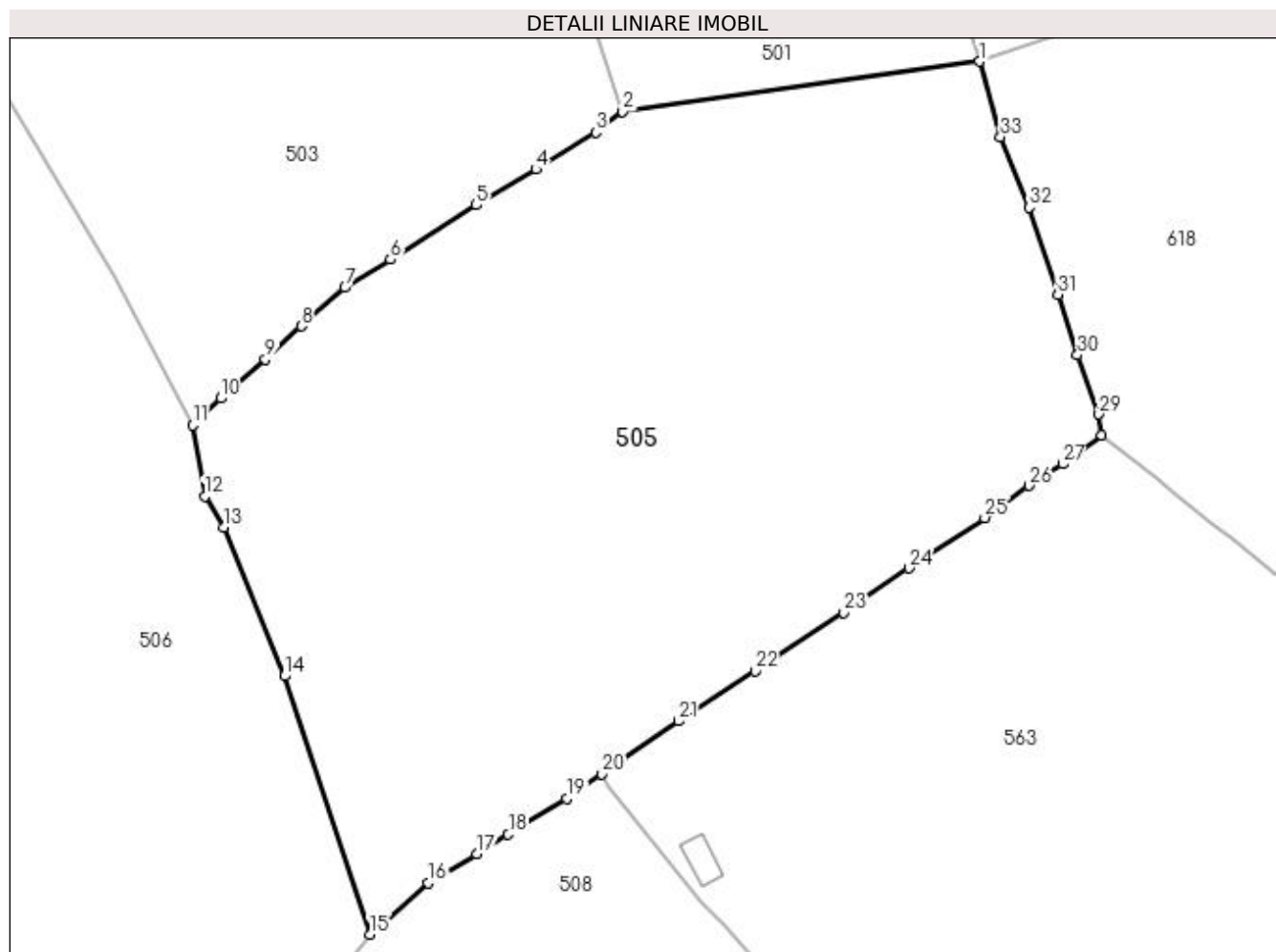
Inscrieri privind dezmembramintele dreptului de proprietate, drepturi reale de garanție și sarcini	Referințe
NU SUNT	

Anexa Nr. 1 La Partea I

Teren

Nr cadastral	Suprafața (mp)*	Observații / Referințe
31500	14.681	

* Suprafața este determinată în planul de proiecție Stereo 70.



Date referitoare la teren

Crt	Categorie folosință	Intra vilan	Suprafața (mp)	Tarla	Parcelă	Nr. topo	Observații / Referințe
1	faneata	NU	14.681	-	-	-	

Lungime Segmente

1) Valorile lungimilor segmentelor sunt obținute din proiecție în plan.

Punct început	X / Y	Punct sfârșit	X / Y	Lungime segment (** (m)
1	521.516,514 684.017,606	2	521.451,986 684.008,53	65.163
3	521.447,164 684.004,801	4	521.436,32 683.998,136	12.728
5	521.425,551 683.991,666	6	521.410,0 683.981,852	18.389
7	521.401,827 683.976,771	8	521.393,894 683.969,793	10.565
9	521.387,383 683.963,844	10	521.379,343 683.956,779	10.703

Punct început	X / Y	Punct sfârșit	X / Y	Lungime segment (** (m)
2	521.451,986 684.008,53	3	521.447,164 684.004,801	6.096
4	521.436,32 683.998,136	5	521.425,551 683.991,666	12.563
6	521.410,0 683.981,852	7	521.401,827 683.976,771	9.624
8	521.393,894 683.969,793	9	521.387,383 683.963,844	8.82
10	521.379,343 683.956,779	11	521.374,227 683.951,877	7.085

Punct început	X / Y	Punct sfârșit	X / Y	Lungime segment (** (m)
11	521.374,227 683.951,877	12	521.376,446 683.939,019	13.048
13	521.379,838 683.933,445	14	521.390,858 683.906,603	29.016
15	521.406,335 683.859,933	16	521.416,809 683.869,241	14.012
17	521.425,618 683.874,515	18	521.431,3 683.877,995	6.663
19	521.441,931 683.884,452	20	521.448,246 683.888,892	7.72
21	521.462,045 683.898,485	22	521.475,892 683.907,502	16.524
23	521.491,945 683.918,079	24	521.503,748 683.926,081	14.26
25	521.517,447 683.935,174	26	521.525,486 683.940,984	9.919
27	521.531,533 683.944,881	28	521.538,584 683.950,111	8.779
29	521.538,057 683.953,903	30	521.534,177 683.964,581	11.361
31	521.530,635 683.975,498	32	521.525,496 683.991,225	16.545
33	521.520,255 684.003,987	1	521.516,514 684.017,606	14.123

Punct început	X / Y	Punct sfârșit	X / Y	Lungime segment (** (m)
12	521.376,446 683.939,019	13	521.379,838 683.933,445	6.525
14	521.390,858 683.906,603	15	521.406,335 683.859,933	49.169
16	521.416,809 683.869,241	17	521.425,618 683.874,515	10.267
18	521.431,3 683.877,995	19	521.441,931 683.884,452	12.438
20	521.448,246 683.888,892	21	521.462,045 683.898,485	16.806
22	521.475,892 683.907,502	23	521.491,945 683.918,079	19.224
24	521.503,748 683.926,081	25	521.517,447 683.935,174	16.442
26	521.525,486 683.940,984	27	521.531,533 683.944,881	7.194
28	521.538,584 683.950,111	29	521.538,057 683.953,903	3.828
30	521.534,177 683.964,581	31	521.530,635 683.975,498	11.477
32	521.525,496 683.991,225	33	521.520,255 684.003,987	13.796

** Lungimile segmentelor sunt determinate în planul de proiecție Stereo 70 și sunt rotunjite la 1 milimetru.

*** Distanța dintre puncte este formată din segmente cumulate ce sunt mai mici decât valoarea 1 milimetru.

**DATE DESPRE IMOBILUL NR. 506**

Oficiul de Cadastru și Publicitate Imobiliară SUCEAVA
 Biroul de Cadastru și Publicitate Imobiliară Campulung Moldovenesc

A. Partea I. Descrierea imobilului

TEREN Extravilan

Adresa: Jud. Suceava

Nr. Crt	Nr cadastral Nr. topografic	Suprafața* (mp)	Observații / Referințe
A1	31026	38.238	Sector cadastral:15 Teren imprejmuit; exista constructii cu caracter provizoriu, fara fundatie

B. Partea II. Proprietari și acte

Inscrieri privitoare la dreptul de proprietate și alte drepturi reale		Referințe
15884 / 19/12/2016		
Act Administrativ nr. 735, din 07/06/2016 emis de CJPSDPT SUCEAVA;		
B1	Intabulare, drept de PROPRIETATE, dobandit prin Reconstituire, cota actuala 1/1 1) TENCALIUC IOAN	A1

C. Partea III. SARCINI .

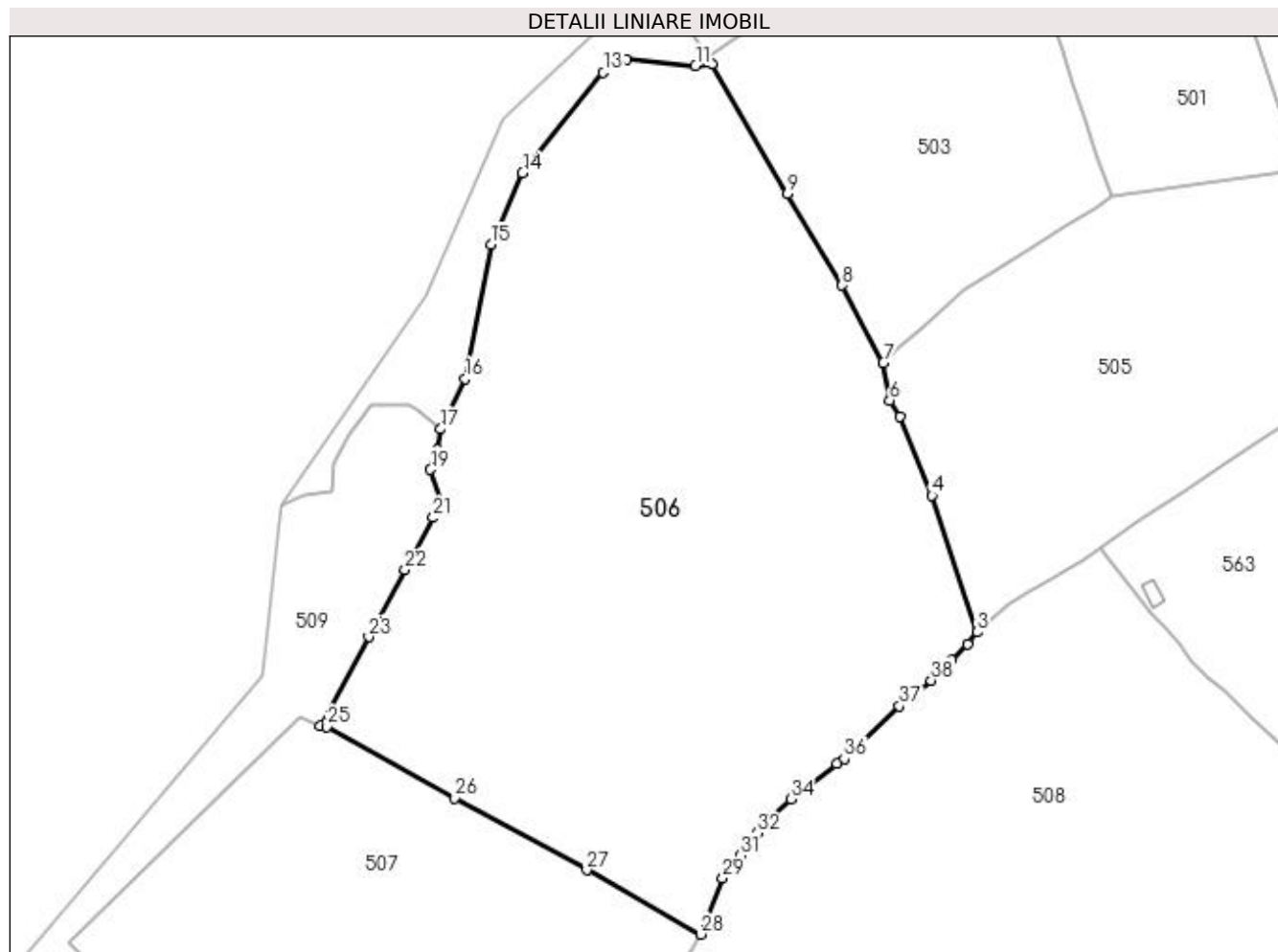
Inscrieri privind dezmembramintele dreptului de proprietate, drepturi reale de garanție și sarcini	Referințe
NU SUNT	

Anexa Nr. 1 La Partea I

Teren

Nr cadastral	Suprafața (mp)*	Observații / Referințe
31026	38.238	exista constructii cu caracter provizoriu, fara fundatie

* Suprafața este determinată în planul de proiecție Stereo 70.



Date referitoare la teren

Crt	Categorie folosință	Intra vilan	Suprafața (mp)	Tarla	Parcelă	Nr. topo	Observații / Referințe
1	faneata	NU	38.238	-	-	-	

Lungime Segmente

1) Valorile lungimilor segmentelor sunt obținute din proiecție în plan.

Punct început	X / Y	Punct sfârșit	X / Y	Lungime segment (** (m)
1	521.397,552 683.850,447	2	521.402,934 683.855,888	7.653
3	521.406,335 683.859,933	4	521.390,858 683.906,603	49.169
5	521.379,838 683.933,445	6	521.376,446 683.939,019	6.525
7	521.374,227 683.951,877	8	521.360,173 683.978,293	29.922
9	521.341,558 684.009,467	10	521.315,953 684.053,906	51.288

Punct început	X / Y	Punct sfârșit	X / Y	Lungime segment (** (m)
2	521.402,934 683.855,888	3	521.406,335 683.859,933	5.285
4	521.390,858 683.906,603	5	521.379,838 683.933,445	29.016
6	521.376,446 683.939,019	7	521.374,227 683.951,877	13.048
8	521.360,173 683.978,293	9	521.341,558 684.009,467	36.309
10	521.315,953 684.053,906	11	521.310,161 684.053,159	5.84

Punct început	X / Y	Punct sfârșit	X / Y	Lungime segment (** (m)
11	521.310,161 684.053,159	12	521.286,644 684.055,25	23.61
13	521.278,72 684.050,829	14	521.251,127 684.016,601	43.965
15	521.240,296 683.992,223	16	521.231,62 683.946,444	46.594
17	521.223,168 683.929,171	18	521.222,128 683.922,273	6.976
19	521.219,732 683.915,434	20	521.223,017 683.904,693	11.232
21	521.220,601 683.899,011	22	521.211,08 683.881,23	20.17
23	521.198,679 683.858,333	24	521.181,99 683.828,017	34.606
25	521.184,208 683.827,731	26	521.228,055 683.803,248	50.219
27	521.273,026 683.778,79	28	521.311,956 683.756,837	44.693
29	521.319,405 683.775,945	30	521.321,607 683.778,347	3.259
31	521.325,393 683.783,777	32	521.331,185 683.791,421	9.591
33	521.336,168 683.796,845	34	521.342,629 683.803,051	8.959
35	521.358,374 683.815,14	36	521.360,898 683.816,672	2.953
37	521.379,758 683.834,682	38	521.390,535 683.843,49	13.918

Punct început	X / Y	Punct sfârșit	X / Y	Lungime segment (** (m)
12	521.286,644 684.055,25	13	521.278,72 684.050,829	9.074
14	521.251,127 684.016,601	15	521.240,296 683.992,223	26.676
16	521.231,62 683.946,444	17	521.223,168 683.929,171	19.23
18	521.222,128 683.922,273	19	521.219,732 683.915,434	7.247
20	521.223,017 683.904,693	21	521.220,601 683.899,011	6.174
22	521.211,08 683.881,23	23	521.198,679 683.858,333	26.04
24	521.181,99 683.828,017	25	521.184,208 683.827,731	2.236
26	521.228,055 683.803,248	27	521.273,026 683.778,79	51.192
28	521.311,956 683.756,837	29	521.319,405 683.775,945	20.509
30	521.321,607 683.778,347	31	521.325,393 683.783,777	6.62
32	521.331,185 683.791,421	33	521.336,168 683.796,845	7.365
34	521.342,629 683.803,051	35	521.358,374 683.815,14	19.851
36	521.360,898 683.816,672	37	521.379,758 683.834,682	26.078
38	521.390,535 683.843,49	1	521.397,552 683.850,447	9.881

** Lungimile segmentelor sunt determinate în planul de proiecție Stereo 70 și sunt rotunjite la 1 milimetru.

*** Distanța dintre puncte este formată din segmente cumulate ce sunt mai mici decât valoarea 1 milimetru.

**DATE DESPRE IMOBILUL NR. 507**

Oficiul de Cadastru și Publicitate Imobiliară SUCEAVA
Biroul de Cadastru și Publicitate Imobiliară Campulung Moldovenesc

A. Partea I. Descrierea imobilului

TEREN Extravilan

Nr. CF vechi:33141 Fundu Moldovei

Nr. topografic:4256/1 parte

Adresa: Jud. Suceava

Nr. Crt	Nr cadastral Nr. topografic	Suprafața* (mp)	Observații / Referințe
A1		20.038	Sector cadastral:15 Teren neimprejmuit; imobilul s-a format din parcelele avand nr. topografic: 4256/1 parte

B. Partea II. Proprietari și acte

Inscrieri privitoare la dreptul de proprietate și alte drepturi reale		Referințe
/		
Act Administrativ nr. 2954, din 31/08/2022 emis de Primaria Breaza;		
B1	Se noteaza POSESIA asupra terenului 1) MACOVEI GETA	A1
Act Normativ nr. 7, din 13/03/1996 emis de Parlamentul Romaniei (lege);		
B1	Inscrierea provizorie, drept de PROPRIETATE, dobandit prin Lege, cota actuala 1/1 1) NEIDENTIFICAT NEIDENTIFICAT	A1

C. Partea III. SARCINI .

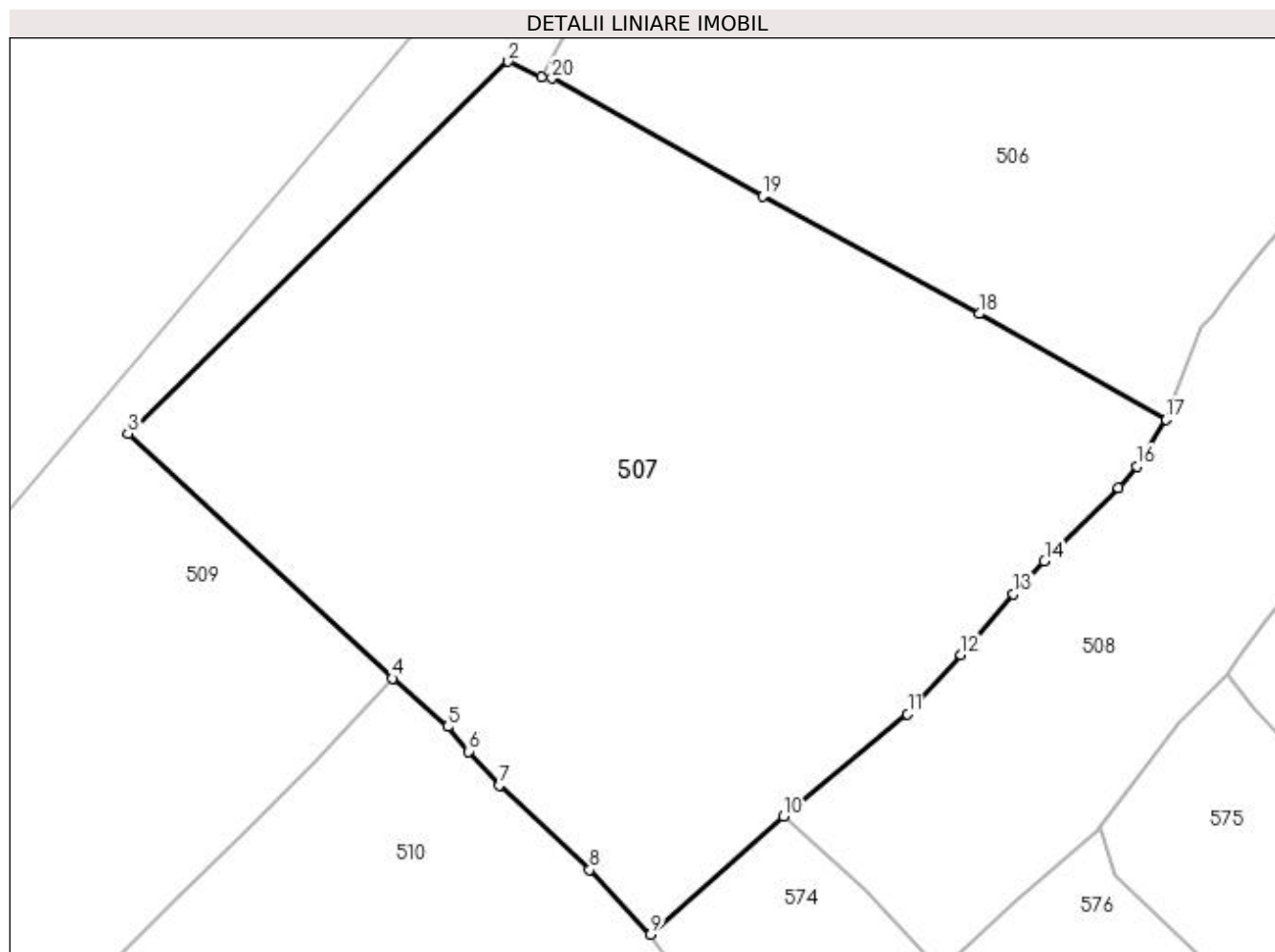
Inscrieri privind dezmembramintele dreptului de proprietate, drepturi reale de garanție și sarcini	Referințe
NU SUNT	

Anexa Nr. 1 La Partea I

Teren

Nr cadastral	Suprafața (mp)*	Observații / Referințe
	20.038	imobilul s-a format din parcelele avand nr. topografic: 4256/1 parte

* Suprafața este determinată în planul de proiecție Stereo 70.



Date referitoare la teren

Crt	Categorie folosință	Intra vilan	Suprafața (mp)	Tarla	Parcelă	Nr. topo	Observații / Referințe
1	faneata	NU	20.038	-	-	-	

Lungime Segmente

1) Valorile lungimilor segmentelor sunt obținute din proiecție în plan.

Punct început	X / Y	Punct sfârșit	X / Y	Lungime segment (** (m)
1	521.181,99 683.828,017	2	521.175,142 683.831,251	7.573
2	521.175,142 683.831,251	3	521.096,066 683.753,917	110.605
3	521.096,066 683.753,917	4	521.151,063 683.703,055	74.911
4	521.151,063 683.703,055	5	521.162,517 683.692,99	15.248
5	521.162,517 683.692,99	6	521.166,948 683.687,857	6.781

Punct început	X / Y	Punct sfârşit	X / Y	Lungime segment (** (m)
6	521.166,948 683.687,857	7	521.173,289 683.680,86	9.443
7	521.173,289 683.680,86	8	521.192,074 683.663,291	25.721
8	521.192,074 683.663,291	9	521.204,764 683.649,857	18.48
9	521.204,764 683.649,857	10	521.232,422 683.674,353	36.946
10	521.232,422 683.674,353	11	521.258,162 683.695,672	33.422
11	521.258,162 683.695,672	12	521.269,313 683.707,937	16.576
12	521.269,313 683.707,937	13	521.280,218 683.720,537	16.664
13	521.280,218 683.720,537	14	521.286,622 683.727,472	9.44
14	521.286,622 683.727,472	15	521.302,057 683.742,67	21.661
15	521.302,057 683.742,67	16	521.305,773 683.747,146	5.817
16	521.305,773 683.747,146	17	521.311,956 683.756,837	11.495
17	521.311,956 683.756,837	18	521.273,026 683.778,79	44.693
18	521.273,026 683.778,79	19	521.228,055 683.803,248	51.192
19	521.228,055 683.803,248	20	521.184,208 683.827,731	50.219
20	521.184,208 683.827,731	1	521.181,99 683.828,017	2.236

** Lungimile segmentelor sunt determinate în planul de proiecţie Stereo 70 şi sunt rotunjite la 1 milimetru.

*** Distanţa dintre puncte este formată din segmente cumulate ce sunt mai mici decât valoarea 1 milimetru.

**DATE DESPRE IMOBILUL NR. 508**

Oficiul de Cadastru și Publicitate Imobiliară SUCEAVA
Biroul de Cadastru și Publicitate Imobiliară Campulung Moldovenesc

A. Partea I. Descrierea imobilului

TEREN Extravilan

Adresa: Jud. Suceava

Nr. Crt	Nr cadastral Nr. topografic	Suprafața* (mp)	Observații / Referințe
A1	30917	48.374	Sector cadastral:15 Teren imprejmuit; exista constructii cu caracter provizoriu, fara fundatie

Construcții

Crt	Nr cadastral Nr. topografic	Adresa	Observații / Referințe
A1.1	30917-C1	Jud. Suceava	Nr. niveluri:1; S. construita la sol:51 mp; Anexa

B. Partea II. Proprietari și acte

Inscrieri privitoare la dreptul de proprietate și alte drepturi reale		Referințe
/		
Act Administrativ nr. 3649, din 07/10/2022 emis de Primaria Breaza;		
B1	Intabulare, drept de PROPRIETATE, dobandit prin Lege, cota actuala 1/1 1) VILCULESCU ELISAVETA	A1.1
7298 / 02/06/2016		
Act Administrativ nr. 723, din 18/04/2016 emis de CJPSDPT SUCEAVA;		
B1	se noteaza ca din parte a imobilului cu nr.top. 4256/11 din CF 32514 Fundu Moldovei, din parte a imobilului cu nr.top.4259 din CF 2434 distrus si din parte a imobilului cu nr.top.4262/4 din CF 31866 Fundu Moldovei se formeaza imobilul cu nr. cad. 30917 a UAT Breaza ;	A1
B2	Intabulare, drept de PROPRIETATE, dobandit prin Reconstituire, cota actuala 1/1 1) VILCULESCU ELISAVETA	A1

C. Partea III. SARCINI .

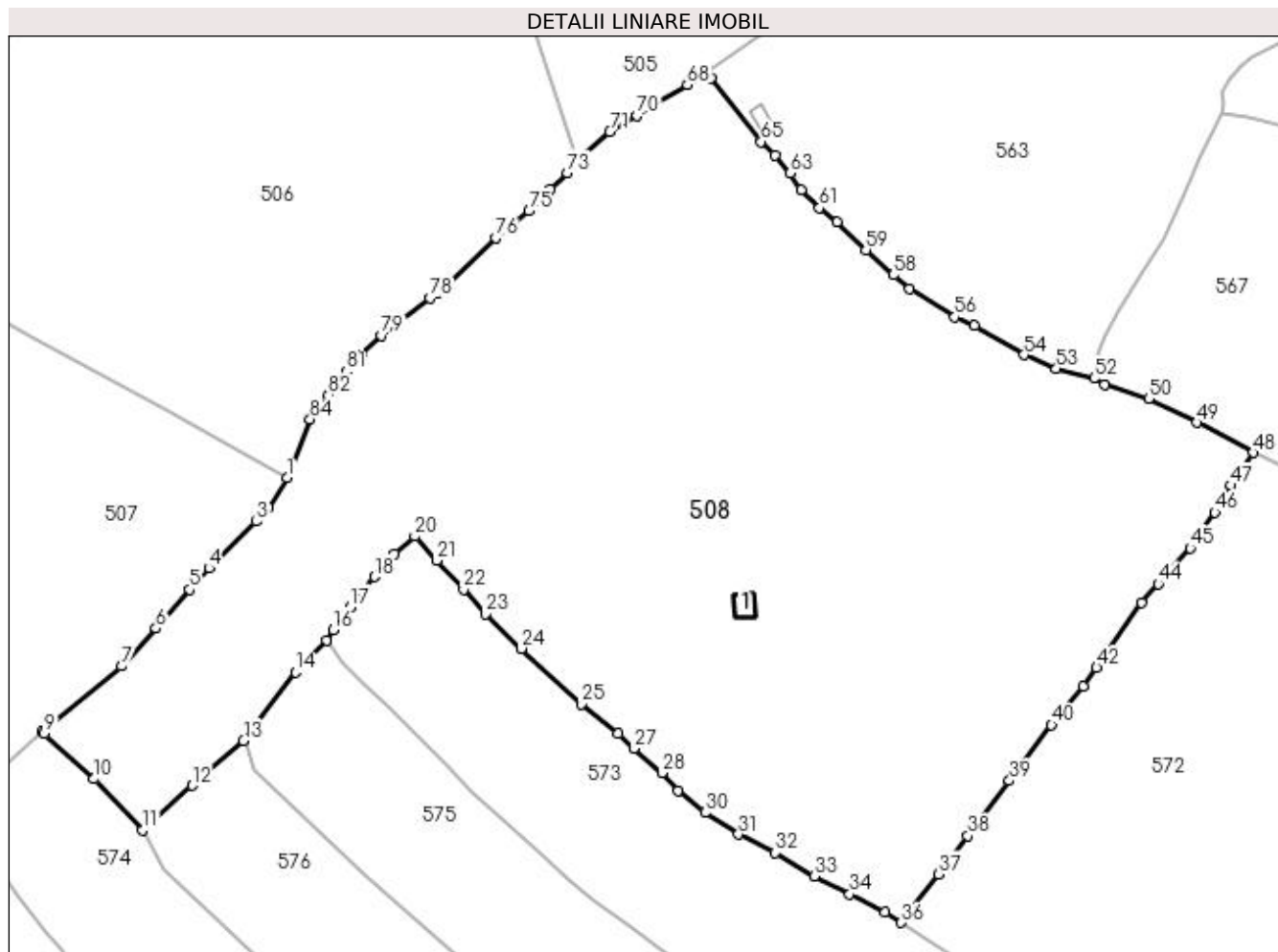
Inscrieri privind dezmembramintele dreptului de proprietate, drepturi reale de garanție și sarcini	Referințe
NU SUNT	

Anexa Nr. 1 La Partea I

Teren

Nr cadastral	Suprafața (mp)*	Observații / Referințe
30917	48.374	exista constructii cu caracter provizoriu, fara fundatie

* Suprafața este determinată în planul de proiecție Stereo 70.



Date referitoare la teren

Crt	Categorie folosință	Intra vilan	Suprafața (mp)	Tarla	Parcelă	Nr. topo	Observații / Referințe
1	faneata	NU	48.374	-	-	-	

Date referitoare la construcții

Crt	Număr	Destinație construcție	Supraf. (mp)	Situație juridică	Observații / Referințe
A1.1	30917-C1	construcții anexa	51	Cu acte	Nr. niveluri:1; S. construita la sol:51 mp; Anexa

Lungime Segmente

1) Valorile lungimilor segmentelor sunt obținute din proiecție în plan.

Punct început	X / Y	Punct sfârșit	X / Y	Lungime segment	Punct început	X / Y	Punct sfârșit	X / Y	Lungime segment	Punct început	X / Y	Punct sfârșit	X / Y	Lungime segment
1	521.311,956 683.756,837	2	521.305,773 683.747,146	11.495	2	521.305,773 683.747,146	3	521.302,057 683.742,67	5.817	3	521.302,057 683.742,67	4	521.286,622 683.727,472	21.661
4	521.286,622 683.727,472	5	521.280,218 683.720,537	9.44	5	521.280,218 683.720,537	6	521.269,313 683.707,937	16.664	6	521.269,313 683.707,937	7	521.258,162 683.695,672	16.576
7	521.258,162 683.695,672	8	521.232,422 683.674,353	33.422	8	521.232,422 683.674,353	9	521.233,06 683.673,761	0.87	9	521.233,06 683.673,761	10	521.249,272 683.659,05	21.892
10	521.249,272 683.659,05	11	521.265,079 683.642,418	22.945	11	521.265,079 683.642,418	12	521.281,072 683.656,936	21.6	12	521.281,072 683.656,936	13	521.297,791 683.671,52	22.186

Punct început	X / Y	Punct sfârșit	X / Y	Lungime segment	Punct început	X / Y	Punct sfârșit	X / Y	Lungime segment	Punct început	X / Y	Punct sfârșit	X / Y	Lungime segment
13	521.297,791 683.671,52	14	521.314,657 683.693,689	27.855	14	521.314,657 683.693,689	15	521.324,703 683.704,049	14.431	15	521.324,703 683.704,049	16	521.326,833 683.707,545	4.094
16	521.326,833 683.707,545	17	521.332,518 683.714,852	9.258	17	521.332,518 683.714,852	18	521.340,286 683.724,672	12.521	18	521.340,286 683.724,672	19	521.346,944 683.732,12	9.99
19	521.346,944 683.732,12	20	521.353,41 683.737,815	8.616	20	521.353,41 683.737,815	21	521.360,511 683.730,008	10.553	21	521.360,511 683.730,008	22	521.369,268 683.720,592	12.859
22	521.369,268 683.720,592	23	521.376,398 683.712,54	10.755	23	521.376,398 683.712,54	24	521.388,06 683.701,405	16.124	24	521.388,06 683.701,405	25	521.407,444 683.683,412	26.448
25	521.407,444 683.683,412	26	521.419,589 683.673,871	15.444	26	521.419,589 683.673,871	27	521.424,608 683.668,978	7.009	27	521.424,608 683.668,978	28	521.433,676 683.660,987	12.087
28	521.433,676 683.660,987	29	521.439,048 683.655,332	7.8	29	521.439,048 683.655,332	30	521.447,692 683.648,124	11.255	30	521.447,692 683.648,124	31	521.458,532 683.641,061	12.938
31	521.458,532 683.641,061	32	521.470,469 683.635,007	13.384	32	521.470,469 683.635,007	33	521.483,218 683.627,555	14.767	33	521.483,218 683.627,555	34	521.494,674 683.621,612	12.906
34	521.494,674 683.621,612	35	521.506,202 683.615,739	12.938	35	521.506,202 683.615,739	36	521.511,441 683.612,318	6.257	36	521.511,441 683.612,318	37	521.523,424 683.628,127	19.837
37	521.523,424 683.628,127	38	521.533,129 683.640,509	15.732	38	521.533,129 683.640,509	39	521.546,572 683.658,523	22.477	39	521.546,572 683.658,523	40	521.560,266 683.676,574	22.658
40	521.560,266 683.676,574	41	521.570,538 683.689,218	16.291	41	521.570,538 683.689,218	42	521.574,905 683.695,188	7.397	42	521.574,905 683.695,188	43	521.589,529 683.716,274	25.661
43	521.589,529 683.716,274	44	521.594,858 683.722,365	8.093	44	521.594,858 683.722,365	45	521.605,257 683.734,035	15.631	45	521.605,257 683.734,035	46	521.613,318 683.745,609	14.105
46	521.613,318 683.745,609	47	521.618,543 683.754,365	10.196	47	521.618,543 683.754,365	48	521.625,702 683.765,024	12.84	48	521.625,702 683.765,024	49	521.607,364 683.774,793	20.778
49	521.607,364 683.774,793	50	521.591,77 683.782,487	17.389	50	521.591,77 683.782,487	51	521.577,499 683.787,23	15.039	51	521.577,499 683.787,23	52	521.574,058 683.789,138	3.935
52	521.574,058 683.789,138	53	521.561,841 683.792,315	12.623	53	521.561,841 683.792,315	54	521.551,261 683.796,772	11.48	54	521.551,261 683.796,772	55	521.535,186 683.806,276	18.674
55	521.535,186 683.806,276	56	521.528,865 683.809,097	6.922	56	521.528,865 683.809,097	57	521.514,083 683.818,086	17.301	57	521.514,083 683.818,086	58	521.508,816 683.822,713	7.011
58	521.508,816 683.822,713	59	521.499,939 683.830,868	12.054	59	521.499,939 683.830,868	60	521.490,476 683.839,84	13.04	60	521.490,476 683.839,84	61	521.484,867 683.844,492	7.287
61	521.484,867 683.844,492	62	521.479,058 683.850,408	8.291	62	521.479,058 683.850,408	63	521.475,398 683.855,733	6.462	63	521.475,398 683.855,733	64	521.470,535 683.861,603	7.623
64	521.470,535 683.861,603	65	521.465,907 683.865,977	6.368	65	521.465,907 683.865,977	66	521.449,547 683.886,503	26.248	66	521.449,547 683.886,503	67	521.448,246 683.888,892	2.72
67	521.448,246 683.888,892	68	521.441,931 683.884,452	7.72	68	521.441,931 683.884,452	69	521.431,3 683.877,995	12.438	69	521.431,3 683.877,995	70	521.425,618 683.874,515	6.663
70	521.425,618 683.874,515	71	521.416,809 683.869,241	10.267	71	521.416,809 683.869,241	72	521.406,335 683.859,933	14.012	72	521.406,335 683.859,933	73	521.402,934 683.855,888	5.285
73	521.402,934 683.855,888	74	521.397,552 683.850,447	7.653	74	521.397,552 683.850,447	75	521.390,535 683.843,49	9.881	75	521.390,535 683.843,49	76	521.379,758 683.834,682	13.918
76	521.379,758 683.834,682	77	521.360,898 683.816,672	26.078	77	521.360,898 683.816,672	78	521.358,374 683.815,14	2.953	78	521.358,374 683.815,14	79	521.342,629 683.803,051	19.851
79	521.342,629 683.803,051	80	521.336,168 683.796,845	8.959	80	521.336,168 683.796,845	81	521.331,185 683.791,421	7.365	81	521.331,185 683.791,421	82	521.325,393 683.783,777	9.591
82	521.325,393 683.783,777	83	521.321,607 683.778,347	6.62	83	521.321,607 683.778,347	84	521.319,405 683.775,945	3.259	84	521.319,405 683.775,945	1	521.311,956 683.756,837	20.509

** Lungimile segmentelor sunt determinate în planul de proiecție Stereo 70 și sunt rotunjite la 1 milimetru.

*** Distanța dintre puncte este formată din segmente cumulate ce sunt mai mici decât valoarea 1 milimetru.

**DATE DESPRE IMOBILUL NR. 509**

Oficiul de Cadastru și Publicitate Imobiliară SUCEAVA
Biroul de Cadastru și Publicitate Imobiliară Campulung Moldovenesc

A. Partea I. Descrierea imobilului

TEREN Extravilan

Adresa: Jud. Suceava

Nr. Crt	Nr cadastral Nr. topografic	Suprafața* (mp)	Observații / Referințe
A1	31318	21.338	Sector cadastral:15 Teren imprejmuit;

B. Partea II. Proprietari și acte

Inscrieri privitoare la dreptul de proprietate și alte drepturi reale	Referințe
6920 / 25/05/2016	
Act Administrativ nr. 725, din 26/04/2016 emis de COMISIA JUD.SUCEAVA;	
B1	A1
se noteaza ca din parte a imobilului cu nr.top. 4256/1 din CF 33141 Fundu Moldovei, din parte a imobileului cu nr.top. 4318/1 din CF 33142 Fundu Moldovei, din parte a imobilului cu nr.top. 4315/7 din CF 33138 Fundu Moldovei, din parte a imobilului cu nr.top. 4315/16 din CF 33133 Fundu Moldovei se formeaza imobilul cu nr. cad. 31318 a UAT Breaza;	
B2	A1
Intabulare, drept de PROPRIETATE, dobandit prin Reconstituire, cota actuala 1/1 1) MANDRILA VIORICA	
1219 / 01/02/2017	
Act Administrativ nr. 6920, din 25/05/2016 emis de BCPI CLUNG MOLDOVENESC;	
B3	A1
se noteaza indreptarea erorii materiale privind locul de domiciliu al numitei Mandrila Viorica strecurat in Incheierea Nr.6920 din data de 25.05.2016 in sensul ca locul de domiciliu este sat Benia nr.125 , comuna Moldova Sulita , judetul Suceava si nu judetul Bihor , loc.Bulz nr.postal 154 A cum eronat a fost in scris.	

C. Partea III. SARCINI .

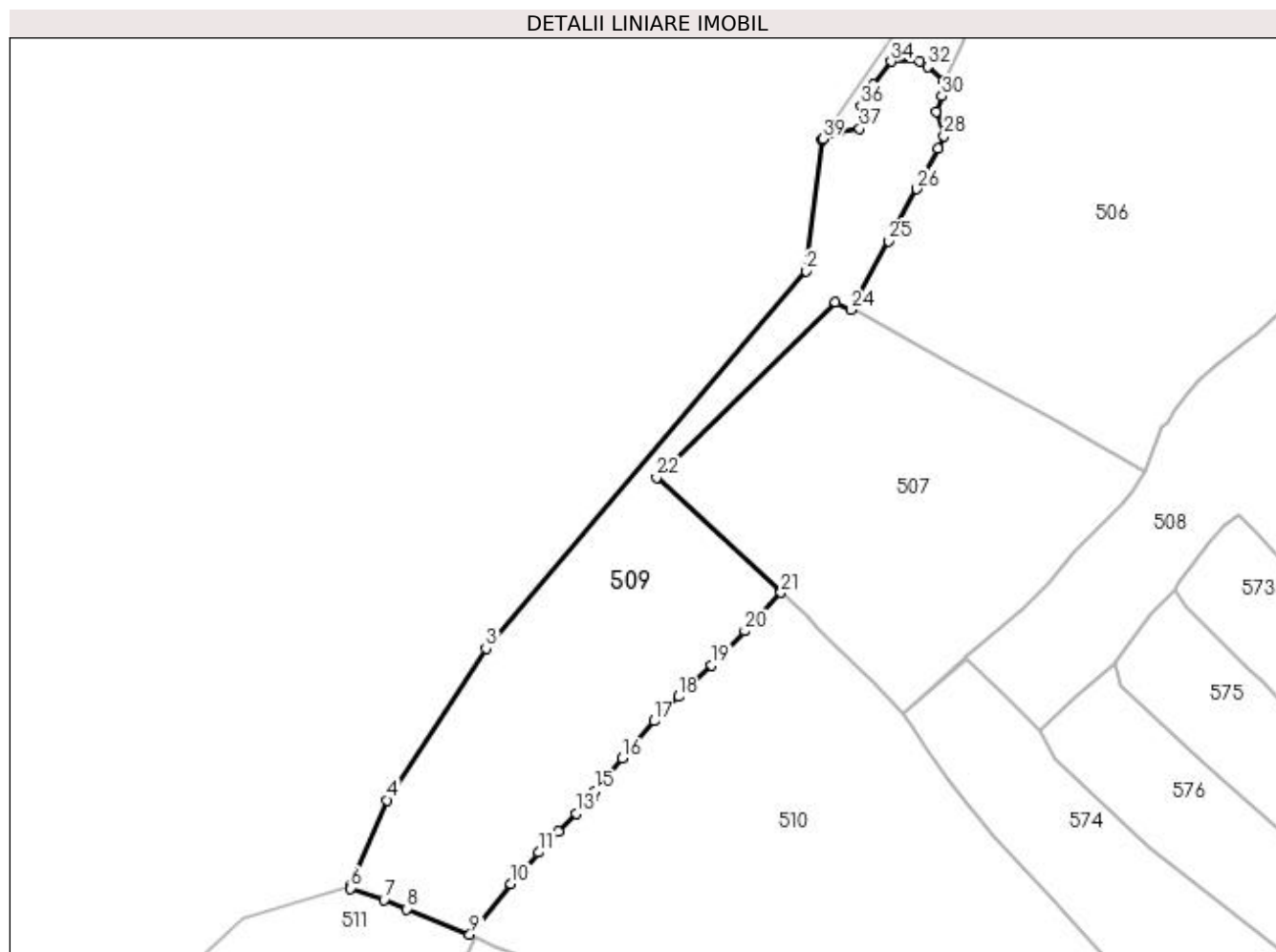
Inscrieri privind dezmembramintele dreptului de proprietate, drepturi reale de garanție și sarcini	Referințe
NU SUNT	

Anexa Nr. 1 La Partea I

Teren

Nr cadastral	Suprafața (mp)*	Observații / Referințe
31318	21.338	

* Suprafața este determinată în planul de proiecție Stereo 70.



Date referitoare la teren

Crt	Categorie folosință	Intra vilan	Suprafața (mp)	Tarla	Parcelă	Nr. topo	Observații / Referințe
1	faneata	NU	21.338	-	-	-	

Lungime Segmente

1) Valorile lungimilor segmentelor sunt obținute din proiecție în plan.

Punct început	X / Y	Punct sfârșit	X / Y	Lungime segment (** (m)
1	521.168,986 683.902,995	2	521.162,116 683.845,079	58.322
3	521.020,757 683.678,475	4	520.976,941 683.611,421	80.1
5	520.960,64 683.573,359	6	520.960,859 683.572,493	0.893
7	520.975,689 683.567,313	8	520.985,515 683.563,354	10.594
9	521.013,597 683.552,15	10	521.031,821 683.574,328	28.705

Punct început	X / Y	Punct sfârșit	X / Y	Lungime segment (** (m)
2	521.162,116 683.845,079	3	521.020,757 683.678,475	218.493
4	520.976,941 683.611,421	5	520.960,64 683.573,359	41.406
6	520.960,859 683.572,493	7	520.975,689 683.567,313	15.709
8	520.985,515 683.563,354	9	521.013,597 683.552,15	30.235
10	521.031,821 683.574,328	11	521.044,045 683.588,315	18.576

Punct început	X / Y	Punct sfârşit	X / Y	Lungime segment (** (m)
11	521.044,045 683.588,315	12	521.052,739 683.597,448	12.609
13	521.060,464 683.605,647	14	521.067,597 683.612,305	9.757
15	521.069,064 683.615,531	16	521.080,951 683.630,099	18.802
17	521.095,107 683.646,338	18	521.105,812 683.657,079	15.165
19	521.120,368 683.671,091	20	521.135,103 683.686,125	21.051
21	521.151,063 683.703,055	22	521.096,066 683.753,917	74.911
23	521.175,142 683.831,251	24	521.181,99 683.828,017	7.573
25	521.198,679 683.858,333	26	521.211,08 683.881,23	26.04
27	521.220,601 683.899,011	28	521.223,017 683.904,693	6.174
29	521.219,732 683.915,434	30	521.222,128 683.922,273	7.247
31	521.223,168 683.929,171	32	521.215,772 683.935,268	9.585
33	521.212,334 683.937,529	34	521.199,703 683.937,579	12.631
35	521.191,899 683.927,388	36	521.186,509 683.917,866	10.942
37	521.185,844 683.907,844	38	521.176,565 683.906,47	9.38
39	521.169,527 683.903,375	1	521.168,986 683.902,995	0.662

Punct început	X / Y	Punct sfârşit	X / Y	Lungime segment (** (m)
12	521.052,739 683.597,448	13	521.060,464 683.605,647	11.265
14	521.067,597 683.612,305	15	521.069,064 683.615,531	3.544
16	521.080,951 683.630,099	17	521.095,107 683.646,338	21.543
18	521.105,812 683.657,079	19	521.120,368 683.671,091	20.204
20	521.135,103 683.686,125	21	521.151,063 683.703,055	23.267
22	521.096,066 683.753,917	23	521.175,142 683.831,251	110.605
24	521.181,99 683.828,017	25	521.198,679 683.858,333	34.606
26	521.211,08 683.881,23	27	521.220,601 683.899,011	20.17
28	521.223,017 683.904,693	29	521.219,732 683.915,434	11.232
30	521.222,128 683.922,273	31	521.223,168 683.929,171	6.976
32	521.215,772 683.935,268	33	521.212,334 683.937,529	4.115
34	521.199,703 683.937,579	35	521.191,899 683.927,388	12.836
36	521.186,509 683.917,866	37	521.185,844 683.907,844	10.044
38	521.176,565 683.906,47	39	521.169,527 683.903,375	7.688

** Lungimile segmentelor sunt determinate în planul de proiecție Stereo 70 și sunt rotunjite la 1 milimetru.

*** Distanța dintre puncte este formată din segmente cumulate ce sunt mai mici decât valoarea 1 milimetru.

**DATE DESPRE IMOBILUL NR. 510**

Oficiul de Cadastru și Publicitate Imobiliară SUCEAVA
 Biroul de Cadastru și Publicitate Imobiliară Campulung Moldovenesc

A. Partea I. Descrierea imobilului

TEREN Extravilan

Adresa: Jud. Suceava

Nr. Crt	Nr cadastral Nr. topografic	Suprafața* (mp)	Observații / Referințe
A1	31604	38.641	Sector cadastral:15 Teren neimprejmuit;

B. Partea II. Proprietari și acte

Inscrieri privitoare la dreptul de proprietate și alte drepturi reale	Referințe
13237 / 12/08/2019	
Act Administrativ nr. 909, din 25/06/2019 emis de Comisia Judeteana Suceava;	
B1	A1
Intabulare, drept de PROPRIETATE, dobandit prin Reconstituire, cota actuala 1/1 1) RUSU DESPINA	

C. Partea III. SARCINI .

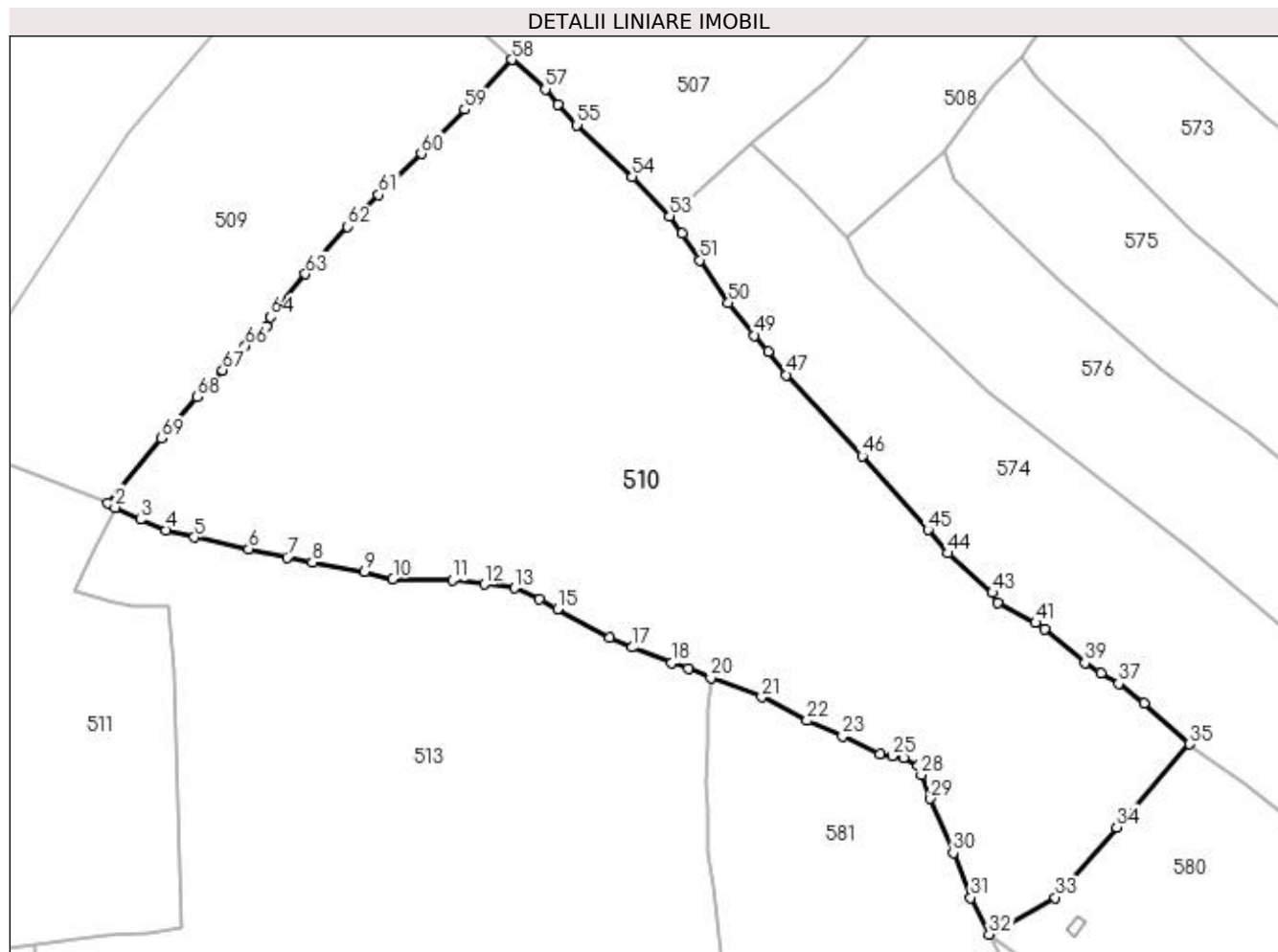
Inscrieri privind dezmembramintele dreptului de proprietate, drepturi reale de garanție și sarcini	Referințe
NU SUNT	

Anexa Nr. 1 La Partea I

Teren

Nr cadastral	Suprafața (mp)*	Observații / Referințe
31604	38.641	

* Suprafața este determinată în planul de proiecție Stereo 70.



Date referitoare la teren

Crt	Categorie folosință	Intravilan	Suprafața (mp)	Tarla	Parcelă	Nr. topo	Observații / Referințe
1	faneata	NU	782	-	-	-	
2	pasune	NU	37.859	-	-	-	

Lungime Segmente

1) Valorile lungimilor segmentelor sunt obținute din proiecție în plan.

Punct început	X / Y	Punct sfârșit	X / Y	Lungime segment	Punct început	X / Y	Punct sfârșit	X / Y	Lungime segment	Punct început	X / Y	Punct sfârșit	X / Y	Lungime segment
1	521.013,597 683.552,15	2	521.016,159 683.550,762	2.914	2	521.016,159 683.550,762	3	521.024,741 683.546,661	9.512	3	521.024,741 683.546,661	4	521.033,445 683.543,107	9.402
4	521.033,445 683.543,107	5	521.043,101 683.540,62	9.971	5	521.043,101 683.540,62	6	521.061,597 683.536,555	18.937	6	521.061,597 683.536,555	7	521.074,686 683.533,719	13.393
7	521.074,686 683.533,719	8	521.083,247 683.532,055	8.721	8	521.083,247 683.532,055	9	521.101,06 683.528,909	18.089	9	521.101,06 683.528,909	10	521.110,636 683.526,459	9.884
10	521.110,636 683.526,459	11	521.130,841 683.526,07	20.209	11	521.130,841 683.526,07	12	521.141,71 683.524,606	10.967	12	521.141,71 683.524,606	13	521.152,004 683.523,315	10.375
13	521.152,004 683.523,315	14	521.160,542 683.519,589	9.316	14	521.160,542 683.519,589	15	521.166,657 683.516,222	6.981	15	521.166,657 683.516,222	16	521.184,39 683.506,434	20.255

Punct început	X / Y	Punct sfârșit	X / Y	Lungime segment	Punct început	X / Y	Punct sfârșit	X / Y	Lungime segment	Punct început	X / Y	Punct sfârșit	X / Y	Lungime segment
16	521.184,39 683.506,434	17	521.192,04 683.503,139	8.329	17	521.192,04 683.503,139	18	521.205,4 683.497,86	14.365	18	521.205,4 683.497,86	19	521.211,185 683.495,969	6.086
19	521.211,185 683.495,969	20	521.218,854 683.492,693	8.339	20	521.218,854 683.492,693	21	521.236,195 683.486,289	18.486	21	521.236,195 683.486,289	22	521.251,526 683.478,287	17.294
22	521.251,526 683.478,287	23	521.263,652 683.472,888	13.274	23	521.263,652 683.472,888	24	521.276,402 683.466,991	14.048	24	521.276,402 683.466,991	25	521.280,577 683.466,251	4.24
25	521.280,577 683.466,251	26	521.284,411 683.465,64	3.882	26	521.284,411 683.465,64	27	521.289,401 683.462,906	5.69	27	521.289,401 683.462,906	28	521.290,483 683.459,822	3.268
28	521.290,483 683.459,822	29	521.293,544 683.451,721	8.66	29	521.293,544 683.451,721	30	521.301,313 683.433,281	20.01	30	521.301,313 683.433,281	31	521.307,269 683.418,051	16.353
31	521.307,269 683.418,051	32	521.313,514 683.405,549	13.975	32	521.313,514 683.405,549	33	521.336,047 683.418,055	25.771	33	521.336,047 683.418,055	34	521.356,924 683.442,0	31.768
34	521.356,924 683.442,0	35	521.381,72 683.470,295	37.622	35	521.381,72 683.470,295	36	521.366,267 683.484,261	20.829	36	521.366,267 683.484,261	37	521.357,608 683.490,853	10.883
37	521.357,608 683.490,853	38	521.351,538 683.494,238	6.95	38	521.351,538 683.494,238	39	521.346,119 683.497,836	6.505	39	521.346,119 683.497,836	40	521.332,448 683.509,49	17.964
40	521.332,448 683.509,49	41	521.329,318 683.511,497	3.718	41	521.329,318 683.511,497	42	521.316,384 683.518,37	14.647	42	521.316,384 683.518,37	43	521.314,595 683.521,776	3.847
43	521.314,595 683.521,776	44	521.299,472 683.535,214	20.231	44	521.299,472 683.535,214	45	521.292,676 683.543,204	10.489	45	521.292,676 683.543,204	46	521.270,354 683.568,315	33.598
46	521.270,354 683.568,315	47	521.244,546 683.595,868	37.752	47	521.244,546 683.595,868	48	521.238,37 683.603,782	10.039	48	521.238,37 683.603,782	49	521.233,656 683.609,251	7.22
49	521.233,656 683.609,251	50	521.224,83 683.620,284	14.129	50	521.224,83 683.620,284	51	521.215,076 683.634,88	17.555	51	521.215,076 683.634,88	52	521.209,027 683.643,984	10.93
52	521.209,027 683.643,984	53	521.204,764 683.649,857	7.257	53	521.204,764 683.649,857	54	521.192,074 683.663,291	18.48	54	521.192,074 683.663,291	55	521.173,289 683.680,86	25.721
55	521.173,289 683.680,86	56	521.166,948 683.687,857	9.443	56	521.166,948 683.687,857	57	521.162,517 683.692,99	6.781	57	521.162,517 683.692,99	58	521.151,063 683.703,055	15.248
58	521.151,063 683.703,055	59	521.135,103 683.686,125	23.267	59	521.135,103 683.686,125	60	521.120,368 683.671,091	21.051	60	521.120,368 683.671,091	61	521.105,812 683.657,079	20.204
61	521.105,812 683.657,079	62	521.095,107 683.646,338	15.165	62	521.095,107 683.646,338	63	521.080,951 683.630,099	21.543	63	521.080,951 683.630,099	64	521.069,064 683.615,531	18.802
64	521.069,064 683.615,531	65	521.067,597 683.612,305	3.544	65	521.067,597 683.612,305	66	521.060,464 683.605,647	9.757	66	521.060,464 683.605,647	67	521.052,739 683.597,448	11.265
67	521.052,739 683.597,448	68	521.044,045 683.588,315	12.609	68	521.044,045 683.588,315	69	521.031,821 683.574,328	18.576	69	521.031,821 683.574,328	1	521.013,597 683.552,15	28.705

** Lungimile segmentelor sunt determinate în planul de proiecție Stereo 70 și sunt rotunjite la 1 milimetru.

*** Distanța dintre puncte este formată din segmente cumulate ce sunt mai mici decât valoarea 1 milimetru.

**DATE DESPRE IMOBILUL NR. 511**

Oficiul de Cadastru și Publicitate Imobiliară SUCEAVA
Biroul de Cadastru și Publicitate Imobiliară Campulung Moldovenesc

A. Partea I. Descrierea imobilului

Nr. CF vechi:33138, 3617, 33133 Fundu
Moldovei

Nr. topografic:4315/7, 4315/8, 4315/9,
4315/16 parte

TEREN Extravilan

Adresa: Jud. Suceava

Nr. Crt	Nr cadastral Nr. topografic	Suprafața* (mp)	Observații / Referințe
A1		26.713	Sector cadastral:15 Teren neimprejmit; imobilul s-a format din parcelele avand nr. topografic: 4315/7, 4315/8, 4315/9, 4315/16 parte; exista constructii cu caracter provizoriu, fara fundatie

B. Partea II. Proprietari și acte

Inscrieri privitoare la dreptul de proprietate și alte drepturi reale		Referințe
/		
Act Normativ nr. 7, din 13/03/1996 emis de Parlamentul Romaniei (lege);		
B1	Inscrierea provizorie, drept de PROPRIETATE, dobandit prin Lege, cota actuala 1/1 1) COMUNA BREAZA, CIF:4326736	A1

C. Partea III. SARCINI .

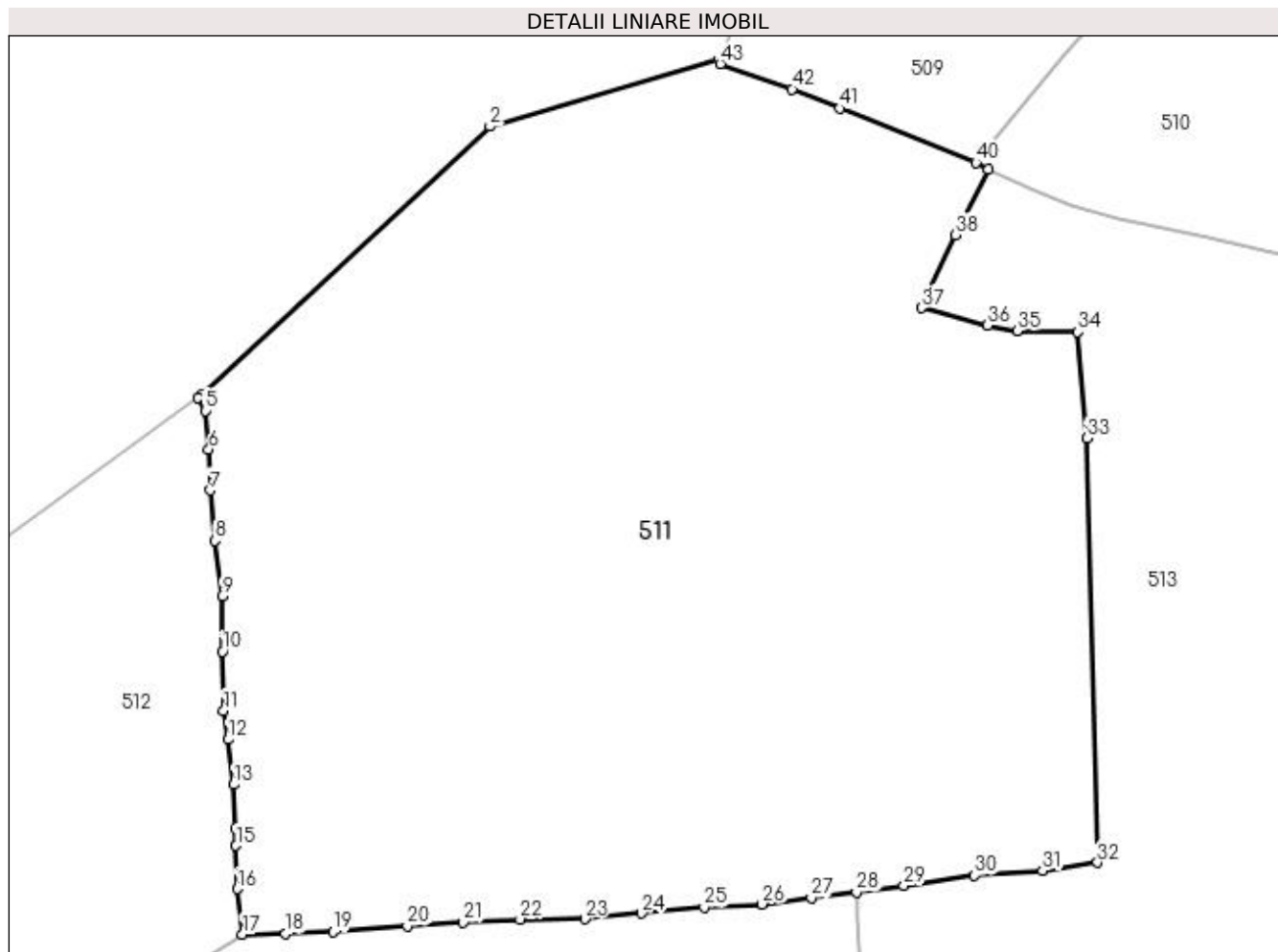
Inscrieri privind dezmembramintele dreptului de proprietate, drepturi reale de garanție și sarcini	Referințe
NU SUNT	

Anexa Nr. 1 La Partea I

Teren

Nr cadastral	Suprafaţa (mp)*	Observaţii / Referinţe
	26.713	imobilul s-a format din parcelele avand nr. topografic: 4315/7, 4315/8, 4315/9, 4315/16 parte; exista constructii cu caracter provizoriu, fara fundatie

* Suprafaţa este determinată în planul de proiecţie Stereo 70.



Date referitoare la teren

Crt	Categorie folosinţă	Intra vilan	Suprafaţa (mp)	Tarla	Parcelă	Nr. topo	Observaţii / Referinţe
1	faneata	NU	12.843	-	-	-	
2	pasune	NU	13.870	-	-	-	

Lungime Segmente

1) Valorile lungimilor segmentelor sunt obţinute din proiecţie în plan.

Punct început	X / Y	Punct sfârşit	X / Y	Lungime segment	Punct început	X / Y	Punct sfârşit	X / Y	Lungime segment	Punct început	X / Y	Punct sfârşit	X / Y	Lungime segment
1	520.960,64 683.573,359	2	520.913,4 683.559,624	49.196	2	520.913,4 683.559,624	3	520.854,106 683.504,412	81.019	3	520.854,106 683.504,412	4	520.853,183 683.503,745	1.139
4	520.853,183 683.503,745	5	520.854,692 683.500,983	3.147	5	520.854,692 683.500,983	6	520.855,408 683.493,019	7.996	6	520.855,408 683.493,019	7	520.855,757 683.484,611	8.415
7	520.855,757 683.484,611	8	520.856,714 683.474,18	10.475	8	520.856,714 683.474,18	9	520.858,15 683.462,783	11.487	9	520.858,15 683.462,783	10	520.858,267 683.451,372	11.412
10	520.858,267 683.451,372	11	520.858,496 683.439,211	12.163	11	520.858,496 683.439,211	12	520.859,428 683.433,227	6.056	12	520.859,428 683.433,227	13	520.860,569 683.423,941	9.356
13	520.860,569 683.423,941	14	520.860,918 683.414,873	9.075	14	520.860,918 683.414,873	15	520.861,036 683.411,344	3.531	15	520.861,036 683.411,344	16	520.861,255 683.402,451	8.896

Punct început	X / Y	Punct sfârșit	X / Y	Lungime segment	Punct început	X / Y	Punct sfârșit	X / Y	Lungime segment	Punct început	X / Y	Punct sfârșit	X / Y	Lungime segment
16	520.861,255 683.402,451	17	520.862,356 683.393,058	9.457	17	520.862,356 683.393,058	18	520.871,28 683.393,153	8.925	18	520.871,28 683.393,153	19	520.881,004 683.393,561	9.733
19	520.881,004 683.393,561	20	520.896,366 683.394,766	15.409	20	520.896,366 683.394,766	21	520.907,887 683.395,551	11.548	21	520.907,887 683.395,551	22	520.919,597 683.396,162	11.726
22	520.919,597 683.396,162	23	520.932,927 683.396,202	13.33	23	520.932,927 683.396,202	24	520.944,677 683.397,366	11.808	24	520.944,677 683.397,366	25	520.957,557 683.398,62	12.941
25	520.957,557 683.398,62	26	520.969,538 683.399,272	11.999	26	520.969,538 683.399,272	27	520.979,653 683.400,599	10.202	27	520.979,653 683.400,599	28	520.988,977 683.401,797	9.401
28	520.988,977 683.401,797	29	520.998,755 683.403,108	9.866	29	520.998,755 683.403,108	30	521.013,286 683.405,188	14.678	30	521.013,286 683.405,188	31	521.027,29 683.406,232	14.044
31	521.027,29 683.406,232	32	521.038,626 683.407,86	11.452	32	521.038,626 683.407,86	33	521.036,493 683.495,328	87.493	33	521.036,493 683.495,328	34	521.034,592 683.517,225	21.98
34	521.034,592 683.517,225	35	521.022,072 683.517,418	12.521	35	521.022,072 683.517,418	36	521.015,976 683.518,568	6.203	36	521.015,976 683.518,568	37	521.002,339 683.522,214	14.116
37	521.002,339 683.522,214	38	521.009,277 683.537,232	16.544	38	521.009,277 683.537,232	39	521.016,159 683.550,762	15.179	39	521.016,159 683.550,762	40	521.013,597 683.552,15	2.914
40	521.013,597 683.552,15	41	520.985,515 683.563,354	30.235	41	520.985,515 683.563,354	42	520.975,689 683.567,313	10.594	42	520.975,689 683.567,313	43	520.960,859 683.572,493	15.709
43	520.960,859 683.572,493	1	520.960,64 683.573,359	0.893										

** Lungimile segmentelor sunt determinate în planul de proiecție Stereo 70 și sunt rotunjite la 1 milimetru.

*** Distanța dintre puncte este formată din segmente cumulate ce sunt mai mici decât valoarea 1 milimetru.

**DATE DESPRE IMOBILUL NR. 512**

Oficiul de Cadastru și Publicitate Imobiliară SUCEAVA
Biroul de Cadastru și Publicitate Imobiliară Campulung Moldovenesc

A. Partea I. Descrierea imobilului

TEREN Extravilan

Adresa: Jud. Suceava

Nr. Crt	Nr cadastral Nr. topografic	Suprafața* (mp)	Observații / Referințe
A1	32007	33.421	Sector cadastral:15 Teren neimprejmuit; exista constructii cu caracter provizoriu, fara fundatie

B. Partea II. Proprietari și acte

Inscrieri privitoare la dreptul de proprietate și alte drepturi reale	Referințe
14870 / 16/10/2017	
Act Administrativ nr. 871, din 28/05/2010 emis de CJPSDAT SUCEAVA (act administrativ nr 3473 din 09.11.2017, emis de COMISIA LOCALA DE FOND FUNCICIAR MOLDOVA SULITA;act administrativ nr 3602 din 09.11.2017, emis de COMISIA LOCALA DE FOND FUNCICIAR BREAZA);	
B1	se noteaza ca din parte a imobilului cu nr. top 4310 din CF 165 Fundu Moldovei se formeaza imobilul cu nr. cad. 32007 a UAT Breaza ;
B2	Intabulare, drept de PROPRIETATE, dobandit prin Reconstituire, cota actuala 1/1 1) MOISA IOAN

C. Partea III. SARCINI .

Inscrieri privind dezmembramintele dreptului de proprietate, drepturi reale de garanție și sarcini	Referințe
NU SUNT	

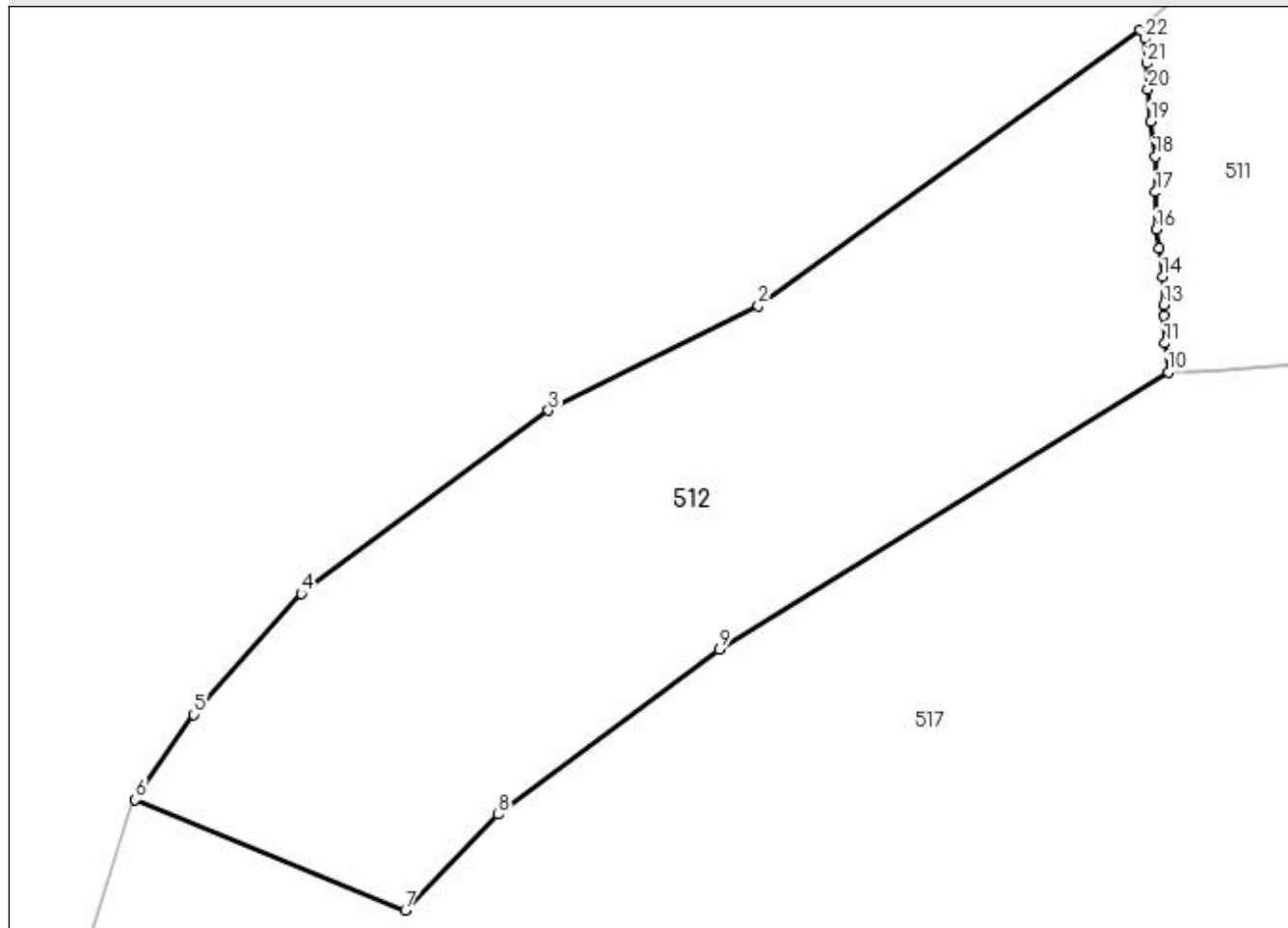
Anexa Nr. 1 La Partea I

Teren

Nr cadastral	Suprafața (mp)*	Observații / Referințe
32007	33.421	exista constructii cu caracter provizoriu, fara fundatie

* Suprafața este determinată în planul de proiecție Stereo 70.

DETALII LINIARE IMOBIL



Date referitoare la teren

Crt	Categorie folosință	Intra vilan	Suprafața (mp)	Tarla	Parcelă	Nr. topo	Observații / Referințe
1	faneata	NU	33.421	-	-	-	

Lungime Segmente

1) Valorile lungimilor segmentelor sunt obținute din proiecție în plan.

Punct început	X / Y	Punct sfârșit	X / Y	Lungime segment (** (m)
1	520.853,183 683.503,745	2	520.729,709 683.414,49	152.355
3	520.661,768 683.380,73	4	520.581,723 683.321,402	99.634
5	520.546,879 683.282,321	6	520.528,022 683.254,694	33.449
7	520.615,435 683.218,977	8	520.645,523 683.249,942	43.175
9	520.717,008 683.303,441	10	520.862,356 683.393,058	170.755

Punct început	X / Y	Punct sfârșit	X / Y	Lungime segment (** (m)
2	520.729,709 683.414,49	3	520.661,768 683.380,73	75.866
4	520.581,723 683.321,402	5	520.546,879 683.282,321	52.359
6	520.528,022 683.254,694	7	520.615,435 683.218,977	94.428
8	520.645,523 683.249,942	9	520.717,008 683.303,441	89.287
10	520.862,356 683.393,058	11	520.861,255 683.402,451	9.457

Punct început	X / Y	Punct sfârșit	X / Y	Lungime segment (** (m)
11	520.861,255 683.402,451	12	520.861,036 683.411,344	8.896
13	520.860,918 683.414,873	14	520.860,569 683.423,941	9.075
15	520.859,428 683.433,227	16	520.858,496 683.439,211	6.056
17	520.858,267 683.451,372	18	520.858,15 683.462,783	11.412
19	520.856,714 683.474,18	20	520.855,757 683.484,611	10.475
21	520.855,408 683.493,019	22	520.854,692 683.500,983	7.996

Punct început	X / Y	Punct sfârșit	X / Y	Lungime segment (** (m)
12	520.861,036 683.411,344	13	520.860,918 683.414,873	3.531
14	520.860,569 683.423,941	15	520.859,428 683.433,227	9.356
16	520.858,496 683.439,211	17	520.858,267 683.451,372	12.163
18	520.858,15 683.462,783	19	520.856,714 683.474,18	11.487
20	520.855,757 683.484,611	21	520.855,408 683.493,019	8.415
22	520.854,692 683.500,983	1	520.853,183 683.503,745	3.147

** Lungimile segmentelor sunt determinate în planul de proiecție Stereo 70 și sunt rotunjite la 1 milimetru.

*** Distanța dintre puncte este formată din segmente cumulate ce sunt mai mici decât valoarea 1 milimetru.

**DATE DESPRE IMOBILUL NR. 513**

Oficiul de Cadastru și Publicitate Imobiliară SUCEAVA
Biroul de Cadastru și Publicitate Imobiliară Campulung Moldovenesc

A. Partea I. Descrierea imobilului

TEREN Extravilan

Adresa: Jud. Suceava

Nr. Crt	Nr cadastral Nr. topografic	Suprafața* (mp)	Observații / Referințe
A1	30195	83.677	Sector cadastral:15 Teren imprejmuit; exista constructii cu caracter provizoriu, fara fundatie

Construcții

Crt	Nr cadastral Nr. topografic	Adresa	Observații / Referințe
A1.1	30195-C1	Jud. Suceava	Nr. niveluri:1; S. construita la sol:63 mp; Locuinta
A1.2	30195-C2	Jud. Suceava	Nr. niveluri:1; S. construita la sol:56 mp; Anexa

B. Partea II. Proprietari și acte

Inscrieri privitoare la dreptul de proprietate și alte drepturi reale		Referințe
/		
Act Administrativ nr. 3649, din 07/10/2022 emis de Primaria Breaza;		
B1	Intabulare, drept de PROPRIETATE, dobandit prin Lege, cota actuala 1/1 1) MOISA NICOLETA	A1.1, A1.2
8441 / 20/10/2010		
Act Administrativ nr. 606, din 25/06/2010 emis de COMISIA JUDETEANA SUCEAVA;		
B1	se noteaza ca din parte a imobilului cu nr.top. 4315/3 din CF 3055 Fundu Moldovei, parte a imobilului cu nr.top. 4315/7 din CF 3041 Fundu Moldovei si parte a imobilului cu nr.top. 4315/16 din CF 3042 Fundu Moldovei se formeaza imobilul cu nr.cad. 30197 a UAT BREAZA	A1
17 / 03/01/2011		
Act Notarial nr. 1589, din 29/12/2010 emis de BNP TARAN LILIANA;		
B3	Intabulare, drept de PROPRIETATE, dobandit prin Conventie, cota actuala 1/1 1) MOISA NICOLETA	A1

C. Partea III. SARCINI .

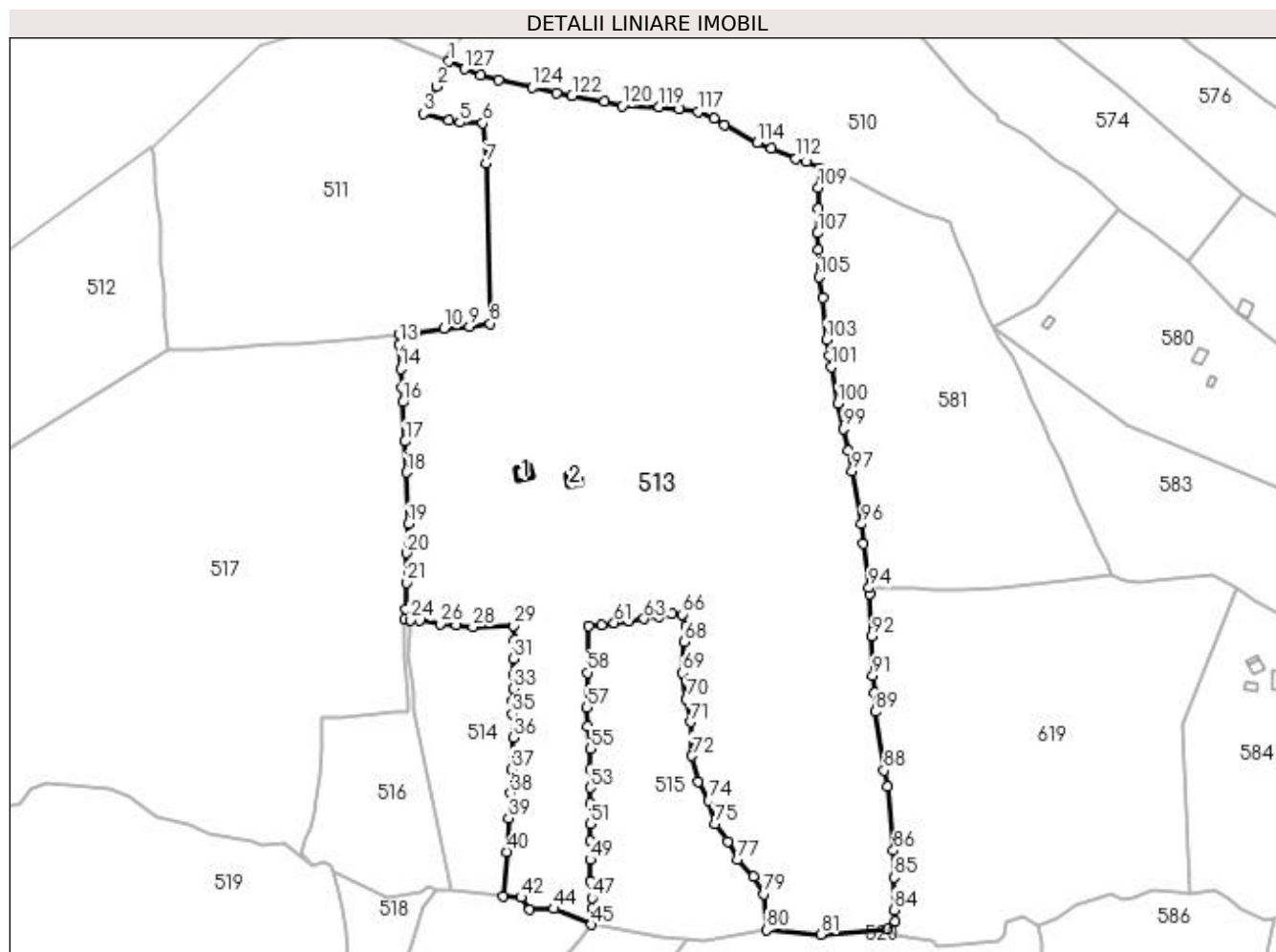
Inscrieri privind dezmembramintele dreptului de proprietate, drepturi reale de garanție și sarcini	Referințe
NU SUNT	

Anexa Nr. 1 La Partea I

Teren

Nr cadastral	Suprafaţa (mp)*	Observaţii / Referinţe
30195	83.677	exista constructii cu caracter provizoriu, fara fundatie

* Suprafaţa este determinată in planul de proiecţie Stereo 70.



Date referitoare la teren

Crt	Categorie folosinţă	Intravilan	Suprafaţa (mp)	Tarla	Parcelă	Nr. topo	Observaţii / Referinţe
1	curţi constructii	NU	1.911	-	-	-	
2	faneata	NU	81.766	-	-	-	

Date referitoare la construcţii

Crt	Număr	Destinaţie construcţie	Supraf. (mp)	Situaţie juridică	Observaţii / Referinţe
A1.1	30195-C1	construcţii de locuinţe	63	Cu acte	Nr. niveluri:1; S. construita la sol:63 mp; Locuinta
A1.2	30195-C2	construcţii anexa	56	Cu acte	Nr. niveluri:1; S. construita la sol:56 mp; Anexa

Lungime Segmente

1) Valorile lungimilor segmentelor sunt obţinute din proiecţie în plan.

Punct început	X / Y	Punct sfârşit	X / Y	Lungime segment	Punct început	X / Y	Punct sfârşit	X / Y	Lungime segment	Punct început	X / Y	Punct sfârşit	X / Y	Lungime segment
1	521.016,159 683.550,762	2	521.009,277 683.537,232	15.179	2	521.009,277 683.537,232	3	521.002,339 683.522,214	16.544	3	521.002,339 683.522,214	4	521.015,976 683.518,568	14.116
4	521.015,976 683.518,568	5	521.022,072 683.517,418	6.203	5	521.022,072 683.517,418	6	521.034,592 683.517,225	12.521	6	521.034,592 683.517,225	7	521.036,493 683.495,328	21.98

Punct început	X / Y	Punct sfârșit	X / Y	Lungime segment
106	521.217,775 683.448,076	107	521.217,298 683.457,076	9.013
109	521.217,587 683.481,962	110	521.218,854 683.492,693	10.806
112	521.205,4 683.497,86	113	521.192,04 683.503,139	14.365
115	521.166,657 683.516,222	116	521.160,542 683.519,589	6.981
118	521.141,71 683.524,606	119	521.130,841 683.526,07	10.967
121	521.101,06 683.528,909	122	521.083,247 683.532,055	18.089
124	521.061,597 683.536,555	125	521.043,101 683.540,62	18.937
127	521.024,741 683.546,661	1	521.016,159 683.550,762	9.512

Punct început	X / Y	Punct sfârșit	X / Y	Lungime segment
107	521.217,298 683.457,076	108	521.217,607 683.470,625	13.552
110	521.218,854 683.492,693	111	521.211,185 683.495,969	8.339
113	521.192,04 683.503,139	114	521.184,39 683.506,434	8.329
116	521.160,542 683.519,589	117	521.152,004 683.523,315	9.316
119	521.130,841 683.526,07	120	521.110,636 683.526,459	20.209
122	521.083,247 683.532,055	123	521.074,686 683.533,719	8.721
125	521.043,101 683.540,62	126	521.033,445 683.543,107	9.971

Punct început	X / Y	Punct sfârșit	X / Y	Lungime segment
108	521.217,607 683.470,625	109	521.217,587 683.481,962	11.337
111	521.211,185 683.495,969	112	521.205,4 683.497,86	6.086
114	521.184,39 683.506,434	115	521.166,657 683.516,222	20.255
117	521.152,004 683.523,315	118	521.141,71 683.524,606	10.375
120	521.110,636 683.526,459	121	521.101,06 683.528,909	9.884
123	521.074,686 683.533,719	124	521.061,597 683.536,555	13.393
126	521.033,445 683.543,107	127	521.024,741 683.546,661	9.402

** Lungimile segmentelor sunt determinate în planul de proiecție Stereo 70 și sunt rotunjite la 1 milimetru.

*** Distanța dintre puncte este formată din segmente cumulate ce sunt mai mici decât valoarea 1 milimetru.

**DATE DESPRE IMOBILUL NR. 514**

Oficiul de Cadastru și Publicitate Imobiliară SUCEAVA
Biroul de Cadastru și Publicitate Imobiliară Campulung Moldovenesc

A. Partea I. Descrierea imobilului

TEREN Extravilan

Adresa: Jud. Suceava

Nr. Crt	Nr cadastral Nr. topografic	Suprafața* (mp)	Observații / Referințe
A1	32614	6.800	Sector cadastral:15 Teren neimprejmuit;

B. Partea II. Proprietari și acte

Inscrieri privitoare la dreptul de proprietate și alte drepturi reale		Referințe
8339 / 17/05/2022		
Act Notarial nr. 1416, din 02/05/2022 emis de BIN SCRABA LUMINITA DORU PAUL (act administrativ nr 35 din 22.04.2022, emis de PRIMARIA COMUNEI BREAZA);		
B1	se noteaza POSESIA asupra imobilului	A1
	1) POLIEC IOAN 2) POLIEC MARIANA	
/		
Act Normativ nr. 7, din 13/03/1996 emis de Parlamentul Romaniei (lege);		
B1	Inscrierea provizorie, drept de PROPRIETATE, dobandit prin Lege, cota actuala 1/1	A1
	1) NEIDENTIFICAT NEIDENTIFICAT	

C. Partea III. SARCINI .

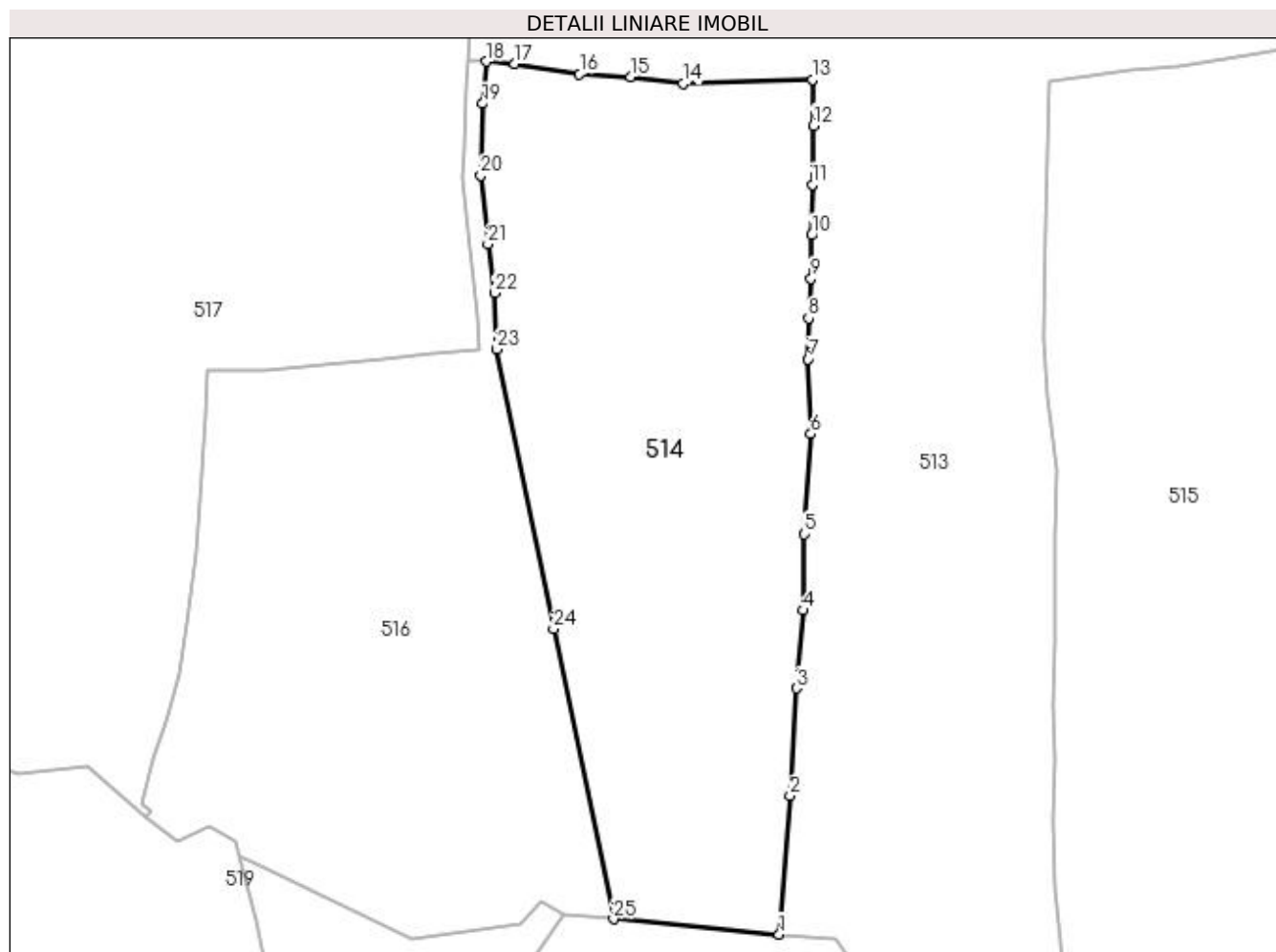
Inscrieri privind dezmembramintele dreptului de proprietate, drepturi reale de garanție și sarcini		Referințe
NU SUNT		

Anexa Nr. 1 La Partea I

Teren

Nr cadastral	Suprafața (mp)*	Observații / Referințe
32614	6.800	

* Suprafața este determinată în planul de proiecție Stereo 70.



Date referitoare la teren

Crt	Categorie folosință	Intra vilan	Suprafața (mp)	Tarla	Parcelă	Nr. topo	Observații / Referințe
1	faneata	NU	6.800	-	-	-	

Lungime Segmente

1) Valorile lungimilor segmentelor sunt obținute din proiecție în plan.

Punct început	X / Y	Punct sfârșit	X / Y	Lungime segment (** (m)
1	521.045,687 683.095,713	2	521.047,589 683.119,587	23.95
3	521.048,707 683.138,116	4	521.049,8 683.151,559	13.487
5	521.050,058 683.164,68	6	521.051,128 683.181,948	17.301
7	521.050,706 683.194,863	8	521.050,782 683.201,886	7.023
9	521.051,183 683.208,768	10	521.051,264 683.216,214	7.446

Punct început	X / Y	Punct sfârșit	X / Y	Lungime segment (** (m)
2	521.047,589 683.119,587	3	521.048,707 683.138,116	18.563
4	521.049,8 683.151,559	5	521.050,058 683.164,68	13.124
6	521.051,128 683.181,948	7	521.050,706 683.194,863	12.922
8	521.050,782 683.201,886	9	521.051,183 683.208,768	6.894
10	521.051,264 683.216,214	11	521.051,384 683.224,931	8.718

Punct început	X / Y	Punct sfârșit	X / Y	Lungime segment (** (m)
11	521.051,384 683.224,931	12	521.051,628 683.235,118	10.19
13	521.051,446 683.243,048	14	521.029,077 683.242,316	22.381
15	521.020,065 683.243,511	16	521.011,276 683.243,994	8.802
17	521.000,118 683.245,751	18	520.995,148 683.246,155	4.986
19	520.994,568 683.238,867	20	520.994,226 683.226,538	12.334
21	520.995,452 683.214,71	22	520.996,619 683.206,275	8.515
23	520.997,02 683.196,545	24	521.006,781 683.148,352	49.172
25	521.017,114 683.098,365	1	521.045,687 683.095,713	28.696

Punct început	X / Y	Punct sfârșit	X / Y	Lungime segment (** (m)
12	521.051,628 683.235,118	13	521.051,446 683.243,048	7.932
14	521.029,077 683.242,316	15	521.020,065 683.243,511	9.091
16	521.011,276 683.243,994	17	521.000,118 683.245,751	11.295
18	520.995,148 683.246,155	19	520.994,568 683.238,867	7.311
20	520.994,226 683.226,538	21	520.995,452 683.214,71	11.891
22	520.996,619 683.206,275	23	520.997,02 683.196,545	9.738
24	521.006,781 683.148,352	25	521.017,114 683.098,365	51.044

** Lungimile segmentelor sunt determinate în planul de proiecție Stereo 70 și sunt rotunjite la 1 milimetru.

*** Distanța dintre puncte este formată din segmente cumulate ce sunt mai mici decât valoarea 1 milimetru.

**DATE DESPRE IMOBILUL NR. 515**

Oficiul de Cadastru și Publicitate Imobiliară SUCEAVA
Biroul de Cadastru și Publicitate Imobiliară Campulung Moldovenesc

A. Partea I. Descrierea imobilului

TEREN Extravilan

Adresa: Jud. Suceava

Nr. Crt	Nr cadastral Nr. topografic	Suprafața* (mp)	Observații / Referințe
A1	32901	11.450	Sector cadastral:15 Teren imprejmuit;

B. Partea II. Proprietari și acte

Inscrieri privitoare la dreptul de proprietate și alte drepturi reale	Referințe
/	
Act Normativ nr. 7, din 13/03/1996 emis de Parlamentul Romaniei (lege);	
B1	A1
Inscrierea provizorie, drept de PROPRIETATE, dobandit prin Lege, cota actuala 1/1 1) NEIDENTIFICAT NEIDENTIFICAT	
11104 / 25/08/2020	
Act Administrativ nr. 229, din 14/10/2019 emis de PRIMARIA BREAZA (inscris sub semnatura privata nr 5 din 24.08.2020, emis de PFA BERGHEVA MARIUS IULIAN;act notarial nr 849 din 14.08.2020, emis de BNP CATARGIU TUDOR MARIAN;act administrativ nr 5689 din 10.07.2020, emis de ADMINISTRATIA BAZINALA SIRET);	
B1	A1
se noteaza ca din parete a imobilului cu nr.top 4315/17 din CF 3042 Fundu Moldovei si din parte a imobilului cu nr.top 4315/3 din CF 3055 Fundu Moldovei, se formeaza imobilul cu nr. cad. 32901 Breaza;	
B2	A1
se noteaza posesia imobilului cu nr.cad. 32901 1) SERGHIE DUMITRU 2) SERGHIE MARIA-IULIANA	

C. Partea III. SARCINI .

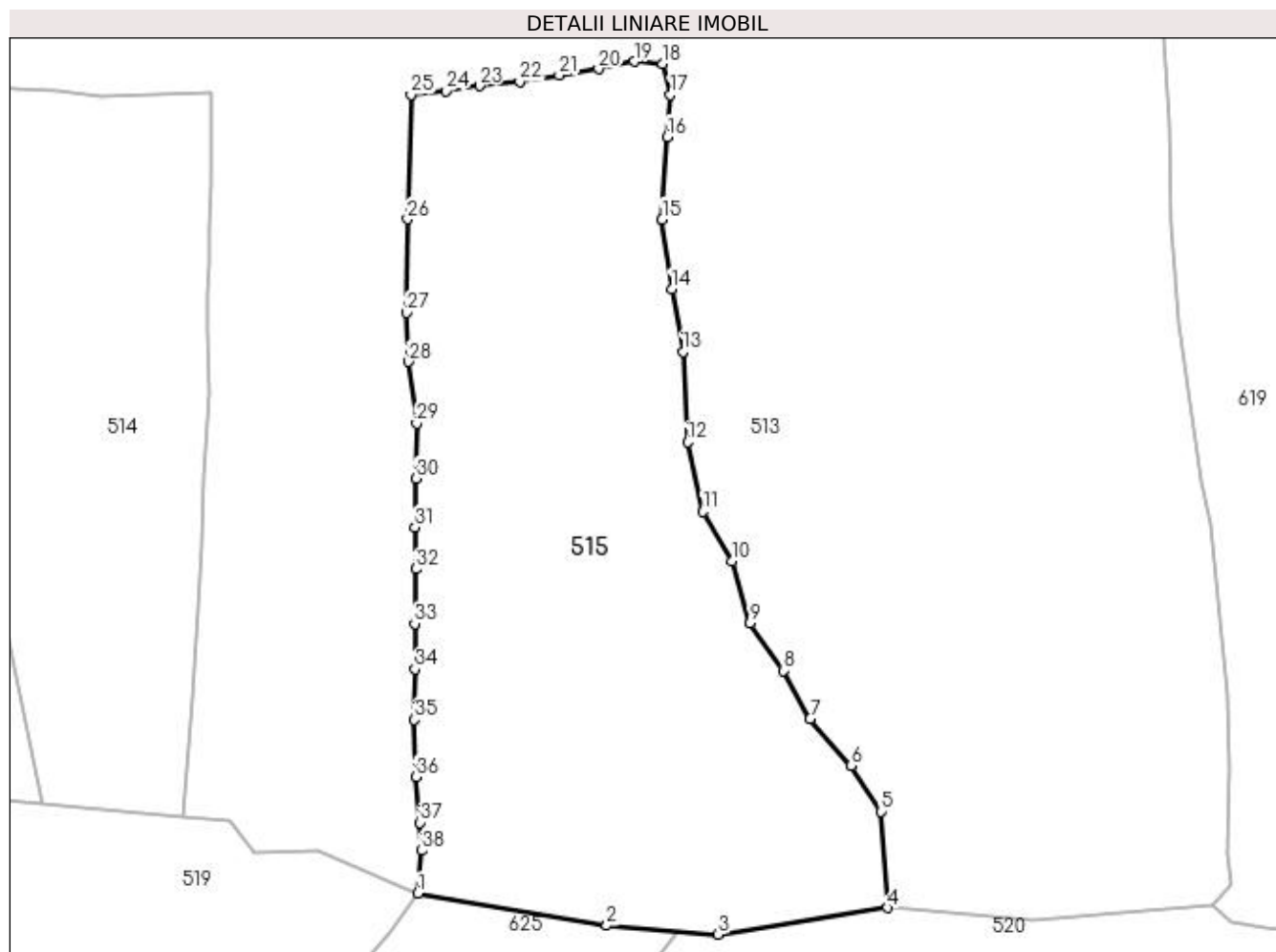
Inscrieri privind dezmembramintele dreptului de proprietate, drepturi reale de garanție și sarcini	Referințe
NU SUNT	

Anexa Nr. 1 La Partea I

Teren

Nr cadastral	Suprafața (mp)*	Observații / Referințe
32901	11.450	

* Suprafața este determinată în planul de proiecție Stereo 70.



Date referitoare la teren

Crt	Categorie folosință	Intravilan	Suprafața (mp)	Tarla	Parcelă	Nr. topo	Observații / Referințe
1	faneata	NU	11.450	-	-	-	

Lungime Segmente

1) Valorile lungimilor segmentelor sunt obținute din proiecție în plan.

Punct început	X / Y	Punct sfârșit	X / Y	Lungime segment (** (m)
1	521.093,702 683.079,956	2	521.132,24 683.073,427	39.086
3	521.154,96 683.071,63	4	521.189,525 683.077,027	34.983
5	521.188,15 683.096,679	6	521.182,034 683.106,004	11.152
7	521.173,68 683.115,521	8	521.168,213 683.125,369	11.264
9	521.161,38 683.135,017	10	521.157,75 683.147,657	13.151

Punct început	X / Y	Punct sfârșit	X / Y	Lungime segment (** (m)
2	521.132,24 683.073,427	3	521.154,96 683.071,63	22.792
4	521.189,525 683.077,027	5	521.188,15 683.096,679	19.7
6	521.182,034 683.106,004	7	521.173,68 683.115,521	12.663
8	521.168,213 683.125,369	9	521.161,38 683.135,017	11.823
10	521.157,75 683.147,657	11	521.151,884 683.157,783	11.702

Punct început	X / Y	Punct sfârșit	X / Y	Lungime segment (** (m)
11	521.151,884 683.157,783	12	521.148,711 683.171,97	14.537
13	521.147,797 683.190,416	14	521.145,505 683.203,177	12.965
15	521.143,507 683.217,357	16	521.144,629 683.234,178	16.858
17	521.145,22 683.242,689	18	521.143,627 683.249,101	6.607
19	521.137,818 683.249,541	20	521.130,585 683.248,004	7.395
21	521.122,55 683.246,749	22	521.114,478 683.245,482	8.171
23	521.106,249 683.244,598	24	521.099,404 683.243,557	6.924
25	521.092,296 683.242,763	26	521.091,637 683.217,387	25.385
27	521.091,419 683.198,322	28	521.091,834 683.188,342	9.989
29	521.093,499 683.175,786	30	521.093,355 683.164,545	11.242
31	521.093,114 683.154,608	32	521.093,256 683.146,118	8.491
33	521.093,09 683.134,942	34	521.093,122 683.125,672	9.27
35	521.093,017 683.115,339	36	521.093,353 683.103,766	11.578
37	521.094,167 683.094,402	38	521.094,476 683.088,689	5.721

Punct început	X / Y	Punct sfârșit	X / Y	Lungime segment (** (m)
12	521.148,711 683.171,97	13	521.147,797 683.190,416	18.469
14	521.145,505 683.203,177	15	521.143,507 683.217,357	14.32
16	521.144,629 683.234,178	17	521.145,22 683.242,689	8.531
18	521.143,627 683.249,101	19	521.137,818 683.249,541	5.826
20	521.130,585 683.248,004	21	521.122,55 683.246,749	8.132
22	521.114,478 683.245,482	23	521.106,249 683.244,598	8.276
24	521.099,404 683.243,557	25	521.092,296 683.242,763	7.152
26	521.091,637 683.217,387	27	521.091,419 683.198,322	19.066
28	521.091,834 683.188,342	29	521.093,499 683.175,786	12.666
30	521.093,355 683.164,545	31	521.093,114 683.154,608	9.94
32	521.093,256 683.146,118	33	521.093,09 683.134,942	11.177
34	521.093,122 683.125,672	35	521.093,017 683.115,339	10.334
36	521.093,353 683.103,766	37	521.094,167 683.094,402	9.399
38	521.094,476 683.088,689	1	521.093,702 683.079,956	8.768

** Lungimile segmentelor sunt determinate în planul de proiecție Stereo 70 și sunt rotunjite la 1 milimetru.

*** Distanța dintre puncte este formată din segmente cumulate ce sunt mai mici decât valoarea 1 milimetru.

**DATE DESPRE IMOBILUL NR. 516**

Oficiul de Cadastru și Publicitate Imobiliară SUCEAVA
Biroul de Cadastru și Publicitate Imobiliară Campulung Moldovenesc

A. Partea I. Descrierea imobilului

TEREN Extravilan

Adresa: Jud. Suceava

Nr. Crt	Nr cadastral Nr. topografic	Suprafața* (mp)	Observații / Referințe
A1	33017	6.096	Sector cadastral:15 Teren imprejmuit;

B. Partea II. Proprietari și acte

Inscrieri privitoare la dreptul de proprietate și alte drepturi reale	Referințe
/	
Act Normativ nr. 7, din 13/03/1996 emis de Parlamentul Romaniei (lege);	
B1	A1
Inscrierea provizorie, drept de PROPRIETATE, dobandit prin Lege, cota actuala 1/1 1) NEIDENTIFICAT NEIDENTIFICAT	
5093 / 31/03/2021	
Act Administrativ nr. 622, din 24/02/2021 emis de PRIMARIA COMUNEI BREAZA (inscris sub semnatura privata nr PVV din 25.02.2019, emis de PFA DIRTU PETRU DANIEL;act notarial nr 552 din 05.03.2021, emis de BIN SCRABA LUMINITA ANA MARIA);	
B1	A1
se noteaza ca din parte a imobilului cu nr.top 4315/2 din CF 34186 Fundu Moldovei, din parte a imobilului cu nr.top 4315/14 din CF 35216 Fundu Moldovei, din parte a imobilului cu nr.top 4315/15 din CF 35219 Fundu Moldovei, din parte a imobilului cu nr.top 4315/16 din CF 33133 Fundu Moldovei, se formeaza imobilul cu nr. cad. 33017 UAT Breaza	
B2	A1
se noteaza posesia imobilului cu nr. cad. 33017 1) MURGA ANA	

C. Partea III. SARCINI .

Inscrieri privind dezmembramintele dreptului de proprietate, drepturi reale de garanție și sarcini	Referințe
NU SUNT	

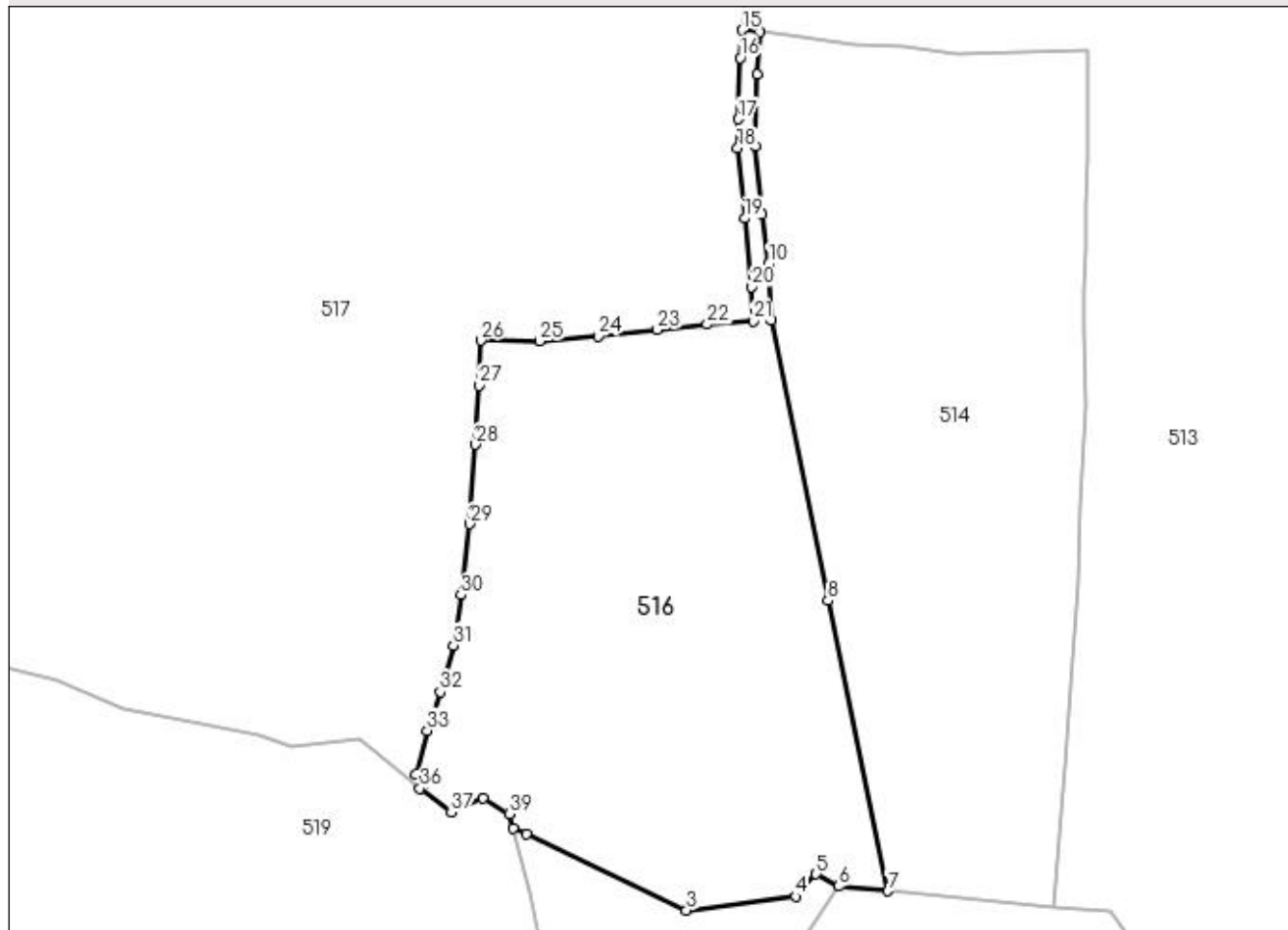
Anexa Nr. 1 La Partea I

Teren

Nr cadastral	Suprafața (mp)*	Observații / Referințe
33017	6.096	

* Suprafața este determinată în planul de proiecție Stereo 70.

DETALII LINIARE IMOBIL



Date referitoare la teren

Crt	Categorie folosință	Intra vilan	Suprafața (mp)	Tarla	Parcelă	Nr. topo	Observații / Referințe
1	faneata	NU	6.096	-	-	-	

Lungime Segmente

1) Valorile lungimilor segmentelor sunt obținute din proiecție în plan.

Punct început	X / Y	Punct sfârșit	X / Y	Lungime segment (** (m)
1	520.952,622 683.109,122	2	520.954,944 683.108,135	2.523
3	520.982,454 683.095,055	4	521.001,202 683.097,412	18.896
5	521.004,717 683.101,274	6	521.008,592 683.099,156	4.416
7	521.017,114 683.098,365	8	521.006,781 683.148,352	51.044
9	520.997,02 683.196,545	10	520.996,619 683.206,275	9.738

Punct început	X / Y	Punct sfârșit	X / Y	Lungime segment (** (m)
2	520.954,944 683.108,135	3	520.982,454 683.095,055	30.461
4	521.001,202 683.097,412	5	521.004,717 683.101,274	5.222
6	521.008,592 683.099,156	7	521.017,114 683.098,365	8.559
8	521.006,781 683.148,352	9	520.997,02 683.196,545	49.172
10	520.996,619 683.206,275	11	520.995,452 683.214,71	8.515

Punct început	X / Y	Punct sfârșit	X / Y	Lungime segment (** (m)
11	520.995,452 683.214,71	12	520.994,226 683.226,538	11.891
13	520.994,568 683.238,867	14	520.995,148 683.246,155	7.311
15	520.991,972 683.246,447	16	520.991,684 683.241,685	4.771
17	520.991,342 683.231,13	18	520.991,215 683.226,178	4.954
19	520.992,418 683.214,078	20	520.993,633 683.202,307	11.834
21	520.993,878 683.196,458	22	520.985,989 683.195,835	7.914
23	520.977,429 683.194,933	24	520.967,23 683.193,842	10.257
25	520.957,199 683.192,974	26	520.947,037 683.193,055	10.162
27	520.946,713 683.185,323	28	520.946,152 683.175,161	10.177
29	520.945,196 683.161,484	30	520.943,659 683.149,287	12.293
31	520.942,336 683.140,628	32	520.940,098 683.132,604	8.33
33	520.937,835 683.125,951	34	520.935,815 683.118,376	7.84
35	520.937,353 683.116,774	36	520.936,568 683.116,012	1.094
37	520.941,976 683.111,856	38	520.947,439 683.114,33	5.997
39	520.951,934 683.111,657	1	520.952,622 683.109,122	2.627

Punct început	X / Y	Punct sfârșit	X / Y	Lungime segment (** (m)
12	520.994,226 683.226,538	13	520.994,568 683.238,867	12.334
14	520.995,148 683.246,155	15	520.991,972 683.246,447	3.189
16	520.991,684 683.241,685	17	520.991,342 683.231,13	10.561
18	520.991,215 683.226,178	19	520.992,418 683.214,078	12.16
20	520.993,633 683.202,307	21	520.993,878 683.196,458	5.854
22	520.985,989 683.195,835	23	520.977,429 683.194,933	8.607
24	520.967,23 683.193,842	25	520.957,199 683.192,974	10.068
26	520.947,037 683.193,055	27	520.946,713 683.185,323	7.739
28	520.946,152 683.175,161	29	520.945,196 683.161,484	13.71
30	520.943,659 683.149,287	31	520.942,336 683.140,628	8.759
32	520.940,098 683.132,604	33	520.937,835 683.125,951	7.027
34	520.935,815 683.118,376	35	520.937,353 683.116,774	2.221
36	520.936,568 683.116,012	37	520.941,976 683.111,856	6.82
38	520.947,439 683.114,33	39	520.951,934 683.111,657	5.23

** Lungimile segmentelor sunt determinate în planul de proiecție Stereo 70 și sunt rotunjite la 1 milimetru.

*** Distanța dintre puncte este formată din segmente cumulate ce sunt mai mici decât valoarea 1 milimetru.

**DATE DESPRE IMOBILUL NR. 517**

Oficiul de Cadastru și Publicitate Imobiliară SUCEAVA
Biroul de Cadastru și Publicitate Imobiliară Campulung Moldovenesc

A. Partea I. Descrierea imobilului

TEREN Extravilan

Adresa: Jud. Suceava

Nr. Crt	Nr cadastral Nr. topografic	Suprafața* (mp)	Observații / Referințe
A1	32001	148.290	Sector cadastral:15 Teren imprejmuit; exista constructii cu caracter provizoriu, fara fundatie

B. Partea II. Proprietari și acte

Inscrieri privitoare la dreptul de proprietate și alte drepturi reale		Referințe
14882 / 16/10/2017		
Act Administrativ nr. 901, din 23/07/2010 emis de CJPSDPAT SUCEAVA (act administrativ nr 3479 din 09.11.2017, emis de COMISIA LOCALA DE FOND FUNCJAR MOLDOVA SULITA;act administrativ nr 3602 din 09.11.2017, emis de COMISIA LOCALA DE FOND FUNCJAR BREAZA);		
B1	se noteaza ca din parte a imobilului cu nr.top.4310,4309 ,4331/1 din CF 165 Fundu Moldovei se formeaza imobilul cu nr. cad. 32001 a UAT Breaza ;	A1
6706 / 03/05/2018		
Act Notarial nr. 872, din 02/05/2018 emis de Rotaru Dorina;		
B8	Intabulare, drept de PROPRIETATEcu titlu de donatie, dobandit prin Conventie, cota actuala 1/1 1) MOISA DUMITRU PARASCHIV, necasatorit	A1

C. Partea III. SARCINI .

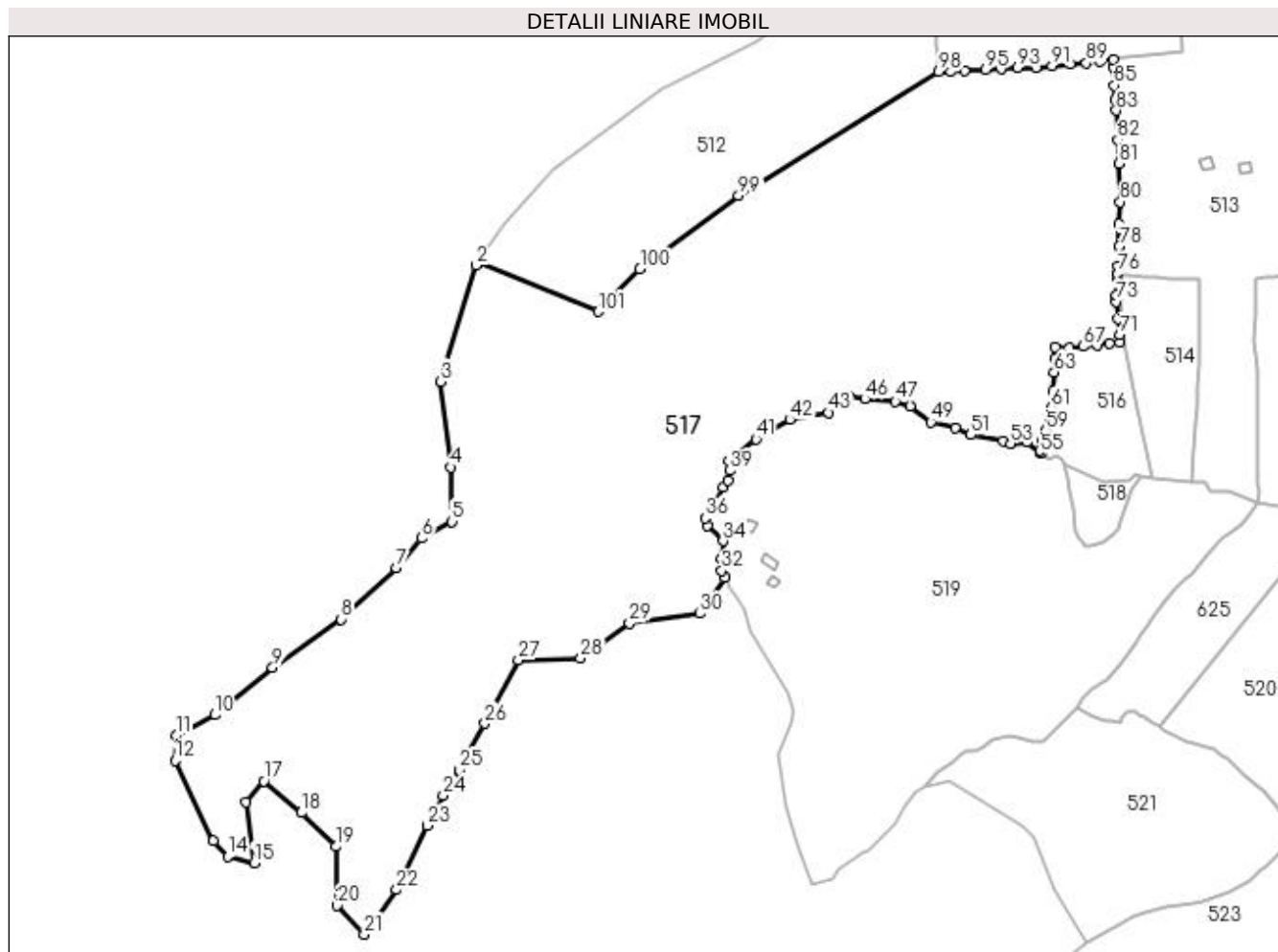
Inscrieri privind dezmembramintele dreptului de proprietate, drepturi reale de garanție și sarcini	Referințe
NU SUNT	

Anexa Nr. 1 La Partea I

Teren

Nr cadastral	Suprafața (mp)*	Observații / Referințe
32001	148.290	exista constructii cu caracter provizoriu, fara fundatie

* Suprafața este determinată în planul de proiecție Stereo 70.



Date referitoare la teren

Crt	Categorie folosință	Intravilan	Suprafața (mp)	Tarla	Parcelă	Nr. topo	Observații / Referințe
1	faneata	NU	95.032	-	-	-	
2	pasune	NU	53.258	-	-	-	

Lungime Segmente

1) Valorile lungimilor segmentelor sunt obținute din proiecție în plan.

Punct început	X / Y	Punct sfârșit	X / Y	Lungime segment
1	520.528,022 683.254,694	2	520.526,632 683.252,657	2.466
2	520.526,632 683.252,657	3	520.500,735 683.168,374	88.17 2
3	520.500,735 683.168,374	4	520.508,203 683.106,091	62.72 9
4	520.508,203 683.106,091	5	520.509,107 683.066,614	39.48 7
5	520.509,107 683.066,614	6	520.487,109 683.054,56	25.08 4
6	520.487,109 683.054,56	7	520.468,922 683.032,823	28.34 2
7	520.468,922 683.032,823	8	520.428,748 682.995,73	54.67 9
8	520.428,748 682.995,73	9	520.379,026 682.960,698	60.82 4
9	520.379,026 682.960,698	10	520.337,132 682.926,456	54.10 8
10	520.337,132 682.926,456	11	520.309,001 682.911,398	31.90 7
11	520.309,001 682.911,398	12	520.308,14 682.893,467	17.95 2
12	520.308,14 682.893,467	13	520.335,89 682.834,933	64.77 9
13	520.335,89 682.834,933	14	520.346,453 682.823,715	15.40 8
14	520.346,453 682.823,715	15	520.365,492 682.819,052	19.60 2
15	520.365,492 682.819,052	16	520.359,445 682.863,178	44.53 8

Punct început	X / Y	Punct sfârșit	X / Y	Lungime segment	Punct început	X / Y	Punct sfârșit	X / Y	Lungime segment	Punct început	X / Y	Punct sfârșit	X / Y	Lungime segment
16	520.359,445 682.863,178	17	520.372,713 682.878,486	20.258	17	520.372,713 682.878,486	18	520.399,759 682.855,523	35.479	18	520.399,759 682.855,523	19	520.425,273 682.831,029	35.368
19	520.425,273 682.831,029	20	520.425,783 682.788,164	42.868	20	520.425,783 682.788,164	21	520.445,557 682.767,286	28.756	21	520.445,557 682.767,286	22	520.469,03 682.799,54	39.891
22	520.469,03 682.799,54	23	520.491,204 682.846,211	51.671	23	520.491,204 682.846,211	24	520.502,822 682.867,899	24.604	24	520.502,822 682.867,899	25	520.514,387 682.886,648	22.029
25	520.514,387 682.886,648	26	520.532,9 682.920,243	38.358	26	520.532,9 682.920,243	27	520.557,322 682.966,16	52.008	27	520.557,322 682.966,16	28	520.602,447 682.967,665	45.15
28	520.602,447 682.967,665	29	520.637,763 682.992,956	43.438	29	520.637,763 682.992,956	30	520.689,018 683.000,013	51.739	30	520.689,018 683.000,013	31	520.707,073 683.026,068	31.699
31	520.707,073 683.026,068	32	520.704,928 683.031,004	5.381	32	520.704,928 683.031,004	33	520.704,691 683.039,622	8.621	33	520.704,691 683.039,622	34	520.705,689 683.052,665	13.081
34	520.705,689 683.052,665	35	520.694,55 683.063,738	15.707	35	520.694,55 683.063,738	36	520.692,817 683.069,094	5.63	36	520.692,817 683.069,094	37	520.705,929 683.091,502	25.962
37	520.705,929 683.091,502	38	520.709,492 683.096,547	6.176	38	520.709,492 683.096,547	39	520.710,638 683.103,744	7.289	39	520.710,638 683.103,744	40	520.710,435 683.110,974	7.232
40	520.710,435 683.110,974	41	520.729,604 683.126,684	24.783	41	520.729,604 683.126,684	42	520.754,34 683.140,648	28.406	42	520.754,34 683.140,648	43	520.782,24 683.145,614	28.339
43	520.782,24 683.145,614	44	520.788,498 683.154,045	10.5	44	520.788,498 683.154,045	45	520.796,66 683.157,582	8.896	45	520.796,66 683.157,582	46	520.808,856 683.155,625	12.351
46	520.808,856 683.155,625	47	520.830,809 683.153,927	22.019	47	520.830,809 683.153,927	48	520.841,766 683.150,303	11.541	48	520.841,766 683.150,303	49	520.856,631 683.138,915	18.725
49	520.856,631 683.138,915	50	520.874,148 683.134,534	18.057	50	520.874,148 683.134,534	51	520.885,541 683.129,614	12.41	51	520.885,541 683.129,614	52	520.909,072 683.125,281	23.927
52	520.909,072 683.125,281	53	520.914,383 683.123,369	5.645	53	520.914,383 683.123,369	54	520.926,304 683.124,658	11.991	54	520.926,304 683.124,658	55	520.936,568 683.116,012	13.42
55	520.936,568 683.116,012	56	520.937,353 683.116,774	1.094	56	520.937,353 683.116,774	57	520.935,815 683.118,376	2.221	57	520.935,815 683.118,376	58	520.937,835 683.125,951	7.84
58	520.937,835 683.125,951	59	520.940,098 683.132,604	7.027	59	520.940,098 683.132,604	60	520.942,336 683.140,628	8.33	60	520.942,336 683.140,628	61	520.943,659 683.149,287	8.759
61	520.943,659 683.149,287	62	520.945,196 683.161,484	12.293	62	520.945,196 683.161,484	63	520.946,152 683.175,161	13.71	63	520.946,152 683.175,161	64	520.946,713 683.185,323	10.177
64	520.946,713 683.185,323	65	520.947,037 683.193,055	7.739	65	520.947,037 683.193,055	66	520.957,199 683.192,974	10.162	66	520.957,199 683.192,974	67	520.967,23 683.193,842	10.068
67	520.967,23 683.193,842	68	520.977,429 683.194,933	10.257	68	520.977,429 683.194,933	69	520.985,989 683.195,835	8.607	69	520.985,989 683.195,835	70	520.993,878 683.196,458	7.914
70	520.993,878 683.196,458	71	520.993,633 683.202,307	5.854	71	520.993,633 683.202,307	72	520.992,418 683.214,078	11.834	72	520.992,418 683.214,078	73	520.991,215 683.226,178	12.16
73	520.991,215 683.226,178	74	520.991,342 683.231,13	4.954	74	520.991,342 683.231,13	75	520.991,684 683.241,685	10.561	75	520.991,684 683.241,685	76	520.991,972 683.246,447	4.771
76	520.991,972 683.246,447	77	520.992,416 683.252,066	5.636	77	520.992,416 683.252,066	78	520.993,126 683.266,45	14.401	78	520.993,126 683.266,45	79	520.993,036 683.282,599	16.149
79	520.993,036 683.282,599	80	520.994,087 683.298,591	16.027	80	520.994,087 683.298,591	81	520.993,058 683.326,62	28.048	81	520.993,058 683.326,62	82	520.992,159 683.343,509	16.913
82	520.992,159 683.343,509	83	520.991,032 683.364,917	21.438	83	520.991,032 683.364,917	84	520.990,304 683.372,692	7.81	84	520.990,304 683.372,692	85	520.989,703 683.383,196	10.521
85	520.989,703 683.383,196	86	520.989,086 683.396,531	13.349	86	520.989,086 683.396,531	87	520.988,977 683.401,797	5.267	87	520.988,977 683.401,797	88	520.979,653 683.400,599	9.401
88	520.979,653 683.400,599	89	520.969,538 683.399,272	10.202	89	520.969,538 683.399,272	90	520.957,557 683.398,62	11.999	90	520.957,557 683.398,62	91	520.944,677 683.397,366	12.941
91	520.944,677 683.397,366	92	520.932,927 683.396,202	11.808	92	520.932,927 683.396,202	93	520.919,597 683.396,162	13.33	93	520.919,597 683.396,162	94	520.907,887 683.395,551	11.726
94	520.907,887 683.395,551	95	520.896,366 683.394,766	11.548	95	520.896,366 683.394,766	96	520.881,004 683.393,561	15.409	96	520.881,004 683.393,561	97	520.871,28 683.393,153	9.733
97	520.871,28 683.393,153	98	520.862,356 683.393,058	8.925	98	520.862,356 683.393,058	99	520.717,008 683.303,441	170.755	99	520.717,008 683.303,441	100	520.645,523 683.249,942	89.287
100	520.645,523 683.249,942	101	520.615,435 683.218,977	43.175	101	520.615,435 683.218,977	1	520.528,022 683.254,694	94.428					

** Lungimile segmentelor sunt determinate în planul de proiecție Stereo 70 și sunt rotunjite la 1 milimetru.

*** Distanța dintre puncte este formată din segmente cumulate ce sunt mai mici decât valoarea 1 milimetru.

**DATE DESPRE IMOBILUL NR. 518**

Oficiul de Cadastru și Publicitate Imobiliară SUCEAVA
 Biroul de Cadastru și Publicitate Imobiliară Campulung Moldovenesc

A. Partea I. Descrierea imobilului

TEREN Extravilan

Adresa: Jud. Suceava

Nr. Crt	Nr cadastral Nr. topografic	Suprafața* (mp)	Observații / Referințe
A1	33047	1.832	Sector cadastral:15 Teren neimprejmit;

B. Partea II. Proprietari și acte

Inscrieri privitoare la dreptul de proprietate și alte drepturi reale	Referințe
/	
Act Normativ nr. 7, din 13/03/1996 emis de Parlamentul Romaniei (lege);	
B1	Inscrierea provizorie, drept de PROPRIETATE, dobandit prin Lege, cota actuala 1/1
1) NEIDENTIFICAT NEIDENTIFICAT	
5092 / 31/03/2021	
Act Administrativ nr. 622, din 24/02/2021 emis de PRIMARIA COMUNEI BREAZA (act notarial nr 552 din 05.03.2021, emis de BIN SCRABA LUMINITA ANA MARIA;inscris sub semnatura privata nr PVV - MODIFICAT din 23.02.2019, emis de PFA DIRTU PETRU DANIEL);	
B1	se noteaza ca din parte a imobilului cu nr.top 4315/1, 4315/2 din CF 34186 Fundu Moldovei se formeaza imobilul cu nr. cad. 33047 Breaza
B2	se noteaza posesia imobilului cu nr. cad. 33047
1) MURGA ANA	

C. Partea III. SARCINI .

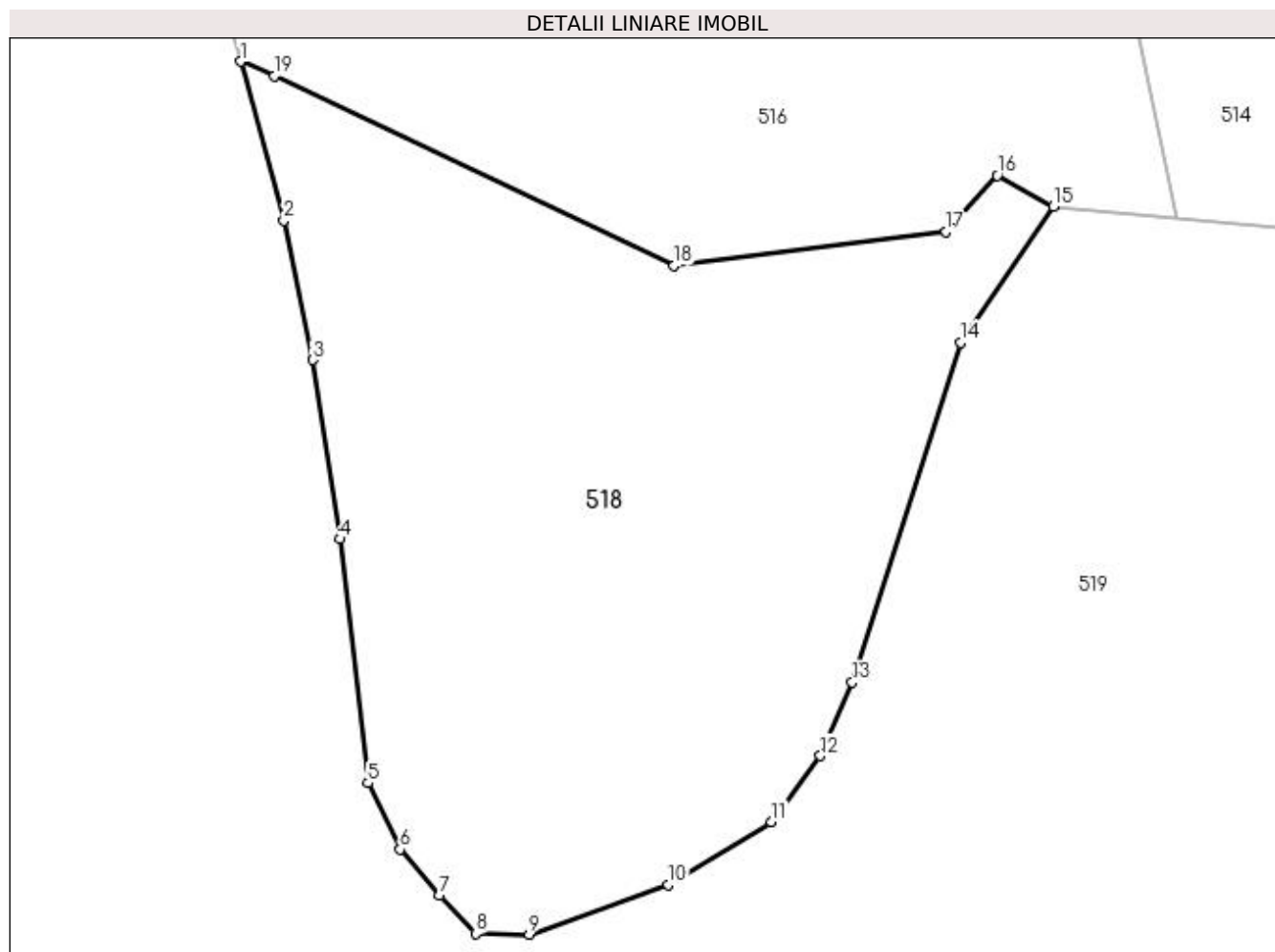
Inscrieri privind dezmembramintele dreptului de proprietate, drepturi reale de garanție și sarcini	Referințe
NU SUNT	

Anexa Nr. 1 La Partea I

Teren

Nr cadastral	Suprafața (mp)*	Observații / Referințe
33047	1.832	

* Suprafața este determinată în planul de proiecție Stereo 70.



Date referitoare la teren

Crt	Categorie folosință	Intra vilan	Suprafața (mp)	Tarla	Parcelă	Nr. topo	Observații / Referințe
1	faneata	NU	1.832	-	-	-	

Lungime Segmente

1) Valorile lungimilor segmentelor sunt obținute din proiecție în plan.

Punct început	X / Y	Punct sfârșit	X / Y	Lungime segment (** (m)
1	520.952,622 683.109,122	2	520.955,59 683.098,194	11.324
2	520.955,59 683.098,194	3	520.957,585 683.088,581	9.818
3	520.957,585 683.088,581	4	520.959,481 683.076,251	12.475
4	520.959,481 683.076,251	5	520.961,387 683.059,465	16.894
5	520.961,387 683.059,465	6	520.963,599 683.054,901	5.072

Punct început	X / Y	Punct sfârşit	X / Y	Lungime segment (** (m)
6	520.963,599 683.054,901	7	520.966,282 683.051,742	4.145
7	520.966,282 683.051,742	8	520.968,831 683.049,084	3.683
8	520.968,831 683.049,084	9	520.972,487 683.049,039	3.656
9	520.972,487 683.049,039	10	520.982,078 683.052,433	10.174
10	520.982,078 683.052,433	11	520.989,163 683.056,785	8.315
11	520.989,163 683.056,785	12	520.992,549 683.061,326	5.664
12	520.992,549 683.061,326	13	520.994,732 683.066,382	5.507
13	520.994,732 683.066,382	14	521.002,18 683.089,765	24.541
14	521.002,18 683.089,765	15	521.008,592 683.099,156	11.371
15	521.008,592 683.099,156	16	521.004,717 683.101,274	4.416
16	521.004,717 683.101,274	17	521.001,202 683.097,412	5.222
17	521.001,202 683.097,412	18	520.982,454 683.095,055	18.896
18	520.982,454 683.095,055	19	520.954,944 683.108,135	30.461
19	520.954,944 683.108,135	1	520.952,622 683.109,122	2.523

** Lungimile segmentelor sunt determinate în planul de proiecție Stereo 70 și sunt rotunjite la 1 milimetru.

*** Distanța dintre puncte este formată din segmente cumulate ce sunt mai mici decât valoarea 1 milimetru.

**DATE DESPRE IMOBILUL NR. 519**

Oficiul de Cadastru și Publicitate Imobiliară SUCEAVA
Biroul de Cadastru și Publicitate Imobiliară Campulung Moldovenesc

A. Partea I. Descrierea imobilului

TEREN Extravilan

Adresa: Jud. Suceava

Nr. Crt	Nr cadastral Nr. topografic	Suprafața* (mp)	Observații / Referințe
A1	31990	72.523	Sector cadastral:15 Teren imprejmuit; exista constructii cu caracter provizoriu, fara fundatie

Construcții

Crt	Nr cadastral Nr. topografic	Adresa	Observații / Referințe
A1.1	31990-C1	Jud. Suceava	Nr. niveluri:1; S. construita la sol:37 mp; S. construita desfasurata:37 mp; constructie din lemn din 2010, fara lift si fara certificat de performanta energetica
A1.2	31990-C2	Jud. Suceava	Nr. niveluri:1; S. construita la sol:69 mp; S. construita desfasurata:69 mp; constructie din lemn din 1997, fara lift si fara certificat de performanta energetica
A1.3	31990-C3	Jud. Suceava	Nr. niveluri:1; S. construita la sol:57 mp; S. construita desfasurata:57 mp; constructie din lemn din 2009, fara lift si fara certificat de performanta energetica

B. Partea II. Proprietari și acte

Inscrieri privitoare la dreptul de proprietate și alte drepturi reale		Referințe
/		
Act Administrativ nr. 3649, din 07/10/2022 emis de Primaria Breaza;		
B1	Intabulare, drept de PROPRIETATE, dobandit prin Lege, cota actuala 1/1 1) TARAN IULIAN ALEXANDRU	A1.1, A1.2, A1.3
3711 / 13/03/2018		
Act Administrativ nr. 831, din 10/02/2018 emis de Comisia Judeteana Suceava;		
B1	se noteaza ca din imobilul cu nr. top 773,774 ,4313, parte din imobilul cu nr.top. 4310 si 4331/1 din CF 165 Fundu Moldovei se formeaza imobilul cu nr. cad. 31990 ;	A1
445 / 11/01/2019		
Act Notarial nr. 87, din 11/01/2019 emis de Rotaru Dorina;		
B3	Intabulare, drept de PROPRIETATE, ca bun propriu , cu titlu de donatie, dobandit prin Conventie, cota actuala 1/1 1) TARAN IULIAN ALEXANDRU	A1

C. Partea III. SARCINI .

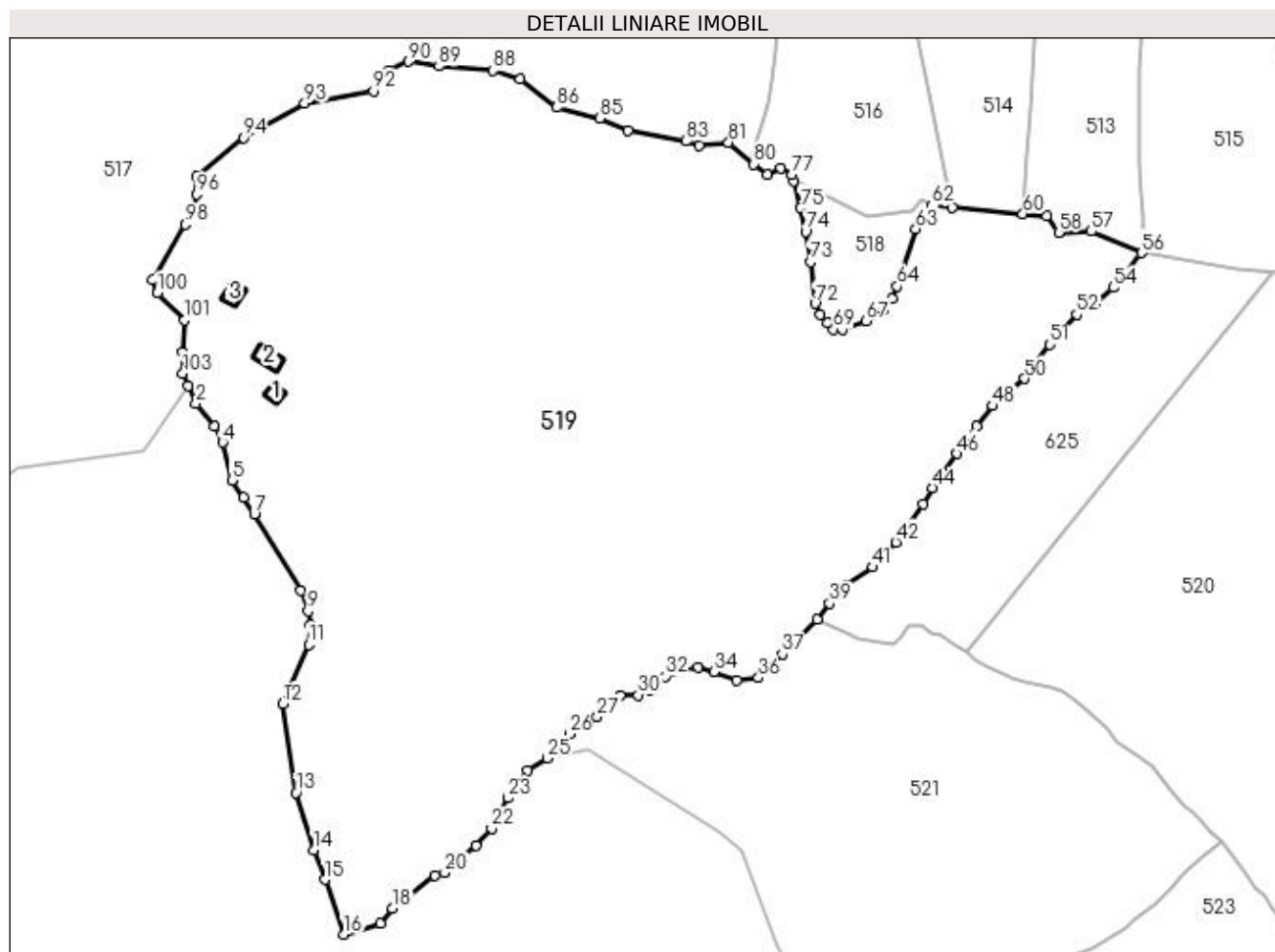
Inscrieri privind dezmembramintele dreptului de proprietate, drepturi reale de garanție și sarcini	Referințe
NU SUNT	

Anexa Nr. 1 La Partea I

Teren

Nr cadastral	Suprafața (mp)*	Observații / Referințe
31990	72.523	exista constructii cu caracter provizoriu, fara fundatie

* Suprafața este determinată în planul de proiecție Stereo 70.



Date referitoare la teren

Crt	Categorie folosință	Intra vilan	Suprafața (mp)	Tarla	Parcelă	Nr. topo	Observații / Referințe
1	faneata	NU	51.783	-	-	-	
2	pasune	NU	20.740	-	-	-	

Date referitoare la construcții

Crt	Număr	Destinație construcție	Supraf. (mp)	Situație juridică	Observații / Referințe
A1.1	31990-C1	constructii anexa	37	Cu acte	Nr. niveluri:1; S. construita la sol:37 mp; S. construita desfasurata:37 mp; constructie din lemn din 2010, fara lift si fara certificat de performanta energetica
A1.2	31990-C2	constructii anexa	69	Cu acte	Nr. niveluri:1; S. construita la sol:69 mp; S. construita desfasurata:69 mp; constructie din lemn din 1997, fara lift si fara certificat de performanta energetica
A1.3	31990-C3	constructii anexa	57	Cu acte	Nr. niveluri:1; S. construita la sol:57 mp; S. construita desfasurata:57 mp; constructie din lemn din 2009, fara lift si fara certificat de performanta energetica

Punct început	X / Y	Punct sfârşit	X / Y	Lungime segment
97	520.709,492 683.096,547	98	520.705,929 683.091,502	6.176
100	520.694,55 683.063,738	101	520.705,689 683.052,665	15.707
103	520.704,928 683.031,004	1	520.707,073 683.026,068	5.381

Punct început	X / Y	Punct sfârşit	X / Y	Lungime segment
98	520.705,929 683.091,502	99	520.692,817 683.069,094	25.962
101	520.705,689 683.052,665	102	520.704,691 683.039,622	13.081

Punct început	X / Y	Punct sfârşit	X / Y	Lungime segment
99	520.692,817 683.069,094	100	520.694,55 683.063,738	5.63
102	520.704,691 683.039,622	103	520.704,928 683.031,004	8.621

** Lungimile segmentelor sunt determinate în planul de proiecție Stereo 70 și sunt rotunjite la 1 milimetru.

*** Distanța dintre puncte este formată din segmente cumulate ce sunt mai mici decât valoarea 1 milimetru.

**DATE DESPRE IMOBILUL NR. 520**

Oficiul de Cadastru și Publicitate Imobiliară SUCEAVA
Biroul de Cadastru și Publicitate Imobiliară Campulung Moldovenesc

A. Partea I. Descrierea imobilului

TEREN Extravilan

Nr. CF vechi:32605, 636 Fundu Moldovei
Nr. topografic:4320/2, 4320/1, 4321, 802

Adresa: Jud. Suceava

Nr. Crt	Nr cadastral Nr. topografic	Suprafața* (mp)	Observații / Referințe
A1		53.790	Sector cadastral:15 Teren neimprejmuit; imobilul s-a format din parcelele avand nr. topografic: 4320/2, 4320/1, 4321, 802; exista constructii cu caracter provizoriu, fara fundatie

Construcții

Crt	Nr cadastral Nr. topografic	Adresa	Observații / Referințe
A1.1		Jud. Suceava	Nr. niveluri:1; S. construita la sol:55 mp; Anexa
A1.2		Jud. Suceava	Nr. niveluri:1; S. construita la sol:28 mp; Anexa
A1.3		Jud. Suceava	Nr. niveluri:1; S. construita la sol:30 mp; Anexa

B. Partea II. Proprietari și acte

Inscrieri privitoare la dreptul de proprietate și alte drepturi reale		Referințe
/		
Act Administrativ nr. 3647, din 07/10/2022 emis de Primaria Breaza;		
B1	Se noteaza POSESIA asupra terenului 1) BODNAR ANDREI AUREL	A1
Act Administrativ nr. 3649, din 07/10/2022 emis de Primaria Breaza;		
B1	Intabulare, drept de PROPRIETATE, dobandit prin Lege, cota actuala 1/1 1) BODNAR ANDREI AUREL	A1.1, A1.2, A1.3
Act Normativ nr. 7, din 13/03/1996 emis de Parlamentul Romaniei (lege);		
B1	Inscrierea provizorie, drept de PROPRIETATE, dobandit prin Lege, cota actuala 1/1 1) NEIDENTIFICAT NEIDENTIFICAT	A1

C. Partea III. SARCINI .

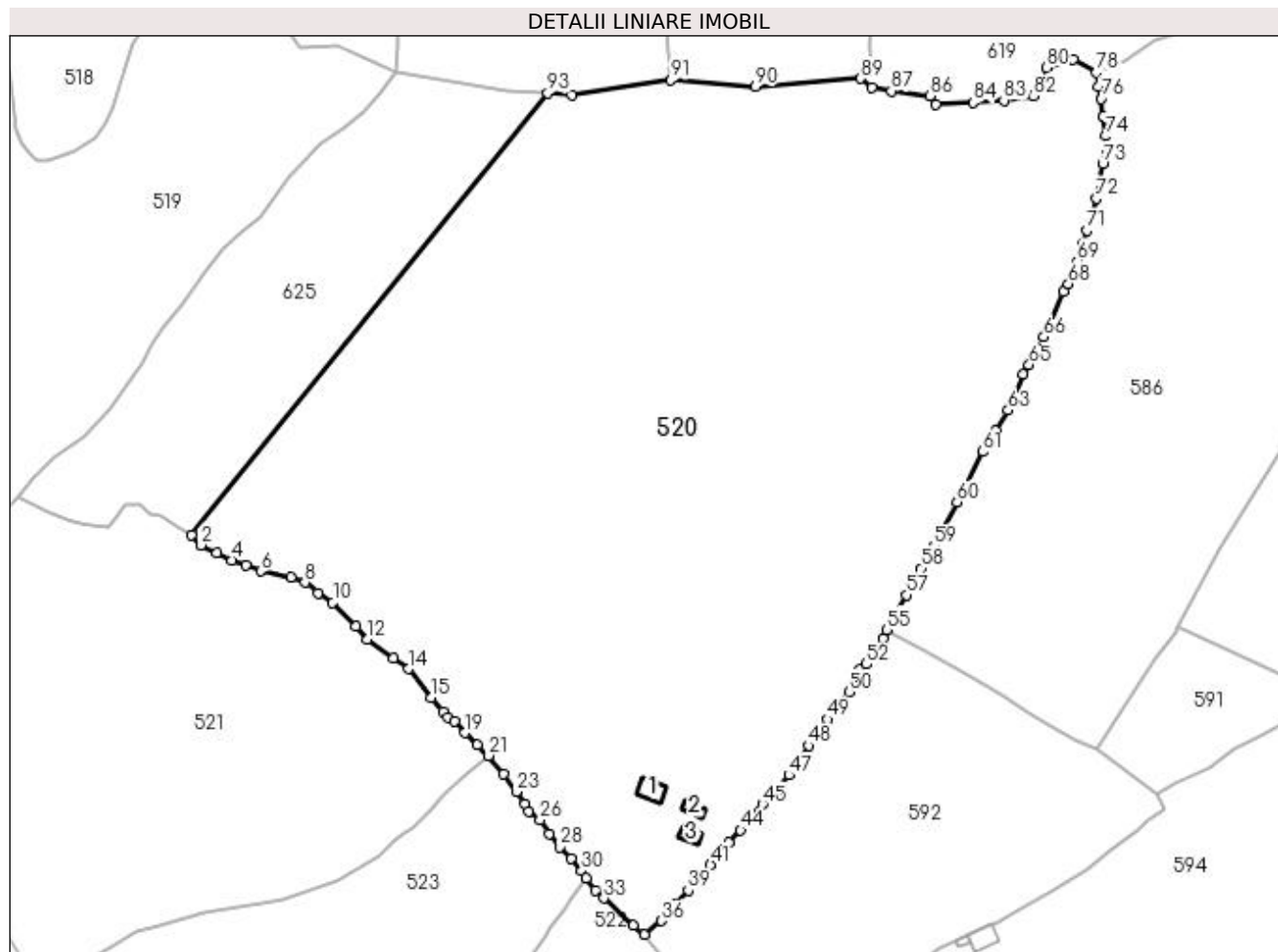
Inscrieri privind dezmembramintele dreptului de proprietate, drepturi reale de garanție și sarcini	Referințe
NU SUNT	

Anexa Nr. 1 La Partea I

Teren

Nr cadastral	Suprafața (mp)*	Observații / Referințe
	53.790	imobilul s-a format din parcelele avand nr. topografic: 4320/2, 4320/1, 4321, 802; exista constructii cu caracter provizoriu, fara fundatie

* Suprafața este determinată în planul de proiecție Stereo 70.



Date referitoare la teren

Crt	Categorie folosință	Intra vilan	Suprafața (mp)	Tarla	Parcelă	Nr. topo	Observații / Referințe
1	faneata	NU	53.790	-	-	-	

Date referitoare la construcții

Crt	Număr	Destinație construcție	Supraf. (mp)	Situație juridică	Observații / Referințe
A1.1		constructii anexa	55	Cu acte	Nr. niveluri:1; S. construita la sol:55 mp; Anexa
A1.2		constructii anexa	28	Cu acte	Nr. niveluri:1; S. construita la sol:28 mp; Anexa
A1.3		constructii anexa	30	Cu acte	Nr. niveluri:1; S. construita la sol:30 mp; Anexa

Lungime Segmente

1) Valorile lungimilor segmentelor sunt obținute din proiecție în plan.

Punct început	X / Y	Punct sfârșit	X / Y	Lungime segment
1	521.022,558 682.918,492	2	521.025,91 682.914,957	4.872
2	521.025,91 682.914,957	3	521.031,323 682.912,243	6.055
3	521.031,323 682.912,243	4	521.036,646 682.909,693	5.902
4	521.036,646 682.909,693	5	521.041,413 682.907,858	5.108
5	521.041,413 682.907,858	6	521.046,633 682.905,886	5.58
6	521.046,633 682.905,886	7	521.057,158 682.903,601	10.77

Punct început	X / Y	Punct sfârșit	X / Y	Lungime segment	Punct început	X / Y	Punct sfârșit	X / Y	Lungime segment	Punct început	X / Y	Punct sfârșit	X / Y	Lungime segment
7	521.057,158 682.903,601	8	521.062,103 682.901,915	5.225	8	521.062,103 682.901,915	9	521.066,675 682.898,246	5.862	9	521.066,675 682.898,246	10	521.071,726 682.894,896	6.061
10	521.071,726 682.894,896	11	521.079,798 682.886,722	11.488	11	521.079,798 682.886,722	12	521.083,861 682.882,123	6.137	12	521.083,861 682.882,123	13	521.092,839 682.875,523	11.143
13	521.092,839 682.875,523	14	521.098,182 682.871,806	6.509	14	521.098,182 682.871,806	15	521.106,082 682.861,784	12.761	15	521.106,082 682.861,784	16	521.110,119 682.856,798	6.415
16	521.110,119 682.856,798	17	521.111,778 682.854,884	2.533	17	521.111,778 682.854,884	18	521.114,016 682.853,433	2.667	18	521.114,016 682.853,433	19	521.117,76 682.849,553	5.392
19	521.117,76 682.849,553	20	521.122,183 682.845,381	6.08	20	521.122,183 682.845,381	21	521.126,119 682.841,617	5.446	21	521.126,119 682.841,617	22	521.131,207 682.835,118	8.254
22	521.131,207 682.835,118	23	521.135,701 682.829,036	7.562	23	521.135,701 682.829,036	24	521.138,653 682.824,628	5.305	24	521.138,653 682.824,628	25	521.139,896 682.822,169	2.755
25	521.139,896 682.822,169	26	521.143,956 682.819,16	5.053	26	521.143,956 682.819,16	27	521.147,12 682.814,36	5.749	27	521.147,12 682.814,36	28	521.150,799 682.809,735	5.91
28	521.150,799 682.809,735	29	521.154,854 682.805,706	5.716	29	521.154,854 682.805,706	30	521.158,428 682.801,438	5.567	30	521.158,428 682.801,438	31	521.160,123 682.798,997	2.972
31	521.160,123 682.798,997	32	521.163,253 682.794,773	5.257	32	521.163,253 682.794,773	33	521.166,181 682.791,921	4.087	33	521.166,181 682.791,921	34	521.176,541 682.782,422	14.056
34	521.176,541 682.782,422	35	521.180,315 682.779,361	4.859	35	521.180,315 682.779,361	36	521.186,309 682.784,037	7.602	36	521.186,309 682.784,037	37	521.188,635 682.786,915	3.7
37	521.188,635 682.786,915	38	521.191,114 682.789,962	3.928	38	521.191,114 682.789,962	39	521.195,582 682.794,68	6.498	39	521.195,582 682.794,68	40	521.199,288 682.799,571	6.136
40	521.199,288 682.799,571	41	521.203,33 682.803,614	5.717	41	521.203,33 682.803,614	42	521.207,637 682.808,957	6.863	42	521.207,637 682.808,957	43	521.209,653 682.811,225	3.034
43	521.209,653 682.811,225	44	521.213,856 682.815,578	6.051	44	521.213,856 682.815,578	45	521.221,512 682.824,661	11.879	45	521.221,512 682.824,661	46	521.226,904 682.829,875	7.501
46	521.226,904 682.829,875	47	521.230,657 682.834,854	6.235	47	521.230,657 682.834,854	48	521.237,629 682.845,014	12.322	48	521.237,629 682.845,014	49	521.244,254 682.854,248	11.365
49	521.244,254 682.854,248	50	521.251,538 682.863,769	11.988	50	521.251,538 682.863,769	51	521.255,442 682.871,476	8.639	51	521.255,442 682.871,476	52	521.257,627 682.873,417	2.923
52	521.257,627 682.873,417	53	521.260,784 682.877,792	5.395	53	521.260,784 682.877,792	54	521.263,567 682.882,326	5.32	54	521.263,567 682.882,326	55	521.264,641 682.885,483	3.335
55	521.264,641 682.885,483	56	521.267,49 682.890,518	5.785	56	521.267,49 682.890,518	57	521.271,662 682.897,549	8.176	57	521.271,662 682.897,549	58	521.276,69 682.906,743	10.479
58	521.276,69 682.906,743	59	521.281,024 682.914,577	8.953	59	521.281,024 682.914,577	60	521.289,226 682.929,903	17.383	60	521.289,226 682.929,903	61	521.298,15 682.947,454	19.689
61	521.298,15 682.947,454	62	521.302,725 682.954,713	8.58	62	521.302,725 682.954,713	63	521.307,019 682.961,954	8.418	63	521.307,019 682.961,954	64	521.312,246 682.974,418	13.516
64	521.312,246 682.974,418	65	521.314,336 682.977,747	3.931	65	521.314,336 682.977,747	66	521.319,475 682.987,473	11.0	66	521.319,475 682.987,473	67	521.326,371 683.003,12	17.099
67	521.326,371 683.003,12	68	521.327,959 683.005,928	3.226	68	521.327,959 683.005,928	69	521.331,086 683.013,848	8.515	69	521.331,086 683.013,848	70	521.332,814 683.019,731	6.132
70	521.332,814 683.019,731	71	521.334,426 683.024,465	5.001	71	521.334,426 683.024,465	72	521.337,824 683.035,621	11.662	72	521.337,824 683.035,621	73	521.339,964 683.047,745	12.311
73	521.339,964 683.047,745	74	521.341,008 683.057,454	9.765	74	521.341,008 683.057,454	75	521.340,056 683.063,999	6.614	75	521.340,056 683.063,999	76	521.339,525 683.070,389	6.412
76	521.339,525 683.070,389	77	521.338,553 683.074,758	4.476	77	521.338,553 683.074,758	78	521.337,667 683.079,524	4.847	78	521.337,667 683.079,524	79	521.329,643 683.084,001	9.188
79	521.329,643 683.084,001	80	521.320,29 683.081,184	9.768	80	521.320,29 683.081,184	81	521.318,676 683.074,722	6.661	81	521.318,676 683.074,722	82	521.315,726 683.071,433	4.417
82	521.315,726 683.071,433	83	521.305,577 683.069,8	10.28	83	521.305,577 683.069,8	84	521.294,748 683.068,993	10.859	84	521.294,748 683.068,993	85	521.281,85 683.068,292	12.917
85	521.281,85 683.068,292	86	521.279,791 683.071,433	3.755	86	521.279,791 683.071,433	87	521.266,344 683.073,092	13.549	87	521.266,344 683.073,092	88	521.259,52 683.074,262	6.924
88	521.259,52 683.074,262	89	521.255,602 683.077,427	5.036	89	521.255,602 683.077,427	90	521.219,013 683.074,652	36.694	90	521.219,013 683.074,652	91	521.189,525 683.077,027	29.583
91	521.189,525 683.077,027	92	521.154,96 683.071,63	34.983	92	521.154,96 683.071,63	93	521.146,669 683.072,286	8.317	93	521.146,669 683.072,286	1	521.022,558 682.918,492	197.626

** Lungimile segmentelor sunt determinate în planul de proiecție Stereo 70 și sunt rotunjite la 1 milimetru.

*** Distanța dintre puncte este formată din segmente cumulate ce sunt mai mici decât valoarea 1 milimetru.

**DATE DESPRE IMOBILUL NR. 521**

Oficiul de Cadastru și Publicitate Imobiliară SUCEAVA
Biroul de Cadastru și Publicitate Imobiliară Campulung Moldovenesc

A. Partea I. Descrierea imobilului

TEREN Extravilan

Nr. CF vechi:30121 Fundu Moldovei

Nr. topografic:4326/2 parte

Adresa: Jud. Suceava

Nr. Crt	Nr cadastral Nr. topografic	Suprafața* (mp)	Observații / Referințe
A1		24.041	Sector cadastral:15 Teren neimprejmuit; imobilul s-a format din parcelele avand nr. topografic: 4326/2 parte

B. Partea II. Proprietari și acte

Inscrieri privitoare la dreptul de proprietate și alte drepturi reale		Referințe
/		
Act Administrativ nr. 2957, din 31/08/2022 emis de Primaria Breaza;		
B1	Se noteaza POSESIA asupra terenului 1) VOUCIUC DORIN 2) VOUCIUC DESPINA-MIRELA 3) COJOCARU CAMELIA	A1
Act Normativ nr. 7, din 13/03/1996 emis de Parlamentul Romaniei (lege);		
B1	Inscrierea provizorie, drept de PROPRIETATE, dobandit prin Lege, cota actuala 1/1 1) NEIDENTIFICAT NEIDENTIFICAT	A1

C. Partea III. SARCINI .

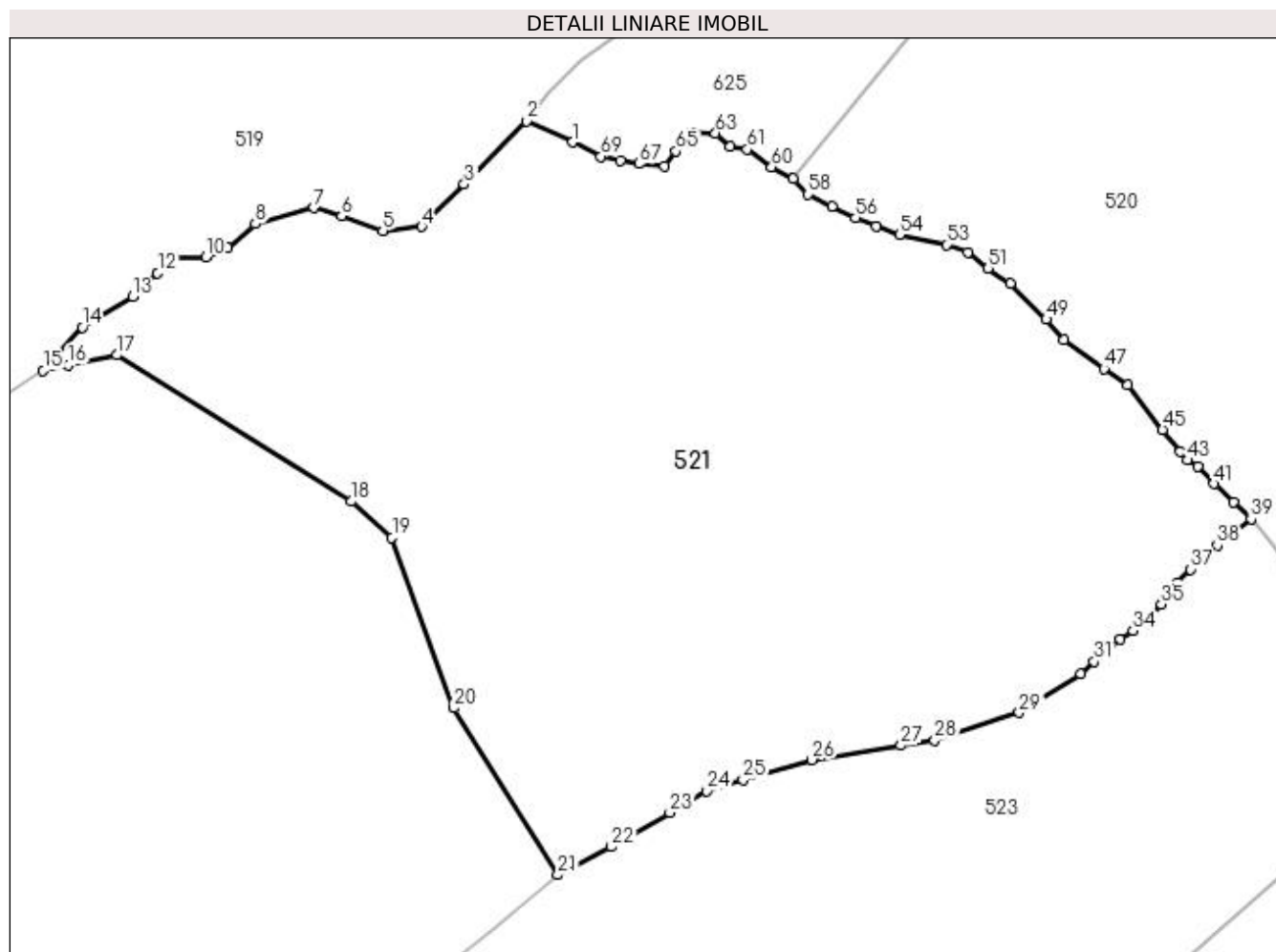
Inscrieri privind dezmembramintele dreptului de proprietate, drepturi reale de garanție și sarcini	Referințe
NU SUNT	

Anexa Nr. 1 La Partea I

Teren

Nr cadastral	Suprafaţa (mp)*	Observaţii / Referinţe
	24.041	imobilul s-a format din parcelele avand nr. topografic: 4326/2 parte

* Suprafaţa este determinată în planul de proiecţie Stereo 70.



Date referitoare la teren

Crt	Categorie folosinţă	Intravilan	Suprafaţa (mp)	Tarla	Parcelă	Nr. topo	Observaţii / Referinţe
1	paşune	NU	24.041	-	-	-	

Lungime Segmente

1) Valorile lungimilor segmentelor sunt obţinute din proiecţie în plan.

Punct început	X / Y	Punct sfârşit	X / Y	Lungime segment
1	520.972,558 682.926,755	2	520.962,132 682.931,571	11.485
4	520.938,482 682.907,667	5	520.929,678 682.906,787	8.848
7	520.914,054 682.911,925	8	520.900,841 682.908,317	13.697
10	520.889,647 682.900,751	11	520.882,334 682.900,756	7.313
13	520.873,081 682.891,844	14	520.861,734 682.884,927	13.289
16	520.858,594 682.876,443	17	520.869,575 682.878,627	11.196
2	520.962,132 682.931,571	3	520.948,089 682.917,252	20.056
5	520.929,678 682.906,787	6	520.920,383 682.910,081	9.862
8	520.900,841 682.908,317	9	520.894,592 682.902,875	8.286
11	520.882,334 682.900,756	12	520.878,74 682.897,215	5.045
14	520.861,734 682.884,927	15	520.852,848 682.875,138	13.22
17	520.869,575 682.878,627	18	520.922,518 682.845,526	62.439
3	520.948,089 682.917,252	4	520.938,482 682.907,667	13.57
6	520.920,383 682.910,081	7	520.914,054 682.911,925	6.591
9	520.894,592 682.902,875	10	520.889,647 682.900,751	5.382
12	520.878,74 682.897,215	13	520.873,081 682.891,844	7.802
15	520.852,848 682.875,138	16	520.858,594 682.876,443	5.892
18	520.922,518 682.845,526	19	520.931,756 682.837,392	12.309

Punct început	X / Y	Punct sfârșit	X / Y	Lungime segment	Punct început	X / Y	Punct sfârșit	X / Y	Lungime segment	Punct început	X / Y	Punct sfârșit	X / Y	Lungime segment
19	520.931,756 682.837,392	20	520.945,744 682.798,875	40.978	20	520.945,744 682.798,875	21	520.969,304 682.761,114	44.508	21	520.969,304 682.761,114	22	520.981,408 682.767,487	13.679
22	520.981,408 682.767,487	23	520.994,62 682.775,197	15.297	23	520.994,62 682.775,197	24	521.003,031 682.780,084	9.728	24	521.003,031 682.780,084	25	521.011,196 682.782,559	8.532
25	521.011,196 682.782,559	26	521.026,752 682.787,118	16.21	26	521.026,752 682.787,118	27	521.046,92 682.790,356	20.426	27	521.046,92 682.790,356	28	521.054,552 682.791,523	7.721
28	521.054,552 682.791,523	29	521.073,663 682.797,774	20.107	29	521.073,663 682.797,774	30	521.087,637 682.806,51	16.48	30	521.087,637 682.806,51	31	521.090,588 682.809,386	4.121
31	521.090,588 682.809,386	32	521.093,365 682.811,76	3.653	32	521.093,365 682.811,76	33	521.096,544 682.814,347	4.099	33	521.096,544 682.814,347	34	521.099,4 682.816,333	3.479
34	521.099,4 682.816,333	35	521.105,814 682.822,326	8.778	35	521.105,814 682.822,326	36	521.109,423 682.827,139	6.016	36	521.109,423 682.827,139	37	521.112,421 682.830,186	4.275
37	521.112,421 682.830,186	38	521.118,443 682.835,656	8.135	38	521.118,443 682.835,656	39	521.126,119 682.841,617	9.719	39	521.126,119 682.841,617	40	521.122,183 682.845,381	5.446
40	521.122,183 682.845,381	41	521.117,76 682.849,553	6.08	41	521.117,76 682.849,553	42	521.114,016 682.853,433	5.392	42	521.114,016 682.853,433	43	521.111,778 682.854,884	2.667
43	521.111,778 682.854,884	44	521.110,119 682.856,798	2.533	44	521.110,119 682.856,798	45	521.106,082 682.861,784	6.415	45	521.106,082 682.861,784	46	521.098,182 682.871,806	12.761
46	521.098,182 682.871,806	47	521.092,839 682.875,523	6.509	47	521.092,839 682.875,523	48	521.083,861 682.882,123	11.143	48	521.083,861 682.882,123	49	521.079,798 682.886,722	6.137
49	521.079,798 682.886,722	50	521.071,726 682.894,896	11.488	50	521.071,726 682.894,896	51	521.066,675 682.898,246	6.061	51	521.066,675 682.898,246	52	521.062,103 682.901,915	5.862
52	521.062,103 682.901,915	53	521.057,158 682.903,601	5.225	53	521.057,158 682.903,601	54	521.046,633 682.905,886	10.77	54	521.046,633 682.905,886	55	521.041,413 682.907,858	5.58
55	521.041,413 682.907,858	56	521.036,646 682.909,693	5.108	56	521.036,646 682.909,693	57	521.031,323 682.912,243	5.902	57	521.031,323 682.912,243	58	521.025,91 682.914,957	6.055
58	521.025,91 682.914,957	59	521.022,558 682.918,492	4.872	59	521.022,558 682.918,492	60	521.017,627 682.921,145	5.599	60	521.017,627 682.921,145	61	521.012,126 682.925,157	6.809
61	521.012,126 682.925,157	62	521.008,156 682.925,716	4.009	62	521.008,156 682.925,716	63	521.004,951 682.928,859	4.489	63	521.004,951 682.928,859	64	520.999,558 682.928,889	5.393
64	520.999,558 682.928,889	65	520.996,044 682.924,713	5.458	65	520.996,044 682.924,713	66	520.993,473 682.921,367	4.22	66	520.993,473 682.921,367	67	520.987,626 682.921,872	5.869
67	520.987,626 682.921,872	68	520.983,516 682.922,626	4.179	68	520.983,516 682.922,626	69	520.979,01 682.923,527	4.595	69	520.979,01 682.923,527	1	520.972,558 682.926,755	7.214

** Lungimile segmentelor sunt determinate în planul de proiecție Stereo 70 și sunt rotunjite la 1 milimetru.

*** Distanța dintre puncte este formată din segmente cumulate ce sunt mai mici decât valoarea 1 milimetru.

**DATE DESPRE IMOBILUL NR. 522**

Oficiul de Cadastru și Publicitate Imobiliară SUCEAVA
Biroul de Cadastru și Publicitate Imobiliară Campulung Moldovenesc

A. Partea I. Descrierea imobilului

TEREN Extravilan

Nr. CF vechi:857 Fundu Moldovei
Nr. topografic:4326/1, 4326/8 parte, 803

Adresa: Jud. Suceava

Nr. Crt	Nr cadastral Nr. topografic	Suprafața* (mp)	Observații / Referințe
A1		14.941	Sector cadastral:15 Teren neimprejmuit; imobilul s-a format din parcelele avand nr. topografic: 4326/1, 4326/8 parte, 803

B. Partea II. Proprietari și acte

Inscrieri privitoare la dreptul de proprietate și alte drepturi reale		Referințe
/		
Act Administrativ nr. 3521, din 29/09/2022 emis de Primaria Breaza;		
B1	Se noteaza POSESIA asupra terenului 1) CIPELIUC FLORIN	A1
Act Normativ nr. 7, din 13/03/1996 emis de Parlamentul Romaniei (lege);		
B1	Inscrierea provizorie, drept de PROPRIETATE, dobandit prin Lege, cota actuala 1/1 1) NEIDENTIFICAT NEIDENTIFICAT	A1

C. Partea III. SARCINI .

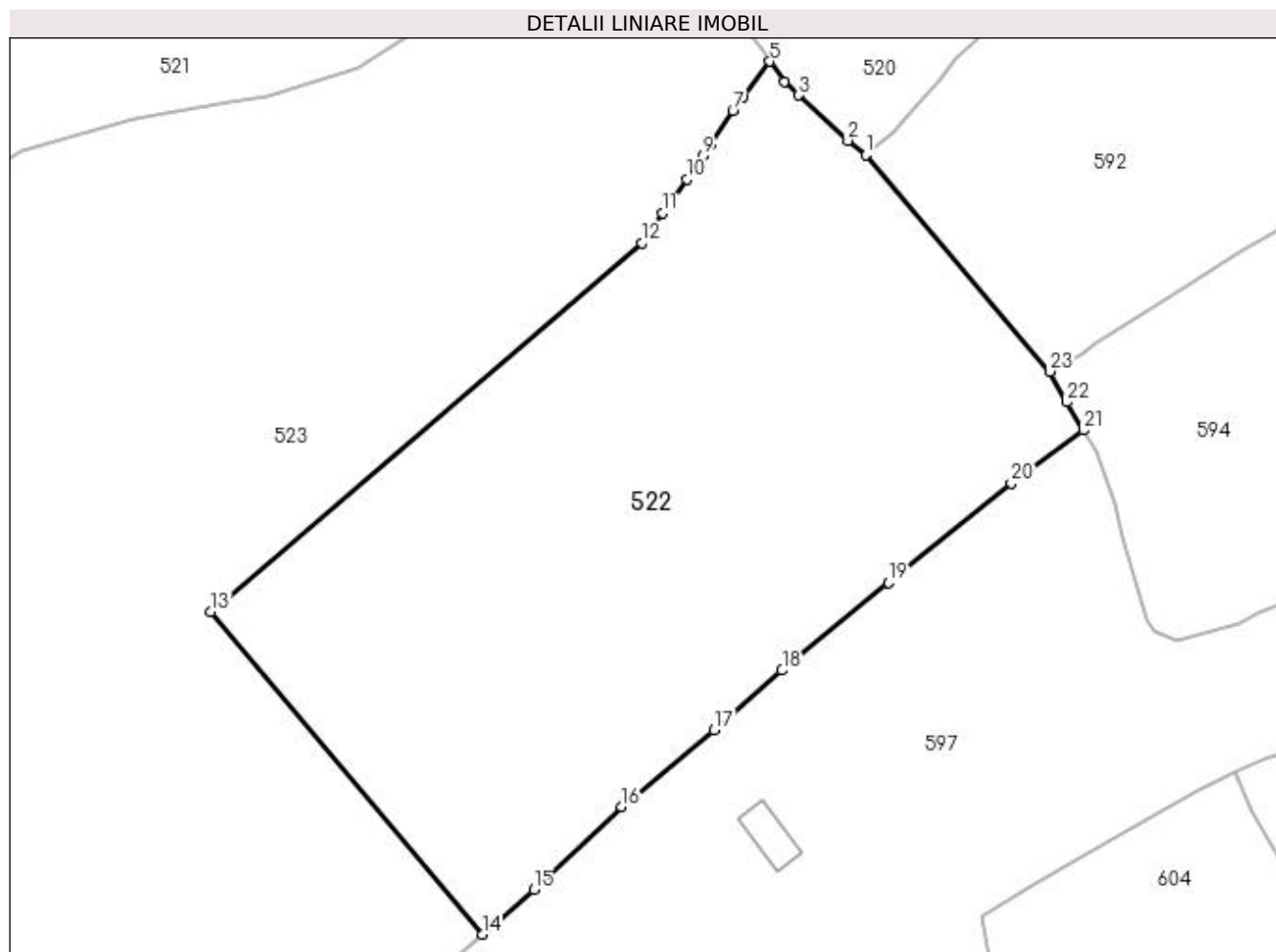
Inscrieri privind dezmembramintele dreptului de proprietate, drepturi reale de garanție și sarcini	Referințe
NU SUNT	

Anexa Nr. 1 La Partea I

Teren

Nr cadastral	Suprafața (mp)*	Observații / Referințe
	14.941	imobilul s-a format din parcelele avand nr. topografic: 4326/1, 4326/8 parte, 803

* Suprafața este determinată în planul de proiecție Stereo 70.



Date referitoare la teren

Crt	Categorie folosință	Intra vilan	Suprafața (mp)	Tarla	Parcelă	Nr. topo	Observații / Referințe
1	faneata	NU	4.941	-	-	-	
2	pasune	NU	10.000	-	-	-	

Lungime Segmente

1) Valorile lungimilor segmentelor sunt obținute din proiecție în plan.

Punct început	X / Y	Punct sfârșit	X / Y	Lungime segment (** (m)
1	521.180,315 682.779,361	2	521.176,541 682.782,422	4.859
3	521.166,181 682.791,921	4	521.163,253 682.794,773	4.087
5	521.160,123 682.798,997	6	521.154,464 682.791,581	9.329
7	521.152,361 682.788,556	8	521.147,679 682.781,63	8.36

Punct început	X / Y	Punct sfârșit	X / Y	Lungime segment (** (m)
2	521.176,541 682.782,422	3	521.166,181 682.791,921	14.056
4	521.163,253 682.794,773	5	521.160,123 682.798,997	5.257
6	521.154,464 682.791,581	7	521.152,361 682.788,556	3.684
8	521.147,679 682.781,63	9	521.146,077 682.779,188	2.921

Punct început	X / Y	Punct sfârșit	X / Y	Lungime segment (** (m)
9	521.146,077 682.779,188	10	521.142,702 682.774,25	5.981
11	521.137,594 682.767,202	12	521.133,251 682.760,883	7.668
13	521.042,7 682.683,519	14	521.099,718 682.615,78	88.542
15	521.110,57 682.625,182	16	521.128,999 682.642,543	25.319
17	521.148,428 682.658,626	18	521.162,679 682.671,197	19.003
19	521.185,001 682.689,663	20	521.210,866 682.710,42	33.164
21	521.226,036 682.721,604	22	521.222,492 682.727,495	6.875
23	521.218,995 682.733,942	1	521.180,315 682.779,361	59.658

Punct început	X / Y	Punct sfârșit	X / Y	Lungime segment (** (m)
10	521.142,702 682.774,25	11	521.137,594 682.767,202	8.704
12	521.133,251 682.760,883	13	521.042,7 682.683,519	119.1
14	521.099,718 682.615,78	15	521.110,57 682.625,182	14.358
16	521.128,999 682.642,543	17	521.148,428 682.658,626	25.222
18	521.162,679 682.671,197	19	521.185,001 682.689,663	28.97
20	521.210,866 682.710,42	21	521.226,036 682.721,604	18.847
22	521.222,492 682.727,495	23	521.218,995 682.733,942	7.334

** Lungimile segmentelor sunt determinate în planul de proiecție Stereo 70 și sunt rotunjite la 1 milimetru.

*** Distanța dintre puncte este formată din segmente cumulate ce sunt mai mici decât valoarea 1 milimetru.

**DATE DESPRE IMOBILUL NR. 523**

Oficiul de Cadastru și Publicitate Imobiliară SUCEAVA
Biroul de Cadastru și Publicitate Imobiliară Campulung Moldovenesc

A. Partea I. Descrierea imobilului

TEREN Extravilan

Nr. CF vechi:857 Fundu Moldovei

Nr. topografic:4326/8 parte, 4330/16 parte

Adresa: Jud. Suceava

Nr. Crt	Nr cadastral Nr. topografic	Suprafața* (mp)	Observații / Referințe
A1		42.087	Sector cadastral:15 Teren neimprejmuit; imobilul s-a format din parcelele avand nr. topografic: 4326/8 parte, 4330/16 parte

B. Partea II. Proprietari și acte

Inscrieri privitoare la dreptul de proprietate și alte drepturi reale		Referințe
/		
Act Administrativ nr. 3524, din 29/09/2022 emis de Primaria Breaza;		
B1	Se noteaza POSESIA asupra terenului 1) NEMTAN ELISAVETA	A1
Act Normativ nr. 7, din 13/03/1996 emis de Parlamentul Romaniei (lege);		
B1	Inscrierea provizorie, drept de PROPRIETATE, dobandit prin Lege, cota actuala 1/1 1) NEIDENTIFICAT NEIDENTIFICAT	A1

C. Partea III. SARCINI .

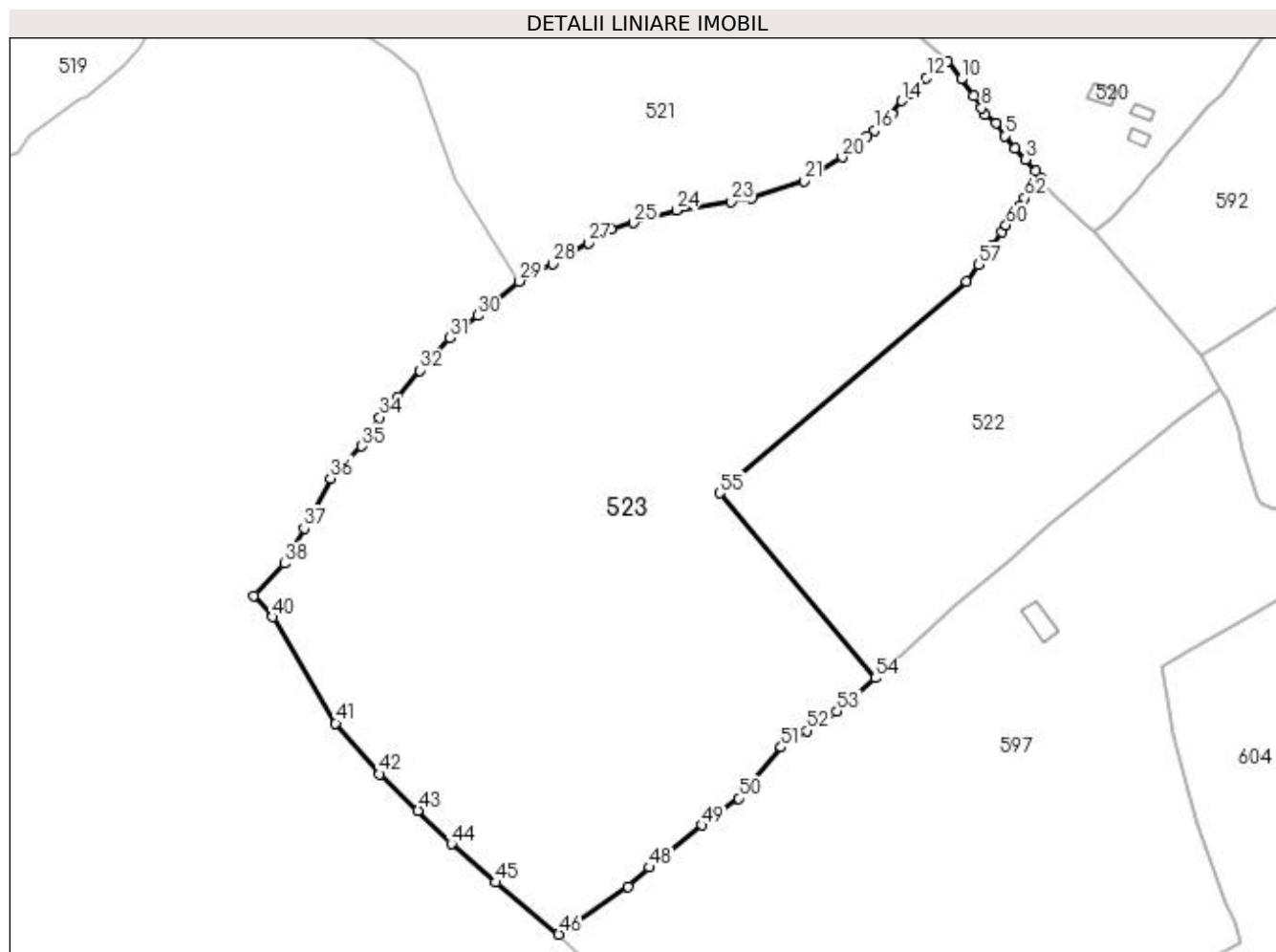
Inscrieri privind dezmembramintele dreptului de proprietate, drepturi reale de garanție și sarcini	Referințe
NU SUNT	

Anexa Nr. 1 La Partea I

Teren

Nr cadastral	Suprafaţa (mp)*	Observaţii / Referinţe
	42.087	imobilul s-a format din parcelele avand nr. topografic: 4326/8 parte, 4330/16 parte

* Suprafaţa este determinată in planul de proiecţie Stereo 70.



Date referitoare la teren

Crt	Categorie folosinţă	Intra vilan	Suprafaţa (mp)	Tarla	Parcelă	Nr. topo	Observaţii / Referinţe
1	paşune	NU	42.087	-	-	-	

Lungime Segmente

1) Valorile lungimilor segmentelor sunt obţinute din proiecţie în plan.

Punct început	X / Y	Punct sfârşit	X / Y	Lungime segment	Punct început	X / Y	Punct sfârşit	X / Y	Lungime segment	Punct început	X / Y	Punct sfârşit	X / Y	Lungime segment
1	521.160,123 682.798,997	2	521.158,428 682.801,438	2.972	2	521.158,428 682.801,438	3	521.154,854 682.805,706	5.567	3	521.154,854 682.805,706	4	521.150,799 682.809,735	5.716
4	521.150,799 682.809,735	5	521.147,12 682.814,36	5.91	5	521.147,12 682.814,36	6	521.143,956 682.819,16	5.749	6	521.143,956 682.819,16	7	521.139,896 682.822,169	5.053
7	521.139,896 682.822,169	8	521.138,653 682.824,628	2.755	8	521.138,653 682.824,628	9	521.135,701 682.829,036	5.305	9	521.135,701 682.829,036	10	521.131,207 682.835,118	7.562
10	521.131,207 682.835,118	11	521.126,119 682.841,617	8.254	11	521.126,119 682.841,617	12	521.118,443 682.835,656	9.719	12	521.118,443 682.835,656	13	521.112,421 682.830,186	8.135
13	521.112,421 682.830,186	14	521.109,423 682.827,139	4.275	14	521.109,423 682.827,139	15	521.105,814 682.822,326	6.016	15	521.105,814 682.822,326	16	521.099,4 682.816,333	8.778
16	521.099,4 682.816,333	17	521.096,544 682.814,347	3.479	17	521.096,544 682.814,347	18	521.093,365 682.811,76	4.099	18	521.093,365 682.811,76	19	521.090,588 682.809,386	3.653

Punct început	X / Y	Punct sfârșit	X / Y	Lungime segment	Punct început	X / Y	Punct sfârșit	X / Y	Lungime segment	Punct început	X / Y	Punct sfârșit	X / Y	Lungime segment
19	521.090,588 682.809,386	20	521.087,637 682.806,51	4.121	20	521.087,637 682.806,51	21	521.073,663 682.797,774	16.48	21	521.073,663 682.797,774	22	521.054,552 682.791,523	20.107
22	521.054,552 682.791,523	23	521.046,92 682.790,356	7.721	23	521.046,92 682.790,356	24	521.026,752 682.787,118	20.426	24	521.026,752 682.787,118	25	521.011,196 682.782,559	16.21
25	521.011,196 682.782,559	26	521.003,031 682.780,084	8.532	26	521.003,031 682.780,084	27	520.994,62 682.775,197	9.728	27	520.994,62 682.775,197	28	520.981,408 682.767,487	15.297
28	520.981,408 682.767,487	29	520.969,304 682.761,114	13.679	29	520.969,304 682.761,114	30	520.954,114 682.748,507	19.74	30	520.954,114 682.748,507	31	520.943,743 682.740,384	13.173
31	520.943,743 682.740,384	32	520.932,671 682.728,484	16.254	32	520.932,671 682.728,484	33	520.924,518 682.718,5	12.89	33	520.924,518 682.718,5	34	520.918,108 682.711,254	9.674
34	520.918,108 682.711,254	35	520.911,497 682.700,69	12.462	35	520.911,497 682.700,69	36	520.900,024 682.688,968	16.402	36	520.900,024 682.688,968	37	520.890,366 682.670,646	20.712
37	520.890,366 682.670,646	38	520.883,236 682.657,746	14.739	38	520.883,236 682.657,746	39	520.872,063 682.645,991	16.218	39	520.872,063 682.645,991	40	520.878,791 682.638,199	10.295
40	520.878,791 682.638,199	41	520.901,932 682.599,264	45.293	41	520.901,932 682.599,264	42	520.918,04 682.580,567	24.679	42	520.918,04 682.580,567	43	520.932,249 682.567,308	19.434
43	520.932,249 682.567,308	44	520.944,326 682.555,03	17.222	44	520.944,326 682.555,03	45	520.960,705 682.540,958	21.594	45	520.960,705 682.540,958	46	520.983,795 682.521,902	29.938
46	520.983,795 682.521,902	47	521.009,207 682.539,363	30.833	47	521.009,207 682.539,363	48	521.016,954 682.546,425	10.483	48	521.016,954 682.546,425	49	521.036,121 682.561,924	24.649
49	521.036,121 682.561,924	50	521.049,568 682.571,764	16.663	50	521.049,568 682.571,764	51	521.065,218 682.590,452	24.375	51	521.065,218 682.590,452	52	521.074,821 682.596,453	11.324
52	521.074,821 682.596,453	53	521.085,674 682.603,611	13.001	53	521.085,674 682.603,611	54	521.099,718 682.615,78	18.583	54	521.099,718 682.615,78	55	521.042,7 682.683,519	88.542
55	521.042,7 682.683,519	56	521.133,251 682.760,883	119.1	56	521.133,251 682.760,883	57	521.137,594 682.767,202	7.668	57	521.137,594 682.767,202	58	521.142,702 682.774,25	8.704
58	521.142,702 682.774,25	59	521.146,077 682.779,188	5.981	59	521.146,077 682.779,188	60	521.147,679 682.781,63	2.921	60	521.147,679 682.781,63	61	521.152,361 682.788,556	8.36
61	521.152,361 682.788,556	62	521.154,464 682.791,581	3.684	62	521.154,464 682.791,581	1	521.160,123 682.798,997	9.329					

** Lungimile segmentelor sunt determinate în planul de proiecție Stereo 70 și sunt rotunjite la 1 milimetru.

*** Distanța dintre puncte este formată din segmente cumulate ce sunt mai mici decât valoarea 1 milimetru.

**DATE DESPRE IMOBILUL NR. 625**

Oficiul de Cadastru și Publicitate Imobiliară SUCEAVA
Biroul de Cadastru și Publicitate Imobiliară Campulung Moldovenesc

A. Partea I. Descrierea imobilului

TEREN Extravilan

Nr. CF vechi:32605, 636 Fundu Moldovei

Nr. topografic:4320/2, 4320/1

Adresa: Jud. Suceava

Nr. Crt	Nr cadastral Nr. topografic	Suprafața* (mp)	Observații / Referințe
A1		10.000	Sector cadastral:15 Teren neimprejmuit; imobilul s-a format din parcelele avand nr. topografic: 4320/2, 4320/1

B. Partea II. Proprietari și acte

Inscrieri privitoare la dreptul de proprietate și alte drepturi reale		Referințe
/		
Act Administrativ nr. 3648, din 07/10/2022 emis de Primaria Breaza;		
B1	Se noteaza POSESIA asupra terenului 1) BODNAR ANDREI	A1
Act Normativ nr. 7, din 13/03/1996 emis de Parlamentul Romaniei (lege);		
B1	Inscrierea provizorie, drept de PROPRIETATE, dobandit prin Lege, cota actuala 1/1 1) NEIDENTIFICAT NEIDENTIFICAT	A1

C. Partea III. SARCINI .

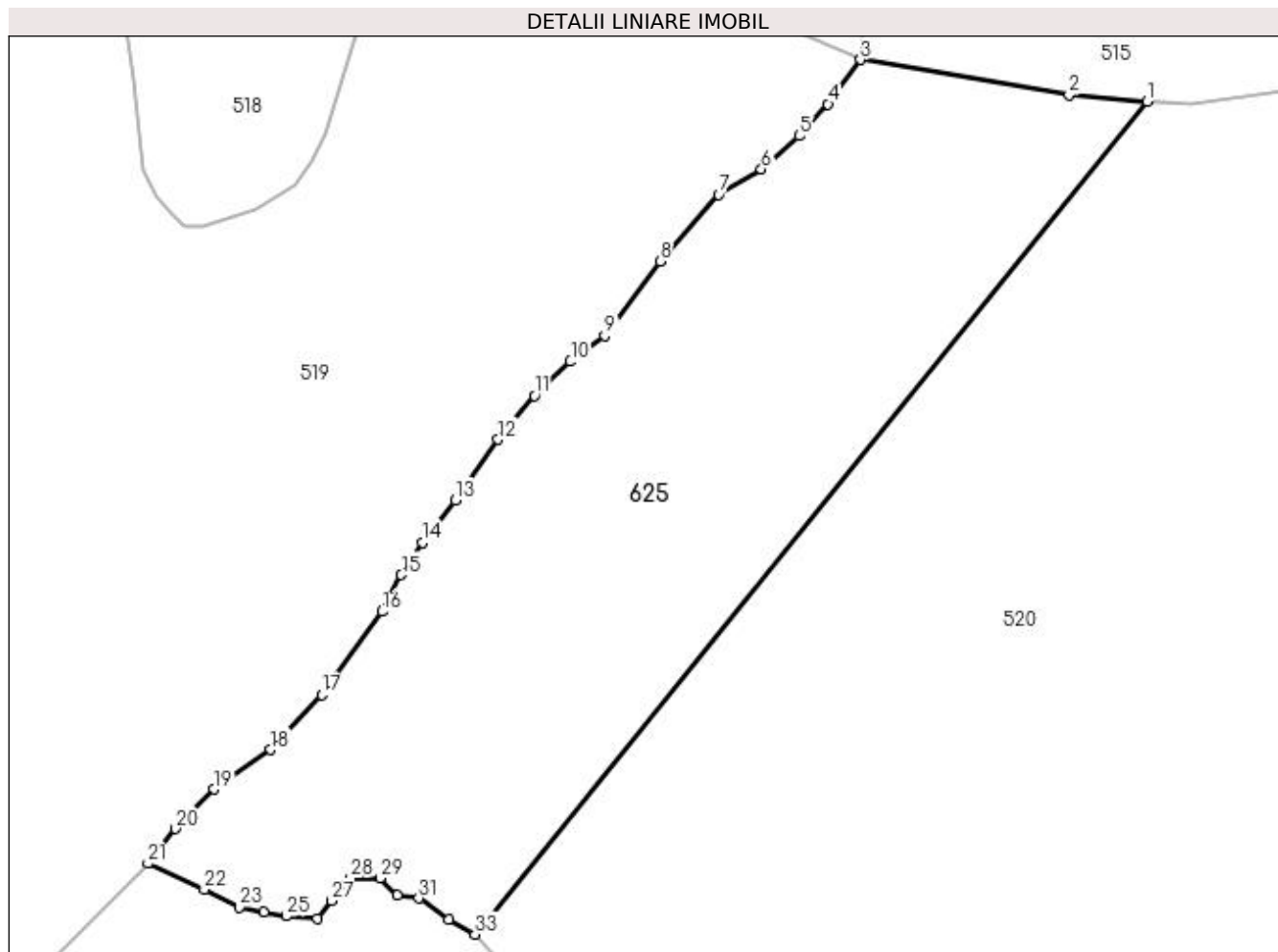
Inscrieri privind dezmembramintele dreptului de proprietate, drepturi reale de garanție și sarcini	Referințe
NU SUNT	

Anexa Nr. 1 La Partea I

Teren

Nr cadastral	Suprafaţa (mp)*	Observații / Referințe
	10.000	imobilul s-a format din parcelele avand nr. topografic: 4320/2, 4320/1

* Suprafața este determinată în planul de proiecție Stereo 70.



Date referitoare la teren

Crt	Categorie folosință	Intra vilan	Suprafața (mp)	Tarla	Parcelă	Nr. topo	Observații / Referințe
1	faneata	NU	10.000	-	-	-	

Lungime Segmente

1) Valorile lungimilor segmentelor sunt obținute din proiecție în plan.

Punct început	X / Y	Punct sfârșit	X / Y	Lungime segment (** (m)
1	521.146,669 683.072,286	2	521.132,24 683.073,427	14.475
3	521.093,702 683.079,956	4	521.087,703 683.071,758	10.159
5	521.082,432 683.065,921	6	521.075,389 683.059,762	9.356
7	521.067,489 683.055,07	8	521.056,708 683.042,778	16.35
9	521.046,497 683.028,991	10	521.040,16 683.024,23	7.926

Punct început	X / Y	Punct sfârșit	X / Y	Lungime segment (** (m)
2	521.132,24 683.073,427	3	521.093,702 683.079,956	39.086
4	521.087,703 683.071,758	5	521.082,432 683.065,921	7.865
6	521.075,389 683.059,762	7	521.067,489 683.055,07	9.188
8	521.056,708 683.042,778	9	521.046,497 683.028,991	17.156
10	521.040,16 683.024,23	11	521.033,512 683.017,929	9.16

Punct început	X / Y	Punct sfârșit	X / Y	Lungime segment (** (m)
11	521.033,512 683.017,929	12	521.026,803 683.009,864	10.491
13	521.018,854 682.998,642	14	521.012,768 682.990,787	9.937
15	521.008,915 682.984,822	16	521.005,371 682.978,07	7.626
17	520.994,2 682.962,75	18	520.984,801 682.952,57	13.855
19	520.974,264 682.945,282	20	520.967,201 682.937,96	10.173
21	520.962,132 682.931,571	22	520.972,558 682.926,755	11.485
23	520.979,01 682.923,527	24	520.983,516 682.922,626	4.595
25	520.987,626 682.921,872	26	520.993,473 682.921,367	5.869
27	520.996,044 682.924,713	28	520.999,558 682.928,889	5.458
29	521.004,951 682.928,859	30	521.008,156 682.925,716	4.489
31	521.012,126 682.925,157	32	521.017,627 682.921,145	6.809
33	521.022,558 682.918,492	1	521.146,669 683.072,286	197.626

Punct început	X / Y	Punct sfârșit	X / Y	Lungime segment (** (m)
12	521.026,803 683.009,864	13	521.018,854 682.998,642	13.751
14	521.012,768 682.990,787	15	521.008,915 682.984,822	7.101
16	521.005,371 682.978,07	17	520.994,2 682.962,75	18.96
18	520.984,801 682.952,57	19	520.974,264 682.945,282	12.812
20	520.967,201 682.937,96	21	520.962,132 682.931,571	8.156
22	520.972,558 682.926,755	23	520.979,01 682.923,527	7.214
24	520.983,516 682.922,626	25	520.987,626 682.921,872	4.179
26	520.993,473 682.921,367	27	520.996,044 682.924,713	4.22
28	520.999,558 682.928,889	29	521.004,951 682.928,859	5.393
30	521.008,156 682.925,716	31	521.012,126 682.925,157	4.009
32	521.017,627 682.921,145	33	521.022,558 682.918,492	5.599

** Lungimile segmentelor sunt determinate în planul de proiecție Stereo 70 și sunt rotunjite la 1 milimetru.

*** Distanța dintre puncte este formată din segmente cumulate ce sunt mai mici decât valoarea 1 milimetru.

