

**DATE DESPRE IMOBILUL NR. 524**

Oficiul de Cadastru și Publicitate Imobiliară SUCEAVA  
Biroul de Cadastru și Publicitate Imobiliară Campulung Moldovenesc

**A. Partea I. Descrierea imobilului**

TEREN Intravilan

Adresa: Loc. Breaza De Sus, Jud. Suceava

Nr. Crt	Nr cadastral Nr. topografic	Suprafața* (mp)	Observații / Referințe
A1	30459	3.231	Sector cadastral:16 Teren imprejmuit; exista constructii cu caracter provizoriu, fara fundatie

**B. Partea II. Proprietari și acte**

Inscrieri privitoare la dreptul de proprietate și alte drepturi reale		Referințe
/		
Act Administrativ nr. 3650, din 07/10/2022 emis de Primaria Breaza;		
B1	Se noteaza POSESIA asupra terenului 1) ITALFRA SRL, CIF:12050622	A1
Act Normativ nr. 7, din 13/03/1996 emis de Parlamentul Romaniei (lege);		
B1	Inscrierea provizorie, drept de PROPRIETATE, dobandit prin Lege, cota actuala 1/1 1) NEIDENTIFICAT NEIDENTIFICAT	A1

**C. Partea III. SARCINI .**

Inscrieri privind dezmembramintele dreptului de proprietate, drepturi reale de garanție și sarcini	Referințe
NU SUNT	

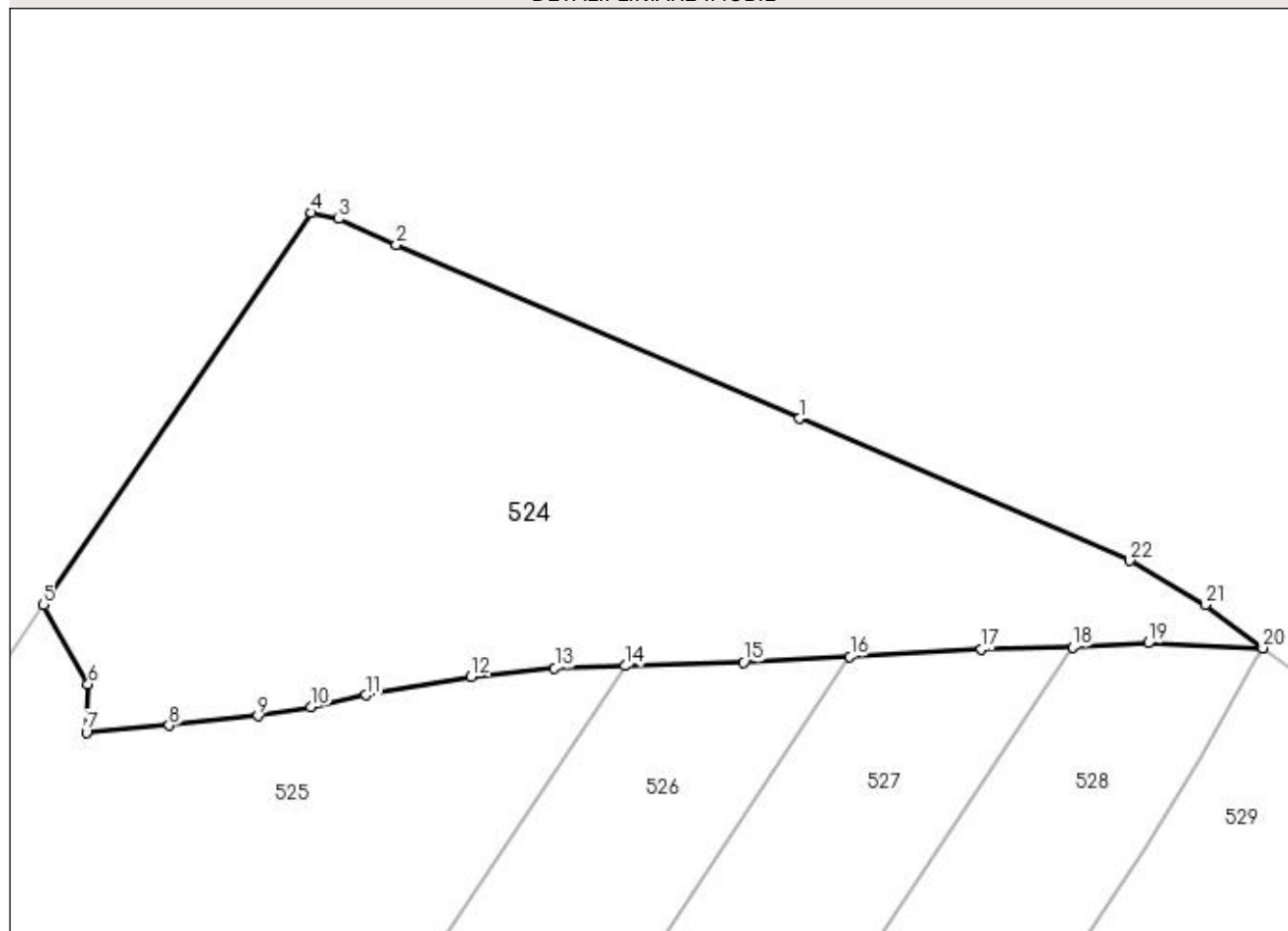
## Anexa Nr. 1 La Partea I

## Teren

Nr cadastral	Suprafața (mp)*	Observații / Referințe
30459	3.231	exista constructii cu caracter provizoriu, fara fundatie

\* Suprafața este determinată în planul de proiecție Stereo 70.

## DETALII LINIARE IMOBIL



## Date referitoare la teren

Crt	Categorie folosință	Intravilan	Suprafața (mp)	Tarla	Parcelă	Nr. topo	Observații / Referințe
1	faneata	DA	3.231	-	-	-	

## Lungime Segmente

1) Valorile lungimilor segmentelor sunt obținute din proiecție în plan.

Punct început	X / Y	Punct sfârșit	X / Y	Lungime segment (** (m)
1	521.830,219 684.581,991	2	521.789,437 684.599,566	44.408
3	521.783,602 684.602,206	4	521.780,862 684.602,813	2.806
5	521.753,738 684.563,167	6	521.758,251 684.555,142	9.207
7	521.758,072 684.550,23	8	521.766,473 684.550,955	8.432
9	521.775,444 684.551,916	10	521.780,827 684.552,846	5.463

Punct început	X / Y	Punct sfârșit	X / Y	Lungime segment (** (m)
2	521.789,437 684.599,566	3	521.783,602 684.602,206	6.405
4	521.780,862 684.602,813	5	521.753,738 684.563,167	48.037
6	521.758,251 684.555,142	7	521.758,072 684.550,23	4.915
8	521.766,473 684.550,955	9	521.775,444 684.551,916	9.022
10	521.780,827 684.552,846	11	521.786,364 684.554,03	5.662

Punct început	X / Y	Punct sfârșit	X / Y	Lungime segment (** (m)
11	521.786,364 684.554,03	12	521.797,022 684.555,907	10.822
13	521.805,48 684.556,766	14	521.812,579 684.556,979	7.102
15	521.824,609 684.557,34	16	521.835,361 684.557,924	10.768
17	521.848,675 684.558,646	18	521.857,88 684.558,892	9.208
19	521.865,542 684.559,289	20	521.877,152 684.558,791	11.621
21	521.871,331 684.563,154	22	521.863,661 684.567,631	8.881

Punct început	X / Y	Punct sfârșit	X / Y	Lungime segment (** (m)
12	521.797,022 684.555,907	13	521.805,48 684.556,766	8.502
14	521.812,579 684.556,979	15	521.824,609 684.557,34	12.036
16	521.835,361 684.557,924	17	521.848,675 684.558,646	13.334
18	521.857,88 684.558,892	19	521.865,542 684.559,289	7.673
20	521.877,152 684.558,791	21	521.871,331 684.563,154	7.275
22	521.863,661 684.567,631	1	521.830,219 684.581,991	36.395

\*\* Lungimile segmentelor sunt determinate în planul de proiecție Stereo 70 și sunt rotunjite la 1 milimetru.

\*\*\* Distanța dintre puncte este formată din segmente cumulate ce sunt mai mici decât valoarea 1 milimetru.



**DATE DESPRE IMOBILUL NR. 525**

Oficiul de Cadastru și Publicitate Imobiliară SUCEAVA  
Biroul de Cadastru și Publicitate Imobiliară Campulung Moldovenesc

**A. Partea I. Descrierea imobilului**

TEREN Necunoscut

Nr. CF vechi: 34391 Fundu Moldovei  
Nr. topografic: 4248/1 parte, 4248/2 parte

Adresa: Loc. Breaza De Sus, Nr. 99A, Jud. Suceava

Nr. Crt	Nr cadastral Nr. topografic	Suprafața* (mp)	Observații / Referințe
A1		7.614	Sector cadastral: 16 Teren neimprejmuț; imobilul s-a format din parcelele având nr. topografic: 4248/1 parte, 4248/2 parte

**Construcții**

Crt	Nr cadastral Nr. topografic	Adresa	Observații / Referințe
A1.1		Loc. Breaza De Sus, Nr. 99A, Jud. Suceava	Nr. niveluri: 1; S. construita la sol: 70 mp; Locuinta
A1.2		Loc. Breaza De Sus, Nr. 99A, Jud. Suceava	Nr. niveluri: 1; S. construita la sol: 35 mp; Anexa
A1.3		Loc. Breaza De Sus, Nr. 99A, Jud. Suceava	Nr. niveluri: 1; S. construita la sol: 60 mp; Anexa
A1.4		Loc. Breaza De Sus, Nr. 99A, Jud. Suceava	Nr. niveluri: 1; S. construita la sol: 15 mp; Anexa

**B. Partea II. Proprietari și acte**

Inscrieri privitoare la dreptul de proprietate și alte drepturi reale		Referințe
/		
Act Administrativ nr. 3509, din 28/09/2022 emis de Primaria Breaza;		
B1	Se noteaza POSESIA asupra terenului 1) RUBANEAC IOAN	A1
Act Administrativ nr. 3651, din 07/10/2022 emis de Primaria Breaza;		
B1	Intabulare, drept de PROPRIETATE, dobandit prin Lege, cota actuala 1/1 1) RUBANEAC IOAN	A1.1, A1.2, A1.3, A1.4
Act Normativ nr. 7, din 13/03/1996 emis de Parlamentul Romaniei (lege);		
B1	Inscrierea provizorie, drept de PROPRIETATE, dobandit prin Lege, cota actuala 1/1 1) NEIDENTIFICAT NEIDENTIFICAT	A1

**C. Partea III. SARCINI .**

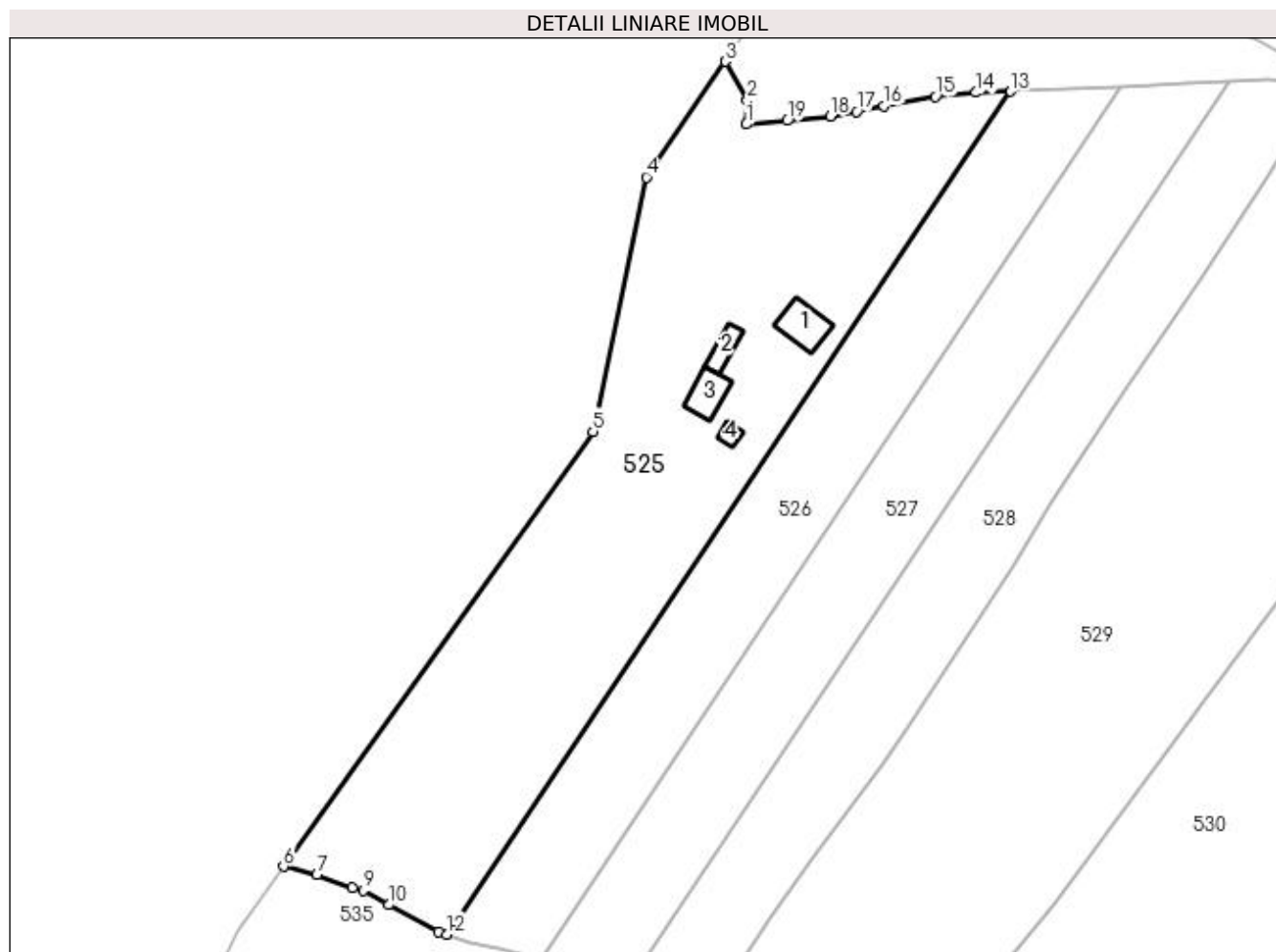
Inscrieri privind dezmembramintele dreptului de proprietate, drepturi reale de garanție și sarcini	Referințe
NU SUNT	

## Anexa Nr. 1 La Partea I

## Teren

Nr cadastral	Suprafața (mp)*	Observații / Referințe
	7.614	imobilul s-a format din parcelele avand nr. topografic: 4248/1 parte, 4248/2 parte

\* Suprafața este determinată în planul de proiecție Stereo 70.



## Date referitoare la teren

Crt	Categorie folosință	Intra vilan	Suprafața (mp)	Tarla	Parcelă	Nr. topo	Observații / Referințe
1	curți construcții	DA	555	-	-	-	
2	faneata	DA	1.874	-	-	-	
3	pasune	DA	1.332	-	-	-	
4	faneata	NU	2.100	-	-	-	
5	pasune	NU	1.753	-	-	-	

## Date referitoare la construcții

Crt	Număr	Destinație construcție	Supraf. (mp)	Situație juridică	Observații / Referințe
A1.1		construcții de locuințe	70	Cu acte	Nr. niveluri:1; S. construita la sol:70 mp; Locuinta
A1.2		construcții anexa	35	Cu acte	Nr. niveluri:1; S. construita la sol:35 mp; Anexa
A1.3		construcții anexa	60	Cu acte	Nr. niveluri:1; S. construita la sol:60 mp; Anexa
A1.4		construcții anexa	15	Cu acte	Nr. niveluri:1; S. construita la sol:15 mp; Anexa

**Lungime Segmente**

1) Valorile lungimilor segmentelor sunt obținute din proiecție în plan.

Punct început	X / Y	Punct sfârșit	X / Y	Lungime segment (** (m)
1	521.758,072 684.550,23	2	521.758,251 684.555,142	4.915
2	521.758,251 684.555,142	3	521.753,738 684.563,167	9.207
3	521.753,738 684.563,167	4	521.737,427 684.539,327	28.886
4	521.737,427 684.539,327	5	521.726,43 684.486,929	53.54
5	521.726,43 684.486,929	6	521.662,635 684.397,212	110.087
6	521.662,635 684.397,212	7	521.669,511 684.395,463	7.095
7	521.669,511 684.395,463	8	521.676,87 684.392,877	7.8
8	521.676,87 684.392,877	9	521.679,07 684.392,308	2.272
9	521.679,07 684.392,308	10	521.684,342 684.389,283	6.078
10	521.684,342 684.389,283	11	521.694,562 684.383,69	11.65
11	521.694,562 684.383,69	12	521.696,285 684.383,227	1.784
12	521.696,285 684.383,227	13	521.812,579 684.556,979	209.079
13	521.812,579 684.556,979	14	521.805,48 684.556,766	7.102
14	521.805,48 684.556,766	15	521.797,022 684.555,907	8.502
15	521.797,022 684.555,907	16	521.786,364 684.554,03	10.822
16	521.786,364 684.554,03	17	521.780,827 684.552,846	5.662
17	521.780,827 684.552,846	18	521.775,444 684.551,916	5.463
18	521.775,444 684.551,916	19	521.766,473 684.550,955	9.022
19	521.766,473 684.550,955	1	521.758,072 684.550,23	8.432

\*\* Lungimile segmentelor sunt determinate în planul de proiecție Stereo 70 și sunt rotunjite la 1 milimetru.

\*\*\* Distanța dintre puncte este formată din segmente cumulate ce sunt mai mici decât valoarea 1 milimetru.





**DATE DESPRE IMOBILUL NR. 526**

Oficiul de Cadastru și Publicitate Imobiliară SUCEAVA  
Biroul de Cadastru și Publicitate Imobiliară Campulung Moldovenesc

**A. Partea I. Descrierea imobilului**

TEREN Necunoscut

Nr. CF vechi: 34391 Fundu Moldovei

Nr. topografic: 4248/2 parte

Adresa: Loc. Breaza De Sus, Jud. Suceava

Nr. Crt	Nr cadastral Nr. topografic	Suprafața* (mp)	Observații / Referințe
A1		3.978	Sector cadastral: 16 Teren neimprejmuit; imobilul s-a format din parcelele având nr. topografic: 4248/2 parte

**B. Partea II. Proprietari și acte**

Inscrieri privitoare la dreptul de proprietate și alte drepturi reale		Referințe
/		
Act Administrativ nr. 3513, din 28/09/2022 emis de Primaria Breaza;		
B1	Se noteaza POSESIA asupra terenului	A1
	1) BIRAU MIHAELA-STANCUTA 2) BIRAU PETRICA-OVIDIU	
Act Normativ nr. 7, din 13/03/1996 emis de Parlamentul Romaniei (lege);		
B1	Inscrierea provizorie, drept de PROPRIETATE, dobandit prin Lege, cota actuala 1/1	A1
	1) NEIDENTIFICAT NEIDENTIFICAT	

**C. Partea III. SARCINI .**

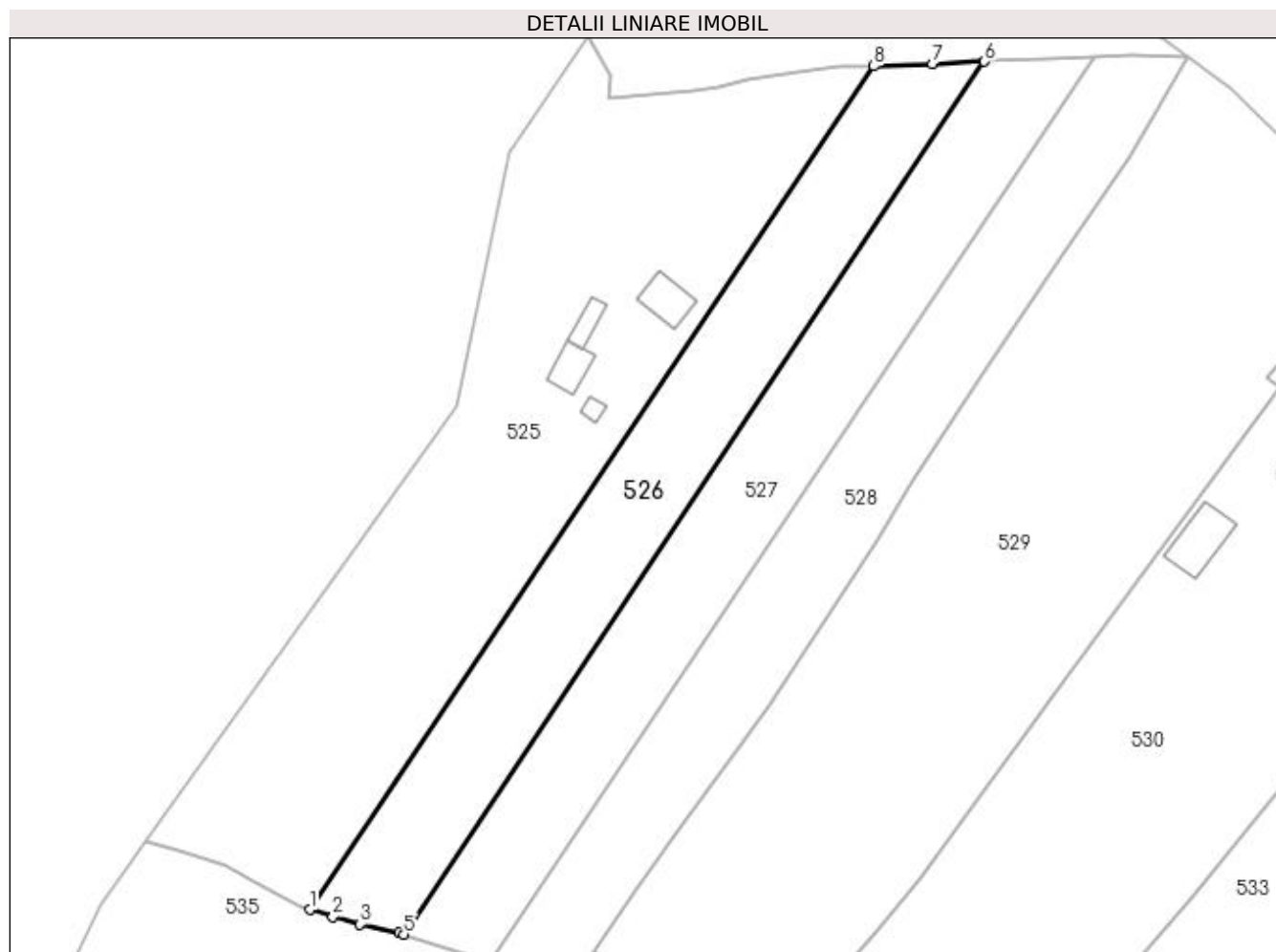
Inscrieri privind dezmembramintele dreptului de proprietate, drepturi reale de garanție și sarcini	Referințe
NU SUNT	

## Anexa Nr. 1 La Partea I

## Teren

Nr cadastral	Suprafața (mp)*	Observații / Referințe
	3.978	imobilul s-a format din parcelele avand nr. topografic: 4248/2 parte

\* Suprafața este determinată în planul de proiecție Stereo 70.



## Date referitoare la teren

Crt	Categorie folosință	Intra vilan	Suprafața (mp)	Tarla	Parcelă	Nr. topo	Observații / Referințe
1	faneata	DA	2.009	-	-	-	
2	faneata	NU	1.969	-	-	-	

## Lungime Segmente

1) Valorile lungimilor segmentelor sunt obținute din proiecție în plan.

Punct început	X / Y	Punct sfârșit	X / Y	Lungime segment (** (m)
1	521.696,285 684.383,227	2	521.701,085 684.381,707	5.035
2	521.701,085 684.381,707	3	521.706,683 684.380,189	5.8
3	521.706,683 684.380,189	4	521.714,731 684.378,426	8.239
4	521.714,731 684.378,426	5	521.715,704 684.378,112	1.022

Punct început	X / Y	Punct sfârşit	X / Y	Lungime segment (** (m)
5	521.715,704 684.378,112	6	521.835,361 684.557,924	215.986
6	521.835,361 684.557,924	7	521.824,609 684.557,34	10.768
7	521.824,609 684.557,34	8	521.812,579 684.556,979	12.036
8	521.812,579 684.556,979	1	521.696,285 684.383,227	209.079

\*\* Lungimile segmentelor sunt determinate în planul de proiecție Stereo 70 și sunt rotunjite la 1 milimetru.

\*\*\* Distanța dintre puncte este formată din segmente cumulate ce sunt mai mici decât valoarea 1 milimetru.



**DATE DESPRE IMOBILUL NR. 527**

Oficiul de Cadastru și Publicitate Imobiliară SUCEAVA  
Biroul de Cadastru și Publicitate Imobiliară Campulung Moldovenesc

**A. Partea I. Descrierea imobilului**

TEREN Necunoscut

Adresa: Loc. Breaza De Sus, Jud. Suceava

Nr. Crt	Nr cadastral Nr. topografic	Suprafața* (mp)	Observații / Referințe
A1	32097	3.975	Sector cadastral:16 Teren neimprejmuit;

**B. Partea II. Proprietari și acte**

Inscrieri privitoare la dreptul de proprietate și alte drepturi reale		Referințe
<b>14072 / 26/08/2019</b>		
Act Notarial nr. 859, din 15/09/2018 emis de BNP Dorina Rotaru;		
B1	Intabulare, drept de PROPRIETATE, dobandit prin Conventie, cota actuala 1/1 1) CECIULEAC VALENTIN 2) CECIULEAC CRISTINA	A1

**C. Partea III. SARCINI .**

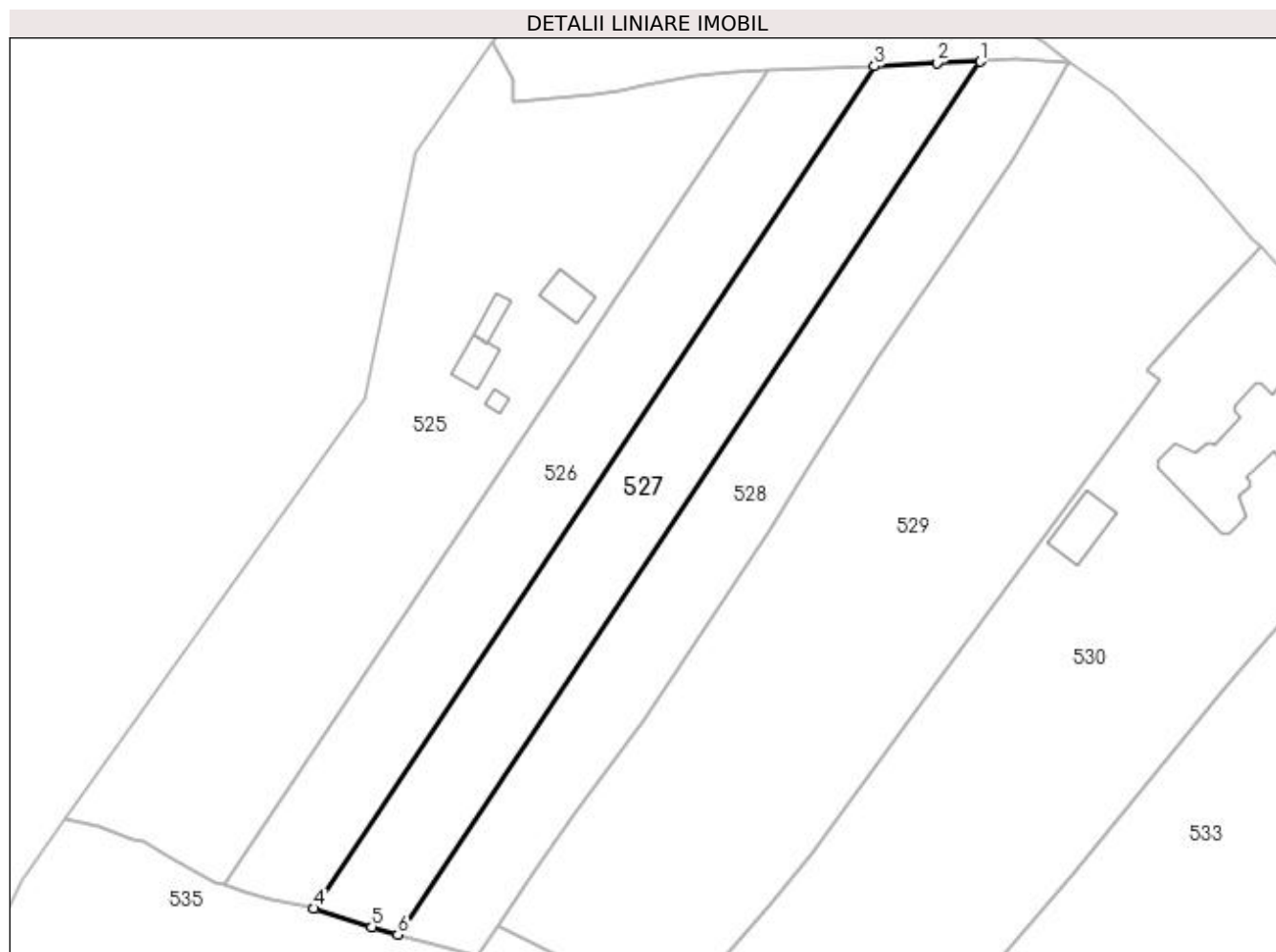
Inscrieri privind dezmembramintele dreptului de proprietate, drepturi reale de garanție și sarcini	Referințe
NU SUNT	

## Anexa Nr. 1 La Partea I

## Teren

Nr cadastral	Suprafața (mp)*	Observații / Referințe
32097	3.975	

\* Suprafața este determinată în planul de proiecție Stereo 70.



## Date referitoare la teren

Crt	Categorie folosință	Intra vilan	Suprafața (mp)	Tarla	Parcelă	Nr. topo	Observații / Referințe
1	faneata	DA	2.239	-	-	-	
2	faneata	NU	1.736	-	-	-	

## Lungime Segmente

1) Valorile lungimilor segmentelor sunt obținute din proiecție în plan.

Punct început	X / Y	Punct sfârșit	X / Y	Lungime segment (** (m))
1	521.857,88 684.558,892	2	521.848,675 684.558,646	9.208
2	521.848,675 684.558,646	3	521.835,361 684.557,924	13.334
3	521.835,361 684.557,924	4	521.715,704 684.378,112	215.986
4	521.715,704 684.378,112	5	521.727,997 684.374,152	12.915

Punct început	X / Y	Punct sfârșit	X / Y	Lungime segment (** (m)
5	521.727,997 684.374,152	6	521.733,53 684.372,564	5.756
6	521.733,53 684.372,564	1	521.857,88 684.558,892	224.011

\*\* Lungimile segmentelor sunt determinate în planul de proiecție Stereo 70 și sunt rotunjite la 1 milimetru.

\*\*\* Distanța dintre puncte este formată din segmente cumulate ce sunt mai mici decât valoarea 1 milimetru.





**DATE DESPRE IMOBILUL NR. 528**

Oficiul de Cadastru și Publicitate Imobiliară SUCEAVA  
Biroul de Cadastru și Publicitate Imobiliară Campulung Moldovenesc

**A. Partea I. Descrierea imobilului**

TEREN Necunoscut

Nr. CF vechi: 34391 Fundu Moldovei

Nr. topografic: 4248/2 parte

Adresa: Loc. Breaza De Sus, Jud. Suceava

Nr. Crt	Nr cadastral Nr. topografic	Suprafața* (mp)	Observații / Referințe
A1		3.976	Sector cadastral: 16 Teren neimprejmuit; imobilul s-a format din parcelele având nr. topografic: 4248/2 parte

**B. Partea II. Proprietari și acte**

Inscrieri privitoare la dreptul de proprietate și alte drepturi reale		Referințe
/		
Act Administrativ nr. 3502, din 28/09/2022 emis de Primaria Breaza;		
B1	Se noteaza POSESIA asupra terenului 1) <b>BODNAR VALERIA</b>	A1
Act Normativ nr. 7, din 13/03/1996 emis de Parlamentul Romaniei (lege);		
B1	Inscrierea provizorie, drept de PROPRIETATE, dobandit prin Lege, cota actuala 1/1 1) <b>NEIDENTIFICAT NEIDENTIFICAT</b>	A1

**C. Partea III. SARCINI .**

Inscrieri privind dezmembramintele dreptului de proprietate, drepturi reale de garanție și sarcini	Referințe
NU SUNT	

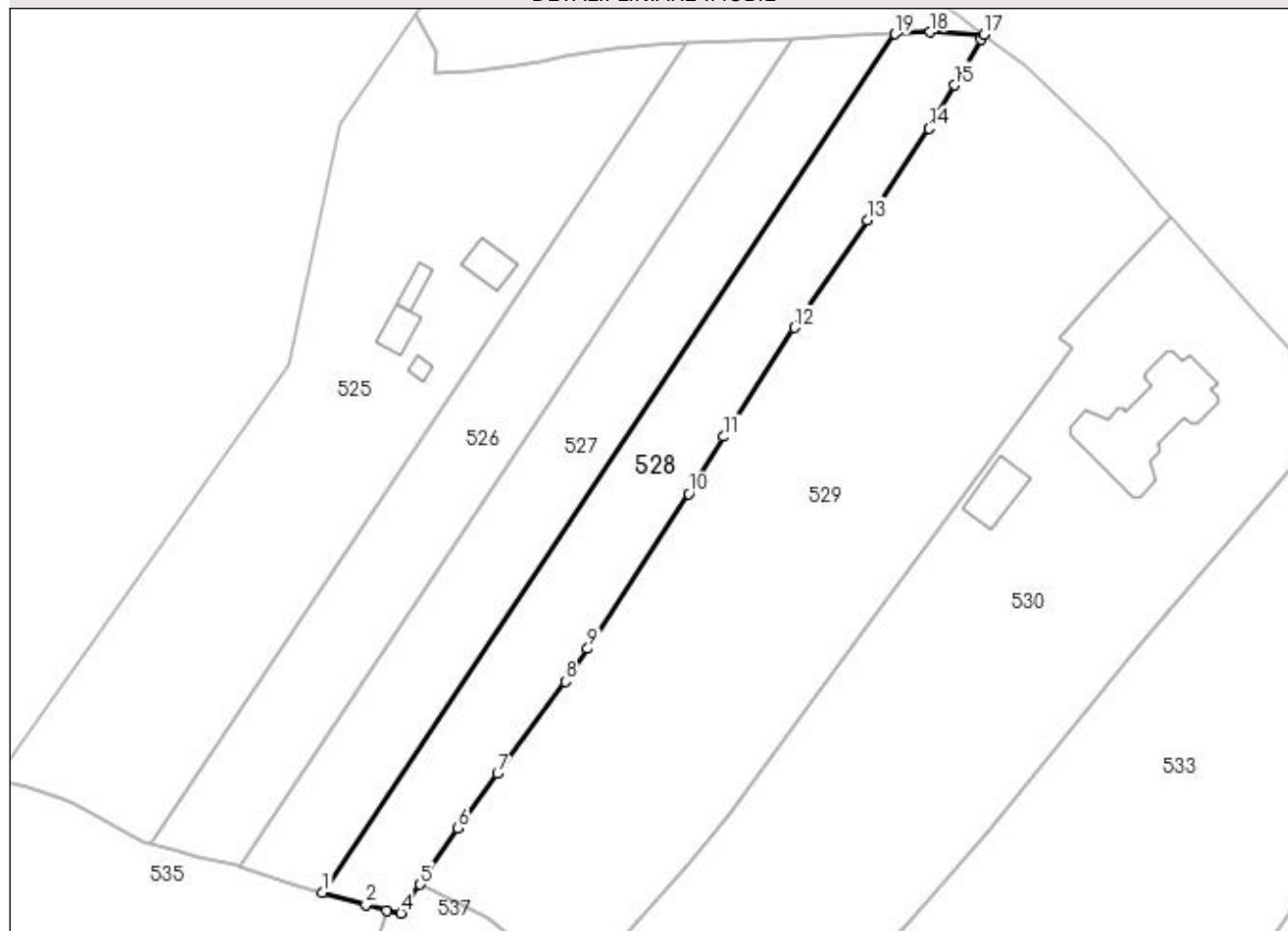
## Anexa Nr. 1 La Partea I

## Teren

Nr cadastral	Suprafaţa (mp)*	Observaţii / Referinţe
	3.976	imobilul s-a format din parcelele avand nr. topografic: 4248/2 parte

\* Suprafaţa este determinată în planul de proiecţie Stereo 70.

DETALII LINIARE IMOBIL



## Date referitoare la teren

Crt	Categorie folosinţă	Intravilan	Suprafaţa (mp)	Tarla	Parcelă	Nr. topo	Observaţii / Referinţe
1	faneata	DA	2.543	-	-	-	
2	faneata	NU	1.433	-	-	-	

## Lungime Segmente

1) Valorile lungimilor segmentelor sunt obţinute din proiecţie în plan.

Punct început	X / Y	Punct sfârşit	X / Y	Lungime segment (** (m)
1	521.733,53 684.372,564	2	521.742,957 684.369,858	9.808
2	521.742,957 684.369,858	3	521.747,399 684.368,611	4.614
3	521.747,399 684.368,611	4	521.750,584 684.368,082	3.229
4	521.750,584 684.368,082	5	521.754,763 684.374,336	7.522

Punct început	X / Y	Punct sfârşit	X / Y	Lungime segment (** (m)
5	521.754,763 684.374,336	6	521.762,937 684.386,552	14.698
6	521.762,937 684.386,552	7	521.771,544 684.398,373	14.622
7	521.771,544 684.398,373	8	521.786,274 684.418,365	24.832
8	521.786,274 684.418,365	9	521.791,157 684.425,504	8.649
9	521.791,157 684.425,504	10	521.813,085 684.459,078	40.101
10	521.813,085 684.459,078	11	521.820,654 684.471,505	14.551
11	521.820,654 684.471,505	12	521.835,992 684.495,19	28.218
12	521.835,992 684.495,19	13	521.851,803 684.518,507	28.172
13	521.851,803 684.518,507	14	521.865,174 684.538,394	23.964
14	521.865,174 684.538,394	15	521.870,817 684.547,749	10.925
15	521.870,817 684.547,749	16	521.876,445 684.557,808	11.526
16	521.876,445 684.557,808	17	521.877,152 684.558,791	1.211
17	521.877,152 684.558,791	18	521.865,542 684.559,289	11.621
18	521.865,542 684.559,289	19	521.857,88 684.558,892	7.673
19	521.857,88 684.558,892	1	521.733,53 684.372,564	224.011

\*\* Lungimile segmentelor sunt determinate în planul de proiecție Stereo 70 și sunt rotunjite la 1 milimetru.

\*\*\* Distanța dintre puncte este formată din segmente cumulate ce sunt mai mici decât valoarea 1 milimetru.



**DATE DESPRE IMOBILUL NR. 529**

Oficiul de Cadastru și Publicitate Imobiliară SUCEAVA  
Biroul de Cadastru și Publicitate Imobiliară Campulung Moldovenesc

**A. Partea I. Descrierea imobilului**

TEREN Necunoscut

Adresa: Loc. Breaza De Sus, Jud. Suceava

Nr. Crt	Nr cadastral Nr. topografic	Suprafața* (mp)	Observații / Referințe
A1	30974	10.481	Sector cadastral:16 Teren imprejmuit; exista constructii cu caracter provizoriu, fara fundatie

**B. Partea II. Proprietari și acte**

Inscrieri privitoare la dreptul de proprietate și alte drepturi reale		Referințe
<b>16992 / 07/12/2015</b>		
Act Administrativ nr. 710, din 17/11/2015 emis de CJPSDPT SUCEAVA;		
B1	se noteaza cca din parte a imobilului cu nr.top. 4249/4 din CF 30129 Fundu Moldovei se formeaza imobilul cu nr.cad. 30974 a UAT Breaza ;	A1
<b>8129 / 13/05/2022</b>		
Act Notarial nr. Contract vanzare nr.1199, din 13/05/2022 emis de Rotaru Dorina;		
B4	Intabulare, drept de PROPRIETATE, dobandit prin Conventie, cota actuala 1/1 1) CIPELIUC-VARVAROI VIOREL-ABEL	A1

**C. Partea III. SARCINI .**

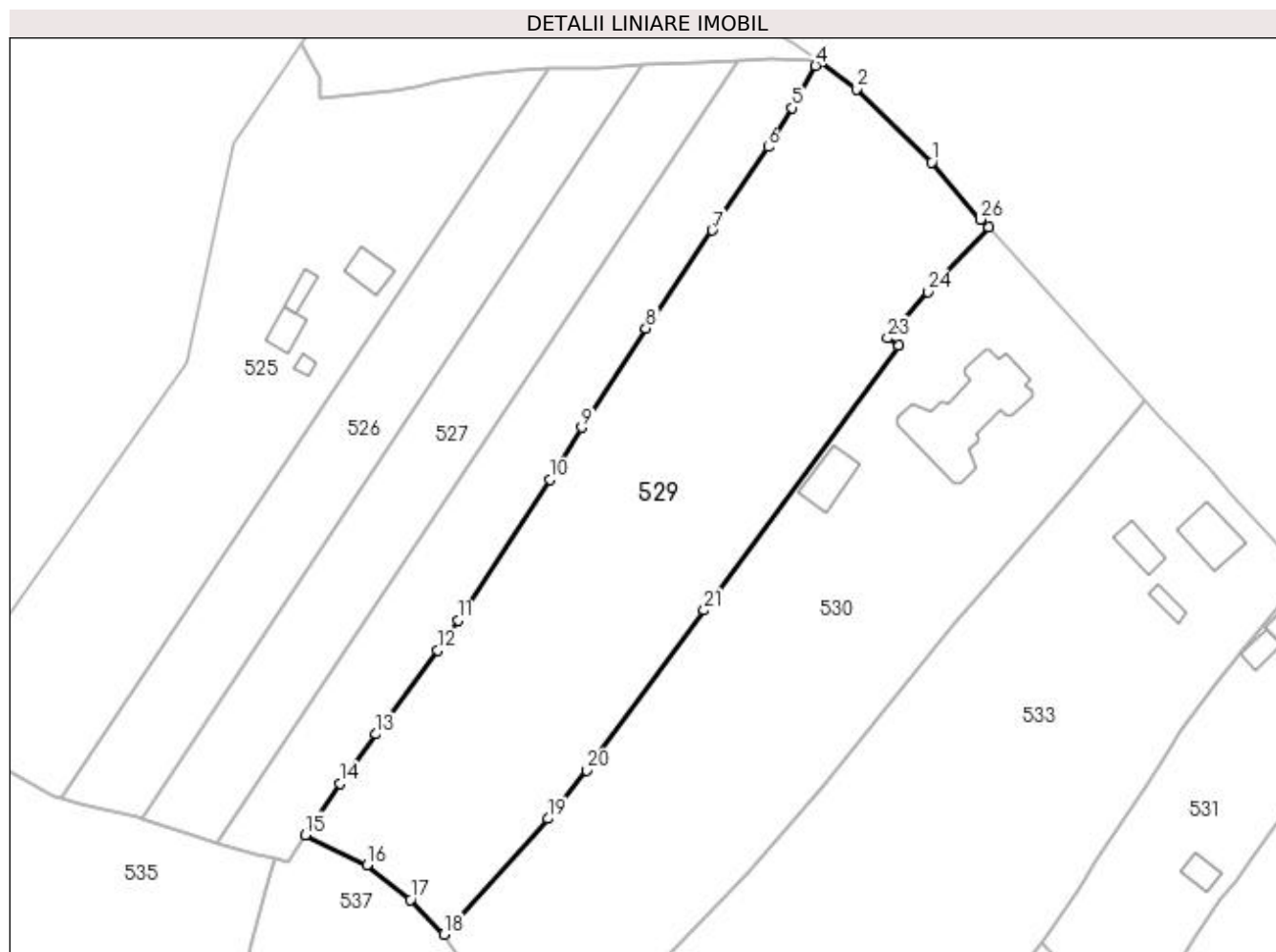
Inscrieri privind dezmembramintele dreptului de proprietate, drepturi reale de garanție și sarcini	Referințe
NU SUNT	

## Anexa Nr. 1 La Partea I

## Teren

Nr cadastral	Suprafața (mp)*	Observații / Referințe
30974	10.481	exista constructii cu caracter provizoriu, fara fundatie

\* Suprafața este determinată în planul de proiecție Stereo 70.



## Date referitoare la teren

Crt	Categorie folosință	Intravilan	Suprafața (mp)	Tarla	Parcelă	Nr. topo	Observații / Referințe
1	faneata	DA	10.327	-	-	-	
2	faneata	NU	154	-	-	-	

## Lungime Segmente

1) Valorile lungimilor segmentelor sunt obținute din proiecție în plan.

Punct început	X / Y	Punct sfârșit	X / Y	Lungime segment (** (m)	Punct început	X / Y	Punct sfârșit	X / Y	Lungime segment (** (m)
1	521.904,164 684.534,721	2	521.886,179 684.552,177	25.063	2	521.886,179 684.552,177	3	521.877,152 684.558,791	11.191
3	521.877,152 684.558,791	4	521.876,445 684.557,808	1.211	4	521.876,445 684.557,808	5	521.870,817 684.547,749	11.526
5	521.870,817 684.547,749	6	521.865,174 684.538,394	10.925	6	521.865,174 684.538,394	7	521.851,803 684.518,507	23.964
7	521.851,803 684.518,507	8	521.835,992 684.495,19	28.172	8	521.835,992 684.495,19	9	521.820,654 684.471,505	28.218

Punct început	X / Y	Punct sfârșit	X / Y	Lungime segment (** (m)
9	521.820,654 684.471,505	10	521.813,085 684.459,078	14.551
11	521.791,157 684.425,504	12	521.786,274 684.418,365	8.649
13	521.771,544 684.398,373	14	521.762,937 684.386,552	14.622
15	521.754,763 684.374,336	16	521.769,426 684.367,186	16.313
17	521.779,773 684.358,832	18	521.787,787 684.350,602	11.487
19	521.812,598 684.378,232	20	521.821,909 684.389,697	14.77
21	521.849,865 684.427,875	22	521.896,294 684.491,006	78.366
23	521.893,673 684.492,767	24	521.903,221 684.503,879	14.651
25	521.917,782 684.519,32	26	521.915,879 684.521,148	2.639

Punct început	X / Y	Punct sfârșit	X / Y	Lungime segment (** (m)
10	521.813,085 684.459,078	11	521.791,157 684.425,504	40.101
12	521.786,274 684.418,365	13	521.771,544 684.398,373	24.832
14	521.762,937 684.386,552	15	521.754,763 684.374,336	14.698
16	521.769,426 684.367,186	17	521.779,773 684.358,832	13.298
18	521.787,787 684.350,602	19	521.812,598 684.378,232	37.135
20	521.821,909 684.389,697	21	521.849,865 684.427,875	47.319
22	521.896,294 684.491,006	23	521.893,673 684.492,767	3.158
24	521.903,221 684.503,879	25	521.917,782 684.519,32	21.224
26	521.915,879 684.521,148	1	521.904,164 684.534,721	17.93

\*\* Lungimile segmentelor sunt determinate în planul de proiecție Stereo 70 și sunt rotunjite la 1 milimetru.

\*\*\* Distanța dintre puncte este formată din segmente cumulate ce sunt mai mici decât valoarea 1 milimetru.





**DATE DESPRE IMOBILUL NR. 530**

Oficiul de Cadastru și Publicitate Imobiliară SUCEAVA  
Biroul de Cadastru și Publicitate Imobiliară Campulung Moldovenesc

**A. Partea I. Descrierea imobilului**

TEREN Intravilan

Adresa: Loc. Breaza De Sus, Jud. Suceava

Nr. Crt	Nr cadastral Nr. topografic	Suprafața* (mp)	Observații / Referințe
A1	30264	10.393	Sector cadastral:16 Teren imprejmuit; exista constructii cu caracter provizoriu, fara fundatie

**Construcții**

Crt	Nr cadastral Nr. topografic	Adresa	Observații / Referințe
A1.1	30264-C1	Loc. Breaza De Sus, Jud. Suceava	Nr. niveluri:1; S. construita la sol:445 mp; Biserica
A1.2	30264-C2	Loc. Breaza De Sus, Jud. Suceava	Nr. niveluri:1; S. construita la sol:112 mp; Anexa

**B. Partea II. Proprietari și acte**

Inscrieri privitoare la dreptul de proprietate și alte drepturi reale			Referințe
/			
Act Administrativ nr. 3651, din 07/10/2022 emis de Primaria Breaza;			
B1	Intabulare, drept de PROPRIETATE, dobandit prin Lege, cota actuala 1/1 1) CIPELIUC-VARAVAROI VIOREL-ABEL		A1.1, A1.2
<b>6682 / 30/06/2011</b>			
Hotarare Judecatoreasca nr. 931, din 03/06/2008 emis de JUDECATORIA CAMPULUNG MOLDOVENESC (hotarare judecatoreasca nr. INCHEIERE/01-06-2011 emis de JUDECATORIA CAMPULUNG MOLDOVENESC);			
B1	se noteaza ca din parte a imobilului cu nr.top. 4249/4 din CF 30129 Fundu Moldovei s-a format imobilul cu nr.cad. 30264 a UAT BREAZA		A1
<b>5473 / 07/05/2012</b>			
Act Administrativ nr. 6, din 14/05/2012 emis de PRIMARIA COM. BREAZA (act administrativ nr. 1001/25-04-2012 emis de Prim\U+0103ria comunei Breaza; act administrativ nr. 177/24-04-2012 emis de Prim\U+0103ria comunei Breaza;);			
B3	se noteaza demolarea constructiilor C1,C2,C3 de pe imobilul cu nr.cad. 30264 din Cf 30264 a localitatii Breaza, cu situatia din partea a II a si a III a neschimbata		A1
<b>4974 / 03/04/2014</b>			
Act Notarial nr. 503, din 03/04/2014 emis de Isache Stefan;			
B7	Intabulare, drept de PROPRIETATEcu titlu de donatie, dobandit prin Conventie, cota actuala 1/1 1) CIPELIUC-VARAVAROI VIOREL-ABEL		A1

**C. Partea III. SARCINI .**

Inscrieri privind dezmembramintele dreptului de proprietate, drepturi reale de garanție și sarcini	Referințe
NU SUNT	

## Anexa Nr. 1 La Partea I

## Teren

Nr cadastral	Suprafața (mp)*	Observații / Referințe
30264	10.393	exista constructii cu caracter provizoriu, fara fundatie

\* Suprafața este determinată în planul de proiecție Stereo 70.

DETALII LINIARE IMOBIL



## Date referitoare la teren

Crt	Categorie folosință	Intra vilan	Suprafața (mp)	Tarla	Parcelă	Nr. topo	Observații / Referințe
1	curți constructii	DA	2.563	-	-	-	
2	faneata	DA	7.830	-	-	-	

## Date referitoare la construcții

Crt	Număr	Destinație construcție	Supraf. (mp)	Situație juridică	Observații / Referințe
A1.1	30264-C1	construcții administrative si social culturale	445	Cu acte	Nr. niveluri:1; S. construita la sol:445 mp; Biserica
A1.2	30264-C2	construcții anexa	112	Cu acte	Nr. niveluri:1; S. construita la sol:112 mp; Anexa

## Lungime Segmente

1) Valorile lungimilor segmentelor sunt obținute din proiecție în plan.

Punct început	X / Y	Punct sfârșit	X / Y	Lungime segment (** (m)
1	521.787,787 684.350,602	2	521.793,347 684.342,08	10.175
2	521.793,347 684.342,08	3	521.809,888 684.317,299	29.794

Punct început	X / Y	Punct sfârșit	X / Y	Lungime segment (** (m)
3	521.809,888 684.317,299	4	521.823,33 684.328,302	17.371
4	521.823,33 684.328,302	5	521.835,821 684.339,679	16.896
5	521.835,821 684.339,679	6	521.860,613 684.365,762	35.986
6	521.860,613 684.365,762	7	521.878,021 684.385,72	26.483
7	521.878,021 684.385,72	8	521.909,827 684.425,003	50.544
8	521.909,827 684.425,003	9	521.917,076 684.433,148	10.903
9	521.917,076 684.433,148	10	521.937,026 684.456,521	30.73
10	521.937,026 684.456,521	11	521.954,882 684.477,886	27.845
11	521.954,882 684.477,886	12	521.934,756 684.500,183	30.037
12	521.934,756 684.500,183	13	521.917,782 684.519,32	25.58
13	521.917,782 684.519,32	14	521.903,221 684.503,879	21.224
14	521.903,221 684.503,879	15	521.893,673 684.492,767	14.651
15	521.893,673 684.492,767	16	521.896,294 684.491,006	3.158
16	521.896,294 684.491,006	17	521.849,865 684.427,875	78.366
17	521.849,865 684.427,875	18	521.821,909 684.389,697	47.319
18	521.821,909 684.389,697	19	521.812,598 684.378,232	14.77
19	521.812,598 684.378,232	1	521.787,787 684.350,602	37.135

\*\* Lungimile segmentelor sunt determinate în planul de proiecție Stereo 70 și sunt rotunjite la 1 milimetru.

\*\*\* Distanța dintre puncte este formată din segmente cumulate ce sunt mai mici decât valoarea 1 milimetru.



**DATE DESPRE IMOBILUL NR. 531**

Oficiul de Cadastru și Publicitate Imobiliară SUCEAVA  
Biroul de Cadastru și Publicitate Imobiliară Campulung Moldovenesc

**A. Partea I. Descrierea imobilului**

Nr. CF vechi: 30129 Fundu Moldovei  
Nr. topografic: 4249/4 parte

TEREN Intravilan

Adresa: Loc. Breaza De Sus, Nr. 102A, Jud. Suceava

Nr. Crt	Nr cadastral Nr. topografic	Suprafața* (mp)	Observații / Referințe
A1		3.298	Sector cadastral: 16 Teren împrejmuit; imobilul s-a format din parcelele având nr. topografic: 4249/4 parte; exista construcții cu caracter provizoriu, fara fundatie

**Construcții**

Crt	Nr cadastral Nr. topografic	Adresa	Observații / Referințe
A1.1		Loc. Breaza De Sus, Nr. 102A, Jud. Suceava	Nr. niveluri: 1; S. construita la sol: 76 mp; Locuinta
A1.2		Loc. Breaza De Sus, Nr. 102A, Jud. Suceava	Nr. niveluri: 1; S. construita la sol: 45 mp; Anexa
A1.3		Loc. Breaza De Sus, Nr. 102A, Jud. Suceava	Nr. niveluri: 1; S. construita la sol: 32 mp; Anexa
A1.4		Loc. Breaza De Sus, Nr. 102A, Jud. Suceava	Nr. niveluri: 1; S. construita la sol: 48 mp; Anexa

**B. Partea II. Proprietari și acte**

Inscrieri privitoare la dreptul de proprietate și alte drepturi reale		Referințe
/		
Act Administrativ nr. 2966, din 31/08/2022 emis de Primaria Breaza;		
B1	Se noteaza POSESIA asupra terenului 1) <b>MACOVEI DORIN</b>	A1
Act Administrativ nr. 3651, din 07/10/2022 emis de Primaria Breaza;		
B1	Intabulare, drept de PROPRIETATE, dobandit prin Lege, cota actuala 1/1 1) <b>MACOVEI DORIN</b>	A1.1, A1.2, A1.3, A1.4
Act Normativ nr. 7, din 13/03/1996 emis de Parlamentul Romaniei (lege);		
B1	Inscrierea provizorie, drept de PROPRIETATE, dobandit prin Lege, cota actuala 1/1 1) <b>NEIDENTIFICAT NEIDENTIFICAT</b>	A1

**C. Partea III. SARCINI .**

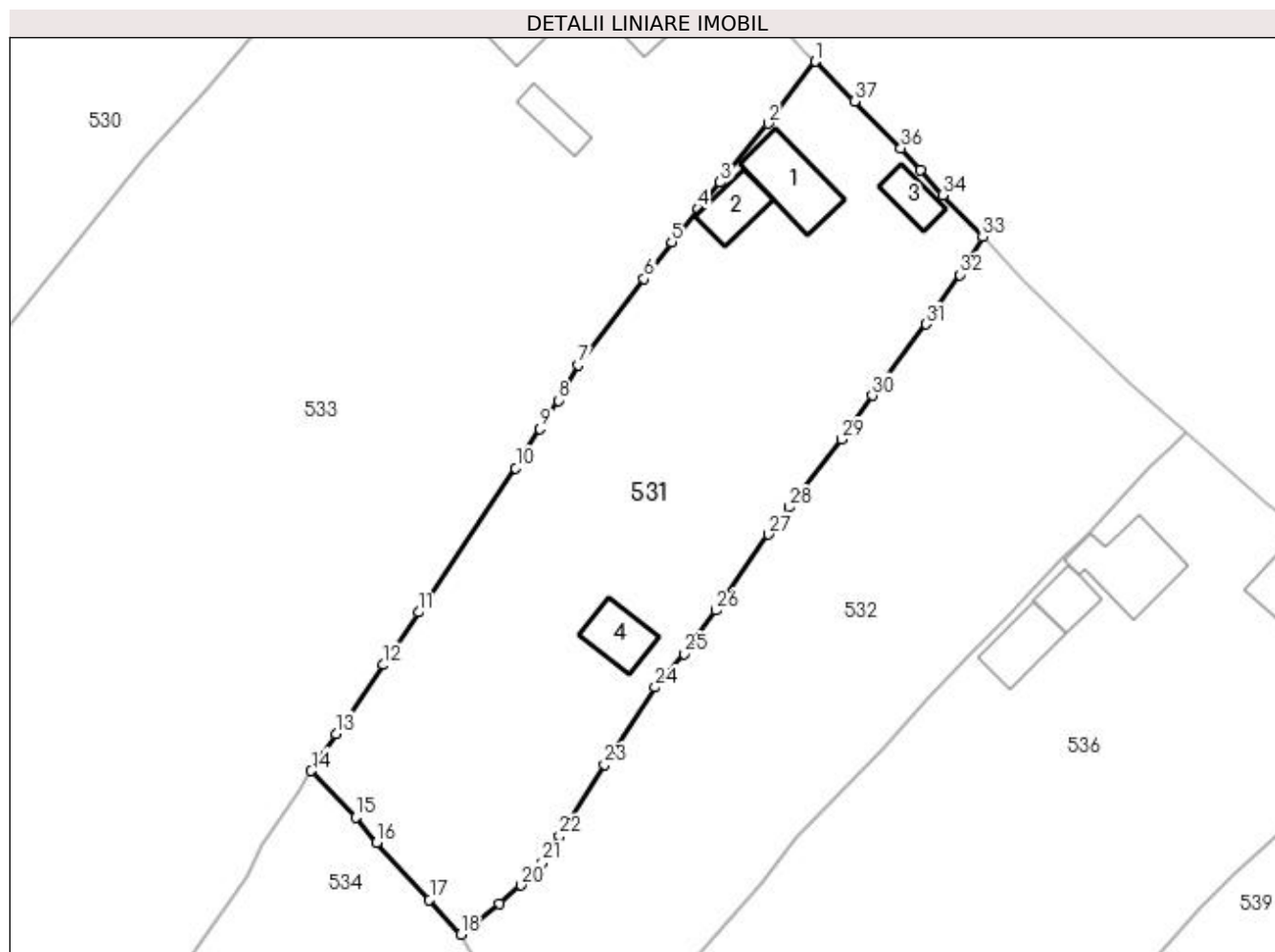
Inscrieri privind dezmembramintele dreptului de proprietate, drepturi reale de garanție și sarcini	Referințe
NU SUNT	

## Anexa Nr. 1 La Partea I

## Teren

Nr cadastral	Suprafaţa (mp)*	Observaţii / Referinţe
	3.298	imobilul s-a format din parcelele avand nr. topografic: 4249/4 parte; exista constructii cu caracter provizoriu, fara fundatie

\* Suprafaţa este determinată în planul de proiecţie Stereo 70.



## Date referitoare la teren

Crt	Categorie folosinţă	Intra vilan	Suprafaţa (mp)	Tarla	Parcelă	Nr. topo	Observaţii / Referinţe
1	curţi constructii	DA	604	-	-	-	
2	curţi constructii	DA	100	-	-	-	
3	faneata	DA	122	-	-	-	
4	faneata	DA	2.472	-	-	-	

## Date referitoare la construcţii

Crt	Număr	Destinaţie construcţie	Supraf. (mp)	Situaţie juridică	Observaţii / Referinţe
A1.1		construcţii de locuinţe	76	Cu acte	Nr. niveluri:1; S. construita la sol:76 mp; Locuinta
A1.2		construcţii anexa	45	Cu acte	Nr. niveluri:1; S. construita la sol:45 mp; Anexa
A1.3		construcţii anexa	32	Cu acte	Nr. niveluri:1; S. construita la sol:32 mp; Anexa
A1.4		construcţii anexa	48	Cu acte	Nr. niveluri:1; S. construita la sol:48 mp; Anexa

**Lungime Segmente****1) Valorile lungimilor segmentelor sunt obținute din proiecție în plan.**

Punct început	X / Y	Punct sfârșit	X / Y	Lungime segment (** (m)
1	521.992,997 684.436,737	2	521.987,104 684.429,045	9.69
3	521.981,135 684.421,733	4	521.978,384 684.418,484	4.257
5	521.975,105 684.414,315	6	521.971,681 684.409,742	5.713
7	521.963,529 684.399,023	8	521.960,996 684.394,647	5.056
9	521.958,765 684.391,125	10	521.955,727 684.386,247	5.747
11	521.943,641 684.368,344	12	521.939,299 684.361,792	7.86
13	521.933,393 684.353,236	14	521.930,335 684.348,616	5.54
15	521.935,829 684.342,85	16	521.938,441 684.339,702	4.091
17	521.945,024 684.332,614	18	521.948,893 684.328,318	5.781
19	521.953,719 684.332,16	20	521.956,415 684.334,427	3.522
21	521.959,069 684.337,249	22	521.961,155 684.340,561	3.914
23	521.966,75 684.349,422	24	521.973,048 684.359,002	11.465
25	521.976,725 684.363,164	26	521.980,597 684.368,546	6.63
27	521.987,139 684.378,008	28	521.989,764 684.381,374	4.269
29	521.996,236 684.389,829	30	522.000,041 684.395,25	6.623
31	522.006,756 684.404,106	32	522.010,914 684.410,255	7.423
33	522.013,794 684.414,927	34	522.008,788 684.420,149	7.234
35	522.006,02 684.423,245	36	522.003,625 684.425,959	3.62
37	521.997,854 684.431,786	1	521.992,997 684.436,737	6.936

Punct început	X / Y	Punct sfârșit	X / Y	Lungime segment (** (m)
2	521.987,104 684.429,045	3	521.981,135 684.421,733	9.439
4	521.978,384 684.418,484	5	521.975,105 684.414,315	5.304
6	521.971,681 684.409,742	7	521.963,529 684.399,023	13.467
8	521.960,996 684.394,647	9	521.958,765 684.391,125	4.169
10	521.955,727 684.386,247	11	521.943,641 684.368,344	21.601
12	521.939,299 684.361,792	13	521.933,393 684.353,236	10.396
14	521.930,335 684.348,616	15	521.935,829 684.342,85	7.964
16	521.938,441 684.339,702	17	521.945,024 684.332,614	9.673
18	521.948,893 684.328,318	19	521.953,719 684.332,16	6.169
20	521.956,415 684.334,427	21	521.959,069 684.337,249	3.874
22	521.961,155 684.340,561	23	521.966,75 684.349,422	10.48
24	521.973,048 684.359,002	25	521.976,725 684.363,164	5.554
26	521.980,597 684.368,546	27	521.987,139 684.378,008	11.503
28	521.989,764 684.381,374	29	521.996,236 684.389,829	10.648
30	522.000,041 684.395,25	31	522.006,756 684.404,106	11.114
32	522.010,914 684.410,255	33	522.013,794 684.414,927	5.488
34	522.008,788 684.420,149	35	522.006,02 684.423,245	4.153
36	522.003,625 684.425,959	37	521.997,854 684.431,786	8.201

\*\* Lungimile segmentelor sunt determinate în planul de proiecție Stereo 70 și sunt rotunjite la 1 milimetru.

\*\*\* Distanța dintre puncte este formată din segmente cumulate ce sunt mai mici decât valoarea 1 milimetru.





**DATE DESPRE IMOBILUL NR. 532**

Oficiul de Cadastru și Publicitate Imobiliară SUCEAVA  
Biroul de Cadastru și Publicitate Imobiliară Campulung Moldovenesc

**A. Partea I. Descrierea imobilului**

TEREN Intravilan

Nr. CF vechi: 30129 Fundu Moldovei

Nr. topografic: 4294/4 parte

Adresa: Loc. Breaza De Sus, Jud. Suceava

Nr. Crt	Nr cadastral Nr. topografic	Suprafața* (mp)	Observații / Referințe
A1		2.980	Sector cadastral: 16 Teren împrejmuit; imobilul s-a format din parcelele având nr. topografic: 4294/4 parte; exista construcții cu caracter provizoriu, fara fundatie

**B. Partea II. Proprietari și acte**

Inscrieri privitoare la dreptul de proprietate și alte drepturi reale		Referințe
/		
Act Administrativ nr. 3054, din 06/09/2022 emis de Primaria Breaza;		
B1	Se noteaza POSESIA asupra terenului	A1
	1) <b>MACOVEI GHEORGHE</b>	
Act Normativ nr. 7, din 13/03/1996 emis de Parlamentul Romaniei (lege);		
B1	Inscrierea provizorie, drept de PROPRIETATE, dobandit prin Lege, cota actuala 1/1	A1
	1) <b>NEIDENTIFICAT NEIDENTIFICAT</b>	

**C. Partea III. SARCINI .**

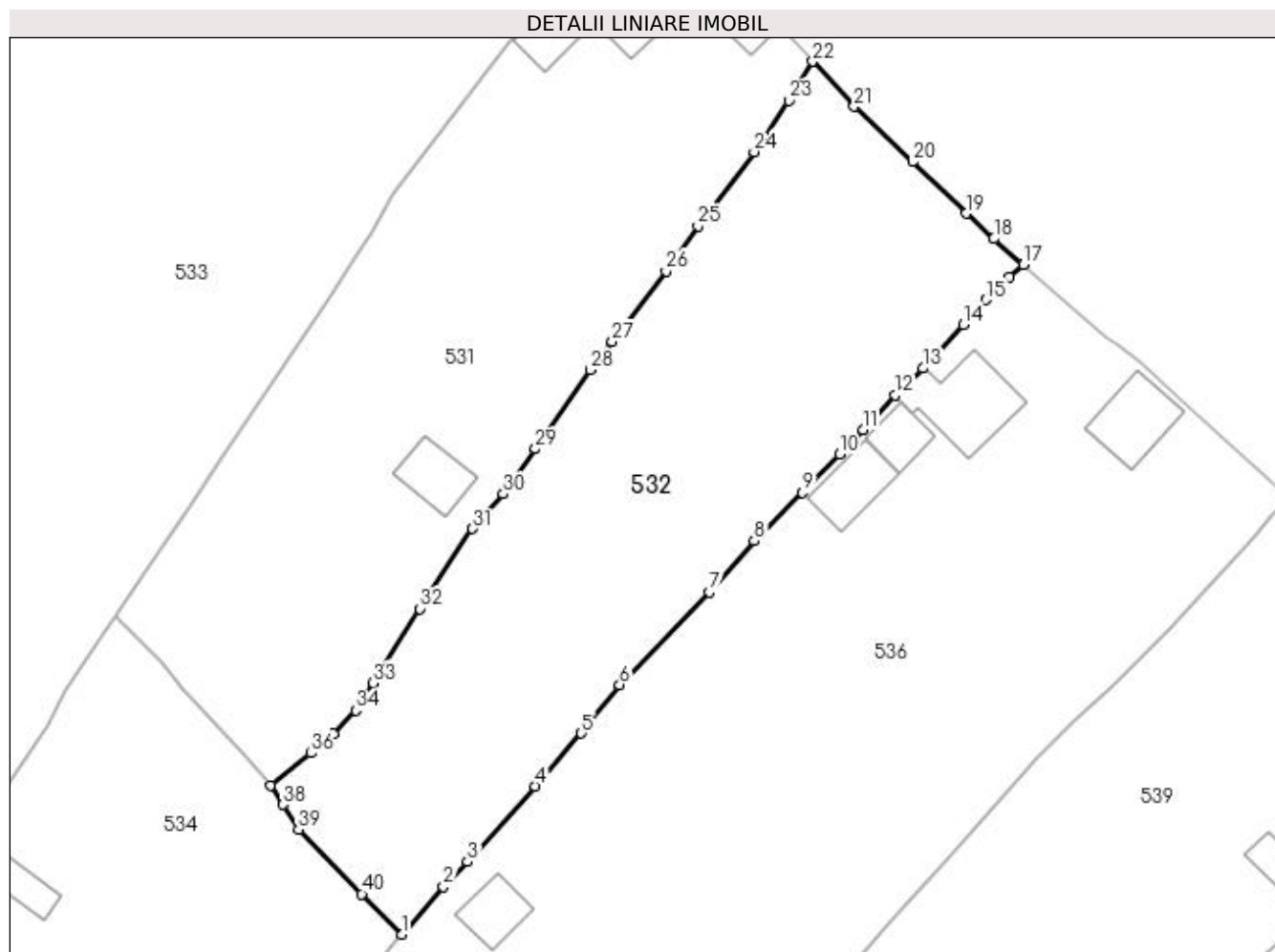
Inscrieri privind dezmembramintele dreptului de proprietate, drepturi reale de garanție și sarcini	Referințe
NU SUNT	

## Anexa Nr. 1 La Partea I

## Teren

Nr cadastral	Suprafața (mp)*	Observații / Referințe
	2.980	imobilul s-a format din parcelele având nr. topografic: 4294/4 parte; exista constructii cu caracter provizoriu, fara fundatie

\* Suprafața este determinată în planul de proiecție Stereo 70.



## Date referitoare la teren

Crt	Categorie folosință	Intravilan	Suprafața (mp)	Tarla	Parcelă	Nr. topo	Observații / Referințe
1	faneata	DA	2.980	-	-	-	

## Lungime Segmente

1) Valorile lungimilor segmentelor sunt obținute din proiecție în plan.

Punct început	X / Y	Punct sfârșit	X / Y	Lungime segment (** (m))
1	521.964,592 684.310,46	2	521.969,557 684.316,15	7.552
3	521.972,483 684.319,136	4	521.980,592 684.328,178	12.146
5	521.986,082 684.334,529	6	521.990,643 684.340,344	7.39
7	522.001,403 684.351,39	8	522.006,819 684.357,531	8.188
9	522.012,589 684.363,315	10	522.017,015 684.367,937	6.399

Punct început	X / Y	Punct sfârșit	X / Y	Lungime segment (** (m))
2	521.969,557 684.316,15	3	521.972,483 684.319,136	4.181
4	521.980,592 684.328,178	5	521.986,082 684.334,529	8.395
6	521.990,643 684.340,344	7	522.001,403 684.351,39	15.42
8	522.006,819 684.357,531	9	522.012,589 684.363,315	8.17
10	522.017,015 684.367,937	11	522.019,805 684.370,868	4.047

Punct început	X / Y	Punct sfârșit	X / Y	Lungime segment (** (m))
11	522.019,805 684.370,868	12	522.023,62 684.374,993	5.619
13	522.026,973 684.378,208	14	522.031,808 684.383,452	7.133
15	522.034,531 684.386,412	16	522.037,394 684.389,109	3.933
17	522.039,022 684.390,63	18	522.035,493 684.393,705	4.681
19	522.032,16 684.396,733	20	522.025,736 684.402,918	8.918
21	522.018,735 684.409,546	22	522.013,794 684.414,927	7.305
23	522.010,914 684.410,255	24	522.006,756 684.404,106	7.423
25	522.000,041 684.395,25	26	521.996,236 684.389,829	6.623
27	521.989,764 684.381,374	28	521.987,139 684.378,008	4.269
29	521.980,597 684.368,546	30	521.976,725 684.363,164	6.63
31	521.973,048 684.359,002	32	521.966,75 684.349,422	11.465
33	521.961,155 684.340,561	34	521.959,069 684.337,249	3.914
35	521.956,415 684.334,427	36	521.953,719 684.332,16	3.522
37	521.948,893 684.328,318	38	521.950,342 684.325,977	2.753
39	521.952,211 684.323,001	40	521.959,788 684.315,289	10.811

Punct început	X / Y	Punct sfârșit	X / Y	Lungime segment (** (m))
12	522.023,62 684.374,993	13	522.026,973 684.378,208	4.645
14	522.031,808 684.383,452	15	522.034,531 684.386,412	4.022
16	522.037,394 684.389,109	17	522.039,022 684.390,63	2.228
18	522.035,493 684.393,705	19	522.032,16 684.396,733	4.503
20	522.025,736 684.402,918	21	522.018,735 684.409,546	9.641
22	522.013,794 684.414,927	23	522.010,914 684.410,255	5.488
24	522.006,756 684.404,106	25	522.000,041 684.395,25	11.114
26	521.996,236 684.389,829	27	521.989,764 684.381,374	10.648
28	521.987,139 684.378,008	29	521.980,597 684.368,546	11.503
30	521.976,725 684.363,164	31	521.973,048 684.359,002	5.554
32	521.966,75 684.349,422	33	521.961,155 684.340,561	10.48
34	521.959,069 684.337,249	35	521.956,415 684.334,427	3.874
36	521.953,719 684.332,16	37	521.948,893 684.328,318	6.169
38	521.950,342 684.325,977	39	521.952,211 684.323,001	3.514
40	521.959,788 684.315,289	1	521.964,592 684.310,46	6.812

\*\* Lungimile segmentelor sunt determinate în planul de proiecție Stereo 70 și sunt rotunjite la 1 milimetru.

\*\*\* Distanța dintre puncte este formată din segmente cumulate ce sunt mai mici decât valoarea 1 milimetru.



**DATE DESPRE IMOBILUL NR. 533**

Oficiul de Cadastru și Publicitate Imobiliară SUCEAVA  
Biroul de Cadastru și Publicitate Imobiliară Campulung Moldovenesc

**A. Partea I. Descrierea imobilului**

Nr. CF vechi: 30129 Fundu Moldovei  
Nr. topografic: 4249/4 parte

TEREN Intravilan

Adresa: Loc. Breaza De Sus, Nr. 102, Jud. Suceava

Nr. Crt	Nr cadastral Nr. topografic	Suprafața* (mp)	Observații / Referințe
A1		15.245	Sector cadastral: 16 Teren împrejmuit; imobilul s-a format din parcelele având nr. topografic: 4249/4 parte; exista construcții cu caracter provizoriu, fara fundatie

**Construcții**

Crt	Nr cadastral Nr. topografic	Adresa	Observații / Referințe
A1.1		Loc. Breaza De Sus, Nr. 102, Jud. Suceava	Nr. niveluri: 2; S. construita la sol: 137 mp; Locuinta
A1.2		Loc. Breaza De Sus, Nr. 102, Jud. Suceava	Nr. niveluri: 1; S. construita la sol: 73 mp; Anexa
A1.3		Loc. Breaza De Sus, Nr. 102, Jud. Suceava	Nr. niveluri: 1; S. construita la sol: 31 mp; Anexa

**B. Partea II. Proprietari și acte**

Inscrieri privitoare la dreptul de proprietate și alte drepturi reale		Referințe
/		
Act Administrativ nr. 3003, din 02/09/2022 emis de Primaria Breaza;		
B1	Se noteaza POSESIA asupra terenului 1) TURTUREAN DRAGOS	A1
Act Administrativ nr. 3651, din 07/10/2022 emis de Primaria Breaza;		
B1	Intabulare, drept de PROPRIETATE, dobandit prin Lege, cota actuala 1/1 1) TURTUREAN DRAGOS	A1.1, A1.2, A1.3
Act Normativ nr. 7, din 13/03/1996 emis de Parlamentul Romaniei (lege);		
B1	Inscrierea provizorie, drept de PROPRIETATE, dobandit prin Lege, cota actuala 1/1 1) NEIDENTIFICAT NEIDENTIFICAT	A1

**C. Partea III. SARCINI .**

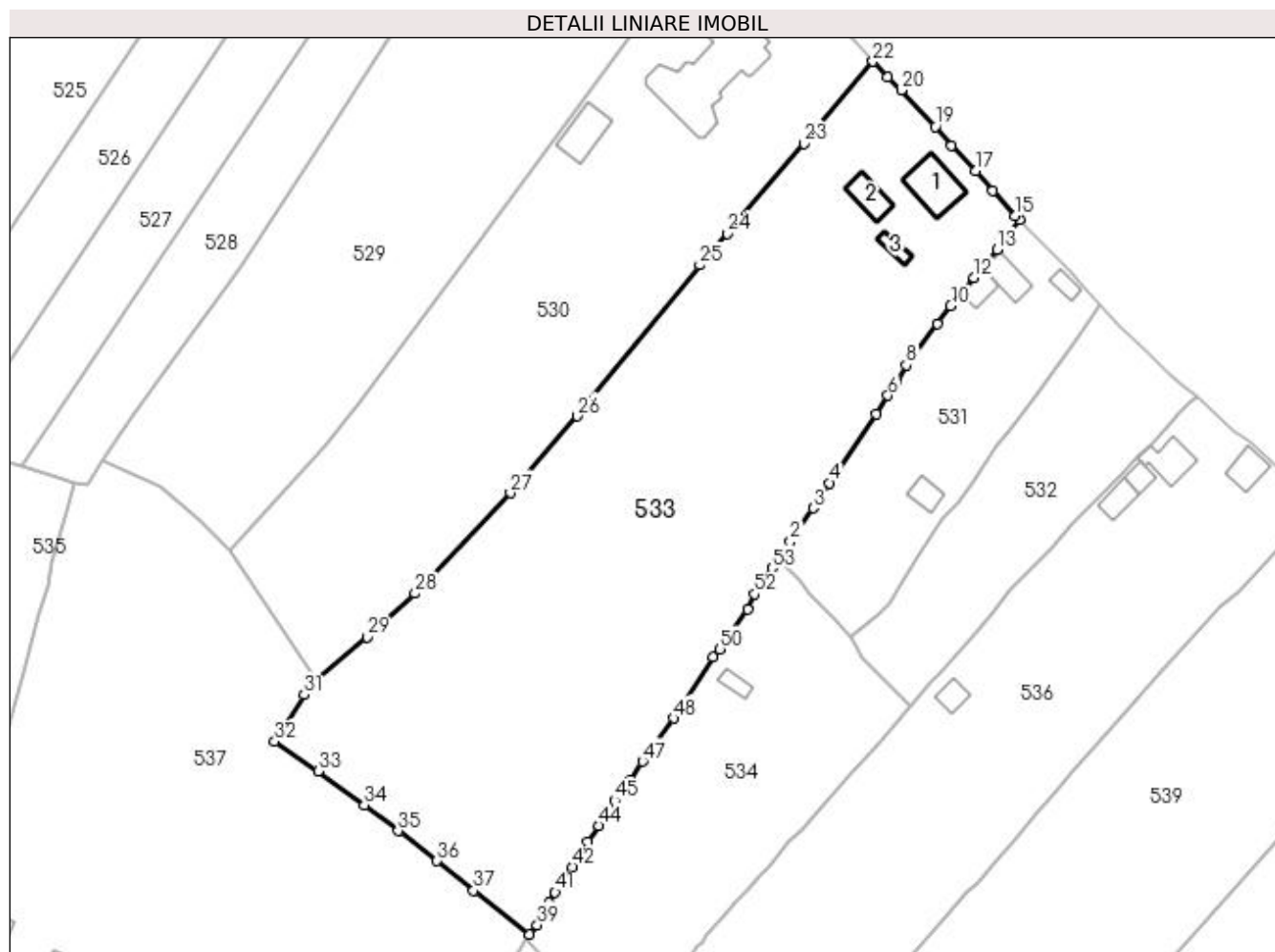
Inscrieri privind dezmembramintele dreptului de proprietate, drepturi reale de garanție și sarcini	Referințe
NU SUNT	

## Anexa Nr. 1 La Partea I

## Teren

Nr cadastral	Suprafața (mp)*	Observații / Referințe
	15.245	imobilul s-a format din parcelele avand nr. topografic: 4249/4 parte; exista constructii cu caracter provizoriu, fara fundatie

\* Suprafața este determinată în planul de proiecție Stereo 70.



## Date referitoare la teren

Crt	Categorie folosință	Intra vilan	Suprafața (mp)	Tarla	Parcelă	Nr. topo	Observații / Referințe
1	curți construcții	DA	589	-	-	-	
2	faneata	DA	14.656	-	-	-	

## Date referitoare la construcții

Crt	Număr	Destinație construcție	Supraf. (mp)	Situație juridică	Observații / Referințe
A1.1		construcții de locuințe	137	Cu acte	Nr. niveluri:2; S. construita la sol:137 mp; Locuinta
A1.2		construcții anexa	73	Cu acte	Nr. niveluri:1; S. construita la sol:73 mp; Anexa
A1.3		construcții anexa	31	Cu acte	Nr. niveluri:1; S. construita la sol:31 mp; Anexa

## Lungime Segmente

1) Valorile lungimilor segmentelor sunt obținute din proiecție în plan.

Punct început	X / Y	Punct sfârșit	X / Y	Lungime segment	Punct început	X / Y	Punct sfârșit	X / Y	Lungime segment	Punct început	X / Y	Punct sfârșit	X / Y	Lungime segment
1	521.930,335 684.348,616	2	521.933,393 684.353,236	5.54	2	521.933,393 684.353,236	3	521.939,299 684.361,792	10.39	3	521.939,299 684.361,792	4	521.943,641 684.368,344	7.86

Punct început	X / Y	Punct sfârșit	X / Y	Lungime segment	Punct început	X / Y	Punct sfârșit	X / Y	Lungime segment	Punct început	X / Y	Punct sfârșit	X / Y	Lungime segment
4	521.943,641 684.368,344	5	521.955,727 684.386,247	21.60 1	5	521.955,727 684.386,247	6	521.958,765 684.391,125	5.747	6	521.958,765 684.391,125	7	521.960,996 684.394,647	4.169
7	521.960,996 684.394,647	8	521.963,529 684.399,023	5.056	8	521.963,529 684.399,023	9	521.971,681 684.409,742	13.46 7	9	521.971,681 684.409,742	10	521.975,105 684.414,315	5.713
10	521.975,105 684.414,315	11	521.978,384 684.418,484	5.304	11	521.978,384 684.418,484	12	521.981,135 684.421,733	4.257	12	521.981,135 684.421,733	13	521.987,104 684.429,045	9.439
13	521.987,104 684.429,045	14	521.992,997 684.436,737	9.69	14	521.992,997 684.436,737	15	521.991,807 684.437,798	1.594	15	521.991,807 684.437,798	16	521.986,048 684.444,287	8.676
16	521.986,048 684.444,287	17	521.981,648 684.449,532	6.846	17	521.981,648 684.449,532	18	521.975,249 684.455,951	9.064	18	521.975,249 684.455,951	19	521.971,109 684.460,948	6.489
19	521.971,109 684.460,948	20	521.962,24 684.470,393	12.95 6	20	521.962,24 684.470,393	21	521.958,71 684.473,821	4.921	21	521.958,71 684.473,821	22	521.954,882 684.477,886	5.584
22	521.954,882 684.477,886	23	521.937,026 684.456,521	27.84 5	23	521.937,026 684.456,521	24	521.917,076 684.433,148	30.73	24	521.917,076 684.433,148	25	521.909,827 684.425,003	10.90 3
25	521.909,827 684.425,003	26	521.878,021 684.385,72	50.54 4	26	521.878,021 684.385,72	27	521.860,613 684.365,762	26.48 3	27	521.860,613 684.365,762	28	521.835,821 684.339,679	35.98 6
28	521.835,821 684.339,679	29	521.823,33 684.328,302	16.89 6	29	521.823,33 684.328,302	30	521.809,888 684.317,299	17.37 1	30	521.809,888 684.317,299	31	521.806,937 684.313,326	4.949
31	521.806,937 684.313,326	32	521.799,309 684.301,186	14.33 8	32	521.799,309 684.301,186	33	521.810,62 684.293,471	13.69 2	33	521.810,62 684.293,471	34	521.822,63 684.284,697	14.87 4
34	521.822,63 684.284,697	35	521.831,453 684.277,939	11.11 4	35	521.831,453 684.277,939	36	521.841,548 684.270,12	12.76 9	36	521.841,548 684.270,12	37	521.851,035 684.262,448	12.20 1
37	521.851,035 684.262,448	38	521.865,486 684.251,059	18.39 9	38	521.865,486 684.251,059	39	521.867,581 684.253,513	3.227	39	521.867,581 684.253,513	40	521.870,757 684.259,316	6.615
40	521.870,757 684.259,316	41	521.872,262 684.262,006	3.082	41	521.872,262 684.262,006	42	521.876,839 684.268,553	7.988	42	521.876,839 684.268,553	43	521.880,689 684.275,084	7.581
43	521.880,689 684.275,084	44	521.883,557 684.279,331	5.125	44	521.883,557 684.279,331	45	521.887,735 684.285,825	7.722	45	521.887,735 684.285,825	46	521.891,925 684.291,165	6.788
46	521.891,925 684.291,165	47	521.894,945 684.295,978	5.682	47	521.894,945 684.295,978	48	521.903,037 684.307,228	13.85 8	48	521.903,037 684.307,228	49	521.913,405 684.323,106	18.96 3
49	521.913,405 684.323,106	50	521.915,163 684.325,17	2.711	50	521.915,163 684.325,17	51	521.922,279 684.335,485	12.53 1	51	521.922,279 684.335,485	52	521.924,17 684.339,5	4.438
52	521.924,17 684.339,5	53	521.928,725 684.346,254	8.146	53	521.928,725 684.346,254	1	521.930,335 684.348,616	2.859					

\*\* Lungimile segmentelor sunt determinate în planul de proiecție Stereo 70 și sunt rotunjite la 1 milimetru.

\*\*\* Distanța dintre puncte este formată din segmente cumulate ce sunt mai mici decât valoarea 1 milimetru.





**DATE DESPRE IMOBILUL NR. 534**

Oficiul de Cadastru și Publicitate Imobiliară SUCEAVA  
Biroul de Cadastru și Publicitate Imobiliară Campulung Moldovenesc

**A. Partea I. Descrierea imobilului**

TEREN Intravilan

Nr. CF vechi: 30129 Fundu Moldovei

Nr. topografic: 4249/4 parte

Adresa: Loc. Breaza De Sus, Jud. Suceava

Nr. Crt	Nr cadastral Nr. topografic	Suprafața* (mp)	Observații / Referințe
A1		5.000	Sector cadastral: 16 Teren împrejmuit; imobilul s-a format din parcelele având nr. topografic: 4249/4 parte

**Construcții**

Crt	Nr cadastral Nr. topografic	Adresa	Observații / Referințe
A1.1		Loc. Breaza De Sus, Jud. Suceava	Nr. niveluri: 1; S. construita la sol: 32 mp; Anexa

**B. Partea II. Proprietari și acte**

Inscrieri privitoare la dreptul de proprietate și alte drepturi reale		Referințe
/		
Act Administrativ nr. 2980, din 01/09/2022 emis de Primaria Breaza;		
B1	Se noteaza POSESIA asupra terenului 1) CAZAC DOINA	A1
Act Administrativ nr. 3651, din 07/10/2022 emis de Primaria Breaza;		
B1	Intabulare, drept de PROPRIETATE, dobandit prin Lege, cota actuala 1/1 1) CAZAC DOINA	A1.1
Act Normativ nr. 7, din 13/03/1996 emis de Parlamentul Romaniei (lege);		
B1	Inscrierea provizorie, drept de PROPRIETATE, dobandit prin Lege, cota actuala 1/1 1) NEIDENTIFICAT NEIDENTIFICAT	A1

**C. Partea III. SARCINI .**

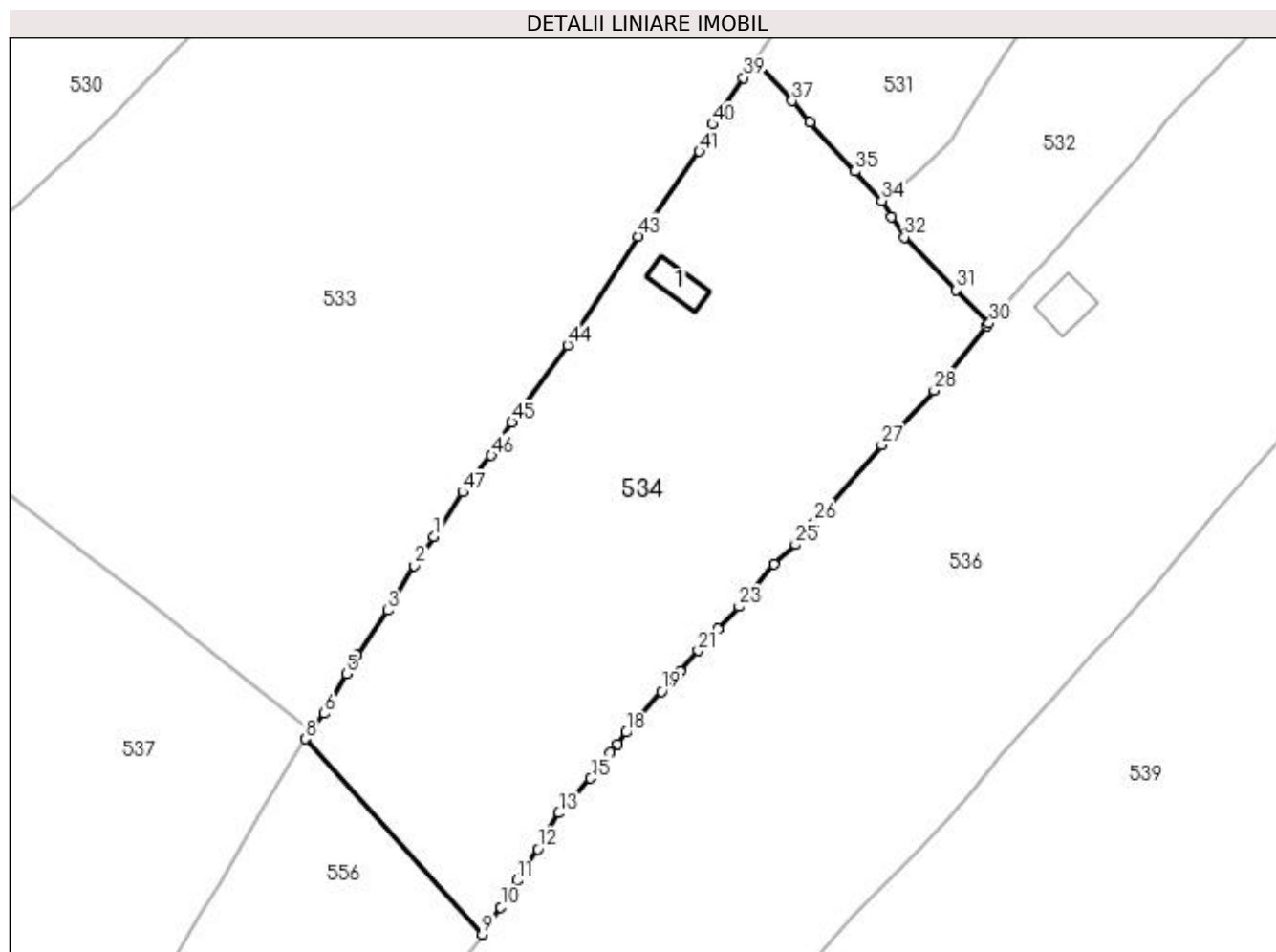
Inscrieri privind dezmembramintele dreptului de proprietate, drepturi reale de garanție și sarcini	Referințe
NU SUNT	

## Anexa Nr. 1 La Partea I

## Teren

Nr cadastral	Suprafața (mp)*	Observații / Referințe
	5.000	imobilul s-a format din parcelele avand nr. topografic: 4249/4 parte

\* Suprafața este determinată în planul de proiecție Stereo 70.



## Date referitoare la teren

Crt	Categorie folosință	Intravilan	Suprafața (mp)	Tarla	Parcelă	Nr. topo	Observații / Referințe
1	curți construcții	DA	61	-	-	-	
2	faneata	DA	4.939	-	-	-	

## Date referitoare la construcții

Crt	Număr	Destinație construcție	Supraf. (mp)	Situație juridică	Observații / Referințe
A1.1		construcții anexa	32	Cu acte	Nr. niveluri:1; S. construita la sol:32 mp; Anexa

## Lungime Segmente

1) Valorile lungimilor segmentelor sunt obținute din proiecție în plan.

Punct început	X / Y	Punct sfârșit	X / Y	Lungime segment	Punct început	X / Y	Punct sfârșit	X / Y	Lungime segment	Punct început	X / Y	Punct sfârșit	X / Y	Lungime segment
1	521.883,557 684.279,331	2	521.880,689 684.275,084	5.125	2	521.880,689 684.275,084	3	521.876,839 684.268,553	7.581	3	521.876,839 684.268,553	4	521.872,262 684.262,006	7.988
4	521.872,262 684.262,006	5	521.870,757 684.259,316	3.082	5	521.870,757 684.259,316	6	521.867,581 684.253,513	6.615	6	521.867,581 684.253,513	7	521.865,486 684.251,059	3.227
7	521.865,486 684.251,059	8	521.864,724 684.249,809	1.464	8	521.864,724 684.249,809	9	521.890,636 684.221,312	38.516	9	521.890,636 684.221,312	10	521.893,289 684.225,256	4.753

Punct început	X / Y	Punct sfârșit	X / Y	Lungime segment	Punct început	X / Y	Punct sfârșit	X / Y	Lungime segment	Punct început	X / Y	Punct sfârșit	X / Y	Lungime segment
10	521.893,289 684.225,256	11	521.895,677 684.229,146	4.564	11	521.895,677 684.229,146	12	521.898,73 684.233,739	5.515	12	521.898,73 684.233,739	13	521.901,792 684.238,994	6.082
13	521.901,792 684.238,994	14	521.903,889 684.241,099	2.971	14	521.903,889 684.241,099	15	521.906,424 684.244,077	3.911	15	521.906,424 684.244,077	16	521.909,293 684.247,804	4.703
16	521.909,293 684.247,804	17	521.910,335 684.249,074	1.643	17	521.910,335 684.249,074	18	521.911,58 684.250,762	2.097	18	521.911,58 684.250,762	19	521.916,764 684.256,747	7.918
19	521.916,764 684.256,747	20	521.919,474 684.259,661	3.979	20	521.919,474 684.259,661	21	521.922,113 684.262,689	4.017	21	521.922,113 684.262,689	22	521.924,96 684.265,905	4.295
22	521.924,96 684.265,905	23	521.928,081 684.269,093	4.461	23	521.928,081 684.269,093	24	521.933,13 684.275,281	7.986	24	521.933,13 684.275,281	25	521.936,301 684.278,159	4.282
25	521.936,301 684.278,159	26	521.939,142 684.281,392	4.304	26	521.939,142 684.281,392	27	521.948,9 684.292,705	14.94	27	521.948,9 684.292,705	28	521.956,526 684.300,632	11.0
28	521.956,526 684.300,632	29	521.964,199 684.310,056	12.15 3	29	521.964,199 684.310,056	30	521.964,592 684.310,46	0.564	30	521.964,592 684.310,46	31	521.959,788 684.315,289	6.812
31	521.959,788 684.315,289	32	521.952,211 684.323,001	10.81 1	32	521.952,211 684.323,001	33	521.950,342 684.325,977	3.514	33	521.950,342 684.325,977	34	521.948,893 684.328,318	2.753
34	521.948,893 684.328,318	35	521.945,024 684.332,614	5.781	35	521.945,024 684.332,614	36	521.938,441 684.339,702	9.673	36	521.938,441 684.339,702	37	521.935,829 684.342,85	4.091
37	521.935,829 684.342,85	38	521.930,335 684.348,616	7.964	38	521.930,335 684.348,616	39	521.928,725 684.346,254	2.859	39	521.928,725 684.346,254	40	521.924,17 684.339,5	8.146
40	521.924,17 684.339,5	41	521.922,279 684.335,485	4.438	41	521.922,279 684.335,485	42	521.915,163 684.325,17	12.53 1	42	521.915,163 684.325,17	43	521.913,405 684.323,106	2.711
43	521.913,405 684.323,106	44	521.903,037 684.307,228	18.96 3	44	521.903,037 684.307,228	45	521.894,945 684.295,978	13.85 8	45	521.894,945 684.295,978	46	521.891,925 684.291,165	5.682
46	521.891,925 684.291,165	47	521.887,735 684.285,825	6.788	47	521.887,735 684.285,825	1	521.883,557 684.279,331	7.722					

\*\* Lungimile segmentelor sunt determinate în planul de proiecție Stereo 70 și sunt rotunjite la 1 milimetru.

\*\*\* Distanța dintre puncte este formată din segmente cumulate ce sunt mai mici decât valoarea 1 milimetru.



**DATE DESPRE IMOBILUL NR. 535**

Oficiul de Cadastru și Publicitate Imobiliară SUCEAVA  
Biroul de Cadastru și Publicitate Imobiliară Campulung Moldovenesc

**A. Partea I. Descrierea imobilului**

TEREN Necunoscut

Nr. CF vechi: 410, 34629 Fundu Moldovei

Nr. topografic: 642, 4249/1, 4249/2 parte

Adresa: Loc. Breaza De Sus, Jud. Suceava

Nr. Crt	Nr cadastral Nr. topografic	Suprafața* (mp)	Observații / Referințe
A1		20.437	Sector cadastral: 16 Teren împrejmuit; imobilul s-a format din parcelele având nr. topografic: 642, 4249/1, 4249/2 parte

**B. Partea II. Proprietari și acte**

Inscrieri privitoare la dreptul de proprietate și alte drepturi reale		Referințe
/		
Act Administrativ nr. 3630, din 05/10/2022 emis de Primaria Breaza;		
B1	Se noteaza POSESIA asupra terenului	A1
	1) <b>SETRIUC EUGEN-LIVIU</b>	
Act Normativ nr. 7, din 13/03/1996 emis de Parlamentul Romaniei (lege);		
B1	Inscrierea provizorie, drept de PROPRIETATE, dobândit prin Lege, cota actuala 1/1	A1
	1) <b>NEIDENTIFICAT NEIDENTIFICAT</b>	

**C. Partea III. SARCINI .**

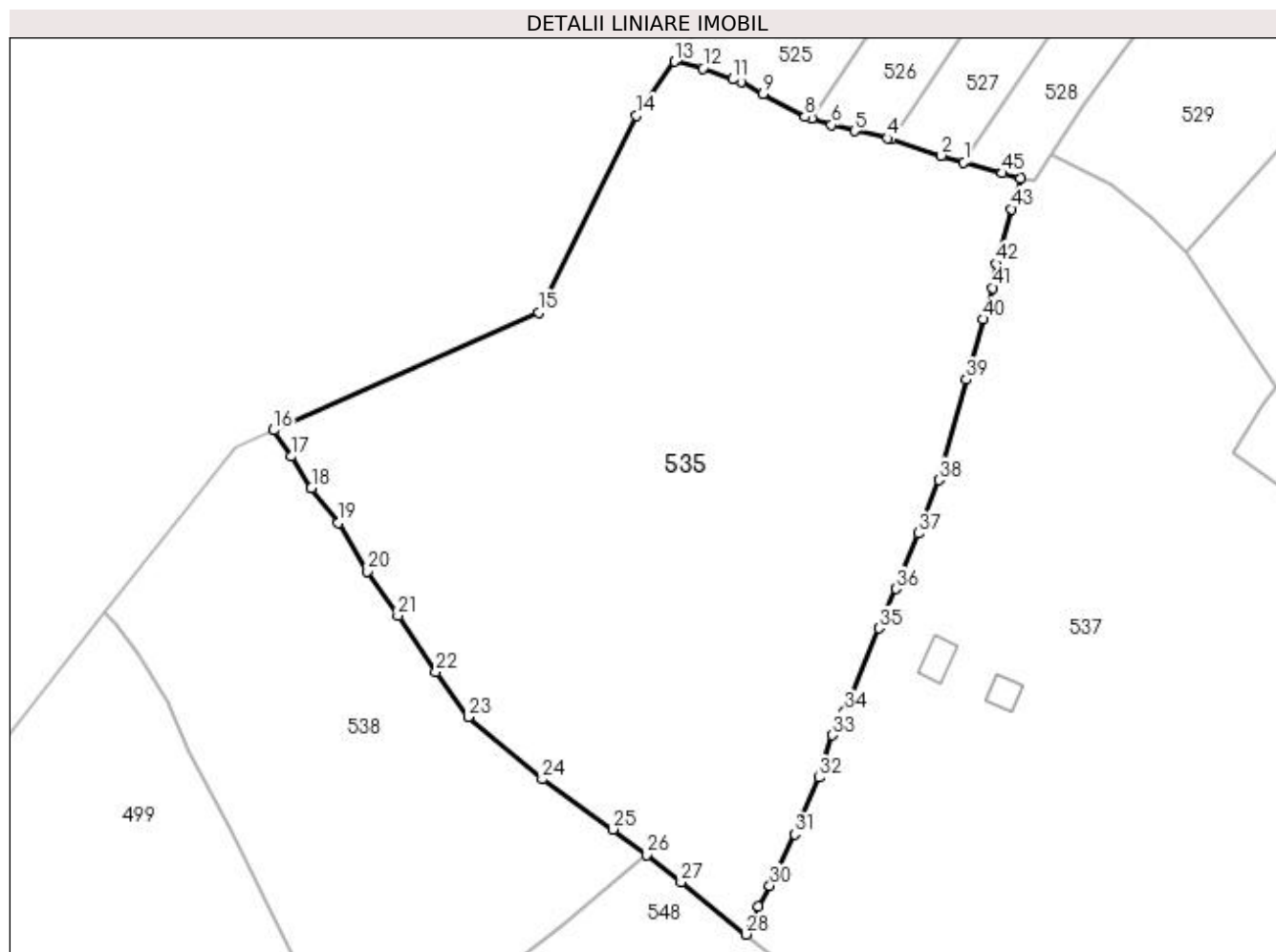
Inscrieri privind dezmembramintele dreptului de proprietate, drepturi reale de garanție și sarcini	Referințe
NU SUNT	

## Anexa Nr. 1 La Partea I

## Teren

Nr cadastral	Suprafața (mp)*	Observații / Referințe
	20.437	imobilul s-a format din parcelele avand nr. topografic: 642, 4249/1, 4249/2 parte

\* Suprafața este determinată în planul de proiecție Stereo 70.



## Date referitoare la teren

Crt	Categorie folosință	Intravilan	Suprafața (mp)	Tarla	Parcelă	Nr. topo	Observații / Referințe
1	faneata	DA	227	-	-	-	
2	faneata	NU	20.210	-	-	-	

## Lungime Segmente

1) Valorile lungimilor segmentelor sunt obținute din proiecție în plan.

Punct început	X / Y	Punct sfârșit	X / Y	Lungime segment	Punct început	X / Y	Punct sfârșit	X / Y	Lungime segment	Punct început	X / Y	Punct sfârșit	X / Y	Lungime segment
1	521.733,53 684.372,564	2	521.727,997 684.374,152	5.756	2	521.727,997 684.374,152	3	521.715,704 684.378,112	12.915	3	521.715,704 684.378,112	4	521.714,731 684.378,426	1.022
4	521.714,731 684.378,426	5	521.706,683 684.380,189	8.239	5	521.706,683 684.380,189	6	521.701,085 684.381,707	5.8	6	521.701,085 684.381,707	7	521.696,285 684.383,227	5.035
7	521.696,285 684.383,227	8	521.694,562 684.383,69	1.784	8	521.694,562 684.383,69	9	521.684,342 684.389,283	11.65	9	521.684,342 684.389,283	10	521.679,07 684.392,308	6.078
10	521.679,07 684.392,308	11	521.676,87 684.392,877	2.272	11	521.676,87 684.392,877	12	521.669,511 684.395,463	7.8	12	521.669,511 684.395,463	13	521.662,635 684.397,212	7.095
13	521.662,635 684.397,212	14	521.653,234 684.383,991	16.222	14	521.653,234 684.383,991	15	521.629,36 684.335,676	53.892	15	521.629,36 684.335,676	16	521.564,381 684.306,906	71.063

Punct început	X / Y	Punct sfârșit	X / Y	Lungime segment	Punct început	X / Y	Punct sfârșit	X / Y	Lungime segment	Punct început	X / Y	Punct sfârșit	X / Y	Lungime segment
16	521.564,381 684.306,906	17	521.568,754 684.300,479	7.774	17	521.568,754 684.300,479	18	521.573,632 684.292,767	9.125	18	521.573,632 684.292,767	19	521.580,208 684.284,224	10.781
19	521.580,208 684.284,224	20	521.587,393 684.272,377	13.856	20	521.587,393 684.272,377	21	521.594,815 684.261,507	13.162	21	521.594,815 684.261,507	22	521.604,17 684.247,709	16.67
22	521.604,17 684.247,709	23	521.612,025 684.236,633	13.579	23	521.612,025 684.236,633	24	521.630,222 684.221,458	23.694	24	521.630,222 684.221,458	25	521.647,554 684.209,176	21.243
25	521.647,554 684.209,176	26	521.655,849 684.202,856	10.428	26	521.655,849 684.202,856	27	521.664,226 684.196,19	10.706	27	521.664,226 684.196,19	28	521.680,183 684.183,437	20.427
28	521.680,183 684.183,437	29	521.683,193 684.190,295	7.489	29	521.683,193 684.190,295	30	521.685,965 684.195,347	5.763	30	521.685,965 684.195,347	31	521.692,031 684.208,009	14.04
31	521.692,031 684.208,009	32	521.698,001 684.221,866	15.088	32	521.698,001 684.221,866	33	521.701,25 684.232,247	10.878	33	521.701,25 684.232,247	34	521.704,306 684.237,98	6.497
34	521.704,306 684.237,98	35	521.712,66 684.258,404	22.066	35	521.712,66 684.258,404	36	521.716,899 684.268,044	10.531	36	521.716,899 684.268,044	37	521.722,344 684.281,65	14.655
37	521.722,344 684.281,65	38	521.727,408 684.294,692	13.991	38	521.727,408 684.294,692	39	521.734,073 684.319,326	25.52	39	521.734,073 684.319,326	40	521.738,176 684.334,1	15.333
40	521.738,176 684.334,1	41	521.740,567 684.341,793	8.056	41	521.740,567 684.341,793	42	521.741,42 684.347,682	5.95	42	521.741,42 684.347,682	43	521.745,238 684.361,097	13.948
43	521.745,238 684.361,097	44	521.747,399 684.368,611	7.819	44	521.747,399 684.368,611	45	521.742,957 684.369,858	4.614	45	521.742,957 684.369,858	1	521.733,53 684.372,564	9.808

\*\* Lungimile segmentelor sunt determinate în planul de proiecție Stereo 70 și sunt rotunjite la 1 milimetru.

\*\*\* Distanța dintre puncte este formată din segmente cumulate ce sunt mai mici decât valoarea 1 milimetru.





**DATE DESPRE IMOBILUL NR. 536**

Oficiul de Cadastru și Publicitate Imobiliară SUCEAVA  
Biroul de Cadastru și Publicitate Imobiliară Campulung Moldovenesc

**A. Partea I. Descrierea imobilului**

Nr. CF vechi: 30129 Fundu Moldovei

Nr. topografic: 4249/4 parte

**TEREN** Intravilan**Adresa:** Loc. Breaza De Sus, Nr. 100, Jud. Suceava

Nr. Crt	Nr cadastral Nr. topografic	Suprafața* (mp)	Observații / Referințe
A1		11.599	Sector cadastral: 16 Teren împrejmuit; imobilul s-a format din parcelele având nr. topografic: 4249/4 parte; exista construcții cu caracter provizoriu, fara fundatie

**Construcții**

Crt	Nr cadastral Nr. topografic	Adresa	Observații / Referințe
A1.1		Loc. Breaza De Sus, Nr. 100, Jud. Suceava	Nr. niveluri: 2; S. construita la sol: 98 mp; Locuinta
A1.2		Loc. Breaza De Sus, Nr. 100, Jud. Suceava	Nr. niveluri: 1; S. construita la sol: 36 mp; Anexa
A1.3		Loc. Breaza De Sus, Nr. 100, Jud. Suceava	Nr. niveluri: 1; S. construita la sol: 56 mp; Anexa
A1.4		Loc. Breaza De Sus, Nr. 100, Jud. Suceava	Nr. niveluri: 1; S. construita la sol: 71 mp; Anexa
A1.5		Loc. Breaza De Sus, Nr. 100, Jud. Suceava	Nr. niveluri: 1; S. construita la sol: 43 mp; Anexa

**B. Partea II. Proprietari și acte**

Inscrieri privitoare la dreptul de proprietate și alte drepturi reale		Referințe
/		
Act Administrativ nr. 3071, din 07/09/2022 emis de Primaria Breaza;		
B1	Se noteaza POSESIA asupra terenului 1) <b>SEVERIN VASILE</b>	A1
Act Administrativ nr. 3651, din 07/10/2022 emis de Primaria Breaza;		
B1	Intabulare, drept de PROPRIETATE, dobandit prin Lege, cota actuala 1/1 1) <b>SEVERIN VASILE</b>	A1.1, A1.2, A1.3, A1.4, A1.5
Act Normativ nr. 7, din 13/03/1996 emis de Parlamentul Romaniei (lege);		
B1	Inscrierea provizorie, drept de PROPRIETATE, dobandit prin Lege, cota actuala 1/1 1) <b>NEIDENTIFICAT NEIDENTIFICAT</b>	A1

**C. Partea III. SARCINI .**

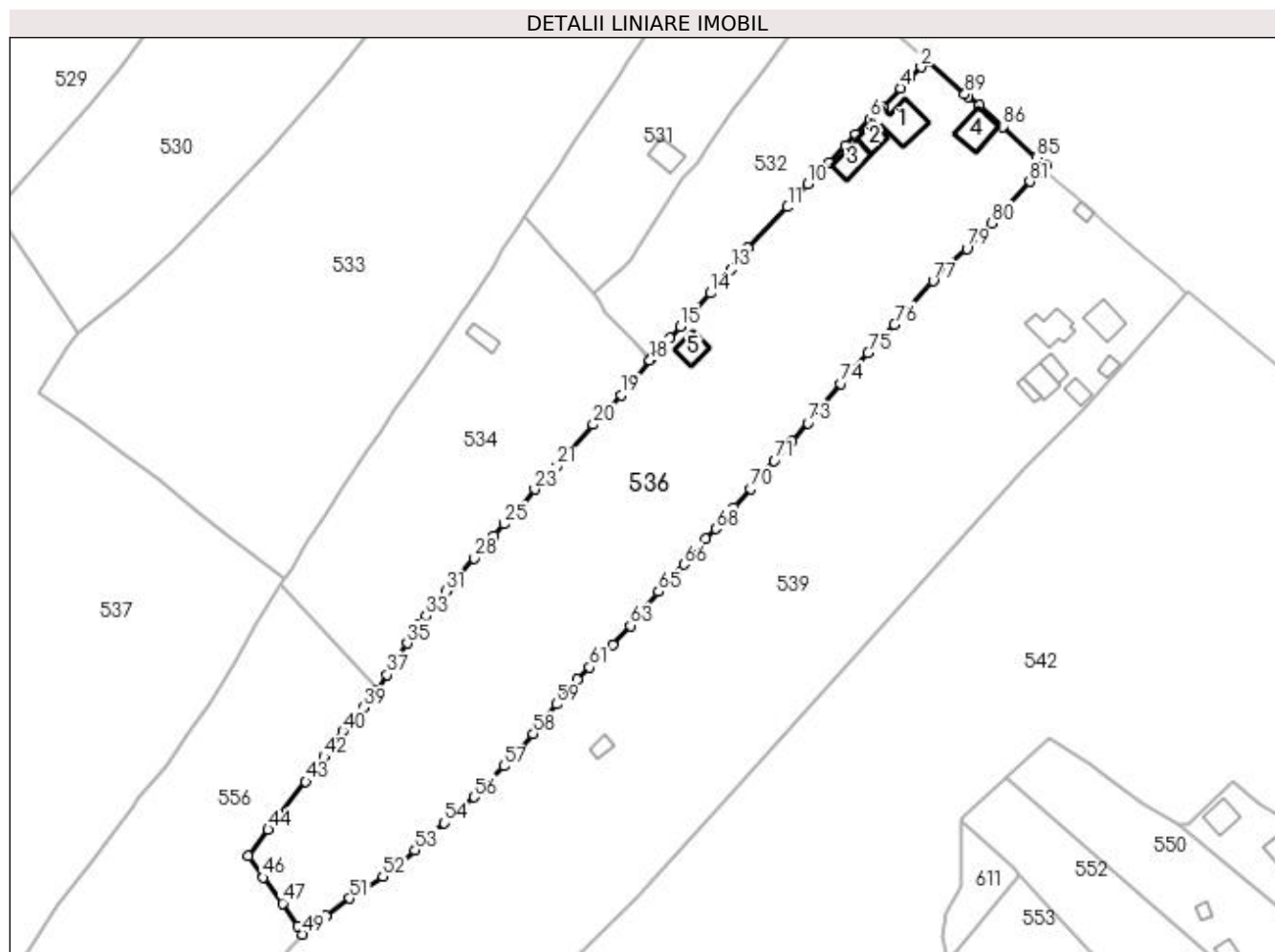
Inscrieri privind dezmembramintele dreptului de proprietate, drepturi reale de garanție și sarcini	Referințe
NU SUNT	

## Anexa Nr. 1 La Partea I

## Teren

Nr cadastral	Suprafața (mp)*	Observații / Referințe
	11.599	imobilul s-a format din parcelele avand nr. topografic: 4249/4 parte; exista constructii cu caracter provizoriu, fara fundatie

\* Suprafața este determinată în planul de proiecție Stereo 70.



## Date referitoare la teren

Crt	Categorie folosință	Intra vilan	Suprafața (mp)	Tarla	Parcelă	Nr. topo	Observații / Referințe
1	curți constructii	DA	325	-	-	-	
2	curți constructii	DA	108	-	-	-	
3	curți constructii	DA	73	-	-	-	
4	arabil	DA	156	-	-	-	
5	faneata	DA	10.937	-	-	-	

## Date referitoare la construcții

Crt	Număr	Destinație construcție	Supraf. (mp)	Situație juridică	Observații / Referințe
A1.1		construcții de locuințe	98	Cu acte	Nr. niveluri:2; S. construita la sol:98 mp; Locuinta
A1.2		construcții anexa	36	Cu acte	Nr. niveluri:1; S. construita la sol:36 mp; Anexa
A1.3		construcții anexa	56	Cu acte	Nr. niveluri:1; S. construita la sol:56 mp; Anexa
A1.4		construcții anexa	71	Cu acte	Nr. niveluri:1; S. construita la sol:71 mp; Anexa
A1.5		construcții anexa	43	Cu acte	Nr. niveluri:1; S. construita la sol:43 mp; Anexa

## Lungime Segmente

1) Valorile lungimilor segmentelor sunt obținute din proiecție în plan.

Punct început	X / Y	Punct sfârșit	X / Y	Lungime segment	Punct început	X / Y	Punct sfârșit	X / Y	Lungime segment	Punct început	X / Y	Punct sfârșit	X / Y	Lungime segment
1	522.039,022 684.390,63	2	522.037,394 684.389,109	2.228	2	522.037,394 684.389,109	3	522.034,531 684.386,412	3.933	3	522.034,531 684.386,412	4	522.031,808 684.383,452	4.022
4	522.031,808 684.370,868	5	522.026,973 684.378,208	7.133	5	522.026,973 684.378,208	6	522.023,62 684.374,993	4.645	6	522.023,62 684.374,993	7	522.019,805 684.370,868	5.619
7	522.019,805 684.370,868	8	522.017,015 684.367,937	4.047	8	522.017,015 684.367,937	9	522.012,589 684.363,315	6.399	9	522.012,589 684.363,315	10	522.006,819 684.357,531	8.17
10	522.006,819 684.357,531	11	522.001,403 684.351,39	8.188	11	522.001,403 684.351,39	12	521.990,643 684.340,344	15.42	12	521.990,643 684.340,344	13	521.986,082 684.334,529	7.39
13	521.986,082 684.334,529	14	521.980,592 684.328,178	8.395	14	521.980,592 684.328,178	15	521.972,483 684.319,136	12.14 6	15	521.972,483 684.319,136	16	521.969,557 684.316,15	4.181
16	521.969,557 684.316,15	17	521.964,592 684.310,46	7.552	17	521.964,592 684.310,46	18	521.964,199 684.310,056	0.564	18	521.964,199 684.310,056	19	521.956,526 684.300,632	12.15 3
19	521.956,526 684.300,632	20	521.948,9 684.292,705	11.0	20	521.948,9 684.292,705	21	521.939,142 684.281,392	14.94	21	521.939,142 684.281,392	22	521.936,301 684.278,159	4.304
22	521.936,301 684.278,159	23	521.933,13 684.275,281	4.282	23	521.933,13 684.275,281	24	521.928,081 684.269,093	7.986	24	521.928,081 684.269,093	25	521.924,96 684.265,905	4.461
25	521.924,96 684.265,905	26	521.922,113 684.262,689	4.295	26	521.922,113 684.262,689	27	521.919,474 684.259,661	4.017	27	521.919,474 684.259,661	28	521.916,764 684.256,747	3.979
28	521.916,764 684.256,747	29	521.911,58 684.250,762	7.918	29	521.911,58 684.250,762	30	521.910,335 684.249,074	2.097	30	521.910,335 684.249,074	31	521.909,293 684.247,804	1.643
31	521.909,293 684.247,804	32	521.906,424 684.244,077	4.703	32	521.906,424 684.244,077	33	521.903,889 684.241,099	3.911	33	521.903,889 684.241,099	34	521.901,792 684.238,994	2.971
34	521.901,792 684.238,994	35	521.898,73 684.233,739	6.082	35	521.898,73 684.233,739	36	521.895,677 684.229,146	5.515	36	521.895,677 684.229,146	37	521.893,289 684.225,256	4.564
37	521.893,289 684.225,256	38	521.890,636 684.221,312	4.753	38	521.890,636 684.221,312	39	521.886,887 684.216,407	6.174	39	521.886,887 684.216,407	40	521.881,398 684.210,008	8.431
40	521.881,398 684.210,008	41	521.878,981 684.206,427	4.32	41	521.878,981 684.206,427	42	521.876,366 684.203,124	4.213	42	521.876,366 684.203,124	43	521.871,334 684.196,451	8.358
43	521.871,334 684.196,451	44	521.861,266 684.183,497	16.40 6	44	521.861,266 684.183,497	45	521.855,915 684.176,319	8.953	45	521.855,915 684.176,319	46	521.859,965 684.170,584	7.021
46	521.859,965 684.170,584	47	521.865,181 684.163,638	8.686	47	521.865,181 684.163,638	48	521.869,205 684.157,498	7.341	48	521.869,205 684.157,498	49	521.870,574 684.155,264	2.62
49	521.870,574 684.155,264	50	521.876,842 684.160,304	8.043	50	521.876,842 684.160,304	51	521.883,273 684.164,976	7.949	51	521.883,273 684.164,976	52	521.892,142 684.170,891	10.66 1
52	521.892,142 684.170,891	53	521.900,854 684.178,007	11.24 9	53	521.900,854 684.178,007	54	521.908,747 684.185,281	10.73 4	54	521.908,747 684.185,281	55	521.912,089 684.187,969	4.289
55	521.912,089 684.187,969	56	521.916,739 684.192,3	6.355	56	521.916,739 684.192,3	57	521.924,793 684.200,642	11.59 6	57	521.924,793 684.200,642	58	521.932,767 684.209,303	11.77 3
58	521.932,767 684.209,303	59	521.938,966 684.217,367	10.17 1	59	521.938,966 684.217,367	60	521.944,716 684.224,012	8.787	60	521.944,716 684.224,012	61	521.947,933 684.227,252	4.566
61	521.947,933 684.227,252	62	521.954,131 684.233,419	8.743	62	521.954,131 684.233,419	63	521.958,947 684.238,496	6.998	63	521.958,947 684.238,496	64	521.962,404 684.242,537	5.318
64	521.962,404 684.242,537	65	521.966,557 684.247,67	6.603	65	521.966,557 684.247,67	66	521.973,372 684.255,063	10.05 5	66	521.973,372 684.255,063	67	521.979,234 684.262,048	9.119
67	521.979,234 684.262,048	68	521.982,021 684.264,603	3.781	68	521.982,021 684.264,603	69	521.986,894 684.270,275	7.478	69	521.986,894 684.270,275	70	521.991,426 684.275,465	6.89
70	521.991,426 684.275,465	71	521.997,754 684.282,954	9.805	71	521.997,754 684.282,954	72	522.002,483 684.288,242	7.094	72	522.002,483 684.288,242	73	522.006,8 684.293,172	6.553
73	522.006,8 684.293,172	74	522.015,783 684.303,721	13.85 6	74	522.015,783 684.303,721	75	522.023,046 684.311,996	11.01	75	522.023,046 684.311,996	76	522.030,192 684.319,728	10.52 8
76	522.030,192 684.319,728	77	522.040,624 684.331,428	15.67 5	77	522.040,624 684.331,428	78	522.045,138 684.335,953	6.392	78	522.045,138 684.335,953	79	522.049,747 684.340,141	6.228
79	522.049,747 684.340,141	80	522.056,515 684.347,02	9.65	80	522.056,515 684.347,02	81	522.066,778 684.358,226	15.19 6	81	522.066,778 684.358,226	82	522.068,65 684.360,41	2.876
82	522.068,65 684.360,41	83	522.070,175 684.361,916	2.143	83	522.070,175 684.361,916	84	522.071,022 684.362,532	1.047	84	522.071,022 684.362,532	85	522.068,508 684.364,643	3.283
85	522.068,508 684.364,643	86	522.059,438 684.373,127	12.41 9	86	522.059,438 684.373,127	87	522.053,053 684.378,91	8.615	87	522.053,053 684.378,91	88	522.050,111 684.381,19	3.722
88	522.050,111 684.381,19	89	522.049,19 684.381,77	1.088	89	522.049,19 684.381,77	1	522.039,022 684.390,63	13.48 7					

\*\* Lungimile segmentelor sunt determinate în planul de proiecție Stereo 70 și sunt rotunjite la 1 milimetru.

\*\*\* Distanța dintre puncte este formată din segmente cumulate ce sunt mai mici decât valoarea 1 milimetru.



**DATE DESPRE IMOBILUL NR. 537**

Oficiul de Cadastru și Publicitate Imobiliară SUCEAVA  
Biroul de Cadastru și Publicitate Imobiliară Campulung Moldovenesc

**A. Partea I. Descrierea imobilului**

TEREN Necunoscut

Adresa: Loc. Breaza De Sus, Jud. Suceava

Nr. Crt	Nr cadastral Nr. topografic	Suprafața* (mp)	Observații / Referințe
A1	32240	24.240	Sector cadastral:16 Teren imprejmuit; exista constructii cu caracter provizoriu, fara fundatie

**Construcții**

Crt	Nr cadastral Nr. topografic	Adresa	Observații / Referințe
A1.1	32240-C1	Loc. Breaza De Sus, Jud. Suceava	Nr. niveluri:1; S. construita la sol:48 mp; Locuinta
A1.2	32240-C2	Loc. Breaza De Sus, Jud. Suceava	Nr. niveluri:1; S. construita la sol:59 mp; Anexa

**B. Partea II. Proprietari și acte**

Inscrieri privitoare la dreptul de proprietate și alte drepturi reale		Referințe
/		
Act Administrativ nr. 3651, din 07/10/2022 emis de Primaria Breaza;		
B1	Intabulare, drept de PROPRIETATE, dobandit prin Lege, cota actuala 1/1 1) TIMPAU MARIA-FLORENTINA	A1.1, A1.2
<b>15474 / 12/09/2019</b>		
Act Administrativ nr. 912, din 29/07/2019 emis de COMISIA JUDETEANA DE FOND FUNCAR SUCEAVA;		
B1	se noteaza ca din imobilul cu nr.top.782 din CF 34630 Fundu Moldovei , din imobilul cu nr.top.4249/2 din CF 34629 Fundu Moldovei , din imobilul cu nr.top.4249/3 din CF 34628 Fundu Moldovei si din parte a imobilului cu nr.top.4249/4 din CF 30129 Fundu Moldovei se formeaza imobilul cu nr.cad.32240 Breaza , iar CF 34630 ,34629 si 34628 Fundu Moldovei se sisteaza .	A1
B2	Intabulare, drept de PROPRIETATE, dobandit prin Reconstituire, cota actuala 1/1 1) TIMPAU MARIA-FLORENTINA	A1

**C. Partea III. SARCINI .**

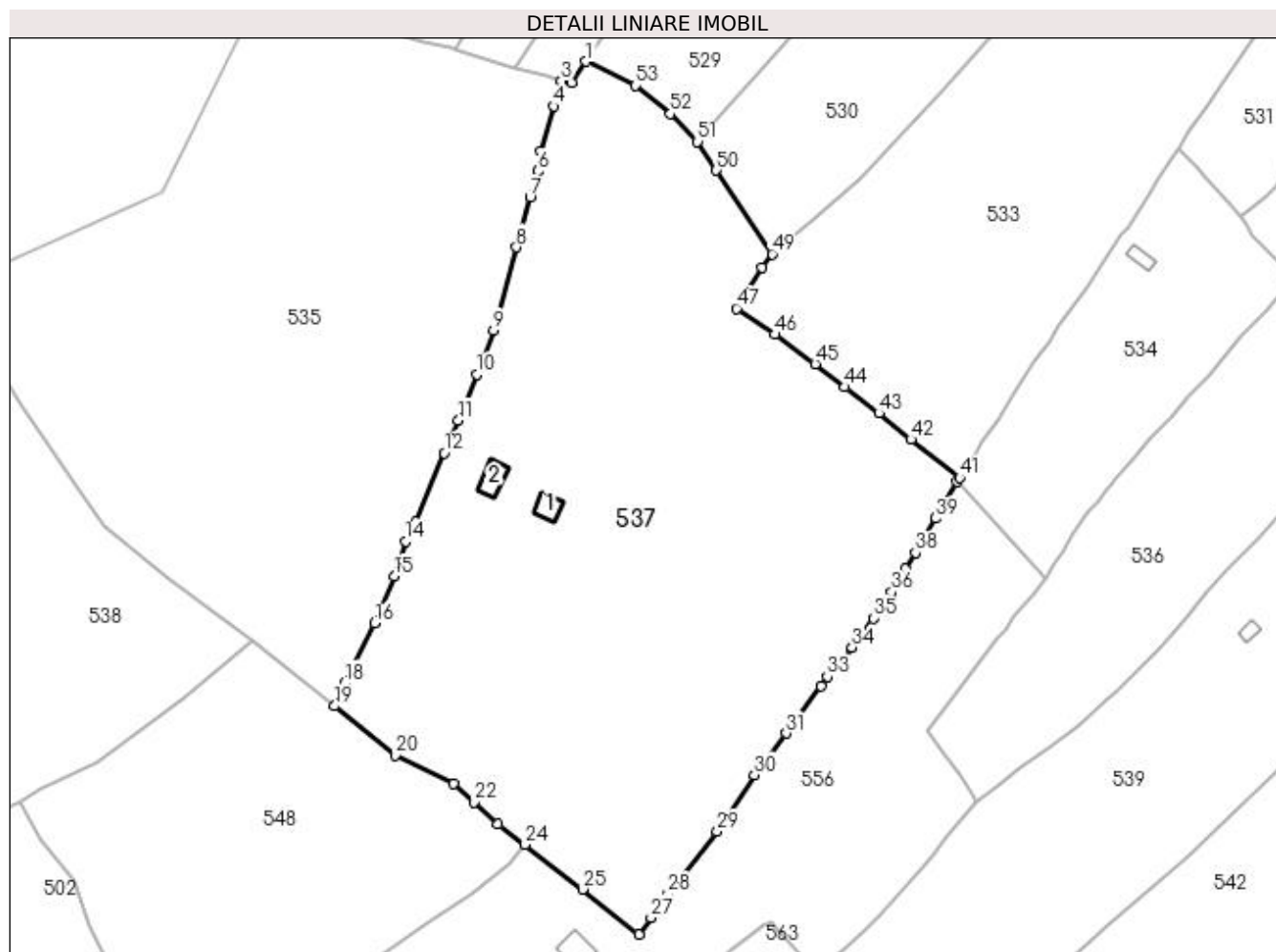
Inscrieri privind dezmembramintele dreptului de proprietate, drepturi reale de garanție și sarcini	Referințe
NU SUNT	

## Anexa Nr. 1 La Partea I

## Teren

Nr cadastral	Suprafața (mp)*	Observații / Referințe
32240	24.240	exista constructii cu caracter provizoriu, fara fundatie

\* Suprafața este determinată în planul de proiecție Stereo 70.



## Date referitoare la teren

Crt	Categorie folosință	Intra vilan	Suprafața (mp)	Tarla	Parcelă	Nr. topo	Observații / Referințe
1	faneata	DA	21.452	-	-	-	
2	arabil	DA	596	-	-	-	
3	arabil	DA	680	-	-	-	
4	faneata	NU	468	-	-	-	
5	faneata	NU	1.044	-	-	-	

## Date referitoare la construcții

Crt	Număr	Destinație construcție	Supraf. (mp)	Situație juridică	Observații / Referințe
A1.1	32240-C1	construcții de locuințe	48	Cu acte	Nr. niveluri:1; S. construita la sol:48 mp; Locuinta
A1.2	32240-C2	construcții anexa	59	Cu acte	Nr. niveluri:1; S. construita la sol:59 mp; Anexa

## Lungime Segmente

1) Valorile lungimilor segmentelor sunt obținute din proiecție în plan.

Punct început	X / Y	Punct sfârșit	X / Y	Lungime segment	Punct început	X / Y	Punct sfârșit	X / Y	Lungime segment	Punct început	X / Y	Punct sfârșit	X / Y	Lungime segment
---------------	-------	---------------	-------	-----------------	---------------	-------	---------------	-------	-----------------	---------------	-------	---------------	-------	-----------------

Punct început	X / Y	Punct sfârșit	X / Y	Lungime segment	Punct început	X / Y	Punct sfârșit	X / Y	Lungime segment	Punct început	X / Y	Punct sfârșit	X / Y	Lungime segment
1	521.754,763 684.374,336	2	521.750,584 684.368,082	7.522	2	521.750,584 684.368,082	3	521.747,399 684.368,611	3.229	3	521.747,399 684.368,611	4	521.745,238 684.361,097	7.819
4	521.745,238 684.361,097	5	521.741,42 684.347,682	13.94 8	5	521.741,42 684.347,682	6	521.740,567 684.341,793	5.95	6	521.740,567 684.341,793	7	521.738,176 684.334,1	8.056
7	521.738,176 684.334,1	8	521.734,073 684.319,326	15.33 3	8	521.734,073 684.319,326	9	521.727,408 684.294,692	25.52	9	521.727,408 684.294,692	10	521.722,344 684.281,65	13.99 1
10	521.722,344 684.281,65	11	521.716,899 684.268,044	14.65 5	11	521.716,899 684.268,044	12	521.712,66 684.258,404	10.53 1	12	521.712,66 684.258,404	13	521.704,306 684.237,98	22.06 6
13	521.704,306 684.237,98	14	521.701,25 684.232,247	6.497	14	521.701,25 684.232,247	15	521.698,001 684.221,866	10.87 8	15	521.698,001 684.221,866	16	521.692,031 684.208,009	15.08 8
16	521.692,031 684.208,009	17	521.685,965 684.195,347	14.04	17	521.685,965 684.195,347	18	521.683,193 684.190,295	5.763	18	521.683,193 684.190,295	19	521.680,183 684.183,437	7.489
19	521.680,183 684.183,437	20	521.698,216 684.168,844	23.19 8	20	521.698,216 684.168,844	21	521.715,406 684.160,353	19.17 2	21	521.715,406 684.160,353	22	521.721,483 684.154,918	8.153
22	521.721,483 684.154,918	23	521.728,643 684.148,391	9.688	23	521.728,643 684.148,391	24	521.736,685 684.142,447	10.00 1	24	521.736,685 684.142,447	25	521.753,677 684.129,146	21.57 9
25	521.753,677 684.129,146	26	521.770,438 684.115,816	21.41 5	26	521.770,438 684.115,816	27	521.774,002 684.120,782	6.113	27	521.774,002 684.120,782	28	521.779,036 684.127,877	8.699
28	521.779,036 684.127,877	29	521.793,614 684.146,304	23.49 6	29	521.793,614 684.146,304	30	521.804,62 684.163,029	20.02 1	30	521.804,62 684.163,029	31	521.814,073 684.175,336	15.51 8
31	521.814,073 684.175,336	32	521.824,435 684.189,31	17.39 7	32	521.824,435 684.189,31	33	521.826,209 684.192,146	3.345	33	521.826,209 684.192,146	34	521.833,478 684.200,838	11.33 1
34	521.833,478 684.200,838	35	521.839,87 684.209,504	10.76 8	35	521.839,87 684.209,504	36	521.845,288 684.217,177	9.393	36	521.845,288 684.217,177	37	521.849,313 684.224,107	8.014
37	521.849,313 684.224,107	38	521.852,406 684.228,802	5.622	38	521.852,406 684.228,802	39	521.858,166 684.239,043	11.75	39	521.858,166 684.239,043	40	521.864,724 684.249,809	12.60 6
40	521.864,724 684.249,809	41	521.865,486 684.251,059	1.464	41	521.865,486 684.251,059	42	521.851,035 684.262,448	18.39 9	42	521.851,035 684.262,448	43	521.841,548 684.270,12	12.20 1
43	521.841,548 684.270,12	44	521.831,453 684.277,939	12.76 9	44	521.831,453 684.277,939	45	521.822,63 684.284,697	11.11 4	45	521.822,63 684.284,697	46	521.810,62 684.293,471	14.87 4
46	521.810,62 684.293,471	47	521.799,309 684.301,186	13.69 2	47	521.799,309 684.301,186	48	521.806,937 684.313,326	14.33 8	48	521.806,937 684.313,326	49	521.809,888 684.317,299	4.949
49	521.809,888 684.317,299	50	521.793,347 684.342,08	29.79 4	50	521.793,347 684.342,08	51	521.787,787 684.350,602	10.17 5	51	521.787,787 684.350,602	52	521.779,773 684.358,832	11.48 7
52	521.779,773 684.358,832	53	521.769,426 684.367,186	13.29 8	53	521.769,426 684.367,186	1	521.754,763 684.374,336	16.31 3					

\*\* Lungimile segmentelor sunt determinate în planul de proiecție Stereo 70 și sunt rotunjite la 1 milimetru.

\*\*\* Distanța dintre puncte este formată din segmente cumulate ce sunt mai mici decât valoarea 1 milimetru.





**DATE DESPRE IMOBILUL NR. 538**

Oficiul de Cadastru și Publicitate Imobiliară SUCEAVA  
Biroul de Cadastru și Publicitate Imobiliară Campulung Moldovenesc

**A. Partea I. Descrierea imobilului**

TEREN Extravilan

Adresa: Jud. Suceava

Nr. Crt	Nr cadastral Nr. topografic	Suprafața* (mp)	Observații / Referințe
A1	31000	9.091	Sector cadastral:16 Teren imprejmuit; exista constructii cu caracter provizoriu, fara fundatie

**B. Partea II. Proprietari și acte**

Inscrieri privitoare la dreptul de proprietate și alte drepturi reale		Referințe
<b>10491 / 16/08/2016</b>		
Act Administrativ nr. 742, din 07/06/2016 emis de COMISIA JUDETEANA SUCEAVA;		
B1	se noteaza ca din parte a imobilului cu nr.top.4265/3 din CF 32773 Fundu Moldovei se formeaza imobilul cu nr.cad. 31000 Breaza ;	A1
<b>21301 / 10/12/2021</b>		
Act Notarial nr. 3865, din 09/12/2021 emis de Scraba Luminita Doru Paul;		
B3	Intabulare, drept de PROPRIETATE, dobandit prin Conventie, cota actuala 1/1 1) COBELETA ANDREI	A1

**C. Partea III. SARCINI .**

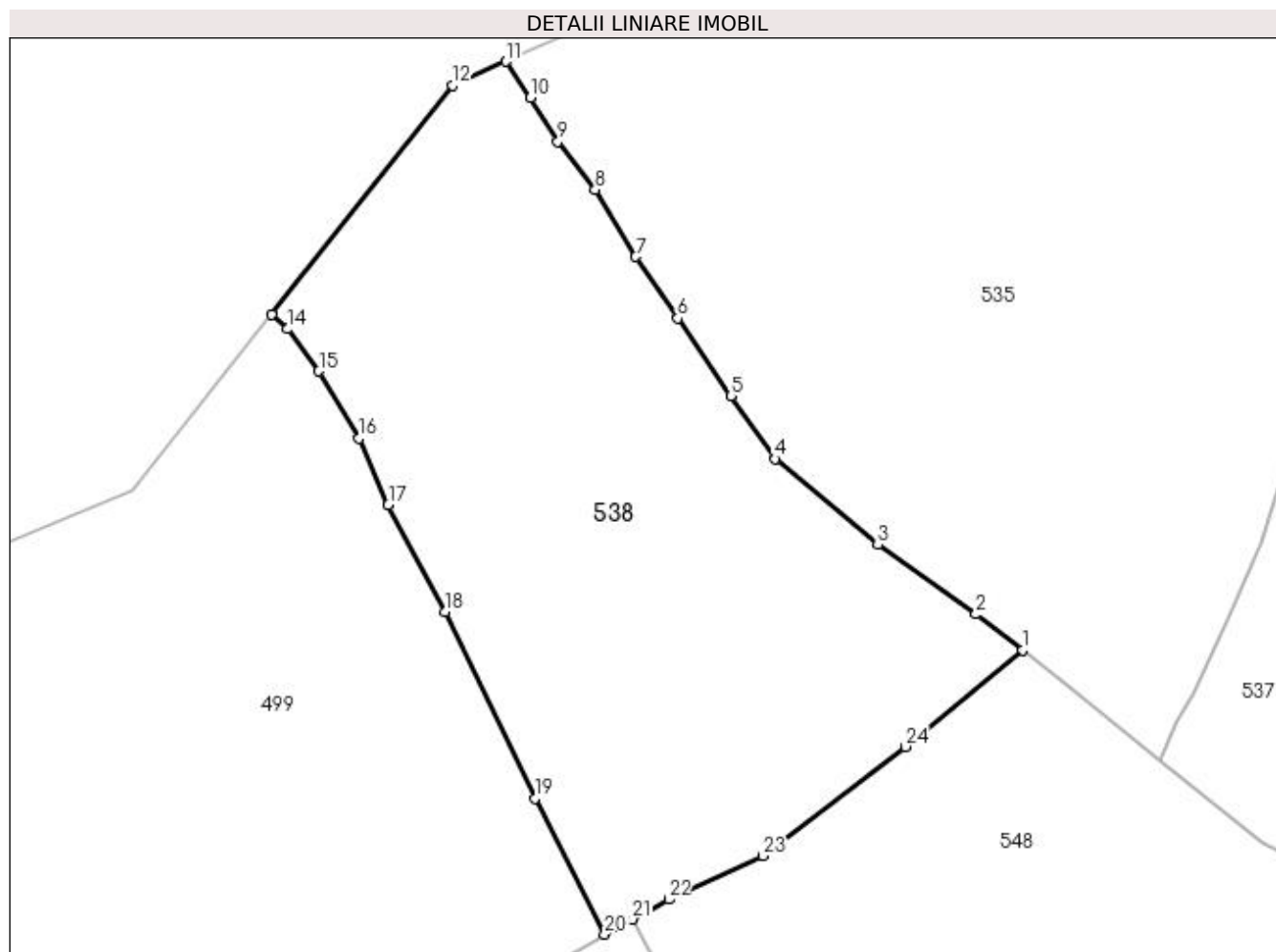
Inscrieri privind dezmembramintele dreptului de proprietate, drepturi reale de garanție și sarcini	Referințe
NU SUNT	

## Anexa Nr. 1 La Partea I

## Teren

Nr cadastral	Suprafața (mp)*	Observații / Referințe
31000	9.091	exista constructii cu caracter provizoriu, fara fundatie

\* Suprafața este determinată în planul de proiecție Stereo 70.



## Date referitoare la teren

Crt	Categorie folosință	Intravilan	Suprafața (mp)	Tarla	Parcelă	Nr. topo	Observații / Referințe
1	faneata	NU	9.091	-	-	-	

## Lungime Segmente

1) Valorile lungimilor segmentelor sunt obținute din proiecție în plan.

Punct început	X / Y	Punct sfârșit	X / Y	Lungime segment (** (m)
1	521.655,849 684.202,856	2	521.647,554 684.209,176	10.428
3	521.630,222 684.221,458	4	521.612,025 684.236,633	23.694
5	521.604,17 684.247,709	6	521.594,815 684.261,507	16.67
7	521.587,393 684.272,377	8	521.580,208 684.284,224	13.856
9	521.573,632 684.292,767	10	521.568,754 684.300,479	9.125

Punct început	X / Y	Punct sfârșit	X / Y	Lungime segment (** (m)
2	521.647,554 684.209,176	3	521.630,222 684.221,458	21.243
4	521.612,025 684.236,633	5	521.604,17 684.247,709	13.579
6	521.594,815 684.261,507	7	521.587,393 684.272,377	13.162
8	521.580,208 684.284,224	9	521.573,632 684.292,767	10.781
10	521.568,754 684.300,479	11	521.564,381 684.306,906	7.774

Punct început	X / Y	Punct sfârşit	X / Y	Lungime segment (** (m)
11	521.564,381 684.306,906	12	521.554,899 684.302,708	10.37
13	521.522,939 684.262,156	14	521.525,727 684.259,611	3.775
15	521.531,343 684.252,158	16	521.538,434 684.240,249	13.86
17	521.543,61 684.228,499	18	521.553,698 684.209,58	21.441
19	521.569,559 684.176,613	20	521.581,92 684.152,569	27.035
21	521.586,769 684.155,221	22	521.593,224 684.158,751	7.357
23	521.609,895 684.166,445	24	521.635,088 684.185,758	31.744

Punct început	X / Y	Punct sfârşit	X / Y	Lungime segment (** (m)
12	521.554,899 684.302,708	13	521.522,939 684.262,156	51.632
14	521.525,727 684.259,611	15	521.531,343 684.252,158	9.332
16	521.538,434 684.240,249	17	521.543,61 684.228,499	12.84
18	521.553,698 684.209,58	19	521.569,559 684.176,613	36.584
20	521.581,92 684.152,569	21	521.586,769 684.155,221	5.527
22	521.593,224 684.158,751	23	521.609,895 684.166,445	18.361
24	521.635,088 684.185,758	1	521.655,849 684.202,856	26.895

\*\* Lungimile segmentelor sunt determinate în planul de proiecţie Stereo 70 şi sunt rotunjite la 1 milimetru.

\*\*\* Distanţa dintre puncte este formată din segmente cumulate ce sunt mai mici decât valoarea 1 milimetru.



**DATE DESPRE IMOBILUL NR. 539**

Oficiul de Cadastru și Publicitate Imobiliară SUCEAVA  
Biroul de Cadastru și Publicitate Imobiliară Campulung Moldovenesc

**A. Partea I. Descrierea imobilului**

TEREN Intravilan

Adresa: Loc. Breaza De Sus, Nr. 103, Jud. Suceava

Nr. Crt	Nr cadastral Nr. topografic	Suprafața* (mp)	Observații / Referințe
A1	32986	18.871	Sector cadastral:16 Teren imprejmuit; exista constructii cu caracter provizoriu, fara fundatie

**Construcții**

Crt	Nr cadastral Nr. topografic	Adresa	Observații / Referințe
A1.1	32986-C1	Loc. Breaza De Sus, Nr. 103, Jud. Suceava	Nr. niveluri:2; S. construita la sol:66 mp; S. construita desfasurata:132 mp; constructie din lemn, din 1964, fara lift si fara certificat de performanta energetica
A1.2	32986-C2	Loc. Breaza De Sus, Nr. 103, Jud. Suceava	Nr. niveluri:2; S. construita la sol:77 mp; S. construita desfasurata:141 mp; constructie din zidarie si lemn, din 1993, fara lift si fara certificat de performanta energetica
A1.3	32986-C3	Loc. Breaza De Sus, Nr. 103, Jud. Suceava	Nr. niveluri:1; S. construita la sol:19 mp; S. construita desfasurata:19 mp; constructie din lemn, din 1995, fara lift si fara certificat de performanta energetica
A1.4	32986-C4	Loc. Breaza De Sus, Nr. 103, Jud. Suceava	Nr. niveluri:1; S. construita la sol:28 mp; S. construita desfasurata:28 mp; constructie din lemn, din 1995, fara lift si fara certificat de performanta energetica
A1.5	32986-C5	Loc. Breaza De Sus, Nr. 103, Jud. Suceava	Nr. niveluri:1; S. construita la sol:48 mp; S. construita desfasurata:48 mp; constructie din lemn, din 1975, fara lift si fara certificat de performanta energetica
A1.6	32986-C6	Loc. Breaza De Sus, Nr. 103, Jud. Suceava	Nr. niveluri:1; S. construita la sol:28 mp; S. construita desfasurata:28 mp; constructie din lemn, din 1995, fara lift si fara certificat de performanta energetica
A1.7	32986-C7	Loc. Breaza De Sus, Nr. 103, Jud. Suceava	Nr. niveluri:1; S. construita la sol:15 mp; S. construita desfasurata:15 mp; constructie din lemn, din 1975, fara lift si fara certificat de performanta energetica
A1.8	32986-C8	Loc. Breaza De Sus, Nr. 103, Jud. Suceava	Nr. niveluri:1; S. construita la sol:21 mp; S. construita desfasurata:21 mp; constructie din zidarie si lemn, din 1975, fara lift si fara certificat de performanta energetica
A1.9	32986-C9	Loc. Breaza De Sus, Nr. 103, Jud. Suceava	Nr. niveluri:1; S. construita la sol:16 mp; S. construita desfasurata:16 mp; constructie din lemn, din 1995, fara lift si fara certificat de performanta energetica

**B. Partea II. Proprietari și acte**

Inscrieri privitoare la dreptul de proprietate și alte drepturi reale		Referințe
/		
Act Normativ nr. 7, din 13/03/1996 emis de Parlamentul Romaniei (lege);		
B1	Inscrierea provizorie, drept de PROPRIETATE, dobandit prin Lege, cota actuala 1/1 1) NEIDENTIFICAT NEIDENTIFICAT	A1
<b>3132 / 26/02/2021</b>		
Act Administrativ nr. 16, din 11/02/2021 emis de Primaria Breaza (act notarial nr 476 din 17.02.2021, emis de BNP Scraba Luminita Doru Paul;inscris sub semnatura privata nr fn din 27.01.2021, emis de Terracad SRL);		
B1	se noteaza ca din parte a imobilului cu nr.top 4251/1 din CF 31884 Fundu Moldovei se formeaza imobill cu nr. cad. 32986 UAT Breaza	A1
B2	se noteaza posesia imobilului cu nr. cad. 32986 1) CORCINSCHI ION	A1
Act Administrativ nr. 81, din 11/02/2021 emis de Primaria Breaza;		
B3	Intabulare, drept de PROPRIETATE, dobandit prin Lege, cota actuala 1/1 1) CORCINSCHI CASANDRA 2) CORCINSCHI ION	A1.1, A1.2, A1.3, A1.4, A1.5, A1.6, A1.7, A1.8, A1.9

**C. Partea III. SARCINI .**

Inscrieri privind dezmembramintele dreptului de proprietate, drepturi reale de garanție și sarcini	Referințe
NU SUNT	

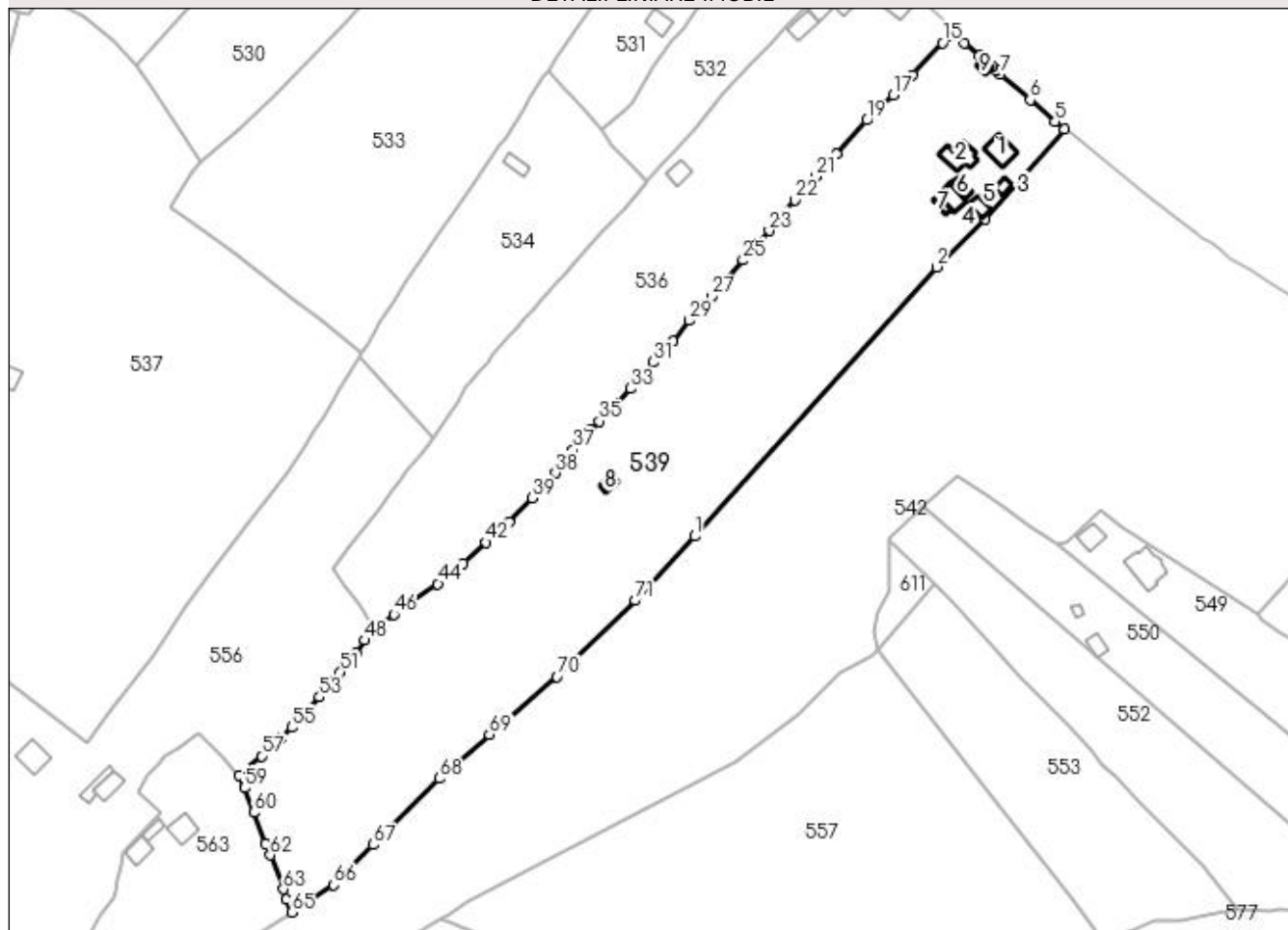
## Anexa Nr. 1 La Partea I

## Teren

Nr cadastral	Suprafaţa (mp)*	Observaţii / Referinţe
32986	18.871	exista constructii cu caracter provizoriu, fara fundatie

\* Suprafaţa este determinată în planul de proiecţie Stereo 70.

## DETALII LINIARE IMOBIL



## Date referitoare la teren

Crt	Categorie folosinţă	Intra vilan	Suprafaţa (mp)	Tarla	Parcelă	Nr. topo	Observaţii / Referinţe
1	curti constructii	DA	547	-	-	-	
2	faneata	DA	18.324	-	-	-	

## Date referitoare la construcţii

Crt	Număr	Destinaţie construcţie	Supraf. (mp)	Situaţie juridică	Observaţii / Referinţe
A1.1	32986-C1	construcţii de locuinte	66	Cu acte	Nr. niveluri:2; S. construita la sol:66 mp; S. construita desfasurata:132 mp; constructie din lemn, din 1964, fara lift si fara certificat de performanta energetica
A1.2	32986-C2	construcţii de locuinte	77	Cu acte	Nr. niveluri:2; S. construita la sol:77 mp; S. construita desfasurata:141 mp; constructie din zidarie si lemn, din 1993, fara lift si fara certificat de performanta energetica
A1.3	32986-C3	construcţii anexa	19	Cu acte	Nr. niveluri:1; S. construita la sol:19 mp; S. construita desfasurata:19 mp; constructie din lemn, din 1995, fara lift si fara certificat de performanta energetica
A1.4	32986-C4	construcţii anexa	28	Cu acte	Nr. niveluri:1; S. construita la sol:28 mp; S. construita desfasurata:28 mp; constructie din lemn, din 1995, fara lift si fara certificat de performanta energetica
A1.5	32986-C5	construcţii anexa	48	Cu acte	Nr. niveluri:1; S. construita la sol:48 mp; S. construita desfasurata:48 mp; constructie din lemn, din 1975, fara lift si fara certificat de performanta energetica

Crt	Număr	Destinație construcție	Supraf. (mp)	Situație juridică	Observații / Referințe
A1.6	32986-C6	construcții anexa	28	Cu acte	Nr. niveluri:1; S. construita la sol:28 mp; S. construita desfasurata:28 mp; construcție din lemn, din 1995, fara lift si fara certificat de performanta energetica
A1.7	32986-C7	construcții anexa	15	Cu acte	Nr. niveluri:1; S. construita la sol:15 mp; S. construita desfasurata:15 mp; construcție din lemn, din 1975, fara lift si fara certificat de performanta energetica
A1.8	32986-C8	construcții anexa	21	Cu acte	Nr. niveluri:1; S. construita la sol:21 mp; S. construita desfasurata:21 mp; construcție din zidarie si lemn, din 1975, fara lift si fara certificat de performanta energetica
A1.9	32986-C9	construcții anexa	16	Cu acte	Nr. niveluri:1; S. construita la sol:16 mp; S. construita desfasurata:16 mp; construcție din lemn, din 1995, fara lift si fara certificat de performanta energetica

**Lungime Segmente**

1) Valorile lungimilor segmentelor sunt obținute din proiecție în plan.

Punct început	X / Y	Punct sfârșit	X / Y	Lungime segment	Punct început	X / Y	Punct sfârșit	X / Y	Lungime segment	Punct început	X / Y	Punct sfârșit	X / Y	Lungime segment
1	521.981,035 684.187,413	2	522.064,766 684.280,569	125.255	2	522.064,766 684.280,569	3	522.081,519 684.297,116	23.547	3	522.081,519 684.297,116	4	522.109,013 684.328,34	41.603
4	522.109,013 684.328,34	5	522.105,826 684.330,958	4.125	5	522.105,826 684.330,958	6	522.097,167 684.338,44	11.444	6	522.097,167 684.338,44	7	522.086,89 684.347,331	13.589
7	522.086,89 684.347,331	8	522.085,636 684.348,57	1.763	8	522.085,636 684.348,57	9	522.084,263 684.349,863	1.886	9	522.084,263 684.349,863	10	522.080,79 684.352,895	4.611
10	522.080,79 684.352,895	11	522.079,632 684.353,827	1.486	11	522.079,632 684.353,827	12	522.074,444 684.358,104	6.724	12	522.074,444 684.358,104	13	522.070,175 684.361,916	5.723
13	522.070,175 684.361,916	14	522.068,65 684.360,41	2.143	14	522.068,65 684.360,41	15	522.066,778 684.358,226	2.876	15	522.066,778 684.358,226	16	522.056,515 684.347,02	15.196
16	522.056,515 684.347,02	17	522.049,747 684.340,141	9.65	17	522.049,747 684.340,141	18	522.045,138 684.335,953	6.228	18	522.045,138 684.335,953	19	522.040,624 684.331,428	6.392
19	522.040,624 684.331,428	20	522.030,192 684.319,728	15.675	20	522.030,192 684.319,728	21	522.023,046 684.311,996	10.528	21	522.023,046 684.311,996	22	522.015,783 684.303,721	11.01
22	522.015,783 684.303,721	23	522.006,8 684.293,172	13.856	23	522.006,8 684.293,172	24	522.002,483 684.288,242	6.553	24	522.002,483 684.288,242	25	521.997,754 684.282,954	7.094
25	521.997,754 684.282,954	26	521.991,426 684.275,465	9.805	26	521.991,426 684.275,465	27	521.986,894 684.270,275	6.89	27	521.986,894 684.270,275	28	521.982,021 684.264,603	7.478
28	521.982,021 684.264,603	29	521.979,234 684.262,048	3.781	29	521.979,234 684.262,048	30	521.973,372 684.255,063	9.119	30	521.973,372 684.255,063	31	521.966,557 684.247,67	10.055
31	521.966,557 684.247,67	32	521.962,404 684.242,537	6.603	32	521.962,404 684.242,537	33	521.958,947 684.238,496	5.318	33	521.958,947 684.238,496	34	521.954,131 684.233,419	6.998
34	521.954,131 684.233,419	35	521.947,933 684.227,252	8.743	35	521.947,933 684.227,252	36	521.944,716 684.224,012	4.566	36	521.944,716 684.224,012	37	521.938,966 684.217,367	8.787
37	521.938,966 684.217,367	38	521.932,767 684.209,303	10.171	38	521.932,767 684.209,303	39	521.924,793 684.200,642	11.773	39	521.924,793 684.200,642	40	521.916,739 684.192,3	11.596
40	521.916,739 684.192,3	41	521.912,089 684.187,969	6.355	41	521.912,089 684.187,969	42	521.908,747 684.185,281	4.289	42	521.908,747 684.185,281	43	521.900,854 684.178,007	10.734
43	521.900,854 684.178,007	44	521.892,142 684.170,891	11.249	44	521.892,142 684.170,891	45	521.883,273 684.164,976	10.661	45	521.883,273 684.164,976	46	521.876,842 684.160,304	7.949
46	521.876,842 684.160,304	47	521.870,574 684.155,264	8.043	47	521.870,574 684.155,264	48	521.866,899 684.151,38	5.347	48	521.866,899 684.151,38	49	521.863,71 684.146,999	5.419
49	521.863,71 684.146,999	50	521.861,049 684.143,879	4.101	50	521.861,049 684.143,879	51	521.858,37 684.140,294	4.475	51	521.858,37 684.140,294	52	521.855,668 684.136,991	4.267
52	521.855,668 684.136,991	53	521.851,128 684.131,661	7.002	53	521.851,128 684.131,661	54	521.846,306 684.126,568	7.014	54	521.846,306 684.126,568	55	521.841,448 684.121,261	7.195
55	521.841,448 684.121,261	56	521.837,697 684.117,453	5.345	56	521.837,697 684.117,453	57	521.831,065 684.111,324	9.03	57	521.831,065 684.111,324	58	521.823,312 684.104,783	10.144
58	521.823,312 684.104,783	59	521.825,12 684.100,211	4.917	59	521.825,12 684.100,211	60	521.828,345 684.091,75	9.055	60	521.828,345 684.091,75	61	521.832,455 684.081,039	11.472
61	521.832,455 684.081,039	62	521.834,098 684.076,97	4.388	62	521.834,098 684.076,97	63	521.838,683 684.065,224	12.609	63	521.838,683 684.065,224	64	521.839,734 684.061,729	3.65
64	521.839,734 684.061,729	65	521.841,475 684.057,249	4.807	65	521.841,475 684.057,249	66	521.856,048 684.066,645	17.34	66	521.856,048 684.066,645	67	521.869,888 684.080,563	19.628
67	521.869,888 684.080,563	68	521.892,58 684.103,565	32.311	68	521.892,58 684.103,565	69	521.909,961 684.118,806	23.117	69	521.909,961 684.118,806	70	521.933,413 684.138,78	30.805



Punct început	X / Y	Punct sfârşit	X / Y	Lungime segment	Punct început	X / Y	Punct sfârşit	X / Y	Lungime segment
70	521.933,413 684.138,78	71	521.960,568 684.165,046	37.78	71	521.960,568 684.165,046	1	521.981,035 684.187,413	30.31 8

\*\* Lungimile segmentelor sunt determinate în planul de proiecţie Stereo 70 şi sunt rotunjite la 1 milimetru.

\*\*\* Distanţa dintre puncte este formată din segmente cumulate ce sunt mai mici decât valoarea 1 milimetru.



**DATE DESPRE IMOBILUL NR. 540**

Oficiul de Cadastru și Publicitate Imobiliară SUCEAVA  
Biroul de Cadastru și Publicitate Imobiliară Campulung Moldovenesc

**A. Partea I. Descrierea imobilului**

Nr. CF vechi: 30064 Fundu Moldovei

Nr. topografic: 4252/1 parte

TEREN Intravilan

Adresa: Loc. Breaza De Sus, Nr. 108, Jud. Suceava

Nr. Crt	Nr cadastral Nr. topografic	Suprafața* (mp)	Observații / Referințe
A1		2.289	Sector cadastral: 16 Teren neimprejmuit; imobilul s-a format din parcelele având nr. topografic: 4252/1 parte

**Construcții**

Crt	Nr cadastral Nr. topografic	Adresa	Observații / Referințe
A1.1		Loc. Breaza De Sus, Nr. 108, Jud. Suceava	Nr. niveluri: 2; S. construita la sol: 86 mp; Locuinta
A1.2		Loc. Breaza De Sus, Nr. 108, Jud. Suceava	Nr. niveluri: 1; S. construita la sol: 51 mp; Anexa
A1.3		Loc. Breaza De Sus, Nr. 108, Jud. Suceava	Nr. niveluri: 1; S. construita la sol: 118 mp; Anexa
A1.4		Loc. Breaza De Sus, Nr. 108, Jud. Suceava	Nr. niveluri: 1; S. construita la sol: 86 mp; Anexa

**B. Partea II. Proprietari și acte**

Inscrieri privitoare la dreptul de proprietate și alte drepturi reale		Referințe
/		
Act Administrativ nr. 3637, din 06/10/2022 emis de Primaria Breaza;		
B1	Se noteaza POSESIA asupra terenului	A1
	1) <b>MACOVEI ELENA</b>	
Act Administrativ nr. 3651, din 07/10/2022 emis de Primaria Breaza;		
B1	Intabulare, drept de PROPRIETATE, dobandit prin Lege, cota actuala 1/1	A1.1, A1.2, A1.3, A1.4
	1) <b>MACOVEI ELENA</b>	
Act Normativ nr. 7, din 13/03/1996 emis de Parlamentul Romaniei (lege);		
B1	Inscrierea provizorie, drept de PROPRIETATE, dobandit prin Lege, cota actuala 1/1	A1
	1) <b>NEIDENTIFICAT NEIDENTIFICAT</b>	

**C. Partea III. SARCINI .**

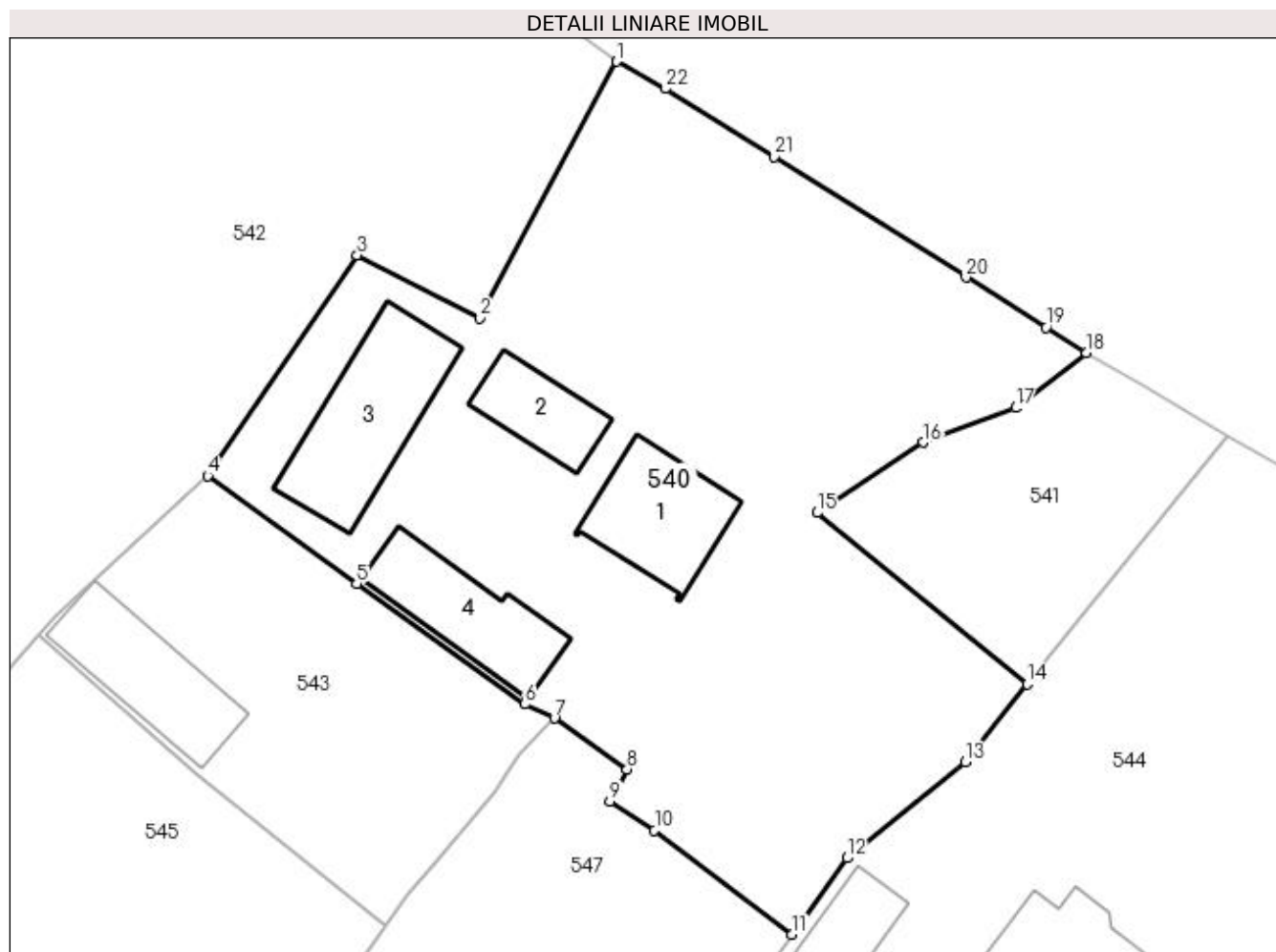
Inscrieri privind dezmembramintele dreptului de proprietate, drepturi reale de garanție și sarcini	Referințe
NU SUNT	

## Anexa Nr. 1 La Partea I

## Teren

Nr cadastral	Suprafaţa (mp)*	Observaţii / Referinţe
	2.289	imobilul s-a format din parcelele avand nr. topografic: 4252/1 parte

\* Suprafaţa este determinată în planul de proiecţie Stereo 70.



## Date referitoare la teren

Crt	Categorie folosinţă	Intra vilan	Suprafaţa (mp)	Tarla	Parcelă	Nr. topo	Observaţii / Referinţe
1	curti constructii	DA	787	-	-	-	
2	faneata	DA	1.502	-	-	-	

## Date referitoare la construcţii

Crt	Număr	Destinaţie construcţie	Supraf. (mp)	Situaţie juridică	Observaţii / Referinţe
A1.1		construcţii de locuinţe	86	Cu acte	Nr. niveluri:2; S. construita la sol:86 mp; Locuinta
A1.2		construcţii anexa	51	Cu acte	Nr. niveluri:1; S. construita la sol:51 mp; Anexa
A1.3		construcţii anexa	118	Cu acte	Nr. niveluri:1; S. construita la sol:118 mp; Anexa
A1.4		construcţii anexa	86	Cu acte	Nr. niveluri:1; S. construita la sol:86 mp; Anexa

## Lungime Segmente

1) Valorile lungimilor segmentelor sunt obţinute din proiecţie în plan.

Punct început	X / Y	Punct sfârşit	X / Y	Lungime segment (** (m))	Punct început	X / Y	Punct sfârşit	X / Y	Lungime segment (** (m))
---------------	-------	---------------	-------	-----------------------------	---------------	-------	---------------	-------	-----------------------------

Punct început	X / Y	Punct sfârșit	X / Y	Lungime segment (** (m)
1	522.246,541 684.233,501	2	522.235,872 684.213,472	22.693
3	522.226,289 684.218,381	4	522.214,597 684.201,15	20.823
5	522.226,243 684.192,723	6	522.239,385 684.183,331	16.153
7	522.241,697 684.182,222	8	522.247,359 684.178,241	6.921
9	522.246,032 684.175,747	10	522.249,51 684.173,467	4.159
11	522.260,236 684.165,349	12	522.264,54 684.171,309	7.352
13	522.273,813 684.178,792	14	522.278,63 684.184,886	7.768
15	522.262,215 684.198,27	16	522.270,512 684.203,759	9.948
17	522.277,719 684.206,463	18	522.283,271 684.210,743	7.011
19	522.280,112 684.212,728	20	522.273,848 684.216,641	7.386
21	522.258,856 684.226,064	22	522.250,349 684.231,379	10.031

Punct început	X / Y	Punct sfârșit	X / Y	Lungime segment (** (m)
2	522.235,872 684.213,472	3	522.226,289 684.218,381	10.767
4	522.214,597 684.201,15	5	522.226,243 684.192,723	14.375
6	522.239,385 684.183,331	7	522.241,697 684.182,222	2.564
8	522.247,359 684.178,241	9	522.246,032 684.175,747	2.825
10	522.249,51 684.173,467	11	522.260,236 684.165,349	13.452
12	522.264,54 684.171,309	13	522.273,813 684.178,792	11.915
14	522.278,63 684.184,886	15	522.262,215 684.198,27	21.179
16	522.270,512 684.203,759	17	522.277,719 684.206,463	7.698
18	522.283,271 684.210,743	19	522.280,112 684.212,728	3.731
20	522.273,848 684.216,641	21	522.258,856 684.226,064	17.707
22	522.250,349 684.231,379	1	522.246,541 684.233,501	4.359

\*\* Lungimile segmentelor sunt determinate în planul de proiecție Stereo 70 și sunt rotunjite la 1 milimetru.

\*\*\* Distanța dintre puncte este formată din segmente cumulate ce sunt mai mici decât valoarea 1 milimetru.



**DATE DESPRE IMOBILUL NR. 541**

Oficiul de Cadastru și Publicitate Imobiliară SUCEAVA  
Biroul de Cadastru și Publicitate Imobiliară Campulung Moldovenesc

**A. Partea I. Descrierea imobilului**

TEREN Intravilan

Adresa: Loc. Breaza De Sus, Jud. Suceava

Nr. Crt	Nr cadastral Nr. topografic	Suprafața* (mp)	Observații / Referințe
A1	30164	399	Sector cadastral:16 Teren imprejmuit;

**B. Partea II. Proprietari și acte**

Inscrieri privitoare la dreptul de proprietate și alte drepturi reale		Referințe
<b>6380 / 11/08/2010</b>		
Act Administrativ nr. 593, din 15/03/2010 emis de COMISIA JUDETEANA SUCEAVA;		
B1	se noteaza ca din parte a imobilului cu nr.top 4385 din CF 30732 Fundu Moldovei s-a format imobilul cu nr.cad. 30164 a UAT BREAZA	A1
B2	Intabulare, drept de PROPRIETATE, dobandit prin Constituire, cota actuala 1/1	A1
1) VILCULESCU ELISAVETA		

**C. Partea III. SARCINI .**

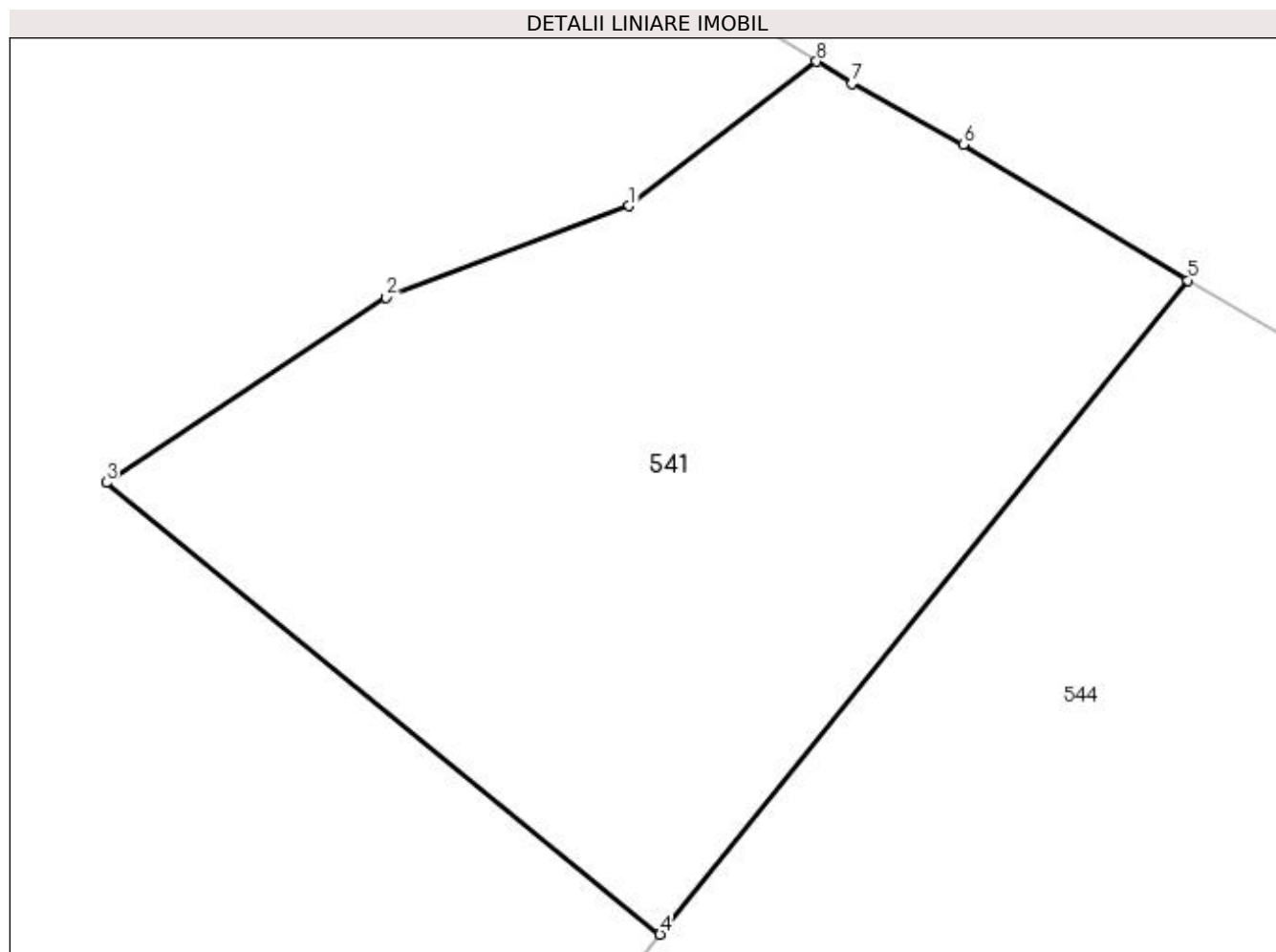
Inscrieri privind dezmembramintele dreptului de proprietate, drepturi reale de garanție și sarcini	Referințe
NU SUNT	

## Anexa Nr. 1 La Partea I

## Teren

Nr cadastral	Suprafața (mp)*	Observații / Referințe
30164	399	

\* Suprafața este determinată în planul de proiecție Stereo 70.



## Date referitoare la teren

Crt	Categorie folosință	Intra vilan	Suprafața (mp)	Tarla	Parcelă	Nr. topo	Observații / Referințe
1	faneata	DA	399	-	-	-	

## Lungime Segmente

1) Valorile lungimilor segmentelor sunt obținute din proiecție în plan.

Punct început	X / Y	Punct sfârșit	X / Y	Lungime segment (** (m)
1	522.277,719 684.206,463	2	522.270,512 684.203,759	7.698
2	522.270,512 684.203,759	3	522.262,215 684.198,27	9.948
3	522.262,215 684.198,27	4	522.278,63 684.184,886	21.179
4	522.278,63 684.184,886	5	522.294,281 684.204,262	24.907
5	522.294,281 684.204,262	6	522.287,614 684.208,282	7.785



Punct început	X / Y	Punct sfârşit	X / Y	Lungime segment (** (m)
6	522.287,614 684.208,282	7	522.284,321 684.210,084	3.754
7	522.284,321 684.210,084	8	522.283,271 684.210,743	1.239
8	522.283,271 684.210,743	1	522.277,719 684.206,463	7.011

\*\* Lungimile segmentelor sunt determinate în planul de proiecţie Stereo 70 şi sunt rotunjite la 1 milimetru.

\*\*\* Distanţa dintre puncte este formată din segmente cumulate ce sunt mai mici decât valoarea 1 milimetru.



**DATE DESPRE IMOBILUL NR. 542**

Oficiul de Cadastru și Publicitate Imobiliară SUCEAVA  
Biroul de Cadastru și Publicitate Imobiliară Campulung Moldovenesc

**A. Partea I. Descrierea imobilului**

TEREN Intravilan

Adresa: Loc. Breaza De Sus, Jud. Suceava

Nr. Crt	Nr cadastral Nr. topografic	Suprafața* (mp)	Observații / Referințe
A1	30163	32.435	Sector cadastral:16 Teren imprejmuit; exista constructii cu caracter provizoriu, fara fundatie

**B. Partea II. Proprietari și acte**

Inscrieri privitoare la dreptul de proprietate și alte drepturi reale		Referințe
<b>6383 / 11/08/2010</b>		
Act Administrativ nr. 593, din 15/03/2010 emis de COMISIA JUDETEANA SUCEAVA;		
B1	Intabulare, drept de PROPRIETATE, dobândit prin Constituire, cota actuala 1/1 1) VILCULESCU ELISAVETA	A1

**C. Partea III. SARCINI .**

Inscrieri privind dezmembramintele dreptului de proprietate, drepturi reale de garanție și sarcini	Referințe
NU SUNT	

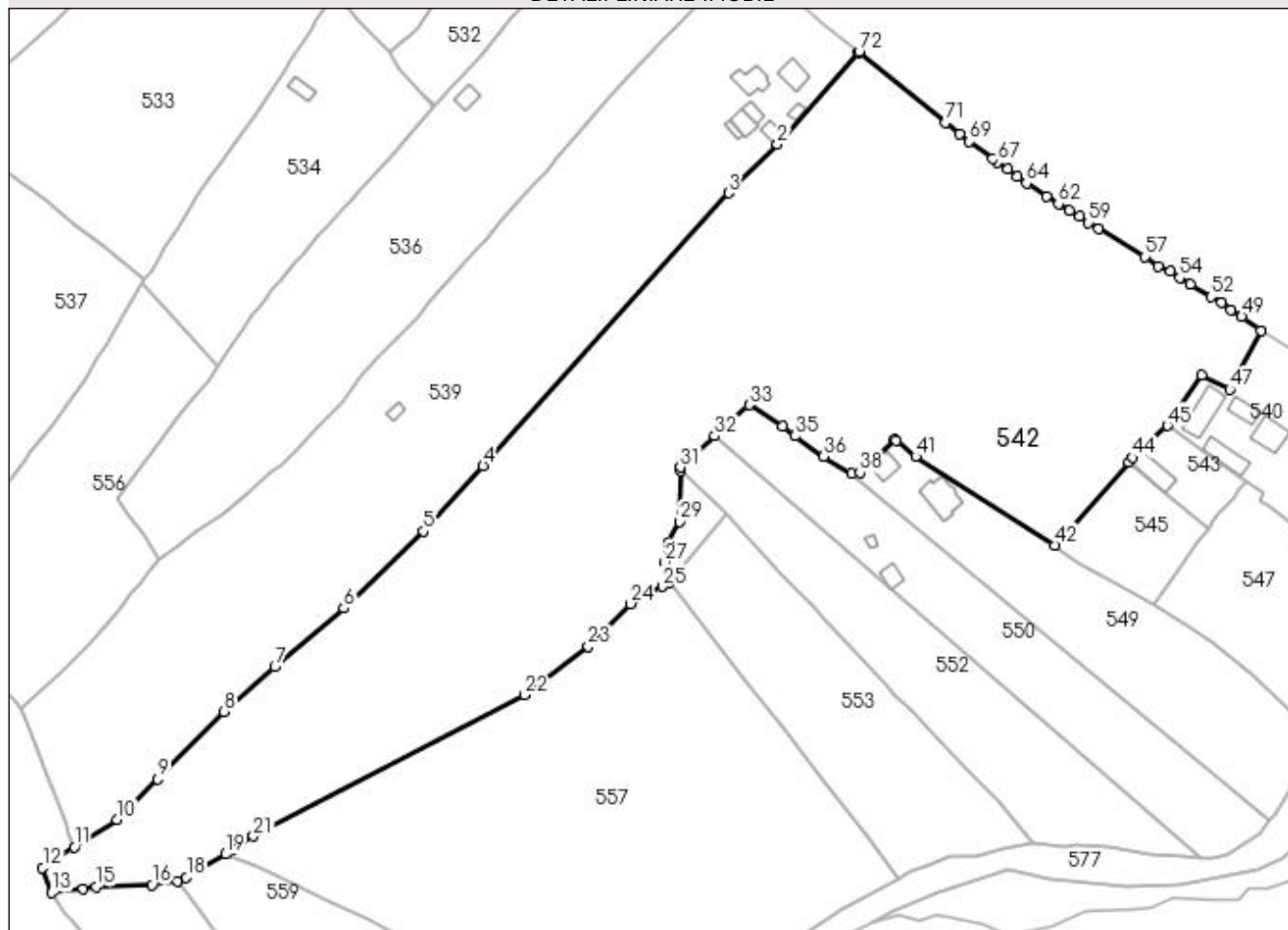
## Anexa Nr. 1 La Partea I

## Teren

Nr cadastral	Suprafața (mp)*	Observații / Referințe
30163	32.435	exista constructii cu caracter provizoriu, fara fundatie

\* Suprafața este determinată în planul de proiecție Stereo 70.

DETALII LINIARE IMOBIL



## Date referitoare la teren

Crt	Categorie folosință	Intra vilan	Suprafața (mp)	Tarla	Parcelă	Nr. topo	Observații / Referințe
1	faneata	DA	32.435	-	-	-	

## Lungime Segmente

1) Valorile lungimilor segmentelor sunt obținute din proiecție în plan.

Punct început	X / Y	Punct sfârșit	X / Y	Lungime segment
1	522.109,013 684.328,34	2	522.081,519 684.297,116	41.603
4	521.981,035 684.187,413	5	521.960,568 684.165,046	30.318
7	521.909,961 684.118,806	8	521.892,58 684.103,565	23.117
10	521.856,048 684.066,645	11	521.841,475 684.057,249	17.34
13	521.833,864 684.041,712	14	521.844,558 684.043,115	10.785
16	521.868,007 684.044,371	17	521.876,716 684.045,745	8.817

Punct început	X / Y	Punct sfârșit	X / Y	Lungime segment
2	522.081,519 684.297,116	3	522.064,766 684.280,569	23.547
5	521.960,568 684.165,046	6	521.933,413 684.138,78	37.78
8	521.892,58 684.103,565	9	521.869,888 684.080,563	32.311
11	521.841,475 684.057,249	12	521.830,651 684.050,27	12.878
14	521.844,558 684.043,115	15	521.848,928 684.043,762	4.418
17	521.876,716 684.045,745	18	521.879,739 684.046,934	3.249

Punct început	X / Y	Punct sfârșit	X / Y	Lungime segment
3	522.064,766 684.280,569	4	521.981,035 684.187,413	125.255
6	521.933,413 684.138,78	7	521.909,961 684.118,806	30.805
9	521.869,888 684.080,563	10	521.856,048 684.066,645	19.628
12	521.830,651 684.050,27	13	521.833,864 684.041,712	9.141
15	521.848,928 684.043,762	16	521.868,007 684.044,371	19.088
18	521.879,739 684.046,934	19	521.893,158 684.054,916	15.613

Punct început	X / Y	Punct sfârșit	X / Y	Lungime segment	Punct început	X / Y	Punct sfârșit	X / Y	Lungime segment	Punct început	X / Y	Punct sfârșit	X / Y	Lungime segment
19	521.893,158 684.054,916	20	521.895,899 684.056,447	3.14	20	521.895,899 684.056,447	21	521.902,595 684.060,948	8.068	21	521.902,595 684.060,948	22	521.995,22 684.109,261	104.4 68
22	521.995,22 684.109,261	23	522.016,968 684.125,722	27.27 5	23	522.016,968 684.125,722	24	522.031,369 684.140,319	20.50 5	24	522.031,369 684.140,319	25	522.042,201 684.146,274	12.36 1
25	522.042,201 684.146,274	26	522.044,692 684.147,75	2.895	26	522.044,692 684.147,75	27	522.043,104 684.154,542	6.976	27	522.043,104 684.154,542	28	522.044,405 684.161,227	6.81
28	522.044,405 684.161,227	29	522.048,049 684.168,334	7.987	29	522.048,049 684.168,334	30	522.048,422 684.185,7	17.37	30	522.048,422 684.185,7	31	522.048,463 684.186,874	1.175
31	522.048,463 684.186,874	32	522.060,166 684.197,552	15.84 2	32	522.060,166 684.197,552	33	522.071,868 684.208,231	15.84 2	33	522.071,868 684.208,231	34	522.083,18 684.200,918	13.46 9
34	522.083,18 684.200,918	35	522.087,517 684.197,615	5.452	35	522.087,517 684.197,615	36	522.097,341 684.190,684	12.02 3	36	522.097,341 684.190,684	37	522.106,739 684.184,796	11.09
37	522.106,739 684.184,796	38	522.109,665 684.185,094	2.942	38	522.109,665 684.185,094	39	522.121,456 684.196,538	16.43 1	39	522.121,456 684.196,538	40	522.122,091 684.196,01	0.826
40	522.122,091 684.196,01	41	522.128,665 684.190,544	8.549	41	522.128,665 684.190,544	42	522.176,294 684.160,359	56.38 8	42	522.176,294 684.160,359	43	522.201,337 684.188,722	37.83 6
43	522.201,337 684.188,722	44	522.202,684 684.190,247	2.035	44	522.202,684 684.190,247	45	522.214,597 684.201,15	16.14 9	45	522.214,597 684.201,15	46	522.226,289 684.218,381	20.82 3
46	522.226,289 684.218,381	47	522.235,872 684.213,472	10.76 7	47	522.235,872 684.213,472	48	522.246,541 684.233,501	22.69 3	48	522.246,541 684.233,501	49	522.239,996 684.238,374	8.16
49	522.239,996 684.238,374	50	522.236,391 684.240,742	4.313	50	522.236,391 684.240,742	51	522.233,064 684.243,044	4.046	51	522.233,064 684.243,044	52	522.229,544 684.245,19	4.123
52	522.229,544 684.245,19	53	522.222,368 684.249,3	8.27	53	522.222,368 684.249,3	54	522.218,766 684.251,604	4.276	54	522.218,766 684.251,604	55	522.215,612 684.253,755	3.818
55	522.215,612 684.253,755	56	522.211,45 684.255,574	4.542	56	522.211,45 684.255,574	57	522.206,824 684.258,762	5.618	57	522.206,824 684.258,762	58	522.191,207 684.268,405	18.35 4
58	522.191,207 684.268,405	59	522.187,582 684.270,383	4.13	59	522.187,582 684.270,383	60	522.184,58 684.272,485	3.665	60	522.184,58 684.272,485	61	522.181,152 684.274,515	3.984
61	522.181,152 684.274,515	62	522.177,401 684.276,762	4.373	62	522.177,401 684.276,762	63	522.173,391 684.279,471	4.839	63	522.173,391 684.279,471	64	522.166,517 684.283,893	8.173
64	522.166,517 684.283,893	65	522.163,277 684.286,246	4.004	65	522.163,277 684.286,246	66	522.160,041 684.288,574	3.986	66	522.160,041 684.288,574	67	522.156,553 684.291,036	4.269
67	522.156,553 684.291,036	68	522.155,021 684.292,292	1.981	68	522.155,021 684.292,292	69	522.147,033 684.298,109	9.882	69	522.147,033 684.298,109	70	522.143,736 684.300,536	4.094
70	522.143,736 684.300,536	71	522.138,907 684.304,537	6.271	71	522.138,907 684.304,537	72	522.109,407 684.328,787	38.18 8	72	522.109,407 684.328,787	1	522.109,013 684.328,34	0.596

\*\* Lungimile segmentelor sunt determinate în planul de proiecție Stereo 70 și sunt rotunjite la 1 milimetru.

\*\*\* Distanța dintre puncte este formată din segmente cumulate ce sunt mai mici decât valoarea 1 milimetru.



**DATE DESPRE IMOBILUL NR. 543**

Oficiul de Cadastru și Publicitate Imobiliară SUCEAVA  
Biroul de Cadastru și Publicitate Imobiliară Campulung Moldovenesc

**A. Partea I. Descrierea imobilului**

TEREN Intravilan

Nr. CF vechi:30064 Fundu Moldovei

Nr. topografic:4252/1 parte

Adresa: Loc. Breaza De Sus, Jud. Suceava

Nr. Crt	Nr cadastral Nr. topografic	Suprafața* (mp)	Observații / Referințe
A1		661	Sector cadastral:16 Teren neimprejmuit; imobilul s-a format din parcelele avand nr. topografic: 4252/1 parte; exista constructii cu caracter provizoriu, fara fundatie

**Construcții**

Crt	Nr cadastral Nr. topografic	Adresa	Observații / Referințe
A1.1		Loc. Breaza De Sus, Jud. Suceava	Nr. niveluri:1; S. construita la sol:90 mp; Anexa

**B. Partea II. Proprietari și acte**

Inscrieri privitoare la dreptul de proprietate și alte drepturi reale		Referințe
/		
Act Administrativ nr. 3009, din 02/09/2022 emis de Primaria Breaza;		
B1	Se noteaza POSESIA asupra terenului	A1
	1) <b>VILCULESCU ELISAVETA</b>	
Act Administrativ nr. 3651, din 07/10/2022 emis de Primaria Breaza;		
B1	Intabulare, drept de PROPRIETATE, dobandit prin Lege, cota actuala 1/1	A1.1
	1) <b>VILCULESCU ELISAVETA</b>	
Act Normativ nr. 7, din 13/03/1996 emis de Parlamentul Romaniei (lege);		
B1	Inscrierea provizorie, drept de PROPRIETATE, dobandit prin Lege, cota actuala 1/1	A1
	1) <b>NEIDENTIFICAT NEIDENTIFICAT</b>	

**C. Partea III. SARCINI .**

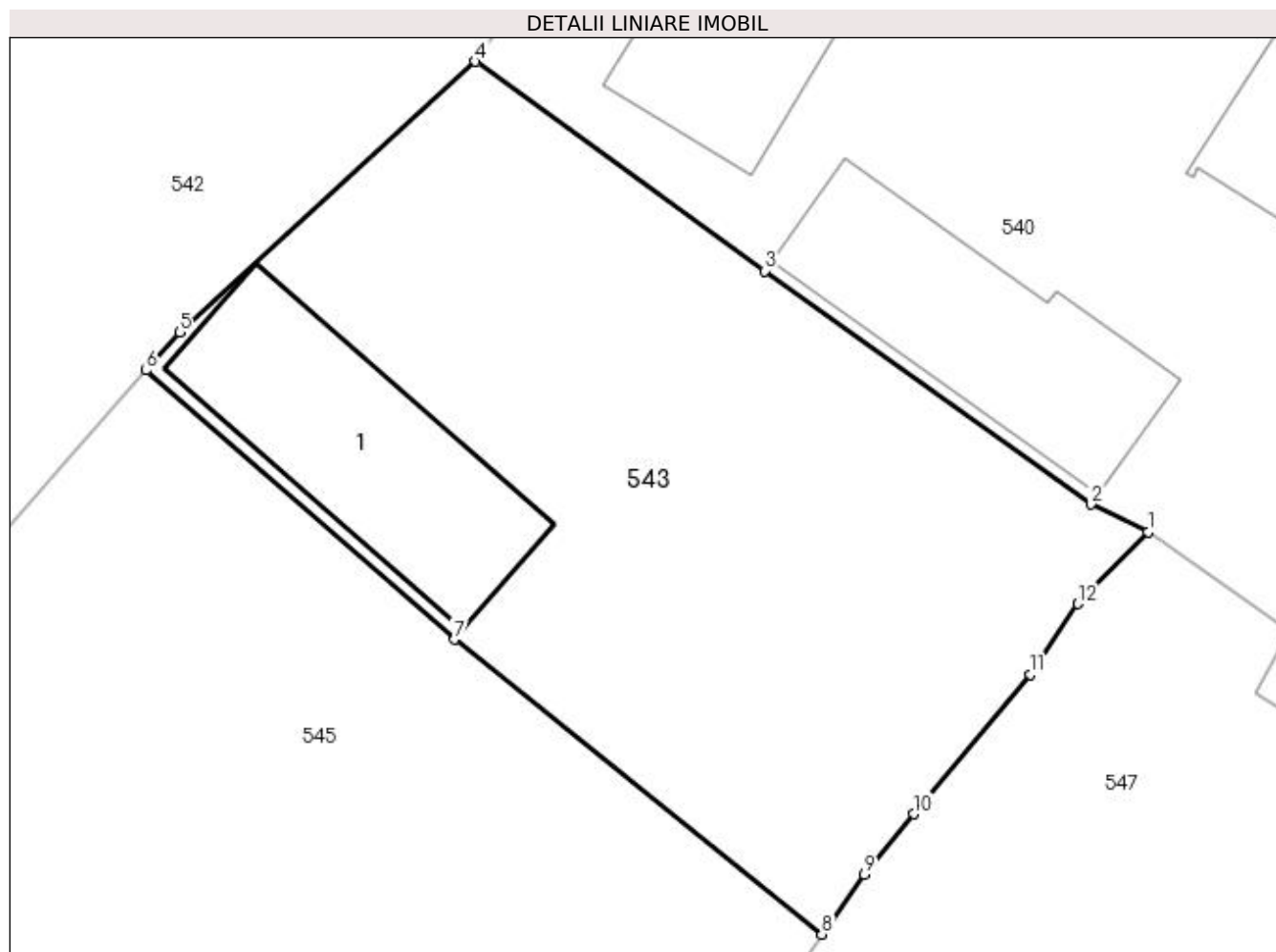
Inscrieri privind dezmembramintele dreptului de proprietate, drepturi reale de garanție și sarcini	Referințe
NU SUNT	

## Anexa Nr. 1 La Partea I

## Teren

Nr cadastral	Suprafața (mp)*	Observații / Referințe
	661	imobilul s-a format din parcelele avand nr. topografic: 4252/1 parte; exista constructii cu caracter provizoriu, fara fundatie

\* Suprafața este determinată în planul de proiecție Stereo 70.



## Date referitoare la teren

Crt	Categorie folosință	Intra vilan	Suprafața (mp)	Tarla	Parcelă	Nr. topo	Observații / Referințe
1	curți constructii	DA	661	-	-	-	

## Date referitoare la construcții

Crt	Număr	Destinație construcție	Supraf. (mp)	Situație juridică	Observații / Referințe
A1.1		constructii anexa	90	Cu acte	Nr. niveluri:1; S. construita la sol:90 mp; Anexa

## Lungime Segmente

1) Valorile lungimilor segmentelor sunt obținute din proiecție în plan.

Punct început	X / Y	Punct sfârșit	X / Y	Lungime segment (** (m)
1	522.241,697 684.182,222	2	522.239,385 684.183,331	2.564
2	522.239,385 684.183,331	3	522.226,243 684.192,723	16.153
3	522.226,243 684.192,723	4	522.214,597 684.201,15	14.375



Punct început	X / Y	Punct sfârșit	X / Y	Lungime segment (** (m)
4	522.214,597 684.201,15	5	522.202,684 684.190,247	16.149
5	522.202,684 684.190,247	6	522.201,337 684.188,722	2.035
6	522.201,337 684.188,722	7	522.213,771 684.177,894	16.488
7	522.213,771 684.177,894	8	522.228,553 684.166,023	18.959
8	522.228,553 684.166,023	9	522.230,248 684.168,438	2.951
9	522.230,248 684.168,438	10	522.232,25 684.170,862	3.144
10	522.232,25 684.170,862	11	522.236,953 684.176,487	7.332
11	522.236,953 684.176,487	12	522.238,866 684.179,33	3.427
12	522.238,866 684.179,33	1	522.241,697 684.182,222	4.047

\*\* Lungimile segmentelor sunt determinate în planul de proiecție Stereo 70 și sunt rotunjite la 1 milimetru.

\*\*\* Distanța dintre puncte este formată din segmente cumulate ce sunt mai mici decât valoarea 1 milimetru.



**DATE DESPRE IMOBILUL NR. 544**

Oficiul de Cadastru și Publicitate Imobiliară SUCEAVA  
Biroul de Cadastru și Publicitate Imobiliară Campulung Moldovenesc

**A. Partea I. Descrierea imobilului**

TEREN Intravilan

Adresa: Loc. Breaza De Sus, Nr. 108A, Jud. Suceava

Nr. Crt	Nr cadastral Nr. topografic	Suprafața* (mp)	Observații / Referințe
A1	30165	2.425	Sector cadastral:16 Teren imprejmuit;

**Construcții**

Crt	Nr cadastral Nr. topografic	Adresa	Observații / Referințe
A1.1	30165-C1	Loc. Breaza De Sus, Nr. 108A, Jud. Suceava	Nr. niveluri:2; S. construita la sol:152 mp; Locuinta
A1.2	30165-C2	Loc. Breaza De Sus, Nr. 108A, Jud. Suceava	Nr. niveluri:1; S. construita la sol:62 mp; Anexa
A1.3	30165-C3	Loc. Breaza De Sus, Nr. 108A, Jud. Suceava	Nr. niveluri:1; S. construita la sol:19 mp; Anexa

**B. Partea II. Proprietari și acte**

Inscrieri privitoare la dreptul de proprietate și alte drepturi reale		Referințe
/		
Act Administrativ nr. 3651, din 07/10/2022 emis de Primaria Breaza;		
B1	Intabulare, drept de PROPRIETATE, dobandit prin Lege, cota actuala 1/1 1) VILCULESCU ELISAVETA	A1.1, A1.2, A1.3
<b>6381 / 11/08/2010</b>		
Act Administrativ nr. 593, din 15/03/2010 emis de COMISIA JUDETEANA SUCEAVA;		
B1	se noteaza ca din parte a imobilului cu nr.top 4385 din CF 30732 Fundu Moldovei s-a format imobilul cu nr.cad. 30165 a UAT BREAZA	A1
B2	Intabulare, drept de PROPRIETATE, dobandit prin Constituire, cota actuala 1/1 1) VILCULESCU ELISAVETA	A1

**C. Partea III. SARCINI .**

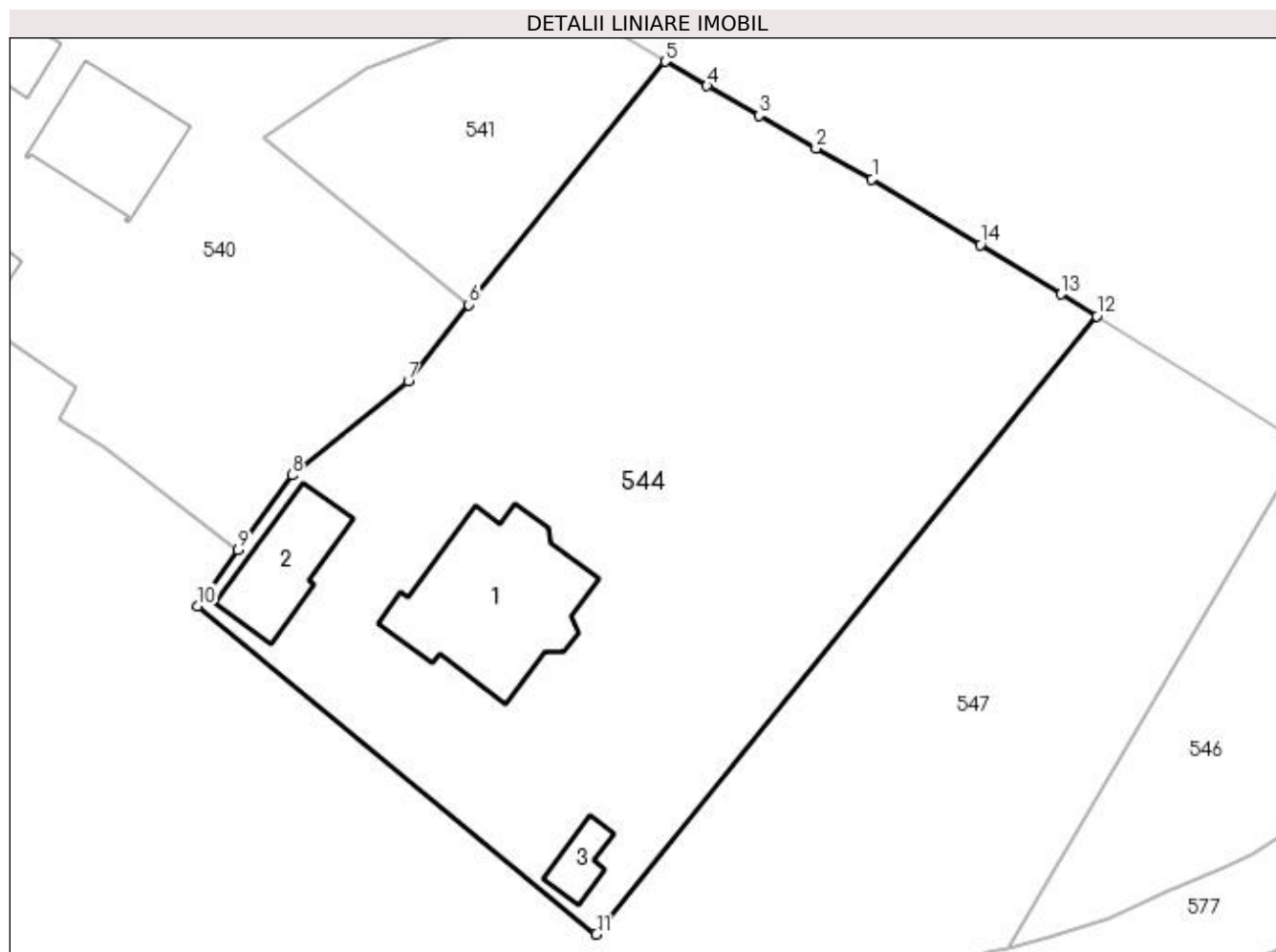
Inscrieri privind dezmembramintele dreptului de proprietate, drepturi reale de garanție și sarcini	Referințe
NU SUNT	

## Anexa Nr. 1 La Partea I

## Teren

Nr cadastral	Suprafaţa (mp)*	Observaţii / Referinţe
30165	2.425	

\* Suprafaţa este determinată în planul de proiecţie Stereo 70.



## Date referitoare la teren

Crt	Categorie folosință	Intravilan	Suprafața (mp)	Tarla	Parcelă	Nr. topo	Observații / Referințe
1	faneata	DA	2.425	-	-	-	

## Date referitoare la construcții

Crt	Număr	Destinație construcție	Supraf. (mp)	Situație juridică	Observații / Referințe
A1.1	30165-C1	construcții de locuințe	152	Cu acte	Nr. niveluri:2; S. construita la sol:152 mp; Locuinta
A1.2	30165-C2	construcții anexa	62	Cu acte	Nr. niveluri:1; S. construita la sol:62 mp; Anexa
A1.3	30165-C3	construcții anexa	19	Cu acte	Nr. niveluri:1; S. construita la sol:19 mp; Anexa

## Lungime Segmente

1) Valorile lungimilor segmentelor sunt obținute din proiecție în plan.

Punct început	X / Y	Punct sfârșit	X / Y	Lungime segment (** (m))
1	522.310,774 684.194,904	2	522.306,309 684.197,325	5.079
2	522.306,309 684.197,325	3	522.301,768 684.199,975	5.258

Punct început	X / Y	Punct sfârşit	X / Y	Lungime segment (** (m)
3	522.301,768 684.199,975	4	522.297,623 684.202,325	4.765
4	522.297,623 684.202,325	5	522.294,281 684.204,262	3.863
5	522.294,281 684.204,262	6	522.278,63 684.184,886	24.907
6	522.278,63 684.184,886	7	522.273,813 684.178,792	7.768
7	522.273,813 684.178,792	8	522.264,54 684.171,309	11.915
8	522.264,54 684.171,309	9	522.260,236 684.165,349	7.352
9	522.260,236 684.165,349	10	522.257,007 684.160,877	5.516
10	522.257,007 684.160,877	11	522.288,79 684.134,722	41.161
11	522.288,79 684.134,722	12	522.328,677 684.183,989	63.39
12	522.328,677 684.183,989	13	522.325,837 684.185,719	3.325
13	522.325,837 684.185,719	14	522.319,407 684.189,667	7.545
14	522.319,407 684.189,667	1	522.310,774 684.194,904	10.097

\*\* Lungimile segmentelor sunt determinate în planul de proiecție Stereo 70 și sunt rotunjite la 1 milimetru.

\*\*\* Distanța dintre puncte este formată din segmente cumulate ce sunt mai mici decât valoarea 1 milimetru.



**DATE DESPRE IMOBILUL NR. 545**

Oficiul de Cadastru și Publicitate Imobiliară SUCEAVA  
Biroul de Cadastru și Publicitate Imobiliară Campulung Moldovenesc

**A. Partea I. Descrierea imobilului**

Nr. CF vechi: 30064 Fundu Moldovei  
Nr. topografic: 4252/1 parte

TEREN Intravilan

Adresa: Loc. Breaza De Sus, Jud. Suceava

Nr. Crt	Nr cadastral Nr. topografic	Suprafața* (mp)	Observații / Referințe
A1		1.316	Sector cadastral: 16 Teren neimprejmuit; imobilul s-a format din parcelele având nr. topografic: 4252/1 parte

**B. Partea II. Proprietari și acte**

Inscrieri privitoare la dreptul de proprietate și alte drepturi reale		Referințe
/		
Act Administrativ nr. 3638, din 06/10/2022 emis de Primaria Breaza;		
B1	Se noteaza POSESIA asupra terenului	A1
	1) <b>MACOVEI ELENA</b>	
Act Normativ nr. 7, din 13/03/1996 emis de Parlamentul Romaniei (lege);		
B1	Inscrierea provizorie, drept de PROPRIETATE, dobandit prin Lege, cota actuala 1/1	A1
	1) <b>NEIDENTIFICAT NEIDENTIFICAT</b>	

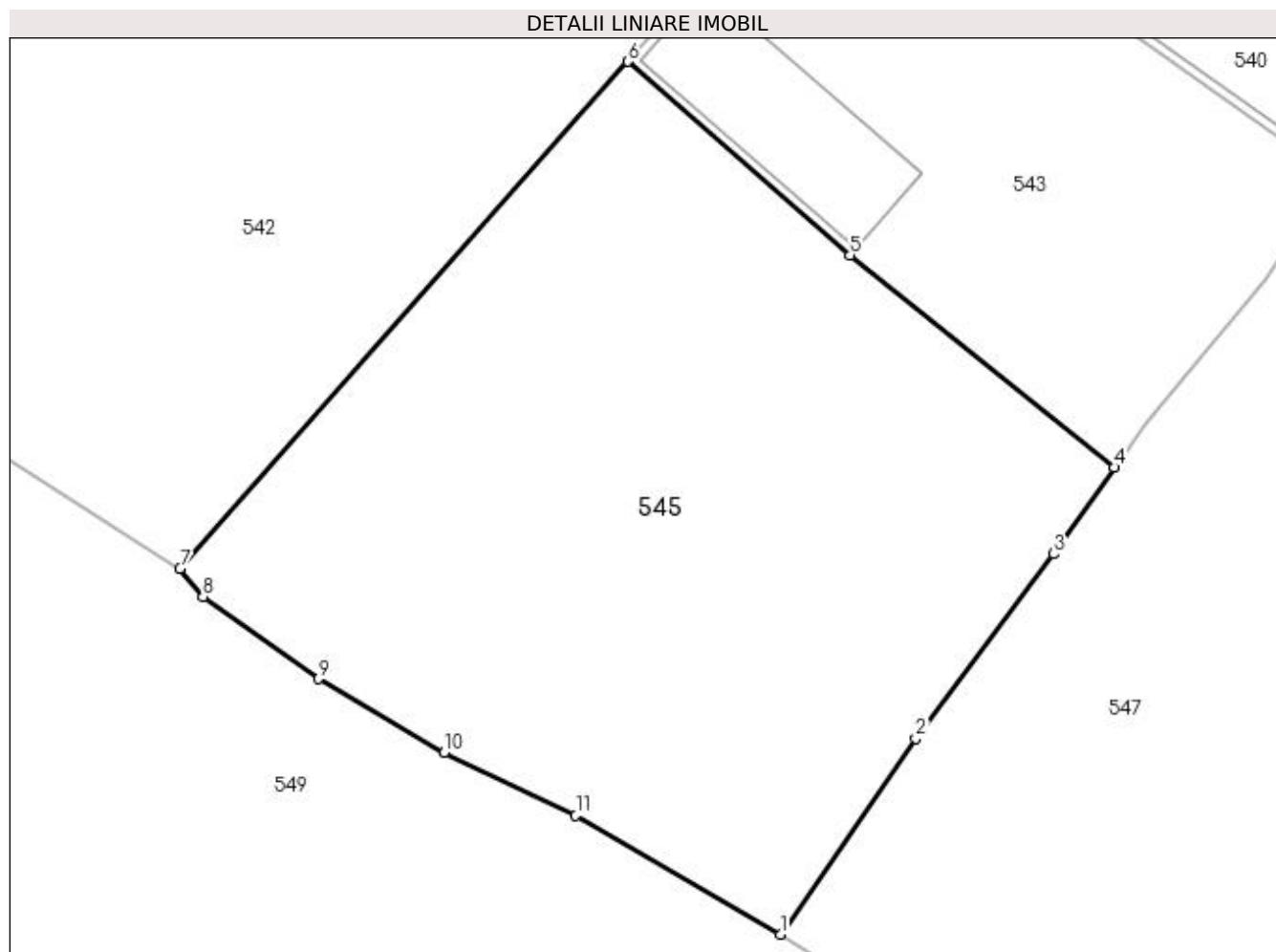
**C. Partea III. SARCINI .**

Inscrieri privind dezmembramintele dreptului de proprietate, drepturi reale de garanție și sarcini	Referințe
NU SUNT	

**Anexa Nr. 1 La Partea I****Teren**

Nr cadastral	Suprafaţa (mp)*	Observaţii / Referinţe
	1.316	imobilul s-a format din parcelele avand nr. topografic: 4252/1 parte

\* Suprafaţa este determinată în planul de proiecţie Stereo 70.

**Date referitoare la teren**

Crt	Categorie folosinţă	Intra vilan	Suprafaţa (mp)	Tarla	Parcelă	Nr. topo	Observaţii / Referinţe
1	faneata	DA	1.316	-	-	-	

**Lungime Segmente**

1) Valorile lungimilor segmentelor sunt obţinute din proiecţie în plan.

Punct început	X / Y	Punct sfârşit	X / Y	Lungime segment (** (m)
1	522.209,891 684.139,914	2	522.217,444 684.150,872	13.309
2	522.217,444 684.150,872	3	522.225,161 684.161,19	12.885
3	522.225,161 684.161,19	4	522.228,553 684.166,023	5.904
4	522.228,553 684.166,023	5	522.213,771 684.177,894	18.959
5	522.213,771 684.177,894	6	522.201,337 684.188,722	16.488



Punct început	X / Y	Punct sfârşit	X / Y	Lungime segment (** (m)
6	522.201,337 684.188,722	7	522.176,294 684.160,359	37.836
7	522.176,294 684.160,359	8	522.177,585 684.158,806	2.02
8	522.177,585 684.158,806	9	522.184,044 684.154,207	7.929
9	522.184,044 684.154,207	10	522.191,056 684.150,066	8.143
10	522.191,056 684.150,066	11	522.198,429 684.146,557	8.165
11	522.198,429 684.146,557	1	522.209,891 684.139,914	13.248

\*\* Lungimile segmentelor sunt determinate în planul de proiecție Stereo 70 și sunt rotunjite la 1 milimetru.

\*\*\* Distanța dintre puncte este formată din segmente cumulate ce sunt mai mici decât valoarea 1 milimetru.



**DATE DESPRE IMOBILUL NR. 546**

Oficiul de Cadastru și Publicitate Imobiliară SUCEAVA  
Biroul de Cadastru și Publicitate Imobiliară Campulung Moldovenesc

**A. Partea I. Descrierea imobilului**

Nr. CF vechi: 30064 Fundu Moldovei  
Nr. topografic: 4252/1 parte

TEREN Intravilan

Adresa: Loc. Breaza De Sus, Jud. Suceava

Nr. Crt	Nr cadastral Nr. topografic	Suprafața* (mp)	Observații / Referințe
A1		569	Sector cadastral: 16 Teren neimprejmuit; imobilul s-a format din parcelele având nr. topografic: 4252/1 parte

**B. Partea II. Proprietari și acte**

Inscrieri privitoare la dreptul de proprietate și alte drepturi reale		Referințe
/		
Act Administrativ nr. 3010, din 02/09/2022 emis de Primaria Breaza;		
B1	Se noteaza POSESIA asupra terenului	A1
	1) VILCULESCU ELISAVETA	
Act Normativ nr. 7, din 13/03/1996 emis de Parlamentul Romaniei (lege);		
B1	Inscrierea provizorie, drept de PROPRIETATE, dobandit prin Lege, cota actuala 1/1	A1
	1) NEIDENTIFICAT NEIDENTIFICAT	

**C. Partea III. SARCINI .**

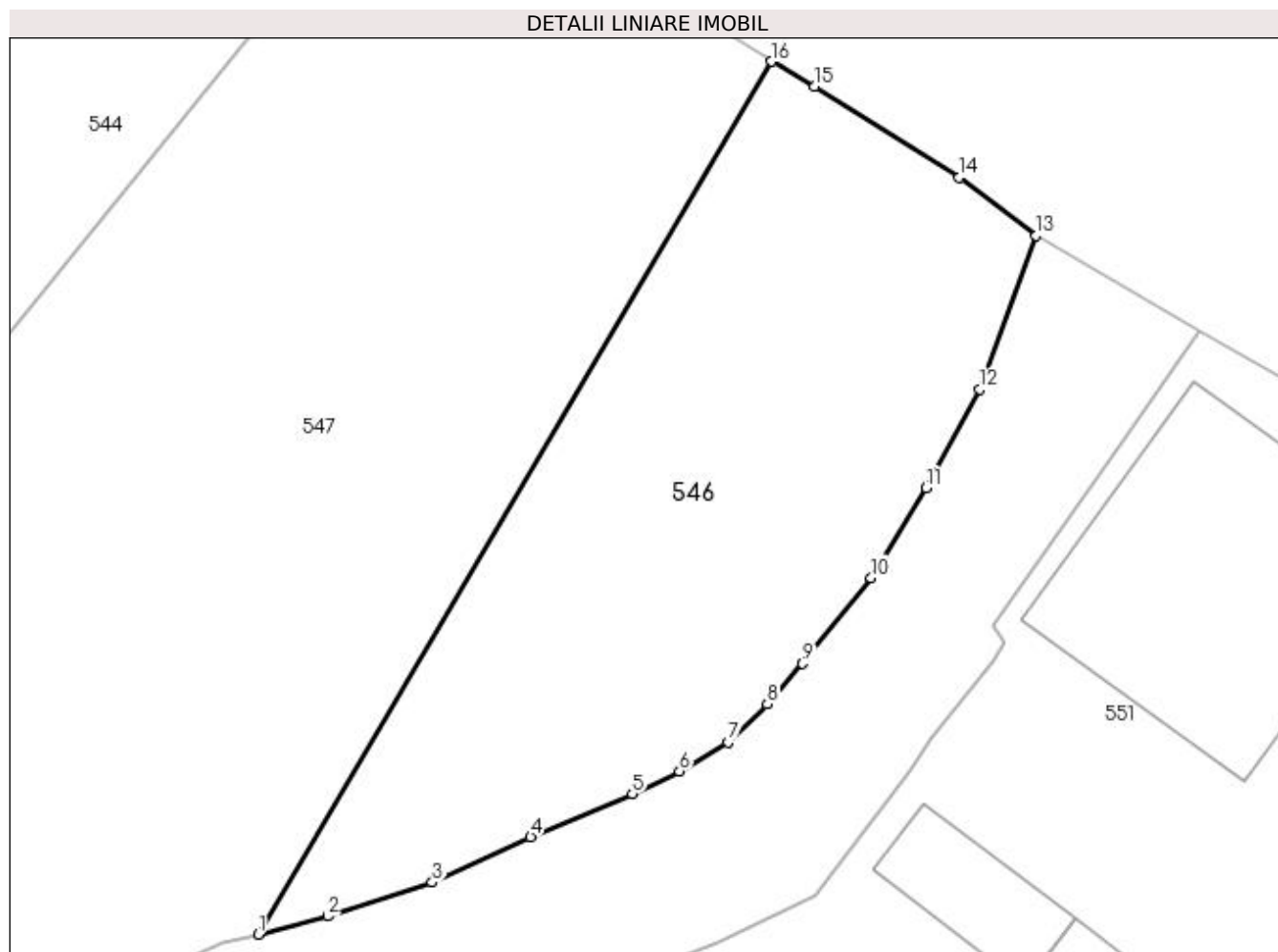
Inscrieri privind dezmembramintele dreptului de proprietate, drepturi reale de garanție și sarcini	Referințe
NU SUNT	

## Anexa Nr. 1 La Partea I

## Teren

Nr cadastral	Suprafața (mp)*	Observații / Referințe
	569	imobilul s-a format din parcelele avand nr. topografic: 4252/1 parte

\* Suprafața este determinată în planul de proiecție Stereo 70.



## Date referitoare la teren

Crt	Categorie folosință	Intravilan	Suprafața (mp)	Tarla	Parcelă	Nr. topo	Observații / Referințe
1	faneata	DA	569	-	-	-	

## Lungime Segmente

1) Valorile lungimilor segmentelor sunt obținute din proiecție în plan.

Punct început	X / Y	Punct sfârșit	X / Y	Lungime segment (** (m)
1	522.321,671 684.133,658	2	522.324,852 684.134,492	3.289
2	522.324,852 684.134,492	3	522.329,649 684.136,044	5.042
3	522.329,649 684.136,044	4	522.334,154 684.138,117	4.959
4	522.334,154 684.138,117	5	522.338,817 684.140,093	5.064
5	522.338,817 684.140,093	6	522.340,979 684.141,123	2.395

Punct început	X / Y	Punct sfârşit	X / Y	Lungime segment (** (m)
6	522.340,979 684.141,123	7	522.343,207 684.142,46	2.598
7	522.343,207 684.142,46	8	522.345,003 684.144,195	2.497
8	522.345,003 684.144,195	9	522.346,623 684.146,059	2.47
9	522.346,623 684.146,059	10	522.349,757 684.149,991	5.028
10	522.349,757 684.149,991	11	522.352,289 684.154,103	4.829
11	522.352,289 684.154,103	12	522.354,744 684.158,628	5.148
12	522.354,744 684.158,628	13	522.357,323 684.165,657	7.487
13	522.357,323 684.165,657	14	522.353,795 684.168,323	4.422
14	522.353,795 684.168,323	15	522.347,168 684.172,49	7.828
15	522.347,168 684.172,49	16	522.345,191 684.173,636	2.285
16	522.345,191 684.173,636	1	522.321,671 684.133,658	46.384

\*\* Lungimile segmentelor sunt determinate în planul de proiecție Stereo 70 și sunt rotunjite la 1 milimetru.

\*\*\* Distanța dintre puncte este formată din segmente cumulate ce sunt mai mici decât valoarea 1 milimetru.



**DATE DESPRE IMOBILUL NR. 547**

Oficiul de Cadastru și Publicitate Imobiliară SUCEAVA  
Biroul de Cadastru și Publicitate Imobiliară Campulung Moldovenesc

**A. Partea I. Descrierea imobilului**

TEREN Intravilan

Adresa: Loc. Breaza De Sus, Jud. Suceava

Nr. Crt	Nr cadastral Nr. topografic	Suprafața* (mp)	Observații / Referințe
A1	30941	5.131	Sector cadastral:16 Teren imprejmuit; exista constructii cu caracter provizoriu, fara fundatie

**B. Partea II. Proprietari și acte**

Inscrieri privitoare la dreptul de proprietate și alte drepturi reale		Referințe
<b>7300 / 02/06/2016</b>		
Act Administrativ nr. 723, din 18/04/2016 emis de CJPSDPT SUCEAVA;		
B1	se noteaza ca din parte a imobilului cu nr.top 4252/1 din CF 30064 Fundu Moldovei se formeaza imobilul cu nr. cad. 30941 a UAT Breaza ;	A1
B2	Intabulare, drept de PROPRIETATE, dobandit prin Reconstituire, cota actuala 1/1 1) VILCULESCU ELISAVETA	A1

**C. Partea III. SARCINI .**

Inscrieri privind dezmembramintele dreptului de proprietate, drepturi reale de garanție și sarcini	Referințe
NU SUNT	

## Anexa Nr. 1 La Partea I

## Teren

Nr cadastral	Suprafața (mp)*	Observații / Referințe
30941	5.131	exista constructii cu caracter provizoriu, fara fundatie

\* Suprafața este determinată în planul de proiecție Stereo 70.

DETALII LINIARE IMOBIL



## Date referitoare la teren

Crt	Categorie folosință	Intra vilan	Suprafața (mp)	Tarla	Parcelă	Nr. topo	Observații / Referințe
1	faneata	DA	5.131	-	-	-	

## Lungime Segmente

1) Valorile lungimilor segmentelor sunt obținute din proiecție în plan.

Punct început	X / Y	Punct sfârșit	X / Y	Lungime segment (** (m)
1	522.338,833 684.177,707	2	522.332,238 684.181,82	7.772
3	522.328,677 684.183,989	4	522.288,79 684.134,722	63.39
5	522.257,007 684.160,877	6	522.260,236 684.165,349	5.516
7	522.249,51 684.173,467	8	522.246,032 684.175,747	4.159
9	522.247,359 684.178,241	10	522.241,697 684.182,222	6.921

Punct început	X / Y	Punct sfârșit	X / Y	Lungime segment (** (m)
2	522.332,238 684.181,82	3	522.328,677 684.183,989	4.17
4	522.288,79 684.134,722	5	522.257,007 684.160,877	41.161
6	522.260,236 684.165,349	7	522.249,51 684.173,467	13.452
8	522.246,032 684.175,747	9	522.247,359 684.178,241	2.825
10	522.241,697 684.182,222	11	522.238,866 684.179,33	4.047



Punct început	X / Y	Punct sfârșit	X / Y	Lungime segment (** (m)
11	522.238,866 684.179,33	12	522.236,953 684.176,487	3.427
13	522.232,25 684.170,862	14	522.230,248 684.168,438	3.144
15	522.228,553 684.166,023	16	522.225,161 684.161,19	5.904
17	522.217,444 684.150,872	18	522.209,891 684.139,914	13.309
19	522.222,13 684.132,356	20	522.230,133 684.126,941	9.663
21	522.243,3 684.116,159	22	522.256,333 684.103,878	17.908
23	522.259,371 684.101,132	24	522.268,765 684.094,164	11.696
25	522.272,639 684.097,118	26	522.274,825 684.099,743	3.416
27	522.281,216 684.105,047	28	522.287,969 684.110,397	8.615
29	522.291,652 684.113,695	30	522.304,689 684.123,977	16.604
31	522.311,273 684.128,727	32	522.315,296 684.131,106	4.674
33	522.320,035 684.133,259	34	522.321,671 684.133,658	1.684
35	522.345,191 684.173,636	1	522.338,833 684.177,707	7.55

Punct început	X / Y	Punct sfârșit	X / Y	Lungime segment (** (m)
12	522.236,953 684.176,487	13	522.232,25 684.170,862	7.332
14	522.230,248 684.168,438	15	522.228,553 684.166,023	2.951
16	522.225,161 684.161,19	17	522.217,444 684.150,872	12.885
18	522.209,891 684.139,914	19	522.222,13 684.132,356	14.385
20	522.230,133 684.126,941	21	522.243,3 684.116,159	17.018
22	522.256,333 684.103,878	23	522.259,371 684.101,132	4.095
24	522.268,765 684.094,164	25	522.272,639 684.097,118	4.872
26	522.274,825 684.099,743	27	522.281,216 684.105,047	8.305
28	522.287,969 684.110,397	29	522.291,652 684.113,695	4.944
30	522.304,689 684.123,977	31	522.311,273 684.128,727	8.119
32	522.315,296 684.131,106	33	522.320,035 684.133,259	5.205
34	522.321,671 684.133,658	35	522.345,191 684.173,636	46.384

\*\* Lungimile segmentelor sunt determinate în planul de proiecție Stereo 70 și sunt rotunjite la 1 milimetru.

\*\*\* Distanța dintre puncte este formată din segmente cumulate ce sunt mai mici decât valoarea 1 milimetru.



**DATE DESPRE IMOBILUL NR. 548**

Oficiul de Cadastru și Publicitate Imobiliară SUCEAVA  
Biroul de Cadastru și Publicitate Imobiliară Campulung Moldovenesc

**A. Partea I. Descrierea imobilului**

TEREN Extravilan

Adresa: Jud. Suceava

Nr. Crt	Nr cadastral Nr. topografic	Suprafața* (mp)	Observații / Referințe
A1	31036	10.030	Sector cadastral:16 Teren imprejmuit;

**B. Partea II. Proprietari și acte**

Inscrieri privitoare la dreptul de proprietate și alte drepturi reale		Referințe
<b>15883 / 19/12/2016</b>		
Act Administrativ nr. 735, din 07/06/2016 emis de CJPSDPT SUCEAVA;		
B1	Intabulare, drept de PROPRIETATE, dobandit prin Reconstituire, cota actuala 1/1 1) TENCALIUC IOAN	A1

**C. Partea III. SARCINI .**

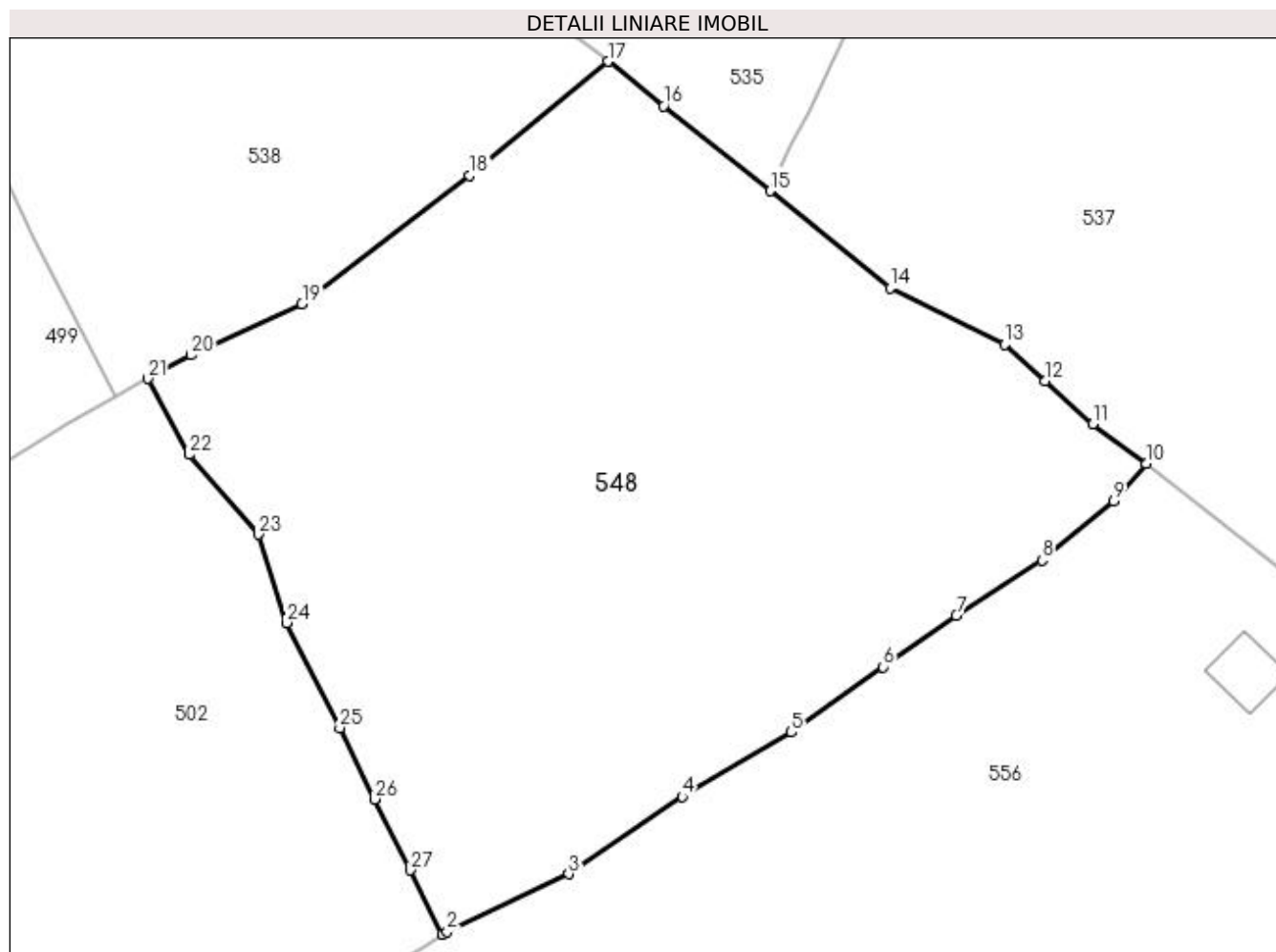
Inscrieri privind dezmembramintele dreptului de proprietate, drepturi reale de garanție și sarcini	Referințe
NU SUNT	

## Anexa Nr. 1 La Partea I

## Teren

Nr cadastral	Suprafața (mp)*	Observații / Referințe
31036	10.030	

\* Suprafața este determinată în planul de proiecție Stereo 70.



## Date referitoare la teren

Crt	Categorie folosință	Intra vilan	Suprafața (mp)	Tarla	Parcelă	Nr. topo	Observații / Referințe
1	faneata	NU	10.030	-	-	-	

## Lungime Segmente

1) Valorile lungimilor segmentelor sunt obținute din proiecție în plan.

Punct început	X / Y	Punct sfârșit	X / Y	Lungime segment (** (m)
1	521.630,883 684.071,799	2	521.631,687 684.072,166	0.884
3	521.649,941 684.080,865	4	521.667,006 684.092,488	20.647
5	521.683,389 684.102,145	6	521.697,182 684.111,948	16.921
7	521.708,166 684.119,645	8	521.721,037 684.127,949	15.317
9	521.731,798 684.136,825	10	521.736,685 684.142,447	7.449

Punct început	X / Y	Punct sfârșit	X / Y	Lungime segment (** (m)
2	521.631,687 684.072,166	3	521.649,941 684.080,865	20.221
4	521.667,006 684.092,488	5	521.683,389 684.102,145	19.017
6	521.697,182 684.111,948	7	521.708,166 684.119,645	13.413
8	521.721,037 684.127,949	9	521.731,798 684.136,825	13.949
10	521.736,685 684.142,447	11	521.728,643 684.148,391	10.001

Punct început	X / Y	Punct sfârșit	X / Y	Lungime segment (** (m)
11	521.728,643 684.148,391	12	521.721,483 684.154,918	9.688
13	521.715,406 684.160,353	14	521.698,216 684.168,844	19.172
15	521.680,183 684.183,437	16	521.664,226 684.196,19	20.427
17	521.655,849 684.202,856	18	521.635,088 684.185,758	26.895
19	521.609,895 684.166,445	20	521.593,224 684.158,751	18.361
21	521.586,769 684.155,221	22	521.592,946 684.143,832	12.956
23	521.603,306 684.131,848	24	521.607,573 684.118,564	13.952
25	521.615,574 684.102,8	26	521.620,782 684.092,1	11.9
27	521.626,108 684.081,411	1	521.630,883 684.071,799	10.733

Punct început	X / Y	Punct sfârșit	X / Y	Lungime segment (** (m)
12	521.721,483 684.154,918	13	521.715,406 684.160,353	8.153
14	521.698,216 684.168,844	15	521.680,183 684.183,437	23.198
16	521.664,226 684.196,19	17	521.655,849 684.202,856	10.706
18	521.635,088 684.185,758	19	521.609,895 684.166,445	31.744
20	521.593,224 684.158,751	21	521.586,769 684.155,221	7.357
22	521.592,946 684.143,832	23	521.603,306 684.131,848	15.841
24	521.607,573 684.118,564	25	521.615,574 684.102,8	17.678
26	521.620,782 684.092,1	27	521.626,108 684.081,411	11.942

\*\* Lungimile segmentelor sunt determinate în planul de proiecție Stereo 70 și sunt rotunjite la 1 milimetru.

\*\*\* Distanța dintre puncte este formată din segmente cumulate ce sunt mai mici decât valoarea 1 milimetru.



**DATE DESPRE IMOBILUL NR. 549**

Oficiul de Cadastru și Publicitate Imobiliară SUCEAVA  
Biroul de Cadastru și Publicitate Imobiliară Campulung Moldovenesc

**A. Partea I. Descrierea imobilului**

TEREN Intravilan

Adresa: Loc. Breaza De Sus, Nr. 109, Jud. Suceava

Nr. Crt	Nr cadastral Nr. topografic	Suprafața* (mp)	Observații / Referințe
A1	32679	5.016	Sector cadastral:16 Teren imprejmuit;

**Construcții**

Crt	Nr cadastral Nr. topografic	Adresa	Observații / Referințe
A1.1	32679-C1	Loc. Breaza De Sus, Nr. 109, Jud. Suceava	Nr. niveluri:2; S. construita la sol:114 mp; S. construita desfasurata:228 mp; Casa din zidarie si lemn, P+M, edificata in anul 1996, suprafata construita desfasurata = 228 mp
A1.2	32679-C2	Loc. Breaza De Sus, Nr. 109, Jud. Suceava	Nr. niveluri:1; S. construita la sol:51 mp; S. construita desfasurata:51 mp; Grajd din lemn, edificat in anul 1996

**B. Partea II. Proprietari și acte**

Inscrieri privitoare la dreptul de proprietate și alte drepturi reale		Referințe
<b>13727 / 21/08/2019</b>		
Hotarare Judecatoreasca nr. 1600, din 04/12/2006 emis de JUDECATORIA CAMPULUNG MOLDOVENESC;		
B1	se noteaza ca din parte a imobilului cu nr.top.4252/1 din CF 30064 Fundu Moldovei se formeaza imobilul cu nr. cad. 32679 UAT Breaza ;	A1, A1.1, A1.2
Hotarare Judecatoreasca nr. 1600, din 04/12/2006 emis de JUDECATORIA CAMPULUNG MOLDOVENESC (Act notarial nr. 1617 din 01.08.2019 emis de BIN Scraba Luminita Ana Maria; Act administrativ nr. 2422 din 30.07.2019 emis de Primaria Breaza);		
B2	Intabulare, drept de PROPRIETATEcu titlu de partaj, dobandit prin Hotarare Judecatoreasca, cota actuala 1/1 1) COSEUCIUC MARIANA	A1, A1.1, A1.2

**C. Partea III. SARCINI**

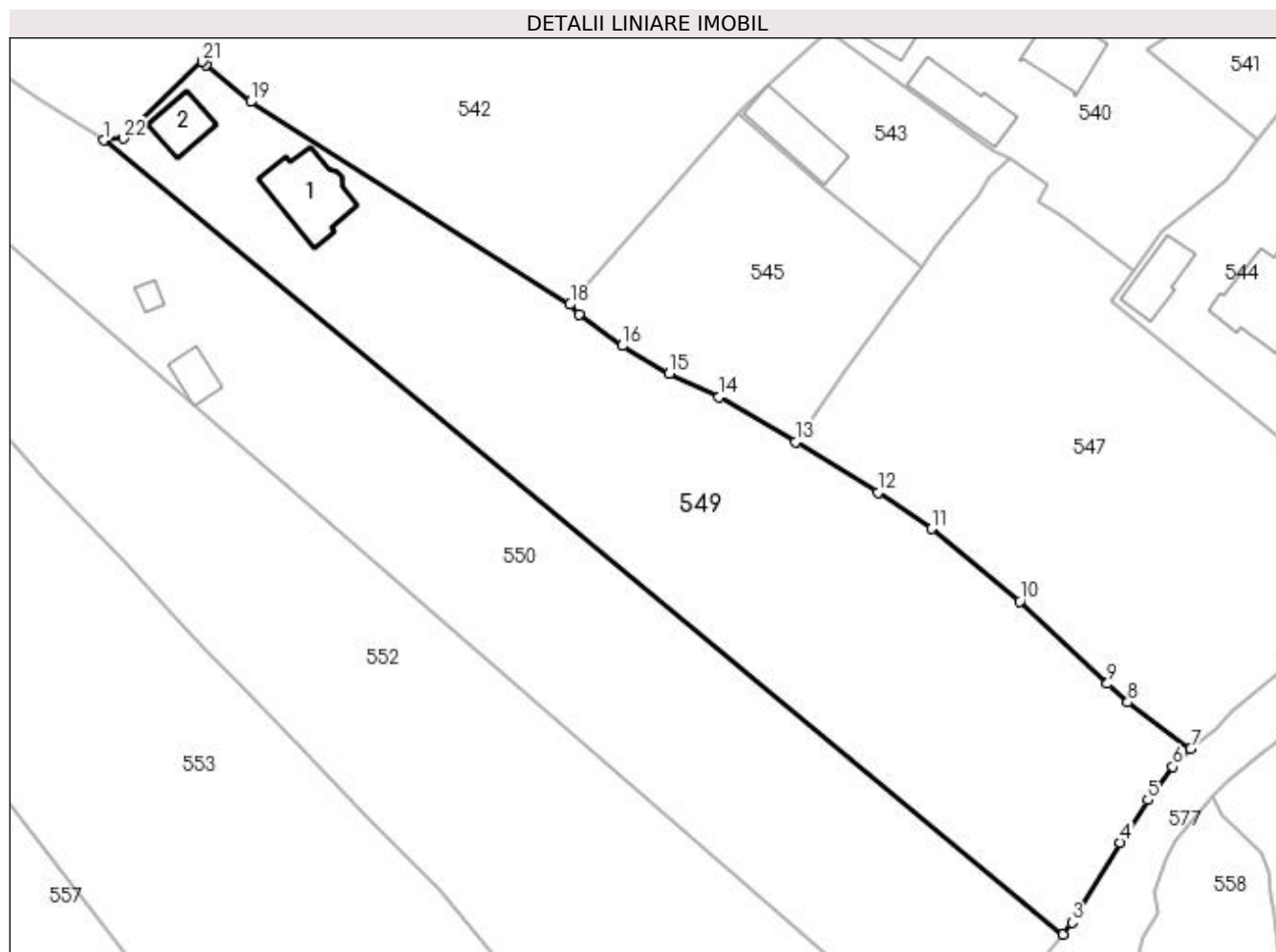
Inscrieri privind dezmembramintele dreptului de proprietate, drepturi reale de garanție și sarcini		Referințe
<b>13727 / 21/08/2019</b>		
Hotarare Judecatoreasca nr. 1600, din 04/12/2006 emis de JUDECATORIA CAMPULUNG MOLDOVENESC;		
C1	Intabulare, drept de IPOTECA LEGALA, Valoare:7700 RONpotrivit art. 2386 alin. (1) din NCC pentru sulta datorata 1) BARBANTA LAURENTIA	A1, A1.1, A1.2
C2	Intabulare, drept de IPOTECA LEGALA, Valoare:1925 RONpotrivit art. 2386 alin. (1) din NCC pentru sulta datorata 1) COSEUCIUC TOADER	A1, A1.1, A1.2
C3	Intabulare, drept de IPOTECA LEGALA, Valoare:1925 RONpotrivit art. 2386 alin. (1) din NCC pentru sulta datorata 1) COSEUCIUC ROZALIA	A1, A1.1, A1.2
C4	Intabulare, drept de IPOTECA LEGALA, Valoare:1925 RONpotrivit art. 2386 alin. (1) din NCC pentru sulta datorata 1) COSEUCIUC GEORGIANA	A1, A1.1, A1.2

## Anexa Nr. 1 La Partea I

## Teren

Nr cadastral	Suprafața (mp)*	Observații / Referințe
32679	5.016	

\* Suprafața este determinată în planul de proiecție Stereo 70.



## Date referitoare la teren

Crt	Categorie folosință	Intra vilan	Suprafața (mp)	Tarla	Parcelă	Nr. topo	Observații / Referințe
1	curți construcții	DA	611	-	-	-	
2	faneata	DA	4.405	-	-	-	

## Date referitoare la construcții

Crt	Număr	Destinație construcție	Supraf. (mp)	Situație juridică	Observații / Referințe
A1.1	32679-C1	construcții de locuințe	114	Cu acte	Nr. niveluri:2; S. construita la sol:114 mp; S. construita desfasurata:228 mp; Casa din zidarie si lemn, P+M, edificata in anul 1996, suprafata construita desfasurata = 228 mp
A1.2	32679-C2	construcții anexa	51	Cu acte	Nr. niveluri:1; S. construita la sol:51 mp; S. construita desfasurata:51 mp; Grajd din lemn, edificat in anul 1996

## Lungime Segmente

1) Valorile lungimilor segmentelor sunt obținute din proiecție în plan.

Punct început	X / Y	Punct sfârșit	X / Y	Lungime segment (** (m))
1	522.106,739 684.184,796	2	522.249,656 684.066,545	185.496

Punct început	X / Y	Punct sfârșit	X / Y	Lungime segment (** (m))
2	522.249,656 684.066,545	3	522.251,045 684.068,303	2.24



Punct început	X / Y	Punct sfârșit	X / Y	Lungime segment (** (m)
3	522.251,045 684.068,303	4	522.258,216 684.080,223	13.911
5	522.262,361 684.086,564	6	522.266,084 684.091,52	6.199
7	522.268,765 684.094,164	8	522.259,371 684.101,132	11.696
9	522.256,333 684.103,878	10	522.243,3 684.116,159	17.908
11	522.230,133 684.126,941	12	522.222,13 684.132,356	9.663
13	522.209,891 684.139,914	14	522.198,429 684.146,557	13.248
15	522.191,056 684.150,066	16	522.184,044 684.154,207	8.143
17	522.177,585 684.158,806	18	522.176,294 684.160,359	2.02
19	522.128,665 684.190,544	20	522.122,091 684.196,01	8.549
21	522.121,456 684.196,538	22	522.109,665 684.185,094	16.431

Punct început	X / Y	Punct sfârșit	X / Y	Lungime segment (** (m)
4	522.258,216 684.080,223	5	522.262,361 684.086,564	7.575
6	522.266,084 684.091,52	7	522.268,765 684.094,164	3.765
8	522.259,371 684.101,132	9	522.256,333 684.103,878	4.095
10	522.243,3 684.116,159	11	522.230,133 684.126,941	17.018
12	522.222,13 684.132,356	13	522.209,891 684.139,914	14.385
14	522.198,429 684.146,557	15	522.191,056 684.150,066	8.165
16	522.184,044 684.154,207	17	522.177,585 684.158,806	7.929
18	522.176,294 684.160,359	19	522.128,665 684.190,544	56.388
20	522.122,091 684.196,01	21	522.121,456 684.196,538	0.826
22	522.109,665 684.185,094	1	522.106,739 684.184,796	2.942

\*\* Lungimile segmentelor sunt determinate în planul de proiecție Stereo 70 și sunt rotunjite la 1 milimetru.

\*\*\* Distanța dintre puncte este formată din segmente cumulate ce sunt mai mici decât valoarea 1 milimetru.



**DATE DESPRE IMOBILUL NR. 550**

Oficiul de Cadastru și Publicitate Imobiliară SUCEAVA  
Biroul de Cadastru și Publicitate Imobiliară Campulung Moldovenesc

**A. Partea I. Descrierea imobilului**

TEREN Intravilan

Adresa: Loc. Breaza De Sus, Jud. Suceava

Nr. Crt	Nr cadastral Nr. topografic	Suprafața* (mp)	Observații / Referințe
A1	32684	5.000	Sector cadastral:16 Teren neimprejmuț; exista construcții cu caracter provizoriu, fara fundatie

**Construcții**

Crt	Nr cadastral Nr. topografic	Adresa	Observații / Referințe
A1.1	32684-C1	Loc. Breaza De Sus, Jud. Suceava	Nr. niveluri:1; S. construita la sol:12 mp; S. construita desfasurata:12 mp; Sura din lemn, P, edificata in anul 1996
A1.2	32684-C2	Loc. Breaza De Sus, Jud. Suceava	Nr. niveluri:1; S. construita la sol:37 mp; S. construita desfasurata:37 mp; Anexa din lemn, P, edificata in anul 1900

**B. Partea II. Proprietari și acte**

Inscrieri privitoare la dreptul de proprietate și alte drepturi reale			Referințe
/			
Act Administrativ nr. 3651, din 07/10/2022 emis de Primaria Breaza;			
B1	Intabulare, drept de PROPRIETATE, dobandit prin Lege, cota actuala 1/1 1) BURDUHOS GEORGIANA		A1.1, A1.2
<b>13728 / 21/08/2019</b>			
Hotarare Judecatoreasca nr. 1600, din 04/12/2006 emis de JUDECATORIA CAMPULUNG MOLDOVENESC (act notarial nr 1615 din 01.08.2019, emis de BIN SCRABA LUMINITA ANA MARIA);			
B1	se noteaza ca din parte a imobilului cu nr.top.4252/1 din CF 30064 Fundu Moldovei se formeaza imobilul cu nr. cad.32684 UAT Breaza		A1
B2	Intabulare, drept de PROPRIETATE, dobandit prin Hotarare Judecatoreasca, cota actuala 1/1 1) BURDUHOS GEORGIANA		A1
Act Administrativ nr. CY 667676, din 26/08/2018 emis de Primaria comunei Breaza;			
B3	se noteaza schimbarea numelui proprietarei prin casatorie in Burduhos Georgiana ;		A1

**C. Partea III. SARCINI .**

Inscrieri privind dezmembramintele dreptului de proprietate, drepturi reale de garanție și sarcini	Referințe
NU SUNT	

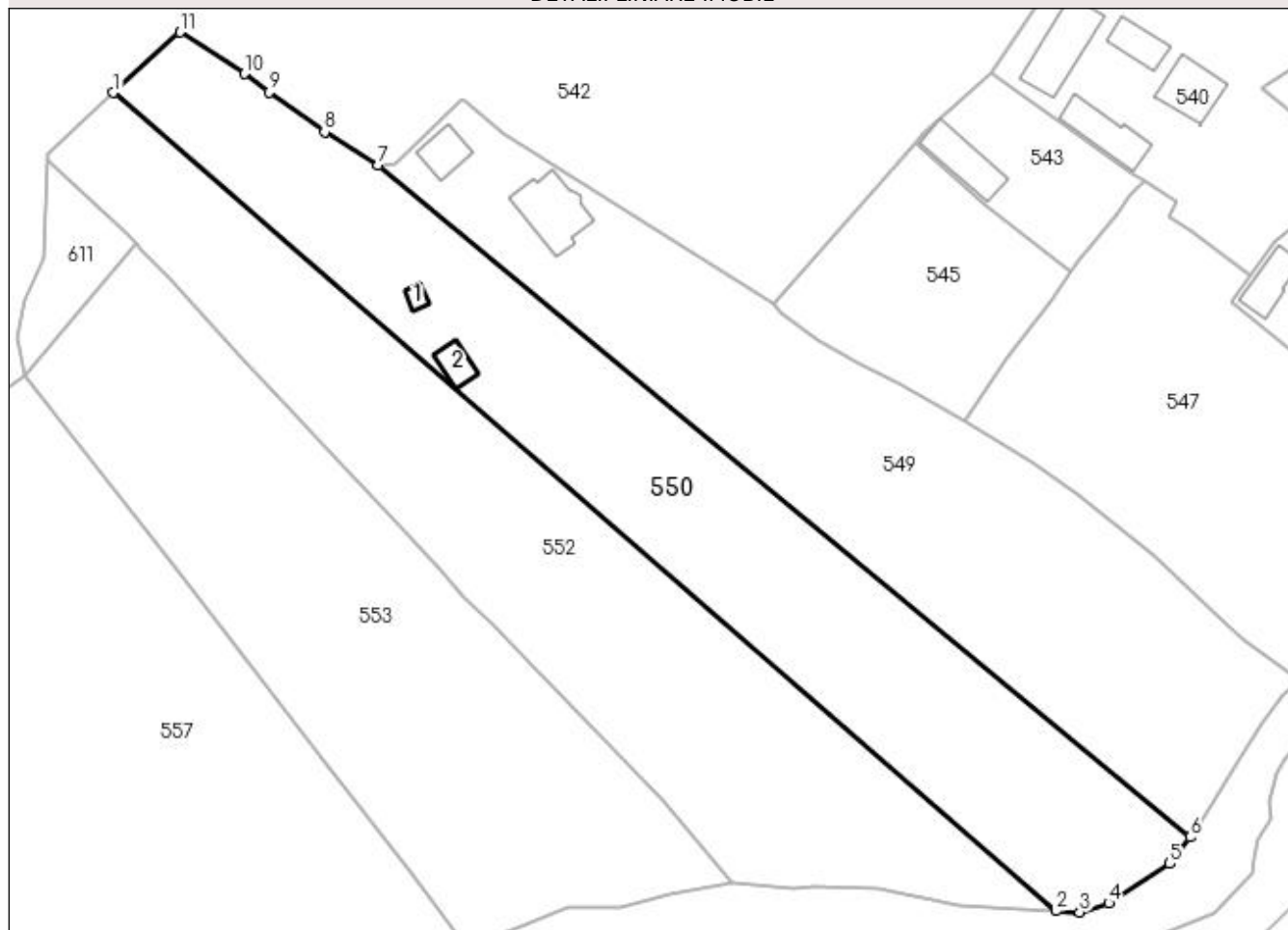
## Anexa Nr. 1 La Partea I

## Teren

Nr cadastral	Suprafața (mp)*	Observații / Referințe
32684	5.000	exista constructii cu caracter provizoriu, fara fundatie

\* Suprafața este determinată în planul de proiecție Stereo 70.

## DETALII LINIARE IMOBIL



## Date referitoare la teren

Crt	Categorie folosință	Intra vilan	Suprafața (mp)	Tarla	Parcelă	Nr. topo	Observații / Referințe
1	faneata	DA	5.000	-	-	-	

## Date referitoare la construcții

Crt	Număr	Destinație construcție	Supraf. (mp)	Situație juridică	Observații / Referințe
A1.1	32684-C1	constructii anexa	12	Cu acte	Nr. niveluri:1; S. construita la sol:12 mp; S. construita desfasurata:12 mp; Sura din lemn, P, edificata in anul 1996
A1.2	32684-C2	constructii anexa	37	Cu acte	Nr. niveluri:1; S. construita la sol:37 mp; S. construita desfasurata:37 mp; Anexa din lemn, P, edificata in anul 1900

## Lungime Segmente

1) Valorile lungimilor segmentelor sunt obținute din proiecție în plan.

Punct început	X / Y	Punct sfârșit	X / Y	Lungime segment (** (m))
1	522.060,166 684.197,552	2	522.226,058 684.053,558	219.669
2	522.226,058 684.053,558	3	522.230,243 684.053,352	4.19

Punct început	X / Y	Punct sfârșit	X / Y	Lungime segment (** (m)
3	522.230,243 684.053,352	4	522.235,378 684.054,955	5.379
4	522.235,378 684.054,955	5	522.246,112 684.061,885	12.777
5	522.246,112 684.061,885	6	522.249,656 684.066,545	5.855
6	522.249,656 684.066,545	7	522.106,739 684.184,796	185.496
7	522.106,739 684.184,796	8	522.097,341 684.190,684	11.09
8	522.097,341 684.190,684	9	522.087,517 684.197,615	12.023
9	522.087,517 684.197,615	10	522.083,18 684.200,918	5.452
10	522.083,18 684.200,918	11	522.071,868 684.208,231	13.469
11	522.071,868 684.208,231	1	522.060,166 684.197,552	15.842

\*\* Lungimile segmentelor sunt determinate în planul de proiecție Stereo 70 și sunt rotunjite la 1 milimetru.

\*\*\* Distanța dintre puncte este formată din segmente cumulate ce sunt mai mici decât valoarea 1 milimetru.



**DATE DESPRE IMOBILUL NR. 551**

Oficiul de Cadastru și Publicitate Imobiliară SUCEAVA  
Biroul de Cadastru și Publicitate Imobiliară Campulung Moldovenesc

**A. Partea I. Descrierea imobilului**

TEREN Intravilan

Nr. CF vechi:33283

Nr. topografic:4241/2

Adresa: Loc. Breaza De Sus, Nr. 124, Jud. Suceava

Nr. Crt	Nr cadastral Nr. topografic	Suprafața* (mp)	Observații / Referințe
A1	33283	4.224	Sector cadastral:16 Teren neimprejmuit; exista constructii cu caracter provizoriu, fara fundatie

**Construcții**

Crt	Nr cadastral Nr. topografic	Adresa	Observații / Referințe
A1.1	33283-C1	Loc. Breaza De Sus, Nr. 124, Jud. Suceava	Nr. niveluri:1; S. construita la sol:199 mp; Locuinta
A1.2	33283-C2	Loc. Breaza De Sus, Nr. 124, Jud. Suceava	Nr. niveluri:1; S. construita la sol:145 mp; Locuinta
A1.3	33283-C3	Loc. Breaza De Sus, Nr. 124, Jud. Suceava	Nr. niveluri:1; S. construita la sol:33 mp; Anexa
A1.4	33283-C4	Loc. Breaza De Sus, Nr. 124, Jud. Suceava	Nr. niveluri:1; S. construita la sol:34 mp; Anexa
A1.5	33283-C5	Loc. Breaza De Sus, Nr. 124, Jud. Suceava	Nr. niveluri:1; S. construita la sol:78 mp; Anexa
A1.6	33283-C6	Loc. Breaza De Sus, Nr. 124, Jud. Suceava	Nr. niveluri:1; S. construita la sol:45 mp; Anexa
A1.7	33283-C7	Loc. Breaza De Sus, Nr. 124, Jud. Suceava	Nr. niveluri:1; S. construita la sol:70 mp; Anexa
A1.8	33283-C8	Loc. Breaza De Sus, Nr. 124, Jud. Suceava	Nr. niveluri:1; S. construita la sol:83 mp; Anexa
A1.9	33283-C9	Loc. Breaza De Sus, Nr. 124, Jud. Suceava	Nr. niveluri:1; S. construita la sol:36 mp; Anexa
A1.10	33283-C10	Loc. Breaza De Sus, Nr. 124, Jud. Suceava	Nr. niveluri:1; S. construita la sol:73 mp; Anexa
A1.11	33283-C11	Loc. Breaza De Sus, Nr. 124, Jud. Suceava	Nr. niveluri:1; S. construita la sol:17 mp; Anexa
A1.12	33283-C12	Loc. Breaza De Sus, Nr. 124, Jud. Suceava	Nr. niveluri:1; S. construita la sol:35 mp; Anexa
A1.13	33283-C13	Loc. Breaza De Sus, Nr. 124, Jud. Suceava	Nr. niveluri:1; S. construita la sol:19 mp; Anexa
A1.14	33283-C14	Loc. Breaza De Sus, Nr. 124, Jud. Suceava	Nr. niveluri:1; S. construita la sol:33 mp; Anexa

**B. Partea II. Proprietari și acte**

Inscrieri privitoare la dreptul de proprietate și alte drepturi reale		Referințe
<b>2715 / 26/06/1997</b>		
Act Notarial nr. 1488, din 25/06/1997 emis de BNP Scraba Horia Ilie (contract de donatie);		
B1	Intabulare, drept de PROPRIETATE, dobandit prin Conventie, cota actuala 1/1 1) COJOCARU MIHAI-ANDRON	A1
/		
Act Administrativ nr. 3651, din 07/10/2022 emis de Primaria Breaza;		
B1	Intabulare, drept de PROPRIETATE, dobandit prin Lege, cota actuala 1/1 1) COJOCARU MIHAI-ANDRON 2) COJOCARU ADRIANA-ELISABETA	A1.1, A1.2, A1.3, A1.4, A1.5, A1.6, A1.7, A1.8, A1.9, A1.10, A1.11, A1.12, A1.13, A1.14

**C. Partea III. SARCINI .**

Inscrieri privind dezmembramintele dreptului de proprietate, drepturi reale de garanție și sarcini	Referințe
NU SUNT	

## Anexa Nr. 1 La Partea I

## Teren

Nr cadastral	Suprafața (mp)*	Observații / Referințe
33283	4.224	exista constructii cu caracter provizoriu, fara fundatie

\* Suprafața este determinată în planul de proiecție Stereo 70.



## Date referitoare la teren

Crt	Categorie folosință	Intra vilan	Suprafața (mp)	Tarla	Parcelă	Nr. topo	Observații / Referințe
1	curți constructii	DA	3.094	-	-	-	
2	faneata	DA	1.130	-	-	-	

## Date referitoare la construcții

Crt	Număr	Destinație construcție	Supraf. (mp)	Situație juridică	Observații / Referințe
A1.1	33283-C1	construcții de locuințe	199	Cu acte	Nr. niveluri:1; S. construita la sol:199 mp; Locuinta
A1.2	33283-C2	construcții de locuințe	145	Cu acte	Nr. niveluri:1; S. construita la sol:145 mp; Locuinta
A1.3	33283-C3	construcții anexa	33	Cu acte	Nr. niveluri:1; S. construita la sol:33 mp; Anexa
A1.4	33283-C4	construcții anexa	34	Cu acte	Nr. niveluri:1; S. construita la sol:34 mp; Anexa
A1.5	33283-C5	construcții anexa	78	Cu acte	Nr. niveluri:1; S. construita la sol:78 mp; Anexa
A1.6	33283-C6	construcții anexa	45	Cu acte	Nr. niveluri:1; S. construita la sol:45 mp; Anexa
A1.7	33283-C7	construcții anexa	70	Cu acte	Nr. niveluri:1; S. construita la sol:70 mp; Anexa
A1.8	33283-C8	construcții anexa	83	Cu acte	Nr. niveluri:1; S. construita la sol:83 mp; Anexa
A1.9	33283-C9	construcții anexa	36	Cu acte	Nr. niveluri:1; S. construita la sol:36 mp; Anexa
A1.10	33283-C10	construcții anexa	73	Cu acte	Nr. niveluri:1; S. construita la sol:73 mp; Anexa



Crt	Număr	Destinație construcție	Supraf. (mp)	Situație juridică	Observații / Referințe
A1.11	33283-C11	construcții anexa	17	Cu acte	Nr. niveluri:1; S. construita la sol:17 mp; Anexa
A1.12	33283-C12	construcții anexa	35	Cu acte	Nr. niveluri:1; S. construita la sol:35 mp; Anexa
A1.13	33283-C13	construcții anexa	19	Cu acte	Nr. niveluri:1; S. construita la sol:19 mp; Anexa
A1.14	33283-C14	construcții anexa	33	Cu acte	Nr. niveluri:1; S. construita la sol:33 mp; Anexa

**Lungime Segmente**

1) Valorile lungimilor segmentelor sunt obținute din proiecție în plan.

Punct început	X / Y	Punct sfârșit	X / Y	Lungime segment (** (m))
1	522.414,375 684.131,144	2	522.405,755 684.137,441	10.675
3	522.401,038 684.140,273	4	522.396,194 684.143,2	5.66
5	522.392,511 684.145,112	6	522.384,384 684.149,842	9.403
7	522.377,809 684.154,03	8	522.371,143 684.157,645	7.583
9	522.364,811 684.161,304	10	522.361,299 684.156,23	6.171
11	522.355,351 684.147,825	12	522.355,858 684.147,03	0.943
13	522.355,336 684.146,146	14	522.352,486 684.142,687	4.482
15	522.351,568 684.141,147	16	522.347,202 684.135,447	7.18
17	522.342,728 684.133,294	18	522.339,629 684.132,069	3.332
19	522.337,502 684.127,437	20	522.334,845 684.122,964	5.203
21	522.326,645 684.110,972	22	522.321,826 684.102,292	9.928
23	522.323,964 684.100,437	24	522.334,673 684.091,922	13.682
25	522.337,082 684.089,566	26	522.341,938 684.085,067	6.62
27	522.346,478 684.086,656	28	522.349,242 684.088,45	3.295
29	522.356,124 684.092,15	30	522.360,11 684.093,599	4.241
31	522.364,345 684.094,774	32	522.369,06 684.095,648	4.795
33	522.373,021 684.096,251	34	522.374,152 684.097,004	1.359
35	522.378,755 684.095,909	36	522.390,89 684.093,448	12.382
37	522.424,782 684.120,372	38	522.424,39 684.120,801	0.581
39	522.418,59 684.127,157	1	522.414,375 684.131,144	5.802

Punct început	X / Y	Punct sfârșit	X / Y	Lungime segment (** (m))
2	522.405,755 684.137,441	3	522.401,038 684.140,273	5.502
4	522.396,194 684.143,2	5	522.392,511 684.145,112	4.15
6	522.384,384 684.149,842	7	522.377,809 684.154,03	7.796
8	522.371,143 684.157,645	9	522.364,811 684.161,304	7.313
10	522.361,299 684.156,23	11	522.355,351 684.147,825	10.297
12	522.355,858 684.147,03	13	522.355,336 684.146,146	1.027
14	522.352,486 684.142,687	15	522.351,568 684.141,147	1.793
16	522.347,202 684.135,447	17	522.342,728 684.133,294	4.965
18	522.339,629 684.132,069	19	522.337,502 684.127,437	5.097
20	522.334,845 684.122,964	21	522.326,645 684.110,972	14.527
22	522.321,826 684.102,292	23	522.323,964 684.100,437	2.831
24	522.334,673 684.091,922	25	522.337,082 684.089,566	3.37
26	522.341,938 684.085,067	27	522.346,478 684.086,656	4.81
28	522.349,242 684.088,45	29	522.356,124 684.092,15	7.814
30	522.360,11 684.093,599	31	522.364,345 684.094,774	4.395
32	522.369,06 684.095,648	33	522.373,021 684.096,251	4.007
34	522.374,152 684.097,004	35	522.378,755 684.095,909	4.731
36	522.390,89 684.093,448	37	522.424,782 684.120,372	43.284
38	522.424,39 684.120,801	39	522.418,59 684.127,157	8.604

\*\* Lungimile segmentelor sunt determinate în planul de proiecție Stereo 70 și sunt rotunjite la 1 milimetru.

\*\*\* Distanța dintre puncte este formată din segmente cumulate ce sunt mai mici decât valoarea 1 milimetru.



**DATE DESPRE IMOBILUL NR. 552**

Oficiul de Cadastru și Publicitate Imobiliară SUCEAVA  
Biroul de Cadastru și Publicitate Imobiliară Campulung Moldovenesc

**A. Partea I. Descrierea imobilului**

TEREN Intravilan

Adresa: Loc. Breaza De Sus, Jud. Suceava

Nr. Crt	Nr cadastral Nr. topografic	Suprafața* (mp)	Observații / Referințe
A1	32698	5.000	Sector cadastral:16 Teren neimprejmuit;

**B. Partea II. Proprietari și acte**

Inscrieri privitoare la dreptul de proprietate și alte drepturi reale		Referințe
<b>13729 / 21/08/2019</b>		
Hotarare Judecatoreasca nr. 1600, din 04/12/2006 emis de JUDECATORIA CAMPULUNG MOLDOVENESC (act administrativ nr CY nr,338035 din 27.08.2017, emis de Primaria com.Breaza;act notarial nr 1619 din 01.08.2019, emis de BIN SCRABA LUMINITA ANA MARIA;act notarial nr 1616 din 01.08.2019, emis de BIN SCRABA LUMINITA ANA MARIA;act administrativ nr 1618 din 01.08.2019, emis de BIN SCRABA LUMINITA ANA MARIA);		
B1	se noteaza ca din parte a imobilului cu nr.top.4252/1 din CF 30064 Fundum Moldovei se formeaza imobilul cu nr. cad.32698 ;	A1
B2	Intabulare, drept de PROPRIETATE, dobandit prin Hotarare Judecatoreasca, cota actuala 1/1 1) SAVA ROZALICA	A1

**C. Partea III. SARCINI .**

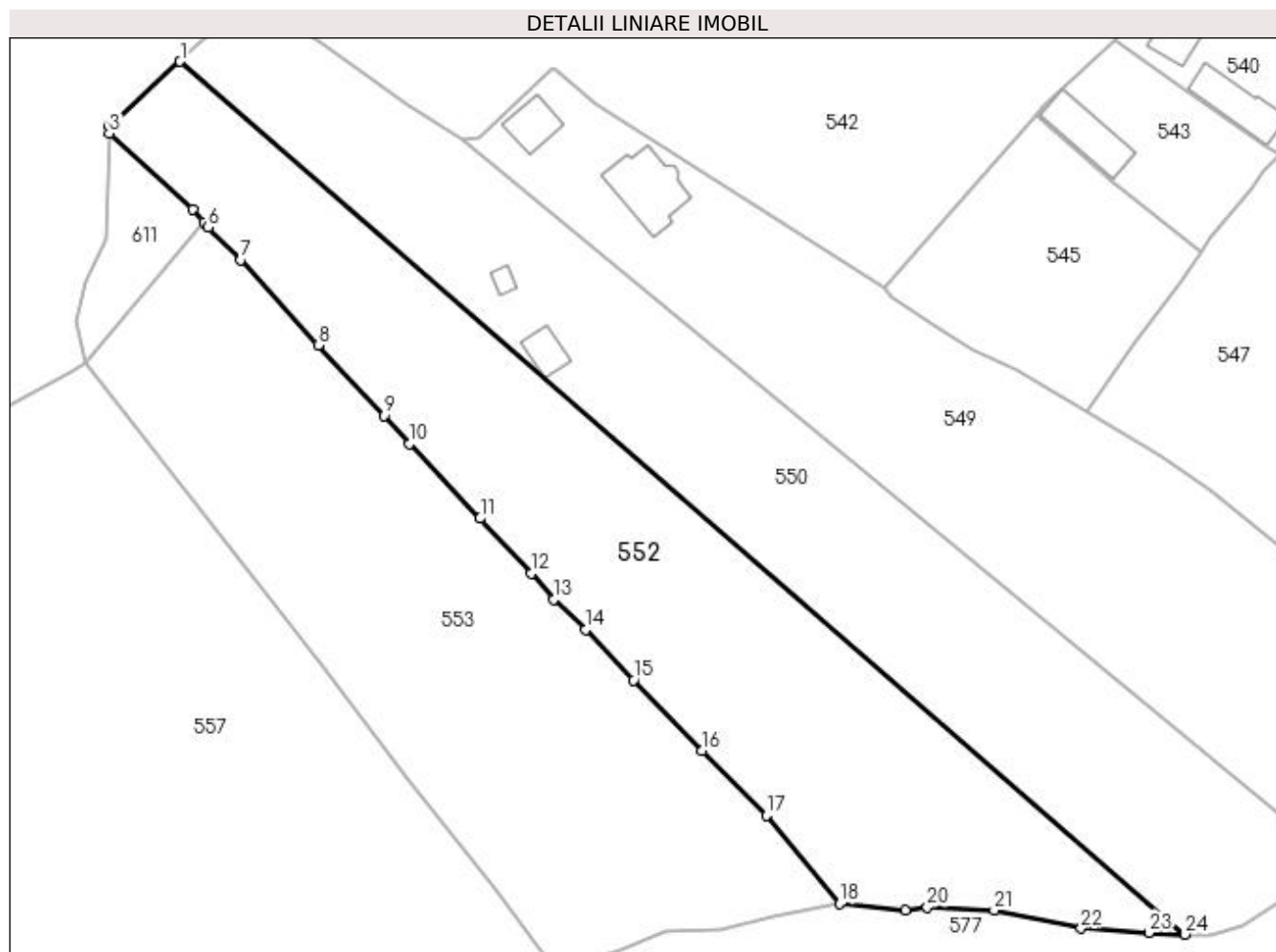
Inscrieri privind dezmembramintele dreptului de proprietate, drepturi reale de garanție și sarcini	Referințe
NU SUNT	

## Anexa Nr. 1 La Partea I

## Teren

Nr cadastral	Suprafața (mp)*	Observații / Referințe
32698	5.000	

\* Suprafața este determinată în planul de proiecție Stereo 70.



## Date referitoare la teren

Crt	Categorie folosință	Intra vilan	Suprafața (mp)	Tarla	Parcelă	Nr. topo	Observații / Referințe
1	faneata	DA	5.000	-	-	-	

## Lungime Segmente

1) Valorile lungimilor segmentelor sunt obținute din proiecție în plan.

Punct început	X / Y	Punct sfârșit	X / Y	Lungime segment (** (m)
1	522.060,166 684.197,552	2	522.048,463 684.186,874	15.842
3	522.048,422 684.185,7	4	522.062,22 684.173,209	18.612
5	522.064,064 684.171,06	6	522.064,812 684.170,189	1.148
7	522.070,206 684.164,866	8	522.082,929 684.150,697	19.043
9	522.093,793 684.139,138	10	522.098,012 684.134,446	6.31

Punct început	X / Y	Punct sfârșit	X / Y	Lungime segment (** (m)
2	522.048,463 684.186,874	3	522.048,422 684.185,7	1.175
4	522.062,22 684.173,209	5	522.064,064 684.171,06	2.832
6	522.064,812 684.170,189	7	522.070,206 684.164,866	7.578
8	522.082,929 684.150,697	9	522.093,793 684.139,138	15.863
10	522.098,012 684.134,446	11	522.109,691 684.122,199	16.923

Punct început	X / Y	Punct sfârşit	X / Y	Lungime segment (** (m)
11	522.109,691 684.122,199	12	522.118,111 684.113,112	12.388
13	522.121,855 684.108,838	14	522.127,049 684.103,821	7.221
15	522.134,991 684.095,462	16	522.146,288 684.083,858	16.195
17	522.156,903 684.073,139	18	522.168,986 684.058,603	18.902
19	522.179,847 684.057,541	20	522.183,5 684.058,02	3.684
21	522.194,547 684.057,553	22	522.208,872 684.054,56	14.633
23	522.220,059 684.053,853	24	522.226,058 684.053,558	6.006

Punct început	X / Y	Punct sfârşit	X / Y	Lungime segment (** (m)
12	522.118,111 684.113,112	13	522.121,855 684.108,838	5.682
14	522.127,049 684.103,821	15	522.134,991 684.095,462	11.53
16	522.146,288 684.083,858	17	522.156,903 684.073,139	15.086
18	522.168,986 684.058,603	19	522.179,847 684.057,541	10.913
20	522.183,5 684.058,02	21	522.194,547 684.057,553	11.057
22	522.208,872 684.054,56	23	522.220,059 684.053,853	11.21
24	522.226,058 684.053,558	1	522.060,166 684.197,552	219.669

\*\* Lungimile segmentelor sunt determinate în planul de proiecţie Stereo 70 şi sunt rotunjite la 1 milimetru.

\*\*\* Distanţa dintre puncte este formată din segmente cumulate ce sunt mai mici decât valoarea 1 milimetru.



**DATE DESPRE IMOBILUL NR. 553**

Oficiul de Cadastru și Publicitate Imobiliară SUCEAVA  
Biroul de Cadastru și Publicitate Imobiliară Campulung Moldovenesc

**A. Partea I. Descrierea imobilului**

TEREN Intravilan

Nr. CF vechi: 2309 Fundu Moldovei

Nr. topografic: 4251/11

Adresa: Loc. Breaza De Sus, Jud. Suceava

Nr. Crt	Nr cadastral Nr. topografic	Suprafața* (mp)	Observații / Referințe
A1		5.070	Sector cadastral: 16 Teren neimprejmuit; imobilul s-a format din parcelele având nr. topografic: 4251/11

**B. Partea II. Proprietari și acte**

Inscrieri privitoare la dreptul de proprietate și alte drepturi reale		Referințe
/		
Hotarare Judecatoreasca nr. 1600, din 04/12/2006 emis de Judecatoria Campulung Moldovenesc;		
B1	Intabulare, drept de PROPRIETATE, dobandit prin Hotarare Judecatoreasca, cota actuala 1/1 1) COSEUCIUC TOADER	A1

**C. Partea III. SARCINI .**

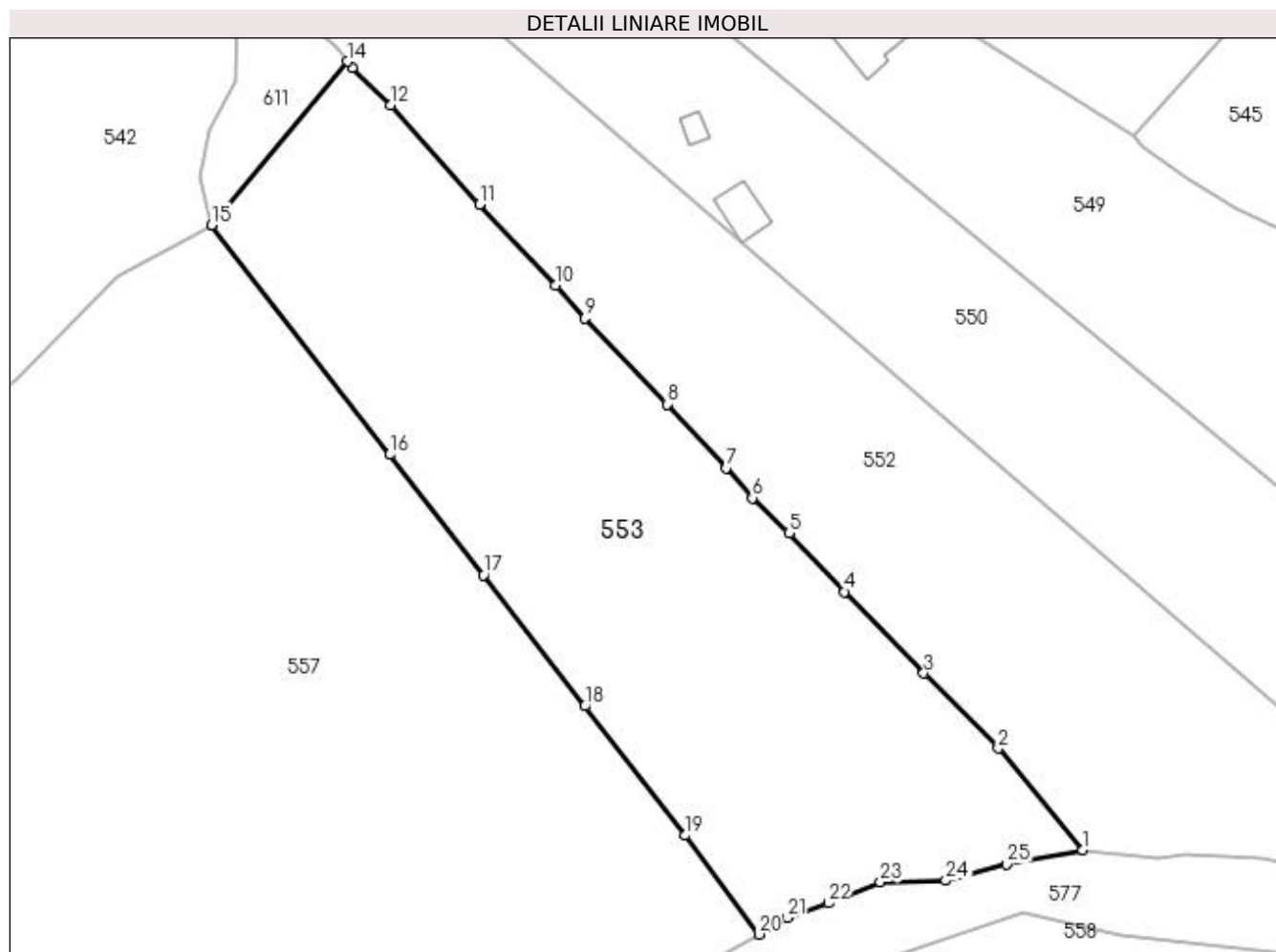
Inscrieri privind dezmembramintele dreptului de proprietate, drepturi reale de garanție și sarcini	Referințe
NU SUNT	

## Anexa Nr. 1 La Partea I

## Teren

Nr cadastral	Suprafața (mp)*	Observații / Referințe
	5.070	imobilul s-a format din parcelele avand nr. topografic: 4251/11

\* Suprafața este determinată în planul de proiecție Stereo 70.



## Date referitoare la teren

Crt	Categorie folosință	Intravilan	Suprafața (mp)	Tarla	Parcelă	Nr. topo	Observații / Referințe
1	faneata	DA	5.070	-	-	-	

## Lungime Segmente

1) Valorile lungimilor segmentelor sunt obținute din proiecție în plan.

Punct început	X / Y	Punct sfârșit	X / Y	Lungime segment (** (m)
1	522.168,986 684.058,603	2	522.156,903 684.073,139	18.902
3	522.146,288 684.083,858	4	522.134,991 684.095,462	16.195
5	522.127,049 684.103,821	6	522.121,855 684.108,838	7.221
7	522.118,111 684.113,112	8	522.109,691 684.122,199	12.388
9	522.098,012 684.134,446	10	522.093,793 684.139,138	6.31

Punct început	X / Y	Punct sfârșit	X / Y	Lungime segment (** (m)
2	522.156,903 684.073,139	3	522.146,288 684.083,858	15.086
4	522.134,991 684.095,462	5	522.127,049 684.103,821	11.53
6	522.121,855 684.108,838	7	522.118,111 684.113,112	5.682
8	522.109,691 684.122,199	9	522.098,012 684.134,446	16.923
10	522.093,793 684.139,138	11	522.082,929 684.150,697	15.863



Punct început	X / Y	Punct sfârșit	X / Y	Lungime segment (** (m)
11	522.082,929 684.150,697	12	522.070,206 684.164,866	19.043
13	522.064,812 684.170,189	14	522.064,064 684.171,06	1.148
15	522.044,692 684.147,75	16	522.070,134 684.115,016	41.459
17	522.083,487 684.097,871	18	522.097,93 684.079,151	23.644
19	522.112,223 684.060,712	20	522.122,753 684.046,624	17.588
21	522.126,765 684.049,002	22	522.132,687 684.051,102	6.283
23	522.140,083 684.054,048	24	522.149,42 684.054,301	9.34
25	522.158,088 684.056,64	1	522.168,986 684.058,603	11.073

Punct început	X / Y	Punct sfârșit	X / Y	Lungime segment (** (m)
12	522.070,206 684.164,866	13	522.064,812 684.170,189	7.578
14	522.064,064 684.171,06	15	522.044,692 684.147,75	30.309
16	522.070,134 684.115,016	17	522.083,487 684.097,871	21.731
18	522.097,93 684.079,151	19	522.112,223 684.060,712	23.33
20	522.122,753 684.046,624	21	522.126,765 684.049,002	4.664
22	522.132,687 684.051,102	23	522.140,083 684.054,048	7.961
24	522.149,42 684.054,301	25	522.158,088 684.056,64	8.978

\*\* Lungimile segmentelor sunt determinate în planul de proiecție Stereo 70 și sunt rotunjite la 1 milimetru.

\*\*\* Distanța dintre puncte este formată din segmente cumulate ce sunt mai mici decât valoarea 1 milimetru.



**DATE DESPRE IMOBILUL NR. 554**

Oficiul de Cadastru și Publicitate Imobiliară SUCEAVA  
Biroul de Cadastru și Publicitate Imobiliară Campulung Moldovenesc

**A. Partea I. Descrierea imobilului**

Nr. CF vechi:30064 Fundu Moldovei

Nr. topografic:4252/1 parte

**TEREN** Intravilan**Adresa:** Loc. Breaza De Sus, Nr. 123, Jud. Suceava

Nr. Crt	Nr cadastral Nr. topografic	Suprafața* (mp)	Observații / Referințe
A1		1.547	Sector cadastral:16 Teren împrejmuit; imobilul s-a format din parcelele avand nr. topografic: 4252/1 parte

**Construcții**

Crt	Nr cadastral Nr. topografic	Adresa	Observații / Referințe
A1.1		Loc. Breaza De Sus, Nr. 123, Jud. Suceava	Nr. niveluri:1; S. construita la sol:47 mp; Locuinta

**B. Partea II. Proprietari și acte**

Inscrieri privitoare la dreptul de proprietate și alte drepturi reale		Referințe
/		
Act Administrativ nr. 2965, din 31/08/2022 emis de Primaria Breaza;		
B1	Se noteaza POSESIA asupra terenului	A1
	1) <b>GORBAN ELENA</b>	
Act Administrativ nr. 3651, din 07/10/2022 emis de Primaria Breaza;		
B1	Intabulare, drept de PROPRIETATE, dobandit prin Lege, cota actuala 1/1	A1.1
	1) <b>GORBAN ELENA</b>	
Act Normativ nr. 7, din 13/03/1996 emis de Parlamentul Romaniei (lege);		
B1	Inscrierea provizorie, drept de PROPRIETATE, dobandit prin Lege, cota actuala 1/1	A1
	1) <b>NEIDENTIFICAT NEIDENTIFICAT</b>	

**C. Partea III. SARCINI .**

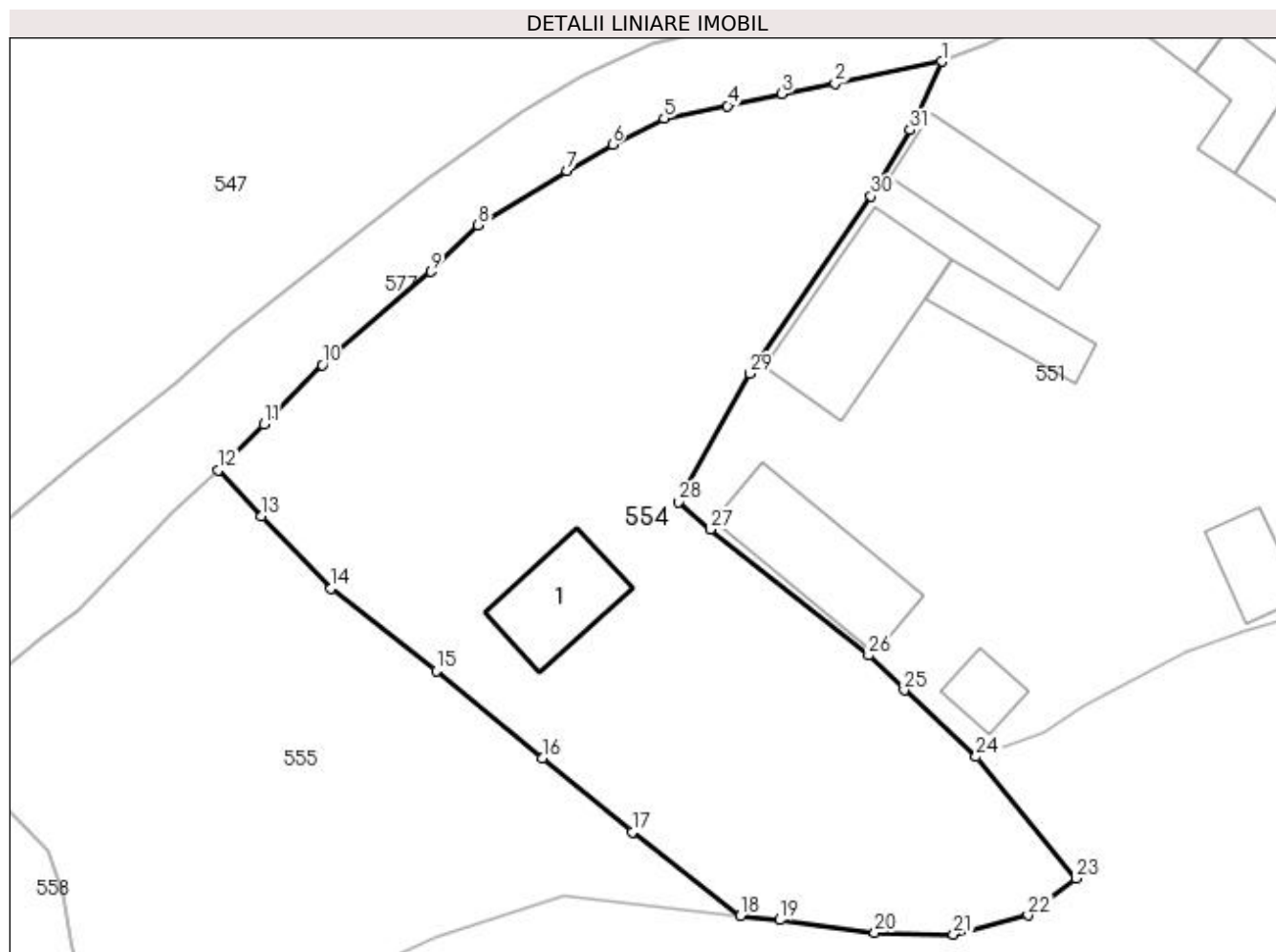
Inscrieri privind dezmembramintele dreptului de proprietate, drepturi reale de garanție și sarcini	Referințe
NU SUNT	

## Anexa Nr. 1 La Partea I

## Teren

Nr cadastral	Suprafața (mp)*	Observații / Referințe
	1.547	imobilul s-a format din parcelele avand nr. topografic: 4252/1 parte

\* Suprafața este determinată în planul de proiecție Stereo 70.



## Date referitoare la teren

Crt	Categorie folosință	Intra vilan	Suprafața (mp)	Tarla	Parcelă	Nr. topo	Observații / Referințe
1	curți construcții	DA	79	-	-	-	
2	faneata	DA	1.195	-	-	-	
3	pasune	DA	273	-	-	-	

## Date referitoare la construcții

Crt	Număr	Destinație construcție	Supraf. (mp)	Situație juridică	Observații / Referințe
A1.1		construcții de locuințe	47	Cu acte	Nr. niveluri:1; S. construita la sol:47 mp; Locuinta

## Lungime Segmente

1) Valorile lungimilor segmentelor sunt obținute din proiecție în plan.

Punct început	X / Y	Punct sfârșit	X / Y	Lungime segment (** (m)	Punct început	X / Y	Punct sfârșit	X / Y	Lungime segment (** (m)
1	522.339,629 684.132,069	2	522.332,405 684.130,6	7.372	2	522.332,405 684.130,6	3	522.328,818 684.129,89	3.657
3	522.328,818 684.129,89	4	522.325,129 684.129,075	3.778	4	522.325,129 684.129,075	5	522.320,847 684.128,219	4.367

Punct început	X / Y	Punct sfârșit	X / Y	Lungime segment (** (m)
5	522.320,847 684.128,219	6	522.317,358 684.126,47	3.903
7	522.314,282 684.124,678	8	522.308,282 684.121,002	7.037
9	522.305,063 684.117,87	10	522.297,727 684.111,569	9.671
11	522.293,78 684.107,566	12	522.290,704 684.104,455	4.375
13	522.293,619 684.101,326	14	522.298,327 684.096,444	6.782
15	522.305,444 684.090,888	16	522.312,602 684.084,968	9.289
17	522.318,703 684.079,98	18	522.326,005 684.074,324	9.236
19	522.328,677 684.074,031	20	522.335,095 684.073,16	6.477
21	522.340,426 684.073,063	22	522.345,463 684.074,358	5.201
23	522.348,694 684.076,846	24	522.341,938 684.085,067	10.641
25	522.337,082 684.089,566	26	522.334,673 684.091,922	3.37
27	522.323,964 684.100,437	28	522.321,826 684.102,292	2.831
29	522.326,645 684.110,972	30	522.334,845 684.122,964	14.527
31	522.337,502 684.127,437	1	522.339,629 684.132,069	5.097

Punct început	X / Y	Punct sfârșit	X / Y	Lungime segment (** (m)
6	522.317,358 684.126,47	7	522.314,282 684.124,678	3.56
8	522.308,282 684.121,002	9	522.305,063 684.117,87	4.491
10	522.297,727 684.111,569	11	522.293,78 684.107,566	5.622
12	522.290,704 684.104,455	13	522.293,619 684.101,326	4.276
14	522.298,327 684.096,444	15	522.305,444 684.090,888	9.029
16	522.312,602 684.084,968	17	522.318,703 684.079,98	7.881
18	522.326,005 684.074,324	19	522.328,677 684.074,031	2.688
20	522.335,095 684.073,16	21	522.340,426 684.073,063	5.332
22	522.345,463 684.074,358	23	522.348,694 684.076,846	4.078
24	522.341,938 684.085,067	25	522.337,082 684.089,566	6.62
26	522.334,673 684.091,922	27	522.323,964 684.100,437	13.682
28	522.321,826 684.102,292	29	522.326,645 684.110,972	9.928
30	522.334,845 684.122,964	31	522.337,502 684.127,437	5.203

\*\* Lungimile segmentelor sunt determinate în planul de proiecție Stereo 70 și sunt rotunjite la 1 milimetru.

\*\*\* Distanța dintre puncte este formată din segmente cumulate ce sunt mai mici decât valoarea 1 milimetru.



**DATE DESPRE IMOBILUL NR. 555**

Oficiul de Cadastru și Publicitate Imobiliară SUCEAVA  
Biroul de Cadastru și Publicitate Imobiliară Campulung Moldovenesc

**A. Partea I. Descrierea imobilului**

Nr. CF vechi: 30064 Fundu Moldovei  
Nr. topografic: 4252/1 parte

TEREN Intravilan

Adresa: Loc. Breaza De Sus, Jud. Suceava

Nr. Crt	Nr cadastral Nr. topografic	Suprafața* (mp)	Observații / Referințe
A1		998	Sector cadastral: 16 Teren împrejmuit; imobilul s-a format din parcelele având nr. topografic: 4252/1 parte

**B. Partea II. Proprietari și acte**

Inscrieri privitoare la dreptul de proprietate și alte drepturi reale		Referințe
/		
Act Administrativ nr. 3011, din 02/09/2022 emis de Primaria Breaza;		
B1	Se noteaza POSESIA asupra terenului	A1
	1) VILCULESCU ELISAVETA	
Act Normativ nr. 7, din 13/03/1996 emis de Parlamentul Romaniei (lege);		
B1	Inscrierea provizorie, drept de PROPRIETATE, dobandit prin Lege, cota actuala 1/1	A1
	1) NEIDENTIFICAT NEIDENTIFICAT	

**C. Partea III. SARCINI .**

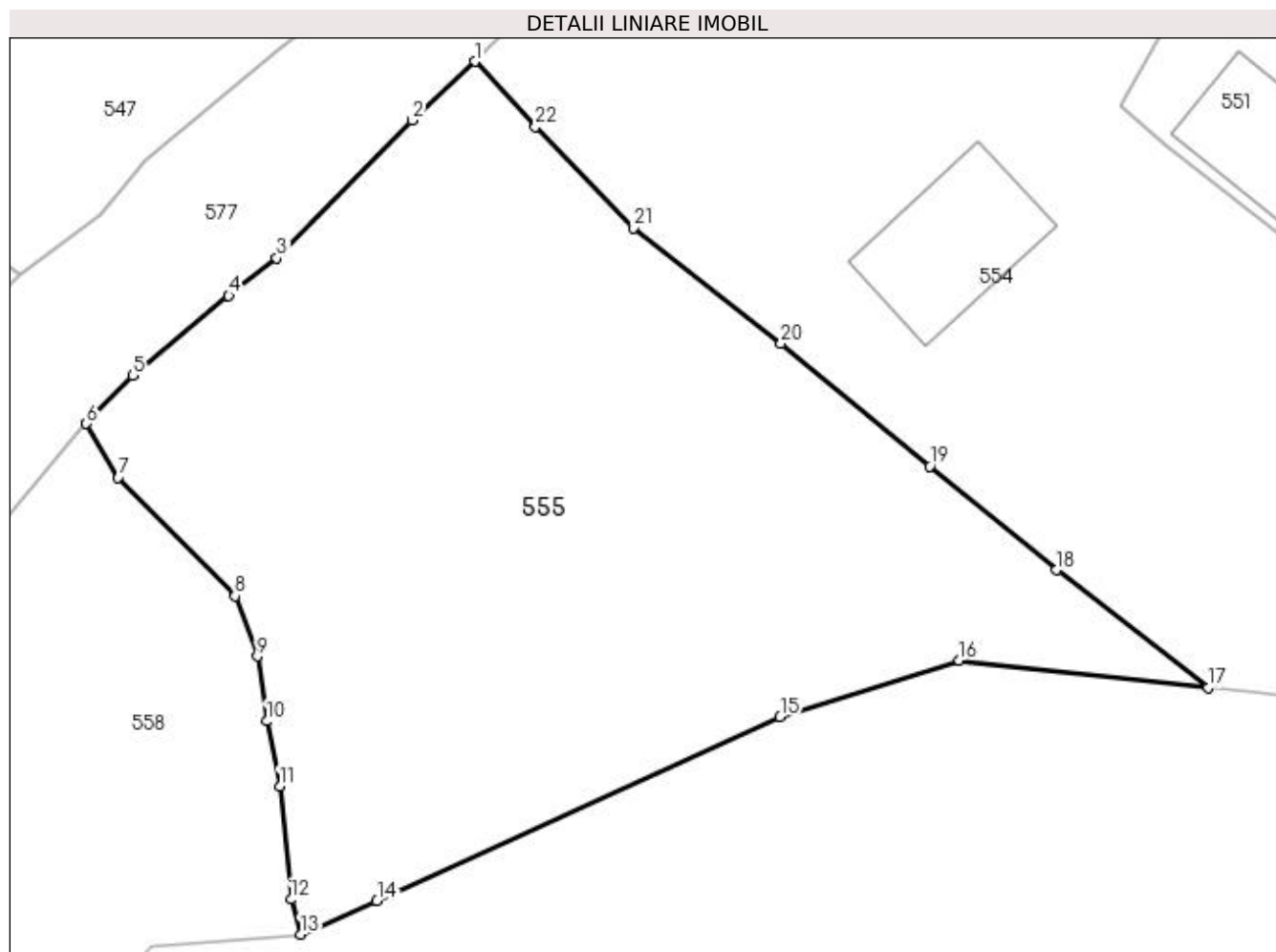
Inscrieri privind dezmembramintele dreptului de proprietate, drepturi reale de garanție și sarcini	Referințe
NU SUNT	

## Anexa Nr. 1 La Partea I

## Teren

Nr cadastral	Suprafața (mp)*	Observații / Referințe
	998	imobilul s-a format din parcelele avand nr. topografic: 4252/1 parte

\* Suprafața este determinată în planul de proiecție Stereo 70.



## Date referitoare la teren

Crt	Categorie folosință	Intravilan	Suprafața (mp)	Tarla	Parcelă	Nr. topo	Observații / Referințe
1	pasune	DA	998	-	-	-	

## Lungime Segmente

1) Valorile lungimilor segmentelor sunt obținute din proiecție în plan.

Punct început	X / Y	Punct sfârșit	X / Y	Lungime segment (** (m)
1	522.290,704 684.104,455	2	522.287,694 684.101,629	4.129
3	522.281,165 684.095,0	4	522.278,859 684.093,177	2.94
5	522.274,238 684.089,346	6	522.271,987 684.087,026	3.233
7	522.273,521 684.084,428	8	522.279,161 684.078,728	8.019
9	522.280,233 684.075,83	10	522.280,689 684.072,708	3.155

Punct început	X / Y	Punct sfârșit	X / Y	Lungime segment (** (m)
2	522.287,694 684.101,629	3	522.281,165 684.095,0	9.304
4	522.278,859 684.093,177	5	522.274,238 684.089,346	6.003
6	522.271,987 684.087,026	7	522.273,521 684.084,428	3.017
8	522.279,161 684.078,728	9	522.280,233 684.075,83	3.09
10	522.280,689 684.072,708	11	522.281,31 684.069,578	3.191



Punct început	X / Y	Punct sfârşit	X / Y	Lungime segment (** (m)
11	522.281,31 684.069,578	12	522.281,861 684.064,132	5.474
13	522.282,313 684.062,451	14	522.285,995 684.064,056	4.017
15	522.305,399 684.072,922	16	522.314,027 684.075,639	9.046
17	522.326,005 684.074,324	18	522.318,703 684.079,98	9.236
19	522.312,602 684.084,968	20	522.305,444 684.090,888	9.289
21	522.298,327 684.096,444	22	522.293,619 684.101,326	6.782

Punct început	X / Y	Punct sfârşit	X / Y	Lungime segment (** (m)
12	522.281,861 684.064,132	13	522.282,313 684.062,451	1.741
14	522.285,995 684.064,056	15	522.305,399 684.072,922	21.334
16	522.314,027 684.075,639	17	522.326,005 684.074,324	12.05
18	522.318,703 684.079,98	19	522.312,602 684.084,968	7.881
20	522.305,444 684.090,888	21	522.298,327 684.096,444	9.029
22	522.293,619 684.101,326	1	522.290,704 684.104,455	4.276

\*\* Lungimile segmentelor sunt determinate în planul de proiecție Stereo 70 și sunt rotunjite la 1 milimetru.

\*\*\* Distanța dintre puncte este formată din segmente cumulate ce sunt mai mici decât valoarea 1 milimetru.



**DATE DESPRE IMOBILUL NR. 556**

Oficiul de Cadastru și Publicitate Imobiliară SUCEAVA  
Biroul de Cadastru și Publicitate Imobiliară Campulung Moldovenesc

**A. Partea I. Descrierea imobilului**

Nr. CF vechi: 30129, 32512, 32514 Fundu  
Moldovei

Nr. topografic: 4249/4 parte, 4256/8 parte,  
4256/5 parte, 4257/2 parte, 4256/4 parte,  
4256/10 parte

TEREN Necunoscut

Adresa: Loc. Breaza De Sus, Nr. 104, Jud. Suceava

Nr. Crt	Nr cadastral Nr. topografic	Suprafața* (mp)	Observații / Referințe
A1		23.634	Sector cadastral: 16 Teren neimprejmuit; imobilul s-a format din parcelele având nr. topografic: 4249/4 parte, 4256/8 parte, 4256/5 parte, 4257/2 parte, 4256/4 parte, 4256/10 parte; există construcții cu caracter provizoriu, fără fundație

**Construcții**

Crt	Nr cadastral Nr. topografic	Adresa	Observații / Referințe
A1.1		Loc. Breaza De Sus, Nr. 104, Jud. Suceava	Nr. niveluri: 1; S. construită la sol: 53 mp; Locuință
A1.2		Loc. Breaza De Sus, Nr. 104, Jud. Suceava	Nr. niveluri: 1; S. construită la sol: 38 mp; Anexă
A1.3		Loc. Breaza De Sus, Nr. 104, Jud. Suceava	Nr. niveluri: 1; S. construită la sol: 79 mp; Anexă

**B. Partea II. Proprietari și acte**

Inscrieri privitoare la dreptul de proprietate și alte drepturi reale			Referințe
/			
Act Administrativ nr. 3051, din 06/09/2022 emis de Primăria Breaza;			
B1	Se notează POSESIA asupra terenului		A1
	1) <b>MACOVEI ILEANA</b>		
Act Administrativ nr. 3651, din 07/10/2022 emis de Primăria Breaza;			
B1	Intabulare, drept de PROPRIETATE, dobândit prin Lege, cota actuală 1/1		A1.1, A1.2, A1.3
	1) <b>MACOVEI ILEANA</b>		
Act Normativ nr. 7, din 13/03/1996 emis de Parlamentul României (lege);			
B1	Inscrierea provizorie, drept de PROPRIETATE, dobândit prin Lege, cota actuală 1/1		A1
	1) <b>NEIDENTIFICAT NEIDENTIFICAT</b>		

**C. Partea III. SARCINI .**

Inscrieri privind dezmembrămintele dreptului de proprietate, drepturi reale de garanție și sarcini	Referințe
NU SUNT	

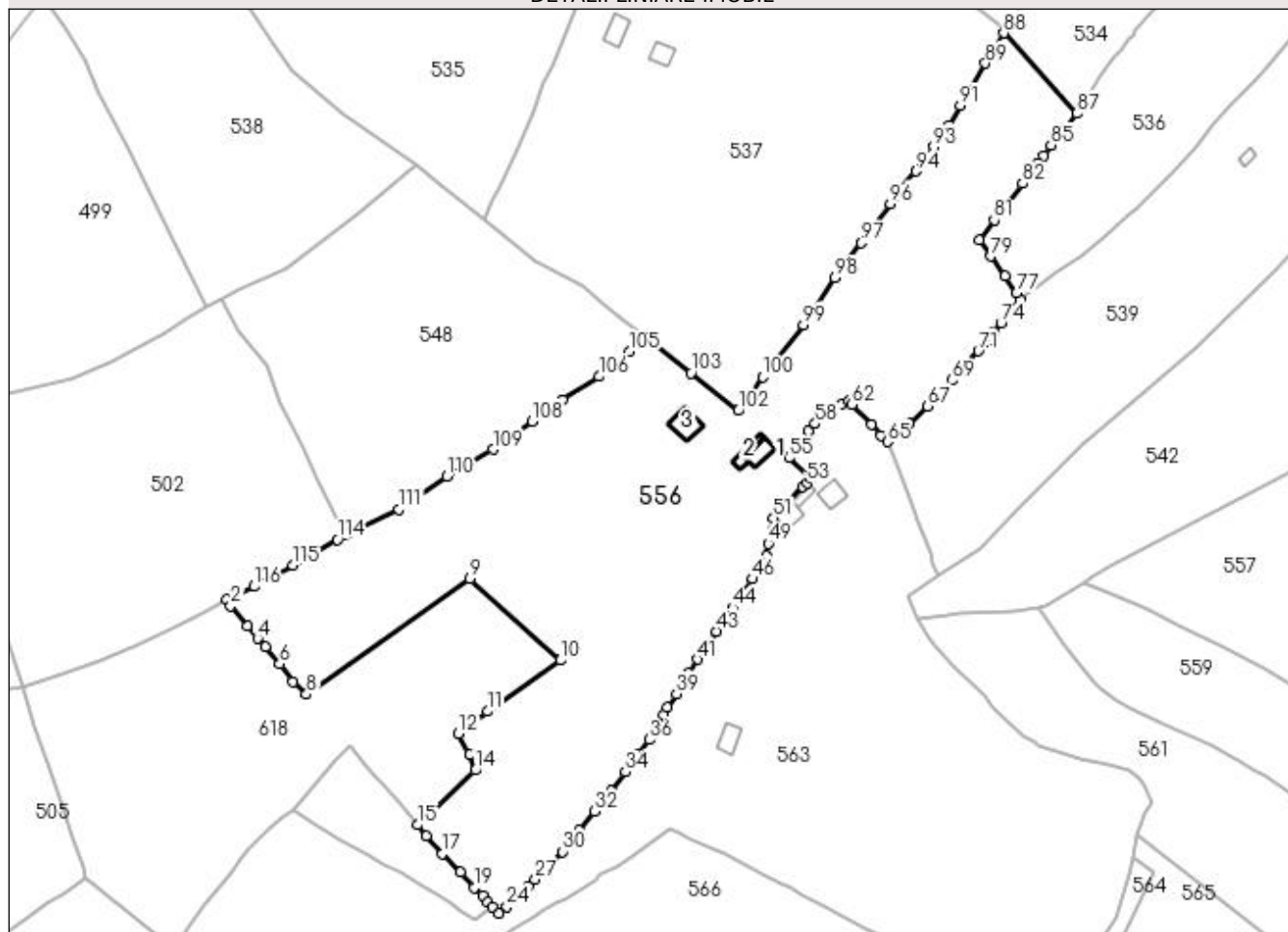
## Anexa Nr. 1 La Partea I

## Teren

Nr cadastral	Suprafața (mp)*	Observații / Referințe
	23.634	imobilul s-a format din parcelele având nr. topografic: 4249/4 parte, 4256/8 parte, 4256/5 parte, 4257/2 parte, 4256/4 parte, 4256/10 parte; exista constructii cu caracter provizoriu, fara fundatie

\* Suprafața este determinată în planul de proiecție Stereo 70.

## DETALII LINIARE IMOBIL



## Date referitoare la teren

Crt	Categorie folosință	Intravilan	Suprafața (mp)	Tarla	Parcelă	Nr. topo	Observații / Referințe
1	curți constructii	DA	376	-	-	-	
2	faneata	DA	1.820	-	-	-	
3	pasune	DA	1.987	-	-	-	
4	faneata	DA	5.228	-	-	-	
5	faneata	NU	14.223	-	-	-	

## Date referitoare la construcții

Crt	Număr	Destinație construcție	Supraf. (mp)	Situație juridică	Observații / Referințe
A1.1		construcții de locuințe	53	Cu acte	Nr. niveluri:1; S. construita la sol:53 mp; Locuinta
A1.2		construcții anexa	38	Cu acte	Nr. niveluri:1; S. construita la sol:38 mp; Anexa
A1.3		construcții anexa	79	Cu acte	Nr. niveluri:1; S. construita la sol:79 mp; Anexa

## Lungime Segmente

1) Valorile lungimilor segmentelor sunt obținute din proiecție în plan.

Punct început	X / Y	Punct sfârșit	X / Y	Lungime segment	Punct început	X / Y	Punct sfârșit	X / Y	Lungime segment	Punct început	X / Y	Punct sfârșit	X / Y	Lungime segment
1	521.588,837 684.048,703	2	521.590,317 684.046,551	2.611	2	521.590,317 684.046,551	3	521.596,32 684.039,412	9.328	3	521.596,32 684.039,412	4	521.599,797 684.034,944	5.661
4	521.599,797 684.034,944	5	521.602,505 684.031,983	4.012	5	521.602,505 684.031,983	6	521.607,704 684.025,953	7.962	6	521.607,704 684.025,953	7	521.612,342 684.019,587	7.876
7	521.612,342 684.019,587	8	521.617,161 684.015,123	6.569	8	521.617,161 684.015,123	9	521.675,098 684.056,164	71.00 1	9	521.675,098 684.056,164	10	521.707,348 684.027,226	43.32 9
10	521.707,348 684.027,226	11	521.681,478 684.009,122	31.57 5	11	521.681,478 684.009,122	12	521.671,172 684.001,241	12.97 4	12	521.671,172 684.001,241	13	521.675,053 683.993,759	8.429
13	521.675,053 683.993,759	14	521.677,139 683.988,255	5.886	14	521.677,139 683.988,255	15	521.656,67 683.968,859	28.19 9	15	521.656,67 683.968,859	16	521.659,819 683.965,061	4.934
16	521.659,819 683.965,061	17	521.665,474 683.958,69	8.519	17	521.665,474 683.958,69	18	521.671,877 683.952,022	9.244	18	521.671,877 683.952,022	19	521.676,722 683.946,577	7.288
19	521.676,722 683.946,577	20	521.679,676 683.943,666	4.147	20	521.679,676 683.943,666	21	521.681,471 683.941,503	2.811	21	521.681,471 683.941,503	22	521.683,344 683.939,739	2.573
22	521.683,344 683.939,739	23	521.685,494 683.937,49	3.111	23	521.685,494 683.937,49	24	521.688,379 683.939,873	3.742	24	521.688,379 683.939,873	25	521.691,274 683.942,719	4.06
25	521.691,274 683.942,719	26	521.696,027 683.947,065	6.44	26	521.696,027 683.947,065	27	521.698,318 683.949,512	3.352	27	521.698,318 683.949,512	28	521.700,353 683.951,495	2.841
28	521.700,353 683.951,495	29	521.701,49 683.952,663	1.63	29	521.701,49 683.952,663	30	521.708,112 683.959,348	9.41	30	521.708,112 683.959,348	31	521.713,972 683.966,969	9.613
31	521.713,972 683.966,969	32	521.719,553 683.973,627	8.688	32	521.719,553 683.973,627	33	521.725,522 683.980,856	9.375	33	521.725,522 683.980,856	34	521.730,417 683.987,626	8.354
34	521.730,417 683.987,626	35	521.734,673 683.993,76	7.466	35	521.734,673 683.993,76	36	521.738,91 683.999,082	6.803	36	521.738,91 683.999,082	37	521.743,921 684.008,037	10.26 2
37	521.743,921 684.008,037	38	521.745,228 684.010,607	2.883	38	521.745,228 684.010,607	39	521.748,485 684.015,285	5.7	39	521.748,485 684.015,285	40	521.752,793 684.022,784	8.648
40	521.752,793 684.022,784	41	521.755,902 684.027,54	5.682	41	521.755,902 684.027,54	42	521.759,294 684.032,222	5.782	42	521.759,294 684.032,222	43	521.762,563 684.037,538	6.241
43	521.762,563 684.037,538	44	521.768,327 684.045,907	10.16 2	44	521.768,327 684.045,907	45	521.771,939 684.050,622	5.94	45	521.771,939 684.050,622	46	521.775,55 684.056,115	6.574
46	521.775,55 684.056,115	47	521.779,944 684.061,991	7.337	47	521.779,944 684.061,991	48	521.780,674 684.064,406	2.523	48	521.780,674 684.064,406	49	521.781,114 684.068,608	4.225
49	521.781,114 684.068,608	50	521.782,731 684.073,659	5.303	50	521.782,731 684.073,659	51	521.782,865 684.077,748	4.091	51	521.782,865 684.077,748	52	521.793,427 684.088,877	15.34 3
52	521.793,427 684.088,877	53	521.794,866 684.090,084	1.878	53	521.794,866 684.090,084	54	521.796,411 684.091,792	2.303	54	521.796,411 684.091,792	55	521.788,478 684.099,068	10.76 4
55	521.788,478 684.099,068	56	521.791,447 684.104,586	6.266	56	521.791,447 684.104,586	57	521.795,304 684.108,653	5.605	57	521.795,304 684.108,653	58	521.797,799 684.111,132	3.517
58	521.797,799 684.111,132	59	521.802,225 684.114,211	5.392	59	521.802,225 684.114,211	60	521.807,056 684.118,15	6.233	60	521.807,056 684.118,15	61	521.809,619 684.119,328	2.821
61	521.809,619 684.119,328	62	521.810,766 684.117,932	1.807	62	521.810,766 684.117,932	63	521.817,684 684.110,805	9.932	63	521.817,684 684.110,805	64	521.821,055 684.107,042	5.052
64	521.821,055 684.107,042	65	521.823,312 684.104,783	3.193	65	521.823,312 684.104,783	66	521.831,065 684.111,324	10.14 4	66	521.831,065 684.111,324	67	521.837,697 684.117,453	9.03
67	521.837,697 684.117,453	68	521.841,448 684.121,261	5.345	68	521.841,448 684.121,261	69	521.846,306 684.126,568	7.195	69	521.846,306 684.126,568	70	521.851,128 684.131,661	7.014
70	521.851,128 684.131,661	71	521.855,668 684.136,991	7.002	71	521.855,668 684.136,991	72	521.858,37 684.140,294	4.267	72	521.858,37 684.140,294	73	521.861,049 684.143,879	4.475
73	521.861,049 684.143,879	74	521.863,71 684.146,999	4.101	74	521.863,71 684.146,999	75	521.866,899 684.151,38	5.419	75	521.866,899 684.151,38	76	521.870,574 684.155,264	5.347
76	521.870,574 684.155,264	77	521.869,205 684.157,498	2.62	77	521.869,205 684.157,498	78	521.865,181 684.163,638	7.341	78	521.865,181 684.163,638	79	521.859,965 684.170,584	8.686
79	521.859,965 684.170,584	80	521.855,915 684.176,319	7.021	80	521.855,915 684.176,319	81	521.861,266 684.183,497	8.953	81	521.861,266 684.183,497	82	521.871,334 684.196,451	16.40 6
82	521.871,334 684.196,451	83	521.876,366 684.203,124	8.358	83	521.876,366 684.203,124	84	521.878,981 684.206,427	4.213	84	521.878,981 684.206,427	85	521.881,398 684.210,008	4.32
85	521.881,398 684.210,008	86	521.886,887 684.216,407	8.431	86	521.886,887 684.216,407	87	521.890,636 684.221,312	6.174	87	521.890,636 684.221,312	88	521.864,724 684.249,809	38.51 6
88	521.864,724 684.249,809	89	521.858,166 684.239,043	12.60 6	89	521.858,166 684.239,043	90	521.852,406 684.228,802	11.75	90	521.852,406 684.228,802	91	521.849,313 684.224,107	5.622
91	521.849,313 684.224,107	92	521.845,288 684.217,177	8.014	92	521.845,288 684.217,177	93	521.839,87 684.209,504	9.393	93	521.839,87 684.209,504	94	521.833,478 684.200,838	10.76 8
94	521.833,478 684.200,838	95	521.826,209 684.192,146	11.33 1	95	521.826,209 684.192,146	96	521.824,435 684.189,31	3.345	96	521.824,435 684.189,31	97	521.814,073 684.175,336	17.39 7

Punct început	X / Y	Punct sfârșit	X / Y	Lungime segment	Punct început	X / Y	Punct sfârșit	X / Y	Lungime segment	Punct început	X / Y	Punct sfârșit	X / Y	Lungime segment
97	521.814,073 684.175,336	98	521.804,62 684.163,029	15.51 8	98	521.804,62 684.163,029	99	521.793,614 684.146,304	20.02 1	99	521.793,614 684.146,304	100	521.779,036 684.127,877	23.49 6
100	521.779,036 684.127,877	101	521.774,002 684.120,782	8.699	101	521.774,002 684.120,782	102	521.770,438 684.115,816	6.113	102	521.770,438 684.115,816	103	521.753,677 684.129,146	21.41 5
103	521.753,677 684.129,146	104	521.736,685 684.142,447	21.57 9	104	521.736,685 684.142,447	105	521.731,798 684.136,825	7.449	105	521.731,798 684.136,825	106	521.721,037 684.127,949	13.94 9
106	521.721,037 684.127,949	107	521.708,166 684.119,645	15.31 7	107	521.708,166 684.119,645	108	521.697,182 684.111,948	13.41 3	108	521.697,182 684.111,948	109	521.683,389 684.102,145	16.92 1
109	521.683,389 684.102,145	110	521.667,006 684.092,488	19.01 7	110	521.667,006 684.092,488	111	521.649,941 684.080,865	20.64 7	111	521.649,941 684.080,865	112	521.631,687 684.072,166	20.22 1
112	521.631,687 684.072,166	113	521.630,883 684.071,799	0.884	113	521.630,883 684.071,799	114	521.628,224 684.070,092	3.16	114	521.628,224 684.070,092	115	521.612,355 684.060,941	18.31 8
115	521.612,355 684.060,941	116	521.598,533 684.053,456	15.71 9	116	521.598,533 684.053,456	1	521.588,837 684.048,703	10.79 9					

\*\* Lungimile segmentelor sunt determinate în planul de proiecție Stereo 70 și sunt rotunjite la 1 milimetru.

\*\*\* Distanța dintre puncte este formată din segmente cumulate ce sunt mai mici decât valoarea 1 milimetru.

**DATE DESPRE IMOBILUL NR. 557**

Oficiul de Cadastru și Publicitate Imobiliară SUCEAVA  
Biroul de Cadastru și Publicitate Imobiliară Campulung Moldovenesc

**A. Partea I. Descrierea imobilului**

TEREN Intravilan

Adresa: Loc. Breaza De Sus, Jud. Suceava

Nr. Crt	Nr cadastral Nr. topografic	Suprafața* (mp)	Observații / Referințe
A1	32915	19.773	Sector cadastral:16 Teren imprejmuit; exista constructii cu caracter provizoriu, fara fundatie

**B. Partea II. Proprietari și acte**

Inscrieri privitoare la dreptul de proprietate și alte drepturi reale		Referințe
<b>14183 / 16/10/2020</b>		
Inscris Sub Semnatura Privata nr. DOC, din 15/10/2020 emis de PFA TUDUREAN BOGDAN;		
B1	Se infiinteaza cartea funciara 32915/Breaza a imobilului ca urmare a modificarii limitelor dintre unitatile administrativ-teritoriale Breaza si Fundu Moldovei. Inscrierile se transcriu din cartea anterioara a imobilului: 36070/Fundu Moldovei care se sisteaza.	A1
Hotarare Judecatoreasca nr. 1056, din 24/07/2003 emis de Judecatoria Campulung Moldovenesc;		
B2	Intabulare, drept de PROPRIETATE, dobandit prin Hotarare Judecatoreasca, cota actuala 1/1 1) COJOCARU ADRIANA-ELISABETA OBSERVATII: pozitie transcrisa din CF 36070/Fundu Moldovei, inscrisa prin incheierea nr. 663 din 21/04/2004;	A1
Act Administrativ nr. certificat de urbanism nr. 11, din 18/09/2020 emis de Prim\U+0103ria comunei Breaza;		
B3	Se noteaz\U+0103 actualizarea datelor imobilului, în sensul înscrierii în intravilanul satului și comunei Fundu Moldovei, județul Suceava, a imobilului din Cfe 36070/Fundu Moldovei.	A1
Act Notarial nr. declarație aut. nr. 1706, din 24/09/2020 emis de BIN SCRABA LUMINITA ANA MARIA;		
B4	Se noteaz\U+0103 modificarea suprafeței imobilului din CFe 36070/Fundu Moldovei.	A1

**C. Partea III. SARCINI .**

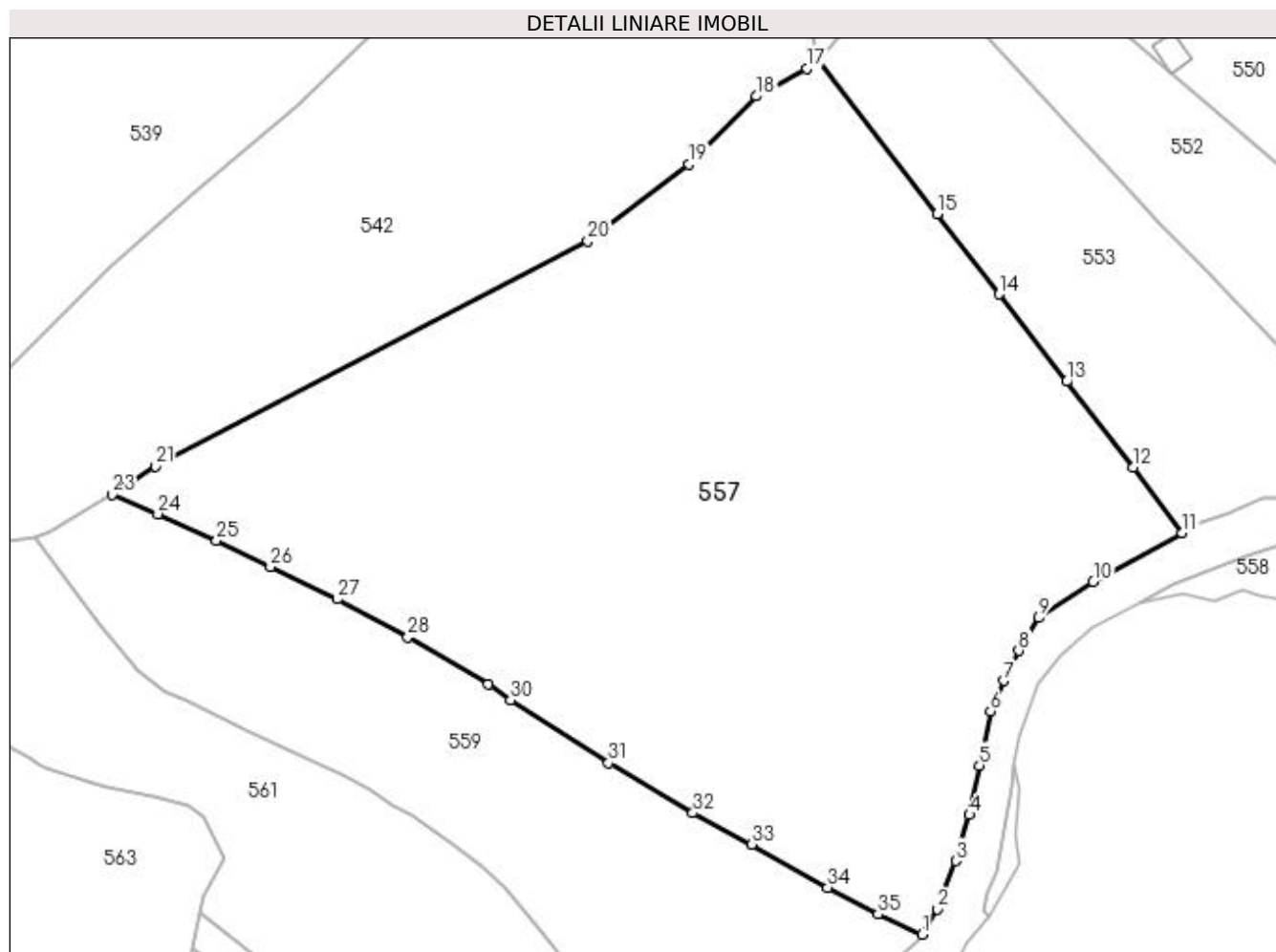
Inscrieri privind dezmembramintele dreptului de proprietate, drepturi reale de garanție și sarcini	Referințe
NU SUNT	

## Anexa Nr. 1 La Partea I

## Teren

Nr cadastral	Suprafața (mp)*	Observații / Referințe
32915	19.773	exista constructii cu caracter provizoriu, fara fundatie

\* Suprafața este determinată în planul de proiecție Stereo 70.



## Date referitoare la teren

Crt	Categorie folosință	Intravilan	Suprafața (mp)	Tarla	Parcelă	Nr. topo	Observații / Referințe
1	faneata	DA	19.773	-	-	-	

## Lungime Segmente

1) Valorile lungimilor segmentelor sunt obținute din proiecție în plan.

Punct început	X / Y	Punct sfârșit	X / Y	Lungime segment (** (m)
1	522.066,931 683.960,65	2	522.070,111 683.966,044	6.262
3	522.074,173 683.976,38	4	522.077,093 683.986,249	10.292
5	522.079,251 683.996,855	6	522.081,574 684.008,45	11.826
7	522.084,436 684.014,985	8	522.087,656 684.021,452	7.223
9	522.091,935 684.028,464	10	522.103,636 684.036,234	14.046

Punct început	X / Y	Punct sfârșit	X / Y	Lungime segment (** (m)
2	522.070,111 683.966,044	3	522.074,173 683.976,38	11.106
4	522.077,093 683.986,249	5	522.079,251 683.996,855	10.823
6	522.081,574 684.008,45	7	522.084,436 684.014,985	7.134
8	522.087,656 684.021,452	9	522.091,935 684.028,464	8.215
10	522.103,636 684.036,234	11	522.122,753 684.046,624	21.758



Punct început	X / Y	Punct sfârșit	X / Y	Lungime segment (** (m)
11	522.122,753 684.046,624	12	522.112,223 684.060,712	17.588
13	522.097,93 684.079,151	14	522.083,487 684.097,871	23.644
15	522.070,134 684.115,016	16	522.044,692 684.147,75	41.459
17	522.042,201 684.146,274	18	522.031,369 684.140,319	12.361
19	522.016,968 684.125,722	20	521.995,22 684.109,261	27.275
21	521.902,595 684.060,948	22	521.895,899 684.056,447	8.068
23	521.893,158 684.054,916	24	521.903,033 684.050,773	10.709
25	521.915,628 684.045,143	26	521.927,159 684.039,4	12.882
27	521.941,547 684.032,544	28	521.956,611 684.024,316	17.165
29	521.973,804 684.014,276	30	521.978,667 684.010,866	5.939
31	521.999,687 683.997,379	32	522.017,745 683.986,685	20.987
33	522.030,423 683.979,936	34	522.046,694 683.970,653	18.733
35	522.057,499 683.964,936	1	522.066,931 683.960,65	10.36

Punct început	X / Y	Punct sfârșit	X / Y	Lungime segment (** (m)
12	522.112,223 684.060,712	13	522.097,93 684.079,151	23.33
14	522.083,487 684.097,871	15	522.070,134 684.115,016	21.731
16	522.044,692 684.147,75	17	522.042,201 684.146,274	2.895
18	522.031,369 684.140,319	19	522.016,968 684.125,722	20.505
20	521.995,22 684.109,261	21	521.902,595 684.060,948	104.468
22	521.895,899 684.056,447	23	521.893,158 684.054,916	3.14
24	521.903,033 684.050,773	25	521.915,628 684.045,143	13.796
26	521.927,159 684.039,4	27	521.941,547 684.032,544	15.938
28	521.956,611 684.024,316	29	521.973,804 684.014,276	19.91
30	521.978,667 684.010,866	31	521.999,687 683.997,379	24.975
32	522.017,745 683.986,685	33	522.030,423 683.979,936	14.362
34	522.046,694 683.970,653	35	522.057,499 683.964,936	12.224

\*\* Lungimile segmentelor sunt determinate în planul de proiecție Stereo 70 și sunt rotunjite la 1 milimetru.

\*\*\* Distanța dintre puncte este formată din segmente cumulate ce sunt mai mici decât valoarea 1 milimetru.



**DATE DESPRE IMOBILUL NR. 558**

Oficiul de Cadastru și Publicitate Imobiliară SUCEAVA  
Biroul de Cadastru și Publicitate Imobiliară Campulung Moldovenesc

**A. Partea I. Descrierea imobilului**

Nr. CF vechi: 30064 Fundu Moldovei  
Nr. topografic: 4252/1 parte

TEREN Intravilan

Adresa: Loc. Breaza De Sus, Jud. Suceava

Nr. Crt	Nr cadastral Nr. topografic	Suprafața* (mp)	Observații / Referințe
A1		1.868	Sector cadastral: 16 Teren împrejmuit; imobilul s-a format din parcelele având nr. topografic: 4252/1 parte

**B. Partea II. Proprietari și acte**

Inscrieri privitoare la dreptul de proprietate și alte drepturi reale		Referințe
/		
Act Administrativ nr. 3809, din 21/10/2022 emis de Primaria Breaza;		
B1	Se noteaza POSESIA asupra terenului 1) <b>TIMPAU SOLOMON</b>	A1
Act Normativ nr. 7, din 13/03/1996 emis de Parlamentul Romaniei (lege);		
B1	Inscrierea provizorie, drept de PROPRIETATE, dobandit prin Lege, cota actuala 1/1 1) <b>NEIDENTIFICAT NEIDENTIFICAT</b>	A1

**C. Partea III. SARCINI .**

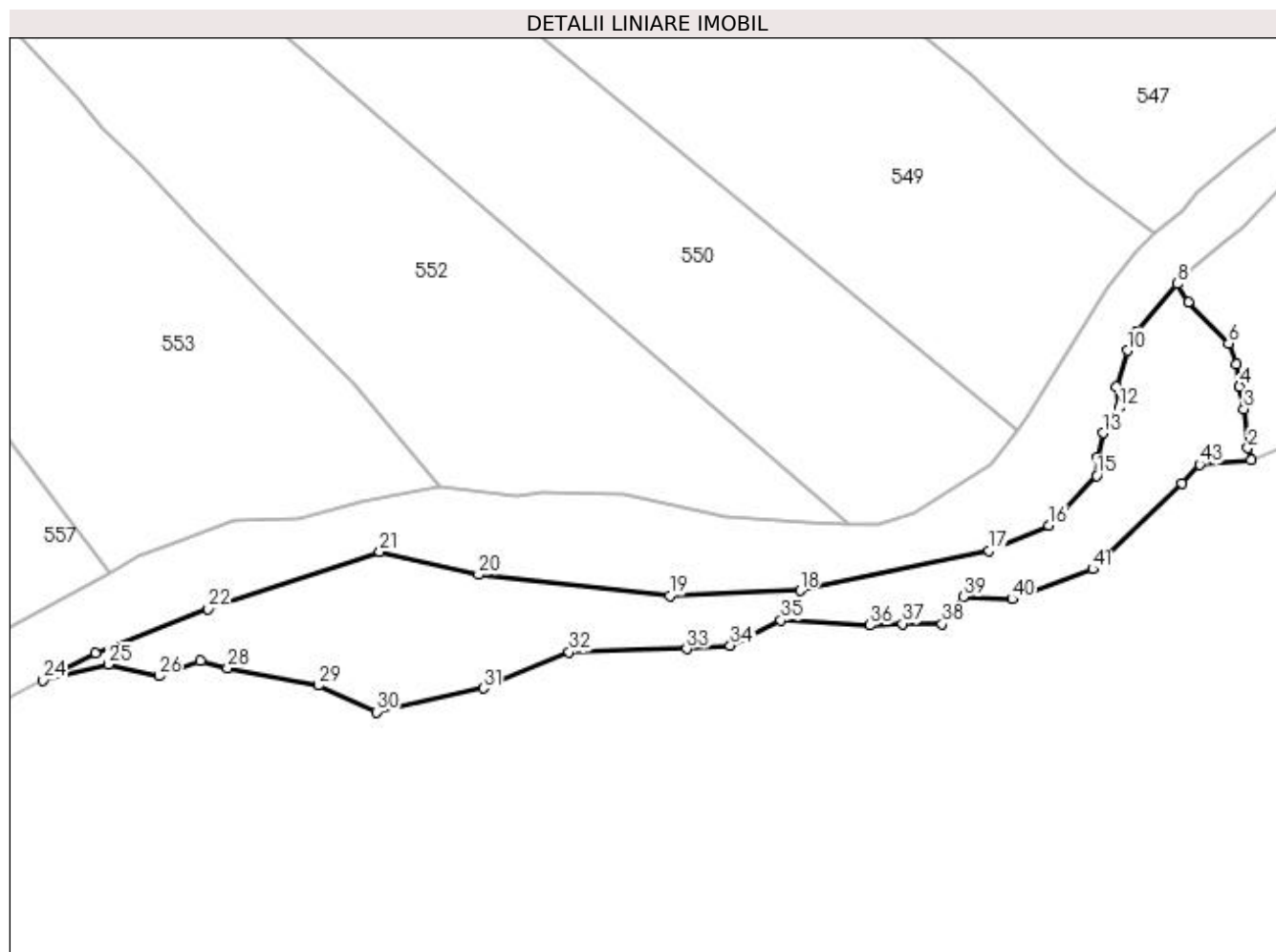
Inscrieri privind dezmembramintele dreptului de proprietate, drepturi reale de garanție și sarcini	Referințe
NU SUNT	

## Anexa Nr. 1 La Partea I

## Teren

Nr cadastral	Suprafața (mp)*	Observații / Referințe
	1.868	imobilul s-a format din parcelele avand nr. topografic: 4252/1 parte

\* Suprafața este determinată în planul de proiecție Stereo 70.



## Date referitoare la teren

Crt	Categorie folosință	Intra vilan	Suprafața (mp)	Tarla	Parcelă	Nr. topo	Observații / Referințe
1	pasune	DA	1.868	-	-	-	

## Lungime Segmente

1) Valorile lungimilor segmentelor sunt obținute din proiecție în plan.

Punct început	X / Y	Punct sfârșit	X / Y	Lungime segment	Punct început	X / Y	Punct sfârșit	X / Y	Lungime segment	Punct început	X / Y	Punct sfârșit	X / Y	Lungime segment
1	522.282,313 684.062,451	2	522.281,861 684.064,132	1.741	2	522.281,861 684.064,132	3	522.281,31 684.069,578	5.474	3	522.281,31 684.069,578	4	522.280,689 684.072,708	3.191
4	522.280,689 684.072,708	5	522.280,233 684.075,83	3.155	5	522.280,233 684.075,83	6	522.279,161 684.078,728	3.09	6	522.279,161 684.078,728	7	522.273,521 684.084,428	8.019
7	522.273,521 684.084,428	8	522.271,987 684.087,026	3.017	8	522.271,987 684.087,026	9	522.266,288 684.080,284	8.828	9	522.266,288 684.080,284	10	522.265,002 684.077,723	2.866
10	522.265,002 684.077,723	11	522.263,446 684.072,739	5.221	11	522.263,446 684.072,739	12	522.263,867 684.069,76	3.009	12	522.263,867 684.069,76	13	522.261,664 684.066,227	4.164
13	522.261,664 684.066,227	14	522.260,91 684.062,872	3.439	14	522.260,91 684.062,872	15	522.260,762 684.060,234	2.642	15	522.260,762 684.060,234	16	522.254,062 684.053,343	9.611
16	522.254,062 684.053,343	17	522.245,717 684.049,773	9.077	17	522.245,717 684.049,773	18	522.219,294 684.044,208	27.003	18	522.219,294 684.044,208	19	522.201,079 684.043,521	18.228

Punct început	X / Y	Punct sfârșit	X / Y	Lungime segment	Punct început	X / Y	Punct sfârșit	X / Y	Lungime segment	Punct început	X / Y	Punct sfârșit	X / Y	Lungime segment
19	522.201,079 684.043,521	20	522.174,373 684.046,424	26.86 3	20	522.174,373 684.046,424	21	522.160,558 684.049,652	14.18 7	21	522.160,558 684.049,652	22	522.136,628 684.041,661	25.22 9
22	522.136,628 684.041,661	23	522.120,869 684.035,528	16.91	23	522.120,869 684.035,528	24	522.113,553 684.031,677	8.268	24	522.113,553 684.031,677	25	522.122,62 684.033,877	9.33
25	522.122,62 684.033,877	26	522.129,705 684.032,278	7.263	26	522.129,705 684.032,278	27	522.135,509 684.034,354	6.164	27	522.135,509 684.034,354	28	522.139,313 684.033,379	3.927
28	522.139,313 684.033,379	29	522.152,017 684.030,963	12.93 2	29	522.152,017 684.030,963	30	522.160,121 684.027,273	8.905	30	522.160,121 684.027,273	31	522.175,027 684.030,561	15.26 4
31	522.175,027 684.030,561	32	522.187,06 684.035,628	13.05 6	32	522.187,06 684.035,628	33	522.203,453 684.036,075	16.39 9	33	522.203,453 684.036,075	34	522.209,568 684.036,56	6.134
34	522.209,568 684.036,56	35	522.216,641 684.040,069	7.896	35	522.216,641 684.040,069	36	522.229,072 684.039,382	12.45	36	522.229,072 684.039,382	37	522.233,599 684.039,59	4.532
37	522.233,599 684.039,59	38	522.239,146 684.039,519	5.547	38	522.239,146 684.039,519	39	522.242,119 684.043,376	4.87	39	522.242,119 684.043,376	40	522.248,93 684.043,025	6.82
40	522.248,93 684.043,025	41	522.260,168 684.047,228	11.99 8	41	522.260,168 684.047,228	42	522.272,642 684.059,124	17.23 7	42	522.272,642 684.059,124	43	522.275,14 684.061,831	3.683
43	522.275,14 684.061,831	1	522.282,313 684.062,451	7.2										

\*\* Lungimile segmentelor sunt determinate în planul de proiecție Stereo 70 și sunt rotunjite la 1 milimetru.

\*\*\* Distanța dintre puncte este formată din segmente cumulate ce sunt mai mici decât valoarea 1 milimetru.



**DATE DESPRE IMOBILUL NR. 559**

Oficiul de Cadastru și Publicitate Imobiliară SUCEAVA  
Biroul de Cadastru și Publicitate Imobiliară Campulung Moldovenesc

**A. Partea I. Descrierea imobilului**

Nr. CF vechi: 31884 Fundu Moldovei

Nr. topografic: 4251/1 parte

**TEREN** Intravilan**Adresa:** Loc. Breaza, Jud. Suceava

Nr. Crt	Nr cadastral Nr. topografic	Suprafața* (mp)	Observații / Referințe
A1		7.149	Sector cadastral: 16 Teren împrejmuit; imobilul s-a format din parcelele având nr. topografic: 4251/1 parte

**B. Partea II. Proprietari și acte**

Inscrieri privitoare la dreptul de proprietate și alte drepturi reale		Referințe
/		
Act Administrativ nr. 2981, din 01/09/2022 emis de Primaria Breaza;		
B1	Se noteaza POSESIA asupra terenului	A1
	1) <b>NEGRUSERI GHEORGHE</b> 2) <b>NEGRUSERI AURORA</b>	
Act Normativ nr. 7, din 13/03/1996 emis de Parlamentul Romaniei (lege);		
B1	Inscrierea provizorie, drept de PROPRIETATE, dobandit prin Lege, cota actuala 1/1	A1
	1) <b>NEIDENTIFICAT NEIDENTIFICAT</b>	

**C. Partea III. SARCINI .**

Inscrieri privind dezmembramintele dreptului de proprietate, drepturi reale de garanție și sarcini	Referințe
NU SUNT	

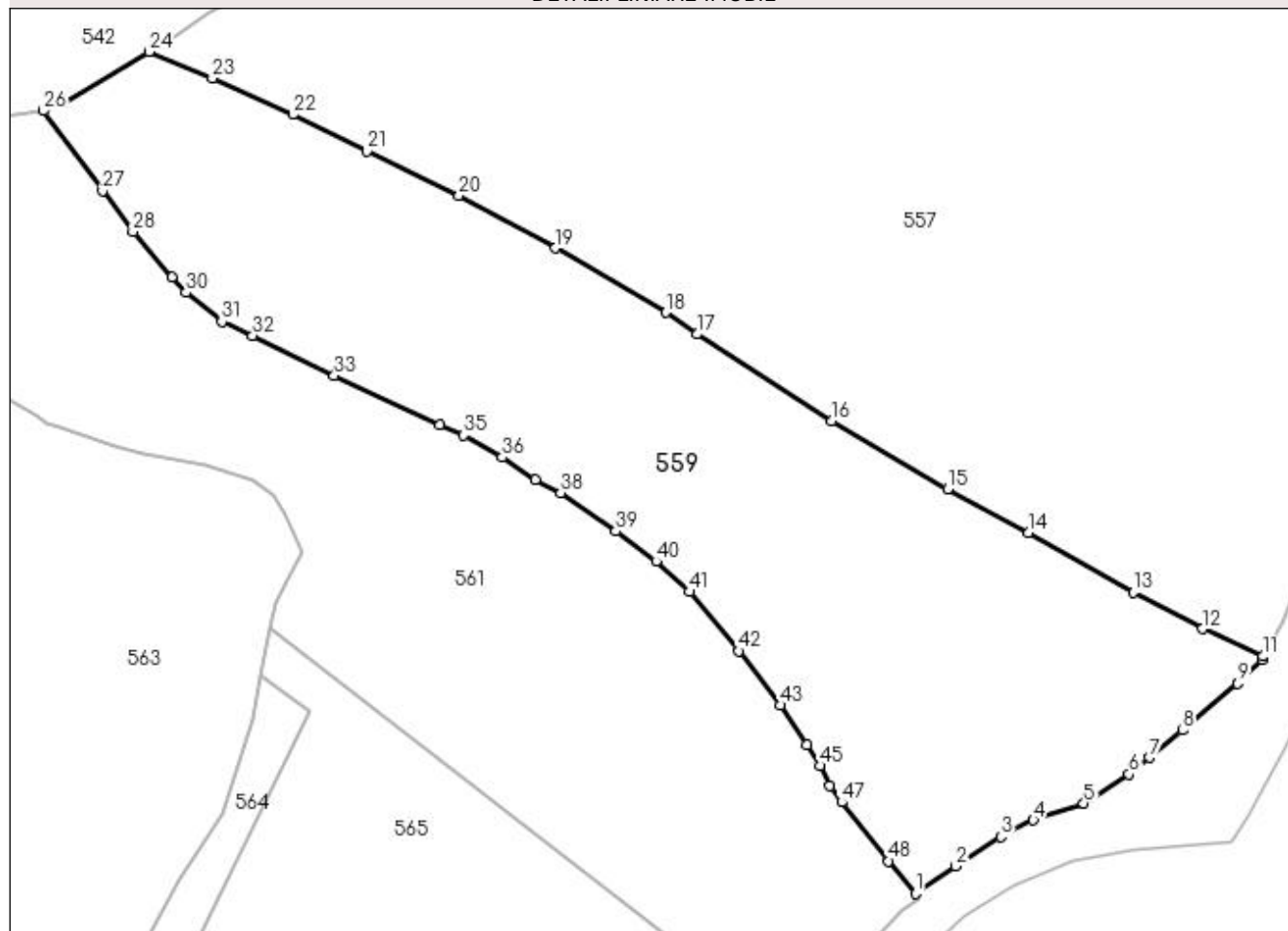
## Anexa Nr. 1 La Partea I

## Teren

Nr cadastral	Suprafața (mp)*	Observații / Referințe
	7.149	imobilul s-a format din parcelele avand nr. topografic: 4251/1 parte

\* Suprafața este determinată în planul de proiecție Stereo 70.

## DETALII LINIARE IMOBIL



## Date referitoare la teren

Crt	Categorie folosință	Intravilan	Suprafața (mp)	Tarla	Parcelă	Nr. topo	Observații / Referințe
1	faneata	DA	7.149	-	-	-	

## Lungime Segmente

1) Valorile lungimilor segmentelor sunt obținute din proiecție în plan.

Punct început	X / Y	Punct sfârșit	X / Y	Lungime segment
1	522.012,744 683.923,662	2	522.018,99 683.927,959	7.581
4	522.031,122 683.935,133	5	522.038,996 683.937,741	8.295
7	522.049,198 683.944,857	8	522.054,395 683.949,126	6.726
10	522.066,811 683.960,148	11	522.066,931 683.960,65	0.516
13	522.046,694 683.970,653	14	522.030,423 683.979,936	18.733
16	521.999,687 683.997,379	17	521.978,667 684.010,866	24.975
Punct început	X / Y	Punct sfârșit	X / Y	Lungime segment
2	522.018,99 683.927,959	3	522.026,033 683.932,553	8.409
5	522.038,996 683.937,741	6	522.046,075 683.942,234	8.384
8	522.054,395 683.949,126	9	522.062,985 683.956,446	11.286
11	522.066,931 683.960,65	12	522.057,499 683.964,936	10.36
14	522.030,423 683.979,936	15	522.017,745 683.986,685	14.362
17	521.978,667 684.010,866	18	521.973,804 684.014,276	5.939
Punct început	X / Y	Punct sfârșit	X / Y	Lungime segment
3	522.026,033 683.932,553	4	522.031,122 683.935,133	5.706
6	522.046,075 683.942,234	7	522.049,198 683.944,857	4.078
9	522.062,985 683.956,446	10	522.066,811 683.960,148	5.324
12	522.057,499 683.964,936	13	522.046,694 683.970,653	12.224
15	522.017,745 683.986,685	16	521.999,687 683.997,379	20.987
18	521.973,804 684.014,276	19	521.956,611 684.024,316	19.91



Punct început	X / Y	Punct sfârșit	X / Y	Lungime segmen t	Punct început	X / Y	Punct sfârșit	X / Y	Lungime segmen t	Punct început	X / Y	Punct sfârșit	X / Y	Lungime segmen t
19	521.956,611 684.024,316	20	521.941,547 684.032,544	17.16 5	20	521.941,547 684.032,544	21	521.927,159 684.039,4	15.93 8	21	521.927,159 684.039,4	22	521.915,628 684.045,143	12.88 2
22	521.915,628 684.045,143	23	521.903,033 684.050,773	13.79 6	23	521.903,033 684.050,773	24	521.893,158 684.054,916	10.70 9	24	521.893,158 684.054,916	25	521.879,739 684.046,934	15.61 3
25	521.879,739 684.046,934	26	521.876,716 684.045,745	3.249	26	521.876,716 684.045,745	27	521.885,933 684.033,206	15.56 2	27	521.885,933 684.033,206	28	521.890,649 684.026,886	7.885
28	521.890,649 684.026,886	29	521.896,735 684.019,744	9.384	29	521.896,735 684.019,744	30	521.898,963 684.017,39	3.241	30	521.898,963 684.017,39	31	521.904,541 684.012,844	7.196
31	521.904,541 684.012,844	32	521.909,342 684.010,668	5.271	32	521.909,342 684.010,668	33	521.922,065 684.004,414	14.17 7	33	521.922,065 684.004,414	34	521.938,495 683.996,687	18.15 7
34	521.938,495 683.996,687	35	521.942,238 683.995,156	4.044	35	521.942,238 683.995,156	36	521.948,265 683.991,704	6.945	36	521.948,265 683.991,704	37	521.953,436 683.988,215	6.238
37	521.953,436 683.988,215	38	521.957,392 683.986,132	4.471	38	521.957,392 683.986,132	39	521.965,988 683.980,154	10.47	39	521.965,988 683.980,154	40	521.972,268 683.975,468	7.836
40	521.972,268 683.975,468	41	521.977,479 683.970,706	7.059	41	521.977,479 683.970,706	42	521.985,12 683.961,468	11.98 9	42	521.985,12 683.961,468	43	521.991,672 683.953,047	10.67
43	521.991,672 683.953,047	44	521.995,759 683.946,869	7.408	44	521.995,759 683.946,869	45	521.997,827 683.943,594	3.873	45	521.997,827 683.943,594	46	521.999,345 683.940,425	3.515
46	521.999,345 683.940,425	47	522.001,252 683.937,908	3.157	47	522.001,252 683.937,908	48	522.008,543 683.928,726	11.72 5	48	522.008,543 683.928,726	1	522.012,744 683.923,662	6.579

\*\* Lungimile segmentelor sunt determinate în planul de proiecție Stereo 70 și sunt rotunjite la 1 milimetru.

\*\*\* Distanța dintre puncte este formată din segmente cumulate ce sunt mai mici decât valoarea 1 milimetru.



**DATE DESPRE IMOBILUL NR. 560**

Oficiul de Cadastru și Publicitate Imobiliară SUCEAVA  
Biroul de Cadastru și Publicitate Imobiliară Campulung Moldovenesc

**A. Partea I. Descrierea imobilului**

Nr. CF vechi: 31884 Fundu Moldovei

Nr. topografic: 4251/1 parte

**TEREN** Intravilan**Adresa:** Loc. Breaza De Sus, Jud. Suceava

Nr. Crt	Nr cadastral Nr. topografic	Suprafața* (mp)	Observații / Referințe
A1		82	Sector cadastral: 16 Teren împrejmuit; imobilul s-a format din parcelele având nr. topografic: 4251/1 parte

**B. Partea II. Proprietari și acte**

Inscrieri privitoare la dreptul de proprietate și alte drepturi reale		Referințe
/		
Act Administrativ nr. 2983, din 01/09/2022 emis de Primaria Breaza;		
B1	Se noteaza POSESIA asupra terenului	A1
	1) <b>POLEANSCHI DAMIAN</b>	
Act Normativ nr. 7, din 13/03/1996 emis de Parlamentul Romaniei (lege);		
B1	Inscrierea provizorie, drept de PROPRIETATE, dobandit prin Lege, cota actuala 1/1	A1
	1) <b>NEIDENTIFICAT NEIDENTIFICAT</b>	

**C. Partea III. SARCINI .**

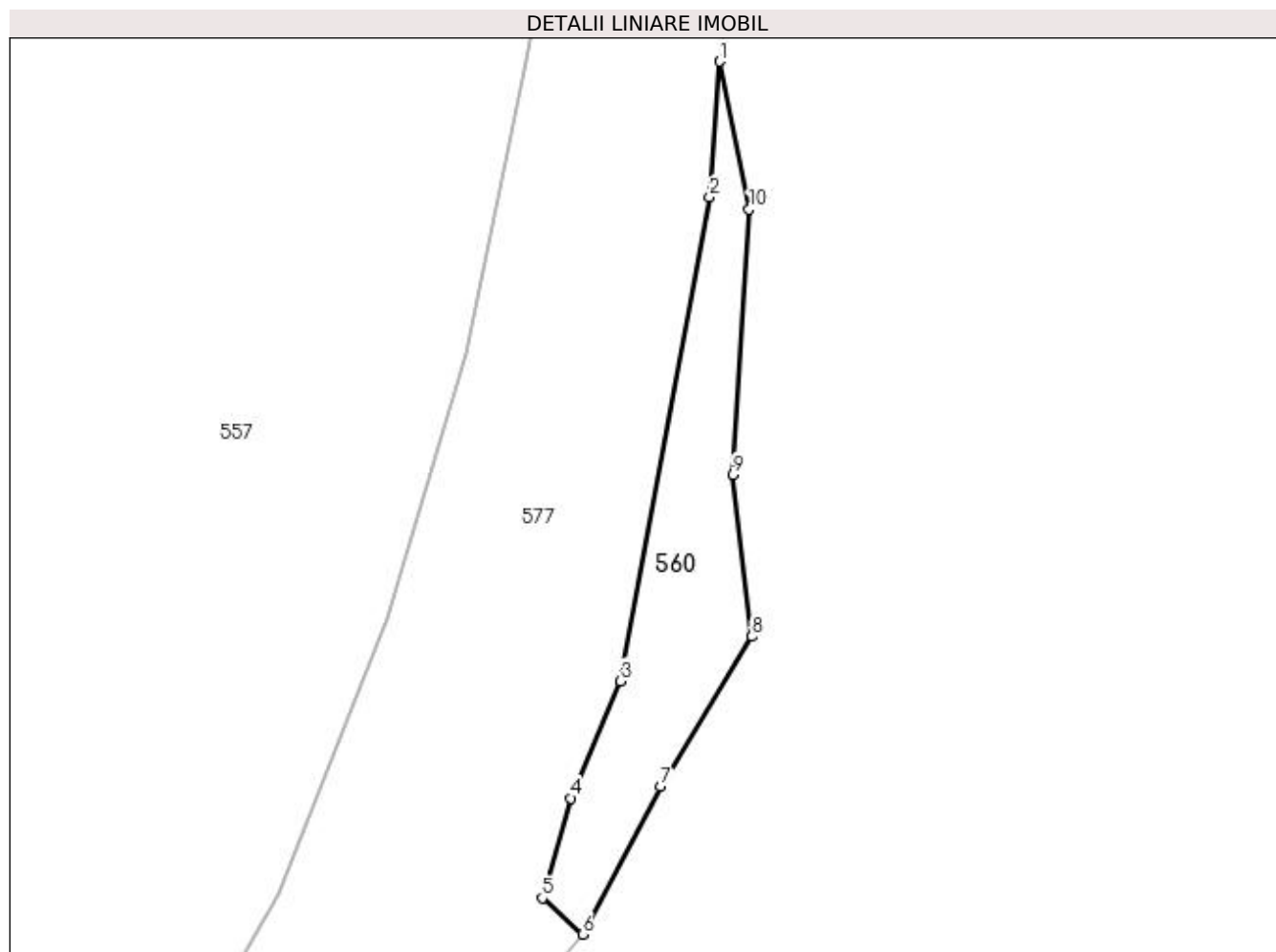
Inscrieri privind dezmembramintele dreptului de proprietate, drepturi reale de garanție și sarcini	Referințe
NU SUNT	

## Anexa Nr. 1 La Partea I

## Teren

Nr cadastral	Suprafața (mp)*	Observații / Referințe
	82	imobilul s-a format din parcelele avand nr. topografic: 4251/1 parte

\* Suprafața este determinată în planul de proiecție Stereo 70.



## Date referitoare la teren

Crt	Categorie folosință	Intra vilan	Suprafața (mp)	Tarla	Parcelă	Nr. topo	Observații / Referințe
1	pasune	DA	82	-	-	-	

## Lungime Segmente

1) Valorile lungimilor segmentelor sunt obținute din proiecție în plan.

Punct început	X / Y	Punct sfârșit	X / Y	Lungime segment (** (m))
1	522.086,571 683.997,183	2	522.086,214 683.992,115	5.081
2	522.086,214 683.992,115	3	522.082,87 683.974,022	18.399
3	522.082,87 683.974,022	4	522.081,023 683.969,644	4.752
4	522.081,023 683.969,644	5	522.079,947 683.965,907	3.889
5	522.079,947 683.965,907	6	522.081,454 683.964,554	2.025

Punct început	X / Y	Punct sfârşit	X / Y	Lungime segment (** (m)
6	522.081,454 683.964,554	7	522.084,367 683.970,07	6.238
7	522.084,367 683.970,07	8	522.087,789 683.975,688	6.578
8	522.087,789 683.975,688	9	522.087,073 683.981,74	6.094
9	522.087,073 683.981,74	10	522.087,685 683.991,655	9.934
10	522.087,685 683.991,655	1	522.086,571 683.997,183	5.639

\*\* Lungimile segmentelor sunt determinate în planul de proiecție Stereo 70 și sunt rotunjite la 1 milimetru.

\*\*\* Distanța dintre puncte este formată din segmente cumulate ce sunt mai mici decât valoarea 1 milimetru.



**DATE DESPRE IMOBILUL NR. 561**

Oficiul de Cadastru și Publicitate Imobiliară SUCEAVA  
Biroul de Cadastru și Publicitate Imobiliară Campulung Moldovenesc

**A. Partea I. Descrierea imobilului**

TEREN Intravilan

Adresa: Loc. Breaza De Sus, Jud. Suceava

Nr. Crt	Nr cadastral Nr. topografic	Suprafața* (mp)	Observații / Referințe
A1	30585	6.944	Sector cadastral:16 Teren imprejmuit; exista constructii cu caracter provizoriu, fara fundatie

**B. Partea II. Proprietari și acte**

Inscrieri privitoare la dreptul de proprietate și alte drepturi reale		Referințe
<b>14339 / 14/09/2022</b>		
Act Notarial nr. 2234, din 09/09/2022 emis de BNP Dorina Rotaru (contract de vanzare-cumparare);		
B1	Intabulare, drept de PROPRIETATE, dobandit prin Conventie, cota actuala 1/1 1) AXINTE GABRIEL 2) AXINTE ELENA ANDREEA	A1
<b>2158 / 14/02/2014</b>		
Hotarare Judecatoreasca nr. 543, din 13/05/2013 emis de JUDECATORIA CAMPULUNG MOLDOVENESC;		
B1	se noteaza ca din parte a imobilului cu nr.top. 4251/1 din CF 2309 Fundu Moldovei se formeaza imobilul cu nr.cad. 30585 a UAT BREAZA ;	A1

**C. Partea III. SARCINI .**

Inscrieri privind dezmembramintele dreptului de proprietate, drepturi reale de garanție și sarcini	Referințe
NU SUNT	

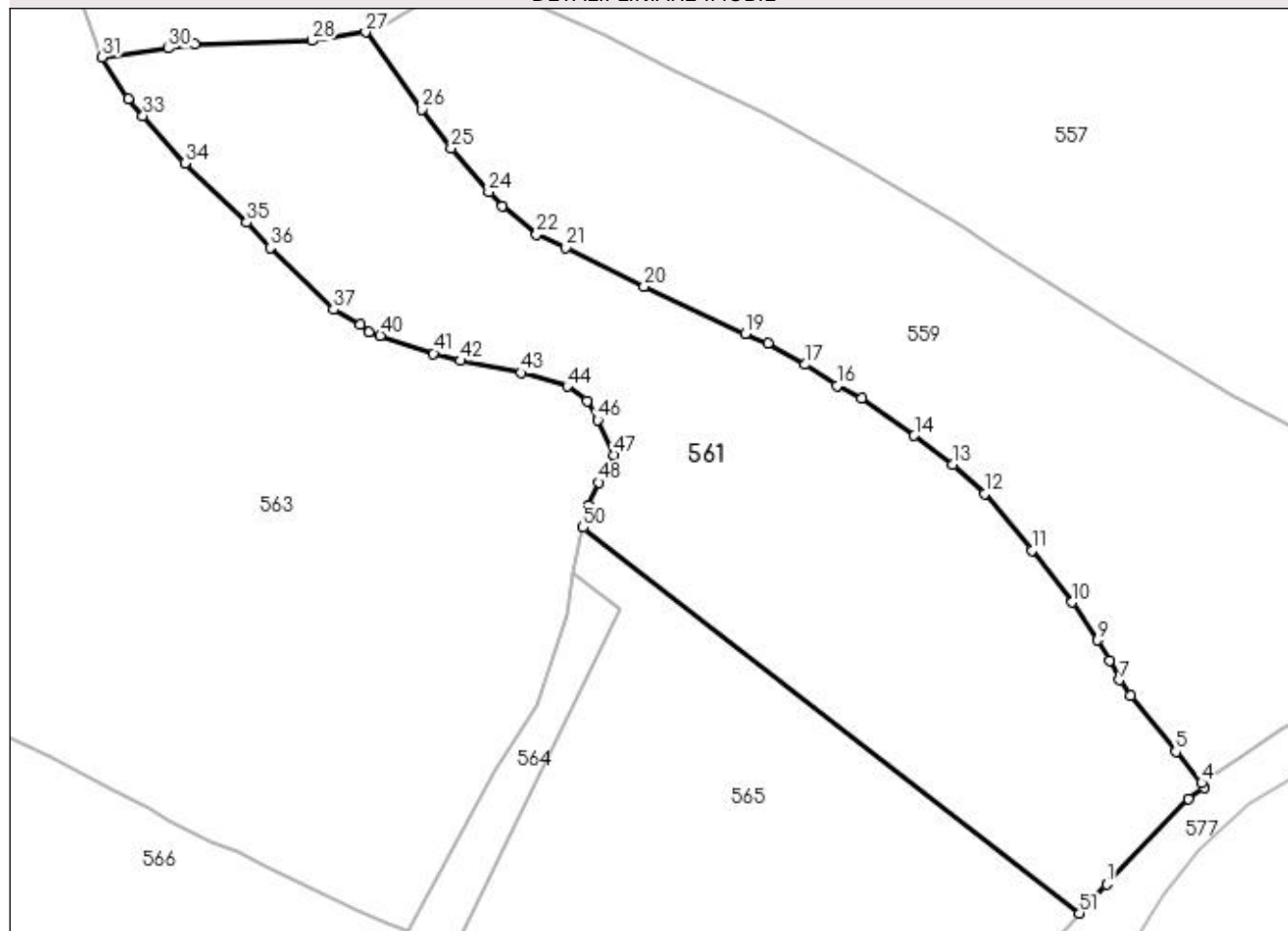
## Anexa Nr. 1 La Partea I

## Teren

Nr cadastral	Suprafața (mp)*	Observații / Referințe
30585	6.944	exista constructii cu caracter provizoriu, fara fundatie

\* Suprafața este determinată în planul de proiecție Stereo 70.

## DETALII LINIARE IMOBIL



## Date referitoare la teren

Crt	Categorie folosință	Intra vilan	Suprafața (mp)	Tarla	Parcelă	Nr. topo	Observații / Referințe
1	faneata	DA	6.944	-	-	-	

## Lungime Segmente

1) Valorile lungimilor segmentelor sunt obținute din proiecție în plan.

Punct început	X / Y	Punct sfârșit	X / Y	Lungime segment	Punct început	X / Y	Punct sfârșit	X / Y	Lungime segment	Punct început	X / Y	Punct sfârșit	X / Y	Lungime segment
1	521.997,276 683.907,16	2	522.010,628 683.921,048	19.266	2	522.010,628 683.921,048	3	522.013,163 683.922,832	3.1	3	522.013,163 683.922,832	4	522.012,744 683.923,662	0.93
4	522.012,744 683.923,662	5	522.008,543 683.928,726	6.579	5	522.008,543 683.928,726	6	522.001,252 683.937,908	11.725	6	522.001,252 683.937,908	7	521.999,345 683.940,425	3.157
7	521.999,345 683.940,425	8	521.997,827 683.943,594	3.515	8	521.997,827 683.943,594	9	521.995,759 683.946,869	3.873	9	521.995,759 683.946,869	10	521.991,672 683.953,047	7.408
10	521.991,672 683.953,047	11	521.985,12 683.961,468	10.67	11	521.985,12 683.961,468	12	521.977,479 683.970,706	11.989	12	521.977,479 683.970,706	13	521.972,268 683.975,468	7.059
13	521.972,268 683.975,468	14	521.965,988 683.980,154	7.836	14	521.965,988 683.980,154	15	521.957,392 683.986,132	10.47	15	521.957,392 683.986,132	16	521.953,436 683.988,215	4.471
16	521.953,436 683.988,215	17	521.948,265 683.991,704	6.238	17	521.948,265 683.991,704	18	521.942,238 683.995,156	6.945	18	521.942,238 683.995,156	19	521.938,495 683.996,687	4.044



Punct început	X / Y	Punct sfârșit	X / Y	Lungime segment	Punct început	X / Y	Punct sfârșit	X / Y	Lungime segment	Punct început	X / Y	Punct sfârșit	X / Y	Lungime segment
19	521.938,495 683.996,687	20	521.922,065 684.004,414	18.15 7	20	521.922,065 684.004,414	21	521.909,342 684.010,668	14.17 7	21	521.909,342 684.010,668	22	521.904,541 684.012,844	5.271
22	521.904,541 684.012,844	23	521.898,963 684.017,39	7.196	23	521.898,963 684.017,39	24	521.896,735 684.019,744	3.241	24	521.896,735 684.019,744	25	521.890,649 684.026,886	9.384
25	521.890,649 684.026,886	26	521.885,933 684.033,206	7.885	26	521.885,933 684.033,206	27	521.876,716 684.045,745	15.56 2	27	521.876,716 684.045,745	28	521.868,007 684.044,371	8.817
28	521.868,007 684.044,371	29	521.848,928 684.043,762	19.08 8	29	521.848,928 684.043,762	30	521.844,558 684.043,115	4.418	30	521.844,558 684.043,115	31	521.833,864 684.041,712	10.78 5
31	521.833,864 684.041,712	32	521.838,151 684.034,929	8.024	32	521.838,151 684.034,929	33	521.840,516 684.032,158	3.644	33	521.840,516 684.032,158	34	521.847,297 684.024,413	10.29 4
34	521.847,297 684.024,413	35	521.857,357 684.014,791	13.92 1	35	521.857,357 684.014,791	36	521.861,197 684.010,691	5.617	36	521.861,197 684.010,691	37	521.871,48 684.000,639	14.38
37	521.871,48 684.000,639	38	521.875,849 683.998,15	5.029	38	521.875,849 683.998,15	39	521.877,28 683.996,925	1.884	39	521.877,28 683.996,925	40	521.879,111 683.996,421	1.899
40	521.879,111 683.996,421	41	521.887,769 683.993,49	9.141	41	521.887,769 683.993,49	42	521.892,114 683.992,317	4.501	42	521.892,114 683.992,317	43	521.902,039 683.990,353	10.11 8
43	521.902,039 683.990,353	44	521.909,504 683.988,122	7.791	44	521.909,504 683.988,122	45	521.912,738 683.985,776	3.995	45	521.912,738 683.985,776	46	521.914,451 683.982,688	3.532
46	521.914,451 683.982,688	47	521.917,081 683.977,007	6.26	47	521.917,081 683.977,007	48	521.914,679 683.972,53	5.081	48	521.914,679 683.972,53	49	521.912,974 683.968,832	4.072
49	521.912,974 683.968,832	50	521.912,105 683.965,2	3.735	50	521.912,105 683.965,2	51	521.992,865 683.902,464	102.2 64	51	521.992,865 683.902,464	1	521.997,276 683.907,16	6.443

\*\* Lungimile segmentelor sunt determinate în planul de proiecție Stereo 70 și sunt rotunjite la 1 milimetru.

\*\*\* Distanța dintre puncte este formată din segmente cumulate ce sunt mai mici decât valoarea 1 milimetru.



**DATE DESPRE IMOBILUL NR. 562**

Oficiul de Cadastru și Publicitate Imobiliară SUCEAVA  
Biroul de Cadastru și Publicitate Imobiliară Campulung Moldovenesc

**A. Partea I. Descrierea imobilului**

TEREN Extravilan

Nr. CF vechi: 32512 Fundu Moldovei

Nr. topografic: 4256/5 parte, 4257/2

Adresa: Jud. Suceava

Nr. Crt	Nr cadastral Nr. topografic	Suprafața* (mp)	Observații / Referințe
A1		1.382	Sector cadastral: 16 Teren împrejmuit; imobilul s-a format din parcelele având nr. topografic: 4256/5 parte, 4257/2

**B. Partea II. Proprietari și acte**

Inscrieri privitoare la dreptul de proprietate și alte drepturi reale		Referințe
/		
Act Administrativ nr. 2967, din 31/08/2022 emis de Primaria Breaza;		
B1	Se noteaza POSESIA asupra terenului	A1
	1) <b>MACOVEI DORIN</b>	
Act Normativ nr. 7, din 13/03/1996 emis de Parlamentul Romaniei (lege);		
B1	Inscrierea provizorie, drept de PROPRIETATE, dobandit prin Lege, cota actuala 1/1	A1
	1) <b>NEIDENTIFICAT NEIDENTIFICAT</b>	

**C. Partea III. SARCINI .**

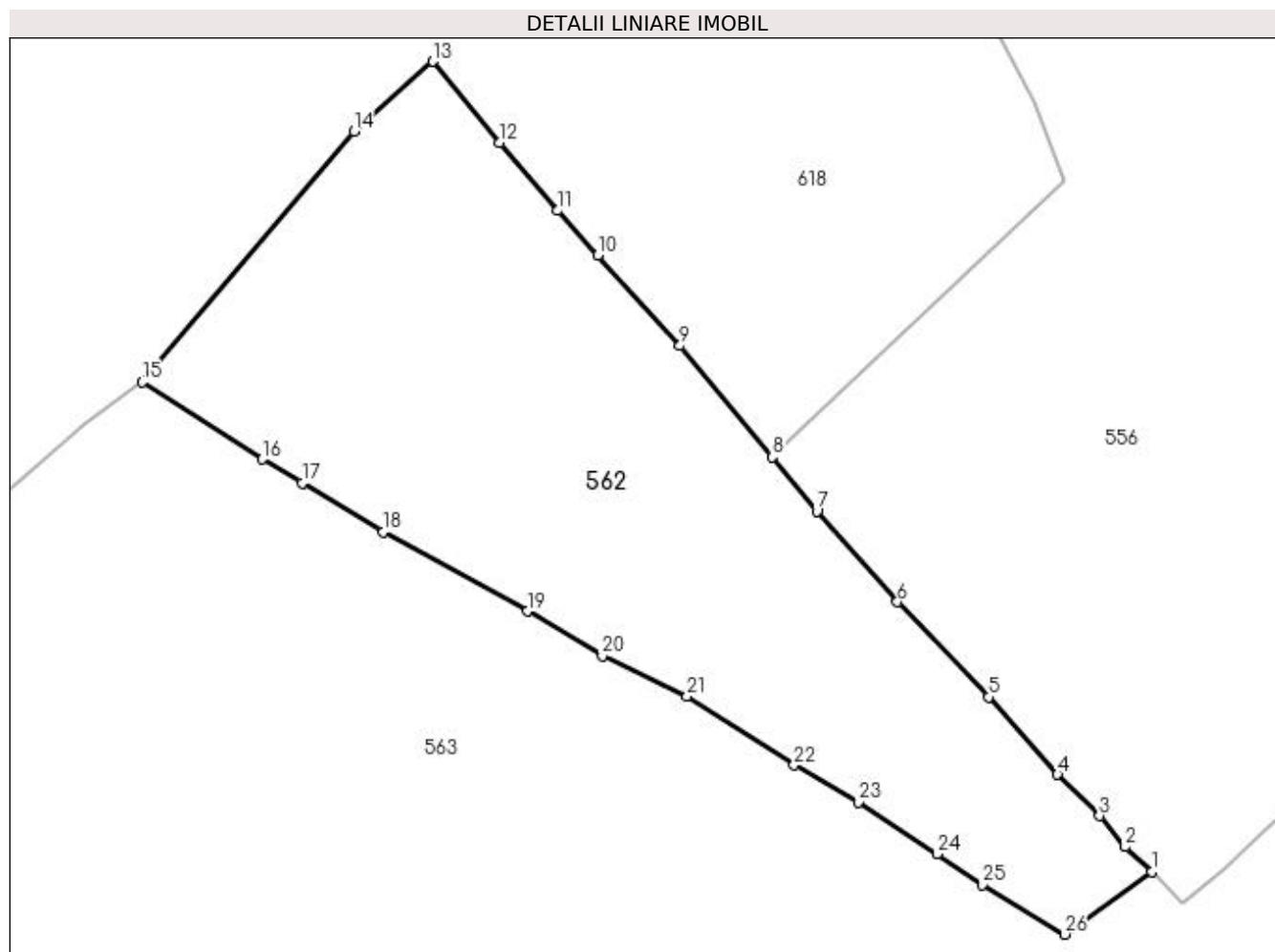
Inscrieri privind dezmembramintele dreptului de proprietate, drepturi reale de garanție și sarcini	Referințe
NU SUNT	

## Anexa Nr. 1 La Partea I

## Teren

Nr cadastral	Suprafața (mp)*	Observații / Referințe
	1.382	imobilul s-a format din parcelele avand nr. topografic: 4256/5 parte, 4257/2

\* Suprafața este determinată în planul de proiecție Stereo 70.



## Date referitoare la teren

Crt	Categorie folosință	Intravilan	Suprafața (mp)	Tarla	Parcelă	Nr. topo	Observații / Referințe
1	faneata	NU	1.382	-	-	-	

## Lungime Segmente

1) Valorile lungimilor segmentelor sunt obținute din proiecție în plan.

Punct început	X / Y	Punct sfârșit	X / Y	Lungime segment (** (m)
1	521.683,344 683.939,739	2	521.681,471 683.941,503	2.573
3	521.679,676 683.943,666	4	521.676,722 683.946,577	4.147
5	521.671,877 683.952,022	6	521.665,474 683.958,69	9.244
7	521.659,819 683.965,061	8	521.656,67 683.968,859	4.934
9	521.650,189 683.976,68	10	521.644,445 683.983,029	8.562

Punct început	X / Y	Punct sfârșit	X / Y	Lungime segment (** (m)
2	521.681,471 683.941,503	3	521.679,676 683.943,666	2.811
4	521.676,722 683.946,577	5	521.671,877 683.952,022	7.288
6	521.665,474 683.958,69	7	521.659,819 683.965,061	8.519
8	521.656,67 683.968,859	9	521.650,189 683.976,68	10.157
10	521.644,445 683.983,029	11	521.641,624 683.986,167	4.22

Punct început	X / Y	Punct sfârșit	X / Y	Lungime segment (** (m)
11	521.641,624 683.986,167	12	521.637,545 683.990,959	6.293
13	521.632,836 683.996,635	14	521.627,296 683.991,743	7.39
15	521.612,437 683.974,131	16	521.620,849 683.968,705	10.01
17	521.623,656 683.967,04	18	521.629,327 683.963,595	6.635
19	521.639,481 683.958,041	20	521.644,742 683.954,893	6.131
21	521.650,713 683.952,093	22	521.658,221 683.947,228	8.946
23	521.662,717 683.944,635	24	521.668,286 683.941,01	6.645
25	521.671,449 683.938,829	26	521.677,238 683.935,351	6.753

Punct început	X / Y	Punct sfârșit	X / Y	Lungime segment (** (m)
12	521.637,545 683.990,959	13	521.632,836 683.996,635	7.375
14	521.627,296 683.991,743	15	521.612,437 683.974,131	23.043
16	521.620,849 683.968,705	17	521.623,656 683.967,04	3.264
18	521.629,327 683.963,595	19	521.639,481 683.958,041	11.574
20	521.644,742 683.954,893	21	521.650,713 683.952,093	6.595
22	521.658,221 683.947,228	23	521.662,717 683.944,635	5.19
24	521.668,286 683.941,01	25	521.671,449 683.938,829	3.842
26	521.677,238 683.935,351	1	521.683,344 683.939,739	7.519

\*\* Lungimile segmentelor sunt determinate în planul de proiecție Stereo 70 și sunt rotunjite la 1 milimetru.

\*\*\* Distanța dintre puncte este formată din segmente cumulate ce sunt mai mici decât valoarea 1 milimetru.



**DATE DESPRE IMOBILUL NR. 563**

Oficiul de Cadastru și Publicitate Imobiliară SUCEAVA  
Biroul de Cadastru și Publicitate Imobiliară Campulung Moldovenesc

**A. Partea I. Descrierea imobilului**

Nr. CF vechi: 32512, 32514, 32513, 2936

Fundu Moldovei

Nr. topografic: 4256/5 parte, 4256/4 parte,

4256/6 parte, 4256/7 parte, 4256/10 parte,

4256/11 parte, 4256/12 parte, 4256/13

parte

TEREN Necunoscut

Adresa: Loc. Breaza De Sus, Nr. 105, Jud. Suceava

Nr. Crt	Nr cadastral Nr. topografic	Suprafața* (mp)	Observații / Referințe
A1		40.344	Sector cadastral: 16 Teren împrejmuit; imobilul s-a format din parcelele având nr. topografic: 4256/5 parte, 4256/4 parte, 4256/6 parte, 4256/7 parte, 4256/10 parte, 4256/11 parte, 4256/12 parte, 4256/13 parte; există construcții cu caracter provizoriu, fără fundație

**Construcții**

Crt	Nr cadastral Nr. topografic	Adresa	Observații / Referințe
A1.1		Loc. Breaza De Sus, Nr. 105, Jud. Suceava	Nr. niveluri: 1; S. construită la sol: 60 mp; Locuința
A1.2		Loc. Breaza De Sus, Nr. 105, Jud. Suceava	Nr. niveluri: 1; S. construită la sol: 25 mp; Anexa
A1.3		Loc. Breaza De Sus, Nr. 105, Jud. Suceava	Nr. niveluri: 1; S. construită la sol: 51 mp; Anexa
A1.4		Loc. Breaza De Sus, Nr. 105, Jud. Suceava	Nr. niveluri: 1; S. construită la sol: 60 mp; Anexa
A1.5		Loc. Breaza De Sus, Nr. 105, Jud. Suceava	Nr. niveluri: 1; S. construită la sol: 37 mp; Anexa

**B. Partea II. Proprietari și acte**

Inscrieri privitoare la dreptul de proprietate și alte drepturi reale		Referințe
/		
Act Administrativ nr. 3022, din 05/09/2022 emis de Primăria Breaza;		
B1	Se notează POSESIA asupra terenului	A1
	1) <b>MACOVEI NICOLAE</b>	
Act Administrativ nr. 3651, din 07/10/2022 emis de Primăria Breaza;		
B1	Intabulare, drept de PROPRIETATE, dobândit prin Lege, cota actuală 1/1	A1.1, A1.2, A1.3, A1.4, A1.5
	1) <b>MACOVEI NICOLAE</b>	
Act Normativ nr. 7, din 13/03/1996 emis de Parlamentul României (lege);		
B1	Inscrierea provizorie, drept de PROPRIETATE, dobândit prin Lege, cota actuală 1/1	A1
	1) <b>NEIDENTIFICAT NEIDENTIFICAT</b>	

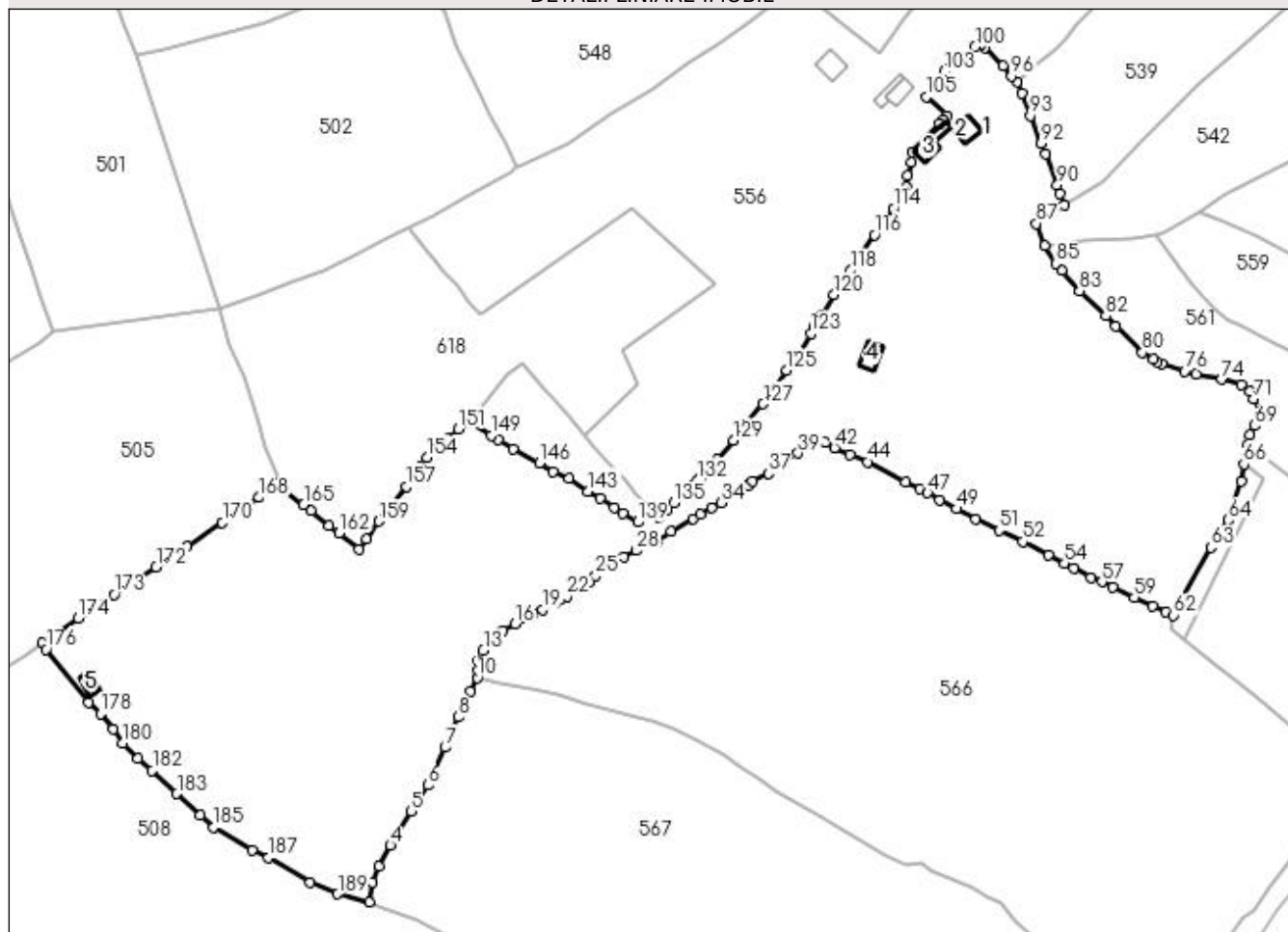
**C. Partea III. SARCINI .**

Inscrieri privind dezmembrămintele dreptului de proprietate, drepturi reale de garanție și sarcini	Referințe
NU SUNT	

**Anexa Nr. 1 La Partea I****Teren**

Nr cadastral	Suprafaţa (mp)*	Observaţii / Referinţe
	40.344	imobilul s-a format din parcelele avand nr. topografic: 4256/5 parte, 4256/4 parte, 4256/6 parte, 4256/7 parte, 4256/10 parte, 4256/11 parte, 4256/12 parte, 4256/13 parte; exista constructii cu caracter provizoriu, fara fundatie

\* Suprafaţa este determinată in planul de proiecţie Stereo 70.

**DETALII LINIARE IMOBIL****Date referitoare la teren**

Crt	Categorie folosinţă	Intravilan	Suprafaţa (mp)	Tarla	Parcelă	Nr. topo	Observaţii / Referinţe
1	curti constructii	DA	240	-	-	-	
2	pasune	DA	1.842	-	-	-	
3	faneata	DA	3.456	-	-	-	
4	faneata	NU	34.806	-	-	-	

**Date referitoare la construcţii**

Crt	Număr	Destinaţie construcţie	Supraf. (mp)	Situaţie juridică	Observaţii / Referinţe
A1.1		construcţii de locuinte	60	Cu acte	Nr. niveluri:1; S. construita la sol:60 mp; Locuinta
A1.2		construcţii anexa	25	Cu acte	Nr. niveluri:1; S. construita la sol:25 mp; Anexa
A1.3		construcţii anexa	51	Cu acte	Nr. niveluri:1; S. construita la sol:51 mp; Anexa
A1.4		construcţii anexa	60	Cu acte	Nr. niveluri:1; S. construita la sol:60 mp; Anexa
A1.5		construcţii anexa	37	Cu acte	Nr. niveluri:1; S. construita la sol:37 mp; Anexa



## Lungime Segmente

1) Valorile lungimilor segmentelor sunt obținute din proiecție în plan.

Punct început	X / Y	Punct sfârșit	X / Y	Lungime segment
1	521.574,058 683.789,138	2	521.575,142 683.796,793	7.731
4	521.582,092 683.811,005	5	521.590,141 683.824,154	15.41 7
7	521.603,125 683.848,692	8	521.608,159 683.860,361	12.70 9
10	521.615,604 683.875,465	11	521.615,903 683.878,527	3.077
13	521.617,819 683.885,93	14	521.621,792 683.890,295	5.902
16	521.630,179 683.896,165	17	521.634,822 683.898,485	5.19
19	521.640,651 683.901,72	20	521.645,838 683.904,498	5.884
22	521.650,026 683.906,916	23	521.656,782 683.911,594	8.217
25	521.661,103 683.914,82	26	521.668,04 683.919,701	8.482
28	521.676,832 683.924,423	29	521.684,749 683.927,833	8.62
31	521.698,665 683.936,74	32	521.701,24 683.938,388	3.057
34	521.709,466 683.942,796	35	521.719,653 683.949,162	12.01 3
37	521.727,508 683.954,112	38	521.733,491 683.958,248	7.273
40	521.746,443 683.967,108	41	521.749,387 683.965,96	3.16
43	521.759,077 683.961,282	44	521.765,638 683.958,581	7.095
46	521.785,9 683.948,24	47	521.788,79 683.946,597	3.324
49	521.799,954 683.940,454	50	521.807,287 683.936,521	8.321
52	521.825,431 683.927,804	53	521.835,334 683.922,622	11.17 7
55	521.844,956 683.917,524	56	521.851,603 683.913,997	7.525
58	521.859,947 683.910,205	59	521.868,342 683.906,416	9.21
61	521.880,392 683.900,737	62	521.883,495 683.899,581	3.311
64	521.904,6 683.936,132	65	521.909,465 683.951,01	15.65 4
67	521.912,105 683.965,2	68	521.912,974 683.968,832	3.735
70	521.917,081 683.977,007	71	521.914,451 683.982,688	6.26
73	521.909,504 683.988,122	74	521.902,039 683.990,353	7.791
76	521.887,769 683.993,49	77	521.879,111 683.996,421	9.141
79	521.875,849 683.998,15	80	521.871,48 684.000,639	5.029
82	521.857,357 684.014,791	83	521.847,297 684.024,413	13.92 1
85	521.838,151 684.034,929	86	521.833,864 684.041,712	8.024
88	521.841,475 684.057,249	89	521.839,734 684.061,729	4.807
91	521.834,098 684.076,97	92	521.832,455 684.081,039	4.388
94	521.825,12 684.100,211	95	521.823,312 684.104,783	4.917

Punct început	X / Y	Punct sfârșit	X / Y	Lungime segment
2	521.575,142 683.796,793	3	521.577,818 683.802,825	6.599
5	521.590,141 683.824,154	6	521.596,474 683.834,18	11.85 9
8	521.608,159 683.860,361	9	521.612,827 683.870,207	10.89 7
11	521.615,903 683.878,527	12	521.615,762 683.882,154	3.63
14	521.621,792 683.890,295	15	521.625,521 683.893,666	5.027
17	521.634,822 683.898,485	18	521.637,092 683.900,023	2.742
20	521.645,838 683.904,498	21	521.647,55 683.905,666	2.072
23	521.656,782 683.911,594	24	521.658,495 683.912,324	1.862
26	521.668,04 683.919,701	27	521.671,828 683.921,925	4.393
29	521.684,749 683.927,833	30	521.690,064 683.931,72	6.585
32	521.701,24 683.938,388	33	521.705,69 683.940,933	5.126
35	521.719,653 683.949,162	36	521.721,481 683.951,15	2.701
38	521.733,491 683.958,248	39	521.738,91 683.961,946	6.561
41	521.749,387 683.965,96	42	521.752,985 683.963,951	4.121
44	521.765,638 683.958,581	45	521.780,32 683.950,947	16.54 8
47	521.788,79 683.946,597	48	521.793,402 683.943,981	5.302
50	521.807,287 683.936,521	51	521.816,256 683.932,157	9.974
53	521.835,334 683.922,622	54	521.841,496 683.919,513	6.902
56	521.851,603 683.913,997	57	521.855,908 683.912,432	4.581
59	521.868,342 683.906,416	60	521.875,41 683.902,936	7.878
62	521.883,495 683.899,581	63	521.897,813 683.925,69	29.77 7
65	521.909,465 683.951,01	66	521.910,485 683.957,649	6.716
68	521.912,974 683.968,832	69	521.914,679 683.972,53	4.072
71	521.914,451 683.982,688	72	521.912,738 683.985,776	3.532
74	521.902,039 683.990,353	75	521.892,114 683.992,317	10.11 8
77	521.879,111 683.996,421	78	521.877,28 683.996,925	1.899
80	521.871,48 684.000,639	81	521.861,197 684.010,691	14.38
83	521.847,297 684.024,413	84	521.840,516 684.032,158	10.29 4
86	521.833,864 684.041,712	87	521.830,651 684.050,27	9.141
89	521.839,734 684.061,729	90	521.838,683 684.065,224	3.65
92	521.832,455 684.081,039	93	521.828,345 684.091,75	11.47 2
95	521.823,312 684.104,783	96	521.821,055 684.107,042	3.193

Punct început	X / Y	Punct sfârșit	X / Y	Lungime segment
3	521.577,818 683.802,825	4	521.582,092 683.811,005	9.229
6	521.596,474 683.834,18	7	521.603,125 683.848,692	15.96 4
9	521.612,827 683.870,207	10	521.615,604 683.875,465	5.946
12	521.615,762 683.882,154	13	521.617,819 683.885,93	4.3
15	521.625,521 683.893,666	16	521.630,179 683.896,165	5.286
18	521.637,092 683.900,023	19	521.640,651 683.901,72	3.943
21	521.647,55 683.905,666	22	521.650,026 683.906,916	2.774
24	521.658,495 683.912,324	25	521.661,103 683.914,82	3.61
27	521.671,828 683.921,925	28	521.676,832 683.924,423	5.593
30	521.690,064 683.931,72	31	521.698,665 683.936,74	9.959
33	521.705,69 683.940,933	34	521.709,466 683.942,796	4.211
36	521.721,481 683.951,15	37	521.727,508 683.954,112	6.716
39	521.738,91 683.961,946	40	521.746,443 683.967,108	9.132
42	521.752,985 683.963,951	43	521.759,077 683.961,282	6.651
45	521.780,32 683.950,947	46	521.785,9 683.948,24	6.202
48	521.793,402 683.943,981	49	521.799,954 683.940,454	7.441
51	521.816,256 683.932,157	52	521.825,431 683.927,804	10.15 5
54	521.841,496 683.919,513	55	521.844,956 683.917,524	3.991
57	521.855,908 683.912,432	58	521.859,947 683.910,205	4.612
60	521.875,41 683.902,936	61	521.880,392 683.900,737	5.446
63	521.897,813 683.925,69	64	521.904,6 683.936,132	12.45 4
66	521.910,485 683.957,649	67	521.912,105 683.965,2	7.723
69	521.914,679 683.972,53	70	521.917,081 683.977,007	5.081
72	521.912,738 683.985,776	73	521.909,504 683.988,122	3.995
75	521.892,114 683.992,317	76	521.887,769 683.993,49	4.501
78	521.877,28 683.996,925	79	521.875,849 683.998,15	1.884
81	521.861,197 684.010,691	82	521.857,357 684.014,791	5.617
84	521.840,516 684.032,158	85	521.838,151 684.034,929	3.644
87	521.830,651 684.050,27	88	521.841,475 684.057,249	12.87 8
90	521.838,683 684.065,224	91	521.834,098 684.076,97	12.60 9
93	521.828,345 684.091,75	94	521.825,12 684.100,211	9.055
96	521.821,055 684.107,042	97	521.817,684 684.110,805	5.052

Punct început	X / Y	Punct sfârșit	X / Y	Lungime segment	Punct început	X / Y	Punct sfârșit	X / Y	Lungime segment	Punct început	X / Y	Punct sfârșit	X / Y	Lungime segment
97	521.817,684 684.110,805	98	521.810,766 684.117,932	9.932	98	521.810,766 684.117,932	99	521.809,619 684.119,328	1.807	99	521.809,619 684.119,328	100	521.807,056 684.118,15	2.821
100	521.807,056 684.118,15	101	521.802,225 684.114,211	6.233	101	521.802,225 684.114,211	102	521.797,799 684.111,132	5.392	102	521.797,799 684.111,132	103	521.795,304 684.108,653	3.517
103	521.795,304 684.108,653	104	521.791,447 684.104,586	5.605	104	521.791,447 684.104,586	105	521.788,478 684.099,068	6.266	105	521.788,478 684.099,068	106	521.796,411 684.091,792	10.76 4
106	521.796,411 684.091,792	107	521.794,866 684.090,084	2.303	107	521.794,866 684.090,084	108	521.793,427 684.088,877	1.878	108	521.793,427 684.088,877	109	521.782,865 684.077,748	15.34 3
109	521.782,865 684.077,748	110	521.782,731 684.073,659	4.091	110	521.782,731 684.073,659	111	521.781,114 684.068,608	5.303	111	521.781,114 684.068,608	112	521.780,674 684.064,406	4.225
112	521.780,674 684.064,406	113	521.779,944 684.061,991	2.523	113	521.779,944 684.061,991	114	521.775,55 684.056,115	7.337	114	521.775,55 684.056,115	115	521.771,939 684.050,622	6.574
115	521.771,939 684.050,622	116	521.768,327 684.045,907	5.94	116	521.768,327 684.045,907	117	521.762,563 684.037,538	10.16 2	117	521.762,563 684.037,538	118	521.759,294 684.032,222	6.241
118	521.759,294 684.032,222	119	521.755,902 684.027,54	5.782	119	521.755,902 684.027,54	120	521.752,793 684.022,784	5.682	120	521.752,793 684.022,784	121	521.748,485 684.015,285	8.648
121	521.748,485 684.015,285	122	521.745,228 684.010,607	5.7	122	521.745,228 684.010,607	123	521.743,921 684.008,037	2.883	123	521.743,921 684.008,037	124	521.738,91 683.999,082	10.26 2
124	521.738,91 683.999,082	125	521.734,673 683.993,76	6.803	125	521.734,673 683.993,76	126	521.730,417 683.987,626	7.466	126	521.730,417 683.987,626	127	521.725,522 683.980,856	8.354
127	521.725,522 683.980,856	128	521.719,553 683.973,627	9.375	128	521.719,553 683.973,627	129	521.713,972 683.966,969	8.688	129	521.713,972 683.966,969	130	521.708,112 683.959,348	9.613
130	521.708,112 683.959,348	131	521.701,49 683.952,663	9.41	131	521.701,49 683.952,663	132	521.700,353 683.951,495	1.63	132	521.700,353 683.951,495	133	521.698,318 683.949,512	2.841
133	521.698,318 683.949,512	134	521.696,027 683.947,065	3.352	134	521.696,027 683.947,065	135	521.691,274 683.942,719	6.44	135	521.691,274 683.942,719	136	521.688,379 683.939,873	4.06
136	521.688,379 683.939,873	137	521.685,494 683.937,49	3.742	137	521.685,494 683.937,49	138	521.683,344 683.939,739	3.111	138	521.683,344 683.939,739	139	521.677,238 683.935,351	7.519
139	521.677,238 683.935,351	140	521.671,449 683.938,829	6.753	140	521.671,449 683.938,829	141	521.668,286 683.941,01	3.842	141	521.668,286 683.941,01	142	521.662,717 683.944,635	6.645
142	521.662,717 683.944,635	143	521.658,221 683.947,228	5.19	143	521.658,221 683.947,228	144	521.650,713 683.952,093	8.946	144	521.650,713 683.952,093	145	521.644,742 683.954,893	6.595
145	521.644,742 683.954,893	146	521.639,481 683.958,041	6.131	146	521.639,481 683.958,041	147	521.629,327 683.963,595	11.57 4	147	521.629,327 683.963,595	148	521.623,656 683.967,04	6.635
148	521.623,656 683.967,04	149	521.620,849 683.968,705	3.264	149	521.620,849 683.968,705	150	521.612,437 683.974,131	10.01	150	521.612,437 683.974,131	151	521.608,313 683.971,193	5.064
151	521.608,313 683.971,193	152	521.604,097 683.967,39	5.678	152	521.604,097 683.967,39	153	521.598,781 683.963,012	6.887	153	521.598,781 683.963,012	154	521.596,197 683.960,273	3.766
154	521.596,197 683.960,273	155	521.593,768 683.956,778	4.256	155	521.593,768 683.956,778	156	521.591,217 683.952,831	4.7	156	521.591,217 683.952,831	157	521.588,369 683.949,128	4.672
157	521.588,369 683.949,128	158	521.581,149 683.940,393	11.33 3	158	521.581,149 683.940,393	159	521.577,55 683.935,687	5.924	159	521.577,55 683.935,687	160	521.572,809 683.928,933	8.252
160	521.572,809 683.928,933	161	521.570,14 683.924,984	4.766	161	521.570,14 683.924,984	162	521.562,341 683.931,163	9.95	162	521.562,341 683.931,163	163	521.558,57 683.934,115	4.789
163	521.558,57 683.934,115	164	521.551,561 683.939,887	9.08	164	521.551,561 683.939,887	165	521.548,672 683.942,143	3.665	165	521.548,672 683.942,143	166	521.541,238 683.947,838	9.365
166	521.541,238 683.947,838	167	521.538,584 683.950,111	3.494	167	521.538,584 683.950,111	168	521.531,533 683.944,881	8.779	168	521.531,533 683.944,881	169	521.525,486 683.940,984	7.194
169	521.525,486 683.940,984	170	521.517,447 683.935,174	9.919	170	521.517,447 683.935,174	171	521.503,748 683.926,081	16.44 2	171	521.503,748 683.926,081	172	521.491,945 683.918,079	14.26
172	521.491,945 683.918,079	173	521.475,892 683.907,502	19.22 4	173	521.475,892 683.907,502	174	521.462,045 683.898,485	16.52 4	174	521.462,045 683.898,485	175	521.448,246 683.888,892	16.80 6
175	521.448,246 683.888,892	176	521.449,547 683.886,503	2.72	176	521.449,547 683.886,503	177	521.465,907 683.865,977	26.24 8	177	521.465,907 683.865,977	178	521.470,535 683.861,603	6.368
178	521.470,535 683.861,603	179	521.475,398 683.855,733	7.623	179	521.475,398 683.855,733	180	521.479,058 683.850,408	6.462	180	521.479,058 683.850,408	181	521.484,867 683.844,492	8.291
181	521.484,867 683.844,492	182	521.490,476 683.839,84	7.287	182	521.490,476 683.839,84	183	521.499,939 683.830,868	13.04	183	521.499,939 683.830,868	184	521.508,816 683.822,713	12.05 4
184	521.508,816 683.822,713	185	521.514,083 683.818,086	7.011	185	521.514,083 683.818,086	186	521.528,865 683.809,097	17.30 1	186	521.528,865 683.809,097	187	521.535,186 683.806,276	6.922
187	521.535,186 683.806,276	188	521.551,261 683.796,772	18.67 4	188	521.551,261 683.796,772	189	521.561,841 683.792,315	11.48	189	521.561,841 683.792,315	1	521.574,058 683.789,138	12.62 3

\*\* Lungimile segmentelor sunt determinate în planul de proiecție Stereo 70 și sunt rotunjite la 1 milimetru.

\*\*\* Distanța dintre puncte este formată din segmente cumulate ce sunt mai mici decât valoarea 1 milimetru.

**DATE DESPRE IMOBILUL NR. 564**

Oficiul de Cadastru și Publicitate Imobiliară SUCEAVA  
Biroul de Cadastru și Publicitate Imobiliară Campulung Moldovenesc

**A. Partea I. Descrierea imobilului**

TEREN Extravilan

Adresa: Jud. Suceava

Nr. Crt	Nr cadastral Nr. topografic	Suprafața* (mp)	Observații / Referințe
A1	30596	481	Sector cadastral:16 Teren imprejmuit;

**B. Partea II. Proprietari și acte**

Inscrieri privitoare la dreptul de proprietate și alte drepturi reale		Referințe
<b>14343 / 14/09/2022</b>		
Act Notarial nr. 2235, din 09/09/2022 emis de BNP Dorina Rotaru (contract de donatie);		
B1	Intabulare, drept de PROPRIETATE, dobandit prin Conventie, cota actuala 1/1 1) SOFRONI CRISTIAN	A1
<b>2741 / 06/03/2013</b>		
Hotarare Judecatoreasca nr. Sentinta civila nr. 1410, din 08/09/1998 emis de Judecatoria Campulung Moldovenesc;		
B1	se noteaza ca din parte a imobilului cu nr.top. 4251/1 din CF 2309 Fundu Moldovei se formeaza imobilul cu nr.cad. 30596 a UAT Breaza ;	A1

**C. Partea III. SARCINI .**

Inscrieri privind dezmembramintele dreptului de proprietate, drepturi reale de garanție și sarcini		Referințe
NU SUNT		

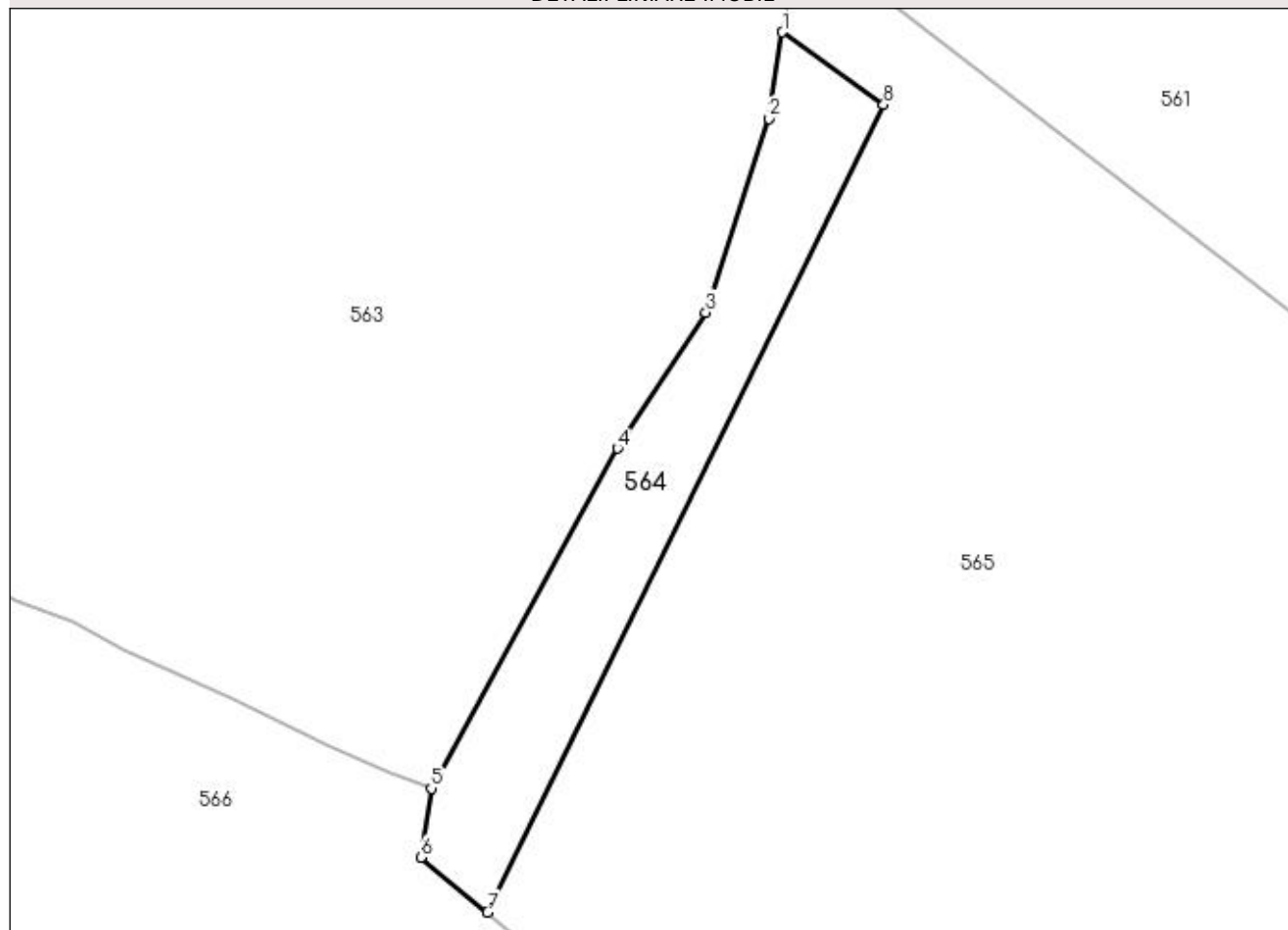
## Anexa Nr. 1 La Partea I

## Teren

Nr cadastral	Suprafața (mp)*	Observații / Referințe
30596	481	

\* Suprafața este determinată în planul de proiecție Stereo 70.

## DETALII LINIARE IMOBIL



## Date referitoare la teren

Crt	Categorie folosință	Intravilan	Suprafața (mp)	Tarla	Parcelă	Nr. topo	Observații / Referințe
1	faneata	NU	481	-	-	-	

## Lungime Segmente

1) Valorile lungimilor segmentelor sunt obținute din proiecție în plan.

Punct început	X / Y	Punct sfârșit	X / Y	Lungime segment (** (m)
1	521.910,485 683.957,649	2	521.909,465 683.951,01	6.716
2	521.909,465 683.951,01	3	521.904,6 683.936,132	15.654
3	521.904,6 683.936,132	4	521.897,813 683.925,69	12.454
4	521.897,813 683.925,69	5	521.883,495 683.899,581	29.777
5	521.883,495 683.899,581	6	521.882,685 683.894,28	5.362

Punct început	X / Y	Punct sfârşit	X / Y	Lungime segment (** (m)
6	521.882,685 683.894,28	7	521.887,817 683.890,071	6.637
7	521.887,817 683.890,071	8	521.918,263 683.952,076	69.077
8	521.918,263 683.952,076	1	521.910,485 683.957,649	9.568

\*\* Lungimile segmentelor sunt determinate în planul de proiecţie Stereo 70 şi sunt rotunjite la 1 milimetru.

\*\*\* Distanţa dintre puncte este formată din segmente cumulate ce sunt mai mici decât valoarea 1 milimetru.



**DATE DESPRE IMOBILUL NR. 565**

Oficiul de Cadastru și Publicitate Imobiliară SUCEAVA  
Biroul de Cadastru și Publicitate Imobiliară Campulung Moldovenesc

**A. Partea I. Descrierea imobilului**

TEREN Intravilan

Adresa: Loc. Breaza De Sus, Jud. Suceava

Nr. Crt	Nr cadastral Nr. topografic	Suprafața* (mp)	Observații / Referințe
A1	30590	6.263	Sector cadastral:16 Teren imprejmuit;

**Construcții**

Crt	Nr cadastral Nr. topografic	Adresa	Observații / Referințe
A1.1	30590-C1	Loc. Breaza De Sus, Jud. Suceava	Nr. niveluri:1; S. construita la sol:12 mp; Anexa

**B. Partea II. Proprietari și acte**

Inscrieri privitoare la dreptul de proprietate și alte drepturi reale		Referințe
<b>14342 / 13/09/2022</b>		
Act Notarial nr. 2234, din 09/09/2022 emis de BNP Dorina Rotaru (contract de vanzare-cumparare);		
B1	Intabulare, drept de PROPRIETATE, dobandit prin Conventie, cota actuala 1/1 1) AXINTE GABRIEL 2) AXINTE ELENA ANDREEA	A1
/		
Act Administrativ nr. 3651, din 07/10/2022 emis de Primaria Breaza;		
B1	Intabulare, drept de PROPRIETATE, dobandit prin Lege, cota actuala 1/1 1) AXINTE GABRIEL 2) AXINTE ELENA ANDREEA	A1.1
<b>1779 / 15/02/2013</b>		
Hotarare Judecatoreasca nr. Sentinta civila nr. 1410, din 08/09/1998 emis de Judecatoria Campulung Moldovenesc;		
B1	se noteaza ca din parte a imobilului cu nr.top. 4251/1 din CF 2309 Fundu Moldovei , se formeaza imobilul cu nr. cad. 30590 ,	A1

**C. Partea III. SARCINI .**

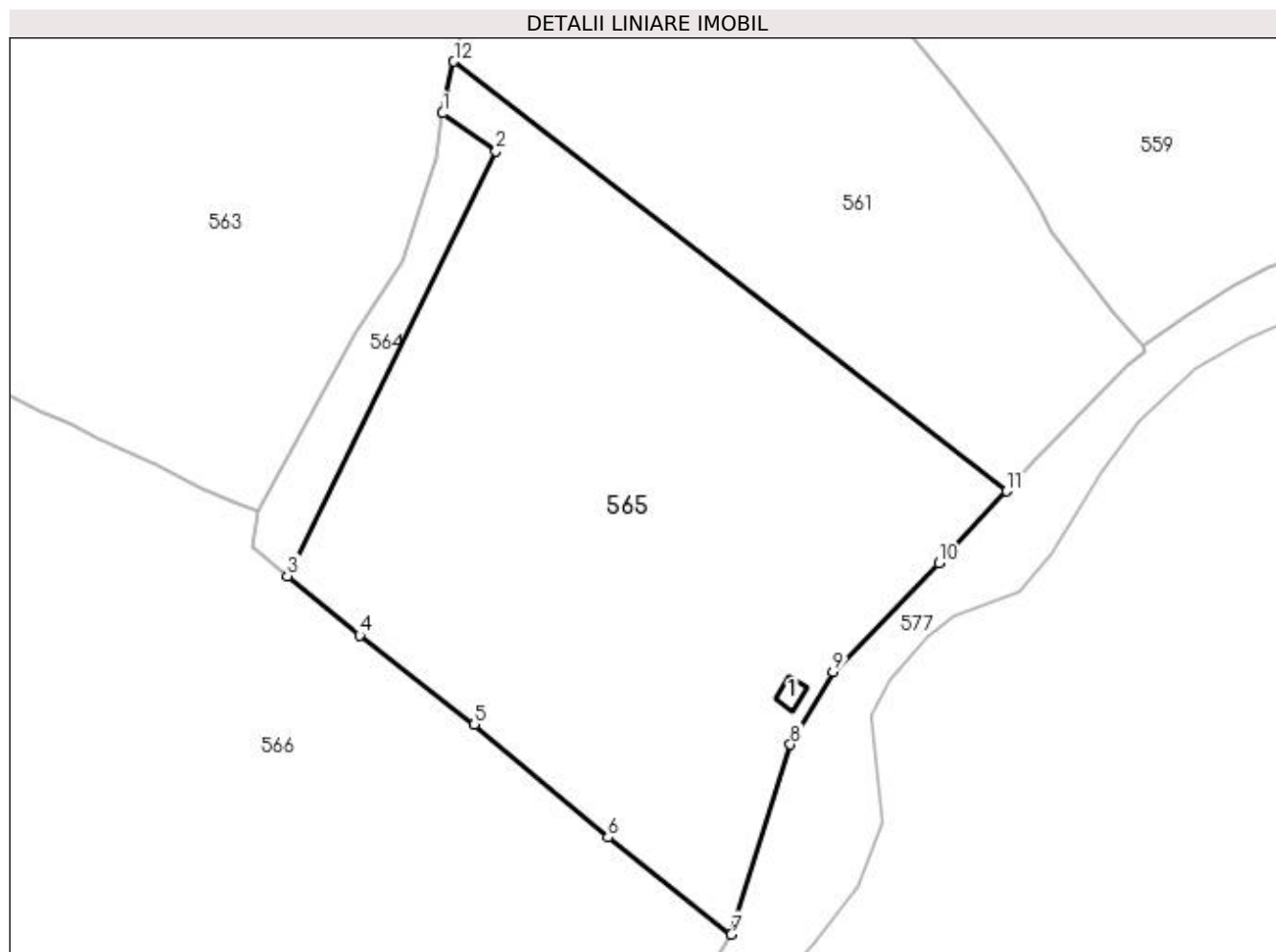
Inscrieri privind dezmembramintele dreptului de proprietate, drepturi reale de garanție și sarcini	Referințe
NU SUNT	

## Anexa Nr. 1 La Partea I

## Teren

Nr cadastral	Suprafața (mp)*	Observații / Referințe
30590	6.263	

\* Suprafața este determinată în planul de proiecție Stereo 70.



## Date referitoare la teren

Crt	Categorie folosință	Intra vilan	Suprafața (mp)	Tarla	Parcelă	Nr. topo	Observații / Referințe
1	faneata	DA	6.263	-	-	-	

## Date referitoare la construcții

Crt	Număr	Destinație construcție	Supraf. (mp)	Situație juridică	Observații / Referințe
A1.1	30590-C1	construcții anexa	12	Cu acte	Nr. niveluri:1; S. construita la sol:12 mp; Anexa

## Lungime Segmente

1) Valorile lungimilor segmentelor sunt obținute din proiecție în plan.

Punct început	X / Y	Punct sfârșit	X / Y	Lungime segment (** (m))
1	521.910,485 683.957,649	2	521.918,263 683.952,076	9.568
2	521.918,263 683.952,076	3	521.887,817 683.890,071	69.077
3	521.887,817 683.890,071	4	521.898,365 683.881,419	13.642
4	521.898,365 683.881,419	5	521.915,105 683.868,415	21.197



Punct început	X / Y	Punct sfârşit	X / Y	Lungime segment (** (m)
5	521.915,105 683.868,415	6	521.934,624 683.851,937	25.544
6	521.934,624 683.851,937	7	521.952,657 683.837,762	22.937
7	521.952,657 683.837,762	8	521.961,29 683.865,467	29.019
8	521.961,29 683.865,467	9	521.967,502 683.876,107	12.321
9	521.967,502 683.876,107	10	521.982,992 683.891,953	22.159
10	521.982,992 683.891,953	11	521.992,865 683.902,464	14.421
11	521.992,865 683.902,464	12	521.912,105 683.965,2	102.264
12	521.912,105 683.965,2	1	521.910,485 683.957,649	7.723

\*\* Lungimile segmentelor sunt determinate în planul de proiecţie Stereo 70 şi sunt rotunjite la 1 milimetru.

\*\*\* Distanţa dintre puncte este formată din segmente cumulate ce sunt mai mici decât valoarea 1 milimetru.



**DATE DESPRE IMOBILUL NR. 566**

Oficiul de Cadastru și Publicitate Imobiliară SUCEAVA  
Biroul de Cadastru și Publicitate Imobiliară Campulung Moldovenesc

**A. Partea I. Descrierea imobilului**

Nr. CF vechi: 32514, 2166, 780 Fundu  
Moldovei

Nr. topografic: 4256/10 parte, 4256/11  
parte, 4256/14 parte, 4257/1

**TEREN** Necunoscut

**Adresa:** Loc. Breaza De Sus, Jud. Suceava

Nr. Crt	Nr cadastral Nr. topografic	Suprafața* (mp)	Observații / Referințe
A1		34.979	Sector cadastral: 16 Teren împrejmuit; imobilul s-a format din parcelele având nr. topografic: 4256/10 parte, 4256/11 parte, 4256/14 parte, 4257/1

**B. Partea II. Proprietari și acte**

Inscrieri privitoare la dreptul de proprietate și alte drepturi reale		Referințe
/		
Act Administrativ nr. 3013, din 02/09/2022 emis de Primaria Breaza;		
B1	Se noteaza POSESIA asupra terenului	A1
	1) <b>MACOVEI IOANA</b>	
Act Normativ nr. 7, din 13/03/1996 emis de Parlamentul Romaniei (lege);		
B1	Inscrierea provizorie, drept de PROPRIETATE, dobandit prin Lege, cota actuala 1/1	A1
	1) <b>NEIDENTIFICAT NEIDENTIFICAT</b>	

**C. Partea III. SARCINI .**

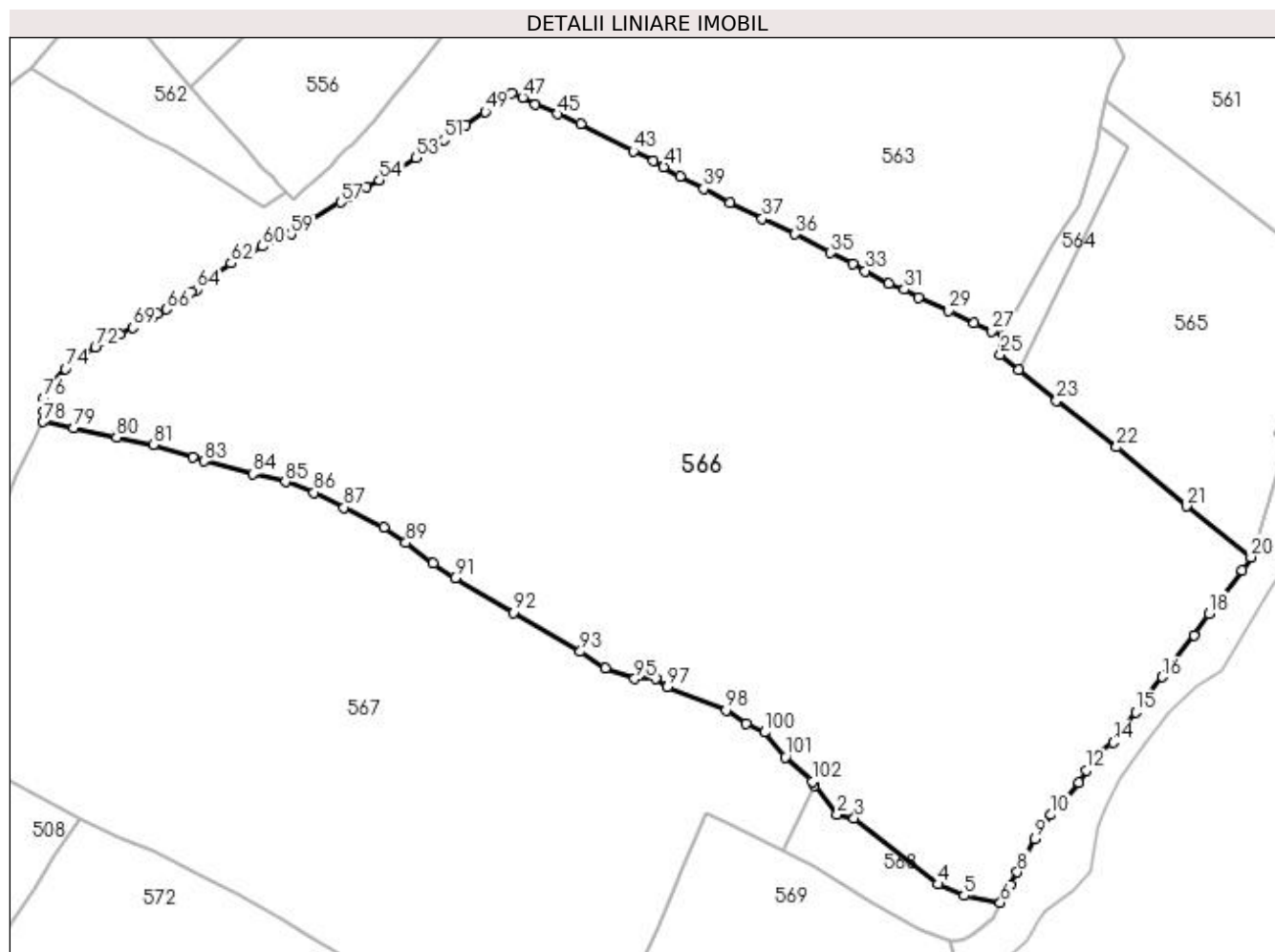
Inscrieri privind dezmembramintele dreptului de proprietate, drepturi reale de garanție și sarcini	Referințe
NU SUNT	

## Anexa Nr. 1 La Partea I

## Teren

Nr cadastral	Suprafața (mp)*	Observații / Referințe
	34.979	imobilul s-a format din parcelele avand nr. topografic: 4256/10 parte, 4256/11 parte, 4256/14 parte, 4257/1

\* Suprafața este determinată în planul de proiecție Stereo 70.



## Date referitoare la teren

Crt	Categorie folosință	Intravilan	Suprafața (mp)	Tarla	Parcelă	Nr. topo	Observații / Referințe
1	faneata	DA	8.948	-	-	-	
2	faneata	NU	26.031	-	-	-	

## Lungime Segmente

1) Valorile lungimilor segmentelor sunt obținute din proiecție în plan.

Punct început	X / Y	Punct sfârșit	X / Y	Lungime segment	Punct început	X / Y	Punct sfârșit	X / Y	Lungime segment	Punct început	X / Y	Punct sfârșit	X / Y	Lungime segment
1	521.830,867 683.774,088	2	521.837,169 683.766,045	10.218	2	521.837,169 683.766,045	3	521.841,941 683.764,932	4.901	3	521.841,941 683.764,932	4	521.865,286 683.746,494	29.748
4	521.865,286 683.746,494	5	521.872,572 683.743,368	7.928	5	521.872,572 683.743,368	6	521.882,727 683.741,395	10.345	6	521.882,727 683.741,395	7	521.885,591 683.746,392	5.76
7	521.885,591 683.746,392	8	521.887,436 683.749,911	3.973	8	521.887,436 683.749,911	9	521.892,383 683.759,168	10.496	9	521.892,383 683.759,168	10	521.896,855 683.765,836	8.029
10	521.896,855 683.765,836	11	521.904,68 683.774,845	11.933	11	521.904,68 683.774,845	12	521.906,583 683.778,343	3.982	12	521.906,583 683.778,343	13	521.910,175 683.783,073	5.939
13	521.910,175 683.783,073	14	521.914,155 683.786,053	4.972	14	521.914,155 683.786,053	15	521.920,476 683.794,549	10.589	15	521.920,476 683.794,549	16	521.927,868 683.804,286	12.225

Punct început	X / Y	Punct sfârșit	X / Y	Lungime segment t	Punct început	X / Y	Punct sfârșit	X / Y	Lungime segment t	Punct început	X / Y	Punct sfârșit	X / Y	Lungime segment t
16	521.927,868 683.804,286	17	521.936,774 683.816,013	14.72 5	17	521.936,774 683.816,013	18	521.940,947 683.822,011	7.307	18	521.940,947 683.822,011	19	521.950,247 683.833,964	15.14 5
19	521.950,247 683.833,964	20	521.952,657 683.837,762	4.498	20	521.952,657 683.837,762	21	521.934,624 683.851,937	22.93 7	21	521.934,624 683.851,937	22	521.915,105 683.868,415	25.54 4
22	521.915,105 683.868,415	23	521.898,365 683.881,419	21.19 7	23	521.898,365 683.881,419	24	521.887,817 683.890,071	13.64 2	24	521.887,817 683.890,071	25	521.882,685 683.894,28	6.637
25	521.882,685 683.894,28	26	521.883,495 683.899,581	5.362	26	521.883,495 683.899,581	27	521.880,392 683.900,737	3.311	27	521.880,392 683.900,737	28	521.875,41 683.902,936	5.446
28	521.875,41 683.902,936	29	521.868,342 683.906,416	7.878	29	521.868,342 683.906,416	30	521.859,947 683.910,205	9.21	30	521.859,947 683.910,205	31	521.855,908 683.912,432	4.612
31	521.855,908 683.912,432	32	521.851,603 683.913,997	4.581	32	521.851,603 683.913,997	33	521.844,956 683.917,524	7.525	33	521.844,956 683.917,524	34	521.841,496 683.919,513	3.991
34	521.841,496 683.919,513	35	521.835,334 683.922,622	6.902	35	521.835,334 683.922,622	36	521.825,431 683.927,804	11.17 7	36	521.825,431 683.927,804	37	521.816,256 683.932,157	10.15 5
37	521.816,256 683.932,157	38	521.807,287 683.936,521	9.974	38	521.807,287 683.936,521	39	521.799,954 683.940,454	8.321	39	521.799,954 683.940,454	40	521.793,402 683.943,981	7.441
40	521.793,402 683.943,981	41	521.788,79 683.946,597	5.302	41	521.788,79 683.946,597	42	521.785,9 683.948,24	3.324	42	521.785,9 683.948,24	43	521.780,32 683.950,947	6.202
43	521.780,32 683.950,947	44	521.765,638 683.958,581	16.54 8	44	521.765,638 683.958,581	45	521.759,077 683.961,282	7.095	45	521.759,077 683.961,282	46	521.752,985 683.963,951	6.651
46	521.752,985 683.963,951	47	521.749,387 683.965,96	4.121	47	521.749,387 683.965,96	48	521.746,443 683.967,108	3.16	48	521.746,443 683.967,108	49	521.738,91 683.961,946	9.132
49	521.738,91 683.961,946	50	521.733,491 683.958,248	6.561	50	521.733,491 683.958,248	51	521.727,508 683.954,112	7.273	51	521.727,508 683.954,112	52	521.721,481 683.951,15	6.716
52	521.721,481 683.951,15	53	521.719,653 683.949,162	2.701	53	521.719,653 683.949,162	54	521.709,466 683.942,796	12.01 3	54	521.709,466 683.942,796	55	521.705,69 683.940,933	4.211
55	521.705,69 683.940,933	56	521.701,24 683.938,388	5.126	56	521.701,24 683.938,388	57	521.698,665 683.936,74	3.057	57	521.698,665 683.936,74	58	521.690,064 683.931,72	9.959
58	521.690,064 683.931,72	59	521.684,749 683.927,833	6.585	59	521.684,749 683.927,833	60	521.676,832 683.924,423	8.62	60	521.676,832 683.924,423	61	521.671,828 683.921,925	5.593
61	521.671,828 683.921,925	62	521.668,04 683.919,701	4.393	62	521.668,04 683.919,701	63	521.661,103 683.914,82	8.482	63	521.661,103 683.914,82	64	521.658,495 683.912,324	3.61
64	521.658,495 683.912,324	65	521.656,782 683.911,594	1.862	65	521.656,782 683.911,594	66	521.650,026 683.906,916	8.217	66	521.650,026 683.906,916	67	521.647,55 683.905,666	2.774
67	521.647,55 683.905,666	68	521.645,838 683.904,498	2.072	68	521.645,838 683.904,498	69	521.640,651 683.901,72	5.884	69	521.640,651 683.901,72	70	521.637,092 683.900,023	3.943
70	521.637,092 683.900,023	71	521.634,822 683.898,485	2.742	71	521.634,822 683.898,485	72	521.630,179 683.896,165	5.19	72	521.630,179 683.896,165	73	521.625,521 683.893,666	5.286
73	521.625,521 683.893,666	74	521.621,792 683.890,295	5.027	74	521.621,792 683.890,295	75	521.617,819 683.885,93	5.902	75	521.617,819 683.885,93	76	521.615,762 683.882,154	4.3
76	521.615,762 683.882,154	77	521.615,903 683.878,527	3.63	77	521.615,903 683.878,527	78	521.615,604 683.875,465	3.077	78	521.615,604 683.875,465	79	521.624,112 683.873,658	8.698
79	521.624,112 683.873,658	80	521.636,136 683.871,117	12.29	80	521.636,136 683.871,117	81	521.646,341 683.869,057	10.41 1	81	521.646,341 683.869,057	82	521.657,45 683.865,605	11.63 3
82	521.657,45 683.865,605	83	521.660,475 683.864,467	3.232	83	521.660,475 683.864,467	84	521.674,127 683.860,969	14.09 3	84	521.674,127 683.860,969	85	521.683,238 683.858,777	9.371
85	521.683,238 683.858,777	86	521.691,201 683.855,776	8.51	86	521.691,201 683.855,776	87	521.699,632 683.851,628	9.396	87	521.699,632 683.851,628	88	521.710,68 683.846,061	12.37 1
88	521.710,68 683.846,061	89	521.716,834 683.841,719	7.532	89	521.716,834 683.841,719	90	521.724,468 683.836,04	9.515	90	521.724,468 683.836,04	91	521.730,556 683.831,848	7.392
91	521.730,556 683.831,848	92	521.746,765 683.822,253	18.83 6	92	521.746,765 683.822,253	93	521.765,494 683.811,378	21.65 7	93	521.765,494 683.811,378	94	521.772,588 683.806,875	8.402
94	521.772,588 683.806,875	95	521.780,668 683.803,818	8.639	95	521.780,668 683.803,818	96	521.786,506 683.803,93	5.839	96	521.786,506 683.803,93	97	521.789,773 683.801,522	4.058
97	521.789,773 683.801,522	98	521.806,115 683.795,034	17.58 2	98	521.806,115 683.795,034	99	521.811,764 683.791,342	6.75	99	521.811,764 683.791,342	100	521.816,981 683.788,878	5.769
100	521.816,981 683.788,878	101	521.822,704 683.782,006	8.943	101	521.822,704 683.782,006	102	521.830,179 683.775,223	10.09 4	102	521.830,179 683.775,223	1	521.830,867 683.774,088	1.327

\*\* Lungimile segmentelor sunt determinate în planul de proiecție Stereo 70 și sunt rotunjite la 1 milimetru.

\*\*\* Distanța dintre puncte este formată din segmente cumulate ce sunt mai mici decât valoarea 1 milimetru.



**DATE DESPRE IMOBILUL NR. 567**

Oficiul de Cadastru și Publicitate Imobiliară SUCEAVA  
Biroul de Cadastru și Publicitate Imobiliară Campulung Moldovenesc

**A. Partea I. Descrierea imobilului**

TEREN Extravilan

Adresa: Jud. Suceava

Nr. Crt	Nr cadastral Nr. topografic	Suprafața* (mp)	Observații / Referințe
A1	31472	23.572	Sector cadastral:16 Teren imprejmuit;

**B. Partea II. Proprietari și acte**

Inscrieri privitoare la dreptul de proprietate și alte drepturi reale		Referințe
<b>12712 / 05/09/2017</b>		
Act Administrativ nr. 782, din 16/05/2017 emis de CJPSDPAT SUCEAVA;		
B1	se noteaza ca din parte a imobilului cu nr.top. 4256/1 din CF 780 Fundu Moldovei se formeaza imobilul cu nr. cad. 31472 a UAT Breaza ;	A1
B2	Intabulare, drept de PROPRIETATE, dobandit prin Reconstituire, cota actuala 1/1	A1
1) SERGHIE DAN-IULIAN		

**C. Partea III. SARCINI .**

Inscrieri privind dezmembramintele dreptului de proprietate, drepturi reale de garanție și sarcini	Referințe
NU SUNT	

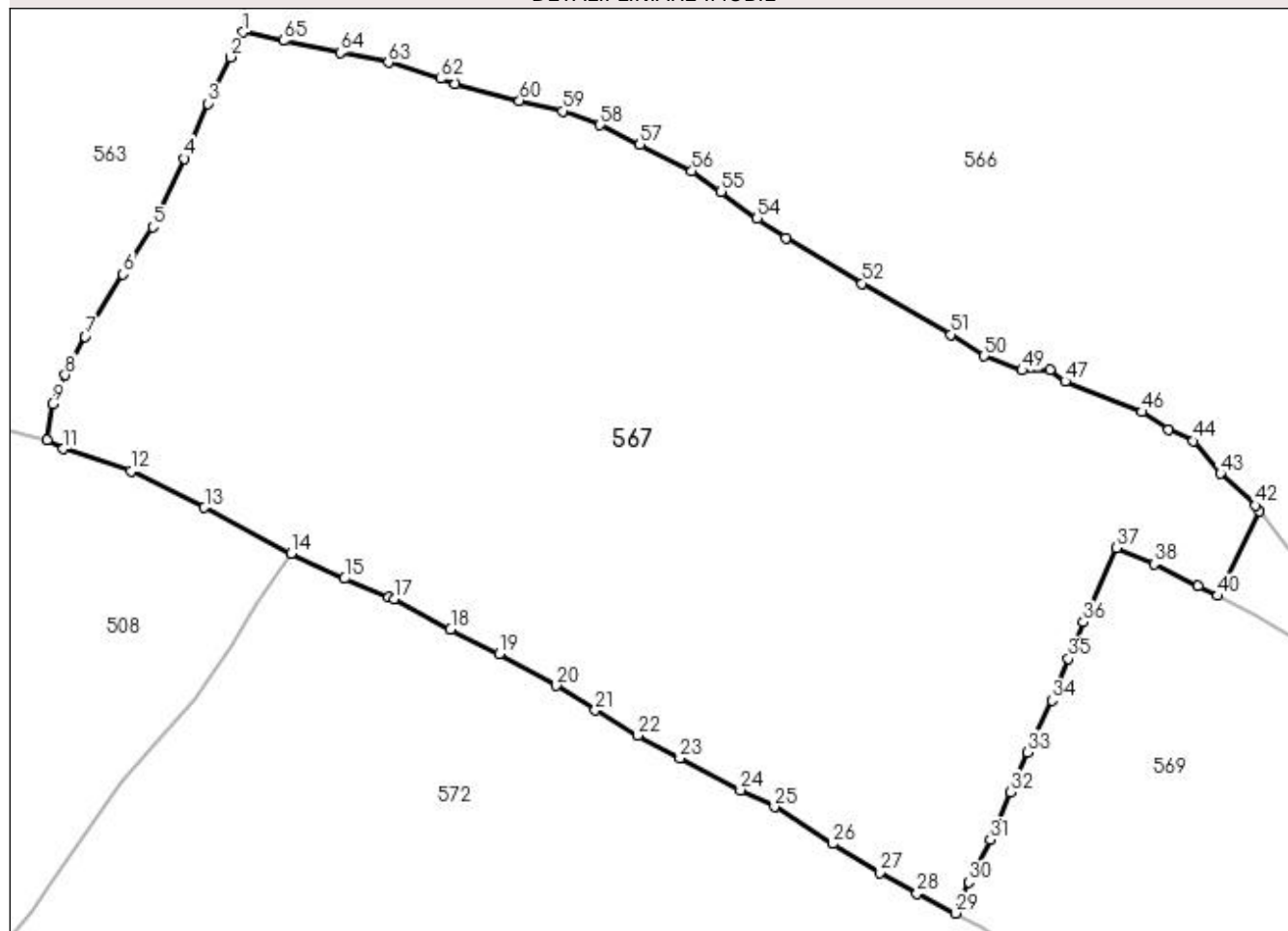
## Anexa Nr. 1 La Partea I

## Teren

Nr cadastral	Suprafața (mp)*	Observații / Referințe
31472	23.572	

\* Suprafața este determinată în planul de proiecție Stereo 70.

DETALII LINIARE IMOBIL



## Date referitoare la teren

Crt	Categorie folosință	Intra vilan	Suprafața (mp)	Tarla	Parcelă	Nr. topo	Observații / Referințe
1	faneata	NU	23.572	-	-	-	

## Lungime Segmente

1) Valorile lungimilor segmentelor sunt obținute din proiecție în plan.

Punct început	X / Y	Punct sfârșit	X / Y	Lungime segment	Punct început	X / Y	Punct sfârșit	X / Y	Lungime segment	Punct început	X / Y	Punct sfârșit	X / Y	Lungime segment
1	521.615,604 683.875,465	2	521.612,827 683.870,207	5.946	2	521.612,827 683.870,207	3	521.608,159 683.860,361	10.897	3	521.608,159 683.860,361	4	521.603,125 683.848,692	12.709
4	521.603,125 683.848,692	5	521.596,474 683.834,18	15.964	5	521.596,474 683.834,18	6	521.590,141 683.824,154	11.859	6	521.590,141 683.824,154	7	521.582,092 683.811,005	15.417
7	521.582,092 683.811,005	8	521.577,818 683.802,825	9.229	8	521.577,818 683.802,825	9	521.575,142 683.796,793	6.599	9	521.575,142 683.796,793	10	521.574,058 683.789,138	7.731
10	521.574,058 683.789,138	11	521.577,499 683.787,23	3.935	11	521.577,499 683.787,23	12	521.591,77 683.782,487	15.039	12	521.591,77 683.782,487	13	521.607,364 683.774,793	17.389
13	521.607,364 683.774,793	14	521.625,702 683.765,024	20.778	14	521.625,702 683.765,024	15	521.637,05 683.759,733	12.521	15	521.637,05 683.759,733	16	521.646,335 683.755,838	10.069
16	521.646,335 683.755,838	17	521.647,512 683.755,455	1.238	17	521.647,512 683.755,455	18	521.659,523 683.749,007	13.632	18	521.659,523 683.749,007	19	521.669,827 683.743,744	11.57



Punct început	X / Y	Punct sfârșit	X / Y	Lungime segment	Punct început	X / Y	Punct sfârșit	X / Y	Lungime segment	Punct început	X / Y	Punct sfârșit	X / Y	Lungime segment
19	521.669,827 683.743,744	20	521.681,863 683.737,079	13.75 8	20	521.681,863 683.737,079	21	521.690,204 683.731,863	9.838	21	521.690,204 683.731,863	22	521.699,205 683.726,488	10.48 4
22	521.699,205 683.726,488	23	521.708,141 683.721,645	10.16 4	23	521.708,141 683.721,645	24	521.720,959 683.714,923	14.47 4	24	521.720,959 683.714,923	25	521.728,142 683.711,381	8.009
25	521.728,142 683.711,381	26	521.740,471 683.703,565	14.59 8	26	521.740,471 683.703,565	27	521.750,427 683.697,419	11.7	27	521.750,427 683.697,419	28	521.758,414 683.693,001	9.127
28	521.758,414 683.693,001	29	521.766,495 683.688,839	9.09	29	521.766,495 683.688,839	30	521.769,343 683.695,441	7.19	30	521.769,343 683.695,441	31	521.773,87 683.704,496	10.12 4
31	521.773,87 683.704,496	32	521.778,087 683.714,512	10.86 8	32	521.778,087 683.714,512	33	521.781,82 683.722,9	9.181	33	521.781,82 683.722,9	34	521.786,947 683.733,958	12.18 9
34	521.786,947 683.733,958	35	521.790,465 683.742,755	9.474	35	521.790,465 683.742,755	36	521.793,611 683.750,535	8.392	36	521.793,611 683.750,535	37	521.800,589 683.766,198	17.14 7
37	521.800,589 683.766,198	38	521.808,567 683.762,788	8.676	38	521.808,567 683.762,788	39	521.817,918 683.758,19	10.42	39	521.817,918 683.758,19	40	521.822,029 683.756,091	4.616
40	521.822,029 683.756,091	41	521.830,867 683.774,088	20.05	41	521.830,867 683.774,088	42	521.830,179 683.775,223	1.327	42	521.830,179 683.775,223	43	521.822,704 683.782,006	10.09 4
43	521.822,704 683.782,006	44	521.816,981 683.788,878	8.943	44	521.816,981 683.788,878	45	521.811,764 683.791,342	5.769	45	521.811,764 683.791,342	46	521.806,115 683.795,034	6.75
46	521.806,115 683.795,034	47	521.789,773 683.801,522	17.58 2	47	521.789,773 683.801,522	48	521.786,506 683.803,93	4.058	48	521.786,506 683.803,93	49	521.780,668 683.803,818	5.839
49	521.780,668 683.803,818	50	521.772,588 683.806,875	8.639	50	521.772,588 683.806,875	51	521.765,494 683.811,378	8.402	51	521.765,494 683.811,378	52	521.746,765 683.822,253	21.65 7
52	521.746,765 683.822,253	53	521.730,556 683.831,848	18.83 6	53	521.730,556 683.831,848	54	521.724,468 683.836,04	7.392	54	521.724,468 683.836,04	55	521.716,834 683.841,719	9.515
55	521.716,834 683.841,719	56	521.710,68 683.846,061	7.532	56	521.710,68 683.846,061	57	521.699,632 683.851,628	12.37 1	57	521.699,632 683.851,628	58	521.691,201 683.855,776	9.396
58	521.691,201 683.855,776	59	521.683,238 683.858,777	8.51	59	521.683,238 683.858,777	60	521.674,127 683.860,969	9.371	60	521.674,127 683.860,969	61	521.660,475 683.864,467	14.09 3
61	521.660,475 683.864,467	62	521.657,45 683.865,605	3.232	62	521.657,45 683.865,605	63	521.646,341 683.869,057	11.63 3	63	521.646,341 683.869,057	64	521.636,136 683.871,117	10.41 1
64	521.636,136 683.871,117	65	521.624,112 683.873,658	12.29	65	521.624,112 683.873,658	1	521.615,604 683.875,465	8.698					

\*\* Lungimile segmentelor sunt determinate în planul de proiecție Stereo 70 și sunt rotunjite la 1 milimetru.

\*\*\* Distanța dintre puncte este formată din segmente cumulate ce sunt mai mici decât valoarea 1 milimetru.



**DATE DESPRE IMOBILUL NR. 568**

Oficiul de Cadastru și Publicitate Imobiliară SUCEAVA  
Biroul de Cadastru și Publicitate Imobiliară Campulung Moldovenesc

**A. Partea I. Descrierea imobilului**

TEREN Intravilan

Adresa: Loc. Breaza De Sus, Jud. Suceava

Nr. Crt	Nr cadastral Nr. topografic	Suprafața* (mp)	Observații / Referințe
A1	31476	914	Sector cadastral:16 Teren imprejmuit;

**B. Partea II. Proprietari și acte**

Inscrieri privitoare la dreptul de proprietate și alte drepturi reale		Referințe
<b>12740 / 05/09/2017</b>		
Act Administrativ nr. 782, din 16/05/2017 emis de CJPSDPAT SUCEAVA;		
B1	se noteaza ca din parte a imobilului cu nr.top. 4256/11din CF 780 Fundu Moldovei se formeaza imobilul cu nr. cad. 31476 a UAT Breaza ;	A1
B2	Intabulare, drept de PROPRIETATE, dobandit prin Reconstituire, cota actuala 1/1	A1
1) SERGHIE DAN-IULIAN		

**C. Partea III. SARCINI .**

Inscrieri privind dezmembramintele dreptului de proprietate, drepturi reale de garanție și sarcini	Referințe
NU SUNT	

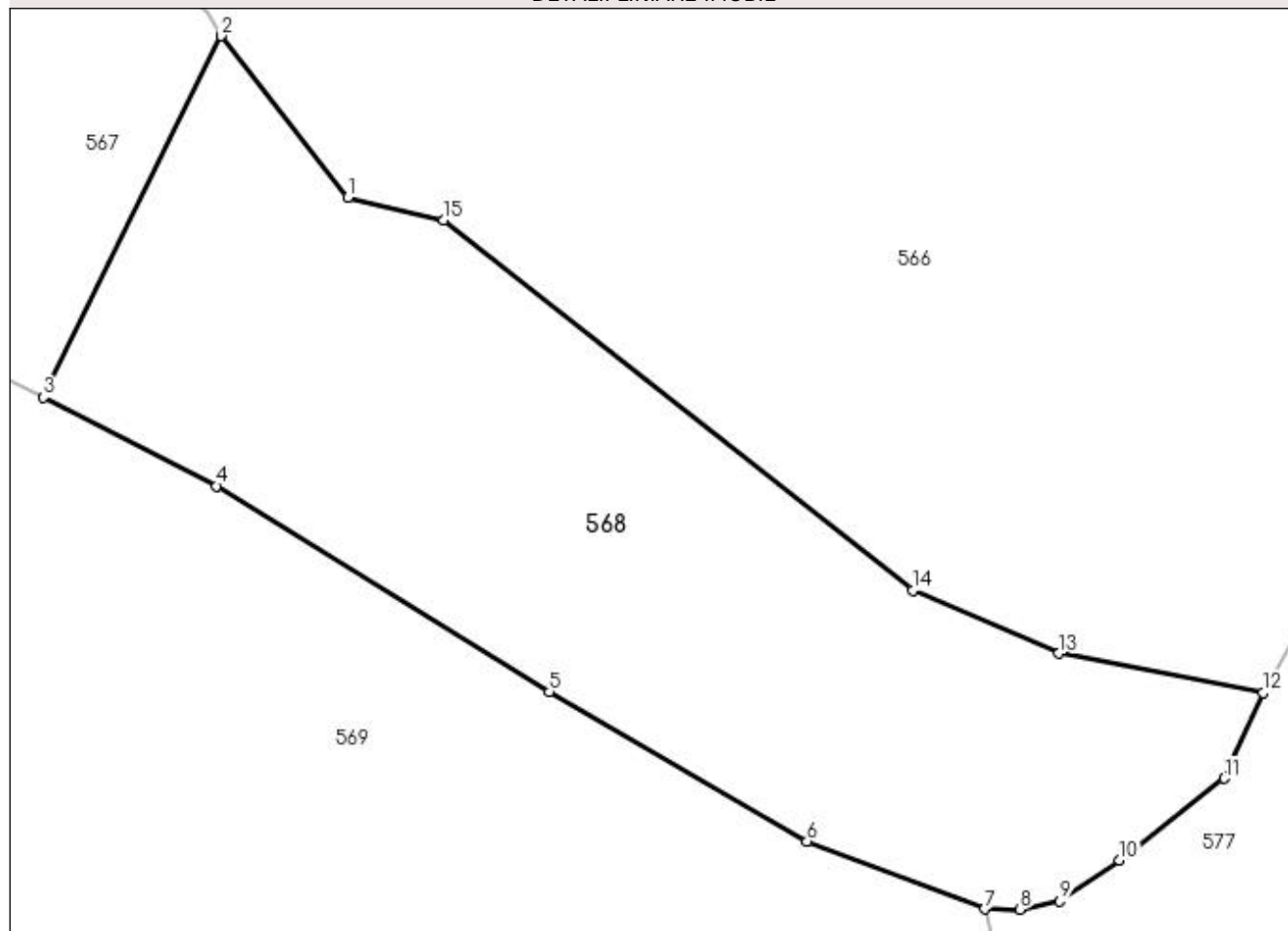
## Anexa Nr. 1 La Partea I

## Teren

Nr cadastral	Suprafața (mp)*	Observații / Referințe
31476	914	

\* Suprafața este determinată în planul de proiecție Stereo 70.

## DETALII LINIARE IMOBIL



## Date referitoare la teren

Crt	Categorie folosință	Intravilan	Suprafața (mp)	Tarla	Parcelă	Nr. topo	Observații / Referințe
1	faneata	DA	914	-	-	-	

## Lungime Segmente

1) Valorile lungimilor segmentelor sunt obținute din proiecție în plan.

Punct început	X / Y	Punct sfârșit	X / Y	Lungime segment (** (m)
1	521.837,169 683.766,045	2	521.830,867 683.774,088	10.218
2	521.830,867 683.774,088	3	521.822,029 683.756,091	20.05
3	521.822,029 683.756,091	4	521.830,645 683.751,691	9.674
4	521.830,645 683.751,691	5	521.847,208 683.741,442	19.478
5	521.847,208 683.741,442	6	521.860,036 683.734,014	14.823

Punct început	X / Y	Punct sfârşit	X / Y	Lungime segment (** (m)
6	521.860,036 683.734,014	7	521.868,871 683.730,633	9.46
7	521.868,871 683.730,633	8	521.870,629 683.730,618	1.758
8	521.870,629 683.730,618	9	521.872,602 683.731,024	2.014
9	521.872,602 683.731,024	10	521.875,601 683.733,071	3.631
10	521.875,601 683.733,071	11	521.880,814 683.737,146	6.617
11	521.880,814 683.737,146	12	521.882,727 683.741,395	4.66
12	521.882,727 683.741,395	13	521.872,572 683.743,368	10.345
13	521.872,572 683.743,368	14	521.865,286 683.746,494	7.928
14	521.865,286 683.746,494	15	521.841,941 683.764,932	29.748
15	521.841,941 683.764,932	1	521.837,169 683.766,045	4.901

\*\* Lungimile segmentelor sunt determinate în planul de proiecţie Stereo 70 şi sunt rotunjite la 1 milimetru.

\*\*\* Distanţa dintre puncte este formată din segmente cumulate ce sunt mai mici decât valoarea 1 milimetru.



**DATE DESPRE IMOBILUL NR. 569**

Oficiul de Cadastru și Publicitate Imobiliară SUCEAVA  
Biroul de Cadastru și Publicitate Imobiliară Campulung Moldovenesc

**A. Partea I. Descrierea imobilului**

TEREN Necunoscut

Nr. CF vechi: 32514 Fundu Moldovei

Nr. topografic: 4256/11 parte

Adresa: Loc. Breaza De Sus, Jud. Suceava

Nr. Crt	Nr cadastral Nr. topografic	Suprafața* (mp)	Observații / Referințe
A1		6.868	Sector cadastral: 16 Teren împrejmuit; imobilul s-a format din parcelele având nr. topografic: 4256/11 parte

**B. Partea II. Proprietari și acte**

Inscrieri privitoare la dreptul de proprietate și alte drepturi reale		Referințe
/		
Act Administrativ nr. 2963, din 31/08/2022 emis de Primaria Breaza;		
B1	Se noteaza POSESIA asupra terenului	A1
	1) <b>GORBAN ELENA</b>	
Act Normativ nr. 7, din 13/03/1996 emis de Parlamentul Romaniei (lege);		
B1	Inscrierea provizorie, drept de PROPRIETATE, dobandit prin Lege, cota actuala 1/1	A1
	1) <b>NEIDENTIFICAT NEIDENTIFICAT</b>	

**C. Partea III. SARCINI .**

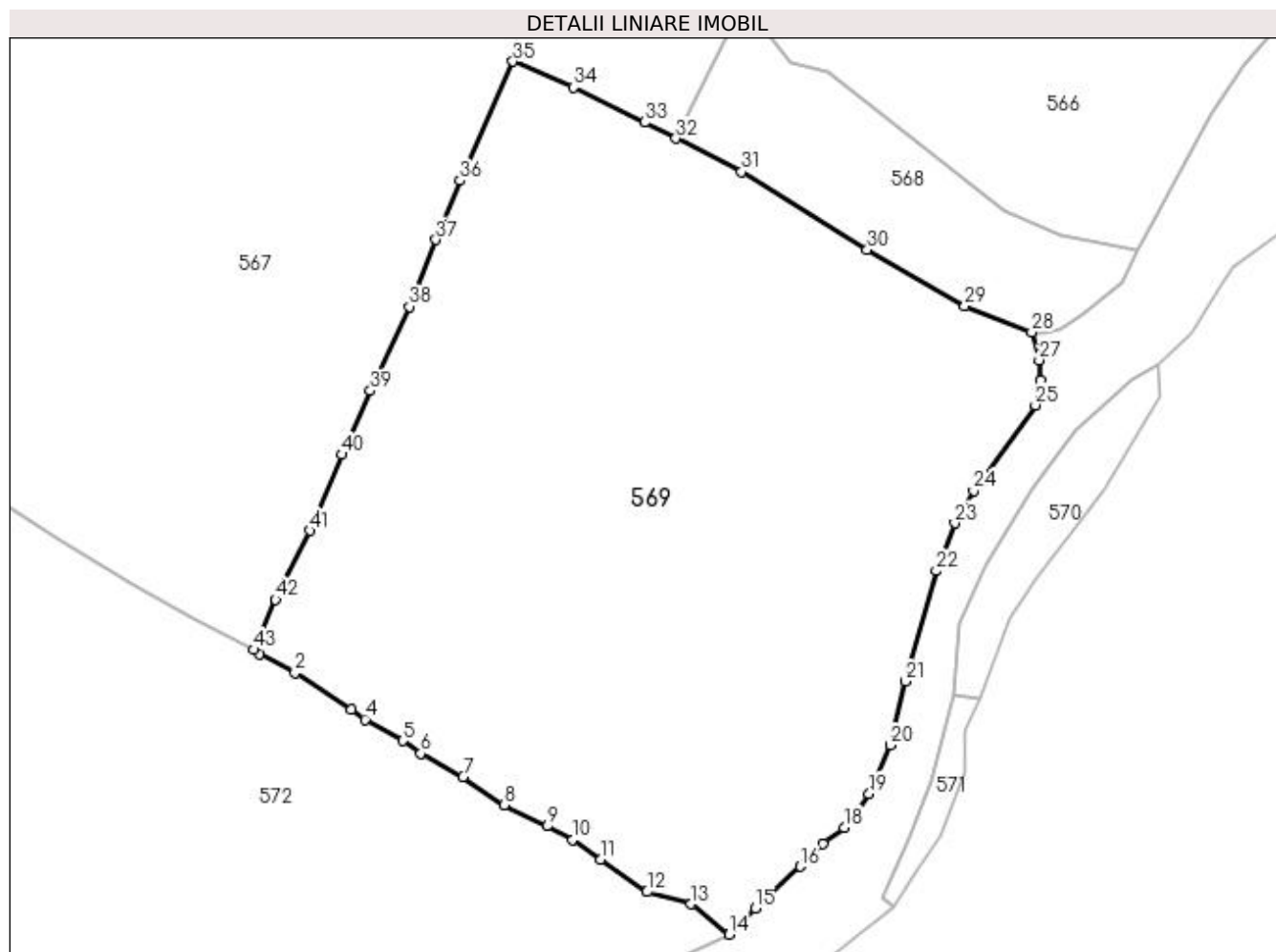
Inscrieri privind dezmembramintele dreptului de proprietate, drepturi reale de garanție și sarcini	Referințe
NU SUNT	

## Anexa Nr. 1 La Partea I

## Teren

Nr cadastral	Suprafața (mp)*	Observații / Referințe
	6.868	imobilul s-a format din parcelele avand nr. topografic: 4256/11 parte

\* Suprafața este determinată în planul de proiecție Stereo 70.



## Date referitoare la teren

Crt	Categorie folosință	Intravilan	Suprafața (mp)	Tarla	Parcelă	Nr. topo	Observații / Referințe
1	faneata	DA	3.853	-	-	-	
2	pasune	DA	1.149	-	-	-	
3	faneata	NU	1.866	-	-	-	

## Lungime Segmente

1) Valorile lungimilor segmentelor sunt obținute din proiecție în plan.

Punct început	X / Y	Punct sfârșit	X / Y	Lungime segment	Punct început	X / Y	Punct sfârșit	X / Y	Lungime segment	Punct început	X / Y	Punct sfârșit	X / Y	Lungime segment
1	521.767,238 683.688,267	2	521.771,918 683.685,771	5.304	2	521.771,918 683.685,771	3	521.779,282 683.680,911	8.823	3	521.779,282 683.680,911	4	521.781,129 683.679,66	2.231
4	521.781,129 683.679,66	5	521.786,109 683.676,835	5.725	5	521.786,109 683.676,835	6	521.788,446 683.675,152	2.88	6	521.788,446 683.675,152	7	521.794,02 683.672,107	6.351
7	521.794,02 683.672,107	8	521.799,46 683.668,416	6.574	8	521.799,46 683.668,416	9	521.805,079 683.665,609	6.281	9	521.805,079 683.665,609	10	521.808,467 683.663,856	3.815
10	521.808,467 683.663,856	11	521.812,163 683.661,275	4.508	11	521.812,163 683.661,275	12	521.818,212 683.656,997	7.409	12	521.818,212 683.656,997	13	521.824,03 683.655,381	6.038



Punct început	X / Y	Punct sfârșit	X / Y	Lungime segment	Punct început	X / Y	Punct sfârșit	X / Y	Lungime segment	Punct început	X / Y	Punct sfârșit	X / Y	Lungime segment
13	521.824,03 683.655,381	14	521.829,042 683.651,393	6.405	14	521.829,042 683.651,393	15	521.832,468 683.654,817	4.844	15	521.832,468 683.654,817	16	521.838,407 683.660,322	8.098
16	521.838,407 683.660,322	17	521.841,384 683.663,33	4.232	17	521.841,384 683.663,33	18	521.844,165 683.665,48	3.515	18	521.844,165 683.665,48	19	521.847,453 683.669,903	5.511
19	521.847,453 683.669,903	20	521.850,264 683.676,295	6.983	20	521.850,264 683.676,295	21	521.852,229 683.684,662	8.595	21	521.852,229 683.684,662	22	521.856,285 683.699,205	15.09 8
22	521.856,285 683.699,205	23	521.858,721 683.705,48	6.731	23	521.858,721 683.705,48	24	521.861,214 683.709,77	4.962	24	521.861,214 683.709,77	25	521.869,336 683.721,004	13.86 3
25	521.869,336 683.721,004	26	521.869,986 683.724,282	3.342	26	521.869,986 683.724,282	27	521.869,824 683.726,92	2.643	27	521.869,824 683.726,92	28	521.868,871 683.730,633	3.833
28	521.868,871 683.730,633	29	521.860,036 683.734,014	9.46	29	521.860,036 683.734,014	30	521.847,208 683.741,442	14.82 3	30	521.847,208 683.741,442	31	521.830,645 683.751,691	19.47 8
31	521.830,645 683.751,691	32	521.822,029 683.756,091	9.674	32	521.822,029 683.756,091	33	521.817,918 683.758,19	4.616	33	521.817,918 683.758,19	34	521.808,567 683.762,788	10.42
34	521.808,567 683.762,788	35	521.800,589 683.766,198	8.676	35	521.800,589 683.766,198	36	521.793,611 683.750,535	17.14 7	36	521.793,611 683.750,535	37	521.790,465 683.742,755	8.392
37	521.790,465 683.742,755	38	521.786,947 683.733,958	9.474	38	521.786,947 683.733,958	39	521.781,82 683.722,9	12.18 9	39	521.781,82 683.722,9	40	521.778,087 683.714,512	9.181
40	521.778,087 683.714,512	41	521.773,87 683.704,496	10.86 8	41	521.773,87 683.704,496	42	521.769,343 683.695,441	10.12 4	42	521.769,343 683.695,441	43	521.766,495 683.688,839	7.19
43	521.766,495 683.688,839	1	521.767,238 683.688,267	0.938										

\*\* Lungimile segmentelor sunt determinate în planul de proiecție Stereo 70 și sunt rotunjite la 1 milimetru.

\*\*\* Distanța dintre puncte este formată din segmente cumulate ce sunt mai mici decât valoarea 1 milimetru.



**DATE DESPRE IMOBILUL NR. 570**

Oficiul de Cadastru și Publicitate Imobiliară SUCEAVA  
Biroul de Cadastru și Publicitate Imobiliară Campulung Moldovenesc

**A. Partea I. Descrierea imobilului**

TEREN Intravilan

Nr. CF vechi: 32514 Fundu Moldovei

Nr. topografic: 4256/11 parte

Adresa: Loc. Breaza De Sus, Jud. Suceava

Nr. Crt	Nr cadastral Nr. topografic	Suprafața* (mp)	Observații / Referințe
A1		307	Sector cadastral: 16 Teren împrejmuit; imobilul s-a format din parcelele având nr. topografic: 4256/11 parte

**B. Partea II. Proprietari și acte**

Inscrieri privitoare la dreptul de proprietate și alte drepturi reale		Referințe
/		
Act Administrativ nr. 3810, din 21/10/2022 emis de Primaria Breaza;		
B1	Se noteaza POSESIA asupra terenului	A1
	1) BIRAU ILIE	
Act Normativ nr. 7, din 13/03/1996 emis de Parlamentul Romaniei (lege);		
B1	Inscrierea provizorie, drept de PROPRIETATE, dobandit prin Lege, cota actuala 1/1	A1
	1) NEIDENTIFICAT NEIDENTIFICAT	

**C. Partea III. SARCINI .**

Inscrieri privind dezmembramintele dreptului de proprietate, drepturi reale de garanție și sarcini	Referințe
NU SUNT	

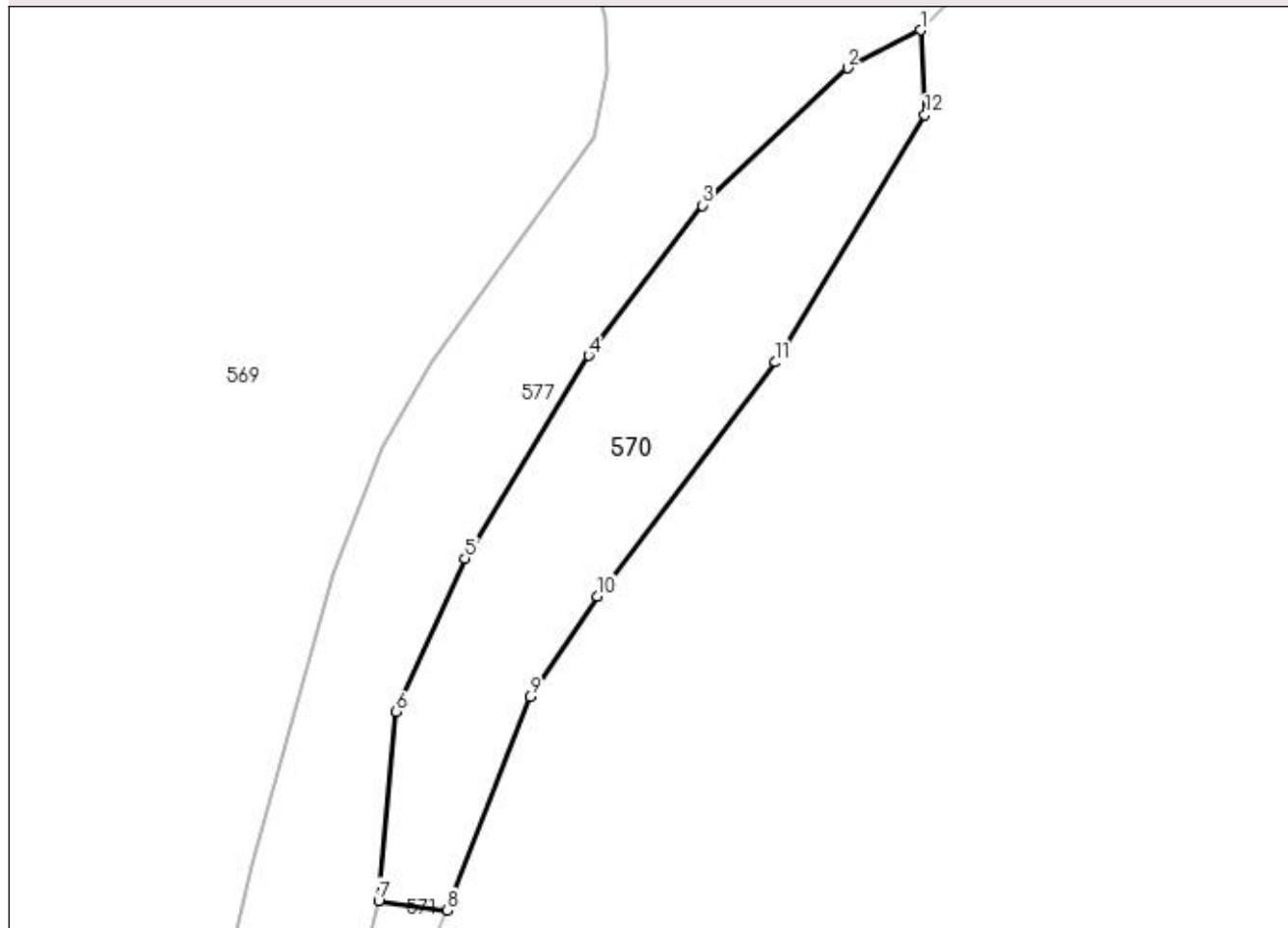
## Anexa Nr. 1 La Partea I

## Teren

Nr cadastral	Suprafața (mp)*	Observații / Referințe
	307	imobilul s-a format din parcelele avand nr. topografic: 4256/11 parte

\* Suprafața este determinată în planul de proiecție Stereo 70.

## DETALII LINIARE IMOBIL



## Date referitoare la teren

Crt	Categorie folosință	Intra vilan	Suprafața (mp)	Tarla	Parcelă	Nr. topo	Observații / Referințe
1	pasune	DA	307	-	-	-	

## Lungime Segmente

1) Valorile lungimilor segmentelor sunt obținute din proiecție în plan.

Punct început	X / Y	Punct sfârșit	X / Y	Lungime segment (** (m)
1	521.885,601 683.726,328	2	521.881,961 683.724,446	4.098
2	521.881,961 683.724,446	3	521.874,709 683.717,575	9.99
3	521.874,709 683.717,575	4	521.869,021 683.710,087	9.403
4	521.869,021 683.710,087	5	521.862,844 683.699,966	11.857
5	521.862,844 683.699,966	6	521.859,399 683.692,313	8.393

Punct început	X / Y	Punct sfârşit	X / Y	Lungime segment (** (m)
6	521.859,399 683.692,313	7	521.858,546 683.682,863	9.488
7	521.858,546 683.682,863	8	521.861,966 683.682,389	3.453
8	521.861,966 683.682,389	9	521.866,097 683.693,057	11.44
9	521.866,097 683.693,057	10	521.869,45 683.698,073	6.033
10	521.869,45 683.698,073	11	521.878,362 683.709,744	14.685
11	521.878,362 683.709,744	12	521.885,812 683.722,09	14.42
12	521.885,812 683.722,09	1	521.885,601 683.726,328	4.243

\*\* Lungimile segmentelor sunt determinate în planul de proiecţie Stereo 70 şi sunt rotunjite la 1 milimetru.

\*\*\* Distanţa dintre puncte este formată din segmente cumulate ce sunt mai mici decât valoarea 1 milimetru.



**DATE DESPRE IMOBILUL NR. 571**

Oficiul de Cadastru și Publicitate Imobiliară SUCEAVA  
Biroul de Cadastru și Publicitate Imobiliară Campulung Moldovenesc

**A. Partea I. Descrierea imobilului**

TEREN Intravilan

Nr. CF vechi: 32514 Fundu Moldovei

Nr. topografic: 4256/11 parte

Adresa: Loc. Breaza De Sus, Jud. Suceava

Nr. Crt	Nr cadastral Nr. topografic	Suprafața* (mp)	Observații / Referințe
A1		91	Sector cadastral: 16 Teren împrejmuit; imobilul s-a format din parcelele având nr. topografic: 4256/11 parte

**B. Partea II. Proprietari și acte**

Inscrieri privitoare la dreptul de proprietate și alte drepturi reale		Referințe
/		
Act Administrativ nr. 2951, din 30/08/2022 emis de Primaria Breaza;		
B1	Se noteaza POSESIA asupra terenului 1) CIPELIUC FLORIN	A1
Act Normativ nr. 7, din 13/03/1996 emis de Parlamentul Romaniei (lege);		
B1	Inscrierea provizorie, drept de PROPRIETATE, dobandit prin Lege, cota actuala 1/1 1) NEIDENTIFICAT NEIDENTIFICAT	A1

**C. Partea III. SARCINI .**

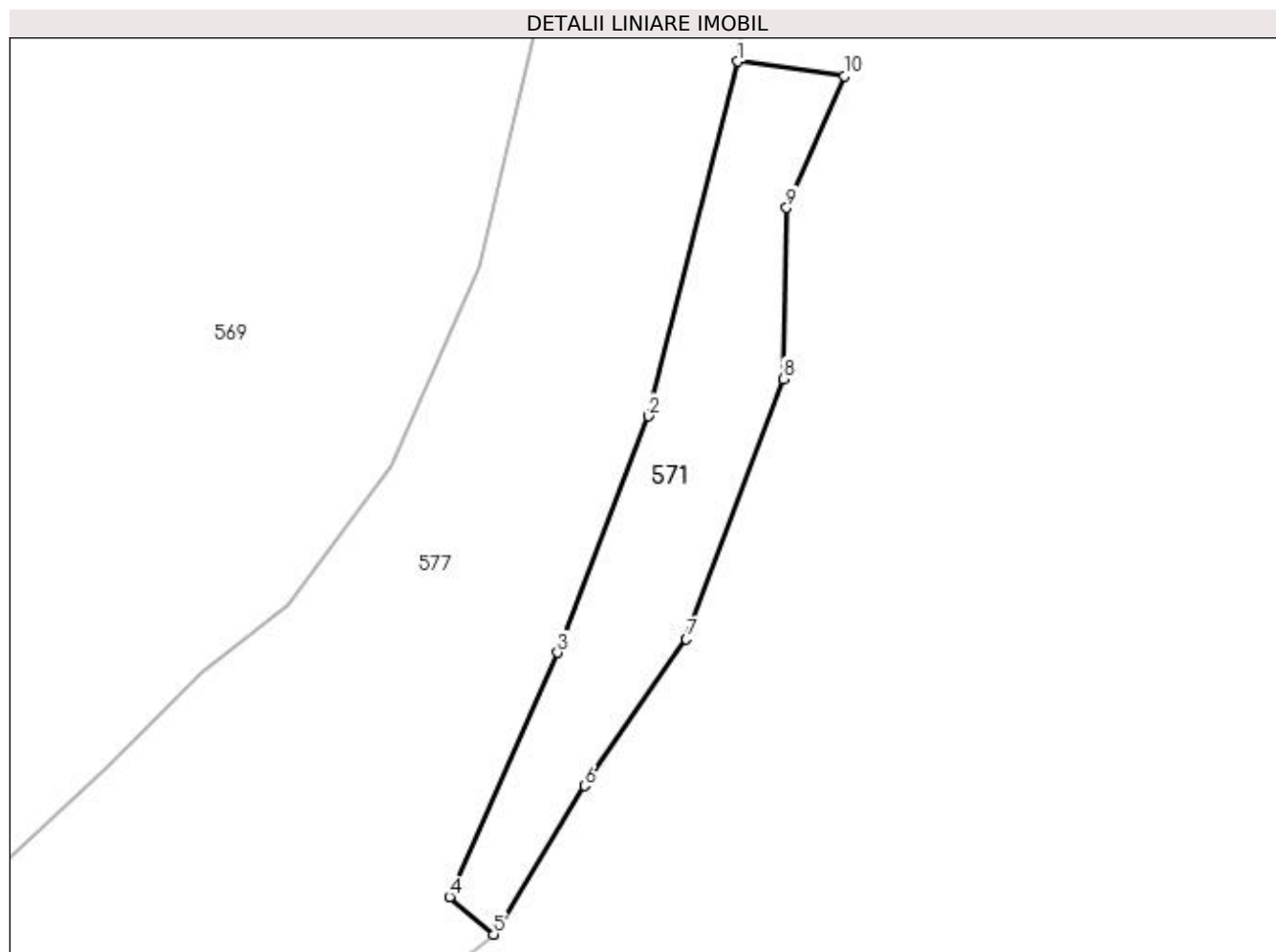
Inscrieri privind dezmembramintele dreptului de proprietate, drepturi reale de garanție și sarcini	Referințe
NU SUNT	

## Anexa Nr. 1 La Partea I

## Teren

Nr cadastral	Suprafața (mp)*	Observații / Referințe
	91	imobilul s-a format din parcelele avand nr. topografic:4256/11 parte

\* Suprafața este determinată în planul de proiecție Stereo 70.



## Date referitoare la teren

Crt	Categorie folosință	Intravilan	Suprafața (mp)	Tarla	Parcelă	Nr. topo	Observații / Referințe
1	pasune	DA	91	-	-	-	

## Lungime Segmente

1) Valorile lungimilor segmentelor sunt obținute din proiecție în plan.

Punct început	X / Y	Punct sfârșit	X / Y	Lungime segment (** (m)
1	521.858,546 683.682,863	2	521.855,684 683.671,512	11.706
2	521.855,684 683.671,512	3	521.852,784 683.663,948	8.101
3	521.852,784 683.663,948	4	521.849,327 683.656,14	8.539
4	521.849,327 683.656,14	5	521.850,733 683.654,937	1.85
5	521.850,733 683.654,937	6	521.853,645 683.659,69	5.574



Punct început	X / Y	Punct sfârşit	X / Y	Lungime segment (** (m)
6	521.853,645 683.659,69	7	521.856,905 683.664,382	5.713
7	521.856,905 683.664,382	8	521.859,999 683.672,712	8.886
8	521.859,999 683.672,712	9	521.860,118 683.678,183	5.472
9	521.860,118 683.678,183	10	521.861,966 683.682,389	4.594
10	521.861,966 683.682,389	1	521.858,546 683.682,863	3.453

\*\* Lungimile segmentelor sunt determinate în planul de proiecţie Stereo 70 şi sunt rotunjite la 1 milimetru.

\*\*\* Distanţa dintre puncte este formată din segmente cumulate ce sunt mai mici decât valoarea 1 milimetru.



**DATE DESPRE IMOBILUL NR. 572**

Oficiul de Cadastru și Publicitate Imobiliară SUCEAVA  
Biroul de Cadastru și Publicitate Imobiliară Campulung Moldovenesc

**A. Partea I. Descrierea imobilului**

TEREN Necunoscut

Nr. CF vechi:2434 distrusa Fundu Moldovei

Nr. topografic:4259 parte

Adresa: Loc. Breaza De Sus, Jud. Suceava

Nr. Crt	Nr cadastral Nr. topografic	Suprafața* (mp)	Observații / Referințe
A1		49.424	Sector cadastral:16 Teren împrejmuit; imobilul s-a format din parcelele avand nr. topografic: 4259 parte

**B. Partea II. Proprietari și acte**

Inscrieri privitoare la dreptul de proprietate și alte drepturi reale		Referințe
/		
Act Administrativ nr. 3623, din 10/05/2022 emis de Primaria Breaza;		
B1	Se noteaza POSESIA asupra terenului	A1
	1) <b>MACOVEI ELENA</b>	
Act Normativ nr. 7, din 13/03/1996 emis de Parlamentul Romaniei (lege);		
B1	Inscrierea provizorie, drept de PROPRIETATE, dobandit prin Lege, cota actuala 1/1	A1
	1) <b>NEIDENTIFICAT NEIDENTIFICAT</b>	

**C. Partea III. SARCINI .**

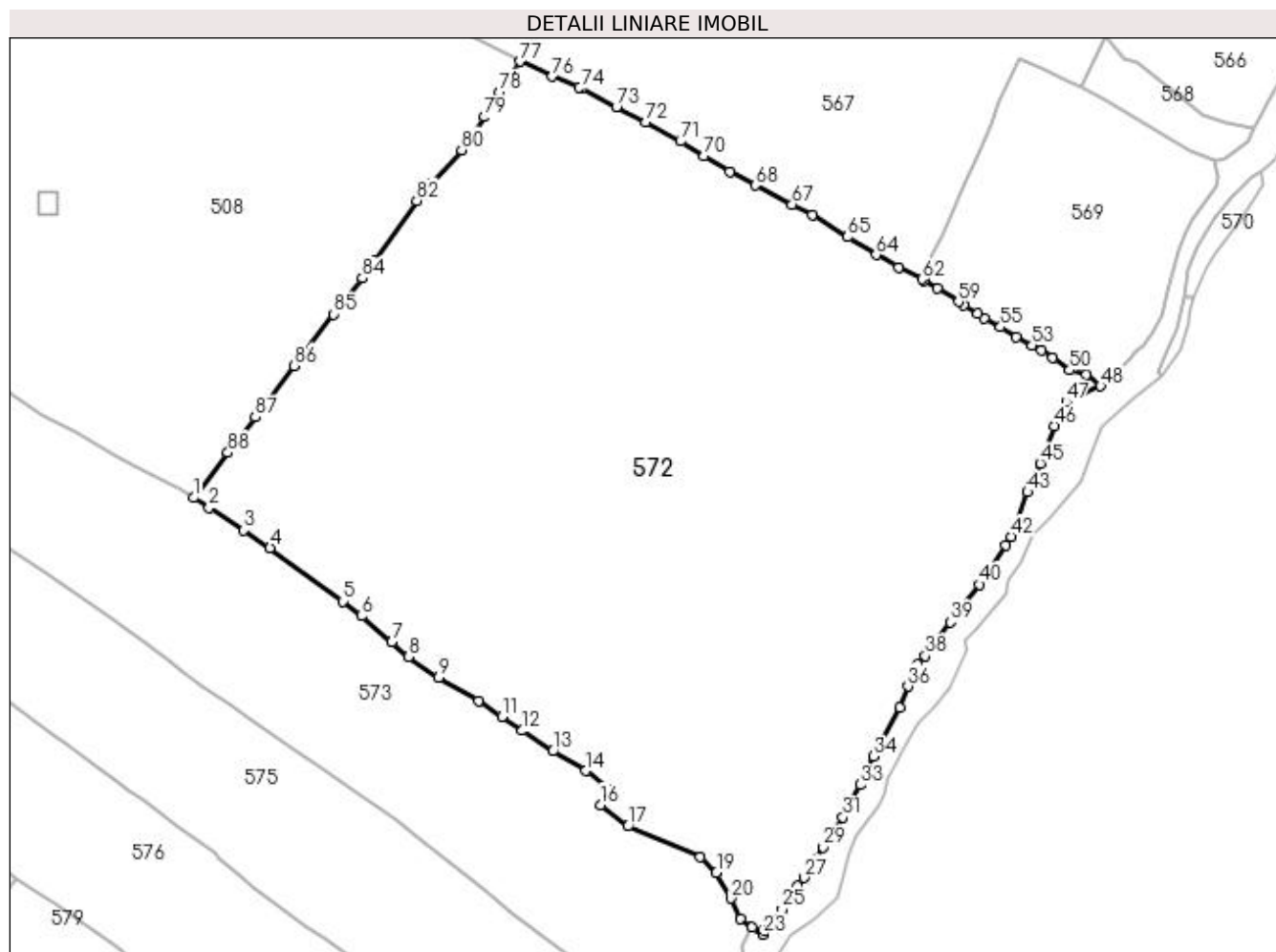
Inscrieri privind dezmembramintele dreptului de proprietate, drepturi reale de garanție și sarcini	Referințe
NU SUNT	

## Anexa Nr. 1 La Partea I

## Teren

Nr cadastral	Suprafața (mp)*	Observații / Referințe
	49.424	imobilul s-a format din parcelele avand nr. topografic: 4259 parte

\* Suprafața este determinată în planul de proiecție Stereo 70.



## Date referitoare la teren

Crt	Categorie folosință	Intravilan	Suprafața (mp)	Tarla	Parcelă	Nr. topo	Observații / Referințe
1	pasune	DA	9.414	-	-	-	
2	pasune	NU	8.382	-	-	-	
3	faneata	NU	31.628	-	-	-	

## Lungime Segmente

1) Valorile lungimilor segmentelor sunt obținute din proiecție în plan.

Punct început	X / Y	Punct sfârșit	X / Y	Lungime segment	Punct început	X / Y	Punct sfârșit	X / Y	Lungime segment	Punct început	X / Y	Punct sfârșit	X / Y	Lungime segment
1	521.511,441 683.612,318	2	521.516,843 683.608,791	6.451	2	521.516,843 683.608,791	3	521.528,996 683.600,928	14.475	3	521.528,996 683.600,928	4	521.538,219 683.594,831	11.056
4	521.538,219 683.594,831	5	521.563,672 683.576,038	31.639	5	521.563,672 683.576,038	6	521.570,233 683.570,871	8.351	6	521.570,233 683.570,871	7	521.580,796 683.561,735	13.966
7	521.580,796 683.561,735	8	521.586,681 683.556,652	7.776	8	521.586,681 683.556,652	9	521.597,282 683.549,398	12.845	9	521.597,282 683.549,398	10	521.611,288 683.541,277	16.19
10	521.611,288 683.541,277	11	521.619,347 683.535,549	9.887	11	521.619,347 683.535,549	12	521.626,548 683.530,823	8.613	12	521.626,548 683.530,823	13	521.637,278 683.523,597	12.936

Punct început	X / Y	Punct sfârșit	X / Y	Lungime segment	Punct început	X / Y	Punct sfârșit	X / Y	Lungime segment	Punct început	X / Y	Punct sfârșit	X / Y	Lungime segment
13	521.637,278 683.523,597	14	521.648,794 683.516,745	13.4	14	521.648,794 683.516,745	15	521.656,621 683.510,131	10.24 7	15	521.656,621 683.510,131	16	521.653,996 683.504,735	6.001
16	521.653,996 683.504,735	17	521.663,565 683.497,303	12.11 6	17	521.663,565 683.497,303	18	521.688,84 683.486,518	27.48	18	521.688,84 683.486,518	19	521.694,536 683.481,111	7.854
19	521.694,536 683.481,111	20	521.699,652 683.472,02	10.43 2	20	521.699,652 683.472,02	21	521.702,958 683.465,041	7.722	21	521.702,958 683.465,041	22	521.706,896 683.461,864	5.06
22	521.706,896 683.461,864	23	521.710,908 683.459,478	4.668	23	521.710,908 683.459,478	24	521.711,264 683.460,871	1.438	24	521.711,264 683.460,871	25	521.717,589 683.468,179	9.665
25	521.717,589 683.468,179	26	521.723,029 683.476,388	9.848	26	521.723,029 683.476,388	27	521.725,251 683.479,266	3.636	27	521.725,251 683.479,266	28	521.729,799 683.486,074	8.187
28	521.729,799 683.486,074	29	521.731,968 683.489,964	4.454	29	521.731,968 683.489,964	30	521.735,371 683.495,266	6.3	30	521.735,371 683.495,266	31	521.738,805 683.500,518	6.275
31	521.738,805 683.500,518	32	521.741,301 683.506,041	6.061	32	521.741,301 683.506,041	33	521.744,784 683.511,864	6.785	33	521.744,784 683.511,864	34	521.749,673 683.521,756	11.03 4
34	521.749,673 683.521,756	35	521.758,79 683.538,893	19.41 1	35	521.758,79 683.538,893	36	521.761,565 683.546,311	7.92	36	521.761,565 683.546,311	37	521.765,079 683.553,842	8.31
37	521.765,079 683.553,842	38	521.767,75 683.556,866	4.035	38	521.767,75 683.556,866	39	521.776,543 683.568,733	14.77	39	521.776,543 683.568,733	40	521.786,639 683.581,924	16.61 1
40	521.786,639 683.581,924	41	521.795,903 683.595,699	16.6	41	521.795,903 683.595,699	42	521.797,727 683.598,676	3.491	42	521.797,727 683.598,676	43	521.803,479 683.614,278	16.62 9
43	521.803,479 683.614,278	44	521.805,077 683.617,144	3.281	44	521.805,077 683.617,144	45	521.807,968 683.624,288	7.707	45	521.807,968 683.624,288	46	521.812,99 683.637,403	14.04 4
46	521.812,99 683.637,403	47	521.817,066 683.645,779	9.315	47	521.817,066 683.645,779	48	521.829,042 683.651,393	13.22 7	48	521.829,042 683.651,393	49	521.824,03 683.655,381	6.405
49	521.824,03 683.655,381	50	521.818,212 683.656,997	6.038	50	521.818,212 683.656,997	51	521.812,163 683.661,275	7.409	51	521.812,163 683.661,275	52	521.808,467 683.663,856	4.508
52	521.808,467 683.663,856	53	521.805,079 683.665,609	3.815	53	521.805,079 683.665,609	54	521.799,46 683.668,416	6.281	54	521.799,46 683.668,416	55	521.794,02 683.672,107	6.574
55	521.794,02 683.672,107	56	521.788,446 683.675,152	6.351	56	521.788,446 683.675,152	57	521.786,109 683.676,835	2.88	57	521.786,109 683.676,835	58	521.781,129 683.679,66	5.725
58	521.781,129 683.679,66	59	521.779,282 683.680,911	2.231	59	521.779,282 683.680,911	60	521.771,918 683.685,771	8.823	60	521.771,918 683.685,771	61	521.767,238 683.688,267	5.304
61	521.767,238 683.688,267	62	521.766,495 683.688,839	0.938	62	521.766,495 683.688,839	63	521.758,414 683.693,001	9.09	63	521.758,414 683.693,001	64	521.750,427 683.697,419	9.127
64	521.750,427 683.697,419	65	521.740,471 683.703,565	11.7	65	521.740,471 683.703,565	66	521.728,142 683.711,381	14.59 8	66	521.728,142 683.711,381	67	521.720,959 683.714,923	8.009
67	521.720,959 683.714,923	68	521.708,141 683.721,645	14.47 4	68	521.708,141 683.721,645	69	521.699,205 683.726,488	10.16 4	69	521.699,205 683.726,488	70	521.690,204 683.731,863	10.48 4
70	521.690,204 683.731,863	71	521.681,863 683.737,079	9.838	71	521.681,863 683.737,079	72	521.669,827 683.743,744	13.75 8	72	521.669,827 683.743,744	73	521.659,523 683.749,007	11.57
73	521.659,523 683.749,007	74	521.647,512 683.755,455	13.63 2	74	521.647,512 683.755,455	75	521.646,335 683.755,838	1.238	75	521.646,335 683.755,838	76	521.637,05 683.759,733	10.06 9
76	521.637,05 683.759,733	77	521.625,702 683.765,024	12.52 1	77	521.625,702 683.765,024	78	521.618,543 683.754,365	12.84	78	521.618,543 683.754,365	79	521.613,318 683.745,609	10.19 6
79	521.613,318 683.745,609	80	521.605,257 683.734,035	14.10 5	80	521.605,257 683.734,035	81	521.594,858 683.722,365	15.63 1	81	521.594,858 683.722,365	82	521.589,529 683.716,274	8.093
82	521.589,529 683.716,274	83	521.574,905 683.695,188	25.66 1	83	521.574,905 683.695,188	84	521.570,538 683.689,218	7.397	84	521.570,538 683.689,218	85	521.560,266 683.676,574	16.29 1
85	521.560,266 683.676,574	86	521.546,572 683.658,523	22.65 8	86	521.546,572 683.658,523	87	521.533,129 683.640,509	22.47 7	87	521.533,129 683.640,509	88	521.523,424 683.628,127	15.73 2
88	521.523,424 683.628,127	1	521.511,441 683.612,318	19.83 7										

\*\* Lungimile segmentelor sunt determinate în planul de proiecție Stereo 70 și sunt rotunjite la 1 milimetru.

\*\*\* Distanța dintre puncte este formată din segmente cumulate ce sunt mai mici decât valoarea 1 milimetru.



**DATE DESPRE IMOBILUL NR. 573**

Oficiul de Cadastru și Publicitate Imobiliară SUCEAVA  
Biroul de Cadastru și Publicitate Imobiliară Campulung Moldovenesc

**A. Partea I. Descrierea imobilului**

TEREN Necunoscut

Adresa: Loc. Breaza De Sus, Jud. Suceava

Nr. Crt	Nr cadastral Nr. topografic	Suprafața* (mp)	Observații / Referințe
A1	30576	22.664	Sector cadastral:16 Teren imprejmuit; exista constructii cu caracter provizoriu, fara fundatie

**B. Partea II. Proprietari și acte**

Inscrieri privitoare la dreptul de proprietate și alte drepturi reale		Referințe
<b>20714 / 11/12/2019</b>		
Act Notarial nr. 1937, din 10/12/2019 emis de Taran Liliana;		
B2	Intabulare, drept de PROPRIETATE, ca bun comun, dobandit prin Conventie, cota actuala 1/1 1) VILCULESCU NICOLAE 2) VILCULESCU ELISAVETA	A1

**C. Partea III. SARCINI .**

Inscrieri privind dezmembramintele dreptului de proprietate, drepturi reale de garanție și sarcini	Referințe
NU SUNT	

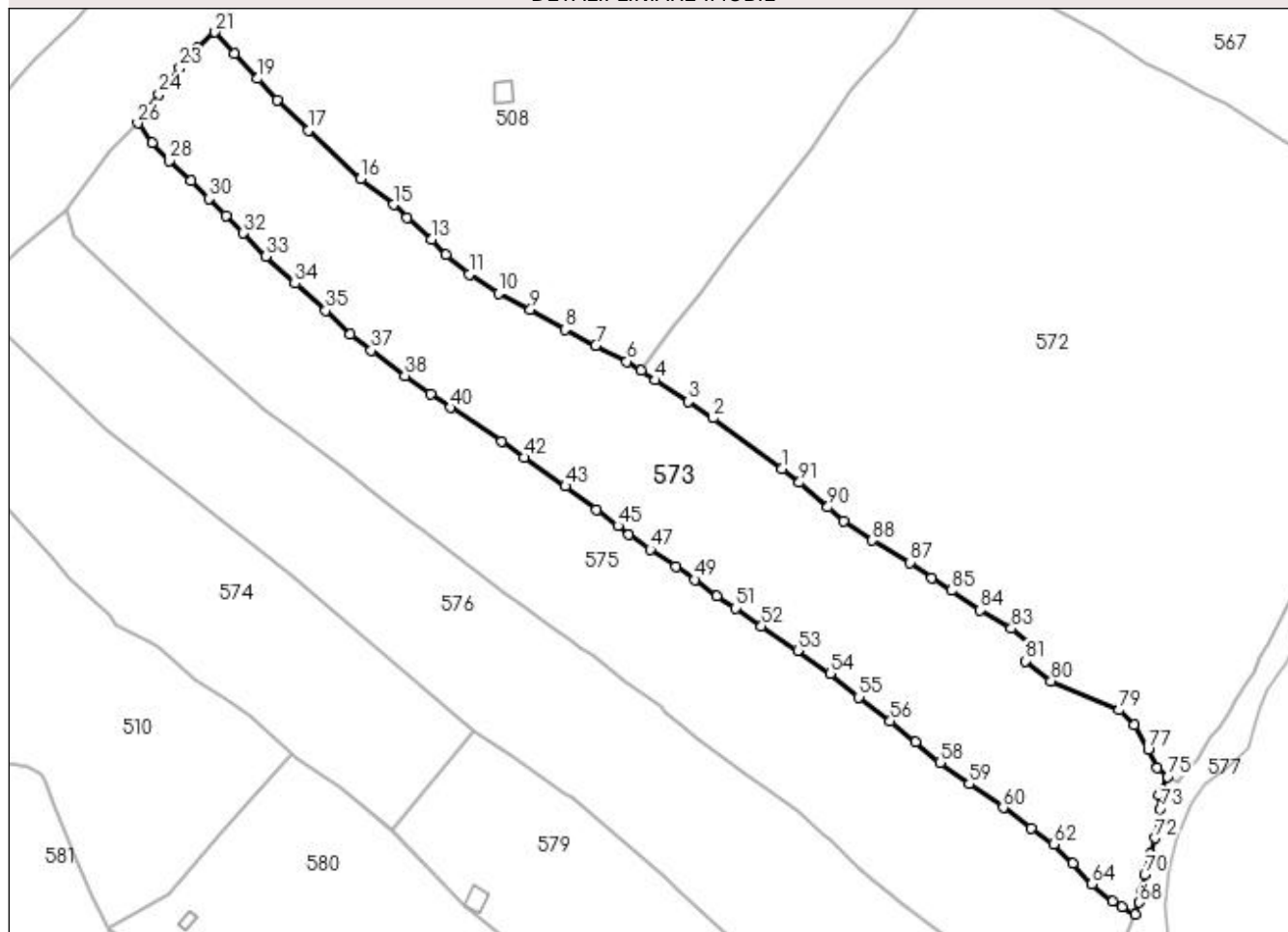
## Anexa Nr. 1 La Partea I

## Teren

Nr cadastral	Suprafața (mp)*	Observații / Referințe
30576	22.664	exista constructii cu caracter provizoriu, fara fundatie

\* Suprafața este determinată în planul de proiecție Stereo 70.

DETALII LINIARE IMOBIL



## Date referitoare la teren

Crt	Categorie folosință	Intravilan	Suprafața (mp)	Tarla	Parcelă	Nr. topo	Observații / Referințe
1	faneata	DA	1.921	-	-	-	
2	faneata	NU	20.743	-	-	-	

## Lungime Segmente

1) Valorile lungimilor segmentelor sunt obținute din proiecție în plan.

Punct început	X / Y	Punct sfârșit	X / Y	Lungime segment	Punct început	X / Y	Punct sfârșit	X / Y	Lungime segment	Punct început	X / Y	Punct sfârșit	X / Y	Lungime segment
1	521.563,672 683.576,038	2	521.538,219 683.594,831	31.639	2	521.538,219 683.594,831	3	521.528,996 683.600,928	11.056	3	521.528,996 683.600,928	4	521.516,843 683.608,791	14.475
4	521.516,843 683.608,791	5	521.511,441 683.612,318	6.451	5	521.511,441 683.612,318	6	521.506,202 683.615,739	6.257	6	521.506,202 683.615,739	7	521.494,674 683.621,612	12.938
7	521.494,674 683.621,612	8	521.483,218 683.627,555	12.906	8	521.483,218 683.627,555	9	521.470,469 683.635,007	14.767	9	521.470,469 683.635,007	10	521.458,532 683.641,061	13.384
10	521.458,532 683.641,061	11	521.447,692 683.648,124	12.938	11	521.447,692 683.648,124	12	521.439,048 683.655,332	11.255	12	521.439,048 683.655,332	13	521.433,676 683.660,987	7.8
13	521.433,676 683.660,987	14	521.424,608 683.668,978	12.087	14	521.424,608 683.668,978	15	521.419,589 683.673,871	7.009	15	521.419,589 683.673,871	16	521.407,444 683.683,412	15.444



Punct început	X / Y	Punct sfârșit	X / Y	Lungime segment	Punct început	X / Y	Punct sfârșit	X / Y	Lungime segment	Punct început	X / Y	Punct sfârșit	X / Y	Lungime segment
16	521.407,444 683.683,412	17	521.388,06 683.701,405	26.44 8	17	521.388,06 683.701,405	18	521.376,398 683.712,54	16.12 4	18	521.376,398 683.712,54	19	521.369,268 683.720,592	10.75 5
19	521.369,268 683.720,592	20	521.360,511 683.730,008	12.85 9	20	521.360,511 683.730,008	21	521.353,41 683.737,815	10.55 3	21	521.353,41 683.737,815	22	521.346,944 683.732,12	8.616
22	521.346,944 683.732,12	23	521.340,286 683.724,672	9.99	23	521.340,286 683.724,672	24	521.332,518 683.714,852	12.52 1	24	521.332,518 683.714,852	25	521.326,833 683.707,545	9.258
25	521.326,833 683.707,545	26	521.324,703 683.704,049	4.094	26	521.324,703 683.704,049	27	521.330,012 683.696,833	8.959	27	521.330,012 683.696,833	28	521.336,443 683.690,077	9.327
28	521.336,443 683.690,077	29	521.344,35 683.682,589	10.89	29	521.344,35 683.682,589	30	521.351,186 683.676,171	9.377	30	521.351,186 683.676,171	31	521.357,487 683.669,793	8.966
31	521.357,487 683.669,793	32	521.363,902 683.663,36	9.085	32	521.363,902 683.663,36	33	521.372,262 683.654,72	12.02 2	33	521.372,262 683.654,72	34	521.383,046 683.644,667	14.74 3
34	521.383,046 683.644,667	35	521.394,466 683.634,65	15.19 1	35	521.394,466 683.634,65	36	521.403,662 683.625,938	12.66 7	36	521.403,662 683.625,938	37	521.411,346 683.619,834	9.813
37	521.411,346 683.619,834	38	521.423,821 683.610,508	15.57 6	38	521.423,821 683.610,508	39	521.433,391 683.603,594	11.80 6	39	521.433,391 683.603,594	40	521.440,748 683.598,64	8.869
40	521.440,748 683.598,64	41	521.459,877 683.586,185	22.82 6	41	521.459,877 683.586,185	42	521.468,038 683.580,12	10.16 8	42	521.468,038 683.580,12	43	521.483,422 683.569,506	18.69
43	521.483,422 683.569,506	44	521.494,905 683.560,704	14.46 8	44	521.494,905 683.560,704	45	521.502,885 683.554,819	9.915	45	521.502,885 683.554,819	46	521.506,929 683.551,556	5.196
46	521.506,929 683.551,556	47	521.514,791 683.546,121	9.558	47	521.514,791 683.546,121	48	521.524,29 683.539,669	11.48 3	48	521.524,29 683.539,669	49	521.531,42 683.534,847	8.607
49	521.531,42 683.534,847	50	521.539,632 683.528,778	10.21 1	50	521.539,632 683.528,778	51	521.546,426 683.524,315	8.129	51	521.546,426 683.524,315	52	521.556,145 683.517,625	11.79 9
52	521.556,145 683.517,625	53	521.569,599 683.508,576	16.21 4	53	521.569,599 683.508,576	54	521.581,678 683.500,108	14.75 2	54	521.581,678 683.500,108	55	521.592,325 683.491,289	13.82 5
55	521.592,325 683.491,289	56	521.603,951 683.482,468	14.59 4	56	521.603,951 683.482,468	57	521.613,313 683.474,662	12.18 9	57	521.613,313 683.474,662	58	521.622,457 683.467,109	11.86
58	521.622,457 683.467,109	59	521.633,264 683.459,169	13.41	59	521.633,264 683.459,169	60	521.645,811 683.450,274	15.38	60	521.645,811 683.450,274	61	521.656,29 683.442,679	12.94 2
61	521.656,29 683.442,679	62	521.664,568 683.436,878	10.10 8	62	521.664,568 683.436,878	63	521.671,66 683.429,733	10.06 7	63	521.671,66 683.429,733	64	521.678,67 683.421,936	10.48 5
64	521.678,67 683.421,936	65	521.686,4 683.415,53	10.03 9	65	521.686,4 683.415,53	66	521.689,987 683.413,557	4.094	66	521.689,987 683.413,557	67	521.694,809 683.410,856	5.527
67	521.694,809 683.410,856	68	521.696,354 683.415,144	4.558	68	521.696,354 683.415,144	69	521.697,107 683.419,301	4.225	69	521.697,107 683.419,301	70	521.698,315 683.425,513	6.328
70	521.698,315 683.425,513	71	521.700,532 683.433,251	8.049	71	521.700,532 683.433,251	72	521.702,027 683.439,116	6.053	72	521.702,027 683.439,116	73	521.704,092 683.449,88	10.96
73	521.704,092 683.449,88	74	521.703,64 683.455,17	5.309	74	521.703,64 683.455,17	75	521.706,896 683.461,864	7.444	75	521.706,896 683.461,864	76	521.702,958 683.465,041	5.06
76	521.702,958 683.465,041	77	521.699,652 683.472,02	7.722	77	521.699,652 683.472,02	78	521.694,536 683.481,111	10.43 2	78	521.694,536 683.481,111	79	521.688,84 683.486,518	7.854
79	521.688,84 683.486,518	80	521.663,565 683.497,303	27.48	80	521.663,565 683.497,303	81	521.653,996 683.504,735	12.11 6	81	521.653,996 683.504,735	82	521.656,621 683.510,131	6.001
82	521.656,621 683.510,131	83	521.648,794 683.516,745	10.24 7	83	521.648,794 683.516,745	84	521.637,278 683.523,597	13.4	84	521.637,278 683.523,597	85	521.626,548 683.530,823	12.93 6
85	521.626,548 683.530,823	86	521.619,347 683.535,549	8.613	86	521.619,347 683.535,549	87	521.611,288 683.541,277	9.887	87	521.611,288 683.541,277	88	521.597,282 683.549,398	16.19
88	521.597,282 683.549,398	89	521.586,681 683.556,652	12.84 5	89	521.586,681 683.556,652	90	521.580,796 683.561,735	7.776	90	521.580,796 683.561,735	91	521.570,233 683.570,871	13.96 6
91	521.570,233 683.570,871	1	521.563,672 683.576,038	8.351										

\*\* Lungimile segmentelor sunt determinate în planul de proiecție Stereo 70 și sunt rotunjite la 1 milimetru.

\*\*\* Distanța dintre puncte este formată din segmente cumulate ce sunt mai mici decât valoarea 1 milimetru.



**DATE DESPRE IMOBILUL NR. 574**

Oficiul de Cadastru și Publicitate Imobiliară SUCEAVA  
Biroul de Cadastru și Publicitate Imobiliară Campulung Moldovenesc

**A. Partea I. Descrierea imobilului**

TEREN Extravilan

Adresa: Jud. Suceava

Nr. Crt	Nr cadastral Nr. topografic	Suprafața* (mp)	Observații / Referințe
A1	30520	14.153	Sector cadastral:16 Teren imprejmuit;

**B. Partea II. Proprietari și acte**

Inscrieri privitoare la dreptul de proprietate și alte drepturi reale		Referințe
<b>11469 / 11/07/2019</b>		
Act Administrativ nr. 677, din 08/04/2013 emis de Comisia Judeteana Suceava;		
B1	Intabulare, drept de PROPRIETATE, dobandit prin Reconstituire, cota actuala 1/1 1) TICALAC VLADIMIR 2) TICALAC ROZALIA	A1

**C. Partea III. SARCINI .**

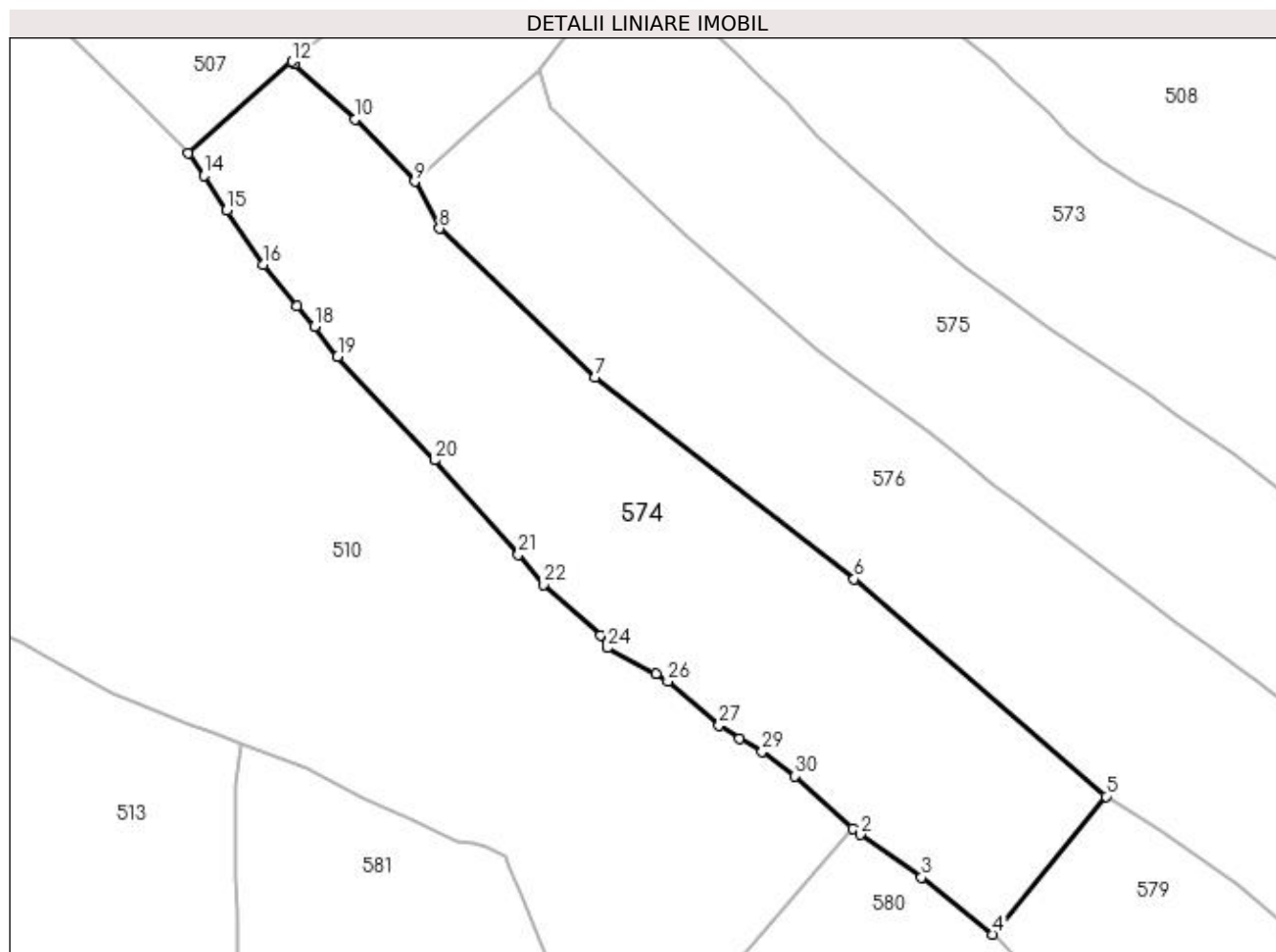
Inscrieri privind dezmembramintele dreptului de proprietate, drepturi reale de garanție și sarcini	Referințe
NU SUNT	

## Anexa Nr. 1 La Partea I

## Teren

Nr cadastral	Suprafața (mp)*	Observații / Referințe
30520	14.153	

\* Suprafața este determinată în planul de proiecție Stereo 70.



## Date referitoare la teren

Crt	Categorie folosință	Intra vilan	Suprafața (mp)	Tarla	Parcelă	Nr. topo	Observații / Referințe
1	faneata	NU	14.153	-	-	-	

## Lungime Segmente

1) Valorile lungimilor segmentelor sunt obținute din proiecție în plan.

Punct început	X / Y	Punct sfârșit	X / Y	Lungime segment (** (m)
1	521.381,72 683.470,295	2	521.383,623 683.468,747	2.453
3	521.399,993 683.457,363	4	521.418,956 683.442,174	24.297
5	521.449,099 683.478,875	6	521.382,041 683.536,7	88.546
7	521.313,121 683.590,373	8	521.271,711 683.629,931	57.268
9	521.265,079 683.642,418	10	521.249,272 683.659,05	22.945

Punct început	X / Y	Punct sfârșit	X / Y	Lungime segment (** (m)
2	521.383,623 683.468,747	3	521.399,993 683.457,363	19.939
4	521.418,956 683.442,174	5	521.449,099 683.478,875	47.493
6	521.382,041 683.536,7	7	521.313,121 683.590,373	87.354
8	521.271,711 683.629,931	9	521.265,079 683.642,418	14.139
10	521.249,272 683.659,05	11	521.233,06 683.673,761	21.892

Punct început	X / Y	Punct sfârșit	X / Y	Lungime segment (** (m)
11	521.233,06 683.673,761	12	521.232,422 683.674,353	0.87
13	521.204,764 683.649,857	14	521.209,027 683.643,984	7.257
15	521.215,076 683.634,88	16	521.224,83 683.620,284	17.555
17	521.233,656 683.609,251	18	521.238,37 683.603,782	7.22
19	521.244,546 683.595,868	20	521.270,354 683.568,315	37.752
21	521.292,676 683.543,204	22	521.299,472 683.535,214	10.489
23	521.314,595 683.521,776	24	521.316,384 683.518,37	3.847
25	521.329,318 683.511,497	26	521.332,448 683.509,49	3.718
27	521.346,119 683.497,836	28	521.351,538 683.494,238	6.505
29	521.357,608 683.490,853	30	521.366,267 683.484,261	10.883

Punct început	X / Y	Punct sfârșit	X / Y	Lungime segment (** (m)
12	521.232,422 683.674,353	13	521.204,764 683.649,857	36.946
14	521.209,027 683.643,984	15	521.215,076 683.634,88	10.93
16	521.224,83 683.620,284	17	521.233,656 683.609,251	14.129
18	521.238,37 683.603,782	19	521.244,546 683.595,868	10.039
20	521.270,354 683.568,315	21	521.292,676 683.543,204	33.598
22	521.299,472 683.535,214	23	521.314,595 683.521,776	20.231
24	521.316,384 683.518,37	25	521.329,318 683.511,497	14.647
26	521.332,448 683.509,49	27	521.346,119 683.497,836	17.964
28	521.351,538 683.494,238	29	521.357,608 683.490,853	6.95
30	521.366,267 683.484,261	1	521.381,72 683.470,295	20.829

\*\* Lungimile segmentelor sunt determinate în planul de proiecție Stereo 70 și sunt rotunjite la 1 milimetru.

\*\*\* Distanța dintre puncte este formată din segmente cumulate ce sunt mai mici decât valoarea 1 milimetru.



**DATE DESPRE IMOBILUL NR. 575**

Oficiul de Cadastru și Publicitate Imobiliară SUCEAVA  
Biroul de Cadastru și Publicitate Imobiliară Campulung Moldovenesc

**A. Partea I. Descrierea imobilului**

TEREN Necunoscut

Adresa: Loc. Breaza De Sus, Jud. Suceava

Nr. Crt	Nr cadastral Nr. topografic	Suprafața* (mp)	Observații / Referințe
A1	33124	21.666	Sector cadastral:16 Teren imprejmuit;

**B. Partea II. Proprietari și acte**

Inscrieri privitoare la dreptul de proprietate și alte drepturi reale		Referințe
<b>21501 / 14/12/2021</b>		
Act Notarial nr. 1518, din 11/11/2021 emis de BNP CATARGIU TUDOR MARIAN (act administrativ nr 2852 din 06.10.2021, emis de PRIMARIA BREAZA);		
B1	se noteaza posesia factica pentru cota de 1/3 din imobil	A1
	1) <b>BUDEA SILVIA</b>	
<b>/</b>		
Act Normativ nr. 7, din 13/03/1996 emis de Parlamentul Romaniei (lege);		
B1	Inscrierea provizorie, drept de PROPRIETATE, dobandit prin Lege, cota actuala 1/1	A1
	1) <b>NEIDENTIFICAT NEIDENTIFICAT</b>	
<b>21501 / 14/12/2021</b>		
Act Notarial nr. 1518, din 11/11/2021 emis de BNP CATARGIU TUDOR MARIAN (act administrativ nr 2852 din 06.10.2021, emis de PRIMARIA BREAZA);		
B2	se noteaza posesia factica pentru cota de 1/3 din imobil	A1
	1) <b>AVRAM IOANA</b>	
B3	se noteaza posesia factica pentru cota de 1/3 din imobil	A1
	1) <b>BACOS DORINA</b>	

**C. Partea III. SARCINI .**

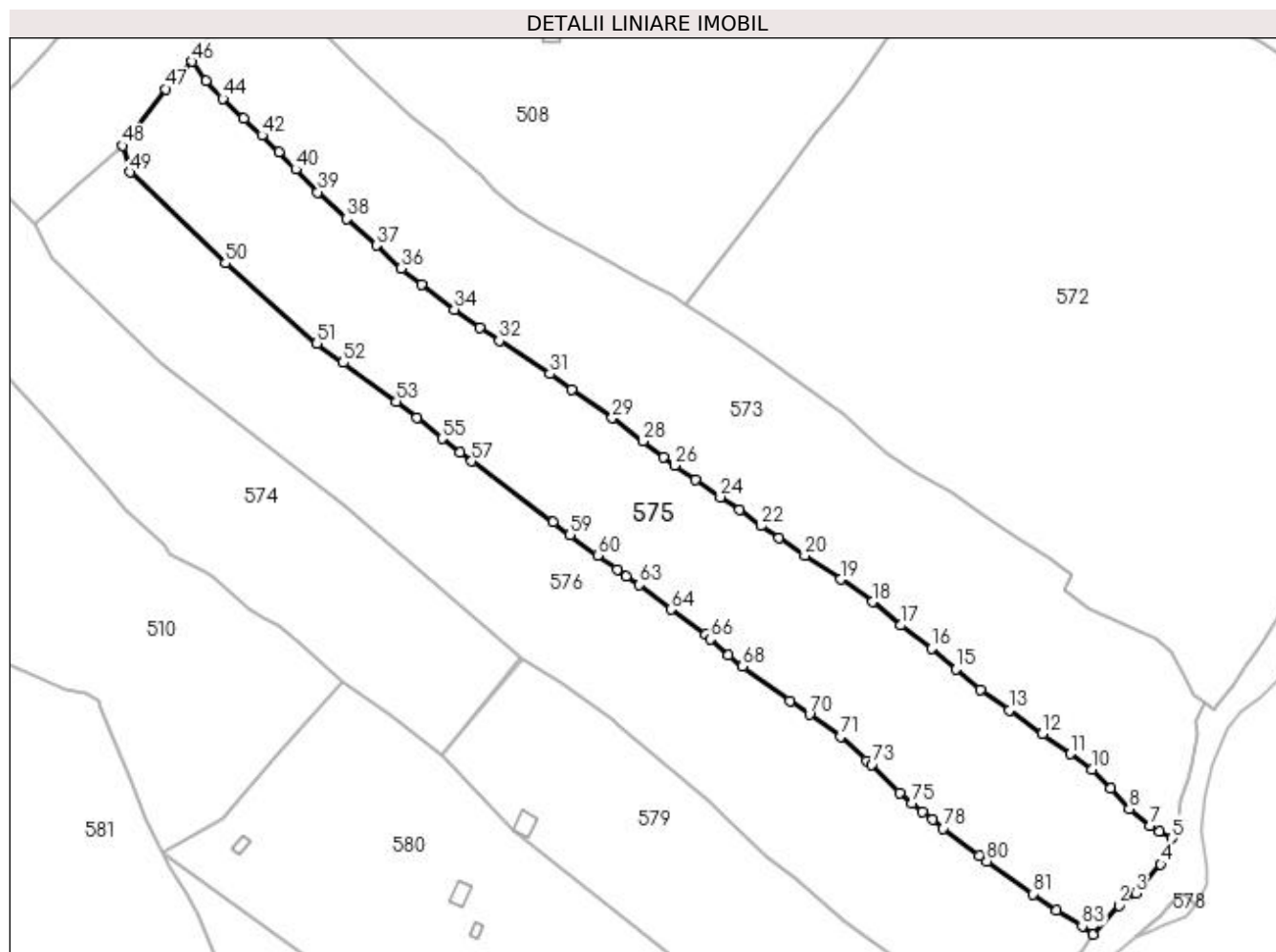
Inscrieri privind dezmembramintele dreptului de proprietate, drepturi reale de garanție și sarcini	Referințe
NU SUNT	

## Anexa Nr. 1 La Partea I

## Teren

Nr cadastral	Suprafața (mp)*	Observații / Referințe
33124	21.666	

\* Suprafața este determinată în planul de proiecție Stereo 70.



## Date referitoare la teren

Crt	Categorie folosință	Intravilan	Suprafața (mp)	Tarla	Parcelă	Nr. topo	Observații / Referințe
1	faneata	DA	1.913	-	-	-	
2	faneata	NU	19.753	-	-	-	-extravilan-

## Lungime Segmente

1) Valorile lungimilor segmentelor sunt obținute din proiecție în plan.

Punct început	X / Y	Punct sfârșit	X / Y	Lungime segment	Punct început	X / Y	Punct sfârșit	X / Y	Lungime segment	Punct început	X / Y	Punct sfârșit	X / Y	Lungime segment
1	521.665,027 683.374,638	2	521.674,653 683.385,635	14.615	2	521.674,653 683.385,635	3	521.681,068 683.390,176	7.86	3	521.681,068 683.390,176	4	521.690,494 683.401,036	14.38
4	521.690,494 683.401,036	5	521.694,809 683.410,856	10.726	5	521.694,809 683.410,856	6	521.689,987 683.413,557	5.527	6	521.689,987 683.413,557	7	521.686,4 683.415,53	4.094
7	521.686,4 683.415,53	8	521.678,67 683.421,936	10.039	8	521.678,67 683.421,936	9	521.671,66 683.429,733	10.485	9	521.671,66 683.429,733	10	521.664,568 683.436,878	10.067
10	521.664,568 683.436,878	11	521.656,29 683.442,679	10.108	11	521.656,29 683.442,679	12	521.645,811 683.450,274	12.942	12	521.645,811 683.450,274	13	521.633,264 683.459,169	15.38
13	521.633,264 683.459,169	14	521.622,457 683.467,109	13.41	14	521.622,457 683.467,109	15	521.613,313 683.474,662	11.86	15	521.613,313 683.474,662	16	521.603,951 683.482,468	12.189



Punct început	X / Y	Punct sfârșit	X / Y	Lungime segment	Punct început	X / Y	Punct sfârșit	X / Y	Lungime segment	Punct început	X / Y	Punct sfârșit	X / Y	Lungime segment
16	521.603,951 683.482,468	17	521.592,325 683.491,289	14.59 4	17	521.592,325 683.491,289	18	521.581,678 683.500,108	13.82 5	18	521.581,678 683.500,108	19	521.569,599 683.508,576	14.75 2
19	521.569,599 683.508,576	20	521.556,145 683.517,625	16.21 4	20	521.556,145 683.517,625	21	521.546,426 683.524,315	11.79 9	21	521.546,426 683.524,315	22	521.539,632 683.528,778	8.129
22	521.539,632 683.528,778	23	521.531,42 683.534,847	10.21 1	23	521.531,42 683.534,847	24	521.524,29 683.539,669	8.607	24	521.524,29 683.539,669	25	521.514,791 683.546,121	11.48 3
25	521.514,791 683.546,121	26	521.506,929 683.551,556	9.558	26	521.506,929 683.551,556	27	521.502,885 683.554,819	5.196	27	521.502,885 683.554,819	28	521.494,905 683.560,704	9.915
28	521.494,905 683.560,704	29	521.483,422 683.569,506	14.46 8	29	521.483,422 683.569,506	30	521.468,038 683.580,12	18.69	30	521.468,038 683.580,12	31	521.459,877 683.586,185	10.16 8
31	521.459,877 683.586,185	32	521.440,748 683.598,64	22.82 6	32	521.440,748 683.598,64	33	521.433,391 683.603,594	8.869	33	521.433,391 683.603,594	34	521.423,821 683.610,508	11.80 6
34	521.423,821 683.610,508	35	521.411,346 683.619,834	15.57 6	35	521.411,346 683.619,834	36	521.403,662 683.625,938	9.813	36	521.403,662 683.625,938	37	521.394,466 683.634,65	12.66 7
37	521.394,466 683.634,65	38	521.383,046 683.644,667	15.19 1	38	521.383,046 683.644,667	39	521.372,262 683.654,72	14.74 3	39	521.372,262 683.654,72	40	521.363,902 683.663,36	12.02 2
40	521.363,902 683.663,36	41	521.357,487 683.669,793	9.085	41	521.357,487 683.669,793	42	521.351,186 683.676,171	8.966	42	521.351,186 683.676,171	43	521.344,35 683.682,589	9.377
43	521.344,35 683.682,589	44	521.336,443 683.690,077	10.89	44	521.336,443 683.690,077	45	521.330,012 683.696,833	9.327	45	521.330,012 683.696,833	46	521.324,703 683.704,049	8.959
46	521.324,703 683.704,049	47	521.314,657 683.693,689	14.43 1	47	521.314,657 683.693,689	48	521.298,353 683.672,259	26.92 7	48	521.298,353 683.672,259	49	521.301,266 683.662,3	10.37 6
49	521.301,266 683.662,3	50	521.337,368 683.627,922	49.85 2	50	521.337,368 683.627,922	51	521.371,94 683.597,565	46.00 8	51	521.371,94 683.597,565	52	521.381,846 683.590,427	12.21
52	521.381,846 683.590,427	53	521.401,871 683.575,768	24.81 7	53	521.401,871 683.575,768	54	521.409,643 683.569,58	9.935	54	521.409,643 683.569,58	55	521.419,168 683.561,75	12.33
55	521.419,168 683.561,75	56	521.425,829 683.556,577	8.434	56	521.425,829 683.556,577	57	521.430,368 683.553,217	5.647	57	521.430,368 683.553,217	58	521.460,934 683.530,169	38.28 2
58	521.460,934 683.530,169	59	521.467,506 683.525,396	8.122	59	521.467,506 683.525,396	60	521.477,89 683.517,642	12.96	60	521.477,89 683.517,642	61	521.485,256 683.512,303	9.097
61	521.485,256 683.512,303	62	521.488,778 683.509,788	4.328	62	521.488,778 683.509,788	63	521.493,585 683.506,557	5.792	63	521.493,585 683.506,557	64	521.505,543 683.497,265	15.14 4
64	521.505,543 683.497,265	65	521.518,733 683.487,816	16.22 5	65	521.518,733 683.487,816	66	521.520,425 683.486,087	2.419	66	521.520,425 683.486,087	67	521.527,175 683.480,01	9.083
67	521.527,175 683.480,01	68	521.532,544 683.475,735	6.863	68	521.532,544 683.475,735	69	521.550,547 683.462,656	22.25 2	69	521.550,547 683.462,656	70	521.557,911 683.457,65	8.904
70	521.557,911 683.457,65	71	521.569,665 683.449,397	14.36 2	71	521.569,665 683.449,397	72	521.579,453 683.440,183	13.44 3	72	521.579,453 683.440,183	73	521.581,404 683.438,772	2.408
73	521.581,404 683.438,772	74	521.591,869 683.428,074	14.96 5	74	521.591,869 683.428,074	75	521.596,673 683.424,055	6.263	75	521.596,673 683.424,055	76	521.600,409 683.420,753	4.986
76	521.600,409 683.420,753	77	521.604,308 683.417,945	4.805	77	521.604,308 683.417,945	78	521.608,345 683.414,583	5.254	78	521.608,345 683.414,583	79	521.621,984 683.404,407	17.01 7
79	521.621,984 683.404,407	80	521.624,777 683.402,171	3.578	80	521.624,777 683.402,171	81	521.642,295 683.389,898	21.38 9	81	521.642,295 683.389,898	82	521.651,123 683.383,561	10.86 7
82	521.651,123 683.383,561	83	521.660,856 683.377,807	11.30 7	83	521.660,856 683.377,807	1	521.665,027 683.374,638	5.238					

\*\* Lungimile segmentelor sunt determinate în planul de proiecție Stereo 70 și sunt rotunjite la 1 milimetru.

\*\*\* Distanța dintre puncte este formată din segmente cumulate ce sunt mai mici decât valoarea 1 milimetru.



**DATE DESPRE IMOBILUL NR. 576**

Oficiul de Cadastru și Publicitate Imobiliară SUCEAVA  
Biroul de Cadastru și Publicitate Imobiliară Campulung Moldovenesc

**A. Partea I. Descrierea imobilului**

TEREN Necunoscut

Adresa: Loc. Breaza De Sus, Jud. Suceava

Nr. Crt	Nr cadastral Nr. topografic	Suprafața* (mp)	Observații / Referințe
A1	30503	22.432	Sector cadastral:16 Teren imprejmuit;

**B. Partea II. Proprietari și acte**

Inscrieri privitoare la dreptul de proprietate și alte drepturi reale		Referințe
<b>17267 / 27/11/2017</b>		
Act Administrativ nr. 676, din 08/04/2013 emis de CJPSDPT SUCEAVA;		
B1	Intabulare, drept de PROPRIETATE, dobandit prin Reconstituire, cota actuala 1/1 1) TICALAC ILEANA	A1

**C. Partea III. SARCINI .**

Inscrieri privind dezmembramintele dreptului de proprietate, drepturi reale de garanție și sarcini	Referințe
NU SUNT	

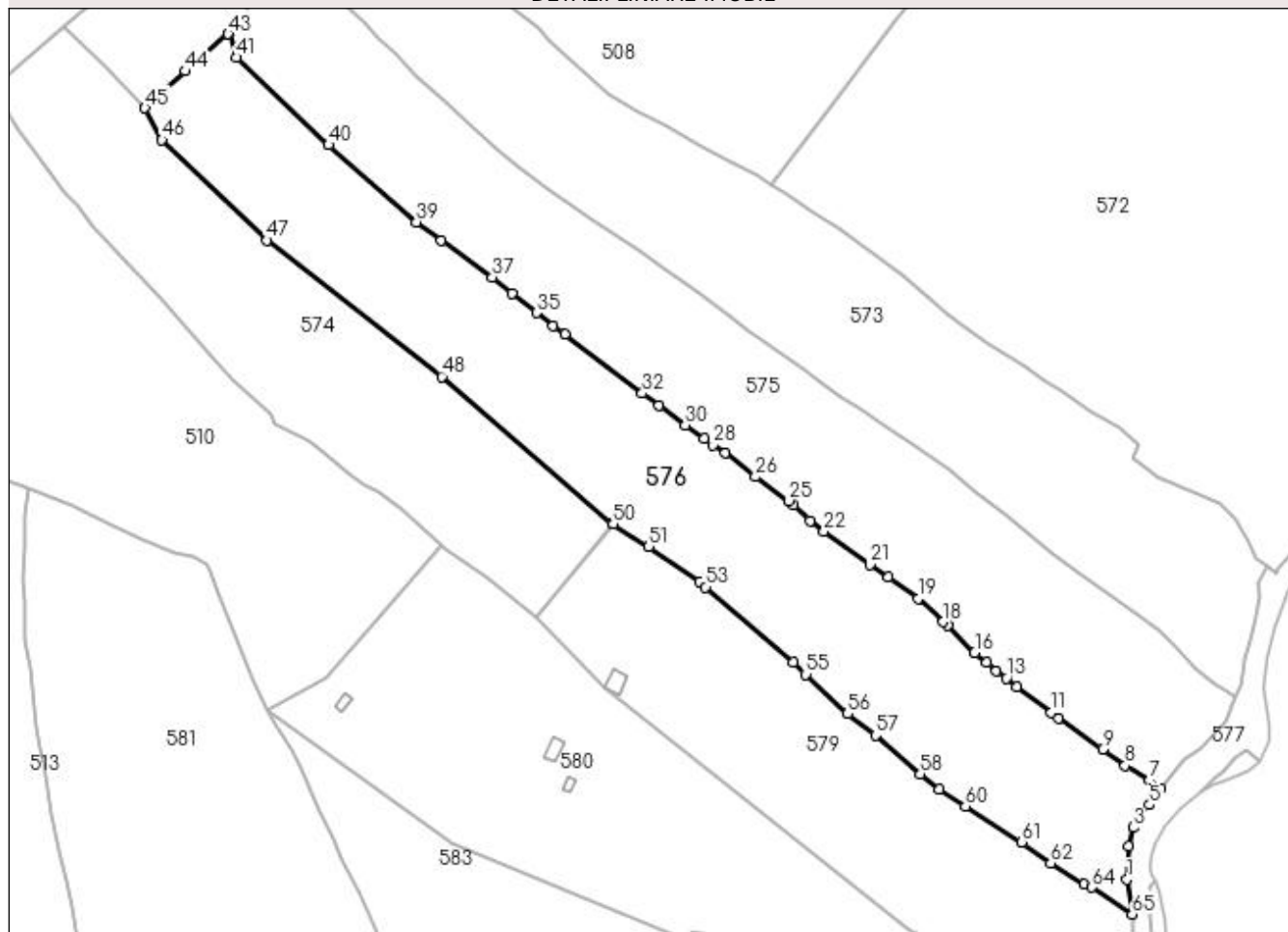
## Anexa Nr. 1 La Partea I

## Teren

Nr cadastral	Suprafața (mp)*	Observații / Referințe
30503	22.432	

\* Suprafața este determinată în planul de proiecție Stereo 70.

DETALII LINIARE IMOBIL



## Date referitoare la teren

Crt	Categorie folosință	Intravilan	Suprafața (mp)	Tarla	Parcelă	Nr. topo	Observații / Referințe
1	faneata	DA	3.776	-	-	-	
2	faneata	NU	18.656	-	-	-	

## Lungime Segmente

1) Valorile lungimilor segmentelor sunt obținute din proiecție în plan.

Punct început	X / Y	Punct sfârșit	X / Y	Lungime segment	Punct început	X / Y	Punct sfârșit	X / Y	Lungime segment	Punct început	X / Y	Punct sfârșit	X / Y	Lungime segment
1	521.651,751 683.338,819	2	521.652,639 683.351,72	12.932	2	521.652,639 683.351,72	3	521.654,253 683.359,238	7.689	3	521.654,253 683.359,238	4	521.656,912 683.364,837	6.198
4	521.656,912 683.364,837	5	521.660,763 683.368,128	5.066	5	521.660,763 683.368,128	6	521.665,027 683.374,638	7.782	6	521.665,027 683.374,638	7	521.660,856 683.377,807	5.238
7	521.660,856 683.377,807	8	521.651,123 683.383,561	11.307	8	521.651,123 683.383,561	9	521.642,295 683.389,898	10.867	9	521.642,295 683.389,898	10	521.624,777 683.402,171	21.389
10	521.624,777 683.402,171	11	521.621,984 683.404,407	3.578	11	521.621,984 683.404,407	12	521.608,345 683.414,583	17.017	12	521.608,345 683.414,583	13	521.604,308 683.417,945	5.254
13	521.604,308 683.417,945	14	521.600,409 683.420,753	4.805	14	521.600,409 683.420,753	15	521.596,673 683.424,055	4.986	15	521.596,673 683.424,055	16	521.591,869 683.428,074	6.263

Punct început	X / Y	Punct sfârșit	X / Y	Lungime segment	Punct început	X / Y	Punct sfârșit	X / Y	Lungime segment	Punct început	X / Y	Punct sfârșit	X / Y	Lungime segment
16	521.591,869 683.428,074	17	521.581,404 683.438,772	14.96 5	17	521.581,404 683.438,772	18	521.579,453 683.440,183	2.408	18	521.579,453 683.440,183	19	521.569,665 683.449,397	13.44 3
19	521.569,665 683.449,397	20	521.557,911 683.457,65	14.36 2	20	521.557,911 683.457,65	21	521.550,547 683.462,656	8.904	21	521.550,547 683.462,656	22	521.532,544 683.475,735	22.25 2
22	521.532,544 683.475,735	23	521.527,175 683.480,01	6.863	23	521.527,175 683.480,01	24	521.520,425 683.486,087	9.083	24	521.520,425 683.486,087	25	521.518,733 683.487,816	2.419
25	521.518,733 683.487,816	26	521.505,543 683.497,265	16.22 5	26	521.505,543 683.497,265	27	521.493,585 683.506,557	15.14 4	27	521.493,585 683.506,557	28	521.488,778 683.509,788	5.792
28	521.488,778 683.509,788	29	521.485,256 683.512,303	4.328	29	521.485,256 683.512,303	30	521.477,89 683.517,642	9.097	30	521.477,89 683.517,642	31	521.467,506 683.525,396	12.96
31	521.467,506 683.525,396	32	521.460,934 683.530,169	8.122	32	521.460,934 683.530,169	33	521.430,368 683.553,217	38.28 2	33	521.430,368 683.553,217	34	521.425,829 683.556,577	5.647
34	521.425,829 683.556,577	35	521.419,168 683.561,75	8.434	35	521.419,168 683.561,75	36	521.409,643 683.569,58	12.33	36	521.409,643 683.569,58	37	521.401,871 683.575,768	9.935
37	521.401,871 683.575,768	38	521.381,846 683.590,427	24.81 7	38	521.381,846 683.590,427	39	521.371,94 683.597,565	12.21	39	521.371,94 683.597,565	40	521.337,368 683.627,922	46.00 8
40	521.337,368 683.627,922	41	521.301,266 683.662,3	49.85 2	41	521.301,266 683.662,3	42	521.298,353 683.672,259	10.37 6	42	521.298,353 683.672,259	43	521.297,791 683.671,52	0.928
43	521.297,791 683.671,52	44	521.281,072 683.656,936	22.18 6	44	521.281,072 683.656,936	45	521.265,079 683.642,418	21.6	45	521.265,079 683.642,418	46	521.271,711 683.629,931	14.13 9
46	521.271,711 683.629,931	47	521.313,121 683.590,373	57.26 8	47	521.313,121 683.590,373	48	521.382,041 683.536,7	87.35 4	48	521.382,041 683.536,7	49	521.449,099 683.478,875	88.54 6
49	521.449,099 683.478,875	50	521.449,448 683.478,66	0.41	50	521.449,448 683.478,66	51	521.463,551 683.469,761	16.67 6	51	521.463,551 683.469,761	52	521.483,364 683.455,794	24.24 1
52	521.483,364 683.455,794	53	521.485,91 683.453,884	3.182	53	521.485,91 683.453,884	54	521.520,406 683.424,319	45.43 2	54	521.520,406 683.424,319	55	521.525,391 683.419,51	6.927
55	521.525,391 683.419,51	56	521.541,816 683.403,948	22.62 6	56	521.541,816 683.403,948	57	521.552,857 683.395,457	13.92 8	57	521.552,857 683.395,457	58	521.570,501 683.380,265	23.28 3
58	521.570,501 683.380,265	59	521.578,052 683.374,343	9.596	59	521.578,052 683.374,343	60	521.588,247 683.367,554	12.24 9	60	521.588,247 683.367,554	61	521.610,498 683.353,504	26.31 6
61	521.610,498 683.353,504	62	521.621,81 683.345,229	14.01 6	62	521.621,81 683.345,229	63	521.635,163 683.336,849	15.76 5	63	521.635,163 683.336,849	64	521.638,083 683.335,675	3.147
64	521.638,083 683.335,675	65	521.653,898 683.325,111	19.01 9	65	521.653,898 683.325,111	1	521.651,751 683.338,819	13.87 5					

\*\* Lungimile segmentelor sunt determinate în planul de proiecție Stereo 70 și sunt rotunjite la 1 milimetru.

\*\*\* Distanța dintre puncte este formată din segmente cumulate ce sunt mai mici decât valoarea 1 milimetru.



**DATE DESPRE IMOBILUL NR. 577**

Oficiul de Cadastru și Publicitate Imobiliară SUCEAVA  
Biroul de Cadastru și Publicitate Imobiliară Campulung Moldovenesc

**A. Partea I. Descrierea imobilului**

TEREN Intravilan

Nr. CF vechi:1037 Fundu Moldovei

Nr. topografic:5368 parte

Adresa: Loc. Breaza De Sus, Jud. Suceava

Nr. Crt	Nr cadastral Nr. topografic	Suprafața* (mp)	Observații / Referințe
A1		19.296	Sector cadastral:16 Teren neimprejmuit; imobilul s-a format din parcelele avand nr. topografic: 5368 parte

**B. Partea II. Proprietari și acte**

Inscrieri privitoare la dreptul de proprietate și alte drepturi reale		Referințe
/		
Act Administrativ nr. 1357, din 27/12/2001 emis de Guvernul Romaniei (act administrativ nr 3065/06.09.2022 emis de Primaria Breaza);		
B1	Intabulare, drept de PROPRIETATE, dobandit prin Lege, cota actuala 1/1	A1
1) COMUNA BREAZA, CIF:4326736, DOMENIUL PUBLIC		

**C. Partea III. SARCINI .**

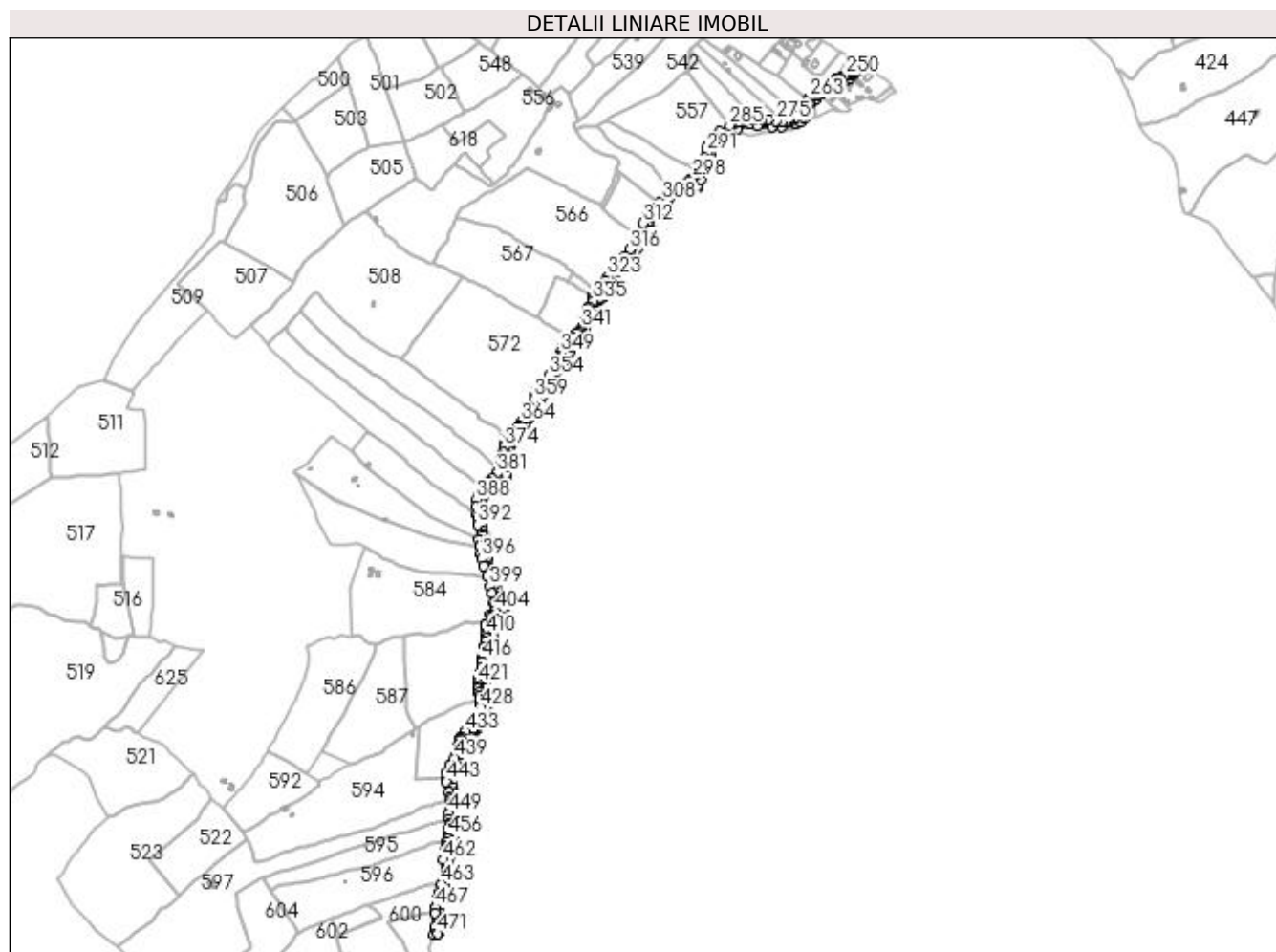
Inscrieri privind dezmembramintele dreptului de proprietate, drepturi reale de garanție și sarcini	Referințe
NU SUNT	

## Anexa Nr. 1 La Partea I

## Teren

Nr cadastral	Suprafața (mp)*	Observații / Referințe
	19.296	imobilul s-a format din parcelele avand nr. topografic: 5368 parte

\* Suprafața este determinată în planul de proiecție Stereo 70.



## Date referitoare la teren

Crt	Categorie folosință	Intravilan	Suprafața (mp)	Tarla	Parcelă	Nr. topo	Observații / Referințe
1	drum	DA	19.296	-	-	-	

## Lungime Segmente

1) Valorile lungimilor segmentelor sunt obținute din proiecție în plan.

Punct început	X / Y	Punct sfârșit	X / Y	Lungime segment	Punct început	X / Y	Punct sfârșit	X / Y	Lungime segment	Punct început	X / Y	Punct sfârșit	X / Y	Lungime segment
1	521.582,205 682.547,196	2	521.582,445 682.561,847	14.653	2	521.582,445 682.561,847	3	521.582,923 682.573,02	11.183	3	521.582,923 682.573,02	4	521.584,259 682.591,519	18.547
4	521.584,259 682.591,519	5	521.585,623 682.600,464	9.048	5	521.585,623 682.600,464	6	521.591,37 682.617,522	18.0	6	521.591,37 682.617,522	7	521.590,844 682.620,815	3.335
7	521.590,844 682.620,815	8	521.592,872 682.632,003	11.37	8	521.592,872 682.632,003	9	521.595,833 682.650,59	18.821	9	521.595,833 682.650,59	10	521.597,734 682.659,499	9.11
10	521.597,734 682.659,499	11	521.598,611 682.664,797	5.37	11	521.598,611 682.664,797	12	521.599,338 682.669,512	4.771	12	521.599,338 682.669,512	13	521.600,286 682.682,336	12.859
13	521.600,286 682.682,336	14	521.601,758 682.688,195	6.041	14	521.601,758 682.688,195	15	521.604,711 682.693,764	6.303	15	521.604,711 682.693,764	16	521.607,485 682.699,682	6.536
16	521.607,485 682.699,682	17	521.613,336 682.708,29	10.408	17	521.613,336 682.708,29	18	521.612,089 682.718,971	10.754	18	521.612,089 682.718,971	19	521.611,363 682.727,221	8.282



Punct început	X / Y	Punct sfârșit	X / Y	Lungime segment	Punct început	X / Y	Punct sfârșit	X / Y	Lungime segment	Punct început	X / Y	Punct sfârșit	X / Y	Lungime segment
19	521.611,363 682.727,221	20	521.613,251 682.737,729	10.67 6	20	521.613,251 682.737,729	21	521.610,767 682.743,456	6.242	21	521.610,767 682.743,456	22	521.610,138 682.752,788	9.353
22	521.610,138 682.752,788	23	521.610,919 682.762,99	10.23 2	23	521.610,919 682.762,99	24	521.611,737 682.774,997	12.03 5	24	521.611,737 682.774,997	25	521.609,259 682.787,996	13.23 3
25	521.609,259 682.787,996	26	521.610,509 682.798,564	10.64 2	26	521.610,509 682.798,564	27	521.609,879 682.808,116	9.573	27	521.609,879 682.808,116	28	521.608,568 682.813,154	5.206
28	521.608,568 682.813,154	29	521.606,059 682.823,464	10.61 1	29	521.606,059 682.823,464	30	521.606,414 682.833,607	10.14 9	30	521.606,414 682.833,607	31	521.606,465 682.838,172	4.565
31	521.606,465 682.838,172	32	521.606,819 682.840,323	2.18	32	521.606,819 682.840,323	33	521.606,48 682.845,801	5.488	33	521.606,48 682.845,801	34	521.610,011 682.852,781	7.822
34	521.610,011 682.852,781	35	521.612,836 682.859,334	7.136	35	521.612,836 682.859,334	36	521.617,244 682.869,948	11.49 3	36	521.617,244 682.869,948	37	521.621,896 682.878,837	10.03 3
37	521.621,896 682.878,837	38	521.622,425 682.885,245	6.43	38	521.622,425 682.885,245	39	521.624,323 682.893,622	8.589	39	521.624,323 682.893,622	40	521.626,367 682.897,994	4.826
40	521.626,367 682.897,994	41	521.631,334 682.905,429	8.941	41	521.631,334 682.905,429	42	521.635,384 682.912,022	7.738	42	521.635,384 682.912,022	43	521.640,404 682.916,476	6.711
43	521.640,404 682.916,476	44	521.645,106 682.920,621	6.268	44	521.645,106 682.920,621	45	521.647,574 682.921,145	2.523	45	521.647,574 682.921,145	46	521.649,957 682.923,698	3.492
46	521.649,957 682.923,698	47	521.654,42 682.927,78	6.048	47	521.654,42 682.927,78	48	521.657,151 682.931,24	4.408	48	521.657,151 682.931,24	49	521.658,889 682.933,406	2.777
49	521.658,889 682.933,406	50	521.661,914 682.938,134	5.613	50	521.661,914 682.938,134	51	521.666,549 682.949,07	11.87 8	51	521.666,549 682.949,07	52	521.668,429 682.958,477	9.593
52	521.668,429 682.958,477	53	521.671,826 682.962,232	5.064	53	521.671,826 682.962,232	54	521.669,701 682.966,45	4.723	54	521.669,701 682.966,45	55	521.666,958 682.976,768	10.67 6
55	521.666,958 682.976,768	56	521.666,165 682.988,359	11.61 8	56	521.666,165 682.988,359	57	521.671,323 682.995,249	8.607	57	521.671,323 682.995,249	58	521.671,424 682.999,765	4.517
58	521.671,424 682.999,765	59	521.669,571 683.003,252	3.949	59	521.669,571 683.003,252	60	521.668,397 683.007,339	4.252	60	521.668,397 683.007,339	61	521.666,407 683.017,446	10.30 1
61	521.666,407 683.017,446	62	521.666,012 683.022,304	4.874	62	521.666,012 683.022,304	63	521.666,604 683.027,998	5.725	63	521.666,604 683.027,998	64	521.668,818 683.035,882	8.189
64	521.668,818 683.035,882	65	521.671,161 683.047,207	11.56 5	65	521.671,161 683.047,207	66	521.674,552 683.058,399	11.69 4	66	521.674,552 683.058,399	67	521.676,865 683.065,384	7.358
67	521.676,865 683.065,384	68	521.677,782 683.069,212	3.936	68	521.677,782 683.069,212	69	521.680,398 683.075,923	7.203	69	521.680,398 683.075,923	70	521.683,254 683.098,63	22.88 6
70	521.683,254 683.098,63	71	521.682,702 683.112,342	13.72 3	71	521.682,702 683.112,342	72	521.684,058 683.118,151	5.965	72	521.684,058 683.118,151	73	521.687,163 683.123,96	6.587
73	521.687,163 683.123,96	74	521.690,524 683.128,441	5.601	74	521.690,524 683.128,441	75	521.699,174 683.133,456	9.999	75	521.699,174 683.133,456	76	521.704,739 683.142,012	10.20 7
76	521.704,739 683.142,012	77	521.702,766 683.151,601	9.79	77	521.702,766 683.151,601	78	521.702,59 683.160,955	9.356	78	521.702,59 683.160,955	79	521.699,512 683.171,307	10.8
79	521.699,512 683.171,307	80	521.698,066 683.173,619	2.727	80	521.698,066 683.173,619	81	521.694,053 683.179,325	6.976	81	521.694,053 683.179,325	82	521.689,528 683.188,006	9.79
82	521.689,528 683.188,006	83	521.685,879 683.194,546	7.489	83	521.685,879 683.194,546	84	521.682,892 683.198,272	4.775	84	521.682,892 683.198,272	85	521.677,475 683.209,227	12.22 1
85	521.677,475 683.209,227	86	521.674,95 683.215,279	6.558	86	521.674,95 683.215,279	87	521.672,428 683.228,812	13.76 6	87	521.672,428 683.228,812	88	521.671,984 683.238,472	9.67
88	521.671,984 683.238,472	89	521.672,805 683.245,048	6.627	89	521.672,805 683.245,048	90	521.668,698 683.252,242	8.284	90	521.668,698 683.252,242	91	521.666,198 683.259,703	7.869
91	521.666,198 683.259,703	92	521.664,921 683.266,388	6.806	92	521.664,921 683.266,388	93	521.664,12 683.277,3	10.94 1	93	521.664,12 683.277,3	94	521.662,919 683.291,279	14.03
94	521.662,919 683.291,279	95	521.663,347 683.300,113	8.844	95	521.663,347 683.300,113	96	521.663,245 683.303,765	3.653	96	521.663,245 683.303,765	97	521.662,426 683.310,125	6.413
97	521.662,426 683.310,125	98	521.660,984 683.324,361	14.30 9	98	521.660,984 683.324,361	99	521.660,716 683.336,039	11.68 1	99	521.660,716 683.336,039	100	521.663,192 683.338,057	3.194
100	521.663,192 683.338,057	101	521.661,398 683.340,763	3.247	101	521.661,398 683.340,763	102	521.661,169 683.343,774	3.02	102	521.661,169 683.343,774	103	521.661,592 683.348,366	4.611
103	521.661,592 683.348,366	104	521.662,895 683.353,149	4.957	104	521.662,895 683.353,149	105	521.666,82 683.360,05	7.939	105	521.666,82 683.360,05	106	521.672,508 683.366,676	8.733
106	521.672,508 683.366,676	107	521.681,21 683.373,476	11.04 4	107	521.681,21 683.373,476	108	521.686,41 683.378,713	7.38	108	521.686,41 683.378,713	109	521.690,003 683.381,515	4.556
109	521.690,003 683.381,515	110	521.694,316 683.386,602	6.669	110	521.694,316 683.386,602	111	521.696,694 683.388,6	3.106	111	521.696,694 683.388,6	112	521.699,074 683.389,936	2.729
112	521.699,074 683.389,936	113	521.703,854 683.385,344	6.628	113	521.703,854 683.385,344	114	521.707,679 683.393,188	8.727	114	521.707,679 683.393,188	115	521.707,593 683.399,542	6.355
115	521.707,593 683.399,542	116	521.705,862 683.414,112	14.67 2	116	521.705,862 683.414,112	117	521.707,045 683.426,391	12.33 6	117	521.707,045 683.426,391	118	521.710,028 683.438,532	12.50 2

Punct început	X / Y	Punct sfârșit	X / Y	Lungime segment	Punct început	X / Y	Punct sfârșit	X / Y	Lungime segment	Punct început	X / Y	Punct sfârșit	X / Y	Lungime segment
118	521.710,028 683.438,532	119	521.715,592 683.452,211	14.76 7	119	521.715,592 683.452,211	120	521.720,538 683.458,959	8.367	120	521.720,538 683.458,959	121	521.728,524 683.464,431	9.681
121	521.728,524 683.464,431	122	521.736,651 683.472,581	11.51	122	521.736,651 683.472,581	123	521.738,605 683.479,86	7.537	123	521.738,605 683.479,86	124	521.740,976 683.487,267	7.777
124	521.740,976 683.487,267	125	521.743,551 683.494,157	7.355	125	521.743,551 683.494,157	126	521.751,109 683.504,378	12.71 2	126	521.751,109 683.504,378	127	521.753,245 683.508,425	4.576
127	521.753,245 683.508,425	128	521.754,751 683.514,377	6.14	128	521.754,751 683.514,377	129	521.758,062 683.520,161	6.665	129	521.758,062 683.520,161	130	521.760,124 683.524,43	4.741
130	521.760,124 683.524,43	131	521.765,361 683.533,355	10.34 8	131	521.765,361 683.533,355	132	521.770,985 683.539,224	8.129	132	521.770,985 683.539,224	133	521.776,281 683.546,171	8.735
133	521.776,281 683.546,171	134	521.782,338 683.559,228	14.39 3	134	521.782,338 683.559,228	135	521.781,682 683.562,156	3.001	135	521.781,682 683.562,156	136	521.785,021 683.565,822	4.959
136	521.785,021 683.565,822	137	521.796,127 683.579,045	17.26 8	137	521.796,127 683.579,045	138	521.796,333 683.583,33	4.29	138	521.796,333 683.583,33	139	521.801,244 683.589,78	8.107
139	521.801,244 683.589,78	140	521.805,287 683.598,822	9.905	140	521.805,287 683.598,822	141	521.811,112 683.604,928	8.439	141	521.811,112 683.604,928	142	521.822,139 683.617,929	17.04 8
142	521.822,139 683.617,929	143	521.825,068 683.625,439	8.061	143	521.825,068 683.625,439	144	521.829,809 683.637,268	12.74 4	144	521.829,809 683.637,268	145	521.841,271 683.647,66	15.47 2
145	521.841,271 683.647,66	146	521.850,733 683.654,937	11.93 7	146	521.850,733 683.654,937	147	521.849,327 683.656,14	1.85	147	521.849,327 683.656,14	148	521.852,784 683.663,948	8.539
148	521.852,784 683.663,948	149	521.855,684 683.671,512	8.101	149	521.855,684 683.671,512	150	521.858,546 683.682,863	11.70 6	150	521.858,546 683.682,863	151	521.859,399 683.692,313	9.488
151	521.859,399 683.692,313	152	521.862,844 683.699,966	8.393	152	521.862,844 683.699,966	153	521.869,021 683.710,087	11.85 7	153	521.869,021 683.710,087	154	521.874,709 683.717,575	9.403
154	521.874,709 683.717,575	155	521.881,961 683.724,446	9.99	155	521.881,961 683.724,446	156	521.885,601 683.726,328	4.098	156	521.885,601 683.726,328	157	521.889,841 683.730,584	6.008
157	521.889,841 683.730,584	158	521.893,965 683.737,05	7.669	158	521.893,965 683.737,05	159	521.895,234 683.739,13	2.437	159	521.895,234 683.739,13	160	521.903,373 683.745,068	10.07 5
160	521.903,373 683.745,068	161	521.907,759 683.750,056	6.642	161	521.907,759 683.750,056	162	521.909,98 683.762,878	13.01 3	162	521.909,98 683.762,878	163	521.911,942 683.768,103	5.581
163	521.911,942 683.768,103	164	521.916,492 683.776,182	9.272	164	521.916,492 683.776,182	165	521.923,063 683.785,85	11.69	165	521.923,063 683.785,85	166	521.929,838 683.794,449	10.94 7
166	521.929,838 683.794,449	167	521.937,573 683.802,003	10.81 2	167	521.937,573 683.802,003	168	521.944,347 683.806,179	7.958	168	521.944,347 683.806,179	169	521.951,296 683.817,399	13.19 8
169	521.951,296 683.817,399	170	521.959,244 683.830,452	15.28 2	170	521.959,244 683.830,452	171	521.964,553 683.836,38	7.958	171	521.964,553 683.836,38	172	521.971,052 683.844,701	10.55 8
172	521.971,052 683.844,701	173	521.974,784 683.854,102	10.11 5	173	521.974,784 683.854,102	174	521.973,15 683.869,671	15.65 5	174	521.973,15 683.869,671	175	521.975,823 683.874,902	5.874
175	521.975,823 683.874,902	176	521.981,311 683.881,283	8.416	176	521.981,311 683.881,283	177	521.984,997 683.884,251	4.732	177	521.984,997 683.884,251	178	521.994,649 683.887,828	10.29 3
178	521.994,649 683.887,828	179	521.999,268 683.893,306	7.165	179	521.999,268 683.893,306	180	522.006,651 683.905,373	14.14 6	180	522.006,651 683.905,373	181	522.012,361 683.912,779	9.352
181	522.012,361 683.912,779	182	522.020,323 683.920,282	10.94	182	522.020,323 683.920,282	183	522.028,179 683.924,834	9.08	183	522.028,179 683.924,834	184	522.037,146 683.928,688	9.76
184	522.037,146 683.928,688	185	522.047,097 683.930,511	10.11 7	185	522.047,097 683.930,511	186	522.061,904 683.931,696	14.85 4	186	522.061,904 683.931,696	187	522.064,762 683.935,737	4.95
187	522.064,762 683.935,737	188	522.070,187 683.946,099	11.69 6	188	522.070,187 683.946,099	189	522.076,577 683.959,004	14.4	189	522.076,577 683.959,004	190	522.081,454 683.964,554	7.388
190	522.081,454 683.964,554	191	522.079,947 683.965,907	2.025	191	522.079,947 683.965,907	192	522.081,023 683.969,644	3.889	192	522.081,023 683.969,644	193	522.082,87 683.974,022	4.752
193	522.082,87 683.974,022	194	522.086,214 683.992,115	18.39 9	194	522.086,214 683.992,115	195	522.086,571 683.997,183	5.081	195	522.086,571 683.997,183	196	522.087,659 684.003,074	5.991
196	522.087,659 684.003,074	197	522.091,796 684.014,289	11.95 4	197	522.091,796 684.014,289	198	522.096,588 684.020,567	7.898	198	522.096,588 684.020,567	199	522.103,459 684.026,409	9.019
199	522.103,459 684.026,409	200	522.113,553 684.031,677	11.38 6	200	522.113,553 684.031,677	201	522.120,869 684.035,528	8.268	201	522.120,869 684.035,528	202	522.136,628 684.041,661	16.91
202	522.136,628 684.041,661	203	522.160,558 684.049,652	25.22 9	203	522.160,558 684.049,652	204	522.174,373 684.046,424	14.18 7	204	522.174,373 684.046,424	205	522.201,079 684.043,521	26.86 3
205	522.201,079 684.043,521	206	522.219,294 684.044,208	18.22 8	206	522.219,294 684.044,208	207	522.245,717 684.049,773	27.00 3	207	522.245,717 684.049,773	208	522.254,062 684.053,343	9.077
208	522.254,062 684.053,343	209	522.260,762 684.060,234	9.611	209	522.260,762 684.060,234	210	522.260,91 684.062,872	2.642	210	522.260,91 684.062,872	211	522.261,664 684.066,227	3.439
211	522.261,664 684.066,227	212	522.263,867 684.069,76	4.164	212	522.263,867 684.069,76	213	522.263,446 684.072,739	3.009	213	522.263,446 684.072,739	214	522.265,002 684.077,723	5.221
214	522.265,002 684.077,723	215	522.266,288 684.080,284	2.866	215	522.266,288 684.080,284	216	522.271,987 684.087,026	8.828	216	522.271,987 684.087,026	217	522.274,238 684.089,346	3.233

Punct început	X / Y	Punct sfârșit	X / Y	Lungime segment	Punct început	X / Y	Punct sfârșit	X / Y	Lungime segment	Punct început	X / Y	Punct sfârșit	X / Y	Lungime segment
217	522.274,238 684.089,346	218	522.278,859 684.093,177	6.003	218	522.278,859 684.093,177	219	522.281,165 684.095,0	2.94	219	522.281,165 684.095,0	220	522.287,694 684.101,629	9.304
220	522.287,694 684.101,629	221	522.290,704 684.104,455	4.129	221	522.290,704 684.104,455	222	522.293,78 684.107,566	4.375	222	522.293,78 684.107,566	223	522.297,727 684.111,569	5.622
223	522.297,727 684.111,569	224	522.305,063 684.117,87	9.671	224	522.305,063 684.117,87	225	522.308,282 684.121,002	4.491	225	522.308,282 684.121,002	226	522.314,282 684.124,678	7.037
226	522.314,282 684.124,678	227	522.317,358 684.126,47	3.56	227	522.317,358 684.126,47	228	522.320,847 684.128,219	3.903	228	522.320,847 684.128,219	229	522.325,129 684.129,075	4.367
229	522.325,129 684.129,075	230	522.328,818 684.129,89	3.778	230	522.328,818 684.129,89	231	522.332,405 684.130,6	3.657	231	522.332,405 684.130,6	232	522.339,629 684.132,069	7.372
232	522.339,629 684.132,069	233	522.342,728 684.133,294	3.332	233	522.342,728 684.133,294	234	522.347,202 684.135,447	4.965	234	522.347,202 684.135,447	235	522.351,568 684.141,147	7.18
235	522.351,568 684.141,147	236	522.352,486 684.142,687	1.793	236	522.352,486 684.142,687	237	522.355,336 684.146,146	4.482	237	522.355,336 684.146,146	238	522.355,858 684.147,03	1.027
238	522.355,858 684.147,03	239	522.355,351 684.147,825	0.943	239	522.355,351 684.147,825	240	522.361,299 684.156,23	10.29 7	240	522.361,299 684.156,23	241	522.364,811 684.161,304	6.171
241	522.364,811 684.161,304	242	522.357,323 684.165,657	8.661	242	522.357,323 684.165,657	243	522.354,744 684.158,628	7.487	243	522.354,744 684.158,628	244	522.352,289 684.154,103	5.148
244	522.352,289 684.154,103	245	522.349,757 684.149,991	4.829	245	522.349,757 684.149,991	246	522.346,623 684.146,059	5.028	246	522.346,623 684.146,059	247	522.345,003 684.144,195	2.47
247	522.345,003 684.144,195	248	522.343,207 684.142,46	2.497	248	522.343,207 684.142,46	249	522.340,979 684.141,123	2.598	249	522.340,979 684.141,123	250	522.338,817 684.140,093	2.395
250	522.338,817 684.140,093	251	522.334,154 684.138,117	5.064	251	522.334,154 684.138,117	252	522.329,649 684.136,044	4.959	252	522.329,649 684.136,044	253	522.324,852 684.134,492	5.042
253	522.324,852 684.134,492	254	522.321,671 684.133,658	3.289	254	522.321,671 684.133,658	255	522.320,035 684.133,259	1.684	255	522.320,035 684.133,259	256	522.315,296 684.131,106	5.205
256	522.315,296 684.131,106	257	522.311,273 684.128,727	4.674	257	522.311,273 684.128,727	258	522.304,689 684.123,977	8.119	258	522.304,689 684.123,977	259	522.291,652 684.113,695	16.60 4
259	522.291,652 684.113,695	260	522.287,969 684.110,397	4.944	260	522.287,969 684.110,397	261	522.281,216 684.105,047	8.615	261	522.281,216 684.105,047	262	522.274,825 684.099,743	8.305
262	522.274,825 684.099,743	263	522.272,639 684.097,118	3.416	263	522.272,639 684.097,118	264	522.268,765 684.094,164	4.872	264	522.268,765 684.094,164	265	522.266,084 684.091,52	3.765
265	522.266,084 684.091,52	266	522.262,361 684.086,564	6.199	266	522.262,361 684.086,564	267	522.258,216 684.080,223	7.575	267	522.258,216 684.080,223	268	522.251,045 684.068,303	13.91 1
268	522.251,045 684.068,303	269	522.249,656 684.066,545	2.24	269	522.249,656 684.066,545	270	522.246,112 684.061,885	5.855	270	522.246,112 684.061,885	271	522.235,378 684.054,955	12.77 7
271	522.235,378 684.054,955	272	522.230,243 684.053,352	5.379	272	522.230,243 684.053,352	273	522.226,058 684.053,558	4.19	273	522.226,058 684.053,558	274	522.220,059 684.053,853	6.006
274	522.220,059 684.053,853	275	522.208,872 684.054,56	11.21	275	522.208,872 684.054,56	276	522.194,547 684.057,553	14.63 3	276	522.194,547 684.057,553	277	522.183,5 684.058,02	11.05 7
277	522.183,5 684.058,02	278	522.179,847 684.057,541	3.684	278	522.179,847 684.057,541	279	522.168,986 684.058,603	10.91 3	279	522.168,986 684.058,603	280	522.158,088 684.056,64	11.07 3
280	522.158,088 684.056,64	281	522.149,42 684.054,301	8.978	281	522.149,42 684.054,301	282	522.140,083 684.054,048	9.34	282	522.140,083 684.054,048	283	522.132,687 684.051,102	7.961
283	522.132,687 684.051,102	284	522.126,765 684.049,002	6.283	284	522.126,765 684.049,002	285	522.122,753 684.046,624	4.664	285	522.122,753 684.046,624	286	522.103,636 684.036,234	21.75 8
286	522.103,636 684.036,234	287	522.091,935 684.028,464	14.04 6	287	522.091,935 684.028,464	288	522.087,656 684.021,452	8.215	288	522.087,656 684.021,452	289	522.084,436 684.014,985	7.223
289	522.084,436 684.014,985	290	522.081,574 684.008,45	7.134	290	522.081,574 684.008,45	291	522.079,251 683.996,855	11.82 6	291	522.079,251 683.996,855	292	522.077,093 683.986,249	10.82 3
292	522.077,093 683.986,249	293	522.074,173 683.976,38	10.29 2	293	522.074,173 683.976,38	294	522.070,111 683.966,044	11.10 6	294	522.070,111 683.966,044	295	522.066,931 683.960,65	6.262
295	522.066,931 683.960,65	296	522.066,811 683.960,148	0.516	296	522.066,811 683.960,148	297	522.062,985 683.956,446	5.324	297	522.062,985 683.956,446	298	522.054,395 683.949,126	11.28 6
298	522.054,395 683.949,126	299	522.049,198 683.944,857	6.726	299	522.049,198 683.944,857	300	522.046,075 683.942,234	4.078	300	522.046,075 683.942,234	301	522.038,996 683.937,741	8.384
301	522.038,996 683.937,741	302	522.031,122 683.935,133	8.295	302	522.031,122 683.935,133	303	522.026,033 683.932,553	5.706	303	522.026,033 683.932,553	304	522.018,99 683.927,959	8.409
304	522.018,99 683.927,959	305	522.012,744 683.923,662	7.581	305	522.012,744 683.923,662	306	522.013,163 683.922,832	0.93	306	522.013,163 683.922,832	307	522.010,628 683.921,048	3.1
307	522.010,628 683.921,048	308	521.997,276 683.907,16	19.26 6	308	521.997,276 683.907,16	309	521.992,865 683.902,464	6.443	309	521.992,865 683.902,464	310	521.982,992 683.891,953	14.42 1
310	521.982,992 683.891,953	311	521.967,502 683.876,107	22.15 9	311	521.967,502 683.876,107	312	521.961,29 683.865,467	12.32 1	312	521.961,29 683.865,467	313	521.952,657 683.837,762	29.01 9
313	521.952,657 683.837,762	314	521.950,247 683.833,964	4.498	314	521.950,247 683.833,964	315	521.940,947 683.822,011	15.14 5	315	521.940,947 683.822,011	316	521.936,774 683.816,013	7.307

Punct început	X / Y	Punct sfârșit	X / Y	Lungime segment	Punct început	X / Y	Punct sfârșit	X / Y	Lungime segment	Punct început	X / Y	Punct sfârșit	X / Y	Lungime segment
316	521.936,774 683.816,013	317	521.927,868 683.804,286	14.72 5	317	521.927,868 683.804,286	318	521.920,476 683.794,549	12.22 5	318	521.920,476 683.794,549	319	521.914,155 683.786,053	10.58 9
319	521.914,155 683.786,053	320	521.910,175 683.783,073	4.972	320	521.910,175 683.783,073	321	521.906,583 683.778,343	5.939	321	521.906,583 683.778,343	322	521.904,68 683.774,845	3.982
322	521.904,68 683.774,845	323	521.896,855 683.765,836	11.93 3	323	521.896,855 683.765,836	324	521.892,383 683.759,168	8.029	324	521.892,383 683.759,168	325	521.887,436 683.749,911	10.49 6
325	521.887,436 683.749,911	326	521.885,591 683.746,392	3.973	326	521.885,591 683.746,392	327	521.882,727 683.741,395	5.76	327	521.882,727 683.741,395	328	521.880,814 683.737,146	4.66
328	521.880,814 683.737,146	329	521.875,601 683.733,071	6.617	329	521.875,601 683.733,071	330	521.872,602 683.731,024	3.631	330	521.872,602 683.731,024	331	521.870,629 683.730,618	2.014
331	521.870,629 683.730,618	332	521.868,871 683.730,633	1.758	332	521.868,871 683.730,633	333	521.869,824 683.726,92	3.833	333	521.869,824 683.726,92	334	521.869,986 683.724,282	2.643
334	521.869,986 683.724,282	335	521.869,336 683.721,004	3.342	335	521.869,336 683.721,004	336	521.861,214 683.709,77	13.86 3	336	521.861,214 683.709,77	337	521.858,721 683.705,48	4.962
337	521.858,721 683.705,48	338	521.856,285 683.699,205	6.731	338	521.856,285 683.699,205	339	521.852,229 683.684,662	15.09 8	339	521.852,229 683.684,662	340	521.850,264 683.676,295	8.595
340	521.850,264 683.676,295	341	521.847,453 683.669,903	6.983	341	521.847,453 683.669,903	342	521.844,165 683.665,48	5.511	342	521.844,165 683.665,48	343	521.841,384 683.663,33	3.515
343	521.841,384 683.663,33	344	521.838,407 683.660,322	4.232	344	521.838,407 683.660,322	345	521.832,468 683.654,817	8.098	345	521.832,468 683.654,817	346	521.829,042 683.651,393	4.844
346	521.829,042 683.651,393	347	521.817,066 683.645,779	13.22 7	347	521.817,066 683.645,779	348	521.812,99 683.637,403	9.315	348	521.812,99 683.637,403	349	521.807,968 683.624,288	14.04 4
349	521.807,968 683.624,288	350	521.805,077 683.617,144	7.707	350	521.805,077 683.617,144	351	521.803,479 683.614,278	3.281	351	521.803,479 683.614,278	352	521.797,727 683.598,676	16.62 9
352	521.797,727 683.598,676	353	521.795,903 683.595,699	3.491	353	521.795,903 683.595,699	354	521.786,639 683.581,924	16.6	354	521.786,639 683.581,924	355	521.776,543 683.568,733	16.61 1
355	521.776,543 683.568,733	356	521.767,75 683.556,866	14.77	356	521.767,75 683.556,866	357	521.765,079 683.553,842	4.035	357	521.765,079 683.553,842	358	521.761,565 683.546,311	8.31
358	521.761,565 683.546,311	359	521.758,79 683.538,893	7.92	359	521.758,79 683.538,893	360	521.749,673 683.521,756	19.41 1	360	521.749,673 683.521,756	361	521.744,784 683.511,864	11.03 4
361	521.744,784 683.511,864	362	521.741,301 683.506,041	6.785	362	521.741,301 683.506,041	363	521.738,805 683.500,518	6.061	363	521.738,805 683.500,518	364	521.735,371 683.495,266	6.275
364	521.735,371 683.495,266	365	521.731,968 683.489,964	6.3	365	521.731,968 683.489,964	366	521.729,799 683.486,074	4.454	366	521.729,799 683.486,074	367	521.725,251 683.479,266	8.187
367	521.725,251 683.479,266	368	521.723,029 683.476,388	3.636	368	521.723,029 683.476,388	369	521.717,589 683.468,179	9.848	369	521.717,589 683.468,179	370	521.711,264 683.460,871	9.665
370	521.711,264 683.460,871	371	521.710,908 683.459,478	1.438	371	521.710,908 683.459,478	372	521.706,896 683.461,864	4.668	372	521.706,896 683.461,864	373	521.703,64 683.455,17	7.444
373	521.703,64 683.455,17	374	521.704,092 683.449,88	5.309	374	521.704,092 683.449,88	375	521.702,027 683.439,116	10.96	375	521.702,027 683.439,116	376	521.700,532 683.433,251	6.053
376	521.700,532 683.433,251	377	521.698,315 683.425,513	8.049	377	521.698,315 683.425,513	378	521.697,107 683.419,301	6.328	378	521.697,107 683.419,301	379	521.696,354 683.415,144	4.225
379	521.696,354 683.415,144	380	521.694,809 683.410,856	4.558	380	521.694,809 683.410,856	381	521.690,494 683.401,036	10.72 6	381	521.690,494 683.401,036	382	521.681,068 683.390,176	14.38
382	521.681,068 683.390,176	383	521.674,653 683.385,635	7.86	383	521.674,653 683.385,635	384	521.665,027 683.374,638	14.61 5	384	521.665,027 683.374,638	385	521.660,763 683.368,128	7.782
385	521.660,763 683.368,128	386	521.656,912 683.364,837	5.066	386	521.656,912 683.364,837	387	521.654,253 683.359,238	6.198	387	521.654,253 683.359,238	388	521.652,639 683.351,72	7.689
388	521.652,639 683.351,72	389	521.651,751 683.338,819	12.93 2	389	521.651,751 683.338,819	390	521.653,898 683.325,111	13.87 5	390	521.653,898 683.325,111	391	521.654,079 683.317,041	8.072
391	521.654,079 683.317,041	392	521.654,488 683.305,482	11.56 6	392	521.654,488 683.305,482	393	521.656,987 683.278,387	27.21	393	521.656,987 683.278,387	394	521.658,675 683.265,386	13.11
394	521.658,675 683.265,386	395	521.659,478 683.251,439	13.97	395	521.659,478 683.251,439	396	521.661,834 683.242,891	8.867	396	521.661,834 683.242,891	397	521.665,783 683.229,011	14.43 1
397	521.665,783 683.229,011	398	521.671,46 683.208,988	20.81 3	398	521.671,46 683.208,988	399	521.677,147 683.190,562	19.28 3	399	521.677,147 683.190,562	400	521.680,638 683.178,883	12.19
400	521.680,638 683.178,883	401	521.684,698 683.161,626	17.72 8	401	521.684,698 683.161,626	402	521.685,752 683.154,524	7.179	402	521.685,752 683.154,524	403	521.686,246 683.150,794	3.763
403	521.686,246 683.150,794	404	521.686,722 683.145,602	5.213	404	521.686,722 683.145,602	405	521.677,342 683.137,869	12.15 6	405	521.677,342 683.137,869	406	521.679,568 683.133,05	5.309
406	521.679,568 683.133,05	407	521.669,06 683.119,912	16.82 4	407	521.669,06 683.119,912	408	521.670,489 683.115,065	5.053	408	521.670,489 683.115,065	409	521.669,707 683.104,928	10.16 7
409	521.669,707 683.104,928	410	521.669,912 683.101,712	3.223	410	521.669,912 683.101,712	411	521.670,751 683.094,632	7.13	411	521.670,751 683.094,632	412	521.668,87 683.088,451	6.461
412	521.668,87 683.088,451	413	521.667,637 683.078,267	10.25 8	413	521.667,637 683.078,267	414	521.666,521 683.068,589	9.742	414	521.666,521 683.068,589	415	521.664,406 683.059,392	9.437

Punct început	X / Y	Punct sfârșit	X / Y	Lungime segment	Punct început	X / Y	Punct sfârșit	X / Y	Lungime segment	Punct început	X / Y	Punct sfârșit	X / Y	Lungime segment
415	521.664,406 683.059,392	416	521.663,89 683.054,247	5.171	416	521.663,89 683.054,247	417	521.662,344 683.050,21	4.323	417	521.662,344 683.050,21	418	521.661,3 683.041,409	8.863
418	521.661,3 683.041,409	419	521.658,343 683.030,623	11.18 4	419	521.658,343 683.030,623	420	521.656,529 683.019,342	11.42 6	420	521.656,529 683.019,342	421	521.655,013 683.011,56	7.928
421	521.655,013 683.011,56	422	521.654,892 683.003,661	7.9	422	521.654,892 683.003,661	423	521.655,029 682.999,855	3.808	423	521.655,029 682.999,855	424	521.656,535 682.993,655	6.38
424	521.656,535 682.993,655	425	521.658,092 682.988,511	5.374	425	521.658,092 682.988,511	426	521.659,457 682.979,965	8.654	426	521.659,457 682.979,965	427	521.660,232 682.972,808	7.199
427	521.660,232 682.972,808	428	521.659,596 682.967,018	5.825	428	521.659,596 682.967,018	429	521.659,701 682.953,275	13.74 3	429	521.659,701 682.953,275	430	521.656,334 682.944,187	9.692
430	521.656,334 682.944,187	431	521.650,038 682.935,64	10.61 6	431	521.650,038 682.935,64	432	521.640,697 682.927,308	12.51 7	432	521.640,697 682.927,308	433	521.632,942 682.921,688	9.577
433	521.632,942 682.921,688	434	521.624,343 682.911,218	13.54 9	434	521.624,343 682.911,218	435	521.622,371 682.908,303	3.519	435	521.622,371 682.908,303	436	521.620,342 682.903,642	5.083
436	521.620,342 682.903,642	437	521.617,553 682.895,697	8.42	437	521.617,553 682.895,697	438	521.614,602 682.885,641	10.48	438	521.614,602 682.885,641	439	521.610,536 682.872,282	13.96 4
439	521.610,536 682.872,282	440	521.603,328 682.859,178	14.95 6	440	521.603,328 682.859,178	441	521.596,701 682.845,188	15.48	441	521.596,701 682.845,188	442	521.596,46 682.835,06	10.13 1
442	521.596,46 682.835,06	443	521.596,304 682.828,479	6.582	443	521.596,304 682.828,479	444	521.601,076 682.808,927	20.12 6	444	521.601,076 682.808,927	445	521.601,844 682.798,656	10.3
445	521.601,844 682.798,656	446	521.603,488 682.795,566	3.5	446	521.603,488 682.795,566	447	521.603,454 682.787,545	8.021	447	521.603,454 682.787,545	448	521.602,429 682.778,391	9.211
448	521.602,429 682.778,391	449	521.601,62 682.769,285	9.142	449	521.601,62 682.769,285	450	521.600,73 682.758,951	10.37 2	450	521.600,73 682.758,951	451	521.602,751 682.750,743	8.453
451	521.602,751 682.750,743	452	521.602,038 682.747,042	3.769	452	521.602,038 682.747,042	453	521.601,497 682.740,792	6.273	453	521.601,497 682.740,792	454	521.601,738 682.735,605	5.193
454	521.601,738 682.735,605	455	521.601,109 682.732,041	3.619	455	521.601,109 682.732,041	456	521.599,687 682.726,664	5.562	456	521.599,687 682.726,664	457	521.599,197 682.722,093	4.597
457	521.599,197 682.722,093	458	521.597,4 682.716,448	5.924	458	521.597,4 682.716,448	459	521.595,598 682.710,095	6.604	459	521.595,598 682.710,095	460	521.594,924 682.706,111	4.041
460	521.594,924 682.706,111	461	521.594,041 682.700,291	5.887	461	521.594,041 682.700,291	462	521.591,009 682.683,04	17.51 5	462	521.591,009 682.683,04	463	521.586,264 682.638,462	44.83
463	521.586,264 682.638,462	464	521.583,992 682.622,638	15.98 6	464	521.583,992 682.622,638	465	521.580,189 682.612,445	10.87 9	465	521.580,189 682.612,445	466	521.578,354 682.603,96	8.681
466	521.578,354 682.603,96	467	521.576,888 682.594,518	9.555	467	521.576,888 682.594,518	468	521.575,548 682.584,076	10.52 8	468	521.575,548 682.584,076	469	521.573,916 682.557,503	26.62 3
469	521.573,916 682.557,503	470	521.573,765 682.544,557	12.94 7	470	521.573,765 682.544,557	471	521.580,583 682.546,124	6.996	471	521.580,583 682.546,124	1	521.582,205 682.547,196	1.944

\*\* Lungimile segmentelor sunt determinate în planul de proiecție Stereo 70 și sunt rotunjite la 1 milimetru.

\*\*\* Distanța dintre puncte este formată din segmente cumulate ce sunt mai mici decât valoarea 1 milimetru.



**DATE DESPRE IMOBILUL NR. 578**

Oficiul de Cadastru și Publicitate Imobiliară SUCEAVA  
Biroul de Cadastru și Publicitate Imobiliară Campulung Moldovenesc

**A. Partea I. Descrierea imobilului**

Nr. CF vechi: 31865 Fundu Moldovei  
Nr. topografic: 4262/2 parte

TEREN Intravilan

Adresa: Loc. Breaza De Sus, Jud. Suceava

Nr. Crt	Nr cadastral Nr. topografic	Suprafața* (mp)	Observații / Referințe
A1		105	Sector cadastral: 16 Teren împrejmuit; imobilul s-a format din parcelele având nr. topografic: 4262/2 parte

**B. Partea II. Proprietari și acte**

Inscrieri privitoare la dreptul de proprietate și alte drepturi reale		Referințe
/		
Act Administrativ nr. 2982, din 01/09/2022 emis de Primaria Breaza;		
B1	Se noteaza POSESIA asupra terenului	A1
	1) <b>POLEANSCHI DAMIAN</b>	
Act Normativ nr. 7, din 13/03/1996 emis de Parlamentul Romaniei (lege);		
B1	Inscrierea provizorie, drept de PROPRIETATE, dobandit prin Lege, cota actuala 1/1	A1
	1) <b>NEIDENTIFICAT NEIDENTIFICAT</b>	

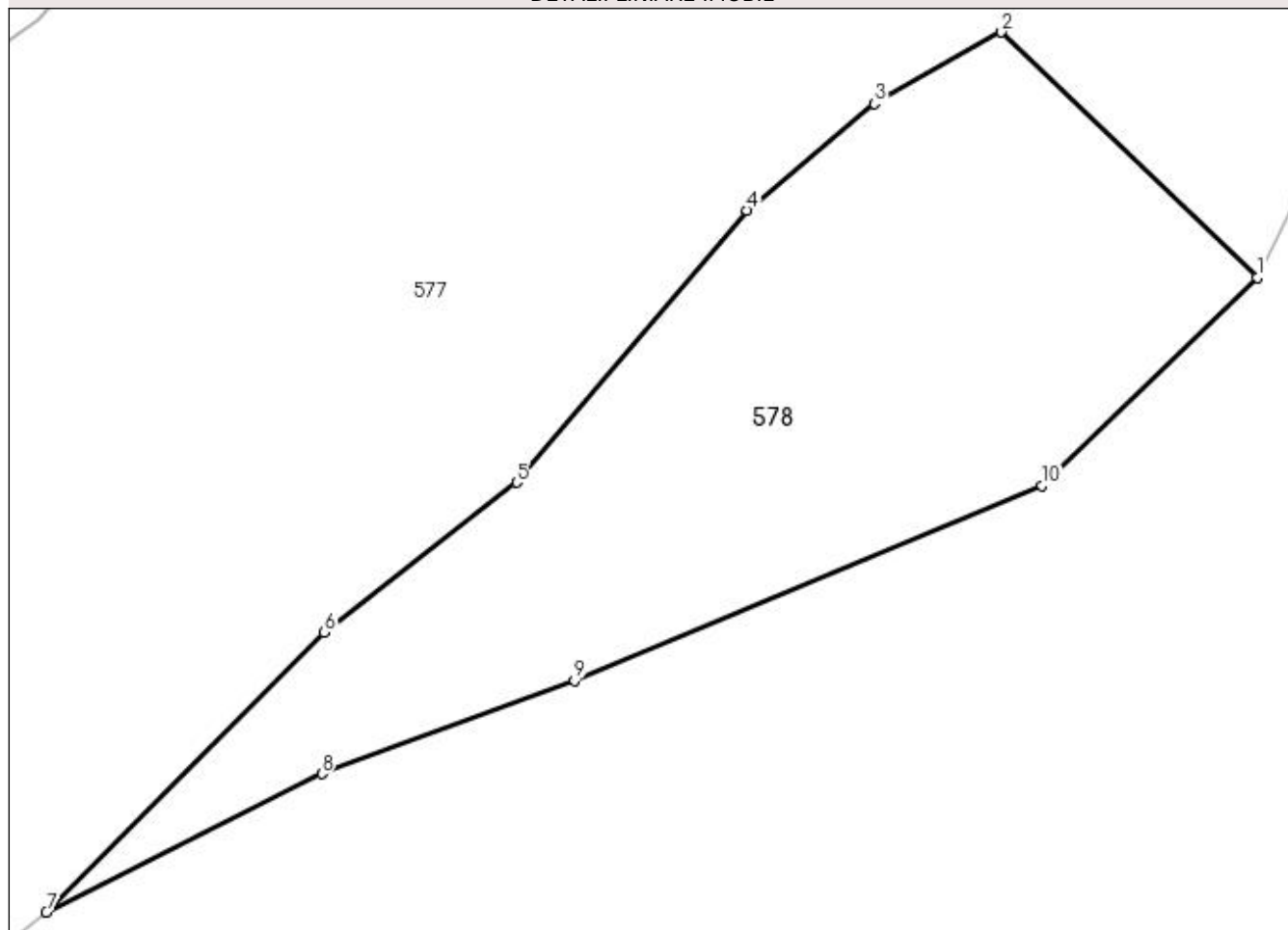
**C. Partea III. SARCINI .**

Inscrieri privind dezmembramintele dreptului de proprietate, drepturi reale de garanție și sarcini	Referințe
NU SUNT	

**Anexa Nr. 1 La Partea I****Teren**

Nr cadastral	Suprafața (mp)*	Observații / Referințe
	105	imobilul s-a format din parcelele avand nr. topografic: 4262/2 parte

\* Suprafața este determinată în planul de proiecție Stereo 70.

**DETALII LINIARE IMOBIL****Date referitoare la teren**

Crt	Categorie folosință	Intravilan	Suprafața (mp)	Tarla	Parcelă	Nr. topo	Observații / Referințe
1	pasune	DA	105	-	-	-	

**Lungime Segmente**

1) Valorile lungimilor segmentelor sunt obținute din proiecție în plan.

Punct început	X / Y	Punct sfârșit	X / Y	Lungime segment (** (m)
1	521.703,854 683.385,344	2	521.699,074 683.389,936	6.628
2	521.699,074 683.389,936	3	521.696,694 683.388,6	2.729
3	521.696,694 683.388,6	4	521.694,316 683.386,602	3.106
4	521.694,316 683.386,602	5	521.690,003 683.381,515	6.669
5	521.690,003 683.381,515	6	521.686,41 683.378,713	4.556



Punct început	X / Y	Punct sfârșit	X / Y	Lungime segment (** (m)
6	521.686,41 683.378,713	7	521.681,21 683.373,476	7.38
7	521.681,21 683.373,476	8	521.686,362 683.376,064	5.765
8	521.686,362 683.376,064	9	521.691,089 683.377,805	5.037
9	521.691,089 683.377,805	10	521.699,831 683.381,457	9.474
10	521.699,831 683.381,457	1	521.703,854 683.385,344	5.594

\*\* Lungimile segmentelor sunt determinate în planul de proiecție Stereo 70 și sunt rotunjite la 1 milimetru.

\*\*\* Distanța dintre puncte este formată din segmente cumulate ce sunt mai mici decât valoarea 1 milimetru.



**DATE DESPRE IMOBILUL NR. 579**

Oficiul de Cadastru și Publicitate Imobiliară SUCEAVA  
Biroul de Cadastru și Publicitate Imobiliară Campulung Moldovenesc

**A. Partea I. Descrierea imobilului**

TEREN Necunoscut

Adresa: Loc. Breaza De Sus, Jud. Suceava

Nr. Crt	Nr cadastral Nr. topografic	Suprafața* (mp)	Observații / Referințe
A1	31598	13.877	Sector cadastral:16 Teren neimprejmuit;

**Construcții**

Crt	Nr cadastral Nr. topografic	Adresa	Observații / Referințe
A1.1	31598-C1	Loc. Breaza De Sus, Jud. Suceava	Nr. niveluri:1; S. construita la sol:51 mp; Anexa

**B. Partea II. Proprietari și acte**

Inscrieri privitoare la dreptul de proprietate și alte drepturi reale		Referințe
/		
Act Administrativ nr. 3651, din 07/10/2022 emis de Primaria Breaza;		
B1	Intabulare, drept de PROPRIETATE, dobandit prin Lege, cota actuala 1/1 1) RUSU DESPINA	A1.1
<b>13249 / 12/08/2019</b>		
Act Administrativ nr. 909, din 25/06/2019 emis de Comisia Judeteana Suceava;		
B1	se noteaza ca din parte a imobilului cu nr.top.4262/1 din CF 627 Fundu Moldovei, din parte a imobilului cu nr.top.4262/3 din CF 31866 Fundu Moldovei, din parte a mobilului cu nr.top 4262/2 din CF 31865 Fundu Moldovei, se formeaza imobilul cu nr. cad. 31598 Breaza ;	A1
B2	Intabulare, drept de PROPRIETATE, dobandit prin Reconstituire, cota actuala 1/1 1) RUSU DESPINA	A1

**C. Partea III. SARCINI .**

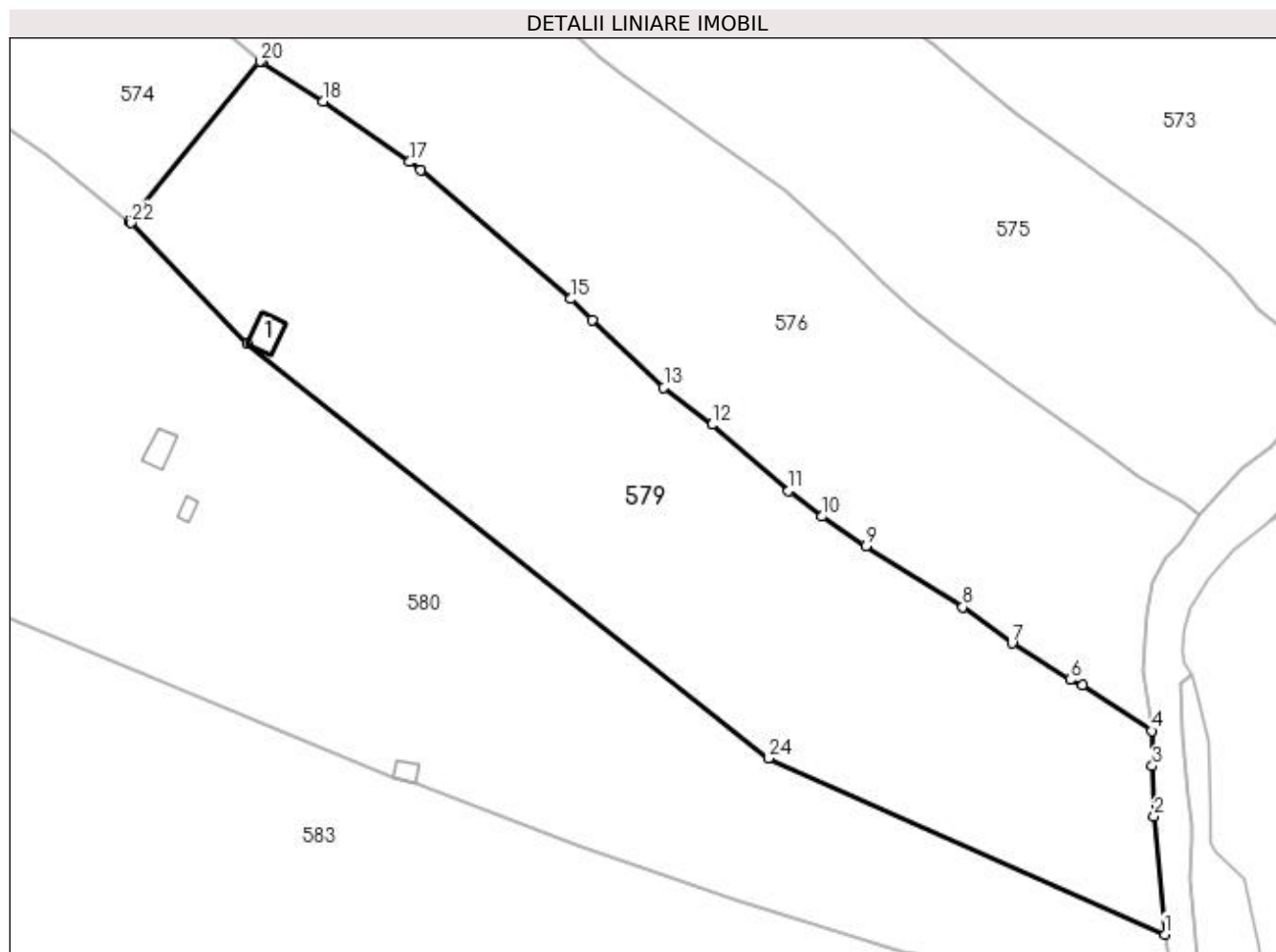
Inscrieri privind dezmembramintele dreptului de proprietate, drepturi reale de garanție și sarcini	Referințe
NU SUNT	

## Anexa Nr. 1 La Partea I

## Teren

Nr cadastral	Suprafața (mp)*	Observații / Referințe
31598	13.877	

\* Suprafața este determinată în planul de proiecție Stereo 70.



## Date referitoare la teren

Crt	Categorie folosință	Intra vilan	Suprafața (mp)	Tarla	Parcelă	Nr. topo	Observații / Referințe
1	curți construcții	DA	51	-	-	-	
2	faneata	DA	12.088	-	-	-	
3	faneata	NU	1.738	-	-	-	

## Date referitoare la construcții

Crt	Număr	Destinație construcție	Supraf. (mp)	Situație juridică	Observații / Referințe
A1.1	31598-C1	construcții anexa	51	Cu acte	Nr. niveluri:1; S. construita la sol:51 mp; Anexa

## Lungime Segmente

1) Valorile lungimilor segmentelor sunt obținute din proiecție în plan.

Punct început	X / Y	Punct sfârșit	X / Y	Lungime segment (** (m)
1	521.656,987 683.278,387	2	521.654,488 683.305,482	27.21
3	521.654,079 683.317,041	4	521.653,898 683.325,111	8.072

Punct început	X / Y	Punct sfârșit	X / Y	Lungime segment (** (m)
2	521.654,488 683.305,482	3	521.654,079 683.317,041	11.566
4	521.653,898 683.325,111	5	521.638,083 683.335,675	19.019

Punct început	X / Y	Punct sfârșit	X / Y	Lungime segment (** (m)
5	521.638,083 683.335,675	6	521.635,163 683.336,849	3.147
7	521.621,81 683.345,229	8	521.610,498 683.353,504	14.016
9	521.588,247 683.367,554	10	521.578,052 683.374,343	12.249
11	521.570,501 683.380,265	12	521.552,857 683.395,457	23.283
13	521.541,816 683.403,948	14	521.525,391 683.419,51	22.626
15	521.520,406 683.424,319	16	521.485,91 683.453,884	45.432
17	521.483,364 683.455,794	18	521.463,551 683.469,761	24.241
19	521.449,448 683.478,66	20	521.449,099 683.478,875	0.41
21	521.418,956 683.442,174	22	521.419,433 683.441,792	0.611
23	521.446,171 683.414,087	24	521.565,948 683.318,88	153.006

Punct început	X / Y	Punct sfârșit	X / Y	Lungime segment (** (m)
6	521.635,163 683.336,849	7	521.621,81 683.345,229	15.765
8	521.610,498 683.353,504	9	521.588,247 683.367,554	26.316
10	521.578,052 683.374,343	11	521.570,501 683.380,265	9.596
12	521.552,857 683.395,457	13	521.541,816 683.403,948	13.928
14	521.525,391 683.419,51	15	521.520,406 683.424,319	6.927
16	521.485,91 683.453,884	17	521.483,364 683.455,794	3.182
18	521.463,551 683.469,761	19	521.449,448 683.478,66	16.676
20	521.449,099 683.478,875	21	521.418,956 683.442,174	47.493
22	521.419,433 683.441,792	23	521.446,171 683.414,087	38.503
24	521.565,948 683.318,88	1	521.656,987 683.278,387	99.638

\*\* Lungimile segmentelor sunt determinate în planul de proiecție Stereo 70 și sunt rotunjite la 1 milimetru.

\*\*\* Distanța dintre puncte este formată din segmente cumulate ce sunt mai mici decât valoarea 1 milimetru.



**DATE DESPRE IMOBILUL NR. 580**

Oficiul de Cadastru și Publicitate Imobiliară SUCEAVA  
Biroul de Cadastru și Publicitate Imobiliară Campulung Moldovenesc

**A. Partea I. Descrierea imobilului**

TEREN Necunoscut

Adresa: Loc. Breaza De Sus, Jud. Suceava

Nr. Crt	Nr cadastral Nr. topografic	Suprafața* (mp)	Observații / Referințe
A1	32379	19.943	Sector cadastral:16 Teren imprejmuit;

**Construcții**

Crt	Nr cadastral Nr. topografic	Adresa	Observații / Referințe
A1.1	32379-C1	Loc. Breaza De Sus, Jud. Suceava	Nr. niveluri:1; S. construita la sol:43 mp; Anexa
A1.2	32379-C2	Loc. Breaza De Sus, Jud. Suceava	Nr. niveluri:1; S. construita la sol:15 mp; Anexa
A1.3	32379-C3	Loc. Breaza De Sus, Jud. Suceava	Nr. niveluri:1; S. construita la sol:20 mp; Anexa
A1.4	32379-C4	Loc. Breaza De Sus, Jud. Suceava	Nr. niveluri:1; S. construita la sol:23 mp; Anexa

**B. Partea II. Proprietari și acte**

Inscrieri privitoare la dreptul de proprietate și alte drepturi reale		Referințe
/		
Act Administrativ nr. 3651, din 07/10/2022 emis de Primaria Breaza;		
B1	Intabulare, drept de PROPRIETATE, dobandit prin Lege, cota actuala 1/1 1) RUSU DESPINA	A1.1, A1.2, A1.3, A1.4
<b>16552 / 22/10/2018</b>		
Act Notarial nr. 2259, din 22/10/2018 emis de ANDRONICESCU OLTICA VERONICA;		
B1	Se infiinteaza cartea funciara 32379 a imobilului cu numarul cadastral 32379/Breaza, rezultat din dezmembrarea imobilului cu numarul cadastral 32104 inscris in cartea funciara 32104;	A1
Act Notarial nr. notarial nr.60, din 14/11/2016 emis de Catargiu Stelian;		
B3	Intabulare, drept de PROPRIETATE, dobandit prin Succesiune, cota actuala 1/4 1) RUSU DESPINA OBSERVATII: pozitie transcrisa din CF 32104/Breaza, inscrisa prin incheierea nr. 14621 din 14/11/2016;	A1
Act Notarial nr. notarial nr.11, din 30/01/2017 emis de Scraba Horia Ilie;		
B4	Intabulare, drept de PROPRIETATE, dobandit prin Succesiune, cota actuala 1/12 1) RUSU DESPINA OBSERVATII: pozitie transcrisa din CF 32104/Breaza, inscrisa prin incheierea nr. 1089 din 30/01/2017;	A1
Act Notarial nr. notarial nr.125, din 27/02/2017 emis de Scraba Horia Ilie;		
B6	Intabulare, drept de PROPRIETATE, cu titlu de donatie, dobandit prin Conventie, cota actuala 4/12 1) RUSU DESPINA OBSERVATII: pozitie transcrisa din CF 32104/Breaza, inscrisa prin incheierea nr. 2549 din 27/02/2017;	A1
Act Administrativ nr. 4096, din 25/01/2018 emis de OCPI SUCEAVA-SERVICIUL CADASTRU;		
B7	Se infiinteaza cartea funciara 32104 Breaza a imobilului ca urmare a modificarii limitelor dintre unitatile administrativ-teritoriale Breaza si Fundu Moldovei. Inscrierile se transcriu din cartea anterioara a imobilului: 33781 /Fundu Moldovei care se sisteaza.	A1
<b>16558 / 22/10/2018</b>		
Act Notarial nr. 2260, din 22/10/2018 emis de ANDRONICESCU OLTICA VERONICA;		
B9	Intabulare, drept de PROPRIETATE, dobandit prin Succesiune, cota actuala 4/12 1) RUSU DESPINA	A1

**C. Partea III. SARCINI .**

Inscrieri privind dezmembramintele dreptului de proprietate, drepturi reale de garanție și sarcini	Referințe
NU SUNT	



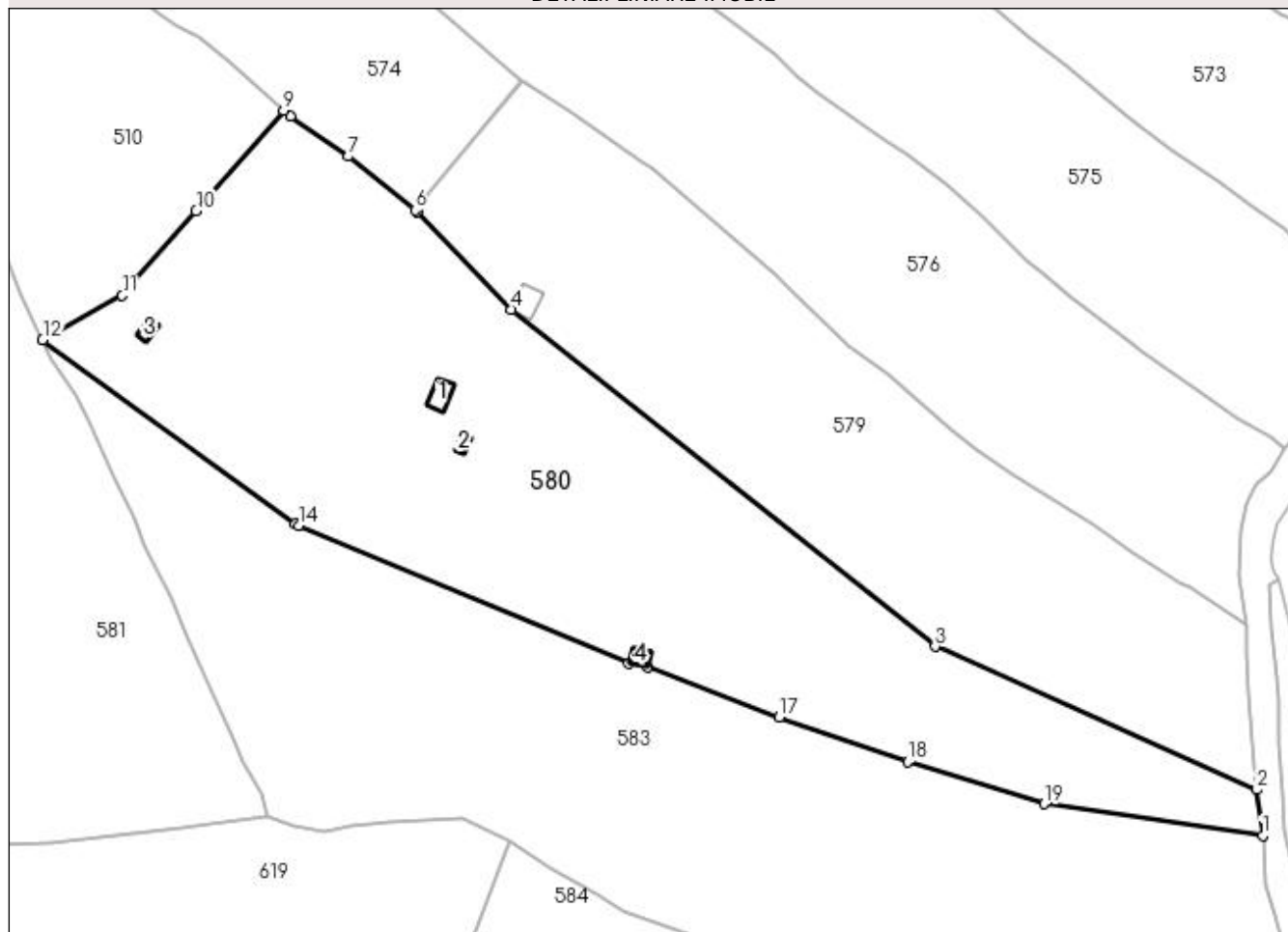
## Anexa Nr. 1 La Partea I

## Teren

Nr cadastral	Suprafața (mp)*	Observații / Referințe
32379	19.943	

\* Suprafața este determinată în planul de proiecție Stereo 70.

## DETALII LINIARE IMOBIL



## Date referitoare la teren

Crt	Categorie folosință	Intra vilan	Suprafața (mp)	Tarla	Parcelă	Nr. topo	Observații / Referințe
1	faneata	DA	12.911	-	-	-	
2	faneata	NU	7.032	-	-	-	

## Date referitoare la construcții

Crt	Număr	Destinație construcție	Supraf. (mp)	Situație juridică	Observații / Referințe
A1.1	32379-C1	constructii anexa	43	Cu acte	Nr. niveluri:1; S. construita la sol:43 mp; Anexa
A1.2	32379-C2	constructii anexa	15	Cu acte	Nr. niveluri:1; S. construita la sol:15 mp; Anexa
A1.3	32379-C3	constructii anexa	20	Cu acte	Nr. niveluri:1; S. construita la sol:20 mp; Anexa
A1.4	32379-C4	constructii anexa	23	Cu acte	Nr. niveluri:1; S. construita la sol:23 mp; Anexa

## Lungime Segmente

1) Valorile lungimilor segmentelor sunt obținute din proiecție în plan.

Punct început	X / Y	Punct sfârșit	X / Y	Lungime segment (** (m))
1	521.658,675 683.265,386	2	521.656,987 683.278,387	13.11

Punct început	X / Y	Punct sfârşit	X / Y	Lungime segment (** (m)
2	521.656,987 683.278,387	3	521.565,948 683.318,88	99.638
3	521.565,948 683.318,88	4	521.446,171 683.414,087	153.006
4	521.446,171 683.414,087	5	521.419,433 683.441,792	38.503
5	521.419,433 683.441,792	6	521.418,956 683.442,174	0.611
6	521.418,956 683.442,174	7	521.399,993 683.457,363	24.297
7	521.399,993 683.457,363	8	521.383,623 683.468,747	19.939
8	521.383,623 683.468,747	9	521.381,72 683.470,295	2.453
9	521.381,72 683.470,295	10	521.356,924 683.442,0	37.622
10	521.356,924 683.442,0	11	521.336,047 683.418,055	31.768
11	521.336,047 683.418,055	12	521.313,514 683.405,549	25.771
12	521.313,514 683.405,549	13	521.384,96 683.353,588	88.343
13	521.384,96 683.353,588	14	521.385,924 683.353,008	1.125
14	521.385,924 683.353,008	15	521.479,396 683.314,234	101.195
15	521.479,396 683.314,234	16	521.484,564 683.313,003	5.313
16	521.484,564 683.313,003	17	521.521,913 683.298,838	39.945
17	521.521,913 683.298,838	18	521.558,222 683.286,217	38.44
18	521.558,222 683.286,217	19	521.596,76 683.274,368	40.319
19	521.596,76 683.274,368	1	521.658,675 683.265,386	62.563

\*\* Lungimile segmentelor sunt determinate în planul de proiecție Stereo 70 și sunt rotunjite la 1 milimetru.

\*\*\* Distanța dintre puncte este formată din segmente cumulate ce sunt mai mici decât valoarea 1 milimetru.

**DATE DESPRE IMOBILUL NR. 581**

Oficiul de Cadastru și Publicitate Imobiliară SUCEAVA  
Biroul de Cadastru și Publicitate Imobiliară Campulung Moldovenesc

**A. Partea I. Descrierea imobilului**

Nr. CF vechi: 586 Fundu Moldovei  
Nr. topografic: 4318/2 parte

TEREN Extravilan

Adresa: Jud. Suceava

Nr. Crt	Nr cadastral Nr. topografic	Suprafața* (mp)	Observații / Referințe
A1		21.817	Sector cadastral: 16 Teren împrejmuit; imobilul s-a format din parcelele având nr. topografic: 4318/2 parte

**B. Partea II. Proprietari și acte**

Inscrieri privitoare la dreptul de proprietate și alte drepturi reale		Referințe
/		
Act Administrativ nr. 3079, din 07/09/2022 emis de Primaria Breaza;		
B1	Se noteaza POSESIA asupra terenului	A1
	1) <b>SEVERIN IOAN</b>	
Act Normativ nr. 7, din 13/03/1996 emis de Parlamentul Romaniei (lege);		
B1	Inscrierea provizorie, drept de PROPRIETATE, dobandit prin Lege, cota actuala 1/1	A1
	1) <b>NEIDENTIFICAT NEIDENTIFICAT</b>	

**C. Partea III. SARCINI .**

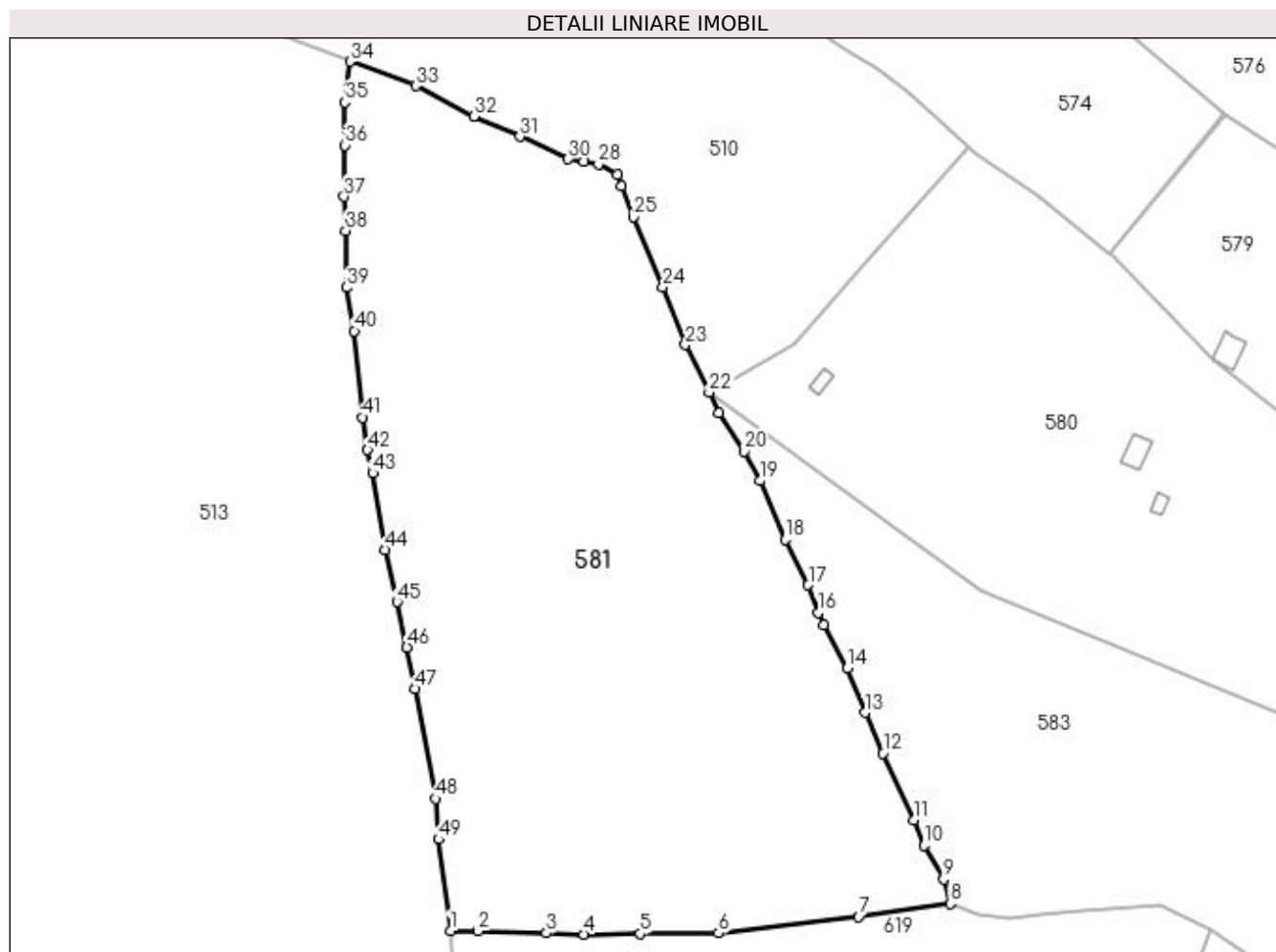
Inscrieri privind dezmembramintele dreptului de proprietate, drepturi reale de garanție și sarcini	Referințe
NU SUNT	

## Anexa Nr. 1 La Partea I

## Teren

Nr cadastral	Suprafața (mp)*	Observații / Referințe
	21.817	imobilul s-a format din parcelele avand nr. topografic: 4318/2 parte

\* Suprafața este determinată în planul de proiecție Stereo 70.



## Date referitoare la teren

Crt	Categorie folosință	Intra vilan	Suprafața (mp)	Tarla	Parcelă	Nr. topo	Observații / Referințe
1	faneata	NU	21.817	-	-	-	

## Lungime Segmente

1) Valorile lungimilor segmentelor sunt obținute din proiecție în plan.

Punct început	X / Y	Punct sfârșit	X / Y	Lungime segment	Punct început	X / Y	Punct sfârșit	X / Y	Lungime segment	Punct început	X / Y	Punct sfârșit	X / Y	Lungime segment
1	521.245,342 683.263,72	2	521.252,663 683.263,692	7.322	2	521.252,663 683.263,692	3	521.270,638 683.263,103	17.98	3	521.270,638 683.263,103	4	521.280,575 683.262,766	9.943
4	521.280,575 683.262,766	5	521.295,425 683.262,959	14.85	5	521.295,425 683.262,959	6	521.315,981 683.263,103	20.55	6	521.315,981 683.263,103	7	521.352,911 683.267,412	37.18
7	521.352,911 683.267,412	8	521.377,053 683.270,898	24.39	8	521.377,053 683.270,898	9	521.375,309 683.277,253	6.59	9	521.375,309 683.277,253	10	521.370,131 683.286,165	10.30
10	521.370,131 683.286,165	11	521.367,518 683.292,806	7.137	11	521.367,518 683.292,806	12	521.359,263 683.310,445	19.47	12	521.359,263 683.310,445	13	521.354,631 683.321,186	11.69
13	521.354,631 683.321,186	14	521.349,965 683.332,847	12.56	14	521.349,965 683.332,847	15	521.343,806 683.344,293	12.99	15	521.343,806 683.344,293	16	521.342,343 683.347,545	3.566
16	521.342,343 683.347,545	17	521.339,659 683.354,778	7.715	17	521.339,659 683.354,778	18	521.333,525 683.366,752	13.45	18	521.333,525 683.366,752	19	521.326,913 683.382,216	16.81

Punct început	X / Y	Punct sfârșit	X / Y	Lungime segment	Punct început	X / Y	Punct sfârșit	X / Y	Lungime segment	Punct început	X / Y	Punct sfârșit	X / Y	Lungime segment
19	521.326,913 683.382,216	20	521.322,764 683.390,007	8.827	20	521.322,764 683.390,007	21	521.316,081 683.400,062	12.07 3	21	521.316,081 683.400,062	22	521.313,514 683.405,549	6.058
22	521.313,514 683.405,549	23	521.307,269 683.418,051	13.97 5	23	521.307,269 683.418,051	24	521.301,313 683.433,281	16.35 3	24	521.301,313 683.433,281	25	521.293,544 683.451,721	20.01
25	521.293,544 683.451,721	26	521.290,483 683.459,822	8.66	26	521.290,483 683.459,822	27	521.289,401 683.462,906	3.268	27	521.289,401 683.462,906	28	521.284,411 683.465,64	5.69
28	521.284,411 683.465,64	29	521.280,577 683.466,251	3.882	29	521.280,577 683.466,251	30	521.276,402 683.466,991	4.24	30	521.276,402 683.466,991	31	521.263,652 683.472,888	14.04 8
31	521.263,652 683.472,888	32	521.251,526 683.478,287	13.27 4	32	521.251,526 683.478,287	33	521.236,195 683.486,289	17.29 4	33	521.236,195 683.486,289	34	521.218,854 683.492,693	18.48 6
34	521.218,854 683.492,693	35	521.217,587 683.481,962	10.80 6	35	521.217,587 683.481,962	36	521.217,607 683.470,625	11.33 7	36	521.217,607 683.470,625	37	521.217,298 683.457,076	13.55 2
37	521.217,298 683.457,076	38	521.217,775 683.448,076	9.013	38	521.217,775 683.448,076	39	521.217,877 683.433,157	14.91 9	39	521.217,877 683.433,157	40	521.219,988 683.421,717	11.63 4
40	521.219,988 683.421,717	41	521.222,231 683.398,969	22.85 8	41	521.222,231 683.398,969	42	521.223,478 683.390,345	8.714	42	521.223,478 683.390,345	43	521.224,819 683.384,289	6.203
43	521.224,819 683.384,289	44	521.228,202 683.364,128	20.44 2	44	521.228,202 683.364,128	45	521.231,242 683.350,313	14.14 6	45	521.231,242 683.350,313	46	521.233,881 683.338,405	12.19 6
46	521.233,881 683.338,405	47	521.236,111 683.327,436	11.19 3	47	521.236,111 683.327,436	48	521.241,351 683.298,514	29.39 3	48	521.241,351 683.298,514	49	521.242,222 683.287,78	10.77
49	521.242,222 683.287,78	1	521.245,342 683.263,72	24.26 1										

\*\* Lungimile segmentelor sunt determinate în planul de proiecție Stereo 70 și sunt rotunjite la 1 milimetru.

\*\*\* Distanța dintre puncte este formată din segmente cumulate ce sunt mai mici decât valoarea 1 milimetru.



**DATE DESPRE IMOBILUL NR. 582**

Oficiul de Cadastru și Publicitate Imobiliară SUCEAVA  
Biroul de Cadastru și Publicitate Imobiliară Campulung Moldovenesc

**A. Partea I. Descrierea imobilului**

TEREN Intravilan

Nr. CF vechi: 31865 Fundu Moldovei

Nr. topografic: 4262/2 parte

Adresa: Loc. Breaza De Sus, Jud. Suceava

Nr. Crt	Nr cadastral Nr. topografic	Suprafața* (mp)	Observații / Referințe
A1		735	Sector cadastral: 16 Teren împrejmuit; imobilul s-a format din parcelele având nr. topografic: 4262/2 parte

**B. Partea II. Proprietari și acte**

Inscrieri privitoare la dreptul de proprietate și alte drepturi reale		Referințe
/		
Act Administrativ nr. 2984, din 01/09/2022 emis de Primaria Breaza;		
B1	Se noteaza POSESIA asupra terenului	A1
	1) <b>POLEANSCHI DAMIAN</b>	
Act Normativ nr. 7, din 13/03/1996 emis de Parlamentul Romaniei (lege);		
B1	Inscrierea provizorie, drept de PROPRIETATE, dobandit prin Lege, cota actuala 1/1	A1
	1) <b>NEIDENTIFICAT NEIDENTIFICAT</b>	

**C. Partea III. SARCINI .**

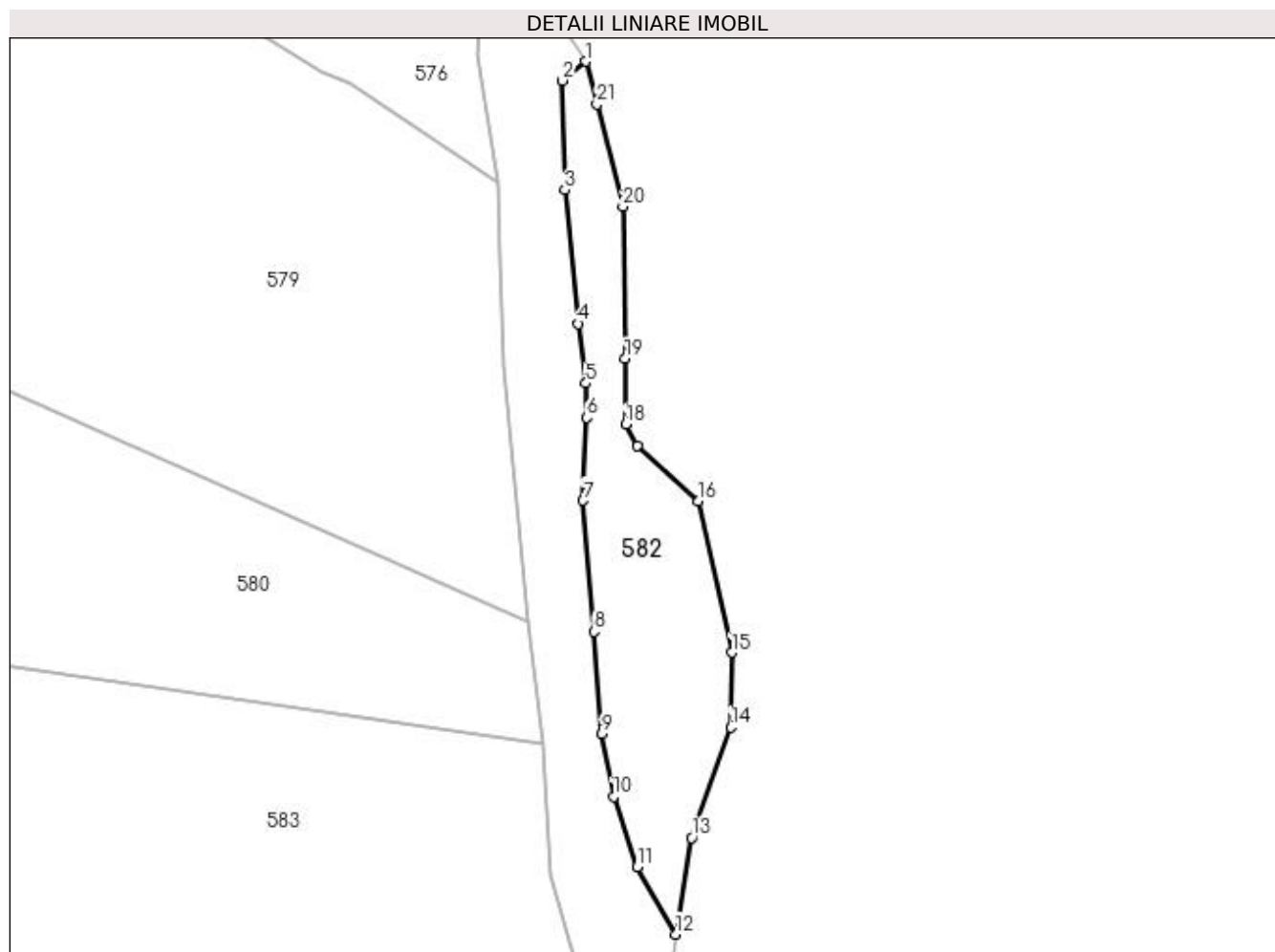
Inscrieri privind dezmembramintele dreptului de proprietate, drepturi reale de garanție și sarcini	Referințe
NU SUNT	

## Anexa Nr. 1 La Partea I

## Teren

Nr cadastral	Suprafața (mp)*	Observații / Referințe
	735	imobilul s-a format din parcelele avand nr. topografic: 4262/2 parte

\* Suprafața este determinată în planul de proiecție Stereo 70.



## Date referitoare la teren

Crt	Categorie folosință	Intravilan	Suprafața (mp)	Tarla	Parcelă	Nr. topo	Observații / Referințe
1	pasune	DA	735	-	-	-	

## Lungime Segmente

1) Valorile lungimilor segmentelor sunt obținute din proiecție în plan.

Punct început	X / Y	Punct sfârșit	X / Y	Lungime segment (** (m)
1	521.663,192 683.338,057	2	521.660,716 683.336,039	3.194
3	521.660,984 683.324,361	4	521.662,426 683.310,125	14.309
5	521.663,245 683.303,765	6	521.663,347 683.300,113	3.653
7	521.662,919 683.291,279	8	521.664,12 683.277,3	14.03
9	521.664,921 683.266,388	10	521.666,198 683.259,703	6.806

Punct început	X / Y	Punct sfârșit	X / Y	Lungime segment (** (m)
2	521.660,716 683.336,039	3	521.660,984 683.324,361	11.681
4	521.662,426 683.310,125	5	521.663,245 683.303,765	6.413
6	521.663,347 683.300,113	7	521.662,919 683.291,279	8.844
8	521.664,12 683.277,3	9	521.664,921 683.266,388	10.941
10	521.666,198 683.259,703	11	521.668,698 683.252,242	7.869



Punct început	X / Y	Punct sfârşit	X / Y	Lungime segment (** (m)
11	521.668,698 683.252,242	12	521.672,805 683.245,048	8.284
13	521.674,478 683.255,348	14	521.678,677 683.267,112	12.491
15	521.678,792 683.275,08	16	521.675,223 683.291,19	16.501
17	521.668,748 683.297,139	18	521.667,473 683.299,402	2.597
19	521.667,402 683.306,382	20	521.667,186 683.322,582	16.201
21	521.664,401 683.333,487	1	521.663,192 683.338,057	4.727

Punct început	X / Y	Punct sfârşit	X / Y	Lungime segment (** (m)
12	521.672,805 683.245,048	13	521.674,478 683.255,348	10.435
14	521.678,677 683.267,112	15	521.678,792 683.275,08	7.969
16	521.675,223 683.291,19	17	521.668,748 683.297,139	8.793
18	521.667,473 683.299,402	19	521.667,402 683.306,382	6.98
20	521.667,186 683.322,582	21	521.664,401 683.333,487	11.255

\*\* Lungimile segmentelor sunt determinate în planul de proiecție Stereo 70 și sunt rotunjite la 1 milimetru.

\*\*\* Distanța dintre puncte este formată din segmente cumulate ce sunt mai mici decât valoarea 1 milimetru.



**DATE DESPRE IMOBILUL NR. 583**

Oficiul de Cadastru și Publicitate Imobiliară SUCEAVA  
Biroul de Cadastru și Publicitate Imobiliară Campulung Moldovenesc

**A. Partea I. Descrierea imobilului**

TEREN Necunoscut

Adresa: Loc. Breaza De Sus, Jud. Suceava

Nr. Crt	Nr cadastral Nr. topografic	Suprafața* (mp)	Observații / Referințe
A1	32380	21.999	Sector cadastral:16 Teren imprejmuit;

**B. Partea II. Proprietari și acte**

Inscrieri privitoare la dreptul de proprietate și alte drepturi reale		Referințe
<b>16552 / 22/10/2018</b>		
Act Notarial nr. notarial nr.60, din 14/11/2016 emis de Catargiu Stelian;		
B2	Intabulare, drept de PROPRIETATE, dobandit prin Succesiune, cota actuala 1/4 1) <b>ANTON DOMNICA</b> <i>OBSERVATII: pozitie transcrisa din CF 32104/Breaza, inscrisa prin incheierea nr. 14621 din 14/11/2016;</i>	A1
Act Notarial nr. notarial nr.11, din 30/01/2017 emis de Scraba Horia Ilie;		
B5	Intabulare, drept de PROPRIETATE, dobandit prin Succesiune, cota actuala 1/12 1) <b>ANTON DOMNICA</b> <i>OBSERVATII: pozitie transcrisa din CF 32104/Breaza, inscrisa prin incheierea nr. 1089 din 30/01/2017;</i>	A1
<b>16553 / 22/10/2018</b>		
Act Notarial nr. 2260, din 22/10/2018 emis de ANDRONICESCU OLTICA VERONICA;		
B9	Intabulare, drept de PROPRIETATE, dobandit prin Succesiune, cota actuala 8/12 1) <b>ANTON DOMNICA</b>	A1

**C. Partea III. SARCINI .**

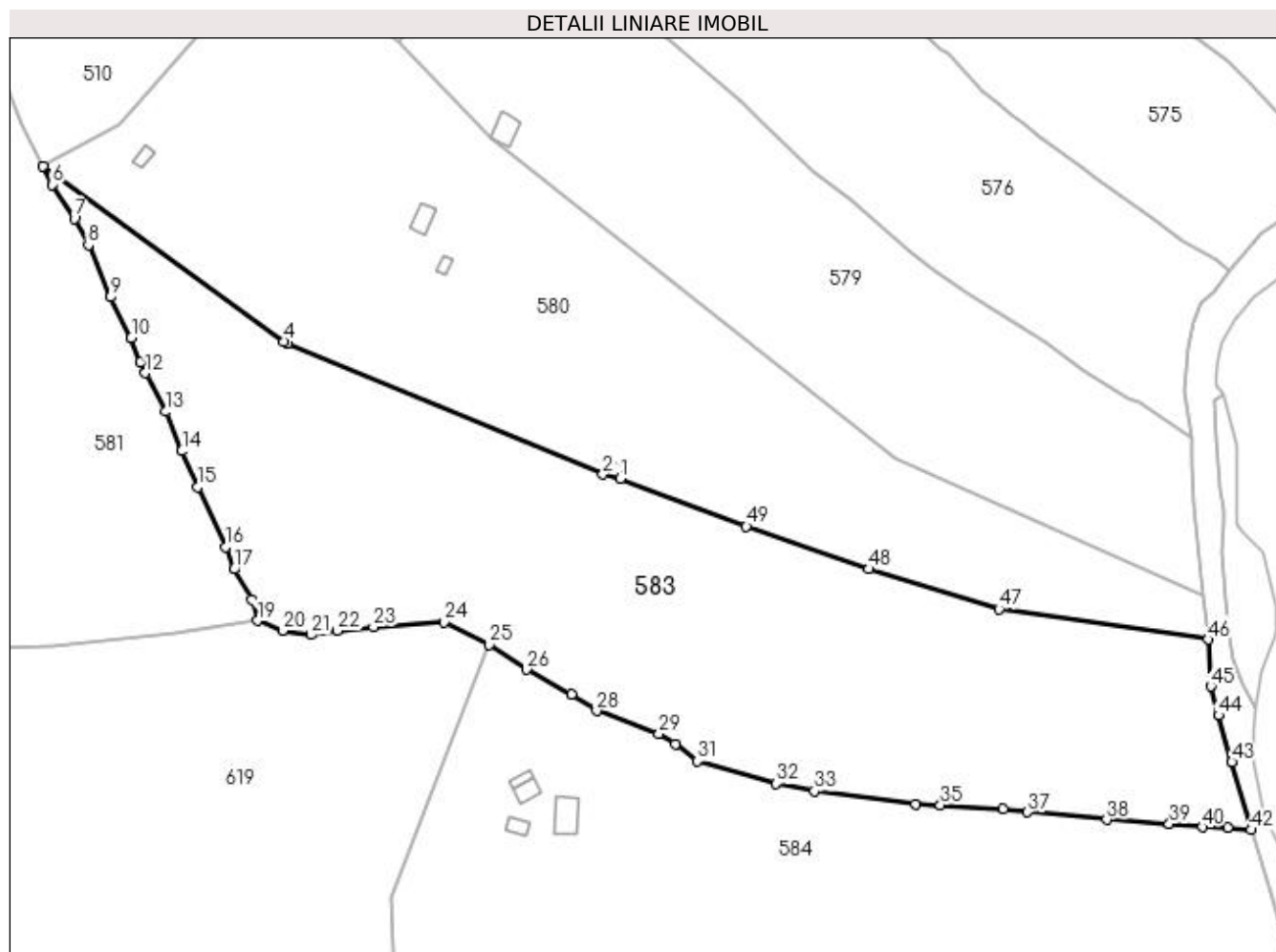
Inscrieri privind dezmembramintele dreptului de proprietate, drepturi reale de garanție și sarcini	Referințe
NU SUNT	

## Anexa Nr. 1 La Partea I

## Teren

Nr cadastral	Suprafața (mp)*	Observații / Referințe
32380	21.999	

\* Suprafața este determinată în planul de proiecție Stereo 70.



## Date referitoare la teren

Crt	Categorie folosință	Intravilan	Suprafața (mp)	Tarla	Parcelă	Nr. topo	Observații / Referințe
1	faneata	DA	14.313	-	-	-	
2	faneata	NU	7.686	-	-	-	

## Lungime Segmente

1) Valorile lungimilor segmentelor sunt obținute din proiecție în plan.

Punct început	X / Y	Punct sfârșit	X / Y	Lungime segment	Punct început	X / Y	Punct sfârșit	X / Y	Lungime segment	Punct început	X / Y	Punct sfârșit	X / Y	Lungime segment
1	521.484,564 683.313,003	2	521.479,396 683.314,234	5.313	2	521.479,396 683.314,234	3	521.385,924 683.353,008	101.195	3	521.385,924 683.353,008	4	521.384,96 683.353,588	1.125
4	521.384,96 683.353,588	5	521.313,514 683.405,549	88.343	5	521.313,514 683.405,549	6	521.316,081 683.400,062	6.058	6	521.316,081 683.400,062	7	521.322,764 683.390,007	12.073
7	521.322,764 683.390,007	8	521.326,913 683.382,216	8.827	8	521.326,913 683.382,216	9	521.333,525 683.366,752	16.818	9	521.333,525 683.366,752	10	521.339,659 683.354,778	13.454
10	521.339,659 683.354,778	11	521.342,343 683.347,545	7.715	11	521.342,343 683.347,545	12	521.343,806 683.344,293	3.566	12	521.343,806 683.344,293	13	521.349,965 683.332,847	12.998
13	521.349,965 683.332,847	14	521.354,631 683.321,186	12.56	14	521.354,631 683.321,186	15	521.359,263 683.310,445	11.697	15	521.359,263 683.310,445	16	521.367,518 683.292,806	19.475

Punct început	X / Y	Punct sfârșit	X / Y	Lungime segmen t	Punct început	X / Y	Punct sfârșit	X / Y	Lungime segmen t	Punct început	X / Y	Punct sfârșit	X / Y	Lungime segmen t
16	521.367,518 683.292,806	17	521.370,131 683.286,165	7.137	17	521.370,131 683.286,165	18	521.375,309 683.277,253	10.30 7	18	521.375,309 683.277,253	19	521.377,053 683.270,898	6.59
19	521.377,053 683.270,898	20	521.384,424 683.267,935	7.944	20	521.384,424 683.267,935	21	521.392,944 683.266,785	8.597	21	521.392,944 683.266,785	22	521.400,657 683.268,006	7.809
22	521.400,657 683.268,006	23	521.411,402 683.269,116	10.80 2	23	521.411,402 683.269,116	24	521.432,266 683.270,512	20.91	24	521.432,266 683.270,512	25	521.445,752 683.263,86	15.03 7
25	521.445,752 683.263,86	26	521.456,668 683.256,471	13.18 2	26	521.456,668 683.256,471	27	521.470,075 683.249,066	15.31 6	27	521.470,075 683.249,066	28	521.477,537 683.244,272	8.87
28	521.477,537 683.244,272	29	521.495,991 683.237,44	19.67 8	29	521.495,991 683.237,44	30	521.500,853 683.234,382	5.743	30	521.500,853 683.234,382	31	521.507,372 683.229,357	8.231
31	521.507,372 683.229,357	32	521.530,707 683.222,621	24.28 8	32	521.530,707 683.222,621	33	521.542,051 683.220,508	11.53 9	33	521.542,051 683.220,508	34	521.571,989 683.216,542	30.19 9
34	521.571,989 683.216,542	35	521.579,388 683.216,342	7.402	35	521.579,388 683.216,342	36	521.598,036 683.215,147	18.68 6	36	521.598,036 683.215,147	37	521.605,192 683.214,213	7.217
37	521.605,192 683.214,213	38	521.628,688 683.212,012	23.59 9	38	521.628,688 683.212,012	39	521.647,224 683.210,704	18.58 2	39	521.647,224 683.210,704	40	521.657,002 683.209,796	9.82
40	521.657,002 683.209,796	41	521.664,506 683.209,72	7.503	41	521.664,506 683.209,72	42	521.671,46 683.208,988	6.993	42	521.671,46 683.208,988	43	521.665,783 683.229,011	20.81 3
43	521.665,783 683.229,011	44	521.661,834 683.242,891	14.43 1	44	521.661,834 683.242,891	45	521.659,478 683.251,439	8.867	45	521.659,478 683.251,439	46	521.658,675 683.265,386	13.97
46	521.658,675 683.265,386	47	521.596,76 683.274,368	62.56 3	47	521.596,76 683.274,368	48	521.558,222 683.286,217	40.31 9	48	521.558,222 683.286,217	49	521.521,913 683.298,838	38.44
49	521.521,913 683.298,838	1	521.484,564 683.313,003	39.94 5										

\*\* Lungimile segmentelor sunt determinate în planul de proiecție Stereo 70 și sunt rotunjite la 1 milimetru.

\*\*\* Distanța dintre puncte este formată din segmente cumulate ce sunt mai mici decât valoarea 1 milimetru.



**DATE DESPRE IMOBILUL NR. 584**

Oficiul de Cadastru și Publicitate Imobiliară SUCEAVA  
Biroul de Cadastru și Publicitate Imobiliară Campulung Moldovenesc

**A. Partea I. Descrierea imobilului**

Nr. CF vechi: 4666 Fundu Moldovei  
Nr. topografic: 646, 4318/12 parte, 4318/4,  
4318/5 parte

TEREN Necunoscut

Adresa: Loc. Breaza De Sus, Jud. Suceava

Nr. Crt	Nr cadastral Nr. topografic	Suprafața* (mp)	Observații / Referințe
A1		31.406	Sector cadastral: 16 Teren neimprejmuit; imobilul s-a format din parcelele având nr. topografic: 646, 4318/12 parte, 4318/4, 4318/5 parte; exista constructii cu caracter provizoriu, fara fundatie

**Construcții**

Crt	Nr cadastral Nr. topografic	Adresa	Observații / Referințe
A1.1		Loc. Breaza De Sus, Jud. Suceava	Nr. niveluri: 1; S. construita la sol: 35 mp; Locuinta
A1.2		Loc. Breaza De Sus, Jud. Suceava	Nr. niveluri: 1; S. construita la sol: 18 mp; Anexa
A1.3		Loc. Breaza De Sus, Jud. Suceava	Nr. niveluri: 1; S. construita la sol: 26 mp; Anexa
A1.4		Loc. Breaza De Sus, Jud. Suceava	Nr. niveluri: 1; S. construita la sol: 72 mp; Anexa

**B. Partea II. Proprietari și acte**

Inscrieri privitoare la dreptul de proprietate și alte drepturi reale		Referințe
/		
Act Administrativ nr. 3177, din 12/09/2022 emis de Primaria Breaza;		
B1	Se noteaza POSESIA asupra terenului	A1
	1) <b>LEHACI VASILE</b>	
Act Administrativ nr. 3651, din 07/10/2022 emis de Primaria Breaza;		
B1	Intabulare, drept de PROPRIETATE, dobandit prin Lege, cota actuala 1/1	A1.1, A1.2, A1.3, A1.4
	1) <b>LEHACI VASILE</b>	
Act Normativ nr. 7, din 13/03/1996 emis de Parlamentul Romaniei (lege);		
B1	Inscrierea provizorie, drept de PROPRIETATE, dobandit prin Lege, cota actuala 1/1	A1
	1) <b>NEIDENTIFICAT NEIDENTIFICAT</b>	

**C. Partea III. SARCINI .**

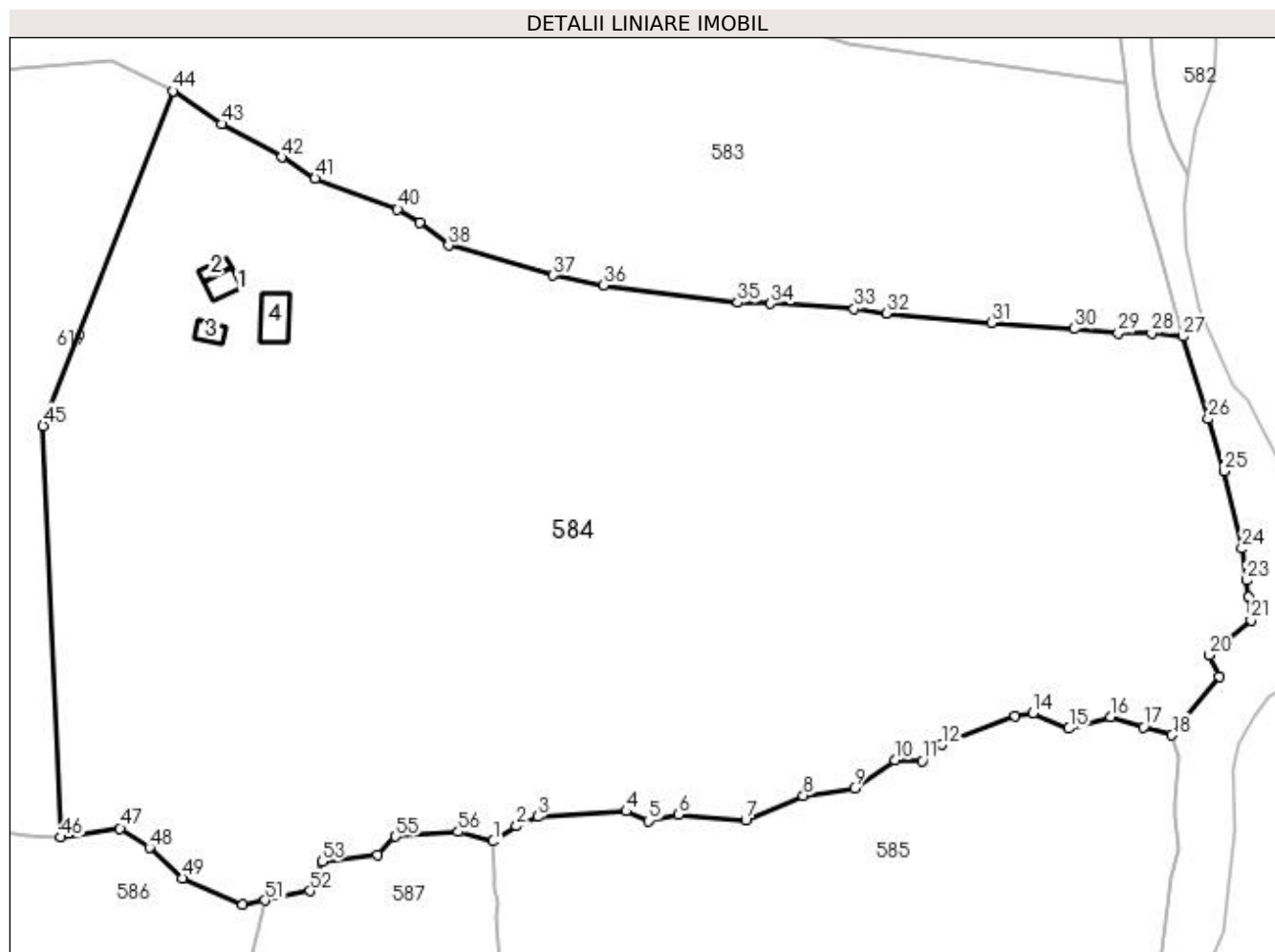
Inscrieri privind dezmembramintele dreptului de proprietate, drepturi reale de garanție și sarcini	Referințe
NU SUNT	

## Anexa Nr. 1 La Partea I

## Teren

Nr cadastral	Suprafața (mp)*	Observații / Referințe
	31.406	imobilul s-a format din parcelele avand nr. topografic: 646, 4318/12 parte, 4318/4, 4318/5 parte; exista constructii cu caracter provizoriu, fara fundatie

\* Suprafața este determinată în planul de proiecție Stereo 70.



## Date referitoare la teren

Crt	Categorie folosință	Intra vilan	Suprafața (mp)	Tarla	Parcelă	Nr. topo	Observații / Referințe
1	curți constructii	DA	346	-	-	-	
2	faneata	DA	29.704	-	-	-	
3	faneata	NU	1.356	-	-	-	

## Date referitoare la construcții

Crt	Număr	Destinație construcție	Supraf. (mp)	Situație juridică	Observații / Referințe
A1.1		construcții de locuințe	35	Cu acte	Nr. niveluri:1; S. construita la sol:35 mp; Locuinta
A1.2		construcții anexa	18	Cu acte	Nr. niveluri:1; S. construita la sol:18 mp; Anexa
A1.3		construcții anexa	26	Cu acte	Nr. niveluri:1; S. construita la sol:26 mp; Anexa
A1.4		construcții anexa	72	Cu acte	Nr. niveluri:1; S. construita la sol:72 mp; Anexa



## Lungime Segmente

1) Valorile lungimilor segmentelor sunt obținute din proiecție în plan.

Punct început	X / Y	Punct sfârșit	X / Y	Lungime segment	Punct început	X / Y	Punct sfârșit	X / Y	Lungime segment	Punct început	X / Y	Punct sfârșit	X / Y	Lungime segment
1	521.517,337 683.096,234	2	521.522,564 683.099,639	6.238	2	521.522,564 683.099,639	3	521.527,331 683.101,72	5.201	3	521.527,331 683.101,72	4	521.547,076 683.102,947	19.78 3
4	521.547,076 683.102,947	5	521.552,059 683.100,795	5.428	5	521.552,059 683.100,795	6	521.558,717 683.102,262	6.819	6	521.558,717 683.102,262	7	521.573,747 683.100,862	15.09 4
7	521.573,747 683.100,862	8	521.586,627 683.106,415	14.02 6	8	521.586,627 683.106,415	9	521.598,053 683.108,127	11.55 3	9	521.598,053 683.108,127	10	521.607,19 683.114,363	11.06 2
10	521.607,19 683.114,363	11	521.613,186 683.114,218	5.998	11	521.613,186 683.114,218	12	521.617,588 683.117,876	5.724	12	521.617,588 683.117,876	13	521.634,014 683.124,176	17.59 2
13	521.634,014 683.124,176	14	521.638,014 683.124,818	4.052	14	521.638,014 683.124,818	15	521.645,989 683.121,41	8.672	15	521.645,989 683.121,41	16	521.655,341 683.123,968	9.695
16	521.655,341 683.123,968	17	521.662,667 683.121,722	7.663	17	521.662,667 683.121,722	18	521.669,06 683.119,912	6.644	18	521.669,06 683.119,912	19	521.679,568 683.133,05	16.82 4
19	521.679,568 683.133,05	20	521.677,342 683.137,869	5.309	20	521.677,342 683.137,869	21	521.686,722 683.145,602	12.15 6	21	521.686,722 683.145,602	22	521.686,246 683.150,794	5.213
22	521.686,246 683.150,794	23	521.685,752 683.154,524	3.763	23	521.685,752 683.154,524	24	521.684,698 683.161,626	7.179	24	521.684,698 683.161,626	25	521.680,638 683.178,883	17.72 8
25	521.680,638 683.178,883	26	521.677,147 683.190,562	12.19	26	521.677,147 683.190,562	27	521.671,46 683.208,988	19.28 3	27	521.671,46 683.208,988	28	521.664,506 683.209,72	6.993
28	521.664,506 683.209,72	29	521.657,002 683.209,796	7.503	29	521.657,002 683.209,796	30	521.647,224 683.210,704	9.82	30	521.647,224 683.210,704	31	521.628,688 683.212,012	18.58 2
31	521.628,688 683.212,012	32	521.605,192 683.214,213	23.59 9	32	521.605,192 683.214,213	33	521.598,036 683.215,147	7.217	33	521.598,036 683.215,147	34	521.579,388 683.216,342	18.68 6
34	521.579,388 683.216,342	35	521.571,989 683.216,542	7.402	35	521.571,989 683.216,542	36	521.542,051 683.220,508	30.19 9	36	521.542,051 683.220,508	37	521.530,707 683.222,621	11.53 9
37	521.530,707 683.222,621	38	521.507,372 683.229,357	24.28 8	38	521.507,372 683.229,357	39	521.500,853 683.234,382	8.231	39	521.500,853 683.234,382	40	521.495,991 683.237,44	5.743
40	521.495,991 683.237,44	41	521.477,537 683.244,272	19.67 8	41	521.477,537 683.244,272	42	521.470,075 683.249,066	8.87	42	521.470,075 683.249,066	43	521.456,668 683.256,471	15.31 6
43	521.456,668 683.256,471	44	521.445,752 683.263,86	13.18 2	44	521.445,752 683.263,86	45	521.416,745 683.189,02	80.26 5	45	521.416,745 683.189,02	46	521.420,747 683.097,138	91.96 9
46	521.420,747 683.097,138	47	521.433,955 683.099,15	13.36	47	521.433,955 683.099,15	48	521.440,502 683.094,817	7.851	48	521.440,502 683.094,817	49	521.447,929 683.088,046	10.05 1
49	521.447,929 683.088,046	50	521.461,308 683.082,014	14.67 6	50	521.461,308 683.082,014	51	521.466,366 683.083,056	5.164	51	521.466,366 683.083,056	52	521.476,429 683.085,132	10.27 5
52	521.476,429 683.085,132	53	521.479,111 683.091,724	7.117	53	521.479,111 683.091,724	54	521.491,485 683.093,278	12.47 2	54	521.491,485 683.093,278	55	521.495,536 683.097,295	5.705
55	521.495,536 683.097,295	56	521.509,529 683.098,332	14.03 2	56	521.509,529 683.098,332	1	521.517,337 683.096,234	8.085					

\*\* Lungimile segmentelor sunt determinate în planul de proiecție Stereo 70 și sunt rotunjite la 1 milimetru.

\*\*\* Distanța dintre puncte este formată din segmente cumulate ce sunt mai mici decât valoarea 1 milimetru.



**DATE DESPRE IMOBILUL NR. 585**

Oficiul de Cadastru și Publicitate Imobiliară SUCEAVA  
Biroul de Cadastru și Publicitate Imobiliară Campulung Moldovenesc

**A. Partea I. Descrierea imobilului**

TEREN Necunoscut

Nr. CF vechi: 3232, 845 FUndu Moldovei

Nr. topografic: 4322/1 parte, 4322/2 parte

Adresa: Loc. Breaza De Sus, Jud. Suceava

Nr. Crt	Nr cadastral Nr. topografic	Suprafața* (mp)	Observații / Referințe
A1		21.882	Sector cadastral: 16 Teren împrejmuit; imobilul s-a format din parcelele având nr. topografic: 4322/1 parte, 4322/2 parte

**B. Partea II. Proprietari și acte**

Inscrieri privitoare la dreptul de proprietate și alte drepturi reale		Referințe
/		
Act Administrativ nr. 2949, din 30/08/2022 emis de Primaria Breaza;		
B1	Se noteaza POSESIA asupra terenului	A1
	1) CIPELIUC FLORIN	
Act Normativ nr. 7, din 13/03/1996 emis de Parlamentul Romaniei (lege);		
B1	Inscrierea provizorie, drept de PROPRIETATE, dobândit prin Lege, cota actuala 1/1	A1
	1) NEIDENTIFICAT NEIDENTIFICAT	

**C. Partea III. SARCINI .**

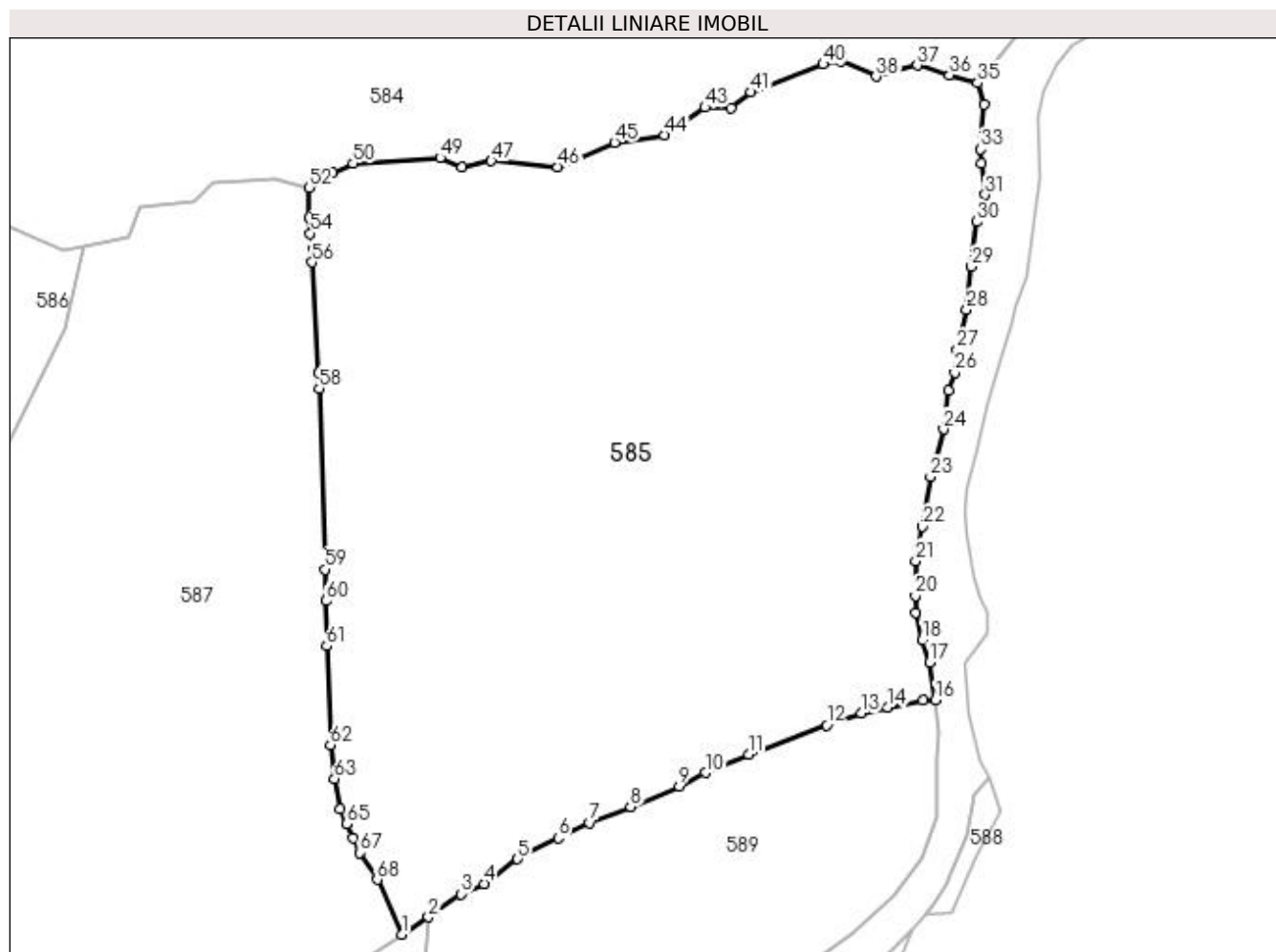
Inscrieri privind dezmembramintele dreptului de proprietate, drepturi reale de garanție și sarcini	Referințe
NU SUNT	

## Anexa Nr. 1 La Partea I

## Teren

Nr cadastral	Suprafața (mp)*	Observații / Referințe
	21.882	imobilul s-a format din parcelele avand nr. topografic: 4322/1 parte, 4322/2 parte

\* Suprafața este determinată în planul de proiecție Stereo 70.



## Date referitoare la teren

Crt	Categorie folosință	Intravilan	Suprafața (mp)	Tarla	Parcelă	Nr. topo	Observații / Referințe
1	faneata	DA	18.823	-	-	-	
2	pasune	DA	2.844	-	-	-	
3	faneata	NU	215	-	-	-	

## Lungime Segmente

1) Valorile lungimilor segmentelor sunt obținute din proiecție în plan.

Punct început	X / Y	Punct sfârșit	X / Y	Lungime segment	Punct început	X / Y	Punct sfârșit	X / Y	Lungime segment	Punct început	X / Y	Punct sfârșit	X / Y	Lungime segment
1	521.538,379 682.926,851	2	521.544,401 682.930,777	7.189	2	521.544,401 682.930,777	3	521.551,774 682.936,021	9.048	3	521.551,774 682.936,021	4	521.557,064 682.938,293	5.757
4	521.557,064 682.938,293	5	521.564,673 682.943,92	9.464	5	521.564,673 682.943,92	6	521.573,865 682.948,695	10.358	6	521.573,865 682.948,695	7	521.581,014 682.952,168	7.948
7	521.581,014 682.952,168	8	521.590,305 682.955,818	9.982	8	521.590,305 682.955,818	9	521.601,322 682.960,404	11.933	9	521.601,322 682.960,404	10	521.607,235 682.963,503	6.676
10	521.607,235 682.963,503	11	521.617,092 682.967,657	10.697	11	521.617,092 682.967,657	12	521.634,732 682.974,265	18.837	12	521.634,732 682.974,265	13	521.642,651 682.976,976	8.37

Punct început	X / Y	Punct sfârșit	X / Y	Lungime segment	Punct început	X / Y	Punct sfârșit	X / Y	Lungime segment	Punct început	X / Y	Punct sfârșit	X / Y	Lungime segment
13	521.642,651 682.976,976	14	521.648,684 682.978,333	6.184	14	521.648,684 682.978,333	15	521.656,657 682.979,986	8.143	15	521.656,657 682.979,986	16	521.659,457 682.979,965	2.8
16	521.659,457 682.979,965	17	521.658,092 682.988,511	8.654	17	521.658,092 682.988,511	18	521.656,535 682.993,655	5.374	18	521.656,535 682.993,655	19	521.655,029 682.999,855	6.38
19	521.655,029 682.999,855	20	521.654,892 683.003,661	3.808	20	521.654,892 683.003,661	21	521.655,013 683.011,56	7.9	21	521.655,013 683.011,56	22	521.656,529 683.019,342	7.928
22	521.656,529 683.019,342	23	521.658,343 683.030,623	11.42 6	23	521.658,343 683.030,623	24	521.661,3 683.041,409	11.18 4	24	521.661,3 683.041,409	25	521.662,344 683.050,21	8.863
25	521.662,344 683.050,21	26	521.663,89 683.054,247	4.323	26	521.663,89 683.054,247	27	521.664,406 683.059,392	5.171	27	521.664,406 683.059,392	28	521.666,521 683.068,589	9.437
28	521.666,521 683.068,589	29	521.667,637 683.078,267	9.742	29	521.667,637 683.078,267	30	521.668,87 683.088,451	10.25 8	30	521.668,87 683.088,451	31	521.670,751 683.094,632	6.461
31	521.670,751 683.094,632	32	521.669,912 683.101,712	7.13	32	521.669,912 683.101,712	33	521.669,707 683.104,928	3.223	33	521.669,707 683.104,928	34	521.670,489 683.115,065	10.16 7
34	521.670,489 683.115,065	35	521.669,06 683.119,912	5.053	35	521.669,06 683.119,912	36	521.662,667 683.121,722	6.644	36	521.662,667 683.121,722	37	521.655,341 683.123,968	7.663
37	521.655,341 683.123,968	38	521.645,989 683.121,41	9.695	38	521.645,989 683.121,41	39	521.638,014 683.124,818	8.672	39	521.638,014 683.124,818	40	521.634,014 683.124,176	4.052
40	521.634,014 683.124,176	41	521.617,588 683.117,876	17.59 2	41	521.617,588 683.117,876	42	521.613,186 683.114,218	5.724	42	521.613,186 683.114,218	43	521.607,19 683.114,363	5.998
43	521.607,19 683.114,363	44	521.598,053 683.108,127	11.06 2	44	521.598,053 683.108,127	45	521.586,627 683.106,415	11.55 3	45	521.586,627 683.106,415	46	521.573,747 683.100,862	14.02 6
46	521.573,747 683.100,862	47	521.558,717 683.102,262	15.09 4	47	521.558,717 683.102,262	48	521.552,059 683.100,795	6.819	48	521.552,059 683.100,795	49	521.547,076 683.102,947	5.428
49	521.547,076 683.102,947	50	521.527,331 683.101,72	19.78 3	50	521.527,331 683.101,72	51	521.522,564 683.099,639	5.201	51	521.522,564 683.099,639	52	521.517,337 683.096,234	6.238
52	521.517,337 683.096,234	53	521.517,423 683.089,432	6.803	53	521.517,423 683.089,432	54	521.517,633 683.085,82	3.618	54	521.517,633 683.085,82	55	521.518,335 683.082,264	3.625
55	521.518,335 683.082,264	56	521.518,048 683.079,277	3.001	56	521.518,048 683.079,277	57	521.519,522 683.054,26	25.06	57	521.519,522 683.054,26	58	521.519,66 683.050,619	3.644
58	521.519,66 683.050,619	59	521.520,976 683.009,614	41.02 6	59	521.520,976 683.009,614	60	521.521,11 683.002,436	7.179	60	521.521,11 683.002,436	61	521.521,365 682.992,271	10.16 8
61	521.521,365 682.992,271	62	521.522,196 682.969,811	22.47 5	62	521.522,196 682.969,811	63	521.523,096 682.962,145	7.719	63	521.523,096 682.962,145	64	521.524,473 682.955,355	6.928
64	521.524,473 682.955,355	65	521.525,854 682.951,872	3.747	65	521.525,854 682.951,872	66	521.527,247 682.948,657	3.504	66	521.527,247 682.948,657	67	521.528,739 682.945,361	3.618
67	521.528,739 682.945,361	68	521.532,777 682.939,228	7.343	68	521.532,777 682.939,228	1	521.538,379 682.926,851	13.58 6					

\*\* Lungimile segmentelor sunt determinate în planul de proiecție Stereo 70 și sunt rotunjite la 1 milimetru.

\*\*\* Distanța dintre puncte este formată din segmente cumulate ce sunt mai mici decât valoarea 1 milimetru.



**DATE DESPRE IMOBILUL NR. 586**

Oficiul de Cadastru și Publicitate Imobiliară SUCEAVA  
Biroul de Cadastru și Publicitate Imobiliară Campulung Moldovenesc

**A. Partea I. Descrierea imobilului**

Nr. CF vechi: 4947, 845 Fundu Moldovei  
Nr. topografic: 4322/11, 4322/41, 4322/21,  
4322/2 parte

TEREN Necunoscut

Adresa: Loc. Breaza De Sus, Jud. Suceava

Nr. Crt	Nr cadastral Nr. topografic	Suprafața* (mp)	Observații / Referințe
A1		24.466	Sector cadastral: 16 Teren neimprejmuit; imobilul s-a format din parcelele având nr. topografic: 4322/11, 4322/41, 4322/21, 4322/2 parte

**B. Partea II. Proprietari și acte**

Inscrieri privitoare la dreptul de proprietate și alte drepturi reale		Referințe
/		
Act Normativ nr. 7, din 13/03/1996 emis de Parlamentul Romaniei (lege);		
B1	Inscrierea provizorie, drept de PROPRIETATE, dobândit prin Lege, cota actuala 1/1 1) NEIDENTIFICAT NEIDENTIFICAT	A1
Act Administrativ nr. 3066, din 06/09/2022 emis de Primaria Breaza;		
B2	Se noteaza POSESIA asupra terenului 1) MACOVEI MARIA 2) CIUMAU CASANDRA 3) POENARI SAVETA 4) TIMPAU DANUT	A1

**C. Partea III. SARCINI .**

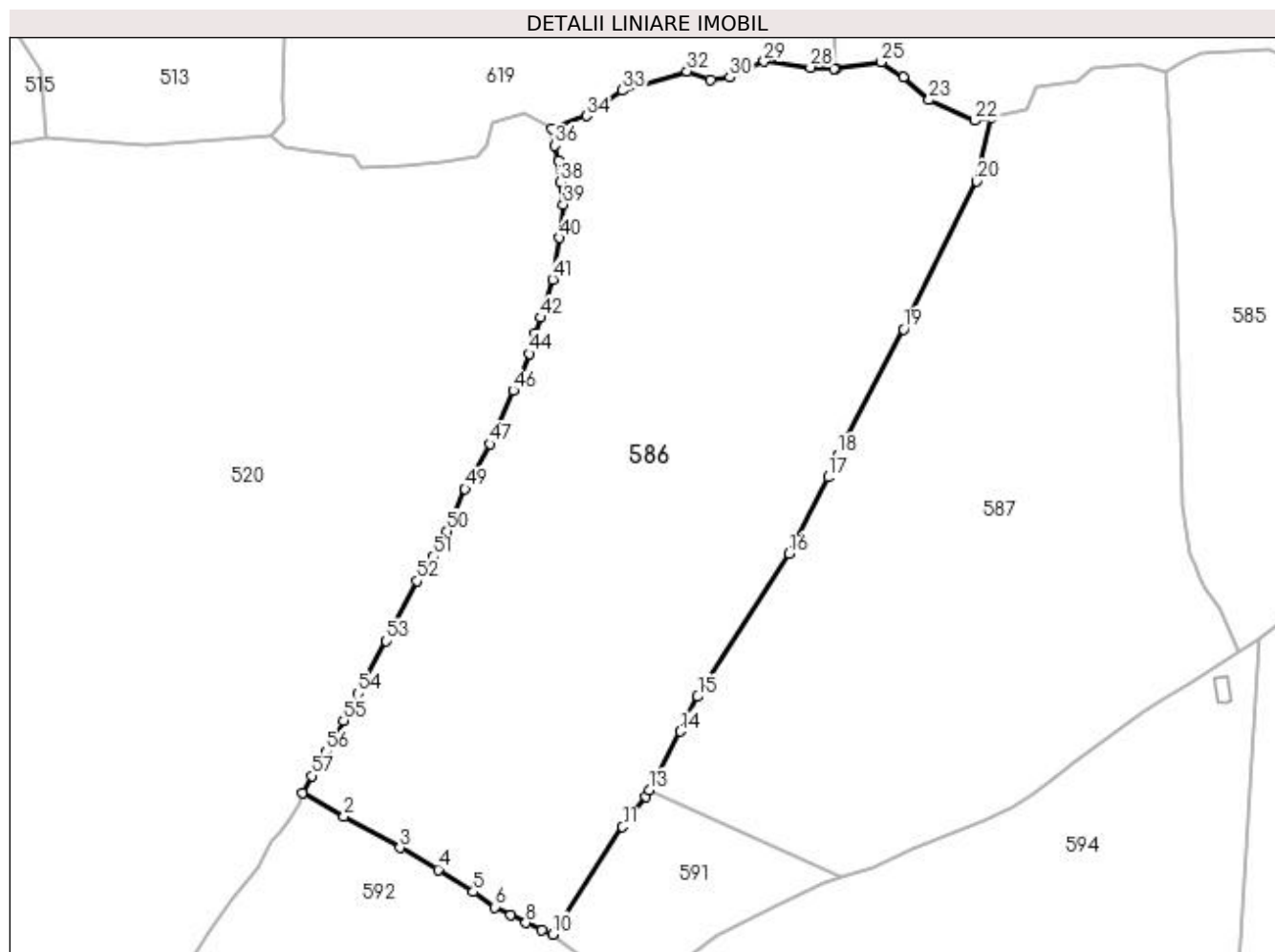
Inscrieri privind dezmembramintele dreptului de proprietate, drepturi reale de garanție și sarcini	Referințe
NU SUNT	

## Anexa Nr. 1 La Partea I

## Teren

Nr cadastral	Suprafața (mp)*	Observații / Referințe
	24.466	imobilul s-a format din parcelele avand nr. topografic: 4322/11, 4322/41, 4322/21, 4322/2 parte

\* Suprafața este determinată în planul de proiecție Stereo 70.



## Date referitoare la teren

Crt	Categorie folosință	Intra vilan	Suprafața (mp)	Tarla	Parcelă	Nr. topo	Observații / Referințe
1	faneata	DA	245	-	-	-	
2	faneata	NU	24.221	-	-	-	

## Lungime Segmente

1) Valorile lungimilor segmentelor sunt obținute din proiecție în plan.

Punct început	X / Y	Punct sfârșit	X / Y	Lungime segment	Punct început	X / Y	Punct sfârșit	X / Y	Lungime segment	Punct început	X / Y	Punct sfârșit	X / Y	Lungime segment
1	521.264,641 682.885,483	2	521.276,875 682.878,715	13.981	2	521.276,875 682.878,715	3	521.293,314 682.869,498	18.847	3	521.293,314 682.869,498	4	521.304,424 682.863,144	12.799
4	521.304,424 682.863,144	5	521.314,644 682.856,618	12.126	5	521.314,644 682.856,618	6	521.321,013 682.852,179	7.763	6	521.321,013 682.852,179	7	521.325,48 682.849,8	5.061
7	521.325,48 682.849,8	8	521.330,051 682.847,523	5.107	8	521.330,051 682.847,523	9	521.334,78 682.845,354	5.203	9	521.334,78 682.845,354	10	521.337,902 682.844,185	3.334
10	521.337,902 682.844,185	11	521.358,318 682.875,592	37.459	11	521.358,318 682.875,592	12	521.365,154 682.884,525	11.249	12	521.365,154 682.884,525	13	521.366,09 682.886,299	2.006
13	521.366,09 682.886,299	14	521.375,181 682.903,522	19.475	14	521.375,181 682.903,522	15	521.380,292 682.913,663	11.356	15	521.380,292 682.913,663	16	521.407,014 682.955,451	49.601



Punct început	X / Y	Punct sfârșit	X / Y	Lungime segmen t	Punct început	X / Y	Punct sfârșit	X / Y	Lungime segmen t	Punct început	X / Y	Punct sfârșit	X / Y	Lungime segmen t
16	521.407,014 682.955,451	17	521.418,448 682.977,769	25.07 6	17	521.418,448 682.977,769	18	521.421,206 682.984,3	7.089	18	521.421,206 682.984,3	19	521.440,458 683.021,068	41.50 3
19	521.440,458 683.021,068	20	521.461,918 683.064,289	48.25 5	20	521.461,918 683.064,289	21	521.466,366 683.083,056	19.28 7	21	521.466,366 683.083,056	22	521.461,308 683.082,014	5.164
22	521.461,308 683.082,014	23	521.447,929 683.088,046	14.67 6	23	521.447,929 683.088,046	24	521.440,502 683.094,817	10.05 1	24	521.440,502 683.094,817	25	521.433,955 683.099,15	7.851
25	521.433,955 683.099,15	26	521.420,747 683.097,138	13.36	26	521.420,747 683.097,138	27	521.420,213 683.097,057	0.541	27	521.420,213 683.097,057	28	521.413,261 683.097,55	6.969
28	521.413,261 683.097,55	29	521.399,732 683.099,287	13.63 9	29	521.399,732 683.099,287	30	521.389,664 683.094,658	11.08 1	30	521.389,664 683.094,658	31	521.384,044 683.093,938	5.666
31	521.384,044 683.093,938	32	521.377,18 683.096,431	7.303	32	521.377,18 683.096,431	33	521.358,274 683.090,84	19.71 6	33	521.358,274 683.090,84	34	521.347,824 683.083,417	12.81 7
34	521.347,824 683.083,417	35	521.337,667 683.079,524	10.87 8	35	521.337,667 683.079,524	36	521.338,553 683.074,758	4.847	36	521.338,553 683.074,758	37	521.339,525 683.070,389	4.476
37	521.339,525 683.070,389	38	521.340,056 683.063,999	6.412	38	521.340,056 683.063,999	39	521.341,008 683.057,454	6.614	39	521.341,008 683.057,454	40	521.339,964 683.047,745	9.765
40	521.339,964 683.047,745	41	521.337,824 683.035,621	12.31 1	41	521.337,824 683.035,621	42	521.334,426 683.024,465	11.66 2	42	521.334,426 683.024,465	43	521.332,814 683.019,731	5.001
43	521.332,814 683.019,731	44	521.331,086 683.013,848	6.132	44	521.331,086 683.013,848	45	521.327,959 683.005,928	8.515	45	521.327,959 683.005,928	46	521.326,371 683.003,12	3.226
46	521.326,371 683.003,12	47	521.319,475 682.987,473	17.09 9	47	521.319,475 682.987,473	48	521.314,336 682.977,747	11.0	48	521.314,336 682.977,747	49	521.312,246 682.974,418	3.931
49	521.312,246 682.974,418	50	521.307,019 682.961,954	13.51 6	50	521.307,019 682.961,954	51	521.302,725 682.954,713	8.418	51	521.302,725 682.954,713	52	521.298,15 682.947,454	8.58
52	521.298,15 682.947,454	53	521.289,226 682.929,903	19.68 9	53	521.289,226 682.929,903	54	521.281,024 682.914,577	17.38 3	54	521.281,024 682.914,577	55	521.276,69 682.906,743	8.953
55	521.276,69 682.906,743	56	521.271,662 682.897,549	10.47 9	56	521.271,662 682.897,549	57	521.267,49 682.890,518	8.176	57	521.267,49 682.890,518	1	521.264,641 682.885,483	5.785

\*\* Lungimile segmentelor sunt determinate în planul de proiecție Stereo 70 și sunt rotunjite la 1 milimetru.

\*\*\* Distanța dintre puncte este formată din segmente cumulate ce sunt mai mici decât valoarea 1 milimetru.



**DATE DESPRE IMOBILUL NR. 587**

Oficiul de Cadastru și Publicitate Imobiliară SUCEAVA  
Biroul de Cadastru și Publicitate Imobiliară Campulung Moldovenesc

**A. Partea I. Descrierea imobilului**

Nr. CF vechi: 33284

Nr. topografic: 4322/10, 4322/20, 4322/40,  
4323/10

TEREN Necunoscut

Adresa: Loc. Breaza De Sus, Jud. Suceava

Nr. Crt	Nr cadastral Nr. topografic	Suprafața* (mp)	Observații / Referințe
A1	33284	21.581	Sector cadastral: 16 Teren neimprejmuit; exista constructii cu caracter provizoriu, fara fundatie

**B. Partea II. Proprietari și acte**

Inscrieri privitoare la dreptul de proprietate și alte drepturi reale		Referințe
<b>3208 / 13/03/2013</b>		
Act Notarial nr. 343, din 11/03/2013 emis de BNP Dorina Rotaru (contract de donatie);		
B1	Intabulare, drept de PROPRIETATE, dobandit prin Conventie, cota actuala 1/1 1) SETRIUC EUGEN-LIVIU	A1

**C. Partea III. SARCINI .**

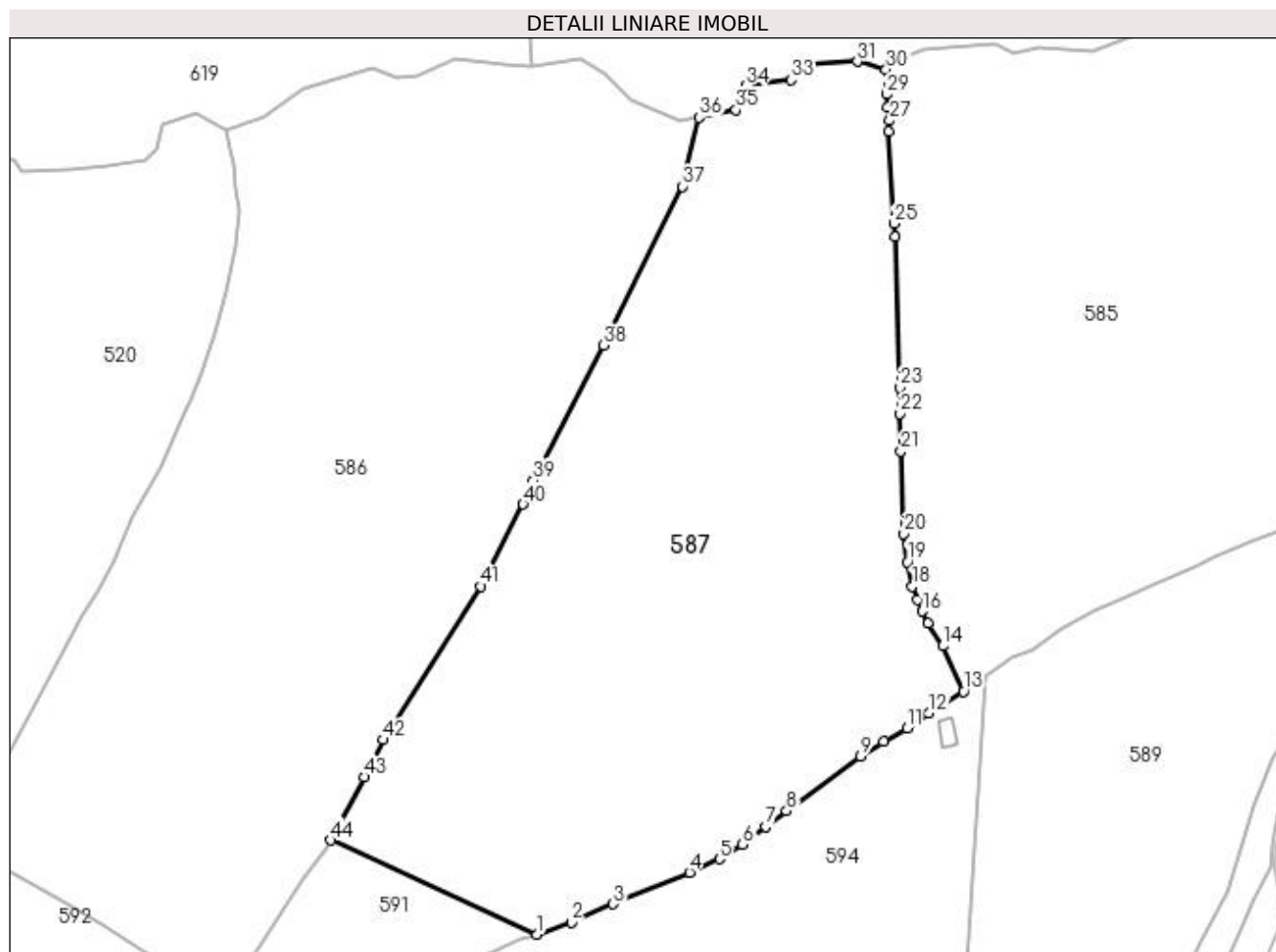
Inscrieri privind dezmembramintele dreptului de proprietate, drepturi reale de garanție și sarcini	Referințe
NU SUNT	

## Anexa Nr. 1 La Partea I

## Teren

Nr cadastral	Suprafața (mp)*	Observații / Referințe
33284	21.581	exista constructii cu caracter provizoriu, fara fundatie

\* Suprafața este determinată în planul de proiecție Stereo 70.



## Date referitoare la teren

Crt	Categorie folosință	Intravilan	Suprafața (mp)	Tarla	Parcelă	Nr. topo	Observații / Referințe
1	faneata	DA	393	-	-	-	
2	faneata	DA	111	-	-	-	
3	faneata	NU	21.077	-	-	-	

## Lungime Segmente

1) Valorile lungimilor segmentelor sunt obținute din proiecție în plan.

Punct început	X / Y	Punct sfârșit	X / Y	Lungime segment	Punct început	X / Y	Punct sfârșit	X / Y	Lungime segment	Punct început	X / Y	Punct sfârșit	X / Y	Lungime segment
1	521.422,174 682.860,71	2	521.431,618 682.863,919	9.974	2	521.431,618 682.863,919	3	521.443,017 682.869,003	12.481	3	521.443,017 682.869,003	4	521.463,847 682.877,573	22.524
4	521.463,847 682.877,573	5	521.471,904 682.881,265	8.863	5	521.471,904 682.881,265	6	521.478,27 682.885,134	7.45	6	521.478,27 682.885,134	7	521.484,519 682.890,105	7.985
7	521.484,519 682.890,105	8	521.490,148 682.894,35	7.05	8	521.490,148 682.894,35	9	521.510,337 682.909,211	25.069	9	521.510,337 682.909,211	10	521.516,638 682.913,203	7.459
10	521.516,638 682.913,203	11	521.522,993 682.916,781	7.293	11	521.522,993 682.916,781	12	521.529,06 682.920,859	7.31	12	521.529,06 682.920,859	13	521.538,379 682.926,851	11.079

Punct început	X / Y	Punct sfârșit	X / Y	Lungime segment	Punct început	X / Y	Punct sfârșit	X / Y	Lungime segment	Punct început	X / Y	Punct sfârșit	X / Y	Lungime segment
13	521.538,379 682.926,851	14	521.532,777 682.939,228	13.58 6	14	521.532,777 682.939,228	15	521.528,739 682.945,361	7.343	15	521.528,739 682.945,361	16	521.527,247 682.948,657	3.618
16	521.527,247 682.948,657	17	521.525,854 682.951,872	3.504	17	521.525,854 682.951,872	18	521.524,473 682.955,355	3.747	18	521.524,473 682.955,355	19	521.523,096 682.962,145	6.928
19	521.523,096 682.962,145	20	521.522,196 682.969,811	7.719	20	521.522,196 682.969,811	21	521.521,365 682.992,271	22.47 5	21	521.521,365 682.992,271	22	521.521,11 683.002,436	10.16 8
22	521.521,11 683.002,436	23	521.520,976 683.009,614	7.179	23	521.520,976 683.009,614	24	521.519,66 683.050,619	41.02 6	24	521.519,66 683.050,619	25	521.519,522 683.054,26	3.644
25	521.519,522 683.054,26	26	521.518,048 683.079,277	25.06	26	521.518,048 683.079,277	27	521.518,335 683.082,264	3.001	27	521.518,335 683.082,264	28	521.517,633 683.085,82	3.625
28	521.517,633 683.085,82	29	521.517,423 683.089,432	3.618	29	521.517,423 683.089,432	30	521.517,337 683.096,234	6.803	30	521.517,337 683.096,234	31	521.509,529 683.098,332	8.085
31	521.509,529 683.098,332	32	521.495,536 683.097,295	14.03 2	32	521.495,536 683.097,295	33	521.491,485 683.093,278	5.705	33	521.491,485 683.093,278	34	521.479,111 683.091,724	12.47 2
34	521.479,111 683.091,724	35	521.476,429 683.085,132	7.117	35	521.476,429 683.085,132	36	521.466,366 683.083,056	10.27 5	36	521.466,366 683.083,056	37	521.461,918 683.064,289	19.28 7
37	521.461,918 683.064,289	38	521.440,458 683.021,068	48.25 5	38	521.440,458 683.021,068	39	521.421,206 682.984,3	41.50 3	39	521.421,206 682.984,3	40	521.418,448 682.977,769	7.089
40	521.418,448 682.977,769	41	521.407,014 682.955,451	25.07 6	41	521.407,014 682.955,451	42	521.380,292 682.913,663	49.60 1	42	521.380,292 682.913,663	43	521.375,181 682.903,522	11.35 6
43	521.375,181 682.903,522	44	521.366,09 682.886,299	19.47 5	44	521.366,09 682.886,299	1	521.422,174 682.860,71	61.64 6					

\*\* Lungimile segmentelor sunt determinate în planul de proiecție Stereo 70 și sunt rotunjite la 1 milimetru.

\*\*\* Distanța dintre puncte este formată din segmente cumulate ce sunt mai mici decât valoarea 1 milimetru.



**DATE DESPRE IMOBILUL NR. 588**

Oficiul de Cadastru și Publicitate Imobiliară SUCEAVA  
Biroul de Cadastru și Publicitate Imobiliară Campulung Moldovenesc

**A. Partea I. Descrierea imobilului**

TEREN Intravilan

Nr. CF vechi: 32543 Fundu Moldovei

Nr. topografic: 4211/4 parte

Adresa: Loc. Breaza De Sus, Jud. Suceava

Nr. Crt	Nr cadastral Nr. topografic	Suprafața* (mp)	Observații / Referințe
A1		139	Sector cadastral: 16 Teren împrejmuit; imobilul s-a format din parcelele având nr. topografic: 4211/4 parte

**B. Partea II. Proprietari și acte**

Inscrieri privitoare la dreptul de proprietate și alte drepturi reale		Referințe
/		
Act Administrativ nr. 2988, din 01/09/2022 emis de Primaria Breaza;		
B1	Se noteaza POSESIA asupra terenului	A1
	1) <b>SERGHIE TOADER</b>	
Act Normativ nr. 7, din 13/03/1996 emis de Parlamentul Romaniei (lege);		
B1	Inscrierea provizorie, drept de PROPRIETATE, dobandit prin Lege, cota actuala 1/1	A1
	1) <b>NEIDENTIFICAT NEIDENTIFICAT</b>	

**C. Partea III. SARCINI .**

Inscrieri privind dezmembramintele dreptului de proprietate, drepturi reale de garanție și sarcini	Referințe
NU SUNT	

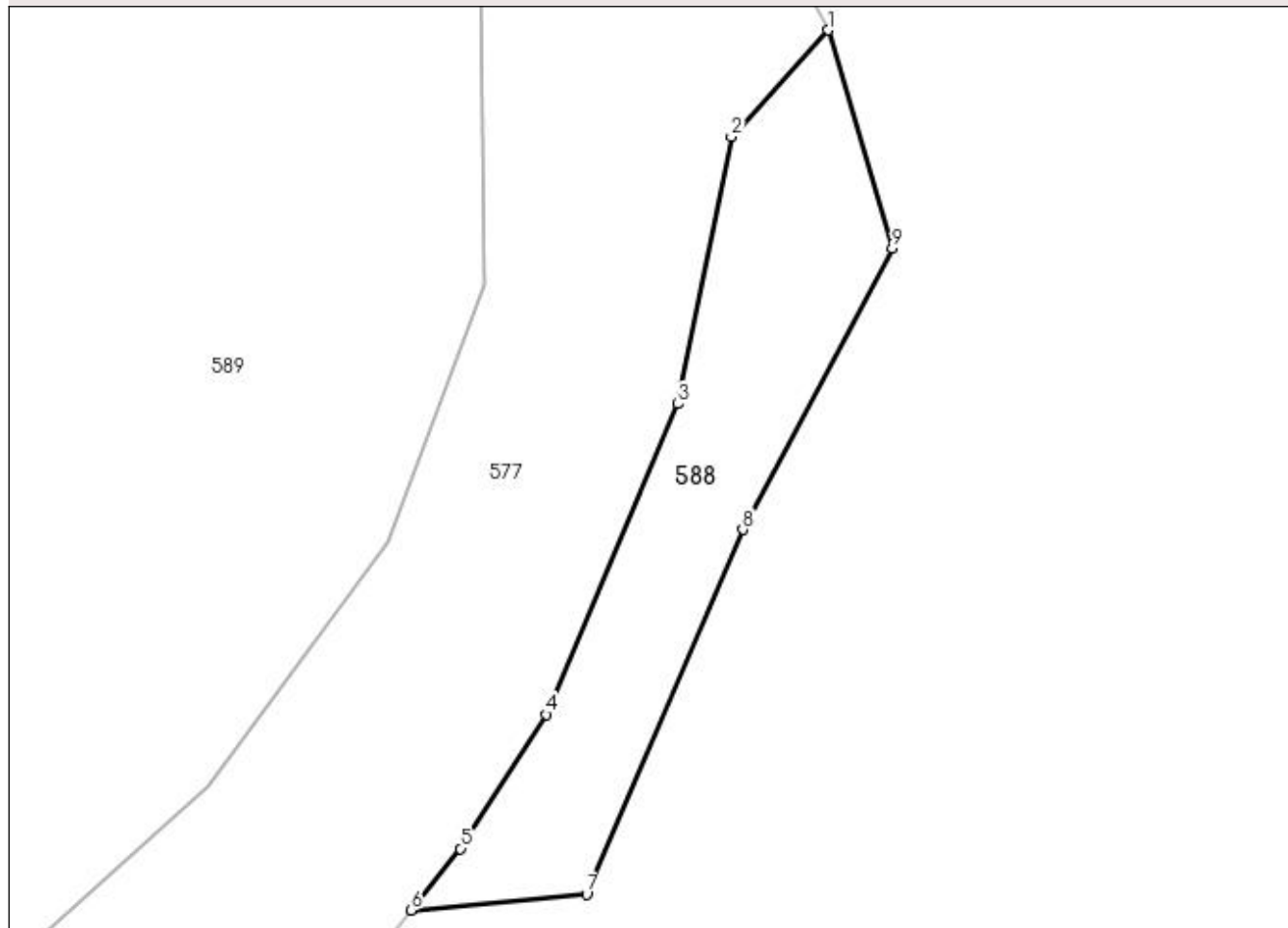
## Anexa Nr. 1 La Partea I

## Teren

Nr cadastral	Suprafața (mp)*	Observații / Referințe
	139	imobilul s-a format din parcelele avand nr. topografic: 4211/4 parte

\* Suprafața este determinată în planul de proiecție Stereo 70.

## DETALII LINIARE IMOBIL



## Date referitoare la teren

Crt	Categorie folosință	Intravilan	Suprafața (mp)	Tarla	Parcelă	Nr. topo	Observații / Referințe
1	pasune	DA	139	-	-	-	

## Lungime Segmente

1) Valorile lungimilor segmentelor sunt obținute din proiecție în plan.

Punct început	X / Y	Punct sfârșit	X / Y	Lungime segment (** (m)
1	521.671,826 682.962,232	2	521.668,429 682.958,477	5.064
2	521.668,429 682.958,477	3	521.666,549 682.949,07	9.593
3	521.666,549 682.949,07	4	521.661,914 682.938,134	11.878
4	521.661,914 682.938,134	5	521.658,889 682.933,406	5.613
5	521.658,889 682.933,406	6	521.657,151 682.931,24	2.777



Punct început	X / Y	Punct sfârşit	X / Y	Lungime segment (** (m)
6	521.657,151 682.931,24	7	521.663,333 682.931,8	6.207
7	521.663,333 682.931,8	8	521.668,832 682.944,639	13.967
8	521.668,832 682.944,639	9	521.674,103 682.954,555	11.23
9	521.674,103 682.954,555	1	521.671,826 682.962,232	8.008

\*\* Lungimile segmentelor sunt determinate în planul de proiecție Stereo 70 și sunt rotunjite la 1 milimetru.

\*\*\* Distanța dintre puncte este formată din segmente cumulate ce sunt mai mici decât valoarea 1 milimetru.



**DATE DESPRE IMOBILUL NR. 589**

Oficiul de Cadastru și Publicitate Imobiliară SUCEAVA  
Biroul de Cadastru și Publicitate Imobiliară Campulung Moldovenesc

**A. Partea I. Descrierea imobilului**

TEREN Intravilan

Nr. CF vechi: 4528, 845 Fundu Moldovei

Nr. topografic: 4323/12, 4322/2 parte

Adresa: Loc. Breaza De Sus, Jud. Suceava

Nr. Crt	Nr cadastral Nr. topografic	Suprafața* (mp)	Observații / Referințe
A1		10.223	Sector cadastral: 16 Teren neimprejmuit; imobilul s-a format din parcelele având nr. topografic: 4323/12, 4322/2 parte

**B. Partea II. Proprietari și acte**

Inscrieri privitoare la dreptul de proprietate și alte drepturi reale		Referințe
/		
Act Administrativ nr. 2958, din 31/08/2022 emis de Primaria Breaza;		
B1	Se noteaza POSESIA asupra terenului	A1
	1) GHEORGHITA DORINA	
Act Normativ nr. 7, din 13/03/1996 emis de Parlamentul Romaniei (lege);		
B1	Inscrierea provizorie, drept de PROPRIETATE, dobandit prin Lege, cota actuala 1/1	A1
	1) NEIDENTIFICAT NEIDENTIFICAT	

**C. Partea III. SARCINI .**

Inscrieri privind dezmembramintele dreptului de proprietate, drepturi reale de garanție și sarcini	Referințe
NU SUNT	

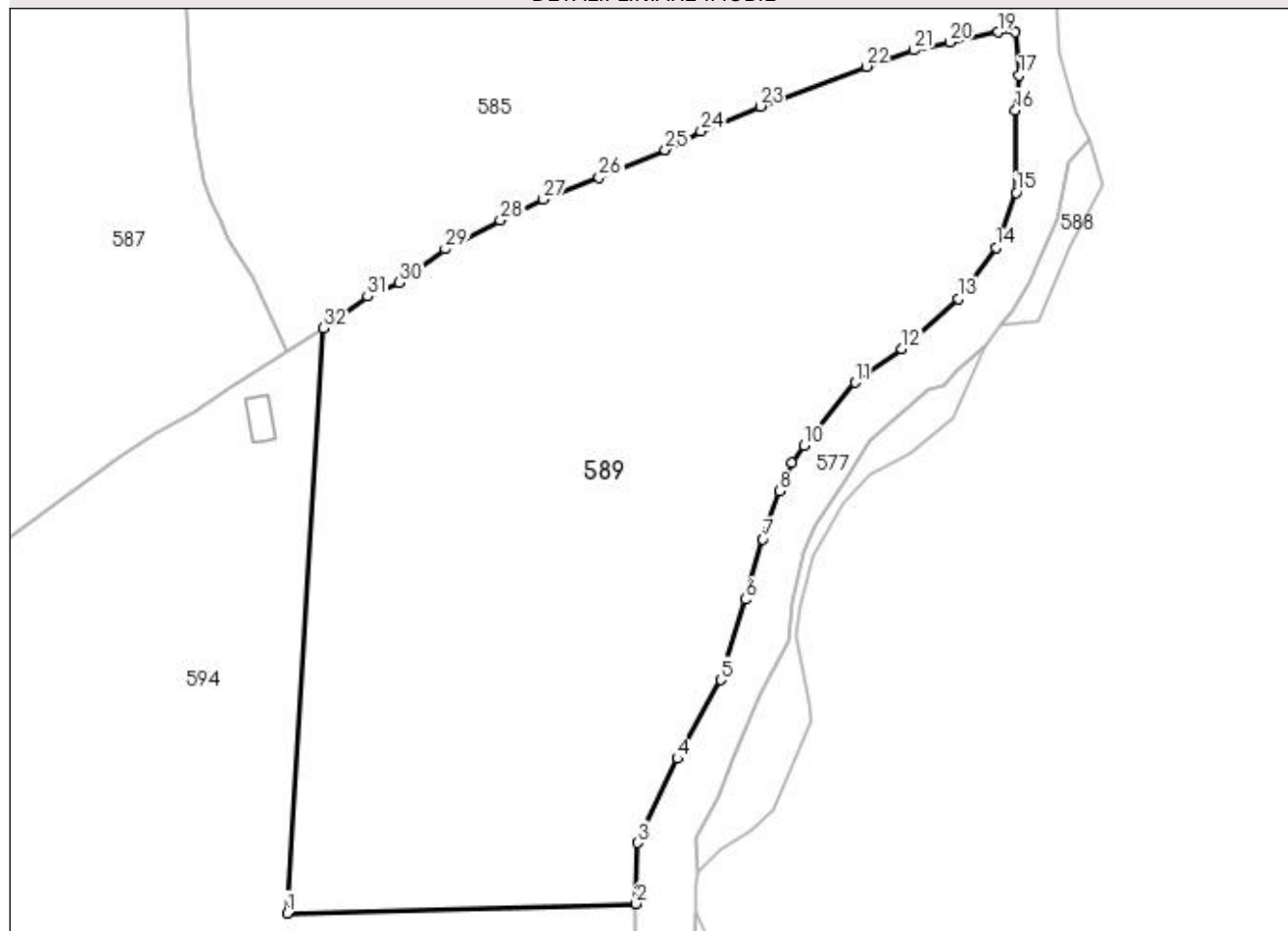
## Anexa Nr. 1 La Partea I

## Teren

Nr cadastral	Suprafața (mp)*	Observații / Referințe
	10.223	imobilul s-a format din parcelele avand nr. topografic: 4323/12, 4322/2 parte

\* Suprafața este determinată în planul de proiecție Stereo 70.

## DETALII LINIARE IMOBIL



## Date referitoare la teren

Crt	Categorie folosință	Intra vilan	Suprafața (mp)	Tarla	Parcelă	Nr. topo	Observații / Referințe
1	faneata	DA	10.223	-	-	-	

## Lungime Segmente

1) Valorile lungimilor segmentelor sunt obținute din proiecție în plan.

Punct început	X / Y	Punct sfârșit	X / Y	Lungime segment (** (m)
1	521.538,365 682.833,466	2	521.596,46 682.835,06	58.117
3	521.596,701 682.845,188	4	521.603,328 682.859,178	15.48
5	521.610,536 682.872,282	6	521.614,602 682.885,641	13.964
7	521.617,553 682.895,697	8	521.620,342 682.903,642	8.42
9	521.622,371 682.908,303	10	521.624,343 682.911,218	3.519

Punct început	X / Y	Punct sfârșit	X / Y	Lungime segment (** (m)
2	521.596,46 682.835,06	3	521.596,701 682.845,188	10.131
4	521.603,328 682.859,178	5	521.610,536 682.872,282	14.956
6	521.614,602 682.885,641	7	521.617,553 682.895,697	10.48
8	521.620,342 682.903,642	9	521.622,371 682.908,303	5.083
10	521.624,343 682.911,218	11	521.632,942 682.921,688	13.549

Punct început	X / Y	Punct sfârșit	X / Y	Lungime segment (** (m))
11	521.632,942 682.921,688	12	521.640,697 682.927,308	9.577
13	521.650,038 682.935,64	14	521.656,334 682.944,187	10.616
15	521.659,701 682.953,275	16	521.659,596 682.967,018	13.743
17	521.660,232 682.972,808	18	521.659,457 682.979,965	7.199
19	521.656,657 682.979,986	20	521.648,684 682.978,333	8.143
21	521.642,651 682.976,976	22	521.634,732 682.974,265	8.37
23	521.617,092 682.967,657	24	521.607,235 682.963,503	10.697
25	521.601,322 682.960,404	26	521.590,305 682.955,818	11.933
27	521.581,014 682.952,168	28	521.573,865 682.948,695	7.948
29	521.564,673 682.943,92	30	521.557,064 682.938,293	9.464
31	521.551,774 682.936,021	32	521.544,401 682.930,777	9.048

Punct început	X / Y	Punct sfârșit	X / Y	Lungime segment (** (m))
12	521.640,697 682.927,308	13	521.650,038 682.935,64	12.517
14	521.656,334 682.944,187	15	521.659,701 682.953,275	9.692
16	521.659,596 682.967,018	17	521.660,232 682.972,808	5.825
18	521.659,457 682.979,965	19	521.656,657 682.979,986	2.8
20	521.648,684 682.978,333	21	521.642,651 682.976,976	6.184
22	521.634,732 682.974,265	23	521.617,092 682.967,657	18.837
24	521.607,235 682.963,503	25	521.601,322 682.960,404	6.676
26	521.590,305 682.955,818	27	521.581,014 682.952,168	9.982
28	521.573,865 682.948,695	29	521.564,673 682.943,92	10.358
30	521.557,064 682.938,293	31	521.551,774 682.936,021	5.757
32	521.544,401 682.930,777	1	521.538,365 682.833,466	97.499

\*\* Lungimile segmentelor sunt determinate în planul de proiecție Stereo 70 și sunt rotunjite la 1 milimetru.

\*\*\* Distanța dintre puncte este formată din segmente cumulate ce sunt mai mici decât valoarea 1 milimetru.



**DATE DESPRE IMOBILUL NR. 590**

Oficiul de Cadastru și Publicitate Imobiliară SUCEAVA  
Biroul de Cadastru și Publicitate Imobiliară Campulung Moldovenesc

**A. Partea I. Descrierea imobilului**

Nr. CF vechi: 32543 Fundu Moldovei  
Nr. topografic: 4211/4 parte

TEREN Intravilan

Adresa: Loc. Breaza De Sus, Jud. Suceava

Nr. Crt	Nr cadastral Nr. topografic	Suprafața* (mp)	Observații / Referințe
A1		472	Sector cadastral: 16 Teren împrejmuit; imobilul s-a format din parcelele având nr. topografic: 4211/4 parte

**B. Partea II. Proprietari și acte**

Inscrieri privitoare la dreptul de proprietate și alte drepturi reale		Referințe
/		
Act Administrativ nr. 2987, din 01/09/2022 emis de Primaria Breaza;		
B1	Se noteaza POSESIA asupra terenului 1) <b>SERGHIE TOADER</b>	A1
Act Normativ nr. 7, din 13/03/1996 emis de Parlamentul Romaniei (lege);		
B1	Inscrierea provizorie, drept de PROPRIETATE, dobandit prin Lege, cota actuala 1/1 1) <b>NEIDENTIFICAT NEIDENTIFICAT</b>	A1

**C. Partea III. SARCINI .**

Inscrieri privind dezmembramintele dreptului de proprietate, drepturi reale de garanție și sarcini	Referințe
NU SUNT	

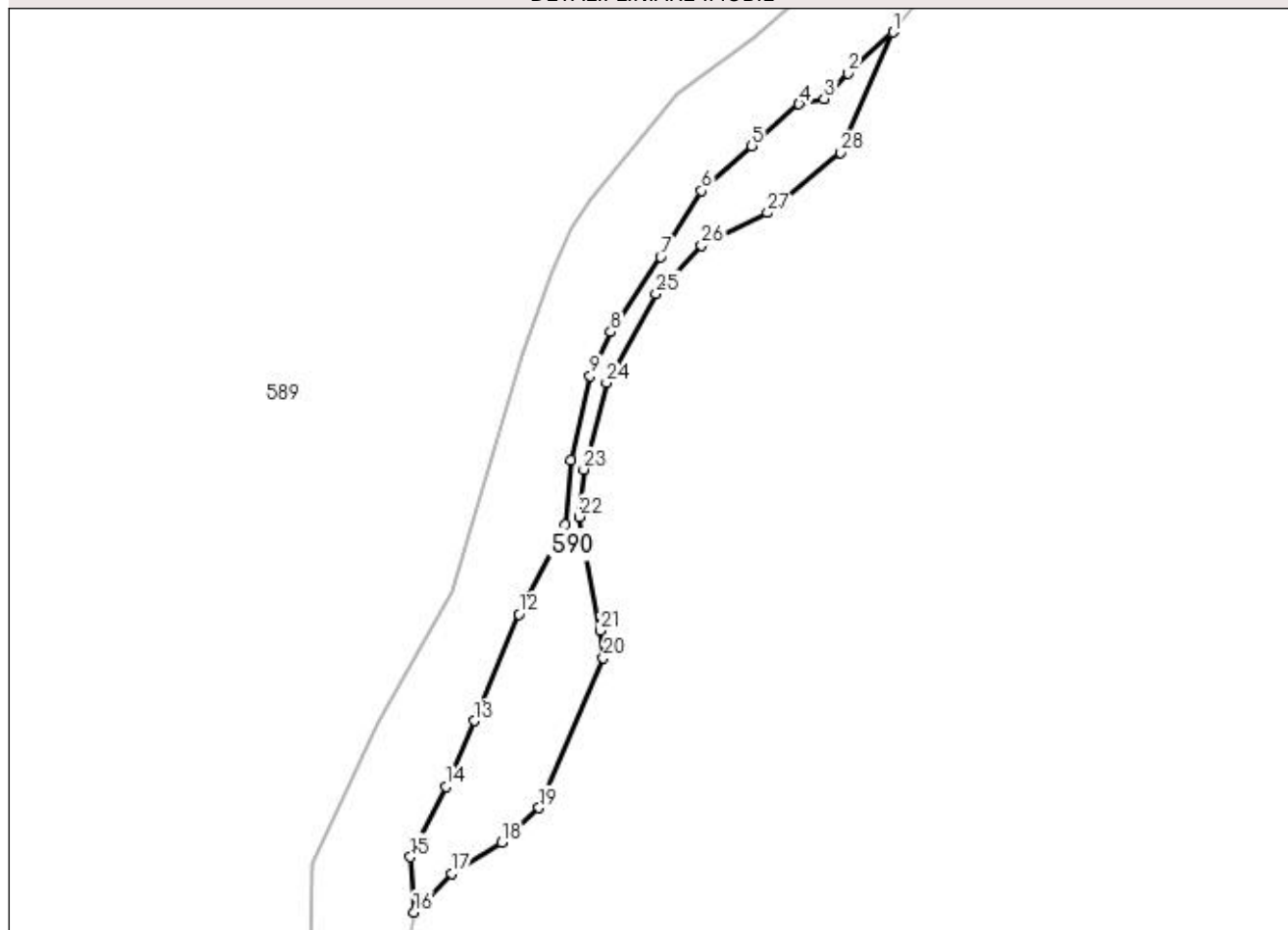
## Anexa Nr. 1 La Partea I

## Teren

Nr cadastral	Suprafața (mp)*	Observații / Referințe
	472	imobilul s-a format din parcelele avand nr. topografic: 4211/4 parte

\* Suprafața este determinată în planul de proiecție Stereo 70.

## DETALII LINIARE IMOBIL



## Date referitoare la teren

Crt	Categorie folosință	Intravilan	Suprafața (mp)	Tarla	Parcelă	Nr. topo	Observații / Referințe
1	pasune	DA	472	-	-	-	

## Lungime Segmente

1) Valorile lungimilor segmentelor sunt obținute din proiecție în plan.

Punct început	X / Y	Punct sfârșit	X / Y	Lungime segment (** (m)
1	521.654,42 682.927,78	2	521.649,957 682.923,698	6.048
3	521.647,574 682.921,145	4	521.645,106 682.920,621	2.523
5	521.640,404 682.916,476	6	521.635,384 682.912,022	6.711
7	521.631,334 682.905,429	8	521.626,367 682.897,994	8.941
9	521.624,323 682.893,622	10	521.622,425 682.885,245	8.589

Punct început	X / Y	Punct sfârșit	X / Y	Lungime segment (** (m)
2	521.649,957 682.923,698	3	521.647,574 682.921,145	3.492
4	521.645,106 682.920,621	5	521.640,404 682.916,476	6.268
6	521.635,384 682.912,022	7	521.631,334 682.905,429	7.738
8	521.626,367 682.897,994	9	521.624,323 682.893,622	4.826
10	521.622,425 682.885,245	11	521.621,896 682.878,837	6.43



Punct început	X / Y	Punct sfârşit	X / Y	Lungime segment (** (m)
11	521.621,896 682.878,837	12	521.617,244 682.869,948	10.033
13	521.612,836 682.859,334	14	521.610,011 682.852,781	7.136
15	521.606,48 682.845,801	16	521.606,819 682.840,323	5.488
17	521.610,566 682.844,184	18	521.615,536 682.847,25	5.84
19	521.619,264 682.850,679	20	521.625,643 682.865,572	16.202
21	521.625,348 682.868,291	22	521.623,223 682.879,626	11.532
23	521.623,688 682.884,325	24	521.625,955 682.892,921	8.89
25	521.630,868 682.901,792	26	521.635,417 682.906,559	6.589
27	521.641,966 682.909,818	28	521.649,234 682.915,818	9.425

Punct început	X / Y	Punct sfârşit	X / Y	Lungime segment (** (m)
12	521.617,244 682.869,948	13	521.612,836 682.859,334	11.493
14	521.610,011 682.852,781	15	521.606,48 682.845,801	7.822
16	521.606,819 682.840,323	17	521.610,566 682.844,184	5.38
18	521.615,536 682.847,25	19	521.619,264 682.850,679	5.065
20	521.625,643 682.865,572	21	521.625,348 682.868,291	2.735
22	521.623,223 682.879,626	23	521.623,688 682.884,325	4.722
24	521.625,955 682.892,921	25	521.630,868 682.901,792	10.141
26	521.635,417 682.906,559	27	521.641,966 682.909,818	7.315
28	521.649,234 682.915,818	1	521.654,42 682.927,78	13.038

\*\* Lungimile segmentelor sunt determinate în planul de proiecție Stereo 70 și sunt rotunjite la 1 milimetru.

\*\*\* Distanța dintre puncte este formată din segmente cumulate ce sunt mai mici decât valoarea 1 milimetru.



**DATE DESPRE IMOBILUL NR. 591**

Oficiul de Cadastru și Publicitate Imobiliară SUCEAVA  
Biroul de Cadastru și Publicitate Imobiliară Campulung Moldovenesc

**A. Partea I. Descrierea imobilului**

Nr. CF vechi: 845 Fundu Moldovei  
Nr. topografic: 4322/2 parte

TEREN Extravilan

Adresa: Jud. Suceava

Nr. Crt	Nr cadastral Nr. topografic	Suprafața* (mp)	Observații / Referințe
A1		2.333	Sector cadastral: 16 Teren neimprejmuit; imobilul s-a format din parcelele având nr. topografic: 4322/2 parte

**B. Partea II. Proprietari și acte**

Inscrieri privitoare la dreptul de proprietate și alte drepturi reale		Referințe
/		
Act Administrativ nr. 3067, din 06/09/2022 emis de Primaria Breaza;		
B1	Se noteaza POSESIA asupra terenului	A1
	1) SETRIUC EUGEN-LIVIU	
Act Normativ nr. 7, din 13/03/1996 emis de Parlamentul Romaniei (lege);		
B1	Inscrierea provizorie, drept de PROPRIETATE, dobandit prin Lege, cota actuala 1/1	A1
	1) NEIDENTIFICAT NEIDENTIFICAT	

**C. Partea III. SARCINI .**

Inscrieri privind dezmembramintele dreptului de proprietate, drepturi reale de garanție și sarcini	Referințe
NU SUNT	



Punct început	X / Y	Punct sfârşit	X / Y	Lungime segment (** (m)
6	521.395,031 682.848,289	7	521.403,511 682.852,78	9.596
7	521.403,511 682.852,78	8	521.417,57 682.859,387	15.534
8	521.417,57 682.859,387	9	521.422,174 682.860,71	4.79
9	521.422,174 682.860,71	10	521.366,09 682.886,299	61.646
10	521.366,09 682.886,299	11	521.365,154 682.884,525	2.006
11	521.365,154 682.884,525	12	521.358,318 682.875,592	11.249
12	521.358,318 682.875,592	1	521.337,902 682.844,185	37.459

\*\* Lungimile segmentelor sunt determinate în planul de proiecţie Stereo 70 şi sunt rotunjite la 1 milimetru.

\*\*\* Distanţa dintre puncte este formată din segmente cumulate ce sunt mai mici decât valoarea 1 milimetru.



**DATE DESPRE IMOBILUL NR. 592**

Oficiul de Cadastru și Publicitate Imobiliară SUCEAVA  
Biroul de Cadastru și Publicitate Imobiliară Campulung Moldovenesc

**A. Partea I. Descrierea imobilului**

Nr. CF vechi: 845 Fundu Moldovei  
Nr. topografic: 801, 4322/2 parte, 4322/5,  
4322/6

TEREN Extravilan

Adresa: Jud. Suceava

Nr. Crt	Nr cadastral Nr. topografic	Suprafața* (mp)	Observații / Referințe
A1		12.823	Sector cadastral: 16 Teren neimprejmuit; imobilul s-a format din parcelele având nr. topografic: 801, 4322/2 parte, 4322/5, 4322/6

**B. Partea II. Proprietari și acte**

Inscrieri privitoare la dreptul de proprietate și alte drepturi reale		Referințe
/		
Act Administrativ nr. 2950, din 30/08/2022 emis de Primaria Breaza;		
B1	Se noteaza POSESIA asupra terenului	A1
	1) CIPELIUC FLORIN	
Act Normativ nr. 7, din 13/03/1996 emis de Parlamentul Romaniei (lege);		
B1	Inscrierea provizorie, drept de PROPRIETATE, dobandit prin Lege, cota actuala 1/1	A1
	1) NEIDENTIFICAT NEIDENTIFICAT	

**C. Partea III. SARCINI .**

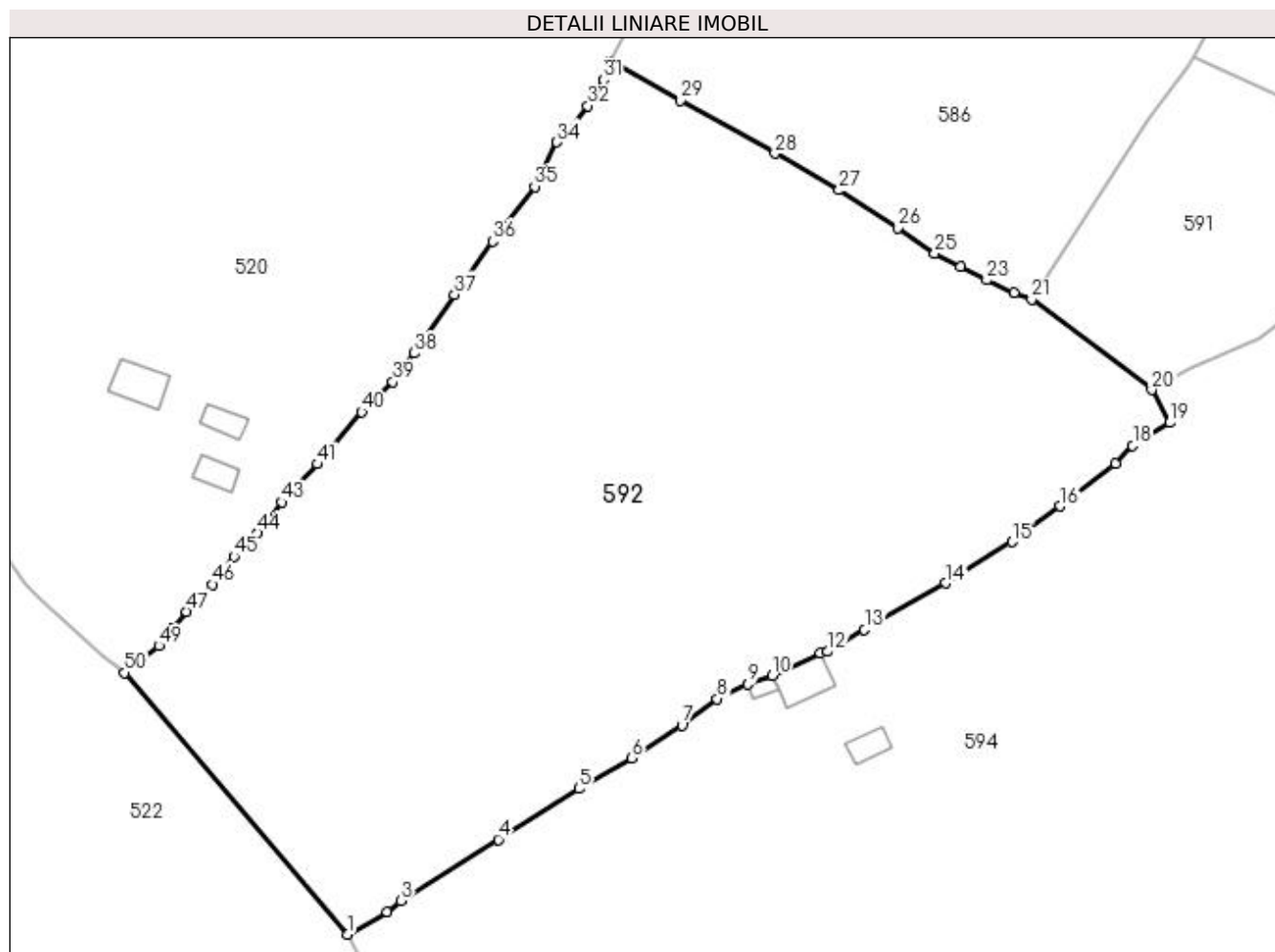
Inscrieri privind dezmembramintele dreptului de proprietate, drepturi reale de garanție și sarcini	Referințe
NU SUNT	

## Anexa Nr. 1 La Partea I

## Teren

Nr cadastral	Suprafața (mp)*	Observații / Referințe
	12.823	imobilul s-a format din parcelele având nr. topografic: 801, 4322/2 parte, 4322/5, 4322/6

\* Suprafața este determinată în planul de proiecție Stereo 70.



## Date referitoare la teren

Crt	Categorie folosință	Intravilan	Suprafața (mp)	Tarla	Parcelă	Nr. topo	Observații / Referințe
1	faneata	NU	12.823	-	-	-	

## Lungime Segmente

1) Valorile lungimilor segmentelor sunt obținute din proiecție în plan.

Punct început	X / Y	Punct sfârșit	X / Y	Lungime segment	Punct început	X / Y	Punct sfârșit	X / Y	Lungime segment	Punct început	X / Y	Punct sfârșit	X / Y	Lungime segment
1	521.218,995 682.733,942	2	521.225,918 682.737,822	7.937	2	521.225,918 682.737,822	3	521.228,313 682.739,805	3.109	3	521.228,313 682.739,805	4	521.245,259 682.750,406	19.989
4	521.245,259 682.750,406	5	521.259,268 682.759,219	16.551	5	521.259,268 682.759,219	6	521.268,401 682.764,547	10.574	6	521.268,401 682.764,547	7	521.277,12 682.770,238	10.412
7	521.277,12 682.770,238	8	521.283,238 682.774,826	7.647	8	521.283,238 682.774,826	9	521.288,591 682.777,399	5.939	9	521.288,591 682.777,399	10	521.292,826 682.778,904	4.495
10	521.292,826 682.778,904	11	521.301,201 682.782,707	9.197	11	521.301,201 682.782,707	12	521.302,412 682.783,024	1.252	12	521.302,412 682.783,024	13	521.308,849 682.786,83	7.478
13	521.308,849 682.786,83	14	521.322,926 682.794,922	16.237	14	521.322,926 682.794,922	15	521.334,536 682.802,077	13.638	15	521.334,536 682.802,077	16	521.342,812 682.808,289	10.348



Punct început	X / Y	Punct sfârșit	X / Y	Lungime segment	Punct început	X / Y	Punct sfârșit	X / Y	Lungime segment	Punct început	X / Y	Punct sfârșit	X / Y	Lungime segment
16	521.342,812 682.808,289	17	521.352,43 682.815,727	12.15 9	17	521.352,43 682.815,727	18	521.355,413 682.818,823	4.299	18	521.355,413 682.818,823	19	521.361,84 682.822,784	7.55
19	521.361,84 682.822,784	20	521.358,728 682.828,486	6.496	20	521.358,728 682.828,486	21	521.337,902 682.844,185	26.08	21	521.337,902 682.844,185	22	521.334,78 682.845,354	3.334
22	521.334,78 682.845,354	23	521.330,051 682.847,523	5.203	23	521.330,051 682.847,523	24	521.325,48 682.849,8	5.107	24	521.325,48 682.849,8	25	521.321,013 682.852,179	5.061
25	521.321,013 682.852,179	26	521.314,644 682.856,618	7.763	26	521.314,644 682.856,618	27	521.304,424 682.863,144	12.12 6	27	521.304,424 682.863,144	28	521.293,314 682.869,498	12.79 9
28	521.293,314 682.869,498	29	521.276,875 682.878,715	18.84 7	29	521.276,875 682.878,715	30	521.264,641 682.885,483	13.98 1	30	521.264,641 682.885,483	31	521.263,567 682.882,326	3.335
31	521.263,567 682.882,326	32	521.260,784 682.877,792	5.32	32	521.260,784 682.877,792	33	521.257,627 682.873,417	5.395	33	521.257,627 682.873,417	34	521.255,442 682.871,476	2.923
34	521.255,442 682.871,476	35	521.251,538 682.863,769	8.639	35	521.251,538 682.863,769	36	521.244,254 682.854,248	11.98 8	36	521.244,254 682.854,248	37	521.237,629 682.845,014	11.36 5
37	521.237,629 682.845,014	38	521.230,657 682.834,854	12.32 2	38	521.230,657 682.834,854	39	521.226,904 682.829,875	6.235	39	521.226,904 682.829,875	40	521.221,512 682.824,661	7.501
40	521.221,512 682.824,661	41	521.213,856 682.815,578	11.87 9	41	521.213,856 682.815,578	42	521.209,653 682.811,225	6.051	42	521.209,653 682.811,225	43	521.207,637 682.808,957	3.034
43	521.207,637 682.808,957	44	521.203,33 682.803,614	6.863	44	521.203,33 682.803,614	45	521.199,288 682.799,571	5.717	45	521.199,288 682.799,571	46	521.195,582 682.794,68	6.136
46	521.195,582 682.794,68	47	521.191,114 682.789,962	6.498	47	521.191,114 682.789,962	48	521.188,635 682.786,915	3.928	48	521.188,635 682.786,915	49	521.186,309 682.784,037	3.7
49	521.186,309 682.784,037	50	521.180,315 682.779,361	7.602	50	521.180,315 682.779,361	1	521.218,995 682.733,942	59.65 8					

\*\* Lungimile segmentelor sunt determinate în planul de proiecție Stereo 70 și sunt rotunjite la 1 milimetru.

\*\*\* Distanța dintre puncte este formată din segmente cumulate ce sunt mai mici decât valoarea 1 milimetru.



**DATE DESPRE IMOBILUL NR. 593**

Oficiul de Cadastru și Publicitate Imobiliară SUCEAVA  
Biroul de Cadastru și Publicitate Imobiliară Campulung Moldovenesc

**A. Partea I. Descrierea imobilului**

TEREN Intravilan

Nr. CF vechi: 32543 Fundu Moldovei

Nr. topografic: 4211/4 parte

Adresa: Loc. Breaza De Sus, Jud. Suceava

Nr. Crt	Nr cadastral Nr. topografic	Suprafața* (mp)	Observații / Referințe
A1		420	Sector cadastral: 16 Teren împrejmuit; imobilul s-a format din parcelele având nr. topografic: 4211/4 parte

**B. Partea II. Proprietari și acte**

Inscrieri privitoare la dreptul de proprietate și alte drepturi reale		Referințe
/		
Act Administrativ nr. 2989, din 01/09/2022 emis de Primaria Breaza;		
B1	Se noteaza POSESIA asupra terenului	A1
	1) <b>SERGHIE TOADER</b>	
Act Normativ nr. 7, din 13/03/1996 emis de Parlamentul Romaniei (lege);		
B1	Inscrierea provizorie, drept de PROPRIETATE, dobandit prin Lege, cota actuala 1/1	A1
	1) <b>NEIDENTIFICAT NEIDENTIFICAT</b>	

**C. Partea III. SARCINI .**

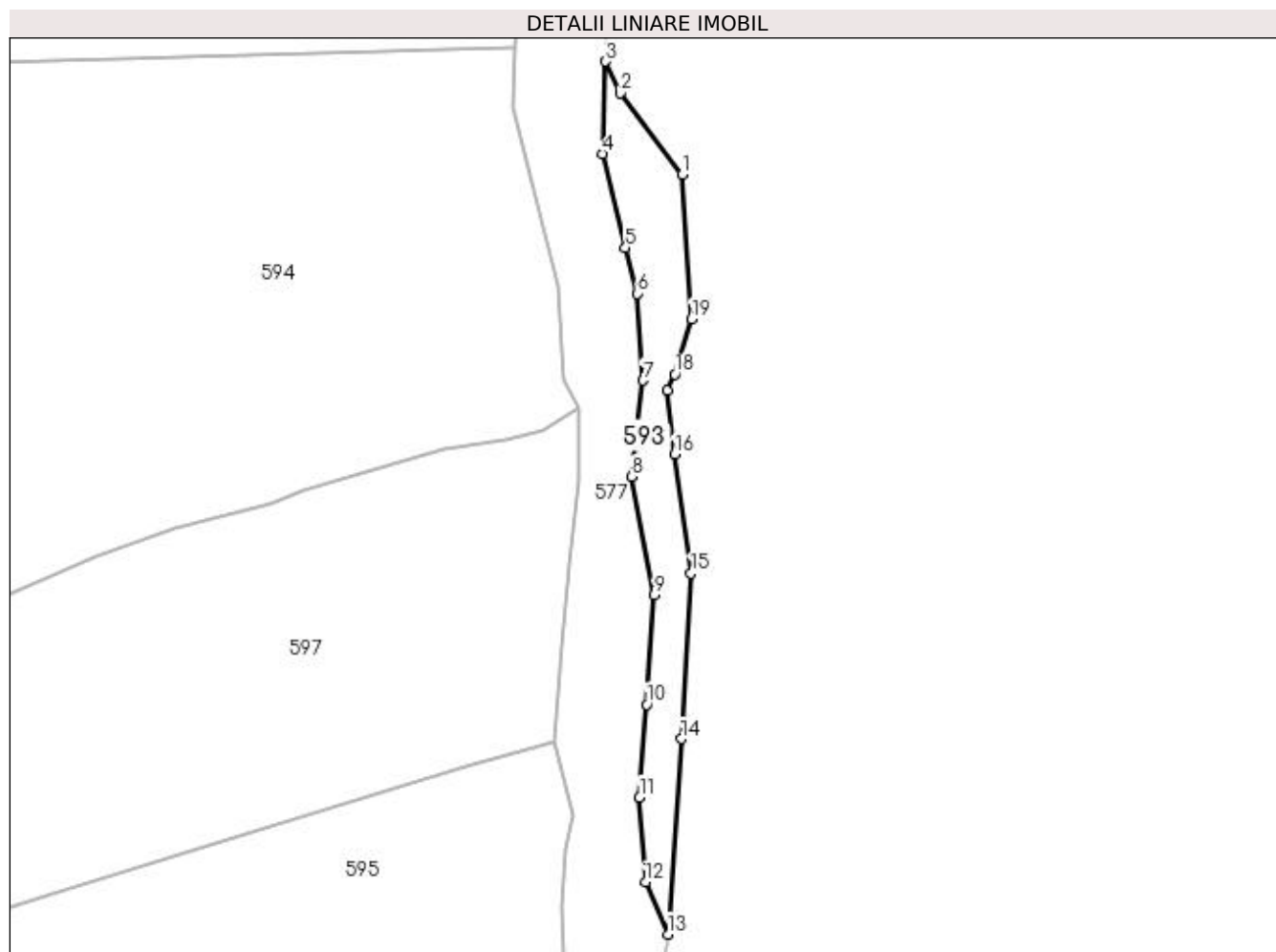
Inscrieri privind dezmembramintele dreptului de proprietate, drepturi reale de garanție și sarcini	Referințe
NU SUNT	

## Anexa Nr. 1 La Partea I

## Teren

Nr cadastral	Suprafața (mp)*	Observații / Referințe
	420	imobilul s-a format din parcelele avand nr. topografic: 4211/4 parte

\* Suprafața este determinată în planul de proiecție Stereo 70.



## Date referitoare la teren

Crt	Categorie folosință	Intravilan	Suprafața (mp)	Tarla	Parcelă	Nr. topo	Observații / Referințe
1	pasune	DA	420	-	-	-	

## Lungime Segmente

1) Valorile lungimilor segmentelor sunt obținute din proiecție în plan.

Punct început	X / Y	Punct sfârșit	X / Y	Lungime segment (** (m)
1	521.614,796 682.821,167	2	521.608,038 682.830,141	11.234
2	521.608,038 682.830,141	3	521.606,414 682.833,607	3.828
3	521.606,414 682.833,607	4	521.606,059 682.823,464	10.149
4	521.606,059 682.823,464	5	521.608,568 682.813,154	10.611
5	521.608,568 682.813,154	6	521.609,879 682.808,116	5.206

Punct început	X / Y	Punct sfârșit	X / Y	Lungime segment (** (m)
6	521.609,879 682.808,116	7	521.610,509 682.798,564	9.573
7	521.610,509 682.798,564	8	521.609,259 682.787,996	10.642
8	521.609,259 682.787,996	9	521.611,737 682.774,997	13.233
9	521.611,737 682.774,997	10	521.610,919 682.762,99	12.035
10	521.610,919 682.762,99	11	521.610,138 682.752,788	10.232
11	521.610,138 682.752,788	12	521.610,767 682.743,456	9.353
12	521.610,767 682.743,456	13	521.613,251 682.737,729	6.242
13	521.613,251 682.737,729	14	521.614,734 682.759,183	21.505
14	521.614,734 682.759,183	15	521.615,776 682.777,386	18.233
15	521.615,776 682.777,386	16	521.614,01 682.790,462	13.194
16	521.614,01 682.790,462	17	521.613,182 682.797,479	7.066
17	521.613,182 682.797,479	18	521.614,014 682.799,245	1.952
18	521.614,014 682.799,245	19	521.615,867 682.805,328	6.359
19	521.615,867 682.805,328	1	521.614,796 682.821,167	15.875

\*\* Lungimile segmentelor sunt determinate în planul de proiecție Stereo 70 și sunt rotunjite la 1 milimetru.

\*\*\* Distanța dintre puncte este formată din segmente cumulate ce sunt mai mici decât valoarea 1 milimetru.



**DATE DESPRE IMOBILUL NR. 594**

Oficiul de Cadastru și Publicitate Imobiliară SUCEAVA  
Biroul de Cadastru și Publicitate Imobiliară Campulung Moldovenesc

**A. Partea I. Descrierea imobilului**

TEREN Necunoscut

Adresa: Loc. Breaza De Sus, Jud. Suceava

Nr. Crt	Nr cadastral Nr. topografic	Suprafața* (mp)	Observații / Referințe
A1	32689	38.030	Sector cadastral:16 Teren neimprejmuit; exista constructii cu caracter provizoriu, fara fundatie

**Construcții**

Crt	Nr cadastral Nr. topografic	Adresa	Observații / Referințe
A1.1	32689-C1	Loc. Breaza De Sus, Jud. Suceava	Nr. niveluri:1; S. construita la sol:29 mp; S. construita desfasurata:29 mp; Locuinta din lemn, din 1980, fara lift si fara certificat de performanta energetica
A1.2	32689-C2	Loc. Breaza De Sus, Jud. Suceava	Nr. niveluri:1; S. construita la sol:57 mp; S. construita desfasurata:57 mp; Anexa din lemn, din 1930, fara lift si fara certificat de performanta energetica
A1.3	32689-C3	Loc. Breaza De Sus, Jud. Suceava	Nr. niveluri:1; S. construita la sol:12 mp; S. construita desfasurata:12 mp; Anexa din lemn, din 1950, fara lift si fara certificat de performanta energetica
A1.4	32689-C4	Loc. Breaza De Sus, Jud. Suceava	Nr. niveluri:1; S. construita la sol:29 mp; S. construita desfasurata:29 mp; Anexa din lemn, din 1950, fara lift si fara certificat de performanta energetica

**B. Partea II. Proprietari și acte**

Inscrieri privitoare la dreptul de proprietate și alte drepturi reale		Referințe
/		
Act Administrativ nr. 3651, din 07/10/2022 emis de Primaria Breaza;		
B1	Intabulare, drept de PROPRIETATE, dobandit prin Lege, cota actuala 1/1 1) BOUHAR ALEXA 2) BOUHAR ELENA	A1.4
<b>13610 / 20/08/2019</b>		
Act Administrativ nr. 13248, din 12/08/2019 emis de BCPI Campulung Moldovenesc;		
B1	Se infiinteaza cartea funciara 32689/Breaza a imobilului ca urmare a modificarii limitelor dintre unitatile administrativ-teritoriale Breaza si Fundu Moldovei. Inscriserile se transcriu din cartea anterioara a imobilului: 32729/Fundu Moldovei care se sisteaza.	A1
Act Notarial nr. 1179, din 02/03/1995 emis de Notariatul de stat local Campulung Mold.;		
B2	Intabulare, drept de PROPRIETATEca bun comun, dobandit prin Conventie, cota actuala 1/1 1) BOUHAR ALEXA 2) BOUHAR ELENA OBSERVATII: pozitie transcrisa din CF 32729/Fundu Moldovei, inscrisa prin incheierea nr. 771 din 02/03/1995; (provenita din conversia CF 3530)	A1, A1.1, A1.2, A1.3
Act Administrativ nr. 12, din 24/06/2019 emis de Comuna Breaza;		
B3	se noteaza amplasamentul imobilului ca fiind in extravilan .	A1, A1.1, A1.2, A1.3
<b>21010 / 16/12/2019</b>		
Act Administrativ nr. 26, din 03/12/2019 emis de Primaria Breaza (act administrativ nr 3583 din 02.12.2019, emis de Primaria Breaza;act notarial nr 1911 din 12.12.2019, emis de BNP Dorina Rotaru);		
B4	se noteaza actualizarea informatiei cadastrale si modificarea suprafetei imobilului cu nr. cad. 32689 , cu suprafata marita de la 37780 m.p. la 38030 m.p. , situat partial in intravilan si partial in extravilanul comunei Breaza ;	A1, A1.1, A1.2, A1.3

**C. Partea III. SARCINI**

Inscrieri privind dezmembramintele dreptului de proprietate, drepturi reale de garanție și sarcini	Referințe
<b>13610 / 20/08/2019</b>	
Act Administrativ nr. DP/291547, din 25/07/2006 emis de Primaria Com Moldova Sulita (act administrativ nr. dp/927800/02-08-2008 emis de Primaria Com Moldova Sulita;[NOTARE]);	

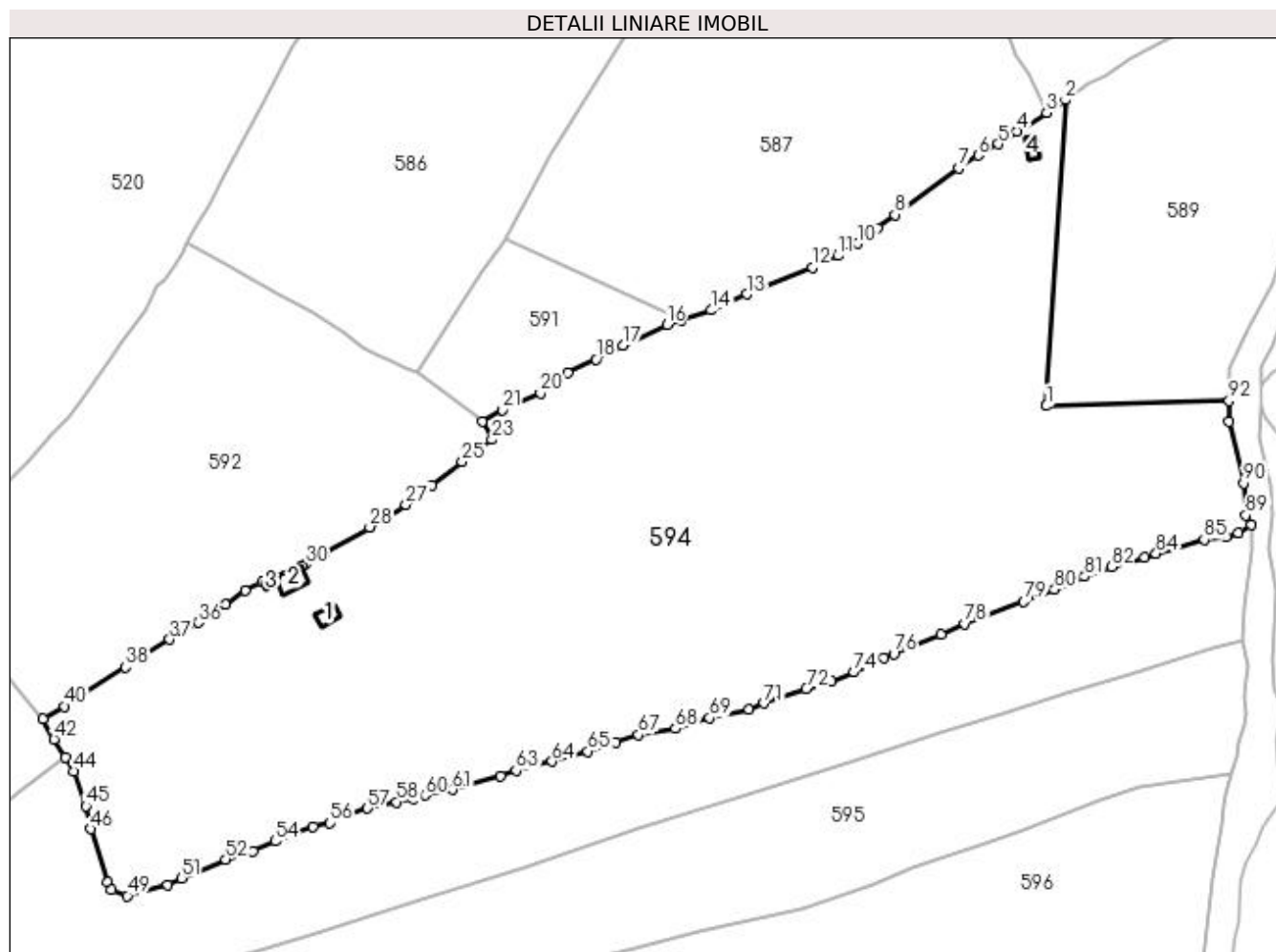
Inscrieri privind dezmembramintele dreptului de proprietate, drepturi reale de garanție și sarcini		Referințe
C3	se noteaza radierea dreptului de uzufruct viager inscris pentru Bouhar Iftimie si Bouhar Nastasia	A1, A1.1, A1.2, A1.3
OBSERVATII: pozitie transcrisa din CF 32729/Fundu Moldovei, inscrisa prin incheierea nr. 3443 din 11/03/2015;		



**Anexa Nr. 1 La Partea I****Teren**

Nr cadastral	Suprafața (mp)*	Observații / Referințe
32689	38.030	exista constructii cu caracter provizoriu, fara fundatie

\* Suprafața este determinată în planul de proiecție Stereo 70.

**Date referitoare la teren**

Crt	Categorie folosință	Intravilan	Suprafața (mp)	Tarla	Parcelă	Nr. topo	Observații / Referințe
1	pasune	DA	10.559	-	-	-	
2	curți constructii	NU	729	-	-	-	
3	faneata	NU	20.010	-	-	-	
4	pasune	NU	6.732	-	-	-	

**Date referitoare la construcții**

Crt	Număr	Destinație construcție	Supraf. (mp)	Situație juridică	Observații / Referințe
A1.1	32689-C1	construcții de locuințe	29	Cu acte	Nr. niveluri:1; S. construita la sol:29 mp; S. construita desfasurata:29 mp; Locuinta din lemn, din 1980, fara lift si fara certificat de performanta energetica
A1.2	32689-C2	construcții anexa	57	Cu acte	Nr. niveluri:1; S. construita la sol:57 mp; S. construita desfasurata:57 mp; Anexa din lemn, din 1930, fara lift si fara certificat de performanta energetica
A1.3	32689-C3	construcții anexa	12	Cu acte	Nr. niveluri:1; S. construita la sol:12 mp; S. construita desfasurata:12 mp; Anexa din lemn, din 1950, fara lift si fara certificat de performanta energetica
A1.4	32689-C4	construcții anexa	29	Cu acte	Nr. niveluri:1; S. construita la sol:29 mp; S. construita desfasurata:29 mp; Anexa din lemn, din 1950, fara lift si fara certificat de performanta energetica

## Lungime Segmente

1) Valorile lungimilor segmentelor sunt obținute din proiecție în plan.

Punct început	X / Y	Punct sfârșit	X / Y	Lungime segment
1	521.538,365 682.833,466	2	521.544,401 682.930,777	97.49 9
4	521.529,06 682.920,859	5	521.522,993 682.916,781	7.31
7	521.510,337 682.909,211	8	521.490,148 682.894,35	25.06 9
10	521.478,27 682.885,134	11	521.471,904 682.881,265	7.45
13	521.443,017 682.869,003	14	521.431,618 682.863,919	12.48 1
16	521.417,57 682.859,387	17	521.403,511 682.852,78	15.53 4
19	521.386,004 682.843,941	20	521.377,318 682.837,506	10.81
22	521.358,728 682.828,486	23	521.361,84 682.822,784	6.496
25	521.352,43 682.815,727	26	521.342,812 682.808,289	12.15 9
28	521.322,926 682.794,922	29	521.308,849 682.786,83	16.23 7
31	521.301,201 682.782,707	32	521.292,826 682.778,904	9.197
34	521.283,238 682.774,826	35	521.277,12 682.770,238	7.647
37	521.259,268 682.759,219	38	521.245,259 682.750,406	16.55 1
40	521.225,918 682.737,822	41	521.218,995 682.733,942	7.937
43	521.226,036 682.721,604	44	521.228,672 682.717,224	5.112
46	521.234,255 682.698,932	47	521.239,486 682.681,959	17.76 1
49	521.245,782 682.677,638	50	521.258,639 682.680,971	13.28 2
52	521.277,086 682.689,237	53	521.285,733 682.691,838	9.029
55	521.304,952 682.699,647	56	521.310,33 682.700,754	5.491
58	521.331,543 682.707,461	59	521.336,772 682.708,574	5.346
61	521.349,337 682.711,452	62	521.364,573 682.715,787	15.84 1
64	521.380,962 682.720,392	65	521.392,376 682.723,603	11.85 7
67	521.408,484 682.728,9	68	521.420,264 682.730,851	11.94
70	521.443,751 682.736,823	71	521.448,543 682.738,875	5.213
73	521.469,929 682.745,811	74	521.477,114 682.748,755	7.765
76	521.489,803 682.754,587	77	521.504,887 682.760,791	16.31
79	521.531,195 682.771,188	80	521.540,927 682.775,092	10.48 6
82	521.559,214 682.782,28	83	521.569,691 682.785,146	10.86 2
85	521.588,547 682.790,942	86	521.595,428 682.791,963	6.956

Punct început	X / Y	Punct sfârșit	X / Y	Lungime segment
2	521.544,401 682.930,777	3	521.538,379 682.926,851	7.189
5	521.522,993 682.916,781	6	521.516,638 682.913,203	7.293
8	521.490,148 682.894,35	9	521.484,519 682.890,105	7.05
11	521.471,904 682.881,265	12	521.463,847 682.877,573	8.863
14	521.431,618 682.863,919	15	521.422,174 682.860,71	9.974
17	521.403,511 682.852,78	18	521.395,031 682.848,289	9.596
20	521.377,318 682.837,506	21	521.365,266 682.832,263	13.14 3
23	521.361,84 682.822,784	24	521.355,413 682.818,823	7.55
26	521.342,812 682.808,289	27	521.334,536 682.802,077	10.34 8
29	521.308,849 682.786,83	30	521.302,412 682.783,024	7.478
32	521.292,826 682.778,904	33	521.288,591 682.777,399	4.495
35	521.277,12 682.770,238	36	521.268,401 682.764,547	10.41 2
38	521.245,259 682.750,406	39	521.228,313 682.739,805	19.98 9
41	521.218,995 682.733,942	42	521.222,492 682.727,495	7.334
44	521.228,672 682.717,224	45	521.232,638 682.706,229	11.68 8
47	521.239,486 682.681,959	48	521.240,815 682.679,473	2.819
50	521.258,639 682.680,971	51	521.262,975 682.683,272	4.909
53	521.285,733 682.691,838	54	521.292,902 682.694,965	7.821
56	521.310,33 682.700,754	57	521.322,295 682.705,439	12.84 9
59	521.336,772 682.708,574	60	521.340,605 682.709,601	3.968
62	521.364,573 682.715,787	63	521.369,571 682.717,476	5.276
65	521.392,376 682.723,603	66	521.401,214 682.726,518	9.306
68	521.420,264 682.730,851	69	521.431,135 682.734,183	11.37
71	521.448,543 682.738,875	72	521.461,897 682.743,414	14.10 5
74	521.477,114 682.748,755	75	521.486,567 682.753,412	10.53 8
77	521.504,887 682.760,791	78	521.512,374 682.764,191	8.223
80	521.540,927 682.775,092	81	521.550,509 682.779,217	10.43 2
83	521.569,691 682.785,146	84	521.573,243 682.786,505	3.803
86	521.595,428 682.791,963	87	521.599,463 682.793,143	4.204

Punct început	X / Y	Punct sfârșit	X / Y	Lungime segment
3	521.538,379 682.926,851	4	521.529,06 682.920,859	11.07 9
6	521.516,638 682.913,203	7	521.510,337 682.909,211	7.459
9	521.484,519 682.890,105	10	521.478,27 682.885,134	7.985
12	521.463,847 682.877,573	13	521.443,017 682.869,003	22.52 4
15	521.422,174 682.860,71	16	521.417,57 682.859,387	4.79
18	521.395,031 682.848,289	19	521.386,004 682.843,941	10.02
21	521.365,266 682.832,263	22	521.358,728 682.828,486	7.551
24	521.355,413 682.818,823	25	521.352,43 682.815,727	4.299
27	521.334,536 682.802,077	28	521.322,926 682.794,922	13.63 8
30	521.302,412 682.783,024	31	521.301,201 682.782,707	1.252
33	521.288,591 682.777,399	34	521.283,238 682.774,826	5.939
36	521.268,401 682.764,547	37	521.259,268 682.759,219	10.57 4
39	521.228,313 682.739,805	40	521.225,918 682.737,822	3.109
42	521.222,492 682.727,495	43	521.226,036 682.721,604	6.875
45	521.232,638 682.706,229	46	521.234,255 682.698,932	7.474
48	521.240,815 682.679,473	49	521.245,782 682.677,638	5.295
51	521.262,975 682.683,272	52	521.277,086 682.689,237	15.32
54	521.292,902 682.694,965	55	521.304,952 682.699,647	12.92 8
57	521.322,295 682.705,439	58	521.331,543 682.707,461	9.467
60	521.340,605 682.709,601	61	521.349,337 682.711,452	8.926
63	521.369,571 682.717,476	64	521.380,962 682.720,392	11.75 8
66	521.401,214 682.726,518	67	521.408,484 682.728,9	7.65
69	521.431,135 682.734,183	70	521.443,751 682.736,823	12.88 9
72	521.461,897 682.743,414	73	521.469,929 682.745,811	8.382
75	521.486,567 682.753,412	76	521.489,803 682.754,587	3.443
78	521.512,374 682.764,191	79	521.531,195 682.771,188	20.08
81	521.550,509 682.779,217	82	521.559,214 682.782,28	9.228
84	521.573,243 682.786,505	85	521.588,547 682.790,942	15.93 4
87	521.599,463 682.793,143	88	521.603,488 682.795,566	4.698

Punct început	X / Y	Punct sfârşit	X / Y	Lungime segmen t	Punct început	X / Y	Punct sfârşit	X / Y	Lungime segmen t	Punct început	X / Y	Punct sfârşit	X / Y	Lungime segmen t
88	521.603,488 682.795,566	89	521.601,844 682.798,656	3.5	89	521.601,844 682.798,656	90	521.601,076 682.808,927	10.3	90	521.601,076 682.808,927	91	521.596,304 682.828,479	20.12 6
91	521.596,304 682.828,479	92	521.596,46 682.835,06	6.582	92	521.596,46 682.835,06	1	521.538,365 682.833,466	58.11 7					

\*\* Lungimile segmentelor sunt determinate în planul de proiecție Stereo 70 și sunt rotunjite la 1 milimetru.

\*\*\* Distanța dintre puncte este formată din segmente cumulate ce sunt mai mici decât valoarea 1 milimetru.



**DATE DESPRE IMOBILUL NR. 595**

Oficiul de Cadastru și Publicitate Imobiliară SUCEAVA  
Biroul de Cadastru și Publicitate Imobiliară Campulung Moldovenesc

**A. Partea I. Descrierea imobilului**

TEREN Necunoscut

Nr. CF vechi:33281

Nr. topografic:4327/4

Adresa: Loc. Breaza De Sus, Jud. Suceava

Nr. Crt	Nr cadastral Nr. topografic	Suprafața* (mp)	Observații / Referințe
A1	33281	12.135	Sector cadastral:16 Teren imprejmuit;

**B. Partea II. Proprietari și acte**

Inscrieri privitoare la dreptul de proprietate și alte drepturi reale		Referințe
<b>650 / 20/03/2006</b>		
Hotarare Judecatoreasca nr. 912, din 06/09/2005 emis de Judecatoria Campulung Moldovenesc;		
B1	Intabulare, drept de PROPRIETATE, dobandit prin Hotarare Judecatoreasca, cota actuala 1/1	A1
	1) CECIULEAC MARIA	
	2) CECIULEAC ILIE	

**C. Partea III. SARCINI .**

Inscrieri privind dezmembramintele dreptului de proprietate, drepturi reale de garanție și sarcini	Referințe
NU SUNT	

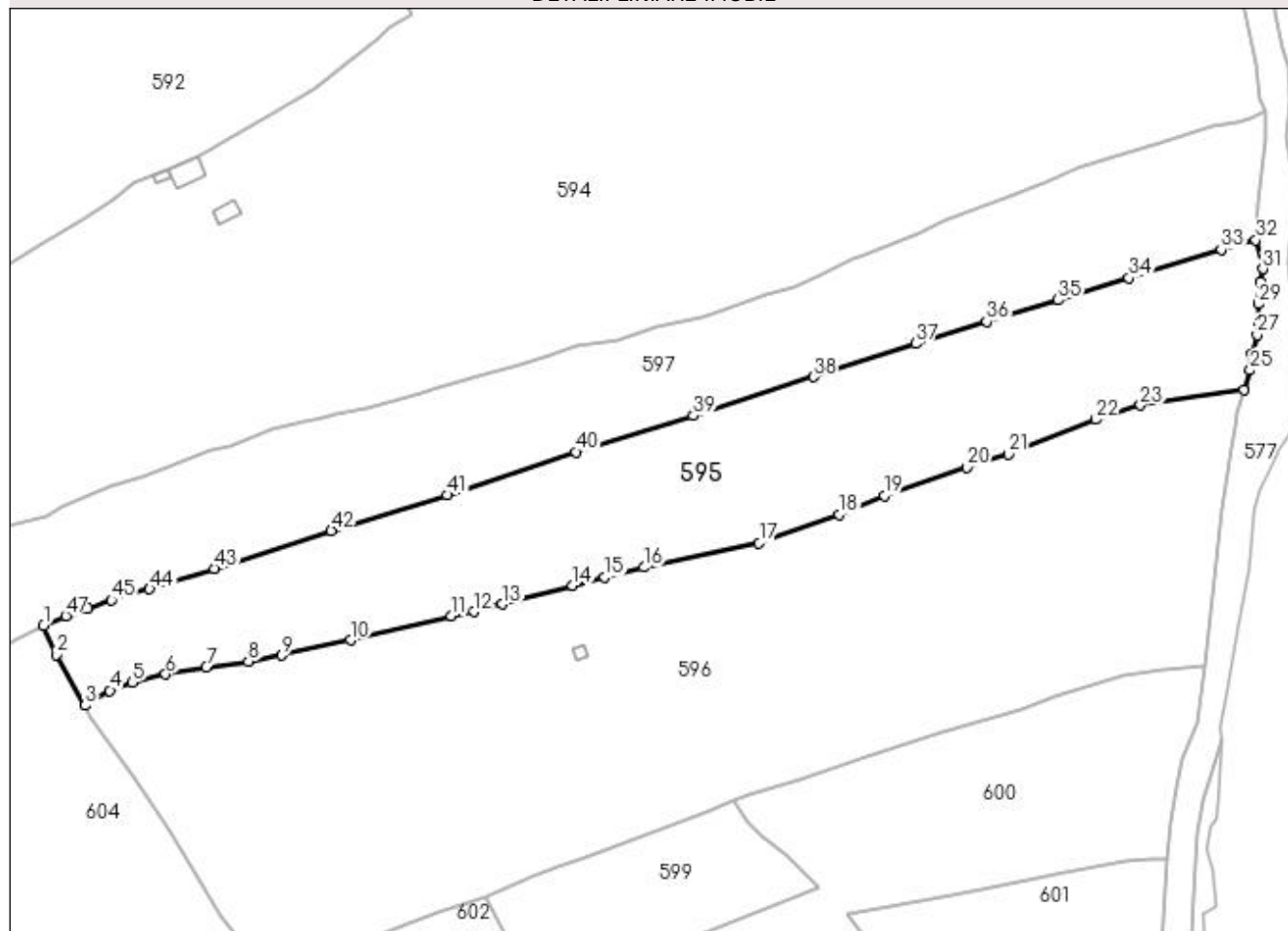
## Anexa Nr. 1 La Partea I

## Teren

Nr cadastral	Suprafața (mp)*	Observații / Referințe
33281	12.135	

\* Suprafața este determinată în planul de proiecție Stereo 70.

## DETALII LINIARE IMOBIL



## Date referitoare la teren

Crt	Categorie folosință	Intravilan	Suprafața (mp)	Tarla	Parcelă	Nr. topo	Observații / Referințe
1	faneata	DA	4.451	-	-	-	
2	faneata	NU	7.684	-	-	-	

## Lungime Segmente

1) Valorile lungimilor segmentelor sunt obținute din proiecție în plan.

Punct început	X / Y	Punct sfârșit	X / Y	Lungime segment	Punct început	X / Y	Punct sfârșit	X / Y	Lungime segment	Punct început	X / Y	Punct sfârșit	X / Y	Lungime segment
1	521.257,759 682.649,853	2	521.261,355 682.641,668	8.94	2	521.261,355 682.641,668	3	521.269,501 682.627,286	16.52	3	521.269,501 682.627,286	4	521.276,517 682.631,513	8.191
4	521.276,517 682.631,513	5	521.282,817 682.633,831	6.713	5	521.282,817 682.633,831	6	521.292,32 682.636,107	9.772	6	521.292,32 682.636,107	7	521.303,775 682.638,07	11.62
7	521.303,775 682.638,07	8	521.315,714 682.639,743	12.05	8	521.315,714 682.639,743	9	521.325,118 682.641,514	9.569	9	521.325,118 682.641,514	10	521.344,581 682.645,774	19.92
10	521.344,581 682.645,774	11	521.373,182 682.652,644	29.41	11	521.373,182 682.652,644	12	521.379,523 682.653,83	6.451	12	521.379,523 682.653,83	13	521.387,669 682.655,899	8.405
13	521.387,669 682.655,899	14	521.407,484 682.661,2	20.51	14	521.407,484 682.661,2	15	521.416,565 682.663,553	9.381	15	521.416,565 682.663,553	16	521.427,629 682.666,355	11.41

Punct început	X / Y	Punct sfârșit	X / Y	Lungime segment	Punct început	X / Y	Punct sfârșit	X / Y	Lungime segment	Punct început	X / Y	Punct sfârșit	X / Y	Lungime segment
16	521.427,629 682.666,355	17	521.460,217 682.673,275	33.31 5	17	521.460,217 682.673,275	18	521.482,911 682.681,328	24.08	18	521.482,911 682.681,328	19	521.495,619 682.686,686	13.79 1
19	521.495,619 682.686,686	20	521.519,034 682.694,635	24.72 7	20	521.519,034 682.694,635	21	521.530,811 682.698,309	12.33 7	21	521.530,811 682.698,309	22	521.555,545 682.708,201	26.63 9
22	521.555,545 682.708,201	23	521.568,141 682.712,204	13.21 7	23	521.568,141 682.712,204	24	521.597,4 682.716,448	29.56 5	24	521.597,4 682.716,448	25	521.599,197 682.722,093	5.924
25	521.599,197 682.722,093	26	521.599,687 682.726,664	4.597	26	521.599,687 682.726,664	27	521.601,109 682.732,041	5.562	27	521.601,109 682.732,041	28	521.601,738 682.735,605	3.619
28	521.601,738 682.735,605	29	521.601,497 682.740,792	5.193	29	521.601,497 682.740,792	30	521.602,038 682.747,042	6.273	30	521.602,038 682.747,042	31	521.602,751 682.750,743	3.769
31	521.602,751 682.750,743	32	521.600,73 682.758,951	8.453	32	521.600,73 682.758,951	33	521.590,976 682.756,162	10.14 5	33	521.590,976 682.756,162	34	521.564,808 682.748,126	27.37 4
34	521.564,808 682.748,126	35	521.544,852 682.741,937	20.89 4	35	521.544,852 682.741,937	36	521.524,601 682.735,833	21.15 1	36	521.524,601 682.735,833	37	521.504,44 682.729,606	21.10 1
37	521.504,44 682.729,606	38	521.475,52 682.720,221	30.40 5	38	521.475,52 682.720,221	39	521.441,639 682.709,204	35.62 7	39	521.441,639 682.709,204	40	521.408,318 682.698,978	34.85 5
40	521.408,318 682.698,978	41	521.372,014 682.686,79	38.29 5	41	521.372,014 682.686,79	42	521.339,171 682.676,731	34.34 9	42	521.339,171 682.676,731	43	521.306,066 682.665,973	34.80 9
43	521.306,066 682.665,973	44	521.287,793 682.660,211	19.16	44	521.287,793 682.660,211	45	521.276,962 682.657,093	11.27 1	45	521.276,962 682.657,093	46	521.270,278 682.654,794	7.068
46	521.270,278 682.654,794	47	521.264,026 682.652,653	6.608	47	521.264,026 682.652,653	1	521.257,759 682.649,853	6.864					

\*\* Lungimile segmentelor sunt determinate în planul de proiecție Stereo 70 și sunt rotunjite la 1 milimetru.

\*\*\* Distanța dintre puncte este formată din segmente cumulate ce sunt mai mici decât valoarea 1 milimetru.





**DATE DESPRE IMOBILUL NR. 596**

Oficiul de Cadastru și Publicitate Imobiliară SUCEAVA  
Biroul de Cadastru și Publicitate Imobiliară Campulung Moldovenesc

**A. Partea I. Descrierea imobilului**

TEREN Necunoscut

Nr. CF vechi:33282

Nr. topografic:1110, 4324, 4327/20, 4327/3

Adresa: Loc. Breaza De Sus, Jud. Suceava

Nr. Crt	Nr cadastral Nr. topografic	Suprafața* (mp)	Observații / Referințe
A1	33282	23.261	Sector cadastral:16 Teren imprejmuit;

**Construcții**

Crt	Nr cadastral Nr. topografic	Adresa	Observații / Referințe
A1.1	33282-C1	Loc. Breaza De Sus, Jud. Suceava	Nr. niveluri:1; S. construita la sol:9 mp; Anexa

**B. Partea II. Proprietari și acte**

Inscrieri privitoare la dreptul de proprietate și alte drepturi reale		Referințe
<b>10382 / 21/06/2019</b>		
Act Notarial nr. 28, din 21/06/2019 emis de BNP Saca Rodica Maria (certificat de mostenitor);		
B1	Intabulare, drept de PROPRIETATE, dobandit prin Succesiune, cota actuala 1/4 1) <b>BIROS SILVIA</b>	A1
B1	Intabulare, drept de PROPRIETATE, dobandit prin Succesiune, cota actuala 3/8 1) <b>BIROS RAUL-GABRIEL</b> 2) <b>BIROS CIPRIAN-MIHAI</b>	A1
/		
Act Administrativ nr. 3651, din 07/10/2022 emis de Primaria Breaza;		
B1	Intabulare, drept de PROPRIETATE, dobandit prin Lege, cota actuala 1/1 1) <b>BIROS SILVIA</b> 2) <b>BIROS RAUL-GABRIEL</b> 3) <b>BIROS CIPRIAN-MIHAI</b>	A1.1

**C. Partea III. SARCINI .**

Inscrieri privind dezmembramintele dreptului de proprietate, drepturi reale de garanție și sarcini	Referințe
NU SUNT	

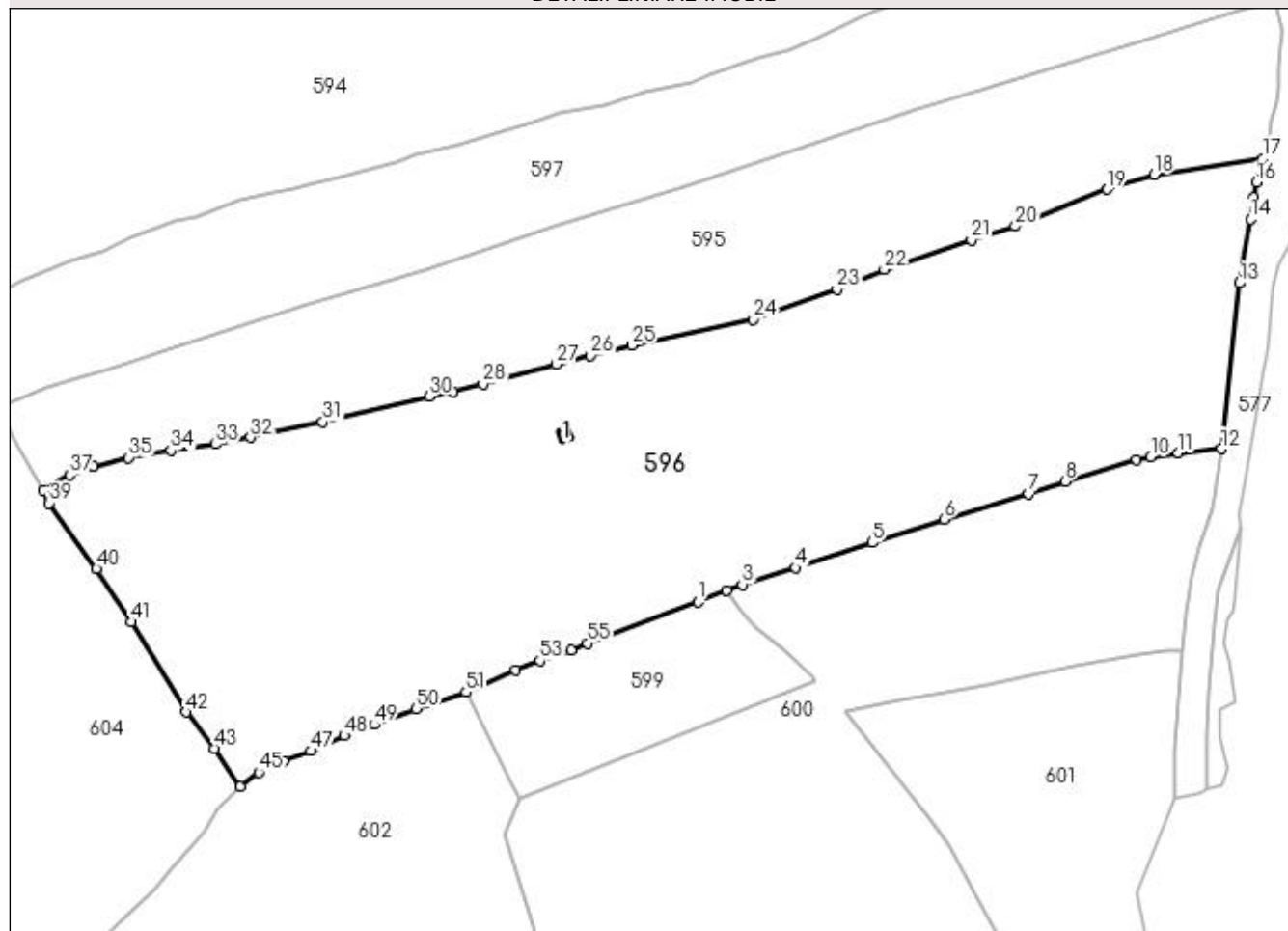
## Anexa Nr. 1 La Partea I

## Teren

Nr cadastral	Suprafața (mp)*	Observații / Referințe
33282	23.261	

\* Suprafața este determinată în planul de proiecție Stereo 70.

## DETALII LINIARE IMOBIL



## Date referitoare la teren

Crt	Categorie folosință	Intravilan	Suprafața (mp)	Tarla	Parcelă	Nr. topo	Observații / Referințe
1	faneata	DA	8.248	-	-	-	
2	faneata	NU	15.013	-	-	-	

## Date referitoare la construcții

Crt	Număr	Destinație construcție	Supraf. (mp)	Situație juridică	Observații / Referințe
A1.1	33282-C1	constructii anexa	9	Cu acte	Nr. niveluri:1; S. construita la sol:9 mp; Anexa

## Lungime Segmente

1) Valorile lungimilor segmentelor sunt obținute din proiecție în plan.

Punct început	X / Y	Punct sfârșit	X / Y	Lungime segment	Punct început	X / Y	Punct sfârșit	X / Y	Lungime segment	Punct început	X / Y	Punct sfârșit	X / Y	Lungime segment
1	521.445,477 682.597,332	2	521.453,233 682.600,517	8.384	2	521.453,233 682.600,517	3	521.457,439 682.602,021	4.467	3	521.457,439 682.602,021	4	521.471,746 682.606,488	14.988
4	521.471,746 682.606,488	5	521.492,287 682.613,317	21.646	5	521.492,287 682.613,317	6	521.511,686 682.619,533	20.371	6	521.511,686 682.619,533	7	521.534,436 682.626,361	23.753
7	521.534,436 682.626,361	8	521.544,202 682.629,745	10.336	8	521.544,202 682.629,745	9	521.563,487 682.635,576	20.147	9	521.563,487 682.635,576	10	521.567,31 682.636,324	3.895
10	521.567,31 682.636,324	11	521.574,652 682.637,413	7.422	11	521.574,652 682.637,413	12	521.586,264 682.638,462	11.659	12	521.586,264 682.638,462	13	521.591,009 682.683,04	44.83

Punct început	X / Y	Punct sfârșit	X / Y	Lungime segment	Punct început	X / Y	Punct sfârșit	X / Y	Lungime segment	Punct început	X / Y	Punct sfârșit	X / Y	Lungime segment
13	521.591,009 682.683,04	14	521.594,041 682.700,291	17.51 5	14	521.594,041 682.700,291	15	521.594,924 682.706,111	5.887	15	521.594,924 682.706,111	16	521.595,598 682.710,095	4.041
16	521.595,598 682.710,095	17	521.597,4 682.716,448	6.604	17	521.597,4 682.716,448	18	521.568,141 682.712,204	29.56 5	18	521.568,141 682.712,204	19	521.555,545 682.708,201	13.21 7
19	521.555,545 682.708,201	20	521.530,811 682.698,309	26.63 9	20	521.530,811 682.698,309	21	521.519,034 682.694,635	12.33 7	21	521.519,034 682.694,635	22	521.495,619 682.686,686	24.72 7
22	521.495,619 682.686,686	23	521.482,911 682.681,328	13.79 1	23	521.482,911 682.681,328	24	521.460,217 682.673,275	24.08	24	521.460,217 682.673,275	25	521.427,629 682.666,355	33.31 5
25	521.427,629 682.666,355	26	521.416,565 682.663,553	11.41 3	26	521.416,565 682.663,553	27	521.407,484 682.661,2	9.381	27	521.407,484 682.661,2	28	521.387,669 682.655,899	20.51 2
28	521.387,669 682.655,899	29	521.379,523 682.653,83	8.405	29	521.379,523 682.653,83	30	521.373,182 682.652,644	6.451	30	521.373,182 682.652,644	31	521.344,581 682.645,774	29.41 5
31	521.344,581 682.645,774	32	521.325,118 682.641,514	19.92 4	32	521.325,118 682.641,514	33	521.315,714 682.639,743	9.569	33	521.315,714 682.639,743	34	521.303,775 682.638,07	12.05 6
34	521.303,775 682.638,07	35	521.292,32 682.636,107	11.62 2	35	521.292,32 682.636,107	36	521.282,817 682.633,831	9.772	36	521.282,817 682.633,831	37	521.276,517 682.631,513	6.713
37	521.276,517 682.631,513	38	521.269,501 682.627,286	8.191	38	521.269,501 682.627,286	39	521.271,057 682.623,901	3.726	39	521.271,057 682.623,901	40	521.283,744 682.606,227	21.75 6
40	521.283,744 682.606,227	41	521.293,221 682.591,992	17.10 1	41	521.293,221 682.591,992	42	521.307,785 682.567,687	28.33 4	42	521.307,785 682.567,687	43	521.315,422 682.557,932	12.38 9
43	521.315,422 682.557,932	44	521.322,437 682.547,718	12.39 1	44	521.322,437 682.547,718	45	521.327,403 682.551,501	6.243	45	521.327,403 682.551,501	46	521.333,986 682.554,603	7.277
46	521.333,986 682.554,603	47	521.341,413 682.557,333	7.913	47	521.341,413 682.557,333	48	521.350,388 682.561,362	9.838	48	521.350,388 682.561,362	49	521.358,492 682.564,382	8.648
49	521.358,492 682.564,382	50	521.369,724 682.568,69	12.03	50	521.369,724 682.568,69	51	521.383,102 682.573,084	14.08 1	51	521.383,102 682.573,084	52	521.396,494 682.578,895	14.59 8
52	521.396,494 682.578,895	53	521.402,966 682.581,54	6.992	53	521.402,966 682.581,54	54	521.411,376 682.584,387	8.879	54	521.411,376 682.584,387	55	521.415,698 682.586,246	4.705
55	521.415,698 682.586,246	1	521.445,477 682.597,332	31.77 6										

\*\* Lungimile segmentelor sunt determinate în planul de proiecție Stereo 70 și sunt rotunjite la 1 milimetru.

\*\*\* Distanța dintre puncte este formată din segmente cumulate ce sunt mai mici decât valoarea 1 milimetru.



**DATE DESPRE IMOBILUL NR. 597**

Oficiul de Cadastru și Publicitate Imobiliară SUCEAVA  
Biroul de Cadastru și Publicitate Imobiliară Campulung Moldovenesc

**A. Partea I. Descrierea imobilului**

TEREN Necunoscut

Adresa: Loc. Breaza De Sus, Jud. Suceava

Nr. Crt	Nr cadastral Nr. topografic	Suprafața* (mp)	Observații / Referințe
A1	32919	46.390	Sector cadastral:16 Teren imprejmuit; exista constructii cu caracter provizoriu, fara fundatie

**Construcții**

Crt	Nr cadastral Nr. topografic	Adresa	Observații / Referințe
A1.1	32919-C1	Loc. Breaza De Sus, Jud. Suceava	Nr. niveluri:1; S. construita la sol:91 mp; Grajd din lemn, P, edificat in anul 1970

**B. Partea II. Proprietari și acte**

Inscrieri privitoare la dreptul de proprietate și alte drepturi reale		Referințe
<b>14235 / 19/10/2020</b>		
Inscris Sub Semnatura Privata nr. PAD, din 15/09/2020 emis de PFA TUDUREAN BOGDAN;		
B1	Se infiinteaza cartea funciara 32919/Breaza a imobilului ca urmare a modificarii limitelor dintre unitatiile administrativ-teritoriale Breaza si Fundu Moldovei. Inscrierile se transcriu din cartea anterioara a imobilului: 36072/Fundu Moldovei care se sisteaza.	A1
Hotarare Judecatoreasca nr. 1056, din 24/07/2003 emis de Judecatoria Campulung Moldovenesc;		
B2	Intabulare, drept de PROPRIETATE, dobandit prin Hotarare Judecatoreasca, cota actuala 1/1 1) <b>COJOCARU ADRIANA-ELISABETA</b> <i>OBSERVATII: pozitie transcrisa din CF 36072/Fundu Moldovei, inscrisa prin incheierea nr. 663 din 21/04/2004;</i>	A1, A1.1
Act Administrativ nr. 2740, din 18/09/2020 emis de PRIMARIA COM BREAZA;		
B3	Se noteaz\U+0103 actualizarea informației cadastrale a imobilului cu nr. cad. 36072 înscris în cartea funciar\U+0103 nr. 36072 Fundu Moldovei in sensul inscrierii imobilului partial in intravilanul si partial in extravilanul localitatii Fundu Moldovei, judetul Suceava	A1, A1.1
Act Notarial nr. declaratia nr. 1706, din 24/09/2020 emis de BIN SCRABA LUMINITA ANA MARIA;		
B4	se noteaza modificarea suprafetei imobilului de la 48184 mp la 46389 mp	A1
Act Administrativ nr. certificat de atestare a edificarii constructiei nr. 2740, din 18/09/2020 emis de PRIMARIA COMUNEI BREAZA;		
B5	se noteaza actualizarea constructiei C1	A1.1

**C. Partea III. SARCINI .**

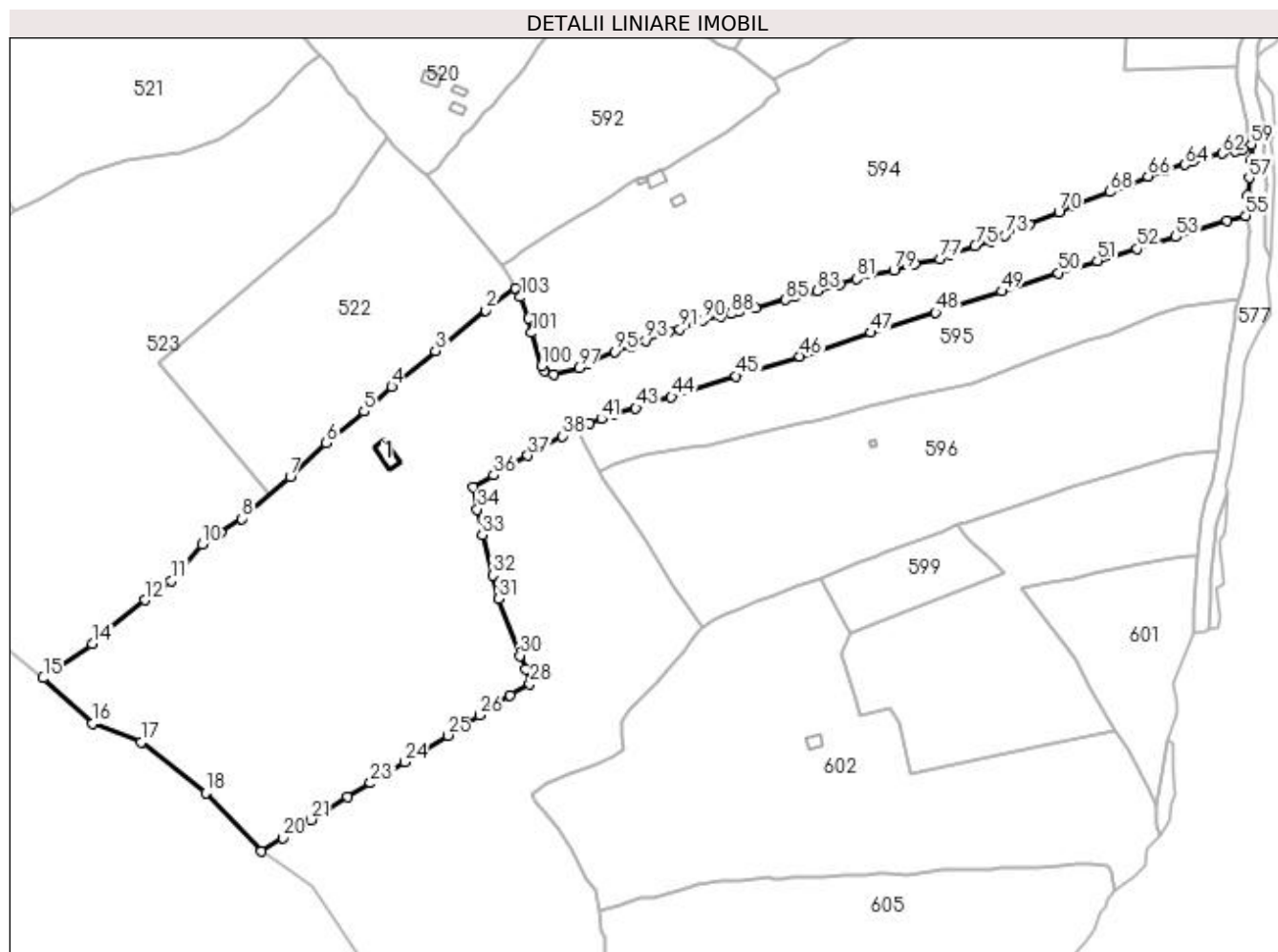
Inscrieri privind dezmembramintele dreptului de proprietate, drepturi reale de garanție și sarcini	Referințe
NU SUNT	

## Anexa Nr. 1 La Partea I

## Teren

Nr cadastral	Suprafața (mp)*	Observații / Referințe
32919	46.390	exista constructii cu caracter provizoriu, fara fundatie

\* Suprafața este determinată în planul de proiecție Stereo 70.



## Date referitoare la teren

Crt	Categorie folosință	Intravilan	Suprafața (mp)	Tarla	Parcelă	Nr. topo	Observații / Referințe
1	curți constructii	NU	91	-	-	-	
2	faneata	DA	3.574	-	-	-	
3	faneata	NU	42.725	-	-	-	

## Date referitoare la construcții

Crt	Număr	Destinație construcție	Supraf. (mp)	Situație juridică	Observații / Referințe
A1.1	32919-C1	constructii anexa	91	Cu acte	Nr. niveluri:1; S. construita la sol:91 mp; Grajd din lemn, P, edificat in anul 1970

## Lungime Segmente

1) Valorile lungimilor segmentelor sunt obținute din proiecție în plan.

Punct început	X / Y	Punct sfârșit	X / Y	Lungime segment	Punct început	X / Y	Punct sfârșit	X / Y	Lungime segment	Punct început	X / Y	Punct sfârșit	X / Y	Lungime segment
1	521.226,036 682.721,604	2	521.210,866 682.710,42	18.84 7	2	521.210,866 682.710,42	3	521.185,001 682.689,663	33.16 4	3	521.185,001 682.689,663	4	521.162,679 682.671,197	28.97
4	521.162,679 682.671,197	5	521.148,428 682.658,626	19.00 3	5	521.148,428 682.658,626	6	521.128,999 682.642,543	25.22 2	6	521.128,999 682.642,543	7	521.110,57 682.625,182	25.31 9
7	521.110,57 682.625,182	8	521.085,674 682.603,611	32.94 1	8	521.085,674 682.603,611	9	521.074,821 682.596,453	13.00 1	9	521.074,821 682.596,453	10	521.065,218 682.590,452	11.32 4

Punct început	X / Y	Punct sfârșit	X / Y	Lungime segment
10	521.065,218 682.590,452	11	521.049,568 682.571,764	24.37 5
13	521.016,954 682.546,425	14	521.009,207 682.539,363	10.48 3
16	521.009,081 682.498,516	17	521.034,06 682.489,056	26.71
19	521.095,576 682.432,898	20	521.106,669 682.440,013	13.17 9
22	521.139,927 682.460,966	23	521.151,721 682.468,015	13.74
25	521.191,282 682.492,432	26	521.207,724 682.502,894	19.48 8
28	521.233,41 682.518,894	29	521.231,294 682.526,379	7.778
31	521.217,453 682.562,507	32	521.214,516 682.574,509	12.35 6
34	521.206,554 682.608,418	35	521.204,491 682.619,654	11.42 4
37	521.232,435 682.635,899	38	521.250,055 682.645,944	20.28 2
40	521.264,026 682.652,653	41	521.270,278 682.654,794	6.608
43	521.287,793 682.660,211	44	521.306,066 682.665,973	19.16
46	521.372,014 682.686,79	47	521.408,318 682.698,978	38.29 5
49	521.475,52 682.720,221	50	521.504,44 682.729,606	30.40 5
52	521.544,852 682.741,937	53	521.564,808 682.748,126	20.89 4
55	521.600,73 682.758,951	56	521.601,62 682.769,285	10.37 2
58	521.603,454 682.787,545	59	521.603,488 682.795,566	8.021
61	521.595,428 682.791,963	62	521.588,547 682.790,942	6.956
64	521.569,691 682.785,146	65	521.559,214 682.782,28	10.86 2
67	521.540,927 682.775,092	68	521.531,195 682.771,188	10.48 6
70	521.504,887 682.760,791	71	521.489,803 682.754,587	16.31
73	521.477,114 682.748,755	74	521.469,929 682.745,811	7.765
76	521.448,543 682.738,875	77	521.443,751 682.736,823	5.213
79	521.420,264 682.730,851	80	521.408,484 682.728,9	11.94
82	521.392,376 682.723,603	83	521.380,962 682.720,392	11.85 7
85	521.364,573 682.715,787	86	521.349,337 682.711,452	15.84 1
88	521.336,772 682.708,574	89	521.331,543 682.707,461	5.346
91	521.310,33 682.700,754	92	521.304,952 682.699,647	5.491
94	521.285,733 682.691,838	95	521.277,086 682.689,237	9.029
97	521.258,639 682.680,971	98	521.245,782 682.677,638	13.28 2
100	521.239,486 682.681,959	101	521.234,255 682.698,932	17.76 1
103	521.228,672 682.717,224	1	521.226,036 682.721,604	5.112

Punct început	X / Y	Punct sfârșit	X / Y	Lungime segment
11	521.049,568 682.571,764	12	521.036,121 682.561,924	16.66 3
14	521.009,207 682.539,363	15	520.983,795 682.521,902	30.83 3
17	521.034,06 682.489,056	18	521.067,125 682.462,927	42.14 3
20	521.106,669 682.440,013	21	521.121,344 682.449,16	17.29 2
23	521.151,721 682.468,015	24	521.169,101 682.478,838	20.47 4
26	521.207,724 682.502,894	27	521.223,281 682.513,052	18.58
29	521.231,294 682.526,379	30	521.228,384 682.533,371	7.573
32	521.214,516 682.574,509	33	521.209,001 682.595,26	21.47 1
35	521.204,491 682.619,654	36	521.214,843 682.625,885	12.08 3
38	521.250,055 682.645,944	39	521.257,759 682.649,853	8.639
41	521.270,278 682.654,794	42	521.276,962 682.657,093	7.068
44	521.306,066 682.665,973	45	521.339,171 682.676,731	34.80 9
47	521.408,318 682.698,978	48	521.441,639 682.709,204	34.85 5
50	521.504,44 682.729,606	51	521.524,601 682.735,833	21.10 1
53	521.564,808 682.748,126	54	521.590,976 682.756,162	27.37 4
56	521.601,62 682.769,285	57	521.602,429 682.778,391	9.142
59	521.603,488 682.795,566	60	521.599,463 682.793,143	4.698
62	521.588,547 682.790,942	63	521.573,243 682.786,505	15.93 4
65	521.559,214 682.782,28	66	521.550,509 682.779,217	9.228
68	521.531,195 682.771,188	69	521.512,374 682.764,191	20.08
71	521.489,803 682.754,587	72	521.486,567 682.753,412	3.443
74	521.469,929 682.745,811	75	521.461,897 682.743,414	8.382
77	521.443,751 682.736,823	78	521.431,135 682.734,183	12.88 9
80	521.408,484 682.728,9	81	521.401,214 682.726,518	7.65
83	521.380,962 682.720,392	84	521.369,571 682.717,476	11.75 8
86	521.349,337 682.711,452	87	521.340,605 682.709,601	8.926
89	521.331,543 682.707,461	90	521.322,295 682.705,439	9.467
92	521.304,952 682.699,647	93	521.292,902 682.694,965	12.92 8
95	521.277,086 682.689,237	96	521.262,975 682.683,272	15.32
98	521.245,782 682.677,638	99	521.240,815 682.679,473	5.295
101	521.234,255 682.698,932	102	521.232,638 682.706,229	7.474

Punct început	X / Y	Punct sfârșit	X / Y	Lungime segment
12	521.036,121 682.561,924	13	521.016,954 682.546,425	24.64 9
15	520.983,795 682.521,902	16	521.009,081 682.498,516	34.44 2
18	521.067,125 682.462,927	19	521.095,576 682.432,898	41.36 7
21	521.121,344 682.449,16	22	521.139,927 682.460,966	22.01 6
24	521.169,101 682.478,838	25	521.191,282 682.492,432	26.01 5
27	521.223,281 682.513,052	28	521.233,41 682.518,894	11.69 3
30	521.228,384 682.533,371	31	521.217,453 682.562,507	31.11 9
33	521.209,001 682.595,26	34	521.206,554 682.608,418	13.38 4
36	521.214,843 682.625,885	37	521.232,435 682.635,899	20.24 2
39	521.257,759 682.649,853	40	521.264,026 682.652,653	6.864
42	521.276,962 682.657,093	43	521.287,793 682.660,211	11.27 1
45	521.339,171 682.676,731	46	521.372,014 682.686,79	34.34 9
48	521.441,639 682.709,204	49	521.475,52 682.720,221	35.62 7
51	521.524,601 682.735,833	52	521.544,852 682.741,937	21.15 1
54	521.590,976 682.756,162	55	521.600,73 682.758,951	10.14 5
57	521.602,429 682.778,391	58	521.603,454 682.787,545	9.211
60	521.599,463 682.793,143	61	521.595,428 682.791,963	4.204
63	521.573,243 682.786,505	64	521.569,691 682.785,146	3.803
66	521.550,509 682.779,217	67	521.540,927 682.775,092	10.43 2
69	521.512,374 682.764,191	70	521.504,887 682.760,791	8.223
72	521.486,567 682.753,412	73	521.477,114 682.748,755	10.53 8
75	521.461,897 682.743,414	76	521.448,543 682.738,875	14.10 5
78	521.431,135 682.734,183	79	521.420,264 682.730,851	11.37
81	521.401,214 682.726,518	82	521.392,376 682.723,603	9.306
84	521.369,571 682.717,476	85	521.364,573 682.715,787	5.276
87	521.340,605 682.709,601	88	521.336,772 682.708,574	3.968
90	521.322,295 682.705,439	91	521.310,33 682.700,754	12.84 9
93	521.292,902 682.694,965	94	521.285,733 682.691,838	7.821
96	521.262,975 682.683,272	97	521.258,639 682.680,971	4.909
99	521.240,815 682.679,473	100	521.239,486 682.681,959	2.819
102	521.232,638 682.706,229	103	521.228,672 682.717,224	11.68 8

**\*\* Lungimile segmentelor sunt determinate în planul de proiecție Stereo 70 și sunt rotunjite la 1 milimetru.**

**\*\*\* Distanța dintre puncte este formată din segmente cumulate ce sunt mai mici decât valoarea 1 milimetru.**



**DATE DESPRE IMOBILUL NR. 598**

Oficiul de Cadastru și Publicitate Imobiliară SUCEAVA  
Biroul de Cadastru și Publicitate Imobiliară Campulung Moldovenesc

**A. Partea I. Descrierea imobilului**

Nr. CF vechi: 32454 Fundu Moldovei  
Nr. topografic: 4327/2 parte

TEREN Intravilan

Adresa: Loc. Breaza De Sus, Jud. Suceava

Nr. Crt	Nr cadastral Nr. topografic	Suprafața* (mp)	Observații / Referințe
A1		277	Sector cadastral: 16 Teren împrejmuit; imobilul s-a format din parcelele având nr. topografic: 4327/2 parte

**B. Partea II. Proprietari și acte**

Inscrieri privitoare la dreptul de proprietate și alte drepturi reale		Referințe
/		
Act Administrativ nr. 2992, din 01/09/2022 emis de Primaria Breaza;		
B1	Se noteaza POSESIA asupra terenului 1) <b>SERGHIE DAN-IULIAN</b>	A1
Act Normativ nr. 7, din 13/03/1996 emis de Parlamentul Romaniei (lege);		
B1	Inscrierea provizorie, drept de PROPRIETATE, dobandit prin Lege, cota actuala 1/1 1) <b>NEIDENTIFICAT NEIDENTIFICAT</b>	A1

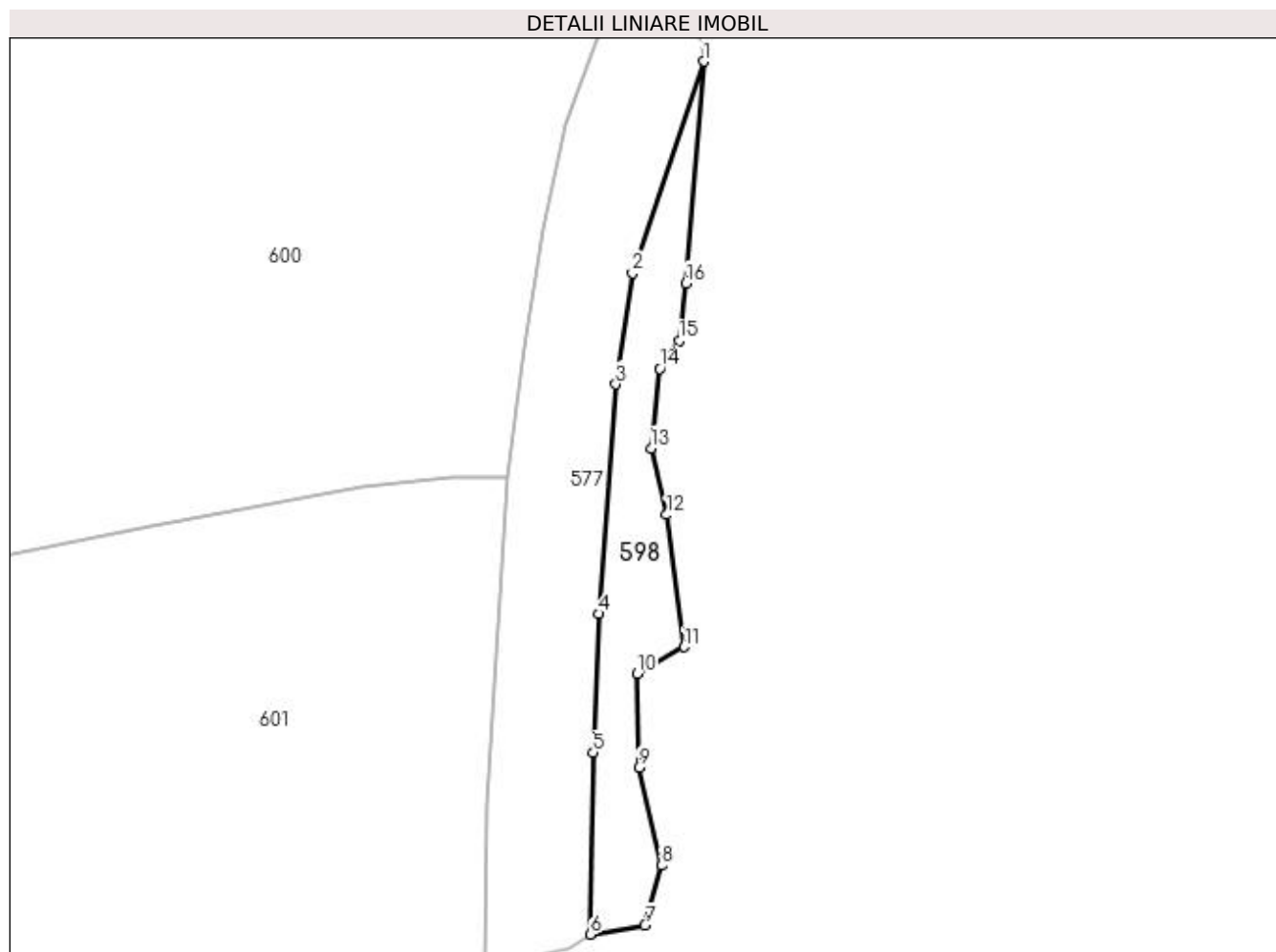
**C. Partea III. SARCINI .**

Inscrieri privind dezmembramintele dreptului de proprietate, drepturi reale de garanție și sarcini	Referințe
NU SUNT	

**Anexa Nr. 1 La Partea I****Teren**

Nr cadastral	Suprafața (mp)*	Observații / Referințe
	277	imobilul s-a format din parcelele avand nr. topografic: 4327/2 parte

\* Suprafața este determinată în planul de proiecție Stereo 70.

**Date referitoare la teren**

Crt	Categorie folosință	Intra vilan	Suprafața (mp)	Tarla	Parcelă	Nr. topo	Observații / Referințe
1	pasune	DA	277	-	-	-	

**Lungime Segmente**

1) Valorile lungimilor segmentelor sunt obținute din proiecție în plan.

Punct început	X / Y	Punct sfârșit	X / Y	Lungime segment (** (m)
1	521.591,37 682.617,522	2	521.585,623 682.600,464	18.0
2	521.585,623 682.600,464	3	521.584,259 682.591,519	9.048
3	521.584,259 682.591,519	4	521.582,923 682.573,02	18.547
4	521.582,923 682.573,02	5	521.582,445 682.561,847	11.183
5	521.582,445 682.561,847	6	521.582,205 682.547,196	14.653

Punct început	X / Y	Punct sfârşit	X / Y	Lungime segment (** (m)
6	521.582,205 682.547,196	7	521.586,623 682.547,927	4.478
7	521.586,623 682.547,927	8	521.587,947 682.552,749	5.0
8	521.587,947 682.552,749	9	521.586,112 682.560,647	8.108
9	521.586,112 682.560,647	10	521.585,976 682.568,212	7.566
10	521.585,976 682.568,212	11	521.589,789 682.570,351	4.372
11	521.589,789 682.570,351	12	521.588,352 682.581,003	10.748
12	521.588,352 682.581,003	13	521.587,099 682.586,346	5.488
13	521.587,099 682.586,346	14	521.587,822 682.592,772	6.467
14	521.587,822 682.592,772	15	521.589,371 682.595,009	2.721
15	521.589,371 682.595,009	16	521.589,921 682.599,648	4.671
16	521.589,921 682.599,648	1	521.591,37 682.617,522	17.933

\*\* Lungimile segmentelor sunt determinate în planul de proiecție Stereo 70 și sunt rotunjite la 1 milimetru.

\*\*\* Distanța dintre puncte este formată din segmente cumulate ce sunt mai mici decât valoarea 1 milimetru.



**DATE DESPRE IMOBILUL NR. 599**

Oficiul de Cadastru și Publicitate Imobiliară SUCEAVA  
Biroul de Cadastru și Publicitate Imobiliară Campulung Moldovenesc

**A. Partea I. Descrierea imobilului**

TEREN Extravilan

Adresa: Jud. Suceava

Nr. Crt	Nr cadastral Nr. topografic	Suprafața* (mp)	Observații / Referințe
A1	30844	2.550	Sector cadastral:16 Teren neimprejmuit;

**B. Partea II. Proprietari și acte**

Inscrieri privitoare la dreptul de proprietate și alte drepturi reale		Referințe
<b>12056 / 02/08/2018</b>		
Act Administrativ nr. 716, din 26/02/2016 emis de Comisia Judeteana Suceava;		
B1	se noteaza ca din parte a imobilului cu nr. top 4327/2 din CF 3231 Fundu Moldovei se formeaza imobilul cu nr. cad 30944 Breaza ;	A1
<b>13411 / 28/08/2018</b>		
Act Notarial nr. 1776, din 27/08/2018 emis de ANDRONICESCU OLTICA VERONICA;		
B3	Intabulare, drept de PROPRIETATE, dobandit prin Conventie, cota actuala 1/1 1) CIPELIUC EMANUEL-IONUT	A1

**C. Partea III. SARCINI .**

Inscrieri privind dezmembramintele dreptului de proprietate, drepturi reale de garanție și sarcini	Referințe
NU SUNT	

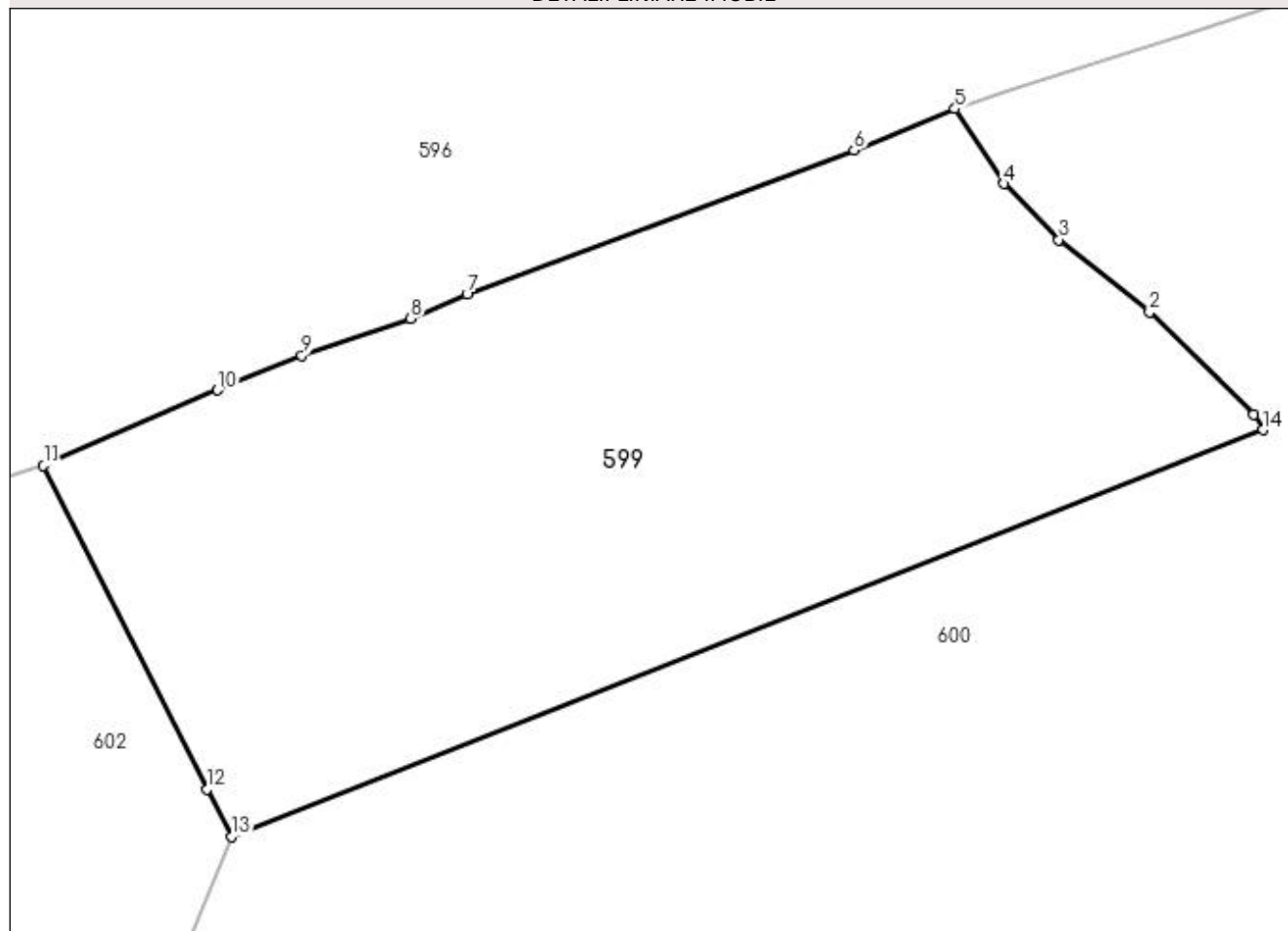
## Anexa Nr. 1 La Partea I

## Teren

Nr cadastral	Suprafața (mp)*	Observații / Referințe
30844	2.550	

\* Suprafața este determinată în planul de proiecție Stereo 70.

## DETALII LINIARE IMOBIL



## Date referitoare la teren

Crt	Categorie folosință	Intra vilan	Suprafața (mp)	Tarla	Parcelă	Nr. topo	Observații / Referințe
1	faneata	NU	2.550	-	-	-	

## Lungime Segmente

1) Valorile lungimilor segmentelor sunt obținute din proiecție în plan.

Punct început	X / Y	Punct sfârșit	X / Y	Lungime segment (** (m)
1	521.476,23 682.577,012	2	521.468,216 682.584,88	11.231
2	521.468,216 682.584,88	3	521.461,234 682.590,452	8.933
3	521.461,234 682.590,452	4	521.457,03 682.594,762	6.021
4	521.457,03 682.594,762	5	521.453,233 682.600,517	6.895
5	521.453,233 682.600,517	6	521.445,477 682.597,332	8.384

Punct început	X / Y	Punct sfârşit	X / Y	Lungime segment (** (m)
6	521.445,477 682.597,332	7	521.415,698 682.586,246	31.776
7	521.415,698 682.586,246	8	521.411,376 682.584,387	4.705
8	521.411,376 682.584,387	9	521.402,966 682.581,54	8.879
9	521.402,966 682.581,54	10	521.396,494 682.578,895	6.992
10	521.396,494 682.578,895	11	521.383,102 682.573,084	14.598
11	521.383,102 682.573,084	12	521.395,704 682.548,199	27.894
12	521.395,704 682.548,199	13	521.397,557 682.544,561	4.083
13	521.397,557 682.544,561	14	521.476,94 682.575,833	85.321
14	521.476,94 682.575,833	1	521.476,23 682.577,012	1.376

\*\* Lungimile segmentelor sunt determinate în planul de proiecție Stereo 70 și sunt rotunjite la 1 milimetru.

\*\*\* Distanța dintre puncte este formată din segmente cumulate ce sunt mai mici decât valoarea 1 milimetru.





**DATE DESPRE IMOBILUL NR. 600**

Oficiul de Cadastru și Publicitate Imobiliară SUCEAVA  
Biroul de Cadastru și Publicitate Imobiliară Campulung Moldovenesc

**A. Partea I. Descrierea imobilului**

TEREN Necunoscut

Nr. CF vechi: 32454, 32453 Fundu Moldovei

Nr. topografic: 4327/2 parte, 4328 parte

Adresa: Loc. Breaza De Sus, Jud. Suceava

Nr. Crt	Nr cadastral Nr. topografic	Suprafața* (mp)	Observații / Referințe
A1		14.021	Sector cadastral: 16 Teren neimprejmuit; imobilul s-a format din parcelele având nr. topografic: 4327/2 parte, 4328 parte

**B. Partea II. Proprietari și acte**

Inscrieri privitoare la dreptul de proprietate și alte drepturi reale		Referințe
/		
Act Administrativ nr. 2964, din 31/08/2022 emis de Primaria Breaza;		
B1	Se noteaza POSESIA asupra terenului	A1
	1) <b>GORBAN ELENA</b>	
Act Normativ nr. 7, din 13/03/1996 emis de Parlamentul Romaniei (lege);		
B1	Inscrierea provizorie, drept de PROPRIETATE, dobandit prin Lege, cota actuala 1/1	A1
	1) <b>NEIDENTIFICAT NEIDENTIFICAT</b>	

**C. Partea III. SARCINI .**

Inscrieri privind dezmembramintele dreptului de proprietate, drepturi reale de garanție și sarcini	Referințe
NU SUNT	

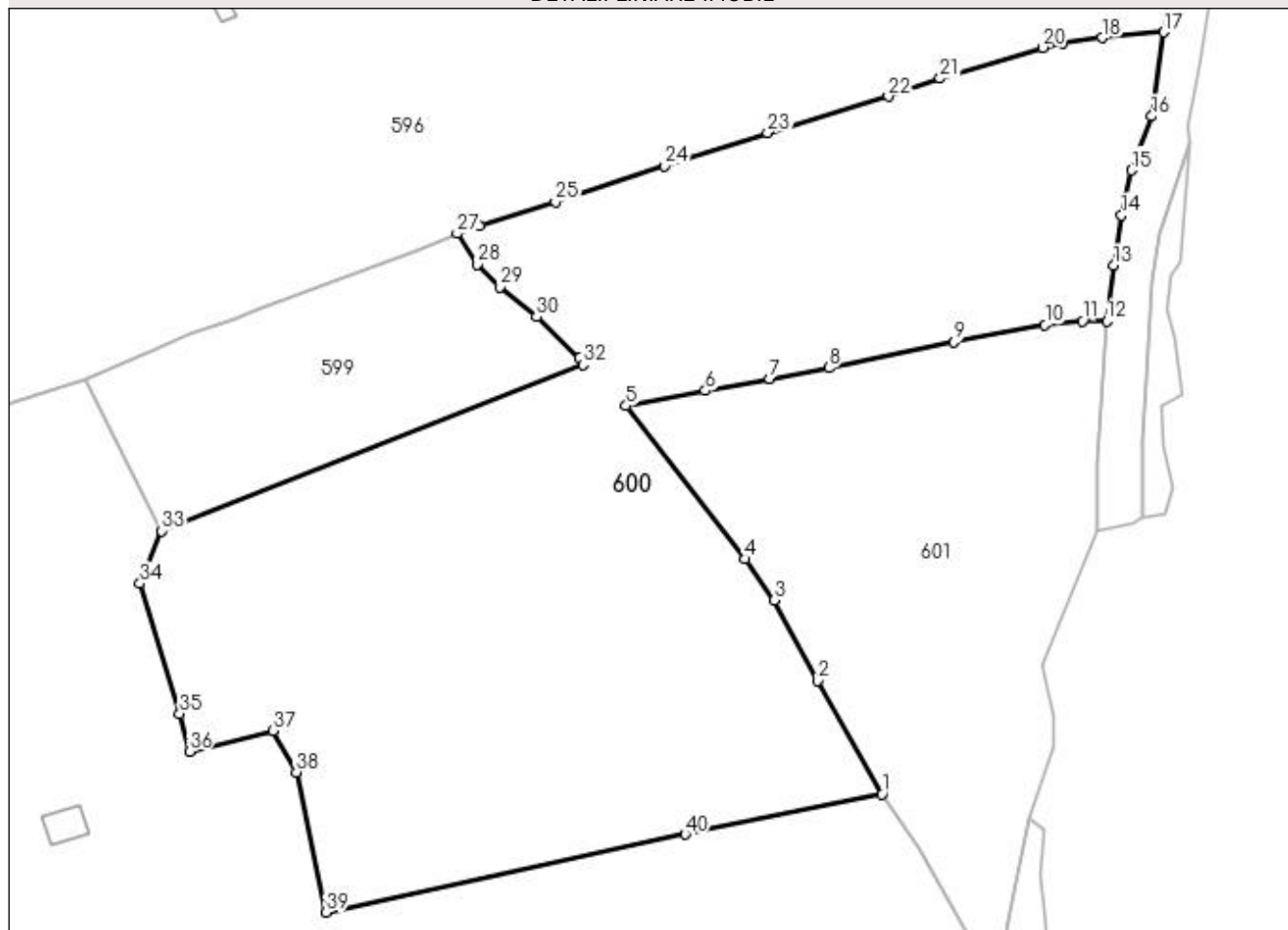
## Anexa Nr. 1 La Partea I

## Teren

Nr cadastral	Suprafața (mp)*	Observații / Referințe
	14.021	imobilul s-a format din parcelele avand nr. topografic: 4327/2 parte, 4328 parte

\* Suprafața este determinată în planul de proiecție Stereo 70.

DETALII LINIARE IMOBIL



## Date referitoare la teren

Crt	Categorie folosință	Intra vilan	Suprafața (mp)	Tarla	Parcelă	Nr. topo	Observații / Referințe
1	faneata	DA	5.443	-	-	-	
2	faneata	NU	365	-	-	-	
3	faneata	NU	8.213	-	-	-	

## Lungime Segmente

1) Valorile lungimilor segmentelor sunt obținute din proiecție în plan.

Punct început	X / Y	Punct sfârșit	X / Y	Lungime segment (** (m)
1	521.533,233 682.495,013	2	521.521,075 682.516,338	24.547
3	521.513,007 682.531,545	4	521.507,512 682.539,275	9.484
5	521.485,072 682.568,128	6	521.499,941 682.570,984	15.141
7	521.512,095 682.573,212	8	521.523,233 682.575,268	11.326

Punct început	X / Y	Punct sfârșit	X / Y	Lungime segment (** (m)
2	521.521,075 682.516,338	3	521.513,007 682.531,545	17.215
4	521.507,512 682.539,275	5	521.485,072 682.568,128	36.552
6	521.499,941 682.570,984	7	521.512,095 682.573,212	12.357
8	521.523,233 682.575,268	9	521.546,769 682.580,079	24.023

Punct început	X / Y	Punct sfârșit	X / Y	Lungime segment (** (m)
9	521.546,769 682.580,079	10	521.563,937 682.583,321	17.471
11	521.570,995 682.584,037	12	521.575,548 682.584,076	4.553
13	521.576,888 682.594,518	14	521.578,354 682.603,96	9.555
15	521.580,189 682.612,445	16	521.583,992 682.622,638	10.879
17	521.586,264 682.638,462	18	521.574,652 682.637,413	11.659
19	521.567,31 682.636,324	20	521.563,487 682.635,576	3.895
21	521.544,202 682.629,745	22	521.534,436 682.626,361	10.336
23	521.511,686 682.619,533	24	521.492,287 682.613,317	20.371
25	521.471,746 682.606,488	26	521.457,439 682.602,021	14.988
27	521.453,233 682.600,517	28	521.457,03 682.594,762	6.895
29	521.461,234 682.590,452	30	521.468,216 682.584,88	8.933
31	521.476,23 682.577,012	32	521.476,94 682.575,833	1.376
33	521.397,557 682.544,561	34	521.393,523 682.534,672	10.68
35	521.401,007 682.510,166	36	521.402,822 682.503,044	7.35
37	521.418,582 682.506,94	38	521.422,959 682.499,153	8.933
39	521.428,545 682.472,769	40	521.496,188 682.487,415	69.21

Punct început	X / Y	Punct sfârșit	X / Y	Lungime segment (** (m)
10	521.563,937 682.583,321	11	521.570,995 682.584,037	7.094
12	521.575,548 682.584,076	13	521.576,888 682.594,518	10.528
14	521.578,354 682.603,96	15	521.580,189 682.612,445	8.681
16	521.583,992 682.622,638	17	521.586,264 682.638,462	15.986
18	521.574,652 682.637,413	19	521.567,31 682.636,324	7.422
20	521.563,487 682.635,576	21	521.544,202 682.629,745	20.147
22	521.534,436 682.626,361	23	521.511,686 682.619,533	23.753
24	521.492,287 682.613,317	25	521.471,746 682.606,488	21.646
26	521.457,439 682.602,021	27	521.453,233 682.600,517	4.467
28	521.457,03 682.594,762	29	521.461,234 682.590,452	6.021
30	521.468,216 682.584,88	31	521.476,23 682.577,012	11.231
32	521.476,94 682.575,833	33	521.397,557 682.544,561	85.321
34	521.393,523 682.534,672	35	521.401,007 682.510,166	25.623
36	521.402,822 682.503,044	37	521.418,582 682.506,94	16.234
38	521.422,959 682.499,153	39	521.428,545 682.472,769	26.969
40	521.496,188 682.487,415	1	521.533,233 682.495,013	37.816

\*\* Lungimile segmentelor sunt determinate în planul de proiecție Stereo 70 și sunt rotunjite la 1 milimetru.

\*\*\* Distanța dintre puncte este formată din segmente cumulate ce sunt mai mici decât valoarea 1 milimetru.



**DATE DESPRE IMOBILUL NR. 601**

Oficiul de Cadastru și Publicitate Imobiliară SUCEAVA  
Biroul de Cadastru și Publicitate Imobiliară Campulung Moldovenesc

**A. Partea I. Descrierea imobilului**

TEREN Intravilan

Adresa: Loc. Breaza De Sus, Jud. Suceava

Nr. Crt	Nr cadastral Nr. topografic	Suprafața* (mp)	Observații / Referințe
A1	30843	5.511	Sector cadastral:16 Teren neimprejmuit;

**B. Partea II. Proprietari și acte**

Inscrieri privitoare la dreptul de proprietate și alte drepturi reale		Referințe
<b>12084 / 02/08/2018</b>		
Act Administrativ nr. 716, din 26/02/2016 emis de Comisia Judeteana Suceava;		
B1	se noteaza ca din parte a imobilului cu nr.top 4328 din CF 32453 Fundu Moldovei si din parte a imobilului cu nr.top. 4327/2 din CF 32454 Fundu Moldovei, se formeaza imobilul cu nr. cad 30843 a UAT Breaza ;	A1
<b>13410 / 28/08/2018</b>		
Act Notarial nr. 1776, din 27/08/2018 emis de ANDRONICESCU OLTICA VERONICA;		
B3	Intabulare, drept de PROPRIETATE, dobandit prin Conventie, cota actuala 1/1 1) CIPELIUC EMANUEL-IONUT	A1

**C. Partea III. SARCINI .**

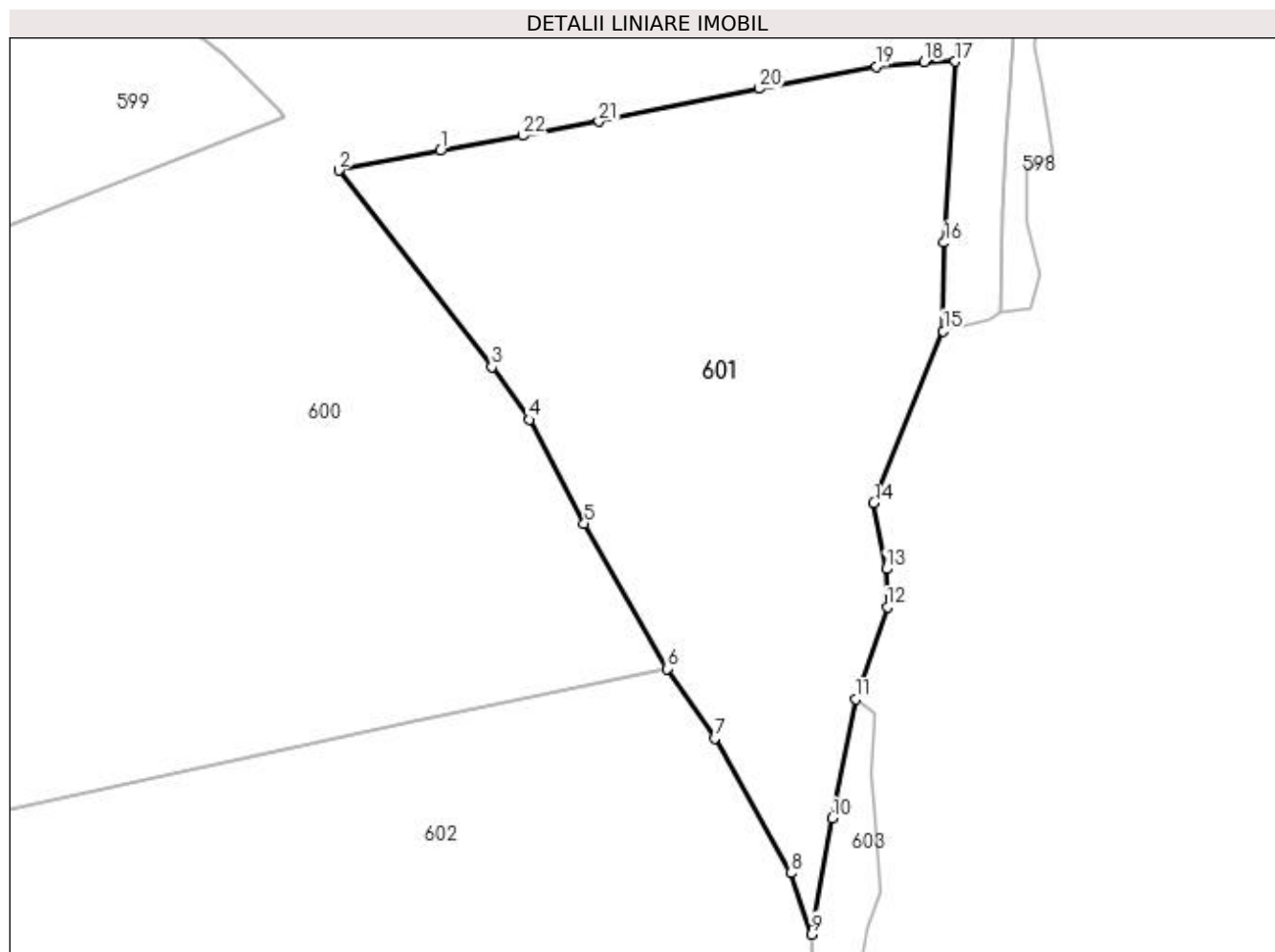
Inscrieri privind dezmembramintele dreptului de proprietate, drepturi reale de garanție și sarcini	Referințe
NU SUNT	

## Anexa Nr. 1 La Partea I

## Teren

Nr cadastral	Suprafața (mp)*	Observații / Referințe
30843	5.511	

\* Suprafața este determinată în planul de proiecție Stereo 70.



## Date referitoare la teren

Crt	Categorie folosință	Intravilan	Suprafața (mp)	Tarla	Parcelă	Nr. topo	Observații / Referințe
1	faneata	DA	5.511	-	-	-	

## Lungime Segmente

1) Valorile lungimilor segmentelor sunt obținute din proiecție în plan.

Punct început	X / Y	Punct sfârșit	X / Y	Lungime segment (** (m)
1	521.499,941 682.570,984	2	521.485,072 682.568,128	15.141
3	521.507,512 682.539,275	4	521.513,007 682.531,545	9.484
5	521.521,075 682.516,338	6	521.533,233 682.495,013	24.547
7	521.540,263 682.484,83	8	521.551,372 682.465,076	22.663
9	521.554,425 682.456,062	10	521.557,468 682.473,054	17.262

Punct început	X / Y	Punct sfârșit	X / Y	Lungime segment (** (m)
2	521.485,072 682.568,128	3	521.507,512 682.539,275	36.552
4	521.513,007 682.531,545	5	521.521,075 682.516,338	17.215
6	521.533,233 682.495,013	7	521.540,263 682.484,83	12.374
8	521.551,372 682.465,076	9	521.554,425 682.456,062	9.517
10	521.557,468 682.473,054	11	521.560,907 682.490,541	17.822

Punct început	X / Y	Punct sfârșit	X / Y	Lungime segment (** (m)
11	521.560,907 682.490,541	12	521.565,542 682.504,043	14.275
13	521.565,409 682.509,642	14	521.563,598 682.519,312	9.838
15	521.573,765 682.544,557	16	521.573,916 682.557,503	12.947
17	521.575,548 682.584,076	18	521.570,995 682.584,037	4.553
19	521.563,937 682.583,321	20	521.546,769 682.580,079	17.471
21	521.523,233 682.575,268	22	521.512,095 682.573,212	11.326

Punct început	X / Y	Punct sfârșit	X / Y	Lungime segment (** (m)
12	521.565,542 682.504,043	13	521.565,409 682.509,642	5.601
14	521.563,598 682.519,312	15	521.573,765 682.544,557	27.215
16	521.573,916 682.557,503	17	521.575,548 682.584,076	26.623
18	521.570,995 682.584,037	19	521.563,937 682.583,321	7.094
20	521.546,769 682.580,079	21	521.523,233 682.575,268	24.023
22	521.512,095 682.573,212	1	521.499,941 682.570,984	12.357

\*\* Lungimile segmentelor sunt determinate în planul de proiecție Stereo 70 și sunt rotunjite la 1 milimetru.

\*\*\* Distanța dintre puncte este formată din segmente cumulate ce sunt mai mici decât valoarea 1 milimetru.





**DATE DESPRE IMOBILUL NR. 602**

Oficiul de Cadastru și Publicitate Imobiliară SUCEAVA  
Biroul de Cadastru și Publicitate Imobiliară Campulung Moldovenesc

**A. Partea I. Descrierea imobilului**

Nr. CF vechi: 32454, 32453, 2384 Fundu  
Moldovei

Nr. topografic: 4327/2 parte, 4328 parte,  
4330/7 parte

**TEREN** Necunoscut

**Adresa:** Loc. Breaza De Sus, Jud. Suceava

Nr. Crt	Nr cadastral Nr. topografic	Suprafața* (mp)	Observații / Referințe
A1		27.350	Sector cadastral: 16 Teren neîmprejmuit; imobilul s-a format din parcelele având nr. topografic: 4327/2 parte, 4328 parte, 4330/7 parte

**Construcții**

Crt	Nr cadastral Nr. topografic	Adresa	Observații / Referințe
A1.1		Loc. Breaza De Sus, Jud. Suceava	Nr. niveluri: 1; S. construita la sol: 42 mp; Anexa

**B. Partea II. Proprietari și acte**

Inscrieri privitoare la dreptul de proprietate și alte drepturi reale		Referințe
/		
Act Administrativ nr. 2961, din 31/08/2022 emis de Primaria Breaza;		
B1	Se noteaza POSESIA asupra terenului 1) TINTOVICI MIHAI	A1
Act Administrativ nr. 3651, din 07/10/2022 emis de Primaria Breaza;		
B1	Intabulare, drept de PROPRIETATE, dobândit prin Lege, cota actuala 1/1 1) TINTOVICI MIHAI	A1.1
Act Normativ nr. 7, din 13/03/1996 emis de Parlamentul Romaniei (lege);		
B1	Inscrierea provizorie, drept de PROPRIETATE, dobândit prin Lege, cota actuala 1/1 1) NEIDENTIFICAT NEIDENTIFICAT	A1

**C. Partea III. SARCINI .**

Inscrieri privind dezmembramintele dreptului de proprietate, drepturi reale de garanție și sarcini	Referințe
NU SUNT	

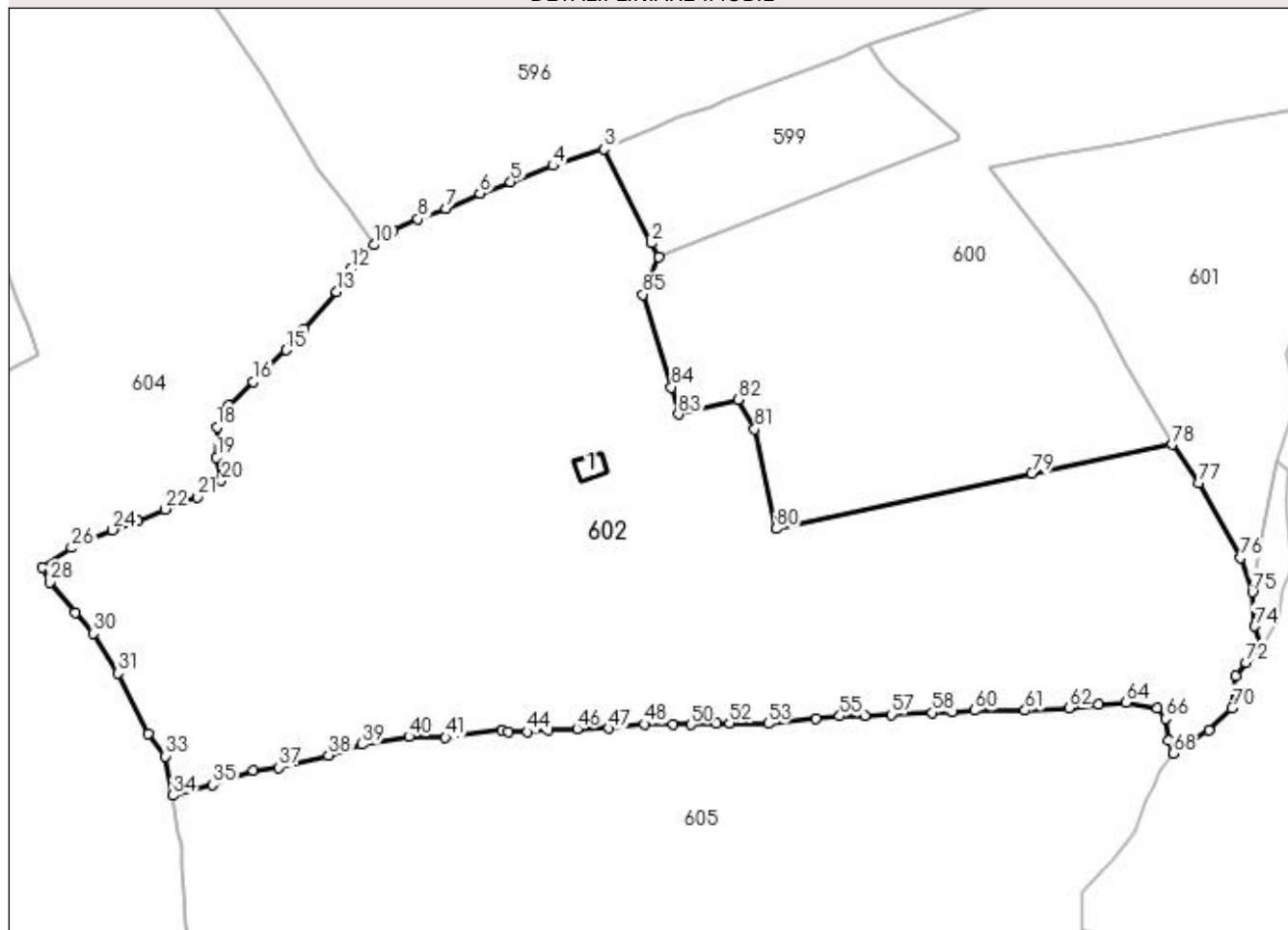
## Anexa Nr. 1 La Partea I

## Teren

Nr cadastral	Suprafața (mp)*	Observații / Referințe
	27.350	imobilul s-a format din parcelele avand nr. topografic: 4327/2 parte, 4328 parte, 4330/7 parte

\* Suprafața este determinată în planul de proiecție Stereo 70.

## DETALII LINIARE IMOBIL



## Date referitoare la teren

Crt	Categorie folosință	Intra vilan	Suprafața (mp)	Tarla	Parcelă	Nr. topo	Observații / Referințe
1	pasune	DA	125	-	-	-	
2	faneata	NU	14.738	-	-	-	
3	pasune	NU	12.487	-	-	-	

## Date referitoare la construcții

Crt	Număr	Destinație construcție	Supraf. (mp)	Situație juridică	Observații / Referințe
A1.1		construcții anexa	42	Cu acte	Nr. niveluri:1; S. construita la sol:42 mp; Anexa

## Lungime Segmente

1) Valorile lungimilor segmentelor sunt obținute din proiecție în plan.

Punct început	X / Y	Punct sfârșit	X / Y	Lungime segment	Punct început	X / Y	Punct sfârșit	X / Y	Lungime segment	Punct început	X / Y	Punct sfârșit	X / Y	Lungime segment
1	521.397,557 682.544,561	2	521.395,704 682.548,199	4.083	2	521.395,704 682.548,199	3	521.383,102 682.573,084	27.894	3	521.383,102 682.573,084	4	521.369,724 682.568,69	14.081
4	521.369,724 682.568,69	5	521.358,492 682.564,382	12.03	5	521.358,492 682.564,382	6	521.350,388 682.561,362	8.648	6	521.350,388 682.561,362	7	521.341,413 682.557,333	9.838
7	521.341,413 682.557,333	8	521.333,986 682.554,603	7.913	8	521.333,986 682.554,603	9	521.327,403 682.551,501	7.277	9	521.327,403 682.551,501	10	521.322,437 682.547,718	6.243

Punct început	X / Y	Punct sfârșit	X / Y	Lungime segment	Punct început	X / Y	Punct sfârșit	X / Y	Lungime segment	Punct început	X / Y	Punct sfârșit	X / Y	Lungime segment
10	521.322,437 682.547,718	11	521.320,082 682.545,765	3.059	11	521.320,082 682.545,765	12	521.316,305 682.541,393	5.778	12	521.316,305 682.541,393	13	521.312,518 682.535,371	7.114
13	521.312,518 682.535,371	14	521.303,876 682.525,635	13.01 8	14	521.303,876 682.525,635	15	521.299,202 682.519,977	7.339	15	521.299,202 682.519,977	16	521.290,391 682.511,592	12.16 3
16	521.290,391 682.511,592	17	521.284,063 682.505,342	8.894	17	521.284,063 682.505,342	18	521.280,955 682.499,626	6.506	18	521.280,955 682.499,626	19	521.280,831 682.491,621	8.006
19	521.280,831 682.491,621	20	521.282,08 682.485,535	6.213	20	521.282,08 682.485,535	21	521.275,801 682.481,225	7.616	21	521.275,801 682.481,225	22	521.267,158 682.477,934	9.248
22	521.267,158 682.477,934	23	521.259,94 682.474,802	7.868	23	521.259,94 682.474,802	24	521.253,357 682.472,459	6.988	24	521.253,357 682.472,459	25	521.246,521 682.469,825	7.326
25	521.246,521 682.469,825	26	521.242,524 682.467,75	4.504	26	521.242,524 682.467,75	27	521.234,845 682.462,57	9.263	27	521.234,845 682.462,57	28	521.236,832 682.458,64	4.404
28	521.236,832 682.458,64	29	521.243,606 682.450,734	10.41 1	29	521.243,606 682.450,734	30	521.248,234 682.445,127	7.27	30	521.248,234 682.445,127	31	521.254,809 682.434,631	12.38 5
31	521.254,809 682.434,631	32	521.262,631 682.418,565	17.86 9	32	521.262,631 682.418,565	33	521.267,342 682.412,715	7.511	33	521.267,342 682.412,715	34	521.269,293 682.402,361	10.53 6
34	521.269,293 682.402,361	35	521.279,715 682.405,14	10.78 6	35	521.279,715 682.405,14	36	521.290,493 682.408,899	11.41 5	36	521.290,493 682.408,899	37	521.297,149 682.409,733	6.708
37	521.297,149 682.409,733	38	521.310,366 682.412,909	13.59 3	38	521.310,366 682.412,909	39	521.319,219 682.415,799	9.313	39	521.319,219 682.415,799	40	521.331,601 682.417,887	12.55 7
40	521.331,601 682.417,887	41	521.341,306 682.417,627	9.708	41	521.341,306 682.417,627	42	521.356,273 682.419,515	15.08 6	42	521.356,273 682.419,515	43	521.357,949 682.419,03	1.745
43	521.357,949 682.419,03	44	521.362,955 682.419,13	5.007	44	521.362,955 682.419,13	45	521.368,449 682.419,512	5.507	45	521.368,449 682.419,512	46	521.376,05 682.419,949	7.614
46	521.376,05 682.419,949	47	521.384,34 682.420,021	8.29	47	521.384,34 682.420,021	48	521.393,806 682.421,16	9.534	48	521.393,806 682.421,16	49	521.401,437 682.421,008	7.633
49	521.401,437 682.421,008	50	521.406,181 682.421,054	4.744	50	521.406,181 682.421,054	51	521.412,823 682.421,437	6.653	51	521.412,823 682.421,437	52	521.416,278 682.421,501	3.456
52	521.416,278 682.421,501	53	521.426,586 682.421,312	10.31	53	521.426,586 682.421,312	54	521.439,174 682.422,749	12.67	54	521.439,174 682.422,749	55	521.445,43 682.423,28	6.278
55	521.445,43 682.423,28	56	521.452,095 682.423,488	6.668	56	521.452,095 682.423,488	57	521.459,044 682.423,696	6.952	57	521.459,044 682.423,696	58	521.469,928 682.424,195	10.89 5
58	521.469,928 682.424,195	59	521.475,216 682.424,442	5.294	59	521.475,216 682.424,442	60	521.481,027 682.424,784	5.821	60	521.481,027 682.424,784	61	521.494,405 682.424,794	13.37 8
61	521.494,405 682.424,794	62	521.505,967 682.425,437	11.58	62	521.505,967 682.425,437	63	521.513,829 682.426,374	7.918	63	521.513,829 682.426,374	64	521.521,113 682.426,837	7.299
64	521.521,113 682.426,837	65	521.529,431 682.425,44	8.434	65	521.529,431 682.425,44	66	521.531,49 682.422,612	3.498	66	521.531,49 682.422,612	67	521.532,43 682.416,93	5.759
67	521.532,43 682.416,93	68	521.533,558 682.413,439	3.669	68	521.533,558 682.413,439	69	521.542,933 682.419,631	11.23 5	69	521.542,933 682.419,631	70	521.549,116 682.425,472	8.506
70	521.549,116 682.425,472	71	521.550,094 682.433,909	8.493	71	521.550,094 682.433,909	72	521.552,767 682.437,477	4.458	72	521.552,767 682.437,477	73	521.556,72 682.441,153	5.398
73	521.556,72 682.441,153	74	521.555,06 682.447,056	6.132	74	521.555,06 682.447,056	75	521.554,425 682.456,062	9.028	75	521.554,425 682.456,062	76	521.551,372 682.465,076	9.517
76	521.551,372 682.465,076	77	521.540,263 682.484,83	22.66 3	77	521.540,263 682.484,83	78	521.533,233 682.495,013	12.37 4	78	521.533,233 682.495,013	79	521.496,188 682.487,415	37.81 6
79	521.496,188 682.487,415	80	521.428,545 682.472,769	69.21	80	521.428,545 682.472,769	81	521.422,959 682.499,153	26.96 9	81	521.422,959 682.499,153	82	521.418,582 682.506,94	8.933
82	521.418,582 682.506,94	83	521.402,822 682.503,044	16.23 4	83	521.402,822 682.503,044	84	521.401,007 682.510,166	7.35	84	521.401,007 682.510,166	85	521.393,523 682.534,672	25.62 3
85	521.393,523 682.534,672	1	521.397,557 682.544,561	10.68										

\*\* Lungimile segmentelor sunt determinate în planul de proiecție Stereo 70 și sunt rotunjite la 1 milimetru.

\*\*\* Distanța dintre puncte este formată din segmente cumulate ce sunt mai mici decât valoarea 1 milimetru.



**DATE DESPRE IMOBILUL NR. 603**

Oficiul de Cadastru și Publicitate Imobiliară SUCEAVA  
Biroul de Cadastru și Publicitate Imobiliară Campulung Moldovenesc

**A. Partea I. Descrierea imobilului**

TEREN Necunoscut

Nr. CF vechi: 32453 Fundu Moldovei

Nr. topografic: 4328 parte

Adresa: Loc. Breaza De Sus, Jud. Suceava

Nr. Crt	Nr cadastral Nr. topografic	Suprafața* (mp)	Observații / Referințe
A1		286	Sector cadastral: 16 Teren neimprejmuit; imobilul s-a format din parcelele având nr. topografic: 4328 parte

**B. Partea II. Proprietari și acte**

Inscrieri privitoare la dreptul de proprietate și alte drepturi reale		Referințe
/		
Act Administrativ nr. 3033, din 05/09/2022 emis de Primaria Breaza;		
B1	Se noteaza POSESIA asupra terenului	A1
	1) CIPELIUC EMANUEL-IONUT	
Act Normativ nr. 7, din 13/03/1996 emis de Parlamentul Romaniei (lege);		
B1	Inscrierea provizorie, drept de PROPRIETATE, dobandit prin Lege, cota actuala 1/1	A1
	1) NEIDENTIFICAT NEIDENTIFICAT	

**C. Partea III. SARCINI .**

Inscrieri privind dezmembramintele dreptului de proprietate, drepturi reale de garanție și sarcini	Referințe
NU SUNT	

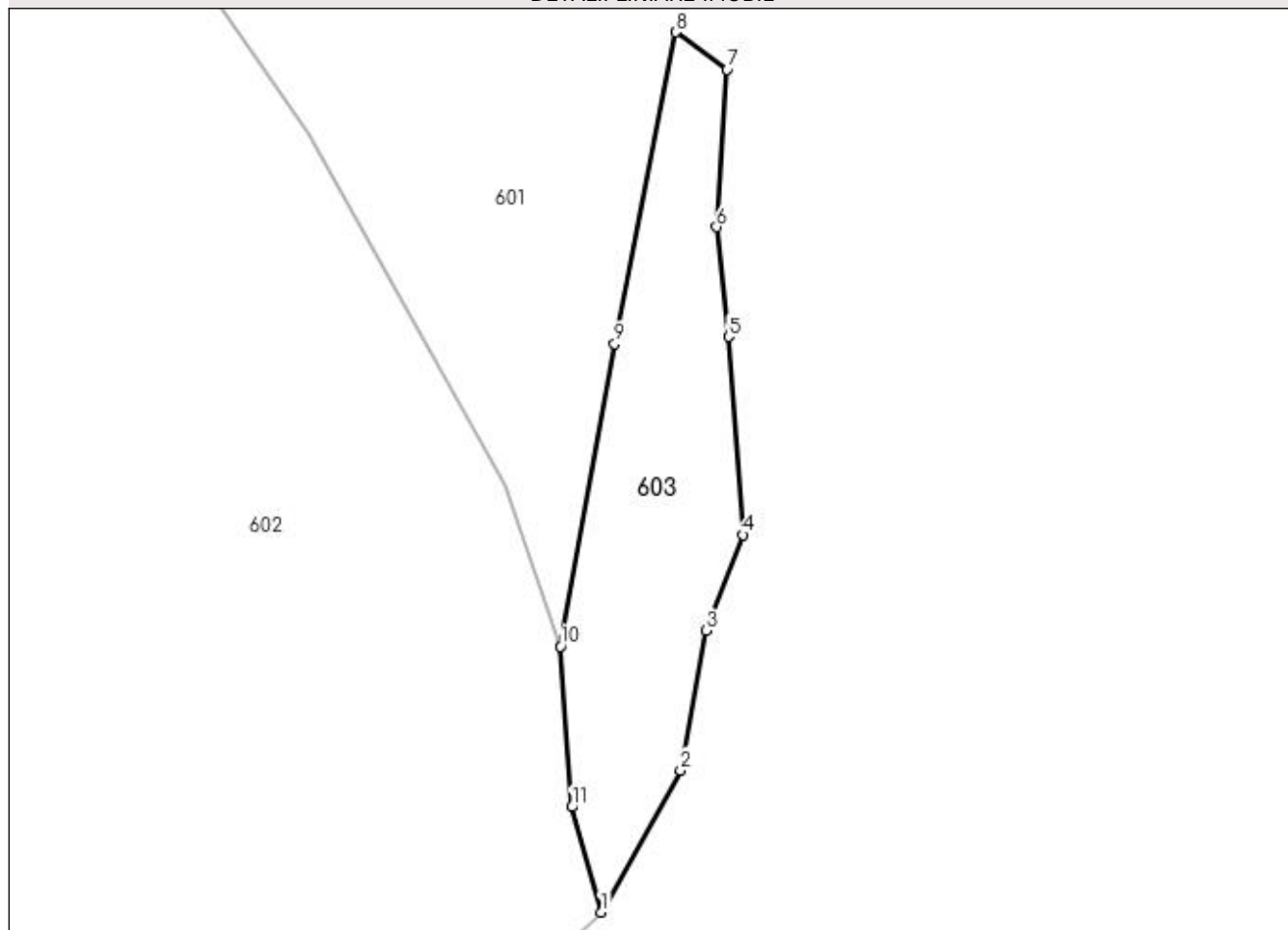
## Anexa Nr. 1 La Partea I

## Teren

Nr cadastral	Suprafața (mp)*	Observații / Referințe
	286	imobilul s-a format din parcelele avand nr. topografic: 4328 parte

\* Suprafața este determinată în planul de proiecție Stereo 70.

DETALII LINIARE IMOBIL



## Date referitoare la teren

Crt	Categorie folosință	Intra vilan	Suprafața (mp)	Tarla	Parcelă	Nr. topo	Observații / Referințe
1	pasune	DA	266	-	-	-	
2	pasune	NU	20	-	-	-	

## Lungime Segmente

1) Valorile lungimilor segmentelor sunt obținute din proiecție în plan.

Punct început	X / Y	Punct sfârșit	X / Y	Lungime segment (** (m)
1	521.556,72 682.441,153	2	521.561,172 682.449,114	9.121
2	521.561,172 682.449,114	3	521.562,58 682.456,955	7.966
3	521.562,58 682.456,955	4	521.564,683 682.462,328	5.77
4	521.564,683 682.462,328	5	521.563,875 682.473,448	11.149

Punct început	X / Y	Punct sfârşit	X / Y	Lungime segment (** (m)
5	521.563,875 682.473,448	6	521.563,194 682.479,598	6.188
6	521.563,194 682.479,598	7	521.563,796 682.488,445	8.867
7	521.563,796 682.488,445	8	521.560,907 682.490,541	3.569
8	521.560,907 682.490,541	9	521.557,468 682.473,054	17.822
9	521.557,468 682.473,054	10	521.554,425 682.456,062	17.262
10	521.554,425 682.456,062	11	521.555,06 682.447,056	9.028
11	521.555,06 682.447,056	1	521.556,72 682.441,153	6.132

\*\* Lungimile segmentelor sunt determinate în planul de proiecţie Stereo 70 şi sunt rotunjite la 1 milimetru.

\*\*\* Distanţa dintre puncte este formată din segmente cumulate ce sunt mai mici decât valoarea 1 milimetru.





**DATE DESPRE IMOBILUL NR. 604**

Oficiul de Cadastru și Publicitate Imobiliară SUCEAVA  
Biroul de Cadastru și Publicitate Imobiliară Campulung Moldovenesc

**A. Partea I. Descrierea imobilului**

Nr. CF vechi: 733, 3074, 32321, 32967,  
3578 Fundu Moldovei

Nr. topografic: 4326/7 parte, 4330/5 parte,  
4326/90 parte, 4330/17 parte, 4330/8  
parte, 4330/15 parte

TEREN Extravilan

Adresa: Jud. Suceava

Nr. Crt	Nr cadastral Nr. topografic	Suprafața* (mp)	Observații / Referințe
A1		36.932	Sector cadastral: 16 Teren neimprejmuit; imobilul s-a format din parcelele având nr. topografic: 4326/7 parte, 4330/5 parte, 4326/90 parte, 4330/17 parte, 4330/8 parte, 4330/15 parte

**B. Partea II. Proprietari și acte**

Inscrieri privitoare la dreptul de proprietate și alte drepturi reale		Referințe
/		
Act Administrativ nr. 3619, din 05/10/2022 emis de Primaria Breaza;		
B1	Se noteaza POSESIA asupra terenului	A1
	1) COSEUCIUC TOADER	
Act Normativ nr. 7, din 13/03/1996 emis de Parlamentul Romaniei (lege);		
B1	Inscrierea provizorie, drept de PROPRIETATE, dobandit prin Lege, cota actuala 1/1	A1
	1) NEIDENTIFICAT NEIDENTIFICAT	

**C. Partea III. SARCINI .**

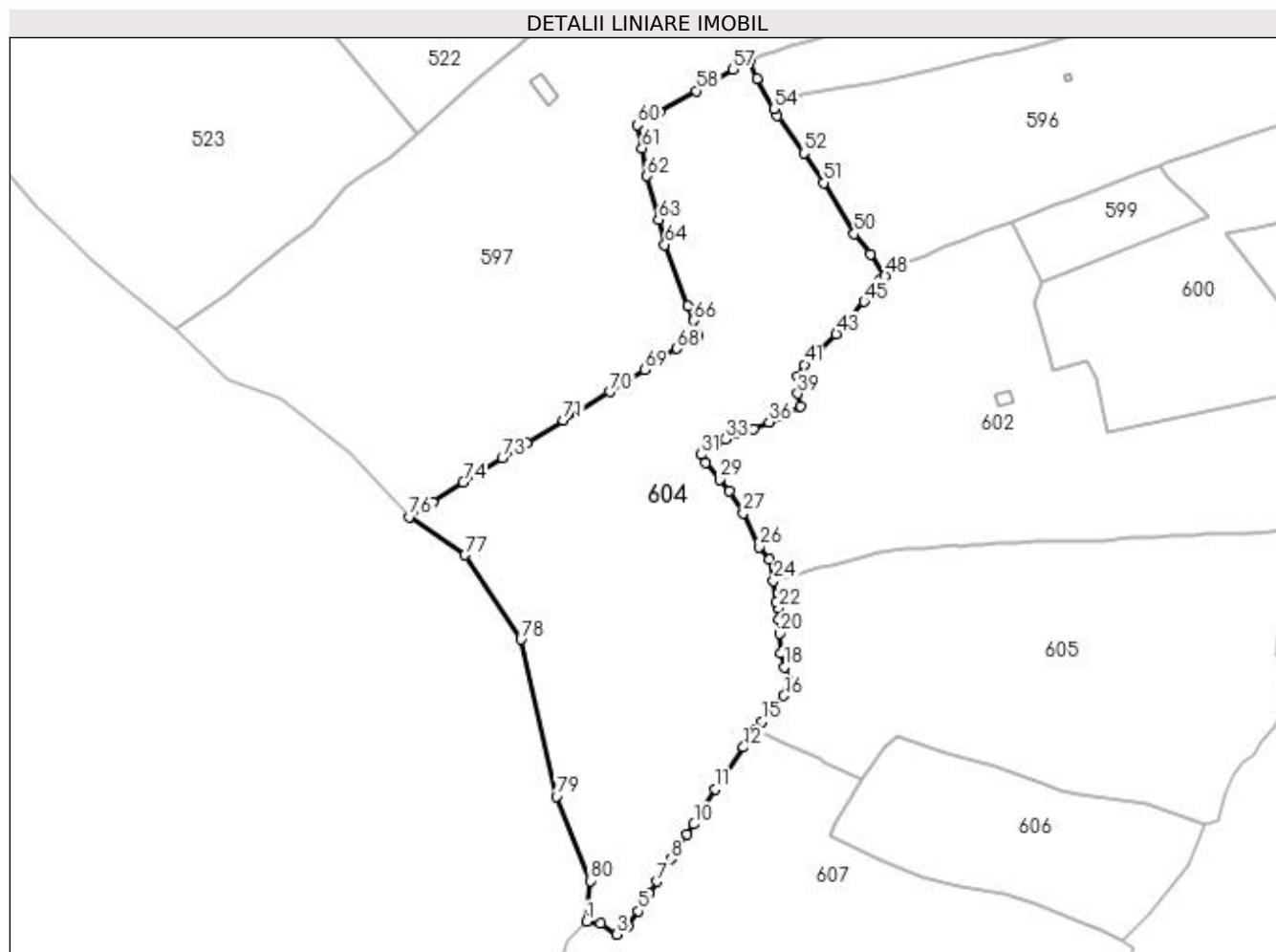
Inscrieri privind dezmembramintele dreptului de proprietate, drepturi reale de garanție și sarcini	Referințe
NU SUNT	

## Anexa Nr. 1 La Partea I

## Teren

Nr cadastral	Suprafața (mp)*	Observații / Referințe
	36.932	imobilul s-a format din parcelele având nr. topografic: 4326/7 parte, 4330/5 parte, 4326/90 parte, 4330/17 parte, 4330/8 parte, 4330/15 parte

\* Suprafața este determinată în planul de proiecție Stereo 70.



## Date referitoare la teren

Crt	Categorie folosință	Intravilan	Suprafața (mp)	Tarla	Parcelă	Nr. topo	Observații / Referințe
1	pasune	NU	36.932	-	-	-	

## Lungime Segmente

1) Valorile lungimilor segmentelor sunt obținute din proiecție în plan.

Punct început	X / Y	Punct sfârșit	X / Y	Lungime segment	Punct început	X / Y	Punct sfârșit	X / Y	Lungime segment	Punct început	X / Y	Punct sfârșit	X / Y	Lungime segment
1	521.180,121 682.239,926	2	521.186,883 682.238,905	6.839	2	521.186,883 682.238,905	3	521.194,531 682.233,851	9.167	3	521.194,531 682.233,851	4	521.199,688 682.237,587	6.368
4	521.199,688 682.237,587	5	521.204,846 682.244,941	8.983	5	521.204,846 682.244,941	6	521.209,923 682.253,254	9.741	6	521.209,923 682.253,254	7	521.213,7 682.258,999	6.875
7	521.213,7 682.258,999	8	521.220,224 682.269,714	12.545	8	521.220,224 682.269,714	9	521.228,22 682.281,425	14.18	9	521.228,22 682.281,425	10	521.231,353 682.286,298	5.793
10	521.231,353 682.286,298	11	521.241,635 682.303,04	19.647	11	521.241,635 682.303,04	12	521.255,022 682.323,015	24.046	12	521.255,022 682.323,015	13	521.258,142 682.327,083	5.127
13	521.258,142 682.327,083	14	521.260,635 682.331,346	4.938	14	521.260,635 682.331,346	15	521.263,836 682.335,341	5.119	15	521.263,836 682.335,341	16	521.274,197 682.347,535	16.001

Punct început	X / Y	Punct sfârșit	X / Y	Lungime segment	Punct început	X / Y	Punct sfârșit	X / Y	Lungime segment	Punct început	X / Y	Punct sfârșit	X / Y	Lungime segment
16	521.274,197 682.347,535	17	521.276,418 682.355,034	7.821	17	521.276,418 682.355,034	18	521.274,444 682.361,295	6.565	18	521.274,444 682.361,295	19	521.272,858 682.367,942	6.834
19	521.272,858 682.367,942	20	521.272,207 682.377,163	9.244	20	521.272,207 682.377,163	21	521.271,802 682.383,86	6.709	21	521.271,802 682.383,86	22	521.271,542 682.389,258	5.404
22	521.271,542 682.389,258	23	521.270,424 682.392,199	3.146	23	521.270,424 682.392,199	24	521.269,293 682.402,361	10.22 5	24	521.269,293 682.402,361	25	521.267,342 682.412,715	10.53 6
25	521.267,342 682.412,715	26	521.262,631 682.418,565	7.511	26	521.262,631 682.418,565	27	521.254,809 682.434,631	17.86 9	27	521.254,809 682.434,631	28	521.248,234 682.445,127	12.38 5
28	521.248,234 682.445,127	29	521.243,606 682.450,734	7.27	29	521.243,606 682.450,734	30	521.236,832 682.458,64	10.41 1	30	521.236,832 682.458,64	31	521.234,845 682.462,57	4.404
31	521.234,845 682.462,57	32	521.242,524 682.467,75	9.263	32	521.242,524 682.467,75	33	521.246,521 682.469,825	4.504	33	521.246,521 682.469,825	34	521.253,357 682.472,459	7.326
34	521.253,357 682.472,459	35	521.259,94 682.474,802	6.988	35	521.259,94 682.474,802	36	521.267,158 682.477,934	7.868	36	521.267,158 682.477,934	37	521.275,801 682.481,225	9.248
37	521.275,801 682.481,225	38	521.282,08 682.485,535	7.616	38	521.282,08 682.485,535	39	521.280,831 682.491,621	6.213	39	521.280,831 682.491,621	40	521.280,955 682.499,626	8.006
40	521.280,955 682.499,626	41	521.284,063 682.505,342	6.506	41	521.284,063 682.505,342	42	521.290,391 682.511,592	8.894	42	521.290,391 682.511,592	43	521.299,202 682.519,977	12.16 3
43	521.299,202 682.519,977	44	521.303,876 682.525,635	7.339	44	521.303,876 682.525,635	45	521.312,518 682.535,371	13.01 8	45	521.312,518 682.535,371	46	521.316,305 682.541,393	7.114
46	521.316,305 682.541,393	47	521.320,082 682.545,765	5.778	47	521.320,082 682.545,765	48	521.322,437 682.547,718	3.059	48	521.322,437 682.547,718	49	521.315,422 682.557,932	12.39 1
49	521.315,422 682.557,932	50	521.307,785 682.567,687	12.38 9	50	521.307,785 682.567,687	51	521.293,221 682.591,992	28.33 4	51	521.293,221 682.591,992	52	521.283,744 682.606,227	17.10 1
52	521.283,744 682.606,227	53	521.271,057 682.623,901	21.75 6	53	521.271,057 682.623,901	54	521.269,501 682.627,286	3.726	54	521.269,501 682.627,286	55	521.261,355 682.641,668	16.52 9
55	521.261,355 682.641,668	56	521.257,759 682.649,853	8.94	56	521.257,759 682.649,853	57	521.250,055 682.645,944	8.639	57	521.250,055 682.645,944	58	521.232,435 682.635,899	20.28 2
58	521.232,435 682.635,899	59	521.214,843 682.625,885	20.24 2	59	521.214,843 682.625,885	60	521.204,491 682.619,654	12.08 3	60	521.204,491 682.619,654	61	521.206,554 682.608,418	11.42 4
61	521.206,554 682.608,418	62	521.209,001 682.595,26	13.38 4	62	521.209,001 682.595,26	63	521.214,516 682.574,509	21.47 1	63	521.214,516 682.574,509	64	521.217,453 682.562,507	12.35 6
64	521.217,453 682.562,507	65	521.228,384 682.533,371	31.11 9	65	521.228,384 682.533,371	66	521.231,294 682.526,379	7.573	66	521.231,294 682.526,379	67	521.233,41 682.518,894	7.778
67	521.233,41 682.518,894	68	521.223,281 682.513,052	11.69 3	68	521.223,281 682.513,052	69	521.207,724 682.502,894	18.58	69	521.207,724 682.502,894	70	521.191,282 682.492,432	19.48 8
70	521.191,282 682.492,432	71	521.169,101 682.478,838	26.01 5	71	521.169,101 682.478,838	72	521.151,721 682.468,015	20.47 4	72	521.151,721 682.468,015	73	521.139,927 682.460,966	13.74
73	521.139,927 682.460,966	74	521.121,344 682.449,16	22.01 6	74	521.121,344 682.449,16	75	521.106,669 682.440,013	17.29 2	75	521.106,669 682.440,013	76	521.095,576 682.432,898	13.17 9
76	521.095,576 682.432,898	77	521.122,229 682.414,608	32.32 5	77	521.122,229 682.414,608	78	521.148,845 682.374,378	48.23 8	78	521.148,845 682.374,378	79	521.165,801 682.299,618	76.65 9
79	521.165,801 682.299,618	80	521.181,788 682.259,391	43.28 7	80	521.181,788 682.259,391	1	521.180,121 682.239,926	19.53 6					

\*\* Lungimile segmentelor sunt determinate în planul de proiecție Stereo 70 și sunt rotunjite la 1 milimetru.

\*\*\* Distanța dintre puncte este formată din segmente cumulate ce sunt mai mici decât valoarea 1 milimetru.



**DATE DESPRE IMOBILUL NR. 605**

Oficiul de Cadastru și Publicitate Imobiliară SUCEAVA  
Biroul de Cadastru și Publicitate Imobiliară Campulung Moldovenesc

**A. Partea I. Descrierea imobilului**

Nr. CF vechi: 32453, 2384, 33331, 33330  
Fundu Moldovei

Nr. topografic: 4328 parte, 4330/7 parte,  
4330/6 parte, 4329/2 parte, 4329/3 parte

**TEREN** Necunoscut

**Adresa:** Loc. Breaza De Sus, Jud. Suceava

Nr. Crt	Nr cadastral Nr. topografic	Suprafața* (mp)	Observații / Referințe
A1		26.927	Sector cadastral: 16 Teren împrejmuit; imobilul s-a format din parcelele având nr. topografic: 4328 parte, 4330/7 parte, 4330/6 parte, 4329/2 parte, 4329/3 parte; există construcții cu caracter provizoriu, fără fundație

**B. Partea II. Proprietari și acte**

Inscrieri privitoare la dreptul de proprietate și alte drepturi reale		Referințe
/		
Act Administrativ nr. 3093, din 08/09/2022 emis de Primăria Breaza;		
B1	Se notează POSESIA asupra terenului 1) <b>COSMAN TOADER</b>	A1
Act Normativ nr. 7, din 13/03/1996 emis de Parlamentul României (lege);		
B1	Inscrierea provizorie, drept de PROPRIETATE, dobândit prin Lege, cota actuală 1/1 1) <b>NEIDENTIFICAT NEIDENTIFICAT</b>	A1

**C. Partea III. SARCINI .**

Inscrieri privind dezmembrămintele dreptului de proprietate, drepturi reale de garanție și sarcini	Referințe
NU SUNT	

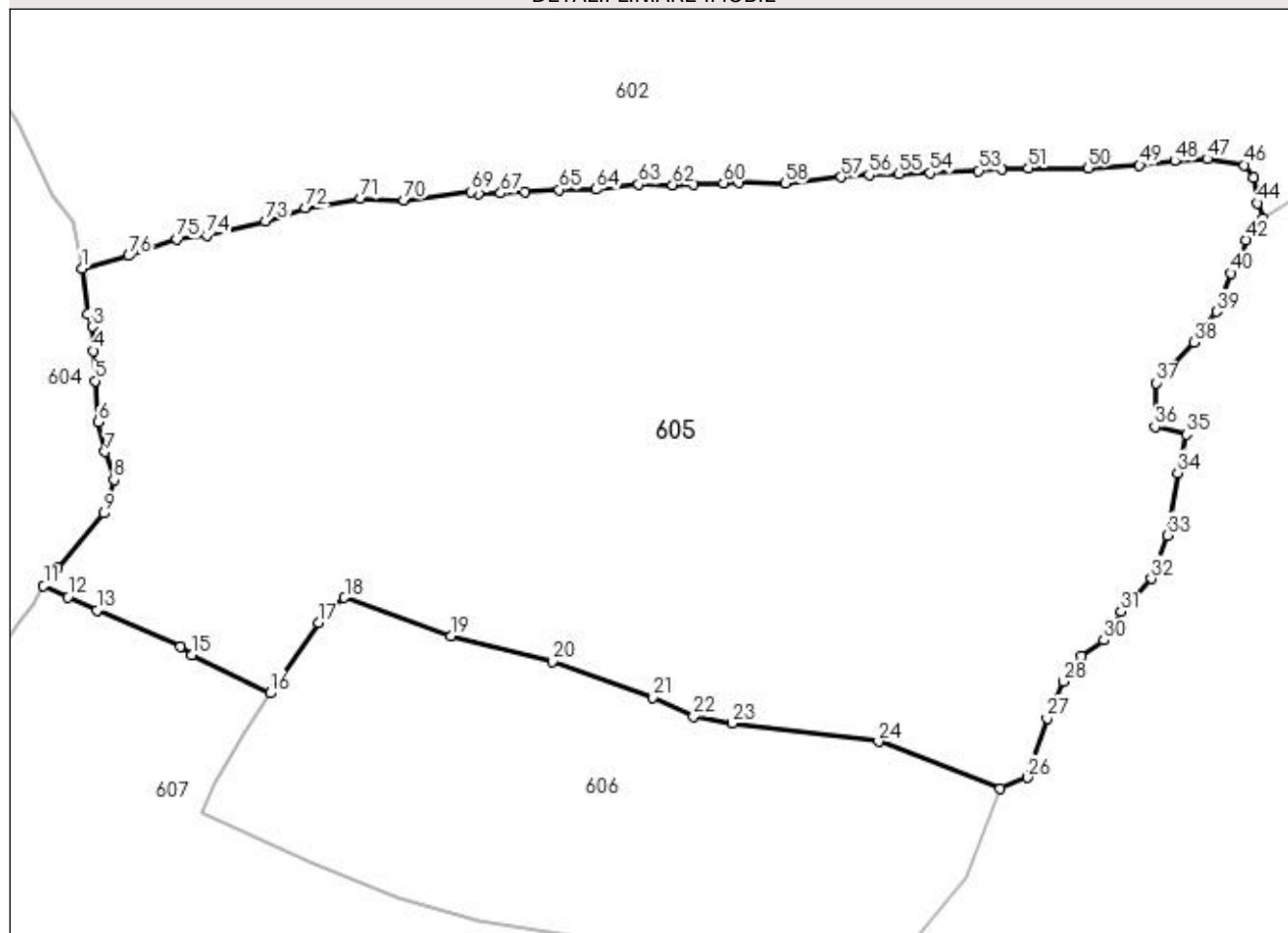
## Anexa Nr. 1 La Partea I

## Teren

Nr cadastral	Suprafața (mp)*	Observații / Referințe
	26.927	imobilul s-a format din parcelele avand nr. topografic: 4328 parte, 4330/7 parte, 4330/6 parte, 4329/2 parte, 4329/3 parte; exista constructii cu caracter provizoriu, fara fundatie

\* Suprafața este determinată în planul de proiecție Stereo 70.

## DETALII LINIARE IMOBIL



## Date referitoare la teren

Crt	Categorie folosință	Intravilan	Suprafața (mp)	Tarla	Parcelă	Nr. topo	Observații / Referințe
1	pasune	DA	651	-	-	-	
2	faneata	NU	8.549	-	-	-	
3	pasune	NU	17.727	-	-	-	

## Lungime Segmente

1) Valorile lungimilor segmentelor sunt obținute din proiecție în plan.

Punct început	X / Y	Punct sfârșit	X / Y	Lungime segment	Punct început	X / Y	Punct sfârșit	X / Y	Lungime segment	Punct început	X / Y	Punct sfârșit	X / Y	Lungime segment
1	521.269,293 682.402,361	2	521.270,424 682.392,199	10.225	2	521.270,424 682.392,199	3	521.271,542 682.389,258	3.146	3	521.271,542 682.389,258	4	521.271,802 682.383,86	5.404
4	521.271,802 682.383,86	5	521.272,207 682.377,163	6.709	5	521.272,207 682.377,163	6	521.272,858 682.367,942	9.244	6	521.272,858 682.367,942	7	521.274,444 682.361,295	6.834
7	521.274,444 682.361,295	8	521.276,418 682.355,034	6.565	8	521.276,418 682.355,034	9	521.274,197 682.347,535	7.821	9	521.274,197 682.347,535	10	521.263,836 682.335,341	16.001

Punct început	X / Y	Punct sfârșit	X / Y	Lungime segment	Punct început	X / Y	Punct sfârșit	X / Y	Lungime segment	Punct început	X / Y	Punct sfârșit	X / Y	Lungime segment
10	521.263,836 682.335,341	11	521.260,635 682.331,346	5.119	11	521.260,635 682.331,346	12	521.266,074 682.328,77	6.018	12	521.266,074 682.328,77	13	521.272,608 682.325,888	7.141
13	521.272,608 682.325,888	14	521.291,303 682.317,713	20.40 4	14	521.291,303 682.317,713	15	521.293,833 682.315,861	3.135	15	521.293,833 682.315,861	16	521.311,311 682.307,309	19.45 8
16	521.311,311 682.307,309	17	521.322,212 682.323,075	19.16 8	17	521.322,212 682.323,075	18	521.328,002 682.328,677	8.056	18	521.328,002 682.328,677	19	521.351,802 682.320,127	25.28 9
19	521.351,802 682.320,127	20	521.374,464 682.314,382	23.37 9	20	521.374,464 682.314,382	21	521.396,9 682.306,312	23.84 3	21	521.396,9 682.306,312	22	521.406,095 682.302,1	10.11 4
22	521.406,095 682.302,1	23	521.414,827 682.300,617	8.857	23	521.414,827 682.300,617	24	521.447,521 682.296,476	32.95 5	24	521.447,521 682.296,476	25	521.474,764 682.285,972	29.19 8
25	521.474,764 682.285,972	26	521.480,948 682.288,433	6.656	26	521.480,948 682.288,433	27	521.485,26 682.301,689	13.94	27	521.485,26 682.301,689	28	521.488,841 682.309,882	8.941
28	521.488,841 682.309,882	29	521.492,996 682.315,586	7.057	29	521.492,996 682.315,586	30	521.498,031 682.319,141	6.164	30	521.498,031 682.319,141	31	521.501,802 682.325,58	7.462
31	521.501,802 682.325,58	32	521.508,527 682.332,93	9.962	32	521.508,527 682.332,93	33	521.512,236 682.342,593	10.35	33	521.512,236 682.342,593	34	521.514,502 682.356,566	14.15 6
34	521.514,502 682.356,566	35	521.516,448 682.365,161	8.813	35	521.516,448 682.365,161	36	521.509,396 682.366,892	7.261	36	521.509,396 682.366,892	37	521.509,618 682.376,73	9.841
37	521.509,618 682.376,73	38	521.518,172 682.385,829	12.48 9	38	521.518,172 682.385,829	39	521.523,205 682.392,648	8.475	39	521.523,205 682.392,648	40	521.526,416 682.401,239	9.171
40	521.526,416 682.401,239	41	521.528,582 682.404,866	4.225	41	521.528,582 682.404,866	42	521.529,804 682.408,675	4.0	42	521.529,804 682.408,675	43	521.533,558 682.413,439	6.065
43	521.533,558 682.413,439	44	521.532,43 682.416,93	3.669	44	521.532,43 682.416,93	45	521.531,49 682.422,612	5.759	45	521.531,49 682.422,612	46	521.529,431 682.425,44	3.498
46	521.529,431 682.425,44	47	521.521,113 682.426,837	8.434	47	521.521,113 682.426,837	48	521.513,829 682.426,374	7.299	48	521.513,829 682.426,374	49	521.505,967 682.425,437	7.918
49	521.505,967 682.425,437	50	521.494,405 682.424,794	11.58	50	521.494,405 682.424,794	51	521.481,027 682.424,784	13.37 8	51	521.481,027 682.424,784	52	521.475,216 682.424,442	5.821
52	521.475,216 682.424,442	53	521.469,928 682.424,195	5.294	53	521.469,928 682.424,195	54	521.459,044 682.423,696	10.89 5	54	521.459,044 682.423,696	55	521.452,095 682.423,488	6.952
55	521.452,095 682.423,488	56	521.445,43 682.423,28	6.668	56	521.445,43 682.423,28	57	521.439,174 682.422,749	6.278	57	521.439,174 682.422,749	58	521.426,586 682.421,312	12.67
58	521.426,586 682.421,312	59	521.416,278 682.421,501	10.31	59	521.416,278 682.421,501	60	521.412,823 682.421,437	3.456	60	521.412,823 682.421,437	61	521.406,181 682.421,054	6.653
61	521.406,181 682.421,054	62	521.401,437 682.421,008	4.744	62	521.401,437 682.421,008	63	521.393,806 682.421,16	7.633	63	521.393,806 682.421,16	64	521.384,34 682.420,021	9.534
64	521.384,34 682.420,021	65	521.376,05 682.419,949	8.29	65	521.376,05 682.419,949	66	521.368,449 682.419,512	7.614	66	521.368,449 682.419,512	67	521.362,955 682.419,13	5.507
67	521.362,955 682.419,13	68	521.357,949 682.419,03	5.007	68	521.357,949 682.419,03	69	521.356,273 682.419,515	1.745	69	521.356,273 682.419,515	70	521.341,306 682.417,627	15.08 6
70	521.341,306 682.417,627	71	521.331,601 682.417,887	9.708	71	521.331,601 682.417,887	72	521.319,219 682.415,799	12.55 7	72	521.319,219 682.415,799	73	521.310,366 682.412,909	9.313
73	521.310,366 682.412,909	74	521.297,149 682.409,733	13.59 3	74	521.297,149 682.409,733	75	521.290,493 682.408,899	6.708	75	521.290,493 682.408,899	76	521.279,715 682.405,14	11.41 5
76	521.279,715 682.405,14	1	521.269,293 682.402,361	10.78 6										

\*\* Lungimile segmentelor sunt determinate în planul de proiecție Stereo 70 și sunt rotunjite la 1 milimetru.

\*\*\* Distanța dintre puncte este formată din segmente cumulate ce sunt mai mici decât valoarea 1 milimetru.





**DATE DESPRE IMOBILUL NR. 606**

Oficiul de Cadastru și Publicitate Imobiliară SUCEAVA  
Biroul de Cadastru și Publicitate Imobiliară Campulung Moldovenesc

**A. Partea I. Descrierea imobilului**

TEREN Extravilan

Adresa: Jud. Suceava

Nr. Crt	Nr cadastral Nr. topografic	Suprafața* (mp)	Observații / Referințe
A1	31450	9.258	Sector cadastral:16 Teren imprejmuit;

**B. Partea II. Proprietari și acte**

Inscrieri privitoare la dreptul de proprietate și alte drepturi reale		Referințe
<b>9340 / 30/06/2017</b>		
Act Administrativ nr. 792, din 25/05/2017 emis de Comisia Judeteana Suceava;		
B1	se noteaza ca din parte a imobilului cu nr.top4328 din CF 32543 Fundu Moldovei, din parte a imobilului cu nr. top 4329/3 din CF 2384 Fundu Moldovei din parte a imobilului cu nr.top.4329/2 si 4330/6 din CF 3579 Fundu Moldovei se formeaza imobilul cu nr. cad. 31450 Breaza ;	A1
<b>10547 / 12/07/2021</b>		
Act Notarial nr. 115, din 09/07/2021 emis de Rotaru Dorina;		
B3	Intabulare, drept de PROPRIETATE, dobandit prin Succesiune, cota actuala 1/2 1) DRONIUC DAVID-CORNEL	A1
<b>10552 / 12/07/2021</b>		
Act Notarial nr. 1340, din 09/07/2021 emis de Rotaru Dorina;		
B5	Intabulare, drept de PROPRIETATE, dobandit prin Iesire Din Indiviziune, cota actuala 1/2 1) DRONIUC DAVID-CORNEL	A1

**C. Partea III. SARCINI .**

Inscrieri privind dezmembramintele dreptului de proprietate, drepturi reale de garanție și sarcini	Referințe
NU SUNT	

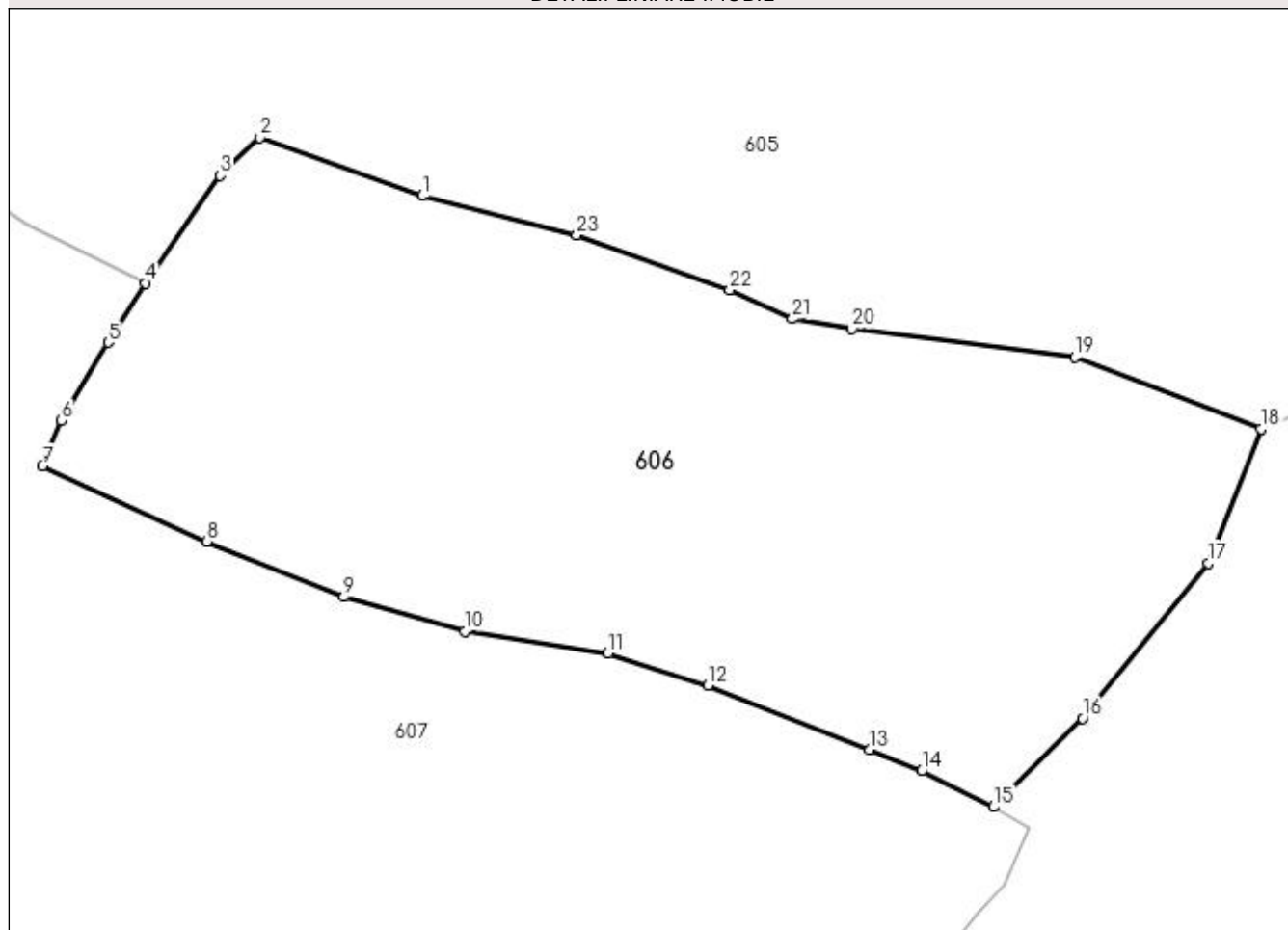
## Anexa Nr. 1 La Partea I

## Teren

Nr cadastral	Suprafața (mp)*	Observații / Referințe
31450	9.258	

\* Suprafața este determinată în planul de proiecție Stereo 70.

## DETALII LINIARE IMOBIL



## Date referitoare la teren

Crt	Categorie folosință	Intravilan	Suprafața (mp)	Tarla	Parcelă	Nr. topo	Observații / Referințe
1	pasune	NU	9.258	-	-	-	

## Lungime Segmente

1) Valorile lungimilor segmentelor sunt obținute din proiecție în plan.

Punct început	X / Y	Punct sfârșit	X / Y	Lungime segment (** (m)
1	521.351,802 682.320,127	2	521.328,002 682.328,677	25.289
3	521.322,212 682.323,075	4	521.311,311 682.307,309	19.168
5	521.305,806 682.298,63	6	521.298,937 682.287,179	13.353
7	521.296,174 682.280,522	8	521.320,26 682.269,482	26.496
9	521.340,301 682.261,354	10	521.358,111 682.256,29	18.516

Punct început	X / Y	Punct sfârșit	X / Y	Lungime segment (** (m)
2	521.328,002 682.328,677	3	521.322,212 682.323,075	8.056
4	521.311,311 682.307,309	5	521.305,806 682.298,63	10.278
6	521.298,937 682.287,179	7	521.296,174 682.280,522	7.208
8	521.320,26 682.269,482	9	521.340,301 682.261,354	21.627
10	521.358,111 682.256,29	11	521.379,055 682.253,062	21.191

Punct început	X / Y	Punct sfârşit	X / Y	Lungime segment (** (m)
11	521.379,055 682.253,062	12	521.393,698 682.248,354	15.381
13	521.417,426 682.238,979	14	521.425,072 682.235,826	8.271
15	521.435,577 682.230,59	16	521.448,568 682.243,576	18.369
17	521.467,082 682.266,32	18	521.474,764 682.285,972	21.1
19	521.447,521 682.296,476	20	521.414,827 682.300,617	32.955
21	521.406,095 682.302,1	22	521.396,9 682.306,312	10.114
23	521.374,464 682.314,382	1	521.351,802 682.320,127	23.379

Punct început	X / Y	Punct sfârşit	X / Y	Lungime segment (** (m)
12	521.393,698 682.248,354	13	521.417,426 682.238,979	25.513
14	521.425,072 682.235,826	15	521.435,577 682.230,59	11.738
16	521.448,568 682.243,576	17	521.467,082 682.266,32	29.327
18	521.474,764 682.285,972	19	521.447,521 682.296,476	29.198
20	521.414,827 682.300,617	21	521.406,095 682.302,1	8.857
22	521.396,9 682.306,312	23	521.374,464 682.314,382	23.843

\*\* Lungimile segmentelor sunt determinate în planul de proiecție Stereo 70 și sunt rotunjite la 1 milimetru.

\*\*\* Distanța dintre puncte este formată din segmente cumulate ce sunt mai mici decât valoarea 1 milimetru.



**DATE DESPRE IMOBILUL NR. 607**

Oficiul de Cadastru și Publicitate Imobiliară SUCEAVA  
Biroul de Cadastru și Publicitate Imobiliară Campulung Moldovenesc

**A. Partea I. Descrierea imobilului**

Nr. CF vechi: 33331, 32967, 32968, 2368,  
2363 Fundu Moldovei

Nr. topografic: 4330/6 parte, 4330/8 parte,  
4329/1 parte, 4330/14 parte, 4330/3 parte

**TEREN** Extravilan

**Adresa:** Jud. Suceava

Nr. Crt	Nr cadastral Nr. topografic	Suprafața* (mp)	Observații / Referințe
A1		55.920	Sector cadastral: 16 Teren neimprejmuit; imobilul s-a format din parcelele având nr. topografic: 4330/6 parte, 4330/8 parte, 4329/1 parte, 4330/14 parte, 4330/3 parte

**B. Partea II. Proprietari și acte**

Inscrieri privitoare la dreptul de proprietate și alte drepturi reale		Referințe
/		
Act Administrativ nr. 3077, din 07/09/2022 emis de Primaria Breaza;		
B1	Se noteaza POSESIA asupra terenului	A1
	1) HAVRILEAC GHEORGHE-IRINEL 2) HAVRILEAC LUCIAN 3) HAVRILEAC EUFROZINA 4) BRICIU ELENA-CRINELA	
Act Normativ nr. 7, din 13/03/1996 emis de Parlamentul Romaniei (lege);		
B1	Inscrierea provizorie, drept de PROPRIETATE, dobandit prin Lege, cota actuala 1/1	A1
	1) NEIDENTIFICAT NEIDENTIFICAT	

**C. Partea III. SARCINI .**

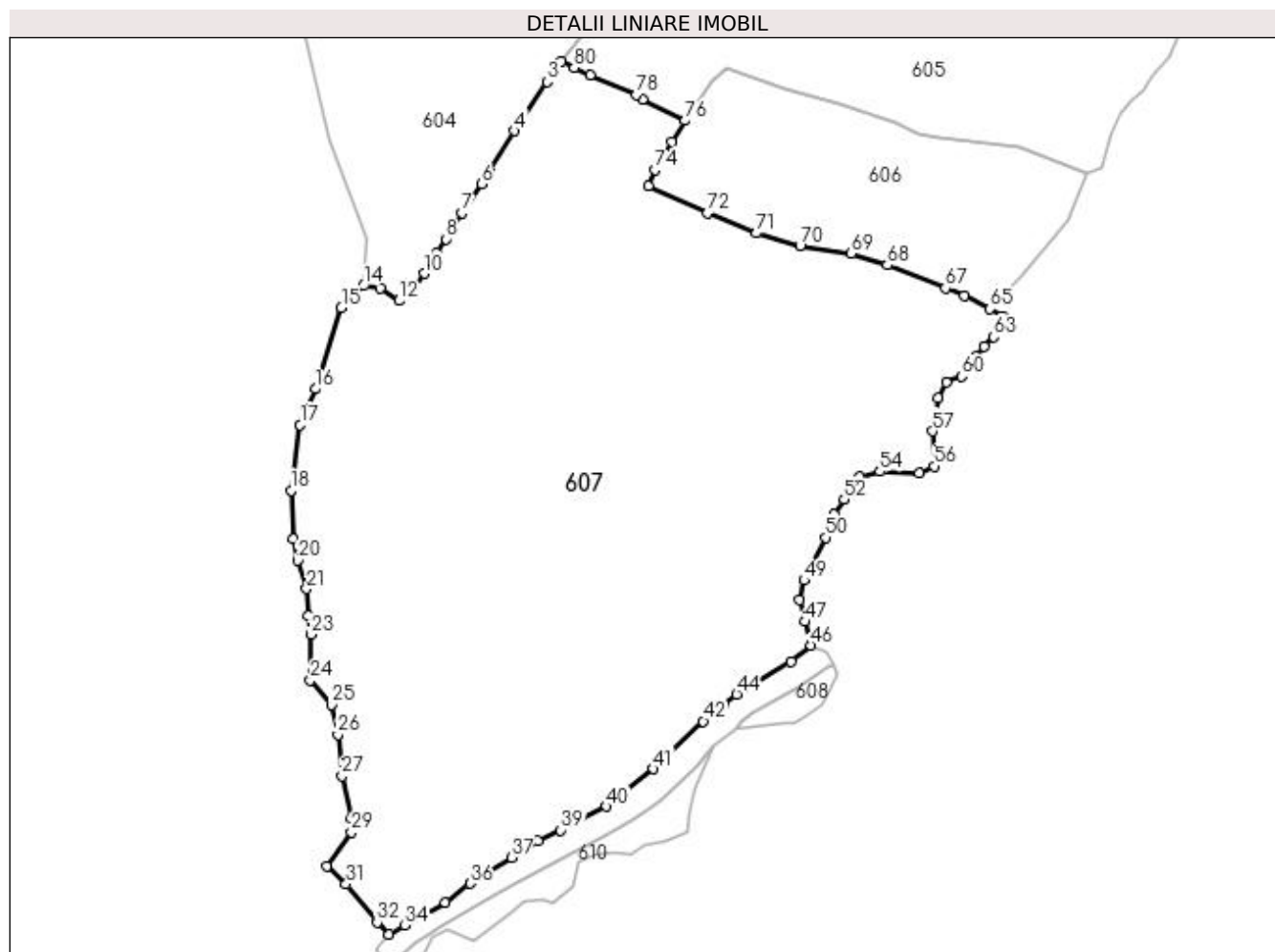
Inscrieri privind dezmembramintele dreptului de proprietate, drepturi reale de garanție și sarcini	Referințe
NU SUNT	

## Anexa Nr. 1 La Partea I

## Teren

Nr cadastral	Suprafața (mp)*	Observații / Referințe
	55.920	imobilul s-a format din parcelele având nr. topografic: 4330/6 parte, 4330/8 parte, 4329/1 parte, 4330/14 parte, 4330/3 parte

\* Suprafața este determinată în planul de proiecție Stereo 70.



## Date referitoare la teren

Crt	Categorie folosință	Intra vilan	Suprafața (mp)	Tarla	Parcelă	Nr. topo	Observații / Referințe
1	pasune	NU	55.920	-	-	-	

## Lungime Segmente

1) Valorile lungimilor segmentelor sunt obținute din proiecție în plan.

Punct început	X / Y	Punct sfârșit	X / Y	Lungime segment	Punct început	X / Y	Punct sfârșit	X / Y	Lungime segment	Punct început	X / Y	Punct sfârșit	X / Y	Lungime segment
1	521.260,635 682.331,346	2	521.258,142 682.327,083	4.938	2	521.258,142 682.327,083	3	521.255,022 682.323,015	5.127	3	521.255,022 682.323,015	4	521.241,635 682.303,04	24.046
4	521.241,635 682.303,04	5	521.231,353 682.286,298	19.647	5	521.231,353 682.286,298	6	521.228,22 682.281,425	5.793	6	521.228,22 682.281,425	7	521.220,224 682.269,714	14.18
7	521.220,224 682.269,714	8	521.213,7 682.258,999	12.545	8	521.213,7 682.258,999	9	521.209,923 682.253,254	6.875	9	521.209,923 682.253,254	10	521.204,846 682.244,941	9.741
10	521.204,846 682.244,941	11	521.199,688 682.237,587	8.983	11	521.199,688 682.237,587	12	521.194,531 682.233,851	6.368	12	521.194,531 682.233,851	13	521.186,883 682.238,905	9.167
13	521.186,883 682.238,905	14	521.180,121 682.239,926	6.839	14	521.180,121 682.239,926	15	521.171,056 682.230,889	12.8	15	521.171,056 682.230,889	16	521.160,425 682.197,949	34.613

Punct început	X / Y	Punct sfârșit	X / Y	Lungime segment	Punct început	X / Y	Punct sfârșit	X / Y	Lungime segment	Punct început	X / Y	Punct sfârșit	X / Y	Lungime segment
16	521.160,425 682.197,949	17	521.154,282 682.183,262	15.92	17	521.154,282 682.183,262	18	521.150,58 682.156,538	26.97 9	18	521.150,58 682.156,538	19	521.151,513 682.136,736	19.82 4
19	521.151,513 682.136,736	20	521.153,169 682.128,03	8.862	20	521.153,169 682.128,03	21	521.156,898 682.116,461	12.15 5	21	521.156,898 682.116,461	22	521.157,646 682.105,48	11.00 6
22	521.157,646 682.105,48	23	521.158,535 682.097,798	7.733	23	521.158,535 682.097,798	24	521.158,472 682.079,206	18.59 2	24	521.158,472 682.079,206	25	521.167,038 682.069,132	13.22 4
25	521.167,038 682.069,132	26	521.169,649 682.057,021	12.38 9	26	521.169,649 682.057,021	27	521.171,308 682.040,141	16.96 1	27	521.171,308 682.040,141	28	521.175,287 682.023,045	17.55 3
28	521.175,287 682.023,045	29	521.175,116 682.017,337	5.711	29	521.175,116 682.017,337	30	521.165,152 682.003,396	17.13 6	30	521.165,152 682.003,396	31	521.173,017 681.996,166	10.68 3
31	521.173,017 681.996,166	32	521.185,664 681.980,561	20.08 6	32	521.185,664 681.980,561	33	521.190,381 681.975,63	6.824	33	521.190,381 681.975,63	34	521.197,088 681.979,454	7.721
34	521.197,088 681.979,454	35	521.213,427 681.988,593	18.72 1	35	521.213,427 681.988,593	36	521.223,557 681.996,356	12.76 2	36	521.223,557 681.996,356	37	521.240,351 682.006,978	19.87 1
37	521.240,351 682.006,978	38	521.251,161 682.013,638	12.69 7	38	521.251,161 682.013,638	39	521.260,479 682.018,111	10.33 6	39	521.260,479 682.018,111	40	521.279,207 682.027,756	21.06 6
40	521.279,207 682.027,756	41	521.298,327 682.043,008	24.45 8	41	521.298,327 682.043,008	42	521.318,63 682.062,444	28.10 6	42	521.318,63 682.062,444	43	521.326,723 682.069,335	10.62 9
43	521.326,723 682.069,335	44	521.332,259 682.073,541	6.953	44	521.332,259 682.073,541	45	521.354,499 682.086,761	25.87 2	45	521.354,499 682.086,761	46	521.362,594 682.093,435	10.49 1
46	521.362,594 682.093,435	47	521.360,173 682.103,022	9.888	47	521.360,173 682.103,022	48	521.357,841 682.111,862	9.142	48	521.357,841 682.111,862	49	521.359,808 682.119,878	8.254
49	521.359,808 682.119,878	50	521.368,632 682.137,321	19.54 8	50	521.368,632 682.137,321	51	521.372,004 682.146,849	10.10 7	51	521.372,004 682.146,849	52	521.376,042 682.152,989	7.349
52	521.376,042 682.152,989	53	521.382,488 682.162,28	11.30 8	53	521.382,488 682.162,28	54	521.390,687 682.164,248	8.432	54	521.390,687 682.164,248	55	521.406,639 682.163,661	15.96 3
55	521.406,639 682.163,661	56	521.412,818 682.166,389	6.754	56	521.412,818 682.166,389	57	521.412,113 682.180,675	14.30 3	57	521.412,113 682.180,675	58	521.414,292 682.194,398	13.89 5
58	521.414,292 682.194,398	59	521.417,699 682.200,529	7.014	59	521.417,699 682.200,529	60	521.424,067 682.202,973	6.821	60	521.424,067 682.202,973	61	521.429,87 682.210,945	9.86
61	521.429,87 682.210,945	62	521.433,281 682.215,093	5.37	62	521.433,281 682.215,093	63	521.437,058 682.219,134	5.531	63	521.437,058 682.219,134	64	521.440,879 682.227,381	9.089
64	521.440,879 682.227,381	65	521.435,577 682.230,59	6.197	65	521.435,577 682.230,59	66	521.425,072 682.235,826	11.73 8	66	521.425,072 682.235,826	67	521.417,426 682.238,979	8.271
67	521.417,426 682.238,979	68	521.393,698 682.248,354	25.51 3	68	521.393,698 682.248,354	69	521.379,055 682.253,062	15.38 1	69	521.379,055 682.253,062	70	521.358,111 682.256,29	21.19 1
70	521.358,111 682.256,29	71	521.340,301 682.261,354	18.51 6	71	521.340,301 682.261,354	72	521.320,26 682.269,482	21.62 7	72	521.320,26 682.269,482	73	521.296,174 682.280,522	26.49 6
73	521.296,174 682.280,522	74	521.298,937 682.287,179	7.208	74	521.298,937 682.287,179	75	521.305,806 682.298,63	13.35 3	75	521.305,806 682.298,63	76	521.311,311 682.307,309	10.27 8
76	521.311,311 682.307,309	77	521.293,833 682.315,861	19.45 8	77	521.293,833 682.315,861	78	521.291,303 682.317,713	3.135	78	521.291,303 682.317,713	79	521.272,608 682.325,888	20.40 4
79	521.272,608 682.325,888	80	521.266,074 682.328,77	7.141	80	521.266,074 682.328,77	1	521.260,635 682.331,346	6.018					

\*\* Lungimile segmentelor sunt determinate în planul de proiecție Stereo 70 și sunt rotunjite la 1 milimetru.

\*\*\* Distanța dintre puncte este formată din segmente cumulate ce sunt mai mici decât valoarea 1 milimetru.





**DATE DESPRE IMOBILUL NR. 608**

Oficiul de Cadastru și Publicitate Imobiliară SUCEAVA  
Biroul de Cadastru și Publicitate Imobiliară Campulung Moldovenesc

**A. Partea I. Descrierea imobilului**

Nr. CF vechi: 32482 Fundu Moldovei

Nr. topografic: 4210/3 parte

TEREN Extravilan

Adresa: Jud. Suceava

Nr. Crt	Nr cadastral Nr. topografic	Suprafața* (mp)	Observații / Referințe
A1		405	Sector cadastral: 16 Teren împrejmuit; imobilul s-a format din parcelele având nr. topografic: 4210/3 parte

**B. Partea II. Proprietari și acte**

Inscrieri privitoare la dreptul de proprietate și alte drepturi reale		Referințe
/		
Act Administrativ nr. 2990, din 01/09/2022 emis de Primaria Breaza;		
B1	Se noteaza POSESIA asupra terenului	A1
	1) <b>SERGHIE TOADER</b>	
Act Normativ nr. 7, din 13/03/1996 emis de Parlamentul Romaniei (lege);		
B1	Inscrierea provizorie, drept de PROPRIETATE, dobandit prin Lege, cota actuala 1/1	A1
	1) <b>NEIDENTIFICAT NEIDENTIFICAT</b>	

**C. Partea III. SARCINI .**

Inscrieri privind dezmembramintele dreptului de proprietate, drepturi reale de garanție și sarcini	Referințe
NU SUNT	

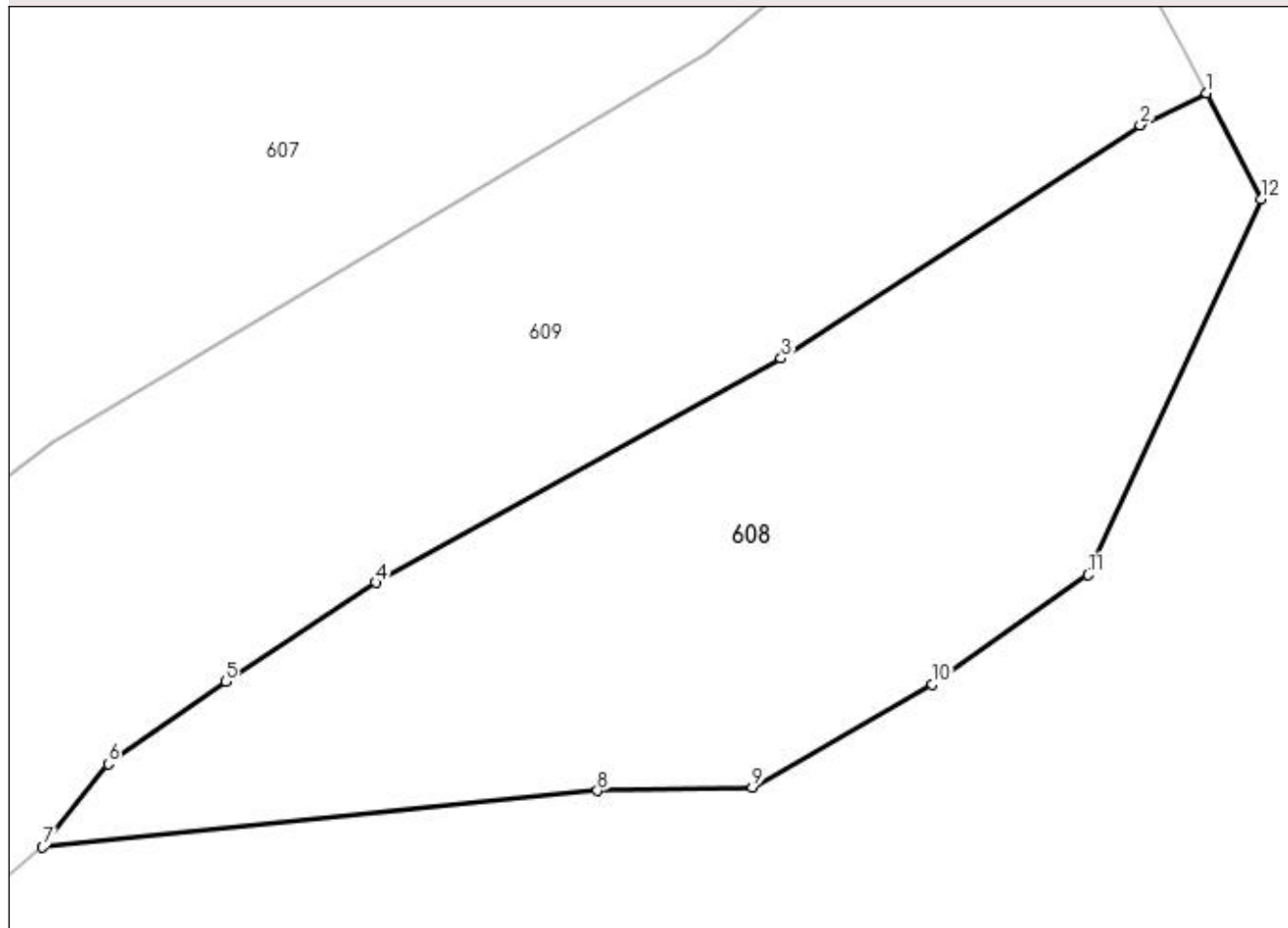
## Anexa Nr. 1 La Partea I

## Teren

Nr cadastral	Suprafața (mp)*	Observații / Referințe
	405	imobilul s-a format din parcelele avand nr. topografic: 4210/3 parte

\* Suprafața este determinată în planul de proiecție Stereo 70.

## DETALII LINIARE IMOBIL



## Date referitoare la teren

Crt	Categorie folosință	Intra vilan	Suprafața (mp)	Tarla	Parcelă	Nr. topo	Observații / Referințe
1	pasune	NU	405	-	-	-	

## Lungime Segmente

1) Valorile lungimilor segmentelor sunt obținute din proiecție în plan.

Punct început	X / Y	Punct sfârșit	X / Y	Lungime segment (** (m)
1	521.371,587 682.085,43	2	521.369,322 682.084,348	2.51
2	521.369,322 682.084,348	3	521.357,077 682.076,391	14.603
3	521.357,077 682.076,391	4	521.343,265 682.068,741	15.789
4	521.343,265 682.068,741	5	521.338,13 682.065,371	6.142
5	521.338,13 682.065,371	6	521.334,136 682.062,56	4.884

Punct început	X / Y	Punct sfârşit	X / Y	Lungime segment (** (m)
6	521.334,136 682.062,56	7	521.331,896 682.059,725	3.614
7	521.331,896 682.059,725	8	521.350,818 682.061,653	19.02
8	521.350,818 682.061,653	9	521.356,099 682.061,753	5.282
9	521.356,099 682.061,753	10	521.362,237 682.065,283	7.081
10	521.362,237 682.065,283	11	521.367,544 682.069,012	6.486
11	521.367,544 682.069,012	12	521.373,441 682.081,824	14.104
12	521.373,441 682.081,824	1	521.371,587 682.085,43	4.055

\*\* Lungimile segmentelor sunt determinate în planul de proiecţie Stereo 70 şi sunt rotunjite la 1 milimetru.

\*\*\* Distanţa dintre puncte este formată din segmente cumulate ce sunt mai mici decât valoarea 1 milimetru.



**DATE DESPRE IMOBILUL NR. 609**

Oficiul de Cadastru și Publicitate Imobiliară SUCEAVA  
Biroul de Cadastru și Publicitate Imobiliară Campulung Moldovenesc

**A. Partea I. Descrierea imobilului**

TEREN Extravilan

Nr. CF vechi:1037 Fundu Moldovei

Nr. topografic:5368 parte

Adresa: Jud. Suceava

Nr. Crt	Nr cadastral Nr. topografic	Suprafața* (mp)	Observații / Referințe
A1		2.211	Sector cadastral:16 Teren neimprejmuit; imobilul s-a format din parcelele avand nr. topografic: 5368 parte

**B. Partea II. Proprietari și acte**

Inscrieri privitoare la dreptul de proprietate și alte drepturi reale		Referințe
/		
Act Administrativ nr. 1357, din 27/12/2001 emis de Guvernul Romaniei (act administrativ nr 3065/06.09.2022 emis de Primaria Breaza);		
B1	Intabulare, drept de PROPRIETATE, dobandit prin Lege, cota actuala 1/1	A1
1) COMUNA BREAZA, CIF:4326736, DOMENIUL PUBLIC		

**C. Partea III. SARCINI .**

Inscrieri privind dezmembramintele dreptului de proprietate, drepturi reale de garanție și sarcini	Referințe
NU SUNT	

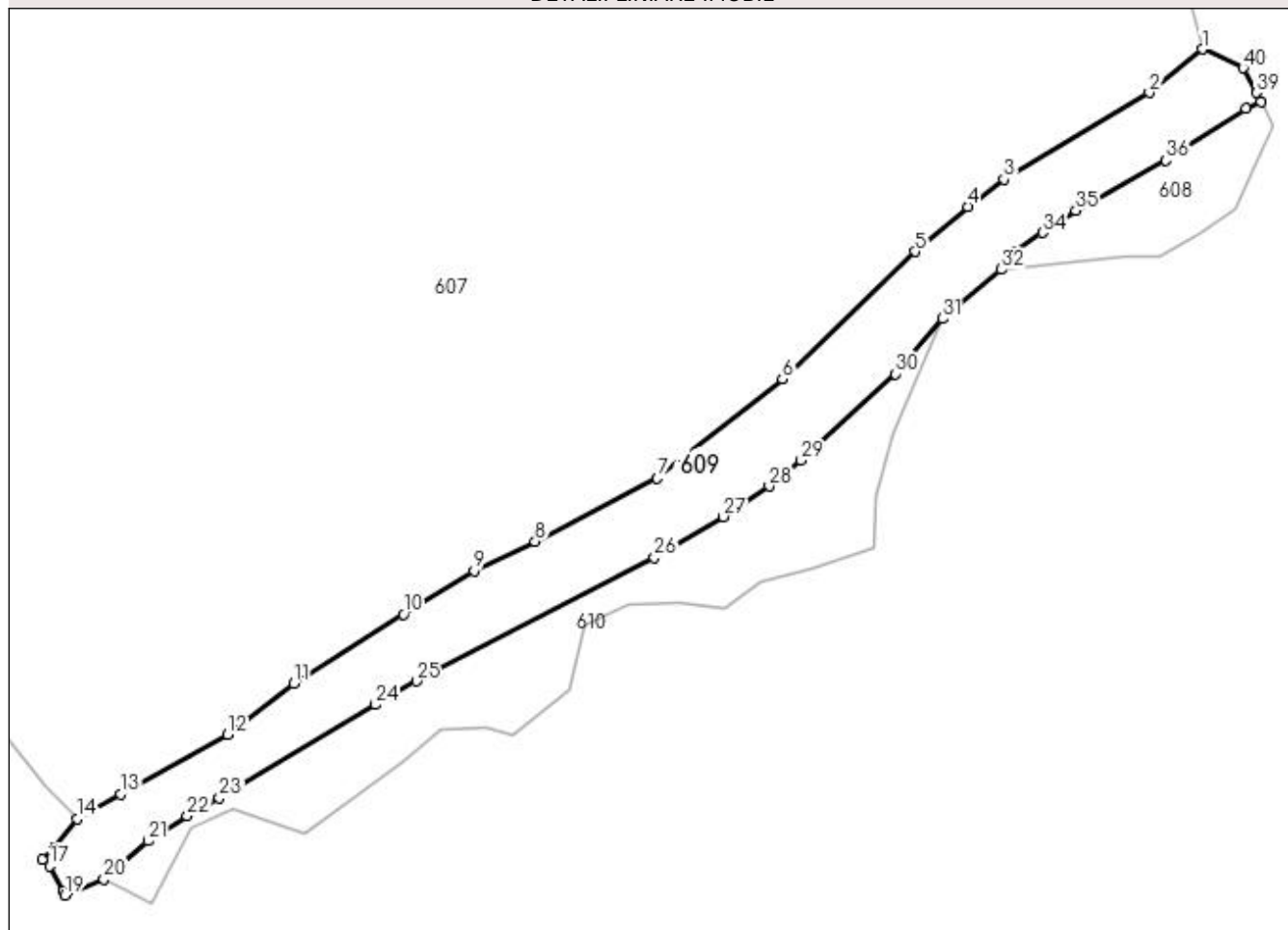
## Anexa Nr. 1 La Partea I

## Teren

Nr cadastral	Suprafața (mp)*	Observații / Referințe
	2.211	imobilul s-a format din parcelele avand nr. topografic: 5368 parte

\* Suprafața este determinată în planul de proiecție Stereo 70.

## DETALII LINIARE IMOBIL



## Date referitoare la teren

Crt	Categorie folosință	Intravilan	Suprafața (mp)	Tarla	Parcelă	Nr. topo	Observații / Referințe
1	drum	NU	2.211	-	-	-	

## Lungime Segmente

1) Valorile lungimilor segmentelor sunt obținute din proiecție în plan.

Punct început	X / Y	Punct sfârșit	X / Y	Lungime segment (** (m)
1	521.362,594 682.093,435	2	521.354,499 682.086,761	10.491
3	521.332,259 682.073,541	4	521.326,723 682.069,335	6.953
5	521.318,63 682.062,444	6	521.298,327 682.043,008	28.106
7	521.279,207 682.027,756	8	521.260,479 682.018,111	21.066
9	521.251,161 682.013,638	10	521.240,351 682.006,978	12.697

Punct început	X / Y	Punct sfârșit	X / Y	Lungime segment (** (m)
2	521.354,499 682.086,761	3	521.332,259 682.073,541	25.872
4	521.326,723 682.069,335	5	521.318,63 682.062,444	10.629
6	521.298,327 682.043,008	7	521.279,207 682.027,756	24.458
8	521.260,479 682.018,111	9	521.251,161 682.013,638	10.336
10	521.240,351 682.006,978	11	521.223,557 681.996,356	19.871

Punct început	X / Y	Punct sfârșit	X / Y	Lungime segment (** (m))
11	521.223,557 681.996,356	12	521.213,427 681.988,593	12.762
13	521.197,088 681.979,454	14	521.190,381 681.975,63	7.721
15	521.186,852 681.971,199	16	521.185,122 681.969,5	2.424
17	521.186,173 681.968,43	18	521.188,26 681.964,649	4.319
19	521.188,58 681.963,982	20	521.194,503 681.966,409	6.401
21	521.201,263 681.972,262	22	521.207,295 681.976,106	7.152
23	521.212,162 681.978,858	24	521.236,083 681.993,13	27.855
25	521.242,336 681.996,733	26	521.278,74 682.015,646	41.024
27	521.289,305 682.021,88	28	521.296,305 682.026,58	8.431
29	521.301,213 682.030,508	30	521.315,625 682.043,763	19.581
31	521.322,911 682.052,181	32	521.331,896 682.059,725	11.732
33	521.334,136 682.062,56	34	521.338,13 682.065,371	4.884
35	521.343,265 682.068,741	36	521.357,077 682.076,391	15.789
37	521.369,322 682.084,348	38	521.371,587 682.085,43	2.51
39	521.370,901 682.086,765	40	521.368,814 682.090,546	4.319

Punct început	X / Y	Punct sfârșit	X / Y	Lungime segment (** (m))
12	521.213,427 681.988,593	13	521.197,088 681.979,454	18.721
14	521.190,381 681.975,63	15	521.186,852 681.971,199	5.665
16	521.185,122 681.969,5	17	521.186,173 681.968,43	1.5
18	521.188,26 681.964,649	19	521.188,58 681.963,982	0.74
20	521.194,503 681.966,409	21	521.201,263 681.972,262	8.942
22	521.207,295 681.976,106	23	521.212,162 681.978,858	5.591
24	521.236,083 681.993,13	25	521.242,336 681.996,733	7.217
26	521.278,74 682.015,646	27	521.289,305 682.021,88	12.267
28	521.296,305 682.026,58	29	521.301,213 682.030,508	6.286
30	521.315,625 682.043,763	31	521.322,911 682.052,181	11.133
32	521.331,896 682.059,725	33	521.334,136 682.062,56	3.614
34	521.338,13 682.065,371	35	521.343,265 682.068,741	6.142
36	521.357,077 682.076,391	37	521.369,322 682.084,348	14.603
38	521.371,587 682.085,43	39	521.370,901 682.086,765	1.501
40	521.368,814 682.090,546	1	521.362,594 682.093,435	6.858

\*\* Lungimile segmentelor sunt determinate în planul de proiecție Stereo 70 și sunt rotunjite la 1 milimetru.

\*\*\* Distanța dintre puncte este formată din segmente cumulate ce sunt mai mici decât valoarea 1 milimetru.





**DATE DESPRE IMOBILUL NR. 610**

Oficiul de Cadastru și Publicitate Imobiliară SUCEAVA  
Biroul de Cadastru și Publicitate Imobiliară Campulung Moldovenesc

**A. Partea I. Descrierea imobilului**

Nr. CF vechi: 32482 Fundu Moldovei  
Nr. topografic: 4210/3 parte

TEREN Extravilan

Adresa: Jud. Suceava

Nr. Crt	Nr cadastral Nr. topografic	Suprafața* (mp)	Observații / Referințe
A1		1.345	Sector cadastral: 16 Teren împrejmuit; imobilul s-a format din parcelele având nr. topografic: 4210/3 parte

**B. Partea II. Proprietari și acte**

Inscrieri privitoare la dreptul de proprietate și alte drepturi reale		Referințe
/		
Act Administrativ nr. 2991, din 01/09/2022 emis de Primaria Breaza;		
B1	Se noteaza POSESIA asupra terenului	A1
	1) <b>SERGHIE TOADER</b>	
Act Normativ nr. 7, din 13/03/1996 emis de Parlamentul Romaniei (lege);		
B1	Inscrierea provizorie, drept de PROPRIETATE, dobandit prin Lege, cota actuala 1/1	A1
	1) <b>NEIDENTIFICAT NEIDENTIFICAT</b>	

**C. Partea III. SARCINI .**

Inscrieri privind dezmembramintele dreptului de proprietate, drepturi reale de garanție și sarcini	Referințe
NU SUNT	

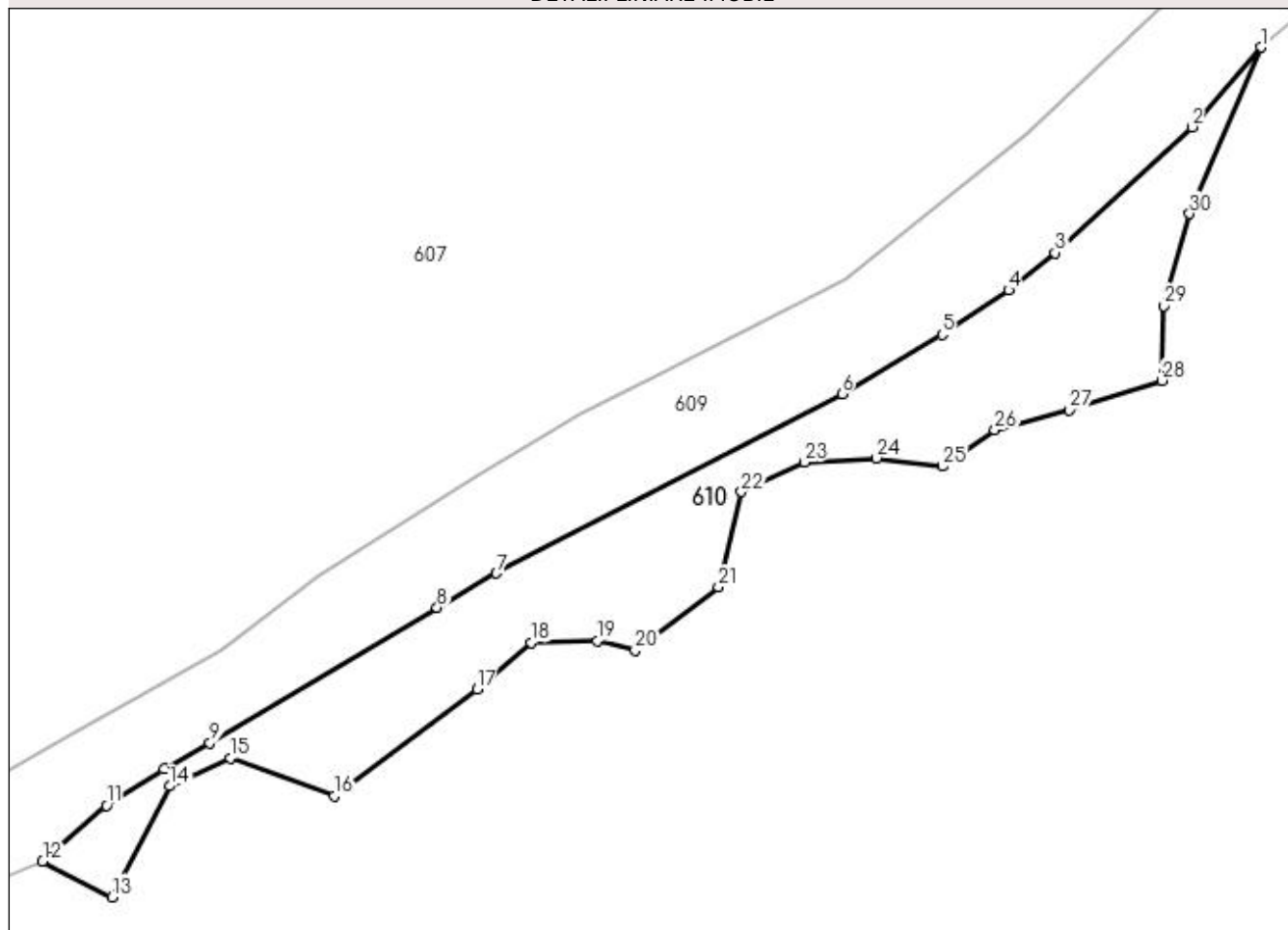
## Anexa Nr. 1 La Partea I

## Teren

Nr cadastral	Suprafața (mp)*	Observații / Referințe
	1.345	imobilul s-a format din parcelele avand nr. topografic: 4210/3 parte

\* Suprafața este determinată în planul de proiecție Stereo 70.

## DETALII LINIARE IMOBIL



## Date referitoare la teren

Crt	Categorie folosință	Intravilan	Suprafața (mp)	Tarla	Parcelă	Nr. topo	Observații / Referințe
1	pasune	NU	1.345	-	-	-	

## Lungime Segmente

1) Valorile lungimilor segmentelor sunt obținute din proiecție în plan.

Punct început	X / Y	Punct sfârșit	X / Y	Lungime segment (** (m)
1	521.322,911 682.052,181	2	521.315,625 682.043,763	11.133
3	521.301,213 682.030,508	4	521.296,305 682.026,58	6.286
5	521.289,305 682.021,88	6	521.278,74 682.015,646	12.267
7	521.242,336 681.996,733	8	521.236,083 681.993,13	7.217
9	521.212,162 681.978,858	10	521.207,295 681.976,106	5.591

Punct început	X / Y	Punct sfârșit	X / Y	Lungime segment (** (m)
2	521.315,625 682.043,763	3	521.301,213 682.030,508	19.581
4	521.296,305 682.026,58	5	521.289,305 682.021,88	8.431
6	521.278,74 682.015,646	7	521.242,336 681.996,733	41.024
8	521.236,083 681.993,13	9	521.212,162 681.978,858	27.855
10	521.207,295 681.976,106	11	521.201,263 681.972,262	7.152

Punct început	X / Y	Punct sfârșit	X / Y	Lungime segment (** (m))
11	521.201,263 681.972,262	12	521.194,503 681.966,409	8.942
13	521.201,818 681.962,606	14	521.207,89 681.974,32	13.194
15	521.214,261 681.977,262	16	521.225,223 681.973,299	11.656
17	521.240,294 681.984,556	18	521.245,982 681.989,438	7.496
19	521.252,959 681.989,645	20	521.256,966 681.988,591	4.143
21	521.265,733 681.995,276	22	521.268,152 682.005,326	10.337
23	521.274,795 682.008,434	24	521.282,409 682.008,871	7.627
25	521.289,355 682.007,999	26	521.294,87 682.011,823	6.711
27	521.302,742 682.013,906	28	521.312,486 682.017,048	10.238
29	521.312,645 682.024,937	30	521.315,402 682.034,621	10.069

Punct început	X / Y	Punct sfârșit	X / Y	Lungime segment (** (m))
12	521.194,503 681.966,409	13	521.201,818 681.962,606	8.245
14	521.207,89 681.974,32	15	521.214,261 681.977,262	7.017
16	521.225,223 681.973,299	17	521.240,294 681.984,556	18.811
18	521.245,982 681.989,438	19	521.252,959 681.989,645	6.98
20	521.256,966 681.988,591	21	521.265,733 681.995,276	11.025
22	521.268,152 682.005,326	23	521.274,795 682.008,434	7.334
24	521.282,409 682.008,871	25	521.289,355 682.007,999	7.001
26	521.294,87 682.011,823	27	521.302,742 682.013,906	8.143
28	521.312,486 682.017,048	29	521.312,645 682.024,937	7.891
30	521.315,402 682.034,621	1	521.322,911 682.052,181	19.098

\*\* Lungimile segmentelor sunt determinate în planul de proiecție Stereo 70 și sunt rotunjite la 1 milimetru.

\*\*\* Distanța dintre puncte este formată din segmente cumulate ce sunt mai mici decât valoarea 1 milimetru.



**DATE DESPRE IMOBILUL NR. 611**

Oficiul de Cadastru și Publicitate Imobiliară SUCEAVA  
Biroul de Cadastru și Publicitate Imobiliară Campulung Moldovenesc

**A. Partea I. Descrierea imobilului**

Nr. CF vechi: 30064 Fundu Moldovei  
Nr. topografic: 4252/1 parte

**TEREN** Intravilan

**Adresa:** Loc. Breaza De Sus, Jud. Suceava

Nr. Crt	Nr cadastral Nr. topografic	Suprafața* (mp)	Observații / Referințe
A1		337	Sector cadastral: 16 Teren neimprejmuit; imobilul s-a format din parcelele având nr. topografic: 4252/1 parte

**B. Partea II. Proprietari și acte**

Inscrieri privitoare la dreptul de proprietate și alte drepturi reale		Referințe
/		
Act Administrativ nr. 3618, din 05/10/2022 emis de Primaria Breaza;		
B1	Se noteaza POSESIA asupra terenului	A1
	1) COSEUCIUC TOADER	
Act Normativ nr. 7, din 13/03/1996 emis de Parlamentul Romaniei (lege);		
B1	Inscrierea provizorie, drept de PROPRIETATE, dobandit prin Lege, cota actuala 1/1	A1
	1) NEIDENTIFICAT NEIDENTIFICAT	

**C. Partea III. SARCINI .**

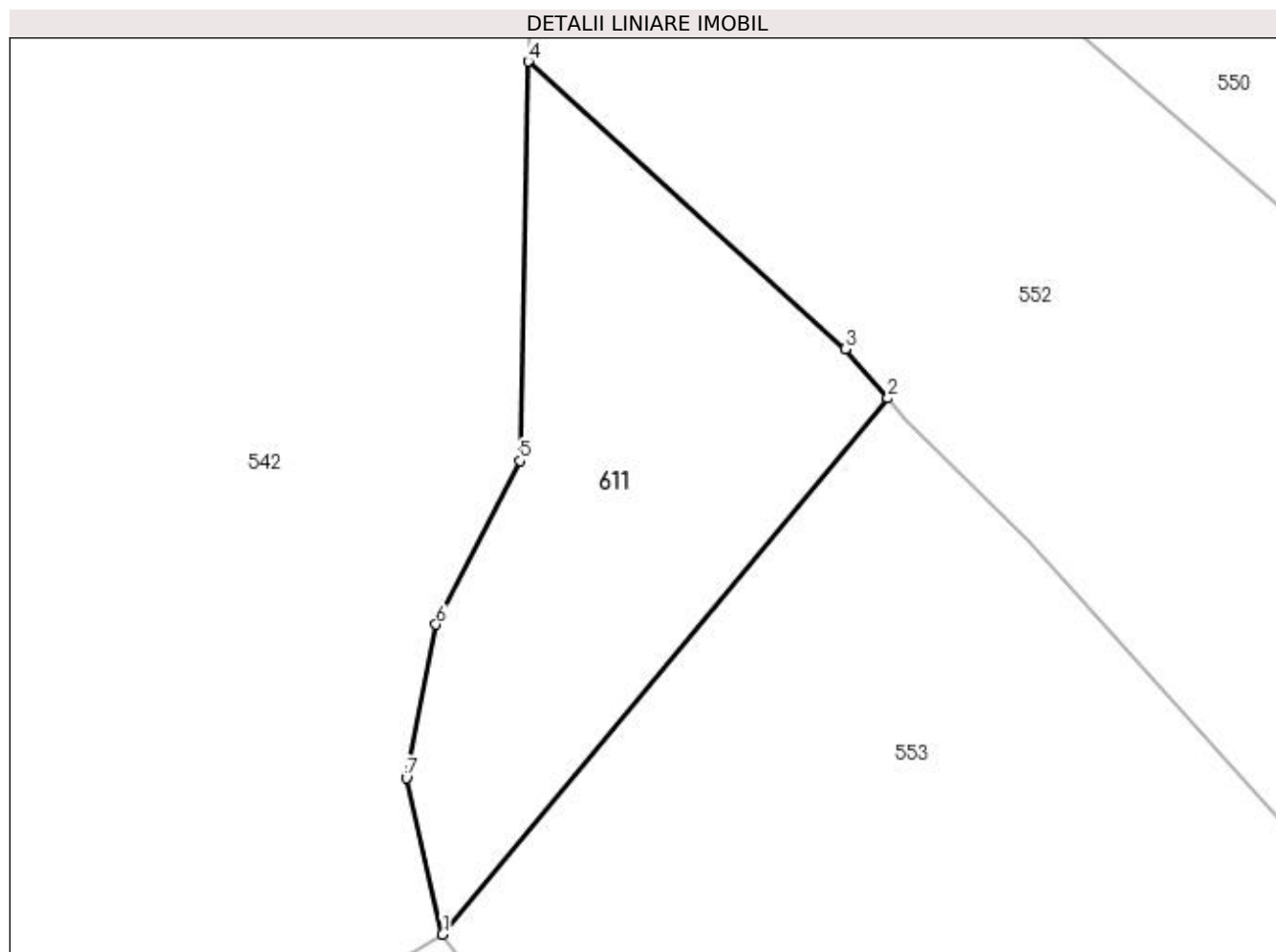
Inscrieri privind dezmembramintele dreptului de proprietate, drepturi reale de garanție și sarcini	Referințe
NU SUNT	

## Anexa Nr. 1 La Partea I

## Teren

Nr cadastral	Suprafața (mp)*	Observații / Referințe
	337	imobilul s-a format din parcelele avand nr. topografic: 4252/1 parte

\* Suprafața este determinată în planul de proiecție Stereo 70.



## Date referitoare la teren

Crt	Categorie folosință	Intravilan	Suprafața (mp)	Tarla	Parcelă	Nr. topo	Observații / Referințe
1	faneata	DA	337	-	-	-	

## Lungime Segmente

1) Valorile lungimilor segmentelor sunt obținute din proiecție în plan.

Punct început	X / Y	Punct sfârșit	X / Y	Lungime segment (** (m)
1	522.044,692 684.147,75	2	522.064,064 684.171,06	30.309
2	522.064,064 684.171,06	3	522.062,22 684.173,209	2.832
3	522.062,22 684.173,209	4	522.048,422 684.185,7	18.612
4	522.048,422 684.185,7	5	522.048,049 684.168,334	17.37
5	522.048,049 684.168,334	6	522.044,405 684.161,227	7.987

Punct început	X / Y	Punct sfârşit	X / Y	Lungime segment (** (m)
6	522.044,405 684.161,227	7	522.043,104 684.154,542	6.81
7	522.043,104 684.154,542	1	522.044,692 684.147,75	6.976

\*\* Lungimile segmentelor sunt determinate în planul de proiecţie Stereo 70 şi sunt rotunjite la 1 milimetru.

\*\*\* Distanţa dintre puncte este formată din segmente cumulate ce sunt mai mici decât valoarea 1 milimetru.





**DATE DESPRE IMOBILUL NR. 612**

Oficiul de Cadastru și Publicitate Imobiliară SUCEAVA  
Biroul de Cadastru și Publicitate Imobiliară Campulung Moldovenesc

**A. Partea I. Descrierea imobilului**

TEREN Intravilan

Nr. CF vechi:33280  
Nr. topografic:4241/3

Adresa: Loc. Breaza De Sus, Jud. Suceava

Nr. Crt	Nr cadastral Nr. topografic	Suprafața* (mp)	Observații / Referințe
A1	33280	438	Sector cadastral:16 Teren imprejmuit;

**B. Partea II. Proprietari și acte**

Inscrieri privitoare la dreptul de proprietate și alte drepturi reale		Referințe
<b>2715 / 26/06/1997</b>		
Act Notarial nr. 1488, din 25/06/1997 emis de BNP Scraba Horia Ilie (contract de donatie);		
B1	Intabulare, drept de PROPRIETATE, dobandit prin Conventie, cota actuala 1/1 1) COJOCARU MIHAI-ANDRON	A1

**C. Partea III. SARCINI .**

Inscrieri privind dezmembramintele dreptului de proprietate, drepturi reale de garanție și sarcini	Referințe
NU SUNT	

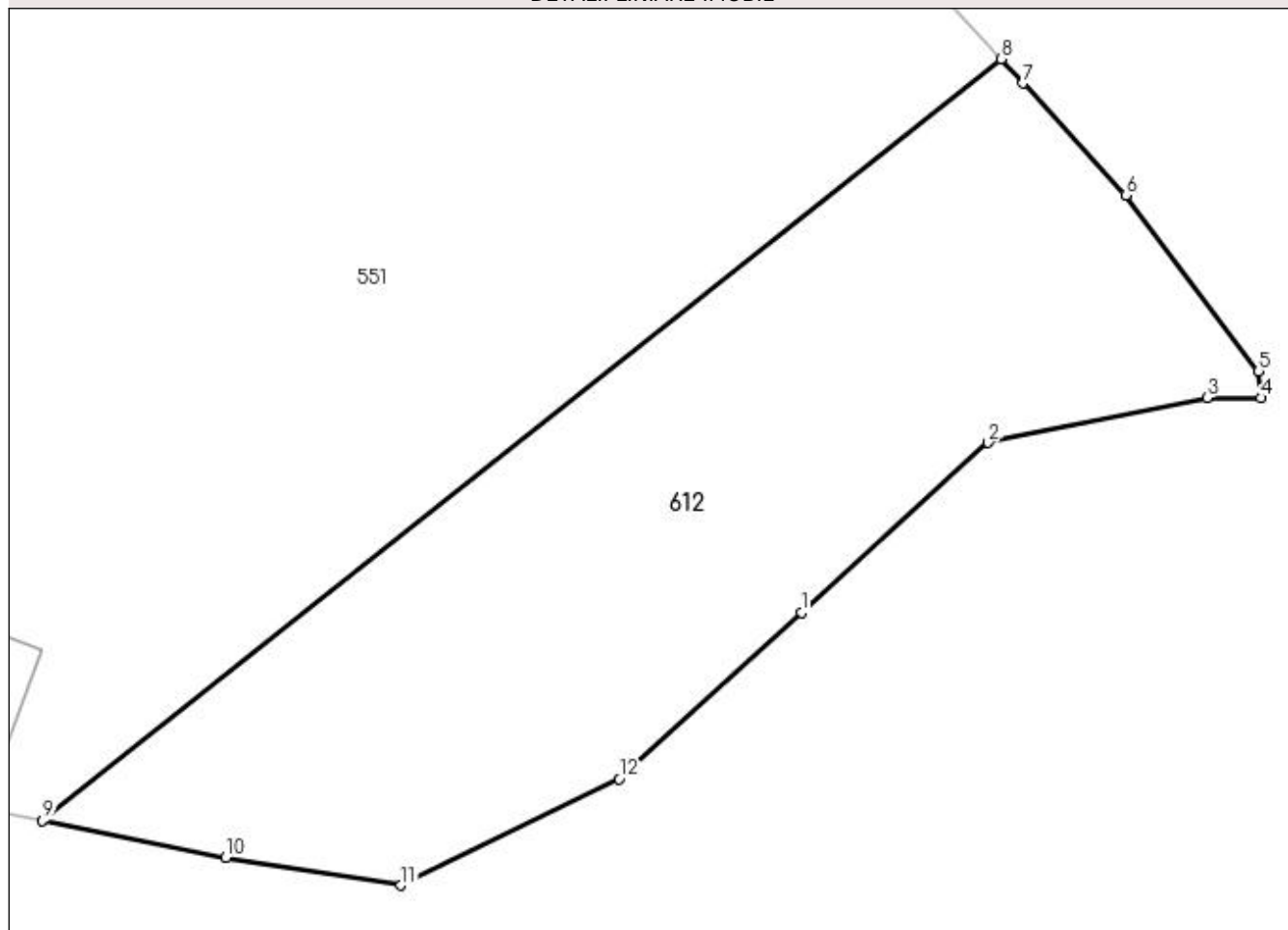
## Anexa Nr. 1 La Partea I

## Teren

Nr cadastral	Suprafața (mp)*	Observații / Referințe
33280	438	

\* Suprafața este determinată în planul de proiecție Stereo 70.

## DETALII LINIARE IMOBIL



## Date referitoare la teren

Crt	Categorie folosință	Intravilan	Suprafața (mp)	Tarla	Parcelă	Nr. topo	Observații / Referințe
1	faneata	DA	438	-	-	-	

## Lungime Segmente

1) Valorile lungimilor segmentelor sunt obținute din proiecție în plan.

Punct început	X / Y	Punct sfârșit	X / Y	Lungime segment (** (m)
1	522.417,721 684.100,803	2	522.424,319 684.106,817	8.928
2	522.424,319 684.106,817	3	522.432,05 684.108,394	7.89
3	522.432,05 684.108,394	4	522.433,962 684.108,392	1.912
4	522.433,962 684.108,392	5	522.433,886 684.109,339	0.95
5	522.433,886 684.109,339	6	522.429,179 684.115,553	7.795

Punct început	X / Y	Punct sfârşit	X / Y	Lungime segment (** (m)
6	522.429,179 684.115,553	7	522.425,557 684.119,522	5.373
7	522.425,557 684.119,522	8	522.424,782 684.120,372	1.15
8	522.424,782 684.120,372	9	522.390,89 684.093,448	43.284
9	522.390,89 684.093,448	10	522.397,366 684.092,143	6.606
10	522.397,366 684.092,143	11	522.403,567 684.091,168	6.277
11	522.403,567 684.091,168	12	522.411,271 684.094,923	8.57
12	522.411,271 684.094,923	1	522.417,721 684.100,803	8.728

\*\* Lungimile segmentelor sunt determinate în planul de proiecţie Stereo 70 şi sunt rotunjite la 1 milimetru.

\*\*\* Distanţa dintre puncte este formată din segmente cumulate ce sunt mai mici decât valoarea 1 milimetru.



**DATE DESPRE IMOBILUL NR. 618**

Oficiul de Cadastru și Publicitate Imobiliară SUCEAVA  
Biroul de Cadastru și Publicitate Imobiliară Campulung Moldovenesc

**A. Partea I. Descrierea imobilului**

Nr. CF vechi: 32512, 32514 Fundu Moldovei  
Nr. topografic: 4256/8 parte, 4256/5 parte,  
4257/2 parte, 4256/4 parte, 4256/6 parte,  
4256/10 parte

TEREN Extravilan

Adresa: Jud. Suceava

Nr. Crt	Nr cadastral Nr. topografic	Suprafața* (mp)	Observații / Referințe
A1		11.517	Sector cadastral: 16 Teren împrejmuit; imobilul s-a format din parcelele având nr. topografic: 4256/8 parte, 4256/5 parte, 4257/2 parte, 4256/4 parte, 4256/6 parte, 4256/10 parte

**B. Partea II. Proprietari și acte**

Inscrieri privitoare la dreptul de proprietate și alte drepturi reale		Referințe
/		
Act Administrativ nr. 3052, din 06/09/2022 emis de Primaria Breaza;		
B1	Se notează POSESIA asupra terenului	A1
	1) <b>MACOVEI GHEORGHE</b>	
Act Normativ nr. 7, din 13/03/1996 emis de Parlamentul României (lege);		
B1	Inscrierea provizorie, drept de PROPRIETATE, dobândit prin Lege, cota actuală 1/1	A1
	1) <b>NEIDENTIFICAT NEIDENTIFICAT</b>	

**C. Partea III. SARCINI .**

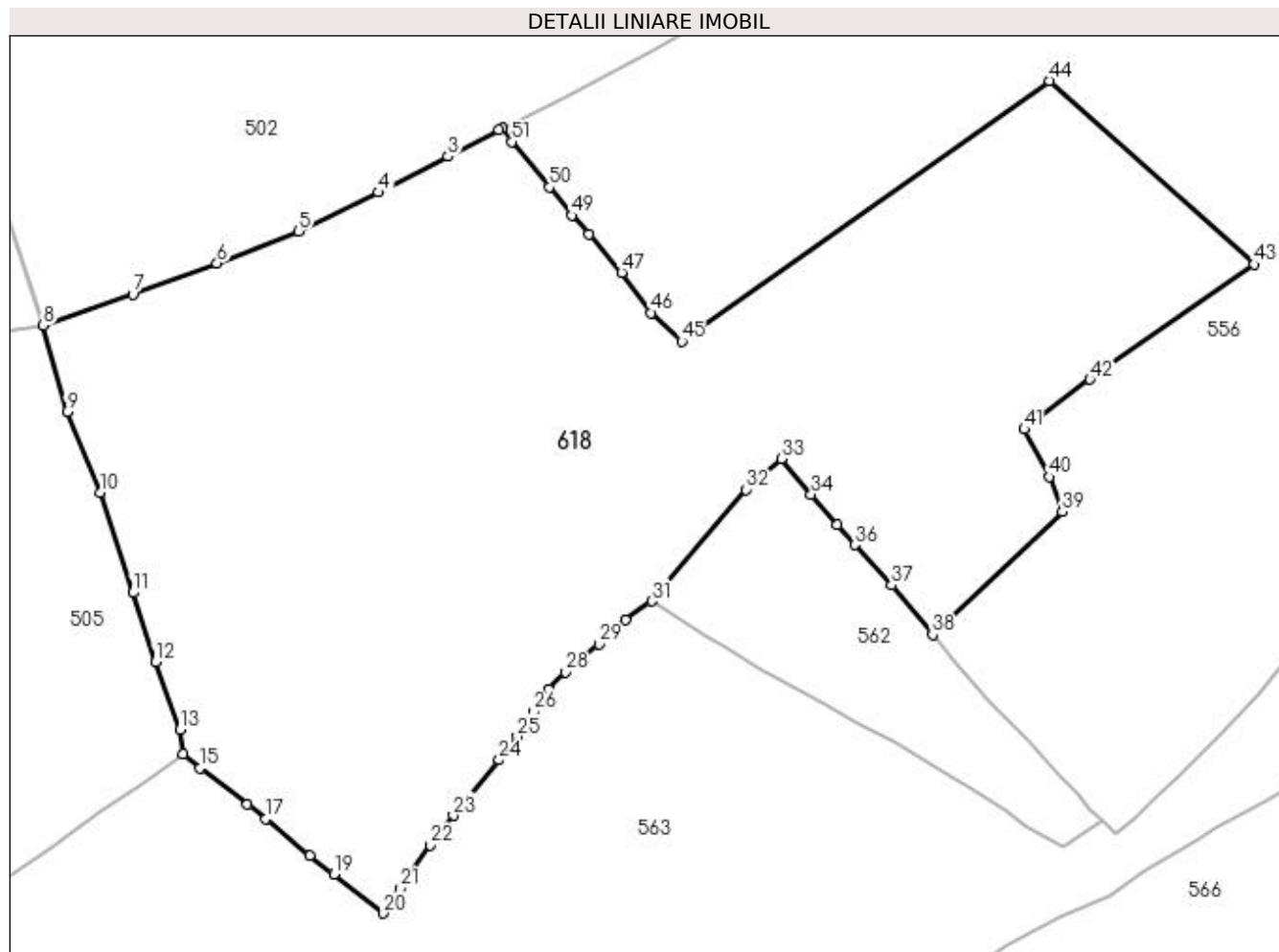
Inscrieri privind dezmembrămintele dreptului de proprietate, drepturi reale de garanție și sarcini	Referințe
NU SUNT	

## Anexa Nr. 1 La Partea I

## Teren

Nr cadastral	Suprafața (mp)*	Observații / Referințe
	11.517	imobilul s-a format din parcelele având nr. topografic: 4256/8 parte, 4256/5 parte, 4257/2 parte, 4256/4 parte, 4256/6 parte, 4256/10 parte

\* Suprafața este determinată în planul de proiecție Stereo 70.



## Date referitoare la teren

Crt	Categorie folosință	Intravilan	Suprafața (mp)	Tarla	Parcelă	Nr. topo	Observații / Referințe
1	faneata	NU	11.517	-	-	-	

## Lungime Segmente

1) Valorile lungimilor segmentelor sunt obținute din proiecție în plan.

Punct început	X / Y	Punct sfârșit	X / Y	Lungime segment	Punct început	X / Y	Punct sfârșit	X / Y	Lungime segment	Punct început	X / Y	Punct sfârșit	X / Y	Lungime segment
1	521.588,837 684.048,703	2	521.588,35 684.048,464	0.542	2	521.588,35 684.048,464	3	521.580,298 684.044,26	9.083	3	521.580,298 684.044,26	4	521.569,353 684.038,586	12.328
4	521.569,353 684.038,586	5	521.556,728 684.032,466	14.03	5	521.556,728 684.032,466	6	521.543,913 684.027,409	13.777	6	521.543,913 684.027,409	7	521.530,636 684.022,476	14.164
7	521.530,636 684.022,476	8	521.516,514 684.017,606	14.938	8	521.516,514 684.017,606	9	521.520,255 684.003,987	14.123	9	521.520,255 684.003,987	10	521.525,496 683.991,225	13.796
10	521.525,496 683.991,225	11	521.530,635 683.975,498	16.545	11	521.530,635 683.975,498	12	521.534,177 683.964,581	11.477	12	521.534,177 683.964,581	13	521.538,057 683.953,903	11.361
13	521.538,057 683.953,903	14	521.538,584 683.950,111	3.828	14	521.538,584 683.950,111	15	521.541,238 683.947,838	3.494	15	521.541,238 683.947,838	16	521.548,672 683.942,143	9.365

Punct început	X / Y	Punct sfârșit	X / Y	Lungime segment	Punct început	X / Y	Punct sfârșit	X / Y	Lungime segment	Punct început	X / Y	Punct sfârșit	X / Y	Lungime segment
16	521.548,672 683.942,143	17	521.551,561 683.939,887	3.665	17	521.551,561 683.939,887	18	521.558,57 683.934,115	9.08	18	521.558,57 683.934,115	19	521.562,341 683.931,163	4.789
19	521.562,341 683.931,163	20	521.570,14 683.924,984	9.95	20	521.570,14 683.924,984	21	521.572,809 683.928,933	4.766	21	521.572,809 683.928,933	22	521.577,55 683.935,687	8.252
22	521.577,55 683.935,687	23	521.581,149 683.940,393	5.924	23	521.581,149 683.940,393	24	521.588,369 683.949,128	11.33 3	24	521.588,369 683.949,128	25	521.591,217 683.952,831	4.672
25	521.591,217 683.952,831	26	521.593,768 683.956,778	4.7	26	521.593,768 683.956,778	27	521.596,197 683.960,273	4.256	27	521.596,197 683.960,273	28	521.598,781 683.963,012	3.766
28	521.598,781 683.963,012	29	521.604,097 683.967,39	6.887	29	521.604,097 683.967,39	30	521.608,313 683.971,193	5.678	30	521.608,313 683.971,193	31	521.612,437 683.974,131	5.064
31	521.612,437 683.974,131	32	521.627,296 683.991,743	23.04 3	32	521.627,296 683.991,743	33	521.632,836 683.996,635	7.39	33	521.632,836 683.996,635	34	521.637,545 683.990,959	7.375
34	521.637,545 683.990,959	35	521.641,624 683.986,167	6.293	35	521.641,624 683.986,167	36	521.644,445 683.983,029	4.22	36	521.644,445 683.983,029	37	521.650,189 683.976,68	8.562
37	521.650,189 683.976,68	38	521.656,67 683.968,859	10.15 7	38	521.656,67 683.968,859	39	521.677,139 683.988,255	28.19 9	39	521.677,139 683.988,255	40	521.675,053 683.993,759	5.886
40	521.675,053 683.993,759	41	521.671,172 684.001,241	8.429	41	521.671,172 684.001,241	42	521.681,478 684.009,122	12.97 4	42	521.681,478 684.009,122	43	521.707,348 684.027,226	31.57 5
43	521.707,348 684.027,226	44	521.675,098 684.056,164	43.32 9	44	521.675,098 684.056,164	45	521.617,161 684.015,123	71.00 1	45	521.617,161 684.015,123	46	521.612,342 684.019,587	6.569
46	521.612,342 684.019,587	47	521.607,704 684.025,953	7.876	47	521.607,704 684.025,953	48	521.602,505 684.031,983	7.962	48	521.602,505 684.031,983	49	521.599,797 684.034,944	4.012
49	521.599,797 684.034,944	50	521.596,32 684.039,412	5.661	50	521.596,32 684.039,412	51	521.590,317 684.046,551	9.328	51	521.590,317 684.046,551	1	521.588,837 684.048,703	2.611

\*\* Lungimile segmentelor sunt determinate în planul de proiecție Stereo 70 și sunt rotunjite la 1 milimetru.

\*\*\* Distanța dintre puncte este formată din segmente cumulate ce sunt mai mici decât valoarea 1 milimetru.





**DATE DESPRE IMOBILUL NR. 619**

Oficiul de Cadastru și Publicitate Imobiliară SUCEAVA  
Biroul de Cadastru și Publicitate Imobiliară Campulung Moldovenesc

**A. Partea I. Descrierea imobilului**

Nr. CF vechi: 4666 Fundu Moldovei  
Nr. topografic: 775, 4319, 4318/13, 4318/12  
parte

TEREN Extravilan

Adresa: Jud. Suceava

Nr. Crt	Nr cadastral Nr. topografic	Suprafața* (mp)	Observații / Referințe
A1		31.406	Sector cadastral: 16 Teren neimprejmuit; imobilul s-a format din parcelele având nr. topografic: 775, 4319, 4318/13, 4318/12 parte; există construcții cu caracter provizoriu, fără fundație

**B. Partea II. Proprietari și acte**

Inscrieri privitoare la dreptul de proprietate și alte drepturi reale		Referințe
/		
Act Administrativ nr. 3176, din 12/09/2022 emis de Primăria Breaza;		
B1	Se notează POSESIA asupra terenului	A1
	1) LEHACI CONSTANTIN	
Act Normativ nr. 7, din 13/03/1996 emis de Parlamentul României (lege);		
B1	Inscrierea provizorie, drept de PROPRIETATE, dobândit prin Lege, cota actuală 1/1	A1
	1) NEIDENTIFICAT NEIDENTIFICAT	

**C. Partea III. SARCINI .**

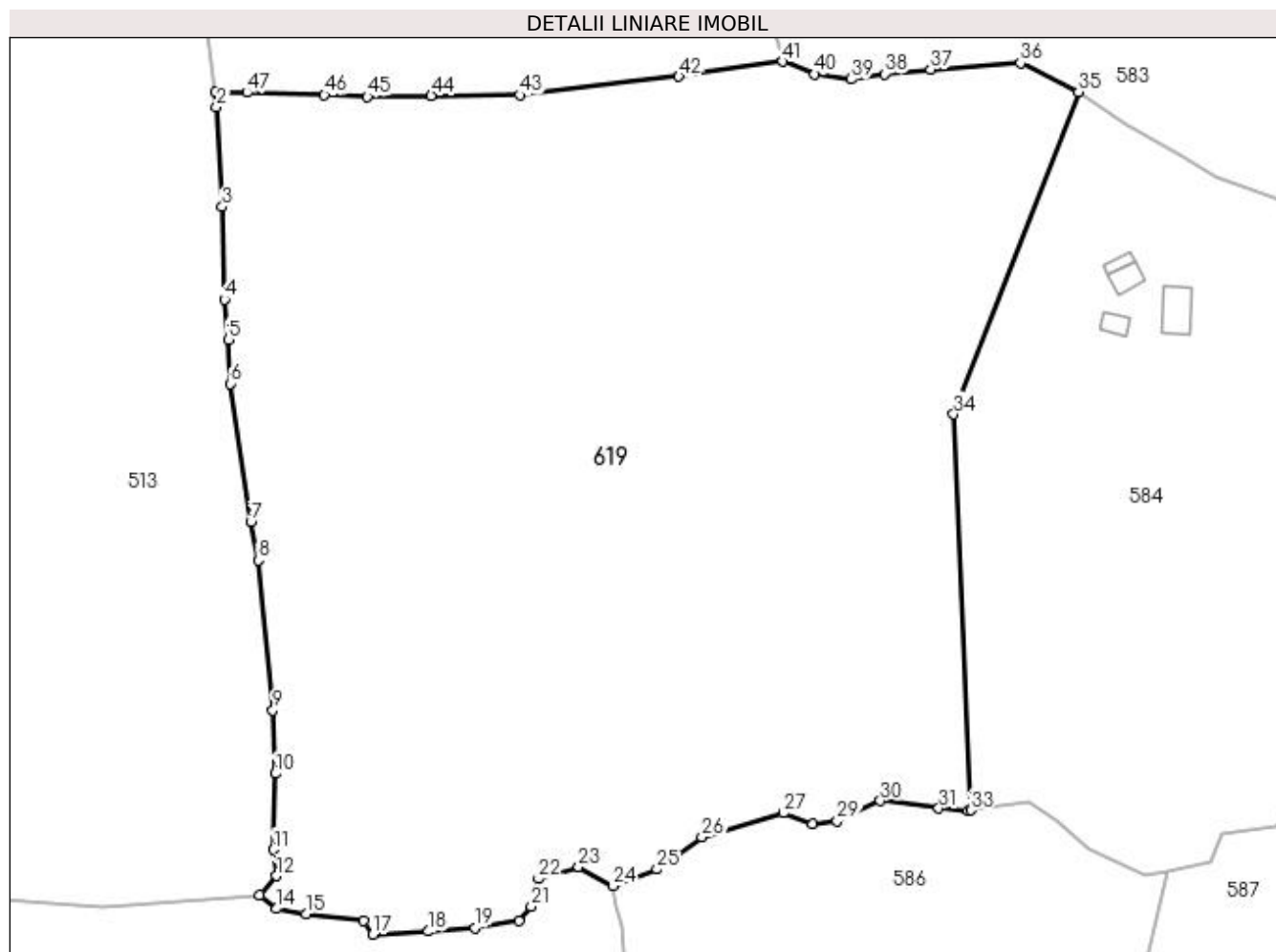
Inscrieri privind dezmembrămintele dreptului de proprietate, drepturi reale de garanție și sarcini	Referințe
NU SUNT	

## Anexa Nr. 1 La Partea I

## Teren

Nr cadastral	Suprafaţa (mp)*	Observaţii / Referinţe
	31.406	imobilul s-a format din parcelele avand nr. topografic: 775, 4319, 4318/13, 4318/12 parte; exista constructii cu caracter provizoriu, fara fundatie

\* Suprafaţa este determinată în planul de proiecţie Stereo 70.



## Date referitoare la teren

Crt	Categorie folosinţă	Intravilan	Suprafaţa (mp)	Tarla	Parcelă	Nr. topo	Observaţii / Referinţe
1	faneata	NU	31.406	-	-	-	

## Lungime Segmente

1) Valorile lungimilor segmentelor sunt obţinute din proiecţie în plan.

Punct început	X / Y	Punct sfârşit	X / Y	Lungime segment	Punct început	X / Y	Punct sfârşit	X / Y	Lungime segment	Punct început	X / Y	Punct sfârşit	X / Y	Lungime segment
1	521.245,342 683.263,72	2	521.245,573 683.260,271	3.457	2	521.245,573 683.260,271	3	521.246,884 683.237,143	23.165	3	521.246,884 683.237,143	4	521.247,36 683.215,621	21.527
4	521.247,36 683.215,621	5	521.248,292 683.206,378	9.29	5	521.248,292 683.206,378	6	521.248,731 683.196,135	10.252	6	521.248,731 683.196,135	7	521.253,52 683.164,052	32.438
7	521.253,52 683.164,052	8	521.255,238 683.155,154	9.062	8	521.255,238 683.155,154	9	521.258,669 683.120,312	35.011	9	521.258,669 683.120,312	10	521.259,186 683.105,631	14.69
10	521.259,186 683.105,631	11	521.258,798 683.087,955	17.68	11	521.258,798 683.087,955	12	521.259,43 683.081,886	6.102	12	521.259,43 683.081,886	13	521.255,602 683.077,427	5.877
13	521.255,602 683.077,427	14	521.259,52 683.074,262	5.036	14	521.259,52 683.074,262	15	521.266,344 683.073,092	6.924	15	521.266,344 683.073,092	16	521.279,791 683.071,433	13.549

Punct început	X / Y	Punct sfârșit	X / Y	Lungime segment	Punct început	X / Y	Punct sfârșit	X / Y	Lungime segment	Punct început	X / Y	Punct sfârșit	X / Y	Lungime segment
16	521.279,791 683.071,433	17	521.281,85 683.068,292	3.755	17	521.281,85 683.068,292	18	521.294,748 683.068,993	12.91 7	18	521.294,748 683.068,993	19	521.305,577 683.069,8	10.85 9
19	521.305,577 683.069,8	20	521.315,726 683.071,433	10.28	20	521.315,726 683.071,433	21	521.318,676 683.074,722	4.417	21	521.318,676 683.074,722	22	521.320,29 683.081,184	6.661
22	521.320,29 683.081,184	23	521.329,643 683.084,001	9.768	23	521.329,643 683.084,001	24	521.337,667 683.079,524	9.188	24	521.337,667 683.079,524	25	521.347,824 683.083,417	10.87 8
25	521.347,824 683.083,417	26	521.358,274 683.090,84	12.81 7	26	521.358,274 683.090,84	27	521.377,18 683.096,431	19.71 6	27	521.377,18 683.096,431	28	521.384,044 683.093,938	7.303
28	521.384,044 683.093,938	29	521.389,664 683.094,658	5.666	29	521.389,664 683.094,658	30	521.399,732 683.099,287	11.08 1	30	521.399,732 683.099,287	31	521.413,261 683.097,55	13.63 9
31	521.413,261 683.097,55	32	521.420,213 683.097,057	6.969	32	521.420,213 683.097,057	33	521.420,747 683.097,138	0.541	33	521.420,747 683.097,138	34	521.416,745 683.189,02	91.96 9
34	521.416,745 683.189,02	35	521.445,752 683.263,86	80.26 5	35	521.445,752 683.263,86	36	521.432,266 683.270,512	15.03 7	36	521.432,266 683.270,512	37	521.411,402 683.269,116	20.91
37	521.411,402 683.269,116	38	521.400,657 683.268,006	10.80 2	38	521.400,657 683.268,006	39	521.392,944 683.266,785	7.809	39	521.392,944 683.266,785	40	521.384,424 683.267,935	8.597
40	521.384,424 683.267,935	41	521.377,053 683.270,898	7.944	41	521.377,053 683.270,898	42	521.352,911 683.267,412	24.39 2	42	521.352,911 683.267,412	43	521.315,981 683.263,103	37.18
43	521.315,981 683.263,103	44	521.295,425 683.262,959	20.55 7	44	521.295,425 683.262,959	45	521.280,575 683.262,766	14.85 1	45	521.280,575 683.262,766	46	521.270,638 683.263,103	9.943
46	521.270,638 683.263,103	47	521.252,663 683.263,692	17.98 4	47	521.252,663 683.263,692	1	521.245,342 683.263,72	7.322					

\*\* Lungimile segmentelor sunt determinate în planul de proiecție Stereo 70 și sunt rotunjite la 1 milimetru.

\*\*\* Distanța dintre puncte este formată din segmente cumulate ce sunt mai mici decât valoarea 1 milimetru.

