DATE DESPRE IMOBILUL NR. 5252

Oficiul de Cadastru şi Publicitate Imobiliară SUCEAVA
Biroul de Cadastru şi Publicitate Imobiliară Gura Humorului

A. Partea I. Descrierea imobilului

TEREN Extravilan

Adresa: Jud. Suceava

Nr. Crt	Nr cadastral Nr. topografic	Suprafaţa* (mp)	Observaţii / Referinţe
A1		2.600	Sector cadastral:25 Teren neimprejmuit;

B. Partea II. Proprietari şi acte

Inscrieri privitoare la dreptul de proprietate şi alte drepturi reale		Referinţe
5252 / 03/03/2025		
Act Administrativ nr. 2463, din 14/04/2006 emis de Comisia Judeteana Suceava;		
B1	Intabulare, drept de PROPRIETATE, dobandit prin Reconstituire, cota actuala 1/1, cota initiala 1/1	A1
	1) **PARASCAN V DUMITRU**, LIPSA CNP	

C. Partea III. SARCINI .

Inscrieri privind dezmembramintele dreptului de proprietate, drepturi reale de garanţie şi sarcini	Referinţe
NU SUNT	

Anexa Nr. 1 La Partea I

Teren

Nr cadastral	Suprafaţa (mp)*	Observaţii / Referinţe
	2.600	

* Suprafaţa este determinată in planul de proiecţie Stereo 70.

DETALII LINIARE IMOBIL

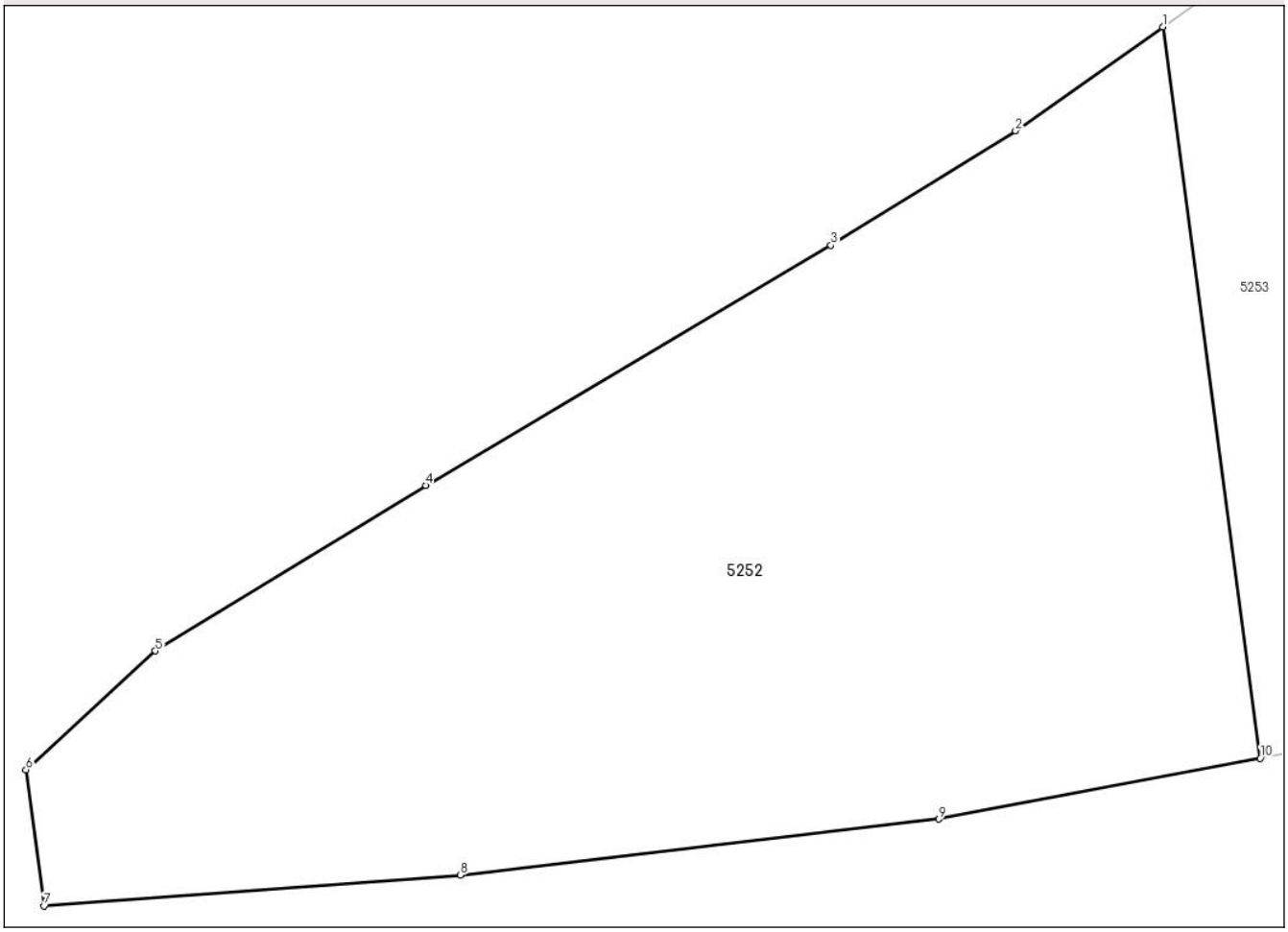

Date referitoare la teren

Crt	Categorie folosință	Intra vilan	Suprafaţa (mp)	Tarla	Parcelă	Nr. topo	Observaţii / Referinţe
1	faneata	NU	2.600	97	2009	-	

Lungime Segmente
1) Valorile lungimilor segmentelor sunt obţinute din proiecţie în plan.

Punct început	X / Y	Punct sfârşit	X / Y	Lungime segment (** (m)
1	577.507,2 675.017,427	2	577.497,221 675.010,404	12.203
2	577.497,221 675.010,404	3	577.484,714 675.002,64	14.721
3	577.484,714 675.002,64	4	577.457,244 674.986,386	31.919
4	577.457,244 674.986,386	5	577.438,921 674.975,185	21.475
5	577.438,921 674.975,185	6	577.430,148 674.967,126	11.913

Document care conține date cu caracter personal, protejat de prevederile Regulamentului (UE) nr. 679/2016 și Legii 190/2018

Punct început	X / Y	Punct sfârşit	X / Y	Lungime segment (** (m)
6	577.430,148 674.967,126	7	577.431,378 674.957,91	9.298
7	577.431,378 674.957,91	8	577.459,589 674.959,996	28.288
8	577.459,589 674.959,996	9	577.492,033 674.963,797	32.666
9	577.492,033 674.963,797	10	577.513,811 674.967,918	22.164
10	577.513,811 674.967,918	1	577.507,2 675.017,427	49.948

** Lungimile segmentelor sunt determinate în planul de proiecţie Stereo 70 şi sunt rotunjite la 1 milimetru.
*** Distanţa dintre puncte este formată din segmente cumulate ce sunt mai mici decât valoarea 1 milimetru.

Document care conține date cu caracter personal, protejat de prevederile Regulamentului (UE) nr. 679/2016 și Legii 190/2018

DATE DESPRE IMOBILUL NR. 5253

Oficiul de Cadastru şi Publicitate Imobiliară SUCEAVA
Biroul de Cadastru şi Publicitate Imobiliară Gura Humorului

A. Partea I. Descrierea imobilului

TEREN Extravilan

Adresa: Jud. Suceava

Nr. Crt	Nr cadastral Nr. topografic	Suprafaţa* (mp)	Observaţii / Referinţe
A1	30281	2.450	Sector cadastral:25 Teren neimprejmuit;

B. Partea II. Proprietari şi acte

Inscrieri privitoare la dreptul de proprietate şi alte drepturi reale		Referinţe
18447 / 03/03/2025		
Act Administrativ nr. 4159, din 20/09/2024 emis de Busuioc Ovidiu;		
B4	Intabulare, drept de PROPRIETATEbun comun in devalmasie, dobandit prin Conventie, cota actuala 1/1, cota initiala 1/1	A1
	1) **COBELEA IGOR** 2) **COBELEA ALIONA**	

C. Partea III. SARCINI .

Inscrieri privind dezmembramintele dreptului de proprietate, drepturi reale de garanţie şi sarcini	Referinţe
NU SUNT	

Document care conține date cu caracter personal, protejat de prevederile Regulamentului (UE) nr. 679/2016 și Legii 190/2018

Anexa Nr. 1 La Partea I

Teren

Nr cadastral	Suprafaţa (mp)*	Observaţii / Referinţe
30281	2.450	

* Suprafaţa este determinată in planul de proiecţie Stereo 70.

DETALII LINIARE IMOBIL

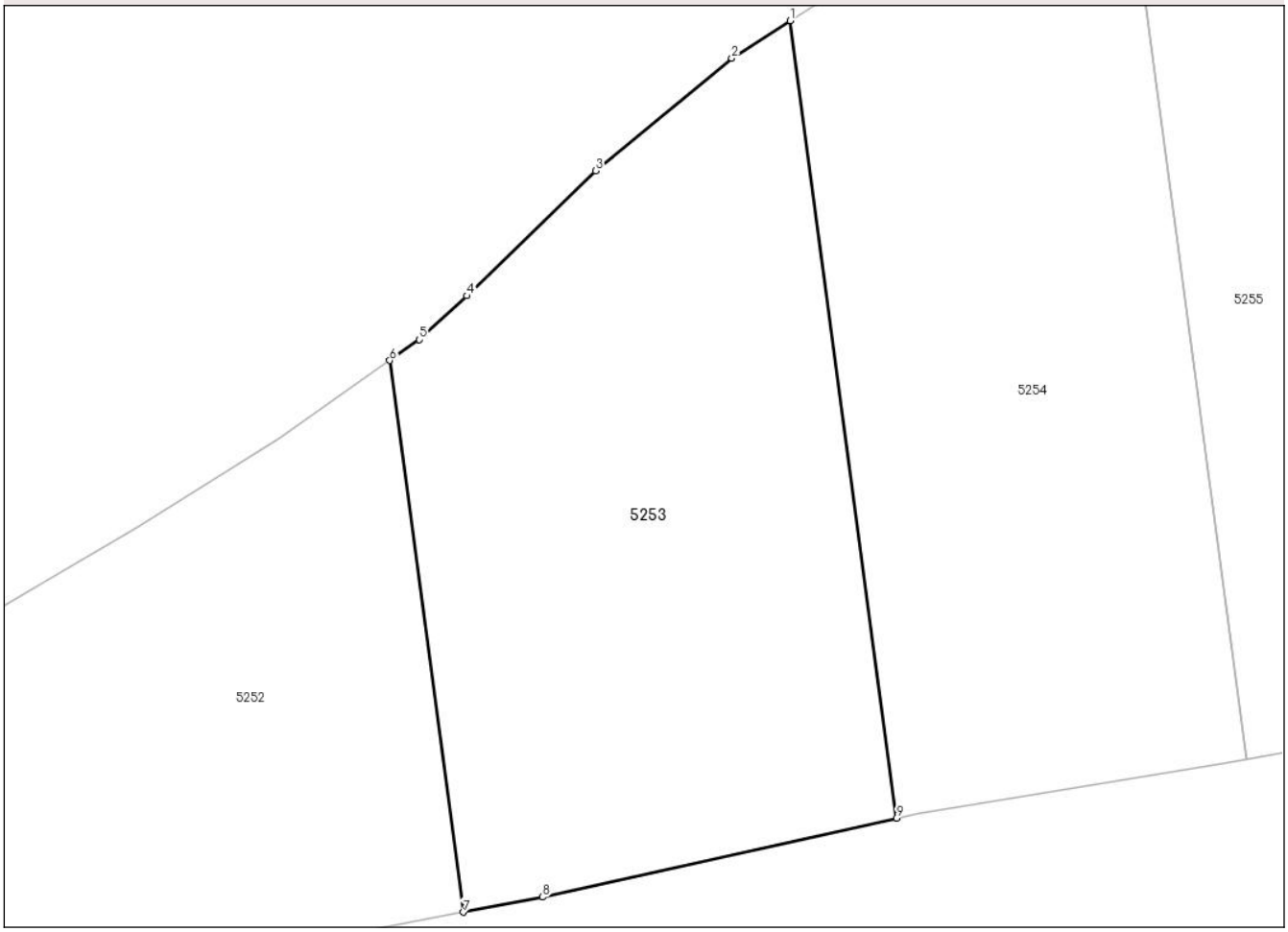

Date referitoare la teren

Crt	Categorie folosință	Intra vilan	Suprafaţa (mp)	Tarla	Parcelă	Nr. topo	Observaţii / Referinţe
1	arabil	NU	2.450	97	2009	-	

Lungime Segmente
1) Valorile lungimilor segmentelor sunt obţinute din proiecţie în plan.

Punct început	X / Y	Punct sfârşit	X / Y	Lungime segment (** (m)
1	577.543,156 675.047,919	2	577.537,93 675.044,541	6.223
2	577.537,93 675.044,541	3	577.525,708 675.034,453	15.848
3	577.525,708 675.034,453	4	577.514,122 675.023,236	16.126
4	577.514,122 675.023,236	5	577.509,855 675.019,295	5.809
5	577.509,855 675.019,295	6	577.507,2 675.017,427	3.246

Document care conține date cu caracter personal, protejat de prevederile Regulamentului (UE) nr. 679/2016 și Legii 190/2018

Punct început	X / Y	Punct sfârşit	X / Y	Lungime segment (** (m)
6	577.507,2 675.017,427	7	577.513,811 674.967,918	49.948
7	577.513,811 674.967,918	8	577.520,937 674.969,266	7.252
8	577.520,937 674.969,266	9	577.552,71 674.976,367	32.557
9	577.552,71 674.976,367	1	577.543,156 675.047,919	72.187

** Lungimile segmentelor sunt determinate în planul de proiecţie Stereo 70 şi sunt rotunjite la 1 milimetru.
*** Distanţa dintre puncte este formată din segmente cumulate ce sunt mai mici decât valoarea 1 milimetru.

DATE DESPRE IMOBILUL NR. 5254

Oficiul de Cadastru şi Publicitate Imobiliară SUCEAVA
Biroul de Cadastru şi Publicitate Imobiliară Gura Humorului

A. Partea I. Descrierea imobilului

TEREN Extravilan

Adresa: Jud. Suceava

Nr. Crt	Nr cadastral Nr. topografic	Suprafaţa* (mp)	Observaţii / Referinţe
A1		2.500	Sector cadastral:25 Teren neimprejmuit;

B. Partea II. Proprietari şi acte

Inscrieri privitoare la dreptul de proprietate şi alte drepturi reale		Referinţe
5254 / 03/03/2025		
Act Administrativ nr. 1496, din 20/07/1995 emis de Comisia Judeteana Suceava;		
B1	Intabulare, drept de PROPRIETATE, dobandit prin Reconstituire, cota actuala 1/1	A1
	1) **CĂILEAN ELEONORA A ALEXANDRU**, LIPSA CNP	
Act Administrativ nr. 2136, din 09/04/2025 emis de Primaria Comunei Ciprian Porumbescu;		
B2	se noteaza posesia asupra imobilului in favoarea	A1
	1) **CĂILEAN AURORA**	

C. Partea III. SARCINI .

Inscrieri privind dezmembramintele dreptului de proprietate, drepturi reale de garanţie şi sarcini	Referinţe
NU SUNT	

Document care conține date cu caracter personal, protejat de prevederile Regulamentului (UE) nr. 679/2016 și Legii 190/2018

Anexa Nr. 1 La Partea I

Teren

Nr cadastral	Suprafaţa (mp)*	Observaţii / Referinţe
	2.500	

* Suprafaţa este determinată in planul de proiecţie Stereo 70.

DETALII LINIARE IMOBIL

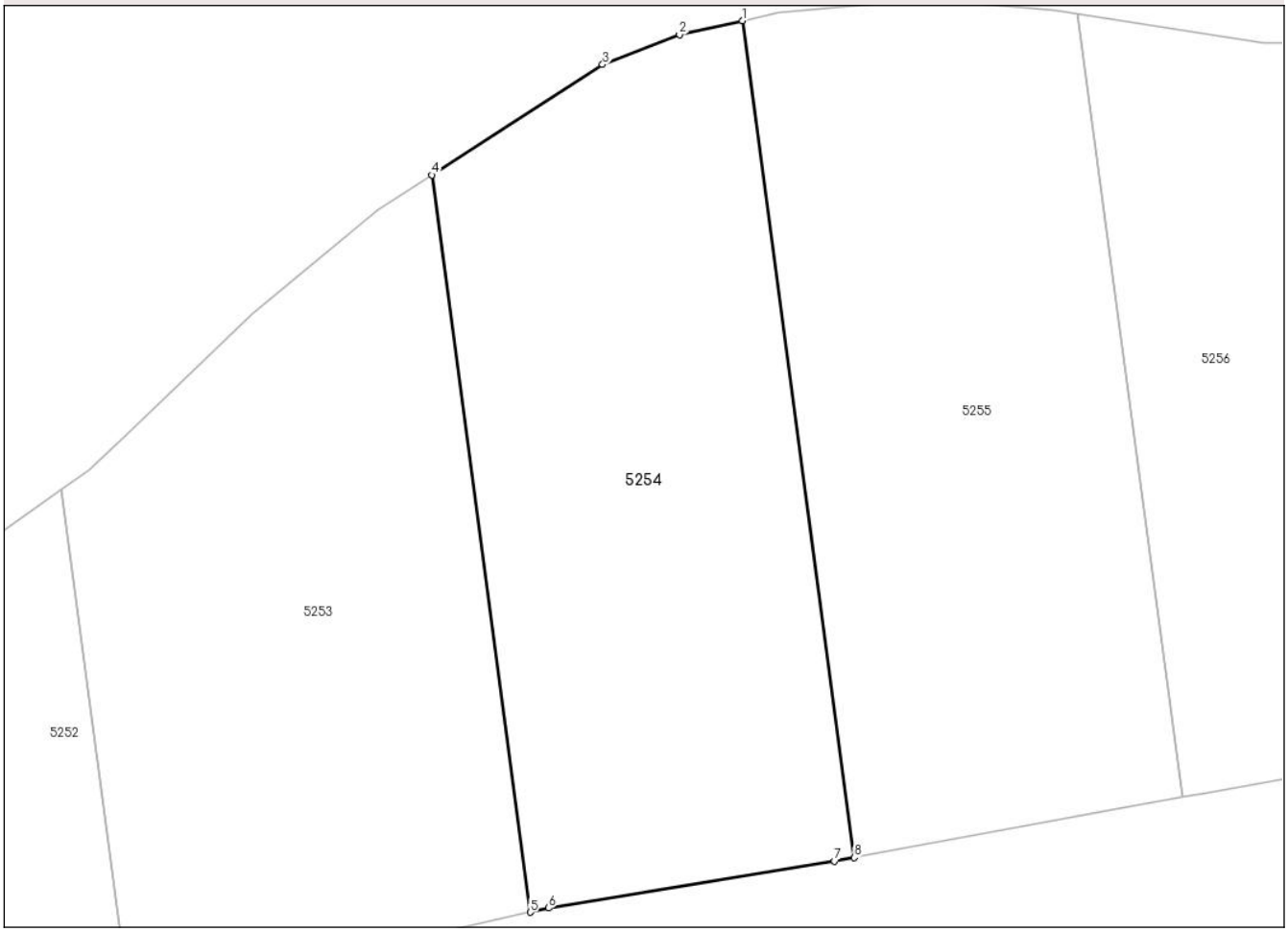

Date referitoare la teren

Crt	Categorie folosință	Intra vilan	Suprafaţa (mp)	Tarla	Parcelă	Nr. topo	Observaţii / Referinţe
1	arabil	NU	2.500	97	2009	-	

Lungime Segmente
1) Valorile lungimilor segmentelor sunt obţinute din proiecţie în plan.

Punct început	X / Y	Punct sfârşit	X / Y	Lungime segment (** (m)
1	577.573,353 675.062,89	2	577.567,21 675.061,525	6.293
2	577.567,21 675.061,525	3	577.559,744 675.058,642	8.003
3	577.559,744 675.058,642	4	577.543,156 675.047,919	19.752
4	577.543,156 675.047,919	5	577.552,71 674.976,367	72.187
5	577.552,71 674.976,367	6	577.554,493 674.976,765	1.827

Document care conține date cu caracter personal, protejat de prevederile Regulamentului (UE) nr. 679/2016 și Legii 190/2018

Punct început	X / Y	Punct sfârşit	X / Y	Lungime segment (** (m)
6	577.554,493 674.976,765	7	577.582,286 674.981,305	28.161
7	577.582,286 674.981,305	8	577.584,199 674.981,658	1.945
8	577.584,199 674.981,658	1	577.573,353 675.062,89	81.953

** Lungimile segmentelor sunt determinate în planul de proiecţie Stereo 70 şi sunt rotunjite la 1 milimetru.
*** Distanţa dintre puncte este formată din segmente cumulate ce sunt mai mici decât valoarea 1 milimetru.

DATE DESPRE IMOBILUL NR. 5255

Oficiul de Cadastru şi Publicitate Imobiliară SUCEAVA
Biroul de Cadastru şi Publicitate Imobiliară Gura Humorului

A. Partea I. Descrierea imobilului

TEREN Extravilan

Adresa: Jud. Suceava

Nr. Crt	Nr cadastral Nr. topografic	Suprafaţa* (mp)	Observaţii / Referinţe
A1	39366	2.600	Sector cadastral:25 Teren neimprejmuit;

B. Partea II. Proprietari şi acte

Inscrieri privitoare la dreptul de proprietate şi alte drepturi reale		Referinţe
9175 / 11/04/2023		
Act Notarial nr. certificat de mostenitor 17, din 23/02/2018 emis de BIN NECHITA RALUCA;		
B3	Intabulare, drept de PROPRIETATE, dobandit prin Succesiune, cota actuala 3/4, cota initiala 3/4	A1
	1) **CAILEAN DOINEL**	
B4	Intabulare, drept de PROPRIETATE, dobandit prin Succesiune, cota actuala 1/4, cota initiala 1/4	A1
	1) **CAILEAN DOINEL**	

C. Partea III. SARCINI .

Inscrieri privind dezmembramintele dreptului de proprietate, drepturi reale de garanţie şi sarcini	Referinţe
NU SUNT	

Document care conține date cu caracter personal, protejat de prevederile Regulamentului (UE) nr. 679/2016 și Legii 190/2018

Anexa Nr. 1 La Partea I

Teren

Nr cadastral	Suprafaţa (mp)*	Observaţii / Referinţe
39366	2.600	

* Suprafaţa este determinată in planul de proiecţie Stereo 70.

DETALII LINIARE IMOBIL

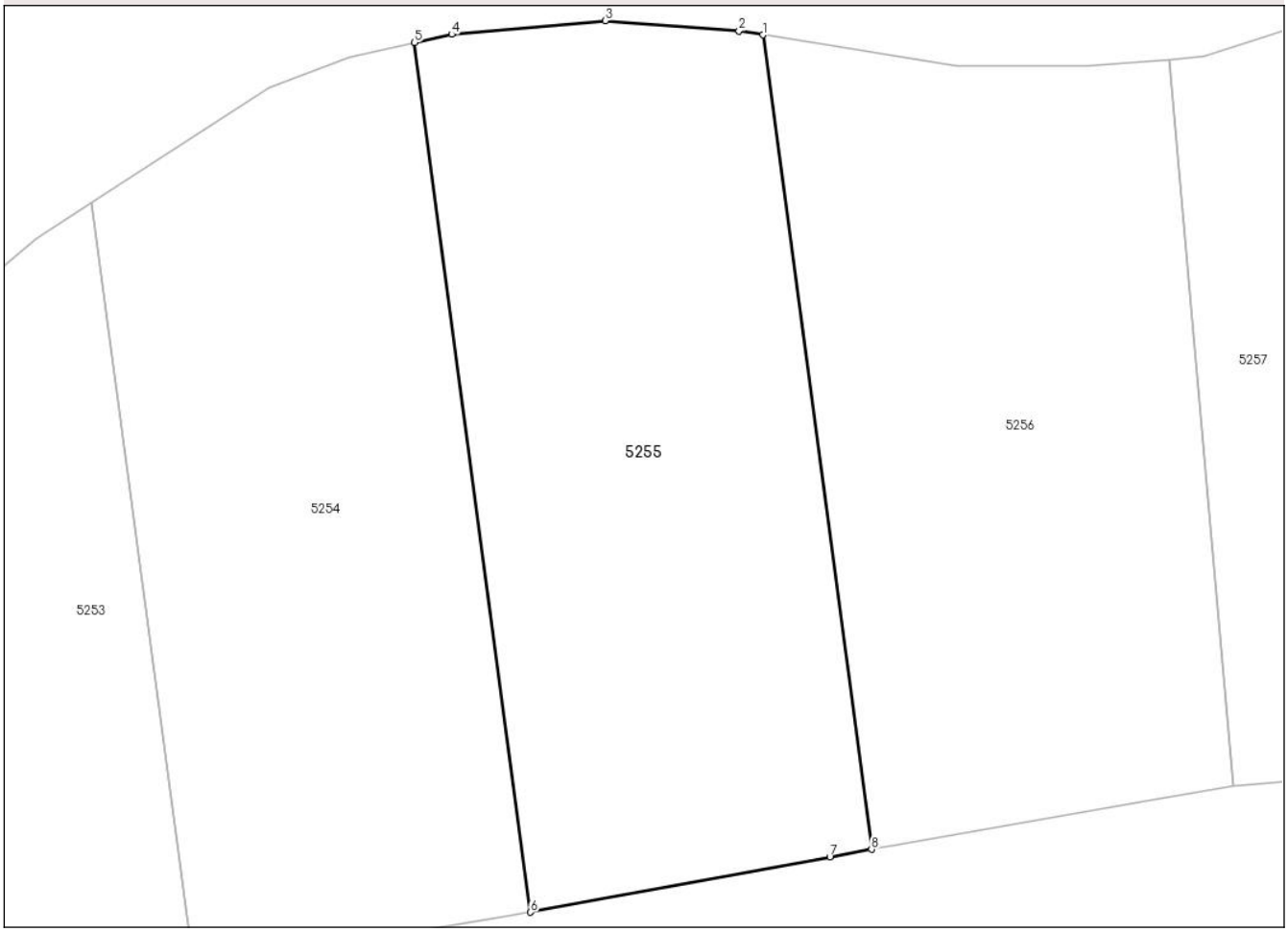

Date referitoare la teren

Crt	Categorie folosință	Intra vilan	Suprafaţa (mp)	Tarla	Parcelă	Nr. topo	Observaţii / Referinţe
1	arabil	NU	2.600	-	-	-	

Lungime Segmente
1) Valorile lungimilor segmentelor sunt obţinute din proiecţie în plan.

Punct început	X / Y	Punct sfârşit	X / Y	Lungime segment (** (m)
1	577.605,917 675.063,606	2	577.603,684 675.063,96	2.261
2	577.603,684 675.063,96	3	577.591,178 675.064,929	12.543
3	577.591,178 675.064,929	4	577.576,816 675.063,66	14.418
4	577.576,816 675.063,66	5	577.573,353 675.062,89	3.548
5	577.573,353 675.062,89	6	577.584,199 674.981,658	81.953

Document care conține date cu caracter personal, protejat de prevederile Regulamentului (UE) nr. 679/2016 și Legii 190/2018

Punct început	X / Y	Punct sfârşit	X / Y	Lungime segment (** (m)
6	577.584,199 674.981,658	7	577.612,175 674.986,817	28.448
7	577.612,175 674.986,817	8	577.616,074 674.987,536	3.965
8	577.616,074 674.987,536	1	577.605,917 675.063,606	76.745

** Lungimile segmentelor sunt determinate în planul de proiecţie Stereo 70 şi sunt rotunjite la 1 milimetru.
*** Distanţa dintre puncte este formată din segmente cumulate ce sunt mai mici decât valoarea 1 milimetru.

Document care conține date cu caracter personal, protejat de prevederile Regulamentului (UE) nr. 679/2016 și Legii 190/2018

DATE DESPRE IMOBILUL NR. 5256

Oficiul de Cadastru şi Publicitate Imobiliară SUCEAVA
Biroul de Cadastru şi Publicitate Imobiliară Gura Humorului

A. Partea I. Descrierea imobilului

TEREN Extravilan

Adresa: Jud. Suceava

Nr. Crt	Nr cadastral Nr. topografic	Suprafaţa* (mp)	Observaţii / Referinţe
A1	30282	2.558	Sector cadastral:25 Teren neimprejmuit;

B. Partea II. Proprietari şi acte

Inscrieri privitoare la dreptul de proprietate şi alte drepturi reale		Referinţe
17078 / 16/09/2024		
Act Notarial nr. 2155, din 13/09/2024 emis de Curca Mihai;		
B3	Intabulare, drept de PROPRIETATEbun propriu, dobandit prin Conventie, cota actuala 1/1, cota initiala 1/1	A1
	1) **SAVU C CONSTANTIN**	

C. Partea III. SARCINI .

Inscrieri privind dezmembramintele dreptului de proprietate, drepturi reale de garanţie şi sarcini	Referinţe
NU SUNT	

Document care conține date cu caracter personal, protejat de prevederile Regulamentului (UE) nr. 679/2016 și Legii 190/2018

Anexa Nr. 1 La Partea I

Teren

Nr cadastral	Suprafaţa (mp)*	Observaţii / Referinţe
30282	2.558	

* Suprafaţa este determinată in planul de proiecţie Stereo 70.

DETALII LINIARE IMOBIL

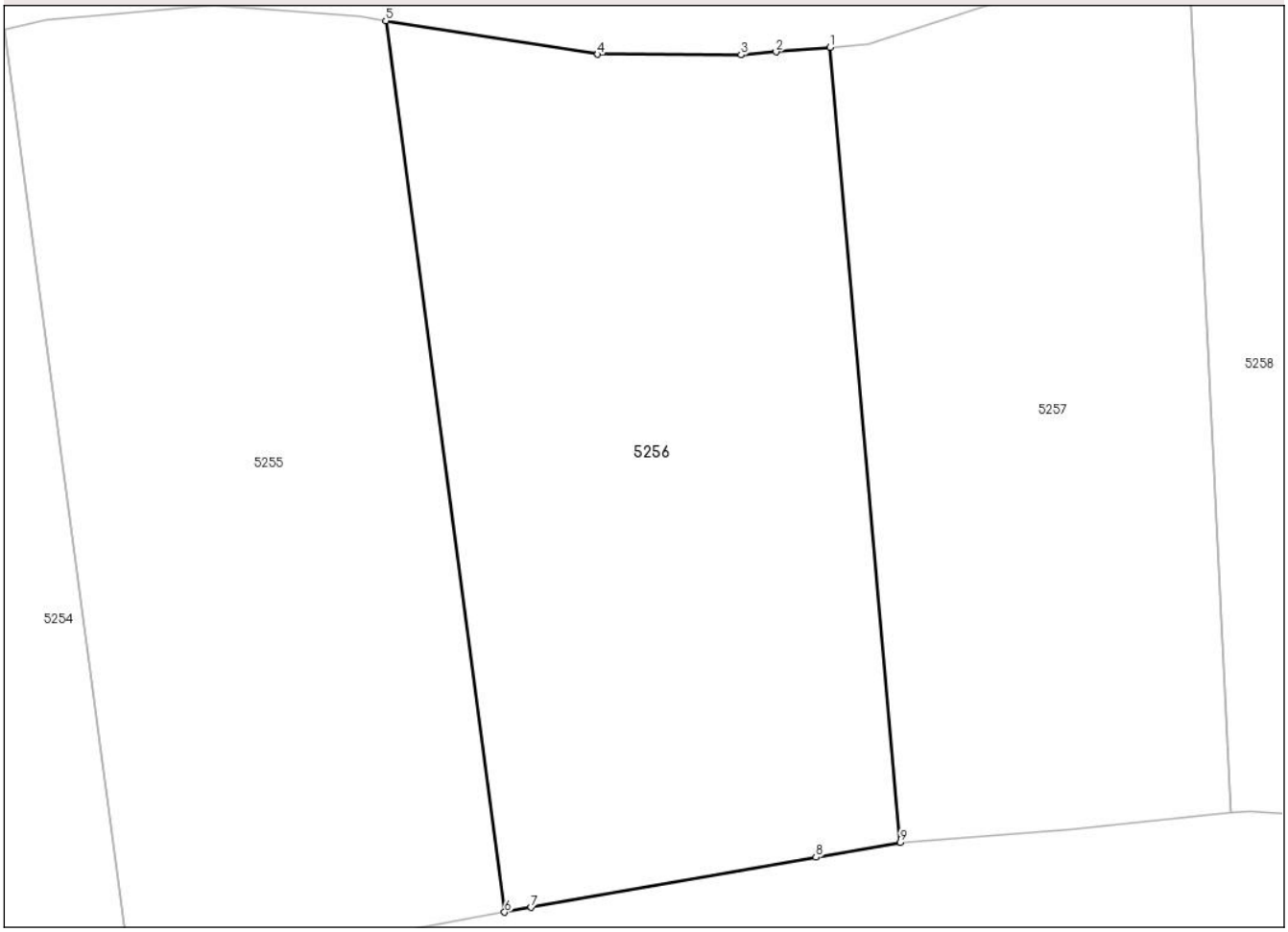

Date referitoare la teren

Crt	Categorie folosință	Intra vilan	Suprafaţa (mp)	Tarla	Parcelă	Nr. topo	Observaţii / Referinţe
1	arabil	NU	2.558	97	2009	-	

Lungime Segmente
1) Valorile lungimilor segmentelor sunt obţinute din proiecţie în plan.

Punct început	X / Y	Punct sfârşit	X / Y	Lungime segment (** (m)
1	577.643,878 675.061,319	2	577.639,261 675.060,943	4.632
2	577.639,261 675.060,943	3	577.636,265 675.060,699	3.006
3	577.636,265 675.060,699	4	577.624,021 675.060,739	12.244
4	577.624,021 675.060,739	5	577.605,917 675.063,606	18.33
5	577.605,917 675.063,606	6	577.616,074 674.987,536	76.745

Document care conține date cu caracter personal, protejat de prevederile Regulamentului (UE) nr. 679/2016 și Legii 190/2018

Punct început	X / Y	Punct sfârşit	X / Y	Lungime segment (** (m)
6	577.616,074 674.987,536	7	577.618,316 674.987,949	2.28
7	577.618,316 674.987,949	8	577.642,662 674.992,232	24.72
8	577.642,662 674.992,232	9	577.649,874 674.993,5	7.323
9	577.649,874 674.993,5	1	577.643,878 675.061,319	68.084

** Lungimile segmentelor sunt determinate în planul de proiecţie Stereo 70 şi sunt rotunjite la 1 milimetru.
*** Distanţa dintre puncte este formată din segmente cumulate ce sunt mai mici decât valoarea 1 milimetru.

Document care conține date cu caracter personal, protejat de prevederile Regulamentului (UE) nr. 679/2016 și Legii 190/2018

DATE DESPRE IMOBILUL NR. 5257

Oficiul de Cadastru şi Publicitate Imobiliară SUCEAVA
Biroul de Cadastru şi Publicitate Imobiliară Gura Humorului

A. Partea I. Descrierea imobilului

TEREN Extravilan

Adresa: Jud. Suceava

Nr. Crt	Nr cadastral Nr. topografic	Suprafaţa* (mp)	Observaţii / Referinţe
A1		2.115	Sector cadastral:25 Teren neimprejmuit;

B. Partea II. Proprietari şi acte

Inscrieri privitoare la dreptul de proprietate şi alte drepturi reale		Referinţe
5257 / 03/03/2025		
Act Administrativ nr. 1637, din 12/11/1996 emis de Comisia Judeteana Suceava;		
B1	Intabulare, drept de PROPRIETATE, dobandit prin Reconstituire, cota actuala 1/1	A1
	1) **BILAN ILIE**, LIPSA CNP	
Act Administrativ nr. 2184, din 10/04/2025 emis de Primaria Comunei Ciprian Porumbescu;		
B2	se noteaza posesia asupra imobilului in favoarea	A1
	1) **BILAN GHEORGHE**	

C. Partea III. SARCINI .

Inscrieri privind dezmembramintele dreptului de proprietate, drepturi reale de garanţie şi sarcini	Referinţe
NU SUNT	

Anexa Nr. 1 La Partea I

Teren

Nr cadastral	Suprafaţa (mp)*	Observaţii / Referinţe
	2.115	

* Suprafaţa este determinată in planul de proiecţie Stereo 70.

DETALII LINIARE IMOBIL

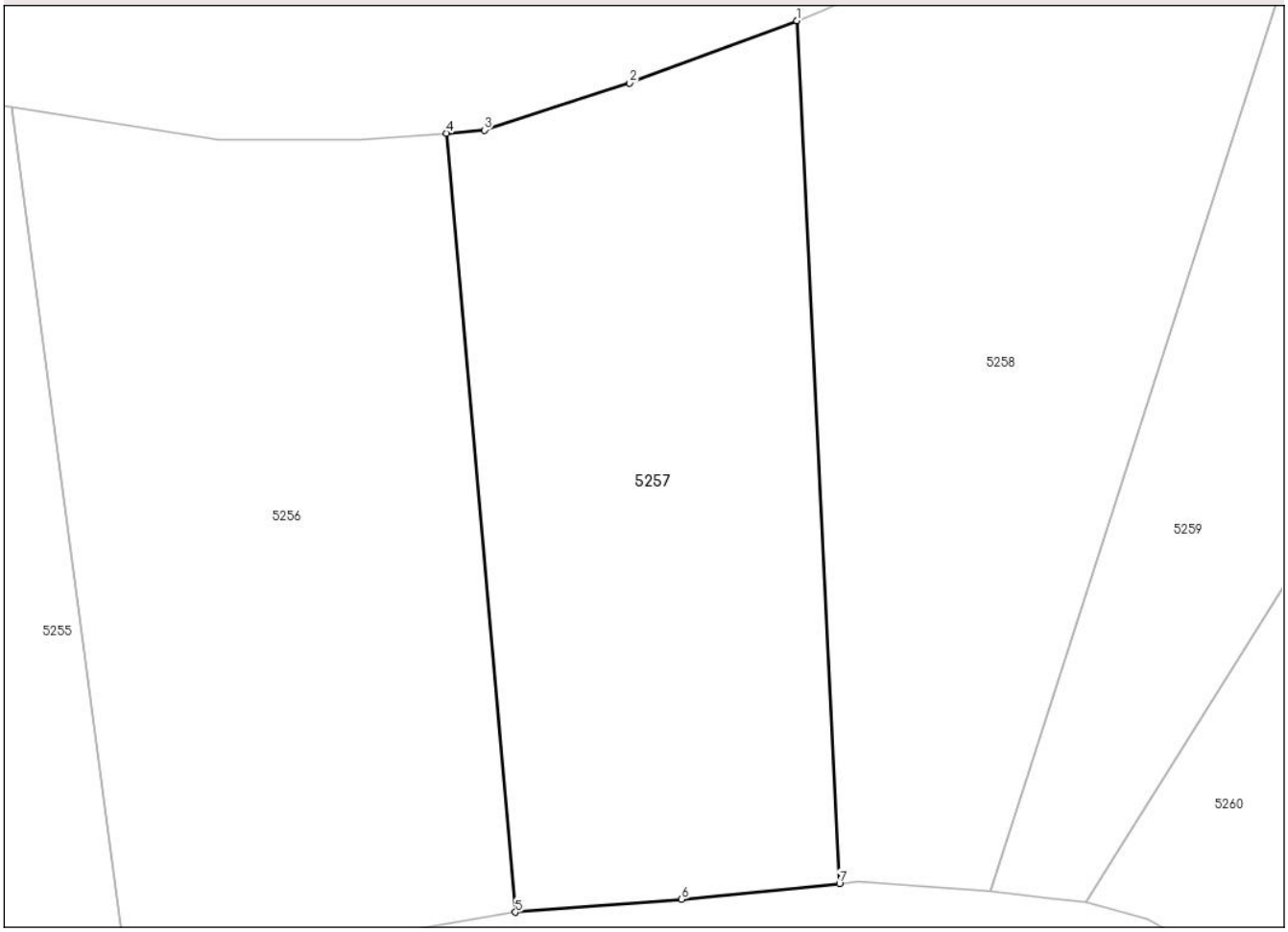

Date referitoare la teren

Crt	Categorie folosință	Intra vilan	Suprafaţa (mp)	Tarla	Parcelă	Nr. topo	Observaţii / Referinţe
1	arabil	NU	2.115	97	2009	-	

Lungime Segmente
1) Valorile lungimilor segmentelor sunt obţinute din proiecţie în plan.

Punct început	X / Y	Punct sfârşit	X / Y	Lungime segment (** (m)
1	577.674,392 675.071,11	2	577.659,8 675.065,688	15.567
2	577.659,8 675.065,688	3	577.647,156 675.061,586	13.293
3	577.647,156 675.061,586	4	577.643,878 675.061,319	3.289
4	577.643,878 675.061,319	5	577.649,874 674.993,5	68.084
5	577.649,874 674.993,5	6	577.664,353 674.994,617	14.522

Document care conține date cu caracter personal, protejat de prevederile Regulamentului (UE) nr. 679/2016 și Legii 190/2018

Punct început	X / Y	Punct sfârşit	X / Y	Lungime segment (** (m)
6	577.664,353 674.994,617	7	577.678,111 674.996,002	13.828
7	577.678,111 674.996,002	1	577.674,392 675.071,11	75.2

** Lungimile segmentelor sunt determinate în planul de proiecţie Stereo 70 şi sunt rotunjite la 1 milimetru.
*** Distanţa dintre puncte este formată din segmente cumulate ce sunt mai mici decât valoarea 1 milimetru.

Document care conține date cu caracter personal, protejat de prevederile Regulamentului (UE) nr. 679/2016 și Legii 190/2018

DATE DESPRE IMOBILUL NR. 5258

Oficiul de Cadastru şi Publicitate Imobiliară SUCEAVA
Biroul de Cadastru şi Publicitate Imobiliară Gura Humorului

A. Partea I. Descrierea imobilului

TEREN Extravilan

Adresa: Jud. Suceava

Nr. Crt	Nr cadastral Nr. topografic	Suprafaţa* (mp)	Observaţii / Referinţe
A1	30766	2.500	Sector cadastral:25 Teren neimprejmuit;

B. Partea II. Proprietari şi acte

Inscrieri privitoare la dreptul de proprietate şi alte drepturi reale		Referinţe
46249 / 06/10/2014		
Act Notarial nr. contract de donatie nr. 1515, din 03/10/2014 emis de BIN Nechita Raluca;		
B2	Intabulare, drept de PROPRIETATE, dobandit prin Conventie, cota actuala 1/1, cota initiala 1/1	A1
	1) **CORSEI DANIEL MIHAI**	

C. Partea III. SARCINI .

Inscrieri privind dezmembramintele dreptului de proprietate, drepturi reale de garanţie şi sarcini	Referinţe
NU SUNT	

Document care conține date cu caracter personal, protejat de prevederile Regulamentului (UE) nr. 679/2016 și Legii 190/2018

Anexa Nr. 1 La Partea I

Teren

Nr cadastral	Suprafaţa (mp)*	Observaţii / Referinţe
30766	2.500	

* Suprafaţa este determinată in planul de proiecţie Stereo 70.

DETALII LINIARE IMOBIL

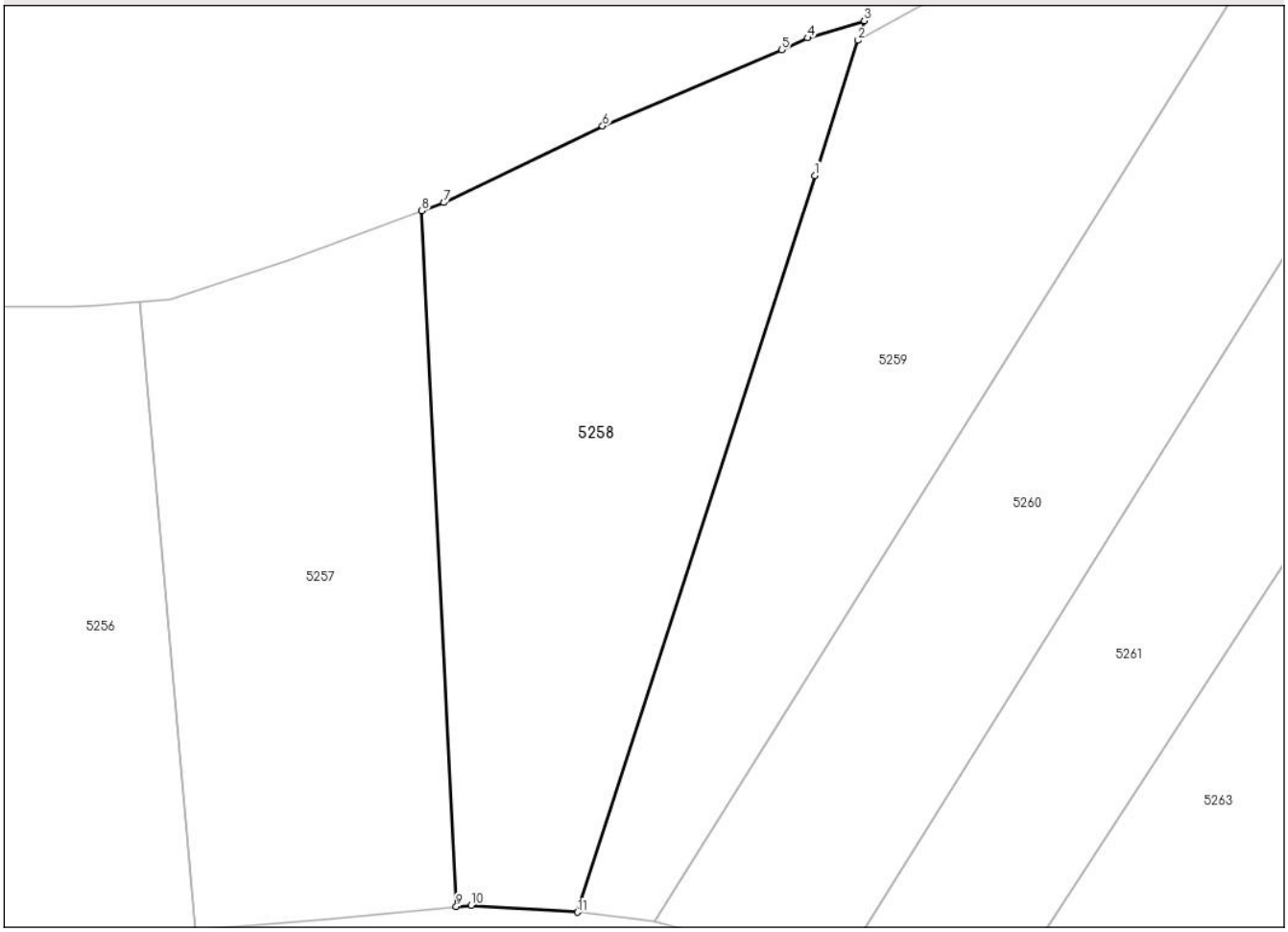

Date referitoare la teren

Crt	Categorie folosință	Intra vilan	Suprafaţa (mp)	Tarla	Parcelă	Nr. topo	Observaţii / Referinţe
1	arabil	NU	2.500	97	2007	-	

Lungime Segmente
1) Valorile lungimilor segmentelor sunt obţinute din proiecţie în plan.

Punct început	X / Y	Punct sfârşit	X / Y	Lungime segment (** (m)
1	577.716,881 675.074,903	2	577.721,547 675.089,503	15.327
2	577.721,547 675.089,503	3	577.722,206 675.091,631	2.228
3	577.722,206 675.091,631	4	577.716,07 675.089,768	6.413
4	577.716,07 675.089,768	5	577.713,268 675.088,478	3.085
5	577.713,268 675.088,478	6	577.693,917 675.080,261	21.023

Document care conține date cu caracter personal, protejat de prevederile Regulamentului (UE) nr. 679/2016 și Legii 190/2018

Punct început	X / Y	Punct sfârşit	X / Y	Lungime segment (** (m)
6	577.693,917 675.080,261	7	577.676,751 675.071,986	19.056
7	577.676,751 675.071,986	8	577.674,392 675.071,11	2.516
8	577.674,392 675.071,11	9	577.678,111 674.996,002	75.2
9	577.678,111 674.996,002	10	577.679,728 674.996,128	1.622
10	577.679,728 674.996,128	11	577.691,221 674.995,37	11.518
11	577.691,221 674.995,37	1	577.716,881 675.074,903	83.57

** Lungimile segmentelor sunt determinate în planul de proiecţie Stereo 70 şi sunt rotunjite la 1 milimetru.
*** Distanţa dintre puncte este formată din segmente cumulate ce sunt mai mici decât valoarea 1 milimetru.

Document care conține date cu caracter personal, protejat de prevederile Regulamentului (UE) nr. 679/2016 și Legii 190/2018

DATE DESPRE IMOBILUL NR. 5259

Oficiul de Cadastru şi Publicitate Imobiliară SUCEAVA
Biroul de Cadastru şi Publicitate Imobiliară Gura Humorului

A. Partea I. Descrierea imobilului

TEREN Necunoscut

Adresa: Loc. Ciprian Porumbescu, Jud. Suceava

Nr. Crt	Nr cadastral Nr. topografic	Suprafaţa* (mp)	Observaţii / Referinţe
A1	37858	2.500	Sector cadastral:25 Teren neimprejmuit; Teren partial imprejmuit.

B. Partea II. Proprietari şi acte

Inscrieri privitoare la dreptul de proprietate şi alte drepturi reale		Referinţe
89316 / 21/12/2021		
Act Notarial nr. contract de donatie 2545, din 17/12/2021 emis de BIN Nechita Raluca;		
B3	Intabulare, drept de PROPRIETATE, dobandit prin Conventie, cota actuala 1/1, cota initiala 1/1	A1
	1) **MOROŞAN OANA-GEORGETA**, bun propriu	

C. Partea III. SARCINI .

Inscrieri privind dezmembramintele dreptului de proprietate, drepturi reale de garanţie şi sarcini	Referinţe
NU SUNT	

Anexa Nr. 1 La Partea I

Teren

Nr cadastral	Suprafaţa (mp)*	Observaţii / Referinţe
37858	2.500	Teren partial imprejmuit.

* Suprafaţa este determinată in planul de proiecţie Stereo 70.

DETALII LINIARE IMOBIL

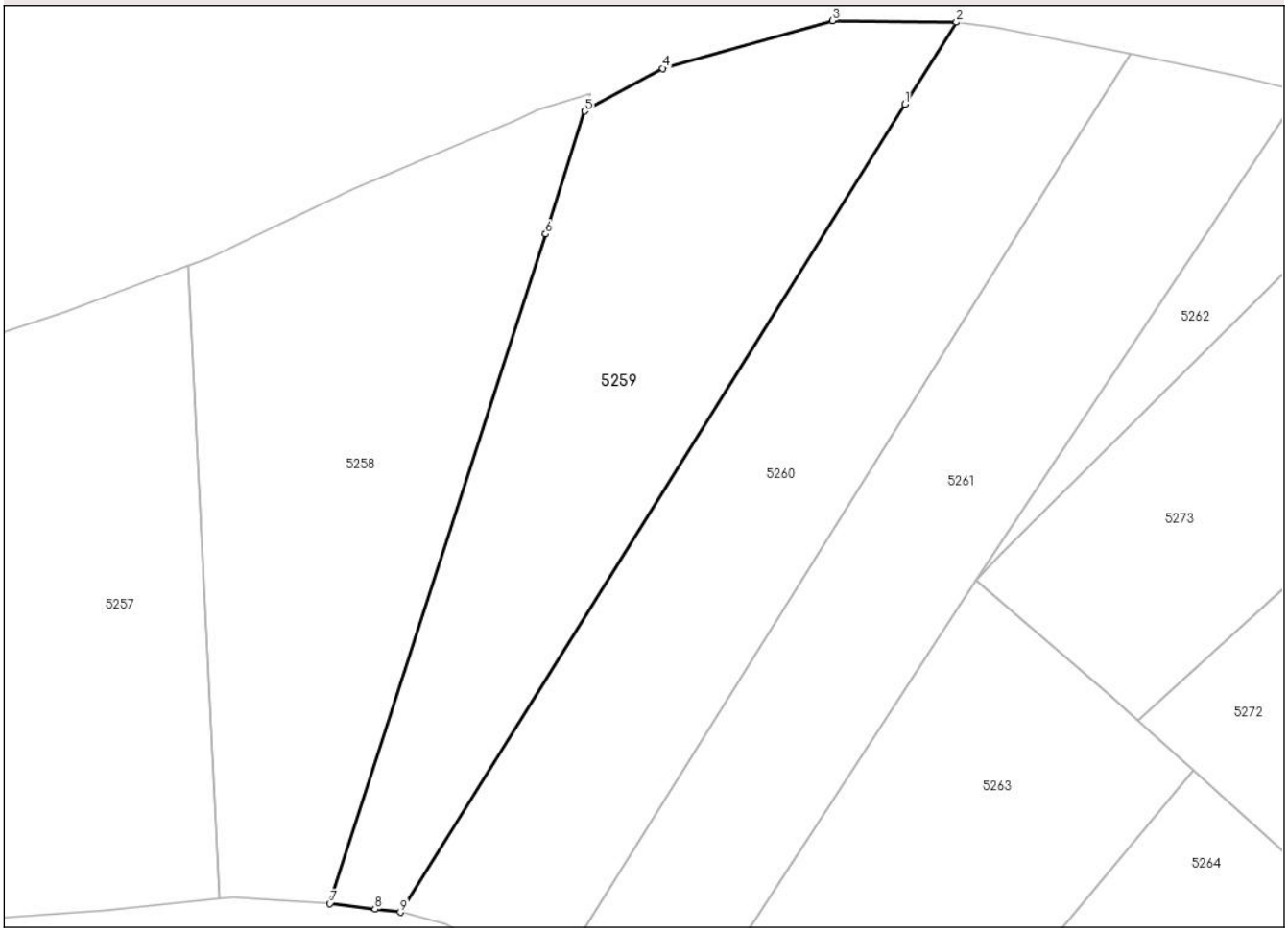

Date referitoare la teren

Crt	Categorie folosință	Intra vilan	Suprafaţa (mp)	Tarla	Parcelă	Nr. topo	Observaţii / Referinţe
1	arabil	DA	984	97	2009	-	
2	arabil	NU	1.516	97	2009	-	

Lungime Segmente
1) Valorile lungimilor segmentelor sunt obţinute din proiecţie în plan.

Punct început	X / Y	Punct sfârşit	X / Y	Lungime segment (** (m)
1	577.759,622 675.090,311	2	577.765,724 675.100,066	11.506
2	577.765,724 675.100,066	3	577.750,978 675.100,246	14.747
3	577.750,978 675.100,246	4	577.730,813 675.094,582	20.945
4	577.730,813 675.094,582	5	577.721,547 675.089,503	10.567

Document care conține date cu caracter personal, protejat de prevederile Regulamentului (UE) nr. 679/2016 și Legii 190/2018

Punct început	X / Y	Punct sfârşit	X / Y	Lungime segment (** (m)
5	577.721,547 675.089,503	6	577.716,881 675.074,903	15.327
6	577.716,881 675.074,903	7	577.691,221 674.995,37	83.57
7	577.691,221 674.995,37	8	577.696,583 674.994,718	5.401
8	577.696,583 674.994,718	9	577.699,595 674.994,352	3.034
9	577.699,595 674.994,352	1	577.759,622 675.090,311	113.187

** Lungimile segmentelor sunt determinate în planul de proiecţie Stereo 70 şi sunt rotunjite la 1 milimetru.
*** Distanţa dintre puncte este formată din segmente cumulate ce sunt mai mici decât valoarea 1 milimetru.

Document care conține date cu caracter personal, protejat de prevederile Regulamentului (UE) nr. 679/2016 și Legii 190/2018

DATE DESPRE IMOBILUL NR. 5260

Oficiul de Cadastru şi Publicitate Imobiliară SUCEAVA
Biroul de Cadastru şi Publicitate Imobiliară Gura Humorului

A. Partea I. Descrierea imobilului

TEREN Necunoscut

Adresa: Loc. Ciprian Porumbescu, Jud. Suceava

Nr. Crt	Nr cadastral Nr. topografic	Suprafaţa* (mp)	Observaţii / Referinţe
A1	31032	2.500	Sector cadastral:25 Teren neimprejmuit; Teren partial imprejmuit.

B. Partea II. Proprietari şi acte

Inscrieri privitoare la dreptul de proprietate şi alte drepturi reale		Referinţe
89313 / 21/12/2021		
Act Notarial nr. Contract donatie nr.2546, din 17/12/2021 emis de BIN Nechita Raluca;		
B4	Intabulare, drept de PROPRIETATE, dobandit prin Conventie, cota actuala 1/1, cota initiala 1/1	A1
	1) **DOBREA IONUŢ** 2) **DOBREA ANGELA-ELENA**, bun comun	

C. Partea III. SARCINI .

Inscrieri privind dezmembramintele dreptului de proprietate, drepturi reale de garanţie şi sarcini	Referinţe
NU SUNT	

Anexa Nr. 1 La Partea I

Teren

Nr cadastral	Suprafaţa (mp)*	Observaţii / Referinţe
31032	2.500	Teren partial imprejmuit.

* Suprafaţa este determinată in planul de proiecţie Stereo 70.

DETALII LINIARE IMOBIL

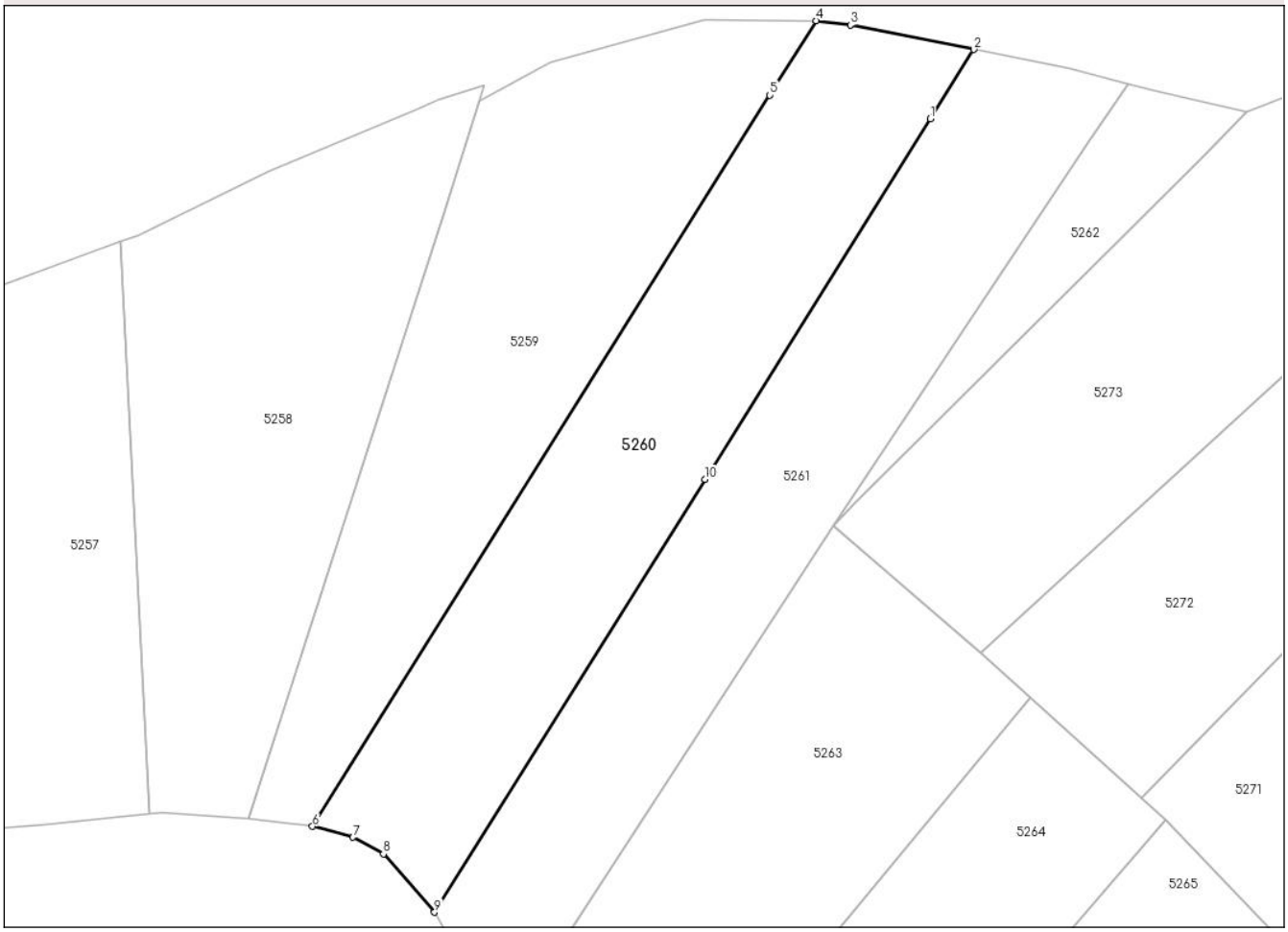

Date referitoare la teren

Crt	Categorie folosință	Intra vilan	Suprafaţa (mp)	Tarla	Parcelă	Nr. topo	Observaţii / Referinţe
1	arabil	DA	2.280	97	2009	-	
2	arabil	NU	220	97	2009	-	

Lungime Segmente
1) Valorile lungimilor segmentelor sunt obţinute din proiecţie în plan.

Punct început	X / Y	Punct sfârşit	X / Y	Lungime segment (** (m)
1	577.780,714 675.087,189	2	577.786,419 675.096,303	10.752
2	577.786,419 675.096,303	3	577.770,26 675.099,486	16.47
3	577.770,26 675.099,486	4	577.765,724 675.100,066	4.573
4	577.765,724 675.100,066	5	577.759,622 675.090,311	11.506

Document care conține date cu caracter personal, protejat de prevederile Regulamentului (UE) nr. 679/2016 și Legii 190/2018

Punct început	X / Y	Punct sfârşit	X / Y	Lungime segment (** (m)
5	577.759,622 675.090,311	6	577.699,595 674.994,352	113.187
6	577.699,595 674.994,352	7	577.704,915 674.992,936	5.505
7	577.704,915 674.992,936	8	577.708,898 674.990,743	4.547
8	577.708,898 674.990,743	9	577.715,619 674.983,1	10.178
9	577.715,619 674.983,1	10	577.751,137 675.039,876	66.97
10	577.751,137 675.039,876	1	577.780,714 675.087,189	55.797

** Lungimile segmentelor sunt determinate în planul de proiecţie Stereo 70 şi sunt rotunjite la 1 milimetru.
*** Distanţa dintre puncte este formată din segmente cumulate ce sunt mai mici decât valoarea 1 milimetru.

Document care conține date cu caracter personal, protejat de prevederile Regulamentului (UE) nr. 679/2016 și Legii 190/2018

DATE DESPRE IMOBILUL NR. 5261

Oficiul de Cadastru şi Publicitate Imobiliară SUCEAVA
Biroul de Cadastru şi Publicitate Imobiliară Gura Humorului

A. Partea I. Descrierea imobilului

TEREN Necunoscut

Adresa: Loc. Ciprian Porumbescu, Jud. Suceava

Nr. Crt	Nr cadastral Nr. topografic	Suprafaţa* (mp)	Observaţii / Referinţe
A1	30776	2.500	Sector cadastral:25 Teren neimprejmuit;

B. Partea II. Proprietari şi acte

Inscrieri privitoare la dreptul de proprietate şi alte drepturi reale		Referinţe
49555 / 24/10/2014		
Act Notarial nr. 2291-contract de donatie, din 23/10/2014 emis de BIN Cirligeanu Virginia Laura;		
B2	Intabulare, drept de PROPRIETATE, dobandit prin Conventie, cota actuala 1/1, cota initiala 1/1	A1
	1) **CORSEI ANIANA-MARIA**, necasatorita	

C. Partea III. SARCINI .

Inscrieri privind dezmembramintele dreptului de proprietate, drepturi reale de garanţie şi sarcini	Referinţe
NU SUNT	

Anexa Nr. 1 La Partea I

Teren

Nr cadastral	Suprafaţa (mp)*	Observaţii / Referinţe
30776	2.500	

* Suprafaţa este determinată in planul de proiecţie Stereo 70.

DETALII LINIARE IMOBIL

Date referitoare la teren

Crt	Categorie folosință	Intra vilan	Suprafaţa (mp)	Tarla	Parcelă	Nr. topo	Observaţii / Referinţe
1	arabil	DA	2.304	97	2009	-	
2	arabil	NU	196	97	2009	-	

Lungime Segmente
1) Valorile lungimilor segmentelor sunt obţinute din proiecţie în plan.

Punct început	X / Y	Punct sfârşit	X / Y	Lungime segment (** (m)
1	577.801,55 675.084,105	2	577.806,69 675.091,829	9.278
2	577.806,69 675.091,829	3	577.798,981 675.093,755	7.946
3	577.798,981 675.093,755	4	577.786,419 675.096,303	12.818
4	577.786,419 675.096,303	5	577.780,714 675.087,189	10.752

Document care conține date cu caracter personal, protejat de prevederile Regulamentului (UE) nr. 679/2016 și Legii 190/2018

Punct început	X / Y	Punct sfârşit	X / Y	Lungime segment (** (m)
5	577.780,714 675.087,189	6	577.751,137 675.039,876	55.797
6	577.751,137 675.039,876	7	577.715,619 674.983,1	66.97
7	577.715,619 674.983,1	8	577.723,063 674.969,715	15.316
8	577.723,063 674.969,715	9	577.724,325 674.966,633	3.33
9	577.724,325 674.966,633	10	577.768,082 675.033,819	80.179
10	577.768,082 675.033,819	1	577.801,55 675.084,105	60.405

** Lungimile segmentelor sunt determinate în planul de proiecţie Stereo 70 şi sunt rotunjite la 1 milimetru.
*** Distanţa dintre puncte este formată din segmente cumulate ce sunt mai mici decât valoarea 1 milimetru.

Document care conține date cu caracter personal, protejat de prevederile Regulamentului (UE) nr. 679/2016 și Legii 190/2018

DATE DESPRE IMOBILUL NR. 5262

Oficiul de Cadastru şi Publicitate Imobiliară SUCEAVA
Biroul de Cadastru şi Publicitate Imobiliară Gura Humorului

A. Partea I. Descrierea imobilului

TEREN Necunoscut

Adresa: Loc. Ciprian Porumbescu, Jud. Suceava

Nr. Crt	Nr cadastral Nr. topografic	Suprafaţa* (mp)	Observaţii / Referinţe
A1		524	Sector cadastral:25 Teren neimprejmuit;

B. Partea II. Proprietari şi acte

Inscrieri privitoare la dreptul de proprietate şi alte drepturi reale		Referinţe
5262 / 03/03/2025		
Act Administrativ nr. 2122, din 09/04/2025 emis de Primaria Comunei Ciprian Porumbescu;		
B1	Inscrierea posesiei, drept de PROPRIETATE, dobandit prin Constituire, cota actuala 1/1	A1
	1) **NEIDENTIFICAT NEIDENTIFICAT**	
Act Normativ nr. 7, din 13/03/1996 emis de Parlamentul Romaniei;		
B2	Se noteaza mentiunea de proprietar neidentificat.	A1

C. Partea III. SARCINI .

Inscrieri privind dezmembramintele dreptului de proprietate, drepturi reale de garanţie şi sarcini	Referinţe
NU SUNT	

Document care conține date cu caracter personal, protejat de prevederile Regulamentului (UE) nr. 679/2016 și Legii 190/2018

Anexa Nr. 1 La Partea I

Teren

Nr cadastral	Suprafaţa (mp)*	Observaţii / Referinţe
	524	

* Suprafaţa este determinată in planul de proiecţie Stereo 70.

DETALII LINIARE IMOBIL

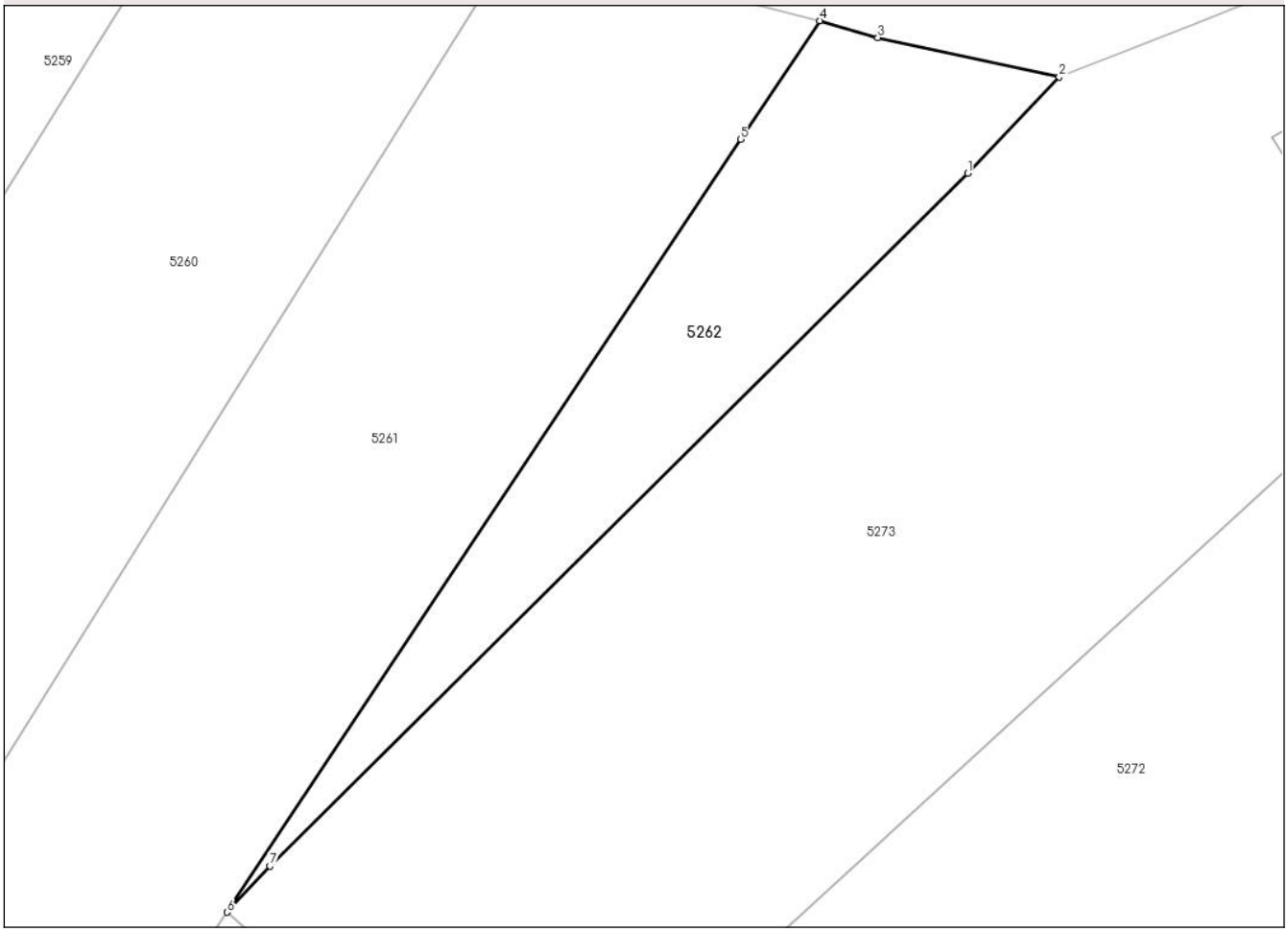

Date referitoare la teren

Crt	Categorie folosință	Intra vilan	Suprafaţa (mp)	Tarla	Parcelă	Nr. topo	Observaţii / Referinţe
1	neproductiv	DA	403	-	-	-	
2	neproductiv	NU	121	97	2009	-	

Lungime Segmente
1) Valorile lungimilor segmentelor sunt obţinute din proiecţie în plan.

Punct început	X / Y	Punct sfârşit	X / Y	Lungime segment (** (m)
1	577.816,322 675.081,919	2	577.822,289 675.088,177	8.647
2	577.822,289 675.088,177	3	577.810,478 675.090,726	12.083
3	577.810,478 675.090,726	4	577.806,69 675.091,829	3.945
4	577.806,69 675.091,829	5	577.801,55 675.084,105	9.278

Document care conține date cu caracter personal, protejat de prevederile Regulamentului (UE) nr. 679/2016 și Legii 190/2018

Punct început	X / Y	Punct sfârşit	X / Y	Lungime segment (** (m)
5	577.801,55 675.084,105	6	577.768,082 675.033,819	60.405
6	577.768,082 675.033,819	7	577.770,892 675.036,817	4.109
7	577.770,892 675.036,817	1	577.816,322 675.081,919	64.016

** Lungimile segmentelor sunt determinate în planul de proiecţie Stereo 70 şi sunt rotunjite la 1 milimetru.
*** Distanţa dintre puncte este formată din segmente cumulate ce sunt mai mici decât valoarea 1 milimetru.

DATE DESPRE IMOBILUL NR. 5263

Oficiul de Cadastru şi Publicitate Imobiliară SUCEAVA
Biroul de Cadastru şi Publicitate Imobiliară Gura Humorului

A. Partea I. Descrierea imobilului

TEREN Intravilan

Adresa: Loc. Ciprian Porumbescu, Jud. Suceava

Nr. Crt	Nr cadastral Nr. topografic	Suprafaţa* (mp)	Observaţii / Referinţe
A1	30775	2.500	Sector cadastral:25 Teren neimprejmuit;

B. Partea II. Proprietari şi acte

Inscrieri privitoare la dreptul de proprietate şi alte drepturi reale		Referinţe
49552 / 24/10/2014		
Act Notarial nr. contract de donație aut. nr. 2291, din 23/10/2014 emis de BIN Cirligeanu Virginia Laura;		
B2	Intabulare, drept de PROPRIETATE, dobandit prin Conventie, cota actuala 1/1, cota initiala 1/1	A1
	1) **CORSEI TUDOR-CRISTIAN**, bun propriu	

C. Partea III. SARCINI .

Inscrieri privind dezmembramintele dreptului de proprietate, drepturi reale de garanţie şi sarcini	Referinţe
NU SUNT	

Anexa Nr. 1 La Partea I

Teren

Nr cadastral	Suprafaţa (mp)*	Observaţii / Referinţe
30775	2.500	

* Suprafaţa este determinată in planul de proiecţie Stereo 70.

DETALII LINIARE IMOBIL

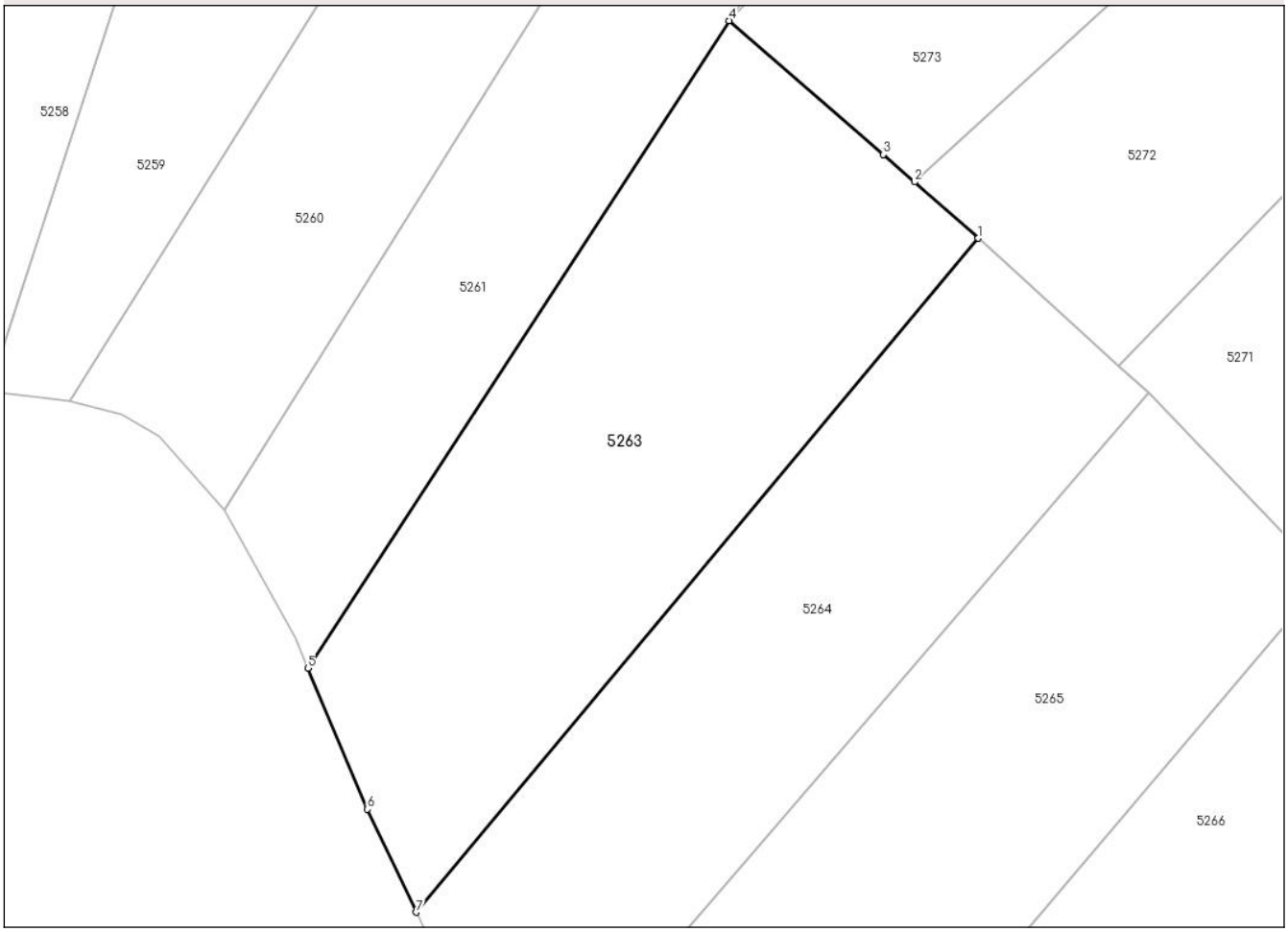

Date referitoare la teren

Crt	Categorie folosință	Intra vilan	Suprafaţa (mp)	Tarla	Parcelă	Nr. topo	Observaţii / Referinţe
1	arabil	DA	2.500	-	-	-	

Lungime Segmente
1) Valorile lungimilor segmentelor sunt obţinute din proiecţie în plan.

Punct început	X / Y	Punct sfârşit	X / Y	Lungime segment (** (m)
1	577.793,952 675.011,238	2	577.787,332 675.017,089	8.835
2	577.787,332 675.017,089	3	577.784,114 675.019,934	4.295
3	577.784,114 675.019,934	4	577.768,082 675.033,819	21.209
4	577.768,082 675.033,819	5	577.724,325 674.966,633	80.179
5	577.724,325 674.966,633	6	577.730,51 674.952,011	15.876

Document care conține date cu caracter personal, protejat de prevederile Regulamentului (UE) nr. 679/2016 și Legii 190/2018

Punct început	X / Y	Punct sfârşit	X / Y	Lungime segment (** (m)
6	577.730,51 674.952,011	7	577.735,559 674.941,318	11.825
7	577.735,559 674.941,318	1	577.793,952 675.011,238	91.096

** Lungimile segmentelor sunt determinate în planul de proiecţie Stereo 70 şi sunt rotunjite la 1 milimetru.
*** Distanţa dintre puncte este formată din segmente cumulate ce sunt mai mici decât valoarea 1 milimetru.

Document care conține date cu caracter personal, protejat de prevederile Regulamentului (UE) nr. 679/2016 și Legii 190/2018

DATE DESPRE IMOBILUL NR. 5264

Oficiul de Cadastru şi Publicitate Imobiliară SUCEAVA
Biroul de Cadastru şi Publicitate Imobiliară Gura Humorului

A. Partea I. Descrierea imobilului

TEREN Intravilan

Adresa: Loc. Ciprian Porumbescu, Jud. Suceava

Nr. Crt	Nr cadastral Nr. topografic	Suprafaţa* (mp)	Observaţii / Referinţe
A1		2.185	Sector cadastral:25 Teren neimprejmuit; Teren partial imprejmuit.

B. Partea II. Proprietari şi acte

Inscrieri privitoare la dreptul de proprietate şi alte drepturi reale		Referinţe
5264 / 03/03/2025		
Act Administrativ nr. 1757, din 12/04/1996 emis de Comisia Judeteana Suceava;		
B1	Intabulare, drept de PROPRIETATE, dobandit prin Reconstituire, cota actuala 1/1	A1
	1) **ONIGA DUMITRU A ILIE**, LIPSA CNP	
Act Administrativ nr. 2137, din 09/04/2025 emis de Primaria Comunei Ciprian Porumbescu;		
B2	se noteaza posesia asupra imobilului in favoarea	A1
	1) **ONIGA MARIA** 2) **ONIGA ILIE**	

C. Partea III. SARCINI .

Inscrieri privind dezmembramintele dreptului de proprietate, drepturi reale de garanţie şi sarcini	Referinţe
NU SUNT	

Anexa Nr. 1 La Partea I

Teren

Nr cadastral	Suprafaţa (mp)*	Observaţii / Referinţe
	2.185	Teren partial imprejmuit.

* Suprafaţa este determinată in planul de proiecţie Stereo 70.

DETALII LINIARE IMOBIL

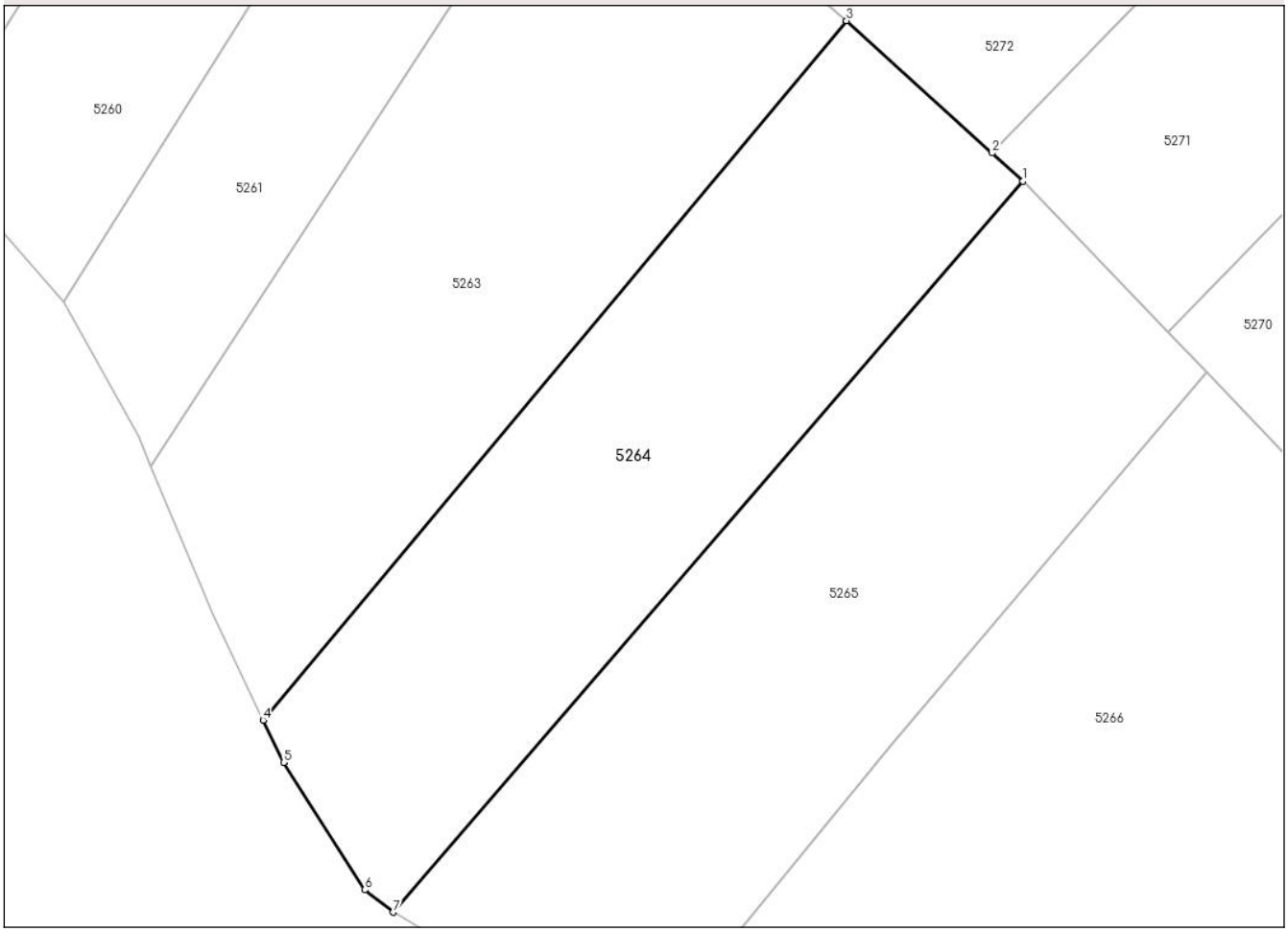

Date referitoare la teren

Crt	Categorie folosință	Intra vilan	Suprafaţa (mp)	Tarla	Parcelă	Nr. topo	Observaţii / Referinţe
1	arabil	DA	2.185	-	-	-	

Lungime Segmente
1) Valorile lungimilor segmentelor sunt obţinute din proiecţie în plan.

Punct început	X / Y	Punct sfârşit	X / Y	Lungime segment (** (m)
1	577.811,631 674.995,191	2	577.808,518 674.998,016	4.204
2	577.808,518 674.998,016	3	577.793,952 675.011,238	19.672
3	577.793,952 675.011,238	4	577.735,559 674.941,318	91.096
4	577.735,559 674.941,318	5	577.737,615 674.937,085	4.706
5	577.737,615 674.937,085	6	577.745,723 674.924,333	15.111

Document care conține date cu caracter personal, protejat de prevederile Regulamentului (UE) nr. 679/2016 și Legii 190/2018

Punct început	X / Y	Punct sfârşit	X / Y	Lungime segment (** (m)
6	577.745,723 674.924,333	7	577.748,581 674.922,108	3.622
7	577.748,581 674.922,108	1	577.811,631 674.995,191	96.522

** Lungimile segmentelor sunt determinate în planul de proiecţie Stereo 70 şi sunt rotunjite la 1 milimetru.
*** Distanţa dintre puncte este formată din segmente cumulate ce sunt mai mici decât valoarea 1 milimetru.

Document care conține date cu caracter personal, protejat de prevederile Regulamentului (UE) nr. 679/2016 și Legii 190/2018

DATE DESPRE IMOBILUL NR. 5265

Oficiul de Cadastru şi Publicitate Imobiliară SUCEAVA
Biroul de Cadastru şi Publicitate Imobiliară Gura Humorului

A. Partea I. Descrierea imobilului

TEREN Necunoscut

Adresa: Loc. Ciprian Porumbescu, Jud. Suceava

Nr. Crt	Nr cadastral Nr. topografic	Suprafaţa* (mp)	Observaţii / Referinţe
A1	38603	2.500	Sector cadastral:25 Teren neimprejmuit;

B. Partea II. Proprietari şi acte

Inscrieri privitoare la dreptul de proprietate şi alte drepturi reale		Referinţe
59739 / 02/09/2022		
Act Normativ nr. 7, din 13/03/1996 emis de Parlamentul Romaniei;		
B1	Intabulare, drept de PROPRIETATE, dobandit prin Lege, cota actuala 1/1	A1
	1) **NEIDENTIFICAT NEIDENTIFICAT**	
Act Notarial nr. Act transaltiv al posesiei nr.4579, din 26/07/2022 emis de Busuioc Ovidiu;		
B2	se noteaza posesia ca bun comun	A1
	1) **DRĂGHICI VASILE-DORU** 2) **DRĂGHICI ADRIANA**	

C. Partea III. SARCINI .

Inscrieri privind dezmembramintele dreptului de proprietate, drepturi reale de garanţie şi sarcini	Referinţe
NU SUNT	

Document care conține date cu caracter personal, protejat de prevederile Regulamentului (UE) nr. 679/2016 și Legii 190/2018

Anexa Nr. 1 La Partea I

Teren

Nr cadastral	Suprafaţa (mp)*	Observaţii / Referinţe
38603	2.500	

* Suprafaţa este determinată in planul de proiecţie Stereo 70.

DETALII LINIARE IMOBIL

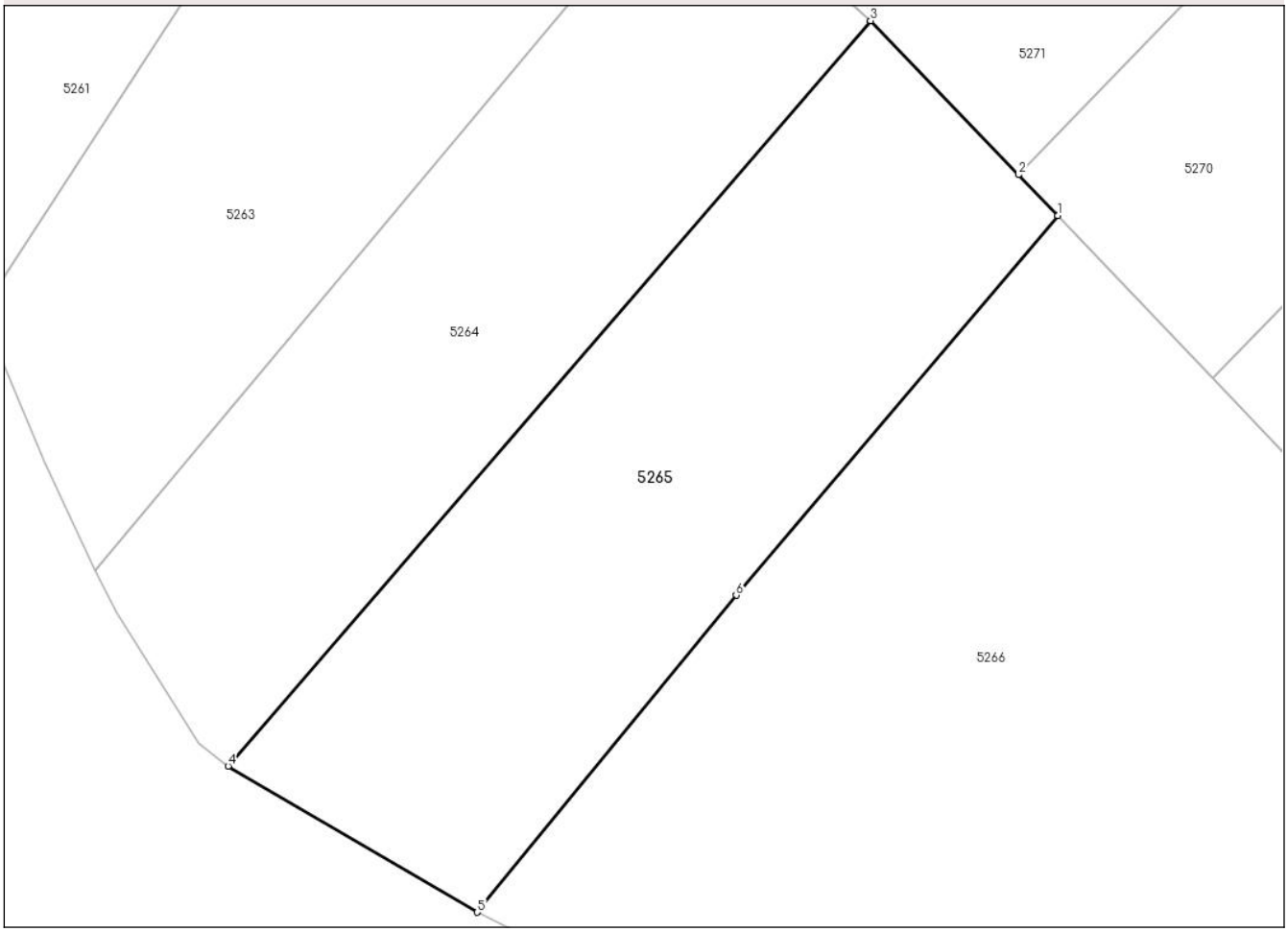

Date referitoare la teren

Crt	Categorie folosință	Intra vilan	Suprafaţa (mp)	Tarla	Parcelă	Nr. topo	Observaţii / Referinţe
1	arabil	DA	2.496	-	-	-	
2	arabil	NU	4	-	-	-	

Lungime Segmente
1) Valorile lungimilor segmentelor sunt obţinute din proiecţie în plan.

Punct început	X / Y	Punct sfârşit	X / Y	Lungime segment (** (m)
1	577.830,025 674.976,072	2	577.826,152 674.980,098	5.586
2	577.826,152 674.980,098	3	577.811,631 674.995,191	20.944
3	577.811,631 674.995,191	4	577.748,581 674.922,108	96.522
4	577.748,581 674.922,108	5	577.773,015 674.907,771	28.33

Document care conține date cu caracter personal, protejat de prevederile Regulamentului (UE) nr. 679/2016 și Legii 190/2018

Punct început	X / Y	Punct sfârşit	X / Y	Lungime segment (** (m)
5	577.773,015 674.907,771	6	577.798,441 674.938,852	40.156
6	577.798,441 674.938,852	1	577.830,025 674.976,072	48.815

** Lungimile segmentelor sunt determinate în planul de proiecţie Stereo 70 şi sunt rotunjite la 1 milimetru.
*** Distanţa dintre puncte este formată din segmente cumulate ce sunt mai mici decât valoarea 1 milimetru.

Document care conține date cu caracter personal, protejat de prevederile Regulamentului (UE) nr. 679/2016 și Legii 190/2018

DATE DESPRE IMOBILUL NR. 5266

Oficiul de Cadastru şi Publicitate Imobiliară SUCEAVA
Biroul de Cadastru şi Publicitate Imobiliară Gura Humorului

A. Partea I. Descrierea imobilului

TEREN Necunoscut

Adresa: Loc. Ciprian Porumbescu, Jud. Suceava

Nr. Crt	Nr cadastral Nr. topografic	Suprafaţa* (mp)	Observaţii / Referinţe
A1		5.793	Sector cadastral:25 Teren neimprejmuit;

B. Partea II. Proprietari şi acte

Inscrieri privitoare la dreptul de proprietate şi alte drepturi reale		Referinţe
5266 / 03/03/2025		
Act Administrativ nr. 2122, din 09/04/2025 emis de Primaria Comunei Ciprian Porumbescu;		
B1	Inscrierea posesiei, drept de PROPRIETATE, dobandit prin Constituire, cota actuala 1/1	A1
	1) **NEIDENTIFICAT NEIDENTIFICAT**	
Act Normativ nr. 7, din 13/03/1996 emis de Parlamentul Romaniei;		
B2	Se noteaza mentiunea de proprietar neidentificat.	A1

C. Partea III. SARCINI .

Inscrieri privind dezmembramintele dreptului de proprietate, drepturi reale de garanţie şi sarcini	Referinţe
NU SUNT	

Document care conține date cu caracter personal, protejat de prevederile Regulamentului (UE) nr. 679/2016 și Legii 190/2018

Anexa Nr. 1 La Partea I

Teren

Nr cadastral	Suprafaţa (mp)*	Observaţii / Referinţe
	5.793	

* Suprafaţa este determinată in planul de proiecţie Stereo 70.

DETALII LINIARE IMOBIL

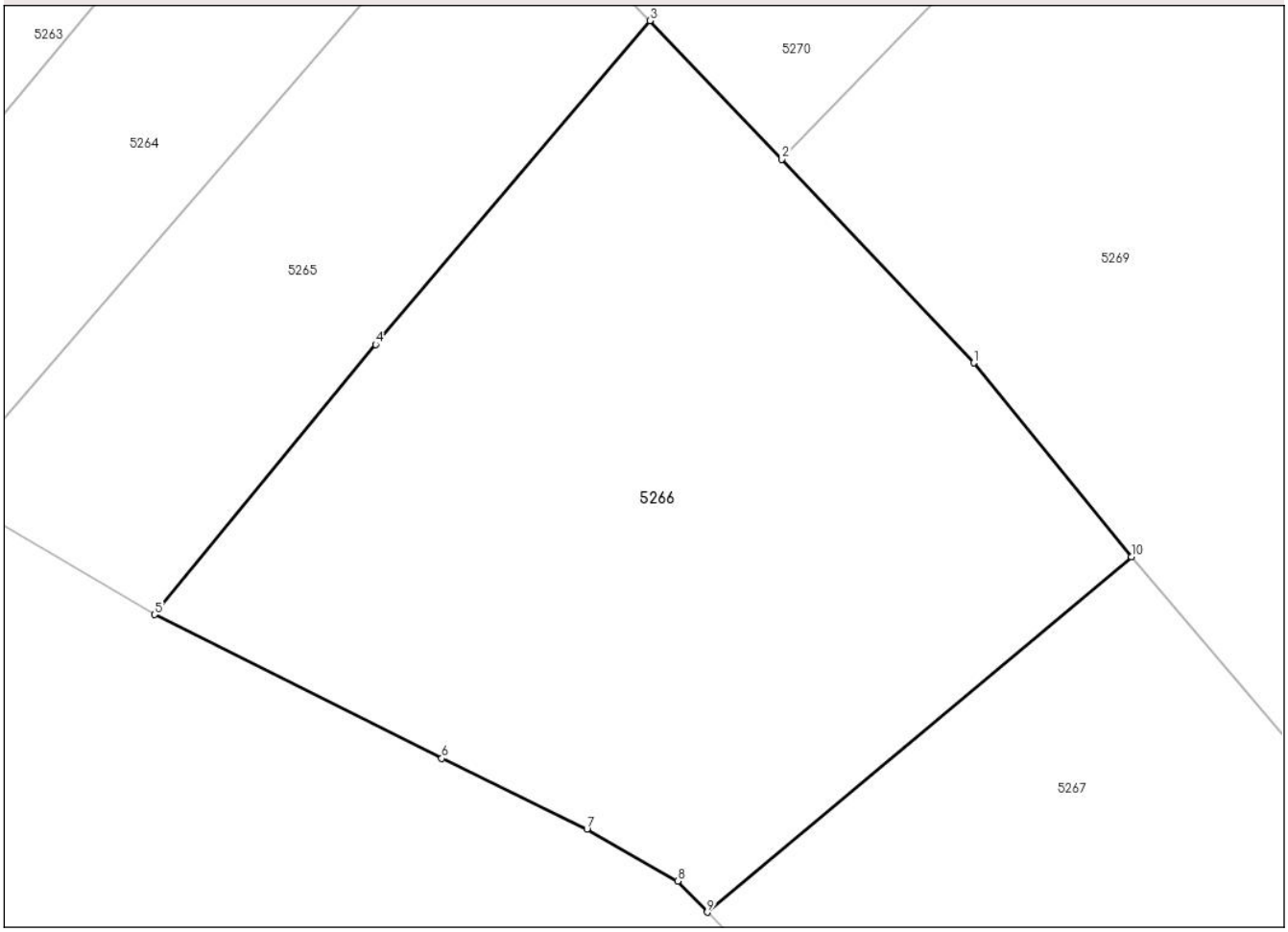

Date referitoare la teren

Crt	Categorie folosință	Intra vilan	Suprafaţa (mp)	Tarla	Parcelă	Nr. topo	Observaţii / Referinţe
1	arabil	DA	5.792	-	-	-	
2	arabil	NU	1	-	-	-	

Lungime Segmente
1) Valorile lungimilor segmentelor sunt obţinute din proiecţie în plan.

Punct început	X / Y	Punct sfârşit	X / Y	Lungime segment (** (m)
1	577.867,321 674.936,721	2	577.845,227 674.960,136	32.193
2	577.845,227 674.960,136	3	577.830,025 674.976,072	22.024
3	577.830,025 674.976,072	4	577.798,441 674.938,852	48.815
4	577.798,441 674.938,852	5	577.773,015 674.907,771	40.156

Document care conține date cu caracter personal, protejat de prevederile Regulamentului (UE) nr. 679/2016 și Legii 190/2018

Punct început	X / Y	Punct sfârşit	X / Y	Lungime segment (** (m)
5	577.773,015 674.907,771	6	577.806,071 674.891,245	36.957
6	577.806,071 674.891,245	7	577.822,796 674.883,114	18.597
7	577.822,796 674.883,114	8	577.833,239 674.877,14	12.031
8	577.833,239 674.877,14	9	577.836,637 674.873,559	4.937
9	577.836,637 674.873,559	10	577.885,488 674.914,408	63.679
10	577.885,488 674.914,408	1	577.867,321 674.936,721	28.773

** Lungimile segmentelor sunt determinate în planul de proiecţie Stereo 70 şi sunt rotunjite la 1 milimetru.
*** Distanţa dintre puncte este formată din segmente cumulate ce sunt mai mici decât valoarea 1 milimetru.

Document care conține date cu caracter personal, protejat de prevederile Regulamentului (UE) nr. 679/2016 și Legii 190/2018

DATE DESPRE IMOBILUL NR. 5267

Oficiul de Cadastru şi Publicitate Imobiliară SUCEAVA
Biroul de Cadastru şi Publicitate Imobiliară Gura Humorului

A. Partea I. Descrierea imobilului

TEREN Intravilan

Adresa: Loc. Ciprian Porumbescu, Jud. Suceava

Nr. Crt	Nr cadastral Nr. topografic	Suprafaţa* (mp)	Observaţii / Referinţe
A1	30841	5.002	Sector cadastral:25 Teren neimprejmuit;

B. Partea II. Proprietari şi acte

Inscrieri privitoare la dreptul de proprietate şi alte drepturi reale		Referinţe
61469 / 22/12/2017		
Act Notarial nr. contract de vinzare 5493, din 22/12/2017 emis de BIN Ilie Valeriana;		
B4	Intabulare, drept de PROPRIETATE, dobandit prin Conventie, cota actuala 1/1, cota initiala 1/1	A1
	1) **SC ANDREEA & J`DANIEL SERV SRL**, CIF:29632412	

C. Partea III. SARCINI .

Inscrieri privind dezmembramintele dreptului de proprietate, drepturi reale de garanţie şi sarcini	Referinţe
NU SUNT	

Anexa Nr. 1 La Partea I

Teren

Nr cadastral	Suprafaţa (mp)*	Observaţii / Referinţe
30841	5.002	

* Suprafaţa este determinată in planul de proiecţie Stereo 70.

DETALII LINIARE IMOBIL

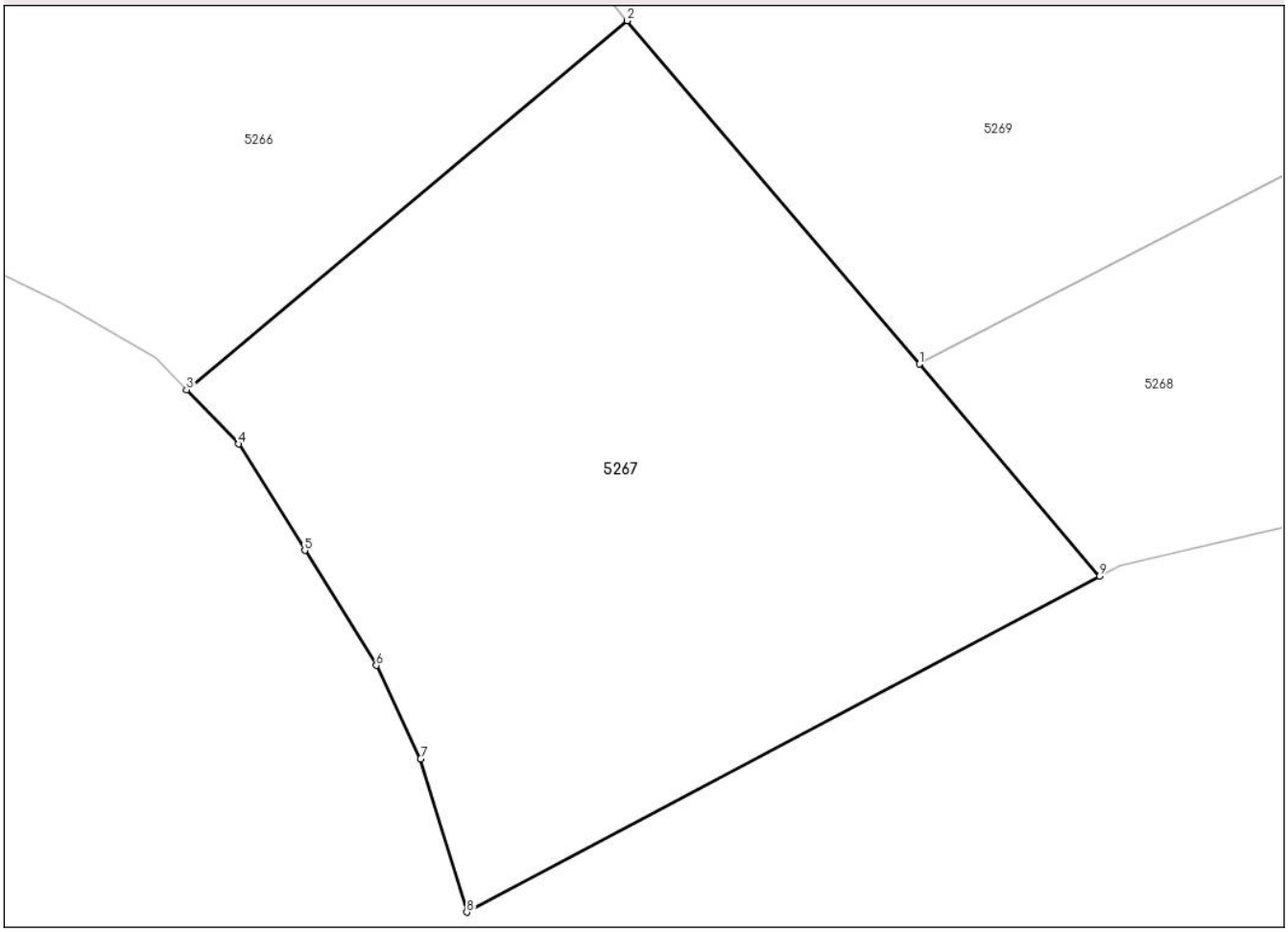

Date referitoare la teren

Crt	Categorie folosință	Intra vilan	Suprafaţa (mp)	Tarla	Parcelă	Nr. topo	Observaţii / Referinţe
1	arabil	DA	5.002	-	-	-	

Lungime Segmente
1) Valorile lungimilor segmentelor sunt obţinute din proiecţie în plan.

Punct început	X / Y	Punct sfârşit	X / Y	Lungime segment (** (m)
1	577.917,857 674.876,392	2	577.885,488 674.914,408	49.93
2	577.885,488 674.914,408	3	577.836,637 674.873,559	63.679
3	577.836,637 674.873,559	4	577.842,405 674.867,556	8.325
4	577.842,405 674.867,556	5	577.849,741 674.855,775	13.878
5	577.849,741 674.855,775	6	577.857,67 674.843,041	15.001

Document care conține date cu caracter personal, protejat de prevederile Regulamentului (UE) nr. 679/2016 și Legii 190/2018

Punct început	X / Y	Punct sfârşit	X / Y	Lungime segment (** (m)
6	577.857,67 674.843,041	7	577.862,574 674.832,715	11.431
7	577.862,574 674.832,715	8	577.867,694 674.815,724	17.746
8	577.867,694 674.815,724	9	577.937,832 674.852,935	79.398
9	577.937,832 674.852,935	1	577.917,857 674.876,392	30.81

** Lungimile segmentelor sunt determinate în planul de proiecţie Stereo 70 şi sunt rotunjite la 1 milimetru.
*** Distanţa dintre puncte este formată din segmente cumulate ce sunt mai mici decât valoarea 1 milimetru.

Document care conține date cu caracter personal, protejat de prevederile Regulamentului (UE) nr. 679/2016 și Legii 190/2018

DATE DESPRE IMOBILUL NR. 5268

Oficiul de Cadastru şi Publicitate Imobiliară SUCEAVA
Biroul de Cadastru şi Publicitate Imobiliară Gura Humorului

A. Partea I. Descrierea imobilului

TEREN Intravilan

Adresa: Loc. Ciprian Porumbescu, Jud. Suceava

Nr. Crt	Nr cadastral Nr. topografic	Suprafaţa* (mp)	Observaţii / Referinţe
A1	31273	2.500	Sector cadastral:25 Teren neimprejmuit;

B. Partea II. Proprietari şi acte

Inscrieri privitoare la dreptul de proprietate şi alte drepturi reale		Referinţe
61471 / 22/12/2017		
Act Notarial nr. 5493, din 22/12/2017 emis de Ilie Valeriana;		
B3	Intabulare, drept de PROPRIETATEcu titlu de cumparare, dobandit prin Conventie, cota actuala 1/1, cota initiala 1/1	A1
	1) **SC ANDREEA@J"DANIEL SERV SRL**, CIF:29632412	

C. Partea III. SARCINI .

Inscrieri privind dezmembramintele dreptului de proprietate, drepturi reale de garanţie şi sarcini	Referinţe
NU SUNT	

Anexa Nr. 1 La Partea I

Teren

Nr cadastral	Suprafaţa (mp)*	Observaţii / Referinţe
31273	2.500	

* Suprafaţa este determinată in planul de proiecţie Stereo 70.

DETALII LINIARE IMOBIL

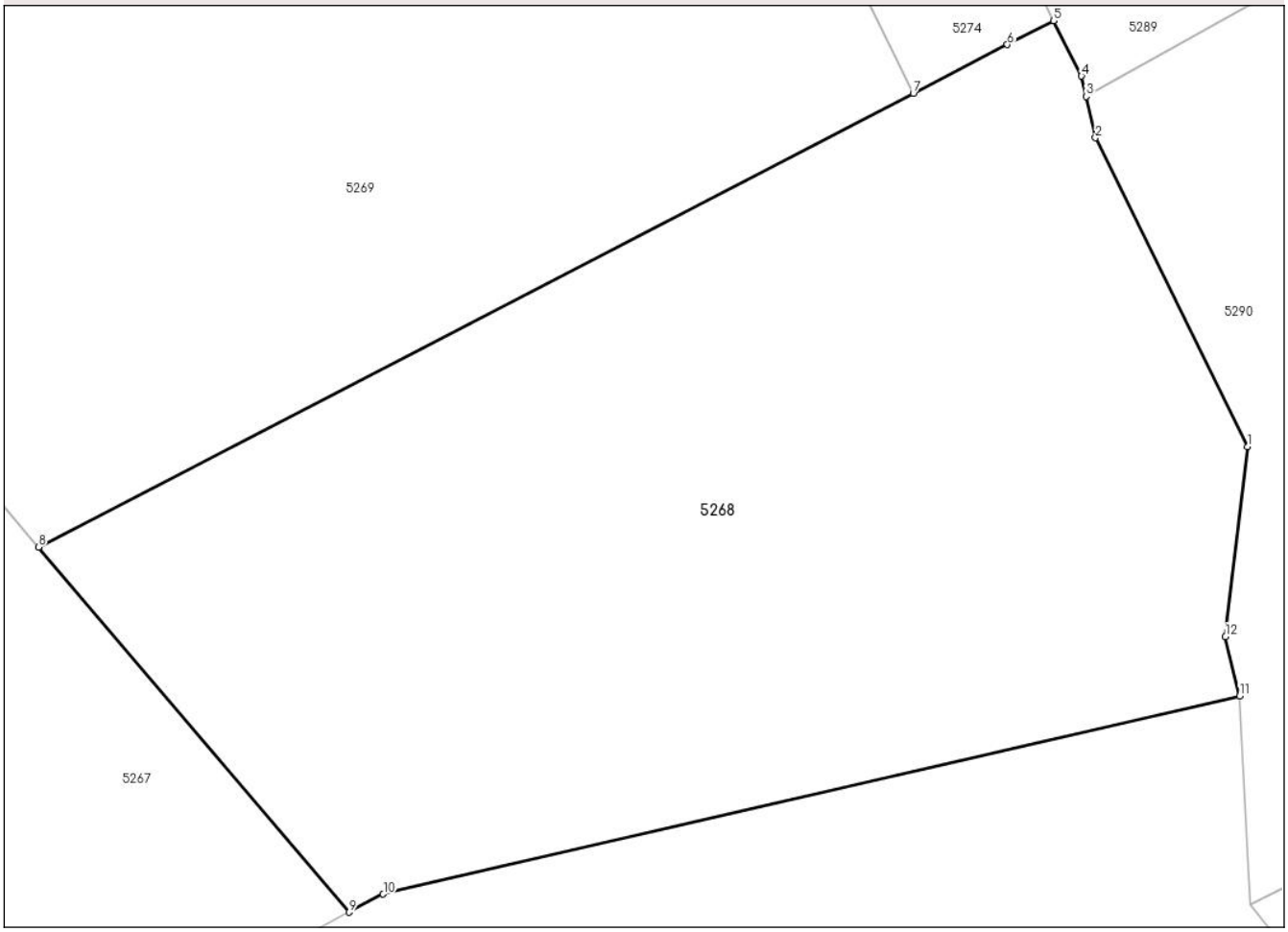

Date referitoare la teren

Crt	Categorie folosință	Intra vilan	Suprafaţa (mp)	Tarla	Parcelă	Nr. topo	Observaţii / Referinţe
1	arabil	DA	2.500	-	-	-	

Lungime Segmente
1) Valorile lungimilor segmentelor sunt obţinute din proiecţie în plan.

Punct început	X / Y	Punct sfârşit	X / Y	Lungime segment (** (m)
1	577.995,593 674.882,818	2	577.985,818 674.902,668	22.126
2	577.985,818 674.902,668	3	577.985,212 674.905,324	2.724
3	577.985,212 674.905,324	4	577.984,913 674.906,636	1.346
4	577.984,913 674.906,636	5	577.983,117 674.910,188	3.98
5	577.983,117 674.910,188	6	577.980,145 674.908,649	3.347

Document care conține date cu caracter personal, protejat de prevederile Regulamentului (UE) nr. 679/2016 și Legii 190/2018

Punct început	X / Y	Punct sfârşit	X / Y	Lungime segment (** (m)
6	577.980,145 674.908,649	7	577.974,103 674.905,52	6.804
7	577.974,103 674.905,52	8	577.917,857 674.876,392	63.341
8	577.917,857 674.876,392	9	577.937,832 674.852,935	30.81
9	577.937,832 674.852,935	10	577.940,019 674.854,094	2.475
10	577.940,019 674.854,094	11	577.995,083 674.866,81	56.513
11	577.995,083 674.866,81	12	577.994,17 674.870,625	3.923
12	577.994,17 674.870,625	1	577.995,593 674.882,818	12.276

** Lungimile segmentelor sunt determinate în planul de proiecţie Stereo 70 şi sunt rotunjite la 1 milimetru.
*** Distanţa dintre puncte este formată din segmente cumulate ce sunt mai mici decât valoarea 1 milimetru.

Document care conține date cu caracter personal, protejat de prevederile Regulamentului (UE) nr. 679/2016 și Legii 190/2018

DATE DESPRE IMOBILUL NR. 5269

Oficiul de Cadastru şi Publicitate Imobiliară SUCEAVA
Biroul de Cadastru şi Publicitate Imobiliară Gura Humorului

A. Partea I. Descrierea imobilului

TEREN Intravilan

Adresa: Loc. Ciprian Porumbescu, Jud. Suceava

Nr. Crt	Nr cadastral Nr. topografic	Suprafaţa* (mp)	Observaţii / Referinţe
A1		9.518	Sector cadastral:25 Teren neimprejmuit;

B. Partea II. Proprietari şi acte

Inscrieri privitoare la dreptul de proprietate şi alte drepturi reale		Referinţe
5269 / 03/03/2025		
Act Administrativ nr. 2122, din 09/04/2025 emis de Primaria Comunei Ciprian Porumbescu;		
B1	Inscrierea posesiei, drept de PROPRIETATE, dobandit prin Constituire, cota actuala 1/1	A1
	1) **NEIDENTIFICAT NEIDENTIFICAT**	
Act Normativ nr. 7, din 13/03/1996 emis de Parlamentul Romaniei;		
B2	Se noteaza mentiunea de proprietar neidentificat.	A1

C. Partea III. SARCINI .

Inscrieri privind dezmembramintele dreptului de proprietate, drepturi reale de garanţie şi sarcini	Referinţe
NU SUNT	

Document care conține date cu caracter personal, protejat de prevederile Regulamentului (UE) nr. 679/2016 și Legii 190/2018

Anexa Nr. 1 La Partea I

Teren

Nr cadastral	Suprafaţa (mp)*	Observaţii / Referinţe
	9.518	

* Suprafaţa este determinată in planul de proiecţie Stereo 70.

DETALII LINIARE IMOBIL

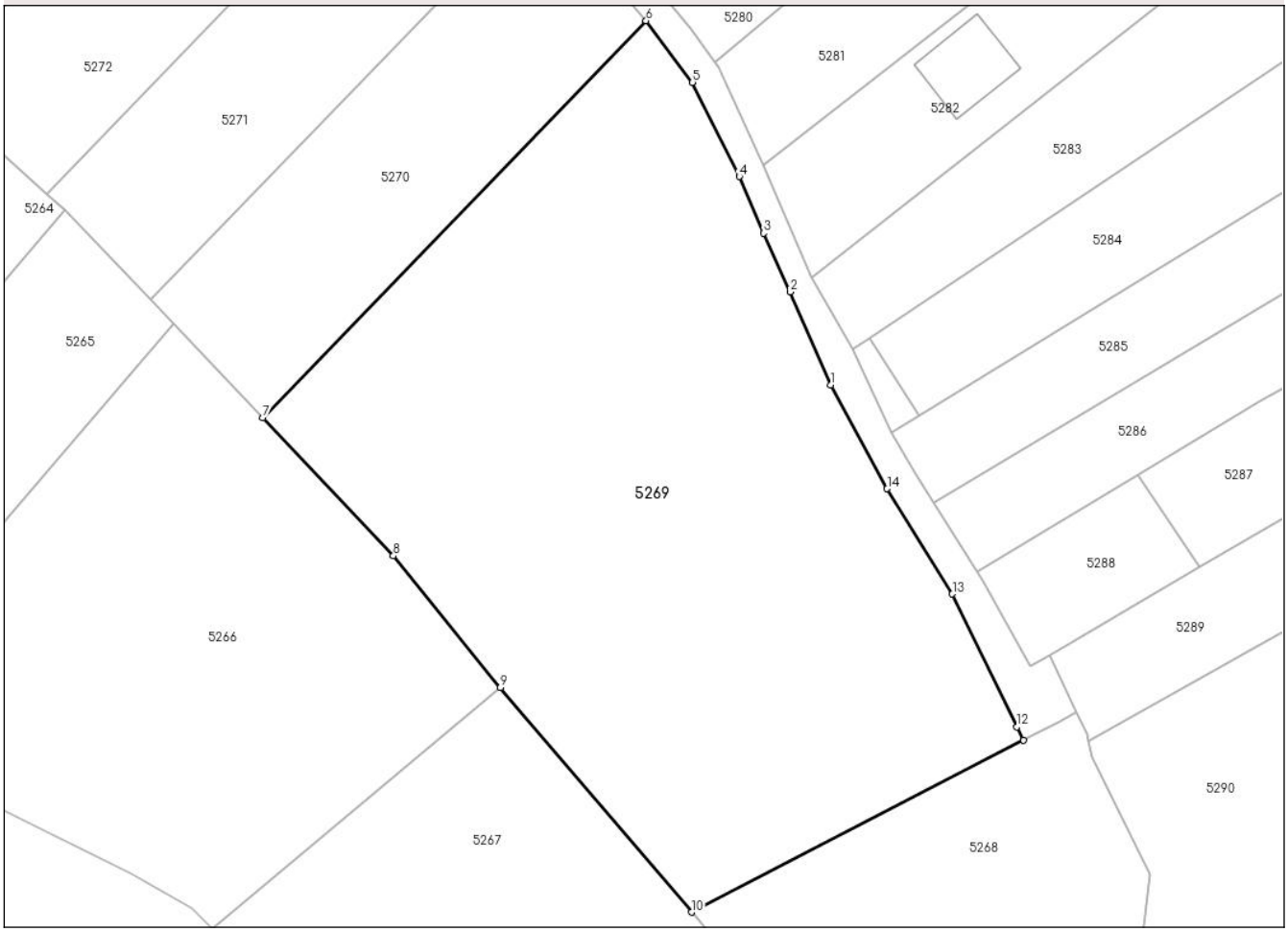

Date referitoare la teren

Crt	Categorie folosință	Intra vilan	Suprafaţa (mp)	Tarla	Parcelă	Nr. topo	Observaţii / Referinţe
1	arabil	DA	9.518	-	-	-	

Lungime Segmente
1) Valorile lungimilor segmentelor sunt obţinute din proiecţie în plan.

Punct început	X / Y	Punct sfârşit	X / Y	Lungime segment (** (m)
1	577.941,486 674.965,646	2	577.934,618 674.981,397	17.183
2	577.934,618 674.981,397	3	577.930,093 674.991,336	10.921
3	577.930,093 674.991,336	4	577.925,992 675.000,923	10.427
4	577.925,992 675.000,923	5	577.918,032 675.016,887	17.838
5	577.918,032 675.016,887	6	577.910,164 675.027,319	13.066

Document care conține date cu caracter personal, protejat de prevederile Regulamentului (UE) nr. 679/2016 și Legii 190/2018

Punct început	X / Y	Punct sfârşit	X / Y	Lungime segment (** (m)
6	577.910,164 675.027,319	7	577.845,227 674.960,136	93.436
7	577.845,227 674.960,136	8	577.867,321 674.936,721	32.193
8	577.867,321 674.936,721	9	577.885,488 674.914,408	28.773
9	577.885,488 674.914,408	10	577.917,857 674.876,392	49.93
10	577.917,857 674.876,392	11	577.974,103 674.905,52	63.341
11	577.974,103 674.905,52	12	577.973,015 674.907,75	2.481
12	577.973,015 674.907,75	13	577.962,078 674.930,262	25.028
13	577.962,078 674.930,262	14	577.951,024 674.948,076	20.965
14	577.951,024 674.948,076	1	577.941,486 674.965,646	19.992

** Lungimile segmentelor sunt determinate în planul de proiecţie Stereo 70 şi sunt rotunjite la 1 milimetru.
*** Distanţa dintre puncte este formată din segmente cumulate ce sunt mai mici decât valoarea 1 milimetru.

Document care conține date cu caracter personal, protejat de prevederile Regulamentului (UE) nr. 679/2016 și Legii 190/2018

DATE DESPRE IMOBILUL NR. 5270

Oficiul de Cadastru şi Publicitate Imobiliară SUCEAVA
Biroul de Cadastru şi Publicitate Imobiliară Gura Humorului

A. Partea I. Descrierea imobilului

TEREN Intravilan

Adresa: Loc. Ciprian Porumbescu, Jud. Suceava

Nr. Crt	Nr cadastral Nr. topografic	Suprafaţa* (mp)	Observaţii / Referinţe
A1	38485	2.600	Sector cadastral:25 Teren neimprejmuit;

B. Partea II. Proprietari şi acte

Inscrieri privitoare la dreptul de proprietate şi alte drepturi reale		Referinţe
28756 / 23/04/2021		
Act Normativ nr. 7, din 13/03/1996 emis de Parlamentul Romaniei;		
B1	Intabulare, drept de PROPRIETATE, dobandit prin Lege, cota actuala 1/1	A1
	1) **NEIDENTIFICAT NEIDENTIFICAT**	
Act Notarial nr. declarație aut. nr. 4330, din 13/11/2020 emis de N.P. BUSUIOC ANA-ELENA (act administrativ nr adeverință nr. 3456 din 13.11.2020, emis de Primăria comunei Ciprian Porumbescu, proces verbal de vecinătate din 12.11.2020);		
B2	Se notează posesia	A1
	1) **BALTARU FLORIN** 2) **BALTARU ELENA-MARIANA**, bun comun, în devălmășie	

C. Partea III. SARCINI .

Inscrieri privind dezmembramintele dreptului de proprietate, drepturi reale de garanţie şi sarcini	Referinţe
NU SUNT	

Anexa Nr. 1 La Partea I

Teren

Nr cadastral	Suprafaţa (mp)*	Observaţii / Referinţe
38485	2.600	

* Suprafaţa este determinată in planul de proiecţie Stereo 70.

DETALII LINIARE IMOBIL

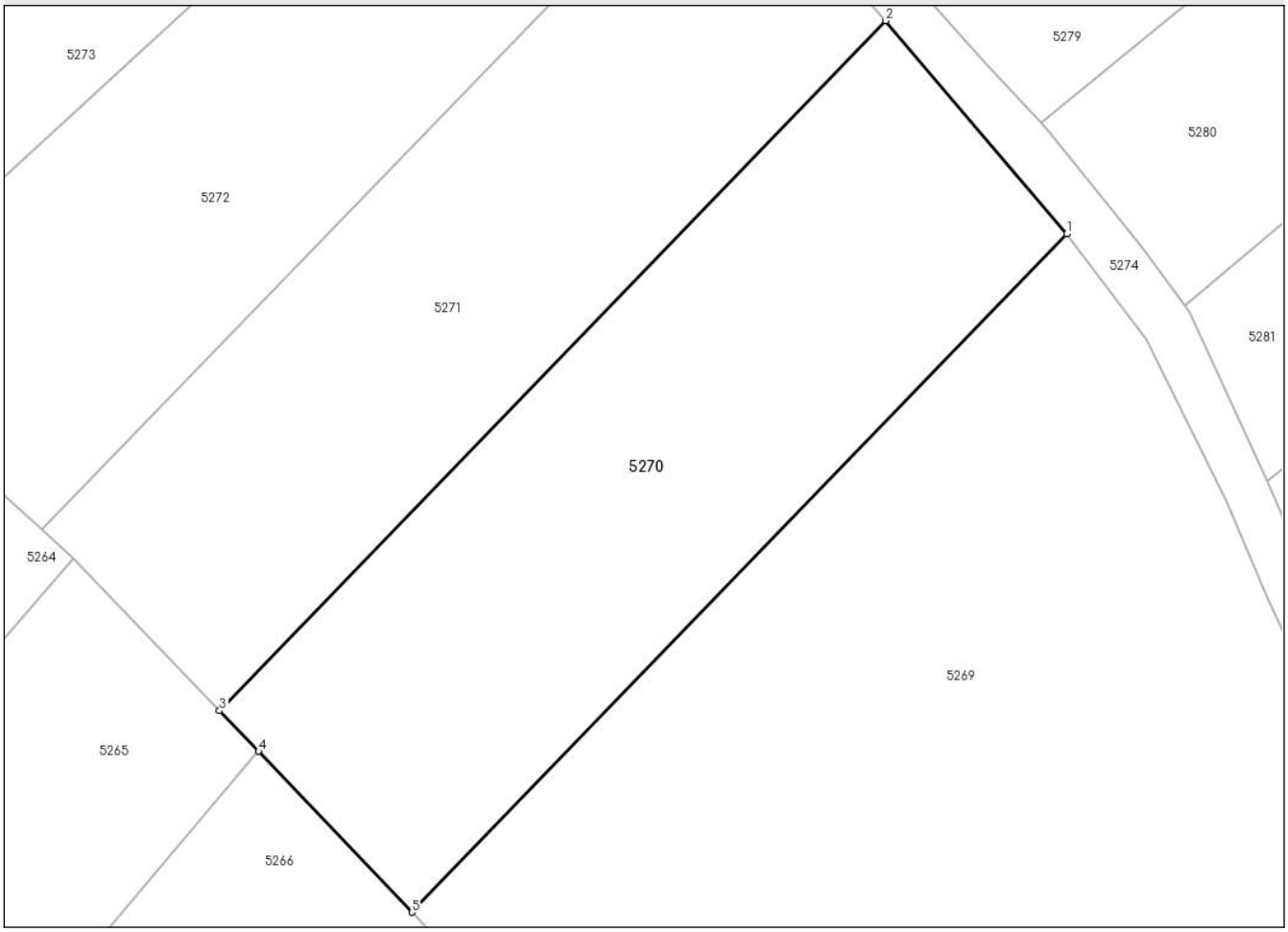

Date referitoare la teren

Crt	Categorie folosință	Intra vilan	Suprafaţa (mp)	Tarla	Parcelă	Nr. topo	Observaţii / Referinţe
1	arabil	DA	2.600	-	-	-	

Lungime Segmente
1) Valorile lungimilor segmentelor sunt obţinute din proiecţie în plan.

Punct început	X / Y	Punct sfârşit	X / Y	Lungime segment (** (m)
1	577.910,164 675.027,319	2	577.892,221 675.048,453	27.724
2	577.892,221 675.048,453	3	577.826,152 674.980,098	95.066
3	577.826,152 674.980,098	4	577.830,025 674.976,072	5.586
4	577.830,025 674.976,072	5	577.845,227 674.960,136	22.024
5	577.845,227 674.960,136	1	577.910,164 675.027,319	93.436

Document care conține date cu caracter personal, protejat de prevederile Regulamentului (UE) nr. 679/2016 și Legii 190/2018

** Lungimile segmentelor sunt determinate în planul de proiecţie Stereo 70 şi sunt rotunjite la 1 milimetru.
*** Distanţa dintre puncte este formată din segmente cumulate ce sunt mai mici decât valoarea 1 milimetru.

Document care conține date cu caracter personal, protejat de prevederile Regulamentului (UE) nr. 679/2016 și Legii 190/2018

DATE DESPRE IMOBILUL NR. 5271

Oficiul de Cadastru şi Publicitate Imobiliară SUCEAVA
Biroul de Cadastru şi Publicitate Imobiliară Gura Humorului

A. Partea I. Descrierea imobilului

TEREN Intravilan

Adresa: Loc. Ciprian Porumbescu, Jud. Suceava

Nr. Crt	Nr cadastral Nr. topografic	Suprafaţa* (mp)	Observaţii / Referinţe
A1		2.408	Sector cadastral:25 Teren neimprejmuit; Teren partial imprejmuit.

B. Partea II. Proprietari şi acte

Inscrieri privitoare la dreptul de proprietate şi alte drepturi reale		Referinţe
5271 / 03/03/2025		
Act Administrativ nr. 541, din 07/09/1993 emis de Comisia Judeteana Suceava;		
B1	Intabulare, drept de PROPRIETATE, dobandit prin Reconstituire, cota actuala 1/1	A1
	1) **BUZULEAC ILIE A GHE.**, LIPSA CNP	
Act Administrativ nr. 2130, din 09/04/2025 emis de Primaria Comunei Ciprian Porumbescu;		
B2	se noteaza posesia asupra imobilului in favoarea	A1
	1) **BALTARU ELENA-MARIANA** 2) **BALTARU FLORIN**	

C. Partea III. SARCINI .

Inscrieri privind dezmembramintele dreptului de proprietate, drepturi reale de garanţie şi sarcini	Referinţe
NU SUNT	

Document care conține date cu caracter personal, protejat de prevederile Regulamentului (UE) nr. 679/2016 și Legii 190/2018

Anexa Nr. 1 La Partea I

Teren

Nr cadastral	Suprafaţa (mp)*	Observaţii / Referinţe
	2.408	Teren partial imprejmuit.

* Suprafaţa este determinată in planul de proiecţie Stereo 70.

DETALII LINIARE IMOBIL

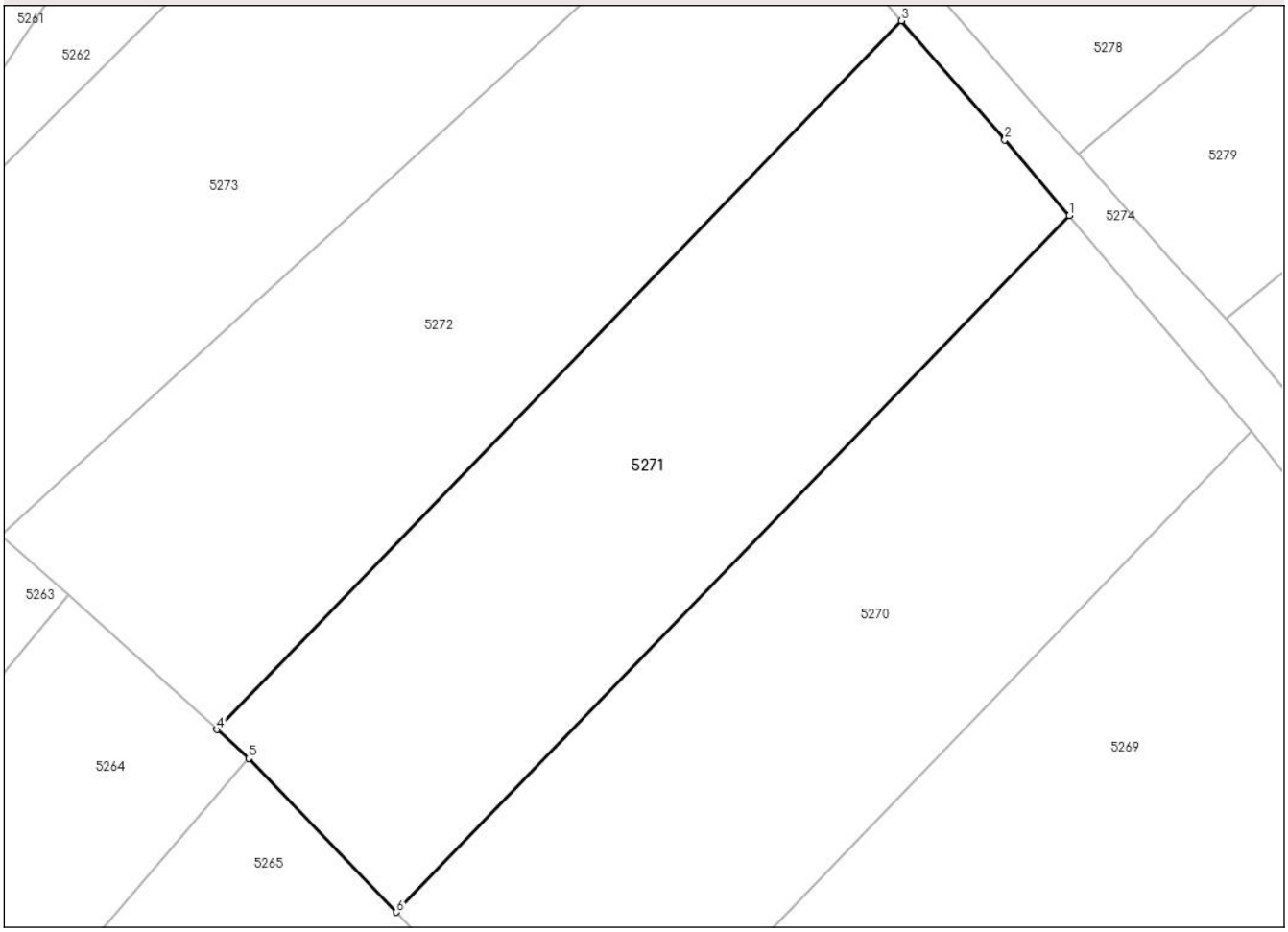

Date referitoare la teren

Crt	Categorie folosință	Intra vilan	Suprafaţa (mp)	Tarla	Parcelă	Nr. topo	Observaţii / Referinţe
1	arabil	DA	2.408	-	-	-	

Lungime Segmente
1) Valorile lungimilor segmentelor sunt obţinute din proiecţie în plan.

Punct început	X / Y	Punct sfârşit	X / Y	Lungime segment (** (m)
1	577.892,221 675.048,453	2	577.885,906 675.055,891	9.757
2	577.885,906 675.055,891	3	577.875,757 675.067,576	15.477
3	577.875,757 675.067,576	4	577.808,518 674.998,016	96.745
4	577.808,518 674.998,016	5	577.811,631 674.995,191	4.204
5	577.811,631 674.995,191	6	577.826,152 674.980,098	20.944

Document care conține date cu caracter personal, protejat de prevederile Regulamentului (UE) nr. 679/2016 și Legii 190/2018

Punct început	X / Y	Punct sfârşit	X / Y	Lungime segment (** (m)
6	577.826,152 674.980,098	1	577.892,221 675.048,453	95.066

** Lungimile segmentelor sunt determinate în planul de proiecţie Stereo 70 şi sunt rotunjite la 1 milimetru.
*** Distanţa dintre puncte este formată din segmente cumulate ce sunt mai mici decât valoarea 1 milimetru.

Document care conține date cu caracter personal, protejat de prevederile Regulamentului (UE) nr. 679/2016 și Legii 190/2018

DATE DESPRE IMOBILUL NR. 5272

Oficiul de Cadastru şi Publicitate Imobiliară SUCEAVA
Biroul de Cadastru şi Publicitate Imobiliară Gura Humorului

A. Partea I. Descrierea imobilului

TEREN Intravilan

Adresa: Loc. Ciprian Porumbescu, Jud. Suceava

Nr. Crt	Nr cadastral Nr. topografic	Suprafaţa* (mp)	Observaţii / Referinţe
A1	37835	2.500	Sector cadastral:25 Teren neimprejmuit;

B. Partea II. Proprietari şi acte

Inscrieri privitoare la dreptul de proprietate şi alte drepturi reale		Referinţe
17664 / 15/03/2021		
Act Notarial nr. contract de donatie nr.627, din 15/03/2021 emis de SPN Curca Mihai;		
B7	Intabulare, drept de PROPRIETATE, dobandit prin Conventie, cota actuala 1/2, cota initiala 1/2	A1
	1) **BALTARU FLORIN**	
B8	Intabulare, drept de PROPRIETATE, dobandit prin Conventie, cota actuala 1/2, cota initiala 1/2	A1
	1) **BALTARU ELENA-MARIANA**	

C. Partea III. SARCINI .

Inscrieri privind dezmembramintele dreptului de proprietate, drepturi reale de garanţie şi sarcini	Referinţe
NU SUNT	

Anexa Nr. 1 La Partea I

Teren

Nr cadastral	Suprafaţa (mp)*	Observaţii / Referinţe
37835	2.500	

* Suprafaţa este determinată in planul de proiecţie Stereo 70.

DETALII LINIARE IMOBIL

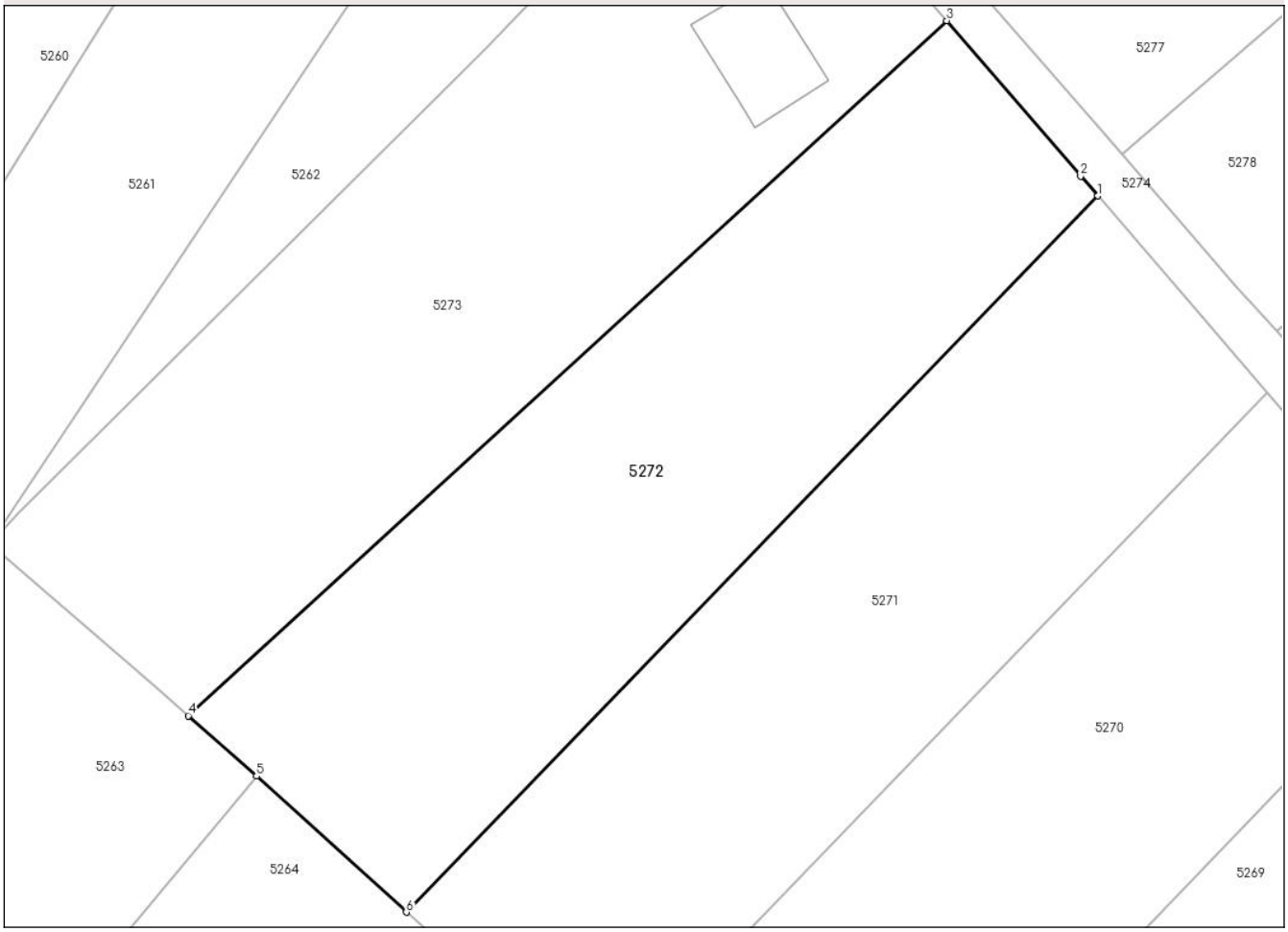

Date referitoare la teren

Crt	Categorie folosință	Intra vilan	Suprafaţa (mp)	Tarla	Parcelă	Nr. topo	Observaţii / Referinţe
1	arabil	DA	2.500	-	-	-	

Lungime Segmente
1) Valorile lungimilor segmentelor sunt obţinute din proiecţie în plan.

Punct început	X / Y	Punct sfârşit	X / Y	Lungime segment (** (m)
1	577.875,757 675.067,576	2	577.874,083 675.069,503	2.553
2	577.874,083 675.069,503	3	577.861,07 675.084,595	19.928
3	577.861,07 675.084,595	4	577.787,332 675.017,089	99.972
4	577.787,332 675.017,089	5	577.793,952 675.011,238	8.835
5	577.793,952 675.011,238	6	577.808,518 674.998,016	19.672

Document care conține date cu caracter personal, protejat de prevederile Regulamentului (UE) nr. 679/2016 și Legii 190/2018

Punct început	X / Y	Punct sfârşit	X / Y	Lungime segment (** (m)
6	577.808,518 674.998,016	1	577.875,757 675.067,576	96.745

** Lungimile segmentelor sunt determinate în planul de proiecţie Stereo 70 şi sunt rotunjite la 1 milimetru.
*** Distanţa dintre puncte este formată din segmente cumulate ce sunt mai mici decât valoarea 1 milimetru.

Document care conține date cu caracter personal, protejat de prevederile Regulamentului (UE) nr. 679/2016 și Legii 190/2018

DATE DESPRE IMOBILUL NR. 5273

Oficiul de Cadastru şi Publicitate Imobiliară SUCEAVA
Biroul de Cadastru şi Publicitate Imobiliară Gura Humorului

A. Partea I. Descrierea imobilului

TEREN Necunoscut

Adresa: Loc. Ciprian Porumbescu, Jud. Suceava

Nr. Crt	Nr cadastral Nr. topografic	Suprafaţa* (mp)	Observaţii / Referinţe
A1	35189	2.669	Sector cadastral:25 Teren neimprejmuit; Teren partial imprejmuit.

Construcţii

Crt	Nr cadastral Nr. topografic	Adresa	Observaţii / Referinţe
A1.1		Loc. Ciprian Porumbescu, Jud. Suceava	Nr. niveluri:3; S. construita la sol:99 mp; Locuinta (S+P+M), Sd 297 mp

B. Partea II. Proprietari şi acte

Inscrieri privitoare la dreptul de proprietate şi alte drepturi reale		Referinţe
30541 / 11/06/2019		
Act Normativ nr. 7, din 13/03/1996 emis de Parlamentul Romaniei;		
B1	Intabulare, drept de PROPRIETATE, dobandit prin Lege, cota actuala 1/1	A1
	1) **NEIDENTIFICAT NEIDENTIFICAT**	
Act Administrativ nr. adeverinta nr.1633, din 23/05/2019 emis de PRIMARIA COMUNEI CIPRIAN PORUMBESCU (proces verbal de vecinatate din 20.05.2019, act notarial nr declaratie autentificata cu nr.2149 din 23.05.2019, emis de NP OVIDIU BUSUIOC);		
B2	se noteaza posesia asupra imobilului	A1
	1) **BALTARU FLORIN**, bun propriu	
5273 / 03/03/2025		
Act Administrativ nr. 2122, din 09/04/2025 emis de Primaria comunei Ciprian Porumbescu;		
B3	Intabulare, drept de PROPRIETATE, dobandit prin Construire, cota actuala 1/1	A1.1
	1) **BALTARU ELENA-MARIANA** 2) **BALTARU FLORIN**	

C. Partea III. SARCINI .

Inscrieri privind dezmembramintele dreptului de proprietate, drepturi reale de garanţie şi sarcini	Referinţe
NU SUNT	

Document care conține date cu caracter personal, protejat de prevederile Regulamentului (UE) nr. 679/2016 și Legii 190/2018

Anexa Nr. 1 La Partea I

Teren

Nr cadastral	Suprafaţa (mp)*	Observaţii / Referinţe
35189	2.669	Teren partial imprejmuit.

* Suprafaţa este determinată in planul de proiecţie Stereo 70.

DETALII LINIARE IMOBIL

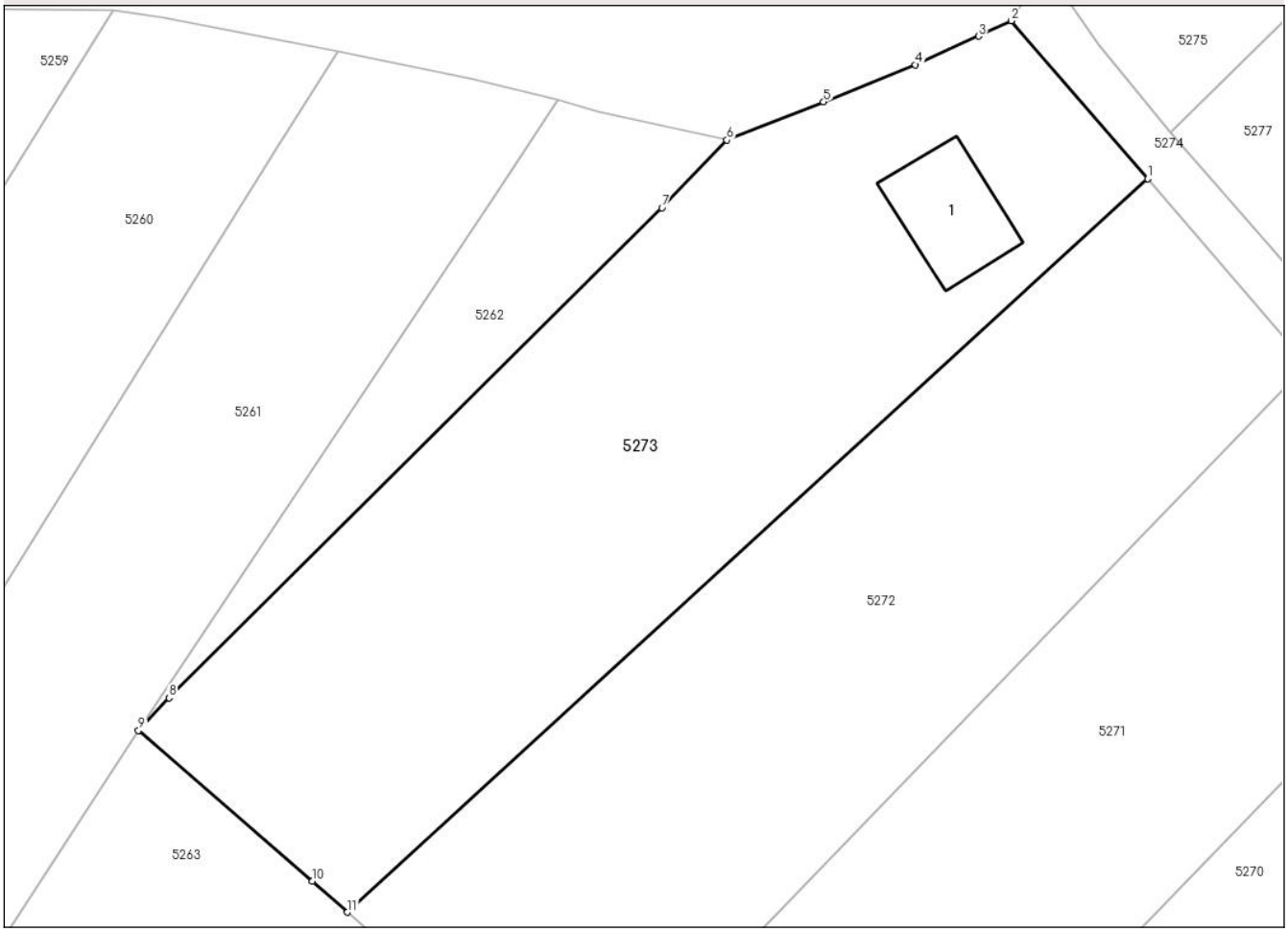

Date referitoare la teren

Crt	Categorie folosință	Intra vilan	Suprafaţa (mp)	Tarla	Parcelă	Nr. topo	Observaţii / Referinţe
1	arabil	DA	2.614	-	-	-	
2	arabil	NU	55	97	2006	-	

Date referitoare la construcţii

Crt	Număr	Destinaţie construcţie	Supraf. (mp)	Situaţie juridică	Observaţii / Referinţe
A1.1		constructii de locuinte	99	Cu acte	Nr. niveluri:3; S. construita la sol:99 mp; Locuinta (S+P+M), Sd 297 mp

Lungime Segmente
1) Valorile lungimilor segmentelor sunt obţinute din proiecţie în plan.

Punct început	X / Y	Punct sfârşit	X / Y	Lungime segment (** (m)
1	577.861,07 675.084,595	2	577.848,521 675.099,149	19.217
2	577.848,521 675.099,149	3	577.845,496 675.097,736	3.339
3	577.845,496 675.097,736	4	577.839,678 675.095,096	6.389

Document care conține date cu caracter personal, protejat de prevederile Regulamentului (UE) nr. 679/2016 și Legii 190/2018

Punct început	X / Y	Punct sfârşit	X / Y	Lungime segment (** (m)
4	577.839,678 675.095,096	5	577.831,217 675.091,674	9.127
5	577.831,217 675.091,674	6	577.822,289 675.088,177	9.588
6	577.822,289 675.088,177	7	577.816,322 675.081,919	8.647
7	577.816,322 675.081,919	8	577.770,892 675.036,817	64.016
8	577.770,892 675.036,817	9	577.768,082 675.033,819	4.109
9	577.768,082 675.033,819	10	577.784,114 675.019,934	21.209
10	577.784,114 675.019,934	11	577.787,332 675.017,089	4.295
11	577.787,332 675.017,089	1	577.861,07 675.084,595	99.972

** Lungimile segmentelor sunt determinate în planul de proiecţie Stereo 70 şi sunt rotunjite la 1 milimetru.
*** Distanţa dintre puncte este formată din segmente cumulate ce sunt mai mici decât valoarea 1 milimetru.

Document care conține date cu caracter personal, protejat de prevederile Regulamentului (UE) nr. 679/2016 și Legii 190/2018

DATE DESPRE IMOBILUL NR. 5274

Oficiul de Cadastru şi Publicitate Imobiliară SUCEAVA
Biroul de Cadastru şi Publicitate Imobiliară Gura Humorului

A. Partea I. Descrierea imobilului

TEREN Intravilan

Adresa: Loc. Ciprian Porumbescu, Jud. Suceava

Nr. Crt	Nr cadastral Nr. topografic	Suprafaţa* (mp)	Observaţii / Referinţe
A1		1.224	Sector cadastral:25 Teren neimprejmuit;

B. Partea II. Proprietari şi acte

Inscrieri privitoare la dreptul de proprietate şi alte drepturi reale		Referinţe
5274 / 03/03/2025		
Act Administrativ nr. 2122, din 09/04/2025 emis de Primaria Comunei Ciprian Porumbescu;		
B1	Inscrierea posesiei, drept de PROPRIETATE, dobandit prin Constituire, cota actuala 1/1	A1
	1) **NEIDENTIFICAT NEIDENTIFICAT**	
Act Normativ nr. 7, din 13/03/1996 emis de Parlamentul Romaniei;		
B2	Se noteaza mentiunea de proprietar neidentificat.	A1

C. Partea III. SARCINI .

Inscrieri privind dezmembramintele dreptului de proprietate, drepturi reale de garanţie şi sarcini	Referinţe
NU SUNT	

Document care conține date cu caracter personal, protejat de prevederile Regulamentului (UE) nr. 679/2016 și Legii 190/2018

Anexa Nr. 1 La Partea I

Teren

Nr cadastral	Suprafaţa (mp)*	Observaţii / Referinţe
	1.224	

* Suprafaţa este determinată in planul de proiecţie Stereo 70.

DETALII LINIARE IMOBIL

Date referitoare la teren

Crt	Categorie folosință	Intra vilan	Suprafaţa (mp)	Tarla	Parcelă	Nr. topo	Observaţii / Referinţe
1	drum	DA	1.224	-	-	-	

Lungime Segmente

1) Valorile lungimilor segmentelor sunt obţinute din proiecţie în plan.

Punct început	X / Y	Punct sfârşit	X / Y	Lungime segment
1	577.967,346 674.932,351	2	577.966,302 674.934,024	1.972
4	577.955,887 674.950,714	5	577.951,667 674.957,552	8.035
7	577.938,247 674.983,802	8	577.930,078 675.002,877	20.751
10	577.921,871 675.020,207	11	577.917,456 675.026,26	7.492
13	577.907,693 675.038,349	14	577.902,274 675.044,043	7.86
16	577.889,214 675.058,799	17	577.878,099 675.071,662	17.0

Punct început	X / Y	Punct sfârşit	X / Y	Lungime segment
2	577.966,302 674.934,024	3	577.958,961 674.945,788	13.867
5	577.951,667 674.957,552	6	577.945,198 674.971,73	15.584
8	577.930,078 675.002,877	9	577.922,383 675.019,505	18.322
11	577.917,456 675.026,26	12	577.908,47 675.037,387	14.302
14	577.902,274 675.044,043	15	577.893,115 675.054,45	13.863
17	577.878,099 675.071,662	18	577.876,562 675.073,44	2.35

Punct început	X / Y	Punct sfârşit	X / Y	Lungime segment
3	577.958,961 674.945,788	4	577.955,887 674.950,714	5.806
6	577.945,198 674.971,73	7	577.938,247 674.983,802	13.93
9	577.922,383 675.019,505	10	577.921,871 675.020,207	0.869
12	577.908,47 675.037,387	13	577.907,693 675.038,349	1.237
15	577.893,115 675.054,45	16	577.889,214 675.058,799	5.842
18	577.876,562 675.073,44	19	577.863,167 675.088,889	20.447

Document care conține date cu caracter personal, protejat de prevederile Regulamentului (UE) nr. 679/2016 și Legii 190/2018

Punct început	X / Y	Punct sfârşit	X / Y	Lungime segment
19	577.863,167 675.088,889	20	577.856,633 675.096,857	10.304
22	577.852,758 675.105,968	23	577.848,521 675.099,149	8.028
25	577.874,083 675.069,503	26	577.875,757 675.067,576	2.553
28	577.892,221 675.048,453	29	577.910,164 675.027,319	27.724
31	577.925,992 675.000,923	32	577.930,093 674.991,336	10.427
34	577.941,486 674.965,646	35	577.951,024 674.948,076	19.992
37	577.973,015 674.907,75	38	577.974,103 674.905,52	2.481
40	577.983,117 674.910,188	41	577.978,52 674.919,825	10.677

Punct început	X / Y	Punct sfârşit	X / Y	Lungime segment
20	577.856,633 675.096,857	21	577.853,241 675.101,681	5.897
23	577.848,521 675.099,149	24	577.861,07 675.084,595	19.217
26	577.875,757 675.067,576	27	577.885,906 675.055,891	15.477
29	577.910,164 675.027,319	30	577.918,032 675.016,887	13.066
32	577.930,093 674.991,336	33	577.934,618 674.981,397	10.921
35	577.951,024 674.948,076	36	577.962,078 674.930,262	20.965
38	577.974,103 674.905,52	39	577.980,145 674.908,649	6.804
41	577.978,52 674.919,825	42	577.975,398 674.917,975	3.629

Punct început	X / Y	Punct sfârşit	X / Y	Lungime segment
21	577.853,241 675.101,681	22	577.852,758 675.105,968	4.314
24	577.861,07 675.084,595	25	577.874,083 675.069,503	19.928
27	577.885,906 675.055,891	28	577.892,221 675.048,453	9.757
30	577.918,032 675.016,887	31	577.925,992 675.000,923	17.838
33	577.934,618 674.981,397	34	577.941,486 674.965,646	17.183
36	577.962,078 674.930,262	37	577.973,015 674.907,75	25.028
39	577.980,145 674.908,649	40	577.983,117 674.910,188	3.347
42	577.975,398 674.917,975	1	577.967,346 674.932,351	16.477

** Lungimile segmentelor sunt determinate în planul de proiecţie Stereo 70 şi sunt rotunjite la 1 milimetru.
*** Distanţa dintre puncte este formată din segmente cumulate ce sunt mai mici decât valoarea 1 milimetru.

Document care conține date cu caracter personal, protejat de prevederile Regulamentului (UE) nr. 679/2016 și Legii 190/2018

DATE DESPRE IMOBILUL NR. 5275

Oficiul de Cadastru şi Publicitate Imobiliară SUCEAVA
Biroul de Cadastru şi Publicitate Imobiliară Gura Humorului

A. Partea I. Descrierea imobilului

TEREN Necunoscut

Adresa: Loc. Ciprian Porumbescu, Jud. Suceava

Nr. Crt	Nr cadastral Nr. topografic	Suprafaţa* (mp)	Observaţii / Referinţe
A1	37907	Din acte: 2.500 Masurata: 2.400	Sector cadastral:25 Teren neimprejmuit;

B. Partea II. Proprietari şi acte

Inscrieri privitoare la dreptul de proprietate şi alte drepturi reale		Referinţe
76061 / 04/12/2020		
Act Normativ nr. 7, din 13/03/1996 emis de Parlamentul Romaniei;		
B1	Intabulare, drept de PROPRIETATE, dobandit prin Lege, cota actuala 1/1	A1
	1) **NEIDENTIFICAT NEIDENTIFICAT**	
Act Notarial nr. declaratie nr. 4386, din 18/11/2020 emis de SPN Busuioc Ovidiu (proces verbal de vecinatate din data de 11.11.2020, act administrativ nr adeverinta nr. 3459 din 13.11.2020, emis de Primaria Comunei Ciprian Porumbescu);		
B2	se noteaza posesia	A1
	1) **CORLAŢAN ZAMFIRA-ADRIANA** 2) **CORLAŢAN ILIE**, bun comun	

C. Partea III. SARCINI .

Inscrieri privind dezmembramintele dreptului de proprietate, drepturi reale de garanţie şi sarcini	Referinţe
NU SUNT	

Anexa Nr. 1 La Partea I

Teren

Nr cadastral	Suprafaţa (mp)*	Observaţii / Referinţe
37907	Din acte: 2.500 Masurata: 2.400	

* Suprafaţa este determinată in planul de proiecţie Stereo 70.

DETALII LINIARE IMOBIL

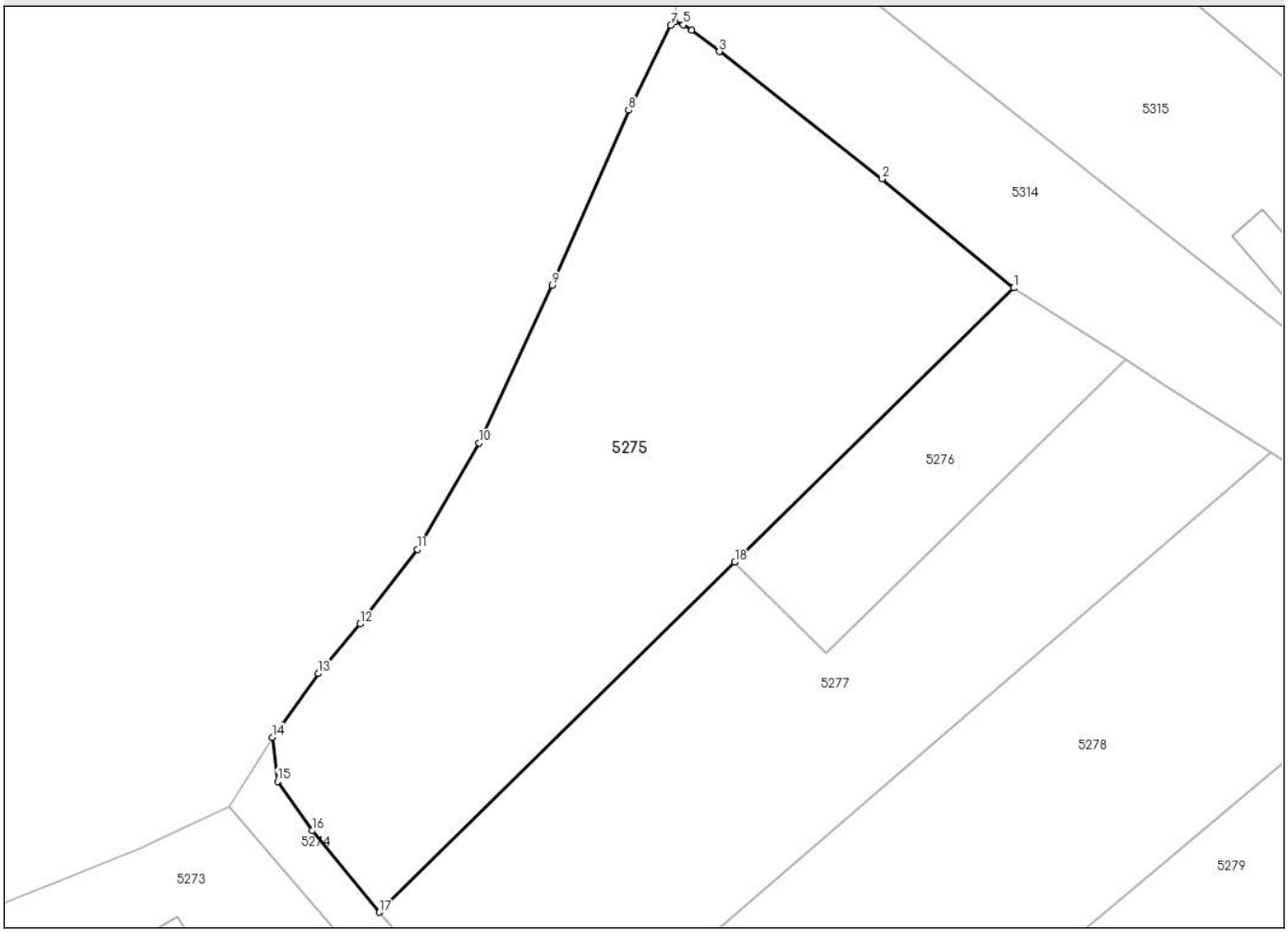

Date referitoare la teren

Crt	Categorie folosinţă	Intra vilan	Suprafaţa (mp)	Tarla	Parcelă	Nr. topo	Observaţii / Referinţe
1	arabil	DA	2.336	-	-	-	
2	arabil	NU	64	97	2004	-	

Lungime Segmente
1) Valorile lungimilor segmentelor sunt obţinute din proiecţie în plan.

Punct început	X / Y	Punct sfârşit	X / Y	Lungime segment (** (m)
1	577.925,143 675.149,869	2	577.912,325 675.160,529	16.671
2	577.912,325 675.160,529	3	577.896,403 675.172,961	20.201
3	577.896,403 675.172,961	4	577.893,719 675.175,057	3.405
4	577.893,719 675.175,057	5	577.892,87 675.175,589	1.002

Document care conține date cu caracter personal, protejat de prevederile Regulamentului (UE) nr. 679/2016 și Legii 190/2018

Punct început	X / Y	Punct sfârşit	X / Y	Lungime segment (** (m)
5	577.892,87 675.175,589	6	577.892,053 675.175,889	0.87
6	577.892,053 675.175,889	7	577.891,64 675.175,551	0.534
7	577.891,64 675.175,551	8	577.887,545 675.167,229	9.275
8	577.887,545 675.167,229	9	577.880,081 675.150,125	18.662
9	577.880,081 675.150,125	10	577.872,927 675.134,727	16.979
10	577.872,927 675.134,727	11	577.866,883 675.124,333	12.024
11	577.866,883 675.124,333	12	577.861,298 675.117,037	9.188
12	577.861,298 675.117,037	13	577.857,218 675.112,21	6.32
13	577.857,218 675.112,21	14	577.852,758 675.105,968	7.672
14	577.852,758 675.105,968	15	577.853,241 675.101,681	4.314
15	577.853,241 675.101,681	16	577.856,633 675.096,857	5.897
16	577.856,633 675.096,857	17	577.863,167 675.088,889	10.304
17	577.863,167 675.088,889	18	577.897,911 675.123,081	48.747
18	577.897,911 675.123,081	1	577.925,143 675.149,869	38.199

** Lungimile segmentelor sunt determinate în planul de proiecţie Stereo 70 şi sunt rotunjite la 1 milimetru.
*** Distanţa dintre puncte este formată din segmente cumulate ce sunt mai mici decât valoarea 1 milimetru.

Document care conține date cu caracter personal, protejat de prevederile Regulamentului (UE) nr. 679/2016 și Legii 190/2018

DATE DESPRE IMOBILUL NR. 5276

Oficiul de Cadastru şi Publicitate Imobiliară SUCEAVA
Biroul de Cadastru şi Publicitate Imobiliară Gura Humorului

A. Partea I. Descrierea imobilului

TEREN Intravilan

Adresa: Loc. Ciprian Porumbescu, Jud. Suceava

Nr. Crt	Nr cadastral Nr. topografic	Suprafaţa* (mp)	Observaţii / Referinţe
A1	31088	500	Sector cadastral:25 Teren neimprejmuit;

B. Partea II. Proprietari şi acte

Inscrieri privitoare la dreptul de proprietate şi alte drepturi reale		Referinţe
4740 / 18/02/2008		
Act Notarial nr. 310, din 18/02/2008 emis de -;		
B1	Intabulare, drept de PROPRIETATE, dobandit prin Conventie, cota actuala 1/1, cota initiala 1/1	A1
	1) **KAUFMAN GHERASIM ELISABETA**, LIPSA CNP 2) **KAUFMAN BRUNO EUGEN**, cetățean elvețian	

C. Partea III. SARCINI .

Inscrieri privind dezmembramintele dreptului de proprietate, drepturi reale de garanţie şi sarcini	Referinţe
NU SUNT	

Anexa Nr. 1 La Partea I

Teren

Nr cadastral	Suprafaţa (mp)*	Observaţii / Referinţe
31088	500	

* Suprafaţa este determinată in planul de proiecţie Stereo 70.

DETALII LINIARE IMOBIL

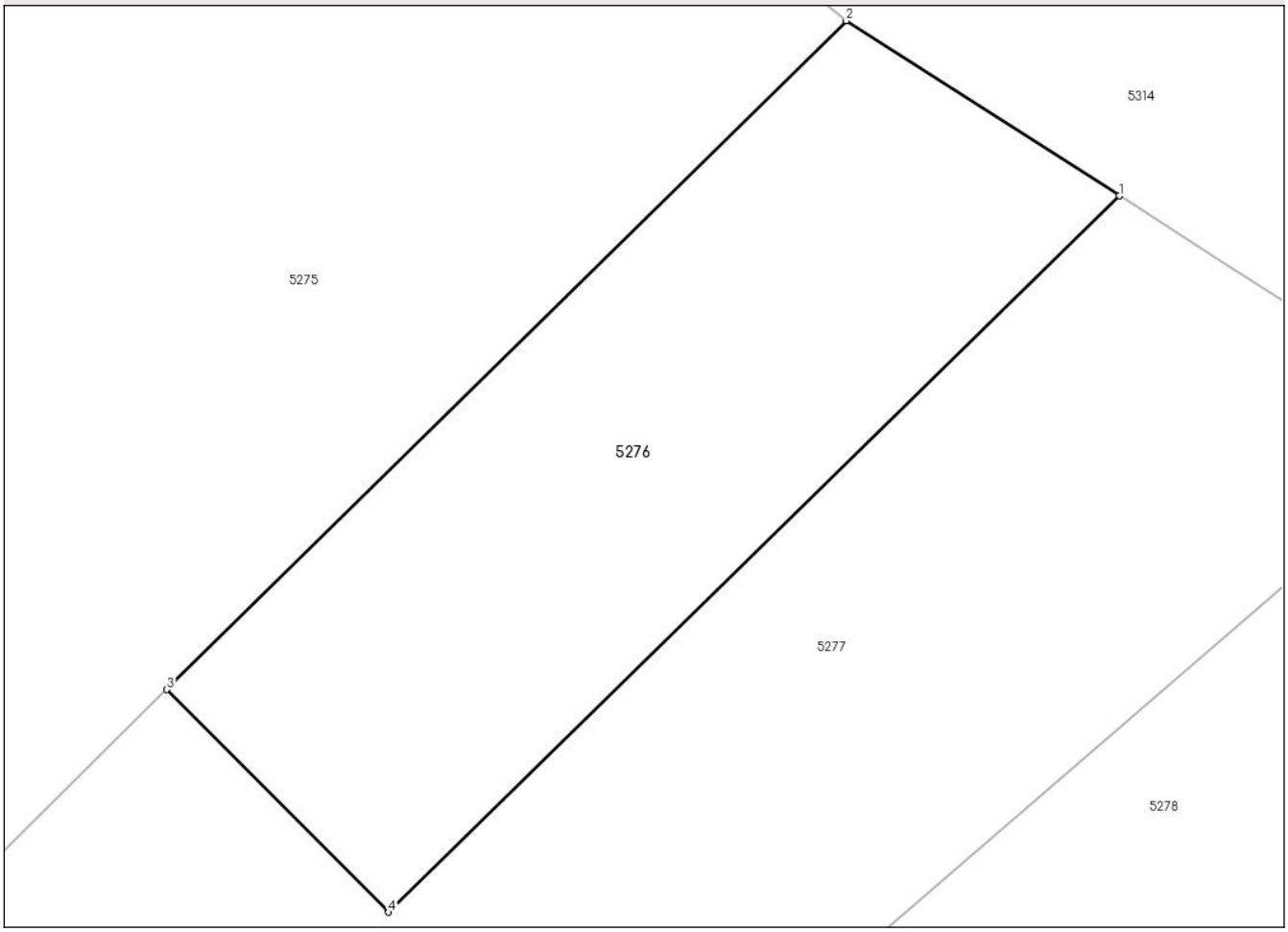

Date referitoare la teren

Crt	Categorie folosință	Intra vilan	Suprafaţa (mp)	Tarla	Parcelă	Nr. topo	Observaţii / Referinţe
1	arabil	DA	500	-	-	-	

Lungime Segmente
1) Valorile lungimilor segmentelor sunt obţinute din proiecţie în plan.

Punct început	X / Y	Punct sfârşit	X / Y	Lungime segment (** (m)
1	577.936,087 675.142,853	2	577.925,143 675.149,869	13.0
2	577.925,143 675.149,869	3	577.897,911 675.123,081	38.199
3	577.897,911 675.123,081	4	577.906,793 675.114,168	12.583
4	577.906,793 675.114,168	1	577.936,087 675.142,853	41.0

**** Lungimile segmentelor sunt determinate în planul de proiecţie Stereo 70 şi sunt rotunjite la 1 milimetru.**

Document care conține date cu caracter personal, protejat de prevederile Regulamentului (UE) nr. 679/2016 și Legii 190/2018

***** Distanţa dintre puncte este formată din segmente cumulate ce sunt mai mici decât valoarea 1 milimetru.**

DATE DESPRE IMOBILUL NR. 5277

Oficiul de Cadastru şi Publicitate Imobiliară SUCEAVA
Biroul de Cadastru şi Publicitate Imobiliară Gura Humorului

A. Partea I. Descrierea imobilului

TEREN Intravilan

Adresa: Loc. Ciprian Porumbescu, Jud. Suceava

Nr. Crt	Nr cadastral Nr. topografic	Suprafaţa* (mp)	Observaţii / Referinţe
A1		Din acte: 2.600 Masurata: 1.850	Sector cadastral:25 Teren neimprejmuit;

B. Partea II. Proprietari şi acte

Inscrieri privitoare la dreptul de proprietate şi alte drepturi reale		Referinţe
5277 / 03/03/2025		
Act Administrativ nr. 486, din 18/08/1993 emis de Comisia Judeteana Suceava;		
B1	Intabulare, drept de PROPRIETATE, dobandit prin Reconstituire, cota actuala 1/1	A1
	1) **SABIN LINA**, LIPSA CNP 2) **IORDAN ILEANA**	

C. Partea III. SARCINI .

Inscrieri privind dezmembramintele dreptului de proprietate, drepturi reale de garanţie şi sarcini	Referinţe
NU SUNT	

Document care conține date cu caracter personal, protejat de prevederile Regulamentului (UE) nr. 679/2016 și Legii 190/2018

Anexa Nr. 1 La Partea I

Teren

Nr cadastral	Suprafaţa (mp)*	Observaţii / Referinţe
	Din acte: 2.600 Masurata: 1.850	

* Suprafaţa este determinată in planul de proiecţie Stereo 70.

DETALII LINIARE IMOBIL

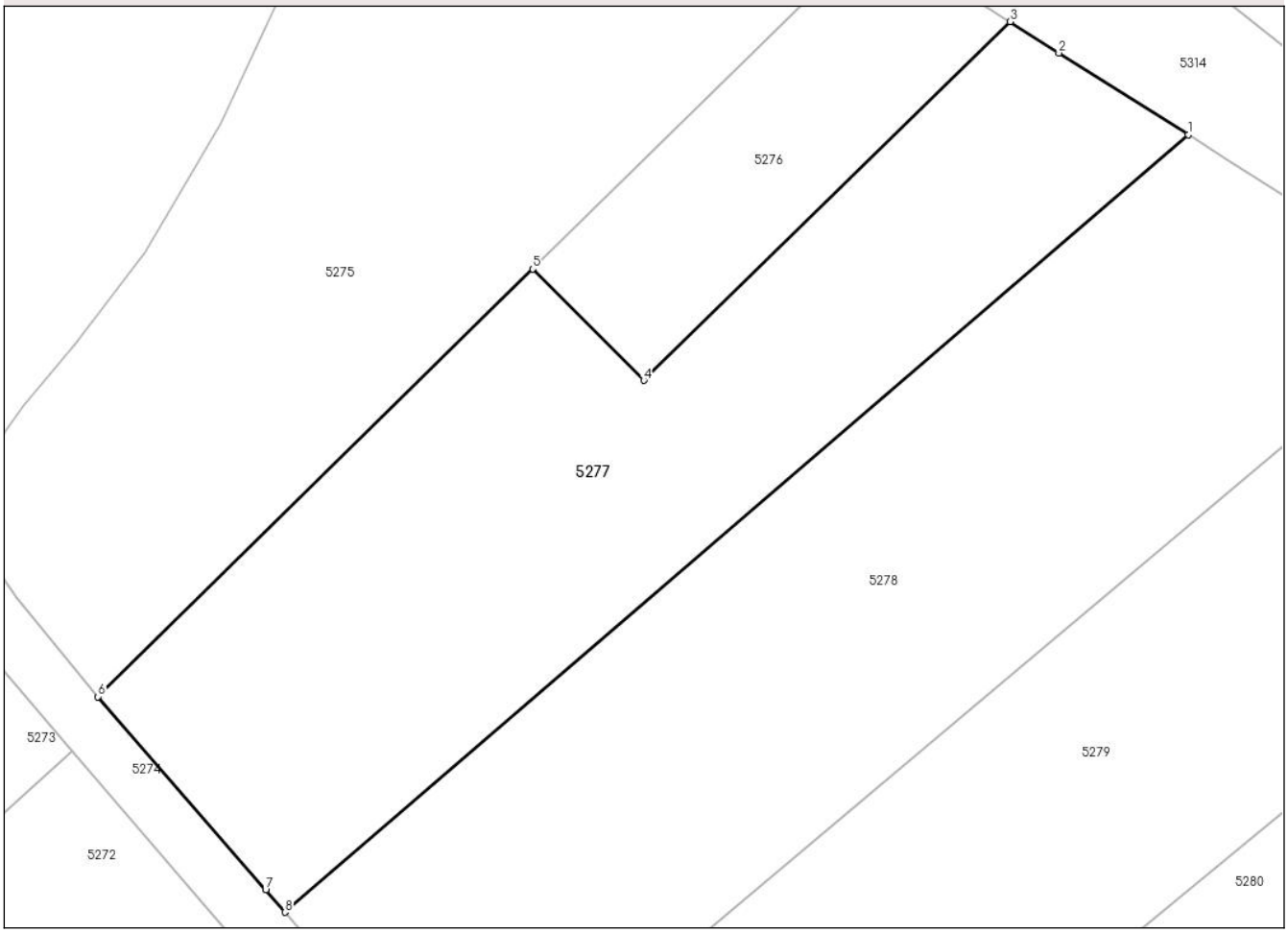

Date referitoare la teren

Crt	Categorie folosinţă	Intra vilan	Suprafaţa (mp)	Tarla	Parcelă	Nr. topo	Observaţii / Referinţe
1	arabil	DA	1.850	-	-	-	

Lungime Segmente
1) Valorile lungimilor segmentelor sunt obţinute din proiecţie în plan.

Punct început	X / Y	Punct sfârşit	X / Y	Lungime segment (** (m)
1	577.950,305 675.133,813	2	577.939,984 675.140,355	12.22
2	577.939,984 675.140,355	3	577.936,087 675.142,853	4.629
3	577.936,087 675.142,853	4	577.906,793 675.114,168	41.0
4	577.906,793 675.114,168	5	577.897,911 675.123,081	12.583
5	577.897,911 675.123,081	6	577.863,167 675.088,889	48.747

Document care conține date cu caracter personal, protejat de prevederile Regulamentului (UE) nr. 679/2016 și Legii 190/2018

Punct început	X / Y	Punct sfârşit	X / Y	Lungime segment (** (m)
6	577.863,167 675.088,889	7	577.876,562 675.073,44	20.447
7	577.876,562 675.073,44	8	577.878,099 675.071,662	2.35
8	577.878,099 675.071,662	1	577.950,305 675.133,813	95.27

** Lungimile segmentelor sunt determinate în planul de proiecţie Stereo 70 şi sunt rotunjite la 1 milimetru.
*** Distanţa dintre puncte este formată din segmente cumulate ce sunt mai mici decât valoarea 1 milimetru.

Document care conține date cu caracter personal, protejat de prevederile Regulamentului (UE) nr. 679/2016 și Legii 190/2018

DATE DESPRE IMOBILUL NR. 5278

Oficiul de Cadastru şi Publicitate Imobiliară SUCEAVA
Biroul de Cadastru şi Publicitate Imobiliară Gura Humorului

A. Partea I. Descrierea imobilului

TEREN Necunoscut

Adresa: Loc. Ciprian Porumbescu, Jud. Suceava

Nr. Crt	Nr cadastral Nr. topografic	Suprafaţa* (mp)	Observaţii / Referinţe
A1	38506	Din acte: 2.500 Masurata: 2.310	Sector cadastral:25 Teren neimprejmuit;

B. Partea II. Proprietari şi acte

Inscrieri privitoare la dreptul de proprietate şi alte drepturi reale		Referinţe
28267 / 23/04/2021		
Act Normativ nr. 7, din 13/03/1996 emis de Parlamentul Romaniei;		
B1	Intabulare, drept de PROPRIETATE, dobandit prin Lege, cota actuala 1/1	A1
	1) **NEIDENTIFICAT NEIDENTIFICAT**	
Act Notarial nr. declaratie nr. 3544, din 25/09/2020 emis de SPN Busuioc Ovidiu (proces verbal de vecinatate, act administrativ nr adeverinta nr. 1081 din 25.03.2021, emis de Primaria Comunei Ciprian Porumbescu);		
B2	se noteaza posesia	A1
	1) **JAUCA ELENA**, bun propriu	

C. Partea III. SARCINI .

Inscrieri privind dezmembramintele dreptului de proprietate, drepturi reale de garanţie şi sarcini	Referinţe
NU SUNT	

Anexa Nr. 1 La Partea I

Teren

Nr cadastral	Suprafaţa (mp)*	Observaţii / Referinţe
38506	Din acte: 2.500 Masurata: 2.310	

* Suprafaţa este determinată in planul de proiecţie Stereo 70.

DETALII LINIARE IMOBIL

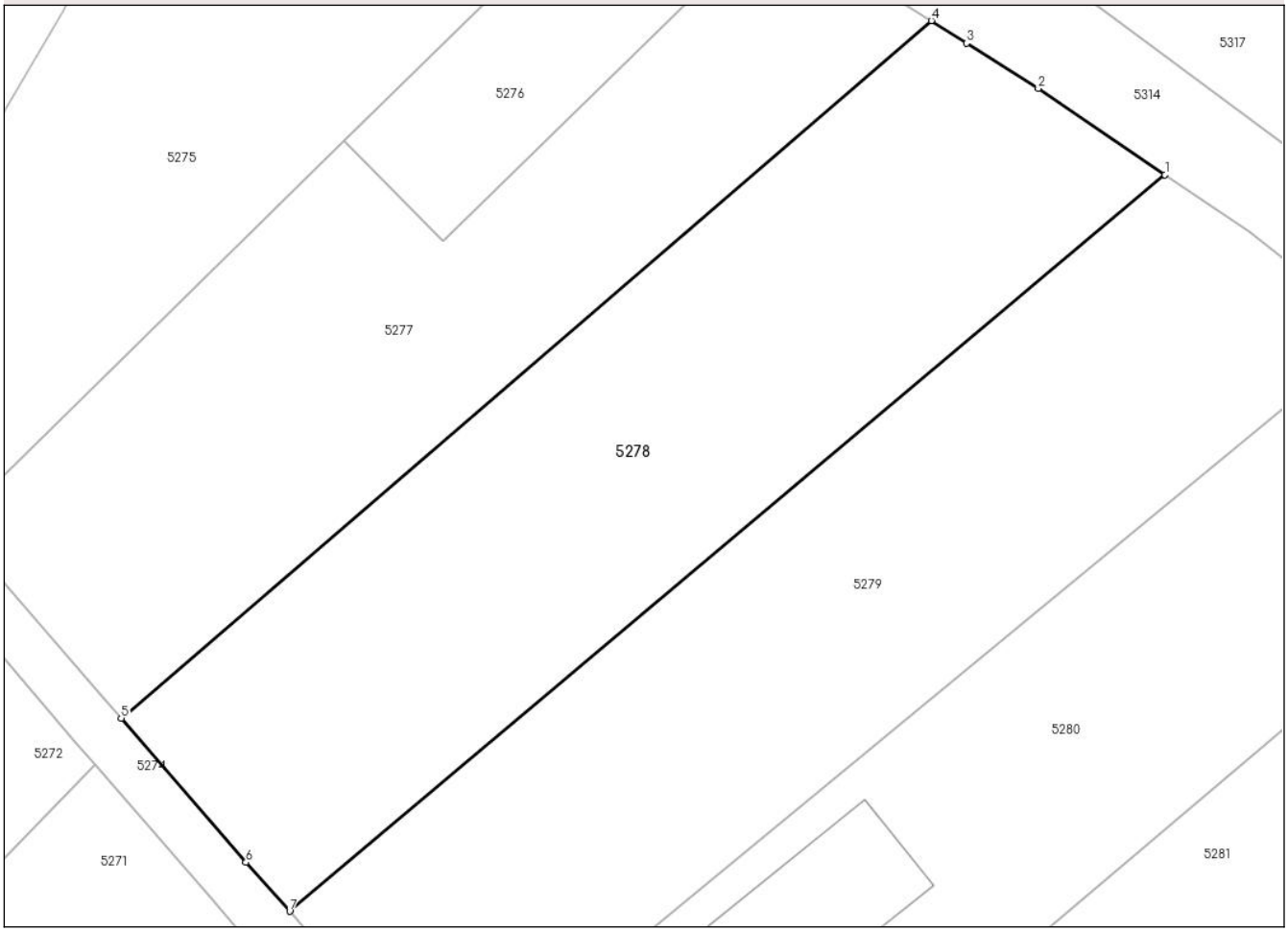

Date referitoare la teren

Crt	Categorie folosinţă	Intra vilan	Suprafaţa (mp)	Tarla	Parcelă	Nr. topo	Observaţii / Referinţe
1	arabil	DA	2.260	-	-	-	
2	arabil	NU	50	97	2004	-	

Lungime Segmente
1) Valorile lungimilor segmentelor sunt obţinute din proiecţie în plan.

Punct început	X / Y	Punct sfârşit	X / Y	Lungime segment (** (m)
1	577.971,125 675.120,083	2	577.959,832 675.127,774	13.663
2	577.959,832 675.127,774	3	577.953,442 675.131,824	7.565
3	577.953,442 675.131,824	4	577.950,305 675.133,813	3.714
4	577.950,305 675.133,813	5	577.878,099 675.071,662	95.27

Document care conține date cu caracter personal, protejat de prevederile Regulamentului (UE) nr. 679/2016 și Legii 190/2018

Punct început	X / Y	Punct sfârşit	X / Y	Lungime segment (** (m)
5	577.878,099 675.071,662	6	577.889,214 675.058,799	17.0
6	577.889,214 675.058,799	7	577.893,115 675.054,45	5.842
7	577.893,115 675.054,45	1	577.971,125 675.120,083	101.947

** Lungimile segmentelor sunt determinate în planul de proiecţie Stereo 70 şi sunt rotunjite la 1 milimetru.
*** Distanţa dintre puncte este formată din segmente cumulate ce sunt mai mici decât valoarea 1 milimetru.

Document care conține date cu caracter personal, protejat de prevederile Regulamentului (UE) nr. 679/2016 și Legii 190/2018

DATE DESPRE IMOBILUL NR. 5279

Oficiul de Cadastru şi Publicitate Imobiliară SUCEAVA
Biroul de Cadastru şi Publicitate Imobiliară Gura Humorului

A. Partea I. Descrierea imobilului

TEREN Necunoscut

Adresa: Loc. Ciprian Porumbescu, Jud. Suceava

Nr. Crt	Nr cadastral Nr. topografic	Suprafaţa* (mp)	Observaţii / Referinţe
A1	31056	Din acte: 2.500 Masurata: 2.323	Sector cadastral:25 Teren neimprejmuit;

B. Partea II. Proprietari şi acte

Inscrieri privitoare la dreptul de proprietate şi alte drepturi reale		Referinţe
9773 / 20/06/2006		
Act Notarial nr. 1428, din 20/06/2006 emis de B.N.P. Adela Ivascu;		
B1	Intabulare, drept de PROPRIETATE, dobandit prin Conventie, cota actuala 1/1, cota initiala 1/1	A1
	1) **SCOLOBIUC LENUȚA-LILIANA**, LIPSA CNP 2) **SCOLOBIUC FLORIN-COSMIN**, soți, bun comun LIPSA CNP	

C. Partea III. SARCINI .

Inscrieri privind dezmembramintele dreptului de proprietate, drepturi reale de garanţie şi sarcini	Referinţe
NU SUNT	

Anexa Nr. 1 La Partea I

Teren

Nr cadastral	Suprafaţa (mp)*	Observaţii / Referinţe
31056	Din acte: 2.500 Masurata: 2.323	

* Suprafaţa este determinată in planul de proiecţie Stereo 70.

DETALII LINIARE IMOBIL

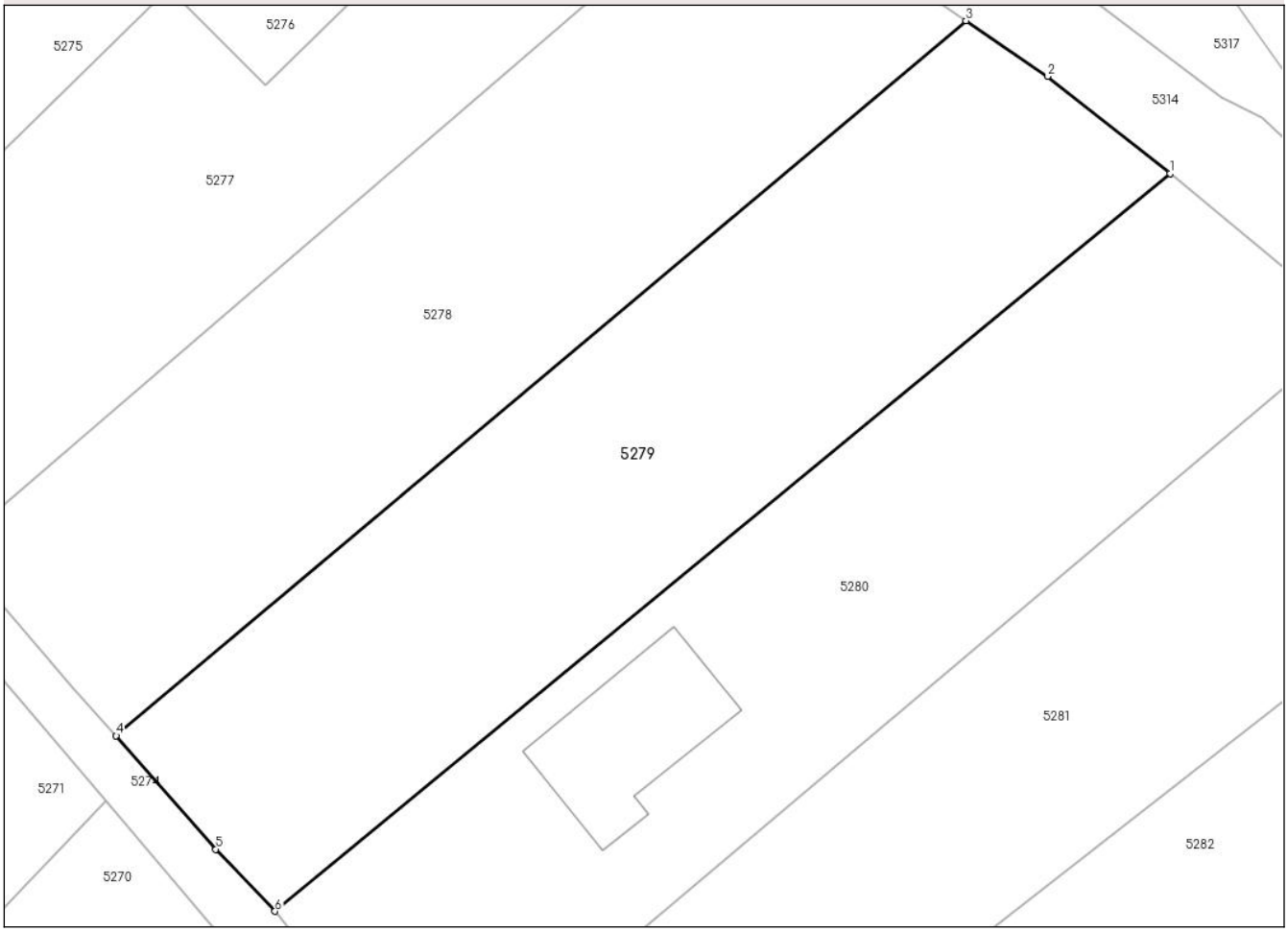

Date referitoare la teren

Crt	Categorie folosinţă	Intra vilan	Suprafaţa (mp)	Tarla	Parcelă	Nr. topo	Observaţii / Referinţe
1	arabil	DA	2.166	-	-	-	
2	arabil	NU	157	97	2004	-	

Lungime Segmente
1) Valorile lungimilor segmentelor sunt obţinute din proiecţie în plan.

Punct început	X / Y	Punct sfârşit	X / Y	Lungime segment (** (m)
1	577.989,846 675.106,064	2	577.978,616 675.114,982	14.34
2	577.978,616 675.114,982	3	577.971,125 675.120,083	9.063
3	577.971,125 675.120,083	4	577.893,115 675.054,45	101.947
4	577.893,115 675.054,45	5	577.902,274 675.044,043	13.863

Document care conține date cu caracter personal, protejat de prevederile Regulamentului (UE) nr. 679/2016 și Legii 190/2018

Punct început	X / Y	Punct sfârşit	X / Y	Lungime segment (** (m)
5	577.902,274 675.044,043	6	577.907,693 675.038,349	7.86
6	577.907,693 675.038,349	1	577.989,846 675.106,064	106.463

** Lungimile segmentelor sunt determinate în planul de proiecţie Stereo 70 şi sunt rotunjite la 1 milimetru.
*** Distanţa dintre puncte este formată din segmente cumulate ce sunt mai mici decât valoarea 1 milimetru.

Document care conține date cu caracter personal, protejat de prevederile Regulamentului (UE) nr. 679/2016 și Legii 190/2018

DATE DESPRE IMOBILUL NR. 5280

Oficiul de Cadastru şi Publicitate Imobiliară SUCEAVA
Biroul de Cadastru şi Publicitate Imobiliară Gura Humorului

A. Partea I. Descrierea imobilului

TEREN Necunoscut

Adresa: Loc. Ciprian Porumbescu, Jud. Suceava

Nr. Crt	Nr cadastral Nr. topografic	Suprafaţa* (mp)	Observaţii / Referinţe
A1	38480	Din acte: 2.468 Masurata: 2.431	Sector cadastral:25 Teren neimprejmuit;

Construcţii

Crt	Nr cadastral Nr. topografic	Adresa	Observaţii / Referinţe
A1.1		Loc. Ciprian Porumbescu, Jud. Suceava	Nr. niveluri:2; S. construita la sol:186 mp; S. construita desfasurata:279 mp; Locuinta (D partial + P)

B. Partea II. Proprietari şi acte

Inscrieri privitoare la dreptul de proprietate şi alte drepturi reale		Referinţe
5280 / 03/03/2025		
Act Administrativ nr. 2122, din 09/04/2025 emis de Primaria Ciprian Porumbescu;		
B3	Intabulare, drept de PROPRIETATE, dobandit prin Construire, cota actuala 1/1	A1.1
	1) **GHEORGHITA MIHAELA-IULIA**, Lipsa CNP	
11828 / 09/07/2024		
Act Notarial nr. contract de vânzare aut. nr. 2832, din 05/07/2024 emis de N.P. Busuioc Ovidiu;		
B3	Intabulare, drept de PROPRIETATE, dobandit prin Conventie, cota actuala 1/1, cota initiala 1/1	A1
	1) **GHEORGHIŢĂ MIHAELA-IULIA**	
5280 / 03/03/2025		
Act Administrativ nr. 2122, din 09/04/2025 emis de Primaria Ciprian Porumbescu;		
B3	Intabulare, drept de PROPRIETATE, dobandit prin Construire, cota actuala 1/1	A1.1
	1) **GHEORGHITA IULIUS-CEZAR**, Lipsa CNP	
11828 / 09/07/2024		
Act Notarial nr. contract de vânzare aut. nr. 2832, din 05/07/2024 emis de N.P. Busuioc Ovidiu;		
B3	Intabulare, drept de PROPRIETATE, dobandit prin Conventie, cota actuala 1/1, cota initiala 1/1	A1
	1) **GHEORGHIŢĂ IULIUS-CEZAR**, bun comun, în devălmășie	

C. Partea III. SARCINI .

Inscrieri privind dezmembramintele dreptului de proprietate, drepturi reale de garanţie şi sarcini	Referinţe
NU SUNT	

Document care conține date cu caracter personal, protejat de prevederile Regulamentului (UE) nr. 679/2016 și Legii 190/2018

Anexa Nr. 1 La Partea I

Teren

Nr cadastral	Suprafaţa (mp)*	Observaţii / Referinţe
38480	Din acte: 2.468 Masurata: 2.431	

* Suprafaţa este determinată in planul de proiecţie Stereo 70.

DETALII LINIARE IMOBIL

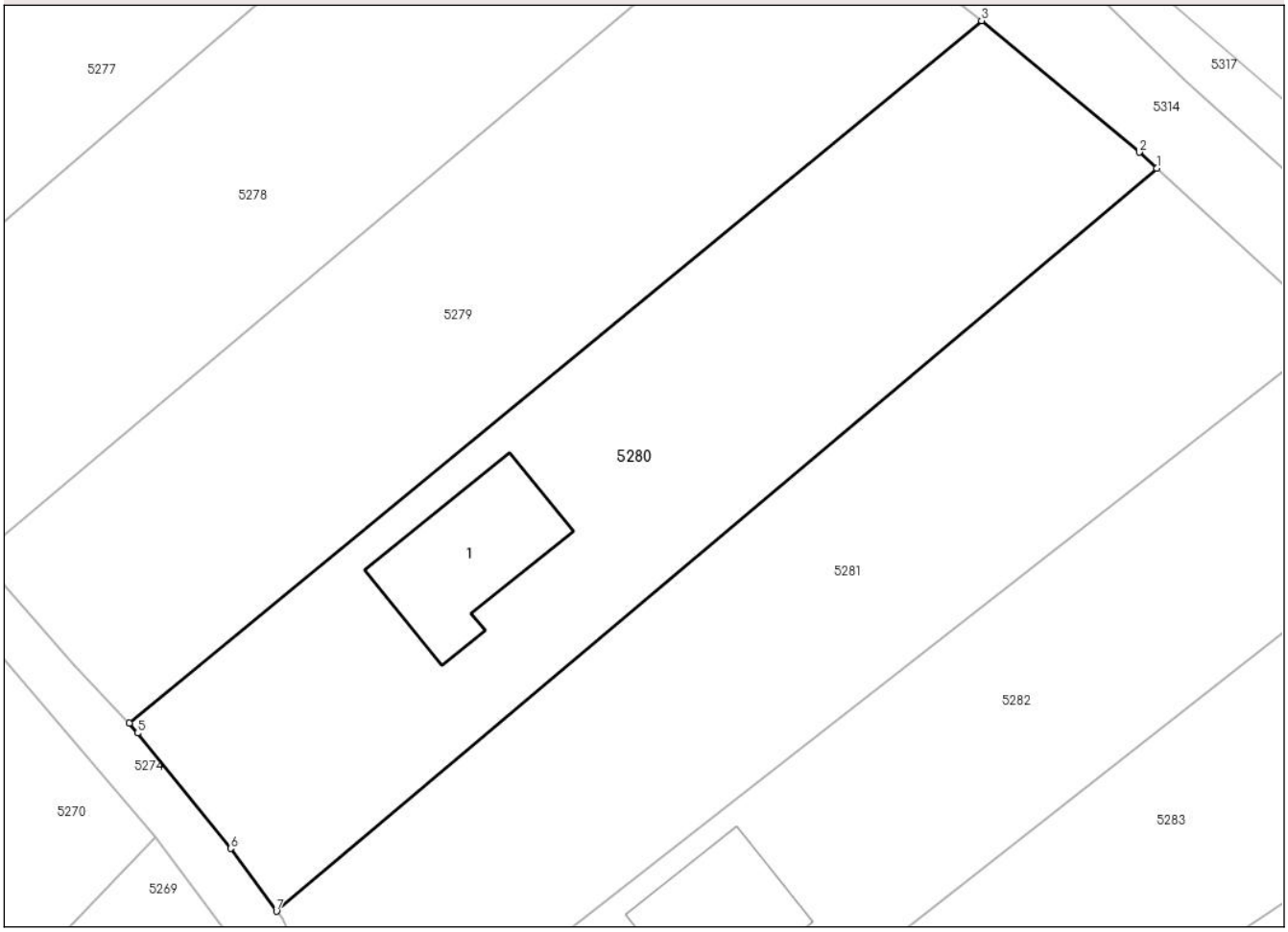

Date referitoare la teren

Crt	Categorie folosinţă	Intra vilan	Suprafaţa (mp)	Tarla	Parcelă	Nr. topo	Observaţii / Referinţe
1	arabil	DA	2.214	-	-	-	
2	arabil	NU	217	97	2004	-	

Date referitoare la construcţii

Crt	Număr	Destinaţie construcţie	Supraf. (mp)	Situaţie juridică	Observaţii / Referinţe
A1.1		constructii de locuinte	186	Cu acte	Nr. niveluri:2; S. construita la sol:186 mp; S. construita desfasurata:279 mp; Locuinta (D partial + P)

Lungime Segmente
1) Valorile lungimilor segmentelor sunt obţinute din proiecţie în plan.

Punct început	X / Y	Punct sfârşit	X / Y	Lungime segment (** (m)
1	578.006,733 675.091,856	2	578.005,062 675.093,395	2.272
2	578.005,062 675.093,395	3	577.989,846 675.106,064	19.8

Document care conține date cu caracter personal, protejat de prevederile Regulamentului (UE) nr. 679/2016 și Legii 190/2018

Punct început	X / Y	Punct sfârşit	X / Y	Lungime segment (** (m)
3	577.989,846 675.106,064	4	577.907,693 675.038,349	106.463
4	577.907,693 675.038,349	5	577.908,47 675.037,387	1.237
5	577.908,47 675.037,387	6	577.917,456 675.026,26	14.302
6	577.917,456 675.026,26	7	577.921,871 675.020,207	7.492
7	577.921,871 675.020,207	1	578.006,733 675.091,856	111.064

** Lungimile segmentelor sunt determinate în planul de proiecţie Stereo 70 şi sunt rotunjite la 1 milimetru.
*** Distanţa dintre puncte este formată din segmente cumulate ce sunt mai mici decât valoarea 1 milimetru.

Document care conține date cu caracter personal, protejat de prevederile Regulamentului (UE) nr. 679/2016 și Legii 190/2018

DATE DESPRE IMOBILUL NR. 5281

Oficiul de Cadastru şi Publicitate Imobiliară SUCEAVA
Biroul de Cadastru şi Publicitate Imobiliară Gura Humorului

A. Partea I. Descrierea imobilului

TEREN Necunoscut

Adresa: Loc. Ciprian Porumbescu, Jud. Suceava

Nr. Crt	Nr cadastral Nr. topografic	Suprafaţa* (mp)	Observaţii / Referinţe
A1	38566	Din acte: 2.500 Masurata: 2.390	Sector cadastral:25 Teren neimprejmuit; Indreptare eroare materiala in sensul anularii dreptului de proprietate conform CM 36/ 2021.

B. Partea II. Proprietari şi acte

Inscrieri privitoare la dreptul de proprietate şi alte drepturi reale		Referinţe
5281 / 03/03/2025		
Act Notarial nr. 23, din 14/02/2022 emis de BIN Dumitru Mihaela;		
B1	Intabulare, drept de PROPRIETATE, dobandit prin Succesiune, cota actuala 1/1, cota initiala 1/1	A1
	1) **ICHIM AUREL**	

C. Partea III. SARCINI .

Inscrieri privind dezmembramintele dreptului de proprietate, drepturi reale de garanţie şi sarcini	Referinţe
NU SUNT	

Document care conține date cu caracter personal, protejat de prevederile Regulamentului (UE) nr. 679/2016 și Legii 190/2018

Anexa Nr. 1 La Partea I

Teren

Nr cadastral	Suprafaţa (mp)*	Observaţii / Referinţe
38566	Din acte: 2.500 Masurata: 2.390	Indreptare eroare materiala in sensul anularii dreptului de proprietate conform CM 36/ 2021.

* Suprafaţa este determinată in planul de proiecţie Stereo 70.

DETALII LINIARE IMOBIL

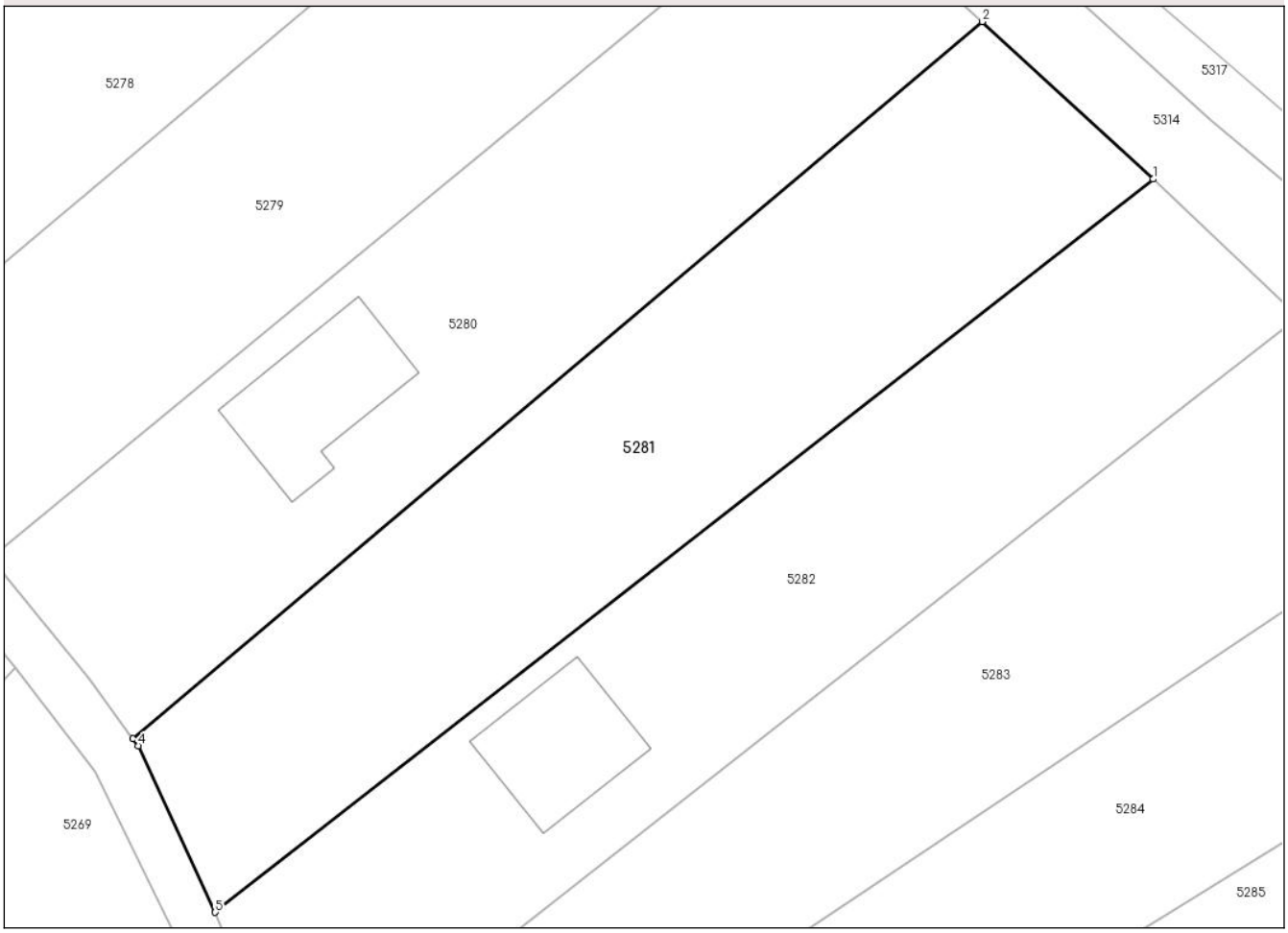

Date referitoare la teren

Crt	Categorie folosinţă	Intra vilan	Suprafaţa (mp)	Tarla	Parcelă	Nr. topo	Observaţii / Referinţe
1	arabil	DA	2.119	-	-	-	
2	arabil	NU	271	97	2004	-	

Lungime Segmente
1) Valorile lungimilor segmentelor sunt obţinute din proiecţie în plan.

Punct început	X / Y	Punct sfârşit	X / Y	Lungime segment (** (m)
1	578.023,807 675.076,128	2	578.006,733 675.091,856	23.214
2	578.006,733 675.091,856	3	577.921,871 675.020,207	111.064
3	577.921,871 675.020,207	4	577.922,383 675.019,505	0.869
4	577.922,383 675.019,505	5	577.930,078 675.002,877	18.322

Document care conține date cu caracter personal, protejat de prevederile Regulamentului (UE) nr. 679/2016 și Legii 190/2018

Punct început	X / Y	Punct sfârşit	X / Y	Lungime segment (** (m)
5	577.930,078 675.002,877	1	578.023,807 675.076,128	118.957

** Lungimile segmentelor sunt determinate în planul de proiecţie Stereo 70 şi sunt rotunjite la 1 milimetru.
*** Distanţa dintre puncte este formată din segmente cumulate ce sunt mai mici decât valoarea 1 milimetru.

Document care conține date cu caracter personal, protejat de prevederile Regulamentului (UE) nr. 679/2016 și Legii 190/2018

DATE DESPRE IMOBILUL NR. 5282

Oficiul de Cadastru şi Publicitate Imobiliară SUCEAVA
Biroul de Cadastru şi Publicitate Imobiliară Gura Humorului

A. Partea I. Descrierea imobilului

TEREN Necunoscut

Adresa: Loc. Ciprian Porumbescu, Jud. Suceava

Nr. Crt	Nr cadastral Nr. topografic	Suprafaţa* (mp)	Observaţii / Referinţe
A1	31254	Din acte: 2.468 Masurata: 2.450	Sector cadastral:25 Teren neimprejmuit; Teren partial imprejmuit.

B. Partea II. Proprietari şi acte

Inscrieri privitoare la dreptul de proprietate şi alte drepturi reale		Referinţe
62239 / 19/10/2020		
Act Notarial nr. contract de vânzare-cumpărare aut. nr. 1555, din 16/10/2020 emis de BIN Cirligeanu Virginia Laura;		
B4	Intabulare, drept de PROPRIETATE, dobandit prin Conventie, cota actuala 1/1, cota initiala 1/1	A1
	1) **DANELIUC LUCIAN-GEORGE** 2) **DANELIUC RALUCA**, bun comun, în devălmășie	

C. Partea III. SARCINI .

Inscrieri privind dezmembramintele dreptului de proprietate, drepturi reale de garanţie şi sarcini	Referinţe
NU SUNT	

Anexa Nr. 1 La Partea I

Teren

Nr cadastral	Suprafaţa (mp)*	Observaţii / Referinţe
31254	Din acte: 2.468 Masurata: 2.450	Teren partial imprejmuit.

* Suprafaţa este determinată in planul de proiecţie Stereo 70.

DETALII LINIARE IMOBIL

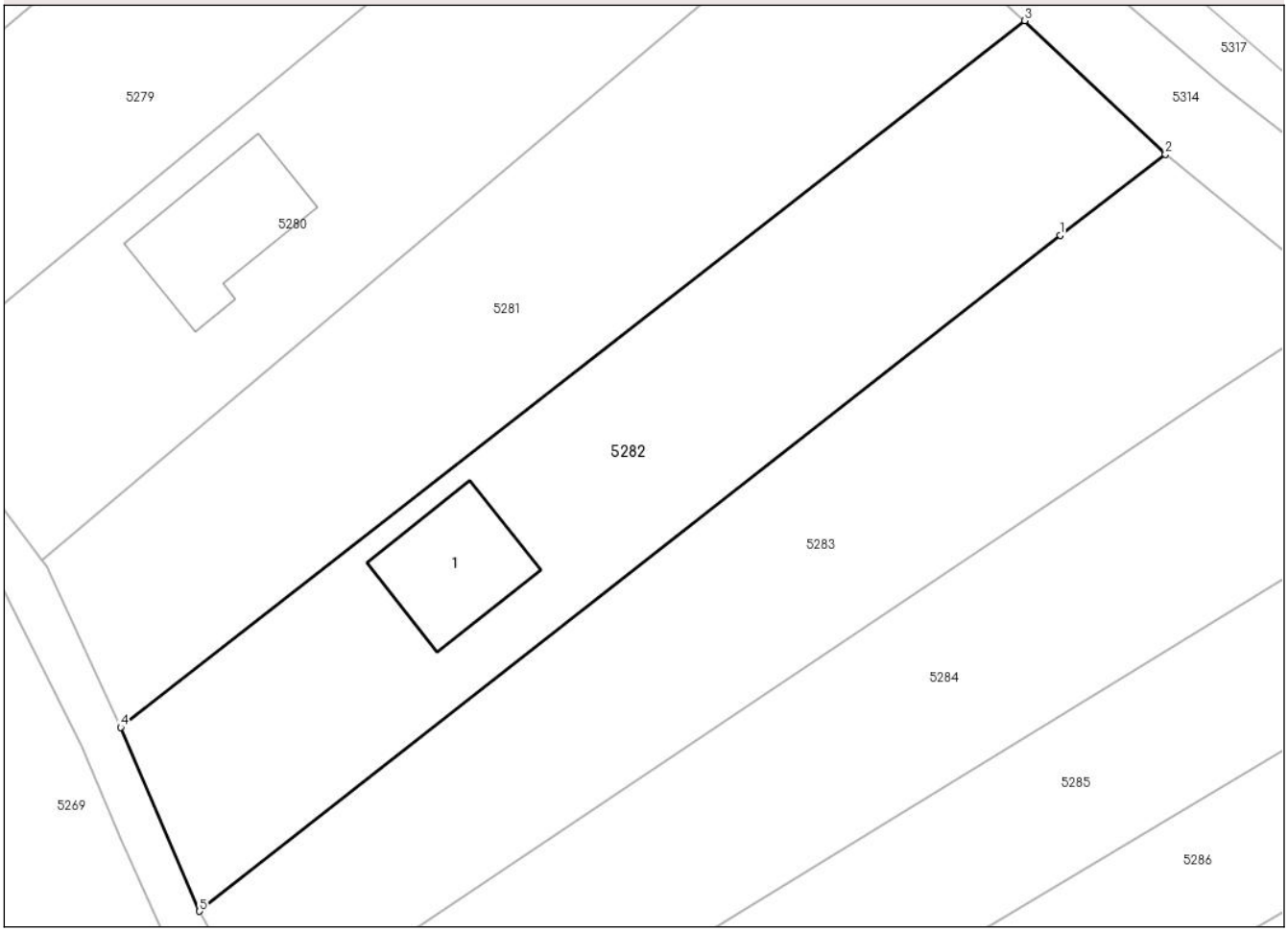

Date referitoare la teren

Crt	Categorie folosință	Intra vilan	Suprafaţa (mp)	Tarla	Parcelă	Nr. topo	Observaţii / Referinţe
1	faneata	DA	2.188	-	-	-	
2	faneata	NU	263	97	2004	-	

Date referitoare la construcţii

Crt	Număr	Destinaţie construcţie	Supraf. (mp)	Situaţie juridică	Observaţii / Referinţe
A1.1		constructii de locuinte	161	Fara acte	Nr. niveluri:3; S. construita la sol:161 mp; S. construita desfasurata:400 mp; Locuinta - D partial+P+M

Lungime Segmente
1) Valorile lungimilor segmentelor sunt obţinute din proiecţie în plan.

Punct început	X / Y	Punct sfârşit	X / Y	Lungime segment (** (m)
1	578.027,466 675.053,89	2	578.038,388 675.062,284	13.775
2	578.038,388 675.062,284	3	578.023,807 675.076,128	20.106

Document care conține date cu caracter personal, protejat de prevederile Regulamentului (UE) nr. 679/2016 și Legii 190/2018

Punct început	X / Y	Punct sfârşit	X / Y	Lungime segment (** (m)
3	578.023,807 675.076,128	4	577.930,078 675.002,877	118.957
4	577.930,078 675.002,877	5	577.938,247 674.983,802	20.751
5	577.938,247 674.983,802	1	578.027,466 675.053,89	113.456

** Lungimile segmentelor sunt determinate în planul de proiecţie Stereo 70 şi sunt rotunjite la 1 milimetru.
*** Distanţa dintre puncte este formată din segmente cumulate ce sunt mai mici decât valoarea 1 milimetru.

Document care conține date cu caracter personal, protejat de prevederile Regulamentului (UE) nr. 679/2016 și Legii 190/2018

DATE DESPRE IMOBILUL NR. 5283

Oficiul de Cadastru şi Publicitate Imobiliară SUCEAVA
Biroul de Cadastru şi Publicitate Imobiliară Gura Humorului

A. Partea I. Descrierea imobilului

TEREN Necunoscut

Adresa: Loc. Ciprian Porumbescu, Jud. Suceava

Nr. Crt	Nr cadastral Nr. topografic	Suprafaţa* (mp)	Observaţii / Referinţe
A1	38482	2.468	Sector cadastral:25 Teren neimprejmuit; Teren partial imprejmuit.

B. Partea II. Proprietari şi acte

Inscrieri privitoare la dreptul de proprietate şi alte drepturi reale		Referinţe
2316 / 04/02/2025		
Act Normativ nr. 7, din 13/03/1996 emis de PARLAMENTUL ROMANIEI;		
B2	Intabulare, drept de PROPRIETATEbun comun in devalmasie, ca urmare a transformării posesiei în drept de proprietate, în condițiile art. 13 alin (7) litera a) si b), dobandit prin Lege, cota actuala 1/1, cota initiala 1/1	A1
	1) **CLOPOTAR VASILE** 2) **BILAN GEORGETA**	

C. Partea III. SARCINI .

Inscrieri privind dezmembramintele dreptului de proprietate, drepturi reale de garanţie şi sarcini	Referinţe
NU SUNT	

Document care conține date cu caracter personal, protejat de prevederile Regulamentului (UE) nr. 679/2016 și Legii 190/2018

Anexa Nr. 1 La Partea I

Teren

Nr cadastral	Suprafaţa (mp)*	Observaţii / Referinţe
38482	2.468	Teren partial imprejmuit.

* Suprafaţa este determinată in planul de proiecţie Stereo 70.

DETALII LINIARE IMOBIL

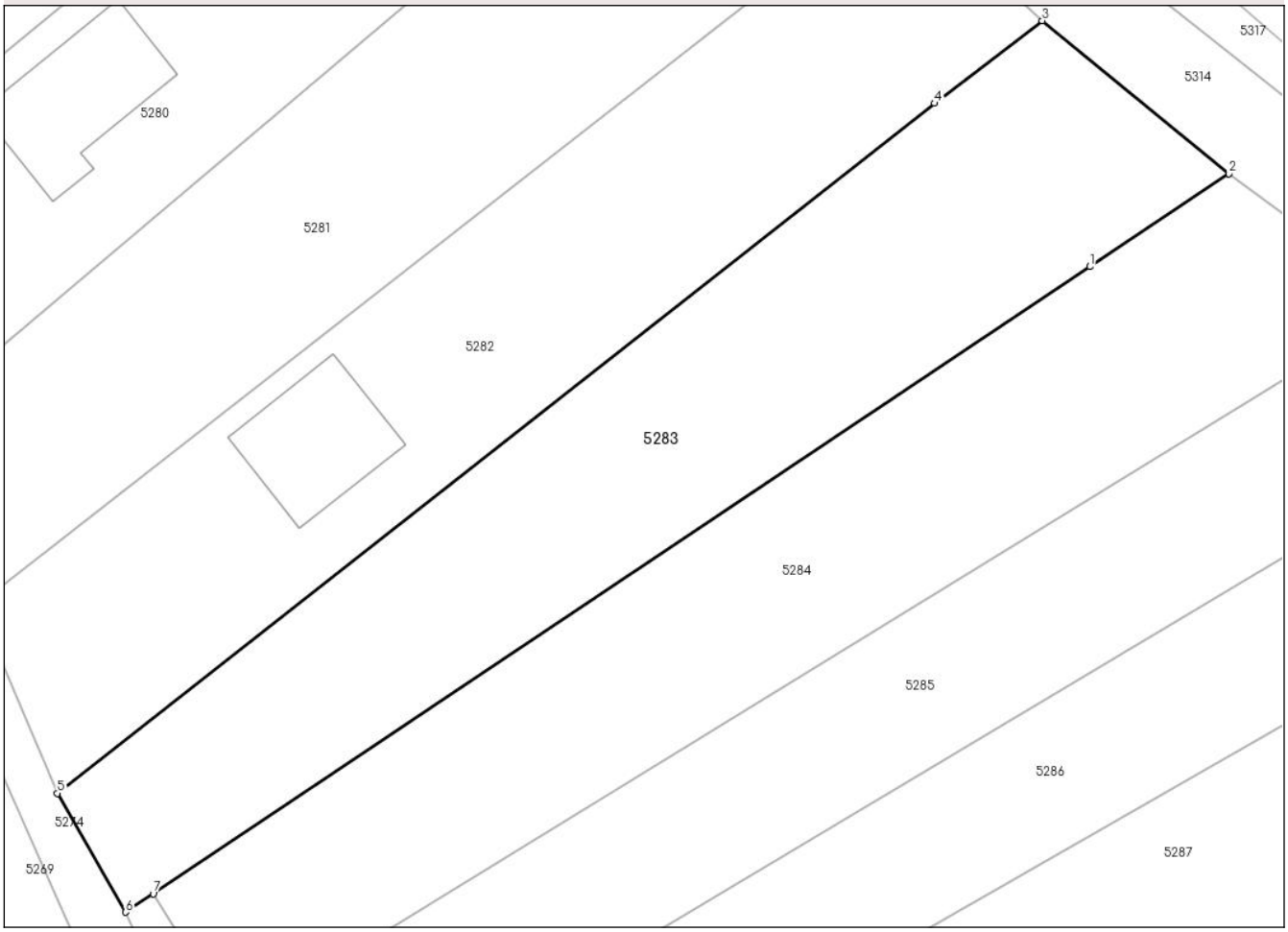

Date referitoare la teren

Crt	Categorie folosință	Intra vilan	Suprafaţa (mp)	Tarla	Parcelă	Nr. topo	Observaţii / Referinţe
1	faneata	DA	2.112	-	-	-	
2	faneata	NU	356	97	2004	-	

Lungime Segmente
1) Valorile lungimilor segmentelor sunt obţinute din proiecţie în plan.

Punct început	X / Y	Punct sfârşit	X / Y	Lungime segment (** (m)
1	578.043,226 675.037,298	2	578.057,357 675.046,75	17.001
2	578.057,357 675.046,75	3	578.038,388 675.062,284	24.518
3	578.038,388 675.062,284	4	578.027,466 675.053,89	13.775
4	578.027,466 675.053,89	5	577.938,247 674.983,802	113.456

Document care conține date cu caracter personal, protejat de prevederile Regulamentului (UE) nr. 679/2016 și Legii 190/2018

Punct început	X / Y	Punct sfârşit	X / Y	Lungime segment (** (m)
5	577.938,247 674.983,802	6	577.945,198 674.971,73	13.93
6	577.945,198 674.971,73	7	577.947,976 674.973,589	3.343
7	577.947,976 674.973,589	1	578.043,226 675.037,298	114.592

** Lungimile segmentelor sunt determinate în planul de proiecţie Stereo 70 şi sunt rotunjite la 1 milimetru.
*** Distanţa dintre puncte este formată din segmente cumulate ce sunt mai mici decât valoarea 1 milimetru.

Document care conține date cu caracter personal, protejat de prevederile Regulamentului (UE) nr. 679/2016 și Legii 190/2018

DATE DESPRE IMOBILUL NR. 5284

Oficiul de Cadastru şi Publicitate Imobiliară SUCEAVA
Biroul de Cadastru şi Publicitate Imobiliară Gura Humorului

A. Partea I. Descrierea imobilului

TEREN Necunoscut

Adresa: Loc. Ciprian Porumbescu, Jud. Suceava

Nr. Crt	Nr cadastral Nr. topografic	Suprafaţa* (mp)	Observaţii / Referinţe
A1	38486	2.468	Sector cadastral:25 Teren neimprejmuit;

B. Partea II. Proprietari şi acte

Inscrieri privitoare la dreptul de proprietate şi alte drepturi reale		Referinţe
22954 / 05/04/2021		
Act Normativ nr. 7, din 13/03/1996 emis de Parlamentul Romaniei;		
B1	Intabulare, drept de PROPRIETATE, dobandit prin Lege, cota actuala 1/1	A1
	1) **NEIDENTIFICAT NEIDENTIFICAT**	
Act Administrativ nr. adeverinta 1072, din 25/03/2021 emis de PRIMARIA COMUNEI CIPRIAN PORUMBESCU (proces verbal de vecinatate 24.03.2021, act notarial nr declaratie 1390 din 25.03.2021, emis de SPN BUSUIOC OVIDIU SI BUSUIOC ANA ELENA);		
B2	se noteaza posesia	A1
	1) **PĂRĂU CONSTANTIN-DANIEL** 2) **PĂRĂU ELISABETA**, bun comun	

C. Partea III. SARCINI .

Inscrieri privind dezmembramintele dreptului de proprietate, drepturi reale de garanţie şi sarcini	Referinţe
NU SUNT	

Anexa Nr. 1 La Partea I

Teren

Nr cadastral	Suprafaţa (mp)*	Observaţii / Referinţe
38486	2.468	

* Suprafaţa este determinată in planul de proiecţie Stereo 70.

DETALII LINIARE IMOBIL

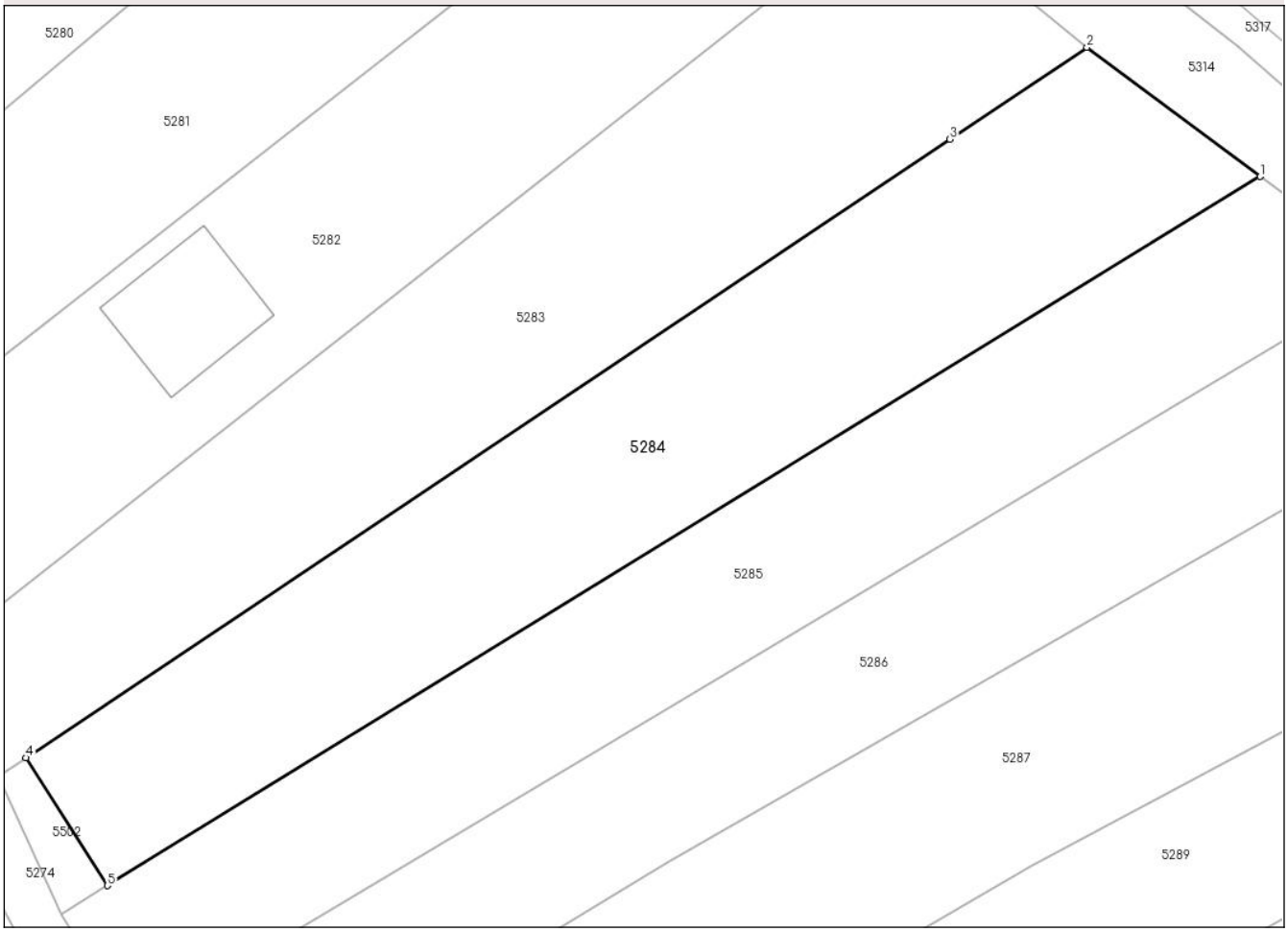

Date referitoare la teren

Crt	Categorie folosință	Intra vilan	Suprafaţa (mp)	Tarla	Parcelă	Nr. topo	Observaţii / Referinţe
1	arabil	DA	2.079	-	-	-	
2	arabil	NU	389	97	2004	-	

Lungime Segmente
1) Valorile lungimilor segmentelor sunt obţinute din proiecţie în plan.

Punct început	X / Y	Punct sfârşit	X / Y	Lungime segment (** (m)
1	578.075,213 675.033,454	2	578.057,357 675.046,75	22.263
2	578.057,357 675.046,75	3	578.043,226 675.037,298	17.001
3	578.043,226 675.037,298	4	577.947,976 674.973,589	114.592
4	577.947,976 674.973,589	5	577.956,369 674.960,441	15.598

Document care conține date cu caracter personal, protejat de prevederile Regulamentului (UE) nr. 679/2016 și Legii 190/2018

Punct început	X / Y	Punct sfârşit	X / Y	Lungime segment (** (m)
5	577.956,369 674.960,441	1	578.075,213 675.033,454	139.48

** Lungimile segmentelor sunt determinate în planul de proiecţie Stereo 70 şi sunt rotunjite la 1 milimetru.
*** Distanţa dintre puncte este formată din segmente cumulate ce sunt mai mici decât valoarea 1 milimetru.

Document care conține date cu caracter personal, protejat de prevederile Regulamentului (UE) nr. 679/2016 și Legii 190/2018

DATE DESPRE IMOBILUL NR. 5285

Oficiul de Cadastru şi Publicitate Imobiliară SUCEAVA
Biroul de Cadastru şi Publicitate Imobiliară Gura Humorului

A. Partea I. Descrierea imobilului

TEREN Necunoscut

Adresa: Loc. Ciprian Porumbescu, Jud. Suceava

Nr. Crt	Nr cadastral Nr. topografic	Suprafaţa* (mp)	Observaţii / Referinţe
A1		2.189	Sector cadastral:25 Teren neimprejmuit;

B. Partea II. Proprietari şi acte

Inscrieri privitoare la dreptul de proprietate şi alte drepturi reale		Referinţe
5285 / 03/03/2025		
Act Administrativ nr. 1171, din 24/11/1994 emis de Comisia Judeteana Suceava;		
B1	Intabulare, drept de PROPRIETATE, dobandit prin Reconstituire, cota actuala 1/1	A1
	1) **POPOVICI ILIE**, LIPSA CNP	
Act Administrativ nr. 2131, din 09/04/2025 emis de Primaria Comunei Ciprian Porumbescu;		
B2	se noteaza posesia asupra imobilului in favoarea	A1
	1) **HANCEAN CONSTANTIN**	

C. Partea III. SARCINI .

Inscrieri privind dezmembramintele dreptului de proprietate, drepturi reale de garanţie şi sarcini	Referinţe
NU SUNT	

Document care conține date cu caracter personal, protejat de prevederile Regulamentului (UE) nr. 679/2016 și Legii 190/2018

Anexa Nr. 1 La Partea I

Teren

Nr cadastral	Suprafaţa (mp)*	Observaţii / Referinţe
	2.189	

* Suprafaţa este determinată in planul de proiecţie Stereo 70.

DETALII LINIARE IMOBIL

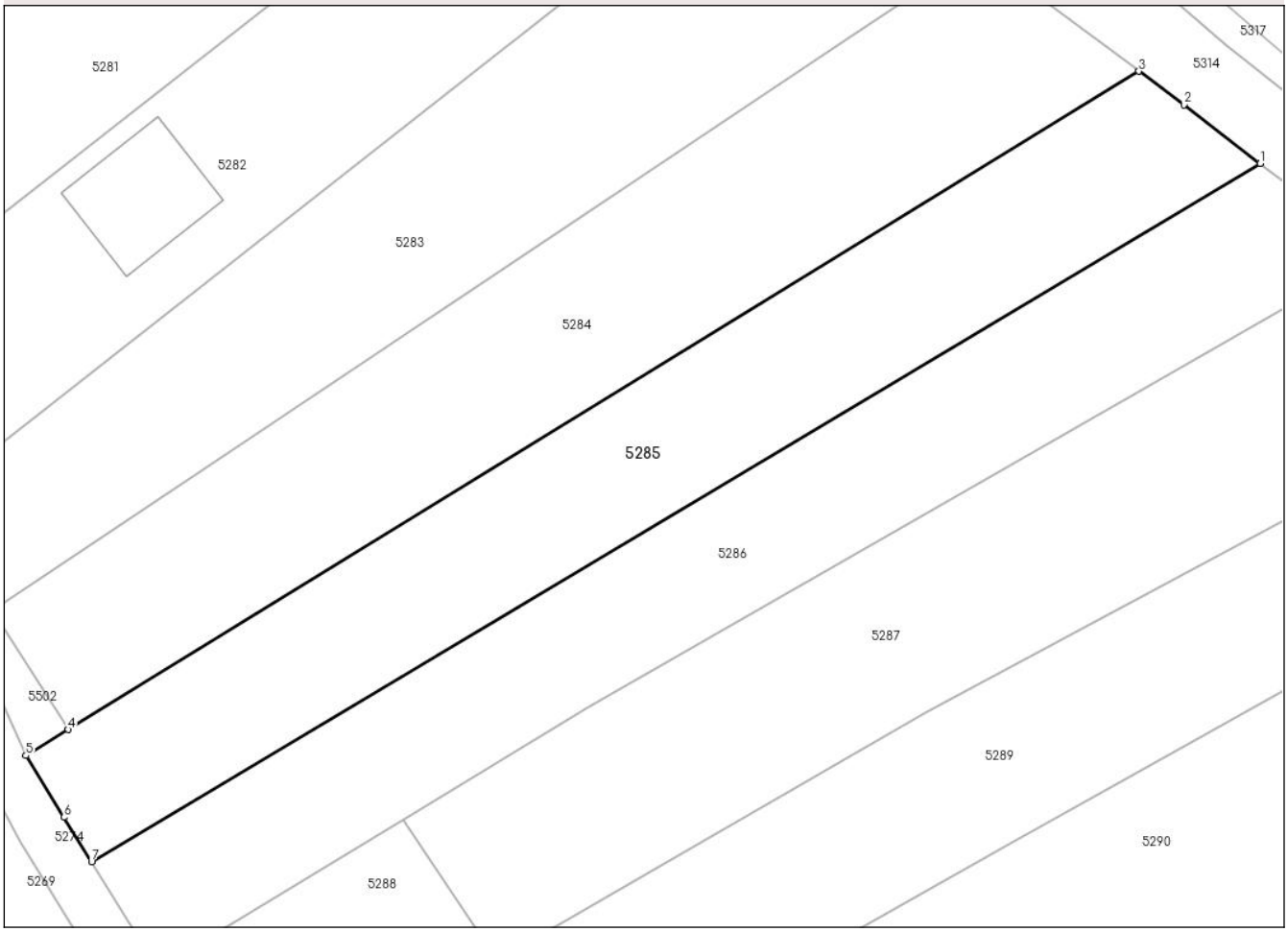

Date referitoare la teren

Crt	Categorie folosință	Intra vilan	Suprafaţa (mp)	Tarla	Parcelă	Nr. topo	Observaţii / Referinţe
1	arabil	DA	1.839	-	-	-	
2	arabil	NU	350	97	2004	-	

Lungime Segmente
1) Valorile lungimilor segmentelor sunt obţinute din proiecţie în plan.

Punct început	X / Y	Punct sfârşit	X / Y	Lungime segment (** (m)
1	578.088,692 675.023,232	2	578.080,21 675.029,734	10.687
2	578.080,21 675.029,734	3	578.075,213 675.033,454	6.23
3	578.075,213 675.033,454	4	577.956,369 674.960,441	139.48
4	577.956,369 674.960,441	5	577.951,667 674.957,552	5.519

Document care conține date cu caracter personal, protejat de prevederile Regulamentului (UE) nr. 679/2016 și Legii 190/2018

Punct început	X / Y	Punct sfârşit	X / Y	Lungime segment (** (m)
5	577.951,667 674.957,552	6	577.955,887 674.950,714	8.035
6	577.955,887 674.950,714	7	577.958,961 674.945,788	5.806
7	577.958,961 674.945,788	1	578.088,692 675.023,232	151.088

** Lungimile segmentelor sunt determinate în planul de proiecţie Stereo 70 şi sunt rotunjite la 1 milimetru.
*** Distanţa dintre puncte este formată din segmente cumulate ce sunt mai mici decât valoarea 1 milimetru.

Document care conține date cu caracter personal, protejat de prevederile Regulamentului (UE) nr. 679/2016 și Legii 190/2018

DATE DESPRE IMOBILUL NR. 5286

Oficiul de Cadastru şi Publicitate Imobiliară SUCEAVA
Biroul de Cadastru şi Publicitate Imobiliară Gura Humorului

A. Partea I. Descrierea imobilului

TEREN Necunoscut

Adresa: Loc. Ciprian Porumbescu, Jud. Suceava

Nr. Crt	Nr cadastral Nr. topografic	Suprafaţa* (mp)	Observaţii / Referinţe
A1		Din acte: 3.600 Masurata: 2.189	Sector cadastral:25 Teren neimprejmuit;

B. Partea II. Proprietari şi acte

Inscrieri privitoare la dreptul de proprietate şi alte drepturi reale		Referinţe
5286 / 03/03/2025		
Act Administrativ nr. 360, din 09/07/1993 emis de Comisia Judeteana Suceava;		
B1	Intabulare, drept de PROPRIETATE, dobandit prin Reconstituire, cota actuala 1/1, cota initiala 1/1	A1
	1) **SAGHIN C-TIN A GHE.**, LIPSA CNP	

C. Partea III. SARCINI .

Inscrieri privind dezmembramintele dreptului de proprietate, drepturi reale de garanţie şi sarcini	Referinţe
NU SUNT	

Document care conține date cu caracter personal, protejat de prevederile Regulamentului (UE) nr. 679/2016 și Legii 190/2018

Anexa Nr. 1 La Partea I

Teren

Nr cadastral	Suprafaţa (mp)*	Observaţii / Referinţe
	Din acte: 3.600 Masurata: 2.189	

* Suprafaţa este determinată in planul de proiecţie Stereo 70.

DETALII LINIARE IMOBIL

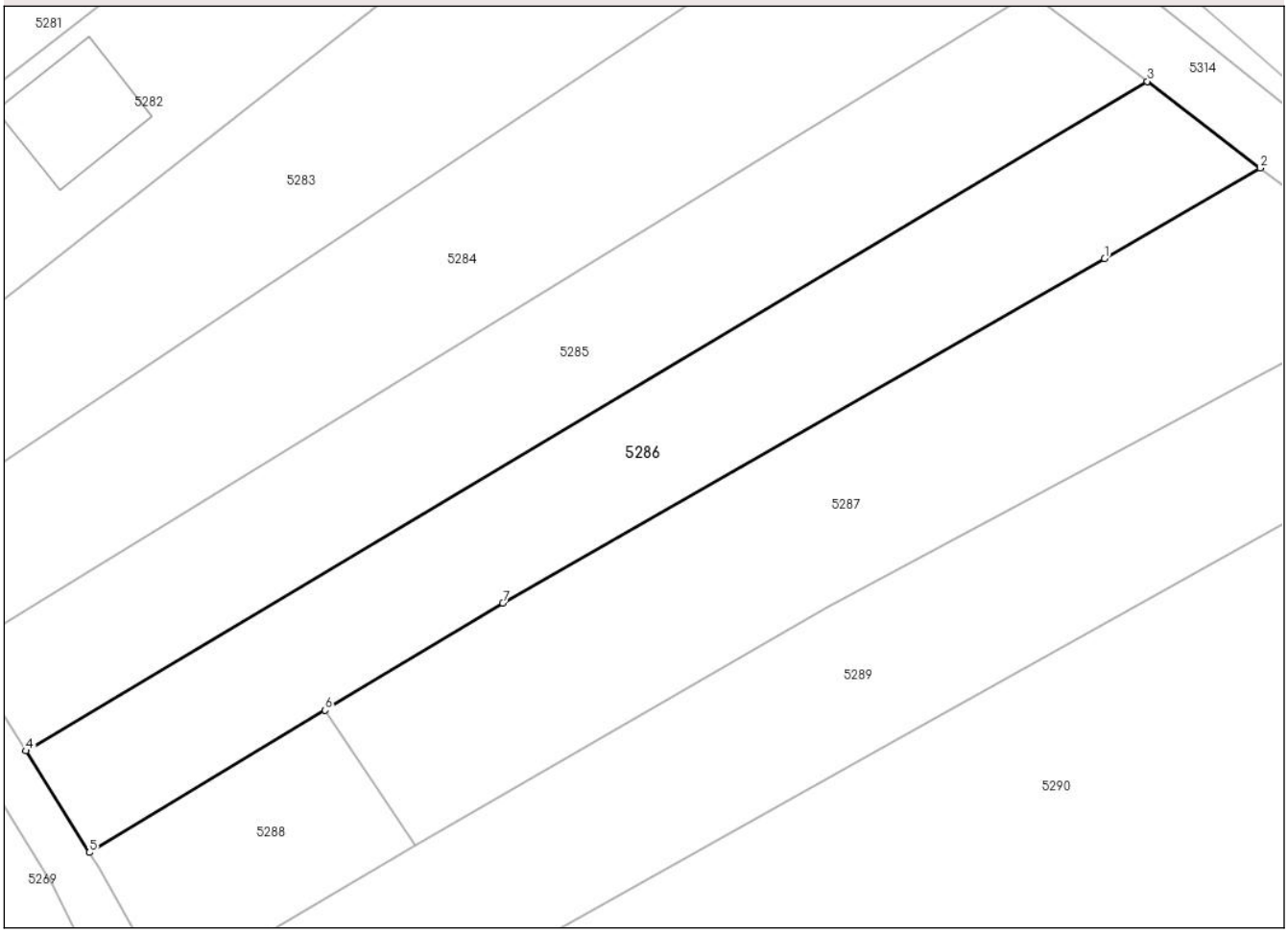

Date referitoare la teren

Crt	Categorie folosinţă	Intra vilan	Suprafaţa (mp)	Tarla	Parcelă	Nr. topo	Observaţii / Referinţe
1	arabil	DA	1.808	-	-	-	
2	arabil	NU	381	97	2004	-	

Lungime Segmente
1) Valorile lungimilor segmentelor sunt obţinute din proiecţie în plan.

Punct început	X / Y	Punct sfârşit	X / Y	Lungime segment (** (m)
1	578.083,753 675.002,731	2	578.101,763 675.013,212	20.838
2	578.101,763 675.013,212	3	578.088,692 675.023,232	16.47
3	578.088,692 675.023,232	4	577.958,961 674.945,788	151.088
4	577.958,961 674.945,788	5	577.966,302 674.934,024	13.867

Document care conține date cu caracter personal, protejat de prevederile Regulamentului (UE) nr. 679/2016 și Legii 190/2018

Punct început	X / Y	Punct sfârşit	X / Y	Lungime segment (** (m)
5	577.966,302 674.934,024	6	577.993,587 674.950,484	31.865
6	577.993,587 674.950,484	7	578.014,138 674.962,88	24.0
7	578.014,138 674.962,88	1	578.083,753 675.002,731	80.214

** Lungimile segmentelor sunt determinate în planul de proiecţie Stereo 70 şi sunt rotunjite la 1 milimetru.
*** Distanţa dintre puncte este formată din segmente cumulate ce sunt mai mici decât valoarea 1 milimetru.

Document care conține date cu caracter personal, protejat de prevederile Regulamentului (UE) nr. 679/2016 și Legii 190/2018

DATE DESPRE IMOBILUL NR. 5287

Oficiul de Cadastru şi Publicitate Imobiliară SUCEAVA
Biroul de Cadastru şi Publicitate Imobiliară Gura Humorului

A. Partea I. Descrierea imobilului

TEREN Necunoscut

Adresa: Loc. Ciprian Porumbescu, Jud. Suceava

Nr. Crt	Nr cadastral Nr. topografic	Suprafaţa* (mp)	Observaţii / Referinţe
A1	31239	2.464	Sector cadastral:25 Teren neimprejmuit;

B. Partea II. Proprietari şi acte

Inscrieri privitoare la dreptul de proprietate şi alte drepturi reale		Referinţe
17038 / 04/10/2006		
Act Notarial nr. 2807, din 03/10/2006 emis de B.N.P. Adela Ivașcu;		
B1	Intabulare, drept de PROPRIETATE, dobandit prin Conventie, cota actuala 1/1, cota initiala 1/1	A1
	1) **SCOLOBIUC C LENUȚA LILIANA**, LIPSA CNP 2) **SCOLOBIUC A FLORIN COSMIN**, soți, bun comun LIPSA CNP	

C. Partea III. SARCINI .

Inscrieri privind dezmembramintele dreptului de proprietate, drepturi reale de garanţie şi sarcini	Referinţe
NU SUNT	

Anexa Nr. 1 La Partea I

Teren

Nr cadastral	Suprafaţa (mp)*	Observaţii / Referinţe
31239	2.464	

* Suprafaţa este determinată in planul de proiecţie Stereo 70.

DETALII LINIARE IMOBIL

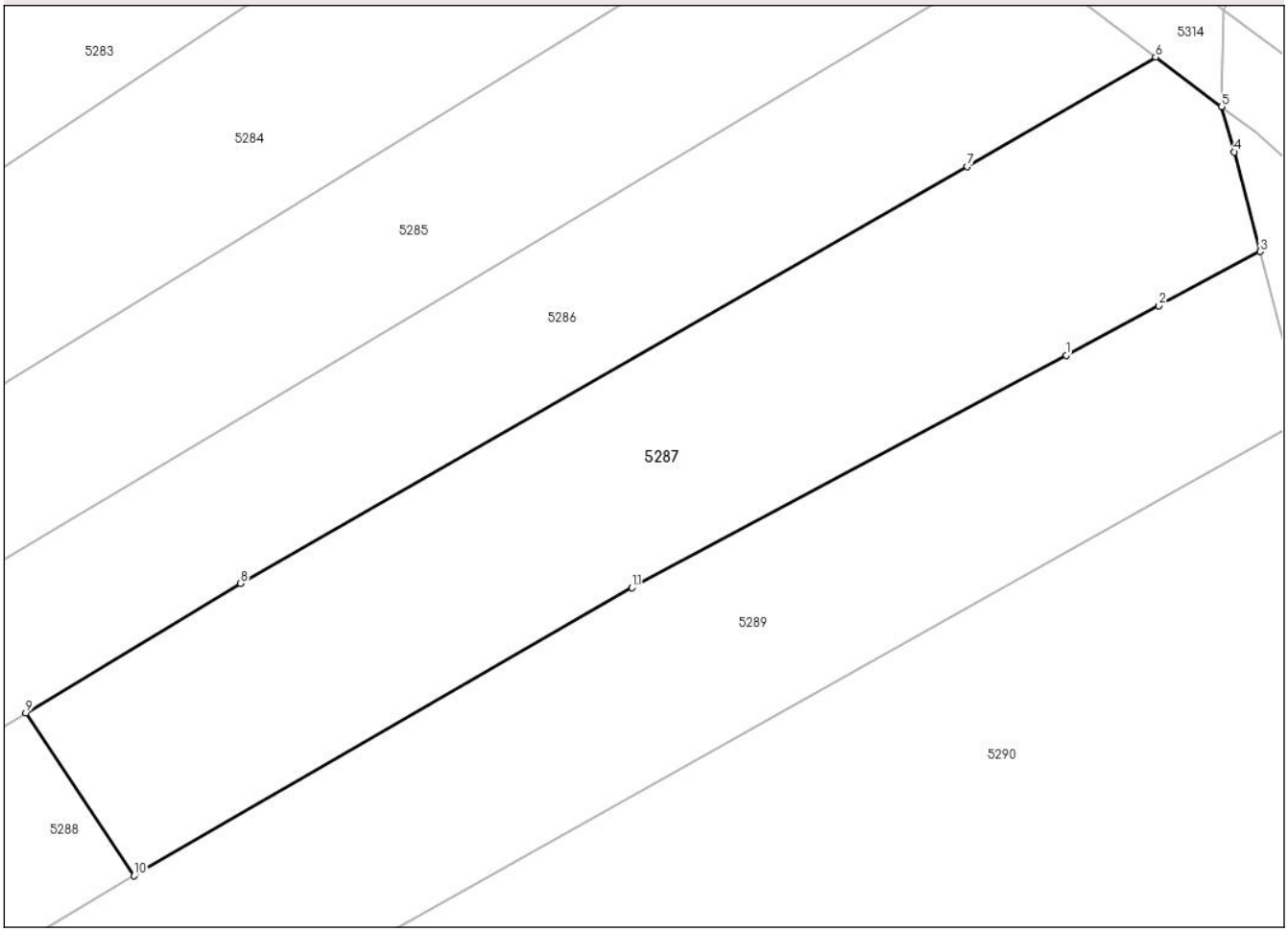

Date referitoare la teren

Crt	Categorie folosință	Intra vilan	Suprafaţa (mp)	Tarla	Parcelă	Nr. topo	Observaţii / Referinţe
1	arabil	DA	1.936	-	-	-	
2	arabil	NU	529	97	2004	-	

Lungime Segmente
1) Valorile lungimilor segmentelor sunt obţinute din proiecţie în plan.

Punct început	X / Y	Punct sfârşit	X / Y	Lungime segment (** (m)
1	578.093,207 674.984,678	2	578.102,076 674.989,421	10.058
2	578.102,076 674.989,421	3	578.111,79 674.994,616	11.016
3	578.111,79 674.994,616	4	578.109,301 675.004,14	9.844
4	578.109,301 675.004,14	5	578.108,099 675.008,458	4.482

Document care conține date cu caracter personal, protejat de prevederile Regulamentului (UE) nr. 679/2016 și Legii 190/2018

Punct început	X / Y	Punct sfârşit	X / Y	Lungime segment (** (m)
5	578.108,099 675.008,458	6	578.101,763 675.013,212	7.921
6	578.101,763 675.013,212	7	578.083,753 675.002,731	20.838
7	578.083,753 675.002,731	8	578.014,138 674.962,88	80.214
8	578.014,138 674.962,88	9	577.993,587 674.950,484	24.0
9	577.993,587 674.950,484	10	578.003,956 674.934,892	18.725
10	578.003,956 674.934,892	11	578.051,631 674.962,443	55.063
11	578.051,631 674.962,443	1	578.093,207 674.984,678	47.148

** Lungimile segmentelor sunt determinate în planul de proiecţie Stereo 70 şi sunt rotunjite la 1 milimetru.
*** Distanţa dintre puncte este formată din segmente cumulate ce sunt mai mici decât valoarea 1 milimetru.

Document care conține date cu caracter personal, protejat de prevederile Regulamentului (UE) nr. 679/2016 și Legii 190/2018

DATE DESPRE IMOBILUL NR. 5288

Oficiul de Cadastru şi Publicitate Imobiliară SUCEAVA
Biroul de Cadastru şi Publicitate Imobiliară Gura Humorului

A. Partea I. Descrierea imobilului

TEREN Intravilan

Adresa: Loc. Ciprian Porumbescu, Jud. Suceava

Nr. Crt	Nr cadastral Nr. topografic	Suprafaţa* (mp)	Observaţii / Referinţe
A1		603	Sector cadastral:25 Teren neimprejmuit;

B. Partea II. Proprietari şi acte

Inscrieri privitoare la dreptul de proprietate şi alte drepturi reale		Referinţe
5288 / 03/03/2025		
Act Administrativ nr. 2122, din 09/04/2025 emis de Primaria Comunei Ciprian Porumbescu;		
B1	Inscrierea posesiei, drept de PROPRIETATE, dobandit prin Constituire, cota actuala 1/1	A1
	1) **NEIDENTIFICAT NEIDENTIFICAT**	
Act Normativ nr. 7, din 13/03/1996 emis de Parlamentul Romaniei;		
B2	Se noteaza mentiunea de proprietar neidentificat.	A1

C. Partea III. SARCINI .

Inscrieri privind dezmembramintele dreptului de proprietate, drepturi reale de garanţie şi sarcini	Referinţe
NU SUNT	

Document care conține date cu caracter personal, protejat de prevederile Regulamentului (UE) nr. 679/2016 și Legii 190/2018

Anexa Nr. 1 La Partea I

Teren

Nr cadastral	Suprafaţa (mp)*	Observaţii / Referinţe
	603	

* Suprafaţa este determinată in planul de proiecţie Stereo 70.

DETALII LINIARE IMOBIL

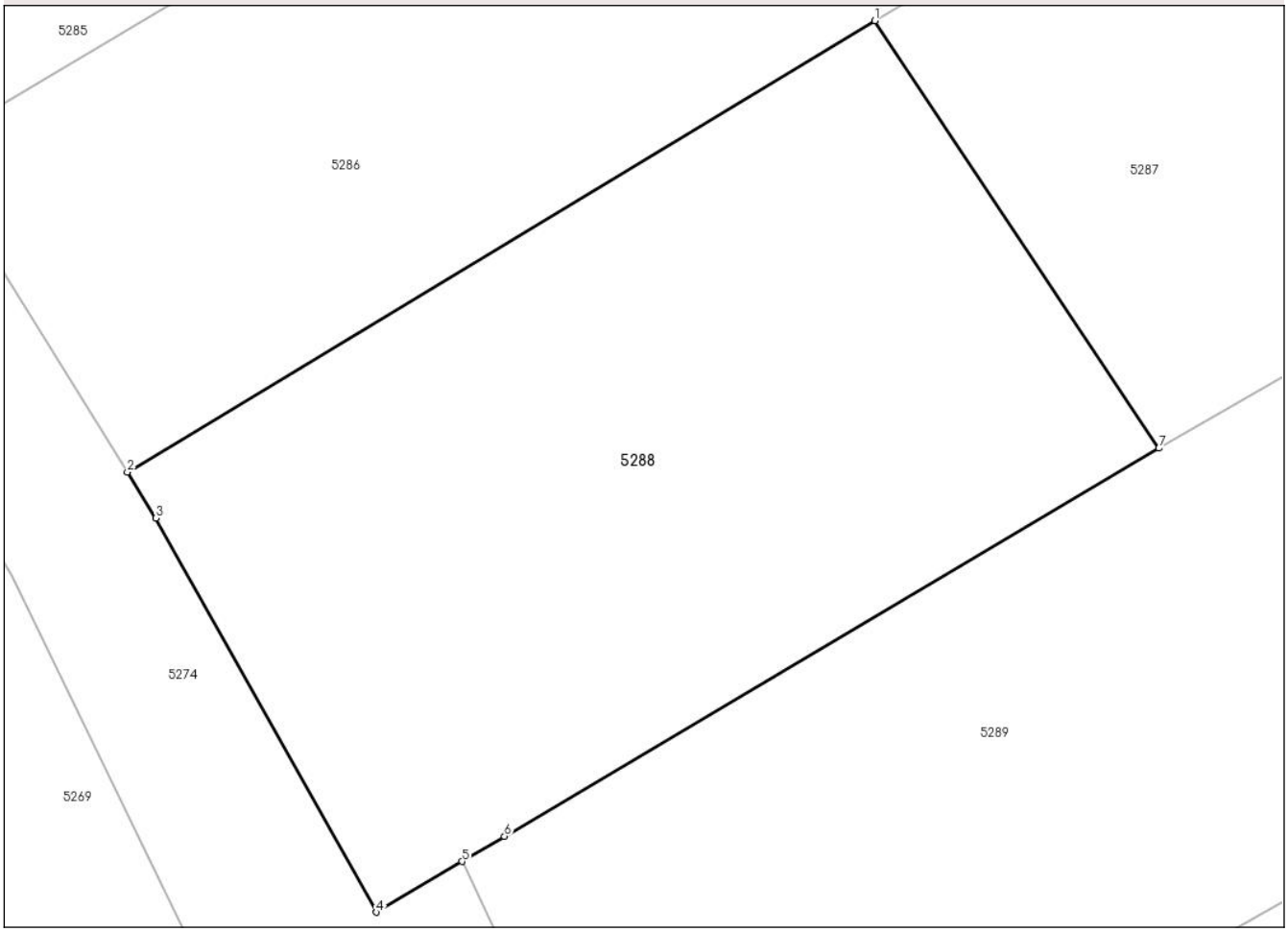

Date referitoare la teren

Crt	Categorie folosință	Intra vilan	Suprafaţa (mp)	Tarla	Parcelă	Nr. topo	Observaţii / Referinţe
1	arabil	DA	603	-	-	-	

Lungime Segmente
1) Valorile lungimilor segmentelor sunt obţinute din proiecţie în plan.

Punct început	X / Y	Punct sfârşit	X / Y	Lungime segment (** (m)
1	577.993,587 674.950,484	2	577.966,302 674.934,024	31.865
2	577.966,302 674.934,024	3	577.967,346 674.932,351	1.972
3	577.967,346 674.932,351	4	577.975,398 674.917,975	16.477
4	577.975,398 674.917,975	5	577.978,52 674.919,825	3.629
5	577.978,52 674.919,825	6	577.980,069 674.920,742	1.8

Document care conține date cu caracter personal, protejat de prevederile Regulamentului (UE) nr. 679/2016 și Legii 190/2018

Punct început	X / Y	Punct sfârşit	X / Y	Lungime segment (** (m)
6	577.980,069 674.920,742	7	578.003,956 674.934,892	27.763
7	578.003,956 674.934,892	1	577.993,587 674.950,484	18.725

** Lungimile segmentelor sunt determinate în planul de proiecţie Stereo 70 şi sunt rotunjite la 1 milimetru.
*** Distanţa dintre puncte este formată din segmente cumulate ce sunt mai mici decât valoarea 1 milimetru.

Document care conține date cu caracter personal, protejat de prevederile Regulamentului (UE) nr. 679/2016 și Legii 190/2018

DATE DESPRE IMOBILUL NR. 5289

Oficiul de Cadastru şi Publicitate Imobiliară SUCEAVA
Biroul de Cadastru şi Publicitate Imobiliară Gura Humorului

A. Partea I. Descrierea imobilului

TEREN Necunoscut

Adresa: Loc. Ciprian Porumbescu, Jud. Suceava

Nr. Crt	Nr cadastral Nr. topografic	Suprafaţa* (mp)	Observaţii / Referinţe
A1		2.530	Sector cadastral:25 Teren neimprejmuit;

B. Partea II. Proprietari şi acte

Inscrieri privitoare la dreptul de proprietate şi alte drepturi reale		Referinţe
5289 / 03/03/2025		
Act Administrativ nr. 1064, din 12/03/2019 emis de Comisia Judeteana Suceava;		
B1	Intabulare, drept de PROPRIETATE, dobandit prin Reconstituire, cota actuala 1/1, cota initiala 1/1	A1
	1) **CAILEAN GHEORGHE**, LIPSA CNP 2) **SABIN DIDINA**, LIPSA CNP 3) **BILAN ILIE**, LIPSA CNP 4) **CORLATAN ILIE**, LIPSA CNP 5) **BILAN CONSTANTIN**, LIPSA CNP	

C. Partea III. SARCINI .

Inscrieri privind dezmembramintele dreptului de proprietate, drepturi reale de garanţie şi sarcini	Referinţe
NU SUNT	

Document care conține date cu caracter personal, protejat de prevederile Regulamentului (UE) nr. 679/2016 și Legii 190/2018

Anexa Nr. 1 La Partea I

Teren

Nr cadastral	Suprafaţa (mp)*	Observaţii / Referinţe
	2.530	

* Suprafaţa este determinată in planul de proiecţie Stereo 70.

DETALII LINIARE IMOBIL

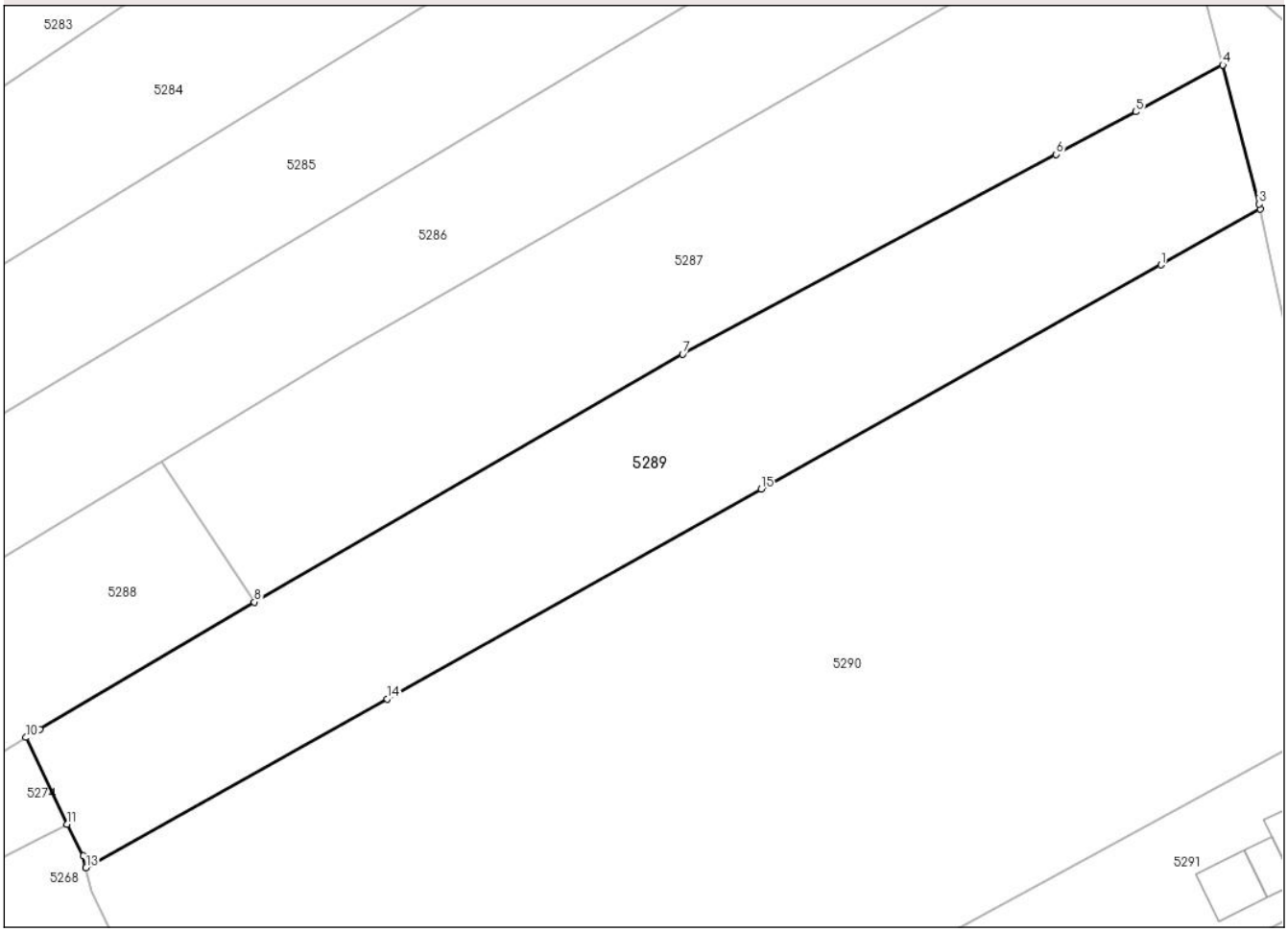

Date referitoare la teren

Crt	Categorie folosință	Intra vilan	Suprafaţa (mp)	Tarla	Parcelă	Nr. topo	Observaţii / Referinţe
1	arabil	DA	2.256	-	-	-	
2	arabil	NU	274	97	2004	-	

Lungime Segmente
1) Valorile lungimilor segmentelor sunt obţinute din proiecţie în plan.

Punct început	X / Y	Punct sfârşit	X / Y	Lungime segment (** (m)
1	578.104,885 674.972,383	2	578.115,951 674.978,584	12.685
2	578.115,951 674.978,584	3	578.115,83 674.979,161	0.59
3	578.115,83 674.979,161	4	578.111,79 674.994,616	15.974
4	578.111,79 674.994,616	5	578.102,076 674.989,421	11.016

Document care conține date cu caracter personal, protejat de prevederile Regulamentului (UE) nr. 679/2016 și Legii 190/2018

Punct început	X / Y	Punct sfârşit	X / Y	Lungime segment (** (m)
5	578.102,076 674.989,421	6	578.093,207 674.984,678	10.058
6	578.093,207 674.984,678	7	578.051,631 674.962,443	47.148
7	578.051,631 674.962,443	8	578.003,956 674.934,892	55.063
8	578.003,956 674.934,892	9	577.980,069 674.920,742	27.763
9	577.980,069 674.920,742	10	577.978,52 674.919,825	1.8
10	577.978,52 674.919,825	11	577.983,117 674.910,188	10.677
11	577.983,117 674.910,188	12	577.984,913 674.906,636	3.98
12	577.984,913 674.906,636	13	577.985,212 674.905,324	1.346
13	577.985,212 674.905,324	14	578.018,743 674.924,113	38.436
14	578.018,743 674.924,113	15	578.060,37 674.947,439	47.717
15	578.060,37 674.947,439	1	578.104,885 674.972,383	51.027

** Lungimile segmentelor sunt determinate în planul de proiecţie Stereo 70 şi sunt rotunjite la 1 milimetru.
*** Distanţa dintre puncte este formată din segmente cumulate ce sunt mai mici decât valoarea 1 milimetru.

Document care conține date cu caracter personal, protejat de prevederile Regulamentului (UE) nr. 679/2016 și Legii 190/2018

DATE DESPRE IMOBILUL NR. 5290

Oficiul de Cadastru şi Publicitate Imobiliară SUCEAVA
Biroul de Cadastru şi Publicitate Imobiliară Gura Humorului

A. Partea I. Descrierea imobilului

TEREN Necunoscut

Adresa: Loc. Ciprian Porumbescu, Jud. Suceava

Nr. Crt	Nr cadastral Nr. topografic	Suprafaţa* (mp)	Observaţii / Referinţe
A1		7.844	Sector cadastral:25 Teren neimprejmuit; Teren partial imprejmuit.

B. Partea II. Proprietari şi acte

Inscrieri privitoare la dreptul de proprietate şi alte drepturi reale		Referinţe
5290 / 03/03/2025		
Act Administrativ nr. 2122, din 09/04/2025 emis de Primaria Comunei Ciprian Porumbescu;		
B1	Inscrierea posesiei, drept de PROPRIETATE, dobandit prin Constituire, cota actuala 1/1	A1
	1) **NEIDENTIFICAT NEIDENTIFICAT**	
Act Normativ nr. 7, din 13/03/1996 emis de Parlamentul Romaniei;		
B2	Se noteaza mentiunea de proprietar neidentificat.	A1

C. Partea III. SARCINI .

Inscrieri privind dezmembramintele dreptului de proprietate, drepturi reale de garanţie şi sarcini	Referinţe
NU SUNT	

Document care conține date cu caracter personal, protejat de prevederile Regulamentului (UE) nr. 679/2016 și Legii 190/2018

Anexa Nr. 1 La Partea I

Teren

Nr cadastral	Suprafaţa (mp)*	Observaţii / Referinţe
	7.844	Teren partial imprejmuit.

* Suprafaţa este determinată in planul de proiecţie Stereo 70.

DETALII LINIARE IMOBIL

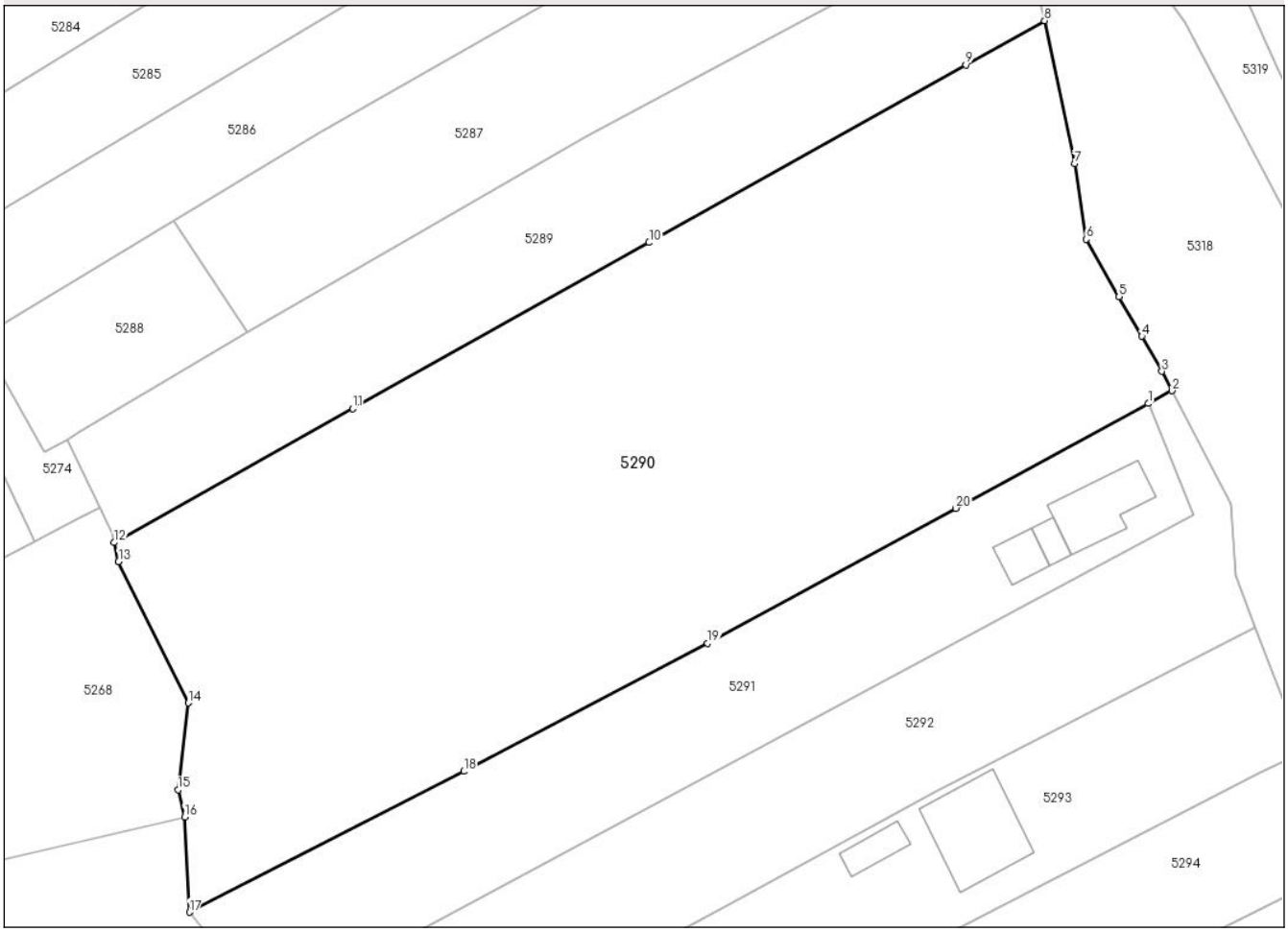

Date referitoare la teren

Crt	Categorie folosință	Intra vilan	Suprafaţa (mp)	Tarla	Parcelă	Nr. topo	Observaţii / Referinţe
1	arabil	DA	4.249	-	-	-	
2	arabil	NU	3.595	97	2004	-	

Lungime Segmente

1) Valorile lungimilor segmentelor sunt obţinute din proiecţie în plan.

Punct început	X / Y	Punct sfârşit	X / Y	Lungime segment (** (m)
1	578.130,526 674.924,847	2	578.133,83 674.926,642	3.76
2	578.133,83 674.926,642	3	578.132,422 674.929,364	3.065
3	578.132,422 674.929,364	4	578.129,617 674.934,284	5.663
4	578.129,617 674.934,284	5	578.126,415 674.939,834	6.407

Document care conține date cu caracter personal, protejat de prevederile Regulamentului (UE) nr. 679/2016 și Legii 190/2018

Punct început	X / Y	Punct sfârşit	X / Y	Lungime segment (** (m)
5	578.126,415 674.939,834	6	578.121,806 674.947,892	9.283
6	578.121,806 674.947,892	7	578.120,16 674.958,507	10.742
7	578.120,16 674.958,507	8	578.115,951 674.978,584	20.513
8	578.115,951 674.978,584	9	578.104,885 674.972,383	12.685
9	578.104,885 674.972,383	10	578.060,37 674.947,439	51.027
10	578.060,37 674.947,439	11	578.018,743 674.924,113	47.717
11	578.018,743 674.924,113	12	577.985,212 674.905,324	38.436
12	577.985,212 674.905,324	13	577.985,818 674.902,668	2.724
13	577.985,818 674.902,668	14	577.995,593 674.882,818	22.126
14	577.995,593 674.882,818	15	577.994,17 674.870,625	12.276
15	577.994,17 674.870,625	16	577.995,083 674.866,81	3.923
16	577.995,083 674.866,81	17	577.995,773 674.853,439	13.389
17	577.995,773 674.853,439	18	578.034,311 674.873,206	43.312
18	578.034,311 674.873,206	19	578.068,596 674.891,198	38.719
19	578.068,596 674.891,198	20	578.103,474 674.910,148	39.694
20	578.103,474 674.910,148	1	578.130,526 674.924,847	30.788

** Lungimile segmentelor sunt determinate în planul de proiecţie Stereo 70 şi sunt rotunjite la 1 milimetru.
*** Distanţa dintre puncte este formată din segmente cumulate ce sunt mai mici decât valoarea 1 milimetru.

Document care conține date cu caracter personal, protejat de prevederile Regulamentului (UE) nr. 679/2016 și Legii 190/2018

DATE DESPRE IMOBILUL NR. 5291

Oficiul de Cadastru şi Publicitate Imobiliară SUCEAVA
Biroul de Cadastru şi Publicitate Imobiliară Gura Humorului

A. Partea I. Descrierea imobilului

TEREN Necunoscut

Adresa: Loc. Ciprian Porumbescu, Jud. Suceava

Nr. Crt	Nr cadastral Nr. topografic	Suprafaţa* (mp)	Observaţii / Referinţe
A1	31346	2.500	Sector cadastral:25 Teren neimprejmuit; Teren partial imprejmuit.

B. Partea II. Proprietari şi acte

Inscrieri privitoare la dreptul de proprietate şi alte drepturi reale		Referinţe
6758 / 22/12/1999		
Act Notarial nr. 3730, din 22/12/1999 emis de B.N.P. Ovidiu Busuioc;		
B1	Intabulare, drept de PROPRIETATE, dobandit prin Conventie, cota actuala 1/1, cota initiala 1/1	A1
	1) **BILAN NICOLAI**, LIPSA CNP 2) **BILAN ELENA**, soți, bun comun LIPSA CNP	

C. Partea III. SARCINI .

Inscrieri privind dezmembramintele dreptului de proprietate, drepturi reale de garanţie şi sarcini	Referinţe
NU SUNT	

Anexa Nr. 1 La Partea I

Teren

Nr cadastral	Suprafaţa (mp)*	Observaţii / Referinţe
31346	2.500	Teren partial imprejmuit.

* Suprafaţa este determinată in planul de proiecţie Stereo 70.

DETALII LINIARE IMOBIL

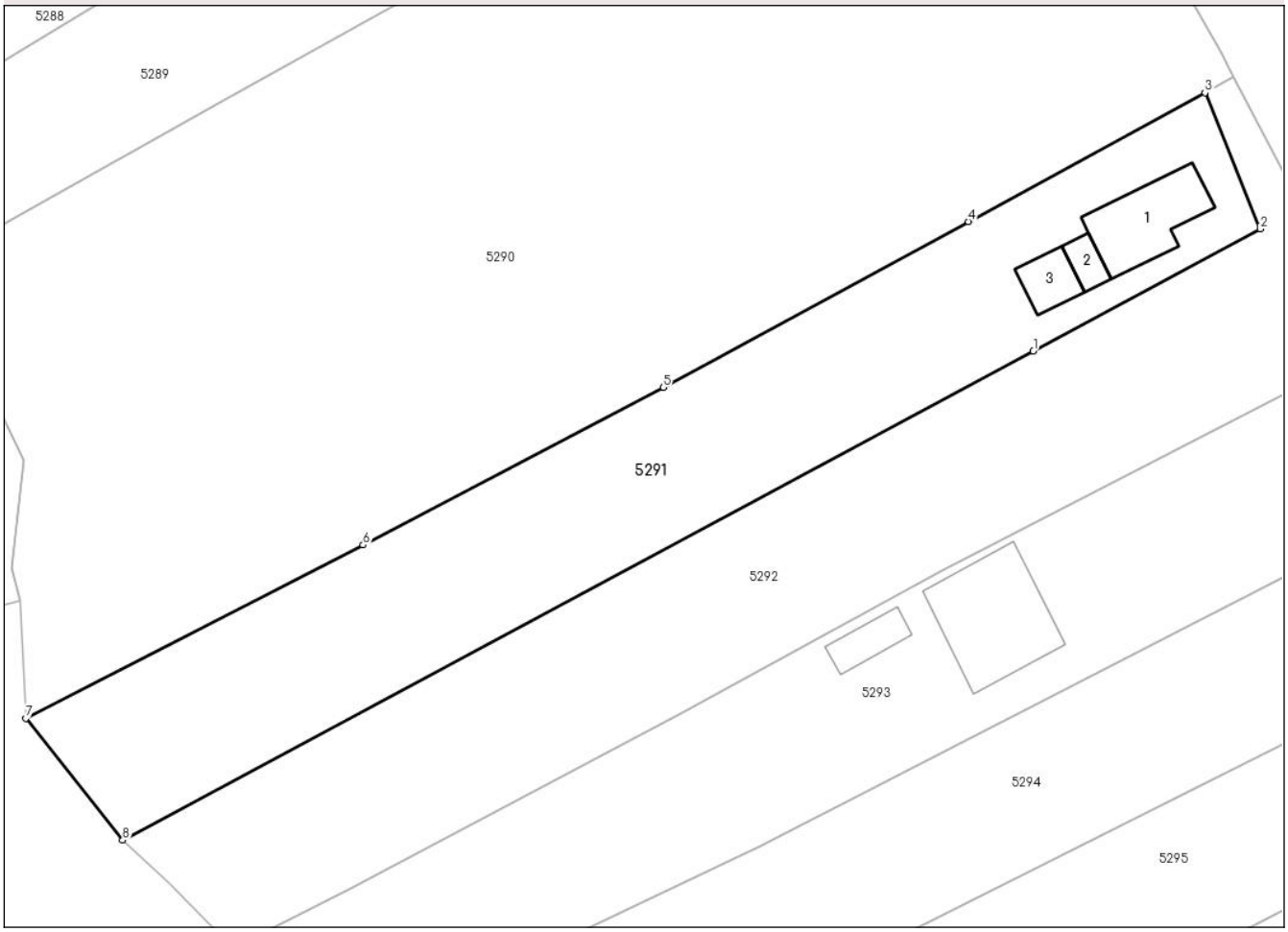

Date referitoare la teren

Crt	Categorie folosință	Intra vilan	Suprafaţa (mp)	Tarla	Parcelă	Nr. topo	Observaţii / Referinţe
1	arabil	DA	180	-	-	-	
2	arabil	NU	2.320	97	2004	-	

Date referitoare la construcţii

Crt	Număr	Destinaţie construcţie	Supraf. (mp)	Situaţie juridică	Observaţii / Referinţe
A1.1		constructii de locuinte	100	Fara acte	Nr. niveluri:1; S. construita la sol:100 mp; Locuinta (P), Sd 100 mp
A1.2		constructii anexa	20	Fara acte	Nr. niveluri:1; S. construita la sol:20 mp; Anexa (P), Sd 20 mp
A1.3		constructii anexa	35	Fara acte	Nr. niveluri:1; S. construita la sol:35 mp; Anexa (P), Sd 35 mp

Lungime Segmente

1) Valorile lungimilor segmentelor sunt obţinute din proiecţie în plan.

Punct început	X / Y	Punct sfârşit	X / Y	Lungime segment (** (m)
1	578.110,899 674.895,371	2	578.136,839 674.909,294	29.44

Document care conține date cu caracter personal, protejat de prevederile Regulamentului (UE) nr. 679/2016 și Legii 190/2018

Punct început	X / Y	Punct sfârşit	X / Y	Lungime segment (** (m)
2	578.136,839 674.909,294	3	578.130,526 674.924,847	16.785
3	578.130,526 674.924,847	4	578.103,474 674.910,148	30.788
4	578.103,474 674.910,148	5	578.068,596 674.891,198	39.694
5	578.068,596 674.891,198	6	578.034,311 674.873,206	38.719
6	578.034,311 674.873,206	7	577.995,773 674.853,439	43.312
7	577.995,773 674.853,439	8	578.006,826 674.839,513	17.779
8	578.006,826 674.839,513	1	578.110,899 674.895,371	118.116

** Lungimile segmentelor sunt determinate în planul de proiecţie Stereo 70 şi sunt rotunjite la 1 milimetru.
*** Distanţa dintre puncte este formată din segmente cumulate ce sunt mai mici decât valoarea 1 milimetru.

Document care conține date cu caracter personal, protejat de prevederile Regulamentului (UE) nr. 679/2016 și Legii 190/2018

DATE DESPRE IMOBILUL NR. 5292

Oficiul de Cadastru şi Publicitate Imobiliară SUCEAVA
Biroul de Cadastru şi Publicitate Imobiliară Gura Humorului

A. Partea I. Descrierea imobilului

TEREN Extravilan

Adresa: Jud. Suceava

Nr. Crt	Nr cadastral Nr. topografic	Suprafaţa* (mp)	Observaţii / Referinţe
A1		2.633	Sector cadastral:25 Teren neimprejmuit; Teren partial imprejmuit.

B. Partea II. Proprietari şi acte

Inscrieri privitoare la dreptul de proprietate şi alte drepturi reale		Referinţe
5292 / 03/03/2025		
Act Administrativ nr. 2122, din 09/04/2025 emis de Primaria Comunei Ciprian Porumbescu;		
B1	Inscrierea posesiei, drept de PROPRIETATE, dobandit prin Constituire, cota actuala 1/1	A1
	1) **NEIDENTIFICAT NEIDENTIFICAT**	
Act Normativ nr. 7, din 13/03/1996 emis de Parlamentul Romaniei;		
B2	Se noteaza mentiunea de proprietar neidentificat.	A1

C. Partea III. SARCINI .

Inscrieri privind dezmembramintele dreptului de proprietate, drepturi reale de garanţie şi sarcini	Referinţe
NU SUNT	

Document care conține date cu caracter personal, protejat de prevederile Regulamentului (UE) nr. 679/2016 și Legii 190/2018

Anexa Nr. 1 La Partea I

Teren

Nr cadastral	Suprafaţa (mp)*	Observaţii / Referinţe
	2.633	Teren partial imprejmuit.

* Suprafaţa este determinată in planul de proiecţie Stereo 70.

DETALII LINIARE IMOBIL

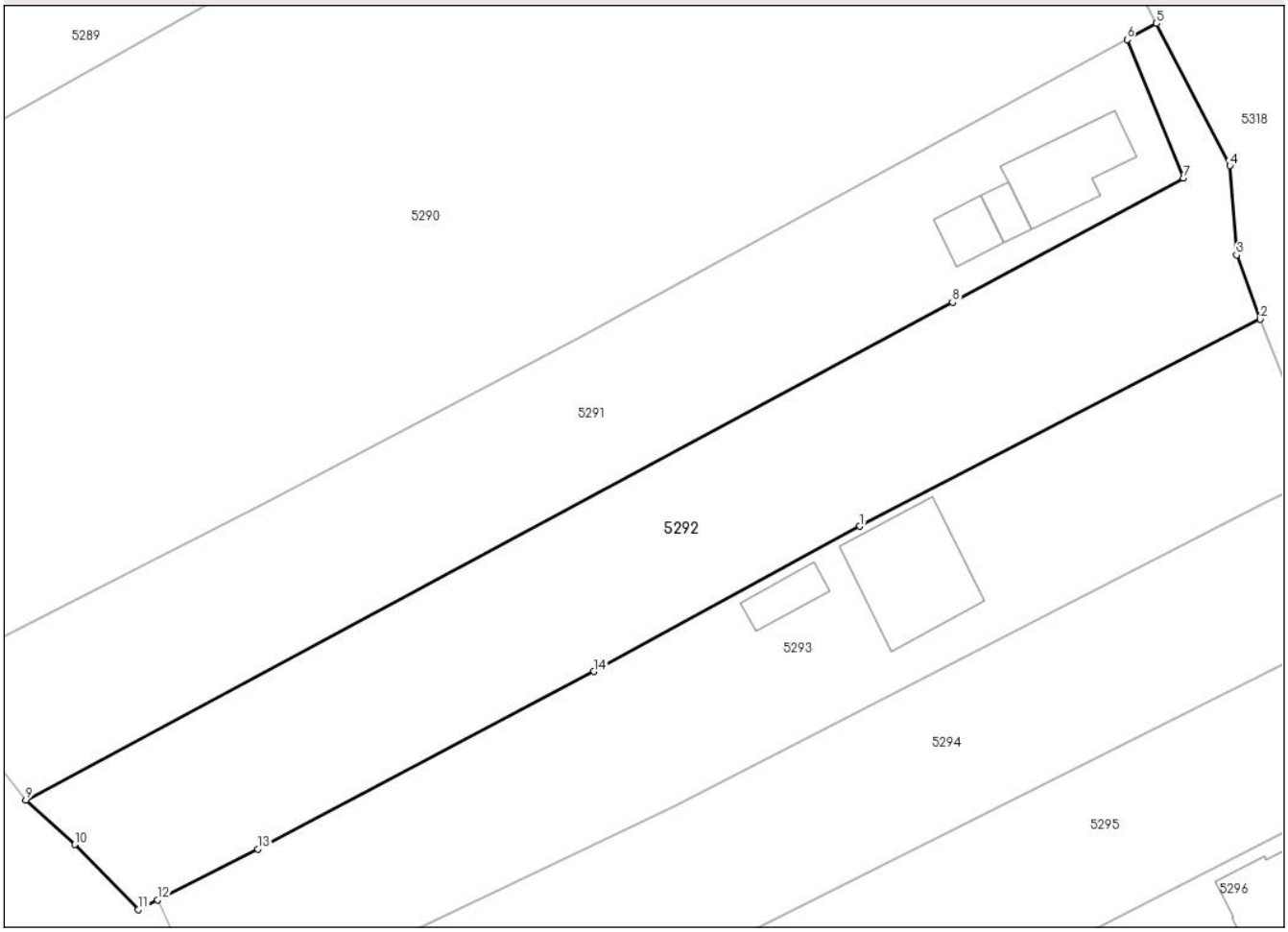

Date referitoare la teren

Crt	Categorie folosință	Intra vilan	Suprafaţa (mp)	Tarla	Parcelă	Nr. topo	Observaţii / Referinţe
1	arabil	NU	2.633	97	2004	-	

Lungime Segmente
1) Valorile lungimilor segmentelor sunt obţinute din proiecţie în plan.

Punct început	X / Y	Punct sfârşit	X / Y	Lungime segment (** (m)
1	578.100,506 674.870,244	2	578.145,473 674.893,469	50.611
2	578.145,473 674.893,469	3	578.142,823 674.900,686	7.688
3	578.142,823 674.900,686	4	578.142,071 674.910,705	10.047
4	578.142,071 674.910,705	5	578.133,83 674.926,642	17.942
5	578.133,83 674.926,642	6	578.130,526 674.924,847	3.76

Document care conține date cu caracter personal, protejat de prevederile Regulamentului (UE) nr. 679/2016 și Legii 190/2018

Punct început	X / Y	Punct sfârşit	X / Y	Lungime segment (** (m)
6	578.130,526 674.924,847	7	578.136,839 674.909,294	16.785
7	578.136,839 674.909,294	8	578.110,899 674.895,371	29.44
8	578.110,899 674.895,371	9	578.006,826 674.839,513	118.116
9	578.006,826 674.839,513	10	578.012,302 674.834,528	7.405
10	578.012,302 674.834,528	11	578.019,454 674.827,252	10.203
11	578.019,454 674.827,252	12	578.021,603 674.828,338	2.408
12	578.021,603 674.828,338	13	578.032,875 674.834,034	12.629
13	578.032,875 674.834,034	14	578.070,624 674.853,942	42.677
14	578.070,624 674.853,942	1	578.100,506 674.870,244	34.04

** Lungimile segmentelor sunt determinate în planul de proiecţie Stereo 70 şi sunt rotunjite la 1 milimetru.
*** Distanţa dintre puncte este formată din segmente cumulate ce sunt mai mici decât valoarea 1 milimetru.

Document care conține date cu caracter personal, protejat de prevederile Regulamentului (UE) nr. 679/2016 și Legii 190/2018

DATE DESPRE IMOBILUL NR. 5293

Oficiul de Cadastru şi Publicitate Imobiliară SUCEAVA
Biroul de Cadastru şi Publicitate Imobiliară Gura Humorului

A. Partea I. Descrierea imobilului

TEREN Extravilan

Adresa: Jud. Suceava

Nr. Crt	Nr cadastral Nr. topografic	Suprafaţa* (mp)	Observaţii / Referinţe
A1	35945	2.445	Sector cadastral:25 Teren neimprejmuit; Teren partial imprejmuit.

B. Partea II. Proprietari şi acte

Inscrieri privitoare la dreptul de proprietate şi alte drepturi reale		Referinţe
58750 / 16/10/2019		
Act Normativ nr. 7, din 13/03/1996 emis de Parlamentul Romaniei;		
B1	Intabulare, drept de PROPRIETATE, dobandit prin Lege, cota actuala 1/1	A1
	1) **NEIDENTIFICAT NEIDENTIFICAT**	
Act Administrativ nr. adeverință nr. 2998, din 10/10/2019 emis de Primăria comunei Ciprian Porumbescu (proces verbal de vecinătate din 10.10.2019, act notarial nr declarație aut. nr. 2414 din 15.10.2019, emis de BIN Cîrligeanu Virginia Laura);		
B2	se notează posesia	A1
	1) **JAUCA FILUŢ** 2) **JAUCA ELEONORA**, bun comun, în devălmășie	

C. Partea III. SARCINI .

Inscrieri privind dezmembramintele dreptului de proprietate, drepturi reale de garanţie şi sarcini	Referinţe
NU SUNT	

Anexa Nr. 1 La Partea I

Teren

Nr cadastral	Suprafaţa (mp)*	Observaţii / Referinţe
35945	2.445	Teren partial imprejmuit.

* Suprafaţa este determinată in planul de proiecţie Stereo 70.

DETALII LINIARE IMOBIL

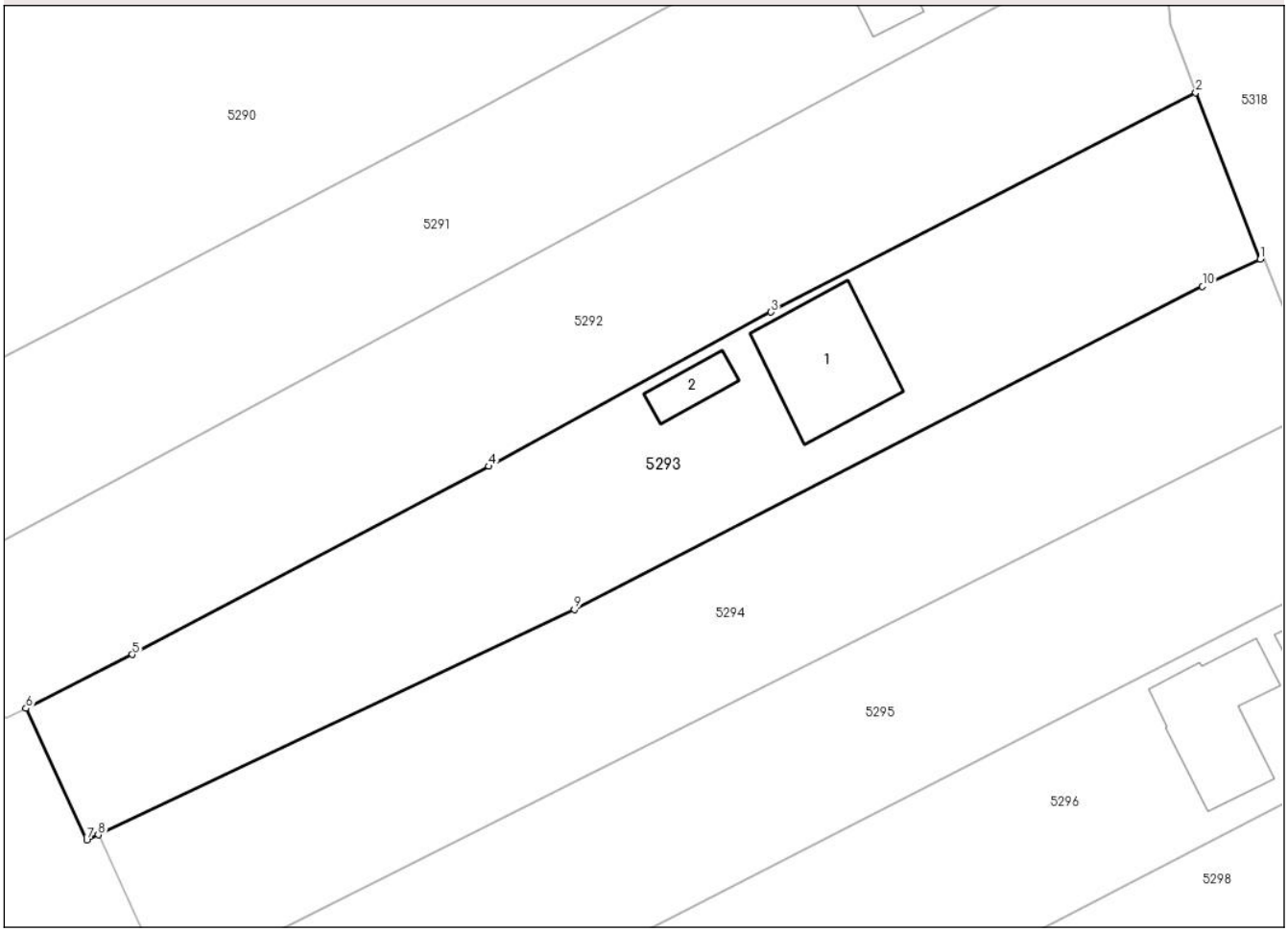

Date referitoare la teren

Crt	Categorie folosință	Intra vilan	Suprafaţa (mp)	Tarla	Parcelă	Nr. topo	Observaţii / Referinţe
1	arabil	NU	2.445	97	2004	-	

Date referitoare la construcţii

Crt	Număr	Destinaţie construcţie	Supraf. (mp)	Situaţie juridică	Observaţii / Referinţe
A1.1		constructii de locuinte	155	Fara acte	Nr. niveluri:2; S. construita la sol:155 mp; Locuinta, P+M
A1.2		constructii anexa	34	Fara acte	Nr. niveluri:1; S. construita la sol:34 mp; Anexa, P

Lungime Segmente

1) Valorile lungimilor segmentelor sunt obţinute din proiecţie în plan.

Punct început	X / Y	Punct sfârşit	X / Y	Lungime segment (** (m)
1	578.152,309 674.875,851	2	578.145,473 674.893,469	18.898
2	578.145,473 674.893,469	3	578.100,506 674.870,244	50.611
3	578.100,506 674.870,244	4	578.070,624 674.853,942	34.04

Document care conține date cu caracter personal, protejat de prevederile Regulamentului (UE) nr. 679/2016 și Legii 190/2018

Punct început	X / Y	Punct sfârşit	X / Y	Lungime segment (** (m)
4	578.070,624 674.853,942	5	578.032,875 674.834,034	42.677
5	578.032,875 674.834,034	6	578.021,603 674.828,338	12.629
6	578.021,603 674.828,338	7	578.028,039 674.814,378	15.372
7	578.028,039 674.814,378	8	578.029,278 674.814,964	1.371
8	578.029,278 674.814,964	9	578.079,67 674.838,786	55.739
9	578.079,67 674.838,786	10	578.146,188 674.872,964	74.785
10	578.146,188 674.872,964	1	578.152,309 674.875,851	6.768

** Lungimile segmentelor sunt determinate în planul de proiecţie Stereo 70 şi sunt rotunjite la 1 milimetru.
*** Distanţa dintre puncte este formată din segmente cumulate ce sunt mai mici decât valoarea 1 milimetru.

Document care conține date cu caracter personal, protejat de prevederile Regulamentului (UE) nr. 679/2016 și Legii 190/2018

DATE DESPRE IMOBILUL NR. 5294

Oficiul de Cadastru şi Publicitate Imobiliară SUCEAVA
Biroul de Cadastru şi Publicitate Imobiliară Gura Humorului

A. Partea I. Descrierea imobilului

TEREN Extravilan

Adresa: Jud. Suceava

Nr. Crt	Nr cadastral Nr. topografic	Suprafaţa* (mp)	Observaţii / Referinţe
A1	38526	Din acte: 2.520 Masurata: 2.300	Sector cadastral:25 Teren neimprejmuit; Teren partial imprejmuit.

B. Partea II. Proprietari şi acte

Inscrieri privitoare la dreptul de proprietate şi alte drepturi reale		Referinţe
80922 / 16/11/2021		
Act Notarial nr. Contract de vanzare nr. 4113, din 15/11/2021 emis de NP Pelepco Lacramioara Gabriela;		
B9	Intabulare, drept de PROPRIETATE, dobandit prin Conventie, cota actuala 1/1, cota initiala 1/1	A1
	1) **SABIN ELENA** 2) **SABIN GHEORGHE**, bun comun	

C. Partea III. SARCINI .

Inscrieri privind dezmembramintele dreptului de proprietate, drepturi reale de garanţie şi sarcini	Referinţe
NU SUNT	

Document care conține date cu caracter personal, protejat de prevederile Regulamentului (UE) nr. 679/2016 și Legii 190/2018

Anexa Nr. 1 La Partea I

Teren

Nr cadastral	Suprafaţa (mp)*	Observaţii / Referinţe
38526	Din acte: 2.520 Masurata: 2.300	Teren partial imprejmuit.

* Suprafaţa este determinată in planul de proiecţie Stereo 70.

DETALII LINIARE IMOBIL

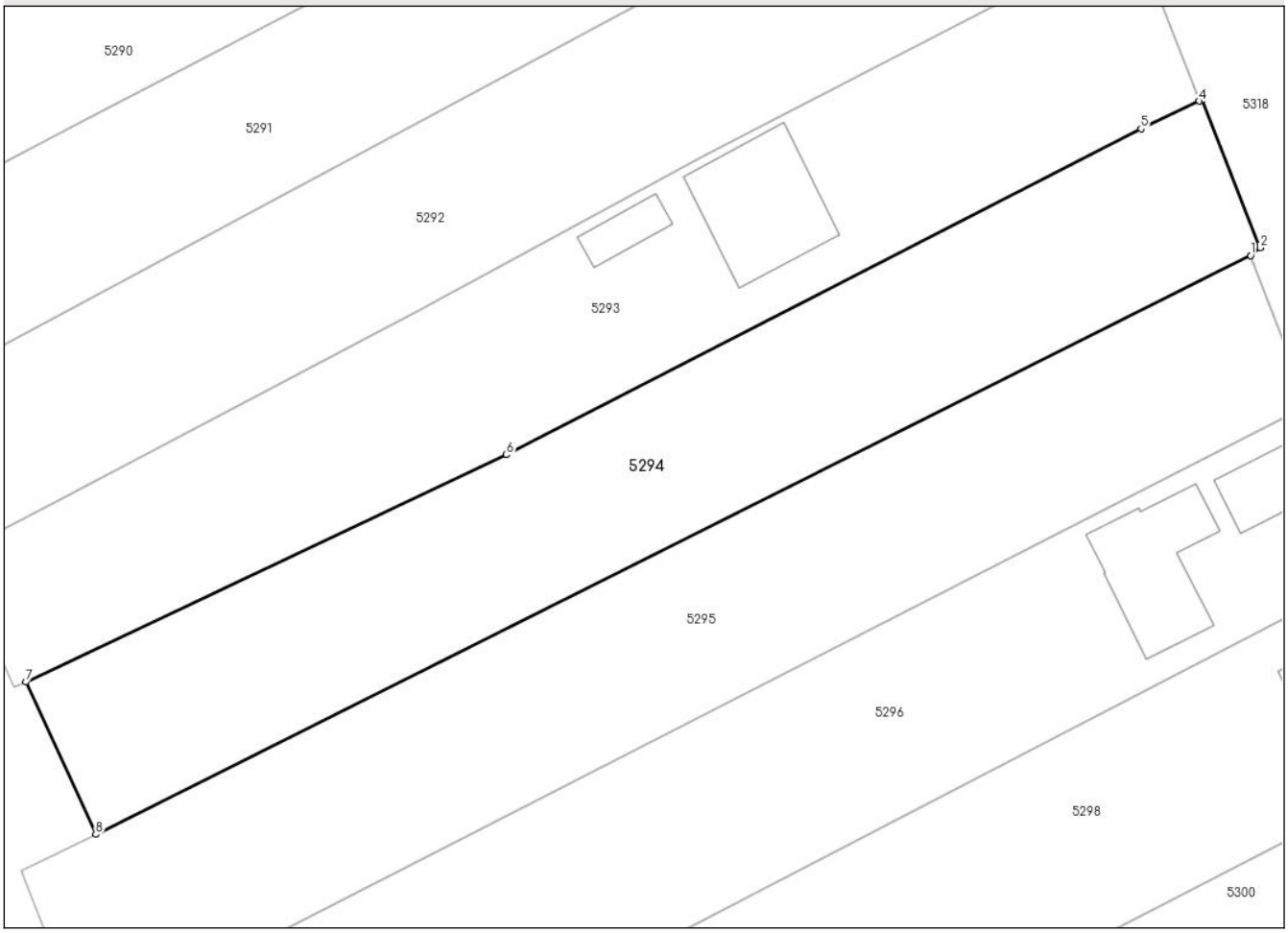

Date referitoare la teren

Crt	Categorie folosinţă	Intra vilan	Suprafaţa (mp)	Tarla	Parcelă	Nr. topo	Observaţii / Referinţe
1	arabil	NU	2.300	97	2004	-	

Lungime Segmente
1) Valorile lungimilor segmentelor sunt obţinute din proiecţie în plan.

Punct început	X / Y	Punct sfârşit	X / Y	Lungime segment (** (m)
1	578.157,672 674.859,675	2	578.158,694 674.860,478	1.3
2	578.158,694 674.860,478	3	578.152,636 674.876,005	16.667
3	578.152,636 674.876,005	4	578.152,309 674.875,851	0.361
4	578.152,309 674.875,851	5	578.146,188 674.872,964	6.768
5	578.146,188 674.872,964	6	578.079,67 674.838,786	74.785

Document care conține date cu caracter personal, protejat de prevederile Regulamentului (UE) nr. 679/2016 și Legii 190/2018

Punct început	X / Y	Punct sfârşit	X / Y	Lungime segment (** (m)
6	578.079,67 674.838,786	7	578.029,278 674.814,964	55.739
7	578.029,278 674.814,964	8	578.036,599 674.799,002	17.561
8	578.036,599 674.799,002	1	578.157,672 674.859,675	135.425

** Lungimile segmentelor sunt determinate în planul de proiecţie Stereo 70 şi sunt rotunjite la 1 milimetru.
*** Distanţa dintre puncte este formată din segmente cumulate ce sunt mai mici decât valoarea 1 milimetru.

Document care conține date cu caracter personal, protejat de prevederile Regulamentului (UE) nr. 679/2016 și Legii 190/2018

DATE DESPRE IMOBILUL NR. 5295

Oficiul de Cadastru şi Publicitate Imobiliară SUCEAVA
Biroul de Cadastru şi Publicitate Imobiliară Gura Humorului

A. Partea I. Descrierea imobilului

TEREN Extravilan

Adresa: Jud. Suceava

Nr. Crt	Nr cadastral Nr. topografic	Suprafaţa* (mp)	Observaţii / Referinţe
A1		2.500	Sector cadastral:25 Teren neimprejmuit;

B. Partea II. Proprietari şi acte

Inscrieri privitoare la dreptul de proprietate şi alte drepturi reale		Referinţe
5295 / 03/03/2025		
Act Administrativ nr. 565, din 07/09/1993 emis de Comisia Judeteana Suceava;		
B1	Intabulare, drept de PROPRIETATE, dobandit prin Reconstituire, cota actuala 1/1	A1
	1) **BUTA GHEORGHE A RADU**, LIPSA CNP	
Act Administrativ nr. 2132, din 09/04/2025 emis de Primaria Comunei Ciprian Porumbescu;		
B2	se noteaza posesia asupra imobilului in favoarea	A1
	1) **BUTA GHEORGHE**	

C. Partea III. SARCINI .

Inscrieri privind dezmembramintele dreptului de proprietate, drepturi reale de garanţie şi sarcini	Referinţe
NU SUNT	

Anexa Nr. 1 La Partea I

Teren

Nr cadastral	Suprafaţa (mp)*	Observaţii / Referinţe
	2.500	

* Suprafaţa este determinată in planul de proiecţie Stereo 70.

DETALII LINIARE IMOBIL

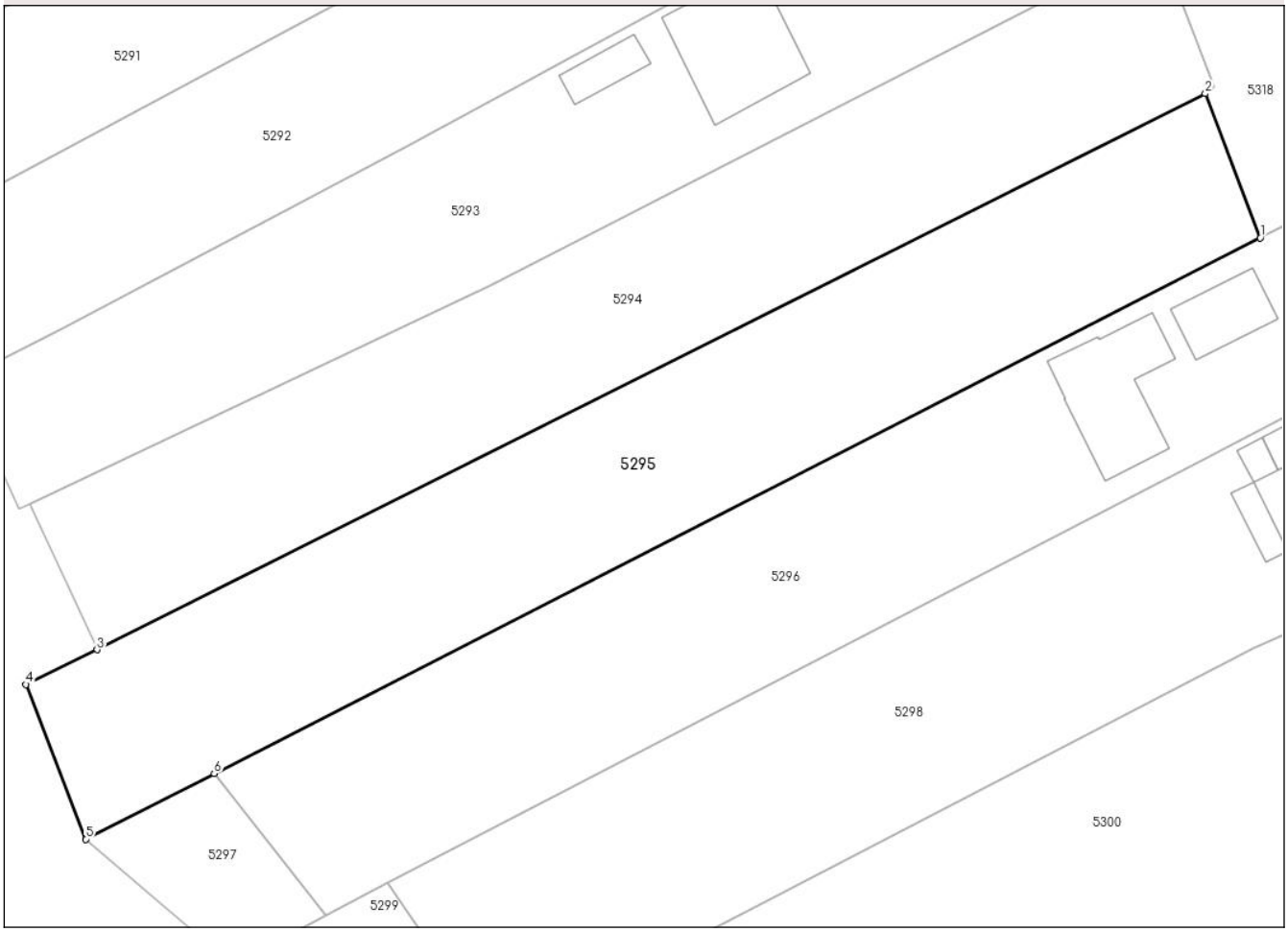

Date referitoare la teren

Crt	Categorie folosință	Intra vilan	Suprafaţa (mp)	Tarla	Parcelă	Nr. topo	Observaţii / Referinţe
1	arabil	NU	2.500	97	2004	-	

Lungime Segmente
1) Valorile lungimilor segmentelor sunt obţinute din proiecţie în plan.

Punct început	X / Y	Punct sfârşit	X / Y	Lungime segment (** (m)
1	578.163,684 674.843,944	2	578.157,672 674.859,675	16.841
2	578.157,672 674.859,675	3	578.036,599 674.799,002	135.425
3	578.036,599 674.799,002	4	578.028,826 674.795,208	8.65
4	578.028,826 674.795,208	5	578.035,367 674.778,309	18.121
5	578.035,367 674.778,309	6	578.049,389 674.785,481	15.75

Document care conține date cu caracter personal, protejat de prevederile Regulamentului (UE) nr. 679/2016 și Legii 190/2018

Punct început	X / Y	Punct sfârşit	X / Y	Lungime segment (** (m)
6	578.049,389 674.785,481	1	578.163,684 674.843,944	128.379

** Lungimile segmentelor sunt determinate în planul de proiecţie Stereo 70 şi sunt rotunjite la 1 milimetru.
*** Distanţa dintre puncte este formată din segmente cumulate ce sunt mai mici decât valoarea 1 milimetru.

Document care conține date cu caracter personal, protejat de prevederile Regulamentului (UE) nr. 679/2016 și Legii 190/2018

DATE DESPRE IMOBILUL NR. 5296

Oficiul de Cadastru şi Publicitate Imobiliară SUCEAVA
Biroul de Cadastru şi Publicitate Imobiliară Gura Humorului

A. Partea I. Descrierea imobilului

TEREN Extravilan

Adresa: Jud. Suceava

Nr. Crt	Nr cadastral Nr. topografic	Suprafaţa* (mp)	Observaţii / Referinţe
A1		2.500	Sector cadastral:25 Teren neimprejmuit;

Construcţii

Crt	Nr cadastral Nr. topografic	Adresa	Observaţii / Referinţe
A1.1		Jud. Suceava	Nr. niveluri:1; S. construita la sol:140 mp; Locuinta, P
A1.2		Jud. Suceava	Nr. niveluri:1; S. construita la sol:62 mp; Anexa, P

B. Partea II. Proprietari şi acte

Inscrieri privitoare la dreptul de proprietate şi alte drepturi reale		Referinţe
5296 / 01/11/2024		
Act Notarial nr. 3315, din 10/12/1998 emis de BNP Ovidiu Busuioc (Contract de vanzare-cumparare);		
B1	Intabulare, drept de PROPRIETATE, dobandit prin Conventie, cota actuala 1/1, cota initiala 1/1	A1
	1) **PAVELESCU AUREL** DEFUNCT:Da 2) **PAVELESCU MARIA**	
5296 / 03/03/2025		
Act Administrativ nr. 2122, din 09/04/2025 emis de Primaria Comunei Ciprian Porumbescu;		
B2	Intabulare, drept de PROPRIETATE, dobandit prin Construire, cota actuala 1/1	A1.1, A1.2
	1) **PAVELESCU MARIA**, LIPSA CNP 2) **PAVELESCU AUREL**, LIPSA CNP DEFUNCT:Da	

C. Partea III. SARCINI .

Inscrieri privind dezmembramintele dreptului de proprietate, drepturi reale de garanţie şi sarcini	Referinţe
NU SUNT	

Document care conține date cu caracter personal, protejat de prevederile Regulamentului (UE) nr. 679/2016 și Legii 190/2018

Anexa Nr. 1 La Partea I

Teren

Nr cadastral	Suprafaţa (mp)*	Observaţii / Referinţe
	2.500	

* Suprafaţa este determinată in planul de proiecţie Stereo 70.

DETALII LINIARE IMOBIL

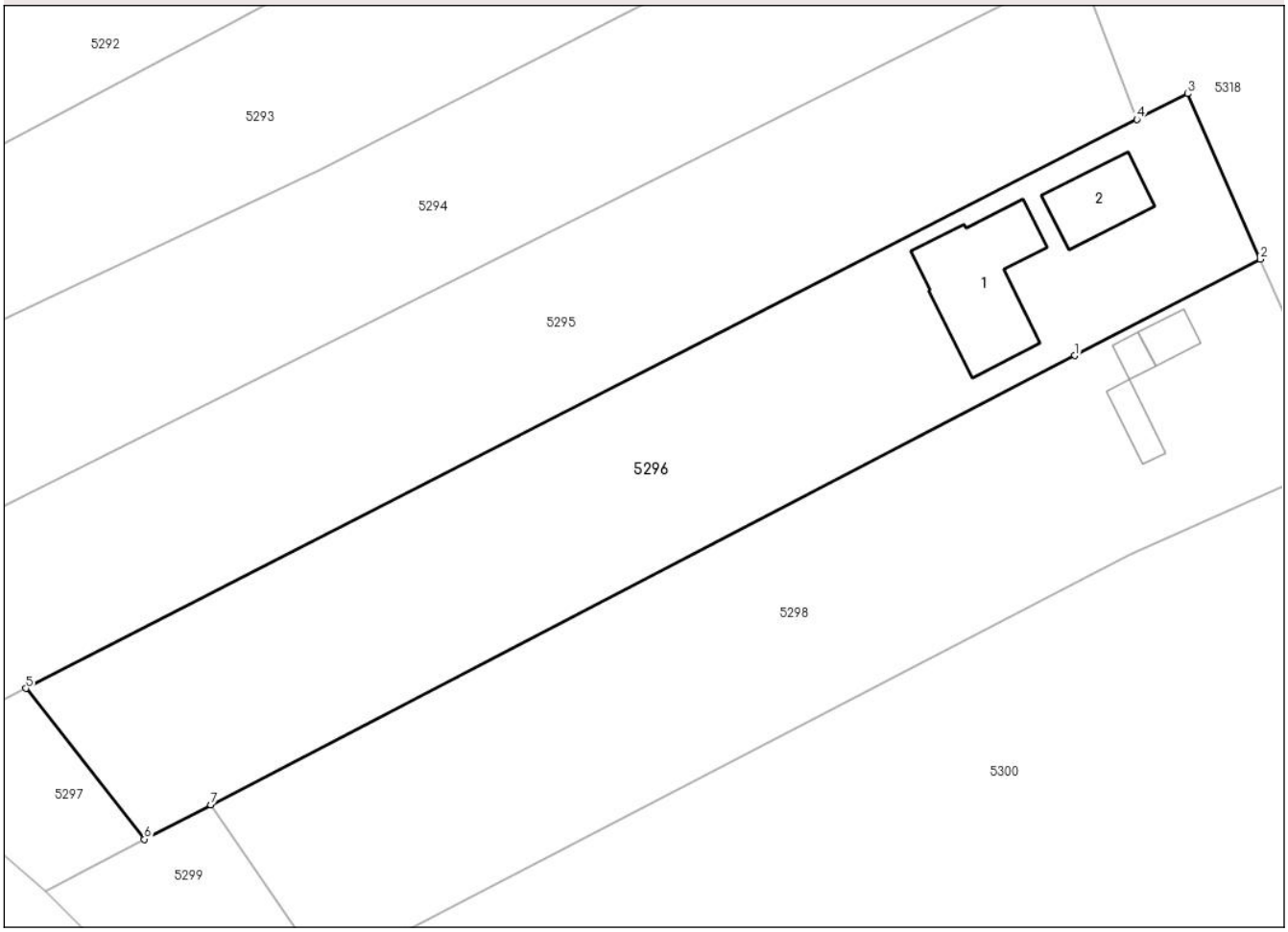

Date referitoare la teren

Crt	Categorie folosință	Intra vilan	Suprafaţa (mp)	Tarla	Parcelă	Nr. topo	Observaţii / Referinţe
1	arabil	NU	2.500	97	2004	-	

Date referitoare la construcţii

Crt	Număr	Destinaţie construcţie	Supraf. (mp)	Situaţie juridică	Observaţii / Referinţe
A1.1		constructii de locuinte	140	Cu acte	Nr. niveluri:1; S. construita la sol:140 mp; Locuinta, P
A1.2		constructii anexa	62	Cu acte	Nr. niveluri:1; S. construita la sol:62 mp; Anexa, P

Lungime Segmente
1) Valorile lungimilor segmentelor sunt obţinute din proiecţie în plan.

Punct început	X / Y	Punct sfârşit	X / Y	Lungime segment (** (m)
1	578.157,332 674.819,678	2	578.176,386 674.829,583	21.475
2	578.176,386 674.829,583	3	578.168,91 674.846,603	18.59
3	578.168,91 674.846,603	4	578.163,684 674.843,944	5.864

Document care conține date cu caracter personal, protejat de prevederile Regulamentului (UE) nr. 679/2016 și Legii 190/2018

Punct început	X / Y	Punct sfârşit	X / Y	Lungime segment (** (m)
4	578.163,684 674.843,944	5	578.049,389 674.785,481	128.379
5	578.049,389 674.785,481	6	578.061,569 674.769,978	19.715
6	578.061,569 674.769,978	7	578.068,389 674.773,517	7.684
7	578.068,389 674.773,517	1	578.157,332 674.819,678	100.208

** Lungimile segmentelor sunt determinate în planul de proiecţie Stereo 70 şi sunt rotunjite la 1 milimetru.
*** Distanţa dintre puncte este formată din segmente cumulate ce sunt mai mici decât valoarea 1 milimetru.

Document care conține date cu caracter personal, protejat de prevederile Regulamentului (UE) nr. 679/2016 și Legii 190/2018

DATE DESPRE IMOBILUL NR. 5297

Oficiul de Cadastru şi Publicitate Imobiliară SUCEAVA
Biroul de Cadastru şi Publicitate Imobiliară Gura Humorului

A. Partea I. Descrierea imobilului

TEREN Extravilan

Adresa: Jud. Suceava

Nr. Crt	Nr cadastral Nr. topografic	Suprafaţa* (mp)	Observaţii / Referinţe
A1		264	Sector cadastral:25 Teren neimprejmuit;

B. Partea II. Proprietari şi acte

Inscrieri privitoare la dreptul de proprietate şi alte drepturi reale		Referinţe
5297 / 03/03/2025		
Act Administrativ nr. 2122, din 09/04/2025 emis de Primaria Comunei Ciprian Porumbescu;		
B1	Inscrierea posesiei, drept de PROPRIETATE, dobandit prin Constituire, cota actuala 1/1	A1
	1) **NEIDENTIFICAT NEIDENTIFICAT**	
Act Normativ nr. 7, din 13/03/1996 emis de Parlamentul Romaniei;		
B2	Se noteaza mentiunea de proprietar neidentificat.	A1

C. Partea III. SARCINI .

Inscrieri privind dezmembramintele dreptului de proprietate, drepturi reale de garanţie şi sarcini	Referinţe
NU SUNT	

Document care conține date cu caracter personal, protejat de prevederile Regulamentului (UE) nr. 679/2016 și Legii 190/2018

Anexa Nr. 1 La Partea I

Teren

Nr cadastral	Suprafaţa (mp)*	Observaţii / Referinţe
	264	

* Suprafaţa este determinată in planul de proiecţie Stereo 70.

DETALII LINIARE IMOBIL

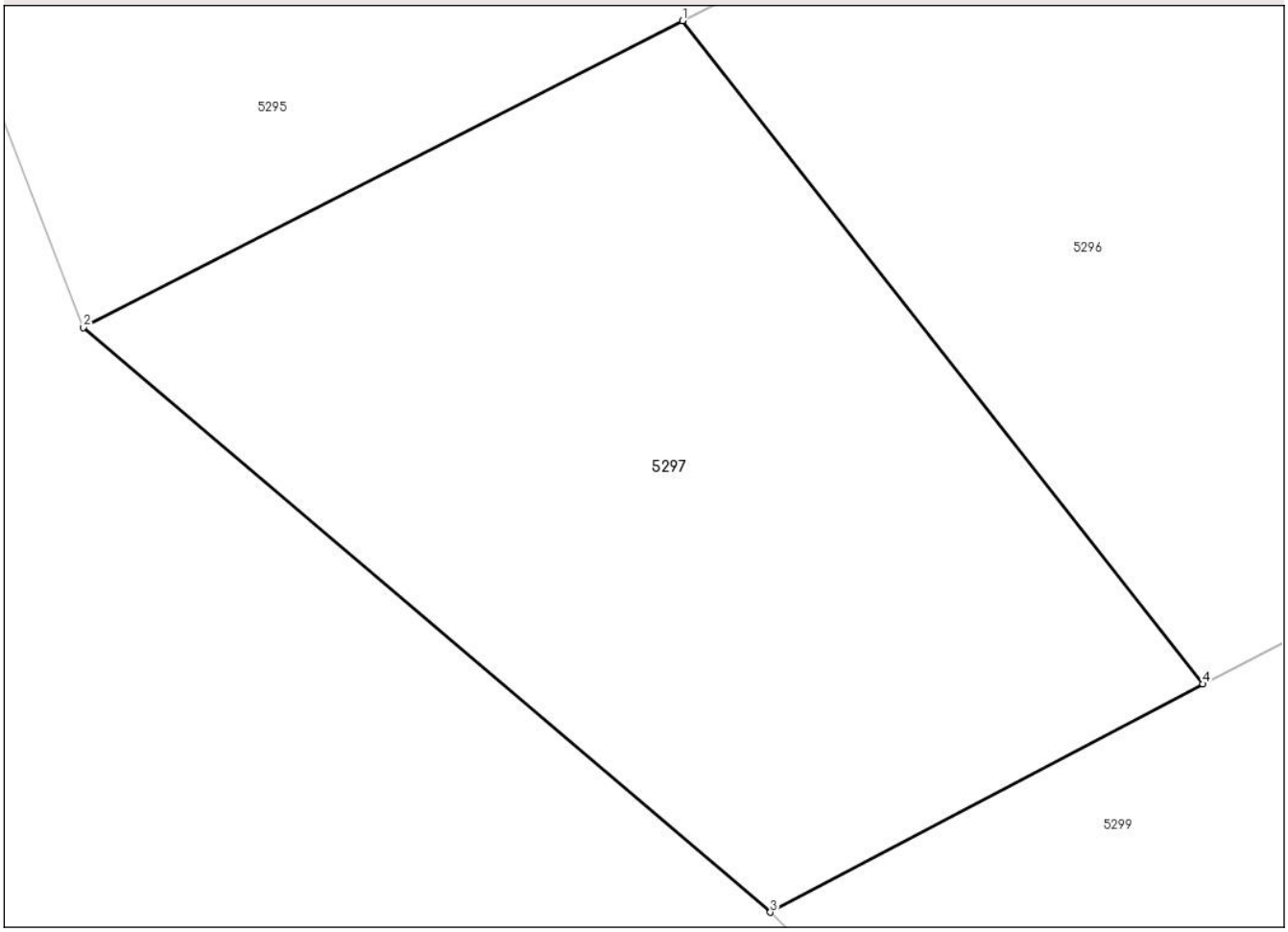

Date referitoare la teren

Crt	Categorie folosință	Intra vilan	Suprafaţa (mp)	Tarla	Parcelă	Nr. topo	Observaţii / Referinţe
1	arabil	NU	264	97	2004	-	

Lungime Segmente
1) Valorile lungimilor segmentelor sunt obţinute din proiecţie în plan.

Punct început	X / Y	Punct sfârşit	X / Y	Lungime segment (** (m)
1	578.049,389 674.785,481	2	578.035,367 674.778,309	15.75
2	578.035,367 674.778,309	3	578.051,446 674.764,643	21.102
3	578.051,446 674.764,643	4	578.061,569 674.769,978	11.443
4	578.061,569 674.769,978	1	578.049,389 674.785,481	19.715

**** Lungimile segmentelor sunt determinate în planul de proiecţie Stereo 70 şi sunt rotunjite la 1 milimetru.**

Document care conține date cu caracter personal, protejat de prevederile Regulamentului (UE) nr. 679/2016 și Legii 190/2018

***** Distanţa dintre puncte este formată din segmente cumulate ce sunt mai mici decât valoarea 1 milimetru.**

Document care conține date cu caracter personal, protejat de prevederile Regulamentului (UE) nr. 679/2016 și Legii 190/2018

DATE DESPRE IMOBILUL NR. 5298

Oficiul de Cadastru şi Publicitate Imobiliară SUCEAVA
Biroul de Cadastru şi Publicitate Imobiliară Gura Humorului

A. Partea I. Descrierea imobilului

TEREN Extravilan

Adresa: Jud. Suceava

Nr. Crt	Nr cadastral Nr. topografic	Suprafaţa* (mp)	Observaţii / Referinţe
A1		2.500	Sector cadastral:25 Teren neimprejmuit; Teren partial imprejmuit.

B. Partea II. Proprietari şi acte

Inscrieri privitoare la dreptul de proprietate şi alte drepturi reale		Referinţe
5298 / 03/03/2025		
Act Administrativ nr. 1157, din 11/11/1994 emis de Comisia Judeteana Suceava;		
B1	Intabulare, drept de PROPRIETATE, dobandit prin Reconstituire, cota actuala 1/1, cota initiala 1/1	A1
	1) **MELŢER MARIA**, LIPSA CNP	

C. Partea III. SARCINI .

Inscrieri privind dezmembramintele dreptului de proprietate, drepturi reale de garanţie şi sarcini	Referinţe
NU SUNT	

Document care conține date cu caracter personal, protejat de prevederile Regulamentului (UE) nr. 679/2016 și Legii 190/2018

Anexa Nr. 1 La Partea I

Teren

Nr cadastral	Suprafaţa (mp)*	Observaţii / Referinţe
	2.500	Teren partial imprejmuit.

* Suprafaţa este determinată in planul de proiecţie Stereo 70.

DETALII LINIARE IMOBIL

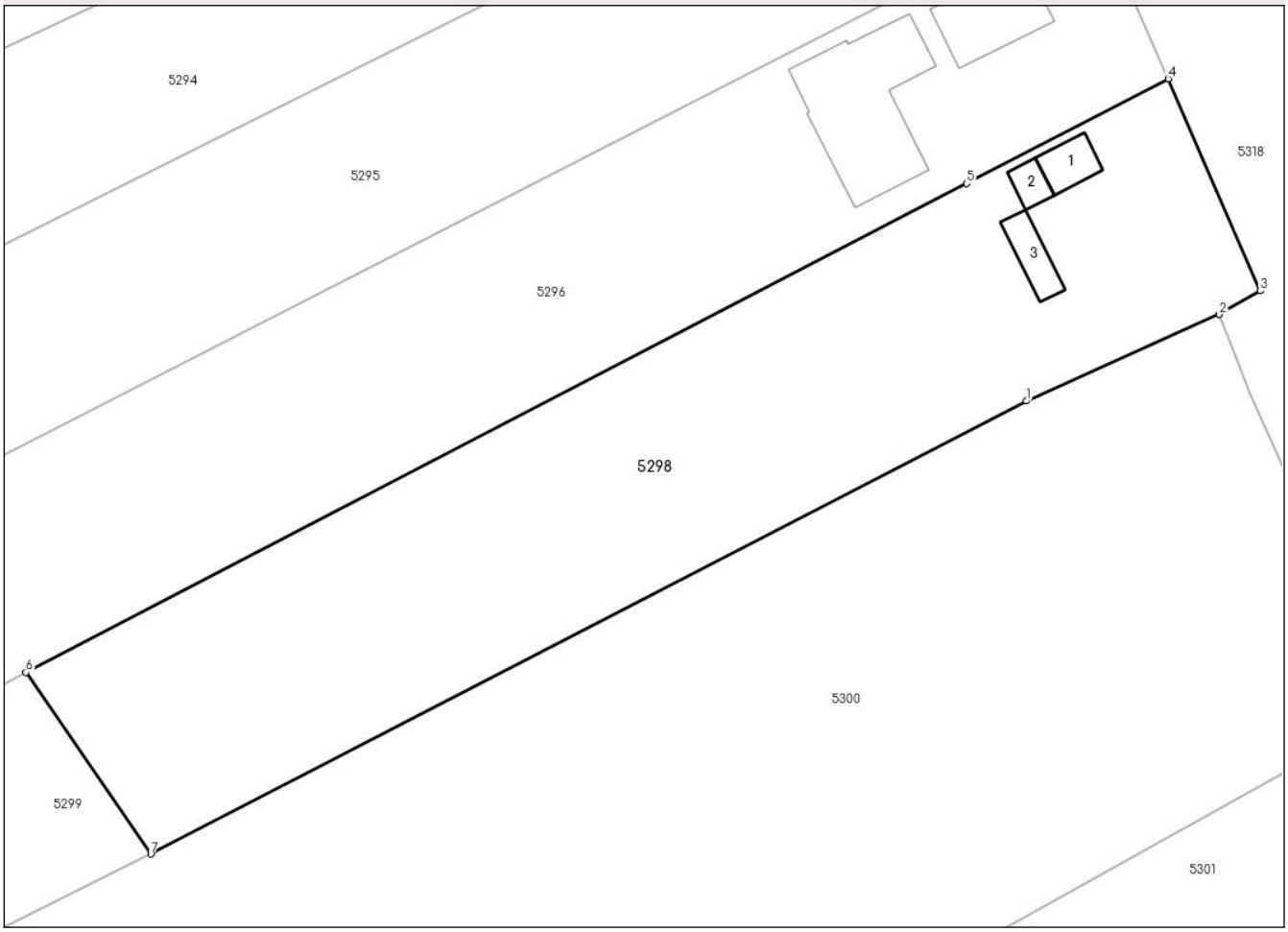

Date referitoare la teren

Crt	Categorie folosință	Intra vilan	Suprafaţa (mp)	Tarla	Parcelă	Nr. topo	Observaţii / Referinţe
1	arabil	NU	2.500	-	-	-	

Date referitoare la construcţii

Crt	Număr	Destinaţie construcţie	Supraf. (mp)	Situaţie juridică	Observaţii / Referinţe
A1.1		constructii de locuinte	20	Fara acte	Nr. niveluri:1; S. construita la sol:20 mp; Locuinta, P
A1.2		constructii anexa	12	Fara acte	Nr. niveluri:1; S. construita la sol:12 mp; Anexa, P
A1.3		constructii anexa	23	Fara acte	Nr. niveluri:1; S. construita la sol:23 mp; Anexa, P

Lungime Segmente

1) Valorile lungimilor segmentelor sunt obţinute din proiecţie în plan.

Punct început	X / Y	Punct sfârşit	X / Y	Lungime segment (** (m)
1	578.162,956 674.799,157	2	578.181,228 674.807,33	20.017
2	578.181,228 674.807,33	3	578.185,09 674.809,546	4.453

Document care conține date cu caracter personal, protejat de prevederile Regulamentului (UE) nr. 679/2016 și Legii 190/2018

Punct început	X / Y	Punct sfârşit	X / Y	Lungime segment (** (m)
3	578.185,09 674.809,546	4	578.176,386 674.829,583	21.846
4	578.176,386 674.829,583	5	578.157,332 674.819,678	21.475
5	578.157,332 674.819,678	6	578.068,389 674.773,517	100.208
6	578.068,389 674.773,517	7	578.080,195 674.756,356	20.83
7	578.080,195 674.756,356	1	578.162,956 674.799,157	93.174

** Lungimile segmentelor sunt determinate în planul de proiecţie Stereo 70 şi sunt rotunjite la 1 milimetru.
*** Distanţa dintre puncte este formată din segmente cumulate ce sunt mai mici decât valoarea 1 milimetru.

Document care conține date cu caracter personal, protejat de prevederile Regulamentului (UE) nr. 679/2016 și Legii 190/2018

DATE DESPRE IMOBILUL NR. 5299

Oficiul de Cadastru şi Publicitate Imobiliară SUCEAVA
Biroul de Cadastru şi Publicitate Imobiliară Gura Humorului

A. Partea I. Descrierea imobilului

TEREN Extravilan

Adresa: Jud. Suceava

Nr. Crt	Nr cadastral Nr. topografic	Suprafaţa* (mp)	Observaţii / Referinţe
A1		353	Sector cadastral:25 Teren neimprejmuit;

B. Partea II. Proprietari şi acte

Inscrieri privitoare la dreptul de proprietate şi alte drepturi reale		Referinţe
5299 / 03/03/2025		
Act Administrativ nr. 2122, din 09/04/2025 emis de Primaria Comunei Ciprian Porumbescu;		
B1	Inscrierea posesiei, drept de PROPRIETATE, dobandit prin Constituire, cota actuala 1/1	A1
	1) **NEIDENTIFICAT NEIDENTIFICAT**	
Act Normativ nr. 7, din 13/03/1996 emis de Parlamentul Romaniei;		
B2	Se noteaza mentiunea de proprietar neidentificat.	A1

C. Partea III. SARCINI .

Inscrieri privind dezmembramintele dreptului de proprietate, drepturi reale de garanţie şi sarcini	Referinţe
NU SUNT	

Document care conține date cu caracter personal, protejat de prevederile Regulamentului (UE) nr. 679/2016 și Legii 190/2018

Anexa Nr. 1 La Partea I

Teren

Nr cadastral	Suprafaţa (mp)*	Observaţii / Referinţe
	353	

* Suprafaţa este determinată in planul de proiecţie Stereo 70.

DETALII LINIARE IMOBIL

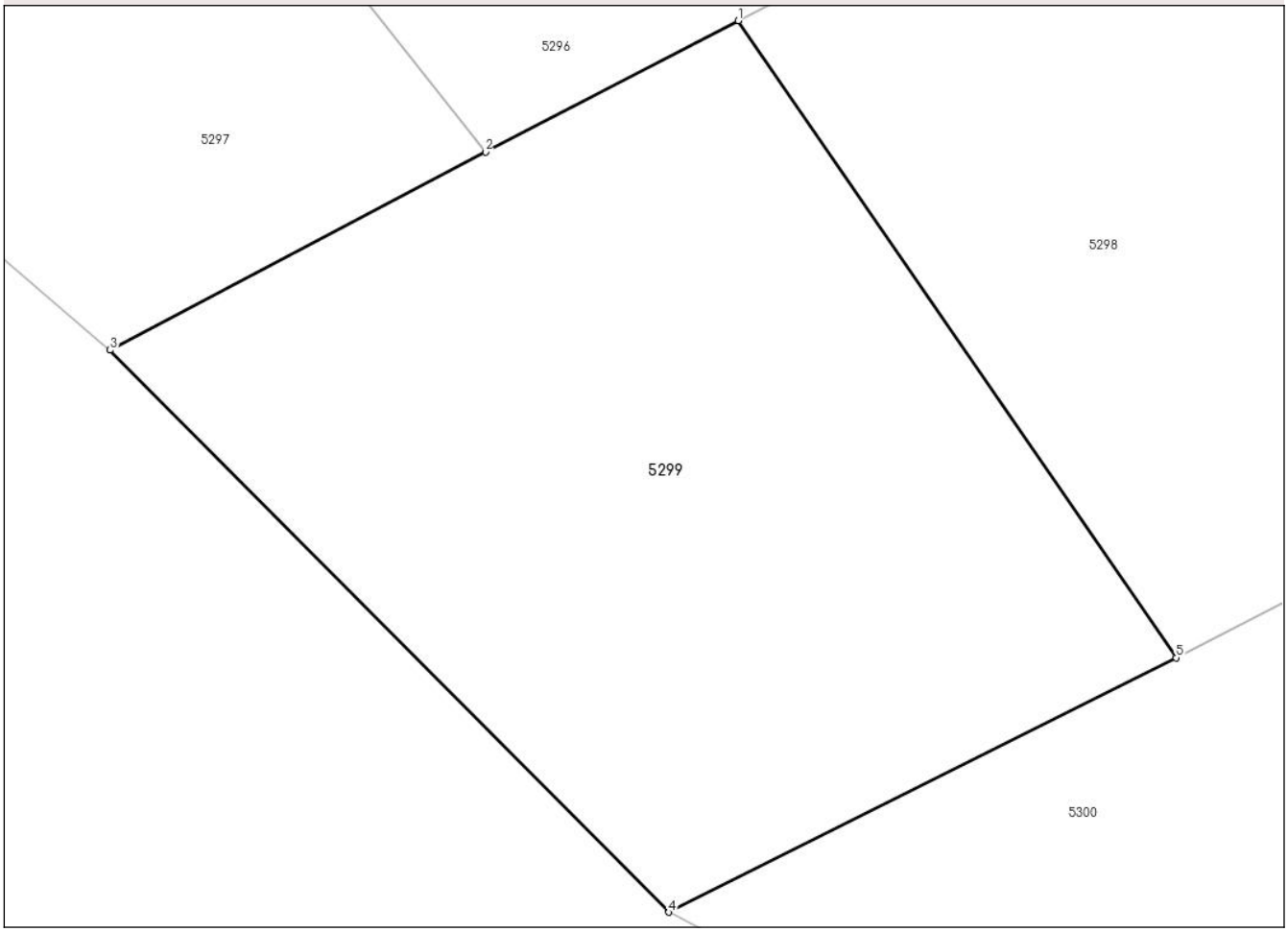

Date referitoare la teren

Crt	Categorie folosință	Intra vilan	Suprafaţa (mp)	Tarla	Parcelă	Nr. topo	Observaţii / Referinţe
1	arabil	NU	353	97	2004	-	

Lungime Segmente
1) Valorile lungimilor segmentelor sunt obţinute din proiecţie în plan.

Punct început	X / Y	Punct sfârşit	X / Y	Lungime segment (** (m)
1	578.068,389 674.773,517	2	578.061,569 674.769,978	7.684
2	578.061,569 674.769,978	3	578.051,446 674.764,643	11.443
3	578.051,446 674.764,643	4	578.066,512 674.749,504	21.358
4	578.066,512 674.749,504	5	578.080,195 674.756,356	15.303
5	578.080,195 674.756,356	1	578.068,389 674.773,517	20.83

Document care conține date cu caracter personal, protejat de prevederile Regulamentului (UE) nr. 679/2016 și Legii 190/2018

** Lungimile segmentelor sunt determinate în planul de proiecţie Stereo 70 şi sunt rotunjite la 1 milimetru.
*** Distanţa dintre puncte este formată din segmente cumulate ce sunt mai mici decât valoarea 1 milimetru.

Document care conține date cu caracter personal, protejat de prevederile Regulamentului (UE) nr. 679/2016 și Legii 190/2018

DATE DESPRE IMOBILUL NR. 5300

Oficiul de Cadastru şi Publicitate Imobiliară SUCEAVA
Biroul de Cadastru şi Publicitate Imobiliară Gura Humorului

A. Partea I. Descrierea imobilului

TEREN Necunoscut

Adresa: Loc. Ciprian Porumbescu, Jud. Suceava

Nr. Crt	Nr cadastral Nr. topografic	Suprafaţa* (mp)	Observaţii / Referinţe
A1		4.900	Sector cadastral:25 Teren neimprejmuit;

B. Partea II. Proprietari şi acte

Inscrieri privitoare la dreptul de proprietate şi alte drepturi reale		Referinţe
5300 / 03/03/2025		
Act Administrativ nr. 2122, din 09/04/2025 emis de Primaria Comunei Ciprian Porumbescu;		
B1	Inscrierea posesiei, drept de PROPRIETATE, dobandit prin Constituire, cota actuala 1/1	A1
	1) **NEIDENTIFICAT NEIDENTIFICAT**	
Act Normativ nr. 7, din 13/03/1996 emis de Parlamentul Romaniei;		
B2	Se noteaza mentiunea de proprietar neidentificat.	A1

C. Partea III. SARCINI .

Inscrieri privind dezmembramintele dreptului de proprietate, drepturi reale de garanţie şi sarcini	Referinţe
NU SUNT	

Document care conține date cu caracter personal, protejat de prevederile Regulamentului (UE) nr. 679/2016 și Legii 190/2018

Anexa Nr. 1 La Partea I

Teren

Nr cadastral	Suprafaţa (mp)*	Observaţii / Referinţe
	4.900	

* Suprafaţa este determinată in planul de proiecţie Stereo 70.

DETALII LINIARE IMOBIL

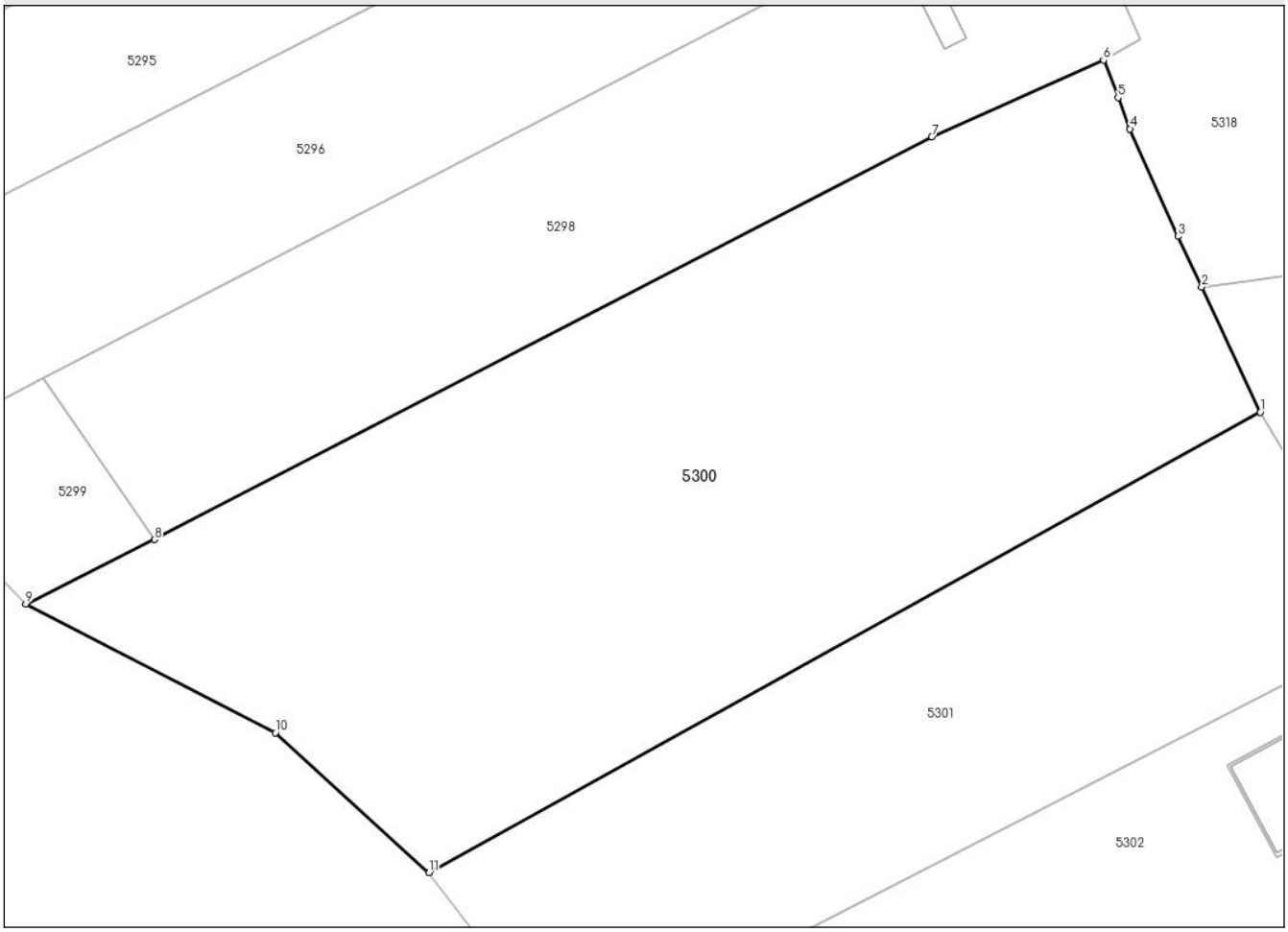

Date referitoare la teren

Crt	Categorie folosință	Intra vilan	Suprafaţa (mp)	Tarla	Parcelă	Nr. topo	Observaţii / Referinţe
1	arabil	DA	3.655	-	-	-	
2	arabil	NU	1.245	97	2004	-	

Lungime Segmente
1) Valorile lungimilor segmentelor sunt obţinute din proiecţie în plan.

Punct început	X / Y	Punct sfârşit	X / Y	Lungime segment (** (m)
1	578.197,919 674.769,892	2	578.191,688 674.783,223	14.715
2	578.191,688 674.783,223	3	578.189,18 674.788,59	5.924
3	578.189,18 674.788,59	4	578.184,055 674.800,022	12.528
4	578.184,055 674.800,022	5	578.182,774 674.803,333	3.55

Document care conține date cu caracter personal, protejat de prevederile Regulamentului (UE) nr. 679/2016 și Legii 190/2018

Punct început	X / Y	Punct sfârşit	X / Y	Lungime segment (** (m)
5	578.182,774 674.803,333	6	578.181,228 674.807,33	4.286
6	578.181,228 674.807,33	7	578.162,956 674.799,157	20.017
7	578.162,956 674.799,157	8	578.080,195 674.756,356	93.174
8	578.080,195 674.756,356	9	578.066,512 674.749,504	15.303
9	578.066,512 674.749,504	10	578.093,067 674.735,808	29.879
10	578.093,067 674.735,808	11	578.109,42 674.720,913	22.12
11	578.109,42 674.720,913	1	578.197,919 674.769,892	101.148

** Lungimile segmentelor sunt determinate în planul de proiecţie Stereo 70 şi sunt rotunjite la 1 milimetru.
*** Distanţa dintre puncte este formată din segmente cumulate ce sunt mai mici decât valoarea 1 milimetru.

Document care conține date cu caracter personal, protejat de prevederile Regulamentului (UE) nr. 679/2016 și Legii 190/2018

DATE DESPRE IMOBILUL NR. 5301

Oficiul de Cadastru şi Publicitate Imobiliară SUCEAVA
Biroul de Cadastru şi Publicitate Imobiliară Gura Humorului

A. Partea I. Descrierea imobilului

TEREN Intravilan

Adresa: Loc. Ciprian Porumbescu, Jud. Suceava

Nr. Crt	Nr cadastral Nr. topografic	Suprafaţa* (mp)	Observaţii / Referinţe
A1	31092	2.530	Sector cadastral:25 Teren neimprejmuit; Teren partial imprejmuit.

B. Partea II. Proprietari şi acte

Inscrieri privitoare la dreptul de proprietate şi alte drepturi reale		Referinţe
31016 / 14/11/2007		
Act Notarial nr. 2894, din 13/11/2007 emis de -;		
B1	Intabulare, drept de PROPRIETATE, dobandit prin Conventie, cota actuala 1/1, cota initiala 1/1	A1
	1) **CĂILEAN ILIE**, LIPSA CNP 2) **CĂILEAN RALUCA-NICOLETA**, soți, bun comun LIPSA CNP	

C. Partea III. SARCINI .

Inscrieri privind dezmembramintele dreptului de proprietate, drepturi reale de garanţie şi sarcini	Referinţe
NU SUNT	

Anexa Nr. 1 La Partea I

Teren

Nr cadastral	Suprafaţa (mp)*	Observaţii / Referinţe
31092	2.530	Teren partial imprejmuit.

* Suprafaţa este determinată in planul de proiecţie Stereo 70.

DETALII LINIARE IMOBIL

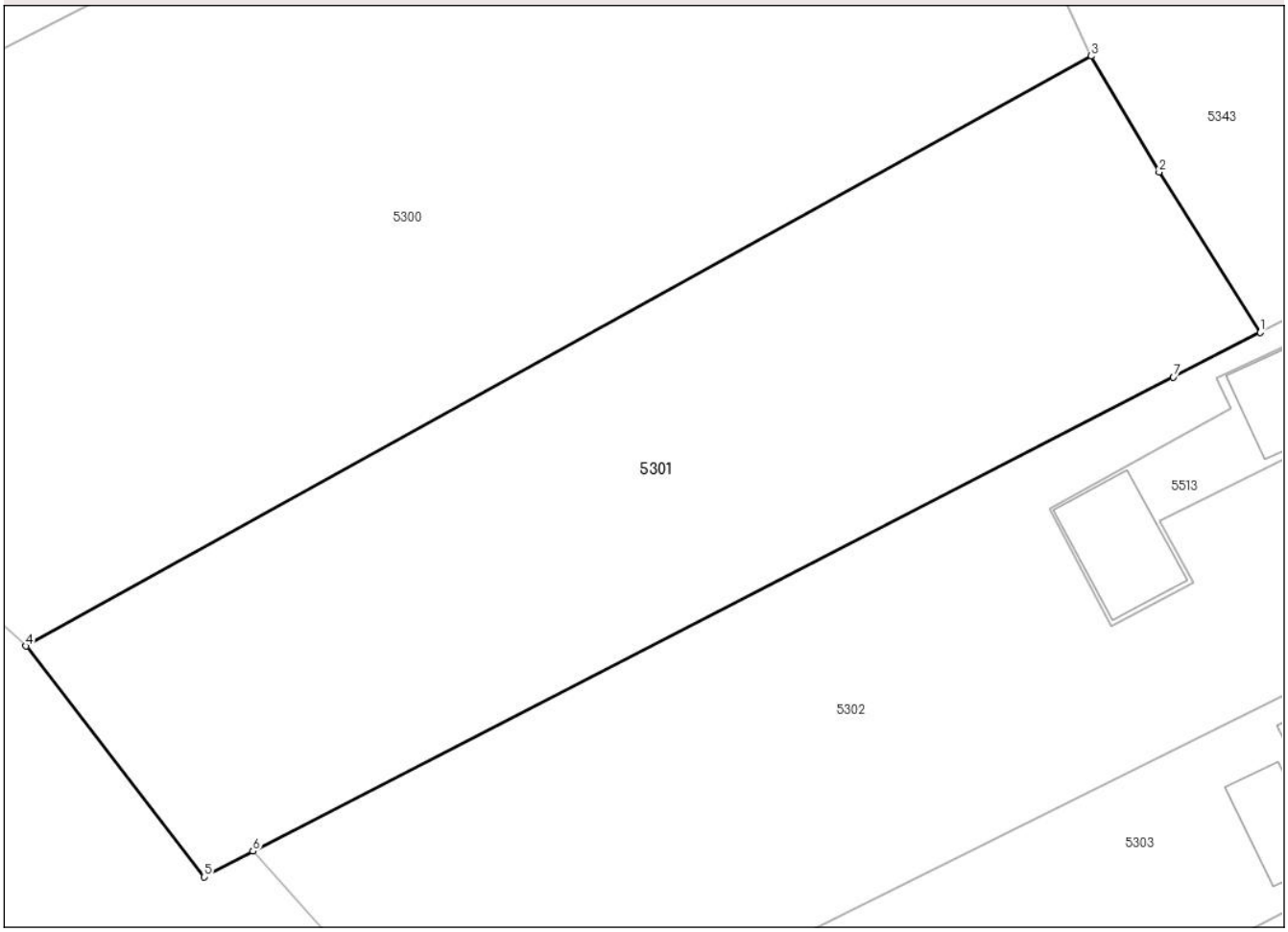

Date referitoare la teren

Crt	Categorie folosință	Intra vilan	Suprafaţa (mp)	Tarla	Parcelă	Nr. topo	Observaţii / Referinţe
1	arabil	DA	2.530	-	-	-	

Lungime Segmente
1) Valorile lungimilor segmentelor sunt obţinute din proiecţie în plan.

Punct început	X / Y	Punct sfârşit	X / Y	Lungime segment (** (m)
1	578.211,983 674.746,941	2	578.203,59 674.760,263	15.745
2	578.203,59 674.760,263	3	578.197,919 674.769,892	11.175
3	578.197,919 674.769,892	4	578.109,42 674.720,913	101.148
4	578.109,42 674.720,913	5	578.124,247 674.701,753	24.227
5	578.124,247 674.701,753	6	578.128,286 674.703,892	4.57

Document care conține date cu caracter personal, protejat de prevederile Regulamentului (UE) nr. 679/2016 și Legii 190/2018

Punct început	X / Y	Punct sfârşit	X / Y	Lungime segment (** (m)
6	578.128,286 674.703,892	7	578.204,776 674.743,234	86.015
7	578.204,776 674.743,234	1	578.211,983 674.746,941	8.104

** Lungimile segmentelor sunt determinate în planul de proiecţie Stereo 70 şi sunt rotunjite la 1 milimetru.
*** Distanţa dintre puncte este formată din segmente cumulate ce sunt mai mici decât valoarea 1 milimetru.

Document care conține date cu caracter personal, protejat de prevederile Regulamentului (UE) nr. 679/2016 și Legii 190/2018

DATE DESPRE IMOBILUL NR. 5302

Oficiul de Cadastru şi Publicitate Imobiliară SUCEAVA
Biroul de Cadastru şi Publicitate Imobiliară Gura Humorului

A. Partea I. Descrierea imobilului

TEREN Necunoscut

Adresa: Loc. Ciprian Porumbescu, Jud. Suceava

Nr. Crt	Nr cadastral Nr. topografic	Suprafaţa* (mp)	Observaţii / Referinţe
A1		2.407	Sector cadastral:25 Teren neimprejmuit; Teren partial imprejmuit.

B. Partea II. Proprietari şi acte

Inscrieri privitoare la dreptul de proprietate şi alte drepturi reale		Referinţe
5302 / 03/03/2025		
Act Administrativ nr. 2122, din 09/04/2025 emis de Primaria Comunei Ciprian Porumbescu;		
B1	Inscrierea posesiei, drept de PROPRIETATE, dobandit prin Constituire, cota actuala 1/1	A1
	1) **NEIDENTIFICAT NEIDENTIFICAT**	
Act Normativ nr. 7, din 13/03/1996 emis de Parlamentul Romaniei;		
B2	Se noteaza mentiunea de proprietar neidentificat.	A1

C. Partea III. SARCINI .

Inscrieri privind dezmembramintele dreptului de proprietate, drepturi reale de garanţie şi sarcini	Referinţe
NU SUNT	

Document care conține date cu caracter personal, protejat de prevederile Regulamentului (UE) nr. 679/2016 și Legii 190/2018

Anexa Nr. 1 La Partea I

Teren

Nr cadastral	Suprafaţa (mp)*	Observaţii / Referinţe
	2.407	Teren partial imprejmuit.

* Suprafaţa este determinată in planul de proiecţie Stereo 70.

DETALII LINIARE IMOBIL

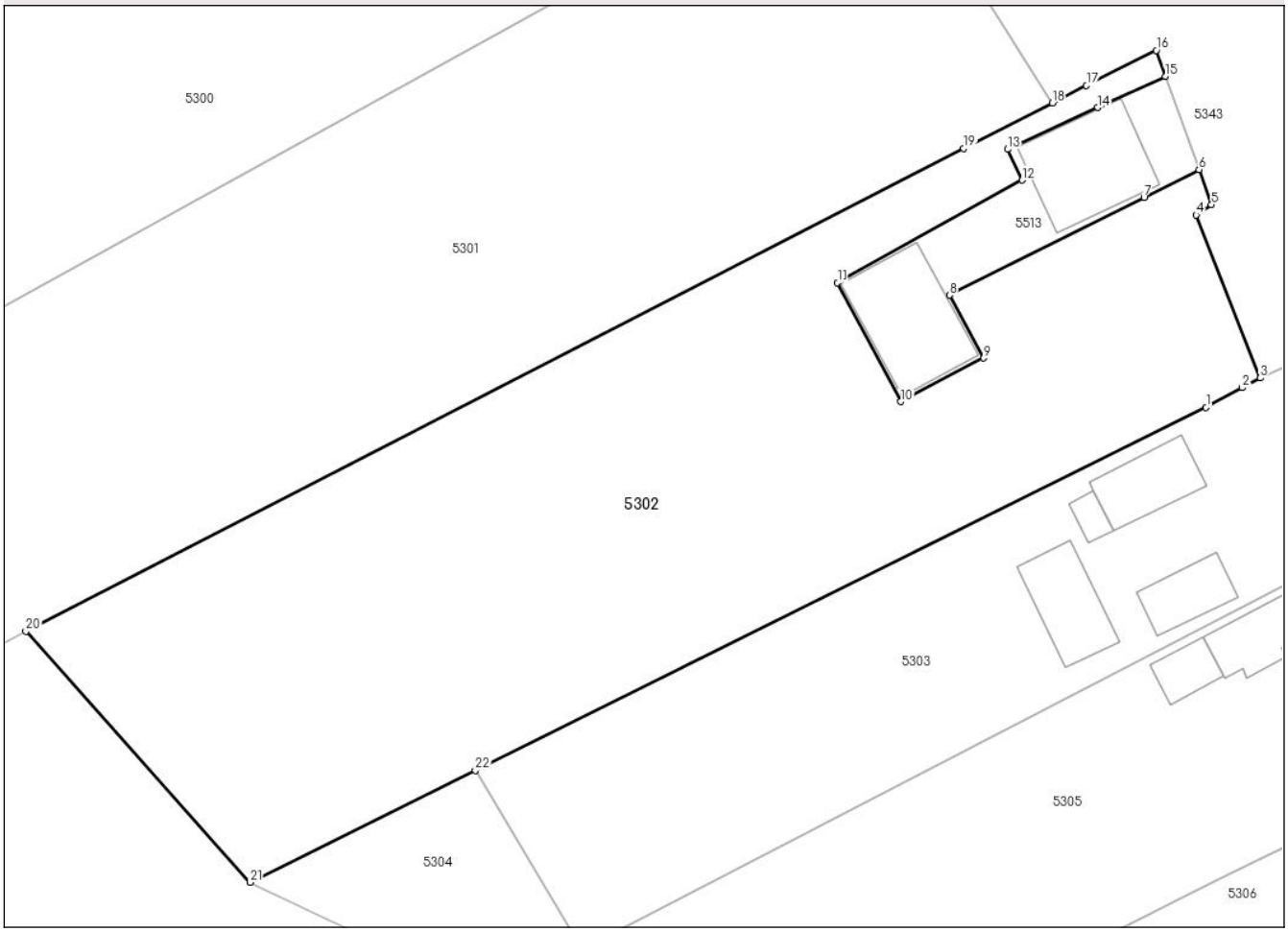

Date referitoare la teren

Crt	Categorie folosință	Intra vilan	Suprafaţa (mp)	Tarla	Parcelă	Nr. topo	Observaţii / Referinţe
1	arabil	DA	2.344	-	-	-	
2	arabil	NU	13	97	2004	-	
3	arabil	NU	49	97	2004	-	

Lungime Segmente

1) Valorile lungimilor segmentelor sunt obţinute din proiecţie în plan.

Punct început	X / Y	Punct sfârşit	X / Y	Lungime segment (** (m)
1	578.224,535 674.722,14	2	578.227,475 674.723,74	3.347
3	578.228,952 674.724,543	4	578.223,737 674.737,811	14.256
5	578.224,98 674.738,651	6	578.223,957 674.741,509	3.036
7	578.219,472 674.739,257	8	578.203,609 674.731,295	17.749

Punct început	X / Y	Punct sfârşit	X / Y	Lungime segment (** (m)
2	578.227,475 674.723,74	3	578.228,952 674.724,543	1.681
4	578.223,737 674.737,811	5	578.224,98 674.738,651	1.5
6	578.223,957 674.741,509	7	578.219,472 674.739,257	5.019
8	578.203,609 674.731,295	9	578.206,395 674.726,162	5.84

Document care conține date cu caracter personal, protejat de prevederile Regulamentului (UE) nr. 679/2016 și Legii 190/2018

Punct început	X / Y	Punct sfârşit	X / Y	Lungime segment (** (m)
9	578.206,395 674.726,162	10	578.199,641 674.722,611	7.631
11	578.194,476 674.732,284	12	578.209,52 674.740,65	17.214
13	578.208,342 674.743,174	14	578.215,703 674.746,564	8.104
15	578.221,233 674.749,112	16	578.220,478 674.751,221	2.24
17	578.214,782 674.748,351	18	578.211,983 674.746,941	3.134
19	578.204,776 674.743,234	20	578.128,286 674.703,892	86.015
21	578.146,578 674.683,439	22	578.164,94 674.692,555	20.5

Punct început	X / Y	Punct sfârşit	X / Y	Lungime segment (** (m)
10	578.199,641 674.722,611	11	578.194,476 674.732,284	10.966
12	578.209,52 674.740,65	13	578.208,342 674.743,174	2.785
14	578.215,703 674.746,564	15	578.221,233 674.749,112	6.089
16	578.220,478 674.751,221	17	578.214,782 674.748,351	6.378
18	578.211,983 674.746,941	19	578.204,776 674.743,234	8.104
20	578.128,286 674.703,892	21	578.146,578 674.683,439	27.439
22	578.164,94 674.692,555	1	578.224,535 674.722,14	66.534

** Lungimile segmentelor sunt determinate în planul de proiecţie Stereo 70 şi sunt rotunjite la 1 milimetru.
*** Distanţa dintre puncte este formată din segmente cumulate ce sunt mai mici decât valoarea 1 milimetru.

Document care conține date cu caracter personal, protejat de prevederile Regulamentului (UE) nr. 679/2016 și Legii 190/2018

DATE DESPRE IMOBILUL NR. 5303

Oficiul de Cadastru şi Publicitate Imobiliară SUCEAVA
Biroul de Cadastru şi Publicitate Imobiliară Gura Humorului

A. Partea I. Descrierea imobilului

TEREN Necunoscut

Adresa: Loc. Ciprian Porumbescu, Jud. Suceava

Nr. Crt	Nr cadastral Nr. topografic	Suprafaţa* (mp)	Observaţii / Referinţe
A1		1.184	Sector cadastral:25 Teren neimprejmuit; Teren partial imprejmuit.

Construcţii

Crt	Nr cadastral Nr. topografic	Adresa	Observaţii / Referinţe
A1.1		Loc. Ciprian Porumbescu, Jud. Suceava	Nr. niveluri:1; S. construita la sol:44 mp; Locuinta, P
A1.2		Loc. Ciprian Porumbescu, Jud. Suceava	Nr. niveluri:1; S. construita la sol:38 mp; Anexa, P
A1.3		Loc. Ciprian Porumbescu, Jud. Suceava	Nr. niveluri:1; S. construita la sol:8 mp; Anexa, P
A1.4		Loc. Ciprian Porumbescu, Jud. Suceava	Nr. niveluri:1; S. construita la sol:29 mp; Anexa, P

B. Partea II. Proprietari şi acte

Inscrieri privitoare la dreptul de proprietate şi alte drepturi reale		Referinţe
5303 / 03/03/2025		
Act Administrativ nr. 968, din 09/05/1994 emis de Comisia Judeteana Suceava;		
B1	Intabulare, drept de PROPRIETATE, dobandit prin Reconstituire, cota actuala 1/1	A1
	1) **MARCU GHEORGHE A V-LE**, LIPSA CNP	
Act Administrativ nr. 2205, din 11/04/2025 emis de Primaria Comunei Ciprian Porumbescu;		
B2	se noteaza posesia asupra imobilului in favoarea	A1
	1) **MARCU OFELIA** 2) **MARCU NICOLAIE**	
Act Administrativ nr. 2122, din 09/04/2025 emis de Primaria comunei Ciprian Porumbescu;		
B3	Intabulare, drept de PROPRIETATE, dobandit prin Construire, cota actuala 1/1	A1.1, A1.2, A1.3, A1.4
	1) **MARCU NICOLAIE**, LIPSA CNP 2) **MARCU OFELIA**, LIPSA CNP	

C. Partea III. SARCINI .

Inscrieri privind dezmembramintele dreptului de proprietate, drepturi reale de garanţie şi sarcini	Referinţe
NU SUNT	

Document care conține date cu caracter personal, protejat de prevederile Regulamentului (UE) nr. 679/2016 și Legii 190/2018

Anexa Nr. 1 La Partea I

Teren

Nr cadastral	Suprafaţa (mp)*	Observaţii / Referinţe
	1.184	Teren partial imprejmuit.

* Suprafaţa este determinată in planul de proiecţie Stereo 70.

DETALII LINIARE IMOBIL

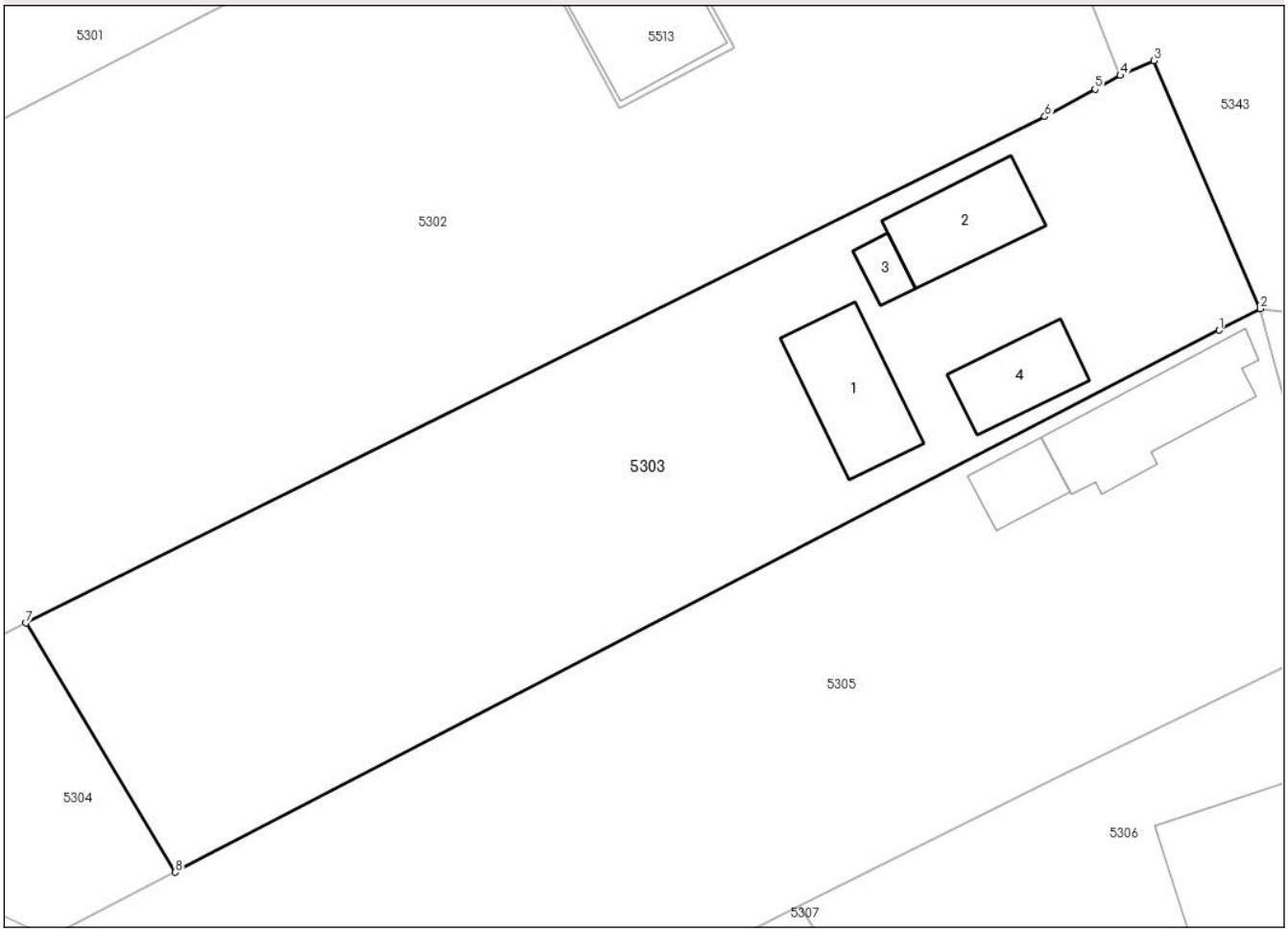

Date referitoare la teren

Crt	Categorie folosință	Intra vilan	Suprafaţa (mp)	Tarla	Parcelă	Nr. topo	Observaţii / Referinţe
1	curti constructii	DA	385	-	-	-	
2	arabil	DA	747	-	-	-	
3	arabil	NU	52	97	2004	-	

Date referitoare la construcţii

Crt	Număr	Destinaţie construcţie	Supraf. (mp)	Situaţie juridică	Observaţii / Referinţe
A1.1		constructii de locuinte	44	Cu acte	Nr. niveluri:1; S. construita la sol:44 mp; Locuinta, P
A1.2		constructii anexa	38	Cu acte	Nr. niveluri:1; S. construita la sol:38 mp; Anexa, P
A1.3		constructii anexa	8	Cu acte	Nr. niveluri:1; S. construita la sol:8 mp; Anexa, P
A1.4		constructii anexa	29	Cu acte	Nr. niveluri:1; S. construita la sol:29 mp; Anexa, P

Document care conține date cu caracter personal, protejat de prevederile Regulamentului (UE) nr. 679/2016 și Legii 190/2018

Lungime Segmente
1) Valorile lungimilor segmentelor sunt obţinute din proiecţie în plan.

Punct început	X / Y	Punct sfârşit	X / Y	Lungime segment (** (m)
1	578.234,737 674.709,662	2	578.237,134 674.710,913	2.704
2	578.237,134 674.710,913	3	578.230,911 674.725,418	15.784
3	578.230,911 674.725,418	4	578.228,952 674.724,543	2.146
4	578.228,952 674.724,543	5	578.227,475 674.723,74	1.681
5	578.227,475 674.723,74	6	578.224,535 674.722,14	3.347
6	578.224,535 674.722,14	7	578.164,94 674.692,555	66.534
7	578.164,94 674.692,555	8	578.173,683 674.677,99	16.988
8	578.173,683 674.677,99	1	578.234,737 674.709,662	68.78

** Lungimile segmentelor sunt determinate în planul de proiecţie Stereo 70 şi sunt rotunjite la 1 milimetru.
*** Distanţa dintre puncte este formată din segmente cumulate ce sunt mai mici decât valoarea 1 milimetru.

Document care conține date cu caracter personal, protejat de prevederile Regulamentului (UE) nr. 679/2016 și Legii 190/2018

DATE DESPRE IMOBILUL NR. 5304

Oficiul de Cadastru şi Publicitate Imobiliară SUCEAVA
Biroul de Cadastru şi Publicitate Imobiliară Gura Humorului

A. Partea I. Descrierea imobilului

TEREN Intravilan

Adresa: Loc. Ciprian Porumbescu, Jud. Suceava

Nr. Crt	Nr cadastral Nr. topografic	Suprafaţa* (mp)	Observaţii / Referinţe
A1		245	Sector cadastral:25 Teren neimprejmuit;

B. Partea II. Proprietari şi acte

Inscrieri privitoare la dreptul de proprietate şi alte drepturi reale		Referinţe
5304 / 03/03/2025		
Act Administrativ nr. 2122, din 09/04/2025 emis de Primaria Comunei Ciprian Porumbescu;		
B1	Inscrierea posesiei, drept de PROPRIETATE, dobandit prin Constituire, cota actuala 1/1	A1
	1) **NEIDENTIFICAT NEIDENTIFICAT**	
Act Normativ nr. 7, din 13/03/1996 emis de Parlamentul Romaniei;		
B2	Se noteaza mentiunea de proprietar neidentificat.	A1

C. Partea III. SARCINI .

Inscrieri privind dezmembramintele dreptului de proprietate, drepturi reale de garanţie şi sarcini	Referinţe
NU SUNT	

Document care conține date cu caracter personal, protejat de prevederile Regulamentului (UE) nr. 679/2016 și Legii 190/2018

Anexa Nr. 1 La Partea I

Teren

Nr cadastral	Suprafaţa (mp)*	Observaţii / Referinţe
	245	

* Suprafaţa este determinată in planul de proiecţie Stereo 70.

DETALII LINIARE IMOBIL

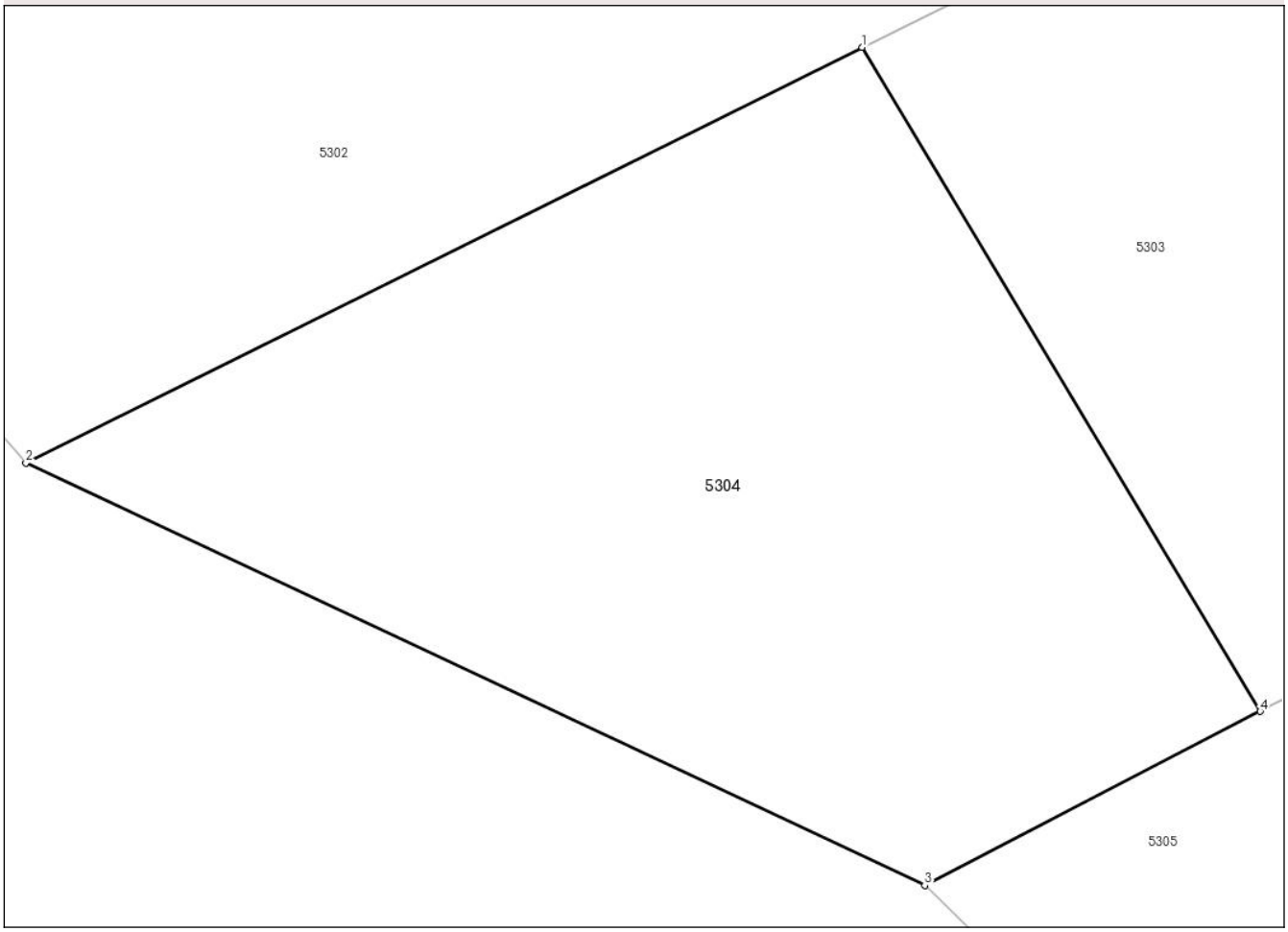

Date referitoare la teren

Crt	Categorie folosință	Intra vilan	Suprafaţa (mp)	Tarla	Parcelă	Nr. topo	Observaţii / Referinţe
1	arabil	DA	245	-	-	-	

Lungime Segmente
1) Valorile lungimilor segmentelor sunt obţinute din proiecţie în plan.

Punct început	X / Y	Punct sfârşit	X / Y	Lungime segment (** (m)
1	578.164,94 674.692,555	2	578.146,578 674.683,439	20.5
2	578.146,578 674.683,439	3	578.166,316 674.674,169	21.806
3	578.166,316 674.674,169	4	578.173,683 674.677,99	8.299
4	578.173,683 674.677,99	1	578.164,94 674.692,555	16.988

**** Lungimile segmentelor sunt determinate în planul de proiecţie Stereo 70 şi sunt rotunjite la 1 milimetru.**

Document care conține date cu caracter personal, protejat de prevederile Regulamentului (UE) nr. 679/2016 și Legii 190/2018

***** Distanţa dintre puncte este formată din segmente cumulate ce sunt mai mici decât valoarea 1 milimetru.**

DATE DESPRE IMOBILUL NR. 5305

Oficiul de Cadastru şi Publicitate Imobiliară SUCEAVA
Biroul de Cadastru şi Publicitate Imobiliară Gura Humorului

A. Partea I. Descrierea imobilului

TEREN Necunoscut

Adresa: Loc. Ciprian Porumbescu, Jud. Suceava

Nr. Crt	Nr cadastral Nr. topografic	Suprafaţa* (mp)	Observaţii / Referinţe
A1		1.387	Sector cadastral:25 Teren neimprejmuit; Teren partial imprejmuit.

B. Partea II. Proprietari şi acte

Inscrieri privitoare la dreptul de proprietate şi alte drepturi reale		Referinţe
5305 / 01/11/2024		
Act Notarial nr. 504, din 30/01/2008 emis de BNP Ovidiu Busuioc (Contract de vanzare-cumparare);		
B1	Intabulare, drept de PROPRIETATE, dobandit prin Conventie, cota actuala 1/1, cota initiala 1/1	A1
	1) **SABIN VASILE** 2) **SABIN VIORICA**	

C. Partea III. SARCINI .

Inscrieri privind dezmembramintele dreptului de proprietate, drepturi reale de garanţie şi sarcini	Referinţe
NU SUNT	

Anexa Nr. 1 La Partea I

Teren

Nr cadastral	Suprafaţa (mp)*	Observaţii / Referinţe
	1.387	Teren partial imprejmuit.

* Suprafaţa este determinată in planul de proiecţie Stereo 70.

DETALII LINIARE IMOBIL

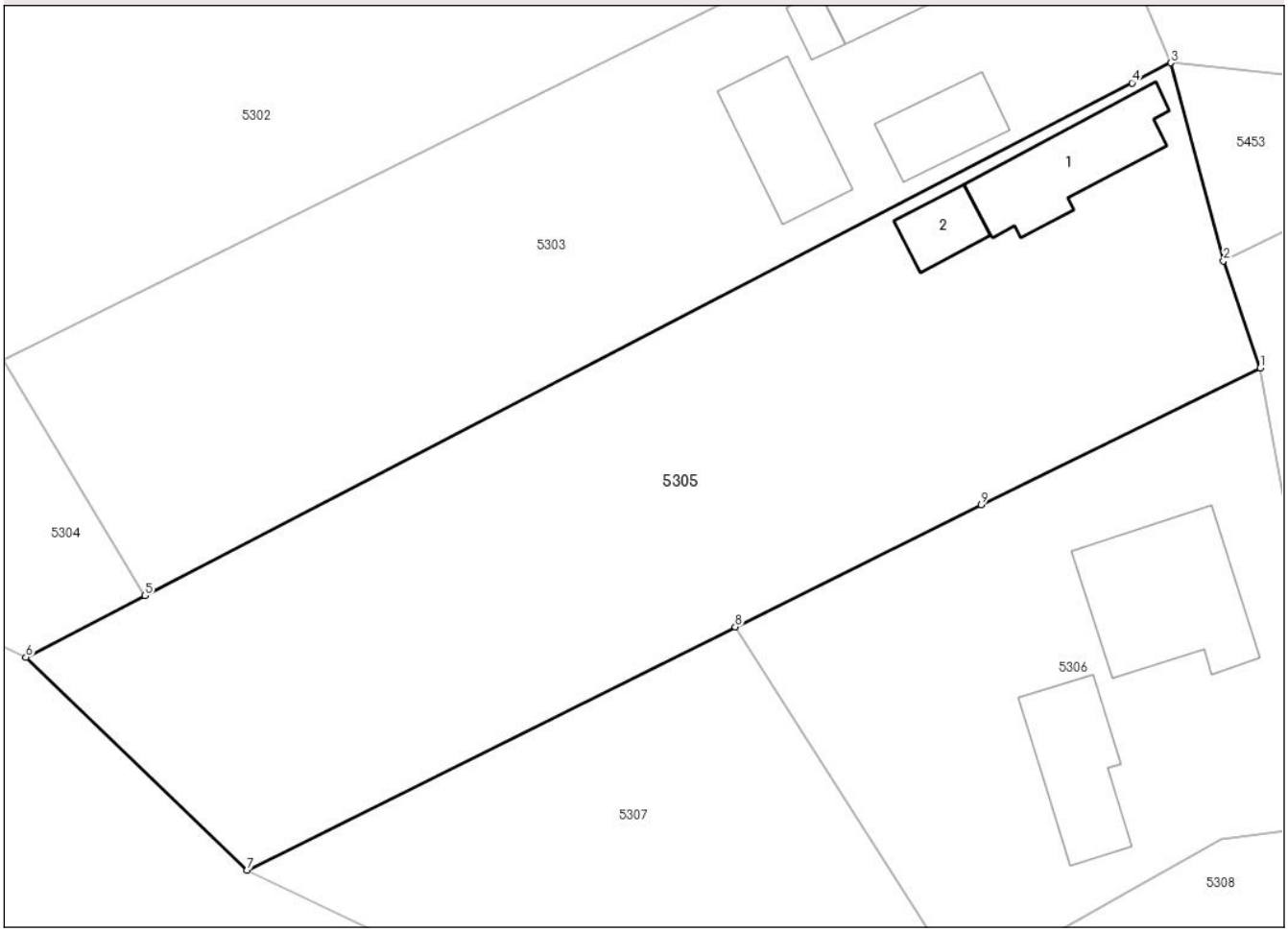

Date referitoare la teren

Crt	Categorie folosință	Intra vilan	Suprafaţa (mp)	Tarla	Parcelă	Nr. topo	Observaţii / Referinţe
1	curti constructii	DA	200	-	-	-	
2	arabil	DA	1.171	-	-	-	
3	arabil	NU	17	97	2004	-	

Date referitoare la construcţii

Crt	Număr	Destinaţie construcţie	Supraf. (mp)	Situaţie juridică	Observaţii / Referinţe
A1.1		constructii de locuinte	52	Fara acte	Nr. niveluri:1; S. construita la sol:52 mp; Locuinta, P
A1.2		constructii anexa	18	Fara acte	Nr. niveluri:1; S. construita la sol:18 mp; Anexa, P

Lungime Segmente

1) Valorile lungimilor segmentelor sunt obţinute din proiecţie în plan.

Punct început	X / Y	Punct sfârşit	X / Y	Lungime segment (** (m)
1	578.242,67 674.692,056	2	578.240,395 674.698,665	6.99

Document care conține date cu caracter personal, protejat de prevederile Regulamentului (UE) nr. 679/2016 și Legii 190/2018

Punct început	X / Y	Punct sfârşit	X / Y	Lungime segment (** (m)
2	578.240,395 674.698,665	3	578.237,134 674.710,913	12.675
3	578.237,134 674.710,913	4	578.234,737 674.709,662	2.704
4	578.234,737 674.709,662	5	578.173,683 674.677,99	68.78
5	578.173,683 674.677,99	6	578.166,316 674.674,169	8.299
6	578.166,316 674.674,169	7	578.179,983 674.661,016	18.968
7	578.179,983 674.661,016	8	578.210,2 674.676,046	33.749
8	578.210,2 674.676,046	9	578.225,401 674.683,607	16.978
9	578.225,401 674.683,607	1	578.242,67 674.692,056	19.225

** Lungimile segmentelor sunt determinate în planul de proiecţie Stereo 70 şi sunt rotunjite la 1 milimetru.
*** Distanţa dintre puncte este formată din segmente cumulate ce sunt mai mici decât valoarea 1 milimetru.

Document care conține date cu caracter personal, protejat de prevederile Regulamentului (UE) nr. 679/2016 și Legii 190/2018

DATE DESPRE IMOBILUL NR. 5306

Oficiul de Cadastru şi Publicitate Imobiliară SUCEAVA
Biroul de Cadastru şi Publicitate Imobiliară Gura Humorului

A. Partea I. Descrierea imobilului

TEREN Intravilan

Adresa: Loc. Ciprian Porumbescu, Jud. Suceava

Nr. Crt	Nr cadastral Nr. topografic	Suprafaţa* (mp)	Observaţii / Referinţe
A1		800	Sector cadastral:25 Teren neimprejmuit; Teren partial imprejmuit.

Construcţii

Crt	Nr cadastral Nr. topografic	Adresa	Observaţii / Referinţe
A1.1		Loc. Ciprian Porumbescu, Jud. Suceava	Nr. niveluri:1; S. construita la sol:81 mp; Locuinta, P

B. Partea II. Proprietari şi acte

Inscrieri privitoare la dreptul de proprietate şi alte drepturi reale		Referinţe
5257 / 03/03/2025		
Act Administrativ nr. 2454, din 20/06/2005 emis de Comisia Judeteana Suceava;		
B1	Intabulare, drept de PROPRIETATE, dobandit prin Reconstituire, cota actuala 1/1	A1
	1) **BILAN F. CONSTANTIN**, LIPSA CNP	
5306 / 03/03/2025		
Act Administrativ nr. 2135, din 09/04/2025 emis de Primaria Comunei Ciprian Porumbescu;		
B2	se noteaza posesia asupra imobilului in favoarea	A1
	1) **BILAN MARIEA**	
2306 / 03/03/2025		
Act Administrativ nr. 2122, din 09/04/2025 emis de Primaria comunei Ciprian Porumbescu;		
B3	Intabulare, drept de PROPRIETATE, dobandit prin Construire, cota actuala 1/1	A1.1
	1) **BILAN MARIA**, LIPSA CNP	

C. Partea III. SARCINI .

Inscrieri privind dezmembramintele dreptului de proprietate, drepturi reale de garanţie şi sarcini	Referinţe
NU SUNT	

Document care conține date cu caracter personal, protejat de prevederile Regulamentului (UE) nr. 679/2016 și Legii 190/2018

Anexa Nr. 1 La Partea I

Teren

Nr cadastral	Suprafaţa (mp)*	Observaţii / Referinţe
	800	Teren partial imprejmuit.

* Suprafaţa este determinată in planul de proiecţie Stereo 70.

DETALII LINIARE IMOBIL

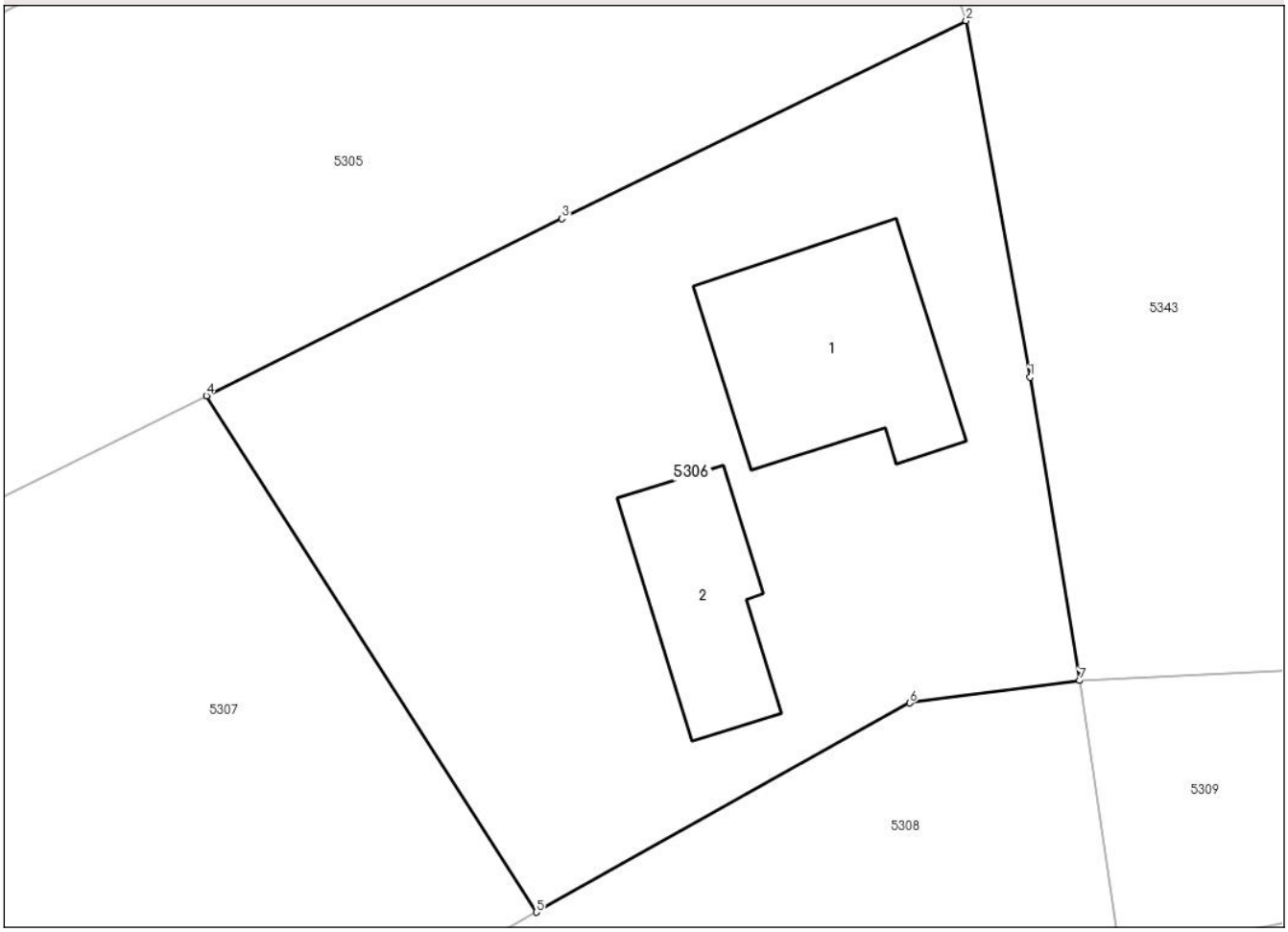

Date referitoare la teren

Crt	Categorie folosință	Intra vilan	Suprafaţa (mp)	Tarla	Parcelă	Nr. topo	Observaţii / Referinţe
1	curti constructii	DA	320	-	-	-	
2	arabil	DA	480	-	-	-	

Date referitoare la construcţii

Crt	Număr	Destinaţie construcţie	Supraf. (mp)	Situaţie juridică	Observaţii / Referinţe
A1.1		constructii de locuinte	81	Cu acte	Nr. niveluri:1; S. construita la sol:81 mp; Locuinta, P
A1.2		constructii anexa	48	Fara acte	Nr. niveluri:1; S. construita la sol:48 mp; Anexa, P

Lungime Segmente

1) Valorile lungimilor segmentelor sunt obţinute din proiecţie în plan.

Punct început	X / Y	Punct sfârşit	X / Y	Lungime segment (** (m)
1	578.245,408 674.676,836	2	578.242,67 674.692,056	15.464
2	578.242,67 674.692,056	3	578.225,401 674.683,607	19.225

Document care conține date cu caracter personal, protejat de prevederile Regulamentului (UE) nr. 679/2016 și Legii 190/2018

Punct început	X / Y	Punct sfârşit	X / Y	Lungime segment (** (m)
3	578.225,401 674.683,607	4	578.210,2 674.676,046	16.978
4	578.210,2 674.676,046	5	578.224,296 674.653,993	26.173
5	578.224,296 674.653,993	6	578.240,261 674.662,927	18.295
6	578.240,261 674.662,927	7	578.247,53 674.663,881	7.331
7	578.247,53 674.663,881	1	578.245,408 674.676,836	13.128

** Lungimile segmentelor sunt determinate în planul de proiecţie Stereo 70 şi sunt rotunjite la 1 milimetru.
*** Distanţa dintre puncte este formată din segmente cumulate ce sunt mai mici decât valoarea 1 milimetru.

Document care conține date cu caracter personal, protejat de prevederile Regulamentului (UE) nr. 679/2016 și Legii 190/2018

DATE DESPRE IMOBILUL NR. 5307

Oficiul de Cadastru şi Publicitate Imobiliară SUCEAVA
Biroul de Cadastru şi Publicitate Imobiliară Gura Humorului

A. Partea I. Descrierea imobilului

TEREN Intravilan

Adresa: Loc. Ciprian Porumbescu, Jud. Suceava

Nr. Crt	Nr cadastral Nr. topografic	Suprafaţa* (mp)	Observaţii / Referinţe
A1		653	Sector cadastral:25 Teren neimprejmuit;

B. Partea II. Proprietari şi acte

Inscrieri privitoare la dreptul de proprietate şi alte drepturi reale		Referinţe
5307 / 03/03/2025		
Act Administrativ nr. 2122, din 09/04/2025 emis de Primaria Comunei Ciprian Porumbescu;		
B1	Inscrierea posesiei, drept de PROPRIETATE, dobandit prin Constituire, cota actuala 1/1	A1
	1) **NEIDENTIFICAT NEIDENTIFICAT**	
Act Normativ nr. 7, din 13/03/1996 emis de Parlamentul Romaniei;		
B2	Se noteaza mentiunea de proprietar neidentificat.	A1

C. Partea III. SARCINI .

Inscrieri privind dezmembramintele dreptului de proprietate, drepturi reale de garanţie şi sarcini	Referinţe
NU SUNT	

Document care conține date cu caracter personal, protejat de prevederile Regulamentului (UE) nr. 679/2016 și Legii 190/2018

Anexa Nr. 1 La Partea I

Teren

Nr cadastral	Suprafaţa (mp)*	Observaţii / Referinţe
	653	

* Suprafaţa este determinată in planul de proiecţie Stereo 70.

DETALII LINIARE IMOBIL

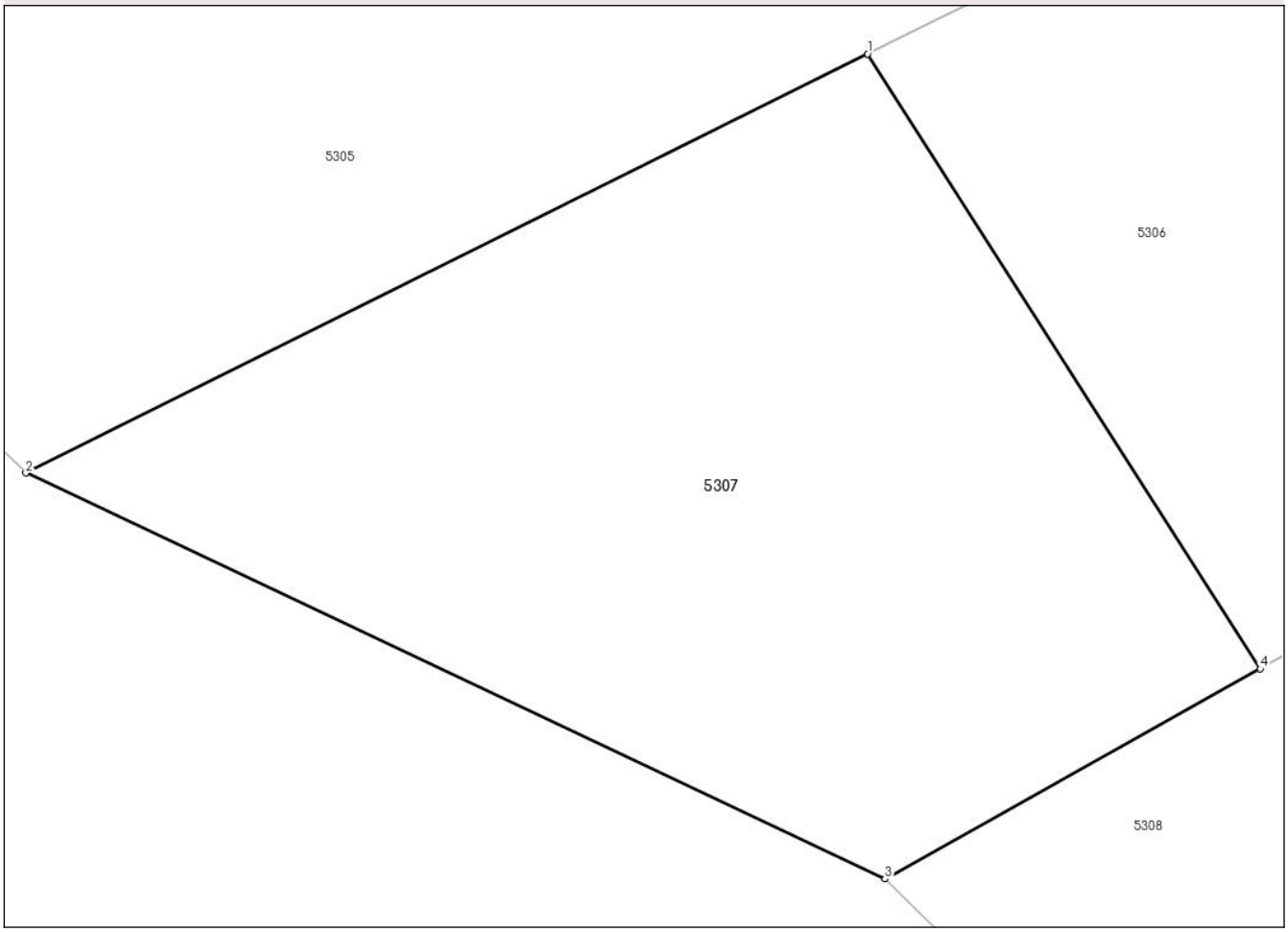

Date referitoare la teren

Crt	Categorie folosință	Intra vilan	Suprafaţa (mp)	Tarla	Parcelă	Nr. topo	Observaţii / Referinţe
1	arabil	DA	653	-	-	-	

Lungime Segmente
1) Valorile lungimilor segmentelor sunt obţinute din proiecţie în plan.

Punct început	X / Y	Punct sfârşit	X / Y	Lungime segment (** (m)
1	578.210,2 674.676,046	2	578.179,983 674.661,016	33.749
2	578.179,983 674.661,016	3	578.210,826 674.646,456	34.107
3	578.210,826 674.646,456	4	578.224,296 674.653,993	15.435
4	578.224,296 674.653,993	1	578.210,2 674.676,046	26.173

**** Lungimile segmentelor sunt determinate în planul de proiecţie Stereo 70 şi sunt rotunjite la 1 milimetru.**

Document care conține date cu caracter personal, protejat de prevederile Regulamentului (UE) nr. 679/2016 și Legii 190/2018

***** Distanţa dintre puncte este formată din segmente cumulate ce sunt mai mici decât valoarea 1 milimetru.**

DATE DESPRE IMOBILUL NR. 5308

Oficiul de Cadastru şi Publicitate Imobiliară SUCEAVA
Biroul de Cadastru şi Publicitate Imobiliară Gura Humorului

A. Partea I. Descrierea imobilului

TEREN Intravilan

Adresa: Loc. Ciprian Porumbescu, Jud. Suceava

Nr. Crt	Nr cadastral Nr. topografic	Suprafaţa* (mp)	Observaţii / Referinţe
A1		1.020	Sector cadastral:25 Teren neimprejmuit;

B. Partea II. Proprietari şi acte

Inscrieri privitoare la dreptul de proprietate şi alte drepturi reale		Referinţe
5308 / 03/03/2025		
Act Administrativ nr. 2122, din 09/04/2025 emis de Primaria Comunei Ciprian Porumbescu;		
B1	Inscrierea posesiei, drept de PROPRIETATE, dobandit prin Constituire, cota actuala 1/1	A1
	1) **NEIDENTIFICAT NEIDENTIFICAT**	
Act Normativ nr. 7, din 13/03/1996 emis de Parlamentul Romaniei;		
B2	Se noteaza mentiunea de proprietar neidentificat.	A1

C. Partea III. SARCINI .

Inscrieri privind dezmembramintele dreptului de proprietate, drepturi reale de garanţie şi sarcini	Referinţe
NU SUNT	

Document care conține date cu caracter personal, protejat de prevederile Regulamentului (UE) nr. 679/2016 și Legii 190/2018

Anexa Nr. 1 La Partea I

Teren

Nr cadastral	Suprafaţa (mp)*	Observaţii / Referinţe
	1.020	

* Suprafaţa este determinată in planul de proiecţie Stereo 70.

DETALII LINIARE IMOBIL

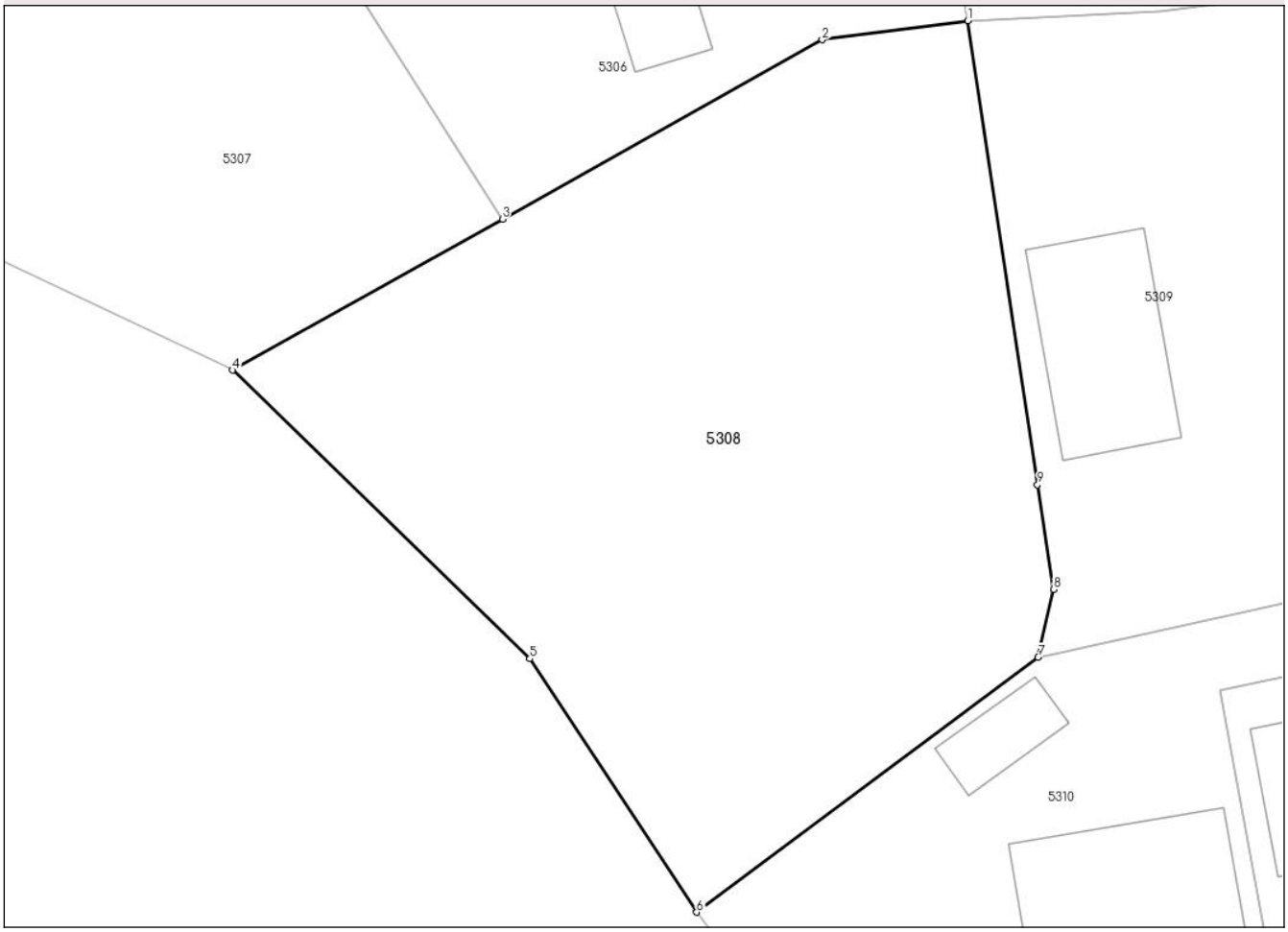

Date referitoare la teren

Crt	Categorie folosință	Intra vilan	Suprafaţa (mp)	Tarla	Parcelă	Nr. topo	Observaţii / Referinţe
1	arabil	DA	1.020	-	-	-	

Lungime Segmente
1) Valorile lungimilor segmentelor sunt obţinute din proiecţie în plan.

Punct început	X / Y	Punct sfârşit	X / Y	Lungime segment (** (m)
1	578.247,53 674.663,881	2	578.240,261 674.662,927	7.331
2	578.240,261 674.662,927	3	578.224,296 674.653,993	18.295
3	578.224,296 674.653,993	4	578.210,826 674.646,456	15.435
4	578.210,826 674.646,456	5	578.225,669 674.632,073	20.668
5	578.225,669 674.632,073	6	578.233,99 674.619,437	15.13

Document care conține date cu caracter personal, protejat de prevederile Regulamentului (UE) nr. 679/2016 și Legii 190/2018

Punct început	X / Y	Punct sfârşit	X / Y	Lungime segment (** (m)
6	578.233,99 674.619,437	7	578.251,038 674.632,141	21.261
7	578.251,038 674.632,141	8	578.251,816 674.635,533	3.48
8	578.251,816 674.635,533	9	578.251,006 674.640,753	5.282
9	578.251,006 674.640,753	1	578.247,53 674.663,881	23.388

** Lungimile segmentelor sunt determinate în planul de proiecţie Stereo 70 şi sunt rotunjite la 1 milimetru.
*** Distanţa dintre puncte este formată din segmente cumulate ce sunt mai mici decât valoarea 1 milimetru.

Document care conține date cu caracter personal, protejat de prevederile Regulamentului (UE) nr. 679/2016 și Legii 190/2018

DATE DESPRE IMOBILUL NR. 5309

Oficiul de Cadastru şi Publicitate Imobiliară SUCEAVA
Biroul de Cadastru şi Publicitate Imobiliară Gura Humorului

A. Partea I. Descrierea imobilului

TEREN Necunoscut

Adresa: Loc. Ciprian Porumbescu, Jud. Suceava

Nr. Crt	Nr cadastral Nr. topografic	Suprafaţa* (mp)	Observaţii / Referinţe
A1		585	Sector cadastral:25 Teren neimprejmuit; Teren partial imprejmuit.

B. Partea II. Proprietari şi acte

Inscrieri privitoare la dreptul de proprietate şi alte drepturi reale		Referinţe
5309 / 03/03/2025		
Act Administrativ nr. 2122, din 09/04/2025 emis de Primaria Comunei Ciprian Porumbescu;		
B1	Inscrierea posesiei, drept de PROPRIETATE, dobandit prin Constituire, cota actuala 1/1	A1
	1) **NEIDENTIFICAT NEIDENTIFICAT**	
Act Normativ nr. 7, din 13/03/1996 emis de Parlamentul Romaniei;		
B2	Se noteaza mentiunea de proprietar neidentificat.	A1

C. Partea III. SARCINI .

Inscrieri privind dezmembramintele dreptului de proprietate, drepturi reale de garanţie şi sarcini	Referinţe
NU SUNT	

Document care conține date cu caracter personal, protejat de prevederile Regulamentului (UE) nr. 679/2016 și Legii 190/2018

Anexa Nr. 1 La Partea I

Teren

Nr cadastral	Suprafaţa (mp)*	Observaţii / Referinţe
	585	Teren partial imprejmuit.

* Suprafaţa este determinată in planul de proiecţie Stereo 70.

DETALII LINIARE IMOBIL

Date referitoare la teren

Crt	Categorie folosință	Intra vilan	Suprafaţa (mp)	Tarla	Parcelă	Nr. topo	Observaţii / Referinţe
1	arabil	DA	476	-	-	-	
2	arabil	NU	109	97	2004	-	

Date referitoare la construcţii

Crt	Număr	Destinaţie construcţie	Supraf. (mp)	Situaţie juridică	Observaţii / Referinţe
A1.1		constructii anexa	64	Fara acte	Nr. niveluri:1; S. construita la sol:64 mp; Anexa, P

Lungime Segmente
1) Valorile lungimilor segmentelor sunt obţinute din proiecţie în plan.

Punct început	X / Y	Punct sfârşit	X / Y	Lungime segment (** (m)
1	578.267,176 674.661,895	2	578.264,432 674.665,288	4.364
2	578.264,432 674.665,288	3	578.258,045 674.664,471	6.439
3	578.258,045 674.664,471	4	578.257,098 674.664,35	0.955

Document care conține date cu caracter personal, protejat de prevederile Regulamentului (UE) nr. 679/2016 și Legii 190/2018

Punct început	X / Y	Punct sfârşit	X / Y	Lungime segment (** (m)
4	578.257,098 674.664,35	5	578.247,53 674.663,881	9.579
5	578.247,53 674.663,881	6	578.251,006 674.640,753	23.388
6	578.251,006 674.640,753	7	578.251,816 674.635,533	5.282
7	578.251,816 674.635,533	8	578.251,038 674.632,141	3.48
8	578.251,038 674.632,141	9	578.251,848 674.632,304	0.826
9	578.251,848 674.632,304	10	578.271,392 674.636,634	20.018
10	578.271,392 674.636,634	11	578.270,909 674.639,53	2.936
11	578.270,909 674.639,53	12	578.270,724 674.640,638	1.123
12	578.270,724 674.640,638	1	578.267,176 674.661,895	21.551

** Lungimile segmentelor sunt determinate în planul de proiecţie Stereo 70 şi sunt rotunjite la 1 milimetru.
*** Distanţa dintre puncte este formată din segmente cumulate ce sunt mai mici decât valoarea 1 milimetru.

Document care conține date cu caracter personal, protejat de prevederile Regulamentului (UE) nr. 679/2016 și Legii 190/2018

DATE DESPRE IMOBILUL NR. 5310

Oficiul de Cadastru şi Publicitate Imobiliară SUCEAVA
Biroul de Cadastru şi Publicitate Imobiliară Gura Humorului

A. Partea I. Descrierea imobilului

TEREN Intravilan

Adresa: Loc. Ciprian Porumbescu, Jud. Suceava

Nr. Crt	Nr cadastral Nr. topografic	Suprafaţa* (mp)	Observaţii / Referinţe
A1		714	Sector cadastral:25 Teren neimprejmuit; Teren partial imprejmuit.

B. Partea II. Proprietari şi acte

Inscrieri privitoare la dreptul de proprietate şi alte drepturi reale		Referinţe
5310 / 03/03/2025		
Act Administrativ nr. 2122, din 09/04/2025 emis de Primaria Comunei Ciprian Porumbescu;		
B1	Inscrierea posesiei, drept de PROPRIETATE, dobandit prin Constituire, cota actuala 1/1	A1
	1) **NEIDENTIFICAT NEIDENTIFICAT**	
Act Normativ nr. 7, din 13/03/1996 emis de Parlamentul Romaniei;		
B2	Se noteaza mentiunea de proprietar neidentificat.	A1

C. Partea III. SARCINI .

Inscrieri privind dezmembramintele dreptului de proprietate, drepturi reale de garanţie şi sarcini	Referinţe
NU SUNT	

Document care conține date cu caracter personal, protejat de prevederile Regulamentului (UE) nr. 679/2016 și Legii 190/2018

Anexa Nr. 1 La Partea I

Teren

Nr cadastral	Suprafaţa (mp)*	Observaţii / Referinţe
	714	Teren partial imprejmuit.

* Suprafaţa este determinată in planul de proiecţie Stereo 70.

DETALII LINIARE IMOBIL

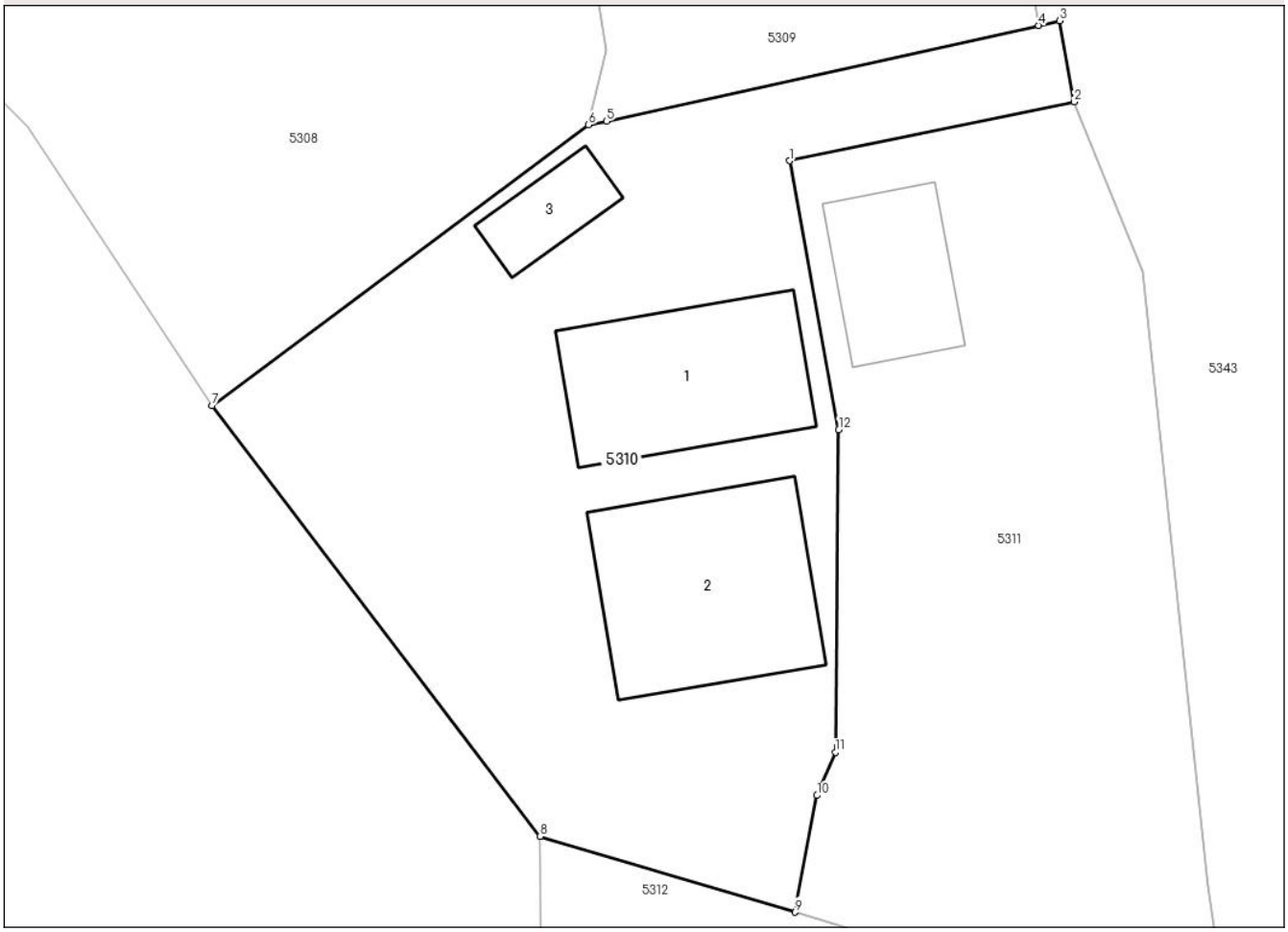

Date referitoare la teren

Crt	Categorie folosință	Intra vilan	Suprafaţa (mp)	Tarla	Parcelă	Nr. topo	Observaţii / Referinţe
1	arabil	DA	714	-	-	-	

Date referitoare la construcţii

Crt	Număr	Destinaţie construcţie	Supraf. (mp)	Situaţie juridică	Observaţii / Referinţe
A1.1		constructii anexa	69	Fara acte	Nr. niveluri:1; S. construita la sol:69 mp; Locuinta, P
A1.2		constructii de locuinte	83	Fara acte	Nr. niveluri:1; S. construita la sol:83 mp; Locuinta, P
A1.3		constructii anexa	18	Fara acte	Nr. niveluri:1; S. construita la sol:18 mp; Anexa, P

Lungime Segmente

1) Valorile lungimilor segmentelor sunt obţinute din proiecţie în plan.

Punct început	X / Y	Punct sfârşit	X / Y	Lungime segment (** (m)
1	578.260,122 674.630,517	2	578.273,01 674.633,175	13.159
2	578.273,01 674.633,175	3	578.272,343 674.636,845	3.73

Document care conține date cu caracter personal, protejat de prevederile Regulamentului (UE) nr. 679/2016 și Legii 190/2018

Punct început	X / Y	Punct sfârşit	X / Y	Lungime segment (** (m)
3	578.272,343 674.636,845	4	578.271,392 674.636,634	0.974
4	578.271,392 674.636,634	5	578.251,848 674.632,304	20.018
5	578.251,848 674.632,304	6	578.251,038 674.632,141	0.826
6	578.251,038 674.632,141	7	578.233,99 674.619,437	21.261
7	578.233,99 674.619,437	8	578.248,836 674.599,979	24.475
8	578.248,836 674.599,979	9	578.260,363 674.596,554	12.025
9	578.260,363 674.596,554	10	578.261,368 674.601,831	5.372
10	578.261,368 674.601,831	11	578.262,195 674.603,776	2.114
11	578.262,195 674.603,776	12	578.262,354 674.618,361	14.586
12	578.262,354 674.618,361	1	578.260,122 674.630,517	12.359

** Lungimile segmentelor sunt determinate în planul de proiecţie Stereo 70 şi sunt rotunjite la 1 milimetru.
*** Distanţa dintre puncte este formată din segmente cumulate ce sunt mai mici decât valoarea 1 milimetru.

Document care conține date cu caracter personal, protejat de prevederile Regulamentului (UE) nr. 679/2016 și Legii 190/2018

DATE DESPRE IMOBILUL NR. 5311

Oficiul de Cadastru şi Publicitate Imobiliară SUCEAVA
Biroul de Cadastru şi Publicitate Imobiliară Gura Humorului

A. Partea I. Descrierea imobilului

TEREN Intravilan

Adresa: Loc. Ciprian Porumbescu, Jud. Suceava

Nr. Crt	Nr cadastral Nr. topografic	Suprafaţa* (mp)	Observaţii / Referinţe
A1		615	Sector cadastral:25 Teren imprejmuit;

B. Partea II. Proprietari şi acte

Inscrieri privitoare la dreptul de proprietate şi alte drepturi reale		Referinţe
5311 / 03/03/2025		
Act Administrativ nr. 2122, din 09/04/2025 emis de Primaria Comunei Ciprian Porumbescu;		
B1	Inscrierea posesiei, drept de PROPRIETATE, dobandit prin Constituire, cota actuala 1/1	A1
	1) **NEIDENTIFICAT NEIDENTIFICAT**	
Act Normativ nr. 7, din 13/03/1996 emis de Parlamentul Romaniei;		
B2	Se noteaza mentiunea de proprietar neidentificat.	A1

C. Partea III. SARCINI .

Inscrieri privind dezmembramintele dreptului de proprietate, drepturi reale de garanţie şi sarcini	Referinţe
NU SUNT	

Document care conține date cu caracter personal, protejat de prevederile Regulamentului (UE) nr. 679/2016 și Legii 190/2018

Anexa Nr. 1 La Partea I

Teren

Nr cadastral	Suprafaţa (mp)*	Observaţii / Referinţe
	615	

* Suprafaţa este determinată in planul de proiecţie Stereo 70.

DETALII LINIARE IMOBIL

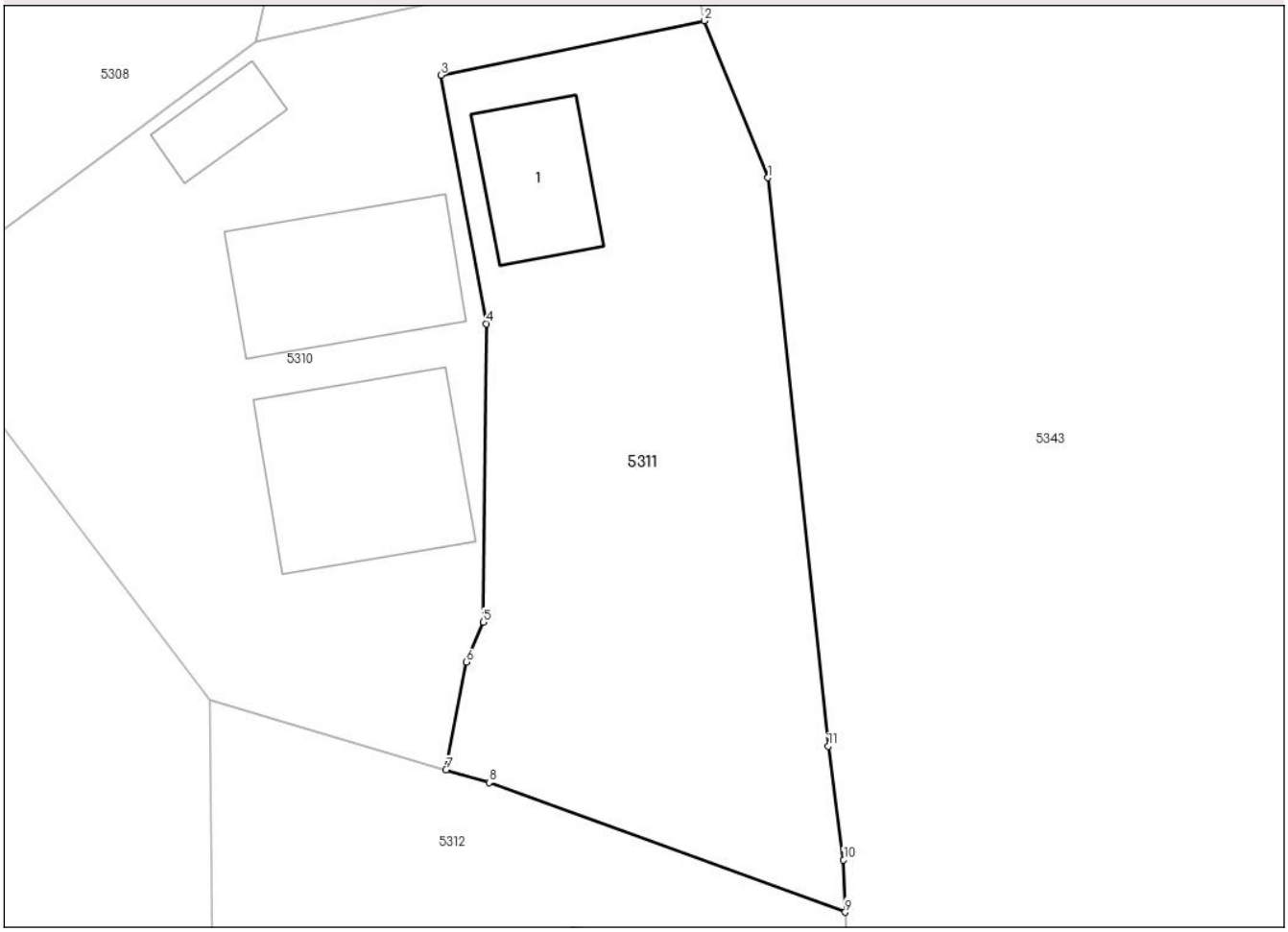

Date referitoare la teren

Crt	Categorie folosință	Intra vilan	Suprafaţa (mp)	Tarla	Parcelă	Nr. topo	Observaţii / Referinţe
1	arabil	DA	615	-	-	-	

Date referitoare la construcţii

Crt	Număr	Destinaţie construcţie	Supraf. (mp)	Situaţie juridică	Observaţii / Referinţe
A1.1		constructii anexa	39	Fara acte	Nr. niveluri:1; S. construita la sol:39 mp; Anexa, P

Lungime Segmente
1) Valorile lungimilor segmentelor sunt obţinute din proiecţie în plan.

Punct început	X / Y	Punct sfârşit	X / Y	Lungime segment (** (m)
1	578.276,133 674.625,5	2	578.273,01 674.633,175	8.286
2	578.273,01 674.633,175	3	578.260,122 674.630,517	13.159
3	578.260,122 674.630,517	4	578.262,354 674.618,361	12.359
4	578.262,354 674.618,361	5	578.262,195 674.603,776	14.586

Document care conține date cu caracter personal, protejat de prevederile Regulamentului (UE) nr. 679/2016 și Legii 190/2018

Punct început	X / Y	Punct sfârşit	X / Y	Lungime segment (** (m)
5	578.262,195 674.603,776	6	578.261,368 674.601,831	2.114
6	578.261,368 674.601,831	7	578.260,363 674.596,554	5.372
7	578.260,363 674.596,554	8	578.262,475 674.595,926	2.203
8	578.262,475 674.595,926	9	578.279,905 674.589,595	18.544
9	578.279,905 674.589,595	10	578.279,825 674.592,151	2.557
10	578.279,825 674.592,151	11	578.279,08 674.597,702	5.601
11	578.279,08 674.597,702	1	578.276,133 674.625,5	27.954

** Lungimile segmentelor sunt determinate în planul de proiecţie Stereo 70 şi sunt rotunjite la 1 milimetru.
*** Distanţa dintre puncte este formată din segmente cumulate ce sunt mai mici decât valoarea 1 milimetru.

Document care conține date cu caracter personal, protejat de prevederile Regulamentului (UE) nr. 679/2016 și Legii 190/2018

DATE DESPRE IMOBILUL NR. 5312

Oficiul de Cadastru şi Publicitate Imobiliară SUCEAVA
Biroul de Cadastru şi Publicitate Imobiliară Gura Humorului

A. Partea I. Descrierea imobilului

TEREN Intravilan

Adresa: Loc. Ciprian Porumbescu, Jud. Suceava

Nr. Crt	Nr cadastral Nr. topografic	Suprafaţa* (mp)	Observaţii / Referinţe
A1	31394	864	Sector cadastral:25 Teren imprejmuit;

Construcţii

Crt	Nr cadastral Nr. topografic	Adresa	Observaţii / Referinţe
A1.1	31394-C1	Loc. Ciprian Porumbescu, Jud. Suceava	Nr. niveluri:1; S. construita la sol:25 mp; Casa de vacanta (P), construita in anul 2006, Sd = 25 mp

B. Partea II. Proprietari şi acte

Inscrieri privitoare la dreptul de proprietate şi alte drepturi reale		Referinţe
142 / 28/02/2001		
Act Notarial nr. 6394, din 20/12/2000 emis de B.N.P. Petru Atănăsoaei;		
B1	Intabulare, drept de PROPRIETATE, dobandit prin Conventie, cota actuala 1/1, cota initiala 1/1	A1
	1) **PĂRÂU VASILE**, LIPSA CNP 2) **PĂRÂU DOMNICA**, soți, bun comun LIPSA CNP	
60435 / 25/08/2021		
Act Administrativ nr. 2899, din 24/08/2021 emis de COMUNA CIPRIAN PORUMBESCU-certificat edificare;		
B2	Intabulare, drept de PROPRIETATE, dobandit prin Conventie, cota actuala 1/1, cota initiala 1/1	A1.1
	1) **PĂRĂU DOMNICA**, bun comun 2) **PĂRĂU VASILE**	

C. Partea III. SARCINI .

Inscrieri privind dezmembramintele dreptului de proprietate, drepturi reale de garanţie şi sarcini	Referinţe
NU SUNT	

Document care conține date cu caracter personal, protejat de prevederile Regulamentului (UE) nr. 679/2016 și Legii 190/2018

Anexa Nr. 1 La Partea I

Teren

Nr cadastral	Suprafaţa (mp)*	Observaţii / Referinţe
31394	864	

* Suprafaţa este determinată in planul de proiecţie Stereo 70.

DETALII LINIARE IMOBIL

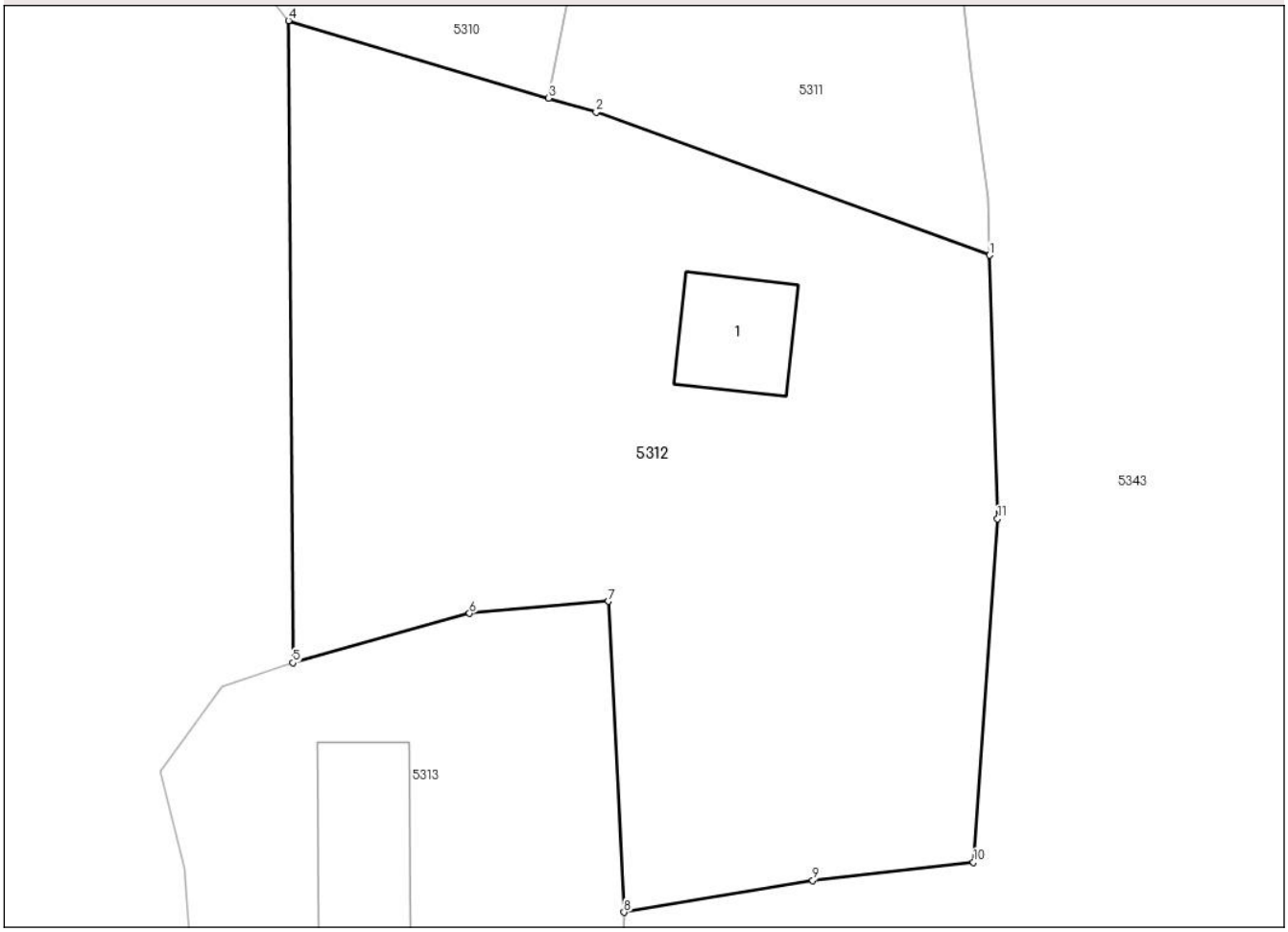

Date referitoare la teren

Crt	Categorie folosință	Intra vilan	Suprafaţa (mp)	Tarla	Parcelă	Nr. topo	Observaţii / Referinţe
1	curti constructii	DA	233	-	-	-	
2	pasune	DA	631	-	-	-	

Date referitoare la construcţii

Crt	Număr	Destinaţie construcţie	Supraf. (mp)	Situaţie juridică	Observaţii / Referinţe
A1.1	31394-C1	constructii de locuinte	25	Cu acte	Nr. niveluri:1; S. construita la sol:25 mp; Casa de vacanta (P), construita in anul 2006, Sd = 25 mp

Lungime Segmente
1) Valorile lungimilor segmentelor sunt obţinute din proiecţie în plan.

Punct început	X / Y	Punct sfârşit	X / Y	Lungime segment (** (m)
1	578.279,905 674.589,595	2	578.262,475 674.595,926	18.544
2	578.262,475 674.595,926	3	578.260,363 674.596,554	2.203

Punct început	X / Y	Punct sfârşit	X / Y	Lungime segment (** (m)
3	578.260,363 674.596,554	4	578.248,836 674.599,979	12.025
4	578.248,836 674.599,979	5	578.249,032 674.571,552	28.428
5	578.249,032 674.571,552	6	578.256,86 674.573,74	8.128
6	578.256,86 674.573,74	7	578.263,019 674.574,275	6.182
7	578.263,019 674.574,275	8	578.263,708 674.560,515	13.777
8	578.263,708 674.560,515	9	578.272,07 674.561,924	8.48
9	578.272,07 674.561,924	10	578.279,195 674.562,729	7.17
10	578.279,195 674.562,729	11	578.280,268 674.577,926	15.235
11	578.280,268 674.577,926	1	578.279,905 674.589,595	11.675

** Lungimile segmentelor sunt determinate în planul de proiecţie Stereo 70 şi sunt rotunjite la 1 milimetru.
*** Distanţa dintre puncte este formată din segmente cumulate ce sunt mai mici decât valoarea 1 milimetru.

Document care conține date cu caracter personal, protejat de prevederile Regulamentului (UE) nr. 679/2016 și Legii 190/2018

DATE DESPRE IMOBILUL NR. 5313

Oficiul de Cadastru şi Publicitate Imobiliară SUCEAVA
Biroul de Cadastru şi Publicitate Imobiliară Gura Humorului

A. Partea I. Descrierea imobilului

TEREN Intravilan

Adresa: Loc. Ciprian Porumbescu, Jud. Suceava

Nr. Crt	Nr cadastral Nr. topografic	Suprafaţa* (mp)	Observaţii / Referinţe
A1		525	Sector cadastral:25 Teren imprejmuit;

B. Partea II. Proprietari şi acte

Inscrieri privitoare la dreptul de proprietate şi alte drepturi reale		Referinţe
5313 / 03/03/2025		
Act Administrativ nr. 2122, din 09/04/2025 emis de Primaria Comunei Ciprian Porumbescu;		
B1	Inscrierea posesiei, drept de PROPRIETATE, dobandit prin Constituire, cota actuala 1/1	A1
	1) **NEIDENTIFICAT NEIDENTIFICAT**	
Act Normativ nr. 7, din 13/03/1996 emis de Parlamentul Romaniei;		
B2	Se noteaza mentiunea de proprietar neidentificat.	A1

C. Partea III. SARCINI .

Inscrieri privind dezmembramintele dreptului de proprietate, drepturi reale de garanţie şi sarcini	Referinţe
NU SUNT	

Document care conține date cu caracter personal, protejat de prevederile Regulamentului (UE) nr. 679/2016 și Legii 190/2018

Anexa Nr. 1 La Partea I

Teren

Nr cadastral	Suprafaţa (mp)*	Observaţii / Referinţe
	525	

* Suprafaţa este determinată in planul de proiecţie Stereo 70.

DETALII LINIARE IMOBIL

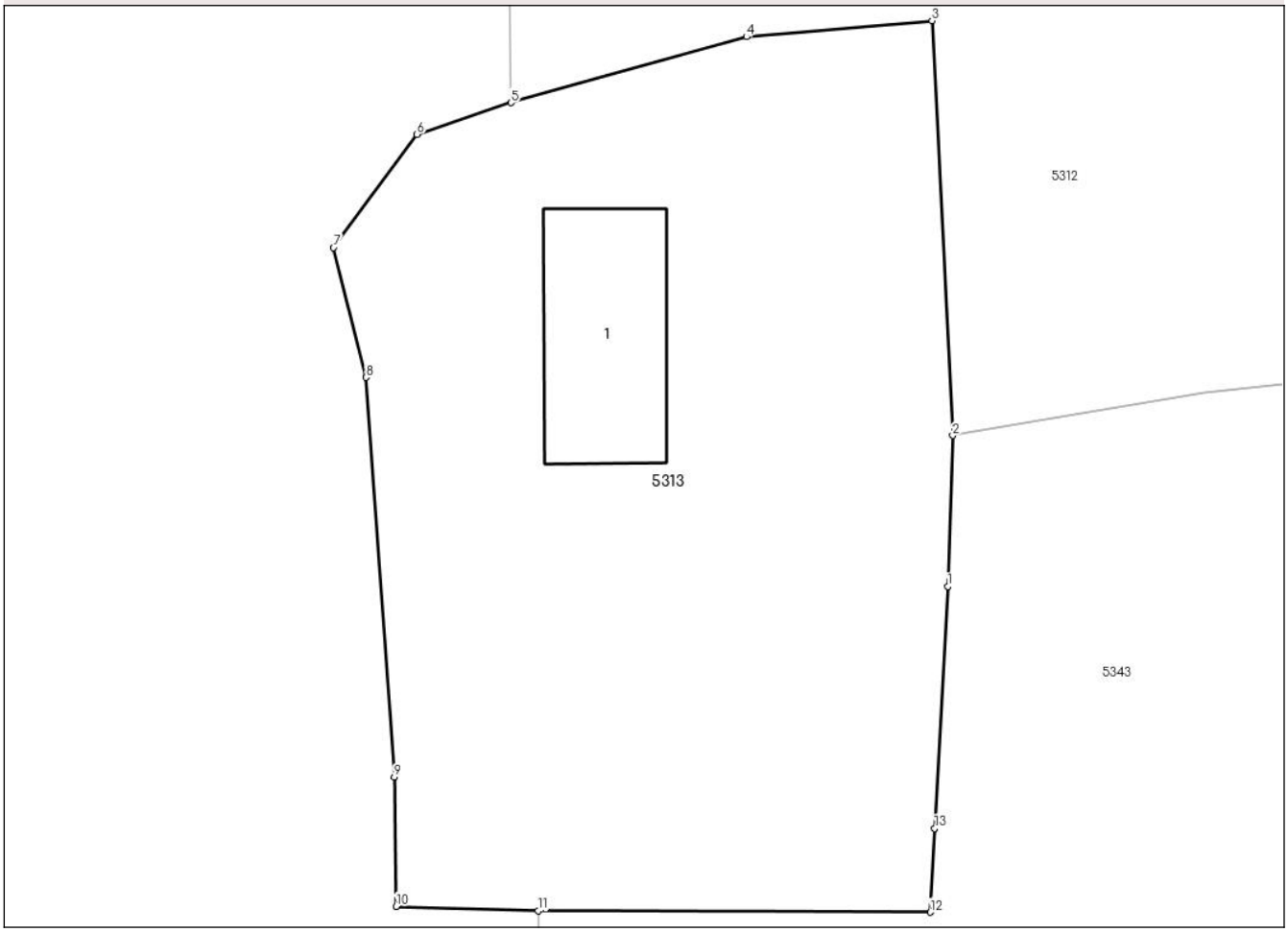

Date referitoare la teren

Crt	Categorie folosință	Intra vilan	Suprafaţa (mp)	Tarla	Parcelă	Nr. topo	Observaţii / Referinţe
1	neproductiv	DA	525	-	-	-	

Date referitoare la construcţii

Crt	Număr	Destinaţie construcţie	Supraf. (mp)	Situaţie juridică	Observaţii / Referinţe
A1.1		constructii de locuinte	34	Fara acte	Nr. niveluri:1; S. construita la sol:34 mp; Locuinta, P

Lungime Segmente
1) Valorile lungimilor segmentelor sunt obţinute din proiecţie în plan.

Punct început	X / Y	Punct sfârşit	X / Y	Lungime segment (** (m)
1	578.263,539 674.555,505	2	578.263,708 674.560,515	5.013
2	578.263,708 674.560,515	3	578.263,019 674.574,275	13.777
3	578.263,019 674.574,275	4	578.256,86 674.573,74	6.182
4	578.256,86 674.573,74	5	578.249,032 674.571,552	8.128

Document care conține date cu caracter personal, protejat de prevederile Regulamentului (UE) nr. 679/2016 și Legii 190/2018

Punct început	X / Y	Punct sfârşit	X / Y	Lungime segment (** (m)
5	578.249,032 674.571,552	6	578.245,91 674.570,505	3.293
6	578.245,91 674.570,505	7	578.243,136 674.566,75	4.669
7	578.243,136 674.566,75	8	578.244,219 674.562,439	4.445
8	578.244,219 674.562,439	9	578.245,16 674.549,181	13.291
9	578.245,16 674.549,181	10	578.245,22 674.544,892	4.289
10	578.245,22 674.544,892	11	578.249,939 674.544,741	4.721
11	578.249,939 674.544,741	12	578.262,961 674.544,698	13.022
12	578.262,961 674.544,698	13	578.263,106 674.547,48	2.786
13	578.263,106 674.547,48	1	578.263,539 674.555,505	8.037

** Lungimile segmentelor sunt determinate în planul de proiecţie Stereo 70 şi sunt rotunjite la 1 milimetru.
*** Distanţa dintre puncte este formată din segmente cumulate ce sunt mai mici decât valoarea 1 milimetru.

Document care conține date cu caracter personal, protejat de prevederile Regulamentului (UE) nr. 679/2016 și Legii 190/2018

DATE DESPRE IMOBILUL NR. 5314

Oficiul de Cadastru şi Publicitate Imobiliară SUCEAVA
Biroul de Cadastru şi Publicitate Imobiliară Gura Humorului

A. Partea I. Descrierea imobilului

TEREN Necunoscut

Adresa: Loc. Ciprian Porumbescu, Jud. Suceava

Nr. Crt	Nr cadastral Nr. topografic	Suprafaţa* (mp)	Observaţii / Referinţe
A1		2.656	Sector cadastral:25 Teren neimprejmuit;

B. Partea II. Proprietari şi acte

Inscrieri privitoare la dreptul de proprietate şi alte drepturi reale		Referinţe
5314 / 03/03/2025		
Act Administrativ nr. 2122, din 09/04/2025 emis de Primaria Comunei Ciprian Porumbescu;		
B1	Inscrierea posesiei, drept de PROPRIETATE, dobandit prin Constituire, cota actuala 1/1	A1
	1) **NEIDENTIFICAT NEIDENTIFICAT**	
Act Normativ nr. 7, din 13/03/1996 emis de Parlamentul Romaniei;		
B2	Se noteaza mentiunea de proprietar neidentificat.	A1

C. Partea III. SARCINI .

Inscrieri privind dezmembramintele dreptului de proprietate, drepturi reale de garanţie şi sarcini	Referinţe
NU SUNT	

Document care conține date cu caracter personal, protejat de prevederile Regulamentului (UE) nr. 679/2016 și Legii 190/2018

Anexa Nr. 1 La Partea I

Teren

Nr cadastral	Suprafaţa (mp)*	Observaţii / Referinţe
	2.656	

* Suprafaţa este determinată in planul de proiecţie Stereo 70.

DETALII LINIARE IMOBIL

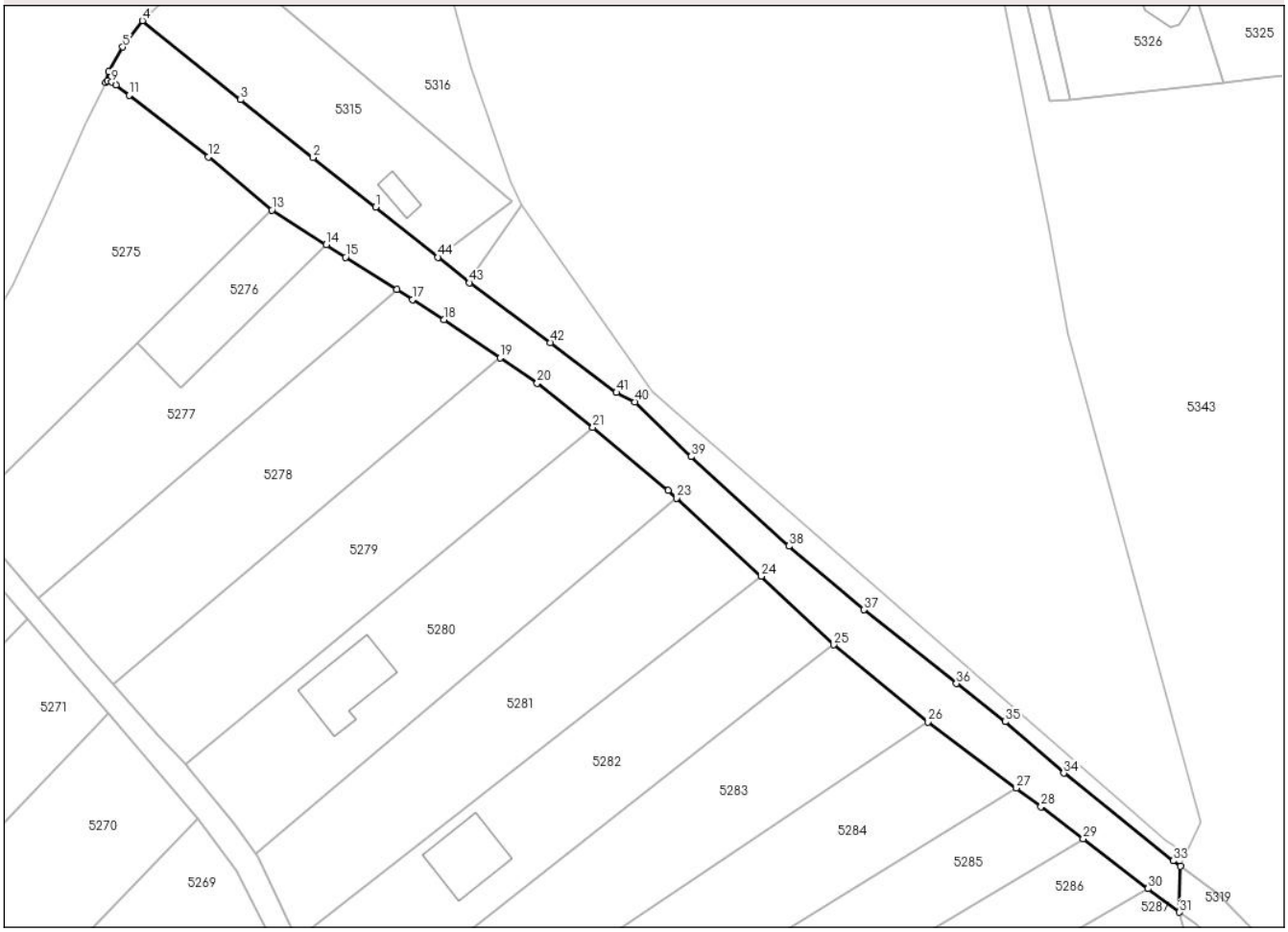

Date referitoare la teren

Crt	Categorie folosință	Intra vilan	Suprafaţa (mp)	Tarla	Parcelă	Nr. topo	Observaţii / Referinţe
1	drum	DA	525	-	-	-	
2	drum	NU	2.131	97	2004, 2005	-	

Lungime Segmente

1) Valorile lungimilor segmentelor sunt obţinute din proiecţie în plan.

Punct început	X / Y	Punct sfârşit	X / Y	Lungime segment
1	577.946,045 675.150,445	2	577.933,461 675.160,427	16.062
4	577.899,05 675.187,975	5	577.895,092 675.182,662	6.625
7	577.891,64 675.175,551	8	577.892,053 675.175,889	0.534
10	577.893,719 675.175,057	11	577.896,403 675.172,961	3.405
13	577.925,143 675.149,869	14	577.936,087 675.142,853	13.0

Punct început	X / Y	Punct sfârşit	X / Y	Lungime segment
2	577.933,461 675.160,427	3	577.918,816 675.172,058	18.702
5	577.895,092 675.182,662	6	577.892,274 675.177,663	5.739
8	577.892,053 675.175,889	9	577.892,87 675.175,589	0.87
11	577.896,403 675.172,961	12	577.912,325 675.160,529	20.201
14	577.936,087 675.142,853	15	577.939,984 675.140,355	4.629

Punct început	X / Y	Punct sfârşit	X / Y	Lungime segment
3	577.918,816 675.172,058	4	577.899,05 675.187,975	25.378
6	577.892,274 675.177,663	7	577.891,64 675.175,551	2.205
9	577.892,87 675.175,589	10	577.893,719 675.175,057	1.002
12	577.912,325 675.160,529	13	577.925,143 675.149,869	16.671
15	577.939,984 675.140,355	16	577.950,305 675.133,813	12.22

Document care conține date cu caracter personal, protejat de prevederile Regulamentului (UE) nr. 679/2016 și Legii 190/2018

Punct început	X / Y	Punct sfârşit	X / Y	Lungime segment
16	577.950,305 675.133,813	17	577.953,442 675.131,824	3.714
19	577.971,125 675.120,083	20	577.978,616 675.114,982	9.063
22	578.005,062 675.093,395	23	578.006,733 675.091,856	2.272
25	578.038,388 675.062,284	26	578.057,357 675.046,75	24.518
28	578.080,21 675.029,734	29	578.088,692 675.023,232	10.687
31	578.108,099 675.008,458	32	578.108,295 675.017,727	9.271
34	578.084,785 675.036,456	35	578.072,979 675.046,808	15.702
37	578.044,473 675.069,377	38	578.029,373 675.082,178	19.796
40	577.998,302 675.111,206	41	577.994,576 675.113,095	4.177
43	577.964,999 675.135,22	44	577.958,621 675.140,343	8.181

Punct început	X / Y	Punct sfârşit	X / Y	Lungime segment
17	577.953,442 675.131,824	18	577.959,832 675.127,774	7.565
20	577.978,616 675.114,982	21	577.989,846 675.106,064	14.34
23	578.006,733 675.091,856	24	578.023,807 675.076,128	23.214
26	578.057,357 675.046,75	27	578.075,213 675.033,454	22.263
29	578.088,692 675.023,232	30	578.101,763 675.013,212	16.47
32	578.108,295 675.017,727	33	578.106,819 675.018,811	1.831
35	578.072,979 675.046,808	36	578.063,168 675.054,498	12.466
38	578.029,373 675.082,178	39	578.009,635 675.100,193	26.723
41	577.994,576 675.113,095	42	577.981,294 675.123,147	16.657
44	577.958,621 675.140,343	1	577.946,045 675.150,445	16.131

Punct început	X / Y	Punct sfârşit	X / Y	Lungime segment
18	577.959,832 675.127,774	19	577.971,125 675.120,083	13.663
21	577.989,846 675.106,064	22	578.005,062 675.093,395	19.8
24	578.023,807 675.076,128	25	578.038,388 675.062,284	20.106
27	578.075,213 675.033,454	28	578.080,21 675.029,734	6.23
30	578.101,763 675.013,212	31	578.108,099 675.008,458	7.921
33	578.106,819 675.018,811	34	578.084,785 675.036,456	28.228
36	578.063,168 675.054,498	37	578.044,473 675.069,377	23.893
39	578.009,635 675.100,193	40	577.998,302 675.111,206	15.803
42	577.981,294 675.123,147	43	577.964,999 675.135,22	20.28

** Lungimile segmentelor sunt determinate în planul de proiecţie Stereo 70 şi sunt rotunjite la 1 milimetru.
*** Distanţa dintre puncte este formată din segmente cumulate ce sunt mai mici decât valoarea 1 milimetru.

Document care conține date cu caracter personal, protejat de prevederile Regulamentului (UE) nr. 679/2016 și Legii 190/2018

DATE DESPRE IMOBILUL NR. 5315

Oficiul de Cadastru şi Publicitate Imobiliară SUCEAVA
Biroul de Cadastru şi Publicitate Imobiliară Gura Humorului

A. Partea I. Descrierea imobilului

TEREN Extravilan

Adresa: Jud. Suceava

Nr. Crt	Nr cadastral Nr. topografic	Suprafaţa* (mp)	Observaţii / Referinţe
A1	31285	1.500	Sector cadastral:25 Teren neimprejmuit; Teren partial imprejmuit.

Construcţii

Crt	Nr cadastral Nr. topografic	Adresa	Observaţii / Referinţe
A1.1	31285-C1	Jud. Suceava	Nr. niveluri:1; S. construita la sol:36 mp; S. construita desfasurata:36 mp; Locuinta (P) din lemn, constr. in 2023

B. Partea II. Proprietari şi acte

Inscrieri privitoare la dreptul de proprietate şi alte drepturi reale		Referinţe
6775 / 29/09/2004		
Act Notarial nr. 5492, din 17/09/2004 emis de B.N.P. ION LOSTUN;		
B1	Intabulare, drept de PROPRIETATE, dobandit prin Conventie, cota actuala 1/1, cota initiala 1/1	A1
	1) **STRĂCHINESCU CORNELIU-DORIN**, LIPSA CNP 2) **STRĂCHINESCU MARIANA-CORNELIA**, soți, bun comun LIPSA CNP	
7106 / 15/04/2024		
Act Administrativ nr. 1218, din 29/03/2024 emis de PRIMARIA COMUNEI CIPRIAN PORUMBESCU;		
B3	Intabulare, drept de PROPRIETATEbun comun in dev., dobandit prin Construire, cota actuala 1/1, cota initiala 1/1	A1.1
	1) **STRĂCHINESCU CORNELIU-DORIN** 2) **STRĂCHINESCU MARIANA-CORNELIA**	

C. Partea III. SARCINI .

Inscrieri privind dezmembramintele dreptului de proprietate, drepturi reale de garanţie şi sarcini	Referinţe
NU SUNT	

Document care conține date cu caracter personal, protejat de prevederile Regulamentului (UE) nr. 679/2016 și Legii 190/2018

Anexa Nr. 1 La Partea I

Teren

Nr cadastral	Suprafaţa (mp)*	Observaţii / Referinţe
31285	1.500	Teren partial imprejmuit.

* Suprafaţa este determinată in planul de proiecţie Stereo 70.

DETALII LINIARE IMOBIL

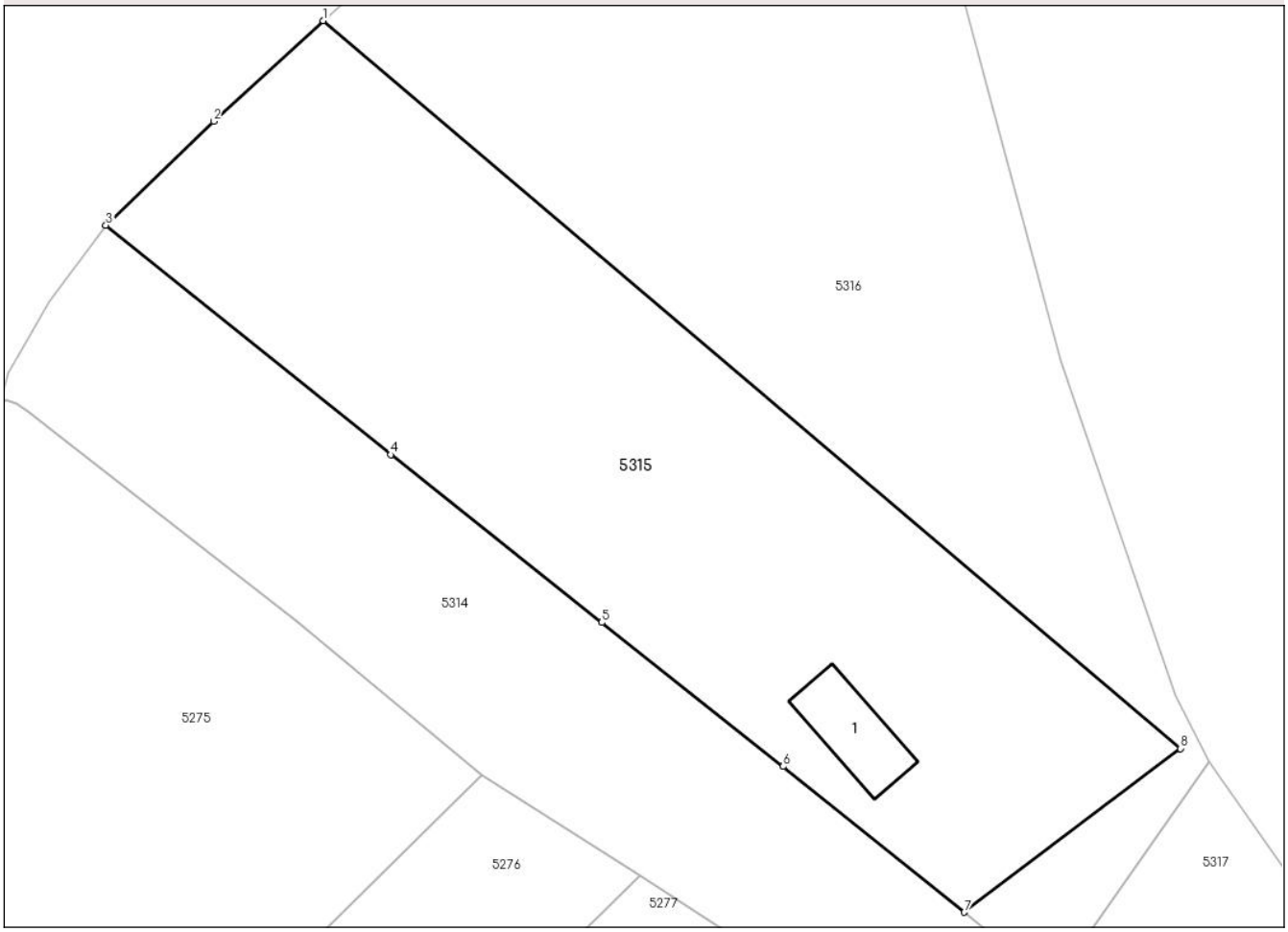

Date referitoare la teren

Crt	Categorie folosință	Intra vilan	Suprafaţa (mp)	Tarla	Parcelă	Nr. topo	Observaţii / Referinţe
1	curti constructii	NU	116	97	2004, 2005	-	
2	arabil	NU	1.384	97	2004, 2005	-	

Date referitoare la construcţii

Crt	Număr	Destinaţie construcţie	Supraf. (mp)	Situaţie juridică	Observaţii / Referinţe
A1.1	31285-C1	constructii de locuinte	36	Cu acte	Nr. niveluri:1; S. construita la sol:36 mp; S. construita desfasurata:36 mp; Locuinta (P) din lemn, constr. in 2023

Lungime Segmente
1) Valorile lungimilor segmentelor sunt obţinute din proiecţie în plan.

Punct început	X / Y	Punct sfârşit	X / Y	Lungime segment (** (m)
1	577.914,137 675.202,145	2	577.906,519 675.195,184	10.319
2	577.906,519 675.195,184	3	577.899,05 675.187,975	10.381

Document care conține date cu caracter personal, protejat de prevederile Regulamentului (UE) nr. 679/2016 și Legii 190/2018

Punct început	X / Y	Punct sfârşit	X / Y	Lungime segment (** (m)
3	577.899,05 675.187,975	4	577.918,816 675.172,058	25.378
4	577.918,816 675.172,058	5	577.933,461 675.160,427	18.702
5	577.933,461 675.160,427	6	577.946,045 675.150,445	16.062
6	577.946,045 675.150,445	7	577.958,621 675.140,343	16.131
7	577.958,621 675.140,343	8	577.973,608 675.151,688	18.797
8	577.973,608 675.151,688	1	577.914,137 675.202,145	77.992

** Lungimile segmentelor sunt determinate în planul de proiecţie Stereo 70 şi sunt rotunjite la 1 milimetru.
*** Distanţa dintre puncte este formată din segmente cumulate ce sunt mai mici decât valoarea 1 milimetru.

Document care conține date cu caracter personal, protejat de prevederile Regulamentului (UE) nr. 679/2016 și Legii 190/2018

DATE DESPRE IMOBILUL NR. 5316

Oficiul de Cadastru şi Publicitate Imobiliară SUCEAVA
Biroul de Cadastru şi Publicitate Imobiliară Gura Humorului

A. Partea I. Descrierea imobilului

TEREN Extravilan

Adresa: Jud. Suceava

Nr. Crt	Nr cadastral Nr. topografic	Suprafaţa* (mp)	Observaţii / Referinţe
A1		1.679	Sector cadastral:25 Teren neimprejmuit; Teren partial imprejmuit.

B. Partea II. Proprietari şi acte

Inscrieri privitoare la dreptul de proprietate şi alte drepturi reale		Referinţe
5316 / 03/03/2025		
Act Administrativ nr. 2122, din 09/04/2025 emis de Primaria Comunei Ciprian Porumbescu;		
B1	Inscrierea posesiei, drept de PROPRIETATE, dobandit prin Constituire, cota actuala 1/1	A1
	1) **NEIDENTIFICAT NEIDENTIFICAT**	
Act Normativ nr. 7, din 13/03/1996 emis de Parlamentul Romaniei;		
B2	Se noteaza mentiunea de proprietar neidentificat.	A1

C. Partea III. SARCINI .

Inscrieri privind dezmembramintele dreptului de proprietate, drepturi reale de garanţie şi sarcini	Referinţe
NU SUNT	

Document care conține date cu caracter personal, protejat de prevederile Regulamentului (UE) nr. 679/2016 și Legii 190/2018

Anexa Nr. 1 La Partea I

Teren

Nr cadastral	Suprafaţa (mp)*	Observaţii / Referinţe
	1.679	Teren partial imprejmuit.

* Suprafaţa este determinată in planul de proiecţie Stereo 70.

DETALII LINIARE IMOBIL

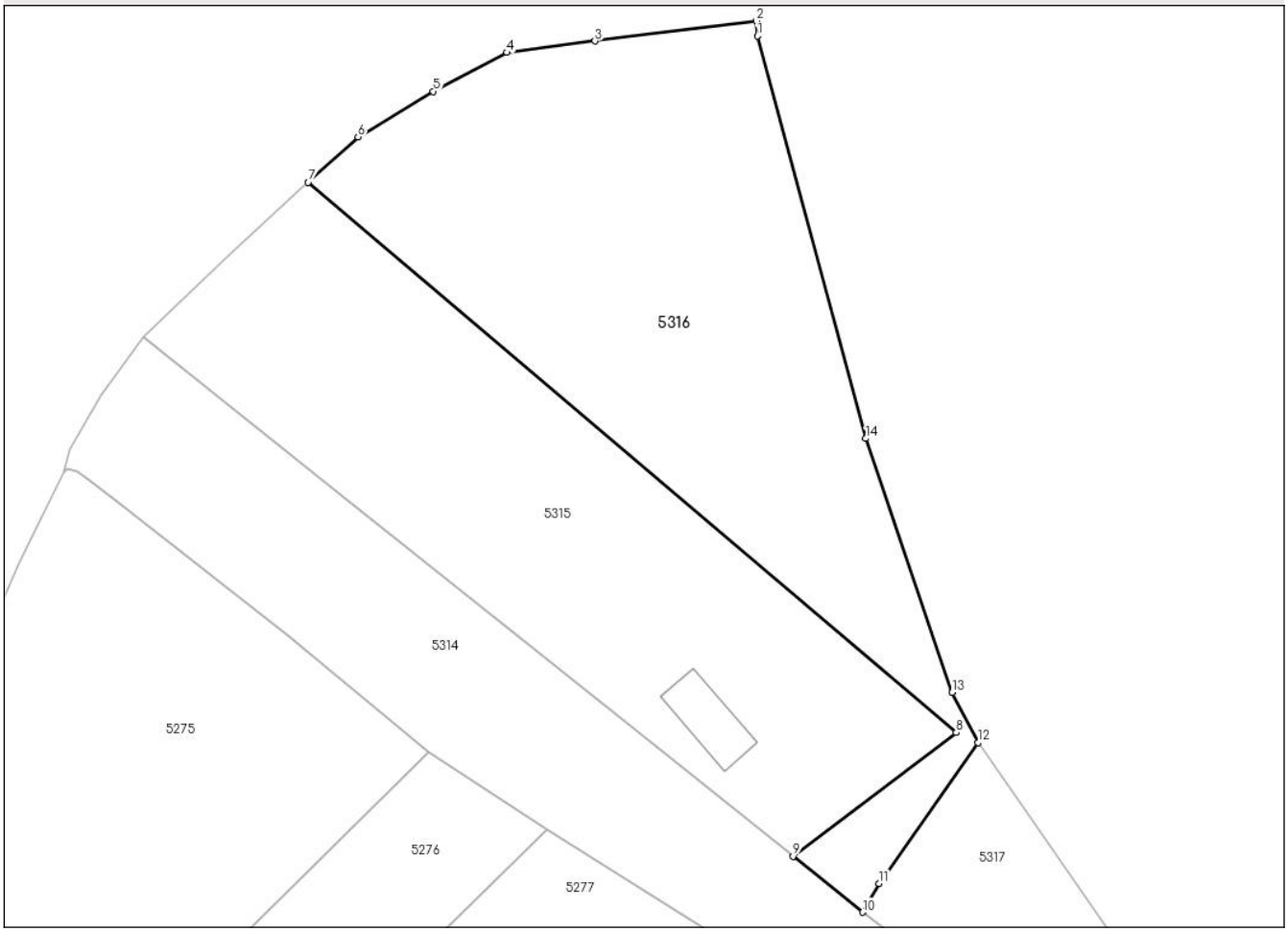

Date referitoare la teren

Crt	Categorie folosință	Intra vilan	Suprafaţa (mp)	Tarla	Parcelă	Nr. topo	Observaţii / Referinţe
1	arabil	NU	1.679	97	2004, 2005	-	

Lungime Segmente
1) Valorile lungimilor segmentelor sunt obţinute din proiecţie în plan.

Punct început	X / Y	Punct sfârşit	X / Y	Lungime segment (** (m)
1	577.955,387 675.215,544	2	577.955,252 675.216,951	1.413
2	577.955,252 675.216,951	3	577.940,446 675.215,096	14.922
3	577.940,446 675.215,096	4	577.932,38 675.214,031	8.136
4	577.932,38 675.214,031	5	577.925,615 675.210,476	7.642
5	577.925,615 675.210,476	6	577.918,696 675.206,311	8.076

Document care conține date cu caracter personal, protejat de prevederile Regulamentului (UE) nr. 679/2016 și Legii 190/2018

Punct început	X / Y	Punct sfârşit	X / Y	Lungime segment (** (m)
6	577.918,696 675.206,311	7	577.914,137 675.202,145	6.176
7	577.914,137 675.202,145	8	577.973,608 675.151,688	77.992
8	577.973,608 675.151,688	9	577.958,621 675.140,343	18.797
9	577.958,621 675.140,343	10	577.964,999 675.135,22	8.181
10	577.964,999 675.135,22	11	577.966,525 675.137,838	3.03
11	577.966,525 675.137,838	12	577.975,597 675.150,767	15.794
12	577.975,597 675.150,767	13	577.973,23 675.155,362	5.169
13	577.973,23 675.155,362	14	577.965,32 675.178,65	24.595
14	577.965,32 675.178,65	1	577.955,387 675.215,544	38.208

** Lungimile segmentelor sunt determinate în planul de proiecţie Stereo 70 şi sunt rotunjite la 1 milimetru.
*** Distanţa dintre puncte este formată din segmente cumulate ce sunt mai mici decât valoarea 1 milimetru.

Document care conține date cu caracter personal, protejat de prevederile Regulamentului (UE) nr. 679/2016 și Legii 190/2018

DATE DESPRE IMOBILUL NR. 5317

Oficiul de Cadastru şi Publicitate Imobiliară SUCEAVA
Biroul de Cadastru şi Publicitate Imobiliară Gura Humorului

A. Partea I. Descrierea imobilului

TEREN Extravilan

Adresa: Jud. Suceava

Nr. Crt	Nr cadastral Nr. topografic	Suprafaţa* (mp)	Observaţii / Referinţe
A1		1.092	Sector cadastral:25 Teren neimprejmuit;

B. Partea II. Proprietari şi acte

Inscrieri privitoare la dreptul de proprietate şi alte drepturi reale		Referinţe
5317 / 03/03/2025		
Act Administrativ nr. 2122, din 09/04/2025 emis de Primaria Comunei Ciprian Porumbescu;		
B1	Inscrierea posesiei, drept de PROPRIETATE, dobandit prin Constituire, cota actuala 1/1	A1
	1) **NEIDENTIFICAT NEIDENTIFICAT**	
Act Normativ nr. 7, din 13/03/1996 emis de Parlamentul Romaniei;		
B2	Se noteaza mentiunea de proprietar neidentificat.	A1

C. Partea III. SARCINI .

Inscrieri privind dezmembramintele dreptului de proprietate, drepturi reale de garanţie şi sarcini	Referinţe
NU SUNT	

Document care conține date cu caracter personal, protejat de prevederile Regulamentului (UE) nr. 679/2016 și Legii 190/2018

Anexa Nr. 1 La Partea I

Teren

Nr cadastral	Suprafaţa (mp)*	Observaţii / Referinţe
	1.092	

* Suprafaţa este determinată in planul de proiecţie Stereo 70.

DETALII LINIARE IMOBIL

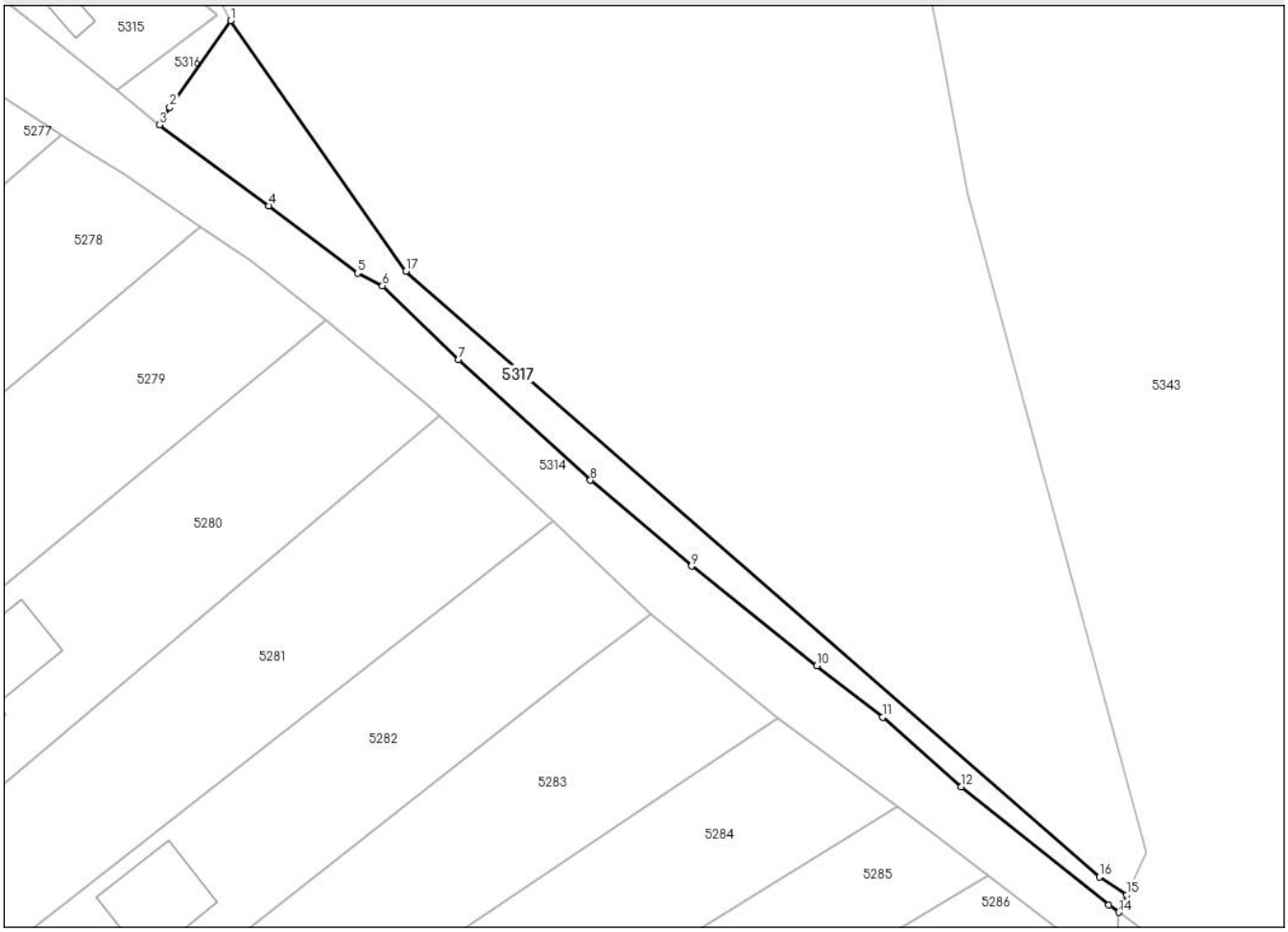

Date referitoare la teren

Crt	Categorie folosință	Intra vilan	Suprafaţa (mp)	Tarla	Parcelă	Nr. topo	Observaţii / Referinţe
1	neproductiv	NU	1.092	97	2004, 2005	-	

Lungime Segmente
1) Valorile lungimilor segmentelor sunt obţinute din proiecţie în plan.

Punct început	X / Y	Punct sfârşit	X / Y	Lungime segment (** (m)
1	577.975,597 675.150,767	2	577.966,525 675.137,838	15.794
2	577.966,525 675.137,838	3	577.964,999 675.135,22	3.03
3	577.964,999 675.135,22	4	577.981,294 675.123,147	20.28
4	577.981,294 675.123,147	5	577.994,576 675.113,095	16.657
5	577.994,576 675.113,095	6	577.998,302 675.111,206	4.177

Document care conține date cu caracter personal, protejat de prevederile Regulamentului (UE) nr. 679/2016 și Legii 190/2018

Punct început	X / Y	Punct sfârşit	X / Y	Lungime segment (** (m)
6	577.998,302 675.111,206	7	578.009,635 675.100,193	15.803
7	578.009,635 675.100,193	8	578.029,373 675.082,178	26.723
8	578.029,373 675.082,178	9	578.044,473 675.069,377	19.796
9	578.044,473 675.069,377	10	578.063,168 675.054,498	23.893
10	578.063,168 675.054,498	11	578.072,979 675.046,808	12.466
11	578.072,979 675.046,808	12	578.084,785 675.036,456	15.702
12	578.084,785 675.036,456	13	578.106,819 675.018,811	28.228
13	578.106,819 675.018,811	14	578.108,295 675.017,727	1.831
14	578.108,295 675.017,727	15	578.109,47 675.020,281	2.811
15	578.109,47 675.020,281	16	578.105,426 675.022,978	4.861
16	578.105,426 675.022,978	17	578.001,803 675.113,372	137.509
17	578.001,803 675.113,372	1	577.975,597 675.150,767	45.663

** Lungimile segmentelor sunt determinate în planul de proiecţie Stereo 70 şi sunt rotunjite la 1 milimetru.
*** Distanţa dintre puncte este formată din segmente cumulate ce sunt mai mici decât valoarea 1 milimetru.

Document care conține date cu caracter personal, protejat de prevederile Regulamentului (UE) nr. 679/2016 și Legii 190/2018

DATE DESPRE IMOBILUL NR. 5502

Oficiul de Cadastru şi Publicitate Imobiliară SUCEAVA
Biroul de Cadastru şi Publicitate Imobiliară Gura Humorului

A. Partea I. Descrierea imobilului

TEREN Intravilan

Adresa: Loc. Ciprian Porumbescu, Jud. Suceava

Nr. Crt	Nr cadastral Nr. topografic	Suprafaţa* (mp)	Observaţii / Referinţe
A1		69	Sector cadastral:25 Teren neimprejmuit;

B. Partea II. Proprietari şi acte

Inscrieri privitoare la dreptul de proprietate şi alte drepturi reale		Referinţe
5502 / 03/03/2025		
Act Administrativ nr. 2122, din 09/04/2025 emis de Primaria Comunei Ciprian Porumbescu;		
B1	Inscrierea posesiei, drept de PROPRIETATE, dobandit prin Constituire, cota actuala 1/1	A1
	1) **NEIDENTIFICAT NEIDENTIFICAT**	
Act Normativ nr. 7, din 13/03/1996 emis de Parlamentul Romaniei;		
B2	Se noteaza mentiunea de proprietar neidentificat.	A1

C. Partea III. SARCINI .

Inscrieri privind dezmembramintele dreptului de proprietate, drepturi reale de garanţie şi sarcini	Referinţe
NU SUNT	

Document care conține date cu caracter personal, protejat de prevederile Regulamentului (UE) nr. 679/2016 și Legii 190/2018

Anexa Nr. 1 La Partea I

Teren

Nr cadastral	Suprafaţa (mp)*	Observaţii / Referinţe
	69	

* Suprafaţa este determinată in planul de proiecţie Stereo 70.

DETALII LINIARE IMOBIL

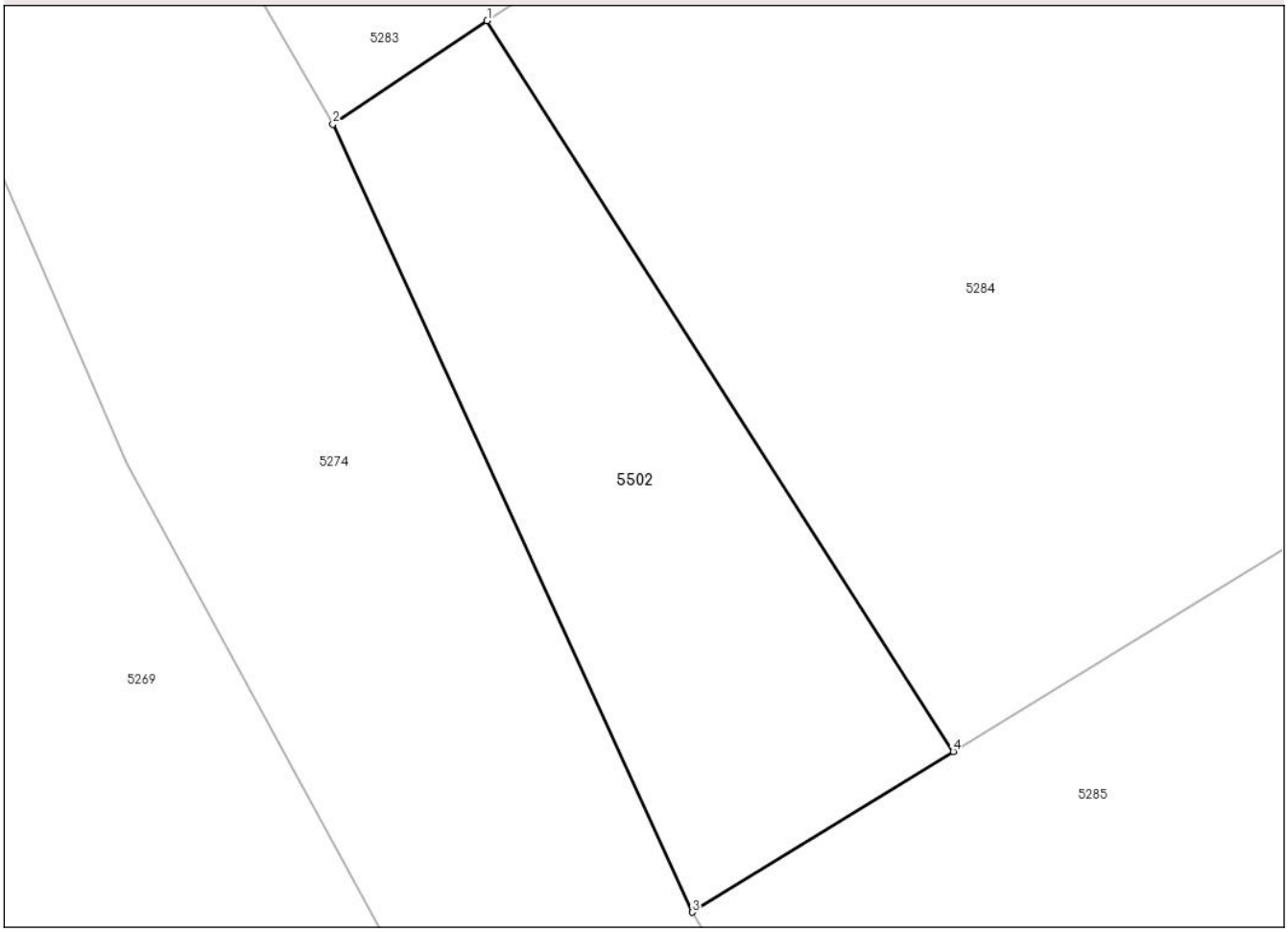

Date referitoare la teren

Crt	Categorie folosință	Intra vilan	Suprafaţa (mp)	Tarla	Parcelă	Nr. topo	Observaţii / Referinţe
1	arabil	DA	69	-	-	-	

Lungime Segmente
1) Valorile lungimilor segmentelor sunt obţinute din proiecţie în plan.

Punct început	X / Y	Punct sfârşit	X / Y	Lungime segment (** (m)
1	577.947,976 674.973,589	2	577.945,198 674.971,73	3.343
2	577.945,198 674.971,73	3	577.951,667 674.957,552	15.584
3	577.951,667 674.957,552	4	577.956,369 674.960,441	5.519
4	577.956,369 674.960,441	1	577.947,976 674.973,589	15.598

**** Lungimile segmentelor sunt determinate în planul de proiecţie Stereo 70 şi sunt rotunjite la 1 milimetru.**

Document care conține date cu caracter personal, protejat de prevederile Regulamentului (UE) nr. 679/2016 și Legii 190/2018

***** Distanţa dintre puncte este formată din segmente cumulate ce sunt mai mici decât valoarea 1 milimetru.**

Document care conține date cu caracter personal, protejat de prevederile Regulamentului (UE) nr. 679/2016 și Legii 190/2018

DATE DESPRE IMOBILUL NR. 5513

Oficiul de Cadastru şi Publicitate Imobiliară SUCEAVA
Biroul de Cadastru şi Publicitate Imobiliară Gura Humorului

A. Partea I. Descrierea imobilului

TEREN Necunoscut

Adresa: Loc. Ciprian Porumbescu, Jud. Suceava

Nr. Crt	Nr cadastral Nr. topografic	Suprafaţa* (mp)	Observaţii / Referinţe
A1	31443	250	Sector cadastral:25 Teren neimprejmuit; Teren partial imprejmuit.

Construcţii

Crt	Nr cadastral Nr. topografic	Adresa	Observaţii / Referinţe
A1.1	31443-C1	Loc. Ciprian Porumbescu, Jud. Suceava	Nr. niveluri:1; S. construita la sol:71 mp; Locuinta, P
A1.2	31443-C2	Loc. Ciprian Porumbescu, Jud. Suceava	Nr. niveluri:1; S. construita la sol:73 mp; Anexă, P

B. Partea II. Proprietari şi acte

Inscrieri privitoare la dreptul de proprietate şi alte drepturi reale		Referinţe
790 / 02/12/1987		
Act Notarial nr. 6707, din 17/10/1988 emis de Notariatul de Stat Jud. Suceava (Contract de vanzare-cumparare);		
B1	Intabulare, drept de PROPRIETATE, dobandit prin Conventie, cota actuala 1/1, cota initiala 1/1	A1, A1.1
	1) **PETEAN CONSTANTIN** 2) **PETEAN MARICICA**	
5513 / 03/03/2025		
Act Administrativ nr. 2122, din 09/04/2025 emis de Primaria comunei Ciprian Porumbescu;		
B2	Intabulare, drept de PROPRIETATE, dobandit prin Construire, cota actuala 1/1	A1.2
	1) **PETEAN MARICICA**, LIPSA CNP 2) **PETEAN CONSTANTIN**, LIPSA CNP	

C. Partea III. SARCINI .

Inscrieri privind dezmembramintele dreptului de proprietate, drepturi reale de garanţie şi sarcini	Referinţe
NU SUNT	

Document care conține date cu caracter personal, protejat de prevederile Regulamentului (UE) nr. 679/2016 și Legii 190/2018

Anexa Nr. 1 La Partea I

Teren

Nr cadastral	Suprafaţa (mp)*	Observaţii / Referinţe
31443	250	Teren partial imprejmuit.

* Suprafaţa este determinată in planul de proiecţie Stereo 70.

DETALII LINIARE IMOBIL

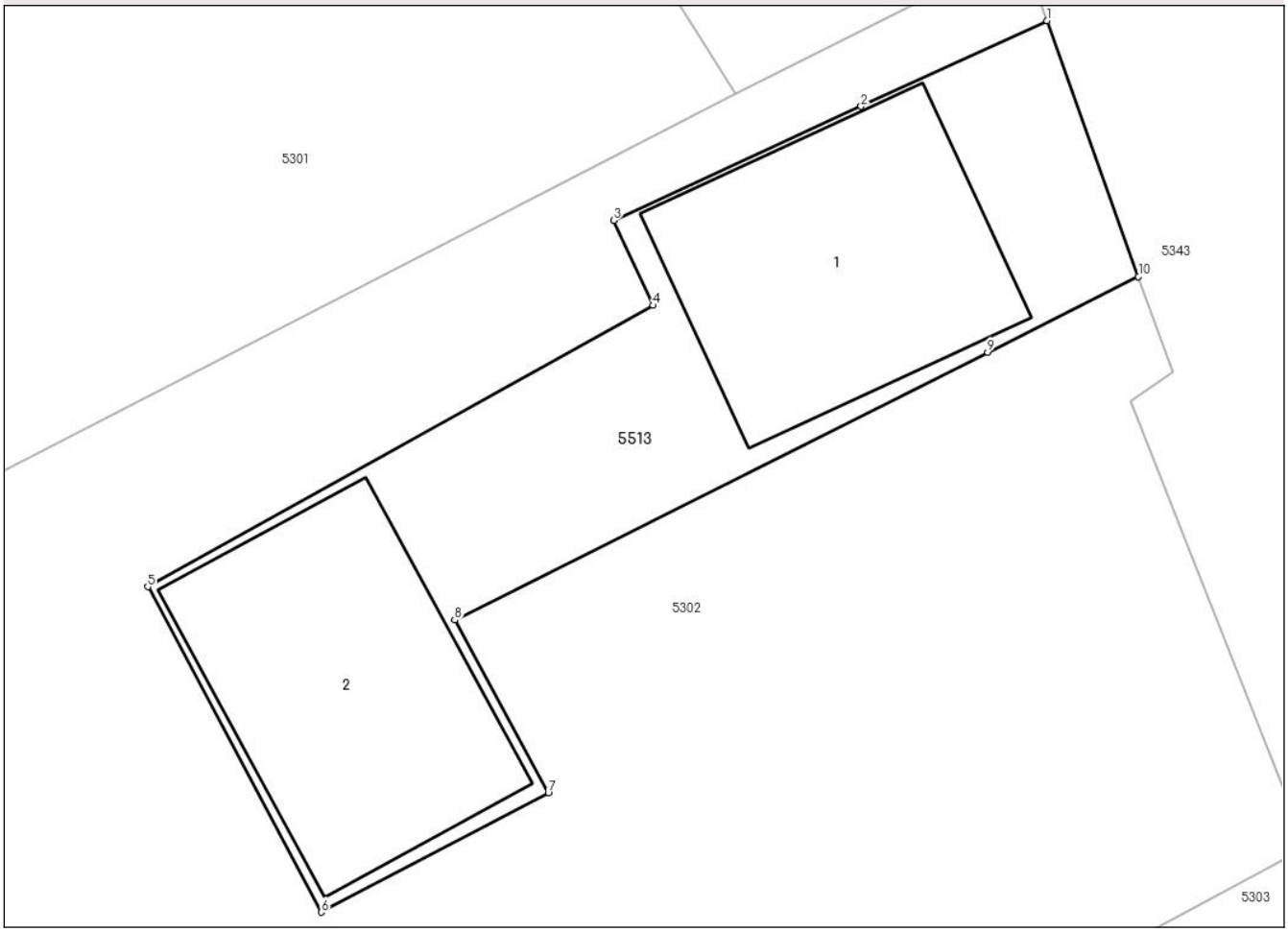

Date referitoare la teren

Crt	Categorie folosință	Intra vilan	Suprafaţa (mp)	Tarla	Parcelă	Nr. topo	Observaţii / Referinţe
1	curti constructii	DA	205	-	-	-	
2	curti constructii	NU	45	97	2004	-	

Date referitoare la construcţii

Crt	Număr	Destinaţie construcţie	Supraf. (mp)	Situaţie juridică	Observaţii / Referinţe
A1.1	31443-C1	constructii de locuinte	71	Cu acte	Nr. niveluri:1; S. construita la sol:71 mp; Locuinta, P
A1.2	31443-C2	constructii anexa	73	Cu acte	Nr. niveluri:1; S. construita la sol:73 mp; Anexă, P

Lungime Segmente

1) Valorile lungimilor segmentelor sunt obţinute din proiecţie în plan.

Punct început	X / Y	Punct sfârşit	X / Y	Lungime segment (** (m)
1	578.221,233 674.749,112	2	578.215,703 674.746,564	6.089
2	578.215,703 674.746,564	3	578.208,342 674.743,174	8.104

Document care conține date cu caracter personal, protejat de prevederile Regulamentului (UE) nr. 679/2016 și Legii 190/2018

Punct început	X / Y	Punct sfârşit	X / Y	Lungime segment (** (m)
3	578.208,342 674.743,174	4	578.209,52 674.740,65	2.785
4	578.209,52 674.740,65	5	578.194,476 674.732,284	17.214
5	578.194,476 674.732,284	6	578.199,641 674.722,611	10.966
6	578.199,641 674.722,611	7	578.206,395 674.726,162	7.631
7	578.206,395 674.726,162	8	578.203,609 674.731,295	5.84
8	578.203,609 674.731,295	9	578.219,472 674.739,257	17.749
9	578.219,472 674.739,257	10	578.223,957 674.741,509	5.019
10	578.223,957 674.741,509	1	578.221,233 674.749,112	8.076

** Lungimile segmentelor sunt determinate în planul de proiecţie Stereo 70 şi sunt rotunjite la 1 milimetru.
*** Distanţa dintre puncte este formată din segmente cumulate ce sunt mai mici decât valoarea 1 milimetru.

Document care conține date cu caracter personal, protejat de prevederile Regulamentului (UE) nr. 679/2016 și Legii 190/2018