
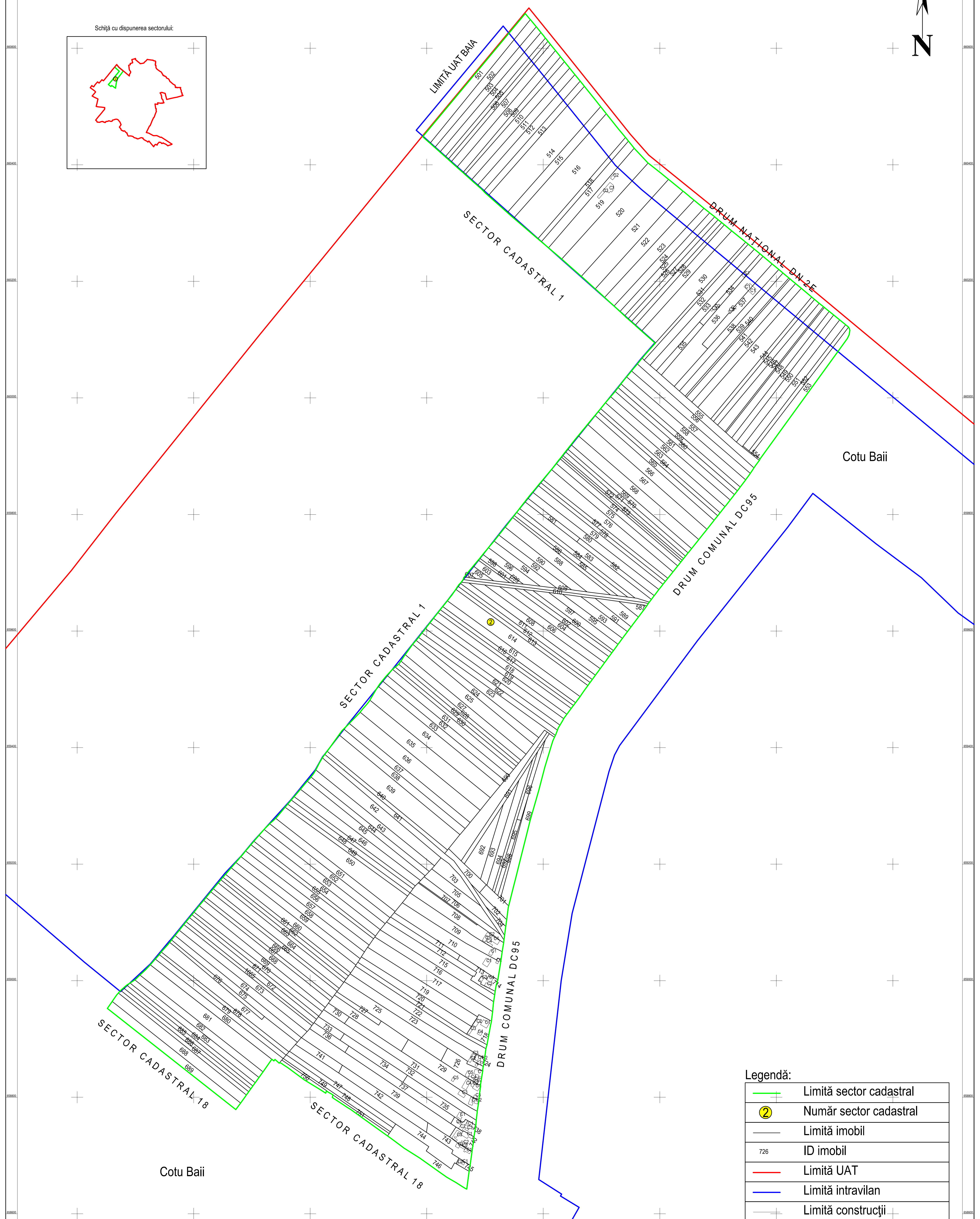
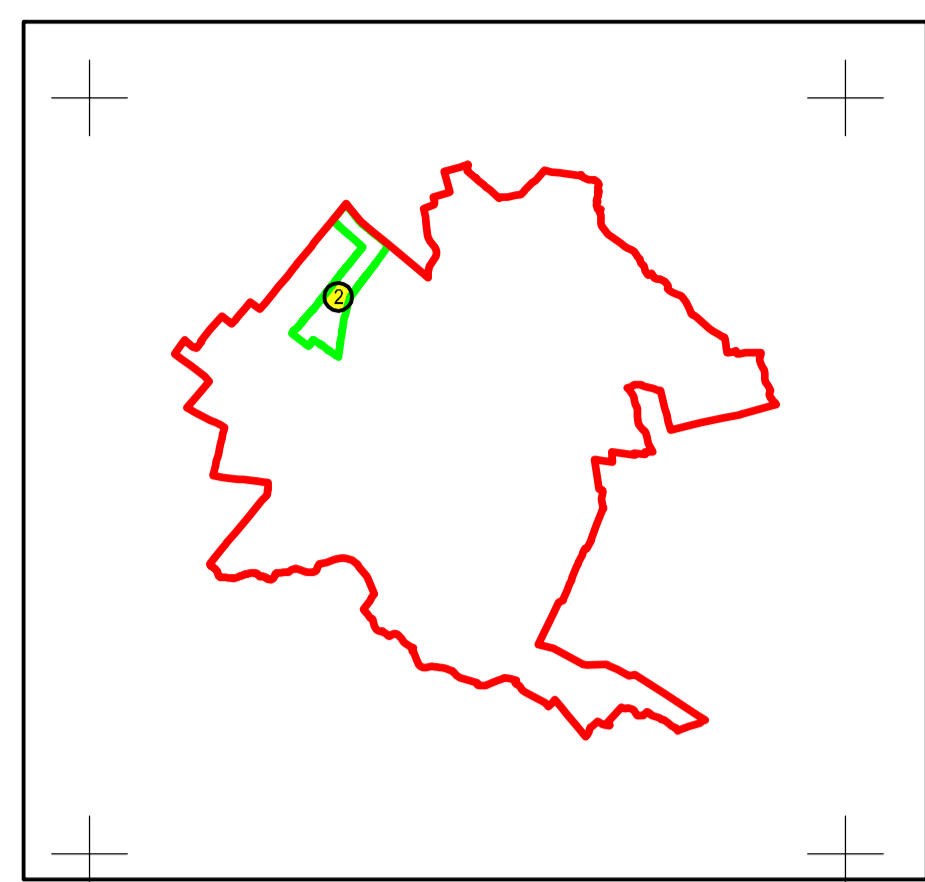


PLAN CADASTRAL  
JUDEȚUL SUCEAVA, UAT FÂNTÂNA MARE, SECTORUL CADASTRAL NR. 2

Scara 1:2000  
Sistem de proiecție STEREO 1970



Schiță cu dispunerea sectorului:



Cotu Baii

Cotu Baii

Legendă:

	Limită sector cadastral
	Număr sector cadastral
	Limită imobil
	ID imobil
	Limită UAT
	Limită intravilan
	Limită construcții

Prestator: SC GEODESIGN SURVEY SRL  
Executant: ing. AMARFEI OVIDIU  
Data: 24.01.2024