
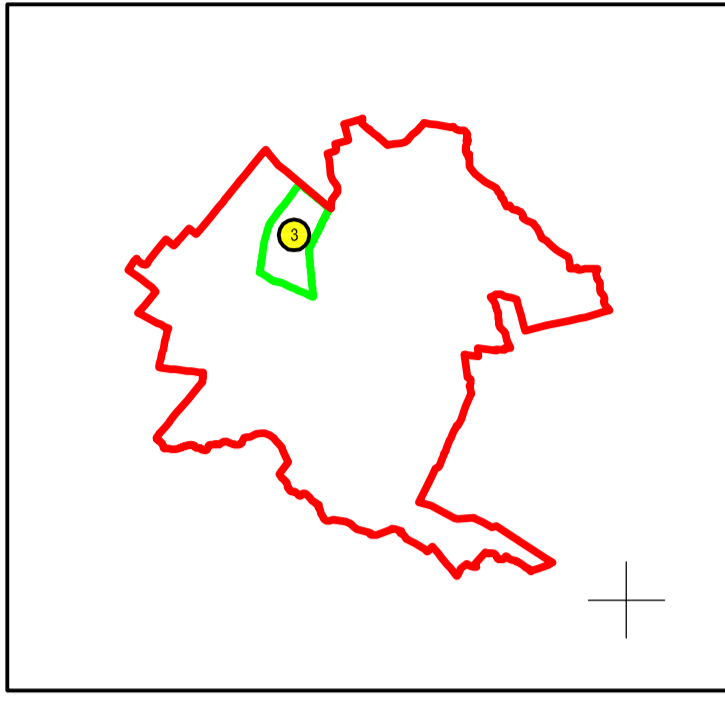


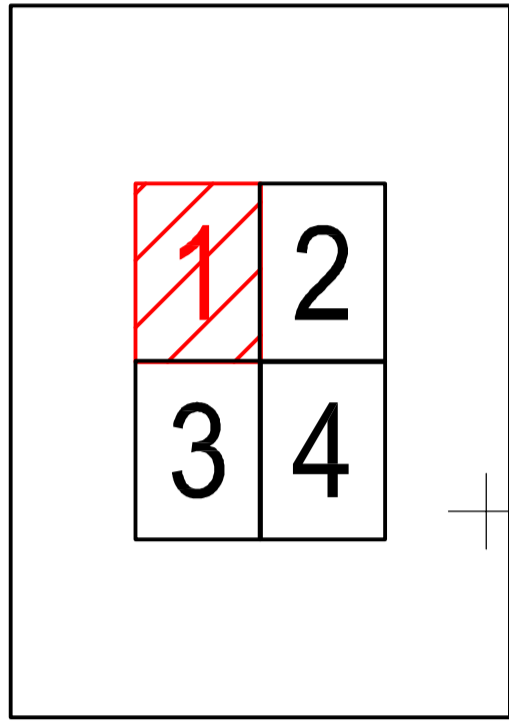
PLAN CADASTRAL
JUDEȚUL SUCEAVA, UAT FÂNTÂNA MARE, SECTORUL CADASTRAL NR. 3
Scara 1:1000
Sistem de proiecție STEREO 1970



Schiță cu dispunerea sectorului:



Schema de racordare a planșelor



Cotu Bai

DRUM COMUNAL DC95

Legendă:

	Limită sector cadastral
	Număr sector cadastral
	Limită imobil
1122	ID imobil
	Limită UAT
	Limită intravilan
	Limită construcții

Prestator: SC GEODESIGN SURVEY SRL
Executant: ing. AMARFEI OVIDIU
Data: 24.01.2024