

PLAN CADASTRAL

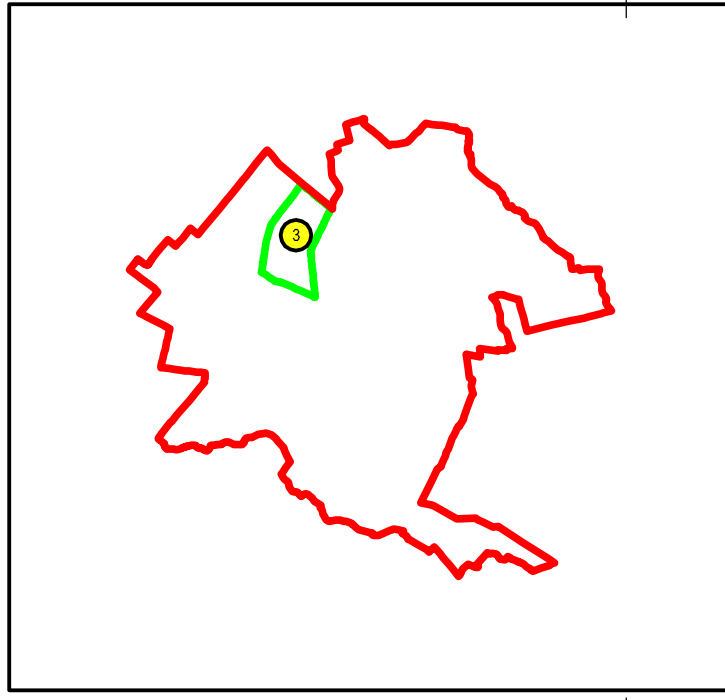
JUDEȚUL SUCEAVA, UAT FÂNTÂNA MARE, SECTORUL CADASTRAL NR. 3

Scara 1:1000

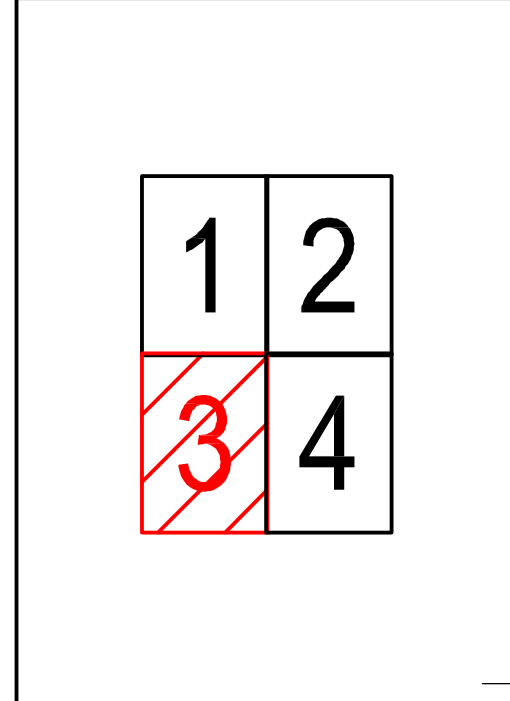
Sistem de proiecție STEREO 1970



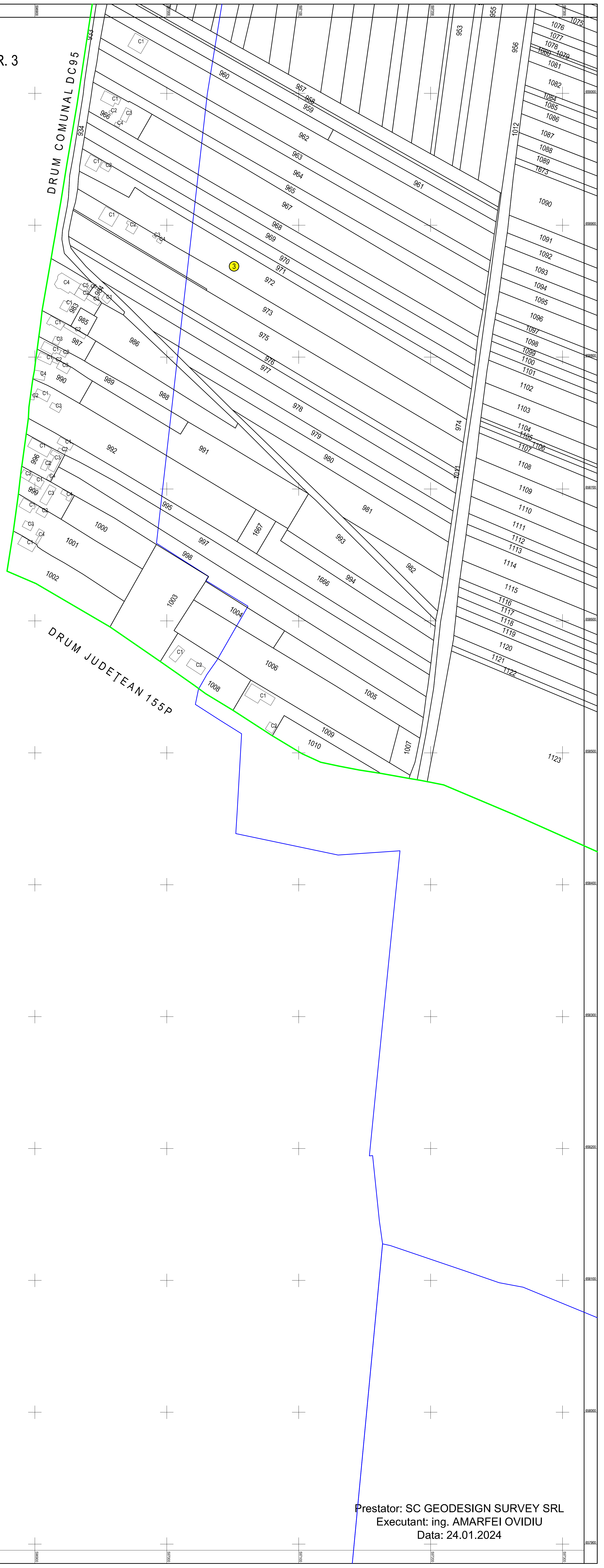
Schiță cu dispunerea sectorului:



Schema de racordare a planșelor



Cotu Baii



Legendă:

	Limită sector cadastral
	Număr sector cadastral
	Limită imobil
	ID imobil
	Limită UAT
	Limită intravilan
	Limită construcții