DATE DESPRE IMOBILUL NR. 3696

Oficiul de Cadastru şi Publicitate Imobiliară SUCEAVA
Biroul de Cadastru şi Publicitate Imobiliară Radauti

A. Partea I. Descrierea imobilului

TEREN Extravilan

Adresa: Jud. Suceava

Nr. Crt	Nr cadastral Nr. topografic	Suprafaţa* (mp)	Observaţii / Referinţe
A1		4.785	Sector cadastral:19 Teren neimprejmuit; DRUM

B. Partea II. Proprietari şi acte

Inscrieri privitoare la dreptul de proprietate şi alte drepturi reale		Referinţe
1 / 01/01/2025		
Act Administrativ nr. 8401, din 12/09/2024 emis de PRIMĂRIA ORAȘULUI MILIȘĂUȚI;		
B1	Inscrierea posesiei, drept de PROPRIETATE, dobandit prin Lege, cota actuala 1/1	A1
	1) **NEIDENTIFICAT NEIDENTIFICAT**	
Act Normativ nr. 7, din 13/03/1996 emis de PARLAMENTUL ROMANIEI (art.13);		
B1	Se notează mențiunea de proprietar neidentificat	A1

C. Partea III. SARCINI .

Inscrieri privind dezmembramintele dreptului de proprietate, drepturi reale de garanţie şi sarcini	Referinţe
NU SUNT	

Document care conține date cu caracter personal, protejat de prevederile Regulamentului (UE) nr. 679/2016 și Legii 190/2018

Anexa Nr. 1 La Partea I

Teren

Nr cadastral	Suprafaţa (mp)*	Observaţii / Referinţe
	4.785	DRUM

* Suprafaţa este determinată in planul de proiecţie Stereo 70.

DETALII LINIARE IMOBIL

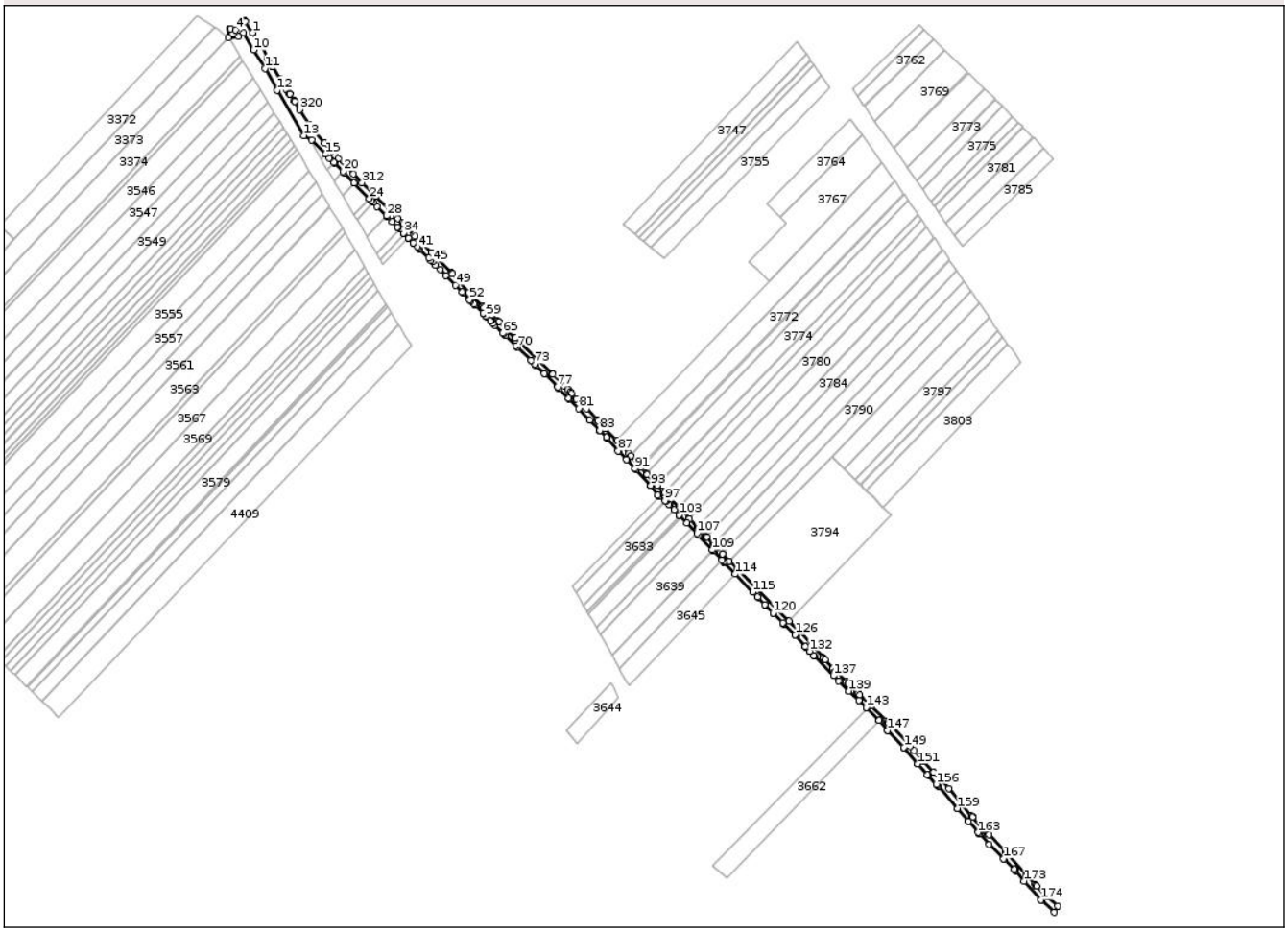

Date referitoare la teren

Crt	Categorie folosință	Intra vilan	Suprafaţa (mp)	Tarla	Parcelă	Nr. topo	Observaţii / Referinţe
1	drum	NU	4.785	25	409	-	

Lungime Segmente

1) Valorile lungimilor segmentelor sunt obţinute din proiecţie în plan.

Punct început	X / Y	Punct sfârşit	X / Y	Lungime segment
1	573.532,235 698.754,619	2	573.526,267 698.763,54	10.733
4	573.518,456 698.756,867	5	573.514,362 698.757,775	4.193
7	573.512,57 698.750,415	8	573.520,829 698.751,225	8.299
10	573.533,035 698.740,545	11	573.542,314 698.725,587	17.602
13	573.573,99 698.670,791	14	573.580,452 698.667,249	7.369
16	573.591,785 698.655,738	17	573.594,794 698.652,681	4.289

Punct început	X / Y	Punct sfârşit	X / Y	Lungime segment
2	573.526,267 698.763,54	3	573.525,732 698.764,338	0.961
5	573.514,362 698.757,775	6	573.513,331 698.758,004	1.056
8	573.520,829 698.751,225	9	573.524,827 698.754,382	5.094
11	573.542,314 698.725,587	12	573.552,52 698.707,851	20.463
14	573.580,452 698.667,249	15	573.591,702 698.655,822	16.036
17	573.594,794 698.652,681	18	573.598,49 698.648,927	5.268

Punct început	X / Y	Punct sfârşit	X / Y	Lungime segment
3	573.525,732 698.764,338	4	573.518,456 698.756,867	10.429
6	573.513,331 698.758,004	7	573.512,57 698.750,415	7.627
9	573.524,827 698.754,382	10	573.533,035 698.740,545	16.088
12	573.552,52 698.707,851	13	573.573,99 698.670,791	42.83
15	573.591,702 698.655,822	16	573.591,785 698.655,738	0.118
18	573.598,49 698.648,927	19	573.598,904 698.648,506	0.59

Document care conține date cu caracter personal, protejat de prevederile Regulamentului (UE) nr. 679/2016 și Legii 190/2018

Punct început	X / Y	Punct sfârşit	X / Y	Lungime segment
19	573.598,904 698.648,506	20	573.605,728 698.641,575	9.727
22	573.614,931 698.632,227	23	573.615,037 698.632,119	0.151
25	573.629,194 698.617,74	26	573.630,59 698.616,322	1.99
28	573.641,135 698.605,611	29	573.642,045 698.604,686	1.298
31	573.650,294 698.596,413	32	573.650,676 698.596,034	0.538
34	573.655,144 698.591,604	35	573.655,624 698.591,129	0.675
37	573.659,225 698.587,559	38	573.663,058 698.583,76	5.397
40	573.666,227 698.580,619	41	573.667,192 698.579,662	1.359
43	573.675,692 698.571,236	44	573.677,454 698.569,49	2.481
46	573.681,44 698.565,538	47	573.685,173 698.561,838	5.256
49	573.697,36 698.549,288	50	573.702,968 698.543,514	8.049
52	573.708,998 698.537,304	53	573.709,203 698.537,093	0.294
55	573.712,61 698.533,642	56	573.713,247 698.532,996	0.907
58	573.720,037 698.526,116	59	573.722,118 698.524,008	2.962
61	573.726,002 698.520,073	62	573.726,15 698.519,923	0.211
64	573.729,362 698.516,669	65	573.735,976 698.510,261	9.209
67	573.738,131 698.508,174	68	573.738,173 698.508,133	0.059
70	573.747,812 698.498,795	71	573.758,854 698.488,097	15.374
73	573.761,812 698.485,12	74	573.763,069 698.483,855	1.783
76	573.770,276 698.476,602	77	573.780,388 698.466,426	14.346
79	573.789,66 698.457,095	80	573.790,068 698.456,685	0.578
82	573.806,924 698.439,34	83	573.814,951 698.430,942	11.618
85	573.820,447 698.425,323	86	573.821,136 698.424,619	0.985
88	573.830,678 698.413,667	89	573.836,594 698.407,401	8.618
91	573.843,777 698.399,793	92	573.844,37 698.399,163	0.865
94	573.856,626 698.386,129	95	573.862,482 698.378,265	9.805
97	573.867,962 698.373,977	98	573.868,506 698.373,551	0.691
100	573.871,205 698.370,794	101	573.871,487 698.370,506	0.403
103	573.879,663 698.362,06	104	573.879,939 698.361,774	0.397
106	573.885,702 698.355,893	107	573.894,145 698.347,279	12.062
109	573.906,497 698.333,766	110	573.907,194 698.332,997	1.038
112	573.915,761 698.323,976	113	573.915,96 698.323,767	0.289
115	573.939,526 698.299,481	116	573.943,591 698.295,383	5.772

Punct început	X / Y	Punct sfârşit	X / Y	Lungime segment
20	573.605,728 698.641,575	21	573.606,576 698.640,714	1.208
23	573.615,037 698.632,119	24	573.627,302 698.619,661	17.482
26	573.630,59 698.616,322	27	573.633,708 698.613,155	4.444
29	573.642,045 698.604,686	30	573.646,01 698.600,659	5.651
32	573.650,676 698.596,034	33	573.652,024 698.594,697	1.899
35	573.655,624 698.591,129	36	573.659,043 698.587,74	4.814
38	573.663,058 698.583,76	39	573.663,065 698.583,753	0.01
41	573.667,192 698.579,662	42	573.668,594 698.578,272	1.974
44	573.677,454 698.569,49	45	573.678,877 698.568,079	2.004
47	573.685,173 698.561,838	48	573.689,78 698.557,093	6.614
50	573.702,968 698.543,514	51	573.703,759 698.542,699	1.136
53	573.709,203 698.537,093	54	573.709,897 698.536,39	0.988
56	573.713,247 698.532,996	57	573.719,833 698.526,324	9.375
59	573.722,118 698.524,008	60	573.722,625 698.523,494	0.722
62	573.726,15 698.519,923	63	573.727,838 698.518,213	2.403
65	573.735,976 698.510,261	66	573.736,727 698.509,534	1.045
68	573.738,173 698.508,133	69	573.746,488 698.500,078	11.577
71	573.758,854 698.488,097	72	573.758,862 698.488,089	0.011
74	573.763,069 698.483,855	75	573.769,753 698.477,129	9.482
77	573.780,388 698.466,426	78	573.781,807 698.464,998	2.013
80	573.790,068 698.456,685	81	573.797,959 698.448,84	11.127
83	573.814,951 698.430,942	84	573.815,189 698.430,699	0.34
86	573.821,136 698.424,619	87	573.829,996 698.414,449	13.488
89	573.836,594 698.407,401	90	573.837,025 698.406,944	0.628
92	573.844,37 698.399,163	93	573.856,514 698.386,279	17.705
95	573.862,482 698.378,265	96	573.863,473 698.377,49	1.258
98	573.868,506 698.373,551	99	573.868,677 698.373,377	0.244
101	573.871,487 698.370,506	102	573.875,536 698.366,323	5.822
104	573.879,939 698.361,774	105	573.880,137 698.361,57	0.284
107	573.894,145 698.347,279	108	573.895,492 698.345,905	1.924
110	573.907,194 698.332,997	111	573.914,293 698.325,522	10.309
113	573.915,96 698.323,767	114	573.925,054 698.314,191	13.206
116	573.943,591 698.295,383	117	573.943,875 698.295,097	0.403

Punct început	X / Y	Punct sfârşit	X / Y	Lungime segment
21	573.606,576 698.640,714	22	573.614,931 698.632,227	11.909
24	573.627,302 698.619,661	25	573.629,194 698.617,74	2.696
27	573.633,708 698.613,155	28	573.641,135 698.605,611	10.586
30	573.646,01 698.600,659	31	573.650,294 698.596,413	6.032
33	573.652,024 698.594,697	34	573.655,144 698.591,604	4.393
36	573.659,043 698.587,74	37	573.659,225 698.587,559	0.257
39	573.663,065 698.583,753	40	573.666,227 698.580,619	4.452
42	573.668,594 698.578,272	43	573.675,692 698.571,236	9.994
45	573.678,877 698.568,079	46	573.681,44 698.565,538	3.609
48	573.689,78 698.557,093	49	573.697,36 698.549,288	10.88
51	573.703,759 698.542,699	52	573.708,998 698.537,304	7.52
54	573.709,897 698.536,39	55	573.712,61 698.533,642	3.862
57	573.719,833 698.526,324	58	573.720,037 698.526,116	0.291
60	573.722,625 698.523,494	61	573.726,002 698.520,073	4.807
63	573.727,838 698.518,213	64	573.729,362 698.516,669	2.169
66	573.736,727 698.509,534	67	573.738,131 698.508,174	1.955
69	573.746,488 698.500,078	70	573.747,812 698.498,795	1.844
72	573.758,862 698.488,089	73	573.761,812 698.485,12	4.185
75	573.769,753 698.477,129	76	573.770,276 698.476,602	0.742
78	573.781,807 698.464,998	79	573.789,66 698.457,095	11.141
81	573.797,959 698.448,84	82	573.806,924 698.439,34	13.062
84	573.815,189 698.430,699	85	573.820,447 698.425,323	7.52
87	573.829,996 698.414,449	88	573.830,678 698.413,667	1.038
90	573.837,025 698.406,944	91	573.843,777 698.399,793	9.835
93	573.856,514 698.386,279	94	573.856,626 698.386,129	0.187
96	573.863,473 698.377,49	97	573.867,962 698.373,977	5.7
99	573.868,677 698.373,377	100	573.871,205 698.370,794	3.614
102	573.875,536 698.366,323	103	573.879,663 698.362,06	5.933
105	573.880,137 698.361,57	106	573.885,702 698.355,893	7.95
108	573.895,492 698.345,905	109	573.906,497 698.333,766	16.385
111	573.914,293 698.325,522	112	573.915,761 698.323,976	2.132
114	573.925,054 698.314,191	115	573.939,526 698.299,481	20.635
117	573.943,875 698.295,097	118	573.949,531 698.289,396	8.031

Document care conține date cu caracter personal, protejat de prevederile Regulamentului (UE) nr. 679/2016 și Legii 190/2018

Punct început	X / Y	Punct sfârşit	X / Y	Lungime segment
118	573.949,531 698.289,396	119	573.949,743 698.289,182	0.301
121	573.956,558 698.281,825	122	573.956,604 698.281,779	0.065
124	573.964,28 698.274,086	125	573.964,684 698.273,681	0.572
127	573.974,542 698.264,373	128	573.974,785 698.264,089	0.374
130	573.982,516 698.255,063	131	573.982,917 698.254,595	0.616
133	573.985,828 698.251,482	134	573.989,017 698.248,072	4.669
136	573.989,633 698.247,43	137	574.005,284 698.231,386	22.413
139	574.017,635 698.218,894	140	574.017,649 698.218,882	0.018
142	574.026,006 698.211,426	143	574.032,009 698.205,431	8.484
145	574.042,486 698.195,251	146	574.042,611 698.195,098	0.198
148	574.049,433 698.186,773	149	574.062,793 698.173,237	19.019
151	574.073,916 698.159,695	152	574.073,988 698.159,618	0.105
154	574.082,029 698.150,887	155	574.082,612 698.150,254	0.861
157	574.089,526 698.142,748	158	574.090,516 698.141,606	1.511
160	574.106,328 698.123,373	161	574.115,264 698.113,108	13.61
163	574.123,298 698.103,879	164	574.124,141 698.102,91	1.284
166	574.132,081 698.094,206	167	574.143,945 698.082,38	16.751
169	574.152,593 698.073,891	170	574.152,887 698.073,603	0.412
172	574.153,562 698.072,797	173	574.160,546 698.064,46	10.876
175	574.174,706 698.048,651	176	574.185,132 698.039,049	14.174
178	574.178,306 698.052,037	179	574.170,605 698.060,306	11.3
181	574.169,184 698.061,85	182	574.163,111 698.068,45	8.969
184	574.162,421 698.069,222	185	574.146,271 698.087,272	24.22
187	574.145,356 698.088,249	188	574.131,774 698.101,918	19.269
190	574.130,632 698.103,135	191	574.130,303 698.103,503	0.494
193	574.118,688 698.116,509	194	574.118,538 698.116,676	0.224
196	574.099,263 698.139,761	197	574.086,823 698.153,09	18.232
199	574.079,102 698.161,752	200	574.078,95 698.161,916	0.224
202	574.067,938 698.173,815	203	574.066,877 698.174,962	1.562
205	574.050,282 698.192,894	206	574.049,763 698.193,454	0.764
208	574.048,275 698.194,938	209	574.036,209 698.206,967	17.038
211	574.034,864 698.208,307	212	574.026,843 698.216,072	11.164
214	574.024,345 698.218,49	215	574.017,486 698.225,131	9.547

Punct început	X / Y	Punct sfârşit	X / Y	Lungime segment
119	573.949,743 698.289,182	120	573.956,167 698.282,247	9.453
122	573.956,604 698.281,779	123	573.963,984 698.274,383	10.448
125	573.964,684 698.273,681	126	573.974,152 698.264,741	13.022
128	573.974,785 698.264,089	129	573.982,502 698.255,079	11.863
131	573.982,917 698.254,595	132	573.985,766 698.251,549	4.171
134	573.989,017 698.248,072	135	573.989,268 698.247,804	0.367
137	574.005,284 698.231,386	138	574.009,55 698.226,965	6.144
140	574.017,649 698.218,882	141	574.025,975 698.211,457	11.156
143	574.032,009 698.205,431	144	574.032,645 698.204,796	0.899
146	574.042,611 698.195,098	147	574.049,402 698.186,81	10.715
149	574.062,793 698.173,237	150	574.063,232 698.172,702	0.692
152	574.073,988 698.159,618	153	574.081,93 698.150,995	11.723
155	574.082,612 698.150,254	156	574.089,136 698.143,172	9.629
158	574.090,516 698.141,606	159	574.106,207 698.123,513	23.949
161	574.115,264 698.113,108	162	574.115,328 698.113,034	0.098
164	574.124,141 698.102,91	165	574.124,17 698.102,879	0.042
167	574.143,945 698.082,38	168	574.144,233 698.082,092	0.407
170	574.152,887 698.073,603	171	574.152,935 698.073,546	0.075
173	574.160,546 698.064,46	174	574.174,283 698.049,04	20.651
176	574.185,132 698.039,049	177	574.187,9 698.044,052	5.718
179	574.170,605 698.060,306	180	574.169,985 698.060,979	0.915
182	574.163,111 698.068,45	183	574.162,996 698.068,579	0.173
185	574.146,271 698.087,272	186	574.145,769 698.087,833	0.753
188	574.131,774 698.101,918	189	574.131,224 698.102,472	0.781
191	574.130,303 698.103,503	192	574.129,727 698.104,149	0.866
194	574.118,538 698.116,676	195	574.117,791 698.117,513	1.122
197	574.086,823 698.153,09	198	574.086,546 698.153,4	0.416
200	574.078,95 698.161,916	201	574.071,126 698.170,37	11.519
203	574.066,877 698.174,962	204	574.066,275 698.175,612	0.886
206	574.049,763 698.193,454	207	574.049,366 698.193,85	0.561
209	574.036,209 698.206,967	210	574.034,89 698.208,282	1.862
212	574.026,843 698.216,072	213	574.025,695 698.217,183	1.598
215	574.017,486 698.225,131	216	574.017,352 698.225,262	0.187

Punct început	X / Y	Punct sfârşit	X / Y	Lungime segment
120	573.956,167 698.282,247	121	573.956,558 698.281,825	0.575
123	573.963,984 698.274,383	124	573.964,28 698.274,086	0.419
126	573.974,152 698.264,741	127	573.974,542 698.264,373	0.536
129	573.982,502 698.255,079	130	573.982,516 698.255,063	0.021
132	573.985,766 698.251,549	133	573.985,828 698.251,482	0.091
135	573.989,268 698.247,804	136	573.989,633 698.247,43	0.523
138	574.009,55 698.226,965	139	574.017,635 698.218,894	11.424
141	574.025,975 698.211,457	142	574.026,006 698.211,426	0.044
144	574.032,645 698.204,796	145	574.042,486 698.195,251	13.71
147	574.049,402 698.186,81	148	574.049,433 698.186,773	0.048
150	574.063,232 698.172,702	151	574.073,916 698.159,695	16.832
153	574.081,93 698.150,995	154	574.082,029 698.150,887	0.147
156	574.089,136 698.143,172	157	574.089,526 698.142,748	0.576
159	574.106,207 698.123,513	160	574.106,328 698.123,373	0.185
162	574.115,328 698.113,034	163	574.123,298 698.103,879	12.138
165	574.124,17 698.102,879	166	574.132,081 698.094,206	11.739
168	574.144,233 698.082,092	169	574.152,593 698.073,891	11.711
171	574.152,935 698.073,546	172	574.153,562 698.072,797	0.977
174	574.174,283 698.049,04	175	574.174,706 698.048,651	0.575
177	574.187,9 698.044,052	178	574.178,306 698.052,037	12.482
180	574.169,985 698.060,979	181	574.169,184 698.061,85	1.183
183	574.162,996 698.068,579	184	574.162,421 698.069,222	0.863
186	574.145,769 698.087,833	187	574.145,356 698.088,249	0.586
189	574.131,224 698.102,472	190	574.130,632 698.103,135	0.889
192	574.129,727 698.104,149	193	574.118,688 698.116,509	16.572
195	574.117,791 698.117,513	196	574.099,263 698.139,761	28.953
198	574.086,546 698.153,4	199	574.079,102 698.161,752	11.188
201	574.071,126 698.170,37	202	574.067,938 698.173,815	4.694
204	574.066,275 698.175,612	205	574.050,282 698.192,894	23.547
207	574.049,366 698.193,85	208	574.048,275 698.194,938	1.541
210	574.034,89 698.208,282	211	574.034,864 698.208,307	0.036
213	574.025,695 698.217,183	214	574.024,345 698.218,49	1.879
216	574.017,352 698.225,262	217	574.017,089 698.225,517	0.366

Document care conține date cu caracter personal, protejat de prevederile Regulamentului (UE) nr. 679/2016 și Legii 190/2018

Punct început	X / Y	Punct sfârşit	X / Y	Lungime segment
217	574.017,089 698.225,517	218	574.016,014 698.226,561	1.498
220	574.004,972 698.237,293	221	574.004,766 698.237,513	0.301
223	573.997,038 698.245,773	224	573.996,493 698.246,405	0.835
226	573.976,853 698.269,18	227	573.969,072 698.275,688	10.144
229	573.920,601 698.324,443	230	573.920,236 698.324,834	0.535
232	573.914,699 698.330,767	233	573.913,671 698.331,868	1.506
235	573.907,922 698.338,319	236	573.907,702 698.338,565	0.33
238	573.901,855 698.344,945	239	573.901,789 698.345,017	0.098
241	573.894,965 698.351,693	242	573.894,605 698.352,072	0.523
244	573.887,912 698.359,122	245	573.879,875 698.368,027	11.996
247	573.872,609 698.374,768	248	573.871,917 698.375,574	1.062
250	573.867,917 698.380,218	251	573.866,521 698.381,617	1.976
253	573.861,574 698.386,576	254	573.853,664 698.395,266	11.751
256	573.852,873 698.396,124	257	573.848,61 698.400,739	6.283
259	573.848,121 698.401,267	260	573.840,272 698.410,525	12.137
262	573.838,754 698.412,308	263	573.829,262 698.422,856	14.19
265	573.819,548 698.432,674	266	573.818,778 698.433,464	1.103
268	573.813,423 698.438,958	269	573.812,669 698.439,723	1.074
271	573.796,007 698.456,606	272	573.795,848 698.456,768	0.227
274	573.790,819 698.462,456	275	573.789,031 698.464,274	2.55
277	573.786,279 698.467,072	278	573.776,623 698.476,89	13.771
280	573.746,101 698.506,266	281	573.745,548 698.506,798	0.767
283	573.732,684 698.519,386	284	573.732,46 698.519,61	0.317
286	573.726,995 698.525,049	287	573.726,888 698.525,156	0.151
289	573.720,59 698.530,811	290	573.720,519 698.530,884	0.102
292	573.719,17 698.532,276	293	573.708,417 698.543,376	15.454
295	573.694,915 698.558,541	296	573.694,636 698.558,855	0.42
298	573.677,738 698.575,78	299	573.664,496 698.589,0	18.711
301	573.658,746 698.595,026	302	573.655,279 698.598,705	5.055
304	573.650,61 698.603,326	305	573.649,108 698.604,77	2.084
307	573.644,043 698.609,64	308	573.632,459 698.621,337	16.462
310	573.631,98 698.621,82	311	573.630,011 698.623,792	2.787
313	573.614,217 698.639,458	314	573.601,844 698.652,085	17.679

Punct început	X / Y	Punct sfârşit	X / Y	Lungime segment
218	574.016,014 698.226,561	219	574.007,062 698.235,261	12.483
221	574.004,766 698.237,513	222	573.998,357 698.244,363	9.381
224	573.996,493 698.246,405	225	573.977,144 698.268,842	29.628
227	573.969,072 698.275,688	228	573.927,034 698.317,698	59.431
230	573.920,236 698.324,834	231	573.915,024 698.330,419	7.639
233	573.913,671 698.331,868	234	573.908,238 698.337,964	8.166
236	573.907,702 698.338,565	237	573.902,311 698.344,448	7.98
239	573.901,789 698.345,017	240	573.895,07 698.351,59	9.399
242	573.894,605 698.352,072	243	573.888,077 698.358,94	9.475
245	573.879,875 698.368,027	246	573.879,652 698.368,233	0.304
248	573.871,917 698.375,574	249	573.868,027 698.380,107	5.973
251	573.866,521 698.381,617	252	573.861,935 698.386,215	6.494
254	573.853,664 698.395,266	255	573.853,539 698.395,404	0.186
257	573.848,61 698.400,739	258	573.848,399 698.400,967	0.311
260	573.840,272 698.410,525	261	573.838,854 698.412,196	2.192
263	573.829,262 698.422,856	264	573.828,973 698.423,174	0.43
266	573.818,778 698.433,464	267	573.818,665 698.433,58	0.162
269	573.812,669 698.439,723	270	573.804,0 698.448,507	12.341
272	573.795,848 698.456,768	273	573.792,144 698.461,109	5.706
275	573.789,031 698.464,274	276	573.788,796 698.464,513	0.335
278	573.776,623 698.476,89	279	573.776,257 698.477,242	0.508
281	573.745,548 698.506,798	282	573.738,837 698.513,256	9.314
284	573.732,46 698.519,61	285	573.731,613 698.520,452	1.194
287	573.726,888 698.525,156	288	573.726,623 698.525,393	0.356
290	573.720,519 698.530,884	291	573.719,39 698.532,049	1.622
293	573.708,417 698.543,376	294	573.708,367 698.543,432	0.075
296	573.694,636 698.558,855	297	573.694,067 698.559,494	0.856
299	573.664,496 698.589,0	300	573.663,292 698.590,201	1.701
302	573.655,279 698.598,705	303	573.653,956 698.600,109	1.929
305	573.649,108 698.604,77	306	573.644,579 698.609,125	6.283
308	573.632,459 698.621,337	309	573.632,043 698.621,757	0.591
311	573.630,011 698.623,792	312	573.621,254 698.632,562	12.393
314	573.601,844 698.652,085	315	573.599,317 698.654,664	3.611

Punct început	X / Y	Punct sfârşit	X / Y	Lungime segment
219	574.007,062 698.235,261	220	574.004,972 698.237,293	2.915
222	573.998,357 698.244,363	223	573.997,038 698.245,773	1.931
225	573.977,144 698.268,842	226	573.976,853 698.269,18	0.446
228	573.927,034 698.317,698	229	573.920,601 698.324,443	9.321
231	573.915,024 698.330,419	232	573.914,699 698.330,767	0.476
234	573.908,238 698.337,964	235	573.907,922 698.338,319	0.475
237	573.902,311 698.344,448	238	573.901,855 698.344,945	0.674
240	573.895,07 698.351,59	241	573.894,965 698.351,693	0.147
243	573.888,077 698.358,94	244	573.887,912 698.359,122	0.246
246	573.879,652 698.368,233	247	573.872,609 698.374,768	9.608
249	573.868,027 698.380,107	250	573.867,917 698.380,218	0.156
252	573.861,935 698.386,215	253	573.861,574 698.386,576	0.511
255	573.853,539 698.395,404	256	573.852,873 698.396,124	0.981
258	573.848,399 698.400,967	259	573.848,121 698.401,267	0.409
261	573.838,854 698.412,196	262	573.838,754 698.412,308	0.15
264	573.828,973 698.423,174	265	573.819,548 698.432,674	13.382
267	573.818,665 698.433,58	268	573.813,423 698.438,958	7.51
270	573.804,0 698.448,507	271	573.796,007 698.456,606	11.379
273	573.792,144 698.461,109	274	573.790,819 698.462,456	1.889
276	573.788,796 698.464,513	277	573.786,279 698.467,072	3.589
279	573.776,257 698.477,242	280	573.746,101 698.506,266	41.854
282	573.738,837 698.513,256	283	573.732,684 698.519,386	8.685
285	573.731,613 698.520,452	286	573.726,995 698.525,049	6.516
288	573.726,623 698.525,393	289	573.720,59 698.530,811	8.109
291	573.719,39 698.532,049	292	573.719,17 698.532,276	0.316
294	573.708,367 698.543,432	295	573.694,915 698.558,541	20.23
297	573.694,067 698.559,494	298	573.677,738 698.575,78	23.062
300	573.663,292 698.590,201	301	573.658,746 698.595,026	6.629
303	573.653,956 698.600,109	304	573.650,61 698.603,326	4.642
306	573.644,579 698.609,125	307	573.644,043 698.609,64	0.743
309	573.632,043 698.621,757	310	573.631,98 698.621,82	0.089
312	573.621,254 698.632,562	313	573.614,217 698.639,458	9.853
315	573.599,317 698.654,664	316	573.598,534 698.655,463	1.119

Document care conține date cu caracter personal, protejat de prevederile Regulamentului (UE) nr. 679/2016 și Legii 190/2018

Punct început	X / Y	Punct sfârşit	X / Y	Lungime segment
316	573.598,534 698.655,463	317	573.590,853 698.664,636	11.964
319	573.578,491 698.679,959	320	573.570,62 698.691,859	14.268
322	573.566,545 698.698,535	323	573.566,032 698.699,376	0.985
325	573.562,228 698.704,88	326	573.562,145 698.705,0	0.146
328	573.558,538 698.710,724	329	573.558,255 698.711,174	0.532
331	573.554,818 698.716,709	332	573.554,754 698.716,814	0.123
334	573.548,227 698.727,3	335	573.548,213 698.727,324	0.028
337	573.547,672 698.728,24	338	573.545,024 698.732,726	5.209
340	573.544,307 698.733,94	341	573.539,774 698.744,63	11.611

Punct început	X / Y	Punct sfârşit	X / Y	Lungime segment
317	573.590,853 698.664,636	318	573.580,242 698.677,311	16.53
320	573.570,62 698.691,859	321	573.570,273 698.692,427	0.666
323	573.566,032 698.699,376	324	573.562,403 698.704,627	6.383
326	573.562,145 698.705,0	327	573.560,392 698.707,782	3.288
329	573.558,255 698.711,174	330	573.558,025 698.711,538	0.431
332	573.554,754 698.716,814	333	573.554,703 698.716,895	0.096
335	573.548,213 698.727,324	336	573.548,079 698.727,55	0.263
338	573.545,024 698.732,726	339	573.544,576 698.733,485	0.881
341	573.539,774 698.744,63	1	573.532,235 698.754,619	12.515

Punct început	X / Y	Punct sfârşit	X / Y	Lungime segment
318	573.580,242 698.677,311	319	573.578,491 698.679,959	3.175
321	573.570,273 698.692,427	322	573.566,545 698.698,535	7.156
324	573.562,403 698.704,627	325	573.562,228 698.704,88	0.308
327	573.560,392 698.707,782	328	573.558,538 698.710,724	3.478
330	573.558,025 698.711,538	331	573.554,818 698.716,709	6.085
333	573.554,703 698.716,895	334	573.548,227 698.727,3	12.256
336	573.548,079 698.727,55	337	573.547,672 698.728,24	0.801
339	573.544,576 698.733,485	340	573.544,307 698.733,94	0.529

**** Lungimile segmentelor sunt determinate în planul de proiecţie Stereo 70 şi sunt rotunjite la 1 milimetru.**
***** Distanţa dintre puncte este formată din segmente cumulate ce sunt mai mici decât valoarea 1 milimetru.**

Document care conține date cu caracter personal, protejat de prevederile Regulamentului (UE) nr. 679/2016 și Legii 190/2018

DATE DESPRE IMOBILUL NR. 3697

Oficiul de Cadastru şi Publicitate Imobiliară SUCEAVA
Biroul de Cadastru şi Publicitate Imobiliară Radauti

A. Partea I. Descrierea imobilului

TEREN Extravilan

Adresa: Jud. Suceava

Nr. Crt	Nr cadastral Nr. topografic	Suprafaţa* (mp)	Observaţii / Referinţe
A1		1.512	Sector cadastral:19 Teren neimprejmuit; CANAL

B. Partea II. Proprietari şi acte

Inscrieri privitoare la dreptul de proprietate şi alte drepturi reale		Referinţe
1 / 01/01/2025		
Act Administrativ nr. 8401, din 12/09/2024 emis de PRIMĂRIA ORAȘULUI MILIȘĂUȚI;		
B1	Inscrierea posesiei, drept de PROPRIETATE, dobandit prin Lege, cota actuala 1/1	A1
	1) **NEIDENTIFICAT NEIDENTIFICAT**	
Act Normativ nr. 7, din 13/03/1996 emis de PARLAMENTUL ROMANIEI (art.13);		
B1	Se notează mențiunea de proprietar neidentificat	A1

C. Partea III. SARCINI .

Inscrieri privind dezmembramintele dreptului de proprietate, drepturi reale de garanţie şi sarcini	Referinţe
NU SUNT	

Document care conține date cu caracter personal, protejat de prevederile Regulamentului (UE) nr. 679/2016 și Legii 190/2018

Anexa Nr. 1 La Partea I

Teren

Nr cadastral	Suprafaţa (mp)*	Observaţii / Referinţe
	1.512	CANAL

* Suprafaţa este determinată in planul de proiecţie Stereo 70.

DETALII LINIARE IMOBIL

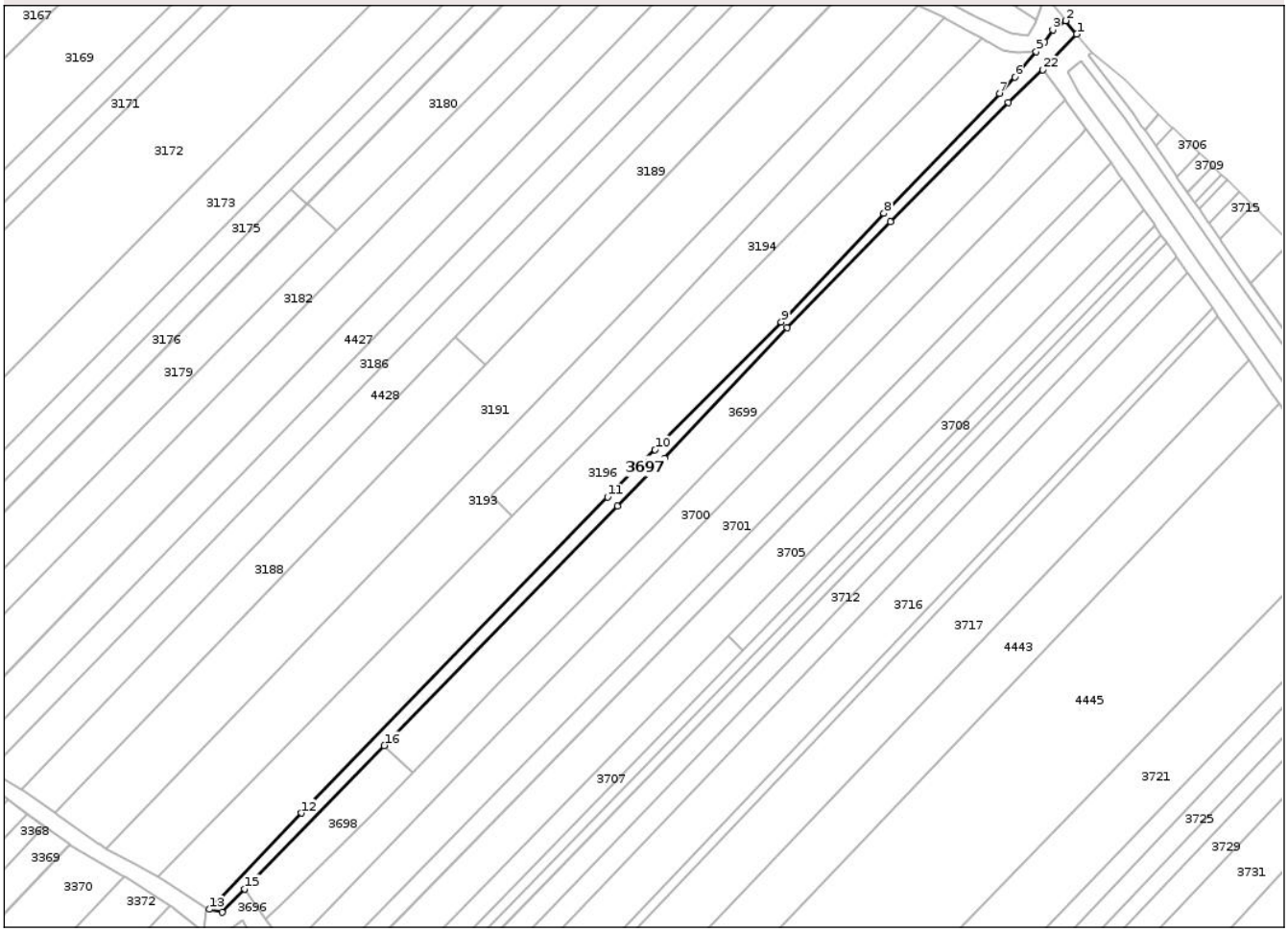

Date referitoare la teren

Crt	Categorie folosință	Intra vilan	Suprafaţa (mp)	Tarla	Parcelă	Nr. topo	Observaţii / Referinţe
1	ape curgatoare	NU	1.512	25	409	-	

Lungime Segmente

1) Valorile lungimilor segmentelor sunt obţinute din proiecţie în plan.

Punct început	X / Y	Punct sfârşit	X / Y	Lungime segment (** (m)
1	573.792,176 699.037,767	2	573.788,61 699.042,048	5.572
3	573.784,52 699.039,098	4	573.781,896 699.035,324	4.597
5	573.779,184 699.032,12	6	573.772,348 699.024,045	10.58
7	573.767,442 699.018,764	8	573.730,441 698.980,409	53.293
9	573.697,497 698.945,664	10	573.657,085 698.904,869	57.423

Punct început	X / Y	Punct sfârşit	X / Y	Lungime segment (** (m)
2	573.788,61 699.042,048	3	573.784,52 699.039,098	5.043
4	573.781,896 699.035,324	5	573.779,184 699.032,12	4.198
6	573.772,348 699.024,045	7	573.767,442 699.018,764	7.208
8	573.730,441 698.980,409	9	573.697,497 698.945,664	47.88
10	573.657,085 698.904,869	11	573.641,915 698.889,644	21.493

Document care conține date cu caracter personal, protejat de prevederile Regulamentului (UE) nr. 679/2016 și Legii 190/2018

Punct început	X / Y	Punct sfârşit	X / Y	Lungime segment (** (m)
11	573.641,915 698.889,644	12	573.543,836 698.788,577	140.833
13	573.514,362 698.757,775	14	573.518,456 698.756,867	4.193
15	573.525,732 698.764,338	16	573.570,384 698.810,185	63.998
17	573.645,072 698.886,872	18	573.660,158 698.902,046	21.397
19	573.699,37 698.943,787	20	573.732,479 698.977,809	47.473
21	573.770,228 699.015,955	22	573.781,233 699.026,363	15.147

Punct început	X / Y	Punct sfârşit	X / Y	Lungime segment (** (m)
12	573.543,836 698.788,577	13	573.514,362 698.757,775	42.632
14	573.518,456 698.756,867	15	573.525,732 698.764,338	10.429
16	573.570,384 698.810,185	17	573.645,072 698.886,872	107.048
18	573.660,158 698.902,046	19	573.699,37 698.943,787	57.27
20	573.732,479 698.977,809	21	573.770,228 699.015,955	53.667
22	573.781,233 699.026,363	1	573.792,176 699.037,767	15.805

** Lungimile segmentelor sunt determinate în planul de proiecţie Stereo 70 şi sunt rotunjite la 1 milimetru.
*** Distanţa dintre puncte este formată din segmente cumulate ce sunt mai mici decât valoarea 1 milimetru.

Document care conține date cu caracter personal, protejat de prevederile Regulamentului (UE) nr. 679/2016 și Legii 190/2018

DATE DESPRE IMOBILUL NR. 3698

Oficiul de Cadastru şi Publicitate Imobiliară SUCEAVA
Biroul de Cadastru şi Publicitate Imobiliară Radauti

A. Partea I. Descrierea imobilului

TEREN Extravilan

Adresa: Jud. Suceava

Nr. Crt	Nr cadastral Nr. topografic	Suprafaţa* (mp)	Observaţii / Referinţe
A1		800	Sector cadastral:19 Teren neimprejmuit;

B. Partea II. Proprietari şi acte

Inscrieri privitoare la dreptul de proprietate şi alte drepturi reale		Referinţe
1 / 01/01/2025		
Act Administrativ nr. 8401, din 12/09/2024 emis de PRIMĂRIA ORAȘULUI MILIȘĂUȚI;		
B1	Inscrierea posesiei, drept de PROPRIETATE, dobandit prin Lege, cota actuala 1/1	A1
	1) **NEIDENTIFICAT NEIDENTIFICAT**	
Act Normativ nr. 7, din 13/03/1996 emis de PARLAMENTUL ROMANIEI (art.13);		
B1	Se notează mențiunea de proprietar neidentificat	A1

C. Partea III. SARCINI .

Inscrieri privind dezmembramintele dreptului de proprietate, drepturi reale de garanţie şi sarcini	Referinţe
NU SUNT	

Document care conține date cu caracter personal, protejat de prevederile Regulamentului (UE) nr. 679/2016 și Legii 190/2018

Anexa Nr. 1 La Partea I

Teren

Nr cadastral	Suprafaţa (mp)*	Observaţii / Referinţe
	800	

* Suprafaţa este determinată in planul de proiecţie Stereo 70.

DETALII LINIARE IMOBIL

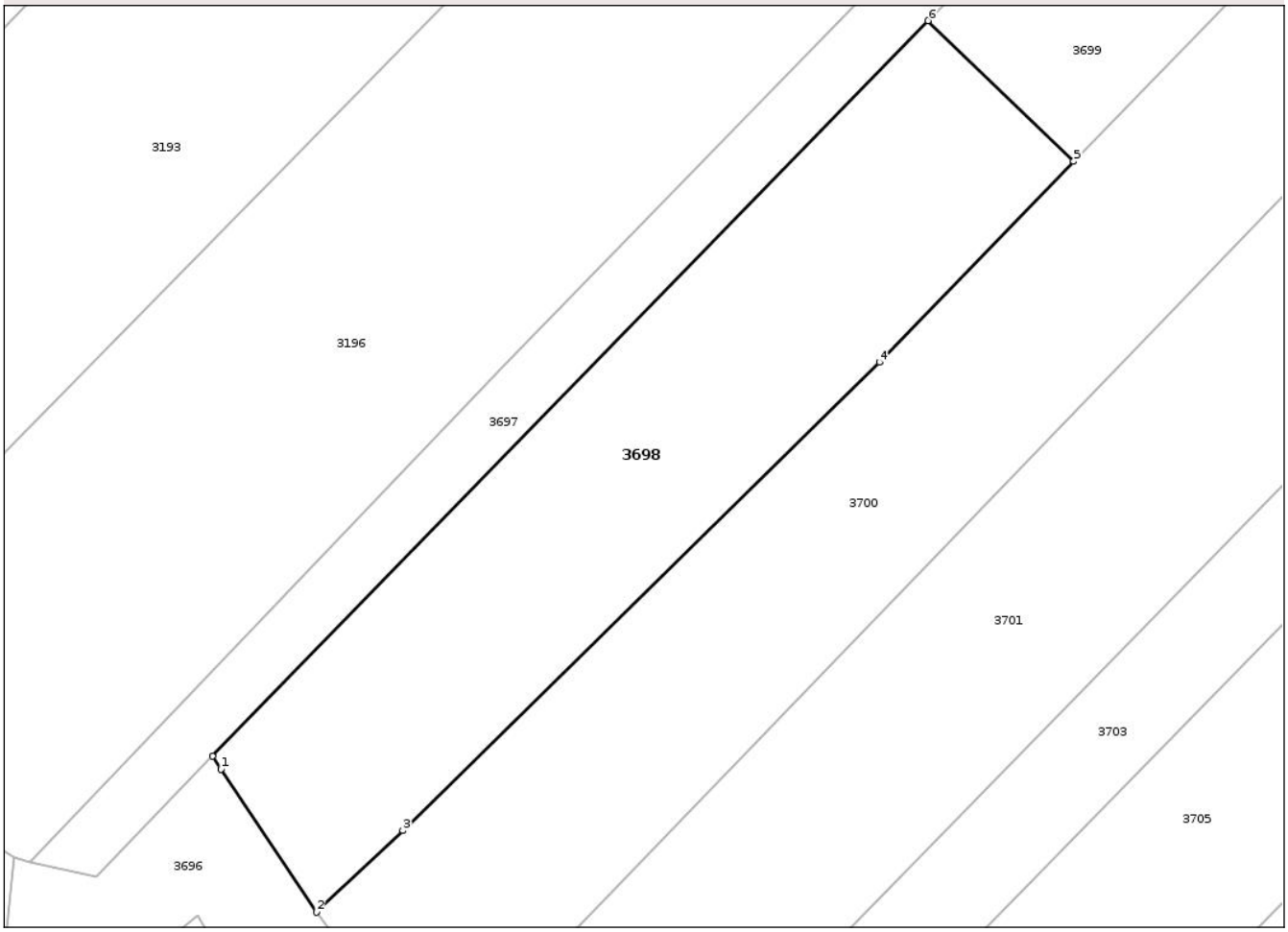

Date referitoare la teren

Crt	Categorie folosință	Intra vilan	Suprafaţa (mp)	Tarla	Parcelă	Nr. topo	Observaţii / Referinţe
1	arabil	NU	800	25	409	-	

Lungime Segmente
1) Valorile lungimilor segmentelor sunt obţinute din proiecţie în plan.

Punct început	X / Y	Punct sfârşit	X / Y	Lungime segment (** (m)
1	573.526,267 698.763,54	2	573.532,235 698.754,619	10.733
2	573.532,235 698.754,619	3	573.537,602 698.759,705	7.394
3	573.537,602 698.759,705	4	573.567,341 698.788,897	41.672
4	573.567,341 698.788,897	5	573.579,467 698.801,415	17.428
5	573.579,467 698.801,415	6	573.570,384 698.810,185	12.626

Document care conține date cu caracter personal, protejat de prevederile Regulamentului (UE) nr. 679/2016 și Legii 190/2018

Punct început	X / Y	Punct sfârşit	X / Y	Lungime segment (** (m)
6	573.570,384 698.810,185	7	573.525,732 698.764,338	63.998
7	573.525,732 698.764,338	1	573.526,267 698.763,54	0.961

** Lungimile segmentelor sunt determinate în planul de proiecţie Stereo 70 şi sunt rotunjite la 1 milimetru.
*** Distanţa dintre puncte este formată din segmente cumulate ce sunt mai mici decât valoarea 1 milimetru.

Document care conține date cu caracter personal, protejat de prevederile Regulamentului (UE) nr. 679/2016 și Legii 190/2018

DATE DESPRE IMOBILUL NR. 3699

Oficiul de Cadastru şi Publicitate Imobiliară SUCEAVA
Biroul de Cadastru şi Publicitate Imobiliară Radauti

A. Partea I. Descrierea imobilului

TEREN Extravilan

Adresa: Jud. Suceava

Nr. Crt	Nr cadastral Nr. topografic	Suprafaţa* (mp)	Observaţii / Referinţe
A1		3.900	Sector cadastral:19 Teren neimprejmuit;

B. Partea II. Proprietari şi acte

Inscrieri privitoare la dreptul de proprietate şi alte drepturi reale		Referinţe
1 / 01/01/2025		
Act Administrativ nr. 885, din 09/02/1996 emis de CJSDPT (titlu de proprietate);		
B1	Intabulare, drept de PROPRIETATE, dobandit prin Reconstituire, cota actuala 1/1	A1
	1) **TRUFIN PETRU**, lipsa CNP	
Act Administrativ nr. 3586, din 28/03/2025 emis de PRIMĂRIA ORAȘULUI MILIȘĂUȚI (Adeverință posesie);		
B2	Se notează posesia	A1
	1) **SAUCIUC VICTOR**	

C. Partea III. SARCINI .

Inscrieri privind dezmembramintele dreptului de proprietate, drepturi reale de garanţie şi sarcini	Referinţe
NU SUNT	

Document care conține date cu caracter personal, protejat de prevederile Regulamentului (UE) nr. 679/2016 și Legii 190/2018

Anexa Nr. 1 La Partea I

Teren

Nr cadastral	Suprafaţa (mp)*	Observaţii / Referinţe
	3.900	

* Suprafaţa este determinată in planul de proiecţie Stereo 70.

DETALII LINIARE IMOBIL

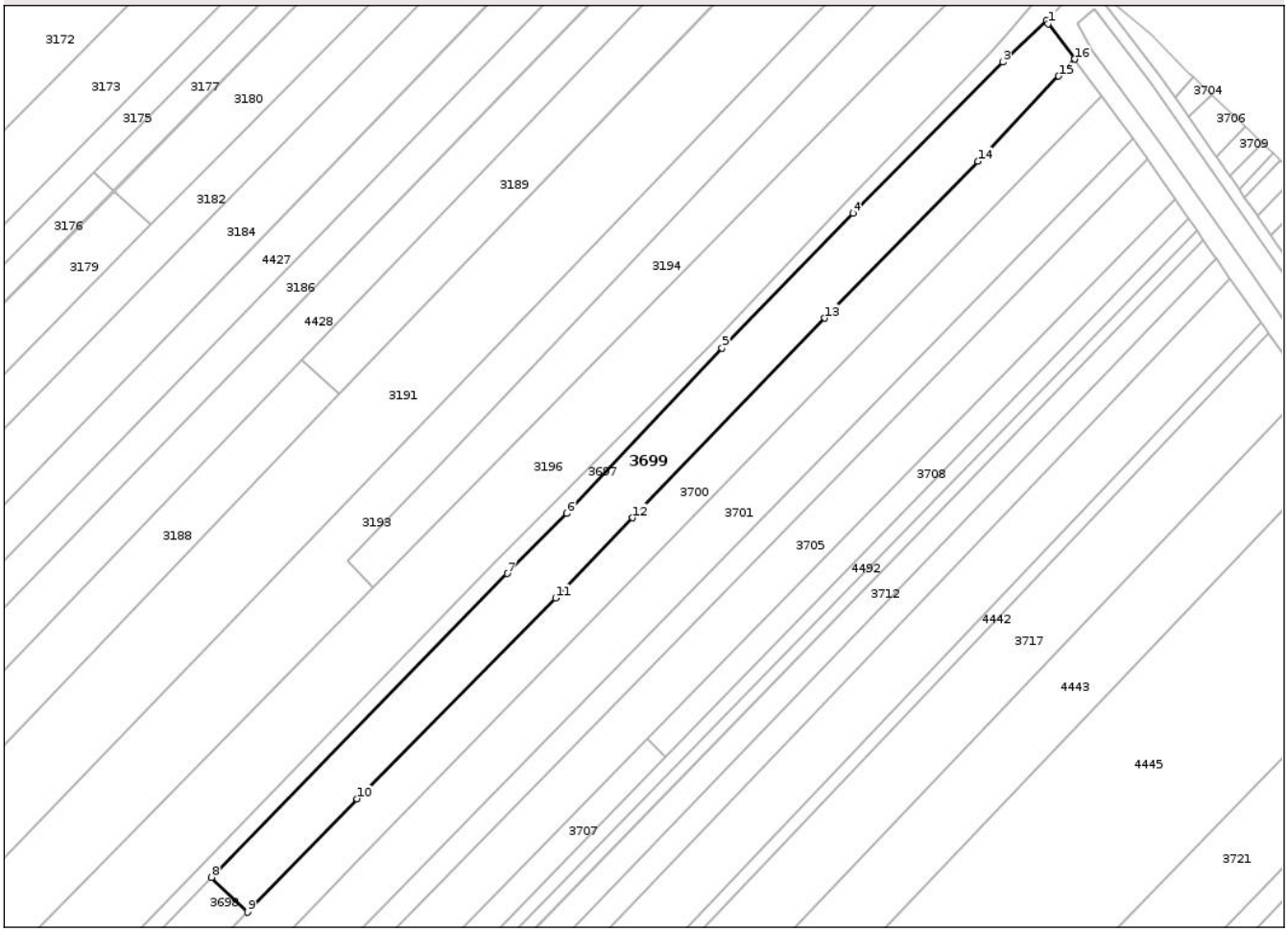

Date referitoare la teren

Crt	Categorie folosință	Intra vilan	Suprafaţa (mp)	Tarla	Parcelă	Nr. topo	Observaţii / Referinţe
1	arabil	NU	3.900	25	409	-	

Lungime Segmente
1) Valorile lungimilor segmentelor sunt obţinute din proiecţie în plan.

Punct început	X / Y	Punct sfârşit	X / Y	Lungime segment (** (m)
1	573.781,775 699.025,633	2	573.781,233 699.026,363	0.909
2	573.781,233 699.026,363	3	573.770,228 699.015,955	15.147
3	573.770,228 699.015,955	4	573.732,479 698.977,809	53.667
4	573.732,479 698.977,809	5	573.699,37 698.943,787	47.473
5	573.699,37 698.943,787	6	573.660,158 698.902,046	57.27

Document care conține date cu caracter personal, protejat de prevederile Regulamentului (UE) nr. 679/2016 și Legii 190/2018

Punct început	X / Y	Punct sfârşit	X / Y	Lungime segment (** (m)
6	573.660,158 698.902,046	7	573.645,072 698.886,872	21.397
7	573.645,072 698.886,872	8	573.570,384 698.810,185	107.048
8	573.570,384 698.810,185	9	573.579,467 698.801,415	12.626
9	573.579,467 698.801,415	10	573.607,195 698.830,039	39.852
10	573.607,195 698.830,039	11	573.657,319 698.880,701	71.267
11	573.657,319 698.880,701	12	573.676,803 698.900,928	28.085
12	573.676,803 698.900,928	13	573.725,269 698.951,323	69.919
13	573.725,269 698.951,323	14	573.763,971 698.990,914	55.365
14	573.763,971 698.990,914	15	573.784,39 699.012,401	29.642
15	573.784,39 699.012,401	16	573.788,431 699.016,654	5.867
16	573.788,431 699.016,654	1	573.781,775 699.025,633	11.177

** Lungimile segmentelor sunt determinate în planul de proiecţie Stereo 70 şi sunt rotunjite la 1 milimetru.
*** Distanţa dintre puncte este formată din segmente cumulate ce sunt mai mici decât valoarea 1 milimetru.

Document care conține date cu caracter personal, protejat de prevederile Regulamentului (UE) nr. 679/2016 și Legii 190/2018

DATE DESPRE IMOBILUL NR. 3700

Oficiul de Cadastru şi Publicitate Imobiliară SUCEAVA
Biroul de Cadastru şi Publicitate Imobiliară Radauti

A. Partea I. Descrierea imobilului

TEREN Extravilan

Adresa: Jud. Suceava

Nr. Crt	Nr cadastral Nr. topografic	Suprafaţa* (mp)	Observaţii / Referinţe
A1	41284	4.000	Sector cadastral:19 Teren neimprejmuit;

B. Partea II. Proprietari şi acte

Inscrieri privitoare la dreptul de proprietate şi alte drepturi reale		Referinţe
11749 / 20/03/2020		
Act Notarial nr. 2118, din 12/06/2012 emis de BNP COVARIUC IOAN;		
B7	Intabulare, drept de PROPRIETATEbun propriu, cu titlu de partaj, dobandit prin Conventie, cota actuala 1/1	A1
	1) **SAUCIUC ELENA**	

C. Partea III. SARCINI .

Inscrieri privind dezmembramintele dreptului de proprietate, drepturi reale de garanţie şi sarcini	Referinţe
NU SUNT	

Document care conține date cu caracter personal, protejat de prevederile Regulamentului (UE) nr. 679/2016 și Legii 190/2018

Anexa Nr. 1 La Partea I

Teren

Nr cadastral	Suprafaţa (mp)*	Observaţii / Referinţe
41284	4.000	

* Suprafaţa este determinată in planul de proiecţie Stereo 70.

DETALII LINIARE IMOBIL

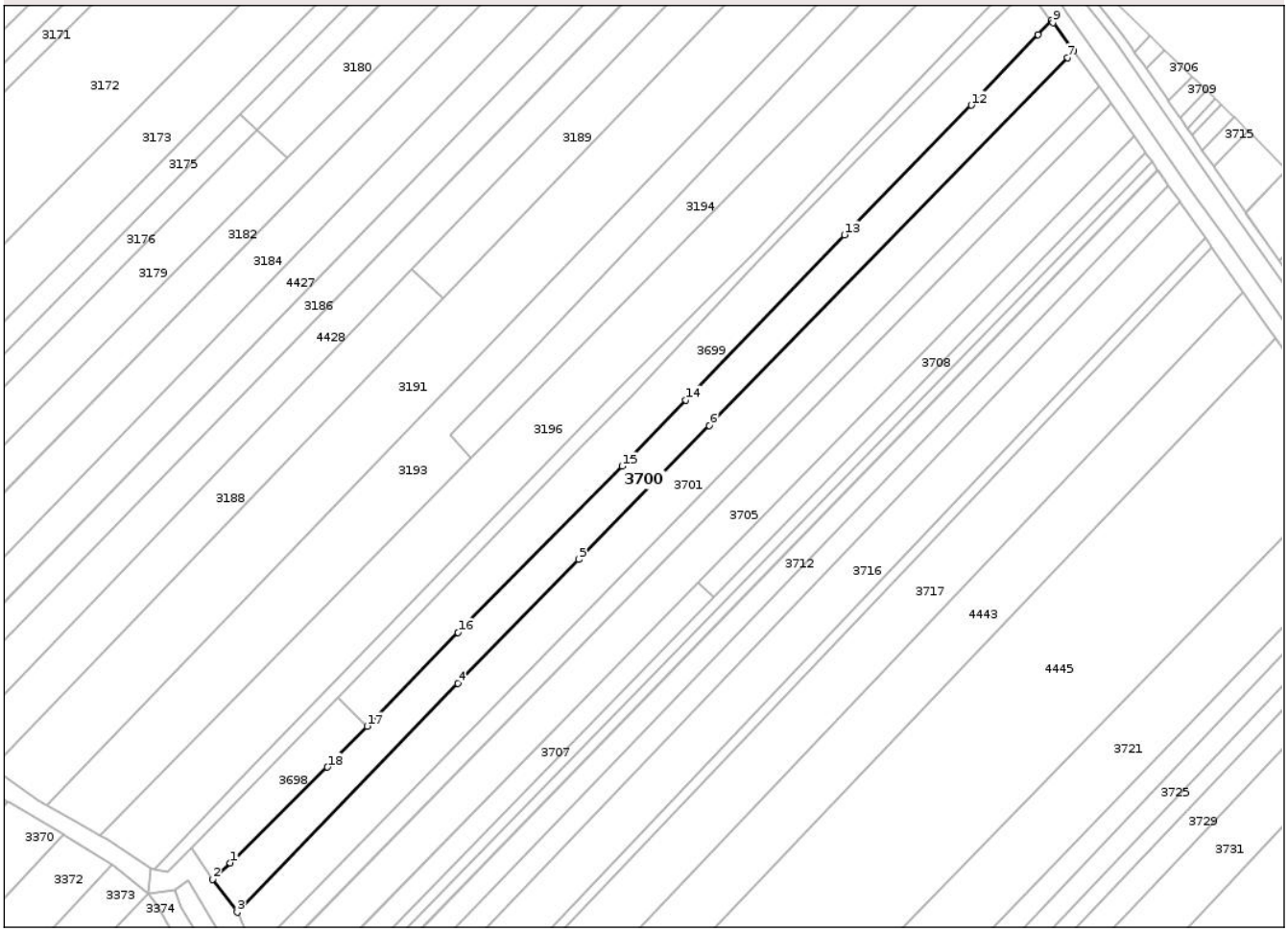

Date referitoare la teren

Crt	Categorie folosință	Intra vilan	Suprafaţa (mp)	Tarla	Parcelă	Nr. topo	Observaţii / Referinţe
1	arabil	NU	4.000	25	409	-	

Lungime Segmente
1) Valorile lungimilor segmentelor sunt obţinute din proiecţie în plan.

Punct început	X / Y	Punct sfârşit	X / Y	Lungime segment (** (m)
1	573.537,602 698.759,705	2	573.532,235 698.754,619	7.394
2	573.532,235 698.754,619	3	573.539,774 698.744,63	12.515
3	573.539,774 698.744,63	4	573.607,157 698.814,456	97.037
4	573.607,157 698.814,456	5	573.644,028 698.852,312	52.845
5	573.644,028 698.852,312	6	573.684,007 698.893,144	57.145

Document care conține date cu caracter personal, protejat de prevederile Regulamentului (UE) nr. 679/2016 și Legii 190/2018

Punct început	X / Y	Punct sfârşit	X / Y	Lungime segment (** (m)
6	573.684,007 698.893,144	7	573.793,392 699.005,427	156.756
7	573.793,392 699.005,427	8	573.795,245 699.007,335	2.66
8	573.795,245 699.007,335	9	573.788,896 699.016,027	10.764
9	573.788,896 699.016,027	10	573.788,431 699.016,654	0.781
10	573.788,431 699.016,654	11	573.784,39 699.012,401	5.867
11	573.784,39 699.012,401	12	573.763,971 698.990,914	29.642
12	573.763,971 698.990,914	13	573.725,269 698.951,323	55.365
13	573.725,269 698.951,323	14	573.676,803 698.900,928	69.919
14	573.676,803 698.900,928	15	573.657,319 698.880,701	28.085
15	573.657,319 698.880,701	16	573.607,195 698.830,039	71.267
16	573.607,195 698.830,039	17	573.579,467 698.801,415	39.852
17	573.579,467 698.801,415	18	573.567,341 698.788,897	17.428
18	573.567,341 698.788,897	1	573.537,602 698.759,705	41.672

** Lungimile segmentelor sunt determinate în planul de proiecţie Stereo 70 şi sunt rotunjite la 1 milimetru.
*** Distanţa dintre puncte este formată din segmente cumulate ce sunt mai mici decât valoarea 1 milimetru.

Document care conține date cu caracter personal, protejat de prevederile Regulamentului (UE) nr. 679/2016 și Legii 190/2018

DATE DESPRE IMOBILUL NR. 3701

Oficiul de Cadastru şi Publicitate Imobiliară SUCEAVA
Biroul de Cadastru şi Publicitate Imobiliară Radauti

A. Partea I. Descrierea imobilului

TEREN Extravilan

Adresa: Jud. Suceava

Nr. Crt	Nr cadastral Nr. topografic	Suprafaţa* (mp)	Observaţii / Referinţe
A1		4.690	Sector cadastral:19 Teren neimprejmuit;

B. Partea II. Proprietari şi acte

Inscrieri privitoare la dreptul de proprietate şi alte drepturi reale		Referinţe
1 / 01/01/2025		
Act Administrativ nr. 8401, din 12/09/2024 emis de PRIMĂRIA ORAȘULUI MILIȘĂUȚI;		
B1	Inscrierea posesiei, drept de PROPRIETATE, dobandit prin Lege, cota actuala 1/1	A1
	1) **NEIDENTIFICAT NEIDENTIFICAT**	
Act Normativ nr. 7, din 13/03/1996 emis de PARLAMENTUL ROMANIEI (art.13);		
B1	Se notează mențiunea de proprietar neidentificat	A1

C. Partea III. SARCINI .

Inscrieri privind dezmembramintele dreptului de proprietate, drepturi reale de garanţie şi sarcini	Referinţe
NU SUNT	

Document care conține date cu caracter personal, protejat de prevederile Regulamentului (UE) nr. 679/2016 și Legii 190/2018

Anexa Nr. 1 La Partea I

Teren

Nr cadastral	Suprafaţa (mp)*	Observaţii / Referinţe
	4.690	

* Suprafaţa este determinată in planul de proiecţie Stereo 70.

DETALII LINIARE IMOBIL

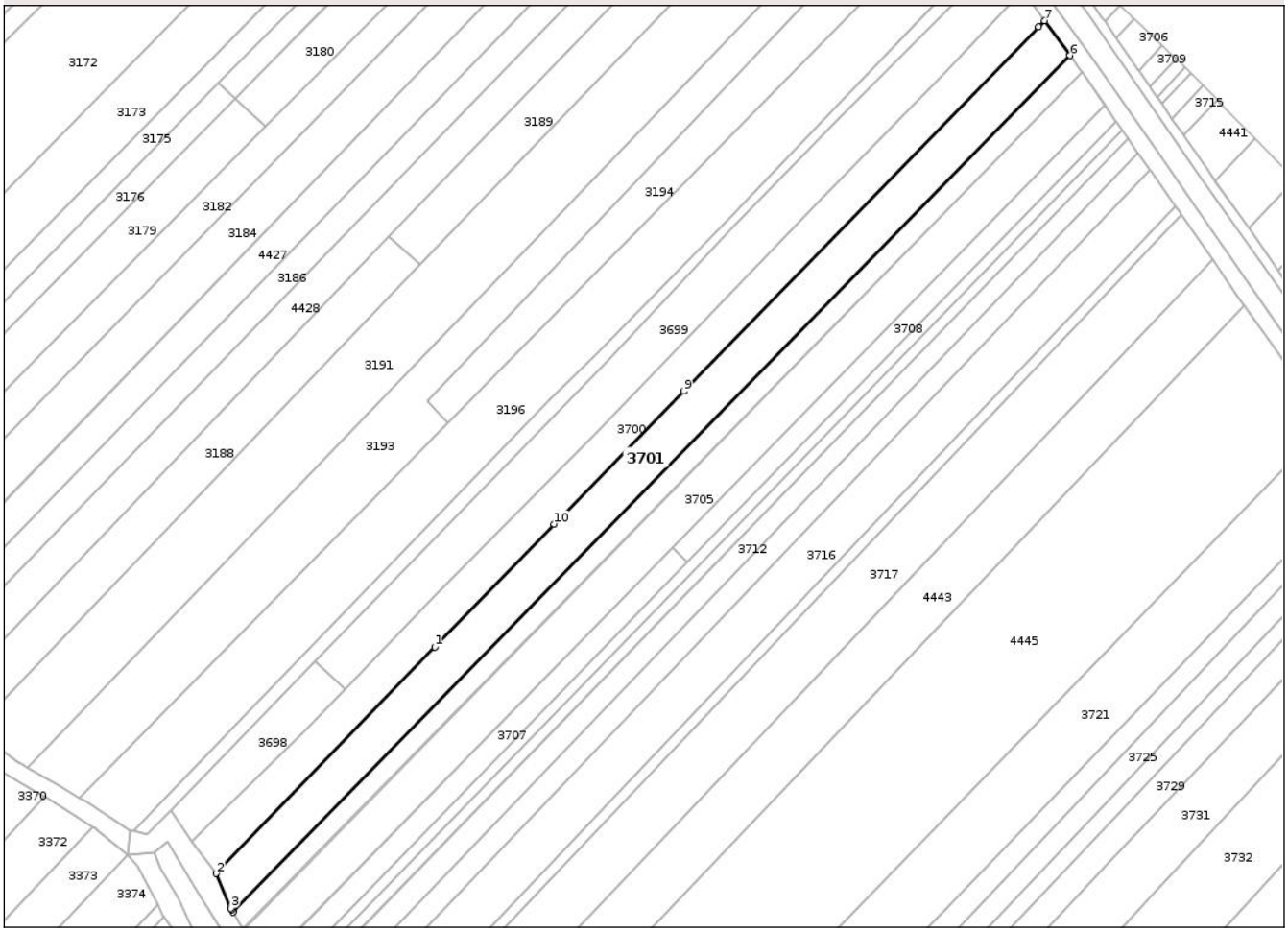

Date referitoare la teren

Crt	Categorie folosință	Intra vilan	Suprafaţa (mp)	Tarla	Parcelă	Nr. topo	Observaţii / Referinţe
1	arabil	NU	4.690	25	409	-	

Lungime Segmente
1) Valorile lungimilor segmentelor sunt obţinute din proiecţie în plan.

Punct început	X / Y	Punct sfârşit	X / Y	Lungime segment (** (m)
1	573.607,157 698.814,456	2	573.539,774 698.744,63	97.037
2	573.539,774 698.744,63	3	573.544,307 698.733,94	11.611
3	573.544,307 698.733,94	4	573.544,576 698.733,485	0.529
4	573.544,576 698.733,485	5	573.545,024 698.732,726	0.881
5	573.545,024 698.732,726	6	573.803,081 698.996,606	369.088

Document care conține date cu caracter personal, protejat de prevederile Regulamentului (UE) nr. 679/2016 și Legii 190/2018

Punct început	X / Y	Punct sfârşit	X / Y	Lungime segment (** (m)
6	573.803,081 698.996,606	7	573.795,245 699.007,335	13.286
7	573.795,245 699.007,335	8	573.793,392 699.005,427	2.66
8	573.793,392 699.005,427	9	573.684,007 698.893,144	156.756
9	573.684,007 698.893,144	10	573.644,028 698.852,312	57.145
10	573.644,028 698.852,312	1	573.607,157 698.814,456	52.845

** Lungimile segmentelor sunt determinate în planul de proiecţie Stereo 70 şi sunt rotunjite la 1 milimetru.
*** Distanţa dintre puncte este formată din segmente cumulate ce sunt mai mici decât valoarea 1 milimetru.

Document care conține date cu caracter personal, protejat de prevederile Regulamentului (UE) nr. 679/2016 și Legii 190/2018

DATE DESPRE IMOBILUL NR. 3702

Oficiul de Cadastru şi Publicitate Imobiliară SUCEAVA
Biroul de Cadastru şi Publicitate Imobiliară Radauti

A. Partea I. Descrierea imobilului

TEREN Extravilan

Adresa: Jud. Suceava

Nr. Crt	Nr cadastral Nr. topografic	Suprafaţa* (mp)	Observaţii / Referinţe
A1		127	Sector cadastral:19 Teren neimprejmuit;

B. Partea II. Proprietari şi acte

Inscrieri privitoare la dreptul de proprietate şi alte drepturi reale		Referinţe
1 / 01/01/2025		
Act Administrativ nr. 8401, din 12/09/2024 emis de PRIMĂRIA ORAȘULUI MILIȘĂUȚI;		
B1	Inscrierea posesiei, drept de PROPRIETATE, dobandit prin Lege, cota actuala 1/1	A1
	1) **NEIDENTIFICAT NEIDENTIFICAT**	
Act Normativ nr. 7, din 13/03/1996 emis de PARLAMENTUL ROMANIEI (art.13);		
B1	Se notează mențiunea de proprietar neidentificat	A1

C. Partea III. SARCINI .

Inscrieri privind dezmembramintele dreptului de proprietate, drepturi reale de garanţie şi sarcini	Referinţe
NU SUNT	

Document care conține date cu caracter personal, protejat de prevederile Regulamentului (UE) nr. 679/2016 și Legii 190/2018

Anexa Nr. 1 La Partea I

Teren

Nr cadastral	Suprafaţa (mp)*	Observaţii / Referinţe
	127	

* Suprafaţa este determinată in planul de proiecţie Stereo 70.

DETALII LINIARE IMOBIL

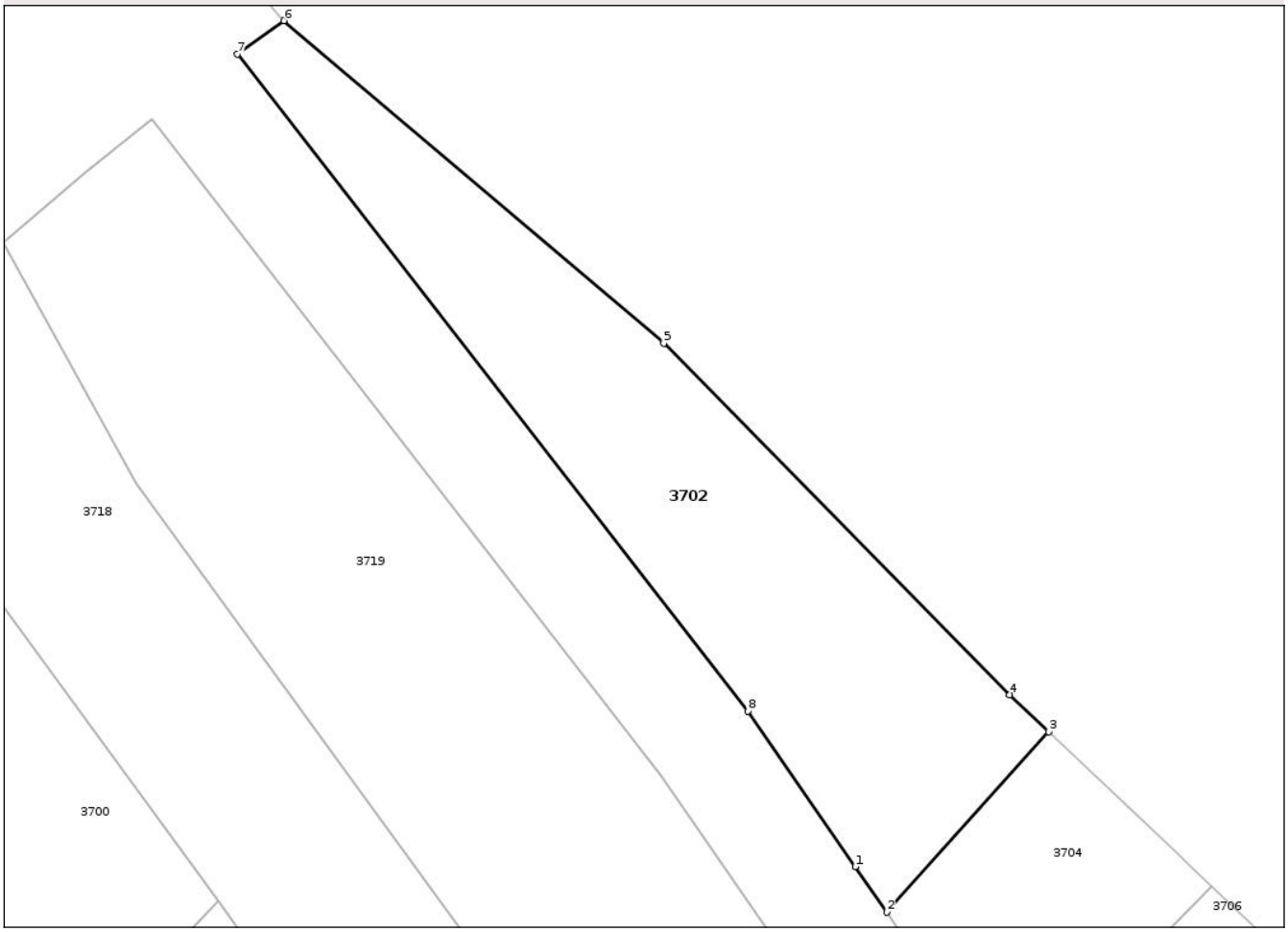

Date referitoare la teren

Crt	Categorie folosință	Intra vilan	Suprafaţa (mp)	Tarla	Parcelă	Nr. topo	Observaţii / Referinţe
1	arabil	NU	127	25	409	-	

Lungime Segmente
1) Valorile lungimilor segmentelor sunt obţinute din proiecţie în plan.

Punct început	X / Y	Punct sfârşit	X / Y	Lungime segment (** (m)
1	573.813,017 699.008,303	2	573.813,895 699.007,034	1.543
2	573.813,895 699.007,034	3	573.818,416 699.012,067	6.765
3	573.818,416 699.012,067	4	573.817,325 699.013,1	1.502
4	573.817,325 699.013,1	5	573.807,674 699.022,899	13.754
5	573.807,674 699.022,899	6	573.797,071 699.031,891	13.903

Document care conține date cu caracter personal, protejat de prevederile Regulamentului (UE) nr. 679/2016 și Legii 190/2018

Punct început	X / Y	Punct sfârşit	X / Y	Lungime segment (** (m)
6	573.797,071 699.031,891	7	573.795,778 699.030,959	1.594
7	573.795,778 699.030,959	8	573.810,017 699.012,639	23.203
8	573.810,017 699.012,639	1	573.813,017 699.008,303	5.273

** Lungimile segmentelor sunt determinate în planul de proiecţie Stereo 70 şi sunt rotunjite la 1 milimetru.
*** Distanţa dintre puncte este formată din segmente cumulate ce sunt mai mici decât valoarea 1 milimetru.

DATE DESPRE IMOBILUL NR. 3703

Oficiul de Cadastru şi Publicitate Imobiliară SUCEAVA
Biroul de Cadastru şi Publicitate Imobiliară Radauti

A. Partea I. Descrierea imobilului

TEREN Extravilan

Adresa: Jud. Suceava

Nr. Crt	Nr cadastral Nr. topografic	Suprafaţa* (mp)	Observaţii / Referinţe
A1		2.255	Sector cadastral:19 Teren neimprejmuit;

B. Partea II. Proprietari şi acte

Inscrieri privitoare la dreptul de proprietate şi alte drepturi reale		Referinţe
1 / 01/01/2025		
Act Administrativ nr. 2495, din 05/04/2006 emis de CJSDPT (titlu de proprietate);		
B1	Intabulare, drept de PROPRIETATE, dobandit prin Reconstituire, cota actuala 1/1	A1
	1) **PÎSLARU IOAN**, lipsa CNP 2) **LEVIȚCHI RASIRA**, lipsa CNP	
Act Administrativ nr. 3792, din 31/03/2025 emis de PRIMĂRIA ORAȘULUI MILIȘĂUȚI (Adeverință posesie);		
B2	Se notează posesia	A1
	1) **PÎSLARU IOAN**	

C. Partea III. SARCINI .

Inscrieri privind dezmembramintele dreptului de proprietate, drepturi reale de garanţie şi sarcini	Referinţe
NU SUNT	

Document care conține date cu caracter personal, protejat de prevederile Regulamentului (UE) nr. 679/2016 și Legii 190/2018

Anexa Nr. 1 La Partea I

Teren

Nr cadastral	Suprafaţa (mp)*	Observaţii / Referinţe
	2.255	

* Suprafaţa este determinată in planul de proiecţie Stereo 70.

DETALII LINIARE IMOBIL

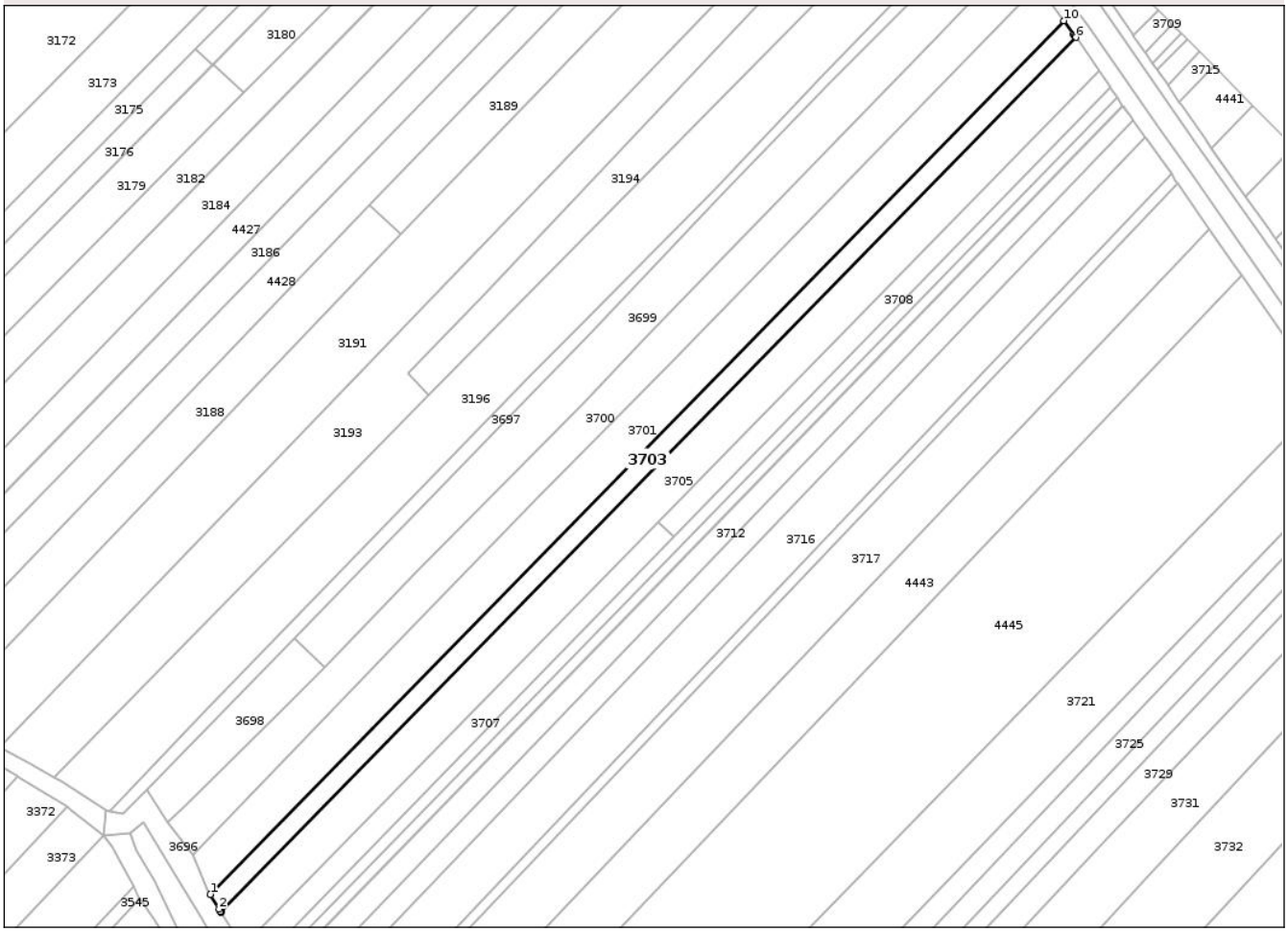

Date referitoare la teren

Crt	Categorie folosință	Intra vilan	Suprafaţa (mp)	Tarla	Parcelă	Nr. topo	Observaţii / Referinţe
1	arabil	NU	2.255	25	409	-	

Lungime Segmente
1) Valorile lungimilor segmentelor sunt obţinute din proiecţie în plan.

Punct început	X / Y	Punct sfârşit	X / Y	Lungime segment (** (m)
1	573.545,024 698.732,726	2	573.547,672 698.728,24	5.209
2	573.547,672 698.728,24	3	573.548,079 698.727,55	0.801
3	573.548,079 698.727,55	4	573.548,213 698.727,324	0.263
4	573.548,213 698.727,324	5	573.548,227 698.727,3	0.028
5	573.548,227 698.727,3	6	573.806,737 698.991,583	369.693

Document care conține date cu caracter personal, protejat de prevederile Regulamentului (UE) nr. 679/2016 și Legii 190/2018

Punct început	X / Y	Punct sfârşit	X / Y	Lungime segment (** (m)
6	573.806,737 698.991,583	7	573.806,575 698.991,816	0.284
7	573.806,575 698.991,816	8	573.806,487 698.991,944	0.155
8	573.806,487 698.991,944	9	573.806,114 698.992,454	0.632
9	573.806,114 698.992,454	10	573.803,081 698.996,606	5.142
10	573.803,081 698.996,606	1	573.545,024 698.732,726	369.088

** Lungimile segmentelor sunt determinate în planul de proiecţie Stereo 70 şi sunt rotunjite la 1 milimetru.
*** Distanţa dintre puncte este formată din segmente cumulate ce sunt mai mici decât valoarea 1 milimetru.

Document care conține date cu caracter personal, protejat de prevederile Regulamentului (UE) nr. 679/2016 și Legii 190/2018

DATE DESPRE IMOBILUL NR. 3704

Oficiul de Cadastru şi Publicitate Imobiliară SUCEAVA
Biroul de Cadastru şi Publicitate Imobiliară Radauti

A. Partea I. Descrierea imobilului

TEREN Extravilan

Adresa: Jud. Suceava

Nr. Crt	Nr cadastral Nr. topografic	Suprafaţa* (mp)	Observaţii / Referinţe
A1		45	Sector cadastral:19 Teren neimprejmuit;

B. Partea II. Proprietari şi acte

Inscrieri privitoare la dreptul de proprietate şi alte drepturi reale		Referinţe
1 / 01/01/2025		
Act Administrativ nr. 2495, din 05/04/2006 emis de CJSDPT (titlu de proprietate);		
B1	Intabulare, drept de PROPRIETATE, dobandit prin Reconstituire, cota actuala 1/1	A1
	1) **LEVIȚCHI RASIRA**, lipsa CNP 2) **PÎSLARU IOAN**, lipsa CNP	
Act Administrativ nr. 3793, din 31/03/2025 emis de PRIMĂRIA ORAȘULUI MILIȘĂUȚI (Adeverință posesie);		
B2	Se notează posesia	A1
	1) **PÎSLARU IOAN**	

C. Partea III. SARCINI .

Inscrieri privind dezmembramintele dreptului de proprietate, drepturi reale de garanţie şi sarcini	Referinţe
NU SUNT	

Document care conține date cu caracter personal, protejat de prevederile Regulamentului (UE) nr. 679/2016 și Legii 190/2018

Anexa Nr. 1 La Partea I

Teren

Nr cadastral	Suprafaţa (mp)*	Observaţii / Referinţe
	45	

* Suprafaţa este determinată in planul de proiecţie Stereo 70.

DETALII LINIARE IMOBIL

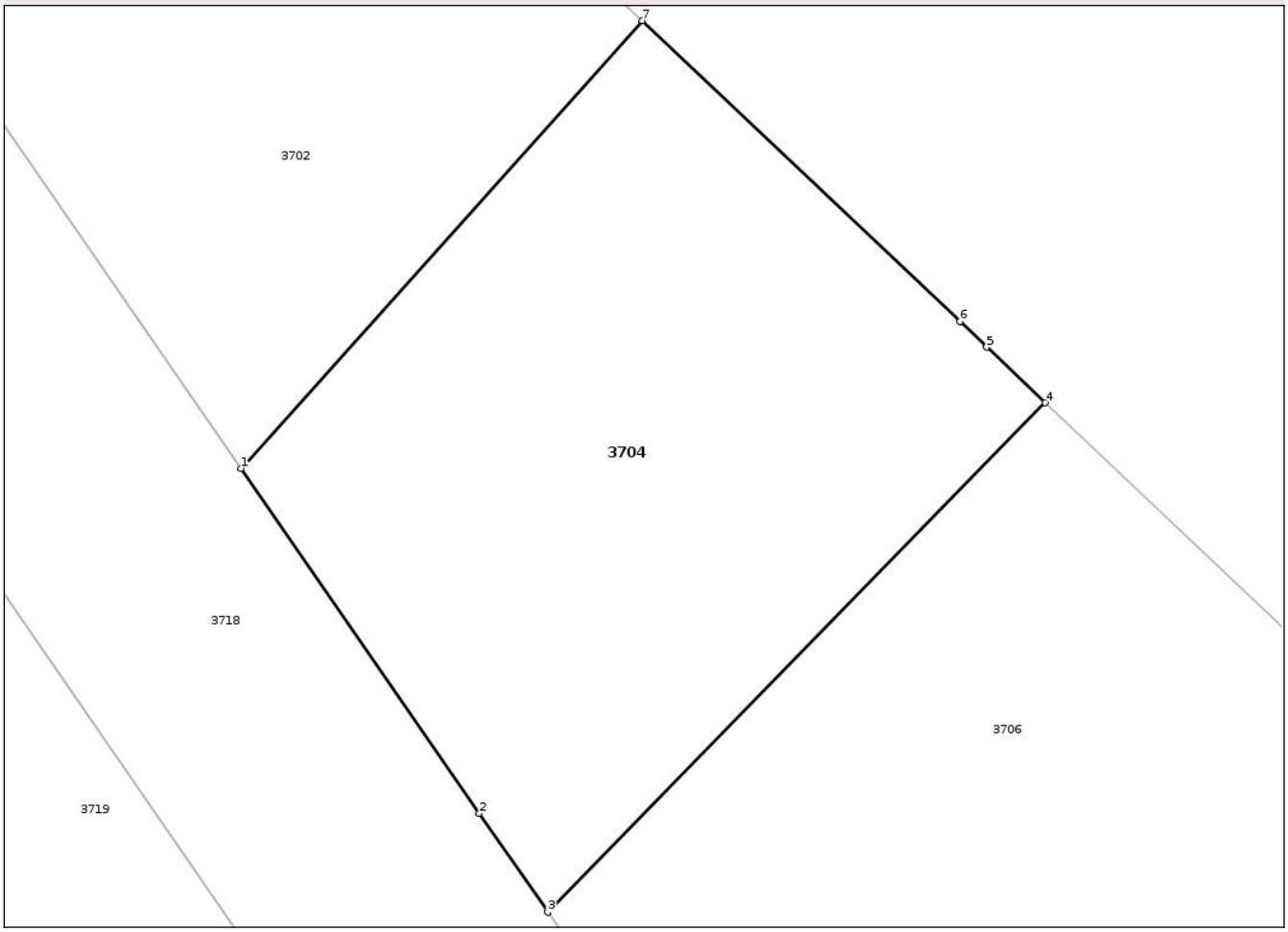

Date referitoare la teren

Crt	Categorie folosință	Intra vilan	Suprafaţa (mp)	Tarla	Parcelă	Nr. topo	Observaţii / Referinţe
1	arabil	NU	45	25	409	-	

Lungime Segmente
1) Valorile lungimilor segmentelor sunt obţinute din proiecţie în plan.

Punct început	X / Y	Punct sfârşit	X / Y	Lungime segment (** (m)
1	573.813,895 699.007,034	2	573.816,58 699.003,154	4.718
2	573.816,58 699.003,154	3	573.817,349 699.002,043	1.351
3	573.817,349 699.002,043	4	573.822,952 699.007,771	8.013
4	573.822,952 699.007,771	5	573.822,29 699.008,397	0.911
5	573.822,29 699.008,397	6	573.821,989 699.008,683	0.415

Document care conține date cu caracter personal, protejat de prevederile Regulamentului (UE) nr. 679/2016 și Legii 190/2018

Punct început	X / Y	Punct sfârşit	X / Y	Lungime segment (** (m)
6	573.821,989 699.008,683	7	573.818,416 699.012,067	4.921
7	573.818,416 699.012,067	1	573.813,895 699.007,034	6.765

** Lungimile segmentelor sunt determinate în planul de proiecţie Stereo 70 şi sunt rotunjite la 1 milimetru.
*** Distanţa dintre puncte este formată din segmente cumulate ce sunt mai mici decât valoarea 1 milimetru.

Document care conține date cu caracter personal, protejat de prevederile Regulamentului (UE) nr. 679/2016 și Legii 190/2018

DATE DESPRE IMOBILUL NR. 3705

Oficiul de Cadastru şi Publicitate Imobiliară SUCEAVA
Biroul de Cadastru şi Publicitate Imobiliară Radauti

A. Partea I. Descrierea imobilului

TEREN Extravilan

Adresa: Jud. Suceava

Nr. Crt	Nr cadastral Nr. topografic	Suprafaţa* (mp)	Observaţii / Referinţe
A1		4.490	Sector cadastral:19 Teren neimprejmuit;

B. Partea II. Proprietari şi acte

Inscrieri privitoare la dreptul de proprietate şi alte drepturi reale		Referinţe
1 / 01/01/2025		
Act Administrativ nr. 1384, din 12/08/1997 emis de CJSDPT (titlu de proprietate);		
B1	Intabulare, drept de PROPRIETATE, dobandit prin Reconstituire, cota actuala 1/1	A1
	1) **DANILEŢ NICOLAE**, lipsa CNP	
	OBSERVATII: poz.A.1.3	
Act Administrativ nr. 3785, din 31/03/2025 emis de PRIMĂRIA ORAȘULUI MILIȘĂUȚI (Adeverință posesie);		
B2	Se notează posesia	A1
	1) **DANILEŢ IOAN**	

C. Partea III. SARCINI .

Inscrieri privind dezmembramintele dreptului de proprietate, drepturi reale de garanţie şi sarcini	Referinţe
NU SUNT	

Document care conține date cu caracter personal, protejat de prevederile Regulamentului (UE) nr. 679/2016 și Legii 190/2018

Anexa Nr. 1 La Partea I

Teren

Nr cadastral	Suprafaţa (mp)*	Observaţii / Referinţe
	4.490	

* Suprafaţa este determinată in planul de proiecţie Stereo 70.

DETALII LINIARE IMOBIL

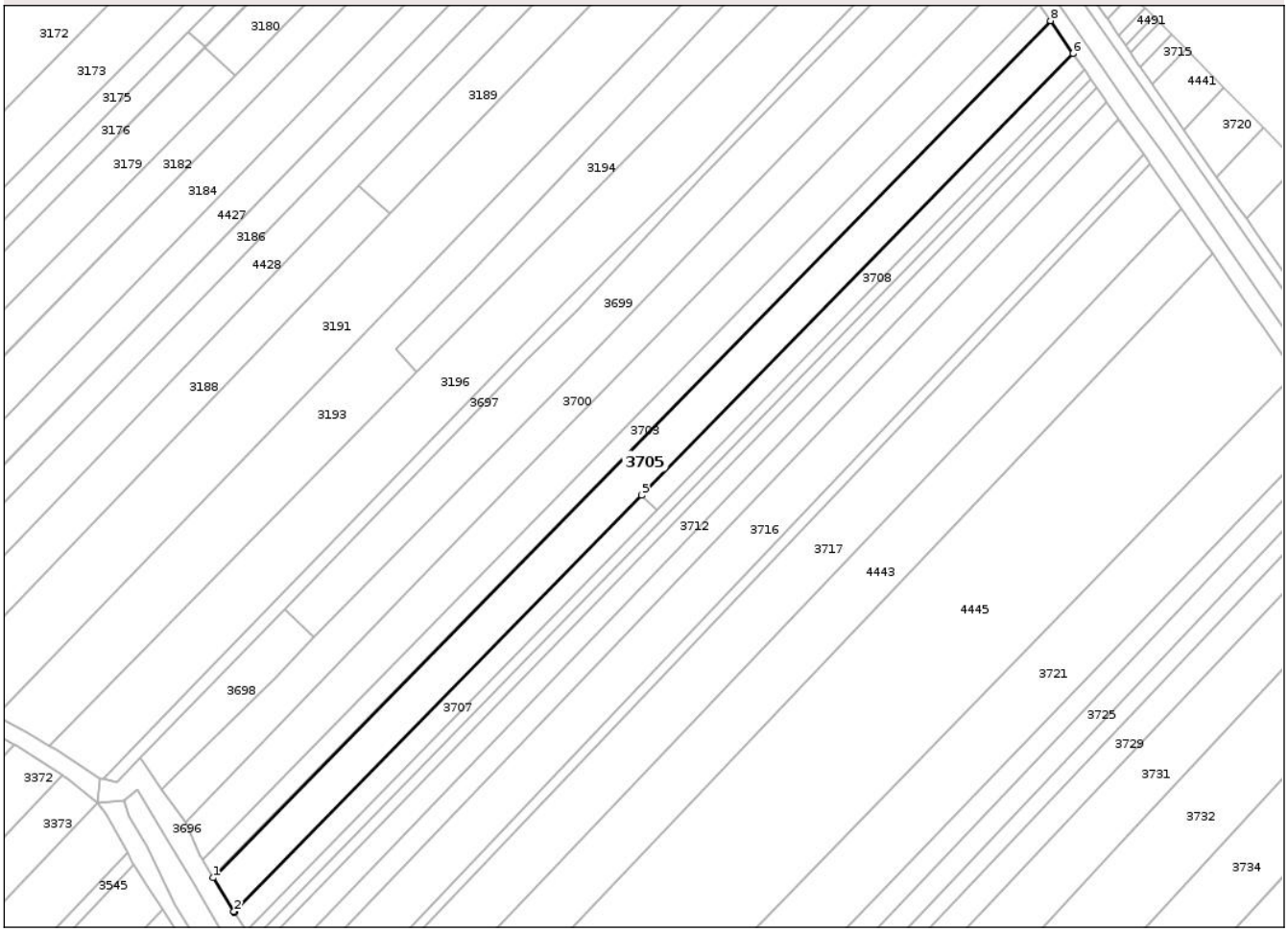

Date referitoare la teren

Crt	Categorie folosință	Intra vilan	Suprafaţa (mp)	Tarla	Parcelă	Nr. topo	Observaţii / Referinţe
1	arabil	NU	4.490	25	409	-	

Lungime Segmente
1) Valorile lungimilor segmentelor sunt obţinute din proiecţie în plan.

Punct început	X / Y	Punct sfârşit	X / Y	Lungime segment (** (m)
1	573.548,227 698.727,3	2	573.554,703 698.716,895	12.256
2	573.554,703 698.716,895	3	573.554,754 698.716,814	0.096
3	573.554,754 698.716,814	4	573.554,818 698.716,709	0.123
4	573.554,818 698.716,709	5	573.680,556 698.845,231	179.8
5	573.680,556 698.845,231	6	573.813,785 698.981,411	190.512

Document care conține date cu caracter personal, protejat de prevederile Regulamentului (UE) nr. 679/2016 și Legii 190/2018

Punct început	X / Y	Punct sfârşit	X / Y	Lungime segment (** (m)
6	573.813,785 698.981,411	7	573.813,664 698.981,585	0.212
7	573.813,664 698.981,585	8	573.806,737 698.991,583	12.163
8	573.806,737 698.991,583	1	573.548,227 698.727,3	369.693

** Lungimile segmentelor sunt determinate în planul de proiecţie Stereo 70 şi sunt rotunjite la 1 milimetru.
*** Distanţa dintre puncte este formată din segmente cumulate ce sunt mai mici decât valoarea 1 milimetru.

Document care conține date cu caracter personal, protejat de prevederile Regulamentului (UE) nr. 679/2016 și Legii 190/2018

DATE DESPRE IMOBILUL NR. 3706

Oficiul de Cadastru şi Publicitate Imobiliară SUCEAVA
Biroul de Cadastru şi Publicitate Imobiliară Radauti

A. Partea I. Descrierea imobilului

TEREN Extravilan

Adresa: Jud. Suceava

Nr. Crt	Nr cadastral Nr. topografic	Suprafaţa* (mp)	Observaţii / Referinţe
A1		110	Sector cadastral:19 Teren neimprejmuit;

B. Partea II. Proprietari şi acte

Inscrieri privitoare la dreptul de proprietate şi alte drepturi reale		Referinţe
1 / 01/01/2025		
Act Administrativ nr. 1384, din 12/08/1997 emis de CJSDPT (titlu de proprietate);		
B1	Intabulare, drept de PROPRIETATE, dobandit prin Reconstituire, cota actuala 1/1	A1
	1) **DANILEŢ NICOLAE**, lipsa CNP	
	OBSERVATII: poz. A.1.3	
Act Administrativ nr. 3786, din 31/03/2025 emis de PRIMĂRIA ORAȘULUI MILIȘĂUȚI (Adeverință posesie);		
B2	Se notează posesia	A1
	1) **DANILEŢ IOAN**	

C. Partea III. SARCINI .

Inscrieri privind dezmembramintele dreptului de proprietate, drepturi reale de garanţie şi sarcini	Referinţe
NU SUNT	

Document care conține date cu caracter personal, protejat de prevederile Regulamentului (UE) nr. 679/2016 și Legii 190/2018

Anexa Nr. 1 La Partea I

Teren

Nr cadastral	Suprafaţa (mp)*	Observaţii / Referinţe
	110	

* Suprafaţa este determinată in planul de proiecţie Stereo 70.

DETALII LINIARE IMOBIL

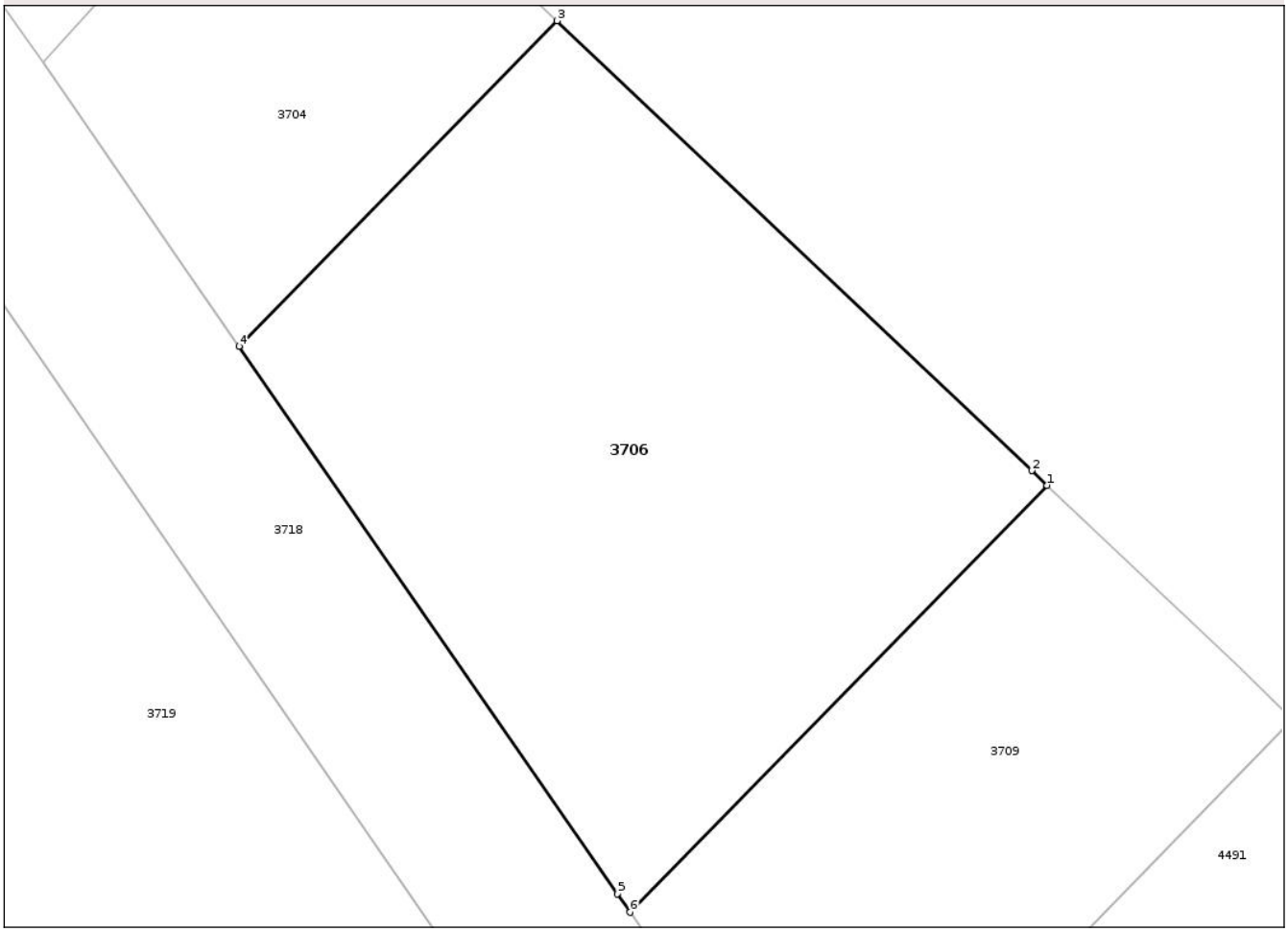

Date referitoare la teren

Crt	Categorie folosință	Intra vilan	Suprafaţa (mp)	Tarla	Parcelă	Nr. topo	Observaţii / Referinţe
1	arabil	NU	110	25	409	-	

Lungime Segmente
1) Valorile lungimilor segmentelor sunt obţinute din proiecţie în plan.

Punct început	X / Y	Punct sfârşit	X / Y	Lungime segment (** (m)
1	573.831,58 698.999,6	2	573.831,307 698.999,858	0.376
2	573.831,307 698.999,858	3	573.822,952 699.007,771	11.507
3	573.822,952 699.007,771	4	573.817,349 699.002,043	8.013
4	573.817,349 699.002,043	5	573.824,009 698.992,418	11.705
5	573.824,009 698.992,418	6	573.824,235 698.992,092	0.397

Document care conține date cu caracter personal, protejat de prevederile Regulamentului (UE) nr. 679/2016 și Legii 190/2018

Punct început	X / Y	Punct sfârşit	X / Y	Lungime segment (** (m)
6	573.824,235 698.992,092	1	573.831,58 698.999,6	10.503

** Lungimile segmentelor sunt determinate în planul de proiecţie Stereo 70 şi sunt rotunjite la 1 milimetru.
*** Distanţa dintre puncte este formată din segmente cumulate ce sunt mai mici decât valoarea 1 milimetru.

Document care conține date cu caracter personal, protejat de prevederile Regulamentului (UE) nr. 679/2016 și Legii 190/2018

DATE DESPRE IMOBILUL NR. 3707

Oficiul de Cadastru şi Publicitate Imobiliară SUCEAVA
Biroul de Cadastru şi Publicitate Imobiliară Radauti

A. Partea I. Descrierea imobilului

TEREN Extravilan

Adresa: Jud. Suceava

Nr. Crt	Nr cadastral Nr. topografic	Suprafaţa* (mp)	Observaţii / Referinţe
A1		1.200	Sector cadastral:19 Teren neimprejmuit;

B. Partea II. Proprietari şi acte

Inscrieri privitoare la dreptul de proprietate şi alte drepturi reale		Referinţe
1 / 01/01/2025		
Act Administrativ nr. 2314, din 11/06/2004 emis de CJSDPT (titlu de proprietate);		
B1	Intabulare, drept de PROPRIETATE, dobandit prin Reconstituire, cota actuala 1/1	A1
	1) **COZMENIUC ILE**, lipsa CNP 2) **DANILEŢ PETRU**, lipsa CNP	
	OBSERVATII: poz. A.1.4	
Act Administrativ nr. 3583, din 28/03/2025 emis de PRIMĂRIA ORAȘULUI MILIȘĂUȚI (Adeverință posesie);		
B2	Se notează posesia	A1
	1) **PASAILĂ MARIA**	

C. Partea III. SARCINI .

Inscrieri privind dezmembramintele dreptului de proprietate, drepturi reale de garanţie şi sarcini	Referinţe
NU SUNT	

Anexa Nr. 1 La Partea I

Teren

Nr cadastral	Suprafaţa (mp)*	Observaţii / Referinţe
	1.200	

* Suprafaţa este determinată in planul de proiecţie Stereo 70.

DETALII LINIARE IMOBIL

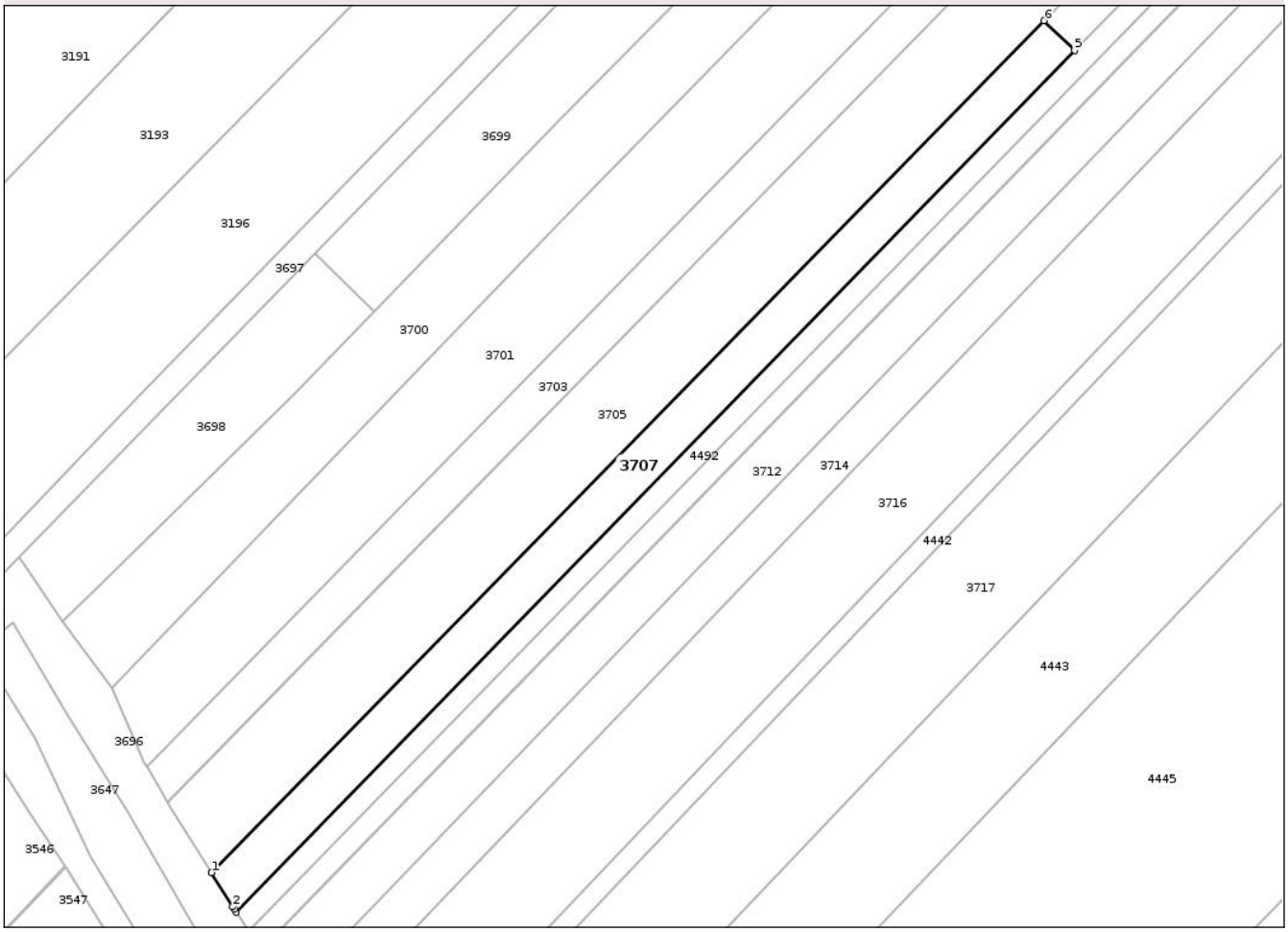

Date referitoare la teren

Crt	Categorie folosință	Intra vilan	Suprafaţa (mp)	Tarla	Parcelă	Nr. topo	Observaţii / Referinţe
1	arabil	NU	1.200	25	409	-	

Lungime Segmente
1) Valorile lungimilor segmentelor sunt obţinute din proiecţie în plan.

Punct început	X / Y	Punct sfârşit	X / Y	Lungime segment (** (m)
1	573.554,818 698.716,709	2	573.558,025 698.711,538	6.085
2	573.558,025 698.711,538	3	573.558,255 698.711,174	0.431
3	573.558,255 698.711,174	4	573.558,538 698.710,724	0.532
4	573.558,538 698.710,724	5	573.685,19 698.840,756	181.519
5	573.685,19 698.840,756	6	573.680,556 698.845,231	6.442

Document care conține date cu caracter personal, protejat de prevederile Regulamentului (UE) nr. 679/2016 și Legii 190/2018

Punct început	X / Y	Punct sfârşit	X / Y	Lungime segment (** (m)
6	573.680,556 698.845,231	1	573.554,818 698.716,709	179.8

** Lungimile segmentelor sunt determinate în planul de proiecţie Stereo 70 şi sunt rotunjite la 1 milimetru.
*** Distanţa dintre puncte este formată din segmente cumulate ce sunt mai mici decât valoarea 1 milimetru.

DATE DESPRE IMOBILUL NR. 3708

Oficiul de Cadastru şi Publicitate Imobiliară SUCEAVA
Biroul de Cadastru şi Publicitate Imobiliară Radauti

A. Partea I. Descrierea imobilului

TEREN Extravilan

Adresa: Jud. Suceava

Nr. Crt	Nr cadastral Nr. topografic	Suprafaţa* (mp)	Observaţii / Referinţe
A1		1.183	Sector cadastral:19 Teren neimprejmuit;

B. Partea II. Proprietari şi acte

Inscrieri privitoare la dreptul de proprietate şi alte drepturi reale		Referinţe
1 / 01/01/2025		
Act Administrativ nr. 2100, din 15/08/2002 emis de CJSDPT (titlu de proprietate);		
B1	Intabulare, drept de PROPRIETATE, dobandit prin Reconstituire, cota actuala 1/1	A1
	1) **DANILEŢ NICHIFOR**, lipsa CNP	
	OBSERVATII: poz. A.1.2	
Act Administrativ nr. 3585, din 28/03/2025 emis de PRIMĂRIA ORAȘULUI MILIȘĂUȚI (Adeverință posesie);		
B2	Se notează posesia	A1
	1) **ȚICAL VALERIA**	

C. Partea III. SARCINI .

Inscrieri privind dezmembramintele dreptului de proprietate, drepturi reale de garanţie şi sarcini	Referinţe
NU SUNT	

Document care conține date cu caracter personal, protejat de prevederile Regulamentului (UE) nr. 679/2016 și Legii 190/2018

Anexa Nr. 1 La Partea I

Teren

Nr cadastral	Suprafaţa (mp)*	Observaţii / Referinţe
	1.183	

* Suprafaţa este determinată in planul de proiecţie Stereo 70.

DETALII LINIARE IMOBIL

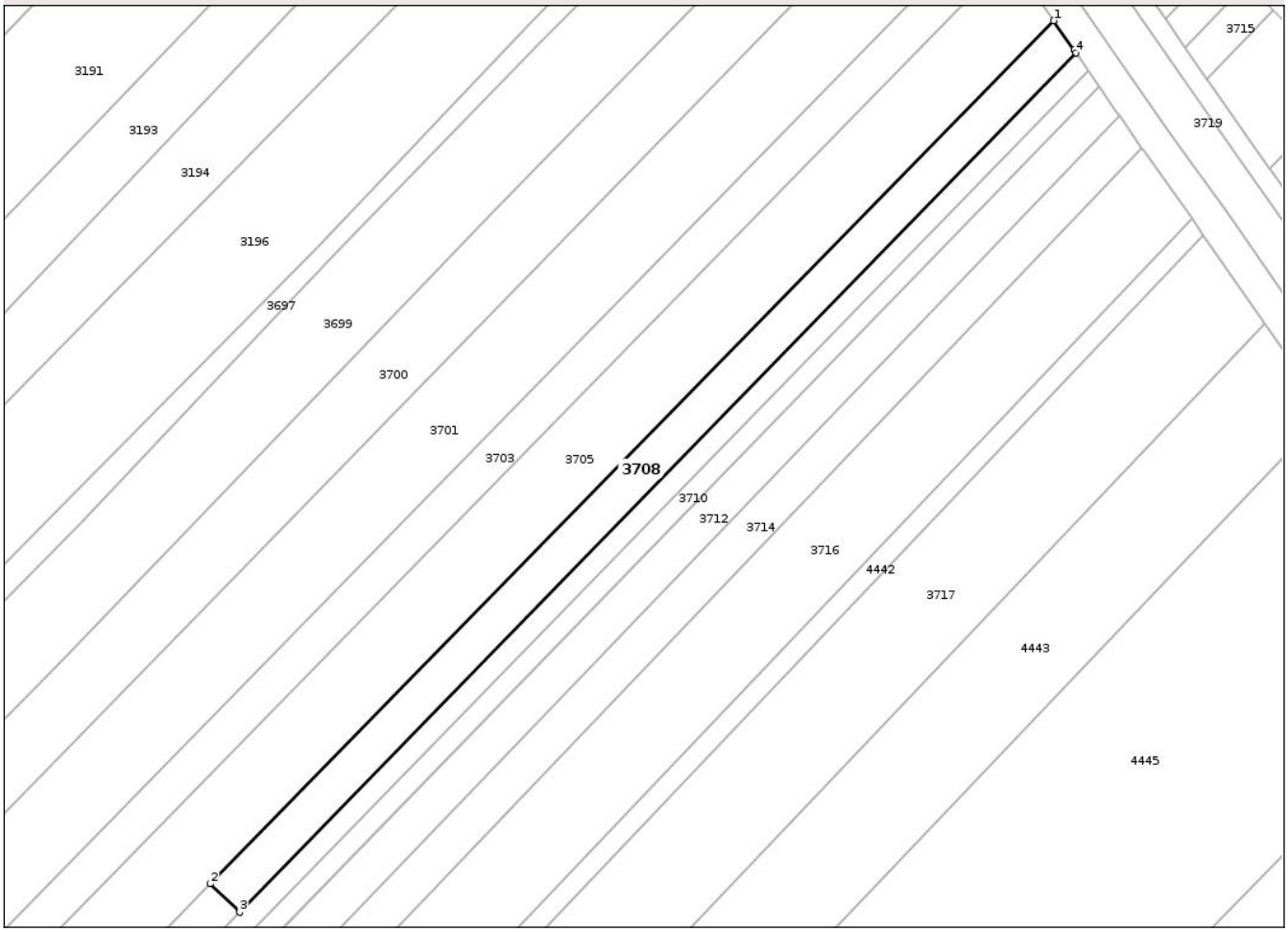

Date referitoare la teren

Crt	Categorie folosință	Intra vilan	Suprafaţa (mp)	Tarla	Parcelă	Nr. topo	Observaţii / Referinţe
1	arabil	NU	1.183	25	409	-	

Lungime Segmente
1) Valorile lungimilor segmentelor sunt obţinute din proiecţie în plan.

Punct început	X / Y	Punct sfârşit	X / Y	Lungime segment (** (m)
1	573.813,785 698.981,411	2	573.680,556 698.845,231	190.512
2	573.680,556 698.845,231	3	573.685,19 698.840,756	6.442
3	573.685,19 698.840,756	4	573.817,278 698.976,369	189.31
4	573.817,278 698.976,369	5	573.816,967 698.976,819	0.547
5	573.816,967 698.976,819	1	573.813,785 698.981,411	5.587

Document care conține date cu caracter personal, protejat de prevederile Regulamentului (UE) nr. 679/2016 și Legii 190/2018

** Lungimile segmentelor sunt determinate în planul de proiecţie Stereo 70 şi sunt rotunjite la 1 milimetru.
*** Distanţa dintre puncte este formată din segmente cumulate ce sunt mai mici decât valoarea 1 milimetru.

Document care conține date cu caracter personal, protejat de prevederile Regulamentului (UE) nr. 679/2016 și Legii 190/2018

DATE DESPRE IMOBILUL NR. 3709

Oficiul de Cadastru şi Publicitate Imobiliară SUCEAVA
Biroul de Cadastru şi Publicitate Imobiliară Radauti

A. Partea I. Descrierea imobilului

TEREN Extravilan

Adresa: Jud. Suceava

Nr. Crt	Nr cadastral Nr. topografic	Suprafaţa* (mp)	Observaţii / Referinţe
A1		67	Sector cadastral:19 Teren neimprejmuit;

B. Partea II. Proprietari şi acte

Inscrieri privitoare la dreptul de proprietate şi alte drepturi reale		Referinţe
1 / 01/01/2025		
Act Administrativ nr. 2100, din 15/08/2002 emis de CJSDPT (titlu de proprietate);		
B1	Intabulare, drept de PROPRIETATE, dobandit prin Reconstituire, cota actuala 1/1	A1
	1) **DANILEŢ NICHIFOR**, lipsa CNP	
	OBSERVATII: poz. A.1.2	
Act Administrativ nr. 3584, din 28/03/2025 emis de PRIMĂRIA ORAȘULUI MILIȘĂUȚI (Adeverință posesie);		
B2	Se notează posesia	A1
	1) **ȚICAL VALERIA**	

C. Partea III. SARCINI .

Inscrieri privind dezmembramintele dreptului de proprietate, drepturi reale de garanţie şi sarcini	Referinţe
NU SUNT	

Document care conține date cu caracter personal, protejat de prevederile Regulamentului (UE) nr. 679/2016 și Legii 190/2018

Anexa Nr. 1 La Partea I

Teren

Nr cadastral	Suprafaţa (mp)*	Observaţii / Referinţe
	67	

* Suprafaţa este determinată in planul de proiecţie Stereo 70.

DETALII LINIARE IMOBIL

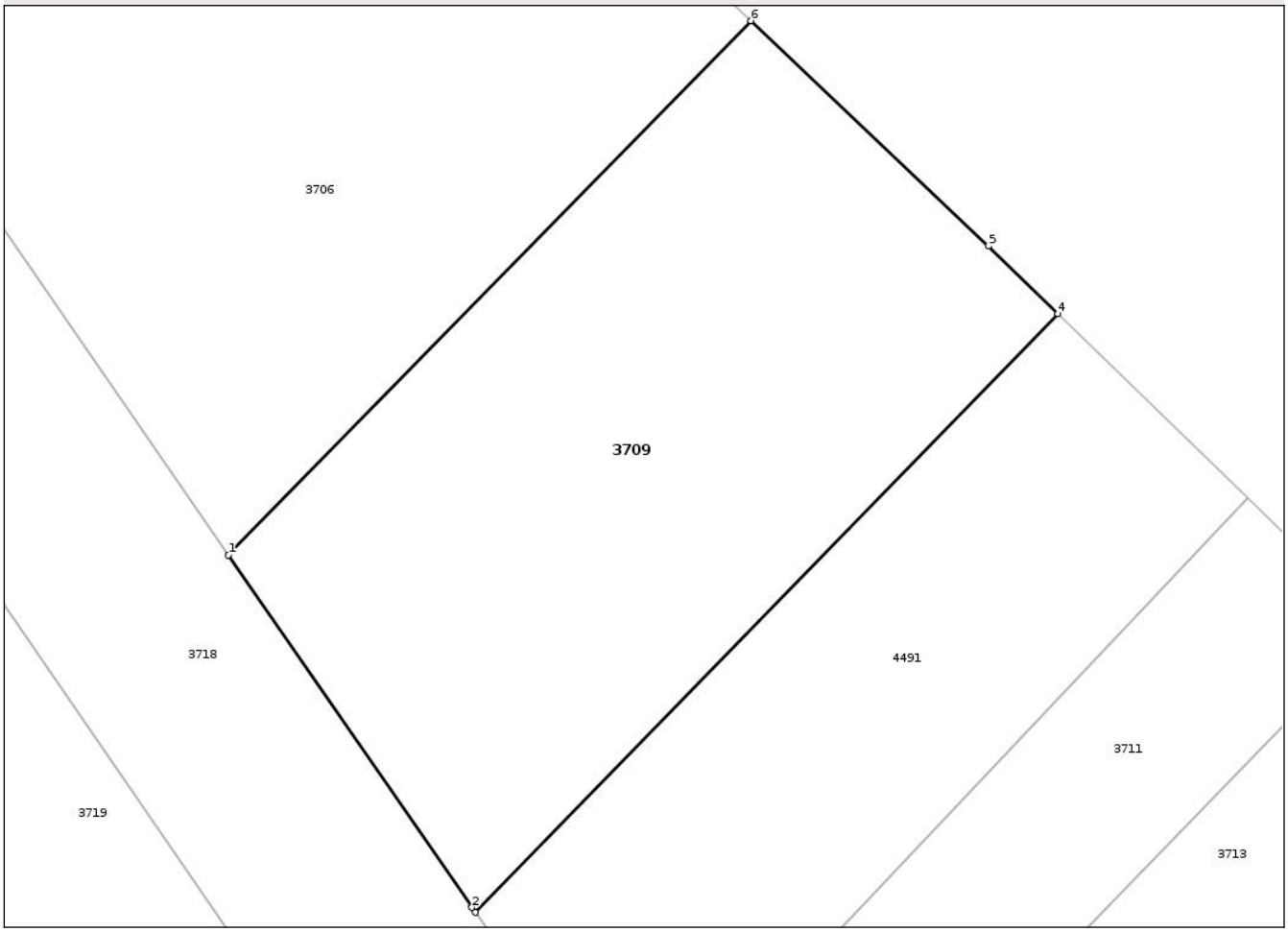

Date referitoare la teren

Crt	Categorie folosință	Intra vilan	Suprafaţa (mp)	Tarla	Parcelă	Nr. topo	Observaţii / Referinţe
1	arabil	NU	67	25	409	-	

Lungime Segmente
1) Valorile lungimilor segmentelor sunt obţinute din proiecţie în plan.

Punct început	X / Y	Punct sfârşit	X / Y	Lungime segment (** (m)
1	573.824,235 698.992,092	2	573.827,66 698.987,141	6.02
2	573.827,66 698.987,141	3	573.827,706 698.987,075	0.08
3	573.827,706 698.987,075	4	573.835,898 698.995,486	11.741
4	573.835,898 698.995,486	5	573.834,923 698.996,433	1.359
5	573.834,923 698.996,433	6	573.831,58 698.999,6	4.605

Document care conține date cu caracter personal, protejat de prevederile Regulamentului (UE) nr. 679/2016 și Legii 190/2018

Punct început	X / Y	Punct sfârşit	X / Y	Lungime segment (** (m)
6	573.831,58 698.999,6	1	573.824,235 698.992,092	10.503

** Lungimile segmentelor sunt determinate în planul de proiecţie Stereo 70 şi sunt rotunjite la 1 milimetru.
*** Distanţa dintre puncte este formată din segmente cumulate ce sunt mai mici decât valoarea 1 milimetru.

Document care conține date cu caracter personal, protejat de prevederile Regulamentului (UE) nr. 679/2016 și Legii 190/2018

DATE DESPRE IMOBILUL NR. 3710

Oficiul de Cadastru şi Publicitate Imobiliară SUCEAVA
Biroul de Cadastru şi Publicitate Imobiliară Radauti

A. Partea I. Descrierea imobilului

TEREN Extravilan

Adresa: Jud. Suceava

Nr. Crt	Nr cadastral Nr. topografic	Suprafaţa* (mp)	Observaţii / Referinţe
A1		1.168	Sector cadastral:19 Teren neimprejmuit;

B. Partea II. Proprietari şi acte

Inscrieri privitoare la dreptul de proprietate şi alte drepturi reale		Referinţe
1 / 01/01/2025		
Act Administrativ nr. 8401, din 12/09/2024 emis de PRIMĂRIA ORAȘULUI MILIȘĂUȚI;		
B1	Inscrierea posesiei, drept de PROPRIETATE, dobandit prin Lege, cota actuala 1/1	A1
	1) **NEIDENTIFICAT NEIDENTIFICAT**	
Act Normativ nr. 7, din 13/03/1996 emis de PARLAMENTUL ROMANIEI (art.13);		
B1	Se notează mențiunea de proprietar neidentificat	A1

C. Partea III. SARCINI .

Inscrieri privind dezmembramintele dreptului de proprietate, drepturi reale de garanţie şi sarcini	Referinţe
NU SUNT	

Document care conține date cu caracter personal, protejat de prevederile Regulamentului (UE) nr. 679/2016 și Legii 190/2018

Anexa Nr. 1 La Partea I

Teren

Nr cadastral	Suprafaţa (mp)*	Observaţii / Referinţe
	1.168	

* Suprafaţa este determinată in planul de proiecţie Stereo 70.

DETALII LINIARE IMOBIL

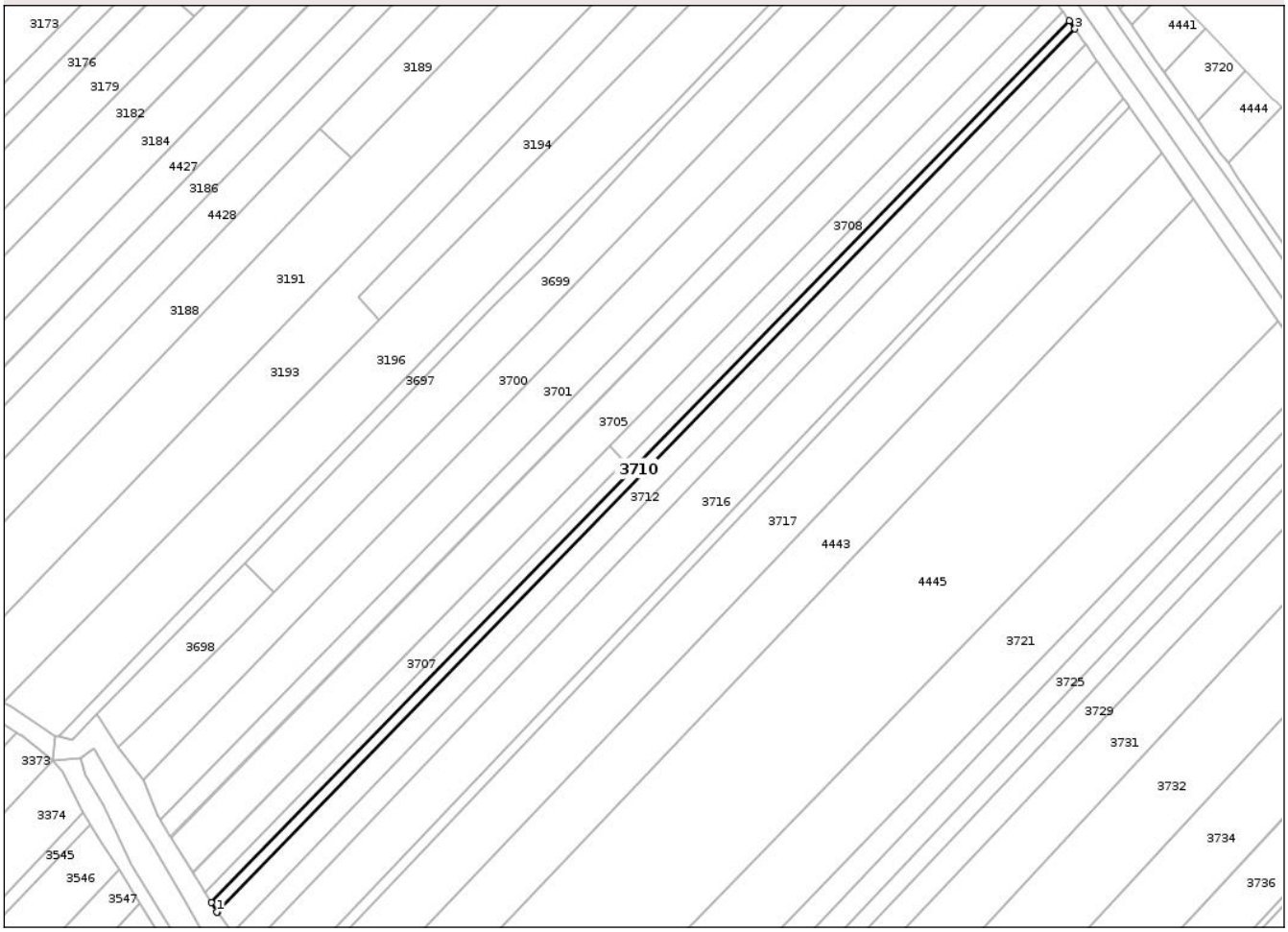

Date referitoare la teren

Crt	Categorie folosință	Intra vilan	Suprafaţa (mp)	Tarla	Parcelă	Nr. topo	Observaţii / Referinţe
1	arabil	NU	1.168	25	409	-	

Lungime Segmente
1) Valorile lungimilor segmentelor sunt obţinute din proiecţie în plan.

Punct început	X / Y	Punct sfârşit	X / Y	Lungime segment (** (m)
1	573.562,145 698.705,0	2	573.562,228 698.704,88	0.146
2	573.562,228 698.704,88	3	573.820,955 698.971,063	371.205
3	573.820,955 698.971,063	4	573.819,24 698.973,538	3.011
4	573.819,24 698.973,538	5	573.560,392 698.707,782	370.983
5	573.560,392 698.707,782	1	573.562,145 698.705,0	3.288

Document care conține date cu caracter personal, protejat de prevederile Regulamentului (UE) nr. 679/2016 și Legii 190/2018

** Lungimile segmentelor sunt determinate în planul de proiecţie Stereo 70 şi sunt rotunjite la 1 milimetru.
*** Distanţa dintre puncte este formată din segmente cumulate ce sunt mai mici decât valoarea 1 milimetru.

Document care conține date cu caracter personal, protejat de prevederile Regulamentului (UE) nr. 679/2016 și Legii 190/2018

DATE DESPRE IMOBILUL NR. 3711

Oficiul de Cadastru şi Publicitate Imobiliară SUCEAVA
Biroul de Cadastru şi Publicitate Imobiliară Radauti

A. Partea I. Descrierea imobilului

TEREN Extravilan

Adresa: Jud. Suceava

Nr. Crt	Nr cadastral Nr. topografic	Suprafaţa* (mp)	Observaţii / Referinţe
A1		32	Sector cadastral:19 Teren neimprejmuit;

B. Partea II. Proprietari şi acte

Inscrieri privitoare la dreptul de proprietate şi alte drepturi reale		Referinţe
1 / 01/01/2025		
Act Administrativ nr. 8401, din 12/09/2024 emis de PRIMĂRIA ORAȘULUI MILIȘĂUȚI;		
B1	Inscrierea posesiei, drept de PROPRIETATE, dobandit prin Lege, cota actuala 1/1	A1
	1) **NEIDENTIFICAT NEIDENTIFICAT**	
Act Normativ nr. 7, din 13/03/1996 emis de PARLAMENTUL ROMANIEI (art.13);		
B1	Se notează mențiunea de proprietar neidentificat	A1

C. Partea III. SARCINI .

Inscrieri privind dezmembramintele dreptului de proprietate, drepturi reale de garanţie şi sarcini	Referinţe
NU SUNT	

Document care conține date cu caracter personal, protejat de prevederile Regulamentului (UE) nr. 679/2016 și Legii 190/2018

Anexa Nr. 1 La Partea I

Teren

Nr cadastral	Suprafaţa (mp)*	Observaţii / Referinţe
	32	

* Suprafaţa este determinată in planul de proiecţie Stereo 70.

DETALII LINIARE IMOBIL

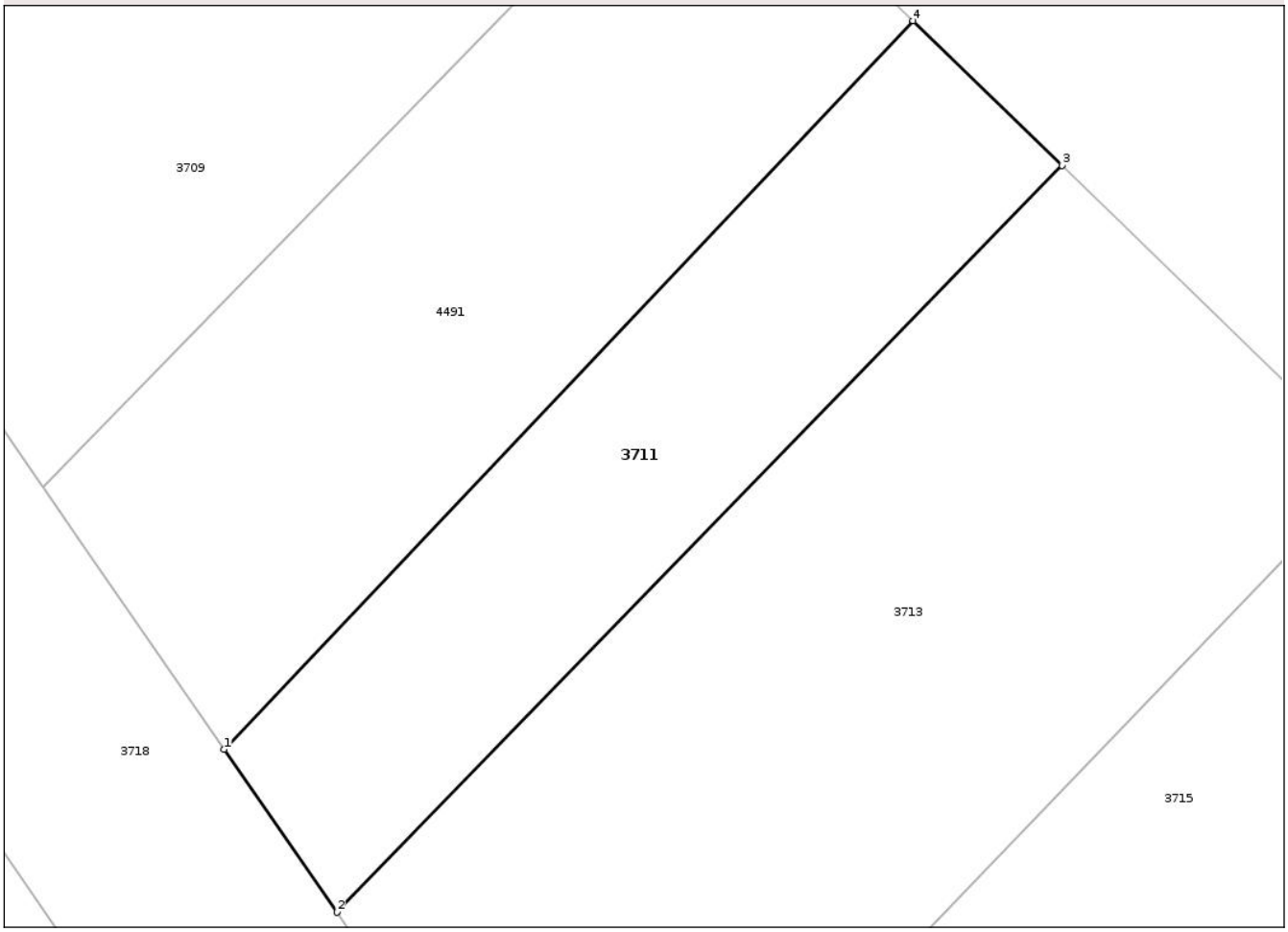

Date referitoare la teren

Crt	Categorie folosință	Intra vilan	Suprafaţa (mp)	Tarla	Parcelă	Nr. topo	Observaţii / Referinţe
1	arabil	NU	32	25	409	-	

Lungime Segmente
1) Valorile lungimilor segmentelor sunt obţinute din proiecţie în plan.

Punct început	X / Y	Punct sfârşit	X / Y	Lungime segment (** (m)
1	573.829,965 698.983,81	2	573.831,371 698.981,778	2.471
2	573.831,371 698.981,778	3	573.840,423 698.991,091	12.987
3	573.840,423 698.991,091	4	573.838,565 698.992,896	2.59
4	573.838,565 698.992,896	1	573.829,965 698.983,81	12.511

**** Lungimile segmentelor sunt determinate în planul de proiecţie Stereo 70 şi sunt rotunjite la 1 milimetru.**

Document care conține date cu caracter personal, protejat de prevederile Regulamentului (UE) nr. 679/2016 și Legii 190/2018

***** Distanţa dintre puncte este formată din segmente cumulate ce sunt mai mici decât valoarea 1 milimetru.**

DATE DESPRE IMOBILUL NR. 3712

Oficiul de Cadastru şi Publicitate Imobiliară SUCEAVA
Biroul de Cadastru şi Publicitate Imobiliară Radauti

A. Partea I. Descrierea imobilului

TEREN Extravilan

Adresa: Jud. Suceava

Nr. Crt	Nr cadastral Nr. topografic	Suprafaţa* (mp)	Observaţii / Referinţe
A1		2.426	Sector cadastral:19 Teren neimprejmuit;

B. Partea II. Proprietari şi acte

Inscrieri privitoare la dreptul de proprietate şi alte drepturi reale		Referinţe
1 / 01/01/2025		
Act Administrativ nr. 1509, din 09/03/1998 emis de CJSDPT (titlu de proprietate);		
B1	Intabulare, drept de PROPRIETATE, dobandit prin Reconstituire, cota actuala 1/1	A1
	1) **TICAL VASILE**, lipsa CNP	
	OBSERVATII: poz. A.1.1	
Act Administrativ nr. 3580, din 28/03/2025 emis de PRIMĂRIA ORAȘULUI MILIȘĂUȚI (Adeverință posesie);		
B2	Se notează posesia	A1
	1) **CREȚU MARIANA TRANDAFIRA**	

C. Partea III. SARCINI .

Inscrieri privind dezmembramintele dreptului de proprietate, drepturi reale de garanţie şi sarcini	Referinţe
NU SUNT	

Document care conține date cu caracter personal, protejat de prevederile Regulamentului (UE) nr. 679/2016 și Legii 190/2018

Anexa Nr. 1 La Partea I

Teren

Nr cadastral	Suprafaţa (mp)*	Observaţii / Referinţe
	2.426	

* Suprafaţa este determinată in planul de proiecţie Stereo 70.

DETALII LINIARE IMOBIL

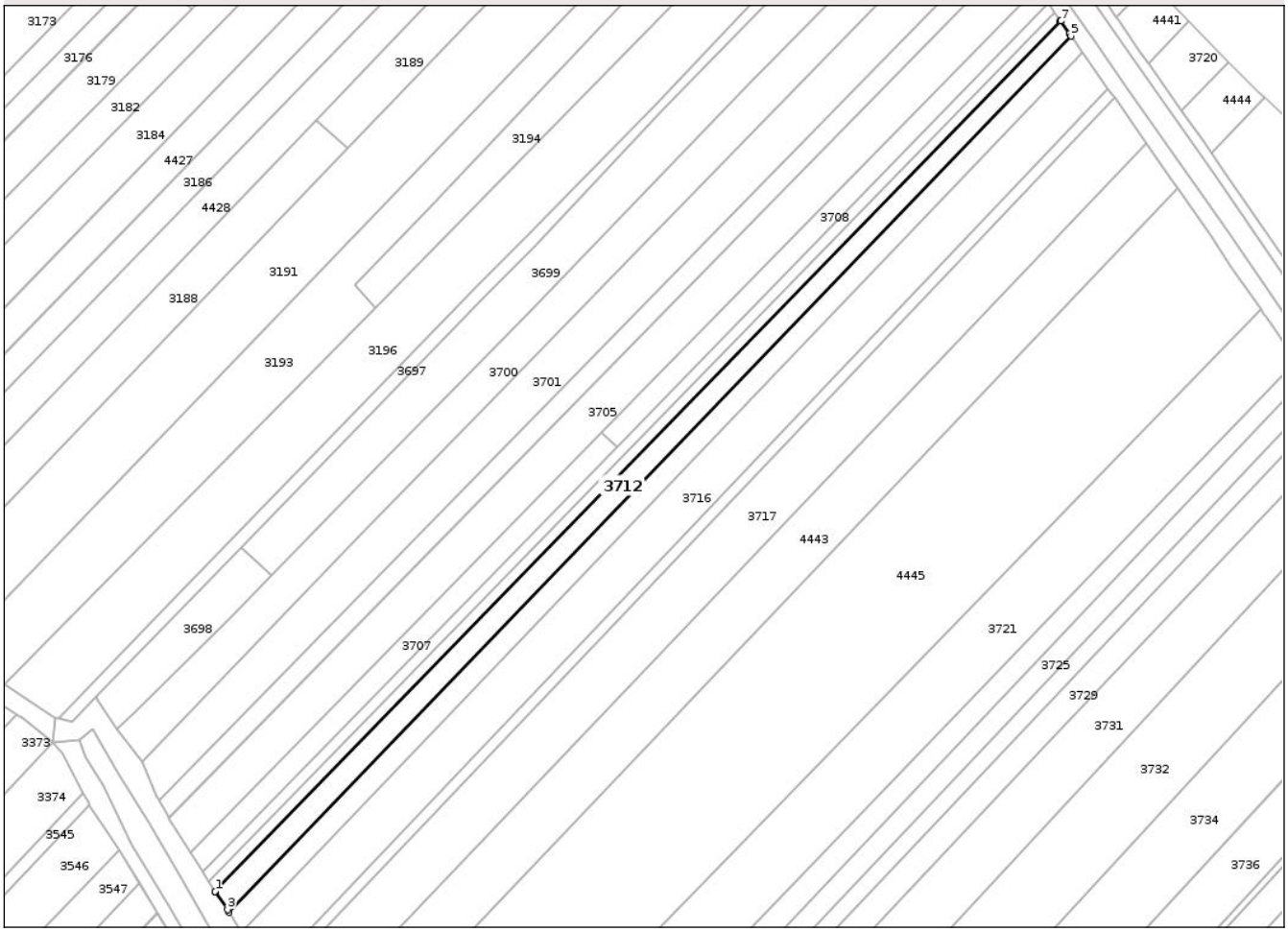

Date referitoare la teren

Crt	Categorie folosință	Intra vilan	Suprafaţa (mp)	Tarla	Parcelă	Nr. topo	Observaţii / Referinţe
1	arabil	NU	2.426	25	409	-	

Lungime Segmente
1) Valorile lungimilor segmentelor sunt obţinute din proiecţie în plan.

Punct început	X / Y	Punct sfârşit	X / Y	Lungime segment (** (m)
1	573.562,228 698.704,88	2	573.562,403 698.704,627	0.308
2	573.562,403 698.704,627	3	573.566,032 698.699,376	6.383
3	573.566,032 698.699,376	4	573.566,545 698.698,535	0.985
4	573.566,545 698.698,535	5	573.824,179 698.966,41	371.662
5	573.824,179 698.966,41	6	573.823,69 698.967,116	0.859

Document care conține date cu caracter personal, protejat de prevederile Regulamentului (UE) nr. 679/2016 și Legii 190/2018

Punct început	X / Y	Punct sfârşit	X / Y	Lungime segment (** (m)
6	573.823,69 698.967,116	7	573.821,037 698.970,945	4.658
7	573.821,037 698.970,945	8	573.820,955 698.971,063	0.144
8	573.820,955 698.971,063	1	573.562,228 698.704,88	371.205

** Lungimile segmentelor sunt determinate în planul de proiecţie Stereo 70 şi sunt rotunjite la 1 milimetru.
*** Distanţa dintre puncte este formată din segmente cumulate ce sunt mai mici decât valoarea 1 milimetru.

DATE DESPRE IMOBILUL NR. 3713

Oficiul de Cadastru şi Publicitate Imobiliară SUCEAVA
Biroul de Cadastru şi Publicitate Imobiliară Radauti

A. Partea I. Descrierea imobilului

TEREN Extravilan

Adresa: Jud. Suceava

Nr. Crt	Nr cadastral Nr. topografic	Suprafaţa* (mp)	Observaţii / Referinţe
A1		74	Sector cadastral:19 Teren neimprejmuit;

B. Partea II. Proprietari şi acte

Inscrieri privitoare la dreptul de proprietate şi alte drepturi reale		Referinţe
1 / 01/01/2025		
Act Administrativ nr. 1509, din 09/03/1998 emis de CJSDPT (titlu de proprietate);		
B1	Intabulare, drept de PROPRIETATE, dobandit prin Reconstituire, cota actuala 1/1	A1
	1) **TICAL VASILE**, lipsa CNP	
	OBSERVATII: poz. A.1.1	
Act Administrativ nr. 3581, din 28/03/2025 emis de PRIMĂRIA ORAȘULUI MILIȘĂUȚI (Adeverință posesie);		
B2	Se notează posesia	A1
	1) **CREȚU MARIANA TRANDAFIRA**	

C. Partea III. SARCINI .

Inscrieri privind dezmembramintele dreptului de proprietate, drepturi reale de garanţie şi sarcini	Referinţe
NU SUNT	

Document care conține date cu caracter personal, protejat de prevederile Regulamentului (UE) nr. 679/2016 și Legii 190/2018

Anexa Nr. 1 La Partea I

Teren

Nr cadastral	Suprafaţa (mp)*	Observaţii / Referinţe
	74	

* Suprafaţa este determinată in planul de proiecţie Stereo 70.

DETALII LINIARE IMOBIL

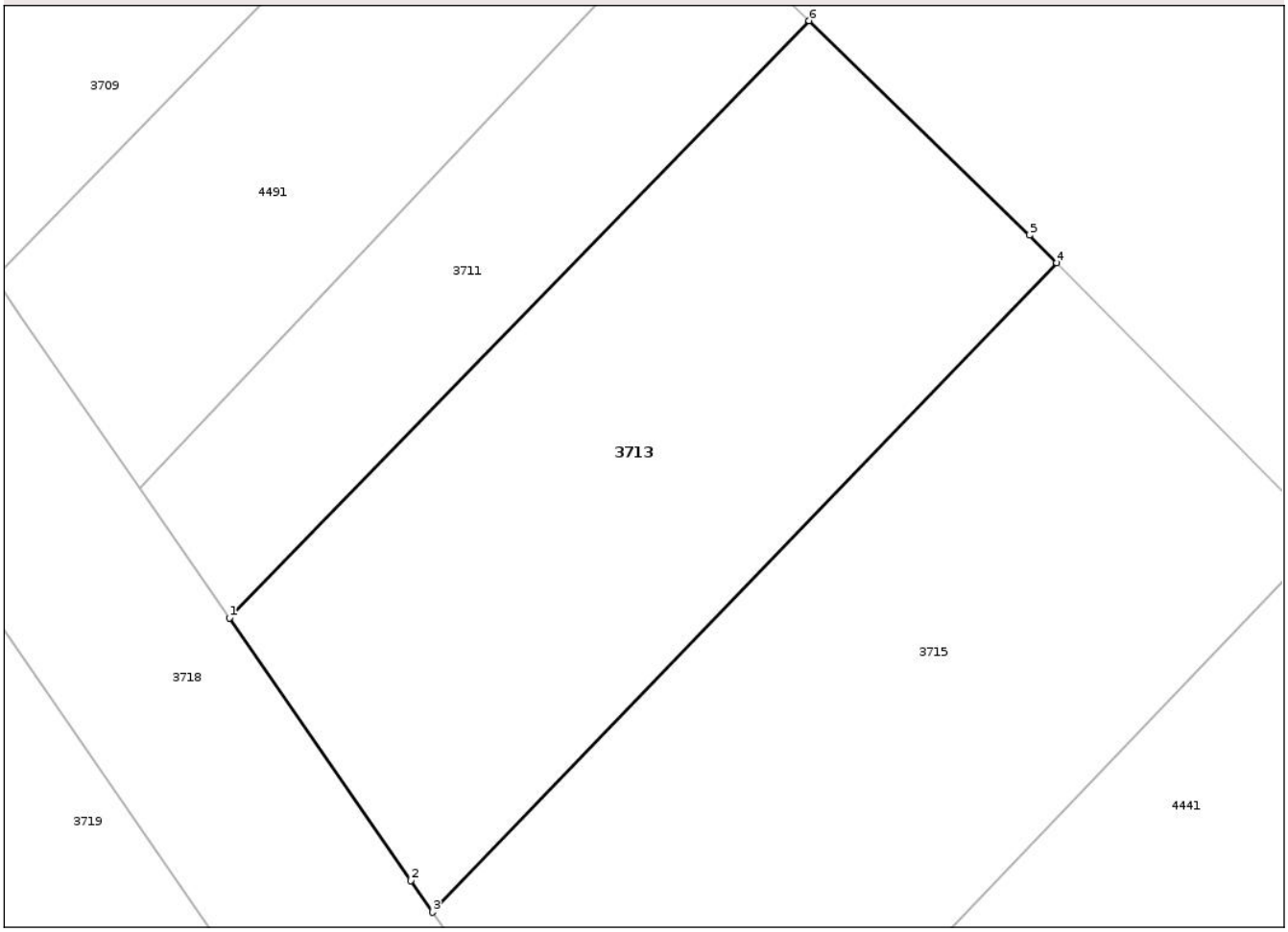

Date referitoare la teren

Crt	Categorie folosință	Intra vilan	Suprafaţa (mp)	Tarla	Parcelă	Nr. topo	Observaţii / Referinţe
1	arabil	NU	74	25	409	-	

Lungime Segmente
1) Valorile lungimilor segmentelor sunt obţinute din proiecţie în plan.

Punct început	X / Y	Punct sfârşit	X / Y	Lungime segment (** (m)
1	573.831,371 698.981,778	2	573.834,203 698.977,685	4.977
2	573.834,203 698.977,685	3	573.834,546 698.977,189	0.603
3	573.834,546 698.977,189	4	573.844,289 698.987,318	14.054
4	573.844,289 698.987,318	5	573.843,864 698.987,748	0.605
5	573.843,864 698.987,748	6	573.840,423 698.991,091	4.798

Document care conține date cu caracter personal, protejat de prevederile Regulamentului (UE) nr. 679/2016 și Legii 190/2018

Punct început	X / Y	Punct sfârşit	X / Y	Lungime segment (** (m)
6	573.840,423 698.991,091	1	573.831,371 698.981,778	12.987

** Lungimile segmentelor sunt determinate în planul de proiecţie Stereo 70 şi sunt rotunjite la 1 milimetru.
*** Distanţa dintre puncte este formată din segmente cumulate ce sunt mai mici decât valoarea 1 milimetru.

DATE DESPRE IMOBILUL NR. 3714

Oficiul de Cadastru şi Publicitate Imobiliară SUCEAVA
Biroul de Cadastru şi Publicitate Imobiliară Radauti

A. Partea I. Descrierea imobilului

TEREN Extravilan

Adresa: Jud. Suceava

Nr. Crt	Nr cadastral Nr. topografic	Suprafaţa* (mp)	Observaţii / Referinţe
A1		2.412	Sector cadastral:19 Teren neimprejmuit;

B. Partea II. Proprietari şi acte

Inscrieri privitoare la dreptul de proprietate şi alte drepturi reale		Referinţe
1 / 01/01/2025		
Act Administrativ nr. 8401, din 12/09/2024 emis de PRIMĂRIA ORAȘULUI MILIȘĂUȚI;		
B1	Inscrierea posesiei, drept de PROPRIETATE, dobandit prin Lege, cota actuala 1/1	A1
	1) **NEIDENTIFICAT NEIDENTIFICAT**	
Act Normativ nr. 7, din 13/03/1996 emis de PARLAMENTUL ROMANIEI (art.13);		
B1	Se notează mențiunea de proprietar neidentificat	A1

C. Partea III. SARCINI .

Inscrieri privind dezmembramintele dreptului de proprietate, drepturi reale de garanţie şi sarcini	Referinţe
NU SUNT	

Document care conține date cu caracter personal, protejat de prevederile Regulamentului (UE) nr. 679/2016 și Legii 190/2018

Anexa Nr. 1 La Partea I

Teren

Nr cadastral	Suprafaţa (mp)*	Observaţii / Referinţe
	2.412	

* Suprafaţa este determinată in planul de proiecţie Stereo 70.

DETALII LINIARE IMOBIL

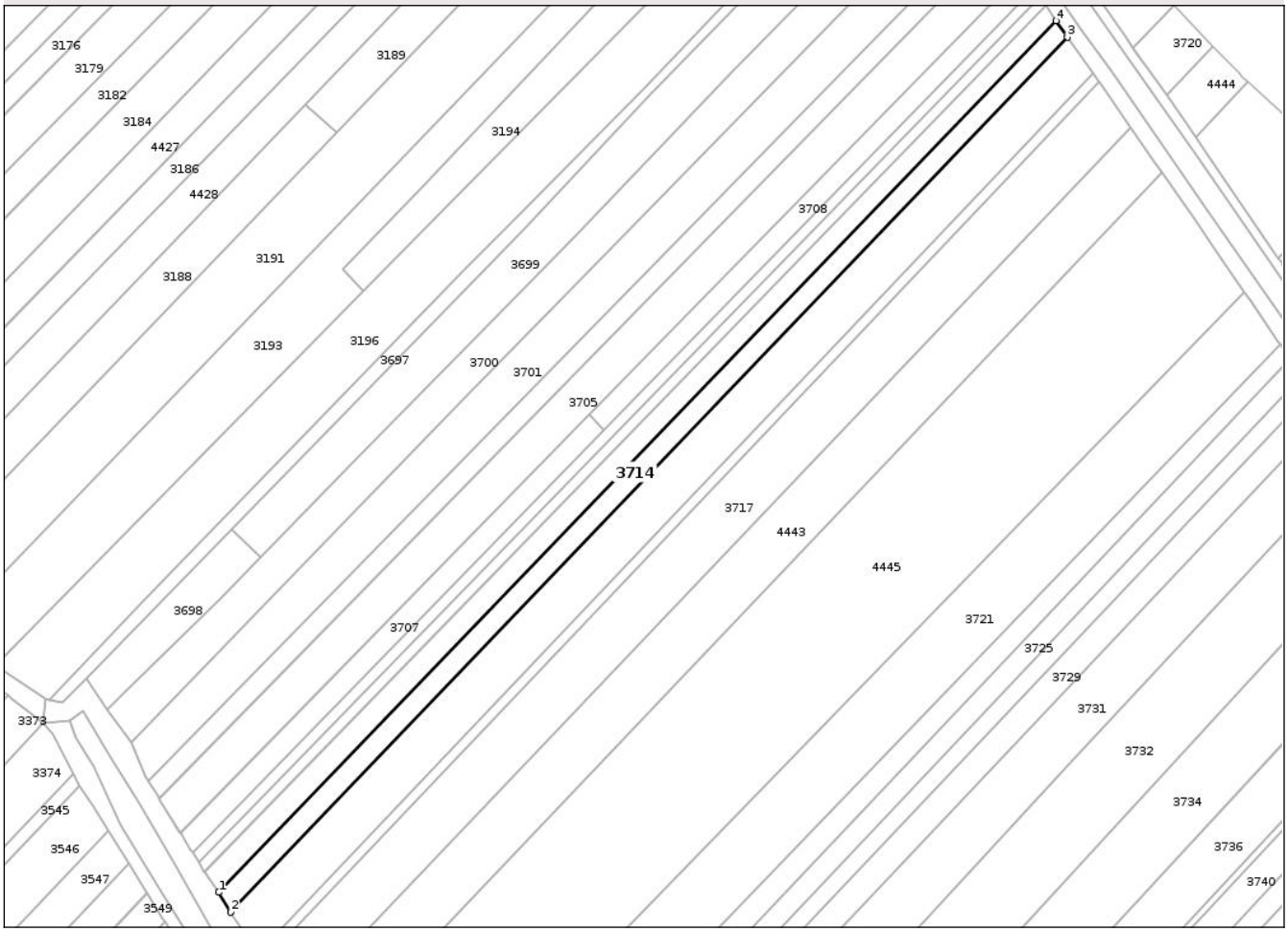

Date referitoare la teren

Crt	Categorie folosință	Intra vilan	Suprafaţa (mp)	Tarla	Parcelă	Nr. topo	Observaţii / Referinţe
1	arabil	NU	2.412	25	409	-	

Lungime Segmente
1) Valorile lungimilor segmentelor sunt obţinute din proiecţie în plan.

Punct început	X / Y	Punct sfârşit	X / Y	Lungime segment (** (m)
1	573.566,545 698.698,535	2	573.570,273 698.692,427	7.156
2	573.570,273 698.692,427	3	573.827,697 698.961,334	372.261
3	573.827,697 698.961,334	4	573.824,179 698.966,41	6.176
4	573.824,179 698.966,41	1	573.566,545 698.698,535	371.662

**** Lungimile segmentelor sunt determinate în planul de proiecţie Stereo 70 şi sunt rotunjite la 1 milimetru.**

Document care conține date cu caracter personal, protejat de prevederile Regulamentului (UE) nr. 679/2016 și Legii 190/2018

***** Distanţa dintre puncte este formată din segmente cumulate ce sunt mai mici decât valoarea 1 milimetru.**

DATE DESPRE IMOBILUL NR. 3715

Oficiul de Cadastru şi Publicitate Imobiliară SUCEAVA
Biroul de Cadastru şi Publicitate Imobiliară Radauti

A. Partea I. Descrierea imobilului

TEREN Extravilan

Adresa: Jud. Suceava

Nr. Crt	Nr cadastral Nr. topografic	Suprafaţa* (mp)	Observaţii / Referinţe
A1		88	Sector cadastral:19 Teren neimprejmuit;

B. Partea II. Proprietari şi acte

Inscrieri privitoare la dreptul de proprietate şi alte drepturi reale		Referinţe
1 / 01/01/2025		
Act Administrativ nr. 8401, din 12/09/2024 emis de PRIMĂRIA ORAȘULUI MILIȘĂUȚI;		
B1	Inscrierea posesiei, drept de PROPRIETATE, dobandit prin Lege, cota actuala 1/1	A1
	1) **NEIDENTIFICAT NEIDENTIFICAT**	
Act Normativ nr. 7, din 13/03/1996 emis de PARLAMENTUL ROMANIEI (art.13);		
B1	Se notează mențiunea de proprietar neidentificat	A1

C. Partea III. SARCINI .

Inscrieri privind dezmembramintele dreptului de proprietate, drepturi reale de garanţie şi sarcini	Referinţe
NU SUNT	

Document care conține date cu caracter personal, protejat de prevederile Regulamentului (UE) nr. 679/2016 și Legii 190/2018

Anexa Nr. 1 La Partea I

Teren

Nr cadastral	Suprafaţa (mp)*	Observaţii / Referinţe
	88	

* Suprafaţa este determinată in planul de proiecţie Stereo 70.

DETALII LINIARE IMOBIL

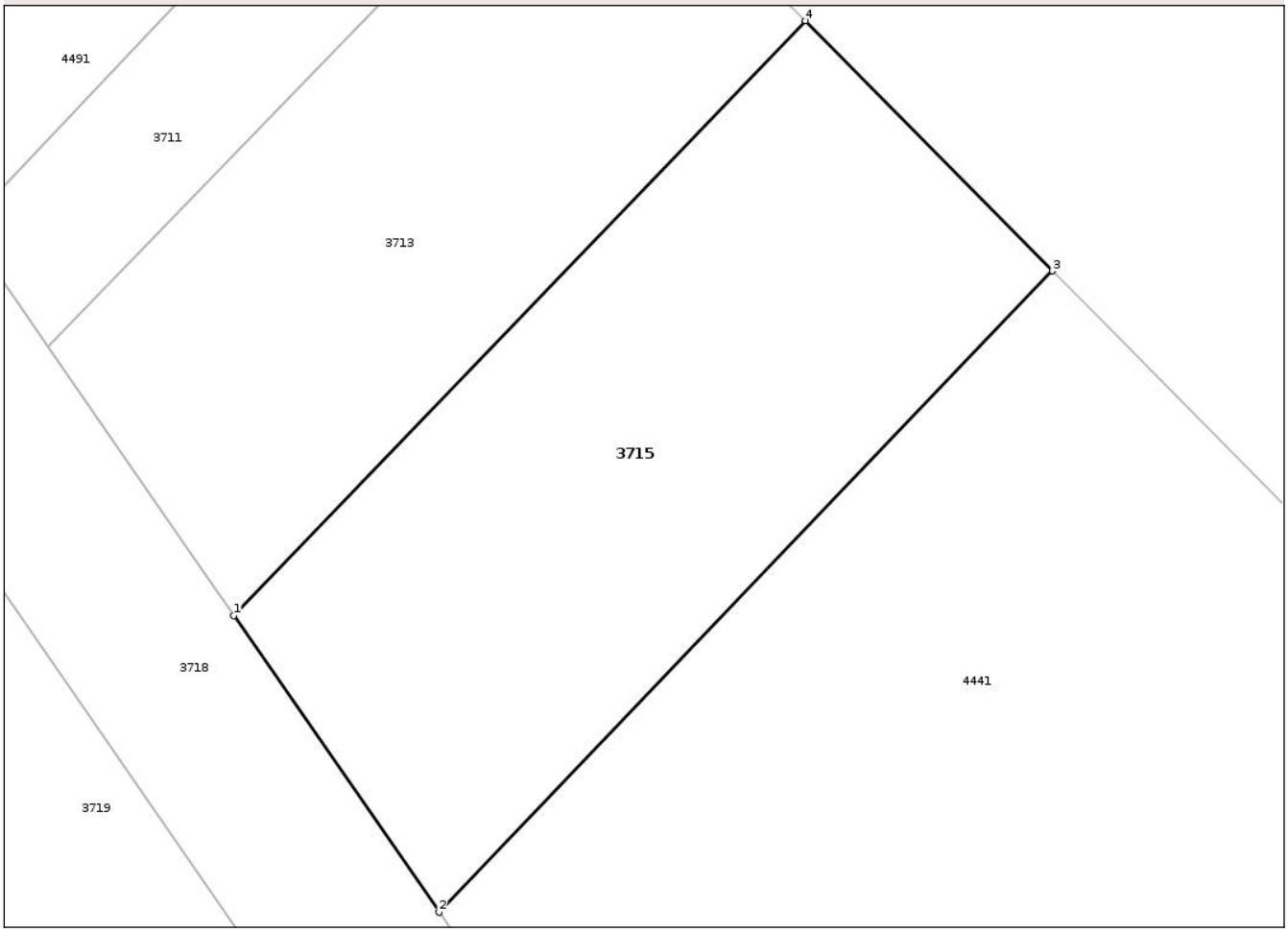

Date referitoare la teren

Crt	Categorie folosință	Intra vilan	Suprafaţa (mp)	Tarla	Parcelă	Nr. topo	Observaţii / Referinţe
1	arabil	NU	88	25	409	-	

Lungime Segmente
1) Valorile lungimilor segmentelor sunt obţinute din proiecţie în plan.

Punct început	X / Y	Punct sfârşit	X / Y	Lungime segment (** (m)
1	573.834,546 698.977,189	2	573.838,041 698.972,139	6.141
2	573.838,041 698.972,139	3	573.848,494 698.983,058	15.116
3	573.848,494 698.983,058	4	573.844,289 698.987,318	5.986
4	573.844,289 698.987,318	1	573.834,546 698.977,189	14.054

**** Lungimile segmentelor sunt determinate în planul de proiecţie Stereo 70 şi sunt rotunjite la 1 milimetru.**

Document care conține date cu caracter personal, protejat de prevederile Regulamentului (UE) nr. 679/2016 și Legii 190/2018

***** Distanţa dintre puncte este formată din segmente cumulate ce sunt mai mici decât valoarea 1 milimetru.**

Document care conține date cu caracter personal, protejat de prevederile Regulamentului (UE) nr. 679/2016 și Legii 190/2018

DATE DESPRE IMOBILUL NR. 3716

Oficiul de Cadastru şi Publicitate Imobiliară SUCEAVA
Biroul de Cadastru şi Publicitate Imobiliară Radauti

A. Partea I. Descrierea imobilului

TEREN Extravilan

Adresa: Jud. Suceava

Nr. Crt	Nr cadastral Nr. topografic	Suprafaţa* (mp)	Observaţii / Referinţe
A1	36163	5.200	Sector cadastral:19 Teren neimprejmuit;

B. Partea II. Proprietari şi acte

Inscrieri privitoare la dreptul de proprietate şi alte drepturi reale		Referinţe
5206 / 20/02/2017		
Act Notarial nr. 175, din 20/02/2017 emis de BNP FOMIN LARISA;		
B4	Intabulare, drept de PROPRIETATEbun comun, in devalmasie, cu titlu de donatie, dobandit prin Conventie, cota actuala 1/1	A1
	1) **POPESCU GHEORGHE** 2) **POPESCU MARIA-ALEXANDRA**	

C. Partea III. SARCINI .

Inscrieri privind dezmembramintele dreptului de proprietate, drepturi reale de garanţie şi sarcini	Referinţe
NU SUNT	

Document care conține date cu caracter personal, protejat de prevederile Regulamentului (UE) nr. 679/2016 și Legii 190/2018

Anexa Nr. 1 La Partea I

Teren

Nr cadastral	Suprafaţa (mp)*	Observaţii / Referinţe
36163	5.200	

* Suprafaţa este determinată in planul de proiecţie Stereo 70.

DETALII LINIARE IMOBIL

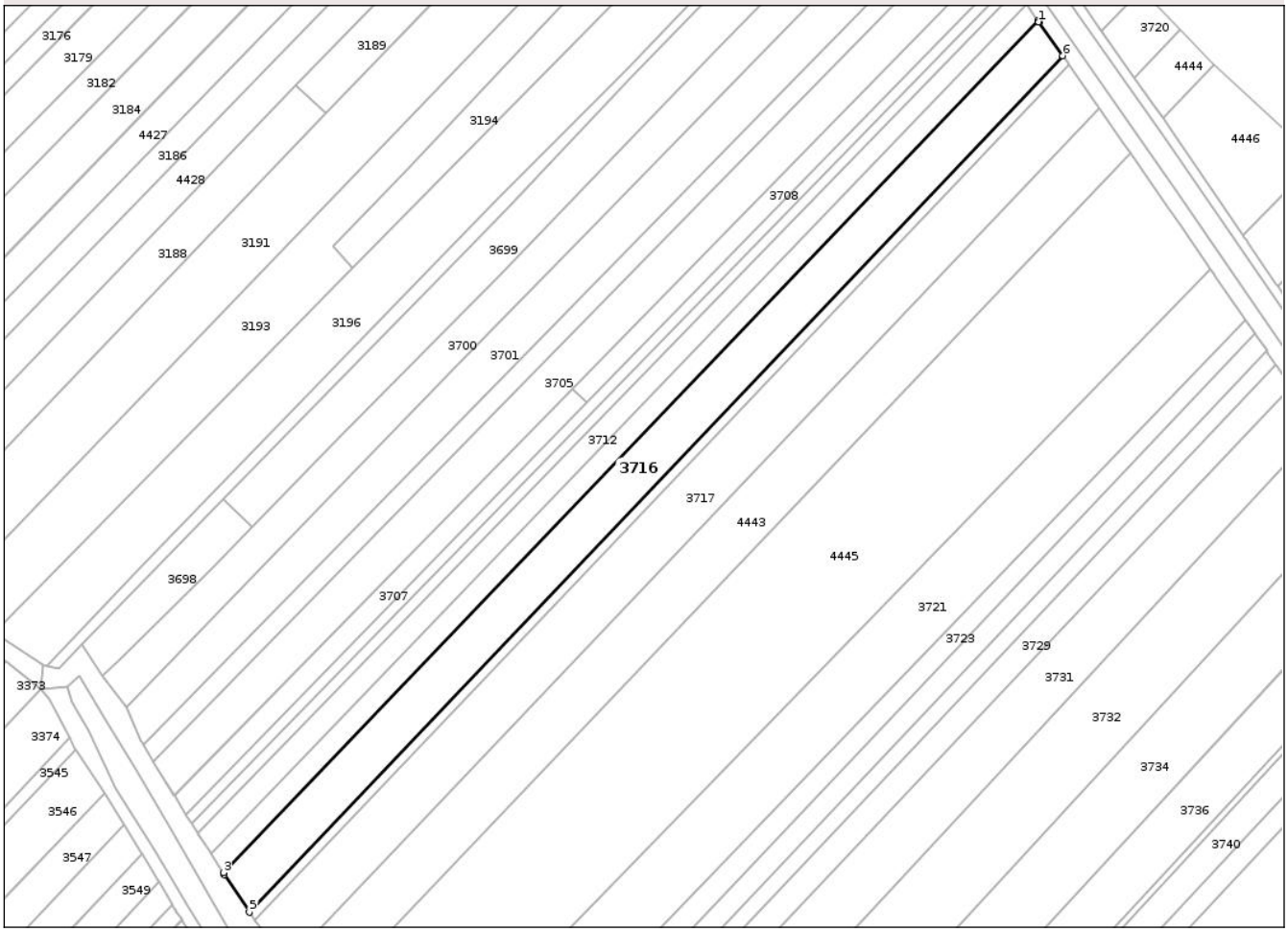

Date referitoare la teren

Crt	Categorie folosință	Intra vilan	Suprafaţa (mp)	Tarla	Parcelă	Nr. topo	Observaţii / Referinţe
1	arabil	NU	5.200	25	409	-	

Lungime Segmente
1) Valorile lungimilor segmentelor sunt obţinute din proiecţie în plan.

Punct început	X / Y	Punct sfârşit	X / Y	Lungime segment (** (m)
1	573.827,951 698.960,967	2	573.827,697 698.961,334	0.446
2	573.827,697 698.961,334	3	573.570,273 698.692,427	372.261
3	573.570,273 698.692,427	4	573.570,62 698.691,859	0.666
4	573.570,62 698.691,859	5	573.578,491 698.679,959	14.268
5	573.578,491 698.679,959	6	573.835,578 698.950,248	373.028

Document care conține date cu caracter personal, protejat de prevederile Regulamentului (UE) nr. 679/2016 și Legii 190/2018

Punct început	X / Y	Punct sfârşit	X / Y	Lungime segment (** (m)
6	573.835,578 698.950,248	7	573.828,03 698.960,855	13.018
7	573.828,03 698.960,855	1	573.827,951 698.960,967	0.137

** Lungimile segmentelor sunt determinate în planul de proiecţie Stereo 70 şi sunt rotunjite la 1 milimetru.
*** Distanţa dintre puncte este formată din segmente cumulate ce sunt mai mici decât valoarea 1 milimetru.

Document care conține date cu caracter personal, protejat de prevederile Regulamentului (UE) nr. 679/2016 și Legii 190/2018

DATE DESPRE IMOBILUL NR. 3717

Oficiul de Cadastru şi Publicitate Imobiliară SUCEAVA
Biroul de Cadastru şi Publicitate Imobiliară Radauti

A. Partea I. Descrierea imobilului

TEREN Extravilan

Adresa: Jud. Suceava

Nr. Crt	Nr cadastral Nr. topografic	Suprafaţa* (mp)	Observaţii / Referinţe
A1		Din acte: 6.500 Masurata: 6.160	Sector cadastral:19 Teren neimprejmuit; Diferența se află la ID 3720

B. Partea II. Proprietari şi acte

Inscrieri privitoare la dreptul de proprietate şi alte drepturi reale		Referinţe
1 / 01/01/2025		
Act Administrativ nr. 261, din 07/12/1994 emis de CJSDPT (titlu de proprietate);		
B1	Intabulare, drept de PROPRIETATE, dobandit prin Reconstituire, cota actuala 1/1	A1
	1) **BULIGA RODICA**, lipsa CNP	

C. Partea III. SARCINI .

Inscrieri privind dezmembramintele dreptului de proprietate, drepturi reale de garanţie şi sarcini	Referinţe
NU SUNT	

Document care conține date cu caracter personal, protejat de prevederile Regulamentului (UE) nr. 679/2016 și Legii 190/2018

Anexa Nr. 1 La Partea I

Teren

Nr cadastral	Suprafaţa (mp)*	Observaţii / Referinţe
	Din acte: 6.500 Masurata: 6.160	Diferența se află la ID 3720

* Suprafaţa este determinată in planul de proiecţie Stereo 70.

DETALII LINIARE IMOBIL

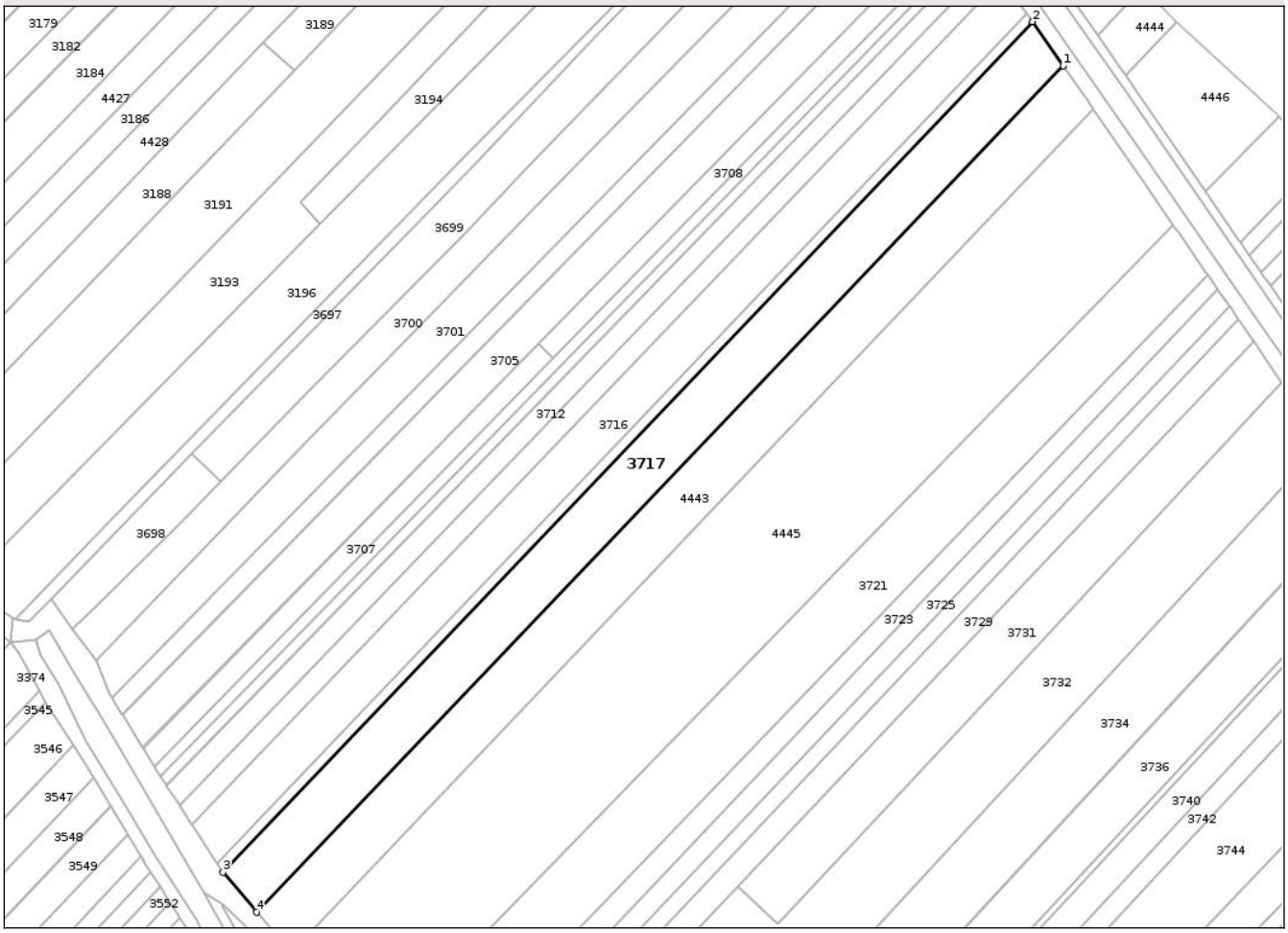

Date referitoare la teren

Crt	Categorie folosință	Intra vilan	Suprafaţa (mp)	Tarla	Parcelă	Nr. topo	Observaţii / Referinţe
1	arabil	NU	6.160	25	409	-	

Lungime Segmente
1) Valorile lungimilor segmentelor sunt obţinute din proiecţie în plan.

Punct început	X / Y	Punct sfârşit	X / Y	Lungime segment (** (m)
1	573.847,157 698.933,634	2	573.837,45 698.947,604	17.011
2	573.837,45 698.947,604	3	573.580,242 698.677,311	373.114
3	573.580,242 698.677,311	4	573.590,853 698.664,636	16.53
4	573.590,853 698.664,636	1	573.847,157 698.933,634	371.553

Document care conține date cu caracter personal, protejat de prevederile Regulamentului (UE) nr. 679/2016 și Legii 190/2018

** Lungimile segmentelor sunt determinate în planul de proiecţie Stereo 70 şi sunt rotunjite la 1 milimetru.
*** Distanţa dintre puncte este formată din segmente cumulate ce sunt mai mici decât valoarea 1 milimetru.

Document care conține date cu caracter personal, protejat de prevederile Regulamentului (UE) nr. 679/2016 și Legii 190/2018

DATE DESPRE IMOBILUL NR. 3718

Oficiul de Cadastru şi Publicitate Imobiliară SUCEAVA
Biroul de Cadastru şi Publicitate Imobiliară Radauti

A. Partea I. Descrierea imobilului

TEREN Necunoscut

Adresa: Loc. Milisauti, Jud. Suceava

Nr. Crt	Nr cadastral Nr. topografic	Suprafaţa* (mp)	Observaţii / Referinţe
A1		6.803	Sector cadastral:19 Teren neimprejmuit; DRUM

B. Partea II. Proprietari şi acte

Inscrieri privitoare la dreptul de proprietate şi alte drepturi reale		Referinţe
1 / 01/01/2025		
Act Administrativ nr. 8401, din 12/09/2024 emis de PRIMĂRIA ORAȘULUI MILIȘĂUȚI;		
B1	Inscrierea posesiei, drept de PROPRIETATE, dobandit prin Lege, cota actuala 1/1	A1
	1) **NEIDENTIFICAT NEIDENTIFICAT**	
Act Normativ nr. 7, din 13/03/1996 emis de PARLAMENTUL ROMANIEI (art.13);		
B1	Se notează mențiunea de proprietar neidentificat	A1

C. Partea III. SARCINI .

Inscrieri privind dezmembramintele dreptului de proprietate, drepturi reale de garanţie şi sarcini	Referinţe
NU SUNT	

Document care conține date cu caracter personal, protejat de prevederile Regulamentului (UE) nr. 679/2016 și Legii 190/2018

Anexa Nr. 1 La Partea I

Teren

Nr cadastral	Suprafaţa (mp)*	Observaţii / Referinţe
	6.803	DRUM

* Suprafaţa este determinată in planul de proiecţie Stereo 70.

DETALII LINIARE IMOBIL

Date referitoare la teren

Crt	Categorie folosință	Intra vilan	Suprafaţa (mp)	Tarla	Parcelă	Nr. topo	Observaţii / Referinţe
1	drum	DA	443	25	410	1058, 1059, 1060, 1061, 1062, 1064, 1065	
2	drum	DA	274	25	410	1058, 1059, 1060, 1061, 1062, 1064, 1065	
3	drum	NU	6.086	25	410	-	

Lungime Segmente

1) Valorile lungimilor segmentelor sunt obţinute din proiecţie în plan.

Punct început	X / Y	Punct sfârşit	X / Y	Lungime segment
1	573.792,176 699.037,767	2	573.781,233 699.026,363	15.805
4	573.788,431 699.016,654	5	573.788,896 699.016,027	0.781

Punct început	X / Y	Punct sfârşit	X / Y	Lungime segment
2	573.781,233 699.026,363	3	573.781,775 699.025,633	0.909
5	573.788,896 699.016,027	6	573.795,245 699.007,335	10.764

Punct început	X / Y	Punct sfârşit	X / Y	Lungime segment
3	573.781,775 699.025,633	4	573.788,431 699.016,654	11.177
6	573.795,245 699.007,335	7	573.803,081 698.996,606	13.286

Document care conține date cu caracter personal, protejat de prevederile Regulamentului (UE) nr. 679/2016 și Legii 190/2018

Punct început	X / Y	Punct sfârşit	X / Y	Lungime segment
7	573.803,081 698.996,606	8	573.806,114 698.992,454	5.142
10	573.806,575 698.991,816	11	573.806,737 698.991,583	0.284
13	573.813,785 698.981,411	14	573.816,967 698.976,819	5.587
16	573.819,24 698.973,538	17	573.820,955 698.971,063	3.011
19	573.823,69 698.967,116	20	573.824,179 698.966,41	0.859
22	573.827,951 698.960,967	23	573.828,03 698.960,855	0.137
25	573.837,029 698.948,21	26	573.837,45 698.947,604	0.738
28	573.854,705 698.922,771	29	573.854,734 698.922,73	0.05
31	573.867,062 698.904,998	32	573.873,286 698.895,946	10.985
34	573.883,24 698.881,47	35	573.883,827 698.880,616	1.036
37	573.892,62 698.867,828	38	573.893,186 698.867,004	1.0
40	573.896,82 698.861,72	41	573.899,966 698.857,144	5.553
43	573.902,89 698.852,891	44	573.903,173 698.852,48	0.499
46	573.907,711 698.845,883	47	573.916,376 698.833,298	15.28
49	573.923,891 698.822,71	50	573.924,186 698.822,286	0.517
52	573.932,314 698.810,604	53	573.932,577 698.810,225	0.461
55	573.942,15 698.796,467	56	573.946,436 698.790,307	7.504
58	573.952,732 698.781,258	59	573.952,827 698.781,122	0.166
61	573.958,171 698.773,454	62	573.961,98 698.767,988	6.662
64	573.968,275 698.758,956	65	573.968,385 698.758,795	0.195
67	573.975,271 698.748,745	68	573.975,975 698.747,725	1.239
70	573.983,4 698.736,986	71	573.986,352 698.732,716	5.191
73	573.989,255 698.728,517	74	573.990,383 698.726,884	1.985
76	573.994,942 698.720,11	77	573.995,49 698.719,296	0.981
79	574.001,869 698.709,817	80	574.009,54 698.698,788	13.434
82	574.014,024 698.692,34	83	574.014,327 698.691,92	0.518
85	574.019,444 698.684,824	86	574.019,506 698.684,737	0.107
88	574.028,916 698.671,658	89	574.029,082 698.671,421	0.289
91	574.045,581 698.647,821	92	574.053,212 698.636,904	13.32
94	574.055,325 698.633,869	95	574.062,598 698.623,423	12.729
97	574.066,432 698.617,916	98	574.066,966 698.617,149	0.935
100	574.073,301 698.608,157	101	574.074,233 698.606,833	1.619
103	574.077,327 698.602,441	104	574.077,436 698.602,287	0.189

Punct început	X / Y	Punct sfârşit	X / Y	Lungime segment
8	573.806,114 698.992,454	9	573.806,487 698.991,944	0.632
11	573.806,737 698.991,583	12	573.813,664 698.981,585	12.163
14	573.816,967 698.976,819	15	573.817,278 698.976,369	0.547
17	573.820,955 698.971,063	18	573.821,037 698.970,945	0.144
20	573.824,179 698.966,41	21	573.827,697 698.961,334	6.176
23	573.828,03 698.960,855	24	573.835,578 698.950,248	13.018
26	573.837,45 698.947,604	27	573.847,157 698.933,634	17.011
29	573.854,734 698.922,73	30	573.856,837 698.919,705	3.684
32	573.873,286 698.895,946	33	573.882,218 698.882,956	15.765
35	573.883,827 698.880,616	36	573.883,895 698.880,517	0.12
38	573.893,186 698.867,004	39	573.896,162 698.862,677	5.252
41	573.899,966 698.857,144	42	573.900,313 698.856,64	0.612
44	573.903,173 698.852,48	45	573.906,63 698.847,453	6.101
47	573.916,376 698.833,298	48	573.916,626 698.832,947	0.431
50	573.924,186 698.822,286	51	573.929,965 698.813,981	10.118
53	573.932,577 698.810,225	54	573.941,985 698.796,704	16.472
56	573.946,436 698.790,307	57	573.952,672 698.781,344	10.919
59	573.952,827 698.781,122	60	573.957,999 698.773,7	9.046
62	573.961,98 698.767,988	63	573.962,861 698.766,724	1.541
65	573.968,385 698.758,795	66	573.975,266 698.748,751	12.175
68	573.975,975 698.747,725	69	573.982,043 698.738,949	10.67
71	573.986,352 698.732,716	72	573.986,854 698.731,989	0.883
74	573.990,383 698.726,884	75	573.990,67 698.726,458	0.514
77	573.995,49 698.719,296	78	574.001,761 698.709,977	11.233
80	574.009,54 698.698,788	81	574.013,385 698.693,26	6.734
83	574.014,327 698.691,92	84	574.014,345 698.691,896	0.03
86	574.019,506 698.684,737	87	574.028,299 698.672,541	15.035
89	574.029,082 698.671,421	90	574.044,989 698.648,667	27.763
92	574.053,212 698.636,904	93	574.053,586 698.636,367	0.654
95	574.062,598 698.623,423	96	574.062,854 698.623,056	0.447
98	574.066,966 698.617,149	99	574.067,384 698.616,555	0.726
101	574.074,233 698.606,833	102	574.077,148 698.602,695	5.062
104	574.077,436 698.602,287	105	574.081,203 698.596,938	6.542

Punct început	X / Y	Punct sfârşit	X / Y	Lungime segment
9	573.806,487 698.991,944	10	573.806,575 698.991,816	0.155
12	573.813,664 698.981,585	13	573.813,785 698.981,411	0.212
15	573.817,278 698.976,369	16	573.819,24 698.973,538	3.445
18	573.821,037 698.970,945	19	573.823,69 698.967,116	4.658
21	573.827,697 698.961,334	22	573.827,951 698.960,967	0.446
24	573.835,578 698.950,248	25	573.837,029 698.948,21	2.502
27	573.847,157 698.933,634	28	573.854,705 698.922,771	13.228
30	573.856,837 698.919,705	31	573.867,062 698.904,998	17.912
33	573.882,218 698.882,956	34	573.883,24 698.881,47	1.804
36	573.883,895 698.880,517	37	573.892,62 698.867,828	15.399
39	573.896,162 698.862,677	40	573.896,82 698.861,72	1.161
42	573.900,313 698.856,64	43	573.902,89 698.852,891	4.549
45	573.906,63 698.847,453	46	573.907,711 698.845,883	1.906
48	573.916,626 698.832,947	49	573.923,891 698.822,71	12.553
51	573.929,965 698.813,981	52	573.932,314 698.810,604	4.114
54	573.941,985 698.796,704	55	573.942,15 698.796,467	0.289
57	573.952,672 698.781,344	58	573.952,732 698.781,258	0.105
60	573.957,999 698.773,7	61	573.958,171 698.773,454	0.3
63	573.962,861 698.766,724	64	573.968,275 698.758,956	9.469
66	573.975,266 698.748,751	67	573.975,271 698.748,745	0.008
69	573.982,043 698.738,949	70	573.983,4 698.736,986	2.386
72	573.986,854 698.731,989	73	573.989,255 698.728,517	4.221
75	573.990,67 698.726,458	76	573.994,942 698.720,11	7.652
78	574.001,761 698.709,977	79	574.001,869 698.709,817	0.193
81	574.013,385 698.693,26	82	574.014,024 698.692,34	1.12
84	574.014,345 698.691,896	85	574.019,444 698.684,824	8.719
87	574.028,299 698.672,541	88	574.028,916 698.671,658	1.077
90	574.044,989 698.648,667	91	574.045,581 698.647,821	1.033
93	574.053,586 698.636,367	94	574.055,325 698.633,869	3.044
96	574.062,854 698.623,056	97	574.066,432 698.617,916	6.263
99	574.067,384 698.616,555	100	574.073,301 698.608,157	10.273
102	574.077,148 698.602,695	103	574.077,327 698.602,441	0.311
105	574.081,203 698.596,938	106	574.081,349 698.596,727	0.257

Document care conține date cu caracter personal, protejat de prevederile Regulamentului (UE) nr. 679/2016 și Legii 190/2018

Punct început	X / Y	Punct sfârşit	X / Y	Lungime segment
106	574.081,349 698.596,727	107	574.081,447 698.596,585	0.173
109	574.087,539 698.587,766	110	574.093,918 698.578,529	11.226
112	574.094,585 698.577,547	113	574.099,811 698.569,849	9.304
115	574.105,397 698.561,62	116	574.105,476 698.561,505	0.14
118	574.105,931 698.560,846	119	574.111,309 698.553,063	9.46
121	574.116,341 698.545,782	122	574.117,245 698.544,473	1.591
124	574.123,615 698.535,256	125	574.123,8 698.534,988	0.326
127	574.124,279 698.534,285	128	574.124,283 698.534,28	0.006
130	574.132,214 698.522,5	131	574.132,924 698.521,445	1.272
133	574.136,946 698.515,511	134	574.137,402 698.514,88	0.779
136	574.138,824 698.512,922	137	574.139,422 698.512,099	1.017
139	574.143,341 698.506,704	140	574.147,413 698.501,098	6.929
142	574.157,697 698.486,454	143	574.158,607 698.485,14	1.598
145	574.169,789 698.468,176	146	574.169,89 698.468,026	0.181
148	574.187,471 698.441,91	149	574.187,547 698.441,803	0.131
151	574.195,24 698.431,016	152	574.195,444 698.430,716	0.363
154	574.204,124 698.417,934	155	574.205,216 698.416,385	1.896
157	574.210,954 698.408,336	158	574.212,062 698.406,783	1.908
160	574.219,237 698.396,719	161	574.219,254 698.396,695	0.029
163	574.220,327 698.395,119	164	574.230,739 698.379,829	18.498
166	574.231,632 698.378,541	167	574.231,857 698.378,215	0.396
169	574.244,351 698.360,338	170	574.244,885 698.359,617	0.897
172	574.248,656 698.354,528	173	574.249,812 698.352,968	1.942
175	574.254,133 698.347,434	176	574.254,296 698.347,281	0.224
178	574.273,824 698.340,633	179	574.273,864 698.340,855	0.226
181	574.270,438 698.345,901	182	574.257,836 698.350,815	13.526
184	574.247,042 698.365,105	185	574.234,94 698.382,543	21.226
187	574.208,5 698.420,391	188	574.199,344 698.433,873	16.297
190	574.173,949 698.470,949	191	574.165,719 698.483,418	14.94
193	574.140,651 698.518,921	194	574.128,159 698.537,475	22.367
196	574.098,044 698.581,354	197	574.085,304 698.599,799	22.417
199	574.057,313 698.639,765	200	574.032,376 698.675,436	43.523
202	574.005,996 698.712,64	203	573.994,514 698.729,702	20.566

Punct început	X / Y	Punct sfârşit	X / Y	Lungime segment
107	574.081,447 698.596,585	108	574.087,402 698.587,963	10.479
110	574.093,918 698.578,529	111	574.094,273 698.578,007	0.631
113	574.099,811 698.569,849	114	574.100,195 698.569,282	0.685
116	574.105,476 698.561,505	117	574.105,54 698.561,412	0.113
119	574.111,309 698.553,063	120	574.111,585 698.552,665	0.484
122	574.117,245 698.544,473	123	574.117,522 698.544,073	0.487
125	574.123,8 698.534,988	126	574.124,028 698.534,657	0.402
128	574.124,283 698.534,28	129	574.130,794 698.524,609	11.659
131	574.132,924 698.521,445	132	574.136,549 698.516,06	6.491
134	574.137,402 698.514,88	135	574.138,289 698.513,658	1.51
137	574.139,422 698.512,099	138	574.142,804 698.507,443	5.755
140	574.147,413 698.501,098	141	574.150,52 698.496,82	5.287
143	574.158,607 698.485,14	144	574.163,447 698.478,149	8.503
146	574.169,89 698.468,026	147	574.169,958 698.467,924	0.123
149	574.187,547 698.441,803	150	574.189,121 698.439,596	2.711
152	574.195,444 698.430,716	153	574.196,51 698.429,146	1.898
155	574.205,216 698.416,385	156	574.205,305 698.416,259	0.154
158	574.212,062 698.406,783	159	574.213,003 698.405,462	1.622
161	574.219,254 698.396,695	162	574.219,493 698.396,343	0.426
164	574.230,739 698.379,829	165	574.230,82 698.379,71	0.144
167	574.231,857 698.378,215	168	574.242,978 698.362,191	19.505
170	574.244,885 698.359,617	171	574.245,827 698.358,346	1.582
173	574.249,812 698.352,968	174	574.254,129 698.347,438	7.016
176	574.254,296 698.347,281	177	574.269,79 698.340,936	16.743
179	574.273,864 698.340,855	180	574.274,711 698.345,581	4.801
182	574.257,836 698.350,815	183	574.253,792 698.355,995	6.572
185	574.234,94 698.382,543	186	574.223,356 698.399,554	20.581
188	574.199,344 698.433,873	189	574.191,581 698.444,758	13.37
191	574.165,719 698.483,418	192	574.153,26 698.501,463	21.928
194	574.128,159 698.537,475	195	574.109,522 698.564,445	32.783
197	574.085,304 698.599,799	198	574.071,062 698.620,017	24.731
200	574.032,376 698.675,436	201	574.018,105 698.695,23	24.402
203	573.994,514 698.729,702	204	573.979,385 698.751,586	26.604

Punct început	X / Y	Punct sfârşit	X / Y	Lungime segment
108	574.087,402 698.587,963	109	574.087,539 698.587,766	0.24
111	574.094,273 698.578,007	112	574.094,585 698.577,547	0.556
114	574.100,195 698.569,282	115	574.105,397 698.561,62	9.261
117	574.105,54 698.561,412	118	574.105,931 698.560,846	0.688
120	574.111,585 698.552,665	121	574.116,341 698.545,782	8.366
123	574.117,522 698.544,073	124	574.123,615 698.535,256	10.717
126	574.124,028 698.534,657	127	574.124,279 698.534,285	0.449
129	574.130,794 698.524,609	130	574.132,214 698.522,5	2.542
132	574.136,549 698.516,06	133	574.136,946 698.515,511	0.678
135	574.138,289 698.513,658	136	574.138,824 698.512,922	0.91
138	574.142,804 698.507,443	139	574.143,341 698.506,704	0.914
141	574.150,52 698.496,82	142	574.157,697 698.486,454	12.608
144	574.163,447 698.478,149	145	574.169,789 698.468,176	11.819
147	574.169,958 698.467,924	148	574.187,471 698.441,91	31.36
150	574.189,121 698.439,596	151	574.195,24 698.431,016	10.538
153	574.196,51 698.429,146	154	574.204,124 698.417,934	13.553
156	574.205,305 698.416,259	157	574.210,954 698.408,336	9.73
159	574.213,003 698.405,462	160	574.219,237 698.396,719	10.738
162	574.219,493 698.396,343	163	574.220,327 698.395,119	1.481
165	574.230,82 698.379,71	166	574.231,632 698.378,541	1.423
168	574.242,978 698.362,191	169	574.244,351 698.360,338	2.306
171	574.245,827 698.358,346	172	574.248,656 698.354,528	4.752
174	574.254,129 698.347,438	175	574.254,133 698.347,434	0.006
177	574.269,79 698.340,936	178	574.273,824 698.340,633	4.045
180	574.274,711 698.345,581	181	574.270,438 698.345,901	4.285
183	574.253,792 698.355,995	184	574.247,042 698.365,105	11.338
186	574.223,356 698.399,554	187	574.208,5 698.420,391	25.591
189	574.191,581 698.444,758	190	574.173,949 698.470,949	31.573
192	574.153,26 698.501,463	193	574.140,651 698.518,921	21.535
195	574.109,522 698.564,445	196	574.098,044 698.581,354	20.437
198	574.071,062 698.620,017	199	574.057,313 698.639,765	24.063
201	574.018,105 698.695,23	202	574.005,996 698.712,64	21.207
204	573.979,385 698.751,586	205	573.972,388 698.761,798	12.379

Document care conține date cu caracter personal, protejat de prevederile Regulamentului (UE) nr. 679/2016 și Legii 190/2018

Punct început	X / Y	Punct sfârşit	X / Y	Lungime segment
205	573.972,388 698.761,798	206	573.956,93 698.783,979	27.036
208	573.920,044 698.836,769	209	573.910,263 698.850,993	17.262
211	573.841,119 698.951,086	212	573.832,043 698.963,84	15.654
214	573.792,934 699.018,976	215	573.789,235 699.025,718	7.69
217	573.793,375 699.029,162	218	573.807,597 699.010,864	23.175
220	573.867,853 698.924,372	221	573.914,927 698.855,537	83.392
223	573.963,33 698.787,57	224	573.997,991 698.736,029	62.112
226	574.061,513 698.645,168	227	574.114,308 698.569,403	92.345
229	574.169,62 698.488,01	230	574.176,329 698.478,368	11.746
232	574.231,973 698.397,372	233	574.243,544 698.379,937	20.925
235	574.263,171 698.353,893	236	574.270,725 698.351,187	8.024
238	574.276,402 698.353,701	239	574.271,44 698.354,118	4.979
241	574.256,462 698.366,188	242	574.246,036 698.381,607	18.613
244	574.241,284 698.388,768	245	574.240,721 698.389,616	1.018
247	574.229,795 698.405,789	248	574.229,605 698.406,065	0.335
250	574.215,524 698.426,409	251	574.215,485 698.426,465	0.068
253	574.206,87 698.439,058	254	574.205,164 698.441,551	3.021
256	574.198,91 698.450,693	257	574.179,432 698.479,162	34.495
259	574.168,438 698.495,14	260	574.167,622 698.496,353	1.462
262	574.153,969 698.516,658	263	574.153,231 698.517,756	1.323
265	574.149,513 698.523,284	266	574.149,264 698.523,655	0.447
268	574.147,67 698.526,015	269	574.142,459 698.533,621	9.22
271	574.139,878 698.537,389	272	574.134,67 698.544,99	9.214
274	574.133,996 698.545,974	275	574.126,895 698.556,339	12.564
277	574.121,286 698.564,527	278	574.121,068 698.564,843	0.384
280	574.115,959 698.572,281	281	574.115,848 698.572,441	0.195
283	574.110,257 698.580,464	284	574.110,125 698.580,654	0.231
286	574.103,705 698.589,866	287	574.096,913 698.599,614	11.881
289	574.091,475 698.607,418	290	574.091,262 698.607,724	0.373
292	574.087,544 698.613,059	293	574.087,337 698.613,357	0.363
295	574.084,47 698.617,471	296	574.083,428 698.618,966	1.822
298	574.073,06 698.633,845	299	574.072,881 698.634,102	0.313
301	574.064,045 698.646,783	302	574.055,223 698.659,379	15.378

Punct început	X / Y	Punct sfârşit	X / Y	Lungime segment
206	573.956,93 698.783,979	207	573.927,982 698.825,585	50.686
209	573.910,263 698.850,993	210	573.871,831 698.906,887	67.832
212	573.832,043 698.963,84	213	573.810,561 698.994,843	37.718
215	573.789,235 699.025,718	216	573.791,519 699.027,678	3.01
218	573.807,597 699.010,864	219	573.843,045 698.959,634	62.298
221	573.914,927 698.855,537	222	573.923,752 698.843,145	15.213
224	573.997,991 698.736,029	225	574.043,255 698.671,24	79.034
227	574.114,308 698.569,403	228	574.157,172 698.506,839	75.839
230	574.176,329 698.478,368	231	574.213,023 698.424,751	64.971
233	574.243,544 698.379,937	234	574.254,078 698.364,357	18.807
236	574.270,725 698.351,187	237	574.275,642 698.350,775	4.934
239	574.271,44 698.354,118	240	574.264,921 698.356,453	6.925
242	574.246,036 698.381,607	243	574.241,414 698.388,571	8.358
245	574.240,721 698.389,616	246	574.234,456 698.399,055	11.329
248	574.229,605 698.406,065	249	574.215,536 698.426,39	24.72
251	574.215,485 698.426,465	252	574.206,909 698.439,0	15.188
254	574.205,164 698.441,551	255	574.199,784 698.449,415	9.528
257	574.179,432 698.479,162	258	574.172,292 698.489,408	12.488
260	574.167,622 698.496,353	261	574.158,548 698.509,847	16.261
263	574.153,231 698.517,756	264	574.152,94 698.518,188	0.521
266	574.149,264 698.523,655	267	574.148,014 698.525,514	2.24
269	574.142,459 698.533,621	270	574.140,117 698.537,04	4.144
272	574.134,67 698.544,99	273	574.134,068 698.545,869	1.065
275	574.126,895 698.556,339	276	574.126,681 698.556,652	0.379
278	574.121,068 698.564,843	279	574.116,776 698.571,108	7.594
281	574.115,848 698.572,441	282	574.110,369 698.580,303	9.583
284	574.110,125 698.580,654	285	574.103,738 698.589,819	11.171
287	574.096,913 698.599,614	288	574.096,881 698.599,659	0.055
290	574.091,262 698.607,724	291	574.090,955 698.608,163	0.536
293	574.087,337 698.613,357	294	574.087,324 698.613,375	0.022
296	574.083,428 698.618,966	297	574.077,704 698.627,18	10.012
299	574.072,881 698.634,102	300	574.065,604 698.644,545	12.728
302	574.055,223 698.659,379	303	574.054,513 698.660,394	1.239

Punct început	X / Y	Punct sfârşit	X / Y	Lungime segment
207	573.927,982 698.825,585	208	573.920,044 698.836,769	13.715
210	573.871,831 698.906,887	211	573.841,119 698.951,086	53.822
213	573.810,561 698.994,843	214	573.792,934 699.018,976	29.885
216	573.791,519 699.027,678	217	573.793,375 699.029,162	2.376
219	573.843,045 698.959,634	220	573.867,853 698.924,372	43.114
222	573.923,752 698.843,145	223	573.963,33 698.787,57	68.228
225	574.043,255 698.671,24	226	574.061,513 698.645,168	31.829
228	574.157,172 698.506,839	229	574.169,62 698.488,01	22.572
231	574.213,023 698.424,751	232	574.231,973 698.397,372	33.297
234	574.254,078 698.364,357	235	574.263,171 698.353,893	13.863
237	574.275,642 698.350,775	238	574.276,402 698.353,701	3.023
240	574.264,921 698.356,453	241	574.256,462 698.366,188	12.897
243	574.241,414 698.388,571	244	574.241,284 698.388,768	0.236
246	574.234,456 698.399,055	247	574.229,795 698.405,789	8.19
249	574.215,536 698.426,39	250	574.215,524 698.426,409	0.022
252	574.206,909 698.439,0	253	574.206,87 698.439,058	0.07
255	574.199,784 698.449,415	256	574.198,91 698.450,693	1.548
258	574.172,292 698.489,408	259	574.168,438 698.495,14	6.907
261	574.158,548 698.509,847	262	574.153,969 698.516,658	8.207
264	574.152,94 698.518,188	265	574.149,513 698.523,284	6.141
267	574.148,014 698.525,514	268	574.147,67 698.526,015	0.608
270	574.140,117 698.537,04	271	574.139,878 698.537,389	0.423
273	574.134,068 698.545,869	274	574.133,996 698.545,974	0.127
276	574.126,681 698.556,652	277	574.121,286 698.564,527	9.546
279	574.116,776 698.571,108	280	574.115,959 698.572,281	1.429
282	574.110,369 698.580,303	283	574.110,257 698.580,464	0.196
285	574.103,738 698.589,819	286	574.103,705 698.589,866	0.057
288	574.096,881 698.599,659	289	574.091,475 698.607,418	9.457
291	574.090,955 698.608,163	292	574.087,544 698.613,059	5.967
294	574.087,324 698.613,375	295	574.084,47 698.617,471	4.992
297	574.077,704 698.627,18	298	574.073,06 698.633,845	8.123
300	574.065,604 698.644,545	301	574.064,045 698.646,783	2.727
303	574.054,513 698.660,394	304	574.054,377 698.660,588	0.237

Document care conține date cu caracter personal, protejat de prevederile Regulamentului (UE) nr. 679/2016 și Legii 190/2018

Punct început	X / Y	Punct sfârşit	X / Y	Lungime segment
304	574.054,377 698.660,588	305	574.045,713 698.672,96	15.104
307	574.038,886 698.682,727	308	574.030,544 698.694,66	14.56
310	574.025,162 698.702,359	311	574.024,963 698.702,644	0.348
313	574.020,749 698.708,672	314	574.012,569 698.720,373	14.277
316	574.006,138 698.729,573	317	574.005,343 698.730,71	1.387
319	573.999,492 698.739,173	320	573.997,679 698.741,869	3.249
322	573.993,722 698.747,754	323	573.992,491 698.749,584	2.206
325	573.986,368 698.758,688	326	573.978,711 698.770,074	13.721
328	573.972,507 698.779,3	329	573.968,775 698.784,849	6.687
331	573.965,797 698.789,278	332	573.963,787 698.792,1	3.465
334	573.953,396 698.806,692	335	573.952,438 698.808,036	1.65
337	573.942,334 698.822,224	338	573.940,258 698.825,14	3.58
340	573.925,408 698.845,991	341	573.917,855 698.856,597	13.021
343	573.913,035 698.863,606	344	573.910,46 698.867,384	4.572
346	573.906,753 698.872,805	347	573.906,332 698.873,419	0.744
349	573.902,909 698.878,426	350	573.894,154 698.891,228	15.509
352	573.893,0 698.892,915	353	573.892,55 698.893,573	0.797
355	573.867,159 698.930,572	356	573.864,867 698.933,83	3.983
358	573.847,993 698.957,815	359	573.847,871 698.957,988	0.212
361	573.845,505 698.961,351	362	573.838,542 698.971,415	12.238
364	573.834,546 698.977,189	365	573.834,203 698.977,685	0.603
367	573.831,371 698.981,778	368	573.829,965 698.983,81	2.471
370	573.827,706 698.987,075	371	573.827,66 698.987,141	0.08
373	573.824,009 698.992,418	374	573.817,349 699.002,043	11.705
376	573.813,895 699.007,034	377	573.813,017 699.008,303	1.543
379	573.795,778 699.030,959	380	573.797,071 699.031,891	1.594

Punct început	X / Y	Punct sfârşit	X / Y	Lungime segment
305	574.045,713 698.672,96	306	574.039,035 698.682,513	11.656
308	574.030,544 698.694,66	309	574.030,294 698.695,017	0.436
311	574.024,963 698.702,644	312	574.020,773 698.708,638	7.313
314	574.012,569 698.720,373	315	574.011,477 698.721,935	1.906
317	574.005,343 698.730,71	318	574.001,131 698.736,736	7.352
320	573.997,679 698.741,869	321	573.996,662 698.743,38	1.821
323	573.992,491 698.749,584	324	573.986,386 698.758,661	10.939
326	573.978,711 698.770,074	327	573.972,838 698.778,807	10.524
329	573.968,775 698.784,849	330	573.967,738 698.786,391	1.858
332	573.963,787 698.792,1	333	573.962,565 698.793,816	2.107
335	573.952,438 698.808,036	336	573.942,732 698.821,665	16.732
338	573.940,258 698.825,14	339	573.934,894 698.832,672	9.247
341	573.917,855 698.856,597	342	573.916,891 698.857,951	1.662
344	573.910,46 698.867,384	345	573.910,125 698.867,873	0.593
347	573.906,332 698.873,419	348	573.903,443 698.877,644	5.118
350	573.894,154 698.891,228	351	573.893,528 698.892,143	1.109
353	573.892,55 698.893,573	354	573.870,318 698.926,082	39.384
356	573.864,867 698.933,83	357	573.858,124 698.943,414	11.718
359	573.847,871 698.957,988	360	573.847,86 698.958,004	0.019
362	573.838,542 698.971,415	363	573.838,041 698.972,139	0.88
365	573.834,203 698.977,685	366	573.831,798 698.981,161	4.227
368	573.829,965 698.983,81	369	573.828,133 698.986,458	3.221
371	573.827,66 698.987,141	372	573.824,235 698.992,092	6.02
374	573.817,349 699.002,043	375	573.816,58 699.003,154	1.351
377	573.813,017 699.008,303	378	573.810,017 699.012,639	5.273
380	573.797,071 699.031,891	1	573.792,176 699.037,767	7.648

Punct început	X / Y	Punct sfârşit	X / Y	Lungime segment
306	574.039,035 698.682,513	307	574.038,886 698.682,727	0.261
309	574.030,294 698.695,017	310	574.025,162 698.702,359	8.958
312	574.020,773 698.708,638	313	574.020,749 698.708,672	0.042
315	574.011,477 698.721,935	316	574.006,138 698.729,573	9.319
318	574.001,131 698.736,736	319	573.999,492 698.739,173	2.937
321	573.996,662 698.743,38	322	573.993,722 698.747,754	5.27
324	573.986,386 698.758,661	325	573.986,368 698.758,688	0.032
327	573.972,838 698.778,807	328	573.972,507 698.779,3	0.594
330	573.967,738 698.786,391	331	573.965,797 698.789,278	3.479
333	573.962,565 698.793,816	334	573.953,396 698.806,692	15.807
336	573.942,732 698.821,665	337	573.942,334 698.822,224	0.686
339	573.934,894 698.832,672	340	573.925,408 698.845,991	16.352
342	573.916,891 698.857,951	343	573.913,035 698.863,606	6.845
345	573.910,125 698.867,873	346	573.906,753 698.872,805	5.975
348	573.903,443 698.877,644	349	573.902,909 698.878,426	0.947
351	573.893,528 698.892,143	352	573.893,0 698.892,915	0.935
354	573.870,318 698.926,082	355	573.867,159 698.930,572	5.49
357	573.858,124 698.943,414	358	573.847,993 698.957,815	17.608
360	573.847,86 698.958,004	361	573.845,505 698.961,351	4.092
363	573.838,041 698.972,139	364	573.834,546 698.977,189	6.141
366	573.831,798 698.981,161	367	573.831,371 698.981,778	0.75
369	573.828,133 698.986,458	370	573.827,706 698.987,075	0.75
372	573.824,235 698.992,092	373	573.824,009 698.992,418	0.397
375	573.816,58 699.003,154	376	573.813,895 699.007,034	4.718
378	573.810,017 699.012,639	379	573.795,778 699.030,959	23.203

**** Lungimile segmentelor sunt determinate în planul de proiecţie Stereo 70 şi sunt rotunjite la 1 milimetru.**
***** Distanţa dintre puncte este formată din segmente cumulate ce sunt mai mici decât valoarea 1 milimetru.**

Document care conține date cu caracter personal, protejat de prevederile Regulamentului (UE) nr. 679/2016 și Legii 190/2018

DATE DESPRE IMOBILUL NR. 3719

Oficiul de Cadastru şi Publicitate Imobiliară SUCEAVA
Biroul de Cadastru şi Publicitate Imobiliară Radauti

A. Partea I. Descrierea imobilului

TEREN Necunoscut

Adresa: Loc. Milisauti, Jud. Suceava

Nr. Crt	Nr cadastral Nr. topografic	Suprafaţa* (mp)	Observaţii / Referinţe
A1		5.428	Sector cadastral:19 Teren neimprejmuit; CANAL

B. Partea II. Proprietari şi acte

Inscrieri privitoare la dreptul de proprietate şi alte drepturi reale		Referinţe
1 / 01/01/2025		
Act Administrativ nr. 8401, din 12/09/2024 emis de PRIMĂRIA ORAȘULUI MILIȘĂUȚI;		
B1	Inscrierea posesiei, drept de PROPRIETATE, dobandit prin Lege, cota actuala 1/1	A1
	1) **NEIDENTIFICAT NEIDENTIFICAT**	
Act Normativ nr. 7, din 13/03/1996 emis de PARLAMENTUL ROMANIEI (art.13);		
B1	Se notează mențiunea de proprietar neidentificat	A1

C. Partea III. SARCINI .

Inscrieri privind dezmembramintele dreptului de proprietate, drepturi reale de garanţie şi sarcini	Referinţe
NU SUNT	

Document care conține date cu caracter personal, protejat de prevederile Regulamentului (UE) nr. 679/2016 și Legii 190/2018

Anexa Nr. 1 La Partea I

Teren

Nr cadastral	Suprafaţa (mp)*	Observaţii / Referinţe
	5.428	CANAL

* Suprafaţa este determinată in planul de proiecţie Stereo 70.

DETALII LINIARE IMOBIL

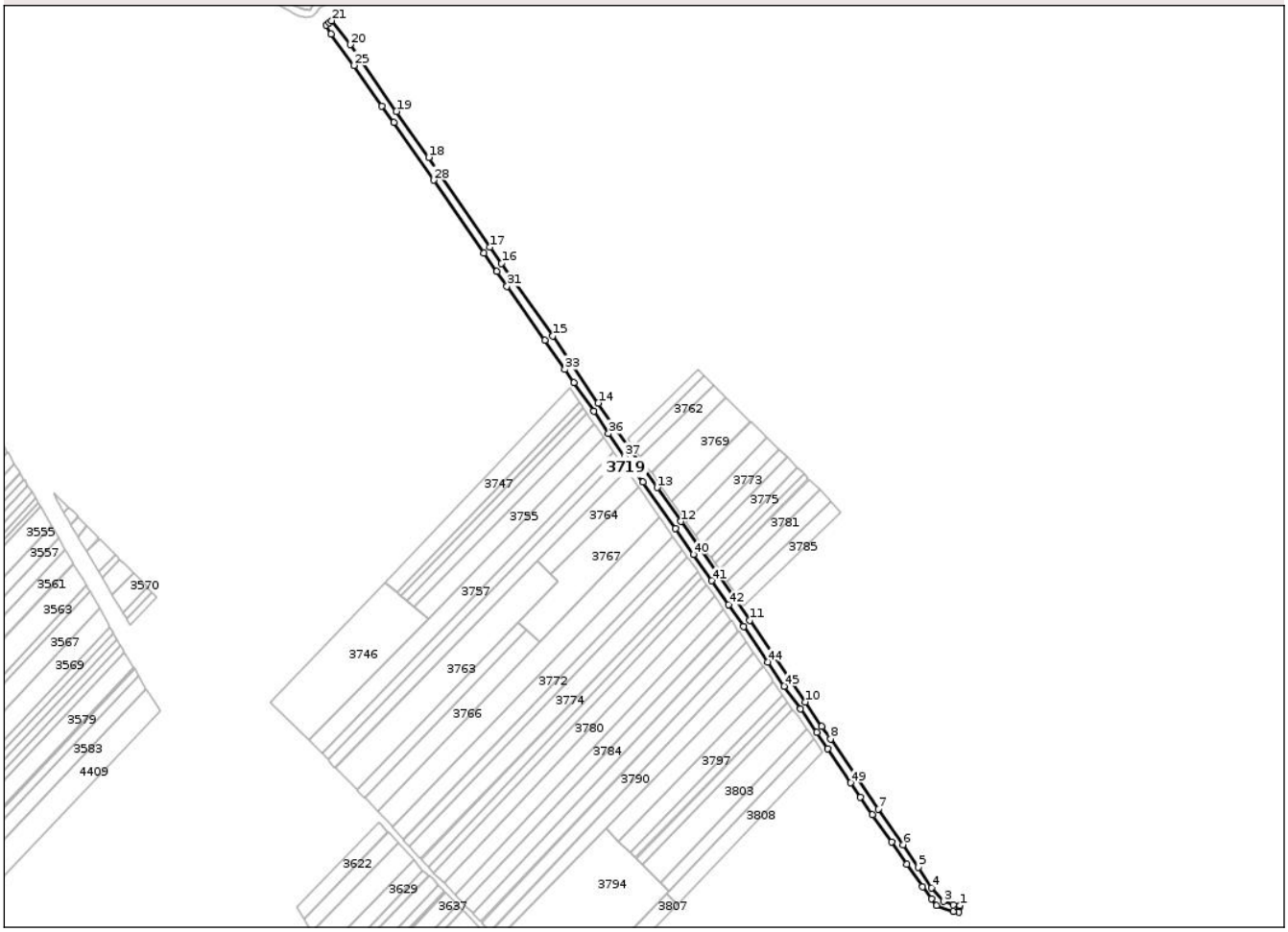

Date referitoare la teren

Crt	Categorie folosință	Intra vilan	Suprafaţa (mp)	Tarla	Parcelă	Nr. topo	Observaţii / Referinţe
1	ape curgatoare	DA	506	25	410	1058, 1059, 1060, 1061, 1062, 1064, 1065	
2	ape curgatoare	NU	4.922	25	410	-	

Lungime Segmente

1) Valorile lungimilor segmentelor sunt obţinute din proiecţie în plan.

Punct început	X / Y	Punct sfârşit	X / Y	Lungime segment
1	574.275,642 698.350,775	2	574.270,725 698.351,187	4.934
4	574.254,078 698.364,357	5	574.243,544 698.379,937	18.807
7	574.213,023 698.424,751	8	574.176,329 698.478,368	64.971

Punct început	X / Y	Punct sfârşit	X / Y	Lungime segment
2	574.270,725 698.351,187	3	574.263,171 698.353,893	8.024
5	574.243,544 698.379,937	6	574.231,973 698.397,372	20.925
8	574.176,329 698.478,368	9	574.169,62 698.488,01	11.746

Punct început	X / Y	Punct sfârşit	X / Y	Lungime segment
3	574.263,171 698.353,893	4	574.254,078 698.364,357	13.863
6	574.231,973 698.397,372	7	574.213,023 698.424,751	33.297
9	574.169,62 698.488,01	10	574.157,172 698.506,839	22.572

Document care conține date cu caracter personal, protejat de prevederile Regulamentului (UE) nr. 679/2016 și Legii 190/2018

Punct început	X / Y	Punct sfârşit	X / Y	Lungime segment
10	574.157,172 698.506,839	11	574.114,308 698.569,403	75.839
13	574.043,255 698.671,24	14	573.997,991 698.736,029	79.034
16	573.923,752 698.843,145	17	573.914,927 698.855,537	15.213
19	573.843,045 698.959,634	20	573.807,597 699.010,864	62.298
22	573.791,519 699.027,678	23	573.789,235 699.025,718	3.01
25	573.810,561 698.994,843	26	573.832,043 698.963,84	37.718
28	573.871,831 698.906,887	29	573.910,263 698.850,993	67.832
31	573.927,982 698.825,585	32	573.956,93 698.783,979	50.686
34	573.979,385 698.751,586	35	573.994,514 698.729,702	26.604
37	574.018,105 698.695,23	38	574.032,376 698.675,436	24.402
40	574.071,062 698.620,017	41	574.085,304 698.599,799	24.731
43	574.109,522 698.564,445	44	574.128,159 698.537,475	32.783
46	574.153,26 698.501,463	47	574.165,719 698.483,418	21.928
49	574.191,581 698.444,758	50	574.199,344 698.433,873	13.37
52	574.223,356 698.399,554	53	574.234,94 698.382,543	20.581
55	574.253,792 698.355,995	56	574.257,836 698.350,815	6.572
58	574.274,711 698.345,581	59	574.274,792 698.346,03	0.456

Punct început	X / Y	Punct sfârşit	X / Y	Lungime segment
11	574.114,308 698.569,403	12	574.061,513 698.645,168	92.345
14	573.997,991 698.736,029	15	573.963,33 698.787,57	62.112
17	573.914,927 698.855,537	18	573.867,853 698.924,372	83.392
20	573.807,597 699.010,864	21	573.793,375 699.029,162	23.175
23	573.789,235 699.025,718	24	573.792,934 699.018,976	7.69
26	573.832,043 698.963,84	27	573.841,119 698.951,086	15.654
29	573.910,263 698.850,993	30	573.920,044 698.836,769	17.262
32	573.956,93 698.783,979	33	573.972,388 698.761,798	27.036
35	573.994,514 698.729,702	36	574.005,996 698.712,64	20.566
38	574.032,376 698.675,436	39	574.057,313 698.639,765	43.523
41	574.085,304 698.599,799	42	574.098,044 698.581,354	22.417
44	574.128,159 698.537,475	45	574.140,651 698.518,921	22.367
47	574.165,719 698.483,418	48	574.173,949 698.470,949	14.94
50	574.199,344 698.433,873	51	574.208,5 698.420,391	16.297
53	574.234,94 698.382,543	54	574.247,042 698.365,105	21.226
56	574.257,836 698.350,815	57	574.270,438 698.345,901	13.526
59	574.274,792 698.346,03	60	574.275,375 698.349,282	3.304

Punct început	X / Y	Punct sfârşit	X / Y	Lungime segment
12	574.061,513 698.645,168	13	574.043,255 698.671,24	31.829
15	573.963,33 698.787,57	16	573.923,752 698.843,145	68.228
18	573.867,853 698.924,372	19	573.843,045 698.959,634	43.114
21	573.793,375 699.029,162	22	573.791,519 699.027,678	2.376
24	573.792,934 699.018,976	25	573.810,561 698.994,843	29.885
27	573.841,119 698.951,086	28	573.871,831 698.906,887	53.822
30	573.920,044 698.836,769	31	573.927,982 698.825,585	13.715
33	573.972,388 698.761,798	34	573.979,385 698.751,586	12.379
36	574.005,996 698.712,64	37	574.018,105 698.695,23	21.207
39	574.057,313 698.639,765	40	574.071,062 698.620,017	24.063
42	574.098,044 698.581,354	43	574.109,522 698.564,445	20.437
45	574.140,651 698.518,921	46	574.153,26 698.501,463	21.535
48	574.173,949 698.470,949	49	574.191,581 698.444,758	31.573
51	574.208,5 698.420,391	52	574.223,356 698.399,554	25.591
54	574.247,042 698.365,105	55	574.253,792 698.355,995	11.338
57	574.270,438 698.345,901	58	574.274,711 698.345,581	4.285
60	574.275,375 698.349,282	1	574.275,642 698.350,775	1.517

**** Lungimile segmentelor sunt determinate în planul de proiecţie Stereo 70 şi sunt rotunjite la 1 milimetru.**
***** Distanţa dintre puncte este formată din segmente cumulate ce sunt mai mici decât valoarea 1 milimetru.**

Document care conține date cu caracter personal, protejat de prevederile Regulamentului (UE) nr. 679/2016 și Legii 190/2018

DATE DESPRE IMOBILUL NR. 3720

Oficiul de Cadastru şi Publicitate Imobiliară SUCEAVA
Biroul de Cadastru şi Publicitate Imobiliară Radauti

A. Partea I. Descrierea imobilului

TEREN Extravilan

Adresa: Jud. Suceava

Nr. Crt	Nr cadastral Nr. topografic	Suprafaţa* (mp)	Observaţii / Referinţe
A1		Din acte: 6.500 Masurata: 340	Sector cadastral:19 Teren neimprejmuit; Diferența se află la ID 3717

B. Partea II. Proprietari şi acte

Inscrieri privitoare la dreptul de proprietate şi alte drepturi reale		Referinţe
1 / 01/01/2025		
Act Administrativ nr. 261, din 07/12/1994 emis de CJSDPT (titlu de proprietate);		
B1	Intabulare, drept de PROPRIETATE, dobandit prin Reconstituire, cota actuala 1/1	A1
	1) **BULIGA RODICA**, lipsa CNP	

C. Partea III. SARCINI .

Inscrieri privind dezmembramintele dreptului de proprietate, drepturi reale de garanţie şi sarcini	Referinţe
NU SUNT	

Document care conține date cu caracter personal, protejat de prevederile Regulamentului (UE) nr. 679/2016 și Legii 190/2018

Anexa Nr. 1 La Partea I

Teren

Nr cadastral	Suprafaţa (mp)*	Observaţii / Referinţe
	Din acte: 6.500 Masurata: 340	Diferența se află la ID 3717

* Suprafaţa este determinată in planul de proiecţie Stereo 70.

DETALII LINIARE IMOBIL

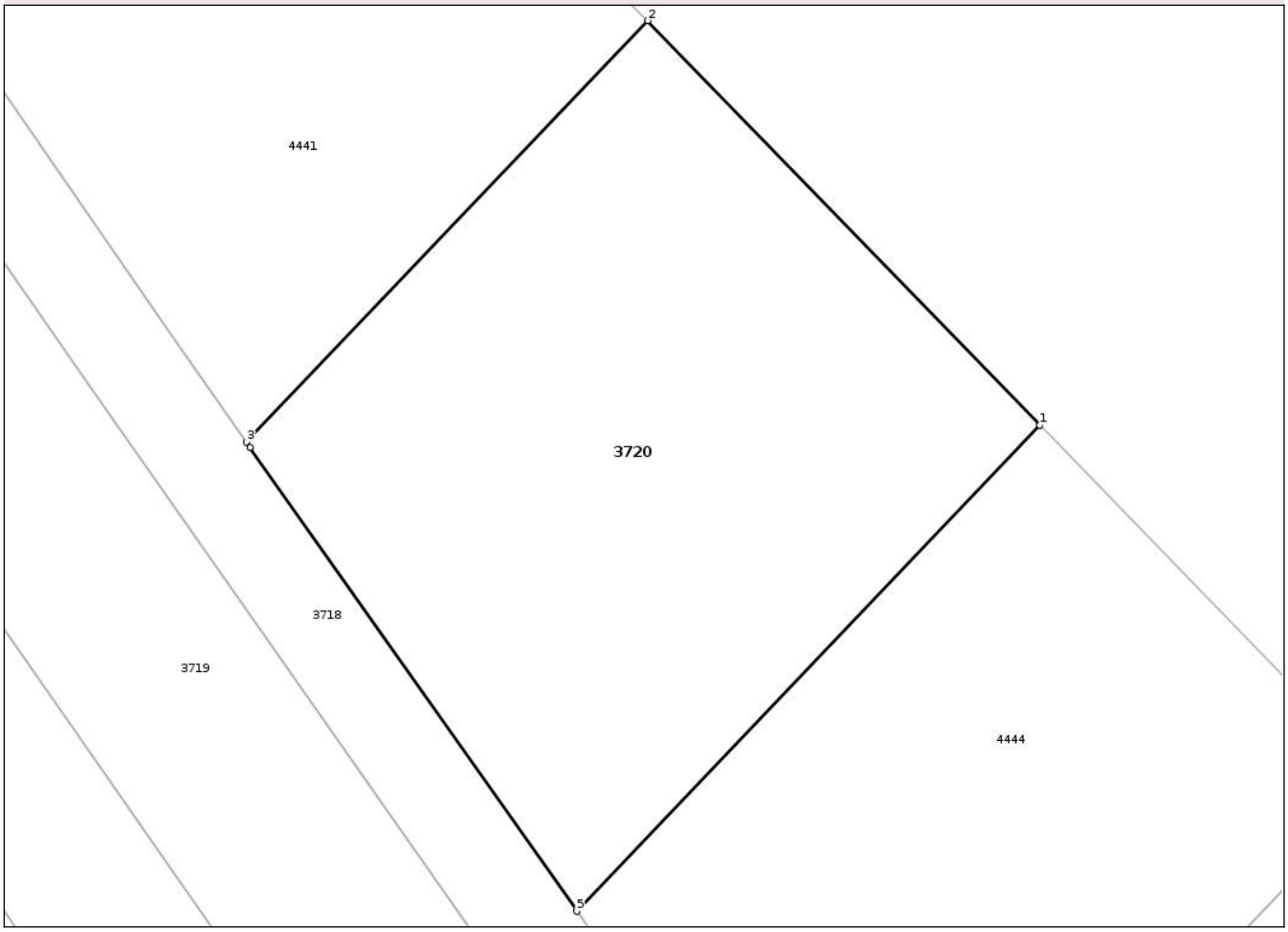

Date referitoare la teren

Crt	Categorie folosință	Intra vilan	Suprafaţa (mp)	Tarla	Parcelă	Nr. topo	Observaţii / Referinţe
1	arabil	NU	340	25	409	-	

Lungime Segmente
1) Valorile lungimilor segmentelor sunt obţinute din proiecţie în plan.

Punct început	X / Y	Punct sfârşit	X / Y	Lungime segment (** (m)
1	573.872,503 698.958,506	2	573.860,335 698.971,062	17.485
2	573.860,335 698.971,062	3	573.847,871 698.957,988	18.063
3	573.847,871 698.957,988	4	573.847,993 698.957,815	0.212
4	573.847,993 698.957,815	5	573.858,124 698.943,414	17.608
5	573.858,124 698.943,414	1	573.872,503 698.958,506	20.845

Document care conține date cu caracter personal, protejat de prevederile Regulamentului (UE) nr. 679/2016 și Legii 190/2018

** Lungimile segmentelor sunt determinate în planul de proiecţie Stereo 70 şi sunt rotunjite la 1 milimetru.
*** Distanţa dintre puncte este formată din segmente cumulate ce sunt mai mici decât valoarea 1 milimetru.

Document care conține date cu caracter personal, protejat de prevederile Regulamentului (UE) nr. 679/2016 și Legii 190/2018

DATE DESPRE IMOBILUL NR. 3721

Oficiul de Cadastru şi Publicitate Imobiliară SUCEAVA
Biroul de Cadastru şi Publicitate Imobiliară Radauti

A. Partea I. Descrierea imobilului

TEREN Extravilan

Adresa: Jud. Suceava

Nr. Crt	Nr cadastral Nr. topografic	Suprafaţa* (mp)	Observaţii / Referinţe
A1		7.134	Sector cadastral:19 Teren neimprejmuit;

B. Partea II. Proprietari şi acte

Inscrieri privitoare la dreptul de proprietate şi alte drepturi reale		Referinţe
1 / 01/01/2025		
Act Administrativ nr. 8401, din 12/09/2024 emis de PRIMĂRIA ORAȘULUI MILIȘĂUȚI;		
B1	Inscrierea posesiei, drept de PROPRIETATE, dobandit prin Lege, cota actuala 1/1	A1
	1) **NEIDENTIFICAT NEIDENTIFICAT**	
Act Normativ nr. 7, din 13/03/1996 emis de PARLAMENTUL ROMANIEI (art.13);		
B1	Se notează mențiunea de proprietar neidentificat	A1

C. Partea III. SARCINI .

Inscrieri privind dezmembramintele dreptului de proprietate, drepturi reale de garanţie şi sarcini	Referinţe
NU SUNT	

Document care conține date cu caracter personal, protejat de prevederile Regulamentului (UE) nr. 679/2016 și Legii 190/2018

Anexa Nr. 1 La Partea I

Teren

Nr cadastral	Suprafaţa (mp)*	Observaţii / Referinţe
	7.134	

* Suprafaţa este determinată in planul de proiecţie Stereo 70.

DETALII LINIARE IMOBIL

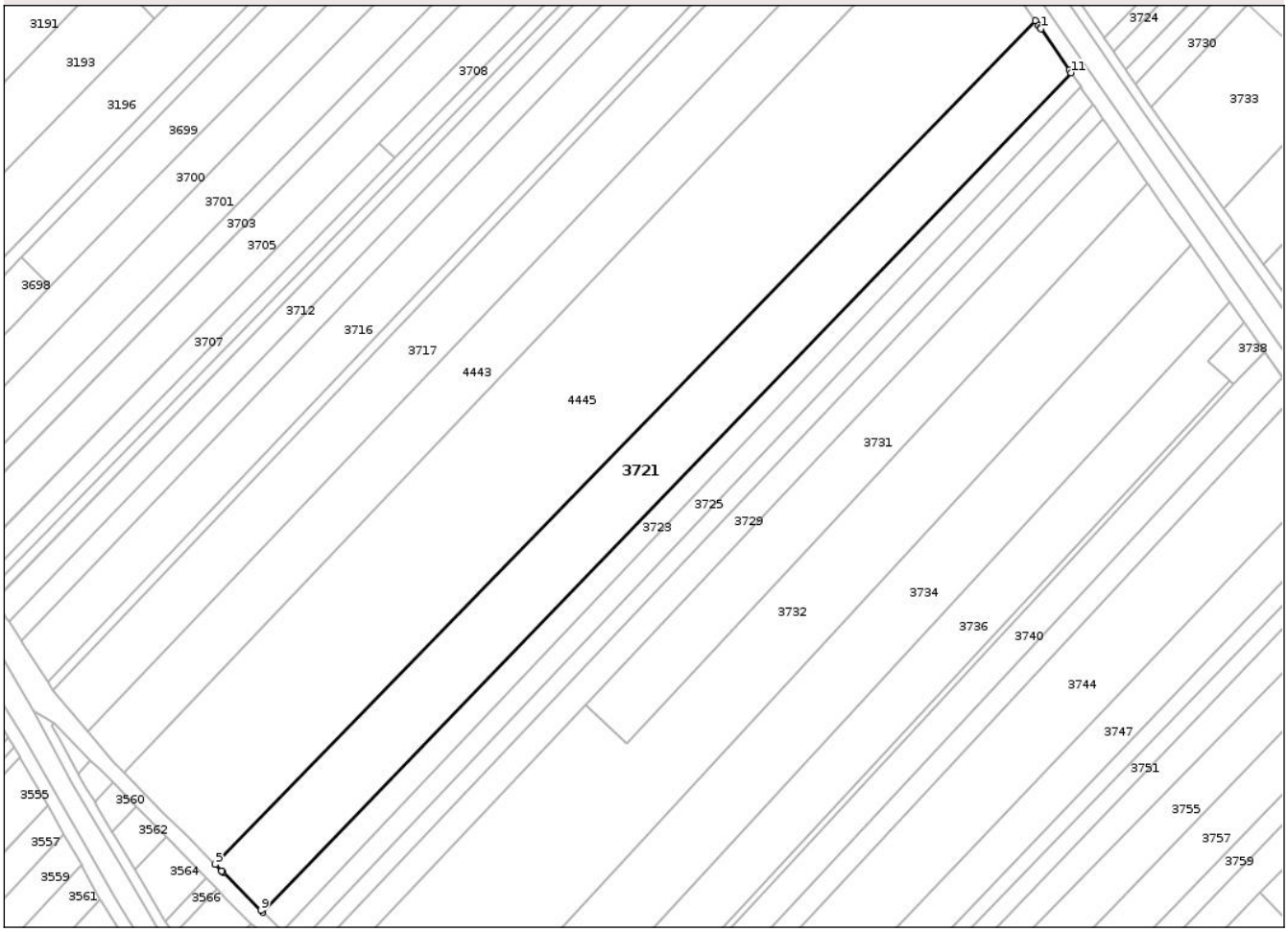

Date referitoare la teren

Crt	Categorie folosință	Intra vilan	Suprafaţa (mp)	Tarla	Parcelă	Nr. topo	Observaţii / Referinţe
1	arabil	NU	7.134	25	409	-	

Lungime Segmente
1) Valorile lungimilor segmentelor sunt obţinute din proiecţie în plan.

Punct început	X / Y	Punct sfârşit	X / Y	Lungime segment (** (m)
1	573.883,895 698.880,517	2	573.883,827 698.880,616	0.12
2	573.883,827 698.880,616	3	573.883,24 698.881,47	1.036
3	573.883,24 698.881,47	4	573.882,218 698.882,956	1.804
4	573.882,218 698.882,956	5	573.630,011 698.623,792	361.627
5	573.630,011 698.623,792	6	573.631,98 698.621,82	2.787

Document care conține date cu caracter personal, protejat de prevederile Regulamentului (UE) nr. 679/2016 și Legii 190/2018

Punct început	X / Y	Punct sfârşit	X / Y	Lungime segment (** (m)
6	573.631,98 698.621,82	7	573.632,043 698.621,757	0.089
7	573.632,043 698.621,757	8	573.632,459 698.621,337	0.591
8	573.632,459 698.621,337	9	573.644,043 698.609,64	16.462
9	573.644,043 698.609,64	10	573.644,579 698.609,125	0.743
10	573.644,579 698.609,125	11	573.893,186 698.867,004	358.2
11	573.893,186 698.867,004	12	573.892,62 698.867,828	1.0
12	573.892,62 698.867,828	1	573.883,895 698.880,517	15.399

** Lungimile segmentelor sunt determinate în planul de proiecţie Stereo 70 şi sunt rotunjite la 1 milimetru.
*** Distanţa dintre puncte este formată din segmente cumulate ce sunt mai mici decât valoarea 1 milimetru.

Document care conține date cu caracter personal, protejat de prevederile Regulamentului (UE) nr. 679/2016 și Legii 190/2018

DATE DESPRE IMOBILUL NR. 3722

Oficiul de Cadastru şi Publicitate Imobiliară SUCEAVA
Biroul de Cadastru şi Publicitate Imobiliară Radauti

A. Partea I. Descrierea imobilului

TEREN Extravilan

Adresa: Jud. Suceava

Nr. Crt	Nr cadastral Nr. topografic	Suprafaţa* (mp)	Observaţii / Referinţe
A1		666	Sector cadastral:19 Teren neimprejmuit;

B. Partea II. Proprietari şi acte

Inscrieri privitoare la dreptul de proprietate şi alte drepturi reale		Referinţe
1 / 01/01/2025		
Act Administrativ nr. 8401, din 12/09/2024 emis de PRIMĂRIA ORAȘULUI MILIȘĂUȚI;		
B1	Inscrierea posesiei, drept de PROPRIETATE, dobandit prin Lege, cota actuala 1/1	A1
	1) **NEIDENTIFICAT NEIDENTIFICAT**	
Act Normativ nr. 7, din 13/03/1996 emis de PARLAMENTUL ROMANIEI (art.13);		
B1	Se notează mențiunea de proprietar neidentificat	A1

C. Partea III. SARCINI .

Inscrieri privind dezmembramintele dreptului de proprietate, drepturi reale de garanţie şi sarcini	Referinţe
NU SUNT	

Document care conține date cu caracter personal, protejat de prevederile Regulamentului (UE) nr. 679/2016 și Legii 190/2018

Anexa Nr. 1 La Partea I

Teren

Nr cadastral	Suprafaţa (mp)*	Observaţii / Referinţe
	666	

* Suprafaţa este determinată in planul de proiecţie Stereo 70.

DETALII LINIARE IMOBIL

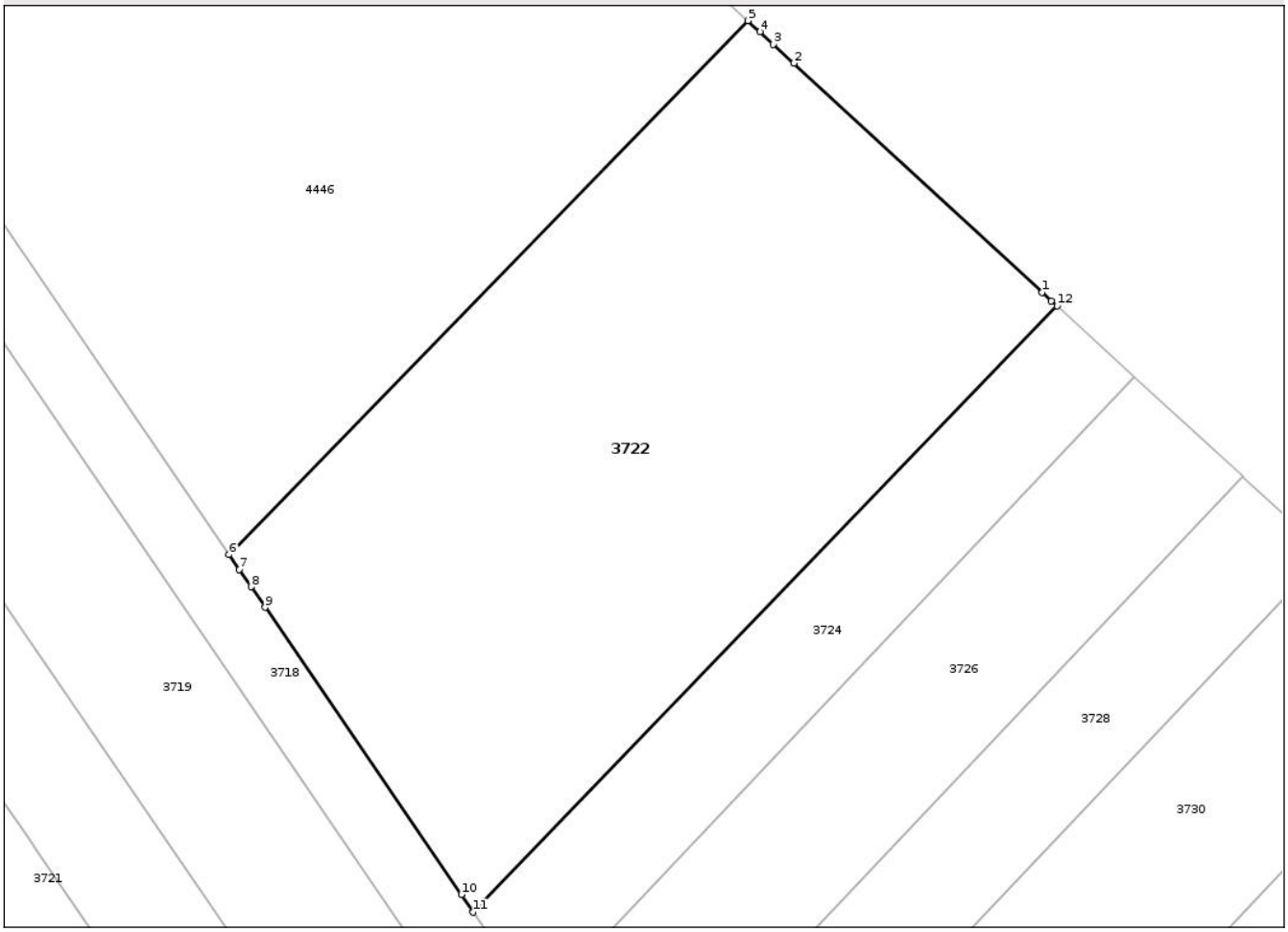

Date referitoare la teren

Crt	Categorie folosință	Intra vilan	Suprafaţa (mp)	Tarla	Parcelă	Nr. topo	Observaţii / Referinţe
1	arabil	NU	666	25	409	-	

Lungime Segmente
1) Valorile lungimilor segmentelor sunt obţinute din proiecţie în plan.

Punct început	X / Y	Punct sfârşit	X / Y	Lungime segment (** (m)
1	573.928,822 698.905,267	2	573.917,75 698.915,474	15.059
2	573.917,75 698.915,474	3	573.916,834 698.916,318	1.246
3	573.916,834 698.916,318	4	573.916,229 698.916,876	0.823
4	573.916,229 698.916,876	5	573.915,703 698.917,366	0.719
5	573.915,703 698.917,366	6	573.892,55 698.893,573	33.199

Document care conține date cu caracter personal, protejat de prevederile Regulamentului (UE) nr. 679/2016 și Legii 190/2018

Punct început	X / Y	Punct sfârşit	X / Y	Lungime segment (** (m)
6	573.892,55 698.893,573	7	573.893,0 698.892,915	0.797
7	573.893,0 698.892,915	8	573.893,528 698.892,143	0.935
8	573.893,528 698.892,143	9	573.894,154 698.891,228	1.109
9	573.894,154 698.891,228	10	573.902,909 698.878,426	15.509
10	573.902,909 698.878,426	11	573.903,443 698.877,644	0.947
11	573.903,443 698.877,644	12	573.929,485 698.904,657	37.522
12	573.929,485 698.904,657	13	573.929,234 698.904,887	0.34
13	573.929,234 698.904,887	1	573.928,822 698.905,267	0.56

** Lungimile segmentelor sunt determinate în planul de proiecţie Stereo 70 şi sunt rotunjite la 1 milimetru.
*** Distanţa dintre puncte este formată din segmente cumulate ce sunt mai mici decât valoarea 1 milimetru.

Document care conține date cu caracter personal, protejat de prevederile Regulamentului (UE) nr. 679/2016 și Legii 190/2018

DATE DESPRE IMOBILUL NR. 3723

Oficiul de Cadastru şi Publicitate Imobiliară SUCEAVA
Biroul de Cadastru şi Publicitate Imobiliară Radauti

A. Partea I. Descrierea imobilului

TEREN Extravilan

Adresa: Jud. Suceava

Nr. Crt	Nr cadastral Nr. topografic	Suprafaţa* (mp)	Observaţii / Referinţe
A1		2.416	Sector cadastral:19 Teren neimprejmuit;

B. Partea II. Proprietari şi acte

Inscrieri privitoare la dreptul de proprietate şi alte drepturi reale		Referinţe
1 / 01/01/2025		
Act Administrativ nr. 8401, din 12/09/2024 emis de PRIMĂRIA ORAȘULUI MILIȘĂUȚI;		
B1	Inscrierea posesiei, drept de PROPRIETATE, dobandit prin Lege, cota actuala 1/1	A1
	1) **NEIDENTIFICAT NEIDENTIFICAT**	
Act Normativ nr. 7, din 13/03/1996 emis de PARLAMENTUL ROMANIEI (art.13);		
B1	Se notează mențiunea de proprietar neidentificat	A1

C. Partea III. SARCINI .

Inscrieri privind dezmembramintele dreptului de proprietate, drepturi reale de garanţie şi sarcini	Referinţe
NU SUNT	

Document care conține date cu caracter personal, protejat de prevederile Regulamentului (UE) nr. 679/2016 și Legii 190/2018

Anexa Nr. 1 La Partea I

Teren

Nr cadastral	Suprafaţa (mp)*	Observaţii / Referinţe
	2.416	

* Suprafaţa este determinată in planul de proiecţie Stereo 70.

DETALII LINIARE IMOBIL

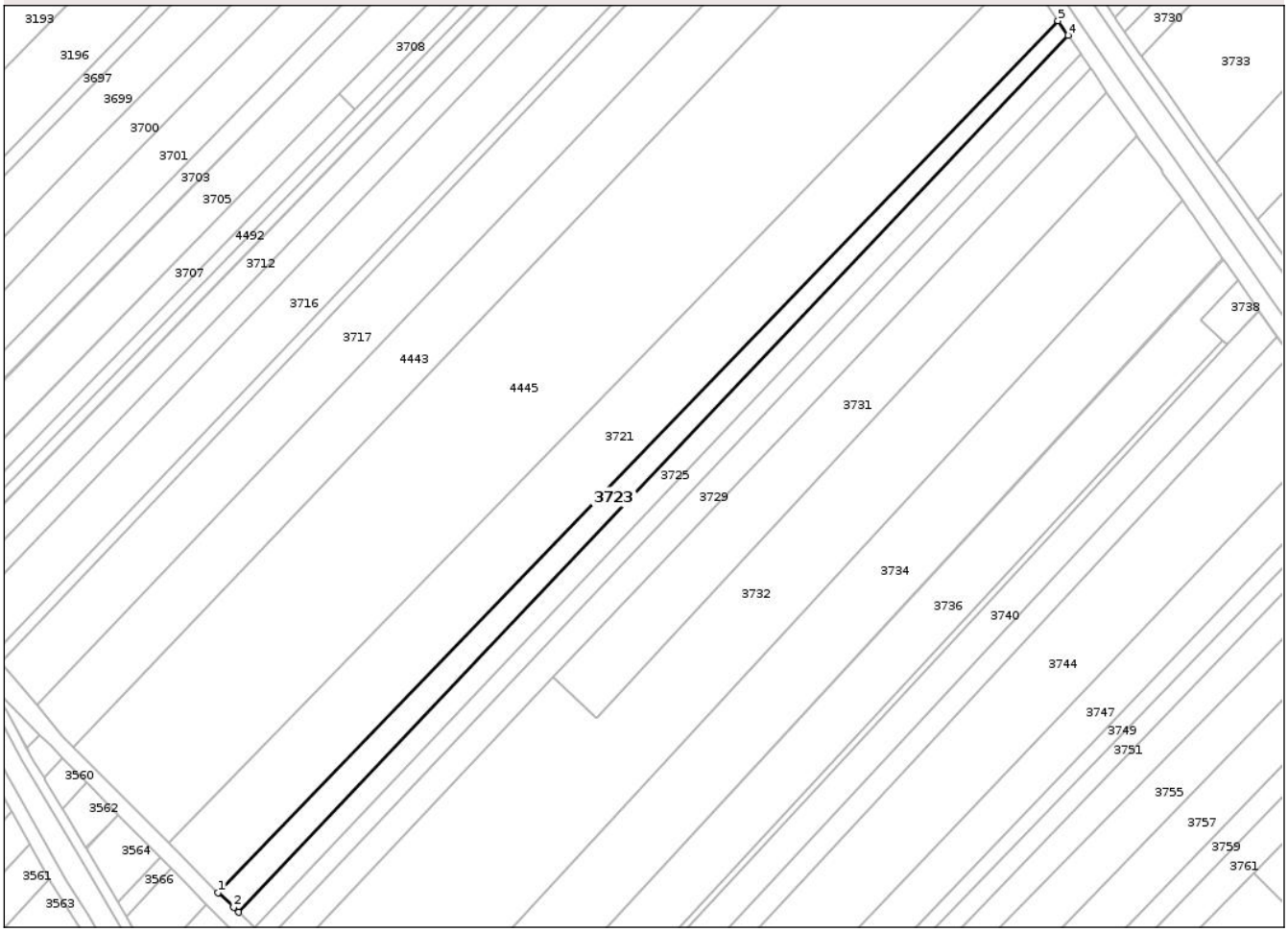

Date referitoare la teren

Crt	Categorie folosință	Intra vilan	Suprafaţa (mp)	Tarla	Parcelă	Nr. topo	Observaţii / Referinţe
1	arabil	NU	2.416	25	409	-	

Lungime Segmente
1) Valorile lungimilor segmentelor sunt obţinute din proiecţie în plan.

Punct început	X / Y	Punct sfârşit	X / Y	Lungime segment (** (m)
1	573.644,579 698.609,125	2	573.649,108 698.604,77	6.283
2	573.649,108 698.604,77	3	573.650,61 698.603,326	2.084
3	573.650,61 698.603,326	4	573.896,162 698.862,677	357.154
4	573.896,162 698.862,677	5	573.893,186 698.867,004	5.252
5	573.893,186 698.867,004	1	573.644,579 698.609,125	358.2

Document care conține date cu caracter personal, protejat de prevederile Regulamentului (UE) nr. 679/2016 și Legii 190/2018

** Lungimile segmentelor sunt determinate în planul de proiecţie Stereo 70 şi sunt rotunjite la 1 milimetru.
*** Distanţa dintre puncte este formată din segmente cumulate ce sunt mai mici decât valoarea 1 milimetru.

Document care conține date cu caracter personal, protejat de prevederile Regulamentului (UE) nr. 679/2016 și Legii 190/2018

DATE DESPRE IMOBILUL NR. 3724

Oficiul de Cadastru şi Publicitate Imobiliară SUCEAVA
Biroul de Cadastru şi Publicitate Imobiliară Radauti

A. Partea I. Descrierea imobilului

TEREN Extravilan

Adresa: Jud. Suceava

Nr. Crt	Nr cadastral Nr. topografic	Suprafaţa* (mp)	Observaţii / Referinţe
A1		184	Sector cadastral:19 Teren neimprejmuit;

B. Partea II. Proprietari şi acte

Inscrieri privitoare la dreptul de proprietate şi alte drepturi reale		Referinţe
1 / 01/01/2025		
Act Administrativ nr. 8401, din 12/09/2024 emis de PRIMĂRIA ORAȘULUI MILIȘĂUȚI;		
B1	Inscrierea posesiei, drept de PROPRIETATE, dobandit prin Lege, cota actuala 1/1	A1
	1) **NEIDENTIFICAT NEIDENTIFICAT**	
Act Normativ nr. 7, din 13/03/1996 emis de PARLAMENTUL ROMANIEI (art.13);		
B1	Se notează mențiunea de proprietar neidentificat	A1

C. Partea III. SARCINI .

Inscrieri privind dezmembramintele dreptului de proprietate, drepturi reale de garanţie şi sarcini	Referinţe
NU SUNT	

Document care conține date cu caracter personal, protejat de prevederile Regulamentului (UE) nr. 679/2016 și Legii 190/2018

Anexa Nr. 1 La Partea I

Teren

Nr cadastral	Suprafaţa (mp)*	Observaţii / Referinţe
	184	

* Suprafaţa este determinată in planul de proiecţie Stereo 70.

DETALII LINIARE IMOBIL

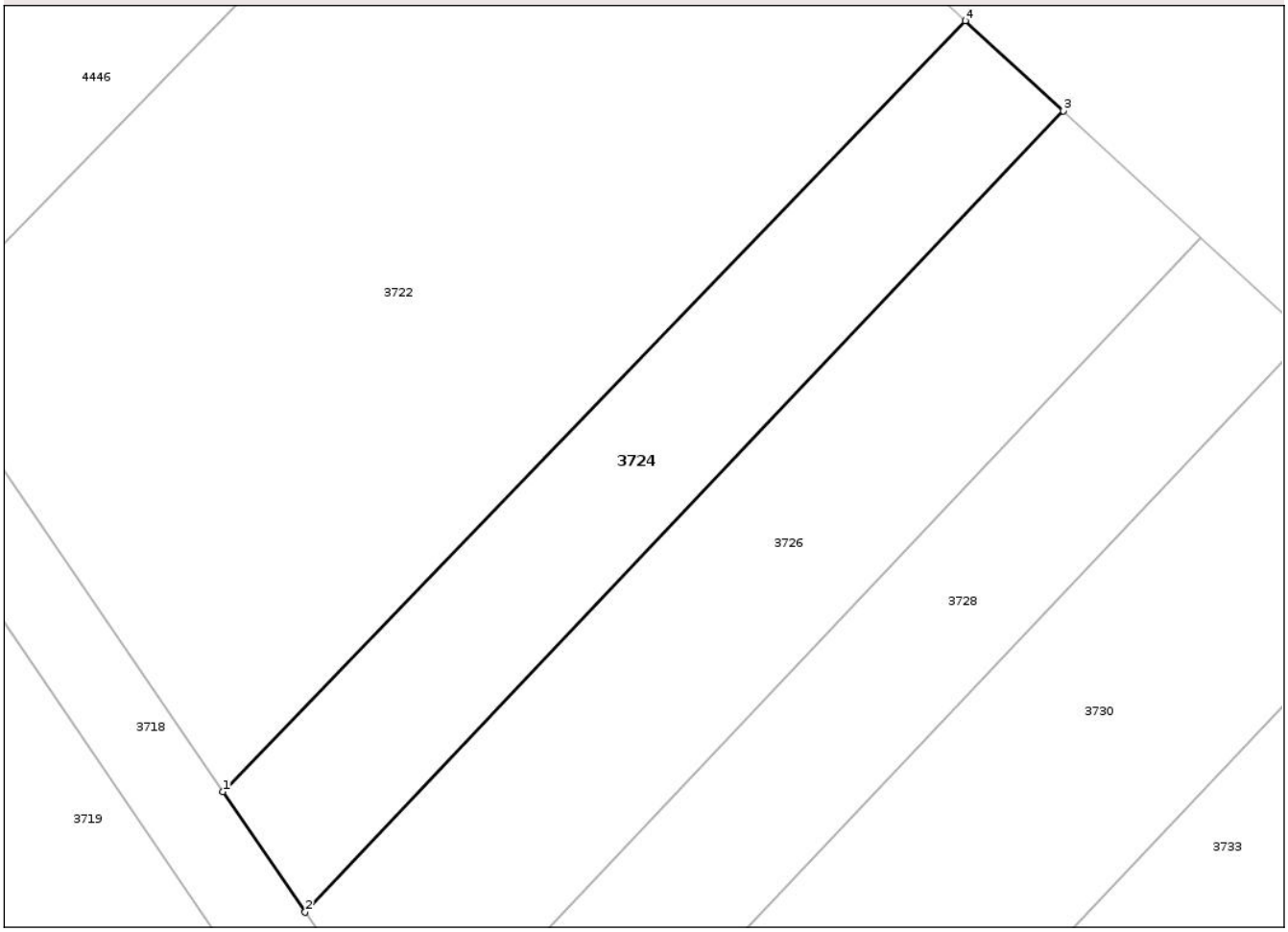

Date referitoare la teren

Crt	Categorie folosință	Intra vilan	Suprafaţa (mp)	Tarla	Parcelă	Nr. topo	Observaţii / Referinţe
1	arabil	NU	184	25	409	-	

Lungime Segmente
1) Valorile lungimilor segmentelor sunt obţinute din proiecţie în plan.

Punct început	X / Y	Punct sfârşit	X / Y	Lungime segment (** (m)
1	573.903,443 698.877,644	2	573.906,332 698.873,419	5.118
2	573.906,332 698.873,419	3	573.932,923 698.901,504	38.676
3	573.932,923 698.901,504	4	573.929,485 698.904,657	4.665
4	573.929,485 698.904,657	1	573.903,443 698.877,644	37.522

**** Lungimile segmentelor sunt determinate în planul de proiecţie Stereo 70 şi sunt rotunjite la 1 milimetru.**

Document care conține date cu caracter personal, protejat de prevederile Regulamentului (UE) nr. 679/2016 și Legii 190/2018

***** Distanţa dintre puncte este formată din segmente cumulate ce sunt mai mici decât valoarea 1 milimetru.**

DATE DESPRE IMOBILUL NR. 3725

Oficiul de Cadastru şi Publicitate Imobiliară SUCEAVA
Biroul de Cadastru şi Publicitate Imobiliară Radauti

A. Partea I. Descrierea imobilului

TEREN Extravilan

Adresa: Jud. Suceava

Nr. Crt	Nr cadastral Nr. topografic	Suprafaţa* (mp)	Observaţii / Referinţe
A1		2.341	Sector cadastral:19 Teren neimprejmuit;

B. Partea II. Proprietari şi acte

Inscrieri privitoare la dreptul de proprietate şi alte drepturi reale		Referinţe
1 / 01/01/2025		
Act Administrativ nr. 8401, din 12/09/2024 emis de PRIMĂRIA ORAȘULUI MILIȘĂUȚI;		
B1	Inscrierea posesiei, drept de PROPRIETATE, dobandit prin Lege, cota actuala 1/1	A1
	1) **NEIDENTIFICAT NEIDENTIFICAT**	
Act Normativ nr. 7, din 13/03/1996 emis de PARLAMENTUL ROMANIEI (art.13);		
B1	Se notează mențiunea de proprietar neidentificat	A1

C. Partea III. SARCINI .

Inscrieri privind dezmembramintele dreptului de proprietate, drepturi reale de garanţie şi sarcini	Referinţe
NU SUNT	

Document care conține date cu caracter personal, protejat de prevederile Regulamentului (UE) nr. 679/2016 și Legii 190/2018

Anexa Nr. 1 La Partea I

Teren

Nr cadastral	Suprafaţa (mp)*	Observaţii / Referinţe
	2.341	

* Suprafaţa este determinată in planul de proiecţie Stereo 70.

DETALII LINIARE IMOBIL

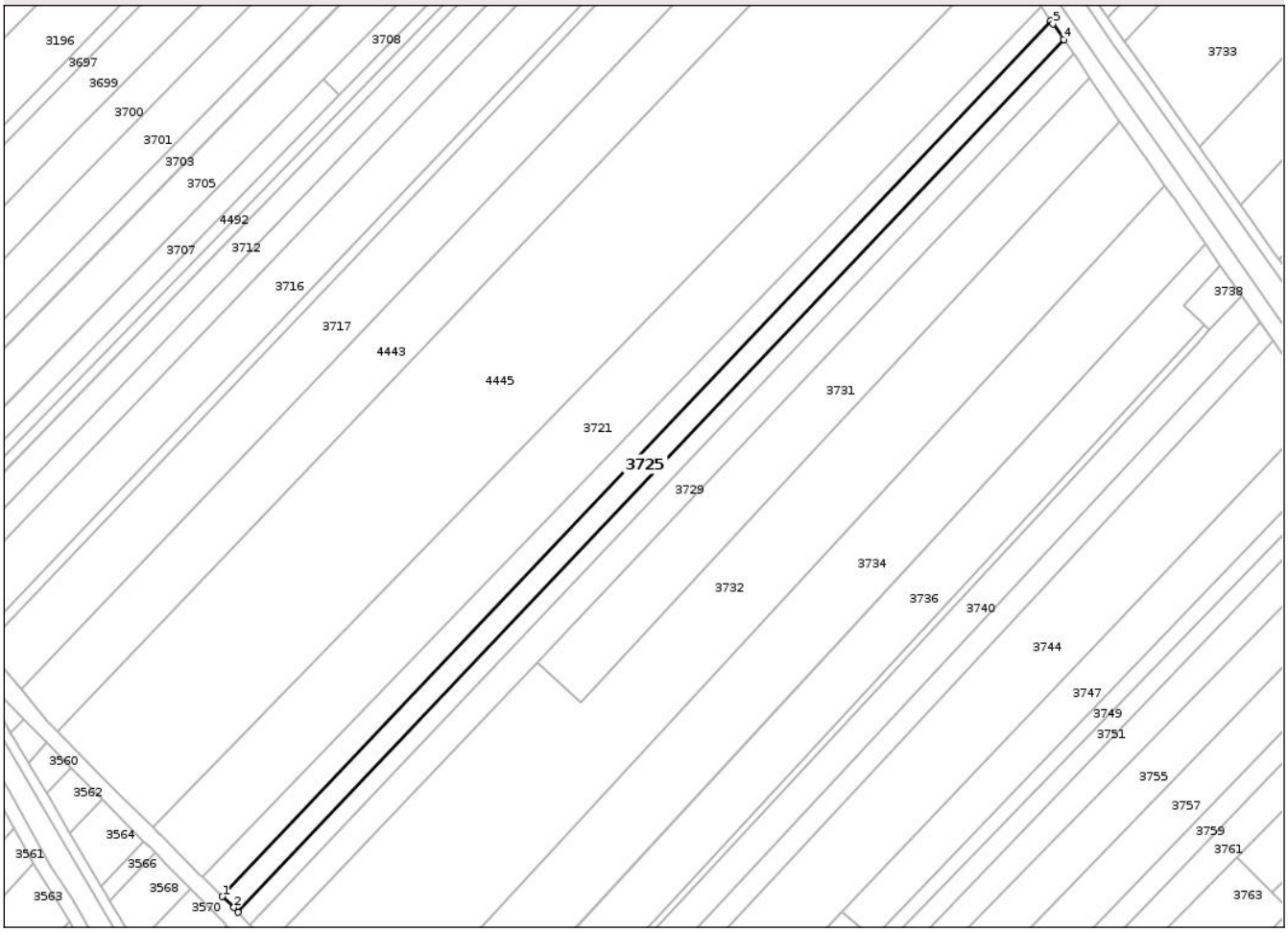

Date referitoare la teren

Crt	Categorie folosință	Intra vilan	Suprafaţa (mp)	Tarla	Parcelă	Nr. topo	Observaţii / Referinţe
1	arabil	NU	2.341	25	409	-	

Lungime Segmente
1) Valorile lungimilor segmentelor sunt obţinute din proiecţie în plan.

Punct început	X / Y	Punct sfârşit	X / Y	Lungime segment (** (m)
1	573.650,61 698.603,326	2	573.653,956 698.600,109	4.642
2	573.653,956 698.600,109	3	573.655,279 698.598,705	1.929
3	573.655,279 698.598,705	4	573.899,966 698.857,144	355.897
4	573.899,966 698.857,144	5	573.896,82 698.861,72	5.553
5	573.896,82 698.861,72	6	573.896,162 698.862,677	1.161

Document care conține date cu caracter personal, protejat de prevederile Regulamentului (UE) nr. 679/2016 și Legii 190/2018

Punct început	X / Y	Punct sfârşit	X / Y	Lungime segment (** (m)
6	573.896,162 698.862,677	1	573.650,61 698.603,326	357.154

** Lungimile segmentelor sunt determinate în planul de proiecţie Stereo 70 şi sunt rotunjite la 1 milimetru.
*** Distanţa dintre puncte este formată din segmente cumulate ce sunt mai mici decât valoarea 1 milimetru.

Document care conține date cu caracter personal, protejat de prevederile Regulamentului (UE) nr. 679/2016 și Legii 190/2018

DATE DESPRE IMOBILUL NR. 3726

Oficiul de Cadastru şi Publicitate Imobiliară SUCEAVA
Biroul de Cadastru şi Publicitate Imobiliară Radauti

A. Partea I. Descrierea imobilului

TEREN Extravilan

Adresa: Jud. Suceava

Nr. Crt	Nr cadastral Nr. topografic	Suprafaţa* (mp)	Observaţii / Referinţe
A1		259	Sector cadastral:19 Teren neimprejmuit;

B. Partea II. Proprietari şi acte

Inscrieri privitoare la dreptul de proprietate şi alte drepturi reale		Referinţe
1 / 01/01/2025		
Act Administrativ nr. 8401, din 12/09/2024 emis de PRIMĂRIA ORAȘULUI MILIȘĂUȚI;		
B1	Inscrierea posesiei, drept de PROPRIETATE, dobandit prin Lege, cota actuala 1/1	A1
	1) **NEIDENTIFICAT NEIDENTIFICAT**	
Act Normativ nr. 7, din 13/03/1996 emis de PARLAMENTUL ROMANIEI (art.13);		
B1	Se notează mențiunea de proprietar neidentificat	A1

C. Partea III. SARCINI .

Inscrieri privind dezmembramintele dreptului de proprietate, drepturi reale de garanţie şi sarcini	Referinţe
NU SUNT	

Document care conține date cu caracter personal, protejat de prevederile Regulamentului (UE) nr. 679/2016 și Legii 190/2018

Anexa Nr. 1 La Partea I

Teren

Nr cadastral	Suprafaţa (mp)*	Observaţii / Referinţe
	259	

* Suprafaţa este determinată in planul de proiecţie Stereo 70.

DETALII LINIARE IMOBIL

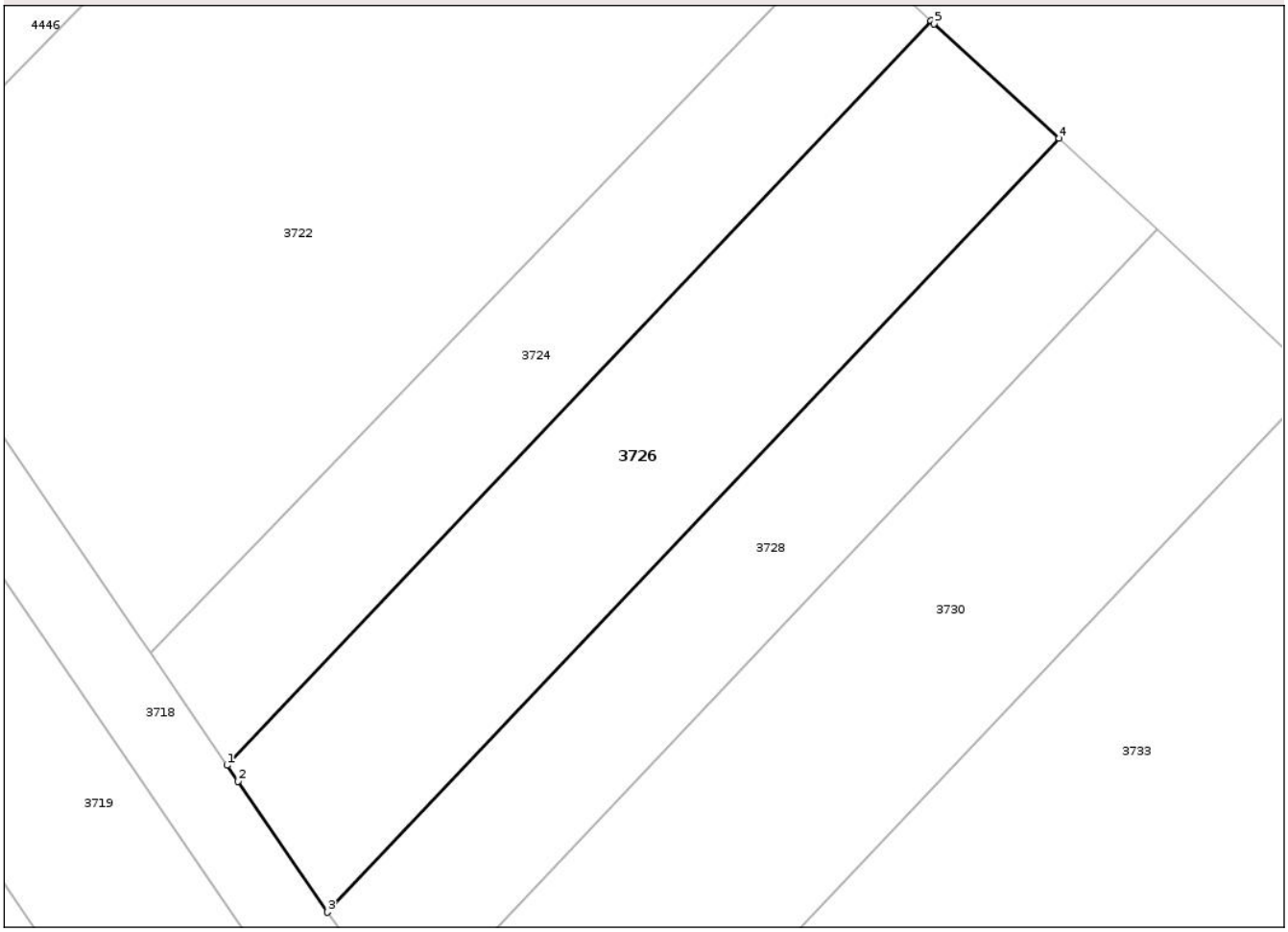

Date referitoare la teren

Crt	Categorie folosință	Intra vilan	Suprafaţa (mp)	Tarla	Parcelă	Nr. topo	Observaţii / Referinţe
1	arabil	NU	259	25	409	-	

Lungime Segmente
1) Valorile lungimilor segmentelor sunt obţinute din proiecţie în plan.

Punct început	X / Y	Punct sfârşit	X / Y	Lungime segment (** (m)
1	573.906,332 698.873,419	2	573.906,753 698.872,805	0.744
2	573.906,753 698.872,805	3	573.910,125 698.867,873	5.975
3	573.910,125 698.867,873	4	573.937,764 698.897,066	40.201
4	573.937,764 698.897,066	5	573.933,045 698.901,393	6.402
5	573.933,045 698.901,393	6	573.932,923 698.901,504	0.165

Document care conține date cu caracter personal, protejat de prevederile Regulamentului (UE) nr. 679/2016 și Legii 190/2018

Punct început	X / Y	Punct sfârşit	X / Y	Lungime segment (** (m)
6	573.932,923 698.901,504	1	573.906,332 698.873,419	38.676

** Lungimile segmentelor sunt determinate în planul de proiecţie Stereo 70 şi sunt rotunjite la 1 milimetru.
*** Distanţa dintre puncte este formată din segmente cumulate ce sunt mai mici decât valoarea 1 milimetru.

DATE DESPRE IMOBILUL NR. 3727

Oficiul de Cadastru şi Publicitate Imobiliară SUCEAVA
Biroul de Cadastru şi Publicitate Imobiliară Radauti

A. Partea I. Descrierea imobilului

TEREN Extravilan

Adresa: Jud. Suceava

Nr. Crt	Nr cadastral Nr. topografic	Suprafaţa* (mp)	Observaţii / Referinţe
A1		1.794	Sector cadastral:19 Teren neimprejmuit;

B. Partea II. Proprietari şi acte

Inscrieri privitoare la dreptul de proprietate şi alte drepturi reale		Referinţe
1 / 01/01/2025		
Act Administrativ nr. 8401, din 12/09/2024 emis de PRIMĂRIA ORAȘULUI MILIȘĂUȚI;		
B1	Inscrierea posesiei, drept de PROPRIETATE, dobandit prin Lege, cota actuala 1/1	A1
	1) **NEIDENTIFICAT NEIDENTIFICAT**	
Act Normativ nr. 7, din 13/03/1996 emis de PARLAMENTUL ROMANIEI (art.13);		
B1	Se notează mențiunea de proprietar neidentificat	A1

C. Partea III. SARCINI .

Inscrieri privind dezmembramintele dreptului de proprietate, drepturi reale de garanţie şi sarcini	Referinţe
NU SUNT	

Document care conține date cu caracter personal, protejat de prevederile Regulamentului (UE) nr. 679/2016 și Legii 190/2018

Anexa Nr. 1 La Partea I

Teren

Nr cadastral	Suprafaţa (mp)*	Observaţii / Referinţe
	1.794	

* Suprafaţa este determinată in planul de proiecţie Stereo 70.

DETALII LINIARE IMOBIL

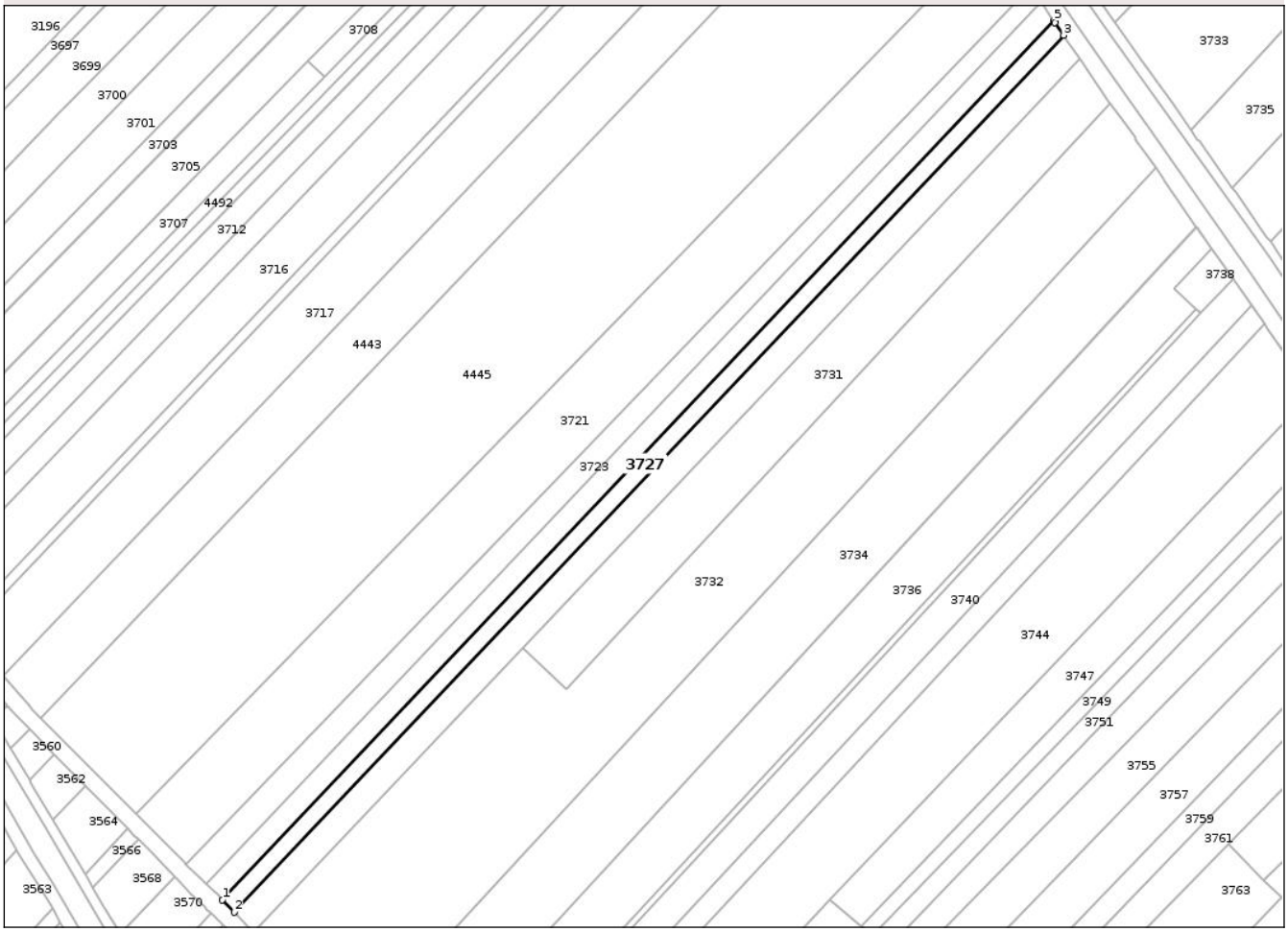

Date referitoare la teren

Crt	Categorie folosință	Intra vilan	Suprafaţa (mp)	Tarla	Parcelă	Nr. topo	Observaţii / Referinţe
1	arabil	NU	1.794	25	409	-	

Lungime Segmente
1) Valorile lungimilor segmentelor sunt obţinute din proiecţie în plan.

Punct început	X / Y	Punct sfârşit	X / Y	Lungime segment (** (m)
1	573.655,279 698.598,705	2	573.658,746 698.595,026	5.055
2	573.658,746 698.595,026	3	573.902,89 698.852,891	355.107
3	573.902,89 698.852,891	4	573.900,313 698.856,64	4.549
4	573.900,313 698.856,64	5	573.899,966 698.857,144	0.612
5	573.899,966 698.857,144	1	573.655,279 698.598,705	355.897

Document care conține date cu caracter personal, protejat de prevederile Regulamentului (UE) nr. 679/2016 și Legii 190/2018

** Lungimile segmentelor sunt determinate în planul de proiecţie Stereo 70 şi sunt rotunjite la 1 milimetru.
*** Distanţa dintre puncte este formată din segmente cumulate ce sunt mai mici decât valoarea 1 milimetru.

DATE DESPRE IMOBILUL NR. 3728

Oficiul de Cadastru şi Publicitate Imobiliară SUCEAVA
Biroul de Cadastru şi Publicitate Imobiliară Radauti

A. Partea I. Descrierea imobilului

TEREN Extravilan

Adresa: Jud. Suceava

Nr. Crt	Nr cadastral Nr. topografic	Suprafaţa* (mp)	Observaţii / Referinţe
A1		206	Sector cadastral:19 Teren neimprejmuit;

B. Partea II. Proprietari şi acte

Inscrieri privitoare la dreptul de proprietate şi alte drepturi reale		Referinţe
1 / 01/01/2025		
Act Administrativ nr. 8401, din 12/09/2024 emis de PRIMĂRIA ORAȘULUI MILIȘĂUȚI;		
B1	Inscrierea posesiei, drept de PROPRIETATE, dobandit prin Lege, cota actuala 1/1	A1
	1) **NEIDENTIFICAT NEIDENTIFICAT**	
Act Normativ nr. 7, din 13/03/1996 emis de PARLAMENTUL ROMANIEI (art.13);		
B1	Se notează mențiunea de proprietar neidentificat	A1

C. Partea III. SARCINI .

Inscrieri privind dezmembramintele dreptului de proprietate, drepturi reale de garanţie şi sarcini	Referinţe
NU SUNT	

Document care conține date cu caracter personal, protejat de prevederile Regulamentului (UE) nr. 679/2016 și Legii 190/2018

Anexa Nr. 1 La Partea I

Teren

Nr cadastral	Suprafaţa (mp)*	Observaţii / Referinţe
	206	

* Suprafaţa este determinată in planul de proiecţie Stereo 70.

DETALII LINIARE IMOBIL

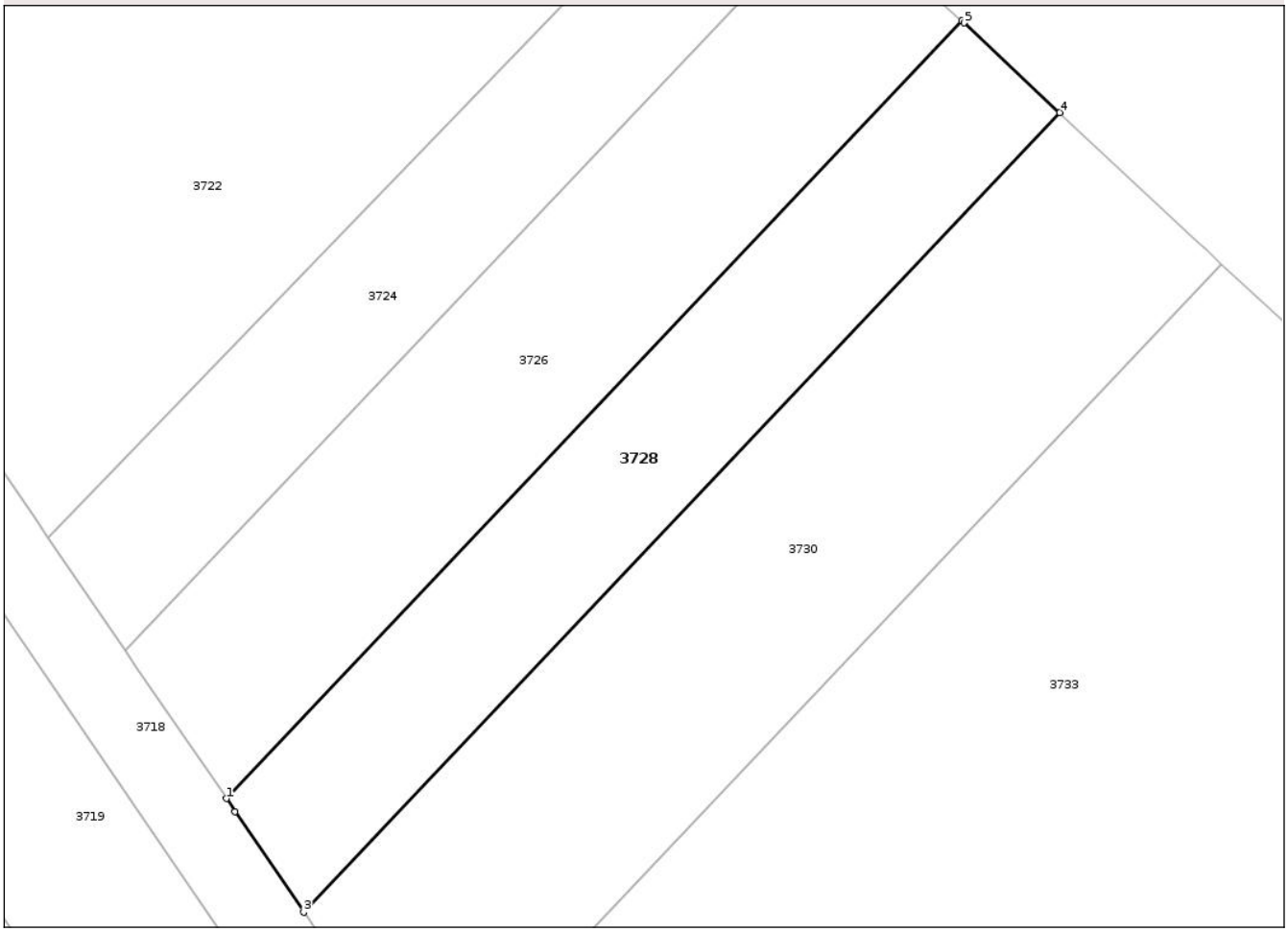

Date referitoare la teren

Crt	Categorie folosință	Intra vilan	Suprafaţa (mp)	Tarla	Parcelă	Nr. topo	Observaţii / Referinţe
1	arabil	NU	206	25	409	-	

Lungime Segmente
1) Valorile lungimilor segmentelor sunt obţinute din proiecţie în plan.

Punct început	X / Y	Punct sfârşit	X / Y	Lungime segment (** (m)
1	573.910,125 698.867,873	2	573.910,46 698.867,384	0.593
2	573.910,46 698.867,384	3	573.913,035 698.863,606	4.572
3	573.913,035 698.863,606	4	573.941,453 698.893,621	41.334
4	573.941,453 698.893,621	5	573.937,849 698.896,988	4.932
5	573.937,849 698.896,988	6	573.937,764 698.897,066	0.115

Document care conține date cu caracter personal, protejat de prevederile Regulamentului (UE) nr. 679/2016 și Legii 190/2018

Punct început	X / Y	Punct sfârşit	X / Y	Lungime segment (** (m)
6	573.937,764 698.897,066	1	573.910,125 698.867,873	40.201

** Lungimile segmentelor sunt determinate în planul de proiecţie Stereo 70 şi sunt rotunjite la 1 milimetru.
*** Distanţa dintre puncte este formată din segmente cumulate ce sunt mai mici decât valoarea 1 milimetru.

Document care conține date cu caracter personal, protejat de prevederile Regulamentului (UE) nr. 679/2016 și Legii 190/2018

DATE DESPRE IMOBILUL NR. 3729

Oficiul de Cadastru şi Publicitate Imobiliară SUCEAVA
Biroul de Cadastru şi Publicitate Imobiliară Radauti

A. Partea I. Descrierea imobilului

TEREN Extravilan

Adresa: Jud. Suceava

Nr. Crt	Nr cadastral Nr. topografic	Suprafaţa* (mp)	Observaţii / Referinţe
A1		2.949	Sector cadastral:19 Teren neimprejmuit;

B. Partea II. Proprietari şi acte

Inscrieri privitoare la dreptul de proprietate şi alte drepturi reale		Referinţe
1 / 01/01/2025		
Act Administrativ nr. 8401, din 12/09/2024 emis de PRIMĂRIA ORAȘULUI MILIȘĂUȚI;		
B1	Inscrierea posesiei, drept de PROPRIETATE, dobandit prin Lege, cota actuala 1/1	A1
	1) **NEIDENTIFICAT NEIDENTIFICAT**	
Act Normativ nr. 7, din 13/03/1996 emis de PARLAMENTUL ROMANIEI (art.13);		
B1	Se notează mențiunea de proprietar neidentificat	A1

C. Partea III. SARCINI .

Inscrieri privind dezmembramintele dreptului de proprietate, drepturi reale de garanţie şi sarcini	Referinţe
NU SUNT	

Document care conține date cu caracter personal, protejat de prevederile Regulamentului (UE) nr. 679/2016 și Legii 190/2018

Anexa Nr. 1 La Partea I

Teren

Nr cadastral	Suprafaţa (mp)*	Observaţii / Referinţe
	2.949	

* Suprafaţa este determinată in planul de proiecţie Stereo 70.

DETALII LINIARE IMOBIL

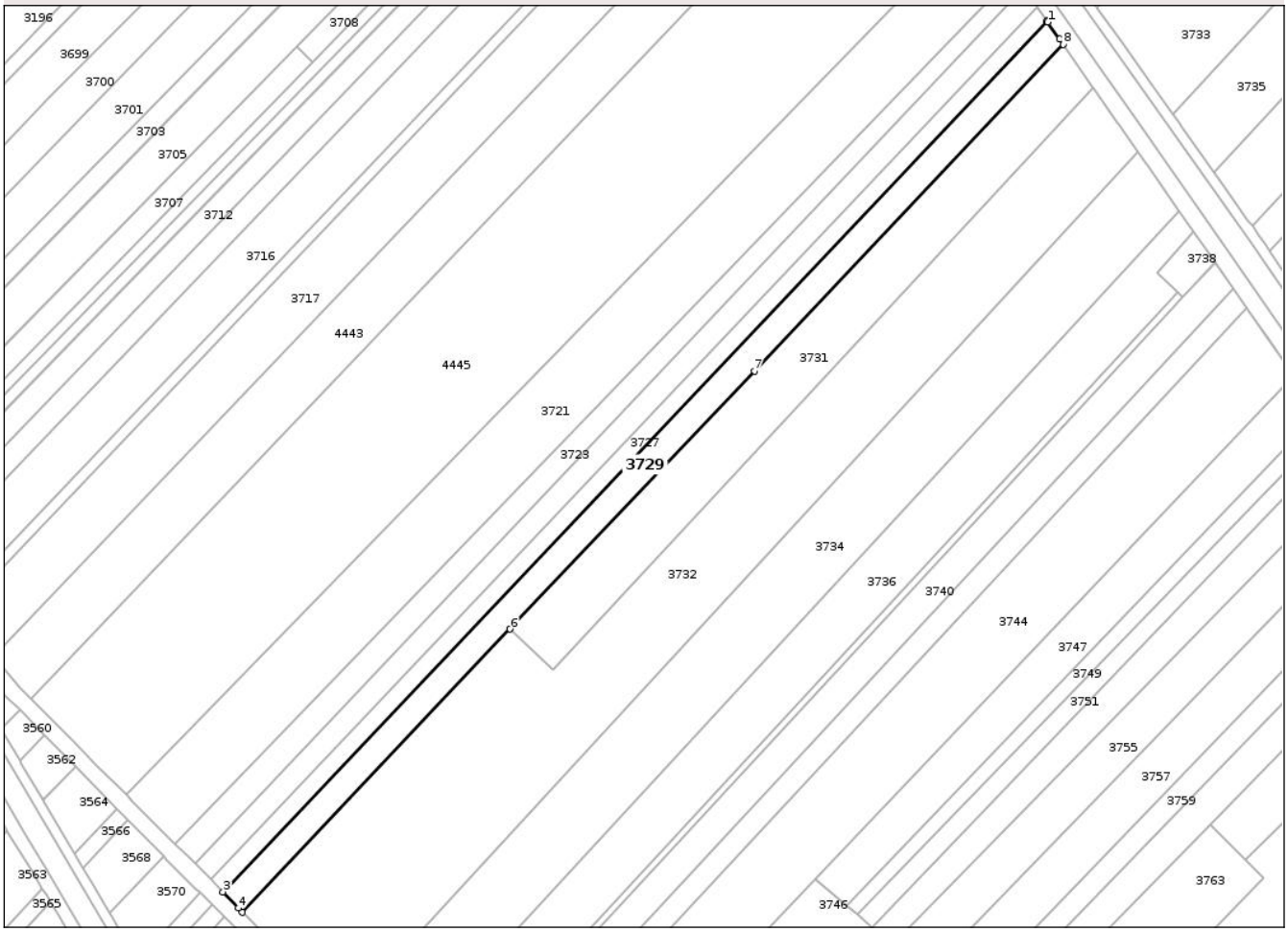

Date referitoare la teren

Crt	Categorie folosință	Intra vilan	Suprafaţa (mp)	Tarla	Parcelă	Nr. topo	Observaţii / Referinţe
1	arabil	NU	2.949	25	409	-	

Lungime Segmente
1) Valorile lungimilor segmentelor sunt obţinute din proiecţie în plan.

Punct început	X / Y	Punct sfârşit	X / Y	Lungime segment (** (m)
1	573.903,173 698.852,48	2	573.902,89 698.852,891	0.499
2	573.902,89 698.852,891	3	573.658,746 698.595,026	355.107
3	573.658,746 698.595,026	4	573.663,292 698.590,201	6.629
4	573.663,292 698.590,201	5	573.664,496 698.589,0	1.701
5	573.664,496 698.589,0	6	573.743,836 698.672,799	115.4

Document care conține date cu caracter personal, protejat de prevederile Regulamentului (UE) nr. 679/2016 și Legii 190/2018

Punct început	X / Y	Punct sfârşit	X / Y	Lungime segment (** (m)
6	573.743,836 698.672,799	7	573.816,199 698.749,228	105.251
7	573.816,199 698.749,228	8	573.907,711 698.845,883	133.104
8	573.907,711 698.845,883	9	573.906,63 698.847,453	1.906
9	573.906,63 698.847,453	1	573.903,173 698.852,48	6.101

** Lungimile segmentelor sunt determinate în planul de proiecţie Stereo 70 şi sunt rotunjite la 1 milimetru.
*** Distanţa dintre puncte este formată din segmente cumulate ce sunt mai mici decât valoarea 1 milimetru.

Document care conține date cu caracter personal, protejat de prevederile Regulamentului (UE) nr. 679/2016 și Legii 190/2018

DATE DESPRE IMOBILUL NR. 3730

Oficiul de Cadastru şi Publicitate Imobiliară SUCEAVA
Biroul de Cadastru şi Publicitate Imobiliară Radauti

A. Partea I. Descrierea imobilului

TEREN Extravilan

Adresa: Jud. Suceava

Nr. Crt	Nr cadastral Nr. topografic	Suprafaţa* (mp)	Observaţii / Referinţe
A1		352	Sector cadastral:19 Teren neimprejmuit;

B. Partea II. Proprietari şi acte

Inscrieri privitoare la dreptul de proprietate şi alte drepturi reale		Referinţe
1 / 01/01/2025		
Act Administrativ nr. 8401, din 12/09/2024 emis de PRIMĂRIA ORAȘULUI MILIȘĂUȚI;		
B1	Inscrierea posesiei, drept de PROPRIETATE, dobandit prin Lege, cota actuala 1/1	A1
	1) **NEIDENTIFICAT NEIDENTIFICAT**	
Act Normativ nr. 7, din 13/03/1996 emis de PARLAMENTUL ROMANIEI (art.13);		
B1	Se notează mențiunea de proprietar neidentificat	A1

C. Partea III. SARCINI .

Inscrieri privind dezmembramintele dreptului de proprietate, drepturi reale de garanţie şi sarcini	Referinţe
NU SUNT	

Document care conține date cu caracter personal, protejat de prevederile Regulamentului (UE) nr. 679/2016 și Legii 190/2018

Anexa Nr. 1 La Partea I

Teren

Nr cadastral	Suprafaţa (mp)*	Observaţii / Referinţe
	352	

* Suprafaţa este determinată in planul de proiecţie Stereo 70.

DETALII LINIARE IMOBIL

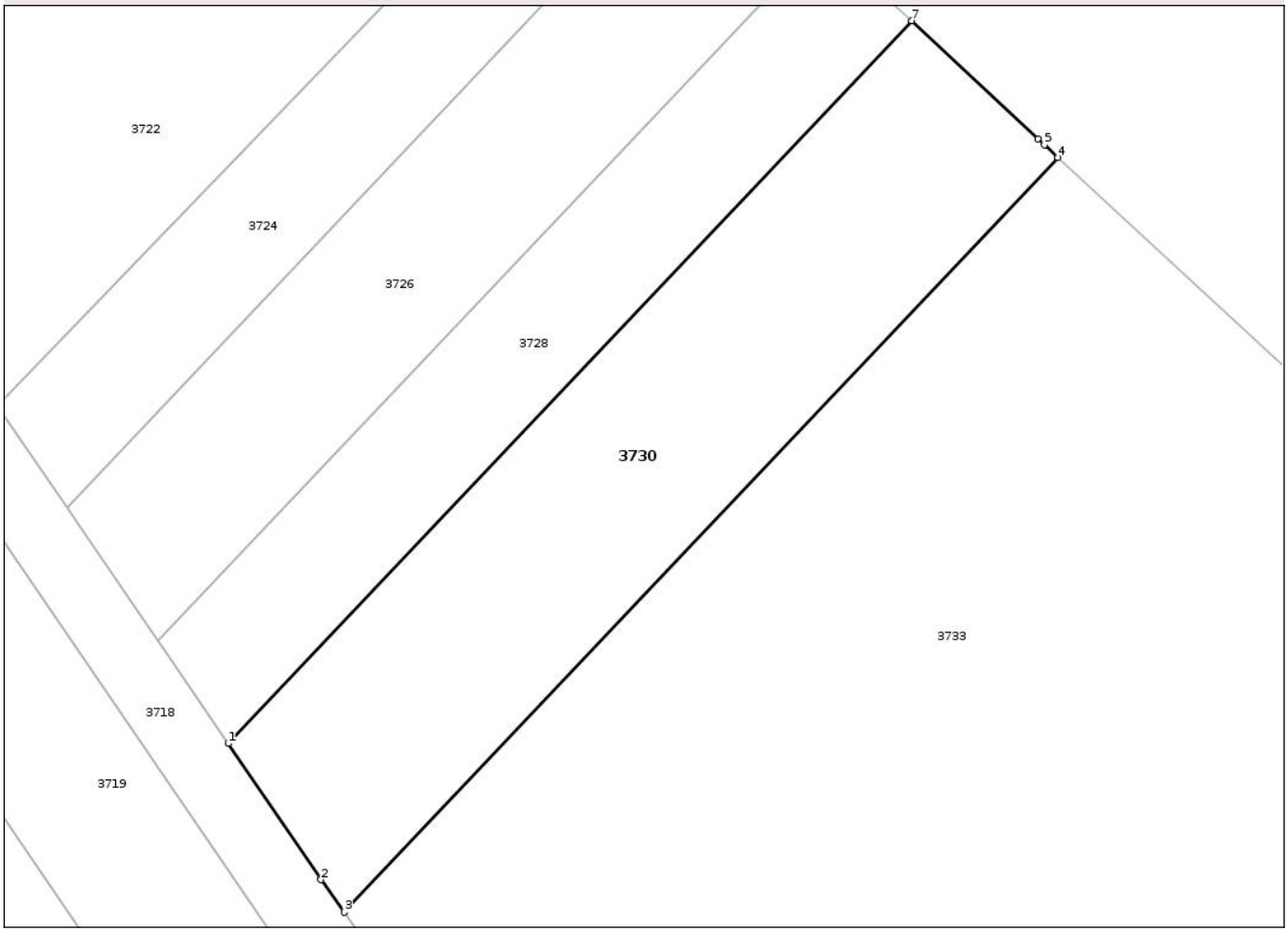

Date referitoare la teren

Crt	Categorie folosință	Intra vilan	Suprafaţa (mp)	Tarla	Parcelă	Nr. topo	Observaţii / Referinţe
1	arabil	NU	352	25	409	-	

Lungime Segmente
1) Valorile lungimilor segmentelor sunt obţinute din proiecţie în plan.

Punct început	X / Y	Punct sfârşit	X / Y	Lungime segment (** (m)
1	573.913,035 698.863,606	2	573.916,891 698.857,951	6.845
2	573.916,891 698.857,951	3	573.917,855 698.856,597	1.662
3	573.917,855 698.856,597	4	573.947,533 698.887,943	43.167
4	573.947,533 698.887,943	5	573.946,967 698.888,468	0.772
5	573.946,967 698.888,468	6	573.946,706 698.888,712	0.357

Document care conține date cu caracter personal, protejat de prevederile Regulamentului (UE) nr. 679/2016 și Legii 190/2018

Punct început	X / Y	Punct sfârşit	X / Y	Lungime segment (** (m)
6	573.946,706 698.888,712	7	573.941,453 698.893,621	7.19
7	573.941,453 698.893,621	1	573.913,035 698.863,606	41.334

** Lungimile segmentelor sunt determinate în planul de proiecţie Stereo 70 şi sunt rotunjite la 1 milimetru.
*** Distanţa dintre puncte este formată din segmente cumulate ce sunt mai mici decât valoarea 1 milimetru.

Document care conține date cu caracter personal, protejat de prevederile Regulamentului (UE) nr. 679/2016 și Legii 190/2018

DATE DESPRE IMOBILUL NR. 3731

Oficiul de Cadastru şi Publicitate Imobiliară SUCEAVA
Biroul de Cadastru şi Publicitate Imobiliară Radauti

A. Partea I. Descrierea imobilului

TEREN Extravilan

Adresa: Jud. Suceava

Nr. Crt	Nr cadastral Nr. topografic	Suprafaţa* (mp)	Observaţii / Referinţe
A1		3.900	Sector cadastral:19 Teren neimprejmuit;

B. Partea II. Proprietari şi acte

Inscrieri privitoare la dreptul de proprietate şi alte drepturi reale		Referinţe
1 / 01/01/2025		
Act Administrativ nr. 2148, din 27/02/2003 emis de CJSDPT (titlu de proprietate);		
B1	Intabulare, drept de PROPRIETATE, dobandit prin Reconstituire, cota actuala 1/1	A1
	1) **MITITEL DARIA**, lipsa CNP	
	OBSERVATII: poz. A.1.1	
Act Administrativ nr. 3567, din 28/03/2025 emis de PRIMĂRIA ORAȘULUI MILIȘĂUȚI (Adeverință posesie);		
B2	Se notează posesia	A1
	1) **MITITEL VICTORIA**	

C. Partea III. SARCINI .

Inscrieri privind dezmembramintele dreptului de proprietate, drepturi reale de garanţie şi sarcini	Referinţe
NU SUNT	

Document care conține date cu caracter personal, protejat de prevederile Regulamentului (UE) nr. 679/2016 și Legii 190/2018

Anexa Nr. 1 La Partea I

Teren

Nr cadastral	Suprafaţa (mp)*	Observaţii / Referinţe
	3.900	

* Suprafaţa este determinată in planul de proiecţie Stereo 70.

DETALII LINIARE IMOBIL

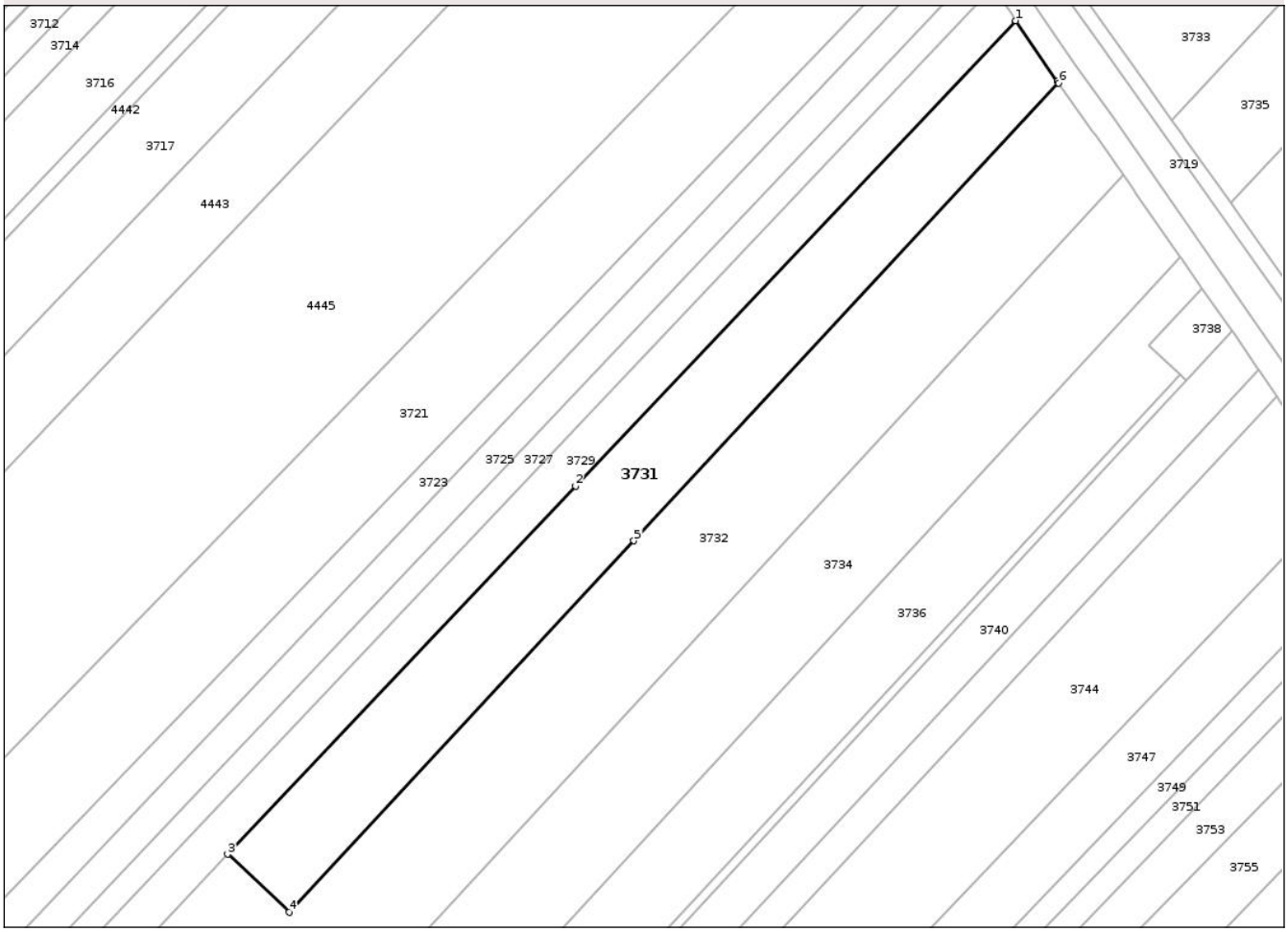

Date referitoare la teren

Crt	Categorie folosință	Intra vilan	Suprafaţa (mp)	Tarla	Parcelă	Nr. topo	Observaţii / Referinţe
1	arabil	NU	3.900	25	409	-	

Lungime Segmente
1) Valorile lungimilor segmentelor sunt obţinute din proiecţie în plan.

Punct început	X / Y	Punct sfârşit	X / Y	Lungime segment (** (m)
1	573.907,711 698.845,883	2	573.816,199 698.749,228	133.104
2	573.816,199 698.749,228	3	573.743,836 698.672,799	105.251
3	573.743,836 698.672,799	4	573.756,668 698.660,749	17.603
4	573.756,668 698.660,749	5	573.828,3 698.737,863	105.251
5	573.828,3 698.737,863	6	573.916,626 698.832,947	129.778

Document care conține date cu caracter personal, protejat de prevederile Regulamentului (UE) nr. 679/2016 și Legii 190/2018

Punct început	X / Y	Punct sfârşit	X / Y	Lungime segment (** (m)
6	573.916,626 698.832,947	7	573.916,376 698.833,298	0.431
7	573.916,376 698.833,298	1	573.907,711 698.845,883	15.28

** Lungimile segmentelor sunt determinate în planul de proiecţie Stereo 70 şi sunt rotunjite la 1 milimetru.
*** Distanţa dintre puncte este formată din segmente cumulate ce sunt mai mici decât valoarea 1 milimetru.

Document care conține date cu caracter personal, protejat de prevederile Regulamentului (UE) nr. 679/2016 și Legii 190/2018

DATE DESPRE IMOBILUL NR. 3732

Oficiul de Cadastru şi Publicitate Imobiliară SUCEAVA
Biroul de Cadastru şi Publicitate Imobiliară Radauti

A. Partea I. Descrierea imobilului

TEREN Extravilan

Adresa: Jud. Suceava

Nr. Crt	Nr cadastral Nr. topografic	Suprafaţa* (mp)	Observaţii / Referinţe
A1		10.228	Sector cadastral:19 Teren neimprejmuit;

B. Partea II. Proprietari şi acte

Inscrieri privitoare la dreptul de proprietate şi alte drepturi reale		Referinţe
1 / 01/01/2025		
Act Administrativ nr. 8401, din 12/09/2024 emis de PRIMĂRIA ORAȘULUI MILIȘĂUȚI;		
B1	Inscrierea posesiei, drept de PROPRIETATE, dobandit prin Lege, cota actuala 1/1	A1
	1) **NEIDENTIFICAT NEIDENTIFICAT**	
Act Normativ nr. 7, din 13/03/1996 emis de PARLAMENTUL ROMANIEI (art.13);		
B1	Se notează mențiunea de proprietar neidentificat	A1

C. Partea III. SARCINI .

Inscrieri privind dezmembramintele dreptului de proprietate, drepturi reale de garanţie şi sarcini	Referinţe
NU SUNT	

Document care conține date cu caracter personal, protejat de prevederile Regulamentului (UE) nr. 679/2016 și Legii 190/2018

Anexa Nr. 1 La Partea I

Teren

Nr cadastral	Suprafaţa (mp)*	Observaţii / Referinţe
	10.228	

* Suprafaţa este determinată in planul de proiecţie Stereo 70.

DETALII LINIARE IMOBIL

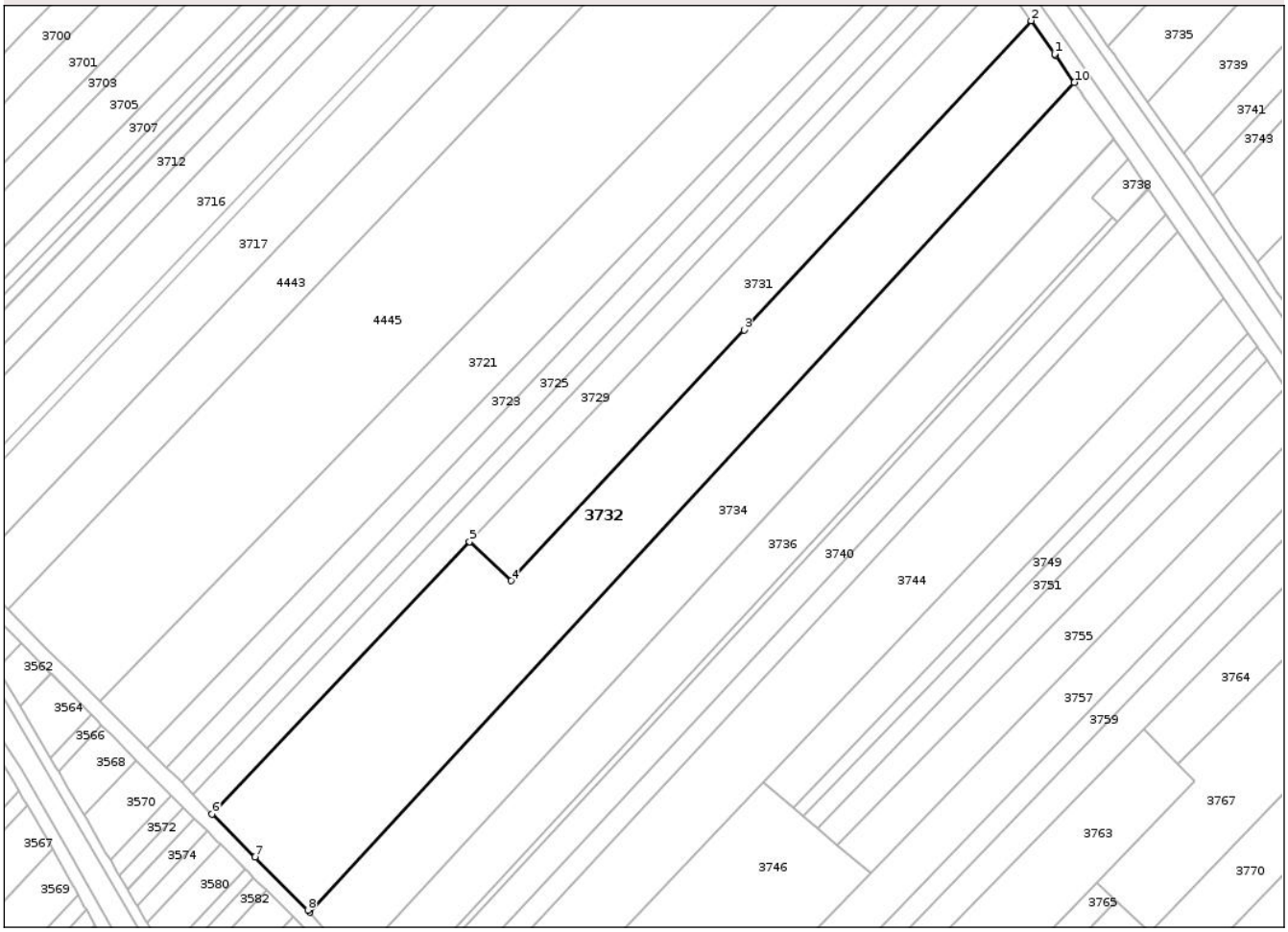

Date referitoare la teren

Crt	Categorie folosință	Intra vilan	Suprafaţa (mp)	Tarla	Parcelă	Nr. topo	Observaţii / Referinţe
1	arabil	NU	10.228	25	409	-	

Lungime Segmente
1) Valorile lungimilor segmentelor sunt obţinute din proiecţie în plan.

Punct început	X / Y	Punct sfârşit	X / Y	Lungime segment (** (m)
1	573.923,891 698.822,71	2	573.916,626 698.832,947	12.553
2	573.916,626 698.832,947	3	573.828,3 698.737,863	129.778
3	573.828,3 698.737,863	4	573.756,668 698.660,749	105.251
4	573.756,668 698.660,749	5	573.743,836 698.672,799	17.603
5	573.743,836 698.672,799	6	573.664,496 698.589,0	115.4

Document care conține date cu caracter personal, protejat de prevederile Regulamentului (UE) nr. 679/2016 și Legii 190/2018

Punct început	X / Y	Punct sfârşit	X / Y	Lungime segment (** (m)
6	573.664,496 698.589,0	7	573.677,738 698.575,78	18.711
7	573.677,738 698.575,78	8	573.694,067 698.559,494	23.062
8	573.694,067 698.559,494	9	573.694,636 698.558,855	0.856
9	573.694,636 698.558,855	10	573.929,965 698.813,981	347.086
10	573.929,965 698.813,981	11	573.924,186 698.822,286	10.118
11	573.924,186 698.822,286	1	573.923,891 698.822,71	0.517

** Lungimile segmentelor sunt determinate în planul de proiecţie Stereo 70 şi sunt rotunjite la 1 milimetru.
*** Distanţa dintre puncte este formată din segmente cumulate ce sunt mai mici decât valoarea 1 milimetru.

Document care conține date cu caracter personal, protejat de prevederile Regulamentului (UE) nr. 679/2016 și Legii 190/2018

DATE DESPRE IMOBILUL NR. 3733

Oficiul de Cadastru şi Publicitate Imobiliară SUCEAVA
Biroul de Cadastru şi Publicitate Imobiliară Radauti

A. Partea I. Descrierea imobilului

TEREN Extravilan

Adresa: Jud. Suceava

Nr. Crt	Nr cadastral Nr. topografic	Suprafaţa* (mp)	Observaţii / Referinţe
A1		1.772	Sector cadastral:19 Teren neimprejmuit;

B. Partea II. Proprietari şi acte

Inscrieri privitoare la dreptul de proprietate şi alte drepturi reale		Referinţe
1 / 01/01/2025		
Act Administrativ nr. 8401, din 12/09/2024 emis de PRIMĂRIA ORAȘULUI MILIȘĂUȚI;		
B1	Inscrierea posesiei, drept de PROPRIETATE, dobandit prin Lege, cota actuala 1/1	A1
	1) **NEIDENTIFICAT NEIDENTIFICAT**	
Act Normativ nr. 7, din 13/03/1996 emis de PARLAMENTUL ROMANIEI (art.13);		
B1	Se notează mențiunea de proprietar neidentificat	A1

C. Partea III. SARCINI .

Inscrieri privind dezmembramintele dreptului de proprietate, drepturi reale de garanţie şi sarcini	Referinţe
NU SUNT	

Document care conține date cu caracter personal, protejat de prevederile Regulamentului (UE) nr. 679/2016 și Legii 190/2018

Anexa Nr. 1 La Partea I

Teren

Nr cadastral	Suprafaţa (mp)*	Observaţii / Referinţe
	1.772	

* Suprafaţa este determinată in planul de proiecţie Stereo 70.

DETALII LINIARE IMOBIL

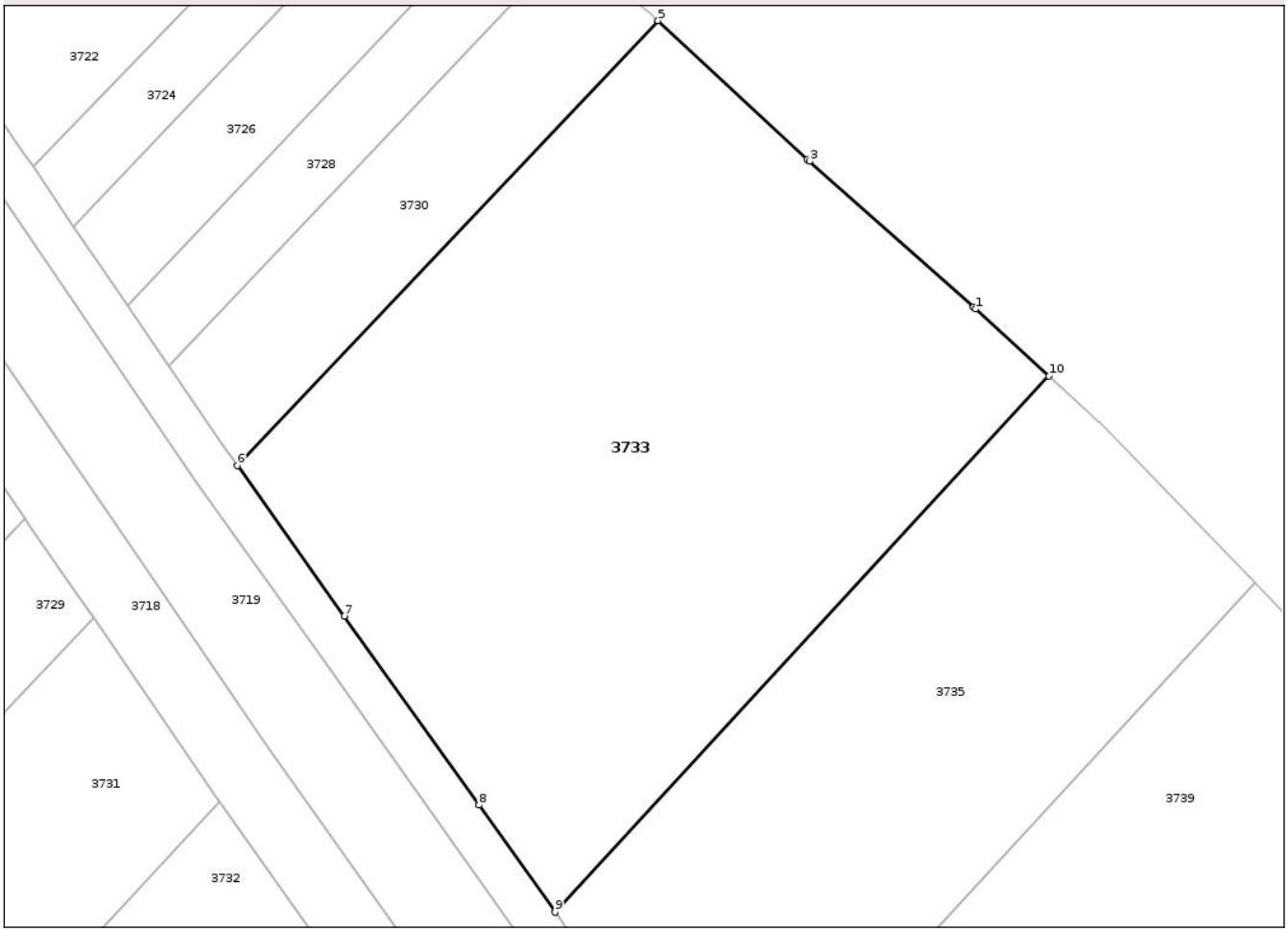

Date referitoare la teren

Crt	Categorie folosință	Intra vilan	Suprafaţa (mp)	Tarla	Parcelă	Nr. topo	Observaţii / Referinţe
1	arabil	NU	1.772	25	409	-	

Lungime Segmente
1) Valorile lungimilor segmentelor sunt obţinute din proiecţie în plan.

Punct început	X / Y	Punct sfârşit	X / Y	Lungime segment (** (m)
1	573.969,913 698.867,628	2	573.969,762 698.867,763	0.203
2	573.969,762 698.867,763	3	573.958,218 698.878,037	15.454
3	573.958,218 698.878,037	4	573.958,057 698.878,186	0.219
4	573.958,057 698.878,186	5	573.947,533 698.887,943	14.351
5	573.947,533 698.887,943	6	573.917,855 698.856,597	43.167

Document care conține date cu caracter personal, protejat de prevederile Regulamentului (UE) nr. 679/2016 și Legii 190/2018

Punct început	X / Y	Punct sfârşit	X / Y	Lungime segment (** (m)
6	573.917,855 698.856,597	7	573.925,408 698.845,991	13.021
7	573.925,408 698.845,991	8	573.934,894 698.832,672	16.352
8	573.934,894 698.832,672	9	573.940,258 698.825,14	9.247
9	573.940,258 698.825,14	10	573.975,095 698.862,908	51.381
10	573.975,095 698.862,908	1	573.969,913 698.867,628	7.009

** Lungimile segmentelor sunt determinate în planul de proiecţie Stereo 70 şi sunt rotunjite la 1 milimetru.
*** Distanţa dintre puncte este formată din segmente cumulate ce sunt mai mici decât valoarea 1 milimetru.

Document care conține date cu caracter personal, protejat de prevederile Regulamentului (UE) nr. 679/2016 și Legii 190/2018

DATE DESPRE IMOBILUL NR. 3734

Oficiul de Cadastru şi Publicitate Imobiliară SUCEAVA
Biroul de Cadastru şi Publicitate Imobiliară Radauti

A. Partea I. Descrierea imobilului

TEREN Extravilan

Adresa: Jud. Suceava

Nr. Crt	Nr cadastral Nr. topografic	Suprafaţa* (mp)	Observaţii / Referinţe
A1		Din acte: 8.200 Masurata: 7.107	Sector cadastral:19 Teren neimprejmuit; DIFERENȚA SE AFLĂ LA ID 3735

B. Partea II. Proprietari şi acte

Inscrieri privitoare la dreptul de proprietate şi alte drepturi reale		Referinţe
1 / 01/01/2025		
Act Notarial nr. 3612, din 31/07/1998 emis de BNP BUZDUGA CATALINA (act de partaj);		
B1	Intabulare, drept de PROPRIETATE, dobandit prin Conventie, cota actuala 1/1	A1
	1) **ŞERBAN OVIDIU** 2) **ŞERBAN DORIN**, lipsa CNP 3) **ŞERBAN ADRIAN**, lipsa CNP 4) **ŞERBAN MIHAIȚĂ IONEL**, lipsa CNP	

C. Partea III. SARCINI .

Inscrieri privind dezmembramintele dreptului de proprietate, drepturi reale de garanţie şi sarcini	Referinţe
NU SUNT	

Document care conține date cu caracter personal, protejat de prevederile Regulamentului (UE) nr. 679/2016 și Legii 190/2018

Anexa Nr. 1 La Partea I

Teren

Nr cadastral	Suprafaţa (mp)*	Observaţii / Referinţe
	Din acte: 8.200 Masurata: 7.107	DIFERENȚA SE AFLĂ LA ID 3735

* Suprafaţa este determinată in planul de proiecţie Stereo 70.

DETALII LINIARE IMOBIL

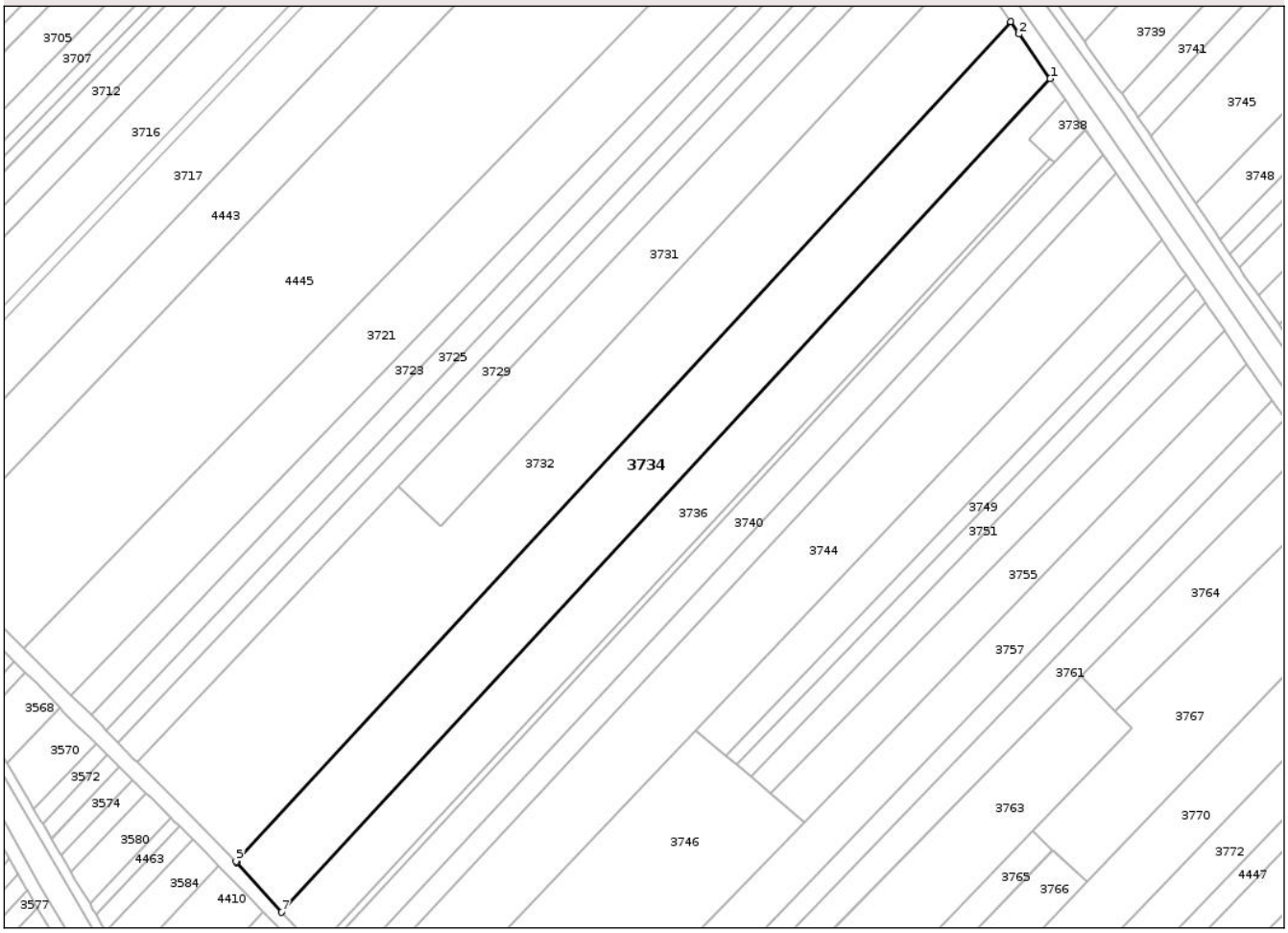

Date referitoare la teren

Crt	Categorie folosinţă	Intra vilan	Suprafaţa (mp)	Tarla	Parcelă	Nr. topo	Observaţii / Referinţe
1	arabil	NU	7.107	25	409	-	

Lungime Segmente
1) Valorile lungimilor segmentelor sunt obţinute din proiecţie în plan.

Punct început	X / Y	Punct sfârşit	X / Y	Lungime segment (** (m)
1	573.941,985 698.796,704	2	573.932,577 698.810,225	16.472
2	573.932,577 698.810,225	3	573.932,314 698.810,604	0.461
3	573.932,314 698.810,604	4	573.929,965 698.813,981	4.114
4	573.929,965 698.813,981	5	573.694,636 698.558,855	347.086
5	573.694,636 698.558,855	6	573.694,915 698.558,541	0.42

Document care conține date cu caracter personal, protejat de prevederile Regulamentului (UE) nr. 679/2016 și Legii 190/2018

Punct început	X / Y	Punct sfârşit	X / Y	Lungime segment (** (m)
6	573.694,915 698.558,541	7	573.708,367 698.543,432	20.23
7	573.708,367 698.543,432	1	573.941,985 698.796,704	344.564

** Lungimile segmentelor sunt determinate în planul de proiecţie Stereo 70 şi sunt rotunjite la 1 milimetru.
*** Distanţa dintre puncte este formată din segmente cumulate ce sunt mai mici decât valoarea 1 milimetru.

Document care conține date cu caracter personal, protejat de prevederile Regulamentului (UE) nr. 679/2016 și Legii 190/2018

DATE DESPRE IMOBILUL NR. 3735

Oficiul de Cadastru şi Publicitate Imobiliară SUCEAVA
Biroul de Cadastru şi Publicitate Imobiliară Radauti

A. Partea I. Descrierea imobilului

TEREN Extravilan

Adresa: Jud. Suceava

Nr. Crt	Nr cadastral Nr. topografic	Suprafaţa* (mp)	Observaţii / Referinţe
A1		Din acte: 8.200 Masurata: 1.094	Sector cadastral:19 Teren neimprejmuit; DIFERENȚA SE AFLĂ LA ID 3734

B. Partea II. Proprietari şi acte

Inscrieri privitoare la dreptul de proprietate şi alte drepturi reale		Referinţe
1 / 01/01/2025		
Act Notarial nr. 3612, din 31/07/1998 emis de BNP BUZDUGA CATALINA (act de partaj);		
B1	Intabulare, drept de PROPRIETATE, dobandit prin Conventie, cota actuala 1/1	A1
	1) **ŞERBAN OVIDIU** 2) **ŞERBAN MIHAIȚĂ IONEL**, lipsa CNP 3) **ŞERBAN ADRIAN**, lipsa CNP 4) **ŞERBAN DORIN**, lipsa CNP	

C. Partea III. SARCINI .

Inscrieri privind dezmembramintele dreptului de proprietate, drepturi reale de garanţie şi sarcini	Referinţe
NU SUNT	

Document care conține date cu caracter personal, protejat de prevederile Regulamentului (UE) nr. 679/2016 și Legii 190/2018

Anexa Nr. 1 La Partea I

Teren

Nr cadastral	Suprafaţa (mp)*	Observaţii / Referinţe
	Din acte: 8.200 Masurata: 1.094	DIFERENȚA SE AFLĂ LA ID 3734

* Suprafaţa este determinată in planul de proiecţie Stereo 70.

DETALII LINIARE IMOBIL

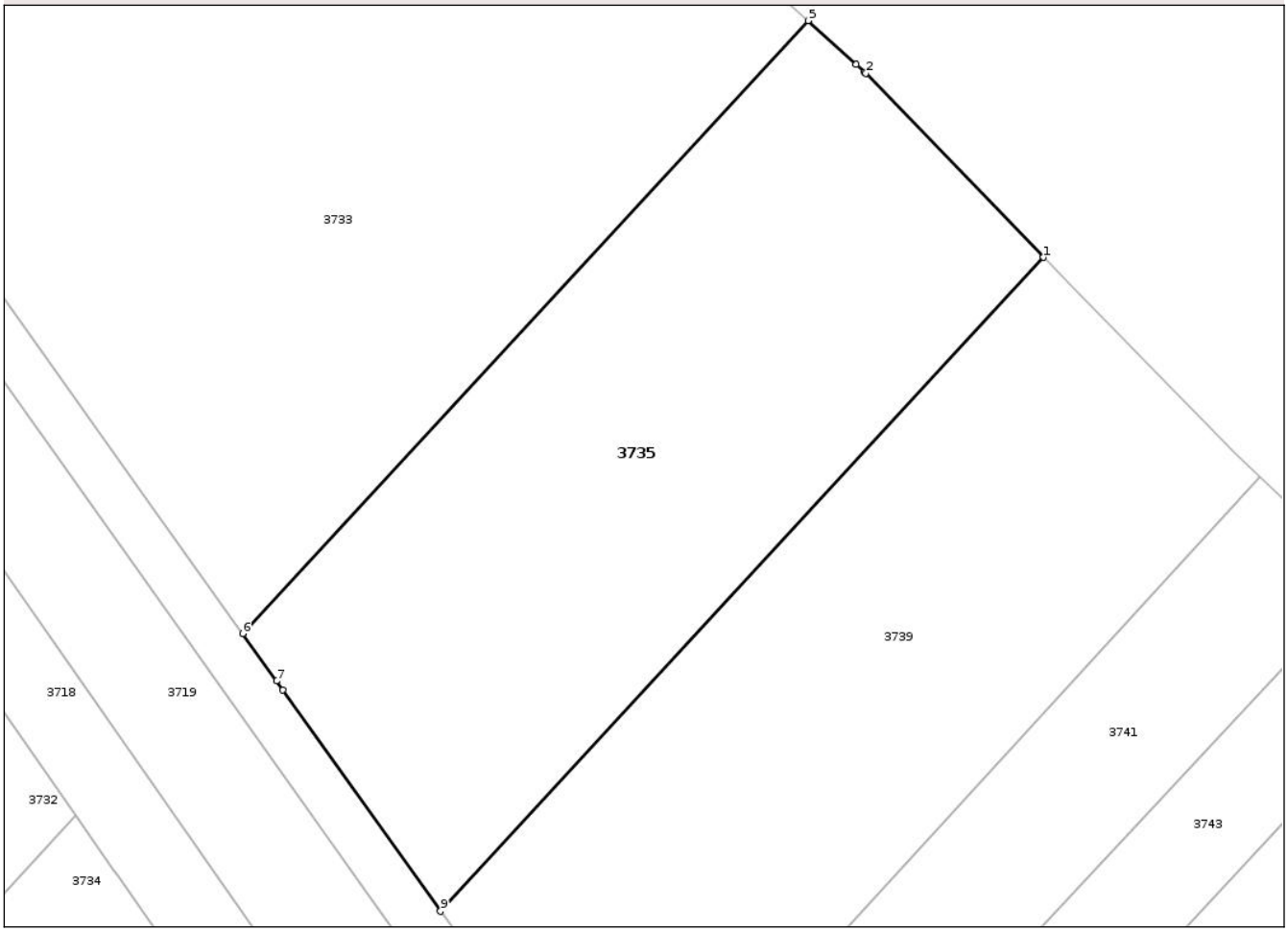

Date referitoare la teren

Crt	Categorie folosinţă	Intra vilan	Suprafaţa (mp)	Tarla	Parcelă	Nr. topo	Observaţii / Referinţe
1	arabil	NU	1.094	25	409	-	

Lungime Segmente
1) Valorile lungimilor segmentelor sunt obţinute din proiecţie în plan.

Punct început	X / Y	Punct sfârşit	X / Y	Lungime segment (** (m)
1	573.989,598 698.848,323	2	573.978,659 698.859,661	15.755
2	573.978,659 698.859,661	3	573.978,583 698.859,731	0.103
3	573.978,583 698.859,731	4	573.978,057 698.860,21	0.711
4	573.978,057 698.860,21	5	573.975,095 698.862,908	4.007
5	573.975,095 698.862,908	6	573.940,258 698.825,14	51.381

Document care conține date cu caracter personal, protejat de prevederile Regulamentului (UE) nr. 679/2016 și Legii 190/2018

Punct început	X / Y	Punct sfârşit	X / Y	Lungime segment (** (m)
6	573.940,258 698.825,14	7	573.942,334 698.822,224	3.58
7	573.942,334 698.822,224	8	573.942,732 698.821,665	0.686
8	573.942,732 698.821,665	9	573.952,438 698.808,036	16.732
9	573.952,438 698.808,036	1	573.989,598 698.848,323	54.808

** Lungimile segmentelor sunt determinate în planul de proiecţie Stereo 70 şi sunt rotunjite la 1 milimetru.
*** Distanţa dintre puncte este formată din segmente cumulate ce sunt mai mici decât valoarea 1 milimetru.

Document care conține date cu caracter personal, protejat de prevederile Regulamentului (UE) nr. 679/2016 și Legii 190/2018

DATE DESPRE IMOBILUL NR. 3736

Oficiul de Cadastru şi Publicitate Imobiliară SUCEAVA
Biroul de Cadastru şi Publicitate Imobiliară Radauti

A. Partea I. Descrierea imobilului

TEREN Extravilan

Adresa: Jud. Suceava

Nr. Crt	Nr cadastral Nr. topografic	Suprafaţa* (mp)	Observaţii / Referinţe
A1	43917	Din acte: 7.200 Masurata: 5.332	Sector cadastral:19 Teren neimprejmuit;

B. Partea II. Proprietari şi acte

Inscrieri privitoare la dreptul de proprietate şi alte drepturi reale		Referinţe
48757 / 06/10/2023		
Act Notarial nr. 271, din 10/04/2023 emis de BNP FRUNZA CARMEN VASILICA (contract de vanzare-cumparare);		
B3	Intabulare, drept de PROPRIETATEbun comun în devălmășie, dobandit prin Conventie, cota actuala 1/1	A1
	1) **VOIASCIUC MARINELA-SORINA** 2) **VOIAȘCIUC ALEXANDRU-PETRU**	
	OBSERVATII: pozitie transcrisa din CF 43877/Milisauti, inscrisa prin incheierea nr. 36224 din 02/08/2023; pozitie transcrisa din CF 43794/Milisauti, inscrisa prin incheierea nr. 15685 din 10/04/2023;	

C. Partea III. SARCINI .

Inscrieri privind dezmembramintele dreptului de proprietate, drepturi reale de garanţie şi sarcini	Referinţe
NU SUNT	

Document care conține date cu caracter personal, protejat de prevederile Regulamentului (UE) nr. 679/2016 și Legii 190/2018

Anexa Nr. 1 La Partea I

Teren

Nr cadastral	Suprafaţa (mp)*	Observaţii / Referinţe
43917	Din acte: 7.200 Masurata: 5.332	

* Suprafaţa este determinată in planul de proiecţie Stereo 70.

DETALII LINIARE IMOBIL

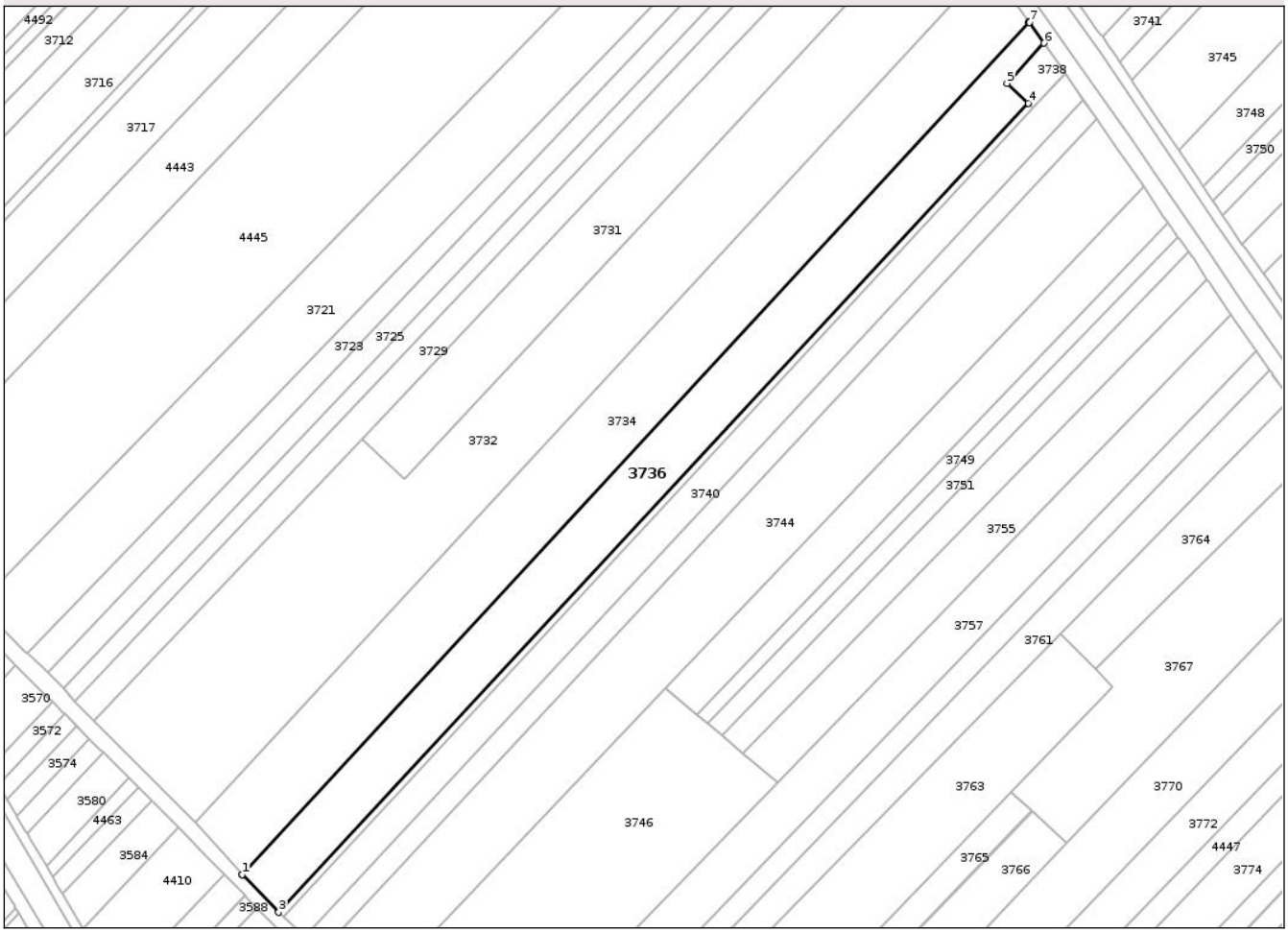

Date referitoare la teren

Crt	Categorie folosinţă	Intra vilan	Suprafaţa (mp)	Tarla	Parcelă	Nr. topo	Observaţii / Referinţe
1	arabil	NU	5.332	25	409	-	

Lungime Segmente
1) Valorile lungimilor segmentelor sunt obţinute din proiecţie în plan.

Punct început	X / Y	Punct sfârşit	X / Y	Lungime segment (** (m)
1	573.708,367 698.543,432	2	573.708,417 698.543,376	0.075
2	573.708,417 698.543,376	3	573.719,17 698.532,276	15.454
3	573.719,17 698.532,276	4	573.941,823 698.772,486	327.529
4	573.941,823 698.772,486	5	573.935,455 698.778,378	8.676
5	573.935,455 698.778,378	6	573.946,436 698.790,307	16.214

Document care conține date cu caracter personal, protejat de prevederile Regulamentului (UE) nr. 679/2016 și Legii 190/2018

Punct început	X / Y	Punct sfârşit	X / Y	Lungime segment (** (m)
6	573.946,436 698.790,307	7	573.942,15 698.796,467	7.504
7	573.942,15 698.796,467	8	573.941,985 698.796,704	0.289
8	573.941,985 698.796,704	1	573.708,367 698.543,432	344.564

** Lungimile segmentelor sunt determinate în planul de proiecţie Stereo 70 şi sunt rotunjite la 1 milimetru.
*** Distanţa dintre puncte este formată din segmente cumulate ce sunt mai mici decât valoarea 1 milimetru.

DATE DESPRE IMOBILUL NR. 3737

Oficiul de Cadastru şi Publicitate Imobiliară SUCEAVA
Biroul de Cadastru şi Publicitate Imobiliară Radauti

A. Partea I. Descrierea imobilului

TEREN Extravilan

Adresa: Jud. Suceava

Nr. Crt	Nr cadastral Nr. topografic	Suprafaţa* (mp)	Observaţii / Referinţe
A1	43878	Din acte: 7.200 Masurata: 634	Sector cadastral:19 Teren neimprejmuit;

B. Partea II. Proprietari şi acte

Inscrieri privitoare la dreptul de proprietate şi alte drepturi reale		Referinţe
36224 / 02/08/2023		
Act Notarial nr. 271, din 10/04/2023 emis de BNP FRUNZA CARMEN VASILICA (contract de vanzare-cumparare);		
B2	Intabulare, drept de PROPRIETATEbun comun în devălmășie, dobandit prin Conventie, cota actuala 1/1	A1
	1) **VOIASCIUC MARINELA-SORINA** 2) **VOIAȘCIUC ALEXANDRU-PETRU**	
	OBSERVATII: pozitie transcrisa din CF 43794/Milisauti, inscrisa prin incheierea nr. 15685 din 10/04/2023;	

C. Partea III. SARCINI .

Inscrieri privind dezmembramintele dreptului de proprietate, drepturi reale de garanţie şi sarcini	Referinţe
NU SUNT	

Document care conține date cu caracter personal, protejat de prevederile Regulamentului (UE) nr. 679/2016 și Legii 190/2018

Anexa Nr. 1 La Partea I

Teren

Nr cadastral	Suprafaţa (mp)*	Observaţii / Referinţe
43878	Din acte: 7.200 Masurata: 634	

* Suprafaţa este determinată in planul de proiecţie Stereo 70.

DETALII LINIARE IMOBIL

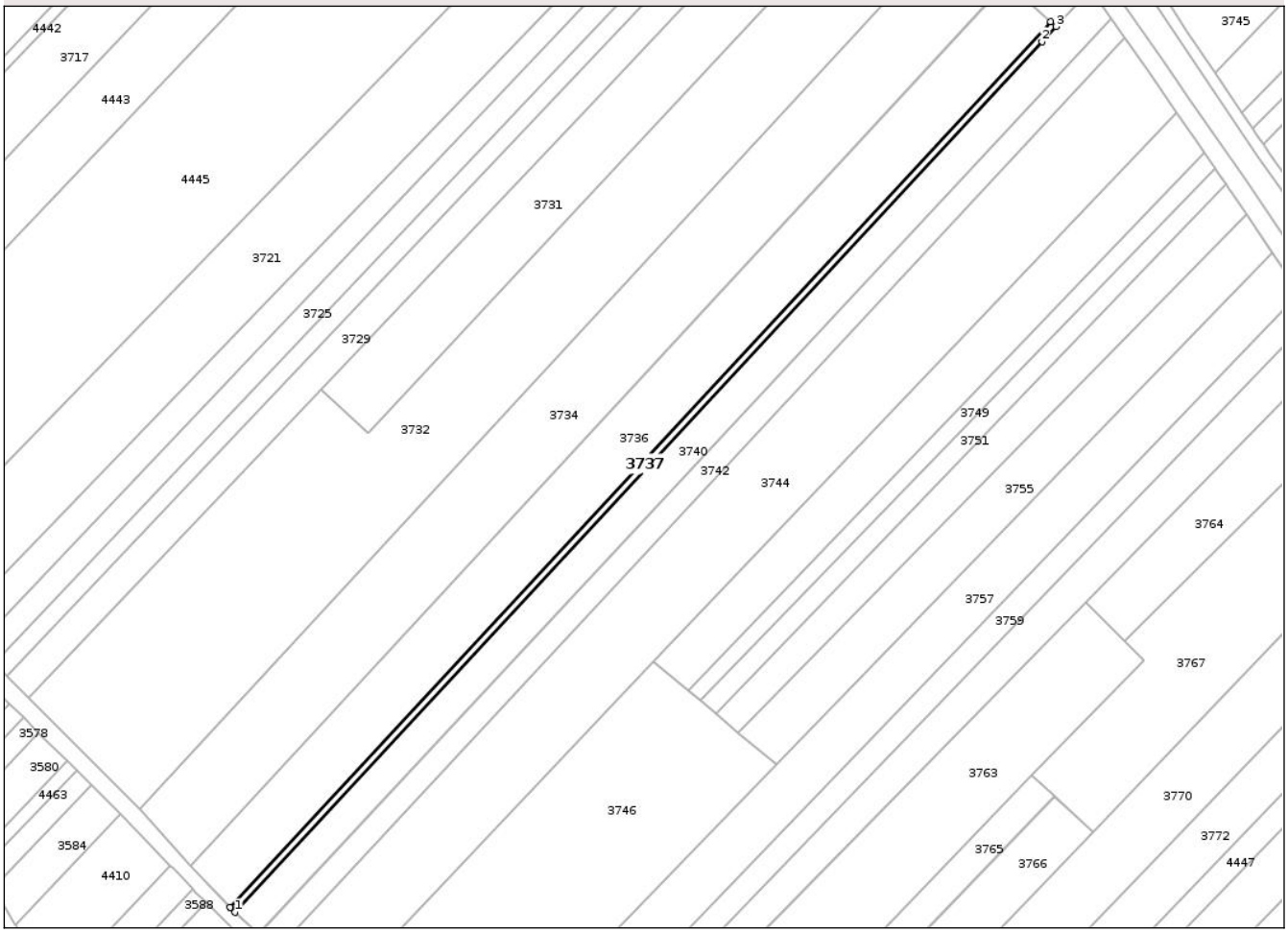

Date referitoare la teren

Crt	Categorie folosinţă	Intra vilan	Suprafaţa (mp)	Tarla	Parcelă	Nr. topo	Observaţii / Referinţe
1	arabil	NU	634	25	409	-	

Lungime Segmente

1) Valorile lungimilor segmentelor sunt obţinute din proiecţie în plan.

Punct început	X / Y	Punct sfârşit	X / Y	Lungime segment (** (m)
1	573.720,519 698.530,884	2	573.939,425 698.767,052	322.017
2	573.939,425 698.767,052	3	573.943,244 698.771,171	5.617
3	573.943,244 698.771,171	4	573.941,823 698.772,486	1.936
4	573.941,823 698.772,486	5	573.719,17 698.532,276	327.529
5	573.719,17 698.532,276	6	573.719,39 698.532,049	0.316

Document care conține date cu caracter personal, protejat de prevederile Regulamentului (UE) nr. 679/2016 și Legii 190/2018

Punct început	X / Y	Punct sfârşit	X / Y	Lungime segment (** (m)
6	573.719,39 698.532,049	1	573.720,519 698.530,884	1.622

** Lungimile segmentelor sunt determinate în planul de proiecţie Stereo 70 şi sunt rotunjite la 1 milimetru.
*** Distanţa dintre puncte este formată din segmente cumulate ce sunt mai mici decât valoarea 1 milimetru.

Document care conține date cu caracter personal, protejat de prevederile Regulamentului (UE) nr. 679/2016 și Legii 190/2018

DATE DESPRE IMOBILUL NR. 3738

Oficiul de Cadastru şi Publicitate Imobiliară SUCEAVA
Biroul de Cadastru şi Publicitate Imobiliară Radauti

A. Partea I. Descrierea imobilului

TEREN Extravilan

Adresa: Jud. Suceava

Nr. Crt	Nr cadastral Nr. topografic	Suprafaţa* (mp)	Observaţii / Referinţe
A1	43918	Din acte: 7.200 Masurata: 160	Sector cadastral:19 Teren neimprejmuit;

B. Partea II. Proprietari şi acte

Inscrieri privitoare la dreptul de proprietate şi alte drepturi reale		Referinţe
48757 / 06/10/2023		
Act Notarial nr. 271, din 10/04/2023 emis de BNP FRUNZA CARMEN VASILICA (contract de vanzare-cumparare);		
B3	Intabulare, drept de PROPRIETATEbun comun în devălmășie, dobandit prin Conventie, cota actuala 1/1	A1
	1) **VOIASCIUC MARINELA-SORINA** 2) **VOIAȘCIUC ALEXANDRU-PETRU**	
	OBSERVATII: pozitie transcrisa din CF 43877/Milisauti, inscrisa prin incheierea nr. 36224 din 02/08/2023; pozitie transcrisa din CF 43794/Milisauti, inscrisa prin incheierea nr. 15685 din 10/04/2023;	

C. Partea III. SARCINI

Inscrieri privind dezmembramintele dreptului de proprietate, drepturi reale de garanţie şi sarcini		Referinţe
65609 / 18/12/2023		
Act Notarial nr. 3706, din 15/12/2023 emis de BNP MANDICI ALEXANDRU;		
C1	Intabulare, drept de SUPERFICIEpe o perioada de 10 ani, dobandit prin Conventie, cota actuala 1/1, cota initiala 1/1	A1
	1) **ORANGE ROMANIA S.A**, CIF:9010105	

Document care conține date cu caracter personal, protejat de prevederile Regulamentului (UE) nr. 679/2016 și Legii 190/2018

Anexa Nr. 1 La Partea I

Teren

Nr cadastral	Suprafaţa (mp)*	Observaţii / Referinţe
43918	Din acte: 7.200 Masurata: 160	

* Suprafaţa este determinată in planul de proiecţie Stereo 70.

DETALII LINIARE IMOBIL

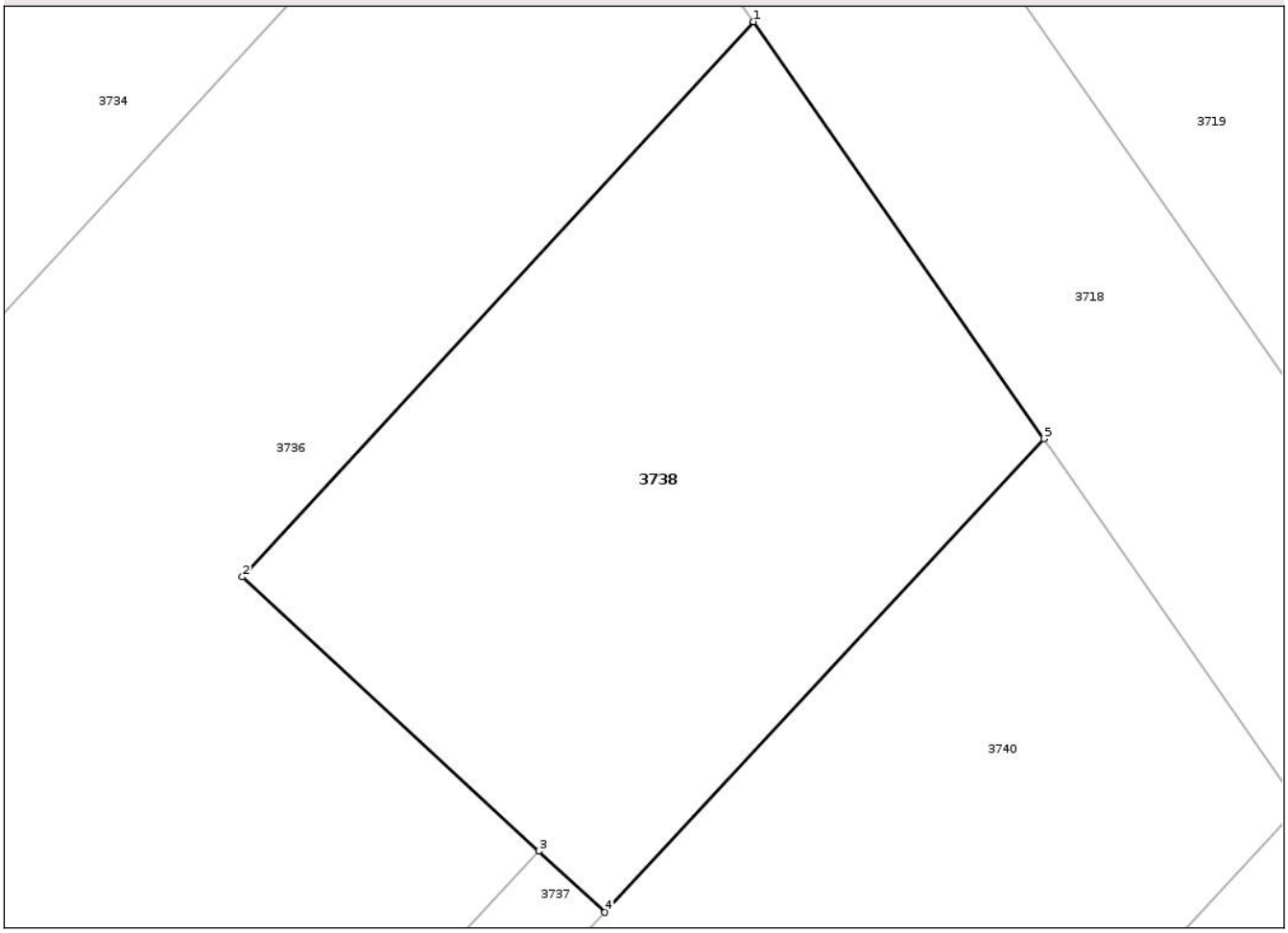

Date referitoare la teren

Crt	Categorie folosinţă	Intra vilan	Suprafaţa (mp)	Tarla	Parcelă	Nr. topo	Observaţii / Referinţe
1	arabil	NU	160	25	409	-	

Lungime Segmente
1) Valorile lungimilor segmentelor sunt obţinute din proiecţie în plan.

Punct început	X / Y	Punct sfârşit	X / Y	Lungime segment (** (m)
1	573.946,436 698.790,307	2	573.935,455 698.778,378	16.214
2	573.935,455 698.778,378	3	573.941,823 698.772,486	8.676
3	573.941,823 698.772,486	4	573.943,244 698.771,171	1.936
4	573.943,244 698.771,171	5	573.952,672 698.781,344	13.87
5	573.952,672 698.781,344	1	573.946,436 698.790,307	10.919

Document care conține date cu caracter personal, protejat de prevederile Regulamentului (UE) nr. 679/2016 și Legii 190/2018

** Lungimile segmentelor sunt determinate în planul de proiecţie Stereo 70 şi sunt rotunjite la 1 milimetru.
*** Distanţa dintre puncte este formată din segmente cumulate ce sunt mai mici decât valoarea 1 milimetru.

Document care conține date cu caracter personal, protejat de prevederile Regulamentului (UE) nr. 679/2016 și Legii 190/2018

DATE DESPRE IMOBILUL NR. 3739

Oficiul de Cadastru şi Publicitate Imobiliară SUCEAVA
Biroul de Cadastru şi Publicitate Imobiliară Radauti

A. Partea I. Descrierea imobilului

TEREN Extravilan

Adresa: Jud. Suceava

Nr. Crt	Nr cadastral Nr. topografic	Suprafaţa* (mp)	Observaţii / Referinţe
A1	43744	Din acte: 7.200 Masurata: 1.074	Sector cadastral:19 Teren neimprejmuit;

B. Partea II. Proprietari şi acte

Inscrieri privitoare la dreptul de proprietate şi alte drepturi reale		Referinţe
24708 / 28/05/2024		
Act Notarial nr. 1866, din 24/05/2024 emis de BNP COVARIUC IOAN;		
B3	Intabulare, drept de PROPRIETATEbun propriu cu titlu de schimb, dobandit prin Conventie, cota actuala 1/1	A1
	1) **LAURUS MIRCEA**	

C. Partea III. SARCINI .

Inscrieri privind dezmembramintele dreptului de proprietate, drepturi reale de garanţie şi sarcini	Referinţe
NU SUNT	

Document care conține date cu caracter personal, protejat de prevederile Regulamentului (UE) nr. 679/2016 și Legii 190/2018

Anexa Nr. 1 La Partea I

Teren

Nr cadastral	Suprafaţa (mp)*	Observaţii / Referinţe
43744	Din acte: 7.200 Masurata: 1.074	

* Suprafaţa este determinată in planul de proiecţie Stereo 70.

DETALII LINIARE IMOBIL

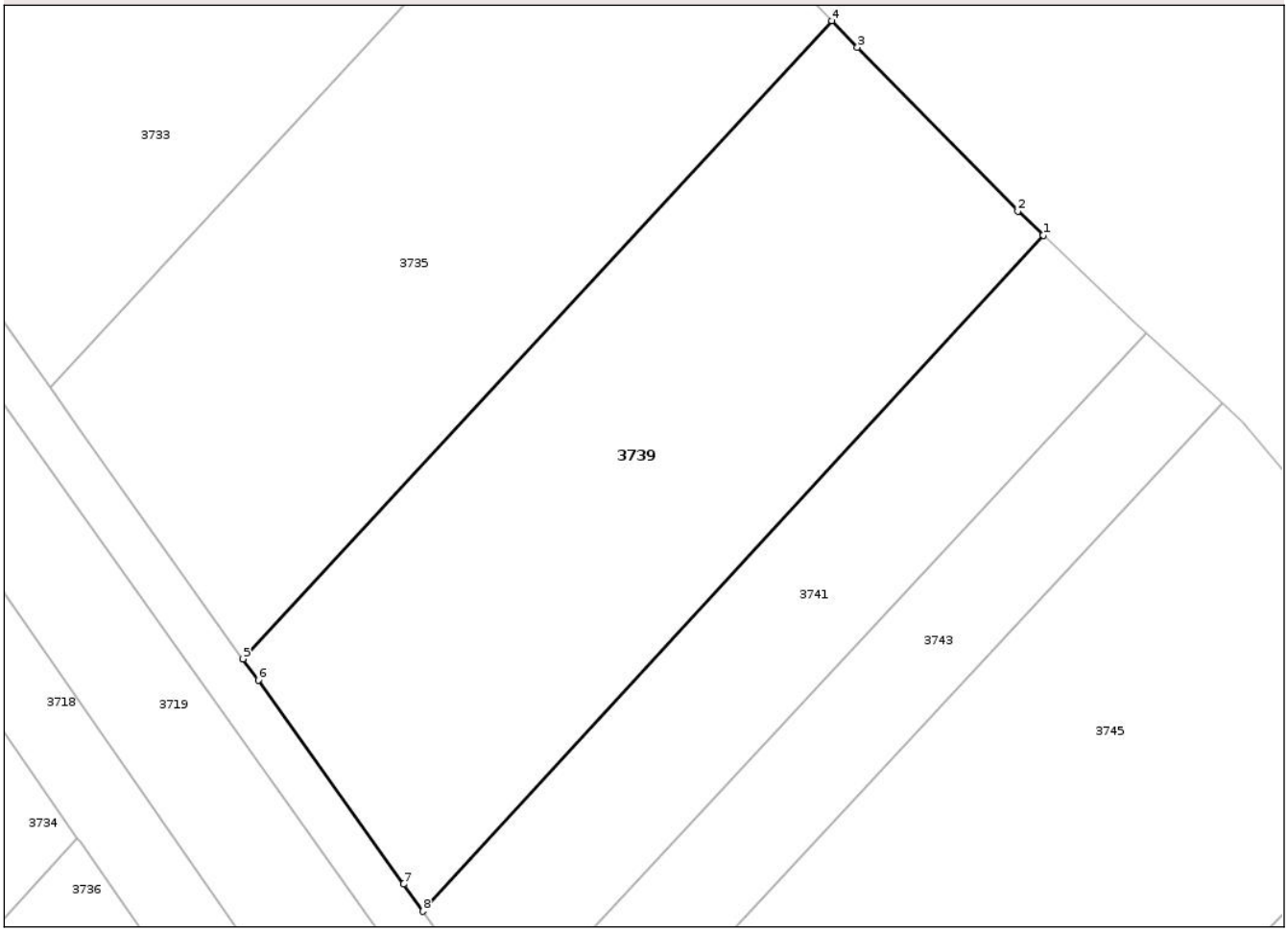

Date referitoare la teren

Crt	Categorie folosinţă	Intra vilan	Suprafaţa (mp)	Tarla	Parcelă	Nr. topo	Observaţii / Referinţe
1	arabil	NU	1.074	25	409	-	

Lungime Segmente
1) Valorile lungimilor segmentelor sunt obţinute din proiecţie în plan.

Punct început	X / Y	Punct sfârşit	X / Y	Lungime segment (** (m)
1	574.002,946 698.834,777	2	574.001,353 698.836,298	2.203
2	574.001,353 698.836,298	3	573.991,222 698.846,64	14.477
3	573.991,222 698.846,64	4	573.989,598 698.848,323	2.339
4	573.989,598 698.848,323	5	573.952,438 698.808,036	54.808
5	573.952,438 698.808,036	6	573.953,396 698.806,692	1.65

Document care conține date cu caracter personal, protejat de prevederile Regulamentului (UE) nr. 679/2016 și Legii 190/2018

Punct început	X / Y	Punct sfârşit	X / Y	Lungime segment (** (m)
6	573.953,396 698.806,692	7	573.962,565 698.793,816	15.807
7	573.962,565 698.793,816	8	573.963,787 698.792,1	2.107
8	573.963,787 698.792,1	1	574.002,946 698.834,777	57.92

** Lungimile segmentelor sunt determinate în planul de proiecţie Stereo 70 şi sunt rotunjite la 1 milimetru.
*** Distanţa dintre puncte este formată din segmente cumulate ce sunt mai mici decât valoarea 1 milimetru.

Document care conține date cu caracter personal, protejat de prevederile Regulamentului (UE) nr. 679/2016 și Legii 190/2018

DATE DESPRE IMOBILUL NR. 3740

Oficiul de Cadastru şi Publicitate Imobiliară SUCEAVA
Biroul de Cadastru şi Publicitate Imobiliară Radauti

A. Partea I. Descrierea imobilului

TEREN Extravilan

Adresa: Jud. Suceava

Nr. Crt	Nr cadastral Nr. topografic	Suprafaţa* (mp)	Observaţii / Referinţe
A1		3.083	Sector cadastral:19 Teren neimprejmuit;

B. Partea II. Proprietari şi acte

Inscrieri privitoare la dreptul de proprietate şi alte drepturi reale		Referinţe
1 / 01/01/2025		
Act Administrativ nr. 8401, din 12/09/2024 emis de PRIMĂRIA ORAȘULUI MILIȘĂUȚI;		
B1	Inscrierea posesiei, drept de PROPRIETATE, dobandit prin Lege, cota actuala 1/1	A1
	1) **NEIDENTIFICAT NEIDENTIFICAT**	
Act Normativ nr. 7, din 13/03/1996 emis de PARLAMENTUL ROMANIEI (art.13);		
B1	Se notează mențiunea de proprietar neidentificat	A1

C. Partea III. SARCINI .

Inscrieri privind dezmembramintele dreptului de proprietate, drepturi reale de garanţie şi sarcini	Referinţe
NU SUNT	

Document care conține date cu caracter personal, protejat de prevederile Regulamentului (UE) nr. 679/2016 și Legii 190/2018

Anexa Nr. 1 La Partea I

Teren

Nr cadastral	Suprafaţa (mp)*	Observaţii / Referinţe
	3.083	

* Suprafaţa este determinată in planul de proiecţie Stereo 70.

DETALII LINIARE IMOBIL

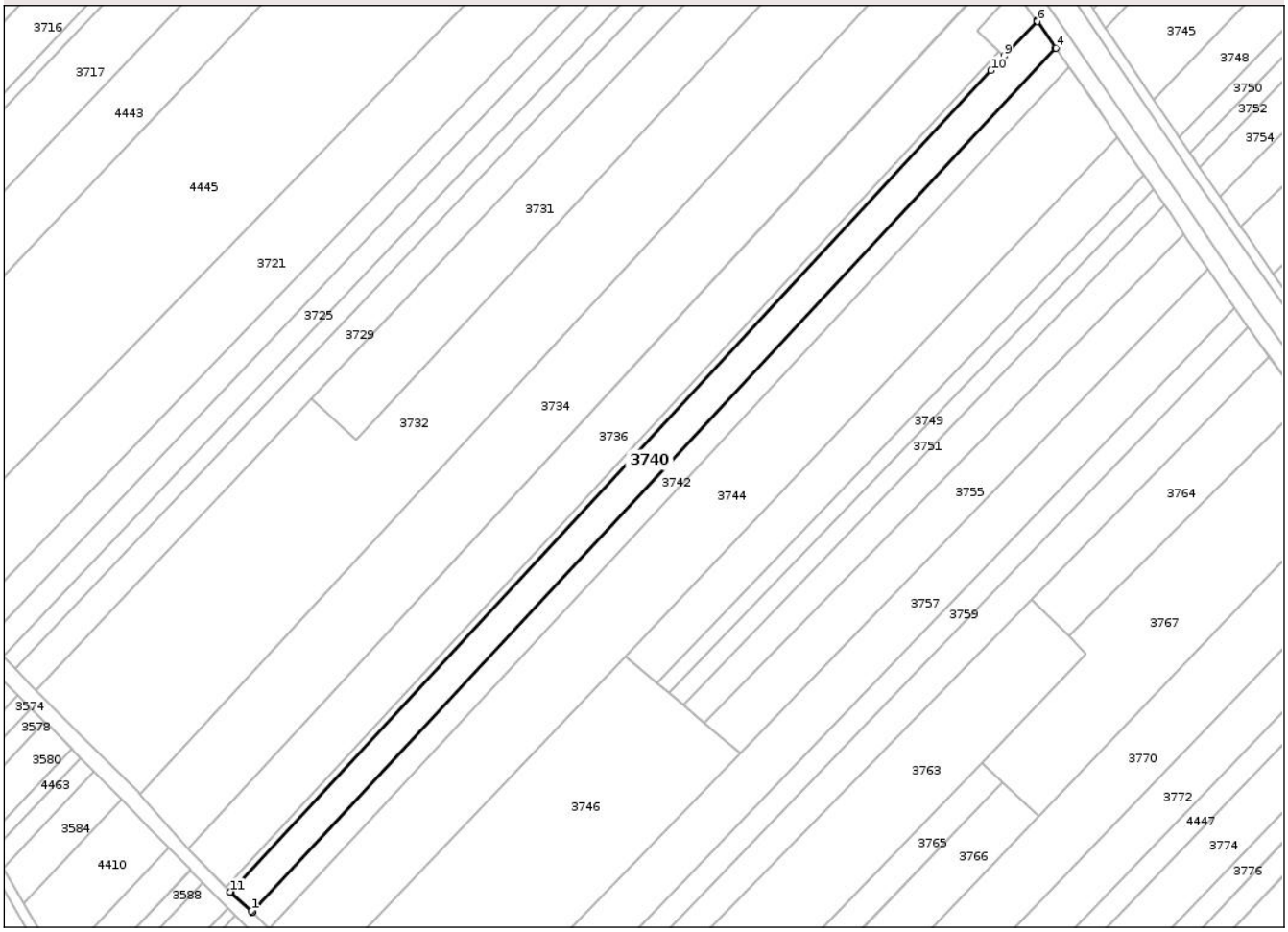

Date referitoare la teren

Crt	Categorie folosință	Intra vilan	Suprafaţa (mp)	Tarla	Parcelă	Nr. topo	Observaţii / Referinţe
1	arabil	NU	3.083	25	409	-	

Lungime Segmente
1) Valorile lungimilor segmentelor sunt obţinute din proiecţie în plan.

Punct început	X / Y	Punct sfârşit	X / Y	Lungime segment (** (m)
1	573.726,623 698.525,393	2	573.726,888 698.525,156	0.356
2	573.726,888 698.525,156	3	573.726,995 698.525,049	0.151
3	573.726,995 698.525,049	4	573.958,171 698.773,454	339.334
4	573.958,171 698.773,454	5	573.957,999 698.773,7	0.3
5	573.957,999 698.773,7	6	573.952,827 698.781,122	9.046

Document care conține date cu caracter personal, protejat de prevederile Regulamentului (UE) nr. 679/2016 și Legii 190/2018

Punct început	X / Y	Punct sfârşit	X / Y	Lungime segment (** (m)
6	573.952,827 698.781,122	7	573.952,732 698.781,258	0.166
7	573.952,732 698.781,258	8	573.952,672 698.781,344	0.105
8	573.952,672 698.781,344	9	573.943,244 698.771,171	13.87
9	573.943,244 698.771,171	10	573.939,425 698.767,052	5.617
10	573.939,425 698.767,052	11	573.720,519 698.530,884	322.017
11	573.720,519 698.530,884	12	573.720,59 698.530,811	0.102
12	573.720,59 698.530,811	1	573.726,623 698.525,393	8.109

** Lungimile segmentelor sunt determinate în planul de proiecţie Stereo 70 şi sunt rotunjite la 1 milimetru.
*** Distanţa dintre puncte este formată din segmente cumulate ce sunt mai mici decât valoarea 1 milimetru.

Document care conține date cu caracter personal, protejat de prevederile Regulamentului (UE) nr. 679/2016 și Legii 190/2018

DATE DESPRE IMOBILUL NR. 3741

Oficiul de Cadastru şi Publicitate Imobiliară SUCEAVA
Biroul de Cadastru şi Publicitate Imobiliară Radauti

A. Partea I. Descrierea imobilului

TEREN Extravilan

Adresa: Jud. Suceava

Nr. Crt	Nr cadastral Nr. topografic	Suprafaţa* (mp)	Observaţii / Referinţe
A1		517	Sector cadastral:19 Teren neimprejmuit;

B. Partea II. Proprietari şi acte

Inscrieri privitoare la dreptul de proprietate şi alte drepturi reale		Referinţe
1 / 01/01/2025		
Act Administrativ nr. 8401, din 12/09/2024 emis de PRIMĂRIA ORAȘULUI MILIȘĂUȚI;		
B1	Inscrierea posesiei, drept de PROPRIETATE, dobandit prin Lege, cota actuala 1/1	A1
	1) **NEIDENTIFICAT NEIDENTIFICAT**	
Act Normativ nr. 7, din 13/03/1996 emis de PARLAMENTUL ROMANIEI (art.13);		
B1	Se notează mențiunea de proprietar neidentificat	A1

C. Partea III. SARCINI .

Inscrieri privind dezmembramintele dreptului de proprietate, drepturi reale de garanţie şi sarcini	Referinţe
NU SUNT	

Document care conține date cu caracter personal, protejat de prevederile Regulamentului (UE) nr. 679/2016 și Legii 190/2018

Anexa Nr. 1 La Partea I

Teren

Nr cadastral	Suprafaţa (mp)*	Observaţii / Referinţe
	517	

* Suprafaţa este determinată in planul de proiecţie Stereo 70.

DETALII LINIARE IMOBIL

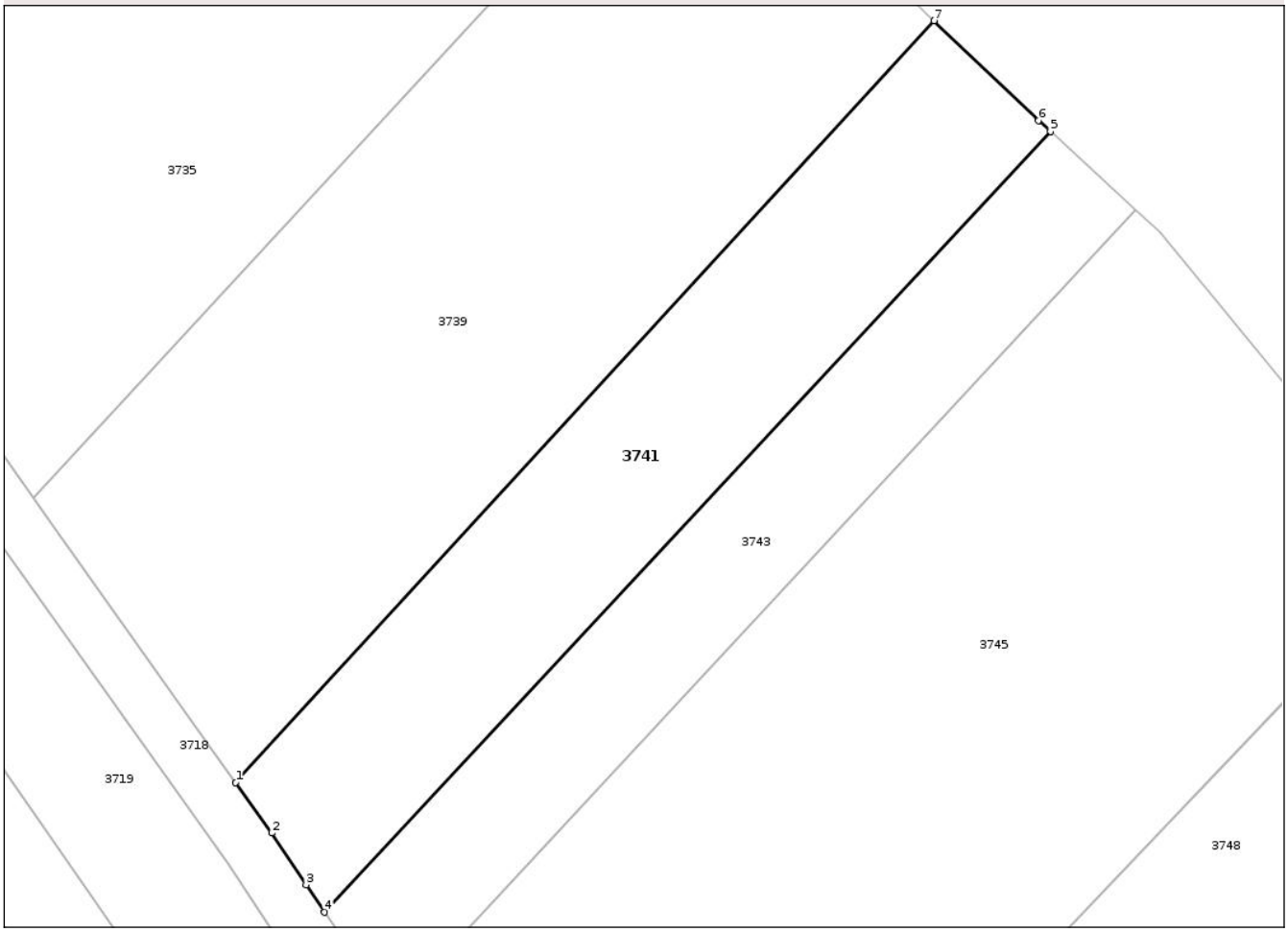

Date referitoare la teren

Crt	Categorie folosință	Intra vilan	Suprafaţa (mp)	Tarla	Parcelă	Nr. topo	Observaţii / Referinţe
1	arabil	NU	517	25	409	-	

Lungime Segmente
1) Valorile lungimilor segmentelor sunt obţinute din proiecţie în plan.

Punct început	X / Y	Punct sfârşit	X / Y	Lungime segment (** (m)
1	573.963,787 698.792,1	2	573.965,797 698.789,278	3.465
2	573.965,797 698.789,278	3	573.967,738 698.786,391	3.479
3	573.967,738 698.786,391	4	573.968,775 698.784,849	1.858
4	573.968,775 698.784,849	5	574.009,467 698.828,573	59.73
5	574.009,467 698.828,573	6	574.008,799 698.829,186	0.907

Document care conține date cu caracter personal, protejat de prevederile Regulamentului (UE) nr. 679/2016 și Legii 190/2018

Punct început	X / Y	Punct sfârşit	X / Y	Lungime segment (** (m)
6	574.008,799 698.829,186	7	574.002,946 698.834,777	8.094
7	574.002,946 698.834,777	1	573.963,787 698.792,1	57.92

** Lungimile segmentelor sunt determinate în planul de proiecţie Stereo 70 şi sunt rotunjite la 1 milimetru.
*** Distanţa dintre puncte este formată din segmente cumulate ce sunt mai mici decât valoarea 1 milimetru.

Document care conține date cu caracter personal, protejat de prevederile Regulamentului (UE) nr. 679/2016 și Legii 190/2018

DATE DESPRE IMOBILUL NR. 3742

Oficiul de Cadastru şi Publicitate Imobiliară SUCEAVA
Biroul de Cadastru şi Publicitate Imobiliară Radauti

A. Partea I. Descrierea imobilului

TEREN Extravilan

Adresa: Jud. Suceava

Nr. Crt	Nr cadastral Nr. topografic	Suprafaţa* (mp)	Observaţii / Referinţe
A1		Din acte: 2.600 Masurata: 2.206	Sector cadastral:19 Teren neimprejmuit; DIFETENȚA SE AFLĂ LA ID 3743

B. Partea II. Proprietari şi acte

Inscrieri privitoare la dreptul de proprietate şi alte drepturi reale		Referinţe
1 / 01/01/2025		
Act Notarial nr. 730, din 01/09/2016 emis de BNP FOMIN LARISA (act de partaj);		
B1	Intabulare, drept de PROPRIETATE, dobandit prin Conventie, cota actuala 1/1	A1
	1) **PASLARIU GHEROGHE**	

C. Partea III. SARCINI .

Inscrieri privind dezmembramintele dreptului de proprietate, drepturi reale de garanţie şi sarcini	Referinţe
NU SUNT	

Anexa Nr. 1 La Partea I

Teren

Nr cadastral	Suprafaţa (mp)*	Observaţii / Referinţe
	Din acte: 2.600 Masurata: 2.206	DIFETENȚA SE AFLĂ LA ID 3743

* Suprafaţa este determinată in planul de proiecţie Stereo 70.

DETALII LINIARE IMOBIL

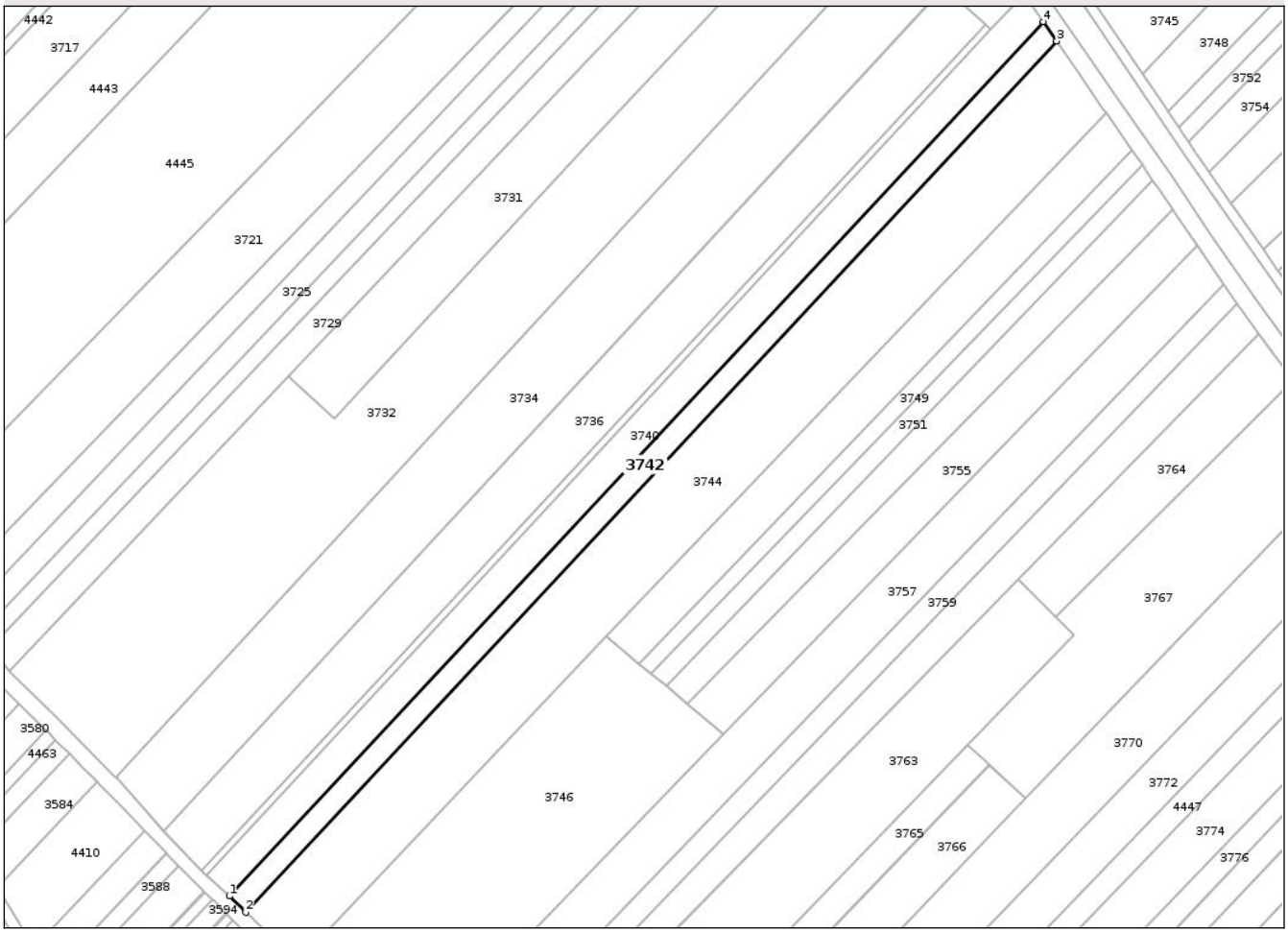

Date referitoare la teren

Crt	Categorie folosinţă	Intra vilan	Suprafaţa (mp)	Tarla	Parcelă	Nr. topo	Observaţii / Referinţe
1	arabil	NU	2.206	25	409	-	

Lungime Segmente
1) Valorile lungimilor segmentelor sunt obţinute din proiecţie în plan.

Punct început	X / Y	Punct sfârşit	X / Y	Lungime segment (** (m)
1	573.726,995 698.525,049	2	573.731,613 698.520,452	6.516
2	573.731,613 698.520,452	3	573.961,98 698.767,988	338.146
3	573.961,98 698.767,988	4	573.958,171 698.773,454	6.662
4	573.958,171 698.773,454	1	573.726,995 698.525,049	339.334

Document care conține date cu caracter personal, protejat de prevederile Regulamentului (UE) nr. 679/2016 și Legii 190/2018

** Lungimile segmentelor sunt determinate în planul de proiecţie Stereo 70 şi sunt rotunjite la 1 milimetru.
*** Distanţa dintre puncte este formată din segmente cumulate ce sunt mai mici decât valoarea 1 milimetru.

Document care conține date cu caracter personal, protejat de prevederile Regulamentului (UE) nr. 679/2016 și Legii 190/2018

DATE DESPRE IMOBILUL NR. 3743

Oficiul de Cadastru şi Publicitate Imobiliară SUCEAVA
Biroul de Cadastru şi Publicitate Imobiliară Radauti

A. Partea I. Descrierea imobilului

TEREN Extravilan

Adresa: Jud. Suceava

Nr. Crt	Nr cadastral Nr. topografic	Suprafaţa* (mp)	Observaţii / Referinţe
A1		Din acte: 2.600 Masurata: 394	Sector cadastral:19 Teren neimprejmuit; DIFETENȚA SE AFLĂ LA ID 3742

B. Partea II. Proprietari şi acte

Inscrieri privitoare la dreptul de proprietate şi alte drepturi reale		Referinţe
1 / 01/01/2025		
Act Notarial nr. 730, din 01/09/2016 emis de BNP FOMIN LARISA (act de partaj);		
B1	Intabulare, drept de PROPRIETATE, dobandit prin Conventie, cota actuala 1/1	A1
	1) **PASLARIU GHEROGHE**	

C. Partea III. SARCINI .

Inscrieri privind dezmembramintele dreptului de proprietate, drepturi reale de garanţie şi sarcini	Referinţe
NU SUNT	

Anexa Nr. 1 La Partea I

Teren

Nr cadastral	Suprafaţa (mp)*	Observaţii / Referinţe
	Din acte: 2.600 Masurata: 394	DIFETENȚA SE AFLĂ LA ID 3742

* Suprafaţa este determinată in planul de proiecţie Stereo 70.

DETALII LINIARE IMOBIL

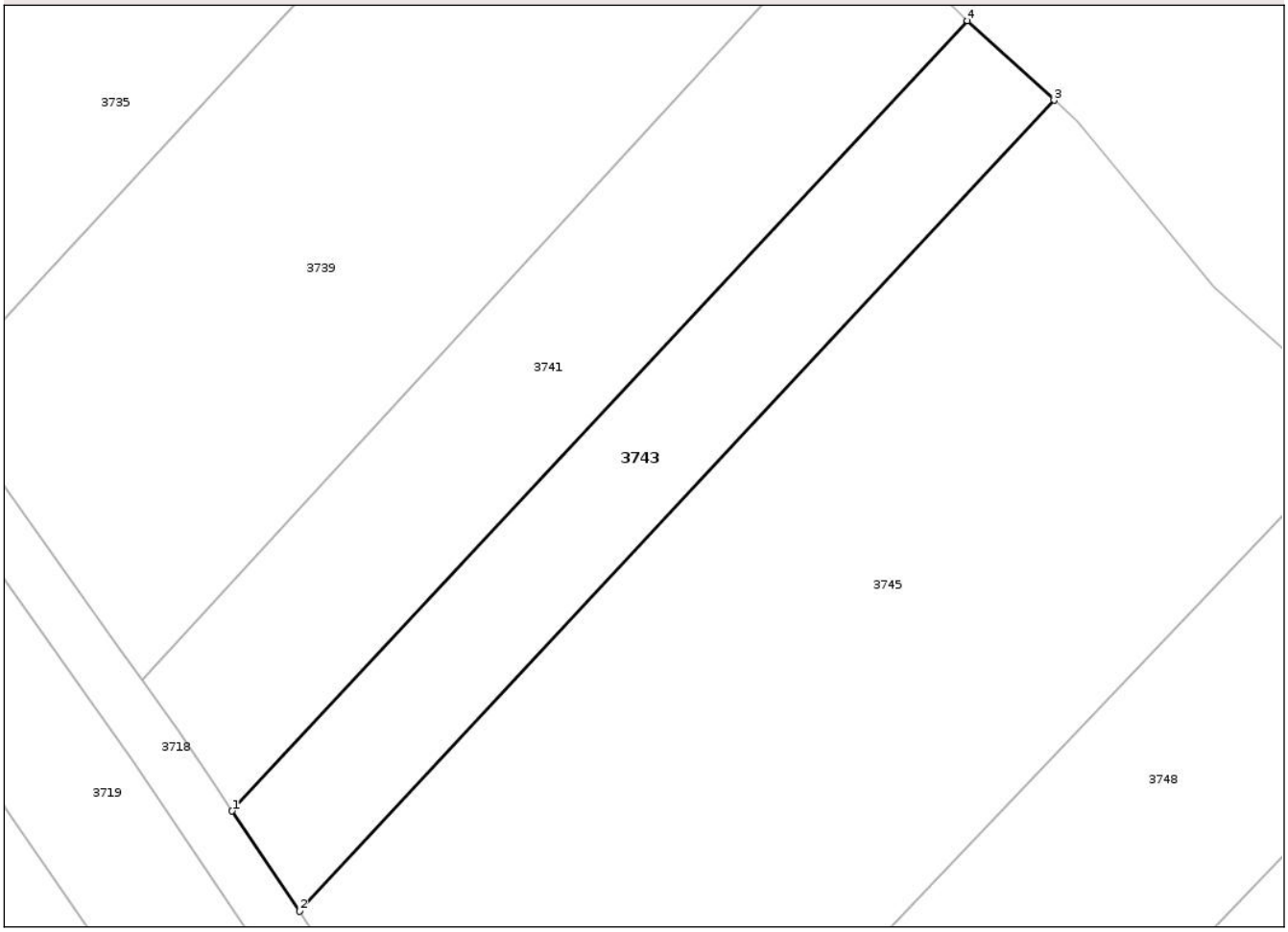

Date referitoare la teren

Crt	Categorie folosinţă	Intra vilan	Suprafaţa (mp)	Tarla	Parcelă	Nr. topo	Observaţii / Referinţe
1	arabil	NU	394	25	409	-	

Lungime Segmente
1) Valorile lungimilor segmentelor sunt obţinute din proiecţie în plan.

Punct început	X / Y	Punct sfârşit	X / Y	Lungime segment (** (m)
1	573.968,775 698.784,849	2	573.972,507 698.779,3	6.687
2	573.972,507 698.779,3	3	574.014,265 698.824,17	61.295
3	574.014,265 698.824,17	4	574.009,467 698.828,573	6.512
4	574.009,467 698.828,573	1	573.968,775 698.784,849	59.73

Document care conține date cu caracter personal, protejat de prevederile Regulamentului (UE) nr. 679/2016 și Legii 190/2018

** Lungimile segmentelor sunt determinate în planul de proiecţie Stereo 70 şi sunt rotunjite la 1 milimetru.
*** Distanţa dintre puncte este formată din segmente cumulate ce sunt mai mici decât valoarea 1 milimetru.

Document care conține date cu caracter personal, protejat de prevederile Regulamentului (UE) nr. 679/2016 și Legii 190/2018

DATE DESPRE IMOBILUL NR. 3744

Oficiul de Cadastru şi Publicitate Imobiliară SUCEAVA
Biroul de Cadastru şi Publicitate Imobiliară Radauti

A. Partea I. Descrierea imobilului

TEREN Extravilan

Adresa: Jud. Suceava

Nr. Crt	Nr cadastral Nr. topografic	Suprafaţa* (mp)	Observaţii / Referinţe
A1		7.447	Sector cadastral:19 Teren neimprejmuit;

B. Partea II. Proprietari şi acte

Inscrieri privitoare la dreptul de proprietate şi alte drepturi reale		Referinţe
1 / 01/01/2025		
Act Administrativ nr. 8401, din 12/09/2024 emis de PRIMĂRIA ORAȘULUI MILIȘĂUȚI;		
B1	Inscrierea posesiei, drept de PROPRIETATE, dobandit prin Lege, cota actuala 1/1	A1
	1) **NEIDENTIFICAT NEIDENTIFICAT**	
Act Normativ nr. 7, din 13/03/1996 emis de PARLAMENTUL ROMANIEI (art.13);		
B1	Se notează mențiunea de proprietar neidentificat	A1

C. Partea III. SARCINI .

Inscrieri privind dezmembramintele dreptului de proprietate, drepturi reale de garanţie şi sarcini	Referinţe
NU SUNT	

Document care conține date cu caracter personal, protejat de prevederile Regulamentului (UE) nr. 679/2016 și Legii 190/2018

Anexa Nr. 1 La Partea I

Teren

Nr cadastral	Suprafaţa (mp)*	Observaţii / Referinţe
	7.447	

* Suprafaţa este determinată in planul de proiecţie Stereo 70.

DETALII LINIARE IMOBIL

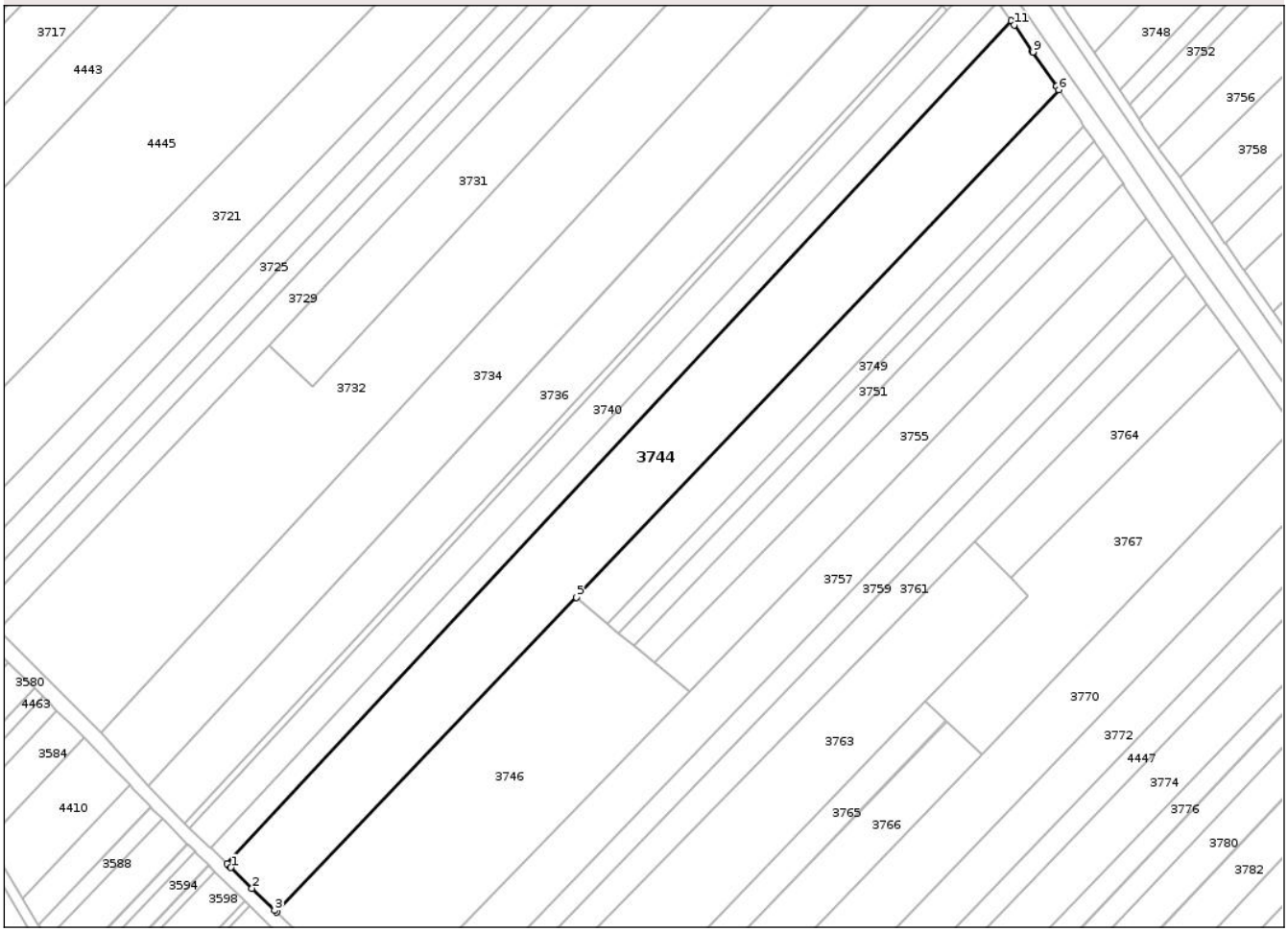

Date referitoare la teren

Crt	Categorie folosință	Intra vilan	Suprafaţa (mp)	Tarla	Parcelă	Nr. topo	Observaţii / Referinţe
1	arabil	NU	7.447	25	409	-	

Lungime Segmente
1) Valorile lungimilor segmentelor sunt obţinute din proiecţie în plan.

Punct început	X / Y	Punct sfârşit	X / Y	Lungime segment (** (m)
1	573.732,684 698.519,386	2	573.738,837 698.513,256	8.685
2	573.738,837 698.513,256	3	573.745,548 698.506,798	9.314
3	573.745,548 698.506,798	4	573.746,101 698.506,266	0.767
4	573.746,101 698.506,266	5	573.834,147 698.598,749	127.692
5	573.834,147 698.598,749	6	573.975,975 698.747,725	205.692

Document care conține date cu caracter personal, protejat de prevederile Regulamentului (UE) nr. 679/2016 și Legii 190/2018

Punct început	X / Y	Punct sfârşit	X / Y	Lungime segment (** (m)
6	573.975,975 698.747,725	7	573.975,271 698.748,745	1.239
7	573.975,271 698.748,745	8	573.975,266 698.748,751	0.008
8	573.975,266 698.748,751	9	573.968,385 698.758,795	12.175
9	573.968,385 698.758,795	10	573.968,275 698.758,956	0.195
10	573.968,275 698.758,956	11	573.962,861 698.766,724	9.469
11	573.962,861 698.766,724	12	573.961,98 698.767,988	1.541
12	573.961,98 698.767,988	13	573.731,613 698.520,452	338.146
13	573.731,613 698.520,452	14	573.732,46 698.519,61	1.194
14	573.732,46 698.519,61	1	573.732,684 698.519,386	0.317

** Lungimile segmentelor sunt determinate în planul de proiecţie Stereo 70 şi sunt rotunjite la 1 milimetru.
*** Distanţa dintre puncte este formată din segmente cumulate ce sunt mai mici decât valoarea 1 milimetru.

Document care conține date cu caracter personal, protejat de prevederile Regulamentului (UE) nr. 679/2016 și Legii 190/2018

DATE DESPRE IMOBILUL NR. 3745

Oficiul de Cadastru şi Publicitate Imobiliară SUCEAVA
Biroul de Cadastru şi Publicitate Imobiliară Radauti

A. Partea I. Descrierea imobilului

TEREN Extravilan

Adresa: Jud. Suceava

Nr. Crt	Nr cadastral Nr. topografic	Suprafaţa* (mp)	Observaţii / Referinţe
A1		1.553	Sector cadastral:19 Teren neimprejmuit;

B. Partea II. Proprietari şi acte

Inscrieri privitoare la dreptul de proprietate şi alte drepturi reale		Referinţe
1 / 01/01/2025		
Act Administrativ nr. 8401, din 12/09/2024 emis de PRIMĂRIA ORAȘULUI MILIȘĂUȚI;		
B1	Inscrierea posesiei, drept de PROPRIETATE, dobandit prin Lege, cota actuala 1/1	A1
	1) **NEIDENTIFICAT NEIDENTIFICAT**	
Act Normativ nr. 7, din 13/03/1996 emis de PARLAMENTUL ROMANIEI (art.13);		
B1	Se notează mențiunea de proprietar neidentificat	A1

C. Partea III. SARCINI .

Inscrieri privind dezmembramintele dreptului de proprietate, drepturi reale de garanţie şi sarcini	Referinţe
NU SUNT	

Document care conține date cu caracter personal, protejat de prevederile Regulamentului (UE) nr. 679/2016 și Legii 190/2018

Anexa Nr. 1 La Partea I

Teren

Nr cadastral	Suprafaţa (mp)*	Observaţii / Referinţe
	1.553	

* Suprafaţa este determinată in planul de proiecţie Stereo 70.

DETALII LINIARE IMOBIL

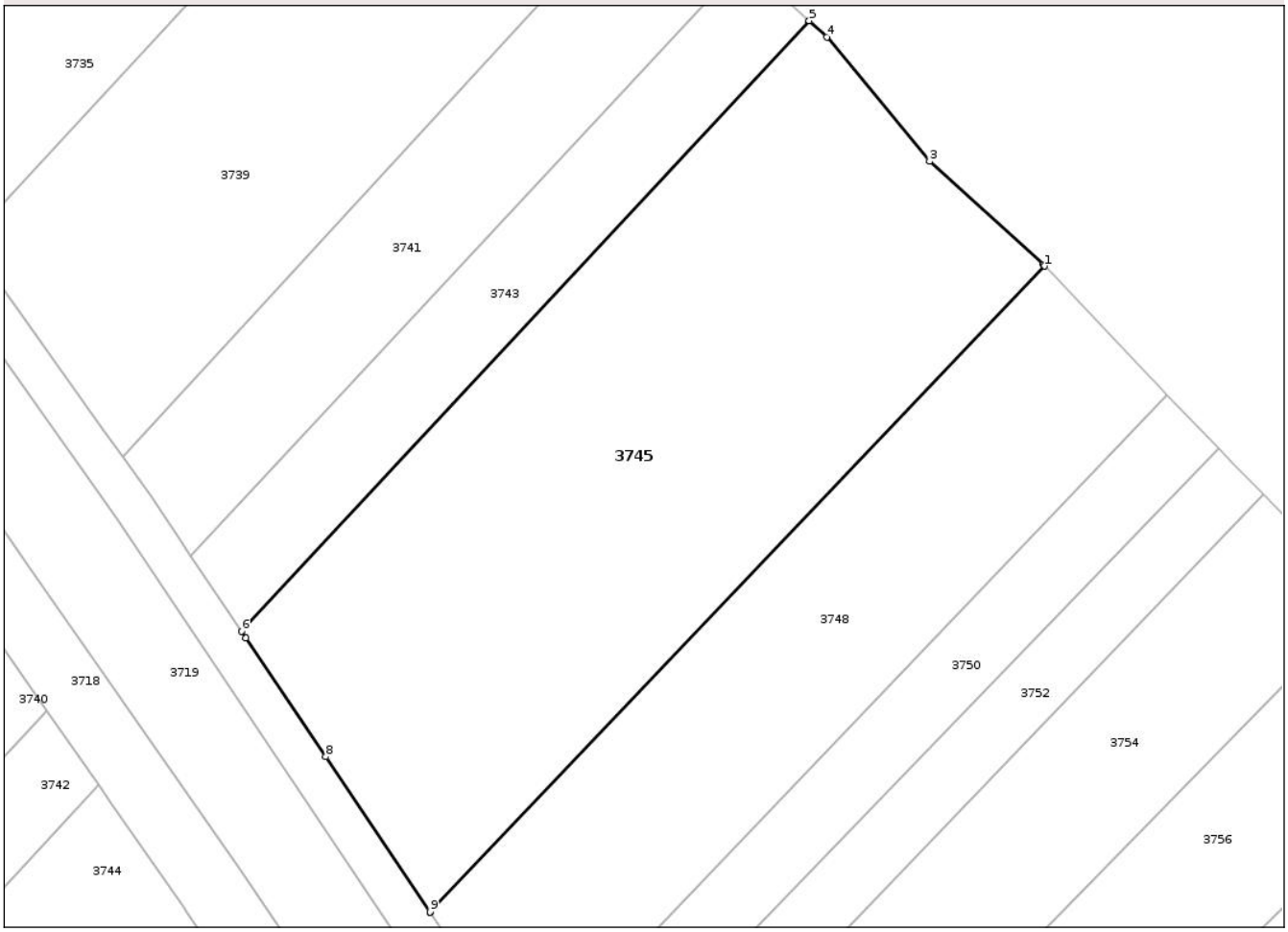

Date referitoare la teren

Crt	Categorie folosință	Intra vilan	Suprafaţa (mp)	Tarla	Parcelă	Nr. topo	Observaţii / Referinţe
1	arabil	NU	1.553	25	409	-	

Lungime Segmente
1) Valorile lungimilor segmentelor sunt obţinute din proiecţie în plan.

Punct început	X / Y	Punct sfârşit	X / Y	Lungime segment (** (m)
1	574.031,587 698.806,14	2	574.031,493 698.806,24	0.137
2	574.031,493 698.806,24	3	574.023,124 698.813,836	11.302
3	574.023,124 698.813,836	4	574.015,575 698.822,968	11.848
4	574.015,575 698.822,968	5	574.014,265 698.824,17	1.778
5	574.014,265 698.824,17	6	573.972,507 698.779,3	61.295

Document care conține date cu caracter personal, protejat de prevederile Regulamentului (UE) nr. 679/2016 și Legii 190/2018

Punct început	X / Y	Punct sfârşit	X / Y	Lungime segment (** (m)
6	573.972,507 698.779,3	7	573.972,838 698.778,807	0.594
7	573.972,838 698.778,807	8	573.978,711 698.770,074	10.524
8	573.978,711 698.770,074	9	573.986,368 698.758,688	13.721
9	573.986,368 698.758,688	10	573.986,386 698.758,661	0.032
10	573.986,386 698.758,661	1	574.031,587 698.806,14	65.554

** Lungimile segmentelor sunt determinate în planul de proiecţie Stereo 70 şi sunt rotunjite la 1 milimetru.
*** Distanţa dintre puncte este formată din segmente cumulate ce sunt mai mici decât valoarea 1 milimetru.

Document care conține date cu caracter personal, protejat de prevederile Regulamentului (UE) nr. 679/2016 și Legii 190/2018

DATE DESPRE IMOBILUL NR. 3746

Oficiul de Cadastru şi Publicitate Imobiliară SUCEAVA
Biroul de Cadastru şi Publicitate Imobiliară Radauti

A. Partea I. Descrierea imobilului

TEREN Extravilan

Adresa: Jud. Suceava

Nr. Crt	Nr cadastral Nr. topografic	Suprafaţa* (mp)	Observaţii / Referinţe
A1		5.500	Sector cadastral:19 Teren neimprejmuit;

B. Partea II. Proprietari şi acte

Inscrieri privitoare la dreptul de proprietate şi alte drepturi reale		Referinţe
1 / 01/01/2025		
Act Administrativ nr. 8401, din 12/09/2024 emis de PRIMĂRIA ORAȘULUI MILIȘĂUȚI;		
B1	Inscrierea posesiei, drept de PROPRIETATE, dobandit prin Lege, cota actuala 1/1	A1
	1) **NEIDENTIFICAT NEIDENTIFICAT**	
Act Normativ nr. 7, din 13/03/1996 emis de PARLAMENTUL ROMANIEI (art.13);		
B1	Se notează mențiunea de proprietar neidentificat	A1

C. Partea III. SARCINI .

Inscrieri privind dezmembramintele dreptului de proprietate, drepturi reale de garanţie şi sarcini	Referinţe
NU SUNT	

Document care conține date cu caracter personal, protejat de prevederile Regulamentului (UE) nr. 679/2016 și Legii 190/2018

Anexa Nr. 1 La Partea I

Teren

Nr cadastral	Suprafaţa (mp)*	Observaţii / Referinţe
	5.500	

* Suprafaţa este determinată in planul de proiecţie Stereo 70.

DETALII LINIARE IMOBIL

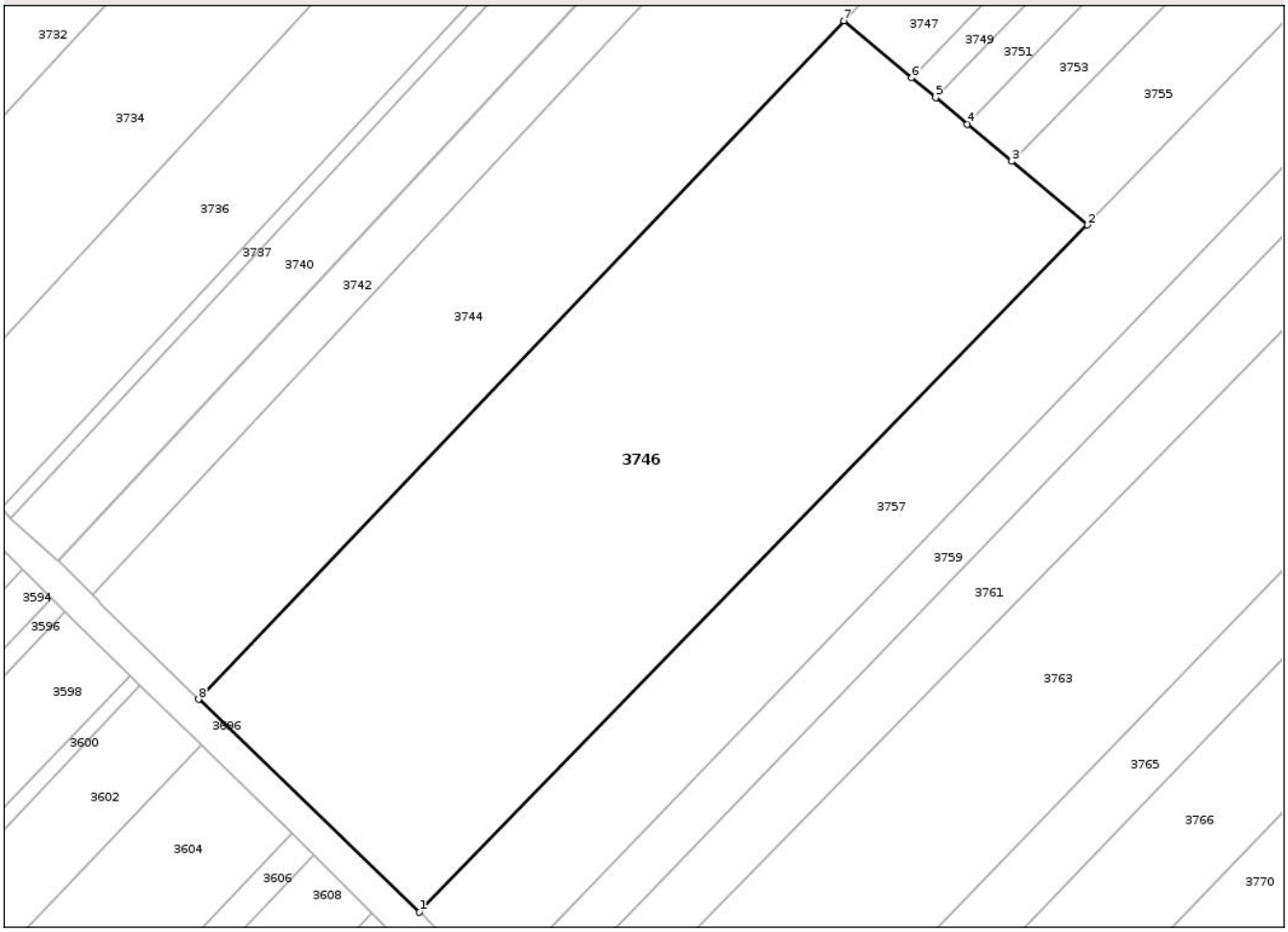

Date referitoare la teren

Crt	Categorie folosință	Intra vilan	Suprafaţa (mp)	Tarla	Parcelă	Nr. topo	Observaţii / Referinţe
1	arabil	NU	5.500	25	409	-	

Lungime Segmente
1) Valorile lungimilor segmentelor sunt obţinute din proiecţie în plan.

Punct început	X / Y	Punct sfârşit	X / Y	Lungime segment (** (m)
1	573.776,257 698.477,242	2	573.867,431 698.570,906	130.712
2	573.867,431 698.570,906	3	573.857,066 698.579,577	13.514
3	573.857,066 698.579,577	4	573.851,017 698.584,637	7.886
4	573.851,017 698.584,637	5	573.846,686 698.588,26	5.647
5	573.846,686 698.588,26	6	573.843,437 698.590,977	4.235

Document care conține date cu caracter personal, protejat de prevederile Regulamentului (UE) nr. 679/2016 și Legii 190/2018

Punct început	X / Y	Punct sfârşit	X / Y	Lungime segment (** (m)
6	573.843,437 698.590,977	7	573.834,147 698.598,749	12.112
7	573.834,147 698.598,749	8	573.746,101 698.506,266	127.692
8	573.746,101 698.506,266	1	573.776,257 698.477,242	41.854

** Lungimile segmentelor sunt determinate în planul de proiecţie Stereo 70 şi sunt rotunjite la 1 milimetru.
*** Distanţa dintre puncte este formată din segmente cumulate ce sunt mai mici decât valoarea 1 milimetru.

Document care conține date cu caracter personal, protejat de prevederile Regulamentului (UE) nr. 679/2016 și Legii 190/2018

DATE DESPRE IMOBILUL NR. 3747

Oficiul de Cadastru şi Publicitate Imobiliară SUCEAVA
Biroul de Cadastru şi Publicitate Imobiliară Radauti

A. Partea I. Descrierea imobilului

TEREN Extravilan

Adresa: Jud. Suceava

Nr. Crt	Nr cadastral Nr. topografic	Suprafaţa* (mp)	Observaţii / Referinţe
A1		Din acte: 3.400 Masurata: 2.537	Sector cadastral:19 Teren neimprejmuit; DIFERENȚA SE AFLĂ LA ID 3748

B. Partea II. Proprietari şi acte

Inscrieri privitoare la dreptul de proprietate şi alte drepturi reale		Referinţe
1 / 01/01/2025		
Act Notarial nr. 1157, din 14/04/2021 emis de BNP COVARIUC IOAN (Contract de partaj);		
B1	Intabulare, drept de PROPRIETATE, dobandit prin Conventie, cota actuala 1/1	A1
	1) **CALINCIUC MIRCIA**	

C. Partea III. SARCINI .

Inscrieri privind dezmembramintele dreptului de proprietate, drepturi reale de garanţie şi sarcini	Referinţe
NU SUNT	

Document care conține date cu caracter personal, protejat de prevederile Regulamentului (UE) nr. 679/2016 și Legii 190/2018

Anexa Nr. 1 La Partea I

Teren

Nr cadastral	Suprafaţa (mp)*	Observaţii / Referinţe
	Din acte: 3.400 Masurata: 2.537	DIFERENȚA SE AFLĂ LA ID 3748

* Suprafaţa este determinată in planul de proiecţie Stereo 70.

DETALII LINIARE IMOBIL

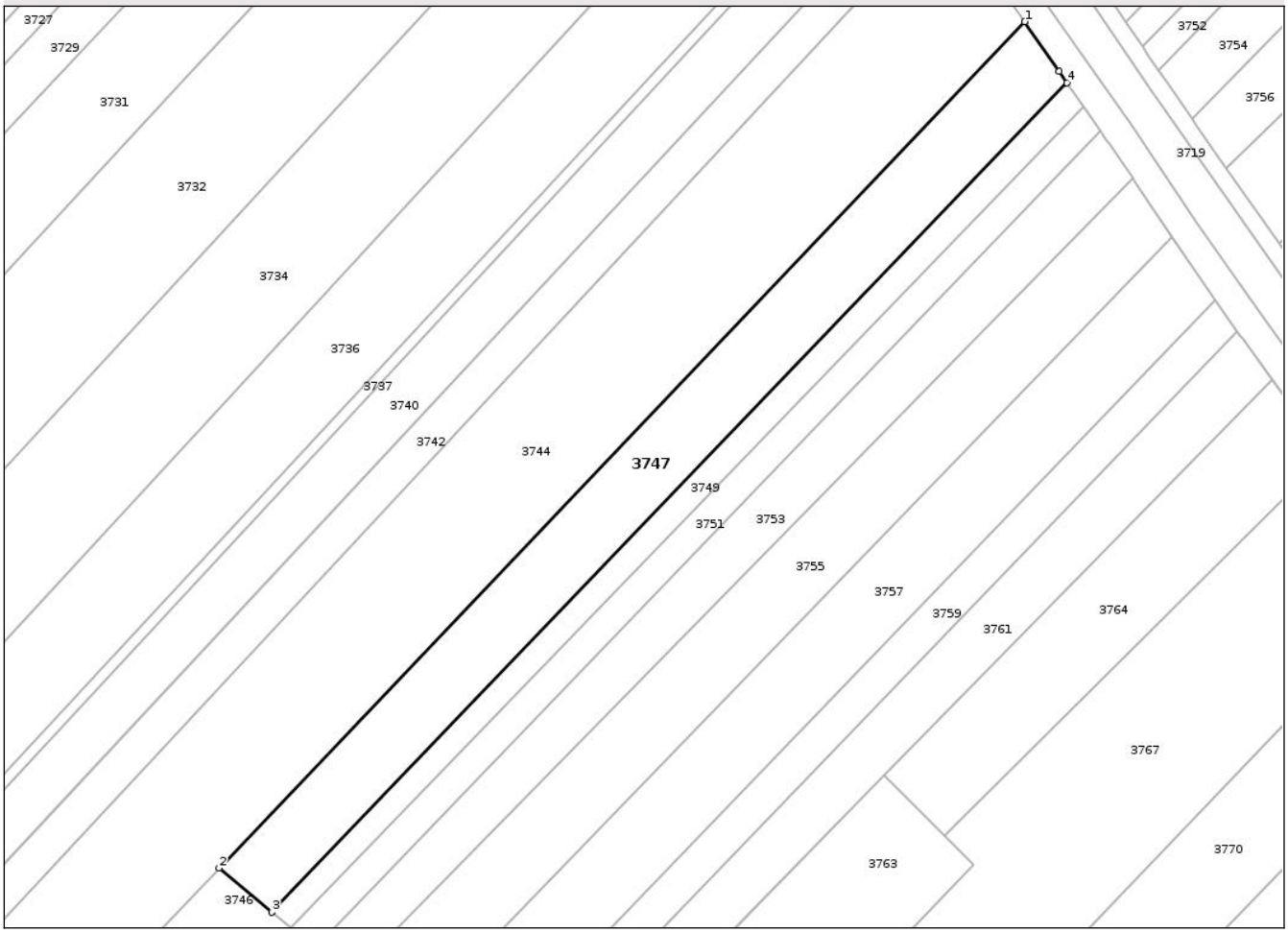

Date referitoare la teren

Crt	Categorie folosinţă	Intra vilan	Suprafaţa (mp)	Tarla	Parcelă	Nr. topo	Observaţii / Referinţe
1	arabil	NU	2.537	25	409	-	

Lungime Segmente
1) Valorile lungimilor segmentelor sunt obţinute din proiecţie în plan.

Punct început	X / Y	Punct sfârşit	X / Y	Lungime segment (** (m)
1	573.975,975 698.747,725	2	573.834,147 698.598,749	205.692
2	573.834,147 698.598,749	3	573.843,437 698.590,977	12.112
3	573.843,437 698.590,977	4	573.983,4 698.736,986	202.258
4	573.983,4 698.736,986	5	573.982,043 698.738,949	2.386
5	573.982,043 698.738,949	1	573.975,975 698.747,725	10.67

Document care conține date cu caracter personal, protejat de prevederile Regulamentului (UE) nr. 679/2016 și Legii 190/2018

** Lungimile segmentelor sunt determinate în planul de proiecţie Stereo 70 şi sunt rotunjite la 1 milimetru.
*** Distanţa dintre puncte este formată din segmente cumulate ce sunt mai mici decât valoarea 1 milimetru.

DATE DESPRE IMOBILUL NR. 3748

Oficiul de Cadastru şi Publicitate Imobiliară SUCEAVA
Biroul de Cadastru şi Publicitate Imobiliară Radauti

A. Partea I. Descrierea imobilului

TEREN Extravilan

Adresa: Jud. Suceava

Nr. Crt	Nr cadastral Nr. topografic	Suprafaţa* (mp)	Observaţii / Referinţe
A1		Din acte: 3.400 Masurata: 863	Sector cadastral:19 Teren neimprejmuit; DIFERENȚA SE AFLĂ LA ID 3747

B. Partea II. Proprietari şi acte

Inscrieri privitoare la dreptul de proprietate şi alte drepturi reale		Referinţe
1 / 01/01/2025		
Act Notarial nr. 1157, din 14/04/2021 emis de BNP COVARIUC IOAN (Contract de partaj);		
B1	Intabulare, drept de PROPRIETATE, dobandit prin Conventie, cota actuala 1/1	A1
	1) **CALINCIUC MIRCIA**	

C. Partea III. SARCINI .

Inscrieri privind dezmembramintele dreptului de proprietate, drepturi reale de garanţie şi sarcini	Referinţe
NU SUNT	

Document care conține date cu caracter personal, protejat de prevederile Regulamentului (UE) nr. 679/2016 și Legii 190/2018

Anexa Nr. 1 La Partea I

Teren

Nr cadastral	Suprafaţa (mp)*	Observaţii / Referinţe
	Din acte: 3.400 Masurata: 863	DIFERENȚA SE AFLĂ LA ID 3747

* Suprafaţa este determinată in planul de proiecţie Stereo 70.

DETALII LINIARE IMOBIL

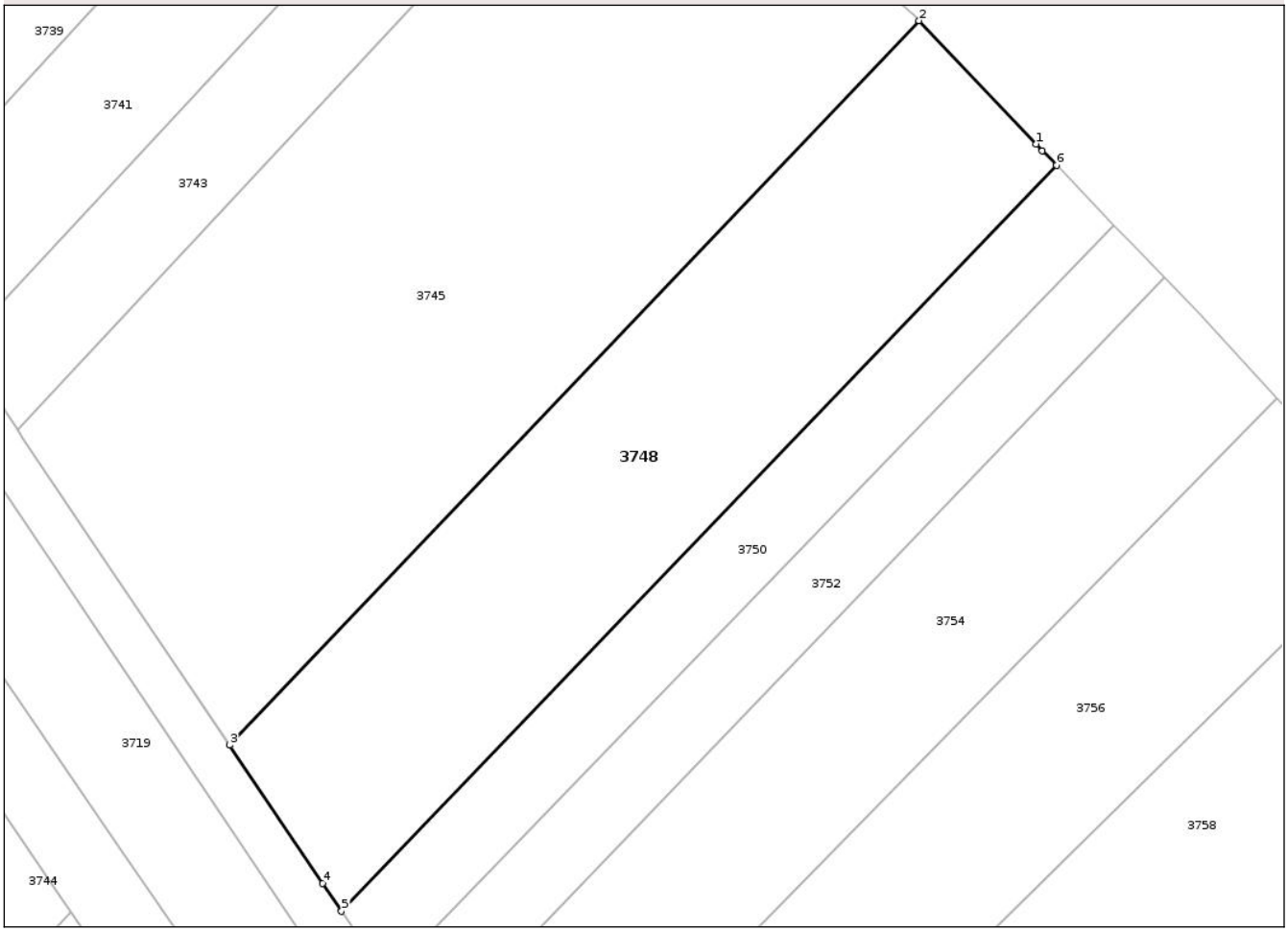

Date referitoare la teren

Crt	Categorie folosinţă	Intra vilan	Suprafaţa (mp)	Tarla	Parcelă	Nr. topo	Observaţii / Referinţe
1	arabil	NU	863	25	409	-	

Lungime Segmente
1) Valorile lungimilor segmentelor sunt obţinute din proiecţie în plan.

Punct început	X / Y	Punct sfârşit	X / Y	Lungime segment (** (m)
1	574.039,26 698.798,054	2	574.031,587 698.806,14	11.147
2	574.031,587 698.806,14	3	573.986,386 698.758,661	65.554
3	573.986,386 698.758,661	4	573.992,491 698.749,584	10.939
4	573.992,491 698.749,584	5	573.993,722 698.747,754	2.206
5	573.993,722 698.747,754	6	574.040,601 698.796,658	67.744

Document care conține date cu caracter personal, protejat de prevederile Regulamentului (UE) nr. 679/2016 și Legii 190/2018

Punct început	X / Y	Punct sfârşit	X / Y	Lungime segment (** (m)
6	574.040,601 698.796,658	7	574.039,674 698.797,617	1.334
7	574.039,674 698.797,617	1	574.039,26 698.798,054	0.602

** Lungimile segmentelor sunt determinate în planul de proiecţie Stereo 70 şi sunt rotunjite la 1 milimetru.
*** Distanţa dintre puncte este formată din segmente cumulate ce sunt mai mici decât valoarea 1 milimetru.

DATE DESPRE IMOBILUL NR. 3749

Oficiul de Cadastru şi Publicitate Imobiliară SUCEAVA
Biroul de Cadastru şi Publicitate Imobiliară Radauti

A. Partea I. Descrierea imobilului

TEREN Extravilan

Adresa: Jud. Suceava

Nr. Crt	Nr cadastral Nr. topografic	Suprafaţa* (mp)	Observaţii / Referinţe
A1		939	Sector cadastral:19 Teren neimprejmuit;

B. Partea II. Proprietari şi acte

Inscrieri privitoare la dreptul de proprietate şi alte drepturi reale		Referinţe
1 / 01/01/2025		
Act Administrativ nr. 433, din 03/05/1995 emis de CJSDPT (titlu de proprietate);		
B1	Intabulare, drept de PROPRIETATE, dobandit prin Reconstituire, cota actuala 1/1	A1
	1) **LEVIȚCHI GHEORGHE**, lipsa CNP 2) **VOIASCIUC DOMNICA**, lipsa CNP	
	OBSERVATII: poz. A.1.2	
Act Administrativ nr. 3554, din 28/03/2025 emis de PRIMĂRIA ORAȘULUI MILIȘĂUȚI (Adeverință posesie);		
B2	Se notează posesia	A1
	1) **VOIAȘCIUC GHEORGHE**	

C. Partea III. SARCINI .

Inscrieri privind dezmembramintele dreptului de proprietate, drepturi reale de garanţie şi sarcini	Referinţe
NU SUNT	

Document care conține date cu caracter personal, protejat de prevederile Regulamentului (UE) nr. 679/2016 și Legii 190/2018

Anexa Nr. 1 La Partea I

Teren

Nr cadastral	Suprafaţa (mp)*	Observaţii / Referinţe
	939	

* Suprafaţa este determinată in planul de proiecţie Stereo 70.

DETALII LINIARE IMOBIL

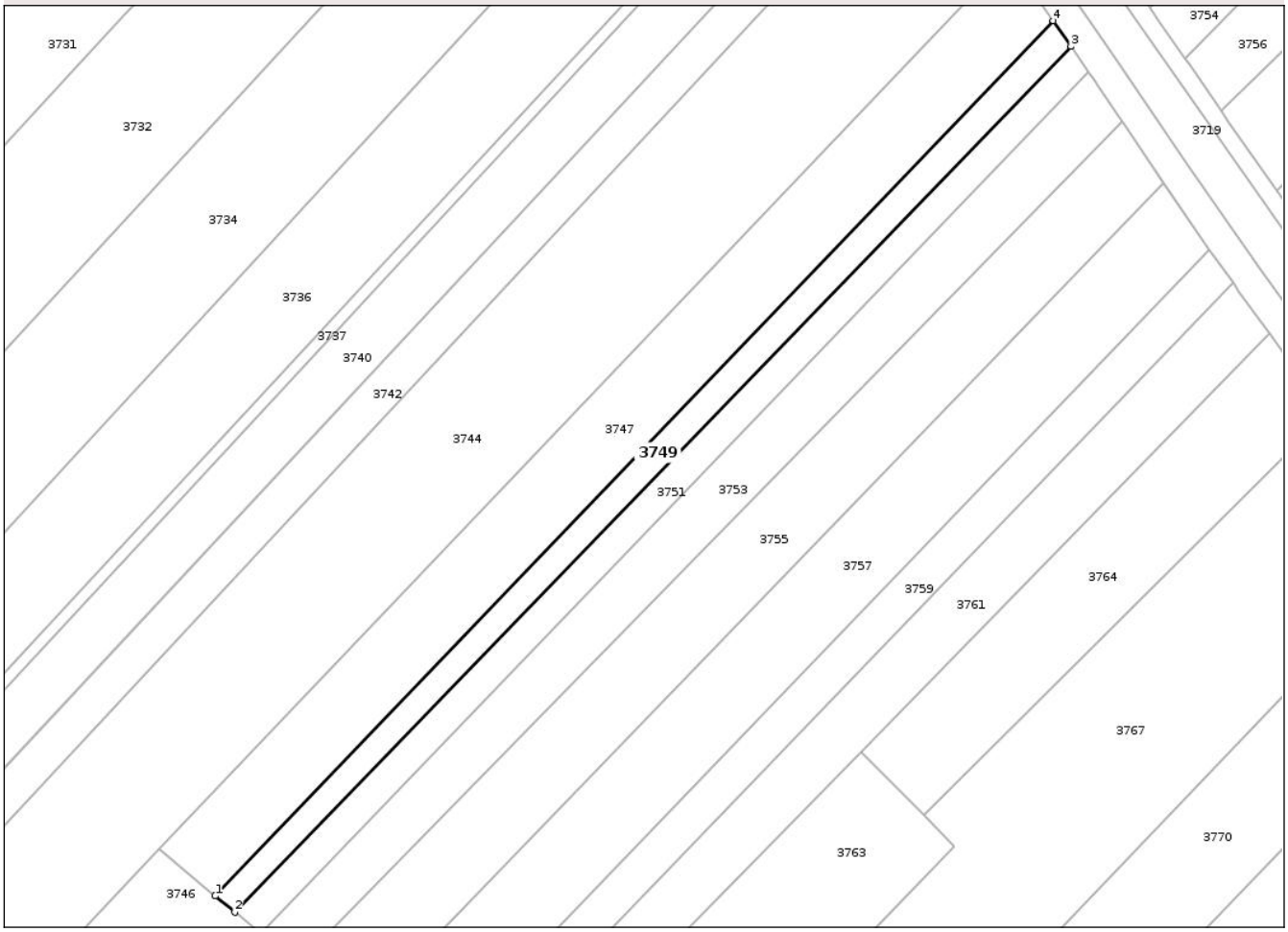

Date referitoare la teren

Crt	Categorie folosință	Intra vilan	Suprafaţa (mp)	Tarla	Parcelă	Nr. topo	Observaţii / Referinţe
1	arabil	NU	939	25	409	-	

Lungime Segmente
1) Valorile lungimilor segmentelor sunt obţinute din proiecţie în plan.

Punct început	X / Y	Punct sfârşit	X / Y	Lungime segment (** (m)
1	573.843,437 698.590,977	2	573.846,686 698.588,26	4.235
2	573.846,686 698.588,26	3	573.986,352 698.732,716	200.933
3	573.986,352 698.732,716	4	573.983,4 698.736,986	5.191
4	573.983,4 698.736,986	1	573.843,437 698.590,977	202.258

**** Lungimile segmentelor sunt determinate în planul de proiecţie Stereo 70 şi sunt rotunjite la 1 milimetru.**

Document care conține date cu caracter personal, protejat de prevederile Regulamentului (UE) nr. 679/2016 și Legii 190/2018

***** Distanţa dintre puncte este formată din segmente cumulate ce sunt mai mici decât valoarea 1 milimetru.**

Document care conține date cu caracter personal, protejat de prevederile Regulamentului (UE) nr. 679/2016 și Legii 190/2018

DATE DESPRE IMOBILUL NR. 3750

Oficiul de Cadastru şi Publicitate Imobiliară SUCEAVA
Biroul de Cadastru şi Publicitate Imobiliară Radauti

A. Partea I. Descrierea imobilului

TEREN Extravilan

Adresa: Jud. Suceava

Nr. Crt	Nr cadastral Nr. topografic	Suprafaţa* (mp)	Observaţii / Referinţe
A1		361	Sector cadastral:19 Teren neimprejmuit;

B. Partea II. Proprietari şi acte

Inscrieri privitoare la dreptul de proprietate şi alte drepturi reale		Referinţe
1 / 01/01/2025		
Act Administrativ nr. 433, din 03/05/1995 emis de CJSDPT (titlu de proprietate);		
B1	Intabulare, drept de PROPRIETATE, dobandit prin Reconstituire, cota actuala 1/1	A1
	1) **LEVIȚCHI GHEORGHE**, lipsa CNP 2) **VOIASCIUC DOMNICA**, lipsa CNP	
	OBSERVATII: poz. A.1.2	
Act Administrativ nr. 3587, din 28/03/2025 emis de PRIMĂRIA ORAȘULUI MILIȘĂUȚI (Adeverință posesie);		
B2	Se notează posesia	A1
	1) **VOIAȘCIUC GHEORGHE**	

C. Partea III. SARCINI .

Inscrieri privind dezmembramintele dreptului de proprietate, drepturi reale de garanţie şi sarcini	Referinţe
NU SUNT	

Document care conține date cu caracter personal, protejat de prevederile Regulamentului (UE) nr. 679/2016 și Legii 190/2018

Anexa Nr. 1 La Partea I

Teren

Nr cadastral	Suprafaţa (mp)*	Observaţii / Referinţe
	361	

* Suprafaţa este determinată in planul de proiecţie Stereo 70.

DETALII LINIARE IMOBIL

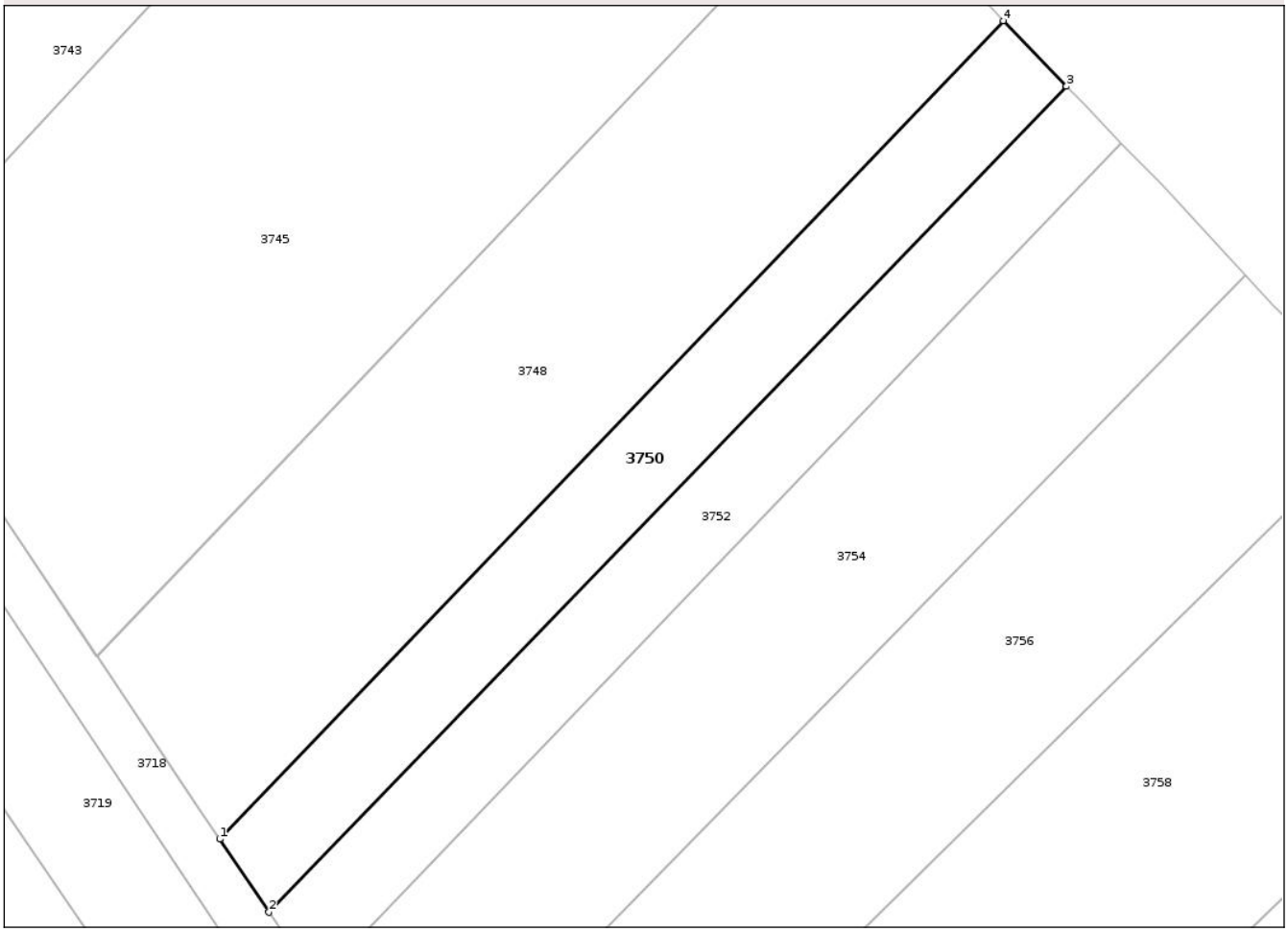

Date referitoare la teren

Crt	Categorie folosință	Intra vilan	Suprafaţa (mp)	Tarla	Parcelă	Nr. topo	Observaţii / Referinţe
1	arabil	NU	361	25	409	-	

Lungime Segmente
1) Valorile lungimilor segmentelor sunt obţinute din proiecţie în plan.

Punct început	X / Y	Punct sfârşit	X / Y	Lungime segment (** (m)
1	573.993,722 698.747,754	2	573.996,662 698.743,38	5.27
2	573.996,662 698.743,38	3	574.044,386 698.792,741	68.659
3	574.044,386 698.792,741	4	574.040,601 698.796,658	5.447
4	574.040,601 698.796,658	1	573.993,722 698.747,754	67.744

**** Lungimile segmentelor sunt determinate în planul de proiecţie Stereo 70 şi sunt rotunjite la 1 milimetru.**

Document care conține date cu caracter personal, protejat de prevederile Regulamentului (UE) nr. 679/2016 și Legii 190/2018

***** Distanţa dintre puncte este formată din segmente cumulate ce sunt mai mici decât valoarea 1 milimetru.**

DATE DESPRE IMOBILUL NR. 3751

Oficiul de Cadastru şi Publicitate Imobiliară SUCEAVA
Biroul de Cadastru şi Publicitate Imobiliară Radauti

A. Partea I. Descrierea imobilului

TEREN Extravilan

Adresa: Jud. Suceava

Nr. Crt	Nr cadastral Nr. topografic	Suprafaţa* (mp)	Observaţii / Referinţe
A1		1.065	Sector cadastral:19 Teren neimprejmuit;

B. Partea II. Proprietari şi acte

Inscrieri privitoare la dreptul de proprietate şi alte drepturi reale		Referinţe
1 / 01/01/2025		
Act Administrativ nr. 2126, din 15/10/2002 emis de CJSDPT (titlu de proprietate);		
B1	Intabulare, drept de PROPRIETATE, dobandit prin Reconstituire, cota actuala 1/1	A1
	1) **SAUCIUC IOAN**, lipsa CNP	
	OBSERVATII: poz. A.1.2	
Act Administrativ nr. 3952, din 02/04/2025 emis de PRIMĂRIA ORAȘULUI MILIȘĂUȚI (Adeverință posesie);		
B2	Se notează posesia	A1
	1) **VOIAȘCIUC GHEORGHE**	

C. Partea III. SARCINI .

Inscrieri privind dezmembramintele dreptului de proprietate, drepturi reale de garanţie şi sarcini	Referinţe
NU SUNT	

Document care conține date cu caracter personal, protejat de prevederile Regulamentului (UE) nr. 679/2016 și Legii 190/2018

Anexa Nr. 1 La Partea I

Teren

Nr cadastral	Suprafaţa (mp)*	Observaţii / Referinţe
	1.065	

* Suprafaţa este determinată in planul de proiecţie Stereo 70.

DETALII LINIARE IMOBIL

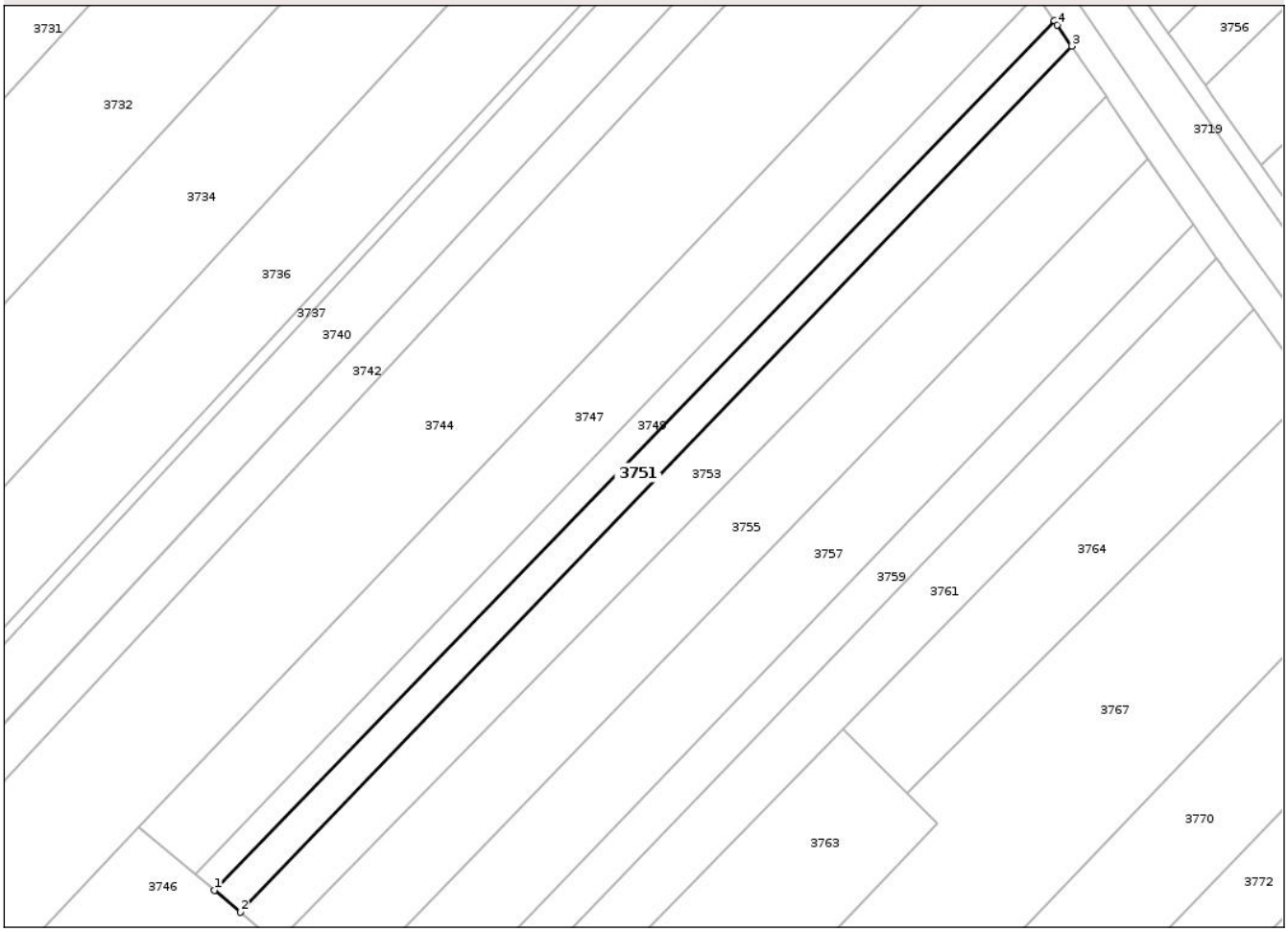

Date referitoare la teren

Crt	Categorie folosință	Intra vilan	Suprafaţa (mp)	Tarla	Parcelă	Nr. topo	Observaţii / Referinţe
1	arabil	NU	1.065	25	409	-	

Lungime Segmente
1) Valorile lungimilor segmentelor sunt obţinute din proiecţie în plan.

Punct început	X / Y	Punct sfârşit	X / Y	Lungime segment (** (m)
1	573.846,686 698.588,26	2	573.851,017 698.584,637	5.647
2	573.851,017 698.584,637	3	573.989,255 698.728,517	199.527
3	573.989,255 698.728,517	4	573.986,854 698.731,989	4.221
4	573.986,854 698.731,989	5	573.986,352 698.732,716	0.883
5	573.986,352 698.732,716	1	573.846,686 698.588,26	200.933

Document care conține date cu caracter personal, protejat de prevederile Regulamentului (UE) nr. 679/2016 și Legii 190/2018

** Lungimile segmentelor sunt determinate în planul de proiecţie Stereo 70 şi sunt rotunjite la 1 milimetru.
*** Distanţa dintre puncte este formată din segmente cumulate ce sunt mai mici decât valoarea 1 milimetru.

DATE DESPRE IMOBILUL NR. 3752

Oficiul de Cadastru şi Publicitate Imobiliară SUCEAVA
Biroul de Cadastru şi Publicitate Imobiliară Radauti

A. Partea I. Descrierea imobilului

TEREN Extravilan

Adresa: Jud. Suceava

Nr. Crt	Nr cadastral Nr. topografic	Suprafaţa* (mp)	Observaţii / Referinţe
A1		335	Sector cadastral:19 Teren neimprejmuit;

B. Partea II. Proprietari şi acte

Inscrieri privitoare la dreptul de proprietate şi alte drepturi reale		Referinţe
1 / 01/01/2025		
Act Administrativ nr. 2126, din 15/10/2002 emis de CJSDPT (titlu de proprietate);		
B1	Intabulare, drept de PROPRIETATE, dobandit prin Reconstituire, cota actuala 1/1	A1
	1) **SAUCIUC IOAN**, lipsa CNP	
	OBSERVATII: poz. A.1.2	
Act Administrativ nr. 3951, din 02/04/2025 emis de PRIMĂRIA ORAȘULUI MILIȘĂUȚI (Adeverință posesie);		
B2	Se notează posesia	A1
	1) **VOIAȘCIUC GHEORGHE**	

C. Partea III. SARCINI .

Inscrieri privind dezmembramintele dreptului de proprietate, drepturi reale de garanţie şi sarcini	Referinţe
NU SUNT	

Document care conține date cu caracter personal, protejat de prevederile Regulamentului (UE) nr. 679/2016 și Legii 190/2018

Anexa Nr. 1 La Partea I

Teren

Nr cadastral	Suprafaţa (mp)*	Observaţii / Referinţe
	335	

* Suprafaţa este determinată in planul de proiecţie Stereo 70.

DETALII LINIARE IMOBIL

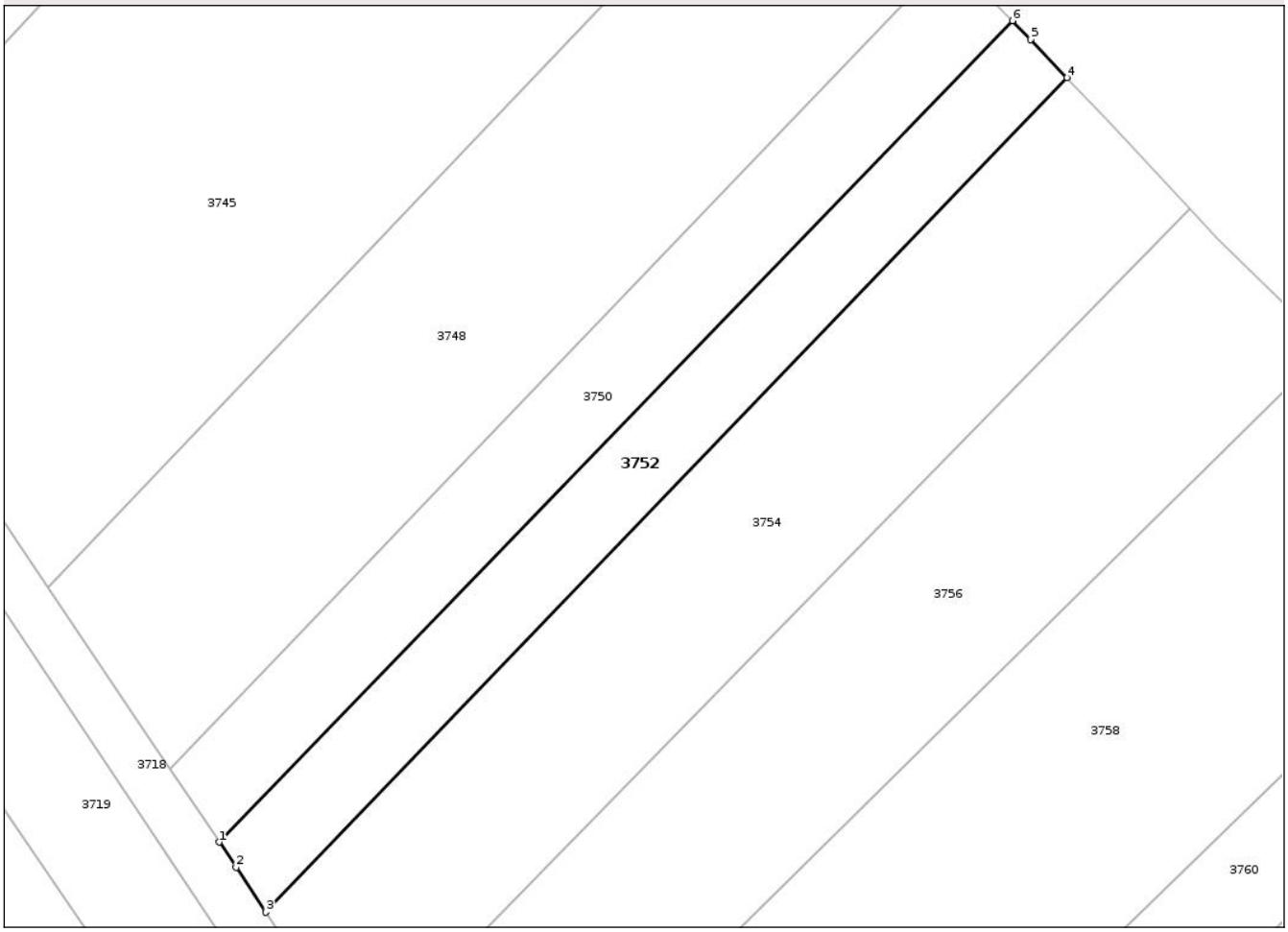

Date referitoare la teren

Crt	Categorie folosință	Intra vilan	Suprafaţa (mp)	Tarla	Parcelă	Nr. topo	Observaţii / Referinţe
1	arabil	NU	335	25	409	-	

Lungime Segmente
1) Valorile lungimilor segmentelor sunt obţinute din proiecţie în plan.

Punct început	X / Y	Punct sfârşit	X / Y	Lungime segment (** (m)
1	573.996,662 698.743,38	2	573.997,679 698.741,869	1.821
2	573.997,679 698.741,869	3	573.999,492 698.739,173	3.249
3	573.999,492 698.739,173	4	574.047,682 698.789,329	69.555
4	574.047,682 698.789,329	5	574.045,479 698.791,61	3.171
5	574.045,479 698.791,61	6	574.044,386 698.792,741	1.573

Document care conține date cu caracter personal, protejat de prevederile Regulamentului (UE) nr. 679/2016 și Legii 190/2018

Punct început	X / Y	Punct sfârşit	X / Y	Lungime segment (** (m)
6	574.044,386 698.792,741	1	573.996,662 698.743,38	68.659

** Lungimile segmentelor sunt determinate în planul de proiecţie Stereo 70 şi sunt rotunjite la 1 milimetru.
*** Distanţa dintre puncte este formată din segmente cumulate ce sunt mai mici decât valoarea 1 milimetru.

Document care conține date cu caracter personal, protejat de prevederile Regulamentului (UE) nr. 679/2016 și Legii 190/2018

DATE DESPRE IMOBILUL NR. 3753

Oficiul de Cadastru şi Publicitate Imobiliară SUCEAVA
Biroul de Cadastru şi Publicitate Imobiliară Radauti

A. Partea I. Descrierea imobilului

TEREN Extravilan

Adresa: Jud. Suceava

Nr. Crt	Nr cadastral Nr. topografic	Suprafaţa* (mp)	Observaţii / Referinţe
A1		1.764	Sector cadastral:19 Teren neimprejmuit;

B. Partea II. Proprietari şi acte

Inscrieri privitoare la dreptul de proprietate şi alte drepturi reale		Referinţe
1 / 01/01/2025		
Act Administrativ nr. 8401, din 12/09/2024 emis de PRIMĂRIA ORAȘULUI MILIȘĂUȚI;		
B1	Inscrierea posesiei, drept de PROPRIETATE, dobandit prin Lege, cota actuala 1/1	A1
	1) **NEIDENTIFICAT NEIDENTIFICAT**, PROPRIETAR NEIDENTIFICAT	
Act Normativ nr. 7, din 13/03/1996 emis de PARLAMENTUL ROMANIEI (art.13);		
B1	Se notează mențiunea de proprietar neidentificat	A1

C. Partea III. SARCINI .

Inscrieri privind dezmembramintele dreptului de proprietate, drepturi reale de garanţie şi sarcini	Referinţe
NU SUNT	

Document care conține date cu caracter personal, protejat de prevederile Regulamentului (UE) nr. 679/2016 și Legii 190/2018

Anexa Nr. 1 La Partea I

Teren

Nr cadastral	Suprafaţa (mp)*	Observaţii / Referinţe
	1.764	

* Suprafaţa este determinată in planul de proiecţie Stereo 70.

DETALII LINIARE IMOBIL

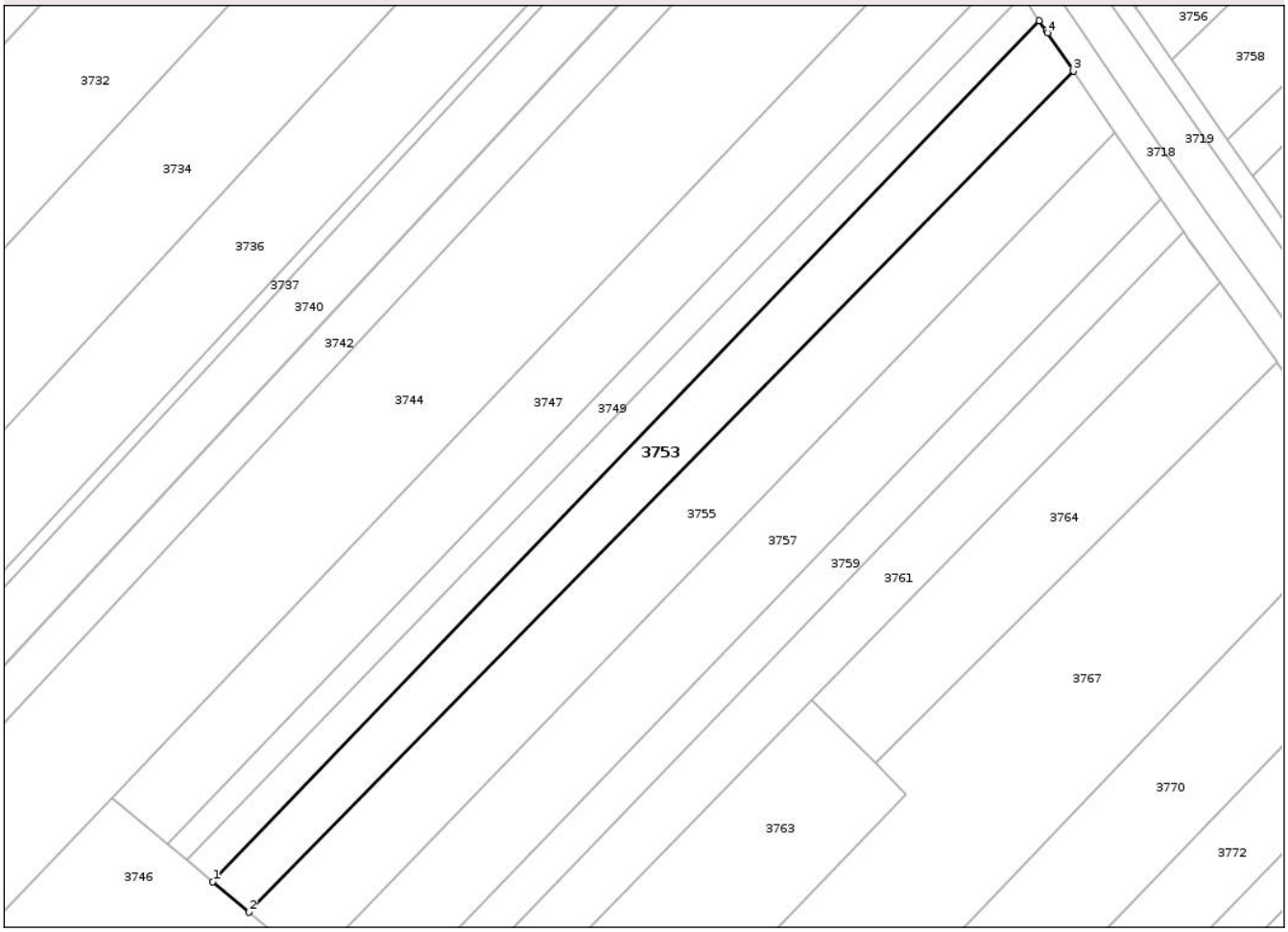

Date referitoare la teren

Crt	Categorie folosință	Intra vilan	Suprafaţa (mp)	Tarla	Parcelă	Nr. topo	Observaţii / Referinţe
1	arabil	NU	1.764	25	409	-	

Lungime Segmente
1) Valorile lungimilor segmentelor sunt obţinute din proiecţie în plan.

Punct început	X / Y	Punct sfârşit	X / Y	Lungime segment (** (m)
1	573.851,017 698.584,637	2	573.857,066 698.579,577	7.886
2	573.857,066 698.579,577	3	573.994,942 698.720,11	196.874
3	573.994,942 698.720,11	4	573.990,67 698.726,458	7.652
4	573.990,67 698.726,458	5	573.990,383 698.726,884	0.514
5	573.990,383 698.726,884	6	573.989,255 698.728,517	1.985

Document care conține date cu caracter personal, protejat de prevederile Regulamentului (UE) nr. 679/2016 și Legii 190/2018

Punct început	X / Y	Punct sfârşit	X / Y	Lungime segment (** (m)
6	573.989,255 698.728,517	1	573.851,017 698.584,637	199.527

** Lungimile segmentelor sunt determinate în planul de proiecţie Stereo 70 şi sunt rotunjite la 1 milimetru.
*** Distanţa dintre puncte este formată din segmente cumulate ce sunt mai mici decât valoarea 1 milimetru.

Document care conține date cu caracter personal, protejat de prevederile Regulamentului (UE) nr. 679/2016 și Legii 190/2018

DATE DESPRE IMOBILUL NR. 3754

Oficiul de Cadastru şi Publicitate Imobiliară SUCEAVA
Biroul de Cadastru şi Publicitate Imobiliară Radauti

A. Partea I. Descrierea imobilului

TEREN Extravilan

Adresa: Jud. Suceava

Nr. Crt	Nr cadastral Nr. topografic	Suprafaţa* (mp)	Observaţii / Referinţe
A1		736	Sector cadastral:19 Teren neimprejmuit;

B. Partea II. Proprietari şi acte

Inscrieri privitoare la dreptul de proprietate şi alte drepturi reale		Referinţe
1 / 01/01/2025		
Act Administrativ nr. 8401, din 12/09/2024 emis de PRIMĂRIA ORAȘULUI MILIȘĂUȚI;		
B1	Inscrierea posesiei, drept de PROPRIETATE, dobandit prin Lege, cota actuala 1/1	A1
	1) **NEIDENTIFICAT NEIDENTIFICAT**	
Act Normativ nr. 7, din 13/03/1996 emis de PARLAMENTUL ROMANIEI (art.13);		
B1	Se notează mențiunea de proprietar neidentificat	A1

C. Partea III. SARCINI .

Inscrieri privind dezmembramintele dreptului de proprietate, drepturi reale de garanţie şi sarcini	Referinţe
NU SUNT	

Document care conține date cu caracter personal, protejat de prevederile Regulamentului (UE) nr. 679/2016 și Legii 190/2018

Anexa Nr. 1 La Partea I

Teren

Nr cadastral	Suprafaţa (mp)*	Observaţii / Referinţe
	736	

* Suprafaţa este determinată in planul de proiecţie Stereo 70.

DETALII LINIARE IMOBIL

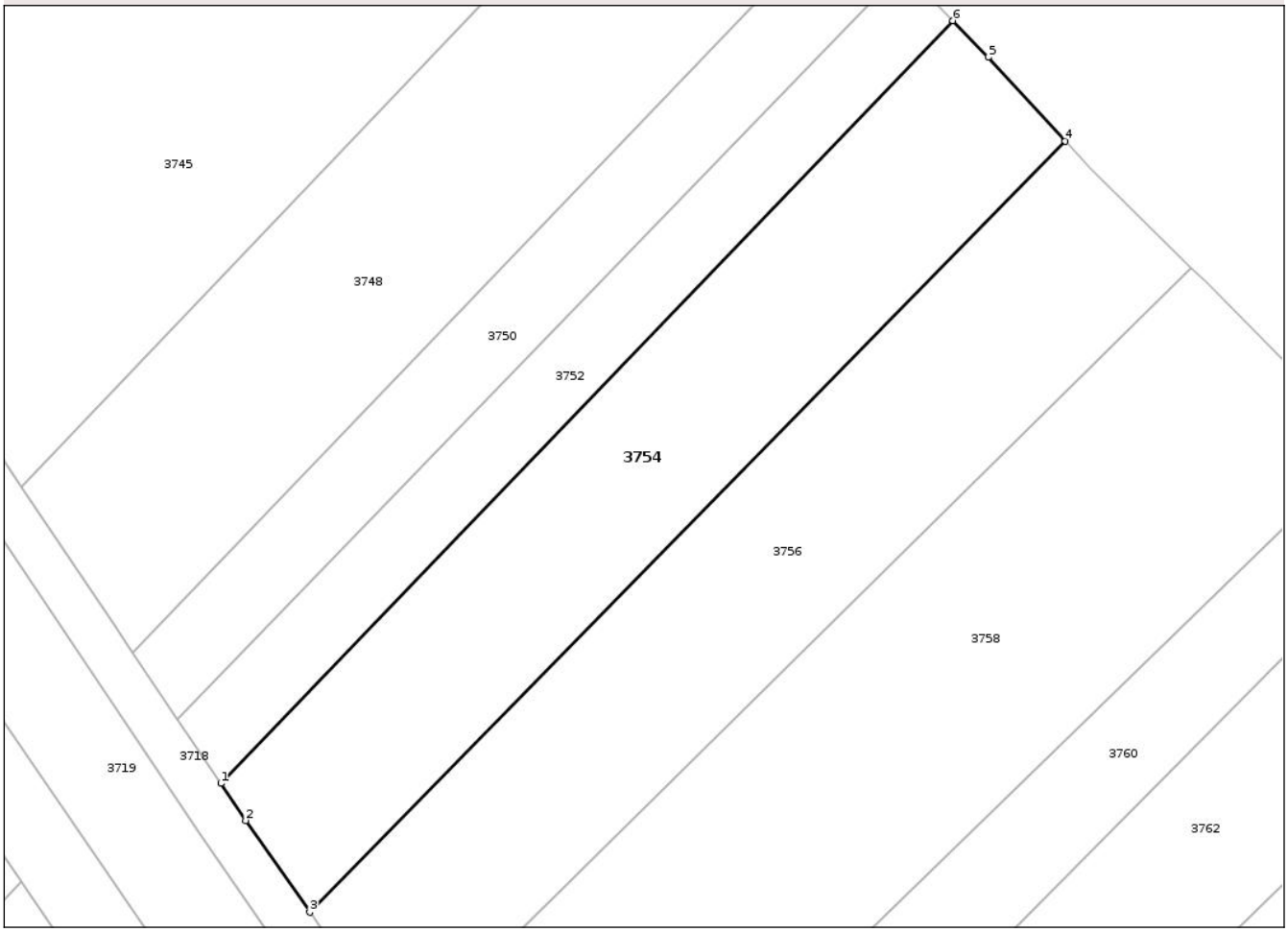

Date referitoare la teren

Crt	Categorie folosință	Intra vilan	Suprafaţa (mp)	Tarla	Parcelă	Nr. topo	Observaţii / Referinţe
1	arabil	NU	736	25	409	-	

Lungime Segmente
1) Valorile lungimilor segmentelor sunt obţinute din proiecţie în plan.

Punct început	X / Y	Punct sfârşit	X / Y	Lungime segment (** (m)
1	573.999,492 698.739,173	2	574.001,131 698.736,736	2.937
2	574.001,131 698.736,736	3	574.005,343 698.730,71	7.352
3	574.005,343 698.730,71	4	574.055,087 698.781,412	71.029
4	574.055,087 698.781,412	5	574.050,002 698.786,927	7.501
5	574.050,002 698.786,927	6	574.047,682 698.789,329	3.339

Document care conține date cu caracter personal, protejat de prevederile Regulamentului (UE) nr. 679/2016 și Legii 190/2018

Punct început	X / Y	Punct sfârşit	X / Y	Lungime segment (** (m)
6	574.047,682 698.789,329	1	573.999,492 698.739,173	69.555

** Lungimile segmentelor sunt determinate în planul de proiecţie Stereo 70 şi sunt rotunjite la 1 milimetru.
*** Distanţa dintre puncte este formată din segmente cumulate ce sunt mai mici decât valoarea 1 milimetru.

Document care conține date cu caracter personal, protejat de prevederile Regulamentului (UE) nr. 679/2016 și Legii 190/2018

DATE DESPRE IMOBILUL NR. 3755

Oficiul de Cadastru şi Publicitate Imobiliară SUCEAVA
Biroul de Cadastru şi Publicitate Imobiliară Radauti

A. Partea I. Descrierea imobilului

TEREN Extravilan

Adresa: Jud. Suceava

Nr. Crt	Nr cadastral Nr. topografic	Suprafaţa* (mp)	Observaţii / Referinţe
A1		2.499	Sector cadastral:19 Teren neimprejmuit;

B. Partea II. Proprietari şi acte

Inscrieri privitoare la dreptul de proprietate şi alte drepturi reale		Referinţe
1 / 01/01/2025		
Act Administrativ nr. 8401, din 12/09/2024 emis de PRIMĂRIA ORAȘULUI MILIȘĂUȚI;		
B1	Inscrierea posesiei, drept de PROPRIETATE, dobandit prin Lege, cota actuala 1/1	A1
	1) **NEIDENTIFICAT NEIDENTIFICAT**	
Act Normativ nr. 7, din 13/03/1996 emis de PARLAMENTUL ROMANIEI (art.13);		
B1	Se notează mențiunea de proprietar neidentificat	A1

C. Partea III. SARCINI .

Inscrieri privind dezmembramintele dreptului de proprietate, drepturi reale de garanţie şi sarcini	Referinţe
NU SUNT	

Document care conține date cu caracter personal, protejat de prevederile Regulamentului (UE) nr. 679/2016 și Legii 190/2018

Anexa Nr. 1 La Partea I

Teren

Nr cadastral	Suprafaţa (mp)*	Observaţii / Referinţe
	2.499	

* Suprafaţa este determinată in planul de proiecţie Stereo 70.

DETALII LINIARE IMOBIL

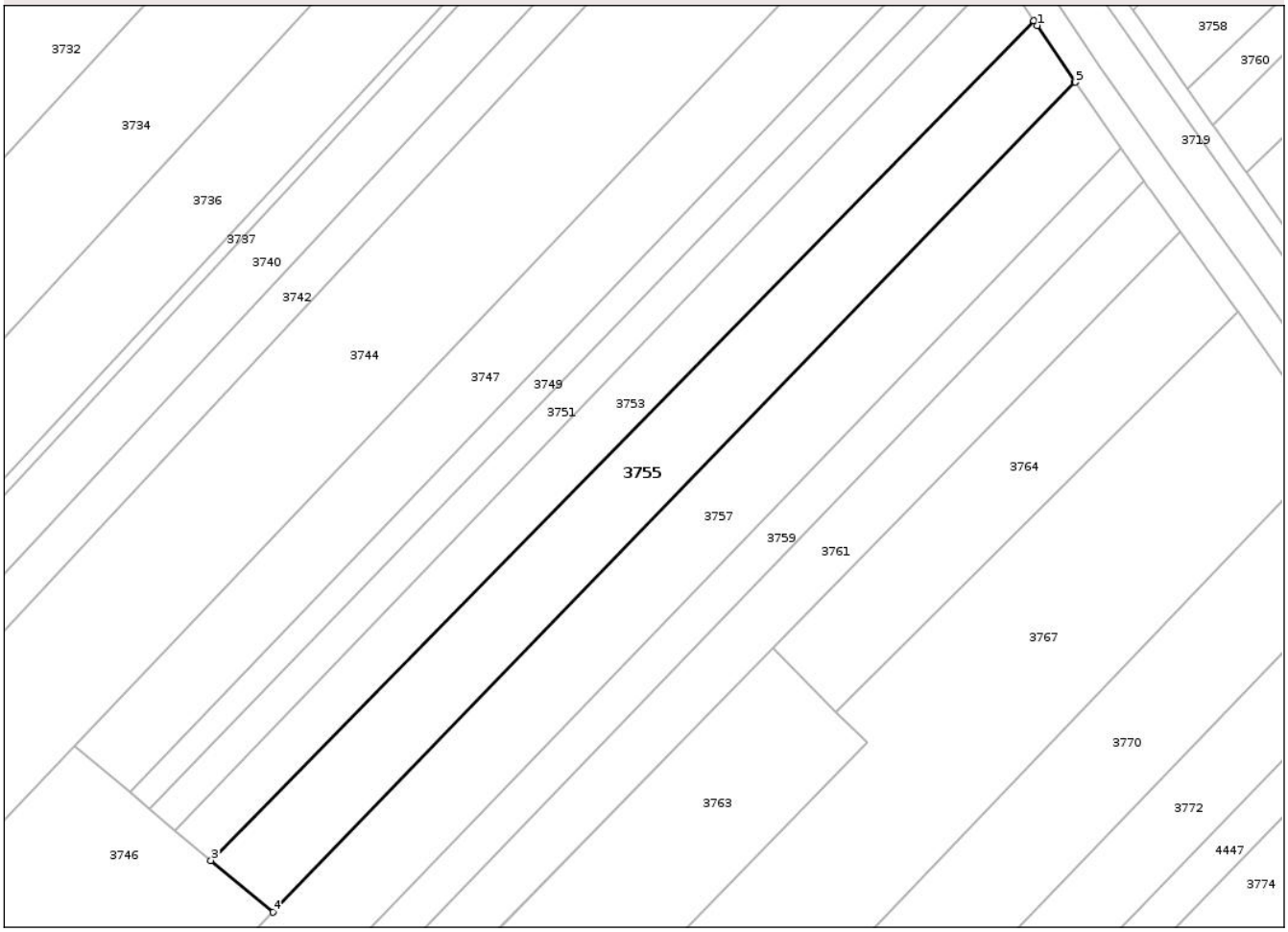

Date referitoare la teren

Crt	Categorie folosință	Intra vilan	Suprafaţa (mp)	Tarla	Parcelă	Nr. topo	Observaţii / Referinţe
1	arabil	NU	2.499	25	409	-	

Lungime Segmente
1) Valorile lungimilor segmentelor sunt obţinute din proiecţie în plan.

Punct început	X / Y	Punct sfârşit	X / Y	Lungime segment (** (m)
1	573.995,49 698.719,296	2	573.994,942 698.720,11	0.981
2	573.994,942 698.720,11	3	573.857,066 698.579,577	196.874
3	573.857,066 698.579,577	4	573.867,431 698.570,906	13.514
4	573.867,431 698.570,906	5	574.001,869 698.709,817	193.313
5	574.001,869 698.709,817	6	574.001,761 698.709,977	0.193

Document care conține date cu caracter personal, protejat de prevederile Regulamentului (UE) nr. 679/2016 și Legii 190/2018

Punct început	X / Y	Punct sfârşit	X / Y	Lungime segment (** (m)
6	574.001,761 698.709,977	1	573.995,49 698.719,296	11.233

** Lungimile segmentelor sunt determinate în planul de proiecţie Stereo 70 şi sunt rotunjite la 1 milimetru.
*** Distanţa dintre puncte este formată din segmente cumulate ce sunt mai mici decât valoarea 1 milimetru.

Document care conține date cu caracter personal, protejat de prevederile Regulamentului (UE) nr. 679/2016 și Legii 190/2018

DATE DESPRE IMOBILUL NR. 3756

Oficiul de Cadastru şi Publicitate Imobiliară SUCEAVA
Biroul de Cadastru şi Publicitate Imobiliară Radauti

A. Partea I. Descrierea imobilului

TEREN Extravilan

Adresa: Jud. Suceava

Nr. Crt	Nr cadastral Nr. topografic	Suprafaţa* (mp)	Observaţii / Referinţe
A1		801	Sector cadastral:19 Teren neimprejmuit;

B. Partea II. Proprietari şi acte

Inscrieri privitoare la dreptul de proprietate şi alte drepturi reale		Referinţe
1 / 01/01/2025		
Act Administrativ nr. 8401, din 12/09/2024 emis de PRIMĂRIA ORAȘULUI MILIȘĂUȚI;		
B1	Inscrierea posesiei, drept de PROPRIETATE, dobandit prin Lege, cota actuala 1/1	A1
	1) **NEIDENTIFICAT NEIDENTIFICAT**	
Act Normativ nr. 7, din 13/03/1996 emis de PARLAMENTUL ROMANIEI (art.13);		
B1	Se notează mențiunea de proprietar neidentificat	A1

C. Partea III. SARCINI .

Inscrieri privind dezmembramintele dreptului de proprietate, drepturi reale de garanţie şi sarcini	Referinţe
NU SUNT	

Document care conține date cu caracter personal, protejat de prevederile Regulamentului (UE) nr. 679/2016 și Legii 190/2018

Anexa Nr. 1 La Partea I

Teren

Nr cadastral	Suprafaţa (mp)*	Observaţii / Referinţe
	801	

* Suprafaţa este determinată in planul de proiecţie Stereo 70.

DETALII LINIARE IMOBIL

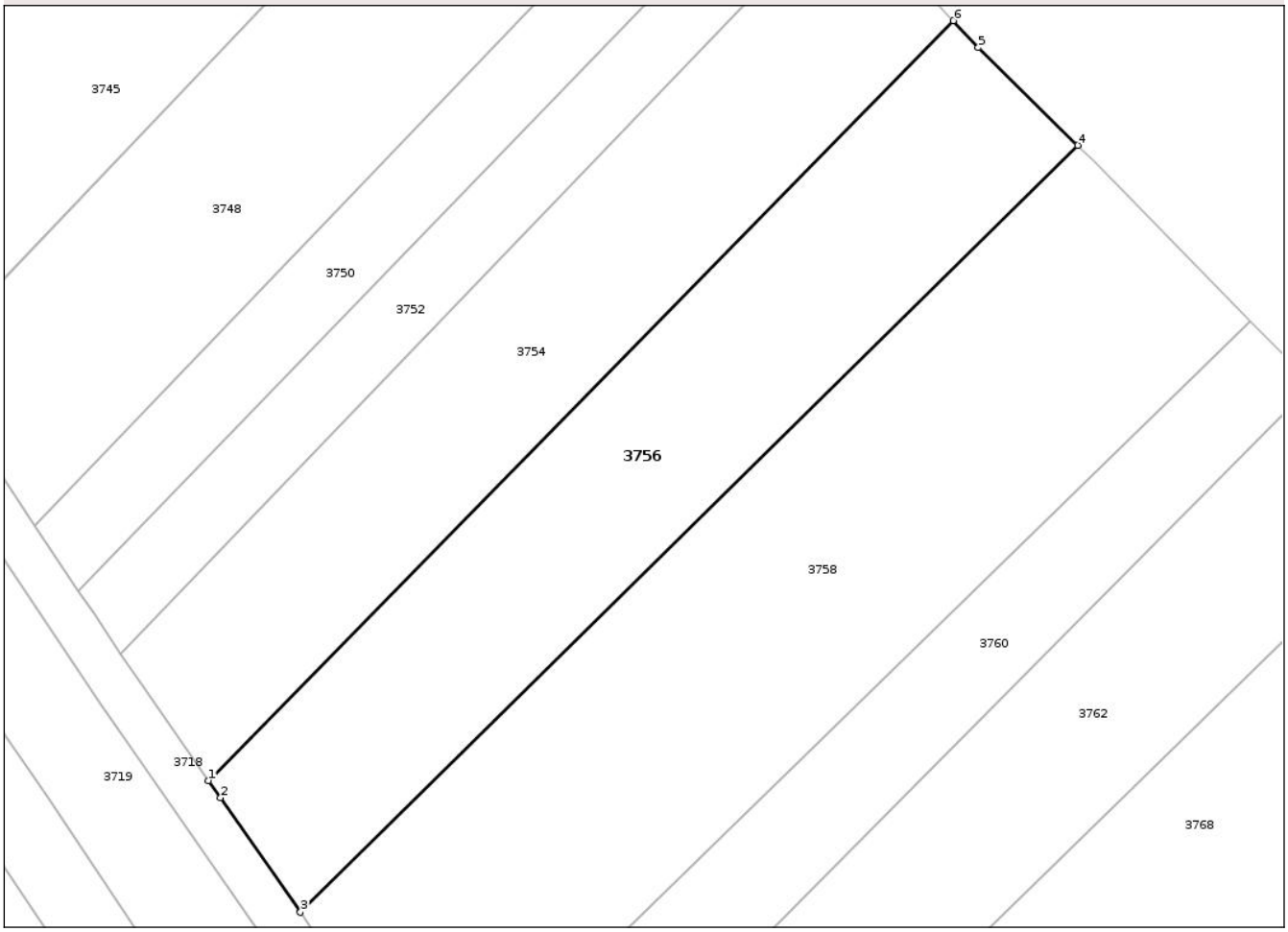

Date referitoare la teren

Crt	Categorie folosință	Intra vilan	Suprafaţa (mp)	Tarla	Parcelă	Nr. topo	Observaţii / Referinţe
1	arabil	NU	801	25	409	-	

Lungime Segmente
1) Valorile lungimilor segmentelor sunt obţinute din proiecţie în plan.

Punct început	X / Y	Punct sfârşit	X / Y	Lungime segment (** (m)
1	574.005,343 698.730,71	2	574.006,138 698.729,573	1.387
2	574.006,138 698.729,573	3	574.011,477 698.721,935	9.319
3	574.011,477 698.721,935	4	574.063,379 698.773,103	72.883
4	574.063,379 698.773,103	5	574.056,746 698.779,613	9.294
5	574.056,746 698.779,613	6	574.055,087 698.781,412	2.447

Document care conține date cu caracter personal, protejat de prevederile Regulamentului (UE) nr. 679/2016 și Legii 190/2018

Punct început	X / Y	Punct sfârşit	X / Y	Lungime segment (** (m)
6	574.055,087 698.781,412	1	574.005,343 698.730,71	71.029

** Lungimile segmentelor sunt determinate în planul de proiecţie Stereo 70 şi sunt rotunjite la 1 milimetru.
*** Distanţa dintre puncte este formată din segmente cumulate ce sunt mai mici decât valoarea 1 milimetru.

Document care conține date cu caracter personal, protejat de prevederile Regulamentului (UE) nr. 679/2016 și Legii 190/2018

DATE DESPRE IMOBILUL NR. 3757

Oficiul de Cadastru şi Publicitate Imobiliară SUCEAVA
Biroul de Cadastru şi Publicitate Imobiliară Radauti

A. Partea I. Descrierea imobilului

TEREN Extravilan

Adresa: Jud. Suceava

Nr. Crt	Nr cadastral Nr. topografic	Suprafaţa* (mp)	Observaţii / Referinţe
A1		4.396	Sector cadastral:19 Teren neimprejmuit;

B. Partea II. Proprietari şi acte

Inscrieri privitoare la dreptul de proprietate şi alte drepturi reale		Referinţe
1 / 01/01/2025		
Act Administrativ nr. 8401, din 12/09/2024 emis de PRIMĂRIA ORAȘULUI MILIȘĂUȚI;		
B1	Inscrierea posesiei, drept de PROPRIETATE, dobandit prin Lege, cota actuala 1/1	A1
	1) **NEIDENTIFICAT NEIDENTIFICAT**	
Act Normativ nr. 7, din 13/03/1996 emis de PARLAMENTUL ROMANIEI (art.13);		
B1	Se notează mențiunea de proprietar neidentificat	A1

C. Partea III. SARCINI .

Inscrieri privind dezmembramintele dreptului de proprietate, drepturi reale de garanţie şi sarcini	Referinţe
NU SUNT	

Document care conține date cu caracter personal, protejat de prevederile Regulamentului (UE) nr. 679/2016 și Legii 190/2018

Anexa Nr. 1 La Partea I

Teren

Nr cadastral	Suprafaţa (mp)*	Observaţii / Referinţe
	4.396	

* Suprafaţa este determinată in planul de proiecţie Stereo 70.

DETALII LINIARE IMOBIL

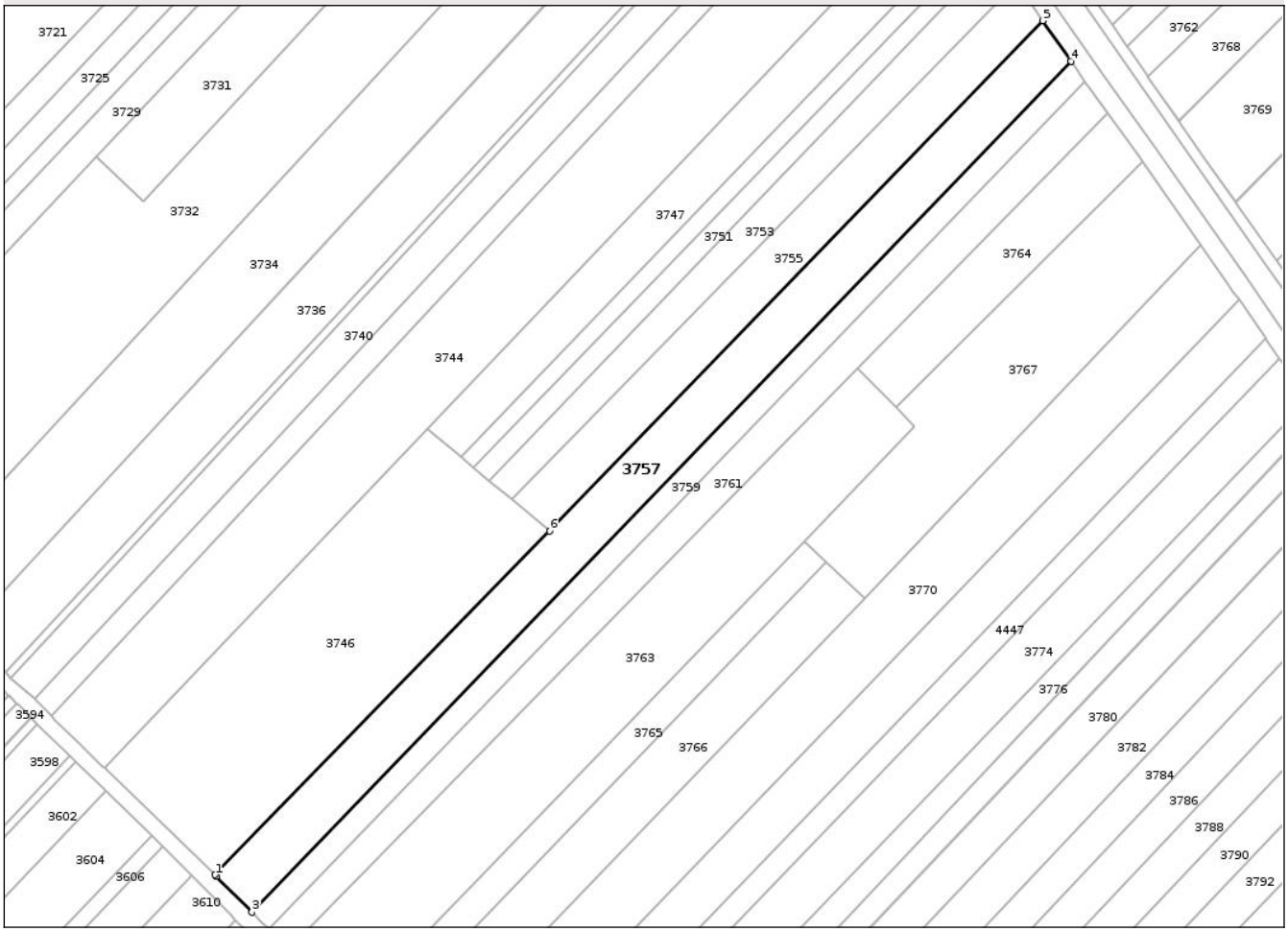

Date referitoare la teren

Crt	Categorie folosință	Intra vilan	Suprafaţa (mp)	Tarla	Parcelă	Nr. topo	Observaţii / Referinţe
1	arabil	NU	4.396	25	409	-	

Lungime Segmente
1) Valorile lungimilor segmentelor sunt obţinute din proiecţie în plan.

Punct început	X / Y	Punct sfârşit	X / Y	Lungime segment (** (m)
1	573.776,257 698.477,242	2	573.776,623 698.476,89	0.508
2	573.776,623 698.476,89	3	573.786,279 698.467,072	13.771
3	573.786,279 698.467,072	4	574.009,54 698.698,788	321.773
4	574.009,54 698.698,788	5	574.001,869 698.709,817	13.434
5	574.001,869 698.709,817	6	573.867,431 698.570,906	193.313

Document care conține date cu caracter personal, protejat de prevederile Regulamentului (UE) nr. 679/2016 și Legii 190/2018

Punct început	X / Y	Punct sfârşit	X / Y	Lungime segment (** (m)
6	573.867,431 698.570,906	1	573.776,257 698.477,242	130.712

** Lungimile segmentelor sunt determinate în planul de proiecţie Stereo 70 şi sunt rotunjite la 1 milimetru.
*** Distanţa dintre puncte este formată din segmente cumulate ce sunt mai mici decât valoarea 1 milimetru.

Document care conține date cu caracter personal, protejat de prevederile Regulamentului (UE) nr. 679/2016 și Legii 190/2018

DATE DESPRE IMOBILUL NR. 3758

Oficiul de Cadastru şi Publicitate Imobiliară SUCEAVA
Biroul de Cadastru şi Publicitate Imobiliară Radauti

A. Partea I. Descrierea imobilului

TEREN Extravilan

Adresa: Jud. Suceava

Nr. Crt	Nr cadastral Nr. topografic	Suprafaţa* (mp)	Observaţii / Referinţe
A1		1.204	Sector cadastral:19 Teren neimprejmuit;

B. Partea II. Proprietari şi acte

Inscrieri privitoare la dreptul de proprietate şi alte drepturi reale		Referinţe
1 / 01/01/2025		
Act Administrativ nr. 8401, din 12/09/2024 emis de PRIMĂRIA ORAȘULUI MILIȘĂUȚI;		
B1	Inscrierea posesiei, drept de PROPRIETATE, dobandit prin Lege, cota actuala 1/1	A1
	1) **NEIDENTIFICAT NEIDENTIFICAT**	
Act Normativ nr. 7, din 13/03/1996 emis de PARLAMENTUL ROMANIEI (art.13);		
B1	Se notează mențiunea de proprietar neidentificat	A1

C. Partea III. SARCINI .

Inscrieri privind dezmembramintele dreptului de proprietate, drepturi reale de garanţie şi sarcini	Referinţe
NU SUNT	

Document care conține date cu caracter personal, protejat de prevederile Regulamentului (UE) nr. 679/2016 și Legii 190/2018

Anexa Nr. 1 La Partea I

Teren

Nr cadastral	Suprafaţa (mp)*	Observaţii / Referinţe
	1.204	

* Suprafaţa este determinată in planul de proiecţie Stereo 70.

DETALII LINIARE IMOBIL

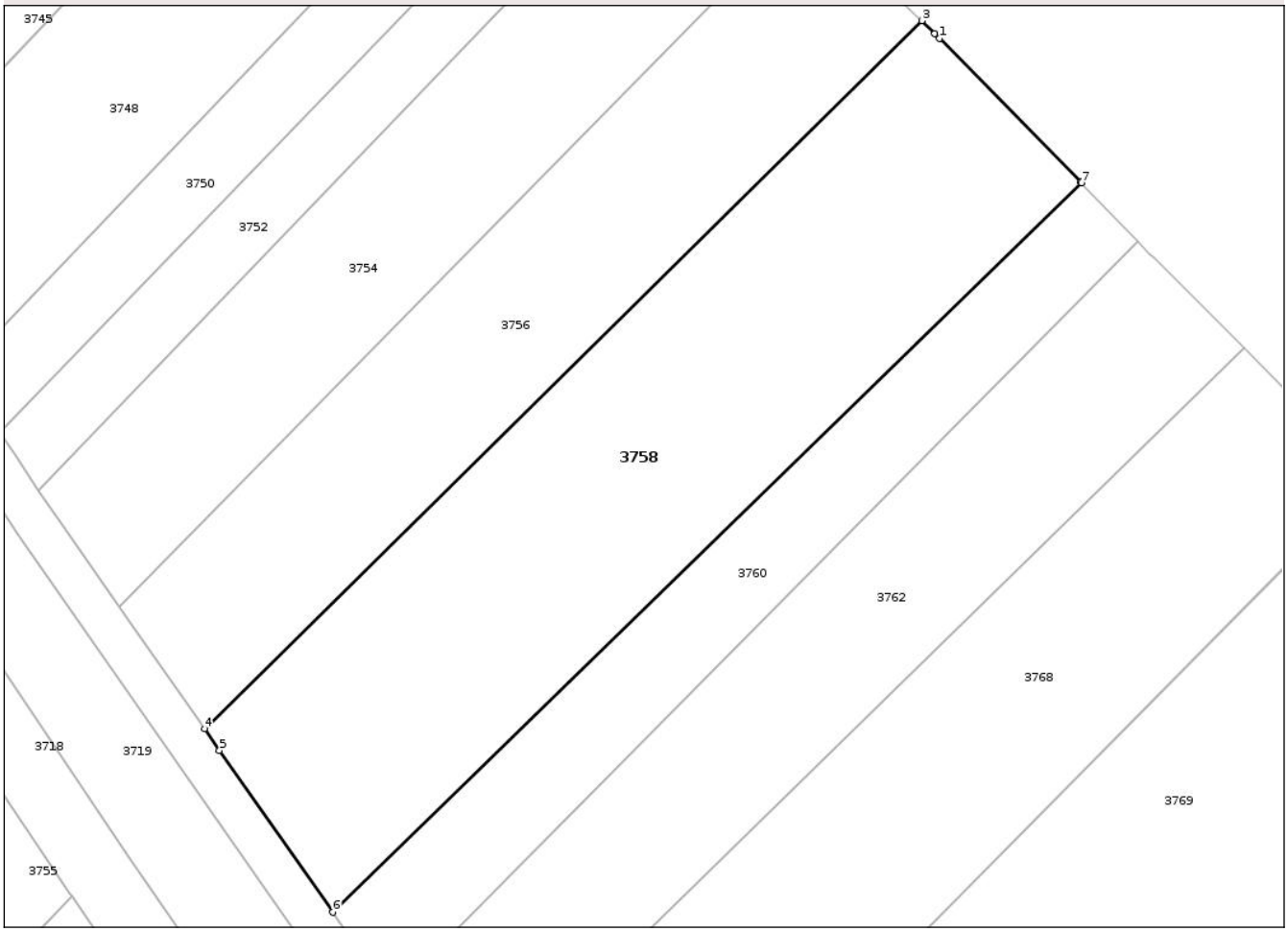

Date referitoare la teren

Crt	Categorie folosință	Intra vilan	Suprafaţa (mp)	Tarla	Parcelă	Nr. topo	Observaţii / Referinţe
1	arabil	NU	1.204	25	409	-	

Lungime Segmente
1) Valorile lungimilor segmentelor sunt obţinute din proiecţie în plan.

Punct început	X / Y	Punct sfârşit	X / Y	Lungime segment (** (m)
1	574.064,675 698.771,819	2	574.064,323 698.772,177	0.502
2	574.064,323 698.772,177	3	574.063,379 698.773,103	1.322
3	574.063,379 698.773,103	4	574.011,477 698.721,935	72.883
4	574.011,477 698.721,935	5	574.012,569 698.720,373	1.906
5	574.012,569 698.720,373	6	574.020,749 698.708,672	14.277

Document care conține date cu caracter personal, protejat de prevederile Regulamentului (UE) nr. 679/2016 și Legii 190/2018

Punct început	X / Y	Punct sfârşit	X / Y	Lungime segment (** (m)
6	574.020,749 698.708,672	7	574.074,949 698.761,391	75.61
7	574.074,949 698.761,391	8	574.074,871 698.761,472	0.112
8	574.074,871 698.761,472	1	574.064,675 698.771,819	14.526

** Lungimile segmentelor sunt determinate în planul de proiecţie Stereo 70 şi sunt rotunjite la 1 milimetru.
*** Distanţa dintre puncte este formată din segmente cumulate ce sunt mai mici decât valoarea 1 milimetru.

Document care conține date cu caracter personal, protejat de prevederile Regulamentului (UE) nr. 679/2016 și Legii 190/2018

DATE DESPRE IMOBILUL NR. 3759

Oficiul de Cadastru şi Publicitate Imobiliară SUCEAVA
Biroul de Cadastru şi Publicitate Imobiliară Radauti

A. Partea I. Descrierea imobilului

TEREN Extravilan

Adresa: Jud. Suceava

Nr. Crt	Nr cadastral Nr. topografic	Suprafaţa* (mp)	Observaţii / Referinţe
A1		2.100	Sector cadastral:19 Teren neimprejmuit;

B. Partea II. Proprietari şi acte

Inscrieri privitoare la dreptul de proprietate şi alte drepturi reale		Referinţe
1 / 01/01/2025		
Act Administrativ nr. 8401, din 12/09/2024 emis de PRIMĂRIA ORAȘULUI MILIȘĂUȚI;		
B1	Inscrierea posesiei, drept de PROPRIETATE, dobandit prin Lege, cota actuala 1/1	A1
	1) **NEIDENTIFICAT NEIDENTIFICAT**	
Act Normativ nr. 7, din 13/03/1996 emis de PARLAMENTUL ROMANIEI (art.13);		
B1	Se notează mențiunea de proprietar neidentificat	A1

C. Partea III. SARCINI .

Inscrieri privind dezmembramintele dreptului de proprietate, drepturi reale de garanţie şi sarcini	Referinţe
NU SUNT	

Document care conține date cu caracter personal, protejat de prevederile Regulamentului (UE) nr. 679/2016 și Legii 190/2018

Anexa Nr. 1 La Partea I

Teren

Nr cadastral	Suprafaţa (mp)*	Observaţii / Referinţe
	2.100	

* Suprafaţa este determinată in planul de proiecţie Stereo 70.

DETALII LINIARE IMOBIL

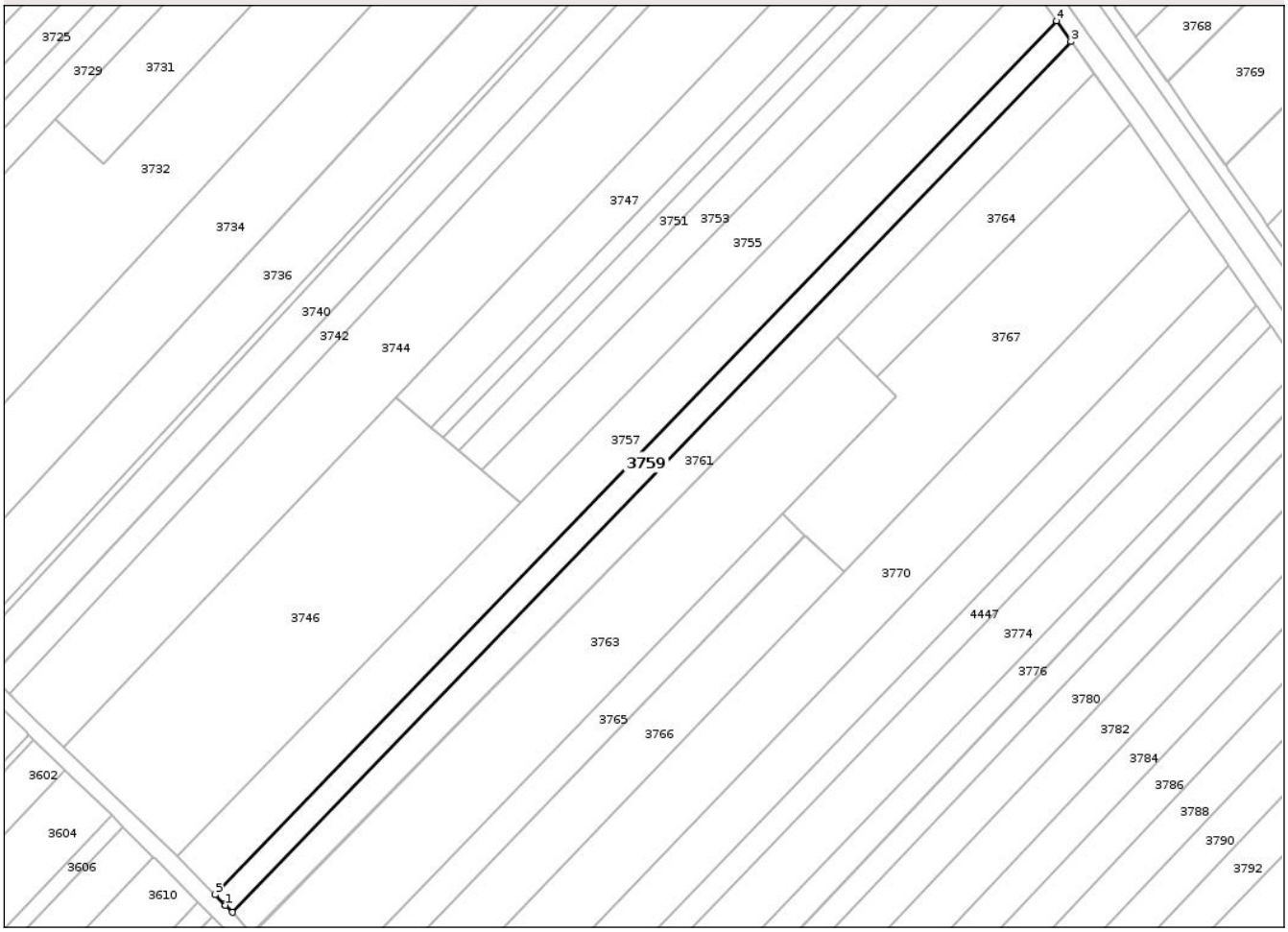

Date referitoare la teren

Crt	Categorie folosință	Intra vilan	Suprafaţa (mp)	Tarla	Parcelă	Nr. topo	Observaţii / Referinţe
1	arabil	NU	2.100	25	409	-	

Lungime Segmente
1) Valorile lungimilor segmentelor sunt obţinute din proiecţie în plan.

Punct început	X / Y	Punct sfârşit	X / Y	Lungime segment (** (m)
1	573.789,031 698.464,274	2	573.790,819 698.462,456	2.55
2	573.790,819 698.462,456	3	574.013,385 698.693,26	320.634
3	574.013,385 698.693,26	4	574.009,54 698.698,788	6.734
4	574.009,54 698.698,788	5	573.786,279 698.467,072	321.773
5	573.786,279 698.467,072	6	573.788,796 698.464,513	3.589

Document care conține date cu caracter personal, protejat de prevederile Regulamentului (UE) nr. 679/2016 și Legii 190/2018

Punct început	X / Y	Punct sfârşit	X / Y	Lungime segment (** (m)
6	573.788,796 698.464,513	1	573.789,031 698.464,274	0.335

** Lungimile segmentelor sunt determinate în planul de proiecţie Stereo 70 şi sunt rotunjite la 1 milimetru.
*** Distanţa dintre puncte este formată din segmente cumulate ce sunt mai mici decât valoarea 1 milimetru.

DATE DESPRE IMOBILUL NR. 3760

Oficiul de Cadastru şi Publicitate Imobiliară SUCEAVA
Biroul de Cadastru şi Publicitate Imobiliară Radauti

A. Partea I. Descrierea imobilului

TEREN Extravilan

Adresa: Jud. Suceava

Nr. Crt	Nr cadastral Nr. topografic	Suprafaţa* (mp)	Observaţii / Referinţe
A1		500	Sector cadastral:19 Teren neimprejmuit;

B. Partea II. Proprietari şi acte

Inscrieri privitoare la dreptul de proprietate şi alte drepturi reale		Referinţe
1 / 01/01/2025		
Act Administrativ nr. 8401, din 12/09/2024 emis de PRIMĂRIA ORAȘULUI MILIȘĂUȚI;		
B1	Inscrierea posesiei, drept de PROPRIETATE, dobandit prin Lege, cota actuala 1/1	A1
	1) **NEIDENTIFICAT NEIDENTIFICAT**	
Act Normativ nr. 7, din 13/03/1996 emis de PARLAMENTUL ROMANIEI (art.13);		
B1	Se notează mențiunea de proprietar neidentificat	A1

C. Partea III. SARCINI .

Inscrieri privind dezmembramintele dreptului de proprietate, drepturi reale de garanţie şi sarcini	Referinţe
NU SUNT	

Document care conține date cu caracter personal, protejat de prevederile Regulamentului (UE) nr. 679/2016 și Legii 190/2018

Anexa Nr. 1 La Partea I

Teren

Nr cadastral	Suprafaţa (mp)*	Observaţii / Referinţe
	500	

* Suprafaţa este determinată in planul de proiecţie Stereo 70.

DETALII LINIARE IMOBIL

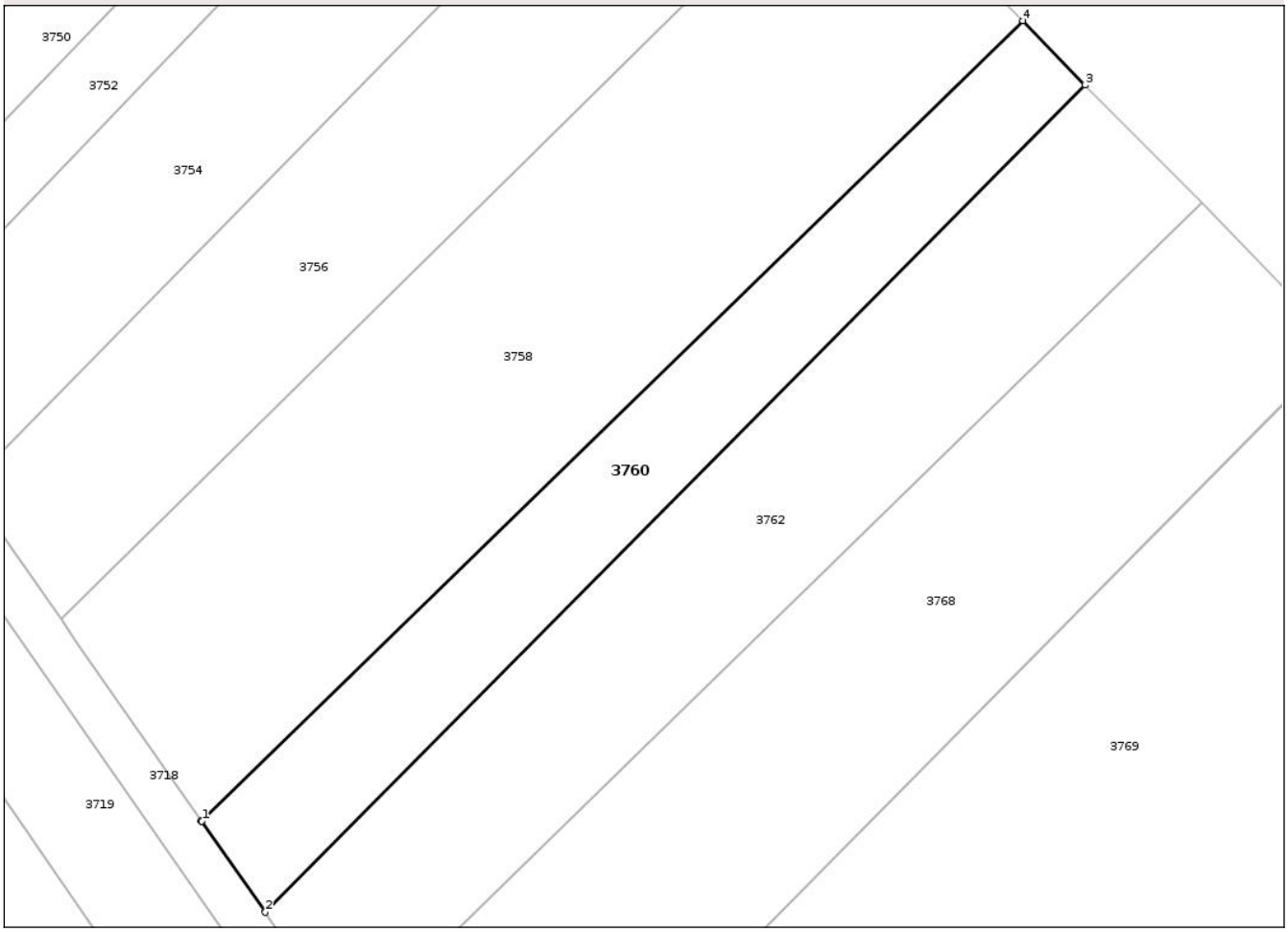

Date referitoare la teren

Crt	Categorie folosință	Intra vilan	Suprafaţa (mp)	Tarla	Parcelă	Nr. topo	Observaţii / Referinţe
1	arabil	NU	500	25	409	-	

Lungime Segmente
1) Valorile lungimilor segmentelor sunt obţinute din proiecţie în plan.

Punct început	X / Y	Punct sfârşit	X / Y	Lungime segment (** (m)
1	574.020,773 698.708,638	2	574.024,963 698.702,644	7.313
2	574.024,963 698.702,644	3	574.079,025 698.757,156	76.774
3	574.079,025 698.757,156	4	574.074,949 698.761,391	5.878
4	574.074,949 698.761,391	5	574.020,749 698.708,672	75.61
5	574.020,749 698.708,672	1	574.020,773 698.708,638	0.042

Document care conține date cu caracter personal, protejat de prevederile Regulamentului (UE) nr. 679/2016 și Legii 190/2018

** Lungimile segmentelor sunt determinate în planul de proiecţie Stereo 70 şi sunt rotunjite la 1 milimetru.
*** Distanţa dintre puncte este formată din segmente cumulate ce sunt mai mici decât valoarea 1 milimetru.

DATE DESPRE IMOBILUL NR. 3761

Oficiul de Cadastru şi Publicitate Imobiliară SUCEAVA
Biroul de Cadastru şi Publicitate Imobiliară Radauti

A. Partea I. Descrierea imobilului

TEREN Extravilan

Adresa: Jud. Suceava

Nr. Crt	Nr cadastral Nr. topografic	Suprafaţa* (mp)	Observaţii / Referinţe
A1		2.900	Sector cadastral:19 Teren neimprejmuit;

B. Partea II. Proprietari şi acte

Inscrieri privitoare la dreptul de proprietate şi alte drepturi reale		Referinţe
1 / 01/01/2025		
Act Administrativ nr. 8401, din 12/09/2024 emis de PRIMĂRIA ORAȘULUI MILIȘĂUȚI;		
B1	Inscrierea posesiei, drept de PROPRIETATE, dobandit prin Lege, cota actuala 1/1	A1
	1) **NEIDENTIFICAT NEIDENTIFICAT**	
Act Normativ nr. 7, din 13/03/1996 emis de PARLAMENTUL ROMANIEI (art.13);		
B1	Se notează mențiunea de proprietar neidentificat	A1

C. Partea III. SARCINI .

Inscrieri privind dezmembramintele dreptului de proprietate, drepturi reale de garanţie şi sarcini	Referinţe
NU SUNT	

Document care conține date cu caracter personal, protejat de prevederile Regulamentului (UE) nr. 679/2016 și Legii 190/2018

Anexa Nr. 1 La Partea I

Teren

Nr cadastral	Suprafaţa (mp)*	Observaţii / Referinţe
	2.900	

* Suprafaţa este determinată in planul de proiecţie Stereo 70.

DETALII LINIARE IMOBIL

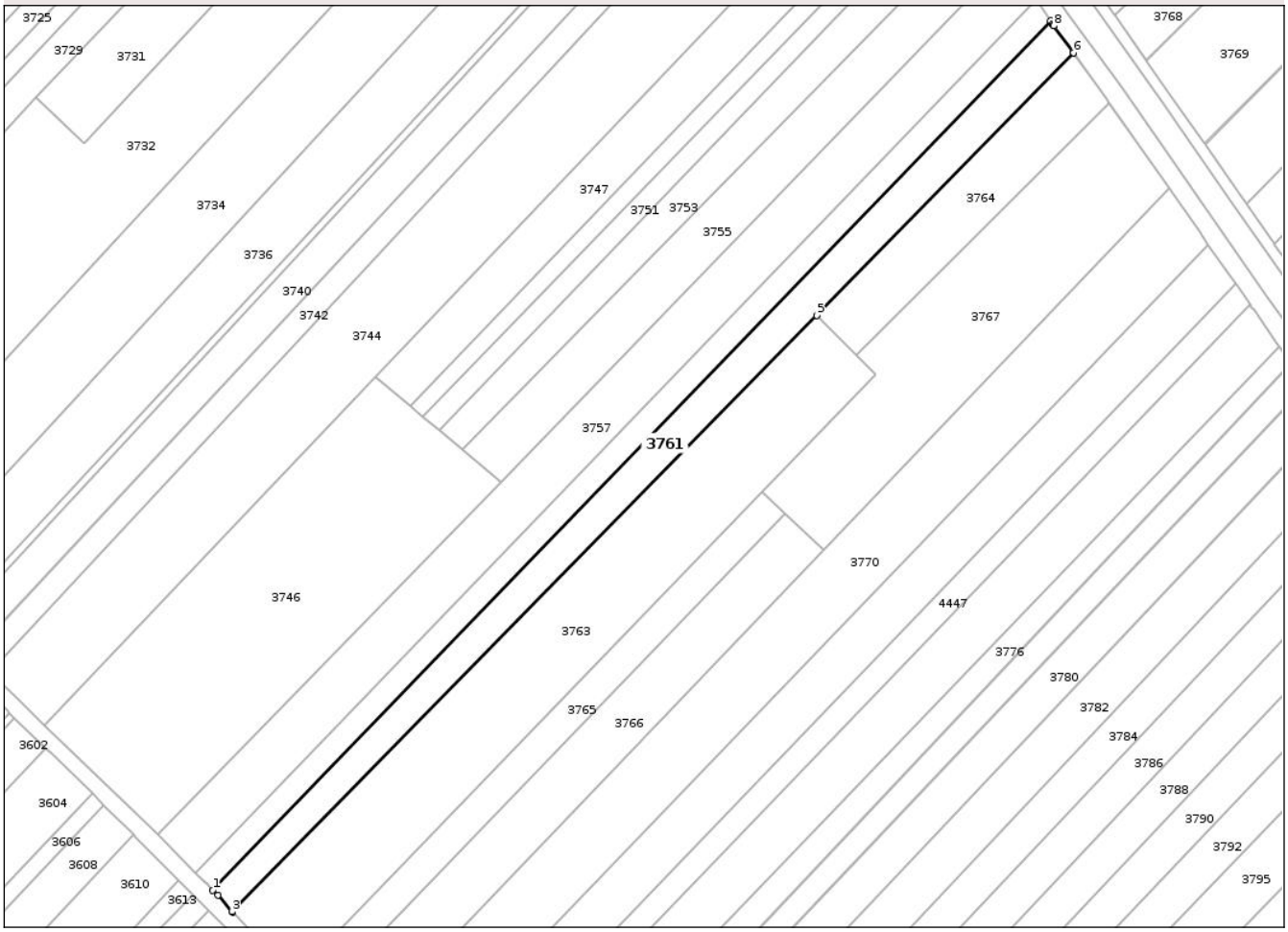

Date referitoare la teren

Crt	Categorie folosință	Intra vilan	Suprafaţa (mp)	Tarla	Parcelă	Nr. topo	Observaţii / Referinţe
1	arabil	NU	2.900	25	409	-	

Lungime Segmente
1) Valorile lungimilor segmentelor sunt obţinute din proiecţie în plan.

Punct început	X / Y	Punct sfârşit	X / Y	Lungime segment (** (m)
1	573.790,819 698.462,456	2	573.792,144 698.461,109	1.889
2	573.792,144 698.461,109	3	573.795,848 698.456,768	5.706
3	573.795,848 698.456,768	4	573.796,007 698.456,606	0.227
4	573.796,007 698.456,606	5	573.951,256 698.615,073	221.842
5	573.951,256 698.615,073	6	574.019,506 698.684,737	97.525

Document care conține date cu caracter personal, protejat de prevederile Regulamentului (UE) nr. 679/2016 și Legii 190/2018

Punct început	X / Y	Punct sfârşit	X / Y	Lungime segment (** (m)
6	574.019,506 698.684,737	7	574.019,444 698.684,824	0.107
7	574.019,444 698.684,824	8	574.014,345 698.691,896	8.719
8	574.014,345 698.691,896	9	574.014,327 698.691,92	0.03
9	574.014,327 698.691,92	10	574.014,024 698.692,34	0.518
10	574.014,024 698.692,34	11	574.013,385 698.693,26	1.12
11	574.013,385 698.693,26	1	573.790,819 698.462,456	320.634

** Lungimile segmentelor sunt determinate în planul de proiecţie Stereo 70 şi sunt rotunjite la 1 milimetru.
*** Distanţa dintre puncte este formată din segmente cumulate ce sunt mai mici decât valoarea 1 milimetru.

Document care conține date cu caracter personal, protejat de prevederile Regulamentului (UE) nr. 679/2016 și Legii 190/2018

DATE DESPRE IMOBILUL NR. 3762

Oficiul de Cadastru şi Publicitate Imobiliară SUCEAVA
Biroul de Cadastru şi Publicitate Imobiliară Radauti

A. Partea I. Descrierea imobilului

TEREN Extravilan Nr. topografic:37134

Adresa: Jud. Suceava

Nr. Crt	Nr cadastral Nr. topografic	Suprafaţa* (mp)	Observaţii / Referinţe
A1	37134	796	Sector cadastral:19 Teren neimprejmuit;

B. Partea II. Proprietari şi acte

Inscrieri privitoare la dreptul de proprietate şi alte drepturi reale		Referinţe
1 / 01/01/2025		
Act Administrativ nr. 8401, din 12/09/2024 emis de PRIMĂRIA ORAȘULUI MILIȘĂUȚI;		
B1	Inscrierea posesiei, drept de PROPRIETATE, dobandit prin Lege, cota actuala 1/1	A1
	1) **NEIDENTIFICAT NEIDENTIFICAT**	
Act Normativ nr. 7, din 13/03/1996 emis de PARLAMENTUL ROMANIEI (art.13);		
B1	Se notează mențiunea de proprietar neidentificat	A1

C. Partea III. SARCINI .

Inscrieri privind dezmembramintele dreptului de proprietate, drepturi reale de garanţie şi sarcini	Referinţe
NU SUNT	

Document care conține date cu caracter personal, protejat de prevederile Regulamentului (UE) nr. 679/2016 și Legii 190/2018

Anexa Nr. 1 La Partea I

Teren

Nr cadastral	Suprafaţa (mp)*	Observaţii / Referinţe
37134	796	

* Suprafaţa este determinată in planul de proiecţie Stereo 70.

DETALII LINIARE IMOBIL

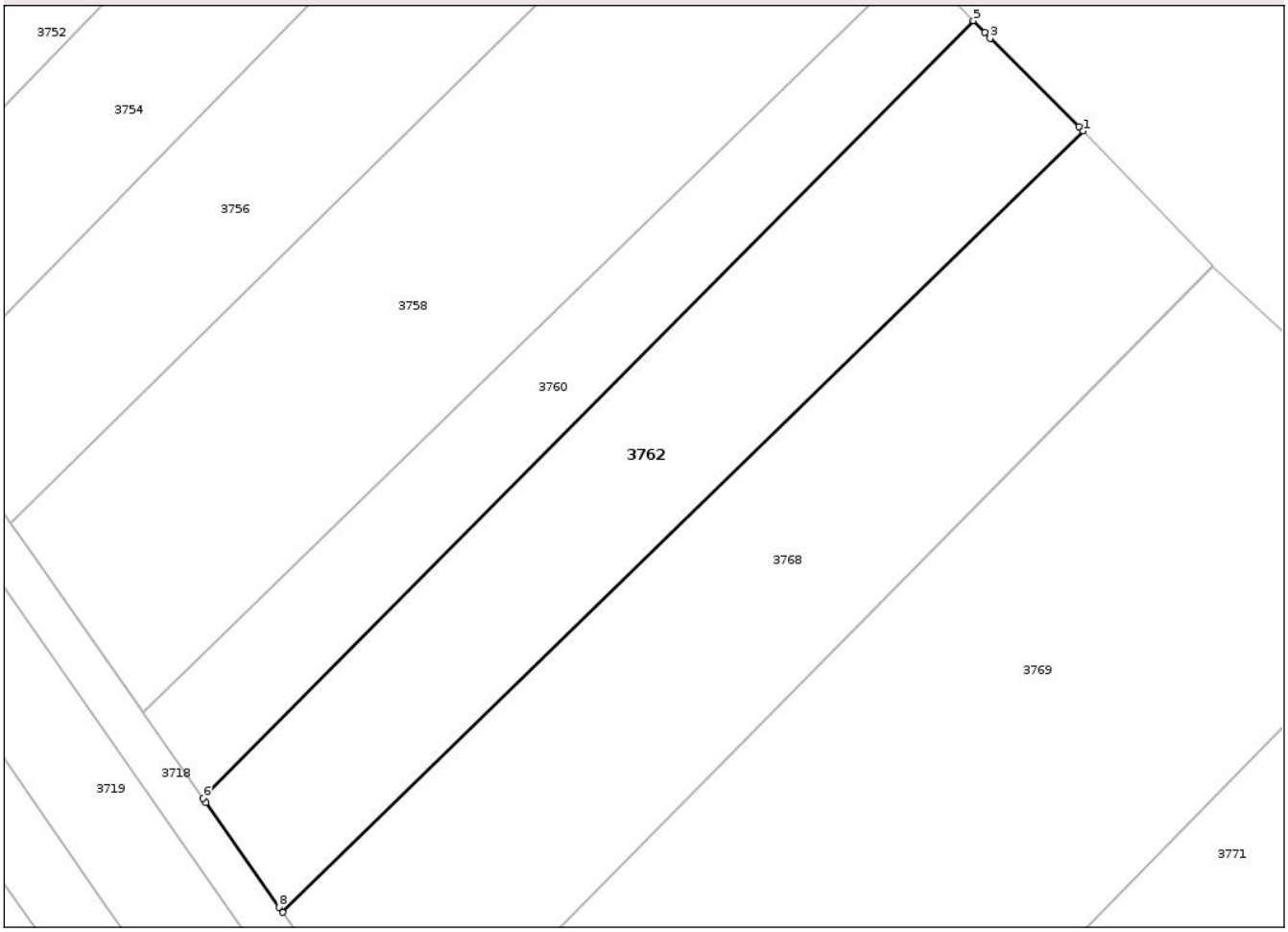

Date referitoare la teren

Crt	Categorie folosință	Intra vilan	Suprafaţa (mp)	Tarla	Parcelă	Nr. topo	Observaţii / Referinţe
1	arabil	NU	796	25	409	-	

Lungime Segmente
1) Valorile lungimilor segmentelor sunt obţinute din proiecţie în plan.

Punct început	X / Y	Punct sfârşit	X / Y	Lungime segment (** (m)
1	574.086,732 698.749,428	2	574.086,433 698.749,738	0.431
2	574.086,433 698.749,738	3	574.080,202 698.755,932	8.786
3	574.080,202 698.755,932	4	574.079,827 698.756,322	0.541
4	574.079,827 698.756,322	5	574.079,025 698.757,156	1.157
5	574.079,025 698.757,156	6	574.024,963 698.702,644	76.774

Document care conține date cu caracter personal, protejat de prevederile Regulamentului (UE) nr. 679/2016 și Legii 190/2018

Punct început	X / Y	Punct sfârşit	X / Y	Lungime segment (** (m)
6	574.024,963 698.702,644	7	574.025,162 698.702,359	0.348
7	574.025,162 698.702,359	8	574.030,294 698.695,017	8.958
8	574.030,294 698.695,017	9	574.030,544 698.694,66	0.436
9	574.030,544 698.694,66	1	574.086,732 698.749,428	78.464

** Lungimile segmentelor sunt determinate în planul de proiecţie Stereo 70 şi sunt rotunjite la 1 milimetru.
*** Distanţa dintre puncte este formată din segmente cumulate ce sunt mai mici decât valoarea 1 milimetru.

Document care conține date cu caracter personal, protejat de prevederile Regulamentului (UE) nr. 679/2016 și Legii 190/2018

DATE DESPRE IMOBILUL NR. 3763

Oficiul de Cadastru şi Publicitate Imobiliară SUCEAVA
Biroul de Cadastru şi Publicitate Imobiliară Radauti

A. Partea I. Descrierea imobilului

TEREN Extravilan

Adresa: Jud. Suceava

Nr. Crt	Nr cadastral Nr. topografic	Suprafaţa* (mp)	Observaţii / Referinţe
A1	40780	5.100	Sector cadastral:19 Teren neimprejmuit;

B. Partea II. Proprietari şi acte

Inscrieri privitoare la dreptul de proprietate şi alte drepturi reale		Referinţe
2459 / 21/01/2020		
Act Notarial nr. 366, din 20/01/2020 emis de BNP FOMIN SIMION;		
B9	Intabulare, drept de PROPRIETATEbun propriu cu titlu de partaj, dobandit prin Conventie, cota actuala 1/3	A1
	1) **DANILEŢ NICOLAI**	
B10	Intabulare, drept de PROPRIETATEbun propriu cu titlu de partaj, dobandit prin Conventie, cota actuala 1/3	A1
	1) **DANILEŢ PETRU**	
B11	Intabulare, drept de PROPRIETATEbun propriu cu titlu de partaj, dobandit prin Conventie, cota actuala 1/3	A1
	1) **HUŢULEAC MARIA**	

C. Partea III. SARCINI .

Inscrieri privind dezmembramintele dreptului de proprietate, drepturi reale de garanţie şi sarcini	Referinţe
NU SUNT	

Document care conține date cu caracter personal, protejat de prevederile Regulamentului (UE) nr. 679/2016 și Legii 190/2018

Anexa Nr. 1 La Partea I

Teren

Nr cadastral	Suprafaţa (mp)*	Observaţii / Referinţe
40780	5.100	

* Suprafaţa este determinată in planul de proiecţie Stereo 70.

DETALII LINIARE IMOBIL

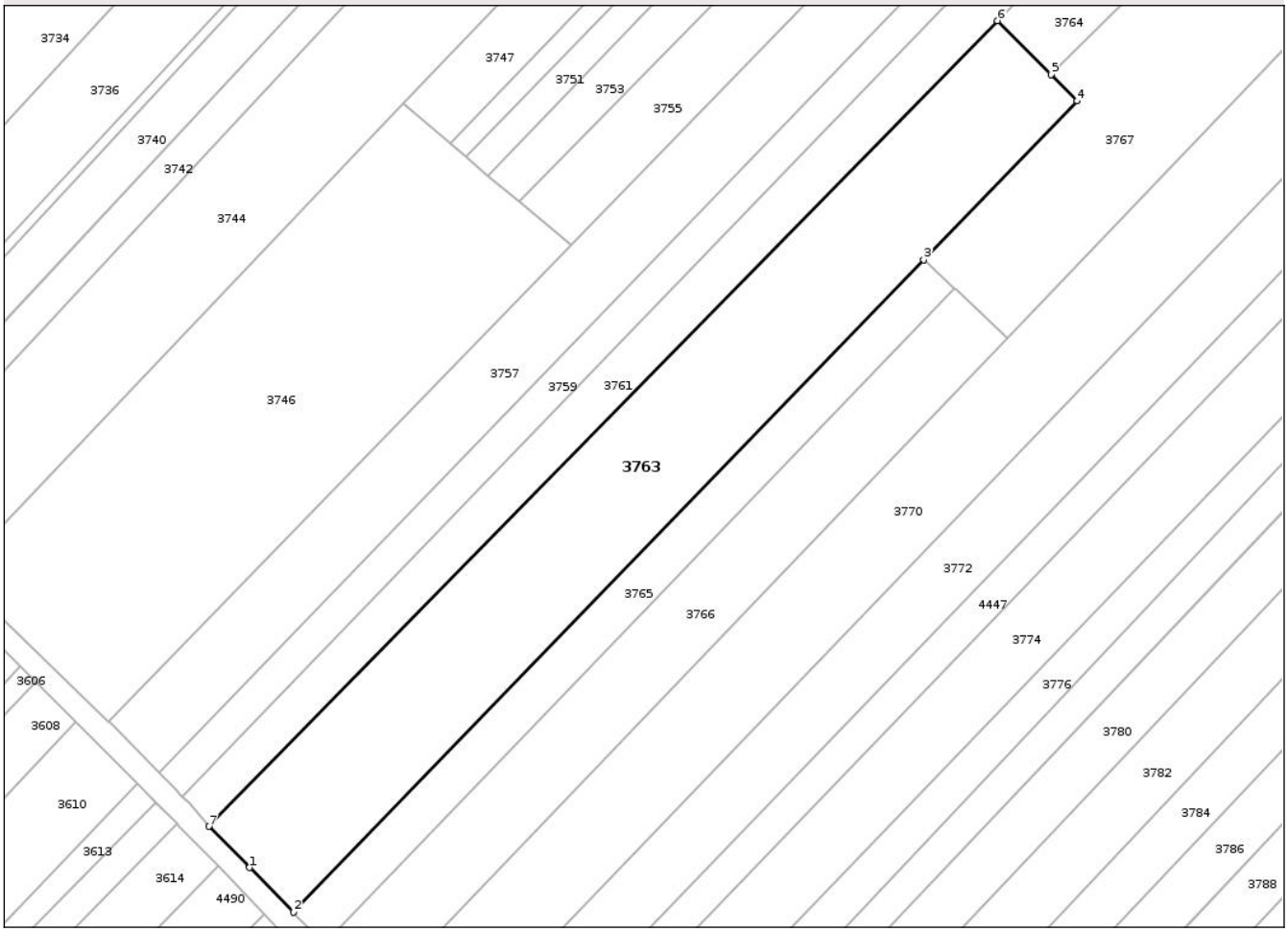

Date referitoare la teren

Crt	Categorie folosință	Intra vilan	Suprafaţa (mp)	Tarla	Parcelă	Nr. topo	Observaţii / Referinţe
1	arabil	NU	5.100	25	409	-	

Lungime Segmente
1) Valorile lungimilor segmentelor sunt obţinute din proiecţie în plan.

Punct început	X / Y	Punct sfârşit	X / Y	Lungime segment (** (m)
1	573.804,0 698.448,507	2	573.812,669 698.439,723	12.341
2	573.812,669 698.439,723	3	573.936,745 698.568,053	178.503
3	573.936,745 698.568,053	4	573.966,946 698.599,289	43.449
4	573.966,946 698.599,289	5	573.961,786 698.604,48	7.319
5	573.961,786 698.604,48	6	573.951,256 698.615,073	14.936

Document care conține date cu caracter personal, protejat de prevederile Regulamentului (UE) nr. 679/2016 și Legii 190/2018

Punct început	X / Y	Punct sfârşit	X / Y	Lungime segment (** (m)
6	573.951,256 698.615,073	7	573.796,007 698.456,606	221.842
7	573.796,007 698.456,606	1	573.804,0 698.448,507	11.379

** Lungimile segmentelor sunt determinate în planul de proiecţie Stereo 70 şi sunt rotunjite la 1 milimetru.
*** Distanţa dintre puncte este formată din segmente cumulate ce sunt mai mici decât valoarea 1 milimetru.

Document care conține date cu caracter personal, protejat de prevederile Regulamentului (UE) nr. 679/2016 și Legii 190/2018

DATE DESPRE IMOBILUL NR. 3764

Oficiul de Cadastru şi Publicitate Imobiliară SUCEAVA
Biroul de Cadastru şi Publicitate Imobiliară Radauti

A. Partea I. Descrierea imobilului

TEREN Extravilan

Adresa: Jud. Suceava

Nr. Crt	Nr cadastral Nr. topografic	Suprafaţa* (mp)	Observaţii / Referinţe
A1	41378	1.497	Sector cadastral:19 Teren neimprejmuit;

B. Partea II. Proprietari şi acte

Inscrieri privitoare la dreptul de proprietate şi alte drepturi reale		Referinţe
24027 / 13/07/2020		
Act Normativ nr. 17, din 07/03/2014 emis de PARLAMENTUL ROMANIEI;		
B2	Imobil aflat sub incidenta art.3 alin.(1) din Legea nr.17/2014	A1
8637 / 20/02/2024		
Act Normativ nr. 7, din 13/03/1996 emis de PARLAMENTUL ROMANIEI (art.13);		
B3	Intabulare, drept de PROPRIETATEbun propriu-ca urmare a transformării posesiei în drept de proprietate, în condițiile art. 41 alin (9) și art. 13 alin (7) litera a), dobandit prin Lege, cota actuala 1/1	A1
	1) **CASOINIC VASILE**	

C. Partea III. SARCINI .

Inscrieri privind dezmembramintele dreptului de proprietate, drepturi reale de garanţie şi sarcini	Referinţe
NU SUNT	

Anexa Nr. 1 La Partea I

Teren

Nr cadastral	Suprafaţa (mp)*	Observaţii / Referinţe
41378	1.497	

* Suprafaţa este determinată in planul de proiecţie Stereo 70.

DETALII LINIARE IMOBIL

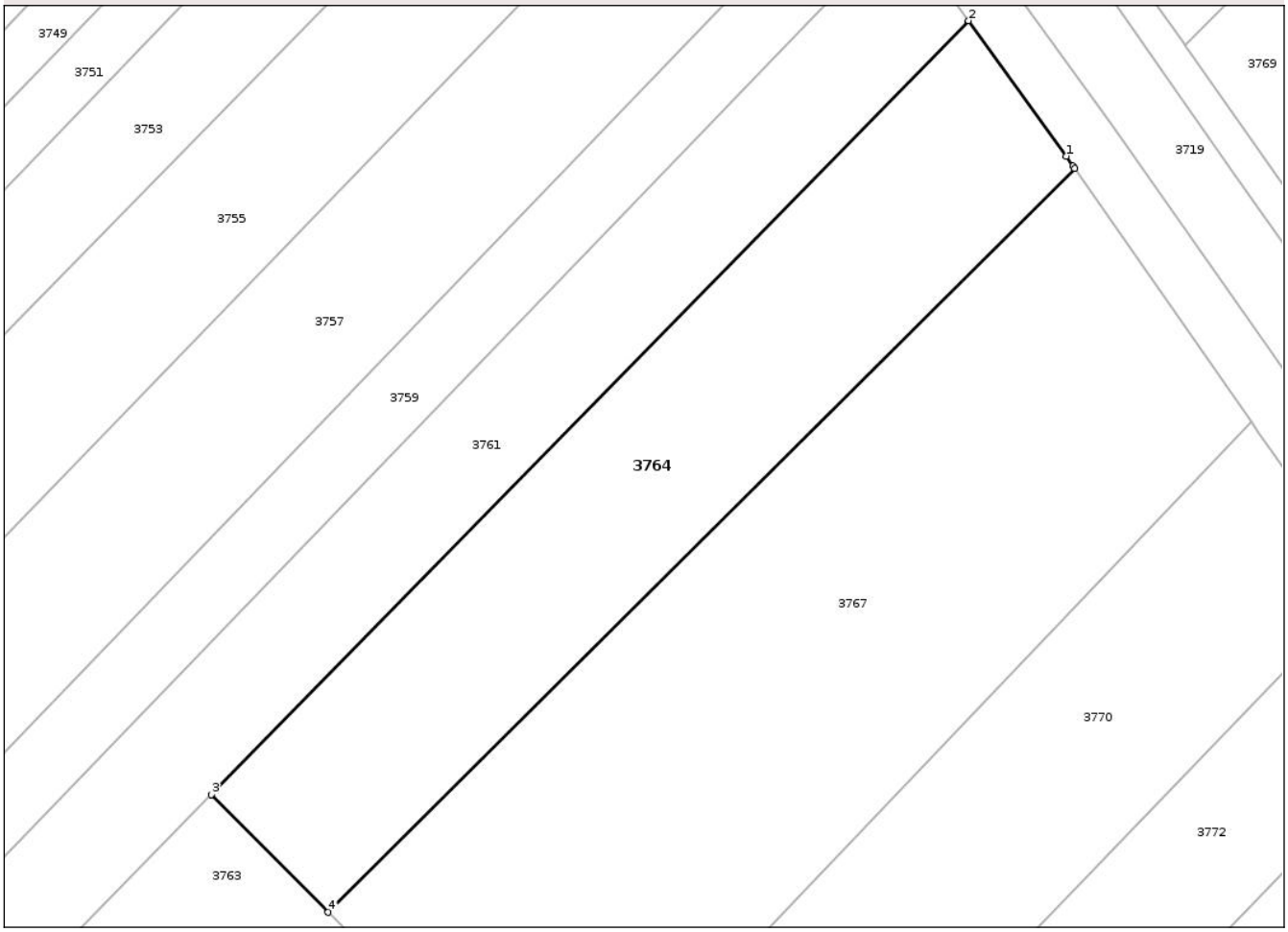

Date referitoare la teren

Crt	Categorie folosință	Intra vilan	Suprafaţa (mp)	Tarla	Parcelă	Nr. topo	Observaţii / Referinţe
1	arabil	NU	1.497	25	409	-	

Lungime Segmente
1) Valorile lungimilor segmentelor sunt obţinute din proiecţie în plan.

Punct început	X / Y	Punct sfârşit	X / Y	Lungime segment (** (m)
1	574.028,299 698.672,541	2	574.019,506 698.684,737	15.035
2	574.019,506 698.684,737	3	573.951,256 698.615,073	97.525
3	573.951,256 698.615,073	4	573.961,786 698.604,48	14.936
4	573.961,786 698.604,48	5	574.029,082 698.671,421	94.92
5	574.029,082 698.671,421	6	574.028,916 698.671,658	0.289

Document care conține date cu caracter personal, protejat de prevederile Regulamentului (UE) nr. 679/2016 și Legii 190/2018

Punct început	X / Y	Punct sfârşit	X / Y	Lungime segment (** (m)
6	574.028,916 698.671,658	1	574.028,299 698.672,541	1.077

** Lungimile segmentelor sunt determinate în planul de proiecţie Stereo 70 şi sunt rotunjite la 1 milimetru.
*** Distanţa dintre puncte este formată din segmente cumulate ce sunt mai mici decât valoarea 1 milimetru.

Document care conține date cu caracter personal, protejat de prevederile Regulamentului (UE) nr. 679/2016 și Legii 190/2018

DATE DESPRE IMOBILUL NR. 3765

Oficiul de Cadastru şi Publicitate Imobiliară SUCEAVA
Biroul de Cadastru şi Publicitate Imobiliară Radauti

A. Partea I. Descrierea imobilului

TEREN Extravilan

Adresa: Jud. Suceava

Nr. Crt	Nr cadastral Nr. topografic	Suprafaţa* (mp)	Observaţii / Referinţe
A1		1.500	Sector cadastral:19 Teren neimprejmuit;

B. Partea II. Proprietari şi acte

Inscrieri privitoare la dreptul de proprietate şi alte drepturi reale		Referinţe
1 / 01/01/2025		
Act Administrativ nr. 8401, din 12/09/2024 emis de PRIMĂRIA ORAȘULUI MILIȘĂUȚI;		
B1	Inscrierea posesiei, drept de PROPRIETATE, dobandit prin Lege, cota actuala 1/1	A1
	1) **NEIDENTIFICAT NEIDENTIFICAT**	
Act Normativ nr. 7, din 13/03/1996 emis de PARLAMENTUL ROMANIEI (art.13);		
B1	Se notează mențiunea de proprietar neidentificat	A1

C. Partea III. SARCINI .

Inscrieri privind dezmembramintele dreptului de proprietate, drepturi reale de garanţie şi sarcini	Referinţe
NU SUNT	

Document care conține date cu caracter personal, protejat de prevederile Regulamentului (UE) nr. 679/2016 și Legii 190/2018

Anexa Nr. 1 La Partea I

Teren

Nr cadastral	Suprafaţa (mp)*	Observaţii / Referinţe
	1.500	

* Suprafaţa este determinată in planul de proiecţie Stereo 70.

DETALII LINIARE IMOBIL

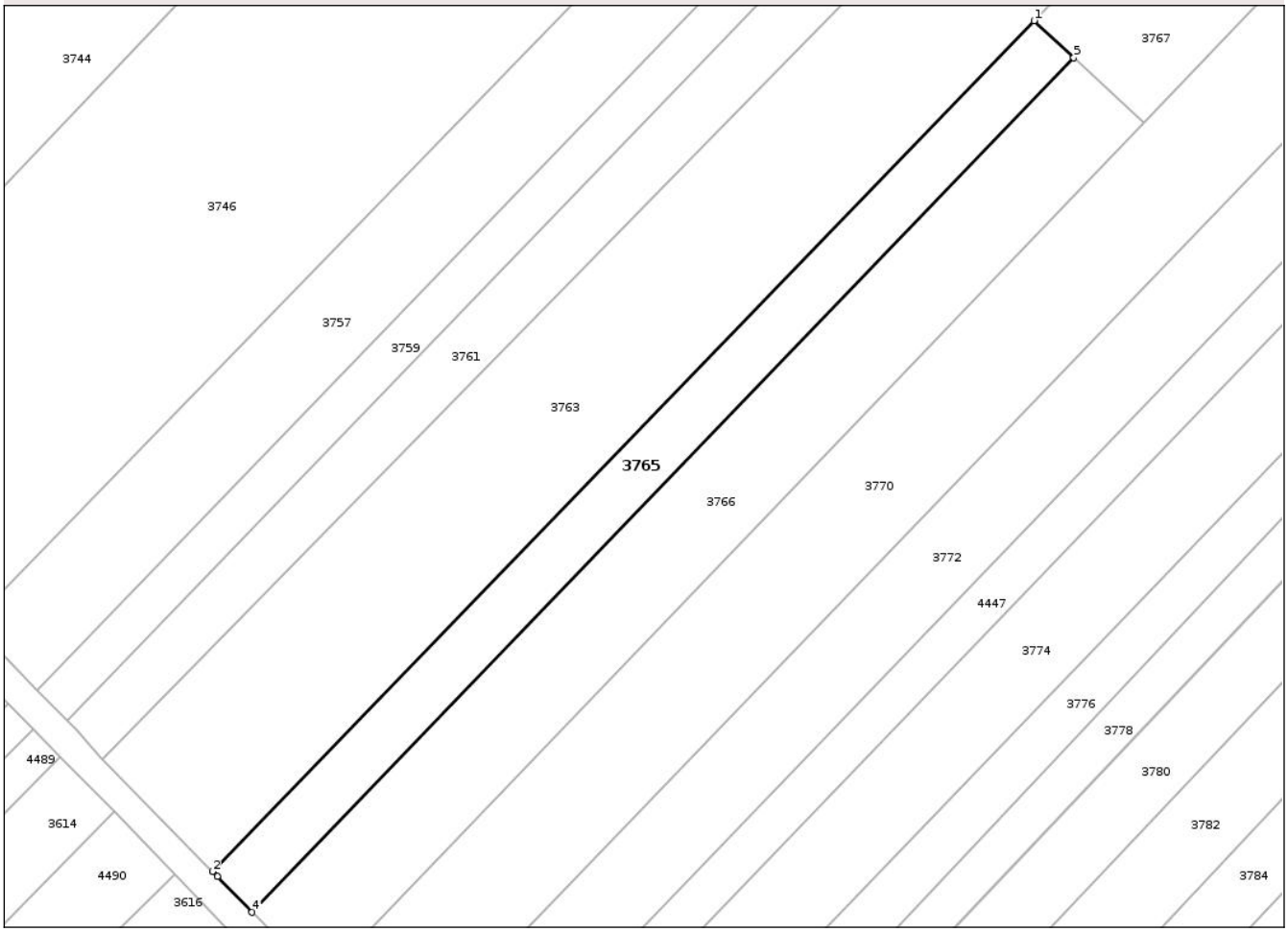

Date referitoare la teren

Crt	Categorie folosință	Intra vilan	Suprafaţa (mp)	Tarla	Parcelă	Nr. topo	Observaţii / Referinţe
1	arabil	NU	1.500	25	409	-	

Lungime Segmente
1) Valorile lungimilor segmentelor sunt obţinute din proiecţie în plan.

Punct început	X / Y	Punct sfârşit	X / Y	Lungime segment (** (m)
1	573.936,745 698.568,053	2	573.812,669 698.439,723	178.503
2	573.812,669 698.439,723	3	573.813,423 698.438,958	1.074
3	573.813,423 698.438,958	4	573.818,665 698.433,58	7.51
4	573.818,665 698.433,58	5	573.942,76 698.562,467	178.917
5	573.942,76 698.562,467	1	573.936,745 698.568,053	8.209

Document care conține date cu caracter personal, protejat de prevederile Regulamentului (UE) nr. 679/2016 și Legii 190/2018

** Lungimile segmentelor sunt determinate în planul de proiecţie Stereo 70 şi sunt rotunjite la 1 milimetru.
*** Distanţa dintre puncte este formată din segmente cumulate ce sunt mai mici decât valoarea 1 milimetru.

Document care conține date cu caracter personal, protejat de prevederile Regulamentului (UE) nr. 679/2016 și Legii 190/2018

DATE DESPRE IMOBILUL NR. 3766

Oficiul de Cadastru şi Publicitate Imobiliară SUCEAVA
Biroul de Cadastru şi Publicitate Imobiliară Radauti

A. Partea I. Descrierea imobilului

TEREN Extravilan

Adresa: Jud. Suceava

Nr. Crt	Nr cadastral Nr. topografic	Suprafaţa* (mp)	Observaţii / Referinţe
A1		2.600	Sector cadastral:19 Teren neimprejmuit;

B. Partea II. Proprietari şi acte

Inscrieri privitoare la dreptul de proprietate şi alte drepturi reale		Referinţe
1 / 01/01/2025		
Act Administrativ nr. 1730, din 10/02/1999 emis de CJSDPT (titlu de proprietate);		
B1	Intabulare, drept de PROPRIETATE, dobandit prin Reconstituire, cota actuala 1/1	A1
	1) **HRAB VASILE**, lipsa CNP	
	OBSERVATII: poz.A.1.2	
Act Administrativ nr. 3573, din 28/03/2025 emis de PRIMĂRIA ORAȘULUI MILIȘĂUȚI (Adeverință posesie);		
B2	Se notează posesia	A1
	1) **HRAB PETRU**	

C. Partea III. SARCINI .

Inscrieri privind dezmembramintele dreptului de proprietate, drepturi reale de garanţie şi sarcini	Referinţe
NU SUNT	

Document care conține date cu caracter personal, protejat de prevederile Regulamentului (UE) nr. 679/2016 și Legii 190/2018

Anexa Nr. 1 La Partea I

Teren

Nr cadastral	Suprafaţa (mp)*	Observaţii / Referinţe
	2.600	

* Suprafaţa este determinată in planul de proiecţie Stereo 70.

DETALII LINIARE IMOBIL

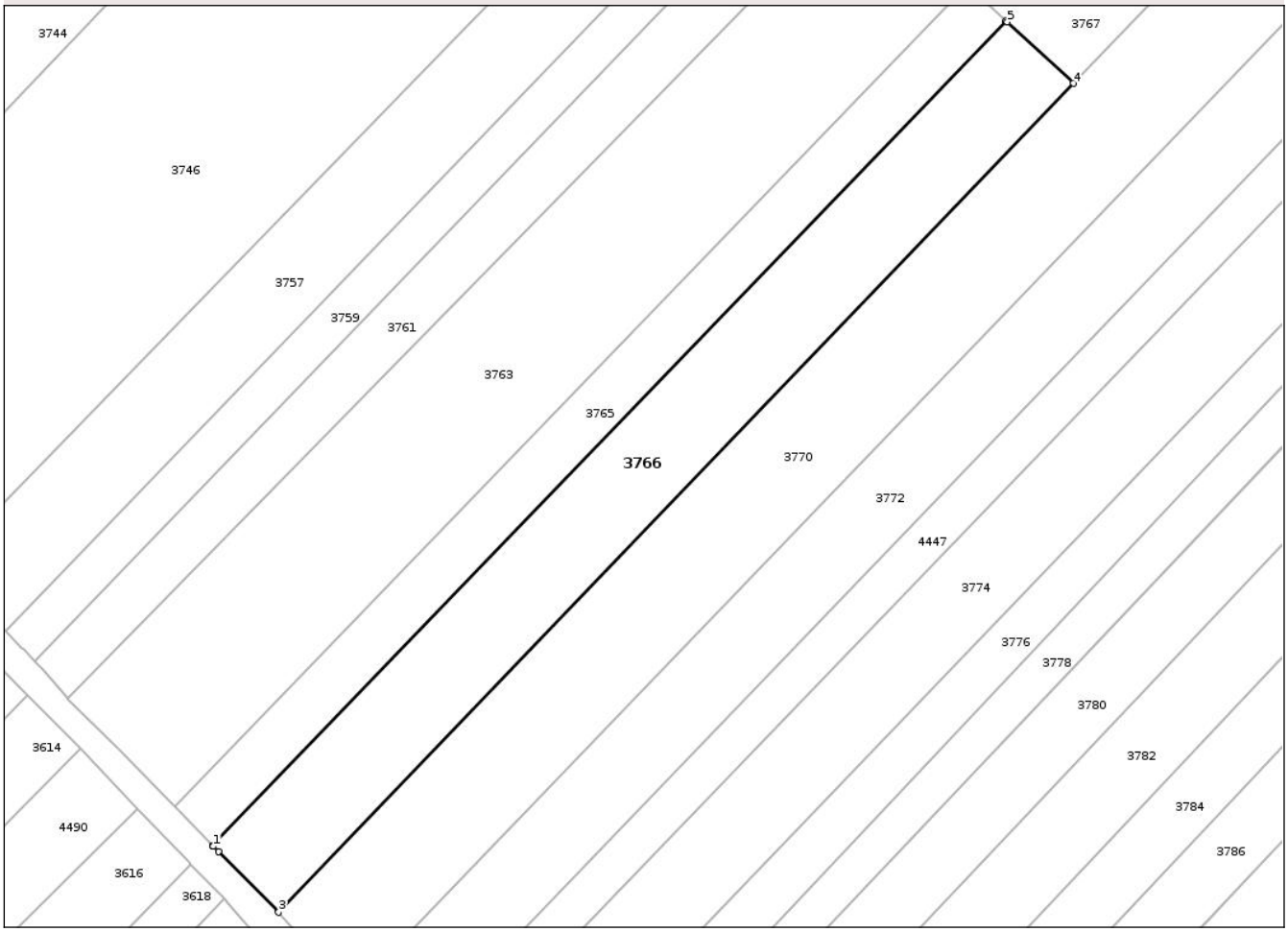

Date referitoare la teren

Crt	Categorie folosință	Intra vilan	Suprafaţa (mp)	Tarla	Parcelă	Nr. topo	Observaţii / Referinţe
1	arabil	NU	2.600	25	409	-	

Lungime Segmente
1) Valorile lungimilor segmentelor sunt obţinute din proiecţie în plan.

Punct început	X / Y	Punct sfârşit	X / Y	Lungime segment (** (m)
1	573.818,778 698.433,464	2	573.819,548 698.432,674	1.103
2	573.819,548 698.432,674	3	573.828,973 698.423,174	13.382
3	573.828,973 698.423,174	4	573.953,293 698.552,685	179.523
4	573.953,293 698.552,685	5	573.942,957 698.562,284	14.106
5	573.942,957 698.562,284	6	573.942,76 698.562,467	0.269

Document care conține date cu caracter personal, protejat de prevederile Regulamentului (UE) nr. 679/2016 și Legii 190/2018

Punct început	X / Y	Punct sfârşit	X / Y	Lungime segment (** (m)
6	573.942,76 698.562,467	7	573.818,665 698.433,58	178.917
7	573.818,665 698.433,58	1	573.818,778 698.433,464	0.162

** Lungimile segmentelor sunt determinate în planul de proiecţie Stereo 70 şi sunt rotunjite la 1 milimetru.
*** Distanţa dintre puncte este formată din segmente cumulate ce sunt mai mici decât valoarea 1 milimetru.

Document care conține date cu caracter personal, protejat de prevederile Regulamentului (UE) nr. 679/2016 și Legii 190/2018

DATE DESPRE IMOBILUL NR. 3767

Oficiul de Cadastru şi Publicitate Imobiliară SUCEAVA
Biroul de Cadastru şi Publicitate Imobiliară Radauti

A. Partea I. Descrierea imobilului

TEREN Extravilan

Adresa: Jud. Suceava

Nr. Crt	Nr cadastral Nr. topografic	Suprafaţa* (mp)	Observaţii / Referinţe
A1		3.600	Sector cadastral:19 Teren neimprejmuit;

B. Partea II. Proprietari şi acte

Inscrieri privitoare la dreptul de proprietate şi alte drepturi reale		Referinţe
1 / 01/01/2025		
Act Administrativ nr. 676, din 07/09/1995 emis de CJSDPT (titlu de proprietate);		
B1	Intabulare, drept de PROPRIETATE, dobandit prin Reconstituire, cota actuala 1/1	A1
	1) **MITITEL ONOFREI**, lipsa CNP	
	OBSERVATII: poz. A.1.2	
Act Administrativ nr. 3579, din 28/03/2025 emis de PRIMĂRIA ORAȘULUI MILIȘĂUȚI (Adeverință posesie);		
B2	Se notează posesia	A1
	1) **MOSCAL IOAN**	

C. Partea III. SARCINI .

Inscrieri privind dezmembramintele dreptului de proprietate, drepturi reale de garanţie şi sarcini	Referinţe
NU SUNT	

Document care conține date cu caracter personal, protejat de prevederile Regulamentului (UE) nr. 679/2016 și Legii 190/2018

Anexa Nr. 1 La Partea I

Teren

Nr cadastral	Suprafaţa (mp)*	Observaţii / Referinţe
	3.600	

* Suprafaţa este determinată in planul de proiecţie Stereo 70.

DETALII LINIARE IMOBIL

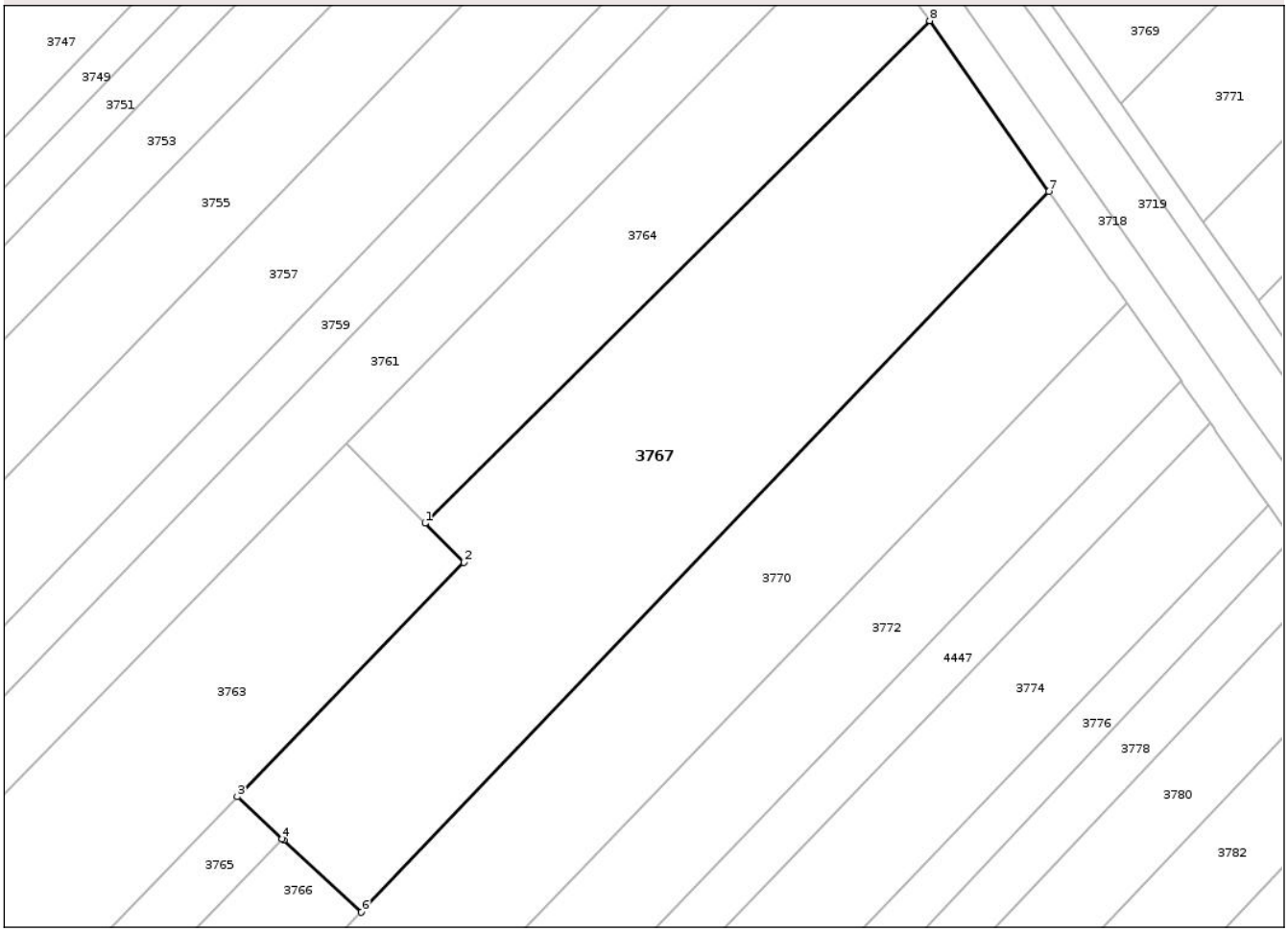

Date referitoare la teren

Crt	Categorie folosință	Intra vilan	Suprafaţa (mp)	Tarla	Parcelă	Nr. topo	Observaţii / Referinţe
1	arabil	NU	3.600	25	409	-	

Lungime Segmente
1) Valorile lungimilor segmentelor sunt obţinute din proiecţie în plan.

Punct început	X / Y	Punct sfârşit	X / Y	Lungime segment (** (m)
1	573.961,786 698.604,48	2	573.966,946 698.599,289	7.319
2	573.966,946 698.599,289	3	573.936,745 698.568,053	43.449
3	573.936,745 698.568,053	4	573.942,76 698.562,467	8.209
4	573.942,76 698.562,467	5	573.942,957 698.562,284	0.269
5	573.942,957 698.562,284	6	573.953,293 698.552,685	14.106

Document care conține date cu caracter personal, protejat de prevederile Regulamentului (UE) nr. 679/2016 și Legii 190/2018

Punct început	X / Y	Punct sfârşit	X / Y	Lungime segment (** (m)
6	573.953,293 698.552,685	7	574.044,989 698.648,667	132.743
7	574.044,989 698.648,667	8	574.029,082 698.671,421	27.763
8	574.029,082 698.671,421	1	573.961,786 698.604,48	94.92

** Lungimile segmentelor sunt determinate în planul de proiecţie Stereo 70 şi sunt rotunjite la 1 milimetru.
*** Distanţa dintre puncte este formată din segmente cumulate ce sunt mai mici decât valoarea 1 milimetru.

DATE DESPRE IMOBILUL NR. 3768

Oficiul de Cadastru şi Publicitate Imobiliară SUCEAVA
Biroul de Cadastru şi Publicitate Imobiliară Radauti

A. Partea I. Descrierea imobilului

TEREN Extravilan

Adresa: Jud. Suceava

Nr. Crt	Nr cadastral Nr. topografic	Suprafaţa* (mp)	Observaţii / Referinţe
A1	41374	1.104	Sector cadastral:19 Teren neimprejmuit;

B. Partea II. Proprietari şi acte

Inscrieri privitoare la dreptul de proprietate şi alte drepturi reale		Referinţe
24781 / 15/07/2020		
Act Normativ nr. 17, din 07/03/2014 emis de PARLAMENTUL ROMANIEI;		
B2	imobil aflat sub incidenta art.3 alin.(1) din Legea nr.17/07.03.2014	A1
8621 / 20/02/2024		
Act Normativ nr. 7, din 13/03/1996 emis de PARLAMENTUL ROMANIEI (art.13);		
B3	Intabulare, drept de PROPRIETATEbun propriu, dobandit prin Lege, cota actuala 1/1	A1
	1) **CASOINIC VASILE**	
B4	se notează transformarea posesie înscrisă sub B1, în drept de proprietate, în condițiile art. 41 alin (9) și art. 13 alin (7) litera a) din Legea nr. 7/1996 republicata, cu modificarile si completarile ulterioare	A1

C. Partea III. SARCINI .

Inscrieri privind dezmembramintele dreptului de proprietate, drepturi reale de garanţie şi sarcini	Referinţe
NU SUNT	

Document care conține date cu caracter personal, protejat de prevederile Regulamentului (UE) nr. 679/2016 și Legii 190/2018

Anexa Nr. 1 La Partea I

Teren

Nr cadastral	Suprafaţa (mp)*	Observaţii / Referinţe
41374	1.104	

* Suprafaţa este determinată in planul de proiecţie Stereo 70.

DETALII LINIARE IMOBIL

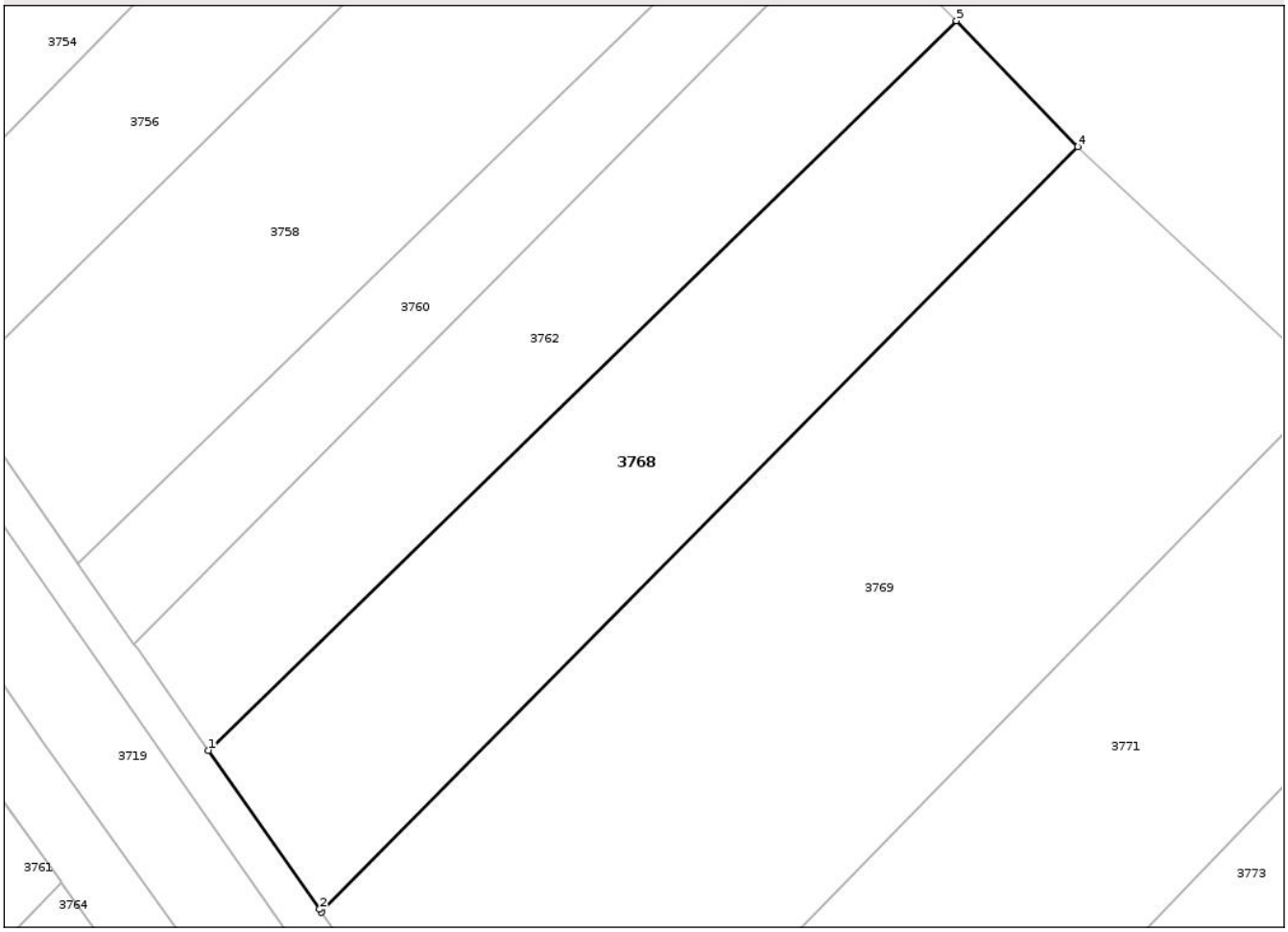

Date referitoare la teren

Crt	Categorie folosință	Intra vilan	Suprafaţa (mp)	Tarla	Parcelă	Nr. topo	Observaţii / Referinţe
1	arabil	NU	1.104	25	409	-	

Lungime Segmente
1) Valorile lungimilor segmentelor sunt obţinute din proiecţie în plan.

Punct început	X / Y	Punct sfârşit	X / Y	Lungime segment (** (m)
1	574.030,544 698.694,66	2	574.038,886 698.682,727	14.56
2	574.038,886 698.682,727	3	574.039,035 698.682,513	0.261
3	574.039,035 698.682,513	4	574.095,841 698.739,971	80.798
4	574.095,841 698.739,971	5	574.086,732 698.749,428	13.13
5	574.086,732 698.749,428	1	574.030,544 698.694,66	78.464

Document care conține date cu caracter personal, protejat de prevederile Regulamentului (UE) nr. 679/2016 și Legii 190/2018

** Lungimile segmentelor sunt determinate în planul de proiecţie Stereo 70 şi sunt rotunjite la 1 milimetru.
*** Distanţa dintre puncte este formată din segmente cumulate ce sunt mai mici decât valoarea 1 milimetru.

Document care conține date cu caracter personal, protejat de prevederile Regulamentului (UE) nr. 679/2016 și Legii 190/2018

DATE DESPRE IMOBILUL NR. 3769

Oficiul de Cadastru şi Publicitate Imobiliară SUCEAVA
Biroul de Cadastru şi Publicitate Imobiliară Radauti

A. Partea I. Descrierea imobilului

TEREN Extravilan

Adresa: Jud. Suceava

Nr. Crt	Nr cadastral Nr. topografic	Suprafaţa* (mp)	Observaţii / Referinţe
A1		2.200	Sector cadastral:19 Teren neimprejmuit;

B. Partea II. Proprietari şi acte

Inscrieri privitoare la dreptul de proprietate şi alte drepturi reale		Referinţe
1 / 01/01/2025		
Act Administrativ nr. 676, din 07/09/1995 emis de CJSDPT (titlu de proprietate);		
B1	Intabulare, drept de PROPRIETATE, dobandit prin Reconstituire, cota actuala 1/1	A1
	1) **MITITEL ONOFREI**, lipsa CNP	
	OBSERVATII: poz. A.1.2	
Act Administrativ nr. 3577, din 28/03/2025 emis de PRIMĂRIA ORAȘULUI MILIȘĂUȚI (Adeverință posesie);		
B2	Se notează posesia	A1
	1) **MOSCAL IOAN**	

C. Partea III. SARCINI .

Inscrieri privind dezmembramintele dreptului de proprietate, drepturi reale de garanţie şi sarcini	Referinţe
NU SUNT	

Document care conține date cu caracter personal, protejat de prevederile Regulamentului (UE) nr. 679/2016 și Legii 190/2018

Anexa Nr. 1 La Partea I

Teren

Nr cadastral	Suprafaţa (mp)*	Observaţii / Referinţe
	2.200	

* Suprafaţa este determinată in planul de proiecţie Stereo 70.

DETALII LINIARE IMOBIL

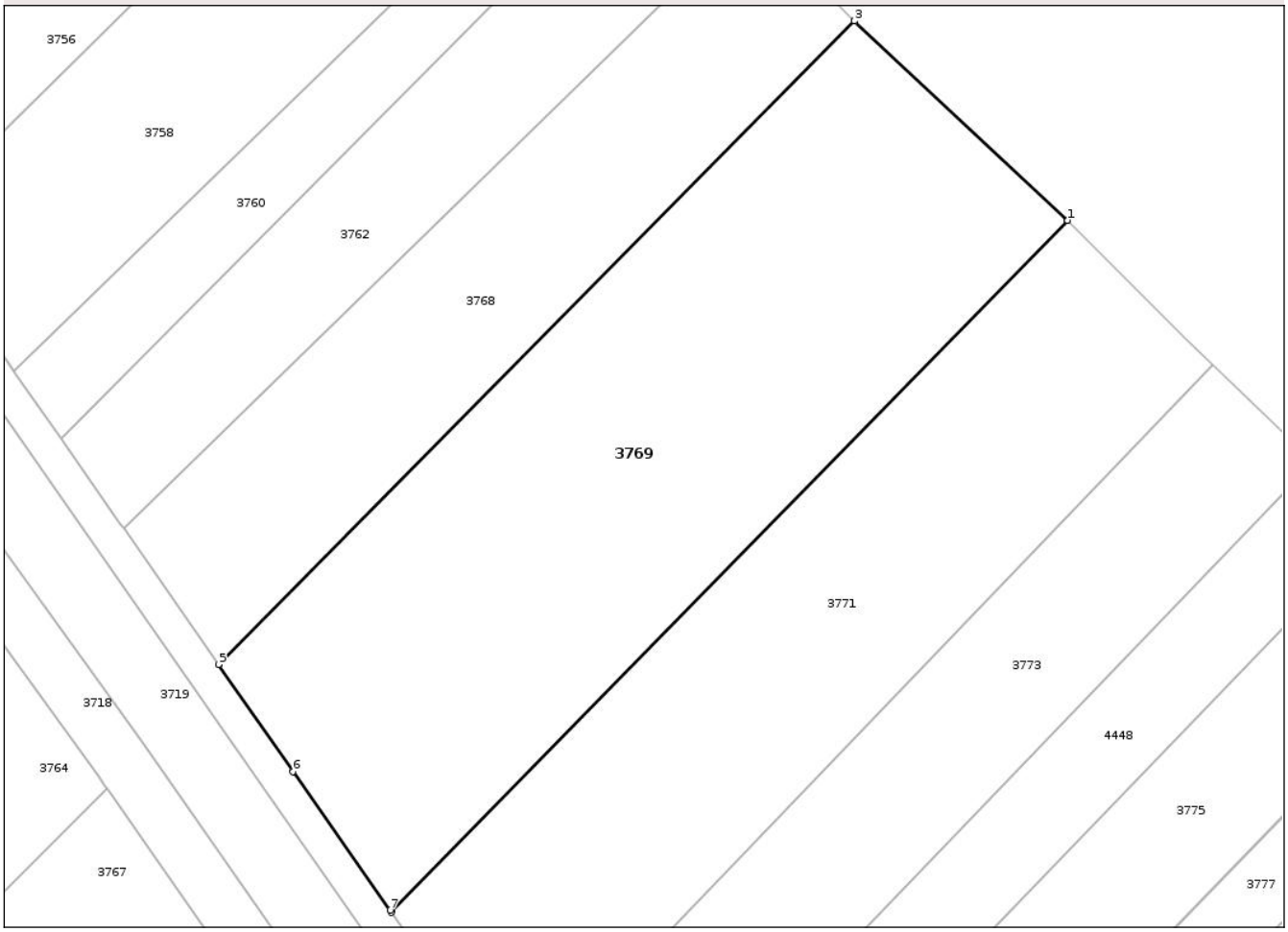

Date referitoare la teren

Crt	Categorie folosință	Intra vilan	Suprafaţa (mp)	Tarla	Parcelă	Nr. topo	Observaţii / Referinţe
1	arabil	NU	2.200	25	409	-	

Lungime Segmente
1) Valorile lungimilor segmentelor sunt obţinute din proiecţie în plan.

Punct început	X / Y	Punct sfârşit	X / Y	Lungime segment (** (m)
1	574.114,914 698.722,158	2	574.114,907 698.722,165	0.01
2	574.114,907 698.722,165	3	574.095,865 698.739,946	26.053
3	574.095,865 698.739,946	4	574.095,841 698.739,971	0.035
4	574.095,841 698.739,971	5	574.039,035 698.682,513	80.798
5	574.039,035 698.682,513	6	574.045,713 698.672,96	11.656

Document care conține date cu caracter personal, protejat de prevederile Regulamentului (UE) nr. 679/2016 și Legii 190/2018

Punct început	X / Y	Punct sfârşit	X / Y	Lungime segment (** (m)
6	574.045,713 698.672,96	7	574.054,377 698.660,588	15.104
7	574.054,377 698.660,588	8	574.054,513 698.660,394	0.237
8	574.054,513 698.660,394	1	574.114,914 698.722,158	86.389

** Lungimile segmentelor sunt determinate în planul de proiecţie Stereo 70 şi sunt rotunjite la 1 milimetru.
*** Distanţa dintre puncte este formată din segmente cumulate ce sunt mai mici decât valoarea 1 milimetru.

Document care conține date cu caracter personal, protejat de prevederile Regulamentului (UE) nr. 679/2016 și Legii 190/2018

DATE DESPRE IMOBILUL NR. 3770

Oficiul de Cadastru şi Publicitate Imobiliară SUCEAVA
Biroul de Cadastru şi Publicitate Imobiliară Radauti

A. Partea I. Descrierea imobilului

TEREN Extravilan

Adresa: Jud. Suceava

Nr. Crt	Nr cadastral Nr. topografic	Suprafaţa* (mp)	Observaţii / Referinţe
A1		5.357	Sector cadastral:19 Teren neimprejmuit;

B. Partea II. Proprietari şi acte

Inscrieri privitoare la dreptul de proprietate şi alte drepturi reale		Referinţe
1 / 01/01/2025		
Act Administrativ nr. 8401, din 12/09/2024 emis de PRIMĂRIA ORAȘULUI MILIȘĂUȚI;		
B1	Inscrierea posesiei, drept de PROPRIETATE, dobandit prin Lege, cota actuala 1/1	A1
	1) **NEIDENTIFICAT NEIDENTIFICAT**	
Act Normativ nr. 7, din 13/03/1996 emis de PARLAMENTUL ROMANIEI (art.13);		
B1	Se notează mențiunea de proprietar neidentificat	A1

C. Partea III. SARCINI .

Inscrieri privind dezmembramintele dreptului de proprietate, drepturi reale de garanţie şi sarcini	Referinţe
NU SUNT	

Document care conține date cu caracter personal, protejat de prevederile Regulamentului (UE) nr. 679/2016 și Legii 190/2018

Anexa Nr. 1 La Partea I

Teren

Nr cadastral	Suprafaţa (mp)*	Observaţii / Referinţe
	5.357	

* Suprafaţa este determinată in planul de proiecţie Stereo 70.

DETALII LINIARE IMOBIL

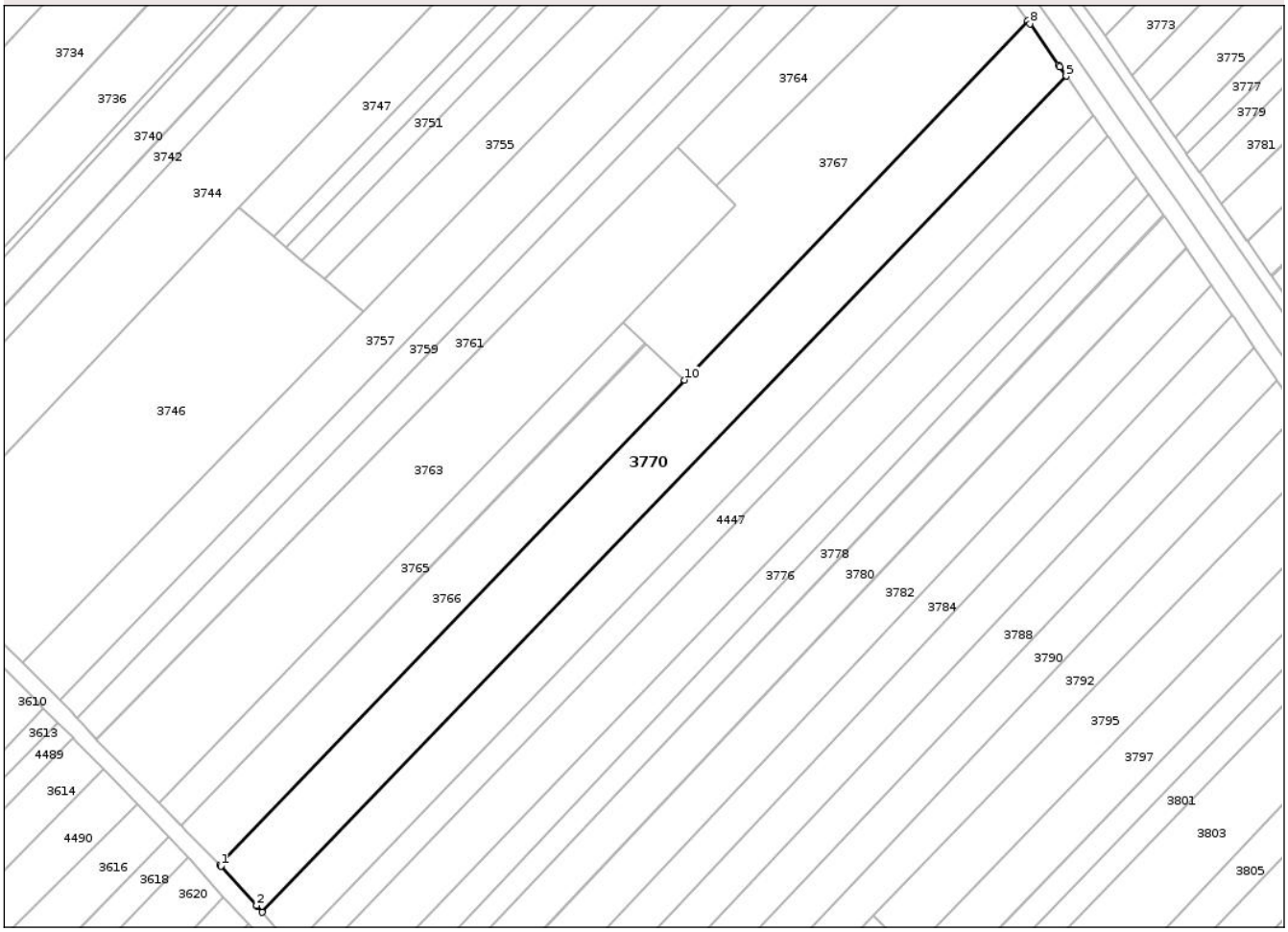

Date referitoare la teren

Crt	Categorie folosință	Intra vilan	Suprafaţa (mp)	Tarla	Parcelă	Nr. topo	Observaţii / Referinţe
1	arabil	NU	5.357	25	409	-	

Lungime Segmente
1) Valorile lungimilor segmentelor sunt obţinute din proiecţie în plan.

Punct început	X / Y	Punct sfârşit	X / Y	Lungime segment (** (m)
1	573.829,262 698.422,856	2	573.838,754 698.412,308	14.19
2	573.838,754 698.412,308	3	573.838,854 698.412,196	0.15
3	573.838,854 698.412,196	4	573.840,272 698.410,525	2.192
4	573.840,272 698.410,525	5	574.055,325 698.633,869	310.049
5	574.055,325 698.633,869	6	574.053,586 698.636,367	3.044

Document care conține date cu caracter personal, protejat de prevederile Regulamentului (UE) nr. 679/2016 și Legii 190/2018

Punct început	X / Y	Punct sfârşit	X / Y	Lungime segment (** (m)
6	574.053,586 698.636,367	7	574.053,212 698.636,904	0.654
7	574.053,212 698.636,904	8	574.045,581 698.647,821	13.32
8	574.045,581 698.647,821	9	574.044,989 698.648,667	1.033
9	574.044,989 698.648,667	10	573.953,293 698.552,685	132.743
10	573.953,293 698.552,685	11	573.828,973 698.423,174	179.523
11	573.828,973 698.423,174	1	573.829,262 698.422,856	0.43

** Lungimile segmentelor sunt determinate în planul de proiecţie Stereo 70 şi sunt rotunjite la 1 milimetru.
*** Distanţa dintre puncte este formată din segmente cumulate ce sunt mai mici decât valoarea 1 milimetru.

Document care conține date cu caracter personal, protejat de prevederile Regulamentului (UE) nr. 679/2016 și Legii 190/2018

DATE DESPRE IMOBILUL NR. 3771

Oficiul de Cadastru şi Publicitate Imobiliară SUCEAVA
Biroul de Cadastru şi Publicitate Imobiliară Radauti

A. Partea I. Descrierea imobilului

TEREN Extravilan

Adresa: Jud. Suceava

Nr. Crt	Nr cadastral Nr. topografic	Suprafaţa* (mp)	Observaţii / Referinţe
A1		1.643	Sector cadastral:19 Teren neimprejmuit;

B. Partea II. Proprietari şi acte

Inscrieri privitoare la dreptul de proprietate şi alte drepturi reale		Referinţe
1 / 01/01/2025		
Act Administrativ nr. 8401, din 12/09/2024 emis de PRIMĂRIA ORAȘULUI MILIȘĂUȚI;		
B1	Inscrierea posesiei, drept de PROPRIETATE, dobandit prin Lege, cota actuala 1/1	A1
	1) **NEIDENTIFICAT NEIDENTIFICAT**	
Act Normativ nr. 7, din 13/03/1996 emis de PARLAMENTUL ROMANIEI (art.13);		
B1	Se notează mențiunea de proprietar neidentificat	A1

C. Partea III. SARCINI .

Inscrieri privind dezmembramintele dreptului de proprietate, drepturi reale de garanţie şi sarcini	Referinţe
NU SUNT	

Document care conține date cu caracter personal, protejat de prevederile Regulamentului (UE) nr. 679/2016 și Legii 190/2018

Anexa Nr. 1 La Partea I

Teren

Nr cadastral	Suprafaţa (mp)*	Observaţii / Referinţe
	1.643	

* Suprafaţa este determinată in planul de proiecţie Stereo 70.

DETALII LINIARE IMOBIL

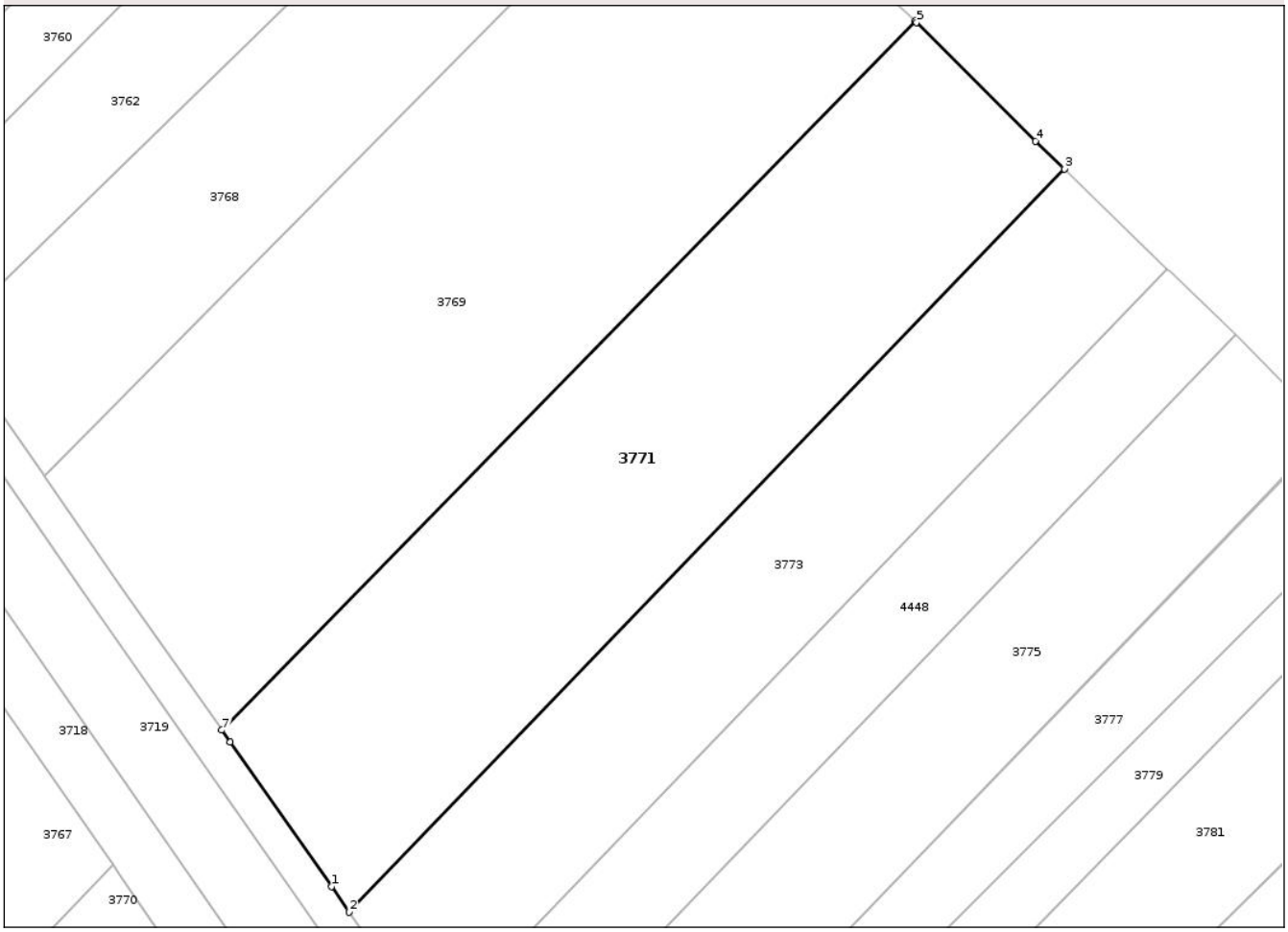

Date referitoare la teren

Crt	Categorie folosință	Intra vilan	Suprafaţa (mp)	Tarla	Parcelă	Nr. topo	Observaţii / Referinţe
1	arabil	NU	1.643	25	409	-	

Lungime Segmente
1) Valorile lungimilor segmentelor sunt obţinute din proiecţie în plan.

Punct început	X / Y	Punct sfârşit	X / Y	Lungime segment (** (m)
1	574.064,045 698.646,783	2	574.065,604 698.644,545	2.727
2	574.065,604 698.644,545	3	574.127,92 698.709,262	89.842
3	574.127,92 698.709,262	4	574.125,434 698.711,673	3.463
4	574.125,434 698.711,673	5	574.115,059 698.722,013	14.648
5	574.115,059 698.722,013	6	574.114,914 698.722,158	0.205

Document care conține date cu caracter personal, protejat de prevederile Regulamentului (UE) nr. 679/2016 și Legii 190/2018

Punct început	X / Y	Punct sfârşit	X / Y	Lungime segment (** (m)
6	574.114,914 698.722,158	7	574.054,513 698.660,394	86.389
7	574.054,513 698.660,394	8	574.055,223 698.659,379	1.239
8	574.055,223 698.659,379	1	574.064,045 698.646,783	15.378

** Lungimile segmentelor sunt determinate în planul de proiecţie Stereo 70 şi sunt rotunjite la 1 milimetru.
*** Distanţa dintre puncte este formată din segmente cumulate ce sunt mai mici decât valoarea 1 milimetru.

Document care conține date cu caracter personal, protejat de prevederile Regulamentului (UE) nr. 679/2016 și Legii 190/2018

DATE DESPRE IMOBILUL NR. 3772

Oficiul de Cadastru şi Publicitate Imobiliară SUCEAVA
Biroul de Cadastru şi Publicitate Imobiliară Radauti

A. Partea I. Descrierea imobilului

TEREN Extravilan

Adresa: Jud. Suceava

Nr. Crt	Nr cadastral Nr. topografic	Suprafaţa* (mp)	Observaţii / Referinţe
A1		3.863	Sector cadastral:19 Teren neimprejmuit;

B. Partea II. Proprietari şi acte

Inscrieri privitoare la dreptul de proprietate şi alte drepturi reale		Referinţe
1 / 01/01/2025		
Act Administrativ nr. 8401, din 12/09/2024 emis de PRIMĂRIA ORAȘULUI MILIȘĂUȚI;		
B1	Inscrierea posesiei, drept de PROPRIETATE, dobandit prin Lege, cota actuala 1/1	A1
	1) **NEIDENTIFICAT NEIDENTIFICAT**	
Act Normativ nr. 7, din 13/03/1996 emis de PARLAMENTUL ROMANIEI (art.13);		
B1	Se notează mențiunea de proprietar neidentificat	A1

C. Partea III. SARCINI .

Inscrieri privind dezmembramintele dreptului de proprietate, drepturi reale de garanţie şi sarcini	Referinţe
NU SUNT	

Document care conține date cu caracter personal, protejat de prevederile Regulamentului (UE) nr. 679/2016 și Legii 190/2018

Anexa Nr. 1 La Partea I

Teren

Nr cadastral	Suprafaţa (mp)*	Observaţii / Referinţe
	3.863	

* Suprafaţa este determinată in planul de proiecţie Stereo 70.

DETALII LINIARE IMOBIL

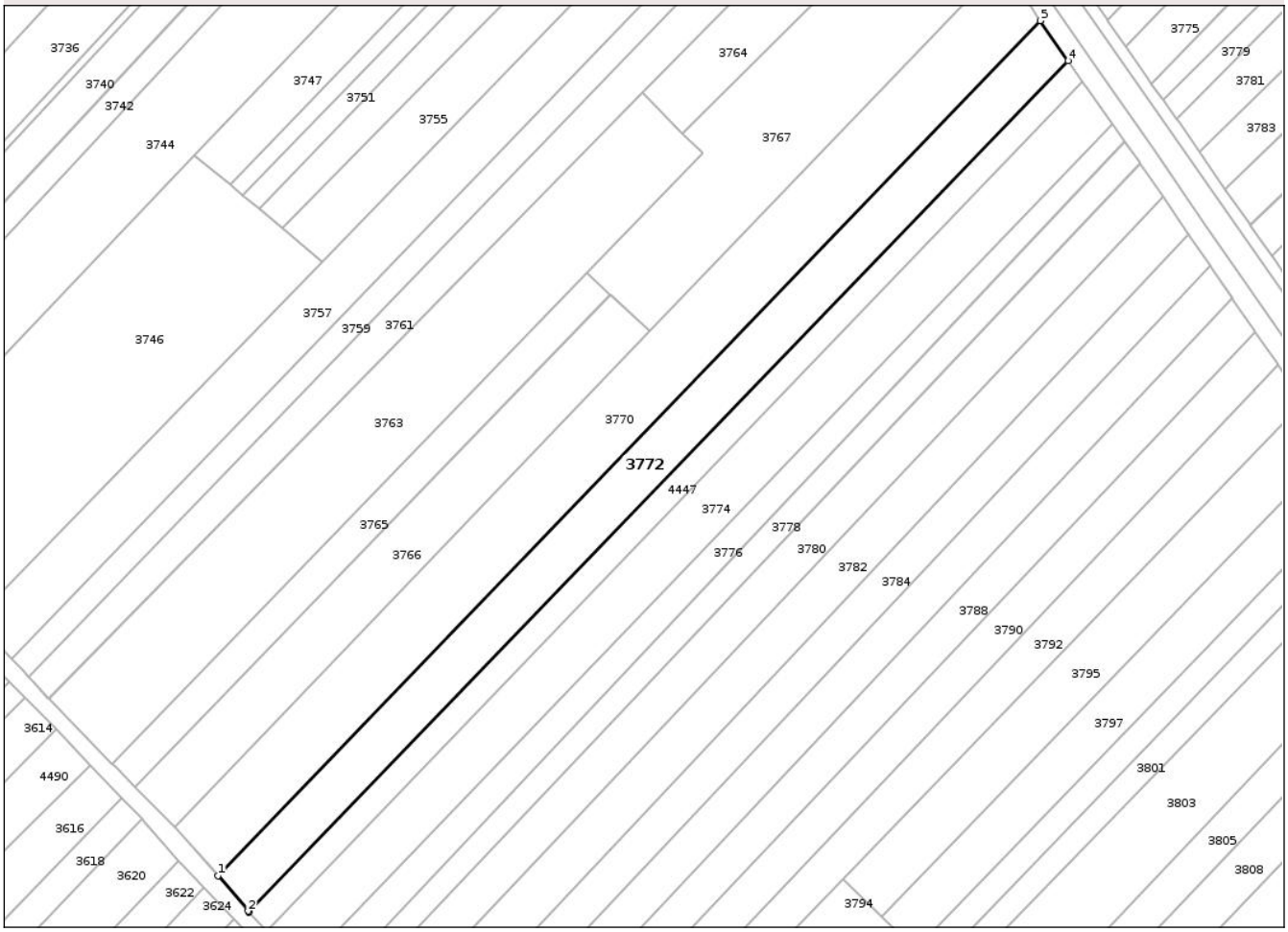

Date referitoare la teren

Crt	Categorie folosință	Intra vilan	Suprafaţa (mp)	Tarla	Parcelă	Nr. topo	Observaţii / Referinţe
1	arabil	NU	3.863	25	409	-	

Lungime Segmente
1) Valorile lungimilor segmentelor sunt obţinute din proiecţie în plan.

Punct început	X / Y	Punct sfârşit	X / Y	Lungime segment (** (m)
1	573.840,272 698.410,525	2	573.848,121 698.401,267	12.137
2	573.848,121 698.401,267	3	573.848,399 698.400,967	0.409
3	573.848,399 698.400,967	4	574.062,598 698.623,423	308.817
4	574.062,598 698.623,423	5	574.055,325 698.633,869	12.729
5	574.055,325 698.633,869	1	573.840,272 698.410,525	310.049

Document care conține date cu caracter personal, protejat de prevederile Regulamentului (UE) nr. 679/2016 și Legii 190/2018

** Lungimile segmentelor sunt determinate în planul de proiecţie Stereo 70 şi sunt rotunjite la 1 milimetru.
*** Distanţa dintre puncte este formată din segmente cumulate ce sunt mai mici decât valoarea 1 milimetru.

DATE DESPRE IMOBILUL NR. 3773

Oficiul de Cadastru şi Publicitate Imobiliară SUCEAVA
Biroul de Cadastru şi Publicitate Imobiliară Radauti

A. Partea I. Descrierea imobilului

TEREN Extravilan

Adresa: Jud. Suceava

Nr. Crt	Nr cadastral Nr. topografic	Suprafaţa* (mp)	Observaţii / Referinţe
A1		1.137	Sector cadastral:19 Teren neimprejmuit;

B. Partea II. Proprietari şi acte

Inscrieri privitoare la dreptul de proprietate şi alte drepturi reale		Referinţe
1 / 01/01/2025		
Act Administrativ nr. 8401, din 12/09/2024 emis de PRIMĂRIA ORAȘULUI MILIȘĂUȚI;		
B1	Inscrierea posesiei, drept de PROPRIETATE, dobandit prin Lege, cota actuala 1/1	A1
	1) **NEIDENTIFICAT NEIDENTIFICAT**	
Act Normativ nr. 7, din 13/03/1996 emis de PARLAMENTUL ROMANIEI (art.13);		
B1	Se notează mențiunea de proprietar neidentificat	A1

C. Partea III. SARCINI .

Inscrieri privind dezmembramintele dreptului de proprietate, drepturi reale de garanţie şi sarcini	Referinţe
NU SUNT	

Document care conține date cu caracter personal, protejat de prevederile Regulamentului (UE) nr. 679/2016 și Legii 190/2018

Anexa Nr. 1 La Partea I

Teren

Nr cadastral	Suprafaţa (mp)*	Observaţii / Referinţe
	1.137	

* Suprafaţa este determinată in planul de proiecţie Stereo 70.

DETALII LINIARE IMOBIL

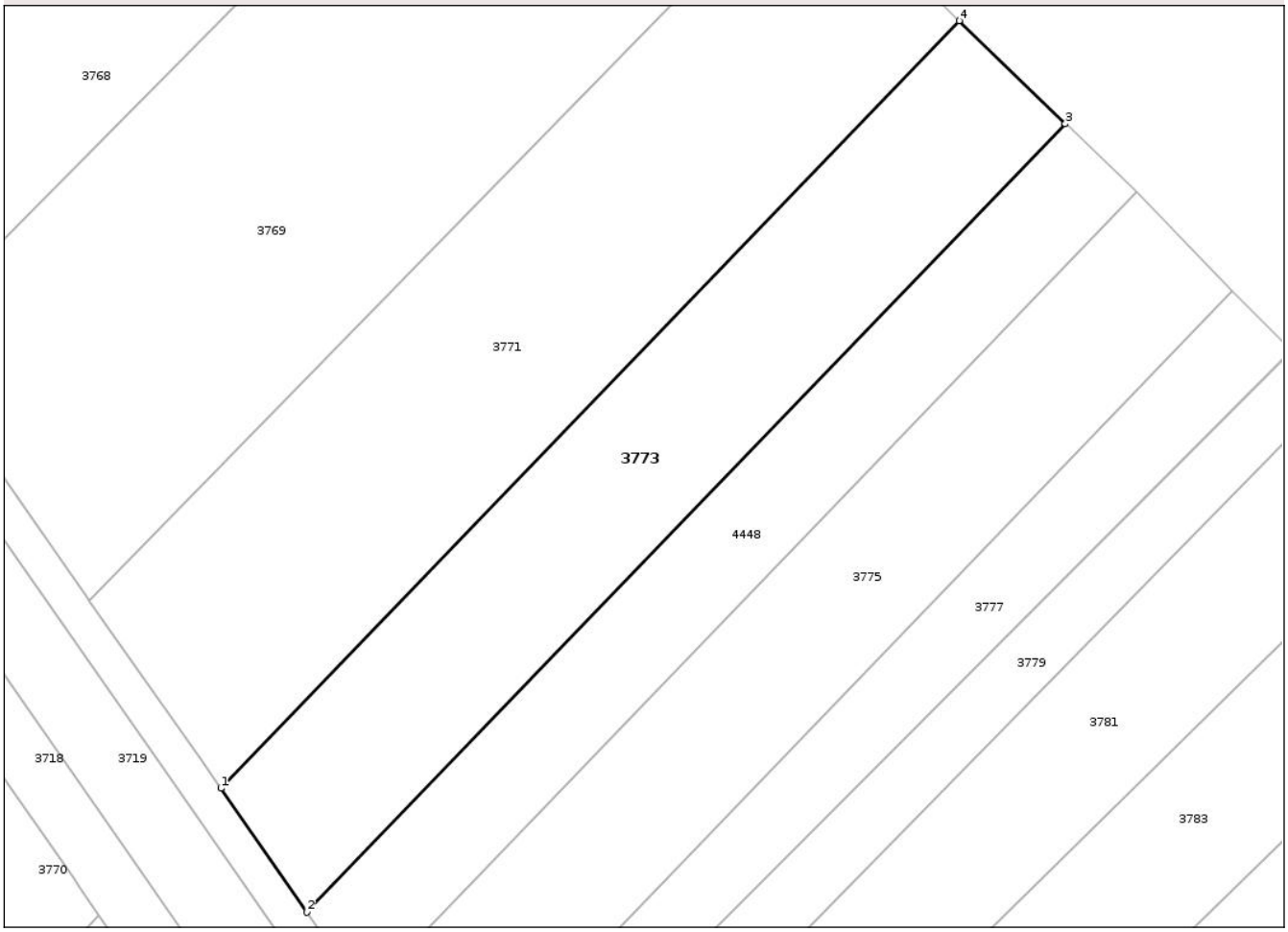

Date referitoare la teren

Crt	Categorie folosință	Intra vilan	Suprafaţa (mp)	Tarla	Parcelă	Nr. topo	Observaţii / Referinţe
1	arabil	NU	1.137	25	409	-	

Lungime Segmente
1) Valorile lungimilor segmentelor sunt obţinute din proiecţie în plan.

Punct început	X / Y	Punct sfârşit	X / Y	Lungime segment (** (m)
1	574.065,604 698.644,545	2	574.072,881 698.634,102	12.728
2	574.072,881 698.634,102	3	574.136,88 698.700,569	92.27
3	574.136,88 698.700,569	4	574.127,92 698.709,262	12.484
4	574.127,92 698.709,262	1	574.065,604 698.644,545	89.842

**** Lungimile segmentelor sunt determinate în planul de proiecţie Stereo 70 şi sunt rotunjite la 1 milimetru.**

Document care conține date cu caracter personal, protejat de prevederile Regulamentului (UE) nr. 679/2016 și Legii 190/2018

***** Distanţa dintre puncte este formată din segmente cumulate ce sunt mai mici decât valoarea 1 milimetru.**

Document care conține date cu caracter personal, protejat de prevederile Regulamentului (UE) nr. 679/2016 și Legii 190/2018

DATE DESPRE IMOBILUL NR. 3774

Oficiul de Cadastru şi Publicitate Imobiliară SUCEAVA
Biroul de Cadastru şi Publicitate Imobiliară Radauti

A. Partea I. Descrierea imobilului

TEREN Extravilan

Adresa: Jud. Suceava

Nr. Crt	Nr cadastral Nr. topografic	Suprafaţa* (mp)	Observaţii / Referinţe
A1		4.100	Sector cadastral:19 Teren neimprejmuit;

B. Partea II. Proprietari şi acte

Inscrieri privitoare la dreptul de proprietate şi alte drepturi reale		Referinţe
1 / 01/01/2025		
Act Administrativ nr. 8401, din 12/09/2024 emis de PRIMĂRIA ORAȘULUI MILIȘĂUȚI;		
B1	Inscrierea posesiei, drept de PROPRIETATE, dobandit prin Lege, cota actuala 1/1	A1
	1) **NEIDENTIFICAT NEIDENTIFICAT**	
Act Normativ nr. 7, din 13/03/1996 emis de PARLAMENTUL ROMANIEI (art.13);		
B1	Se notează mențiunea de proprietar neidentificat	A1

C. Partea III. SARCINI .

Inscrieri privind dezmembramintele dreptului de proprietate, drepturi reale de garanţie şi sarcini	Referinţe
NU SUNT	

Document care conține date cu caracter personal, protejat de prevederile Regulamentului (UE) nr. 679/2016 și Legii 190/2018

Anexa Nr. 1 La Partea I

Teren

Nr cadastral	Suprafaţa (mp)*	Observaţii / Referinţe
	4.100	

* Suprafaţa este determinată in planul de proiecţie Stereo 70.

DETALII LINIARE IMOBIL

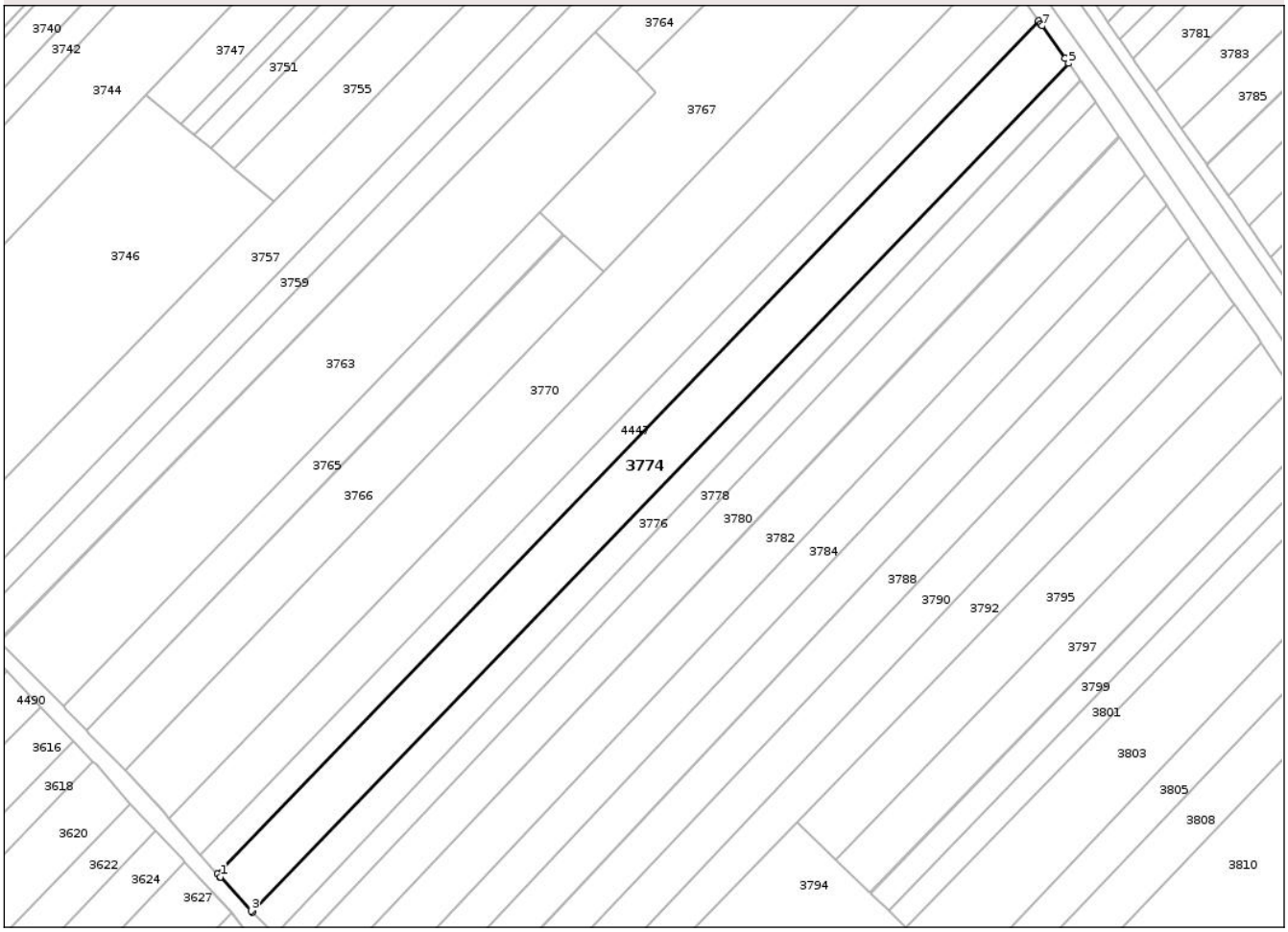

Date referitoare la teren

Crt	Categorie folosință	Intra vilan	Suprafaţa (mp)	Tarla	Parcelă	Nr. topo	Observaţii / Referinţe
1	arabil	NU	4.100	25	409	-	

Lungime Segmente
1) Valorile lungimilor segmentelor sunt obţinute din proiecţie în plan.

Punct început	X / Y	Punct sfârşit	X / Y	Lungime segment (** (m)
1	573.853,539 698.395,404	2	573.853,664 698.395,266	0.186
2	573.853,664 698.395,266	3	573.861,574 698.386,576	11.751
3	573.861,574 698.386,576	4	573.861,935 698.386,215	0.511
4	573.861,935 698.386,215	5	574.074,233 698.606,833	306.174
5	574.074,233 698.606,833	6	574.073,301 698.608,157	1.619

Document care conține date cu caracter personal, protejat de prevederile Regulamentului (UE) nr. 679/2016 și Legii 190/2018

Punct început	X / Y	Punct sfârşit	X / Y	Lungime segment (** (m)
6	574.073,301 698.608,157	7	574.067,384 698.616,555	10.273
7	574.067,384 698.616,555	8	574.066,966 698.617,149	0.726
8	574.066,966 698.617,149	9	574.066,432 698.617,916	0.935
9	574.066,432 698.617,916	10	573.852,873 698.396,124	307.895
10	573.852,873 698.396,124	1	573.853,539 698.395,404	0.981

** Lungimile segmentelor sunt determinate în planul de proiecţie Stereo 70 şi sunt rotunjite la 1 milimetru.
*** Distanţa dintre puncte este formată din segmente cumulate ce sunt mai mici decât valoarea 1 milimetru.

Document care conține date cu caracter personal, protejat de prevederile Regulamentului (UE) nr. 679/2016 și Legii 190/2018

DATE DESPRE IMOBILUL NR. 3775

Oficiul de Cadastru şi Publicitate Imobiliară SUCEAVA
Biroul de Cadastru şi Publicitate Imobiliară Radauti

A. Partea I. Descrierea imobilului

TEREN Extravilan

Adresa: Jud. Suceava

Nr. Crt	Nr cadastral Nr. topografic	Suprafaţa* (mp)	Observaţii / Referinţe
A1		1.100	Sector cadastral:19 Teren neimprejmuit;

B. Partea II. Proprietari şi acte

Inscrieri privitoare la dreptul de proprietate şi alte drepturi reale		Referinţe
1 / 01/01/2025		
Act Administrativ nr. 8401, din 12/09/2024 emis de PRIMĂRIA ORAȘULUI MILIȘĂUȚI;		
B1	Inscrierea posesiei, drept de PROPRIETATE, dobandit prin Lege, cota actuala 1/1	A1
	1) **NEIDENTIFICAT NEIDENTIFICAT**	
Act Normativ nr. 7, din 13/03/1996 emis de PARLAMENTUL ROMANIEI (art.13);		
B1	Se notează mențiunea de proprietar neidentificat	A1

C. Partea III. SARCINI .

Inscrieri privind dezmembramintele dreptului de proprietate, drepturi reale de garanţie şi sarcini	Referinţe
NU SUNT	

Document care conține date cu caracter personal, protejat de prevederile Regulamentului (UE) nr. 679/2016 și Legii 190/2018

Anexa Nr. 1 La Partea I

Teren

Nr cadastral	Suprafaţa (mp)*	Observaţii / Referinţe
	1.100	

* Suprafaţa este determinată in planul de proiecţie Stereo 70.

DETALII LINIARE IMOBIL

Date referitoare la teren

Crt	Categorie folosință	Intra vilan	Suprafaţa (mp)	Tarla	Parcelă	Nr. topo	Observaţii / Referinţe
1	arabil	NU	1.100	25	409	-	

Lungime Segmente
1) Valorile lungimilor segmentelor sunt obţinute din proiecţie în plan.

Punct început	X / Y	Punct sfârşit	X / Y	Lungime segment (** (m)
1	574.150,914 698.686,52	2	574.142,857 698.694,844	11.585
2	574.142,857 698.694,844	3	574.077,704 698.627,18	93.933
3	574.077,704 698.627,18	4	574.083,428 698.618,966	10.012
4	574.083,428 698.618,966	5	574.084,47 698.617,471	1.822
5	574.084,47 698.617,471	1	574.150,914 698.686,52	95.826

Document care conține date cu caracter personal, protejat de prevederile Regulamentului (UE) nr. 679/2016 și Legii 190/2018

** Lungimile segmentelor sunt determinate în planul de proiecţie Stereo 70 şi sunt rotunjite la 1 milimetru.
*** Distanţa dintre puncte este formată din segmente cumulate ce sunt mai mici decât valoarea 1 milimetru.

Document care conține date cu caracter personal, protejat de prevederile Regulamentului (UE) nr. 679/2016 și Legii 190/2018

DATE DESPRE IMOBILUL NR. 3776

Oficiul de Cadastru şi Publicitate Imobiliară SUCEAVA
Biroul de Cadastru şi Publicitate Imobiliară Radauti

A. Partea I. Descrierea imobilului

TEREN Extravilan

Adresa: Jud. Suceava

Nr. Crt	Nr cadastral Nr. topografic	Suprafaţa* (mp)	Observaţii / Referinţe
A1		2.100	Sector cadastral:19 Teren neimprejmuit;

B. Partea II. Proprietari şi acte

Inscrieri privitoare la dreptul de proprietate şi alte drepturi reale		Referinţe
1 / 01/01/2025		
Act Administrativ nr. 8401, din 12/09/2024 emis de PRIMĂRIA ORAȘULUI MILIȘĂUȚI;		
B1	Inscrierea posesiei, drept de PROPRIETATE, dobandit prin Lege, cota actuala 1/1	A1
	1) **NEIDENTIFICAT NEIDENTIFICAT**	
Act Normativ nr. 7, din 13/03/1996 emis de PARLAMENTUL ROMANIEI (art.13);		
B1	Se notează mențiunea de proprietar neidentificat	A1

C. Partea III. SARCINI .

Inscrieri privind dezmembramintele dreptului de proprietate, drepturi reale de garanţie şi sarcini	Referinţe
NU SUNT	

Document care conține date cu caracter personal, protejat de prevederile Regulamentului (UE) nr. 679/2016 și Legii 190/2018

Anexa Nr. 1 La Partea I

Teren

Nr cadastral	Suprafaţa (mp)*	Observaţii / Referinţe
	2.100	

* Suprafaţa este determinată in planul de proiecţie Stereo 70.

DETALII LINIARE IMOBIL

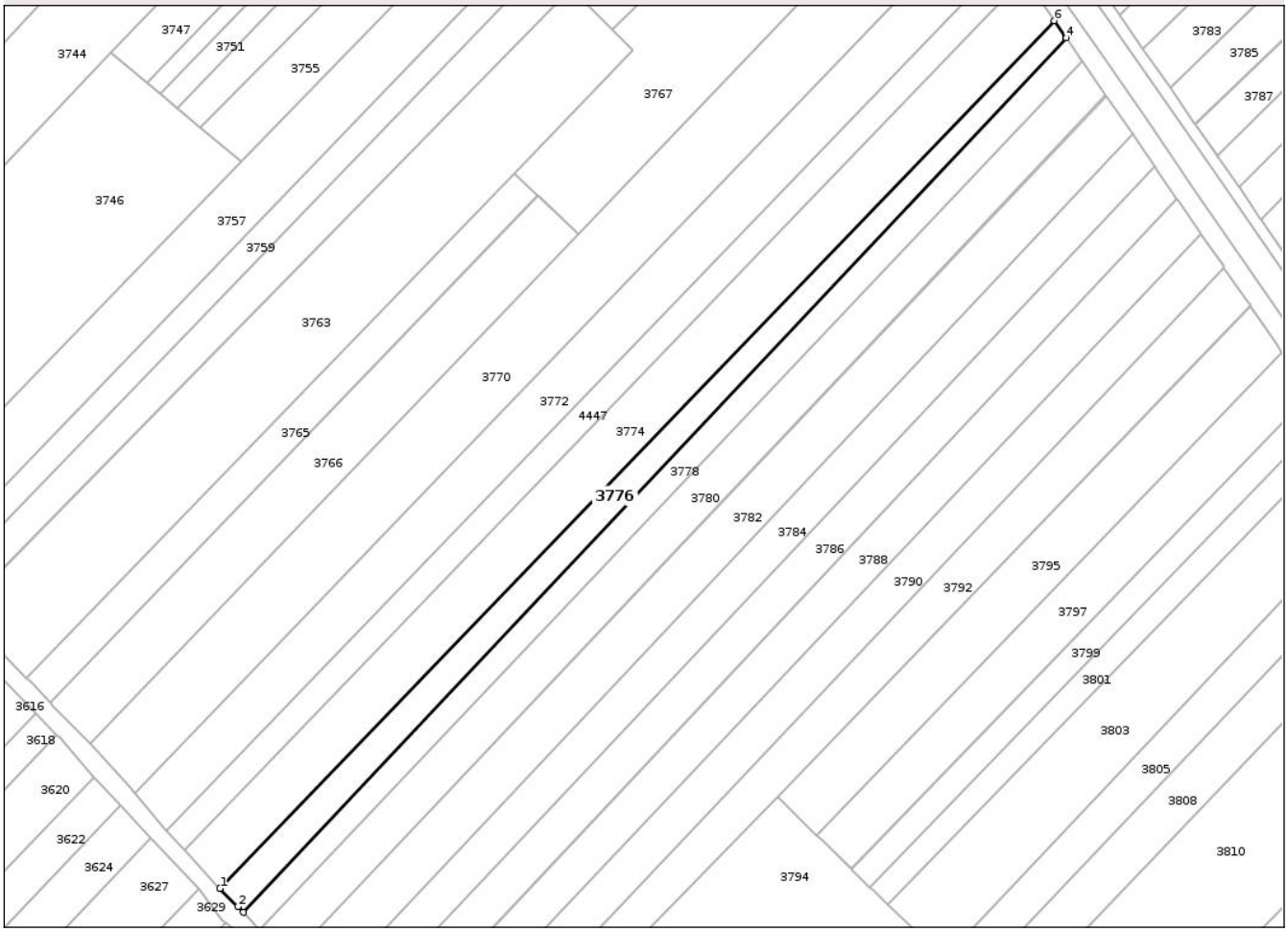

Date referitoare la teren

Crt	Categorie folosință	Intra vilan	Suprafaţa (mp)	Tarla	Parcelă	Nr. topo	Observaţii / Referinţe
1	arabil	NU	2.100	25	409	-	

Lungime Segmente
1) Valorile lungimilor segmentelor sunt obţinute din proiecţie în plan.

Punct început	X / Y	Punct sfârşit	X / Y	Lungime segment (** (m)
1	573.861,935 698.386,215	2	573.866,521 698.381,617	6.494
2	573.866,521 698.381,617	3	573.867,917 698.380,218	1.976
3	573.867,917 698.380,218	4	574.077,327 698.602,441	305.345
4	574.077,327 698.602,441	5	574.077,148 698.602,695	0.311
5	574.077,148 698.602,695	6	574.074,233 698.606,833	5.062

Document care conține date cu caracter personal, protejat de prevederile Regulamentului (UE) nr. 679/2016 și Legii 190/2018

Punct început	X / Y	Punct sfârşit	X / Y	Lungime segment (** (m)
6	574.074,233 698.606,833	1	573.861,935 698.386,215	306.174

** Lungimile segmentelor sunt determinate în planul de proiecţie Stereo 70 şi sunt rotunjite la 1 milimetru.
*** Distanţa dintre puncte este formată din segmente cumulate ce sunt mai mici decât valoarea 1 milimetru.

DATE DESPRE IMOBILUL NR. 3777

Oficiul de Cadastru şi Publicitate Imobiliară SUCEAVA
Biroul de Cadastru şi Publicitate Imobiliară Radauti

A. Partea I. Descrierea imobilului

TEREN Extravilan

Adresa: Jud. Suceava

Nr. Crt	Nr cadastral Nr. topografic	Suprafaţa* (mp)	Observaţii / Referinţe
A1		600	Sector cadastral:19 Teren neimprejmuit;

B. Partea II. Proprietari şi acte

Inscrieri privitoare la dreptul de proprietate şi alte drepturi reale		Referinţe
1 / 01/01/2025		
Act Administrativ nr. 8401, din 12/09/2024 emis de PRIMĂRIA ORAȘULUI MILIȘĂUȚI;		
B1	Inscrierea posesiei, drept de PROPRIETATE, dobandit prin Lege, cota actuala 1/1	A1
	1) **NEIDENTIFICAT NEIDENTIFICAT**	
Act Normativ nr. 7, din 13/03/1996 emis de PARLAMENTUL ROMANIEI (art.13);		
B1	Se notează mențiunea de proprietar neidentificat	A1

C. Partea III. SARCINI .

Inscrieri privind dezmembramintele dreptului de proprietate, drepturi reale de garanţie şi sarcini	Referinţe
NU SUNT	

Document care conține date cu caracter personal, protejat de prevederile Regulamentului (UE) nr. 679/2016 și Legii 190/2018

Anexa Nr. 1 La Partea I

Teren

Nr cadastral	Suprafaţa (mp)*	Observaţii / Referinţe
	600	

* Suprafaţa este determinată in planul de proiecţie Stereo 70.

DETALII LINIARE IMOBIL

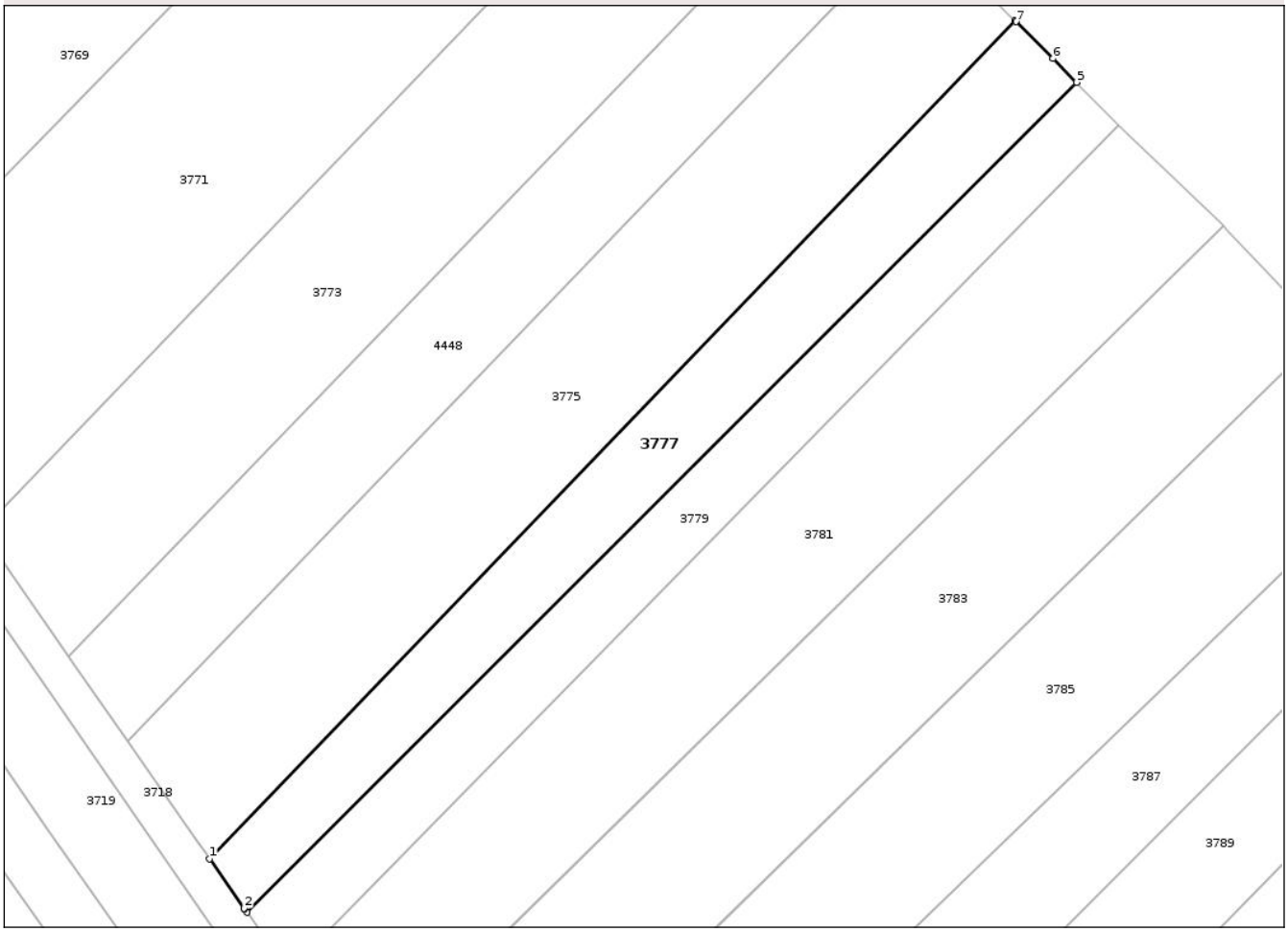

Date referitoare la teren

Crt	Categorie folosință	Intra vilan	Suprafaţa (mp)	Tarla	Parcelă	Nr. topo	Observaţii / Referinţe
1	arabil	NU	600	25	409	-	

Lungime Segmente
1) Valorile lungimilor segmentelor sunt obţinute din proiecţie în plan.

Punct început	X / Y	Punct sfârşit	X / Y	Lungime segment (** (m)
1	574.084,47 698.617,471	2	574.087,324 698.613,375	4.992
2	574.087,324 698.613,375	3	574.087,337 698.613,357	0.022
3	574.087,337 698.613,357	4	574.087,544 698.613,059	0.363
4	574.087,544 698.613,059	5	574.155,994 698.681,447	96.759
5	574.155,994 698.681,447	6	574.154,038 698.683,399	2.763

Document care conține date cu caracter personal, protejat de prevederile Regulamentului (UE) nr. 679/2016 și Legii 190/2018

Punct început	X / Y	Punct sfârşit	X / Y	Lungime segment (** (m)
6	574.154,038 698.683,399	7	574.150,992 698.686,439	4.303
7	574.150,992 698.686,439	8	574.150,914 698.686,52	0.112
8	574.150,914 698.686,52	1	574.084,47 698.617,471	95.826

** Lungimile segmentelor sunt determinate în planul de proiecţie Stereo 70 şi sunt rotunjite la 1 milimetru.
*** Distanţa dintre puncte este formată din segmente cumulate ce sunt mai mici decât valoarea 1 milimetru.

Document care conține date cu caracter personal, protejat de prevederile Regulamentului (UE) nr. 679/2016 și Legii 190/2018

DATE DESPRE IMOBILUL NR. 3778

Oficiul de Cadastru şi Publicitate Imobiliară SUCEAVA
Biroul de Cadastru şi Publicitate Imobiliară Radauti

A. Partea I. Descrierea imobilului

TEREN Extravilan

Adresa: Jud. Suceava

Nr. Crt	Nr cadastral Nr. topografic	Suprafaţa* (mp)	Observaţii / Referinţe
A1		Din acte: 2.500 Masurata: 1.974	Sector cadastral:19 Teren neimprejmuit; DEȚINĂTOR PROPST PETRU. DIFERENȚA SE GASEȘTE LA ID 3779

B. Partea II. Proprietari şi acte

Inscrieri privitoare la dreptul de proprietate şi alte drepturi reale		Referinţe
1 / 01/01/2024		
Act Normativ nr. 7, din 13/03/1996 emis de PARLAMENTUL ROMANIEI (art.13);		
B1	Intabulare, drept de PROPRIETATE, dobandit prin Lege, cota actuala 1/1	A1
	1) **NEIDENTIFICAT NEIDENTIFICAT**, PROPRIETAR NEIDENTIFICAT	

C. Partea III. SARCINI .

Inscrieri privind dezmembramintele dreptului de proprietate, drepturi reale de garanţie şi sarcini	Referinţe
NU SUNT	

Anexa Nr. 1 La Partea I

Teren

Nr cadastral	Suprafaţa (mp)*	Observaţii / Referinţe
	Din acte: 2.500 Masurata: 1.974	DEȚINĂTOR PROPST PETRU. DIFERENȚA SE GASEȘTE LA ID 3779

* Suprafaţa este determinată in planul de proiecţie Stereo 70.

DETALII LINIARE IMOBIL

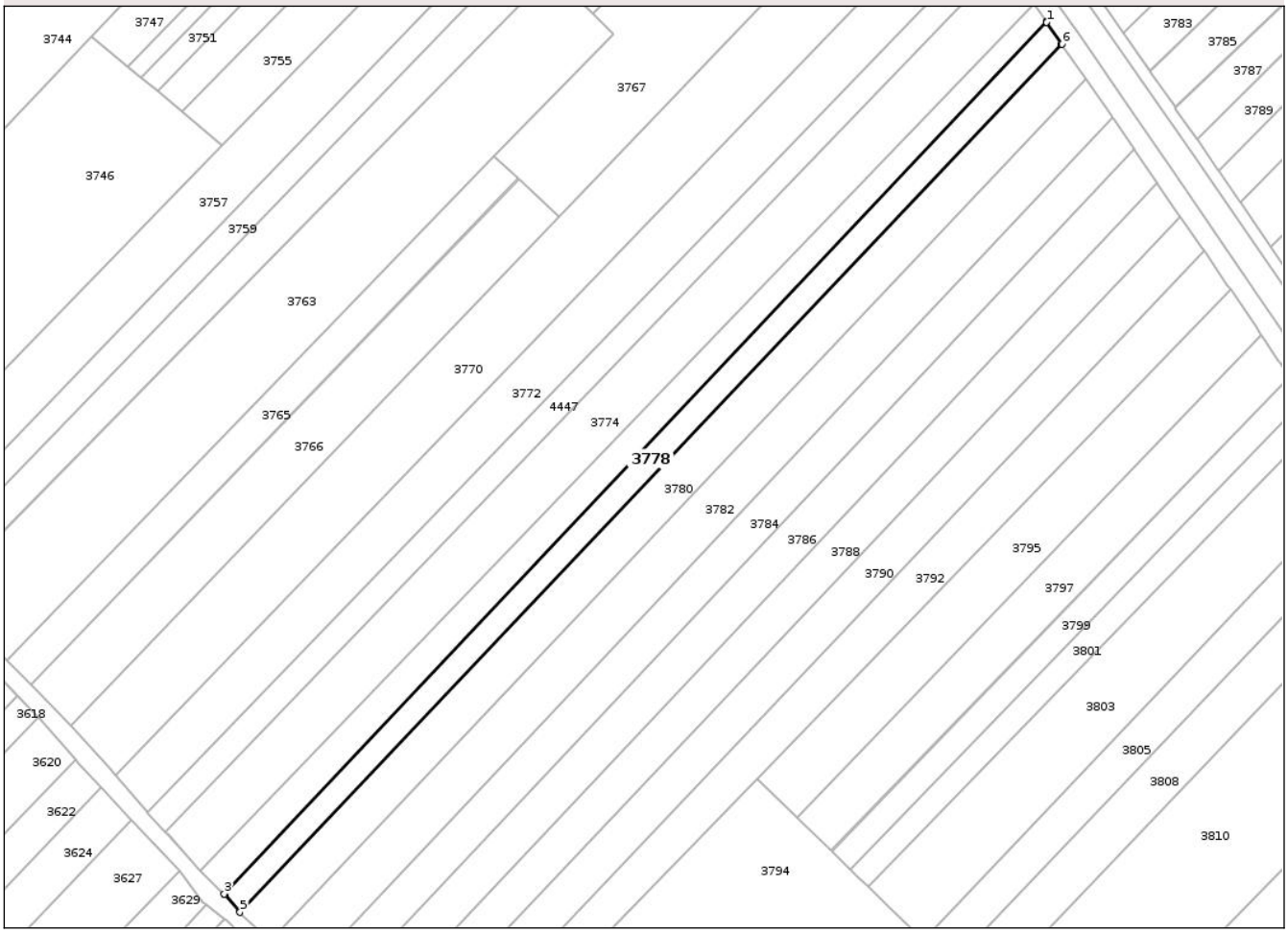

Date referitoare la teren

Crt	Categorie folosinţă	Intra vilan	Suprafaţa (mp)	Tarla	Parcelă	Nr. topo	Observaţii / Referinţe
1	arabil	NU	1.974	25	409	-	

Lungime Segmente
1) Valorile lungimilor segmentelor sunt obţinute din proiecţie în plan.

Punct început	X / Y	Punct sfârşit	X / Y	Lungime segment (** (m)
1	574.077,436 698.602,287	2	574.077,327 698.602,441	0.189
2	574.077,327 698.602,441	3	573.867,917 698.380,218	305.345
3	573.867,917 698.380,218	4	573.868,027 698.380,107	0.156
4	573.868,027 698.380,107	5	573.871,917 698.375,574	5.973
5	573.871,917 698.375,574	6	574.081,349 698.596,727	304.582

Document care conține date cu caracter personal, protejat de prevederile Regulamentului (UE) nr. 679/2016 și Legii 190/2018

Punct început	X / Y	Punct sfârşit	X / Y	Lungime segment (** (m)
6	574.081,349 698.596,727	7	574.081,203 698.596,938	0.257
7	574.081,203 698.596,938	1	574.077,436 698.602,287	6.542

** Lungimile segmentelor sunt determinate în planul de proiecţie Stereo 70 şi sunt rotunjite la 1 milimetru.
*** Distanţa dintre puncte este formată din segmente cumulate ce sunt mai mici decât valoarea 1 milimetru.

Document care conține date cu caracter personal, protejat de prevederile Regulamentului (UE) nr. 679/2016 și Legii 190/2018

DATE DESPRE IMOBILUL NR. 3779

Oficiul de Cadastru şi Publicitate Imobiliară SUCEAVA
Biroul de Cadastru şi Publicitate Imobiliară Radauti

A. Partea I. Descrierea imobilului

TEREN Extravilan

Adresa: Jud. Suceava

Nr. Crt	Nr cadastral Nr. topografic	Suprafaţa* (mp)	Observaţii / Referinţe
A1		526	Sector cadastral:19 Teren neimprejmuit;

B. Partea II. Proprietari şi acte

Inscrieri privitoare la dreptul de proprietate şi alte drepturi reale		Referinţe
1 / 01/01/2025		
Act Administrativ nr. 8401, din 12/09/2024 emis de PRIMĂRIA ORAȘULUI MILIȘĂUȚI;		
B1	Inscrierea posesiei, drept de PROPRIETATE, dobandit prin Lege, cota actuala 1/1	A1
	1) **NEIDENTIFICAT NEIDENTIFICAT**	
Act Normativ nr. 7, din 13/03/1996 emis de PARLAMENTUL ROMANIEI (art.13);		
B1	Se notează mențiunea de proprietar neidentificat	A1

C. Partea III. SARCINI .

Inscrieri privind dezmembramintele dreptului de proprietate, drepturi reale de garanţie şi sarcini	Referinţe
NU SUNT	

Document care conține date cu caracter personal, protejat de prevederile Regulamentului (UE) nr. 679/2016 și Legii 190/2018

Anexa Nr. 1 La Partea I

Teren

Nr cadastral	Suprafaţa (mp)*	Observaţii / Referinţe
	526	

* Suprafaţa este determinată in planul de proiecţie Stereo 70.

DETALII LINIARE IMOBIL

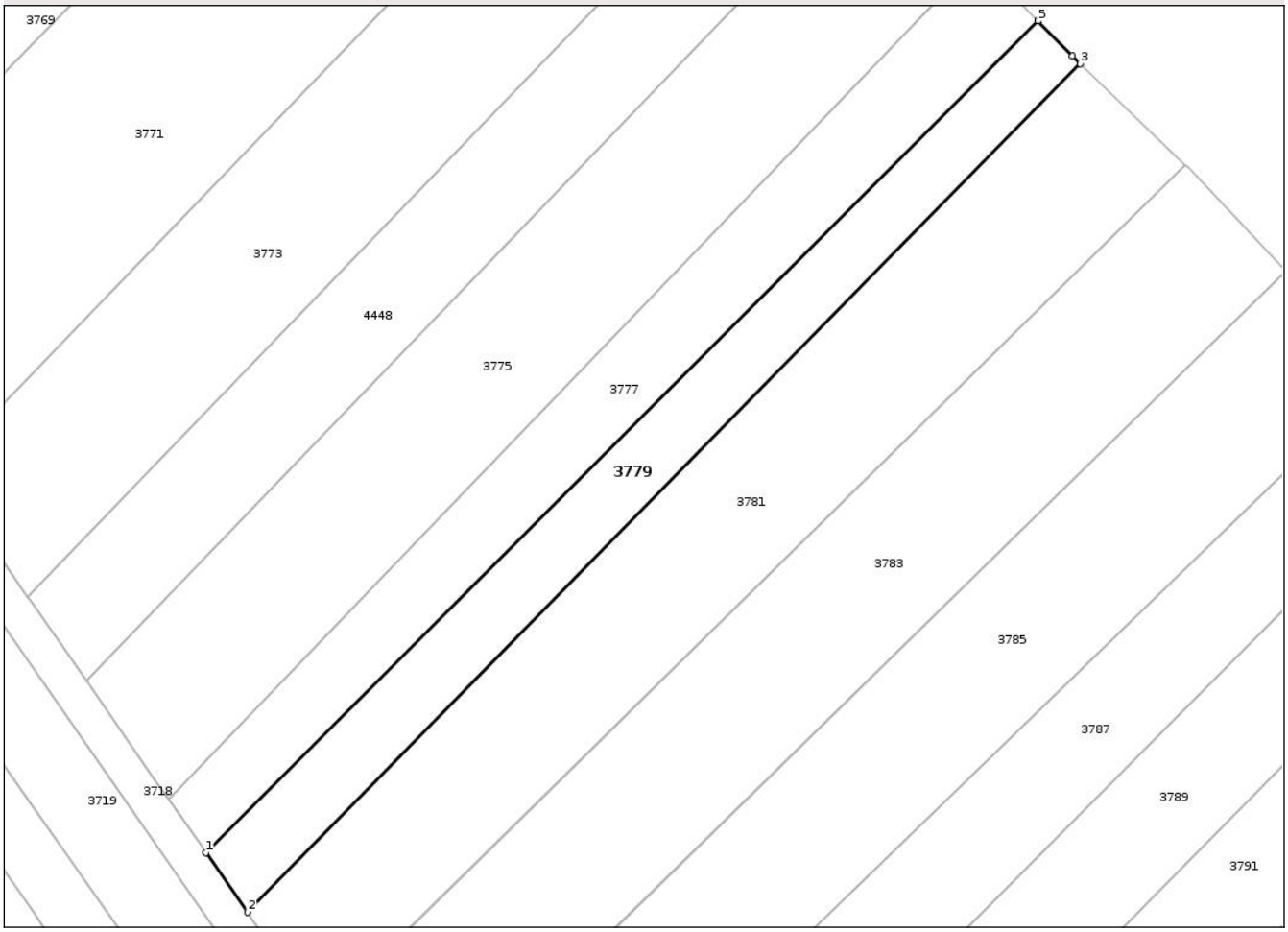

Date referitoare la teren

Crt	Categorie folosință	Intra vilan	Suprafaţa (mp)	Tarla	Parcelă	Nr. topo	Observaţii / Referinţe
1	arabil	NU	526	25	409	-	

Lungime Segmente
1) Valorile lungimilor segmentelor sunt obţinute din proiecţie în plan.

Punct început	X / Y	Punct sfârşit	X / Y	Lungime segment (** (m)
1	574.087,544 698.613,059	2	574.090,955 698.608,163	5.967
2	574.090,955 698.608,163	3	574.159,464 698.677,917	97.771
3	574.159,464 698.677,917	4	574.158,839 698.678,553	0.892
4	574.158,839 698.678,553	5	574.156,01 698.681,431	4.036
5	574.156,01 698.681,431	6	574.155,994 698.681,447	0.023

Document care conține date cu caracter personal, protejat de prevederile Regulamentului (UE) nr. 679/2016 și Legii 190/2018

Punct început	X / Y	Punct sfârşit	X / Y	Lungime segment (** (m)
6	574.155,994 698.681,447	1	574.087,544 698.613,059	96.759

** Lungimile segmentelor sunt determinate în planul de proiecţie Stereo 70 şi sunt rotunjite la 1 milimetru.
*** Distanţa dintre puncte este formată din segmente cumulate ce sunt mai mici decât valoarea 1 milimetru.

Document care conține date cu caracter personal, protejat de prevederile Regulamentului (UE) nr. 679/2016 și Legii 190/2018

DATE DESPRE IMOBILUL NR. 3780

Oficiul de Cadastru şi Publicitate Imobiliară SUCEAVA
Biroul de Cadastru şi Publicitate Imobiliară Radauti

A. Partea I. Descrierea imobilului

TEREN Extravilan

Adresa: Jud. Suceava

Nr. Crt	Nr cadastral Nr. topografic	Suprafaţa* (mp)	Observaţii / Referinţe
A1		3.200	Sector cadastral:19 Teren neimprejmuit;

B. Partea II. Proprietari şi acte

Inscrieri privitoare la dreptul de proprietate şi alte drepturi reale		Referinţe
1 / 01/01/2025		
Act Administrativ nr. 8401, din 12/09/2024 emis de PRIMĂRIA ORAȘULUI MILIȘĂUȚI;		
B1	Inscrierea posesiei, drept de PROPRIETATE, dobandit prin Lege, cota actuala 1/1	A1
	1) **NEIDENTIFICAT NEIDENTIFICAT**	
Act Normativ nr. 7, din 13/03/1996 emis de PARLAMENTUL ROMANIEI (art.13);		
B1	Se notează mențiunea de proprietar neidentificat	A1

C. Partea III. SARCINI .

Inscrieri privind dezmembramintele dreptului de proprietate, drepturi reale de garanţie şi sarcini	Referinţe
NU SUNT	

Document care conține date cu caracter personal, protejat de prevederile Regulamentului (UE) nr. 679/2016 și Legii 190/2018

Anexa Nr. 1 La Partea I

Teren

Nr cadastral	Suprafaţa (mp)*	Observaţii / Referinţe
	3.200	

* Suprafaţa este determinată in planul de proiecţie Stereo 70.

DETALII LINIARE IMOBIL

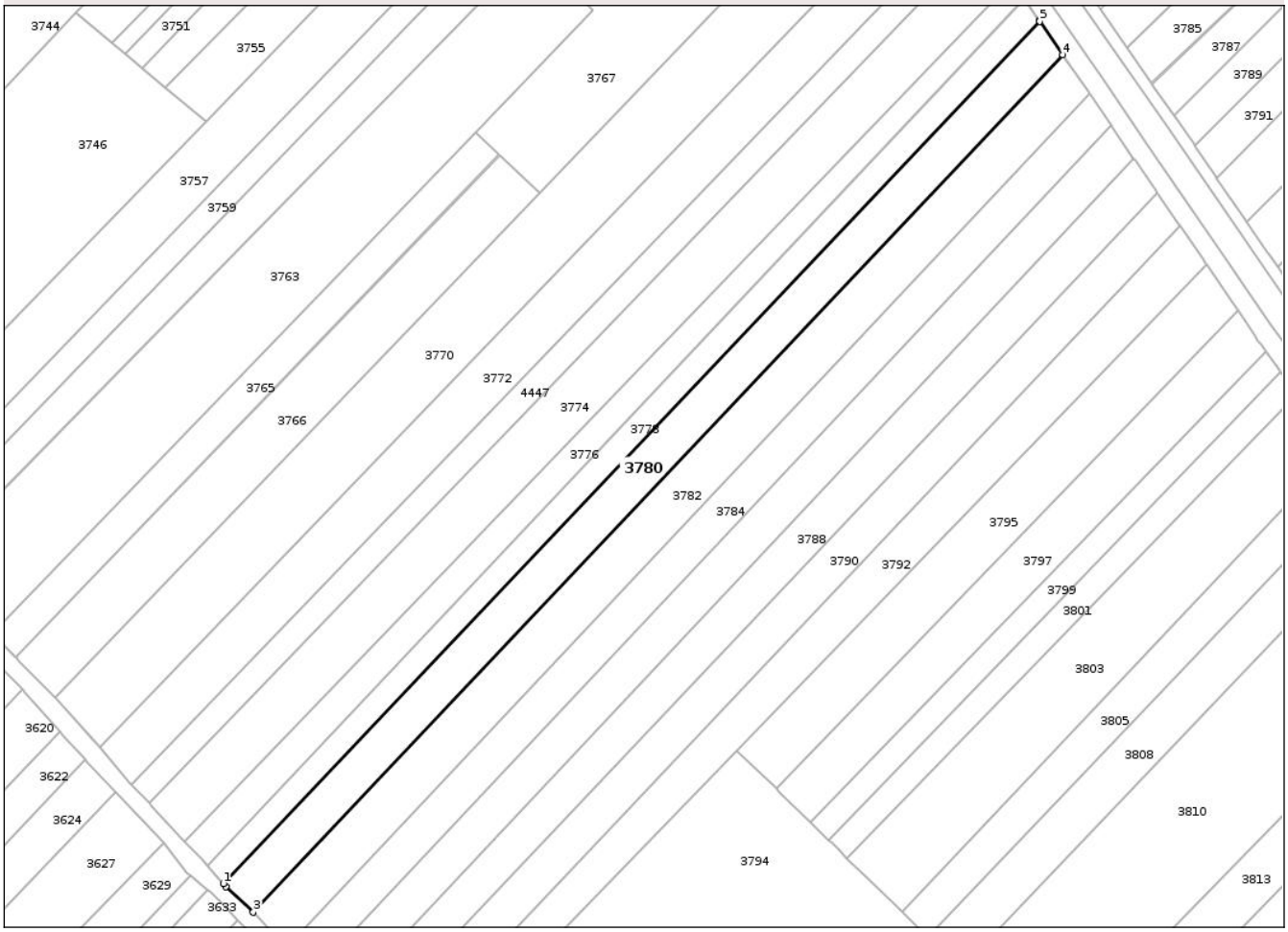

Date referitoare la teren

Crt	Categorie folosință	Intra vilan	Suprafaţa (mp)	Tarla	Parcelă	Nr. topo	Observaţii / Referinţe
1	arabil	NU	3.200	25	409	-	

Lungime Segmente
1) Valorile lungimilor segmentelor sunt obţinute din proiecţie în plan.

Punct început	X / Y	Punct sfârşit	X / Y	Lungime segment (** (m)
1	573.871,917 698.375,574	2	573.872,609 698.374,768	1.062
2	573.872,609 698.374,768	3	573.879,652 698.368,233	9.608
3	573.879,652 698.368,233	4	574.087,402 698.587,963	302.393
4	574.087,402 698.587,963	5	574.081,447 698.596,585	10.479
5	574.081,447 698.596,585	6	574.081,349 698.596,727	0.173

Document care conține date cu caracter personal, protejat de prevederile Regulamentului (UE) nr. 679/2016 și Legii 190/2018

Punct început	X / Y	Punct sfârşit	X / Y	Lungime segment (** (m)
6	574.081,349 698.596,727	1	573.871,917 698.375,574	304.582

** Lungimile segmentelor sunt determinate în planul de proiecţie Stereo 70 şi sunt rotunjite la 1 milimetru.
*** Distanţa dintre puncte este formată din segmente cumulate ce sunt mai mici decât valoarea 1 milimetru.

Document care conține date cu caracter personal, protejat de prevederile Regulamentului (UE) nr. 679/2016 și Legii 190/2018

DATE DESPRE IMOBILUL NR. 3781

Oficiul de Cadastru şi Publicitate Imobiliară SUCEAVA
Biroul de Cadastru şi Publicitate Imobiliară Radauti

A. Partea I. Descrierea imobilului

TEREN Extravilan

Adresa: Jud. Suceava

Nr. Crt	Nr cadastral Nr. topografic	Suprafaţa* (mp)	Observaţii / Referinţe
A1		1.100	Sector cadastral:19 Teren neimprejmuit;

B. Partea II. Proprietari şi acte

Inscrieri privitoare la dreptul de proprietate şi alte drepturi reale		Referinţe
1 / 01/01/2025		
Act Normativ nr. 7, din 13/03/1996 emis de PARLAMENTUL ROMANIEI (art.13);		
B1	Inscrierea posesiei, drept de PROPRIETATE, dobandit prin Lege, cota actuala 1/1	A1
	1) **NEIDENTIFICAT NEIDENTIFICAT**	
B1	Se notează mențiunea de proprietar neidentificat	A1

C. Partea III. SARCINI .

Inscrieri privind dezmembramintele dreptului de proprietate, drepturi reale de garanţie şi sarcini	Referinţe
NU SUNT	

Document care conține date cu caracter personal, protejat de prevederile Regulamentului (UE) nr. 679/2016 și Legii 190/2018

Anexa Nr. 1 La Partea I

Teren

Nr cadastral	Suprafaţa (mp)*	Observaţii / Referinţe
	1.100	

* Suprafaţa este determinată in planul de proiecţie Stereo 70.

DETALII LINIARE IMOBIL

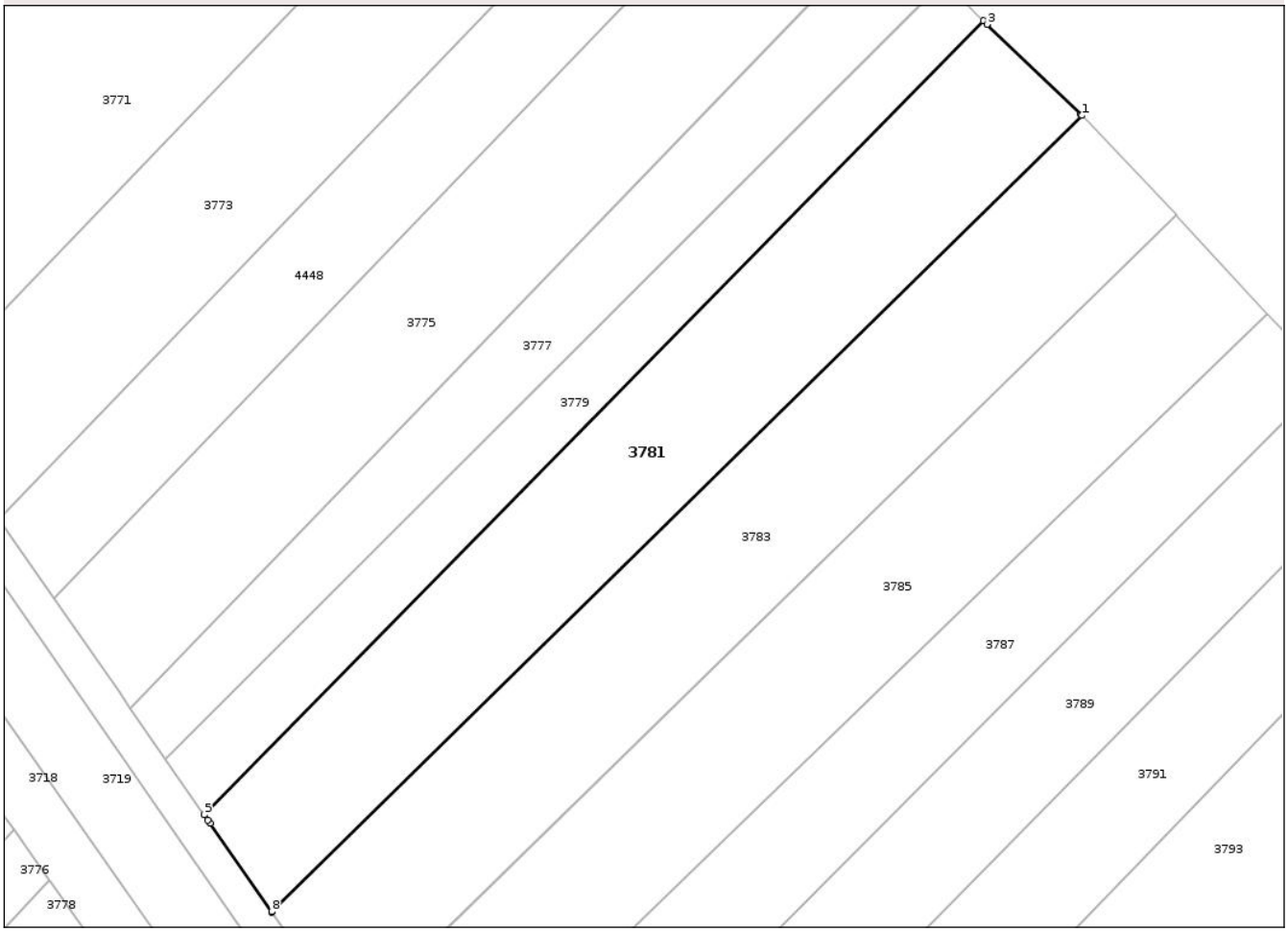

Date referitoare la teren

Crt	Categorie folosință	Intra vilan	Suprafaţa (mp)	Tarla	Parcelă	Nr. topo	Observaţii / Referinţe
1	arabil	NU	1.100	25	409	-	

Lungime Segmente
1) Valorile lungimilor segmentelor sunt obţinute din proiecţie în plan.

Punct început	X / Y	Punct sfârşit	X / Y	Lungime segment (** (m)
1	574.168,123 698.669,591	2	574.168,046 698.669,665	0.107
2	574.168,046 698.669,665	3	574.159,774 698.677,603	11.465
3	574.159,774 698.677,603	4	574.159,464 698.677,917	0.441
4	574.159,464 698.677,917	5	574.090,955 698.608,163	97.771
5	574.090,955 698.608,163	6	574.091,262 698.607,724	0.536

Document care conține date cu caracter personal, protejat de prevederile Regulamentului (UE) nr. 679/2016 și Legii 190/2018

Punct început	X / Y	Punct sfârşit	X / Y	Lungime segment (** (m)
6	574.091,262 698.607,724	7	574.091,475 698.607,418	0.373
7	574.091,475 698.607,418	8	574.096,881 698.599,659	9.457
8	574.096,881 698.599,659	9	574.096,913 698.599,614	0.055
9	574.096,913 698.599,614	1	574.168,123 698.669,591	99.838

** Lungimile segmentelor sunt determinate în planul de proiecţie Stereo 70 şi sunt rotunjite la 1 milimetru.
*** Distanţa dintre puncte este formată din segmente cumulate ce sunt mai mici decât valoarea 1 milimetru.

Document care conține date cu caracter personal, protejat de prevederile Regulamentului (UE) nr. 679/2016 și Legii 190/2018

DATE DESPRE IMOBILUL NR. 3782

Oficiul de Cadastru şi Publicitate Imobiliară SUCEAVA
Biroul de Cadastru şi Publicitate Imobiliară Radauti

A. Partea I. Descrierea imobilului

TEREN Extravilan

Adresa: Jud. Suceava

Nr. Crt	Nr cadastral Nr. topografic	Suprafaţa* (mp)	Observaţii / Referinţe
A1	37428	Din acte: 5.200 Masurata: 3.633	Sector cadastral:19 Teren neimprejmuit; DIFERENȚA SE GASEȘTE LA ID 3783

B. Partea II. Proprietari şi acte

Inscrieri privitoare la dreptul de proprietate şi alte drepturi reale		Referinţe
14917 / 16/05/2017		
Act Notarial nr. 60, din 12/01/2004 emis de BNP COVARIUC IOAN;		
B4	imobil aflat sub incidenta art.3 alin.(1) din Legea nr.17/2014	A1
18508 / 19/06/2017		
Act Notarial nr. 2900, din 19/06/2017 emis de BNP COVARIUC IOAN;		
B5	Intabulare, drept de PROPRIETATEbun comun in dev. cu titlu de cumparare, dobandit prin Conventie, cota actuala 1/1	A1
	1) **CANTĂU STELIAN-GHEORGHE** 2) **CANTAU ELENA-STELUȚA**	

C. Partea III. SARCINI .

Inscrieri privind dezmembramintele dreptului de proprietate, drepturi reale de garanţie şi sarcini	Referinţe
NU SUNT	

Anexa Nr. 1 La Partea I

Teren

Nr cadastral	Suprafaţa (mp)*	Observaţii / Referinţe
37428	Din acte: 5.200 Masurata: 3.633	DIFERENȚA SE GASEȘTE LA ID 3783

* Suprafaţa este determinată in planul de proiecţie Stereo 70.

DETALII LINIARE IMOBIL

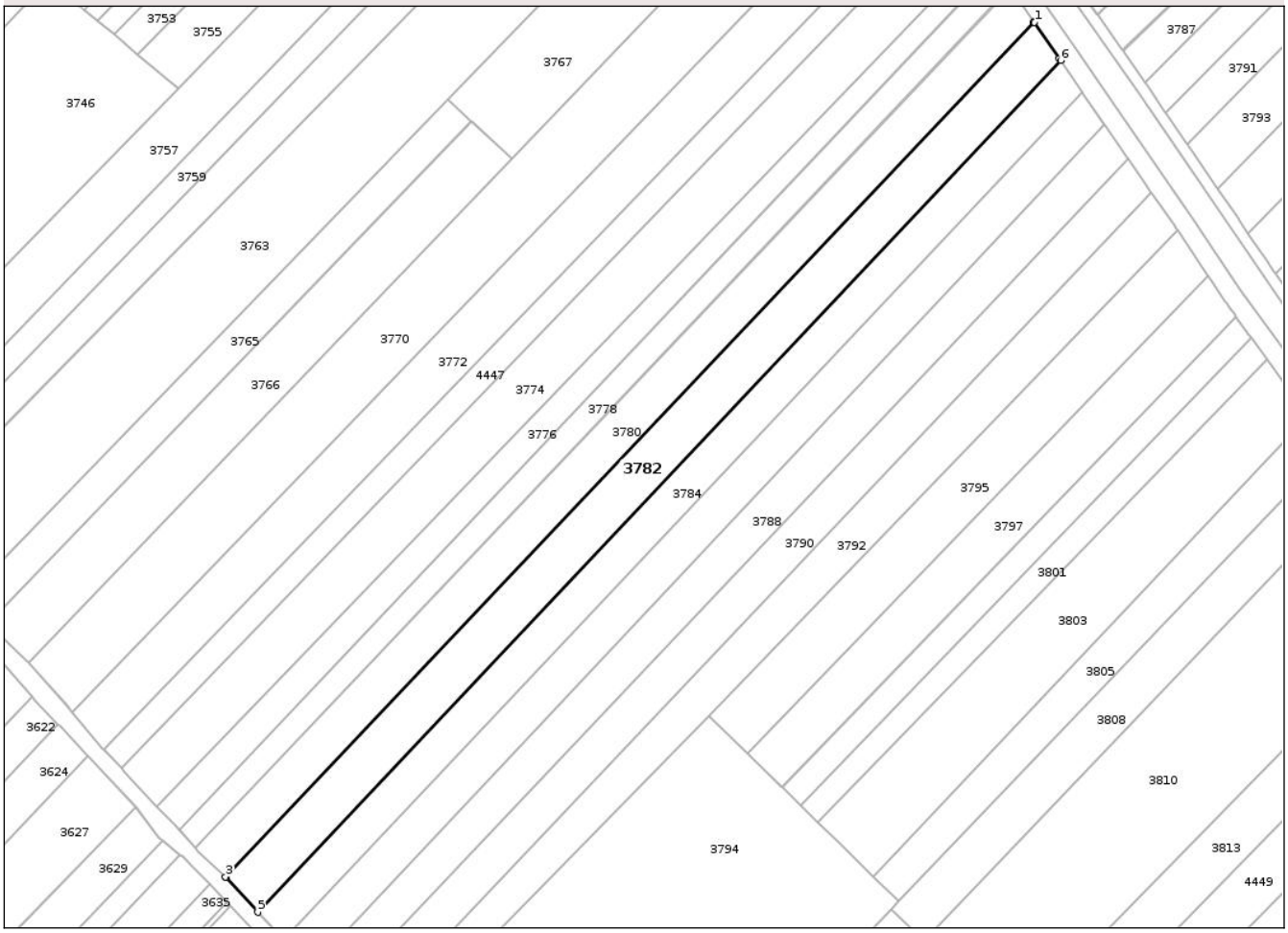

Date referitoare la teren

Crt	Categorie folosinţă	Intra vilan	Suprafaţa (mp)	Tarla	Parcelă	Nr. topo	Observaţii / Referinţe
1	arabil	NU	3.633	25	409	-	

Lungime Segmente
1) Valorile lungimilor segmentelor sunt obţinute din proiecţie în plan.

Punct început	X / Y	Punct sfârşit	X / Y	Lungime segment (** (m)
1	574.087,539 698.587,766	2	574.087,402 698.587,963	0.24
2	574.087,402 698.587,963	3	573.879,652 698.368,233	302.393
3	573.879,652 698.368,233	4	573.879,875 698.368,027	0.304
4	573.879,875 698.368,027	5	573.887,912 698.359,122	11.996
5	573.887,912 698.359,122	6	574.094,273 698.578,007	300.825

Document care conține date cu caracter personal, protejat de prevederile Regulamentului (UE) nr. 679/2016 și Legii 190/2018

Punct început	X / Y	Punct sfârşit	X / Y	Lungime segment (** (m)
6	574.094,273 698.578,007	7	574.093,918 698.578,529	0.631
7	574.093,918 698.578,529	1	574.087,539 698.587,766	11.226

** Lungimile segmentelor sunt determinate în planul de proiecţie Stereo 70 şi sunt rotunjite la 1 milimetru.
*** Distanţa dintre puncte este formată din segmente cumulate ce sunt mai mici decât valoarea 1 milimetru.

Document care conține date cu caracter personal, protejat de prevederile Regulamentului (UE) nr. 679/2016 și Legii 190/2018

DATE DESPRE IMOBILUL NR. 3783

Oficiul de Cadastru şi Publicitate Imobiliară SUCEAVA
Biroul de Cadastru şi Publicitate Imobiliară Radauti

A. Partea I. Descrierea imobilului

TEREN Extravilan

Adresa: Jud. Suceava

Nr. Crt	Nr cadastral Nr. topografic	Suprafaţa* (mp)	Observaţii / Referinţe
A1	37434	Din acte: 5.200 Masurata: 1.200	Sector cadastral:19 Teren neimprejmuit; DIFERENȚA SE GASEȘTE LA ID 3782

B. Partea II. Proprietari şi acte

Inscrieri privitoare la dreptul de proprietate şi alte drepturi reale		Referinţe
14915 / 16/05/2017		
Act Notarial nr. 60, din 12/01/2004 emis de BNP COVARIUC IOAN;		
B4	imobil aflat sub incidenta art.3 alin.(1) din Legea nr.17/2014	A1
18509 / 19/06/2017		
Act Notarial nr. 2900, din 19/06/2017 emis de BNP COVARIUC IOAN;		
B5	Intabulare, drept de PROPRIETATEbun comun in dev. cu titlu de cumparare, dobandit prin Conventie, cota actuala 1/1	A1
	1) **CANTĂU STELIAN-GHEORGHE** 2) **CANTAU ELENA-STELUȚA**	

C. Partea III. SARCINI .

Inscrieri privind dezmembramintele dreptului de proprietate, drepturi reale de garanţie şi sarcini	Referinţe
NU SUNT	

Anexa Nr. 1 La Partea I

Teren

Nr cadastral	Suprafaţa (mp)*	Observaţii / Referinţe
37434	Din acte: 5.200 Masurata: 1.200	DIFERENȚA SE GASEȘTE LA ID 3782

* Suprafaţa este determinată in planul de proiecţie Stereo 70.

DETALII LINIARE IMOBIL

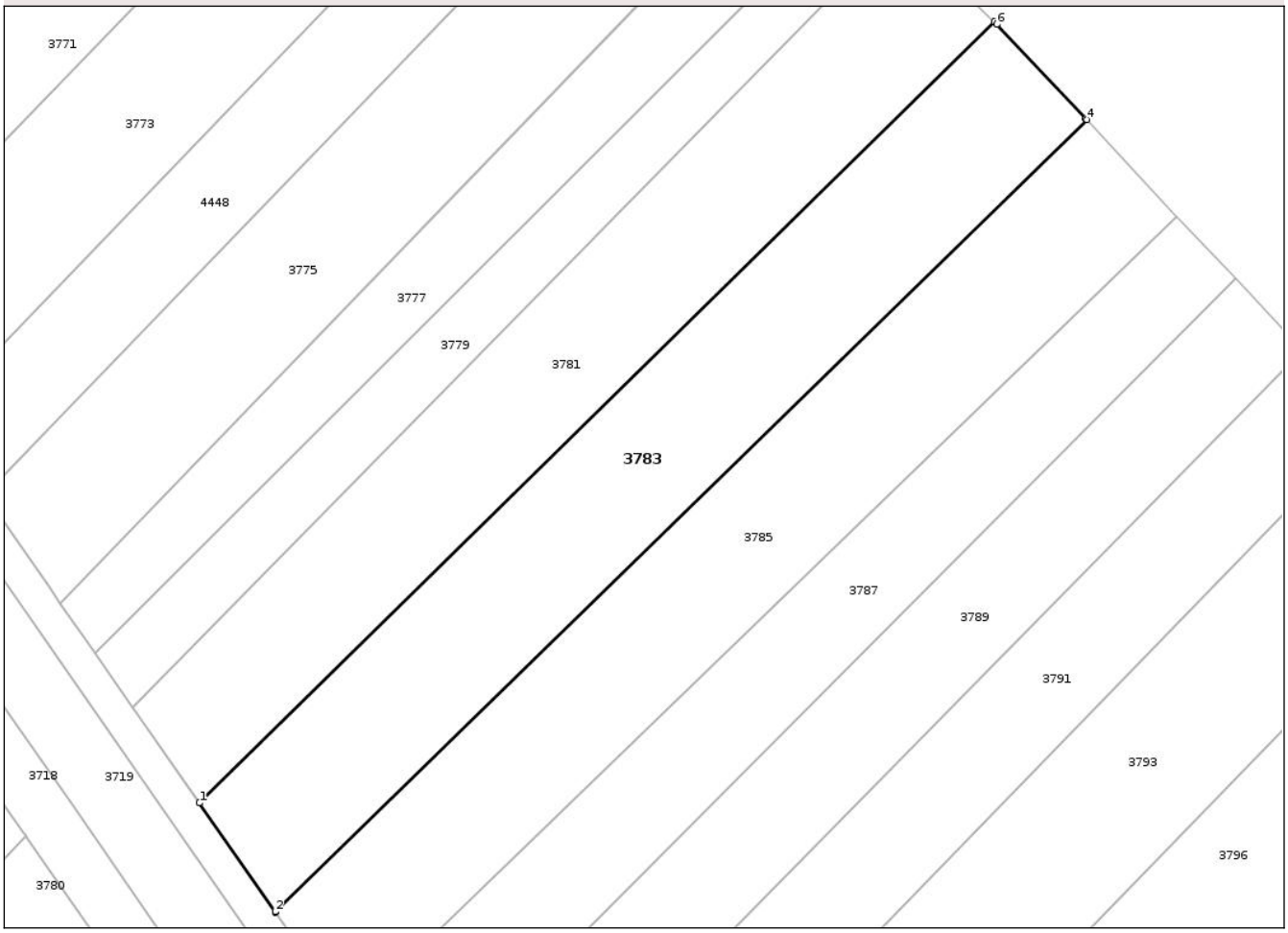

Date referitoare la teren

Crt	Categorie folosinţă	Intra vilan	Suprafaţa (mp)	Tarla	Parcelă	Nr. topo	Observaţii / Referinţe
1	arabil	NU	1.200	25	409	-	

Lungime Segmente
1) Valorile lungimilor segmentelor sunt obţinute din proiecţie în plan.

Punct început	X / Y	Punct sfârşit	X / Y	Lungime segment (** (m)
1	574.096,913 698.599,614	2	574.103,705 698.589,866	11.881
2	574.103,705 698.589,866	3	574.103,738 698.589,819	0.057
3	574.103,738 698.589,819	4	574.176,407 698.660,832	101.605
4	574.176,407 698.660,832	5	574.176,331 698.660,914	0.112
5	574.176,331 698.660,914	6	574.168,366 698.669,358	11.608

Document care conține date cu caracter personal, protejat de prevederile Regulamentului (UE) nr. 679/2016 și Legii 190/2018

Punct început	X / Y	Punct sfârşit	X / Y	Lungime segment (** (m)
6	574.168,366 698.669,358	7	574.168,123 698.669,591	0.337
7	574.168,123 698.669,591	1	574.096,913 698.599,614	99.838

** Lungimile segmentelor sunt determinate în planul de proiecţie Stereo 70 şi sunt rotunjite la 1 milimetru.
*** Distanţa dintre puncte este formată din segmente cumulate ce sunt mai mici decât valoarea 1 milimetru.

Document care conține date cu caracter personal, protejat de prevederile Regulamentului (UE) nr. 679/2016 și Legii 190/2018

DATE DESPRE IMOBILUL NR. 3784

Oficiul de Cadastru şi Publicitate Imobiliară SUCEAVA
Biroul de Cadastru şi Publicitate Imobiliară Radauti

A. Partea I. Descrierea imobilului

TEREN Extravilan

Adresa: Jud. Suceava

Nr. Crt	Nr cadastral Nr. topografic	Suprafaţa* (mp)	Observaţii / Referinţe
A1		2.900	Sector cadastral:19 Teren neimprejmuit;

B. Partea II. Proprietari şi acte

Inscrieri privitoare la dreptul de proprietate şi alte drepturi reale		Referinţe
1 / 01/01/2025		
Act Administrativ nr. 8401, din 12/09/2024 emis de PRIMĂRIA ORAȘULUI MILIȘĂUȚI;		
B1	Inscrierea posesiei, drept de PROPRIETATE, dobandit prin Lege, cota actuala 1/1	A1
	1) **NEIDENTIFICAT NEIDENTIFICAT**	
Act Normativ nr. 7, din 13/03/1996 emis de PARLAMENTUL ROMANIEI (art.13);		
B1	Se notează mențiunea de proprietar neidentificat	A1

C. Partea III. SARCINI .

Inscrieri privind dezmembramintele dreptului de proprietate, drepturi reale de garanţie şi sarcini	Referinţe
NU SUNT	

Document care conține date cu caracter personal, protejat de prevederile Regulamentului (UE) nr. 679/2016 și Legii 190/2018

Anexa Nr. 1 La Partea I

Teren

Nr cadastral	Suprafaţa (mp)*	Observaţii / Referinţe
	2.900	

* Suprafaţa este determinată in planul de proiecţie Stereo 70.

DETALII LINIARE IMOBIL

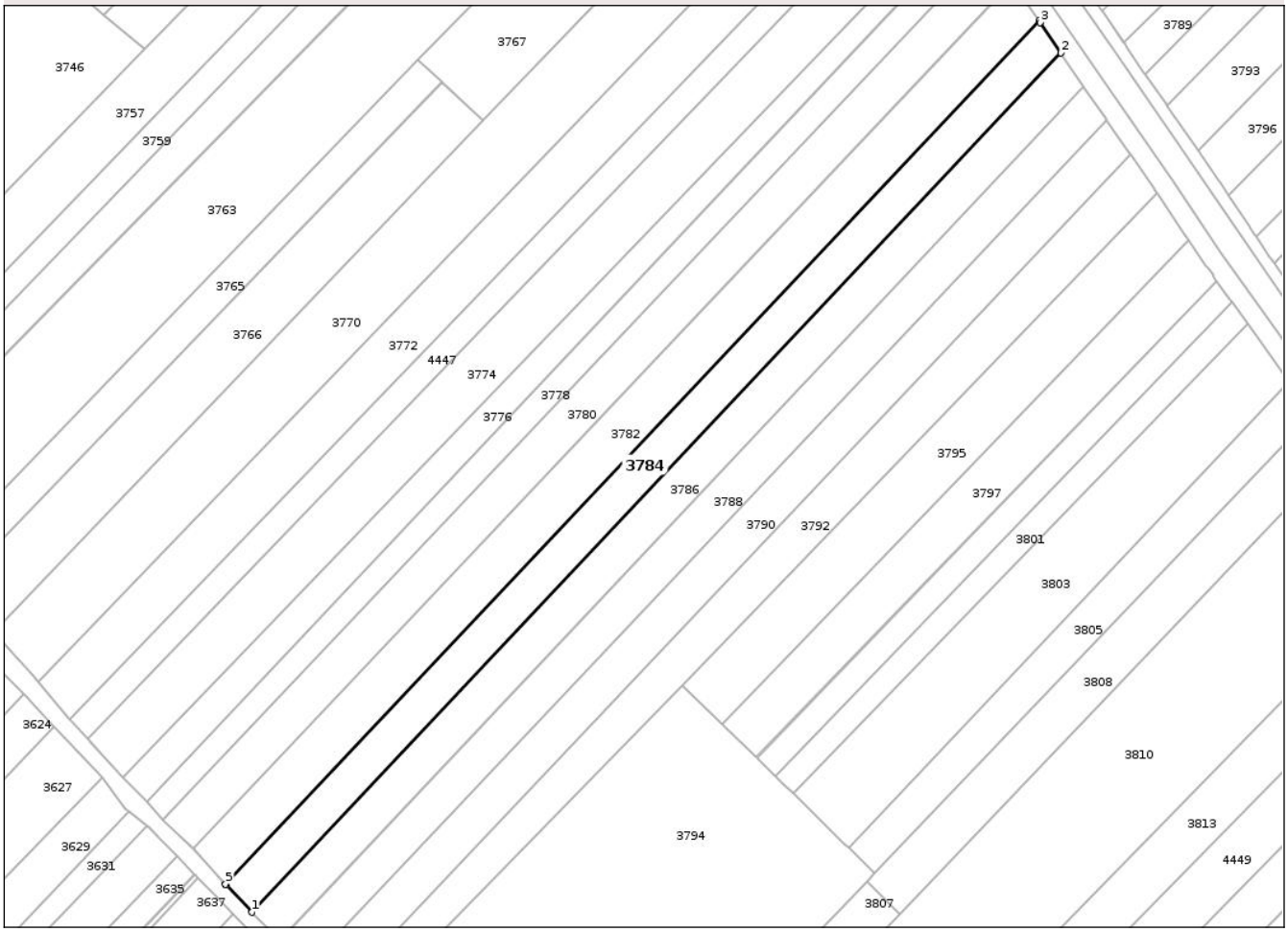

Date referitoare la teren

Crt	Categorie folosință	Intra vilan	Suprafaţa (mp)	Tarla	Parcelă	Nr. topo	Observaţii / Referinţe
1	arabil	NU	2.900	25	409	-	

Lungime Segmente
1) Valorile lungimilor segmentelor sunt obţinute din proiecţie în plan.

Punct început	X / Y	Punct sfârşit	X / Y	Lungime segment (** (m)
1	573.894,605 698.352,072	2	574.099,811 698.569,849	299.226
2	574.099,811 698.569,849	3	574.094,585 698.577,547	9.304
3	574.094,585 698.577,547	4	574.094,273 698.578,007	0.556
4	574.094,273 698.578,007	5	573.887,912 698.359,122	300.825
5	573.887,912 698.359,122	6	573.888,077 698.358,94	0.246

Document care conține date cu caracter personal, protejat de prevederile Regulamentului (UE) nr. 679/2016 și Legii 190/2018

Punct început	X / Y	Punct sfârşit	X / Y	Lungime segment (** (m)
6	573.888,077 698.358,94	1	573.894,605 698.352,072	9.475

** Lungimile segmentelor sunt determinate în planul de proiecţie Stereo 70 şi sunt rotunjite la 1 milimetru.
*** Distanţa dintre puncte este formată din segmente cumulate ce sunt mai mici decât valoarea 1 milimetru.

Document care conține date cu caracter personal, protejat de prevederile Regulamentului (UE) nr. 679/2016 și Legii 190/2018

DATE DESPRE IMOBILUL NR. 3785

Oficiul de Cadastru şi Publicitate Imobiliară SUCEAVA
Biroul de Cadastru şi Publicitate Imobiliară Radauti

A. Partea I. Descrierea imobilului

TEREN Extravilan

Adresa: Jud. Suceava

Nr. Crt	Nr cadastral Nr. topografic	Suprafaţa* (mp)	Observaţii / Referinţe
A1		1.180	Sector cadastral:19 Teren neimprejmuit;

B. Partea II. Proprietari şi acte

Inscrieri privitoare la dreptul de proprietate şi alte drepturi reale		Referinţe
1 / 01/01/2025		
Act Administrativ nr. 8401, din 12/09/2024 emis de PRIMĂRIA ORAȘULUI MILIȘĂUȚI;		
B1	Inscrierea posesiei, drept de PROPRIETATE, dobandit prin Lege, cota actuala 1/1	A1
	1) **NEIDENTIFICAT NEIDENTIFICAT**	
Act Normativ nr. 7, din 13/03/1996 emis de PARLAMENTUL ROMANIEI (art.13);		
B1	Se notează mențiunea de proprietar neidentificat	A1

C. Partea III. SARCINI .

Inscrieri privind dezmembramintele dreptului de proprietate, drepturi reale de garanţie şi sarcini	Referinţe
NU SUNT	

Document care conține date cu caracter personal, protejat de prevederile Regulamentului (UE) nr. 679/2016 și Legii 190/2018

Anexa Nr. 1 La Partea I

Teren

Nr cadastral	Suprafaţa (mp)*	Observaţii / Referinţe
	1.180	

* Suprafaţa este determinată in planul de proiecţie Stereo 70.

DETALII LINIARE IMOBIL

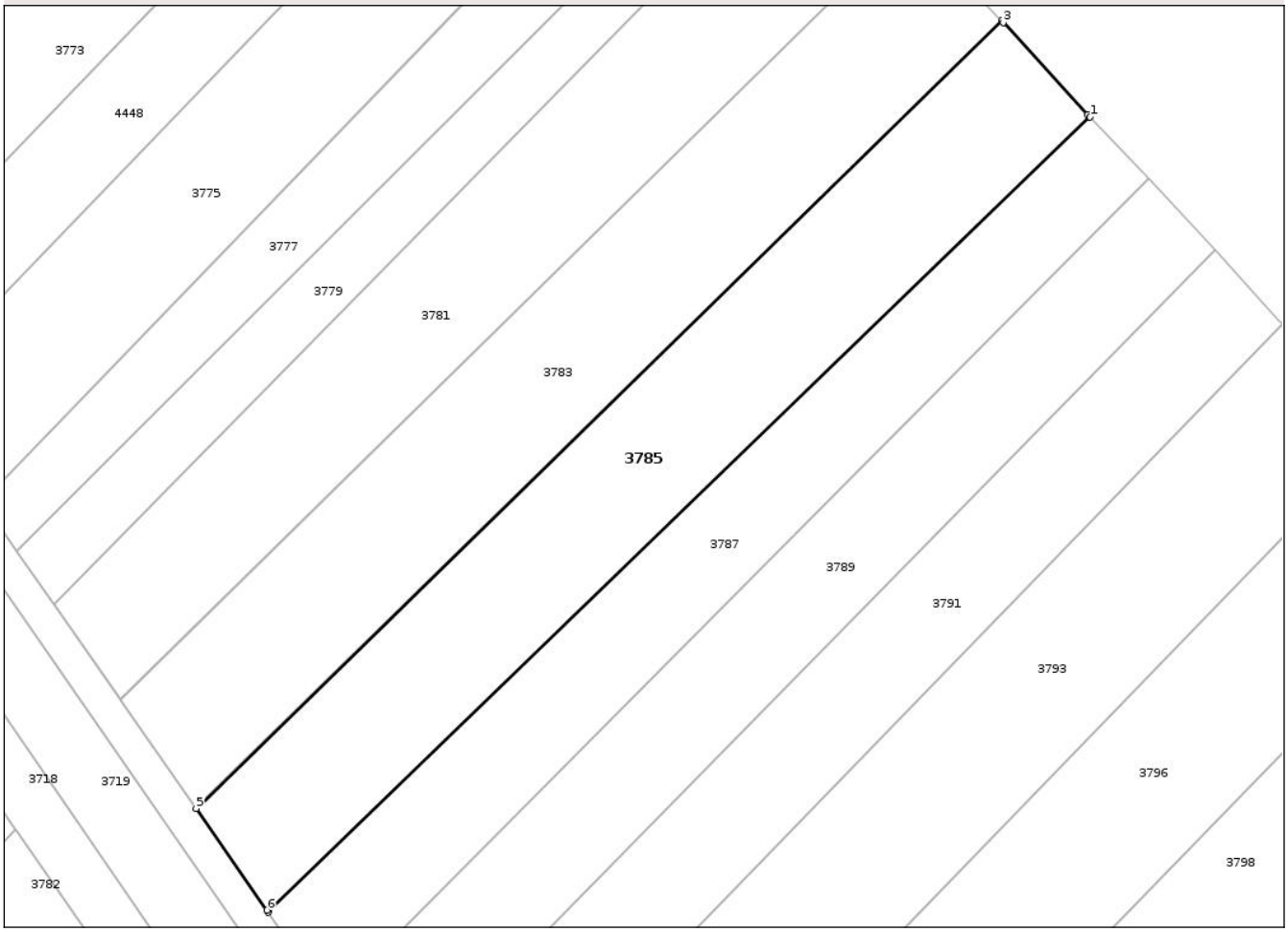

Date referitoare la teren

Crt	Categorie folosință	Intra vilan	Suprafaţa (mp)	Tarla	Parcelă	Nr. topo	Observaţii / Referinţe
1	arabil	NU	1.180	25	409	-	

Lungime Segmente
1) Valorile lungimilor segmentelor sunt obţinute din proiecţie în plan.

Punct început	X / Y	Punct sfârşit	X / Y	Lungime segment (** (m)
1	574.184,403 698.652,145	2	574.184,2 698.652,357	0.294
2	574.184,2 698.652,357	3	574.176,574 698.660,656	11.271
3	574.176,574 698.660,656	4	574.176,407 698.660,832	0.243
4	574.176,407 698.660,832	5	574.103,738 698.589,819	101.605
5	574.103,738 698.589,819	6	574.110,125 698.580,654	11.171

Document care conține date cu caracter personal, protejat de prevederile Regulamentului (UE) nr. 679/2016 și Legii 190/2018

Punct început	X / Y	Punct sfârşit	X / Y	Lungime segment (** (m)
6	574.110,125 698.580,654	7	574.110,257 698.580,464	0.231
7	574.110,257 698.580,464	1	574.184,403 698.652,145	103.13

** Lungimile segmentelor sunt determinate în planul de proiecţie Stereo 70 şi sunt rotunjite la 1 milimetru.
*** Distanţa dintre puncte este formată din segmente cumulate ce sunt mai mici decât valoarea 1 milimetru.

Document care conține date cu caracter personal, protejat de prevederile Regulamentului (UE) nr. 679/2016 și Legii 190/2018

DATE DESPRE IMOBILUL NR. 3786

Oficiul de Cadastru şi Publicitate Imobiliară SUCEAVA
Biroul de Cadastru şi Publicitate Imobiliară Radauti

A. Partea I. Descrierea imobilului

TEREN Extravilan

Adresa: Jud. Suceava

Nr. Crt	Nr cadastral Nr. topografic	Suprafaţa* (mp)	Observaţii / Referinţe
A1		3.000	Sector cadastral:19 Teren neimprejmuit;

B. Partea II. Proprietari şi acte

Inscrieri privitoare la dreptul de proprietate şi alte drepturi reale		Referinţe
1 / 01/01/2024		
Act Administrativ nr. 8401, din 12/09/2024 emis de PRIMĂRIA ORAȘULUI MILIȘĂUȚI;		
B1	Inscrierea posesiei, drept de PROPRIETATE, dobandit prin Lege, cota actuala 1/1	A1
	1) **NEIDENTIFICAT NEIDENTIFICAT**	
1 / 01/01/2025		
Act Normativ nr. 7, din 13/03/1996 emis de PARLAMENTUL ROMANIEI (art.13);		
B2	Se notează mențiunea de proprietar neidentificat	A1

C. Partea III. SARCINI .

Inscrieri privind dezmembramintele dreptului de proprietate, drepturi reale de garanţie şi sarcini	Referinţe
NU SUNT	

Document care conține date cu caracter personal, protejat de prevederile Regulamentului (UE) nr. 679/2016 și Legii 190/2018

Anexa Nr. 1 La Partea I

Teren

Nr cadastral	Suprafaţa (mp)*	Observaţii / Referinţe
	3.000	

* Suprafaţa este determinată in planul de proiecţie Stereo 70.

DETALII LINIARE IMOBIL

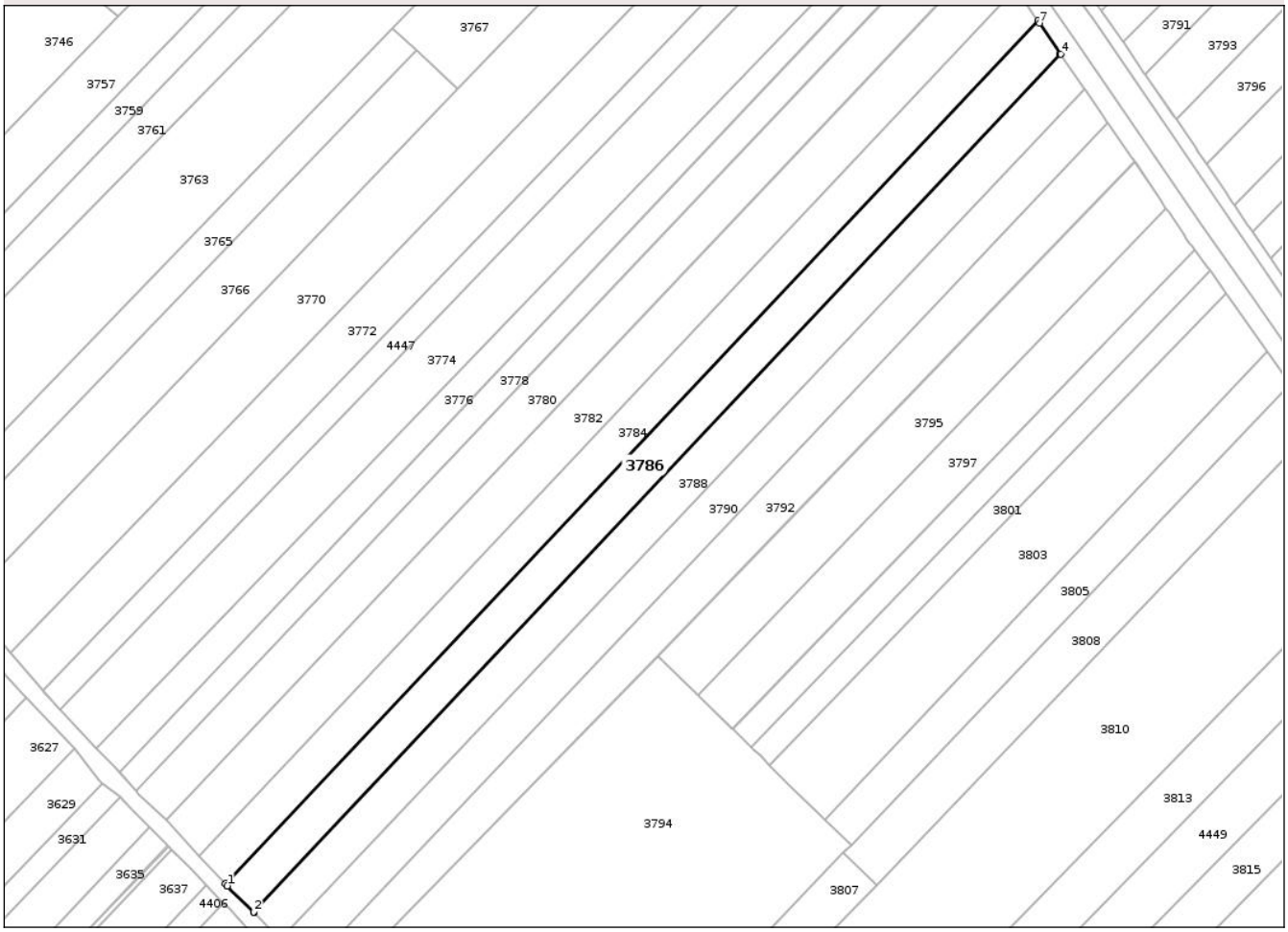

Date referitoare la teren

Crt	Categorie folosință	Intra vilan	Suprafaţa (mp)	Tarla	Parcelă	Nr. topo	Observaţii / Referinţe
1	arabil	NU	3.000	25	409	-	

Lungime Segmente
1) Valorile lungimilor segmentelor sunt obţinute din proiecţie în plan.

Punct început	X / Y	Punct sfârşit	X / Y	Lungime segment (** (m)
1	573.895,07 698.351,59	2	573.901,789 698.345,017	9.399
2	573.901,789 698.345,017	3	573.901,855 698.344,945	0.098
3	573.901,855 698.344,945	4	574.105,54 698.561,412	297.23
4	574.105,54 698.561,412	5	574.105,476 698.561,505	0.113
5	574.105,476 698.561,505	6	574.105,397 698.561,62	0.14

Document care conține date cu caracter personal, protejat de prevederile Regulamentului (UE) nr. 679/2016 și Legii 190/2018

Punct început	X / Y	Punct sfârşit	X / Y	Lungime segment (** (m)
6	574.105,397 698.561,62	7	574.100,195 698.569,282	9.261
7	574.100,195 698.569,282	8	574.099,811 698.569,849	0.685
8	574.099,811 698.569,849	9	573.894,605 698.352,072	299.226
9	573.894,605 698.352,072	10	573.894,965 698.351,693	0.523
10	573.894,965 698.351,693	1	573.895,07 698.351,59	0.147

** Lungimile segmentelor sunt determinate în planul de proiecţie Stereo 70 şi sunt rotunjite la 1 milimetru.
*** Distanţa dintre puncte este formată din segmente cumulate ce sunt mai mici decât valoarea 1 milimetru.

Document care conține date cu caracter personal, protejat de prevederile Regulamentului (UE) nr. 679/2016 și Legii 190/2018

DATE DESPRE IMOBILUL NR. 3787

Oficiul de Cadastru şi Publicitate Imobiliară SUCEAVA
Biroul de Cadastru şi Publicitate Imobiliară Radauti

A. Partea I. Descrierea imobilului

TEREN Extravilan

Adresa: Jud. Suceava

Nr. Crt	Nr cadastral Nr. topografic	Suprafaţa* (mp)	Observaţii / Referinţe
A1		900	Sector cadastral:19 Teren neimprejmuit;

B. Partea II. Proprietari şi acte

Inscrieri privitoare la dreptul de proprietate şi alte drepturi reale		Referinţe
1 / 01/01/2024		
Act Administrativ nr. 8401, din 12/09/2024 emis de PRIMĂRIA ORAȘULUI MILIȘĂUȚI;		
B1	Inscrierea posesiei, drept de PROPRIETATE, dobandit prin Lege, cota actuala 1/1	A1
	1) **NEIDENTIFICAT NEIDENTIFICAT**	
1 / 01/01/2025		
Act Normativ nr. 7, din 13/03/1996 emis de PARLAMENTUL ROMANIEI (art.13);		
B2	Se notează mențiunea de proprietar neidentificat	A1

C. Partea III. SARCINI .

Inscrieri privind dezmembramintele dreptului de proprietate, drepturi reale de garanţie şi sarcini	Referinţe
NU SUNT	

Document care conține date cu caracter personal, protejat de prevederile Regulamentului (UE) nr. 679/2016 și Legii 190/2018

Anexa Nr. 1 La Partea I

Teren

Nr cadastral	Suprafaţa (mp)*	Observaţii / Referinţe
	900	

* Suprafaţa este determinată in planul de proiecţie Stereo 70.

DETALII LINIARE IMOBIL

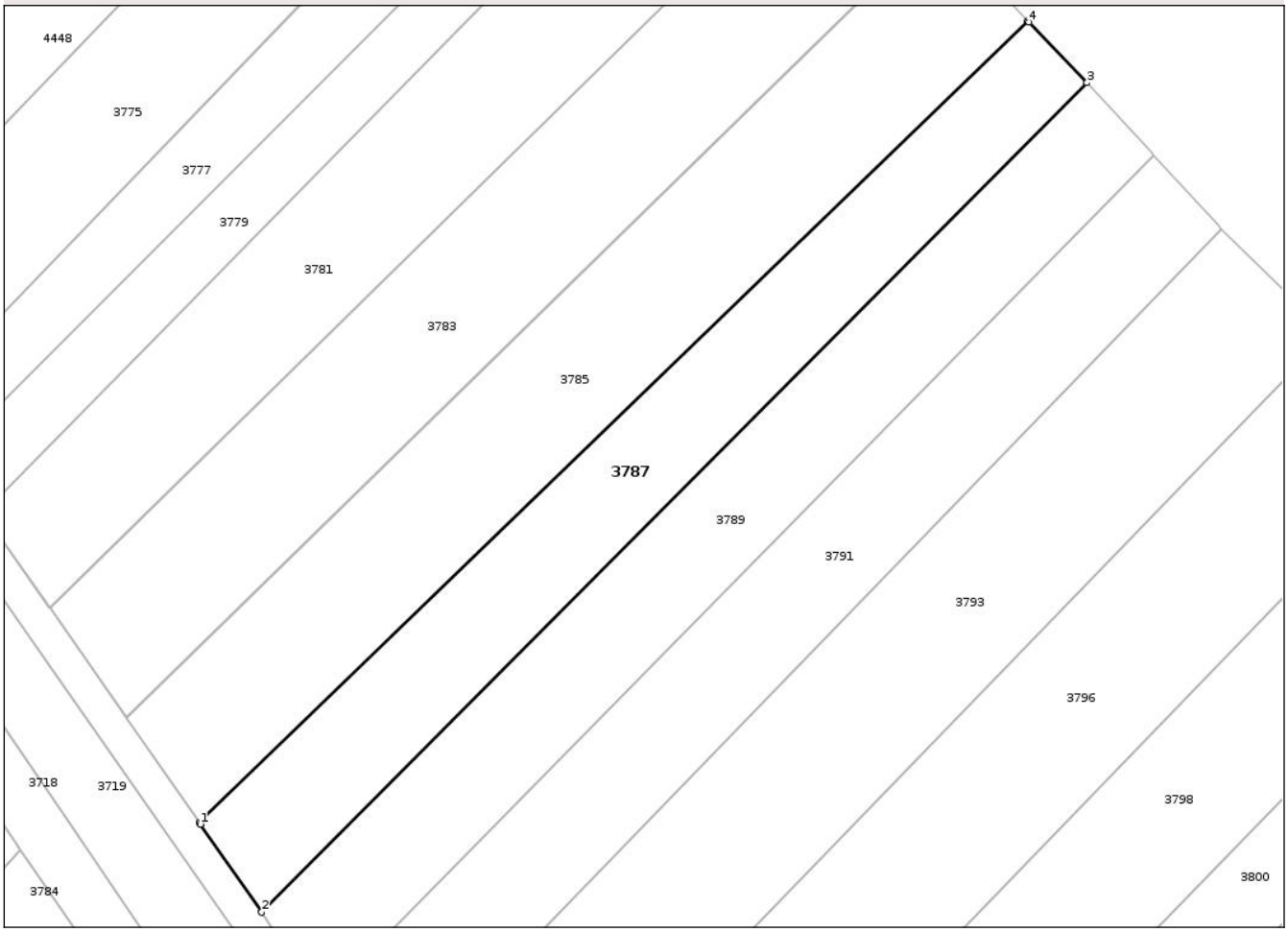

Date referitoare la teren

Crt	Categorie folosință	Intra vilan	Suprafaţa (mp)	Tarla	Parcelă	Nr. topo	Observaţii / Referinţe
1	arabil	NU	900	25	406	-	

Lungime Segmente
1) Valorile lungimilor segmentelor sunt obţinute din proiecţie în plan.

Punct început	X / Y	Punct sfârşit	X / Y	Lungime segment (** (m)
1	574.110,369 698.580,303	2	574.115,848 698.572,441	9.583
2	574.115,848 698.572,441	3	574.189,718 698.646,593	104.668
3	574.189,718 698.646,593	4	574.184,537 698.652,005	7.492
4	574.184,537 698.652,005	5	574.184,403 698.652,145	0.194
5	574.184,403 698.652,145	6	574.110,257 698.580,464	103.13

Document care conține date cu caracter personal, protejat de prevederile Regulamentului (UE) nr. 679/2016 și Legii 190/2018

Punct început	X / Y	Punct sfârşit	X / Y	Lungime segment (** (m)
6	574.110,257 698.580,464	1	574.110,369 698.580,303	0.196

** Lungimile segmentelor sunt determinate în planul de proiecţie Stereo 70 şi sunt rotunjite la 1 milimetru.
*** Distanţa dintre puncte este formată din segmente cumulate ce sunt mai mici decât valoarea 1 milimetru.

Document care conține date cu caracter personal, protejat de prevederile Regulamentului (UE) nr. 679/2016 și Legii 190/2018

DATE DESPRE IMOBILUL NR. 3788

Oficiul de Cadastru şi Publicitate Imobiliară SUCEAVA
Biroul de Cadastru şi Publicitate Imobiliară Radauti

A. Partea I. Descrierea imobilului

TEREN Extravilan

Adresa: Jud. Suceava

Nr. Crt	Nr cadastral Nr. topografic	Suprafaţa* (mp)	Observaţii / Referinţe
A1	45916	Din acte: 3.900 Masurata: 2.940	Sector cadastral:19 Teren neimprejmuit;

B. Partea II. Proprietari şi acte

Inscrieri privitoare la dreptul de proprietate şi alte drepturi reale		Referinţe
15345 / 19/03/2025		
Act Notarial nr. 3251, din 06/08/1999 emis de BNP BUZDUGA CATALINA (act de partaj);		
B1	Intabulare, drept de PROPRIETATEbun propriu, dobandit prin Conventie, cota actuala 1/1	A1
	1) **BODNARIUC GETA**	

C. Partea III. SARCINI .

Inscrieri privind dezmembramintele dreptului de proprietate, drepturi reale de garanţie şi sarcini	Referinţe
NU SUNT	

Document care conține date cu caracter personal, protejat de prevederile Regulamentului (UE) nr. 679/2016 și Legii 190/2018

Anexa Nr. 1 La Partea I

Teren

Nr cadastral	Suprafaţa (mp)*	Observaţii / Referinţe
45916	Din acte: 3.900 Masurata: 2.940	

* Suprafaţa este determinată in planul de proiecţie Stereo 70.

DETALII LINIARE IMOBIL

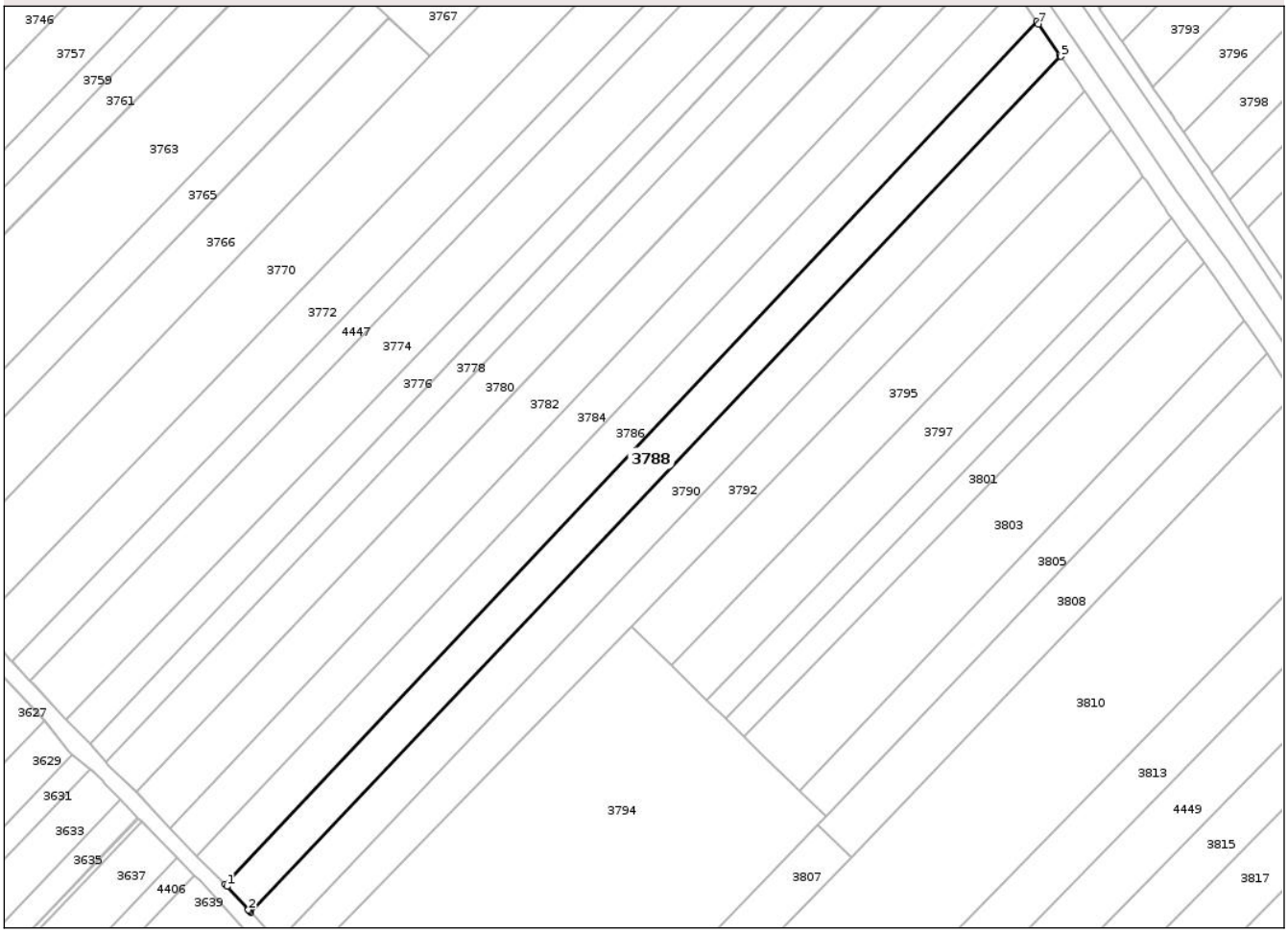

Date referitoare la teren

Crt	Categorie folosinţă	Intra vilan	Suprafaţa (mp)	Tarla	Parcelă	Nr. topo	Observaţii / Referinţe
1	arabil	NU	2.600	-	-	-	
2	faneata	NU	340	-	-	-	

Lungime Segmente

1) Valorile lungimilor segmentelor sunt obţinute din proiecţie în plan.

Punct început	X / Y	Punct sfârşit	X / Y	Lungime segment (** (m)
1	573.902,311 698.344,448	2	573.907,702 698.338,565	7.98
2	573.907,702 698.338,565	3	573.907,922 698.338,319	0.33
3	573.907,922 698.338,319	4	573.908,238 698.337,964	0.475
4	573.908,238 698.337,964	5	574.111,585 698.552,665	295.714

Document care conține date cu caracter personal, protejat de prevederile Regulamentului (UE) nr. 679/2016 și Legii 190/2018

Punct început	X / Y	Punct sfârşit	X / Y	Lungime segment (** (m)
5	574.111,585 698.552,665	6	574.111,309 698.553,063	0.484
6	574.111,309 698.553,063	7	574.105,931 698.560,846	9.46
7	574.105,931 698.560,846	8	574.105,54 698.561,412	0.688
8	574.105,54 698.561,412	9	573.901,855 698.344,945	297.23
9	573.901,855 698.344,945	1	573.902,311 698.344,448	0.674

** Lungimile segmentelor sunt determinate în planul de proiecţie Stereo 70 şi sunt rotunjite la 1 milimetru.
*** Distanţa dintre puncte este formată din segmente cumulate ce sunt mai mici decât valoarea 1 milimetru.

Document care conține date cu caracter personal, protejat de prevederile Regulamentului (UE) nr. 679/2016 și Legii 190/2018

DATE DESPRE IMOBILUL NR. 3789

Oficiul de Cadastru şi Publicitate Imobiliară SUCEAVA
Biroul de Cadastru şi Publicitate Imobiliară Radauti

A. Partea I. Descrierea imobilului

TEREN Extravilan

Adresa: Jud. Suceava

Nr. Crt	Nr cadastral Nr. topografic	Suprafaţa* (mp)	Observaţii / Referinţe
A1	45913	Din acte: 3.900 Masurata: 960	Sector cadastral:19 Teren neimprejmuit;

B. Partea II. Proprietari şi acte

Inscrieri privitoare la dreptul de proprietate şi alte drepturi reale		Referinţe
15347 / 19/03/2025		
Act Notarial nr. 3251, din 06/08/1999 emis de BNP BUZDUGA CATALINA;		
B1	Intabulare, drept de PROPRIETATE, dobandit prin Conventie, cota actuala 1/1	A1
	1) **BODNARIUC GETA**	

C. Partea III. SARCINI .

Inscrieri privind dezmembramintele dreptului de proprietate, drepturi reale de garanţie şi sarcini	Referinţe
NU SUNT	

Document care conține date cu caracter personal, protejat de prevederile Regulamentului (UE) nr. 679/2016 și Legii 190/2018

Anexa Nr. 1 La Partea I

Teren

Nr cadastral	Suprafaţa (mp)*	Observaţii / Referinţe
45913	Din acte: 3.900 Masurata: 960	

* Suprafaţa este determinată in planul de proiecţie Stereo 70.

DETALII LINIARE IMOBIL

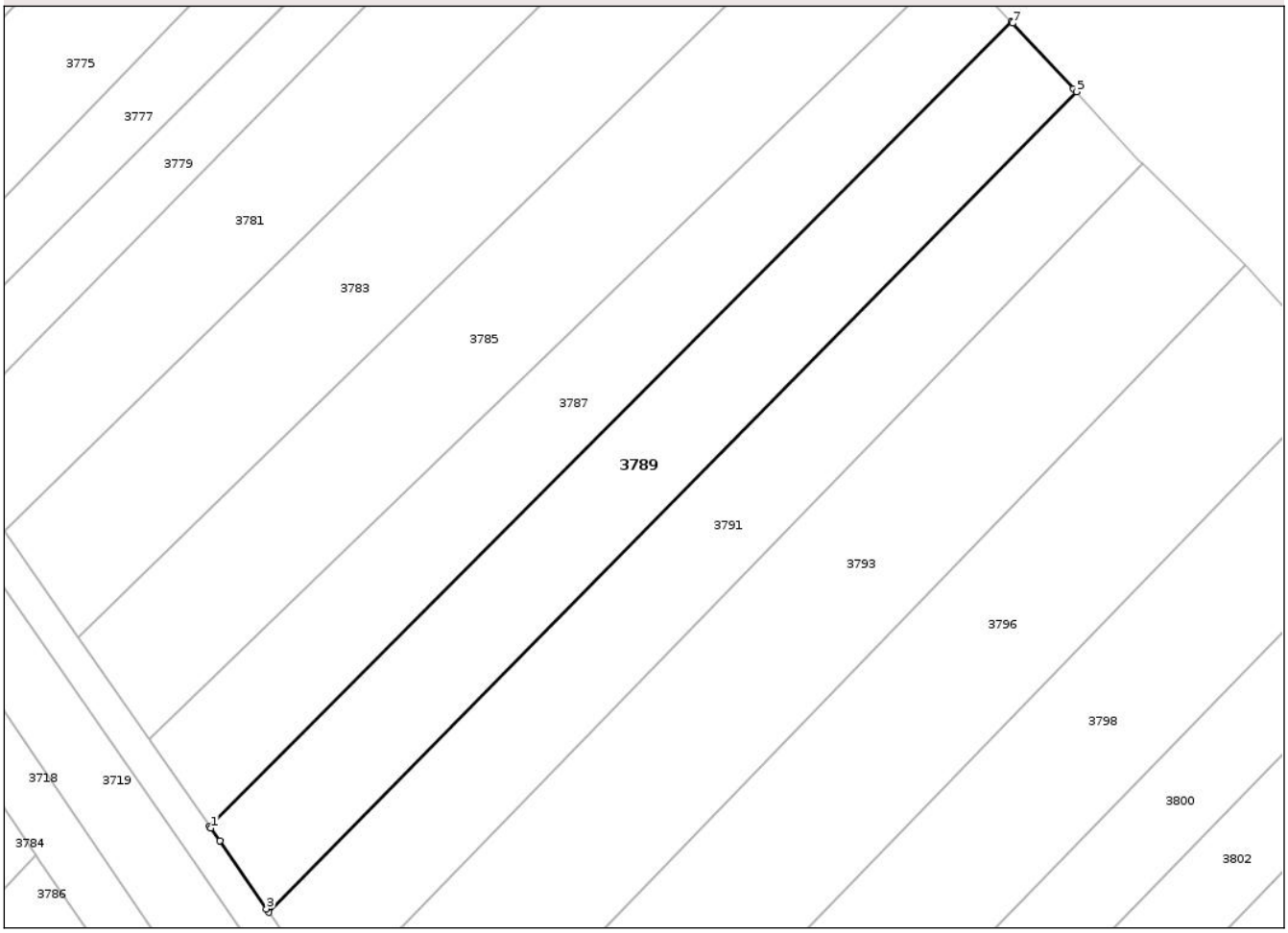

Date referitoare la teren

Crt	Categorie folosință	Intra vilan	Suprafaţa (mp)	Tarla	Parcelă	Nr. topo	Observaţii / Referinţe
1	faneata	NU	960	-	-	-	

Lungime Segmente
1) Valorile lungimilor segmentelor sunt obţinute din proiecţie în plan.

Punct început	X / Y	Punct sfârşit	X / Y	Lungime segment (** (m)
1	574.115,959 698.572,281	2	574.116,776 698.571,108	1.429
2	574.116,776 698.571,108	3	574.121,068 698.564,843	7.594
3	574.121,068 698.564,843	4	574.121,286 698.564,527	0.384
4	574.121,286 698.564,527	5	574.195,702 698.640,145	106.093
5	574.195,702 698.640,145	6	574.195,445 698.640,422	0.378

Document care conține date cu caracter personal, protejat de prevederile Regulamentului (UE) nr. 679/2016 și Legii 190/2018

Punct început	X / Y	Punct sfârşit	X / Y	Lungime segment (** (m)
6	574.195,445 698.640,422	7	574.189,848 698.646,452	8.227
7	574.189,848 698.646,452	8	574.189,718 698.646,593	0.192
8	574.189,718 698.646,593	9	574.115,848 698.572,441	104.668
9	574.115,848 698.572,441	1	574.115,959 698.572,281	0.195

** Lungimile segmentelor sunt determinate în planul de proiecţie Stereo 70 şi sunt rotunjite la 1 milimetru.
*** Distanţa dintre puncte este formată din segmente cumulate ce sunt mai mici decât valoarea 1 milimetru.

Document care conține date cu caracter personal, protejat de prevederile Regulamentului (UE) nr. 679/2016 și Legii 190/2018

DATE DESPRE IMOBILUL NR. 3790

Oficiul de Cadastru şi Publicitate Imobiliară SUCEAVA
Biroul de Cadastru şi Publicitate Imobiliară Radauti

A. Partea I. Descrierea imobilului

TEREN Extravilan

Adresa: Jud. Suceava

Nr. Crt	Nr cadastral Nr. topografic	Suprafaţa* (mp)	Observaţii / Referinţe
A1		3.000	Sector cadastral:19 Teren neimprejmuit;

B. Partea II. Proprietari şi acte

Inscrieri privitoare la dreptul de proprietate şi alte drepturi reale		Referinţe
1 / 01/01/2025		
Act Administrativ nr. 2100, din 15/08/2002 emis de CJSDPT (titlu de proprietate);		
B1	Intabulare, drept de PROPRIETATE, dobandit prin Reconstituire, cota actuala 1/1	A1
	1) **DANILEŢ NICHIFOR**, lipsa CNP	
	OBSERVATII: poz. A.1.5	
Act Administrativ nr. 3512, din 28/03/2025 emis de PRIMĂRIA ORAȘULUI MILIȘĂUȚI (Adeverință posesie);		
B2	Se notează posesia	A1
	1) **ȚICAL VALERIA**	

C. Partea III. SARCINI .

Inscrieri privind dezmembramintele dreptului de proprietate, drepturi reale de garanţie şi sarcini	Referinţe
NU SUNT	

Document care conține date cu caracter personal, protejat de prevederile Regulamentului (UE) nr. 679/2016 și Legii 190/2018

Anexa Nr. 1 La Partea I

Teren

Nr cadastral	Suprafaţa (mp)*	Observaţii / Referinţe
	3.000	

* Suprafaţa este determinată in planul de proiecţie Stereo 70.

DETALII LINIARE IMOBIL

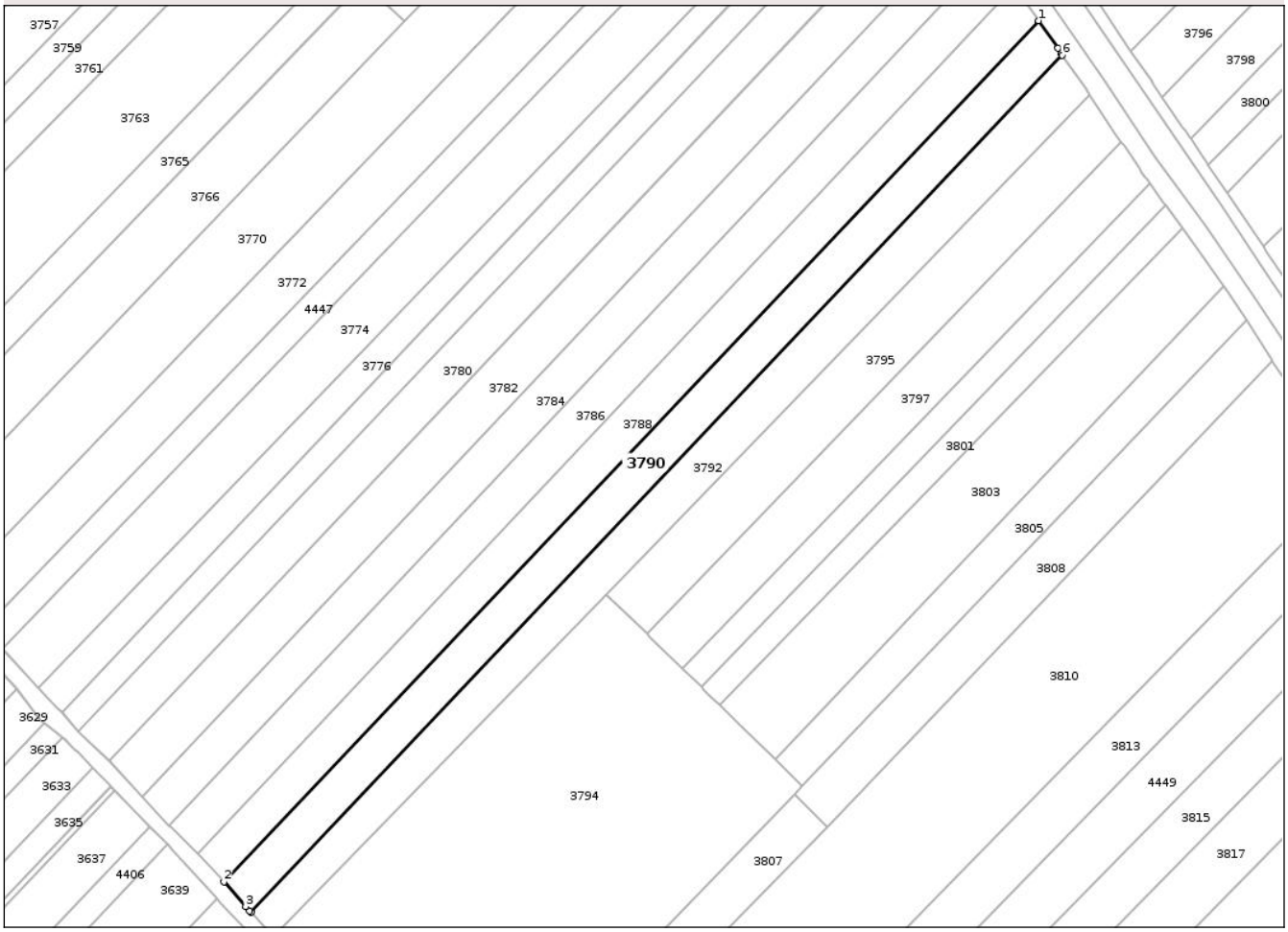

Date referitoare la teren

Crt	Categorie folosință	Intra vilan	Suprafaţa (mp)	Tarla	Parcelă	Nr. topo	Observaţii / Referinţe
1	arabil	NU	3.000	25	409	-	

Lungime Segmente
1) Valorile lungimilor segmentelor sunt obţinute din proiecţie în plan.

Punct început	X / Y	Punct sfârşit	X / Y	Lungime segment (** (m)
1	574.111,585 698.552,665	2	573.908,238 698.337,964	295.714
2	573.908,238 698.337,964	3	573.913,671 698.331,868	8.166
3	573.913,671 698.331,868	4	573.914,699 698.330,767	1.506
4	573.914,699 698.330,767	5	573.915,024 698.330,419	0.476
5	573.915,024 698.330,419	6	574.117,522 698.544,073	294.37

Document care conține date cu caracter personal, protejat de prevederile Regulamentului (UE) nr. 679/2016 și Legii 190/2018

Punct început	X / Y	Punct sfârşit	X / Y	Lungime segment (** (m)
6	574.117,522 698.544,073	7	574.117,245 698.544,473	0.487
7	574.117,245 698.544,473	8	574.116,341 698.545,782	1.591
8	574.116,341 698.545,782	1	574.111,585 698.552,665	8.366

** Lungimile segmentelor sunt determinate în planul de proiecţie Stereo 70 şi sunt rotunjite la 1 milimetru.
*** Distanţa dintre puncte este formată din segmente cumulate ce sunt mai mici decât valoarea 1 milimetru.

Document care conține date cu caracter personal, protejat de prevederile Regulamentului (UE) nr. 679/2016 și Legii 190/2018

DATE DESPRE IMOBILUL NR. 3791

Oficiul de Cadastru şi Publicitate Imobiliară SUCEAVA
Biroul de Cadastru şi Publicitate Imobiliară Radauti

A. Partea I. Descrierea imobilului

TEREN Extravilan

Adresa: Jud. Suceava

Nr. Crt	Nr cadastral Nr. topografic	Suprafaţa* (mp)	Observaţii / Referinţe
A1		1.000	Sector cadastral:19 Teren neimprejmuit;

B. Partea II. Proprietari şi acte

Inscrieri privitoare la dreptul de proprietate şi alte drepturi reale		Referinţe
1 / 01/01/2025		
Act Administrativ nr. 2100, din 15/08/2002 emis de CJSDPT (titlu de proprietate);		
B1	Intabulare, drept de PROPRIETATE, dobandit prin Reconstituire, cota actuala 1/1	A1
	1) **DANILEŢ NICHIFOR**, lipsa CNP	
	OBSERVATII: poz. A.1.5	
Act Administrativ nr. 3504, din 28/03/2025 emis de PRIMĂRIA ORAȘULUI MILIȘĂUȚI (Adeverință posesie);		
B2	Se notează posesia	A1
	1) **ȚICAL VALERIA**	

C. Partea III. SARCINI .

Inscrieri privind dezmembramintele dreptului de proprietate, drepturi reale de garanţie şi sarcini	Referinţe
NU SUNT	

Document care conține date cu caracter personal, protejat de prevederile Regulamentului (UE) nr. 679/2016 și Legii 190/2018

Anexa Nr. 1 La Partea I

Teren

Nr cadastral	Suprafaţa (mp)*	Observaţii / Referinţe
	1.000	

* Suprafaţa este determinată in planul de proiecţie Stereo 70.

DETALII LINIARE IMOBIL

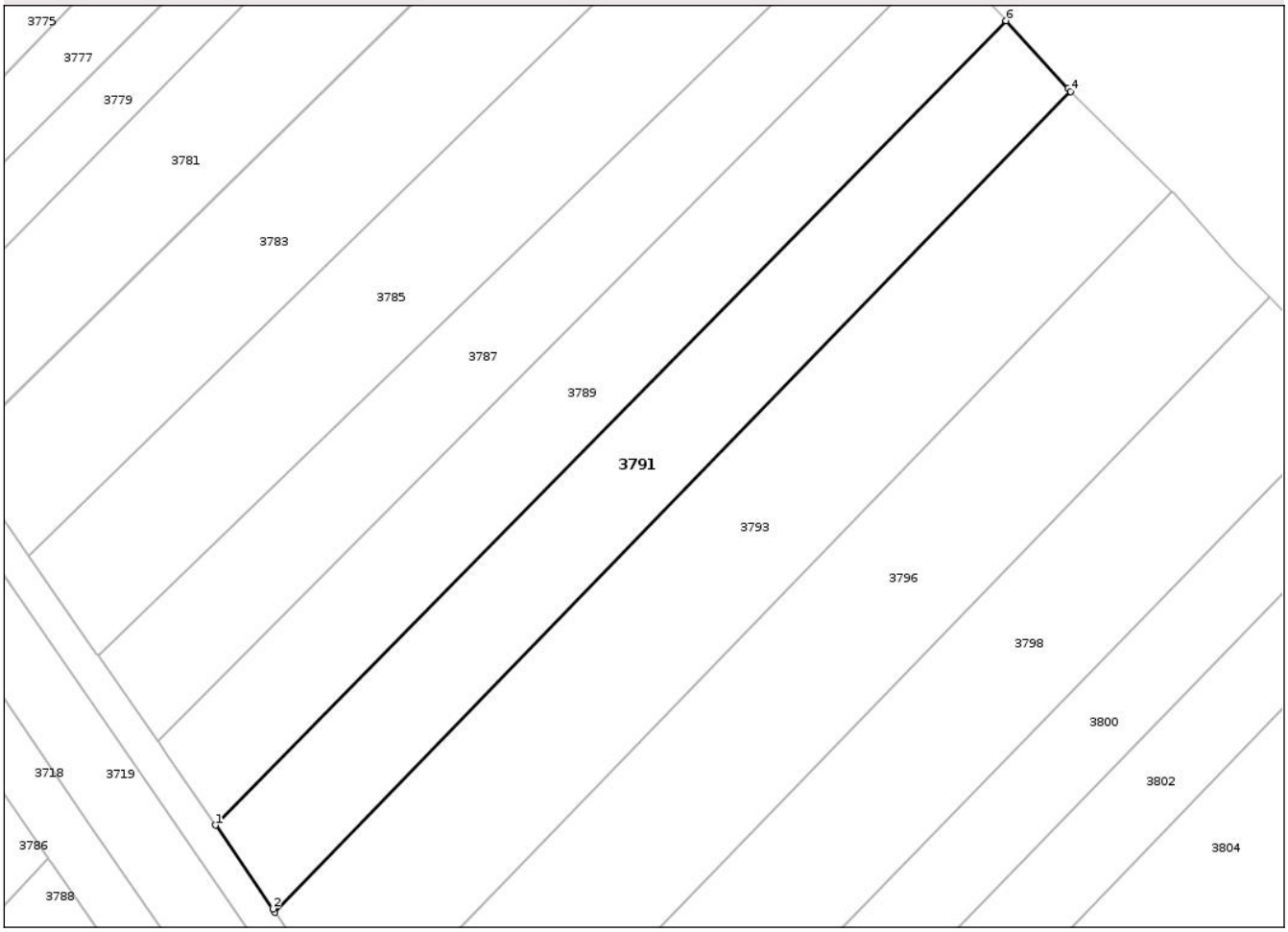

Date referitoare la teren

Crt	Categorie folosință	Intra vilan	Suprafaţa (mp)	Tarla	Parcelă	Nr. topo	Observaţii / Referinţe
1	arabil	NU	1.000	25	409	-	

Lungime Segmente
1) Valorile lungimilor segmentelor sunt obţinute din proiecţie în plan.

Punct început	X / Y	Punct sfârşit	X / Y	Lungime segment (** (m)
1	574.121,286 698.564,527	2	574.126,681 698.556,652	9.546
2	574.126,681 698.556,652	3	574.126,895 698.556,339	0.379
3	574.126,895 698.556,339	4	574.201,78 698.633,502	107.526
4	574.201,78 698.633,502	5	574.201,528 698.633,777	0.373
5	574.201,528 698.633,777	6	574.195,702 698.640,145	8.631

Document care conține date cu caracter personal, protejat de prevederile Regulamentului (UE) nr. 679/2016 și Legii 190/2018

Punct început	X / Y	Punct sfârşit	X / Y	Lungime segment (** (m)
6	574.195,702 698.640,145	1	574.121,286 698.564,527	106.093

** Lungimile segmentelor sunt determinate în planul de proiecţie Stereo 70 şi sunt rotunjite la 1 milimetru.
*** Distanţa dintre puncte este formată din segmente cumulate ce sunt mai mici decât valoarea 1 milimetru.

DATE DESPRE IMOBILUL NR. 3792

Oficiul de Cadastru şi Publicitate Imobiliară SUCEAVA
Biroul de Cadastru şi Publicitate Imobiliară Radauti

A. Partea I. Descrierea imobilului

TEREN Extravilan

Adresa: Jud. Suceava

Nr. Crt	Nr cadastral Nr. topografic	Suprafaţa* (mp)	Observaţii / Referinţe
A1		2.960	Sector cadastral:19 Teren neimprejmuit;

B. Partea II. Proprietari şi acte

Inscrieri privitoare la dreptul de proprietate şi alte drepturi reale		Referinţe
1 / 01/01/2025		
Act Administrativ nr. 8401, din 12/09/2024 emis de PRIMĂRIA ORAȘULUI MILIȘĂUȚI;		
B1	Inscrierea posesiei, drept de PROPRIETATE, dobandit prin Lege, cota actuala 1/1	A1
	1) **NEIDENTIFICAT NEIDENTIFICAT**	
Act Normativ nr. 7, din 13/03/1996 emis de PARLAMENTUL ROMANIEI (art.13);		
B1	Se notează mențiunea de proprietar neidentificat	A1

C. Partea III. SARCINI .

Inscrieri privind dezmembramintele dreptului de proprietate, drepturi reale de garanţie şi sarcini	Referinţe
NU SUNT	

Document care conține date cu caracter personal, protejat de prevederile Regulamentului (UE) nr. 679/2016 și Legii 190/2018

Anexa Nr. 1 La Partea I

Teren

Nr cadastral	Suprafaţa (mp)*	Observaţii / Referinţe
	2.960	

* Suprafaţa este determinată in planul de proiecţie Stereo 70.

DETALII LINIARE IMOBIL

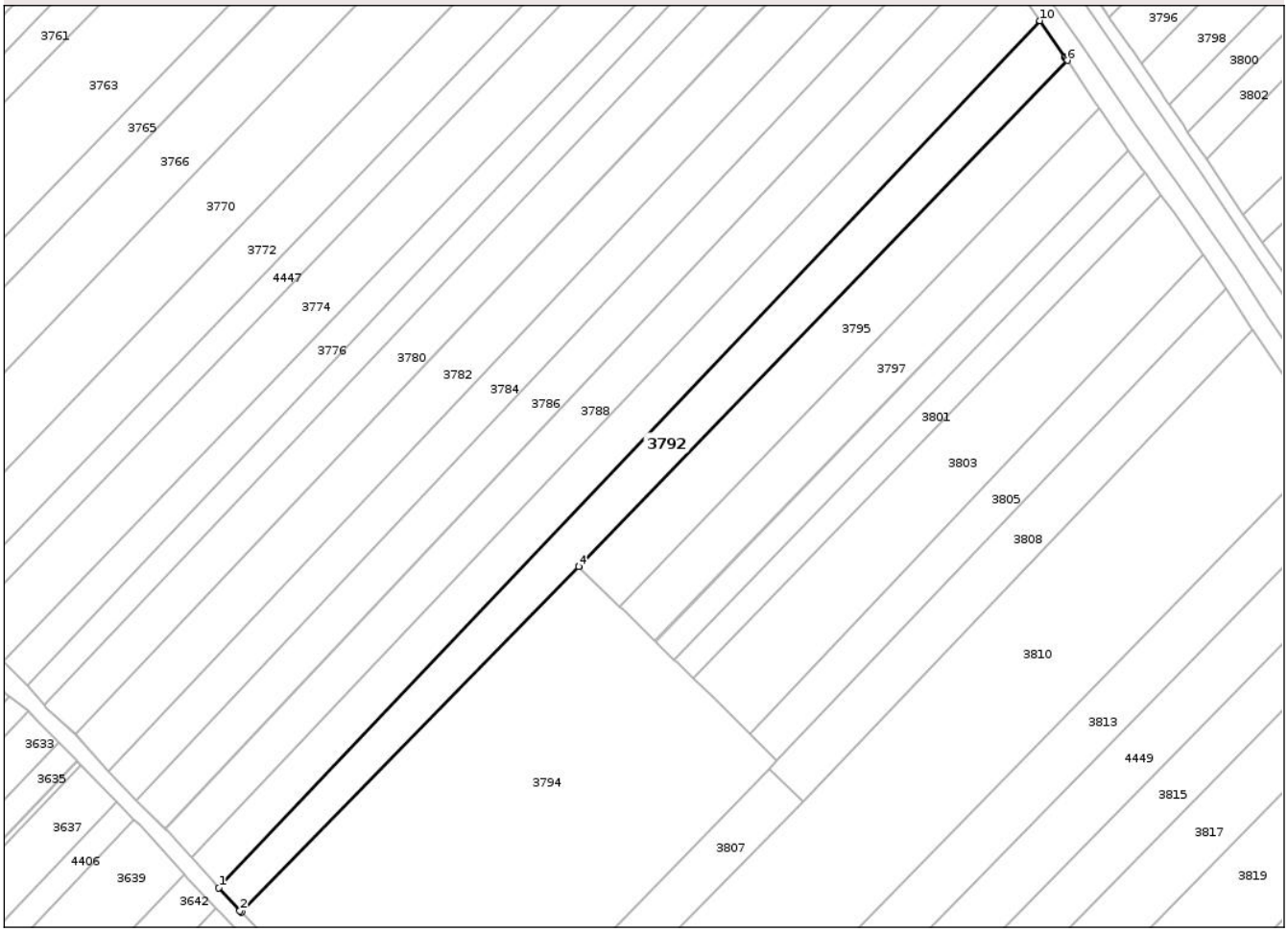

Date referitoare la teren

Crt	Categorie folosință	Intra vilan	Suprafaţa (mp)	Tarla	Parcelă	Nr. topo	Observaţii / Referinţe
1	arabil	NU	2.960	25	409	-	

Lungime Segmente
1) Valorile lungimilor segmentelor sunt obţinute din proiecţie în plan.

Punct început	X / Y	Punct sfârşit	X / Y	Lungime segment (** (m)
1	573.915,024 698.330,419	2	573.920,236 698.324,834	7.639
2	573.920,236 698.324,834	3	573.920,601 698.324,443	0.535
3	573.920,601 698.324,443	4	574.003,782 698.409,623	119.058
4	574.003,782 698.409,623	5	574.003,786 698.409,619	0.006
5	574.003,786 698.409,619	6	574.124,279 698.534,285	173.379

Document care conține date cu caracter personal, protejat de prevederile Regulamentului (UE) nr. 679/2016 și Legii 190/2018

Punct început	X / Y	Punct sfârşit	X / Y	Lungime segment (** (m)
6	574.124,279 698.534,285	7	574.124,028 698.534,657	0.449
7	574.124,028 698.534,657	8	574.123,8 698.534,988	0.402
8	574.123,8 698.534,988	9	574.123,615 698.535,256	0.326
9	574.123,615 698.535,256	10	574.117,522 698.544,073	10.717
10	574.117,522 698.544,073	1	573.915,024 698.330,419	294.37

** Lungimile segmentelor sunt determinate în planul de proiecţie Stereo 70 şi sunt rotunjite la 1 milimetru.
*** Distanţa dintre puncte este formată din segmente cumulate ce sunt mai mici decât valoarea 1 milimetru.

Document care conține date cu caracter personal, protejat de prevederile Regulamentului (UE) nr. 679/2016 și Legii 190/2018

DATE DESPRE IMOBILUL NR. 3793

Oficiul de Cadastru şi Publicitate Imobiliară SUCEAVA
Biroul de Cadastru şi Publicitate Imobiliară Radauti

A. Partea I. Descrierea imobilului

TEREN Extravilan

Adresa: Jud. Suceava

Nr. Crt	Nr cadastral Nr. topografic	Suprafaţa* (mp)	Observaţii / Referinţe
A1		1.460	Sector cadastral:19 Teren neimprejmuit;

B. Partea II. Proprietari şi acte

Inscrieri privitoare la dreptul de proprietate şi alte drepturi reale		Referinţe
1 / 01/01/2025		
Act Administrativ nr. 8401, din 12/09/2024 emis de PRIMĂRIA ORAȘULUI MILIȘĂUȚI;		
B1	Inscrierea posesiei, drept de PROPRIETATE, dobandit prin Lege, cota actuala 1/1	A1
	1) **NEIDENTIFICAT NEIDENTIFICAT**	
Act Normativ nr. 7, din 13/03/1996 emis de PARLAMENTUL ROMANIEI (art.13);		
B1	Se notează mențiunea de proprietar neidentificat	A1

C. Partea III. SARCINI .

Inscrieri privind dezmembramintele dreptului de proprietate, drepturi reale de garanţie şi sarcini	Referinţe
NU SUNT	

Document care conține date cu caracter personal, protejat de prevederile Regulamentului (UE) nr. 679/2016 și Legii 190/2018

Anexa Nr. 1 La Partea I

Teren

Nr cadastral	Suprafaţa (mp)*	Observaţii / Referinţe
	1.460	

* Suprafaţa este determinată in planul de proiecţie Stereo 70.

DETALII LINIARE IMOBIL

Date referitoare la teren

Crt	Categorie folosință	Intra vilan	Suprafaţa (mp)	Tarla	Parcelă	Nr. topo	Observaţii / Referinţe
1	arabil	NU	1.460	25	409	-	

Lungime Segmente
1) Valorile lungimilor segmentelor sunt obţinute din proiecţie în plan.

Punct început	X / Y	Punct sfârşit	X / Y	Lungime segment (** (m)
1	574.126,895 698.556,339	2	574.133,996 698.545,974	12.564
2	574.133,996 698.545,974	3	574.134,068 698.545,869	0.127
3	574.134,068 698.545,869	4	574.134,67 698.544,99	1.065
4	574.134,67 698.544,99	5	574.211,269 698.624,108	110.123
5	574.211,269 698.624,108	6	574.210,807 698.624,564	0.649

Document care conține date cu caracter personal, protejat de prevederile Regulamentului (UE) nr. 679/2016 și Legii 190/2018

Punct început	X / Y	Punct sfârşit	X / Y	Lungime segment (** (m)
6	574.210,807 698.624,564	7	574.201,78 698.633,502	12.703
7	574.201,78 698.633,502	1	574.126,895 698.556,339	107.526

** Lungimile segmentelor sunt determinate în planul de proiecţie Stereo 70 şi sunt rotunjite la 1 milimetru.
*** Distanţa dintre puncte este formată din segmente cumulate ce sunt mai mici decât valoarea 1 milimetru.

Document care conține date cu caracter personal, protejat de prevederile Regulamentului (UE) nr. 679/2016 și Legii 190/2018

DATE DESPRE IMOBILUL NR. 3794

Oficiul de Cadastru şi Publicitate Imobiliară SUCEAVA
Biroul de Cadastru şi Publicitate Imobiliară Radauti

A. Partea I. Descrierea imobilului

TEREN Extravilan

Adresa: Jud. Suceava

Nr. Crt	Nr cadastral Nr. topografic	Suprafaţa* (mp)	Observaţii / Referinţe
A1		8.200	Sector cadastral:19 Teren neimprejmuit;

B. Partea II. Proprietari şi acte

Inscrieri privitoare la dreptul de proprietate şi alte drepturi reale		Referinţe
1 / 01/01/2025		
Act Administrativ nr. 8401, din 12/09/2024 emis de PRIMĂRIA ORAȘULUI MILIȘĂUȚI;		
B1	Inscrierea posesiei, drept de PROPRIETATE, dobandit prin Lege, cota actuala 1/1	A1
	1) **NEIDENTIFICAT NEIDENTIFICAT**	
Act Normativ nr. 7, din 13/03/1996 emis de PARLAMENTUL ROMANIEI (art.13);		
B1	Se notează mențiunea de proprietar neidentificat	A1

C. Partea III. SARCINI .

Inscrieri privind dezmembramintele dreptului de proprietate, drepturi reale de garanţie şi sarcini	Referinţe
NU SUNT	

Document care conține date cu caracter personal, protejat de prevederile Regulamentului (UE) nr. 679/2016 și Legii 190/2018

Anexa Nr. 1 La Partea I

Teren

Nr cadastral	Suprafaţa (mp)*	Observaţii / Referinţe
	8.200	

* Suprafaţa este determinată in planul de proiecţie Stereo 70.

DETALII LINIARE IMOBIL

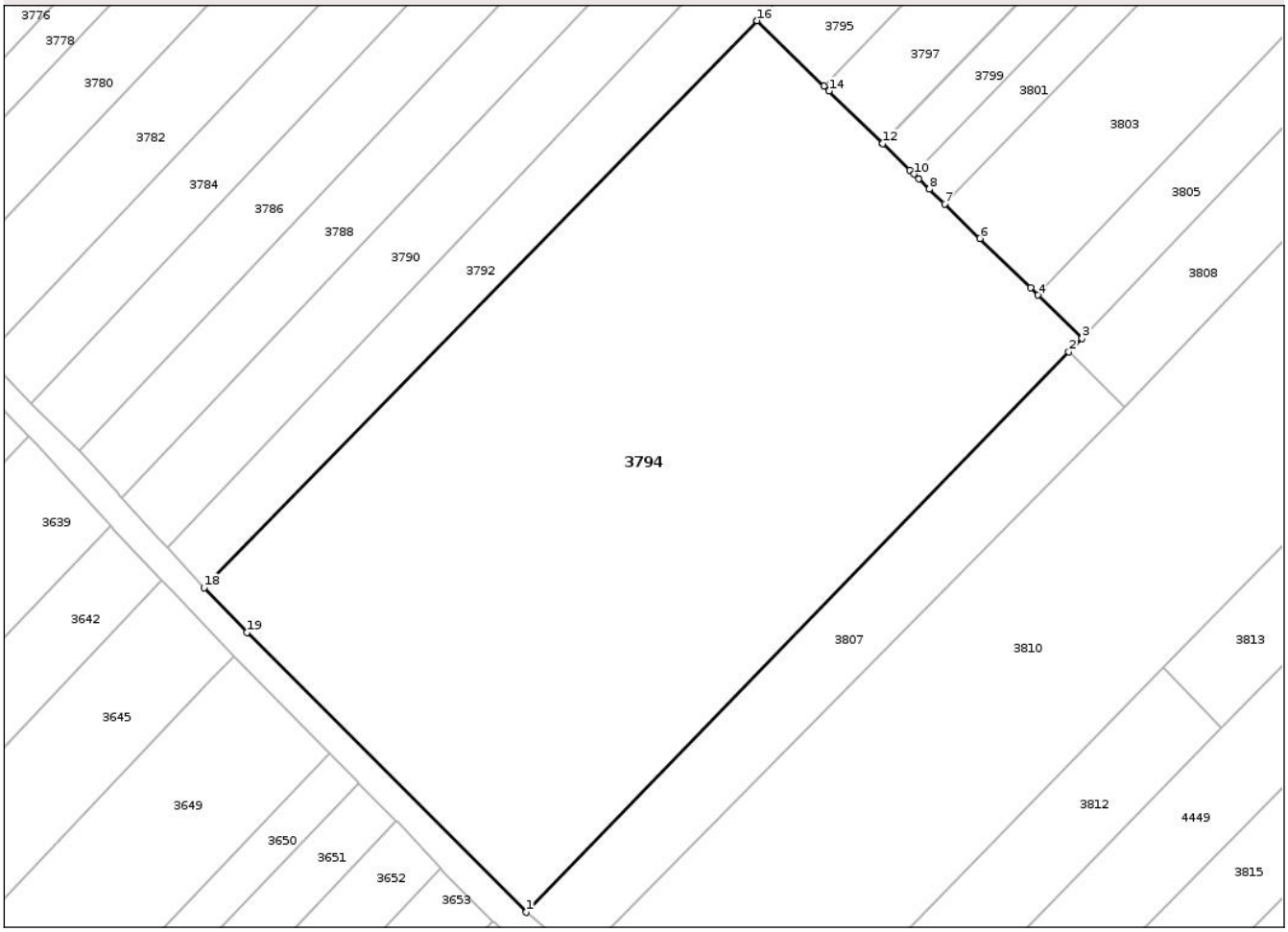

Date referitoare la teren

Crt	Categorie folosință	Intra vilan	Suprafaţa (mp)	Tarla	Parcelă	Nr. topo	Observaţii / Referinţe
1	arabil	NU	8.200	25	409	-	

Lungime Segmente
1) Valorile lungimilor segmentelor sunt obţinute din proiecţie în plan.

Punct început	X / Y	Punct sfârşit	X / Y	Lungime segment (** (m)
1	573.969,072 698.275,688	2	574.050,675 698.359,863	117.237
2	574.050,675 698.359,863	3	574.052,658 698.361,907	2.848
3	574.052,658 698.361,907	4	574.046,019 698.368,388	9.278
4	574.046,019 698.368,388	5	574.044,895 698.369,486	1.571
5	574.044,895 698.369,486	6	574.037,286 698.376,914	10.634

Document care conține date cu caracter personal, protejat de prevederile Regulamentului (UE) nr. 679/2016 și Legii 190/2018

Punct început	X / Y	Punct sfârşit	X / Y	Lungime segment (** (m)
6	574.037,286 698.376,914	7	574.031,977 698.382,097	7.419
7	574.031,977 698.382,097	8	574.029,694 698.384,326	3.191
8	574.029,694 698.384,326	9	574.028,111 698.385,871	2.212
9	574.028,111 698.385,871	10	574.027,398 698.386,567	0.996
10	574.027,398 698.386,567	11	574.026,755 698.387,195	0.899
11	574.026,755 698.387,195	12	574.022,7 698.391,154	5.667
12	574.022,7 698.391,154	13	574.022,568 698.391,283	0.185
13	574.022,568 698.391,283	14	574.014,611 698.399,051	11.12
14	574.014,611 698.399,051	15	574.013,82 698.399,823	1.105
15	574.013,82 698.399,823	16	574.003,786 698.409,619	14.023
16	574.003,786 698.409,619	17	574.003,782 698.409,623	0.006
17	574.003,782 698.409,623	18	573.920,601 698.324,443	119.058
18	573.920,601 698.324,443	19	573.927,034 698.317,698	9.321
19	573.927,034 698.317,698	1	573.969,072 698.275,688	59.431

** Lungimile segmentelor sunt determinate în planul de proiecţie Stereo 70 şi sunt rotunjite la 1 milimetru.
*** Distanţa dintre puncte este formată din segmente cumulate ce sunt mai mici decât valoarea 1 milimetru.

Document care conține date cu caracter personal, protejat de prevederile Regulamentului (UE) nr. 679/2016 și Legii 190/2018

DATE DESPRE IMOBILUL NR. 3795

Oficiul de Cadastru şi Publicitate Imobiliară SUCEAVA
Biroul de Cadastru şi Publicitate Imobiliară Radauti

A. Partea I. Descrierea imobilului

TEREN Extravilan

Adresa: Jud. Suceava

Nr. Crt	Nr cadastral Nr. topografic	Suprafaţa* (mp)	Observaţii / Referinţe
A1		Din acte: 3.900 Masurata: 2.400	Sector cadastral:19 Teren neimprejmuit; DIFERENȚA SE GASEȘTE LA ID 3796

B. Partea II. Proprietari şi acte

Inscrieri privitoare la dreptul de proprietate şi alte drepturi reale		Referinţe
1 / 01/01/2025		
Act Notarial nr. 3869, din 14/09/2015 emis de BNP COVARIUC IOAN (Contract de partaj);		
B2	Intabulare, drept de PROPRIETATE, dobandit prin Conventie, cota actuala 1/1	A1
	1) **DUMITRESCU ANDREEA MARIA**	

C. Partea III. SARCINI .

Inscrieri privind dezmembramintele dreptului de proprietate, drepturi reale de garanţie şi sarcini	Referinţe
NU SUNT	

Document care conține date cu caracter personal, protejat de prevederile Regulamentului (UE) nr. 679/2016 și Legii 190/2018

Anexa Nr. 1 La Partea I

Teren

Nr cadastral	Suprafaţa (mp)*	Observaţii / Referinţe
	Din acte: 3.900 Masurata: 2.400	DIFERENȚA SE GASEȘTE LA ID 3796

* Suprafaţa este determinată in planul de proiecţie Stereo 70.

DETALII LINIARE IMOBIL

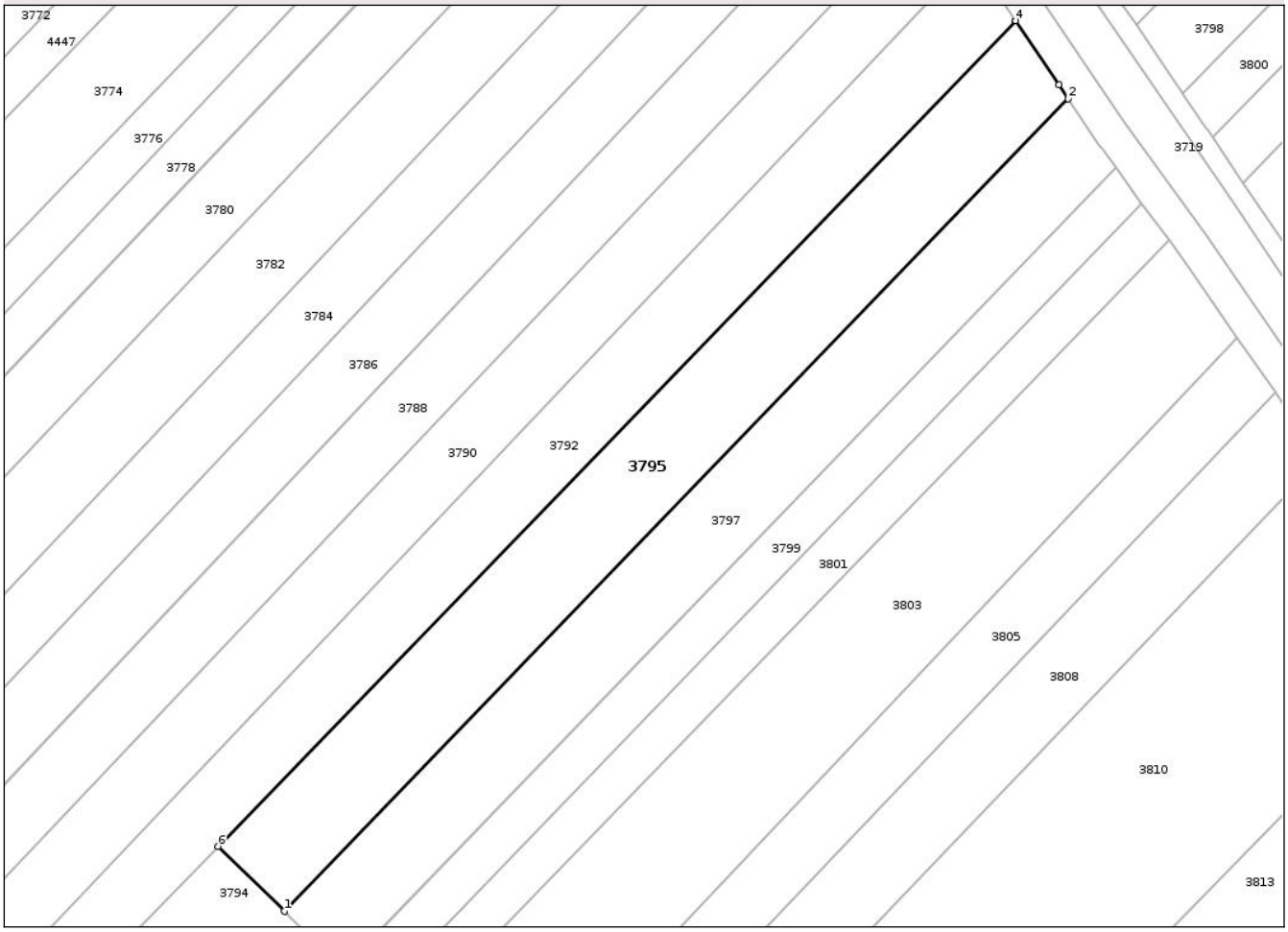

Date referitoare la teren

Crt	Categorie folosinţă	Intra vilan	Suprafaţa (mp)	Tarla	Parcelă	Nr. topo	Observaţii / Referinţe
1	arabil	NU	2.400	25	409	-	

Lungime Segmente
1) Valorile lungimilor segmentelor sunt obţinute din proiecţie în plan.

Punct început	X / Y	Punct sfârşit	X / Y	Lungime segment (** (m)
1	574.013,82 698.399,823	2	574.132,214 698.522,5	170.49
2	574.132,214 698.522,5	3	574.130,794 698.524,609	2.542
3	574.130,794 698.524,609	4	574.124,283 698.534,28	11.659
4	574.124,283 698.534,28	5	574.124,279 698.534,285	0.006
5	574.124,279 698.534,285	6	574.003,786 698.409,619	173.379

Document care conține date cu caracter personal, protejat de prevederile Regulamentului (UE) nr. 679/2016 și Legii 190/2018

Punct început	X / Y	Punct sfârşit	X / Y	Lungime segment (** (m)
6	574.003,786 698.409,619	1	574.013,82 698.399,823	14.023

** Lungimile segmentelor sunt determinate în planul de proiecţie Stereo 70 şi sunt rotunjite la 1 milimetru.
*** Distanţa dintre puncte este formată din segmente cumulate ce sunt mai mici decât valoarea 1 milimetru.

DATE DESPRE IMOBILUL NR. 3796

Oficiul de Cadastru şi Publicitate Imobiliară SUCEAVA
Biroul de Cadastru şi Publicitate Imobiliară Radauti

A. Partea I. Descrierea imobilului

TEREN Extravilan

Adresa: Jud. Suceava

Nr. Crt	Nr cadastral Nr. topografic	Suprafaţa* (mp)	Observaţii / Referinţe
A1		Din acte: 3.900 Masurata: 1.500	Sector cadastral:19 Teren neimprejmuit; DIFERENȚA SE GASEȘTE LA ID 3795

B. Partea II. Proprietari şi acte

Inscrieri privitoare la dreptul de proprietate şi alte drepturi reale		Referinţe
1 / 01/01/2025		
Act Notarial nr. 3869, din 14/09/2015 emis de BNP COVARIUC IOAN (Contract de partaj);		
B2	Intabulare, drept de PROPRIETATE, dobandit prin Conventie, cota actuala 1/1	A1
	1) **DUMITRESCU ANDREEA MARIA**	

C. Partea III. SARCINI .

Inscrieri privind dezmembramintele dreptului de proprietate, drepturi reale de garanţie şi sarcini	Referinţe
NU SUNT	

Document care conține date cu caracter personal, protejat de prevederile Regulamentului (UE) nr. 679/2016 și Legii 190/2018

Anexa Nr. 1 La Partea I

Teren

Nr cadastral	Suprafaţa (mp)*	Observaţii / Referinţe
	Din acte: 3.900 Masurata: 1.500	DIFERENȚA SE GASEȘTE LA ID 3795

* Suprafaţa este determinată in planul de proiecţie Stereo 70.

DETALII LINIARE IMOBIL

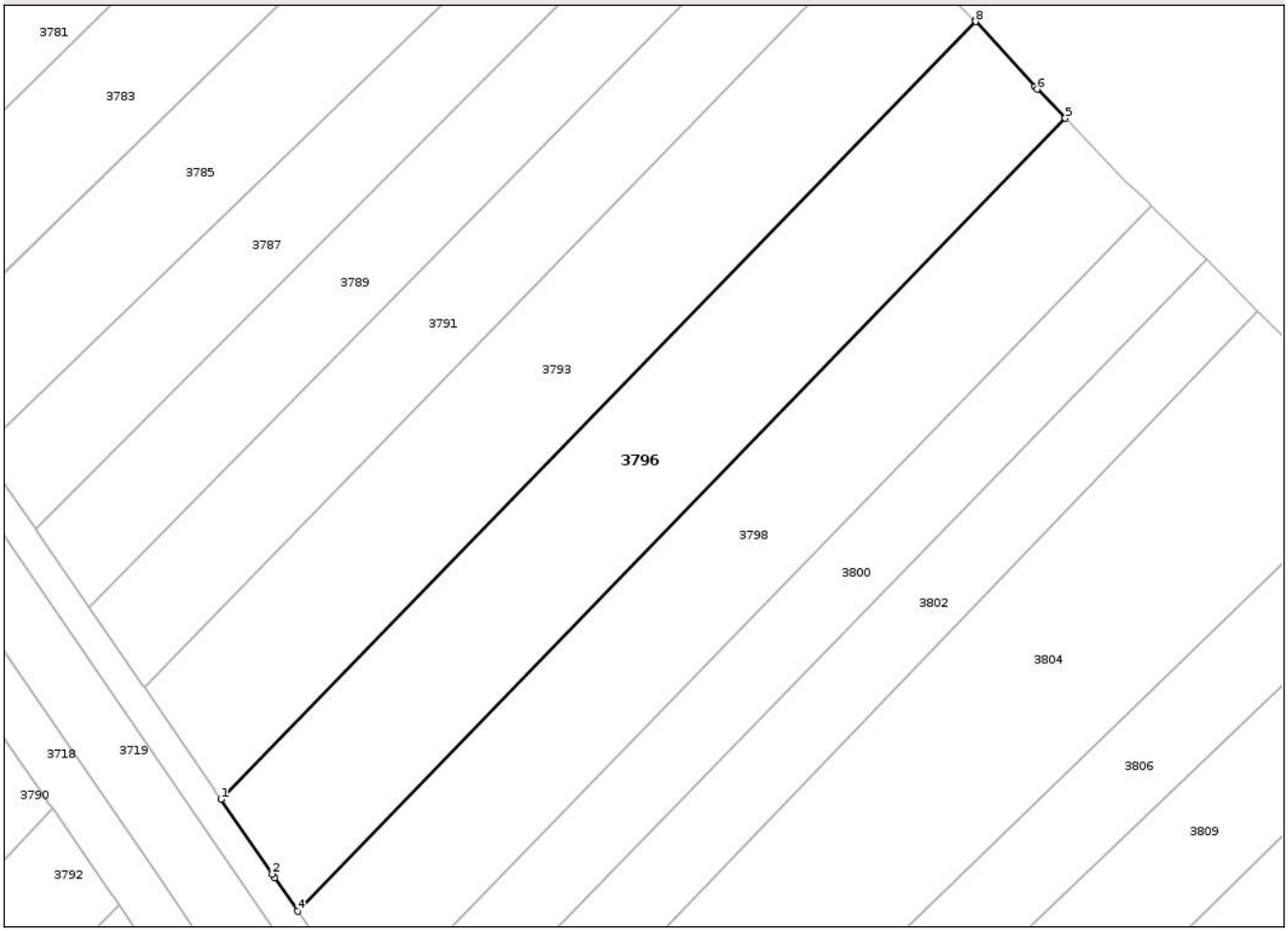

Date referitoare la teren

Crt	Categorie folosinţă	Intra vilan	Suprafaţa (mp)	Tarla	Parcelă	Nr. topo	Observaţii / Referinţe
1	arabil	NU	1.500	25	409	-	

Lungime Segmente
1) Valorile lungimilor segmentelor sunt obţinute din proiecţie în plan.

Punct început	X / Y	Punct sfârşit	X / Y	Lungime segment (** (m)
1	574.134,67 698.544,99	2	574.139,878 698.537,389	9.214
2	574.139,878 698.537,389	3	574.140,117 698.537,04	0.423
3	574.140,117 698.537,04	4	574.142,459 698.533,621	4.144
4	574.142,459 698.533,621	5	574.220,452 698.614,179	112.127
5	574.220,452 698.614,179	6	574.217,595 698.617,129	4.107

Document care conține date cu caracter personal, protejat de prevederile Regulamentului (UE) nr. 679/2016 și Legii 190/2018

Punct început	X / Y	Punct sfârşit	X / Y	Lungime segment (** (m)
6	574.217,595 698.617,129	7	574.217,346 698.617,404	0.371
7	574.217,346 698.617,404	8	574.211,364 698.624,013	8.914
8	574.211,364 698.624,013	9	574.211,269 698.624,108	0.134
9	574.211,269 698.624,108	1	574.134,67 698.544,99	110.123

** Lungimile segmentelor sunt determinate în planul de proiecţie Stereo 70 şi sunt rotunjite la 1 milimetru.
*** Distanţa dintre puncte este formată din segmente cumulate ce sunt mai mici decât valoarea 1 milimetru.

Document care conține date cu caracter personal, protejat de prevederile Regulamentului (UE) nr. 679/2016 și Legii 190/2018

DATE DESPRE IMOBILUL NR. 3797

Oficiul de Cadastru şi Publicitate Imobiliară SUCEAVA
Biroul de Cadastru şi Publicitate Imobiliară Radauti

A. Partea I. Descrierea imobilului

TEREN Extravilan

Adresa: Jud. Suceava

Nr. Crt	Nr cadastral Nr. topografic	Suprafaţa* (mp)	Observaţii / Referinţe
A1		2.100	Sector cadastral:19 Teren neimprejmuit;

B. Partea II. Proprietari şi acte

Inscrieri privitoare la dreptul de proprietate şi alte drepturi reale		Referinţe
1 / 01/01/2025		
Act Administrativ nr. 8401, din 12/09/2024 emis de PRIMĂRIA ORAȘULUI MILIȘĂUȚI;		
B1	Inscrierea posesiei, drept de PROPRIETATE, dobandit prin Lege, cota actuala 1/1	A1
	1) **NEIDENTIFICAT NEIDENTIFICAT**	
Act Normativ nr. 7, din 13/03/1996 emis de PARLAMENTUL ROMANIEI (art.13);		
B1	Se notează mențiunea de proprietar neidentificat	A1

C. Partea III. SARCINI .

Inscrieri privind dezmembramintele dreptului de proprietate, drepturi reale de garanţie şi sarcini	Referinţe
NU SUNT	

Document care conține date cu caracter personal, protejat de prevederile Regulamentului (UE) nr. 679/2016 și Legii 190/2018

Anexa Nr. 1 La Partea I

Teren

Nr cadastral	Suprafaţa (mp)*	Observaţii / Referinţe
	2.100	

* Suprafaţa este determinată in planul de proiecţie Stereo 70.

DETALII LINIARE IMOBIL

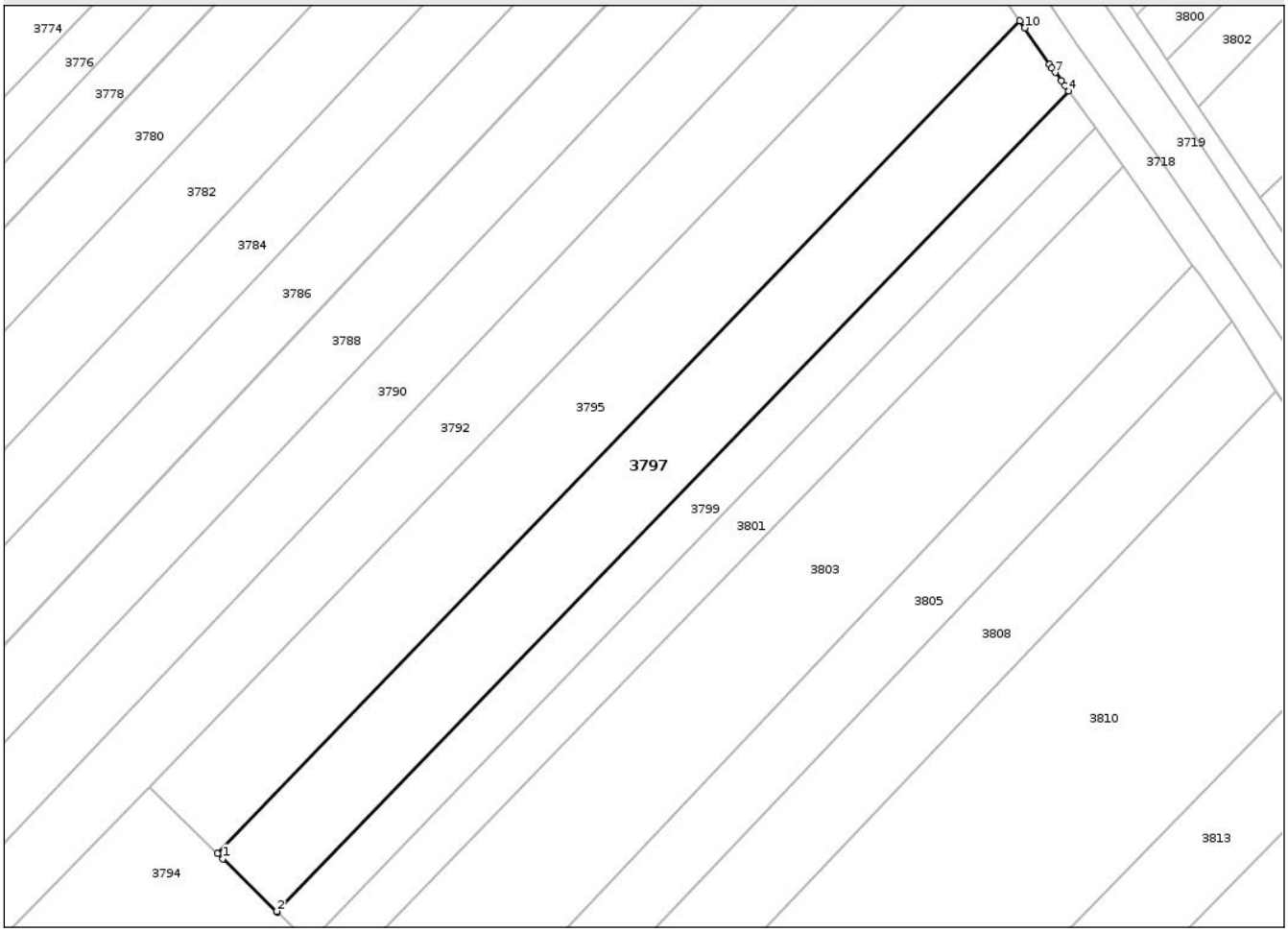

Date referitoare la teren

Crt	Categorie folosință	Intra vilan	Suprafaţa (mp)	Tarla	Parcelă	Nr. topo	Observaţii / Referinţe
1	arabil	NU	2.100	25	409	-	

Lungime Segmente
1) Valorile lungimilor segmentelor sunt obţinute din proiecţie în plan.

Punct început	X / Y	Punct sfârşit	X / Y	Lungime segment (** (m)
1	574.014,611 698.399,051	2	574.022,568 698.391,283	11.12
2	574.022,568 698.391,283	3	574.022,7 698.391,154	0.185
3	574.022,7 698.391,154	4	574.139,422 698.512,099	168.082
4	574.139,422 698.512,099	5	574.138,824 698.512,922	1.017
5	574.138,824 698.512,922	6	574.138,289 698.513,658	0.91

Document care conține date cu caracter personal, protejat de prevederile Regulamentului (UE) nr. 679/2016 și Legii 190/2018

Punct început	X / Y	Punct sfârşit	X / Y	Lungime segment (** (m)
6	574.138,289 698.513,658	7	574.137,402 698.514,88	1.51
7	574.137,402 698.514,88	8	574.136,946 698.515,511	0.779
8	574.136,946 698.515,511	9	574.136,549 698.516,06	0.678
9	574.136,549 698.516,06	10	574.132,924 698.521,445	6.491
10	574.132,924 698.521,445	11	574.132,214 698.522,5	1.272
11	574.132,214 698.522,5	12	574.013,82 698.399,823	170.49
12	574.013,82 698.399,823	1	574.014,611 698.399,051	1.105

** Lungimile segmentelor sunt determinate în planul de proiecţie Stereo 70 şi sunt rotunjite la 1 milimetru.
*** Distanţa dintre puncte este formată din segmente cumulate ce sunt mai mici decât valoarea 1 milimetru.

Document care conține date cu caracter personal, protejat de prevederile Regulamentului (UE) nr. 679/2016 și Legii 190/2018

DATE DESPRE IMOBILUL NR. 3798

Oficiul de Cadastru şi Publicitate Imobiliară SUCEAVA
Biroul de Cadastru şi Publicitate Imobiliară Radauti

A. Partea I. Descrierea imobilului

TEREN Extravilan

Adresa: Jud. Suceava

Nr. Crt	Nr cadastral Nr. topografic	Suprafaţa* (mp)	Observaţii / Referinţe
A1		1.400	Sector cadastral:19 Teren neimprejmuit;

B. Partea II. Proprietari şi acte

Inscrieri privitoare la dreptul de proprietate şi alte drepturi reale		Referinţe
1 / 01/01/2025		
Act Administrativ nr. 8401, din 12/09/2024 emis de PRIMĂRIA ORAȘULUI MILIȘĂUȚI;		
B1	Inscrierea posesiei, drept de PROPRIETATE, dobandit prin Lege, cota actuala 1/1	A1
	1) **NEIDENTIFICAT NEIDENTIFICAT**	
Act Normativ nr. 7, din 13/03/1996 emis de PARLAMENTUL ROMANIEI (art.13);		
B1	Se notează mențiunea de proprietar neidentificat	A1

C. Partea III. SARCINI .

Inscrieri privind dezmembramintele dreptului de proprietate, drepturi reale de garanţie şi sarcini	Referinţe
NU SUNT	

Document care conține date cu caracter personal, protejat de prevederile Regulamentului (UE) nr. 679/2016 și Legii 190/2018

Anexa Nr. 1 La Partea I

Teren

Nr cadastral	Suprafaţa (mp)*	Observaţii / Referinţe
	1.400	

* Suprafaţa este determinată in planul de proiecţie Stereo 70.

DETALII LINIARE IMOBIL

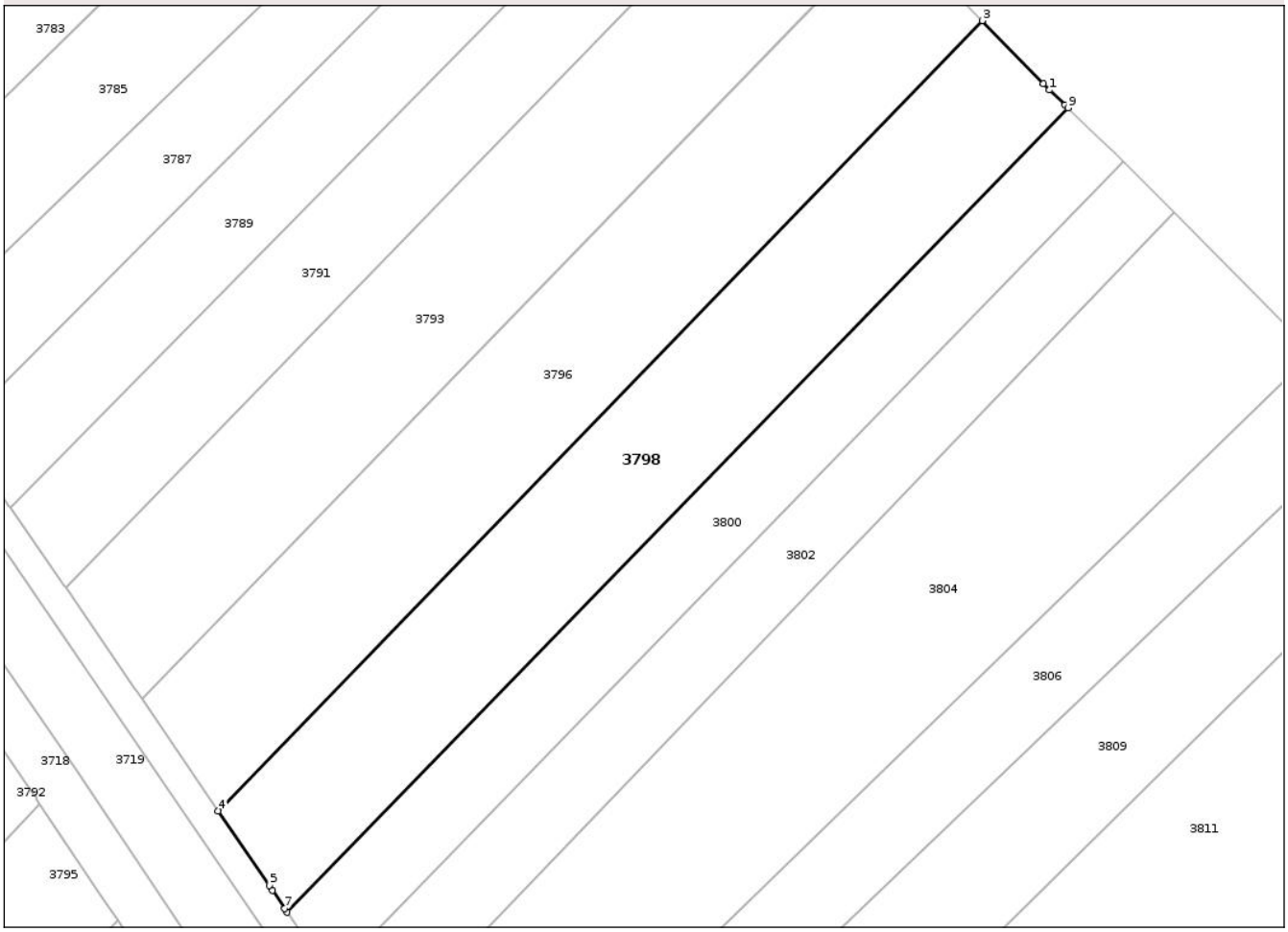

Date referitoare la teren

Crt	Categorie folosință	Intra vilan	Suprafaţa (mp)	Tarla	Parcelă	Nr. topo	Observaţii / Referinţe
1	arabil	NU	1.400	25	409	-	

Lungime Segmente
1) Valorile lungimilor segmentelor sunt obţinute din proiecţie în plan.

Punct început	X / Y	Punct sfârşit	X / Y	Lungime segment (** (m)
1	574.227,321 698.607,12	2	574.226,666 698.607,765	0.919
2	574.226,666 698.607,765	3	574.220,452 698.614,179	8.93
3	574.220,452 698.614,179	4	574.142,459 698.533,621	112.127
4	574.142,459 698.533,621	5	574.147,67 698.526,015	9.22
5	574.147,67 698.526,015	6	574.148,014 698.525,514	0.608

Document care conține date cu caracter personal, protejat de prevederile Regulamentului (UE) nr. 679/2016 și Legii 190/2018

Punct început	X / Y	Punct sfârşit	X / Y	Lungime segment (** (m)
6	574.148,014 698.525,514	7	574.149,264 698.523,655	2.24
7	574.149,264 698.523,655	8	574.149,513 698.523,284	0.447
8	574.149,513 698.523,284	9	574.229,215 698.605,295	114.36
9	574.229,215 698.605,295	10	574.228,9 698.605,598	0.437
10	574.228,9 698.605,598	1	574.227,321 698.607,12	2.193

** Lungimile segmentelor sunt determinate în planul de proiecţie Stereo 70 şi sunt rotunjite la 1 milimetru.
*** Distanţa dintre puncte este formată din segmente cumulate ce sunt mai mici decât valoarea 1 milimetru.

Document care conține date cu caracter personal, protejat de prevederile Regulamentului (UE) nr. 679/2016 și Legii 190/2018

DATE DESPRE IMOBILUL NR. 3799

Oficiul de Cadastru şi Publicitate Imobiliară SUCEAVA
Biroul de Cadastru şi Publicitate Imobiliară Radauti

A. Partea I. Descrierea imobilului

TEREN Extravilan

Adresa: Jud. Suceava

Nr. Crt	Nr cadastral Nr. topografic	Suprafaţa* (mp)	Observaţii / Referinţe
A1		1.100	Sector cadastral:19 Teren neimprejmuit;

B. Partea II. Proprietari şi acte

Inscrieri privitoare la dreptul de proprietate şi alte drepturi reale		Referinţe
1 / 01/01/2025		
Act Administrativ nr. 224, din 07/12/1994 emis de CJSDPT (titlu de proprietate);		
B1	Intabulare, drept de PROPRIETATE, dobandit prin Reconstituire, cota actuala 1/1	A1
	1) **LAURUS EUDOCHIA**, lipsa CNP	
	OBSERVATII: poz. A.1.1	
Act Administrativ nr. 3788, din 31/03/2025 emis de PRIMĂRIA ORAȘULUI MILIȘĂUȚI (Adeverință posesie);		
B2	Se notează posesia	A1
	1) **CÎRMACI LĂCRĂMIOARA MAGDALENA**	

C. Partea III. SARCINI .

Inscrieri privind dezmembramintele dreptului de proprietate, drepturi reale de garanţie şi sarcini	Referinţe
NU SUNT	

Document care conține date cu caracter personal, protejat de prevederile Regulamentului (UE) nr. 679/2016 și Legii 190/2018

Anexa Nr. 1 La Partea I

Teren

Nr cadastral	Suprafaţa (mp)*	Observaţii / Referinţe
	1.100	

* Suprafaţa este determinată in planul de proiecţie Stereo 70.

DETALII LINIARE IMOBIL

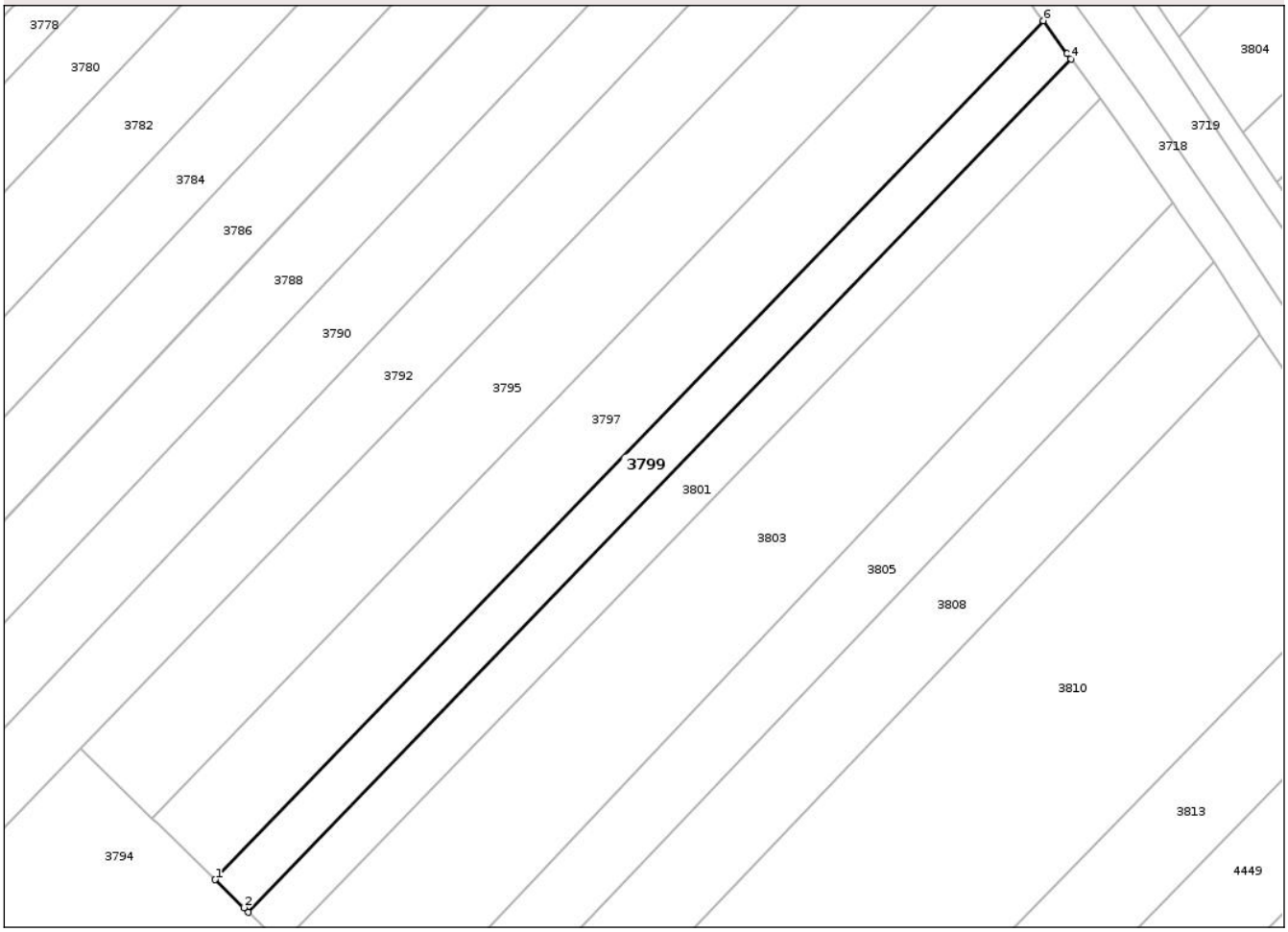

Date referitoare la teren

Crt	Categorie folosință	Intra vilan	Suprafaţa (mp)	Tarla	Parcelă	Nr. topo	Observaţii / Referinţe
1	arabil	NU	1.100	25	406	-	

Lungime Segmente
1) Valorile lungimilor segmentelor sunt obţinute din proiecţie în plan.

Punct început	X / Y	Punct sfârşit	X / Y	Lungime segment (** (m)
1	574.022,7 698.391,154	2	574.026,755 698.387,195	5.667
2	574.026,755 698.387,195	3	574.027,398 698.386,567	0.899
3	574.027,398 698.386,567	4	574.143,341 698.506,704	166.96
4	574.143,341 698.506,704	5	574.142,804 698.507,443	0.914
5	574.142,804 698.507,443	6	574.139,422 698.512,099	5.755

Document care conține date cu caracter personal, protejat de prevederile Regulamentului (UE) nr. 679/2016 și Legii 190/2018

Punct început	X / Y	Punct sfârşit	X / Y	Lungime segment (** (m)
6	574.139,422 698.512,099	1	574.022,7 698.391,154	168.082

** Lungimile segmentelor sunt determinate în planul de proiecţie Stereo 70 şi sunt rotunjite la 1 milimetru.
*** Distanţa dintre puncte este formată din segmente cumulate ce sunt mai mici decât valoarea 1 milimetru.

Document care conține date cu caracter personal, protejat de prevederile Regulamentului (UE) nr. 679/2016 și Legii 190/2018

DATE DESPRE IMOBILUL NR. 3800

Oficiul de Cadastru şi Publicitate Imobiliară SUCEAVA
Biroul de Cadastru şi Publicitate Imobiliară Radauti

A. Partea I. Descrierea imobilului

TEREN Extravilan

Adresa: Jud. Suceava

Nr. Crt	Nr cadastral Nr. topografic	Suprafaţa* (mp)	Observaţii / Referinţe
A1		900	Sector cadastral:19 Teren neimprejmuit;

B. Partea II. Proprietari şi acte

Inscrieri privitoare la dreptul de proprietate şi alte drepturi reale		Referinţe
1 / 01/01/2025		
Act Administrativ nr. 224, din 07/12/1994 emis de CJSDPT (titlu de proprietate);		
B1	Intabulare, drept de PROPRIETATE, dobandit prin Reconstituire, cota actuala 1/1	A1
	1) **LAURUS EUDOCHIA**, lipsa CNP	
	OBSERVATII: poz. A.1.1	
Act Administrativ nr. 3789, din 31/03/2025 emis de PRIMĂRIA ORAȘULUI MILIȘĂUȚI (Adeverință posesie);		
B2	Se notează posesia	A1
	1) **CÎRMACI LĂCRĂMIOARA MAGDALENA**	

C. Partea III. SARCINI .

Inscrieri privind dezmembramintele dreptului de proprietate, drepturi reale de garanţie şi sarcini	Referinţe
NU SUNT	

Document care conține date cu caracter personal, protejat de prevederile Regulamentului (UE) nr. 679/2016 și Legii 190/2018

Anexa Nr. 1 La Partea I

Teren

Nr cadastral	Suprafaţa (mp)*	Observaţii / Referinţe
	900	

* Suprafaţa este determinată in planul de proiecţie Stereo 70.

DETALII LINIARE IMOBIL

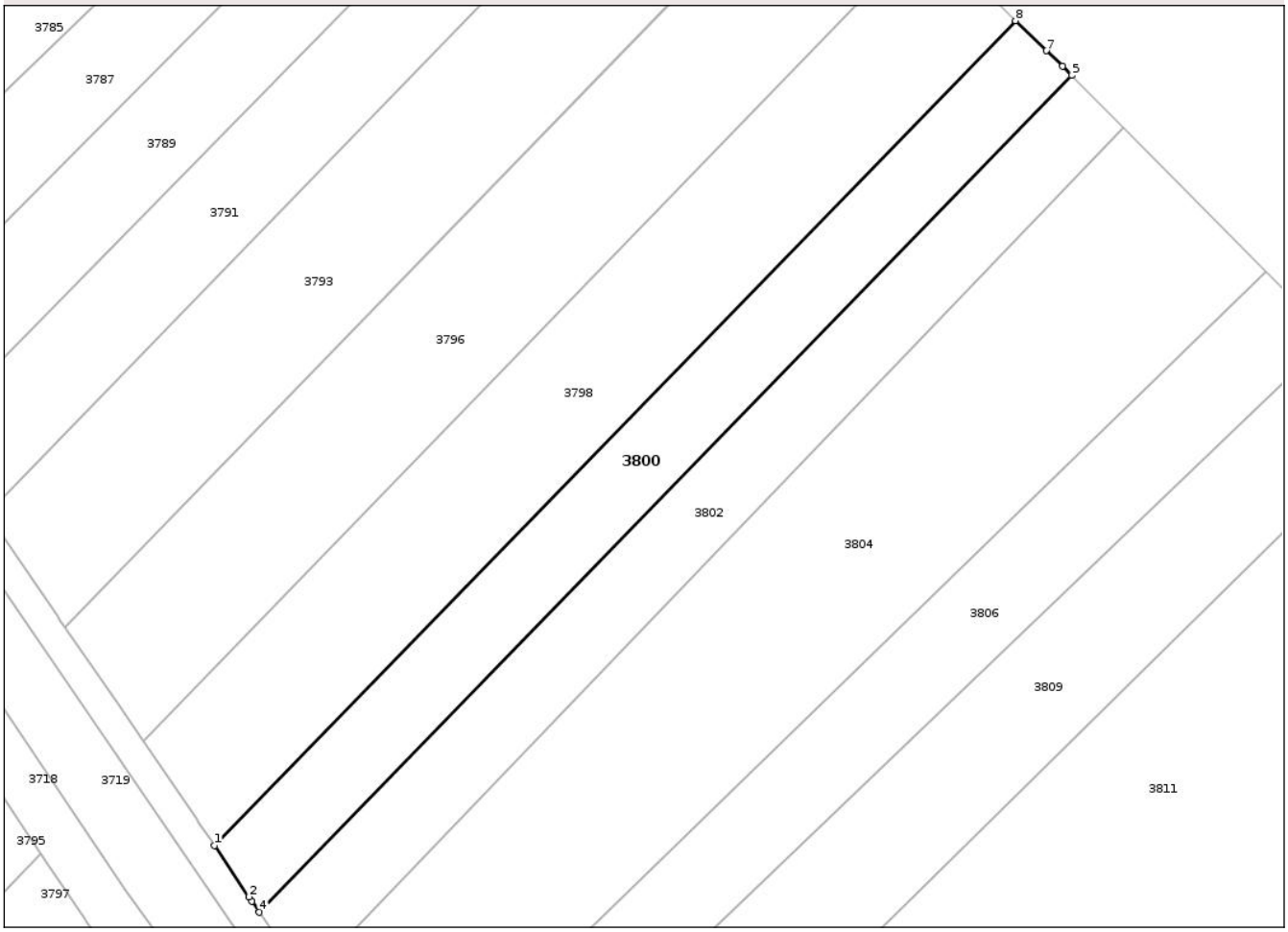

Date referitoare la teren

Crt	Categorie folosință	Intra vilan	Suprafaţa (mp)	Tarla	Parcelă	Nr. topo	Observaţii / Referinţe
1	arabil	NU	900	25	409	-	

Lungime Segmente
1) Valorile lungimilor segmentelor sunt obţinute din proiecţie în plan.

Punct început	X / Y	Punct sfârşit	X / Y	Lungime segment (** (m)
1	574.149,513 698.523,284	2	574.152,94 698.518,188	6.141
2	574.152,94 698.518,188	3	574.153,231 698.517,756	0.521
3	574.153,231 698.517,756	4	574.153,969 698.516,658	1.323
4	574.153,969 698.516,658	5	574.234,821 698.599,854	116.011
5	574.234,821 698.599,854	6	574.233,909 698.600,772	1.294

Document care conține date cu caracter personal, protejat de prevederile Regulamentului (UE) nr. 679/2016 și Legii 190/2018

Punct început	X / Y	Punct sfârşit	X / Y	Lungime segment (** (m)
6	574.233,909 698.600,772	7	574.232,307 698.602,315	2.224
7	574.232,307 698.602,315	8	574.229,215 698.605,295	4.294
8	574.229,215 698.605,295	1	574.149,513 698.523,284	114.36

** Lungimile segmentelor sunt determinate în planul de proiecţie Stereo 70 şi sunt rotunjite la 1 milimetru.
*** Distanţa dintre puncte este formată din segmente cumulate ce sunt mai mici decât valoarea 1 milimetru.

Document care conține date cu caracter personal, protejat de prevederile Regulamentului (UE) nr. 679/2016 și Legii 190/2018

DATE DESPRE IMOBILUL NR. 3801

Oficiul de Cadastru şi Publicitate Imobiliară SUCEAVA
Biroul de Cadastru şi Publicitate Imobiliară Radauti

A. Partea I. Descrierea imobilului

TEREN Extravilan

Adresa: Jud. Suceava

Nr. Crt	Nr cadastral Nr. topografic	Suprafaţa* (mp)	Observaţii / Referinţe
A1		1.100	Sector cadastral:19 Teren neimprejmuit;

B. Partea II. Proprietari şi acte

Inscrieri privitoare la dreptul de proprietate şi alte drepturi reale		Referinţe
1 / 01/01/2025		
Act Administrativ nr. 224, din 07/12/1994 emis de CJSDPT (titlu de proprietate);		
B1	Intabulare, drept de PROPRIETATE, dobandit prin Reconstituire, cota actuala 1/1	A1
	1) **LAURUS EUDOCHIA**, lipsa CNP	
	OBSERVATII: poz. A.1.1	
Act Administrativ nr. 3790, din 31/03/2025 emis de PRIMĂRIA ORAȘULUI MILIȘĂUȚI (Adeverință posesie);		
B2	Se notează posesia	A1
	1) **HRENIUC ELENA EUDOCHIA**	

C. Partea III. SARCINI .

Inscrieri privind dezmembramintele dreptului de proprietate, drepturi reale de garanţie şi sarcini	Referinţe
NU SUNT	

Document care conține date cu caracter personal, protejat de prevederile Regulamentului (UE) nr. 679/2016 și Legii 190/2018

Anexa Nr. 1 La Partea I

Teren

Nr cadastral	Suprafaţa (mp)*	Observaţii / Referinţe
	1.100	

* Suprafaţa este determinată in planul de proiecţie Stereo 70.

DETALII LINIARE IMOBIL

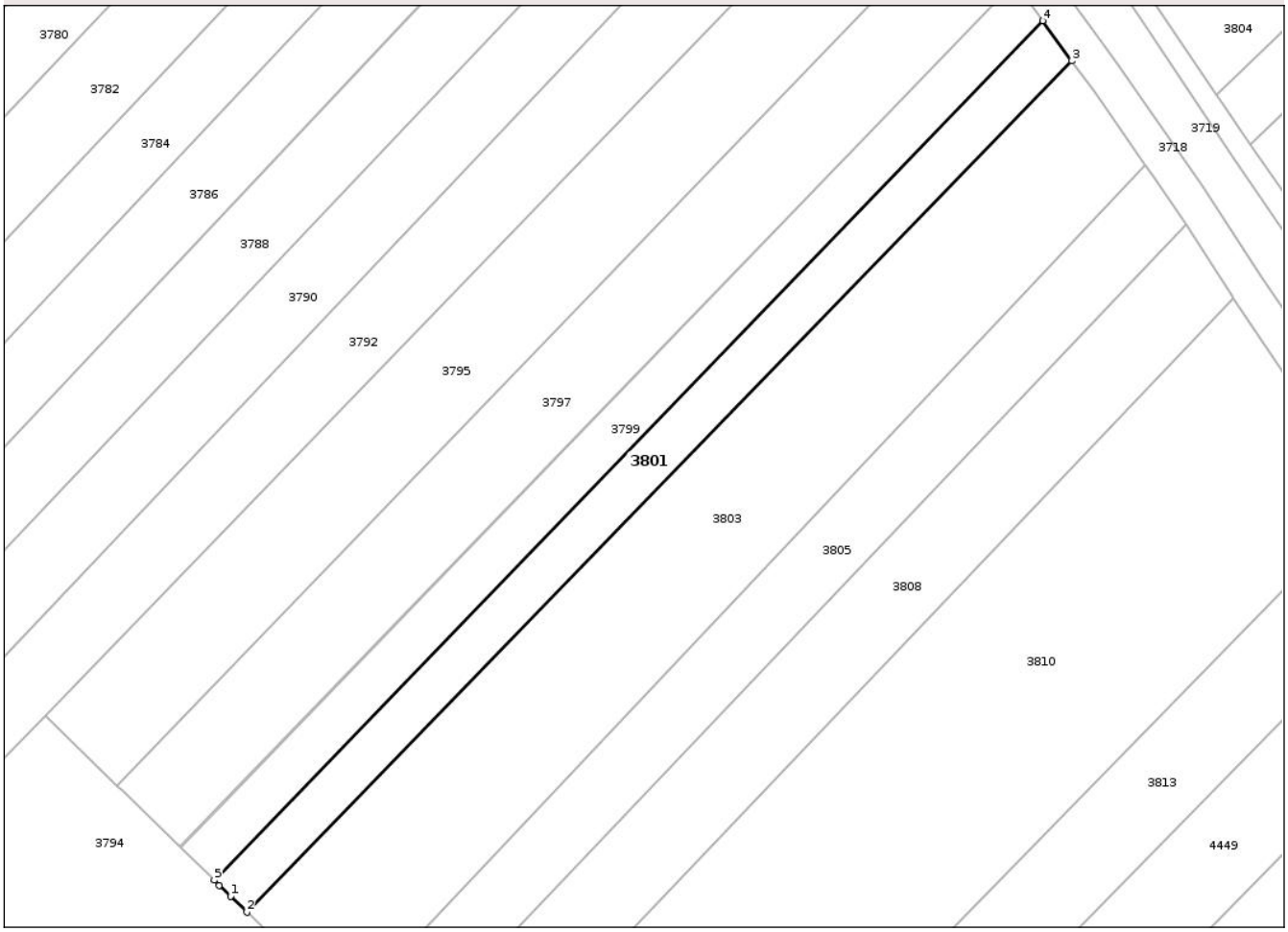

Date referitoare la teren

Crt	Categorie folosință	Intra vilan	Suprafaţa (mp)	Tarla	Parcelă	Nr. topo	Observaţii / Referinţe
1	arabil	NU	1.100	25	409	-	

Lungime Segmente
1) Valorile lungimilor segmentelor sunt obţinute din proiecţie în plan.

Punct început	X / Y	Punct sfârşit	X / Y	Lungime segment (** (m)
1	574.029,694 698.384,326	2	574.031,977 698.382,097	3.191
2	574.031,977 698.382,097	3	574.147,413 698.501,098	165.791
3	574.147,413 698.501,098	4	574.143,341 698.506,704	6.929
4	574.143,341 698.506,704	5	574.027,398 698.386,567	166.96
5	574.027,398 698.386,567	6	574.028,111 698.385,871	0.996

Document care conține date cu caracter personal, protejat de prevederile Regulamentului (UE) nr. 679/2016 și Legii 190/2018

Punct început	X / Y	Punct sfârşit	X / Y	Lungime segment (** (m)
6	574.028,111 698.385,871	1	574.029,694 698.384,326	2.212

** Lungimile segmentelor sunt determinate în planul de proiecţie Stereo 70 şi sunt rotunjite la 1 milimetru.
*** Distanţa dintre puncte este formată din segmente cumulate ce sunt mai mici decât valoarea 1 milimetru.

Document care conține date cu caracter personal, protejat de prevederile Regulamentului (UE) nr. 679/2016 și Legii 190/2018

DATE DESPRE IMOBILUL NR. 3802

Oficiul de Cadastru şi Publicitate Imobiliară SUCEAVA
Biroul de Cadastru şi Publicitate Imobiliară Radauti

A. Partea I. Descrierea imobilului

TEREN Extravilan

Adresa: Jud. Suceava

Nr. Crt	Nr cadastral Nr. topografic	Suprafaţa* (mp)	Observaţii / Referinţe
A1		900	Sector cadastral:19 Teren neimprejmuit;

B. Partea II. Proprietari şi acte

Inscrieri privitoare la dreptul de proprietate şi alte drepturi reale		Referinţe
1 / 01/01/2025		
Act Administrativ nr. 224, din 07/12/1994 emis de CJSDPT (titlu de proprietate);		
B1	Intabulare, drept de PROPRIETATE, dobandit prin Reconstituire, cota actuala 1/1	A1
	1) **LAURUS EUDOCHIA**, lipsa CNP	
	OBSERVATII: poz. A.1.1	
Act Administrativ nr. 3791, din 31/03/2025 emis de PRIMĂRIA ORAȘULUI MILIȘĂUȚI (Adeverință posesie);		
B2	Se notează posesia	A1
	1) **HRENIUC ELENA EUDOCHIA**	

C. Partea III. SARCINI .

Inscrieri privind dezmembramintele dreptului de proprietate, drepturi reale de garanţie şi sarcini	Referinţe
NU SUNT	

Document care conține date cu caracter personal, protejat de prevederile Regulamentului (UE) nr. 679/2016 și Legii 190/2018

Anexa Nr. 1 La Partea I

Teren

Nr cadastral	Suprafaţa (mp)*	Observaţii / Referinţe
	900	

* Suprafaţa este determinată in planul de proiecţie Stereo 70.

DETALII LINIARE IMOBIL

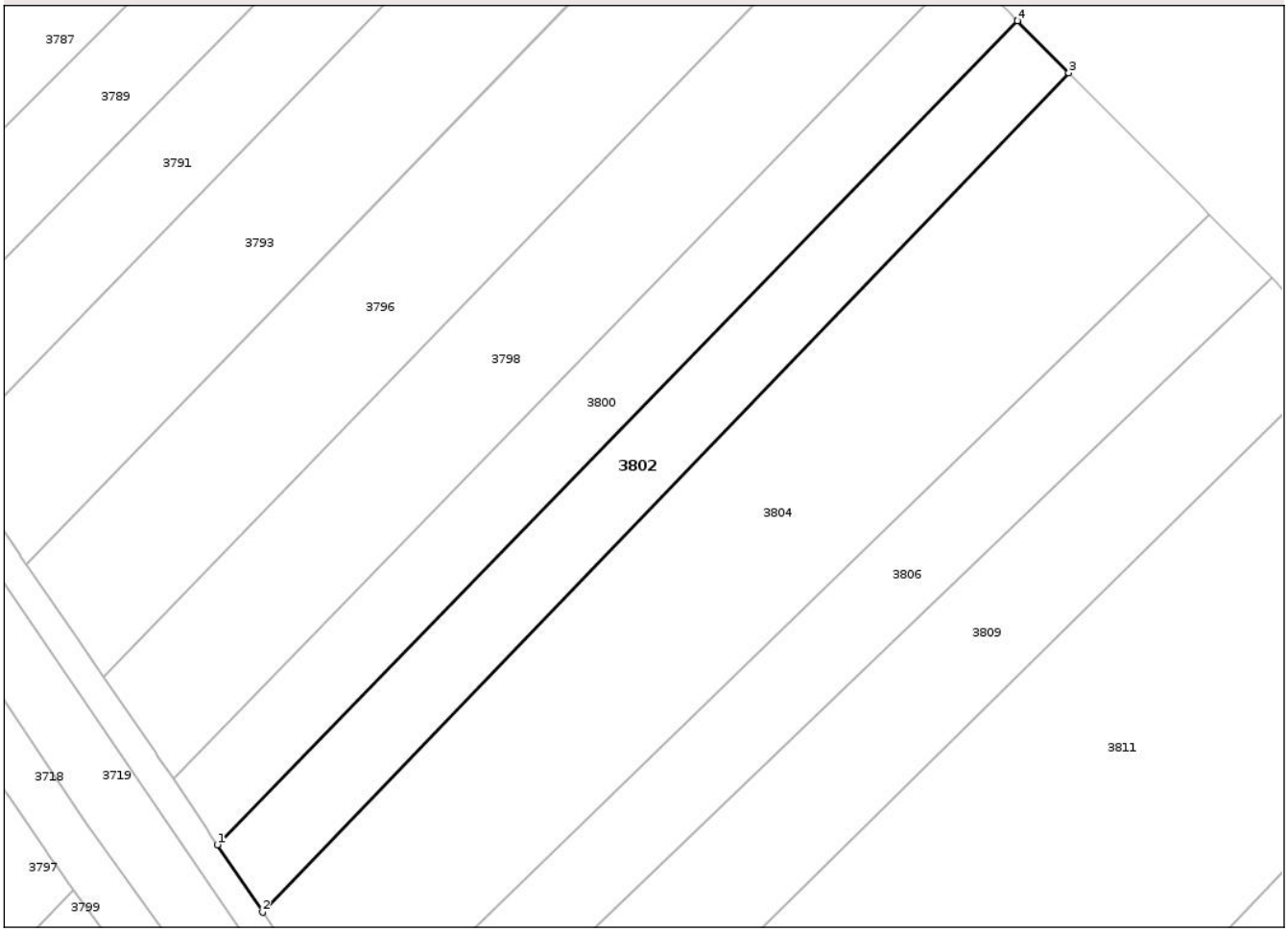

Date referitoare la teren

Crt	Categorie folosință	Intra vilan	Suprafaţa (mp)	Tarla	Parcelă	Nr. topo	Observaţii / Referinţe
1	arabil	NU	900	25	409	-	

Lungime Segmente
1) Valorile lungimilor segmentelor sunt obţinute din proiecţie în plan.

Punct început	X / Y	Punct sfârşit	X / Y	Lungime segment (** (m)
1	574.153,969 698.516,658	2	574.158,548 698.509,847	8.207
2	574.158,548 698.509,847	3	574.240,024 698.594,609	117.571
3	574.240,024 698.594,609	4	574.234,84 698.599,835	7.361
4	574.234,84 698.599,835	5	574.234,821 698.599,854	0.027
5	574.234,821 698.599,854	1	574.153,969 698.516,658	116.011

Document care conține date cu caracter personal, protejat de prevederile Regulamentului (UE) nr. 679/2016 și Legii 190/2018

** Lungimile segmentelor sunt determinate în planul de proiecţie Stereo 70 şi sunt rotunjite la 1 milimetru.
*** Distanţa dintre puncte este formată din segmente cumulate ce sunt mai mici decât valoarea 1 milimetru.

Document care conține date cu caracter personal, protejat de prevederile Regulamentului (UE) nr. 679/2016 și Legii 190/2018

DATE DESPRE IMOBILUL NR. 3803

Oficiul de Cadastru şi Publicitate Imobiliară SUCEAVA
Biroul de Cadastru şi Publicitate Imobiliară Radauti

A. Partea I. Descrierea imobilului

TEREN Extravilan

Adresa: Jud. Suceava

Nr. Crt	Nr cadastral Nr. topografic	Suprafaţa* (mp)	Observaţii / Referinţe
A1		Din acte: 5.200 Masurata: 3.052	Sector cadastral:19 Teren neimprejmuit; DIFERENȚA SE GASEȘTE LA ID 3804

B. Partea II. Proprietari şi acte

Inscrieri privitoare la dreptul de proprietate şi alte drepturi reale		Referinţe
1 / 01/01/2025		
Act Notarial nr. 725, din 21/03/2008 emis de BNP COVARIUC IOAN (act de partaj);		
B10	Intabulare, drept de PROPRIETATE, dobandit prin Conventie, cota actuala 1/1	A1
	1) **CALENCIUC VASILE**	

C. Partea III. SARCINI .

Inscrieri privind dezmembramintele dreptului de proprietate, drepturi reale de garanţie şi sarcini	Referinţe
NU SUNT	

Document care conține date cu caracter personal, protejat de prevederile Regulamentului (UE) nr. 679/2016 și Legii 190/2018

Anexa Nr. 1 La Partea I

Teren

Nr cadastral	Suprafaţa (mp)*	Observaţii / Referinţe
	Din acte: 5.200 Masurata: 3.052	DIFERENȚA SE GASEȘTE LA ID 3804

* Suprafaţa este determinată in planul de proiecţie Stereo 70.

DETALII LINIARE IMOBIL

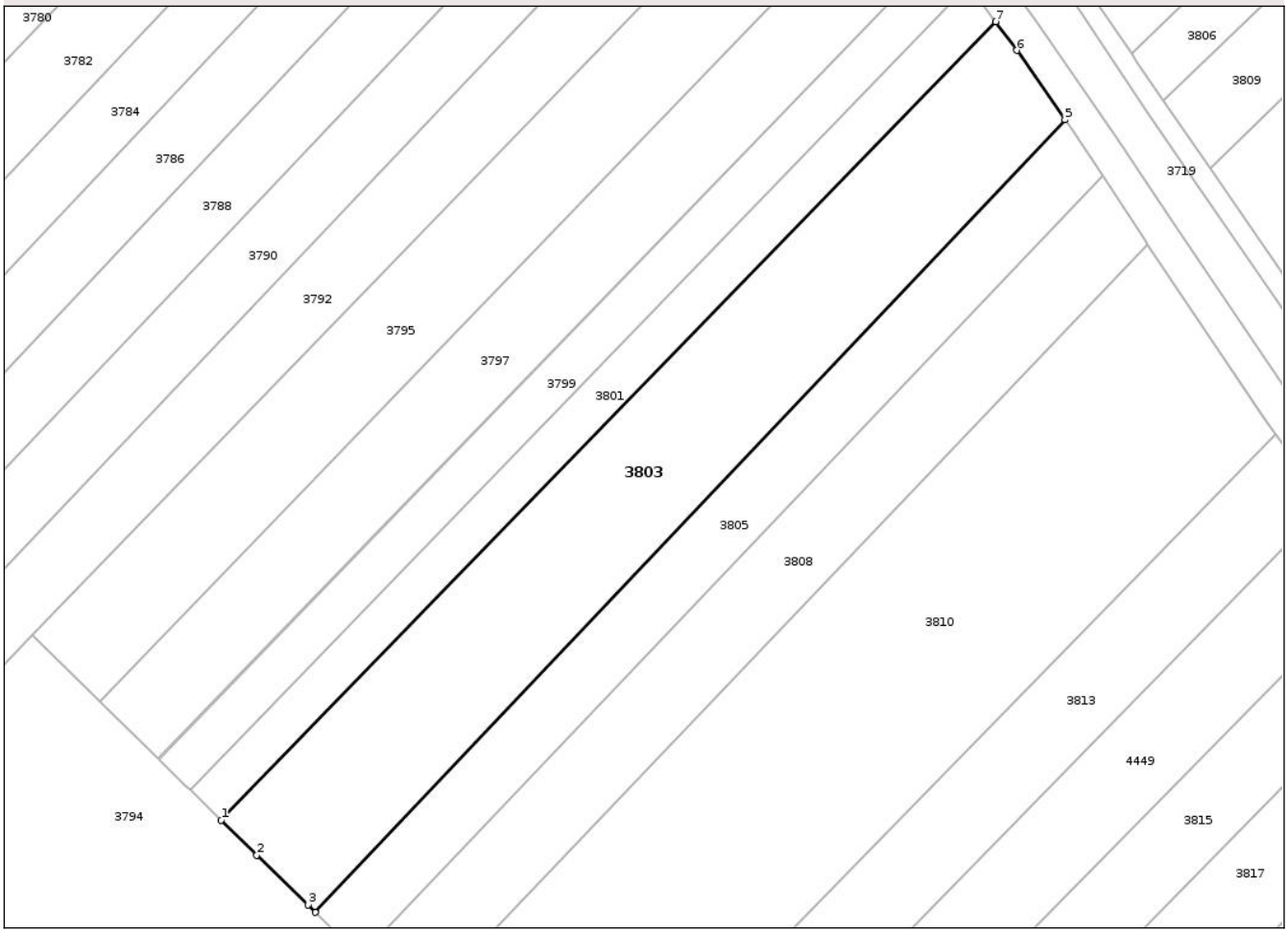

Date referitoare la teren

Crt	Categorie folosinţă	Intra vilan	Suprafaţa (mp)	Tarla	Parcelă	Nr. topo	Observaţii / Referinţe
1	arabil	NU	3.052	25	409	-	

Lungime Segmente
1) Valorile lungimilor segmentelor sunt obţinute din proiecţie în plan.

Punct început	X / Y	Punct sfârşit	X / Y	Lungime segment (** (m)
1	574.031,977 698.382,097	2	574.037,286 698.376,914	7.419
2	574.037,286 698.376,914	3	574.044,895 698.369,486	10.634
3	574.044,895 698.369,486	4	574.046,019 698.368,388	1.571
4	574.046,019 698.368,388	5	574.157,697 698.486,454	162.516
5	574.157,697 698.486,454	6	574.150,52 698.496,82	12.608

Document care conține date cu caracter personal, protejat de prevederile Regulamentului (UE) nr. 679/2016 și Legii 190/2018

Punct început	X / Y	Punct sfârşit	X / Y	Lungime segment (** (m)
6	574.150,52 698.496,82	7	574.147,413 698.501,098	5.287
7	574.147,413 698.501,098	1	574.031,977 698.382,097	165.791

** Lungimile segmentelor sunt determinate în planul de proiecţie Stereo 70 şi sunt rotunjite la 1 milimetru.
*** Distanţa dintre puncte este formată din segmente cumulate ce sunt mai mici decât valoarea 1 milimetru.

Document care conține date cu caracter personal, protejat de prevederile Regulamentului (UE) nr. 679/2016 și Legii 190/2018

DATE DESPRE IMOBILUL NR. 3804

Oficiul de Cadastru şi Publicitate Imobiliară SUCEAVA
Biroul de Cadastru şi Publicitate Imobiliară Radauti

A. Partea I. Descrierea imobilului

TEREN Extravilan

Adresa: Jud. Suceava

Nr. Crt	Nr cadastral Nr. topografic	Suprafaţa* (mp)	Observaţii / Referinţe
A1		Din acte: 5.200 Masurata: 2.148	Sector cadastral:19 Teren neimprejmuit; DIFERENȚA SE GASEȘTE LA ID 3803

B. Partea II. Proprietari şi acte

Inscrieri privitoare la dreptul de proprietate şi alte drepturi reale		Referinţe
1 / 01/01/2025		
Act Notarial nr. 725, din 21/03/2008 emis de BNP COVARIUC IOAN (act de partaj);		
B10	Intabulare, drept de PROPRIETATE, dobandit prin Conventie, cota actuala 1/1	A1
	1) **CALENCIUC VASILE**	

C. Partea III. SARCINI .

Inscrieri privind dezmembramintele dreptului de proprietate, drepturi reale de garanţie şi sarcini	Referinţe
NU SUNT	

Document care conține date cu caracter personal, protejat de prevederile Regulamentului (UE) nr. 679/2016 și Legii 190/2018

Anexa Nr. 1 La Partea I

Teren

Nr cadastral	Suprafaţa (mp)*	Observaţii / Referinţe
	Din acte: 5.200 Masurata: 2.148	DIFERENȚA SE GASEȘTE LA ID 3803

* Suprafaţa este determinată in planul de proiecţie Stereo 70.

DETALII LINIARE IMOBIL

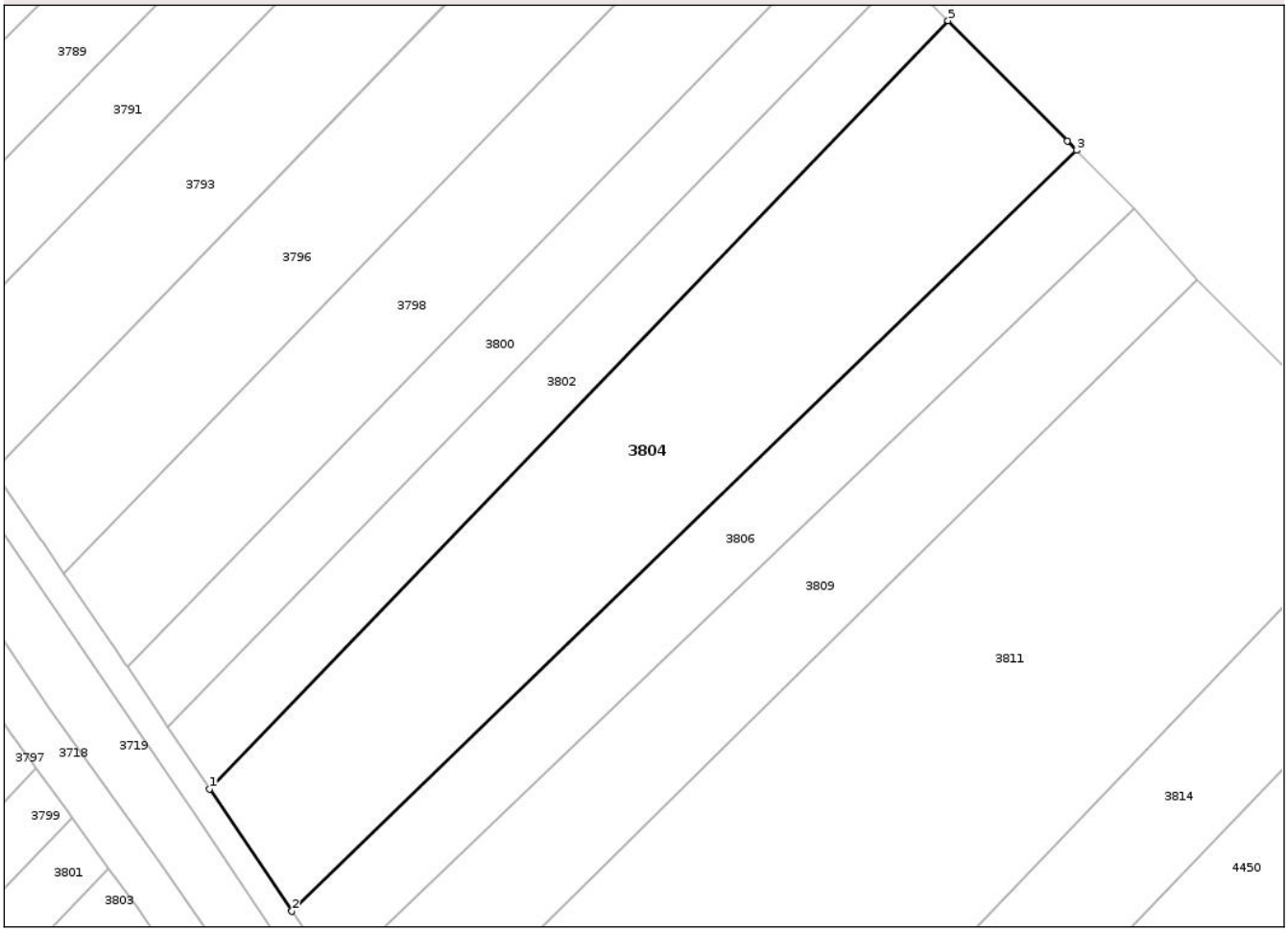

Date referitoare la teren

Crt	Categorie folosinţă	Intra vilan	Suprafaţa (mp)	Tarla	Parcelă	Nr. topo	Observaţii / Referinţe
1	arabil	NU	2.148	25	409	-	

Lungime Segmente
1) Valorile lungimilor segmentelor sunt obţinute din proiecţie în plan.

Punct început	X / Y	Punct sfârşit	X / Y	Lungime segment (** (m)
1	574.158,548 698.509,847	2	574.167,622 698.496,353	16.261
2	574.167,622 698.496,353	3	574.254,203 698.580,315	120.606
3	574.254,203 698.580,315	4	574.253,188 698.581,338	1.441
4	574.253,188 698.581,338	5	574.240,024 698.594,609	18.693
5	574.240,024 698.594,609	1	574.158,548 698.509,847	117.571

Document care conține date cu caracter personal, protejat de prevederile Regulamentului (UE) nr. 679/2016 și Legii 190/2018

** Lungimile segmentelor sunt determinate în planul de proiecţie Stereo 70 şi sunt rotunjite la 1 milimetru.
*** Distanţa dintre puncte este formată din segmente cumulate ce sunt mai mici decât valoarea 1 milimetru.

Document care conține date cu caracter personal, protejat de prevederile Regulamentului (UE) nr. 679/2016 și Legii 190/2018

DATE DESPRE IMOBILUL NR. 3805

Oficiul de Cadastru şi Publicitate Imobiliară SUCEAVA
Biroul de Cadastru şi Publicitate Imobiliară Radauti

A. Partea I. Descrierea imobilului

TEREN Extravilan

Adresa: Jud. Suceava

Nr. Crt	Nr cadastral Nr. topografic	Suprafaţa* (mp)	Observaţii / Referinţe
A1		Din acte: 2.600 Masurata: 1.548	Sector cadastral:19 Teren neimprejmuit; DIFERENȚA SE GASEȘTE LA ID 3806

B. Partea II. Proprietari şi acte

Inscrieri privitoare la dreptul de proprietate şi alte drepturi reale		Referinţe
1 / 01/01/2025		
Act Notarial nr. 725, din 21/03/2008 emis de BNP COVARIUC IOAN (act de partaj);		
B6	Intabulare, drept de PROPRIETATE, dobandit prin Conventie, cota actuala 1/1	A1
	1) **CALENCIUC VASILE**	

C. Partea III. SARCINI .

Inscrieri privind dezmembramintele dreptului de proprietate, drepturi reale de garanţie şi sarcini	Referinţe
NU SUNT	

Document care conține date cu caracter personal, protejat de prevederile Regulamentului (UE) nr. 679/2016 și Legii 190/2018

Anexa Nr. 1 La Partea I

Teren

Nr cadastral	Suprafaţa (mp)*	Observaţii / Referinţe
	Din acte: 2.600 Masurata: 1.548	DIFERENȚA SE GASEȘTE LA ID 3806

* Suprafaţa este determinată in planul de proiecţie Stereo 70.

DETALII LINIARE IMOBIL

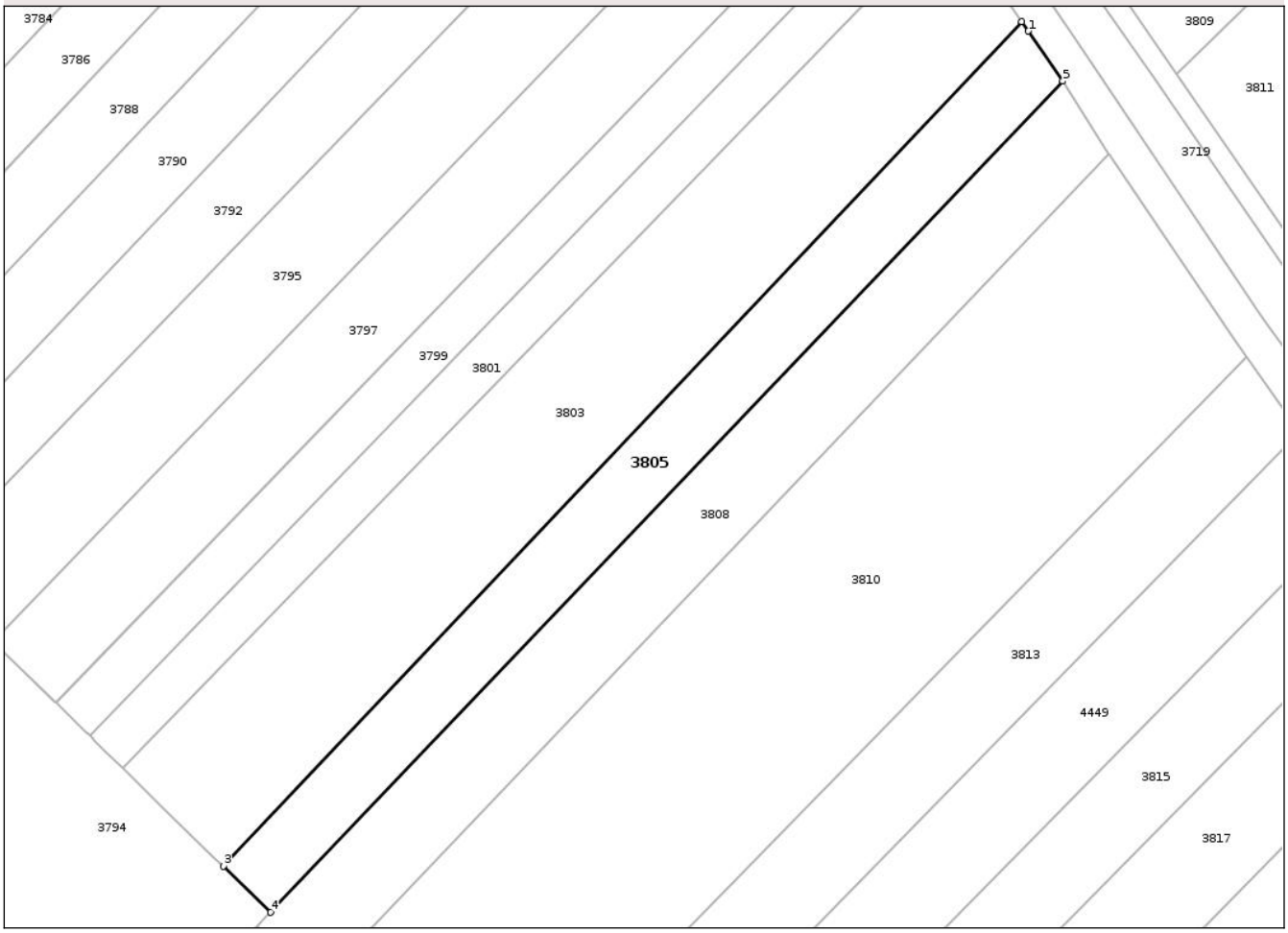

Date referitoare la teren

Crt	Categorie folosinţă	Intra vilan	Suprafaţa (mp)	Tarla	Parcelă	Nr. topo	Observaţii / Referinţe
1	arabil	NU	1.548	25	409	-	

Lungime Segmente

1) Valorile lungimilor segmentelor sunt obţinute din proiecţie în plan.

Punct început	X / Y	Punct sfârşit	X / Y	Lungime segment (** (m)
1	574.158,607 698.485,14	2	574.157,697 698.486,454	1.598
2	574.157,697 698.486,454	3	574.046,019 698.368,388	162.516
3	574.046,019 698.368,388	4	574.052,658 698.361,907	9.278
4	574.052,658 698.361,907	5	574.163,447 698.478,149	160.581
5	574.163,447 698.478,149	1	574.158,607 698.485,14	8.503

Document care conține date cu caracter personal, protejat de prevederile Regulamentului (UE) nr. 679/2016 și Legii 190/2018

** Lungimile segmentelor sunt determinate în planul de proiecţie Stereo 70 şi sunt rotunjite la 1 milimetru.
*** Distanţa dintre puncte este formată din segmente cumulate ce sunt mai mici decât valoarea 1 milimetru.

DATE DESPRE IMOBILUL NR. 3806

Oficiul de Cadastru şi Publicitate Imobiliară SUCEAVA
Biroul de Cadastru şi Publicitate Imobiliară Radauti

A. Partea I. Descrierea imobilului

TEREN Necunoscut

Adresa: Loc. Milisauti, Jud. Suceava

Nr. Crt	Nr cadastral Nr. topografic	Suprafaţa* (mp)	Observaţii / Referinţe
A1		Din acte: 2.600 Masurata: 1.052	Sector cadastral:19 Teren neimprejmuit; DIFERENȚA SE GASEȘTE LA ID 3805

B. Partea II. Proprietari şi acte

Inscrieri privitoare la dreptul de proprietate şi alte drepturi reale		Referinţe
1 / 01/01/2025		
Act Notarial nr. 725, din 21/03/2008 emis de BNP COVARIUC IOAN (act de partaj);		
B6	Intabulare, drept de PROPRIETATE, dobandit prin Conventie, cota actuala 1/1	A1
	1) **CALENCIUC VASILE**	

C. Partea III. SARCINI .

Inscrieri privind dezmembramintele dreptului de proprietate, drepturi reale de garanţie şi sarcini	Referinţe
NU SUNT	

Anexa Nr. 1 La Partea I

Teren

Nr cadastral	Suprafaţa (mp)*	Observaţii / Referinţe
	Din acte: 2.600 Masurata: 1.052	DIFERENȚA SE GASEȘTE LA ID 3805

* Suprafaţa este determinată in planul de proiecţie Stereo 70.

DETALII LINIARE IMOBIL

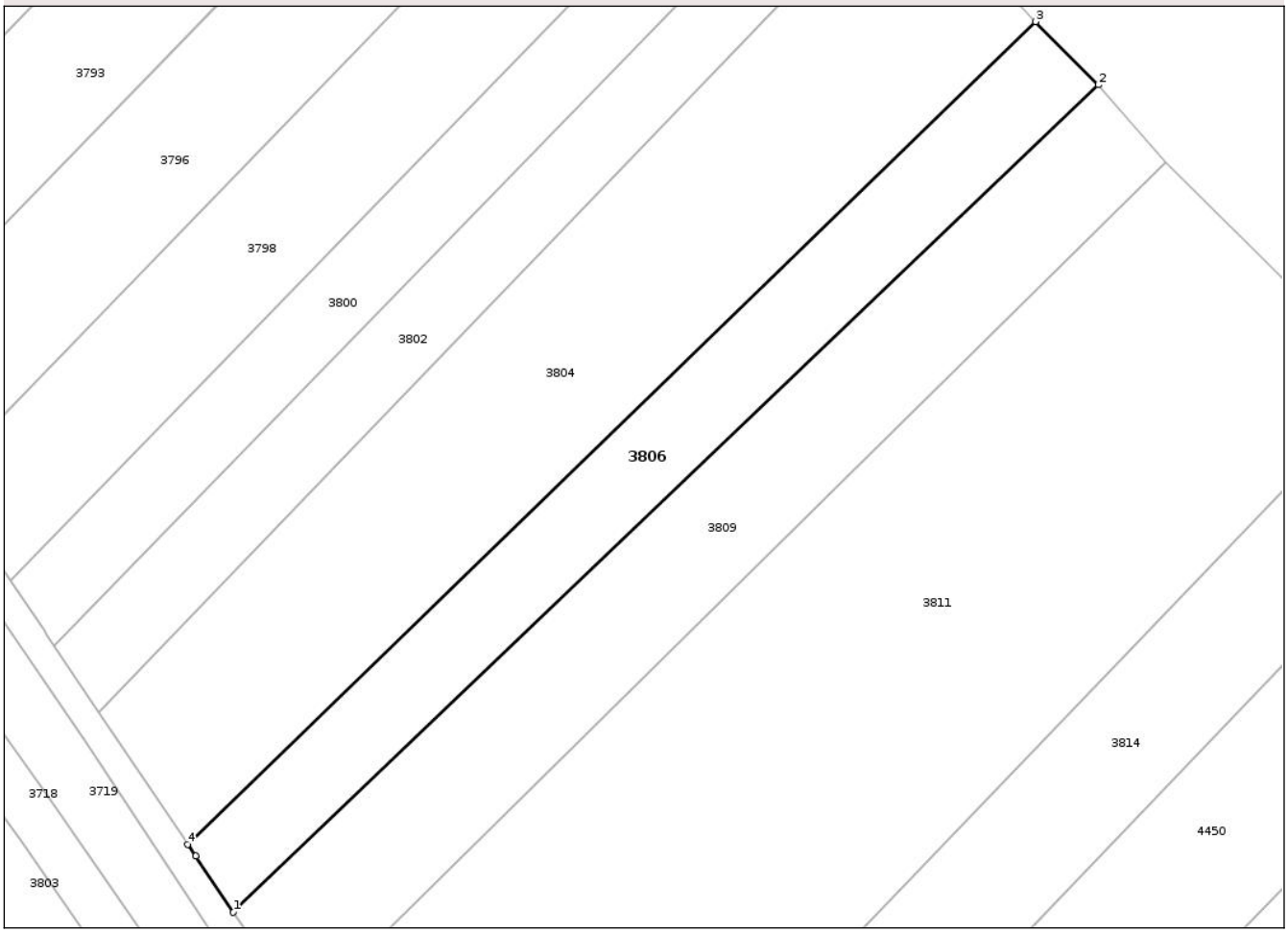

Date referitoare la teren

Crt	Categorie folosinţă	Intra vilan	Suprafaţa (mp)	Tarla	Parcelă	Nr. topo	Observaţii / Referinţe
1	arabil	DA	68	25	409	1058,1059	
2	arabil	NU	984	25	409	-	

Lungime Segmente
1) Valorile lungimilor segmentelor sunt obţinute din proiecţie în plan.

Punct început	X / Y	Punct sfârşit	X / Y	Lungime segment (** (m)
1	574.172,292 698.489,408	2	574.260,605 698.573,861	122.194
2	574.260,605 698.573,861	3	574.254,203 698.580,315	9.091
3	574.254,203 698.580,315	4	574.167,622 698.496,353	120.606
4	574.167,622 698.496,353	5	574.168,438 698.495,14	1.462

Document care conține date cu caracter personal, protejat de prevederile Regulamentului (UE) nr. 679/2016 și Legii 190/2018

Punct început	X / Y	Punct sfârşit	X / Y	Lungime segment (** (m)
5	574.168,438 698.495,14	1	574.172,292 698.489,408	6.907

** Lungimile segmentelor sunt determinate în planul de proiecţie Stereo 70 şi sunt rotunjite la 1 milimetru.
*** Distanţa dintre puncte este formată din segmente cumulate ce sunt mai mici decât valoarea 1 milimetru.

Document care conține date cu caracter personal, protejat de prevederile Regulamentului (UE) nr. 679/2016 și Legii 190/2018

DATE DESPRE IMOBILUL NR. 3807

Oficiul de Cadastru şi Publicitate Imobiliară SUCEAVA
Biroul de Cadastru şi Publicitate Imobiliară Radauti

A. Partea I. Descrierea imobilului

TEREN Extravilan

Adresa: Jud. Suceava

Nr. Crt	Nr cadastral Nr. topografic	Suprafaţa* (mp)	Observaţii / Referinţe
A1	36651	1.300	Sector cadastral:19 Teren neimprejmuit;

B. Partea II. Proprietari şi acte

Inscrieri privitoare la dreptul de proprietate şi alte drepturi reale		Referinţe
6909 / 18/02/2019		
Act Administrativ nr. 2810, din 19/09/2016 emis de CJSDPT (titlu de proprietate);		
B1	Intabulare, drept de PROPRIETATE, dobandit prin Reconstituire, cota actuala 1/1	A1
	1) **HUŢULEAC CORNELIU**	

C. Partea III. SARCINI .

Inscrieri privind dezmembramintele dreptului de proprietate, drepturi reale de garanţie şi sarcini	Referinţe
NU SUNT	

Document care conține date cu caracter personal, protejat de prevederile Regulamentului (UE) nr. 679/2016 și Legii 190/2018

Anexa Nr. 1 La Partea I

Teren

Nr cadastral	Suprafaţa (mp)*	Observaţii / Referinţe
36651	1.300	

* Suprafaţa este determinată in planul de proiecţie Stereo 70.

DETALII LINIARE IMOBIL

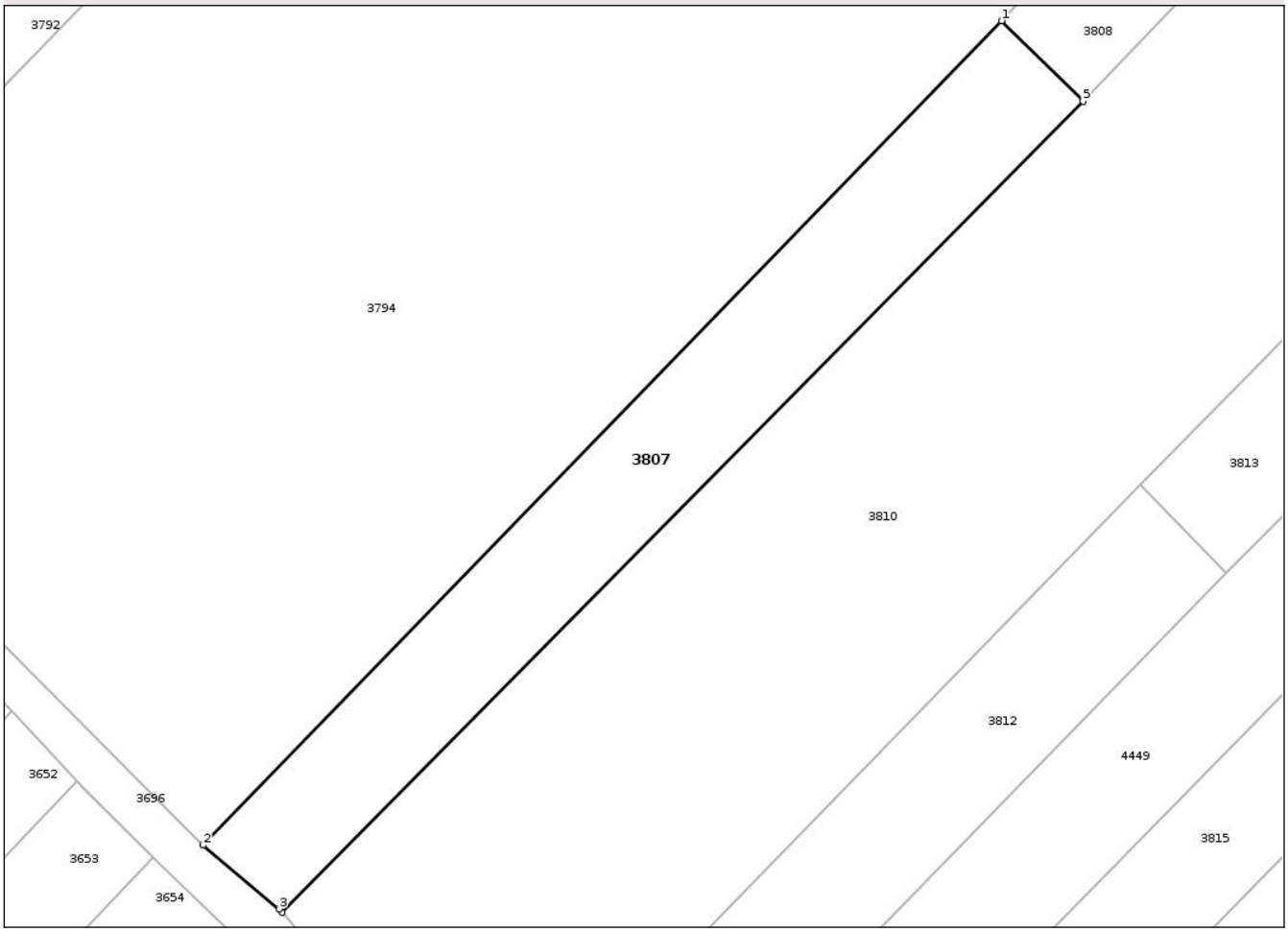

Date referitoare la teren

Crt	Categorie folosință	Intra vilan	Suprafaţa (mp)	Tarla	Parcelă	Nr. topo	Observaţii / Referinţe
1	arabil	NU	1.300	25	409	-	

Lungime Segmente
1) Valorile lungimilor segmentelor sunt obţinute din proiecţie în plan.

Punct început	X / Y	Punct sfârşit	X / Y	Lungime segment (** (m)
1	574.050,675 698.359,863	2	573.969,072 698.275,688	117.237
2	573.969,072 698.275,688	3	573.976,853 698.269,18	10.144
3	573.976,853 698.269,18	4	573.977,144 698.268,842	0.446
4	573.977,144 698.268,842	5	574.059,014 698.351,65	116.447
5	574.059,014 698.351,65	1	574.050,675 698.359,863	11.704

Document care conține date cu caracter personal, protejat de prevederile Regulamentului (UE) nr. 679/2016 și Legii 190/2018

** Lungimile segmentelor sunt determinate în planul de proiecţie Stereo 70 şi sunt rotunjite la 1 milimetru.
*** Distanţa dintre puncte este formată din segmente cumulate ce sunt mai mici decât valoarea 1 milimetru.

Document care conține date cu caracter personal, protejat de prevederile Regulamentului (UE) nr. 679/2016 și Legii 190/2018

DATE DESPRE IMOBILUL NR. 3808

Oficiul de Cadastru şi Publicitate Imobiliară SUCEAVA
Biroul de Cadastru şi Publicitate Imobiliară Radauti

A. Partea I. Descrierea imobilului

TEREN Extravilan

Adresa: Jud. Suceava

Nr. Crt	Nr cadastral Nr. topografic	Suprafaţa* (mp)	Observaţii / Referinţe
A1		1.900	Sector cadastral:19 Teren neimprejmuit;

B. Partea II. Proprietari şi acte

Inscrieri privitoare la dreptul de proprietate şi alte drepturi reale		Referinţe
1 / 01/01/2025		
Act Administrativ nr. 8401, din 12/09/2024 emis de PRIMĂRIA ORAȘULUI MILIȘĂUȚI;		
B1	Inscrierea posesiei, drept de PROPRIETATE, dobandit prin Lege, cota actuala 1/1	A1
	1) **NEIDENTIFICAT NEIDENTIFICAT**	
Act Normativ nr. 7, din 13/03/1996 emis de PARLAMENTUL ROMANIEI (art.13);		
B1	Se notează mențiunea de proprietar neidentificat	A1

C. Partea III. SARCINI .

Inscrieri privind dezmembramintele dreptului de proprietate, drepturi reale de garanţie şi sarcini	Referinţe
NU SUNT	

Document care conține date cu caracter personal, protejat de prevederile Regulamentului (UE) nr. 679/2016 și Legii 190/2018

Anexa Nr. 1 La Partea I

Teren

Nr cadastral	Suprafaţa (mp)*	Observaţii / Referinţe
	1.900	

* Suprafaţa este determinată in planul de proiecţie Stereo 70.

DETALII LINIARE IMOBIL

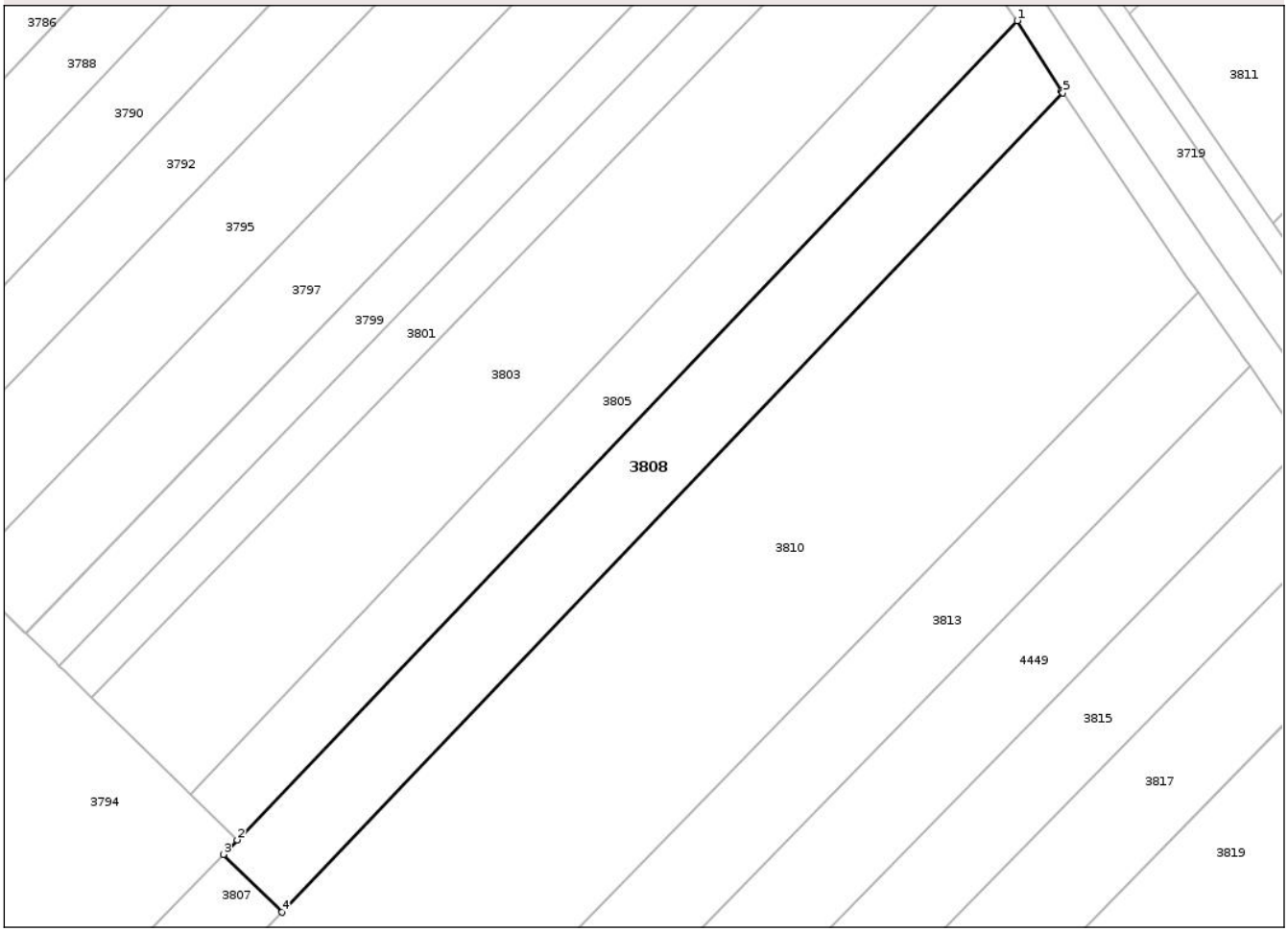

Date referitoare la teren

Crt	Categorie folosință	Intra vilan	Suprafaţa (mp)	Tarla	Parcelă	Nr. topo	Observaţii / Referinţe
1	arabil	NU	1.900	25	406	-	

Lungime Segmente
1) Valorile lungimilor segmentelor sunt obţinute din proiecţie în plan.

Punct început	X / Y	Punct sfârşit	X / Y	Lungime segment (** (m)
1	574.163,447 698.478,149	2	574.052,658 698.361,907	160.581
2	574.052,658 698.361,907	3	574.050,675 698.359,863	2.848
3	574.050,675 698.359,863	4	574.059,014 698.351,65	11.704
4	574.059,014 698.351,65	5	574.169,958 698.467,924	160.712
5	574.169,958 698.467,924	6	574.169,89 698.468,026	0.123

Document care conține date cu caracter personal, protejat de prevederile Regulamentului (UE) nr. 679/2016 și Legii 190/2018

Punct început	X / Y	Punct sfârşit	X / Y	Lungime segment (** (m)
6	574.169,89 698.468,026	7	574.169,789 698.468,176	0.181
7	574.169,789 698.468,176	1	574.163,447 698.478,149	11.819

** Lungimile segmentelor sunt determinate în planul de proiecţie Stereo 70 şi sunt rotunjite la 1 milimetru.
*** Distanţa dintre puncte este formată din segmente cumulate ce sunt mai mici decât valoarea 1 milimetru.

Document care conține date cu caracter personal, protejat de prevederile Regulamentului (UE) nr. 679/2016 și Legii 190/2018

DATE DESPRE IMOBILUL NR. 3809

Oficiul de Cadastru şi Publicitate Imobiliară SUCEAVA
Biroul de Cadastru şi Publicitate Imobiliară Radauti

A. Partea I. Descrierea imobilului

TEREN Necunoscut

Adresa: Loc. Milisauti, Jud. Suceava

Nr. Crt	Nr cadastral Nr. topografic	Suprafaţa* (mp)	Observaţii / Referinţe
A1		1.400	Sector cadastral:19 Teren neimprejmuit; DIFERENȚA SE AFLĂ LA ID 3808

B. Partea II. Proprietari şi acte

Inscrieri privitoare la dreptul de proprietate şi alte drepturi reale		Referinţe
1 / 01/01/2025		
Act Administrativ nr. 8401, din 12/09/2024 emis de PRIMĂRIA ORAȘULUI MILIȘĂUȚI;		
B1	Inscrierea posesiei, drept de PROPRIETATE, dobandit prin Lege, cota actuala 1/1	A1
	1) **NEIDENTIFICAT NEIDENTIFICAT**	
Act Normativ nr. 7, din 13/03/1996 emis de PARLAMENTUL ROMANIEI (art.13);		
B1	Se notează mențiunea de proprietar neidentificat	A1

C. Partea III. SARCINI .

Inscrieri privind dezmembramintele dreptului de proprietate, drepturi reale de garanţie şi sarcini	Referinţe
NU SUNT	

Document care conține date cu caracter personal, protejat de prevederile Regulamentului (UE) nr. 679/2016 și Legii 190/2018

Anexa Nr. 1 La Partea I

Teren

Nr cadastral	Suprafaţa (mp)*	Observaţii / Referinţe
	1.400	DIFERENȚA SE AFLĂ LA ID 3808

* Suprafaţa este determinată in planul de proiecţie Stereo 70.

DETALII LINIARE IMOBIL

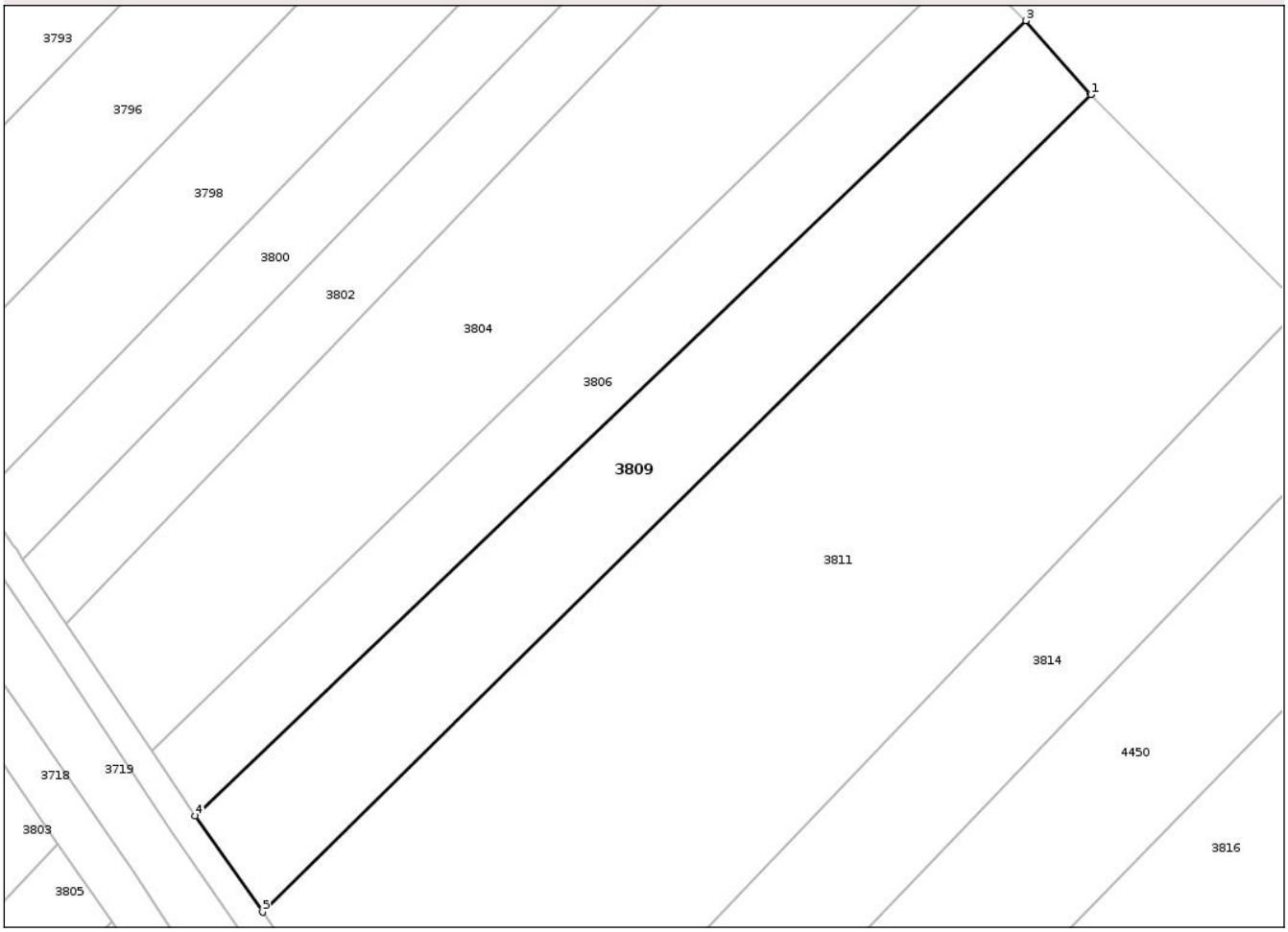

Date referitoare la teren

Crt	Categorie folosință	Intra vilan	Suprafaţa (mp)	Tarla	Parcelă	Nr. topo	Observaţii / Referinţe
1	arabil	DA	236	25	409	1060	
2	arabil	NU	1.164	25	409	-	

Lungime Segmente
1) Valorile lungimilor segmentelor sunt obţinute din proiecţie în plan.

Punct început	X / Y	Punct sfârşit	X / Y	Lungime segment (** (m)
1	574.267,52 698.566,008	2	574.267,482 698.566,047	0.054
2	574.267,482 698.566,047	3	574.260,605 698.573,861	10.409
3	574.260,605 698.573,861	4	574.172,292 698.489,408	122.194
4	574.172,292 698.489,408	5	574.179,432 698.479,162	12.488

Document care conține date cu caracter personal, protejat de prevederile Regulamentului (UE) nr. 679/2016 și Legii 190/2018

Punct început	X / Y	Punct sfârşit	X / Y	Lungime segment (** (m)
5	574.179,432 698.479,162	1	574.267,52 698.566,008	123.7

** Lungimile segmentelor sunt determinate în planul de proiecţie Stereo 70 şi sunt rotunjite la 1 milimetru.
*** Distanţa dintre puncte este formată din segmente cumulate ce sunt mai mici decât valoarea 1 milimetru.

DATE DESPRE IMOBILUL NR. 3810

Oficiul de Cadastru şi Publicitate Imobiliară SUCEAVA
Biroul de Cadastru şi Publicitate Imobiliară Radauti

A. Partea I. Descrierea imobilului

TEREN Extravilan

Adresa: Jud. Suceava

Nr. Crt	Nr cadastral Nr. topografic	Suprafaţa* (mp)	Observaţii / Referinţe
A1	43869	Din acte: 13.400 Masurata: 8.878	Sector cadastral:19 Teren neimprejmuit;

B. Partea II. Proprietari şi acte

Inscrieri privitoare la dreptul de proprietate şi alte drepturi reale		Referinţe
24601 / 30/05/2023		
Act Notarial nr. 146, din 01/07/2021 emis de BNP COVARIUC IOAN (certificat de mostenitor);		
B2	Intabulare, drept de PROPRIETATE, dobandit prin Succesiune, cota actuala 1/1	A1
	1) **SAUCIUC PETRU**	

C. Partea III. SARCINI .

Inscrieri privind dezmembramintele dreptului de proprietate, drepturi reale de garanţie şi sarcini	Referinţe
NU SUNT	

Document care conține date cu caracter personal, protejat de prevederile Regulamentului (UE) nr. 679/2016 și Legii 190/2018

Anexa Nr. 1 La Partea I

Teren

Nr cadastral	Suprafaţa (mp)*	Observaţii / Referinţe
43869	Din acte: 13.400 Masurata: 8.878	

* Suprafaţa este determinată in planul de proiecţie Stereo 70.

DETALII LINIARE IMOBIL

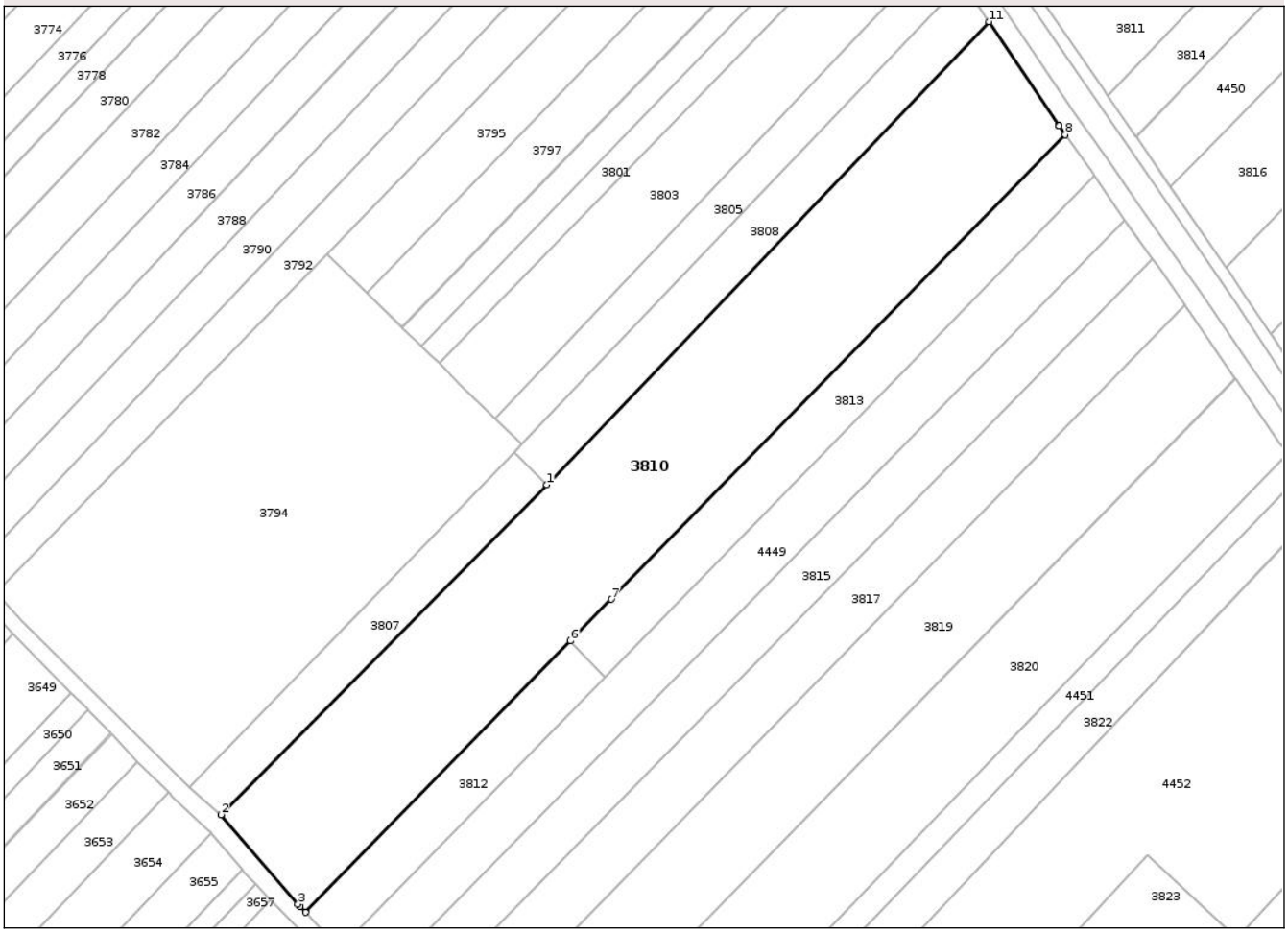

Date referitoare la teren

Crt	Categorie folosinţă	Intra vilan	Suprafaţa (mp)	Tarla	Parcelă	Nr. topo	Observaţii / Referinţe
1	arabil	NU	8.878	25	409	-	

Lungime Segmente
1) Valorile lungimilor segmentelor sunt obţinute din proiecţie în plan.

Punct început	X / Y	Punct sfârşit	X / Y	Lungime segment (** (m)
1	574.059,014 698.351,65	2	573.977,144 698.268,842	116.447
2	573.977,144 698.268,842	3	573.996,493 698.246,405	29.628
3	573.996,493 698.246,405	4	573.997,038 698.245,773	0.835
4	573.997,038 698.245,773	5	573.998,357 698.244,363	1.931
5	573.998,357 698.244,363	6	574.064,916 698.312,481	95.237

Document care conține date cu caracter personal, protejat de prevederile Regulamentului (UE) nr. 679/2016 și Legii 190/2018

Punct început	X / Y	Punct sfârşit	X / Y	Lungime segment (** (m)
6	574.064,916 698.312,481	7	574.075,124 698.322,928	14.606
7	574.075,124 698.322,928	8	574.189,121 698.439,596	163.116
8	574.189,121 698.439,596	9	574.187,547 698.441,803	2.711
9	574.187,547 698.441,803	10	574.187,471 698.441,91	0.131
10	574.187,471 698.441,91	11	574.169,958 698.467,924	31.36
11	574.169,958 698.467,924	1	574.059,014 698.351,65	160.712

** Lungimile segmentelor sunt determinate în planul de proiecţie Stereo 70 şi sunt rotunjite la 1 milimetru.
*** Distanţa dintre puncte este formată din segmente cumulate ce sunt mai mici decât valoarea 1 milimetru.

Document care conține date cu caracter personal, protejat de prevederile Regulamentului (UE) nr. 679/2016 și Legii 190/2018

DATE DESPRE IMOBILUL NR. 3811

Oficiul de Cadastru şi Publicitate Imobiliară SUCEAVA
Biroul de Cadastru şi Publicitate Imobiliară Radauti

A. Partea I. Descrierea imobilului

TEREN Necunoscut

Adresa: Loc. Milisauti, Jud. Suceava

Nr. Crt	Nr cadastral Nr. topografic	Suprafaţa* (mp)	Observaţii / Referinţe
A1	43868	Din acte: 13.400 Masurata: 4.262	Sector cadastral:19 Teren neimprejmuit;

B. Partea II. Proprietari şi acte

Inscrieri privitoare la dreptul de proprietate şi alte drepturi reale		Referinţe
24589 / 30/05/2023		
Act Notarial nr. 146, din 01/07/2021 emis de BNP COVARIUC IOAN (certificat de mostenitor);		
B2	Intabulare, drept de PROPRIETATE, dobandit prin Succesiune, cota actuala 1/1	A1
	1) **SAUCIUC PETRU**	

C. Partea III. SARCINI .

Inscrieri privind dezmembramintele dreptului de proprietate, drepturi reale de garanţie şi sarcini	Referinţe
NU SUNT	

Document care conține date cu caracter personal, protejat de prevederile Regulamentului (UE) nr. 679/2016 și Legii 190/2018

Anexa Nr. 1 La Partea I

Teren

Nr cadastral	Suprafaţa (mp)*	Observaţii / Referinţe
43868	Din acte: 13.400 Masurata: 4.262	

* Suprafaţa este determinată in planul de proiecţie Stereo 70.

DETALII LINIARE IMOBIL

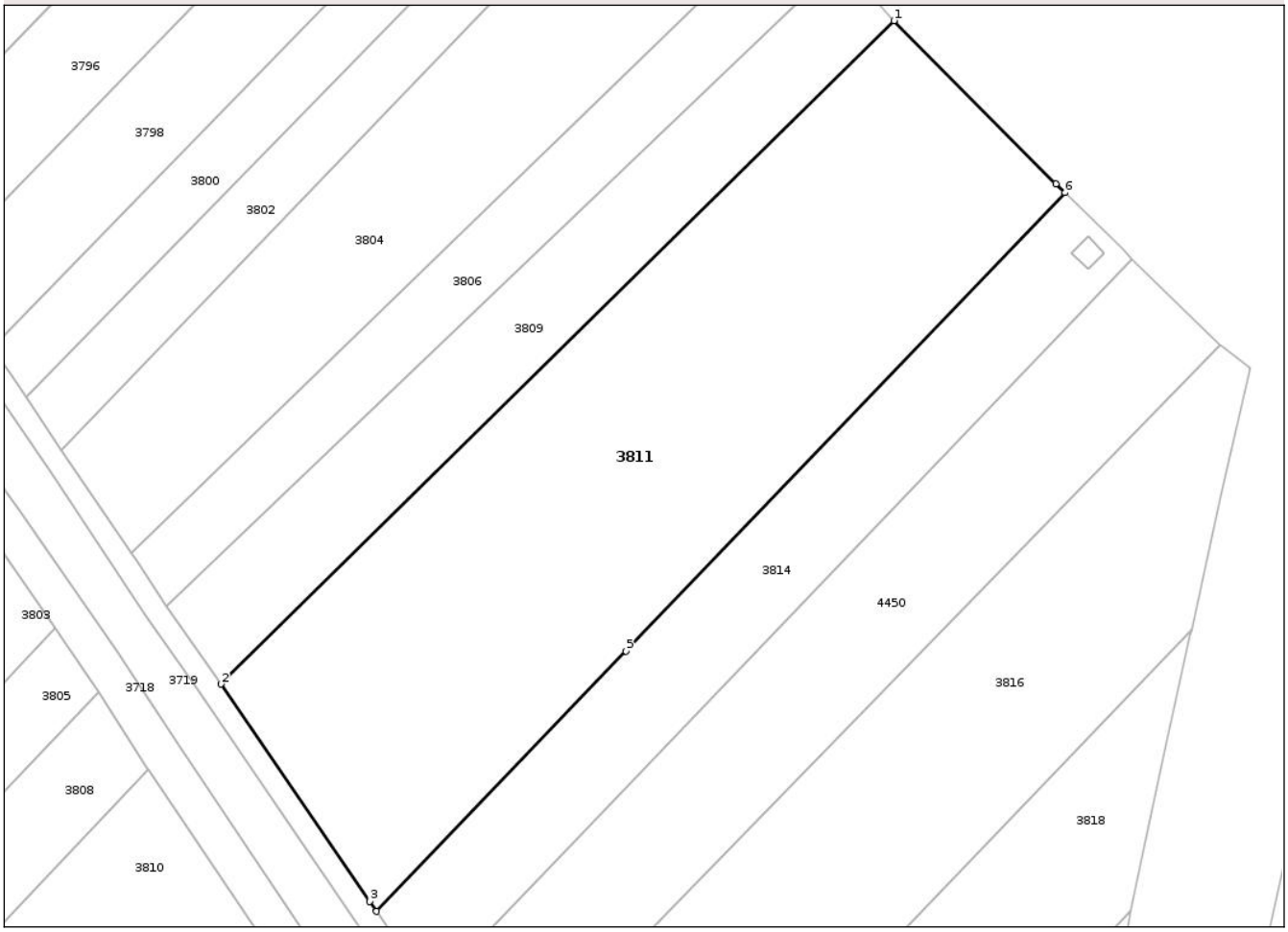

Date referitoare la teren

Crt	Categorie folosinţă	Intra vilan	Suprafaţa (mp)	Tarla	Parcelă	Nr. topo	Observaţii / Referinţe
1	arabil	DA	1.834	25	409	1061	
2	arabil	NU	2.428	25	409	-	

Lungime Segmente
1) Valorile lungimilor segmentelor sunt obţinute din proiecţie în plan.

Punct început	X / Y	Punct sfârşit	X / Y	Lungime segment (** (m)
1	574.267,52 698.566,008	2	574.179,432 698.479,162	123.7
2	574.179,432 698.479,162	3	574.198,91 698.450,693	34.495
3	574.198,91 698.450,693	4	574.199,784 698.449,415	1.548
4	574.199,784 698.449,415	5	574.232,437 698.483,494	47.197

Document care conține date cu caracter personal, protejat de prevederile Regulamentului (UE) nr. 679/2016 și Legii 190/2018

Punct început	X / Y	Punct sfârşit	X / Y	Lungime segment (** (m)
5	574.232,437 698.483,494	6	574.289,917 698.543,486	83.084
6	574.289,917 698.543,486	7	574.288,722 698.544,661	1.676
7	574.288,722 698.544,661	1	574.267,52 698.566,008	30.087

** Lungimile segmentelor sunt determinate în planul de proiecţie Stereo 70 şi sunt rotunjite la 1 milimetru.
*** Distanţa dintre puncte este formată din segmente cumulate ce sunt mai mici decât valoarea 1 milimetru.

Document care conține date cu caracter personal, protejat de prevederile Regulamentului (UE) nr. 679/2016 și Legii 190/2018

DATE DESPRE IMOBILUL NR. 3812

Oficiul de Cadastru şi Publicitate Imobiliară SUCEAVA
Biroul de Cadastru şi Publicitate Imobiliară Radauti

A. Partea I. Descrierea imobilului

TEREN Extravilan

Adresa: Jud. Suceava

Nr. Crt	Nr cadastral Nr. topografic	Suprafaţa* (mp)	Observaţii / Referinţe
A1		1.200	Sector cadastral:19 Teren neimprejmuit;

B. Partea II. Proprietari şi acte

Inscrieri privitoare la dreptul de proprietate şi alte drepturi reale		Referinţe
1 / 01/01/2025		
Act Administrativ nr. 8401, din 12/09/2024 emis de PRIMĂRIA ORAȘULUI MILIȘĂUȚI;		
B1	Inscrierea posesiei, drept de PROPRIETATE, dobandit prin Lege, cota actuala 1/1	A1
	1) **NEIDENTIFICAT NEIDENTIFICAT**	
Act Normativ nr. 7, din 13/03/1996 emis de PARLAMENTUL ROMANIEI (art.13);		
B1	Se notează mențiunea de proprietar neidentificat	A1

C. Partea III. SARCINI .

Inscrieri privind dezmembramintele dreptului de proprietate, drepturi reale de garanţie şi sarcini	Referinţe
NU SUNT	

Document care conține date cu caracter personal, protejat de prevederile Regulamentului (UE) nr. 679/2016 și Legii 190/2018

Anexa Nr. 1 La Partea I

Teren

Nr cadastral	Suprafaţa (mp)*	Observaţii / Referinţe
	1.200	

* Suprafaţa este determinată in planul de proiecţie Stereo 70.

DETALII LINIARE IMOBIL

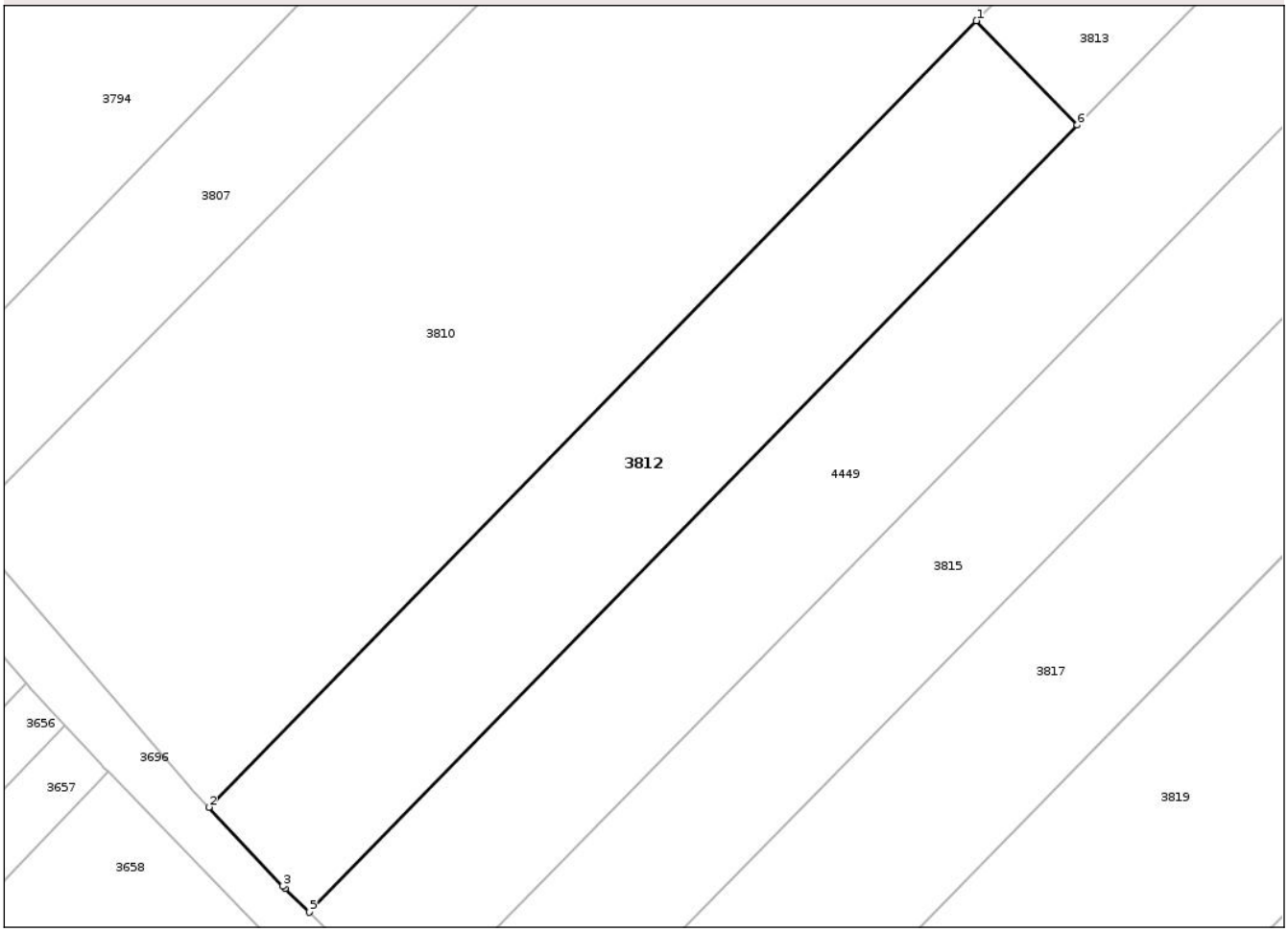

Date referitoare la teren

Crt	Categorie folosință	Intra vilan	Suprafaţa (mp)	Tarla	Parcelă	Nr. topo	Observaţii / Referinţe
1	arabil	NU	1.200	25	409	-	

Lungime Segmente
1) Valorile lungimilor segmentelor sunt obţinute din proiecţie în plan.

Punct început	X / Y	Punct sfârşit	X / Y	Lungime segment (** (m)
1	574.064,916 698.312,481	2	573.998,357 698.244,363	95.237
2	573.998,357 698.244,363	3	574.004,766 698.237,513	9.381
3	574.004,766 698.237,513	4	574.004,972 698.237,293	0.301
4	574.004,972 698.237,293	5	574.007,062 698.235,261	2.915
5	574.007,062 698.235,261	6	574.073,679 698.303,438	95.32

Document care conține date cu caracter personal, protejat de prevederile Regulamentului (UE) nr. 679/2016 și Legii 190/2018

Punct început	X / Y	Punct sfârşit	X / Y	Lungime segment (** (m)
6	574.073,679 698.303,438	1	574.064,916 698.312,481	12.592

** Lungimile segmentelor sunt determinate în planul de proiecţie Stereo 70 şi sunt rotunjite la 1 milimetru.
*** Distanţa dintre puncte este formată din segmente cumulate ce sunt mai mici decât valoarea 1 milimetru.

Document care conține date cu caracter personal, protejat de prevederile Regulamentului (UE) nr. 679/2016 și Legii 190/2018

DATE DESPRE IMOBILUL NR. 3813

Oficiul de Cadastru şi Publicitate Imobiliară SUCEAVA
Biroul de Cadastru şi Publicitate Imobiliară Radauti

A. Partea I. Descrierea imobilului

TEREN Extravilan

Adresa: Jud. Suceava

Nr. Crt	Nr cadastral Nr. topografic	Suprafaţa* (mp)	Observaţii / Referinţe
A1		2.225	Sector cadastral:19 Teren neimprejmuit;

B. Partea II. Proprietari şi acte

Inscrieri privitoare la dreptul de proprietate şi alte drepturi reale		Referinţe
1 / 01/01/2025		
Act Administrativ nr. 8401, din 12/09/2024 emis de PRIMĂRIA ORAȘULUI MILIȘĂUȚI;		
B1	Inscrierea posesiei, drept de PROPRIETATE, dobandit prin Lege, cota actuala 1/1	A1
	1) **NEIDENTIFICAT NEIDENTIFICAT**	
Act Normativ nr. 7, din 13/03/1996 emis de PARLAMENTUL ROMANIEI (art.13);		
B1	Se notează mențiunea de proprietar neidentificat	A1

C. Partea III. SARCINI .

Inscrieri privind dezmembramintele dreptului de proprietate, drepturi reale de garanţie şi sarcini	Referinţe
NU SUNT	

Document care conține date cu caracter personal, protejat de prevederile Regulamentului (UE) nr. 679/2016 și Legii 190/2018

Anexa Nr. 1 La Partea I

Teren

Nr cadastral	Suprafaţa (mp)*	Observaţii / Referinţe
	2.225	

* Suprafaţa este determinată in planul de proiecţie Stereo 70.

DETALII LINIARE IMOBIL

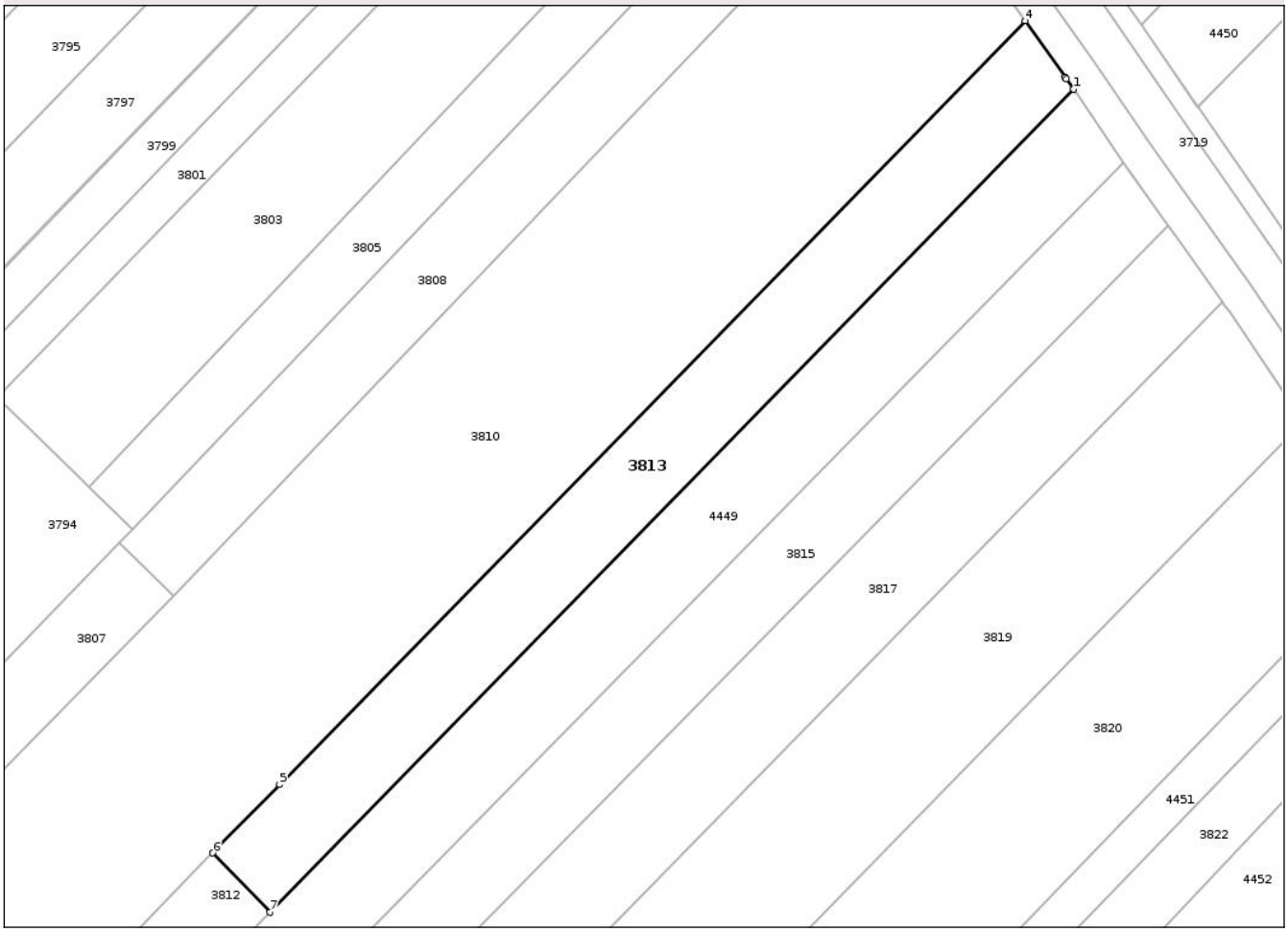

Date referitoare la teren

Crt	Categorie folosință	Intra vilan	Suprafaţa (mp)	Tarla	Parcelă	Nr. topo	Observaţii / Referinţe
1	arabil	NU	2.225	25	409	-	

Lungime Segmente
1) Valorile lungimilor segmentelor sunt obţinute din proiecţie în plan.

Punct început	X / Y	Punct sfârşit	X / Y	Lungime segment (** (m)
1	574.196,51 698.429,146	2	574.195,444 698.430,716	1.898
2	574.195,444 698.430,716	3	574.195,24 698.431,016	0.363
3	574.195,24 698.431,016	4	574.189,121 698.439,596	10.538
4	574.189,121 698.439,596	5	574.075,124 698.322,928	163.116
5	574.075,124 698.322,928	6	574.064,916 698.312,481	14.606

Document care conține date cu caracter personal, protejat de prevederile Regulamentului (UE) nr. 679/2016 și Legii 190/2018

Punct început	X / Y	Punct sfârşit	X / Y	Lungime segment (** (m)
6	574.064,916 698.312,481	7	574.073,679 698.303,438	12.592
7	574.073,679 698.303,438	1	574.196,51 698.429,146	175.755

** Lungimile segmentelor sunt determinate în planul de proiecţie Stereo 70 şi sunt rotunjite la 1 milimetru.
*** Distanţa dintre puncte este formată din segmente cumulate ce sunt mai mici decât valoarea 1 milimetru.

Document care conține date cu caracter personal, protejat de prevederile Regulamentului (UE) nr. 679/2016 și Legii 190/2018

DATE DESPRE IMOBILUL NR. 3814

Oficiul de Cadastru şi Publicitate Imobiliară SUCEAVA
Biroul de Cadastru şi Publicitate Imobiliară Radauti

A. Partea I. Descrierea imobilului

TEREN Necunoscut Nr. CF vechi:1076

Adresa: Loc. Milisauti, Jud. Suceava

Nr. Crt	Nr cadastral Nr. topografic	Suprafaţa* (mp)	Observaţii / Referinţe
A1	37383	1.615	Sector cadastral:19 Teren neimprejmuit;

B. Partea II. Proprietari şi acte

Inscrieri privitoare la dreptul de proprietate şi alte drepturi reale		Referinţe
10034 / 31/03/2017		
Act Notarial nr. 1184, din 30/03/2017 emis de BNP FOMIN SIMION;		
B2	Intabulare, drept de PROPRIETATEbun comun in dev., cu titlu de intretinere, dobandit prin Conventie, cota actuala 1/1	A1
	1) **LAURUS ANCUȚA-LACRIMIOARA** 2) **LAURUS SORIN-GHEORGHE**	

C. Partea III. SARCINI

Inscrieri privind dezmembramintele dreptului de proprietate, drepturi reale de garanţie şi sarcini		Referinţe
10034 / 31/03/2017		
Act Notarial nr. 1184, din 30/03/2017 emis de BNP FOMIN SIMION;		
C1	Intabulare, drept de UZUFRUCT VIAGER, dobandit prin Conventie, cota actuala 1/1, cota initiala 1/1	A1
	1) **COZMENIUC RACHILA**	
C2	Intabulare, drept de IPOTECA LEGALA, Valoare:0 corespunzatoare intretinerii neexecutate (art.2386 alin.4 NCC), dobandit prin Conventie, cota actuala 1/1, cota initiala 1/1	A1
	1) **COZMENIUC RACHILA**	

Document care conține date cu caracter personal, protejat de prevederile Regulamentului (UE) nr. 679/2016 și Legii 190/2018

Anexa Nr. 1 La Partea I

Teren

Nr cadastral	Suprafaţa (mp)*	Observaţii / Referinţe
37383	1.615	

* Suprafaţa este determinată in planul de proiecţie Stereo 70.

DETALII LINIARE IMOBIL

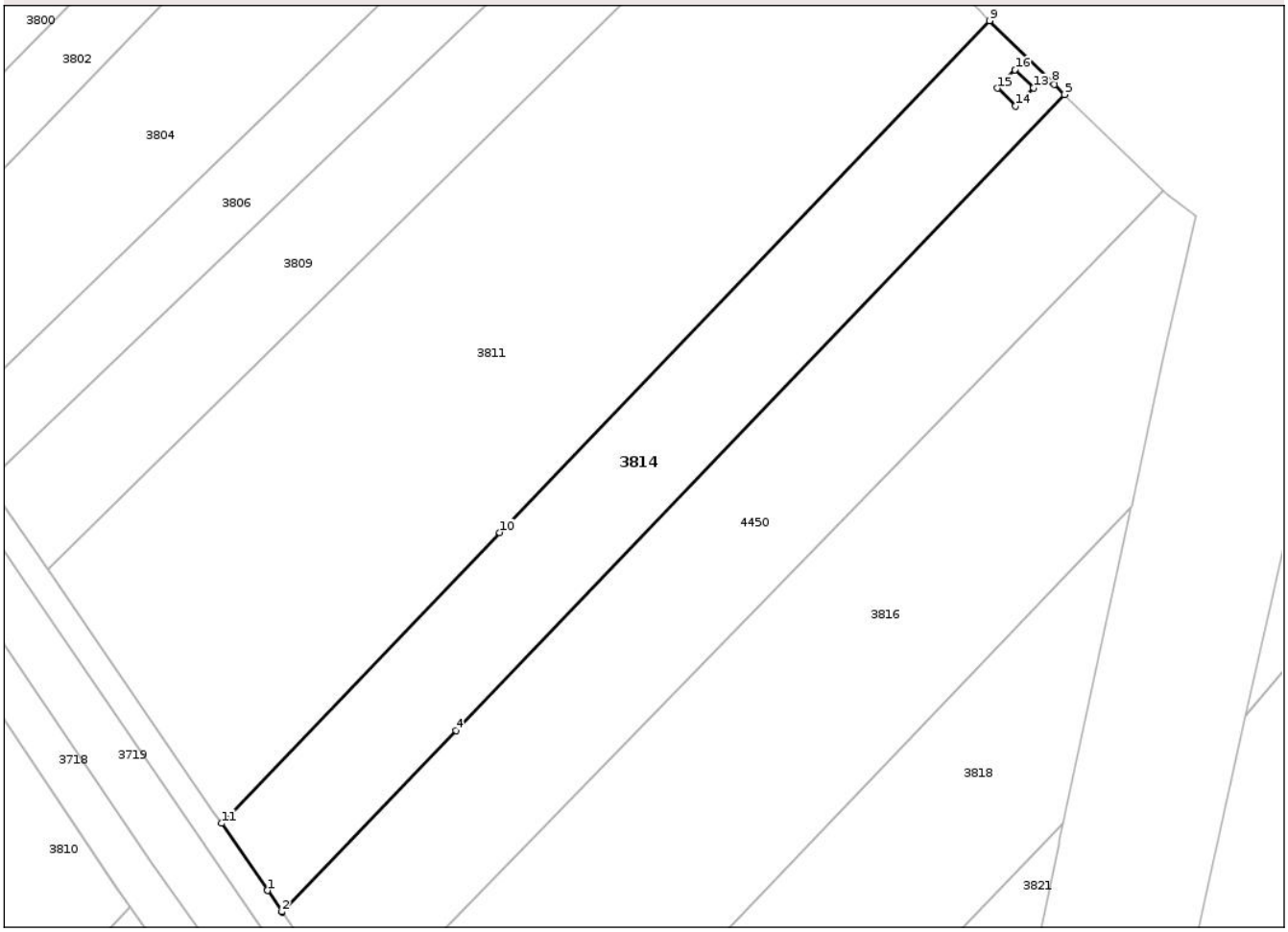

Date referitoare la teren

Crt	Categorie folosință	Intra vilan	Suprafaţa (mp)	Tarla	Parcelă	Nr. topo	Observaţii / Referinţe
1	arabil	DA	1.142	-	-	1062/4	
2	arabil	NU	473	25	409	-	

Lungime Segmente
1) Valorile lungimilor segmentelor sunt obţinute din proiecţie în plan.

Punct început	X / Y	Punct sfârşit	X / Y	Lungime segment (** (m)
1	574.205,164 698.441,551	2	574.206,87 698.439,058	3.021
2	574.206,87 698.439,058	3	574.206,909 698.439,0	0.07
3	574.206,909 698.439,0	4	574.227,293 698.460,274	29.463
4	574.227,293 698.460,274	5	574.298,724 698.534,827	103.25

Document care conține date cu caracter personal, protejat de prevederile Regulamentului (UE) nr. 679/2016 și Legii 190/2018

Punct început	X / Y	Punct sfârşit	X / Y	Lungime segment (** (m)
5	574.298,724 698.534,827	6	574.298,676 698.534,875	0.068
6	574.298,676 698.534,875	7	574.297,524 698.536,003	1.612
7	574.297,524 698.536,003	8	574.297,235 698.536,286	0.404
8	574.297,235 698.536,286	9	574.289,917 698.543,486	10.266
9	574.289,917 698.543,486	10	574.232,437 698.483,494	83.084
10	574.232,437 698.483,494	11	574.199,784 698.449,415	47.197
11	574.199,784 698.449,415	12	574.205,164 698.441,551	9.528
12	574.205,164 698.441,551	13	574.295,055 698.535,627	130.118
13	574.295,055 698.535,627	14	574.292,962 698.533,478	3.0
14	574.292,962 698.533,478	15	574.290,813 698.535,571	3.0
15	574.290,813 698.535,571	16	574.292,907 698.537,72	3.001
16	574.292,907 698.537,72	1	574.295,055 698.535,627	2.999

** Lungimile segmentelor sunt determinate în planul de proiecţie Stereo 70 şi sunt rotunjite la 1 milimetru.
*** Distanţa dintre puncte este formată din segmente cumulate ce sunt mai mici decât valoarea 1 milimetru.

Document care conține date cu caracter personal, protejat de prevederile Regulamentului (UE) nr. 679/2016 și Legii 190/2018

DATE DESPRE IMOBILUL NR. 3815

Oficiul de Cadastru şi Publicitate Imobiliară SUCEAVA
Biroul de Cadastru şi Publicitate Imobiliară Radauti

A. Partea I. Descrierea imobilului

TEREN Extravilan

Adresa: Jud. Suceava

Nr. Crt	Nr cadastral Nr. topografic	Suprafaţa* (mp)	Observaţii / Referinţe
A1		3.100	Sector cadastral:19 Teren neimprejmuit;

B. Partea II. Proprietari şi acte

Inscrieri privitoare la dreptul de proprietate şi alte drepturi reale		Referinţe
1 / 01/01/2025		
Act Administrativ nr. 8401, din 12/09/2024 emis de PRIMĂRIA ORAȘULUI MILIȘĂUȚI;		
B1	Inscrierea posesiei, drept de PROPRIETATE, dobandit prin Lege, cota actuala 1/1	A1
	1) **NEIDENTIFICAT NEIDENTIFICAT**	
Act Normativ nr. 7, din 13/03/1996 emis de PARLAMENTUL ROMANIEI (art.13);		
B1	Se notează mențiunea de proprietar neidentificat	A1

C. Partea III. SARCINI .

Inscrieri privind dezmembramintele dreptului de proprietate, drepturi reale de garanţie şi sarcini	Referinţe
NU SUNT	

Document care conține date cu caracter personal, protejat de prevederile Regulamentului (UE) nr. 679/2016 și Legii 190/2018

Anexa Nr. 1 La Partea I

Teren

Nr cadastral	Suprafaţa (mp)*	Observaţii / Referinţe
	3.100	

* Suprafaţa este determinată in planul de proiecţie Stereo 70.

DETALII LINIARE IMOBIL

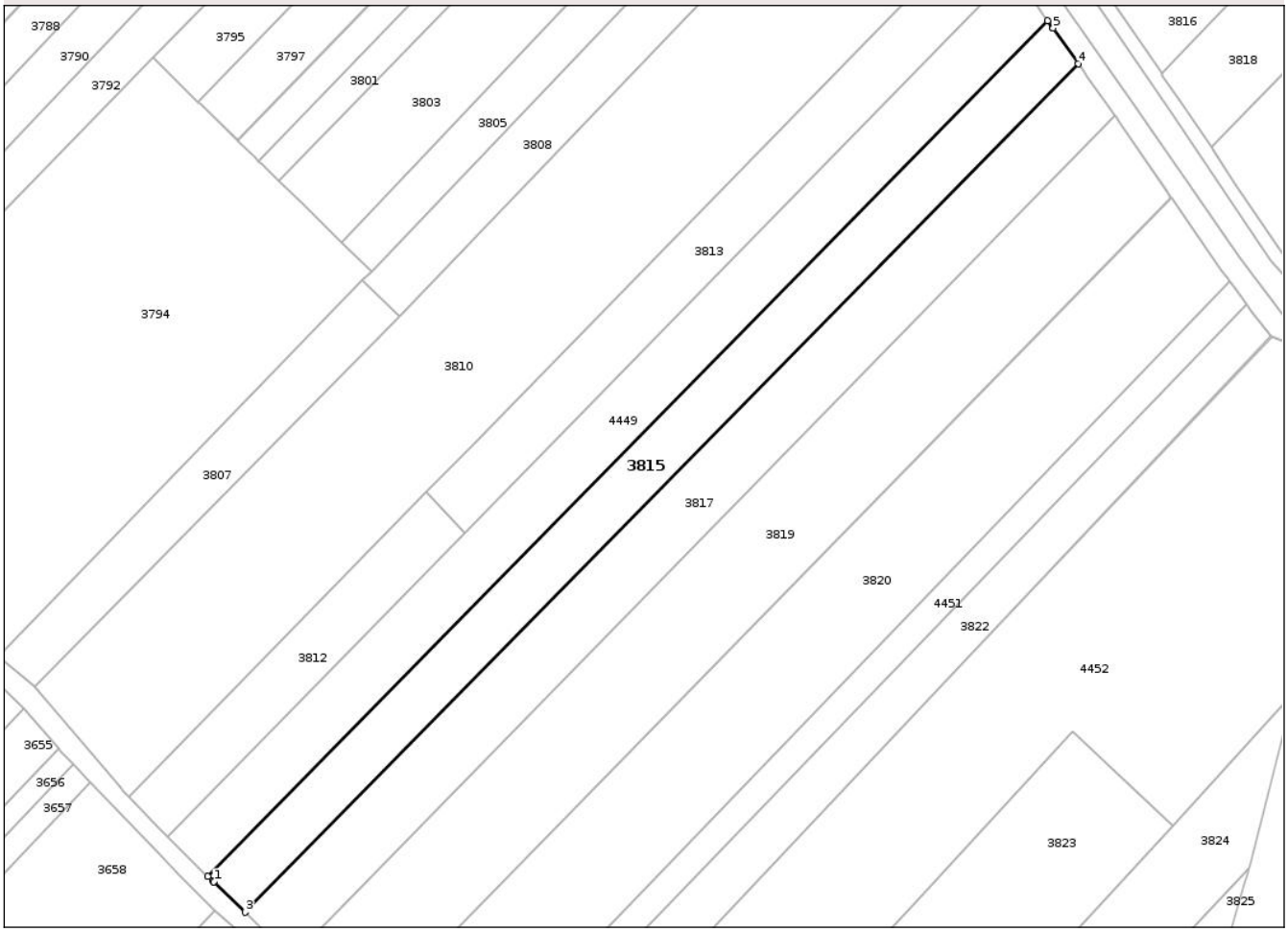

Date referitoare la teren

Crt	Categorie folosință	Intra vilan	Suprafaţa (mp)	Tarla	Parcelă	Nr. topo	Observaţii / Referinţe
1	arabil	NU	3.100	25	409	-	

Lungime Segmente
1) Valorile lungimilor segmentelor sunt obţinute din proiecţie în plan.

Punct început	X / Y	Punct sfârşit	X / Y	Lungime segment (** (m)
1	574.017,352 698.225,262	2	574.017,486 698.225,131	0.187
2	574.017,486 698.225,131	3	574.024,345 698.218,49	9.547
3	574.024,345 698.218,49	4	574.210,954 698.408,336	266.203
4	574.210,954 698.408,336	5	574.205,305 698.416,259	9.73
5	574.205,305 698.416,259	6	574.205,216 698.416,385	0.154

Document care conține date cu caracter personal, protejat de prevederile Regulamentului (UE) nr. 679/2016 și Legii 190/2018

Punct început	X / Y	Punct sfârşit	X / Y	Lungime segment (** (m)
6	574.205,216 698.416,385	7	574.204,124 698.417,934	1.896
7	574.204,124 698.417,934	8	574.016,014 698.226,561	268.345
8	574.016,014 698.226,561	9	574.017,089 698.225,517	1.498
9	574.017,089 698.225,517	1	574.017,352 698.225,262	0.366

** Lungimile segmentelor sunt determinate în planul de proiecţie Stereo 70 şi sunt rotunjite la 1 milimetru.
*** Distanţa dintre puncte este formată din segmente cumulate ce sunt mai mici decât valoarea 1 milimetru.

Document care conține date cu caracter personal, protejat de prevederile Regulamentului (UE) nr. 679/2016 și Legii 190/2018

DATE DESPRE IMOBILUL NR. 3816

Oficiul de Cadastru şi Publicitate Imobiliară SUCEAVA
Biroul de Cadastru şi Publicitate Imobiliară Radauti

A. Partea I. Descrierea imobilului

TEREN Necunoscut

Adresa: Loc. Milisauti, Jud. Suceava

Nr. Crt	Nr cadastral Nr. topografic	Suprafaţa* (mp)	Observaţii / Referinţe
A1		3.000	Sector cadastral:19 Teren neimprejmuit;

B. Partea II. Proprietari şi acte

Inscrieri privitoare la dreptul de proprietate şi alte drepturi reale		Referinţe
1 / 01/01/2025		
Act Administrativ nr. 8401, din 12/09/2024 emis de PRIMĂRIA ORAȘULUI MILIȘĂUȚI;		
B1	Inscrierea posesiei, drept de PROPRIETATE, dobandit prin Lege, cota actuala 1/1	A1
	1) **NEIDENTIFICAT NEIDENTIFICAT**	
Act Normativ nr. 7, din 13/03/1996 emis de PARLAMENTUL ROMANIEI (art.13);		
B1	Se notează mențiunea de proprietar neidentificat	A1

C. Partea III. SARCINI .

Inscrieri privind dezmembramintele dreptului de proprietate, drepturi reale de garanţie şi sarcini	Referinţe
NU SUNT	

Document care conține date cu caracter personal, protejat de prevederile Regulamentului (UE) nr. 679/2016 și Legii 190/2018

Anexa Nr. 1 La Partea I

Teren

Nr cadastral	Suprafaţa (mp)*	Observaţii / Referinţe
	3.000	

* Suprafaţa este determinată in planul de proiecţie Stereo 70.

DETALII LINIARE IMOBIL

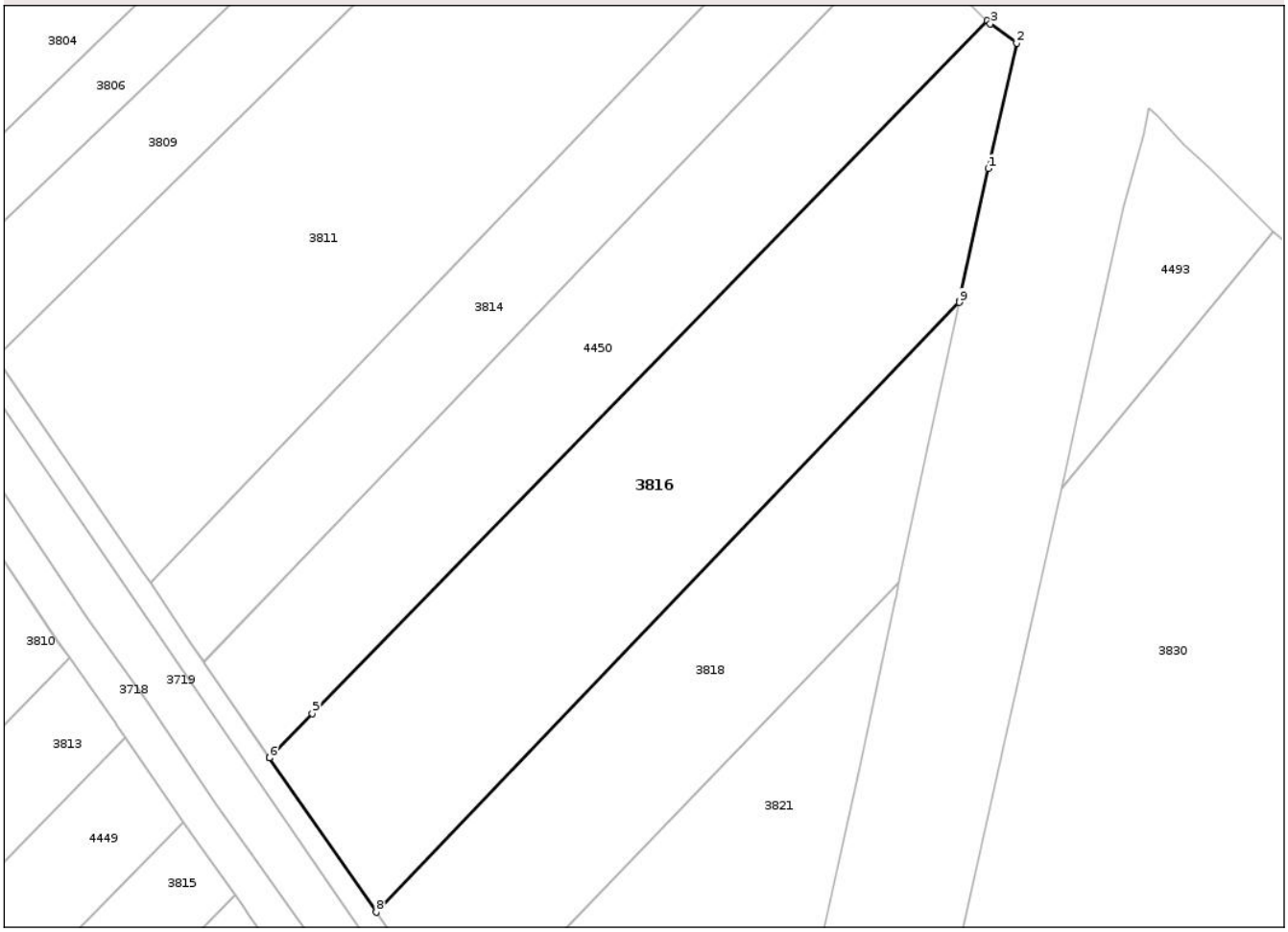

Date referitoare la teren

Crt	Categorie folosință	Intra vilan	Suprafaţa (mp)	Tarla	Parcelă	Nr. topo	Observaţii / Referinţe
1	arabil	DA	2.977	-	-	1062	
2	arabil	NU	23	25	409	-	

Lungime Segmente
1) Valorile lungimilor segmentelor sunt obţinute din proiecţie în plan.

Punct început	X / Y	Punct sfârşit	X / Y	Lungime segment (** (m)
1	574.310,334 698.504,055	2	574.314,117 698.520,573	16.946
2	574.314,117 698.520,573	3	574.310,649 698.523,145	4.318
3	574.310,649 698.523,145	4	574.310,247 698.523,539	0.563
4	574.310,247 698.523,539	5	574.221,19 698.432,219	127.556

Document care conține date cu caracter personal, protejat de prevederile Regulamentului (UE) nr. 679/2016 și Legii 190/2018

Punct început	X / Y	Punct sfârşit	X / Y	Lungime segment (** (m)
5	574.221,19 698.432,219	6	574.215,524 698.426,409	8.115
6	574.215,524 698.426,409	7	574.215,536 698.426,39	0.022
7	574.215,536 698.426,39	8	574.229,605 698.406,065	24.72
8	574.229,605 698.406,065	9	574.306,51 698.486,42	111.227
9	574.306,51 698.486,42	10	574.306,543 698.486,571	0.155
10	574.306,543 698.486,571	1	574.310,334 698.504,055	17.89

** Lungimile segmentelor sunt determinate în planul de proiecţie Stereo 70 şi sunt rotunjite la 1 milimetru.
*** Distanţa dintre puncte este formată din segmente cumulate ce sunt mai mici decât valoarea 1 milimetru.

Document care conține date cu caracter personal, protejat de prevederile Regulamentului (UE) nr. 679/2016 și Legii 190/2018

DATE DESPRE IMOBILUL NR. 3817

Oficiul de Cadastru şi Publicitate Imobiliară SUCEAVA
Biroul de Cadastru şi Publicitate Imobiliară Radauti

A. Partea I. Descrierea imobilului

TEREN Necunoscut

Adresa: Loc. Milisauti, Jud. Suceava

Nr. Crt	Nr cadastral Nr. topografic	Suprafaţa* (mp)	Observaţii / Referinţe
A1		3.800	Sector cadastral:19 Teren neimprejmuit;

B. Partea II. Proprietari şi acte

Inscrieri privitoare la dreptul de proprietate şi alte drepturi reale		Referinţe
1 / 01/01/2025		
Act Administrativ nr. 8401, din 12/09/2024 emis de PRIMĂRIA ORAȘULUI MILIȘĂUȚI;		
B1	Inscrierea posesiei, drept de PROPRIETATE, dobandit prin Lege, cota actuala 1/1	A1
	1) **NEIDENTIFICAT NEIDENTIFICAT**	
Act Normativ nr. 7, din 13/03/1996 emis de PARLAMENTUL ROMANIEI (art.13);		
B1	Se notează mențiunea de proprietar neidentificat	A1

C. Partea III. SARCINI .

Inscrieri privind dezmembramintele dreptului de proprietate, drepturi reale de garanţie şi sarcini	Referinţe
NU SUNT	

Document care conține date cu caracter personal, protejat de prevederile Regulamentului (UE) nr. 679/2016 și Legii 190/2018

Anexa Nr. 1 La Partea I

Teren

Nr cadastral	Suprafaţa (mp)*	Observaţii / Referinţe
	3.800	

* Suprafaţa este determinată in planul de proiecţie Stereo 70.

DETALII LINIARE IMOBIL

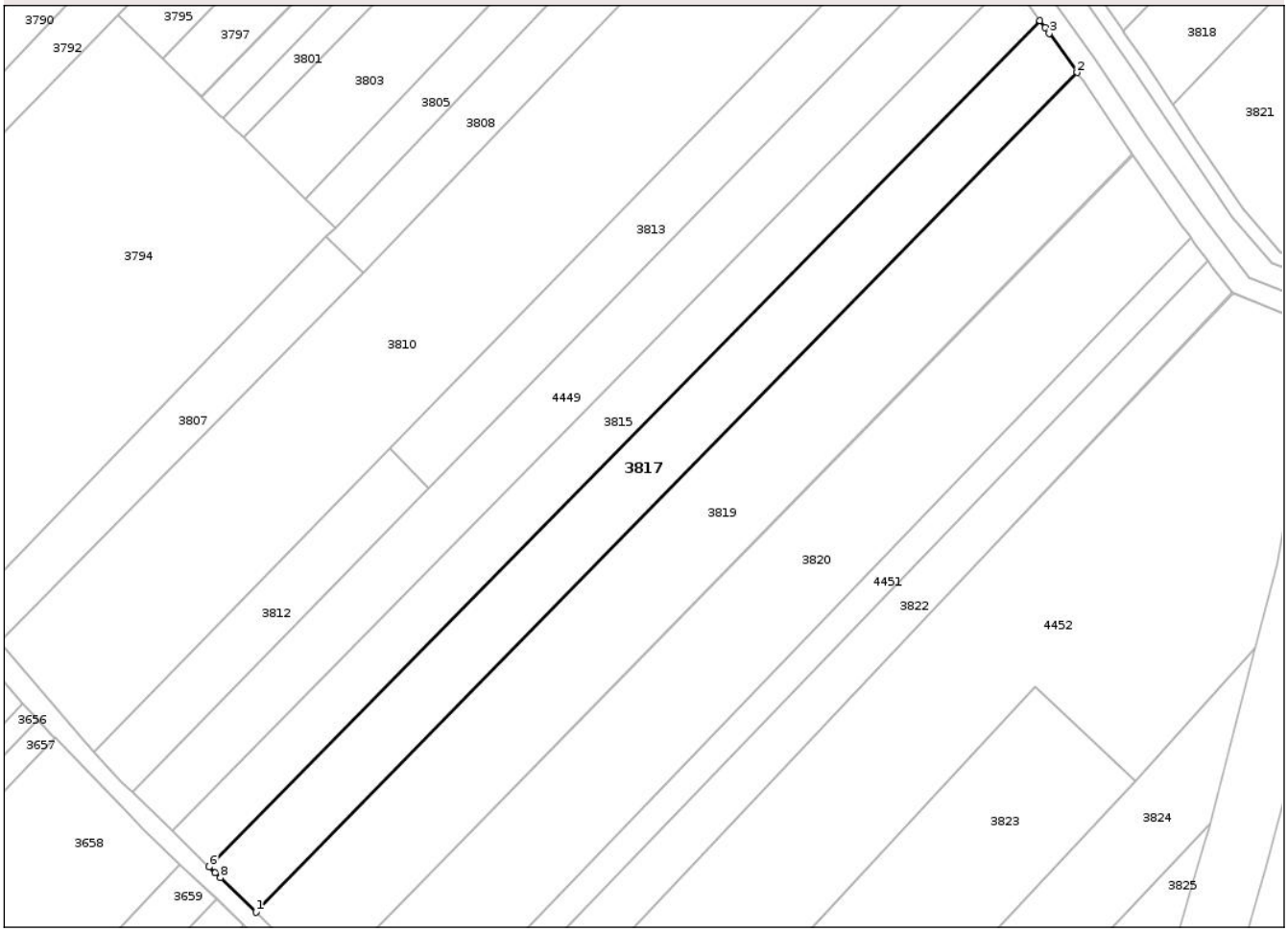

Date referitoare la teren

Crt	Categorie folosință	Intra vilan	Suprafaţa (mp)	Tarla	Parcelă	Nr. topo	Observaţii / Referinţe
1	arabil	DA	40	-	-	1062	
2	arabil	NU	3.760	25	409	-	

Lungime Segmente

1) Valorile lungimilor segmentelor sunt obţinute din proiecţie în plan.

Punct început	X / Y	Punct sfârşit	X / Y	Lungime segment (** (m)
1	574.034,864 698.208,307	2	574.219,237 698.396,719	263.614
2	574.219,237 698.396,719	3	574.213,003 698.405,462	10.738
3	574.213,003 698.405,462	4	574.212,062 698.406,783	1.622
4	574.212,062 698.406,783	5	574.210,954 698.408,336	1.908

Document care conține date cu caracter personal, protejat de prevederile Regulamentului (UE) nr. 679/2016 și Legii 190/2018

Punct început	X / Y	Punct sfârşit	X / Y	Lungime segment (** (m)
5	574.210,954 698.408,336	6	574.024,345 698.218,49	266.203
6	574.024,345 698.218,49	7	574.025,695 698.217,183	1.879
7	574.025,695 698.217,183	8	574.026,843 698.216,072	1.598
8	574.026,843 698.216,072	1	574.034,864 698.208,307	11.164

** Lungimile segmentelor sunt determinate în planul de proiecţie Stereo 70 şi sunt rotunjite la 1 milimetru.
*** Distanţa dintre puncte este formată din segmente cumulate ce sunt mai mici decât valoarea 1 milimetru.

Document care conține date cu caracter personal, protejat de prevederile Regulamentului (UE) nr. 679/2016 și Legii 190/2018

DATE DESPRE IMOBILUL NR. 3818

Oficiul de Cadastru şi Publicitate Imobiliară SUCEAVA
Biroul de Cadastru şi Publicitate Imobiliară Radauti

A. Partea I. Descrierea imobilului

TEREN Intravilan

Adresa: Loc. Milisauti, Jud. Suceava

Nr. Crt	Nr cadastral Nr. topografic	Suprafaţa* (mp)	Observaţii / Referinţe
A1	45787	Din acte: 9.200 Masurata: 1.909	Sector cadastral:19 Teren neimprejmuit;

B. Partea II. Proprietari şi acte

Inscrieri privitoare la dreptul de proprietate şi alte drepturi reale		Referinţe
68878 / 31/12/2024		
Act Administrativ nr. 2216, din 24/10/2003 emis de CJSDPT (titlu de proprietate);		
B1	Intabulare, drept de PROPRIETATE, dobandit prin Reconstituire, cota actuala 1/1	A1
	1) **DANILET PETRU**	

C. Partea III. SARCINI .

Inscrieri privind dezmembramintele dreptului de proprietate, drepturi reale de garanţie şi sarcini	Referinţe
NU SUNT	

Document care conține date cu caracter personal, protejat de prevederile Regulamentului (UE) nr. 679/2016 și Legii 190/2018

Anexa Nr. 1 La Partea I

Teren

Nr cadastral	Suprafaţa (mp)*	Observaţii / Referinţe
45787	Din acte: 9.200 Masurata: 1.909	

* Suprafaţa este determinată in planul de proiecţie Stereo 70.

DETALII LINIARE IMOBIL

Date referitoare la teren

Crt	Categorie folosinţă	Intra vilan	Suprafaţa (mp)	Tarla	Parcelă	Nr. topo	Observaţii / Referinţe
1	arabil	DA	1.909	-	-	-	

Lungime Segmente
1) Valorile lungimilor segmentelor sunt obţinute din proiecţie în plan.

Punct început	X / Y	Punct sfârşit	X / Y	Lungime segment (** (m)
1	574.229,605 698.406,065	2	574.229,795 698.405,789	0.335
2	574.229,795 698.405,789	3	574.234,456 698.399,055	8.19
3	574.234,456 698.399,055	4	574.240,721 698.389,616	11.329
4	574.240,721 698.389,616	5	574.298,548 698.449,43	83.197
5	574.298,548 698.449,43	6	574.302,36 698.467,277	18.249

Document care conține date cu caracter personal, protejat de prevederile Regulamentului (UE) nr. 679/2016 și Legii 190/2018

Punct început	X / Y	Punct sfârşit	X / Y	Lungime segment (** (m)
6	574.302,36 698.467,277	7	574.306,316 698.485,526	18.673
7	574.306,316 698.485,526	8	574.306,51 698.486,42	0.915
8	574.306,51 698.486,42	1	574.229,605 698.406,065	111.227

** Lungimile segmentelor sunt determinate în planul de proiecţie Stereo 70 şi sunt rotunjite la 1 milimetru.
*** Distanţa dintre puncte este formată din segmente cumulate ce sunt mai mici decât valoarea 1 milimetru.

Document care conține date cu caracter personal, protejat de prevederile Regulamentului (UE) nr. 679/2016 și Legii 190/2018

DATE DESPRE IMOBILUL NR. 3819

Oficiul de Cadastru şi Publicitate Imobiliară SUCEAVA
Biroul de Cadastru şi Publicitate Imobiliară Radauti

A. Partea I. Descrierea imobilului

TEREN Necunoscut

Adresa: Loc. Milisauti, Jud. Suceava

Nr. Crt	Nr cadastral Nr. topografic	Suprafaţa* (mp)	Observaţii / Referinţe
A1	45786	Din acte: 9.200 Masurata: 5.691	Sector cadastral:19 Teren neimprejmuit;

B. Partea II. Proprietari şi acte

Inscrieri privitoare la dreptul de proprietate şi alte drepturi reale		Referinţe
68876 / 31/12/2024		
Act Administrativ nr. 2216, din 24/10/2003 emis de CJSDPT (titlu de proprietate);		
B1	Intabulare, drept de PROPRIETATE, dobandit prin Reconstituire, cota actuala 1/1	A1
	1) **DANILEŢ PETRU**	
21989 / 17/04/2025		
Act Notarial nr. 582, din 16/04/2025 emis de BNP SURAKI ELENA (act administrativ nr 4461 din 15.04.2025, emis de PRIMARIA ORASULUI MILISAUTI;act administrativ nr 4460 din 15.04.2025, emis de PRIMARIA ORASULUI MILISAUTI);		
B2	se noteaza posesia ca bun comun in dev.	A1
	1) **PESLARI GHEORGHE** 2) **PESLARI LUCIA**	

C. Partea III. SARCINI .

Inscrieri privind dezmembramintele dreptului de proprietate, drepturi reale de garanţie şi sarcini	Referinţe
NU SUNT	

Document care conține date cu caracter personal, protejat de prevederile Regulamentului (UE) nr. 679/2016 și Legii 190/2018

Anexa Nr. 1 La Partea I

Teren

Nr cadastral	Suprafaţa (mp)*	Observaţii / Referinţe
45786	Din acte: 9.200 Masurata: 5.691	

* Suprafaţa este determinată in planul de proiecţie Stereo 70.

DETALII LINIARE IMOBIL

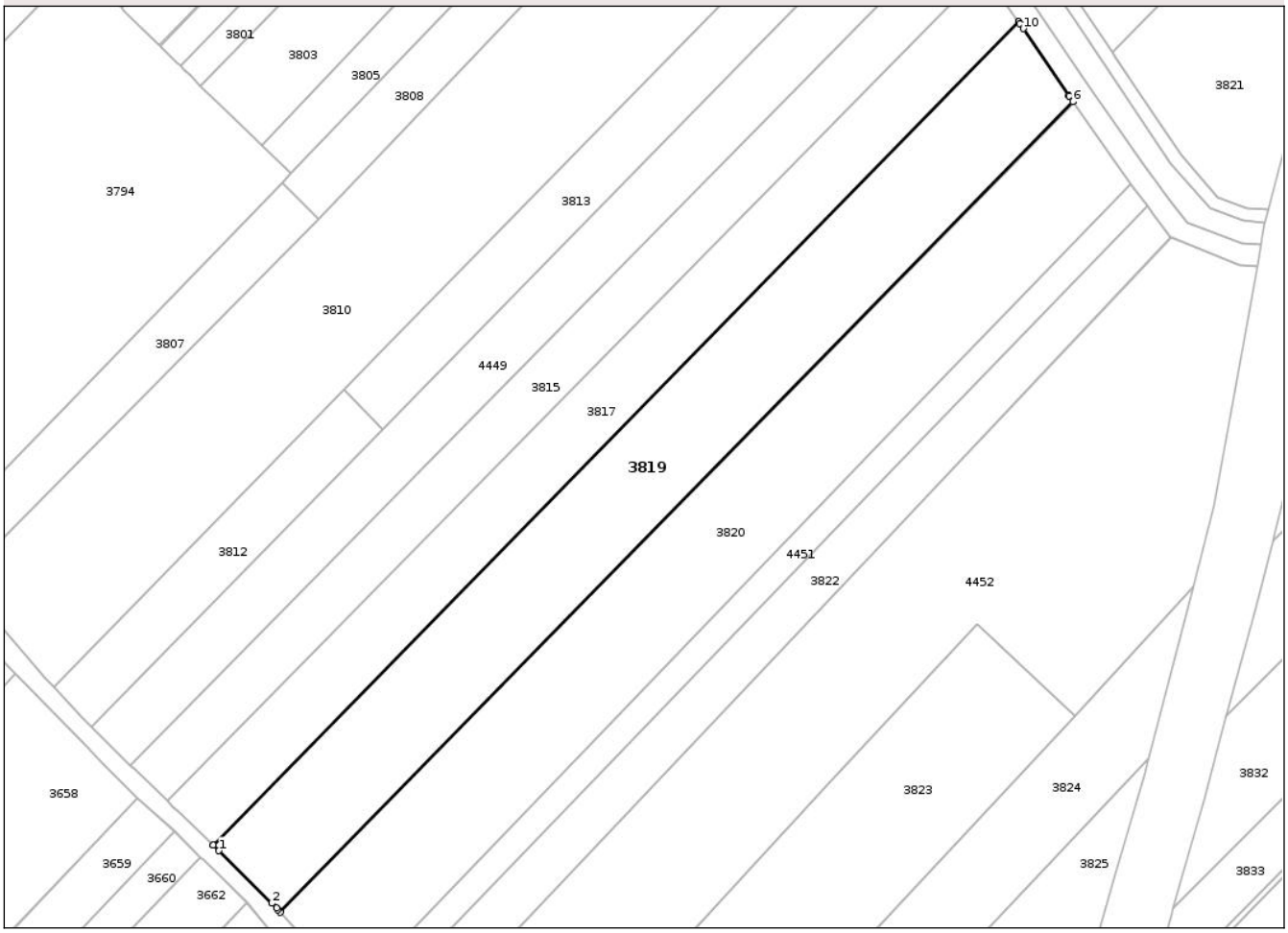

Date referitoare la teren

Crt	Categorie folosinţă	Intra vilan	Suprafaţa (mp)	Tarla	Parcelă	Nr. topo	Observaţii / Referinţe
1	arabil	DA	560	-	-	-	
2	arabil	NU	5.131	-	-	-	

Lungime Segmente
1) Valorile lungimilor segmentelor sunt obţinute din proiecţie în plan.

Punct început	X / Y	Punct sfârşit	X / Y	Lungime segment (** (m)
1	574.036,209 698.206,967	2	574.048,275 698.194,938	17.038
2	574.048,275 698.194,938	3	574.049,366 698.193,85	1.541
3	574.049,366 698.193,85	4	574.049,763 698.193,454	0.56
4	574.049,763 698.193,454	5	574.050,282 698.192,894	0.764

Document care conține date cu caracter personal, protejat de prevederile Regulamentului (UE) nr. 679/2016 și Legii 190/2018

Punct început	X / Y	Punct sfârşit	X / Y	Lungime segment (** (m)
5	574.050,282 698.192,894	6	574.231,718 698.378,416	259.495
6	574.231,718 698.378,416	7	574.231,632 698.378,541	0.152
7	574.231,632 698.378,541	8	574.230,82 698.379,71	1.423
8	574.230,82 698.379,71	9	574.230,739 698.379,829	0.144
9	574.230,739 698.379,829	10	574.220,327 698.395,119	18.498
10	574.220,327 698.395,119	11	574.219,493 698.396,343	1.481
11	574.219,493 698.396,343	12	574.219,254 698.396,695	0.426
12	574.219,254 698.396,695	13	574.219,237 698.396,719	0.029
13	574.219,237 698.396,719	14	574.034,864 698.208,307	263.614
14	574.034,864 698.208,307	15	574.034,89 698.208,282	0.036
15	574.034,89 698.208,282	1	574.036,209 698.206,967	1.862

** Lungimile segmentelor sunt determinate în planul de proiecţie Stereo 70 şi sunt rotunjite la 1 milimetru.
*** Distanţa dintre puncte este formată din segmente cumulate ce sunt mai mici decât valoarea 1 milimetru.

Document care conține date cu caracter personal, protejat de prevederile Regulamentului (UE) nr. 679/2016 și Legii 190/2018

DATE DESPRE IMOBILUL NR. 3820

Oficiul de Cadastru şi Publicitate Imobiliară SUCEAVA
Biroul de Cadastru şi Publicitate Imobiliară Radauti

A. Partea I. Descrierea imobilului

TEREN Necunoscut

Adresa: Loc. Milisauti, Jud. Suceava

Nr. Crt	Nr cadastral Nr. topografic	Suprafaţa* (mp)	Observaţii / Referinţe
A1		6.054	Sector cadastral:19 Teren neimprejmuit;

B. Partea II. Proprietari şi acte

Inscrieri privitoare la dreptul de proprietate şi alte drepturi reale		Referinţe
1 / 01/01/2025		
Act Administrativ nr. 8401, din 12/09/2024 emis de PRIMĂRIA ORAȘULUI MILIȘĂUȚI;		
B1	Inscrierea posesiei, drept de PROPRIETATE, dobandit prin Lege, cota actuala 1/1	A1
	1) **NEIDENTIFICAT NEIDENTIFICAT**	
Act Normativ nr. 7, din 13/03/1996 emis de PARLAMENTUL ROMANIEI (art.13);		
B1	Se notează mențiunea de proprietar neidentificat	A1

C. Partea III. SARCINI .

Inscrieri privind dezmembramintele dreptului de proprietate, drepturi reale de garanţie şi sarcini	Referinţe
NU SUNT	

Document care conține date cu caracter personal, protejat de prevederile Regulamentului (UE) nr. 679/2016 și Legii 190/2018

Anexa Nr. 1 La Partea I

Teren

Nr cadastral	Suprafaţa (mp)*	Observaţii / Referinţe
	6.054	

* Suprafaţa este determinată in planul de proiecţie Stereo 70.

DETALII LINIARE IMOBIL

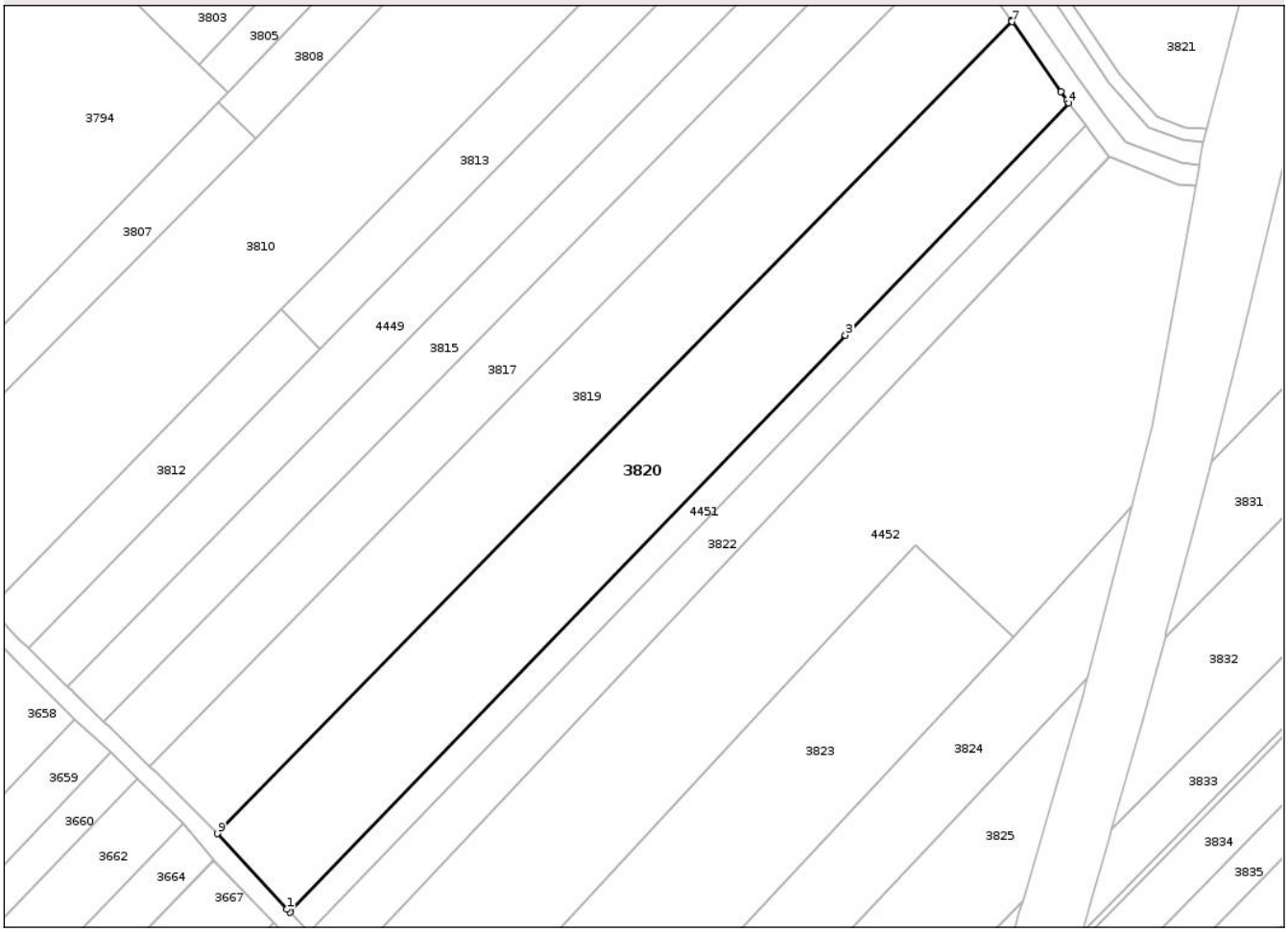

Date referitoare la teren

Crt	Categorie folosință	Intra vilan	Suprafaţa (mp)	Tarla	Parcelă	Nr. topo	Observaţii / Referinţe
1	arabil	DA	1.301	-	-	1062	
2	arabil	NU	4.753	25	409	-	

Lungime Segmente

1) Valorile lungimilor segmentelor sunt obţinute din proiecţie în plan.

Punct început	X / Y	Punct sfârşit	X / Y	Lungime segment (** (m)
1	574.066,275 698.175,612	2	574.066,877 698.174,962	0.886
2	574.066,877 698.174,962	3	574.193,817 698.306,642	182.903
3	574.193,817 698.306,642	4	574.244,885 698.359,617	73.582
4	574.244,885 698.359,617	5	574.244,351 698.360,338	0.897

Document care conține date cu caracter personal, protejat de prevederile Regulamentului (UE) nr. 679/2016 și Legii 190/2018

Punct început	X / Y	Punct sfârşit	X / Y	Lungime segment (** (m)
5	574.244,351 698.360,338	6	574.242,978 698.362,191	2.306
6	574.242,978 698.362,191	7	574.231,857 698.378,215	19.505
7	574.231,857 698.378,215	8	574.231,718 698.378,416	0.244
8	574.231,718 698.378,416	9	574.050,282 698.192,894	259.495
9	574.050,282 698.192,894	1	574.066,275 698.175,612	23.547

** Lungimile segmentelor sunt determinate în planul de proiecţie Stereo 70 şi sunt rotunjite la 1 milimetru.
*** Distanţa dintre puncte este formată din segmente cumulate ce sunt mai mici decât valoarea 1 milimetru.

Document care conține date cu caracter personal, protejat de prevederile Regulamentului (UE) nr. 679/2016 și Legii 190/2018

DATE DESPRE IMOBILUL NR. 3821

Oficiul de Cadastru şi Publicitate Imobiliară SUCEAVA
Biroul de Cadastru şi Publicitate Imobiliară Radauti

A. Partea I. Descrierea imobilului

TEREN Intravilan

Adresa: Loc. Milisauti, Jud. Suceava

Nr. Crt	Nr cadastral Nr. topografic	Suprafaţa* (mp)	Observaţii / Referinţe
A1		2.337	Sector cadastral:19 Teren neimprejmuit;

B. Partea II. Proprietari şi acte

Inscrieri privitoare la dreptul de proprietate şi alte drepturi reale		Referinţe
1 / 01/01/2025		
Act Administrativ nr. 8401, din 12/09/2024 emis de PRIMĂRIA ORAȘULUI MILIȘĂUȚI;		
B1	Inscrierea posesiei, drept de PROPRIETATE, dobandit prin Lege, cota actuala 1/1	A1
	1) **NEIDENTIFICAT NEIDENTIFICAT**	
Act Normativ nr. 7, din 13/03/1996 emis de PARLAMENTUL ROMANIEI (art.13);		
B1	Se notează mențiunea de proprietar neidentificat	A1

C. Partea III. SARCINI .

Inscrieri privind dezmembramintele dreptului de proprietate, drepturi reale de garanţie şi sarcini	Referinţe
NU SUNT	

Document care conține date cu caracter personal, protejat de prevederile Regulamentului (UE) nr. 679/2016 și Legii 190/2018

Anexa Nr. 1 La Partea I

Teren

Nr cadastral	Suprafaţa (mp)*	Observaţii / Referinţe
	2.337	

* Suprafaţa este determinată in planul de proiecţie Stereo 70.

DETALII LINIARE IMOBIL

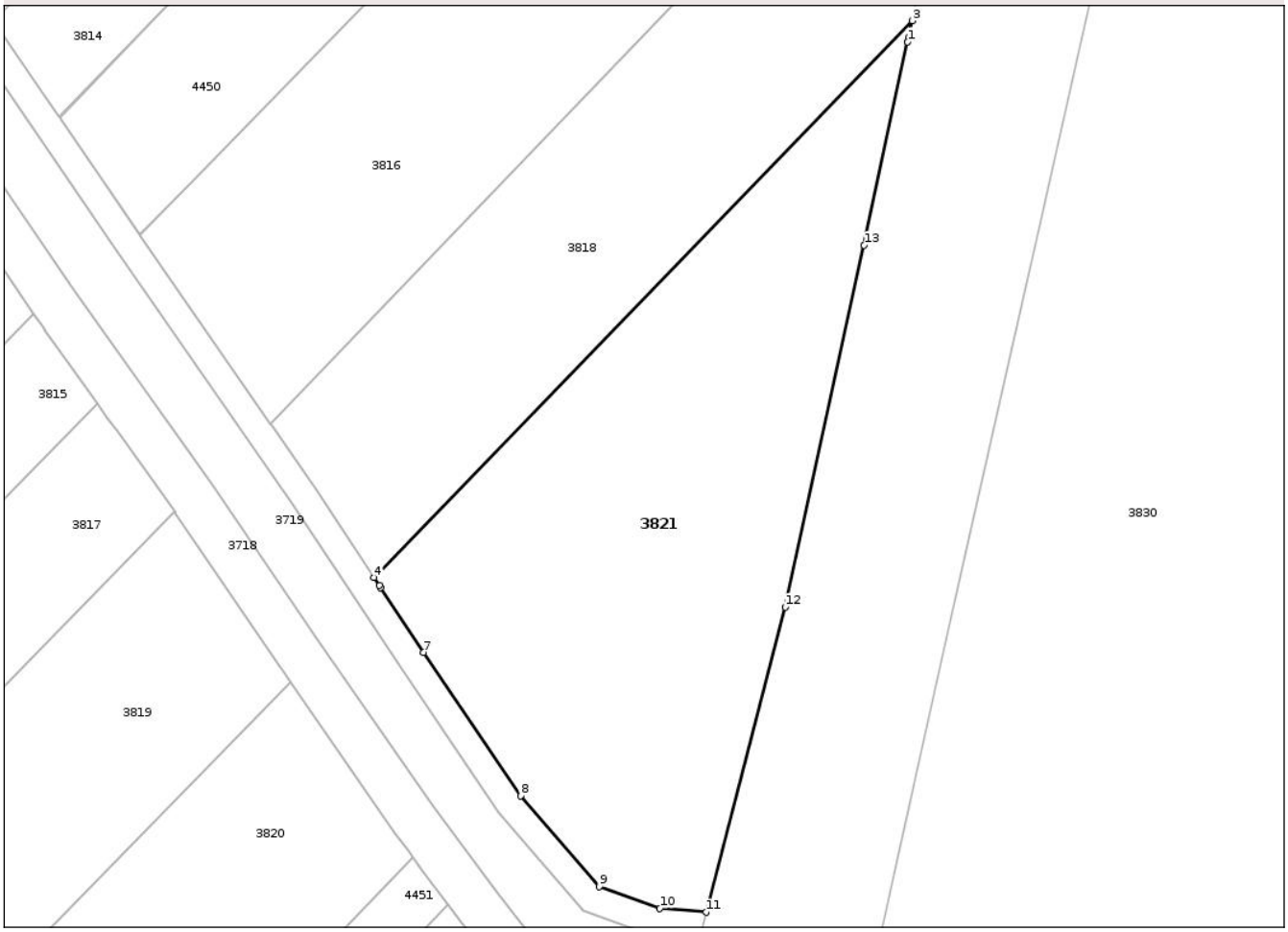

Date referitoare la teren

Crt	Categorie folosință	Intra vilan	Suprafaţa (mp)	Tarla	Parcelă	Nr. topo	Observaţii / Referinţe
1	arabil	DA	2.337	-	-	1062	

Lungime Segmente
1) Valorile lungimilor segmentelor sunt obţinute din proiecţie în plan.

Punct început	X / Y	Punct sfârşit	X / Y	Lungime segment (** (m)
1	574.298,065 698.447,169	2	574.298,156 698.447,595	0.436
2	574.298,156 698.447,595	3	574.298,548 698.449,43	1.877
3	574.298,548 698.449,43	4	574.240,721 698.389,616	83.197
4	574.240,721 698.389,616	5	574.241,284 698.388,768	1.018
5	574.241,284 698.388,768	6	574.241,414 698.388,571	0.236

Document care conține date cu caracter personal, protejat de prevederile Regulamentului (UE) nr. 679/2016 și Legii 190/2018

Punct început	X / Y	Punct sfârşit	X / Y	Lungime segment (** (m)
6	574.241,414 698.388,571	7	574.246,036 698.381,607	8.358
7	574.246,036 698.381,607	8	574.256,462 698.366,188	18.613
8	574.256,462 698.366,188	9	574.264,921 698.356,453	12.897
9	574.264,921 698.356,453	10	574.271,44 698.354,118	6.925
10	574.271,44 698.354,118	11	574.276,402 698.353,701	4.979
11	574.276,402 698.353,701	12	574.284,91 698.386,461	33.847
12	574.284,91 698.386,461	13	574.293,399 698.425,32	39.775
13	574.293,399 698.425,32	1	574.298,065 698.447,169	22.342

** Lungimile segmentelor sunt determinate în planul de proiecţie Stereo 70 şi sunt rotunjite la 1 milimetru.
*** Distanţa dintre puncte este formată din segmente cumulate ce sunt mai mici decât valoarea 1 milimetru.

Document care conține date cu caracter personal, protejat de prevederile Regulamentului (UE) nr. 679/2016 și Legii 190/2018

DATE DESPRE IMOBILUL NR. 3822

Oficiul de Cadastru şi Publicitate Imobiliară SUCEAVA
Biroul de Cadastru şi Publicitate Imobiliară Radauti

A. Partea I. Descrierea imobilului

TEREN Necunoscut

Adresa: Loc. Milisauti, Jud. Suceava

Nr. Crt	Nr cadastral Nr. topografic	Suprafaţa* (mp)	Observaţii / Referinţe
A1		2.600	Sector cadastral:19 Teren neimprejmuit;

B. Partea II. Proprietari şi acte

Inscrieri privitoare la dreptul de proprietate şi alte drepturi reale		Referinţe
1 / 01/01/2025		
Act Administrativ nr. 8401, din 12/09/2024 emis de PRIMĂRIA ORAȘULUI MILIȘĂUȚI;		
B1	Inscrierea posesiei, drept de PROPRIETATE, dobandit prin Lege, cota actuala 1/1	A1
	1) **NEIDENTIFICAT NEIDENTIFICAT**	
Act Normativ nr. 7, din 13/03/1996 emis de PARLAMENTUL ROMANIEI (art.13);		
B1	Se notează mențiunea de proprietar neidentificat	A1

C. Partea III. SARCINI .

Inscrieri privind dezmembramintele dreptului de proprietate, drepturi reale de garanţie şi sarcini	Referinţe
NU SUNT	

Document care conține date cu caracter personal, protejat de prevederile Regulamentului (UE) nr. 679/2016 și Legii 190/2018

Anexa Nr. 1 La Partea I

Teren

Nr cadastral	Suprafaţa (mp)*	Observaţii / Referinţe
	2.600	

* Suprafaţa este determinată in planul de proiecţie Stereo 70.

DETALII LINIARE IMOBIL

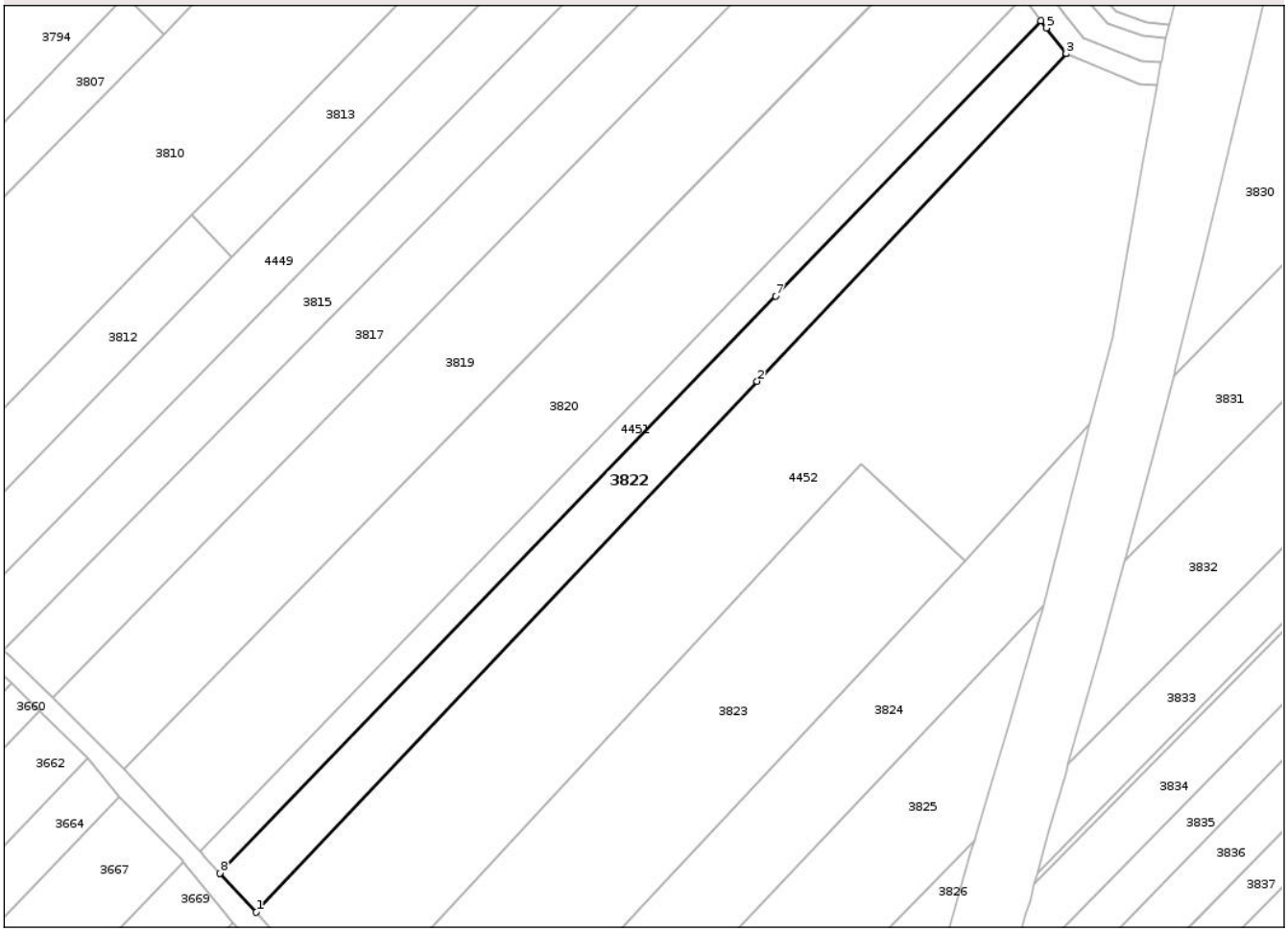

Date referitoare la teren

Crt	Categorie folosință	Intra vilan	Suprafaţa (mp)	Tarla	Parcelă	Nr. topo	Observaţii / Referinţe
1	arabil	DA	839	-	-	1062,1064	
2	arabil	NU	1.761	25	406	-	

Lungime Segmente
1) Valorile lungimilor segmentelor sunt obţinute din proiecţie în plan.

Punct început	X / Y	Punct sfârşit	X / Y	Lungime segment (** (m)
1	574.078,95 698.161,916	2	574.187,275 698.276,632	157.779
2	574.187,275 698.276,632	3	574.254,133 698.347,434	97.38
3	574.254,133 698.347,434	4	574.254,129 698.347,438	0.006
4	574.254,129 698.347,438	5	574.249,812 698.352,968	7.016

Document care conține date cu caracter personal, protejat de prevederile Regulamentului (UE) nr. 679/2016 și Legii 190/2018

Punct început	X / Y	Punct sfârşit	X / Y	Lungime segment (** (m)
5	574.249,812 698.352,968	6	574.248,656 698.354,528	1.942
6	574.248,656 698.354,528	7	574.191,281 698.295,011	82.669
7	574.191,281 698.295,011	8	574.071,126 698.170,37	173.126
8	574.071,126 698.170,37	1	574.078,95 698.161,916	11.519

** Lungimile segmentelor sunt determinate în planul de proiecţie Stereo 70 şi sunt rotunjite la 1 milimetru.
*** Distanţa dintre puncte este formată din segmente cumulate ce sunt mai mici decât valoarea 1 milimetru.

Document care conține date cu caracter personal, protejat de prevederile Regulamentului (UE) nr. 679/2016 și Legii 190/2018

DATE DESPRE IMOBILUL NR. 3823

Oficiul de Cadastru şi Publicitate Imobiliară SUCEAVA
Biroul de Cadastru şi Publicitate Imobiliară Radauti

A. Partea I. Descrierea imobilului

TEREN Necunoscut

Adresa: Loc. Milisauti, Jud. Suceava

Nr. Crt	Nr cadastral Nr. topografic	Suprafaţa* (mp)	Observaţii / Referinţe
A1	40983	Din acte: 5.200 Masurata: 5.000	Sector cadastral:19 Teren neimprejmuit;

B. Partea II. Proprietari şi acte

Inscrieri privitoare la dreptul de proprietate şi alte drepturi reale		Referinţe
8289 / 27/02/2019		
Act Notarial nr. 11, din 11/01/1996 emis de BNP BUZDUGA CATALINA (certificat de mostenitor);		
B2	Intabulare, drept de PROPRIETATE, dobandit prin Succesiune, cota actuala 1/1	A1
	1) **PĂSĂILĂ DARIA**	

C. Partea III. SARCINI .

Inscrieri privind dezmembramintele dreptului de proprietate, drepturi reale de garanţie şi sarcini	Referinţe
NU SUNT	

Document care conține date cu caracter personal, protejat de prevederile Regulamentului (UE) nr. 679/2016 și Legii 190/2018

Anexa Nr. 1 La Partea I

Teren

Nr cadastral	Suprafaţa (mp)*	Observaţii / Referinţe
40983	Din acte: 5.200 Masurata: 5.000	

* Suprafaţa este determinată in planul de proiecţie Stereo 70.

DETALII LINIARE IMOBIL

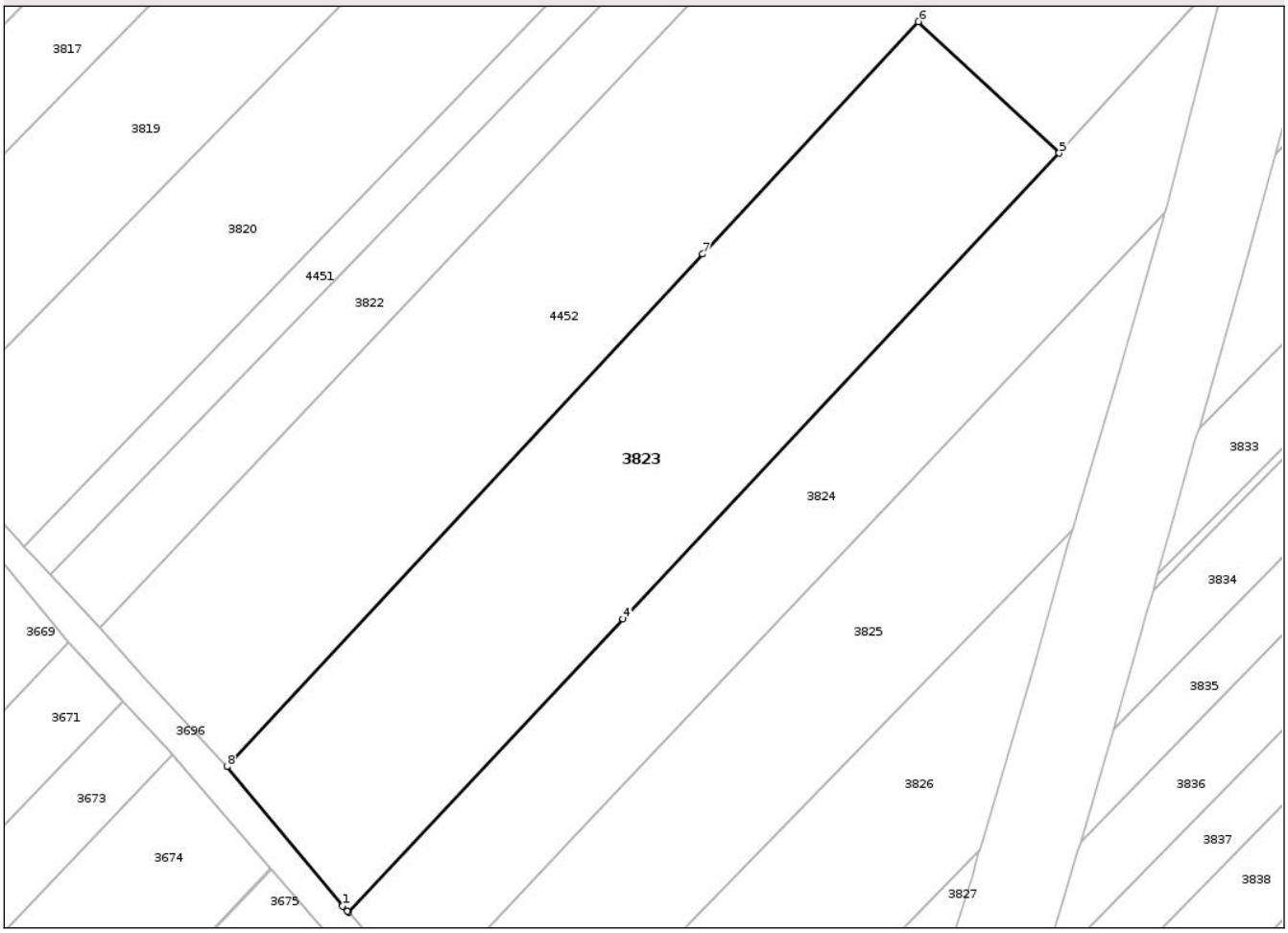

Date referitoare la teren

Crt	Categorie folosinţă	Intra vilan	Suprafaţa (mp)	Tarla	Parcelă	Nr. topo	Observaţii / Referinţe
1	arabil	DA	2.339	-	-	1073	
2	arabil	NU	2.661	25	409	-	

Lungime Segmente
1) Valorile lungimilor segmentelor sunt obţinute din proiecţie în plan.

Punct început	X / Y	Punct sfârşit	X / Y	Lungime segment (** (m)
1	574.117,791 698.117,513	2	574.118,538 698.116,676	1.122
2	574.118,538 698.116,676	3	574.118,688 698.116,509	0.224
3	574.118,688 698.116,509	4	574.162,588 698.163,379	64.219
4	574.162,588 698.163,379	5	574.232,286 698.237,792	101.956

Document care conține date cu caracter personal, protejat de prevederile Regulamentului (UE) nr. 679/2016 și Legii 190/2018

Punct început	X / Y	Punct sfârşit	X / Y	Lungime segment (** (m)
5	574.232,286 698.237,792	6	574.209,767 698.258,797	30.795
6	574.209,767 698.258,797	7	574.175,293 698.221,661	50.671
7	574.175,293 698.221,661	8	574.099,263 698.139,761	111.75
8	574.099,263 698.139,761	1	574.117,791 698.117,513	28.953

** Lungimile segmentelor sunt determinate în planul de proiecţie Stereo 70 şi sunt rotunjite la 1 milimetru.
*** Distanţa dintre puncte este formată din segmente cumulate ce sunt mai mici decât valoarea 1 milimetru.

Document care conține date cu caracter personal, protejat de prevederile Regulamentului (UE) nr. 679/2016 și Legii 190/2018

DATE DESPRE IMOBILUL NR. 3824

Oficiul de Cadastru şi Publicitate Imobiliară SUCEAVA
Biroul de Cadastru şi Publicitate Imobiliară Radauti

A. Partea I. Descrierea imobilului

TEREN Necunoscut

Adresa: Loc. Milisauti, Jud. Suceava

Nr. Crt	Nr cadastral Nr. topografic	Suprafaţa* (mp)	Observaţii / Referinţe
A1		3.485	Sector cadastral:19 Teren neimprejmuit;

B. Partea II. Proprietari şi acte

Inscrieri privitoare la dreptul de proprietate şi alte drepturi reale		Referinţe
1 / 01/01/2025		
Act Administrativ nr. 8401, din 12/09/2024 emis de PRIMĂRIA ORAȘULUI MILIȘĂUȚI;		
B1	Inscrierea posesiei, drept de PROPRIETATE, dobandit prin Lege, cota actuala 1/1	A1
	1) **NEIDENTIFICAT NEIDENTIFICAT**	
Act Normativ nr. 7, din 13/03/1996 emis de PARLAMENTUL ROMANIEI (art.13);		
B2	Se notează posesia	A1

C. Partea III. SARCINI .

Inscrieri privind dezmembramintele dreptului de proprietate, drepturi reale de garanţie şi sarcini	Referinţe
NU SUNT	

Document care conține date cu caracter personal, protejat de prevederile Regulamentului (UE) nr. 679/2016 și Legii 190/2018

Anexa Nr. 1 La Partea I

Teren

Nr cadastral	Suprafaţa (mp)*	Observaţii / Referinţe
	3.485	

* Suprafaţa este determinată in planul de proiecţie Stereo 70.

DETALII LINIARE IMOBIL

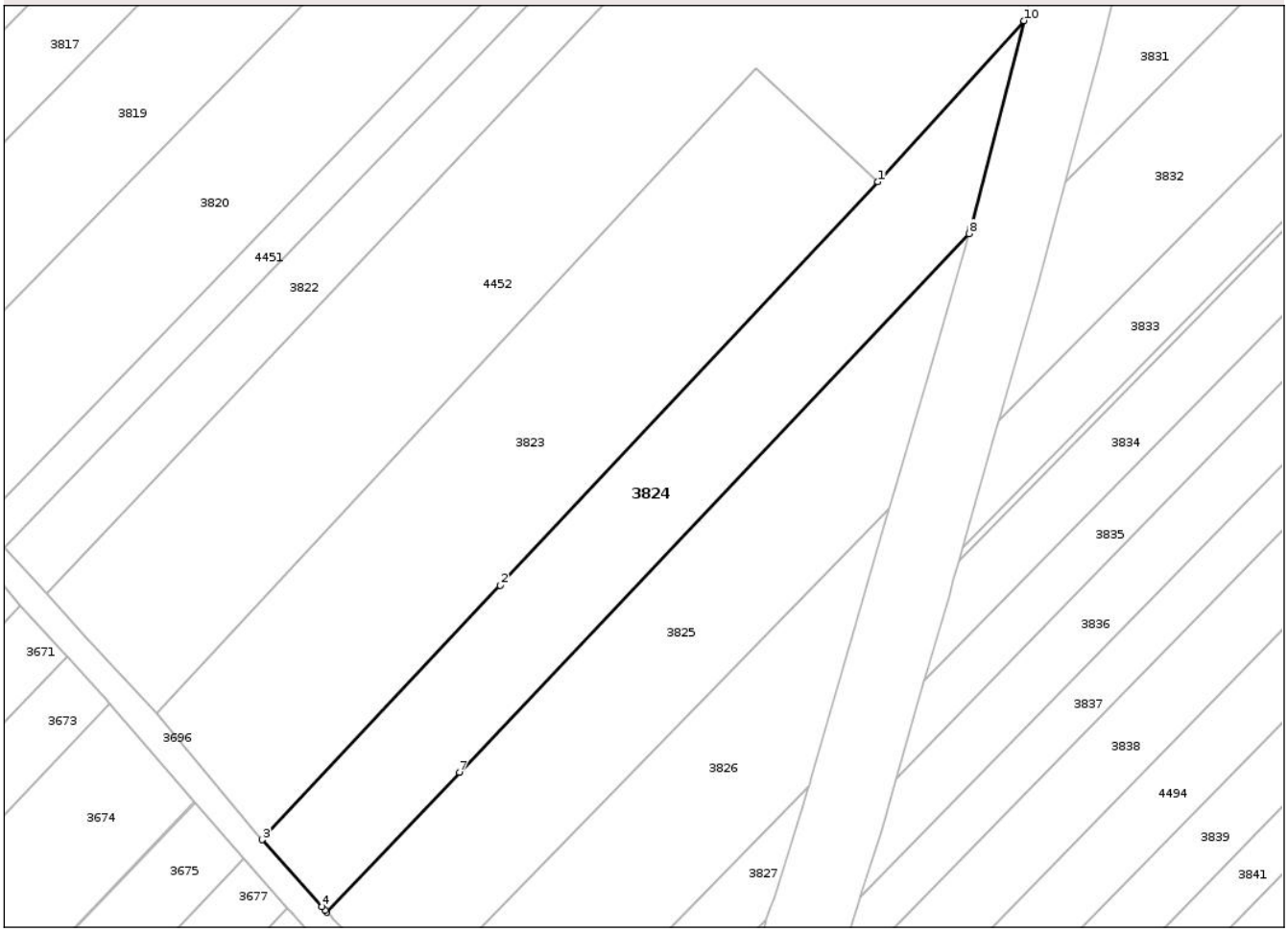

Date referitoare la teren

Crt	Categorie folosință	Intra vilan	Suprafaţa (mp)	Tarla	Parcelă	Nr. topo	Observaţii / Referinţe
1	arabil	DA	2.588	-	-	1077	
2	arabil	NU	897	25	409	-	

Lungime Segmente

1) Valorile lungimilor segmentelor sunt obţinute din proiecţie în plan.

Punct început	X / Y	Punct sfârşit	X / Y	Lungime segment (** (m)
1	574.232,286 698.237,792	2	574.162,588 698.163,379	101.956
2	574.162,588 698.163,379	3	574.118,688 698.116,509	64.219
3	574.118,688 698.116,509	4	574.129,727 698.104,149	16.572
4	574.129,727 698.104,149	5	574.130,303 698.103,503	0.866

Document care conține date cu caracter personal, protejat de prevederile Regulamentului (UE) nr. 679/2016 și Legii 190/2018

Punct început	X / Y	Punct sfârşit	X / Y	Lungime segment (** (m)
5	574.130,303 698.103,503	6	574.130,632 698.103,135	0.494
6	574.130,632 698.103,135	7	574.155,081 698.128,938	35.546
7	574.155,081 698.128,938	8	574.249,166 698.228,244	136.798
8	574.249,166 698.228,244	9	574.249,419 698.229,23	1.018
9	574.249,419 698.229,23	10	574.259,263 698.267,488	39.504
10	574.259,263 698.267,488	1	574.232,286 698.237,792	40.12

** Lungimile segmentelor sunt determinate în planul de proiecţie Stereo 70 şi sunt rotunjite la 1 milimetru.
*** Distanţa dintre puncte este formată din segmente cumulate ce sunt mai mici decât valoarea 1 milimetru.

Document care conține date cu caracter personal, protejat de prevederile Regulamentului (UE) nr. 679/2016 și Legii 190/2018

DATE DESPRE IMOBILUL NR. 3825

Oficiul de Cadastru şi Publicitate Imobiliară SUCEAVA
Biroul de Cadastru şi Publicitate Imobiliară Radauti

A. Partea I. Descrierea imobilului

TEREN Necunoscut

Adresa: Loc. Milisauti, Jud. Suceava

Nr. Crt	Nr cadastral Nr. topografic	Suprafaţa* (mp)	Observaţii / Referinţe
A1		3.485	Sector cadastral:19 Teren neimprejmuit;

B. Partea II. Proprietari şi acte

Inscrieri privitoare la dreptul de proprietate şi alte drepturi reale		Referinţe
1 / 01/01/2025		
Act Administrativ nr. 8401, din 12/09/2024 emis de PRIMĂRIA ORAȘULUI MILIȘĂUȚI;		
B1	Inscrierea posesiei, drept de PROPRIETATE, dobandit prin Lege, cota actuala 1/1	A1
	1) **NEIDENTIFICAT NEIDENTIFICAT**	
Act Normativ nr. 7, din 13/03/1996 emis de PARLAMENTUL ROMANIEI (art.13);		
B1	Se notează mențiunea de proprietar neidentificat	A1

C. Partea III. SARCINI .

Inscrieri privind dezmembramintele dreptului de proprietate, drepturi reale de garanţie şi sarcini	Referinţe
NU SUNT	

Document care conține date cu caracter personal, protejat de prevederile Regulamentului (UE) nr. 679/2016 și Legii 190/2018

Anexa Nr. 1 La Partea I

Teren

Nr cadastral	Suprafaţa (mp)*	Observaţii / Referinţe
	3.485	

* Suprafaţa este determinată in planul de proiecţie Stereo 70.

DETALII LINIARE IMOBIL

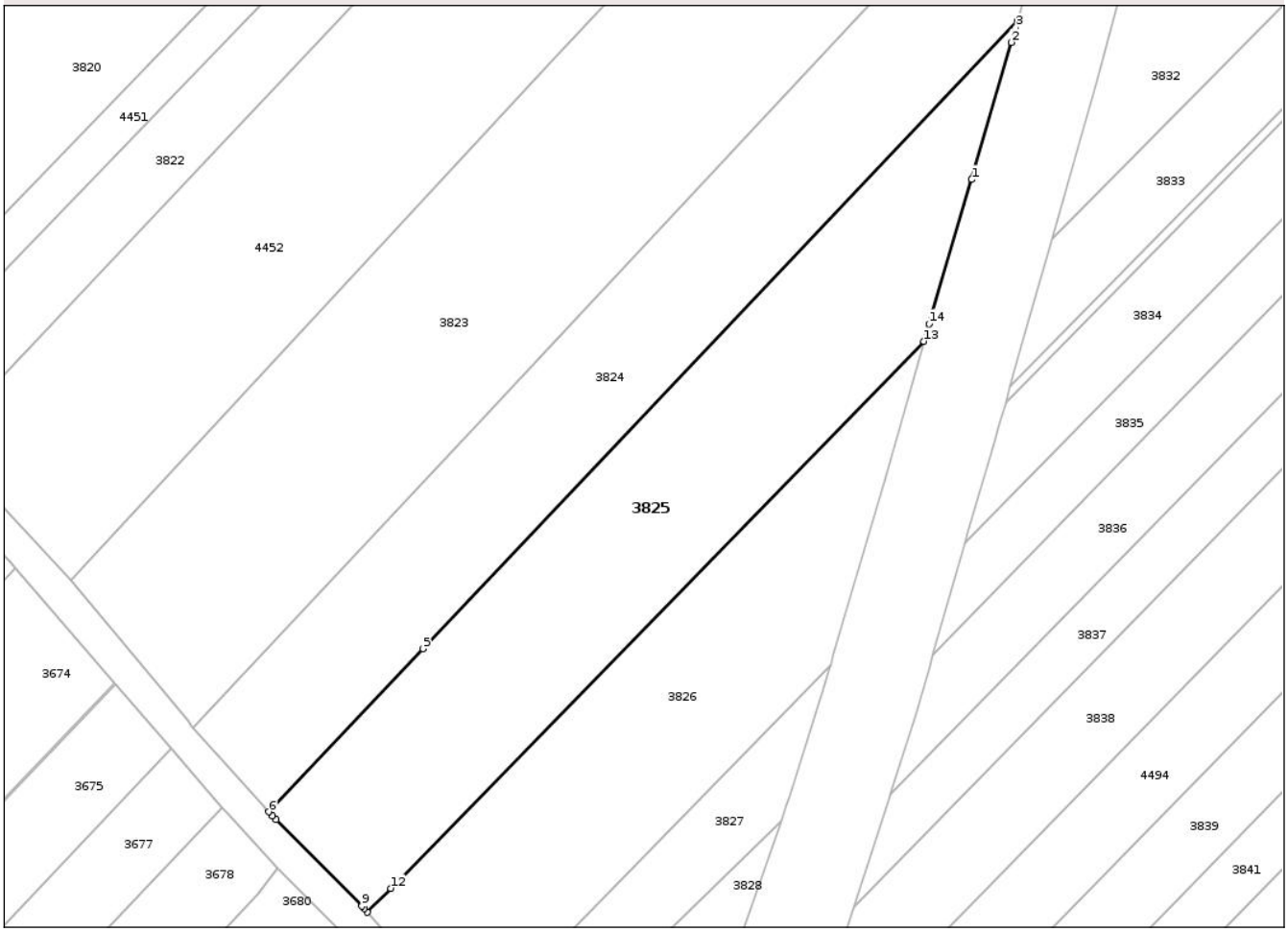

Date referitoare la teren

Crt	Categorie folosință	Intra vilan	Suprafaţa (mp)	Tarla	Parcelă	Nr. topo	Observaţii / Referinţe
1	arabil	DA	3.087	25	409	1078	
2	arabil	NU	398	25	409	-	

Lungime Segmente
1) Valorile lungimilor segmentelor sunt obţinute din proiecţie în plan.

Punct început	X / Y	Punct sfârşit	X / Y	Lungime segment (** (m)
1	574.241,923 698.203,13	2	574.248,206 698.224,811	22.573
2	574.248,206 698.224,811	3	574.248,887 698.227,159	2.445
3	574.248,887 698.227,159	4	574.249,166 698.228,244	1.12
4	574.249,166 698.228,244	5	574.155,081 698.128,938	136.798

Document care conține date cu caracter personal, protejat de prevederile Regulamentului (UE) nr. 679/2016 și Legii 190/2018

Punct început	X / Y	Punct sfârşit	X / Y	Lungime segment (** (m)
5	574.155,081 698.128,938	6	574.130,632 698.103,135	35.546
6	574.130,632 698.103,135	7	574.131,224 698.102,472	0.889
7	574.131,224 698.102,472	8	574.131,774 698.101,918	0.781
8	574.131,774 698.101,918	9	574.145,356 698.088,249	19.269
9	574.145,356 698.088,249	10	574.145,769 698.087,833	0.586
10	574.145,769 698.087,833	11	574.146,271 698.087,272	0.753
11	574.146,271 698.087,272	12	574.149,955 698.091,049	5.276
12	574.149,955 698.091,049	13	574.234,36 698.177,561	120.866
13	574.234,36 698.177,561	14	574.235,173 698.180,309	2.866
14	574.235,173 698.180,309	1	574.241,923 698.203,13	23.798

** Lungimile segmentelor sunt determinate în planul de proiecţie Stereo 70 şi sunt rotunjite la 1 milimetru.
*** Distanţa dintre puncte este formată din segmente cumulate ce sunt mai mici decât valoarea 1 milimetru.

Document care conține date cu caracter personal, protejat de prevederile Regulamentului (UE) nr. 679/2016 și Legii 190/2018

DATE DESPRE IMOBILUL NR. 3826

Oficiul de Cadastru şi Publicitate Imobiliară SUCEAVA
Biroul de Cadastru şi Publicitate Imobiliară Radauti

A. Partea I. Descrierea imobilului

TEREN Necunoscut

Adresa: Loc. Milisauti, Jud. Suceava

Nr. Crt	Nr cadastral Nr. topografic	Suprafaţa* (mp)	Observaţii / Referinţe
A1		Din acte: 2.700 Masurata: 2.600	Sector cadastral:19 Teren neimprejmuit;

B. Partea II. Proprietari şi acte

Inscrieri privitoare la dreptul de proprietate şi alte drepturi reale		Referinţe
1 / 01/01/2025		
Act Administrativ nr. 1384, din 12/08/1997 emis de CJSDPT (titlu de proprietate);		
B1	Intabulare, drept de PROPRIETATE, dobandit prin Reconstituire, cota actuala 1/1	A1
	1) **DANILEȚ NICOLAE**, lipsa CNP	
	OBSERVATII: poz. A.1.6	
Act Administrativ nr. 3784, din 31/03/2025 emis de PRIMĂRIA ORAȘULUI MILIȘĂUȚI (Adeverință posesie);		
B2	Se notează posesia	A1
	1) **DANILEȚ IOAN**	

C. Partea III. SARCINI .

Inscrieri privind dezmembramintele dreptului de proprietate, drepturi reale de garanţie şi sarcini	Referinţe
NU SUNT	

Document care conține date cu caracter personal, protejat de prevederile Regulamentului (UE) nr. 679/2016 și Legii 190/2018

Anexa Nr. 1 La Partea I

Teren

Nr cadastral	Suprafaţa (mp)*	Observaţii / Referinţe
	Din acte: 2.700 Masurata: 2.600	

* Suprafaţa este determinată in planul de proiecţie Stereo 70.

DETALII LINIARE IMOBIL

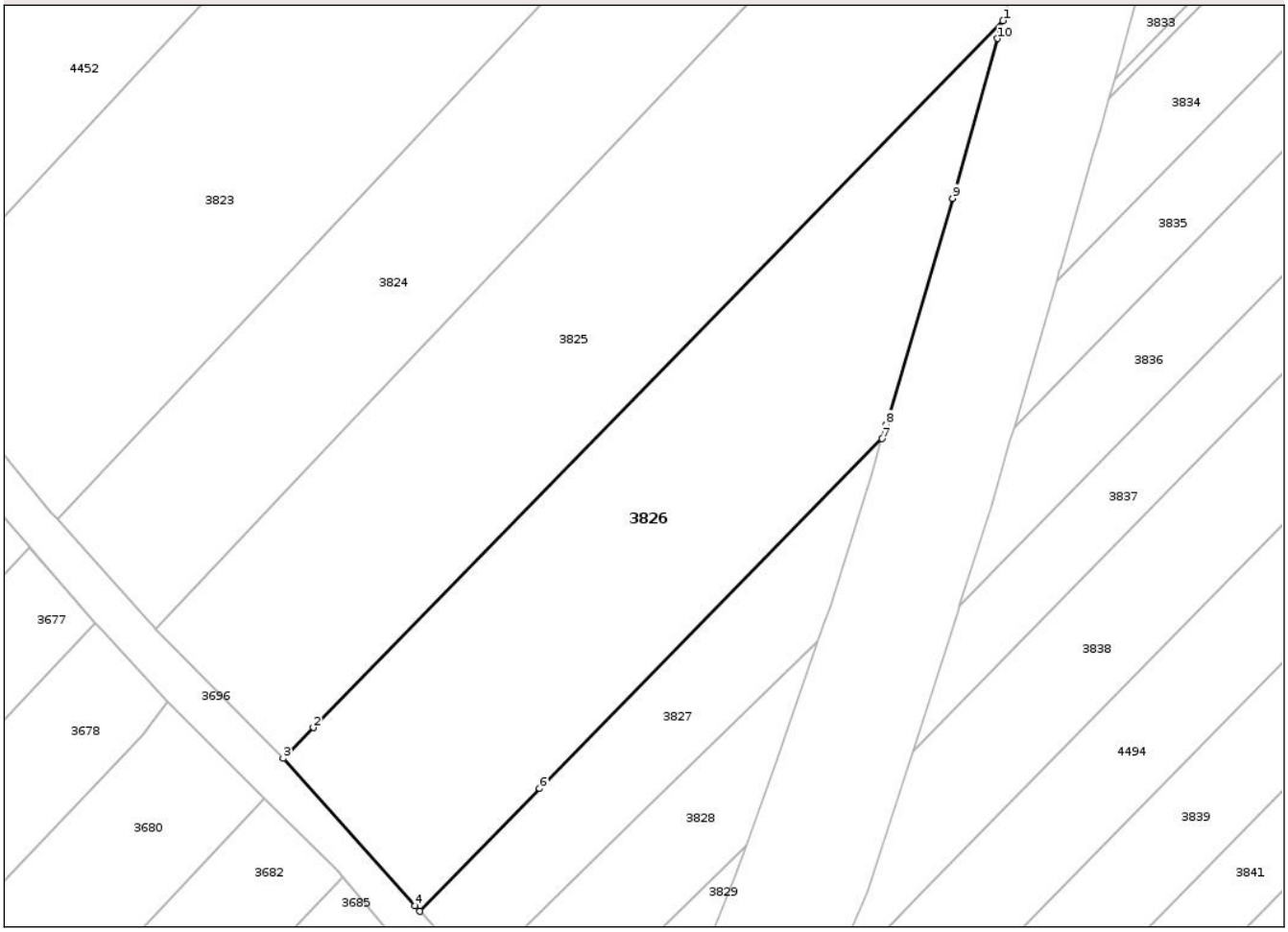

Date referitoare la teren

Crt	Categorie folosinţă	Intra vilan	Suprafaţa (mp)	Tarla	Parcelă	Nr. topo	Observaţii / Referinţe
1	arabil	DA	2.271	25	409	1081	
2	arabil	NU	329	25	409	-	

Lungime Segmente
1) Valorile lungimilor segmentelor sunt obţinute din proiecţie în plan.

Punct început	X / Y	Punct sfârşit	X / Y	Lungime segment (** (m)
1	574.234,36 698.177,561	2	574.149,955 698.091,049	120.866
2	574.149,955 698.091,049	3	574.146,271 698.087,272	5.276
3	574.146,271 698.087,272	4	574.162,421 698.069,222	24.22
4	574.162,421 698.069,222	5	574.162,996 698.068,579	0.863

Document care conține date cu caracter personal, protejat de prevederile Regulamentului (UE) nr. 679/2016 și Legii 190/2018

Punct început	X / Y	Punct sfârşit	X / Y	Lungime segment (** (m)
5	574.162,996 698.068,579	6	574.177,668 698.083,579	20.983
6	574.177,668 698.083,579	7	574.219,568 698.126,415	59.921
7	574.219,568 698.126,415	8	574.220,083 698.128,172	1.831
8	574.220,083 698.128,172	9	574.228,186 698.155,824	28.815
9	574.228,186 698.155,824	10	574.233,714 698.175,38	20.322
10	574.233,714 698.175,38	1	574.234,36 698.177,561	2.275

** Lungimile segmentelor sunt determinate în planul de proiecţie Stereo 70 şi sunt rotunjite la 1 milimetru.
*** Distanţa dintre puncte este formată din segmente cumulate ce sunt mai mici decât valoarea 1 milimetru.

Document care conține date cu caracter personal, protejat de prevederile Regulamentului (UE) nr. 679/2016 și Legii 190/2018

DATE DESPRE IMOBILUL NR. 3827

Oficiul de Cadastru şi Publicitate Imobiliară SUCEAVA
Biroul de Cadastru şi Publicitate Imobiliară Radauti

A. Partea I. Descrierea imobilului

TEREN Necunoscut

Adresa: Loc. Milisauti, Jud. Suceava

Nr. Crt	Nr cadastral Nr. topografic	Suprafaţa* (mp)	Observaţii / Referinţe
A1		776	Sector cadastral:19 Teren neimprejmuit;

B. Partea II. Proprietari şi acte

Inscrieri privitoare la dreptul de proprietate şi alte drepturi reale		Referinţe
1 / 01/01/2025		
Act Administrativ nr. 2082, din 28/06/2002 emis de CJSDPT (titlu de proprietate);		
B1	Intabulare, drept de PROPRIETATE, dobandit prin Reconstituire, cota actuala 1/1	A1
	1) **LAZOREC DOMNICA**, lipsa CNP	
	OBSERVATII: poz. A.1.6	
Act Administrativ nr. 3510, din 28/03/2025 emis de PRIMĂRIA ORAȘULUI MILIȘĂUȚI (Adeverință posesie);		
B2	Se notează posesia	A1
	1) **LAZOREC TRANDAFIRA**	

C. Partea III. SARCINI .

Inscrieri privind dezmembramintele dreptului de proprietate, drepturi reale de garanţie şi sarcini	Referinţe
NU SUNT	

Anexa Nr. 1 La Partea I

Teren

Nr cadastral	Suprafaţa (mp)*	Observaţii / Referinţe
	776	

* Suprafaţa este determinată in planul de proiecţie Stereo 70.

DETALII LINIARE IMOBIL

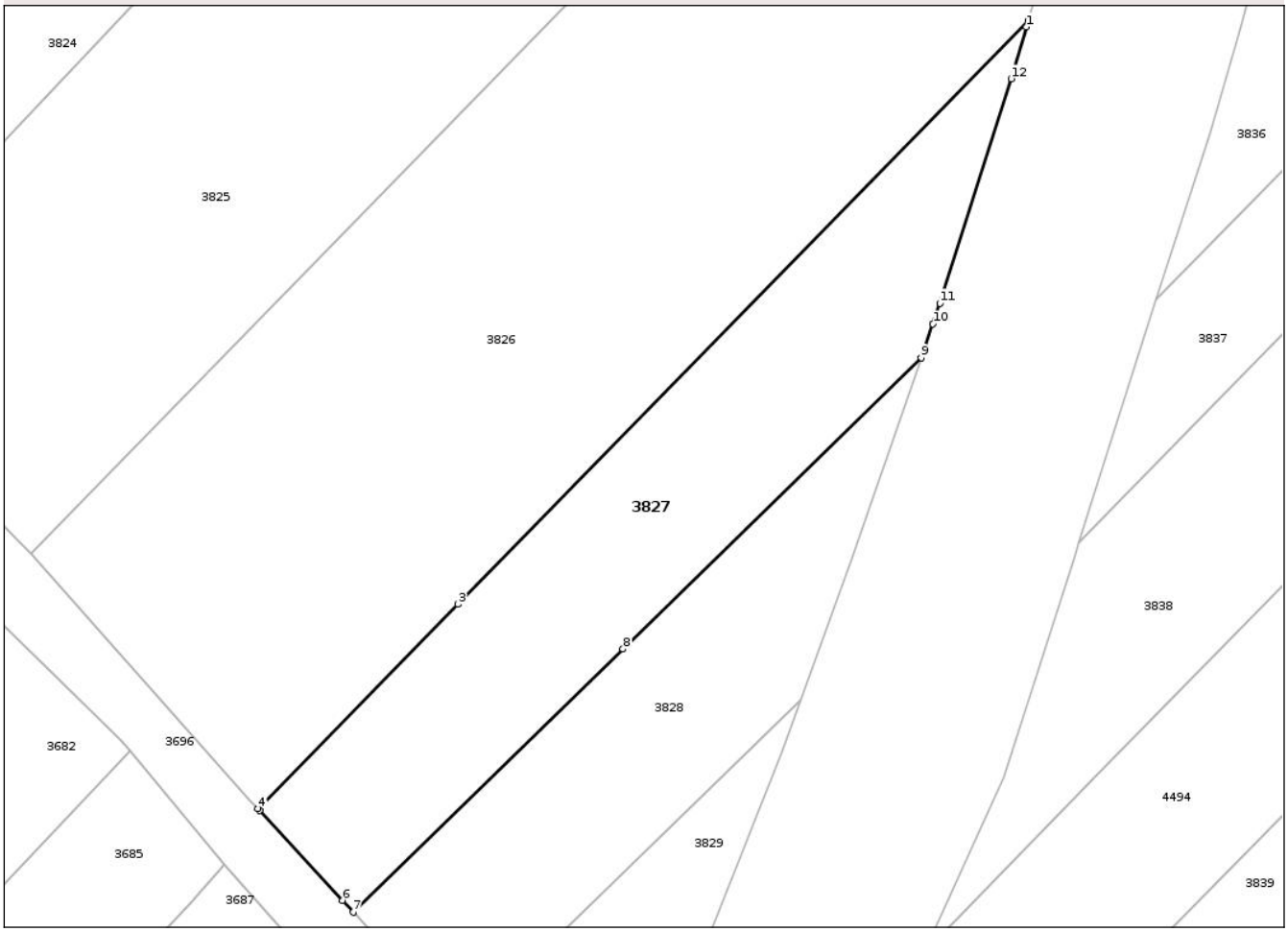

Date referitoare la teren

Crt	Categorie folosință	Intra vilan	Suprafaţa (mp)	Tarla	Parcelă	Nr. topo	Observaţii / Referinţe
1	arabil	DA	518	25	409	1082	
2	arabil	NU	258	25	409	-	

Lungime Segmente
1) Valorile lungimilor segmentelor sunt obţinute din proiecţie în plan.

Punct început	X / Y	Punct sfârşit	X / Y	Lungime segment (** (m)
1	574.219,434 698.125,96	2	574.219,568 698.126,415	0.474
2	574.219,568 698.126,415	3	574.177,668 698.083,579	59.921
3	574.177,668 698.083,579	4	574.162,996 698.068,579	20.983
4	574.162,996 698.068,579	5	574.163,111 698.068,45	0.173

Document care conține date cu caracter personal, protejat de prevederile Regulamentului (UE) nr. 679/2016 și Legii 190/2018

Punct început	X / Y	Punct sfârşit	X / Y	Lungime segment (** (m)
5	574.163,111 698.068,45	6	574.169,184 698.061,85	8.969
6	574.169,184 698.061,85	7	574.169,985 698.060,979	1.183
7	574.169,985 698.060,979	8	574.189,808 698.080,306	27.685
8	574.189,808 698.080,306	9	574.211,712 698.101,661	30.591
9	574.211,712 698.101,661	10	574.212,575 698.104,154	2.638
10	574.212,575 698.104,154	11	574.213,102 698.105,677	1.612
11	574.213,102 698.105,677	12	574.218,321 698.122,162	17.291
12	574.218,321 698.122,162	1	574.219,434 698.125,96	3.958

** Lungimile segmentelor sunt determinate în planul de proiecţie Stereo 70 şi sunt rotunjite la 1 milimetru.
*** Distanţa dintre puncte este formată din segmente cumulate ce sunt mai mici decât valoarea 1 milimetru.

Document care conține date cu caracter personal, protejat de prevederile Regulamentului (UE) nr. 679/2016 și Legii 190/2018

DATE DESPRE IMOBILUL NR. 3828

Oficiul de Cadastru şi Publicitate Imobiliară SUCEAVA
Biroul de Cadastru şi Publicitate Imobiliară Radauti

A. Partea I. Descrierea imobilului

TEREN Necunoscut

Adresa: Loc. Milisauti, Jud. Suceava

Nr. Crt	Nr cadastral Nr. topografic	Suprafaţa* (mp)	Observaţii / Referinţe
A1		550	Sector cadastral:19 Teren neimprejmuit;

B. Partea II. Proprietari şi acte

Inscrieri privitoare la dreptul de proprietate şi alte drepturi reale		Referinţe
1 / 01/01/2025		
Act Administrativ nr. 8401, din 12/09/2024 emis de PRIMĂRIA ORAȘULUI MILIȘĂUȚI;		
B1	Inscrierea posesiei, drept de PROPRIETATE, dobandit prin Lege, cota actuala 1/1	A1
	1) **NEIDENTIFICAT NEIDENTIFICAT**	
Act Normativ nr. 7, din 13/03/1996 emis de PARLAMENTUL ROMANIEI (art.13);		
B1	Se notează mențiunea de proprietar neidentificat	A1

C. Partea III. SARCINI .

Inscrieri privind dezmembramintele dreptului de proprietate, drepturi reale de garanţie şi sarcini	Referinţe
NU SUNT	

Document care conține date cu caracter personal, protejat de prevederile Regulamentului (UE) nr. 679/2016 și Legii 190/2018

Anexa Nr. 1 La Partea I

Teren

Nr cadastral	Suprafaţa (mp)*	Observaţii / Referinţe
	550	

* Suprafaţa este determinată in planul de proiecţie Stereo 70.

DETALII LINIARE IMOBIL

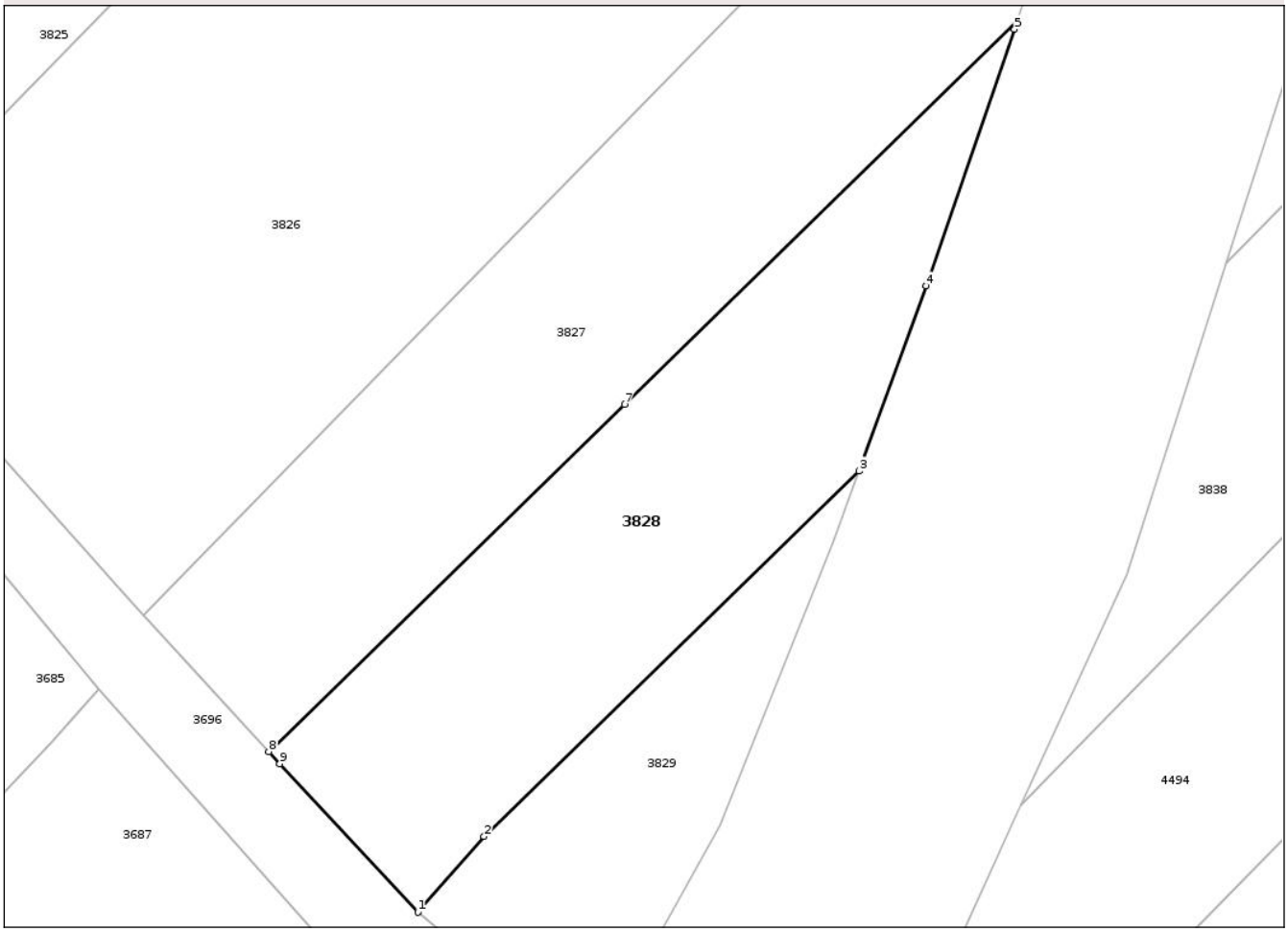

Date referitoare la teren

Crt	Categorie folosință	Intra vilan	Suprafaţa (mp)	Tarla	Parcelă	Nr. topo	Observaţii / Referinţe
1	arabil	DA	180	25	409	1082	
2	arabil	NU	370	25	409	-	

Lungime Segmente
1) Valorile lungimilor segmentelor sunt obţinute din proiecţie în plan.

Punct început	X / Y	Punct sfârşit	X / Y	Lungime segment (** (m)
1	574.178,306 698.052,037	2	574.181,979 698.056,251	5.59
2	574.181,979 698.056,251	3	574.202,888 698.076,596	29.174
3	574.202,888 698.076,596	4	574.206,606 698.086,901	10.955
4	574.206,606 698.086,901	5	574.211,549 698.101,19	15.12

Document care conține date cu caracter personal, protejat de prevederile Regulamentului (UE) nr. 679/2016 și Legii 190/2018

Punct început	X / Y	Punct sfârşit	X / Y	Lungime segment (** (m)
5	574.211,549 698.101,19	6	574.211,712 698.101,661	0.498
6	574.211,712 698.101,661	7	574.189,808 698.080,306	30.591
7	574.189,808 698.080,306	8	574.169,985 698.060,979	27.685
8	574.169,985 698.060,979	9	574.170,605 698.060,306	0.915
9	574.170,605 698.060,306	1	574.178,306 698.052,037	11.3

** Lungimile segmentelor sunt determinate în planul de proiecţie Stereo 70 şi sunt rotunjite la 1 milimetru.
*** Distanţa dintre puncte este formată din segmente cumulate ce sunt mai mici decât valoarea 1 milimetru.

Document care conține date cu caracter personal, protejat de prevederile Regulamentului (UE) nr. 679/2016 și Legii 190/2018

DATE DESPRE IMOBILUL NR. 3829

Oficiul de Cadastru şi Publicitate Imobiliară SUCEAVA
Biroul de Cadastru şi Publicitate Imobiliară Radauti

A. Partea I. Descrierea imobilului

TEREN Extravilan

Adresa: Jud. Suceava

Nr. Crt	Nr cadastral Nr. topografic	Suprafaţa* (mp)	Observaţii / Referinţe
A1		246	Sector cadastral:19 Teren neimprejmuit;

B. Partea II. Proprietari şi acte

Inscrieri privitoare la dreptul de proprietate şi alte drepturi reale		Referinţe
1 / 01/01/2025		
Act Administrativ nr. 260, din 07/12/1994 emis de CJSDPT (titlu de proprietate);		
B1	Intabulare, drept de PROPRIETATE, dobandit prin Reconstituire, cota actuala 1/1	A1
	1) **PÂSLAR DRAGOȘ**, lipsa CNP	
	OBSERVATII: poz. A.1.3	
Act Administrativ nr. 3648, din 31/03/2025 emis de PRIMĂRIA ORAȘULUI MILIȘĂUȚI (Adeverință posesie);		
B2	Se notează posesia	A1
	1) **SAUCIUC GHEORGHE**	

C. Partea III. SARCINI .

Inscrieri privind dezmembramintele dreptului de proprietate, drepturi reale de garanţie şi sarcini	Referinţe
NU SUNT	

Document care conține date cu caracter personal, protejat de prevederile Regulamentului (UE) nr. 679/2016 și Legii 190/2018

Anexa Nr. 1 La Partea I

Teren

Nr cadastral	Suprafaţa (mp)*	Observaţii / Referinţe
	246	

* Suprafaţa este determinată in planul de proiecţie Stereo 70.

DETALII LINIARE IMOBIL

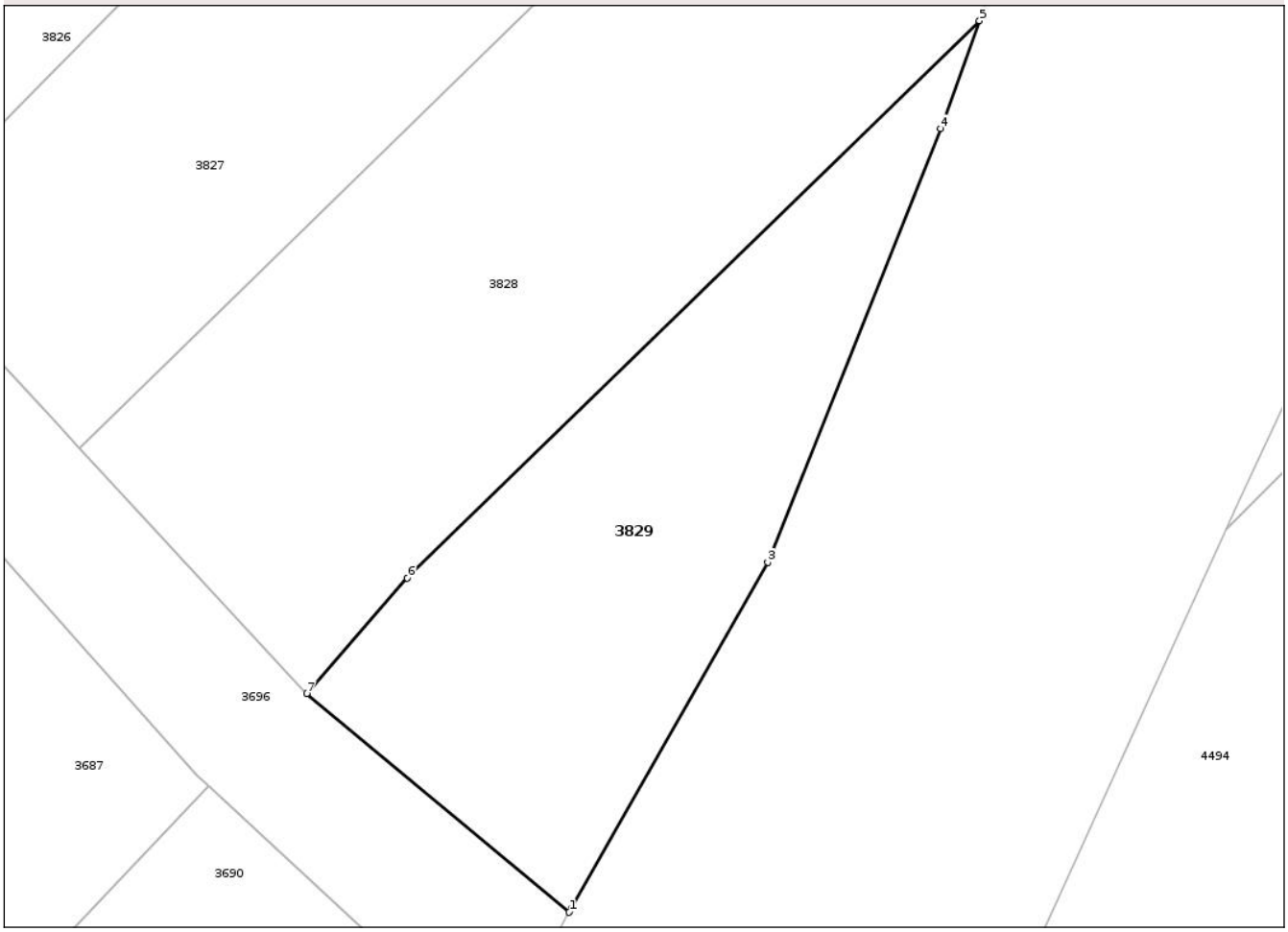

Date referitoare la teren

Crt	Categorie folosință	Intra vilan	Suprafaţa (mp)	Tarla	Parcelă	Nr. topo	Observaţii / Referinţe
1	arabil	NU	246	25	409	-	

Lungime Segmente
1) Valorile lungimilor segmentelor sunt obţinute din proiecţie în plan.

Punct început	X / Y	Punct sfârşit	X / Y	Lungime segment (** (m)
1	574.187,9 698.044,052	2	574.187,976 698.044,19	0.158
2	574.187,976 698.044,19	3	574.195,15 698.056,832	14.536
3	574.195,15 698.056,832	4	574.201,467 698.072,656	17.038
4	574.201,467 698.072,656	5	574.202,888 698.076,596	4.188
5	574.202,888 698.076,596	6	574.181,979 698.056,251	29.174

Document care conține date cu caracter personal, protejat de prevederile Regulamentului (UE) nr. 679/2016 și Legii 190/2018

Punct început	X / Y	Punct sfârşit	X / Y	Lungime segment (** (m)
6	574.181,979 698.056,251	7	574.178,306 698.052,037	5.59
7	574.178,306 698.052,037	1	574.187,9 698.044,052	12.482

** Lungimile segmentelor sunt determinate în planul de proiecţie Stereo 70 şi sunt rotunjite la 1 milimetru.
*** Distanţa dintre puncte este formată din segmente cumulate ce sunt mai mici decât valoarea 1 milimetru.

Document care conține date cu caracter personal, protejat de prevederile Regulamentului (UE) nr. 679/2016 și Legii 190/2018

DATE DESPRE IMOBILUL NR. 4441

Oficiul de Cadastru şi Publicitate Imobiliară SUCEAVA
Biroul de Cadastru şi Publicitate Imobiliară Radauti

A. Partea I. Descrierea imobilului

TEREN Extravilan

Adresa: Jud. Suceava

Nr. Crt	Nr cadastral Nr. topografic	Suprafaţa* (mp)	Observaţii / Referinţe
A1		280	Sector cadastral:19 Teren neimprejmuit;

B. Partea II. Proprietari şi acte

Inscrieri privitoare la dreptul de proprietate şi alte drepturi reale		Referinţe
1 / 01/01/2025		
Act Administrativ nr. 8401, din 12/09/2024 emis de PRIMĂRIA ORAȘULUI MILIȘĂUȚI;		
B1	Inscrierea posesiei, drept de PROPRIETATE, dobandit prin Lege, cota actuala 1/1	A1
	1) **NEIDENTIFICAT NEIDENTIFICAT**	
Act Normativ nr. 7, din 13/03/1996 emis de PARLAMENTUL ROMANIEI (art.13);		
B1	Se notează mențiunea de proprietar neidentificat	A1

C. Partea III. SARCINI .

Inscrieri privind dezmembramintele dreptului de proprietate, drepturi reale de garanţie şi sarcini	Referinţe
NU SUNT	

Document care conține date cu caracter personal, protejat de prevederile Regulamentului (UE) nr. 679/2016 și Legii 190/2018

Anexa Nr. 1 La Partea I

Teren

Nr cadastral	Suprafaţa (mp)*	Observaţii / Referinţe
	280	

* Suprafaţa este determinată in planul de proiecţie Stereo 70.

DETALII LINIARE IMOBIL

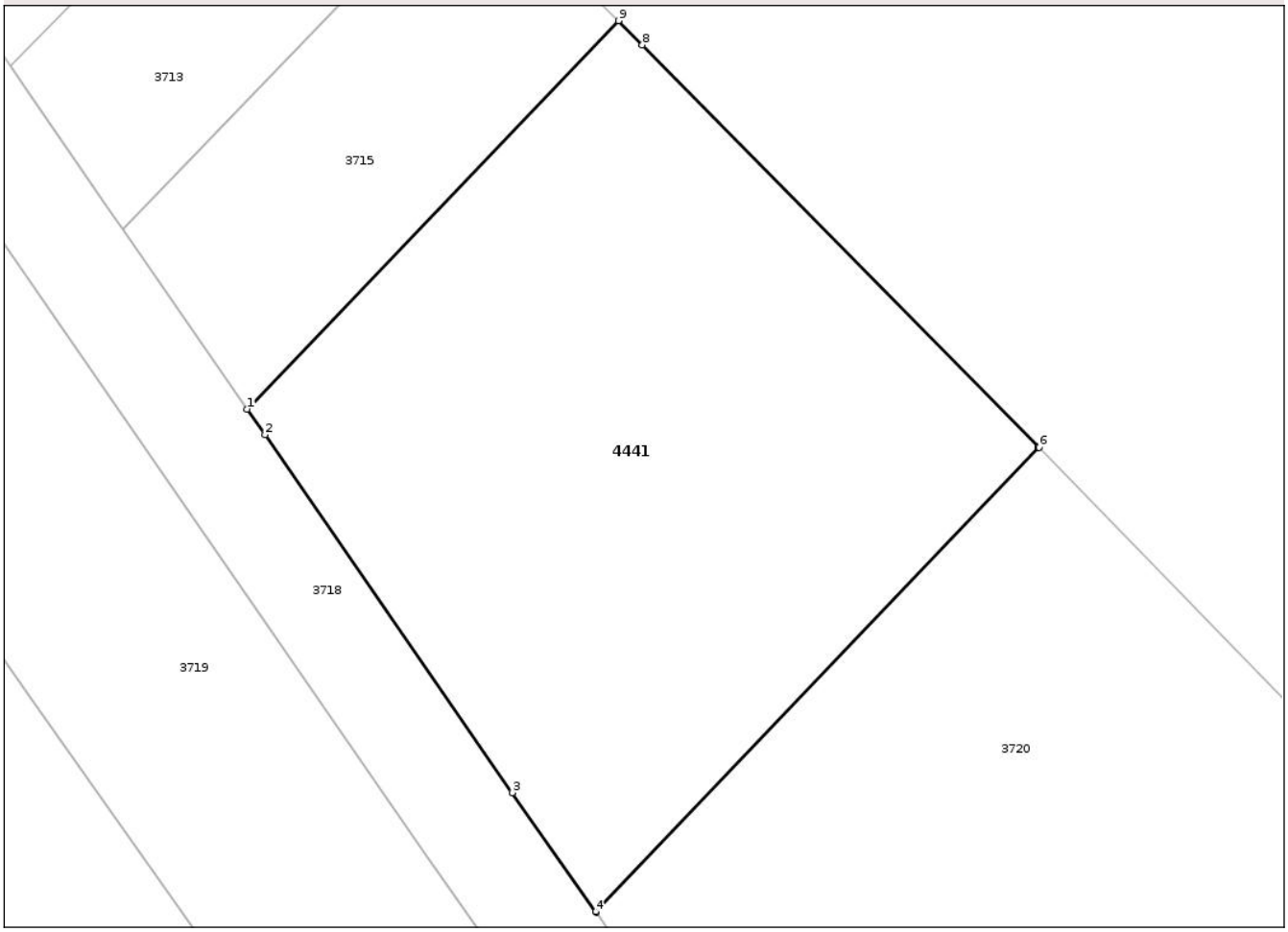

Date referitoare la teren

Crt	Categorie folosință	Intra vilan	Suprafaţa (mp)	Tarla	Parcelă	Nr. topo	Observaţii / Referinţe
1	arabil	NU	280	25	409	-	

Lungime Segmente
1) Valorile lungimilor segmentelor sunt obţinute din proiecţie în plan.

Punct început	X / Y	Punct sfârşit	X / Y	Lungime segment (** (m)
1	573.838,041 698.972,139	2	573.838,542 698.971,415	0.88
2	573.838,542 698.971,415	3	573.845,505 698.961,351	12.238
3	573.845,505 698.961,351	4	573.847,86 698.958,004	4.092
4	573.847,86 698.958,004	5	573.847,871 698.957,988	0.019
5	573.847,871 698.957,988	6	573.860,335 698.971,062	18.063

Document care conține date cu caracter personal, protejat de prevederile Regulamentului (UE) nr. 679/2016 și Legii 190/2018

Punct început	X / Y	Punct sfârşit	X / Y	Lungime segment (** (m)
6	573.860,335 698.971,062	7	573.860,321 698.971,076	0.02
7	573.860,321 698.971,076	8	573.849,166 698.982,377	15.879
8	573.849,166 698.982,377	9	573.848,494 698.983,058	0.957
9	573.848,494 698.983,058	1	573.838,041 698.972,139	15.116

** Lungimile segmentelor sunt determinate în planul de proiecţie Stereo 70 şi sunt rotunjite la 1 milimetru.
*** Distanţa dintre puncte este formată din segmente cumulate ce sunt mai mici decât valoarea 1 milimetru.

Document care conține date cu caracter personal, protejat de prevederile Regulamentului (UE) nr. 679/2016 și Legii 190/2018

DATE DESPRE IMOBILUL NR. 4442

Oficiul de Cadastru şi Publicitate Imobiliară SUCEAVA
Biroul de Cadastru şi Publicitate Imobiliară Radauti

A. Partea I. Descrierea imobilului

TEREN Extravilan

Adresa: Jud. Suceava

Nr. Crt	Nr cadastral Nr. topografic	Suprafaţa* (mp)	Observaţii / Referinţe
A1		1.170	Sector cadastral:19 Teren neimprejmuit;

B. Partea II. Proprietari şi acte

Inscrieri privitoare la dreptul de proprietate şi alte drepturi reale		Referinţe
1 / 01/01/2025		
Act Administrativ nr. 8401, din 12/09/2024 emis de PRIMĂRIA ORAȘULUI MILIȘĂUȚI;		
B1	Inscrierea posesiei, drept de PROPRIETATE, dobandit prin Lege, cota actuala 1/1	A1
	1) **NEIDENTIFICAT NEIDENTIFICAT**	
Act Normativ nr. 7, din 13/03/1996 emis de PARLAMENTUL ROMANIEI (art.13);		
B1	Se notează mențiunea de proprietar neidentificat	A1

C. Partea III. SARCINI .

Inscrieri privind dezmembramintele dreptului de proprietate, drepturi reale de garanţie şi sarcini	Referinţe
NU SUNT	

Document care conține date cu caracter personal, protejat de prevederile Regulamentului (UE) nr. 679/2016 și Legii 190/2018

Anexa Nr. 1 La Partea I

Teren

Nr cadastral	Suprafaţa (mp)*	Observaţii / Referinţe
	1.170	

* Suprafaţa este determinată in planul de proiecţie Stereo 70.

DETALII LINIARE IMOBIL



Date referitoare la teren

Crt	Categorie folosință	Intra vilan	Suprafaţa (mp)	Tarla	Parcelă	Nr. topo	Observaţii / Referinţe
1	arabil	NU	1.170	25	409	-	

Lungime Segmente
1) Valorile lungimilor segmentelor sunt obţinute din proiecţie în plan.

Punct început	X / Y	Punct sfârşit	X / Y	Lungime segment (** (m)
1	573.578,491 698.679,959	2	573.580,242 698.677,311	3.175
2	573.580,242 698.677,311	3	573.837,45 698.947,604	373.114
3	573.837,45 698.947,604	4	573.837,029 698.948,21	0.738
4	573.837,029 698.948,21	5	573.835,578 698.950,248	2.502
5	573.835,578 698.950,248	1	573.578,491 698.679,959	373.028

Document care conține date cu caracter personal, protejat de prevederile Regulamentului (UE) nr. 679/2016 și Legii 190/2018

** Lungimile segmentelor sunt determinate în planul de proiecţie Stereo 70 şi sunt rotunjite la 1 milimetru.
*** Distanţa dintre puncte este formată din segmente cumulate ce sunt mai mici decât valoarea 1 milimetru.

DATE DESPRE IMOBILUL NR. 4443

Oficiul de Cadastru şi Publicitate Imobiliară SUCEAVA
Biroul de Cadastru şi Publicitate Imobiliară Radauti

A. Partea I. Descrierea imobilului

TEREN Extravilan

Adresa: Jud. Suceava

Nr. Crt	Nr cadastral Nr. topografic	Suprafaţa* (mp)	Observaţii / Referinţe
A1		6.160	Sector cadastral:19 Teren neimprejmuit;

B. Partea II. Proprietari şi acte

Inscrieri privitoare la dreptul de proprietate şi alte drepturi reale		Referinţe
1 / 01/01/2025		
Act Administrativ nr. 8401, din 12/09/2024 emis de PRIMĂRIA ORAȘULUI MILIȘĂUȚI;		
B1	Inscrierea posesiei, drept de PROPRIETATE, dobandit prin Lege, cota actuala 1/1	A1
	1) **NEIDENTIFICAT NEIDENTIFICAT**	
Act Normativ nr. 7, din 13/03/1996 emis de PARLAMENTUL ROMANIEI (art.13);		
B1	Se notează mențiunea de proprietar neidentificat	A1

C. Partea III. SARCINI .

Inscrieri privind dezmembramintele dreptului de proprietate, drepturi reale de garanţie şi sarcini	Referinţe
NU SUNT	

Document care conține date cu caracter personal, protejat de prevederile Regulamentului (UE) nr. 679/2016 și Legii 190/2018

Anexa Nr. 1 La Partea I

Teren

Nr cadastral	Suprafaţa (mp)*	Observaţii / Referinţe
	6.160	

* Suprafaţa este determinată in planul de proiecţie Stereo 70.

DETALII LINIARE IMOBIL

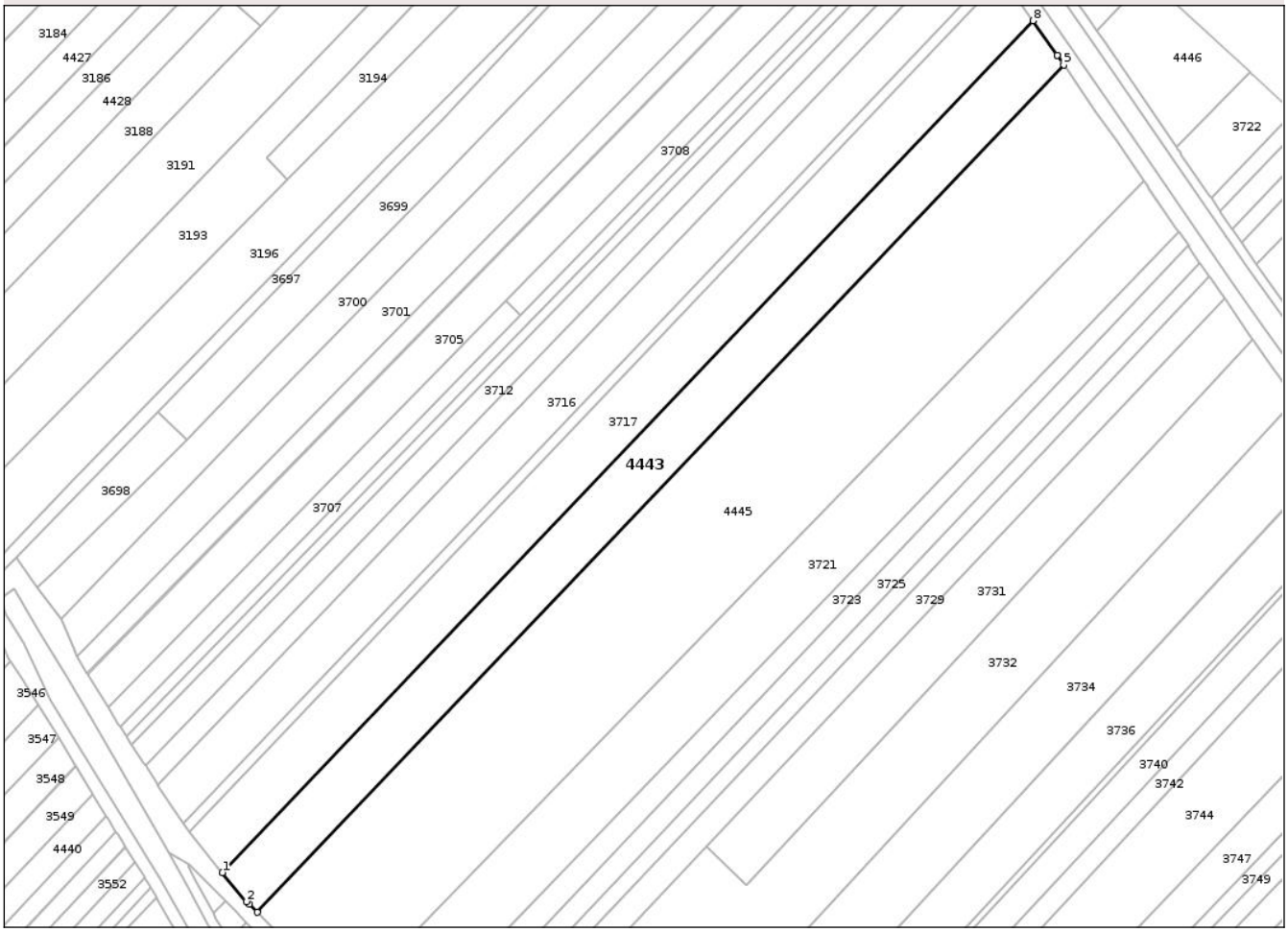

Date referitoare la teren

Crt	Categorie folosință	Intra vilan	Suprafaţa (mp)	Tarla	Parcelă	Nr. topo	Observaţii / Referinţe
1	arabil	NU	6.160	25	409	-	

Lungime Segmente
1) Valorile lungimilor segmentelor sunt obţinute din proiecţie în plan.

Punct început	X / Y	Punct sfârşit	X / Y	Lungime segment (** (m)
1	573.590,853 698.664,636	2	573.598,534 698.655,463	11.964
2	573.598,534 698.655,463	3	573.599,317 698.654,664	1.119
3	573.599,317 698.654,664	4	573.601,844 698.652,085	3.611
4	573.601,844 698.652,085	5	573.856,837 698.919,705	369.651
5	573.856,837 698.919,705	6	573.854,734 698.922,73	3.684

Document care conține date cu caracter personal, protejat de prevederile Regulamentului (UE) nr. 679/2016 și Legii 190/2018

Punct început	X / Y	Punct sfârşit	X / Y	Lungime segment (** (m)
6	573.854,734 698.922,73	7	573.854,705 698.922,771	0.05
7	573.854,705 698.922,771	8	573.847,157 698.933,634	13.228
8	573.847,157 698.933,634	1	573.590,853 698.664,636	371.553

** Lungimile segmentelor sunt determinate în planul de proiecţie Stereo 70 şi sunt rotunjite la 1 milimetru.
*** Distanţa dintre puncte este formată din segmente cumulate ce sunt mai mici decât valoarea 1 milimetru.

Document care conține date cu caracter personal, protejat de prevederile Regulamentului (UE) nr. 679/2016 și Legii 190/2018

DATE DESPRE IMOBILUL NR. 4444

Oficiul de Cadastru şi Publicitate Imobiliară SUCEAVA
Biroul de Cadastru şi Publicitate Imobiliară Radauti

A. Partea I. Descrierea imobilului

TEREN Extravilan

Adresa: Jud. Suceava

Nr. Crt	Nr cadastral Nr. topografic	Suprafaţa* (mp)	Observaţii / Referinţe
A1		340	Sector cadastral:19 Teren neimprejmuit;

B. Partea II. Proprietari şi acte

Inscrieri privitoare la dreptul de proprietate şi alte drepturi reale		Referinţe
1 / 01/01/2025		
Act Administrativ nr. 8401, din 12/09/2024 emis de PRIMĂRIA ORAȘULUI MILIȘĂUȚI;		
B1	Inscrierea posesiei, drept de PROPRIETATE, dobandit prin Lege, cota actuala 1/1	A1
	1) **NEIDENTIFICAT NEIDENTIFICAT**	
Act Normativ nr. 7, din 13/03/1996 emis de PARLAMENTUL ROMANIEI (art.13);		
B1	Se notează mențiunea de proprietar neidentificat	A1

C. Partea III. SARCINI .

Inscrieri privind dezmembramintele dreptului de proprietate, drepturi reale de garanţie şi sarcini	Referinţe
NU SUNT	

Document care conține date cu caracter personal, protejat de prevederile Regulamentului (UE) nr. 679/2016 și Legii 190/2018

Anexa Nr. 1 La Partea I

Teren

Nr cadastral	Suprafaţa (mp)*	Observaţii / Referinţe
	340	

* Suprafaţa este determinată in planul de proiecţie Stereo 70.

DETALII LINIARE IMOBIL

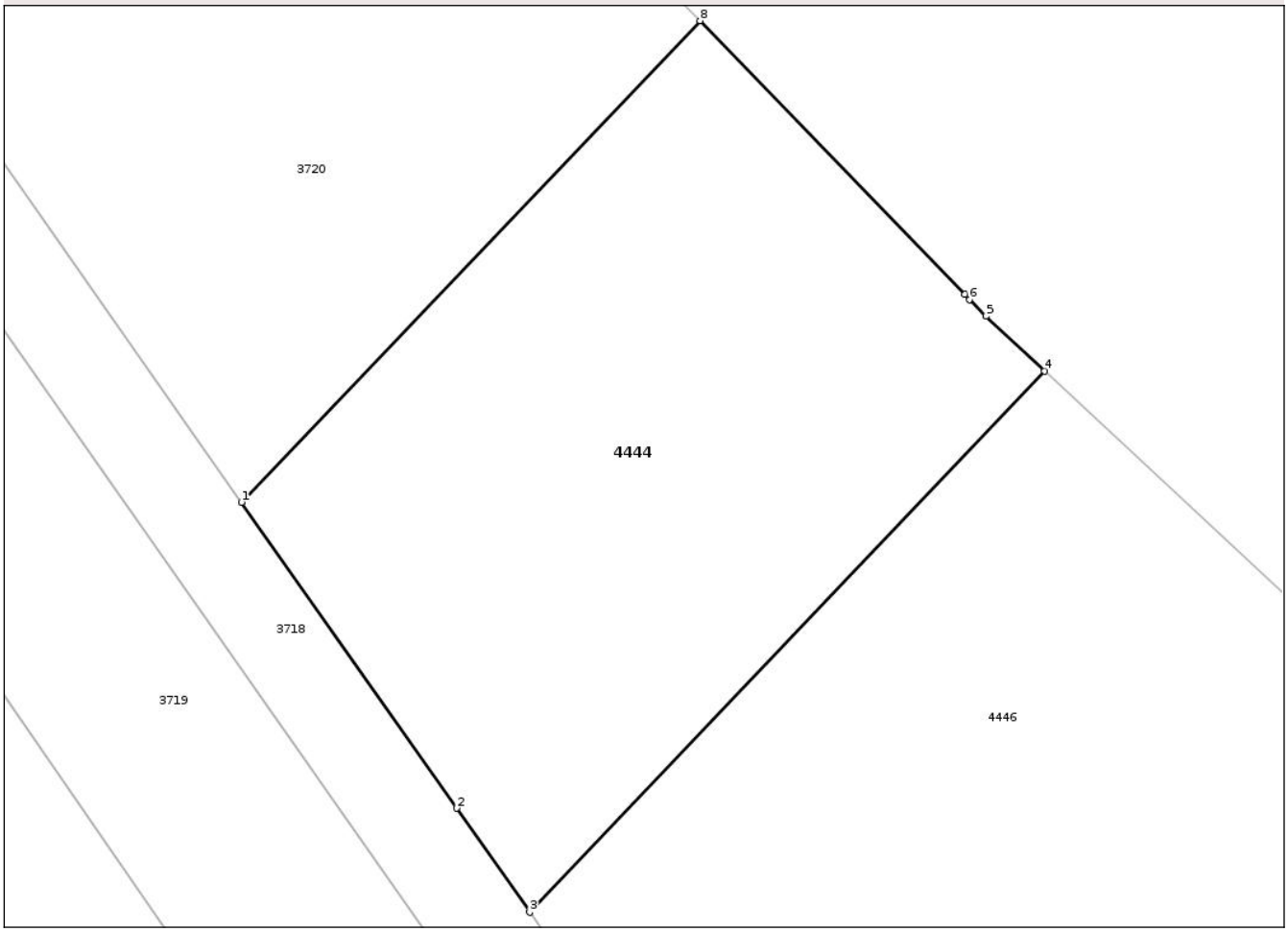

Date referitoare la teren

Crt	Categorie folosință	Intra vilan	Suprafaţa (mp)	Tarla	Parcelă	Nr. topo	Observaţii / Referinţe
1	arabil	NU	340	25	409	-	

Lungime Segmente
1) Valorile lungimilor segmentelor sunt obţinute din proiecţie în plan.

Punct început	X / Y	Punct sfârşit	X / Y	Lungime segment (** (m)
1	573.858,124 698.943,414	2	573.864,867 698.933,83	11.718
2	573.864,867 698.933,83	3	573.867,159 698.930,572	3.983
3	573.867,159 698.930,572	4	573.883,315 698.947,528	23.421
4	573.883,315 698.947,528	5	573.881,47 698.949,246	2.521
5	573.881,47 698.949,246	6	573.880,963 698.949,77	0.729

Document care conține date cu caracter personal, protejat de prevederile Regulamentului (UE) nr. 679/2016 și Legii 190/2018

Punct început	X / Y	Punct sfârşit	X / Y	Lungime segment (** (m)
6	573.880,963 698.949,77	7	573.880,81 698.949,928	0.22
7	573.880,81 698.949,928	8	573.872,503 698.958,506	11.941
8	573.872,503 698.958,506	1	573.858,124 698.943,414	20.845

** Lungimile segmentelor sunt determinate în planul de proiecţie Stereo 70 şi sunt rotunjite la 1 milimetru.
*** Distanţa dintre puncte este formată din segmente cumulate ce sunt mai mici decât valoarea 1 milimetru.

Document care conține date cu caracter personal, protejat de prevederile Regulamentului (UE) nr. 679/2016 și Legii 190/2018

DATE DESPRE IMOBILUL NR. 4445

Oficiul de Cadastru şi Publicitate Imobiliară SUCEAVA
Biroul de Cadastru şi Publicitate Imobiliară Radauti

A. Partea I. Descrierea imobilului

TEREN Extravilan

Adresa: Jud. Suceava

Nr. Crt	Nr cadastral Nr. topografic	Suprafaţa* (mp)	Observaţii / Referinţe
A1		15.303	Sector cadastral:19 Teren neimprejmuit;

B. Partea II. Proprietari şi acte

Inscrieri privitoare la dreptul de proprietate şi alte drepturi reale		Referinţe
1 / 01/01/2025		
Act Administrativ nr. 8401, din 12/09/2024 emis de PRIMĂRIA ORAȘULUI MILIȘĂUȚI;		
B1	Inscrierea posesiei, drept de PROPRIETATE, dobandit prin Lege, cota actuala 1/1	A1
	1) **NEIDENTIFICAT NEIDENTIFICAT**	
Act Normativ nr. 7, din 13/03/1996 emis de PARLAMENTUL ROMANIEI (art.13);		
B1	Se notează mențiunea de proprietar neidentificat	A1

C. Partea III. SARCINI .

Inscrieri privind dezmembramintele dreptului de proprietate, drepturi reale de garanţie şi sarcini	Referinţe
NU SUNT	

Document care conține date cu caracter personal, protejat de prevederile Regulamentului (UE) nr. 679/2016 și Legii 190/2018

Anexa Nr. 1 La Partea I

Teren

Nr cadastral	Suprafaţa (mp)*	Observaţii / Referinţe
	15.303	

* Suprafaţa este determinată in planul de proiecţie Stereo 70.

DETALII LINIARE IMOBIL

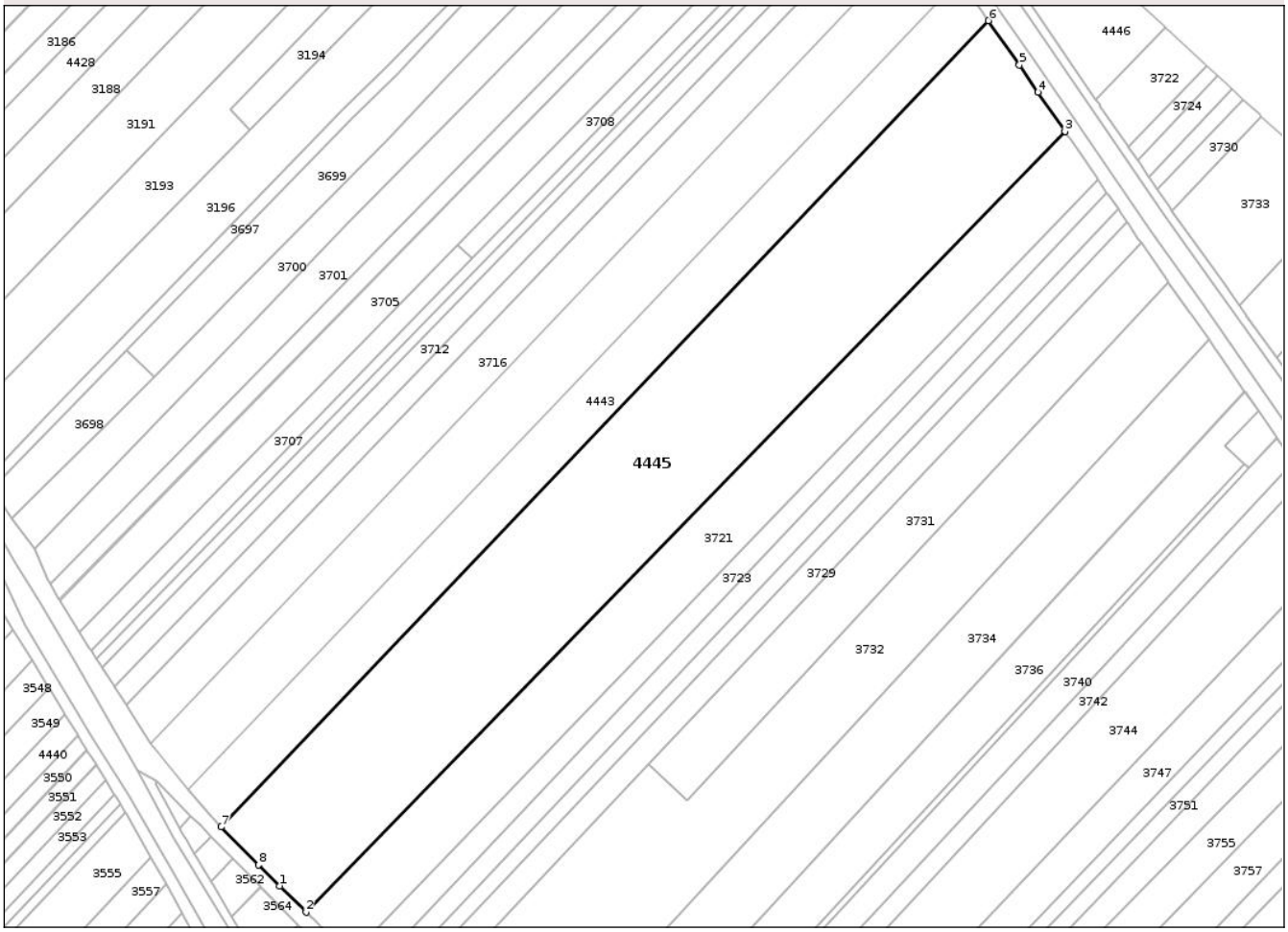

Date referitoare la teren

Crt	Categorie folosință	Intra vilan	Suprafaţa (mp)	Tarla	Parcelă	Nr. topo	Observaţii / Referinţe
1	arabil	NU	15.303	25	409	-	

Lungime Segmente
1) Valorile lungimilor segmentelor sunt obţinute din proiecţie în plan.

Punct început	X / Y	Punct sfârşit	X / Y	Lungime segment (** (m)
1	573.621,254 698.632,562	2	573.630,011 698.623,792	12.393
2	573.630,011 698.623,792	3	573.882,218 698.882,956	361.627
3	573.882,218 698.882,956	4	573.873,286 698.895,946	15.765
4	573.873,286 698.895,946	5	573.867,062 698.904,998	10.985
5	573.867,062 698.904,998	6	573.856,837 698.919,705	17.912

Document care conține date cu caracter personal, protejat de prevederile Regulamentului (UE) nr. 679/2016 și Legii 190/2018

Punct început	X / Y	Punct sfârşit	X / Y	Lungime segment (** (m)
6	573.856,837 698.919,705	7	573.601,844 698.652,085	369.651
7	573.601,844 698.652,085	8	573.614,217 698.639,458	17.679
8	573.614,217 698.639,458	1	573.621,254 698.632,562	9.853

** Lungimile segmentelor sunt determinate în planul de proiecţie Stereo 70 şi sunt rotunjite la 1 milimetru.
*** Distanţa dintre puncte este formată din segmente cumulate ce sunt mai mici decât valoarea 1 milimetru.

DATE DESPRE IMOBILUL NR. 4446

Oficiul de Cadastru şi Publicitate Imobiliară SUCEAVA
Biroul de Cadastru şi Publicitate Imobiliară Radauti

A. Partea I. Descrierea imobilului

TEREN Extravilan

Adresa: Jud. Suceava

Nr. Crt	Nr cadastral Nr. topografic	Suprafaţa* (mp)	Observaţii / Referinţe
A1		1.247	Sector cadastral:19 Teren neimprejmuit;

B. Partea II. Proprietari şi acte

Inscrieri privitoare la dreptul de proprietate şi alte drepturi reale		Referinţe
1 / 01/01/2025		
Act Administrativ nr. 8401, din 12/09/2024 emis de PRIMĂRIA ORAȘULUI MILIȘĂUȚI;		
B1	Inscrierea posesiei, drept de PROPRIETATE, dobandit prin Lege, cota actuala 1/1	A1
	1) **NEIDENTIFICAT NEIDENTIFICAT**	
Act Normativ nr. 7, din 13/03/1996 emis de PARLAMENTUL ROMANIEI (art.13);		
B1	Se notează mențiunea de proprietar neidentificat	A1

C. Partea III. SARCINI .

Inscrieri privind dezmembramintele dreptului de proprietate, drepturi reale de garanţie şi sarcini	Referinţe
NU SUNT	

Document care conține date cu caracter personal, protejat de prevederile Regulamentului (UE) nr. 679/2016 și Legii 190/2018

Anexa Nr. 1 La Partea I

Teren

Nr cadastral	Suprafaţa (mp)*	Observaţii / Referinţe
	1.247	

* Suprafaţa este determinată in planul de proiecţie Stereo 70.

DETALII LINIARE IMOBIL

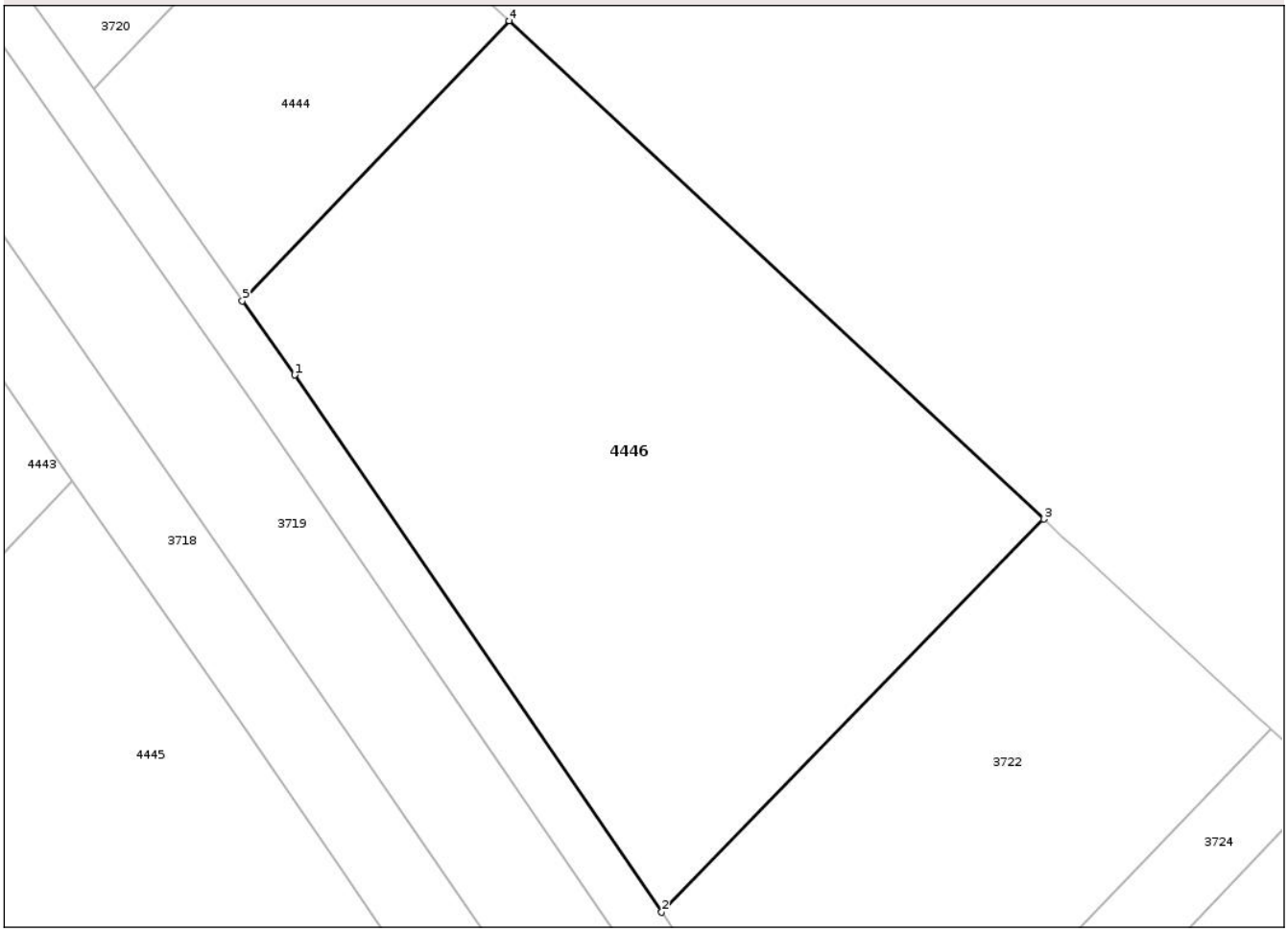

Date referitoare la teren

Crt	Categorie folosință	Intra vilan	Suprafaţa (mp)	Tarla	Parcelă	Nr. topo	Observaţii / Referinţe
1	arabil	NU	1.247	25	409	-	

Lungime Segmente
1) Valorile lungimilor segmentelor sunt obţinute din proiecţie în plan.

Punct început	X / Y	Punct sfârşit	X / Y	Lungime segment (** (m)
1	573.870,318 698.926,082	2	573.892,55 698.893,573	39.384
2	573.892,55 698.893,573	3	573.915,703 698.917,366	33.199
3	573.915,703 698.917,366	4	573.883,315 698.947,528	44.258
4	573.883,315 698.947,528	5	573.867,159 698.930,572	23.421
5	573.867,159 698.930,572	1	573.870,318 698.926,082	5.49

Document care conține date cu caracter personal, protejat de prevederile Regulamentului (UE) nr. 679/2016 și Legii 190/2018

** Lungimile segmentelor sunt determinate în planul de proiecţie Stereo 70 şi sunt rotunjite la 1 milimetru.
*** Distanţa dintre puncte este formată din segmente cumulate ce sunt mai mici decât valoarea 1 milimetru.

Document care conține date cu caracter personal, protejat de prevederile Regulamentului (UE) nr. 679/2016 și Legii 190/2018

DATE DESPRE IMOBILUL NR. 4447

Oficiul de Cadastru şi Publicitate Imobiliară SUCEAVA
Biroul de Cadastru şi Publicitate Imobiliară Radauti

A. Partea I. Descrierea imobilului

TEREN Extravilan

Adresa: Jud. Suceava

Nr. Crt	Nr cadastral Nr. topografic	Suprafaţa* (mp)	Observaţii / Referinţe
A1		2.030	Sector cadastral:19 Teren neimprejmuit;

B. Partea II. Proprietari şi acte

Inscrieri privitoare la dreptul de proprietate şi alte drepturi reale		Referinţe
1 / 01/01/2025		
Act Administrativ nr. 8401, din 12/09/2024 emis de PRIMĂRIA ORAȘULUI MILIȘĂUȚI;		
B1	Inscrierea posesiei, drept de PROPRIETATE, dobandit prin Lege, cota actuala 1/1	A1
	1) **NEIDENTIFICAT NEIDENTIFICAT**	
Act Normativ nr. 7, din 13/03/1996 emis de PARLAMENTUL ROMANIEI (art.13);		
B1	Se notează mențiunea de proprietar neidentificat	A1

C. Partea III. SARCINI .

Inscrieri privind dezmembramintele dreptului de proprietate, drepturi reale de garanţie şi sarcini	Referinţe
NU SUNT	

Document care conține date cu caracter personal, protejat de prevederile Regulamentului (UE) nr. 679/2016 și Legii 190/2018

Anexa Nr. 1 La Partea I

Teren

Nr cadastral	Suprafaţa (mp)*	Observaţii / Referinţe
	2.030	

* Suprafaţa este determinată in planul de proiecţie Stereo 70.

DETALII LINIARE IMOBIL

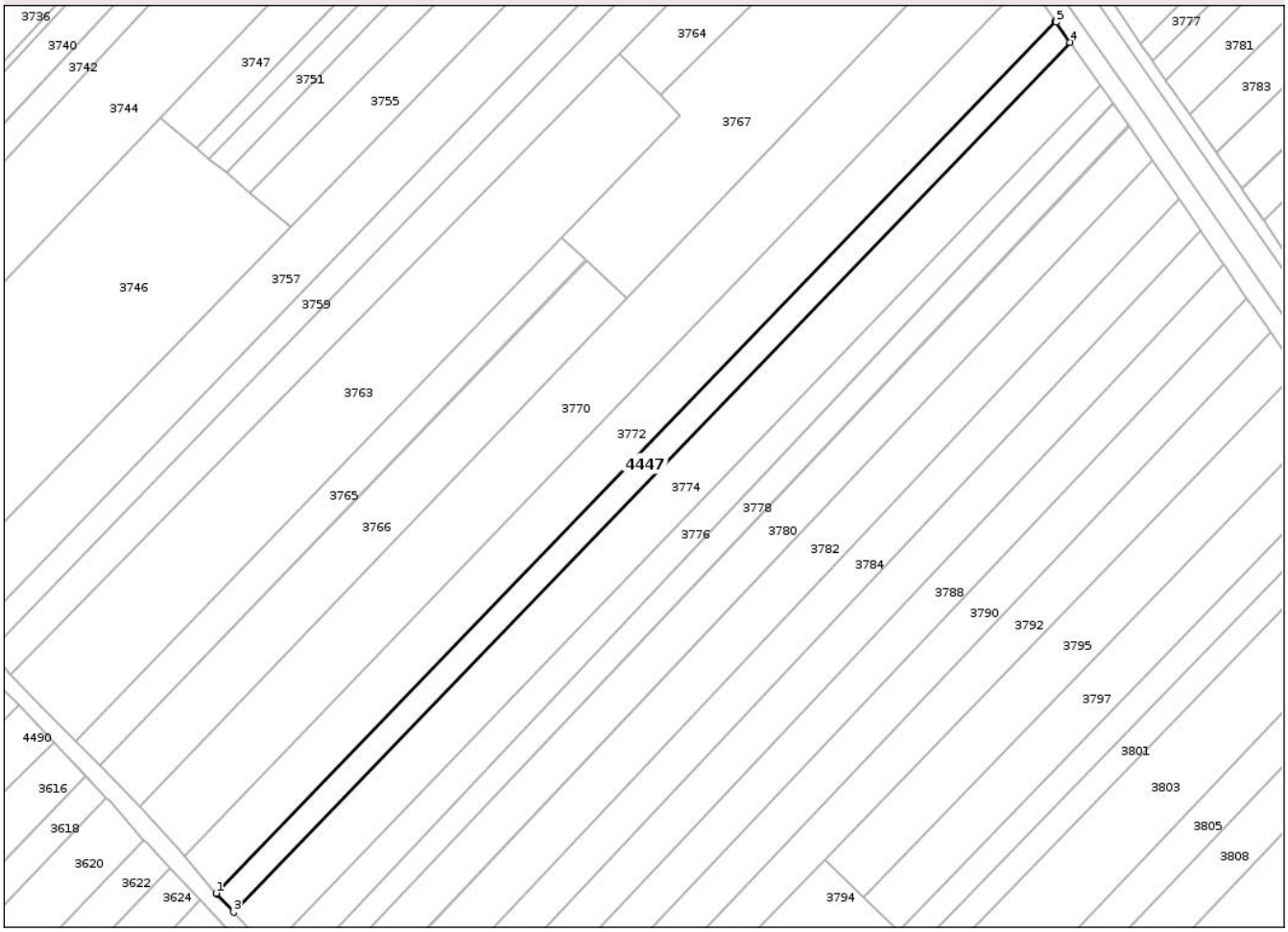

Date referitoare la teren

Crt	Categorie folosință	Intra vilan	Suprafaţa (mp)	Tarla	Parcelă	Nr. topo	Observaţii / Referinţe
1	arabil	NU	2.030	25	409	-	

Lungime Segmente
1) Valorile lungimilor segmentelor sunt obţinute din proiecţie în plan.

Punct început	X / Y	Punct sfârşit	X / Y	Lungime segment (** (m)
1	573.848,399 698.400,967	2	573.848,61 698.400,739	0.311
2	573.848,61 698.400,739	3	573.852,873 698.396,124	6.283
3	573.852,873 698.396,124	4	574.066,432 698.617,916	307.895
4	574.066,432 698.617,916	5	574.062,854 698.623,056	6.263
5	574.062,854 698.623,056	6	574.062,598 698.623,423	0.447

Document care conține date cu caracter personal, protejat de prevederile Regulamentului (UE) nr. 679/2016 și Legii 190/2018

Punct început	X / Y	Punct sfârşit	X / Y	Lungime segment (** (m)
6	574.062,598 698.623,423	1	573.848,399 698.400,967	308.817

** Lungimile segmentelor sunt determinate în planul de proiecţie Stereo 70 şi sunt rotunjite la 1 milimetru.
*** Distanţa dintre puncte este formată din segmente cumulate ce sunt mai mici decât valoarea 1 milimetru.

Document care conține date cu caracter personal, protejat de prevederile Regulamentului (UE) nr. 679/2016 și Legii 190/2018

DATE DESPRE IMOBILUL NR. 4448

Oficiul de Cadastru şi Publicitate Imobiliară SUCEAVA
Biroul de Cadastru şi Publicitate Imobiliară Radauti

A. Partea I. Descrierea imobilului

TEREN Extravilan

Adresa: Jud. Suceava

Nr. Crt	Nr cadastral Nr. topografic	Suprafaţa* (mp)	Observaţii / Referinţe
A1		770	Sector cadastral:19 Teren neimprejmuit;

B. Partea II. Proprietari şi acte

Inscrieri privitoare la dreptul de proprietate şi alte drepturi reale		Referinţe
1 / 01/01/2025		
Act Administrativ nr. 8401, din 12/09/2024 emis de PRIMĂRIA ORAȘULUI MILIȘĂUȚI;		
B1	Inscrierea posesiei, drept de PROPRIETATE, dobandit prin Lege, cota actuala 1/1	A1
	1) **NEIDENTIFICAT NEIDENTIFICAT**	
Act Normativ nr. 7, din 13/03/1996 emis de PARLAMENTUL ROMANIEI (art.13);		
B1	Se notează mențiunea de proprietar neidentificat	A1

C. Partea III. SARCINI .

Inscrieri privind dezmembramintele dreptului de proprietate, drepturi reale de garanţie şi sarcini	Referinţe
NU SUNT	

Document care conține date cu caracter personal, protejat de prevederile Regulamentului (UE) nr. 679/2016 și Legii 190/2018

Anexa Nr. 1 La Partea I

Teren

Nr cadastral	Suprafaţa (mp)*	Observaţii / Referinţe
	770	

* Suprafaţa este determinată in planul de proiecţie Stereo 70.

DETALII LINIARE IMOBIL

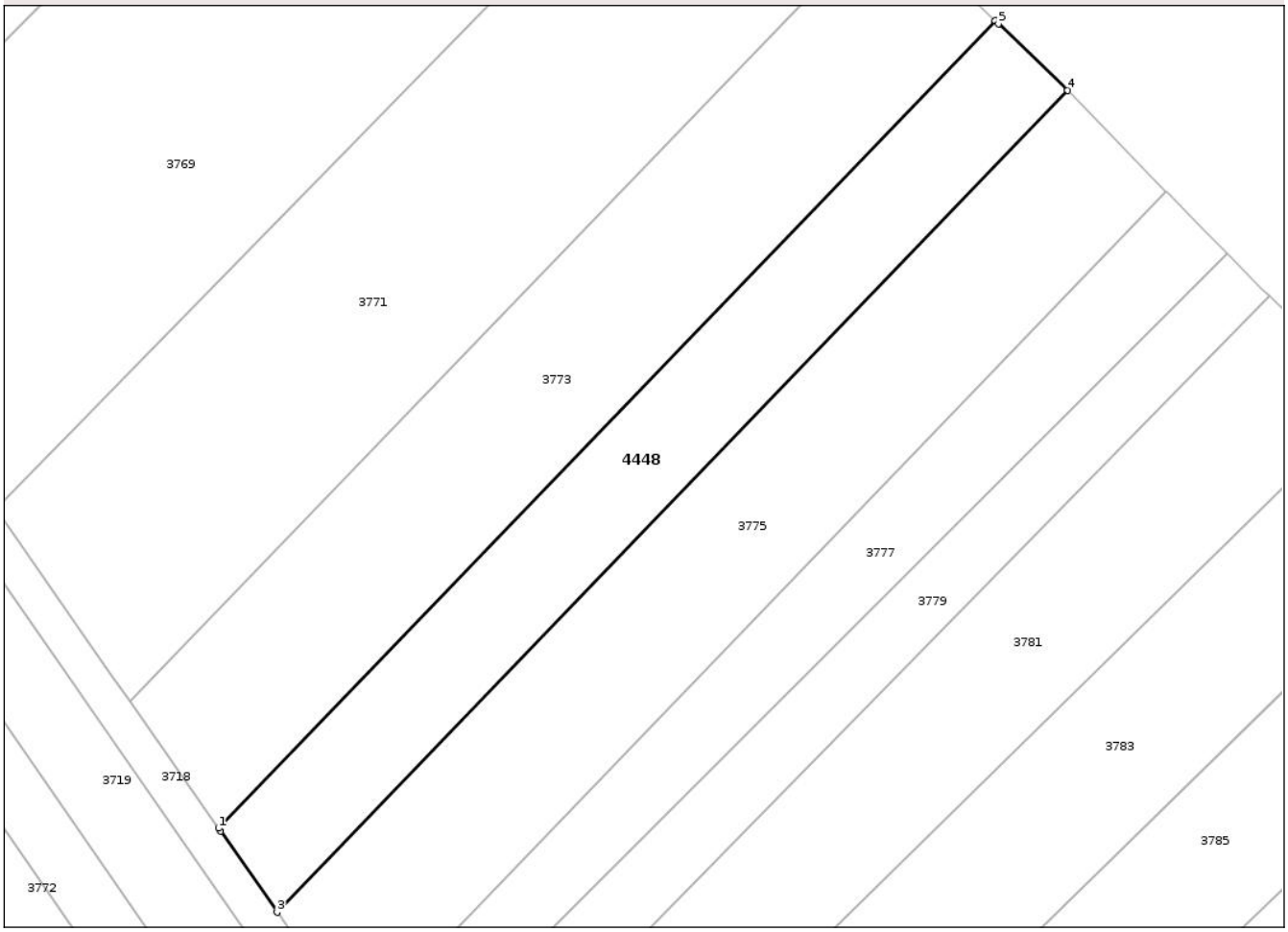

Date referitoare la teren

Crt	Categorie folosință	Intra vilan	Suprafaţa (mp)	Tarla	Parcelă	Nr. topo	Observaţii / Referinţe
1	arabil	NU	770	25	409	-	

Lungime Segmente
1) Valorile lungimilor segmentelor sunt obţinute din proiecţie în plan.

Punct început	X / Y	Punct sfârşit	X / Y	Lungime segment (** (m)
1	574.072,881 698.634,102	2	574.073,06 698.633,845	0.313
2	574.073,06 698.633,845	3	574.077,704 698.627,18	8.123
3	574.077,704 698.627,18	4	574.142,857 698.694,844	93.933
4	574.142,857 698.694,844	5	574.137,151 698.700,307	7.9
5	574.137,151 698.700,307	6	574.136,88 698.700,569	0.377

Document care conține date cu caracter personal, protejat de prevederile Regulamentului (UE) nr. 679/2016 și Legii 190/2018

Punct început	X / Y	Punct sfârşit	X / Y	Lungime segment (** (m)
6	574.136,88 698.700,569	1	574.072,881 698.634,102	92.27

** Lungimile segmentelor sunt determinate în planul de proiecţie Stereo 70 şi sunt rotunjite la 1 milimetru.
*** Distanţa dintre puncte este formată din segmente cumulate ce sunt mai mici decât valoarea 1 milimetru.

DATE DESPRE IMOBILUL NR. 4449

Oficiul de Cadastru şi Publicitate Imobiliară SUCEAVA
Biroul de Cadastru şi Publicitate Imobiliară Radauti

A. Partea I. Descrierea imobilului

TEREN Extravilan

Adresa: Jud. Suceava

Nr. Crt	Nr cadastral Nr. topografic	Suprafaţa* (mp)	Observaţii / Referinţe
A1		3.475	Sector cadastral:19 Teren neimprejmuit;

B. Partea II. Proprietari şi acte

Inscrieri privitoare la dreptul de proprietate şi alte drepturi reale		Referinţe
1 / 01/01/2025		
Act Administrativ nr. 8401, din 12/09/2024 emis de PRIMĂRIA ORAȘULUI MILIȘĂUȚI;		
B1	Inscrierea posesiei, drept de PROPRIETATE, dobandit prin Lege, cota actuala 1/1	A1
	1) **NEIDENTIFICAT NEIDENTIFICAT**	
Act Normativ nr. 7, din 13/03/1996 emis de PARLAMENTUL ROMANIEI (art.13);		
B1	Se notează mențiunea de proprietar neidentificat	A1

C. Partea III. SARCINI .

Inscrieri privind dezmembramintele dreptului de proprietate, drepturi reale de garanţie şi sarcini	Referinţe
NU SUNT	

Document care conține date cu caracter personal, protejat de prevederile Regulamentului (UE) nr. 679/2016 și Legii 190/2018

Anexa Nr. 1 La Partea I

Teren

Nr cadastral	Suprafaţa (mp)*	Observaţii / Referinţe
	3.475	

* Suprafaţa este determinată in planul de proiecţie Stereo 70.

DETALII LINIARE IMOBIL

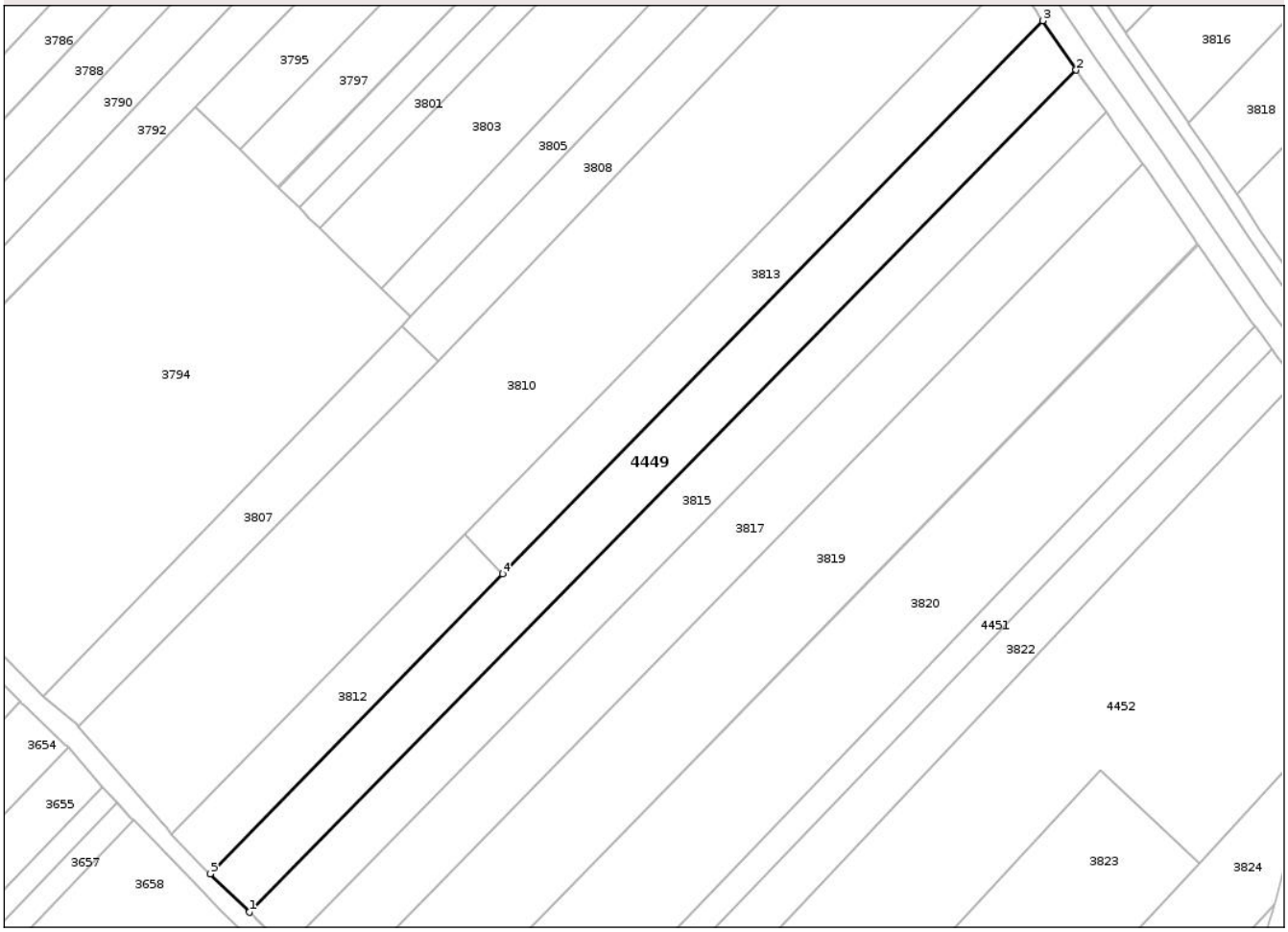

Date referitoare la teren

Crt	Categorie folosință	Intra vilan	Suprafaţa (mp)	Tarla	Parcelă	Nr. topo	Observaţii / Referinţe
1	arabil	NU	3.475	25	409	-	

Lungime Segmente
1) Valorile lungimilor segmentelor sunt obţinute din proiecţie în plan.

Punct început	X / Y	Punct sfârşit	X / Y	Lungime segment (** (m)
1	574.016,014 698.226,561	2	574.204,124 698.417,934	268.345
2	574.204,124 698.417,934	3	574.196,51 698.429,146	13.553
3	574.196,51 698.429,146	4	574.073,679 698.303,438	175.755
4	574.073,679 698.303,438	5	574.007,062 698.235,261	95.32
5	574.007,062 698.235,261	1	574.016,014 698.226,561	12.483

Document care conține date cu caracter personal, protejat de prevederile Regulamentului (UE) nr. 679/2016 și Legii 190/2018

** Lungimile segmentelor sunt determinate în planul de proiecţie Stereo 70 şi sunt rotunjite la 1 milimetru.
*** Distanţa dintre puncte este formată din segmente cumulate ce sunt mai mici decât valoarea 1 milimetru.

DATE DESPRE IMOBILUL NR. 4450

Oficiul de Cadastru şi Publicitate Imobiliară SUCEAVA
Biroul de Cadastru şi Publicitate Imobiliară Radauti

A. Partea I. Descrierea imobilului

TEREN Necunoscut

Adresa: Loc. Milisauti, Jud. Suceava

Nr. Crt	Nr cadastral Nr. topografic	Suprafaţa* (mp)	Observaţii / Referinţe
A1		2.085	Sector cadastral:19 Teren neimprejmuit;

B. Partea II. Proprietari şi acte

Inscrieri privitoare la dreptul de proprietate şi alte drepturi reale		Referinţe
1 / 01/01/2025		
Act Administrativ nr. 8401, din 12/09/2024 emis de PRIMĂRIA ORAȘULUI MILIȘĂUȚI;		
B1	Inscrierea posesiei, drept de PROPRIETATE, dobandit prin Lege, cota actuala 1/1	A1
	1) **NEIDENTIFICAT NEIDENTIFICAT**	
Act Normativ nr. 7, din 13/03/1996 emis de PARLAMENTUL ROMANIEI (art.13);		
B1	Se notează mențiunea de proprietar neidentificat	A1

C. Partea III. SARCINI .

Inscrieri privind dezmembramintele dreptului de proprietate, drepturi reale de garanţie şi sarcini	Referinţe
NU SUNT	

Document care conține date cu caracter personal, protejat de prevederile Regulamentului (UE) nr. 679/2016 și Legii 190/2018

Anexa Nr. 1 La Partea I

Teren

Nr cadastral	Suprafaţa (mp)*	Observaţii / Referinţe
	2.085	

* Suprafaţa este determinată in planul de proiecţie Stereo 70.

DETALII LINIARE IMOBIL

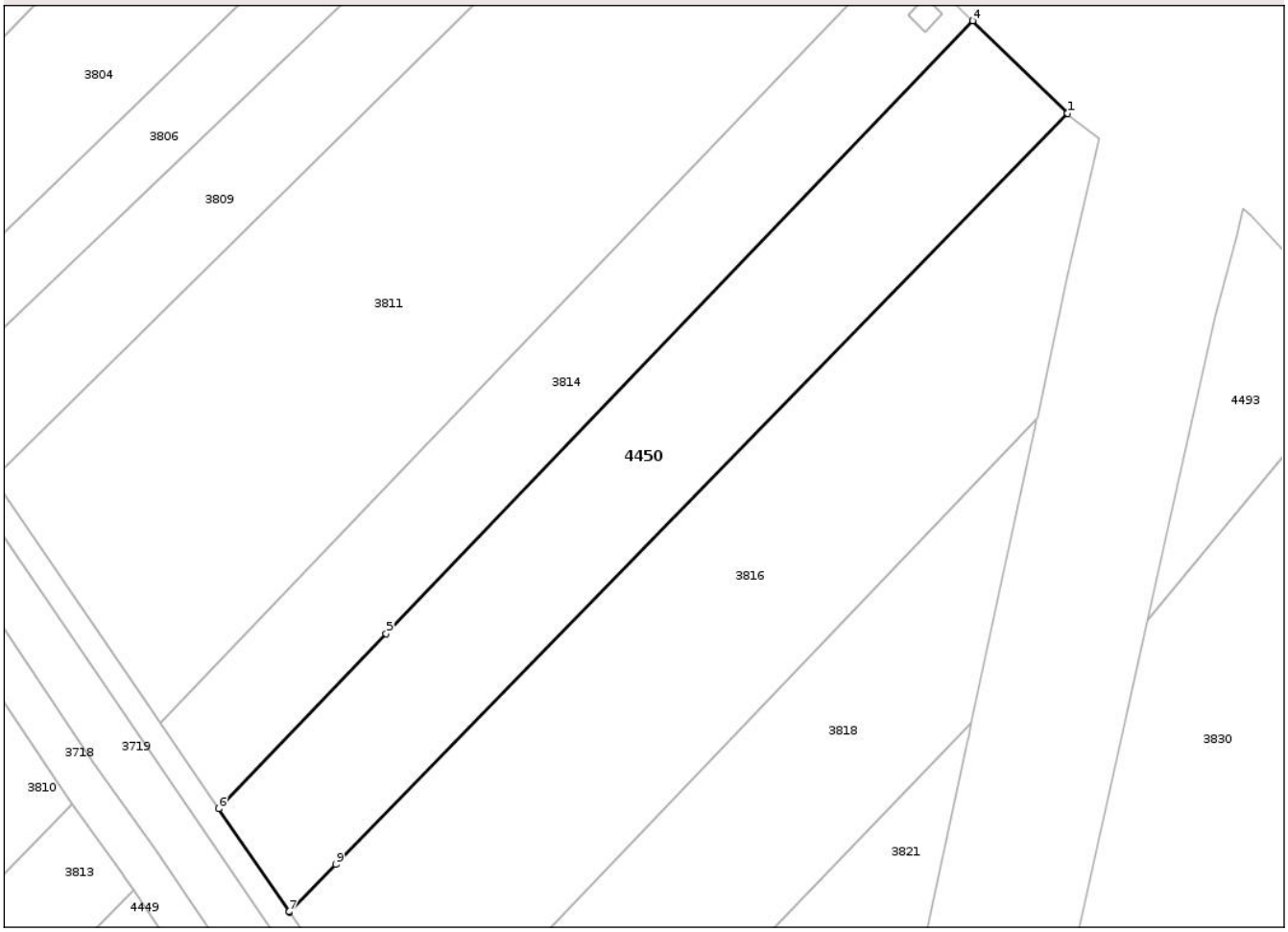

Date referitoare la teren

Crt	Categorie folosință	Intra vilan	Suprafaţa (mp)	Tarla	Parcelă	Nr. topo	Observaţii / Referinţe
1	arabil	DA	1.803	-	-	1062	
2	arabil	NU	282	25	409	-	

Lungime Segmente
1) Valorile lungimilor segmentelor sunt obţinute din proiecţie în plan.

Punct început	X / Y	Punct sfârşit	X / Y	Lungime segment (** (m)
1	574.310,247 698.523,539	2	574.310,199 698.523,585	0.066
2	574.310,199 698.523,585	3	574.310,16 698.523,624	0.055
3	574.310,16 698.523,624	4	574.298,724 698.534,827	16.009
4	574.298,724 698.534,827	5	574.227,293 698.460,274	103.25

Document care conține date cu caracter personal, protejat de prevederile Regulamentului (UE) nr. 679/2016 și Legii 190/2018

Punct început	X / Y	Punct sfârşit	X / Y	Lungime segment (** (m)
5	574.227,293 698.460,274	6	574.206,909 698.439,0	29.463
6	574.206,909 698.439,0	7	574.215,485 698.426,465	15.188
7	574.215,485 698.426,465	8	574.215,524 698.426,409	0.068
8	574.215,524 698.426,409	9	574.221,19 698.432,219	8.115
9	574.221,19 698.432,219	1	574.310,247 698.523,539	127.556

** Lungimile segmentelor sunt determinate în planul de proiecţie Stereo 70 şi sunt rotunjite la 1 milimetru.
*** Distanţa dintre puncte este formată din segmente cumulate ce sunt mai mici decât valoarea 1 milimetru.

Document care conține date cu caracter personal, protejat de prevederile Regulamentului (UE) nr. 679/2016 și Legii 190/2018

DATE DESPRE IMOBILUL NR. 4451

Oficiul de Cadastru şi Publicitate Imobiliară SUCEAVA
Biroul de Cadastru şi Publicitate Imobiliară Radauti

A. Partea I. Descrierea imobilului

TEREN Necunoscut

Adresa: Loc. Milisauti, Jud. Suceava

Nr. Crt	Nr cadastral Nr. topografic	Suprafaţa* (mp)	Observaţii / Referinţe
A1		1.600	Sector cadastral:19 Teren neimprejmuit;

B. Partea II. Proprietari şi acte

Inscrieri privitoare la dreptul de proprietate şi alte drepturi reale		Referinţe
1 / 01/01/2025		
Act Administrativ nr. 8401, din 12/09/2024 emis de PRIMĂRIA ORAȘULUI MILIȘĂUȚI;		
B1	Inscrierea posesiei, drept de PROPRIETATE, dobandit prin Lege, cota actuala 1/1	A1
	1) **NEIDENTIFICAT NEIDENTIFICAT**	
Act Normativ nr. 7, din 13/03/1996 emis de PARLAMENTUL ROMANIEI (art.13);		
B1	Se notează mențiunea de proprietar neidentificat	A1

C. Partea III. SARCINI .

Inscrieri privind dezmembramintele dreptului de proprietate, drepturi reale de garanţie şi sarcini	Referinţe
NU SUNT	

Document care conține date cu caracter personal, protejat de prevederile Regulamentului (UE) nr. 679/2016 și Legii 190/2018

Anexa Nr. 1 La Partea I

Teren

Nr cadastral	Suprafaţa (mp)*	Observaţii / Referinţe
	1.600	

* Suprafaţa este determinată in planul de proiecţie Stereo 70.

DETALII LINIARE IMOBIL

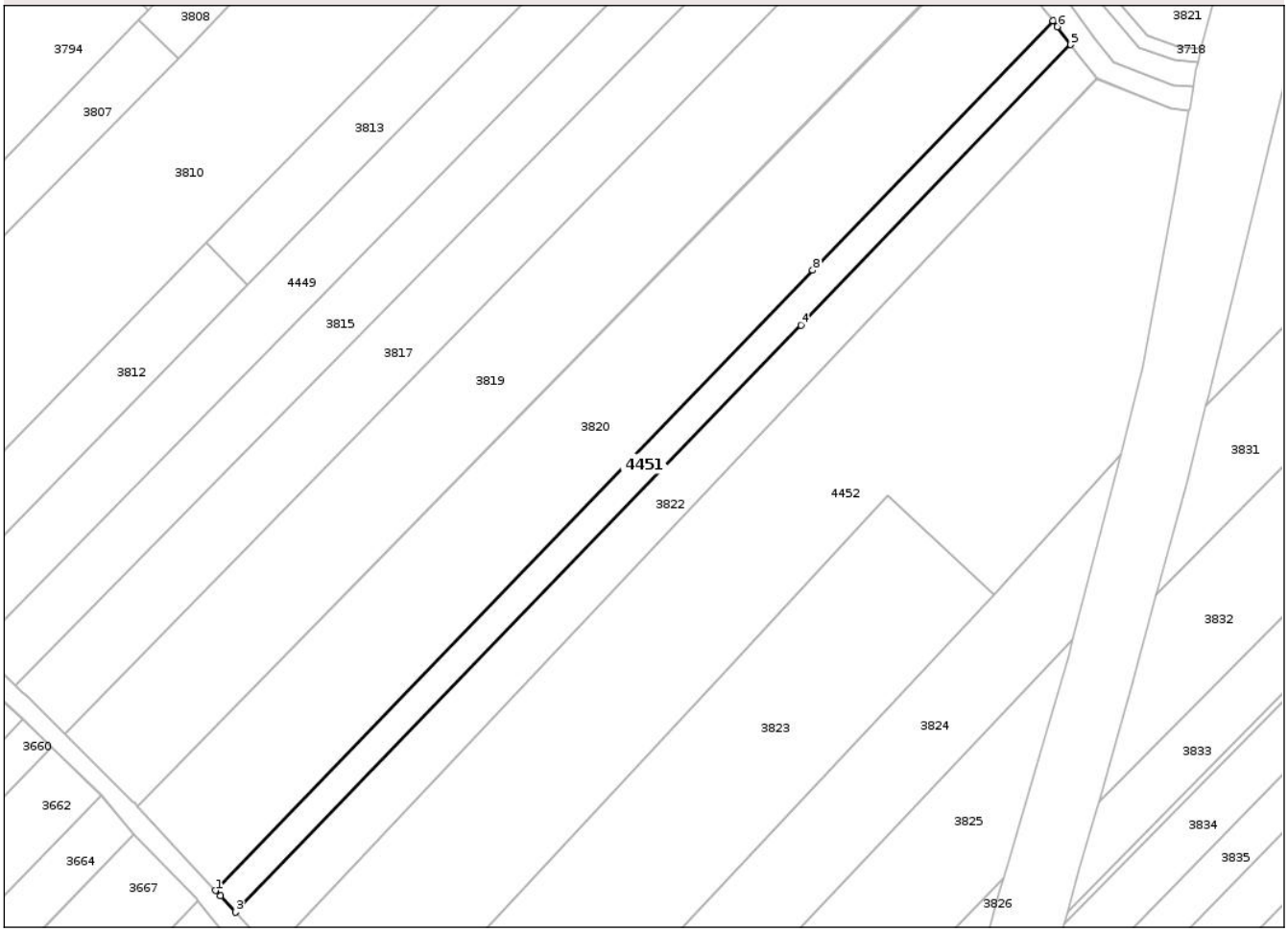

Date referitoare la teren

Crt	Categorie folosință	Intra vilan	Suprafaţa (mp)	Tarla	Parcelă	Nr. topo	Observaţii / Referinţe
1	arabil	DA	488	-	-	1062,1064	
2	arabil	NU	1.112	25	409	-	

Lungime Segmente

1) Valorile lungimilor segmentelor sunt obţinute din proiecţie în plan.

Punct început	X / Y	Punct sfârşit	X / Y	Lungime segment (** (m)
1	574.066,877 698.174,962	2	574.067,938 698.173,815	1.562
2	574.067,938 698.173,815	3	574.071,126 698.170,37	4.694
3	574.071,126 698.170,37	4	574.191,281 698.295,011	173.126
4	574.191,281 698.295,011	5	574.248,656 698.354,528	82.669

Document care conține date cu caracter personal, protejat de prevederile Regulamentului (UE) nr. 679/2016 și Legii 190/2018

Punct început	X / Y	Punct sfârşit	X / Y	Lungime segment (** (m)
5	574.248,656 698.354,528	6	574.245,827 698.358,346	4.752
6	574.245,827 698.358,346	7	574.244,885 698.359,617	1.582
7	574.244,885 698.359,617	8	574.193,817 698.306,642	73.582
8	574.193,817 698.306,642	1	574.066,877 698.174,962	182.903

** Lungimile segmentelor sunt determinate în planul de proiecţie Stereo 70 şi sunt rotunjite la 1 milimetru.
*** Distanţa dintre puncte este formată din segmente cumulate ce sunt mai mici decât valoarea 1 milimetru.

Document care conține date cu caracter personal, protejat de prevederile Regulamentului (UE) nr. 679/2016 și Legii 190/2018

DATE DESPRE IMOBILUL NR. 4452

Oficiul de Cadastru şi Publicitate Imobiliară SUCEAVA
Biroul de Cadastru şi Publicitate Imobiliară Radauti

A. Partea I. Descrierea imobilului

TEREN Necunoscut

Adresa: Loc. Milisauti, Jud. Suceava

Nr. Crt	Nr cadastral Nr. topografic	Suprafaţa* (mp)	Observaţii / Referinţe
A1		9.500	Sector cadastral:19 Teren neimprejmuit;

B. Partea II. Proprietari şi acte

Inscrieri privitoare la dreptul de proprietate şi alte drepturi reale		Referinţe
1 / 01/01/2025		
Act Administrativ nr. 8401, din 12/09/2024 emis de PRIMĂRIA ORAȘULUI MILIȘĂUȚI;		
B1	Inscrierea posesiei, drept de PROPRIETATE, dobandit prin Lege, cota actuala 1/1	A1
	1) **NEIDENTIFICAT NEIDENTIFICAT**	
Act Normativ nr. 7, din 13/03/1996 emis de PARLAMENTUL ROMANIEI (art.13);		
B1	Se notează mențiunea de proprietar neidentificat	A1

C. Partea III. SARCINI .

Inscrieri privind dezmembramintele dreptului de proprietate, drepturi reale de garanţie şi sarcini	Referinţe
NU SUNT	

Document care conține date cu caracter personal, protejat de prevederile Regulamentului (UE) nr. 679/2016 și Legii 190/2018

Anexa Nr. 1 La Partea I

Teren

Nr cadastral	Suprafaţa (mp)*	Observaţii / Referinţe
	9.500	

* Suprafaţa este determinată in planul de proiecţie Stereo 70.

DETALII LINIARE IMOBIL

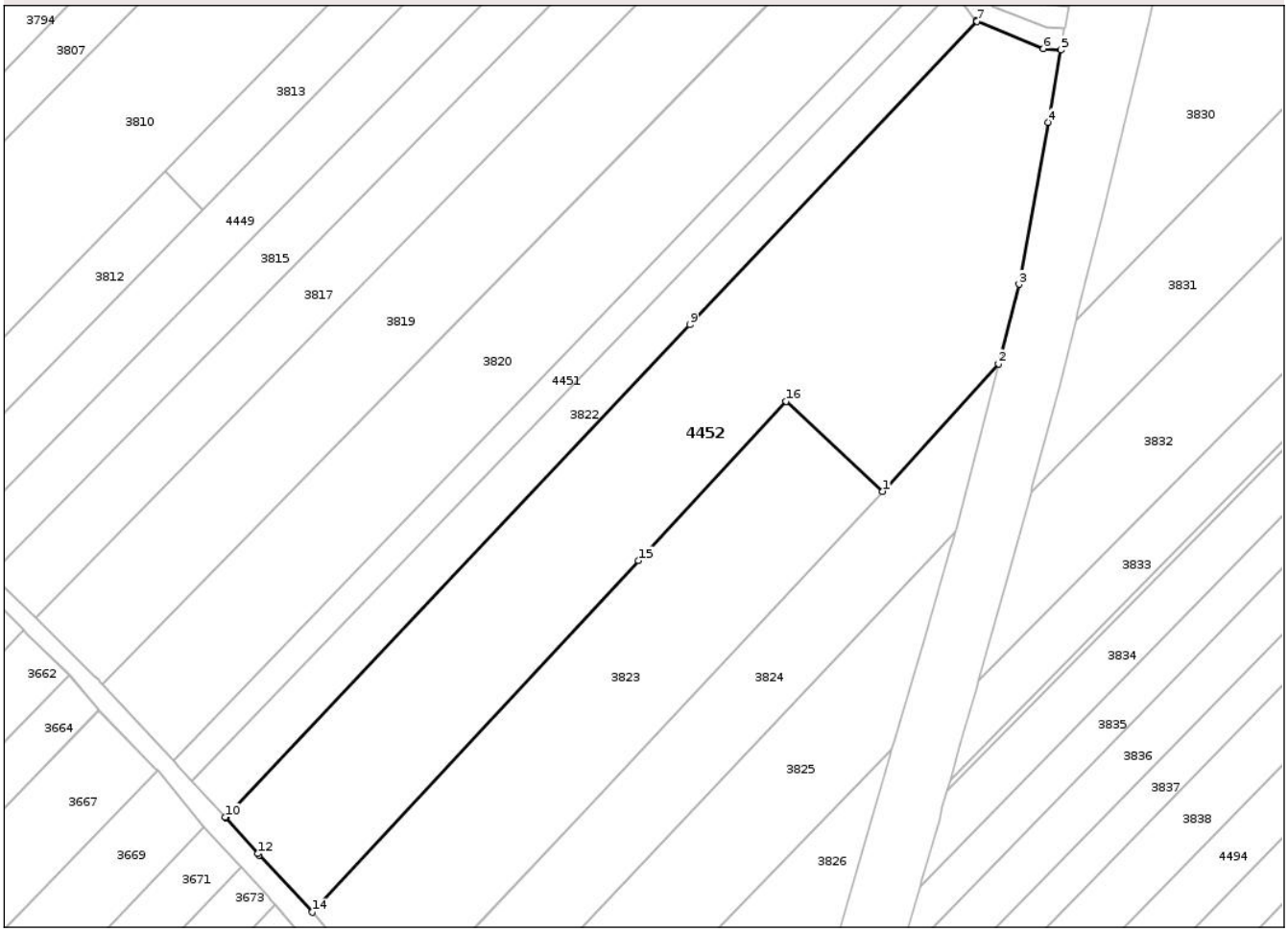

Date referitoare la teren

Crt	Categorie folosință	Intra vilan	Suprafaţa (mp)	Tarla	Parcelă	Nr. topo	Observaţii / Referinţe
1	arabil	DA	5.534	-	-	1068, 1069, 1072	
2	arabil	NU	3.966	25	409	-	

Lungime Segmente
1) Valorile lungimilor segmentelor sunt obţinute din proiecţie în plan.

Punct început	X / Y	Punct sfârşit	X / Y	Lungime segment (** (m)
1	574.232,286 698.237,792	2	574.259,263 698.267,488	40.12
2	574.259,263 698.267,488	3	574.264,039 698.286,049	19.166
3	574.264,039 698.286,049	4	574.270,804 698.323,788	38.341
4	574.270,804 698.323,788	5	574.273,824 698.340,633	17.114

Document care conține date cu caracter personal, protejat de prevederile Regulamentului (UE) nr. 679/2016 și Legii 190/2018

Punct început	X / Y	Punct sfârşit	X / Y	Lungime segment (** (m)
5	574.273,824 698.340,633	6	574.269,79 698.340,936	4.045
6	574.269,79 698.340,936	7	574.254,296 698.347,281	16.743
7	574.254,296 698.347,281	8	574.254,133 698.347,434	0.224
8	574.254,133 698.347,434	9	574.187,275 698.276,632	97.38
9	574.187,275 698.276,632	10	574.078,95 698.161,916	157.779
10	574.078,95 698.161,916	11	574.079,102 698.161,752	0.224
11	574.079,102 698.161,752	12	574.086,546 698.153,4	11.188
12	574.086,546 698.153,4	13	574.086,823 698.153,09	0.416
13	574.086,823 698.153,09	14	574.099,263 698.139,761	18.232
14	574.099,263 698.139,761	15	574.175,293 698.221,661	111.75
15	574.175,293 698.221,661	16	574.209,767 698.258,797	50.671
16	574.209,767 698.258,797	1	574.232,286 698.237,792	30.795

** Lungimile segmentelor sunt determinate în planul de proiecţie Stereo 70 şi sunt rotunjite la 1 milimetru.
*** Distanţa dintre puncte este formată din segmente cumulate ce sunt mai mici decât valoarea 1 milimetru.

Document care conține date cu caracter personal, protejat de prevederile Regulamentului (UE) nr. 679/2016 și Legii 190/2018

DATE DESPRE IMOBILUL NR. 4453

Oficiul de Cadastru şi Publicitate Imobiliară SUCEAVA
Biroul de Cadastru şi Publicitate Imobiliară Radauti

A. Partea I. Descrierea imobilului

TEREN Intravilan

Adresa: Loc. Milisauti, Jud. Suceava

Nr. Crt	Nr cadastral Nr. topografic	Suprafaţa* (mp)	Observaţii / Referinţe
A1		9	Sector cadastral:19 Teren neimprejmuit;

B. Partea II. Proprietari şi acte

Inscrieri privitoare la dreptul de proprietate şi alte drepturi reale		Referinţe
1 / 01/01/2025		
Act Normativ nr. 1705, din 21/12/2006 emis de GUVERNUL ROMÂNIEI (Hotarare de guvern);		
B1	Intabulare, drept de PROPRIETATE, dobandit prin Lege, cota actuala 1/1	A1
	1) **STATUL ROMÂN**, CIF:9999999999999, DOMENIUL PUBLIC	

C. Partea III. SARCINI

Inscrieri privind dezmembramintele dreptului de proprietate, drepturi reale de garanţie şi sarcini		Referinţe
1 / 01/01/2025		
Act Administrativ nr. 1, din 29/06/2004 emis de - (contract de cesiune);		
C1	Intabulare, drept de CONCESIUNEse va stabili durata concesiunii 49 de ani, dobandit prin Conventie, cota actuala 1/1, cota initiala 1/1	A1
	1) **TRANSELECTRICA S.A**, CIF:13328043	

Document care conține date cu caracter personal, protejat de prevederile Regulamentului (UE) nr. 679/2016 și Legii 190/2018

Anexa Nr. 1 La Partea I

Teren

Nr cadastral	Suprafaţa (mp)*	Observaţii / Referinţe
	9	

* Suprafaţa este determinată in planul de proiecţie Stereo 70.

DETALII LINIARE IMOBIL

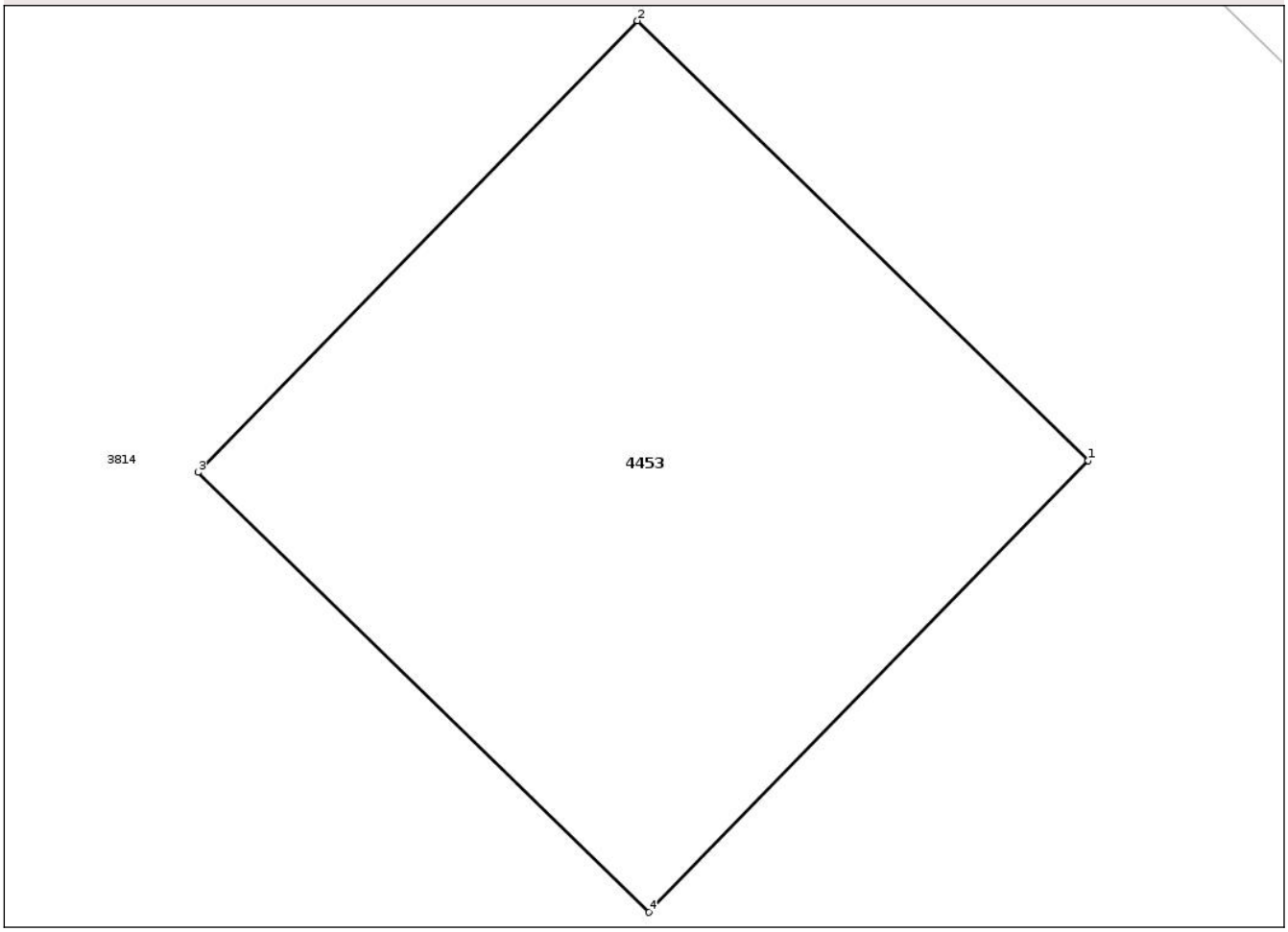

Date referitoare la teren

Crt	Categorie folosință	Intra vilan	Suprafaţa (mp)	Tarla	Parcelă	Nr. topo	Observaţii / Referinţe
1	arabil	DA	9	-	-	-	

Lungime Segmente
1) Valorile lungimilor segmentelor sunt obţinute din proiecţie în plan.

Punct început	X / Y	Punct sfârşit	X / Y	Lungime segment (** (m)
1	574.295,055 698.535,627	2	574.292,907 698.537,72	2.999
2	574.292,907 698.537,72	3	574.290,813 698.535,571	3.001
3	574.290,813 698.535,571	4	574.292,962 698.533,478	3.0
4	574.292,962 698.533,478	1	574.295,055 698.535,627	3.0

**** Lungimile segmentelor sunt determinate în planul de proiecţie Stereo 70 şi sunt rotunjite la 1 milimetru.**

Document care conține date cu caracter personal, protejat de prevederile Regulamentului (UE) nr. 679/2016 și Legii 190/2018

***** Distanţa dintre puncte este formată din segmente cumulate ce sunt mai mici decât valoarea 1 milimetru.**

DATE DESPRE IMOBILUL NR. 4491

Oficiul de Cadastru şi Publicitate Imobiliară SUCEAVA
Biroul de Cadastru şi Publicitate Imobiliară Radauti

A. Partea I. Descrierea imobilului

TEREN Extravilan

Adresa: Jud. Suceava

Nr. Crt	Nr cadastral Nr. topografic	Suprafaţa* (mp)	Observaţii / Referinţe
A1	45760	Din acte: 1.300 Masurata: 46	Sector cadastral:19 Teren neimprejmuit;

B. Partea II. Proprietari şi acte

Inscrieri privitoare la dreptul de proprietate şi alte drepturi reale		Referinţe
64540 / 04/12/2024		
Act Notarial nr. 2812, din 18/11/2004 emis de BNP COVARIUC IOAN (act de partaj);		
B1	Intabulare, drept de PROPRIETATEbun propriu, dobandit prin Conventie, cota actuala 1/1	A1
	1) **DANILEŢ GHEORGHE**	

C. Partea III. SARCINI .

Inscrieri privind dezmembramintele dreptului de proprietate, drepturi reale de garanţie şi sarcini	Referinţe
NU SUNT	

Document care conține date cu caracter personal, protejat de prevederile Regulamentului (UE) nr. 679/2016 și Legii 190/2018

Anexa Nr. 1 La Partea I

Teren

Nr cadastral	Suprafaţa (mp)*	Observaţii / Referinţe
45760	Din acte: 1.300 Masurata: 46	

* Suprafaţa este determinată in planul de proiecţie Stereo 70.

DETALII LINIARE IMOBIL

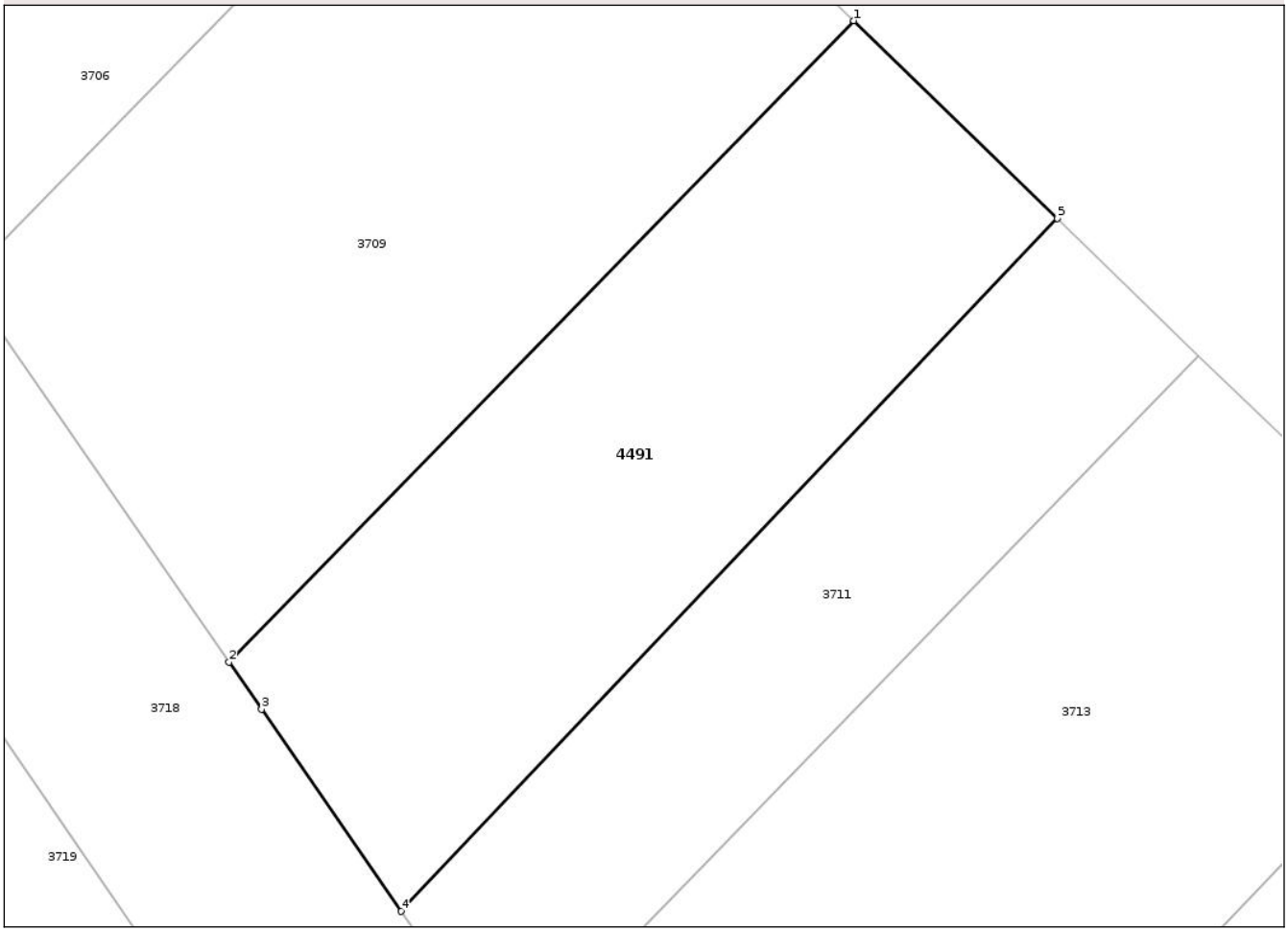

Date referitoare la teren

Crt	Categorie folosinţă	Intra vilan	Suprafaţa (mp)	Tarla	Parcelă	Nr. topo	Observaţii / Referinţe
1	arabil	NU	46	25	409	-	

Lungime Segmente
1) Valorile lungimilor segmentelor sunt obţinute din proiecţie în plan.

Punct început	X / Y	Punct sfârşit	X / Y	Lungime segment (** (m)
1	573.835,898 698.995,486	2	573.827,706 698.987,075	11.741
2	573.827,706 698.987,075	3	573.828,133 698.986,458	0.75
3	573.828,133 698.986,458	4	573.829,965 698.983,81	3.221
4	573.829,965 698.983,81	5	573.838,565 698.992,896	12.511
5	573.838,565 698.992,896	1	573.835,898 698.995,486	3.718

Document care conține date cu caracter personal, protejat de prevederile Regulamentului (UE) nr. 679/2016 și Legii 190/2018

** Lungimile segmentelor sunt determinate în planul de proiecţie Stereo 70 şi sunt rotunjite la 1 milimetru.
*** Distanţa dintre puncte este formată din segmente cumulate ce sunt mai mici decât valoarea 1 milimetru.

Document care conține date cu caracter personal, protejat de prevederile Regulamentului (UE) nr. 679/2016 și Legii 190/2018

DATE DESPRE IMOBILUL NR. 4492

Oficiul de Cadastru şi Publicitate Imobiliară SUCEAVA
Biroul de Cadastru şi Publicitate Imobiliară Radauti

A. Partea I. Descrierea imobilului

TEREN Extravilan

Adresa: Jud. Suceava

Nr. Crt	Nr cadastral Nr. topografic	Suprafaţa* (mp)	Observaţii / Referinţe
A1	45751	Din acte: 1.300 Masurata: 1.254	Sector cadastral:19 Teren neimprejmuit;

B. Partea II. Proprietari şi acte

Inscrieri privitoare la dreptul de proprietate şi alte drepturi reale		Referinţe
64518 / 04/12/2024		
Act Notarial nr. 2812, din 18/11/2004 emis de BNP COVARIUC IOAN (Act de Partaj);		
B1	Intabulare, drept de PROPRIETATEbun propriu cu titlu de partaj, dobandit prin Conventie, cota actuala 1/1	A1
	1) **DANILEŢ GHEORGHE**	

C. Partea III. SARCINI .

Inscrieri privind dezmembramintele dreptului de proprietate, drepturi reale de garanţie şi sarcini	Referinţe
NU SUNT	

Document care conține date cu caracter personal, protejat de prevederile Regulamentului (UE) nr. 679/2016 și Legii 190/2018

Anexa Nr. 1 La Partea I

Teren

Nr cadastral	Suprafaţa (mp)*	Observaţii / Referinţe
45751	Din acte: 1.300 Masurata: 1.254	

* Suprafaţa este determinată in planul de proiecţie Stereo 70.

DETALII LINIARE IMOBIL



Date referitoare la teren

Crt	Categorie folosinţă	Intra vilan	Suprafaţa (mp)	Tarla	Parcelă	Nr. topo	Observaţii / Referinţe
1	arabil	NU	1.254	25	409	-	

Lungime Segmente
1) Valorile lungimilor segmentelor sunt obţinute din proiecţie în plan.

Punct început	X / Y	Punct sfârşit	X / Y	Lungime segment (** (m)
1	573.817,278 698.976,369	2	573.685,19 698.840,756	189.31
2	573.685,19 698.840,756	3	573.558,538 698.710,724	181.519
3	573.558,538 698.710,724	4	573.560,392 698.707,782	3.478
4	573.560,392 698.707,782	5	573.819,24 698.973,538	370.983
5	573.819,24 698.973,538	1	573.817,278 698.976,369	3.445

Document care conține date cu caracter personal, protejat de prevederile Regulamentului (UE) nr. 679/2016 și Legii 190/2018

** Lungimile segmentelor sunt determinate în planul de proiecţie Stereo 70 şi sunt rotunjite la 1 milimetru.
*** Distanţa dintre puncte este formată din segmente cumulate ce sunt mai mici decât valoarea 1 milimetru.

Document care conține date cu caracter personal, protejat de prevederile Regulamentului (UE) nr. 679/2016 și Legii 190/2018