DATE DESPRE IMOBILUL NR. 3830

Oficiul de Cadastru şi Publicitate Imobiliară SUCEAVA
Biroul de Cadastru şi Publicitate Imobiliară Radauti

A. Partea I. Descrierea imobilului

TEREN Necunoscut

Adresa: Loc. Milisauti, Jud. Suceava

Nr. Crt	Nr cadastral Nr. topografic	Suprafaţa* (mp)	Observaţii / Referinţe
A1		12.088	Sector cadastral:48 Teren neimprejmuit;

B. Partea II. Proprietari şi acte

Inscrieri privitoare la dreptul de proprietate şi alte drepturi reale		Referinţe
1 / 01/01/2025		
Act Administrativ nr. 8401, din 12/09/2024 emis de PRIMARIA ORASULUI MILISAUTI;		
B1	Inscrierea posesiei, drept de PROPRIETATE, dobandit prin Lege, cota actuala 1/1	A1
	1) **NEIDENTIFICAT NEIDENTIFICAT**	
Act Normativ nr. 7, din 13/03/1996 emis de PARLAMENTUL ROMANIEI (art.13);		
B1	Se notează mențiunea de proprietar neidentificat	A1

C. Partea III. SARCINI .

Inscrieri privind dezmembramintele dreptului de proprietate, drepturi reale de garanţie şi sarcini	Referinţe
NU SUNT	

Document care conține date cu caracter personal, protejat de prevederile Regulamentului (UE) nr. 679/2016 și Legii 190/2018

Anexa Nr. 1 La Partea I

Teren

Nr cadastral	Suprafaţa (mp)*	Observaţii / Referinţe
	12.088	

* Suprafaţa este determinată in planul de proiecţie Stereo 70.

DETALII LINIARE IMOBIL

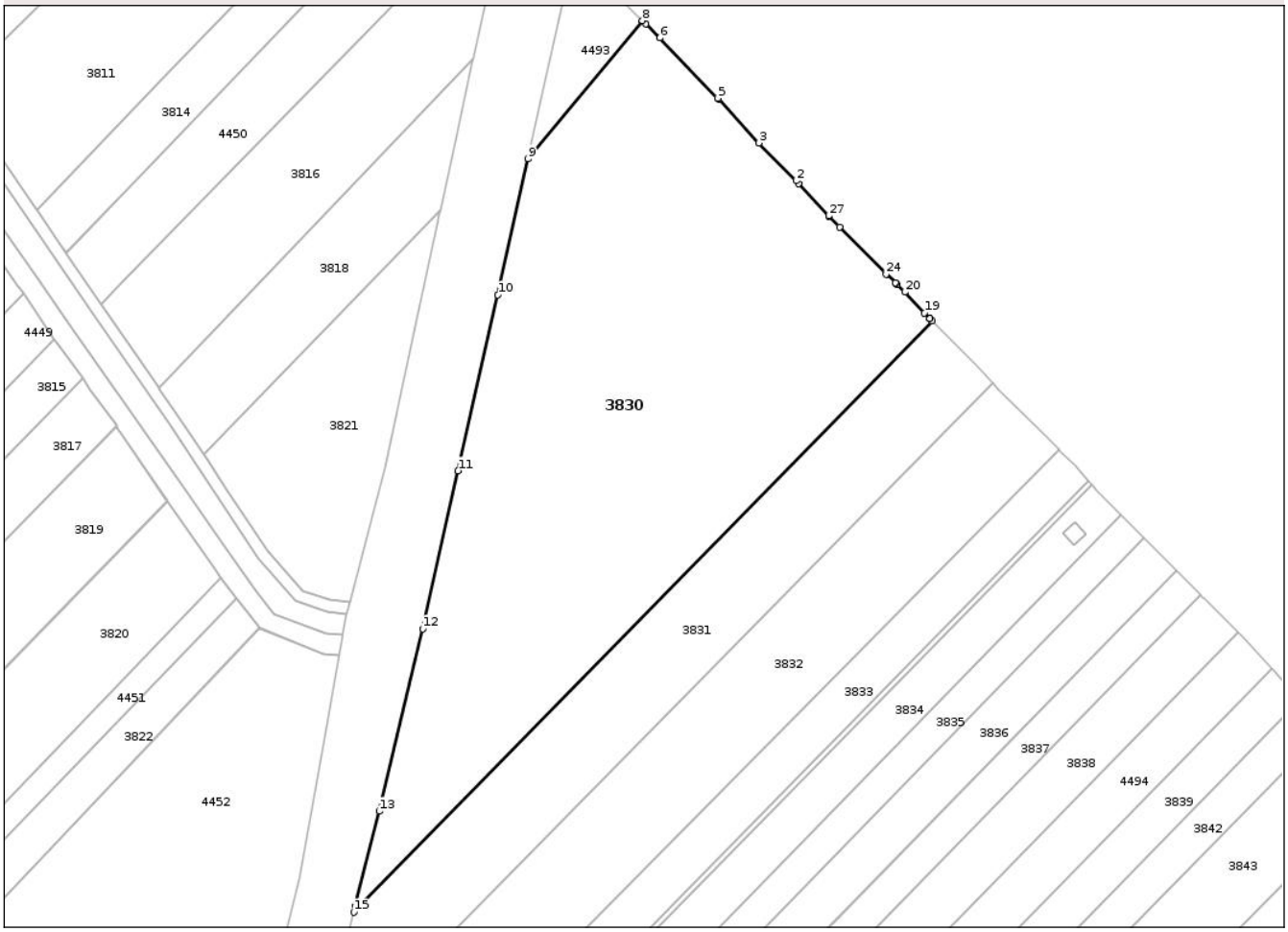

Date referitoare la teren

Crt	Categorie folosință	Intra vilan	Suprafaţa (mp)	Tarla	Parcelă	Nr. topo	Observaţii / Referinţe
1	arabil	DA	11.327	26	426	1066,1067,1070	
2	arabil	NU	761	26	426	-	

Lungime Segmente

1) Valorile lungimilor segmentelor sunt obţinute din proiecţie în plan.

Punct început	X / Y	Punct sfârşit	X / Y	Lungime segment (** (m)
1	574.386,289 698.455,932	2	574.385,619 698.456,658	0.988
3	574.376,549 698.465,904	4	574.366,615 698.476,613	14.607
5	574.366,381 698.476,866	6	574.352,261 698.491,551	20.372
7	574.348,886 698.494,989	8	574.348,008 698.495,773	1.178

Punct început	X / Y	Punct sfârşit	X / Y	Lungime segment (** (m)
2	574.385,619 698.456,658	3	574.376,549 698.465,904	12.952
4	574.366,615 698.476,613	5	574.366,381 698.476,866	0.345
6	574.352,261 698.491,551	7	574.348,886 698.494,989	4.818
8	574.348,008 698.495,773	9	574.319,997 698.461,996	43.881

Document care conține date cu caracter personal, protejat de prevederile Regulamentului (UE) nr. 679/2016 și Legii 190/2018

Punct început	X / Y	Punct sfârşit	X / Y	Lungime segment (** (m)
9	574.319,997 698.461,996	10	574.312,615 698.428,743	34.063
11	574.302,871 698.385,743	12	574.294,233 698.347,084	39.612
13	574.283,573 698.302,504	14	574.277,766 698.279,282	23.937
15	574.277,399 698.277,816	16	574.418,931 698.422,387	202.317
17	574.418,395 698.422,936	18	574.418,385 698.422,946	0.014
19	574.417,057 698.424,303	20	574.412,201 698.429,407	7.045
21	574.410,392 698.431,286	22	574.409,999 698.431,695	0.567
23	574.409,924 698.431,759	24	574.407,654 698.433,831	3.073
25	574.396,29 698.445,297	26	574.393,644 698.447,975	3.765
27	574.393,572 698.448,047	1	574.386,289 698.455,932	10.734

Punct început	X / Y	Punct sfârşit	X / Y	Lungime segment (** (m)
10	574.312,615 698.428,743	11	574.302,871 698.385,743	44.09
12	574.294,233 698.347,084	13	574.283,573 698.302,504	45.837
14	574.277,766 698.279,282	15	574.277,399 698.277,816	1.511
16	574.418,931 698.422,387	17	574.418,395 698.422,936	0.767
18	574.418,385 698.422,946	19	574.417,057 698.424,303	1.899
20	574.412,201 698.429,407	21	574.410,392 698.431,286	2.608
22	574.409,999 698.431,695	23	574.409,924 698.431,759	0.099
24	574.407,654 698.433,831	25	574.396,29 698.445,297	16.143
26	574.393,644 698.447,975	27	574.393,572 698.448,047	0.102

** Lungimile segmentelor sunt determinate în planul de proiecţie Stereo 70 şi sunt rotunjite la 1 milimetru.
*** Distanţa dintre puncte este formată din segmente cumulate ce sunt mai mici decât valoarea 1 milimetru.

Document care conține date cu caracter personal, protejat de prevederile Regulamentului (UE) nr. 679/2016 și Legii 190/2018

DATE DESPRE IMOBILUL NR. 3831

Oficiul de Cadastru şi Publicitate Imobiliară SUCEAVA
Biroul de Cadastru şi Publicitate Imobiliară Radauti

A. Partea I. Descrierea imobilului

TEREN Necunoscut

Adresa: Loc. Milisauti, Jud. Suceava

Nr. Crt	Nr cadastral Nr. topografic	Suprafaţa* (mp)	Observaţii / Referinţe
A1		4.600	Sector cadastral:48 Teren neimprejmuit;

B. Partea II. Proprietari şi acte

Inscrieri privitoare la dreptul de proprietate şi alte drepturi reale		Referinţe
1 / 01/01/2025		
Act Administrativ nr. 1258, din 03/03/1997 emis de CJSDPT (titlu de proprietate);		
B1	Intabulare, drept de PROPRIETATE, dobandit prin Reconstituire, cota actuala 1/1	A1
	1) **HRAB PETRU TRANDAFIRA**, lipsa CNP	
	OBSERVATII: poz. A.1.3	
Act Administrativ nr. 3831, din 13/03/2025 emis de PRIMARIA ORASULUI MILISAUTI (Adeverință posesie);		
B2	Se notează posesia	A1
	1) **HRAB PETRU**	

C. Partea III. SARCINI .

Inscrieri privind dezmembramintele dreptului de proprietate, drepturi reale de garanţie şi sarcini	Referinţe
NU SUNT	

Document care conține date cu caracter personal, protejat de prevederile Regulamentului (UE) nr. 679/2016 și Legii 190/2018

Anexa Nr. 1 La Partea I

Teren

Nr cadastral	Suprafaţa (mp)*	Observaţii / Referinţe
	4.600	

* Suprafaţa este determinată in planul de proiecţie Stereo 70.

DETALII LINIARE IMOBIL

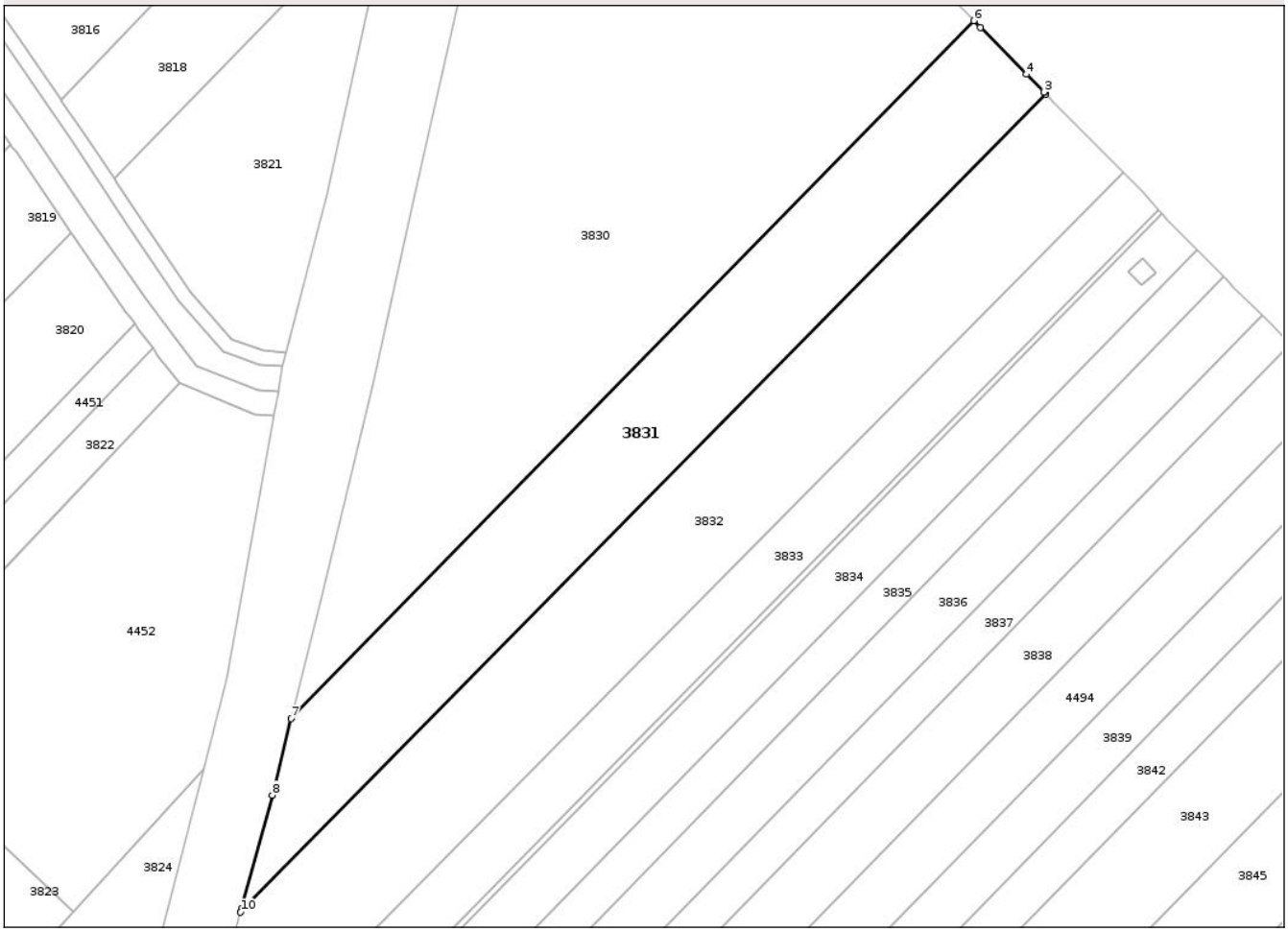

Date referitoare la teren

Crt	Categorie folosință	Intra vilan	Suprafaţa (mp)	Tarla	Parcelă	Nr. topo	Observaţii / Referinţe
1	arabil	DA	3.181	26	426	1076	
2	arabil	NU	1.419	26	426	-	

Lungime Segmente
1) Valorile lungimilor segmentelor sunt obţinute din proiecţie în plan.

Punct început	X / Y	Punct sfârşit	X / Y	Lungime segment (** (m)
1	574.433,828 698.407,24	2	574.433,563 698.407,524	0.388
2	574.433,563 698.407,524	3	574.433,495 698.407,597	0.1
3	574.433,495 698.407,597	4	574.429,817 698.411,287	5.21
4	574.429,817 698.411,287	5	574.420,284 698.421,0	13.61

Document care conține date cu caracter personal, protejat de prevederile Regulamentului (UE) nr. 679/2016 și Legii 190/2018

Punct început	X / Y	Punct sfârşit	X / Y	Lungime segment (** (m)
5	574.420,284 698.421,0	6	574.418,931 698.422,387	1.938
6	574.418,931 698.422,387	7	574.277,399 698.277,816	202.317
7	574.277,399 698.277,816	8	574.273,429 698.261,941	16.364
8	574.273,429 698.261,941	9	574.267,087 698.238,533	24.252
9	574.267,087 698.238,533	10	574.266,863 698.237,704	0.859
10	574.266,863 698.237,704	1	574.433,828 698.407,24	237.949

** Lungimile segmentelor sunt determinate în planul de proiecţie Stereo 70 şi sunt rotunjite la 1 milimetru.
*** Distanţa dintre puncte este formată din segmente cumulate ce sunt mai mici decât valoarea 1 milimetru.

Document care conține date cu caracter personal, protejat de prevederile Regulamentului (UE) nr. 679/2016 și Legii 190/2018

DATE DESPRE IMOBILUL NR. 3832

Oficiul de Cadastru şi Publicitate Imobiliară SUCEAVA
Biroul de Cadastru şi Publicitate Imobiliară Radauti

A. Partea I. Descrierea imobilului

TEREN Necunoscut

Adresa: Loc. Milisauti, Jud. Suceava

Nr. Crt	Nr cadastral Nr. topografic	Suprafaţa* (mp)	Observaţii / Referinţe
A1		5.800	Sector cadastral:48 Teren neimprejmuit;

B. Partea II. Proprietari şi acte

Inscrieri privitoare la dreptul de proprietate şi alte drepturi reale		Referinţe
1 / 01/01/2025		
Act Administrativ nr. 2082, din 28/06/2002 emis de CJSDPT (titlu de proprietate);		
B1	Intabulare, drept de PROPRIETATE, dobandit prin Reconstituire, cota actuala 1/1	A1
	1) **LAZOREC DOMNICA**, lipsa CNP	
	OBSERVATII: poz. A.1.3	
Act Administrativ nr. 2645, din 13/03/2025 emis de PRIMARIA ORASULUI MILISAUTI (Adeverință posesie);		
B2	Se notează posesia	A1
	1) **LAZOREC TRANDAFIRA**	

C. Partea III. SARCINI .

Inscrieri privind dezmembramintele dreptului de proprietate, drepturi reale de garanţie şi sarcini	Referinţe
NU SUNT	

Document care conține date cu caracter personal, protejat de prevederile Regulamentului (UE) nr. 679/2016 și Legii 190/2018

Anexa Nr. 1 La Partea I

Teren

Nr cadastral	Suprafaţa (mp)*	Observaţii / Referinţe
	5.800	

* Suprafaţa este determinată in planul de proiecţie Stereo 70.

DETALII LINIARE IMOBIL

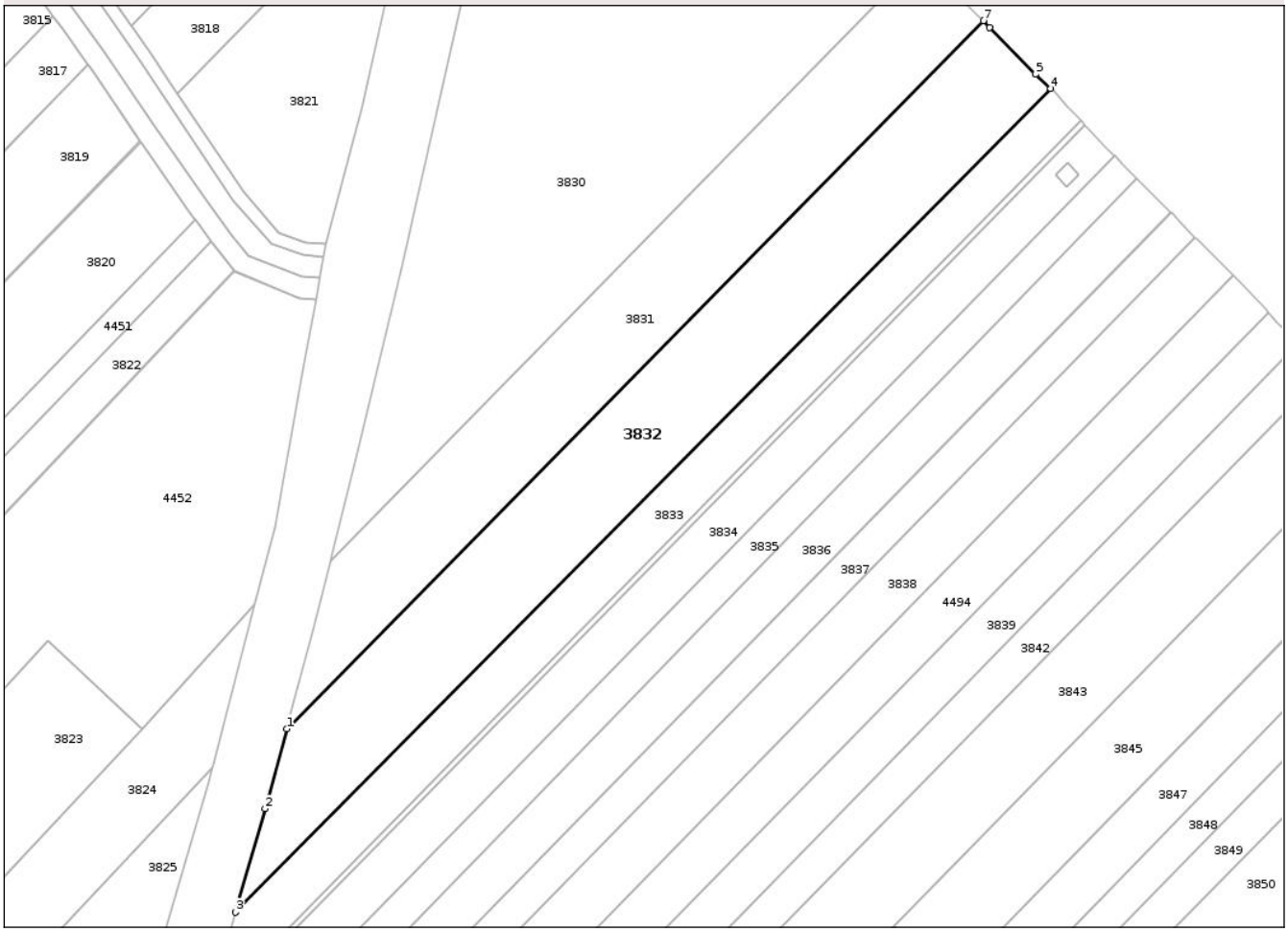

Date referitoare la teren

Crt	Categorie folosință	Intra vilan	Suprafaţa (mp)	Tarla	Parcelă	Nr. topo	Observaţii / Referinţe
1	arabil	DA	3.462	26	426	1079	
2	arabil	NU	2.338	26	426	-	

Lungime Segmente
1) Valorile lungimilor segmentelor sunt obţinute din proiecţie în plan.

Punct început	X / Y	Punct sfârşit	X / Y	Lungime segment (** (m)
1	574.266,863 698.237,704	2	574.261,682 698.218,582	19.811
2	574.261,682 698.218,582	3	574.254,591 698.193,812	25.765
3	574.254,591 698.193,812	4	574.449,987 698.390,983	277.59
4	574.449,987 698.390,983	5	574.446,379 698.394,469	5.017

Document care conține date cu caracter personal, protejat de prevederile Regulamentului (UE) nr. 679/2016 și Legii 190/2018

Punct început	X / Y	Punct sfârşit	X / Y	Lungime segment (** (m)
5	574.446,379 698.394,469	6	574.435,404 698.405,55	15.596
6	574.435,404 698.405,55	7	574.433,828 698.407,24	2.311
7	574.433,828 698.407,24	1	574.266,863 698.237,704	237.949

** Lungimile segmentelor sunt determinate în planul de proiecţie Stereo 70 şi sunt rotunjite la 1 milimetru.
*** Distanţa dintre puncte este formată din segmente cumulate ce sunt mai mici decât valoarea 1 milimetru.

Document care conține date cu caracter personal, protejat de prevederile Regulamentului (UE) nr. 679/2016 și Legii 190/2018

DATE DESPRE IMOBILUL NR. 3833

Oficiul de Cadastru şi Publicitate Imobiliară SUCEAVA
Biroul de Cadastru şi Publicitate Imobiliară Radauti

A. Partea I. Descrierea imobilului

TEREN Necunoscut

Adresa: Loc. Milisauti, Jud. Suceava

Nr. Crt	Nr cadastral Nr. topografic	Suprafaţa* (mp)	Observaţii / Referinţe
A1		3.200	Sector cadastral:48 Teren neimprejmuit;

B. Partea II. Proprietari şi acte

Inscrieri privitoare la dreptul de proprietate şi alte drepturi reale		Referinţe
1 / 01/01/2025		
Act Administrativ nr. 1214, din 08/11/1996 emis de CJSDPT (titlu de proprietate);		
B1	Intabulare, drept de PROPRIETATE, dobandit prin Reconstituire, cota actuala 1/1	A1
	1) **VOIASCIUC EUDOCHIA**, lipsa CNP	
	OBSERVATII: poz A.1.2	
Act Administrativ nr. 2646, din 13/03/2025 emis de PRIMARIA ORASULUI MILISAUTI (Adeverință posesie);		
B2	Se notează posesia	A1
	1) **VOIAȘCIUC IOAN**	

C. Partea III. SARCINI .

Inscrieri privind dezmembramintele dreptului de proprietate, drepturi reale de garanţie şi sarcini	Referinţe
NU SUNT	

Document care conține date cu caracter personal, protejat de prevederile Regulamentului (UE) nr. 679/2016 și Legii 190/2018

Anexa Nr. 1 La Partea I

Teren

Nr cadastral	Suprafaţa (mp)*	Observaţii / Referinţe
	3.200	

* Suprafaţa este determinată in planul de proiecţie Stereo 70.

DETALII LINIARE IMOBIL

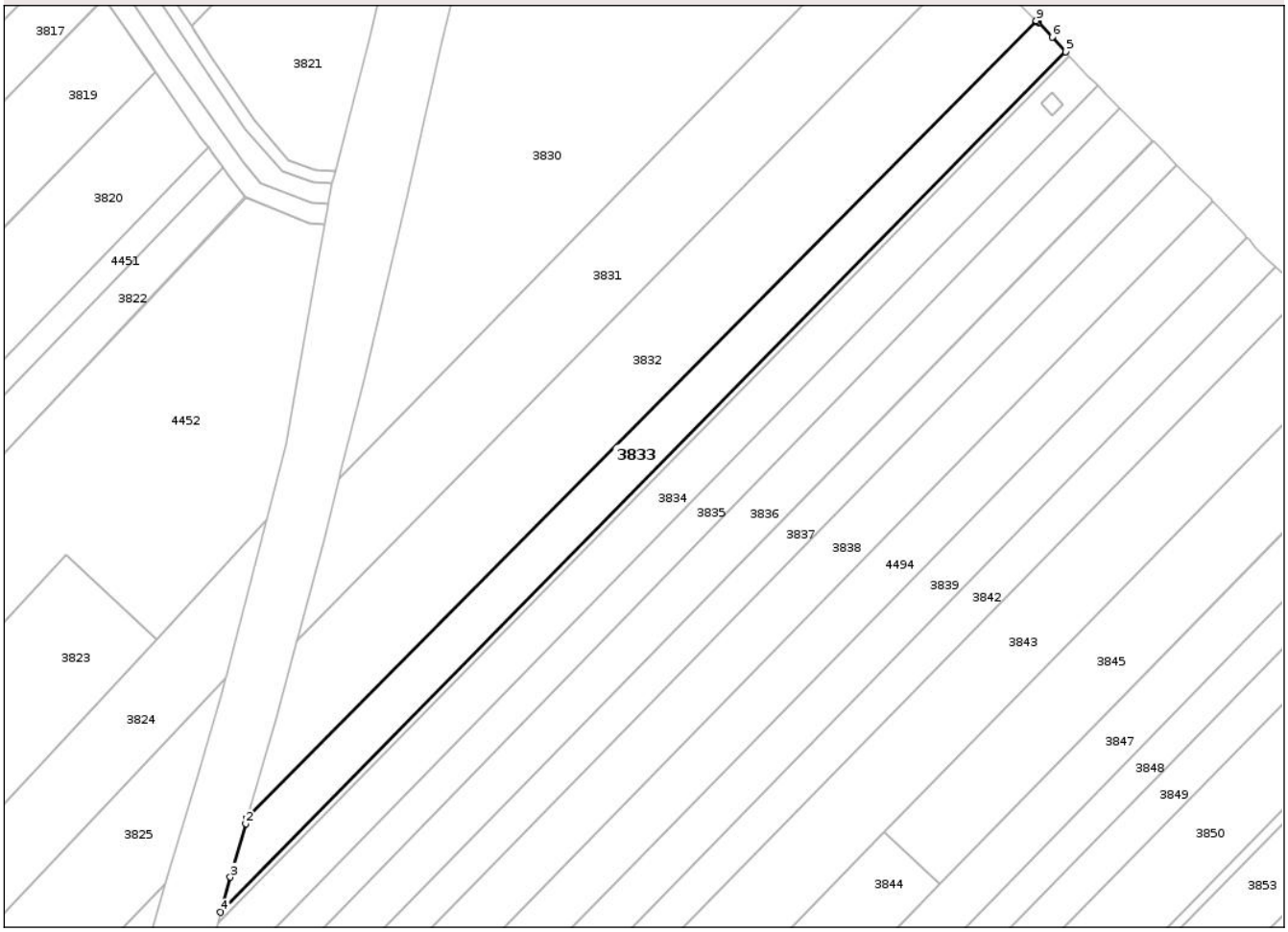

Date referitoare la teren

Crt	Categorie folosință	Intra vilan	Suprafaţa (mp)	Tarla	Parcelă	Nr. topo	Observaţii / Referinţe
1	arabil	DA	1.796	26	426	1080	
2	arabil	NU	1.404	26	426	-	

Lungime Segmente
1) Valorile lungimilor segmentelor sunt obţinute din proiecţie în plan.

Punct început	X / Y	Punct sfârşit	X / Y	Lungime segment (** (m)
1	574.254,591 698.193,812	2	574.254,188 698.192,404	1.465
2	574.254,188 698.192,404	3	574.250,393 698.179,144	13.792
3	574.250,393 698.179,144	4	574.247,991 698.170,473	8.998
4	574.247,991 698.170,473	5	574.457,194 698.383,313	298.441

Document care conține date cu caracter personal, protejat de prevederile Regulamentului (UE) nr. 679/2016 și Legii 190/2018

Punct început	X / Y	Punct sfârşit	X / Y	Lungime segment (** (m)
5	574.457,194 698.383,313	6	574.453,9 698.386,974	4.925
6	574.453,9 698.386,974	7	574.450,487 698.390,487	4.898
7	574.450,487 698.390,487	8	574.450,264 698.390,716	0.32
8	574.450,264 698.390,716	9	574.449,987 698.390,983	0.385
9	574.449,987 698.390,983	1	574.254,591 698.193,812	277.59

** Lungimile segmentelor sunt determinate în planul de proiecţie Stereo 70 şi sunt rotunjite la 1 milimetru.
*** Distanţa dintre puncte este formată din segmente cumulate ce sunt mai mici decât valoarea 1 milimetru.

Document care conține date cu caracter personal, protejat de prevederile Regulamentului (UE) nr. 679/2016 și Legii 190/2018

DATE DESPRE IMOBILUL NR. 3834

Oficiul de Cadastru şi Publicitate Imobiliară SUCEAVA
Biroul de Cadastru şi Publicitate Imobiliară Radauti

A. Partea I. Descrierea imobilului

TEREN Necunoscut

Adresa: Loc. Milisauti, Jud. Suceava

Nr. Crt	Nr cadastral Nr. topografic	Suprafaţa* (mp)	Observaţii / Referinţe
A1		3.300	Sector cadastral:48 Teren neimprejmuit;

B. Partea II. Proprietari şi acte

Inscrieri privitoare la dreptul de proprietate şi alte drepturi reale		Referinţe
1 / 01/01/2025		
Act Administrativ nr. 8401, din 12/09/2024 emis de PRIMARIA ORASULUI MILISAUTI;		
B1	Inscrierea posesiei, drept de PROPRIETATE, dobandit prin Lege, cota actuala 1/1	A1
	1) **NEIDENTIFICAT NEIDENTIFICAT**	
Act Normativ nr. 7, din 13/03/1996 emis de PARLAMENTUL ROMANIEI (art.13);		
B1	Se notează mențiunea de proprietar neidentificat	A1

C. Partea III. SARCINI .

Inscrieri privind dezmembramintele dreptului de proprietate, drepturi reale de garanţie şi sarcini	Referinţe
NU SUNT	

Document care conține date cu caracter personal, protejat de prevederile Regulamentului (UE) nr. 679/2016 și Legii 190/2018

Anexa Nr. 1 La Partea I

Teren

Nr cadastral	Suprafaţa (mp)*	Observaţii / Referinţe
	3.300	

* Suprafaţa este determinată in planul de proiecţie Stereo 70.

DETALII LINIARE IMOBIL

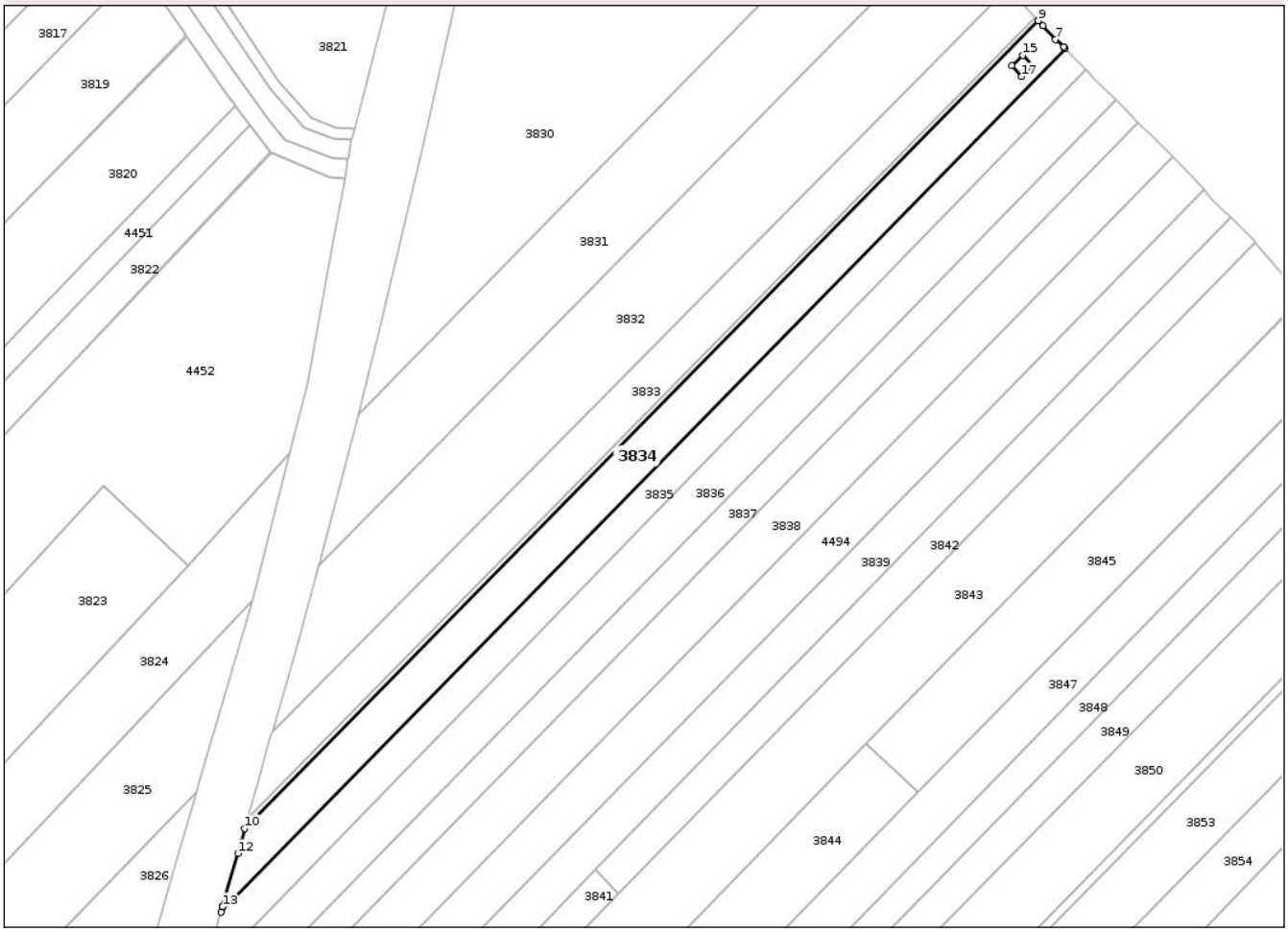

Date referitoare la teren

Crt	Categorie folosință	Intra vilan	Suprafaţa (mp)	Tarla	Parcelă	Nr. topo	Observaţii / Referinţe
1	arabil	DA	1.744	26	-	-	
2	arabil	NU	1.556	26	426	-	

Lungime Segmente
1) Valorile lungimilor segmentelor sunt obţinute din proiecţie în plan.

Punct început	X / Y	Punct sfârşit	X / Y	Lungime segment (** (m)
1	574.241,343 698.147,159	2	574.241,305 698.147,027	0.137
2	574.241,305 698.147,027	3	574.240,937 698.145,758	1.321
3	574.240,937 698.145,758	4	574.465,284 698.374,927	320.702
4	574.465,284 698.374,927	5	574.464,853 698.375,377	0.623

Document care conține date cu caracter personal, protejat de prevederile Regulamentului (UE) nr. 679/2016 și Legii 190/2018

Punct început	X / Y	Punct sfârşit	X / Y	Lungime segment (** (m)
5	574.464,853 698.375,377	6	574.464,852 698.375,378	0.001
6	574.464,852 698.375,378	7	574.462,64 698.377,375	2.98
7	574.462,64 698.377,375	8	574.459,324 698.380,946	4.873
8	574.459,324 698.380,946	9	574.458,069 698.382,341	1.876
9	574.458,069 698.382,341	10	574.247,298 698.167,973	300.629
10	574.247,298 698.167,973	11	574.246,268 698.164,253	3.86
11	574.246,268 698.164,253	12	574.245,471 698.161,375	2.986
12	574.245,471 698.161,375	13	574.241,343 698.147,159	14.803
13	574.241,343 698.147,159	14	574.451,056 698.370,486	306.357
14	574.451,056 698.370,486	15	574.454,016 698.373,176	4.0
15	574.454,016 698.373,176	16	574.456,706 698.370,216	4.0
16	574.456,706 698.370,216	17	574.453,746 698.367,526	4.0
17	574.453,746 698.367,526	1	574.451,056 698.370,486	4.0

** Lungimile segmentelor sunt determinate în planul de proiecţie Stereo 70 şi sunt rotunjite la 1 milimetru.
*** Distanţa dintre puncte este formată din segmente cumulate ce sunt mai mici decât valoarea 1 milimetru.

Document care conține date cu caracter personal, protejat de prevederile Regulamentului (UE) nr. 679/2016 și Legii 190/2018

DATE DESPRE IMOBILUL NR. 3835

Oficiul de Cadastru şi Publicitate Imobiliară SUCEAVA
Biroul de Cadastru şi Publicitate Imobiliară Radauti

A. Partea I. Descrierea imobilului

TEREN Necunoscut

Adresa: Loc. Milisauti, Jud. Suceava

Nr. Crt	Nr cadastral Nr. topografic	Suprafaţa* (mp)	Observaţii / Referinţe
A1		2.713	Sector cadastral:48 Teren neimprejmuit;

B. Partea II. Proprietari şi acte

Inscrieri privitoare la dreptul de proprietate şi alte drepturi reale		Referinţe
1 / 01/01/2025		
Act Administrativ nr. 2082, din 28/06/2002 emis de CJSDPT (titlu de proprietate);		
B1	Intabulare, drept de PROPRIETATE, dobandit prin Reconstituire, cota actuala 1/1	A1
	1) **LAZOREC DOMNICA**, lipsa CNP	
	OBSERVATII: poz. A.1.4	
Act Administrativ nr. 2647, din 13/03/2025 emis de PRIMARIA ORASULUI MILISAUTI (Adeverință posesie);		
B2	Se notează posesia	A1
	1) **LAZOREC TRANDAFIRA**	

C. Partea III. SARCINI .

Inscrieri privind dezmembramintele dreptului de proprietate, drepturi reale de garanţie şi sarcini	Referinţe
NU SUNT	

Document care conține date cu caracter personal, protejat de prevederile Regulamentului (UE) nr. 679/2016 și Legii 190/2018

Anexa Nr. 1 La Partea I

Teren

Nr cadastral	Suprafaţa (mp)*	Observaţii / Referinţe
	2.713	

* Suprafaţa este determinată in planul de proiecţie Stereo 70.

DETALII LINIARE IMOBIL

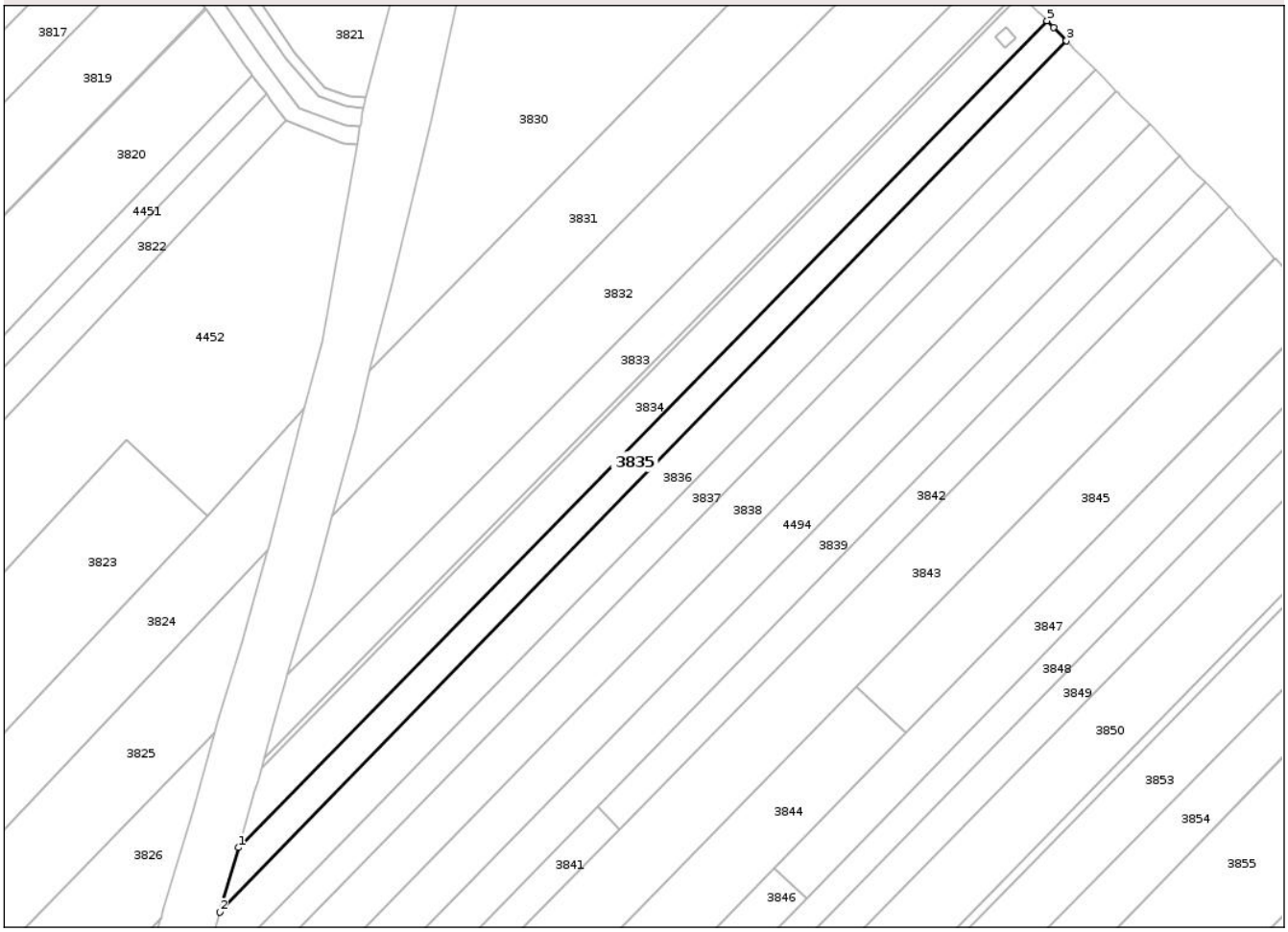

Date referitoare la teren

Crt	Categorie folosință	Intra vilan	Suprafaţa (mp)	Tarla	Parcelă	Nr. topo	Observaţii / Referinţe
1	arabil	DA	1.394	26	426	1083	
2	arabil	NU	1.319	26	426	-	

Lungime Segmente

1) Valorile lungimilor segmentelor sunt obţinute din proiecţie în plan.

Punct început	X / Y	Punct sfârşit	X / Y	Lungime segment (** (m)
1	574.240,937 698.145,758	2	574.235,74 698.127,858	18.639
2	574.235,74 698.127,858	3	574.470,672 698.369,394	336.946
3	574.470,672 698.369,394	4	574.467,136 698.372,995	5.047
4	574.467,136 698.372,995	5	574.465,284 698.374,927	2.676

Document care conține date cu caracter personal, protejat de prevederile Regulamentului (UE) nr. 679/2016 și Legii 190/2018

Punct început	X / Y	Punct sfârşit	X / Y	Lungime segment (** (m)
5	574.465,284 698.374,927	1	574.240,937 698.145,758	320.702

** Lungimile segmentelor sunt determinate în planul de proiecţie Stereo 70 şi sunt rotunjite la 1 milimetru.
*** Distanţa dintre puncte este formată din segmente cumulate ce sunt mai mici decât valoarea 1 milimetru.

Document care conține date cu caracter personal, protejat de prevederile Regulamentului (UE) nr. 679/2016 și Legii 190/2018

DATE DESPRE IMOBILUL NR. 3836

Oficiul de Cadastru şi Publicitate Imobiliară SUCEAVA
Biroul de Cadastru şi Publicitate Imobiliară Radauti

A. Partea I. Descrierea imobilului

TEREN Necunoscut

Adresa: Loc. Milisauti, Jud. Suceava

Nr. Crt	Nr cadastral Nr. topografic	Suprafaţa* (mp)	Observaţii / Referinţe
A1		3.800	Sector cadastral:48 Teren neimprejmuit;

B. Partea II. Proprietari şi acte

Inscrieri privitoare la dreptul de proprietate şi alte drepturi reale		Referinţe
1 / 01/01/2025		
Act Administrativ nr. 8401, din 12/09/2024 emis de PRIMARIA ORASULUI MILISAUTI;		
B1	Inscrierea posesiei, drept de PROPRIETATE, dobandit prin Lege, cota actuala 1/1	A1
	1) **NEIDENTIFICAT NEIDENTIFICAT**	
Act Normativ nr. 7, din 13/03/1996 emis de PARLAMENTUL ROMANIEI (art.13);		
B1	Se notează mențiunea de proprietar neidentificat	A1

C. Partea III. SARCINI .

Inscrieri privind dezmembramintele dreptului de proprietate, drepturi reale de garanţie şi sarcini	Referinţe
NU SUNT	

Document care conține date cu caracter personal, protejat de prevederile Regulamentului (UE) nr. 679/2016 și Legii 190/2018

Anexa Nr. 1 La Partea I

Teren

Nr cadastral	Suprafaţa (mp)*	Observaţii / Referinţe
	3.800	

* Suprafaţa este determinată in planul de proiecţie Stereo 70.

DETALII LINIARE IMOBIL

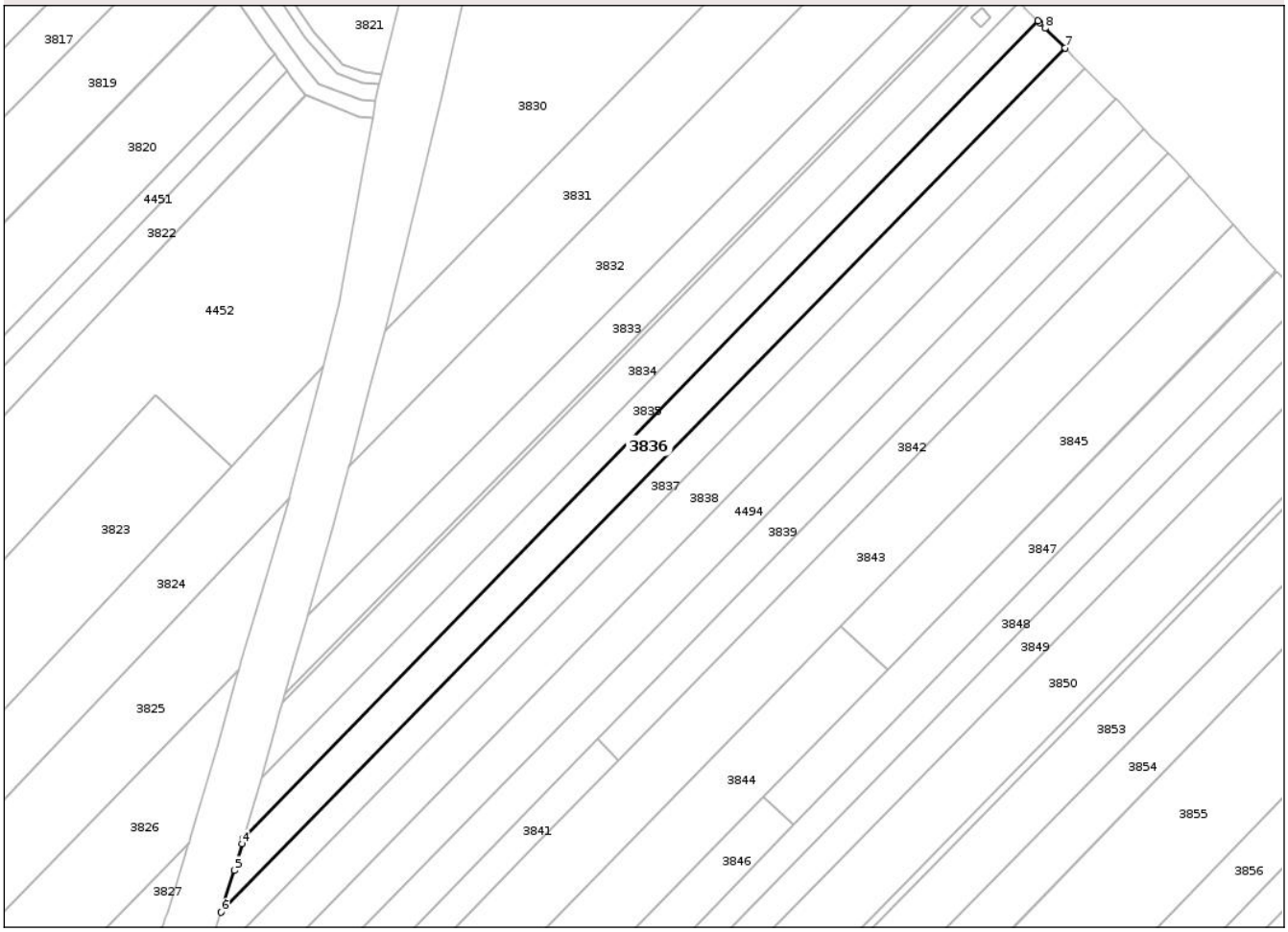

Date referitoare la teren

Crt	Categorie folosință	Intra vilan	Suprafaţa (mp)	Tarla	Parcelă	Nr. topo	Observaţii / Referinţe
1	arabil	DA	1.777	26	426	1083	
2	arabil	NU	2.023	26	426	-	

Lungime Segmente

1) Valorile lungimilor segmentelor sunt obţinute din proiecţie în plan.

Punct început	X / Y	Punct sfârşit	X / Y	Lungime segment (** (m)
1	574.471,262 698.368,793	2	574.470,672 698.369,394	0.842
2	574.470,672 698.369,394	3	574.235,74 698.127,858	336.946
3	574.235,74 698.127,858	4	574.235,248 698.126,166	1.762
4	574.235,248 698.126,166	5	574.232,95 698.118,251	8.242

Document care conține date cu caracter personal, protejat de prevederile Regulamentului (UE) nr. 679/2016 și Legii 190/2018

Punct început	X / Y	Punct sfârşit	X / Y	Lungime segment (** (m)
5	574.232,95 698.118,251	6	574.229,012 698.105,932	12.933
6	574.229,012 698.105,932	7	574.478,785 698.361,364	357.256
7	574.478,785 698.361,364	8	574.472,829 698.367,212	8.347
8	574.472,829 698.367,212	1	574.471,262 698.368,793	2.226

** Lungimile segmentelor sunt determinate în planul de proiecţie Stereo 70 şi sunt rotunjite la 1 milimetru.
*** Distanţa dintre puncte este formată din segmente cumulate ce sunt mai mici decât valoarea 1 milimetru.

Document care conține date cu caracter personal, protejat de prevederile Regulamentului (UE) nr. 679/2016 și Legii 190/2018

DATE DESPRE IMOBILUL NR. 3837

Oficiul de Cadastru şi Publicitate Imobiliară SUCEAVA
Biroul de Cadastru şi Publicitate Imobiliară Radauti

A. Partea I. Descrierea imobilului

TEREN Necunoscut

Adresa: Loc. Milisauti, Jud. Suceava

Nr. Crt	Nr cadastral Nr. topografic	Suprafaţa* (mp)	Observaţii / Referinţe
A1		3.054	Sector cadastral:48 Teren neimprejmuit;

B. Partea II. Proprietari şi acte

Inscrieri privitoare la dreptul de proprietate şi alte drepturi reale		Referinţe
1 / 01/01/2025		
Act Administrativ nr. 260, din 07/12/1994 emis de CJSDPT (titlu de proprietate);		
B1	Intabulare, drept de PROPRIETATE, dobandit prin Reconstituire, cota actuala 1/1	A1
	1) **PÂSLAR DRAGOȘ**, lipsa CNP	
	OBSERVATII: poz. A.1.3	
Act Administrativ nr. 3649, din 31/03/2025 emis de PRIMARIA ORASULUI MILISAUTI (Adeverință posesie);		
B2	Se notează posesia	A1
	1) **SAUCIUC GHEORGHE**	

C. Partea III. SARCINI .

Inscrieri privind dezmembramintele dreptului de proprietate, drepturi reale de garanţie şi sarcini	Referinţe
NU SUNT	

Document care conține date cu caracter personal, protejat de prevederile Regulamentului (UE) nr. 679/2016 și Legii 190/2018

Anexa Nr. 1 La Partea I

Teren

Nr cadastral	Suprafaţa (mp)*	Observaţii / Referinţe
	3.054	

* Suprafaţa este determinată in planul de proiecţie Stereo 70.

DETALII LINIARE IMOBIL

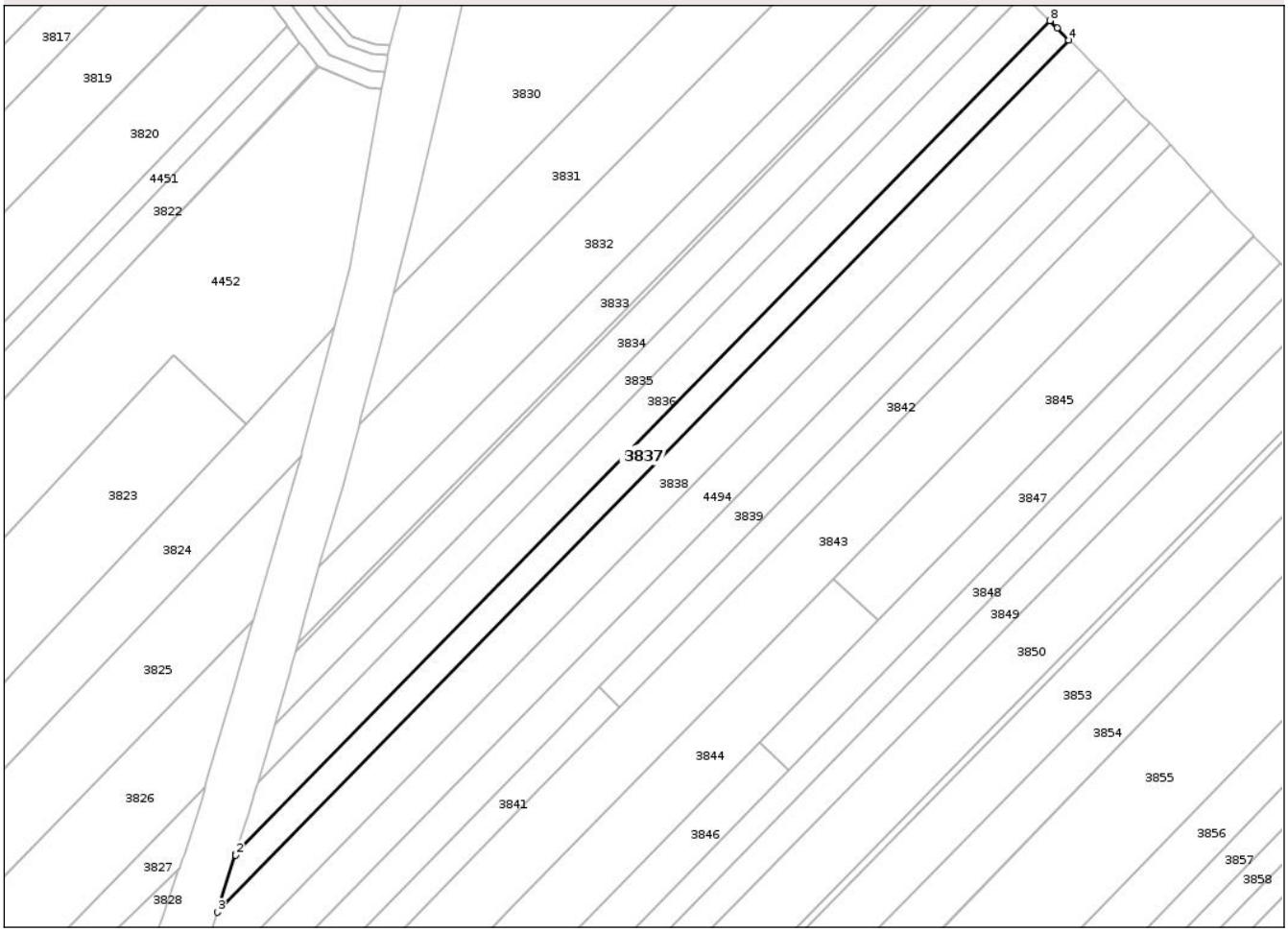

Date referitoare la teren

Crt	Categorie folosință	Intra vilan	Suprafaţa (mp)	Tarla	Parcelă	Nr. topo	Observaţii / Referinţe
1	arabil	DA	1.410	26	426	1083,1084	
2	arabil	NU	1.644	26	426	-	

Lungime Segmente
1) Valorile lungimilor segmentelor sunt obţinute din proiecţie în plan.

Punct început	X / Y	Punct sfârşit	X / Y	Lungime segment (** (m)
1	574.229,012 698.105,932	2	574.228,924 698.105,659	0.287
2	574.228,924 698.105,659	3	574.223,323 698.088,139	18.394
3	574.223,323 698.088,139	4	574.484,619 698.355,4	373.77
4	574.484,619 698.355,4	5	574.480,961 698.359,042	5.162

Document care conține date cu caracter personal, protejat de prevederile Regulamentului (UE) nr. 679/2016 și Legii 190/2018

Punct început	X / Y	Punct sfârşit	X / Y	Lungime segment (** (m)
5	574.480,961 698.359,042	6	574.478,874 698.361,272	3.054
6	574.478,874 698.361,272	7	574.478,817 698.361,333	0.083
7	574.478,817 698.361,333	8	574.478,785 698.361,364	0.045
8	574.478,785 698.361,364	1	574.229,012 698.105,932	357.256

** Lungimile segmentelor sunt determinate în planul de proiecţie Stereo 70 şi sunt rotunjite la 1 milimetru.
*** Distanţa dintre puncte este formată din segmente cumulate ce sunt mai mici decât valoarea 1 milimetru.

DATE DESPRE IMOBILUL NR. 3838

Oficiul de Cadastru şi Publicitate Imobiliară SUCEAVA
Biroul de Cadastru şi Publicitate Imobiliară Radauti

A. Partea I. Descrierea imobilului

TEREN Necunoscut

Adresa: Loc. Milisauti, Jud. Suceava

Nr. Crt	Nr cadastral Nr. topografic	Suprafaţa* (mp)	Observaţii / Referinţe
A1		5.000	Sector cadastral:48 Teren neimprejmuit;

B. Partea II. Proprietari şi acte

Inscrieri privitoare la dreptul de proprietate şi alte drepturi reale		Referinţe
1 / 01/01/2025		
Act Administrativ nr. 8401, din 12/09/2024 emis de PRIMARIA ORASULUI MILISAUTI;		
B1	Inscrierea posesiei, drept de PROPRIETATE, dobandit prin Lege, cota actuala 1/1	A1
	1) **NEIDENTIFICAT NEIDENTIFICAT**	
Act Normativ nr. 7, din 13/03/1996 emis de PARLAMENTUL ROMANIEI (art.13);		
B1	Se notează mențiunea de proprietar neidentificat	A1

C. Partea III. SARCINI .

Inscrieri privind dezmembramintele dreptului de proprietate, drepturi reale de garanţie şi sarcini	Referinţe
NU SUNT	

Document care conține date cu caracter personal, protejat de prevederile Regulamentului (UE) nr. 679/2016 și Legii 190/2018

Anexa Nr. 1 La Partea I

Teren

Nr cadastral	Suprafaţa (mp)*	Observaţii / Referinţe
	5.000	

* Suprafaţa este determinată in planul de proiecţie Stereo 70.

DETALII LINIARE IMOBIL

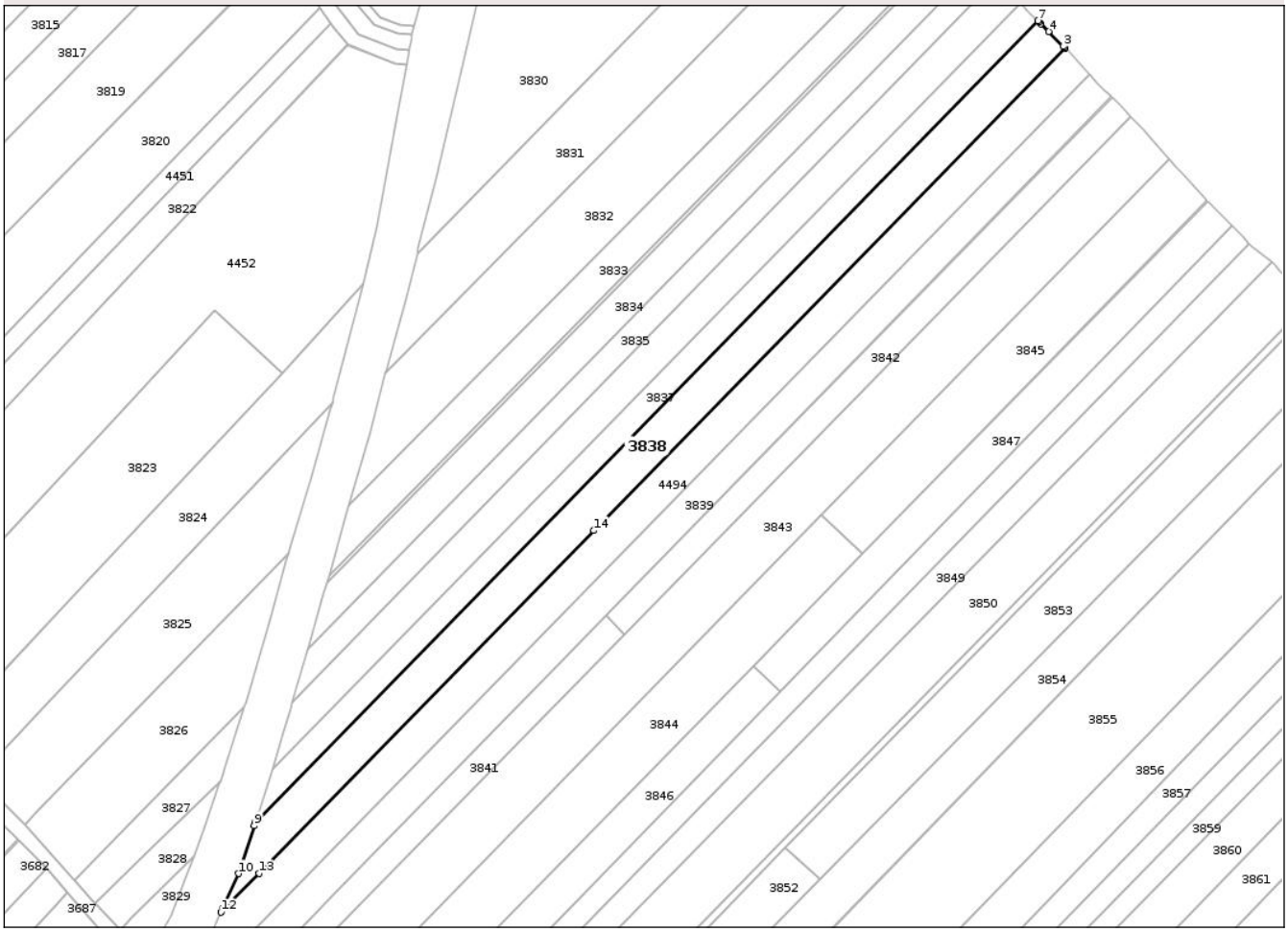

Date referitoare la teren

Crt	Categorie folosință	Intra vilan	Suprafaţa (mp)	Tarla	Parcelă	Nr. topo	Observaţii / Referinţe
1	arabil	DA	2.181	26	426	1084	
2	arabil	NU	2.819	26	426	-	

Lungime Segmente
1) Valorile lungimilor segmentelor sunt obţinute din proiecţie în plan.

Punct început	X / Y	Punct sfârşit	X / Y	Lungime segment (** (m)
1	574.493,787 698.346,304	2	574.493,524 698.346,566	0.371
2	574.493,524 698.346,566	3	574.493,239 698.346,848	0.401
3	574.493,239 698.346,848	4	574.488,306 698.351,813	6.999
4	574.488,306 698.351,813	5	574.485,62 698.354,405	3.733

Document care conține date cu caracter personal, protejat de prevederile Regulamentului (UE) nr. 679/2016 și Legii 190/2018

Punct început	X / Y	Punct sfârşit	X / Y	Lungime segment (** (m)
5	574.485,62 698.354,405	6	574.485,041 698.354,98	0.816
6	574.485,041 698.354,98	7	574.484,619 698.355,4	0.595
7	574.484,619 698.355,4	8	574.223,323 698.088,139	373.77
8	574.223,323 698.088,139	9	574.222,919 698.086,874	1.328
9	574.222,919 698.086,874	10	574.217,803 698.070,872	16.8
10	574.217,803 698.070,872	11	574.212,368 698.059,007	13.051
11	574.212,368 698.059,007	12	574.211,91 698.058,008	1.099
12	574.211,91 698.058,008	13	574.224,554 698.070,939	18.085
13	574.224,554 698.070,939	14	574.336,382 698.185,314	159.96
14	574.336,382 698.185,314	1	574.493,787 698.346,304	225.154

** Lungimile segmentelor sunt determinate în planul de proiecţie Stereo 70 şi sunt rotunjite la 1 milimetru.
*** Distanţa dintre puncte este formată din segmente cumulate ce sunt mai mici decât valoarea 1 milimetru.

Document care conține date cu caracter personal, protejat de prevederile Regulamentului (UE) nr. 679/2016 și Legii 190/2018

DATE DESPRE IMOBILUL NR. 3839

Oficiul de Cadastru şi Publicitate Imobiliară SUCEAVA
Biroul de Cadastru şi Publicitate Imobiliară Radauti

A. Partea I. Descrierea imobilului

TEREN Necunoscut

Adresa: Loc. Milisauti, Jud. Suceava

Nr. Crt	Nr cadastral Nr. topografic	Suprafaţa* (mp)	Observaţii / Referinţe
A1		4.600	Sector cadastral:48 Teren neimprejmuit;

B. Partea II. Proprietari şi acte

Inscrieri privitoare la dreptul de proprietate şi alte drepturi reale		Referinţe
1 / 01/01/2025		
Act Administrativ nr. 8401, din 12/09/2024 emis de PRIMARIA ORASULUI MILISAUTI;		
B1	Inscrierea posesiei, drept de PROPRIETATE, dobandit prin Lege, cota actuala 1/1	A1
	1) **NEIDENTIFICAT NEIDENTIFICAT**	
1 / 01/02/2025		
Act Normativ nr. 7, din 13/03/1996 emis de PARLAMENTUL ROMANIEI (art.13);		
B1	Se notează mențiunea de proprietar neidentificat	A1

C. Partea III. SARCINI .

Inscrieri privind dezmembramintele dreptului de proprietate, drepturi reale de garanţie şi sarcini	Referinţe
NU SUNT	

Document care conține date cu caracter personal, protejat de prevederile Regulamentului (UE) nr. 679/2016 și Legii 190/2018

Anexa Nr. 1 La Partea I

Teren

Nr cadastral	Suprafaţa (mp)*	Observaţii / Referinţe
	4.600	

* Suprafaţa este determinată in planul de proiecţie Stereo 70.

DETALII LINIARE IMOBIL

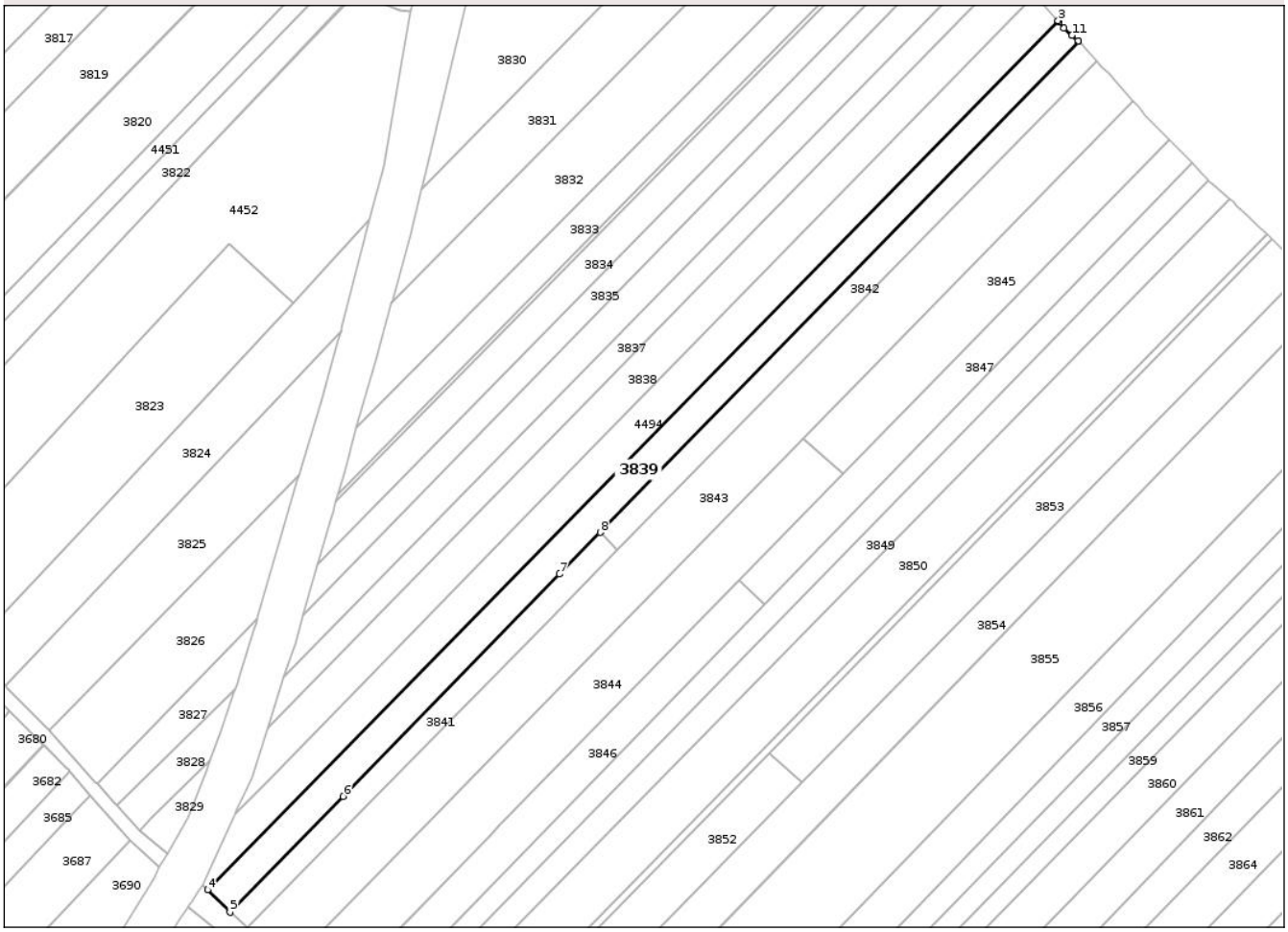

Date referitoare la teren

Crt	Categorie folosință	Intra vilan	Suprafaţa (mp)	Tarla	Parcelă	Nr. topo	Observaţii / Referinţe
1	arabil	NU	601	26	426	-	
2	arabil	DA	1.330	-	-	1084,1086	
3	arabil	NU	2.669	26	426	-	

Lungime Segmente
1) Valorile lungimilor segmentelor sunt obţinute din proiecţie în plan.

Punct început	X / Y	Punct sfârşit	X / Y	Lungime segment (** (m)
1	574.504,225 698.334,874	2	574.502,502 698.337,05	2.776
2	574.502,502 698.337,05	3	574.502,105 698.337,435	0.553
3	574.502,105 698.337,435	4	574.202,004 698.031,099	428.838
4	574.202,004 698.031,099	5	574.209,979 698.023,243	11.195

Document care conține date cu caracter personal, protejat de prevederile Regulamentului (UE) nr. 679/2016 și Legii 190/2018

Punct început	X / Y	Punct sfârşit	X / Y	Lungime segment (** (m)
5	574.209,979 698.023,243	6	574.249,851 698.064,12	57.103
6	574.249,851 698.064,12	7	574.326,242 698.142,436	109.403
7	574.326,242 698.142,436	8	574.340,559 698.157,113	20.503
8	574.340,559 698.157,113	9	574.509,379 698.330,187	241.774
9	574.509,379 698.330,187	10	574.509,2 698.330,344	0.238
10	574.509,2 698.330,344	11	574.506,981 698.332,289	2.951
11	574.506,981 698.332,289	1	574.504,225 698.334,874	3.779

** Lungimile segmentelor sunt determinate în planul de proiecţie Stereo 70 şi sunt rotunjite la 1 milimetru.
*** Distanţa dintre puncte este formată din segmente cumulate ce sunt mai mici decât valoarea 1 milimetru.

Document care conține date cu caracter personal, protejat de prevederile Regulamentului (UE) nr. 679/2016 și Legii 190/2018

DATE DESPRE IMOBILUL NR. 3840

Oficiul de Cadastru şi Publicitate Imobiliară SUCEAVA
Biroul de Cadastru şi Publicitate Imobiliară Radauti

A. Partea I. Descrierea imobilului

TEREN Extravilan

Adresa: Jud. Suceava

Nr. Crt	Nr cadastral Nr. topografic	Suprafaţa* (mp)	Observaţii / Referinţe
A1		4.830	Sector cadastral:48 Teren neimprejmuit;

B. Partea II. Proprietari şi acte

Inscrieri privitoare la dreptul de proprietate şi alte drepturi reale		Referinţe
1 / 01/01/2025		
Act Administrativ nr. 8401, din 12/09/2024 emis de PRIMARIA ORASULUI MILISAUTI;		
B1	Inscrierea posesiei, drept de PROPRIETATE, dobandit prin Lege, cota actuala 1/1	A1
	1) **NEIDENTIFICAT NEIDENTIFICAT**	
Act Normativ nr. 7, din 13/03/1996 emis de PARLAMENTUL ROMANIEI (art.13);		
B1	Se notează mențiunea de proprietar neidentificat	A1

C. Partea III. SARCINI .

Inscrieri privind dezmembramintele dreptului de proprietate, drepturi reale de garanţie şi sarcini	Referinţe
NU SUNT	

Document care conține date cu caracter personal, protejat de prevederile Regulamentului (UE) nr. 679/2016 și Legii 190/2018

Anexa Nr. 1 La Partea I

Teren

Nr cadastral	Suprafaţa (mp)*	Observaţii / Referinţe
	4.830	

* Suprafaţa este determinată in planul de proiecţie Stereo 70.

DETALII LINIARE IMOBIL

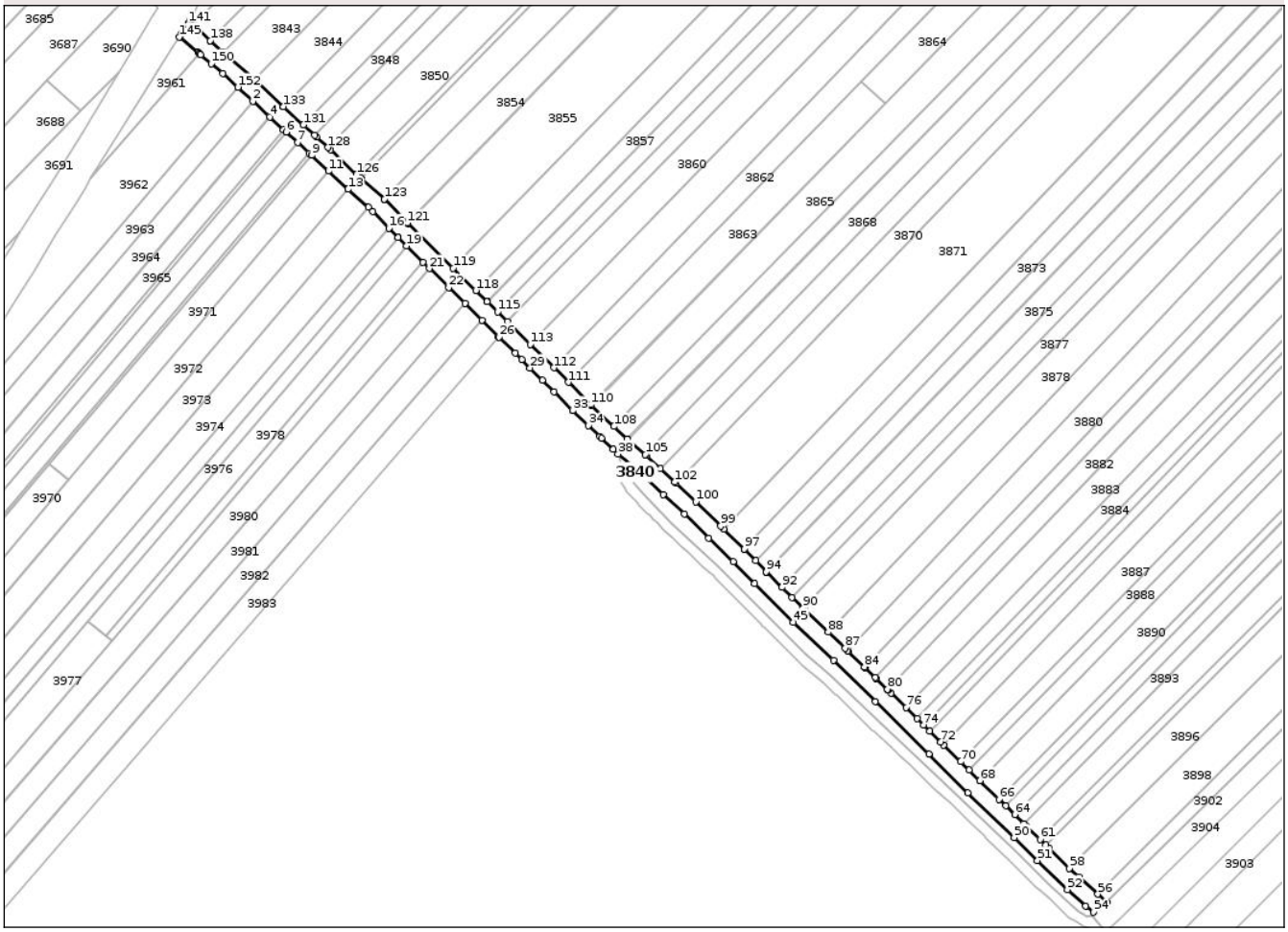

Date referitoare la teren

Crt	Categorie folosință	Intra vilan	Suprafaţa (mp)	Tarla	Parcelă	Nr. topo	Observaţii / Referinţe
1	drum	NU	4.830	26,28	428,433	-	

Lungime Segmente

1) Valorile lungimilor segmentelor sunt obţinute din proiecţie în plan.

Punct început	X / Y	Punct sfârşit	X / Y	Lungime segment
1	574.223,205 698.001,086	2	574.230,27 697.994,46	9.686
4	574.238,249 697.986,976	5	574.244,814 697.980,992	8.883
7	574.251,511 697.974,887	8	574.257,067 697.969,822	7.518
10	574.258,214 697.968,776	11	574.266,229 697.961,336	10.936
13	574.275,532 697.952,7	14	574.285,104 697.944,144	12.839
16	574.294,903 697.934,232	17	574.299,141 697.929,797	6.134

Punct început	X / Y	Punct sfârşit	X / Y	Lungime segment
2	574.230,27 697.994,46	3	574.238,061 697.987,152	10.682
5	574.244,814 697.980,992	6	574.246,038 697.979,876	1.656
8	574.257,067 697.969,822	9	574.258,078 697.968,9	1.368
11	574.266,229 697.961,336	12	574.275,412 697.952,811	12.53
14	574.285,104 697.944,144	15	574.287,331 697.942,153	2.987
17	574.299,141 697.929,797	18	574.299,211 697.929,724	0.101

Punct început	X / Y	Punct sfârşit	X / Y	Lungime segment
3	574.238,061 697.987,152	4	574.238,249 697.986,976	0.258
6	574.246,038 697.979,876	7	574.251,511 697.974,887	7.406
9	574.258,078 697.968,9	10	574.258,214 697.968,776	0.184
12	574.275,412 697.952,811	13	574.275,532 697.952,7	0.163
15	574.287,331 697.942,153	16	574.294,903 697.934,232	10.958
18	574.299,211 697.929,724	19	574.303,225 697.925,782	5.626

Document care conține date cu caracter personal, protejat de prevederile Regulamentului (UE) nr. 679/2016 și Legii 190/2018

Punct început	X / Y	Punct sfârşit	X / Y	Lungime segment
19	574.303,225 697.925,782	20	574.311,164 697.917,983	11.129
22	574.323,309 697.906,054	23	574.330,998 697.898,502	10.777
25	574.346,933 697.882,85	26	574.347,263 697.882,526	0.462
28	574.358,014 697.871,795	29	574.361,992 697.867,825	5.62
31	574.373,395 697.856,443	32	574.382,148 697.847,705	12.368
34	574.389,748 697.840,452	35	574.395,135 697.835,314	7.444
37	574.401,523 697.829,215	38	574.403,794 697.827,046	3.14
40	574.425,345 697.807,814	41	574.435,284 697.798,591	13.559
43	574.458,509 697.775,926	44	574.468,578 697.765,456	14.526
46	574.506,208 697.729,066	47	574.526,276 697.709,587	27.967
49	574.570,183 697.666,231	50	574.592,157 697.644,861	30.652
52	574.617,432 697.620,157	53	574.626,138 697.612,417	11.649
55	574.636,216 697.614,202	56	574.631,93 697.617,971	5.707
58	574.618,458 697.630,311	59	574.608,803 697.639,684	13.456
61	574.604,453 697.643,973	62	574.597,754 697.650,578	9.408
64	574.592,37 697.655,814	65	574.588,097 697.659,969	5.96
67	574.575,862 697.671,867	68	574.575,783 697.671,944	0.11
70	574.566,673 697.680,942	71	574.558,701 697.688,817	11.206
73	574.551,922 697.695,511	74	574.548,993 697.698,402	4.115
76	574.540,718 697.706,572	77	574.533,673 697.713,526	9.899
79	574.531,9 697.715,277	80	574.531,873 697.715,304	0.038
82	574.526,158 697.720,851	83	574.521,298 697.725,568	6.773
85	574.513,26 697.733,37	86	574.512,903 697.733,717	0.498
88	574.503,752 697.742,373	89	574.492,701 697.752,786	15.184
91	574.486,478 697.758,962	92	574.481,734 697.763,671	6.684
94	574.474,28 697.771,069	95	574.469,152 697.776,401	7.398
97	574.463,919 697.781,824	98	574.454,175 697.791,28	13.578
100	574.440,807 697.804,38	101	574.431,336 697.813,168	12.92
103	574.423,885 697.820,115	104	574.417,294 697.826,264	9.014
106	574.408,464 697.833,828	107	574.408,118 697.834,124	0.455
109	574.391,284 697.850,036	110	574.390,877 697.850,42	0.56
112	574.373,24 697.867,937	113	574.362,024 697.879,076	15.807
115	574.346,553 697.894,442	116	574.341,696 697.899,265	6.845

Punct început	X / Y	Punct sfârşit	X / Y	Lungime segment
20	574.311,164 697.917,983	21	574.314,156 697.915,044	4.194
23	574.330,998 697.898,502	24	574.339,118 697.890,527	11.381
26	574.347,263 697.882,526	27	574.354,936 697.874,868	10.841
29	574.361,992 697.867,825	30	574.367,79 697.862,037	8.193
32	574.382,148 697.847,705	33	574.382,246 697.847,608	0.138
35	574.395,135 697.835,314	36	574.395,903 697.834,58	1.062
38	574.403,794 697.827,046	39	574.411,735 697.820,509	10.286
41	574.435,284 697.798,591	42	574.446,974 697.787,121	16.377
44	574.468,578 697.765,456	45	574.487,139 697.747,035	26.15
47	574.526,276 697.709,587	48	574.551,571 697.684,614	35.546
50	574.592,157 697.644,861	51	574.603,209 697.633,965	15.52
53	574.626,138 697.612,417	54	574.629,845 697.609,438	4.756
56	574.631,93 697.617,971	57	574.622,879 697.626,019	12.112
59	574.608,803 697.639,684	60	574.607,19 697.641,274	2.265
62	574.597,754 697.650,578	63	574.596,765 697.651,54	1.38
65	574.588,097 697.659,969	66	574.584,905 697.663,073	4.452
68	574.575,783 697.671,944	69	574.570,765 697.676,901	7.054
71	574.558,701 697.688,817	72	574.557,193 697.690,307	2.12
74	574.548,993 697.698,402	75	574.546,054 697.701,304	4.13
77	574.533,673 697.713,526	78	574.532,255 697.714,927	1.993
80	574.531,873 697.715,304	81	574.526,515 697.720,504	7.466
83	574.521,298 697.725,568	84	574.520,941 697.725,915	0.498
86	574.512,903 697.733,717	87	574.511,737 697.734,848	1.624
89	574.492,701 697.752,786	90	574.491,758 697.753,722	1.329
92	574.481,734 697.763,671	93	574.474,42 697.770,93	10.305
95	574.469,152 697.776,401	96	574.464,18 697.781,571	7.173
98	574.454,175 697.791,28	99	574.452,561 697.792,847	2.25
101	574.431,336 697.813,168	102	574.430,794 697.813,671	0.739
104	574.417,294 697.826,264	105	574.416,789 697.826,696	0.665
107	574.408,118 697.834,124	108	574.401,808 697.840,089	8.683
110	574.390,877 697.850,42	111	574.380,183 697.861,041	15.072
113	574.362,024 697.879,076	114	574.351,153 697.889,873	15.322
116	574.341,696 697.899,265	117	574.341,592 697.899,368	0.146

Punct început	X / Y	Punct sfârşit	X / Y	Lungime segment
21	574.314,156 697.915,044	22	574.323,309 697.906,054	12.83
24	574.339,118 697.890,527	25	574.346,933 697.882,85	10.955
27	574.354,936 697.874,868	28	574.358,014 697.871,795	4.349
30	574.367,79 697.862,037	31	574.373,395 697.856,443	7.919
33	574.382,246 697.847,608	34	574.389,748 697.840,452	10.368
36	574.395,903 697.834,58	37	574.401,523 697.829,215	7.77
39	574.411,735 697.820,509	40	574.425,345 697.807,814	18.612
42	574.446,974 697.787,121	43	574.458,509 697.775,926	16.074
45	574.487,139 697.747,035	46	574.506,208 697.729,066	26.201
48	574.551,571 697.684,614	49	574.570,183 697.666,231	26.16
51	574.603,209 697.633,965	52	574.617,432 697.620,157	19.823
54	574.629,845 697.609,438	55	574.636,216 697.614,202	7.955
57	574.622,879 697.626,019	58	574.618,458 697.630,311	6.162
60	574.607,19 697.641,274	61	574.604,453 697.643,973	3.844
63	574.596,765 697.651,54	64	574.592,37 697.655,814	6.131
66	574.584,905 697.663,073	67	574.575,862 697.671,867	12.614
69	574.570,765 697.676,901	70	574.566,673 697.680,942	5.751
72	574.557,193 697.690,307	73	574.551,922 697.695,511	7.407
75	574.546,054 697.701,304	76	574.540,718 697.706,572	7.498
78	574.532,255 697.714,927	79	574.531,9 697.715,277	0.499
81	574.526,515 697.720,504	82	574.526,158 697.720,851	0.498
84	574.520,941 697.725,915	85	574.513,26 697.733,37	10.704
87	574.511,737 697.734,848	88	574.503,752 697.742,373	10.972
90	574.491,758 697.753,722	91	574.486,478 697.758,962	7.439
93	574.474,42 697.770,93	94	574.474,28 697.771,069	0.197
96	574.464,18 697.781,571	97	574.463,919 697.781,824	0.363
99	574.452,561 697.792,847	100	574.440,807 697.804,38	16.467
102	574.430,794 697.813,671	103	574.423,885 697.820,115	9.448
105	574.416,789 697.826,696	106	574.408,464 697.833,828	10.962
108	574.401,808 697.840,089	109	574.391,284 697.850,036	14.481
111	574.380,183 697.861,041	112	574.373,24 697.867,937	9.786
114	574.351,153 697.889,873	115	574.346,553 697.894,442	6.483
117	574.341,592 697.899,368	118	574.336,229 697.904,631	7.514

Document care conține date cu caracter personal, protejat de prevederile Regulamentului (UE) nr. 679/2016 și Legii 190/2018

Punct început	X / Y	Punct sfârşit	X / Y	Lungime segment
118	574.336,229 697.904,631	119	574.325,431 697.915,229	15.13
121	574.303,509 697.936,743	122	574.292,904 697.947,903	15.395
124	574.281,607 697.957,811	125	574.281,357 697.958,045	0.342
127	574.267,144 697.971,411	128	574.265,896 697.972,552	1.691
130	574.259,517 697.978,384	131	574.254,196 697.983,243	7.206
133	574.244,654 697.991,958	134	574.230,912 698.004,901	18.878
136	574.216,26 698.017,736	137	574.210,033 698.023,189	8.277
139	574.200,337 698.032,742	140	574.200,291 698.032,642	0.11
142	574.199,216 698.031,038	143	574.196,328 698.026,726	5.19
145	574.195,209 698.025,056	146	574.204,161 698.017,653	11.616
148	574.204,967 698.016,986	149	574.205,436 698.016,598	0.609
151	574.215,922 698.007,679	152	574.223,129 698.001,155	9.721

Punct început	X / Y	Punct sfârşit	X / Y	Lungime segment
119	574.325,431 697.915,229	120	574.303,772 697.936,485	30.347
122	574.292,904 697.947,903	123	574.292,728 697.948,057	0.234
125	574.281,357 697.958,045	126	574.279,55 697.959,745	2.481
128	574.265,896 697.972,552	129	574.260,478 697.977,506	7.341
131	574.254,196 697.983,243	132	574.244,722 697.991,896	12.831
134	574.230,912 698.004,901	135	574.230,893 698.004,919	0.026
137	574.210,033 698.023,189	138	574.209,979 698.023,243	0.076
140	574.200,291 698.032,642	141	574.199,584 698.031,587	1.27
143	574.196,328 698.026,726	144	574.195,779 698.025,907	0.986
146	574.204,161 698.017,653	147	574.204,717 698.017,193	0.722
149	574.205,436 698.016,598	150	574.210,423 698.012,356	6.547
152	574.223,129 698.001,155	1	574.223,205 698.001,086	0.103

Punct început	X / Y	Punct sfârşit	X / Y	Lungime segment
120	574.303,772 697.936,485	121	574.303,509 697.936,743	0.368
123	574.292,728 697.948,057	124	574.281,607 697.957,811	14.792
126	574.279,55 697.959,745	127	574.267,144 697.971,411	17.03
129	574.260,478 697.977,506	130	574.259,517 697.978,384	1.302
132	574.244,722 697.991,896	133	574.244,654 697.991,958	0.092
135	574.230,893 698.004,919	136	574.216,26 698.017,736	19.453
138	574.209,979 698.023,243	139	574.200,337 698.032,742	13.535
141	574.199,584 698.031,587	142	574.199,216 698.031,038	0.661
144	574.195,779 698.025,907	145	574.195,209 698.025,056	1.024
147	574.204,717 698.017,193	148	574.204,967 698.016,986	0.325
150	574.210,423 698.012,356	151	574.215,922 698.007,679	7.219

** Lungimile segmentelor sunt determinate în planul de proiecţie Stereo 70 şi sunt rotunjite la 1 milimetru.
*** Distanţa dintre puncte este formată din segmente cumulate ce sunt mai mici decât valoarea 1 milimetru.

Document care conține date cu caracter personal, protejat de prevederile Regulamentului (UE) nr. 679/2016 și Legii 190/2018

DATE DESPRE IMOBILUL NR. 3841

Oficiul de Cadastru şi Publicitate Imobiliară SUCEAVA
Biroul de Cadastru şi Publicitate Imobiliară Radauti

A. Partea I. Descrierea imobilului

TEREN Necunoscut

Adresa: Loc. Milisauti, Jud. Suceava

Nr. Crt	Nr cadastral Nr. topografic	Suprafaţa* (mp)	Observaţii / Referinţe
A1		1.600	Sector cadastral:48 Teren neimprejmuit;

B. Partea II. Proprietari şi acte

Inscrieri privitoare la dreptul de proprietate şi alte drepturi reale		Referinţe
1 / 01/01/2025		
Act Administrativ nr. 2037, din 01/06/2001 emis de CJSDPT (titlu de proprietate);		
B1	Intabulare, drept de PROPRIETATE, dobandit prin Reconstituire, cota actuala 1/1	A1
	1) **COZMINIUC CLAUDIA**, lipsa CNP	
	OBSERVATII: poz.A.1.2	
Act Administrativ nr. 2648, din 13/03/2025 emis de PRIMARIA ORASULUI MILISAUTI (Adeverință posesie);		
B2	Se notează posesia	A1
	1) **COZMENIUC VASILE**	

C. Partea III. SARCINI .

Inscrieri privind dezmembramintele dreptului de proprietate, drepturi reale de garanţie şi sarcini	Referinţe
NU SUNT	

Document care conține date cu caracter personal, protejat de prevederile Regulamentului (UE) nr. 679/2016 și Legii 190/2018

Anexa Nr. 1 La Partea I

Teren

Nr cadastral	Suprafaţa (mp)*	Observaţii / Referinţe
	1.600	

* Suprafaţa este determinată in planul de proiecţie Stereo 70.

DETALII LINIARE IMOBIL

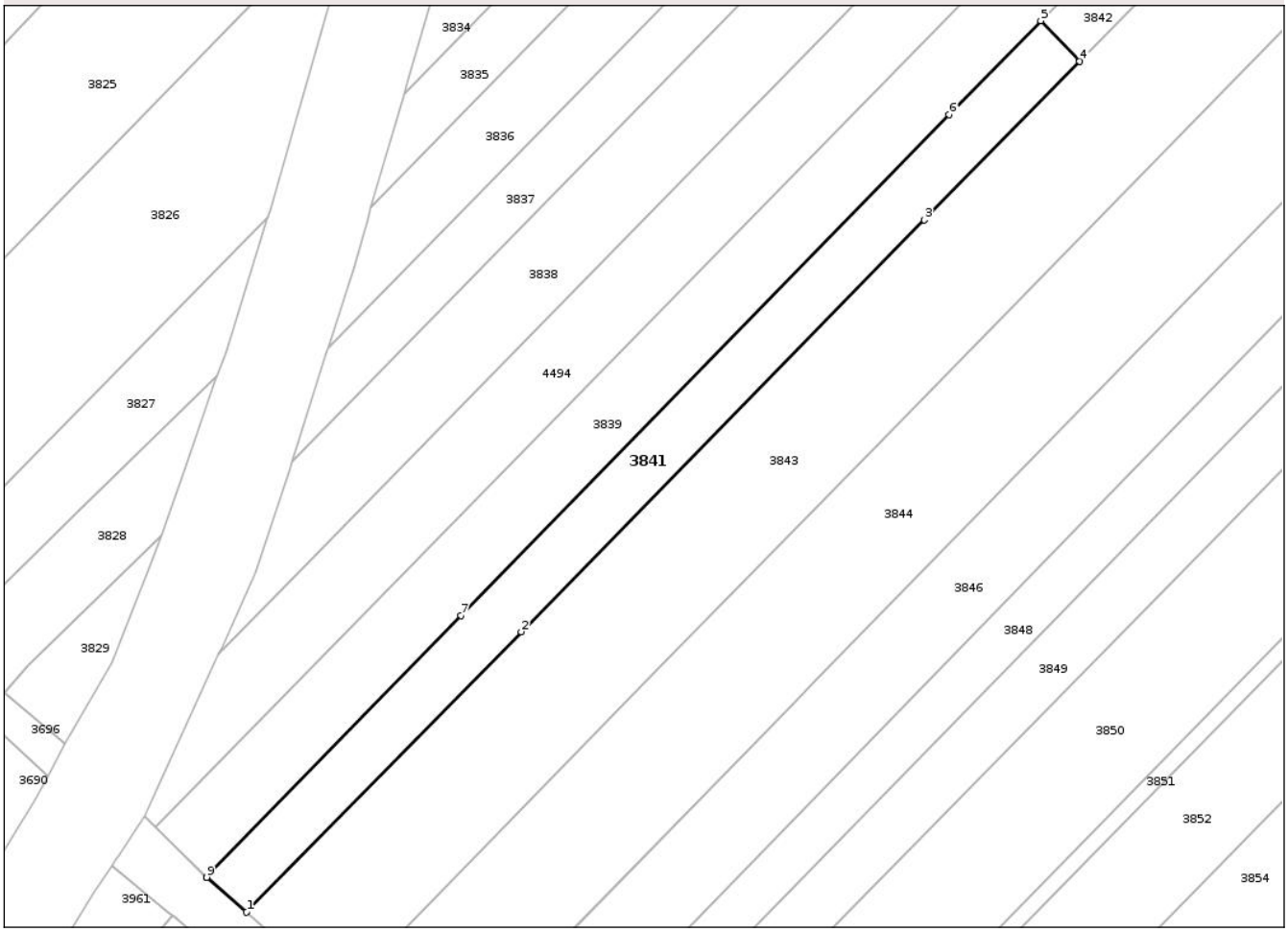

Date referitoare la teren

Crt	Categorie folosință	Intra vilan	Suprafaţa (mp)	Tarla	Parcelă	Nr. topo	Observaţii / Referinţe
1	arabil	NU	512	26	426	-	
2	arabil	DA	856	26	426	1087	
3	arabil	NU	232	26	426	-	

Lungime Segmente
1) Valorile lungimilor segmentelor sunt obţinute din proiecţie în plan.

Punct început	X / Y	Punct sfârşit	X / Y	Lungime segment (** (m)
1	574.216,26 698.017,736	2	574.259,245 698.061,587	61.405
2	574.259,245 698.061,587	3	574.322,346 698.125,959	90.142
3	574.322,346 698.125,959	4	574.346,682 698.150,786	34.765
4	574.346,682 698.150,786	5	574.340,559 698.157,113	8.805

Document care conține date cu caracter personal, protejat de prevederile Regulamentului (UE) nr. 679/2016 și Legii 190/2018

Punct început	X / Y	Punct sfârşit	X / Y	Lungime segment (** (m)
5	574.340,559 698.157,113	6	574.326,242 698.142,436	20.503
6	574.326,242 698.142,436	7	574.249,851 698.064,12	109.403
7	574.249,851 698.064,12	8	574.209,979 698.023,243	57.103
8	574.209,979 698.023,243	9	574.210,033 698.023,189	0.076
9	574.210,033 698.023,189	1	574.216,26 698.017,736	8.277

** Lungimile segmentelor sunt determinate în planul de proiecţie Stereo 70 şi sunt rotunjite la 1 milimetru.
*** Distanţa dintre puncte este formată din segmente cumulate ce sunt mai mici decât valoarea 1 milimetru.

Document care conține date cu caracter personal, protejat de prevederile Regulamentului (UE) nr. 679/2016 și Legii 190/2018

DATE DESPRE IMOBILUL NR. 3842

Oficiul de Cadastru şi Publicitate Imobiliară SUCEAVA
Biroul de Cadastru şi Publicitate Imobiliară Radauti

A. Partea I. Descrierea imobilului

TEREN Extravilan

Adresa: Jud. Suceava

Nr. Crt	Nr cadastral Nr. topografic	Suprafaţa* (mp)	Observaţii / Referinţe
A1		2.200	Sector cadastral:48 Teren neimprejmuit;

B. Partea II. Proprietari şi acte

Inscrieri privitoare la dreptul de proprietate şi alte drepturi reale		Referinţe
1 / 01/01/2025		
Act Administrativ nr. 8401, din 12/09/2024 emis de PRIMARIA ORASULUI MILISAUTI;		
B1	Inscrierea posesiei, drept de PROPRIETATE, dobandit prin Lege, cota actuala 1/1	A1
	1) **NEIDENTIFICAT NEIDENTIFICAT**	
Act Normativ nr. 7, din 13/03/1996 emis de PARLAMENTUL ROMANIEI (art.13);		
B1	Se notează mențiunea de proprietar neidentificat	A1

C. Partea III. SARCINI .

Inscrieri privind dezmembramintele dreptului de proprietate, drepturi reale de garanţie şi sarcini	Referinţe
NU SUNT	

Document care conține date cu caracter personal, protejat de prevederile Regulamentului (UE) nr. 679/2016 și Legii 190/2018

Anexa Nr. 1 La Partea I

Teren

Nr cadastral	Suprafaţa (mp)*	Observaţii / Referinţe
	2.200	

* Suprafaţa este determinată in planul de proiecţie Stereo 70.

DETALII LINIARE IMOBIL

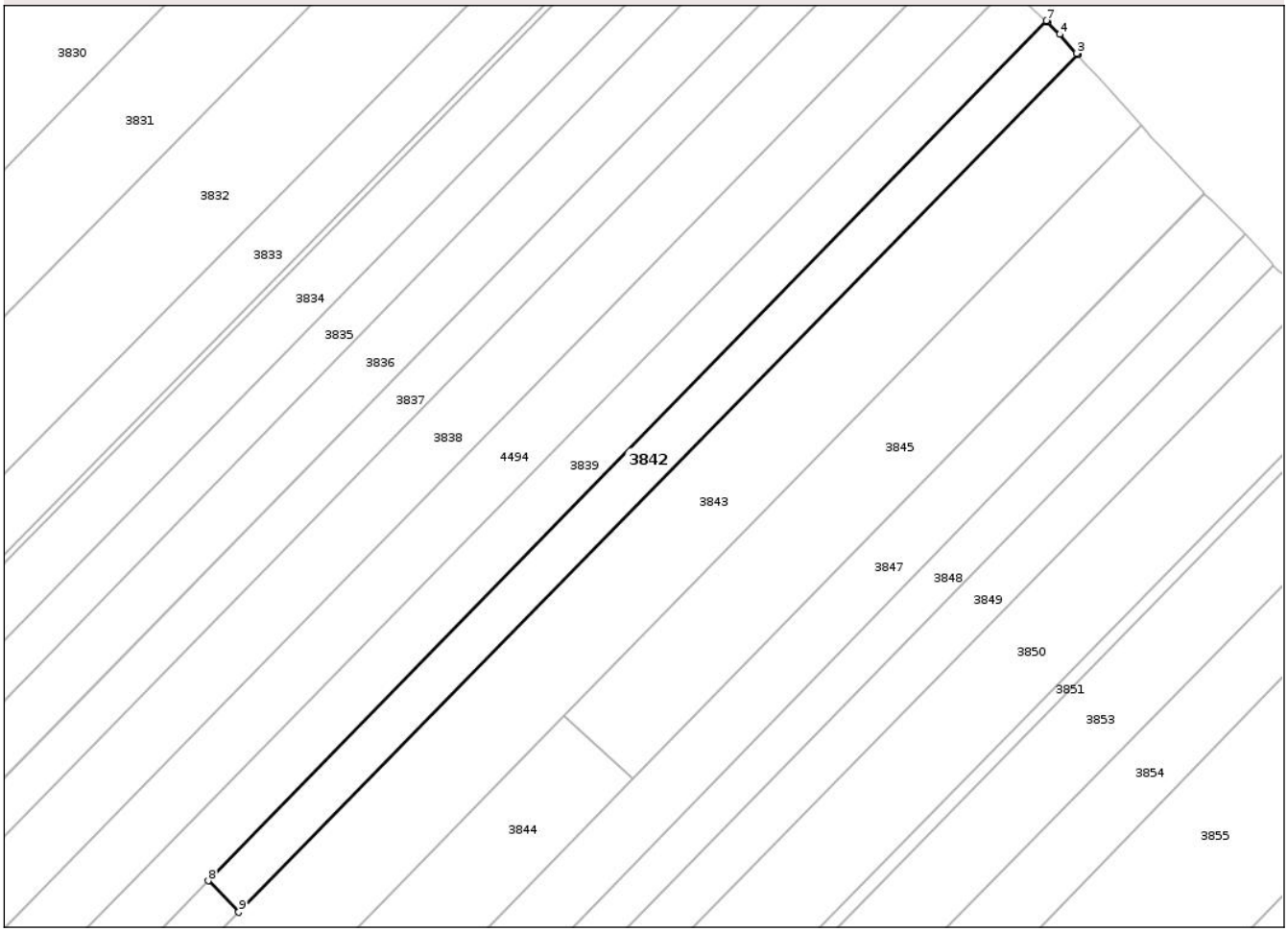

Date referitoare la teren

Crt	Categorie folosință	Intra vilan	Suprafaţa (mp)	Tarla	Parcelă	Nr. topo	Observaţii / Referinţe
1	arabil	NU	2.200	26	426	-	

Lungime Segmente
1) Valorile lungimilor segmentelor sunt obţinute din proiecţie în plan.

Punct început	X / Y	Punct sfârşit	X / Y	Lungime segment (** (m)
1	574.515,823 698.323,334	2	574.515,73 698.323,449	0.148
2	574.515,73 698.323,449	3	574.515,557 698.323,637	0.255
3	574.515,557 698.323,637	4	574.512,088 698.327,426	5.137
4	574.512,088 698.327,426	5	574.509,674 698.329,928	3.477
5	574.509,674 698.329,928	6	574.509,49 698.330,089	0.244

Document care conține date cu caracter personal, protejat de prevederile Regulamentului (UE) nr. 679/2016 și Legii 190/2018

Punct început	X / Y	Punct sfârşit	X / Y	Lungime segment (** (m)
6	574.509,49 698.330,089	7	574.509,379 698.330,187	0.148
7	574.509,379 698.330,187	8	574.340,559 698.157,113	241.774
8	574.340,559 698.157,113	9	574.346,682 698.150,786	8.805
9	574.346,682 698.150,786	1	574.515,823 698.323,334	241.623

** Lungimile segmentelor sunt determinate în planul de proiecţie Stereo 70 şi sunt rotunjite la 1 milimetru.
*** Distanţa dintre puncte este formată din segmente cumulate ce sunt mai mici decât valoarea 1 milimetru.

Document care conține date cu caracter personal, protejat de prevederile Regulamentului (UE) nr. 679/2016 și Legii 190/2018

DATE DESPRE IMOBILUL NR. 3843

Oficiul de Cadastru şi Publicitate Imobiliară SUCEAVA
Biroul de Cadastru şi Publicitate Imobiliară Radauti

A. Partea I. Descrierea imobilului

TEREN Necunoscut

Adresa: Loc. Milisauti, Jud. Suceava

Nr. Crt	Nr cadastral Nr. topografic	Suprafaţa* (mp)	Observaţii / Referinţe
A1		8.200	Sector cadastral:48 Teren neimprejmuit;

B. Partea II. Proprietari şi acte

Inscrieri privitoare la dreptul de proprietate şi alte drepturi reale		Referinţe
1 / 01/01/2025		
Act Administrativ nr. 8401, din 12/09/2024 emis de PRIMARIA ORASULUI MILISAUTI;		
B1	Inscrierea posesiei, drept de PROPRIETATE, dobandit prin Lege, cota actuala 1/1	A1
	1) **NEIDENTIFICAT NEIDENTIFICAT**	
Act Normativ nr. 7, din 13/03/1996 emis de PARLAMENTUL ROMANIEI (art.13);		
B1	Se notează mențiunea de proprietar neidentificat	A1

C. Partea III. SARCINI .

Inscrieri privind dezmembramintele dreptului de proprietate, drepturi reale de garanţie şi sarcini	Referinţe
NU SUNT	

Document care conține date cu caracter personal, protejat de prevederile Regulamentului (UE) nr. 679/2016 și Legii 190/2018

Anexa Nr. 1 La Partea I

Teren

Nr cadastral	Suprafaţa (mp)*	Observaţii / Referinţe
	8.200	

* Suprafaţa este determinată in planul de proiecţie Stereo 70.

DETALII LINIARE IMOBIL

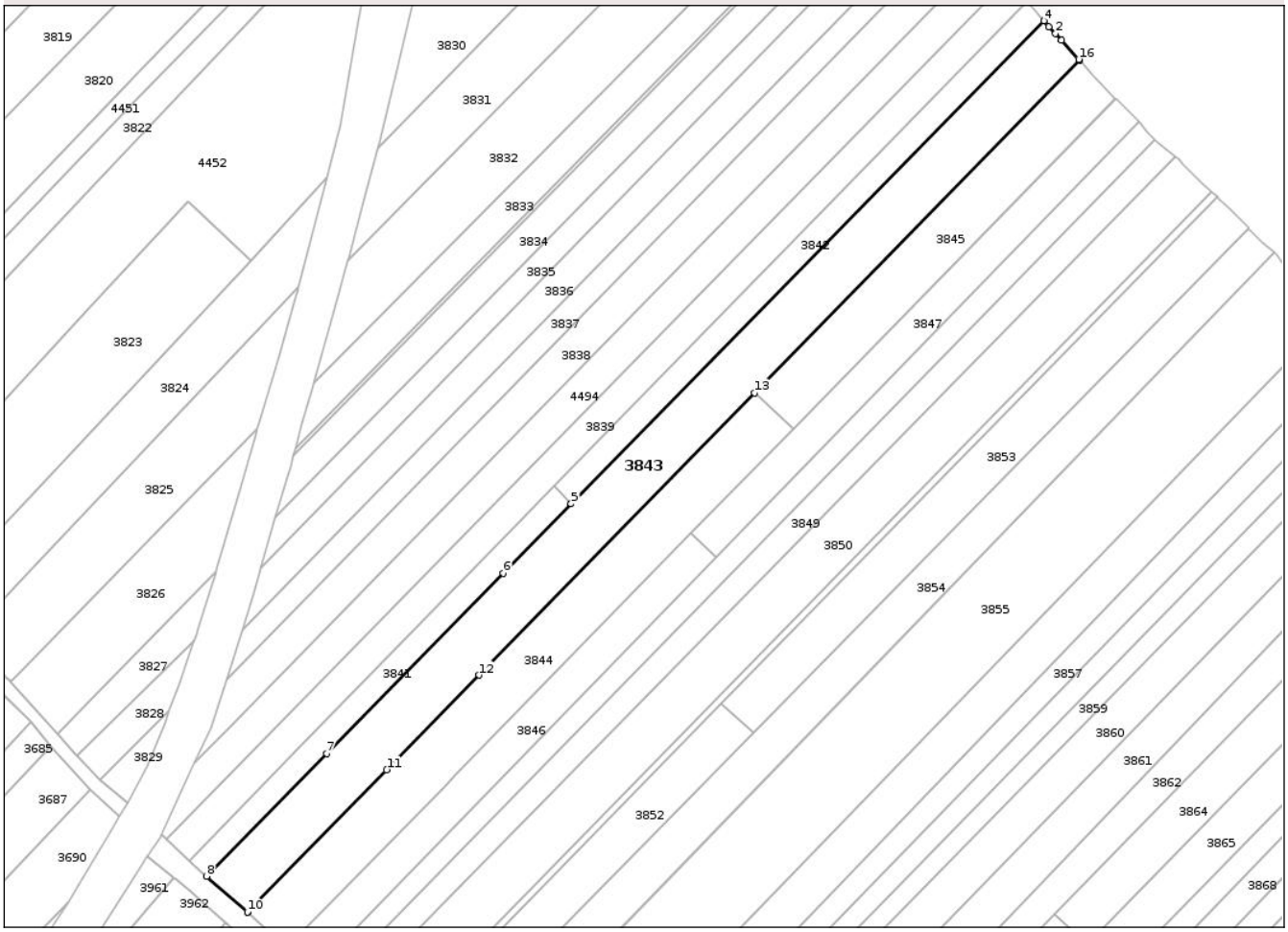

Date referitoare la teren

Crt	Categorie folosință	Intra vilan	Suprafaţa (mp)	Tarla	Parcelă	Nr. topo	Observaţii / Referinţe
1	arabil	NU	1.319	26	426	-	
2	arabil	DA	1.314	26	426	1087,1088	
3	arabil	NU	5.567	26	426	-	

Lungime Segmente
1) Valorile lungimilor segmentelor sunt obţinute din proiecţie în plan.

Punct început	X / Y	Punct sfârşit	X / Y	Lungime segment (** (m)
1	574.521,971 698.316,354	2	574.519,937 698.318,787	3.171
2	574.519,937 698.318,787	3	574.517,509 698.321,232	3.446
3	574.517,509 698.321,232	4	574.515,823 698.323,334	2.695
4	574.515,823 698.323,334	5	574.346,682 698.150,786	241.623

Document care conține date cu caracter personal, protejat de prevederile Regulamentului (UE) nr. 679/2016 și Legii 190/2018

Punct început	X / Y	Punct sfârşit	X / Y	Lungime segment (** (m)
5	574.346,682 698.150,786	6	574.322,346 698.125,959	34.765
6	574.322,346 698.125,959	7	574.259,245 698.061,587	90.142
7	574.259,245 698.061,587	8	574.216,26 698.017,736	61.405
8	574.216,26 698.017,736	9	574.230,893 698.004,919	19.453
9	574.230,893 698.004,919	10	574.230,912 698.004,901	0.026
10	574.230,912 698.004,901	11	574.280,701 698.055,803	71.204
11	574.280,701 698.055,803	12	574.313,744 698.089,587	47.257
12	574.313,744 698.089,587	13	574.412,313 698.190,361	140.965
13	574.412,313 698.190,361	14	574.528,528 698.309,177	166.202
14	574.528,528 698.309,177	15	574.528,35 698.309,378	0.268
15	574.528,35 698.309,378	16	574.528,177 698.309,567	0.256
16	574.528,177 698.309,567	1	574.521,971 698.316,354	9.197

** Lungimile segmentelor sunt determinate în planul de proiecţie Stereo 70 şi sunt rotunjite la 1 milimetru.
*** Distanţa dintre puncte este formată din segmente cumulate ce sunt mai mici decât valoarea 1 milimetru.

Document care conține date cu caracter personal, protejat de prevederile Regulamentului (UE) nr. 679/2016 și Legii 190/2018

DATE DESPRE IMOBILUL NR. 3844

Oficiul de Cadastru şi Publicitate Imobiliară SUCEAVA
Biroul de Cadastru şi Publicitate Imobiliară Radauti

A. Partea I. Descrierea imobilului

TEREN Necunoscut

Adresa: Loc. Milisauti, Jud. Suceava

Nr. Crt	Nr cadastral Nr. topografic	Suprafaţa* (mp)	Observaţii / Referinţe
A1		4.900	Sector cadastral:48 Teren neimprejmuit;

B. Partea II. Proprietari şi acte

Inscrieri privitoare la dreptul de proprietate şi alte drepturi reale		Referinţe
1 / 01/01/2025		
Act Administrativ nr. 8401, din 12/09/2024 emis de PRIMARIA ORASULUI MILISAUTI;		
B1	Inscrierea posesiei, drept de PROPRIETATE, dobandit prin Lege, cota actuala 1/1	A1
	1) **NEIDENTIFICAT NEIDENTIFICAT**	
Act Normativ nr. 7, din 13/03/1996 emis de PARLAMENTUL ROMANIEI (art.13);		
B1	Se notează mențiunea de proprietar neidentificat	A1

C. Partea III. SARCINI .

Inscrieri privind dezmembramintele dreptului de proprietate, drepturi reale de garanţie şi sarcini	Referinţe
NU SUNT	

Document care conține date cu caracter personal, protejat de prevederile Regulamentului (UE) nr. 679/2016 și Legii 190/2018

Anexa Nr. 1 La Partea I

Teren

Nr cadastral	Suprafaţa (mp)*	Observaţii / Referinţe
	4.900	

* Suprafaţa este determinată in planul de proiecţie Stereo 70.

DETALII LINIARE IMOBIL

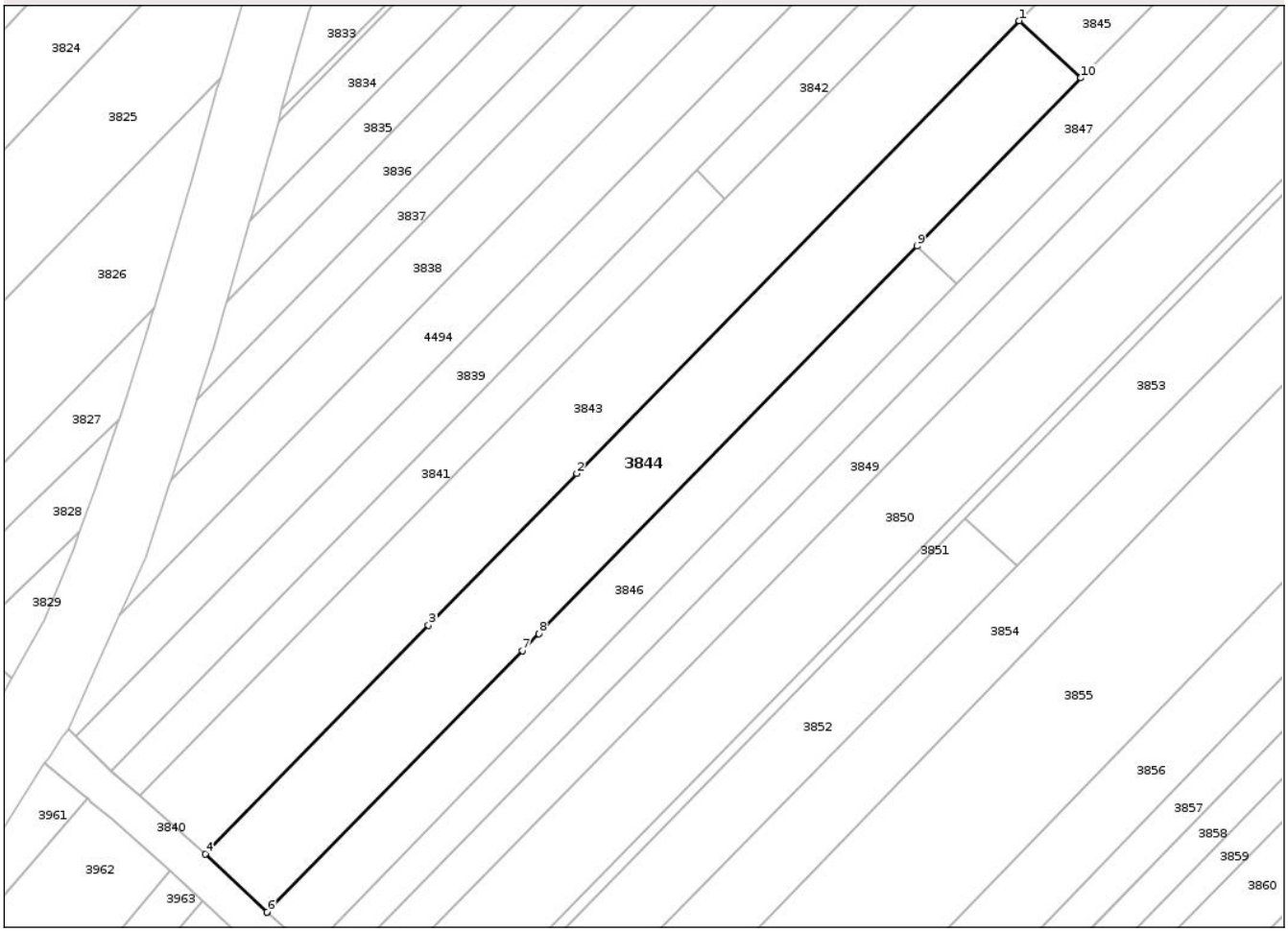

Date referitoare la teren

Crt	Categorie folosință	Intra vilan	Suprafaţa (mp)	Tarla	Parcelă	Nr. topo	Observaţii / Referinţe
1	arabil	NU	1.476	26	426	-	
2	arabil	DA	494	26	426	-	
3	arabil	NU	2.930	26	426	-	

Lungime Segmente
1) Valorile lungimilor segmentelor sunt obţinute din proiecţie în plan.

Punct început	X / Y	Punct sfârşit	X / Y	Lungime segment (** (m)
1	574.412,313 698.190,361	2	574.313,744 698.089,587	140.965
2	574.313,744 698.089,587	3	574.280,701 698.055,803	47.257
3	574.280,701 698.055,803	4	574.230,912 698.004,901	71.204
4	574.230,912 698.004,901	5	574.244,654 697.991,958	18.878

Document care conține date cu caracter personal, protejat de prevederile Regulamentului (UE) nr. 679/2016 și Legii 190/2018

Punct început	X / Y	Punct sfârşit	X / Y	Lungime segment (** (m)
5	574.244,654 697.991,958	6	574.244,722 697.991,896	0.092
6	574.244,722 697.991,896	7	574.301,636 698.050,16	81.449
7	574.301,636 698.050,16	8	574.305,311 698.053,922	5.259
8	574.305,311 698.053,922	9	574.389,584 698.140,194	120.602
9	574.389,584 698.140,194	10	574.426,132 698.177,609	52.303
10	574.426,132 698.177,609	1	574.412,313 698.190,361	18.804

** Lungimile segmentelor sunt determinate în planul de proiecţie Stereo 70 şi sunt rotunjite la 1 milimetru.
*** Distanţa dintre puncte este formată din segmente cumulate ce sunt mai mici decât valoarea 1 milimetru.

Document care conține date cu caracter personal, protejat de prevederile Regulamentului (UE) nr. 679/2016 și Legii 190/2018

DATE DESPRE IMOBILUL NR. 3845

Oficiul de Cadastru şi Publicitate Imobiliară SUCEAVA
Biroul de Cadastru şi Publicitate Imobiliară Radauti

A. Partea I. Descrierea imobilului

TEREN Extravilan

Adresa: Jud. Suceava

Nr. Crt	Nr cadastral Nr. topografic	Suprafaţa* (mp)	Observaţii / Referinţe
A1		3.100	Sector cadastral:48 Teren neimprejmuit;

B. Partea II. Proprietari şi acte

Inscrieri privitoare la dreptul de proprietate şi alte drepturi reale		Referinţe
1 / 01/01/2025		
Act Administrativ nr. 2037, din 01/06/2001 emis de CJSDPT (titlu de proprietate);		
B1	Intabulare, drept de PROPRIETATE, dobandit prin Reconstituire, cota actuala 1/1	A1
	1) **COZMINIUC CLAUDIA**, lipsa CNP	
	OBSERVATII: poz.A.1.1	
Act Administrativ nr. 2649, din 13/03/2025 emis de PRIMARIA ORASULUI MILISAUTI (Adeverință posesie);		
B2	Se notează posesia	A1
	1) **COZMENIUC VASILE**	

C. Partea III. SARCINI .

Inscrieri privind dezmembramintele dreptului de proprietate, drepturi reale de garanţie şi sarcini	Referinţe
NU SUNT	

Anexa Nr. 1 La Partea I

Teren

Nr cadastral	Suprafaţa (mp)*	Observaţii / Referinţe
	3.100	

* Suprafaţa este determinată in planul de proiecţie Stereo 70.

DETALII LINIARE IMOBIL

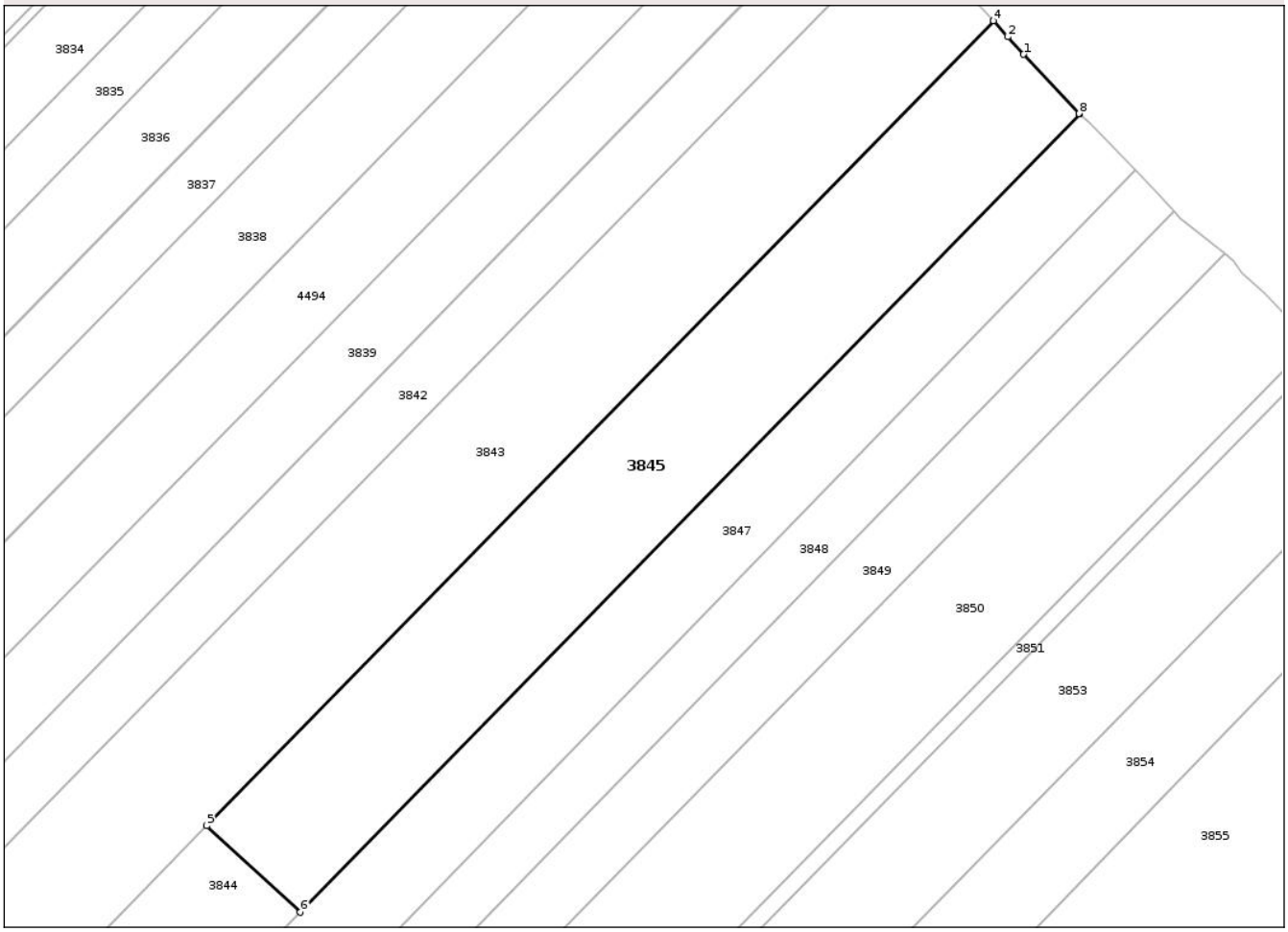

Date referitoare la teren

Crt	Categorie folosință	Intra vilan	Suprafaţa (mp)	Tarla	Parcelă	Nr. topo	Observaţii / Referinţe
1	arabil	NU	3.100	24	426	-	

Lungime Segmente
1) Valorile lungimilor segmentelor sunt obţinute din proiecţie în plan.

Punct început	X / Y	Punct sfârşit	X / Y	Lungime segment (** (m)
1	574.532,977 698.304,208	2	574.530,644 698.306,796	3.484
2	574.530,644 698.306,796	3	574.528,56 698.309,142	3.138
3	574.528,56 698.309,142	4	574.528,528 698.309,177	0.047
4	574.528,528 698.309,177	5	574.412,313 698.190,361	166.202
5	574.412,313 698.190,361	6	574.426,132 698.177,609	18.804

Document care conține date cu caracter personal, protejat de prevederile Regulamentului (UE) nr. 679/2016 și Legii 190/2018

Punct început	X / Y	Punct sfârşit	X / Y	Lungime segment (** (m)
6	574.426,132 698.177,609	7	574.541,228 698.295,434	164.711
7	574.541,228 698.295,434	8	574.541,201 698.295,463	0.04
8	574.541,201 698.295,463	1	574.532,977 698.304,208	12.005

** Lungimile segmentelor sunt determinate în planul de proiecţie Stereo 70 şi sunt rotunjite la 1 milimetru.
*** Distanţa dintre puncte este formată din segmente cumulate ce sunt mai mici decât valoarea 1 milimetru.

Document care conține date cu caracter personal, protejat de prevederile Regulamentului (UE) nr. 679/2016 și Legii 190/2018

DATE DESPRE IMOBILUL NR. 3846

Oficiul de Cadastru şi Publicitate Imobiliară SUCEAVA
Biroul de Cadastru şi Publicitate Imobiliară Radauti

A. Partea I. Descrierea imobilului

TEREN Necunoscut

Adresa: Loc. Milisauti, Jud. Suceava

Nr. Crt	Nr cadastral Nr. topografic	Suprafaţa* (mp)	Observaţii / Referinţe
A1		2.600	Sector cadastral:48 Teren neimprejmuit;

B. Partea II. Proprietari şi acte

Inscrieri privitoare la dreptul de proprietate şi alte drepturi reale		Referinţe
1 / 01/01/2025		
Act Administrativ nr. 8401, din 12/09/2024 emis de PRIMARIA ORASULUI MILISAUTI;		
B1	Inscrierea posesiei, drept de PROPRIETATE, dobandit prin Lege, cota actuala 1/1	A1
	1) **NEIDENTIFICAT NEIDENTIFICAT**	
Act Normativ nr. 7, din 13/03/1996 emis de PARLAMENTUL ROMANIEI (art.13);		
B1	Se notează mențiunea de proprietar neidentificat	A1

C. Partea III. SARCINI .

Inscrieri privind dezmembramintele dreptului de proprietate, drepturi reale de garanţie şi sarcini	Referinţe
NU SUNT	

Document care conține date cu caracter personal, protejat de prevederile Regulamentului (UE) nr. 679/2016 și Legii 190/2018

Anexa Nr. 1 La Partea I

Teren

Nr cadastral	Suprafaţa (mp)*	Observaţii / Referinţe
	2.600	

* Suprafaţa este determinată in planul de proiecţie Stereo 70.

DETALII LINIARE IMOBIL

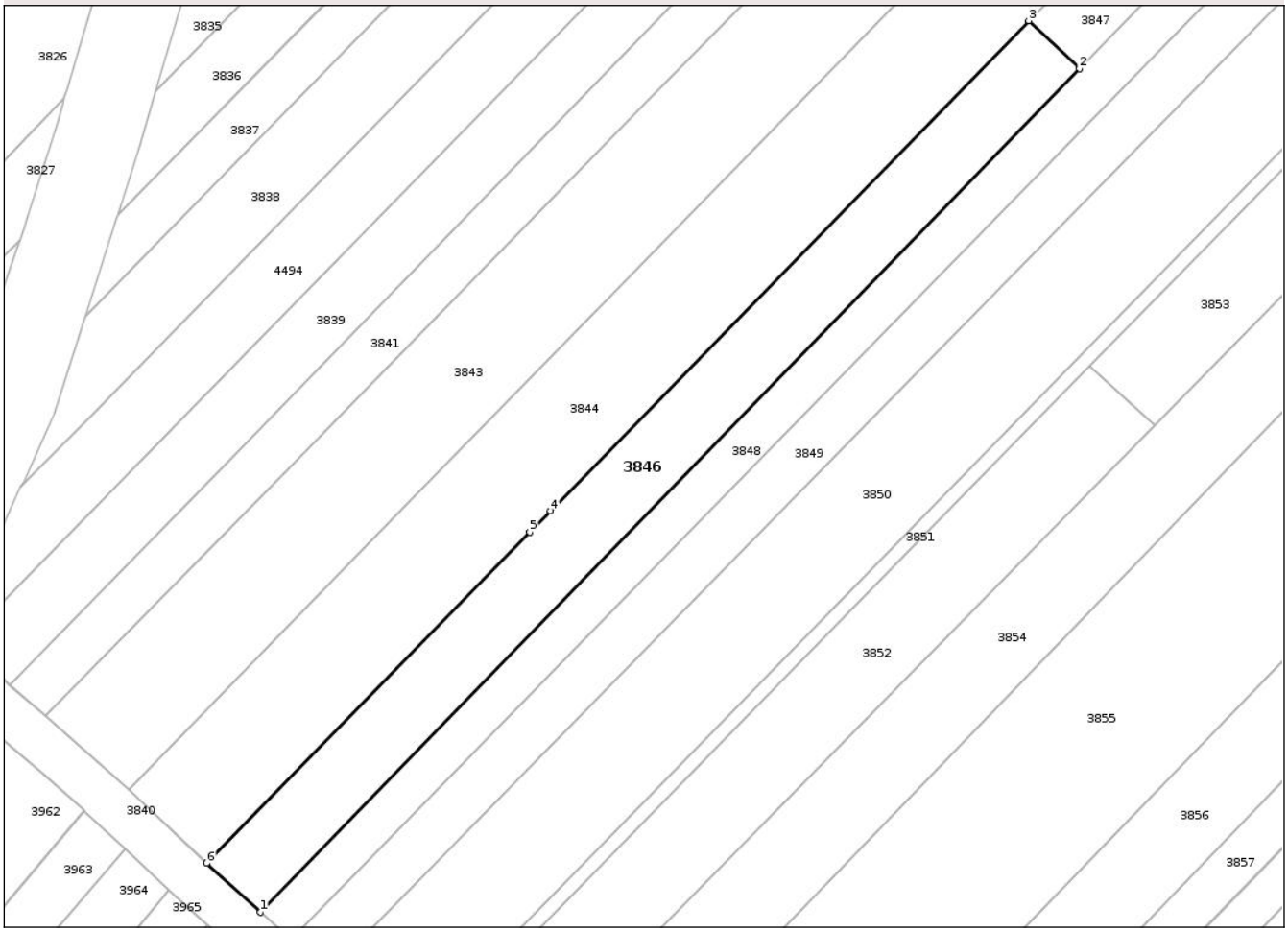

Date referitoare la teren

Crt	Categorie folosință	Intra vilan	Suprafaţa (mp)	Tarla	Parcelă	Nr. topo	Observaţii / Referinţe
1	arabil	DA	6	26	426	1087,1088,1089	
2	arabil	NU	2.594	26	426	-	

Lungime Segmente
1) Valorile lungimilor segmentelor sunt obţinute din proiecţie în plan.

Punct început	X / Y	Punct sfârşit	X / Y	Lungime segment (** (m)
1	574.254,196 697.983,243	2	574.398,489 698.131,746	207.059
2	574.398,489 698.131,746	3	574.389,584 698.140,194	12.275
3	574.389,584 698.140,194	4	574.305,311 698.053,922	120.602
4	574.305,311 698.053,922	5	574.301,636 698.050,16	5.259

Document care conține date cu caracter personal, protejat de prevederile Regulamentului (UE) nr. 679/2016 și Legii 190/2018

Punct început	X / Y	Punct sfârşit	X / Y	Lungime segment (** (m)
5	574.301,636 698.050,16	6	574.244,722 697.991,896	81.449
6	574.244,722 697.991,896	1	574.254,196 697.983,243	12.831

** Lungimile segmentelor sunt determinate în planul de proiecţie Stereo 70 şi sunt rotunjite la 1 milimetru.
*** Distanţa dintre puncte este formată din segmente cumulate ce sunt mai mici decât valoarea 1 milimetru.

Document care conține date cu caracter personal, protejat de prevederile Regulamentului (UE) nr. 679/2016 și Legii 190/2018

DATE DESPRE IMOBILUL NR. 3847

Oficiul de Cadastru şi Publicitate Imobiliară SUCEAVA
Biroul de Cadastru şi Publicitate Imobiliară Radauti

A. Partea I. Descrierea imobilului

TEREN Extravilan

Adresa: Jud. Suceava

Nr. Crt	Nr cadastral Nr. topografic	Suprafaţa* (mp)	Observaţii / Referinţe
A1		2.600	Sector cadastral:48 Teren neimprejmuit;

B. Partea II. Proprietari şi acte

Inscrieri privitoare la dreptul de proprietate şi alte drepturi reale		Referinţe
1 / 01/01/2025		
Act Administrativ nr. 8401, din 12/09/2024 emis de PRIMARIA ORASULUI MILISAUTI;		
B1	Inscrierea posesiei, drept de PROPRIETATE, dobandit prin Lege, cota actuala 1/1	A1
	1) **NEIDENTIFICAT NEIDENTIFICAT**	
Act Normativ nr. 7, din 13/03/1996 emis de PARLAMENTUL ROMANIEI (art.13);		
B1	Se notează mențiunea de proprietar neidentificat	A1

C. Partea III. SARCINI .

Inscrieri privind dezmembramintele dreptului de proprietate, drepturi reale de garanţie şi sarcini	Referinţe
NU SUNT	

Document care conține date cu caracter personal, protejat de prevederile Regulamentului (UE) nr. 679/2016 și Legii 190/2018

Anexa Nr. 1 La Partea I

Teren

Nr cadastral	Suprafaţa (mp)*	Observaţii / Referinţe
	2.600	

* Suprafaţa este determinată in planul de proiecţie Stereo 70.

DETALII LINIARE IMOBIL

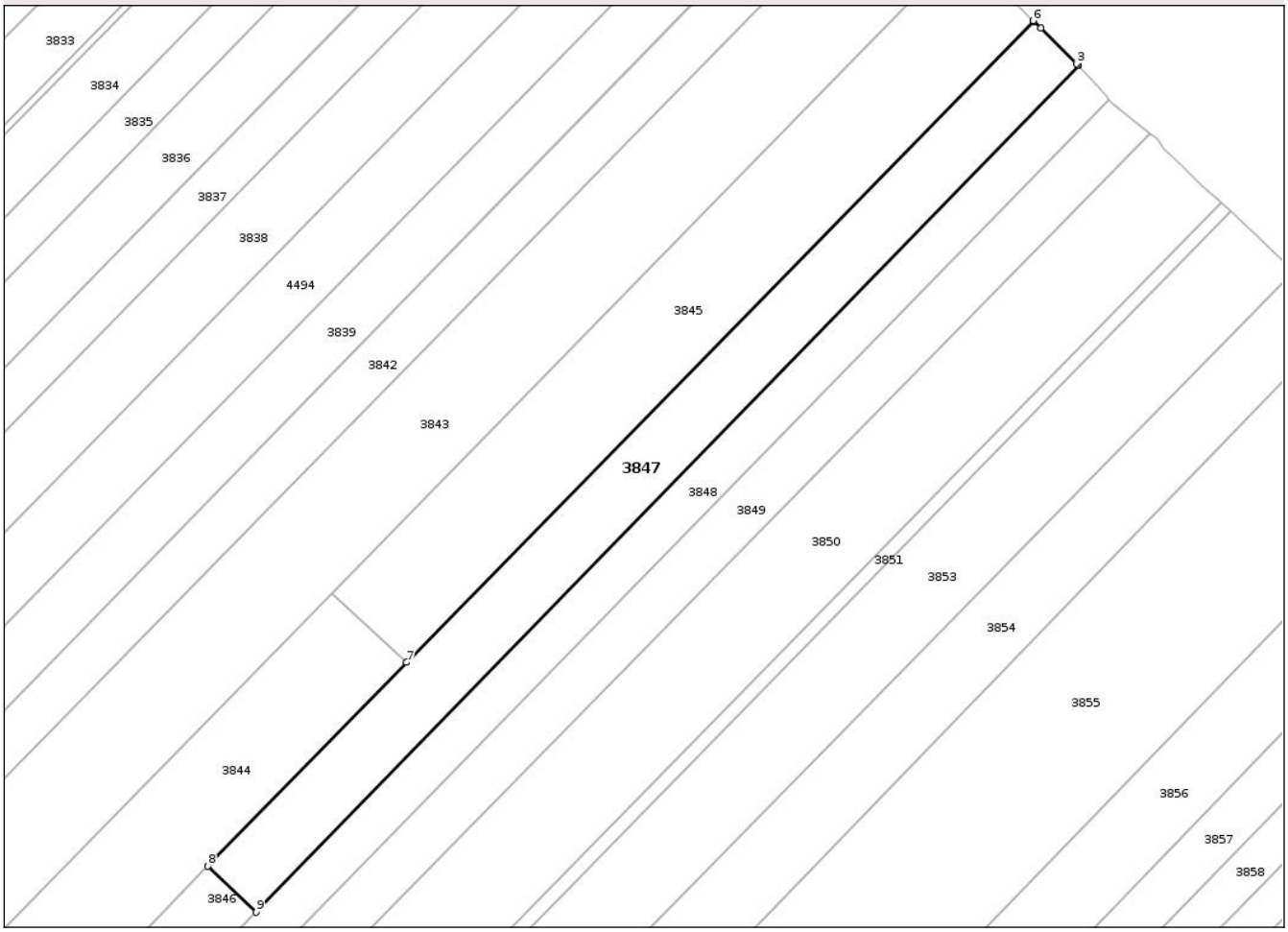

Date referitoare la teren

Crt	Categorie folosință	Intra vilan	Suprafaţa (mp)	Tarla	Parcelă	Nr. topo	Observaţii / Referinţe
1	arabil	NU	2.600	26	426	-	

Lungime Segmente
1) Valorile lungimilor segmentelor sunt obţinute din proiecţie în plan.

Punct început	X / Y	Punct sfârşit	X / Y	Lungime segment (** (m)
1	574.549,558 698.287,222	2	574.549,489 698.287,296	0.101
2	574.549,489 698.287,296	3	574.549,247 698.287,559	0.357
3	574.549,247 698.287,559	4	574.542,657 698.294,096	9.282
4	574.542,657 698.294,096	5	574.541,345 698.295,31	1.787
5	574.541,345 698.295,31	6	574.541,228 698.295,434	0.17

Document care conține date cu caracter personal, protejat de prevederile Regulamentului (UE) nr. 679/2016 și Legii 190/2018

Punct început	X / Y	Punct sfârşit	X / Y	Lungime segment (** (m)
6	574.541,228 698.295,434	7	574.426,132 698.177,609	164.711
7	574.426,132 698.177,609	8	574.389,584 698.140,194	52.303
8	574.389,584 698.140,194	9	574.398,489 698.131,746	12.275
9	574.398,489 698.131,746	1	574.549,558 698.287,222	216.782

** Lungimile segmentelor sunt determinate în planul de proiecţie Stereo 70 şi sunt rotunjite la 1 milimetru.
*** Distanţa dintre puncte este formată din segmente cumulate ce sunt mai mici decât valoarea 1 milimetru.

Document care conține date cu caracter personal, protejat de prevederile Regulamentului (UE) nr. 679/2016 și Legii 190/2018

DATE DESPRE IMOBILUL NR. 3848

Oficiul de Cadastru şi Publicitate Imobiliară SUCEAVA
Biroul de Cadastru şi Publicitate Imobiliară Radauti

A. Partea I. Descrierea imobilului

TEREN Extravilan

Adresa: Jud. Suceava

Nr. Crt	Nr cadastral Nr. topografic	Suprafaţa* (mp)	Observaţii / Referinţe
A1	41597	3.300	Sector cadastral:48 Teren neimprejmuit;

B. Partea II. Proprietari şi acte

Inscrieri privitoare la dreptul de proprietate şi alte drepturi reale		Referinţe
14550 / 05/04/2021		
Act Administrativ nr. 7486, din 16/10/2020 emis de PRIMARIA ORASULUI MILISAUTI (Adeverinta ; act notarial nr 1003 din 20.10.2020, emis de SPN OLAREAN SI SURAKI);		
B1	Inscrierea posesiei, drept de PROPRIETATE, dobandit prin Constituire, cota actuala 1/1	A1
	1) **PÎSLARIU PETRU** 2) **PÎSLARIU LUMINIȚA-COCA**	
9893 / 11/03/2022		
Act Notarial nr. 5, din 21/09/2021 emis de BNP SURAKI ELENA;		
B2	Se noteaza rectificarea prezentei carti funciare in sensul inscrierii sub B1 a posesiei, ca bun comun in dev., in favoarea PÎSLARIU PETRU si PÎSLARIU LUMINIȚA-COCA	A1

C. Partea III. SARCINI .

Inscrieri privind dezmembramintele dreptului de proprietate, drepturi reale de garanţie şi sarcini	Referinţe
NU SUNT	

Document care conține date cu caracter personal, protejat de prevederile Regulamentului (UE) nr. 679/2016 și Legii 190/2018

Anexa Nr. 1 La Partea I

Teren

Nr cadastral	Suprafaţa (mp)*	Observaţii / Referinţe
41597	3.300	

* Suprafaţa este determinată in planul de proiecţie Stereo 70.

DETALII LINIARE IMOBIL

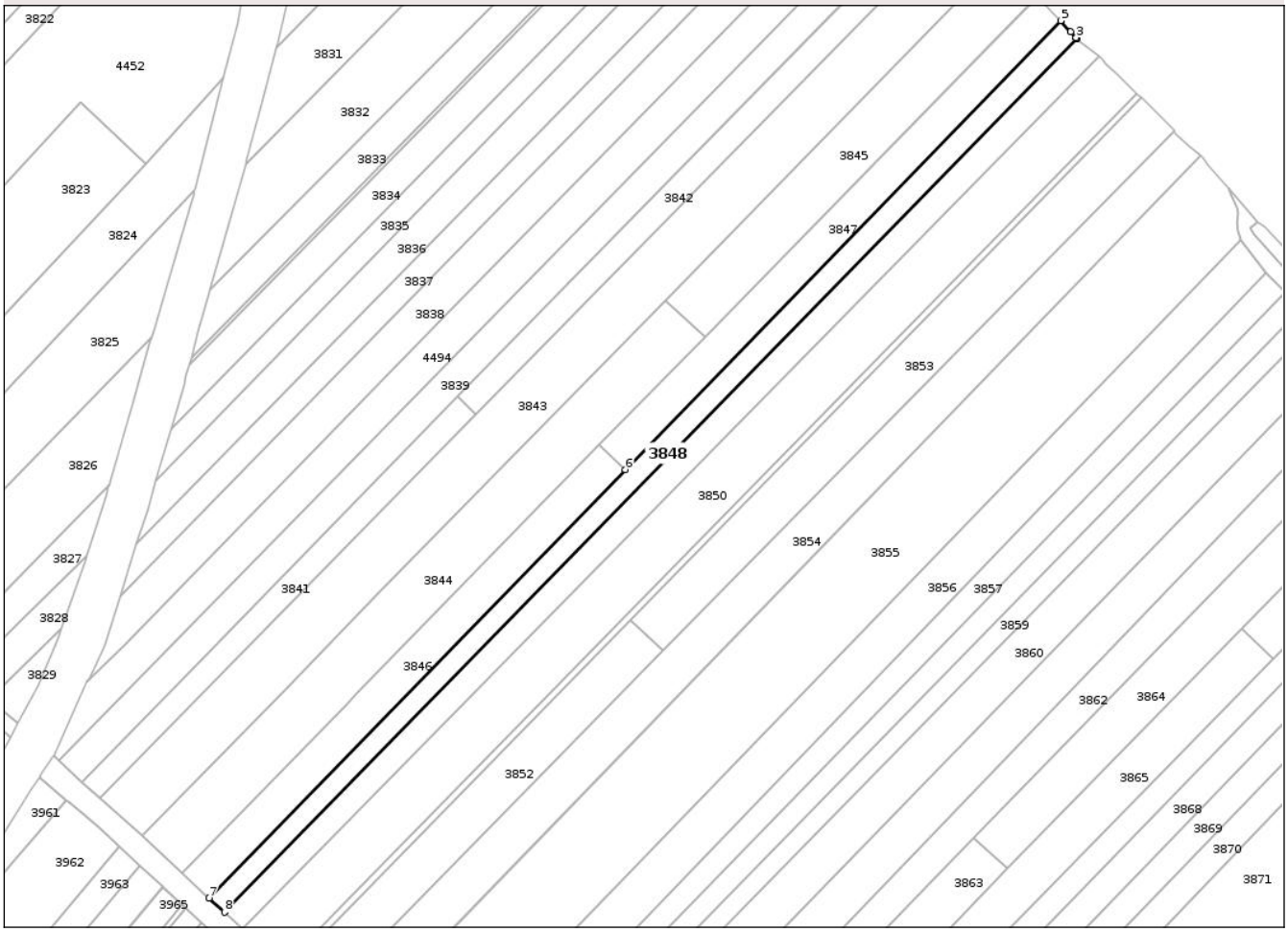

Date referitoare la teren

Crt	Categorie folosință	Intra vilan	Suprafaţa (mp)	Tarla	Parcelă	Nr. topo	Observaţii / Referinţe
1	arabil	NU	3.300	26	426	-	

Lungime Segmente
1) Valorile lungimilor segmentelor sunt obţinute din proiecţie în plan.

Punct început	X / Y	Punct sfârşit	X / Y	Lungime segment (** (m)
1	574.555,217 698.281,018	2	574.555,127 698.281,118	0.135
2	574.555,127 698.281,118	3	574.554,877 698.281,397	0.375
3	574.554,877 698.281,397	4	574.553,008 698.283,479	2.798
4	574.553,008 698.283,479	5	574.549,558 698.287,222	5.09
5	574.549,558 698.287,222	6	574.398,489 698.131,746	216.782

Document care conține date cu caracter personal, protejat de prevederile Regulamentului (UE) nr. 679/2016 și Legii 190/2018

Punct început	X / Y	Punct sfârşit	X / Y	Lungime segment (** (m)
6	574.398,489 698.131,746	7	574.254,196 697.983,243	207.059
7	574.254,196 697.983,243	8	574.259,517 697.978,384	7.206
8	574.259,517 697.978,384	1	574.555,217 698.281,018	423.114

** Lungimile segmentelor sunt determinate în planul de proiecţie Stereo 70 şi sunt rotunjite la 1 milimetru.
*** Distanţa dintre puncte este formată din segmente cumulate ce sunt mai mici decât valoarea 1 milimetru.

DATE DESPRE IMOBILUL NR. 3849

Oficiul de Cadastru şi Publicitate Imobiliară SUCEAVA
Biroul de Cadastru şi Publicitate Imobiliară Radauti

A. Partea I. Descrierea imobilului

TEREN Extravilan

Adresa: Jud. Suceava

Nr. Crt	Nr cadastral Nr. topografic	Suprafaţa* (mp)	Observaţii / Referinţe
A1	41592	3.900	Sector cadastral:48 Teren neimprejmuit;

B. Partea II. Proprietari şi acte

Inscrieri privitoare la dreptul de proprietate şi alte drepturi reale		Referinţe
14700 / 05/04/2021		
Act Notarial nr. 407, din 31/03/2021 emis de SPN OLAREAN SI SURAKI (Declaratie notariala ; act administrativ nr 2589 din 25.03.2021, emis de Primaria Milisauti);		
B1	Inscrierea posesiei, drept de PROPRIETATE, dobandit prin Constituire, cota actuala 1/1	A1
	1) **PÎSLARIU PETRU** 2) **PÎSLARIU LUMINIȚA-COCA**	

C. Partea III. SARCINI .

Inscrieri privind dezmembramintele dreptului de proprietate, drepturi reale de garanţie şi sarcini	Referinţe
NU SUNT	

Document care conține date cu caracter personal, protejat de prevederile Regulamentului (UE) nr. 679/2016 și Legii 190/2018

Anexa Nr. 1 La Partea I

Teren

Nr cadastral	Suprafaţa (mp)*	Observaţii / Referinţe
41592	3.900	

* Suprafaţa este determinată in planul de proiecţie Stereo 70.

DETALII LINIARE IMOBIL

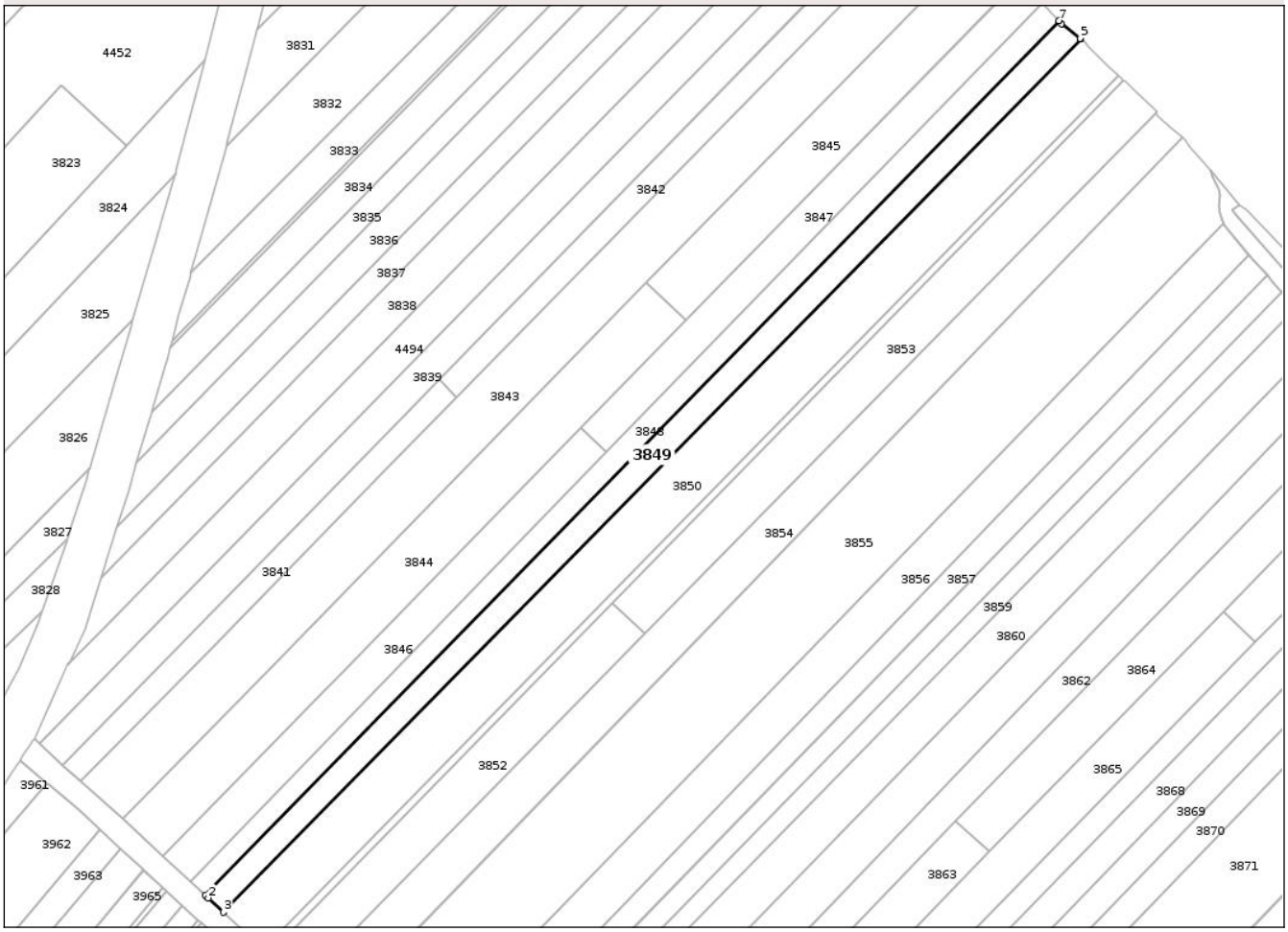

Date referitoare la teren

Crt	Categorie folosință	Intra vilan	Suprafaţa (mp)	Tarla	Parcelă	Nr. topo	Observaţii / Referinţe
1	arabil	NU	3.900	-	-	-	

Lungime Segmente
1) Valorile lungimilor segmentelor sunt obţinute din proiecţie în plan.

Punct început	X / Y	Punct sfârşit	X / Y	Lungime segment (** (m)
1	574.259,517 697.978,384	2	574.260,478 697.977,506	1.302
2	574.260,478 697.977,506	3	574.265,896 697.972,552	7.341
3	574.265,896 697.972,552	4	574.562,785 698.274,752	423.637
4	574.562,785 698.274,752	5	574.562,646 698.274,862	0.177
5	574.562,646 698.274,862	6	574.556,133 698.279,997	8.294

Document care conține date cu caracter personal, protejat de prevederile Regulamentului (UE) nr. 679/2016 și Legii 190/2018

Punct început	X / Y	Punct sfârşit	X / Y	Lungime segment (** (m)
6	574.556,133 698.279,997	7	574.555,217 698.281,018	1.372
7	574.555,217 698.281,018	1	574.259,517 697.978,384	423.114

** Lungimile segmentelor sunt determinate în planul de proiecţie Stereo 70 şi sunt rotunjite la 1 milimetru.
*** Distanţa dintre puncte este formată din segmente cumulate ce sunt mai mici decât valoarea 1 milimetru.

Document care conține date cu caracter personal, protejat de prevederile Regulamentului (UE) nr. 679/2016 și Legii 190/2018

DATE DESPRE IMOBILUL NR. 3850

Oficiul de Cadastru şi Publicitate Imobiliară SUCEAVA
Biroul de Cadastru şi Publicitate Imobiliară Radauti

A. Partea I. Descrierea imobilului

TEREN Extravilan

Adresa: Jud. Suceava

Nr. Crt	Nr cadastral Nr. topografic	Suprafaţa* (mp)	Observaţii / Referinţe
A1	38031	7.800	Sector cadastral:48 Teren neimprejmuit;

B. Partea II. Proprietari şi acte

Inscrieri privitoare la dreptul de proprietate şi alte drepturi reale		Referinţe
36733 / 24/11/2017		
Act Notarial nr. 6230, din 24/11/2017 emis de BIN COVARIUC IOAN (contract de vanzare-cumparare);		
B2	Intabulare, drept de PROPRIETATEbun comun, dobandit prin Conventie, cota actuala 1/1	A1
	1) **MEDEI CORINA** 2) **MEDEI IULIAN**	

C. Partea III. SARCINI .

Inscrieri privind dezmembramintele dreptului de proprietate, drepturi reale de garanţie şi sarcini	Referinţe
NU SUNT	

Document care conține date cu caracter personal, protejat de prevederile Regulamentului (UE) nr. 679/2016 și Legii 190/2018

Anexa Nr. 1 La Partea I

Teren

Nr cadastral	Suprafaţa (mp)*	Observaţii / Referinţe
38031	7.800	

* Suprafaţa este determinată in planul de proiecţie Stereo 70.

DETALII LINIARE IMOBIL

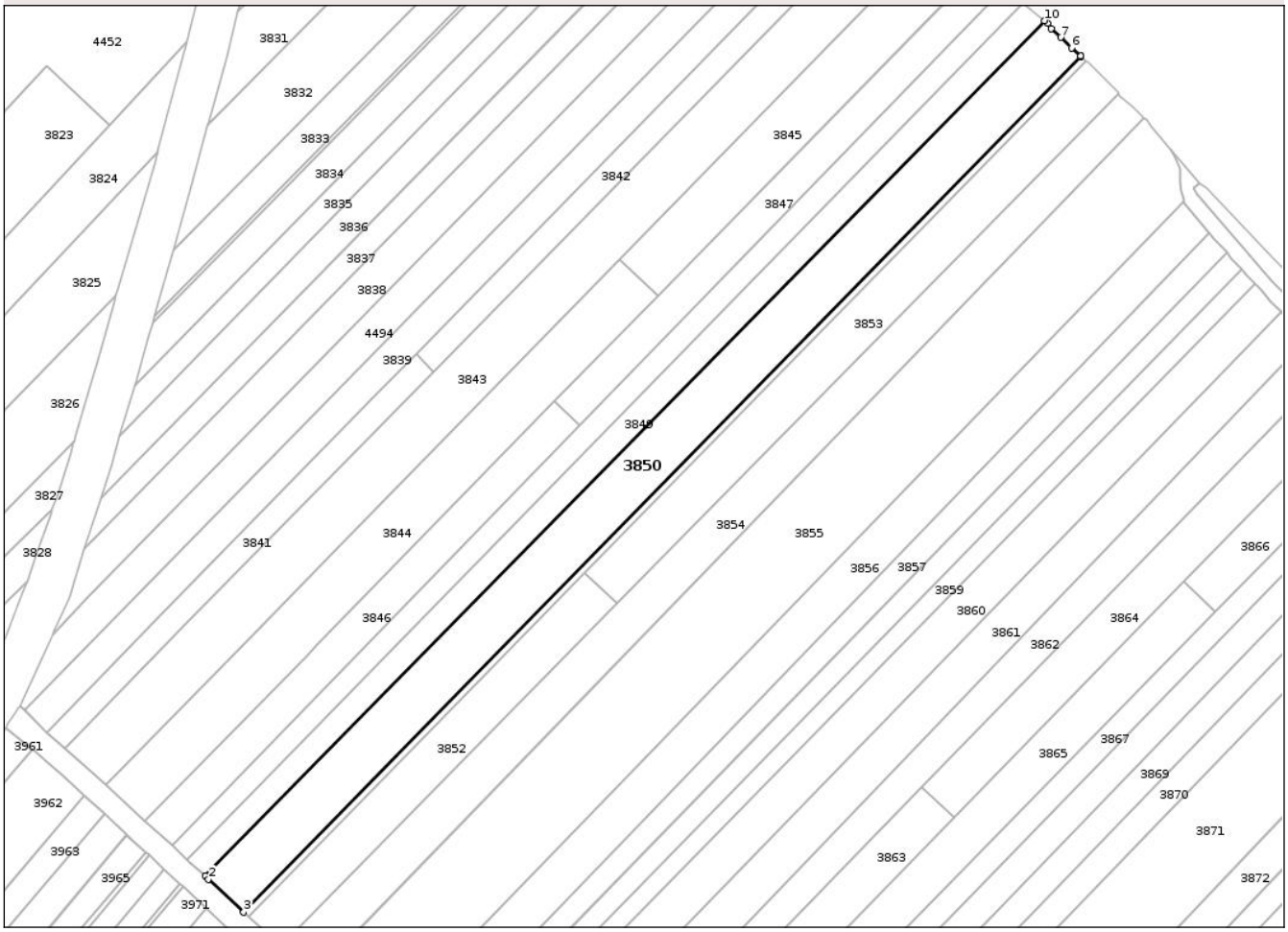

Date referitoare la teren

Crt	Categorie folosință	Intra vilan	Suprafaţa (mp)	Tarla	Parcelă	Nr. topo	Observaţii / Referinţe
1	arabil	NU	7.800	26	426	-	

Lungime Segmente
1) Valorile lungimilor segmentelor sunt obţinute din proiecţie în plan.

Punct început	X / Y	Punct sfârşit	X / Y	Lungime segment (** (m)
1	574.265,896 697.972,552	2	574.267,144 697.971,411	1.691
2	574.267,144 697.971,411	3	574.279,55 697.959,745	17.03
3	574.279,55 697.959,745	4	574.575,772 698.262,094	423.276
4	574.575,772 698.262,094	5	574.575,576 698.262,267	0.261
5	574.575,576 698.262,267	6	574.572,398 698.265,088	4.249

Document care conține date cu caracter personal, protejat de prevederile Regulamentului (UE) nr. 679/2016 și Legii 190/2018

Punct început	X / Y	Punct sfârşit	X / Y	Lungime segment (** (m)
6	574.572,398 698.265,088	7	574.568,623 698.268,866	5.341
7	574.568,623 698.268,866	8	574.565,246 698.271,992	4.602
8	574.565,246 698.271,992	9	574.564,018 698.273,78	2.169
9	574.564,018 698.273,78	10	574.562,785 698.274,752	1.57
10	574.562,785 698.274,752	1	574.265,896 697.972,552	423.637

** Lungimile segmentelor sunt determinate în planul de proiecţie Stereo 70 şi sunt rotunjite la 1 milimetru.
*** Distanţa dintre puncte este formată din segmente cumulate ce sunt mai mici decât valoarea 1 milimetru.

Document care conține date cu caracter personal, protejat de prevederile Regulamentului (UE) nr. 679/2016 și Legii 190/2018

DATE DESPRE IMOBILUL NR. 3851

Oficiul de Cadastru şi Publicitate Imobiliară SUCEAVA
Biroul de Cadastru şi Publicitate Imobiliară Radauti

A. Partea I. Descrierea imobilului

TEREN Extravilan

Adresa: Jud. Suceava

Nr. Crt	Nr cadastral Nr. topografic	Suprafaţa* (mp)	Observaţii / Referinţe
A1	41307	1.050	Sector cadastral:48 Teren neimprejmuit;

B. Partea II. Proprietari şi acte

Inscrieri privitoare la dreptul de proprietate şi alte drepturi reale		Referinţe
12945 / 15/04/2020		
Act Notarial nr. 1202, din 13/04/2020 emis de NP FOMIN SIMION (act administrativ nr 2579 din 24.03.2020, emis de PRIMARIA ORASULUI MILISAUTI);		
B1	Inscrierea posesiei, drept de PROPRIETATE, dobandit prin Constituire, cota actuala 1/1	A1
	1) **MEDEI CORINA** 2) **MEDEI IULIAN**	

C. Partea III. SARCINI .

Inscrieri privind dezmembramintele dreptului de proprietate, drepturi reale de garanţie şi sarcini	Referinţe
NU SUNT	

Document care conține date cu caracter personal, protejat de prevederile Regulamentului (UE) nr. 679/2016 și Legii 190/2018

Anexa Nr. 1 La Partea I

Teren

Nr cadastral	Suprafaţa (mp)*	Observaţii / Referinţe
41307	1.050	

* Suprafaţa este determinată in planul de proiecţie Stereo 70.

DETALII LINIARE IMOBIL



Date referitoare la teren

Crt	Categorie folosință	Intra vilan	Suprafaţa (mp)	Tarla	Parcelă	Nr. topo	Observaţii / Referinţe
1	arabil	NU	1.050	26	426	-	

Lungime Segmente
1) Valorile lungimilor segmentelor sunt obţinute din proiecţie în plan.

Punct început	X / Y	Punct sfârşit	X / Y	Lungime segment (** (m)
1	574.279,55 697.959,745	2	574.281,357 697.958,045	2.481
2	574.281,357 697.958,045	3	574.400,279 698.079,427	169.929
3	574.400,279 698.079,427	4	574.577,664 698.260,481	253.468
4	574.577,664 698.260,481	5	574.577,455 698.260,657	0.273
5	574.577,455 698.260,657	6	574.576,276 698.261,646	1.539

Document care conține date cu caracter personal, protejat de prevederile Regulamentului (UE) nr. 679/2016 și Legii 190/2018

Punct început	X / Y	Punct sfârşit	X / Y	Lungime segment (** (m)
6	574.576,276 698.261,646	7	574.575,772 698.262,094	0.674
7	574.575,772 698.262,094	1	574.279,55 697.959,745	423.276

** Lungimile segmentelor sunt determinate în planul de proiecţie Stereo 70 şi sunt rotunjite la 1 milimetru.
*** Distanţa dintre puncte este formată din segmente cumulate ce sunt mai mici decât valoarea 1 milimetru.

Document care conține date cu caracter personal, protejat de prevederile Regulamentului (UE) nr. 679/2016 și Legii 190/2018

DATE DESPRE IMOBILUL NR. 3852

Oficiul de Cadastru şi Publicitate Imobiliară SUCEAVA
Biroul de Cadastru şi Publicitate Imobiliară Radauti

A. Partea I. Descrierea imobilului

TEREN Extravilan

Adresa: Jud. Suceava

Nr. Crt	Nr cadastral Nr. topografic	Suprafaţa* (mp)	Observaţii / Referinţe
A1		2.600	Sector cadastral:48 Teren neimprejmuit;

B. Partea II. Proprietari şi acte

Inscrieri privitoare la dreptul de proprietate şi alte drepturi reale		Referinţe
1 / 01/01/2025		
Act Administrativ nr. 2711, din 07/07/2010 emis de CJSDPT (titlu de proprietate);		
B1	Intabulare, drept de PROPRIETATE, dobandit prin Reconstituire, cota actuala 1/1	A1
	1) **LAURUS DUMITRU**, lipsa CNP	
	OBSERVATII: poz.A.1.3	
Act Administrativ nr. 2650, din 13/03/2025 emis de PRIMARIA ORASULUI MILISAUTI (Adeverință posesie);		
B2	Se notează posesia	A1
	1) **LAURUS MIHAI**	

C. Partea III. SARCINI .

Inscrieri privind dezmembramintele dreptului de proprietate, drepturi reale de garanţie şi sarcini	Referinţe
NU SUNT	

Document care conține date cu caracter personal, protejat de prevederile Regulamentului (UE) nr. 679/2016 și Legii 190/2018

Anexa Nr. 1 La Partea I

Teren

Nr cadastral	Suprafaţa (mp)*	Observaţii / Referinţe
	2.600	

* Suprafaţa este determinată in planul de proiecţie Stereo 70.

DETALII LINIARE IMOBIL

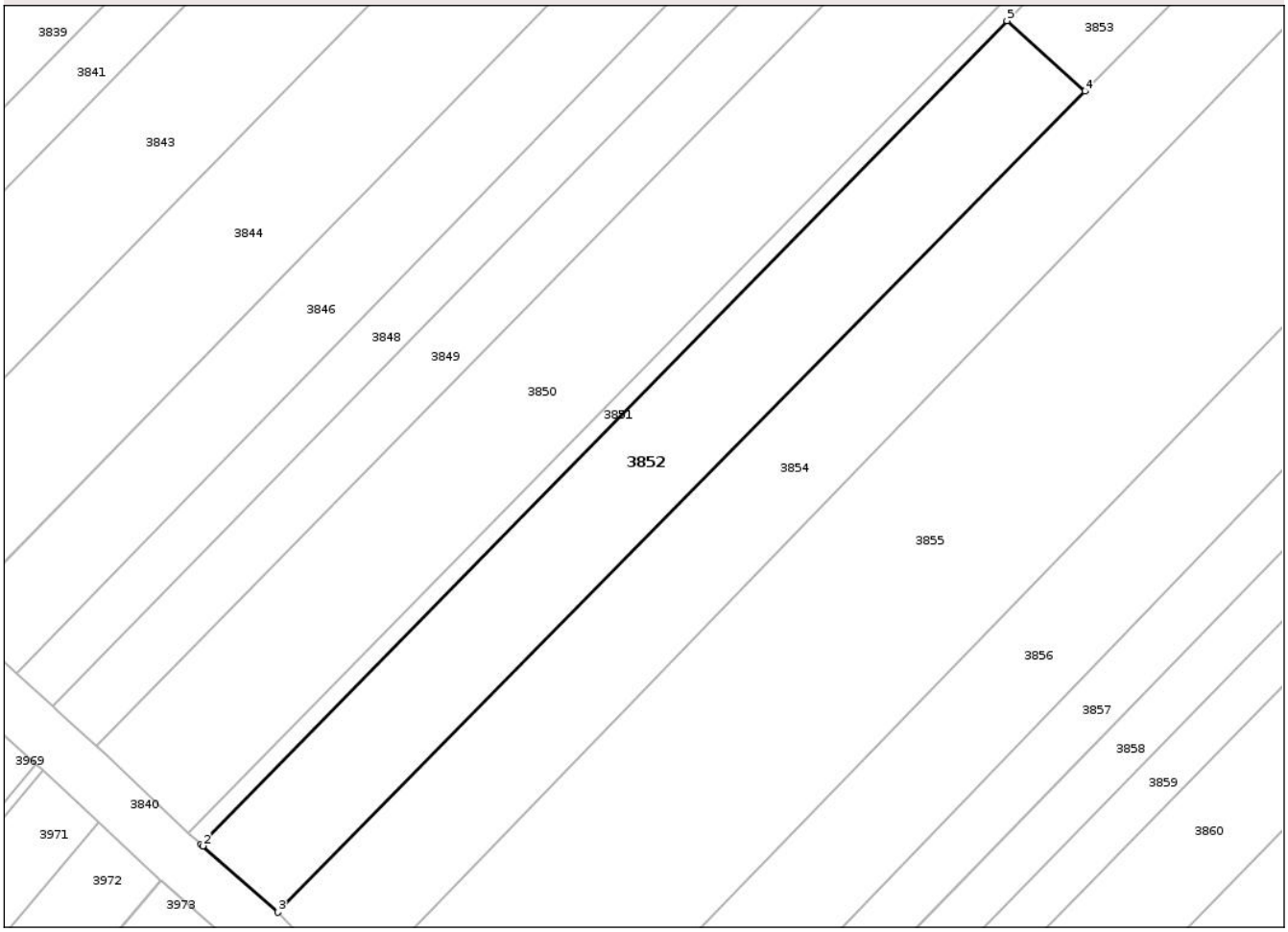

Date referitoare la teren

Crt	Categorie folosință	Intra vilan	Suprafaţa (mp)	Tarla	Parcelă	Nr. topo	Observaţii / Referinţe
1	arabil	NU	2.600	26	426	-	

Lungime Segmente
1) Valorile lungimilor segmentelor sunt obţinute din proiecţie în plan.

Punct început	X / Y	Punct sfârşit	X / Y	Lungime segment (** (m)
1	574.281,357 697.958,045	2	574.281,607 697.957,811	0.342
2	574.281,607 697.957,811	3	574.292,728 697.948,057	14.792
3	574.292,728 697.948,057	4	574.411,808 698.069,038	169.754
4	574.411,808 698.069,038	5	574.400,279 698.079,427	15.519
5	574.400,279 698.079,427	1	574.281,357 697.958,045	169.929

Document care conține date cu caracter personal, protejat de prevederile Regulamentului (UE) nr. 679/2016 și Legii 190/2018

** Lungimile segmentelor sunt determinate în planul de proiecţie Stereo 70 şi sunt rotunjite la 1 milimetru.
*** Distanţa dintre puncte este formată din segmente cumulate ce sunt mai mici decât valoarea 1 milimetru.

DATE DESPRE IMOBILUL NR. 3853

Oficiul de Cadastru şi Publicitate Imobiliară SUCEAVA
Biroul de Cadastru şi Publicitate Imobiliară Radauti

A. Partea I. Descrierea imobilului

TEREN Extravilan

Adresa: Jud. Suceava

Nr. Crt	Nr cadastral Nr. topografic	Suprafaţa* (mp)	Observaţii / Referinţe
A1		4.000	Sector cadastral:48 Teren neimprejmuit;

B. Partea II. Proprietari şi acte

Inscrieri privitoare la dreptul de proprietate şi alte drepturi reale		Referinţe
1 / 01/01/2025		
Act Administrativ nr. 8401, din 12/09/2024 emis de PRIMARIA ORASULUI MILISAUTI;		
B1	Inscrierea posesiei, drept de PROPRIETATE, dobandit prin Lege, cota actuala 1/1	A1
	1) **NEIDENTIFICAT NEIDENTIFICAT**	
Act Normativ nr. 7, din 13/03/1996 emis de PARLAMENTUL ROMANIEI (art.13);		
B1	Se notează mențiunea de proprietar neidentificat	A1

C. Partea III. SARCINI .

Inscrieri privind dezmembramintele dreptului de proprietate, drepturi reale de garanţie şi sarcini	Referinţe
NU SUNT	

Document care conține date cu caracter personal, protejat de prevederile Regulamentului (UE) nr. 679/2016 și Legii 190/2018

Anexa Nr. 1 La Partea I

Teren

Nr cadastral	Suprafaţa (mp)*	Observaţii / Referinţe
	4.000	

* Suprafaţa este determinată in planul de proiecţie Stereo 70.

DETALII LINIARE IMOBIL

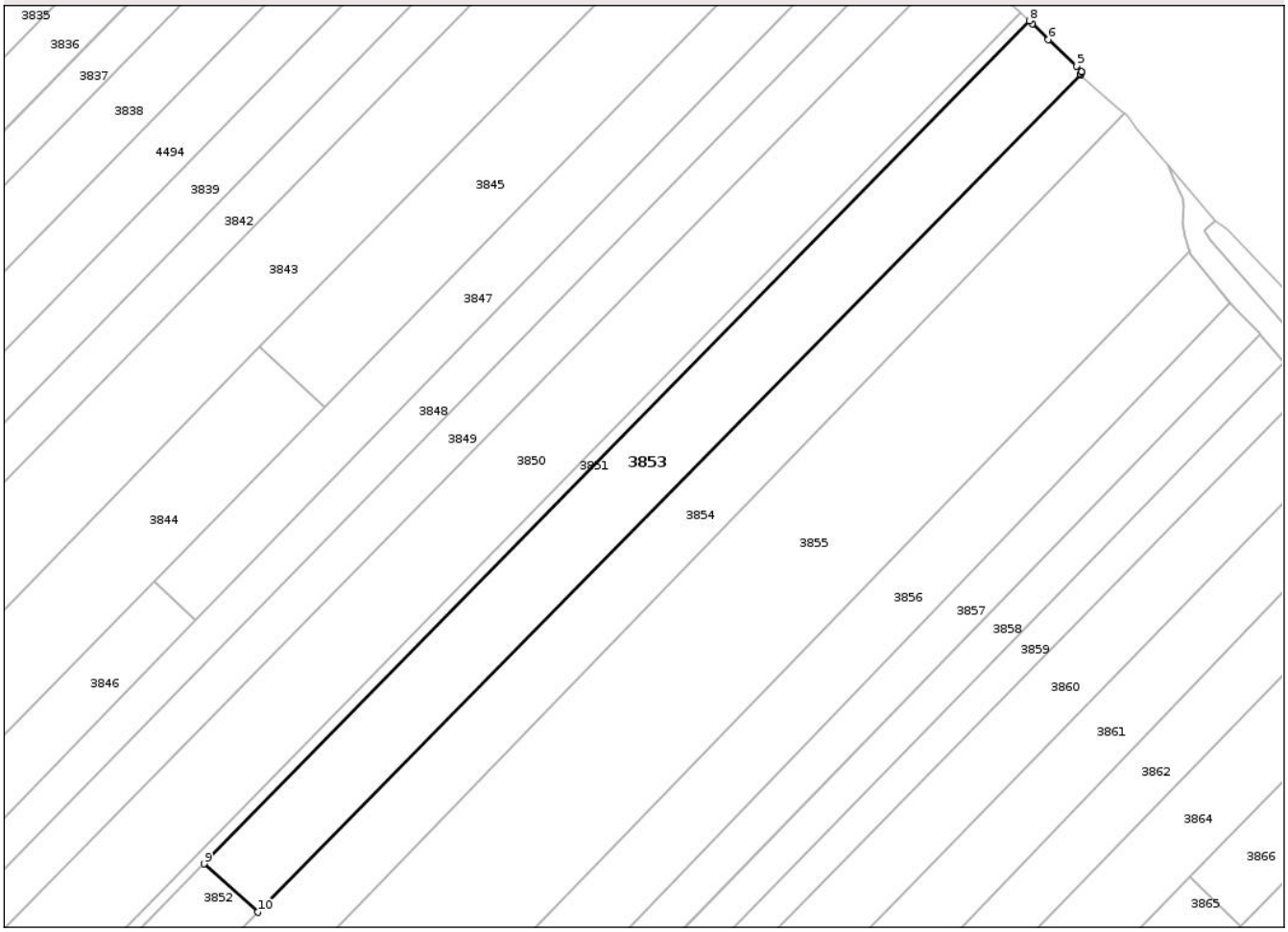

Date referitoare la teren

Crt	Categorie folosință	Intra vilan	Suprafaţa (mp)	Tarla	Parcelă	Nr. topo	Observaţii / Referinţe
1	arabil	NU	4.000	26	426	-	

Lungime Segmente
1) Valorile lungimilor segmentelor sunt obţinute din proiecţie în plan.

Punct început	X / Y	Punct sfârşit	X / Y	Lungime segment (** (m)
1	574.588,824 698.248,88	2	574.588,694 698.249,001	0.178
2	574.588,694 698.249,001	3	574.589,051 698.249,368	0.512
3	574.589,051 698.249,368	4	574.588,938 698.249,49	0.166
4	574.588,938 698.249,49	5	574.587,811 698.250,707	1.659
5	574.587,811 698.250,707	6	574.581,805 698.256,434	8.299

Document care conține date cu caracter personal, protejat de prevederile Regulamentului (UE) nr. 679/2016 și Legii 190/2018

Punct început	X / Y	Punct sfârşit	X / Y	Lungime segment (** (m)
6	574.581,805 698.256,434	7	574.578,405 698.259,86	4.827
7	574.578,405 698.259,86	8	574.577,664 698.260,481	0.967
8	574.577,664 698.260,481	9	574.400,279 698.079,427	253.468
9	574.400,279 698.079,427	10	574.411,808 698.069,038	15.519
10	574.411,808 698.069,038	1	574.588,824 698.248,88	252.345

** Lungimile segmentelor sunt determinate în planul de proiecţie Stereo 70 şi sunt rotunjite la 1 milimetru.
*** Distanţa dintre puncte este formată din segmente cumulate ce sunt mai mici decât valoarea 1 milimetru.

Document care conține date cu caracter personal, protejat de prevederile Regulamentului (UE) nr. 679/2016 și Legii 190/2018

DATE DESPRE IMOBILUL NR. 3854

Oficiul de Cadastru şi Publicitate Imobiliară SUCEAVA
Biroul de Cadastru şi Publicitate Imobiliară Radauti

A. Partea I. Descrierea imobilului

TEREN Extravilan

Adresa: Jud. Suceava

Nr. Crt	Nr cadastral Nr. topografic	Suprafaţa* (mp)	Observaţii / Referinţe
A1		6.000	Sector cadastral:48 Teren neimprejmuit;

B. Partea II. Proprietari şi acte

Inscrieri privitoare la dreptul de proprietate şi alte drepturi reale		Referinţe
1 / 01/01/2025		
Act Administrativ nr. 8401, din 12/09/2024 emis de PRIMARIA ORASULUI MILISAUTI;		
B1	Inscrierea posesiei, drept de PROPRIETATE, dobandit prin Lege, cota actuala 1/1	A1
	1) **NEIDENTIFICAT NEIDENTIFICAT**	
Act Normativ nr. 7, din 13/03/1996 emis de PARLAMENTUL ROMANIEI (art.13);		
B1	Se notează mențiunea de proprietar neidentificat	A1

C. Partea III. SARCINI .

Inscrieri privind dezmembramintele dreptului de proprietate, drepturi reale de garanţie şi sarcini	Referinţe
NU SUNT	

Document care conține date cu caracter personal, protejat de prevederile Regulamentului (UE) nr. 679/2016 și Legii 190/2018

Anexa Nr. 1 La Partea I

Teren

Nr cadastral	Suprafaţa (mp)*	Observaţii / Referinţe
	6.000	

* Suprafaţa este determinată in planul de proiecţie Stereo 70.

DETALII LINIARE IMOBIL

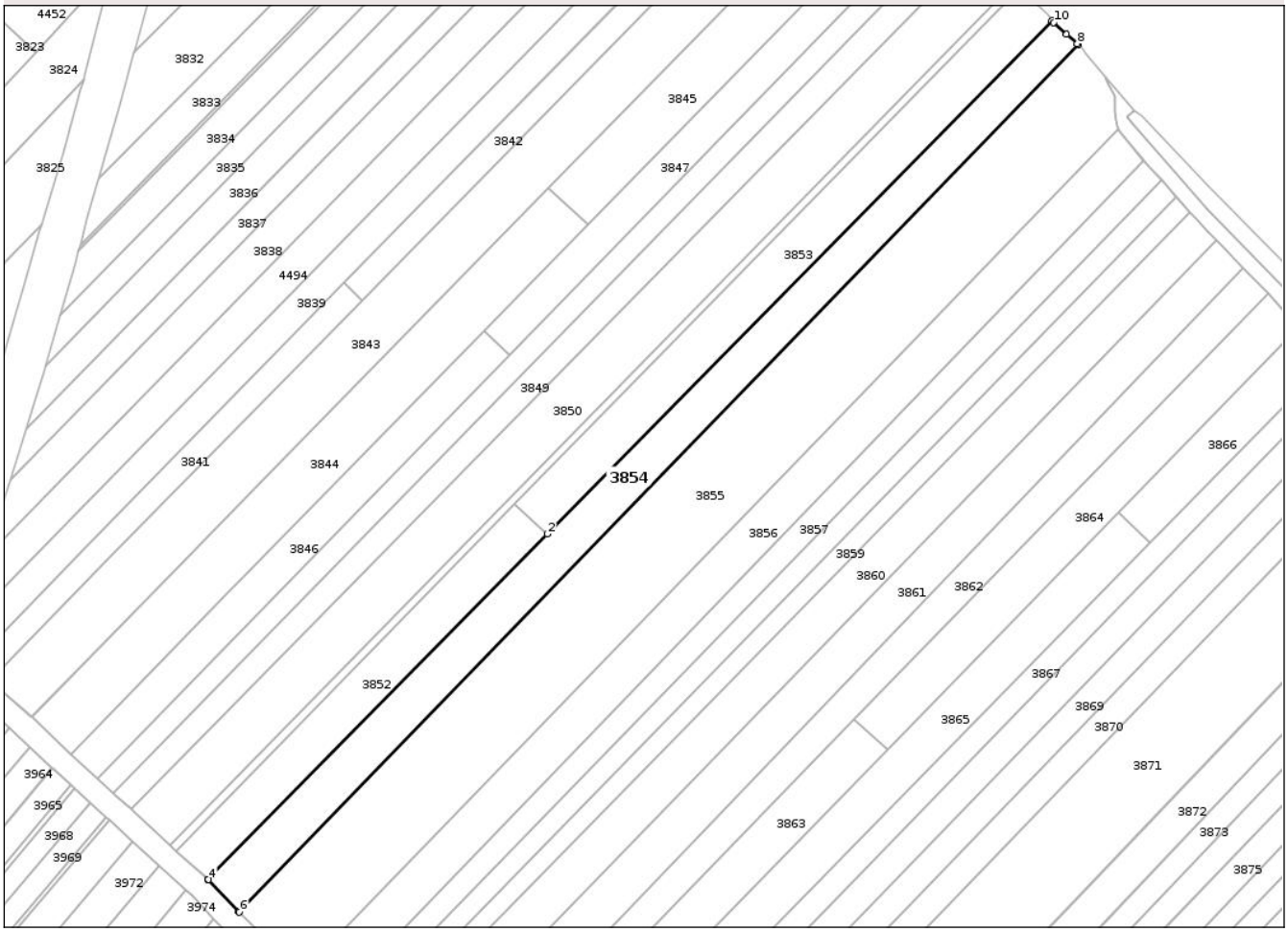

Date referitoare la teren

Crt	Categorie folosință	Intra vilan	Suprafaţa (mp)	Tarla	Parcelă	Nr. topo	Observaţii / Referinţe
1	arabil	NU	6.000	26	426	-	

Lungime Segmente
1) Valorile lungimilor segmentelor sunt obţinute din proiecţie în plan.

Punct început	X / Y	Punct sfârşit	X / Y	Lungime segment (** (m)
1	574.588,824 698.248,88	2	574.411,808 698.069,038	252.345
2	574.411,808 698.069,038	3	574.292,728 697.948,057	169.754
3	574.292,728 697.948,057	4	574.292,904 697.947,903	0.234
4	574.292,904 697.947,903	5	574.303,509 697.936,743	15.395
5	574.303,509 697.936,743	6	574.303,772 697.936,485	0.368

Document care conține date cu caracter personal, protejat de prevederile Regulamentului (UE) nr. 679/2016 și Legii 190/2018

Punct început	X / Y	Punct sfârşit	X / Y	Lungime segment (** (m)
6	574.303,772 697.936,485	7	574.598,06 698.240,574	423.173
7	574.598,06 698.240,574	8	574.597,743 698.240,845	0.417
8	574.597,743 698.240,845	9	574.593,969 698.244,081	4.971
9	574.593,969 698.244,081	10	574.589,447 698.248,299	6.184
10	574.589,447 698.248,299	1	574.588,824 698.248,88	0.852

** Lungimile segmentelor sunt determinate în planul de proiecţie Stereo 70 şi sunt rotunjite la 1 milimetru.
*** Distanţa dintre puncte este formată din segmente cumulate ce sunt mai mici decât valoarea 1 milimetru.

Document care conține date cu caracter personal, protejat de prevederile Regulamentului (UE) nr. 679/2016 și Legii 190/2018

DATE DESPRE IMOBILUL NR. 3855

Oficiul de Cadastru şi Publicitate Imobiliară SUCEAVA
Biroul de Cadastru şi Publicitate Imobiliară Radauti

A. Partea I. Descrierea imobilului

TEREN Extravilan

Adresa: Jud. Suceava

Nr. Crt	Nr cadastral Nr. topografic	Suprafaţa* (mp)	Observaţii / Referinţe
A1		12.800	Sector cadastral:48 Teren neimprejmuit;

B. Partea II. Proprietari şi acte

Inscrieri privitoare la dreptul de proprietate şi alte drepturi reale		Referinţe
1 / 01/01/2025		
Act Administrativ nr. 8401, din 12/09/2024 emis de PRIMARIA ORASULUI MILISAUTI;		
B1	Inscrierea posesiei, drept de PROPRIETATE, dobandit prin Lege, cota actuala 1/1	A1
	1) **NEIDENTIFICAT NEIDENTIFICAT**	
Act Normativ nr. 7, din 13/03/1996 emis de PARLAMENTUL ROMANIEI (art.13);		
B1	Se notează mențiunea de proprietar neidentificat	A1

C. Partea III. SARCINI .

Inscrieri privind dezmembramintele dreptului de proprietate, drepturi reale de garanţie şi sarcini	Referinţe
NU SUNT	

Document care conține date cu caracter personal, protejat de prevederile Regulamentului (UE) nr. 679/2016 și Legii 190/2018

Anexa Nr. 1 La Partea I

Teren

Nr cadastral	Suprafaţa (mp)*	Observaţii / Referinţe
	12.800	

* Suprafaţa este determinată in planul de proiecţie Stereo 70.

DETALII LINIARE IMOBIL

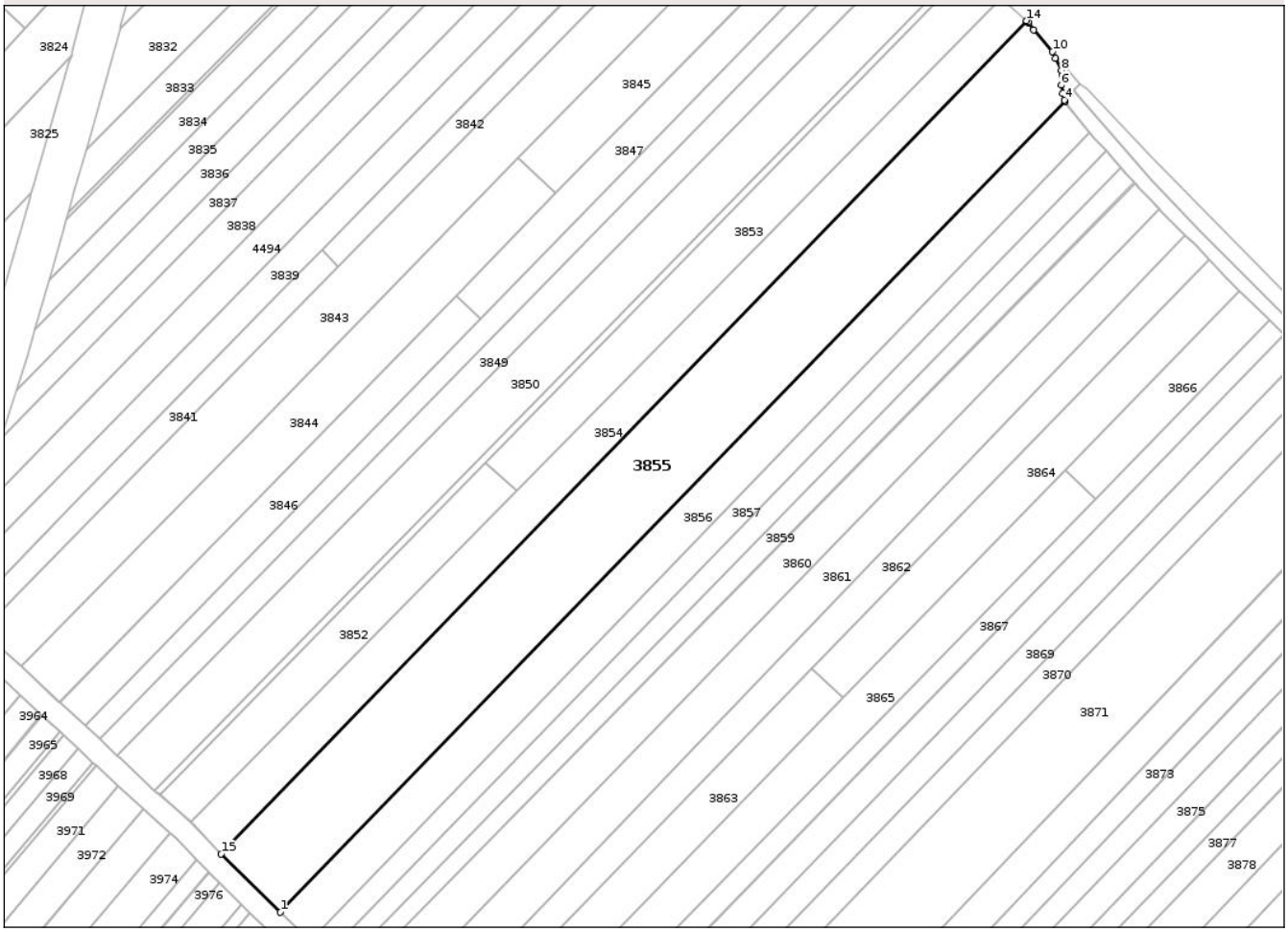

Date referitoare la teren

Crt	Categorie folosință	Intra vilan	Suprafaţa (mp)	Tarla	Parcelă	Nr. topo	Observaţii / Referinţe
1	arabil	NU	12.800	26	426	-	

Lungime Segmente
1) Valorile lungimilor segmentelor sunt obţinute din proiecţie în plan.

Punct început	X / Y	Punct sfârşit	X / Y	Lungime segment (** (m)
1	574.325,431 697.915,229	2	574.612,115 698.211,065	411.955
2	574.612,115 698.211,065	3	574.612,09 698.211,157	0.095
3	574.612,09 698.211,157	4	574.611,954 698.211,655	0.516
4	574.611,954 698.211,655	5	574.611,222 698.214,104	2.556
5	574.611,222 698.214,104	6	574.610,779 698.217,122	3.05

Document care conține date cu caracter personal, protejat de prevederile Regulamentului (UE) nr. 679/2016 și Legii 190/2018

Punct început	X / Y	Punct sfârşit	X / Y	Lungime segment (** (m)
6	574.610,779 698.217,122	7	574.610,993 698.220,549	3.434
7	574.610,993 698.220,549	8	574.610,736 698.222,527	1.995
8	574.610,736 698.222,527	9	574.608,584 698.226,931	4.902
9	574.608,584 698.226,931	10	574.607,58 698.229,38	2.647
10	574.607,58 698.229,38	11	574.600,661 698.237,282	10.503
11	574.600,661 698.237,282	12	574.598,86 698.239,756	3.06
12	574.598,86 698.239,756	13	574.598,604 698.240,107	0.434
13	574.598,604 698.240,107	14	574.598,06 698.240,574	0.717
14	574.598,06 698.240,574	15	574.303,772 697.936,485	423.173
15	574.303,772 697.936,485	1	574.325,431 697.915,229	30.347

** Lungimile segmentelor sunt determinate în planul de proiecţie Stereo 70 şi sunt rotunjite la 1 milimetru.
*** Distanţa dintre puncte este formată din segmente cumulate ce sunt mai mici decât valoarea 1 milimetru.

Document care conține date cu caracter personal, protejat de prevederile Regulamentului (UE) nr. 679/2016 și Legii 190/2018

DATE DESPRE IMOBILUL NR. 3856

Oficiul de Cadastru şi Publicitate Imobiliară SUCEAVA
Biroul de Cadastru şi Publicitate Imobiliară Radauti

A. Partea I. Descrierea imobilului

TEREN Extravilan

Adresa: Jud. Suceava

Nr. Crt	Nr cadastral Nr. topografic	Suprafaţa* (mp)	Observaţii / Referinţe
A1		6.000	Sector cadastral:48 Teren neimprejmuit;

B. Partea II. Proprietari şi acte

Inscrieri privitoare la dreptul de proprietate şi alte drepturi reale		Referinţe
1 / 01/01/2025		
Act Notarial nr. 2912, din 14/07/1999 emis de BNP BUZDUGĂ CĂTĂLINA (act de partaj);		
B7	Intabulare, drept de PROPRIETATE, dobandit prin Conventie, cota actuala 1/1	A1
	1) **PĂSĂILĂ ŞTEFANIA**	

C. Partea III. SARCINI .

Inscrieri privind dezmembramintele dreptului de proprietate, drepturi reale de garanţie şi sarcini	Referinţe
NU SUNT	

Anexa Nr. 1 La Partea I

Teren

Nr cadastral	Suprafaţa (mp)*	Observaţii / Referinţe
	6.000	

* Suprafaţa este determinată in planul de proiecţie Stereo 70.

DETALII LINIARE IMOBIL

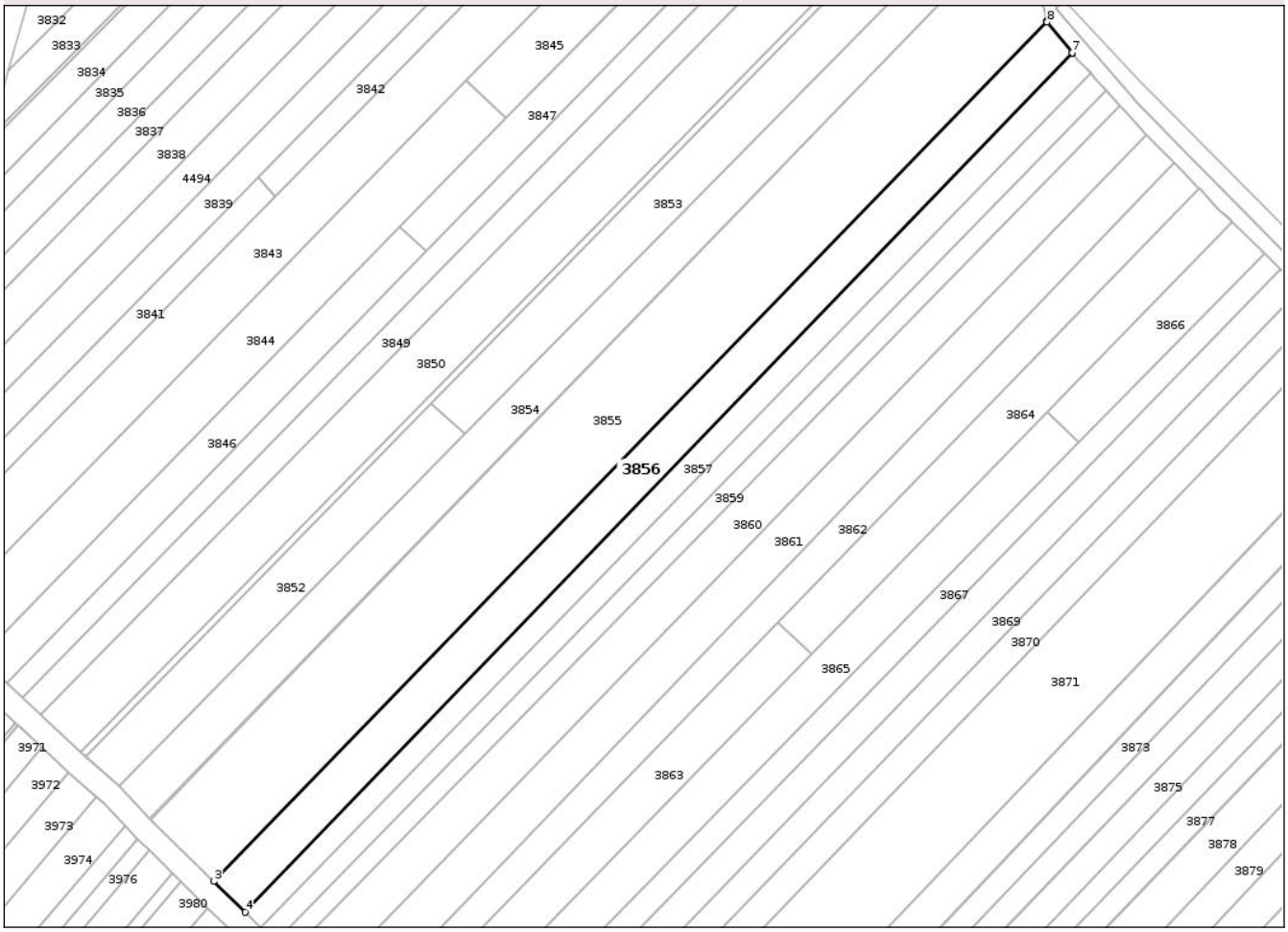

Date referitoare la teren

Crt	Categorie folosință	Intra vilan	Suprafaţa (mp)	Tarla	Parcelă	Nr. topo	Observaţii / Referinţe
1	arabil	NU	6.000	26	426	-	

Lungime Segmente
1) Valorile lungimilor segmentelor sunt obţinute din proiecţie în plan.

Punct început	X / Y	Punct sfârşit	X / Y	Lungime segment (** (m)
1	574.612,237 698.210,615	2	574.612,115 698.211,065	0.466
2	574.612,115 698.211,065	3	574.325,431 697.915,229	411.955
3	574.325,431 697.915,229	4	574.336,229 697.904,631	15.13
4	574.336,229 697.904,631	5	574.620,91 698.199,92	410.169
5	574.620,91 698.199,92	6	574.620,877 698.199,957	0.05

Document care conține date cu caracter personal, protejat de prevederile Regulamentului (UE) nr. 679/2016 și Legii 190/2018

Punct început	X / Y	Punct sfârşit	X / Y	Lungime segment (** (m)
6	574.620,877 698.199,957	7	574.620,81 698.200,039	0.106
7	574.620,81 698.200,039	8	574.612,243 698.210,595	13.595
8	574.612,243 698.210,595	1	574.612,237 698.210,615	0.021

** Lungimile segmentelor sunt determinate în planul de proiecţie Stereo 70 şi sunt rotunjite la 1 milimetru.
*** Distanţa dintre puncte este formată din segmente cumulate ce sunt mai mici decât valoarea 1 milimetru.

Document care conține date cu caracter personal, protejat de prevederile Regulamentului (UE) nr. 679/2016 și Legii 190/2018

DATE DESPRE IMOBILUL NR. 3857

Oficiul de Cadastru şi Publicitate Imobiliară SUCEAVA
Biroul de Cadastru şi Publicitate Imobiliară Radauti

A. Partea I. Descrierea imobilului

TEREN Extravilan

Adresa: Jud. Suceava

Nr. Crt	Nr cadastral Nr. topografic	Suprafaţa* (mp)	Observaţii / Referinţe
A1		3.500	Sector cadastral:48 Teren neimprejmuit;

B. Partea II. Proprietari şi acte

Inscrieri privitoare la dreptul de proprietate şi alte drepturi reale		Referinţe
1 / 01/01/2025		
Act Administrativ nr. 8401, din 12/09/2024 emis de PRIMARIA ORASULUI MILISAUTI;		
B1	Inscrierea posesiei, drept de PROPRIETATE, dobandit prin Lege, cota actuala 1/1	A1
	1) **NEIDENTIFICAT NEIDENTIFICAT**	
Act Normativ nr. 7, din 13/03/1996 emis de PARLAMENTUL ROMANIEI (art.13);		
B1	Se notează mențiunea de proprietar neidentificat	A1

C. Partea III. SARCINI .

Inscrieri privind dezmembramintele dreptului de proprietate, drepturi reale de garanţie şi sarcini	Referinţe
NU SUNT	

Document care conține date cu caracter personal, protejat de prevederile Regulamentului (UE) nr. 679/2016 și Legii 190/2018

Anexa Nr. 1 La Partea I

Teren

Nr cadastral	Suprafaţa (mp)*	Observaţii / Referinţe
	3.500	

* Suprafaţa este determinată in planul de proiecţie Stereo 70.

DETALII LINIARE IMOBIL

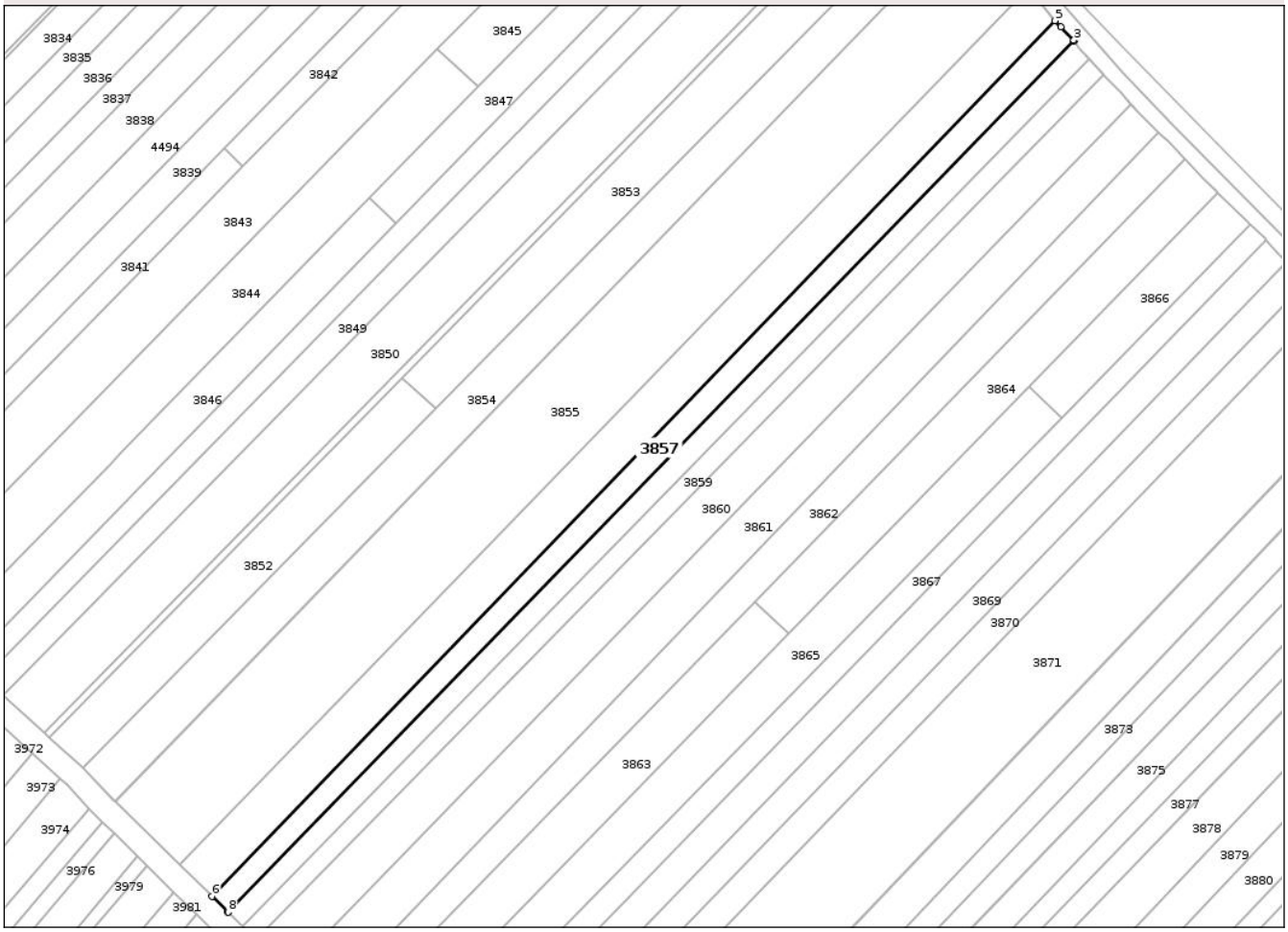

Date referitoare la teren

Crt	Categorie folosință	Intra vilan	Suprafaţa (mp)	Tarla	Parcelă	Nr. topo	Observaţii / Referinţe
1	arabil	NU	3.500	26	426	-	

Lungime Segmente
1) Valorile lungimilor segmentelor sunt obţinute din proiecţie în plan.

Punct început	X / Y	Punct sfârşit	X / Y	Lungime segment (** (m)
1	574.627,409 698.193,098	2	574.627,293 698.193,253	0.194
2	574.627,293 698.193,253	3	574.627,237 698.193,329	0.094
3	574.627,237 698.193,329	4	574.622,834 698.197,781	6.262
4	574.622,834 698.197,781	5	574.620,91 698.199,92	2.877
5	574.620,91 698.199,92	6	574.336,229 697.904,631	410.169

Document care conține date cu caracter personal, protejat de prevederile Regulamentului (UE) nr. 679/2016 și Legii 190/2018

Punct început	X / Y	Punct sfârşit	X / Y	Lungime segment (** (m)
6	574.336,229 697.904,631	7	574.341,592 697.899,368	7.514
7	574.341,592 697.899,368	8	574.341,696 697.899,265	0.146
8	574.341,696 697.899,265	1	574.627,409 698.193,098	409.841

** Lungimile segmentelor sunt determinate în planul de proiecţie Stereo 70 şi sunt rotunjite la 1 milimetru.
*** Distanţa dintre puncte este formată din segmente cumulate ce sunt mai mici decât valoarea 1 milimetru.

Document care conține date cu caracter personal, protejat de prevederile Regulamentului (UE) nr. 679/2016 și Legii 190/2018

DATE DESPRE IMOBILUL NR. 3858

Oficiul de Cadastru şi Publicitate Imobiliară SUCEAVA
Biroul de Cadastru şi Publicitate Imobiliară Radauti

A. Partea I. Descrierea imobilului

TEREN Extravilan

Adresa: Jud. Suceava

Nr. Crt	Nr cadastral Nr. topografic	Suprafaţa* (mp)	Observaţii / Referinţe
A1		3.000	Sector cadastral:48 Teren neimprejmuit;

B. Partea II. Proprietari şi acte

Inscrieri privitoare la dreptul de proprietate şi alte drepturi reale		Referinţe
1 / 01/01/2025		
Act Administrativ nr. 8401, din 12/09/2024 emis de PRIMARIA ORASULUI MILISAUTI;		
B1	Inscrierea posesiei, drept de PROPRIETATE, dobandit prin Lege, cota actuala 1/1	A1
	1) **NEIDENTIFICAT NEIDENTIFICAT**	
Act Normativ nr. 7, din 13/03/1996 emis de PARLAMENTUL ROMANIEI (art.13);		
B1	Se notează mențiunea de proprietar neidentificat	A1

C. Partea III. SARCINI .

Inscrieri privind dezmembramintele dreptului de proprietate, drepturi reale de garanţie şi sarcini	Referinţe
NU SUNT	

Document care conține date cu caracter personal, protejat de prevederile Regulamentului (UE) nr. 679/2016 și Legii 190/2018

Anexa Nr. 1 La Partea I

Teren

Nr cadastral	Suprafaţa (mp)*	Observaţii / Referinţe
	3.000	

* Suprafaţa este determinată in planul de proiecţie Stereo 70.

DETALII LINIARE IMOBIL

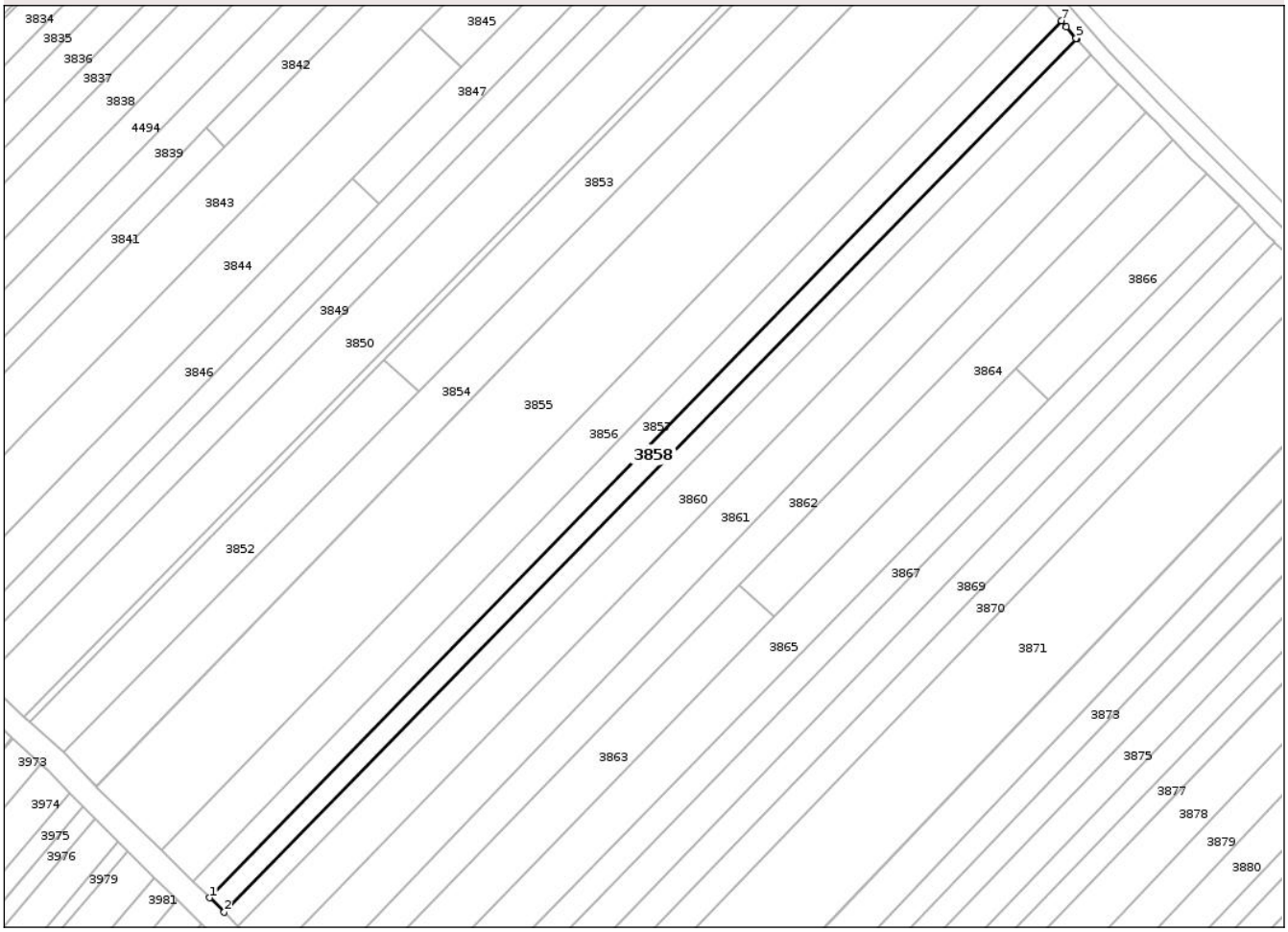

Date referitoare la teren

Crt	Categorie folosință	Intra vilan	Suprafaţa (mp)	Tarla	Parcelă	Nr. topo	Observaţii / Referinţe
1	arabil	NU	3.000	26	426	-	

Lungime Segmente
1) Valorile lungimilor segmentelor sunt obţinute din proiecţie în plan.

Punct început	X / Y	Punct sfârşit	X / Y	Lungime segment (** (m)
1	574.341,696 697.899,265	2	574.346,553 697.894,442	6.845
2	574.346,553 697.894,442	3	574.632,439 698.187,068	409.098
3	574.632,439 698.187,068	4	574.632,359 698.187,163	0.124
4	574.632,359 698.187,163	5	574.632,292 698.187,239	0.101
5	574.632,292 698.187,239	6	574.628,98 698.190,991	5.005

Document care conține date cu caracter personal, protejat de prevederile Regulamentului (UE) nr. 679/2016 și Legii 190/2018

Punct început	X / Y	Punct sfârşit	X / Y	Lungime segment (** (m)
6	574.628,98 698.190,991	7	574.627,409 698.193,098	2.628
7	574.627,409 698.193,098	1	574.341,696 697.899,265	409.841

** Lungimile segmentelor sunt determinate în planul de proiecţie Stereo 70 şi sunt rotunjite la 1 milimetru.
*** Distanţa dintre puncte este formată din segmente cumulate ce sunt mai mici decât valoarea 1 milimetru.

Document care conține date cu caracter personal, protejat de prevederile Regulamentului (UE) nr. 679/2016 și Legii 190/2018

DATE DESPRE IMOBILUL NR. 3859

Oficiul de Cadastru şi Publicitate Imobiliară SUCEAVA
Biroul de Cadastru şi Publicitate Imobiliară Radauti

A. Partea I. Descrierea imobilului

TEREN Extravilan

Adresa: Jud. Suceava

Nr. Crt	Nr cadastral Nr. topografic	Suprafaţa* (mp)	Observaţii / Referinţe
A1	41552	2.800	Sector cadastral:48 Teren neimprejmuit;

B. Partea II. Proprietari şi acte

Inscrieri privitoare la dreptul de proprietate şi alte drepturi reale		Referinţe
4047 / 01/02/2021		
Act Notarial nr. 220, din 02/06/2020 emis de BNP SURAKI ELENA (act administrativ nr Adeverinta 3220 din 14.04.2020, emis de PFA Tofanescu Cozmin);		
B1	Inscrierea posesiei, drept de PROPRIETATE, dobandit prin Constituire, cota actuala 1/1	A1
	1) **GAVRILIUC GHEORGHE-VASILE** 2) **GAVRILIUC TATIANA**	
Act Normativ nr. 17, din 07/03/2014 emis de PARLAMENTUL ROMANIEI;		
B2	imobil aflat sub incidenta art.3 alin.(1) din Legea nr.17/07.03.2014	A1

C. Partea III. SARCINI .

Inscrieri privind dezmembramintele dreptului de proprietate, drepturi reale de garanţie şi sarcini	Referinţe
NU SUNT	

Document care conține date cu caracter personal, protejat de prevederile Regulamentului (UE) nr. 679/2016 și Legii 190/2018

Anexa Nr. 1 La Partea I

Teren

Nr cadastral	Suprafaţa (mp)*	Observaţii / Referinţe
41552	2.800	

* Suprafaţa este determinată in planul de proiecţie Stereo 70.

DETALII LINIARE IMOBIL

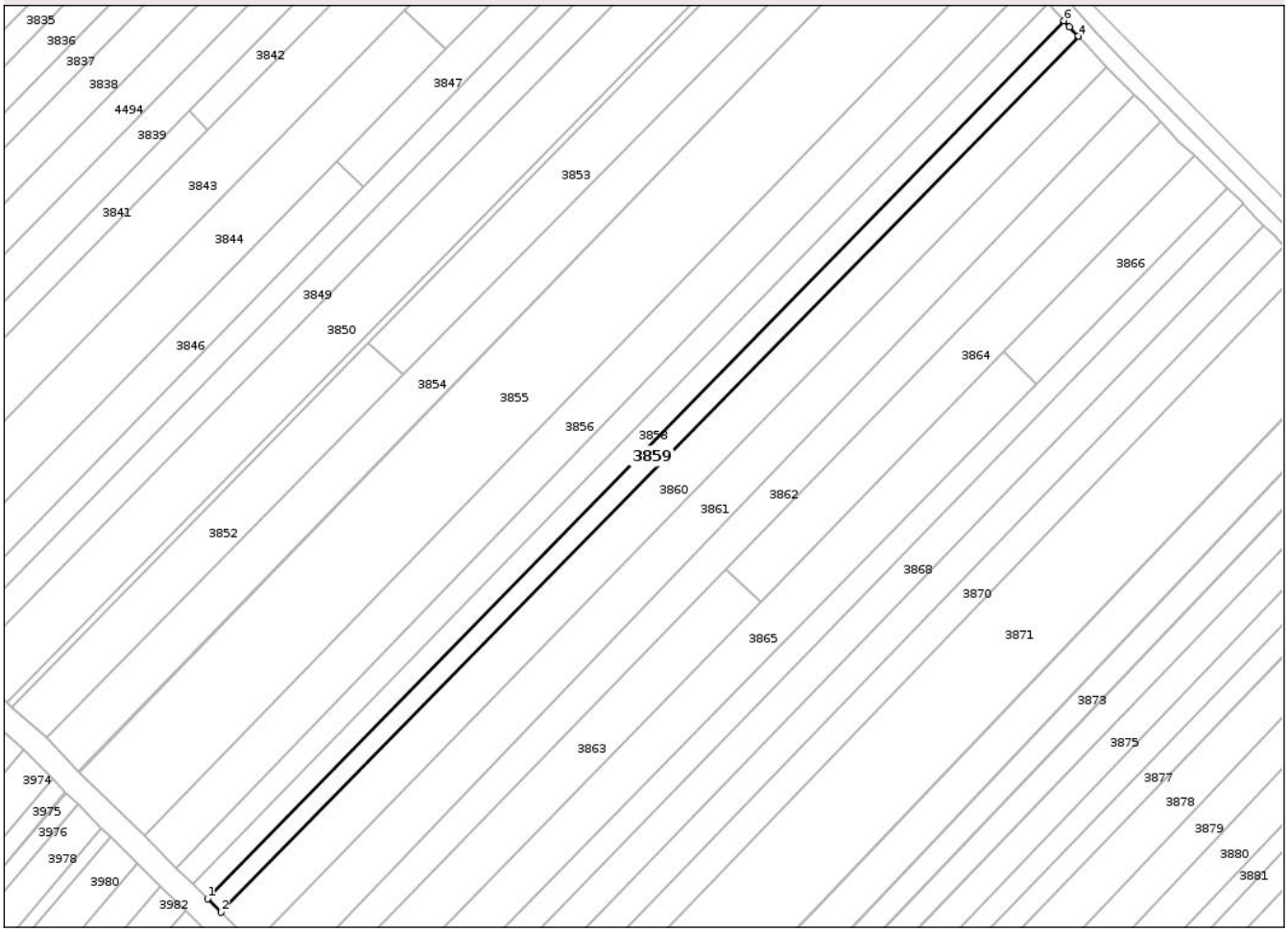

Date referitoare la teren

Crt	Categorie folosință	Intra vilan	Suprafaţa (mp)	Tarla	Parcelă	Nr. topo	Observaţii / Referinţe
1	arabil	NU	2.800	26	426	-	

Lungime Segmente
1) Valorile lungimilor segmentelor sunt obţinute din proiecţie în plan.

Punct început	X / Y	Punct sfârşit	X / Y	Lungime segment (** (m)
1	574.346,553 697.894,442	2	574.351,153 697.889,873	6.483
2	574.351,153 697.889,873	3	574.637,306 698.181,729	408.734
3	574.637,306 698.181,729	4	574.637,129 698.181,914	0.256
4	574.637,129 698.181,914	5	574.634,186 698.184,983	4.252
5	574.634,186 698.184,983	6	574.632,439 698.187,068	2.72

Document care conține date cu caracter personal, protejat de prevederile Regulamentului (UE) nr. 679/2016 și Legii 190/2018

Punct început	X / Y	Punct sfârşit	X / Y	Lungime segment (** (m)
6	574.632,439 698.187,068	1	574.346,553 697.894,442	409.098

** Lungimile segmentelor sunt determinate în planul de proiecţie Stereo 70 şi sunt rotunjite la 1 milimetru.
*** Distanţa dintre puncte este formată din segmente cumulate ce sunt mai mici decât valoarea 1 milimetru.

Document care conține date cu caracter personal, protejat de prevederile Regulamentului (UE) nr. 679/2016 și Legii 190/2018

DATE DESPRE IMOBILUL NR. 3860

Oficiul de Cadastru şi Publicitate Imobiliară SUCEAVA
Biroul de Cadastru şi Publicitate Imobiliară Radauti

A. Partea I. Descrierea imobilului

TEREN Extravilan

Adresa: Jud. Suceava

Nr. Crt	Nr cadastral Nr. topografic	Suprafaţa* (mp)	Observaţii / Referinţe
A1		5.900	Sector cadastral:48 Teren neimprejmuit;

B. Partea II. Proprietari şi acte

Inscrieri privitoare la dreptul de proprietate şi alte drepturi reale		Referinţe
1 / 01/01/2025		
Act Administrativ nr. 2410, din 15/02/2005 emis de CJSDPT (titlu de proprietate);		
B1	Intabulare, drept de PROPRIETATE, dobandit prin Reconstituire, cota actuala 1/1	A1
	1) **PĂSĂILĂ ALEXA**, lipsa CNP	
	OBSERVATII: poz A.1.2	
Act Administrativ nr. 2651, din 13/03/2025 emis de PRIMARIA ORASULUI MILISAUTI (Adeverință posesie);		
B2	Se notează posesia	A1
	1) **DANILIUC GHEORGHE**	

C. Partea III. SARCINI .

Inscrieri privind dezmembramintele dreptului de proprietate, drepturi reale de garanţie şi sarcini	Referinţe
NU SUNT	

Document care conține date cu caracter personal, protejat de prevederile Regulamentului (UE) nr. 679/2016 și Legii 190/2018

Anexa Nr. 1 La Partea I

Teren

Nr cadastral	Suprafaţa (mp)*	Observaţii / Referinţe
	5.900	

* Suprafaţa este determinată in planul de proiecţie Stereo 70.

DETALII LINIARE IMOBIL

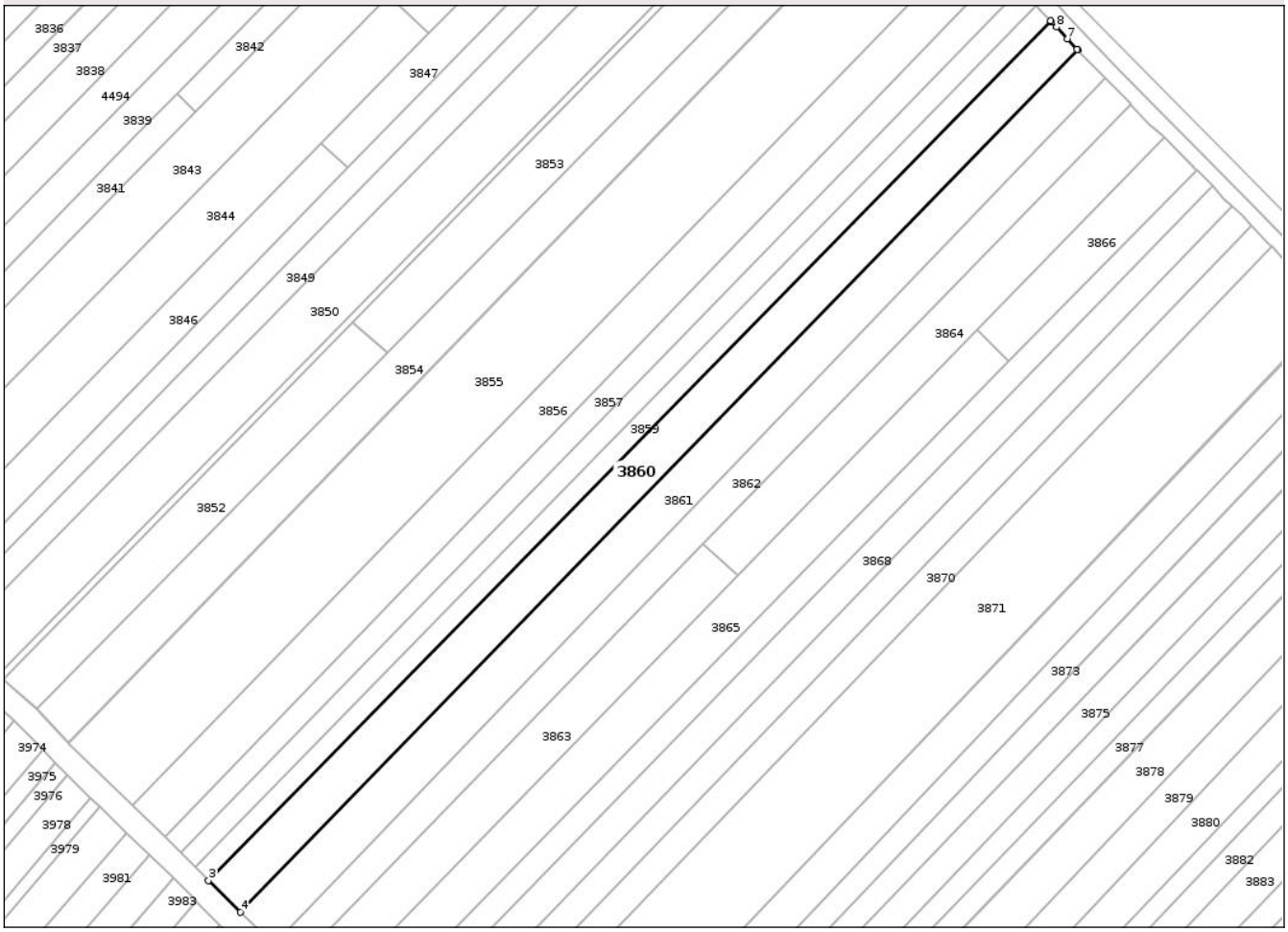

Date referitoare la teren

Crt	Categorie folosință	Intra vilan	Suprafaţa (mp)	Tarla	Parcelă	Nr. topo	Observaţii / Referinţe
1	arabil	NU	5.900	26	426	-	

Lungime Segmente
1) Valorile lungimilor segmentelor sunt obţinute din proiecţie în plan.

Punct început	X / Y	Punct sfârşit	X / Y	Lungime segment (** (m)
1	574.637,644 698.181,377	2	574.637,306 698.181,729	0.488
2	574.637,306 698.181,729	3	574.351,153 697.889,873	408.734
3	574.351,153 697.889,873	4	574.362,024 697.879,076	15.322
4	574.362,024 697.879,076	5	574.646,551 698.171,777	408.203
5	574.646,551 698.171,777	6	574.646,325 698.172,02	0.332

Document care conține date cu caracter personal, protejat de prevederile Regulamentului (UE) nr. 679/2016 și Legii 190/2018

Punct început	X / Y	Punct sfârşit	X / Y	Lungime segment (** (m)
6	574.646,325 698.172,02	7	574.643,031 698.175,581	4.851
7	574.643,031 698.175,581	8	574.639,314 698.179,555	5.441
8	574.639,314 698.179,555	1	574.637,644 698.181,377	2.472

** Lungimile segmentelor sunt determinate în planul de proiecţie Stereo 70 şi sunt rotunjite la 1 milimetru.
*** Distanţa dintre puncte este formată din segmente cumulate ce sunt mai mici decât valoarea 1 milimetru.

Document care conține date cu caracter personal, protejat de prevederile Regulamentului (UE) nr. 679/2016 și Legii 190/2018

DATE DESPRE IMOBILUL NR. 3861

Oficiul de Cadastru şi Publicitate Imobiliară SUCEAVA
Biroul de Cadastru şi Publicitate Imobiliară Radauti

A. Partea I. Descrierea imobilului

TEREN Extravilan

Adresa: Jud. Suceava

Nr. Crt	Nr cadastral Nr. topografic	Suprafaţa* (mp)	Observaţii / Referinţe
A1		5.900	Sector cadastral:48 Teren neimprejmuit;

B. Partea II. Proprietari şi acte

Inscrieri privitoare la dreptul de proprietate şi alte drepturi reale		Referinţe
1 / 01/01/2025		
Act Administrativ nr. 2711, din 07/07/2010 emis de CJSDPT (titlu de proprietate);		
B1	Intabulare, drept de PROPRIETATE, dobandit prin Reconstituire, cota actuala 1/1	A1
	1) **LAURUS DUMITRU**, lipsa CNP	
	OBSERVATII: poz. A.1.1	
Act Administrativ nr. 2652, din 13/03/2025 emis de PRIMARIA ORASULUI MILISAUTI (Adeverință posesie);		
B2	Se notează posesia	A1
	1) **LAURUS MIHAI**	

C. Partea III. SARCINI .

Inscrieri privind dezmembramintele dreptului de proprietate, drepturi reale de garanţie şi sarcini	Referinţe
NU SUNT	

Document care conține date cu caracter personal, protejat de prevederile Regulamentului (UE) nr. 679/2016 și Legii 190/2018

Anexa Nr. 1 La Partea I

Teren

Nr cadastral	Suprafaţa (mp)*	Observaţii / Referinţe
	5.900	

* Suprafaţa este determinată in planul de proiecţie Stereo 70.

DETALII LINIARE IMOBIL

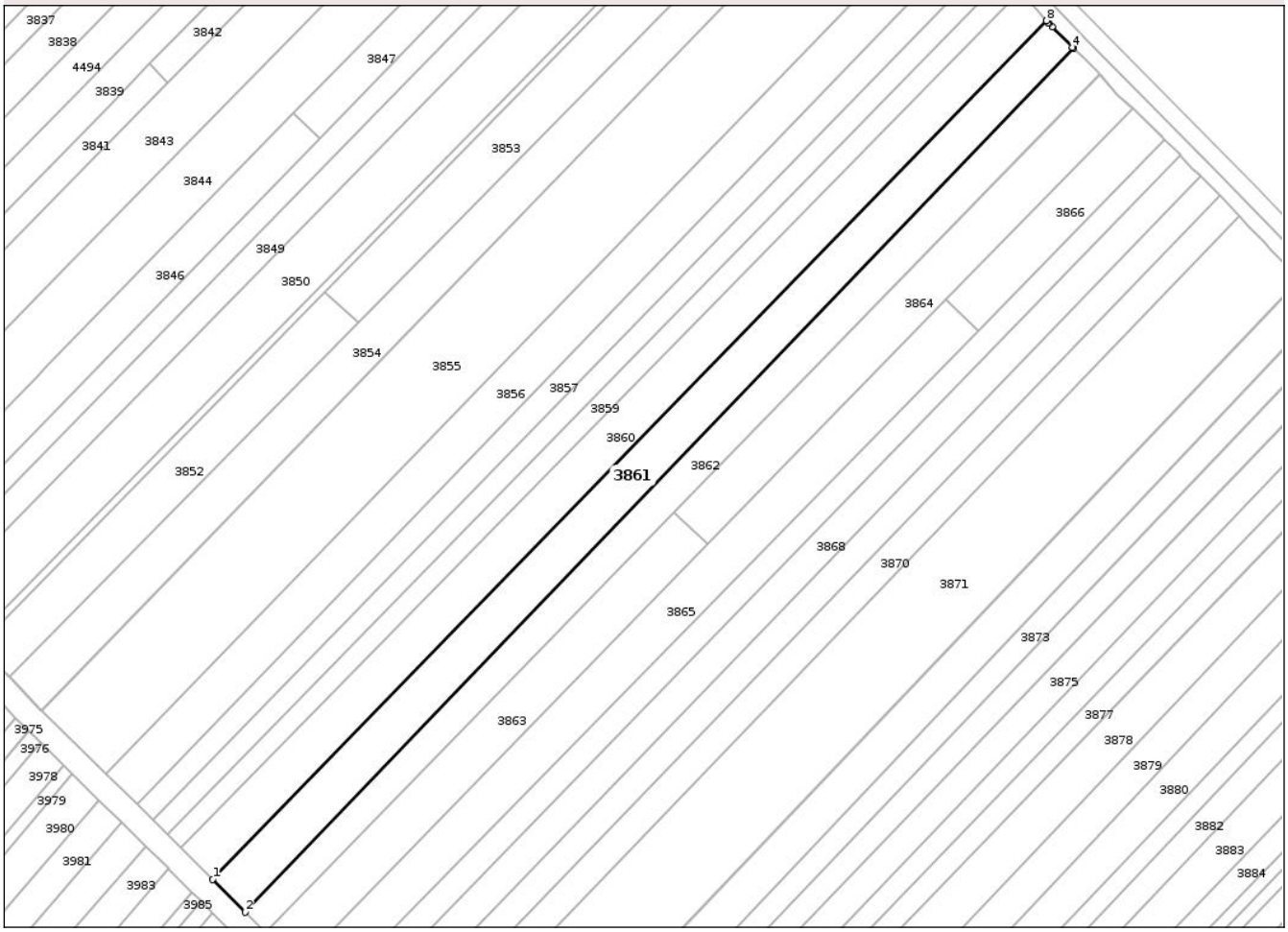

Date referitoare la teren

Crt	Categorie folosință	Intra vilan	Suprafaţa (mp)	Tarla	Parcelă	Nr. topo	Observaţii / Referinţe
1	arabil	NU	5.900	26	426	-	

Lungime Segmente
1) Valorile lungimilor segmentelor sunt obţinute din proiecţie în plan.

Punct început	X / Y	Punct sfârşit	X / Y	Lungime segment (** (m)
1	574.362,024 697.879,076	2	574.373,24 697.867,937	15.807
2	574.373,24 697.867,937	3	574.655,749 698.162,435	408.094
3	574.655,749 698.162,435	4	574.655,456 698.162,731	0.416
4	574.655,456 698.162,731	5	574.648,475 698.169,773	9.916
5	574.648,475 698.169,773	6	574.647,331 698.170,933	1.629

Document care conține date cu caracter personal, protejat de prevederile Regulamentului (UE) nr. 679/2016 și Legii 190/2018

Punct început	X / Y	Punct sfârşit	X / Y	Lungime segment (** (m)
6	574.647,331 698.170,933	7	574.647,176 698.171,1	0.228
7	574.647,176 698.171,1	8	574.646,551 698.171,777	0.921
8	574.646,551 698.171,777	1	574.362,024 697.879,076	408.203

** Lungimile segmentelor sunt determinate în planul de proiecţie Stereo 70 şi sunt rotunjite la 1 milimetru.
*** Distanţa dintre puncte este formată din segmente cumulate ce sunt mai mici decât valoarea 1 milimetru.

Document care conține date cu caracter personal, protejat de prevederile Regulamentului (UE) nr. 679/2016 și Legii 190/2018

DATE DESPRE IMOBILUL NR. 3862

Oficiul de Cadastru şi Publicitate Imobiliară SUCEAVA
Biroul de Cadastru şi Publicitate Imobiliară Radauti

A. Partea I. Descrierea imobilului

TEREN Extravilan

Adresa: Jud. Suceava

Nr. Crt	Nr cadastral Nr. topografic	Suprafaţa* (mp)	Observaţii / Referinţe
A1		4.600	Sector cadastral:48 Teren neimprejmuit;

B. Partea II. Proprietari şi acte

Inscrieri privitoare la dreptul de proprietate şi alte drepturi reale		Referinţe
1 / 01/01/2025		
Act Administrativ nr. 8401, din 12/09/2024 emis de PRIMARIA ORASULUI MILISAUTI;		
B1	Inscrierea posesiei, drept de PROPRIETATE, dobandit prin Lege, cota actuala 1/1	A1
	1) **NEIDENTIFICAT NEIDENTIFICAT**	
Act Normativ nr. 7, din 13/03/1996 emis de PARLAMENTUL ROMANIEI (art.13);		
B1	Se notează mențiunea de proprietar neidentificat	A1

C. Partea III. SARCINI .

Inscrieri privind dezmembramintele dreptului de proprietate, drepturi reale de garanţie şi sarcini	Referinţe
NU SUNT	

Document care conține date cu caracter personal, protejat de prevederile Regulamentului (UE) nr. 679/2016 și Legii 190/2018

Anexa Nr. 1 La Partea I

Teren

Nr cadastral	Suprafaţa (mp)*	Observaţii / Referinţe
	4.600	

* Suprafaţa este determinată in planul de proiecţie Stereo 70.

DETALII LINIARE IMOBIL

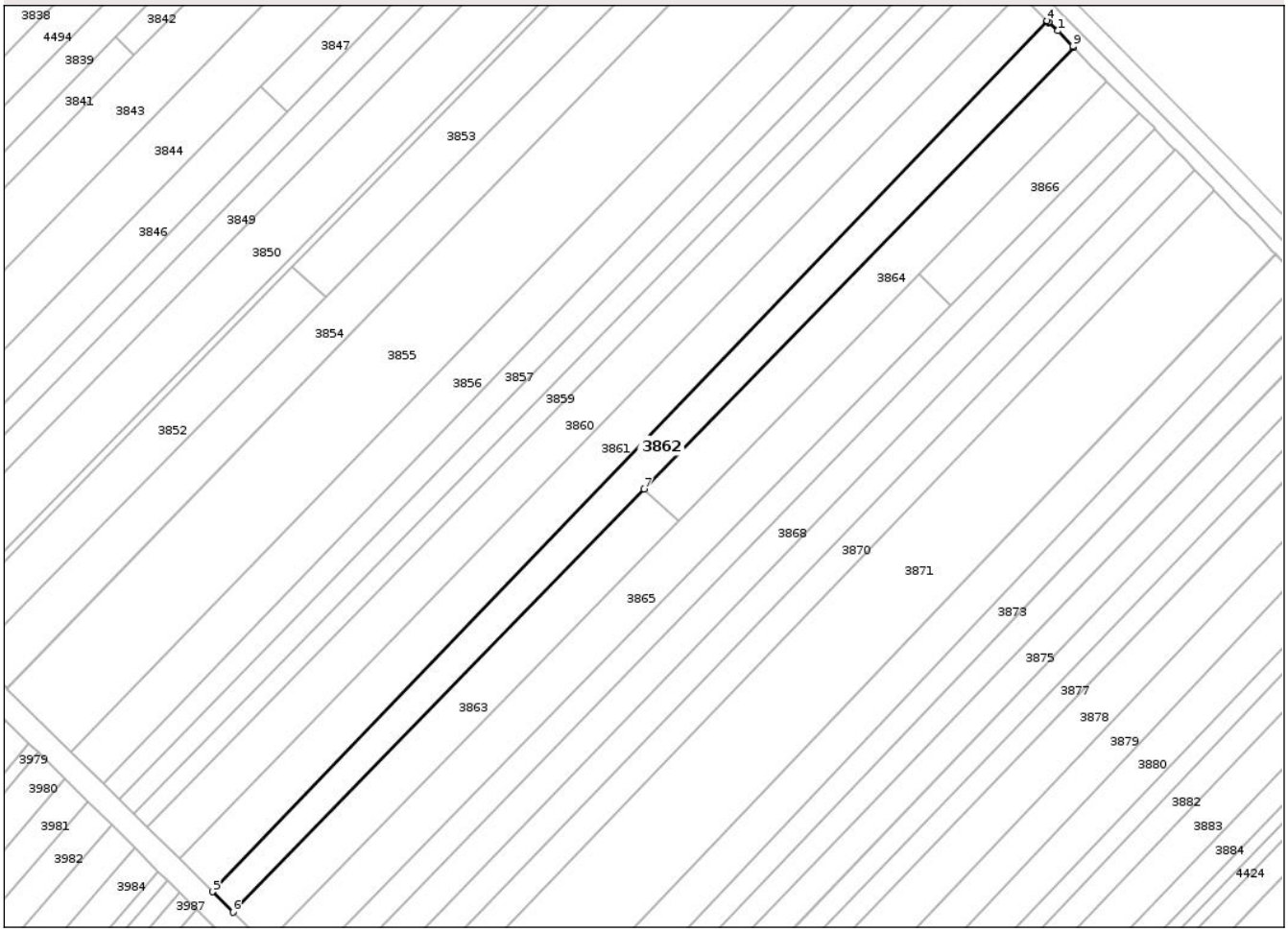

Date referitoare la teren

Crt	Categorie folosință	Intra vilan	Suprafaţa (mp)	Tarla	Parcelă	Nr. topo	Observaţii / Referinţe
1	arabil	NU	4.600	26	426	-	

Lungime Segmente
1) Valorile lungimilor segmentelor sunt obţinute din proiecţie în plan.

Punct început	X / Y	Punct sfârşit	X / Y	Lungime segment (** (m)
1	574.659,4 698.159,037	2	574.656,37 698.161,822	4.115
2	574.656,37 698.161,822	3	574.656,213 698.161,967	0.214
3	574.656,213 698.161,967	4	574.655,749 698.162,435	0.659
4	574.655,749 698.162,435	5	574.373,24 697.867,937	408.094
5	574.373,24 697.867,937	6	574.380,183 697.861,041	9.786

Document care conține date cu caracter personal, protejat de prevederile Regulamentului (UE) nr. 679/2016 și Legii 190/2018

Punct început	X / Y	Punct sfârşit	X / Y	Lungime segment (** (m)
6	574.380,183 697.861,041	7	574.519,382 698.004,046	199.567
7	574.519,382 698.004,046	8	574.664,719 698.153,359	208.368
8	574.664,719 698.153,359	9	574.664,397 698.153,703	0.471
9	574.664,397 698.153,703	1	574.659,4 698.159,037	7.309

** Lungimile segmentelor sunt determinate în planul de proiecţie Stereo 70 şi sunt rotunjite la 1 milimetru.
*** Distanţa dintre puncte este formată din segmente cumulate ce sunt mai mici decât valoarea 1 milimetru.

Document care conține date cu caracter personal, protejat de prevederile Regulamentului (UE) nr. 679/2016 și Legii 190/2018

DATE DESPRE IMOBILUL NR. 3863

Oficiul de Cadastru şi Publicitate Imobiliară SUCEAVA
Biroul de Cadastru şi Publicitate Imobiliară Radauti

A. Partea I. Descrierea imobilului

TEREN Extravilan

Adresa: Jud. Suceava

Nr. Crt	Nr cadastral Nr. topografic	Suprafaţa* (mp)	Observaţii / Referinţe
A1	36484	3.142	Sector cadastral:48 Teren neimprejmuit;

B. Partea II. Proprietari şi acte

Inscrieri privitoare la dreptul de proprietate şi alte drepturi reale		Referinţe
7367 / 21/02/2023		
Act Normativ nr. 7, din 13/03/1996 emis de PARLAMENTUL ROMANIEI (art.13);		
B3	Intabulare, drept de PROPRIETATEbun propriu-ca urmare a transformării posesiei în drept de proprietate, în condițiile art. 41 alin (9) și art. 13 alin (7) litera a), dobandit prin Lege, cota actuala 1/1	A1
	1) **DANILIUC GHEORGHE**	

C. Partea III. SARCINI .

Inscrieri privind dezmembramintele dreptului de proprietate, drepturi reale de garanţie şi sarcini	Referinţe
NU SUNT	

Anexa Nr. 1 La Partea I

Teren

Nr cadastral	Suprafaţa (mp)*	Observaţii / Referinţe
36484	3.142	

* Suprafaţa este determinată in planul de proiecţie Stereo 70.

DETALII LINIARE IMOBIL

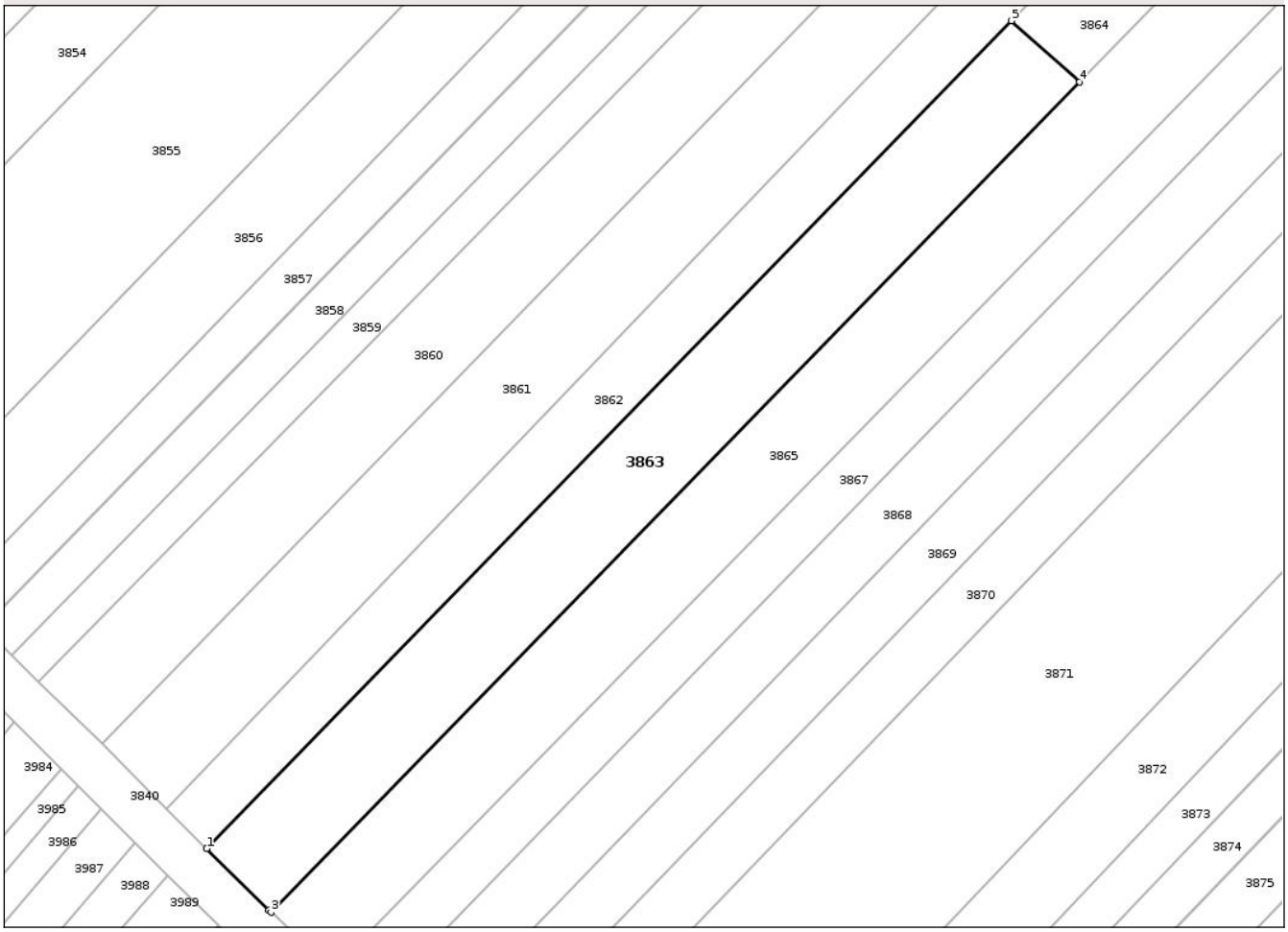

Date referitoare la teren

Crt	Categorie folosință	Intra vilan	Suprafaţa (mp)	Tarla	Parcelă	Nr. topo	Observaţii / Referinţe
1	arabil	NU	3.142	26	426	-	

Lungime Segmente
1) Valorile lungimilor segmentelor sunt obţinute din proiecţie în plan.

Punct început	X / Y	Punct sfârşit	X / Y	Lungime segment (** (m)
1	574.380,183 697.861,041	2	574.390,877 697.850,42	15.072
2	574.390,877 697.850,42	3	574.391,284 697.850,036	0.56
3	574.391,284 697.850,036	4	574.531,113 697.993,447	200.297
4	574.531,113 697.993,447	5	574.519,382 698.004,046	15.81
5	574.519,382 698.004,046	1	574.380,183 697.861,041	199.567

Document care conține date cu caracter personal, protejat de prevederile Regulamentului (UE) nr. 679/2016 și Legii 190/2018

** Lungimile segmentelor sunt determinate în planul de proiecţie Stereo 70 şi sunt rotunjite la 1 milimetru.
*** Distanţa dintre puncte este formată din segmente cumulate ce sunt mai mici decât valoarea 1 milimetru.

DATE DESPRE IMOBILUL NR. 3864

Oficiul de Cadastru şi Publicitate Imobiliară SUCEAVA
Biroul de Cadastru şi Publicitate Imobiliară Radauti

A. Partea I. Descrierea imobilului

TEREN Extravilan

Adresa: Jud. Suceava

Nr. Crt	Nr cadastral Nr. topografic	Suprafaţa* (mp)	Observaţii / Referinţe
A1		3.300	Sector cadastral:48 Teren neimprejmuit;

B. Partea II. Proprietari şi acte

Inscrieri privitoare la dreptul de proprietate şi alte drepturi reale		Referinţe
1 / 01/01/2025		
Act Administrativ nr. 733, din 02/11/1995 emis de CJSDPT (titlu de proprietate);		
B1	Intabulare, drept de PROPRIETATE, dobandit prin Reconstituire, cota actuala 1/1	A1
	1) **PÎSLARU PETRU**, lipsa CNP	
Act Administrativ nr. 2653, din 13/03/2025 emis de PRIMARIA ORASULUI MILISAUTI (Adeverință posesie);		
B2	Se notează posesia	A1
	1) **PESLARI PETRU**	

C. Partea III. SARCINI .

Inscrieri privind dezmembramintele dreptului de proprietate, drepturi reale de garanţie şi sarcini	Referinţe
NU SUNT	

Document care conține date cu caracter personal, protejat de prevederile Regulamentului (UE) nr. 679/2016 și Legii 190/2018

Anexa Nr. 1 La Partea I

Teren

Nr cadastral	Suprafaţa (mp)*	Observaţii / Referinţe
	3.300	

* Suprafaţa este determinată in planul de proiecţie Stereo 70.

DETALII LINIARE IMOBIL

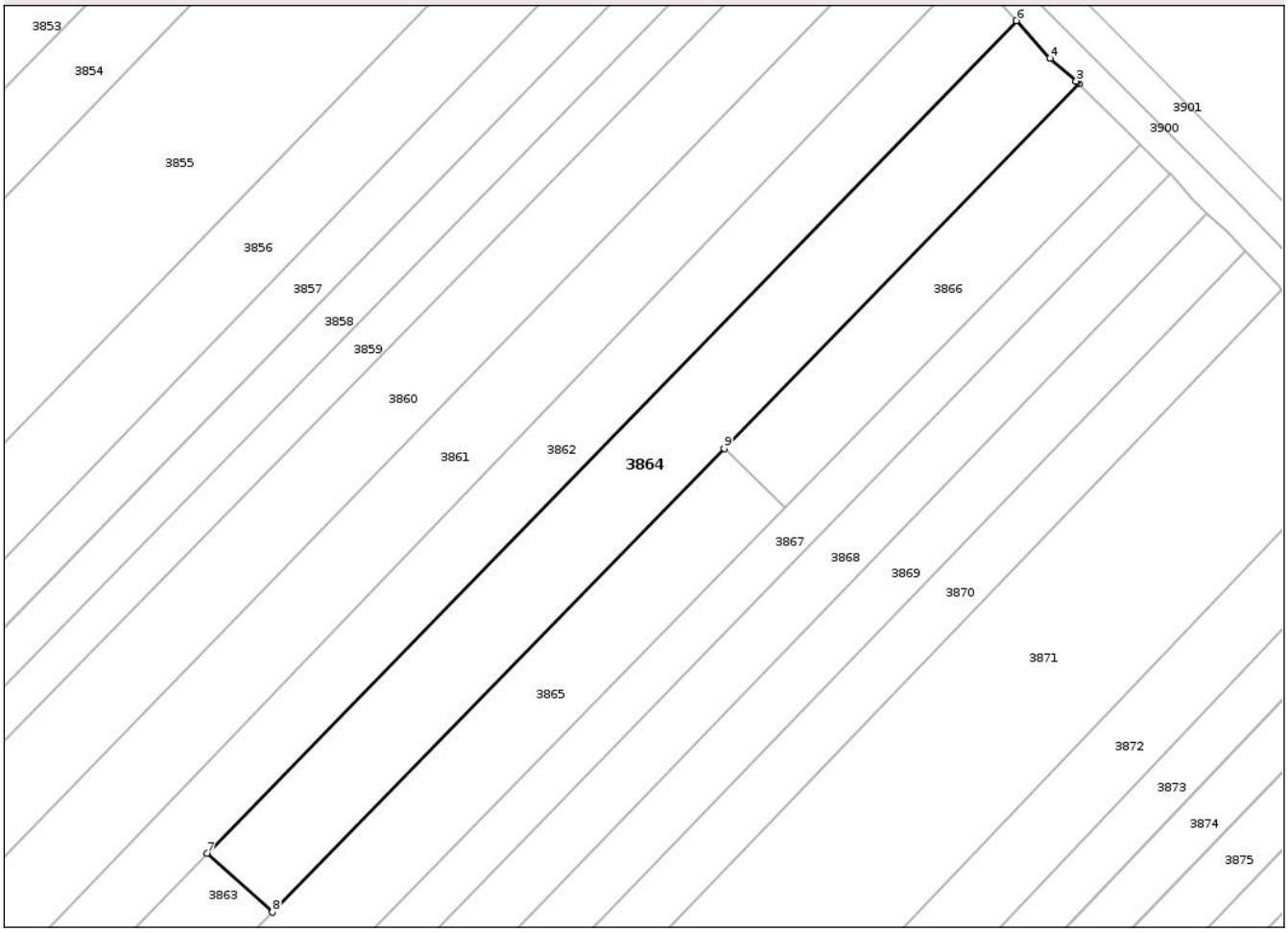

Date referitoare la teren

Crt	Categorie folosință	Intra vilan	Suprafaţa (mp)	Tarla	Parcelă	Nr. topo	Observaţii / Referinţe
1	arabil	NU	3.300	26	426	-	

Lungime Segmente
1) Valorile lungimilor segmentelor sunt obţinute din proiecţie în plan.

Punct început	X / Y	Punct sfârşit	X / Y	Lungime segment (** (m)
1	574.675,97 698.142,014	2	574.675,576 698.142,402	0.553
2	574.675,576 698.142,402	3	574.675,446 698.142,53	0.182
3	574.675,446 698.142,53	4	574.670,784 698.146,598	6.187
4	574.670,784 698.146,598	5	574.664,735 698.153,342	9.059
5	574.664,735 698.153,342	6	574.664,719 698.153,359	0.023

Document care conține date cu caracter personal, protejat de prevederile Regulamentului (UE) nr. 679/2016 și Legii 190/2018

Punct început	X / Y	Punct sfârşit	X / Y	Lungime segment (** (m)
6	574.664,719 698.153,359	7	574.519,382 698.004,046	208.368
7	574.519,382 698.004,046	8	574.531,113 697.993,447	15.81
8	574.531,113 697.993,447	9	574.612,229 698.076,641	116.194
9	574.612,229 698.076,641	1	574.675,97 698.142,014	91.305

** Lungimile segmentelor sunt determinate în planul de proiecţie Stereo 70 şi sunt rotunjite la 1 milimetru.
*** Distanţa dintre puncte este formată din segmente cumulate ce sunt mai mici decât valoarea 1 milimetru.

Document care conține date cu caracter personal, protejat de prevederile Regulamentului (UE) nr. 679/2016 și Legii 190/2018

DATE DESPRE IMOBILUL NR. 3865

Oficiul de Cadastru şi Publicitate Imobiliară SUCEAVA
Biroul de Cadastru şi Publicitate Imobiliară Radauti

A. Partea I. Descrierea imobilului

TEREN Extravilan

Adresa: Jud. Suceava

Nr. Crt	Nr cadastral Nr. topografic	Suprafaţa* (mp)	Observaţii / Referinţe
A1		4.700	Sector cadastral:48 Teren neimprejmuit;

B. Partea II. Proprietari şi acte

Inscrieri privitoare la dreptul de proprietate şi alte drepturi reale		Referinţe
1 / 01/01/2025		
Act Administrativ nr. 2623, din 26/03/2008 emis de CJSDPT (titlu de proprietate);		
B1	Intabulare, drept de PROPRIETATE, dobandit prin Reconstituire, cota actuala 1/1	A1
	1) **PÎSLARU GHEORGHE**, lipsa CNP 2) **PÎSLARU ELENA**, lipsa CNP	
	OBSERVATII: poz. A.1.2	
Act Administrativ nr. 3545, din 28/03/2025 emis de PRIMARIA ORASULUI MILISAUTI (Adeverință posesie);		
B2	Se notează posesia	A1
	1) **PÎSLAR DANIEL**	

C. Partea III. SARCINI .

Inscrieri privind dezmembramintele dreptului de proprietate, drepturi reale de garanţie şi sarcini	Referinţe
NU SUNT	

Anexa Nr. 1 La Partea I

Teren

Nr cadastral	Suprafaţa (mp)*	Observaţii / Referinţe
	4.700	

* Suprafaţa este determinată in planul de proiecţie Stereo 70.

DETALII LINIARE IMOBIL

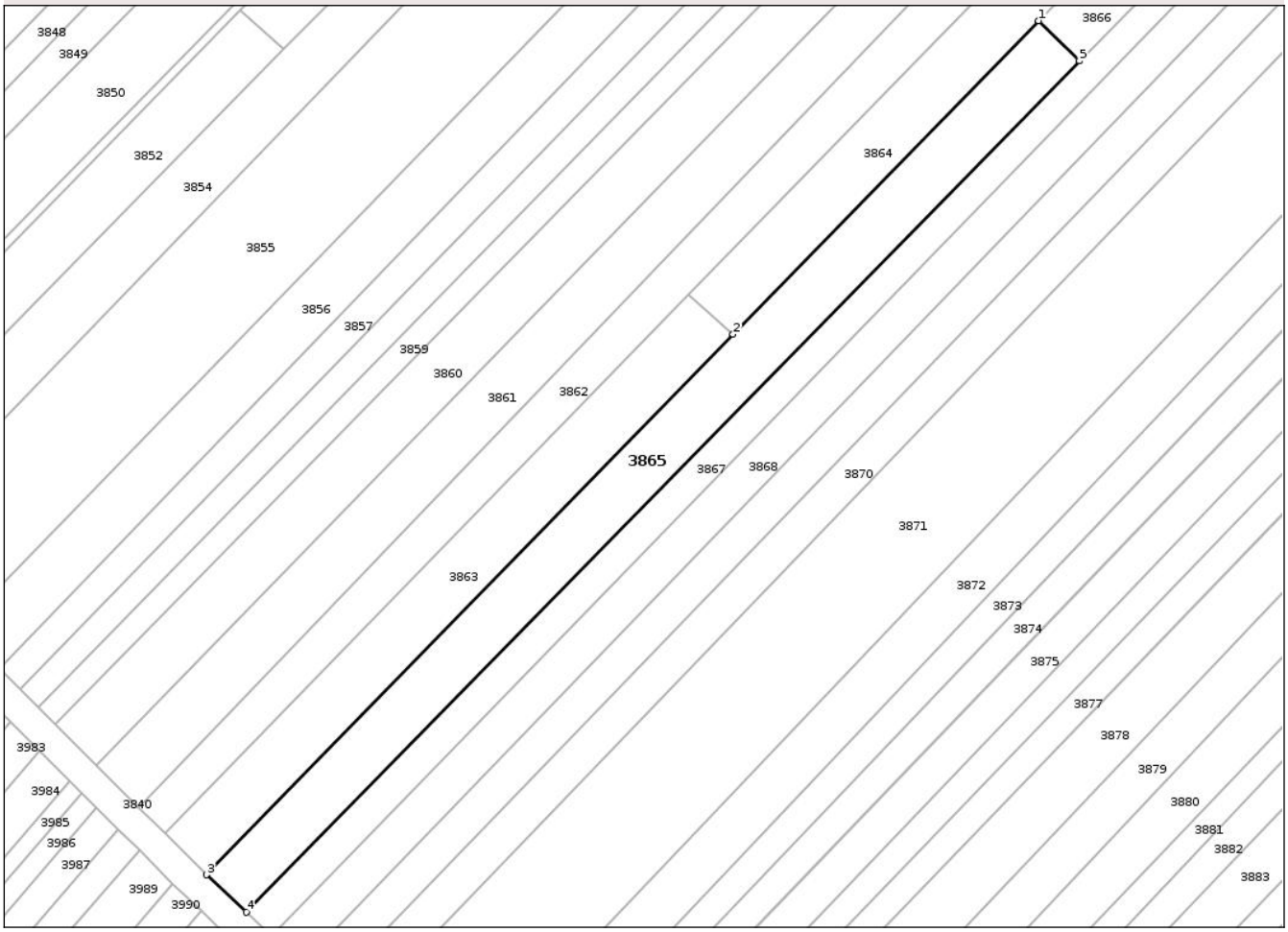

Date referitoare la teren

Crt	Categorie folosință	Intra vilan	Suprafaţa (mp)	Tarla	Parcelă	Nr. topo	Observaţii / Referinţe
1	arabil	NU	4.700	26	426	-	

Lungime Segmente
1) Valorile lungimilor segmentelor sunt obţinute din proiecţie în plan.

Punct început	X / Y	Punct sfârşit	X / Y	Lungime segment (** (m)
1	574.612,229 698.076,641	2	574.531,113 697.993,447	116.194
2	574.531,113 697.993,447	3	574.391,284 697.850,036	200.297
3	574.391,284 697.850,036	4	574.401,808 697.840,089	14.481
4	574.401,808 697.840,089	5	574.623,135 698.066,007	316.267
5	574.623,135 698.066,007	1	574.612,229 698.076,641	15.232

Document care conține date cu caracter personal, protejat de prevederile Regulamentului (UE) nr. 679/2016 și Legii 190/2018

** Lungimile segmentelor sunt determinate în planul de proiecţie Stereo 70 şi sunt rotunjite la 1 milimetru.
*** Distanţa dintre puncte este formată din segmente cumulate ce sunt mai mici decât valoarea 1 milimetru.

DATE DESPRE IMOBILUL NR. 3866

Oficiul de Cadastru şi Publicitate Imobiliară SUCEAVA
Biroul de Cadastru şi Publicitate Imobiliară Radauti

A. Partea I. Descrierea imobilului

TEREN Extravilan

Adresa: Jud. Suceava

Nr. Crt	Nr cadastral Nr. topografic	Suprafaţa* (mp)	Observaţii / Referinţe
A1		1.400	Sector cadastral:48 Teren neimprejmuit;

B. Partea II. Proprietari şi acte

Inscrieri privitoare la dreptul de proprietate şi alte drepturi reale		Referinţe
1 / 01/01/2025		
Act Administrativ nr. 8401, din 12/09/2024 emis de PRIMARIA ORASULUI MILISAUTI;		
B1	Inscrierea posesiei, drept de PROPRIETATE, dobandit prin Lege, cota actuala 1/1	A1
	1) **NEIDENTIFICAT NEIDENTIFICAT**	
Act Normativ nr. 7, din 13/03/1996 emis de PARLAMENTUL ROMANIEI (art.13);		
B1	Se notează mențiunea de proprietar neidentificat	A1

C. Partea III. SARCINI .

Inscrieri privind dezmembramintele dreptului de proprietate, drepturi reale de garanţie şi sarcini	Referinţe
NU SUNT	

Document care conține date cu caracter personal, protejat de prevederile Regulamentului (UE) nr. 679/2016 și Legii 190/2018

Anexa Nr. 1 La Partea I

Teren

Nr cadastral	Suprafaţa (mp)*	Observaţii / Referinţe
	1.400	

* Suprafaţa este determinată in planul de proiecţie Stereo 70.

DETALII LINIARE IMOBIL

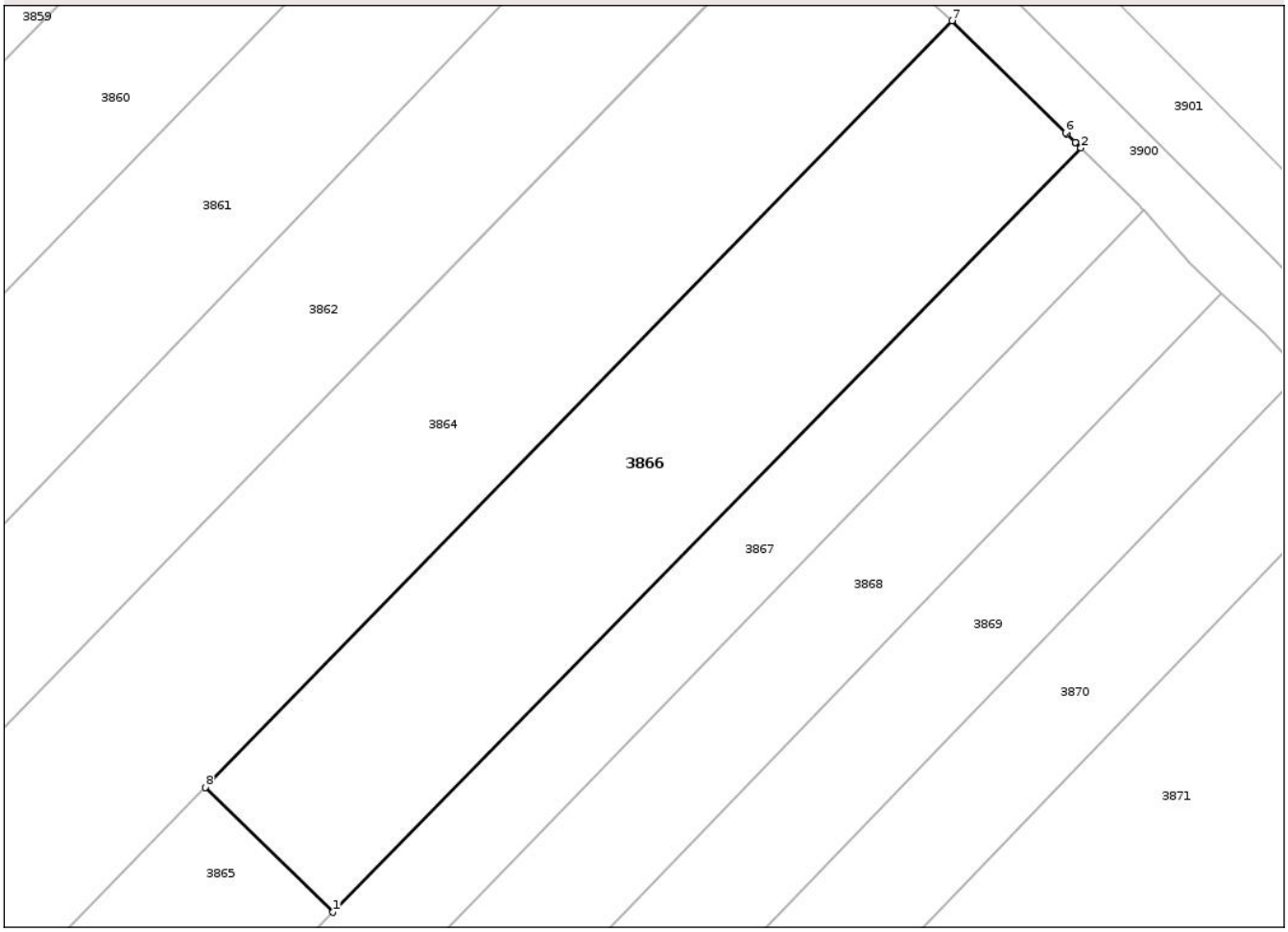

Date referitoare la teren

Crt	Categorie folosință	Intra vilan	Suprafaţa (mp)	Tarla	Parcelă	Nr. topo	Observaţii / Referinţe
1	arabil	NU	1.400	26	426	-	

Lungime Segmente
1) Valorile lungimilor segmentelor sunt obţinute din proiecţie în plan.

Punct început	X / Y	Punct sfârşit	X / Y	Lungime segment (** (m)
1	574.623,135 698.066,007	2	574.686,972 698.131,169	91.221
2	574.686,972 698.131,169	3	574.686,527 698.131,608	0.625
3	574.686,527 698.131,608	4	574.686,475 698.131,659	0.073
4	574.686,475 698.131,659	5	574.685,791 698.132,333	0.96
5	574.685,791 698.132,333	6	574.685,658 698.132,465	0.187

Document care conține date cu caracter personal, protejat de prevederile Regulamentului (UE) nr. 679/2016 și Legii 190/2018

Punct început	X / Y	Punct sfârşit	X / Y	Lungime segment (** (m)
6	574.685,658 698.132,465	7	574.675,97 698.142,014	13.603
7	574.675,97 698.142,014	8	574.612,229 698.076,641	91.305
8	574.612,229 698.076,641	1	574.623,135 698.066,007	15.232

** Lungimile segmentelor sunt determinate în planul de proiecţie Stereo 70 şi sunt rotunjite la 1 milimetru.
*** Distanţa dintre puncte este formată din segmente cumulate ce sunt mai mici decât valoarea 1 milimetru.

DATE DESPRE IMOBILUL NR. 3867

Oficiul de Cadastru şi Publicitate Imobiliară SUCEAVA
Biroul de Cadastru şi Publicitate Imobiliară Radauti

A. Partea I. Descrierea imobilului

TEREN Extravilan

Adresa: Jud. Suceava

Nr. Crt	Nr cadastral Nr. topografic	Suprafaţa* (mp)	Observaţii / Referinţe
A1		3.400	Sector cadastral:48 Teren neimprejmuit;

B. Partea II. Proprietari şi acte

Inscrieri privitoare la dreptul de proprietate şi alte drepturi reale		Referinţe
1 / 01/01/2025		
Act Administrativ nr. 8401, din 12/09/2024 emis de PRIMARIA ORASULUI MILISAUTI;		
B1	Inscrierea posesiei, drept de PROPRIETATE, dobandit prin Lege, cota actuala 1/1	A1
	1) **NEIDENTIFICAT NEIDENTIFICAT**	
Act Normativ nr. 7, din 13/03/1996 emis de PARLAMENTUL ROMANIEI (art.13);		
B1	Se notează mențiunea de proprietar neidentificat	A1

C. Partea III. SARCINI .

Inscrieri privind dezmembramintele dreptului de proprietate, drepturi reale de garanţie şi sarcini	Referinţe
NU SUNT	

Document care conține date cu caracter personal, protejat de prevederile Regulamentului (UE) nr. 679/2016 și Legii 190/2018

Anexa Nr. 1 La Partea I

Teren

Nr cadastral	Suprafaţa (mp)*	Observaţii / Referinţe
	3.400	

* Suprafaţa este determinată in planul de proiecţie Stereo 70.

DETALII LINIARE IMOBIL

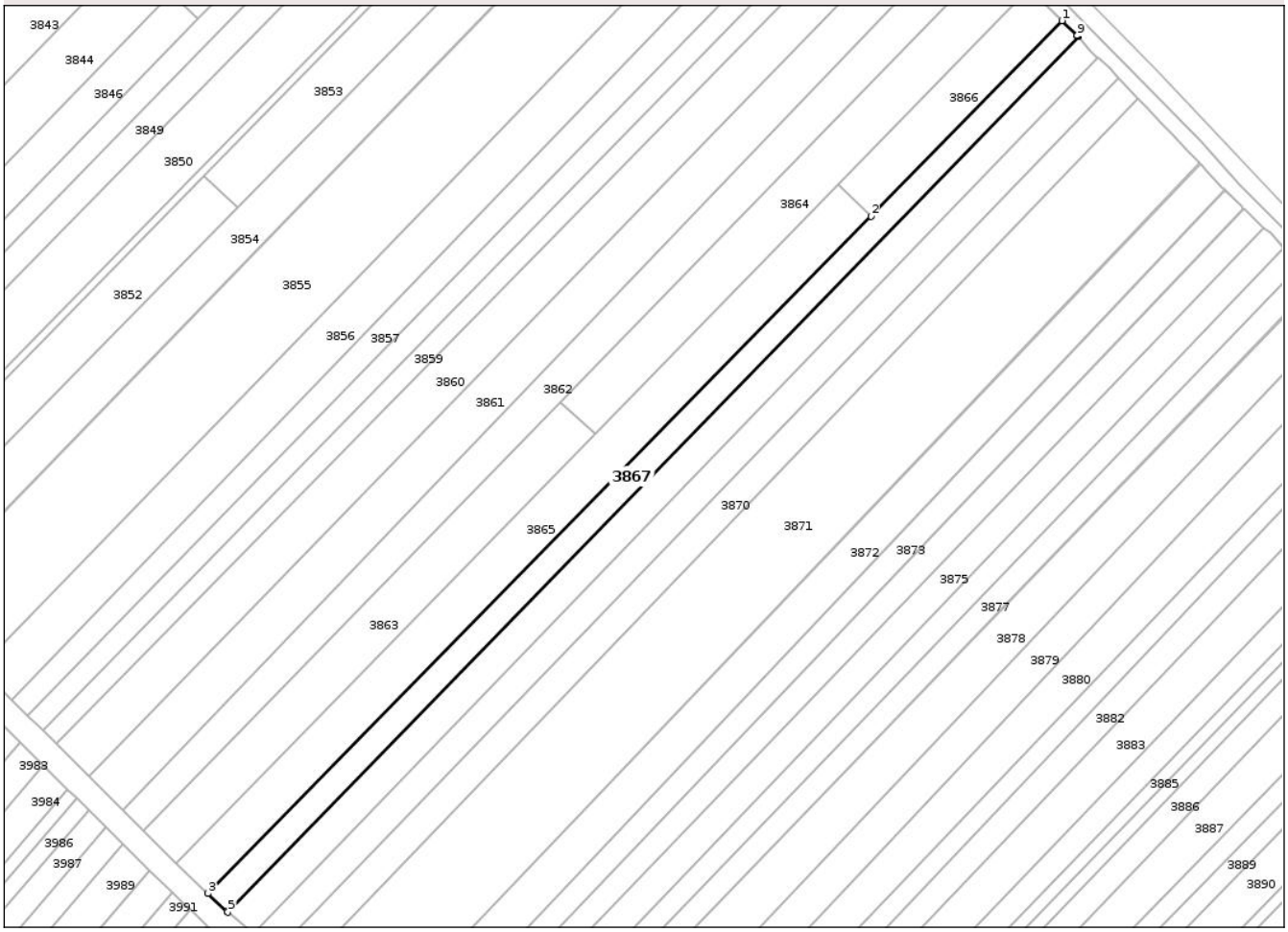

Date referitoare la teren

Crt	Categorie folosință	Intra vilan	Suprafaţa (mp)	Tarla	Parcelă	Nr. topo	Observaţii / Referinţe
1	arabil	NU	3.400	26	426	-	

Lungime Segmente
1) Valorile lungimilor segmentelor sunt obţinute din proiecţie în plan.

Punct început	X / Y	Punct sfârşit	X / Y	Lungime segment (** (m)
1	574.686,972 698.131,169	2	574.623,135 698.066,007	91.221
2	574.623,135 698.066,007	3	574.401,808 697.840,089	316.267
3	574.401,808 697.840,089	4	574.408,118 697.834,124	8.683
4	574.408,118 697.834,124	5	574.408,464 697.833,828	0.455
5	574.408,464 697.833,828	6	574.692,331 698.125,842	407.25

Document care conține date cu caracter personal, protejat de prevederile Regulamentului (UE) nr. 679/2016 și Legii 190/2018

Punct început	X / Y	Punct sfârşit	X / Y	Lungime segment (** (m)
6	574.692,331 698.125,842	7	574.692,163 698.126,03	0.252
7	574.692,163 698.126,03	8	574.692,046 698.126,161	0.176
8	574.692,046 698.126,161	9	574.691,992 698.126,221	0.081
9	574.691,992 698.126,221	1	574.686,972 698.131,169	7.049

** Lungimile segmentelor sunt determinate în planul de proiecţie Stereo 70 şi sunt rotunjite la 1 milimetru.
*** Distanţa dintre puncte este formată din segmente cumulate ce sunt mai mici decât valoarea 1 milimetru.

Document care conține date cu caracter personal, protejat de prevederile Regulamentului (UE) nr. 679/2016 și Legii 190/2018

DATE DESPRE IMOBILUL NR. 3868

Oficiul de Cadastru şi Publicitate Imobiliară SUCEAVA
Biroul de Cadastru şi Publicitate Imobiliară Radauti

A. Partea I. Descrierea imobilului

TEREN Extravilan

Adresa: Jud. Suceava

Nr. Crt	Nr cadastral Nr. topografic	Suprafaţa* (mp)	Observaţii / Referinţe
A1		4.200	Sector cadastral:48 Teren neimprejmuit;

B. Partea II. Proprietari şi acte

Inscrieri privitoare la dreptul de proprietate şi alte drepturi reale		Referinţe
1 / 01/01/2025		
Act Administrativ nr. 8401, din 12/09/2024 emis de PRIMARIA ORASULUI MILISAUTI;		
B1	Inscrierea posesiei, drept de PROPRIETATE, dobandit prin Lege, cota actuala 1/1	A1
	1) **NEIDENTIFICAT NEIDENTIFICAT**	
Act Normativ nr. 7, din 13/03/1996 emis de PARLAMENTUL ROMANIEI (art.13);		
B1	Se notează mențiunea de proprietar neidentificat	A1

C. Partea III. SARCINI .

Inscrieri privind dezmembramintele dreptului de proprietate, drepturi reale de garanţie şi sarcini	Referinţe
NU SUNT	

Document care conține date cu caracter personal, protejat de prevederile Regulamentului (UE) nr. 679/2016 și Legii 190/2018

Anexa Nr. 1 La Partea I

Teren

Nr cadastral	Suprafaţa (mp)*	Observaţii / Referinţe
	4.200	

* Suprafaţa este determinată in planul de proiecţie Stereo 70.

DETALII LINIARE IMOBIL

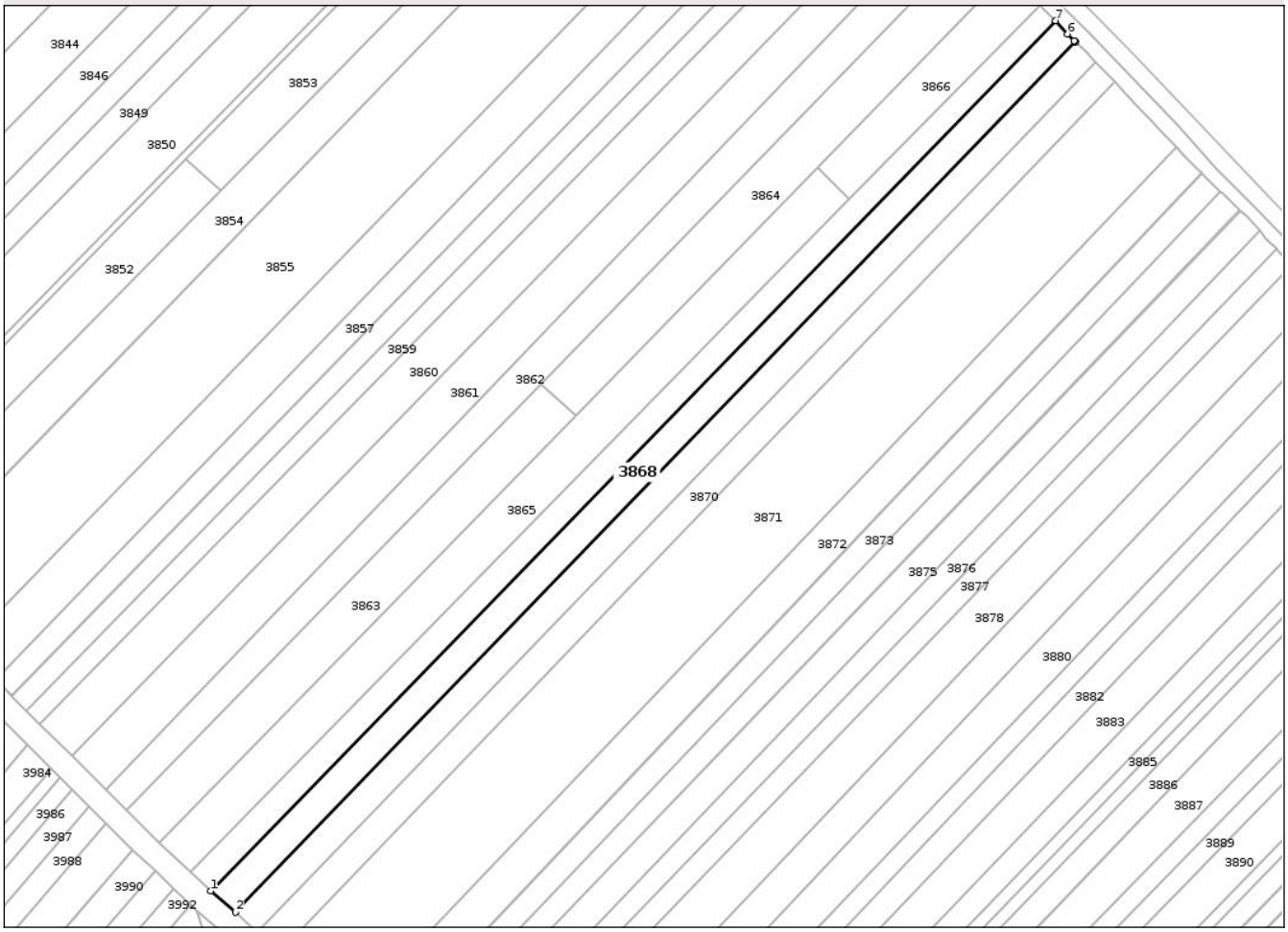

Date referitoare la teren

Crt	Categorie folosință	Intra vilan	Suprafaţa (mp)	Tarla	Parcelă	Nr. topo	Observaţii / Referinţe
1	arabil	NU	4.200	26	426	-	

Lungime Segmente
1) Valorile lungimilor segmentelor sunt obţinute din proiecţie în plan.

Punct început	X / Y	Punct sfârşit	X / Y	Lungime segment (** (m)
1	574.408,464 697.833,828	2	574.416,789 697.826,696	10.962
2	574.416,789 697.826,696	3	574.698,997 698.118,757	406.129
3	574.698,997 698.118,757	4	574.698,726 698.119,003	0.366
4	574.698,726 698.119,003	5	574.698,635 698.119,093	0.128
5	574.698,635 698.119,093	6	574.696,303 698.121,392	3.275

Document care conține date cu caracter personal, protejat de prevederile Regulamentului (UE) nr. 679/2016 și Legii 190/2018

Punct început	X / Y	Punct sfârşit	X / Y	Lungime segment (** (m)
6	574.696,303 698.121,392	7	574.692,331 698.125,842	5.965
7	574.692,331 698.125,842	1	574.408,464 697.833,828	407.25

** Lungimile segmentelor sunt determinate în planul de proiecţie Stereo 70 şi sunt rotunjite la 1 milimetru.
*** Distanţa dintre puncte este formată din segmente cumulate ce sunt mai mici decât valoarea 1 milimetru.

Document care conține date cu caracter personal, protejat de prevederile Regulamentului (UE) nr. 679/2016 și Legii 190/2018

DATE DESPRE IMOBILUL NR. 3869

Oficiul de Cadastru şi Publicitate Imobiliară SUCEAVA
Biroul de Cadastru şi Publicitate Imobiliară Radauti

A. Partea I. Descrierea imobilului

TEREN Extravilan

Adresa: Jud. Suceava

Nr. Crt	Nr cadastral Nr. topografic	Suprafaţa* (mp)	Observaţii / Referinţe
A1		3.900	Sector cadastral:48 Teren neimprejmuit;

B. Partea II. Proprietari şi acte

Inscrieri privitoare la dreptul de proprietate şi alte drepturi reale		Referinţe
1 / 01/01/2025		
Act Administrativ nr. 8401, din 12/09/2024 emis de PRIMARIA ORASULUI MILISAUTI;		
B1	Inscrierea posesiei, drept de PROPRIETATE, dobandit prin Lege, cota actuala 1/1	A1
	1) **NEIDENTIFICAT NEIDENTIFICAT**	
Act Normativ nr. 7, din 13/03/1996 emis de PARLAMENTUL ROMANIEI (art.13);		
B1	Se notează mențiunea de proprietar neidentificat	A1

C. Partea III. SARCINI .

Inscrieri privind dezmembramintele dreptului de proprietate, drepturi reale de garanţie şi sarcini	Referinţe
NU SUNT	

Document care conține date cu caracter personal, protejat de prevederile Regulamentului (UE) nr. 679/2016 și Legii 190/2018

Anexa Nr. 1 La Partea I

Teren

Nr cadastral	Suprafaţa (mp)*	Observaţii / Referinţe
	3.900	

* Suprafaţa este determinată in planul de proiecţie Stereo 70.

DETALII LINIARE IMOBIL

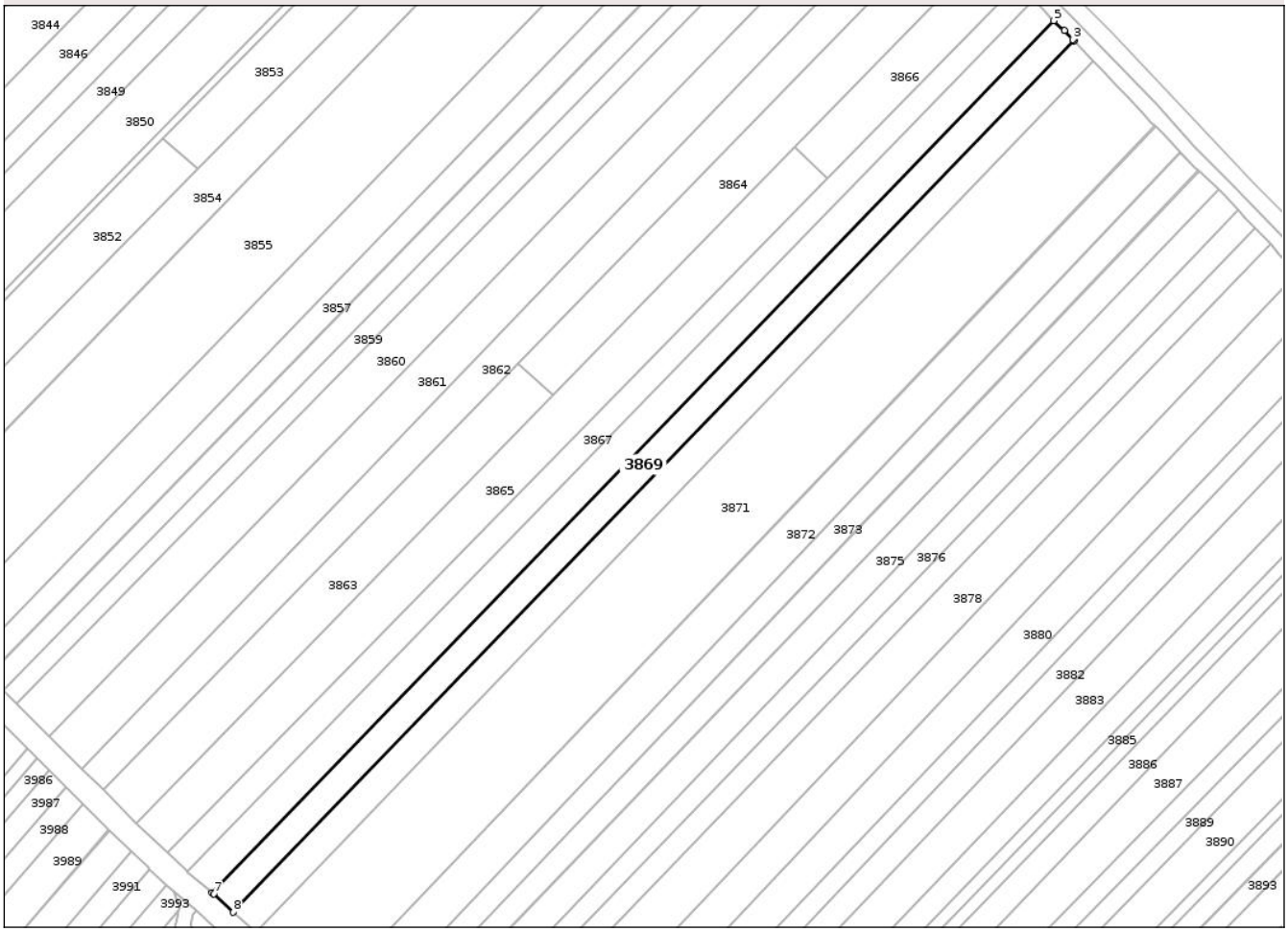

Date referitoare la teren

Crt	Categorie folosință	Intra vilan	Suprafaţa (mp)	Tarla	Parcelă	Nr. topo	Observaţii / Referinţe
1	arabil	NU	3.900	26	426	-	

Lungime Segmente
1) Valorile lungimilor segmentelor sunt obţinute din proiecţie în plan.

Punct început	X / Y	Punct sfârşit	X / Y	Lungime segment (** (m)
1	574.705,771 698.112,049	2	574.705,377 698.112,455	0.566
2	574.705,377 698.112,455	3	574.705,372 698.112,46	0.007
3	574.705,372 698.112,46	4	574.702,584 698.115,499	4.124
4	574.702,584 698.115,499	5	574.698,997 698.118,757	4.846
5	574.698,997 698.118,757	6	574.416,789 697.826,696	406.129

Document care conține date cu caracter personal, protejat de prevederile Regulamentului (UE) nr. 679/2016 și Legii 190/2018

Punct început	X / Y	Punct sfârşit	X / Y	Lungime segment (** (m)
6	574.416,789 697.826,696	7	574.417,294 697.826,264	0.665
7	574.417,294 697.826,264	8	574.423,885 697.820,115	9.014
8	574.423,885 697.820,115	1	574.705,771 698.112,049	405.814

** Lungimile segmentelor sunt determinate în planul de proiecţie Stereo 70 şi sunt rotunjite la 1 milimetru.
*** Distanţa dintre puncte este formată din segmente cumulate ce sunt mai mici decât valoarea 1 milimetru.

Document care conține date cu caracter personal, protejat de prevederile Regulamentului (UE) nr. 679/2016 și Legii 190/2018

DATE DESPRE IMOBILUL NR. 3870

Oficiul de Cadastru şi Publicitate Imobiliară SUCEAVA
Biroul de Cadastru şi Publicitate Imobiliară Radauti

A. Partea I. Descrierea imobilului

TEREN Extravilan Nr. topografic:43951

Adresa: Jud. Suceava

Nr. Crt	Nr cadastral Nr. topografic	Suprafaţa* (mp)	Observaţii / Referinţe
A1	43951	4.000	Sector cadastral:48 Teren neimprejmuit;

B. Partea II. Proprietari şi acte

Inscrieri privitoare la dreptul de proprietate şi alte drepturi reale		Referinţe
1 / 01/01/2025		
Act Administrativ nr. 8401, din 12/09/2024 emis de PRIMARIA ORASULUI MILISAUTI;		
B1	Inscrierea posesiei, drept de PROPRIETATE, dobandit prin Lege, cota actuala 1/1	A1
	1) **NEIDENTIFICAT NEIDENTIFICAT**	
Act Normativ nr. 7, din 13/03/1996 emis de PARLAMENTUL ROMANIEI (art.13);		
B1	Se notează mențiunea de proprietar neidentificat	A1

C. Partea III. SARCINI .

Inscrieri privind dezmembramintele dreptului de proprietate, drepturi reale de garanţie şi sarcini	Referinţe
NU SUNT	

Document care conține date cu caracter personal, protejat de prevederile Regulamentului (UE) nr. 679/2016 și Legii 190/2018

Anexa Nr. 1 La Partea I

Teren

Nr cadastral	Suprafaţa (mp)*	Observaţii / Referinţe
43951	4.000	

* Suprafaţa este determinată in planul de proiecţie Stereo 70.

DETALII LINIARE IMOBIL

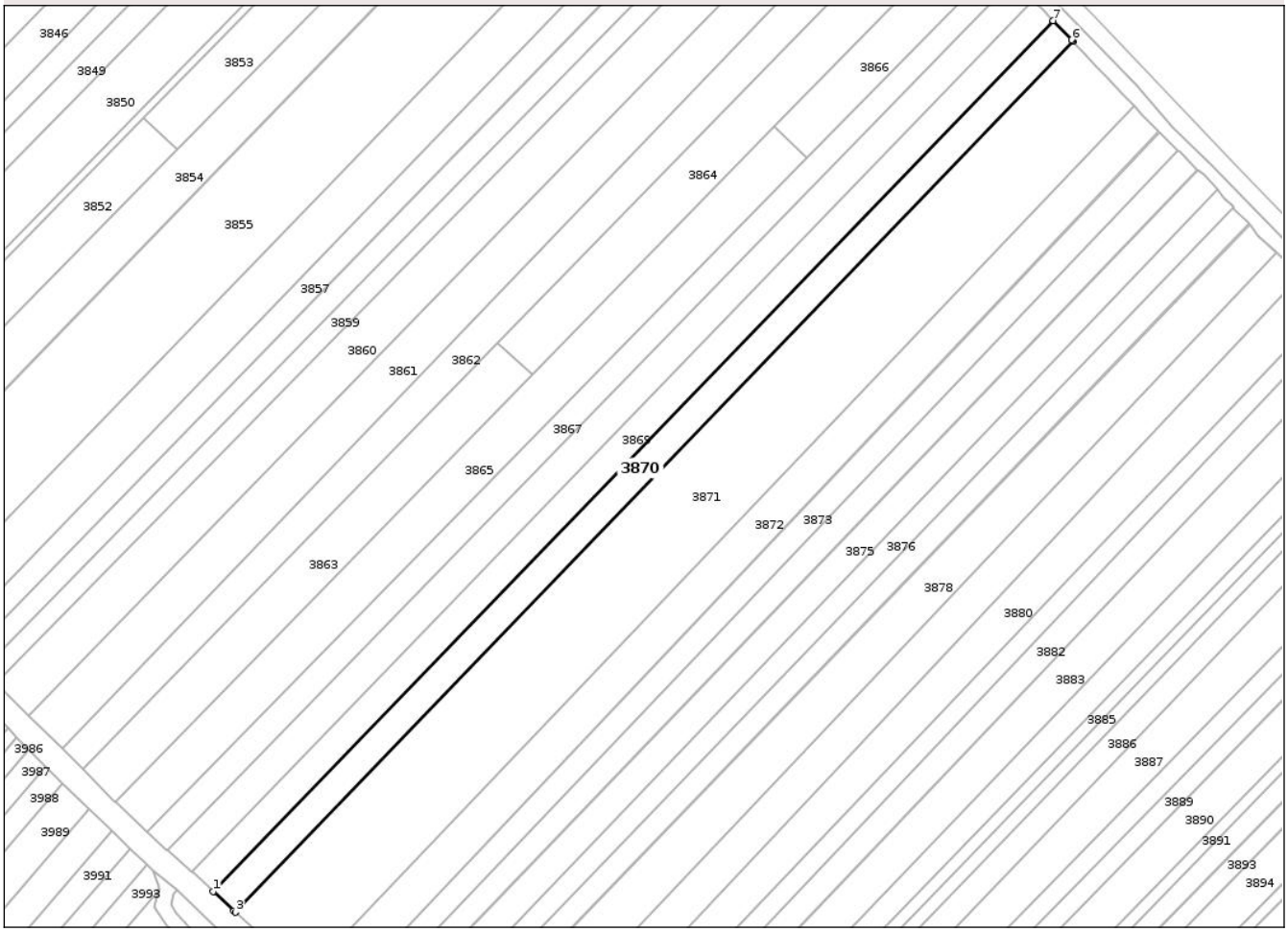

Date referitoare la teren

Crt	Categorie folosință	Intra vilan	Suprafaţa (mp)	Tarla	Parcelă	Nr. topo	Observaţii / Referinţe
1	arabil	NU	4.000	26	426	-	

Lungime Segmente
1) Valorile lungimilor segmentelor sunt obţinute din proiecţie în plan.

Punct început	X / Y	Punct sfârşit	X / Y	Lungime segment (** (m)
1	574.423,885 697.820,115	2	574.430,794 697.813,671	9.448
2	574.430,794 697.813,671	3	574.431,336 697.813,168	0.739
3	574.431,336 697.813,168	4	574.712,42 698.105,201	405.329
4	574.712,42 698.105,201	5	574.712,239 698.105,399	0.268
5	574.712,239 698.105,399	6	574.711,979 698.105,666	0.373

Document care conține date cu caracter personal, protejat de prevederile Regulamentului (UE) nr. 679/2016 și Legii 190/2018

Punct început	X / Y	Punct sfârşit	X / Y	Lungime segment (** (m)
6	574.711,979 698.105,666	7	574.705,771 698.112,049	8.904
7	574.705,771 698.112,049	1	574.423,885 697.820,115	405.814

** Lungimile segmentelor sunt determinate în planul de proiecţie Stereo 70 şi sunt rotunjite la 1 milimetru.
*** Distanţa dintre puncte este formată din segmente cumulate ce sunt mai mici decât valoarea 1 milimetru.

Document care conține date cu caracter personal, protejat de prevederile Regulamentului (UE) nr. 679/2016 și Legii 190/2018

DATE DESPRE IMOBILUL NR. 3871

Oficiul de Cadastru şi Publicitate Imobiliară SUCEAVA
Biroul de Cadastru şi Publicitate Imobiliară Radauti

A. Partea I. Descrierea imobilului

TEREN Extravilan

Adresa: Jud. Suceava

Nr. Crt	Nr cadastral Nr. topografic	Suprafaţa* (mp)	Observaţii / Referinţe
A1		12.400	Sector cadastral:48 Teren neimprejmuit;

B. Partea II. Proprietari şi acte

Inscrieri privitoare la dreptul de proprietate şi alte drepturi reale		Referinţe
1 / 01/01/2025		
Act Administrativ nr. 8401, din 12/09/2024 emis de PRIMARIA ORASULUI MILISAUTI;		
B1	Inscrierea posesiei, drept de PROPRIETATE, dobandit prin Lege, cota actuala 1/1	A1
	1) **NEIDENTIFICAT NEIDENTIFICAT**	
Act Normativ nr. 7, din 13/03/1996 emis de PARLAMENTUL ROMANIEI (art.13);		
B1	Se notează mențiunea de proprietar neidentificat	A1

C. Partea III. SARCINI .

Inscrieri privind dezmembramintele dreptului de proprietate, drepturi reale de garanţie şi sarcini	Referinţe
NU SUNT	

Document care conține date cu caracter personal, protejat de prevederile Regulamentului (UE) nr. 679/2016 și Legii 190/2018

Anexa Nr. 1 La Partea I

Teren

Nr cadastral	Suprafaţa (mp)*	Observaţii / Referinţe
	12.400	

* Suprafaţa este determinată in planul de proiecţie Stereo 70.

DETALII LINIARE IMOBIL

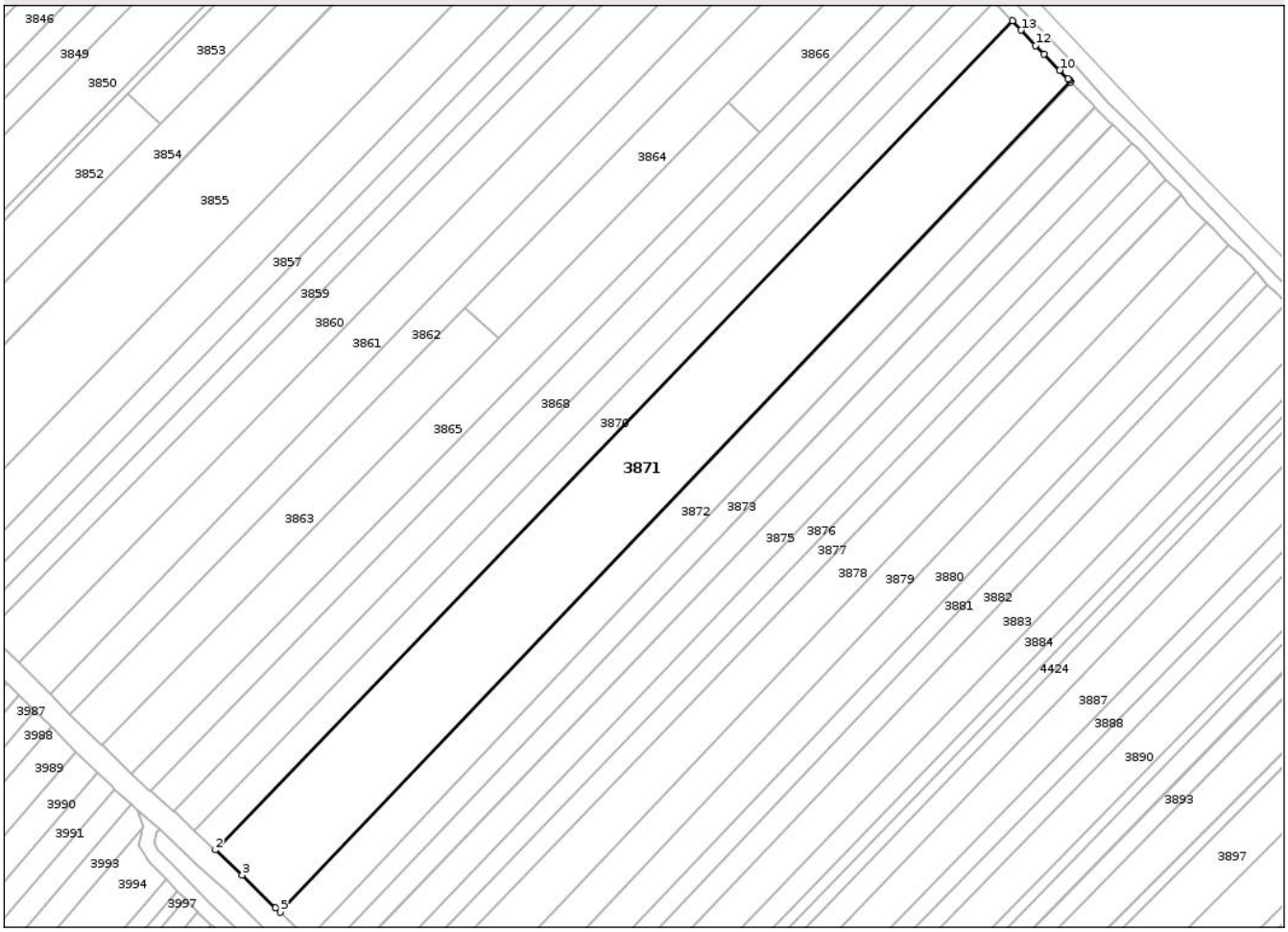

Date referitoare la teren

Crt	Categorie folosință	Intra vilan	Suprafaţa (mp)	Tarla	Parcelă	Nr. topo	Observaţii / Referinţe
1	arabil	NU	12.400	26	426	-	

Lungime Segmente
1) Valorile lungimilor segmentelor sunt obţinute din proiecţie în plan.

Punct început	X / Y	Punct sfârşit	X / Y	Lungime segment (** (m)
1	574.712,42 698.105,201	2	574.431,336 697.813,168	405.329
2	574.431,336 697.813,168	3	574.440,807 697.804,38	12.92
3	574.440,807 697.804,38	4	574.452,561 697.792,847	16.467
4	574.452,561 697.792,847	5	574.454,175 697.791,28	2.25
5	574.454,175 697.791,28	6	574.732,875 698.083,645	403.92

Document care conține date cu caracter personal, protejat de prevederile Regulamentului (UE) nr. 679/2016 și Legii 190/2018

Punct început	X / Y	Punct sfârşit	X / Y	Lungime segment (** (m)
6	574.732,875 698.083,645	7	574.732,279 698.084,285	0.875
7	574.732,279 698.084,285	8	574.732,277 698.084,287	0.003
8	574.732,277 698.084,287	9	574.731,884 698.084,708	0.576
9	574.731,884 698.084,708	10	574.728,978 698.087,72	4.185
10	574.728,978 698.087,72	11	574.723,511 698.093,392	7.878
11	574.723,511 698.093,392	12	574.720,493 698.096,531	4.354
12	574.720,493 698.096,531	13	574.715,433 698.101,9	7.378
13	574.715,433 698.101,9	1	574.712,42 698.105,201	4.469

** Lungimile segmentelor sunt determinate în planul de proiecţie Stereo 70 şi sunt rotunjite la 1 milimetru.
*** Distanţa dintre puncte este formată din segmente cumulate ce sunt mai mici decât valoarea 1 milimetru.

Document care conține date cu caracter personal, protejat de prevederile Regulamentului (UE) nr. 679/2016 și Legii 190/2018

DATE DESPRE IMOBILUL NR. 3872

Oficiul de Cadastru şi Publicitate Imobiliară SUCEAVA
Biroul de Cadastru şi Publicitate Imobiliară Radauti

A. Partea I. Descrierea imobilului

TEREN Extravilan

Adresa: Jud. Suceava

Nr. Crt	Nr cadastral Nr. topografic	Suprafaţa* (mp)	Observaţii / Referinţe
A1		5.200	Sector cadastral:48 Teren neimprejmuit;

B. Partea II. Proprietari şi acte

Inscrieri privitoare la dreptul de proprietate şi alte drepturi reale		Referinţe
1 / 01/01/2025		
Act Administrativ nr. 1250, din 20/02/1997 emis de CJSDPT (titlu de proprietate);		
B1	Intabulare, drept de PROPRIETATE, dobandit prin Reconstituire, cota actuala 1/1	A1
	1) **POLEAC GEORGE**, proprietar decedat lipsa CNP DEFUNCT:Da	
	OBSERVATII: poz. A.1.2	
Act Administrativ nr. 3639, din 31/03/2025 emis de PRIMARIA ORASULUI MILISAUTI (Adeverință posesie);		
B2	Se notează posesia	A1
	1) **POLEC PETRU**	

C. Partea III. SARCINI .

Inscrieri privind dezmembramintele dreptului de proprietate, drepturi reale de garanţie şi sarcini	Referinţe
NU SUNT	

Anexa Nr. 1 La Partea I

Teren

Nr cadastral	Suprafaţa (mp)*	Observaţii / Referinţe
	5.200	

* Suprafaţa este determinată in planul de proiecţie Stereo 70.

DETALII LINIARE IMOBIL

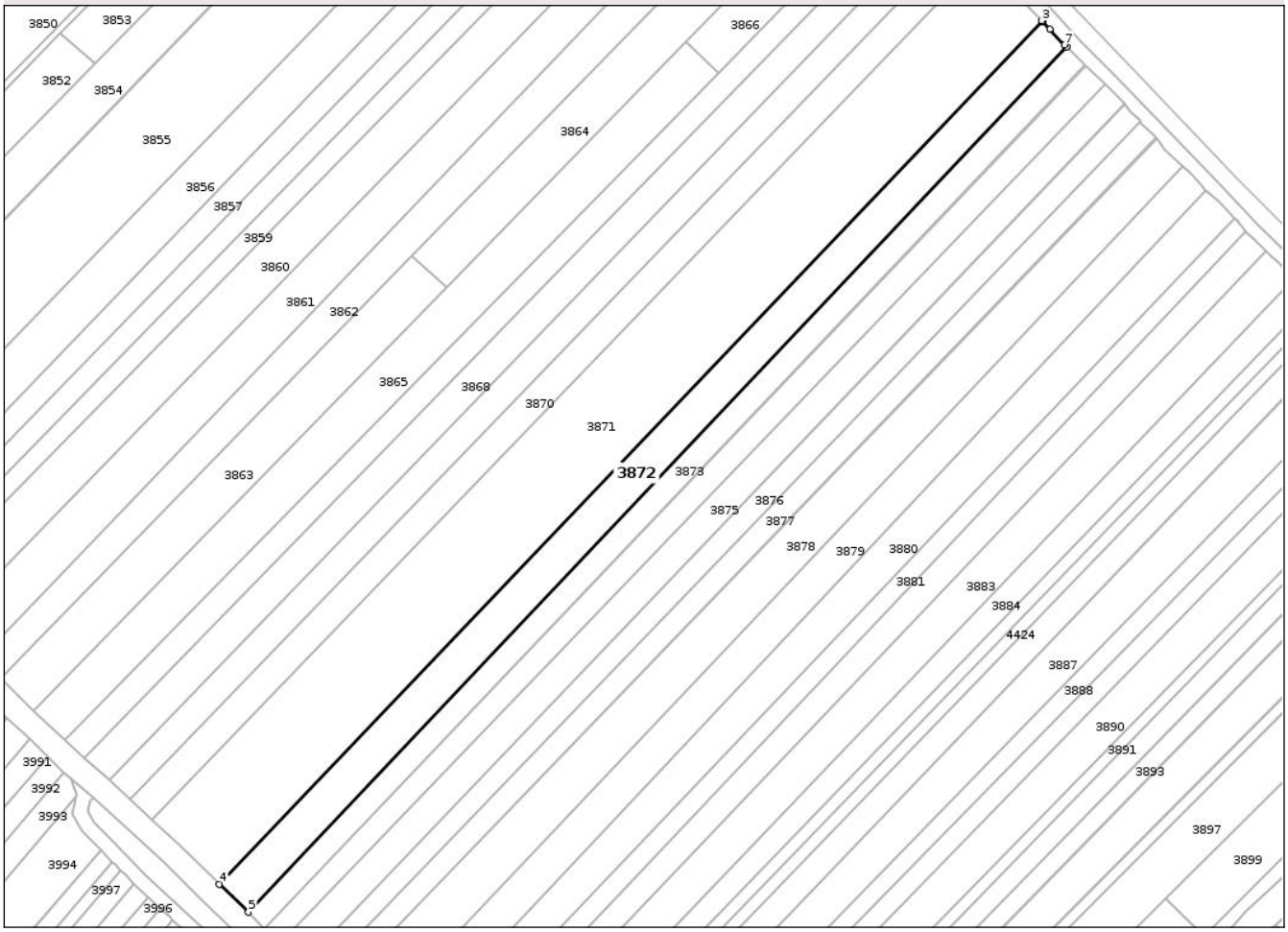

Date referitoare la teren

Crt	Categorie folosință	Intra vilan	Suprafaţa (mp)	Tarla	Parcelă	Nr. topo	Observaţii / Referinţe
1	arabil	NU	5.200	26	426	-	

Lungime Segmente
1) Valorile lungimilor segmentelor sunt obţinute din proiecţie în plan.

Punct început	X / Y	Punct sfârşit	X / Y	Lungime segment (** (m)
1	574.735,555 698.080,771	2	574.733,116 698.083,387	3.577
2	574.733,116 698.083,387	3	574.732,875 698.083,645	0.353
3	574.732,875 698.083,645	4	574.454,175 697.791,28	403.92
4	574.454,175 697.791,28	5	574.463,919 697.781,824	13.578
5	574.463,919 697.781,824	6	574.741,284 698.074,803	403.445

Document care conține date cu caracter personal, protejat de prevederile Regulamentului (UE) nr. 679/2016 și Legii 190/2018

Punct început	X / Y	Punct sfârşit	X / Y	Lungime segment (** (m)
6	574.741,284 698.074,803	7	574.740,606 698.075,509	0.979
7	574.740,606 698.075,509	1	574.735,555 698.080,771	7.294

** Lungimile segmentelor sunt determinate în planul de proiecţie Stereo 70 şi sunt rotunjite la 1 milimetru.
*** Distanţa dintre puncte este formată din segmente cumulate ce sunt mai mici decât valoarea 1 milimetru.

Document care conține date cu caracter personal, protejat de prevederile Regulamentului (UE) nr. 679/2016 și Legii 190/2018

DATE DESPRE IMOBILUL NR. 3873

Oficiul de Cadastru şi Publicitate Imobiliară SUCEAVA
Biroul de Cadastru şi Publicitate Imobiliară Radauti

A. Partea I. Descrierea imobilului

TEREN Extravilan

Adresa: Jud. Suceava

Nr. Crt	Nr cadastral Nr. topografic	Suprafaţa* (mp)	Observaţii / Referinţe
A1		3.300	Sector cadastral:48 Teren neimprejmuit;

B. Partea II. Proprietari şi acte

Inscrieri privitoare la dreptul de proprietate şi alte drepturi reale		Referinţe
1 / 01/01/2025		
Hotarare Judecatoreasca nr. 3539, din 10/11/2000 emis de JUDECĂTORIA RĂDĂUȚI (Sentință civilă);		
B4	Intabulare, drept de PROPRIETATE, dobandit prin Hotarare Judecatoreasca, cota actuala 1/1	A1
	1) **ONESEMNIUC HORTENSIA**	

C. Partea III. SARCINI .

Inscrieri privind dezmembramintele dreptului de proprietate, drepturi reale de garanţie şi sarcini	Referinţe
NU SUNT	

Document care conține date cu caracter personal, protejat de prevederile Regulamentului (UE) nr. 679/2016 și Legii 190/2018

Anexa Nr. 1 La Partea I

Teren

Nr cadastral	Suprafaţa (mp)*	Observaţii / Referinţe
	3.300	

* Suprafaţa este determinată in planul de proiecţie Stereo 70.

DETALII LINIARE IMOBIL

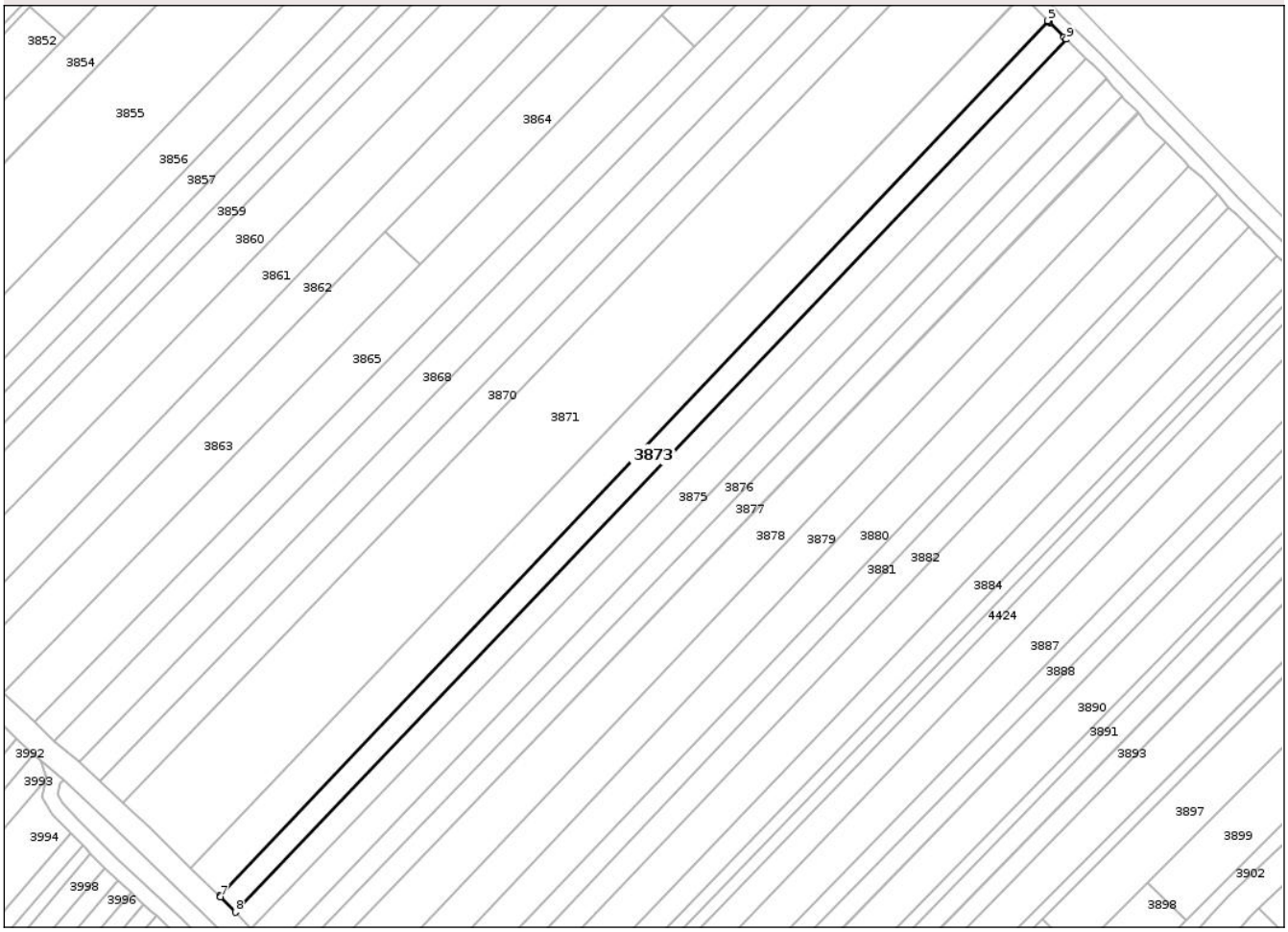

Date referitoare la teren

Crt	Categorie folosință	Intra vilan	Suprafaţa (mp)	Tarla	Parcelă	Nr. topo	Observaţii / Referinţe
1	arabil	NU	3.300	26	426	-	

Lungime Segmente
1) Valorile lungimilor segmentelor sunt obţinute din proiecţie în plan.

Punct început	X / Y	Punct sfârşit	X / Y	Lungime segment (** (m)
1	574.746,855 698.069,349	2	574.741,925 698.074,154	6.884
2	574.741,925 698.074,154	3	574.741,643 698.074,429	0.394
3	574.741,643 698.074,429	4	574.741,459 698.074,621	0.266
4	574.741,459 698.074,621	5	574.741,284 698.074,803	0.252
5	574.741,284 698.074,803	6	574.463,919 697.781,824	403.445

Document care conține date cu caracter personal, protejat de prevederile Regulamentului (UE) nr. 679/2016 și Legii 190/2018

Punct început	X / Y	Punct sfârşit	X / Y	Lungime segment (** (m)
6	574.463,919 697.781,824	7	574.464,18 697.781,571	0.363
7	574.464,18 697.781,571	8	574.469,152 697.776,401	7.173
8	574.469,152 697.776,401	9	574.747,594 698.068,629	403.642
9	574.747,594 698.068,629	1	574.746,855 698.069,349	1.032

** Lungimile segmentelor sunt determinate în planul de proiecţie Stereo 70 şi sunt rotunjite la 1 milimetru.
*** Distanţa dintre puncte este formată din segmente cumulate ce sunt mai mici decât valoarea 1 milimetru.

Document care conține date cu caracter personal, protejat de prevederile Regulamentului (UE) nr. 679/2016 și Legii 190/2018

DATE DESPRE IMOBILUL NR. 3874

Oficiul de Cadastru şi Publicitate Imobiliară SUCEAVA
Biroul de Cadastru şi Publicitate Imobiliară Radauti

A. Partea I. Descrierea imobilului

TEREN Extravilan

Adresa: Jud. Suceava

Nr. Crt	Nr cadastral Nr. topografic	Suprafaţa* (mp)	Observaţii / Referinţe
A1		3.400	Sector cadastral:48 Teren neimprejmuit;

B. Partea II. Proprietari şi acte

Inscrieri privitoare la dreptul de proprietate şi alte drepturi reale		Referinţe
1 / 01/01/2025		
Act Notarial nr. 1054, din 19/08/2021 emis de BIN BARTILOVEANU SILVIA (act de partaj);		
B2	Intabulare, drept de PROPRIETATE, dobandit prin Conventie, cota actuala 1/1	A1
	1) **POLEC FLORIN**	

C. Partea III. SARCINI .

Inscrieri privind dezmembramintele dreptului de proprietate, drepturi reale de garanţie şi sarcini	Referinţe
NU SUNT	

Document care conține date cu caracter personal, protejat de prevederile Regulamentului (UE) nr. 679/2016 și Legii 190/2018

Anexa Nr. 1 La Partea I

Teren

Nr cadastral	Suprafaţa (mp)*	Observaţii / Referinţe
	3.400	

* Suprafaţa este determinată in planul de proiecţie Stereo 70.

DETALII LINIARE IMOBIL

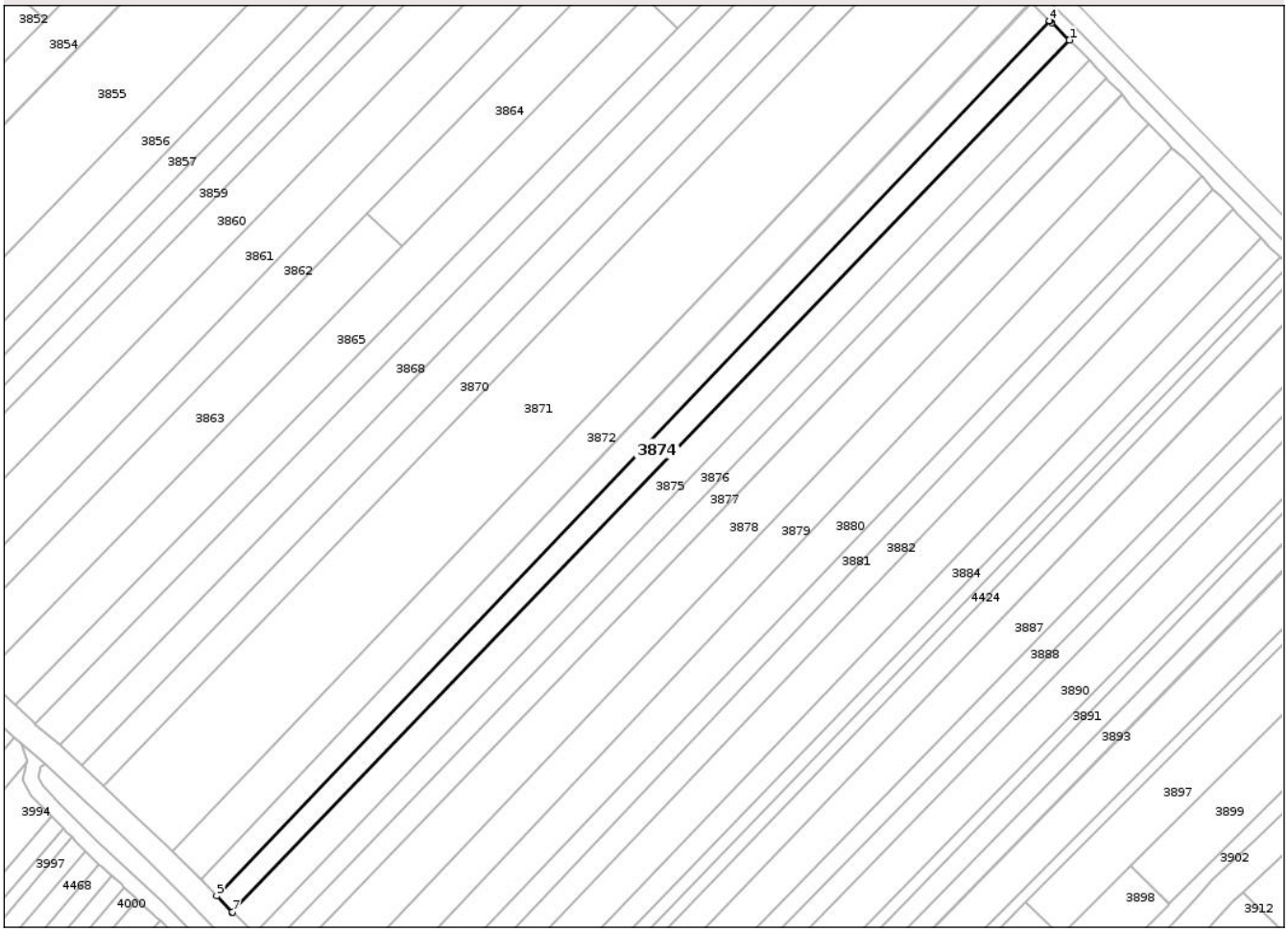

Date referitoare la teren

Crt	Categorie folosință	Intra vilan	Suprafaţa (mp)	Tarla	Parcelă	Nr. topo	Observaţii / Referinţe
1	arabil	NU	3.400	26	426	-	

Lungime Segmente
1) Valorile lungimilor segmentelor sunt obţinute din proiecţie în plan.

Punct început	X / Y	Punct sfârşit	X / Y	Lungime segment (** (m)
1	574.754,22 698.062,17	2	574.748,321 698.067,919	8.237
2	574.748,321 698.067,919	3	574.747,735 698.068,491	0.819
3	574.747,735 698.068,491	4	574.747,594 698.068,629	0.197
4	574.747,594 698.068,629	5	574.469,152 697.776,401	403.642
5	574.469,152 697.776,401	6	574.474,28 697.771,069	7.398

Document care conține date cu caracter personal, protejat de prevederile Regulamentului (UE) nr. 679/2016 și Legii 190/2018

Punct început	X / Y	Punct sfârşit	X / Y	Lungime segment (** (m)
6	574.474,28 697.771,069	7	574.474,42 697.770,93	0.197
7	574.474,42 697.770,93	1	574.754,22 698.062,17	403.867

** Lungimile segmentelor sunt determinate în planul de proiecţie Stereo 70 şi sunt rotunjite la 1 milimetru.
*** Distanţa dintre puncte este formată din segmente cumulate ce sunt mai mici decât valoarea 1 milimetru.

Document care conține date cu caracter personal, protejat de prevederile Regulamentului (UE) nr. 679/2016 și Legii 190/2018

DATE DESPRE IMOBILUL NR. 3875

Oficiul de Cadastru şi Publicitate Imobiliară SUCEAVA
Biroul de Cadastru şi Publicitate Imobiliară Radauti

A. Partea I. Descrierea imobilului

TEREN Extravilan

Adresa: Jud. Suceava

Nr. Crt	Nr cadastral Nr. topografic	Suprafaţa* (mp)	Observaţii / Referinţe
A1		4.000	Sector cadastral:48 Teren neimprejmuit;

B. Partea II. Proprietari şi acte

Inscrieri privitoare la dreptul de proprietate şi alte drepturi reale		Referinţe
1 / 01/01/2025		
Act Administrativ nr. 1263, din 05/03/1991 emis de CJSDPT (titlu de proprietate);		
B1	Intabulare, drept de PROPRIETATE, dobandit prin Reconstituire, cota actuala 1/1	A1
	1) **DANILEŢ GHEORGHE**, lipsa CNP 2) **DANILEŢ NICOLAE**, lipsa CNP 3) **DANILEŢ ANDREI**, lipsa CNP	
	OBSERVATII: poz. A.1.1	
Act Administrativ nr. 3637, din 31/03/2025 emis de PRIMARIA ORASULUI MILISAUTI (Adeverință posesie);		
B2	Se notează posesia	A1
	1) **DANILEŢ NICOLAE**	

C. Partea III. SARCINI .

Inscrieri privind dezmembramintele dreptului de proprietate, drepturi reale de garanţie şi sarcini	Referinţe
NU SUNT	

Document care conține date cu caracter personal, protejat de prevederile Regulamentului (UE) nr. 679/2016 și Legii 190/2018

Anexa Nr. 1 La Partea I

Teren

Nr cadastral	Suprafaţa (mp)*	Observaţii / Referinţe
	4.000	

* Suprafaţa este determinată in planul de proiecţie Stereo 70.

DETALII LINIARE IMOBIL

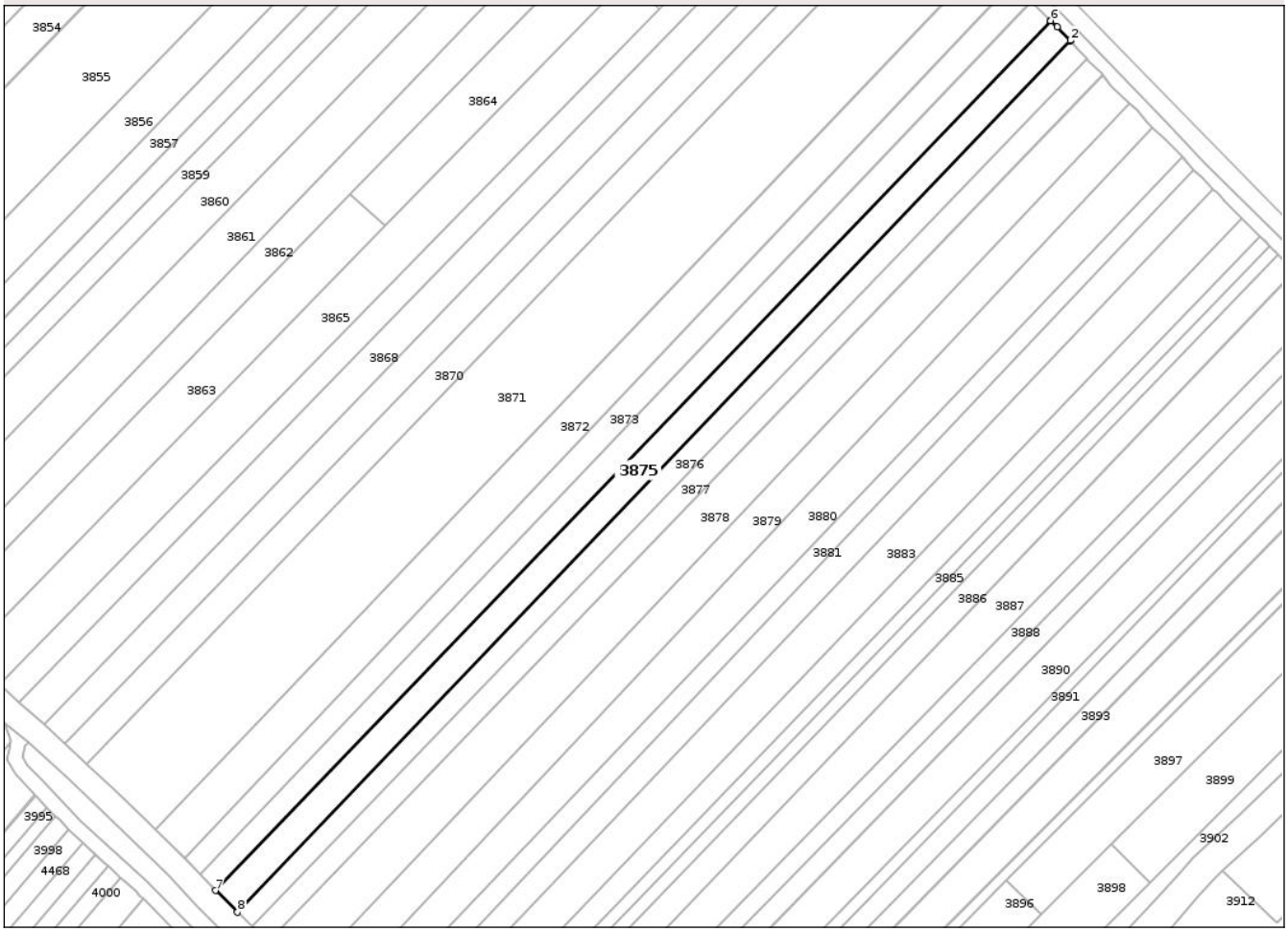

Date referitoare la teren

Crt	Categorie folosință	Intra vilan	Suprafaţa (mp)	Tarla	Parcelă	Nr. topo	Observaţii / Referinţe
1	arabil	NU	4.000	25	426	-	

Lungime Segmente
1) Valorile lungimilor segmentelor sunt obţinute din proiecţie în plan.

Punct început	X / Y	Punct sfârşit	X / Y	Lungime segment (** (m)
1	574.760,958 698.055,471	2	574.760,892 698.055,554	0.106
2	574.760,892 698.055,554	3	574.756,552 698.060,195	6.354
3	574.756,552 698.060,195	4	574.754,325 698.062,075	2.914
4	574.754,325 698.062,075	5	574.754,27 698.062,121	0.072
5	574.754,27 698.062,121	6	574.754,22 698.062,17	0.07

Document care conține date cu caracter personal, protejat de prevederile Regulamentului (UE) nr. 679/2016 și Legii 190/2018

Punct început	X / Y	Punct sfârşit	X / Y	Lungime segment (** (m)
6	574.754,22 698.062,17	7	574.474,42 697.770,93	403.867
7	574.474,42 697.770,93	8	574.481,734 697.763,671	10.305
8	574.481,734 697.763,671	1	574.760,958 698.055,471	403.873

** Lungimile segmentelor sunt determinate în planul de proiecţie Stereo 70 şi sunt rotunjite la 1 milimetru.
*** Distanţa dintre puncte este formată din segmente cumulate ce sunt mai mici decât valoarea 1 milimetru.

Document care conține date cu caracter personal, protejat de prevederile Regulamentului (UE) nr. 679/2016 și Legii 190/2018

DATE DESPRE IMOBILUL NR. 3876

Oficiul de Cadastru şi Publicitate Imobiliară SUCEAVA
Biroul de Cadastru şi Publicitate Imobiliară Radauti

A. Partea I. Descrierea imobilului

TEREN Extravilan

Adresa: Jud. Suceava

Nr. Crt	Nr cadastral Nr. topografic	Suprafaţa* (mp)	Observaţii / Referinţe
A1		3.000	Sector cadastral:48 Teren neimprejmuit;

B. Partea II. Proprietari şi acte

Inscrieri privitoare la dreptul de proprietate şi alte drepturi reale		Referinţe
1 / 01/01/2025		
Act Administrativ nr. 8401, din 12/09/2024 emis de PRIMARIA ORASULUI MILISAUTI;		
B1	Inscrierea posesiei, drept de PROPRIETATE, dobandit prin Lege, cota actuala 1/1	A1
	1) **NEIDENTIFICAT NEIDENTIFICAT**	
Act Normativ nr. 7, din 13/03/1996 emis de PARLAMENTUL ROMANIEI (art.13);		
B1	Se notează mențiunea de proprietar neidentificat	A1

C. Partea III. SARCINI .

Inscrieri privind dezmembramintele dreptului de proprietate, drepturi reale de garanţie şi sarcini	Referinţe
NU SUNT	

Document care conține date cu caracter personal, protejat de prevederile Regulamentului (UE) nr. 679/2016 și Legii 190/2018

Anexa Nr. 1 La Partea I

Teren

Nr cadastral	Suprafaţa (mp)*	Observaţii / Referinţe
	3.000	

* Suprafaţa este determinată in planul de proiecţie Stereo 70.

DETALII LINIARE IMOBIL

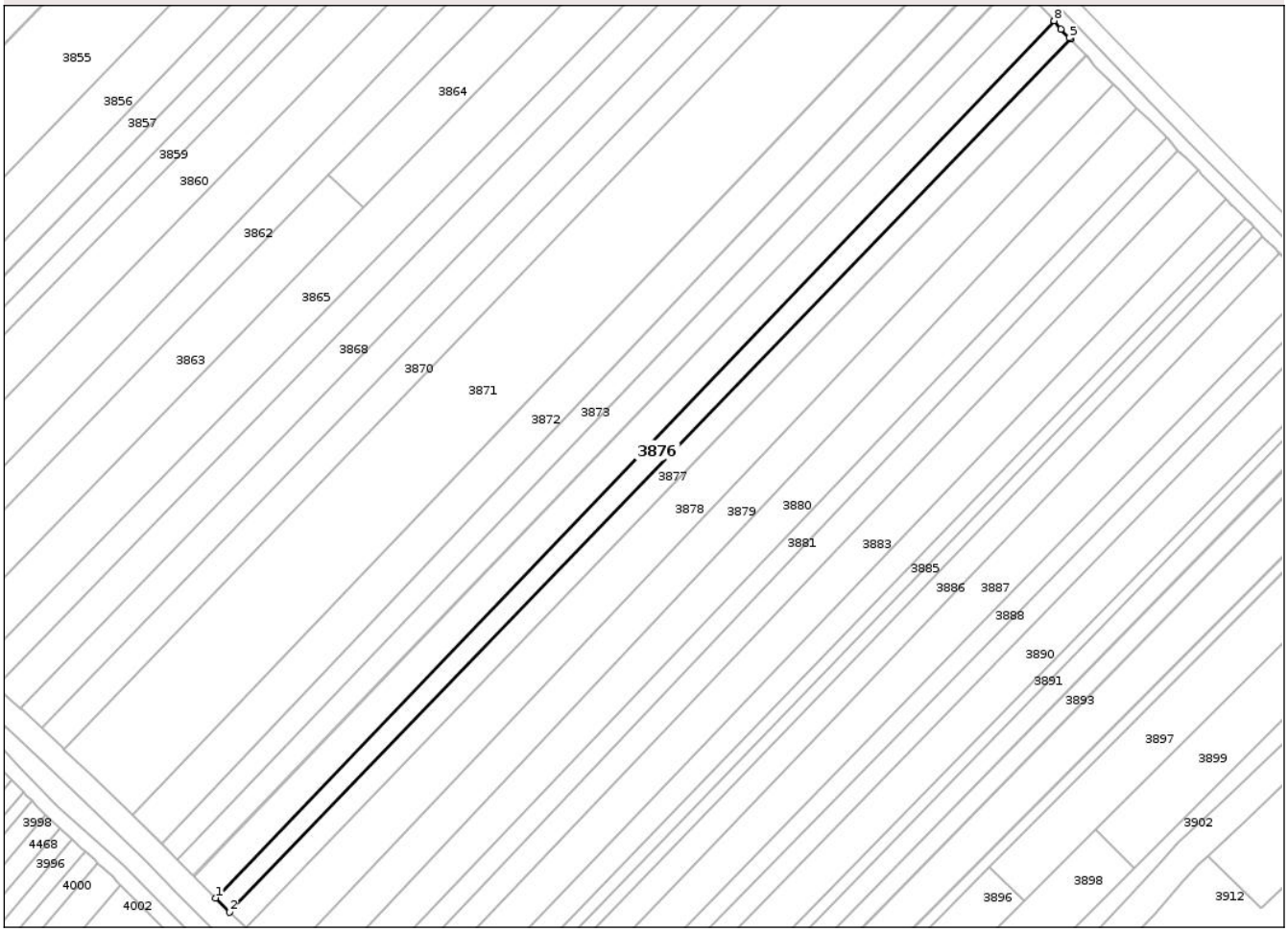

Date referitoare la teren

Crt	Categorie folosință	Intra vilan	Suprafaţa (mp)	Tarla	Parcelă	Nr. topo	Observaţii / Referinţe
1	arabil	NU	3.000	26	426	-	

Lungime Segmente
1) Valorile lungimilor segmentelor sunt obţinute din proiecţie în plan.

Punct început	X / Y	Punct sfârşit	X / Y	Lungime segment (** (m)
1	574.481,734 697.763,671	2	574.486,478 697.758,962	6.684
2	574.486,478 697.758,962	3	574.766,45 698.049,373	403.389
3	574.766,45 698.049,373	4	574.766,387 698.049,473	0.118
4	574.766,387 698.049,473	5	574.766,072 698.049,787	0.445
5	574.766,072 698.049,787	6	574.763,182 698.052,669	4.081

Document care conține date cu caracter personal, protejat de prevederile Regulamentului (UE) nr. 679/2016 și Legii 190/2018

Punct început	X / Y	Punct sfârşit	X / Y	Lungime segment (** (m)
6	574.763,182 698.052,669	7	574.760,999 698.055,42	3.512
7	574.760,999 698.055,42	8	574.760,958 698.055,471	0.065
8	574.760,958 698.055,471	1	574.481,734 697.763,671	403.873

** Lungimile segmentelor sunt determinate în planul de proiecţie Stereo 70 şi sunt rotunjite la 1 milimetru.
*** Distanţa dintre puncte este formată din segmente cumulate ce sunt mai mici decât valoarea 1 milimetru.

Document care conține date cu caracter personal, protejat de prevederile Regulamentului (UE) nr. 679/2016 și Legii 190/2018

DATE DESPRE IMOBILUL NR. 3877

Oficiul de Cadastru şi Publicitate Imobiliară SUCEAVA
Biroul de Cadastru şi Publicitate Imobiliară Radauti

A. Partea I. Descrierea imobilului

TEREN Extravilan

Adresa: Jud. Suceava

Nr. Crt	Nr cadastral Nr. topografic	Suprafaţa* (mp)	Observaţii / Referinţe
A1		3.000	Sector cadastral:48 Teren neimprejmuit;

B. Partea II. Proprietari şi acte

Inscrieri privitoare la dreptul de proprietate şi alte drepturi reale		Referinţe
1 / 01/01/2025		
Act Administrativ nr. 8401, din 12/09/2024 emis de PRIMARIA ORASULUI MILISAUTI;		
B1	Inscrierea posesiei, drept de PROPRIETATE, dobandit prin Lege, cota actuala 1/1	A1
	1) **NEIDENTIFICAT NEIDENTIFICAT**	
Act Normativ nr. 7, din 13/03/1996 emis de PARLAMENTUL ROMANIEI (art.13);		
B1	Se notează mențiunea de proprietar neidentificat	A1

C. Partea III. SARCINI .

Inscrieri privind dezmembramintele dreptului de proprietate, drepturi reale de garanţie şi sarcini	Referinţe
NU SUNT	

Document care conține date cu caracter personal, protejat de prevederile Regulamentului (UE) nr. 679/2016 și Legii 190/2018

Anexa Nr. 1 La Partea I

Teren

Nr cadastral	Suprafaţa (mp)*	Observaţii / Referinţe
	3.000	

* Suprafaţa este determinată in planul de proiecţie Stereo 70.

DETALII LINIARE IMOBIL

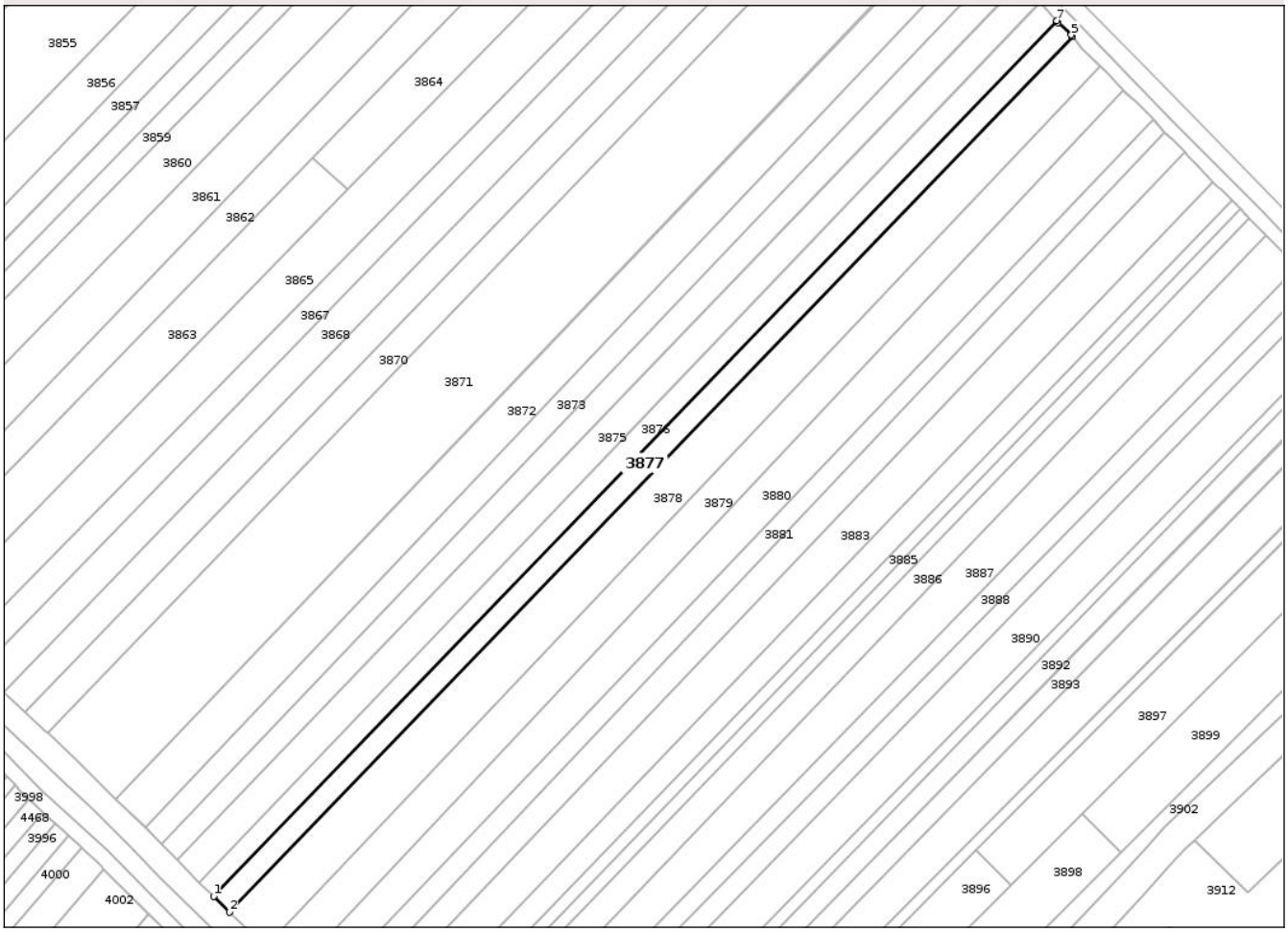

Date referitoare la teren

Crt	Categorie folosință	Intra vilan	Suprafaţa (mp)	Tarla	Parcelă	Nr. topo	Observaţii / Referinţe
1	arabil	NU	3.000	26	426	-	

Lungime Segmente
1) Valorile lungimilor segmentelor sunt obţinute din proiecţie în plan.

Punct început	X / Y	Punct sfârşit	X / Y	Lungime segment (** (m)
1	574.486,478 697.758,962	2	574.491,758 697.753,722	7.439
2	574.491,758 697.753,722	3	574.771,716 698.044,118	403.369
3	574.771,716 698.044,118	4	574.771,69 698.044,146	0.038
4	574.771,69 698.044,146	5	574.771,254 698.044,624	0.647
5	574.771,254 698.044,624	6	574.766,868 698.048,708	5.993

Document care conține date cu caracter personal, protejat de prevederile Regulamentului (UE) nr. 679/2016 și Legii 190/2018

Punct început	X / Y	Punct sfârşit	X / Y	Lungime segment (** (m)
6	574.766,868 698.048,708	7	574.766,45 698.049,373	0.785
7	574.766,45 698.049,373	1	574.486,478 697.758,962	403.389

** Lungimile segmentelor sunt determinate în planul de proiecţie Stereo 70 şi sunt rotunjite la 1 milimetru.
*** Distanţa dintre puncte este formată din segmente cumulate ce sunt mai mici decât valoarea 1 milimetru.

Document care conține date cu caracter personal, protejat de prevederile Regulamentului (UE) nr. 679/2016 și Legii 190/2018

DATE DESPRE IMOBILUL NR. 3878

Oficiul de Cadastru şi Publicitate Imobiliară SUCEAVA
Biroul de Cadastru şi Publicitate Imobiliară Radauti

A. Partea I. Descrierea imobilului

TEREN Extravilan Nr. topografic:45585

Adresa: Jud. Suceava

Nr. Crt	Nr cadastral Nr. topografic	Suprafaţa* (mp)	Observaţii / Referinţe
A1		6.000	Sector cadastral:48 Teren neimprejmuit;

B. Partea II. Proprietari şi acte

Inscrieri privitoare la dreptul de proprietate şi alte drepturi reale		Referinţe
1 / 01/01/2025		
Act Administrativ nr. 8401, din 12/09/2024 emis de PRIMARIA ORASULUI MILISAUTI;		
B1	Inscrierea posesiei, drept de PROPRIETATE, dobandit prin Lege, cota actuala 1/1	A1
	1) **NEIDENTIFICAT NEIDENTIFICAT**	
Act Normativ nr. 7, din 13/03/1996 emis de PARLAMENTUL ROMANIEI (art.13);		
B1	Se notează mențiunea de proprietar neidentificat	A1

C. Partea III. SARCINI .

Inscrieri privind dezmembramintele dreptului de proprietate, drepturi reale de garanţie şi sarcini	Referinţe
NU SUNT	

Document care conține date cu caracter personal, protejat de prevederile Regulamentului (UE) nr. 679/2016 și Legii 190/2018

Anexa Nr. 1 La Partea I

Teren

Nr cadastral	Suprafaţa (mp)*	Observaţii / Referinţe
	6.000	

* Suprafaţa este determinată in planul de proiecţie Stereo 70.

DETALII LINIARE IMOBIL

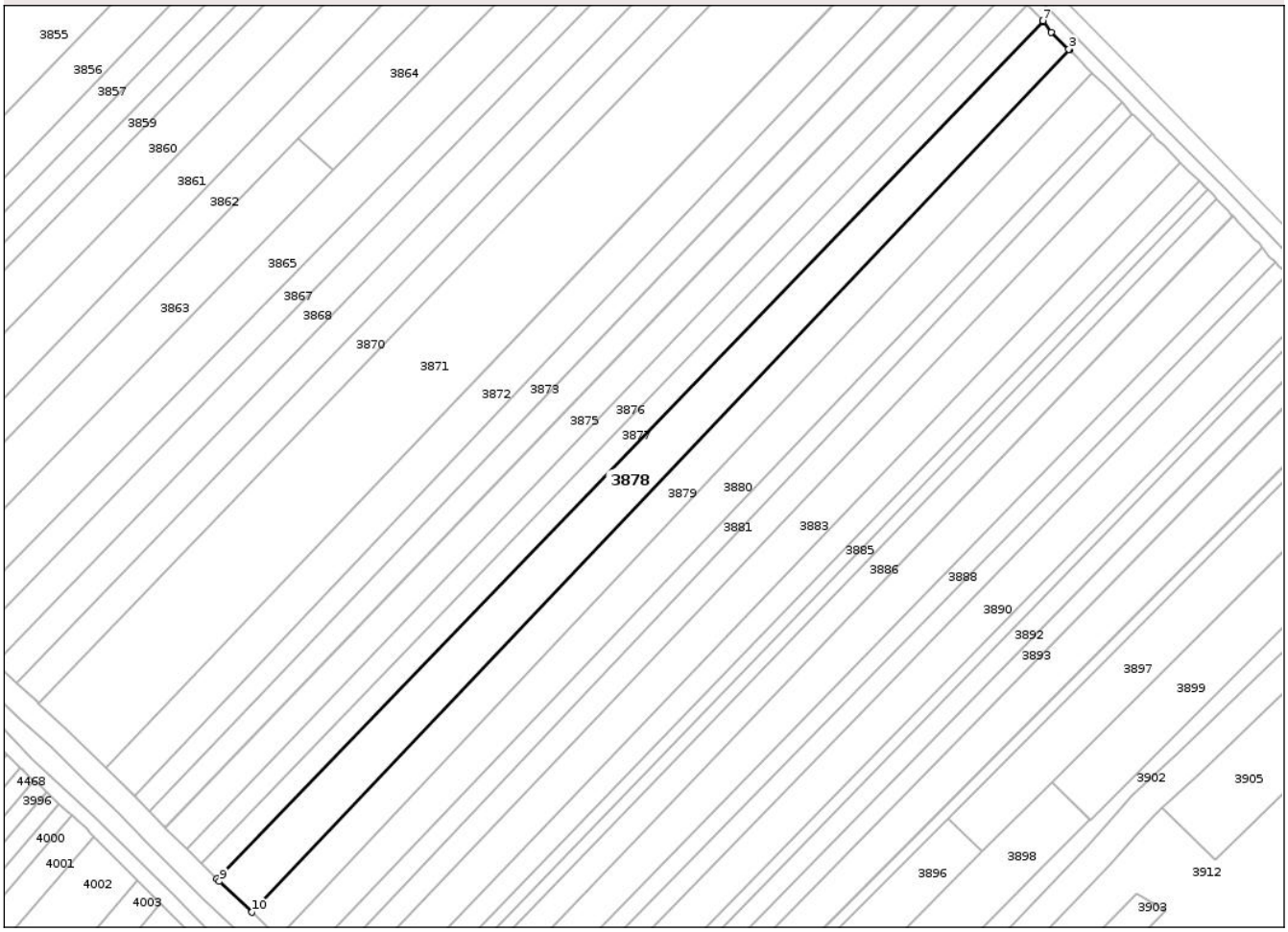

Date referitoare la teren

Crt	Categorie folosință	Intra vilan	Suprafaţa (mp)	Tarla	Parcelă	Nr. topo	Observaţii / Referinţe
1	arabil	NU	6.000	26	426	-	

Lungime Segmente
1) Valorile lungimilor segmentelor sunt obţinute din proiecţie în plan.

Punct început	X / Y	Punct sfârşit	X / Y	Lungime segment (** (m)
1	574.780,744 698.034,332	2	574.780,627 698.034,442	0.161
2	574.780,627 698.034,442	3	574.780,539 698.034,524	0.12
3	574.780,539 698.034,524	4	574.774,549 698.040,259	8.293
4	574.774,549 698.040,259	5	574.771,931 698.043,882	4.47
5	574.771,931 698.043,882	6	574.771,856 698.043,964	0.111

Document care conține date cu caracter personal, protejat de prevederile Regulamentului (UE) nr. 679/2016 și Legii 190/2018

Punct început	X / Y	Punct sfârşit	X / Y	Lungime segment (** (m)
6	574.771,856 698.043,964	7	574.771,716 698.044,118	0.208
7	574.771,716 698.044,118	8	574.491,758 697.753,722	403.369
8	574.491,758 697.753,722	9	574.492,701 697.752,786	1.329
9	574.492,701 697.752,786	10	574.503,752 697.742,373	15.184
10	574.503,752 697.742,373	1	574.780,744 698.034,332	402.448

** Lungimile segmentelor sunt determinate în planul de proiecţie Stereo 70 şi sunt rotunjite la 1 milimetru.
*** Distanţa dintre puncte este formată din segmente cumulate ce sunt mai mici decât valoarea 1 milimetru.

Document care conține date cu caracter personal, protejat de prevederile Regulamentului (UE) nr. 679/2016 și Legii 190/2018

DATE DESPRE IMOBILUL NR. 3879

Oficiul de Cadastru şi Publicitate Imobiliară SUCEAVA
Biroul de Cadastru şi Publicitate Imobiliară Radauti

A. Partea I. Descrierea imobilului

TEREN Extravilan

Adresa: Jud. Suceava

Nr. Crt	Nr cadastral Nr. topografic	Suprafaţa* (mp)	Observaţii / Referinţe
A1	45585	4.800	Sector cadastral:48 Teren neimprejmuit;

B. Partea II. Proprietari şi acte

Inscrieri privitoare la dreptul de proprietate şi alte drepturi reale		Referinţe
1 / 01/01/2025		
Act Administrativ nr. 8401, din 12/09/2024 emis de PRIMARIA ORASULUI MILISAUTI;		
B1	Inscrierea posesiei, drept de PROPRIETATE, dobandit prin Lege, cota actuala 1/1	A1
	1) **NEIDENTIFICAT NEIDENTIFICAT**	
Act Normativ nr. 7, din 13/03/1996 emis de PARLAMENTUL ROMANIEI (art.13);		
B1	Se notează mențiunea de proprietar neidentificat	A1

C. Partea III. SARCINI .

Inscrieri privind dezmembramintele dreptului de proprietate, drepturi reale de garanţie şi sarcini	Referinţe
NU SUNT	

Document care conține date cu caracter personal, protejat de prevederile Regulamentului (UE) nr. 679/2016 și Legii 190/2018

Anexa Nr. 1 La Partea I

Teren

Nr cadastral	Suprafaţa (mp)*	Observaţii / Referinţe
45585	4.800	

* Suprafaţa este determinată in planul de proiecţie Stereo 70.

DETALII LINIARE IMOBIL

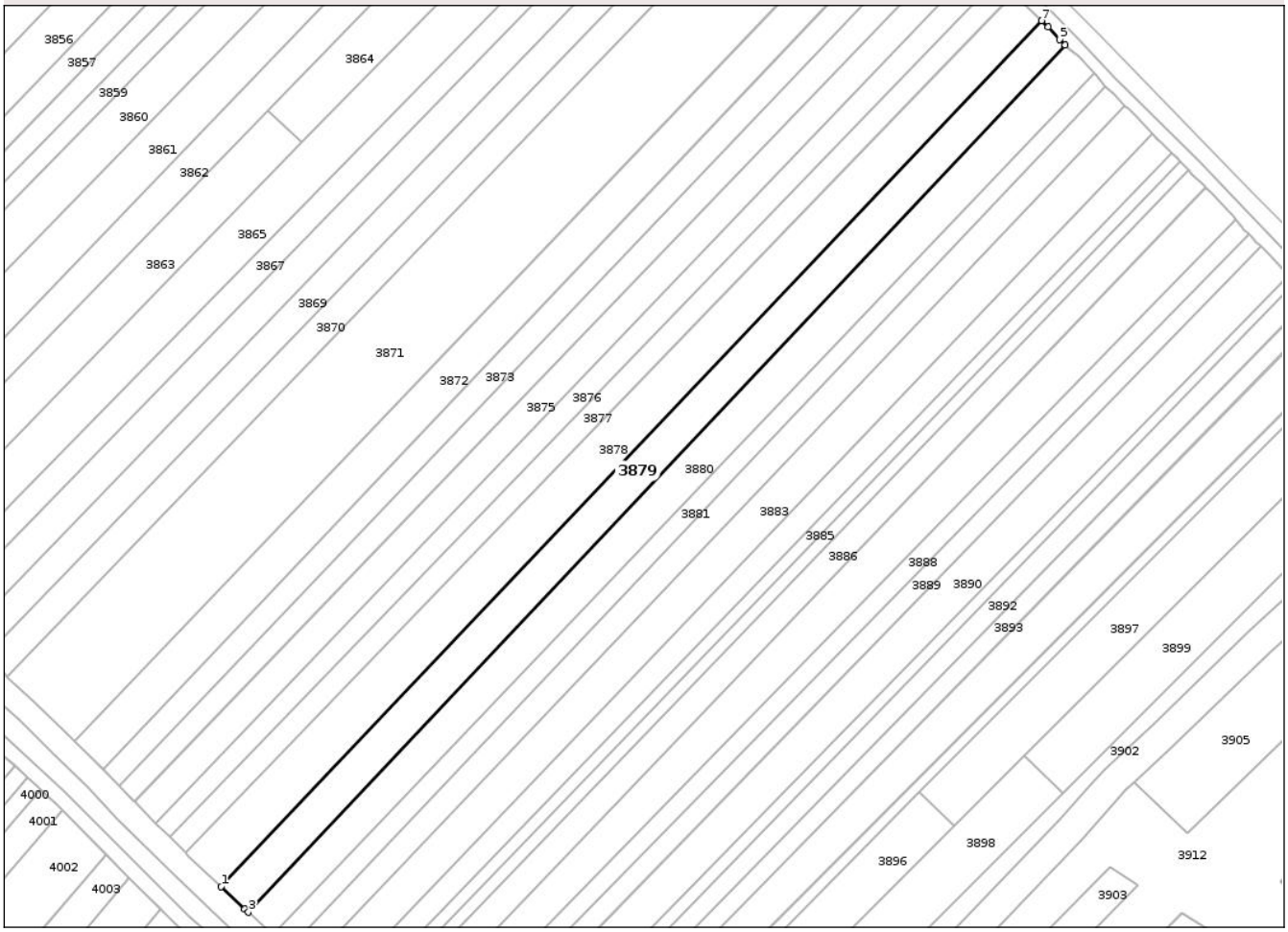

Date referitoare la teren

Crt	Categorie folosință	Intra vilan	Suprafaţa (mp)	Tarla	Parcelă	Nr. topo	Observaţii / Referinţe
1	arabil	NU	4.800	26	426	-	

Lungime Segmente
1) Valorile lungimilor segmentelor sunt obţinute din proiecţie în plan.

Punct început	X / Y	Punct sfârşit	X / Y	Lungime segment (** (m)
1	574.503,752 697.742,373	2	574.511,737 697.734,848	10.972
2	574.511,737 697.734,848	3	574.512,903 697.733,717	1.624
3	574.512,903 697.733,717	4	574.788,549 698.026,181	401.89
4	574.788,549 698.026,181	5	574.786,788 698.028,007	2.537
5	574.786,788 698.028,007	6	574.782,949 698.032,27	5.737

Document care conține date cu caracter personal, protejat de prevederile Regulamentului (UE) nr. 679/2016 și Legii 190/2018

Punct început	X / Y	Punct sfârşit	X / Y	Lungime segment (** (m)
6	574.782,949 698.032,27	7	574.780,744 698.034,332	3.019
7	574.780,744 698.034,332	1	574.503,752 697.742,373	402.448

** Lungimile segmentelor sunt determinate în planul de proiecţie Stereo 70 şi sunt rotunjite la 1 milimetru.
*** Distanţa dintre puncte este formată din segmente cumulate ce sunt mai mici decât valoarea 1 milimetru.

Document care conține date cu caracter personal, protejat de prevederile Regulamentului (UE) nr. 679/2016 și Legii 190/2018

DATE DESPRE IMOBILUL NR. 3880

Oficiul de Cadastru şi Publicitate Imobiliară SUCEAVA
Biroul de Cadastru şi Publicitate Imobiliară Radauti

A. Partea I. Descrierea imobilului

TEREN Extravilan

Adresa: Jud. Suceava

Nr. Crt	Nr cadastral Nr. topografic	Suprafaţa* (mp)	Observaţii / Referinţe
A1	45885	5.000	Sector cadastral:48 Teren neimprejmuit;

B. Partea II. Proprietari şi acte

Inscrieri privitoare la dreptul de proprietate şi alte drepturi reale		Referinţe
1 / 01/01/2025		
Act Administrativ nr. 8401, din 12/09/2024 emis de PRIMARIA ORASULUI MILISAUTI;		
B1	Inscrierea posesiei, drept de PROPRIETATE, dobandit prin Lege, cota actuala 1/1	A1
	1) **NEIDENTIFICAT NEIDENTIFICAT**	
Act Normativ nr. 7, din 13/03/1996 emis de PARLAMENTUL ROMANIEI (art.13);		
B1	Se notează mențiunea de proprietar neidentificat	A1

C. Partea III. SARCINI .

Inscrieri privind dezmembramintele dreptului de proprietate, drepturi reale de garanţie şi sarcini	Referinţe
NU SUNT	

Document care conține date cu caracter personal, protejat de prevederile Regulamentului (UE) nr. 679/2016 și Legii 190/2018

Anexa Nr. 1 La Partea I

Teren

Nr cadastral	Suprafaţa (mp)*	Observaţii / Referinţe
45885	5.000	

* Suprafaţa este determinată in planul de proiecţie Stereo 70.

DETALII LINIARE IMOBIL

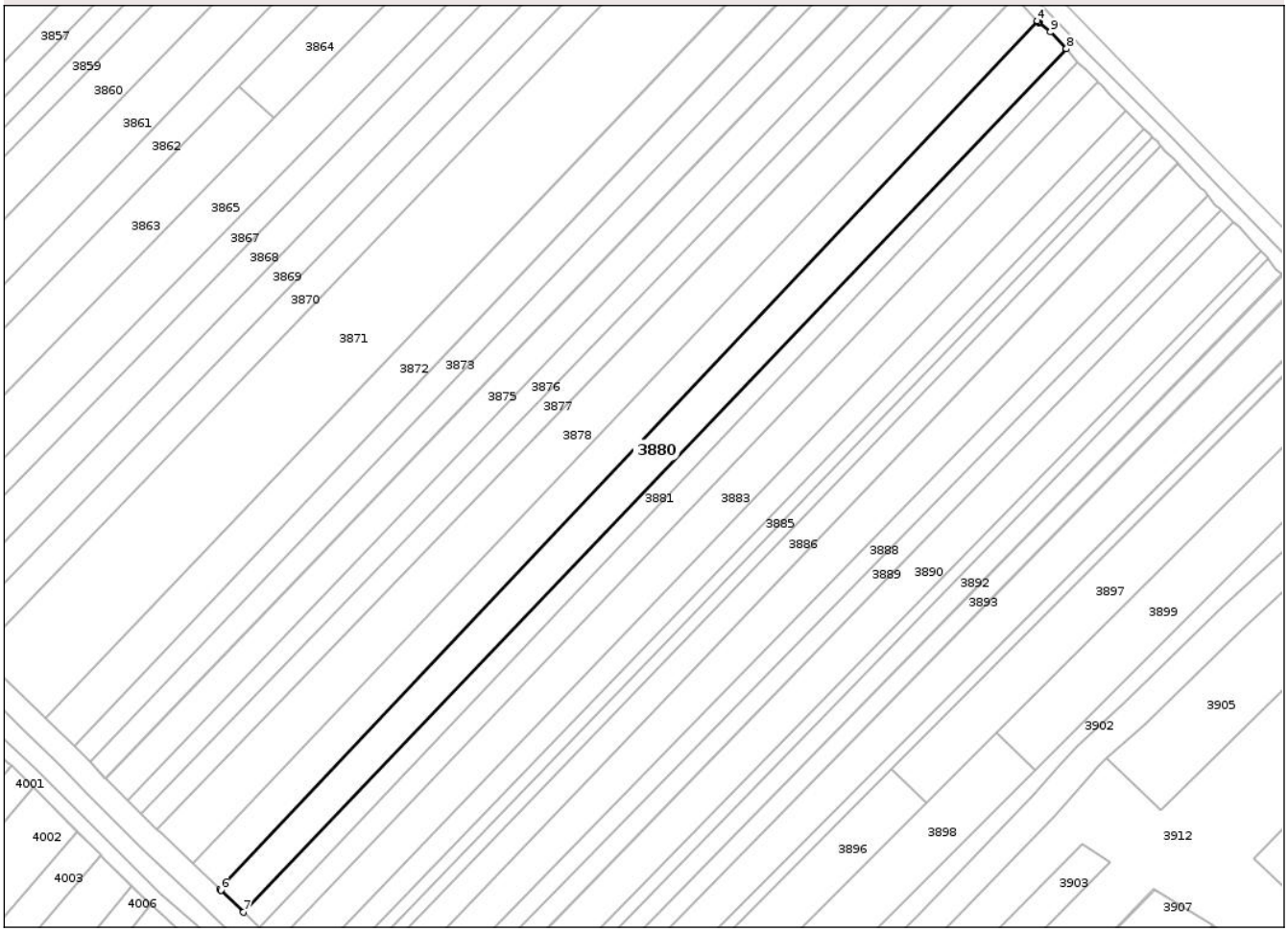

Date referitoare la teren

Crt	Categorie folosință	Intra vilan	Suprafaţa (mp)	Tarla	Parcelă	Nr. topo	Observaţii / Referinţe
1	arabil	NU	5.000	26	426	-	

Lungime Segmente
1) Valorile lungimilor segmentelor sunt obţinute din proiecţie în plan.

Punct început	X / Y	Punct sfârşit	X / Y	Lungime segment (** (m)
1	574.789,158 698.025,549	2	574.789,058 698.025,653	0.144
2	574.789,058 698.025,653	3	574.788,894 698.025,822	0.235
3	574.788,894 698.025,822	4	574.788,549 698.026,181	0.498
4	574.788,549 698.026,181	5	574.512,903 697.733,717	401.89
5	574.512,903 697.733,717	6	574.513,26 697.733,37	0.498

Document care conține date cu caracter personal, protejat de prevederile Regulamentului (UE) nr. 679/2016 și Legii 190/2018

Punct început	X / Y	Punct sfârşit	X / Y	Lungime segment (** (m)
6	574.513,26 697.733,37	7	574.520,941 697.725,915	10.704
7	574.520,941 697.725,915	8	574.798,404 698.016,71	401.93
8	574.798,404 698.016,71	9	574.793,01 698.022,453	7.879
9	574.793,01 698.022,453	1	574.789,158 698.025,549	4.942

** Lungimile segmentelor sunt determinate în planul de proiecţie Stereo 70 şi sunt rotunjite la 1 milimetru.
*** Distanţa dintre puncte este formată din segmente cumulate ce sunt mai mici decât valoarea 1 milimetru.

Document care conține date cu caracter personal, protejat de prevederile Regulamentului (UE) nr. 679/2016 și Legii 190/2018

DATE DESPRE IMOBILUL NR. 3881

Oficiul de Cadastru şi Publicitate Imobiliară SUCEAVA
Biroul de Cadastru şi Publicitate Imobiliară Radauti

A. Partea I. Descrierea imobilului

TEREN Extravilan

Adresa: Jud. Suceava

Nr. Crt	Nr cadastral Nr. topografic	Suprafaţa* (mp)	Observaţii / Referinţe
A1		2.600	Sector cadastral:48 Teren neimprejmuit;

B. Partea II. Proprietari şi acte

Inscrieri privitoare la dreptul de proprietate şi alte drepturi reale		Referinţe
1 / 01/01/2025		
Act Administrativ nr. 8401, din 12/09/2024 emis de PRIMARIA ORASULUI MILISAUTI;		
B1	Inscrierea posesiei, drept de PROPRIETATE, dobandit prin Lege, cota actuala 1/1	A1
	1) **NEIDENTIFICAT NEIDENTIFICAT**	
Act Normativ nr. 7, din 13/03/1996 emis de PARLAMENTUL ROMANIEI (art.13);		
B1	Se notează mențiunea de proprietar neidentificat	A1

C. Partea III. SARCINI .

Inscrieri privind dezmembramintele dreptului de proprietate, drepturi reale de garanţie şi sarcini	Referinţe
NU SUNT	

Document care conține date cu caracter personal, protejat de prevederile Regulamentului (UE) nr. 679/2016 și Legii 190/2018

Anexa Nr. 1 La Partea I

Teren

Nr cadastral	Suprafaţa (mp)*	Observaţii / Referinţe
	2.600	

* Suprafaţa este determinată in planul de proiecţie Stereo 70.

DETALII LINIARE IMOBIL

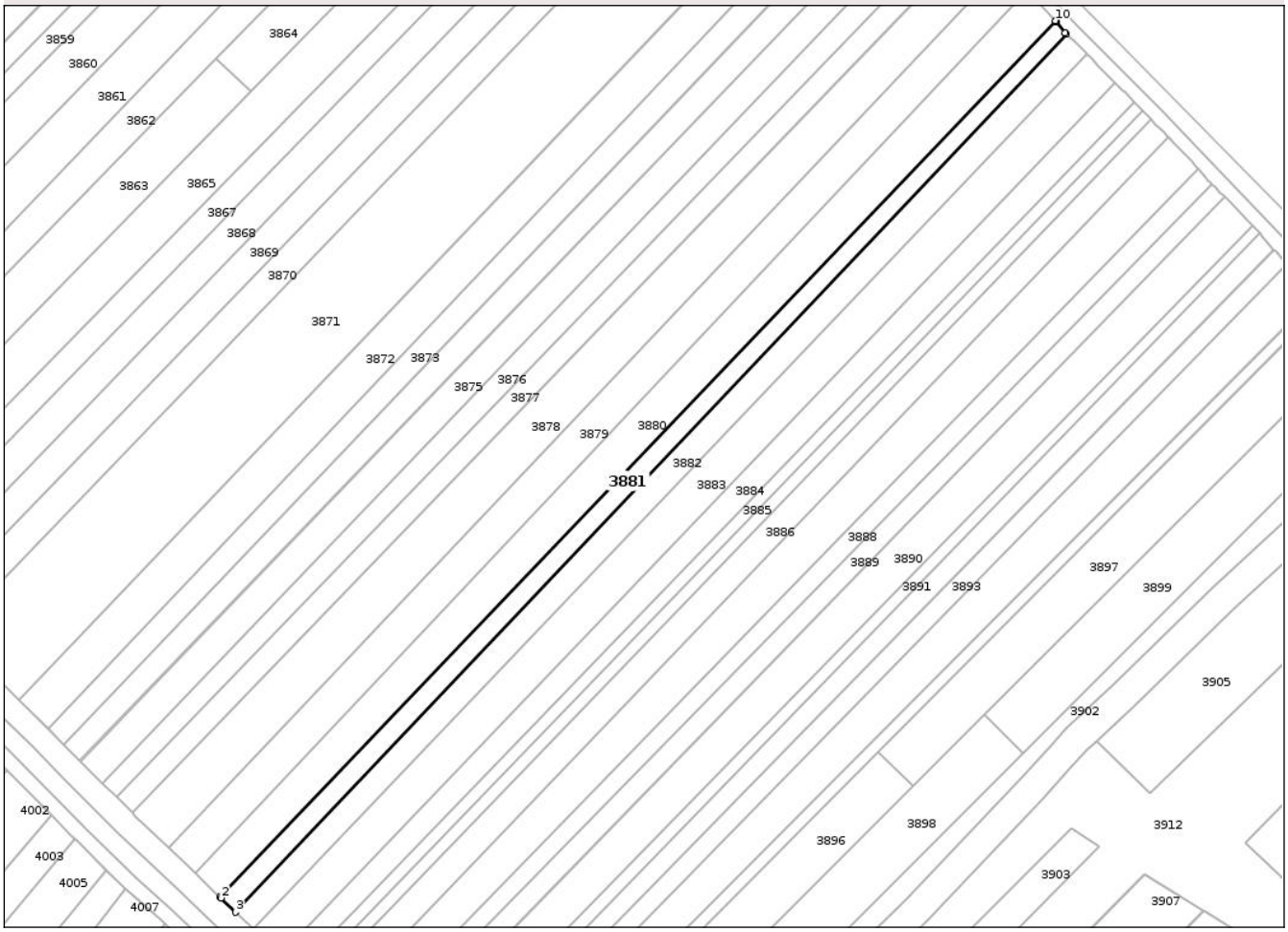

Date referitoare la teren

Crt	Categorie folosință	Intra vilan	Suprafaţa (mp)	Tarla	Parcelă	Nr. topo	Observaţii / Referinţe
1	arabil	NU	2.600	26	426	-	

Lungime Segmente
1) Valorile lungimilor segmentelor sunt obţinute din proiecţie în plan.

Punct început	X / Y	Punct sfârşit	X / Y	Lungime segment (** (m)
1	574.520,941 697.725,915	2	574.521,298 697.725,568	0.498
2	574.521,298 697.725,568	3	574.526,158 697.720,851	6.773
3	574.526,158 697.720,851	4	574.802,045 698.012,299	401.317
4	574.802,045 698.012,299	5	574.801,725 698.012,579	0.425
5	574.801,725 698.012,579	6	574.798,829 698.016,213	4.647

Document care conține date cu caracter personal, protejat de prevederile Regulamentului (UE) nr. 679/2016 și Legii 190/2018

Punct început	X / Y	Punct sfârşit	X / Y	Lungime segment (** (m)
6	574.798,829 698.016,213	7	574.798,743 698.016,321	0.138
7	574.798,743 698.016,321	8	574.798,733 698.016,334	0.016
8	574.798,733 698.016,334	9	574.798,594 698.016,508	0.223
9	574.798,594 698.016,508	10	574.798,404 698.016,71	0.277
10	574.798,404 698.016,71	1	574.520,941 697.725,915	401.93

** Lungimile segmentelor sunt determinate în planul de proiecţie Stereo 70 şi sunt rotunjite la 1 milimetru.
*** Distanţa dintre puncte este formată din segmente cumulate ce sunt mai mici decât valoarea 1 milimetru.

Document care conține date cu caracter personal, protejat de prevederile Regulamentului (UE) nr. 679/2016 și Legii 190/2018

DATE DESPRE IMOBILUL NR. 3882

Oficiul de Cadastru şi Publicitate Imobiliară SUCEAVA
Biroul de Cadastru şi Publicitate Imobiliară Radauti

A. Partea I. Descrierea imobilului

TEREN Extravilan

Adresa: Jud. Suceava

Nr. Crt	Nr cadastral Nr. topografic	Suprafaţa* (mp)	Observaţii / Referinţe
A1		3.500	Sector cadastral:48 Teren neimprejmuit;

B. Partea II. Proprietari şi acte

Inscrieri privitoare la dreptul de proprietate şi alte drepturi reale		Referinţe
1 / 01/01/2025		
Act Administrativ nr. 1690, din 13/11/1998 emis de CJSDPT (titlu de proprietate);		
B1	Intabulare, drept de PROPRIETATE, dobandit prin Reconstituire, cota actuala 1/1	A1
	1) **SEMENIUC DUMITRU**, lipsa CNP	

C. Partea III. SARCINI .

Inscrieri privind dezmembramintele dreptului de proprietate, drepturi reale de garanţie şi sarcini	Referinţe
NU SUNT	

Document care conține date cu caracter personal, protejat de prevederile Regulamentului (UE) nr. 679/2016 și Legii 190/2018

Anexa Nr. 1 La Partea I

Teren

Nr cadastral	Suprafaţa (mp)*	Observaţii / Referinţe
	3.500	

* Suprafaţa este determinată in planul de proiecţie Stereo 70.

DETALII LINIARE IMOBIL

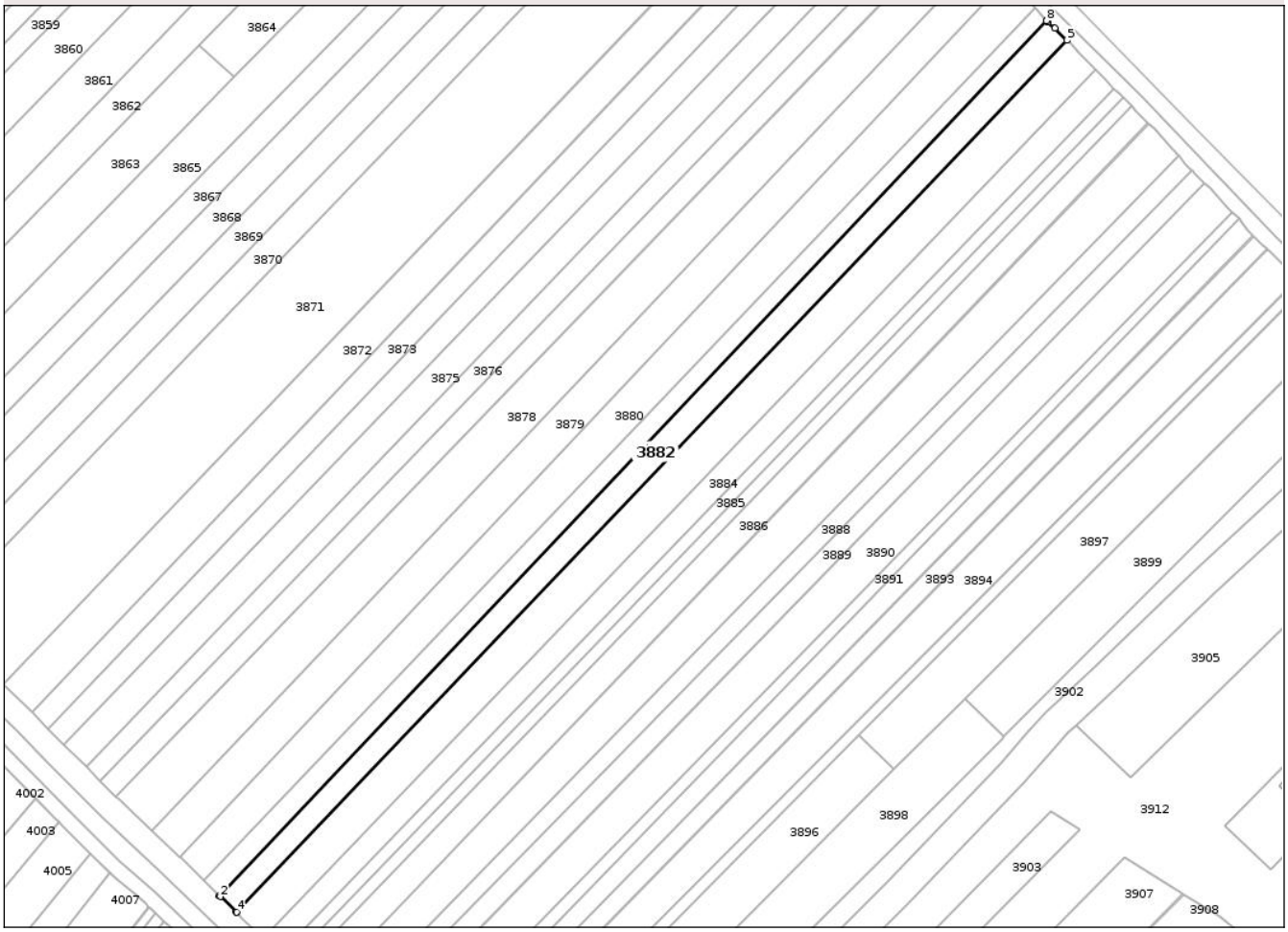

Date referitoare la teren

Crt	Categorie folosință	Intra vilan	Suprafaţa (mp)	Tarla	Parcelă	Nr. topo	Observaţii / Referinţe
1	arabil	NU	3.500	26	426	-	

Lungime Segmente
1) Valorile lungimilor segmentelor sunt obţinute din proiecţie în plan.

Punct început	X / Y	Punct sfârşit	X / Y	Lungime segment (** (m)
1	574.526,158 697.720,851	2	574.526,515 697.720,504	0.498
2	574.526,515 697.720,504	3	574.531,873 697.715,304	7.466
3	574.531,873 697.715,304	4	574.531,9 697.715,277	0.038
4	574.531,9 697.715,277	5	574.808,854 698.005,767	401.358
5	574.808,854 698.005,767	6	574.804,912 698.009,794	5.635

Document care conține date cu caracter personal, protejat de prevederile Regulamentului (UE) nr. 679/2016 și Legii 190/2018

Punct început	X / Y	Punct sfârşit	X / Y	Lungime segment (** (m)
6	574.804,912 698.009,794	7	574.802,495 698.011,906	3.21
7	574.802,495 698.011,906	8	574.802,045 698.012,299	0.597
8	574.802,045 698.012,299	1	574.526,158 697.720,851	401.317

** Lungimile segmentelor sunt determinate în planul de proiecţie Stereo 70 şi sunt rotunjite la 1 milimetru.
*** Distanţa dintre puncte este formată din segmente cumulate ce sunt mai mici decât valoarea 1 milimetru.

Document care conține date cu caracter personal, protejat de prevederile Regulamentului (UE) nr. 679/2016 și Legii 190/2018

DATE DESPRE IMOBILUL NR. 3883

Oficiul de Cadastru şi Publicitate Imobiliară SUCEAVA
Biroul de Cadastru şi Publicitate Imobiliară Radauti

A. Partea I. Descrierea imobilului

TEREN Extravilan

Adresa: Jud. Suceava

Nr. Crt	Nr cadastral Nr. topografic	Suprafaţa* (mp)	Observaţii / Referinţe
A1		5.200	Sector cadastral:48 Teren neimprejmuit;

B. Partea II. Proprietari şi acte

Inscrieri privitoare la dreptul de proprietate şi alte drepturi reale		Referinţe
1 / 01/01/2025		
Act Administrativ nr. 1384, din 12/08/1997 emis de CJSDPT (titlu de proprietate);		
B5	Intabulare, drept de PROPRIETATE, dobandit prin Reconstituire, cota actuala 1/1	A1
	1) **DANILEŢ NICOLAE**, lipsa CNP	

C. Partea III. SARCINI .

Inscrieri privind dezmembramintele dreptului de proprietate, drepturi reale de garanţie şi sarcini	Referinţe
NU SUNT	

Document care conține date cu caracter personal, protejat de prevederile Regulamentului (UE) nr. 679/2016 și Legii 190/2018

Anexa Nr. 1 La Partea I

Teren

Nr cadastral	Suprafaţa (mp)*	Observaţii / Referinţe
	5.200	

* Suprafaţa este determinată in planul de proiecţie Stereo 70.

DETALII LINIARE IMOBIL

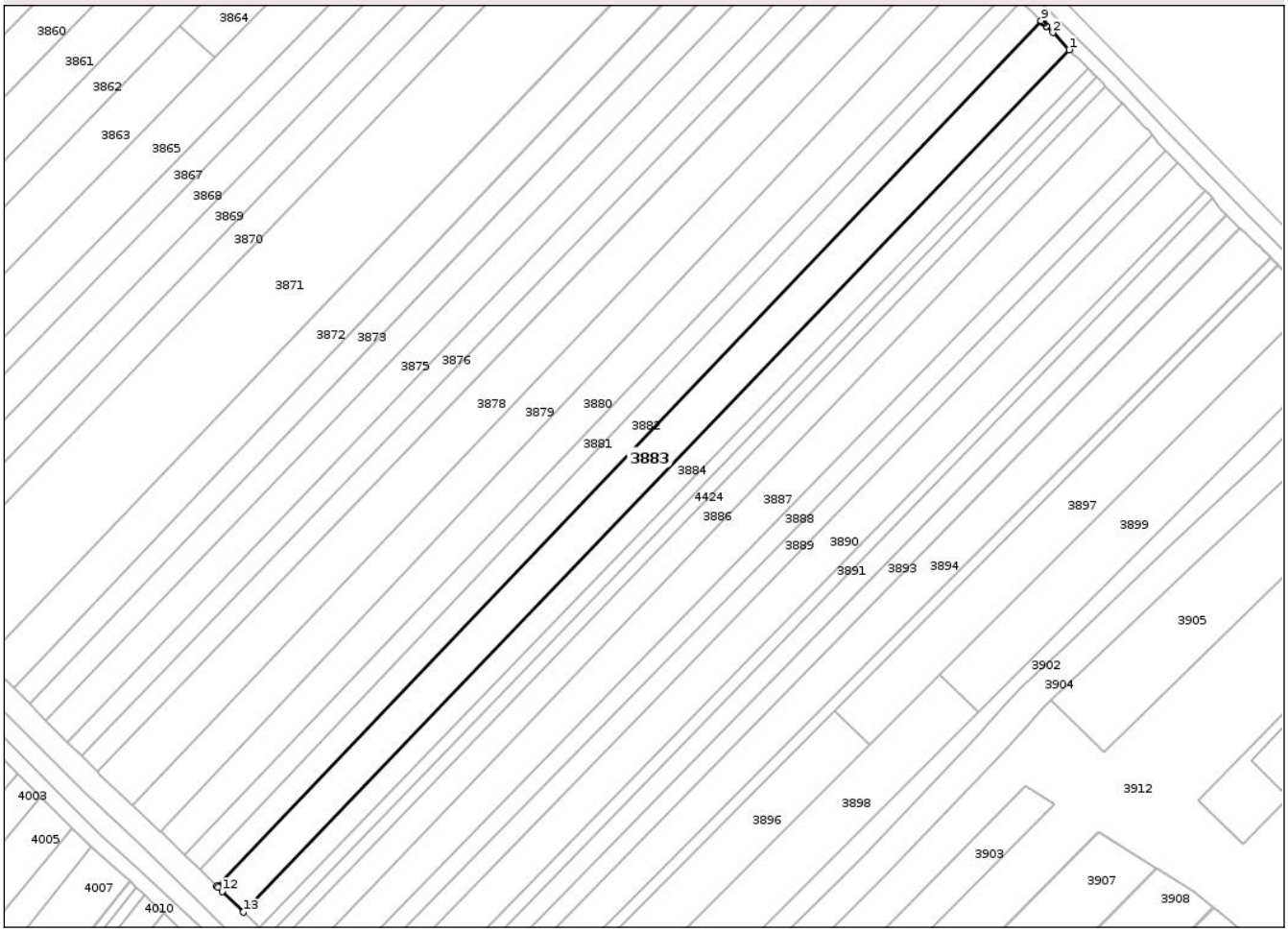

Date referitoare la teren

Crt	Categorie folosință	Intra vilan	Suprafaţa (mp)	Tarla	Parcelă	Nr. topo	Observaţii / Referinţe
1	arabil	NU	5.200	26	426	-	

Lungime Segmente
1) Valorile lungimilor segmentelor sunt obţinute din proiecţie în plan.

Punct început	X / Y	Punct sfârşit	X / Y	Lungime segment (** (m)
1	574.818,282 697.996,047	2	574.812,77 698.001,78	7.953
2	574.812,77 698.001,78	3	574.810,617 698.003,97	3.071
3	574.810,617 698.003,97	4	574.810,6 698.003,987	0.024
4	574.810,6 698.003,987	5	574.809,783 698.004,818	1.165
5	574.809,783 698.004,818	6	574.809,51 698.005,096	0.39

Document care conține date cu caracter personal, protejat de prevederile Regulamentului (UE) nr. 679/2016 și Legii 190/2018

Punct început	X / Y	Punct sfârşit	X / Y	Lungime segment (** (m)
6	574.809,51 698.005,096	7	574.809,23 698.005,382	0.4
7	574.809,23 698.005,382	8	574.809,202 698.005,41	0.04
8	574.809,202 698.005,41	9	574.808,854 698.005,767	0.499
9	574.808,854 698.005,767	10	574.531,9 697.715,277	401.358
10	574.531,9 697.715,277	11	574.532,255 697.714,927	0.499
11	574.532,255 697.714,927	12	574.533,673 697.713,526	1.993
12	574.533,673 697.713,526	13	574.540,718 697.706,572	9.899
13	574.540,718 697.706,572	1	574.818,282 697.996,047	401.046

** Lungimile segmentelor sunt determinate în planul de proiecţie Stereo 70 şi sunt rotunjite la 1 milimetru.
*** Distanţa dintre puncte este formată din segmente cumulate ce sunt mai mici decât valoarea 1 milimetru.

Document care conține date cu caracter personal, protejat de prevederile Regulamentului (UE) nr. 679/2016 și Legii 190/2018

DATE DESPRE IMOBILUL NR. 3884

Oficiul de Cadastru şi Publicitate Imobiliară SUCEAVA
Biroul de Cadastru şi Publicitate Imobiliară Radauti

A. Partea I. Descrierea imobilului

TEREN Extravilan

Adresa: Jud. Suceava

Nr. Crt	Nr cadastral Nr. topografic	Suprafaţa* (mp)	Observaţii / Referinţe
A1		3.300	Sector cadastral:48 Teren neimprejmuit;

B. Partea II. Proprietari şi acte

Inscrieri privitoare la dreptul de proprietate şi alte drepturi reale		Referinţe
1 / 01/01/2025		
Act Administrativ nr. 1076, din 20/05/1996 emis de CJSDPT (titlu de proprietate);		
B1	Intabulare, drept de PROPRIETATE, dobandit prin Reconstituire, cota actuala 1/1	A1
	1) **ŞMADICI IOAN**, lipsa CNP	
	OBSERVATII: poz A.1.2	
Act Administrativ nr. 3640, din 31/03/2025 emis de PRIMARIA ORASULUI MILISAUTI (Adeverință posesie);		
B2	Se notează posesia	A1
	1) **CERCACI ADRIAN**	

C. Partea III. SARCINI .

Inscrieri privind dezmembramintele dreptului de proprietate, drepturi reale de garanţie şi sarcini	Referinţe
NU SUNT	

Document care conține date cu caracter personal, protejat de prevederile Regulamentului (UE) nr. 679/2016 și Legii 190/2018

Anexa Nr. 1 La Partea I

Teren

Nr cadastral	Suprafaţa (mp)*	Observaţii / Referinţe
	3.300	

* Suprafaţa este determinată in planul de proiecţie Stereo 70.

DETALII LINIARE IMOBIL

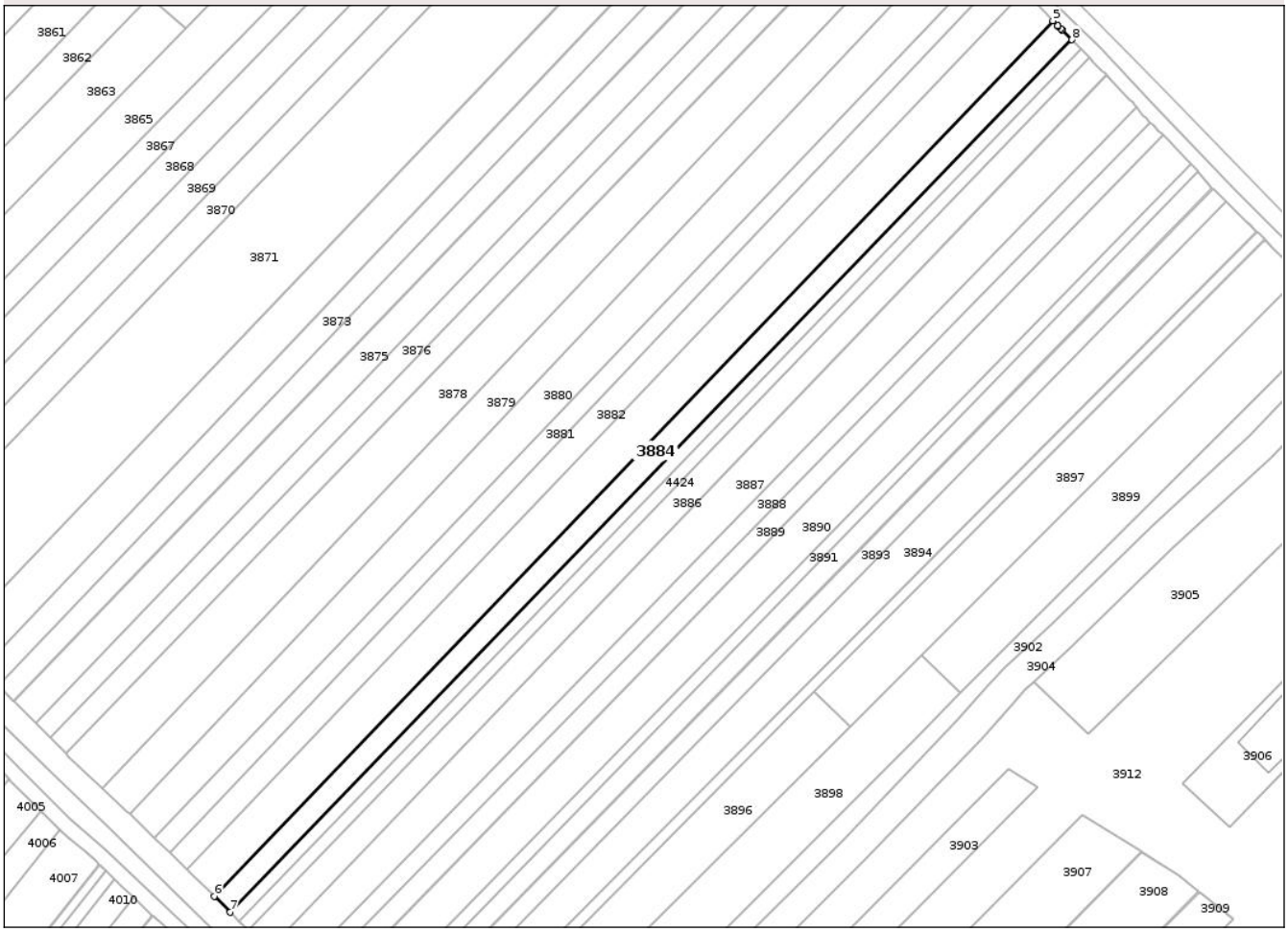

Date referitoare la teren

Crt	Categorie folosință	Intra vilan	Suprafaţa (mp)	Tarla	Parcelă	Nr. topo	Observaţii / Referinţe
1	arabil	NU	3.300	26	426	-	

Lungime Segmente
1) Valorile lungimilor segmentelor sunt obţinute din proiecţie în plan.

Punct început	X / Y	Punct sfârşit	X / Y	Lungime segment (** (m)
1	574.821,295 697.993,106	2	574.820,889 697.993,472	0.547
2	574.820,889 697.993,472	3	574.819,971 697.994,302	1.238
3	574.819,971 697.994,302	4	574.819,89 697.994,375	0.109
4	574.819,89 697.994,375	5	574.818,282 697.996,047	2.32
5	574.818,282 697.996,047	6	574.540,718 697.706,572	401.046

Document care conține date cu caracter personal, protejat de prevederile Regulamentului (UE) nr. 679/2016 și Legii 190/2018

Punct început	X / Y	Punct sfârşit	X / Y	Lungime segment (** (m)
6	574.540,718 697.706,572	7	574.546,054 697.701,304	7.498
7	574.546,054 697.701,304	8	574.824,663 697.989,756	401.033
8	574.824,663 697.989,756	1	574.821,295 697.993,106	4.75

** Lungimile segmentelor sunt determinate în planul de proiecţie Stereo 70 şi sunt rotunjite la 1 milimetru.
*** Distanţa dintre puncte este formată din segmente cumulate ce sunt mai mici decât valoarea 1 milimetru.

Document care conține date cu caracter personal, protejat de prevederile Regulamentului (UE) nr. 679/2016 și Legii 190/2018

DATE DESPRE IMOBILUL NR. 3885

Oficiul de Cadastru şi Publicitate Imobiliară SUCEAVA
Biroul de Cadastru şi Publicitate Imobiliară Radauti

A. Partea I. Descrierea imobilului

TEREN Extravilan

Adresa: Jud. Suceava

Nr. Crt	Nr cadastral Nr. topografic	Suprafaţa* (mp)	Observaţii / Referinţe
A1		1.650	Sector cadastral:48 Teren neimprejmuit;

B. Partea II. Proprietari şi acte

Inscrieri privitoare la dreptul de proprietate şi alte drepturi reale		Referinţe
1 / 01/01/2025		
Act Administrativ nr. 2024, din 25/04/2001 emis de CJSDPT (titlu de proprietate);		
B1	Intabulare, drept de PROPRIETATE, dobandit prin Reconstituire, cota actuala 1/1	A1
	1) **SMADICI IOAN**, lipsa CNP 2) **SMADICI DUMITRU**, lipsa CNP	
	OBSERVATII: poz. A.1.1	
Act Administrativ nr. 3983, din 02/04/2025 emis de PRIMARIA ORASULUI MILISAUTI (Adeverință posesie);		
B2	Se notează posesia	A1
	1) **CERCACI ADRIAN GHEORGHE**	

C. Partea III. SARCINI .

Inscrieri privind dezmembramintele dreptului de proprietate, drepturi reale de garanţie şi sarcini	Referinţe
NU SUNT	

Document care conține date cu caracter personal, protejat de prevederile Regulamentului (UE) nr. 679/2016 și Legii 190/2018

Anexa Nr. 1 La Partea I

Teren

Nr cadastral	Suprafaţa (mp)*	Observaţii / Referinţe
	1.650	

* Suprafaţa este determinată in planul de proiecţie Stereo 70.

DETALII LINIARE IMOBIL

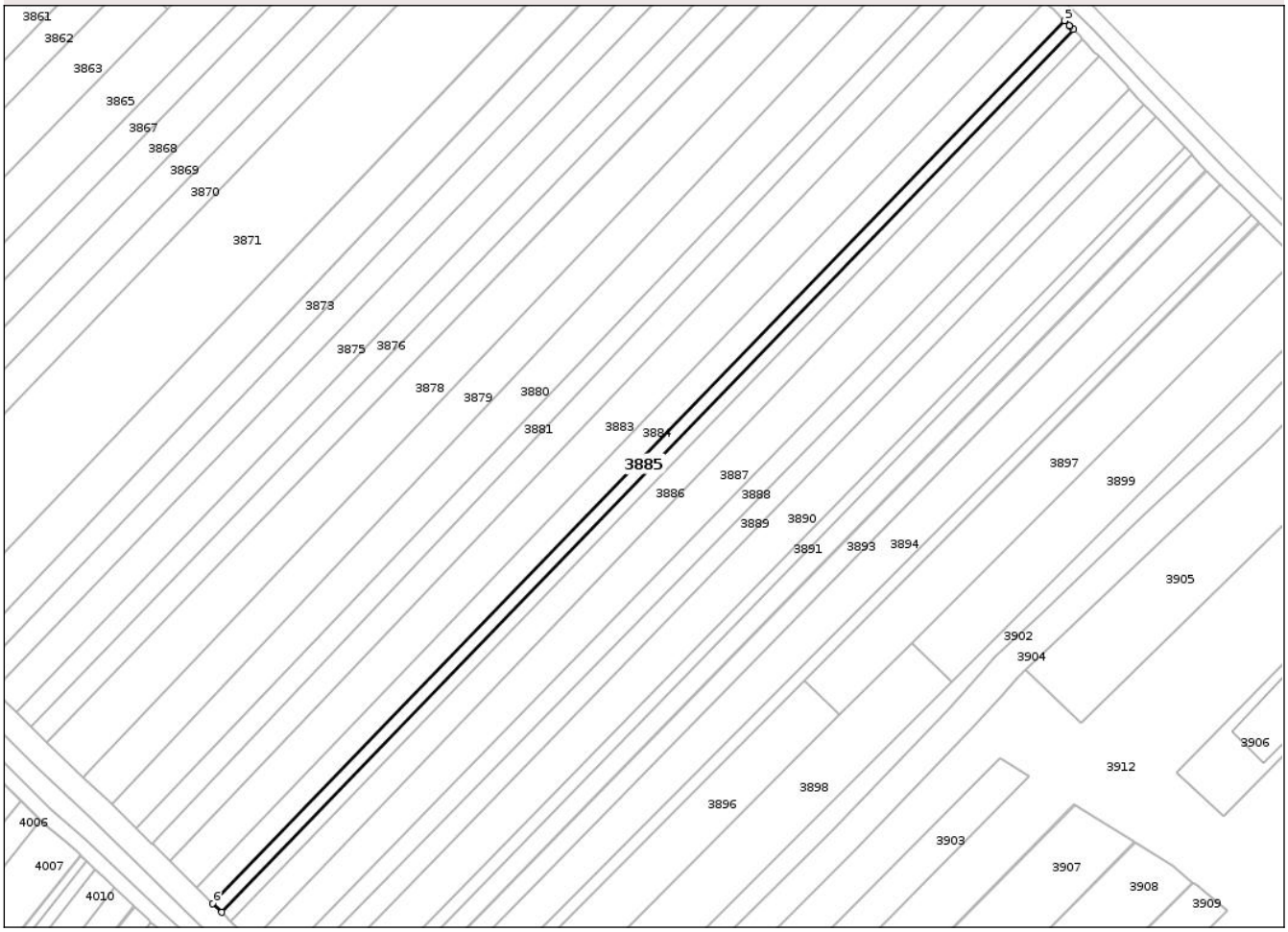

Date referitoare la teren

Crt	Categorie folosință	Intra vilan	Suprafaţa (mp)	Tarla	Parcelă	Nr. topo	Observaţii / Referinţe
1	arabil	NU	1.650	26	426	-	

Lungime Segmente
1) Valorile lungimilor segmentelor sunt obţinute din proiecţie în plan.

Punct început	X / Y	Punct sfârşit	X / Y	Lungime segment (** (m)
1	574.548,993 697.698,402	2	574.827,569 697.986,865	401.018
2	574.827,569 697.986,865	3	574.826,489 697.987,939	1.523
3	574.826,489 697.987,939	4	574.826,344 697.988,084	0.205
4	574.826,344 697.988,084	5	574.824,663 697.989,756	2.371
5	574.824,663 697.989,756	6	574.546,054 697.701,304	401.033

Document care conține date cu caracter personal, protejat de prevederile Regulamentului (UE) nr. 679/2016 și Legii 190/2018

Punct început	X / Y	Punct sfârşit	X / Y	Lungime segment (** (m)
6	574.546,054 697.701,304	1	574.548,993 697.698,402	4.13

** Lungimile segmentelor sunt determinate în planul de proiecţie Stereo 70 şi sunt rotunjite la 1 milimetru.
*** Distanţa dintre puncte este formată din segmente cumulate ce sunt mai mici decât valoarea 1 milimetru.

Document care conține date cu caracter personal, protejat de prevederile Regulamentului (UE) nr. 679/2016 și Legii 190/2018

DATE DESPRE IMOBILUL NR. 3886

Oficiul de Cadastru şi Publicitate Imobiliară SUCEAVA
Biroul de Cadastru şi Publicitate Imobiliară Radauti

A. Partea I. Descrierea imobilului

TEREN Extravilan

Adresa: Jud. Suceava

Nr. Crt	Nr cadastral Nr. topografic	Suprafaţa* (mp)	Observaţii / Referinţe
A1		3.500	Sector cadastral:48 Teren neimprejmuit;

B. Partea II. Proprietari şi acte

Inscrieri privitoare la dreptul de proprietate şi alte drepturi reale		Referinţe
1 / 01/01/2025		
Act Administrativ nr. 1256, din 03/03/1997 emis de CJSDPT (titlu de proprietate);		
B1	Intabulare, drept de PROPRIETATE, dobandit prin Reconstituire, cota actuala 1/1	A1
	1) **LAURUS DUMITRU IOAN**, lipsa CNP	
	OBSERVATII: poz A.1.4	
Act Administrativ nr. 3642, din 31/03/2025 emis de PRIMARIA ORASULUI MILISAUTI (Adeverință posesie);		
B2	Se notează posesia	A1
	1) **SLUSAR ANGELA**	

C. Partea III. SARCINI .

Inscrieri privind dezmembramintele dreptului de proprietate, drepturi reale de garanţie şi sarcini	Referinţe
NU SUNT	

Document care conține date cu caracter personal, protejat de prevederile Regulamentului (UE) nr. 679/2016 și Legii 190/2018

Anexa Nr. 1 La Partea I

Teren

Nr cadastral	Suprafaţa (mp)*	Observaţii / Referinţe
	3.500	

* Suprafaţa este determinată in planul de proiecţie Stereo 70.

DETALII LINIARE IMOBIL

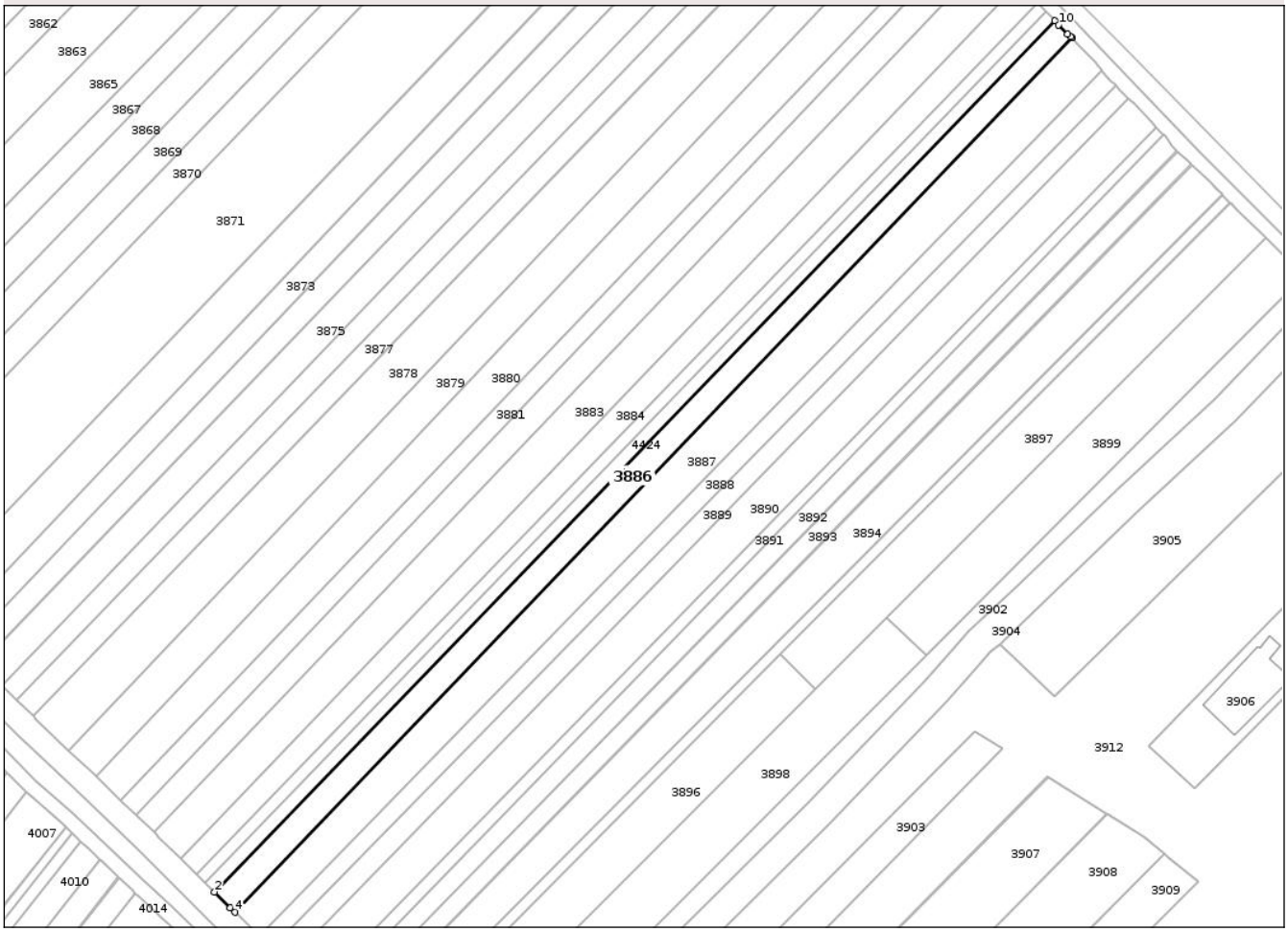

Date referitoare la teren

Crt	Categorie folosință	Intra vilan	Suprafaţa (mp)	Tarla	Parcelă	Nr. topo	Observaţii / Referinţe
1	arabil	NU	3.500	26	426	-	

Lungime Segmente
1) Valorile lungimilor segmentelor sunt obţinute din proiecţie în plan.

Punct început	X / Y	Punct sfârşit	X / Y	Lungime segment (** (m)
1	574.830,401 697.983,874	2	574.551,922 697.695,511	400.879
2	574.551,922 697.695,511	3	574.557,193 697.690,307	7.407
3	574.557,193 697.690,307	4	574.558,701 697.688,817	2.12
4	574.558,701 697.688,817	5	574.835,952 697.978,19	400.755
5	574.835,952 697.978,19	6	574.835,922 697.978,219	0.042

Document care conține date cu caracter personal, protejat de prevederile Regulamentului (UE) nr. 679/2016 și Legii 190/2018

Punct început	X / Y	Punct sfârşit	X / Y	Lungime segment (** (m)
6	574.835,922 697.978,219	7	574.835,871 697.978,269	0.071
7	574.835,871 697.978,269	8	574.835,517 697.978,615	0.495
8	574.835,517 697.978,615	9	574.834,63 697.979,48	1.239
9	574.834,63 697.979,48	10	574.831,585 697.982,453	4.256
10	574.831,585 697.982,453	1	574.830,401 697.983,874	1.85

** Lungimile segmentelor sunt determinate în planul de proiecţie Stereo 70 şi sunt rotunjite la 1 milimetru.
*** Distanţa dintre puncte este formată din segmente cumulate ce sunt mai mici decât valoarea 1 milimetru.

Document care conține date cu caracter personal, protejat de prevederile Regulamentului (UE) nr. 679/2016 și Legii 190/2018

DATE DESPRE IMOBILUL NR. 3887

Oficiul de Cadastru şi Publicitate Imobiliară SUCEAVA
Biroul de Cadastru şi Publicitate Imobiliară Radauti

A. Partea I. Descrierea imobilului

TEREN Extravilan

Adresa: Jud. Suceava

Nr. Crt	Nr cadastral Nr. topografic	Suprafaţa* (mp)	Observaţii / Referinţe
A1		5.200	Sector cadastral:48 Teren neimprejmuit;

B. Partea II. Proprietari şi acte

Inscrieri privitoare la dreptul de proprietate şi alte drepturi reale		Referinţe
1 / 01/01/2025		
Act Notarial nr. 1479, din 28/11/2013 emis de BIN FRUNZĂ CARMEN VASILICA (act de partaj);		
B1	Intabulare, drept de PROPRIETATE, dobandit prin Conventie, cota actuala 1/1	A1
	1) **HOJBILĂ ELENA**	

C. Partea III. SARCINI .

Inscrieri privind dezmembramintele dreptului de proprietate, drepturi reale de garanţie şi sarcini	Referinţe
NU SUNT	

Document care conține date cu caracter personal, protejat de prevederile Regulamentului (UE) nr. 679/2016 și Legii 190/2018

Anexa Nr. 1 La Partea I

Teren

Nr cadastral	Suprafaţa (mp)*	Observaţii / Referinţe
	5.200	

* Suprafaţa este determinată in planul de proiecţie Stereo 70.

DETALII LINIARE IMOBIL

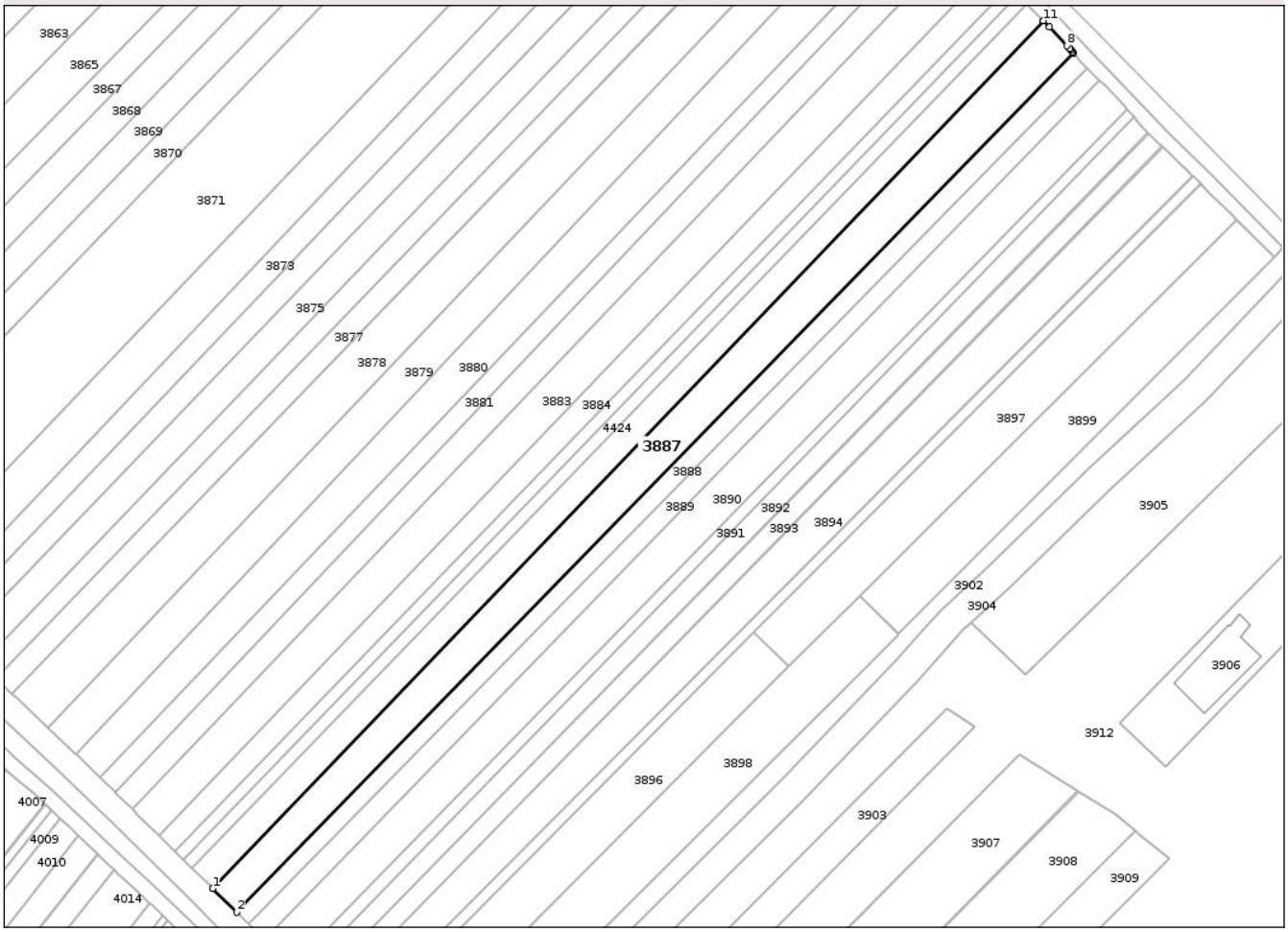

Date referitoare la teren

Crt	Categorie folosință	Intra vilan	Suprafaţa (mp)	Tarla	Parcelă	Nr. topo	Observaţii / Referinţe
1	arabil	NU	5.200	26	426	-	

Lungime Segmente
1) Valorile lungimilor segmentelor sunt obţinute din proiecţie în plan.

Punct început	X / Y	Punct sfârşit	X / Y	Lungime segment (** (m)
1	574.558,701 697.688,817	2	574.566,673 697.680,942	11.206
2	574.566,673 697.680,942	3	574.846,059 697.967,412	400.152
3	574.846,059 697.967,412	4	574.845,719 697.967,843	0.549
4	574.845,719 697.967,843	5	574.845,627 697.967,959	0.148
5	574.845,627 697.967,959	6	574.845,22 697.968,475	0.657

Document care conține date cu caracter personal, protejat de prevederile Regulamentului (UE) nr. 679/2016 și Legii 190/2018

Punct început	X / Y	Punct sfârşit	X / Y	Lungime segment (** (m)
6	574.845,22 697.968,475	7	574.844,817 697.968,904	0.589
7	574.844,817 697.968,904	8	574.843,81 697.969,976	1.471
8	574.843,81 697.969,976	9	574.838,059 697.976,1	8.401
9	574.838,059 697.976,1	10	574.836,074 697.978,071	2.797
10	574.836,074 697.978,071	11	574.835,952 697.978,19	0.17
11	574.835,952 697.978,19	1	574.558,701 697.688,817	400.755

** Lungimile segmentelor sunt determinate în planul de proiecţie Stereo 70 şi sunt rotunjite la 1 milimetru.
*** Distanţa dintre puncte este formată din segmente cumulate ce sunt mai mici decât valoarea 1 milimetru.

Document care conține date cu caracter personal, protejat de prevederile Regulamentului (UE) nr. 679/2016 și Legii 190/2018

DATE DESPRE IMOBILUL NR. 3888

Oficiul de Cadastru şi Publicitate Imobiliară SUCEAVA
Biroul de Cadastru şi Publicitate Imobiliară Radauti

A. Partea I. Descrierea imobilului

TEREN Extravilan

Adresa: Jud. Suceava

Nr. Crt	Nr cadastral Nr. topografic	Suprafaţa* (mp)	Observaţii / Referinţe
A1		2.500	Sector cadastral:48 Teren neimprejmuit;

B. Partea II. Proprietari şi acte

Inscrieri privitoare la dreptul de proprietate şi alte drepturi reale		Referinţe
1 / 01/01/2025		
Act Administrativ nr. 8401, din 12/09/2024 emis de PRIMARIA ORASULUI MILISAUTI;		
B1	Inscrierea posesiei, drept de PROPRIETATE, dobandit prin Lege, cota actuala 1/1	A1
	1) **NEIDENTIFICAT NEIDENTIFICAT**	
Act Normativ nr. 7, din 13/03/1996 emis de PARLAMENTUL ROMANIEI (art.13);		
B1	Se notează mențiunea de proprietar neidentificat	A1

C. Partea III. SARCINI .

Inscrieri privind dezmembramintele dreptului de proprietate, drepturi reale de garanţie şi sarcini	Referinţe
NU SUNT	

Document care conține date cu caracter personal, protejat de prevederile Regulamentului (UE) nr. 679/2016 și Legii 190/2018

Anexa Nr. 1 La Partea I

Teren

Nr cadastral	Suprafaţa (mp)*	Observaţii / Referinţe
	2.500	

* Suprafaţa este determinată in planul de proiecţie Stereo 70.

DETALII LINIARE IMOBIL

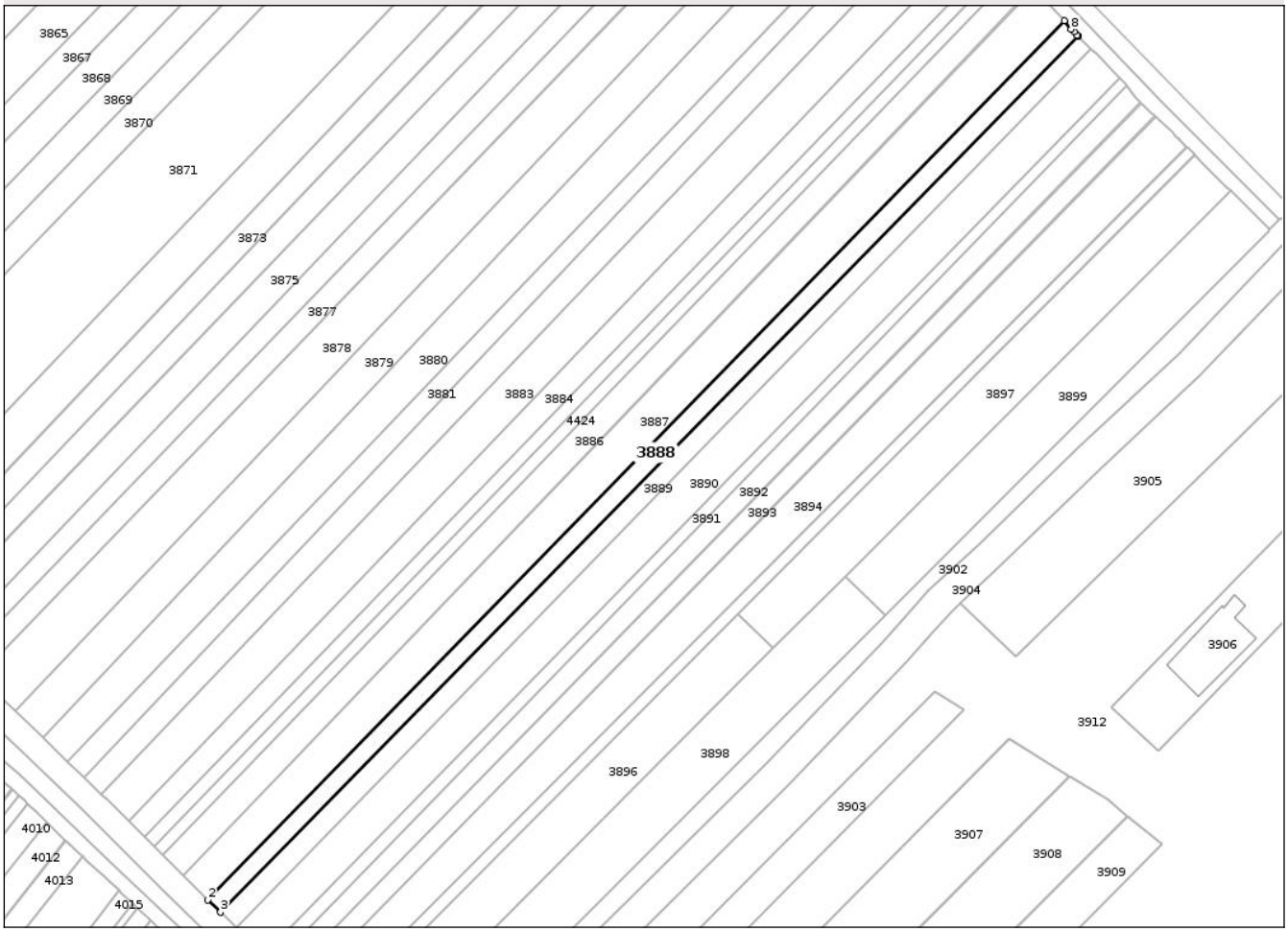

Date referitoare la teren

Crt	Categorie folosință	Intra vilan	Suprafaţa (mp)	Tarla	Parcelă	Nr. topo	Observaţii / Referinţe
1	arabil	NU	2.500	26	426	-	

Lungime Segmente
1) Valorile lungimilor segmentelor sunt obţinute din proiecţie în plan.

Punct început	X / Y	Punct sfârşit	X / Y	Lungime segment (** (m)
1	574.846,059 697.967,412	2	574.566,673 697.680,942	400.152
2	574.566,673 697.680,942	3	574.570,765 697.676,901	5.751
3	574.570,765 697.676,901	4	574.850,578 697.962,371	399.735
4	574.850,578 697.962,371	5	574.850,411 697.962,534	0.233
5	574.850,411 697.962,534	6	574.850,229 697.962,711	0.254

Document care conține date cu caracter personal, protejat de prevederile Regulamentului (UE) nr. 679/2016 și Legii 190/2018

Punct început	X / Y	Punct sfârşit	X / Y	Lungime segment (** (m)
6	574.850,229 697.962,711	7	574.849,161 697.963,75	1.49
7	574.849,161 697.963,75	8	574.848,253 697.964,633	1.267
8	574.848,253 697.964,633	1	574.846,059 697.967,412	3.541

** Lungimile segmentelor sunt determinate în planul de proiecţie Stereo 70 şi sunt rotunjite la 1 milimetru.
*** Distanţa dintre puncte este formată din segmente cumulate ce sunt mai mici decât valoarea 1 milimetru.

Document care conține date cu caracter personal, protejat de prevederile Regulamentului (UE) nr. 679/2016 și Legii 190/2018

DATE DESPRE IMOBILUL NR. 3889

Oficiul de Cadastru şi Publicitate Imobiliară SUCEAVA
Biroul de Cadastru şi Publicitate Imobiliară Radauti

A. Partea I. Descrierea imobilului

TEREN Extravilan

Adresa: Jud. Suceava

Nr. Crt	Nr cadastral Nr. topografic	Suprafaţa* (mp)	Observaţii / Referinţe
A1		2.600	Sector cadastral:48 Teren neimprejmuit;

B. Partea II. Proprietari şi acte

Inscrieri privitoare la dreptul de proprietate şi alte drepturi reale		Referinţe
1 / 01/01/2025		
Act Administrativ nr. 2625, din 10/04/2008 emis de CJSDPT (titlu de proprietate);		
B1	Intabulare, drept de PROPRIETATE, dobandit prin Reconstituire, cota actuala 1/1	A1
	1) **SLUSAR EUDOCHIA**, lipsa CNP	
	OBSERVATII: poz A.1.1	
Act Administrativ nr. 3644, din 31/03/2025 emis de PRIMARIA ORASULUI MILISAUTI (Adeverință posesie);		
B2	Se notează posesia	A1
	1) **CREȚU DOMNICA**	

C. Partea III. SARCINI .

Inscrieri privind dezmembramintele dreptului de proprietate, drepturi reale de garanţie şi sarcini	Referinţe
NU SUNT	

Document care conține date cu caracter personal, protejat de prevederile Regulamentului (UE) nr. 679/2016 și Legii 190/2018

Anexa Nr. 1 La Partea I

Teren

Nr cadastral	Suprafaţa (mp)*	Observaţii / Referinţe
	2.600	

* Suprafaţa este determinată in planul de proiecţie Stereo 70.

DETALII LINIARE IMOBIL

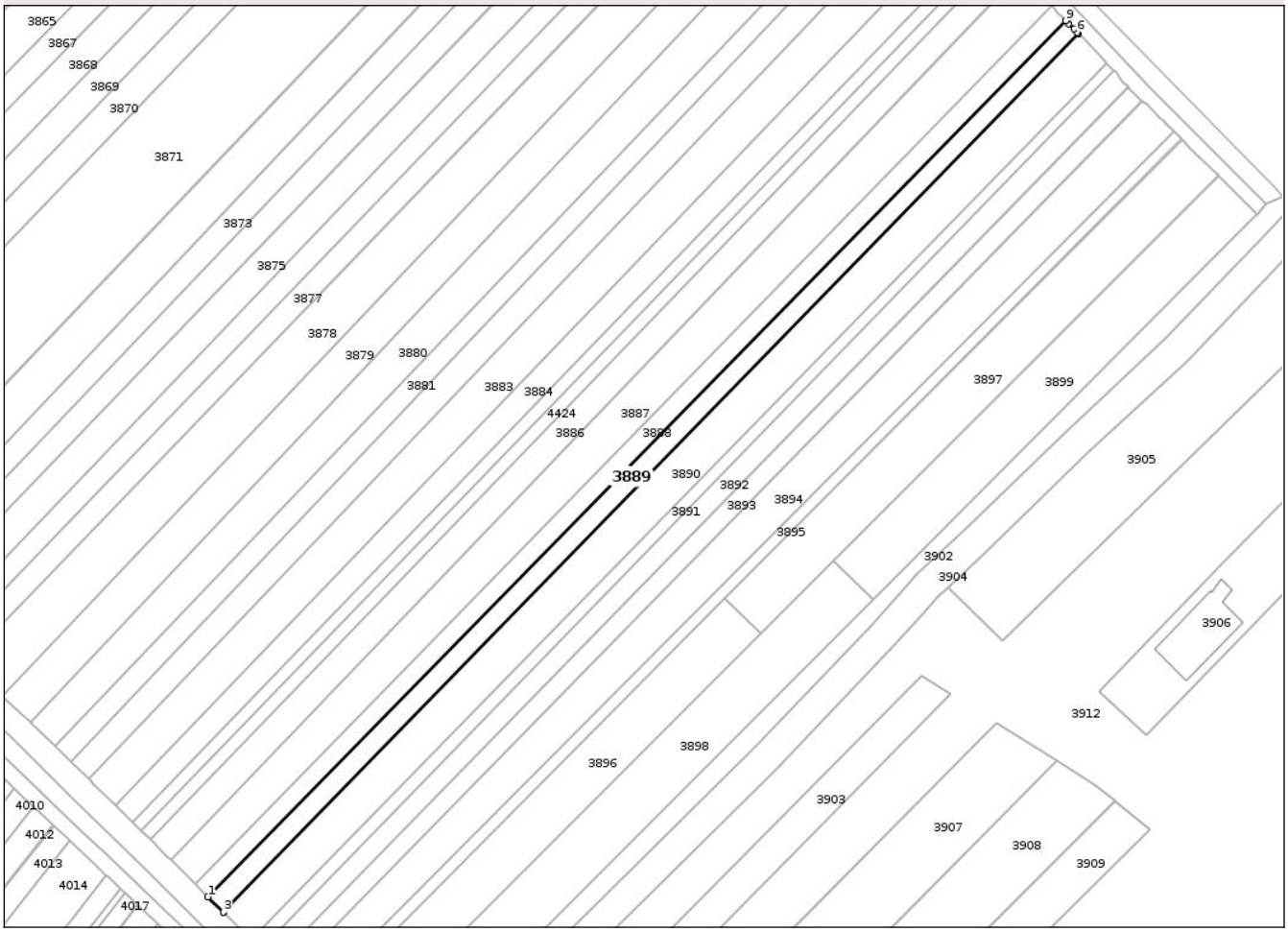

Date referitoare la teren

Crt	Categorie folosință	Intra vilan	Suprafaţa (mp)	Tarla	Parcelă	Nr. topo	Observaţii / Referinţe
1	arabil	NU	2.600	26	426	-	

Lungime Segmente
1) Valorile lungimilor segmentelor sunt obţinute din proiecţie în plan.

Punct început	X / Y	Punct sfârşit	X / Y	Lungime segment (** (m)
1	574.570,765 697.676,901	2	574.575,783 697.671,944	7.054
2	574.575,783 697.671,944	3	574.575,862 697.671,867	0.11
3	574.575,862 697.671,867	4	574.854,719 697.958,246	399.718
4	574.854,719 697.958,246	5	574.854,468 697.958,475	0.34
5	574.854,468 697.958,475	6	574.854,326 697.958,618	0.202

Document care conține date cu caracter personal, protejat de prevederile Regulamentului (UE) nr. 679/2016 și Legii 190/2018

Punct început	X / Y	Punct sfârşit	X / Y	Lungime segment (** (m)
6	574.854,326 697.958,618	7	574.853,278 697.959,678	1.491
7	574.853,278 697.959,678	8	574.851,534 697.961,441	2.48
8	574.851,534 697.961,441	9	574.850,578 697.962,371	1.334
9	574.850,578 697.962,371	1	574.570,765 697.676,901	399.735

** Lungimile segmentelor sunt determinate în planul de proiecţie Stereo 70 şi sunt rotunjite la 1 milimetru.
*** Distanţa dintre puncte este formată din segmente cumulate ce sunt mai mici decât valoarea 1 milimetru.

Document care conține date cu caracter personal, protejat de prevederile Regulamentului (UE) nr. 679/2016 și Legii 190/2018

DATE DESPRE IMOBILUL NR. 3890

Oficiul de Cadastru şi Publicitate Imobiliară SUCEAVA
Biroul de Cadastru şi Publicitate Imobiliară Radauti

A. Partea I. Descrierea imobilului

TEREN Extravilan Nr. topografic:37244

Adresa: Jud. Suceava

Nr. Crt	Nr cadastral Nr. topografic	Suprafaţa* (mp)	Observaţii / Referinţe
A1	37244	5.200	Sector cadastral:48 Teren neimprejmuit;

B. Partea II. Proprietari şi acte

Inscrieri privitoare la dreptul de proprietate şi alte drepturi reale		Referinţe
1 / 01/01/2025		
Act Administrativ nr. 8401, din 12/09/2024 emis de PRIMARIA ORASULUI MILISAUTI;		
B1	Inscrierea posesiei, drept de PROPRIETATE, dobandit prin Lege, cota actuala 1/1	A1
	1) **NEIDENTIFICAT NEIDENTIFICAT**	
Act Normativ nr. 7, din 13/03/1996 emis de PARLAMENTUL ROMANIEI (art.13);		
B1	Se notează mențiunea de proprietar neidentificat	A1

C. Partea III. SARCINI .

Inscrieri privind dezmembramintele dreptului de proprietate, drepturi reale de garanţie şi sarcini	Referinţe
NU SUNT	

Document care conține date cu caracter personal, protejat de prevederile Regulamentului (UE) nr. 679/2016 și Legii 190/2018

Anexa Nr. 1 La Partea I

Teren

Nr cadastral	Suprafaţa (mp)*	Observaţii / Referinţe
37244	5.200	

* Suprafaţa este determinată in planul de proiecţie Stereo 70.

DETALII LINIARE IMOBIL

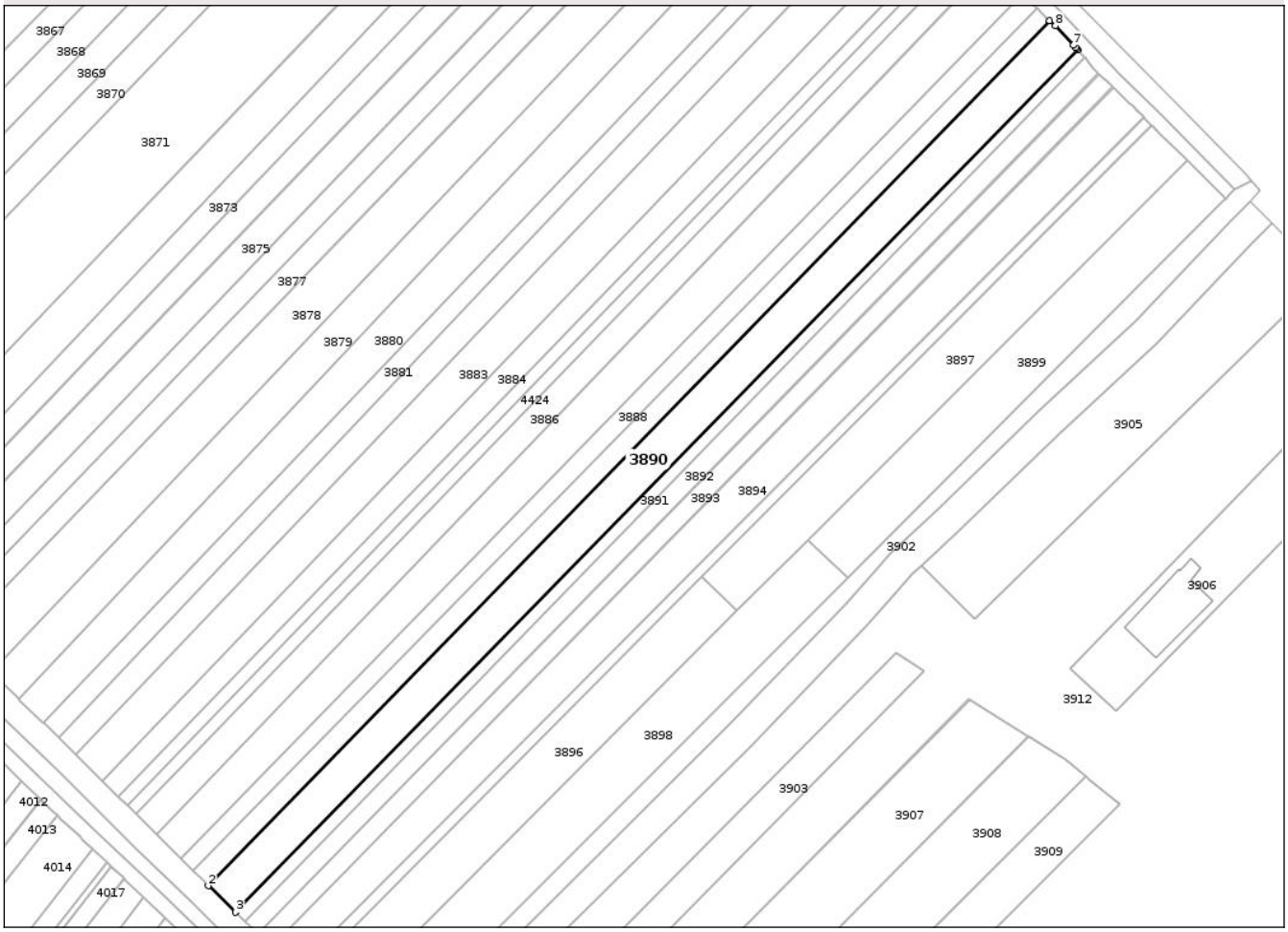

Date referitoare la teren

Crt	Categorie folosință	Intra vilan	Suprafaţa (mp)	Tarla	Parcelă	Nr. topo	Observaţii / Referinţe
1	arabil	NU	5.200	26	426	-	

Lungime Segmente
1) Valorile lungimilor segmentelor sunt obţinute din proiecţie în plan.

Punct început	X / Y	Punct sfârşit	X / Y	Lungime segment (** (m)
1	574.854,719 697.958,246	2	574.575,862 697.671,867	399.718
2	574.575,862 697.671,867	3	574.584,905 697.663,073	12.614
3	574.584,905 697.663,073	4	574.864,041 697.948,593	399.298
4	574.864,041 697.948,593	5	574.863,597 697.949,048	0.636
5	574.863,597 697.949,048	6	574.863,316 697.949,336	0.402

Document care conține date cu caracter personal, protejat de prevederile Regulamentului (UE) nr. 679/2016 și Legii 190/2018

Punct început	X / Y	Punct sfârşit	X / Y	Lungime segment (** (m)
6	574.863,316 697.949,336	7	574.862,572 697.950,132	1.09
7	574.862,572 697.950,132	8	574.856,564 697.956,564	8.802
8	574.856,564 697.956,564	1	574.854,719 697.958,246	2.497

** Lungimile segmentelor sunt determinate în planul de proiecţie Stereo 70 şi sunt rotunjite la 1 milimetru.
*** Distanţa dintre puncte este formată din segmente cumulate ce sunt mai mici decât valoarea 1 milimetru.

Document care conține date cu caracter personal, protejat de prevederile Regulamentului (UE) nr. 679/2016 și Legii 190/2018

DATE DESPRE IMOBILUL NR. 3891

Oficiul de Cadastru şi Publicitate Imobiliară SUCEAVA
Biroul de Cadastru şi Publicitate Imobiliară Radauti

A. Partea I. Descrierea imobilului

TEREN Extravilan

Adresa: Jud. Suceava

Nr. Crt	Nr cadastral Nr. topografic	Suprafaţa* (mp)	Observaţii / Referinţe
A1		1.543	Sector cadastral:48 Teren neimprejmuit;

B. Partea II. Proprietari şi acte

Inscrieri privitoare la dreptul de proprietate şi alte drepturi reale		Referinţe
1 / 01/01/2025		
Act Administrativ nr. 8401, din 12/09/2024 emis de PRIMARIA ORASULUI MILISAUTI;		
B1	Inscrierea posesiei, drept de PROPRIETATE, dobandit prin Lege, cota actuala 1/1	A1
	1) **NEIDENTIFICAT NEIDENTIFICAT**	
Act Normativ nr. 7, din 13/03/1996 emis de PARLAMENTUL ROMANIEI (art.13);		
B1	Se notează mențiunea de proprietar neidentificat	A1

C. Partea III. SARCINI .

Inscrieri privind dezmembramintele dreptului de proprietate, drepturi reale de garanţie şi sarcini	Referinţe
NU SUNT	

Document care conține date cu caracter personal, protejat de prevederile Regulamentului (UE) nr. 679/2016 și Legii 190/2018

Anexa Nr. 1 La Partea I

Teren

Nr cadastral	Suprafaţa (mp)*	Observaţii / Referinţe
	1.543	

* Suprafaţa este determinată in planul de proiecţie Stereo 70.

DETALII LINIARE IMOBIL

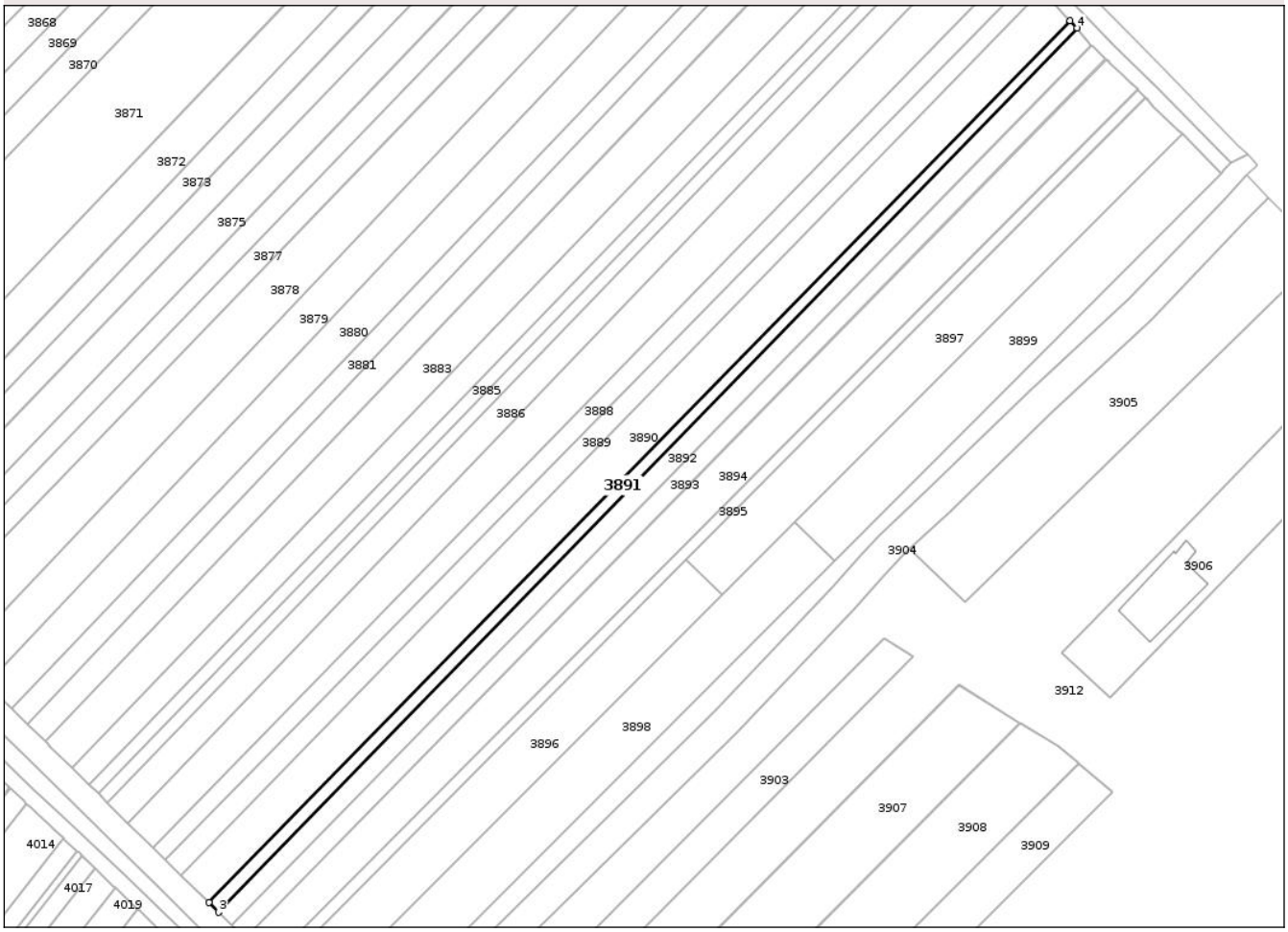

Date referitoare la teren

Crt	Categorie folosință	Intra vilan	Suprafaţa (mp)	Tarla	Parcelă	Nr. topo	Observaţii / Referinţe
1	arabil	NU	1.543	26	426	-	

Lungime Segmente
1) Valorile lungimilor segmentelor sunt obţinute din proiecţie în plan.

Punct început	X / Y	Punct sfârşit	X / Y	Lungime segment (** (m)
1	574.864,041 697.948,593	2	574.584,905 697.663,073	399.298
2	574.584,905 697.663,073	3	574.588,097 697.659,969	4.452
3	574.588,097 697.659,969	4	574.866,33 697.946,248	399.211
4	574.866,33 697.946,248	1	574.864,041 697.948,593	3.277

**** Lungimile segmentelor sunt determinate în planul de proiecţie Stereo 70 şi sunt rotunjite la 1 milimetru.**

Document care conține date cu caracter personal, protejat de prevederile Regulamentului (UE) nr. 679/2016 și Legii 190/2018

***** Distanţa dintre puncte este formată din segmente cumulate ce sunt mai mici decât valoarea 1 milimetru.**

Document care conține date cu caracter personal, protejat de prevederile Regulamentului (UE) nr. 679/2016 și Legii 190/2018

DATE DESPRE IMOBILUL NR. 3892

Oficiul de Cadastru şi Publicitate Imobiliară SUCEAVA
Biroul de Cadastru şi Publicitate Imobiliară Radauti

A. Partea I. Descrierea imobilului

TEREN Extravilan

Adresa: Jud. Suceava

Nr. Crt	Nr cadastral Nr. topografic	Suprafaţa* (mp)	Observaţii / Referinţe
A1		2.600	Sector cadastral:48 Teren neimprejmuit;

B. Partea II. Proprietari şi acte

Inscrieri privitoare la dreptul de proprietate şi alte drepturi reale		Referinţe
1 / 01/01/2025		
Act Administrativ nr. 967, din 04/03/1996 emis de CJSDPT (titlu de proprietate);		
B1	Intabulare, drept de PROPRIETATE, dobandit prin Reconstituire, cota actuala 1/1	A1
	1) **PLESCIUC GHEORGHE**, lipsa CNP	
	OBSERVATII: poz.A.1.2	
Act Administrativ nr. 3645, din 31/03/2025 emis de PRIMARIA ORASULUI MILISAUTI (Adeverință posesie);		
B2	Se notează posesia	A1
	1) **DANILIUC IULIAN CLAUDIU**	

C. Partea III. SARCINI .

Inscrieri privind dezmembramintele dreptului de proprietate, drepturi reale de garanţie şi sarcini	Referinţe
NU SUNT	

Document care conține date cu caracter personal, protejat de prevederile Regulamentului (UE) nr. 679/2016 și Legii 190/2018

Anexa Nr. 1 La Partea I

Teren

Nr cadastral	Suprafaţa (mp)*	Observaţii / Referinţe
	2.600	

* Suprafaţa este determinată in planul de proiecţie Stereo 70.

DETALII LINIARE IMOBIL

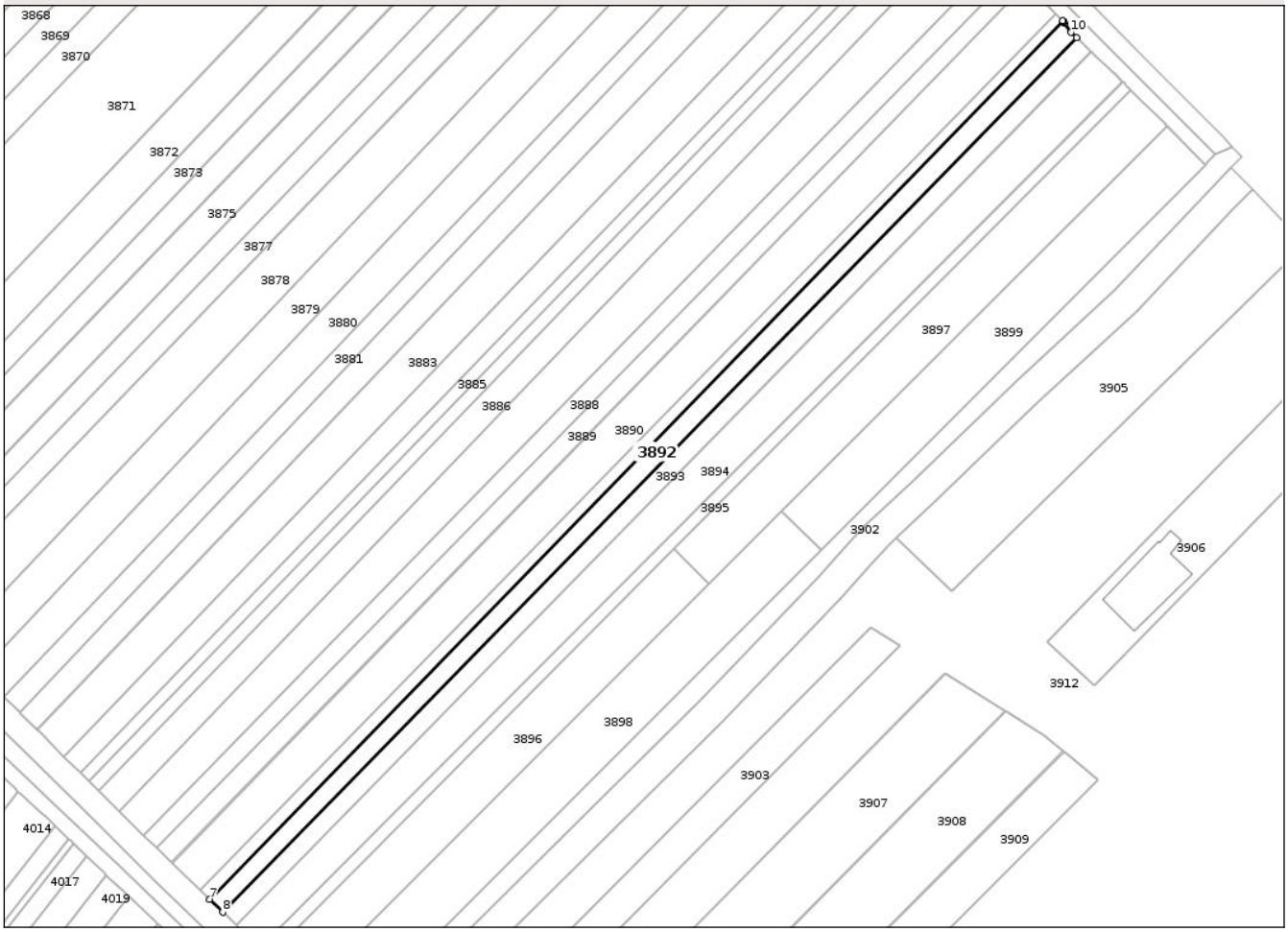

Date referitoare la teren

Crt	Categorie folosință	Intra vilan	Suprafaţa (mp)	Tarla	Parcelă	Nr. topo	Observaţii / Referinţe
1	arabil	NU	2.600	26	426	-	

Lungime Segmente
1) Valorile lungimilor segmentelor sunt obţinute din proiecţie în plan.

Punct început	X / Y	Punct sfârşit	X / Y	Lungime segment (** (m)
1	574.866,945 697.945,496	2	574.866,649 697.945,905	0.505
2	574.866,649 697.945,905	3	574.866,621 697.945,944	0.048
3	574.866,621 697.945,944	4	574.866,606 697.945,965	0.026
4	574.866,606 697.945,965	5	574.866,483 697.946,091	0.176
5	574.866,483 697.946,091	6	574.866,33 697.946,248	0.219

Document care conține date cu caracter personal, protejat de prevederile Regulamentului (UE) nr. 679/2016 și Legii 190/2018

Punct început	X / Y	Punct sfârşit	X / Y	Lungime segment (** (m)
6	574.866,33 697.946,248	7	574.588,097 697.659,969	399.211
7	574.588,097 697.659,969	8	574.592,37 697.655,814	5.96
8	574.592,37 697.655,814	9	574.870,89 697.940,781	398.472
9	574.870,89 697.940,781	10	574.869,085 697.942,539	2.52
10	574.869,085 697.942,539	1	574.866,945 697.945,496	3.65

** Lungimile segmentelor sunt determinate în planul de proiecţie Stereo 70 şi sunt rotunjite la 1 milimetru.
*** Distanţa dintre puncte este formată din segmente cumulate ce sunt mai mici decât valoarea 1 milimetru.

Document care conține date cu caracter personal, protejat de prevederile Regulamentului (UE) nr. 679/2016 și Legii 190/2018

DATE DESPRE IMOBILUL NR. 3893

Oficiul de Cadastru şi Publicitate Imobiliară SUCEAVA
Biroul de Cadastru şi Publicitate Imobiliară Radauti

A. Partea I. Descrierea imobilului

TEREN Extravilan

Adresa: Jud. Suceava

Nr. Crt	Nr cadastral Nr. topografic	Suprafaţa* (mp)	Observaţii / Referinţe
A1		2.500	Sector cadastral:48 Teren neimprejmuit;

B. Partea II. Proprietari şi acte

Inscrieri privitoare la dreptul de proprietate şi alte drepturi reale		Referinţe
1 / 01/01/2025		
Act Administrativ nr. 8401, din 12/09/2024 emis de PRIMARIA ORASULUI MILISAUTI;		
B1	Inscrierea posesiei, drept de PROPRIETATE, dobandit prin Lege, cota actuala 1/1	A1
	1) **NEIDENTIFICAT NEIDENTIFICAT**	
Act Normativ nr. 7, din 13/03/1996 emis de PARLAMENTUL ROMANIEI (art.13);		
B1	Se notează mențiunea de proprietar neidentificat	A1

C. Partea III. SARCINI .

Inscrieri privind dezmembramintele dreptului de proprietate, drepturi reale de garanţie şi sarcini	Referinţe
NU SUNT	

Document care conține date cu caracter personal, protejat de prevederile Regulamentului (UE) nr. 679/2016 și Legii 190/2018

Anexa Nr. 1 La Partea I

Teren

Nr cadastral	Suprafaţa (mp)*	Observaţii / Referinţe
	2.500	

* Suprafaţa este determinată in planul de proiecţie Stereo 70.

DETALII LINIARE IMOBIL

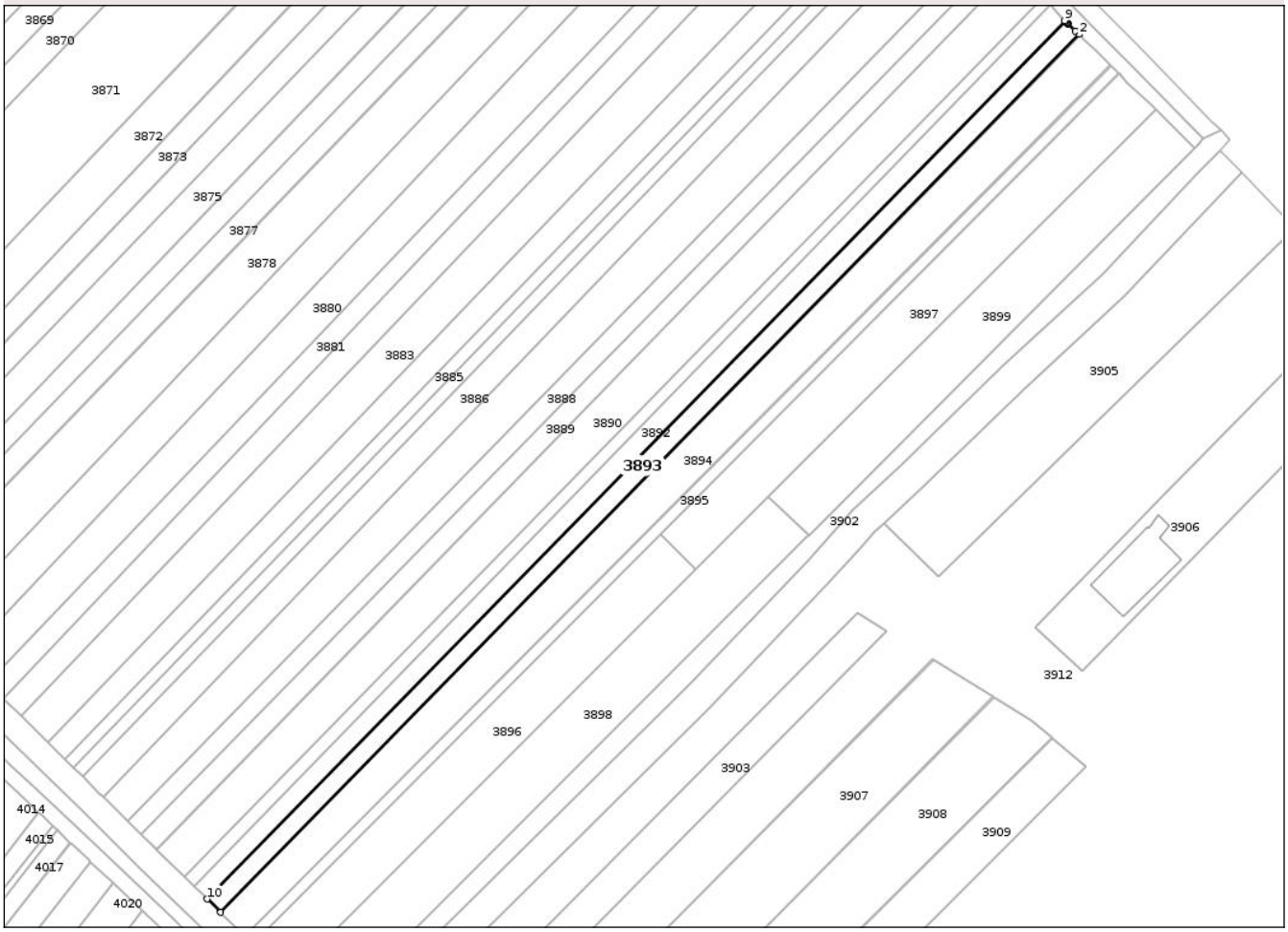

Date referitoare la teren

Crt	Categorie folosință	Intra vilan	Suprafaţa (mp)	Tarla	Parcelă	Nr. topo	Observaţii / Referinţe
1	arabil	NU	2.500	26	426	-	

Lungime Segmente
1) Valorile lungimilor segmentelor sunt obţinute din proiecţie în plan.

Punct început	X / Y	Punct sfârşit	X / Y	Lungime segment (** (m)
1	574.596,765 697.651,54	2	574.875,537 697.936,353	398.537
2	574.875,537 697.936,353	3	574.874,266 697.937,482	1.7
3	574.874,266 697.937,482	4	574.871,991 697.939,708	3.183
4	574.871,991 697.939,708	5	574.871,764 697.939,93	0.318
5	574.871,764 697.939,93	6	574.871,551 697.940,137	0.297

Document care conține date cu caracter personal, protejat de prevederile Regulamentului (UE) nr. 679/2016 și Legii 190/2018

Punct început	X / Y	Punct sfârşit	X / Y	Lungime segment (** (m)
6	574.871,551 697.940,137	7	574.871,194 697.940,485	0.499
7	574.871,194 697.940,485	8	574.871,161 697.940,517	0.046
8	574.871,161 697.940,517	9	574.870,89 697.940,781	0.378
9	574.870,89 697.940,781	10	574.592,37 697.655,814	398.472
10	574.592,37 697.655,814	1	574.596,765 697.651,54	6.131

** Lungimile segmentelor sunt determinate în planul de proiecţie Stereo 70 şi sunt rotunjite la 1 milimetru.
*** Distanţa dintre puncte este formată din segmente cumulate ce sunt mai mici decât valoarea 1 milimetru.

Document care conține date cu caracter personal, protejat de prevederile Regulamentului (UE) nr. 679/2016 și Legii 190/2018

DATE DESPRE IMOBILUL NR. 3894

Oficiul de Cadastru şi Publicitate Imobiliară SUCEAVA
Biroul de Cadastru şi Publicitate Imobiliară Radauti

A. Partea I. Descrierea imobilului

TEREN Extravilan

Adresa: Jud. Suceava

Nr. Crt	Nr cadastral Nr. topografic	Suprafaţa* (mp)	Observaţii / Referinţe
A1		5.000	Sector cadastral:48 Teren neimprejmuit;

B. Partea II. Proprietari şi acte

Inscrieri privitoare la dreptul de proprietate şi alte drepturi reale		Referinţe
1 / 01/01/2025		
Act Administrativ nr. 1187, din 28/08/1996 emis de CJSDPT (titlu de proprietate);		
B1	Intabulare, drept de PROPRIETATE, dobandit prin Reconstituire, cota actuala 1/1	A1
	1) **BODNARIUC GEORGE**, lipsa CNP	
	OBSERVATII: poz.A.1.2	
Act Administrativ nr. 3646, din 31/03/2025 emis de PRIMARIA ORASULUI MILISAUTI (Adeverință posesie);		
B2	Se notează posesia	A1
	1) **PĂSĂILĂ VASILE**	

C. Partea III. SARCINI .

Inscrieri privind dezmembramintele dreptului de proprietate, drepturi reale de garanţie şi sarcini	Referinţe
NU SUNT	

Document care conține date cu caracter personal, protejat de prevederile Regulamentului (UE) nr. 679/2016 și Legii 190/2018

Anexa Nr. 1 La Partea I

Teren

Nr cadastral	Suprafaţa (mp)*	Observaţii / Referinţe
	5.000	

* Suprafaţa este determinată in planul de proiecţie Stereo 70.

DETALII LINIARE IMOBIL

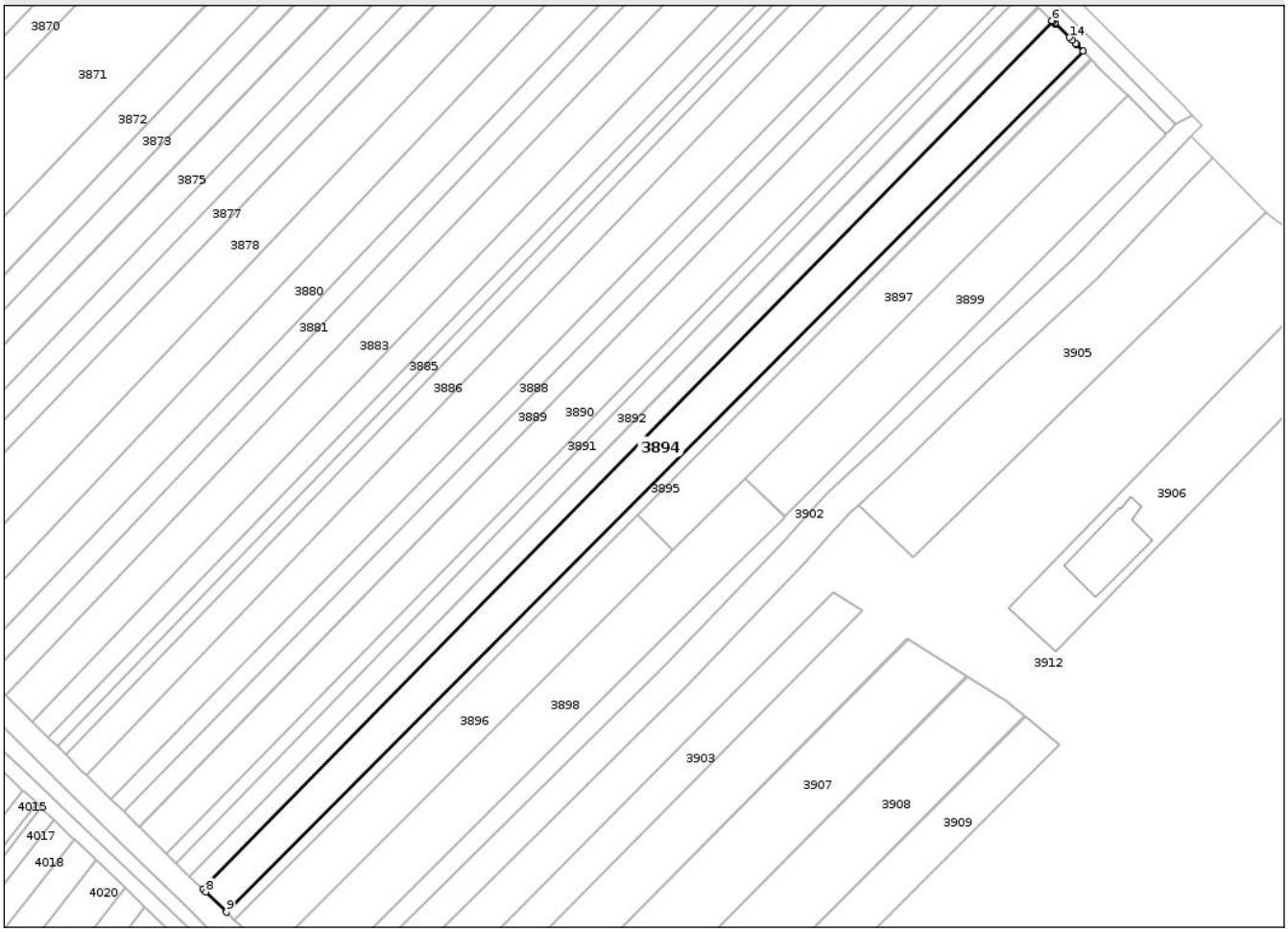

Date referitoare la teren

Crt	Categorie folosință	Intra vilan	Suprafaţa (mp)	Tarla	Parcelă	Nr. topo	Observaţii / Referinţe
1	arabil	NU	5.000	26	426	-	

Lungime Segmente
1) Valorile lungimilor segmentelor sunt obţinute din proiecţie în plan.

Punct început	X / Y	Punct sfârşit	X / Y	Lungime segment (** (m)
1	574.876,776 697.935,228	2	574.876,706 697.935,295	0.097
2	574.876,706 697.935,295	3	574.876,645 697.935,353	0.084
3	574.876,645 697.935,353	4	574.876,433 697.935,556	0.294
4	574.876,433 697.935,556	5	574.875,82 697.936,101	0.82
5	574.875,82 697.936,101	6	574.875,537 697.936,353	0.379

Document care conține date cu caracter personal, protejat de prevederile Regulamentului (UE) nr. 679/2016 și Legii 190/2018

Punct început	X / Y	Punct sfârşit	X / Y	Lungime segment (** (m)
6	574.875,537 697.936,353	7	574.596,765 697.651,54	398.537
7	574.596,765 697.651,54	8	574.597,754 697.650,578	1.38
8	574.597,754 697.650,578	9	574.604,453 697.643,973	9.408
9	574.604,453 697.643,973	10	574.885,822 697.926,422	398.68
10	574.885,822 697.926,422	11	574.883,591 697.928,655	3.157
11	574.883,591 697.928,655	12	574.883,41 697.928,835	0.255
12	574.883,41 697.928,835	13	574.882,261 697.929,985	1.626
13	574.882,261 697.929,985	14	574.881,332 697.930,873	1.285
14	574.881,332 697.930,873	1	574.876,776 697.935,228	6.303

** Lungimile segmentelor sunt determinate în planul de proiecţie Stereo 70 şi sunt rotunjite la 1 milimetru.
*** Distanţa dintre puncte este formată din segmente cumulate ce sunt mai mici decât valoarea 1 milimetru.

Document care conține date cu caracter personal, protejat de prevederile Regulamentului (UE) nr. 679/2016 și Legii 190/2018

DATE DESPRE IMOBILUL NR. 3895

Oficiul de Cadastru şi Publicitate Imobiliară SUCEAVA
Biroul de Cadastru şi Publicitate Imobiliară Radauti

A. Partea I. Descrierea imobilului

TEREN Extravilan

Adresa: Jud. Suceava

Nr. Crt	Nr cadastral Nr. topografic	Suprafaţa* (mp)	Observaţii / Referinţe
A1		1.500	Sector cadastral:48 Teren neimprejmuit;

B. Partea II. Proprietari şi acte

Inscrieri privitoare la dreptul de proprietate şi alte drepturi reale		Referinţe
1 / 01/01/2025		
Act Administrativ nr. 8401, din 12/09/2024 emis de PRIMARIA ORASULUI MILISAUTI;		
B1	Inscrierea posesiei, drept de PROPRIETATE, dobandit prin Lege, cota actuala 1/1	A1
	1) **NEIDENTIFICAT NEIDENTIFICAT**	
Act Normativ nr. 7, din 13/03/1996 emis de PARLAMENTUL ROMANIEI (art.13);		
B1	Se notează mențiunea de proprietar neidentificat	A1

C. Partea III. SARCINI .

Inscrieri privind dezmembramintele dreptului de proprietate, drepturi reale de garanţie şi sarcini	Referinţe
NU SUNT	

Document care conține date cu caracter personal, protejat de prevederile Regulamentului (UE) nr. 679/2016 și Legii 190/2018

Anexa Nr. 1 La Partea I

Teren

Nr cadastral	Suprafaţa (mp)*	Observaţii / Referinţe
	1.500	

* Suprafaţa este determinată in planul de proiecţie Stereo 70.

DETALII LINIARE IMOBIL

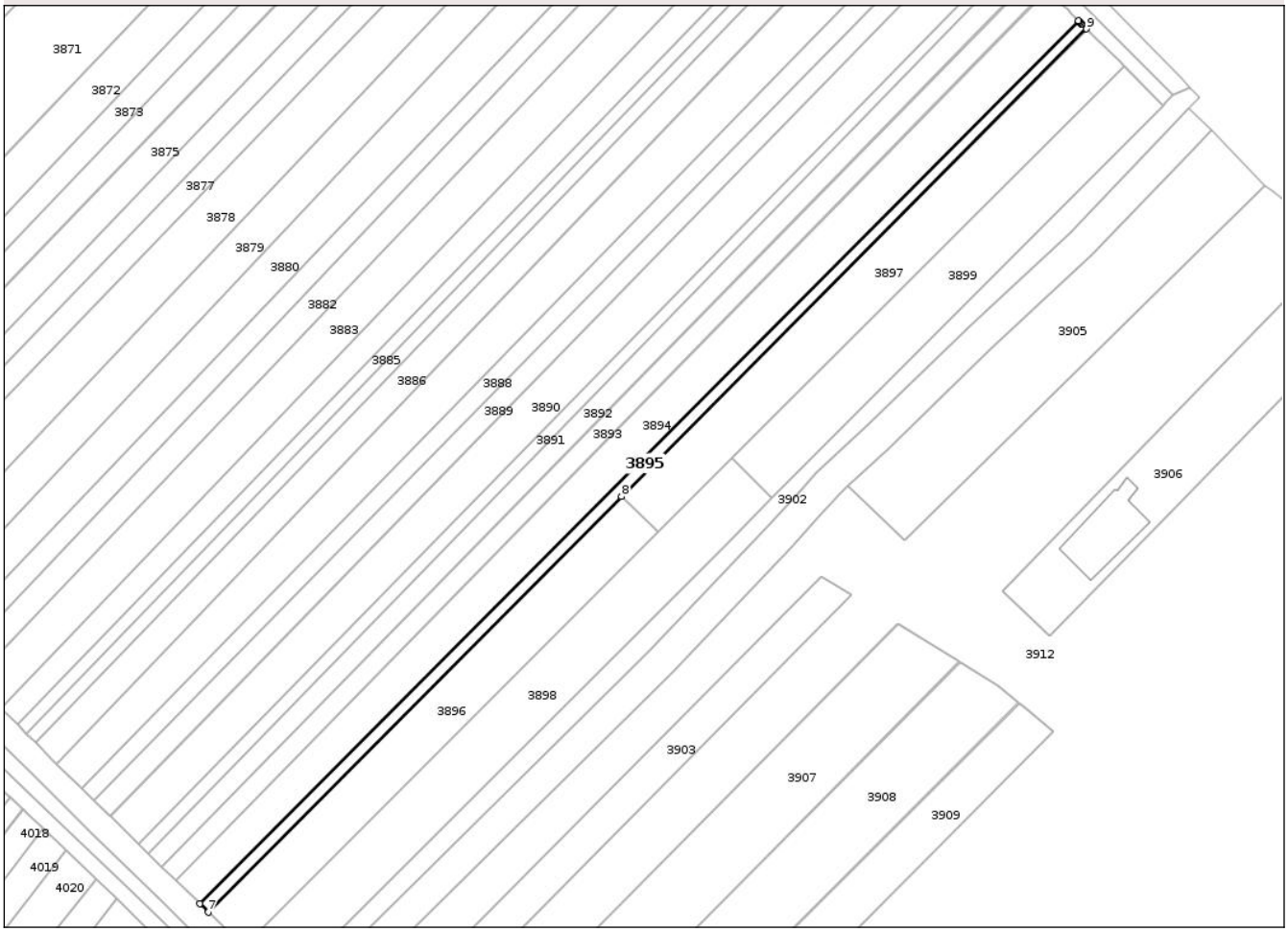

Date referitoare la teren

Crt	Categorie folosință	Intra vilan	Suprafaţa (mp)	Tarla	Parcelă	Nr. topo	Observaţii / Referinţe
1	arabil	NU	1.500	26	426	-	

Lungime Segmente
1) Valorile lungimilor segmentelor sunt obţinute din proiecţie în plan.

Punct început	X / Y	Punct sfârşit	X / Y	Lungime segment (** (m)
1	574.886,838 697.925,406	2	574.886,415 697.925,829	0.598
2	574.886,415 697.925,829	3	574.886,032 697.926,211	0.541
3	574.886,032 697.926,211	4	574.886,0 697.926,244	0.046
4	574.886,0 697.926,244	5	574.885,822 697.926,422	0.252
5	574.885,822 697.926,422	6	574.604,453 697.643,973	398.68

Document care conține date cu caracter personal, protejat de prevederile Regulamentului (UE) nr. 679/2016 și Legii 190/2018

Punct început	X / Y	Punct sfârşit	X / Y	Lungime segment (** (m)
6	574.604,453 697.643,973	7	574.607,19 697.641,274	3.844
7	574.607,19 697.641,274	8	574.739,479 697.774,179	187.521
8	574.739,479 697.774,179	9	574.888,424 697.923,819	211.132
9	574.888,424 697.923,819	1	574.886,838 697.925,406	2.244

** Lungimile segmentelor sunt determinate în planul de proiecţie Stereo 70 şi sunt rotunjite la 1 milimetru.
*** Distanţa dintre puncte este formată din segmente cumulate ce sunt mai mici decât valoarea 1 milimetru.

Document care conține date cu caracter personal, protejat de prevederile Regulamentului (UE) nr. 679/2016 și Legii 190/2018

DATE DESPRE IMOBILUL NR. 3896

Oficiul de Cadastru şi Publicitate Imobiliară SUCEAVA
Biroul de Cadastru şi Publicitate Imobiliară Radauti

A. Partea I. Descrierea imobilului

TEREN Extravilan

Adresa: Jud. Suceava

Nr. Crt	Nr cadastral Nr. topografic	Suprafaţa* (mp)	Observaţii / Referinţe
A1	41779	3.000	Sector cadastral:48 Teren neimprejmuit;

B. Partea II. Proprietari şi acte

Inscrieri privitoare la dreptul de proprietate şi alte drepturi reale		Referinţe
46886 / 15/10/2021		
Act Notarial nr. 744, din 25/02/2015 emis de BIN COVARIUC IOAN;		
B14	Intabulare, drept de PROPRIETATEbun propriu cu titlu de partaj, dobandit prin Conventie, cota actuala 1/1	A1
	1) **VIŢEGA FILON**	

C. Partea III. SARCINI .

Inscrieri privind dezmembramintele dreptului de proprietate, drepturi reale de garanţie şi sarcini	Referinţe
NU SUNT	

Document care conține date cu caracter personal, protejat de prevederile Regulamentului (UE) nr. 679/2016 și Legii 190/2018

Anexa Nr. 1 La Partea I

Teren

Nr cadastral	Suprafaţa (mp)*	Observaţii / Referinţe
41779	3.000	

* Suprafaţa este determinată in planul de proiecţie Stereo 70.

DETALII LINIARE IMOBIL

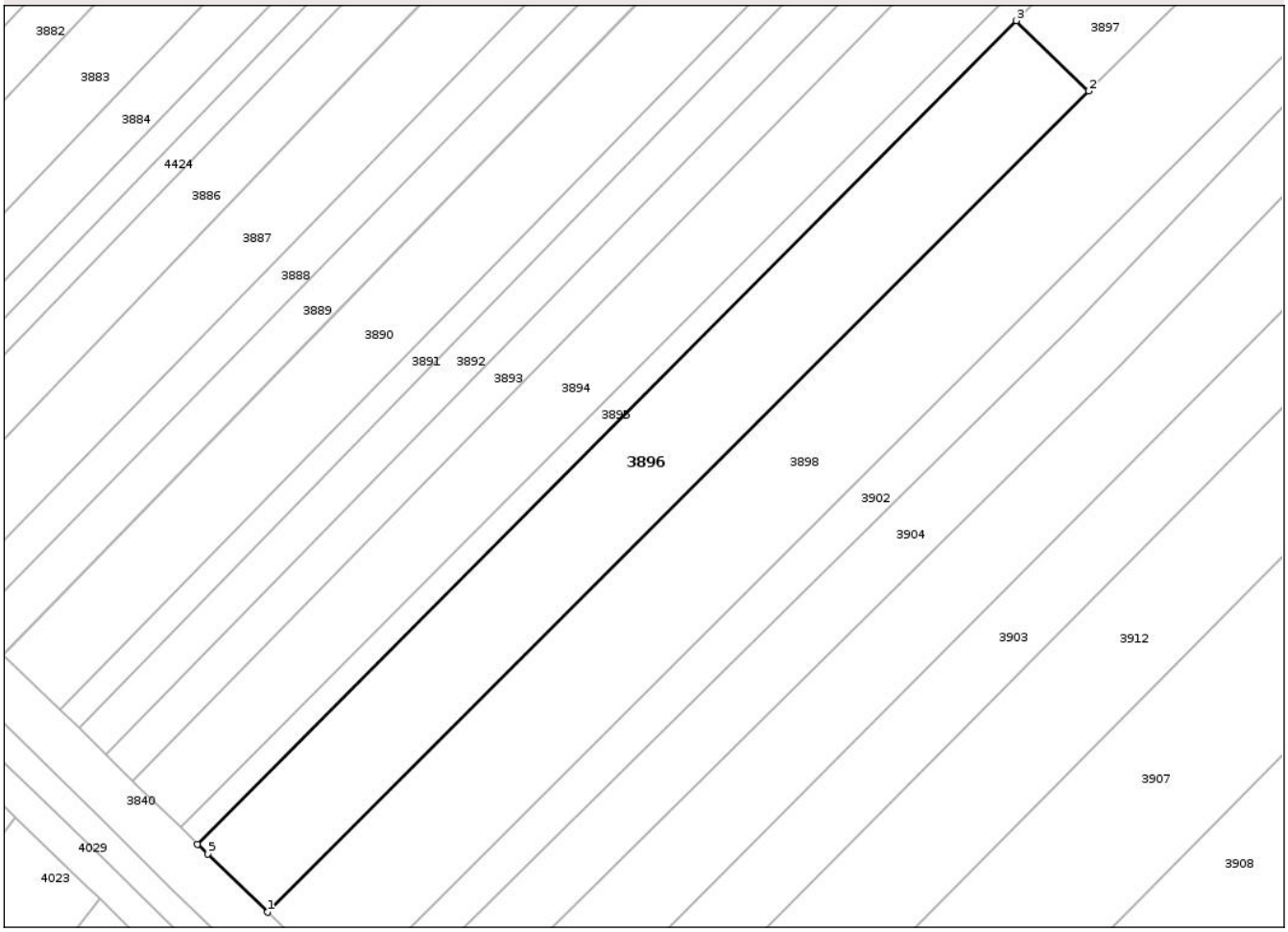

Date referitoare la teren

Crt	Categorie folosință	Intra vilan	Suprafaţa (mp)	Tarla	Parcelă	Nr. topo	Observaţii / Referinţe
1	arabil	NU	3.000	26	426	-	

Lungime Segmente
1) Valorile lungimilor segmentelor sunt obţinute din proiecţie în plan.

Punct început	X / Y	Punct sfârşit	X / Y	Lungime segment (** (m)
1	574.618,458 697.630,311	2	574.751,144 697.762,828	187.527
2	574.751,144 697.762,828	3	574.739,479 697.774,179	16.276
3	574.739,479 697.774,179	4	574.607,19 697.641,274	187.521
4	574.607,19 697.641,274	5	574.608,803 697.639,684	2.265
5	574.608,803 697.639,684	1	574.618,458 697.630,311	13.456

Document care conține date cu caracter personal, protejat de prevederile Regulamentului (UE) nr. 679/2016 și Legii 190/2018

** Lungimile segmentelor sunt determinate în planul de proiecţie Stereo 70 şi sunt rotunjite la 1 milimetru.
*** Distanţa dintre puncte este formată din segmente cumulate ce sunt mai mici decât valoarea 1 milimetru.

DATE DESPRE IMOBILUL NR. 3897

Oficiul de Cadastru şi Publicitate Imobiliară SUCEAVA
Biroul de Cadastru şi Publicitate Imobiliară Radauti

A. Partea I. Descrierea imobilului

TEREN Extravilan

Adresa: Jud. Suceava

Nr. Crt	Nr cadastral Nr. topografic	Suprafaţa* (mp)	Observaţii / Referinţe
A1		3.500	Sector cadastral:48 Teren neimprejmuit;

B. Partea II. Proprietari şi acte

Inscrieri privitoare la dreptul de proprietate şi alte drepturi reale		Referinţe
1 / 01/01/2025		
Act Notarial nr. 15, din 08/11/2019 emis de BNP SURAKI ELENA (certificat de mostenitor);		
B3	Intabulare, drept de PROPRIETATE, dobandit prin Succesiune, cota actuala 1/1	A1
	1) **BODNARIUC DOMNICA** 2) **BODNARIUC IOAN** 3) **BODNARIUC VASILE** 4) **BODNARIUC MIHAIL- GHEORGHE** 5) **HRAB MIHAELA DOMNICA** 6) **TEREBLECEA ANA ELENA**	

C. Partea III. SARCINI .

Inscrieri privind dezmembramintele dreptului de proprietate, drepturi reale de garanţie şi sarcini	Referinţe
NU SUNT	

Document care conține date cu caracter personal, protejat de prevederile Regulamentului (UE) nr. 679/2016 și Legii 190/2018

Anexa Nr. 1 La Partea I

Teren

Nr cadastral	Suprafaţa (mp)*	Observaţii / Referinţe
	3.500	

* Suprafaţa este determinată in planul de proiecţie Stereo 70.

DETALII LINIARE IMOBIL

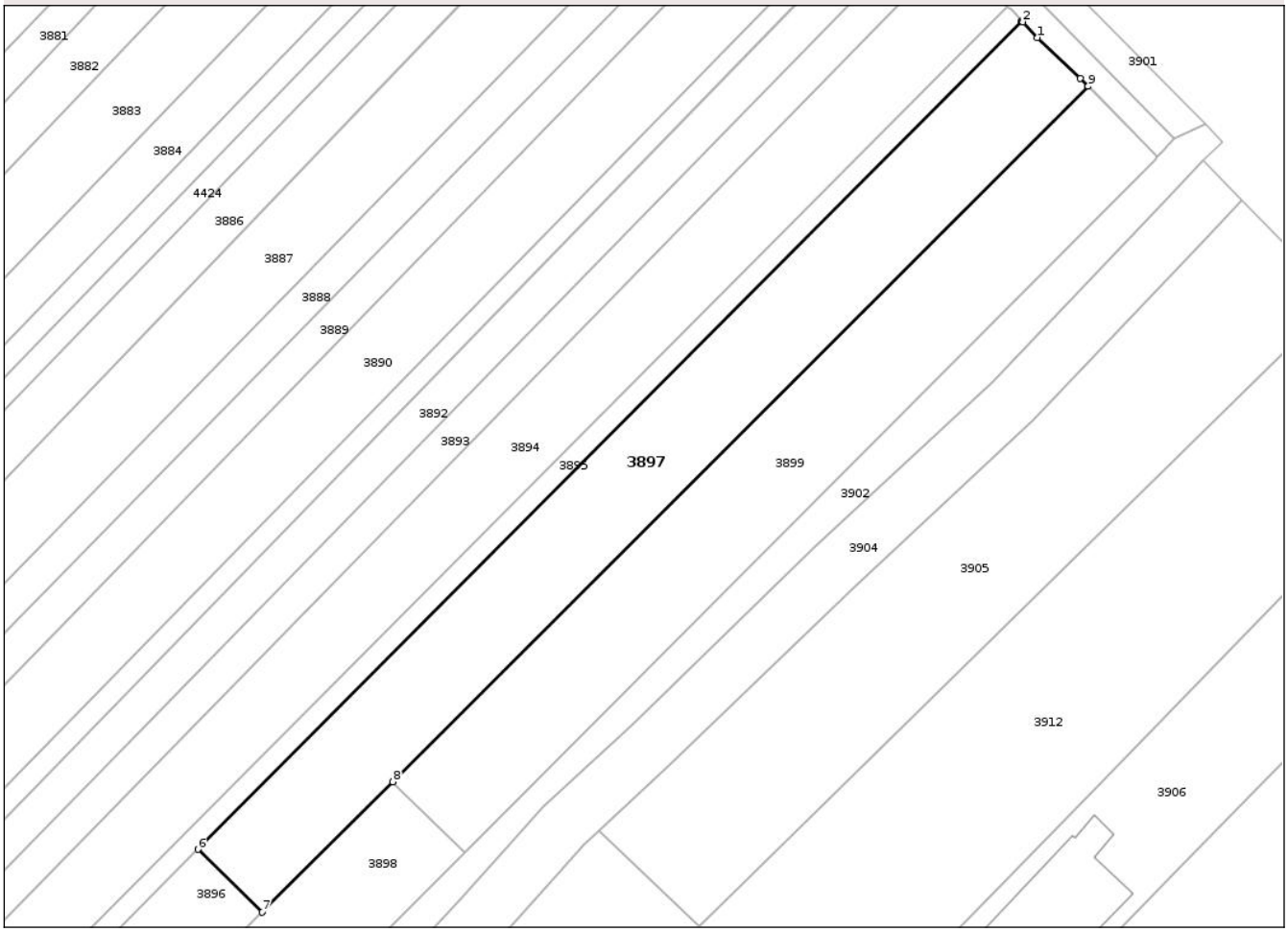

Date referitoare la teren

Crt	Categorie folosință	Intra vilan	Suprafaţa (mp)	Tarla	Parcelă	Nr. topo	Observaţii / Referinţe
1	arabil	NU	3.500	26	426	-	

Lungime Segmente
1) Valorile lungimilor segmentelor sunt obţinute din proiecţie în plan.

Punct început	X / Y	Punct sfârşit	X / Y	Lungime segment (** (m)
1	574.891,25 697.920,778	2	574.888,613 697.923,627	3.882
2	574.888,613 697.923,627	3	574.888,582 697.923,66	0.045
3	574.888,582 697.923,66	4	574.888,576 697.923,666	0.008
4	574.888,576 697.923,666	5	574.888,424 697.923,819	0.216
5	574.888,424 697.923,819	6	574.739,479 697.774,179	211.132

Document care conține date cu caracter personal, protejat de prevederile Regulamentului (UE) nr. 679/2016 și Legii 190/2018

Punct început	X / Y	Punct sfârşit	X / Y	Lungime segment (** (m)
6	574.739,479 697.774,179	7	574.751,144 697.762,828	16.276
7	574.751,144 697.762,828	8	574.774,738 697.786,392	33.346
8	574.774,738 697.786,392	9	574.900,474 697.911,968	177.704
9	574.900,474 697.911,968	10	574.900,369 697.912,069	0.146
10	574.900,369 697.912,069	11	574.899,006 697.913,37	1.884
11	574.899,006 697.913,37	1	574.891,25 697.920,778	10.725

** Lungimile segmentelor sunt determinate în planul de proiecţie Stereo 70 şi sunt rotunjite la 1 milimetru.
*** Distanţa dintre puncte este formată din segmente cumulate ce sunt mai mici decât valoarea 1 milimetru.

Document care conține date cu caracter personal, protejat de prevederile Regulamentului (UE) nr. 679/2016 și Legii 190/2018

DATE DESPRE IMOBILUL NR. 3898

Oficiul de Cadastru şi Publicitate Imobiliară SUCEAVA
Biroul de Cadastru şi Publicitate Imobiliară Radauti

A. Partea I. Descrierea imobilului

TEREN Extravilan

Adresa: Jud. Suceava

Nr. Crt	Nr cadastral Nr. topografic	Suprafaţa* (mp)	Observaţii / Referinţe
A1		4.000	Sector cadastral:48 Teren neimprejmuit;

B. Partea II. Proprietari şi acte

Inscrieri privitoare la dreptul de proprietate şi alte drepturi reale		Referinţe
1 / 01/01/2025		
Act Administrativ nr. 1655, din 27/10/1998 emis de CJSDPT (titlu de proprietate);		
B1	Intabulare, drept de PROPRIETATE, dobandit prin Reconstituire, cota actuala 1/1	A1
	1) **STRELCIUC VALERIA**, lipsa CNP	
Act Administrativ nr. 3647, din 31/03/2025 emis de PRIMARIA ORASULUI MILISAUTI (Adeverință posesie);		
B2	Se notează posesia	A1
	1) **DAŞCHIEVICI LUCEA**	

C. Partea III. SARCINI .

Inscrieri privind dezmembramintele dreptului de proprietate, drepturi reale de garanţie şi sarcini	Referinţe
NU SUNT	

Document care conține date cu caracter personal, protejat de prevederile Regulamentului (UE) nr. 679/2016 și Legii 190/2018

Anexa Nr. 1 La Partea I

Teren

Nr cadastral	Suprafaţa (mp)*	Observaţii / Referinţe
	4.000	

* Suprafaţa este determinată in planul de proiecţie Stereo 70.

DETALII LINIARE IMOBIL

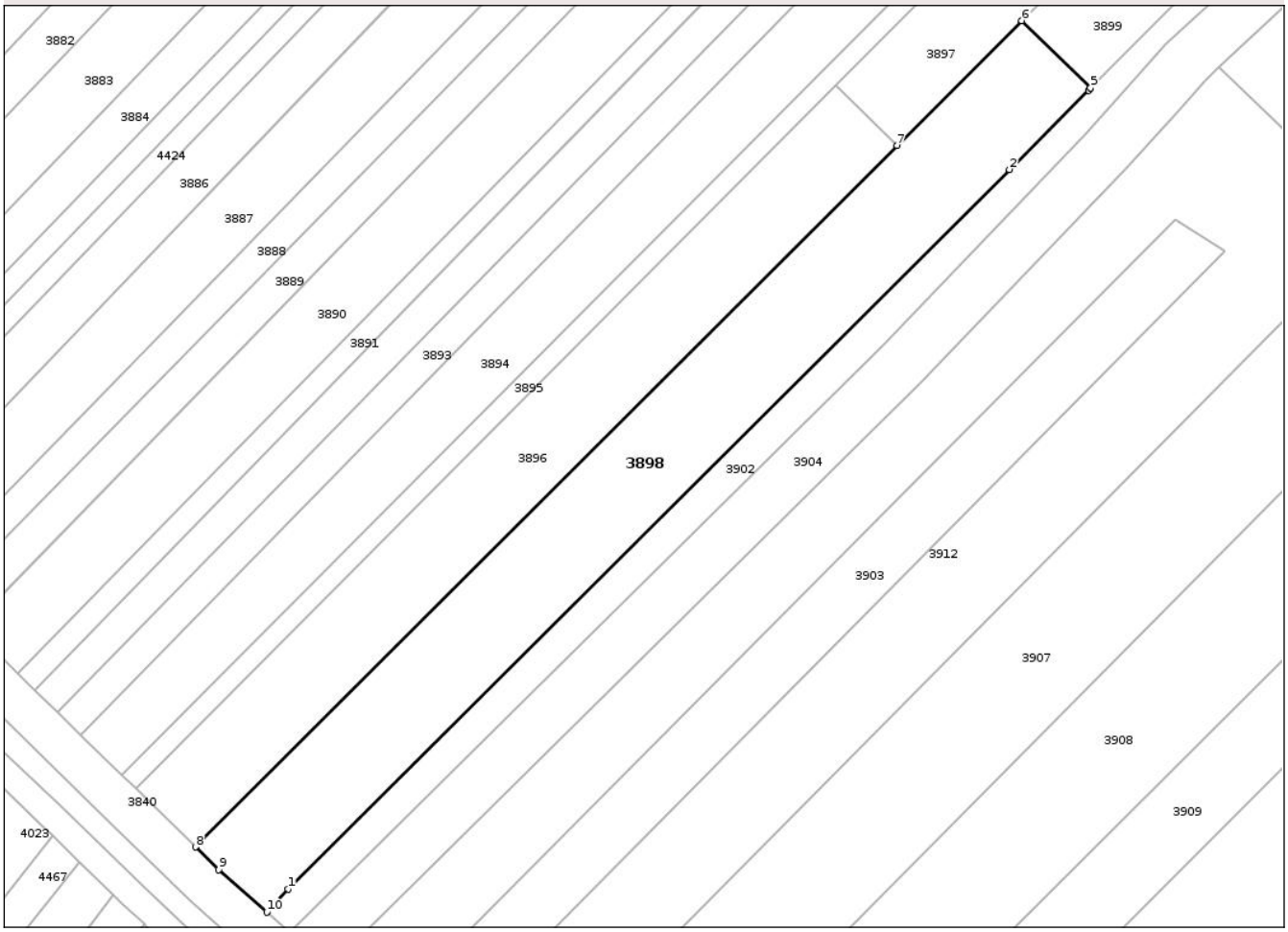

Date referitoare la teren

Crt	Categorie folosință	Intra vilan	Suprafaţa (mp)	Tarla	Parcelă	Nr. topo	Observaţii / Referinţe
1	arabil	NU	4.000	26	426	-	

Lungime Segmente
1) Valorile lungimilor segmentelor sunt obţinute din proiecţie în plan.

Punct început	X / Y	Punct sfârşit	X / Y	Lungime segment (** (m)
1	574.636,021 697.622,391	2	574.772,384 697.758,294	192.521
2	574.772,384 697.758,294	3	574.787,33 697.773,273	21.16
3	574.787,33 697.773,273	4	574.787,737 697.773,68	0.576
4	574.787,737 697.773,68	5	574.787,769 697.773,712	0.045
5	574.787,769 697.773,712	6	574.774,738 697.786,392	18.182

Document care conține date cu caracter personal, protejat de prevederile Regulamentului (UE) nr. 679/2016 și Legii 190/2018

Punct început	X / Y	Punct sfârşit	X / Y	Lungime segment (** (m)
6	574.774,738 697.786,392	7	574.751,144 697.762,828	33.346
7	574.751,144 697.762,828	8	574.618,458 697.630,311	187.527
8	574.618,458 697.630,311	9	574.622,879 697.626,019	6.162
9	574.622,879 697.626,019	10	574.631,93 697.617,971	12.112
10	574.631,93 697.617,971	1	574.636,021 697.622,391	6.023

** Lungimile segmentelor sunt determinate în planul de proiecţie Stereo 70 şi sunt rotunjite la 1 milimetru.
*** Distanţa dintre puncte este formată din segmente cumulate ce sunt mai mici decât valoarea 1 milimetru.

Document care conține date cu caracter personal, protejat de prevederile Regulamentului (UE) nr. 679/2016 și Legii 190/2018

DATE DESPRE IMOBILUL NR. 3899

Oficiul de Cadastru şi Publicitate Imobiliară SUCEAVA
Biroul de Cadastru şi Publicitate Imobiliară Radauti

A. Partea I. Descrierea imobilului

TEREN Extravilan

Adresa: Jud. Suceava

Nr. Crt	Nr cadastral Nr. topografic	Suprafaţa* (mp)	Observaţii / Referinţe
A1		3.200	Sector cadastral:48 Teren neimprejmuit;

B. Partea II. Proprietari şi acte

Inscrieri privitoare la dreptul de proprietate şi alte drepturi reale		Referinţe
1 / 01/01/2025		
Act Administrativ nr. 8401, din 12/09/2024 emis de PRIMARIA ORASULUI MILISAUTI;		
B1	Inscrierea posesiei, drept de PROPRIETATE, dobandit prin Lege, cota actuala 1/1	A1
	1) **NEIDENTIFICAT NEIDENTIFICAT**	
Act Normativ nr. 7, din 13/03/1996 emis de PARLAMENTUL ROMANIEI (art.13);		
B1	Se notează mențiunea de proprietar neidentificat	A1

C. Partea III. SARCINI .

Inscrieri privind dezmembramintele dreptului de proprietate, drepturi reale de garanţie şi sarcini	Referinţe
NU SUNT	

Document care conține date cu caracter personal, protejat de prevederile Regulamentului (UE) nr. 679/2016 și Legii 190/2018

Anexa Nr. 1 La Partea I

Teren

Nr cadastral	Suprafaţa (mp)*	Observaţii / Referinţe
	3.200	

* Suprafaţa este determinată in planul de proiecţie Stereo 70.

DETALII LINIARE IMOBIL

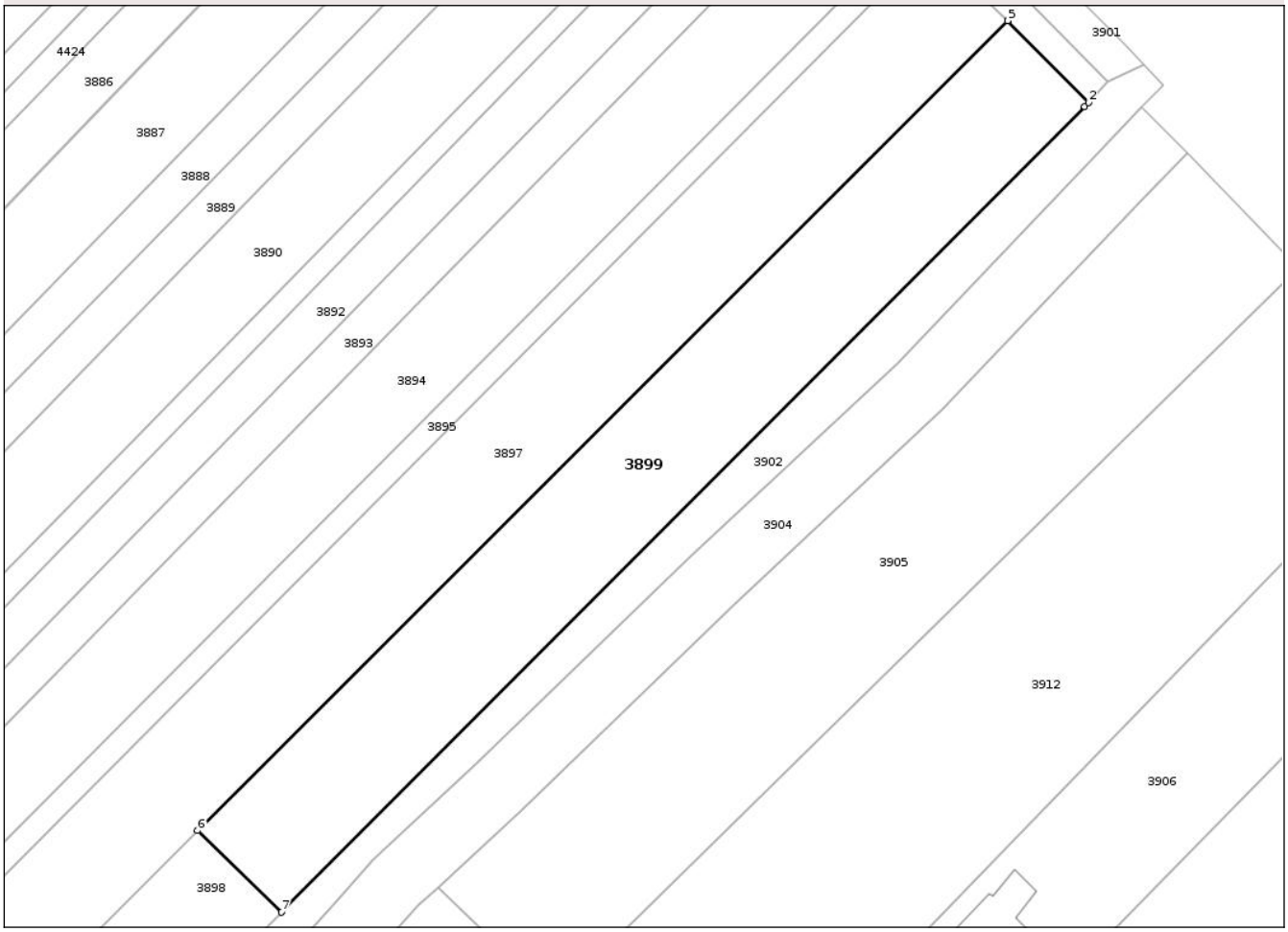

Date referitoare la teren

Crt	Categorie folosință	Intra vilan	Suprafaţa (mp)	Tarla	Parcelă	Nr. topo	Observaţii / Referinţe
1	arabil	NU	3.200	26	426	-	

Lungime Segmente
1) Valorile lungimilor segmentelor sunt obţinute din proiecţie în plan.

Punct început	X / Y	Punct sfârşit	X / Y	Lungime segment (** (m)
1	574.912,437 697.898,658	2	574.913,012 697.899,288	0.853
2	574.913,012 697.899,288	3	574.900,525 697.911,919	17.761
3	574.900,525 697.911,919	4	574.900,491 697.911,951	0.047
4	574.900,491 697.911,951	5	574.900,474 697.911,968	0.024
5	574.900,474 697.911,968	6	574.774,738 697.786,392	177.704

Document care conține date cu caracter personal, protejat de prevederile Regulamentului (UE) nr. 679/2016 și Legii 190/2018

Punct început	X / Y	Punct sfârşit	X / Y	Lungime segment (** (m)
6	574.774,738 697.786,392	7	574.787,769 697.773,712	18.182
7	574.787,769 697.773,712	1	574.912,437 697.898,658	176.504

** Lungimile segmentelor sunt determinate în planul de proiecţie Stereo 70 şi sunt rotunjite la 1 milimetru.
*** Distanţa dintre puncte este formată din segmente cumulate ce sunt mai mici decât valoarea 1 milimetru.

DATE DESPRE IMOBILUL NR. 3900

Oficiul de Cadastru şi Publicitate Imobiliară SUCEAVA
Biroul de Cadastru şi Publicitate Imobiliară Radauti

A. Partea I. Descrierea imobilului

TEREN Extravilan

Adresa: Jud. Suceava

Nr. Crt	Nr cadastral Nr. topografic	Suprafaţa* (mp)	Observaţii / Referinţe
A1		2.156	Sector cadastral:48 Teren neimprejmuit; DRUM

B. Partea II. Proprietari şi acte

Inscrieri privitoare la dreptul de proprietate şi alte drepturi reale		Referinţe
1 / 01/01/2025		
Act Administrativ nr. 8401, din 12/09/2024 emis de PRIMARIA ORASULUI MILISAUTI;		
B1	Inscrierea posesiei, drept de PROPRIETATE, dobandit prin Lege, cota actuala 1/1	A1
	1) **NEIDENTIFICAT NEIDENTIFICAT**	
Act Normativ nr. 7, din 13/03/1996 emis de PARLAMENTUL ROMANIEI (art.13);		
B1	Se notează mențiunea de proprietar neidentificat	A1

C. Partea III. SARCINI .

Inscrieri privind dezmembramintele dreptului de proprietate, drepturi reale de garanţie şi sarcini	Referinţe
NU SUNT	

Document care conține date cu caracter personal, protejat de prevederile Regulamentului (UE) nr. 679/2016 și Legii 190/2018

Anexa Nr. 1 La Partea I

Teren

Nr cadastral	Suprafaţa (mp)*	Observaţii / Referinţe
	2.156	DRUM

* Suprafaţa este determinată in planul de proiecţie Stereo 70.

DETALII LINIARE IMOBIL

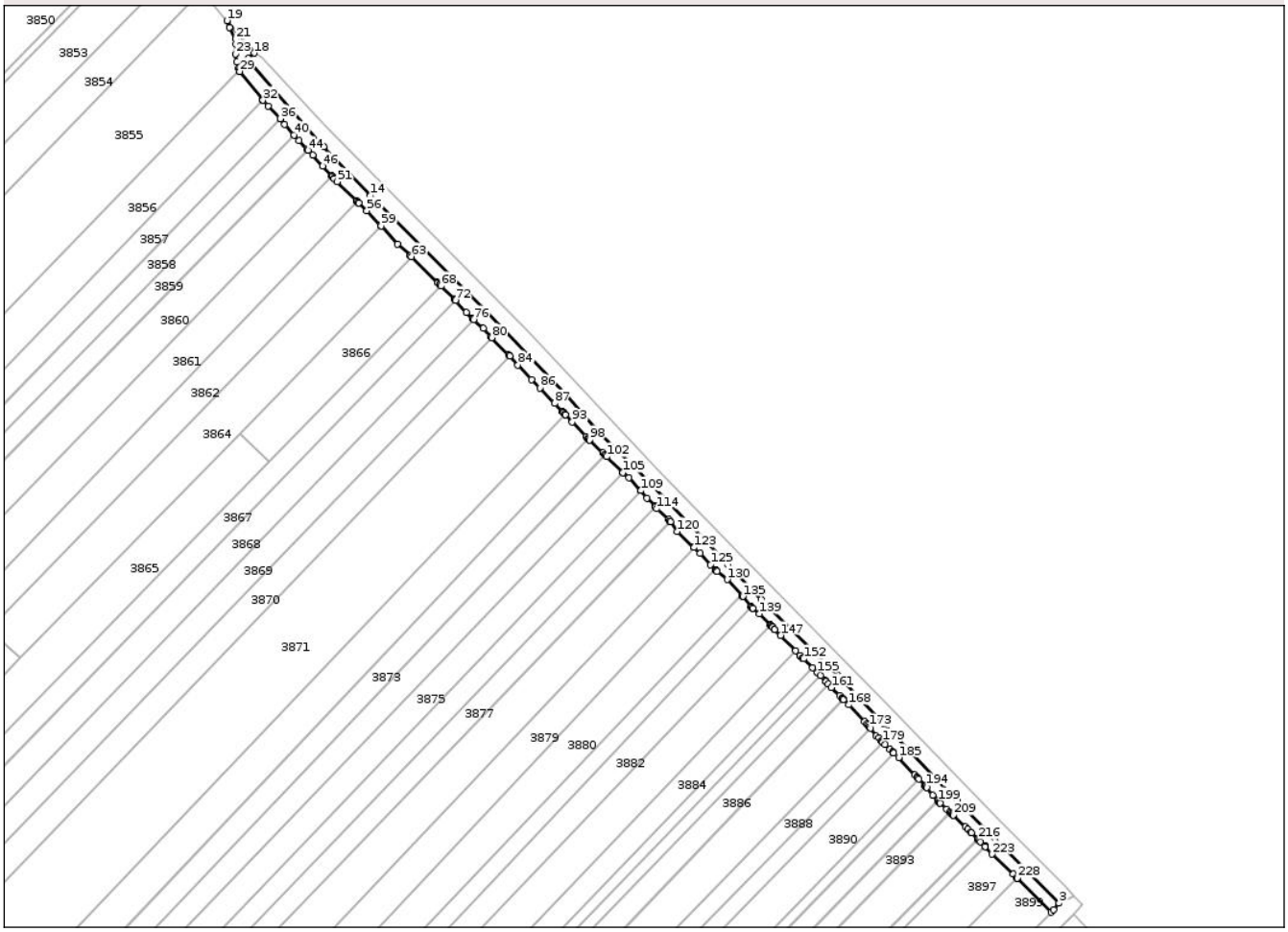

Date referitoare la teren

Crt	Categorie folosință	Intra vilan	Suprafaţa (mp)	Tarla	Parcelă	Nr. topo	Observaţii / Referinţe
1	drum	NU	2.156	26	424	-	

Lungime Segmente

1) Valorile lungimilor segmentelor sunt obţinute din proiecţie în plan.

Punct început	X / Y	Punct sfârşit	X / Y	Lungime segment
1	574.913,012 697.899,288	2	574.913,919 697.900,282	1.346
4	574.892,071 697.926,835	5	574.878,127 697.940,667	19.641
7	574.833,983 697.986,913	8	574.805,621 698.015,125	40.004
10	574.758,617 698.064,119	11	574.746,104 698.076,381	17.519
13	574.703,176 698.121,918	14	574.660,769 698.164,61	60.174
16	574.616,739 698.213,303	17	574.615,37 698.215,398	2.503

Punct început	X / Y	Punct sfârşit	X / Y	Lungime segment
2	574.913,919 697.900,282	3	574.916,032 697.902,598	3.135
5	574.878,127 697.940,667	6	574.850,745 697.969,249	39.582
8	574.805,621 698.015,125	9	574.793,311 698.028,023	17.83
11	574.746,104 698.076,381	12	574.733,22 698.090,87	19.389
14	574.660,769 698.164,61	15	574.643,441 698.182,737	25.077
17	574.615,37 698.215,398	18	574.617,649 698.217,405	3.037

Punct început	X / Y	Punct sfârşit	X / Y	Lungime segment
3	574.916,032 697.902,598	4	574.892,071 697.926,835	34.082
6	574.850,745 697.969,249	7	574.833,983 697.986,913	24.351
9	574.793,311 698.028,023	10	574.758,617 698.064,119	50.066
12	574.733,22 698.090,87	13	574.703,176 698.121,918	43.204
15	574.643,441 698.182,737	16	574.616,739 698.213,303	40.587
18	574.617,649 698.217,405	19	574.607,58 698.229,38	15.646

Document care conține date cu caracter personal, protejat de prevederile Regulamentului (UE) nr. 679/2016 și Legii 190/2018

Punct început	X / Y	Punct sfârşit	X / Y	Lungime segment
19	574.607,58 698.229,38	20	574.608,584 698.226,931	2.647
22	574.610,993 698.220,549	23	574.610,779 698.217,122	3.434
25	574.611,954 698.211,655	26	574.612,09 698.211,157	0.516
28	574.612,237 698.210,615	29	574.612,243 698.210,595	0.021
31	574.620,877 698.199,957	32	574.620,91 698.199,92	0.05
34	574.627,237 698.193,329	35	574.627,293 698.193,253	0.094
37	574.628,98 698.190,991	38	574.632,292 698.187,239	5.005
40	574.632,439 698.187,068	41	574.634,186 698.184,983	2.72
43	574.637,306 698.181,729	44	574.637,644 698.181,377	0.488
46	574.643,031 698.175,581	47	574.646,325 698.172,02	4.851
49	574.647,176 698.171,1	50	574.647,331 698.170,933	0.228
52	574.655,456 698.162,731	53	574.655,749 698.162,435	0.416
55	574.656,37 698.161,822	56	574.659,4 698.159,037	4.115
58	574.664,719 698.153,359	59	574.664,735 698.153,342	0.023
61	574.675,446 698.142,53	62	574.675,576 698.142,402	0.182
64	574.685,658 698.132,465	65	574.685,791 698.132,333	0.187
67	574.686,527 698.131,608	68	574.686,972 698.131,169	0.625
70	574.692,046 698.126,161	71	574.692,163 698.126,03	0.176
73	574.696,303 698.121,392	74	574.698,635 698.119,093	3.275
76	574.698,997 698.118,757	77	574.702,584 698.115,499	4.846
79	574.705,377 698.112,455	80	574.705,771 698.112,049	0.566
82	574.712,239 698.105,399	83	574.712,42 698.105,201	0.268
85	574.720,493 698.096,531	86	574.723,511 698.093,392	4.354
88	574.731,884 698.084,708	89	574.732,277 698.084,287	0.576
91	574.732,875 698.083,645	92	574.733,116 698.083,387	0.353
94	574.740,606 698.075,509	95	574.741,284 698.074,803	0.979
97	574.741,643 698.074,429	98	574.741,925 698.074,154	0.394
100	574.747,594 698.068,629	101	574.747,735 698.068,491	0.197
103	574.754,22 698.062,17	104	574.754,27 698.062,121	0.07
106	574.756,552 698.060,195	107	574.760,892 698.055,554	6.354
109	574.760,999 698.055,42	110	574.763,182 698.052,669	3.512
112	574.766,387 698.049,473	113	574.766,45 698.049,373	0.118
115	574.771,254 698.044,624	116	574.771,69 698.044,146	0.647

Punct început	X / Y	Punct sfârşit	X / Y	Lungime segment
20	574.608,584 698.226,931	21	574.610,736 698.222,527	4.902
23	574.610,779 698.217,122	24	574.611,222 698.214,104	3.05
26	574.612,09 698.211,157	27	574.612,115 698.211,065	0.095
29	574.612,243 698.210,595	30	574.620,81 698.200,039	13.595
32	574.620,91 698.199,92	33	574.622,834 698.197,781	2.877
35	574.627,293 698.193,253	36	574.627,409 698.193,098	0.194
38	574.632,292 698.187,239	39	574.632,359 698.187,163	0.101
41	574.634,186 698.184,983	42	574.637,129 698.181,914	4.252
44	574.637,644 698.181,377	45	574.639,314 698.179,555	2.472
47	574.646,325 698.172,02	48	574.646,551 698.171,777	0.332
50	574.647,331 698.170,933	51	574.648,475 698.169,773	1.629
53	574.655,749 698.162,435	54	574.656,213 698.161,967	0.659
56	574.659,4 698.159,037	57	574.664,397 698.153,703	7.309
59	574.664,735 698.153,342	60	574.670,784 698.146,598	9.059
62	574.675,576 698.142,402	63	574.675,97 698.142,014	0.553
65	574.685,791 698.132,333	66	574.686,475 698.131,659	0.96
68	574.686,972 698.131,169	69	574.691,992 698.126,221	7.049
71	574.692,163 698.126,03	72	574.692,331 698.125,842	0.252
74	574.698,635 698.119,093	75	574.698,726 698.119,003	0.128
77	574.702,584 698.115,499	78	574.705,372 698.112,46	4.124
80	574.705,771 698.112,049	81	574.711,979 698.105,666	8.904
83	574.712,42 698.105,201	84	574.715,433 698.101,9	4.469
86	574.723,511 698.093,392	87	574.728,978 698.087,72	7.878
89	574.732,277 698.084,287	90	574.732,279 698.084,285	0.003
92	574.733,116 698.083,387	93	574.735,555 698.080,771	3.577
95	574.741,284 698.074,803	96	574.741,459 698.074,621	0.252
98	574.741,925 698.074,154	99	574.746,855 698.069,349	6.884
101	574.747,735 698.068,491	102	574.748,321 698.067,919	0.819
104	574.754,27 698.062,121	105	574.754,325 698.062,075	0.072
107	574.760,892 698.055,554	108	574.760,958 698.055,471	0.106
110	574.763,182 698.052,669	111	574.766,072 698.049,787	4.081
113	574.766,45 698.049,373	114	574.766,868 698.048,708	0.785
116	574.771,69 698.044,146	117	574.771,716 698.044,118	0.038

Punct început	X / Y	Punct sfârşit	X / Y	Lungime segment
21	574.610,736 698.222,527	22	574.610,993 698.220,549	1.995
24	574.611,222 698.214,104	25	574.611,954 698.211,655	2.556
27	574.612,115 698.211,065	28	574.612,237 698.210,615	0.466
30	574.620,81 698.200,039	31	574.620,877 698.199,957	0.106
33	574.622,834 698.197,781	34	574.627,237 698.193,329	6.262
36	574.627,409 698.193,098	37	574.628,98 698.190,991	2.628
39	574.632,359 698.187,163	40	574.632,439 698.187,068	0.124
42	574.637,129 698.181,914	43	574.637,306 698.181,729	0.256
45	574.639,314 698.179,555	46	574.643,031 698.175,581	5.441
48	574.646,551 698.171,777	49	574.647,176 698.171,1	0.921
51	574.648,475 698.169,773	52	574.655,456 698.162,731	9.916
54	574.656,213 698.161,967	55	574.656,37 698.161,822	0.214
57	574.664,397 698.153,703	58	574.664,719 698.153,359	0.471
60	574.670,784 698.146,598	61	574.675,446 698.142,53	6.187
63	574.675,97 698.142,014	64	574.685,658 698.132,465	13.603
66	574.686,475 698.131,659	67	574.686,527 698.131,608	0.073
69	574.691,992 698.126,221	70	574.692,046 698.126,161	0.081
72	574.692,331 698.125,842	73	574.696,303 698.121,392	5.965
75	574.698,726 698.119,003	76	574.698,997 698.118,757	0.366
78	574.705,372 698.112,46	79	574.705,377 698.112,455	0.007
81	574.711,979 698.105,666	82	574.712,239 698.105,399	0.373
84	574.715,433 698.101,9	85	574.720,493 698.096,531	7.378
87	574.728,978 698.087,72	88	574.731,884 698.084,708	4.185
90	574.732,279 698.084,285	91	574.732,875 698.083,645	0.875
93	574.735,555 698.080,771	94	574.740,606 698.075,509	7.294
96	574.741,459 698.074,621	97	574.741,643 698.074,429	0.266
99	574.746,855 698.069,349	100	574.747,594 698.068,629	1.032
102	574.748,321 698.067,919	103	574.754,22 698.062,17	8.237
105	574.754,325 698.062,075	106	574.756,552 698.060,195	2.914
108	574.760,958 698.055,471	109	574.760,999 698.055,42	0.065
111	574.766,072 698.049,787	112	574.766,387 698.049,473	0.445
114	574.766,868 698.048,708	115	574.771,254 698.044,624	5.993
117	574.771,716 698.044,118	118	574.771,856 698.043,964	0.208

Document care conține date cu caracter personal, protejat de prevederile Regulamentului (UE) nr. 679/2016 și Legii 190/2018

Punct început	X / Y	Punct sfârşit	X / Y	Lungime segment
118	574.771,856 698.043,964	119	574.771,931 698.043,882	0.111
121	574.780,539 698.034,524	122	574.780,627 698.034,442	0.12
124	574.782,949 698.032,27	125	574.786,788 698.028,007	5.737
127	574.788,894 698.025,822	128	574.789,058 698.025,653	0.235
130	574.793,01 698.022,453	131	574.798,404 698.016,71	7.879
133	574.798,733 698.016,334	134	574.798,743 698.016,321	0.016
136	574.801,725 698.012,579	137	574.802,045 698.012,299	0.425
139	574.804,912 698.009,794	140	574.808,854 698.005,767	5.635
142	574.809,23 698.005,382	143	574.809,51 698.005,096	0.4
145	574.810,6 698.003,987	146	574.810,617 698.003,97	0.024
148	574.818,282 697.996,047	149	574.819,89 697.994,375	2.32
151	574.820,889 697.993,472	152	574.821,295 697.993,106	0.547
154	574.826,344 697.988,084	155	574.826,489 697.987,939	0.205
157	574.829,228 697.985,214	158	574.829,555 697.984,889	0.461
160	574.830,401 697.983,874	161	574.831,585 697.982,453	1.85
163	574.835,517 697.978,615	164	574.835,871 697.978,269	0.495
166	574.835,952 697.978,19	167	574.836,074 697.978,071	0.17
169	574.843,81 697.969,976	170	574.844,817 697.968,904	1.471
172	574.845,627 697.967,959	173	574.845,719 697.967,843	0.148
175	574.848,253 697.964,633	176	574.849,161 697.963,75	1.267
178	574.850,411 697.962,534	179	574.850,578 697.962,371	0.233
181	574.853,278 697.959,678	182	574.854,326 697.958,618	1.491
184	574.854,719 697.958,246	185	574.856,564 697.956,564	2.497
187	574.863,316 697.949,336	188	574.863,597 697.949,048	0.402
190	574.866,33 697.946,248	191	574.866,483 697.946,091	0.219
193	574.866,621 697.945,944	194	574.866,649 697.945,905	0.048
196	574.869,085 697.942,539	197	574.870,89 697.940,781	2.52
199	574.871,194 697.940,485	200	574.871,551 697.940,137	0.499
202	574.871,991 697.939,708	203	574.874,266 697.937,482	3.183
205	574.875,82 697.936,101	206	574.876,433 697.935,556	0.82
208	574.876,706 697.935,295	209	574.876,776 697.935,228	0.097
211	574.882,261 697.929,985	212	574.883,41 697.928,835	1.626
214	574.885,822 697.926,422	215	574.886,0 697.926,244	0.252

Punct început	X / Y	Punct sfârşit	X / Y	Lungime segment
119	574.771,931 698.043,882	120	574.774,549 698.040,259	4.47
122	574.780,627 698.034,442	123	574.780,744 698.034,332	0.161
125	574.786,788 698.028,007	126	574.788,549 698.026,181	2.537
128	574.789,058 698.025,653	129	574.789,158 698.025,549	0.144
131	574.798,404 698.016,71	132	574.798,594 698.016,508	0.277
134	574.798,743 698.016,321	135	574.798,829 698.016,213	0.138
137	574.802,045 698.012,299	138	574.802,495 698.011,906	0.597
140	574.808,854 698.005,767	141	574.809,202 698.005,41	0.499
143	574.809,51 698.005,096	144	574.809,783 698.004,818	0.39
146	574.810,617 698.003,97	147	574.812,77 698.001,78	3.071
149	574.819,89 697.994,375	150	574.819,971 697.994,302	0.109
152	574.821,295 697.993,106	153	574.824,663 697.989,756	4.75
155	574.826,489 697.987,939	156	574.827,569 697.986,865	1.523
158	574.829,555 697.984,889	159	574.829,631 697.984,798	0.119
161	574.831,585 697.982,453	162	574.834,63 697.979,48	4.256
164	574.835,871 697.978,269	165	574.835,922 697.978,219	0.071
167	574.836,074 697.978,071	168	574.838,059 697.976,1	2.797
170	574.844,817 697.968,904	171	574.845,22 697.968,475	0.589
173	574.845,719 697.967,843	174	574.846,059 697.967,412	0.549
176	574.849,161 697.963,75	177	574.850,229 697.962,711	1.49
179	574.850,578 697.962,371	180	574.851,534 697.961,441	1.334
182	574.854,326 697.958,618	183	574.854,468 697.958,475	0.202
185	574.856,564 697.956,564	186	574.862,572 697.950,132	8.802
188	574.863,597 697.949,048	189	574.864,041 697.948,593	0.636
191	574.866,483 697.946,091	192	574.866,606 697.945,965	0.176
194	574.866,649 697.945,905	195	574.866,945 697.945,496	0.505
197	574.870,89 697.940,781	198	574.871,161 697.940,517	0.378
200	574.871,551 697.940,137	201	574.871,764 697.939,93	0.297
203	574.874,266 697.937,482	204	574.875,537 697.936,353	1.7
206	574.876,433 697.935,556	207	574.876,645 697.935,353	0.294
209	574.876,776 697.935,228	210	574.881,332 697.930,873	6.303
212	574.883,41 697.928,835	213	574.883,591 697.928,655	0.255
215	574.886,0 697.926,244	216	574.886,032 697.926,211	0.046

Punct început	X / Y	Punct sfârşit	X / Y	Lungime segment
120	574.774,549 698.040,259	121	574.780,539 698.034,524	8.293
123	574.780,744 698.034,332	124	574.782,949 698.032,27	3.019
126	574.788,549 698.026,181	127	574.788,894 698.025,822	0.498
129	574.789,158 698.025,549	130	574.793,01 698.022,453	4.942
132	574.798,594 698.016,508	133	574.798,733 698.016,334	0.223
135	574.798,829 698.016,213	136	574.801,725 698.012,579	4.647
138	574.802,495 698.011,906	139	574.804,912 698.009,794	3.21
141	574.809,202 698.005,41	142	574.809,23 698.005,382	0.04
144	574.809,783 698.004,818	145	574.810,6 698.003,987	1.165
147	574.812,77 698.001,78	148	574.818,282 697.996,047	7.953
150	574.819,971 697.994,302	151	574.820,889 697.993,472	1.238
153	574.824,663 697.989,756	154	574.826,344 697.988,084	2.371
156	574.827,569 697.986,865	157	574.829,228 697.985,214	2.341
159	574.829,631 697.984,798	160	574.830,401 697.983,874	1.203
162	574.834,63 697.979,48	163	574.835,517 697.978,615	1.239
165	574.835,922 697.978,219	166	574.835,952 697.978,19	0.042
168	574.838,059 697.976,1	169	574.843,81 697.969,976	8.401
171	574.845,22 697.968,475	172	574.845,627 697.967,959	0.657
174	574.846,059 697.967,412	175	574.848,253 697.964,633	3.541
177	574.850,229 697.962,711	178	574.850,411 697.962,534	0.254
180	574.851,534 697.961,441	181	574.853,278 697.959,678	2.48
183	574.854,468 697.958,475	184	574.854,719 697.958,246	0.34
186	574.862,572 697.950,132	187	574.863,316 697.949,336	1.09
189	574.864,041 697.948,593	190	574.866,33 697.946,248	3.277
192	574.866,606 697.945,965	193	574.866,621 697.945,944	0.026
195	574.866,945 697.945,496	196	574.869,085 697.942,539	3.65
198	574.871,161 697.940,517	199	574.871,194 697.940,485	0.046
201	574.871,764 697.939,93	202	574.871,991 697.939,708	0.318
204	574.875,537 697.936,353	205	574.875,82 697.936,101	0.379
207	574.876,645 697.935,353	208	574.876,706 697.935,295	0.084
210	574.881,332 697.930,873	211	574.882,261 697.929,985	1.285
213	574.883,591 697.928,655	214	574.885,822 697.926,422	3.157
216	574.886,032 697.926,211	217	574.886,415 697.925,829	0.541

Document care conține date cu caracter personal, protejat de prevederile Regulamentului (UE) nr. 679/2016 și Legii 190/2018

Punct început	X / Y	Punct sfârşit	X / Y	Lungime segment
217	574.886,415 697.925,829	218	574.886,838 697.925,406	0.598
220	574.888,576 697.923,666	221	574.888,582 697.923,66	0.008
223	574.891,25 697.920,778	224	574.899,006 697.913,37	10.725
226	574.900,474 697.911,968	227	574.900,491 697.911,951	0.024

Punct început	X / Y	Punct sfârşit	X / Y	Lungime segment
218	574.886,838 697.925,406	219	574.888,424 697.923,819	2.244
221	574.888,582 697.923,66	222	574.888,613 697.923,627	0.045
224	574.899,006 697.913,37	225	574.900,369 697.912,069	1.884
227	574.900,491 697.911,951	228	574.900,525 697.911,919	0.047

Punct început	X / Y	Punct sfârşit	X / Y	Lungime segment
219	574.888,424 697.923,819	220	574.888,576 697.923,666	0.216
222	574.888,613 697.923,627	223	574.891,25 697.920,778	3.882
225	574.900,369 697.912,069	226	574.900,474 697.911,968	0.146
228	574.900,525 697.911,919	1	574.913,012 697.899,288	17.761

**** Lungimile segmentelor sunt determinate în planul de proiecţie Stereo 70 şi sunt rotunjite la 1 milimetru.**
***** Distanţa dintre puncte este formată din segmente cumulate ce sunt mai mici decât valoarea 1 milimetru.**

Document care conține date cu caracter personal, protejat de prevederile Regulamentului (UE) nr. 679/2016 și Legii 190/2018

DATE DESPRE IMOBILUL NR. 3901

Oficiul de Cadastru şi Publicitate Imobiliară SUCEAVA
Biroul de Cadastru şi Publicitate Imobiliară Radauti

A. Partea I. Descrierea imobilului

TEREN Extravilan

Adresa: Jud. Suceava

Nr. Crt	Nr cadastral Nr. topografic	Suprafaţa* (mp)	Observaţii / Referinţe
A1		2.535	Sector cadastral:48 Teren neimprejmuit; CANAL

B. Partea II. Proprietari şi acte

Inscrieri privitoare la dreptul de proprietate şi alte drepturi reale		Referinţe
1 / 01/01/2025		
Act Administrativ nr. 8401, din 12/09/2024 emis de PRIMARIA ORASULUI MILISAUTI;		
B1	Inscrierea posesiei, drept de PROPRIETATE, dobandit prin Lege, cota actuala 1/1	A1
	1) **NEIDENTIFICAT NEIDENTIFICAT**	
Act Normativ nr. 7, din 13/03/1996 emis de PARLAMENTUL ROMANIEI (art.13);		
B1	Se notează mențiunea de proprietar neidentificat	A1

C. Partea III. SARCINI .

Inscrieri privind dezmembramintele dreptului de proprietate, drepturi reale de garanţie şi sarcini	Referinţe
NU SUNT	

Document care conține date cu caracter personal, protejat de prevederile Regulamentului (UE) nr. 679/2016 și Legii 190/2018

Anexa Nr. 1 La Partea I

Teren

Nr cadastral	Suprafaţa (mp)*	Observaţii / Referinţe
	2.535	CANAL

* Suprafaţa este determinată in planul de proiecţie Stereo 70.

DETALII LINIARE IMOBIL

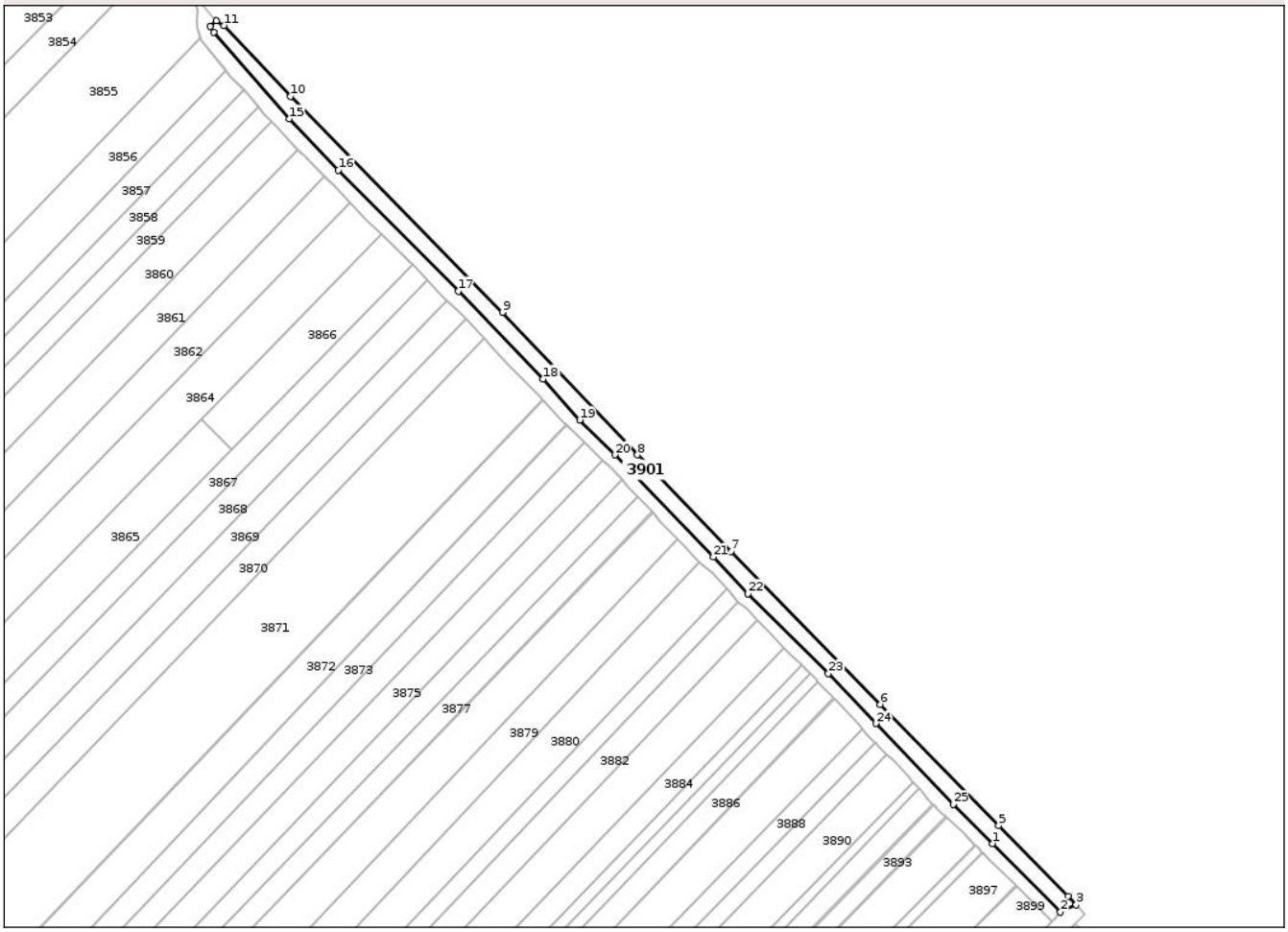

Date referitoare la teren

Crt	Categorie folosință	Intra vilan	Suprafaţa (mp)	Tarla	Parcelă	Nr. topo	Observaţii / Referinţe
1	ape curgatoare	NU	2.535	26	424	-	

Lungime Segmente

1) Valorile lungimilor segmentelor sunt obţinute din proiecţie în plan.

Punct început	X / Y	Punct sfârşit	X / Y	Lungime segment (** (m)
1	574.892,071 697.926,835	2	574.916,032 697.902,598	34.082
3	574.921,646 697.905,177	4	574.918,678 697.908,247	4.27
5	574.894,204 697.933,103	6	574.852,314 697.975,955	59.926
7	574.799,638 698.029,969	8	574.766,527 698.064,083	47.541
9	574.718,868 698.114,417	10	574.643,808 698.190,691	107.013

Punct început	X / Y	Punct sfârşit	X / Y	Lungime segment (** (m)
2	574.916,032 697.902,598	3	574.921,646 697.905,177	6.178
4	574.918,678 697.908,247	5	574.894,204 697.933,103	34.883
6	574.852,314 697.975,955	7	574.799,638 698.029,969	75.447
8	574.766,527 698.064,083	9	574.718,868 698.114,417	69.317
10	574.643,808 698.190,691	11	574.620,32 698.215,72	34.324

Document care conține date cu caracter personal, protejat de prevederile Regulamentului (UE) nr. 679/2016 și Legii 190/2018

Punct început	X / Y	Punct sfârşit	X / Y	Lungime segment (** (m)
11	574.620,32 698.215,72	12	574.617,649 698.217,405	3.158
13	574.615,37 698.215,398	14	574.616,739 698.213,303	2.503
15	574.643,441 698.182,737	16	574.660,769 698.164,61	25.077
17	574.703,176 698.121,918	18	574.733,22 698.090,87	43.204
19	574.746,104 698.076,381	20	574.758,617 698.064,119	17.519
21	574.793,311 698.028,023	22	574.805,621 698.015,125	17.83
23	574.833,983 697.986,913	24	574.850,745 697.969,249	24.351
25	574.878,127 697.940,667	1	574.892,071 697.926,835	19.641

Punct început	X / Y	Punct sfârşit	X / Y	Lungime segment (** (m)
12	574.617,649 698.217,405	13	574.615,37 698.215,398	3.037
14	574.616,739 698.213,303	15	574.643,441 698.182,737	40.587
16	574.660,769 698.164,61	17	574.703,176 698.121,918	60.174
18	574.733,22 698.090,87	19	574.746,104 698.076,381	19.389
20	574.758,617 698.064,119	21	574.793,311 698.028,023	50.066
22	574.805,621 698.015,125	23	574.833,983 697.986,913	40.004
24	574.850,745 697.969,249	25	574.878,127 697.940,667	39.582

** Lungimile segmentelor sunt determinate în planul de proiecţie Stereo 70 şi sunt rotunjite la 1 milimetru.
*** Distanţa dintre puncte este formată din segmente cumulate ce sunt mai mici decât valoarea 1 milimetru.

Document care conține date cu caracter personal, protejat de prevederile Regulamentului (UE) nr. 679/2016 și Legii 190/2018

DATE DESPRE IMOBILUL NR. 3902

Oficiul de Cadastru şi Publicitate Imobiliară SUCEAVA
Biroul de Cadastru şi Publicitate Imobiliară Radauti

A. Partea I. Descrierea imobilului

TEREN Extravilan

Adresa: Jud. Suceava

Nr. Crt	Nr cadastral Nr. topografic	Suprafaţa* (mp)	Observaţii / Referinţe
A1		2.519	Sector cadastral:48 Teren neimprejmuit; CANAL

B. Partea II. Proprietari şi acte

Inscrieri privitoare la dreptul de proprietate şi alte drepturi reale		Referinţe
1 / 01/01/2025		
Act Administrativ nr. 8401, din 12/09/2024 emis de PRIMARIA ORASULUI MILISAUTI;		
B1	Inscrierea posesiei, drept de PROPRIETATE, dobandit prin Lege, cota actuala 1/1	A1
	1) **NEIDENTIFICAT NEIDENTIFICAT**	
Act Normativ nr. 7, din 13/03/1996 emis de PARLAMENTUL ROMANIEI (art.13);		
B1	Se notează mențiunea de proprietar neidentificat	A1

C. Partea III. SARCINI .

Inscrieri privind dezmembramintele dreptului de proprietate, drepturi reale de garanţie şi sarcini	Referinţe
NU SUNT	

Document care conține date cu caracter personal, protejat de prevederile Regulamentului (UE) nr. 679/2016 și Legii 190/2018

Anexa Nr. 1 La Partea I

Teren

Nr cadastral	Suprafaţa (mp)*	Observaţii / Referinţe
	2.519	CANAL

* Suprafaţa este determinată in planul de proiecţie Stereo 70.

DETALII LINIARE IMOBIL

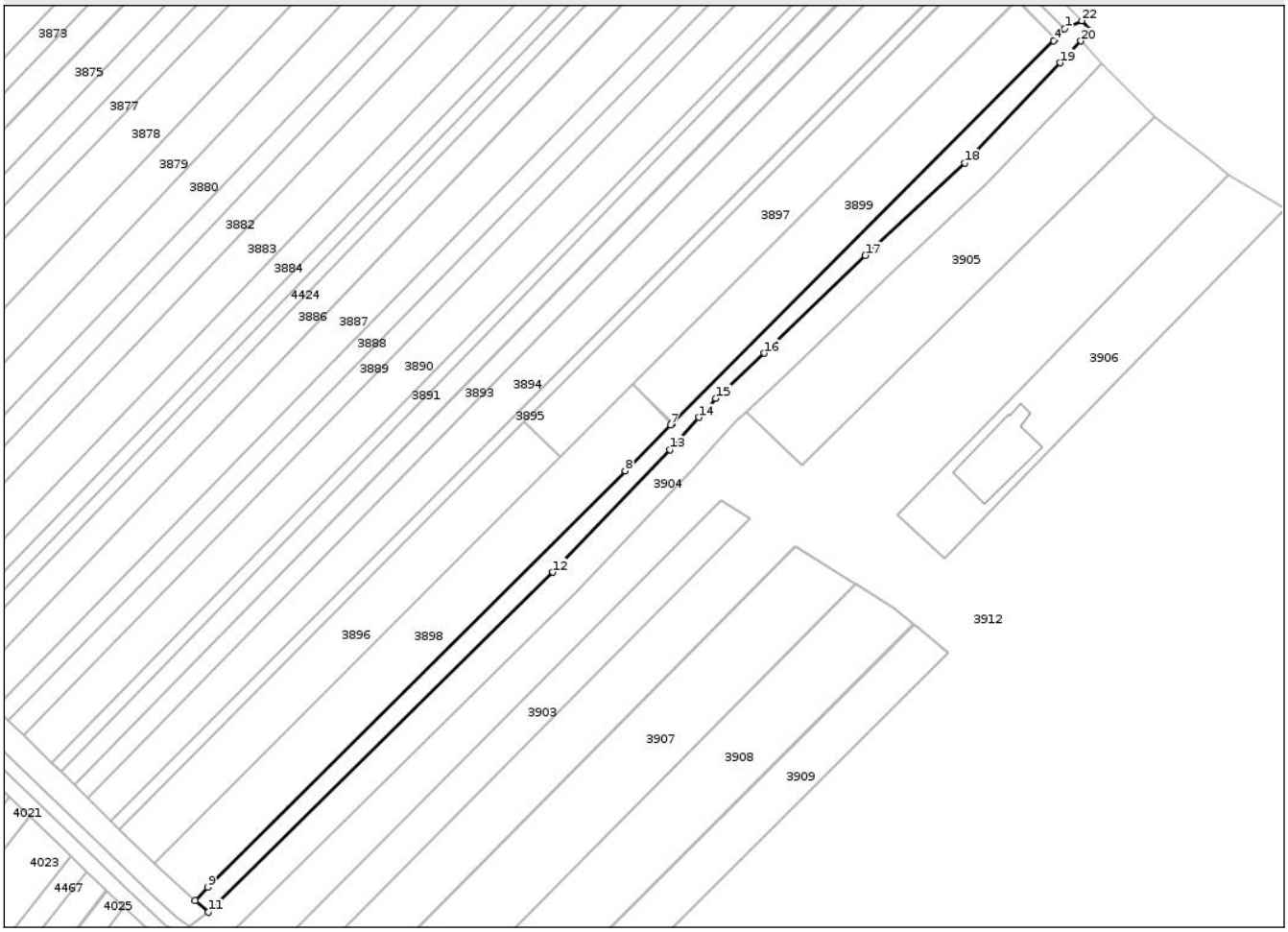

Date referitoare la teren

Crt	Categorie folosință	Intra vilan	Suprafaţa (mp)	Tarla	Parcelă	Nr. topo	Observaţii / Referinţe
1	ape curgatoare	NU	2.519	28	427	-	

Lungime Segmente

1) Valorile lungimilor segmentelor sunt obţinute din proiecţie în plan.

Punct început	X / Y	Punct sfârşit	X / Y	Lungime segment (** (m)
1	574.916,032 697.902,598	2	574.913,919 697.900,282	3.135
3	574.913,012 697.899,288	4	574.912,437 697.898,658	0.853
5	574.787,769 697.773,712	6	574.787,737 697.773,68	0.045
7	574.787,33 697.773,273	8	574.772,384 697.758,294	21.16
9	574.636,021 697.622,391	10	574.631,93 697.617,971	6.023

Punct început	X / Y	Punct sfârşit	X / Y	Lungime segment (** (m)
2	574.913,919 697.900,282	3	574.913,012 697.899,288	1.346
4	574.912,437 697.898,658	5	574.787,769 697.773,712	176.504
6	574.787,737 697.773,68	7	574.787,33 697.773,273	0.576
8	574.772,384 697.758,294	9	574.636,021 697.622,391	192.521
10	574.631,93 697.617,971	11	574.636,216 697.614,202	5.707

Document care conține date cu caracter personal, protejat de prevederile Regulamentului (UE) nr. 679/2016 și Legii 190/2018

Punct început	X / Y	Punct sfârşit	X / Y	Lungime segment (** (m)
11	574.636,216 697.614,202	12	574.748,743 697.725,167	158.037
13	574.786,978 697.765,113	14	574.796,463 697.775,708	14.22
15	574.802,023 697.781,919	16	574.817,888 697.796,661	21.657
17	574.850,913 697.828,595	18	574.883,323 697.858,726	44.253
19	574.914,495 697.891,421	20	574.921,324 697.898,556	9.876
21	574.924,619 697.901,998	22	574.921,646 697.905,177	4.353

Punct început	X / Y	Punct sfârşit	X / Y	Lungime segment (** (m)
12	574.748,743 697.725,167	13	574.786,978 697.765,113	55.296
14	574.796,463 697.775,708	15	574.802,023 697.781,919	8.336
16	574.817,888 697.796,661	17	574.850,913 697.828,595	45.939
18	574.883,323 697.858,726	19	574.914,495 697.891,421	45.174
20	574.921,324 697.898,556	21	574.924,619 697.901,998	4.765
22	574.921,646 697.905,177	1	574.916,032 697.902,598	6.178

** Lungimile segmentelor sunt determinate în planul de proiecţie Stereo 70 şi sunt rotunjite la 1 milimetru.
*** Distanţa dintre puncte este formată din segmente cumulate ce sunt mai mici decât valoarea 1 milimetru.

Document care conține date cu caracter personal, protejat de prevederile Regulamentului (UE) nr. 679/2016 și Legii 190/2018

DATE DESPRE IMOBILUL NR. 3903

Oficiul de Cadastru şi Publicitate Imobiliară SUCEAVA
Biroul de Cadastru şi Publicitate Imobiliară Radauti

A. Partea I. Descrierea imobilului

TEREN Extravilan

Adresa: Jud. Suceava

Nr. Crt	Nr cadastral Nr. topografic	Suprafaţa* (mp)	Observaţii / Referinţe
A1		2.400	Sector cadastral:48 Teren neimprejmuit;

B. Partea II. Proprietari şi acte

Inscrieri privitoare la dreptul de proprietate şi alte drepturi reale		Referinţe
1 / 01/01/2025		
Act Administrativ nr. 8401, din 12/09/2024 emis de PRIMARIA ORASULUI MILISAUTI;		
B1	Inscrierea posesiei, drept de PROPRIETATE, dobandit prin Lege, cota actuala 1/1	A1
	1) **NEIDENTIFICAT NEIDENTIFICAT**	
Act Normativ nr. 7, din 13/03/1996 emis de PARLAMENTUL ROMANIEI (art.13);		
B1	Se notează mențiunea de proprietar neidentificat	A1

C. Partea III. SARCINI .

Inscrieri privind dezmembramintele dreptului de proprietate, drepturi reale de garanţie şi sarcini	Referinţe
NU SUNT	

Document care conține date cu caracter personal, protejat de prevederile Regulamentului (UE) nr. 679/2016 și Legii 190/2018

Anexa Nr. 1 La Partea I

Teren

Nr cadastral	Suprafaţa (mp)*	Observaţii / Referinţe
	2.400	

* Suprafaţa este determinată in planul de proiecţie Stereo 70.

DETALII LINIARE IMOBIL

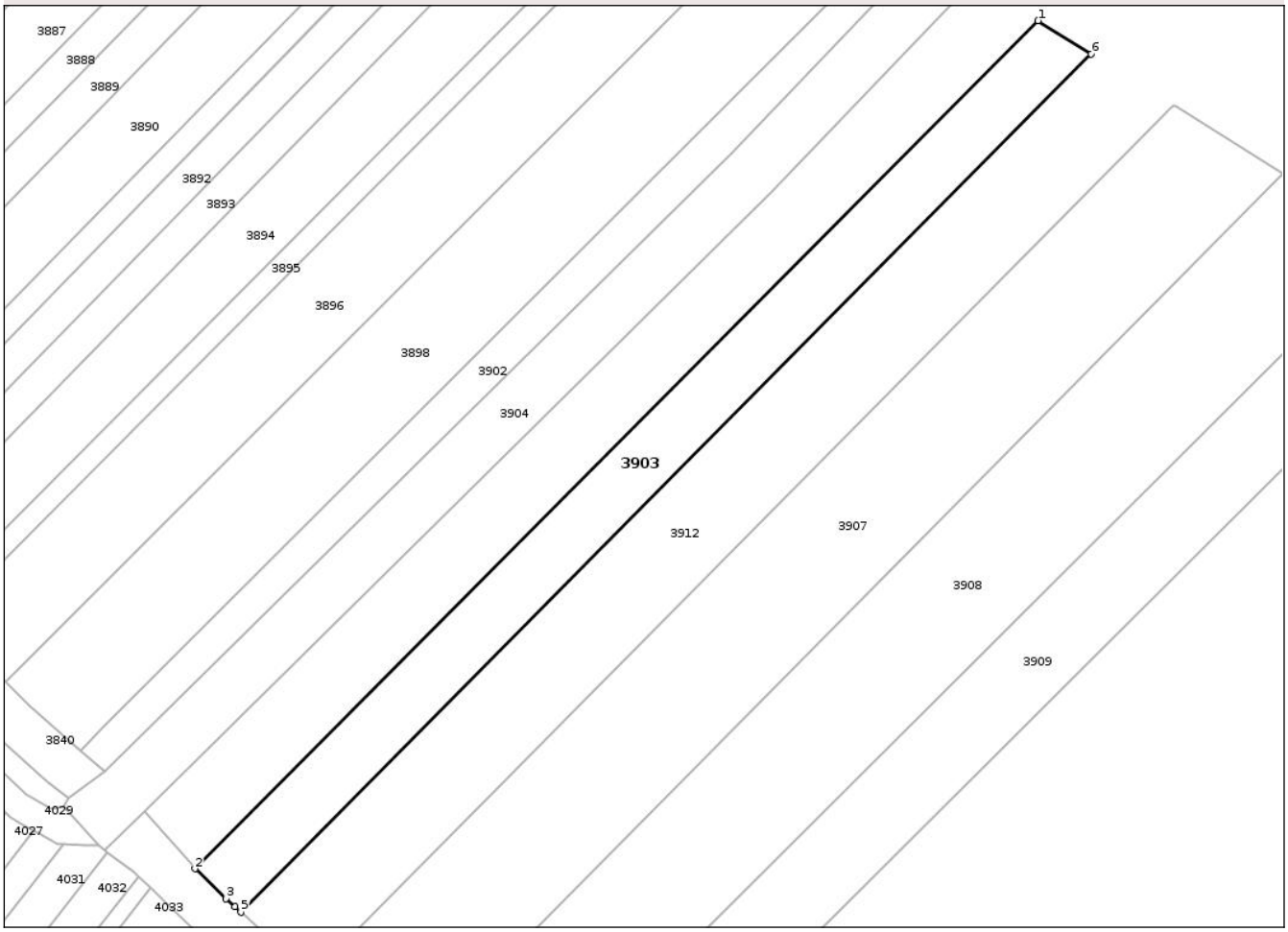

Date referitoare la teren

Crt	Categorie folosință	Intra vilan	Suprafaţa (mp)	Tarla	Parcelă	Nr. topo	Observaţii / Referinţe
1	arabil	NU	2.400	28	427	-	

Lungime Segmente
1) Valorile lungimilor segmentelor sunt obţinute din proiecţie în plan.

Punct început	X / Y	Punct sfârşit	X / Y	Lungime segment (** (m)
1	574.803,674 697.748,768	2	574.652,428 697.596,831	214.383
2	574.652,428 697.596,831	3	574.657,976 697.591,481	7.707
3	574.657,976 697.591,481	4	574.659,6 697.590,014	2.188
4	574.659,6 697.590,014	5	574.660,667 697.589,049	1.439
5	574.660,667 697.589,049	6	574.813,194 697.742,826	216.591

Document care conține date cu caracter personal, protejat de prevederile Regulamentului (UE) nr. 679/2016 și Legii 190/2018

Punct început	X / Y	Punct sfârşit	X / Y	Lungime segment (** (m)
6	574.813,194 697.742,826	1	574.803,674 697.748,768	11.222

** Lungimile segmentelor sunt determinate în planul de proiecţie Stereo 70 şi sunt rotunjite la 1 milimetru.
*** Distanţa dintre puncte este formată din segmente cumulate ce sunt mai mici decât valoarea 1 milimetru.

Document care conține date cu caracter personal, protejat de prevederile Regulamentului (UE) nr. 679/2016 și Legii 190/2018

DATE DESPRE IMOBILUL NR. 3904

Oficiul de Cadastru şi Publicitate Imobiliară SUCEAVA
Biroul de Cadastru şi Publicitate Imobiliară Radauti

A. Partea I. Descrierea imobilului

TEREN Extravilan

Adresa: Jud. Suceava

Nr. Crt	Nr cadastral Nr. topografic	Suprafaţa* (mp)	Observaţii / Referinţe
A1		4.132	Sector cadastral:48 Teren neimprejmuit; DRUM

B. Partea II. Proprietari şi acte

Inscrieri privitoare la dreptul de proprietate şi alte drepturi reale		Referinţe
1 / 01/01/2025		
Act Administrativ nr. 8401, din 12/09/2024 emis de PRIMARIA ORASULUI MILISAUTI;		
B1	Inscrierea posesiei, drept de PROPRIETATE, dobandit prin Lege, cota actuala 1/1	A1
	1) **NEIDENTIFICAT NEIDENTIFICAT**	
Act Normativ nr. 7, din 13/03/1996 emis de PARLAMENTUL ROMANIEI (art.13);		
B1	Se notează mențiunea de proprietar neidentificat	A1

C. Partea III. SARCINI .

Inscrieri privind dezmembramintele dreptului de proprietate, drepturi reale de garanţie şi sarcini	Referinţe
NU SUNT	

Document care conține date cu caracter personal, protejat de prevederile Regulamentului (UE) nr. 679/2016 și Legii 190/2018

Anexa Nr. 1 La Partea I

Teren

Nr cadastral	Suprafaţa (mp)*	Observaţii / Referinţe
	4.132	DRUM

* Suprafaţa este determinată in planul de proiecţie Stereo 70.

DETALII LINIARE IMOBIL

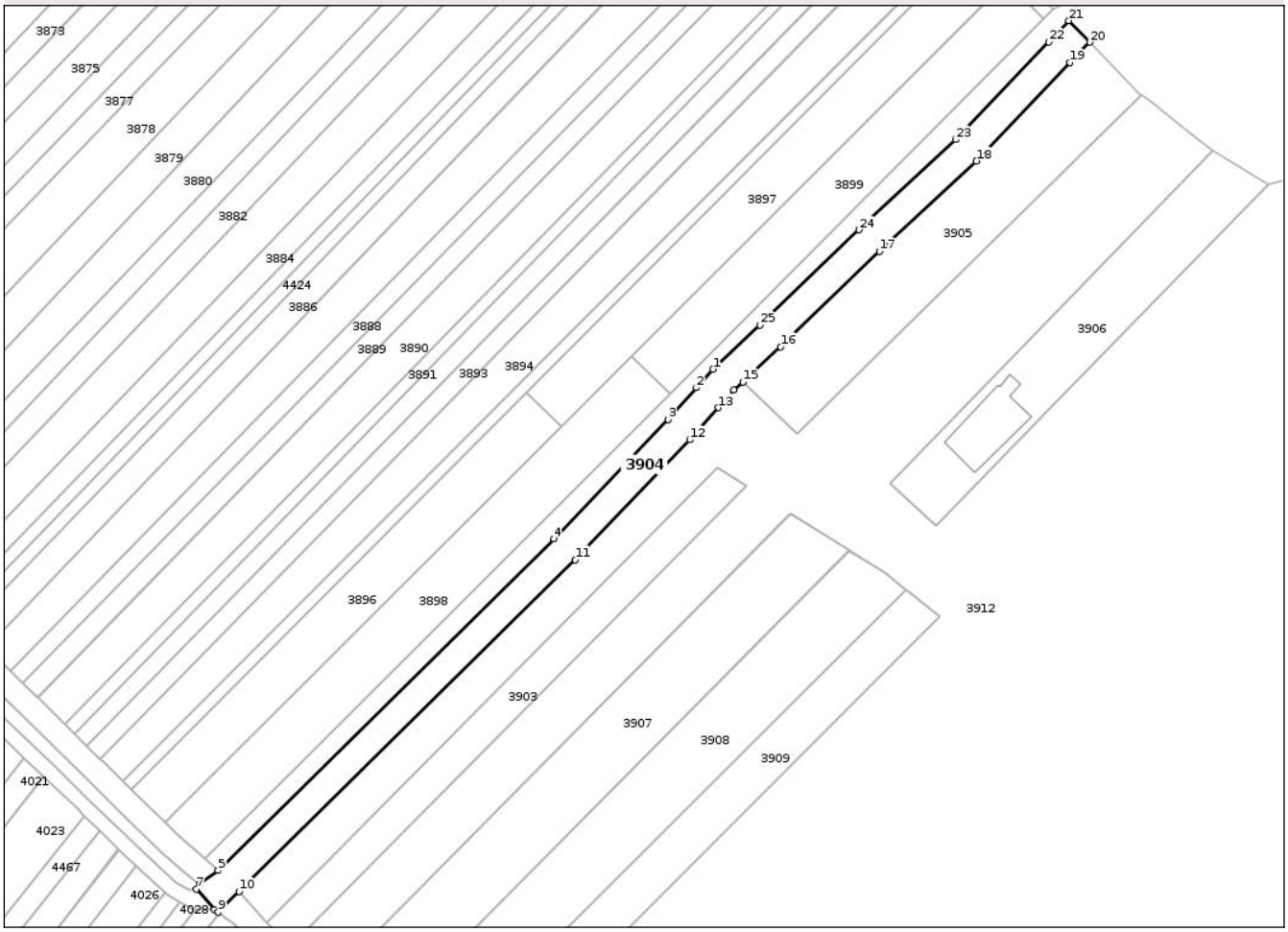

Date referitoare la teren

Crt	Categorie folosință	Intra vilan	Suprafaţa (mp)	Tarla	Parcelă	Nr. topo	Observaţii / Referinţe
1	drum	NU	4.132	28	427	-	

Lungime Segmente

1) Valorile lungimilor segmentelor sunt obţinute din proiecţie în plan.

Punct început	X / Y	Punct sfârşit	X / Y	Lungime segment (** (m)
1	574.802,023 697.781,919	2	574.796,463 697.775,708	8.336
3	574.786,978 697.765,113	4	574.748,743 697.725,167	55.296
5	574.636,216 697.614,202	6	574.629,845 697.609,438	7.955
7	574.628,972 697.607,902	8	574.635,067 697.601,057	9.165
9	574.636,24 697.600,181	10	574.643,305 697.607,148	9.923

Punct început	X / Y	Punct sfârşit	X / Y	Lungime segment (** (m)
2	574.796,463 697.775,708	3	574.786,978 697.765,113	14.22
4	574.748,743 697.725,167	5	574.636,216 697.614,202	158.037
6	574.629,845 697.609,438	7	574.628,972 697.607,902	1.767
8	574.635,067 697.601,057	9	574.636,24 697.600,181	1.464
10	574.643,305 697.607,148	11	574.755,867 697.718,148	158.086

Document care conține date cu caracter personal, protejat de prevederile Regulamentului (UE) nr. 679/2016 și Legii 190/2018

Punct început	X / Y	Punct sfârşit	X / Y	Lungime segment (** (m)
11	574.755,867 697.718,148	12	574.794,317 697.758,319	55.607
13	574.803,913 697.769,038	14	574.809,167 697.774,906	7.876
15	574.812,089 697.777,622	16	574.824,768 697.789,403	17.307
17	574.857,794 697.821,338	18	574.890,353 697.851,607	44.456
19	574.921,726 697.884,513	20	574.928,298 697.891,379	9.504
21	574.921,324 697.898,556	22	574.914,495 697.891,421	9.876
23	574.883,323 697.858,726	24	574.850,913 697.828,595	44.253
25	574.817,888 697.796,661	1	574.802,023 697.781,919	21.657

Punct început	X / Y	Punct sfârşit	X / Y	Lungime segment (** (m)
12	574.794,317 697.758,319	13	574.803,913 697.769,038	14.387
14	574.809,167 697.774,906	15	574.812,089 697.777,622	3.989
16	574.824,768 697.789,403	17	574.857,794 697.821,338	45.941
18	574.890,353 697.851,607	19	574.921,726 697.884,513	45.465
20	574.928,298 697.891,379	21	574.921,324 697.898,556	10.007
22	574.914,495 697.891,421	23	574.883,323 697.858,726	45.174
24	574.850,913 697.828,595	25	574.817,888 697.796,661	45.939

** Lungimile segmentelor sunt determinate în planul de proiecţie Stereo 70 şi sunt rotunjite la 1 milimetru.
*** Distanţa dintre puncte este formată din segmente cumulate ce sunt mai mici decât valoarea 1 milimetru.

Document care conține date cu caracter personal, protejat de prevederile Regulamentului (UE) nr. 679/2016 și Legii 190/2018

DATE DESPRE IMOBILUL NR. 3905

Oficiul de Cadastru şi Publicitate Imobiliară SUCEAVA
Biroul de Cadastru şi Publicitate Imobiliară Radauti

A. Partea I. Descrierea imobilului

TEREN Extravilan

Adresa: Jud. Suceava

Nr. Crt	Nr cadastral Nr. topografic	Suprafaţa* (mp)	Observaţii / Referinţe
A1	40912	3.900	Sector cadastral:48 Teren neimprejmuit;

B. Partea II. Proprietari şi acte

Inscrieri privitoare la dreptul de proprietate şi alte drepturi reale		Referinţe
12478 / 21/03/2019		
Act Administrativ nr. 2424, din 11/04/2005 emis de CJSDPT;		
B2	Imobil aflat sub incidenta art. 3 alin. (1) din Legea nr. 17/2014	A1
25172 / 20/06/2019		
Act Notarial nr. 273, din 19/06/2019 emis de BIN HUMENIUC ANCA;		
B4	Intabulare, drept de PROPRIETATEbun comun in dev., cu titlu de cumparare, dobandit prin Conventie, cota actuala 1/1	A1
	1) **ONESIMIUC NICOLAI-PETRU** 2) **ONESIMIUC ELENA-CRISTINA**	

C. Partea III. SARCINI .

Inscrieri privind dezmembramintele dreptului de proprietate, drepturi reale de garanţie şi sarcini	Referinţe
NU SUNT	

Anexa Nr. 1 La Partea I

Teren

Nr cadastral	Suprafaţa (mp)*	Observaţii / Referinţe
40912	3.900	

* Suprafaţa este determinată in planul de proiecţie Stereo 70.

DETALII LINIARE IMOBIL

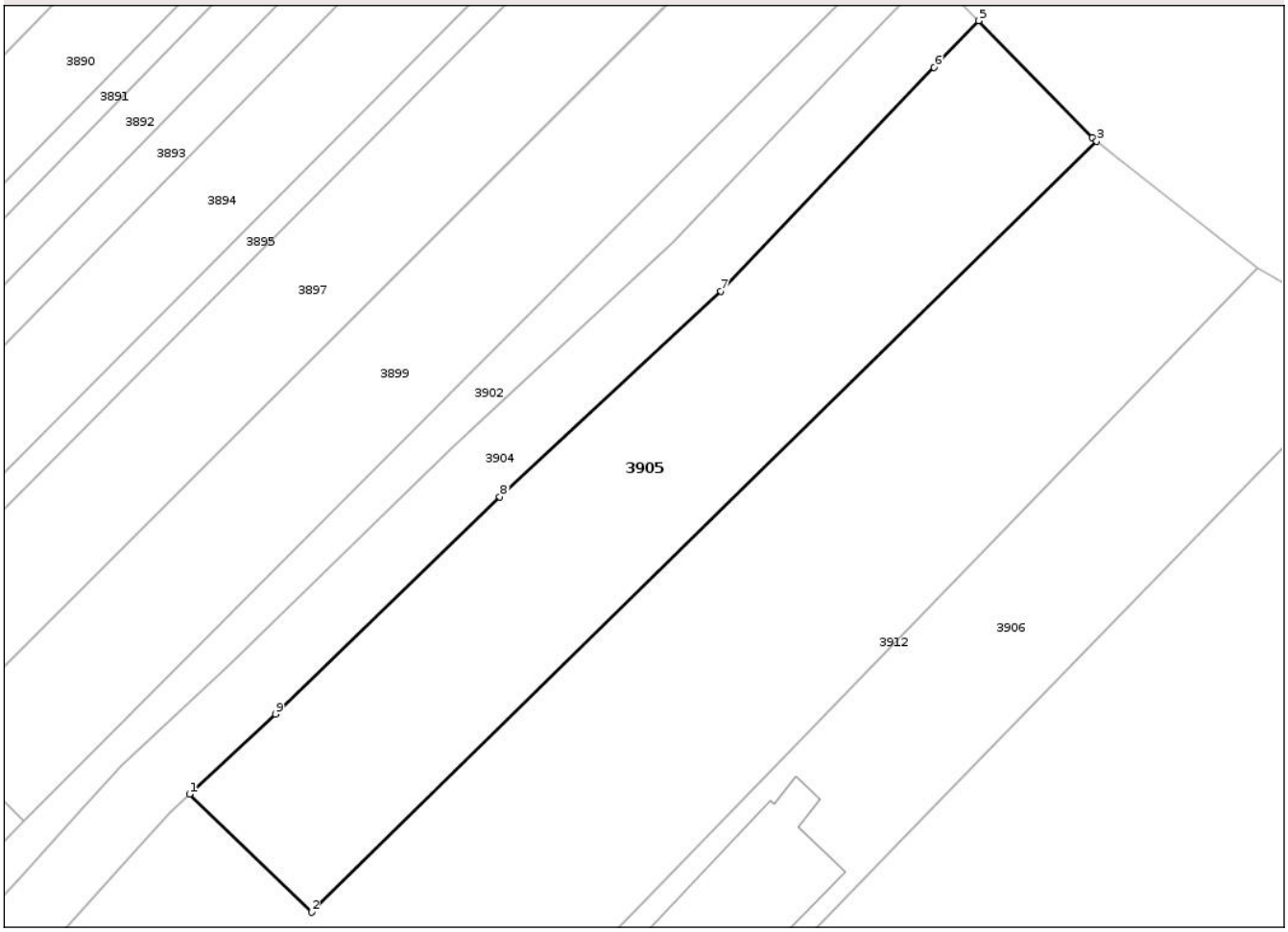

Date referitoare la teren

Crt	Categorie folosință	Intra vilan	Suprafaţa (mp)	Tarla	Parcelă	Nr. topo	Observaţii / Referinţe
1	arabil	NU	3.900	28	434	-	

Lungime Segmente
1) Valorile lungimilor segmentelor sunt obţinute din proiecţie în plan.

Punct început	X / Y	Punct sfârşit	X / Y	Lungime segment (** (m)
1	574.812,089 697.777,622	2	574.830,068 697.760,252	24.999
2	574.830,068 697.760,252	3	574.945,672 697.873,656	161.941
3	574.945,672 697.873,656	4	574.945,032 697.874,159	0.814
4	574.945,032 697.874,159	5	574.928,298 697.891,379	24.012
5	574.928,298 697.891,379	6	574.921,726 697.884,513	9.504

Document care conține date cu caracter personal, protejat de prevederile Regulamentului (UE) nr. 679/2016 și Legii 190/2018

Punct început	X / Y	Punct sfârşit	X / Y	Lungime segment (** (m)
6	574.921,726 697.884,513	7	574.890,353 697.851,607	45.465
7	574.890,353 697.851,607	8	574.857,794 697.821,338	44.456
8	574.857,794 697.821,338	9	574.824,768 697.789,403	45.941
9	574.824,768 697.789,403	1	574.812,089 697.777,622	17.307

** Lungimile segmentelor sunt determinate în planul de proiecţie Stereo 70 şi sunt rotunjite la 1 milimetru.
*** Distanţa dintre puncte este formată din segmente cumulate ce sunt mai mici decât valoarea 1 milimetru.

Document care conține date cu caracter personal, protejat de prevederile Regulamentului (UE) nr. 679/2016 și Legii 190/2018

DATE DESPRE IMOBILUL NR. 3906

Oficiul de Cadastru şi Publicitate Imobiliară SUCEAVA
Biroul de Cadastru şi Publicitate Imobiliară Radauti

A. Partea I. Descrierea imobilului

TEREN Extravilan

Adresa: Jud. Suceava

Nr. Crt	Nr cadastral Nr. topografic	Suprafaţa* (mp)	Observaţii / Referinţe
A1	37395	3.300	Sector cadastral:48 Teren neimprejmuit;

Construcţii

Crt	Nr cadastral Nr. topografic	Adresa	Observaţii / Referinţe
A1.1	37395-C1	Jud. Suceava	Nr. niveluri:1; S. construita la sol:419 mp; S. construita desfasurata:419 mp; Grajd, 1 nivel, anul construirii 2000, Scd = 419 mp

B. Partea II. Proprietari şi acte

Inscrieri privitoare la dreptul de proprietate şi alte drepturi reale		Referinţe
9989 / 31/03/2017		
Act Administrativ nr. 10, din 06/02/2004 emis de PRIMARIA ORASULUI MILISAUTI (act administrativ nr 2336 din 08.03.2017, emis de Primaria Milisauti);		
B2	imobil aflat sub incidenta art.3 alin.(1) din Legea nr.17/2014	A1
24032 / 08/08/2017		
Act Notarial nr. 2047, din 08/08/2017 emis de BNP MANDICI ALEXANDRU;		
B4	Intabulare, drept de PROPRIETATEbun comun in dev. cu titlu de cumparare, dobandit prin Conventie, cota actuala 1/1	A1
	1) **ONESIMIUC NICOLAI-PETRU** 2) **ONESIMIUC ELENA-CRISTINA**	
31483 / 10/10/2017		
Act Administrativ nr. 8423, din 22/09/2017 emis de PRIMARIA ORASULUI MILISAUTI (act administrativ nr 8409 din 21.09.2017, emis de Primaria Milisauti);		
B5	Intabulare, drept de PROPRIETATEbun comun in dev.,, dobandit prin Construire, cota actuala 1/1	A1.1
	1) **ONESIMIUC NICOLAI-PETRU** 2) **ONESIMIUC ELENA-CRISTINA**	

C. Partea III. SARCINI .

Inscrieri privind dezmembramintele dreptului de proprietate, drepturi reale de garanţie şi sarcini	Referinţe
NU SUNT	

Document care conține date cu caracter personal, protejat de prevederile Regulamentului (UE) nr. 679/2016 și Legii 190/2018

Anexa Nr. 1 La Partea I

Teren

Nr cadastral	Suprafaţa (mp)*	Observaţii / Referinţe
37395	3.300	

* Suprafaţa este determinată in planul de proiecţie Stereo 70.

DETALII LINIARE IMOBIL

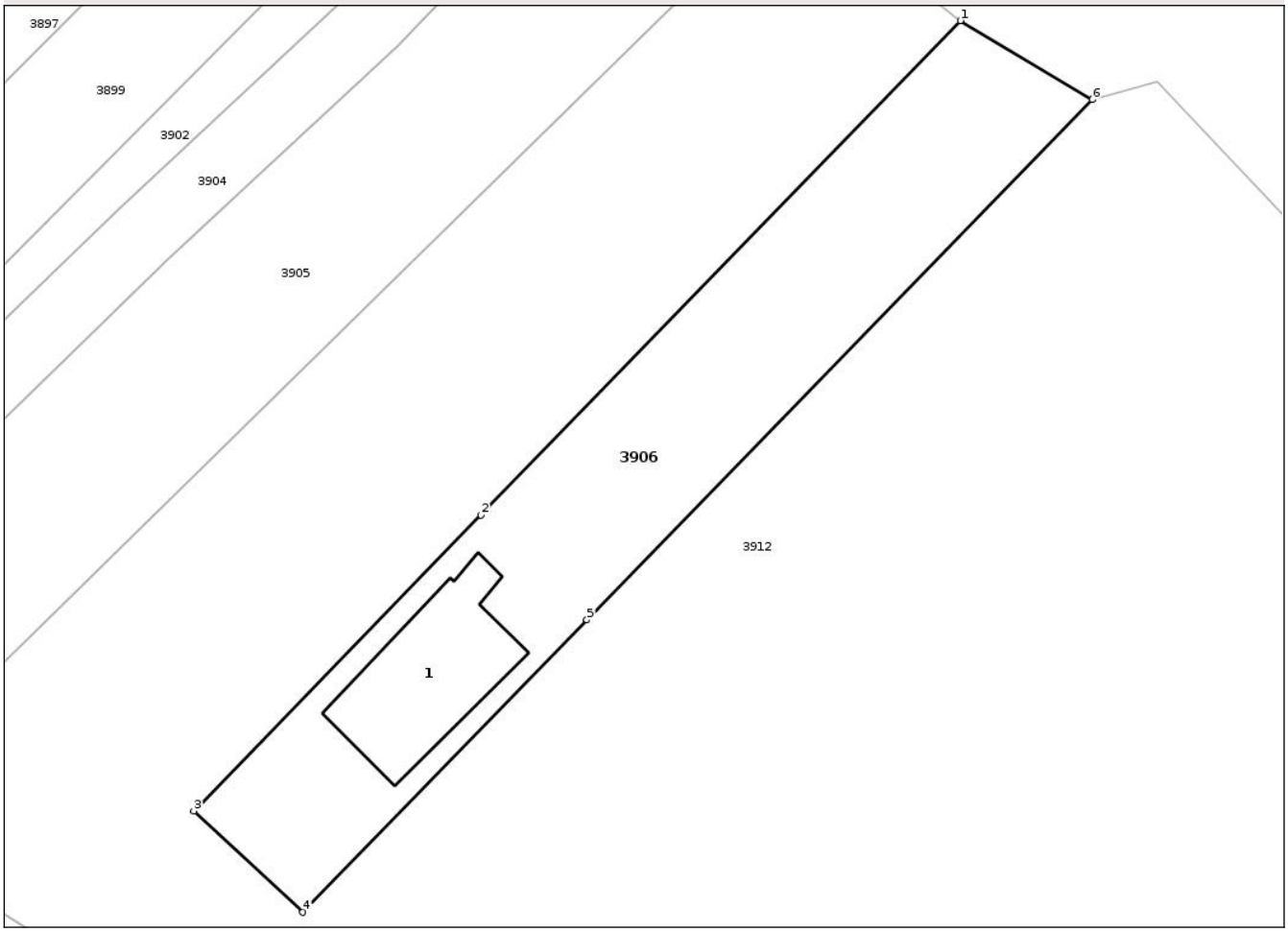

Date referitoare la teren

Crt	Categorie folosință	Intra vilan	Suprafaţa (mp)	Tarla	Parcelă	Nr. topo	Observaţii / Referinţe
1	curti constructii	NU	419	28	434	-	
2	pasune	NU	2.881	28	434	-	

Date referitoare la construcţii

Crt	Număr	Destinaţie construcţie	Supraf. (mp)	Situaţie juridică	Observaţii / Referinţe
A1.1	37395-C1	constructii anexa	419	Cu acte	Nr. niveluri:1; S. construita la sol:419 mp; S. construita desfasurata:419 mp; Grajd, 1 nivel, anul construirii 2000, Scd = 419 mp

Lungime Segmente
1) Valorile lungimilor segmentelor sunt obţinute din proiecţie în plan.

Punct început	X / Y	Punct sfârşit	X / Y	Lungime segment (** (m)
1	574.969,416 697.855,013	2	574.901,933 697.785,479	96.897
2	574.901,933 697.785,479	3	574.861,453 697.743,876	58.047

Document care conține date cu caracter personal, protejat de prevederile Regulamentului (UE) nr. 679/2016 și Legii 190/2018

Punct început	X / Y	Punct sfârşit	X / Y	Lungime segment (** (m)
3	574.861,453 697.743,876	4	574.876,814 697.729,614	20.961
4	574.876,814 697.729,614	5	574.916,821 697.770,737	57.373
5	574.916,821 697.770,737	6	574.988,027 697.843,926	102.112
6	574.988,027 697.843,926	1	574.969,416 697.855,013	21.663

** Lungimile segmentelor sunt determinate în planul de proiecţie Stereo 70 şi sunt rotunjite la 1 milimetru.
*** Distanţa dintre puncte este formată din segmente cumulate ce sunt mai mici decât valoarea 1 milimetru.

Document care conține date cu caracter personal, protejat de prevederile Regulamentului (UE) nr. 679/2016 și Legii 190/2018

DATE DESPRE IMOBILUL NR. 3907

Oficiul de Cadastru şi Publicitate Imobiliară SUCEAVA
Biroul de Cadastru şi Publicitate Imobiliară Radauti

A. Partea I. Descrierea imobilului

TEREN Extravilan

Adresa: Jud. Suceava

Nr. Crt	Nr cadastral Nr. topografic	Suprafaţa* (mp)	Observaţii / Referinţe
A1		5.000	Sector cadastral:48 Teren neimprejmuit;

B. Partea II. Proprietari şi acte

Inscrieri privitoare la dreptul de proprietate şi alte drepturi reale		Referinţe
1 / 01/01/2025		
Act Administrativ nr. 2691, din 28/01/2010 emis de CJSDPT (titlu de proprietate);		
B1	Intabulare, drept de PROPRIETATE, dobandit prin Reconstituire, cota actuala 1/1	A1
	1) **LAURUS VASILE**, lipsa CNP	
Act Administrativ nr. 3940, din 02/04/2025 emis de PRIMARIA ORASULUI MILISAUTI (Adeverință posesie);		
B2	Se notează posesia	A1
	1) **OMESIMIUC NICOLAI PETRU** 2) **ONESIMIUC ELENA CRISTINA**	

C. Partea III. SARCINI .

Inscrieri privind dezmembramintele dreptului de proprietate, drepturi reale de garanţie şi sarcini	Referinţe
NU SUNT	

Document care conține date cu caracter personal, protejat de prevederile Regulamentului (UE) nr. 679/2016 și Legii 190/2018

Anexa Nr. 1 La Partea I

Teren

Nr cadastral	Suprafaţa (mp)*	Observaţii / Referinţe
	5.000	

* Suprafaţa este determinată in planul de proiecţie Stereo 70.

DETALII LINIARE IMOBIL

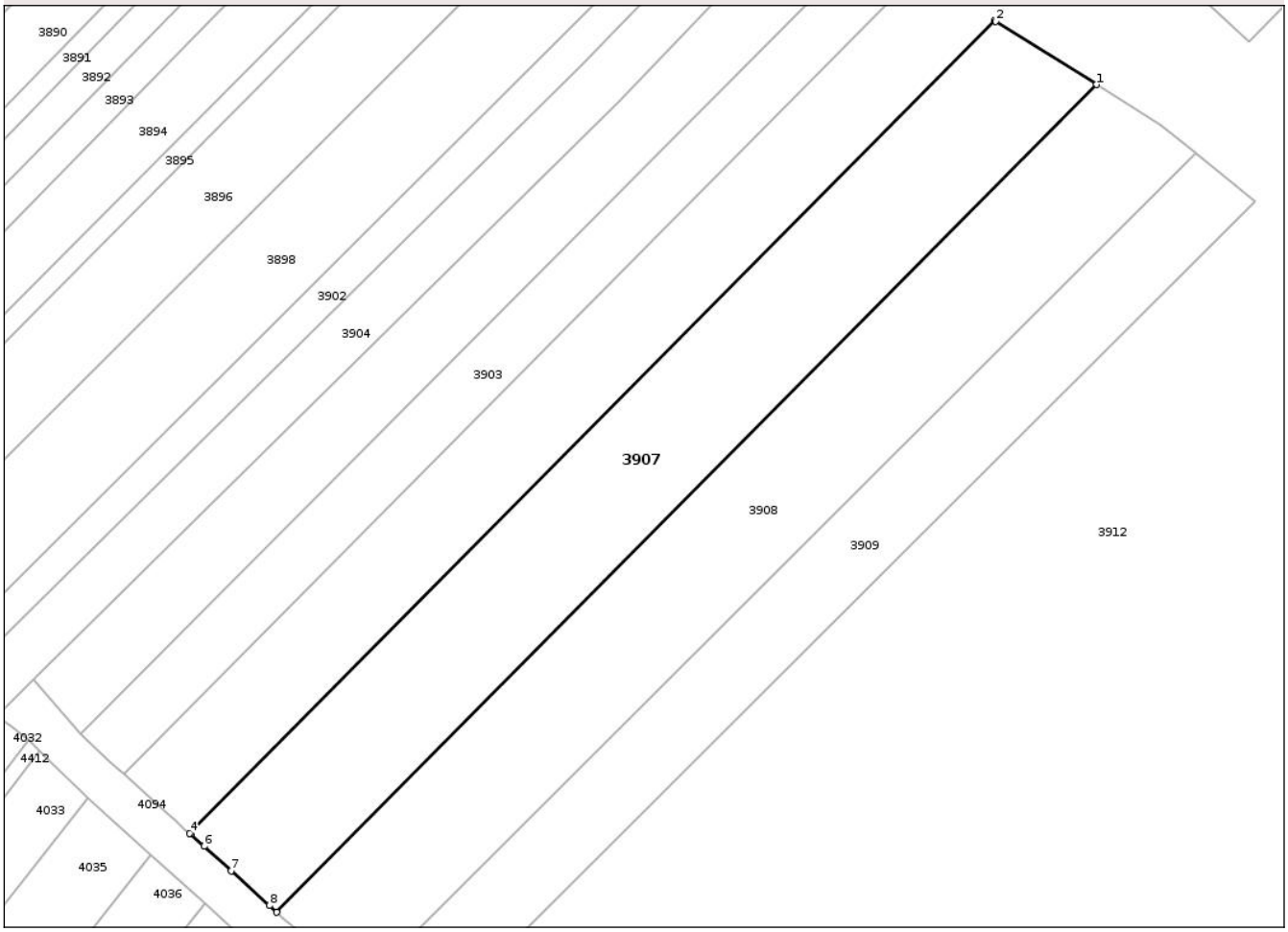

Date referitoare la teren

Crt	Categorie folosință	Intra vilan	Suprafaţa (mp)	Tarla	Parcelă	Nr. topo	Observaţii / Referinţe
1	arabil	NU	5.000	28	434	-	

Lungime Segmente
1) Valorile lungimilor segmentelor sunt obţinute din proiecţie în plan.

Punct început	X / Y	Punct sfârşit	X / Y	Lungime segment (** (m)
1	574.847,568 697.721,37	2	574.828,209 697.733,453	22.82
2	574.828,209 697.733,453	3	574.827,95 697.733,615	0.305
3	574.827,95 697.733,615	4	574.673,265 697.577,662	219.656
4	574.673,265 697.577,662	5	574.673,486 697.577,461	0.299
5	574.673,486 697.577,461	6	574.676,051 697.575,136	3.462

Document care conține date cu caracter personal, protejat de prevederile Regulamentului (UE) nr. 679/2016 și Legii 190/2018

Punct început	X / Y	Punct sfârşit	X / Y	Lungime segment (** (m)
6	574.676,051 697.575,136	7	574.681,24 697.570,433	7.003
7	574.681,24 697.570,433	8	574.688,598 697.563,763	9.931
8	574.688,598 697.563,763	9	574.689,991 697.562,501	1.88
9	574.689,991 697.562,501	1	574.847,568 697.721,37	223.763

** Lungimile segmentelor sunt determinate în planul de proiecţie Stereo 70 şi sunt rotunjite la 1 milimetru.
*** Distanţa dintre puncte este formată din segmente cumulate ce sunt mai mici decât valoarea 1 milimetru.

DATE DESPRE IMOBILUL NR. 3908

Oficiul de Cadastru şi Publicitate Imobiliară SUCEAVA
Biroul de Cadastru şi Publicitate Imobiliară Radauti

A. Partea I. Descrierea imobilului

TEREN Extravilan

Adresa: Jud. Suceava

Nr. Crt	Nr cadastral Nr. topografic	Suprafaţa* (mp)	Observaţii / Referinţe
A1		5.000	Sector cadastral:48 Teren neimprejmuit;

B. Partea II. Proprietari şi acte

Inscrieri privitoare la dreptul de proprietate şi alte drepturi reale		Referinţe
1 / 01/01/2025		
Act Administrativ nr. 1918, din 13/04/2000 emis de CJSDPT (titlu de proprietate);		
B1	Intabulare, drept de PROPRIETATE, dobandit prin Reconstituire, cota actuala 1/1	A1
	1) **DANILEŢ NICHIFOR**, lipsa CNP 2) **DANILEŢ VIRGIL**, lipsa CNP	
Act Administrativ nr. 3942, din 02/04/2025 emis de PRIMARIA ORASULUI MILISAUTI (Adeverință posesie);		
B2	Se notează posesia	A1
	1) **ONESIMIUC ELENA CRISTINA** 2) **OMESIMIUC NICOLAI PETRU**	

C. Partea III. SARCINI .

Inscrieri privind dezmembramintele dreptului de proprietate, drepturi reale de garanţie şi sarcini	Referinţe
NU SUNT	

Document care conține date cu caracter personal, protejat de prevederile Regulamentului (UE) nr. 679/2016 și Legii 190/2018

Anexa Nr. 1 La Partea I

Teren

Nr cadastral	Suprafaţa (mp)*	Observaţii / Referinţe
	5.000	

* Suprafaţa este determinată in planul de proiecţie Stereo 70.

DETALII LINIARE IMOBIL

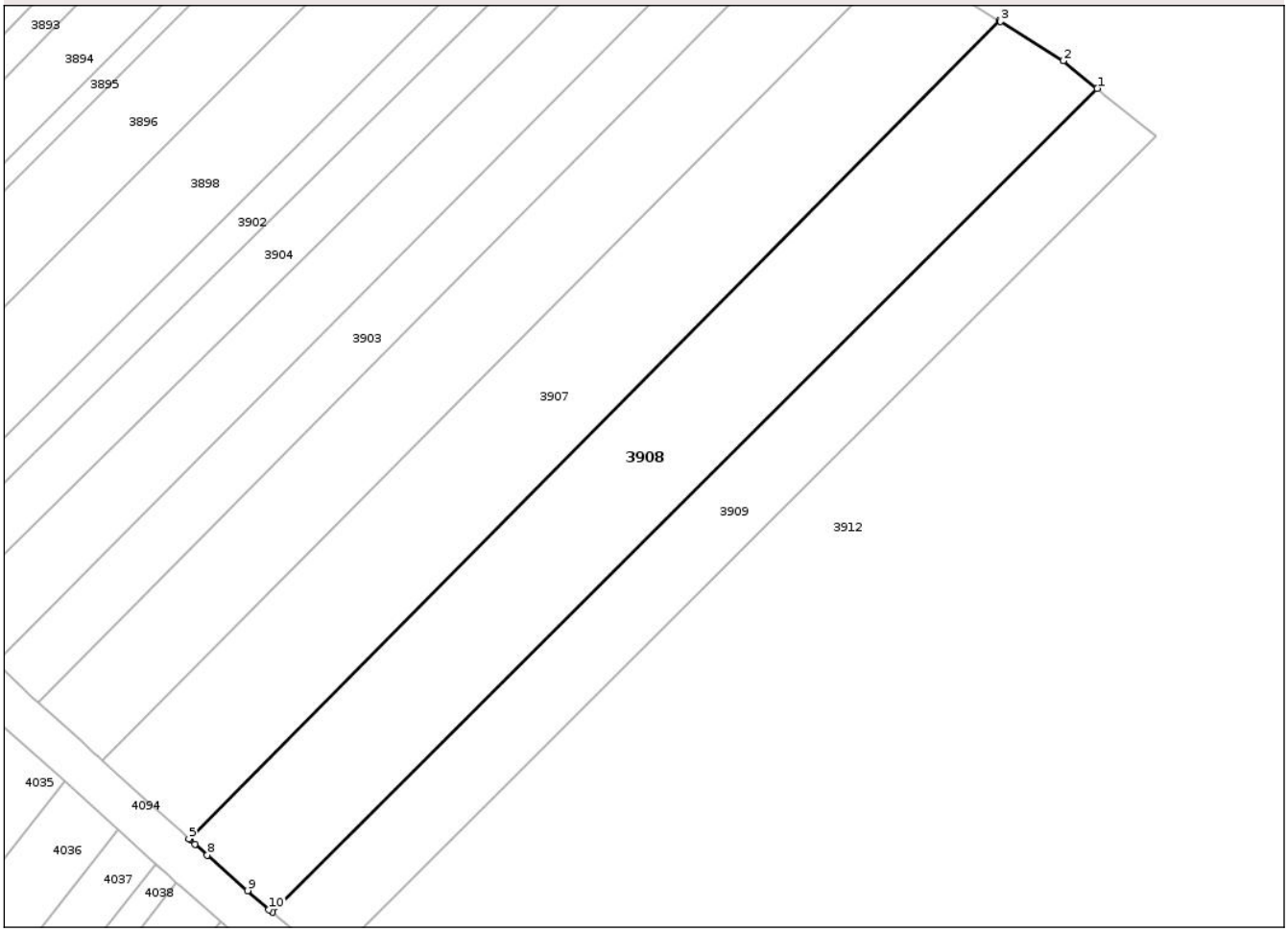

Date referitoare la teren

Crt	Categorie folosință	Intra vilan	Suprafaţa (mp)	Tarla	Parcelă	Nr. topo	Observaţii / Referinţe
1	arabil	NU	5.000	28	434	-	

Lungime Segmente
1) Valorile lungimilor segmentelor sunt obţinute din proiecţie în plan.

Punct început	X / Y	Punct sfârşit	X / Y	Lungime segment (** (m)
1	574.866,62 697.708,214	2	574.860,01 697.713,604	8.529
2	574.860,01 697.713,604	3	574.847,823 697.721,211	14.366
3	574.847,823 697.721,211	4	574.847,568 697.721,37	0.301
4	574.847,568 697.721,37	5	574.689,991 697.562,501	223.763
5	574.689,991 697.562,501	6	574.690,208 697.562,304	0.293

Document care conține date cu caracter personal, protejat de prevederile Regulamentului (UE) nr. 679/2016 și Legii 190/2018

Punct început	X / Y	Punct sfârşit	X / Y	Lungime segment (** (m)
6	574.690,208 697.562,304	7	574.691,153 697.561,447	1.276
7	574.691,153 697.561,447	8	574.693,575 697.559,314	3.227
8	574.693,575 697.559,314	9	574.701,417 697.552,409	10.449
9	574.701,417 697.552,409	10	574.705,582 697.548,741	5.55
10	574.705,582 697.548,741	11	574.706,194 697.548,218	0.805
11	574.706,194 697.548,218	1	574.866,62 697.708,214	226.573

** Lungimile segmentelor sunt determinate în planul de proiecţie Stereo 70 şi sunt rotunjite la 1 milimetru.
*** Distanţa dintre puncte este formată din segmente cumulate ce sunt mai mici decât valoarea 1 milimetru.

Document care conține date cu caracter personal, protejat de prevederile Regulamentului (UE) nr. 679/2016 și Legii 190/2018

DATE DESPRE IMOBILUL NR. 3909

Oficiul de Cadastru şi Publicitate Imobiliară SUCEAVA
Biroul de Cadastru şi Publicitate Imobiliară Radauti

A. Partea I. Descrierea imobilului

TEREN Extravilan

Adresa: Jud. Suceava

Nr. Crt	Nr cadastral Nr. topografic	Suprafaţa* (mp)	Observaţii / Referinţe
A1	31059	3.300	Sector cadastral:48 Teren neimprejmuit;

B. Partea II. Proprietari şi acte

Inscrieri privitoare la dreptul de proprietate şi alte drepturi reale		Referinţe
24030 / 08/08/2017		
Act Notarial nr. 2046, din 08/08/2017 emis de BNP MANDICI ALEXANDRU;		
B3	Intabulare, drept de PROPRIETATEcu titlu de schimb, dobandit prin Conventie, cota actuala 1/1	A1
	1) **ORASUL MILISAUTI**, CIF:4326973, - DOMENIUL PRIVAT	

C. Partea III. SARCINI .

Inscrieri privind dezmembramintele dreptului de proprietate, drepturi reale de garanţie şi sarcini	Referinţe
NU SUNT	

Document care conține date cu caracter personal, protejat de prevederile Regulamentului (UE) nr. 679/2016 și Legii 190/2018

Anexa Nr. 1 La Partea I

Teren

Nr cadastral	Suprafaţa (mp)*	Observaţii / Referinţe
31059	3.300	

* Suprafaţa este determinată in planul de proiecţie Stereo 70.

DETALII LINIARE IMOBIL

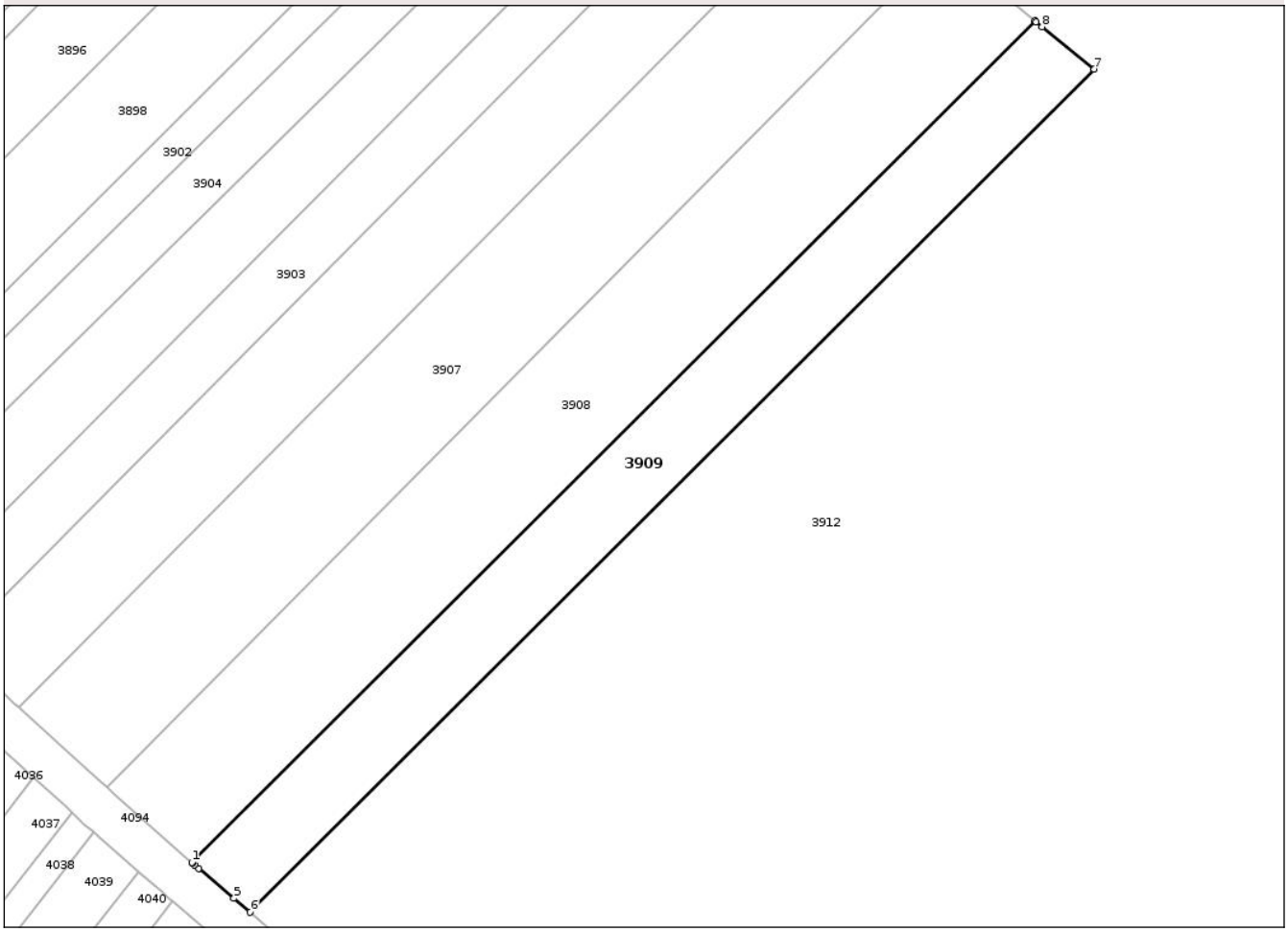

Date referitoare la teren

Crt	Categorie folosință	Intra vilan	Suprafaţa (mp)	Tarla	Parcelă	Nr. topo	Observaţii / Referinţe
1	faneata	NU	3.300	-	-	-	Teren neimprejmuit, fara localizare certa datorita lipsei planului parcelar

Lungime Segmente
1) Valorile lungimilor segmentelor sunt obţinute din proiecţie în plan.

Punct început	X / Y	Punct sfârşit	X / Y	Lungime segment (** (m)
1	574.706,194 697.548,218	2	574.706,39 697.548,051	0.257
2	574.706,39 697.548,051	3	574.706,705 697.547,781	0.415
3	574.706,705 697.547,781	4	574.707,535 697.547,072	1.092
4	574.707,535 697.547,072	5	574.714,2 697.541,375	8.768
5	574.714,2 697.541,375	6	574.717,292 697.538,732	4.068

Document care conține date cu caracter personal, protejat de prevederile Regulamentului (UE) nr. 679/2016 și Legii 190/2018

Punct început	X / Y	Punct sfârşit	X / Y	Lungime segment (** (m)
6	574.717,292 697.538,732	7	574.877,96 697.698,968	226.914
7	574.877,96 697.698,968	8	574.868,041 697.707,055	12.798
8	574.868,041 697.707,055	9	574.866,87 697.708,01	1.511
9	574.866,87 697.708,01	10	574.866,62 697.708,214	0.323
10	574.866,62 697.708,214	1	574.706,194 697.548,218	226.573

** Lungimile segmentelor sunt determinate în planul de proiecţie Stereo 70 şi sunt rotunjite la 1 milimetru.
*** Distanţa dintre puncte este formată din segmente cumulate ce sunt mai mici decât valoarea 1 milimetru.

Document care conține date cu caracter personal, protejat de prevederile Regulamentului (UE) nr. 679/2016 și Legii 190/2018

DATE DESPRE IMOBILUL NR. 3910

Oficiul de Cadastru şi Publicitate Imobiliară SUCEAVA
Biroul de Cadastru şi Publicitate Imobiliară Radauti

A. Partea I. Descrierea imobilului

TEREN Extravilan

Adresa: Jud. Suceava

Nr. Crt	Nr cadastral Nr. topografic	Suprafaţa* (mp)	Observaţii / Referinţe
A1		25	Sector cadastral:48 Teren neimprejmuit;

B. Partea II. Proprietari şi acte

Inscrieri privitoare la dreptul de proprietate şi alte drepturi reale		Referinţe
1 / 01/01/2024		
Act Normativ nr. 1705, din 21/12/2006 emis de GUVERNUL ROMANIEI;		
B1	Intabulare, drept de PROPRIETATE, dobandit prin Lege, cota actuala 1/1	A1
	1) **STATUL ROMÂN**, CIF:4192863, - DOMENIUL PUBLIC	

C. Partea III. SARCINI

Inscrieri privind dezmembramintele dreptului de proprietate, drepturi reale de garanţie şi sarcini		Referinţe
1 / 01/01/2024		
Act Administrativ nr. 1, din 29/06/2004 emis de -;		
C1	Intabulare, drept de CONCESIUNEse va stabili durata concesiunii 49 de ani, dobandit prin Conventie, cota actuala 1/1, cota initiala 1/1	A1
	1) **TRANSELECTRICA S.A**, CIF:13328043	

Document care conține date cu caracter personal, protejat de prevederile Regulamentului (UE) nr. 679/2016 și Legii 190/2018

Anexa Nr. 1 La Partea I

Teren

Nr cadastral	Suprafaţa (mp)*	Observaţii / Referinţe
	25	

* Suprafaţa este determinată in planul de proiecţie Stereo 70.

DETALII LINIARE IMOBIL

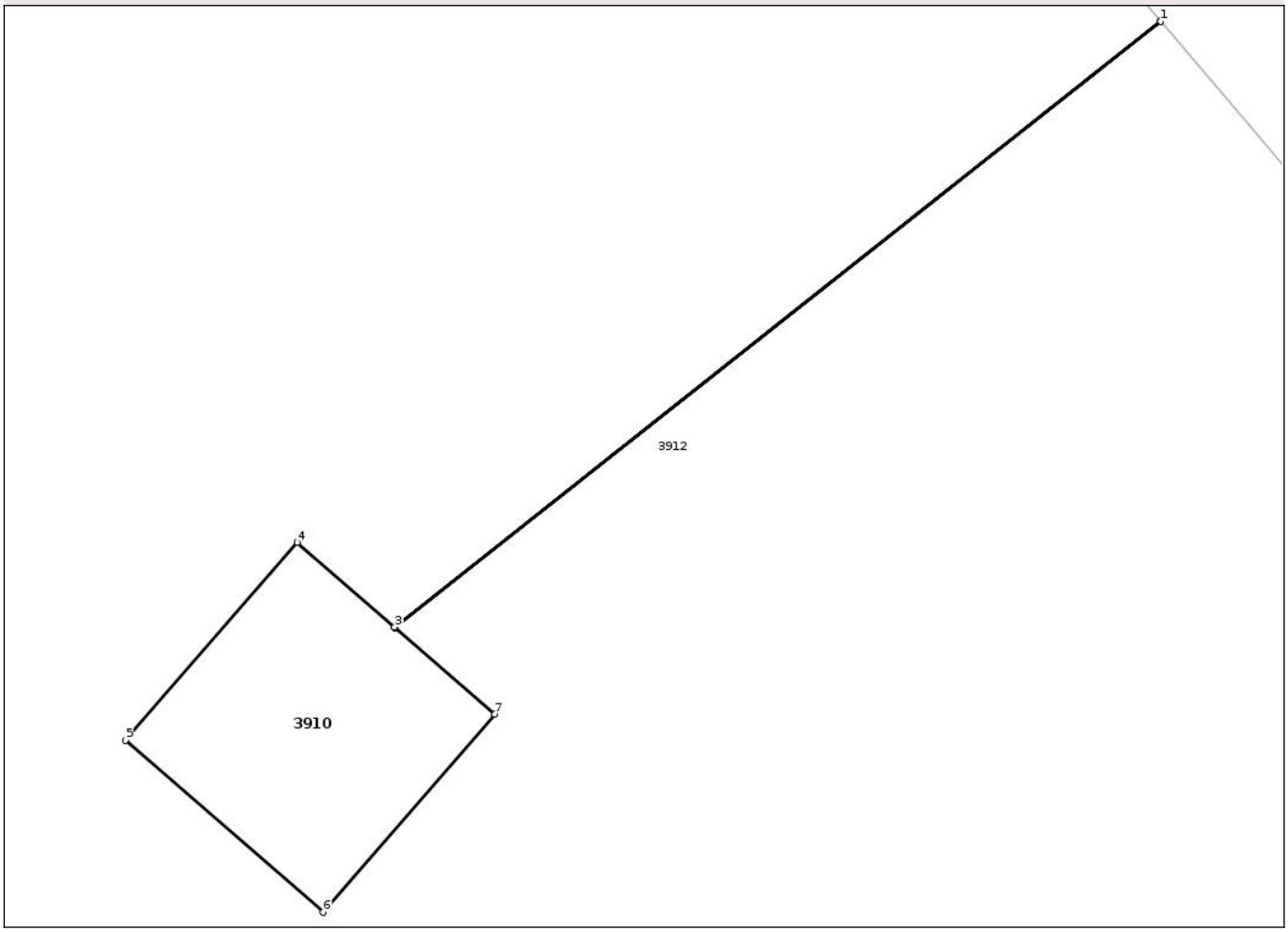

Date referitoare la teren

Crt	Categorie folosință	Intra vilan	Suprafaţa (mp)	Tarla	Parcelă	Nr. topo	Observaţii / Referinţe
1	faneata	NU	25	28	434	-	

Lungime Segmente
1) Valorile lungimilor segmentelor sunt obţinute din proiecţie în plan.

Punct început	X / Y	Punct sfârşit	X / Y	Lungime segment (** (m)
1	575.079,488 697.756,831	2	575.079,481 697.756,839	0.011
2	575.079,481 697.756,839	3	575.064,86 697.745,275	18.641
3	575.064,86 697.745,275	4	575.063,0 697.746,891	2.464
4	575.063,0 697.746,891	5	575.059,72 697.743,117	5.0
5	575.059,72 697.743,117	6	575.063,495 697.739,838	5.0

Document care conține date cu caracter personal, protejat de prevederile Regulamentului (UE) nr. 679/2016 și Legii 190/2018

Punct început	X / Y	Punct sfârşit	X / Y	Lungime segment (** (m)
6	575.063,495 697.739,838	7	575.066,774 697.743,612	4.999
7	575.066,774 697.743,612	8	575.064,868 697.745,268	2.525
8	575.064,868 697.745,268	1	575.079,488 697.756,831	18.64

** Lungimile segmentelor sunt determinate în planul de proiecţie Stereo 70 şi sunt rotunjite la 1 milimetru.
*** Distanţa dintre puncte este formată din segmente cumulate ce sunt mai mici decât valoarea 1 milimetru.

Document care conține date cu caracter personal, protejat de prevederile Regulamentului (UE) nr. 679/2016 și Legii 190/2018

DATE DESPRE IMOBILUL NR. 3911

Oficiul de Cadastru şi Publicitate Imobiliară SUCEAVA
Biroul de Cadastru şi Publicitate Imobiliară Radauti

A. Partea I. Descrierea imobilului

TEREN Extravilan

Adresa: Jud. Suceava

Nr. Crt	Nr cadastral Nr. topografic	Suprafaţa* (mp)	Observaţii / Referinţe
A1	30218	1.000	Sector cadastral:48 Teren neimprejmuit;

B. Partea II. Proprietari şi acte

Inscrieri privitoare la dreptul de proprietate şi alte drepturi reale		Referinţe
3869 / 19/03/2009		
Act Normativ nr. 23, din 08/03/1873 emis de -;		
B1	Intabulare, drept de PROPRIETATE, dobandit prin Lege, cota actuala 1/1	A1
	1) **ORAŞUL MILISAUTI**, CIF:4326973	

C. Partea III. SARCINI

Inscrieri privind dezmembramintele dreptului de proprietate, drepturi reale de garanţie şi sarcini		Referinţe
3869 / 19/03/2009		
Act Administrativ nr. 971, din 16/02/2009 emis de PRIMARIA ORASULUI MILISAUTI;		
C1	Intabulare, drept de CONCESIUNEpe o perioada de 49 ani de la data semnarii contractului 20.02.2009, dobandit prin Conventie, cota actuala 1/1, cota initiala 1/1	A1
	1) **SC SARONA SRL MILISAUTI**, CIF:9999999999999	

Document care conține date cu caracter personal, protejat de prevederile Regulamentului (UE) nr. 679/2016 și Legii 190/2018

Anexa Nr. 1 La Partea I

Teren

Nr cadastral	Suprafaţa (mp)*	Observaţii / Referinţe
30218	1.000	

* Suprafaţa este determinată in planul de proiecţie Stereo 70.

DETALII LINIARE IMOBIL

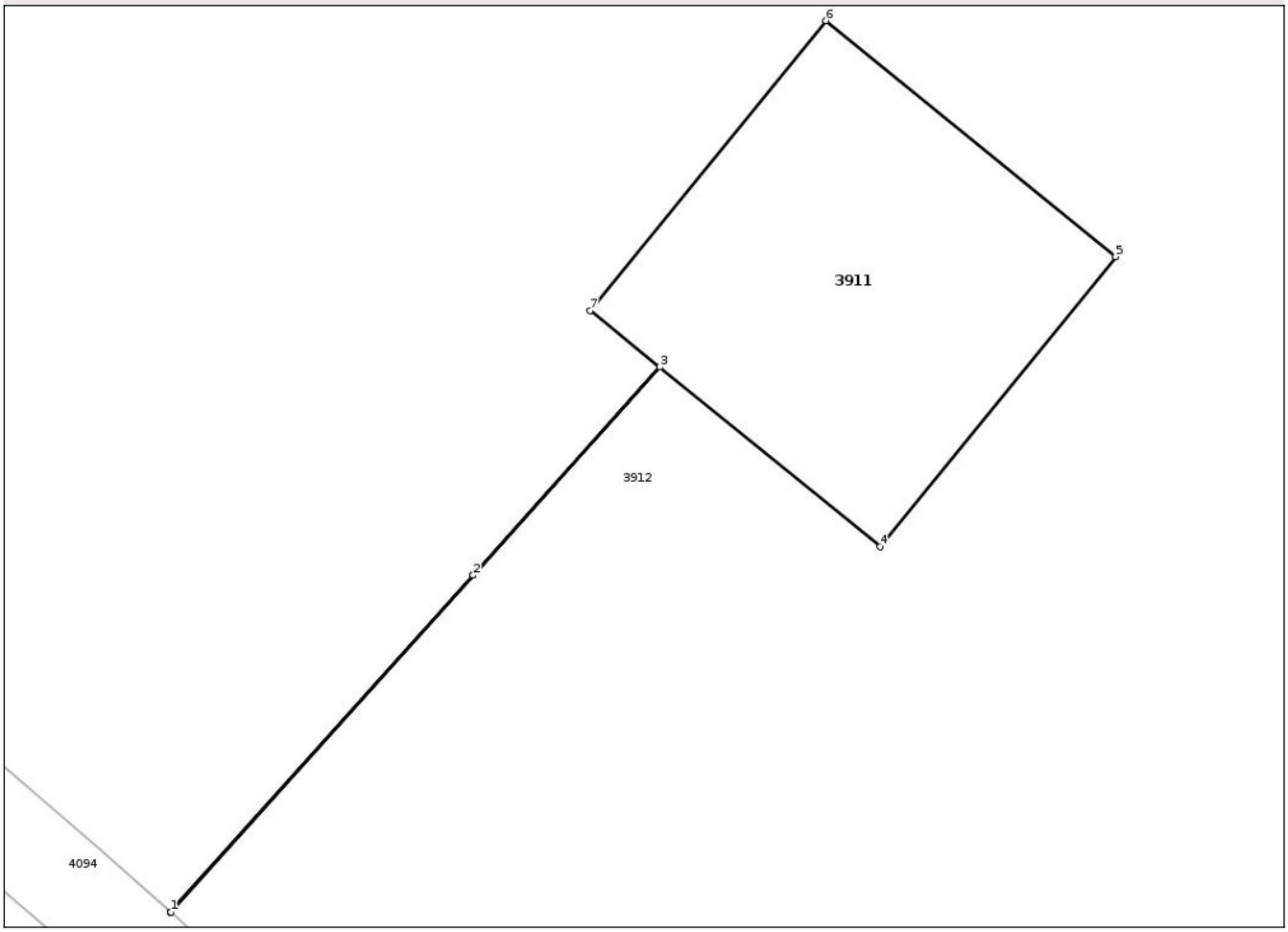

Date referitoare la teren

Crt	Categorie folosință	Intra vilan	Suprafaţa (mp)	Tarla	Parcelă	Nr. topo	Observaţii / Referinţe
1	faneata	NU	1.000	28	434	-	

Lungime Segmente
1) Valorile lungimilor segmentelor sunt obţinute din proiecţie în plan.

Punct început	X / Y	Punct sfârşit	X / Y	Lungime segment (** (m)
1	574.896,291 697.385,641	2	574.921,895 697.414,137	38.309
2	574.921,895 697.414,137	3	574.937,706 697.431,734	23.657
3	574.937,706 697.431,734	4	574.956,353 697.416,567	24.036
4	574.956,353 697.416,567	5	574.976,29 697.441,078	31.595
5	574.976,29 697.441,078	6	574.951,752 697.461,037	31.63

Document care conține date cu caracter personal, protejat de prevederile Regulamentului (UE) nr. 679/2016 și Legii 190/2018

Punct început	X / Y	Punct sfârşit	X / Y	Lungime segment (** (m)
6	574.951,752 697.461,037	7	574.931,815 697.436,526	31.595
7	574.931,815 697.436,526	8	574.937,698 697.431,741	7.583
8	574.937,698 697.431,741	9	574.921,886 697.414,142	23.659
9	574.921,886 697.414,142	10	574.896,284 697.385,647	38.307
10	574.896,284 697.385,647	1	574.896,291 697.385,641	0.009

** Lungimile segmentelor sunt determinate în planul de proiecţie Stereo 70 şi sunt rotunjite la 1 milimetru.
*** Distanţa dintre puncte este formată din segmente cumulate ce sunt mai mici decât valoarea 1 milimetru.

Document care conține date cu caracter personal, protejat de prevederile Regulamentului (UE) nr. 679/2016 și Legii 190/2018

DATE DESPRE IMOBILUL NR. 3912

Oficiul de Cadastru şi Publicitate Imobiliară SUCEAVA
Biroul de Cadastru şi Publicitate Imobiliară Radauti

A. Partea I. Descrierea imobilului

TEREN Extravilan

Adresa: Jud. Suceava

Nr. Crt	Nr cadastral Nr. topografic	Suprafaţa* (mp)	Observaţii / Referinţe
A1		192.937	Sector cadastral:48 Teren neimprejmuit;

B. Partea II. Proprietari şi acte

Inscrieri privitoare la dreptul de proprietate şi alte drepturi reale		Referinţe
1 / 01/01/2025		
Act Administrativ nr. 8401, din 12/09/2024 emis de PRIMARIA ORASULUI MILISAUTI;		
B1	Inscrierea posesiei, drept de PROPRIETATE, dobandit prin Lege, cota actuala 1/1	A1
	1) **NEIDENTIFICAT NEIDENTIFICAT**	
Act Normativ nr. 7, din 13/03/1996 emis de PARLAMENTUL ROMANIEI (art.13);		
B1	Se notează mențiunea de proprietar neidentificat	A1

C. Partea III. SARCINI .

Inscrieri privind dezmembramintele dreptului de proprietate, drepturi reale de garanţie şi sarcini	Referinţe
NU SUNT	

Document care conține date cu caracter personal, protejat de prevederile Regulamentului (UE) nr. 679/2016 și Legii 190/2018

Anexa Nr. 1 La Partea I

Teren

Nr cadastral	Suprafaţa (mp)*	Observaţii / Referinţe
	192.937	

* Suprafaţa este determinată in planul de proiecţie Stereo 70.

DETALII LINIARE IMOBIL

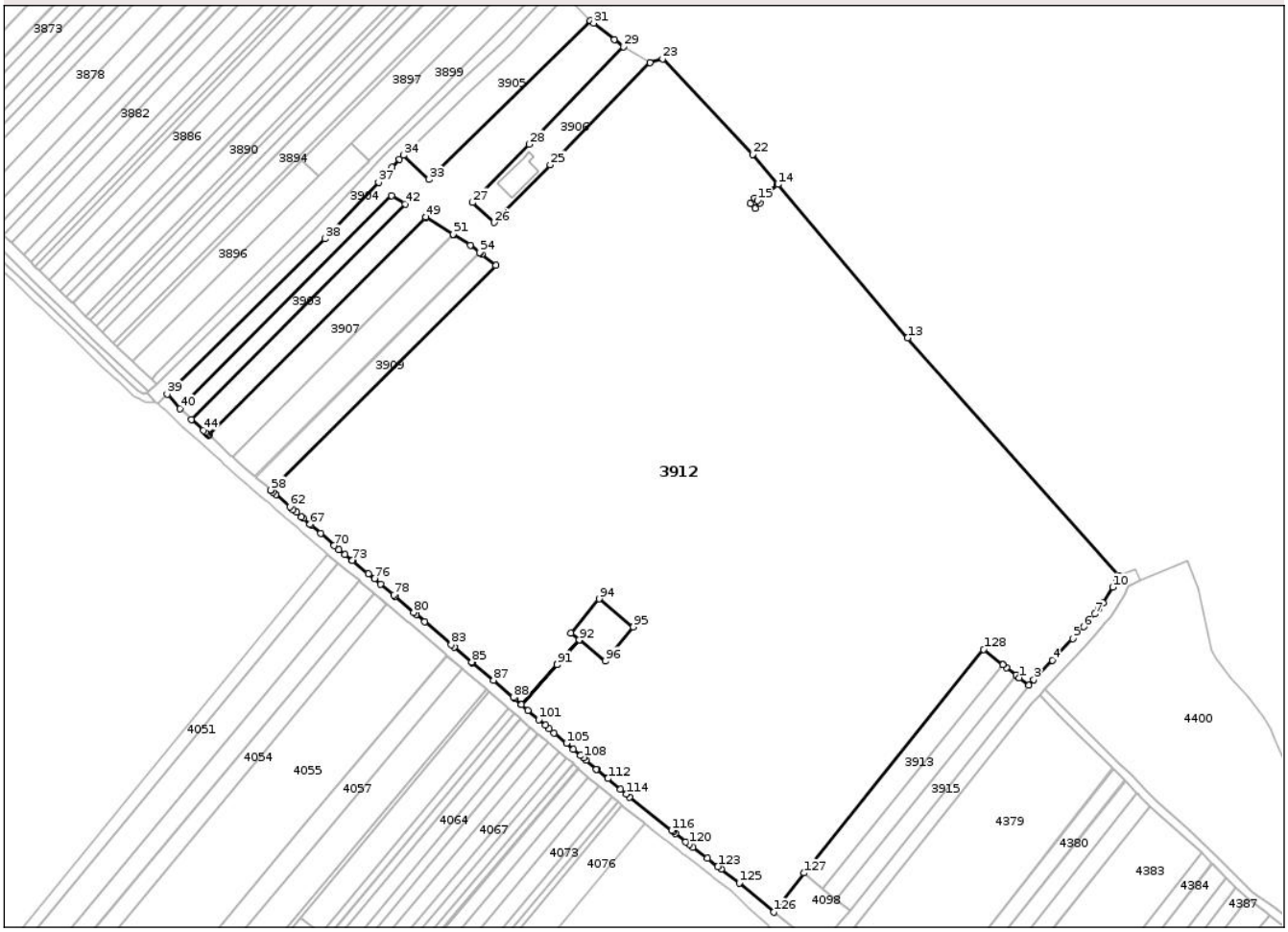

Date referitoare la teren

Crt	Categorie folosință	Intra vilan	Suprafaţa (mp)	Tarla	Parcelă	Nr. topo	Observaţii / Referinţe
1	faneata	NU	192.937	28	434	-	

Lungime Segmente

1) Valorile lungimilor segmentelor sunt obţinute din proiecţie în plan.

Punct început	X / Y	Punct sfârşit	X / Y	Lungime segment
1	575.251,935 697.404,804	2	575.258,944 697.399,326	8.896
4	575.275,759 697.417,176	5	575.290,17 697.432,701	21.183
7	575.305,983 697.450,339	8	575.308,778 697.453,973	4.585
10	575.318,768 697.469,385	11	575.321,459 697.474,643	5.907
13	575.172,237 697.647,371	14	575.079,488 697.756,831	143.471
16	575.066,774 697.743,612	17	575.063,495 697.739,838	4.999

Punct început	X / Y	Punct sfârşit	X / Y	Lungime segment
2	575.258,944 697.399,326	3	575.262,43 697.403,37	5.339
5	575.290,17 697.432,701	6	575.297,886 697.441,242	11.51
8	575.308,778 697.453,973	9	575.311,889 697.458,327	5.351
11	575.321,459 697.474,643	12	575.323,174 697.477,52	3.349
14	575.079,488 697.756,831	15	575.064,868 697.745,268	18.64
17	575.063,495 697.739,838	18	575.059,72 697.743,117	5.0

Punct început	X / Y	Punct sfârşit	X / Y	Lungime segment
3	575.262,43 697.403,37	4	575.275,759 697.417,176	19.19
6	575.297,886 697.441,242	7	575.305,983 697.450,339	12.179
9	575.311,889 697.458,327	10	575.318,768 697.469,385	13.023
12	575.323,174 697.477,52	13	575.172,237 697.647,371	227.225
15	575.064,868 697.745,268	16	575.066,774 697.743,612	2.525
18	575.059,72 697.743,117	19	575.063,0 697.746,891	5.0

Document care conține date cu caracter personal, protejat de prevederile Regulamentului (UE) nr. 679/2016 și Legii 190/2018

Punct început	X / Y	Punct sfârşit	X / Y	Lungime segment
19	575.063,0 697.746,891	20	575.064,86 697.745,275	2.464
22	575.061,377 697.778,205	23	574.997,193 697.846,361	93.621
25	574.916,821 697.770,737	26	574.876,814 697.729,614	57.373
28	574.901,933 697.785,479	29	574.969,416 697.855,013	96.897
31	574.947,888 697.871,916	32	574.945,672 697.873,656	2.817
34	574.812,089 697.777,622	35	574.809,167 697.774,906	3.989
37	574.794,317 697.758,319	38	574.755,867 697.718,148	55.607
40	574.652,428 697.596,831	41	574.803,674 697.748,768	214.383
43	574.660,667 697.589,049	44	574.669,12 697.581,41	11.393
46	574.671,603 697.579,166	47	574.672,379 697.578,464	1.046
49	574.827,95 697.733,615	50	574.828,209 697.733,453	0.305
52	574.847,823 697.721,211	53	574.860,01 697.713,604	14.366
55	574.866,87 697.708,01	56	574.868,041 697.707,055	1.511
58	574.717,292 697.538,732	59	574.717,512 697.538,544	0.289
61	574.720,925 697.535,627	62	574.730,845 697.527,021	13.133
64	574.735,647 697.522,856	65	574.739,28 697.519,704	4.81
67	574.745,418 697.514,38	68	574.746,051 697.513,83	0.839
70	574.762,61 697.499,054	71	574.765,782 697.496,223	4.252
73	574.775,519 697.488,649	74	574.775,973 697.488,268	0.593
76	574.791,306 697.475,409	77	574.795,823 697.471,627	5.891
79	574.806,099 697.463,022	80	574.819,405 697.451,471	17.62
82	574.827,186 697.444,747	83	574.846,179 697.428,356	25.088
85	574.860,906 697.416,069	86	574.861,372 697.415,68	0.607
88	574.890,554 697.390,787	89	574.891,552 697.389,892	1.341
91	574.921,886 697.414,142	92	574.937,698 697.431,741	23.659
94	574.951,752 697.461,037	95	574.976,29 697.441,078	31.63
97	574.937,706 697.431,734	98	574.921,895 697.414,137	23.657
100	574.900,879 697.381,525	101	574.908,74 697.374,812	10.337
103	574.916,075 697.368,548	104	574.919,778 697.365,426	4.843
106	574.933,506 697.353,85	107	574.938,591 697.349,562	6.652
109	574.942,615 697.346,089	110	574.950,0 697.339,568	9.852
112	574.958,041 697.332,829	113	574.967,138 697.325,221	11.859
115	574.973,631 697.319,791	116	575.003,68 697.295,912	38.382

Punct început	X / Y	Punct sfârşit	X / Y	Lungime segment
20	575.064,86 697.745,275	21	575.079,481 697.756,839	18.641
23	574.997,193 697.846,361	24	574.988,027 697.843,926	9.484
26	574.876,814 697.729,614	27	574.861,453 697.743,876	20.961
29	574.969,416 697.855,013	30	574.962,737 697.860,257	8.492
32	574.945,672 697.873,656	33	574.830,068 697.760,252	161.941
35	574.809,167 697.774,906	36	574.803,913 697.769,038	7.876
38	574.755,867 697.718,148	39	574.643,305 697.607,148	158.086
41	574.803,674 697.748,768	42	574.813,194 697.742,826	11.222
44	574.669,12 697.581,41	45	574.670,518 697.580,147	1.884
47	574.672,379 697.578,464	48	574.673,265 697.577,662	1.195
50	574.828,209 697.733,453	51	574.847,568 697.721,37	22.82
53	574.860,01 697.713,604	54	574.866,62 697.708,214	8.529
56	574.868,041 697.707,055	57	574.877,96 697.698,968	12.798
59	574.717,512 697.538,544	60	574.718,963 697.537,304	1.909
62	574.730,845 697.527,021	63	574.733,283 697.524,906	3.228
65	574.739,28 697.519,704	66	574.740,678 697.518,491	1.851
68	574.746,051 697.513,83	69	574.752,845 697.507,767	9.106
71	574.765,782 697.496,223	72	574.770,093 697.492,87	5.461
74	574.775,973 697.488,268	75	574.786,917 697.479,09	14.283
77	574.795,823 697.471,627	78	574.805,023 697.463,924	11.999
80	574.819,405 697.451,471	81	574.821,317 697.449,811	2.532
83	574.846,179 697.428,356	84	574.848,349 697.426,545	2.826
86	574.861,372 697.415,68	87	574.876,209 697.403,024	19.502
89	574.891,552 697.389,892	90	574.896,284 697.385,647	6.357
92	574.937,698 697.431,741	93	574.931,815 697.436,526	7.583
95	574.976,29 697.441,078	96	574.956,353 697.416,567	31.595
98	574.921,895 697.414,137	99	574.896,291 697.385,641	38.309
101	574.908,74 697.374,812	102	574.913,36 697.370,867	6.075
104	574.919,778 697.365,426	105	574.928,531 697.358,045	11.45
107	574.938,591 697.349,562	108	574.940,608 697.347,861	2.639
110	574.950,0 697.339,568	111	574.950,325 697.339,28	0.434
113	574.967,138 697.325,221	114	574.971,252 697.321,78	5.363
116	575.003,68 697.295,912	117	575.005,025 697.294,841	1.719

Punct început	X / Y	Punct sfârşit	X / Y	Lungime segment
21	575.079,481 697.756,839	22	575.061,377 697.778,205	28.005
24	574.988,027 697.843,926	25	574.916,821 697.770,737	102.112
27	574.861,453 697.743,876	28	574.901,933 697.785,479	58.047
30	574.962,737 697.860,257	31	574.947,888 697.871,916	18.879
33	574.830,068 697.760,252	34	574.812,089 697.777,622	24.999
36	574.803,913 697.769,038	37	574.794,317 697.758,319	14.387
39	574.643,305 697.607,148	40	574.652,428 697.596,831	13.772
42	574.813,194 697.742,826	43	574.660,667 697.589,049	216.591
45	574.670,518 697.580,147	46	574.671,603 697.579,166	1.463
48	574.673,265 697.577,662	49	574.827,95 697.733,615	219.656
51	574.847,568 697.721,37	52	574.847,823 697.721,211	0.301
54	574.866,62 697.708,214	55	574.866,87 697.708,01	0.323
57	574.877,96 697.698,968	58	574.717,292 697.538,732	226.914
60	574.718,963 697.537,304	61	574.720,925 697.535,627	2.581
63	574.733,283 697.524,906	64	574.735,647 697.522,856	3.129
66	574.740,678 697.518,491	67	574.745,418 697.514,38	6.274
69	574.752,845 697.507,767	70	574.762,61 697.499,054	13.087
72	574.770,093 697.492,87	73	574.775,519 697.488,649	6.874
75	574.786,917 697.479,09	76	574.791,306 697.475,409	5.728
78	574.805,023 697.463,924	79	574.806,099 697.463,022	1.404
81	574.821,317 697.449,811	82	574.827,186 697.444,747	7.752
84	574.848,349 697.426,545	85	574.860,906 697.416,069	16.353
87	574.876,209 697.403,024	88	574.890,554 697.390,787	18.855
90	574.896,284 697.385,647	91	574.921,886 697.414,142	38.307
93	574.931,815 697.436,526	94	574.951,752 697.461,037	31.595
96	574.956,353 697.416,567	97	574.937,706 697.431,734	24.036
99	574.896,291 697.385,641	100	574.900,879 697.381,525	6.164
102	574.913,36 697.370,867	103	574.916,075 697.368,548	3.571
105	574.928,531 697.358,045	106	574.933,506 697.353,85	6.508
108	574.940,608 697.347,861	109	574.942,615 697.346,089	2.677
111	574.950,325 697.339,28	112	574.958,041 697.332,829	10.057
114	574.971,252 697.321,78	115	574.973,631 697.319,791	3.101
117	575.005,025 697.294,841	118	575.006,331 697.293,801	1.67

Document care conține date cu caracter personal, protejat de prevederile Regulamentului (UE) nr. 679/2016 și Legii 190/2018

Punct început	X / Y	Punct sfârşit	X / Y	Lungime segment
118	575.006,331 697.293,801	119	575.013,83 697.287,873	9.559
121	575.018,974 697.283,857	122	575.029,259 697.275,922	12.99
124	575.039,092 697.268,343	125	575.051,992 697.258,428	16.27
127	575.098,063 697.265,561	128	575.226,559 697.425,076	204.832
130	575.240,44 697.413,981	131	575.242,742 697.412,141	2.947
133	575.249,959 697.406,373	134	575.251,347 697.405,264	1.777

Punct început	X / Y	Punct sfârşit	X / Y	Lungime segment
119	575.013,83 697.287,873	120	575.016,327 697.285,899	3.183
122	575.029,259 697.275,922	123	575.036,713 697.270,171	9.415
125	575.051,992 697.258,428	126	575.076,52 697.237,516	32.233
128	575.226,559 697.425,076	129	575.240,406 697.414,008	17.727
131	575.242,742 697.412,141	132	575.249,592 697.406,667	8.769
134	575.251,347 697.405,264	1	575.251,935 697.404,804	0.747

Punct început	X / Y	Punct sfârşit	X / Y	Lungime segment
120	575.016,327 697.285,899	121	575.018,974 697.283,857	3.343
123	575.036,713 697.270,171	124	575.039,092 697.268,343	3.0
126	575.076,52 697.237,516	127	575.098,063 697.265,561	35.364
129	575.240,406 697.414,008	130	575.240,44 697.413,981	0.043
132	575.249,592 697.406,667	133	575.249,959 697.406,373	0.47

**** Lungimile segmentelor sunt determinate în planul de proiecţie Stereo 70 şi sunt rotunjite la 1 milimetru.**
***** Distanţa dintre puncte este formată din segmente cumulate ce sunt mai mici decât valoarea 1 milimetru.**

Document care conține date cu caracter personal, protejat de prevederile Regulamentului (UE) nr. 679/2016 și Legii 190/2018

DATE DESPRE IMOBILUL NR. 3913

Oficiul de Cadastru şi Publicitate Imobiliară SUCEAVA
Biroul de Cadastru şi Publicitate Imobiliară Radauti

A. Partea I. Descrierea imobilului

TEREN Extravilan

Adresa: Jud. Suceava

Nr. Crt	Nr cadastral Nr. topografic	Suprafaţa* (mp)	Observaţii / Referinţe
A1		3.600	Sector cadastral:48 Teren neimprejmuit;

B. Partea II. Proprietari şi acte

Inscrieri privitoare la dreptul de proprietate şi alte drepturi reale		Referinţe
1 / 01/01/2025		
Act Administrativ nr. 8401, din 12/09/2024 emis de PRIMARIA ORASULUI MILISAUTI;		
B1	Inscrierea posesiei, drept de PROPRIETATE, dobandit prin Lege, cota actuala 1/1	A1
	1) **NEIDENTIFICAT NEIDENTIFICAT**	
Act Normativ nr. 7, din 13/03/1996 emis de PARLAMENTUL ROMANIEI (art.13);		
B1	Se notează mențiunea de proprietar neidentificat	A1

C. Partea III. SARCINI .

Inscrieri privind dezmembramintele dreptului de proprietate, drepturi reale de garanţie şi sarcini	Referinţe
NU SUNT	

Document care conține date cu caracter personal, protejat de prevederile Regulamentului (UE) nr. 679/2016 și Legii 190/2018

Anexa Nr. 1 La Partea I

Teren

Nr cadastral	Suprafaţa (mp)*	Observaţii / Referinţe
	3.600	

* Suprafaţa este determinată in planul de proiecţie Stereo 70.

DETALII LINIARE IMOBIL

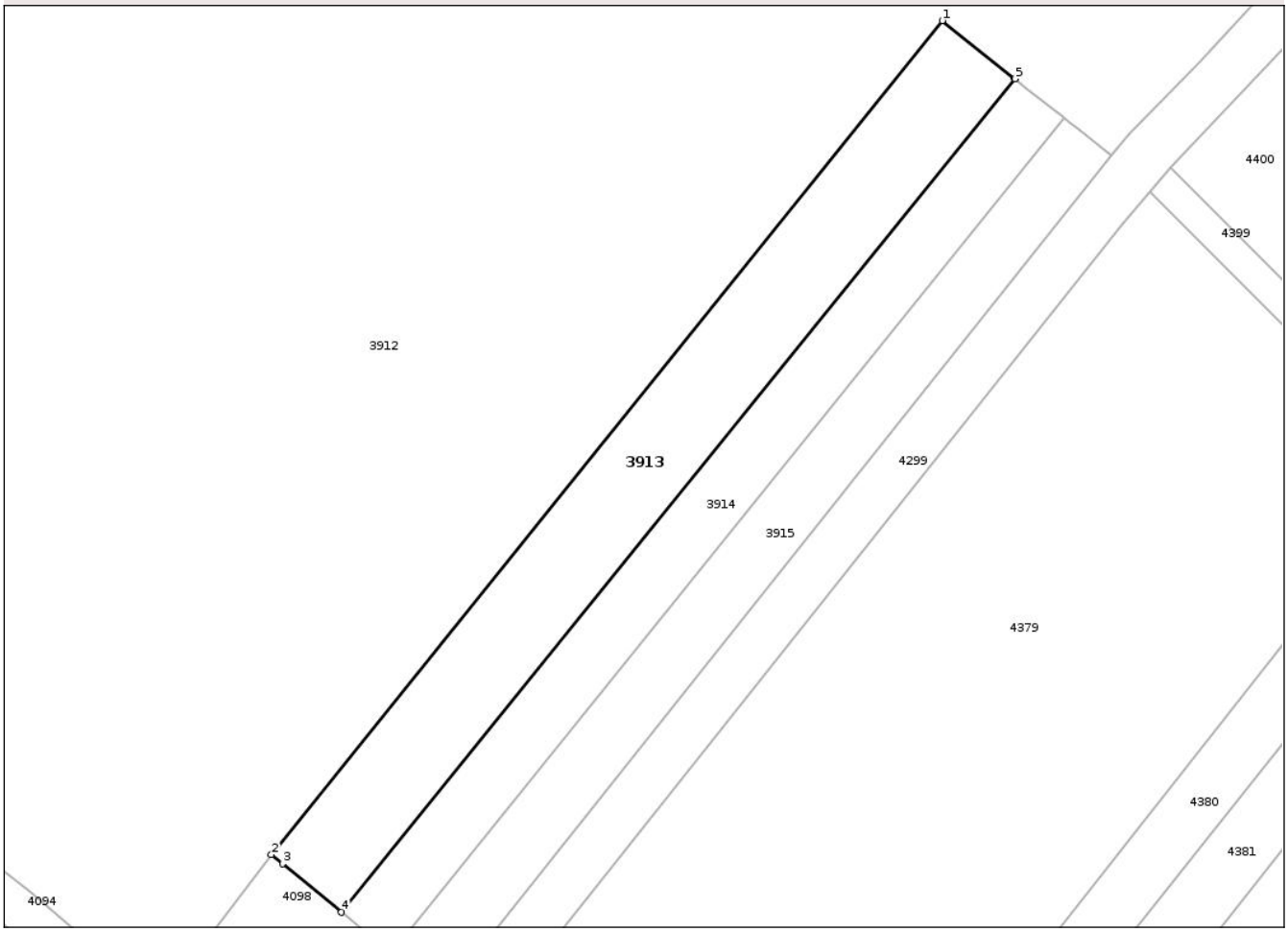

Date referitoare la teren

Crt	Categorie folosință	Intra vilan	Suprafaţa (mp)	Tarla	Parcelă	Nr. topo	Observaţii / Referinţe
1	arabil	NU	3.600	28	439/1	-	

Lungime Segmente
1) Valorile lungimilor segmentelor sunt obţinute din proiecţie în plan.

Punct început	X / Y	Punct sfârşit	X / Y	Lungime segment (** (m)
1	575.226,559 697.425,076	2	575.098,063 697.265,561	204.832
2	575.098,063 697.265,561	3	575.100,212 697.263,794	2.782
3	575.100,212 697.263,794	4	575.111,476 697.254,536	14.58
4	575.111,476 697.254,536	5	575.240,44 697.413,981	205.072
5	575.240,44 697.413,981	6	575.240,406 697.414,008	0.043

Document care conține date cu caracter personal, protejat de prevederile Regulamentului (UE) nr. 679/2016 și Legii 190/2018

Punct început	X / Y	Punct sfârşit	X / Y	Lungime segment (** (m)
6	575.240,406 697.414,008	1	575.226,559 697.425,076	17.727

** Lungimile segmentelor sunt determinate în planul de proiecţie Stereo 70 şi sunt rotunjite la 1 milimetru.
*** Distanţa dintre puncte este formată din segmente cumulate ce sunt mai mici decât valoarea 1 milimetru.

Document care conține date cu caracter personal, protejat de prevederile Regulamentului (UE) nr. 679/2016 și Legii 190/2018

DATE DESPRE IMOBILUL NR. 3914

Oficiul de Cadastru şi Publicitate Imobiliară SUCEAVA
Biroul de Cadastru şi Publicitate Imobiliară Radauti

A. Partea I. Descrierea imobilului

TEREN Extravilan

Adresa: Jud. Suceava

Nr. Crt	Nr cadastral Nr. topografic	Suprafaţa* (mp)	Observaţii / Referinţe
A1		2.500	Sector cadastral:48 Teren neimprejmuit;

B. Partea II. Proprietari şi acte

Inscrieri privitoare la dreptul de proprietate şi alte drepturi reale		Referinţe
1 / 01/01/2025		
Act Administrativ nr. 2737, din 04/02/2011 emis de CJSDPT (titlu de proprietate);		
B1	Intabulare, drept de PROPRIETATE, dobandit prin Reconstituire, cota actuala 1/1	A1
	1) **PASCARU GARAFINA**, lipsa CNP	
Act Administrativ nr. 3999, din 02/04/2025 emis de PRIMARIA ORASULUI MILISAUTI (Adeverință posesie);		
B2	Se notează posesia	A1
	1) **OLARI DANA**	

C. Partea III. SARCINI .

Inscrieri privind dezmembramintele dreptului de proprietate, drepturi reale de garanţie şi sarcini	Referinţe
NU SUNT	

Anexa Nr. 1 La Partea I

Teren

Nr cadastral	Suprafaţa (mp)*	Observaţii / Referinţe
	2.500	

* Suprafaţa este determinată in planul de proiecţie Stereo 70.

DETALII LINIARE IMOBIL

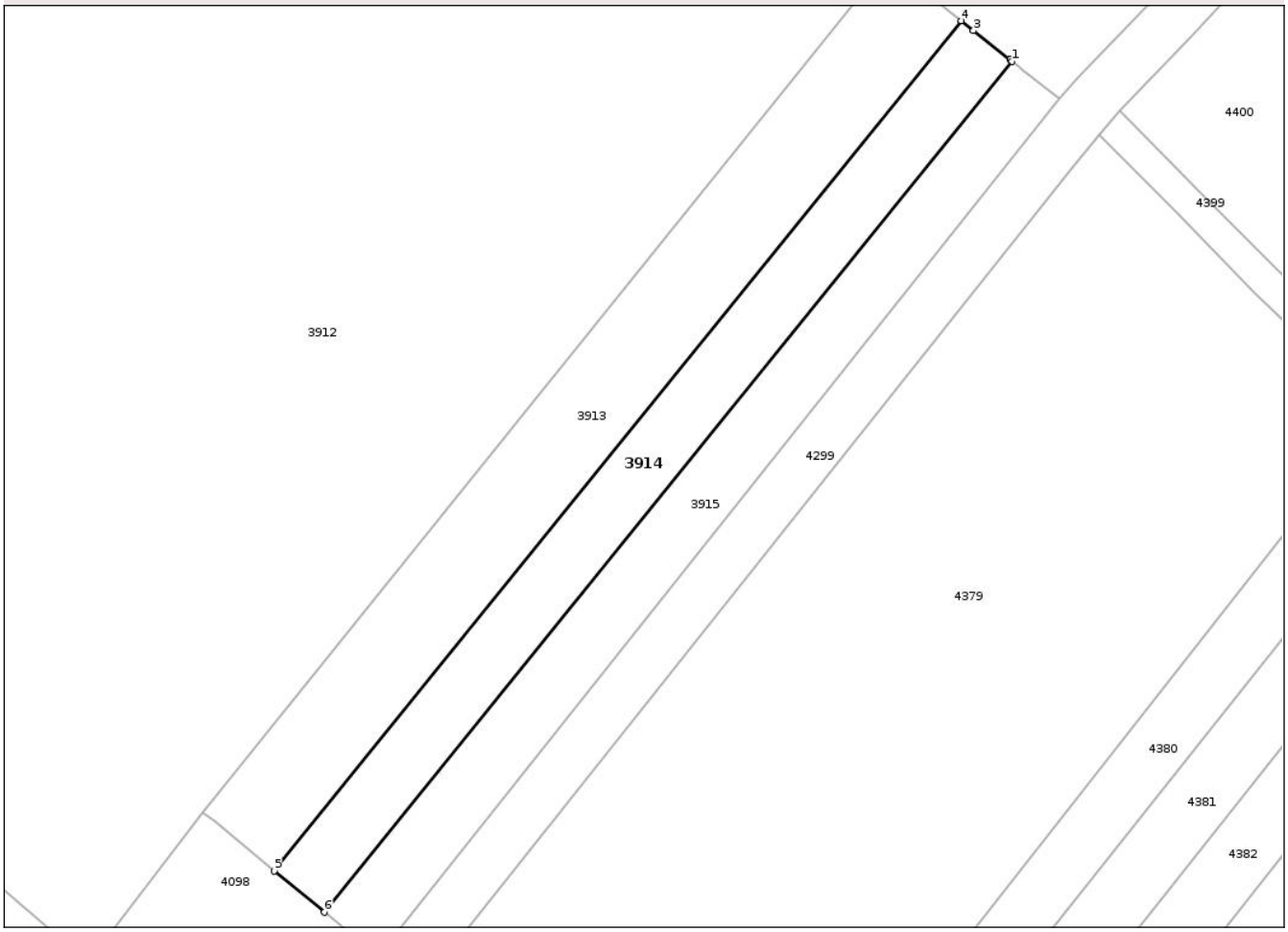

Date referitoare la teren

Crt	Categorie folosință	Intra vilan	Suprafaţa (mp)	Tarla	Parcelă	Nr. topo	Observaţii / Referinţe
1	arabil	NU	2.500	28	439/1	-	

Lungime Segmente
1) Valorile lungimilor segmentelor sunt obţinute din proiecţie în plan.

Punct început	X / Y	Punct sfârşit	X / Y	Lungime segment (** (m)
1	575.249,959 697.406,373	2	575.249,592 697.406,667	0.47
2	575.249,592 697.406,667	3	575.242,742 697.412,141	8.769
3	575.242,742 697.412,141	4	575.240,44 697.413,981	2.947
4	575.240,44 697.413,981	5	575.111,476 697.254,536	205.072
5	575.111,476 697.254,536	6	575.120,89 697.246,799	12.185

Document care conține date cu caracter personal, protejat de prevederile Regulamentului (UE) nr. 679/2016 și Legii 190/2018

Punct început	X / Y	Punct sfârşit	X / Y	Lungime segment (** (m)
6	575.120,89 697.246,799	1	575.249,959 697.406,373	205.238

** Lungimile segmentelor sunt determinate în planul de proiecţie Stereo 70 şi sunt rotunjite la 1 milimetru.
*** Distanţa dintre puncte este formată din segmente cumulate ce sunt mai mici decât valoarea 1 milimetru.

DATE DESPRE IMOBILUL NR. 3915

Oficiul de Cadastru şi Publicitate Imobiliară SUCEAVA
Biroul de Cadastru şi Publicitate Imobiliară Radauti

A. Partea I. Descrierea imobilului

TEREN Extravilan

Adresa: Jud. Suceava

Nr. Crt	Nr cadastral Nr. topografic	Suprafaţa* (mp)	Observaţii / Referinţe
A1		2.500	Sector cadastral:48 Teren neimprejmuit;

B. Partea II. Proprietari şi acte

Inscrieri privitoare la dreptul de proprietate şi alte drepturi reale		Referinţe
1 / 01/01/2025		
Act Administrativ nr. 8401, din 12/09/2024 emis de PRIMARIA ORASULUI MILISAUTI;		
B1	Inscrierea posesiei, drept de PROPRIETATE, dobandit prin Lege, cota actuala 1/1	A1
	1) **NEIDENTIFICAT NEIDENTIFICAT**	
Act Normativ nr. 7, din 13/03/1996 emis de PARLAMENTUL ROMANIEI (art.13);		
B1	Se notează mențiunea de proprietar neidentificat	A1

C. Partea III. SARCINI .

Inscrieri privind dezmembramintele dreptului de proprietate, drepturi reale de garanţie şi sarcini	Referinţe
NU SUNT	

Document care conține date cu caracter personal, protejat de prevederile Regulamentului (UE) nr. 679/2016 și Legii 190/2018

Anexa Nr. 1 La Partea I

Teren

Nr cadastral	Suprafaţa (mp)*	Observaţii / Referinţe
	2.500	

* Suprafaţa este determinată in planul de proiecţie Stereo 70.

DETALII LINIARE IMOBIL

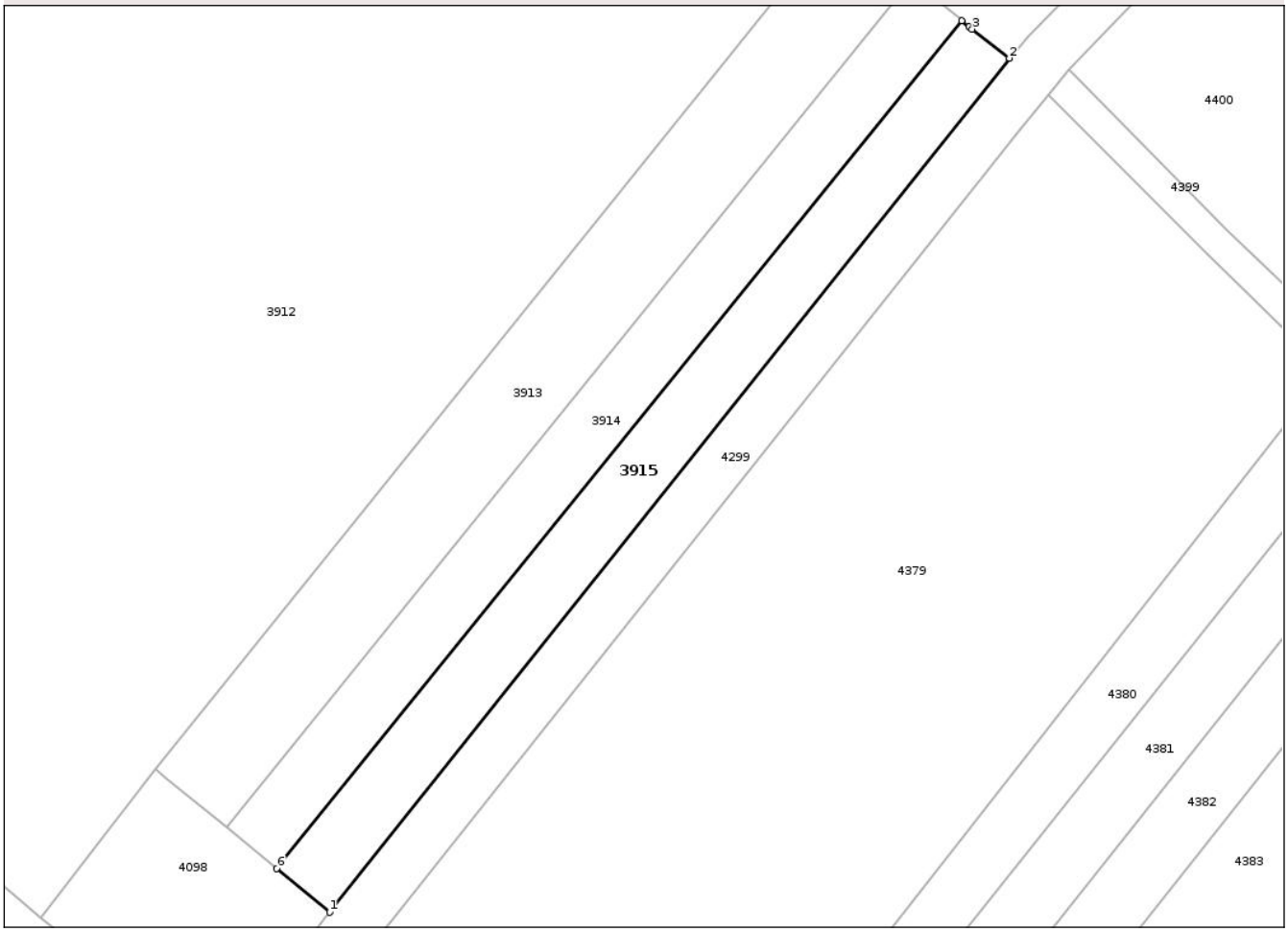

Date referitoare la teren

Crt	Categorie folosință	Intra vilan	Suprafaţa (mp)	Tarla	Parcelă	Nr. topo	Observaţii / Referinţe
1	arabil	NU	2.500	28	439/1	-	

Lungime Segmente
1) Valorile lungimilor segmentelor sunt obţinute din proiecţie în plan.

Punct început	X / Y	Punct sfârşit	X / Y	Lungime segment (** (m)
1	575.130,879 697.238,589	2	575.258,944 697.399,326	205.516
2	575.258,944 697.399,326	3	575.251,935 697.404,804	8.896
3	575.251,935 697.404,804	4	575.251,347 697.405,264	0.747
4	575.251,347 697.405,264	5	575.249,959 697.406,373	1.777
5	575.249,959 697.406,373	6	575.120,89 697.246,799	205.238

Document care conține date cu caracter personal, protejat de prevederile Regulamentului (UE) nr. 679/2016 și Legii 190/2018

Punct început	X / Y	Punct sfârşit	X / Y	Lungime segment (** (m)
6	575.120,89 697.246,799	1	575.130,879 697.238,589	12.93

** Lungimile segmentelor sunt determinate în planul de proiecţie Stereo 70 şi sunt rotunjite la 1 milimetru.
*** Distanţa dintre puncte este formată din segmente cumulate ce sunt mai mici decât valoarea 1 milimetru.

Document care conține date cu caracter personal, protejat de prevederile Regulamentului (UE) nr. 679/2016 și Legii 190/2018

DATE DESPRE IMOBILUL NR. 4094

Oficiul de Cadastru şi Publicitate Imobiliară SUCEAVA
Biroul de Cadastru şi Publicitate Imobiliară Radauti

A. Partea I. Descrierea imobilului

TEREN Extravilan

Adresa: Jud. Suceava

Nr. Crt	Nr cadastral Nr. topografic	Suprafaţa* (mp)	Observaţii / Referinţe
A1		5.015	Sector cadastral:48 Teren neimprejmuit; DRUM

B. Partea II. Proprietari şi acte

Inscrieri privitoare la dreptul de proprietate şi alte drepturi reale		Referinţe
1 / 01/01/2025		
Act Administrativ nr. 8401, din 12/09/2024 emis de PRIMARIA ORASULUI MILISAUTI;		
B1	Inscrierea posesiei, drept de PROPRIETATE, dobandit prin Lege, cota actuala 1/1	A1
	1) **NEIDENTIFICAT NEIDENTIFICAT**	
Act Normativ nr. 7, din 13/03/1996 emis de PARLAMENTUL ROMANIEI (art.13);		
B1	Se notează mențiunea de proprietar neidentificat	A1

C. Partea III. SARCINI .

Inscrieri privind dezmembramintele dreptului de proprietate, drepturi reale de garanţie şi sarcini	Referinţe
NU SUNT	

Document care conține date cu caracter personal, protejat de prevederile Regulamentului (UE) nr. 679/2016 și Legii 190/2018

Anexa Nr. 1 La Partea I

Teren

Nr cadastral	Suprafaţa (mp)*	Observaţii / Referinţe
	5.015	DRUM

* Suprafaţa este determinată in planul de proiecţie Stereo 70.

DETALII LINIARE IMOBIL

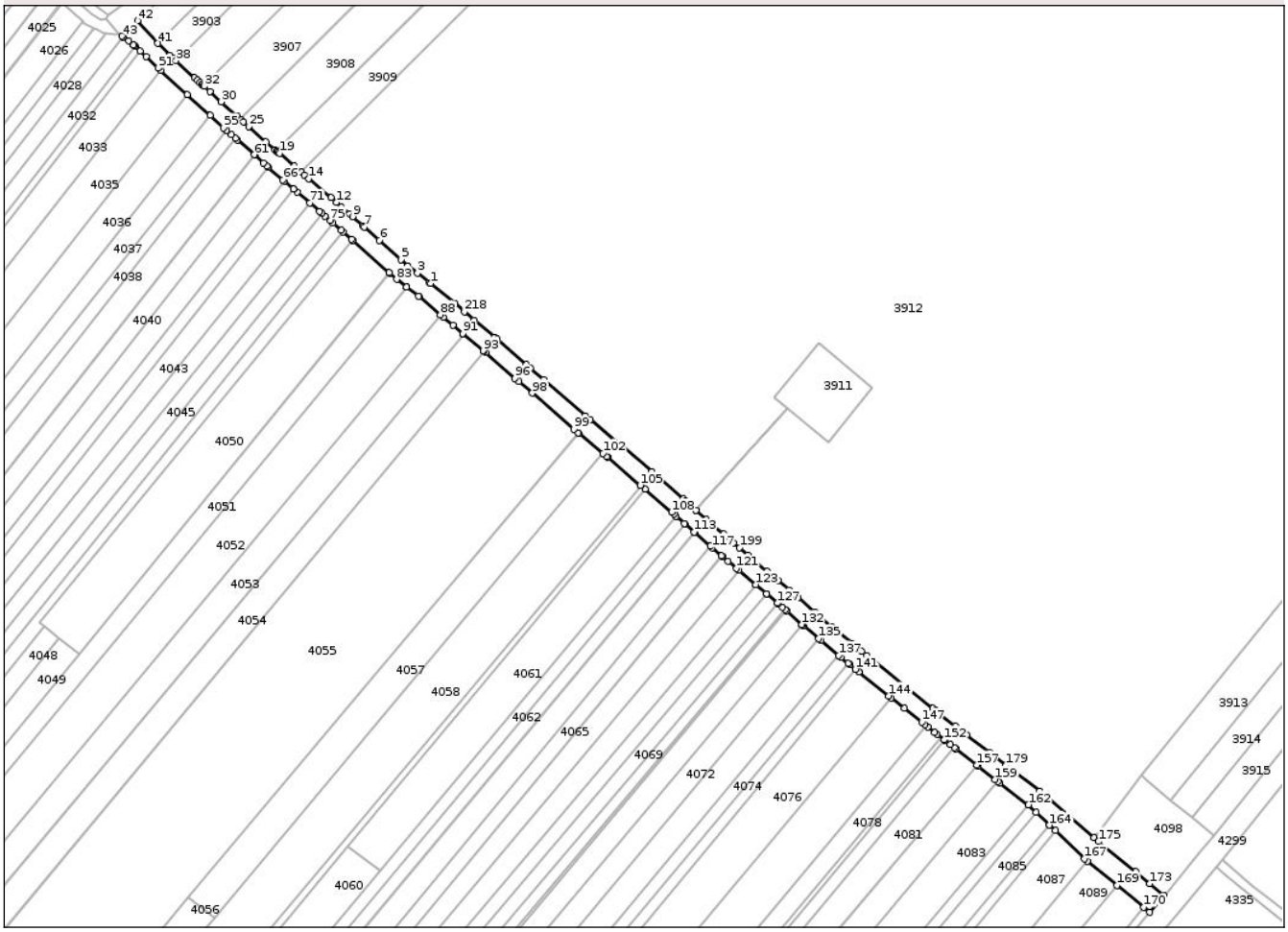

Date referitoare la teren

Crt	Categorie folosință	Intra vilan	Suprafaţa (mp)	Tarla	Parcelă	Nr. topo	Observaţii / Referinţe
1	drum	NU	5.015	27	430	-	

Lungime Segmente

1) Valorile lungimilor segmentelor sunt obţinute din proiecţie în plan.

Punct început	X / Y	Punct sfârşit	X / Y	Lungime segment
1	574.775,973 697.488,268	2	574.775,519 697.488,649	0.593
4	574.765,782 697.496,223	5	574.762,61 697.499,054	4.252
7	574.746,051 697.513,83	8	574.745,418 697.514,38	0.839
10	574.739,28 697.519,704	11	574.735,647 697.522,856	4.81
13	574.730,845 697.527,021	14	574.720,925 697.535,627	13.133
16	574.717,512 697.538,544	17	574.717,292 697.538,732	0.289

Punct început	X / Y	Punct sfârşit	X / Y	Lungime segment
2	574.775,519 697.488,649	3	574.770,093 697.492,87	6.874
5	574.762,61 697.499,054	6	574.752,845 697.507,767	13.087
8	574.745,418 697.514,38	9	574.740,678 697.518,491	6.274
11	574.735,647 697.522,856	12	574.733,283 697.524,906	3.129
14	574.720,925 697.535,627	15	574.718,963 697.537,304	2.581
17	574.717,292 697.538,732	18	574.714,2 697.541,375	4.068

Punct început	X / Y	Punct sfârşit	X / Y	Lungime segment
3	574.770,093 697.492,87	4	574.765,782 697.496,223	5.461
6	574.752,845 697.507,767	7	574.746,051 697.513,83	9.106
9	574.740,678 697.518,491	10	574.739,28 697.519,704	1.851
12	574.733,283 697.524,906	13	574.730,845 697.527,021	3.228
15	574.718,963 697.537,304	16	574.717,512 697.538,544	1.909
18	574.714,2 697.541,375	19	574.707,535 697.547,072	8.768

Document care conține date cu caracter personal, protejat de prevederile Regulamentului (UE) nr. 679/2016 și Legii 190/2018

Punct început	X / Y	Punct sfârşit	X / Y	Lungime segment
19	574.707,535 697.547,072	20	574.706,705 697.547,781	1.092
22	574.706,194 697.548,218	23	574.705,582 697.548,741	0.805
25	574.693,575 697.559,314	26	574.691,153 697.561,447	3.227
28	574.689,991 697.562,501	29	574.688,598 697.563,763	1.88
31	574.676,051 697.575,136	32	574.673,486 697.577,461	3.462
34	574.672,379 697.578,464	35	574.671,603 697.579,166	1.046
37	574.669,12 697.581,41	38	574.660,667 697.589,049	11.393
40	574.657,976 697.591,481	41	574.652,428 697.596,831	7.707
43	574.636,24 697.600,181	44	574.636,699 697.599,838	0.573
46	574.641,511 697.596,244	47	574.641,839 697.595,927	0.456
49	574.644,464 697.593,397	50	574.647,103 697.590,852	3.666
52	574.653,756 697.584,512	53	574.665,813 697.573,603	16.26
55	574.682,22 697.558,747	56	574.683,459 697.557,624	1.672
58	574.685,823 697.555,481	59	574.687,547 697.553,963	2.297
61	574.696,082 697.546,447	62	574.696,34 697.546,22	0.344
64	574.701,834 697.541,421	65	574.702,534 697.540,822	0.921
67	574.709,77 697.534,638	68	574.713,913 697.531,096	5.451
70	574.715,704 697.529,565	71	574.721,305 697.524,706	7.415
73	574.726,761 697.519,973	74	574.728,18 697.518,743	1.878
76	574.731,876 697.515,536	77	574.735,569 697.512,332	4.889
79	574.740,309 697.508,221	80	574.740,766 697.507,824	0.605
82	574.757,449 697.492,936	83	574.760,657 697.490,074	4.299
85	574.765,065 697.486,646	86	574.770,492 697.482,425	6.875
88	574.780,428 697.474,092	89	574.781,784 697.472,954	1.77
91	574.790,693 697.465,488	92	574.790,992 697.465,238	0.39
94	574.800,172 697.457,551	95	574.800,909 697.456,934	0.961
97	574.816,082 697.443,762	98	574.822,048 697.438,613	7.881
100	574.843,009 697.420,582	101	574.843,21 697.420,414	0.262
103	574.855,771 697.409,935	104	574.856,214 697.409,565	0.577
106	574.871,287 697.396,708	107	574.873,159 697.395,111	2.461
109	574.886,34 697.383,82	110	574.887,353 697.382,912	1.36
112	574.891,362 697.379,315	113	574.895,37 697.375,719	5.385
115	574.895,72 697.375,41	116	574.902,736 697.369,419	9.226

Punct început	X / Y	Punct sfârşit	X / Y	Lungime segment
20	574.706,705 697.547,781	21	574.706,39 697.548,051	0.415
23	574.705,582 697.548,741	24	574.701,417 697.552,409	5.55
26	574.691,153 697.561,447	27	574.690,208 697.562,304	1.276
29	574.688,598 697.563,763	30	574.681,24 697.570,433	9.931
32	574.673,486 697.577,461	33	574.673,265 697.577,662	0.299
35	574.671,603 697.579,166	36	574.670,518 697.580,147	1.463
38	574.660,667 697.589,049	39	574.659,6 697.590,014	1.439
41	574.652,428 697.596,831	42	574.643,305 697.607,148	13.772
44	574.636,699 697.599,838	45	574.639,104 697.598,041	3.002
47	574.641,839 697.595,927	48	574.642,288 697.595,495	0.623
50	574.647,103 697.590,852	51	574.652,517 697.585,633	7.52
53	574.665,813 697.573,603	54	574.676,135 697.564,262	13.921
56	574.683,459 697.557,624	57	574.683,519 697.557,569	0.081
59	574.687,547 697.553,963	60	574.688,501 697.553,123	1.271
62	574.696,34 697.546,22	63	574.700,339 697.542,698	5.329
65	574.702,534 697.540,822	66	574.709,148 697.535,169	8.701
68	574.713,913 697.531,096	69	574.713,927 697.531,085	0.018
71	574.721,305 697.524,706	72	574.725,74 697.520,859	5.871
74	574.728,18 697.518,743	75	574.730,543 697.516,692	3.129
77	574.735,569 697.512,332	78	574.736,462 697.511,558	1.182
80	574.740,766 697.507,824	81	574.757,274 697.493,093	22.125
83	574.760,657 697.490,074	84	574.765,028 697.486,674	5.538
86	574.770,492 697.482,425	87	574.770,849 697.482,125	0.466
89	574.781,784 697.472,954	90	574.786,168 697.469,278	5.721
92	574.790,992 697.465,238	93	574.799,901 697.457,778	11.62
95	574.800,909 697.456,934	96	574.814,262 697.445,342	17.683
98	574.822,048 697.438,613	99	574.841,003 697.422,255	25.037
101	574.843,21 697.420,414	102	574.854,116 697.411,315	14.203
104	574.856,214 697.409,565	105	574.871,059 697.396,902	19.512
107	574.873,159 697.395,111	108	574.885,287 697.384,766	15.941
110	574.887,353 697.382,912	111	574.890,958 697.379,678	4.843
113	574.895,37 697.375,719	114	574.895,603 697.375,51	0.313
116	574.902,736 697.369,419	117	574.903,594 697.368,686	1.128

Punct început	X / Y	Punct sfârşit	X / Y	Lungime segment
21	574.706,39 697.548,051	22	574.706,194 697.548,218	0.257
24	574.701,417 697.552,409	25	574.693,575 697.559,314	10.449
27	574.690,208 697.562,304	28	574.689,991 697.562,501	0.293
30	574.681,24 697.570,433	31	574.676,051 697.575,136	7.003
33	574.673,265 697.577,662	34	574.672,379 697.578,464	1.195
36	574.670,518 697.580,147	37	574.669,12 697.581,41	1.884
39	574.659,6 697.590,014	40	574.657,976 697.591,481	2.188
42	574.643,305 697.607,148	43	574.636,24 697.600,181	9.923
45	574.639,104 697.598,041	46	574.641,511 697.596,244	3.004
48	574.642,288 697.595,495	49	574.644,464 697.593,397	3.023
51	574.652,517 697.585,633	52	574.653,756 697.584,512	1.671
54	574.676,135 697.564,262	55	574.682,22 697.558,747	8.212
57	574.683,519 697.557,569	58	574.685,823 697.555,481	3.109
60	574.688,501 697.553,123	61	574.696,082 697.546,447	10.102
63	574.700,339 697.542,698	64	574.701,834 697.541,421	1.966
66	574.709,148 697.535,169	67	574.709,77 697.534,638	0.818
69	574.713,927 697.531,085	70	574.715,704 697.529,565	2.338
72	574.725,74 697.520,859	73	574.726,761 697.519,973	1.352
75	574.730,543 697.516,692	76	574.731,876 697.515,536	1.764
78	574.736,462 697.511,558	79	574.740,309 697.508,221	5.093
81	574.757,274 697.493,093	82	574.757,449 697.492,936	0.235
84	574.765,028 697.486,674	85	574.765,065 697.486,646	0.046
87	574.770,849 697.482,125	88	574.780,428 697.474,092	12.501
90	574.786,168 697.469,278	91	574.790,693 697.465,488	5.903
93	574.799,901 697.457,778	94	574.800,172 697.457,551	0.354
96	574.814,262 697.445,342	97	574.816,082 697.443,762	2.41
99	574.841,003 697.422,255	100	574.843,009 697.420,582	2.612
102	574.854,116 697.411,315	103	574.855,771 697.409,935	2.155
105	574.871,059 697.396,902	106	574.871,287 697.396,708	0.299
108	574.885,287 697.384,766	109	574.886,34 697.383,82	1.416
111	574.890,958 697.379,678	112	574.891,362 697.379,315	0.543
114	574.895,603 697.375,51	115	574.895,72 697.375,41	0.154
117	574.903,594 697.368,686	118	574.907,806 697.365,089	5.539

Document care conține date cu caracter personal, protejat de prevederile Regulamentului (UE) nr. 679/2016 și Legii 190/2018

Punct început	X / Y	Punct sfârşit	X / Y	Lungime segment
118	574.907,806 697.365,089	119	574.908,222 697.364,735	0.546
121	574.914,642 697.359,293	122	574.915,758 697.358,352	1.46
124	574.923,403 697.351,905	125	574.928,19 697.347,868	6.262
127	574.933,251 697.343,601	128	574.933,415 697.343,462	0.215
130	574.936,639 697.340,693	131	574.937,4 697.340,021	1.015
133	574.944,793 697.333,493	134	574.945,111 697.333,213	0.424
136	574.952,907 697.326,693	137	574.960,936 697.319,978	10.467
139	574.965,2 697.316,413	140	574.966,125 697.315,639	1.206
142	574.970,034 697.312,37	143	574.970,041 697.312,364	0.009
145	574.984,792 697.300,692	146	574.990,654 697.296,053	7.476
148	574.999,935 697.288,668	149	575.001,36 697.287,534	1.821
151	575.005,604 697.284,178	152	575.008,756 697.281,686	4.018
154	575.011,402 697.279,594	155	575.013,325 697.278,111	2.428
157	575.023,419 697.270,323	158	575.024,196 697.269,724	0.981
160	575.033,213 697.262,771	161	575.034,034 697.262,14	1.035
163	575.050,446 697.248,851	164	575.056,484 697.243,084	8.35
166	575.059,084 697.240,599	167	575.072,291 697.227,983	18.264
169	575.087,061 697.215,848	170	575.099,171 697.205,9	15.672
172	575.108,368 697.211,286	173	575.101,84 697.216,649	8.448
175	575.078,639 697.235,71	176	575.076,52 697.237,516	2.784
178	575.039,092 697.268,343	179	575.036,713 697.270,171	3.0
181	575.018,974 697.283,857	182	575.016,327 697.285,899	3.343
184	575.006,331 697.293,801	185	575.005,025 697.294,841	1.67
187	574.973,631 697.319,791	188	574.971,252 697.321,78	3.101
190	574.958,041 697.332,829	191	574.950,325 697.339,28	10.057
193	574.942,615 697.346,089	194	574.940,608 697.347,861	2.677
196	574.933,506 697.353,85	197	574.928,531 697.358,045	6.508
199	574.916,075 697.368,548	200	574.913,36 697.370,867	3.571
202	574.900,879 697.381,525	203	574.896,291 697.385,641	6.164
205	574.891,552 697.389,892	206	574.890,554 697.390,787	1.341
208	574.861,372 697.415,68	209	574.860,906 697.416,069	0.607
211	574.846,179 697.428,356	212	574.827,186 697.444,747	25.088
214	574.819,405 697.451,471	215	574.806,099 697.463,022	17.62

Punct început	X / Y	Punct sfârşit	X / Y	Lungime segment
119	574.908,222 697.364,735	120	574.910,899 697.362,449	3.52
122	574.915,758 697.358,352	123	574.923,364 697.351,937	9.95
125	574.928,19 697.347,868	126	574.928,337 697.347,744	0.192
128	574.933,415 697.343,462	129	574.935,381 697.341,804	2.572
131	574.937,4 697.340,021	132	574.944,283 697.333,943	9.182
134	574.945,111 697.333,213	135	574.951,909 697.327,528	8.862
137	574.960,936 697.319,978	138	574.962,012 697.319,079	1.402
140	574.966,125 697.315,639	141	574.968,51 697.313,644	3.109
143	574.970,041 697.312,364	144	574.983,633 697.301,609	17.332
146	574.990,654 697.296,053	147	574.998,606 697.289,725	10.163
149	575.001,36 697.287,534	150	575.004,441 697.285,098	3.928
152	575.008,756 697.281,686	153	575.009,125 697.281,395	0.47
155	575.013,325 697.278,111	156	575.013,919 697.277,653	0.75
158	575.024,196 697.269,724	159	575.031,832 697.263,832	9.645
161	575.034,034 697.262,14	162	575.046,831 697.252,305	16.14
164	575.056,484 697.243,084	165	575.056,5 697.243,068	0.023
167	575.072,291 697.227,983	168	575.073,717 697.226,811	1.846
170	575.099,171 697.205,9	171	575.101,842 697.203,705	3.457
173	575.101,84 697.216,649	174	575.095,481 697.222,007	8.315
176	575.076,52 697.237,516	177	575.051,992 697.258,428	32.233
179	575.036,713 697.270,171	180	575.029,259 697.275,922	9.415
182	575.016,327 697.285,899	183	575.013,83 697.287,873	3.183
185	575.005,025 697.294,841	186	575.003,68 697.295,912	1.719
188	574.971,252 697.321,78	189	574.967,138 697.325,221	5.363
191	574.950,325 697.339,28	192	574.950,0 697.339,568	0.434
194	574.940,608 697.347,861	195	574.938,591 697.349,562	2.639
197	574.928,531 697.358,045	198	574.919,778 697.365,426	11.45
200	574.913,36 697.370,867	201	574.908,74 697.374,812	6.075
203	574.896,291 697.385,641	204	574.896,284 697.385,647	0.009
206	574.890,554 697.390,787	207	574.876,209 697.403,024	18.855
209	574.860,906 697.416,069	210	574.848,349 697.426,545	16.353
212	574.827,186 697.444,747	213	574.821,317 697.449,811	7.752
215	574.806,099 697.463,022	216	574.805,023 697.463,924	1.404

Punct început	X / Y	Punct sfârşit	X / Y	Lungime segment
120	574.910,899 697.362,449	121	574.914,642 697.359,293	4.896
123	574.923,364 697.351,937	124	574.923,403 697.351,905	0.05
126	574.928,337 697.347,744	127	574.933,251 697.343,601	6.427
129	574.935,381 697.341,804	130	574.936,639 697.340,693	1.678
132	574.944,283 697.333,943	133	574.944,793 697.333,493	0.68
135	574.951,909 697.327,528	136	574.952,907 697.326,693	1.301
138	574.962,012 697.319,079	139	574.965,2 697.316,413	4.156
141	574.968,51 697.313,644	142	574.970,034 697.312,37	1.986
144	574.983,633 697.301,609	145	574.984,792 697.300,692	1.478
147	574.998,606 697.289,725	148	574.999,935 697.288,668	1.698
150	575.004,441 697.285,098	151	575.005,604 697.284,178	1.483
153	575.009,125 697.281,395	154	575.011,402 697.279,594	2.903
156	575.013,919 697.277,653	157	575.023,419 697.270,323	11.999
159	575.031,832 697.263,832	160	575.033,213 697.262,771	1.742
162	575.046,831 697.252,305	163	575.050,446 697.248,851	5.0
165	575.056,5 697.243,068	166	575.059,084 697.240,599	3.574
168	575.073,717 697.226,811	169	575.087,061 697.215,848	17.27
171	575.101,842 697.203,705	172	575.108,368 697.211,286	10.003
174	575.095,481 697.222,007	175	575.078,639 697.235,71	21.712
177	575.051,992 697.258,428	178	575.039,092 697.268,343	16.27
180	575.029,259 697.275,922	181	575.018,974 697.283,857	12.99
183	575.013,83 697.287,873	184	575.006,331 697.293,801	9.559
186	575.003,68 697.295,912	187	574.973,631 697.319,791	38.382
189	574.967,138 697.325,221	190	574.958,041 697.332,829	11.859
192	574.950,0 697.339,568	193	574.942,615 697.346,089	9.852
195	574.938,591 697.349,562	196	574.933,506 697.353,85	6.652
198	574.919,778 697.365,426	199	574.916,075 697.368,548	4.843
201	574.908,74 697.374,812	202	574.900,879 697.381,525	10.337
204	574.896,284 697.385,647	205	574.891,552 697.389,892	6.357
207	574.876,209 697.403,024	208	574.861,372 697.415,68	19.502
210	574.848,349 697.426,545	211	574.846,179 697.428,356	2.826
213	574.821,317 697.449,811	214	574.819,405 697.451,471	2.532
216	574.805,023 697.463,924	217	574.795,823 697.471,627	11.999

Document care conține date cu caracter personal, protejat de prevederile Regulamentului (UE) nr. 679/2016 și Legii 190/2018

Punct început	X / Y	Punct sfârşit	X / Y	Lungime segment
217	574.795,823 697.471,627	218	574.791,306 697.475,409	5.891
218	574.791,306 697.475,409	219	574.786,917 697.479,09	5.728
219	574.786,917 697.479,09	1	574.775,973 697.488,268	14.283

** Lungimile segmentelor sunt determinate în planul de proiecţie Stereo 70 şi sunt rotunjite la 1 milimetru.
*** Distanţa dintre puncte este formată din segmente cumulate ce sunt mai mici decât valoarea 1 milimetru.

DATE DESPRE IMOBILUL NR. 4098

Oficiul de Cadastru şi Publicitate Imobiliară SUCEAVA
Biroul de Cadastru şi Publicitate Imobiliară Radauti

A. Partea I. Descrierea imobilului

TEREN Extravilan

Adresa: Jud. Suceava

Nr. Crt	Nr cadastral Nr. topografic	Suprafaţa* (mp)	Observaţii / Referinţe
A1		1.483	Sector cadastral:48 Teren neimprejmuit;

B. Partea II. Proprietari şi acte

Inscrieri privitoare la dreptul de proprietate şi alte drepturi reale		Referinţe
1 / 01/01/2025		
Act Administrativ nr. 8401, din 12/09/2024 emis de PRIMARIA ORASULUI MILISAUTI;		
B1	Inscrierea posesiei, drept de PROPRIETATE, dobandit prin Lege, cota actuala 1/1	A1
	1) **NEIDENTIFICAT NEIDENTIFICAT**	
Act Normativ nr. 7, din 13/03/1996 emis de PARLAMENTUL ROMANIEI (art.13);		
B1	Se notează mențiunea de proprietar neidentificat	A1

C. Partea III. SARCINI .

Inscrieri privind dezmembramintele dreptului de proprietate, drepturi reale de garanţie şi sarcini	Referinţe
NU SUNT	

Document care conține date cu caracter personal, protejat de prevederile Regulamentului (UE) nr. 679/2016 și Legii 190/2018

Anexa Nr. 1 La Partea I

Teren

Nr cadastral	Suprafaţa (mp)*	Observaţii / Referinţe
	1.483	

* Suprafaţa este determinată in planul de proiecţie Stereo 70.

DETALII LINIARE IMOBIL

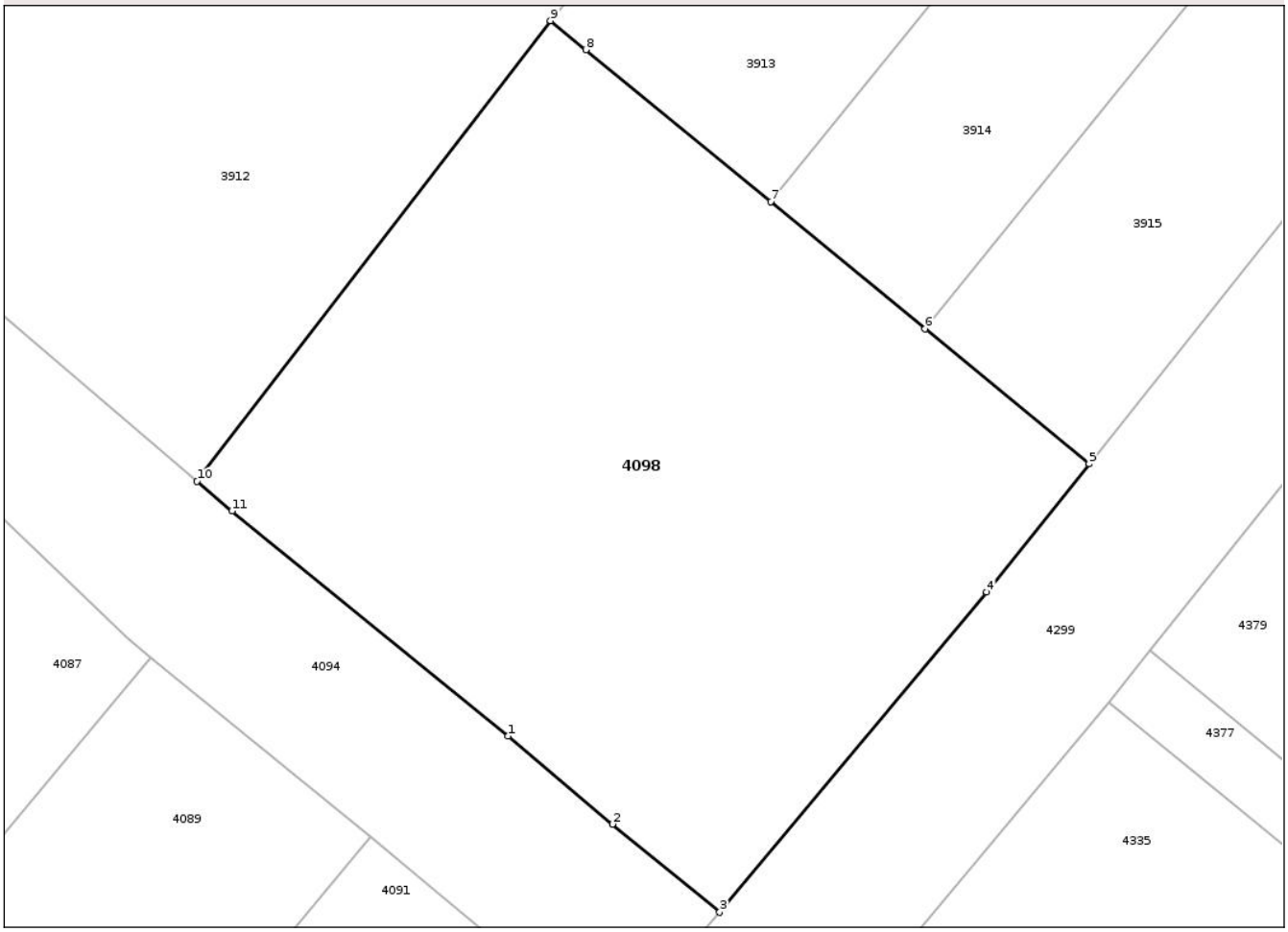

Date referitoare la teren

Crt	Categorie folosință	Intra vilan	Suprafaţa (mp)	Tarla	Parcelă	Nr. topo	Observaţii / Referinţe
1	arabil	NU	1.483	28	439/1	-	

Lungime Segmente
1) Valorile lungimilor segmentelor sunt obţinute din proiecţie în plan.

Punct început	X / Y	Punct sfârşit	X / Y	Lungime segment (** (m)
1	575.095,481 697.222,007	2	575.101,84 697.216,649	8.315
2	575.101,84 697.216,649	3	575.108,368 697.211,286	8.448
3	575.108,368 697.211,286	4	575.124,647 697.230,767	25.387
4	575.124,647 697.230,767	5	575.130,879 697.238,589	10.001
5	575.130,879 697.238,589	6	575.120,89 697.246,799	12.93

Document care conține date cu caracter personal, protejat de prevederile Regulamentului (UE) nr. 679/2016 și Legii 190/2018

Punct început	X / Y	Punct sfârşit	X / Y	Lungime segment (** (m)
6	575.120,89 697.246,799	7	575.111,476 697.254,536	12.185
7	575.111,476 697.254,536	8	575.100,212 697.263,794	14.58
8	575.100,212 697.263,794	9	575.098,063 697.265,561	2.782
9	575.098,063 697.265,561	10	575.076,52 697.237,516	35.364
10	575.076,52 697.237,516	11	575.078,639 697.235,71	2.784
11	575.078,639 697.235,71	1	575.095,481 697.222,007	21.712

** Lungimile segmentelor sunt determinate în planul de proiecţie Stereo 70 şi sunt rotunjite la 1 milimetru.
*** Distanţa dintre puncte este formată din segmente cumulate ce sunt mai mici decât valoarea 1 milimetru.

Document care conține date cu caracter personal, protejat de prevederile Regulamentului (UE) nr. 679/2016 și Legii 190/2018

DATE DESPRE IMOBILUL NR. 4421

Oficiul de Cadastru şi Publicitate Imobiliară SUCEAVA
Biroul de Cadastru şi Publicitate Imobiliară Radauti

A. Partea I. Descrierea imobilului

TEREN Necunoscut

Adresa: Loc. Milisauti, Jud. Suceava

Nr. Crt	Nr cadastral Nr. topografic	Suprafaţa* (mp)	Observaţii / Referinţe
A1		384	Sector cadastral:48 Teren neimprejmuit;

B. Partea II. Proprietari şi acte

Inscrieri privitoare la dreptul de proprietate şi alte drepturi reale		Referinţe
1 / 01/01/2025		
Act Administrativ nr. 8401, din 12/09/2024 emis de PRIMARIA ORASULUI MILISAUTI;		
B1	Inscrierea posesiei, drept de PROPRIETATE, dobandit prin Lege, cota actuala 1/1	A1
	1) **NEIDENTIFICAT NEIDENTIFICAT**	
Act Normativ nr. 7, din 13/03/1996 emis de PARLAMENTUL ROMANIEI (art.13);		
B1	Se notează mențiunea de proprietar neidentificat	A1

C. Partea III. SARCINI .

Inscrieri privind dezmembramintele dreptului de proprietate, drepturi reale de garanţie şi sarcini	Referinţe
NU SUNT	

Document care conține date cu caracter personal, protejat de prevederile Regulamentului (UE) nr. 679/2016 și Legii 190/2018

Anexa Nr. 1 La Partea I

Teren

Nr cadastral	Suprafaţa (mp)*	Observaţii / Referinţe
	384	

* Suprafaţa este determinată in planul de proiecţie Stereo 70.

DETALII LINIARE IMOBIL

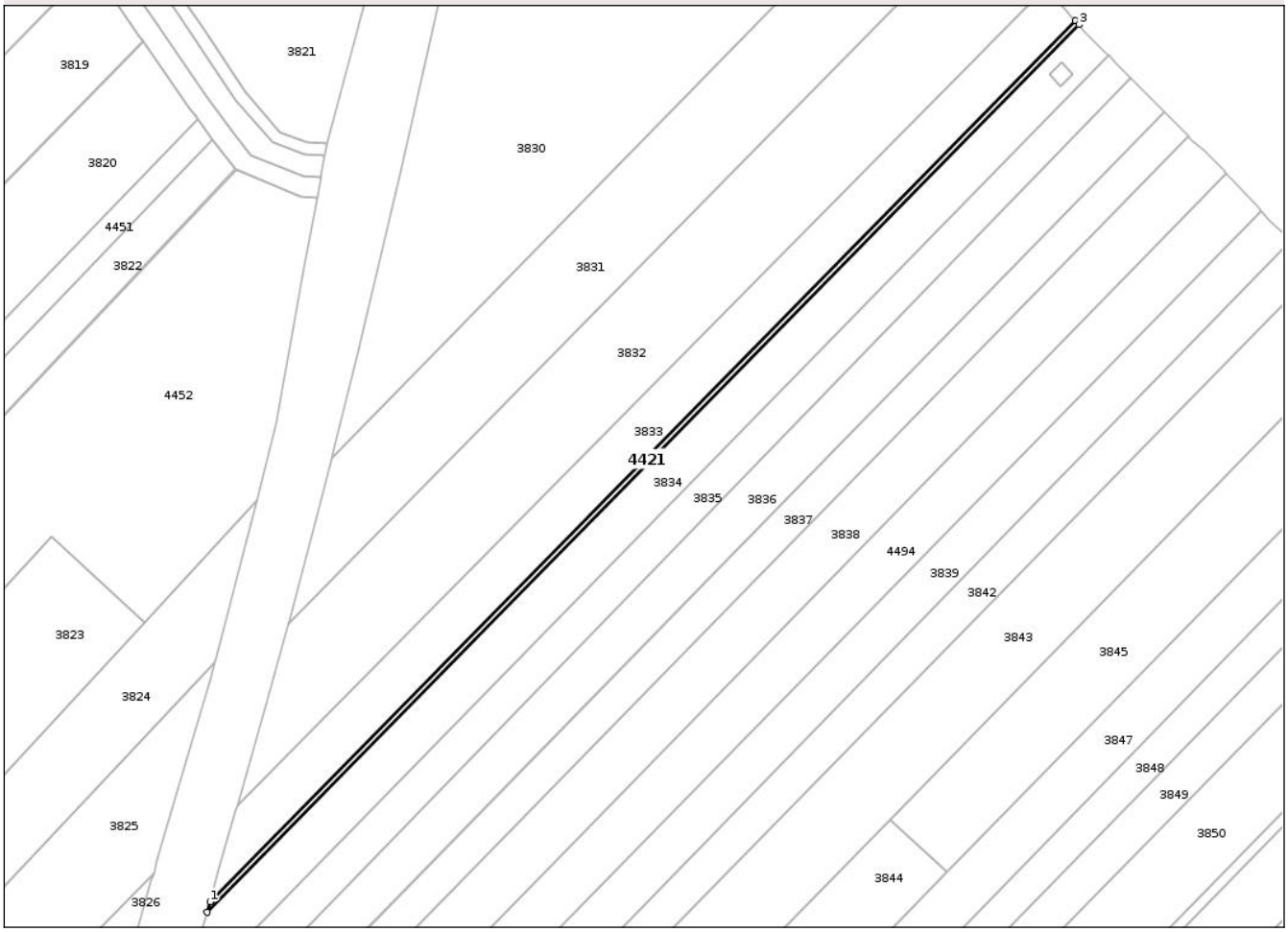

Date referitoare la teren

Crt	Categorie folosință	Intra vilan	Suprafaţa (mp)	Tarla	Parcelă	Nr. topo	Observaţii / Referinţe
1	arabil	DA	203	26	-	-	
2	arabil	NU	181	26	426	-	

Lungime Segmente
1) Valorile lungimilor segmentelor sunt obţinute din proiecţie în plan.

Punct început	X / Y	Punct sfârşit	X / Y	Lungime segment (** (m)
1	574.247,991 698.170,473	2	574.247,298 698.167,973	2.594
2	574.247,298 698.167,973	3	574.458,069 698.382,341	300.629
3	574.458,069 698.382,341	4	574.457,194 698.383,313	1.308
4	574.457,194 698.383,313	1	574.247,991 698.170,473	298.441

Document care conține date cu caracter personal, protejat de prevederile Regulamentului (UE) nr. 679/2016 și Legii 190/2018

** Lungimile segmentelor sunt determinate în planul de proiecţie Stereo 70 şi sunt rotunjite la 1 milimetru.
*** Distanţa dintre puncte este formată din segmente cumulate ce sunt mai mici decât valoarea 1 milimetru.

Document care conține date cu caracter personal, protejat de prevederile Regulamentului (UE) nr. 679/2016 și Legii 190/2018

DATE DESPRE IMOBILUL NR. 4422

Oficiul de Cadastru şi Publicitate Imobiliară SUCEAVA
Biroul de Cadastru şi Publicitate Imobiliară Radauti

A. Partea I. Descrierea imobilului

TEREN Extravilan

Adresa: Jud. Suceava

Nr. Crt	Nr cadastral Nr. topografic	Suprafaţa* (mp)	Observaţii / Referinţe
A1		16	Sector cadastral:48 Teren neimprejmuit; STÂLP ÎNALTĂ

B. Partea II. Proprietari şi acte

Inscrieri privitoare la dreptul de proprietate şi alte drepturi reale		Referinţe
1 / 01/01/2025		
Act Normativ nr. 1705, din 21/12/2006 emis de GUVERNUL ROMANIEI (HOTĂRÂRE DE GUVERN);		
B1	Intabulare, drept de PROPRIETATE, dobandit prin Lege, cota actuala 1/1	A1
	1) **STATUL ROMÂN**, CIF:4192863, - DOMENIUL PUBLIC	

C. Partea III. SARCINI

Inscrieri privind dezmembramintele dreptului de proprietate, drepturi reale de garanţie şi sarcini		Referinţe
1 / 01/01/2025		
Act Administrativ nr. 1, din 29/06/2004 emis de - (Contract de concesiune);		
C1	Intabulare, drept de CONCESIUNEse va stabili durata concesiunii 49 de ani, dobandit prin Conventie, cota actuala 1/1, cota initiala 1/1	A1
	1) **TRANSELECTRICA S.A**, CIF:13328043	

Document care conține date cu caracter personal, protejat de prevederile Regulamentului (UE) nr. 679/2016 și Legii 190/2018

Anexa Nr. 1 La Partea I

Teren

Nr cadastral	Suprafaţa (mp)*	Observaţii / Referinţe
	16	STÂLP ÎNALTĂ

* Suprafaţa este determinată in planul de proiecţie Stereo 70.

DETALII LINIARE IMOBIL



Date referitoare la teren

Crt	Categorie folosință	Intra vilan	Suprafaţa (mp)	Tarla	Parcelă	Nr. topo	Observaţii / Referinţe
1	arabil	NU	16	26	426	-	

Lungime Segmente
1) Valorile lungimilor segmentelor sunt obţinute din proiecţie în plan.

Punct început	X / Y	Punct sfârşit	X / Y	Lungime segment (** (m)
1	574.451,056 698.370,486	2	574.453,746 698.367,526	4.0
2	574.453,746 698.367,526	3	574.456,706 698.370,216	4.0
3	574.456,706 698.370,216	4	574.454,016 698.373,176	4.0
4	574.454,016 698.373,176	1	574.451,056 698.370,486	4.0

**** Lungimile segmentelor sunt determinate în planul de proiecţie Stereo 70 şi sunt rotunjite la 1 milimetru.**

Document care conține date cu caracter personal, protejat de prevederile Regulamentului (UE) nr. 679/2016 și Legii 190/2018

***** Distanţa dintre puncte este formată din segmente cumulate ce sunt mai mici decât valoarea 1 milimetru.**

Document care conține date cu caracter personal, protejat de prevederile Regulamentului (UE) nr. 679/2016 și Legii 190/2018

DATE DESPRE IMOBILUL NR. 4424

Oficiul de Cadastru şi Publicitate Imobiliară SUCEAVA
Biroul de Cadastru şi Publicitate Imobiliară Radauti

A. Partea I. Descrierea imobilului

TEREN Extravilan

Adresa: Jud. Suceava

Nr. Crt	Nr cadastral Nr. topografic	Suprafaţa* (mp)	Observaţii / Referinţe
A1		1.650	Sector cadastral:48 Teren neimprejmuit;

B. Partea II. Proprietari şi acte

Inscrieri privitoare la dreptul de proprietate şi alte drepturi reale		Referinţe
1 / 01/01/2025		
Act Administrativ nr. 8401, din 12/09/2024 emis de PRIMARIA ORASULUI MILISAUTI;		
B1	Inscrierea posesiei, drept de PROPRIETATE, dobandit prin Lege, cota actuala 1/1	A1
	1) **NEIDENTIFICAT NEIDENTIFICAT**	
Act Normativ nr. 7, din 13/03/1996 emis de PARLAMENTUL ROMANIEI (art.13);		
B1	Se notează mențiunea de proprietar neidentificat	A1

C. Partea III. SARCINI .

Inscrieri privind dezmembramintele dreptului de proprietate, drepturi reale de garanţie şi sarcini	Referinţe
NU SUNT	

Document care conține date cu caracter personal, protejat de prevederile Regulamentului (UE) nr. 679/2016 și Legii 190/2018

Anexa Nr. 1 La Partea I

Teren

Nr cadastral	Suprafaţa (mp)*	Observaţii / Referinţe
	1.650	

* Suprafaţa este determinată in planul de proiecţie Stereo 70.

DETALII LINIARE IMOBIL

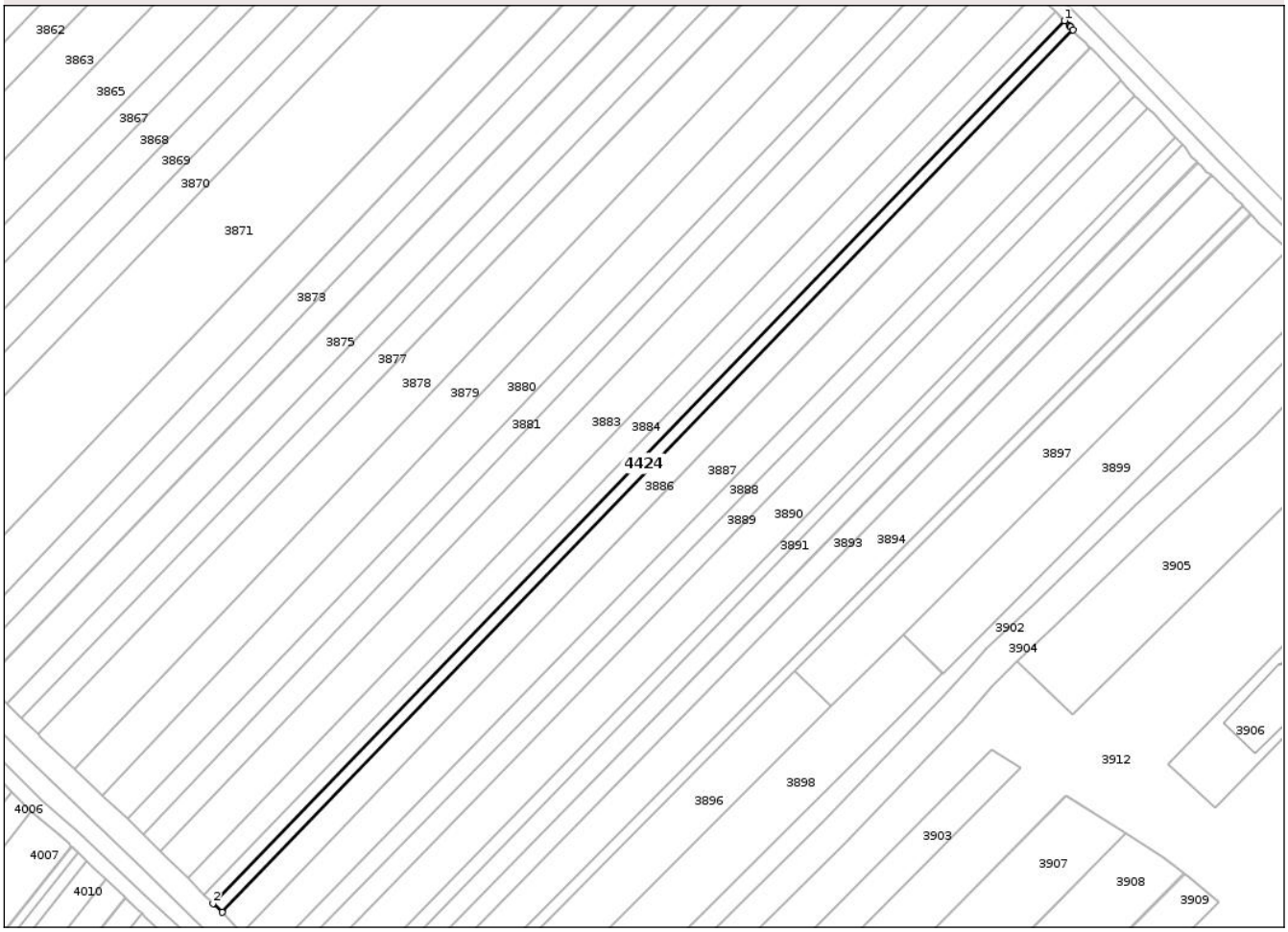

Date referitoare la teren

Crt	Categorie folosință	Intra vilan	Suprafaţa (mp)	Tarla	Parcelă	Nr. topo	Observaţii / Referinţe
1	arabil	NU	1.650	26	426	-	

Lungime Segmente
1) Valorile lungimilor segmentelor sunt obţinute din proiecţie în plan.

Punct început	X / Y	Punct sfârşit	X / Y	Lungime segment (** (m)
1	574.827,569 697.986,865	2	574.548,993 697.698,402	401.018
2	574.548,993 697.698,402	3	574.551,922 697.695,511	4.115
3	574.551,922 697.695,511	4	574.830,401 697.983,874	400.879
4	574.830,401 697.983,874	5	574.829,631 697.984,798	1.203
5	574.829,631 697.984,798	6	574.829,555 697.984,889	0.119

Document care conține date cu caracter personal, protejat de prevederile Regulamentului (UE) nr. 679/2016 și Legii 190/2018

Punct început	X / Y	Punct sfârşit	X / Y	Lungime segment (** (m)
6	574.829,555 697.984,889	7	574.829,228 697.985,214	0.461
7	574.829,228 697.985,214	1	574.827,569 697.986,865	2.341

** Lungimile segmentelor sunt determinate în planul de proiecţie Stereo 70 şi sunt rotunjite la 1 milimetru.
*** Distanţa dintre puncte este formată din segmente cumulate ce sunt mai mici decât valoarea 1 milimetru.

Document care conține date cu caracter personal, protejat de prevederile Regulamentului (UE) nr. 679/2016 și Legii 190/2018

DATE DESPRE IMOBILUL NR. 4493

Oficiul de Cadastru şi Publicitate Imobiliară SUCEAVA
Biroul de Cadastru şi Publicitate Imobiliară Radauti

A. Partea I. Descrierea imobilului

TEREN Intravilan

Adresa: Loc. Milisauti, Jud. Suceava

Nr. Crt	Nr cadastral Nr. topografic	Suprafaţa* (mp)	Observaţii / Referinţe
A1	45785	Din acte: 9.200 Masurata: 512	Sector cadastral:48 Teren neimprejmuit;

B. Partea II. Proprietari şi acte

Inscrieri privitoare la dreptul de proprietate şi alte drepturi reale		Referinţe
68881 / 31/12/2024		
Act Notarial nr. 208, din 03/03/1993 emis de NOTARIATUL DE STAT RĂDĂUȚI (certificat de mostenitor);		
B1	Intabulare, drept de PROPRIETATE, dobandit prin Succesiune, cota actuala 1/1	A1
	1) **MOSCAL D PETRU**	

C. Partea III. SARCINI .

Inscrieri privind dezmembramintele dreptului de proprietate, drepturi reale de garanţie şi sarcini	Referinţe
NU SUNT	

Document care conține date cu caracter personal, protejat de prevederile Regulamentului (UE) nr. 679/2016 și Legii 190/2018

Anexa Nr. 1 La Partea I

Teren

Nr cadastral	Suprafaţa (mp)*	Observaţii / Referinţe
45785	Din acte: 9.200 Masurata: 512	

* Suprafaţa este determinată in planul de proiecţie Stereo 70.

DETALII LINIARE IMOBIL

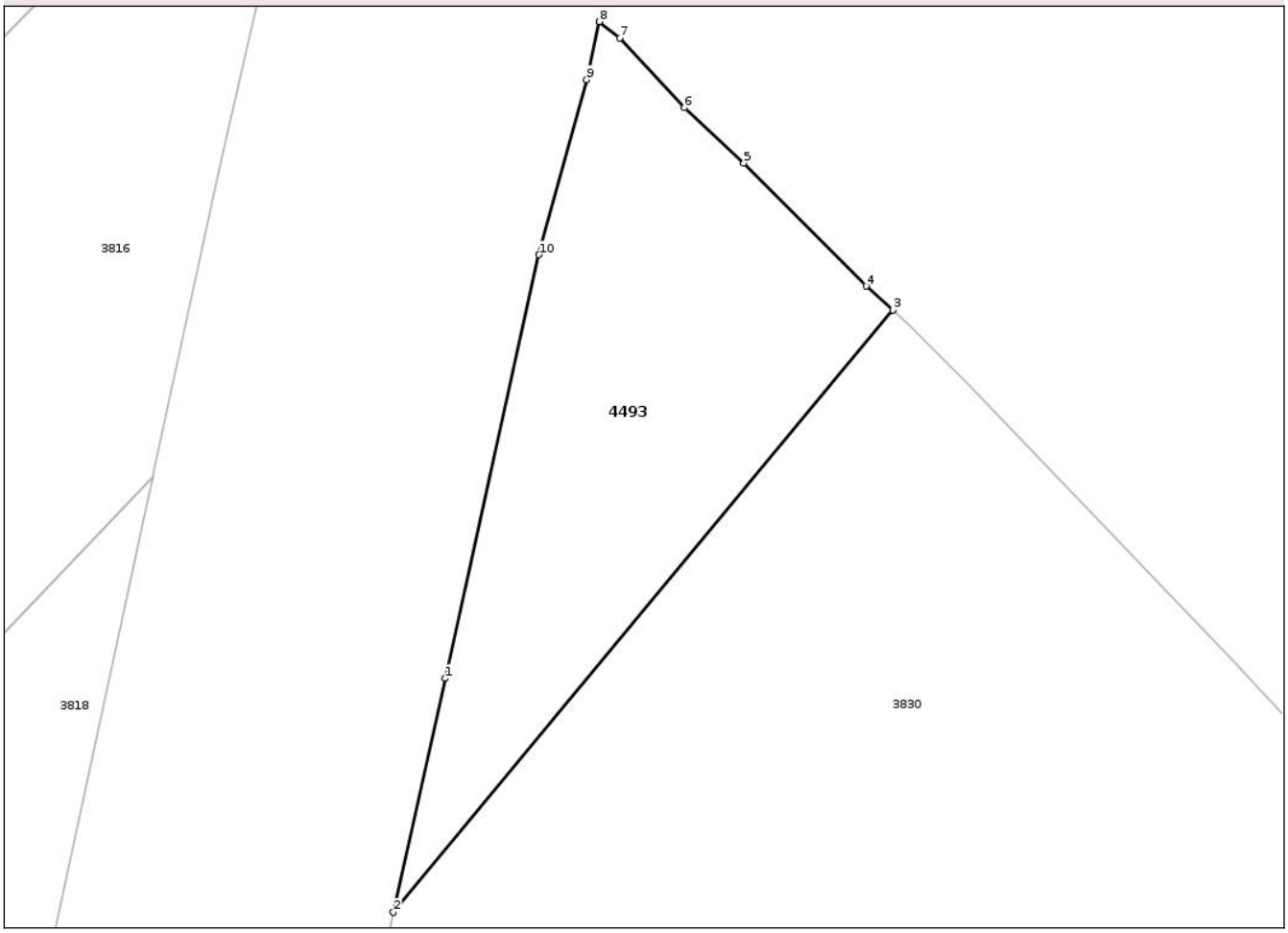

Date referitoare la teren

Crt	Categorie folosinţă	Intra vilan	Suprafaţa (mp)	Tarla	Parcelă	Nr. topo	Observaţii / Referinţe
1	arabil	DA	512	-	-	-	

Lungime Segmente
1) Valorile lungimilor segmentelor sunt obţinute din proiecţie în plan.

Punct început	X / Y	Punct sfârşit	X / Y	Lungime segment (** (m)
1	574.322,909 698.475,113	2	574.319,997 698.461,996	13.436
2	574.319,997 698.461,996	3	574.348,008 698.495,773	43.881
3	574.348,008 698.495,773	4	574.346,508 698.497,113	2.011
4	574.346,508 698.497,113	5	574.339,648 698.504,001	9.721
5	574.339,648 698.504,001	6	574.336,311 698.507,119	4.567

Document care conține date cu caracter personal, protejat de prevederile Regulamentului (UE) nr. 679/2016 și Legii 190/2018

Punct început	X / Y	Punct sfârşit	X / Y	Lungime segment (** (m)
6	574.336,311 698.507,119	7	574.332,695 698.511,038	5.332
7	574.332,695 698.511,038	8	574.331,554 698.511,945	1.457
8	574.331,554 698.511,945	9	574.330,834 698.508,696	3.328
9	574.330,834 698.508,696	10	574.328,167 698.498,873	10.178
10	574.328,167 698.498,873	1	574.322,909 698.475,113	24.335

** Lungimile segmentelor sunt determinate în planul de proiecţie Stereo 70 şi sunt rotunjite la 1 milimetru.
*** Distanţa dintre puncte este formată din segmente cumulate ce sunt mai mici decât valoarea 1 milimetru.

Document care conține date cu caracter personal, protejat de prevederile Regulamentului (UE) nr. 679/2016 și Legii 190/2018

DATE DESPRE IMOBILUL NR. 4494

Oficiul de Cadastru şi Publicitate Imobiliară SUCEAVA
Biroul de Cadastru şi Publicitate Imobiliară Radauti

A. Partea I. Descrierea imobilului

TEREN Necunoscut

Adresa: Loc. Milisauti, Jud. Suceava

Nr. Crt	Nr cadastral Nr. topografic	Suprafaţa* (mp)	Observaţii / Referinţe
A1	45761	5.000	Sector cadastral:48 Teren neimprejmuit;

B. Partea II. Proprietari şi acte

Inscrieri privitoare la dreptul de proprietate şi alte drepturi reale		Referinţe
65499 / 10/12/2024		
Act Notarial nr. 2812, din 18/11/2004 emis de BIN COVARIUC IOAN (act de partaj);		
B1	Intabulare, drept de PROPRIETATEbun propriu, dobandit prin Conventie, cota actuala 1/1	A1
	1) **DANILEŢ GHEORGHE**	

C. Partea III. SARCINI .

Inscrieri privind dezmembramintele dreptului de proprietate, drepturi reale de garanţie şi sarcini	Referinţe
NU SUNT	

Document care conține date cu caracter personal, protejat de prevederile Regulamentului (UE) nr. 679/2016 și Legii 190/2018

Anexa Nr. 1 La Partea I

Teren

Nr cadastral	Suprafaţa (mp)*	Observaţii / Referinţe
45761	5.000	

* Suprafaţa este determinată in planul de proiecţie Stereo 70.

DETALII LINIARE IMOBIL

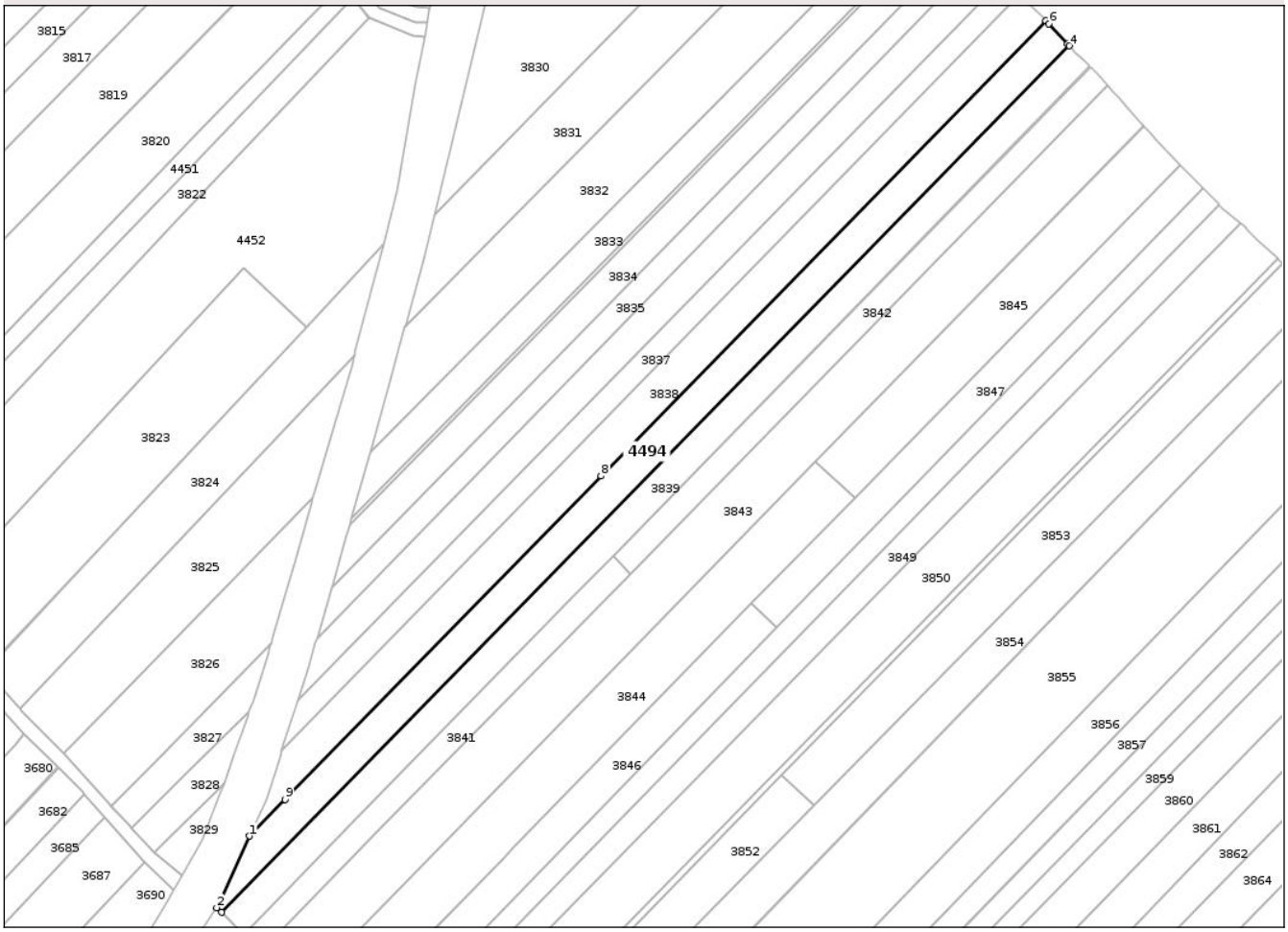

Date referitoare la teren

Crt	Categorie folosință	Intra vilan	Suprafaţa (mp)	Tarla	Parcelă	Nr. topo	Observaţii / Referinţe
1	arabil	DA	1.739	-	-	-	
2	arabil	NU	436	25	409	-	
3	arabil	NU	2.825	25	409	-	

Lungime Segmente
1) Valorile lungimilor segmentelor sunt obţinute din proiecţie în plan.

Punct început	X / Y	Punct sfârşit	X / Y	Lungime segment (** (m)
1	574.211,91 698.058,008	2	574.200,337 698.032,742	27.79
2	574.200,337 698.032,742	3	574.202,004 698.031,099	2.34
3	574.202,004 698.031,099	4	574.502,105 698.337,435	428.838
4	574.502,105 698.337,435	5	574.501,445 698.338,074	0.919

Document care conține date cu caracter personal, protejat de prevederile Regulamentului (UE) nr. 679/2016 și Legii 190/2018

Punct început	X / Y	Punct sfârşit	X / Y	Lungime segment (** (m)
5	574.501,445 698.338,074	6	574.494,908 698.345,193	9.665
6	574.494,908 698.345,193	7	574.493,787 698.346,304	1.578
7	574.493,787 698.346,304	8	574.336,382 698.185,314	225.154
8	574.336,382 698.185,314	9	574.224,554 698.070,939	159.96
9	574.224,554 698.070,939	1	574.211,91 698.058,008	18.086

** Lungimile segmentelor sunt determinate în planul de proiecţie Stereo 70 şi sunt rotunjite la 1 milimetru.
*** Distanţa dintre puncte este formată din segmente cumulate ce sunt mai mici decât valoarea 1 milimetru.

Document care conține date cu caracter personal, protejat de prevederile Regulamentului (UE) nr. 679/2016 și Legii 190/2018