DATE DESPRE IMOBILUL NR. 4299

Oficiul de Cadastru şi Publicitate Imobiliară SUCEAVA
Biroul de Cadastru şi Publicitate Imobiliară Radauti

A. Partea I. Descrierea imobilului

TEREN Extravilan

Adresa: Jud. Suceava

Nr. Crt	Nr cadastral Nr. topografic	Suprafaţa* (mp)	Observaţii / Referinţe
A1		7.512	Sector cadastral:51 Teren neimprejmuit; DRUM

B. Partea II. Proprietari şi acte

Inscrieri privitoare la dreptul de proprietate şi alte drepturi reale		Referinţe
1 / 01/01/2025		
Act Administrativ nr. 8401, din 12/09/2024 emis de PRIMĂRIA ORAȘULUI MILIȘĂUȚI;		
B1	Inscrierea posesiei, drept de PROPRIETATE, dobandit prin Lege, cota actuala 1/1	A1
	1) **NEIDENTIFICAT NEIDENTIFICAT**	
Act Normativ nr. 7, din 13/03/1996 emis de PARLAMENTUL ROMANIEI (art.13);		
B1	Se notează mențiunea de proprietar neidentificat	A1

C. Partea III. SARCINI .

Inscrieri privind dezmembramintele dreptului de proprietate, drepturi reale de garanţie şi sarcini	Referinţe
NU SUNT	

Document care conține date cu caracter personal, protejat de prevederile Regulamentului (UE) nr. 679/2016 și Legii 190/2018

Anexa Nr. 1 La Partea I

Teren

Nr cadastral	Suprafaţa (mp)*	Observaţii / Referinţe
	7.512	DRUM

* Suprafaţa este determinată in planul de proiecţie Stereo 70.

DETALII LINIARE IMOBIL

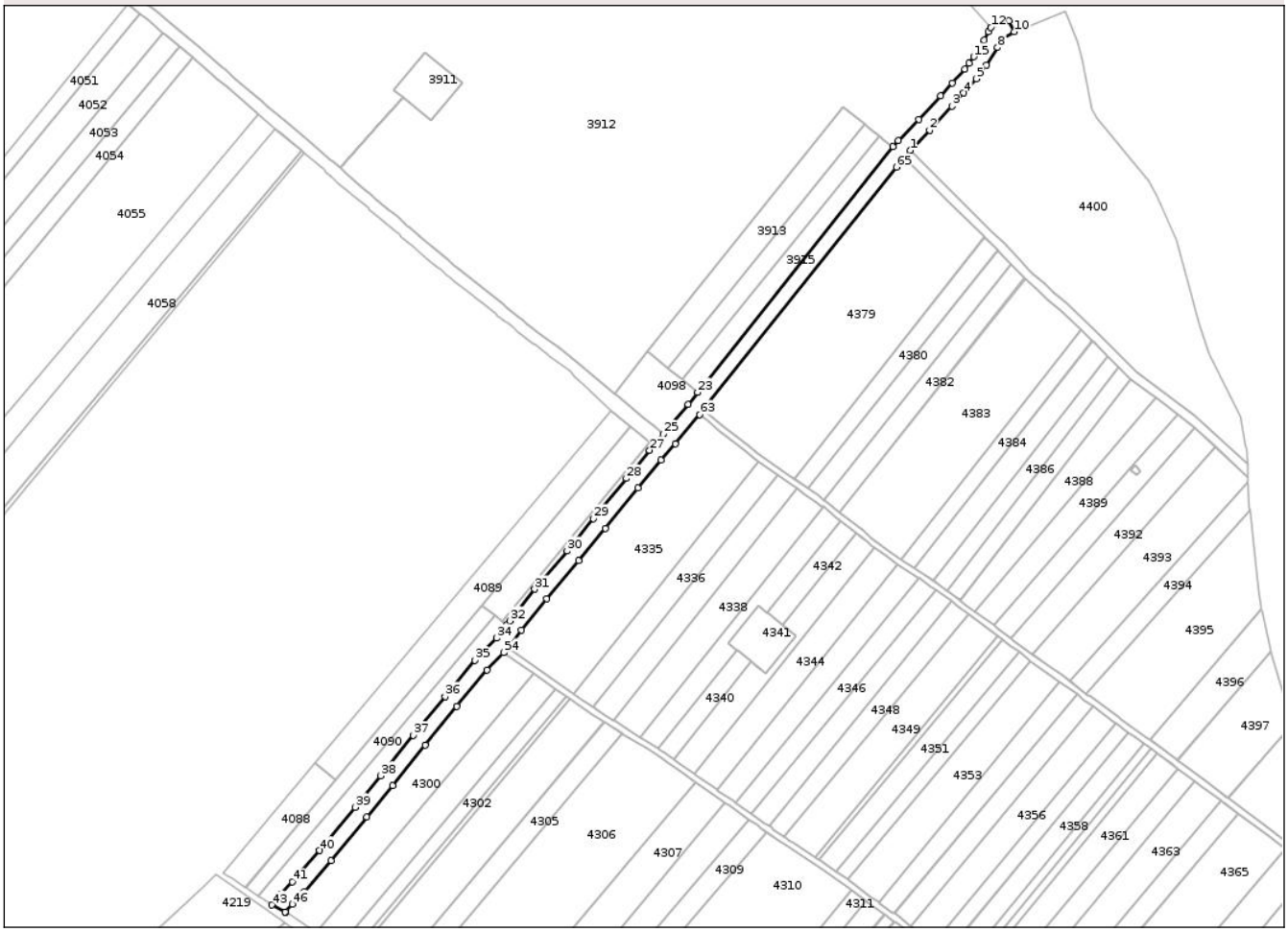

Date referitoare la teren

Crt	Categorie folosință	Intra vilan	Suprafaţa (mp)	Tarla	Parcelă	Nr. topo	Observaţii / Referinţe
1	drum	NU	7.512	28	439/1	-	

Lungime Segmente

1) Valorile lungimilor segmentelor sunt obţinute din proiecţie în plan.

Punct început	X / Y	Punct sfârşit	X / Y	Lungime segment
1	575.270,221 697.397,1	2	575.283,021 697.410,3	18.387
4	575.305,331 697.434,566	5	575.313,691 697.443,958	12.574
7	575.320,211 697.452,774	8	575.327,479 697.464,457	13.759
10	575.338,414 697.474,67	11	575.335,095 697.481,949	8.0
13	575.321,459 697.474,643	14	575.318,768 697.469,385	5.907
16	575.308,778 697.453,973	17	575.305,983 697.450,339	4.585

Punct început	X / Y	Punct sfârşit	X / Y	Lungime segment
2	575.283,021 697.410,3	3	575.297,545 697.425,947	21.349
5	575.313,691 697.443,958	6	575.316,813 697.448,016	5.12
8	575.327,479 697.464,457	9	575.330,176 697.469,726	5.919
11	575.335,095 697.481,949	12	575.323,174 697.477,52	12.717
14	575.318,768 697.469,385	15	575.311,889 697.458,327	13.023
17	575.305,983 697.450,339	18	575.297,886 697.441,242	12.179

Punct început	X / Y	Punct sfârşit	X / Y	Lungime segment
3	575.297,545 697.425,947	4	575.305,331 697.434,566	11.615
6	575.316,813 697.448,016	7	575.320,211 697.452,774	5.847
9	575.330,176 697.469,726	10	575.338,414 697.474,67	9.608
12	575.323,174 697.477,52	13	575.321,459 697.474,643	3.349
15	575.311,889 697.458,327	16	575.308,778 697.453,973	5.351
18	575.297,886 697.441,242	19	575.290,17 697.432,701	11.51

Document care conține date cu caracter personal, protejat de prevederile Regulamentului (UE) nr. 679/2016 și Legii 190/2018

Punct început	X / Y	Punct sfârşit	X / Y	Lungime segment
19	575.290,17 697.432,701	20	575.275,759 697.417,176	21.183
22	575.258,944 697.399,326	23	575.130,879 697.238,589	205.516
25	575.108,368 697.211,286	26	575.101,842 697.203,705	10.003
28	575.084,004 697.182,178	29	575.062,565 697.155,927	33.893
31	575.024,0 697.109,67	32	575.007,561 697.088,998	26.412
34	574.998,958 697.077,719	35	574.984,88 697.063,047	20.334
37	574.944,559 697.013,903	38	574.923,156 696.987,492	33.995
40	574.882,96 696.938,459	41	574.865,175 696.917,96	27.139
43	574.851,763 696.902,88	44	574.860,539 696.898,334	9.884
46	574.865,193 696.903,349	47	574.872,604 696.911,264	10.843
49	574.913,984 696.960,567	50	574.930,905 696.981,17	26.661
52	574.972,904 697.033,072	53	574.992,675 697.056,78	30.87
55	575.006,439 697.071,037	56	575.015,451 697.082,853	14.86
58	575.052,926 697.128,369	59	575.070,306 697.149,597	27.435
61	575.106,92 697.194,273	62	575.116,163 697.205,019	14.174
64	575.134,6 697.227,218	65	575.261,119 697.386,129	203.125

Punct început	X / Y	Punct sfârşit	X / Y	Lungime segment
20	575.275,759 697.417,176	21	575.262,43 697.403,37	19.19
23	575.130,879 697.238,589	24	575.124,647 697.230,767	10.001
26	575.101,842 697.203,705	27	575.099,269 697.200,713	3.946
29	575.062,565 697.155,927	30	575.045,24 697.134,766	27.349
32	575.007,561 697.088,998	33	575.005,705 697.086,565	3.06
35	574.984,88 697.063,047	36	574.965,175 697.039,417	30.768
38	574.923,156 696.987,492	39	574.906,251 696.966,908	26.636
41	574.865,175 696.917,96	42	574.857,702 696.909,98	10.933
44	574.860,539 696.898,334	45	574.860,836 696.898,141	0.354
47	574.872,604 696.911,264	48	574.890,607 696.932,013	27.471
50	574.930,905 696.981,17	51	574.952,333 697.007,612	34.034
53	574.992,675 697.056,78	54	575.003,623 697.068,121	15.763
56	575.015,451 697.082,853	57	575.031,732 697.103,326	26.157
59	575.070,306 697.149,597	60	575.091,737 697.175,837	33.88
62	575.116,163 697.205,019	63	575.132,102 697.224,093	24.857
65	575.261,119 697.386,129	66	575.266,371 697.392,46	8.226

Punct început	X / Y	Punct sfârşit	X / Y	Lungime segment
21	575.262,43 697.403,37	22	575.258,944 697.399,326	5.339
24	575.124,647 697.230,767	25	575.108,368 697.211,286	25.387
27	575.099,269 697.200,713	28	575.084,004 697.182,178	24.012
30	575.045,24 697.134,766	31	575.024,0 697.109,67	32.878
33	575.005,705 697.086,565	34	574.998,958 697.077,719	11.125
36	574.965,175 697.039,417	37	574.944,559 697.013,903	32.802
39	574.906,251 696.966,908	40	574.882,96 696.938,459	36.767
42	574.857,702 696.909,98	43	574.851,763 696.902,88	9.256
45	574.860,836 696.898,141	46	574.865,193 696.903,349	6.79
48	574.890,607 696.932,013	49	574.913,984 696.960,567	36.903
51	574.952,333 697.007,612	52	574.972,904 697.033,072	32.732
54	575.003,623 697.068,121	55	575.006,439 697.071,037	4.054
57	575.031,732 697.103,326	58	575.052,926 697.128,369	32.808
60	575.091,737 697.175,837	61	575.106,92 697.194,273	23.883
63	575.132,102 697.224,093	64	575.134,6 697.227,218	4.001
66	575.266,371 697.392,46	1	575.270,221 697.397,1	6.029

**** Lungimile segmentelor sunt determinate în planul de proiecţie Stereo 70 şi sunt rotunjite la 1 milimetru.**
***** Distanţa dintre puncte este formată din segmente cumulate ce sunt mai mici decât valoarea 1 milimetru.**

Document care conține date cu caracter personal, protejat de prevederile Regulamentului (UE) nr. 679/2016 și Legii 190/2018

DATE DESPRE IMOBILUL NR. 4300

Oficiul de Cadastru şi Publicitate Imobiliară SUCEAVA
Biroul de Cadastru şi Publicitate Imobiliară Radauti

A. Partea I. Descrierea imobilului

TEREN Extravilan

Adresa: Jud. Suceava

Nr. Crt	Nr cadastral Nr. topografic	Suprafaţa* (mp)	Observaţii / Referinţe
A1		5.300	Sector cadastral:51 Teren neimprejmuit;

B. Partea II. Proprietari şi acte

Inscrieri privitoare la dreptul de proprietate şi alte drepturi reale		Referinţe
1 / 01/01/2025		
Act Administrativ nr. 8401, din 12/09/2024 emis de PRIMĂRIA ORAȘULUI MILIȘĂUȚI;		
B1	Inscrierea posesiei, drept de PROPRIETATE, dobandit prin Lege, cota actuala 1/1	A1
	1) **NEIDENTIFICAT NEIDENTIFICAT**	
Act Normativ nr. 7, din 13/03/1996 emis de PARLAMENTUL ROMANIEI (art.13);		
B1	Se notează mențiunea de proprietar neidentificat	A1

C. Partea III. SARCINI .

Inscrieri privind dezmembramintele dreptului de proprietate, drepturi reale de garanţie şi sarcini	Referinţe
NU SUNT	

Document care conține date cu caracter personal, protejat de prevederile Regulamentului (UE) nr. 679/2016 și Legii 190/2018

Anexa Nr. 1 La Partea I

Teren

Nr cadastral	Suprafaţa (mp)*	Observaţii / Referinţe
	5.300	

* Suprafaţa este determinată in planul de proiecţie Stereo 70.

DETALII LINIARE IMOBIL

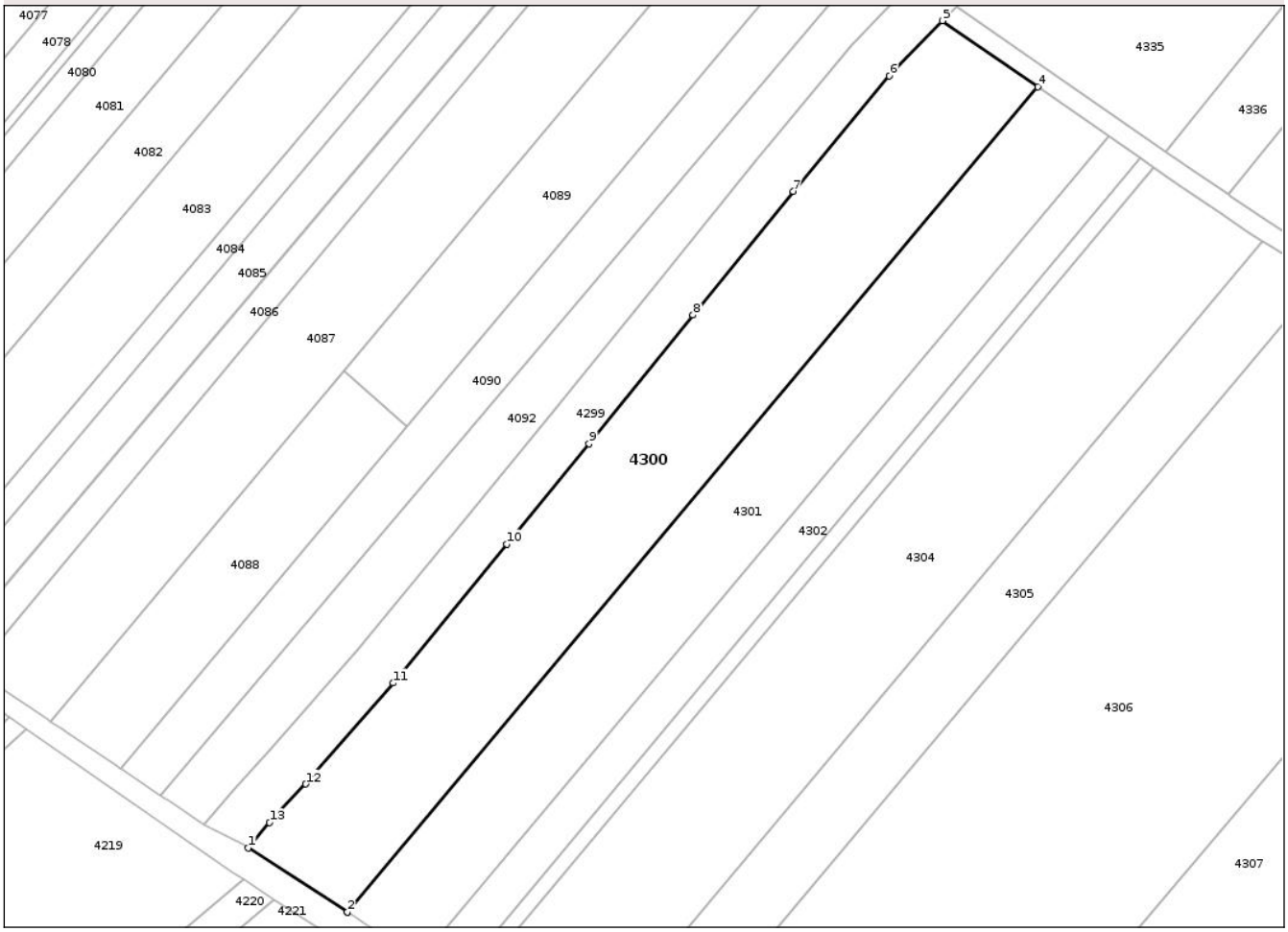

Date referitoare la teren

Crt	Categorie folosință	Intra vilan	Suprafaţa (mp)	Tarla	Parcelă	Nr. topo	Observaţii / Referinţe
1	arabil	NU	5.300	26	430	-	

Lungime Segmente
1) Valorile lungimilor segmentelor sunt obţinute din proiecţie în plan.

Punct început	X / Y	Punct sfârşit	X / Y	Lungime segment (** (m)
1	574.860,836 696.898,141	2	574.881,178 696.884,911	24.266
2	574.881,178 696.884,911	3	574.881,183 696.884,908	0.006
3	574.881,183 696.884,908	4	575.023,205 697.054,539	221.235
4	575.023,205 697.054,539	5	575.003,623 697.068,121	23.831
5	575.003,623 697.068,121	6	574.992,675 697.056,78	15.763

Document care conține date cu caracter personal, protejat de prevederile Regulamentului (UE) nr. 679/2016 și Legii 190/2018

Punct început	X / Y	Punct sfârşit	X / Y	Lungime segment (** (m)
6	574.992,675 697.056,78	7	574.972,904 697.033,072	30.87
7	574.972,904 697.033,072	8	574.952,333 697.007,612	32.732
8	574.952,333 697.007,612	9	574.930,905 696.981,17	34.034
9	574.930,905 696.981,17	10	574.913,984 696.960,567	26.661
10	574.913,984 696.960,567	11	574.890,607 696.932,013	36.903
11	574.890,607 696.932,013	12	574.872,604 696.911,264	27.471
12	574.872,604 696.911,264	13	574.865,193 696.903,349	10.843
13	574.865,193 696.903,349	1	574.860,836 696.898,141	6.79

** Lungimile segmentelor sunt determinate în planul de proiecţie Stereo 70 şi sunt rotunjite la 1 milimetru.
*** Distanţa dintre puncte este formată din segmente cumulate ce sunt mai mici decât valoarea 1 milimetru.

Document care conține date cu caracter personal, protejat de prevederile Regulamentului (UE) nr. 679/2016 și Legii 190/2018

DATE DESPRE IMOBILUL NR. 4301

Oficiul de Cadastru şi Publicitate Imobiliară SUCEAVA
Biroul de Cadastru şi Publicitate Imobiliară Radauti

A. Partea I. Descrierea imobilului

TEREN Extravilan

Adresa: Jud. Suceava

Nr. Crt	Nr cadastral Nr. topografic	Suprafaţa* (mp)	Observaţii / Referinţe
A1		3.900	Sector cadastral:51 Teren neimprejmuit;

B. Partea II. Proprietari şi acte

Inscrieri privitoare la dreptul de proprietate şi alte drepturi reale		Referinţe
1 / 01/01/2025		
Act Administrativ nr. 1352, din 18/06/1997 emis de CJSDPT (titlu de proprietate);		
B5	Intabulare, drept de PROPRIETATE, dobandit prin Reconstituire, cota actuala 1/1	A1
	1) **PAPARUŞCA DOMNICA**, lipsa CNP 2) **OZARCHIEVICI ANA**, lipsa CNP 3) **DANILEŢ RODICA**, lipsa CNP	

C. Partea III. SARCINI .

Inscrieri privind dezmembramintele dreptului de proprietate, drepturi reale de garanţie şi sarcini	Referinţe
NU SUNT	

Anexa Nr. 1 La Partea I

Teren

Nr cadastral	Suprafaţa (mp)*	Observaţii / Referinţe
	3.900	

* Suprafaţa este determinată in planul de proiecţie Stereo 70.

DETALII LINIARE IMOBIL

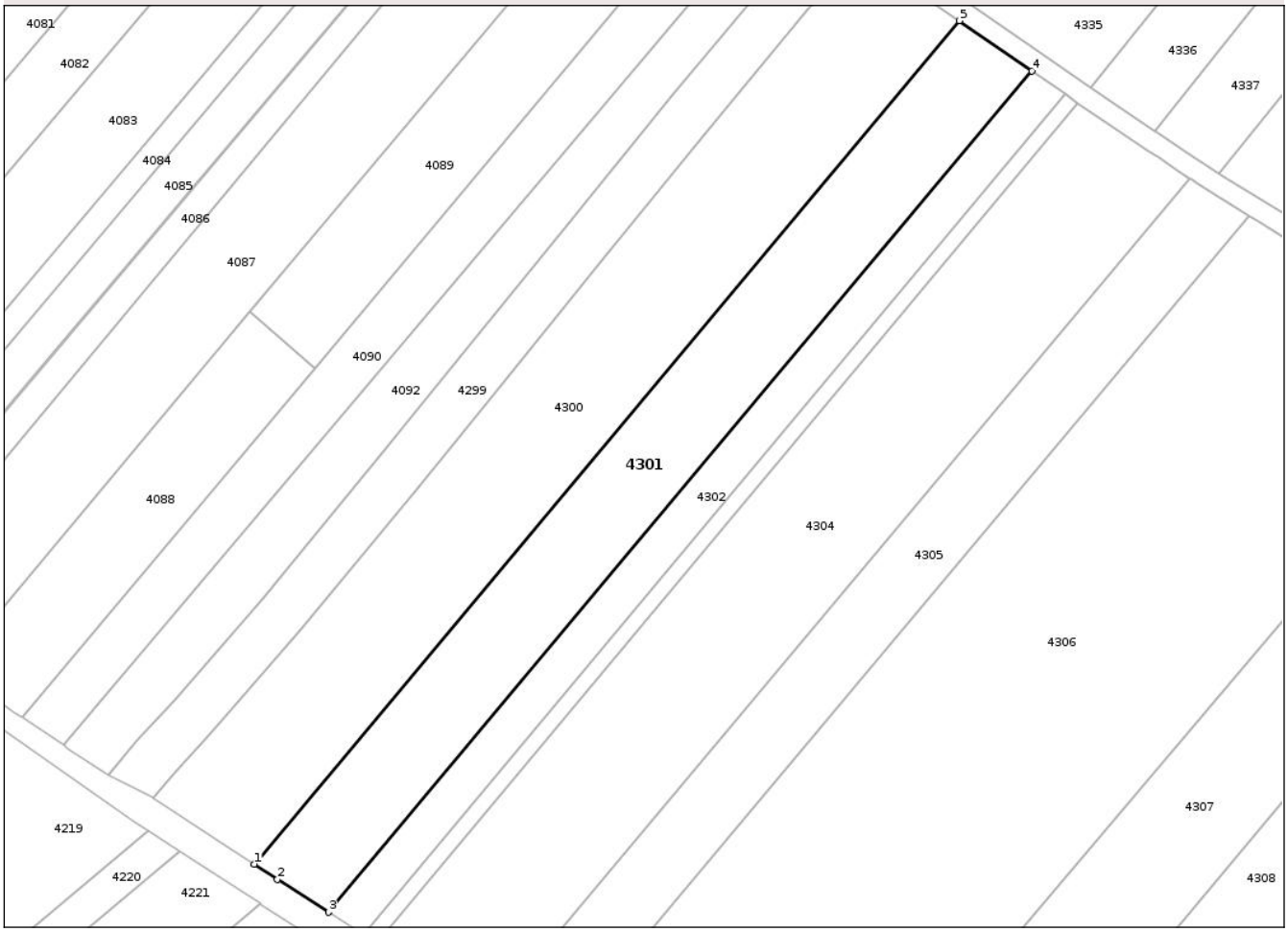

Date referitoare la teren

Crt	Categorie folosință	Intra vilan	Suprafaţa (mp)	Tarla	Parcelă	Nr. topo	Observaţii / Referinţe
1	arabil	NU	3.900	27	430	-	

Lungime Segmente
1) Valorile lungimilor segmentelor sunt obţinute din proiecţie în plan.

Punct început	X / Y	Punct sfârşit	X / Y	Lungime segment (** (m)
1	574.881,183 696.884,908	2	574.885,849 696.881,873	5.566
2	574.885,849 696.881,873	3	574.896,103 696.875,234	12.216
3	574.896,103 696.875,234	4	575.037,768 697.044,438	220.678
4	575.037,768 697.044,438	5	575.023,205 697.054,539	17.723
5	575.023,205 697.054,539	1	574.881,183 696.884,908	221.235

Document care conține date cu caracter personal, protejat de prevederile Regulamentului (UE) nr. 679/2016 și Legii 190/2018

** Lungimile segmentelor sunt determinate în planul de proiecţie Stereo 70 şi sunt rotunjite la 1 milimetru.
*** Distanţa dintre puncte este formată din segmente cumulate ce sunt mai mici decât valoarea 1 milimetru.

DATE DESPRE IMOBILUL NR. 4302

Oficiul de Cadastru şi Publicitate Imobiliară SUCEAVA
Biroul de Cadastru şi Publicitate Imobiliară Radauti

A. Partea I. Descrierea imobilului

TEREN Extravilan

Adresa: Jud. Suceava

Nr. Crt	Nr cadastral Nr. topografic	Suprafaţa* (mp)	Observaţii / Referinţe
A1		1.800	Sector cadastral:51 Teren neimprejmuit;

B. Partea II. Proprietari şi acte

Inscrieri privitoare la dreptul de proprietate şi alte drepturi reale		Referinţe
1 / 01/01/2025		
Act Administrativ nr. 3917, din 02/04/2025 emis de PRIMĂRIA ORAȘULUI MILIȘĂUȚI (Adeverință posesie);		
B2	Se notează posesia	A1
	1) **STRELCIUC ȘTEFANIA**	
Act Administrativ nr. 676, din 07/09/1995 emis de CJSDPT (titlu de proprietate);		
B7	Intabulare, drept de PROPRIETATE, dobandit prin Reconstituire, cota actuala 1/1	A1
	1) **MITITEL ONOFREI**, lipsa CNP	

C. Partea III. SARCINI .

Inscrieri privind dezmembramintele dreptului de proprietate, drepturi reale de garanţie şi sarcini	Referinţe
NU SUNT	

Document care conține date cu caracter personal, protejat de prevederile Regulamentului (UE) nr. 679/2016 și Legii 190/2018

Anexa Nr. 1 La Partea I

Teren

Nr cadastral	Suprafaţa (mp)*	Observaţii / Referinţe
	1.800	

* Suprafaţa este determinată in planul de proiecţie Stereo 70.

DETALII LINIARE IMOBIL

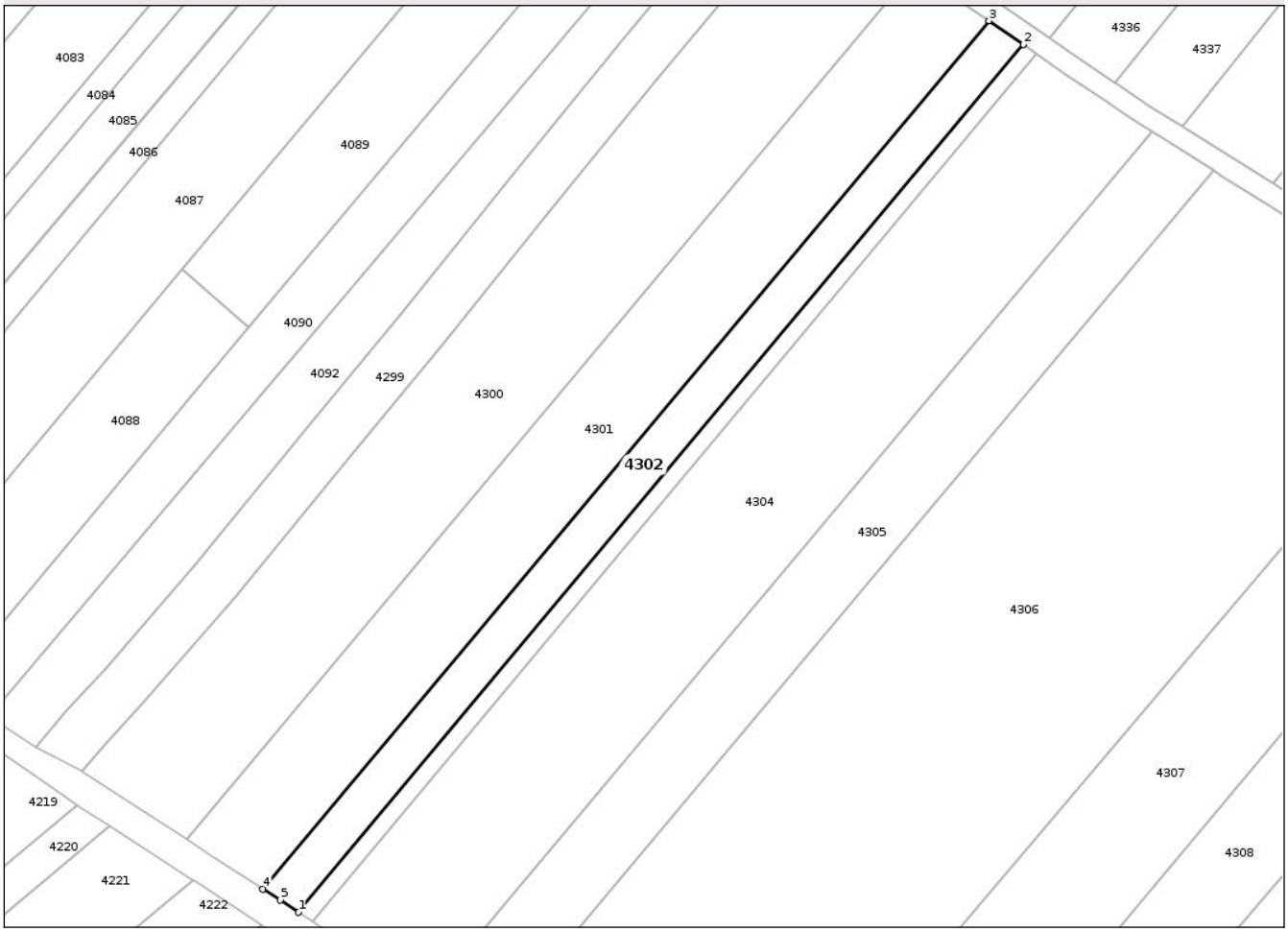

Date referitoare la teren

Crt	Categorie folosință	Intra vilan	Suprafaţa (mp)	Tarla	Parcelă	Nr. topo	Observaţii / Referinţe
1	arabil	NU	1.800	27	430	-	

Lungime Segmente
1) Valorile lungimilor segmentelor sunt obţinute din proiecţie în plan.

Punct început	X / Y	Punct sfârşit	X / Y	Lungime segment (** (m)
1	574.903,047 696.870,686	2	575.044,434 697.039,815	220.443
2	575.044,434 697.039,815	3	575.037,768 697.044,438	8.112
3	575.037,768 697.044,438	4	574.896,103 696.875,234	220.678
4	574.896,103 696.875,234	5	574.899,466 696.873,057	4.006
5	574.899,466 696.873,057	1	574.903,047 696.870,686	4.295

Document care conține date cu caracter personal, protejat de prevederile Regulamentului (UE) nr. 679/2016 și Legii 190/2018

** Lungimile segmentelor sunt determinate în planul de proiecţie Stereo 70 şi sunt rotunjite la 1 milimetru.
*** Distanţa dintre puncte este formată din segmente cumulate ce sunt mai mici decât valoarea 1 milimetru.

DATE DESPRE IMOBILUL NR. 4303

Oficiul de Cadastru şi Publicitate Imobiliară SUCEAVA
Biroul de Cadastru şi Publicitate Imobiliară Radauti

A. Partea I. Descrierea imobilului

TEREN Extravilan

Adresa: Jud. Suceava

Nr. Crt	Nr cadastral Nr. topografic	Suprafaţa* (mp)	Observaţii / Referinţe
A1		700	Sector cadastral:51 Teren neimprejmuit;

B. Partea II. Proprietari şi acte

Inscrieri privitoare la dreptul de proprietate şi alte drepturi reale		Referinţe
1 / 01/01/2025		
Act Administrativ nr. 8401, din 12/09/2024 emis de PRIMĂRIA ORAȘULUI MILIȘĂUȚI;		
B1	Inscrierea posesiei, drept de PROPRIETATE, dobandit prin Lege, cota actuala 1/1	A1
	1) **NEIDENTIFICAT NEIDENTIFICAT**	
Act Normativ nr. 7, din 13/03/1996 emis de PARLAMENTUL ROMANIEI (art.13);		
B1	Se notează mențiunea de proprietar neidentificat	A1

C. Partea III. SARCINI .

Inscrieri privind dezmembramintele dreptului de proprietate, drepturi reale de garanţie şi sarcini	Referinţe
NU SUNT	

Document care conține date cu caracter personal, protejat de prevederile Regulamentului (UE) nr. 679/2016 și Legii 190/2018

Anexa Nr. 1 La Partea I

Teren

Nr cadastral	Suprafaţa (mp)*	Observaţii / Referinţe
	700	

* Suprafaţa este determinată in planul de proiecţie Stereo 70.

DETALII LINIARE IMOBIL

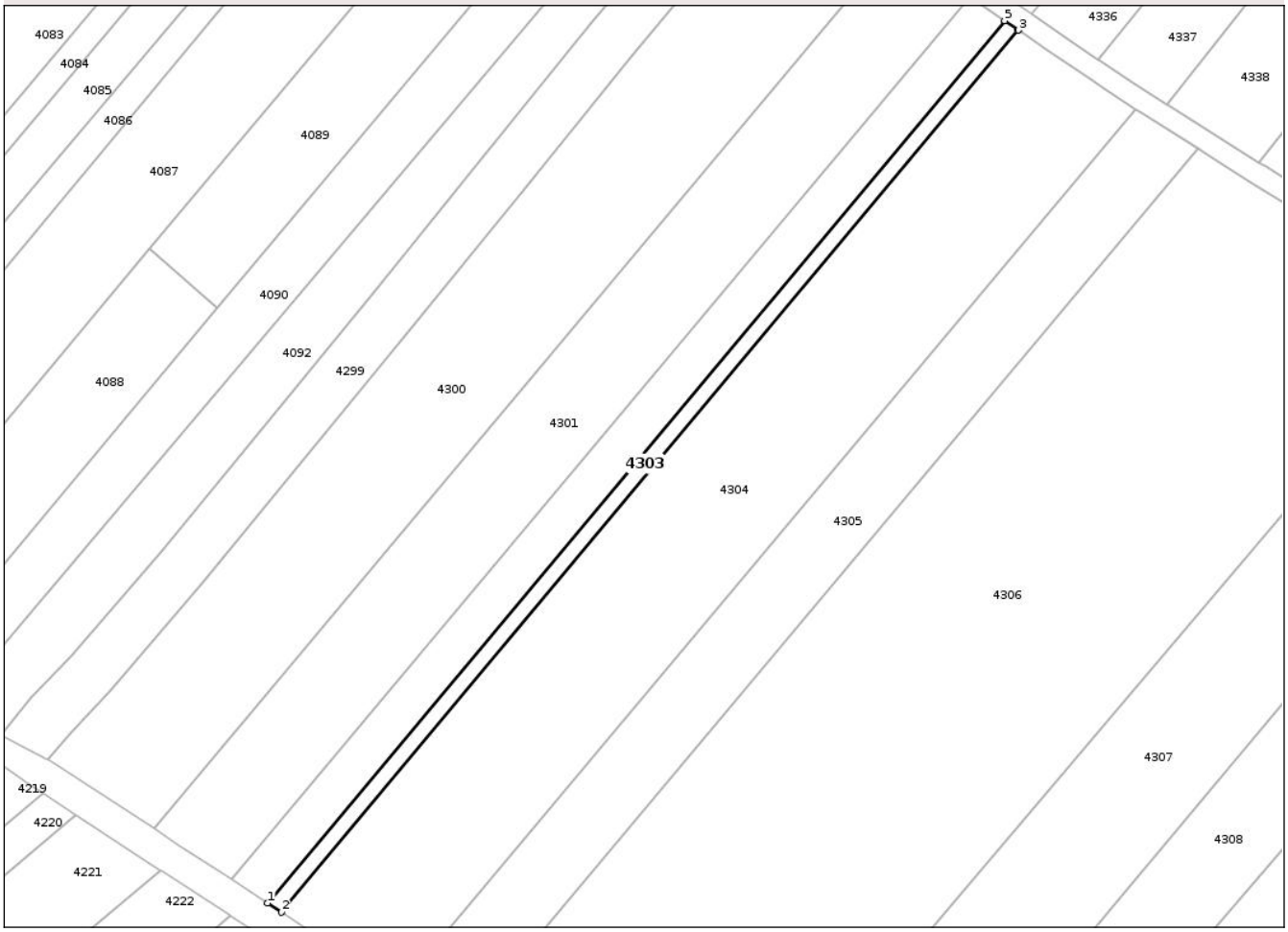

Date referitoare la teren

Crt	Categorie folosință	Intra vilan	Suprafaţa (mp)	Tarla	Parcelă	Nr. topo	Observaţii / Referinţe
1	arabil	NU	700	27	430	-	

Lungime Segmente
1) Valorile lungimilor segmentelor sunt obţinute din proiecţie în plan.

Punct început	X / Y	Punct sfârşit	X / Y	Lungime segment (** (m)
1	574.903,047 696.870,686	2	574.905,712 696.868,922	3.196
2	574.905,712 696.868,922	3	575.047,054 697.037,997	220.372
3	575.047,054 697.037,997	4	575.047,049 697.038,0	0.006
4	575.047,049 697.038,0	5	575.044,434 697.039,815	3.183
5	575.044,434 697.039,815	1	574.903,047 696.870,686	220.443

Document care conține date cu caracter personal, protejat de prevederile Regulamentului (UE) nr. 679/2016 și Legii 190/2018

** Lungimile segmentelor sunt determinate în planul de proiecţie Stereo 70 şi sunt rotunjite la 1 milimetru.
*** Distanţa dintre puncte este formată din segmente cumulate ce sunt mai mici decât valoarea 1 milimetru.

Document care conține date cu caracter personal, protejat de prevederile Regulamentului (UE) nr. 679/2016 și Legii 190/2018

DATE DESPRE IMOBILUL NR. 4304

Oficiul de Cadastru şi Publicitate Imobiliară SUCEAVA
Biroul de Cadastru şi Publicitate Imobiliară Radauti

A. Partea I. Descrierea imobilului

TEREN Extravilan

Adresa: Jud. Suceava

Nr. Crt	Nr cadastral Nr. topografic	Suprafaţa* (mp)	Observaţii / Referinţe
A1		5.900	Sector cadastral:51 Teren neimprejmuit;

B. Partea II. Proprietari şi acte

Inscrieri privitoare la dreptul de proprietate şi alte drepturi reale		Referinţe
1 / 01/01/2025		
Act Administrativ nr. 8401, din 12/09/2024 emis de PRIMĂRIA ORAȘULUI MILIȘĂUȚI;		
B1	Inscrierea posesiei, drept de PROPRIETATE, dobandit prin Lege, cota actuala 1/1	A1
	1) **NEIDENTIFICAT NEIDENTIFICAT**	
Act Normativ nr. 7, din 13/03/1996 emis de PARLAMENTUL ROMANIEI (art.13);		
B1	Se notează mențiunea de proprietar neidentificat	A1

C. Partea III. SARCINI .

Inscrieri privind dezmembramintele dreptului de proprietate, drepturi reale de garanţie şi sarcini	Referinţe
NU SUNT	

Document care conține date cu caracter personal, protejat de prevederile Regulamentului (UE) nr. 679/2016 și Legii 190/2018

Anexa Nr. 1 La Partea I

Teren

Nr cadastral	Suprafaţa (mp)*	Observaţii / Referinţe
	5.900	

* Suprafaţa este determinată in planul de proiecţie Stereo 70.

DETALII LINIARE IMOBIL

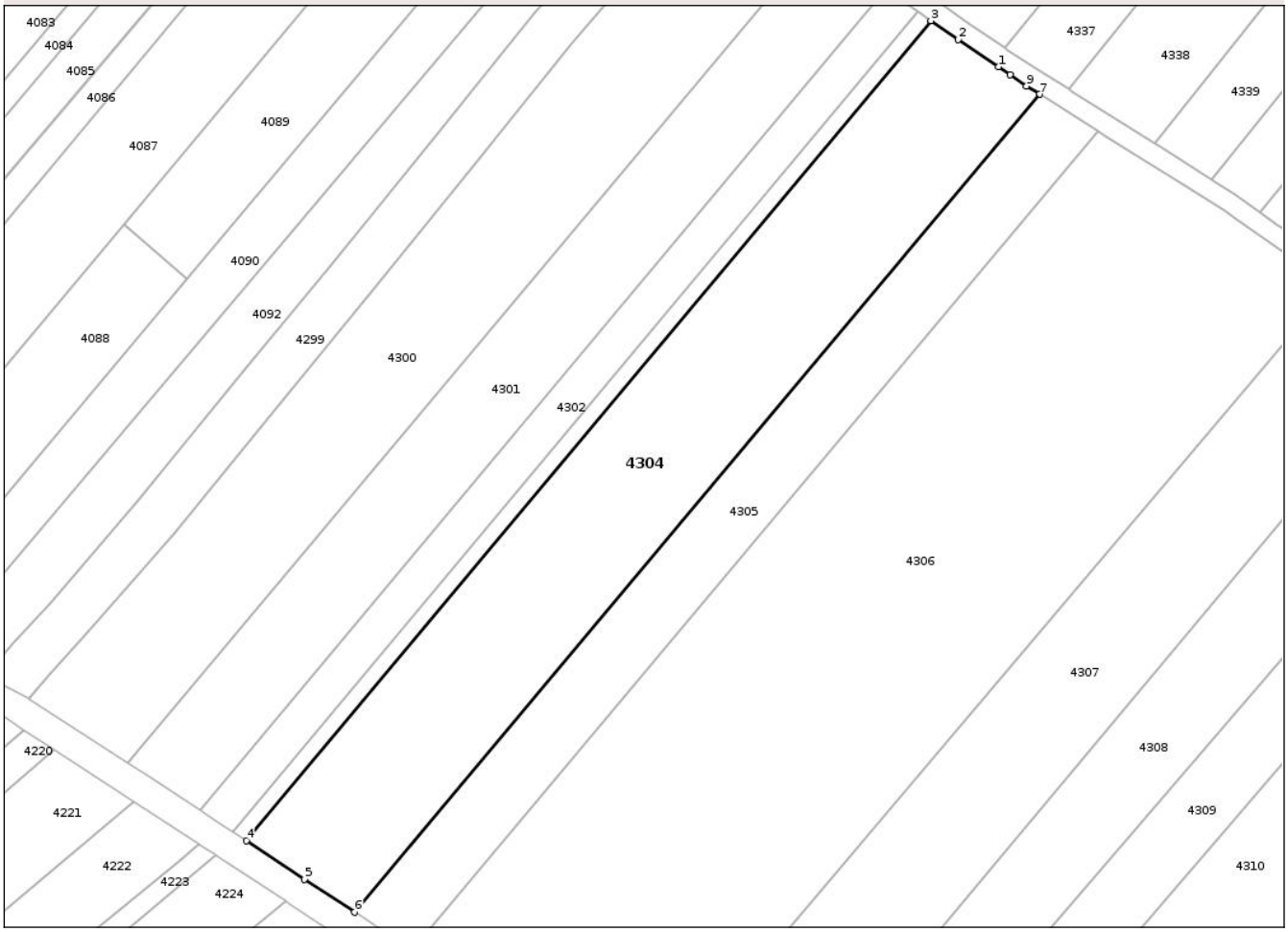

Date referitoare la teren

Crt	Categorie folosință	Intra vilan	Suprafaţa (mp)	Tarla	Parcelă	Nr. topo	Observaţii / Referinţe
1	arabil	NU	5.900	27	430	-	

Lungime Segmente
1) Valorile lungimilor segmentelor sunt obţinute din proiecţie în plan.

Punct început	X / Y	Punct sfârşit	X / Y	Lungime segment (** (m)
1	575.060,992 697.028,49	2	575.052,731 697.034,088	9.979
2	575.052,731 697.034,088	3	575.047,054 697.037,997	6.893
3	575.047,054 697.037,997	4	574.905,712 696.868,922	220.372
4	574.905,712 696.868,922	5	574.917,756 696.860,948	14.444
5	574.917,756 696.860,948	6	574.928,024 696.854,136	12.322

Document care conține date cu caracter personal, protejat de prevederile Regulamentului (UE) nr. 679/2016 și Legii 190/2018

Punct început	X / Y	Punct sfârşit	X / Y	Lungime segment (** (m)
6	574.928,024 696.854,136	7	575.069,55 697.022,828	220.197
7	575.069,55 697.022,828	8	575.069,442 697.022,896	0.128
8	575.069,442 697.022,896	9	575.066,818 697.024,542	3.098
9	575.066,818 697.024,542	10	575.063,381 697.026,871	4.152
10	575.063,381 697.026,871	1	575.060,992 697.028,49	2.886

** Lungimile segmentelor sunt determinate în planul de proiecţie Stereo 70 şi sunt rotunjite la 1 milimetru.
*** Distanţa dintre puncte este formată din segmente cumulate ce sunt mai mici decât valoarea 1 milimetru.

Document care conține date cu caracter personal, protejat de prevederile Regulamentului (UE) nr. 679/2016 și Legii 190/2018

DATE DESPRE IMOBILUL NR. 4305

Oficiul de Cadastru şi Publicitate Imobiliară SUCEAVA
Biroul de Cadastru şi Publicitate Imobiliară Radauti

A. Partea I. Descrierea imobilului

TEREN Extravilan

Adresa: Jud. Suceava

Nr. Crt	Nr cadastral Nr. topografic	Suprafaţa* (mp)	Observaţii / Referinţe
A1		3.100	Sector cadastral:51 Teren neimprejmuit;

B. Partea II. Proprietari şi acte

Inscrieri privitoare la dreptul de proprietate şi alte drepturi reale		Referinţe
1 / 01/01/2025		
Act Administrativ nr. 158, din 07/07/1994 emis de CJSDPT (titlu de proprietate);		
B1	Intabulare, drept de PROPRIETATE, dobandit prin Reconstituire, cota actuala 1/1	A1
	1) **CREŢU GHEORGHE**, lipsa CNP	

C. Partea III. SARCINI .

Inscrieri privind dezmembramintele dreptului de proprietate, drepturi reale de garanţie şi sarcini	Referinţe
NU SUNT	

Document care conține date cu caracter personal, protejat de prevederile Regulamentului (UE) nr. 679/2016 și Legii 190/2018

Anexa Nr. 1 La Partea I

Teren

Nr cadastral	Suprafaţa (mp)*	Observaţii / Referinţe
	3.100	

* Suprafaţa este determinată in planul de proiecţie Stereo 70.

DETALII LINIARE IMOBIL

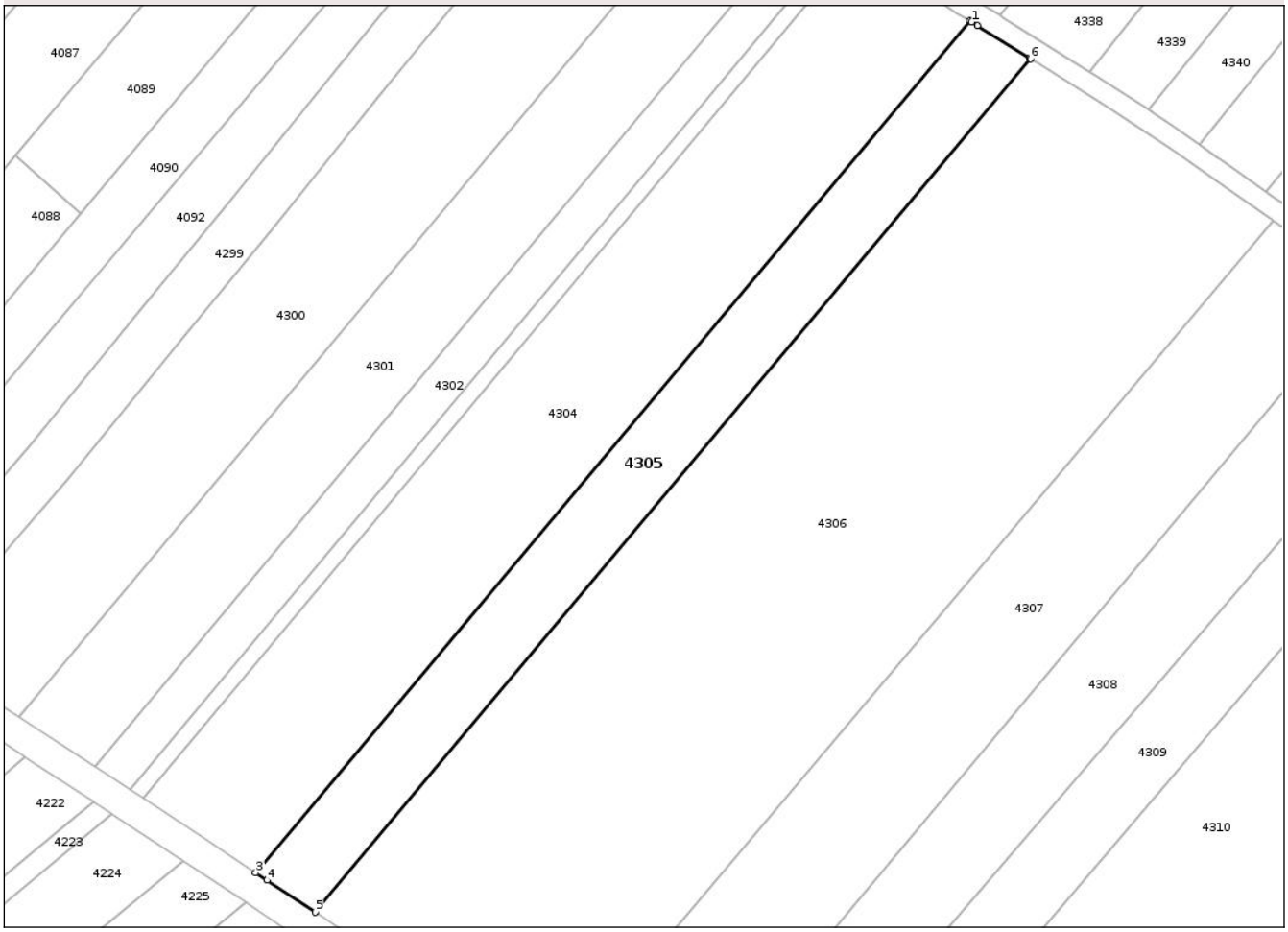

Date referitoare la teren

Crt	Categorie folosință	Intra vilan	Suprafaţa (mp)	Tarla	Parcelă	Nr. topo	Observaţii / Referinţe
1	arabil	NU	3.100	27	430	-	

Lungime Segmente
1) Valorile lungimilor segmentelor sunt obţinute din proiecţie în plan.

Punct început	X / Y	Punct sfârşit	X / Y	Lungime segment (** (m)
1	575.069,945 697.022,58	2	575.069,55 697.022,828	0.466
2	575.069,55 697.022,828	3	574.928,024 696.854,136	220.197
3	574.928,024 696.854,136	4	574.930,28 696.852,639	2.707
4	574.930,28 696.852,639	5	574.939,827 696.846,319	11.449
5	574.939,827 696.846,319	6	575.081,581 697.015,282	220.551

Document care conține date cu caracter personal, protejat de prevederile Regulamentului (UE) nr. 679/2016 și Legii 190/2018

Punct început	X / Y	Punct sfârşit	X / Y	Lungime segment (** (m)
6	575.081,581 697.015,282	7	575.081,419 697.015,383	0.191
7	575.081,419 697.015,383	8	575.071,079 697.021,869	12.206
8	575.071,079 697.021,869	1	575.069,945 697.022,58	1.338

** Lungimile segmentelor sunt determinate în planul de proiecţie Stereo 70 şi sunt rotunjite la 1 milimetru.
*** Distanţa dintre puncte este formată din segmente cumulate ce sunt mai mici decât valoarea 1 milimetru.

Document care conține date cu caracter personal, protejat de prevederile Regulamentului (UE) nr. 679/2016 și Legii 190/2018

DATE DESPRE IMOBILUL NR. 4306

Oficiul de Cadastru şi Publicitate Imobiliară SUCEAVA
Biroul de Cadastru şi Publicitate Imobiliară Radauti

A. Partea I. Descrierea imobilului

TEREN Extravilan

Adresa: Jud. Suceava

Nr. Crt	Nr cadastral Nr. topografic	Suprafaţa* (mp)	Observaţii / Referinţe
A1		12.600	Sector cadastral:51 Teren neimprejmuit;

B. Partea II. Proprietari şi acte

Inscrieri privitoare la dreptul de proprietate şi alte drepturi reale		Referinţe
1 / 01/01/2025		
Act Administrativ nr. 8401, din 12/09/2024 emis de PRIMĂRIA ORAȘULUI MILIȘĂUȚI;		
B1	Inscrierea posesiei, drept de PROPRIETATE, dobandit prin Lege, cota actuala 1/1	A1
	1) **NEIDENTIFICAT NEIDENTIFICAT**	
Act Normativ nr. 7, din 13/03/1996 emis de PARLAMENTUL ROMANIEI (art.13);		
B1	Se notează mențiunea de proprietar neidentificat	A1

C. Partea III. SARCINI .

Inscrieri privind dezmembramintele dreptului de proprietate, drepturi reale de garanţie şi sarcini	Referinţe
NU SUNT	

Document care conține date cu caracter personal, protejat de prevederile Regulamentului (UE) nr. 679/2016 și Legii 190/2018

Anexa Nr. 1 La Partea I

Teren

Nr cadastral	Suprafaţa (mp)*	Observaţii / Referinţe
	12.600	

* Suprafaţa este determinată in planul de proiecţie Stereo 70.

DETALII LINIARE IMOBIL

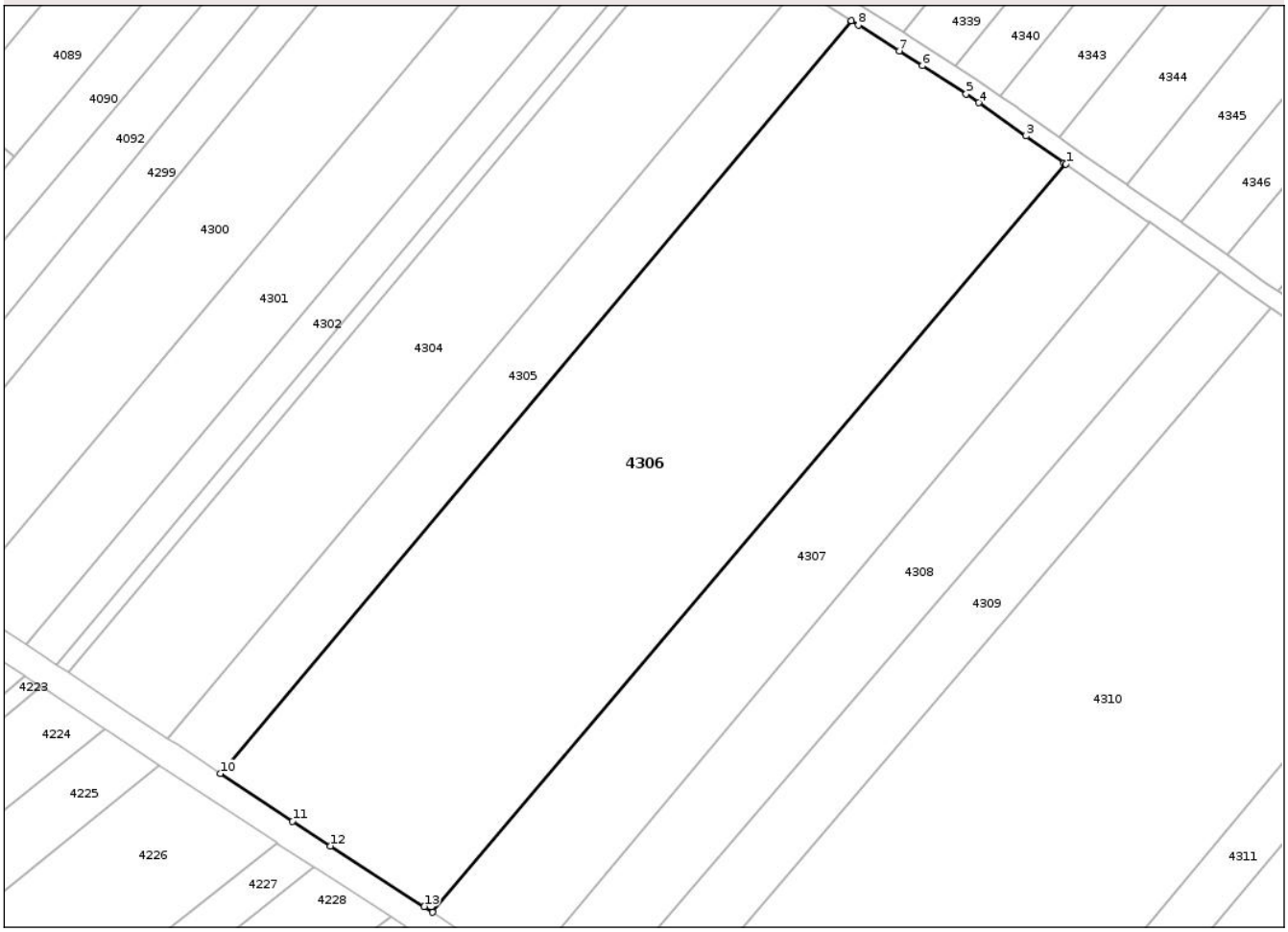

Date referitoare la teren

Crt	Categorie folosință	Intra vilan	Suprafaţa (mp)	Tarla	Parcelă	Nr. topo	Observaţii / Referinţe
1	arabil	NU	12.600	27	430	-	

Lungime Segmente
1) Valorile lungimilor segmentelor sunt obţinute din proiecţie în plan.

Punct început	X / Y	Punct sfârşit	X / Y	Lungime segment (** (m)
1	575.129,808 696.983,112	2	575.129,41 696.983,388	0.484
2	575.129,41 696.983,388	3	575.120,888 696.989,402	10.43
3	575.120,888 696.989,402	4	575.110,28 696.996,858	12.966
4	575.110,28 696.996,858	5	575.107,439 696.998,854	3.472
5	575.107,439 696.998,854	6	575.097,56 697.005,187	11.735

Document care conține date cu caracter personal, protejat de prevederile Regulamentului (UE) nr. 679/2016 și Legii 190/2018

Punct început	X / Y	Punct sfârşit	X / Y	Lungime segment (** (m)
6	575.097,56 697.005,187	7	575.092,387 697.008,503	6.145
7	575.092,387 697.008,503	8	575.083,178 697.014,28	10.871
8	575.083,178 697.014,28	9	575.081,581 697.015,282	1.885
9	575.081,581 697.015,282	10	574.939,827 696.846,319	220.551
10	574.939,827 696.846,319	11	574.956,067 696.835,568	19.476
11	574.956,067 696.835,568	12	574.964,598 696.830,056	10.157
12	574.964,598 696.830,056	13	574.985,65 696.816,452	25.065
13	574.985,65 696.816,452	14	574.987,543 696.815,177	2.282
14	574.987,543 696.815,177	1	575.129,808 696.983,112	220.094

** Lungimile segmentelor sunt determinate în planul de proiecţie Stereo 70 şi sunt rotunjite la 1 milimetru.
*** Distanţa dintre puncte este formată din segmente cumulate ce sunt mai mici decât valoarea 1 milimetru.

Document care conține date cu caracter personal, protejat de prevederile Regulamentului (UE) nr. 679/2016 și Legii 190/2018

DATE DESPRE IMOBILUL NR. 4307

Oficiul de Cadastru şi Publicitate Imobiliară SUCEAVA
Biroul de Cadastru şi Publicitate Imobiliară Radauti

A. Partea I. Descrierea imobilului

TEREN Extravilan

Adresa: Jud. Suceava

Nr. Crt	Nr cadastral Nr. topografic	Suprafaţa* (mp)	Observaţii / Referinţe
A1		5.200	Sector cadastral:51 Teren neimprejmuit;

B. Partea II. Proprietari şi acte

Inscrieri privitoare la dreptul de proprietate şi alte drepturi reale		Referinţe
1 / 01/01/2025		
Act Administrativ nr. 8401, din 12/09/2024 emis de PRIMĂRIA ORAȘULUI MILIȘĂUȚI;		
B1	Inscrierea posesiei, drept de PROPRIETATE, dobandit prin Lege, cota actuala 1/1	A1
	1) **NEIDENTIFICAT NEIDENTIFICAT**	
Act Normativ nr. 7, din 13/03/1996 emis de PARLAMENTUL ROMANIEI (art.13);		
B1	Se notează mențiunea de proprietar neidentificat	A1

C. Partea III. SARCINI .

Inscrieri privind dezmembramintele dreptului de proprietate, drepturi reale de garanţie şi sarcini	Referinţe
NU SUNT	

Document care conține date cu caracter personal, protejat de prevederile Regulamentului (UE) nr. 679/2016 și Legii 190/2018

Anexa Nr. 1 La Partea I

Teren

Nr cadastral	Suprafaţa (mp)*	Observaţii / Referinţe
	5.200	

* Suprafaţa este determinată in planul de proiecţie Stereo 70.

DETALII LINIARE IMOBIL

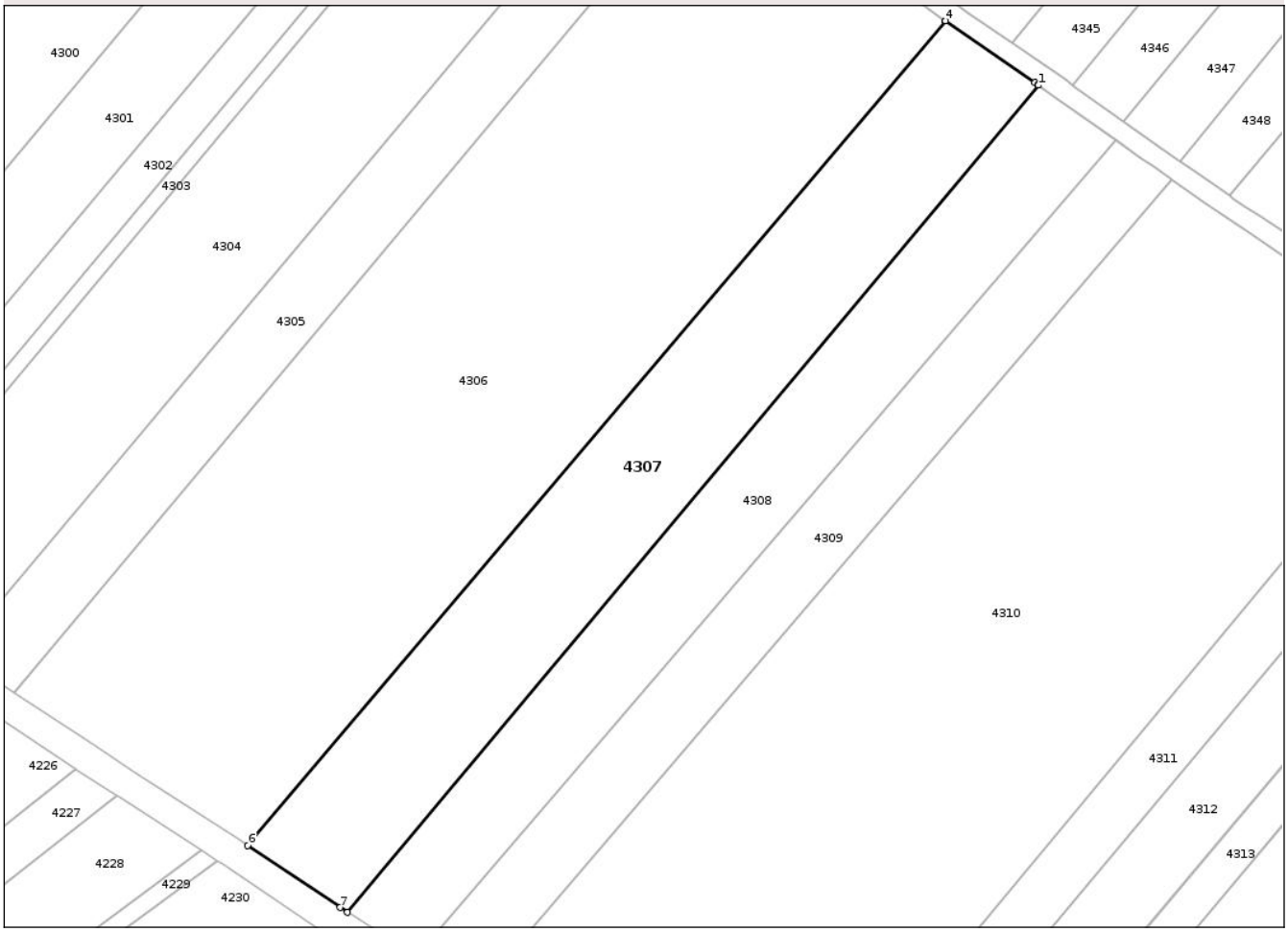

Date referitoare la teren

Crt	Categorie folosință	Intra vilan	Suprafaţa (mp)	Tarla	Parcelă	Nr. topo	Observaţii / Referinţe
1	arabil	NU	5.200	27	430	-	

Lungime Segmente
1) Valorile lungimilor segmentelor sunt obţinute din proiecţie în plan.

Punct început	X / Y	Punct sfârşit	X / Y	Lungime segment (** (m)
1	575.148,762 696.969,97	2	575.148,676 696.970,03	0.105
2	575.148,676 696.970,03	3	575.148,022 696.970,483	0.796
3	575.148,022 696.970,483	4	575.129,811 696.983,109	22.16
4	575.129,811 696.983,109	5	575.129,808 696.983,112	0.004
5	575.129,808 696.983,112	6	574.987,543 696.815,177	220.094

Document care conține date cu caracter personal, protejat de prevederile Regulamentului (UE) nr. 679/2016 și Legii 190/2018

Punct început	X / Y	Punct sfârşit	X / Y	Lungime segment (** (m)
6	574.987,543 696.815,177	7	575.006,368 696.802,494	22.699
7	575.006,368 696.802,494	8	575.007,878 696.801,543	1.785
8	575.007,878 696.801,543	1	575.148,762 696.969,97	219.581

** Lungimile segmentelor sunt determinate în planul de proiecţie Stereo 70 şi sunt rotunjite la 1 milimetru.
*** Distanţa dintre puncte este formată din segmente cumulate ce sunt mai mici decât valoarea 1 milimetru.

Document care conține date cu caracter personal, protejat de prevederile Regulamentului (UE) nr. 679/2016 și Legii 190/2018

DATE DESPRE IMOBILUL NR. 4308

Oficiul de Cadastru şi Publicitate Imobiliară SUCEAVA
Biroul de Cadastru şi Publicitate Imobiliară Radauti

A. Partea I. Descrierea imobilului

TEREN Extravilan

Adresa: Jud. Suceava

Nr. Crt	Nr cadastral Nr. topografic	Suprafaţa* (mp)	Observaţii / Referinţe
A1		3.900	Sector cadastral:51 Teren neimprejmuit;

B. Partea II. Proprietari şi acte

Inscrieri privitoare la dreptul de proprietate şi alte drepturi reale		Referinţe
1 / 01/01/2025		
Act Administrativ nr. 3910, din 02/04/2025 emis de PRIMĂRIA ORAȘULUI MILIȘĂUȚI (Adeverință posesie);		
B2	Se notează posesia	A1
	1) **BODNARIUC VASILE**	
Act Administrativ nr. 2702, din 30/03/2010 emis de CJSDPT (titlu de proprietate);		
B3	Intabulare, drept de PROPRIETATE, dobandit prin Reconstituire, cota actuala 1/1	A1
	1) **PASAILA SAVETA**, lipsa CNP	

C. Partea III. SARCINI .

Inscrieri privind dezmembramintele dreptului de proprietate, drepturi reale de garanţie şi sarcini	Referinţe
NU SUNT	

Document care conține date cu caracter personal, protejat de prevederile Regulamentului (UE) nr. 679/2016 și Legii 190/2018

Anexa Nr. 1 La Partea I

Teren

Nr cadastral	Suprafaţa (mp)*	Observaţii / Referinţe
	3.900	

* Suprafaţa este determinată in planul de proiecţie Stereo 70.

DETALII LINIARE IMOBIL

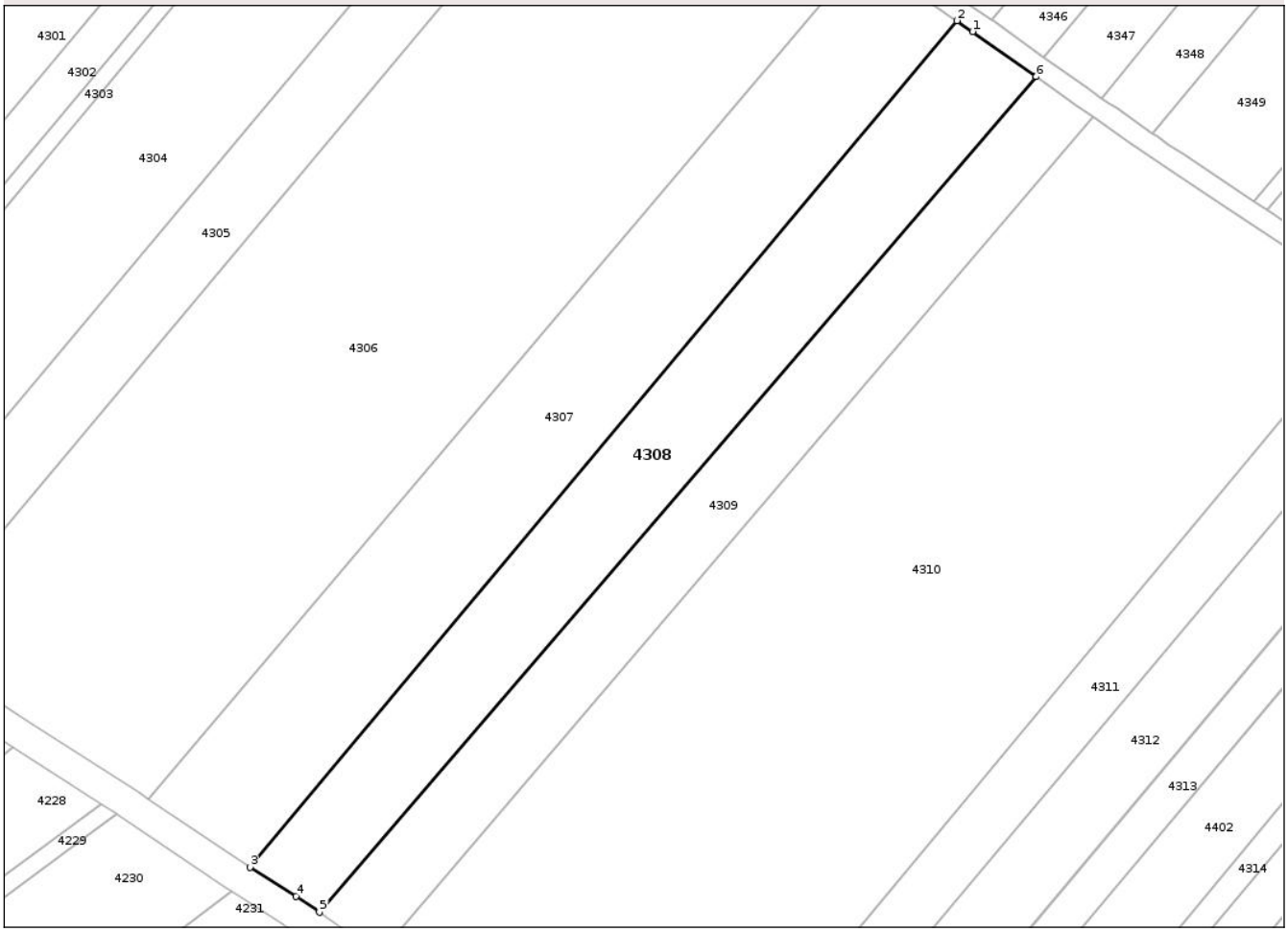

Date referitoare la teren

Crt	Categorie folosință	Intra vilan	Suprafaţa (mp)	Tarla	Parcelă	Nr. topo	Observaţii / Referinţe
1	arabil	NU	3.900	27	430	-	

Lungime Segmente
1) Valorile lungimilor segmentelor sunt obţinute din proiecţie în plan.

Punct început	X / Y	Punct sfârşit	X / Y	Lungime segment (** (m)
1	575.151,843 696.967,834	2	575.148,762 696.969,97	3.749
2	575.148,762 696.969,97	3	575.007,878 696.801,543	219.581
3	575.007,878 696.801,543	4	575.017,031 696.795,783	10.815
4	575.017,031 696.795,783	5	575.021,72 696.792,6	5.667
5	575.021,72 696.792,6	6	575.164,524 696.958,834	219.15

Document care conține date cu caracter personal, protejat de prevederile Regulamentului (UE) nr. 679/2016 și Legii 190/2018

Punct început	X / Y	Punct sfârşit	X / Y	Lungime segment (** (m)
6	575.164,524 696.958,834	7	575.164,376 696.958,939	0.181
7	575.164,376 696.958,939	1	575.151,843 696.967,834	15.369

** Lungimile segmentelor sunt determinate în planul de proiecţie Stereo 70 şi sunt rotunjite la 1 milimetru.
*** Distanţa dintre puncte este formată din segmente cumulate ce sunt mai mici decât valoarea 1 milimetru.

Document care conține date cu caracter personal, protejat de prevederile Regulamentului (UE) nr. 679/2016 și Legii 190/2018

DATE DESPRE IMOBILUL NR. 4309

Oficiul de Cadastru şi Publicitate Imobiliară SUCEAVA
Biroul de Cadastru şi Publicitate Imobiliară Radauti

A. Partea I. Descrierea imobilului

TEREN Extravilan

Adresa: Jud. Suceava

Nr. Crt	Nr cadastral Nr. topografic	Suprafaţa* (mp)	Observaţii / Referinţe
A1		3.100	Sector cadastral:51 Teren neimprejmuit;

B. Partea II. Proprietari şi acte

Inscrieri privitoare la dreptul de proprietate şi alte drepturi reale		Referinţe
1 / 01/01/2025		
Act Administrativ nr. 3906, din 01/04/2025 emis de PRIMĂRIA ORAȘULUI MILIȘĂUȚI (Adeverință posesie);		
B2	Se notează posesia	A1
	1) **PASCARIU IOAN**	
Act Administrativ nr. 2518, din 26/07/2006 emis de CJSDPT (titlu de proprietate);		
B4	Intabulare, drept de PROPRIETATE, dobandit prin Reconstituire, cota actuala 1/1	A1
	1) **PÎSLARU IOAN**, lipsa CNP	

C. Partea III. SARCINI .

Inscrieri privind dezmembramintele dreptului de proprietate, drepturi reale de garanţie şi sarcini	Referinţe
NU SUNT	

Document care conține date cu caracter personal, protejat de prevederile Regulamentului (UE) nr. 679/2016 și Legii 190/2018

Anexa Nr. 1 La Partea I

Teren

Nr cadastral	Suprafaţa (mp)*	Observaţii / Referinţe
	3.100	

* Suprafaţa este determinată in planul de proiecţie Stereo 70.

DETALII LINIARE IMOBIL

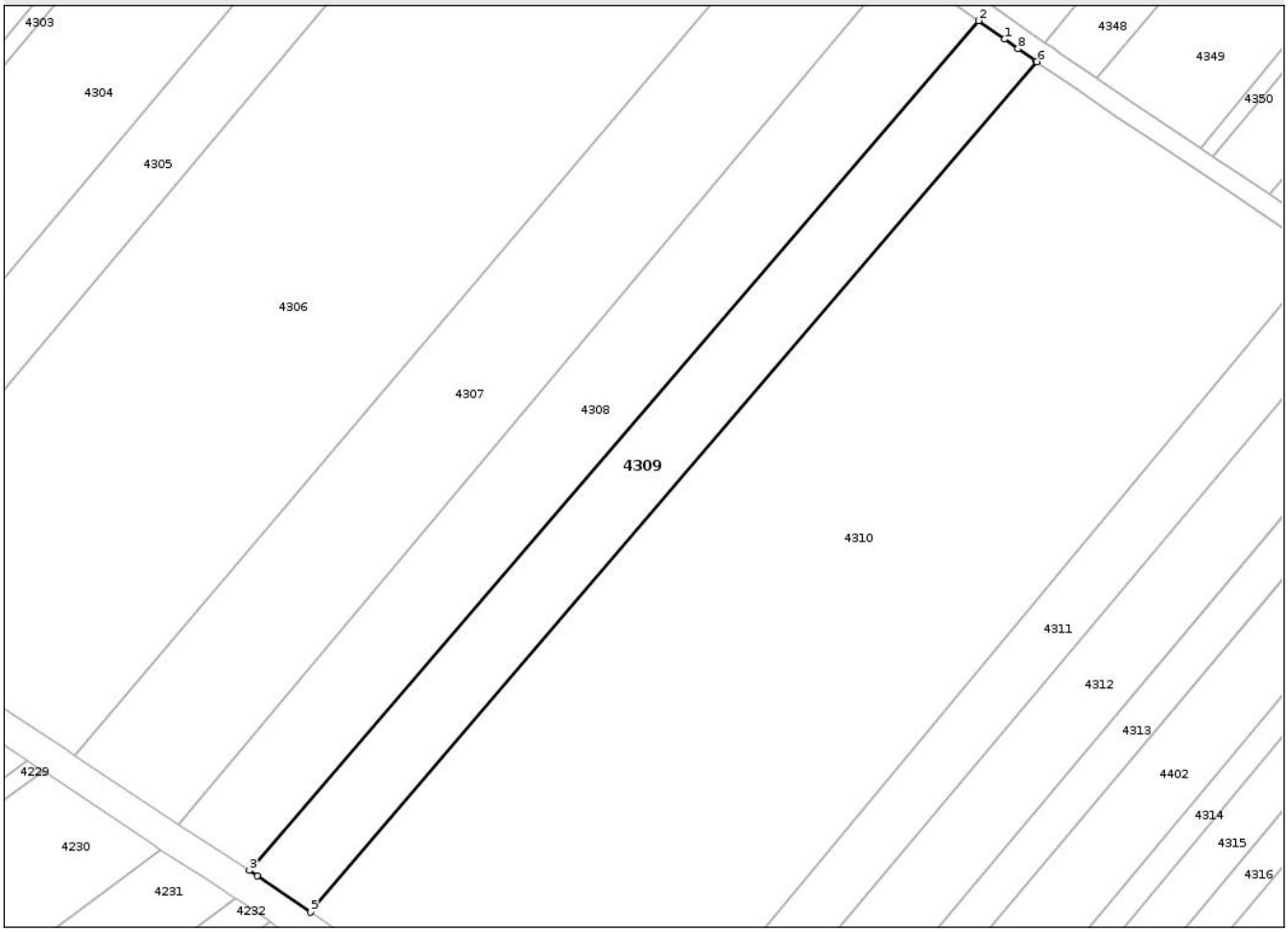

Date referitoare la teren

Crt	Categorie folosință	Intra vilan	Suprafaţa (mp)	Tarla	Parcelă	Nr. topo	Observaţii / Referinţe
1	arabil	NU	3.100	27	430	-	

Lungime Segmente
1) Valorile lungimilor segmentelor sunt obţinute din proiecţie în plan.

Punct început	X / Y	Punct sfârşit	X / Y	Lungime segment (** (m)
1	575.169,603 696.955,23	2	575.164,524 696.958,834	6.228
2	575.164,524 696.958,834	3	575.021,72 696.792,6	219.15
3	575.021,72 696.792,6	4	575.023,25 696.791,562	1.849
4	575.023,25 696.791,562	5	575.033,701 696.784,469	12.631
5	575.033,701 696.784,469	6	575.175,967 696.950,789	218.865

Document care conține date cu caracter personal, protejat de prevederile Regulamentului (UE) nr. 679/2016 și Legii 190/2018

Punct început	X / Y	Punct sfârşit	X / Y	Lungime segment (** (m)
6	575.175,967 696.950,789	7	575.175,763 696.950,93	0.248
7	575.175,763 696.950,93	8	575.172,244 696.953,355	4.274
8	575.172,244 696.953,355	1	575.169,603 696.955,23	3.239

** Lungimile segmentelor sunt determinate în planul de proiecţie Stereo 70 şi sunt rotunjite la 1 milimetru.
*** Distanţa dintre puncte este formată din segmente cumulate ce sunt mai mici decât valoarea 1 milimetru.

Document care conține date cu caracter personal, protejat de prevederile Regulamentului (UE) nr. 679/2016 și Legii 190/2018

DATE DESPRE IMOBILUL NR. 4310

Oficiul de Cadastru şi Publicitate Imobiliară SUCEAVA
Biroul de Cadastru şi Publicitate Imobiliară Radauti

A. Partea I. Descrierea imobilului

TEREN Extravilan

Adresa: Jud. Suceava

Nr. Crt	Nr cadastral Nr. topografic	Suprafaţa* (mp)	Observaţii / Referinţe
A1		15.000	Sector cadastral:51 Teren neimprejmuit;

B. Partea II. Proprietari şi acte

Inscrieri privitoare la dreptul de proprietate şi alte drepturi reale		Referinţe
1 / 01/01/2025		
Act Administrativ nr. 8401, din 12/09/2024 emis de PRIMĂRIA ORAȘULUI MILIȘĂUȚI;		
B1	Inscrierea posesiei, drept de PROPRIETATE, dobandit prin Lege, cota actuala 1/1	A1
	1) **NEIDENTIFICAT NEIDENTIFICAT**	
Act Normativ nr. 7, din 13/03/1996 emis de PARLAMENTUL ROMANIEI (art.13);		
B1	Se notează mențiunea de proprietar neidentificat	A1

C. Partea III. SARCINI .

Inscrieri privind dezmembramintele dreptului de proprietate, drepturi reale de garanţie şi sarcini	Referinţe
NU SUNT	

Document care conține date cu caracter personal, protejat de prevederile Regulamentului (UE) nr. 679/2016 și Legii 190/2018

Anexa Nr. 1 La Partea I

Teren

Nr cadastral	Suprafaţa (mp)*	Observaţii / Referinţe
	15.000	

* Suprafaţa este determinată in planul de proiecţie Stereo 70.

DETALII LINIARE IMOBIL

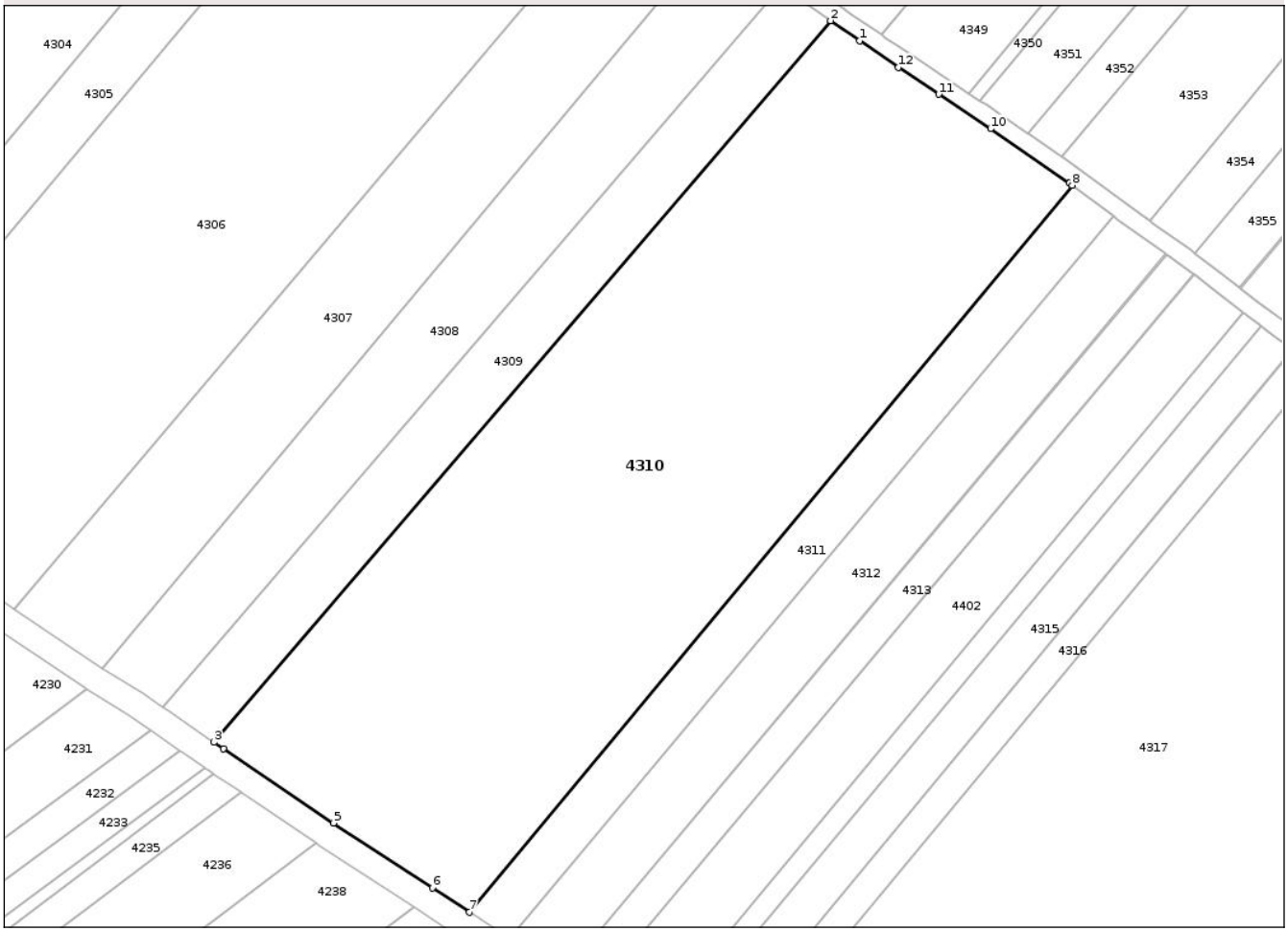

Date referitoare la teren

Crt	Categorie folosință	Intra vilan	Suprafaţa (mp)	Tarla	Parcelă	Nr. topo	Observaţii / Referinţe
1	arabil	NU	15.000	27	430	-	

Lungime Segmente
1) Valorile lungimilor segmentelor sunt obţinute din proiecţie în plan.

Punct început	X / Y	Punct sfârşit	X / Y	Lungime segment (** (m)
1	575.182,686 696.946,157	2	575.175,967 696.950,789	8.161
2	575.175,967 696.950,789	3	575.033,701 696.784,469	218.865
3	575.033,701 696.784,469	4	575.035,812 696.783,036	2.551
4	575.035,812 696.783,036	5	575.061,259 696.765,84	30.712
5	575.061,259 696.765,84	6	575.084,063 696.750,927	27.247

Document care conține date cu caracter personal, protejat de prevederile Regulamentului (UE) nr. 679/2016 și Legii 190/2018

Punct început	X / Y	Punct sfârşit	X / Y	Lungime segment (** (m)
6	575.084,063 696.750,927	7	575.092,595 696.745,294	10.224
7	575.092,595 696.745,294	8	575.231,688 696.912,887	217.794
8	575.231,688 696.912,887	9	575.231,105 696.913,321	0.727
9	575.231,105 696.913,321	10	575.212,914 696.925,894	22.113
10	575.212,914 696.925,894	11	575.200,945 696.933,822	14.357
11	575.200,945 696.933,822	12	575.191,586 696.940,021	11.226
12	575.191,586 696.940,021	1	575.182,686 696.946,157	10.81

** Lungimile segmentelor sunt determinate în planul de proiecţie Stereo 70 şi sunt rotunjite la 1 milimetru.
*** Distanţa dintre puncte este formată din segmente cumulate ce sunt mai mici decât valoarea 1 milimetru.

Document care conține date cu caracter personal, protejat de prevederile Regulamentului (UE) nr. 679/2016 și Legii 190/2018

DATE DESPRE IMOBILUL NR. 4311

Oficiul de Cadastru şi Publicitate Imobiliară SUCEAVA
Biroul de Cadastru şi Publicitate Imobiliară Radauti

A. Partea I. Descrierea imobilului

TEREN Extravilan

Adresa: Jud. Suceava

Nr. Crt	Nr cadastral Nr. topografic	Suprafaţa* (mp)	Observaţii / Referinţe
A1		2.500	Sector cadastral:51 Teren neimprejmuit;

B. Partea II. Proprietari şi acte

Inscrieri privitoare la dreptul de proprietate şi alte drepturi reale		Referinţe
1 / 01/01/2025		
Act Administrativ nr. 8401, din 12/09/2024 emis de PRIMĂRIA ORAȘULUI MILIȘĂUȚI;		
B1	Inscrierea posesiei, drept de PROPRIETATE, dobandit prin Lege, cota actuala 1/1	A1
	1) **NEIDENTIFICAT NEIDENTIFICAT**	
Act Normativ nr. 7, din 13/03/1996 emis de PARLAMENTUL ROMANIEI (art.13);		
B1	Se notează mențiunea de proprietar neidentificat	A1

C. Partea III. SARCINI .

Inscrieri privind dezmembramintele dreptului de proprietate, drepturi reale de garanţie şi sarcini	Referinţe
NU SUNT	

Document care conține date cu caracter personal, protejat de prevederile Regulamentului (UE) nr. 679/2016 și Legii 190/2018

Anexa Nr. 1 La Partea I

Teren

Nr cadastral	Suprafaţa (mp)*	Observaţii / Referinţe
	2.500	

* Suprafaţa este determinată in planul de proiecţie Stereo 70.

DETALII LINIARE IMOBIL

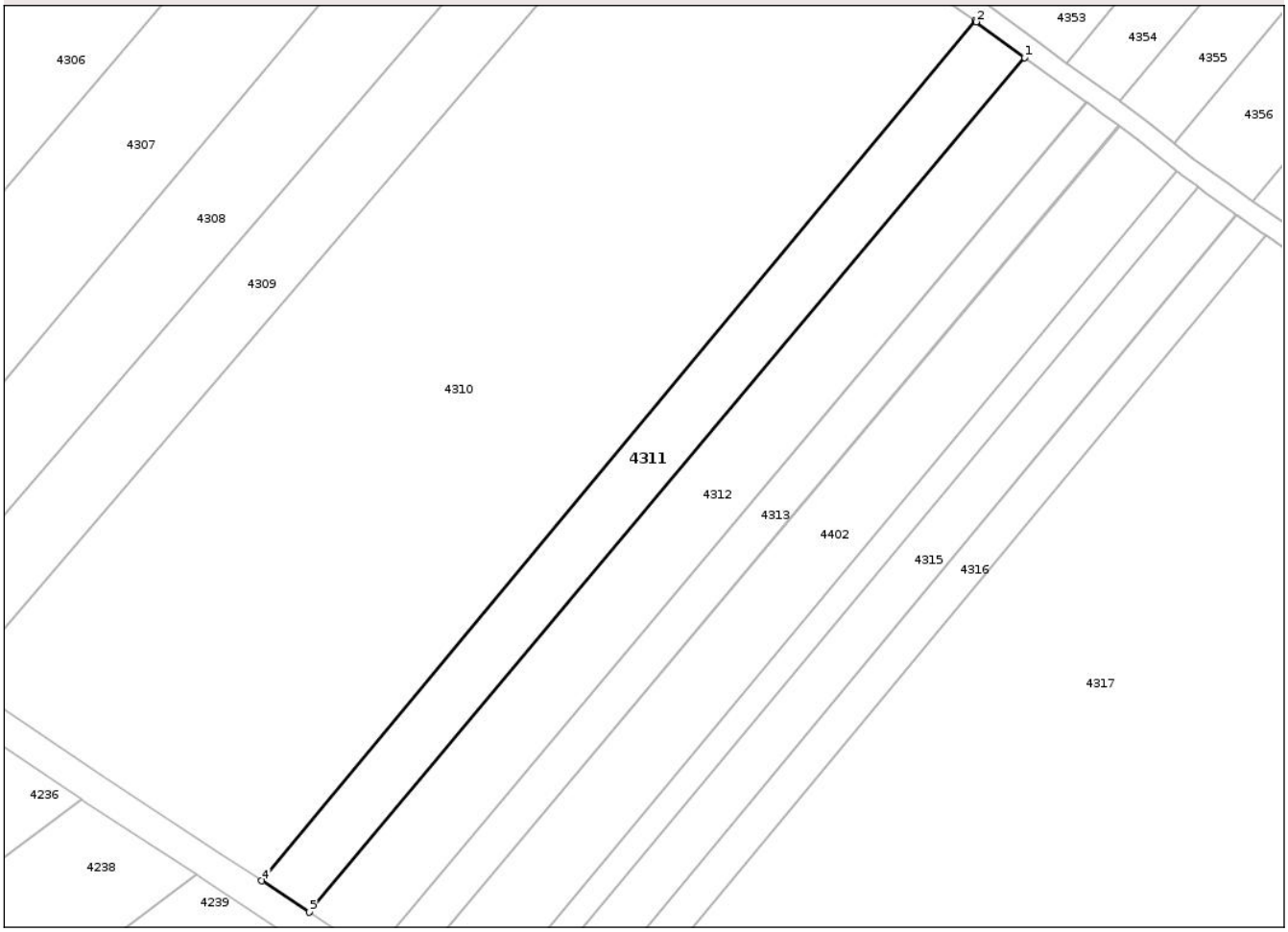

Date referitoare la teren

Crt	Categorie folosință	Intra vilan	Suprafaţa (mp)	Tarla	Parcelă	Nr. topo	Observaţii / Referinţe
1	arabil	NU	2.500	27	430	-	

Lungime Segmente
1) Valorile lungimilor segmentelor sunt obţinute din proiecţie în plan.

Punct început	X / Y	Punct sfârşit	X / Y	Lungime segment (** (m)
1	575.241,322 696.905,721	2	575.231,962 696.912,683	11.665
2	575.231,962 696.912,683	3	575.231,688 696.912,887	0.342
3	575.231,688 696.912,887	4	575.092,595 696.745,294	217.794
4	575.092,595 696.745,294	5	575.101,831 696.739,197	11.067
5	575.101,831 696.739,197	1	575.241,322 696.905,721	217.228

Document care conține date cu caracter personal, protejat de prevederile Regulamentului (UE) nr. 679/2016 și Legii 190/2018

** Lungimile segmentelor sunt determinate în planul de proiecţie Stereo 70 şi sunt rotunjite la 1 milimetru.
*** Distanţa dintre puncte este formată din segmente cumulate ce sunt mai mici decât valoarea 1 milimetru.

DATE DESPRE IMOBILUL NR. 4312

Oficiul de Cadastru şi Publicitate Imobiliară SUCEAVA
Biroul de Cadastru şi Publicitate Imobiliară Radauti

A. Partea I. Descrierea imobilului

TEREN Extravilan

Adresa: Jud. Suceava

Nr. Crt	Nr cadastral Nr. topografic	Suprafaţa* (mp)	Observaţii / Referinţe
A1		3.200	Sector cadastral:51 Teren neimprejmuit;

B. Partea II. Proprietari şi acte

Inscrieri privitoare la dreptul de proprietate şi alte drepturi reale		Referinţe
1 / 01/01/2025		
Act Administrativ nr. 8401, din 12/09/2024 emis de PRIMĂRIA ORAȘULUI MILIȘĂUȚI;		
B1	Inscrierea posesiei, drept de PROPRIETATE, dobandit prin Lege, cota actuala 1/1	A1
	1) **NEIDENTIFICAT NEIDENTIFICAT**	
Act Normativ nr. 7, din 13/03/1996 emis de PARLAMENTUL ROMANIEI (art.13);		
B1	Se notează mențiunea de proprietar neidentificat	A1

C. Partea III. SARCINI .

Inscrieri privind dezmembramintele dreptului de proprietate, drepturi reale de garanţie şi sarcini	Referinţe
NU SUNT	

Document care conține date cu caracter personal, protejat de prevederile Regulamentului (UE) nr. 679/2016 și Legii 190/2018

Anexa Nr. 1 La Partea I

Teren

Nr cadastral	Suprafaţa (mp)*	Observaţii / Referinţe
	3.200	

* Suprafaţa este determinată in planul de proiecţie Stereo 70.

DETALII LINIARE IMOBIL

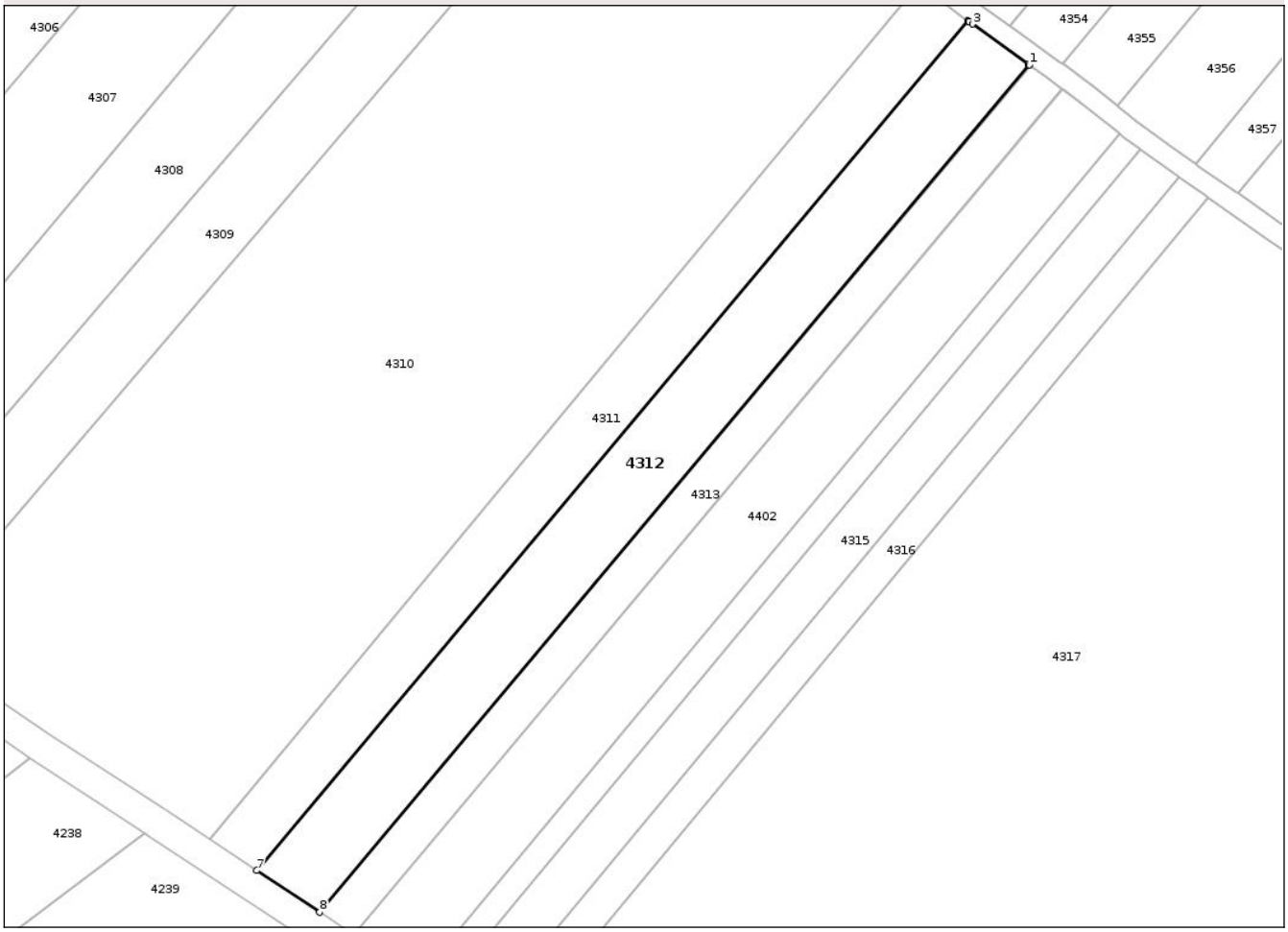

Date referitoare la teren

Crt	Categorie folosință	Intra vilan	Suprafaţa (mp)	Tarla	Parcelă	Nr. topo	Observaţii / Referinţe
1	arabil	NU	3.200	27	430	-	

Lungime Segmente
1) Valorile lungimilor segmentelor sunt obţinute din proiecţie în plan.

Punct început	X / Y	Punct sfârşit	X / Y	Lungime segment (** (m)
1	575.253,374 696.897,061	2	575.253,196 696.897,189	0.219
2	575.253,196 696.897,189	3	575.242,197 696.905,07	13.531
3	575.242,197 696.905,07	4	575.241,556 696.905,547	0.799
4	575.241,556 696.905,547	5	575.241,456 696.905,622	0.125
5	575.241,456 696.905,622	6	575.241,322 696.905,721	0.167

Document care conține date cu caracter personal, protejat de prevederile Regulamentului (UE) nr. 679/2016 și Legii 190/2018

Punct început	X / Y	Punct sfârşit	X / Y	Lungime segment (** (m)
6	575.241,322 696.905,721	7	575.101,831 696.739,197	217.228
7	575.101,831 696.739,197	8	575.114,178 696.731,039	14.799
8	575.114,178 696.731,039	1	575.253,374 696.897,061	216.654

** Lungimile segmentelor sunt determinate în planul de proiecţie Stereo 70 şi sunt rotunjite la 1 milimetru.
*** Distanţa dintre puncte este formată din segmente cumulate ce sunt mai mici decât valoarea 1 milimetru.

Document care conține date cu caracter personal, protejat de prevederile Regulamentului (UE) nr. 679/2016 și Legii 190/2018

DATE DESPRE IMOBILUL NR. 4313

Oficiul de Cadastru şi Publicitate Imobiliară SUCEAVA
Biroul de Cadastru şi Publicitate Imobiliară Radauti

A. Partea I. Descrierea imobilului

TEREN Extravilan

Adresa: Jud. Suceava

Nr. Crt	Nr cadastral Nr. topografic	Suprafaţa* (mp)	Observaţii / Referinţe
A1		1.700	Sector cadastral:51 Teren neimprejmuit;

B. Partea II. Proprietari şi acte

Inscrieri privitoare la dreptul de proprietate şi alte drepturi reale		Referinţe
1 / 01/01/2025		
Act Administrativ nr. 199, din 22/07/1994 emis de CJSDPT (titlu de proprietate);		
B1	Intabulare, drept de PROPRIETATE, dobandit prin Reconstituire, cota actuala 1/1	A1
	1) **COSOVAN ȘTEFAN**, lipsa CNP	

C. Partea III. SARCINI .

Inscrieri privind dezmembramintele dreptului de proprietate, drepturi reale de garanţie şi sarcini	Referinţe
NU SUNT	

Document care conține date cu caracter personal, protejat de prevederile Regulamentului (UE) nr. 679/2016 și Legii 190/2018

Anexa Nr. 1 La Partea I

Teren

Nr cadastral	Suprafaţa (mp)*	Observaţii / Referinţe
	1.700	

* Suprafaţa este determinată in planul de proiecţie Stereo 70.

DETALII LINIARE IMOBIL

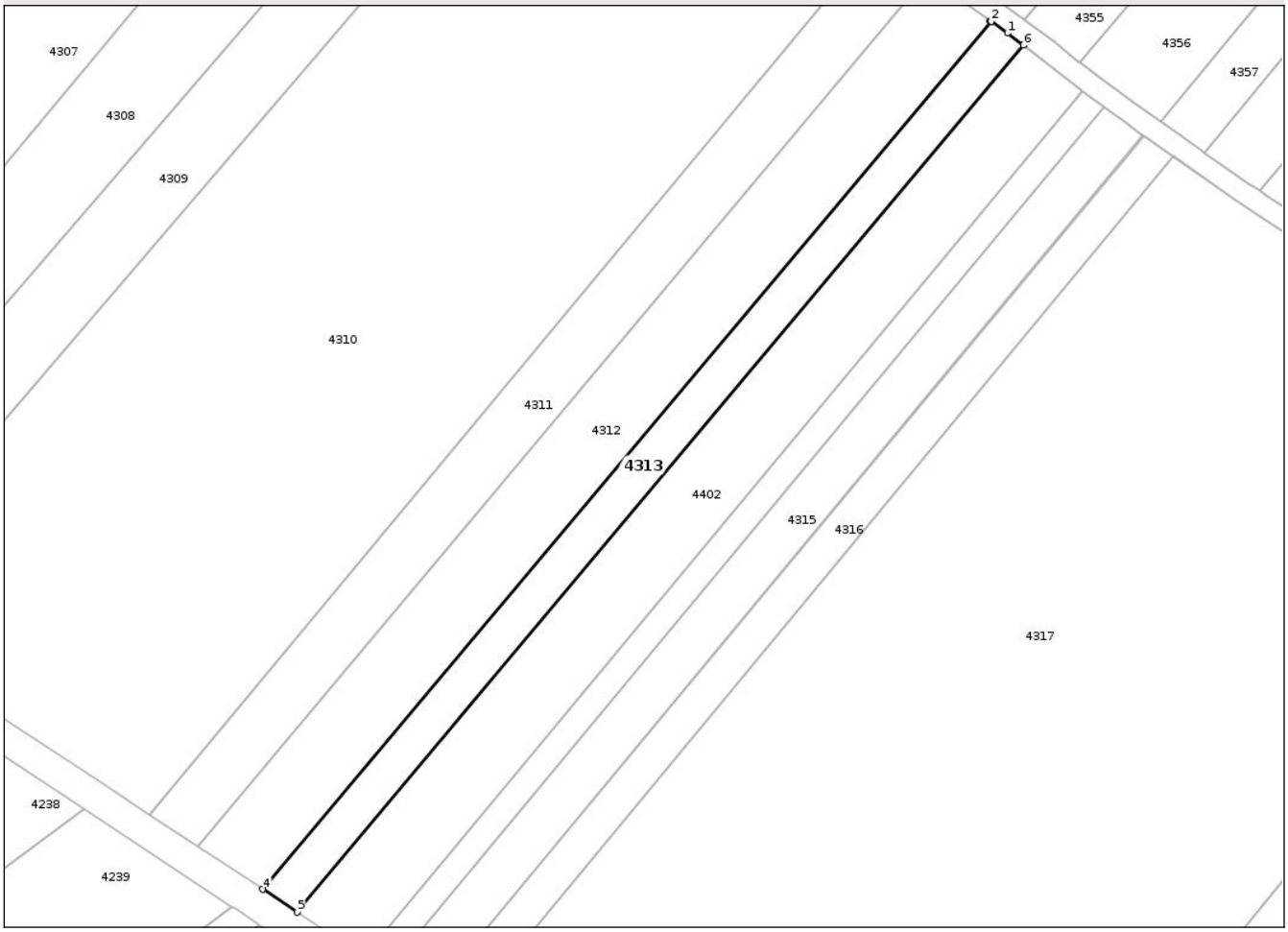

Date referitoare la teren

Crt	Categorie folosință	Intra vilan	Suprafaţa (mp)	Tarla	Parcelă	Nr. topo	Observaţii / Referinţe
1	arabil	NU	1.700	27	430	-	

Lungime Segmente
1) Valorile lungimilor segmentelor sunt obţinute din proiecţie în plan.

Punct început	X / Y	Punct sfârşit	X / Y	Lungime segment (** (m)
1	575.256,672 696.894,698	2	575.253,556 696.896,93	3.833
2	575.253,556 696.896,93	3	575.253,374 696.897,061	0.224
3	575.253,374 696.897,061	4	575.114,178 696.731,039	216.654
4	575.114,178 696.731,039	5	575.120,761 696.726,668	7.902
5	575.120,761 696.726,668	6	575.259,729 696.892,419	216.3

Document care conține date cu caracter personal, protejat de prevederile Regulamentului (UE) nr. 679/2016 și Legii 190/2018

Punct început	X / Y	Punct sfârşit	X / Y	Lungime segment (** (m)
6	575.259,729 696.892,419	1	575.256,672 696.894,698	3.813

** Lungimile segmentelor sunt determinate în planul de proiecţie Stereo 70 şi sunt rotunjite la 1 milimetru.
*** Distanţa dintre puncte este formată din segmente cumulate ce sunt mai mici decât valoarea 1 milimetru.

Document care conține date cu caracter personal, protejat de prevederile Regulamentului (UE) nr. 679/2016 și Legii 190/2018

DATE DESPRE IMOBILUL NR. 4314

Oficiul de Cadastru şi Publicitate Imobiliară SUCEAVA
Biroul de Cadastru şi Publicitate Imobiliară Radauti

A. Partea I. Descrierea imobilului

TEREN Extravilan

Adresa: Jud. Suceava

Nr. Crt	Nr cadastral Nr. topografic	Suprafaţa* (mp)	Observaţii / Referinţe
A1		1.100	Sector cadastral:51 Teren neimprejmuit;

B. Partea II. Proprietari şi acte

Inscrieri privitoare la dreptul de proprietate şi alte drepturi reale		Referinţe
1 / 01/01/2025		
Act Notarial nr. 226, din 17/10/2022 emis de SPN FOMIN SI ASOCIATII (certificat de mostenitor);		
B5	Intabulare, drept de PROPRIETATE, dobandit prin Succesiune, cota actuala 1/1	A1
	1) **IBĂNIŞTEANU MARIA**	

C. Partea III. SARCINI .

Inscrieri privind dezmembramintele dreptului de proprietate, drepturi reale de garanţie şi sarcini	Referinţe
NU SUNT	

Anexa Nr. 1 La Partea I

Teren

Nr cadastral	Suprafaţa (mp)*	Observaţii / Referinţe
	1.100	

* Suprafaţa este determinată in planul de proiecţie Stereo 70.

DETALII LINIARE IMOBIL

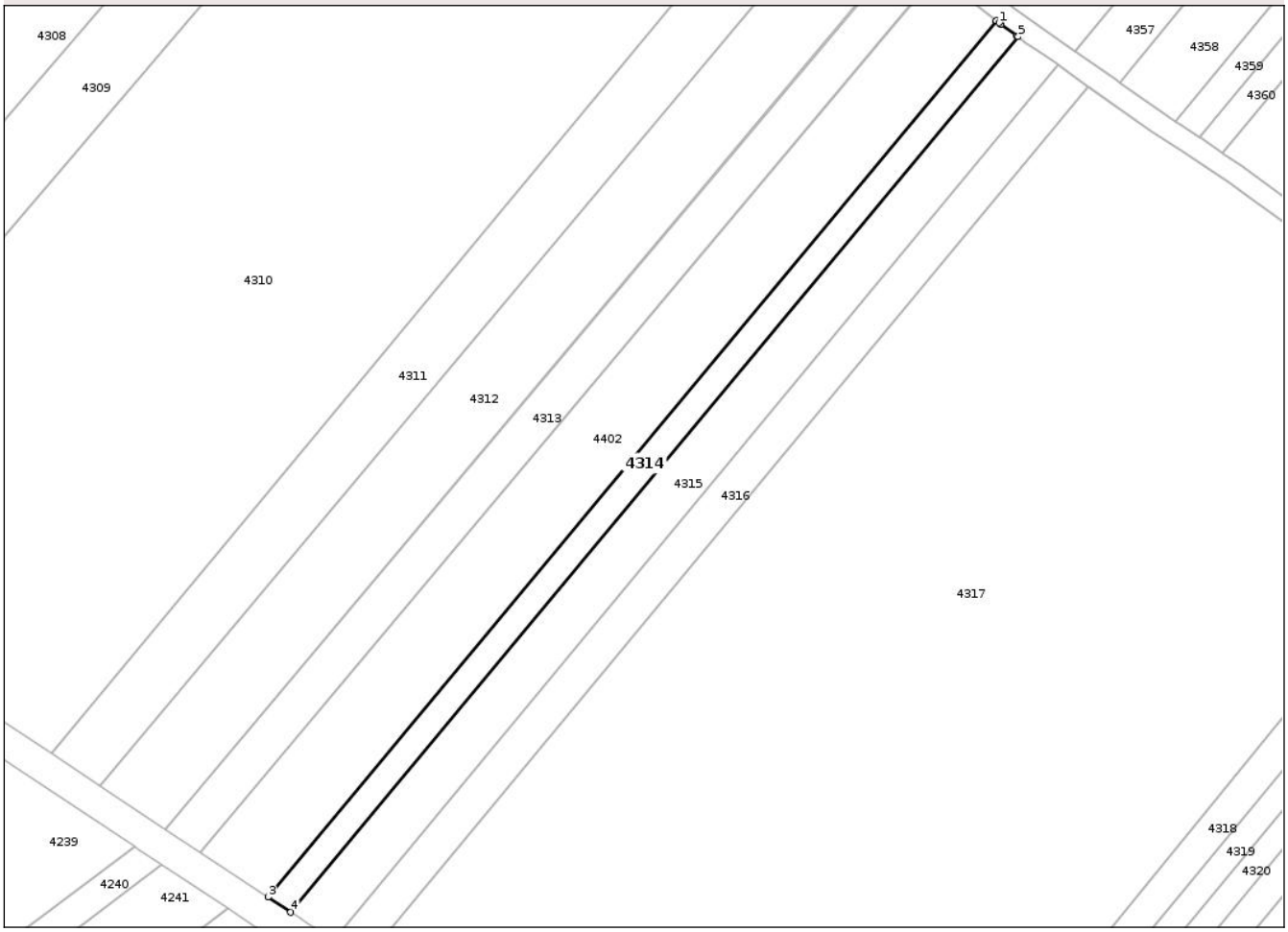

Date referitoare la teren

Crt	Categorie folosință	Intra vilan	Suprafaţa (mp)	Tarla	Parcelă	Nr. topo	Observaţii / Referinţe
1	arabil	NU	1.100	27	430	-	

Lungime Segmente
1) Valorile lungimilor segmentelor sunt obţinute din proiecţie în plan.

Punct început	X / Y	Punct sfârşit	X / Y	Lungime segment (** (m)
1	575.271,606 696.883,098	2	575.271,095 696.883,507	0.655
2	575.271,095 696.883,507	3	575.133,524 696.718,193	215.069
3	575.133,524 696.718,193	4	575.137,813 696.715,345	5.148
4	575.137,813 696.715,345	5	575.275,221 696.880,464	214.814
5	575.275,221 696.880,464	6	575.274,915 696.880,684	0.377

Document care conține date cu caracter personal, protejat de prevederile Regulamentului (UE) nr. 679/2016 și Legii 190/2018

Punct început	X / Y	Punct sfârşit	X / Y	Lungime segment (** (m)
6	575.274,915 696.880,684	7	575.271,931 696.882,836	3.679
7	575.271,931 696.882,836	1	575.271,606 696.883,098	0.417

** Lungimile segmentelor sunt determinate în planul de proiecţie Stereo 70 şi sunt rotunjite la 1 milimetru.
*** Distanţa dintre puncte este formată din segmente cumulate ce sunt mai mici decât valoarea 1 milimetru.

Document care conține date cu caracter personal, protejat de prevederile Regulamentului (UE) nr. 679/2016 și Legii 190/2018

DATE DESPRE IMOBILUL NR. 4315

Oficiul de Cadastru şi Publicitate Imobiliară SUCEAVA
Biroul de Cadastru şi Publicitate Imobiliară Radauti

A. Partea I. Descrierea imobilului

TEREN Extravilan

Adresa: Jud. Suceava

Nr. Crt	Nr cadastral Nr. topografic	Suprafaţa* (mp)	Observaţii / Referinţe
A1		2.000	Sector cadastral:51 Teren neimprejmuit;

B. Partea II. Proprietari şi acte

Inscrieri privitoare la dreptul de proprietate şi alte drepturi reale		Referinţe
1 / 01/01/2025		
Act Administrativ nr. 8401, din 12/09/2024 emis de PRIMĂRIA ORAȘULUI MILIȘĂUȚI;		
B1	Inscrierea posesiei, drept de PROPRIETATE, dobandit prin Lege, cota actuala 1/1	A1
	1) **NEIDENTIFICAT NEIDENTIFICAT**	
Act Normativ nr. 7, din 13/03/1996 emis de PARLAMENTUL ROMANIEI (art.13);		
B1	Se notează mențiunea de proprietar neidentificat	A1

C. Partea III. SARCINI .

Inscrieri privind dezmembramintele dreptului de proprietate, drepturi reale de garanţie şi sarcini	Referinţe
NU SUNT	

Document care conține date cu caracter personal, protejat de prevederile Regulamentului (UE) nr. 679/2016 și Legii 190/2018

Anexa Nr. 1 La Partea I

Teren

Nr cadastral	Suprafaţa (mp)*	Observaţii / Referinţe
	2.000	

* Suprafaţa este determinată in planul de proiecţie Stereo 70.

DETALII LINIARE IMOBIL

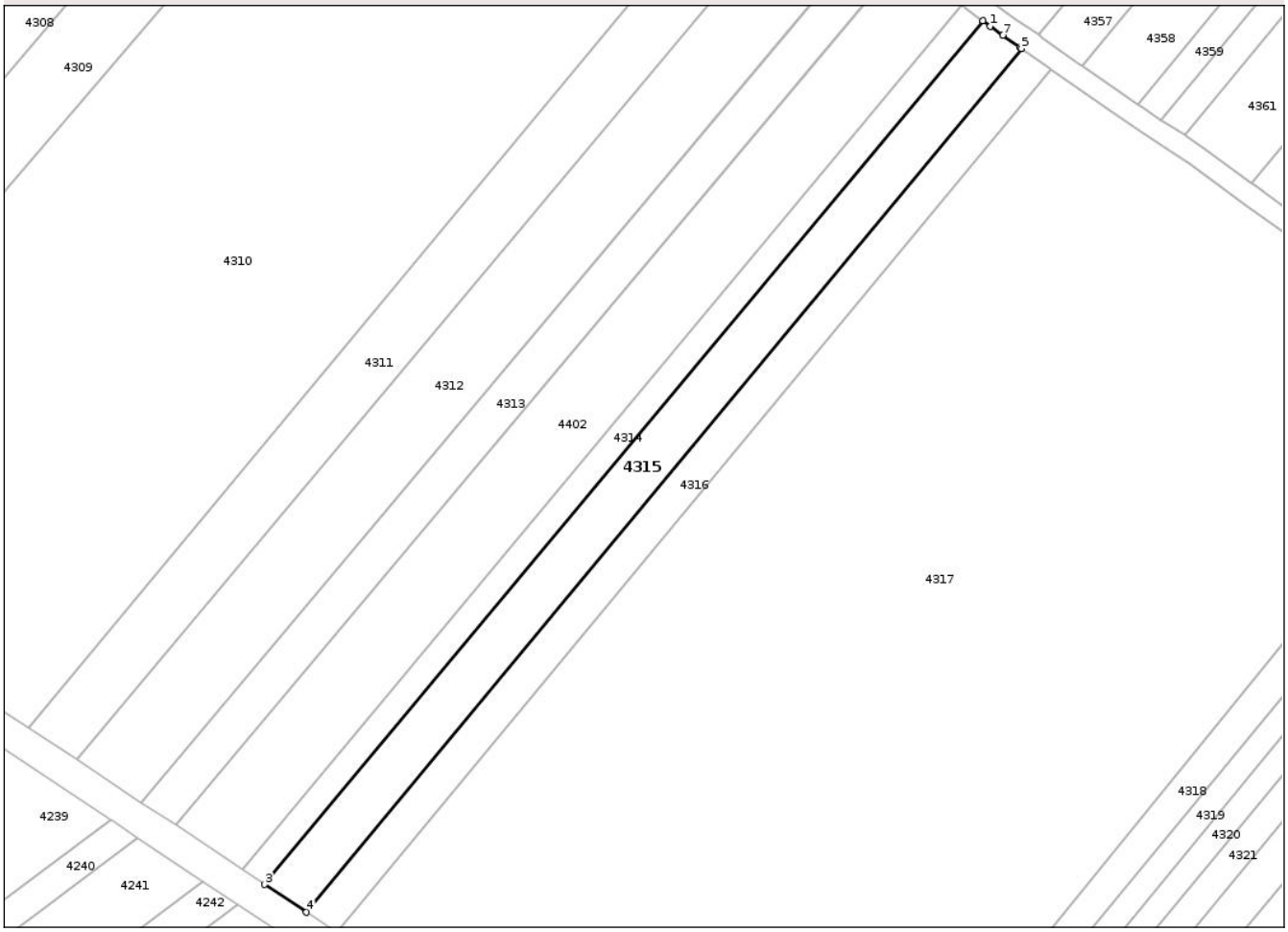

Date referitoare la teren

Crt	Categorie folosință	Intra vilan	Suprafaţa (mp)	Tarla	Parcelă	Nr. topo	Observaţii / Referinţe
1	arabil	NU	2.000	27	430	-	

Lungime Segmente
1) Valorile lungimilor segmentelor sunt obţinute din proiecţie în plan.

Punct început	X / Y	Punct sfârşit	X / Y	Lungime segment (** (m)
1	575.276,691 696.879,403	2	575.275,221 696.880,464	1.813
2	575.275,221 696.880,464	3	575.137,813 696.715,345	214.814
3	575.137,813 696.715,345	4	575.145,801 696.710,041	9.589
4	575.145,801 696.710,041	5	575.282,655 696.875,167	214.466
5	575.282,655 696.875,167	6	575.282,42 696.875,332	0.287

Document care conține date cu caracter personal, protejat de prevederile Regulamentului (UE) nr. 679/2016 și Legii 190/2018

Punct început	X / Y	Punct sfârşit	X / Y	Lungime segment (** (m)
6	575.282,42 696.875,332	7	575.279,065 696.877,69	4.101
7	575.279,065 696.877,69	1	575.276,691 696.879,403	2.927

** Lungimile segmentelor sunt determinate în planul de proiecţie Stereo 70 şi sunt rotunjite la 1 milimetru.
*** Distanţa dintre puncte este formată din segmente cumulate ce sunt mai mici decât valoarea 1 milimetru.

Document care conține date cu caracter personal, protejat de prevederile Regulamentului (UE) nr. 679/2016 și Legii 190/2018

DATE DESPRE IMOBILUL NR. 4316

Oficiul de Cadastru şi Publicitate Imobiliară SUCEAVA
Biroul de Cadastru şi Publicitate Imobiliară Radauti

A. Partea I. Descrierea imobilului

TEREN Extravilan

Adresa: Jud. Suceava

Nr. Crt	Nr cadastral Nr. topografic	Suprafaţa* (mp)	Observaţii / Referinţe
A1		1.500	Sector cadastral:51 Teren neimprejmuit;

B. Partea II. Proprietari şi acte

Inscrieri privitoare la dreptul de proprietate şi alte drepturi reale		Referinţe
1 / 01/01/2025		
Act Administrativ nr. 160, din 07/07/1994 emis de CJSDPT (titlu de proprietate);		
B1	Intabulare, drept de PROPRIETATE, dobandit prin Reconstituire, cota actuala 1/1	A1
	1) **IBĂNIŞTEANU MARIA**	

C. Partea III. SARCINI .

Inscrieri privind dezmembramintele dreptului de proprietate, drepturi reale de garanţie şi sarcini	Referinţe
NU SUNT	

Document care conține date cu caracter personal, protejat de prevederile Regulamentului (UE) nr. 679/2016 și Legii 190/2018

Anexa Nr. 1 La Partea I

Teren

Nr cadastral	Suprafaţa (mp)*	Observaţii / Referinţe
	1.500	

* Suprafaţa este determinată in planul de proiecţie Stereo 70.

DETALII LINIARE IMOBIL

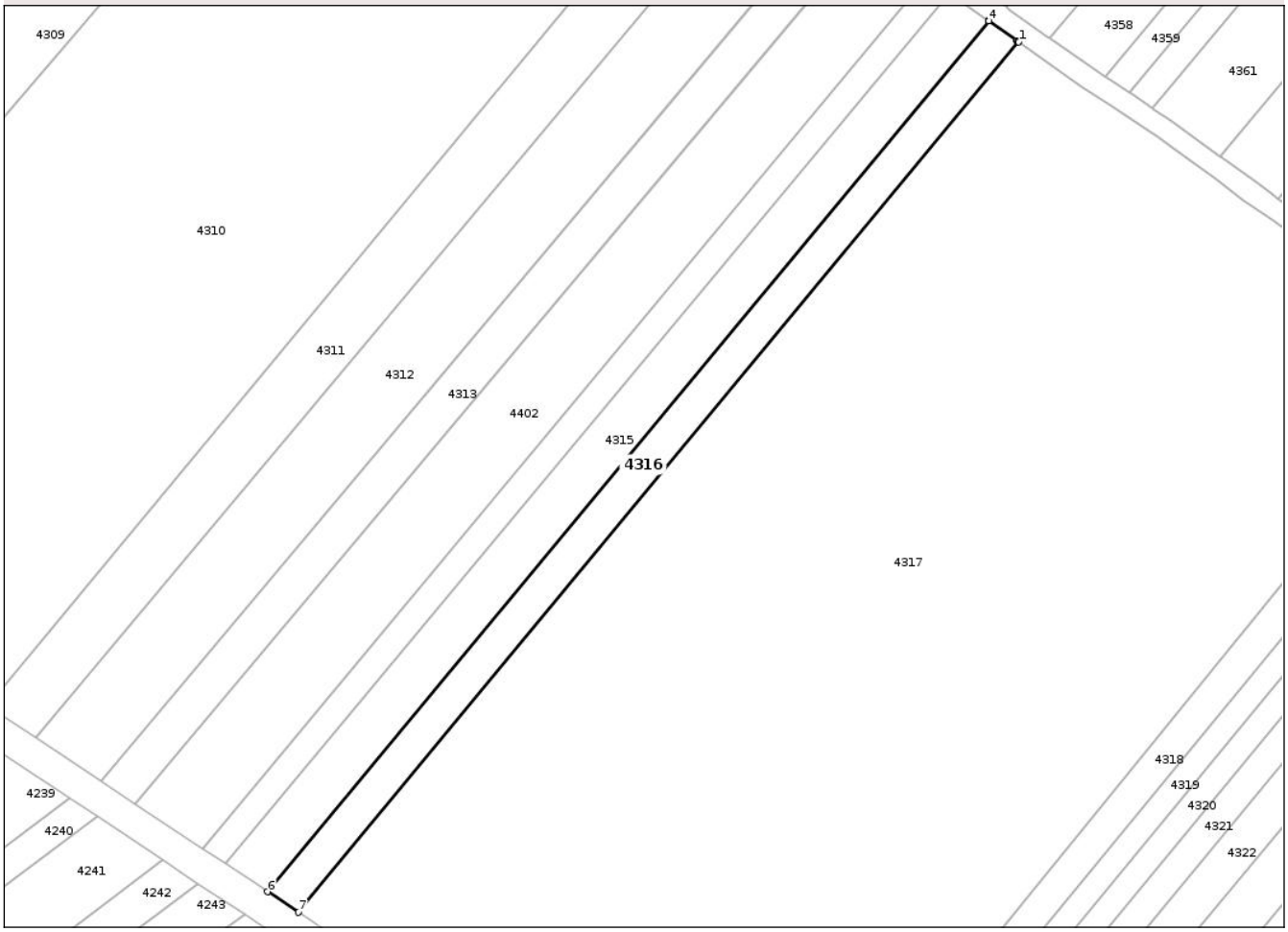

Date referitoare la teren

Crt	Categorie folosință	Intra vilan	Suprafaţa (mp)	Tarla	Parcelă	Nr. topo	Observaţii / Referinţe
1	arabil	NU	1.500	27	430	-	

Lungime Segmente
1) Valorile lungimilor segmentelor sunt obţinute din proiecţie în plan.

Punct început	X / Y	Punct sfârşit	X / Y	Lungime segment (** (m)
1	575.288,397 696.871,13	2	575.288,295 696.871,201	0.124
2	575.288,295 696.871,201	3	575.288,026 696.871,39	0.329
3	575.288,026 696.871,39	4	575.282,718 696.875,122	6.489
4	575.282,718 696.875,122	5	575.282,655 696.875,167	0.077
5	575.282,655 696.875,167	6	575.145,801 696.710,041	214.466

Document care conține date cu caracter personal, protejat de prevederile Regulamentului (UE) nr. 679/2016 și Legii 190/2018

Punct început	X / Y	Punct sfârşit	X / Y	Lungime segment (** (m)
6	575.145,801 696.710,041	7	575.151,663 696.706,148	7.037
7	575.151,663 696.706,148	1	575.288,397 696.871,13	214.278

** Lungimile segmentelor sunt determinate în planul de proiecţie Stereo 70 şi sunt rotunjite la 1 milimetru.
*** Distanţa dintre puncte este formată din segmente cumulate ce sunt mai mici decât valoarea 1 milimetru.

Document care conține date cu caracter personal, protejat de prevederile Regulamentului (UE) nr. 679/2016 și Legii 190/2018

DATE DESPRE IMOBILUL NR. 4317

Oficiul de Cadastru şi Publicitate Imobiliară SUCEAVA
Biroul de Cadastru şi Publicitate Imobiliară Radauti

A. Partea I. Descrierea imobilului

TEREN Extravilan

Adresa: Jud. Suceava

Nr. Crt	Nr cadastral Nr. topografic	Suprafaţa* (mp)	Observaţii / Referinţe
A1		22.200	Sector cadastral:51 Teren neimprejmuit;

B. Partea II. Proprietari şi acte

Inscrieri privitoare la dreptul de proprietate şi alte drepturi reale		Referinţe
1 / 01/01/2025		
Act Administrativ nr. 8401, din 12/09/2024 emis de PRIMĂRIA ORAȘULUI MILIȘĂUȚI;		
B1	Inscrierea posesiei, drept de PROPRIETATE, dobandit prin Lege, cota actuala 1/1	A1
	1) **NEIDENTIFICAT NEIDENTIFICAT**	
Act Normativ nr. 7, din 13/03/1996 emis de PARLAMENTUL ROMANIEI (art.13);		
B1	Se notează mențiunea de proprietar neidentificat	A1

C. Partea III. SARCINI .

Inscrieri privind dezmembramintele dreptului de proprietate, drepturi reale de garanţie şi sarcini	Referinţe
NU SUNT	

Document care conține date cu caracter personal, protejat de prevederile Regulamentului (UE) nr. 679/2016 și Legii 190/2018

Anexa Nr. 1 La Partea I

Teren

Nr cadastral	Suprafaţa (mp)*	Observaţii / Referinţe
	22.200	

* Suprafaţa este determinată in planul de proiecţie Stereo 70.

DETALII LINIARE IMOBIL

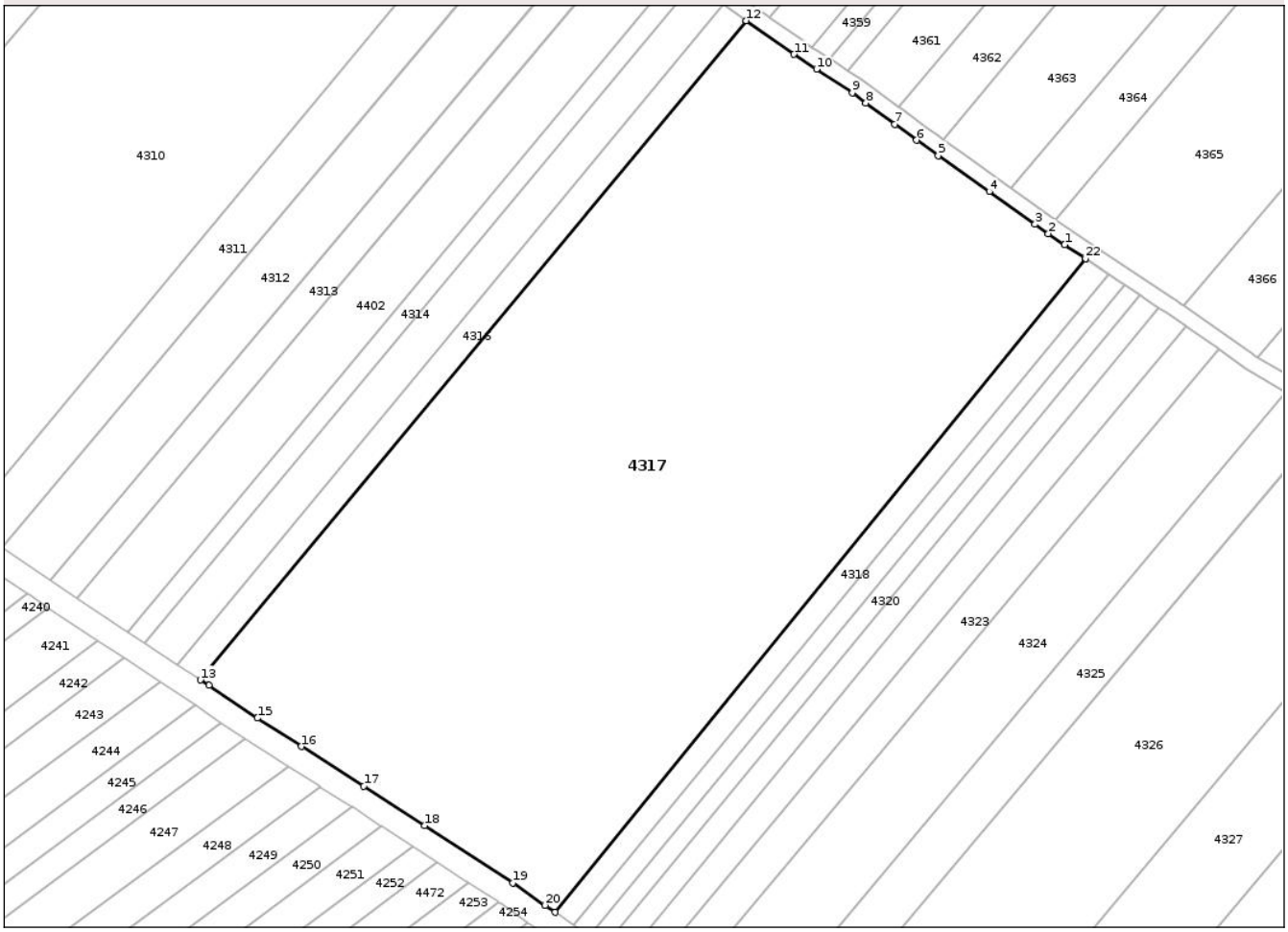

Date referitoare la teren

Crt	Categorie folosință	Intra vilan	Suprafaţa (mp)	Tarla	Parcelă	Nr. topo	Observaţii / Referinţe
1	arabil	NU	22.200	27	430	-	

Lungime Segmente

1) Valorile lungimilor segmentelor sunt obţinute din proiecţie în plan.

Punct început	X / Y	Punct sfârşit	X / Y	Lungime segment (** (m)
1	575.368,19 696.815,086	2	575.364,094 696.817,83	4.93
3	575.360,778 696.820,18	4	575.349,287 696.828,326	14.085
5	575.336,508 696.837,386	6	575.331,08 696.841,234	6.654
7	575.325,625 696.845,227	8	575.318,354 696.850,55	9.011
9	575.314,926 696.853,06	10	575.305,999 696.858,979	10.711

Punct început	X / Y	Punct sfârşit	X / Y	Lungime segment (** (m)
2	575.364,094 696.817,83	3	575.360,778 696.820,18	4.064
4	575.349,287 696.828,326	5	575.336,508 696.837,386	15.665
6	575.331,08 696.841,234	7	575.325,625 696.845,227	6.76
8	575.318,354 696.850,55	9	575.314,926 696.853,06	4.249
10	575.305,999 696.858,979	11	575.300,348 696.862,726	6.78

Document care conține date cu caracter personal, protejat de prevederile Regulamentului (UE) nr. 679/2016 și Legii 190/2018

Punct început	X / Y	Punct sfârşit	X / Y	Lungime segment (** (m)
11	575.300,348 696.862,726	12	575.288,397 696.871,13	14.61
13	575.151,663 696.706,148	14	575.153,757 696.704,758	2.513
15	575.165,934 696.696,614	16	575.176,91 696.689,486	13.087
17	575.192,57 696.679,609	18	575.207,847 696.669,719	18.199
19	575.229,914 696.655,378	20	575.237,982 696.649,761	9.831
21	575.240,464 696.648,019	22	575.373,428 696.811,579	210.787
23	575.373,413 696.811,589	24	575.373,204 696.811,728	0.251

Punct început	X / Y	Punct sfârşit	X / Y	Lungime segment (** (m)
12	575.288,397 696.871,13	13	575.151,663 696.706,148	214.278
14	575.153,757 696.704,758	15	575.165,934 696.696,614	14.649
16	575.176,91 696.689,486	17	575.192,57 696.679,609	18.515
18	575.207,847 696.669,719	19	575.229,914 696.655,378	26.318
20	575.237,982 696.649,761	21	575.240,464 696.648,019	3.032
22	575.373,428 696.811,579	23	575.373,413 696.811,589	0.018
24	575.373,204 696.811,728	1	575.368,19 696.815,086	6.035

** Lungimile segmentelor sunt determinate în planul de proiecţie Stereo 70 şi sunt rotunjite la 1 milimetru.
*** Distanţa dintre puncte este formată din segmente cumulate ce sunt mai mici decât valoarea 1 milimetru.

Document care conține date cu caracter personal, protejat de prevederile Regulamentului (UE) nr. 679/2016 și Legii 190/2018

DATE DESPRE IMOBILUL NR. 4318

Oficiul de Cadastru şi Publicitate Imobiliară SUCEAVA
Biroul de Cadastru şi Publicitate Imobiliară Radauti

A. Partea I. Descrierea imobilului

TEREN Extravilan

Adresa: Jud. Suceava

Nr. Crt	Nr cadastral Nr. topografic	Suprafaţa* (mp)	Observaţii / Referinţe
A1		1.300	Sector cadastral:51 Teren neimprejmuit;

B. Partea II. Proprietari şi acte

Inscrieri privitoare la dreptul de proprietate şi alte drepturi reale		Referinţe
1 / 01/01/2025		
Act Administrativ nr. 8401, din 12/09/2024 emis de PRIMĂRIA ORAȘULUI MILIȘĂUȚI;		
B1	Inscrierea posesiei, drept de PROPRIETATE, dobandit prin Lege, cota actuala 1/1	A1
	1) **NEIDENTIFICAT NEIDENTIFICAT**	
Act Normativ nr. 7, din 13/03/1996 emis de PARLAMENTUL ROMANIEI (art.13);		
B1	Se notează mențiunea de proprietar neidentificat	A1

C. Partea III. SARCINI .

Inscrieri privind dezmembramintele dreptului de proprietate, drepturi reale de garanţie şi sarcini	Referinţe
NU SUNT	

Document care conține date cu caracter personal, protejat de prevederile Regulamentului (UE) nr. 679/2016 și Legii 190/2018

Anexa Nr. 1 La Partea I

Teren

Nr cadastral	Suprafaţa (mp)*	Observaţii / Referinţe
	1.300	

* Suprafaţa este determinată in planul de proiecţie Stereo 70.

DETALII LINIARE IMOBIL

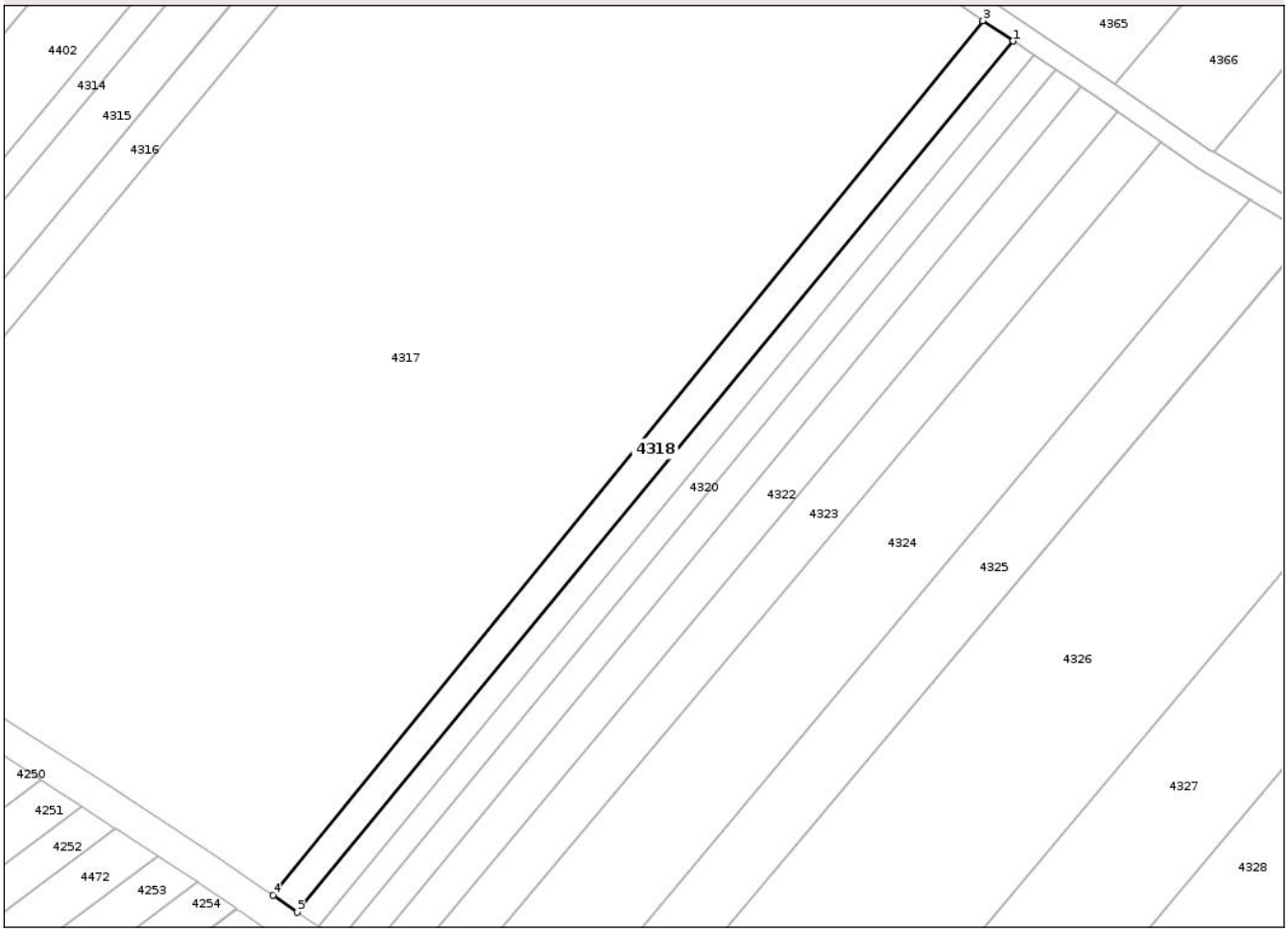

Date referitoare la teren

Crt	Categorie folosință	Intra vilan	Suprafaţa (mp)	Tarla	Parcelă	Nr. topo	Observaţii / Referinţe
1	arabil	NU	1.300	27	430	-	

Lungime Segmente
1) Valorile lungimilor segmentelor sunt obţinute din proiecţie în plan.

Punct început	X / Y	Punct sfârşit	X / Y	Lungime segment (** (m)
1	575.379,113 696.807,772	2	575.379,076 696.807,796	0.044
2	575.379,076 696.807,796	3	575.373,428 696.811,579	6.798
3	575.373,428 696.811,579	4	575.240,464 696.648,019	210.787
4	575.240,464 696.648,019	5	575.244,992 696.644,841	5.532
5	575.244,992 696.644,841	1	575.379,113 696.807,772	211.033

Document care conține date cu caracter personal, protejat de prevederile Regulamentului (UE) nr. 679/2016 și Legii 190/2018

** Lungimile segmentelor sunt determinate în planul de proiecţie Stereo 70 şi sunt rotunjite la 1 milimetru.
*** Distanţa dintre puncte este formată din segmente cumulate ce sunt mai mici decât valoarea 1 milimetru.

Document care conține date cu caracter personal, protejat de prevederile Regulamentului (UE) nr. 679/2016 și Legii 190/2018

DATE DESPRE IMOBILUL NR. 4319

Oficiul de Cadastru şi Publicitate Imobiliară SUCEAVA
Biroul de Cadastru şi Publicitate Imobiliară Radauti

A. Partea I. Descrierea imobilului

TEREN Extravilan

Adresa: Jud. Suceava

Nr. Crt	Nr cadastral Nr. topografic	Suprafaţa* (mp)	Observaţii / Referinţe
A1		1.000	Sector cadastral:51 Teren neimprejmuit;

B. Partea II. Proprietari şi acte

Inscrieri privitoare la dreptul de proprietate şi alte drepturi reale		Referinţe
1 / 01/01/2025		
Act Administrativ nr. 201, din 07/12/1994 emis de CJSDPT (titlu de proprietate);		
B1	Intabulare, drept de PROPRIETATE, dobandit prin Reconstituire, cota actuala 1/1	A1
	1) **MOSCAL CORNEL**, lipsa CNP	
Act Administrativ nr. 4014, din 02/04/2025 emis de PRIMĂRIA ORAȘULUI MILIȘĂUȚI (Adeverință posesie);		
B2	Se notează posesia	A1
	1) **BÎZGAN DANIELA**	

C. Partea III. SARCINI .

Inscrieri privind dezmembramintele dreptului de proprietate, drepturi reale de garanţie şi sarcini	Referinţe
NU SUNT	

Document care conține date cu caracter personal, protejat de prevederile Regulamentului (UE) nr. 679/2016 și Legii 190/2018

Anexa Nr. 1 La Partea I

Teren

Nr cadastral	Suprafaţa (mp)*	Observaţii / Referinţe
	1.000	

* Suprafaţa este determinată in planul de proiecţie Stereo 70.

DETALII LINIARE IMOBIL

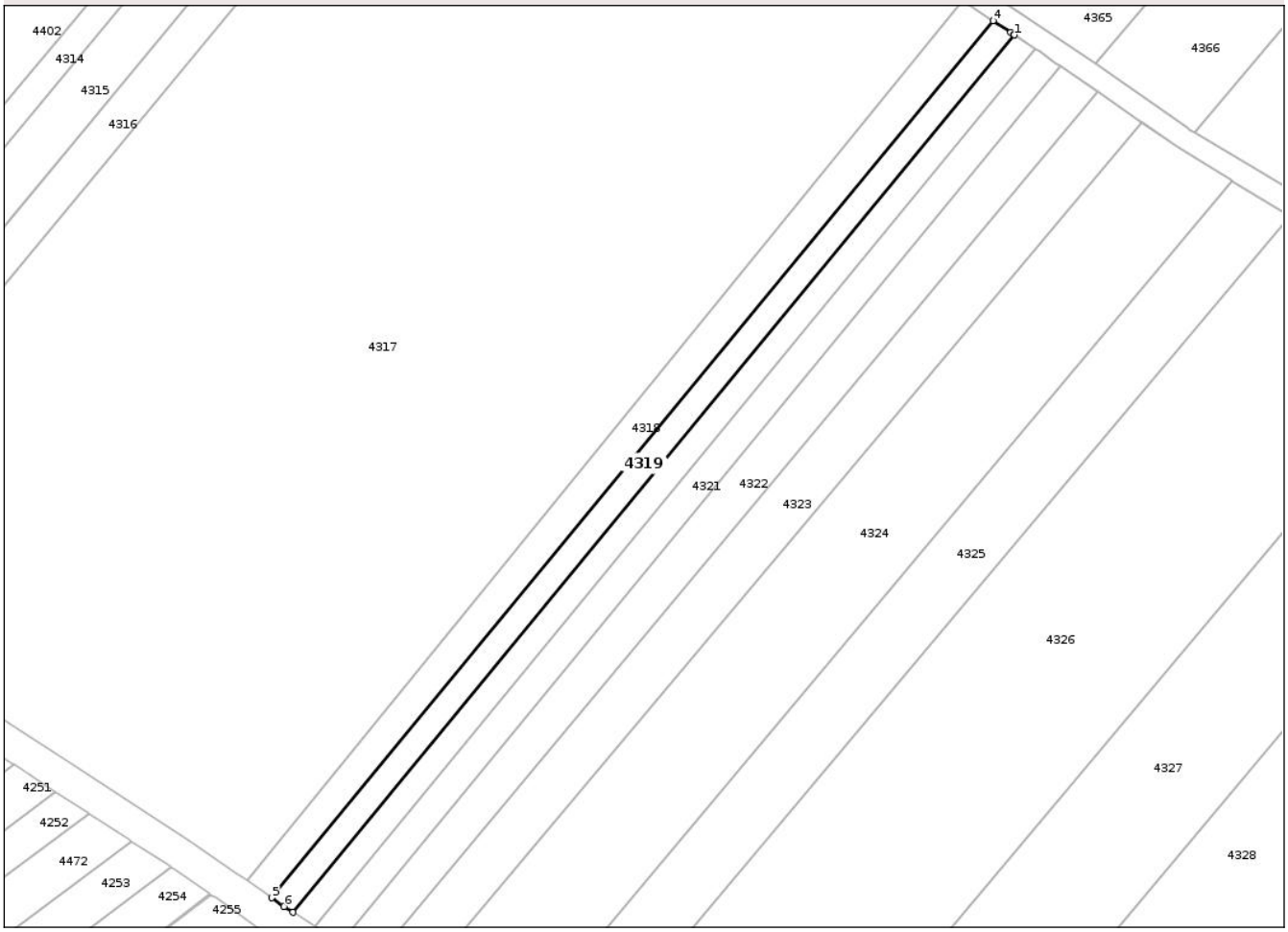

Date referitoare la teren

Crt	Categorie folosință	Intra vilan	Suprafaţa (mp)	Tarla	Parcelă	Nr. topo	Observaţii / Referinţe
1	arabil	NU	1.000	27	430	-	

Lungime Segmente
1) Valorile lungimilor segmentelor sunt obţinute din proiecţie în plan.

Punct început	X / Y	Punct sfârşit	X / Y	Lungime segment (** (m)
1	575.383,069 696.805,122	2	575.383,013 696.805,159	0.067
2	575.383,013 696.805,159	3	575.382,407 696.805,566	0.73
3	575.382,407 696.805,566	4	575.379,113 696.807,772	3.964
4	575.379,113 696.807,772	5	575.244,992 696.644,841	211.033
5	575.244,992 696.644,841	6	575.247,252 696.643,255	2.761

Document care conține date cu caracter personal, protejat de prevederile Regulamentului (UE) nr. 679/2016 și Legii 190/2018

Punct început	X / Y	Punct sfârşit	X / Y	Lungime segment (** (m)
6	575.247,252 696.643,255	7	575.248,934 696.642,176	1.998
7	575.248,934 696.642,176	1	575.383,069 696.805,122	211.054

** Lungimile segmentelor sunt determinate în planul de proiecţie Stereo 70 şi sunt rotunjite la 1 milimetru.
*** Distanţa dintre puncte este formată din segmente cumulate ce sunt mai mici decât valoarea 1 milimetru.

Document care conține date cu caracter personal, protejat de prevederile Regulamentului (UE) nr. 679/2016 și Legii 190/2018

DATE DESPRE IMOBILUL NR. 4320

Oficiul de Cadastru şi Publicitate Imobiliară SUCEAVA
Biroul de Cadastru şi Publicitate Imobiliară Radauti

A. Partea I. Descrierea imobilului

TEREN Extravilan

Adresa: Jud. Suceava

Nr. Crt	Nr cadastral Nr. topografic	Suprafaţa* (mp)	Observaţii / Referinţe
A1		1.000	Sector cadastral:51 Teren neimprejmuit;

B. Partea II. Proprietari şi acte

Inscrieri privitoare la dreptul de proprietate şi alte drepturi reale		Referinţe
1 / 01/01/2025		
Act Administrativ nr. 8401, din 12/09/2024 emis de PRIMĂRIA ORAȘULUI MILIȘĂUȚI;		
B1	Inscrierea posesiei, drept de PROPRIETATE, dobandit prin Lege, cota actuala 1/1	A1
	1) **NEIDENTIFICAT NEIDENTIFICAT**	
Act Normativ nr. 7, din 13/03/1996 emis de PARLAMENTUL ROMANIEI (art.13);		
B1	Se notează mențiunea de proprietar neidentificat	A1

C. Partea III. SARCINI .

Inscrieri privind dezmembramintele dreptului de proprietate, drepturi reale de garanţie şi sarcini	Referinţe
NU SUNT	

Document care conține date cu caracter personal, protejat de prevederile Regulamentului (UE) nr. 679/2016 și Legii 190/2018

Anexa Nr. 1 La Partea I

Teren

Nr cadastral	Suprafaţa (mp)*	Observaţii / Referinţe
	1.000	

* Suprafaţa este determinată in planul de proiecţie Stereo 70.

DETALII LINIARE IMOBIL

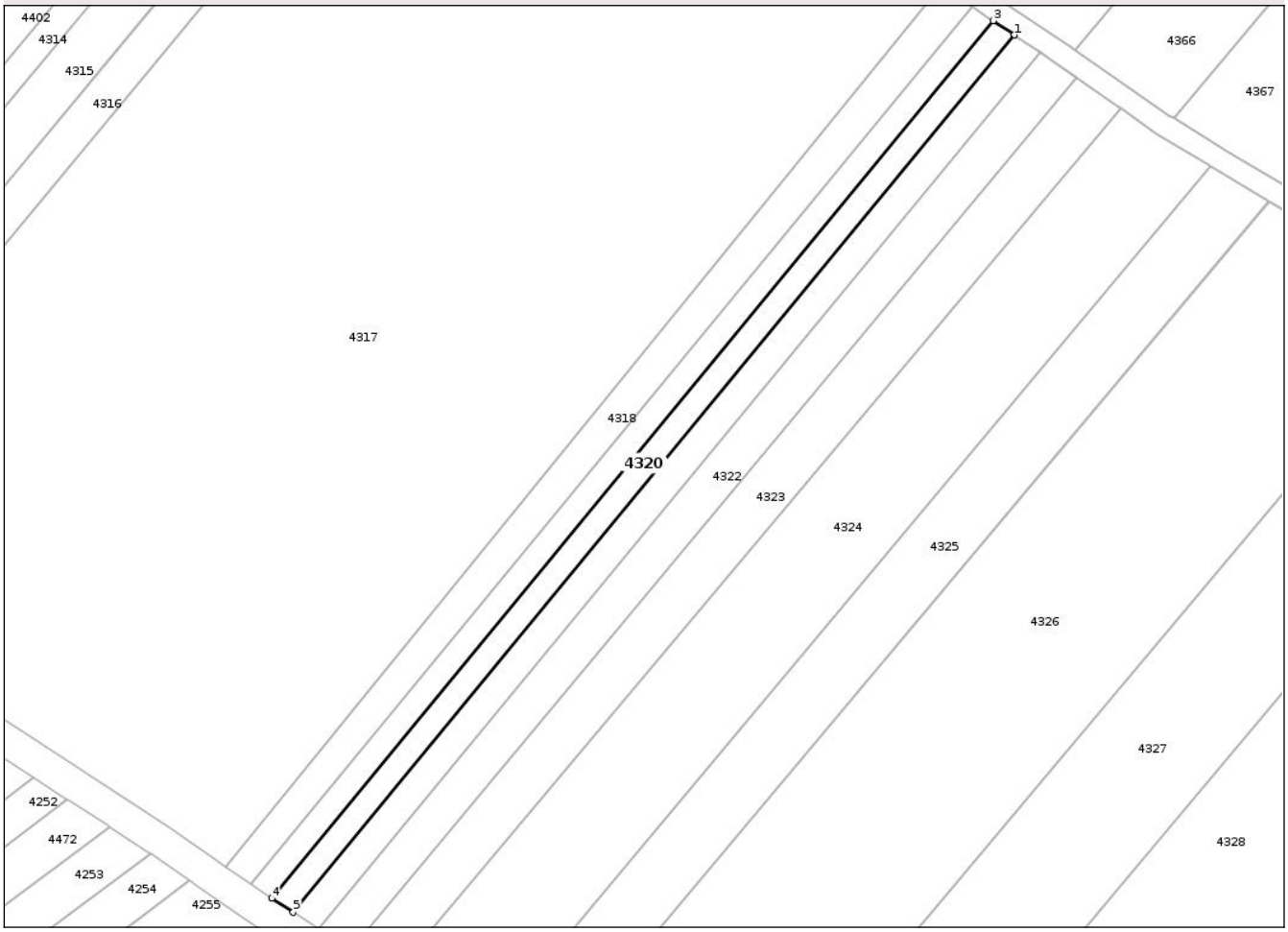

Date referitoare la teren

Crt	Categorie folosință	Intra vilan	Suprafaţa (mp)	Tarla	Parcelă	Nr. topo	Observaţii / Referinţe
1	arabil	NU	1.000	27	430	-	

Lungime Segmente
1) Valorile lungimilor segmentelor sunt obţinute din proiecţie în plan.

Punct început	X / Y	Punct sfârşit	X / Y	Lungime segment (** (m)
1	575.387,026 696.802,472	2	575.386,951 696.802,522	0.09
2	575.386,951 696.802,522	3	575.383,069 696.805,122	4.672
3	575.383,069 696.805,122	4	575.248,934 696.642,176	211.054
4	575.248,934 696.642,176	5	575.252,951 696.639,599	4.773
5	575.252,951 696.639,599	1	575.387,026 696.802,472	210.959

Document care conține date cu caracter personal, protejat de prevederile Regulamentului (UE) nr. 679/2016 și Legii 190/2018

** Lungimile segmentelor sunt determinate în planul de proiecţie Stereo 70 şi sunt rotunjite la 1 milimetru.
*** Distanţa dintre puncte este formată din segmente cumulate ce sunt mai mici decât valoarea 1 milimetru.

DATE DESPRE IMOBILUL NR. 4321

Oficiul de Cadastru şi Publicitate Imobiliară SUCEAVA
Biroul de Cadastru şi Publicitate Imobiliară Radauti

A. Partea I. Descrierea imobilului

TEREN Extravilan

Adresa: Jud. Suceava

Nr. Crt	Nr cadastral Nr. topografic	Suprafaţa* (mp)	Observaţii / Referinţe
A1		1.200	Sector cadastral:51 Teren neimprejmuit;

B. Partea II. Proprietari şi acte

Inscrieri privitoare la dreptul de proprietate şi alte drepturi reale		Referinţe
1 / 01/01/2025		
Act Administrativ nr. 192, din 22/07/1994 emis de CJSDPT (titlu de proprietate);		
B1	Intabulare, drept de PROPRIETATE, dobandit prin Reconstituire, cota actuala 1/1	A1
	1) **CAZAC VIOREL**, lipsa CNP	

C. Partea III. SARCINI .

Inscrieri privind dezmembramintele dreptului de proprietate, drepturi reale de garanţie şi sarcini	Referinţe
NU SUNT	

Document care conține date cu caracter personal, protejat de prevederile Regulamentului (UE) nr. 679/2016 și Legii 190/2018

Anexa Nr. 1 La Partea I

Teren

Nr cadastral	Suprafaţa (mp)*	Observaţii / Referinţe
	1.200	

* Suprafaţa este determinată in planul de proiecţie Stereo 70.

DETALII LINIARE IMOBIL

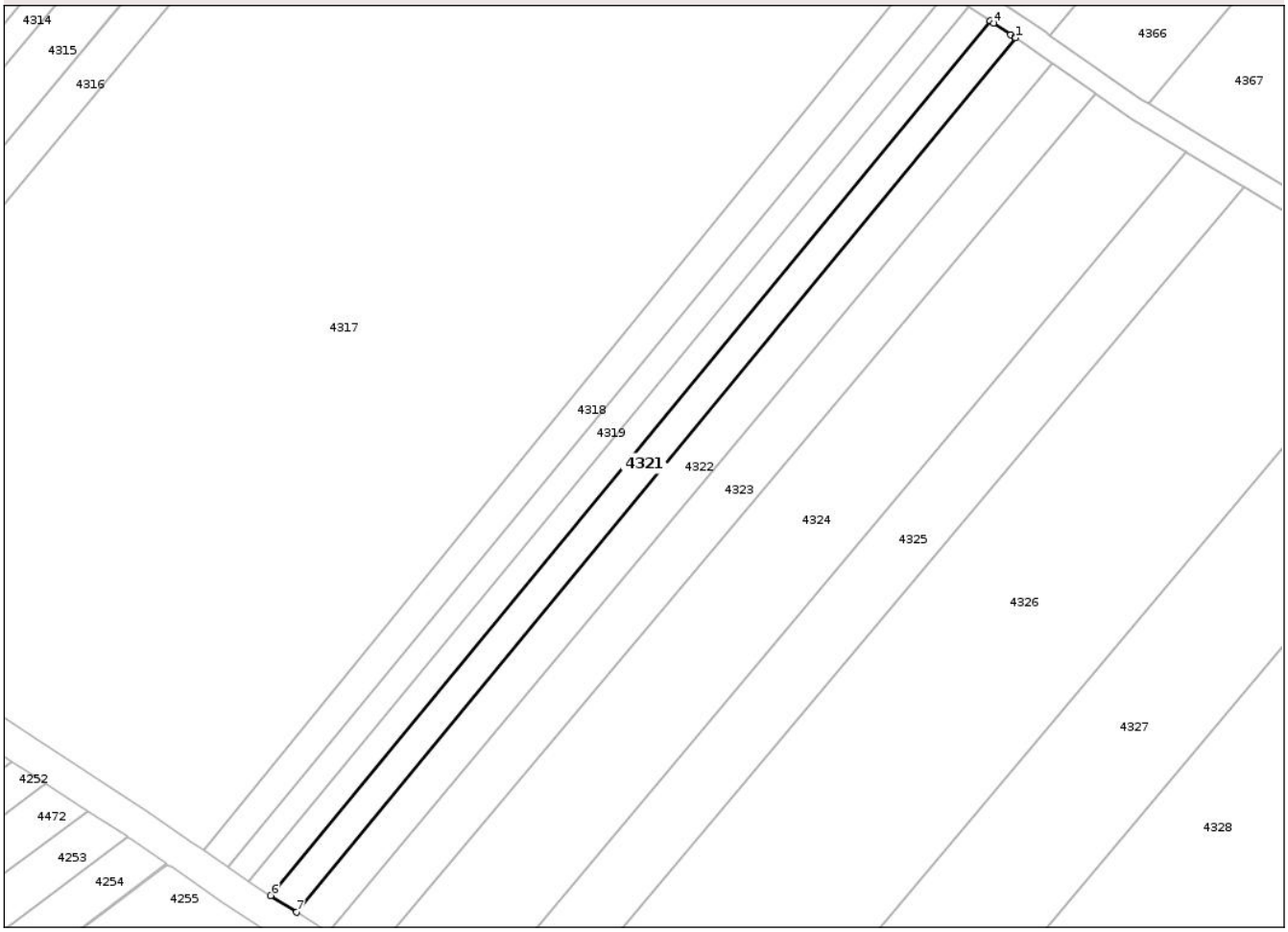

Date referitoare la teren

Crt	Categorie folosință	Intra vilan	Suprafaţa (mp)	Tarla	Parcelă	Nr. topo	Observaţii / Referinţe
1	arabil	NU	1.200	27	430	-	

Lungime Segmente
1) Valorile lungimilor segmentelor sunt obţinute din proiecţie în plan.

Punct început	X / Y	Punct sfârşit	X / Y	Lungime segment (** (m)
1	575.391,776 696.799,291	2	575.391,679 696.799,356	0.117
2	575.391,679 696.799,356	3	575.390,879 696.799,892	0.963
3	575.390,879 696.799,892	4	575.387,739 696.801,994	3.779
4	575.387,739 696.801,994	5	575.387,026 696.802,472	0.858
5	575.387,026 696.802,472	6	575.252,951 696.639,599	210.959

Document care conține date cu caracter personal, protejat de prevederile Regulamentului (UE) nr. 679/2016 și Legii 190/2018

Punct început	X / Y	Punct sfârşit	X / Y	Lungime segment (** (m)
6	575.252,951 696.639,599	7	575.257,773 696.636,504	5.73
7	575.257,773 696.636,504	1	575.391,776 696.799,291	210.847

** Lungimile segmentelor sunt determinate în planul de proiecţie Stereo 70 şi sunt rotunjite la 1 milimetru.
*** Distanţa dintre puncte este formată din segmente cumulate ce sunt mai mici decât valoarea 1 milimetru.

Document care conține date cu caracter personal, protejat de prevederile Regulamentului (UE) nr. 679/2016 și Legii 190/2018

DATE DESPRE IMOBILUL NR. 4322

Oficiul de Cadastru şi Publicitate Imobiliară SUCEAVA
Biroul de Cadastru şi Publicitate Imobiliară Radauti

A. Partea I. Descrierea imobilului

TEREN Extravilan

Adresa: Jud. Suceava

Nr. Crt	Nr cadastral Nr. topografic	Suprafaţa* (mp)	Observaţii / Referinţe
A1		1.600	Sector cadastral:51 Teren neimprejmuit;

B. Partea II. Proprietari şi acte

Inscrieri privitoare la dreptul de proprietate şi alte drepturi reale		Referinţe
1 / 01/01/2025		
Act Administrativ nr. 2386, din 18/01/2005 emis de CJSDPT (titlu de proprietate);		
B1	Intabulare, drept de PROPRIETATE, dobandit prin Reconstituire, cota actuala 1/1	A1
	1) **DANILIUC IOAN**	

C. Partea III. SARCINI .

Inscrieri privind dezmembramintele dreptului de proprietate, drepturi reale de garanţie şi sarcini	Referinţe
NU SUNT	

Document care conține date cu caracter personal, protejat de prevederile Regulamentului (UE) nr. 679/2016 și Legii 190/2018

Anexa Nr. 1 La Partea I

Teren

Nr cadastral	Suprafaţa (mp)*	Observaţii / Referinţe
	1.600	

* Suprafaţa este determinată in planul de proiecţie Stereo 70.

DETALII LINIARE IMOBIL

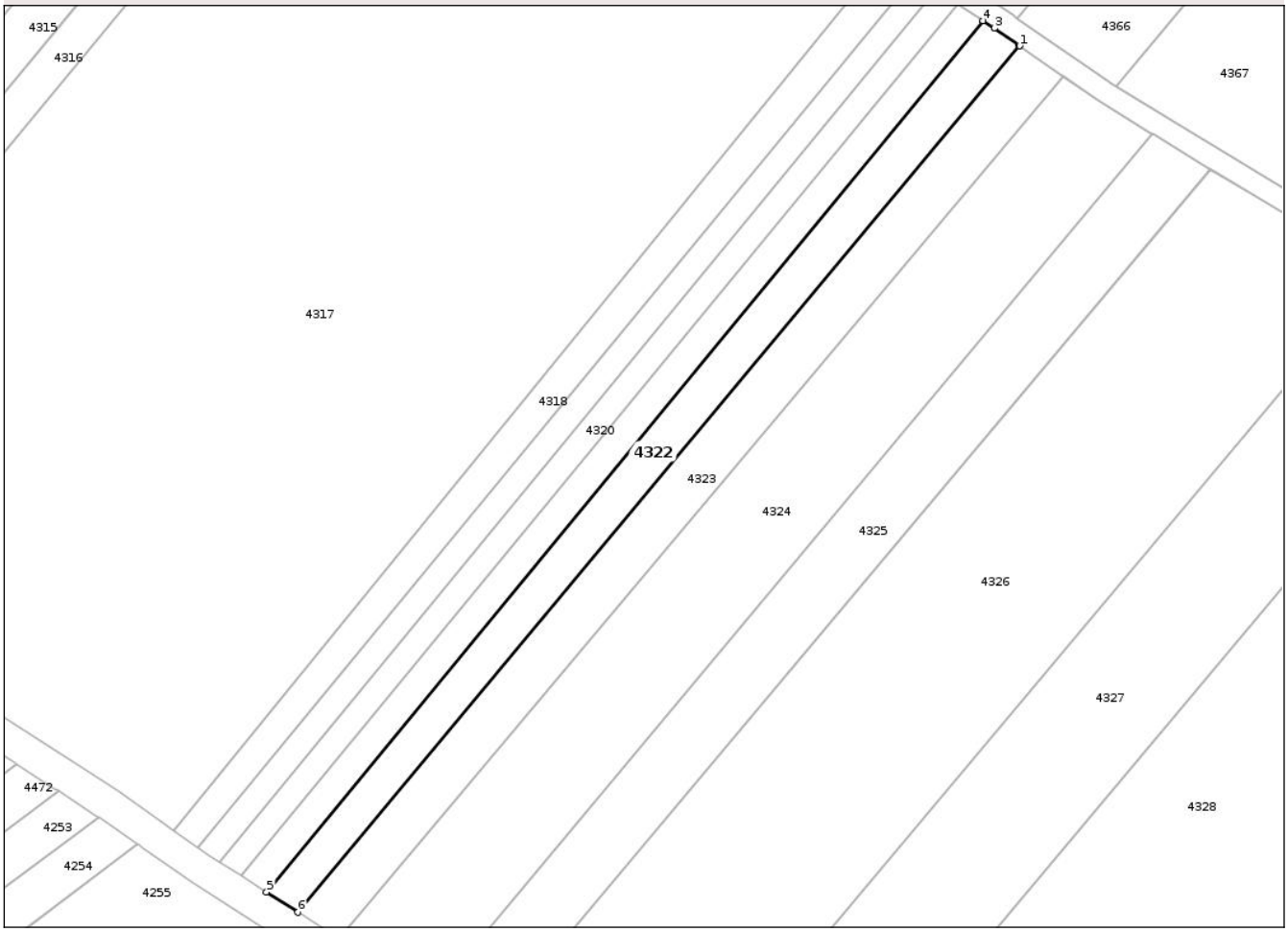

Date referitoare la teren

Crt	Categorie folosință	Intra vilan	Suprafaţa (mp)	Tarla	Parcelă	Nr. topo	Observaţii / Referinţe
1	arabil	NU	1.600	27	430	-	

Lungime Segmente
1) Valorile lungimilor segmentelor sunt obţinute din proiecţie în plan.

Punct început	X / Y	Punct sfârşit	X / Y	Lungime segment (** (m)
1	575.398,603 696.794,582	2	575.398,48 696.794,667	0.15
2	575.398,48 696.794,667	3	575.393,866 696.797,891	5.629
3	575.393,866 696.797,891	4	575.391,776 696.799,291	2.516
4	575.391,776 696.799,291	5	575.257,773 696.636,504	210.847
5	575.257,773 696.636,504	6	575.263,64 696.632,74	6.971

Document care conține date cu caracter personal, protejat de prevederile Regulamentului (UE) nr. 679/2016 și Legii 190/2018

Punct început	X / Y	Punct sfârşit	X / Y	Lungime segment (** (m)
6	575.263,64 696.632,74	1	575.398,603 696.794,582	210.732

** Lungimile segmentelor sunt determinate în planul de proiecţie Stereo 70 şi sunt rotunjite la 1 milimetru.
*** Distanţa dintre puncte este formată din segmente cumulate ce sunt mai mici decât valoarea 1 milimetru.

DATE DESPRE IMOBILUL NR. 4323

Oficiul de Cadastru şi Publicitate Imobiliară SUCEAVA
Biroul de Cadastru şi Publicitate Imobiliară Radauti

A. Partea I. Descrierea imobilului

TEREN Extravilan

Adresa: Jud. Suceava

Nr. Crt	Nr cadastral Nr. topografic	Suprafaţa* (mp)	Observaţii / Referinţe
A1		2.000	Sector cadastral:51 Teren neimprejmuit;

B. Partea II. Proprietari şi acte

Inscrieri privitoare la dreptul de proprietate şi alte drepturi reale		Referinţe
1 / 01/01/2025		
Act Administrativ nr. 1063, din 29/04/1996 emis de CJSDPT (titlu de proprietate);		
B2	Intabulare, drept de PROPRIETATE, dobandit prin Reconstituire, cota actuala 1/1	A1
	1) **CAZACU VALERIA**, lipsa CNP 2) **CAZACU MARCELA**, lipsa CNP 3) **CAZACU VIORICA**, lipsa CNP 4) **PLĂMADĂ ILEANA**, lipsa CNP 5) **CAZACU PETRU**, lipsa CNP 6) **CAZACU MARCEL**, lipsa CNP 7) **IONUȚĂ OLTEA**, lipsa CNP	
Act Administrativ nr. 4013, din 02/04/2025 emis de PRIMĂRIA ORAȘULUI MILIȘĂUȚI (Adeverință posesie);		
B2	Se notează posesia	A1
	1) **DANILIUC VASILE**	

C. Partea III. SARCINI .

Inscrieri privind dezmembramintele dreptului de proprietate, drepturi reale de garanţie şi sarcini	Referinţe
NU SUNT	

Document care conține date cu caracter personal, protejat de prevederile Regulamentului (UE) nr. 679/2016 și Legii 190/2018

Anexa Nr. 1 La Partea I

Teren

Nr cadastral	Suprafaţa (mp)*	Observaţii / Referinţe
	2.000	

* Suprafaţa este determinată in planul de proiecţie Stereo 70.

DETALII LINIARE IMOBIL

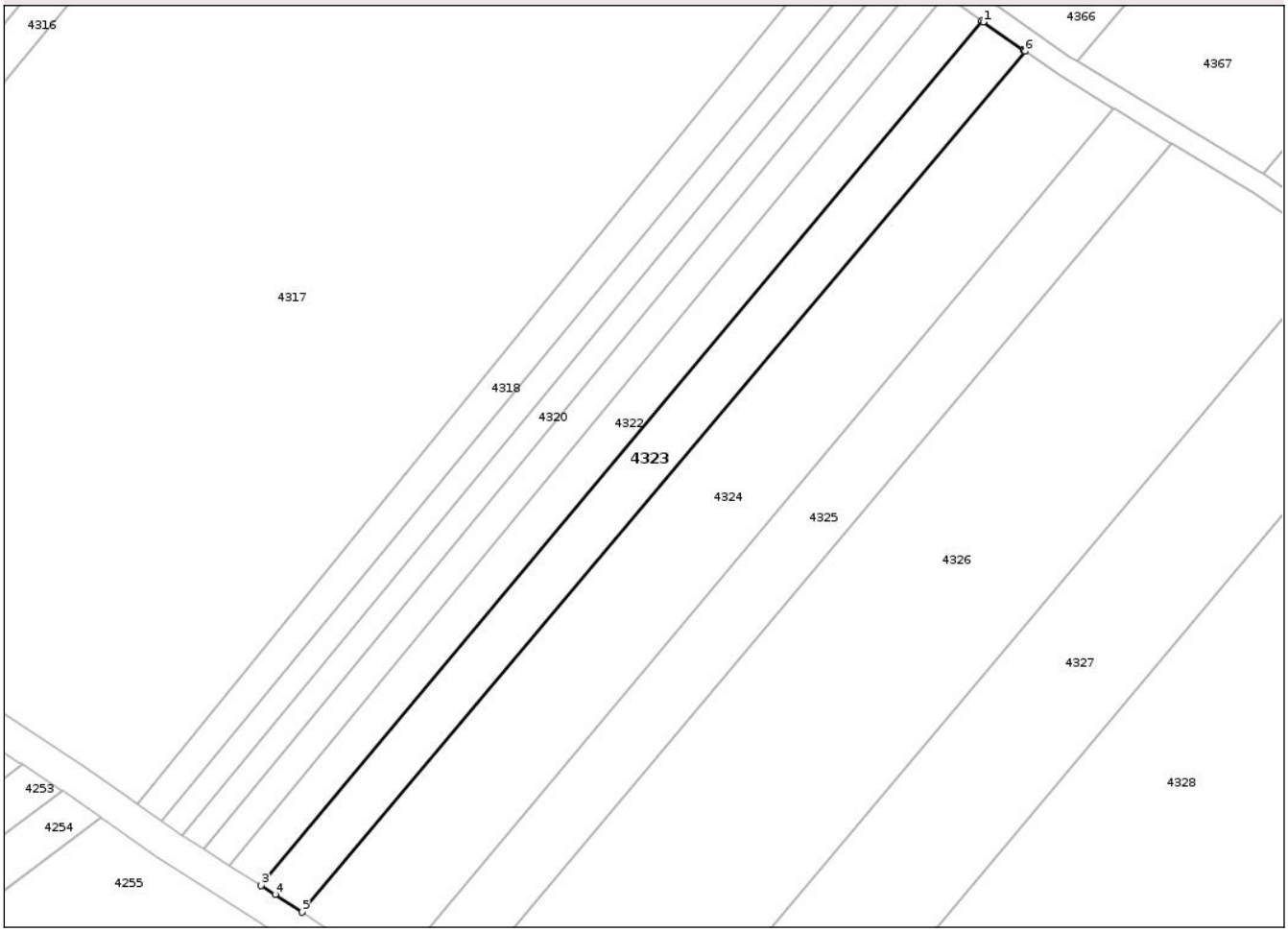

Date referitoare la teren

Crt	Categorie folosință	Intra vilan	Suprafaţa (mp)	Tarla	Parcelă	Nr. topo	Observaţii / Referinţe
1	arabil	NU	2.000	27	430	-	

Lungime Segmente
1) Valorile lungimilor segmentelor sunt obţinute din proiecţie în plan.

Punct început	X / Y	Punct sfârşit	X / Y	Lungime segment (** (m)
1	575.398,953 696.794,337	2	575.398,603 696.794,582	0.427
2	575.398,603 696.794,582	3	575.263,64 696.632,74	210.732
3	575.263,64 696.632,74	4	575.266,268 696.631,054	3.122
4	575.266,268 696.631,054	5	575.271,265 696.627,732	6.0
5	575.271,265 696.627,732	6	575.406,774 696.788,873	210.545

Document care conține date cu caracter personal, protejat de prevederile Regulamentului (UE) nr. 679/2016 și Legii 190/2018

Punct început	X / Y	Punct sfârşit	X / Y	Lungime segment (** (m)
6	575.406,774 696.788,873	7	575.406,616 696.788,983	0.193
7	575.406,616 696.788,983	8	575.406,415 696.789,124	0.246
8	575.406,415 696.789,124	1	575.398,953 696.794,337	9.103

** Lungimile segmentelor sunt determinate în planul de proiecţie Stereo 70 şi sunt rotunjite la 1 milimetru.
*** Distanţa dintre puncte este formată din segmente cumulate ce sunt mai mici decât valoarea 1 milimetru.

Document care conține date cu caracter personal, protejat de prevederile Regulamentului (UE) nr. 679/2016 și Legii 190/2018

DATE DESPRE IMOBILUL NR. 4324

Oficiul de Cadastru şi Publicitate Imobiliară SUCEAVA
Biroul de Cadastru şi Publicitate Imobiliară Radauti

A. Partea I. Descrierea imobilului

TEREN Extravilan

Adresa: Jud. Suceava

Nr. Crt	Nr cadastral Nr. topografic	Suprafaţa* (mp)	Observaţii / Referinţe
A1		4.200	Sector cadastral:51 Teren neimprejmuit;

B. Partea II. Proprietari şi acte

Inscrieri privitoare la dreptul de proprietate şi alte drepturi reale		Referinţe
1 / 01/01/2025		
Act Administrativ nr. 8401, din 12/09/2024 emis de PRIMĂRIA ORAȘULUI MILIȘĂUȚI;		
B1	Inscrierea posesiei, drept de PROPRIETATE, dobandit prin Lege, cota actuala 1/1	A1
	1) **NEIDENTIFICAT NEIDENTIFICAT**	
Act Normativ nr. 7, din 13/03/1996 emis de PARLAMENTUL ROMANIEI (art.13);		
B1	Se notează mențiunea de proprietar neidentificat	A1

C. Partea III. SARCINI .

Inscrieri privind dezmembramintele dreptului de proprietate, drepturi reale de garanţie şi sarcini	Referinţe
NU SUNT	

Document care conține date cu caracter personal, protejat de prevederile Regulamentului (UE) nr. 679/2016 și Legii 190/2018

Anexa Nr. 1 La Partea I

Teren

Nr cadastral	Suprafaţa (mp)*	Observaţii / Referinţe
	4.200	

* Suprafaţa este determinată in planul de proiecţie Stereo 70.

DETALII LINIARE IMOBIL

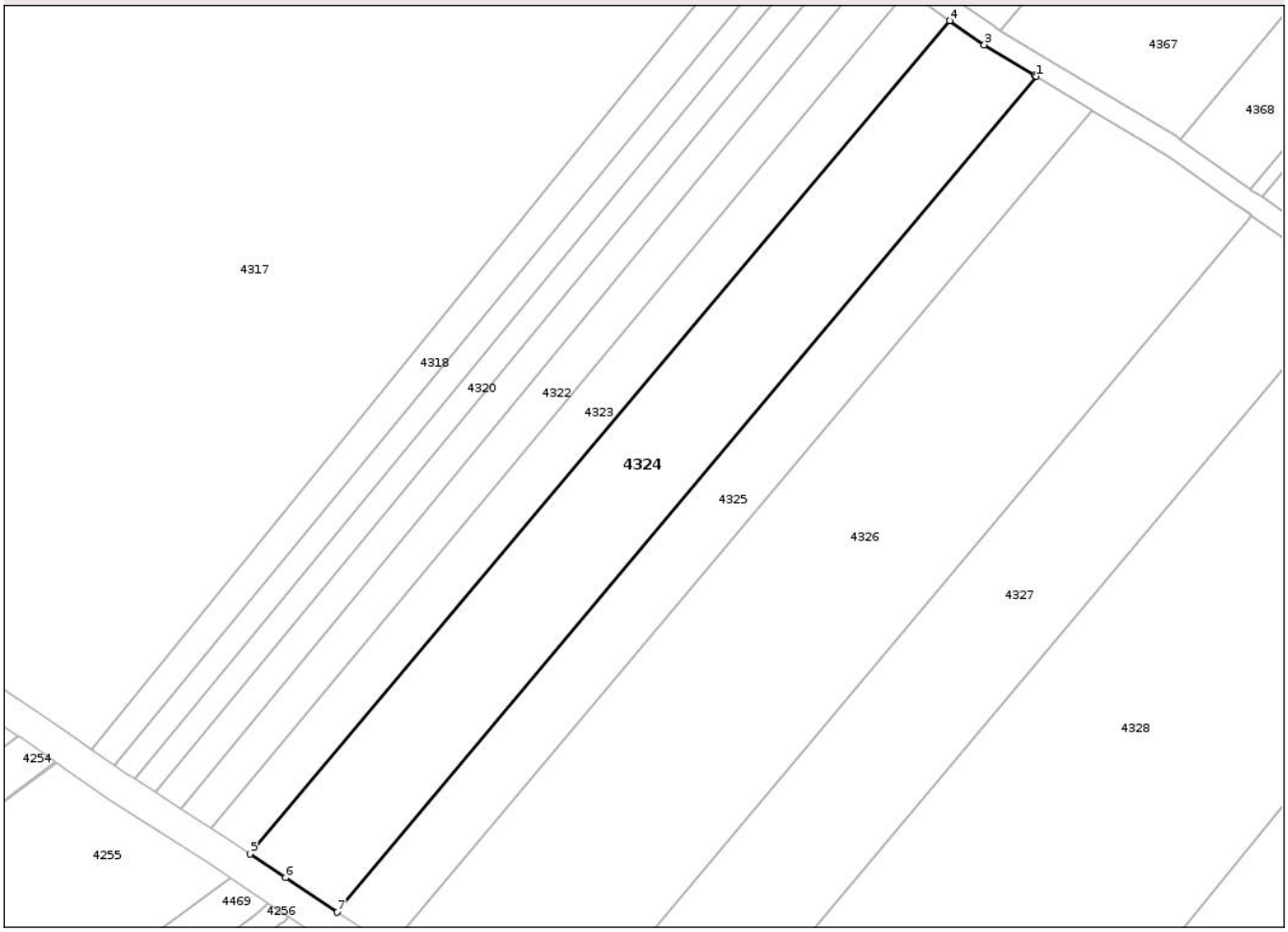

Date referitoare la teren

Crt	Categorie folosință	Intra vilan	Suprafaţa (mp)	Tarla	Parcelă	Nr. topo	Observaţii / Referinţe
1	arabil	NU	4.200	28	439/2	-	

Lungime Segmente
1) Valorile lungimilor segmentelor sunt obţinute din proiecţie în plan.

Punct început	X / Y	Punct sfârşit	X / Y	Lungime segment (** (m)
1	575.423,486 696.778,121	2	575.423,238 696.778,272	0.29
2	575.423,238 696.778,272	3	575.413,429 696.784,223	11.473
3	575.413,429 696.784,223	4	575.406,774 696.788,873	8.119
4	575.406,774 696.788,873	5	575.271,265 696.627,732	210.545
5	575.271,265 696.627,732	6	575.278,168 696.623,142	8.29

Document care conține date cu caracter personal, protejat de prevederile Regulamentului (UE) nr. 679/2016 și Legii 190/2018

Punct început	X / Y	Punct sfârşit	X / Y	Lungime segment (** (m)
6	575.278,168 696.623,142	7	575.288,162 696.616,463	12.02
7	575.288,162 696.616,463	1	575.423,486 696.778,121	210.822

** Lungimile segmentelor sunt determinate în planul de proiecţie Stereo 70 şi sunt rotunjite la 1 milimetru.
*** Distanţa dintre puncte este formată din segmente cumulate ce sunt mai mici decât valoarea 1 milimetru.

Document care conține date cu caracter personal, protejat de prevederile Regulamentului (UE) nr. 679/2016 și Legii 190/2018

DATE DESPRE IMOBILUL NR. 4325

Oficiul de Cadastru şi Publicitate Imobiliară SUCEAVA
Biroul de Cadastru şi Publicitate Imobiliară Radauti

A. Partea I. Descrierea imobilului

TEREN Extravilan

Adresa: Jud. Suceava

Nr. Crt	Nr cadastral Nr. topografic	Suprafaţa* (mp)	Observaţii / Referinţe
A1	36796	2.600	Sector cadastral:51 Teren neimprejmuit;

B. Partea II. Proprietari şi acte

Inscrieri privitoare la dreptul de proprietate şi alte drepturi reale		Referinţe
32900 / 15/10/2015		
Act Notarial nr. 340, din 25/06/1998 emis de BNP BUZDUGA CATALINA (certificat de mostenitor);		
B4	imobil aflat sub incidenta art.3 alin.(1) din Legea nr.17/2014	A1
11099 / 07/04/2016		
Act Notarial nr. 1177, din 06/04/2016 emis de BIN FOMIN ELENA (contract de vanzare-cumparare);		
B5	Intabulare, drept de PROPRIETATEbun comun in dev. cu titlu de cumparare, dobandit prin Conventie, cota actuala 1/1	A1
	1) **SAUCIUC LUCIA** 2) **SAUCIUC VICTOR**	

C. Partea III. SARCINI .

Inscrieri privind dezmembramintele dreptului de proprietate, drepturi reale de garanţie şi sarcini	Referinţe
NU SUNT	

Document care conține date cu caracter personal, protejat de prevederile Regulamentului (UE) nr. 679/2016 și Legii 190/2018

Anexa Nr. 1 La Partea I

Teren

Nr cadastral	Suprafaţa (mp)*	Observaţii / Referinţe
36796	2.600	

* Suprafaţa este determinată in planul de proiecţie Stereo 70.

DETALII LINIARE IMOBIL

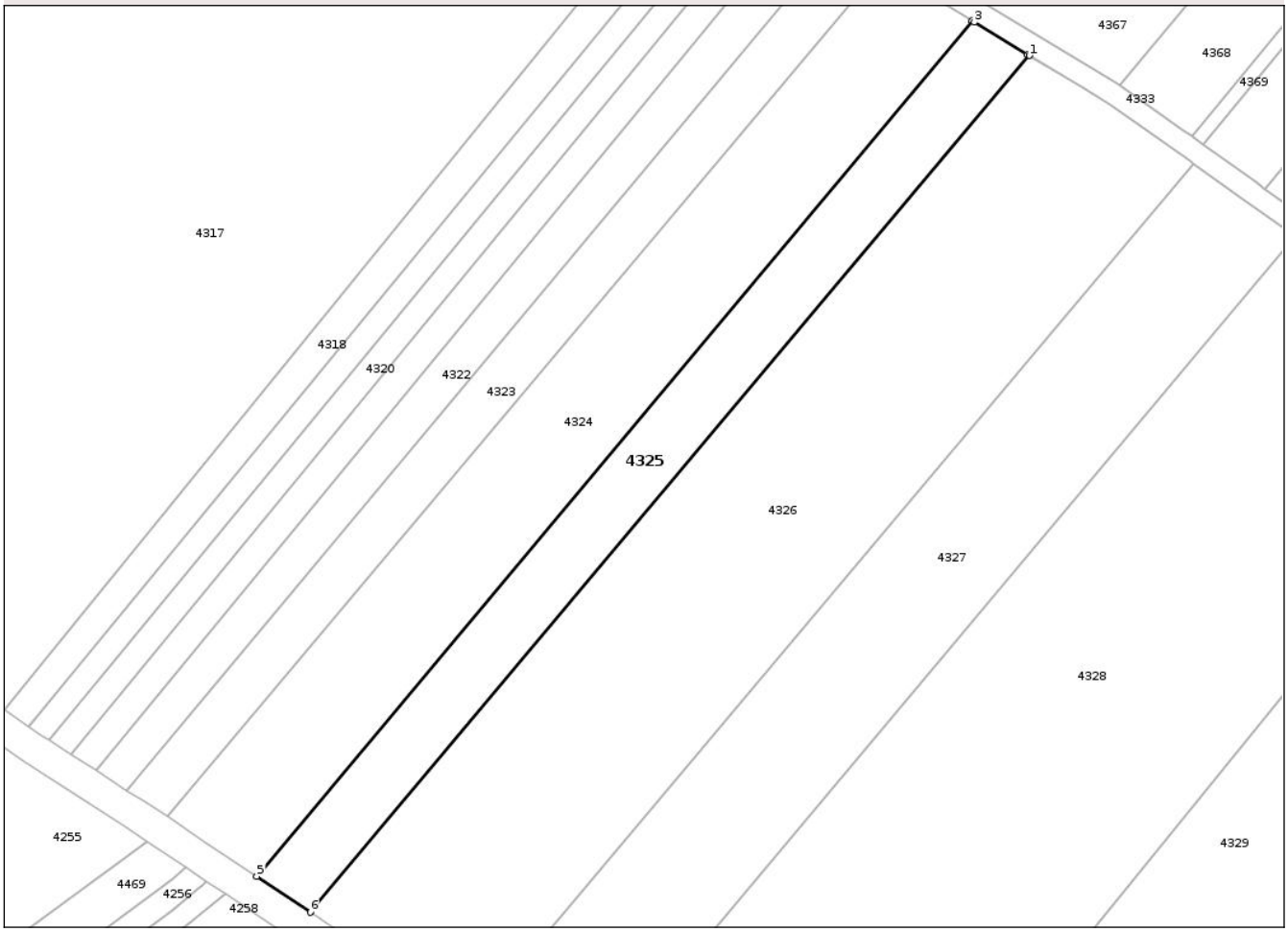

Date referitoare la teren

Crt	Categorie folosință	Intra vilan	Suprafaţa (mp)	Tarla	Parcelă	Nr. topo	Observaţii / Referinţe
1	arabil	NU	2.600	28	439/2	-	

Lungime Segmente
1) Valorile lungimilor segmentelor sunt obţinute din proiecţie în plan.

Punct început	X / Y	Punct sfârşit	X / Y	Lungime segment (** (m)
1	575.434,309 696.771,554	2	575.434,01 696.771,735	0.35
2	575.434,01 696.771,735	3	575.423,897 696.777,872	11.829
3	575.423,897 696.777,872	4	575.423,486 696.778,121	0.481
4	575.423,486 696.778,121	5	575.288,162 696.616,463	210.822
5	575.288,162 696.616,463	6	575.298,296 696.609,689	12.19

Document care conține date cu caracter personal, protejat de prevederile Regulamentului (UE) nr. 679/2016 și Legii 190/2018

Punct început	X / Y	Punct sfârşit	X / Y	Lungime segment (** (m)
6	575.298,296 696.609,689	1	575.434,309 696.771,554	211.423

** Lungimile segmentelor sunt determinate în planul de proiecţie Stereo 70 şi sunt rotunjite la 1 milimetru.
*** Distanţa dintre puncte este formată din segmente cumulate ce sunt mai mici decât valoarea 1 milimetru.

Document care conține date cu caracter personal, protejat de prevederile Regulamentului (UE) nr. 679/2016 și Legii 190/2018

DATE DESPRE IMOBILUL NR. 4326

Oficiul de Cadastru şi Publicitate Imobiliară SUCEAVA
Biroul de Cadastru şi Publicitate Imobiliară Radauti

A. Partea I. Descrierea imobilului

TEREN Extravilan

Adresa: Jud. Suceava

Nr. Crt	Nr cadastral Nr. topografic	Suprafaţa* (mp)	Observaţii / Referinţe
A1		7.800	Sector cadastral:51 Teren neimprejmuit;

B. Partea II. Proprietari şi acte

Inscrieri privitoare la dreptul de proprietate şi alte drepturi reale		Referinţe
1 / 01/01/2025		
Act Administrativ nr. 8401, din 12/09/2024 emis de PRIMĂRIA ORAȘULUI MILIȘĂUȚI;		
B1	Inscrierea posesiei, drept de PROPRIETATE, dobandit prin Lege, cota actuala 1/1	A1
	1) **NEIDENTIFICAT NEIDENTIFICAT**	
Act Normativ nr. 7, din 13/03/1996 emis de PARLAMENTUL ROMANIEI (art.13);		
B1	Se notează mențiunea de proprietar neidentificat	A1

C. Partea III. SARCINI .

Inscrieri privind dezmembramintele dreptului de proprietate, drepturi reale de garanţie şi sarcini	Referinţe
NU SUNT	

Document care conține date cu caracter personal, protejat de prevederile Regulamentului (UE) nr. 679/2016 și Legii 190/2018

Anexa Nr. 1 La Partea I

Teren

Nr cadastral	Suprafaţa (mp)*	Observaţii / Referinţe
	7.800	

* Suprafaţa este determinată in planul de proiecţie Stereo 70.

DETALII LINIARE IMOBIL

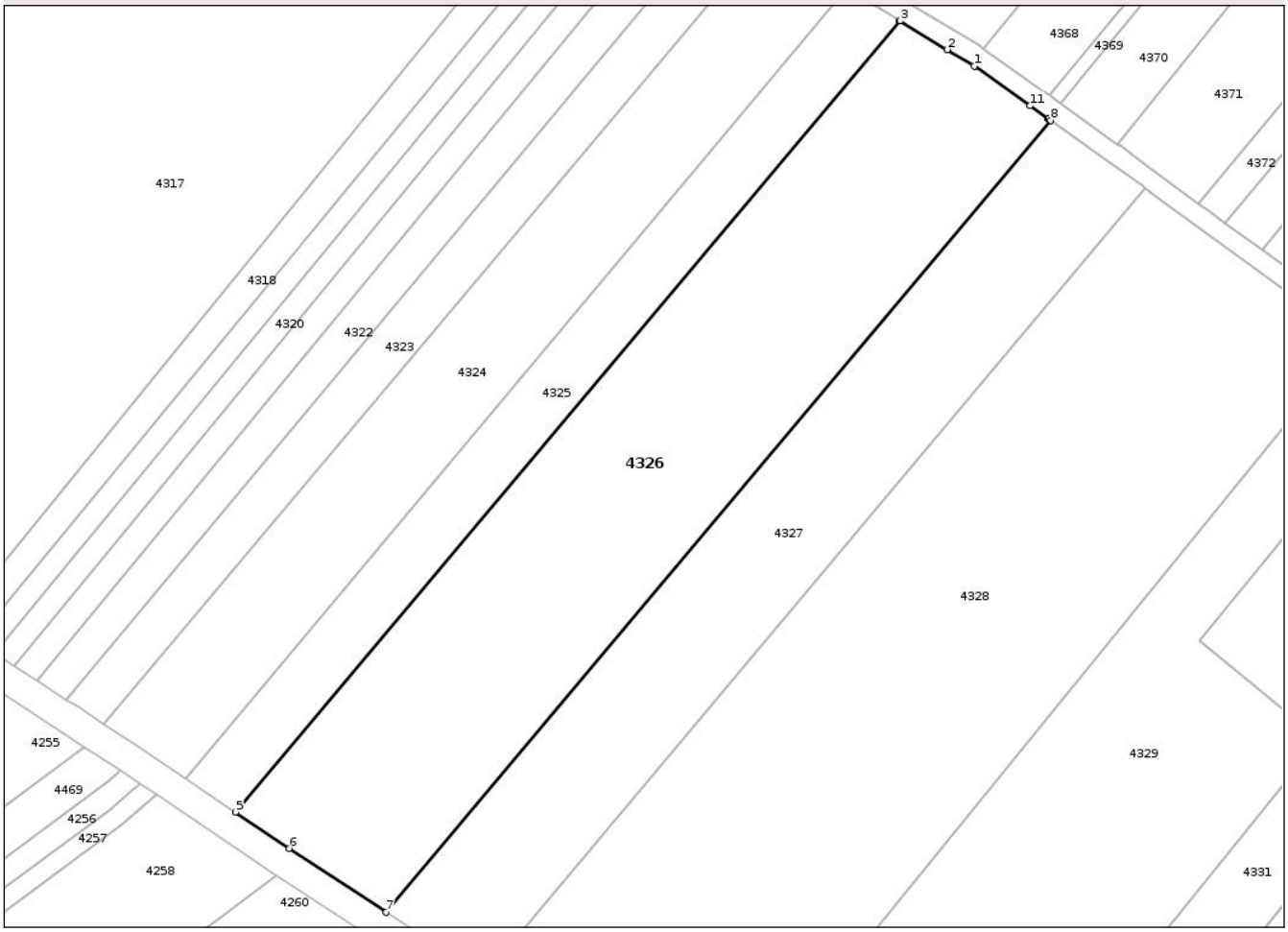

Date referitoare la teren

Crt	Categorie folosință	Intra vilan	Suprafaţa (mp)	Tarla	Parcelă	Nr. topo	Observaţii / Referinţe
1	arabil	NU	7.800	28	439/2	-	

Lungime Segmente
1) Valorile lungimilor segmentelor sunt obţinute din proiecţie în plan.

Punct început	X / Y	Punct sfârşit	X / Y	Lungime segment (** (m)
1	575.449,582 696.762,287	2	575.444,039 696.765,651	6.484
2	575.444,039 696.765,651	3	575.434,368 696.771,518	11.311
3	575.434,368 696.771,518	4	575.434,309 696.771,554	0.069
4	575.434,309 696.771,554	5	575.298,296 696.609,689	211.423
5	575.298,296 696.609,689	6	575.309,38 696.602,281	13.332

Document care conține date cu caracter personal, protejat de prevederile Regulamentului (UE) nr. 679/2016 și Legii 190/2018

Punct început	X / Y	Punct sfârşit	X / Y	Lungime segment (** (m)
6	575.309,38 696.602,281	7	575.329,185 696.589,219	23.725
7	575.329,185 696.589,219	8	575.465,277 696.751,171	211.541
8	575.465,277 696.751,171	9	575.464,849 696.751,476	0.526
9	575.464,849 696.751,476	10	575.464,775 696.751,53	0.092
10	575.464,775 696.751,53	11	575.461,066 696.754,173	4.554
11	575.461,066 696.754,173	1	575.449,582 696.762,287	14.061

** Lungimile segmentelor sunt determinate în planul de proiecţie Stereo 70 şi sunt rotunjite la 1 milimetru.
*** Distanţa dintre puncte este formată din segmente cumulate ce sunt mai mici decât valoarea 1 milimetru.

Document care conține date cu caracter personal, protejat de prevederile Regulamentului (UE) nr. 679/2016 și Legii 190/2018

DATE DESPRE IMOBILUL NR. 4327

Oficiul de Cadastru şi Publicitate Imobiliară SUCEAVA
Biroul de Cadastru şi Publicitate Imobiliară Radauti

A. Partea I. Descrierea imobilului

TEREN Extravilan

Adresa: Jud. Suceava

Nr. Crt	Nr cadastral Nr. topografic	Suprafaţa* (mp)	Observaţii / Referinţe
A1		5.000	Sector cadastral:51 Teren neimprejmuit;

B. Partea II. Proprietari şi acte

Inscrieri privitoare la dreptul de proprietate şi alte drepturi reale		Referinţe
1 / 01/01/2025		
Hotarare Judecatoreasca nr. 5359, din 28/09/1994 emis de JUDECĂTORIA RĂDĂUȚI (Sentinta civila);		
B1	Intabulare, drept de PROPRIETATE, dobandit prin Hotarare Judecatoreasca, cota actuala 1/1	A1
	1) **DANILEȚ NICHIFOR**, lipsa CNP 2) **DANILEȚ VIRGIL**, lipsa CNP	

C. Partea III. SARCINI .

Inscrieri privind dezmembramintele dreptului de proprietate, drepturi reale de garanţie şi sarcini	Referinţe
NU SUNT	

Document care conține date cu caracter personal, protejat de prevederile Regulamentului (UE) nr. 679/2016 și Legii 190/2018

Anexa Nr. 1 La Partea I

Teren

Nr cadastral	Suprafaţa (mp)*	Observaţii / Referinţe
	5.000	

* Suprafaţa este determinată in planul de proiecţie Stereo 70.

DETALII LINIARE IMOBIL

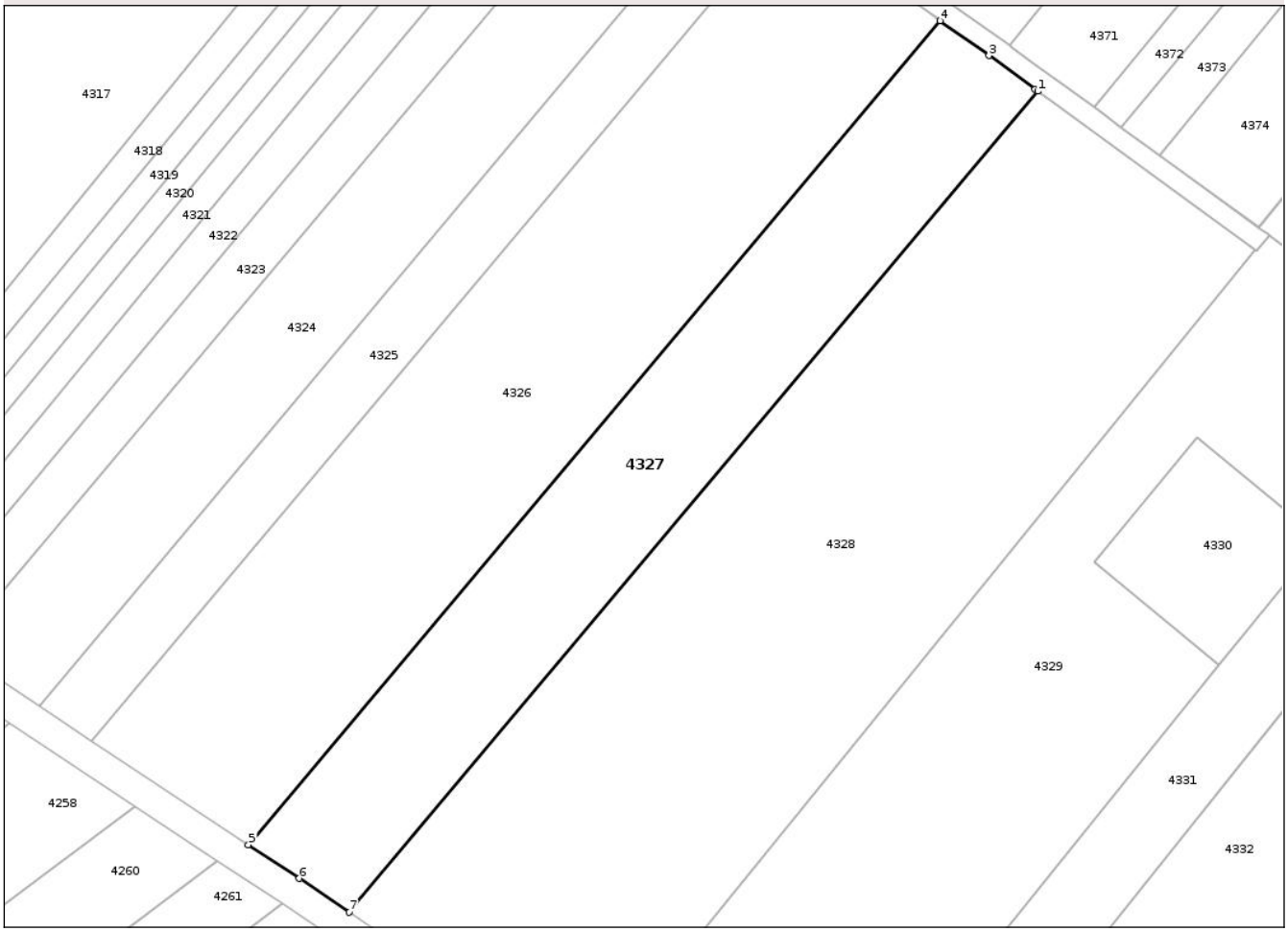

Date referitoare la teren

Crt	Categorie folosință	Intra vilan	Suprafaţa (mp)	Tarla	Parcelă	Nr. topo	Observaţii / Referinţe
1	arabil	NU	5.000	28	439/2	-	

Lungime Segmente
1) Valorile lungimilor segmentelor sunt obţinute din proiecţie în plan.

Punct început	X / Y	Punct sfârşit	X / Y	Lungime segment (** (m)
1	575.484,494 696.737,311	2	575.483,976 696.737,689	0.641
2	575.483,976 696.737,689	3	575.474,893 696.744,318	11.245
3	575.474,893 696.744,318	4	575.465,277 696.751,171	11.808
4	575.465,277 696.751,171	5	575.329,185 696.589,219	211.541
5	575.329,185 696.589,219	6	575.339,203 696.582,61	12.002

Document care conține date cu caracter personal, protejat de prevederile Regulamentului (UE) nr. 679/2016 și Legii 190/2018

Punct început	X / Y	Punct sfârşit	X / Y	Lungime segment (** (m)
6	575.339,203 696.582,61	7	575.349,068 696.575,977	11.888
7	575.349,068 696.575,977	1	575.484,494 696.737,311	210.639

** Lungimile segmentelor sunt determinate în planul de proiecţie Stereo 70 şi sunt rotunjite la 1 milimetru.
*** Distanţa dintre puncte este formată din segmente cumulate ce sunt mai mici decât valoarea 1 milimetru.

Document care conține date cu caracter personal, protejat de prevederile Regulamentului (UE) nr. 679/2016 și Legii 190/2018

DATE DESPRE IMOBILUL NR. 4328

Oficiul de Cadastru şi Publicitate Imobiliară SUCEAVA
Biroul de Cadastru şi Publicitate Imobiliară Radauti

A. Partea I. Descrierea imobilului

TEREN Extravilan

Adresa: Jud. Suceava

Nr. Crt	Nr cadastral Nr. topografic	Suprafaţa* (mp)	Observaţii / Referinţe
A1		11.400	Sector cadastral:51 Teren neimprejmuit;

B. Partea II. Proprietari şi acte

Inscrieri privitoare la dreptul de proprietate şi alte drepturi reale		Referinţe
1 / 01/01/2025		
Act Administrativ nr. 8401, din 12/09/2024 emis de PRIMĂRIA ORAȘULUI MILIȘĂUȚI;		
B1	Inscrierea posesiei, drept de PROPRIETATE, dobandit prin Lege, cota actuala 1/1	A1
	1) **NEIDENTIFICAT NEIDENTIFICAT**	
Act Normativ nr. 7, din 13/03/1996 emis de PARLAMENTUL ROMANIEI (art.13);		
B1	Se notează mențiunea de proprietar neidentificat	A1

C. Partea III. SARCINI .

Inscrieri privind dezmembramintele dreptului de proprietate, drepturi reale de garanţie şi sarcini	Referinţe
NU SUNT	

Document care conține date cu caracter personal, protejat de prevederile Regulamentului (UE) nr. 679/2016 și Legii 190/2018

Anexa Nr. 1 La Partea I

Teren

Nr cadastral	Suprafaţa (mp)*	Observaţii / Referinţe
	11.400	

* Suprafaţa este determinată in planul de proiecţie Stereo 70.

DETALII LINIARE IMOBIL

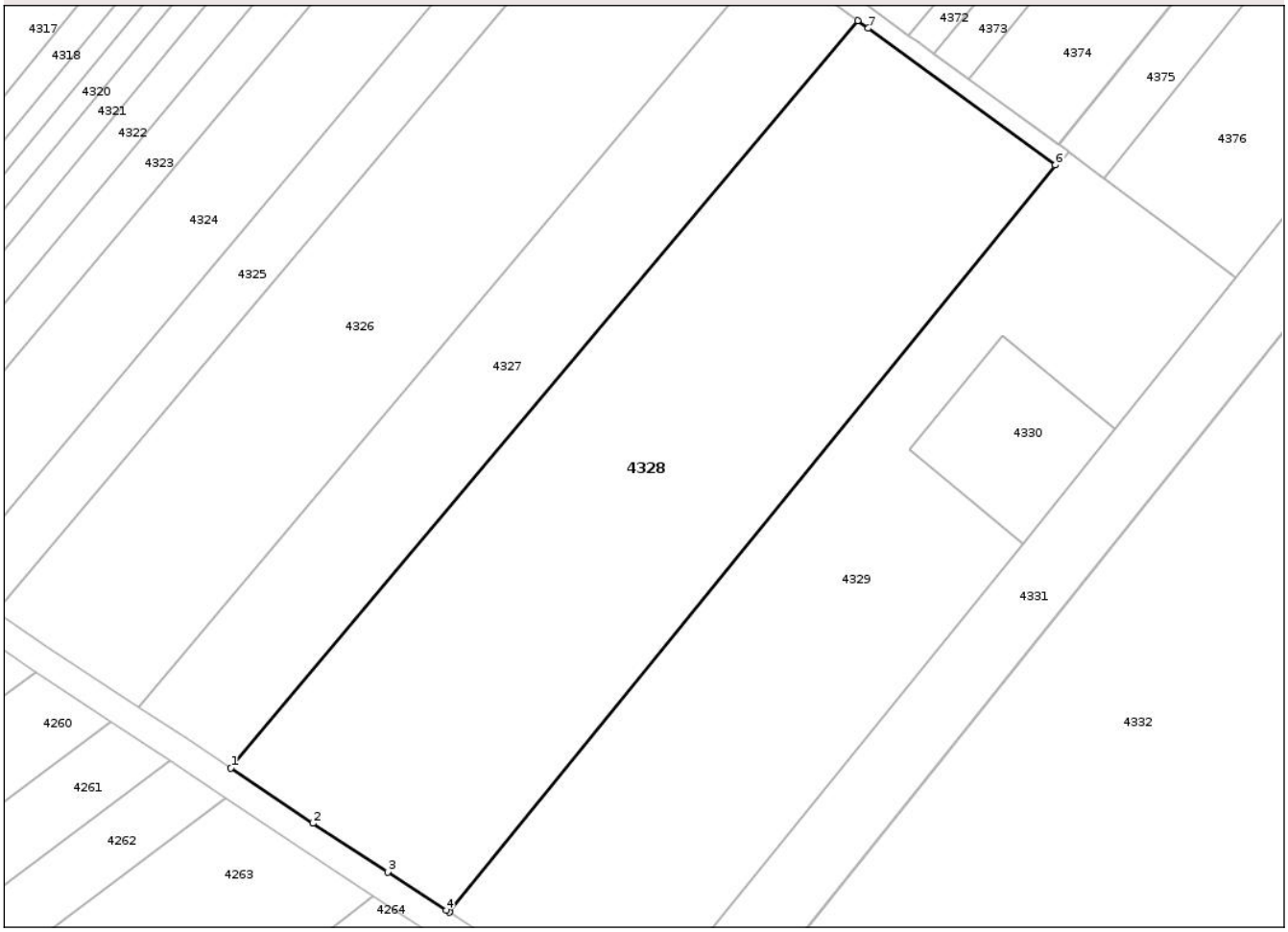

Date referitoare la teren

Crt	Categorie folosință	Intra vilan	Suprafaţa (mp)	Tarla	Parcelă	Nr. topo	Observaţii / Referinţe
1	arabil	NU	11.400	28	439/2	-	

Lungime Segmente
1) Valorile lungimilor segmentelor sunt obţinute din proiecţie în plan.

Punct început	X / Y	Punct sfârşit	X / Y	Lungime segment (** (m)
1	575.349,068 696.575,977	2	575.366,778 696.564,067	21.342
2	575.366,778 696.564,067	3	575.382,914 696.553,554	19.259
3	575.382,914 696.553,554	4	575.395,609 696.545,284	15.151
4	575.395,609 696.545,284	5	575.396,241 696.544,872	0.754
5	575.396,241 696.544,872	6	575.527,189 696.706,153	207.747

Document care conține date cu caracter personal, protejat de prevederile Regulamentului (UE) nr. 679/2016 și Legii 190/2018

Punct început	X / Y	Punct sfârşit	X / Y	Lungime segment (** (m)
6	575.527,189 696.706,153	7	575.486,766 696.735,654	50.043
7	575.486,766 696.735,654	8	575.484,494 696.737,311	2.812
8	575.484,494 696.737,311	1	575.349,068 696.575,977	210.639

** Lungimile segmentelor sunt determinate în planul de proiecţie Stereo 70 şi sunt rotunjite la 1 milimetru.
*** Distanţa dintre puncte este formată din segmente cumulate ce sunt mai mici decât valoarea 1 milimetru.

Document care conține date cu caracter personal, protejat de prevederile Regulamentului (UE) nr. 679/2016 și Legii 190/2018

DATE DESPRE IMOBILUL NR. 4329

Oficiul de Cadastru şi Publicitate Imobiliară SUCEAVA
Biroul de Cadastru şi Publicitate Imobiliară Radauti

A. Partea I. Descrierea imobilului

TEREN Extravilan

Adresa: Jud. Suceava

Nr. Crt	Nr cadastral Nr. topografic	Suprafaţa* (mp)	Observaţii / Referinţe
A1	41320	8.673	Sector cadastral:51 Teren neimprejmuit;

B. Partea II. Proprietari şi acte

Inscrieri privitoare la dreptul de proprietate şi alte drepturi reale		Referinţe
15142 / 07/05/2020		
Act Notarial nr. 174, din 15/04/2020 emis de BNP SURAKI (act administrativ nr Adeverinta nr. 3212 din 14.04.2020, emis de Primaria Milisauti);		
B1	Inscrierea posesiei, drept de PROPRIETATE, dobandit prin Constituire, cota actuala 1/1	A1
	1) **LAURUS VASILE** 2) **LAURUS VETURIA**	
Act Normativ nr. 17, din 07/03/2014 emis de PARLAMENTUL ROMANIEI;		
B2	imobil aflat sub incidenta art.3 alin.(1) din Legea nr.17/07.03.2014	A1

C. Partea III. SARCINI .

Inscrieri privind dezmembramintele dreptului de proprietate, drepturi reale de garanţie şi sarcini	Referinţe
NU SUNT	

Document care conține date cu caracter personal, protejat de prevederile Regulamentului (UE) nr. 679/2016 și Legii 190/2018

Anexa Nr. 1 La Partea I

Teren

Nr cadastral	Suprafaţa (mp)*	Observaţii / Referinţe
41320	8.673	

* Suprafaţa este determinată in planul de proiecţie Stereo 70.

DETALII LINIARE IMOBIL

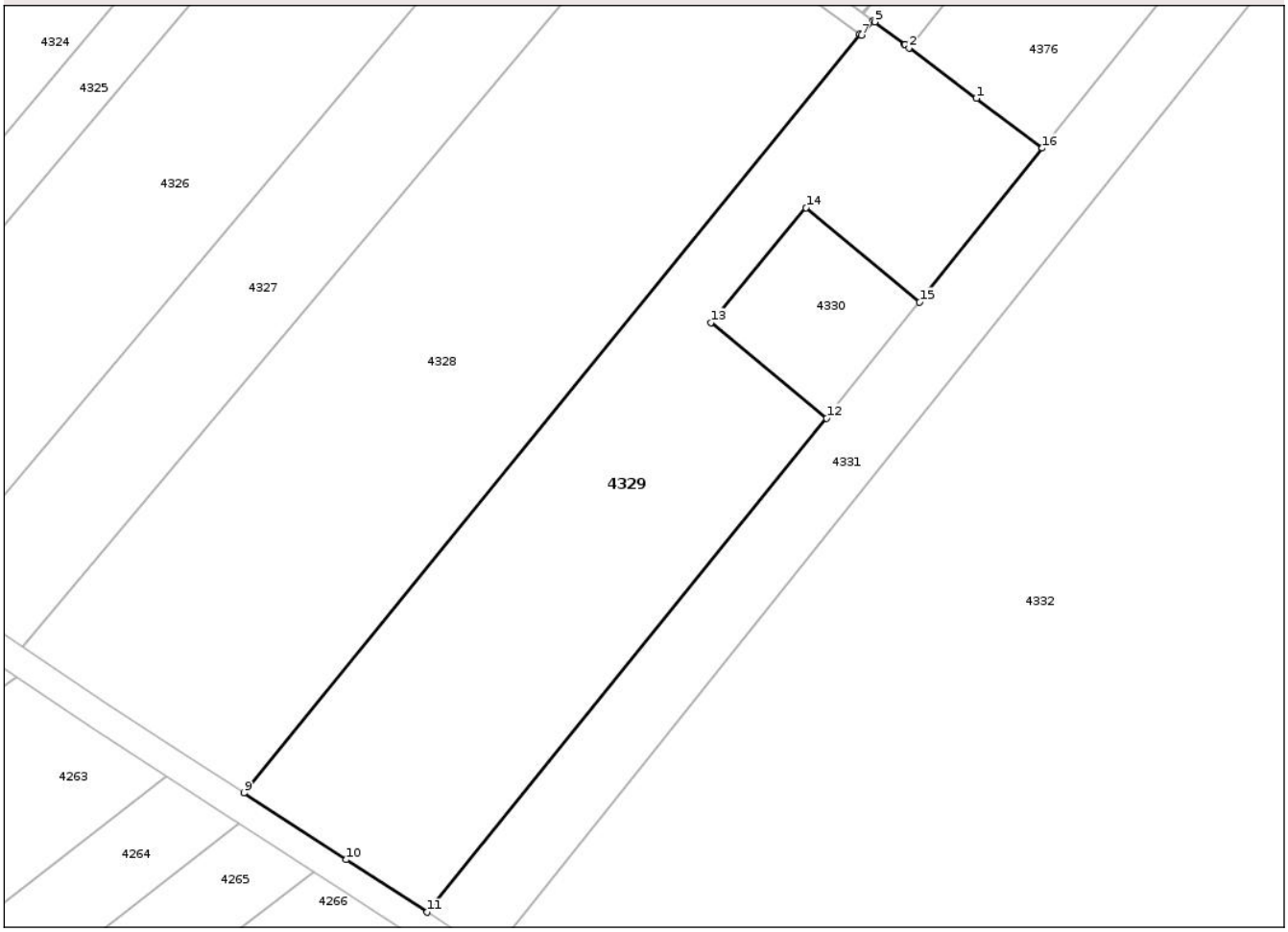

Date referitoare la teren

Crt	Categorie folosință	Intra vilan	Suprafaţa (mp)	Tarla	Parcelă	Nr. topo	Observaţii / Referinţe
1	arabil	NU	8.673	28	439/2	-	

Lungime Segmente
1) Valorile lungimilor segmentelor sunt obţinute din proiecţie în plan.

Punct început	X / Y	Punct sfârşit	X / Y	Lungime segment (** (m)
1	575.552,052 696.692,447	2	575.537,761 696.703,207	17.889
2	575.537,761 696.703,207	3	575.536,846 696.703,896	1.145
3	575.536,846 696.703,896	4	575.536,78 696.703,945	0.082
4	575.536,78 696.703,945	5	575.530,456 696.708,707	7.916
5	575.530,456 696.708,707	6	575.530,126 696.708,955	0.413

Document care conține date cu caracter personal, protejat de prevederile Regulamentului (UE) nr. 679/2016 și Legii 190/2018

Punct început	X / Y	Punct sfârşit	X / Y	Lungime segment (** (m)
6	575.530,126 696.708,955	7	575.527,604 696.705,85	4.0
7	575.527,604 696.705,85	8	575.527,189 696.706,153	0.514
8	575.527,189 696.706,153	9	575.396,241 696.544,872	207.747
9	575.396,241 696.544,872	10	575.418,035 696.530,691	26.002
10	575.418,035 696.530,691	11	575.435,244 696.519,52	20.517
11	575.435,244 696.519,52	12	575.520,229 696.624,478	135.05
12	575.520,229 696.624,478	13	575.495,67 696.644,834	31.898
13	575.495,67 696.644,834	14	575.515,854 696.669,186	31.629
14	575.515,854 696.669,186	15	575.539,979 696.649,191	31.334
15	575.539,979 696.649,191	16	575.566,096 696.681,873	41.836
16	575.566,096 696.681,873	1	575.552,052 696.692,447	17.58

** Lungimile segmentelor sunt determinate în planul de proiecţie Stereo 70 şi sunt rotunjite la 1 milimetru.
*** Distanţa dintre puncte este formată din segmente cumulate ce sunt mai mici decât valoarea 1 milimetru.

Document care conține date cu caracter personal, protejat de prevederile Regulamentului (UE) nr. 679/2016 și Legii 190/2018

DATE DESPRE IMOBILUL NR. 4330

Oficiul de Cadastru şi Publicitate Imobiliară SUCEAVA
Biroul de Cadastru şi Publicitate Imobiliară Radauti

A. Partea I. Descrierea imobilului

TEREN Extravilan

Adresa: Jud. Suceava

Nr. Crt	Nr cadastral Nr. topografic	Suprafaţa* (mp)	Observaţii / Referinţe
A1	30223	1.000	Sector cadastral:51 Teren neimprejmuit;

B. Partea II. Proprietari şi acte

Inscrieri privitoare la dreptul de proprietate şi alte drepturi reale		Referinţe
3783 / 18/03/2009		
Act Administrativ nr. 971, din 16/02/2009 emis de PRIMARIA MILISAUTI;		
B1	Intabulare, drept de PROPRIETATE, dobandit prin Lege, cota actuala 1/1	A1
	1) **ORAŞUL MILISAUTI**, CIF:4326973	

C. Partea III. SARCINI

Inscrieri privind dezmembramintele dreptului de proprietate, drepturi reale de garanţie şi sarcini		Referinţe
3783 / 18/03/2009		
Act Administrativ nr. 971, din 16/02/2009 emis de PRIMARIA MILISAUTI;		
C1	Intabulare, drept de CONCESIUNEpe o perioada de 49 ani de la data semnarii contractului 20.02.2009	A1
	1) **SC SARONA SRL MILISAUTI**, CIF:9999999999999	

Document care conține date cu caracter personal, protejat de prevederile Regulamentului (UE) nr. 679/2016 și Legii 190/2018

Anexa Nr. 1 La Partea I

Teren

Nr cadastral	Suprafaţa (mp)*	Observaţii / Referinţe
30223	1.000	

* Suprafaţa este determinată in planul de proiecţie Stereo 70.

DETALII LINIARE IMOBIL

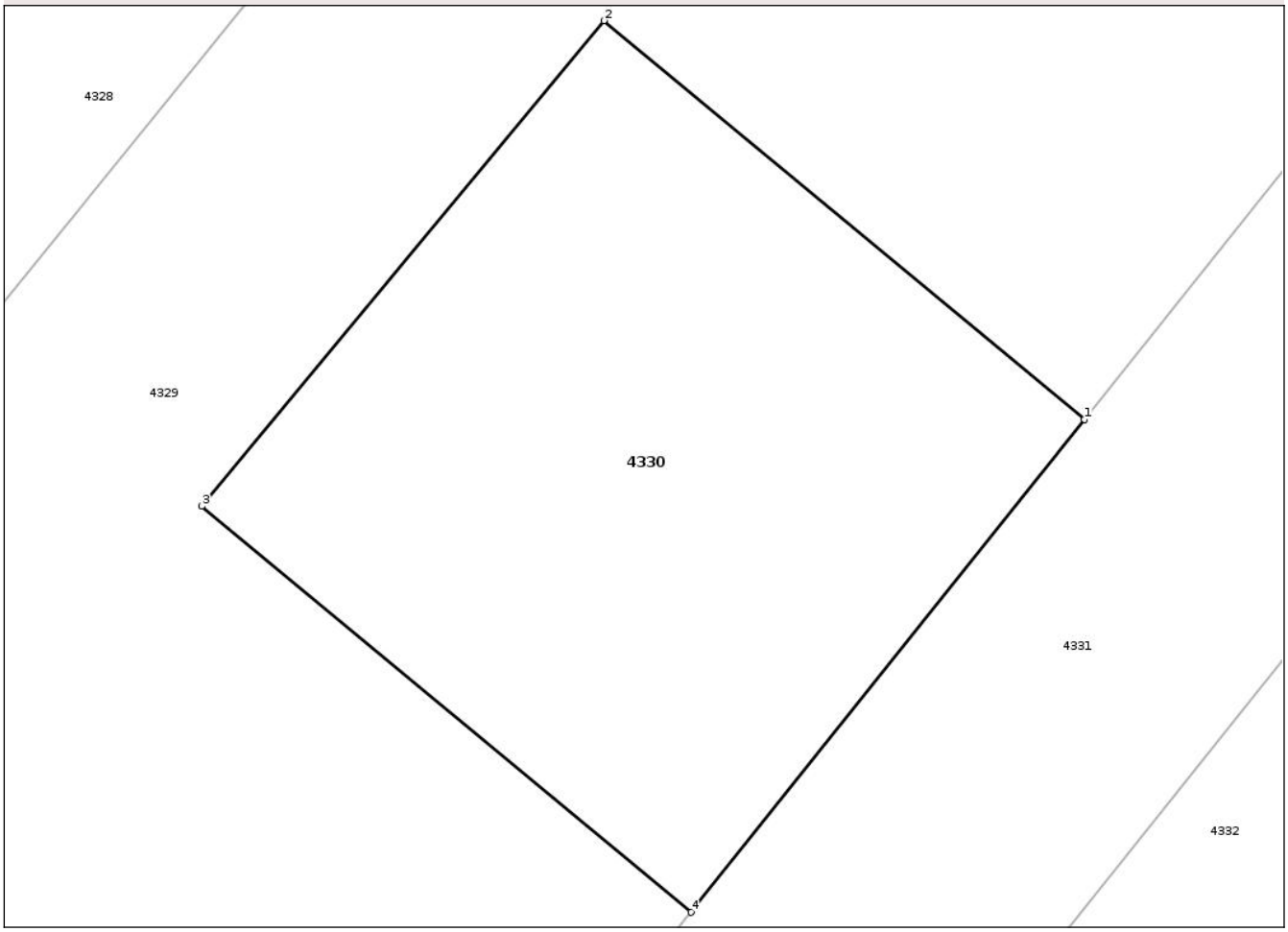

Date referitoare la teren

Crt	Categorie folosință	Intra vilan	Suprafaţa (mp)	Tarla	Parcelă	Nr. topo	Observaţii / Referinţe
1	pasune	NU	1.000	28	439/2	-	

Lungime Segmente
1) Valorile lungimilor segmentelor sunt obţinute din proiecţie în plan.

Punct început	X / Y	Punct sfârşit	X / Y	Lungime segment (** (m)
1	575.539,979 696.649,191	2	575.515,854 696.669,186	31.334
2	575.515,854 696.669,186	3	575.495,67 696.644,834	31.629
3	575.495,67 696.644,834	4	575.520,229 696.624,478	31.898
4	575.520,229 696.624,478	1	575.539,979 696.649,191	31.635

**** Lungimile segmentelor sunt determinate în planul de proiecţie Stereo 70 şi sunt rotunjite la 1 milimetru.**

Document care conține date cu caracter personal, protejat de prevederile Regulamentului (UE) nr. 679/2016 și Legii 190/2018

***** Distanţa dintre puncte este formată din segmente cumulate ce sunt mai mici decât valoarea 1 milimetru.**

DATE DESPRE IMOBILUL NR. 4331

Oficiul de Cadastru şi Publicitate Imobiliară SUCEAVA
Biroul de Cadastru şi Publicitate Imobiliară Radauti

A. Partea I. Descrierea imobilului

TEREN Extravilan

Adresa: Jud. Suceava

Nr. Crt	Nr cadastral Nr. topografic	Suprafaţa* (mp)	Observaţii / Referinţe
A1		5.500	Sector cadastral:51 Teren neimprejmuit;

B. Partea II. Proprietari şi acte

Inscrieri privitoare la dreptul de proprietate şi alte drepturi reale		Referinţe
1 / 01/01/2025		
Act Administrativ nr. 8401, din 12/09/2024 emis de PRIMĂRIA ORAȘULUI MILIȘĂUȚI;		
B1	Inscrierea posesiei, drept de PROPRIETATE, dobandit prin Lege, cota actuala 1/1	A1
	1) **NEIDENTIFICAT NEIDENTIFICAT**	
Act Normativ nr. 7, din 13/03/1996 emis de PARLAMENTUL ROMANIEI (art.13);		
B1	Se notează mențiunea de proprietar neidentificat	A1

C. Partea III. SARCINI .

Inscrieri privind dezmembramintele dreptului de proprietate, drepturi reale de garanţie şi sarcini	Referinţe
NU SUNT	

Document care conține date cu caracter personal, protejat de prevederile Regulamentului (UE) nr. 679/2016 și Legii 190/2018

Anexa Nr. 1 La Partea I

Teren

Nr cadastral	Suprafaţa (mp)*	Observaţii / Referinţe
	5.500	

* Suprafaţa este determinată in planul de proiecţie Stereo 70.

DETALII LINIARE IMOBIL

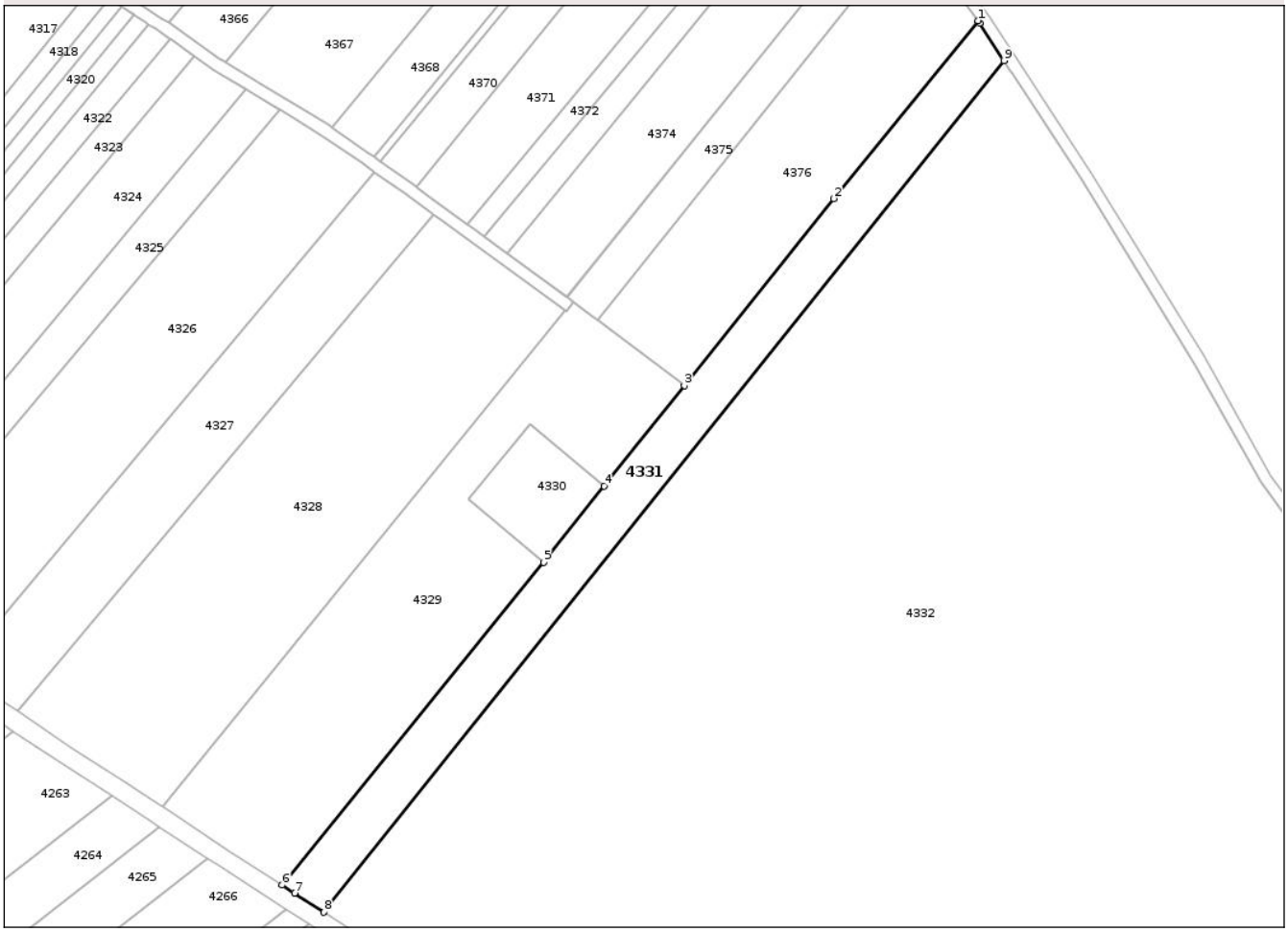

Date referitoare la teren

Crt	Categorie folosință	Intra vilan	Suprafaţa (mp)	Tarla	Parcelă	Nr. topo	Observaţii / Referinţe
1	arabil	NU	5.500	28	439/2	-	

Lungime Segmente
1) Valorile lungimilor segmentelor sunt obţinute din proiecţie în plan.

Punct început	X / Y	Punct sfârşit	X / Y	Lungime segment (** (m)
1	575.661,625 696.800,48	2	575.614,692 696.742,682	74.453
2	575.614,692 696.742,682	3	575.566,096 696.681,873	77.842
3	575.566,096 696.681,873	4	575.539,979 696.649,191	41.836
4	575.539,979 696.649,191	5	575.520,229 696.624,478	31.635
5	575.520,229 696.624,478	6	575.435,244 696.519,52	135.05

Document care conține date cu caracter personal, protejat de prevederile Regulamentului (UE) nr. 679/2016 și Legii 190/2018

Punct început	X / Y	Punct sfârşit	X / Y	Lungime segment (** (m)
6	575.435,244 696.519,52	7	575.439,245 696.516,923	4.77
7	575.439,245 696.516,923	8	575.448,851 696.510,694	11.449
8	575.448,851 696.510,694	9	575.670,089 696.787,535	354.383
9	575.670,089 696.787,535	10	575.662,218 696.799,684	14.476
10	575.662,218 696.799,684	1	575.661,625 696.800,48	0.993

** Lungimile segmentelor sunt determinate în planul de proiecţie Stereo 70 şi sunt rotunjite la 1 milimetru.
*** Distanţa dintre puncte este formată din segmente cumulate ce sunt mai mici decât valoarea 1 milimetru.

Document care conține date cu caracter personal, protejat de prevederile Regulamentului (UE) nr. 679/2016 și Legii 190/2018

DATE DESPRE IMOBILUL NR. 4332

Oficiul de Cadastru şi Publicitate Imobiliară SUCEAVA
Biroul de Cadastru şi Publicitate Imobiliară Radauti

A. Partea I. Descrierea imobilului

TEREN Extravilan

Adresa: Jud. Suceava

Nr. Crt	Nr cadastral Nr. topografic	Suprafaţa* (mp)	Observaţii / Referinţe
A1		139.764	Sector cadastral:51 Teren neimprejmuit;

B. Partea II. Proprietari şi acte

Inscrieri privitoare la dreptul de proprietate şi alte drepturi reale		Referinţe
1 / 01/01/2025		
Act Administrativ nr. 8401, din 12/09/2024 emis de PRIMĂRIA ORAȘULUI MILIȘĂUȚI;		
B1	Inscrierea posesiei, drept de PROPRIETATE, dobandit prin Lege, cota actuala 1/1	A1
	1) **NEIDENTIFICAT NEIDENTIFICAT**	
Act Normativ nr. 7, din 13/03/1996 emis de PARLAMENTUL ROMANIEI (art.13);		
B1	Se notează mențiunea de proprietar neidentificat	A1

C. Partea III. SARCINI .

Inscrieri privind dezmembramintele dreptului de proprietate, drepturi reale de garanţie şi sarcini	Referinţe
NU SUNT	

Document care conține date cu caracter personal, protejat de prevederile Regulamentului (UE) nr. 679/2016 și Legii 190/2018

Anexa Nr. 1 La Partea I

Teren

Nr cadastral	Suprafaţa (mp)*	Observaţii / Referinţe
	139.764	

* Suprafaţa este determinată in planul de proiecţie Stereo 70.

DETALII LINIARE IMOBIL

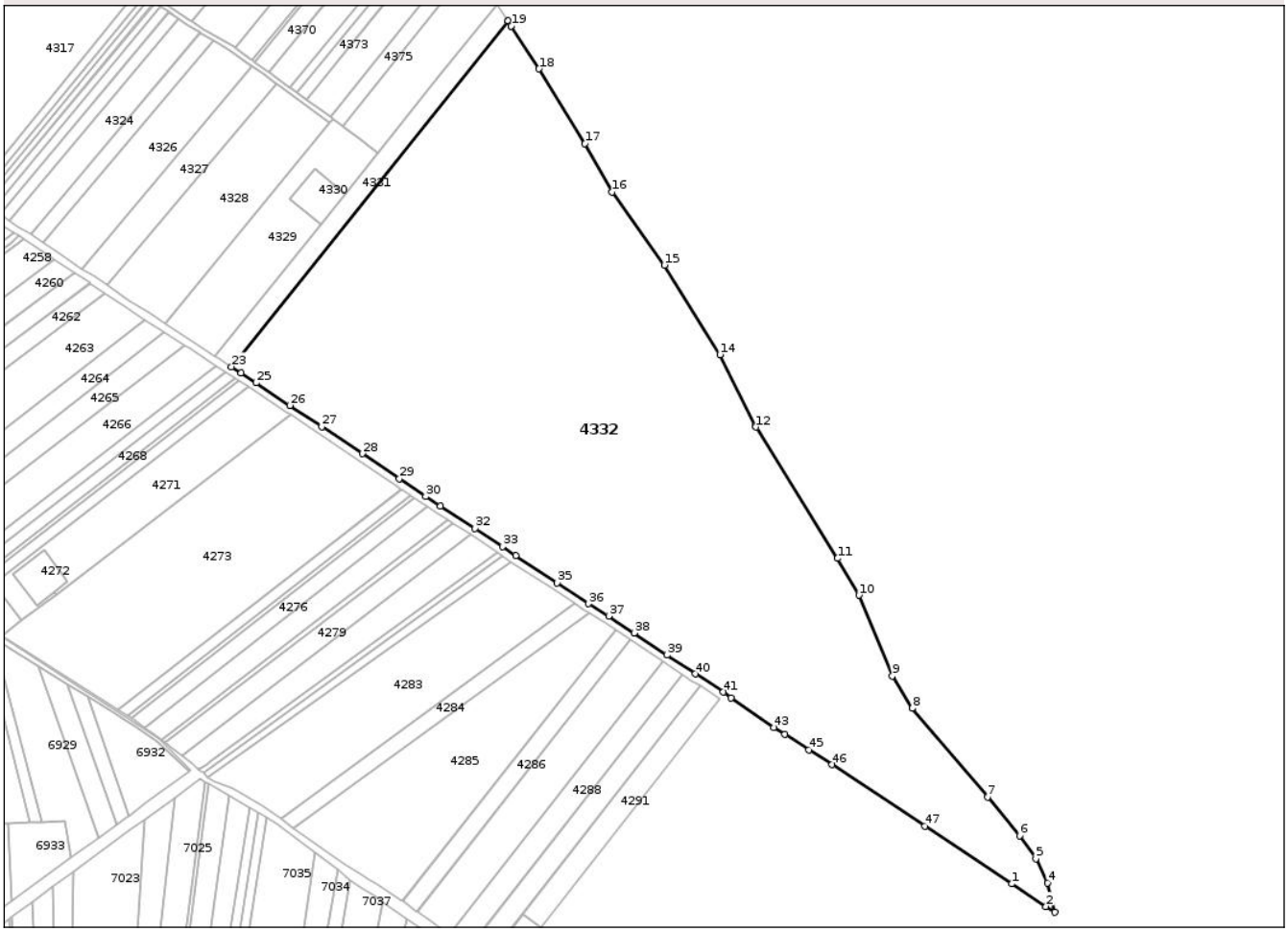

Date referitoare la teren

Crt	Categorie folosință	Intra vilan	Suprafaţa (mp)	Tarla	Parcelă	Nr. topo	Observaţii / Referinţe
1	arabil	NU	139.764	28	439/2	-	

Lungime Segmente

1) Valorile lungimilor segmentelor sunt obţinute din proiecţie în plan.

Punct început	X / Y	Punct sfârşit	X / Y	Lungime segment
1	576.073,547 696.097,216	2	576.101,062 696.079,084	32.952
4	576.102,335 696.097,976	5	576.092,991 696.117,382	21.538
7	576.054,272 696.166,721	8	575.994,088 696.237,67	93.037
10	575.951,204 696.328,032	11	575.934,134 696.357,5	34.055
13	575.868,008 696.463,878	14	575.840,001 696.520,382	63.064
16	575.753,681 696.650,423	17	575.731,831 696.689,379	44.665

Punct început	X / Y	Punct sfârşit	X / Y	Lungime segment
2	576.101,062 696.079,084	3	576.108,022 696.074,498	8.335
5	576.092,991 696.117,382	6	576.079,877 696.135,726	22.549
8	575.994,088 696.237,67	9	575.977,932 696.263,481	30.45
11	575.934,134 696.357,5	12	575.868,861 696.462,506	123.64
14	575.840,001 696.520,382	15	575.795,572 696.592,054	84.326
17	575.731,831 696.689,379	18	575.695,032 696.749,033	70.091

Punct început	X / Y	Punct sfârşit	X / Y	Lungime segment
3	576.108,022 696.074,498	4	576.102,335 696.097,976	24.157
6	576.079,877 696.135,726	7	576.054,272 696.166,721	40.203
9	575.977,932 696.263,481	10	575.951,204 696.328,032	69.866
12	575.868,861 696.462,506	13	575.868,008 696.463,878	1.616
15	575.795,572 696.592,054	16	575.753,681 696.650,423	71.846
18	575.695,032 696.749,033	19	575.672,841 696.783,287	40.814

Document care conține date cu caracter personal, protejat de prevederile Regulamentului (UE) nr. 679/2016 și Legii 190/2018

Punct început	X / Y	Punct sfârşit	X / Y	Lungime segment
19	575.672,841 696.783,287	20	575.672,547 696.783,741	0.541
22	575.670,089 696.787,535	23	575.448,851 696.510,694	354.383
25	575.468,519 696.497,807	26	575.495,742 696.479,846	32.614
28	575.553,77 696.441,207	29	575.583,287 696.421,298	35.604
31	575.616,128 696.399,251	32	575.643,928 696.381,399	33.038
34	575.676,408 696.359,754	35	575.709,616 696.337,909	39.749
37	575.750,866 696.311,355	38	575.771,184 696.297,753	24.451
40	575.820,197 696.265,07	41	575.842,622 696.250,537	26.722
43	575.883,336 696.222,175	44	575.892,104 696.217,024	10.169
46	575.929,742 696.192,498	47	576.004,001 696.143,208	89.129

Punct început	X / Y	Punct sfârşit	X / Y	Lungime segment
20	575.672,547 696.783,741	21	575.670,161 696.787,424	4.388
23	575.448,851 696.510,694	24	575.456,592 696.505,676	9.225
26	575.495,742 696.479,846	27	575.521,103 696.462,801	30.557
29	575.583,287 696.421,298	30	575.604,301 696.406,846	25.504
32	575.643,928 696.381,399	33	575.665,837 696.366,817	26.318
35	575.709,616 696.337,909	36	575.734,869 696.321,285	30.234
38	575.771,184 696.297,753	39	575.797,587 696.280,167	31.724
41	575.842,622 696.250,537	42	575.848,867 696.245,866	7.799
44	575.892,104 696.217,024	45	575.911,111 696.204,452	22.789
47	576.004,001 696.143,208	1	576.073,547 696.097,216	83.378

Punct început	X / Y	Punct sfârşit	X / Y	Lungime segment
21	575.670,161 696.787,424	22	575.670,089 696.787,535	0.132
24	575.456,592 696.505,676	25	575.468,519 696.497,807	14.289
27	575.521,103 696.462,801	28	575.553,77 696.441,207	39.159
30	575.604,301 696.406,846	31	575.616,128 696.399,251	14.056
33	575.665,837 696.366,817	34	575.676,408 696.359,754	12.713
36	575.734,869 696.321,285	37	575.750,866 696.311,355	18.828
39	575.797,587 696.280,167	40	575.820,197 696.265,07	27.187
42	575.848,867 696.245,866	43	575.883,336 696.222,175	41.826
45	575.911,111 696.204,452	46	575.929,742 696.192,498	22.136

** Lungimile segmentelor sunt determinate în planul de proiecţie Stereo 70 şi sunt rotunjite la 1 milimetru.
*** Distanţa dintre puncte este formată din segmente cumulate ce sunt mai mici decât valoarea 1 milimetru.

Document care conține date cu caracter personal, protejat de prevederile Regulamentului (UE) nr. 679/2016 și Legii 190/2018

DATE DESPRE IMOBILUL NR. 4333

Oficiul de Cadastru şi Publicitate Imobiliară SUCEAVA
Biroul de Cadastru şi Publicitate Imobiliară Radauti

A. Partea I. Descrierea imobilului

TEREN Extravilan

Adresa: Jud. Suceava

Nr. Crt	Nr cadastral Nr. topografic	Suprafaţa* (mp)	Observaţii / Referinţe
A1		2.550	Sector cadastral:51 Teren neimprejmuit; DRUM

B. Partea II. Proprietari şi acte

Inscrieri privitoare la dreptul de proprietate şi alte drepturi reale		Referinţe
1 / 01/01/2025		
Act Administrativ nr. 8401, din 12/09/2024 emis de PRIMĂRIA ORAȘULUI MILIȘĂUȚI;		
B1	Inscrierea posesiei, drept de PROPRIETATE, dobandit prin Lege, cota actuala 1/1	A1
	1) **NEIDENTIFICAT NEIDENTIFICAT**	
Act Normativ nr. 7, din 13/03/1996 emis de PARLAMENTUL ROMANIEI (art.13);		
B1	Se notează mențiunea de proprietar neidentificat	A1

C. Partea III. SARCINI .

Inscrieri privind dezmembramintele dreptului de proprietate, drepturi reale de garanţie şi sarcini	Referinţe
NU SUNT	

Document care conține date cu caracter personal, protejat de prevederile Regulamentului (UE) nr. 679/2016 și Legii 190/2018

Anexa Nr. 1 La Partea I

Teren

Nr cadastral	Suprafaţa (mp)*	Observaţii / Referinţe
	2.550	DRUM

* Suprafaţa este determinată in planul de proiecţie Stereo 70.

DETALII LINIARE IMOBIL

Date referitoare la teren

Crt	Categorie folosință	Intra vilan	Suprafaţa (mp)	Tarla	Parcelă	Nr. topo	Observaţii / Referinţe
1	drum	NU	2.550	27, 28	430,439/2	-	

Lungime Segmente

1) Valorile lungimilor segmentelor sunt obţinute din proiecţie în plan.

Punct început	X / Y	Punct sfârşit	X / Y	Lungime segment
1	575.528,031 696.710,491	2	575.527,886 696.710,597	0.18
4	575.508,504 696.724,741	5	575.500,971 696.730,238	9.325
7	575.495,535 696.734,206	8	575.484,097 696.742,553	14.16
10	575.478,922 696.746,33	11	575.477,233 696.747,562	2.091
13	575.465,249 696.756,104	14	575.465,028 696.756,261	0.271
16	575.451,453 696.765,863	17	575.450,625 696.766,448	1.014

Punct început	X / Y	Punct sfârşit	X / Y	Lungime segment
2	575.527,886 696.710,597	3	575.508,573 696.724,691	23.909
5	575.500,971 696.730,238	6	575.497,625 696.732,681	4.143
8	575.484,097 696.742,553	9	575.479,521 696.745,892	5.665
11	575.477,233 696.747,562	12	575.467,159 696.754,742	12.371
14	575.465,028 696.756,261	15	575.463,381 696.757,435	2.023
17	575.450,625 696.766,448	18	575.427,109 696.780,639	27.466

Punct început	X / Y	Punct sfârşit	X / Y	Lungime segment
3	575.508,573 696.724,691	4	575.508,504 696.724,741	0.085
6	575.497,625 696.732,681	7	575.495,535 696.734,206	2.587
9	575.479,521 696.745,892	10	575.478,922 696.746,33	0.742
12	575.467,159 696.754,742	13	575.465,249 696.756,104	2.346
15	575.463,381 696.757,435	16	575.451,453 696.765,863	14.605
18	575.427,109 696.780,639	19	575.416,623 696.786,967	12.247

Document care conține date cu caracter personal, protejat de prevederile Regulamentului (UE) nr. 679/2016 și Legii 190/2018

Punct început	X / Y	Punct sfârşit	X / Y	Lungime segment
19	575.416,623 696.786,967	20	575.415,614 696.787,576	1.179
22	575.398,174 696.799,761	23	575.397,46 696.800,26	0.871
25	575.376,646 696.814,238	26	575.366,364 696.821,123	12.374
28	575.365,469 696.821,758	29	575.354,793 696.829,326	13.086
31	575.343,953 696.837,011	32	575.337,71 696.841,437	7.653
34	575.333,419 696.844,479	35	575.327,105 696.849,101	7.825
37	575.317,213 696.856,342	38	575.314,098 696.858,408	3.738
40	575.309,867 696.861,214	41	575.309,397 696.861,526	0.564
43	575.304,908 696.864,502	44	575.302,604 696.866,03	2.765
46	575.293,879 696.872,165	47	575.286,631 696.877,261	8.86
49	575.281,386 696.880,949	50	575.274,353 696.886,022	8.672
52	575.270,358 696.889,221	53	575.265,617 696.893,018	6.074
55	575.259,671 696.897,451	56	575.259,033 696.897,927	0.796
58	575.249,644 696.904,655	59	575.244,554 696.908,302	6.262
61	575.230,154 696.918,84	62	575.229,286 696.919,44	1.055
64	575.221,501 696.924,821	65	575.215,155 696.929,207	7.714
67	575.210,424 696.932,341	68	575.207,964 696.933,97	2.95
70	575.193,826 696.943,336	71	575.190,822 696.945,406	3.648
73	575.187,766 696.947,514	74	575.180,594 696.952,458	8.711
76	575.177,545 696.954,56	77	575.174,537 696.956,633	3.653
79	575.166,043 696.962,661	80	575.156,028 696.969,769	12.281
82	575.154,14 696.971,108	83	575.144,198 696.978,002	12.098
85	575.134,318 696.984,852	86	575.129,331 696.988,357	6.096
88	575.119,276 696.995,425	89	575.118,762 696.995,785	0.628
91	575.109,67 697.002,176	92	575.105,877 697.004,607	4.505
94	575.094,529 697.011,881	95	575.093,283 697.012,663	1.471
97	575.076,154 697.023,407	98	575.075,475 697.023,833	0.802
100	575.062,886 697.032,039	101	575.062,425 697.032,351	0.557
103	575.049,653 697.041,064	104	575.049,648 697.041,068	0.006
106	575.003,623 697.068,121	107	575.023,205 697.054,539	23.831
109	575.044,434 697.039,815	110	575.047,049 697.038,0	3.183
112	575.052,731 697.034,088	113	575.060,992 697.028,49	9.979
115	575.066,818 697.024,542	116	575.069,442 697.022,896	3.098

Punct început	X / Y	Punct sfârşit	X / Y	Lungime segment
20	575.415,614 696.787,576	21	575.415,281 696.787,809	0.406
23	575.397,46 696.800,26	24	575.396,125 696.801,193	1.629
26	575.366,364 696.821,123	27	575.365,823 696.821,507	0.663
29	575.354,793 696.829,326	30	575.352,737 696.830,784	2.52
32	575.337,71 696.841,437	33	575.336,239 696.842,48	1.803
35	575.327,105 696.849,101	36	575.326,639 696.849,442	0.577
38	575.314,098 696.858,408	39	575.313,86 696.858,566	0.286
41	575.309,397 696.861,526	42	575.306,052 696.863,743	4.013
44	575.302,604 696.866,03	45	575.294,309 696.871,862	10.14
47	575.286,631 696.877,261	48	575.285,93 696.877,754	0.857
50	575.274,353 696.886,022	51	575.270,559 696.889,06	4.86
53	575.265,617 696.893,018	54	575.259,938 696.897,252	7.084
56	575.259,033 696.897,927	57	575.250,339 696.904,157	10.696
59	575.244,554 696.908,302	60	575.233,121 696.916,789	14.239
62	575.229,286 696.919,44	63	575.222,128 696.924,387	8.701
65	575.215,155 696.929,207	66	575.211,895 696.931,366	3.91
68	575.207,964 696.933,97	69	575.207,92 696.934,0	0.053
71	575.190,822 696.945,406	72	575.188,631 696.946,917	2.662
74	575.180,594 696.952,458	75	575.179,069 696.953,509	1.852
77	575.174,537 696.956,633	78	575.166,063 696.962,647	10.391
80	575.156,028 696.969,769	81	575.155,668 696.970,024	0.441
83	575.144,198 696.978,002	84	575.143,484 696.978,497	0.869
86	575.129,331 696.988,357	87	575.128,389 696.989,019	1.151
89	575.118,762 696.995,785	90	575.115,099 696.998,36	4.478
92	575.105,877 697.004,607	93	575.104,978 697.005,184	1.068
95	575.093,283 697.012,663	96	575.093,236 697.012,692	0.055
98	575.075,475 697.023,833	99	575.069,003 697.027,893	7.64
101	575.062,425 697.032,351	102	575.054,988 697.037,391	8.984
104	575.049,648 697.041,068	105	575.006,439 697.071,037	52.585
107	575.023,205 697.054,539	108	575.037,768 697.044,438	17.723
110	575.047,049 697.038,0	111	575.047,054 697.037,997	0.006
113	575.060,992 697.028,49	114	575.063,381 697.026,871	2.886
116	575.069,442 697.022,896	117	575.069,55 697.022,828	0.128

Punct început	X / Y	Punct sfârşit	X / Y	Lungime segment
21	575.415,281 696.787,809	22	575.398,174 696.799,761	20.869
24	575.396,125 696.801,193	25	575.376,646 696.814,238	23.444
27	575.365,823 696.821,507	28	575.365,469 696.821,758	0.434
30	575.352,737 696.830,784	31	575.343,953 696.837,011	10.767
33	575.336,239 696.842,48	34	575.333,419 696.844,479	3.457
36	575.326,639 696.849,442	37	575.317,213 696.856,342	11.682
39	575.313,86 696.858,566	40	575.309,867 696.861,214	4.791
42	575.306,052 696.863,743	43	575.304,908 696.864,502	1.373
45	575.294,309 696.871,862	46	575.293,879 696.872,165	0.526
48	575.285,93 696.877,754	49	575.281,386 696.880,949	5.555
51	575.270,559 696.889,06	52	575.270,358 696.889,221	0.258
54	575.259,938 696.897,252	55	575.259,671 696.897,451	0.333
57	575.250,339 696.904,157	58	575.249,644 696.904,655	0.855
60	575.233,121 696.916,789	61	575.230,154 696.918,84	3.607
63	575.222,128 696.924,387	64	575.221,501 696.924,821	0.763
66	575.211,895 696.931,366	67	575.210,424 696.932,341	1.765
69	575.207,92 696.934,0	70	575.193,826 696.943,336	16.906
72	575.188,631 696.946,917	73	575.187,766 696.947,514	1.051
75	575.179,069 696.953,509	76	575.177,545 696.954,56	1.851
78	575.166,063 696.962,647	79	575.166,043 696.962,661	0.024
81	575.155,668 696.970,024	82	575.154,14 696.971,108	1.873
84	575.143,484 696.978,497	85	575.134,318 696.984,852	11.154
87	575.128,389 696.989,019	88	575.119,276 696.995,425	11.139
90	575.115,099 696.998,36	91	575.109,67 697.002,176	6.636
93	575.104,978 697.005,184	94	575.094,529 697.011,881	12.411
96	575.093,236 697.012,692	97	575.076,154 697.023,407	20.164
99	575.069,003 697.027,893	100	575.062,886 697.032,039	7.39
102	575.054,988 697.037,391	103	575.049,653 697.041,064	6.477
105	575.006,439 697.071,037	106	575.003,623 697.068,121	4.054
108	575.037,768 697.044,438	109	575.044,434 697.039,815	8.112
111	575.047,054 697.037,997	112	575.052,731 697.034,088	6.893
114	575.063,381 697.026,871	115	575.066,818 697.024,542	4.152
117	575.069,55 697.022,828	118	575.069,945 697.022,58	0.466

Document care conține date cu caracter personal, protejat de prevederile Regulamentului (UE) nr. 679/2016 și Legii 190/2018

Punct început	X / Y	Punct sfârşit	X / Y	Lungime segment
118	575.069,945 697.022,58	119	575.071,079 697.021,869	1.338
121	575.081,581 697.015,282	122	575.083,178 697.014,28	1.885
124	575.097,56 697.005,187	125	575.107,439 696.998,854	11.735
127	575.120,888 696.989,402	128	575.129,41 696.983,388	10.43
130	575.129,811 696.983,109	131	575.148,022 696.970,483	22.16
133	575.148,762 696.969,97	134	575.151,843 696.967,834	3.749
136	575.164,524 696.958,834	137	575.169,603 696.955,23	6.228
139	575.175,763 696.950,93	140	575.175,967 696.950,789	0.248
142	575.191,586 696.940,021	143	575.200,945 696.933,822	11.226
145	575.231,105 696.913,321	146	575.231,688 696.912,887	0.727
148	575.241,322 696.905,721	149	575.241,456 696.905,622	0.167
151	575.242,197 696.905,07	152	575.253,196 696.897,189	13.531
154	575.253,556 696.896,93	155	575.256,672 696.894,698	3.833
157	575.259,879 696.892,307	158	575.263,39 696.889,689	4.38
160	575.271,095 696.883,507	161	575.271,606 696.883,098	0.655
163	575.274,915 696.880,684	164	575.275,221 696.880,464	0.377
166	575.279,065 696.877,69	167	575.282,42 696.875,332	4.101
169	575.282,718 696.875,122	170	575.288,026 696.871,39	6.489
172	575.288,397 696.871,13	173	575.300,348 696.862,726	14.61
175	575.314,926 696.853,06	176	575.318,354 696.850,55	4.249
178	575.331,08 696.841,234	179	575.336,508 696.837,386	6.654
181	575.360,778 696.820,18	182	575.364,094 696.817,83	4.064
184	575.373,204 696.811,728	185	575.373,413 696.811,589	0.251
187	575.379,076 696.807,796	188	575.379,113 696.807,772	0.044
190	575.383,013 696.805,159	191	575.383,069 696.805,122	0.067
193	575.387,026 696.802,472	194	575.387,739 696.801,994	0.858
196	575.391,679 696.799,356	197	575.391,776 696.799,291	0.117
199	575.398,48 696.794,667	200	575.398,603 696.794,582	0.15
202	575.406,415 696.789,124	203	575.406,616 696.788,983	0.246
205	575.413,429 696.784,223	206	575.423,238 696.778,272	11.473
208	575.423,897 696.777,872	209	575.434,01 696.771,735	11.829
211	575.434,368 696.771,518	212	575.444,039 696.765,651	11.311
214	575.461,066 696.754,173	215	575.464,775 696.751,53	4.554

Punct început	X / Y	Punct sfârşit	X / Y	Lungime segment
119	575.071,079 697.021,869	120	575.081,419 697.015,383	12.206
122	575.083,178 697.014,28	123	575.092,387 697.008,503	10.871
125	575.107,439 696.998,854	126	575.110,28 696.996,858	3.472
128	575.129,41 696.983,388	129	575.129,808 696.983,112	0.484
131	575.148,022 696.970,483	132	575.148,676 696.970,03	0.796
134	575.151,843 696.967,834	135	575.164,376 696.958,939	15.369
137	575.169,603 696.955,23	138	575.172,244 696.953,355	3.239
140	575.175,967 696.950,789	141	575.182,686 696.946,157	8.161
143	575.200,945 696.933,822	144	575.212,914 696.925,894	14.357
146	575.231,688 696.912,887	147	575.231,962 696.912,683	0.342
149	575.241,456 696.905,622	150	575.241,556 696.905,547	0.125
152	575.253,196 696.897,189	153	575.253,374 696.897,061	0.219
155	575.256,672 696.894,698	156	575.259,729 696.892,419	3.813
158	575.263,39 696.889,689	159	575.270,821 696.883,727	9.527
161	575.271,606 696.883,098	162	575.271,931 696.882,836	0.417
164	575.275,221 696.880,464	165	575.276,691 696.879,403	1.813
167	575.282,42 696.875,332	168	575.282,655 696.875,167	0.287
170	575.288,026 696.871,39	171	575.288,295 696.871,201	0.329
173	575.300,348 696.862,726	174	575.305,999 696.858,979	6.78
176	575.318,354 696.850,55	177	575.325,625 696.845,227	9.011
179	575.336,508 696.837,386	180	575.349,287 696.828,326	15.665
182	575.364,094 696.817,83	183	575.368,19 696.815,086	4.93
185	575.373,413 696.811,589	186	575.373,428 696.811,579	0.018
188	575.379,113 696.807,772	189	575.382,407 696.805,566	3.964
191	575.383,069 696.805,122	192	575.386,951 696.802,522	4.672
194	575.387,739 696.801,994	195	575.390,879 696.799,892	3.779
197	575.391,776 696.799,291	198	575.393,866 696.797,891	2.516
200	575.398,603 696.794,582	201	575.398,953 696.794,337	0.427
203	575.406,616 696.788,983	204	575.406,774 696.788,873	0.193
206	575.423,238 696.778,272	207	575.423,486 696.778,121	0.29
209	575.434,01 696.771,735	210	575.434,309 696.771,554	0.35
212	575.444,039 696.765,651	213	575.449,582 696.762,287	6.484
215	575.464,775 696.751,53	216	575.464,849 696.751,476	0.092

Punct început	X / Y	Punct sfârşit	X / Y	Lungime segment
120	575.081,419 697.015,383	121	575.081,581 697.015,282	0.191
123	575.092,387 697.008,503	124	575.097,56 697.005,187	6.145
126	575.110,28 696.996,858	127	575.120,888 696.989,402	12.966
129	575.129,808 696.983,112	130	575.129,811 696.983,109	0.004
132	575.148,676 696.970,03	133	575.148,762 696.969,97	0.105
135	575.164,376 696.958,939	136	575.164,524 696.958,834	0.181
138	575.172,244 696.953,355	139	575.175,763 696.950,93	4.274
141	575.182,686 696.946,157	142	575.191,586 696.940,021	10.81
144	575.212,914 696.925,894	145	575.231,105 696.913,321	22.113
147	575.231,962 696.912,683	148	575.241,322 696.905,721	11.665
150	575.241,556 696.905,547	151	575.242,197 696.905,07	0.799
153	575.253,374 696.897,061	154	575.253,556 696.896,93	0.224
156	575.259,729 696.892,419	157	575.259,879 696.892,307	0.187
159	575.270,821 696.883,727	160	575.271,095 696.883,507	0.351
162	575.271,931 696.882,836	163	575.274,915 696.880,684	3.679
165	575.276,691 696.879,403	166	575.279,065 696.877,69	2.927
168	575.282,655 696.875,167	169	575.282,718 696.875,122	0.077
171	575.288,295 696.871,201	172	575.288,397 696.871,13	0.124
174	575.305,999 696.858,979	175	575.314,926 696.853,06	10.711
177	575.325,625 696.845,227	178	575.331,08 696.841,234	6.76
180	575.349,287 696.828,326	181	575.360,778 696.820,18	14.085
183	575.368,19 696.815,086	184	575.373,204 696.811,728	6.035
186	575.373,428 696.811,579	187	575.379,076 696.807,796	6.798
189	575.382,407 696.805,566	190	575.383,013 696.805,159	0.73
192	575.386,951 696.802,522	193	575.387,026 696.802,472	0.09
195	575.390,879 696.799,892	196	575.391,679 696.799,356	0.963
198	575.393,866 696.797,891	199	575.398,48 696.794,667	5.629
201	575.398,953 696.794,337	202	575.406,415 696.789,124	9.103
204	575.406,774 696.788,873	205	575.413,429 696.784,223	8.119
207	575.423,486 696.778,121	208	575.423,897 696.777,872	0.481
210	575.434,309 696.771,554	211	575.434,368 696.771,518	0.069
213	575.449,582 696.762,287	214	575.461,066 696.754,173	14.061
216	575.464,849 696.751,476	217	575.465,277 696.751,171	0.526

Document care conține date cu caracter personal, protejat de prevederile Regulamentului (UE) nr. 679/2016 și Legii 190/2018

Punct început	X / Y	Punct sfârşit	X / Y	Lungime segment
217	575.465,277 696.751,171	218	575.474,893 696.744,318	11.808
220	575.484,494 696.737,311	221	575.486,766 696.735,654	2.812
223	575.527,604 696.705,85	224	575.530,126 696.708,955	4.0

Punct început	X / Y	Punct sfârşit	X / Y	Lungime segment
218	575.474,893 696.744,318	219	575.483,976 696.737,689	11.245
221	575.486,766 696.735,654	222	575.527,189 696.706,153	50.043
224	575.530,126 696.708,955	225	575.529,84 696.709,171	0.358

Punct început	X / Y	Punct sfârşit	X / Y	Lungime segment
219	575.483,976 696.737,689	220	575.484,494 696.737,311	0.641
222	575.527,189 696.706,153	223	575.527,604 696.705,85	0.514
225	575.529,84 696.709,171	1	575.528,031 696.710,491	2.239

** Lungimile segmentelor sunt determinate în planul de proiecţie Stereo 70 şi sunt rotunjite la 1 milimetru.
*** Distanţa dintre puncte este formată din segmente cumulate ce sunt mai mici decât valoarea 1 milimetru.

Document care conține date cu caracter personal, protejat de prevederile Regulamentului (UE) nr. 679/2016 și Legii 190/2018

DATE DESPRE IMOBILUL NR. 4335

Oficiul de Cadastru şi Publicitate Imobiliară SUCEAVA
Biroul de Cadastru şi Publicitate Imobiliară Radauti

A. Partea I. Descrierea imobilului

TEREN Extravilan

Adresa: Jud. Suceava

Nr. Crt	Nr cadastral Nr. topografic	Suprafaţa* (mp)	Observaţii / Referinţe
A1		10.123	Sector cadastral:51 Teren neimprejmuit;

B. Partea II. Proprietari şi acte

Inscrieri privitoare la dreptul de proprietate şi alte drepturi reale		Referinţe
1 / 01/01/2025		
Act Administrativ nr. 8401, din 12/09/2024 emis de PRIMĂRIA ORAȘULUI MILIȘĂUȚI;		
B1	Inscrierea posesiei, drept de PROPRIETATE, dobandit prin Lege, cota actuala 1/1	A1
	1) **NEIDENTIFICAT NEIDENTIFICAT**	
Act Normativ nr. 7, din 13/03/1996 emis de PARLAMENTUL ROMANIEI (art.13);		
B1	Se notează mențiunea de proprietar neidentificat	A1

C. Partea III. SARCINI .

Inscrieri privind dezmembramintele dreptului de proprietate, drepturi reale de garanţie şi sarcini	Referinţe
NU SUNT	

Document care conține date cu caracter personal, protejat de prevederile Regulamentului (UE) nr. 679/2016 și Legii 190/2018

Anexa Nr. 1 La Partea I

Teren

Nr cadastral	Suprafaţa (mp)*	Observaţii / Referinţe
	10.123	

* Suprafaţa este determinată in planul de proiecţie Stereo 70.

DETALII LINIARE IMOBIL

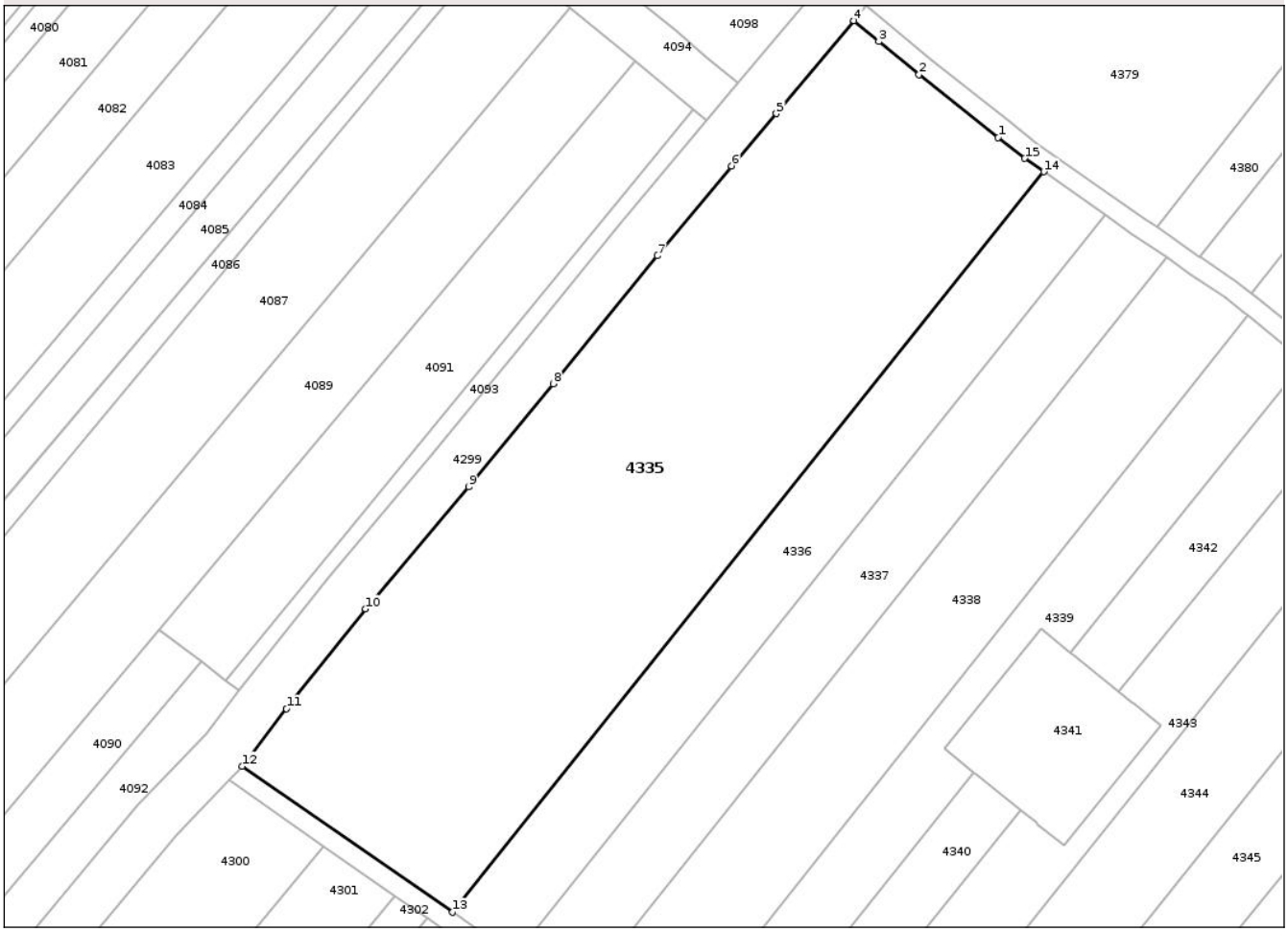

Date referitoare la teren

Crt	Categorie folosință	Intra vilan	Suprafaţa (mp)	Tarla	Parcelă	Nr. topo	Observaţii / Referinţe
1	arabil	NU	10.123	27	430	-	

Lungime Segmente
1) Valorile lungimilor segmentelor sunt obţinute din proiecţie în plan.

Punct început	X / Y	Punct sfârşit	X / Y	Lungime segment (** (m)
1	575.161,747 697.200,151	2	575.145,476 697.213,054	20.766
2	575.145,476 697.213,054	3	575.137,25 697.219,844	10.666
3	575.137,25 697.219,844	4	575.132,102 697.224,093	6.675
4	575.132,102 697.224,093	5	575.116,163 697.205,019	24.857
5	575.116,163 697.205,019	6	575.106,92 697.194,273	14.174

Document care conține date cu caracter personal, protejat de prevederile Regulamentului (UE) nr. 679/2016 și Legii 190/2018

Punct început	X / Y	Punct sfârşit	X / Y	Lungime segment (** (m)
6	575.106,92 697.194,273	7	575.091,737 697.175,837	23.883
7	575.091,737 697.175,837	8	575.070,306 697.149,597	33.88
8	575.070,306 697.149,597	9	575.052,926 697.128,369	27.435
9	575.052,926 697.128,369	10	575.031,732 697.103,326	32.808
10	575.031,732 697.103,326	11	575.015,451 697.082,853	26.157
11	575.015,451 697.082,853	12	575.006,439 697.071,037	14.86
12	575.006,439 697.071,037	13	575.049,648 697.041,068	52.585
13	575.049,648 697.041,068	14	575.171,102 697.193,098	194.587
14	575.171,102 697.193,098	15	575.167,201 697.195,826	4.76
15	575.167,201 697.195,826	1	575.161,747 697.200,151	6.961

** Lungimile segmentelor sunt determinate în planul de proiecţie Stereo 70 şi sunt rotunjite la 1 milimetru.
*** Distanţa dintre puncte este formată din segmente cumulate ce sunt mai mici decât valoarea 1 milimetru.

Document care conține date cu caracter personal, protejat de prevederile Regulamentului (UE) nr. 679/2016 și Legii 190/2018

DATE DESPRE IMOBILUL NR. 4336

Oficiul de Cadastru şi Publicitate Imobiliară SUCEAVA
Biroul de Cadastru şi Publicitate Imobiliară Radauti

A. Partea I. Descrierea imobilului

TEREN Extravilan

Adresa: Jud. Suceava

Nr. Crt	Nr cadastral Nr. topografic	Suprafaţa* (mp)	Observaţii / Referinţe
A1		3.000	Sector cadastral:51 Teren neimprejmuit;

B. Partea II. Proprietari şi acte

Inscrieri privitoare la dreptul de proprietate şi alte drepturi reale		Referinţe
1 / 01/01/2025		
Act Administrativ nr. 8401, din 12/09/2024 emis de PRIMĂRIA ORAȘULUI MILIȘĂUȚI;		
B1	Inscrierea posesiei, drept de PROPRIETATE, dobandit prin Lege, cota actuala 1/1	A1
	1) **NEIDENTIFICAT NEIDENTIFICAT**	
Act Normativ nr. 7, din 13/03/1996 emis de PARLAMENTUL ROMANIEI (art.13);		
B1	Se notează mențiunea de proprietar neidentificat	A1

C. Partea III. SARCINI .

Inscrieri privind dezmembramintele dreptului de proprietate, drepturi reale de garanţie şi sarcini	Referinţe
NU SUNT	

Document care conține date cu caracter personal, protejat de prevederile Regulamentului (UE) nr. 679/2016 și Legii 190/2018

Anexa Nr. 1 La Partea I

Teren

Nr cadastral	Suprafaţa (mp)*	Observaţii / Referinţe
	3.000	

* Suprafaţa este determinată in planul de proiecţie Stereo 70.

DETALII LINIARE IMOBIL

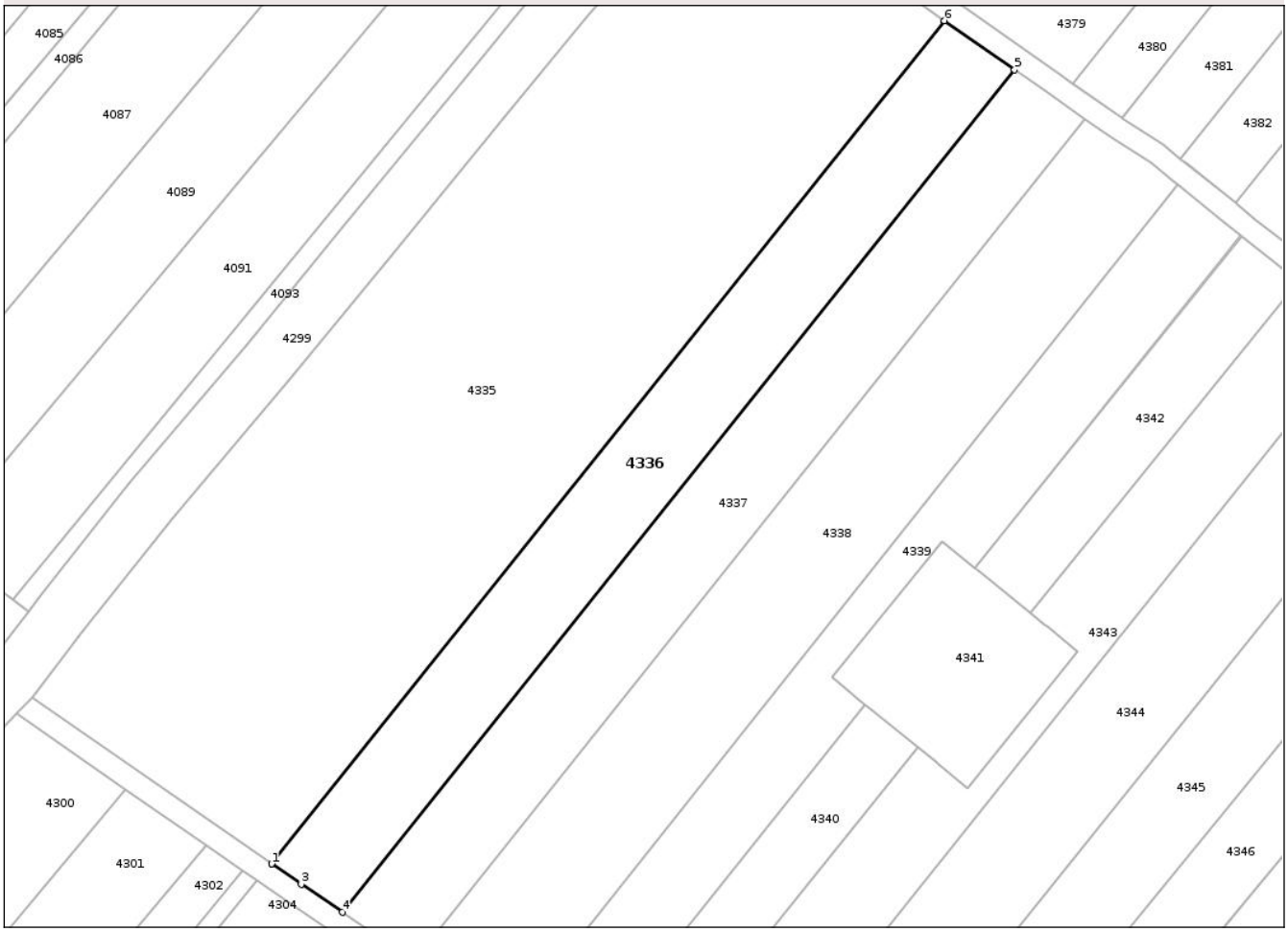

Date referitoare la teren

Crt	Categorie folosință	Intra vilan	Suprafaţa (mp)	Tarla	Parcelă	Nr. topo	Observaţii / Referinţe
1	arabil	NU	3.000	27	430	-	

Lungime Segmente
1) Valorile lungimilor segmentelor sunt obţinute din proiecţie în plan.

Punct început	X / Y	Punct sfârşit	X / Y	Lungime segment (** (m)
1	575.049,648 697.041,068	2	575.049,653 697.041,064	0.006
2	575.049,653 697.041,064	3	575.054,988 697.037,391	6.477
3	575.054,988 697.037,391	4	575.062,425 697.032,351	8.984
4	575.062,425 697.032,351	5	575.183,768 697.184,243	194.41
5	575.183,768 697.184,243	6	575.171,102 697.193,098	15.454

Document care conține date cu caracter personal, protejat de prevederile Regulamentului (UE) nr. 679/2016 și Legii 190/2018

Punct început	X / Y	Punct sfârşit	X / Y	Lungime segment (** (m)
6	575.171,102 697.193,098	1	575.049,648 697.041,068	194.587

** Lungimile segmentelor sunt determinate în planul de proiecţie Stereo 70 şi sunt rotunjite la 1 milimetru.
*** Distanţa dintre puncte este formată din segmente cumulate ce sunt mai mici decât valoarea 1 milimetru.

DATE DESPRE IMOBILUL NR. 4337

Oficiul de Cadastru şi Publicitate Imobiliară SUCEAVA
Biroul de Cadastru şi Publicitate Imobiliară Radauti

A. Partea I. Descrierea imobilului

TEREN Extravilan

Adresa: Jud. Suceava

Nr. Crt	Nr cadastral Nr. topografic	Suprafaţa* (mp)	Observaţii / Referinţe
A1		3.000	Sector cadastral:51 Teren neimprejmuit;

B. Partea II. Proprietari şi acte

Inscrieri privitoare la dreptul de proprietate şi alte drepturi reale		Referinţe
1 / 01/01/2025		
Act Administrativ nr. 8401, din 12/09/2024 emis de PRIMĂRIA ORAȘULUI MILIȘĂUȚI;		
B1	Inscrierea posesiei, drept de PROPRIETATE, dobandit prin Lege, cota actuala 1/1	A1
	1) **NEIDENTIFICAT NEIDENTIFICAT**	
Act Normativ nr. 7, din 13/03/1996 emis de PARLAMENTUL ROMANIEI (art.13);		
B1	Se notează mențiunea de proprietar neidentificat	A1

C. Partea III. SARCINI .

Inscrieri privind dezmembramintele dreptului de proprietate, drepturi reale de garanţie şi sarcini	Referinţe
NU SUNT	

Document care conține date cu caracter personal, protejat de prevederile Regulamentului (UE) nr. 679/2016 și Legii 190/2018

Anexa Nr. 1 La Partea I

Teren

Nr cadastral	Suprafaţa (mp)*	Observaţii / Referinţe
	3.000	

* Suprafaţa este determinată in planul de proiecţie Stereo 70.

DETALII LINIARE IMOBIL

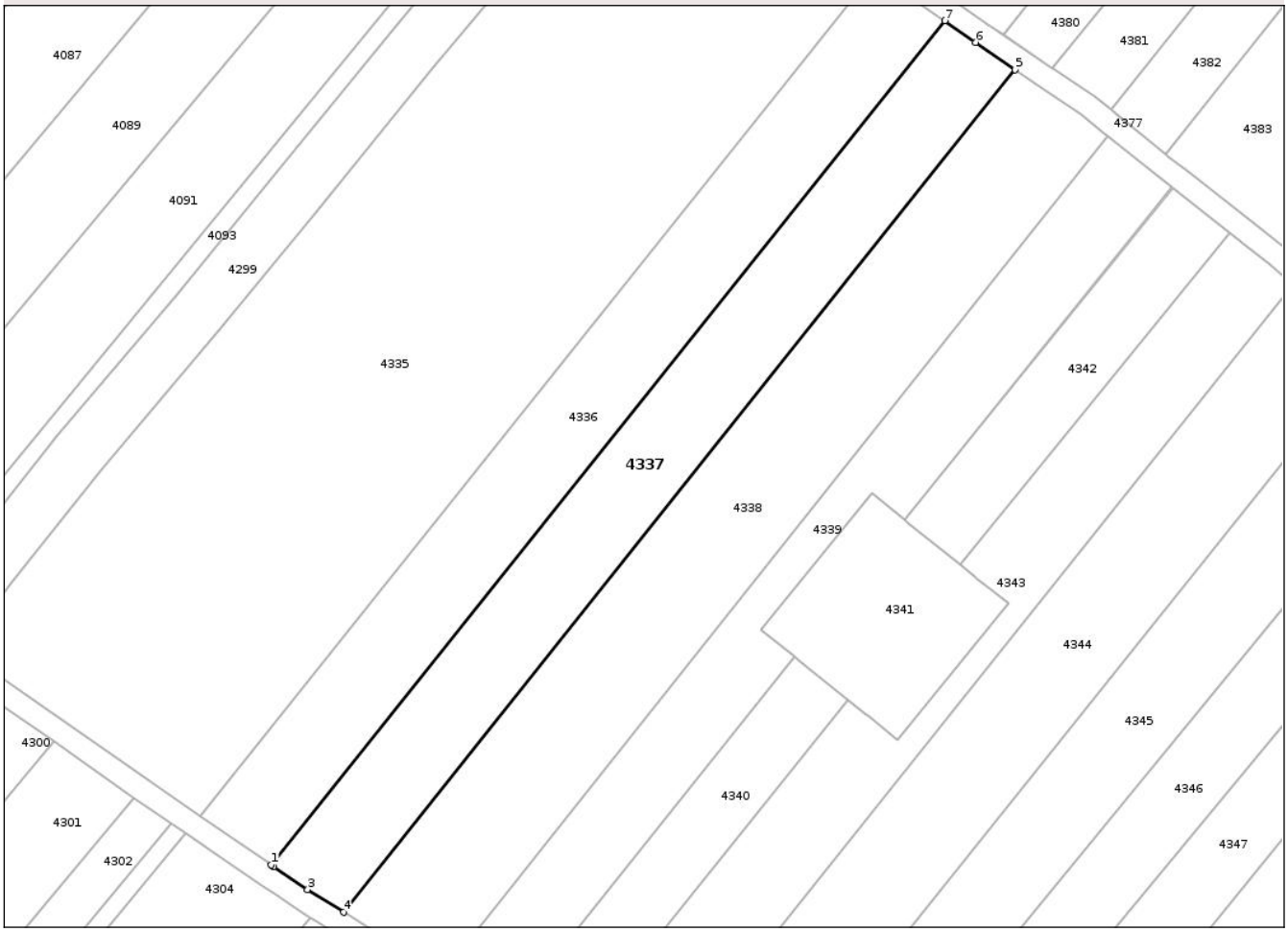

Date referitoare la teren

Crt	Categorie folosință	Intra vilan	Suprafaţa (mp)	Tarla	Parcelă	Nr. topo	Observaţii / Referinţe
1	arabil	NU	3.000	27	430	-	

Lungime Segmente
1) Valorile lungimilor segmentelor sunt obţinute din proiecţie în plan.

Punct început	X / Y	Punct sfârşit	X / Y	Lungime segment (** (m)
1	575.062,425 697.032,351	2	575.062,886 697.032,039	0.557
2	575.062,886 697.032,039	3	575.069,003 697.027,893	7.39
3	575.069,003 697.027,893	4	575.075,475 697.023,833	7.64
4	575.075,475 697.023,833	5	575.196,416 697.175,439	193.936
5	575.196,416 697.175,439	6	575.189,344 697.180,345	8.607

Document care conține date cu caracter personal, protejat de prevederile Regulamentului (UE) nr. 679/2016 și Legii 190/2018

Punct început	X / Y	Punct sfârşit	X / Y	Lungime segment (** (m)
6	575.189,344 697.180,345	7	575.183,768 697.184,243	6.803
7	575.183,768 697.184,243	1	575.062,425 697.032,351	194.41

** Lungimile segmentelor sunt determinate în planul de proiecţie Stereo 70 şi sunt rotunjite la 1 milimetru.
*** Distanţa dintre puncte este formată din segmente cumulate ce sunt mai mici decât valoarea 1 milimetru.

Document care conține date cu caracter personal, protejat de prevederile Regulamentului (UE) nr. 679/2016 și Legii 190/2018

DATE DESPRE IMOBILUL NR. 4338

Oficiul de Cadastru şi Publicitate Imobiliară SUCEAVA
Biroul de Cadastru şi Publicitate Imobiliară Radauti

A. Partea I. Descrierea imobilului

TEREN Extravilan

Adresa: Jud. Suceava

Nr. Crt	Nr cadastral Nr. topografic	Suprafaţa* (mp)	Observaţii / Referinţe
A1		4.000	Sector cadastral:51 Teren neimprejmuit;

B. Partea II. Proprietari şi acte

Inscrieri privitoare la dreptul de proprietate şi alte drepturi reale		Referinţe
1 / 01/01/2025		
Act Administrativ nr. 8401, din 12/09/2024 emis de PRIMĂRIA ORAȘULUI MILIȘĂUȚI;		
B1	Inscrierea posesiei, drept de PROPRIETATE, dobandit prin Lege, cota actuala 1/1	A1
	1) **NEIDENTIFICAT NEIDENTIFICAT**	
Act Normativ nr. 7, din 13/03/1996 emis de PARLAMENTUL ROMANIEI (art.13);		
B1	Se notează mențiunea de proprietar neidentificat	A1

C. Partea III. SARCINI .

Inscrieri privind dezmembramintele dreptului de proprietate, drepturi reale de garanţie şi sarcini	Referinţe
NU SUNT	

Document care conține date cu caracter personal, protejat de prevederile Regulamentului (UE) nr. 679/2016 și Legii 190/2018

Anexa Nr. 1 La Partea I

Teren

Nr cadastral	Suprafaţa (mp)*	Observaţii / Referinţe
	4.000	

* Suprafaţa este determinată in planul de proiecţie Stereo 70.

DETALII LINIARE IMOBIL

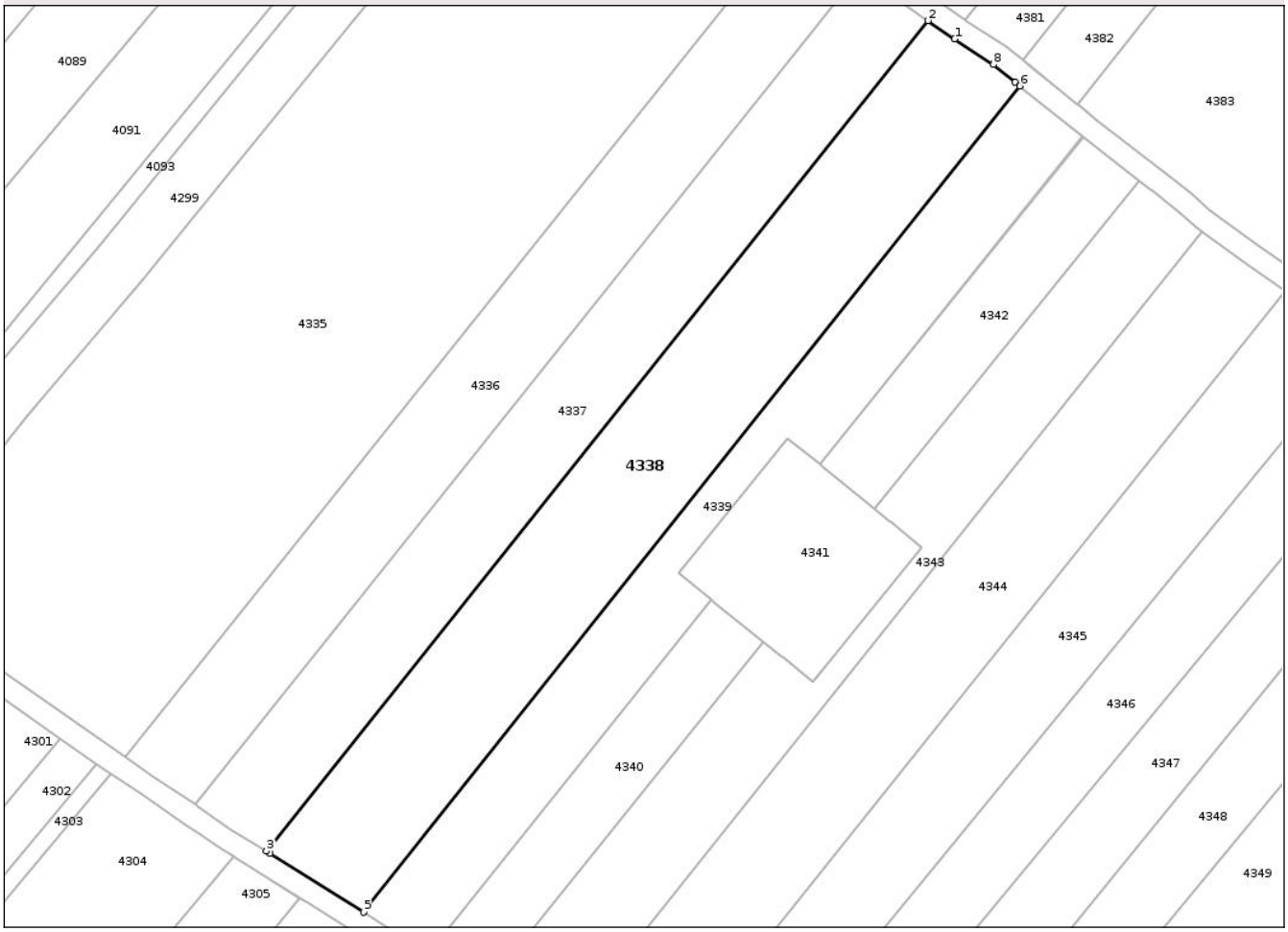

Date referitoare la teren

Crt	Categorie folosință	Intra vilan	Suprafaţa (mp)	Tarla	Parcelă	Nr. topo	Observaţii / Referinţe
1	arabil	NU	4.000	27	430	-	

Lungime Segmente
1) Valorile lungimilor segmentelor sunt obţinute din proiecţie în plan.

Punct început	X / Y	Punct sfârşit	X / Y	Lungime segment (** (m)
1	575.201,239 697.172,093	2	575.196,416 697.175,439	5.87
2	575.196,416 697.175,439	3	575.075,475 697.023,833	193.936
3	575.075,475 697.023,833	4	575.076,154 697.023,407	0.802
4	575.076,154 697.023,407	5	575.093,236 697.012,692	20.164
5	575.093,236 697.012,692	6	575.213,148 697.163,521	192.687

Document care conține date cu caracter personal, protejat de prevederile Regulamentului (UE) nr. 679/2016 și Legii 190/2018

Punct început	X / Y	Punct sfârşit	X / Y	Lungime segment (** (m)
6	575.213,148 697.163,521	7	575.212,297 697.164,207	1.093
7	575.212,297 697.164,207	8	575.208,342 697.167,44	5.108
8	575.208,342 697.167,44	1	575.201,239 697.172,093	8.491

** Lungimile segmentelor sunt determinate în planul de proiecţie Stereo 70 şi sunt rotunjite la 1 milimetru.
*** Distanţa dintre puncte este formată din segmente cumulate ce sunt mai mici decât valoarea 1 milimetru.

Document care conține date cu caracter personal, protejat de prevederile Regulamentului (UE) nr. 679/2016 și Legii 190/2018

DATE DESPRE IMOBILUL NR. 4339

Oficiul de Cadastru şi Publicitate Imobiliară SUCEAVA
Biroul de Cadastru şi Publicitate Imobiliară Radauti

A. Partea I. Descrierea imobilului

TEREN Extravilan

Adresa: Jud. Suceava

Nr. Crt	Nr cadastral Nr. topografic	Suprafaţa* (mp)	Observaţii / Referinţe
A1		2.500	Sector cadastral:51 Teren neimprejmuit;

B. Partea II. Proprietari şi acte

Inscrieri privitoare la dreptul de proprietate şi alte drepturi reale		Referinţe
1 / 01/01/2025		
Act Administrativ nr. 2338, din 30/08/2004 emis de CJSDPT (titlu de proprietate);		
B1	Intabulare, drept de PROPRIETATE, dobandit prin Reconstituire, cota actuala 1/1	A1
	1) **HRAB DARIA**, lipsa CNP	
Act Administrativ nr. 4000, din 02/04/2025 emis de PRIMĂRIA ORAȘULUI MILIȘĂUȚI (Adeverință posesie);		
B2	Se notează posesia	A1
	1) **HRAB DARIA**	

C. Partea III. SARCINI .

Inscrieri privind dezmembramintele dreptului de proprietate, drepturi reale de garanţie şi sarcini	Referinţe
NU SUNT	

Document care conține date cu caracter personal, protejat de prevederile Regulamentului (UE) nr. 679/2016 și Legii 190/2018

Anexa Nr. 1 La Partea I

Teren

Nr cadastral	Suprafaţa (mp)*	Observaţii / Referinţe
	2.500	

* Suprafaţa este determinată in planul de proiecţie Stereo 70.

DETALII LINIARE IMOBIL

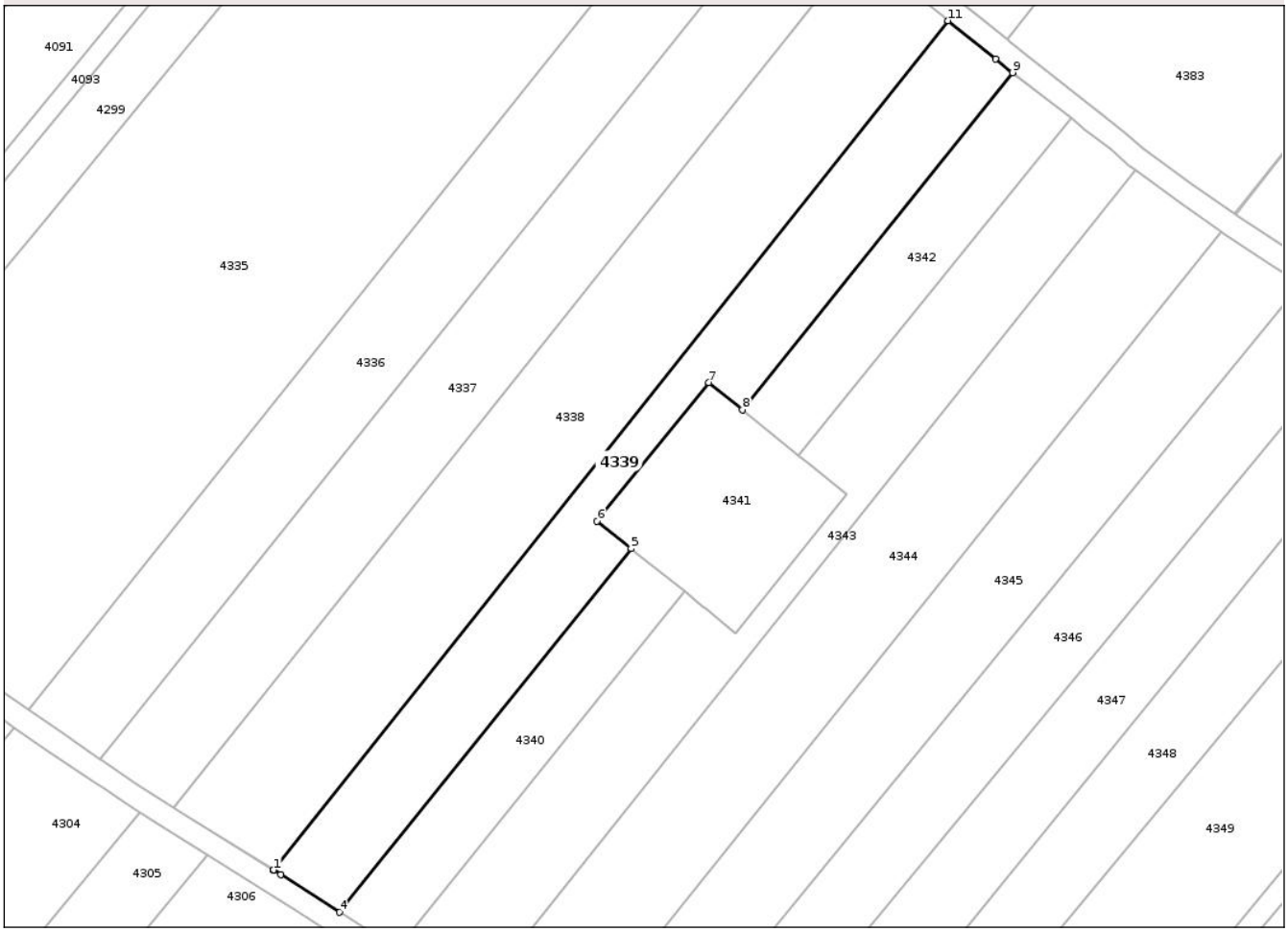

Date referitoare la teren

Crt	Categorie folosință	Intra vilan	Suprafaţa (mp)	Tarla	Parcelă	Nr. topo	Observaţii / Referinţe
1	arabil	NU	2.500	27	430	-	

Lungime Segmente
1) Valorile lungimilor segmentelor sunt obţinute din proiecţie în plan.

Punct început	X / Y	Punct sfârşit	X / Y	Lungime segment (** (m)
1	575.093,236 697.012,692	2	575.093,283 697.012,663	0.055
2	575.093,283 697.012,663	3	575.094,529 697.011,881	1.471
3	575.094,529 697.011,881	4	575.104,978 697.005,184	12.411
4	575.104,978 697.005,184	5	575.156,8 697.069,758	82.797
5	575.156,8 697.069,758	6	575.150,748 697.074,652	7.783

Document care conține date cu caracter personal, protejat de prevederile Regulamentului (UE) nr. 679/2016 și Legii 190/2018

Punct început	X / Y	Punct sfârşit	X / Y	Lungime segment (** (m)
6	575.150,748 697.074,652	7	575.170,635 697.099,247	31.629
7	575.170,635 697.099,247	8	575.176,597 697.094,426	7.667
8	575.176,597 697.094,426	9	575.224,649 697.154,304	76.775
9	575.224,649 697.154,304	10	575.221,579 697.156,722	3.908
10	575.221,579 697.156,722	11	575.213,148 697.163,521	10.831
11	575.213,148 697.163,521	1	575.093,236 697.012,692	192.687

** Lungimile segmentelor sunt determinate în planul de proiecţie Stereo 70 şi sunt rotunjite la 1 milimetru.
*** Distanţa dintre puncte este formată din segmente cumulate ce sunt mai mici decât valoarea 1 milimetru.

Document care conține date cu caracter personal, protejat de prevederile Regulamentului (UE) nr. 679/2016 și Legii 190/2018

DATE DESPRE IMOBILUL NR. 4340

Oficiul de Cadastru şi Publicitate Imobiliară SUCEAVA
Biroul de Cadastru şi Publicitate Imobiliară Radauti

A. Partea I. Descrierea imobilului

TEREN Extravilan

Adresa: Jud. Suceava

Nr. Crt	Nr cadastral Nr. topografic	Suprafaţa* (mp)	Observaţii / Referinţe
A1		1.000	Sector cadastral:51 Teren neimprejmuit;

B. Partea II. Proprietari şi acte

Inscrieri privitoare la dreptul de proprietate şi alte drepturi reale		Referinţe
1 / 01/01/2025		
Act Administrativ nr. 2687, din 02/11/2009 emis de CJSDPT (titlu de proprietate);		
B1	Intabulare, drept de PROPRIETATE, dobandit prin Reconstituire, cota actuala 1/1	A1
	1) **HRAB MIHAI**, lipsa CNP	
Act Administrativ nr. 3996, din 02/04/2025 emis de PRIMĂRIA ORAȘULUI MILIȘĂUȚI (Adeverință posesie);		
B2	Se notează posesia	A1
	1) **HRAB MIHAI**	

C. Partea III. SARCINI .

Inscrieri privind dezmembramintele dreptului de proprietate, drepturi reale de garanţie şi sarcini	Referinţe
NU SUNT	

Document care conține date cu caracter personal, protejat de prevederile Regulamentului (UE) nr. 679/2016 și Legii 190/2018

Anexa Nr. 1 La Partea I

Teren

Nr cadastral	Suprafaţa (mp)*	Observaţii / Referinţe
	1.000	

* Suprafaţa este determinată in planul de proiecţie Stereo 70.

DETALII LINIARE IMOBIL

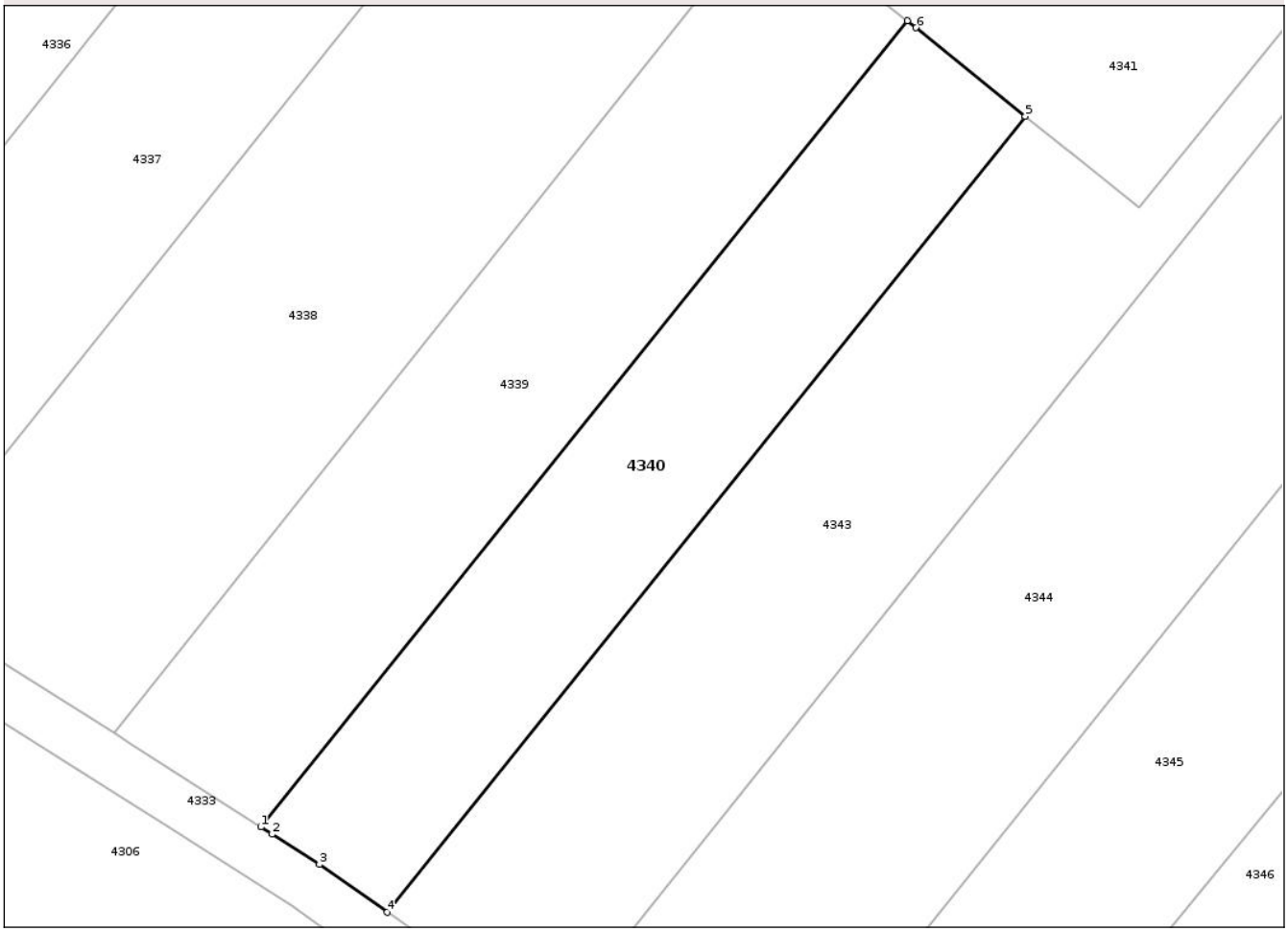

Date referitoare la teren

Crt	Categorie folosință	Intra vilan	Suprafaţa (mp)	Tarla	Parcelă	Nr. topo	Observaţii / Referinţe
1	arabil	NU	1.000	27	430	-	

Lungime Segmente
1) Valorile lungimilor segmentelor sunt obţinute din proiecţie în plan.

Punct început	X / Y	Punct sfârşit	X / Y	Lungime segment (** (m)
1	575.104,978 697.005,184	2	575.105,877 697.004,607	1.068
2	575.105,877 697.004,607	3	575.109,67 697.002,176	4.505
3	575.109,67 697.002,176	4	575.115,099 696.998,36	6.636
4	575.115,099 696.998,36	5	575.166,259 697.062,109	81.739
5	575.166,259 697.062,109	6	575.157,493 697.069,198	11.274

Document care conține date cu caracter personal, protejat de prevederile Regulamentului (UE) nr. 679/2016 și Legii 190/2018

Punct început	X / Y	Punct sfârşit	X / Y	Lungime segment (** (m)
6	575.157,493 697.069,198	7	575.156,8 697.069,758	0.891
7	575.156,8 697.069,758	1	575.104,978 697.005,184	82.797

** Lungimile segmentelor sunt determinate în planul de proiecţie Stereo 70 şi sunt rotunjite la 1 milimetru.
*** Distanţa dintre puncte este formată din segmente cumulate ce sunt mai mici decât valoarea 1 milimetru.

Document care conține date cu caracter personal, protejat de prevederile Regulamentului (UE) nr. 679/2016 și Legii 190/2018

DATE DESPRE IMOBILUL NR. 4341

Oficiul de Cadastru şi Publicitate Imobiliară SUCEAVA
Biroul de Cadastru şi Publicitate Imobiliară Radauti

A. Partea I. Descrierea imobilului

TEREN Extravilan

Adresa: Jud. Suceava

Nr. Crt	Nr cadastral Nr. topografic	Suprafaţa* (mp)	Observaţii / Referinţe
A1	30220	1.000	Sector cadastral:51 Teren neimprejmuit;

B. Partea II. Proprietari şi acte

Inscrieri privitoare la dreptul de proprietate şi alte drepturi reale		Referinţe
3780 / 18/03/2009		
Act Normativ nr. 23, din 08/03/1873 emis de -;		
B1	Intabulare, drept de PROPRIETATE, dobandit prin Lege, cota actuala 1/1	A1
	1) **ORAŞUL MILISAUTI**, CIF:4326973	

C. Partea III. SARCINI

Inscrieri privind dezmembramintele dreptului de proprietate, drepturi reale de garanţie şi sarcini		Referinţe
3780 / 18/03/2009		
Act Administrativ nr. 971, din 16/02/2009 emis de PRIMARIA MILISAUTI;		
C1	Intabulare, drept de CONCESIUNEpe o perioada de 49 ani incepand cu data semnarii contractului , respectiv 20.02.2009, dobandit prin Conventie, cota actuala 1/1, cota initiala 1/1	A1
	1) **SC SARONA SRL MILISAUTI**, CIF:9999999999999	

Document care conține date cu caracter personal, protejat de prevederile Regulamentului (UE) nr. 679/2016 și Legii 190/2018

Anexa Nr. 1 La Partea I

Teren

Nr cadastral	Suprafaţa (mp)*	Observaţii / Referinţe
30220	1.000	

* Suprafaţa este determinată in planul de proiecţie Stereo 70.

DETALII LINIARE IMOBIL

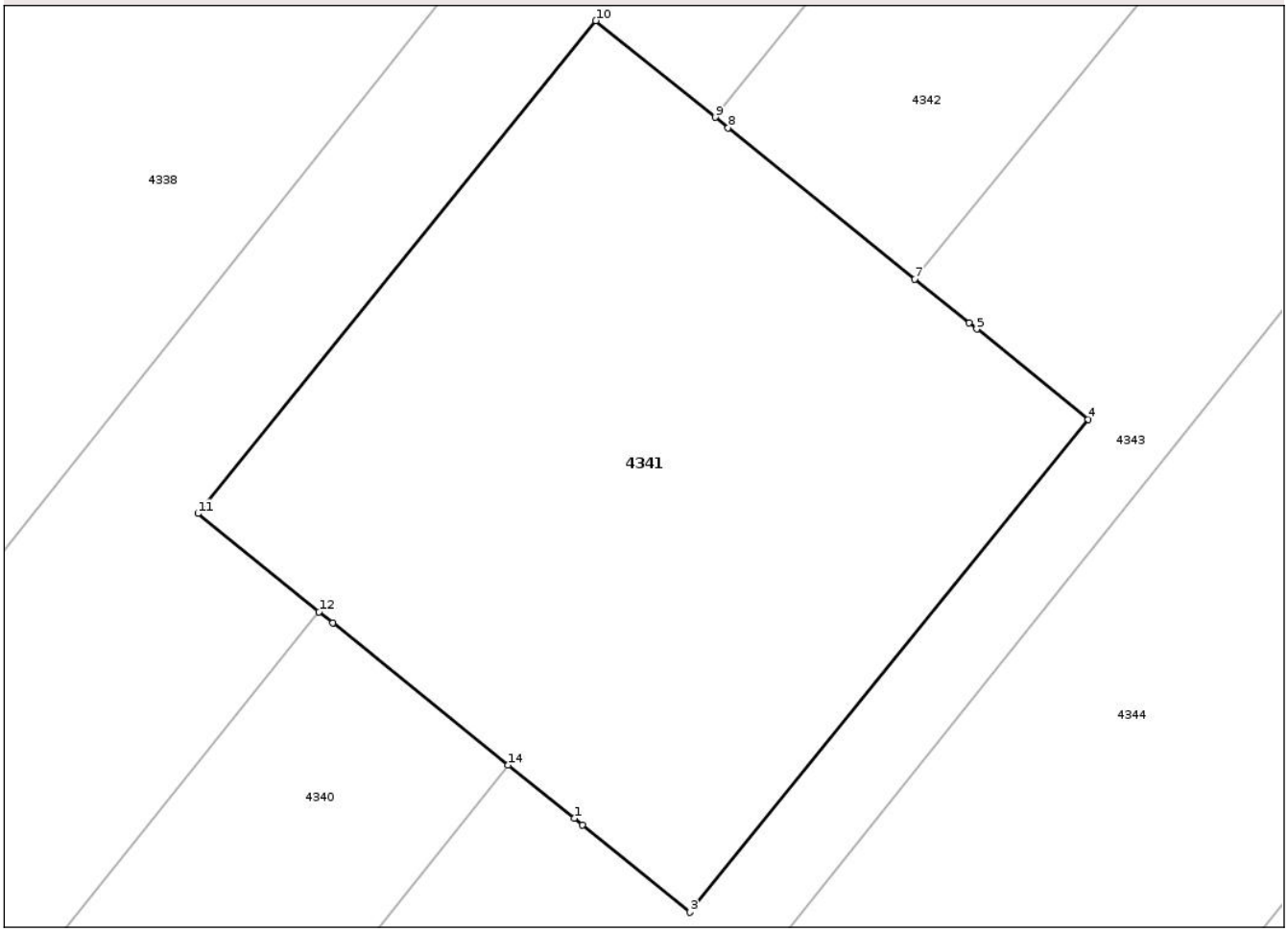

Date referitoare la teren

Crt	Categorie folosință	Intra vilan	Suprafaţa (mp)	Tarla	Parcelă	Nr. topo	Observaţii / Referinţe
1	pasune	NU	1.000	27	430	-	

Lungime Segmente
1) Valorile lungimilor segmentelor sunt obţinute din proiecţie în plan.

Punct început	X / Y	Punct sfârşit	X / Y	Lungime segment (** (m)
1	575.169,55 697.059,448	2	575.169,965 697.059,113	0.533
2	575.169,965 697.059,113	3	575.175,343 697.054,764	6.916
3	575.175,343 697.054,764	4	575.195,231 697.079,359	31.63
4	575.195,231 697.079,359	5	575.189,661 697.083,863	7.163
5	575.189,661 697.083,863	6	575.189,275 697.084,175	0.496

Document care conține date cu caracter personal, protejat de prevederile Regulamentului (UE) nr. 679/2016 și Legii 190/2018

Punct început	X / Y	Punct sfârşit	X / Y	Lungime segment (** (m)
6	575.189,275 697.084,175	7	575.186,569 697.086,363	3.48
7	575.186,569 697.086,363	8	575.177,24 697.093,906	11.997
8	575.177,24 697.093,906	9	575.176,597 697.094,426	0.827
9	575.176,597 697.094,426	10	575.170,635 697.099,247	7.667
10	575.170,635 697.099,247	11	575.150,748 697.074,652	31.629
11	575.150,748 697.074,652	12	575.156,8 697.069,758	7.783
12	575.156,8 697.069,758	13	575.157,493 697.069,198	0.891
13	575.157,493 697.069,198	14	575.166,259 697.062,109	11.274
14	575.166,259 697.062,109	1	575.169,55 697.059,448	4.232

** Lungimile segmentelor sunt determinate în planul de proiecţie Stereo 70 şi sunt rotunjite la 1 milimetru.
*** Distanţa dintre puncte este formată din segmente cumulate ce sunt mai mici decât valoarea 1 milimetru.

Document care conține date cu caracter personal, protejat de prevederile Regulamentului (UE) nr. 679/2016 și Legii 190/2018

DATE DESPRE IMOBILUL NR. 4342

Oficiul de Cadastru şi Publicitate Imobiliară SUCEAVA
Biroul de Cadastru şi Publicitate Imobiliară Radauti

A. Partea I. Descrierea imobilului

TEREN Extravilan

Adresa: Jud. Suceava

Nr. Crt	Nr cadastral Nr. topografic	Suprafaţa* (mp)	Observaţii / Referinţe
A1		1.000	Sector cadastral:51 Teren neimprejmuit;

B. Partea II. Proprietari şi acte

Inscrieri privitoare la dreptul de proprietate şi alte drepturi reale		Referinţe
1 / 01/01/2025		
Act Administrativ nr. 231, din 07/12/1994 emis de CJSDPT (titlu de proprietate);		
B1	Intabulare, drept de PROPRIETATE, dobandit prin Reconstituire, cota actuala 1/1	A1
	1) **HRAB MIHAI**, lipsa CNP	
Act Administrativ nr. 4001, din 02/04/2025 emis de PRIMĂRIA ORAȘULUI MILIȘĂUȚI (Adeverință posesie);		
B2	Se notează posesia	A1
	1) **HRAB MIHAI**	

C. Partea III. SARCINI .

Inscrieri privind dezmembramintele dreptului de proprietate, drepturi reale de garanţie şi sarcini	Referinţe
NU SUNT	

Document care conține date cu caracter personal, protejat de prevederile Regulamentului (UE) nr. 679/2016 și Legii 190/2018

Anexa Nr. 1 La Partea I

Teren

Nr cadastral	Suprafaţa (mp)*	Observaţii / Referinţe
	1.000	

* Suprafaţa este determinată in planul de proiecţie Stereo 70.

DETALII LINIARE IMOBIL

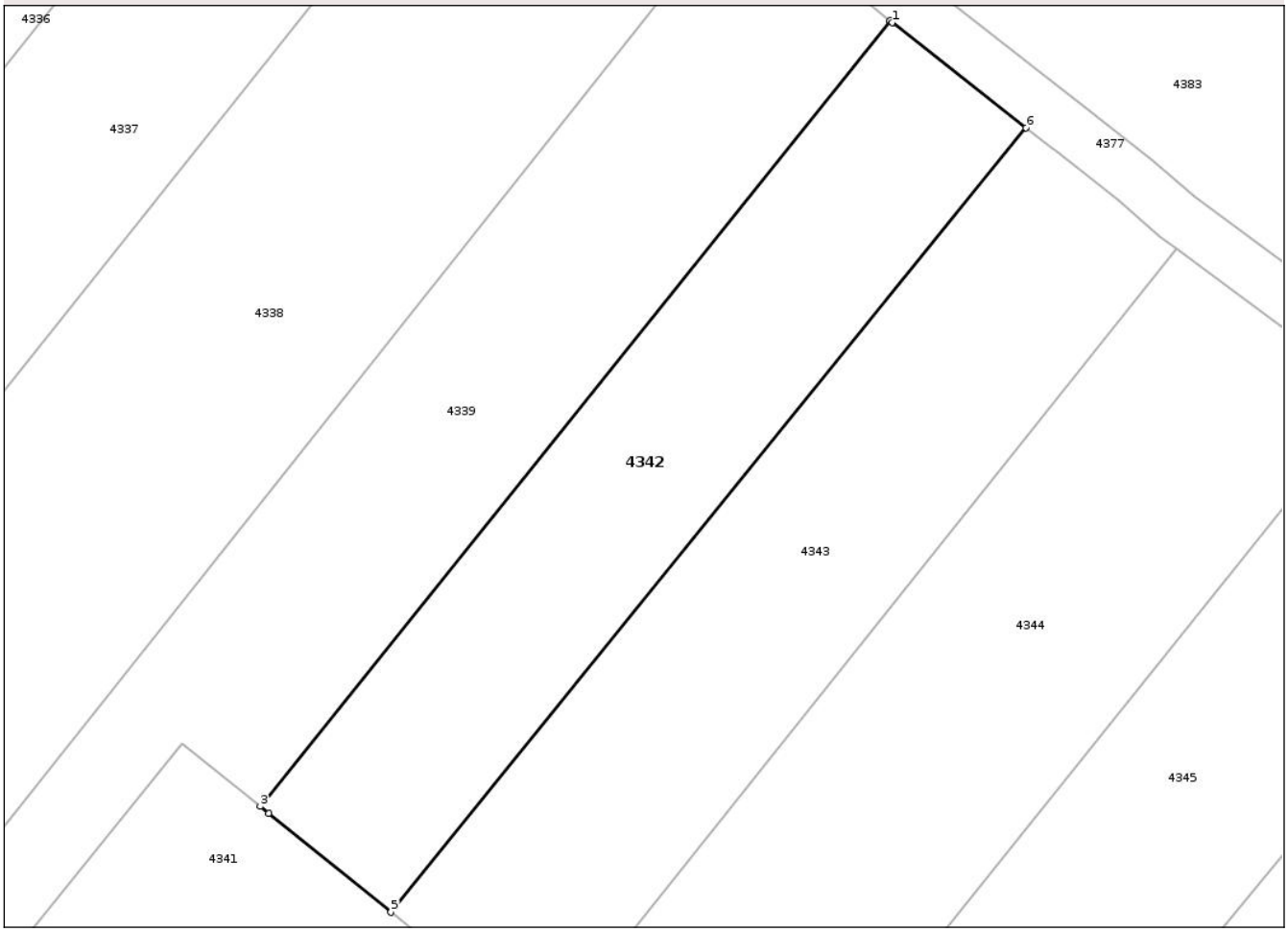

Date referitoare la teren

Crt	Categorie folosință	Intra vilan	Suprafaţa (mp)	Tarla	Parcelă	Nr. topo	Observaţii / Referinţe
1	arabil	NU	1.000	27	430	-	

Lungime Segmente
1) Valorile lungimilor segmentelor sunt obţinute din proiecţie în plan.

Punct început	X / Y	Punct sfârşit	X / Y	Lungime segment (** (m)
1	575.224,81 697.154,177	2	575.224,649 697.154,304	0.205
2	575.224,649 697.154,304	3	575.176,597 697.094,426	76.775
3	575.176,597 697.094,426	4	575.177,24 697.093,906	0.827
4	575.177,24 697.093,906	5	575.186,569 697.086,363	11.997
5	575.186,569 697.086,363	6	575.235,027 697.146,154	76.962

Document care conține date cu caracter personal, protejat de prevederile Regulamentului (UE) nr. 679/2016 și Legii 190/2018

Punct început	X / Y	Punct sfârşit	X / Y	Lungime segment (** (m)
6	575.235,027 697.146,154	1	575.224,81 697.154,177	12.991

** Lungimile segmentelor sunt determinate în planul de proiecţie Stereo 70 şi sunt rotunjite la 1 milimetru.
*** Distanţa dintre puncte este formată din segmente cumulate ce sunt mai mici decât valoarea 1 milimetru.

Document care conține date cu caracter personal, protejat de prevederile Regulamentului (UE) nr. 679/2016 și Legii 190/2018

DATE DESPRE IMOBILUL NR. 4343

Oficiul de Cadastru şi Publicitate Imobiliară SUCEAVA
Biroul de Cadastru şi Publicitate Imobiliară Radauti

A. Partea I. Descrierea imobilului

TEREN Extravilan

Adresa: Jud. Suceava

Nr. Crt	Nr cadastral Nr. topografic	Suprafaţa* (mp)	Observaţii / Referinţe
A1		2.600	Sector cadastral:51 Teren neimprejmuit;

B. Partea II. Proprietari şi acte

Inscrieri privitoare la dreptul de proprietate şi alte drepturi reale		Referinţe
1 / 01/01/2025		
Act Administrativ nr. 8401, din 12/09/2024 emis de PRIMĂRIA ORAȘULUI MILIȘĂUȚI;		
B1	Inscrierea posesiei, drept de PROPRIETATE, dobandit prin Lege, cota actuala 1/1	A1
	1) **NEIDENTIFICAT NEIDENTIFICAT**	
Act Normativ nr. 7, din 13/03/1996 emis de PARLAMENTUL ROMANIEI (art.13);		
B1	Se notează mențiunea de proprietar neidentificat	A1

C. Partea III. SARCINI .

Inscrieri privind dezmembramintele dreptului de proprietate, drepturi reale de garanţie şi sarcini	Referinţe
NU SUNT	

Document care conține date cu caracter personal, protejat de prevederile Regulamentului (UE) nr. 679/2016 și Legii 190/2018

Anexa Nr. 1 La Partea I

Teren

Nr cadastral	Suprafaţa (mp)*	Observaţii / Referinţe
	2.600	

* Suprafaţa este determinată in planul de proiecţie Stereo 70.

DETALII LINIARE IMOBIL

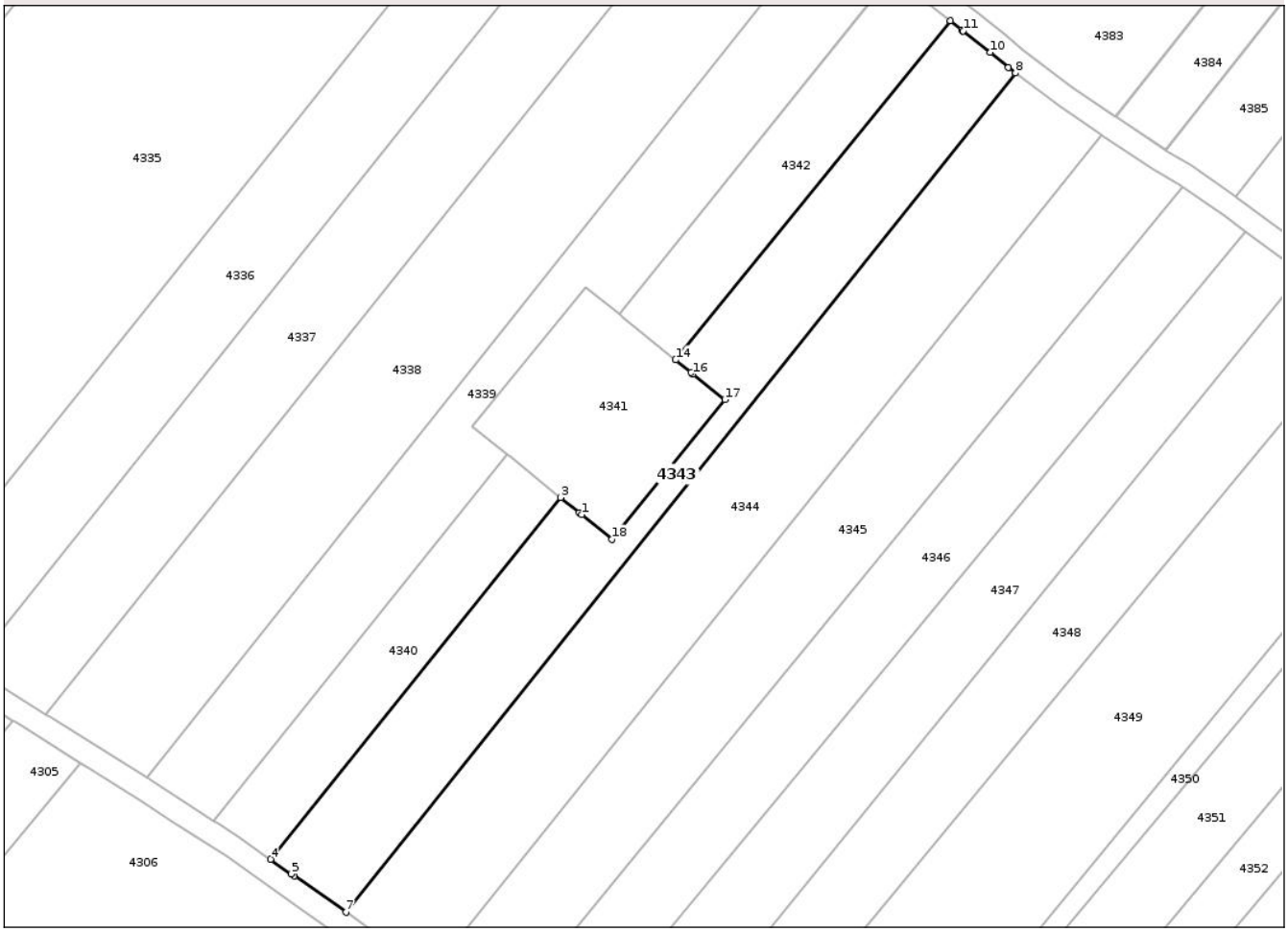

Date referitoare la teren

Crt	Categorie folosință	Intra vilan	Suprafaţa (mp)	Tarla	Parcelă	Nr. topo	Observaţii / Referinţe
1	arabil	NU	2.600	27	430	-	

Lungime Segmente
1) Valorile lungimilor segmentelor sunt obţinute din proiecţie în plan.

Punct început	X / Y	Punct sfârşit	X / Y	Lungime segment (** (m)
1	575.169,965 697.059,113	2	575.169,55 697.059,448	0.533
2	575.169,55 697.059,448	3	575.166,259 697.062,109	4.232
3	575.166,259 697.062,109	4	575.115,099 696.998,36	81.739
4	575.115,099 696.998,36	5	575.118,762 696.995,785	4.478
5	575.118,762 696.995,785	6	575.119,276 696.995,425	0.628

Document care conține date cu caracter personal, protejat de prevederile Regulamentului (UE) nr. 679/2016 și Legii 190/2018

Punct început	X / Y	Punct sfârşit	X / Y	Lungime segment (** (m)
6	575.119,276 696.995,425	7	575.128,389 696.989,019	11.139
7	575.128,389 696.989,019	8	575.246,531 697.136,929	189.301
8	575.246,531 697.136,929	9	575.245,254 697.137,873	1.588
9	575.245,254 697.137,873	10	575.242,11 697.140,592	4.157
10	575.242,11 697.140,592	11	575.237,298 697.144,371	6.119
11	575.237,298 697.144,371	12	575.237,026 697.144,584	0.345
12	575.237,026 697.144,584	13	575.235,027 697.146,154	2.542
13	575.235,027 697.146,154	14	575.186,569 697.086,363	76.962
14	575.186,569 697.086,363	15	575.189,275 697.084,175	3.48
15	575.189,275 697.084,175	16	575.189,661 697.083,863	0.496
16	575.189,661 697.083,863	17	575.195,231 697.079,359	7.163
17	575.195,231 697.079,359	18	575.175,343 697.054,764	31.63
18	575.175,343 697.054,764	1	575.169,965 697.059,113	6.916

** Lungimile segmentelor sunt determinate în planul de proiecţie Stereo 70 şi sunt rotunjite la 1 milimetru.
*** Distanţa dintre puncte este formată din segmente cumulate ce sunt mai mici decât valoarea 1 milimetru.

Document care conține date cu caracter personal, protejat de prevederile Regulamentului (UE) nr. 679/2016 și Legii 190/2018

DATE DESPRE IMOBILUL NR. 4344

Oficiul de Cadastru şi Publicitate Imobiliară SUCEAVA
Biroul de Cadastru şi Publicitate Imobiliară Radauti

A. Partea I. Descrierea imobilului

TEREN Extravilan

Adresa: Jud. Suceava

Nr. Crt	Nr cadastral Nr. topografic	Suprafaţa* (mp)	Observaţii / Referinţe
A1		3.500	Sector cadastral:51 Teren neimprejmuit;

B. Partea II. Proprietari şi acte

Inscrieri privitoare la dreptul de proprietate şi alte drepturi reale		Referinţe
1 / 01/01/2025		
Act Notarial nr. 804, din 07/08/2014 emis de BIN FRUNZĂ CARMEN VASILICA (act de partaj);		
B6	Intabulare, drept de PROPRIETATE, dobandit prin Conventie, cota actuala 1/1	A1
	1) **VOIASCIUC PETRU**	

C. Partea III. SARCINI .

Inscrieri privind dezmembramintele dreptului de proprietate, drepturi reale de garanţie şi sarcini	Referinţe
NU SUNT	

Document care conține date cu caracter personal, protejat de prevederile Regulamentului (UE) nr. 679/2016 și Legii 190/2018

Anexa Nr. 1 La Partea I

Teren

Nr cadastral	Suprafaţa (mp)*	Observaţii / Referinţe
	3.500	

* Suprafaţa este determinată in planul de proiecţie Stereo 70.

DETALII LINIARE IMOBIL

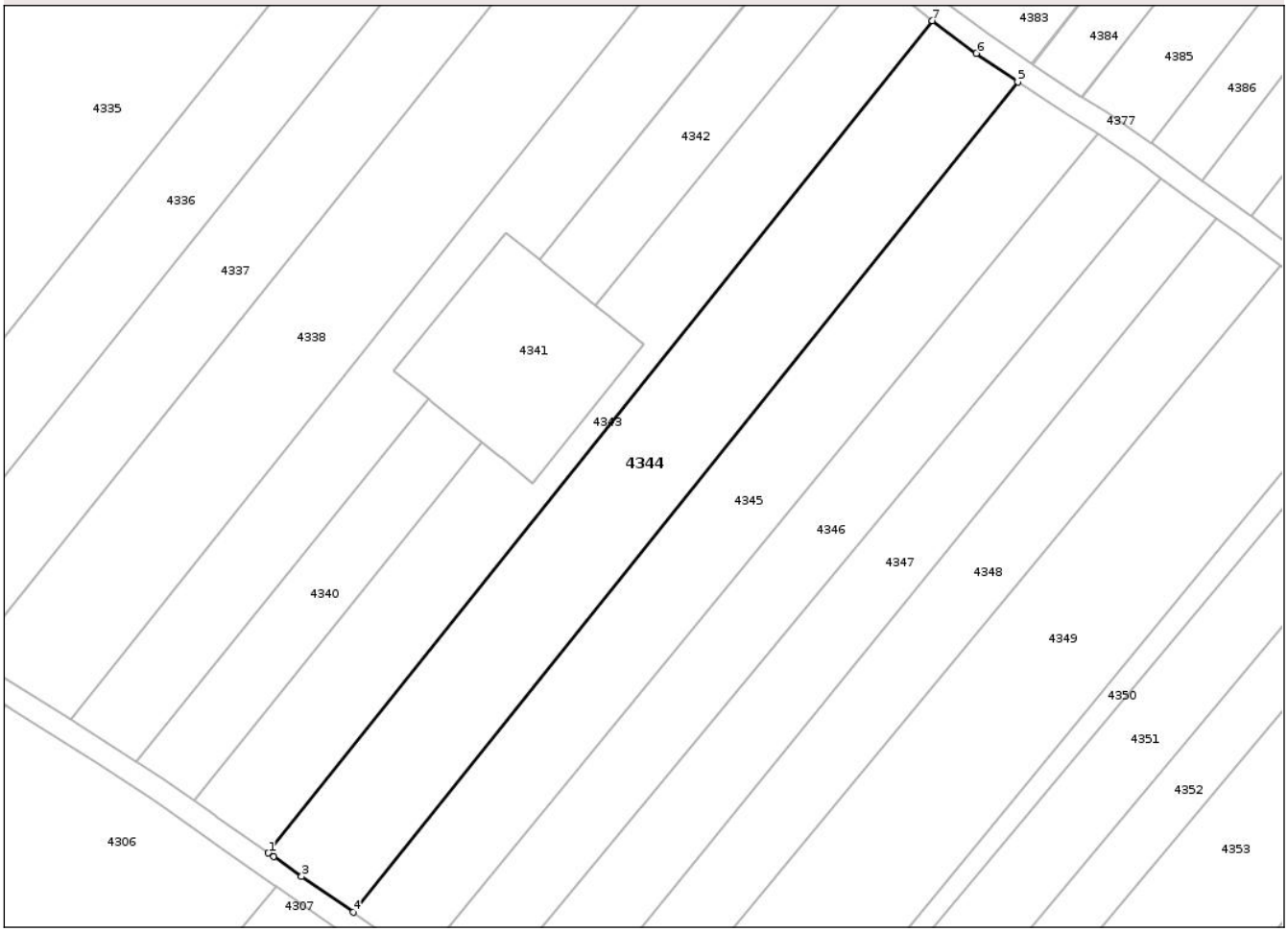

Date referitoare la teren

Crt	Categorie folosință	Intra vilan	Suprafaţa (mp)	Tarla	Parcelă	Nr. topo	Observaţii / Referinţe
1	arabil	NU	3.500	27	430	-	

Lungime Segmente
1) Valorile lungimilor segmentelor sunt obţinute din proiecţie în plan.

Punct început	X / Y	Punct sfârşit	X / Y	Lungime segment (** (m)
1	575.128,389 696.989,019	2	575.129,331 696.988,357	1.151
2	575.129,331 696.988,357	3	575.134,318 696.984,852	6.096
3	575.134,318 696.984,852	4	575.143,484 696.978,497	11.154
4	575.143,484 696.978,497	5	575.261,731 697.126,074	189.107
5	575.261,731 697.126,074	6	575.254,354 697.131,144	8.951

Document care conține date cu caracter personal, protejat de prevederile Regulamentului (UE) nr. 679/2016 și Legii 190/2018

Punct început	X / Y	Punct sfârşit	X / Y	Lungime segment (** (m)
6	575.254,354 697.131,144	7	575.246,531 697.136,929	9.73
7	575.246,531 697.136,929	1	575.128,389 696.989,019	189.301

** Lungimile segmentelor sunt determinate în planul de proiecţie Stereo 70 şi sunt rotunjite la 1 milimetru.
*** Distanţa dintre puncte este formată din segmente cumulate ce sunt mai mici decât valoarea 1 milimetru.

Document care conține date cu caracter personal, protejat de prevederile Regulamentului (UE) nr. 679/2016 și Legii 190/2018

DATE DESPRE IMOBILUL NR. 4345

Oficiul de Cadastru şi Publicitate Imobiliară SUCEAVA
Biroul de Cadastru şi Publicitate Imobiliară Radauti

A. Partea I. Descrierea imobilului

TEREN Extravilan

Adresa: Jud. Suceava

Nr. Crt	Nr cadastral Nr. topografic	Suprafaţa* (mp)	Observaţii / Referinţe
A1		3.000	Sector cadastral:51 Teren neimprejmuit;

B. Partea II. Proprietari şi acte

Inscrieri privitoare la dreptul de proprietate şi alte drepturi reale		Referinţe
1 / 01/01/2025		
Act Administrativ nr. 8401, din 12/09/2024 emis de PRIMĂRIA ORAȘULUI MILIȘĂUȚI;		
B1	Inscrierea posesiei, drept de PROPRIETATE, dobandit prin Lege, cota actuala 1/1	A1
	1) **NEIDENTIFICAT NEIDENTIFICAT**	
Act Normativ nr. 7, din 13/03/1996 emis de PARLAMENTUL ROMANIEI (art.13);		
B1	Se notează mențiunea de proprietar neidentificat	A1

C. Partea III. SARCINI .

Inscrieri privind dezmembramintele dreptului de proprietate, drepturi reale de garanţie şi sarcini	Referinţe
NU SUNT	

Document care conține date cu caracter personal, protejat de prevederile Regulamentului (UE) nr. 679/2016 și Legii 190/2018

Anexa Nr. 1 La Partea I

Teren

Nr cadastral	Suprafaţa (mp)*	Observaţii / Referinţe
	3.000	

* Suprafaţa este determinată in planul de proiecţie Stereo 70.

DETALII LINIARE IMOBIL

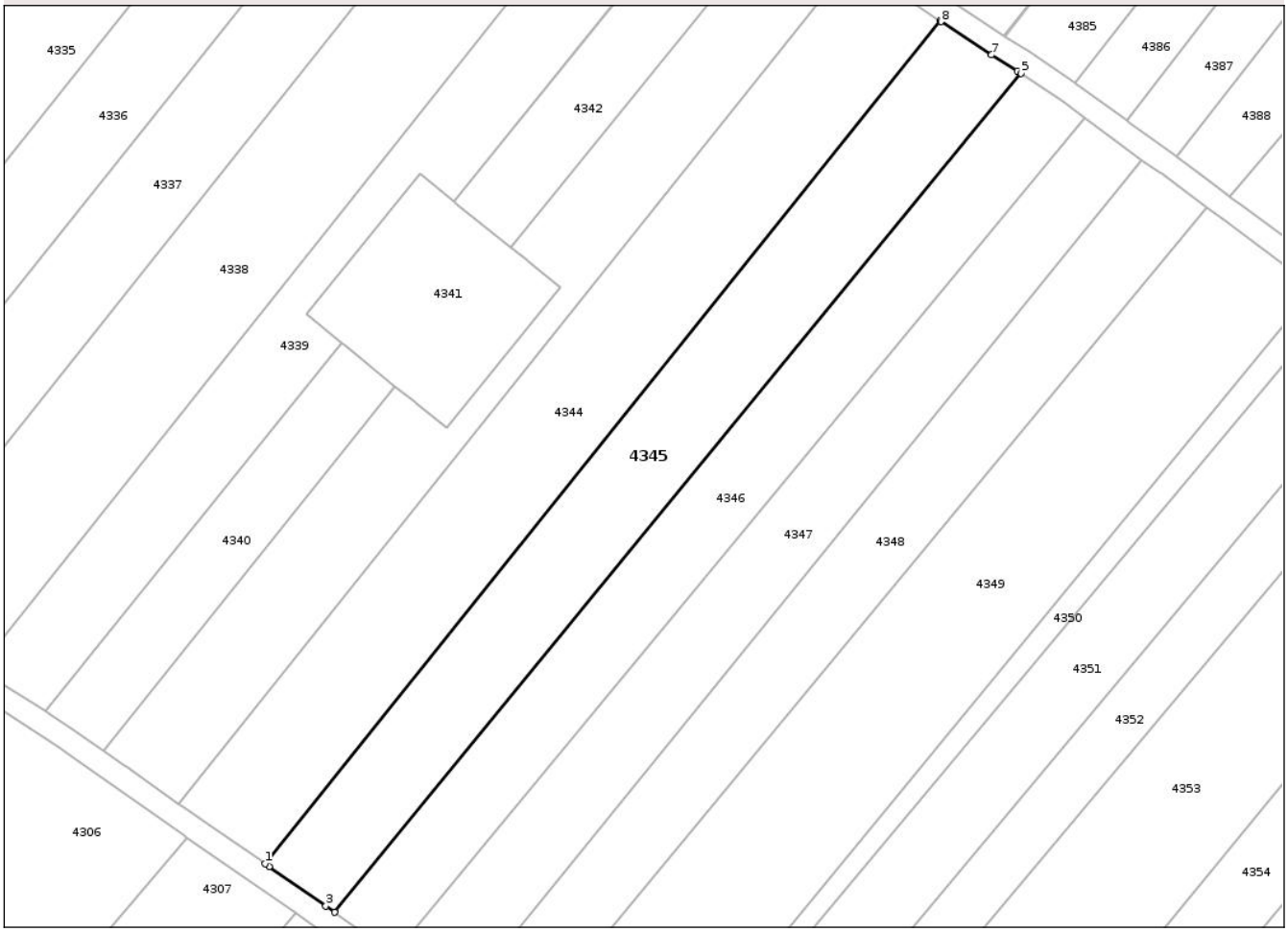

Date referitoare la teren

Crt	Categorie folosință	Intra vilan	Suprafaţa (mp)	Tarla	Parcelă	Nr. topo	Observaţii / Referinţe
1	arabil	NU	3.000	27	430	-	

Lungime Segmente
1) Valorile lungimilor segmentelor sunt obţinute din proiecţie în plan.

Punct început	X / Y	Punct sfârşit	X / Y	Lungime segment (** (m)
1	575.143,484 696.978,497	2	575.144,198 696.978,002	0.869
2	575.144,198 696.978,002	3	575.154,14 696.971,108	12.098
3	575.154,14 696.971,108	4	575.155,668 696.970,024	1.873
4	575.155,668 696.970,024	5	575.275,974 697.116,839	189.811
5	575.275,974 697.116,839	6	575.275,301 697.117,298	0.815

Document care conține date cu caracter personal, protejat de prevederile Regulamentului (UE) nr. 679/2016 și Legii 190/2018

Punct început	X / Y	Punct sfârşit	X / Y	Lungime segment (** (m)
6	575.275,301 697.117,298	7	575.270,791 697.120,071	5.294
7	575.270,791 697.120,071	8	575.261,963 697.125,914	10.587
8	575.261,963 697.125,914	9	575.261,731 697.126,074	0.282
9	575.261,731 697.126,074	1	575.143,484 696.978,497	189.107

** Lungimile segmentelor sunt determinate în planul de proiecţie Stereo 70 şi sunt rotunjite la 1 milimetru.
*** Distanţa dintre puncte este formată din segmente cumulate ce sunt mai mici decât valoarea 1 milimetru.

Document care conține date cu caracter personal, protejat de prevederile Regulamentului (UE) nr. 679/2016 și Legii 190/2018

DATE DESPRE IMOBILUL NR. 4346

Oficiul de Cadastru şi Publicitate Imobiliară SUCEAVA
Biroul de Cadastru şi Publicitate Imobiliară Radauti

A. Partea I. Descrierea imobilului

TEREN Extravilan

Adresa: Jud. Suceava

Nr. Crt	Nr cadastral Nr. topografic	Suprafaţa* (mp)	Observaţii / Referinţe
A1		2.500	Sector cadastral:51 Teren neimprejmuit;

B. Partea II. Proprietari şi acte

Inscrieri privitoare la dreptul de proprietate şi alte drepturi reale		Referinţe
1 / 01/01/2025		
Act Administrativ nr. 8401, din 12/09/2024 emis de PRIMĂRIA ORAȘULUI MILIȘĂUȚI;		
B1	Inscrierea posesiei, drept de PROPRIETATE, dobandit prin Lege, cota actuala 1/1	A1
	1) **NEIDENTIFICAT NEIDENTIFICAT**	
Act Normativ nr. 7, din 13/03/1996 emis de PARLAMENTUL ROMANIEI (art.13);		
B1	Se notează mențiunea de proprietar neidentificat	A1

C. Partea III. SARCINI .

Inscrieri privind dezmembramintele dreptului de proprietate, drepturi reale de garanţie şi sarcini	Referinţe
NU SUNT	

Document care conține date cu caracter personal, protejat de prevederile Regulamentului (UE) nr. 679/2016 și Legii 190/2018

Anexa Nr. 1 La Partea I

Teren

Nr cadastral	Suprafaţa (mp)*	Observaţii / Referinţe
	2.500	

* Suprafaţa este determinată in planul de proiecţie Stereo 70.

DETALII LINIARE IMOBIL

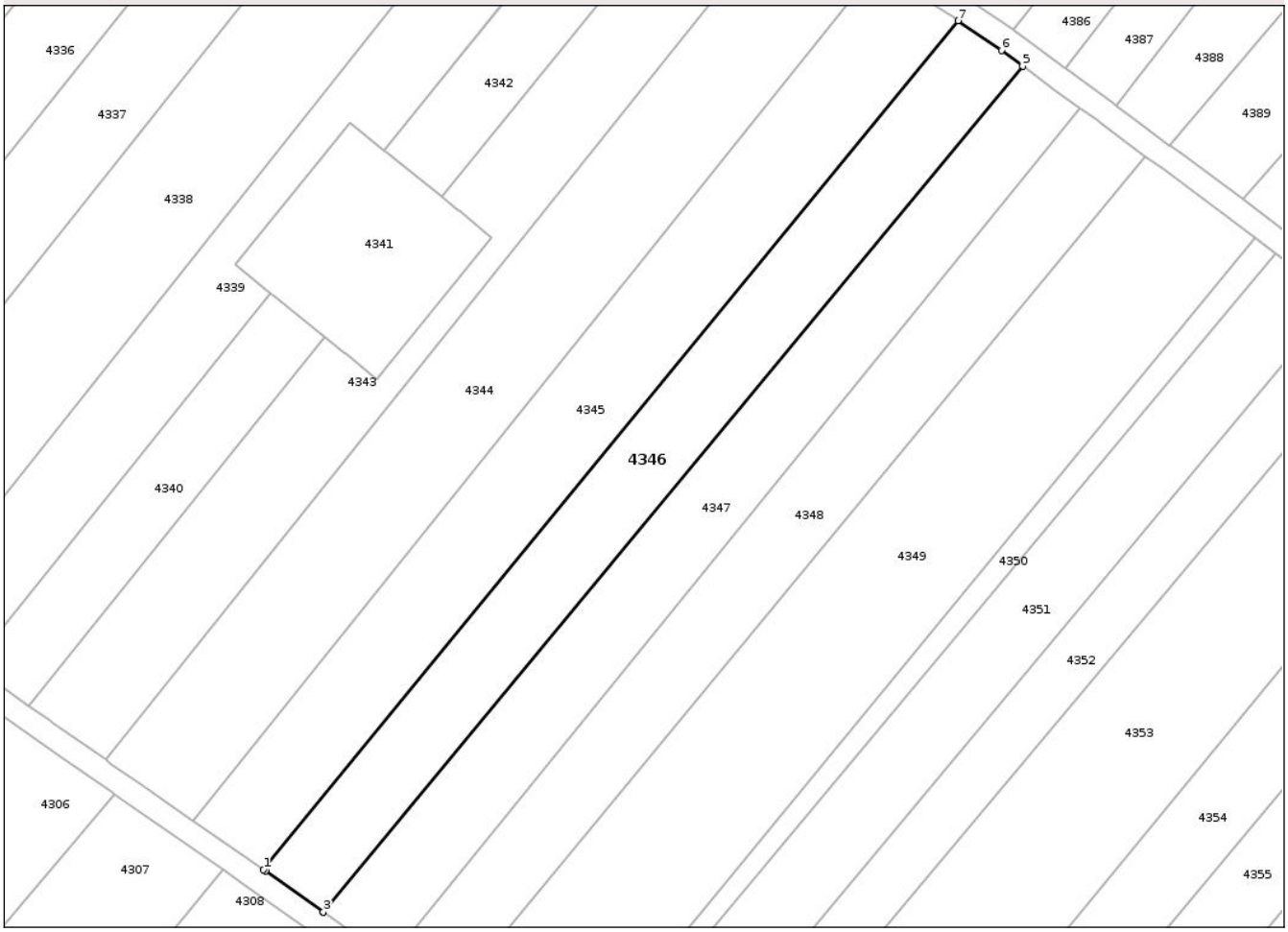

Date referitoare la teren

Crt	Categorie folosință	Intra vilan	Suprafaţa (mp)	Tarla	Parcelă	Nr. topo	Observaţii / Referinţe
1	arabil	NU	2.500	27	430	-	

Lungime Segmente
1) Valorile lungimilor segmentelor sunt obţinute din proiecţie în plan.

Punct început	X / Y	Punct sfârşit	X / Y	Lungime segment (** (m)
1	575.155,668 696.970,024	2	575.156,028 696.969,769	0.441
2	575.156,028 696.969,769	3	575.166,043 696.962,661	12.281
3	575.166,043 696.962,661	4	575.166,063 696.962,647	0.024
4	575.166,063 696.962,647	5	575.287,147 697.108,998	189.947
5	575.287,147 697.108,998	6	575.283,461 697.111,731	4.589

Document care conține date cu caracter personal, protejat de prevederile Regulamentului (UE) nr. 679/2016 și Legii 190/2018

Punct început	X / Y	Punct sfârşit	X / Y	Lungime segment (** (m)
6	575.283,461 697.111,731	7	575.275,974 697.116,839	9.063
7	575.275,974 697.116,839	1	575.155,668 696.970,024	189.811

** Lungimile segmentelor sunt determinate în planul de proiecţie Stereo 70 şi sunt rotunjite la 1 milimetru.
*** Distanţa dintre puncte este formată din segmente cumulate ce sunt mai mici decât valoarea 1 milimetru.

Document care conține date cu caracter personal, protejat de prevederile Regulamentului (UE) nr. 679/2016 și Legii 190/2018

DATE DESPRE IMOBILUL NR. 4347

Oficiul de Cadastru şi Publicitate Imobiliară SUCEAVA
Biroul de Cadastru şi Publicitate Imobiliară Radauti

A. Partea I. Descrierea imobilului

TEREN Extravilan

Adresa: Jud. Suceava

Nr. Crt	Nr cadastral Nr. topografic	Suprafaţa* (mp)	Observaţii / Referinţe
A1		2.500	Sector cadastral:51 Teren neimprejmuit;

B. Partea II. Proprietari şi acte

Inscrieri privitoare la dreptul de proprietate şi alte drepturi reale		Referinţe
1 / 01/01/2025		
Act Administrativ nr. 217, din 07/12/1994 emis de CJSDPT (titlu de proprietate);		
B1	Intabulare, drept de PROPRIETATE, dobandit prin Reconstituire, cota actuala 1/1	A1
	1) **HRAB ALEXANDRU**, lipsa CNP	
Act Administrativ nr. 4004, din 02/04/2025 emis de PRIMĂRIA ORAȘULUI MILIȘĂUȚI (Adeverință posesie);		
B2	Se notează posesia	A1
	1) **HRAB DANIEL**	

C. Partea III. SARCINI .

Inscrieri privind dezmembramintele dreptului de proprietate, drepturi reale de garanţie şi sarcini	Referinţe
NU SUNT	

Anexa Nr. 1 La Partea I

Teren

Nr cadastral	Suprafaţa (mp)*	Observaţii / Referinţe
	2.500	

* Suprafaţa este determinată in planul de proiecţie Stereo 70.

DETALII LINIARE IMOBIL

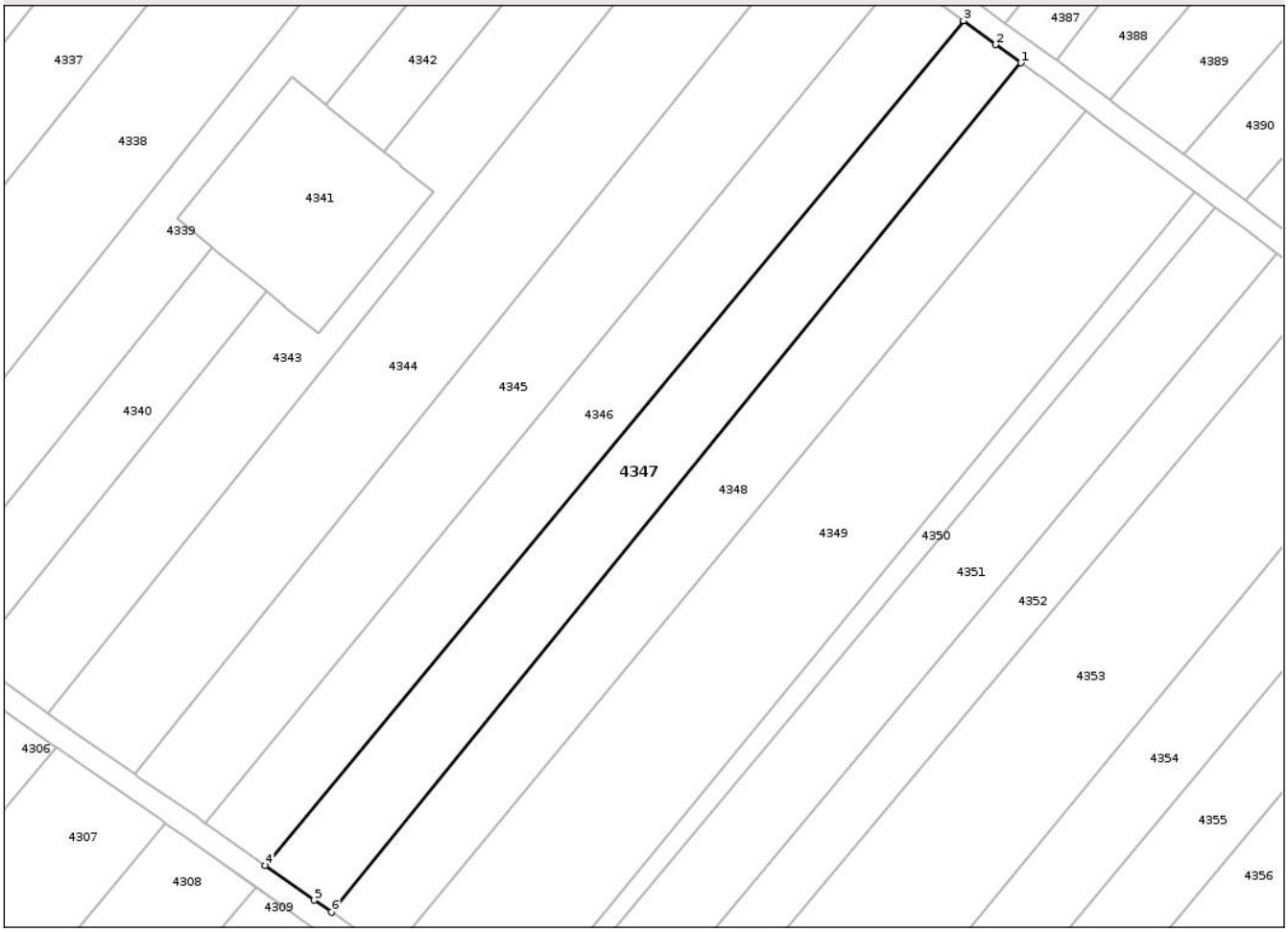

Date referitoare la teren

Crt	Categorie folosință	Intra vilan	Suprafaţa (mp)	Tarla	Parcelă	Nr. topo	Observaţii / Referinţe
1	arabil	NU	2.500	27	430	-	

Lungime Segmente
1) Valorile lungimilor segmentelor sunt obţinute din proiecţie în plan.

Punct început	X / Y	Punct sfârşit	X / Y	Lungime segment (** (m)
1	575.297,136 697.101,717	2	575.292,736 697.104,854	5.404
2	575.292,736 697.104,854	3	575.287,147 697.108,998	6.958
3	575.287,147 697.108,998	4	575.166,063 696.962,647	189.947
4	575.166,063 696.962,647	5	575.174,537 696.956,633	10.391
5	575.174,537 696.956,633	6	575.177,545 696.954,56	3.653

Document care conține date cu caracter personal, protejat de prevederile Regulamentului (UE) nr. 679/2016 și Legii 190/2018

Punct început	X / Y	Punct sfârşit	X / Y	Lungime segment (** (m)
6	575.177,545 696.954,56	1	575.297,136 697.101,717	189.624

** Lungimile segmentelor sunt determinate în planul de proiecţie Stereo 70 şi sunt rotunjite la 1 milimetru.
*** Distanţa dintre puncte este formată din segmente cumulate ce sunt mai mici decât valoarea 1 milimetru.

DATE DESPRE IMOBILUL NR. 4348

Oficiul de Cadastru şi Publicitate Imobiliară SUCEAVA
Biroul de Cadastru şi Publicitate Imobiliară Radauti

A. Partea I. Descrierea imobilului

TEREN Extravilan

Adresa: Jud. Suceava

Nr. Crt	Nr cadastral Nr. topografic	Suprafaţa* (mp)	Observaţii / Referinţe
A1		2.500	Sector cadastral:51 Teren neimprejmuit;

B. Partea II. Proprietari şi acte

Inscrieri privitoare la dreptul de proprietate şi alte drepturi reale		Referinţe
1 / 01/01/2025		
Act Administrativ nr. 218, din 07/12/1994 emis de CJSDPT (titlu de proprietate);		
B1	Intabulare, drept de PROPRIETATE, dobandit prin Reconstituire, cota actuala 1/1	A1
	1) **MOSCAL DUMITRU**, lipsa CNP	
Act Administrativ nr. 4005, din 02/04/2025 emis de PRIMĂRIA ORAȘULUI MILIȘĂUȚI (Adeverință posesie);		
B2	Se notează posesia	A1
	1) **MOSCAL VIORICA**	

C. Partea III. SARCINI .

Inscrieri privind dezmembramintele dreptului de proprietate, drepturi reale de garanţie şi sarcini	Referinţe
NU SUNT	

Document care conține date cu caracter personal, protejat de prevederile Regulamentului (UE) nr. 679/2016 și Legii 190/2018

Anexa Nr. 1 La Partea I

Teren

Nr cadastral	Suprafaţa (mp)*	Observaţii / Referinţe
	2.500	

* Suprafaţa este determinată in planul de proiecţie Stereo 70.

DETALII LINIARE IMOBIL

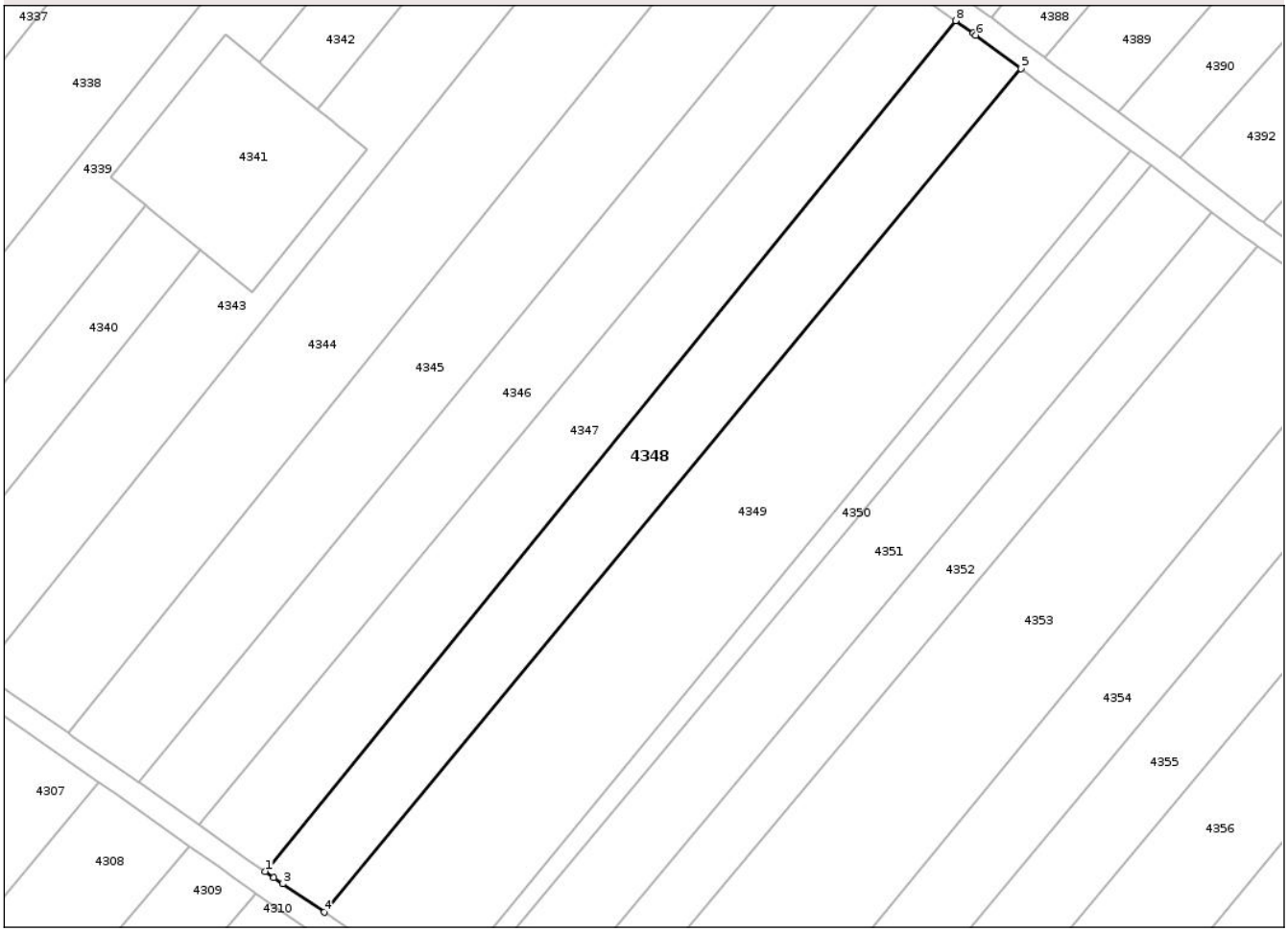

Date referitoare la teren

Crt	Categorie folosință	Intra vilan	Suprafaţa (mp)	Tarla	Parcelă	Nr. topo	Observaţii / Referinţe
1	arabil	NU	2.500	27	430	-	

Lungime Segmente
1) Valorile lungimilor segmentelor sunt obţinute din proiecţie în plan.

Punct început	X / Y	Punct sfârşit	X / Y	Lungime segment (** (m)
1	575.177,545 696.954,56	2	575.179,069 696.953,509	1.851
2	575.179,069 696.953,509	3	575.180,594 696.952,458	1.852
3	575.180,594 696.952,458	4	575.187,766 696.947,514	8.711
4	575.187,766 696.947,514	5	575.308,443 697.093,408	189.336
5	575.308,443 697.093,408	6	575.300,622 697.099,232	9.751

Document care conține date cu caracter personal, protejat de prevederile Regulamentului (UE) nr. 679/2016 și Legii 190/2018

Punct început	X / Y	Punct sfârşit	X / Y	Lungime segment (** (m)
6	575.300,622 697.099,232	7	575.300,148 697.099,57	0.582
7	575.300,148 697.099,57	8	575.297,136 697.101,717	3.699
8	575.297,136 697.101,717	1	575.177,545 696.954,56	189.624

** Lungimile segmentelor sunt determinate în planul de proiecţie Stereo 70 şi sunt rotunjite la 1 milimetru.
*** Distanţa dintre puncte este formată din segmente cumulate ce sunt mai mici decât valoarea 1 milimetru.

Document care conține date cu caracter personal, protejat de prevederile Regulamentului (UE) nr. 679/2016 și Legii 190/2018

DATE DESPRE IMOBILUL NR. 4349

Oficiul de Cadastru şi Publicitate Imobiliară SUCEAVA
Biroul de Cadastru şi Publicitate Imobiliară Radauti

A. Partea I. Descrierea imobilului

TEREN Extravilan

Adresa: Jud. Suceava

Nr. Crt	Nr cadastral Nr. topografic	Suprafaţa* (mp)	Observaţii / Referinţe
A1	37474	4.500	Sector cadastral:51 Teren neimprejmuit;

B. Partea II. Proprietari şi acte

Inscrieri privitoare la dreptul de proprietate şi alte drepturi reale		Referinţe
1 / 01/01/2025		
Act Administrativ nr. 8401, din 12/09/2024 emis de PRIMĂRIA ORAȘULUI MILIȘĂUȚI;		
B1	Inscrierea posesiei, drept de PROPRIETATE, dobandit prin Lege, cota actuala 1/1	A1
	1) **NEIDENTIFICAT NEIDENTIFICAT**	
Act Normativ nr. 7, din 13/03/1996 emis de PARLAMENTUL ROMANIEI (art.13);		
B1	Se notează mențiunea de proprietar neidentificat	A1

C. Partea III. SARCINI .

Inscrieri privind dezmembramintele dreptului de proprietate, drepturi reale de garanţie şi sarcini	Referinţe
NU SUNT	

Document care conține date cu caracter personal, protejat de prevederile Regulamentului (UE) nr. 679/2016 și Legii 190/2018

Anexa Nr. 1 La Partea I

Teren

Nr cadastral	Suprafaţa (mp)*	Observaţii / Referinţe
37474	4.500	

* Suprafaţa este determinată in planul de proiecţie Stereo 70.

DETALII LINIARE IMOBIL

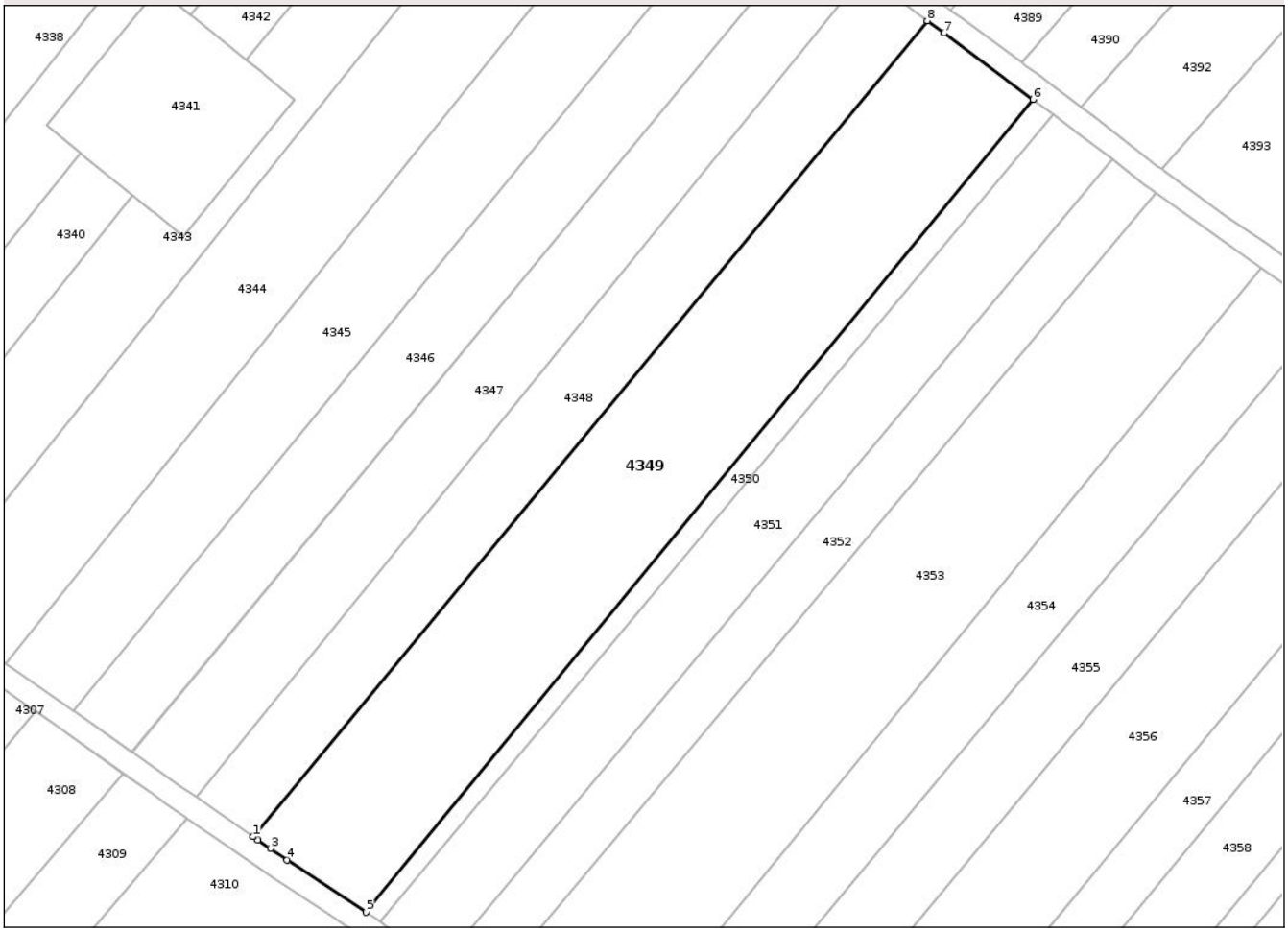

Date referitoare la teren

Crt	Categorie folosință	Intra vilan	Suprafaţa (mp)	Tarla	Parcelă	Nr. topo	Observaţii / Referinţe
1	arabil	NU	4.500	27	430	-	

Lungime Segmente
1) Valorile lungimilor segmentelor sunt obţinute din proiecţie în plan.

Punct început	X / Y	Punct sfârşit	X / Y	Lungime segment (** (m)
1	575.187,766 696.947,514	2	575.188,631 696.946,917	1.051
2	575.188,631 696.946,917	3	575.190,822 696.945,406	2.662
3	575.190,822 696.945,406	4	575.193,826 696.943,336	3.648
4	575.193,826 696.943,336	5	575.207,92 696.934,0	16.906
5	575.207,92 696.934,0	6	575.327,339 697.079,338	188.106

Document care conține date cu caracter personal, protejat de prevederile Regulamentului (UE) nr. 679/2016 și Legii 190/2018

Punct început	X / Y	Punct sfârşit	X / Y	Lungime segment (** (m)
6	575.327,339 697.079,338	7	575.311,413 697.091,196	19.856
7	575.311,413 697.091,196	8	575.308,443 697.093,408	3.703
8	575.308,443 697.093,408	1	575.187,766 696.947,514	189.336

** Lungimile segmentelor sunt determinate în planul de proiecţie Stereo 70 şi sunt rotunjite la 1 milimetru.
*** Distanţa dintre puncte este formată din segmente cumulate ce sunt mai mici decât valoarea 1 milimetru.

DATE DESPRE IMOBILUL NR. 4350

Oficiul de Cadastru şi Publicitate Imobiliară SUCEAVA
Biroul de Cadastru şi Publicitate Imobiliară Radauti

A. Partea I. Descrierea imobilului

TEREN Extravilan

Adresa: Jud. Suceava

Nr. Crt	Nr cadastral Nr. topografic	Suprafaţa* (mp)	Observaţii / Referinţe
A1		700	Sector cadastral:51 Teren neimprejmuit;

B. Partea II. Proprietari şi acte

Inscrieri privitoare la dreptul de proprietate şi alte drepturi reale		Referinţe
1 / 01/01/2025		
Act Administrativ nr. 8401, din 12/09/2024 emis de PRIMĂRIA ORAȘULUI MILIȘĂUȚI;		
B1	Inscrierea posesiei, drept de PROPRIETATE, dobandit prin Lege, cota actuala 1/1	A1
	1) **NEIDENTIFICAT NEIDENTIFICAT**	
Act Normativ nr. 7, din 13/03/1996 emis de PARLAMENTUL ROMANIEI (art.13);		
B1	Se notează mențiunea de proprietar neidentificat	A1

C. Partea III. SARCINI .

Inscrieri privind dezmembramintele dreptului de proprietate, drepturi reale de garanţie şi sarcini	Referinţe
NU SUNT	

Document care conține date cu caracter personal, protejat de prevederile Regulamentului (UE) nr. 679/2016 și Legii 190/2018

Anexa Nr. 1 La Partea I

Teren

Nr cadastral	Suprafaţa (mp)*	Observaţii / Referinţe
	700	

* Suprafaţa este determinată in planul de proiecţie Stereo 70.

DETALII LINIARE IMOBIL

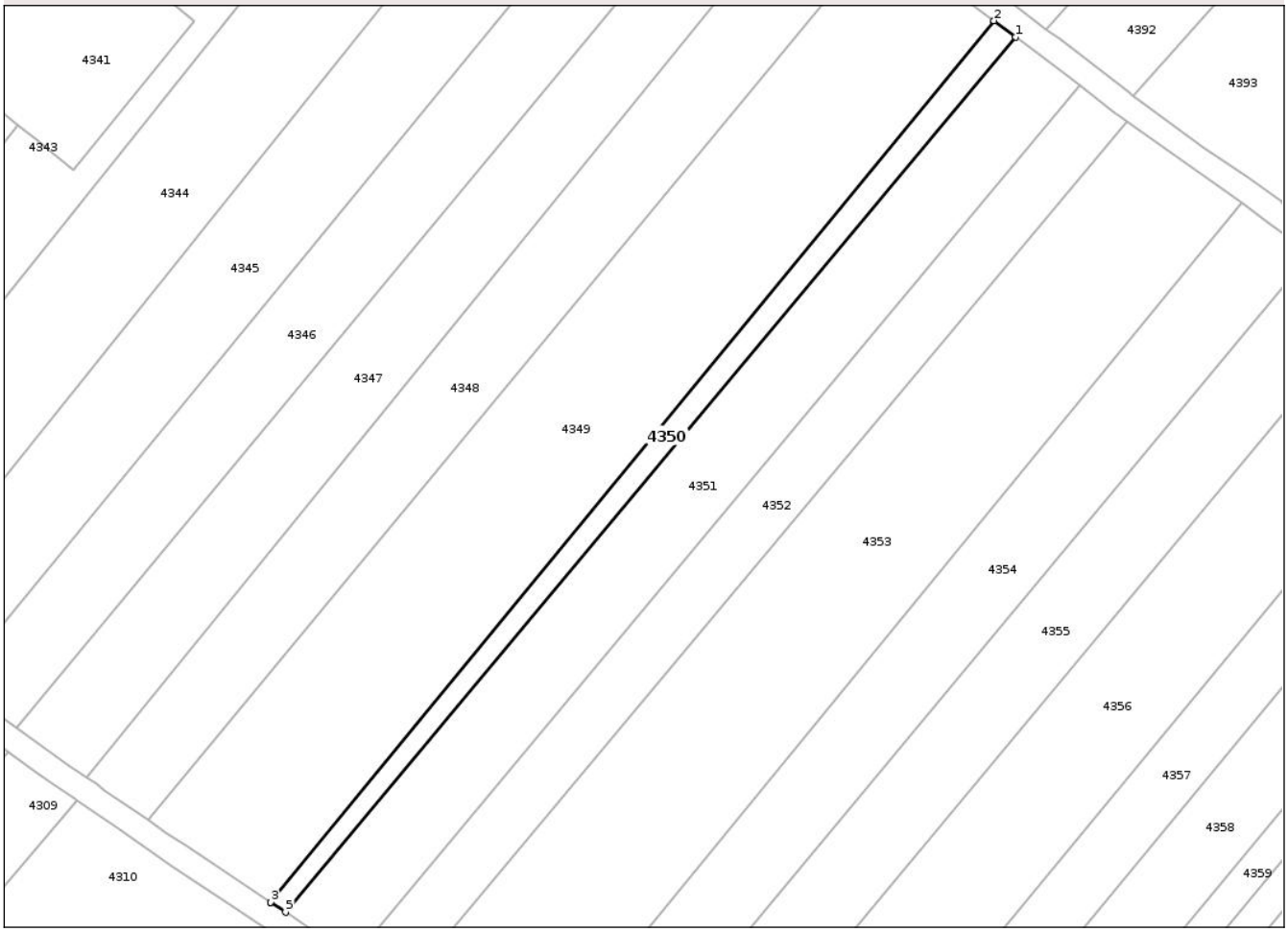

Date referitoare la teren

Crt	Categorie folosință	Intra vilan	Suprafaţa (mp)	Tarla	Parcelă	Nr. topo	Observaţii / Referinţe
1	arabil	NU	700	27	430	-	

Lungime Segmente
1) Valorile lungimilor segmentelor sunt obţinute din proiecţie în plan.

Punct început	X / Y	Punct sfârşit	X / Y	Lungime segment (** (m)
1	575.330,919 697.076,672	2	575.327,339 697.079,338	4.464
2	575.327,339 697.079,338	3	575.207,92 696.934,0	188.106
3	575.207,92 696.934,0	4	575.207,964 696.933,97	0.053
4	575.207,964 696.933,97	5	575.210,424 696.932,341	2.95
5	575.210,424 696.932,341	1	575.330,919 697.076,672	188.017

Document care conține date cu caracter personal, protejat de prevederile Regulamentului (UE) nr. 679/2016 și Legii 190/2018

** Lungimile segmentelor sunt determinate în planul de proiecţie Stereo 70 şi sunt rotunjite la 1 milimetru.
*** Distanţa dintre puncte este formată din segmente cumulate ce sunt mai mici decât valoarea 1 milimetru.

DATE DESPRE IMOBILUL NR. 4351

Oficiul de Cadastru şi Publicitate Imobiliară SUCEAVA
Biroul de Cadastru şi Publicitate Imobiliară Radauti

A. Partea I. Descrierea imobilului

TEREN Extravilan

Adresa: Jud. Suceava

Nr. Crt	Nr cadastral Nr. topografic	Suprafaţa* (mp)	Observaţii / Referinţe
A1		2.500	Sector cadastral:51 Teren neimprejmuit;

B. Partea II. Proprietari şi acte

Inscrieri privitoare la dreptul de proprietate şi alte drepturi reale		Referinţe
1 / 01/01/2025		
Act Administrativ nr. 8401, din 12/09/2024 emis de PRIMĂRIA ORAȘULUI MILIȘĂUȚI;		
B1	Inscrierea posesiei, drept de PROPRIETATE, dobandit prin Lege, cota actuala 1/1	A1
	1) **NEIDENTIFICAT NEIDENTIFICAT**	
Act Normativ nr. 7, din 13/03/1996 emis de PARLAMENTUL ROMANIEI (art.13);		
B1	Se notează mențiunea de proprietar neidentificat	A1

C. Partea III. SARCINI .

Inscrieri privind dezmembramintele dreptului de proprietate, drepturi reale de garanţie şi sarcini	Referinţe
NU SUNT	

Document care conține date cu caracter personal, protejat de prevederile Regulamentului (UE) nr. 679/2016 și Legii 190/2018

Anexa Nr. 1 La Partea I

Teren

Nr cadastral	Suprafaţa (mp)*	Observaţii / Referinţe
	2.500	

* Suprafaţa este determinată in planul de proiecţie Stereo 70.

DETALII LINIARE IMOBIL

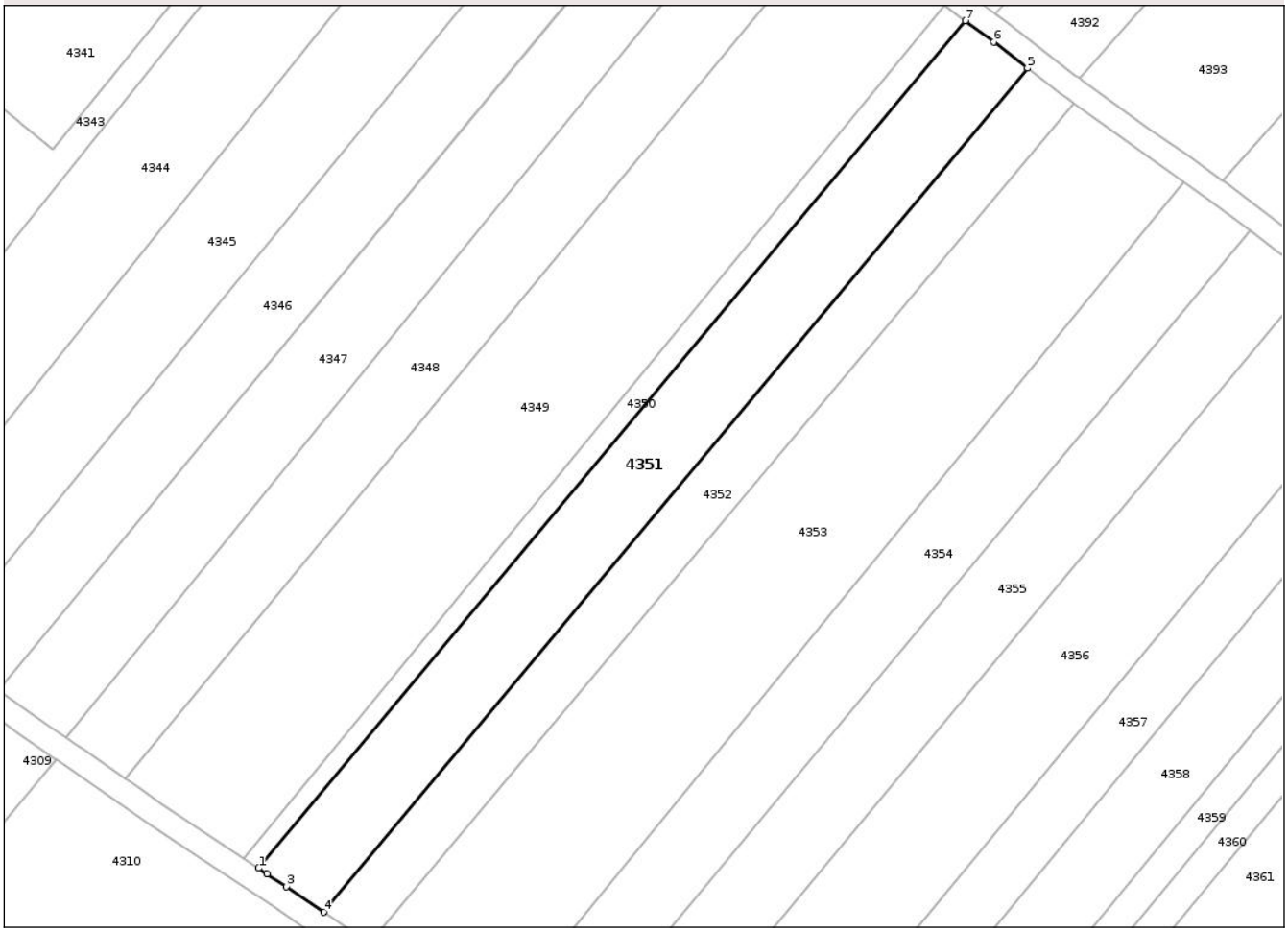

Date referitoare la teren

Crt	Categorie folosință	Intra vilan	Suprafaţa (mp)	Tarla	Parcelă	Nr. topo	Observaţii / Referinţe
1	arabil	NU	2.500	27	430	-	

Lungime Segmente
1) Valorile lungimilor segmentelor sunt obţinute din proiecţie în plan.

Punct început	X / Y	Punct sfârşit	X / Y	Lungime segment (** (m)
1	575.210,424 696.932,341	2	575.211,895 696.931,366	1.765
2	575.211,895 696.931,366	3	575.215,155 696.929,207	3.91
3	575.215,155 696.929,207	4	575.221,501 696.924,821	7.714
4	575.221,501 696.924,821	5	575.341,539 697.068,606	187.305
5	575.341,539 697.068,606	6	575.335,791 697.073,045	7.263

Document care conține date cu caracter personal, protejat de prevederile Regulamentului (UE) nr. 679/2016 și Legii 190/2018

Punct început	X / Y	Punct sfârşit	X / Y	Lungime segment (** (m)
6	575.335,791 697.073,045	7	575.330,919 697.076,672	6.074
7	575.330,919 697.076,672	1	575.210,424 696.932,341	188.017

** Lungimile segmentelor sunt determinate în planul de proiecţie Stereo 70 şi sunt rotunjite la 1 milimetru.
*** Distanţa dintre puncte este formată din segmente cumulate ce sunt mai mici decât valoarea 1 milimetru.

Document care conține date cu caracter personal, protejat de prevederile Regulamentului (UE) nr. 679/2016 și Legii 190/2018

DATE DESPRE IMOBILUL NR. 4352

Oficiul de Cadastru şi Publicitate Imobiliară SUCEAVA
Biroul de Cadastru şi Publicitate Imobiliară Radauti

A. Partea I. Descrierea imobilului

TEREN Extravilan

Adresa: Jud. Suceava

Nr. Crt	Nr cadastral Nr. topografic	Suprafaţa* (mp)	Observaţii / Referinţe
A1		1.800	Sector cadastral:51 Teren neimprejmuit;

B. Partea II. Proprietari şi acte

Inscrieri privitoare la dreptul de proprietate şi alte drepturi reale		Referinţe
1 / 01/01/2025		
Act Administrativ nr. 8401, din 12/09/2024 emis de PRIMĂRIA ORAȘULUI MILIȘĂUȚI;		
B1	Inscrierea posesiei, drept de PROPRIETATE, dobandit prin Lege, cota actuala 1/1	A1
	1) **NEIDENTIFICAT NEIDENTIFICAT**	
Act Normativ nr. 7, din 13/03/1996 emis de PARLAMENTUL ROMANIEI (art.13);		
B1	Se notează mențiunea de proprietar neidentificat	A1

C. Partea III. SARCINI .

Inscrieri privind dezmembramintele dreptului de proprietate, drepturi reale de garanţie şi sarcini	Referinţe
NU SUNT	

Document care conține date cu caracter personal, protejat de prevederile Regulamentului (UE) nr. 679/2016 și Legii 190/2018

Anexa Nr. 1 La Partea I

Teren

Nr cadastral	Suprafaţa (mp)*	Observaţii / Referinţe
	1.800	

* Suprafaţa este determinată in planul de proiecţie Stereo 70.

DETALII LINIARE IMOBIL

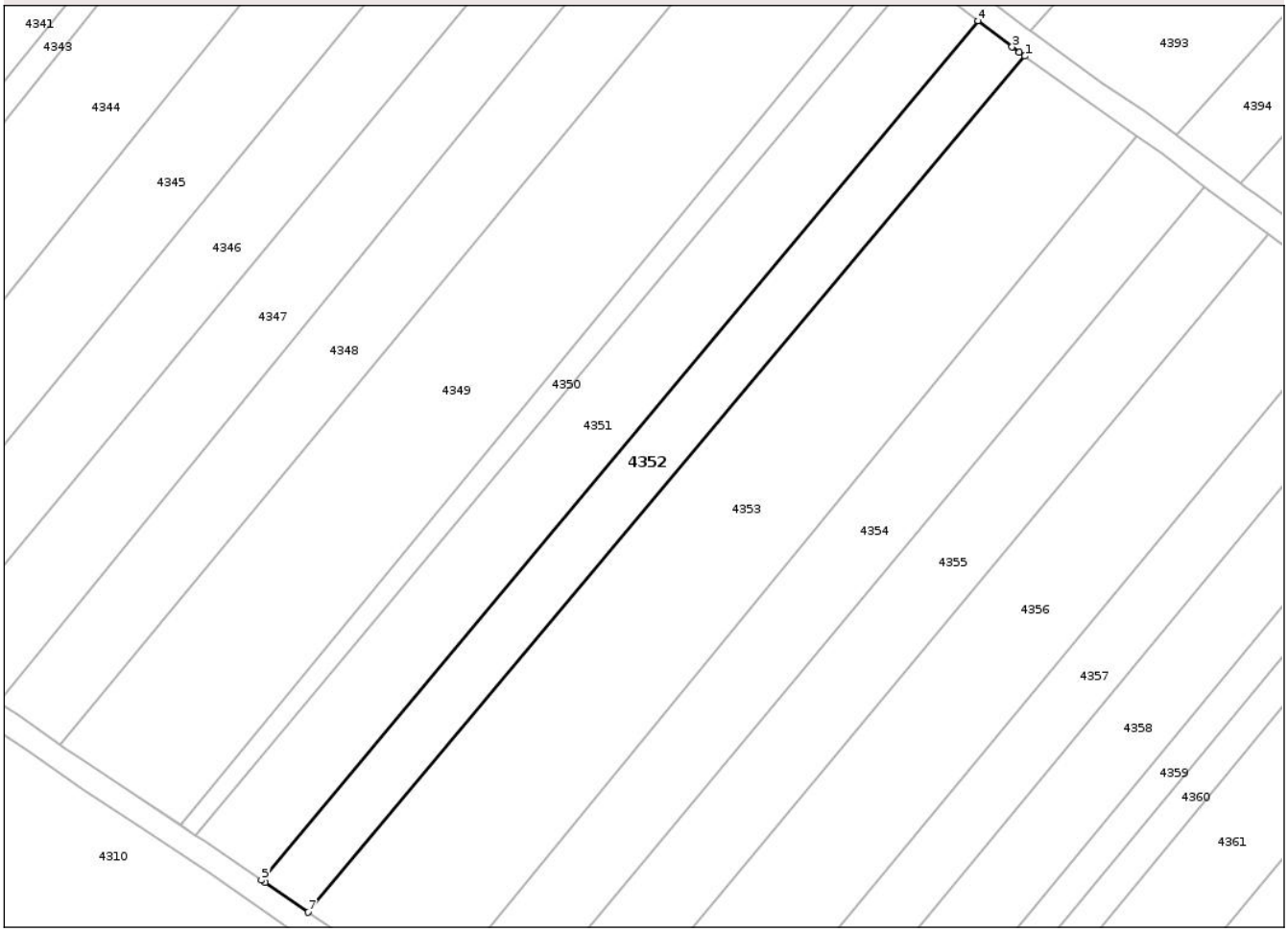

Date referitoare la teren

Crt	Categorie folosință	Intra vilan	Suprafaţa (mp)	Tarla	Parcelă	Nr. topo	Observaţii / Referinţe
1	arabil	NU	1.800	27	430	-	

Lungime Segmente
1) Valorile lungimilor segmentelor sunt obţinute din proiecţie în plan.

Punct început	X / Y	Punct sfârşit	X / Y	Lungime segment (** (m)
1	575.349,374 697.062,667	2	575.348,474 697.063,31	1.106
2	575.348,474 697.063,31	3	575.347,241 697.064,204	1.523
3	575.347,241 697.064,204	4	575.341,539 697.068,606	7.203
4	575.341,539 697.068,606	5	575.221,501 696.924,821	187.305
5	575.221,501 696.924,821	6	575.222,128 696.924,387	0.763

Document care conține date cu caracter personal, protejat de prevederile Regulamentului (UE) nr. 679/2016 și Legii 190/2018

Punct început	X / Y	Punct sfârşit	X / Y	Lungime segment (** (m)
6	575.222,128 696.924,387	7	575.229,286 696.919,44	8.701
7	575.229,286 696.919,44	1	575.349,374 697.062,667	186.909

** Lungimile segmentelor sunt determinate în planul de proiecţie Stereo 70 şi sunt rotunjite la 1 milimetru.
*** Distanţa dintre puncte este formată din segmente cumulate ce sunt mai mici decât valoarea 1 milimetru.

Document care conține date cu caracter personal, protejat de prevederile Regulamentului (UE) nr. 679/2016 și Legii 190/2018

DATE DESPRE IMOBILUL NR. 4353

Oficiul de Cadastru şi Publicitate Imobiliară SUCEAVA
Biroul de Cadastru şi Publicitate Imobiliară Radauti

A. Partea I. Descrierea imobilului

TEREN Extravilan

Adresa: Jud. Suceava

Nr. Crt	Nr cadastral Nr. topografic	Suprafaţa* (mp)	Observaţii / Referinţe
A1		4.500	Sector cadastral:51 Teren neimprejmuit;

B. Partea II. Proprietari şi acte

Inscrieri privitoare la dreptul de proprietate şi alte drepturi reale		Referinţe
1 / 01/01/2025		
Act Administrativ nr. 8401, din 12/09/2024 emis de PRIMĂRIA ORAȘULUI MILIȘĂUȚI;		
B1	Inscrierea posesiei, drept de PROPRIETATE, dobandit prin Lege, cota actuala 1/1	A1
	1) **NEIDENTIFICAT NEIDENTIFICAT**	
Act Normativ nr. 7, din 13/03/1996 emis de PARLAMENTUL ROMANIEI (art.13);		
B1	Se notează mențiunea de proprietar neidentificat	A1

C. Partea III. SARCINI .

Inscrieri privind dezmembramintele dreptului de proprietate, drepturi reale de garanţie şi sarcini	Referinţe
NU SUNT	

Document care conține date cu caracter personal, protejat de prevederile Regulamentului (UE) nr. 679/2016 și Legii 190/2018

Anexa Nr. 1 La Partea I

Teren

Nr cadastral	Suprafaţa (mp)*	Observaţii / Referinţe
	4.500	

* Suprafaţa este determinată in planul de proiecţie Stereo 70.

DETALII LINIARE IMOBIL

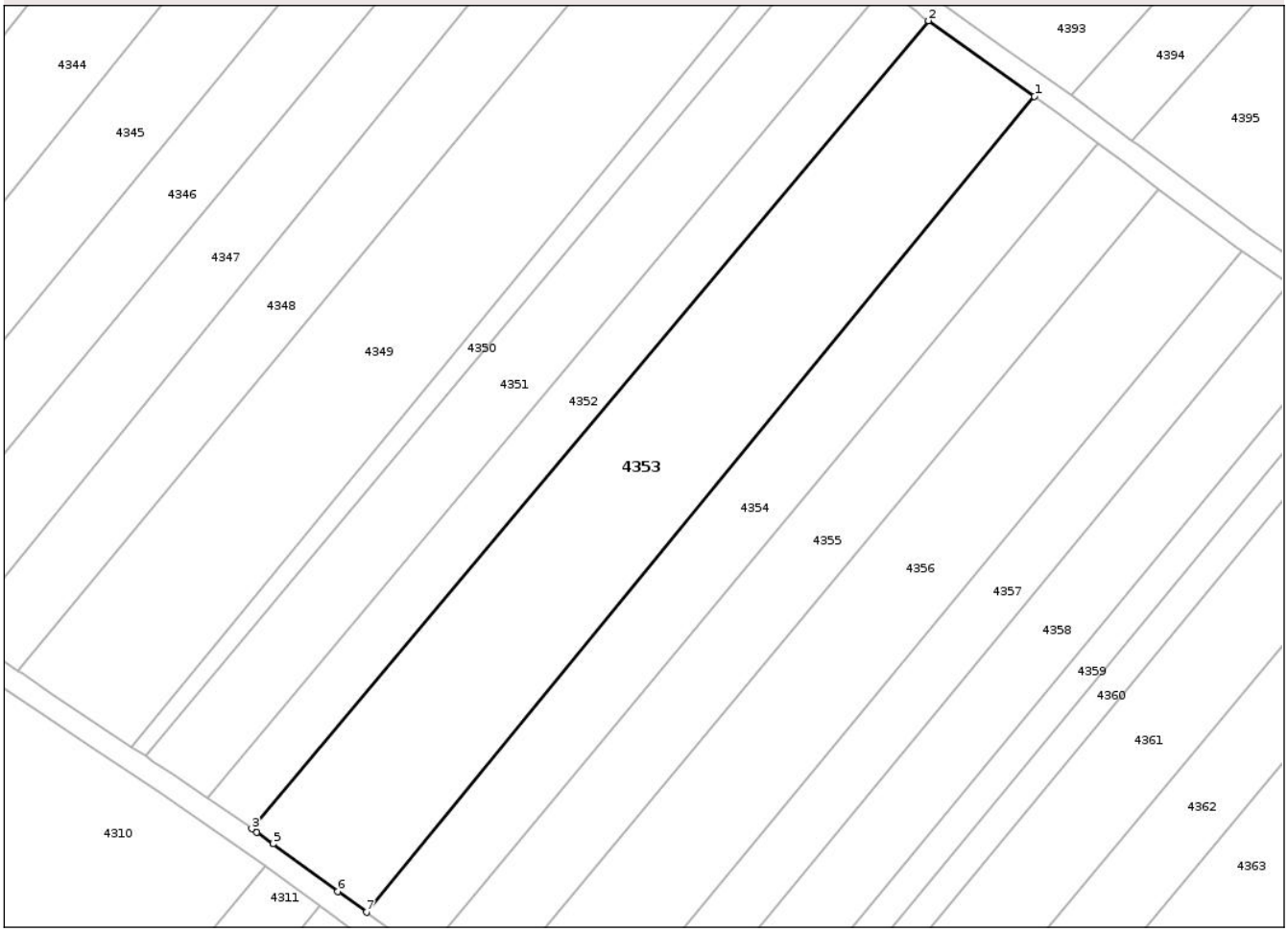

Date referitoare la teren

Crt	Categorie folosință	Intra vilan	Suprafaţa (mp)	Tarla	Parcelă	Nr. topo	Observaţii / Referinţe
1	arabil	NU	4.500	27	430	-	

Lungime Segmente
1) Valorile lungimilor segmentelor sunt obţinute din proiecţie în plan.

Punct început	X / Y	Punct sfârşit	X / Y	Lungime segment (** (m)
1	575.368,181 697.049,25	2	575.349,374 697.062,667	23.102
2	575.349,374 697.062,667	3	575.229,286 696.919,44	186.909
3	575.229,286 696.919,44	4	575.230,154 696.918,84	1.055
4	575.230,154 696.918,84	5	575.233,121 696.916,789	3.607
5	575.233,121 696.916,789	6	575.244,554 696.908,302	14.239

Document care conține date cu caracter personal, protejat de prevederile Regulamentului (UE) nr. 679/2016 și Legii 190/2018

Punct început	X / Y	Punct sfârşit	X / Y	Lungime segment (** (m)
6	575.244,554 696.908,302	7	575.249,644 696.904,655	6.262
7	575.249,644 696.904,655	1	575.368,181 697.049,25	186.973

** Lungimile segmentelor sunt determinate în planul de proiecţie Stereo 70 şi sunt rotunjite la 1 milimetru.
*** Distanţa dintre puncte este formată din segmente cumulate ce sunt mai mici decât valoarea 1 milimetru.

Document care conține date cu caracter personal, protejat de prevederile Regulamentului (UE) nr. 679/2016 și Legii 190/2018

DATE DESPRE IMOBILUL NR. 4354

Oficiul de Cadastru şi Publicitate Imobiliară SUCEAVA
Biroul de Cadastru şi Publicitate Imobiliară Radauti

A. Partea I. Descrierea imobilului

TEREN Extravilan

Adresa: Jud. Suceava

Nr. Crt	Nr cadastral Nr. topografic	Suprafaţa* (mp)	Observaţii / Referinţe
A1		2.500	Sector cadastral:51 Teren neimprejmuit;

B. Partea II. Proprietari şi acte

Inscrieri privitoare la dreptul de proprietate şi alte drepturi reale		Referinţe
1 / 01/01/2025		
Act Administrativ nr. 8401, din 12/09/2024 emis de PRIMĂRIA ORAȘULUI MILIȘĂUȚI;		
B1	Inscrierea posesiei, drept de PROPRIETATE, dobandit prin Lege, cota actuala 1/1	A1
	1) **NEIDENTIFICAT NEIDENTIFICAT**	
Act Normativ nr. 7, din 13/03/1996 emis de PARLAMENTUL ROMANIEI (art.13);		
B1	Se notează mențiunea de proprietar neidentificat	A1

C. Partea III. SARCINI .

Inscrieri privind dezmembramintele dreptului de proprietate, drepturi reale de garanţie şi sarcini	Referinţe
NU SUNT	

Document care conține date cu caracter personal, protejat de prevederile Regulamentului (UE) nr. 679/2016 și Legii 190/2018

Anexa Nr. 1 La Partea I

Teren

Nr cadastral	Suprafaţa (mp)*	Observaţii / Referinţe
	2.500	

* Suprafaţa este determinată in planul de proiecţie Stereo 70.

DETALII LINIARE IMOBIL

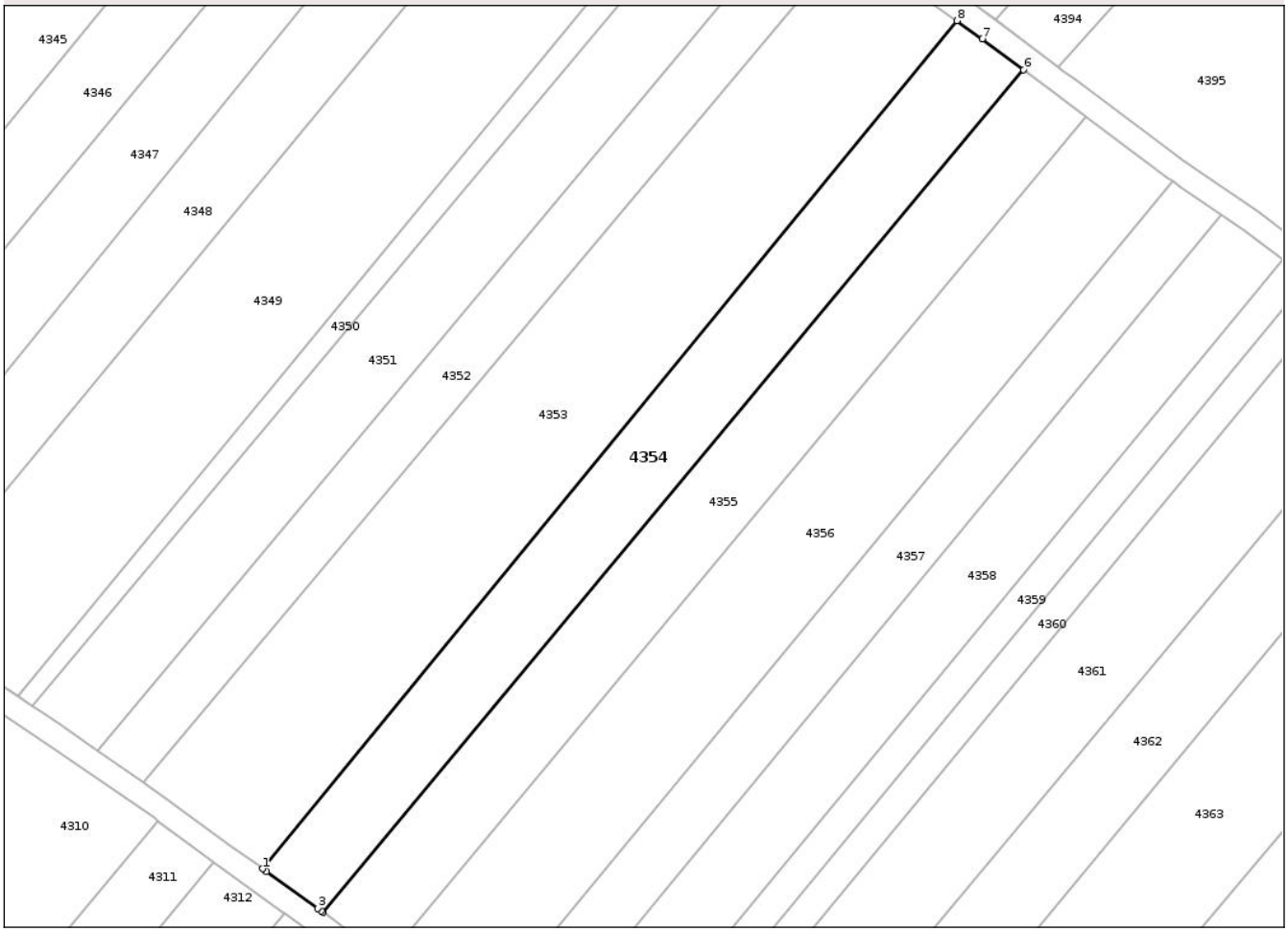

Date referitoare la teren

Crt	Categorie folosință	Intra vilan	Suprafaţa (mp)	Tarla	Parcelă	Nr. topo	Observaţii / Referinţe
1	arabil	NU	2.500	27	430	-	

Lungime Segmente
1) Valorile lungimilor segmentelor sunt obţinute din proiecţie în plan.

Punct început	X / Y	Punct sfârşit	X / Y	Lungime segment (** (m)
1	575.249,644 696.904,655	2	575.250,339 696.904,157	0.855
2	575.250,339 696.904,157	3	575.259,033 696.897,927	10.696
3	575.259,033 696.897,927	4	575.259,671 696.897,451	0.796
4	575.259,671 696.897,451	5	575.259,938 696.897,252	0.333
5	575.259,938 696.897,252	6	575.379,54 697.040,874	186.901

Document care conține date cu caracter personal, protejat de prevederile Regulamentului (UE) nr. 679/2016 și Legii 190/2018

Punct început	X / Y	Punct sfârşit	X / Y	Lungime segment (** (m)
6	575.379,54 697.040,874	7	575.372,502 697.046,167	8.806
7	575.372,502 697.046,167	8	575.368,181 697.049,25	5.308
8	575.368,181 697.049,25	1	575.249,644 696.904,655	186.973

** Lungimile segmentelor sunt determinate în planul de proiecţie Stereo 70 şi sunt rotunjite la 1 milimetru.
*** Distanţa dintre puncte este formată din segmente cumulate ce sunt mai mici decât valoarea 1 milimetru.

Document care conține date cu caracter personal, protejat de prevederile Regulamentului (UE) nr. 679/2016 și Legii 190/2018

DATE DESPRE IMOBILUL NR. 4355

Oficiul de Cadastru şi Publicitate Imobiliară SUCEAVA
Biroul de Cadastru şi Publicitate Imobiliară Radauti

A. Partea I. Descrierea imobilului

TEREN Extravilan

Adresa: Jud. Suceava

Nr. Crt	Nr cadastral Nr. topografic	Suprafaţa* (mp)	Observaţii / Referinţe
A1		2.500	Sector cadastral:51 Teren neimprejmuit;

B. Partea II. Proprietari şi acte

Inscrieri privitoare la dreptul de proprietate şi alte drepturi reale		Referinţe
1 / 01/01/2025		
Act Administrativ nr. 8401, din 12/09/2024 emis de PRIMĂRIA ORAȘULUI MILIȘĂUȚI;		
B1	Inscrierea posesiei, drept de PROPRIETATE, dobandit prin Lege, cota actuala 1/1	A1
	1) **NEIDENTIFICAT NEIDENTIFICAT**	
Act Normativ nr. 7, din 13/03/1996 emis de PARLAMENTUL ROMANIEI (art.13);		
B1	Se notează mențiunea de proprietar neidentificat	A1

C. Partea III. SARCINI .

Inscrieri privind dezmembramintele dreptului de proprietate, drepturi reale de garanţie şi sarcini	Referinţe
NU SUNT	

Document care conține date cu caracter personal, protejat de prevederile Regulamentului (UE) nr. 679/2016 și Legii 190/2018

Anexa Nr. 1 La Partea I

Teren

Nr cadastral	Suprafaţa (mp)*	Observaţii / Referinţe
	2.500	

* Suprafaţa este determinată in planul de proiecţie Stereo 70.

DETALII LINIARE IMOBIL

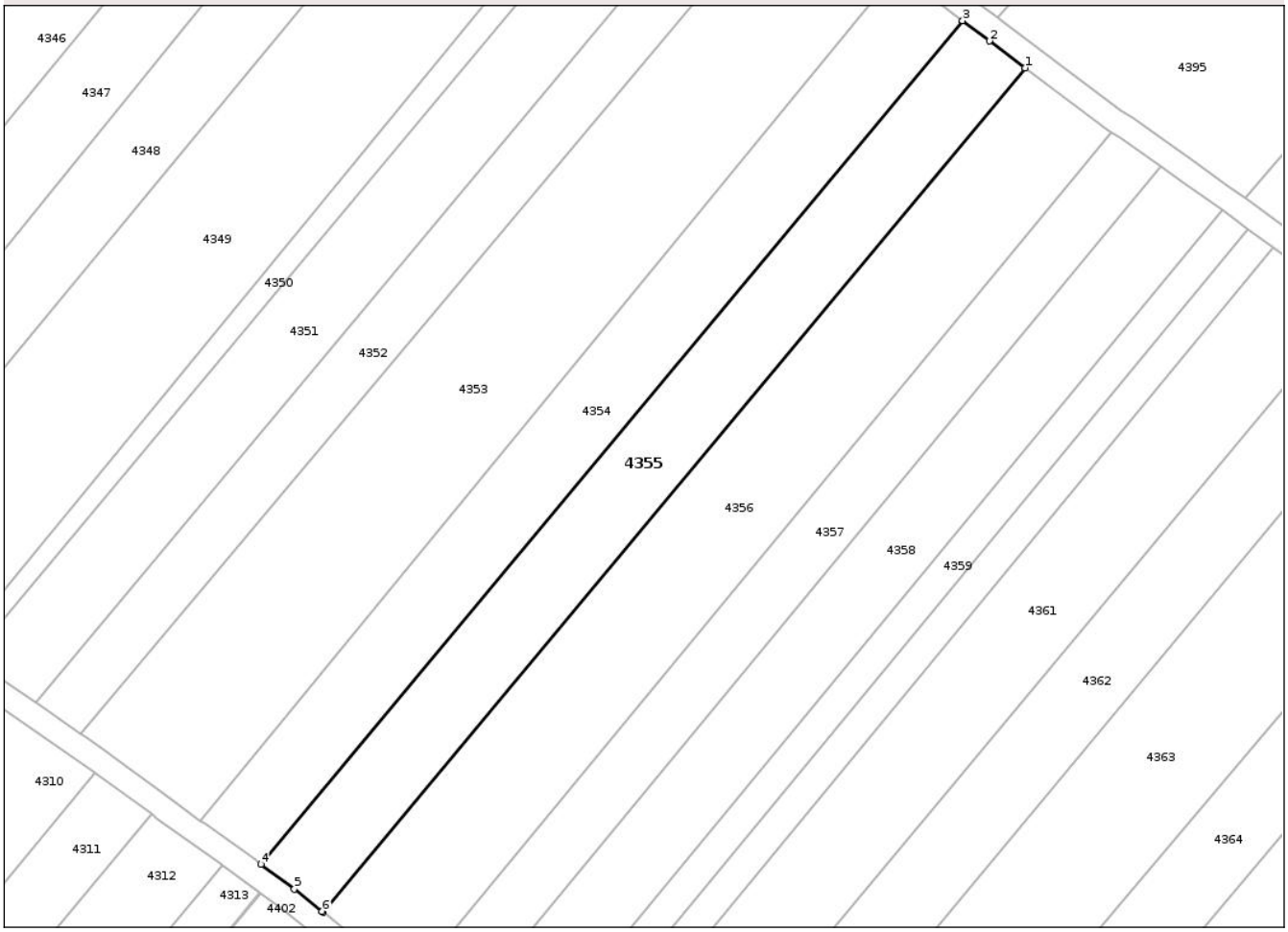

Date referitoare la teren

Crt	Categorie folosință	Intra vilan	Suprafaţa (mp)	Tarla	Parcelă	Nr. topo	Observaţii / Referinţe
1	arabil	NU	2.500	27	430	-	

Lungime Segmente
1) Valorile lungimilor segmentelor sunt obţinute din proiecţie în plan.

Punct început	X / Y	Punct sfârşit	X / Y	Lungime segment (** (m)
1	575.390,225 697.032,852	2	575.384,142 697.037,412	7.602
2	575.384,142 697.037,412	3	575.379,54 697.040,874	5.759
3	575.379,54 697.040,874	4	575.259,938 696.897,252	186.901
4	575.259,938 696.897,252	5	575.265,617 696.893,018	7.084
5	575.265,617 696.893,018	6	575.270,358 696.889,221	6.074

Document care conține date cu caracter personal, protejat de prevederile Regulamentului (UE) nr. 679/2016 și Legii 190/2018

Punct început	X / Y	Punct sfârşit	X / Y	Lungime segment (** (m)
6	575.270,358 696.889,221	7	575.270,559 696.889,06	0.258
7	575.270,559 696.889,06	1	575.390,225 697.032,852	187.072

** Lungimile segmentelor sunt determinate în planul de proiecţie Stereo 70 şi sunt rotunjite la 1 milimetru.
*** Distanţa dintre puncte este formată din segmente cumulate ce sunt mai mici decât valoarea 1 milimetru.

Document care conține date cu caracter personal, protejat de prevederile Regulamentului (UE) nr. 679/2016 și Legii 190/2018

DATE DESPRE IMOBILUL NR. 4356

Oficiul de Cadastru şi Publicitate Imobiliară SUCEAVA
Biroul de Cadastru şi Publicitate Imobiliară Radauti

A. Partea I. Descrierea imobilului

TEREN Extravilan

Adresa: Jud. Suceava

Nr. Crt	Nr cadastral Nr. topografic	Suprafaţa* (mp)	Observaţii / Referinţe
A1		3.500	Sector cadastral:51 Teren neimprejmuit;

B. Partea II. Proprietari şi acte

Inscrieri privitoare la dreptul de proprietate şi alte drepturi reale		Referinţe
1 / 01/01/2025		
Act Administrativ nr. 8401, din 12/09/2024 emis de PRIMĂRIA ORAȘULUI MILIȘĂUȚI;		
B1	Inscrierea posesiei, drept de PROPRIETATE, dobandit prin Lege, cota actuala 1/1	A1
	1) **NEIDENTIFICAT NEIDENTIFICAT**	
Act Normativ nr. 7, din 13/03/1996 emis de PARLAMENTUL ROMANIEI (art.13);		
B1	Se notează mențiunea de proprietar neidentificat	A1

C. Partea III. SARCINI .

Inscrieri privind dezmembramintele dreptului de proprietate, drepturi reale de garanţie şi sarcini	Referinţe
NU SUNT	

Document care conține date cu caracter personal, protejat de prevederile Regulamentului (UE) nr. 679/2016 și Legii 190/2018

Anexa Nr. 1 La Partea I

Teren

Nr cadastral	Suprafaţa (mp)*	Observaţii / Referinţe
	3.500	

* Suprafaţa este determinată in planul de proiecţie Stereo 70.

DETALII LINIARE IMOBIL

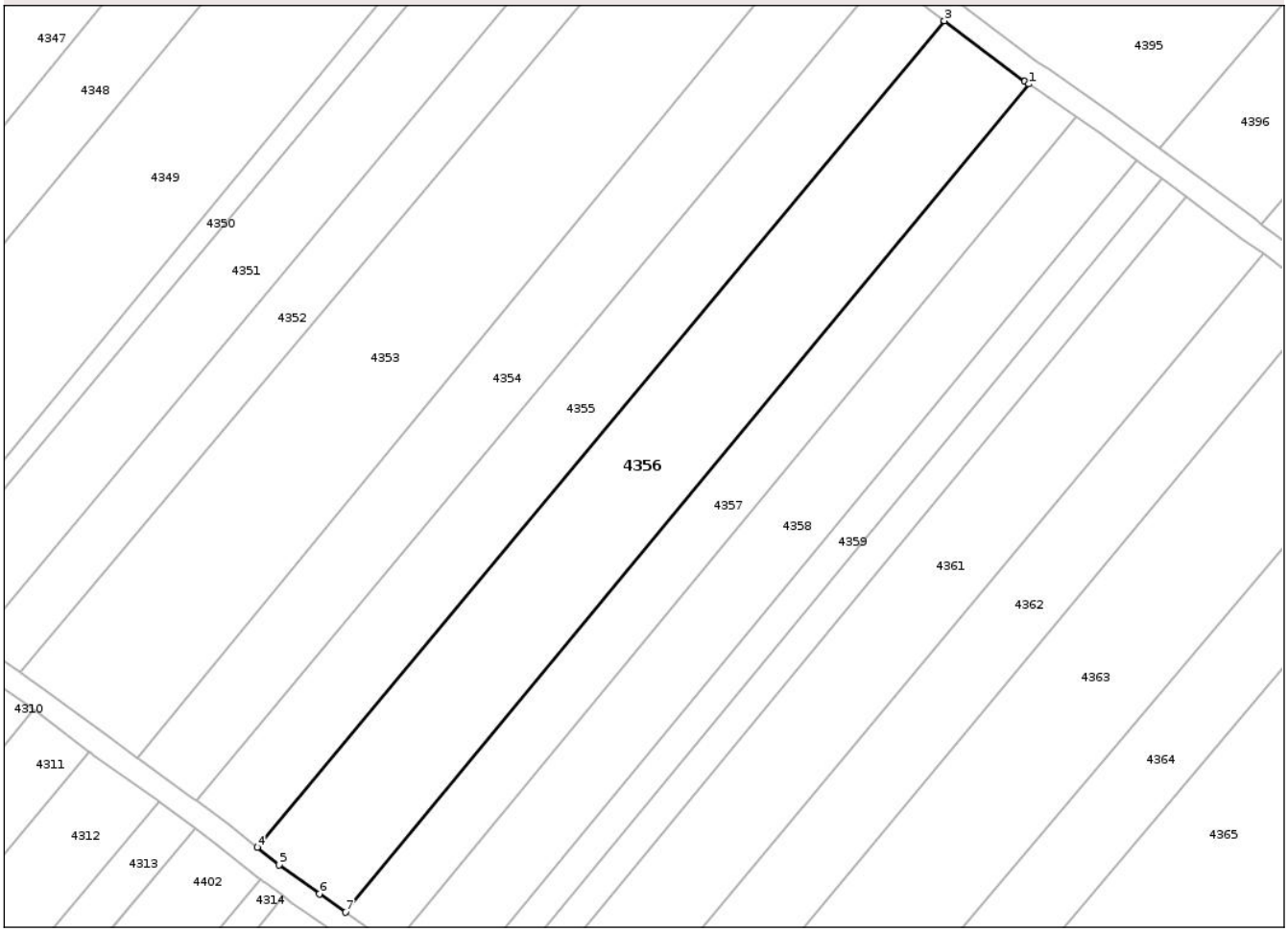

Date referitoare la teren

Crt	Categorie folosință	Intra vilan	Suprafaţa (mp)	Tarla	Parcelă	Nr. topo	Observaţii / Referinţe
1	arabil	NU	3.500	27	430	-	

Lungime Segmente
1) Valorile lungimilor segmentelor sunt obţinute din proiecţie în plan.

Punct început	X / Y	Punct sfârşit	X / Y	Lungime segment (** (m)
1	575.404,962 697.021,852	2	575.404,241 697.022,347	0.875
2	575.404,241 697.022,347	3	575.390,225 697.032,852	17.516
3	575.390,225 697.032,852	4	575.270,559 696.889,06	187.072
4	575.270,559 696.889,06	5	575.274,353 696.886,022	4.86
5	575.274,353 696.886,022	6	575.281,386 696.880,949	8.672

Document care conține date cu caracter personal, protejat de prevederile Regulamentului (UE) nr. 679/2016 și Legii 190/2018

Punct început	X / Y	Punct sfârşit	X / Y	Lungime segment (** (m)
6	575.281,386 696.880,949	7	575.285,93 696.877,754	5.555
7	575.285,93 696.877,754	1	575.404,962 697.021,852	186.903

**** Lungimile segmentelor sunt determinate în planul de proiecţie Stereo 70 şi sunt rotunjite la 1 milimetru.**
***** Distanţa dintre puncte este formată din segmente cumulate ce sunt mai mici decât valoarea 1 milimetru.**

DATE DESPRE IMOBILUL NR. 4357

Oficiul de Cadastru şi Publicitate Imobiliară SUCEAVA
Biroul de Cadastru şi Publicitate Imobiliară Radauti

A. Partea I. Descrierea imobilului

TEREN Extravilan

Adresa: Jud. Suceava

Nr. Crt	Nr cadastral Nr. topografic	Suprafaţa* (mp)	Observaţii / Referinţe
A1		1.900	Sector cadastral:51 Teren neimprejmuit;

B. Partea II. Proprietari şi acte

Inscrieri privitoare la dreptul de proprietate şi alte drepturi reale		Referinţe
1 / 01/01/2025		
Act Administrativ nr. 8401, din 12/09/2024 emis de PRIMĂRIA ORAȘULUI MILIȘĂUȚI;		
B1	Inscrierea posesiei, drept de PROPRIETATE, dobandit prin Lege, cota actuala 1/1	A1
	1) **NEIDENTIFICAT NEIDENTIFICAT**	
Act Normativ nr. 7, din 13/03/1996 emis de PARLAMENTUL ROMANIEI (art.13);		
B1	Se notează mențiunea de proprietar neidentificat	A1

C. Partea III. SARCINI .

Inscrieri privind dezmembramintele dreptului de proprietate, drepturi reale de garanţie şi sarcini	Referinţe
NU SUNT	

Document care conține date cu caracter personal, protejat de prevederile Regulamentului (UE) nr. 679/2016 și Legii 190/2018

Anexa Nr. 1 La Partea I

Teren

Nr cadastral	Suprafaţa (mp)*	Observaţii / Referinţe
	1.900	

* Suprafaţa este determinată in planul de proiecţie Stereo 70.

DETALII LINIARE IMOBIL

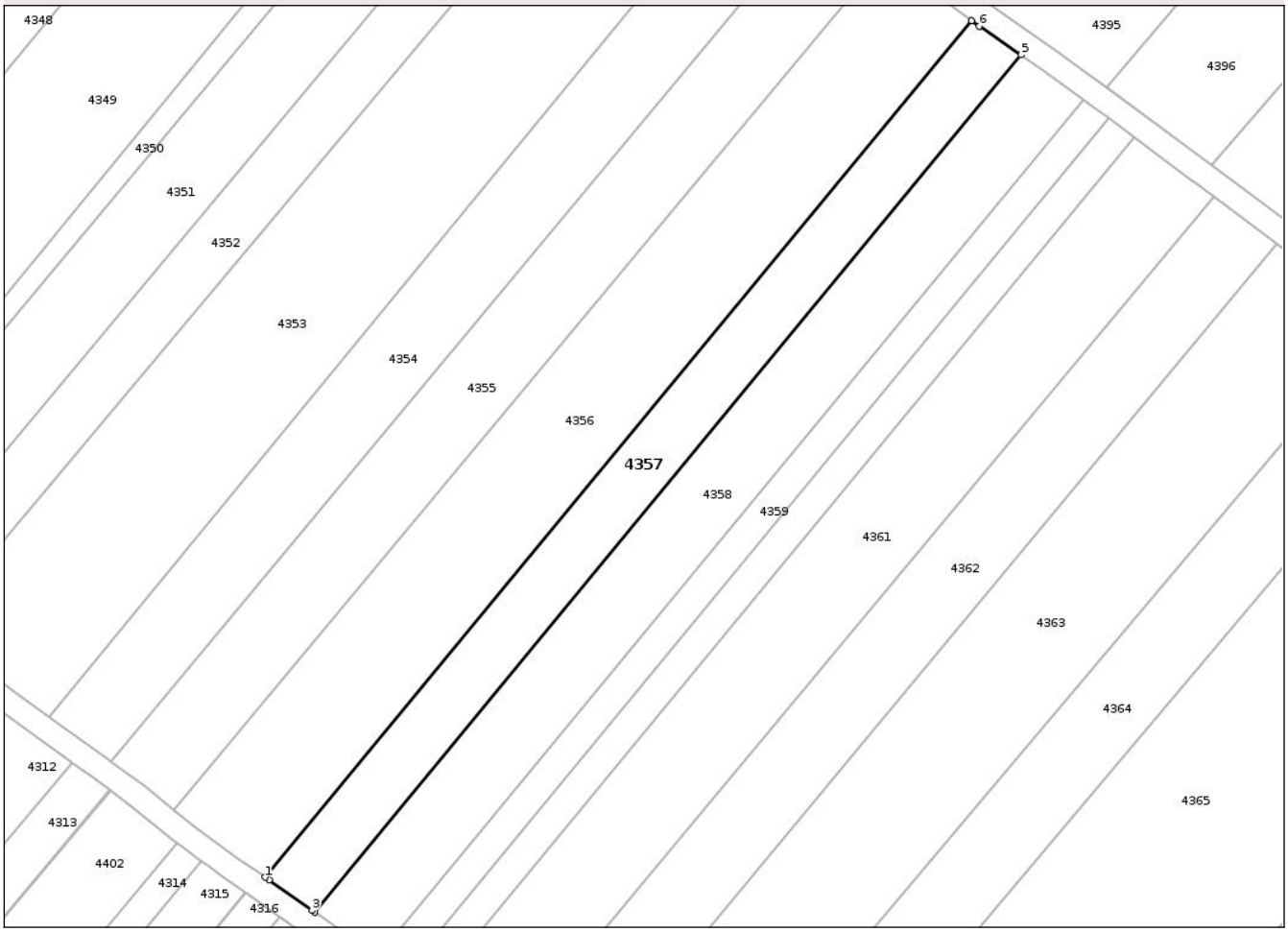

Date referitoare la teren

Crt	Categorie folosință	Intra vilan	Suprafaţa (mp)	Tarla	Parcelă	Nr. topo	Observaţii / Referinţe
1	arabil	NU	1.900	27	430	-	

Lungime Segmente
1) Valorile lungimilor segmentelor sunt obţinute din proiecţie în plan.

Punct început	X / Y	Punct sfârşit	X / Y	Lungime segment (** (m)
1	575.285,93 696.877,754	2	575.286,631 696.877,261	0.857
2	575.286,631 696.877,261	3	575.293,879 696.872,165	8.86
3	575.293,879 696.872,165	4	575.294,309 696.871,862	0.526
4	575.294,309 696.871,862	5	575.413,315 697.016,083	186.982
5	575.413,315 697.016,083	6	575.406,263 697.020,96	8.574

Document care conține date cu caracter personal, protejat de prevederile Regulamentului (UE) nr. 679/2016 și Legii 190/2018

Punct început	X / Y	Punct sfârşit	X / Y	Lungime segment (** (m)
6	575.406,263 697.020,96	7	575.404,962 697.021,852	1.577
7	575.404,962 697.021,852	1	575.285,93 696.877,754	186.903

** Lungimile segmentelor sunt determinate în planul de proiecţie Stereo 70 şi sunt rotunjite la 1 milimetru.
*** Distanţa dintre puncte este formată din segmente cumulate ce sunt mai mici decât valoarea 1 milimetru.

Document care conține date cu caracter personal, protejat de prevederile Regulamentului (UE) nr. 679/2016 și Legii 190/2018

DATE DESPRE IMOBILUL NR. 4358

Oficiul de Cadastru şi Publicitate Imobiliară SUCEAVA
Biroul de Cadastru şi Publicitate Imobiliară Radauti

A. Partea I. Descrierea imobilului

TEREN Extravilan

Adresa: Jud. Suceava

Nr. Crt	Nr cadastral Nr. topografic	Suprafaţa* (mp)	Observaţii / Referinţe
A1		2.400	Sector cadastral:51 Teren neimprejmuit;

B. Partea II. Proprietari şi acte

Inscrieri privitoare la dreptul de proprietate şi alte drepturi reale		Referinţe
1 / 01/01/2025		
Act Administrativ nr. 8401, din 12/09/2024 emis de PRIMĂRIA ORAȘULUI MILIȘĂUȚI;		
B1	Inscrierea posesiei, drept de PROPRIETATE, dobandit prin Lege, cota actuala 1/1	A1
	1) **NEIDENTIFICAT NEIDENTIFICAT**	
Act Normativ nr. 7, din 13/03/1996 emis de PARLAMENTUL ROMANIEI (art.13);		
B1	Se notează mențiunea de proprietar neidentificat	A1

C. Partea III. SARCINI .

Inscrieri privind dezmembramintele dreptului de proprietate, drepturi reale de garanţie şi sarcini	Referinţe
NU SUNT	

Document care conține date cu caracter personal, protejat de prevederile Regulamentului (UE) nr. 679/2016 și Legii 190/2018

Anexa Nr. 1 La Partea I

Teren

Nr cadastral	Suprafaţa (mp)*	Observaţii / Referinţe
	2.400	

* Suprafaţa este determinată in planul de proiecţie Stereo 70.

DETALII LINIARE IMOBIL

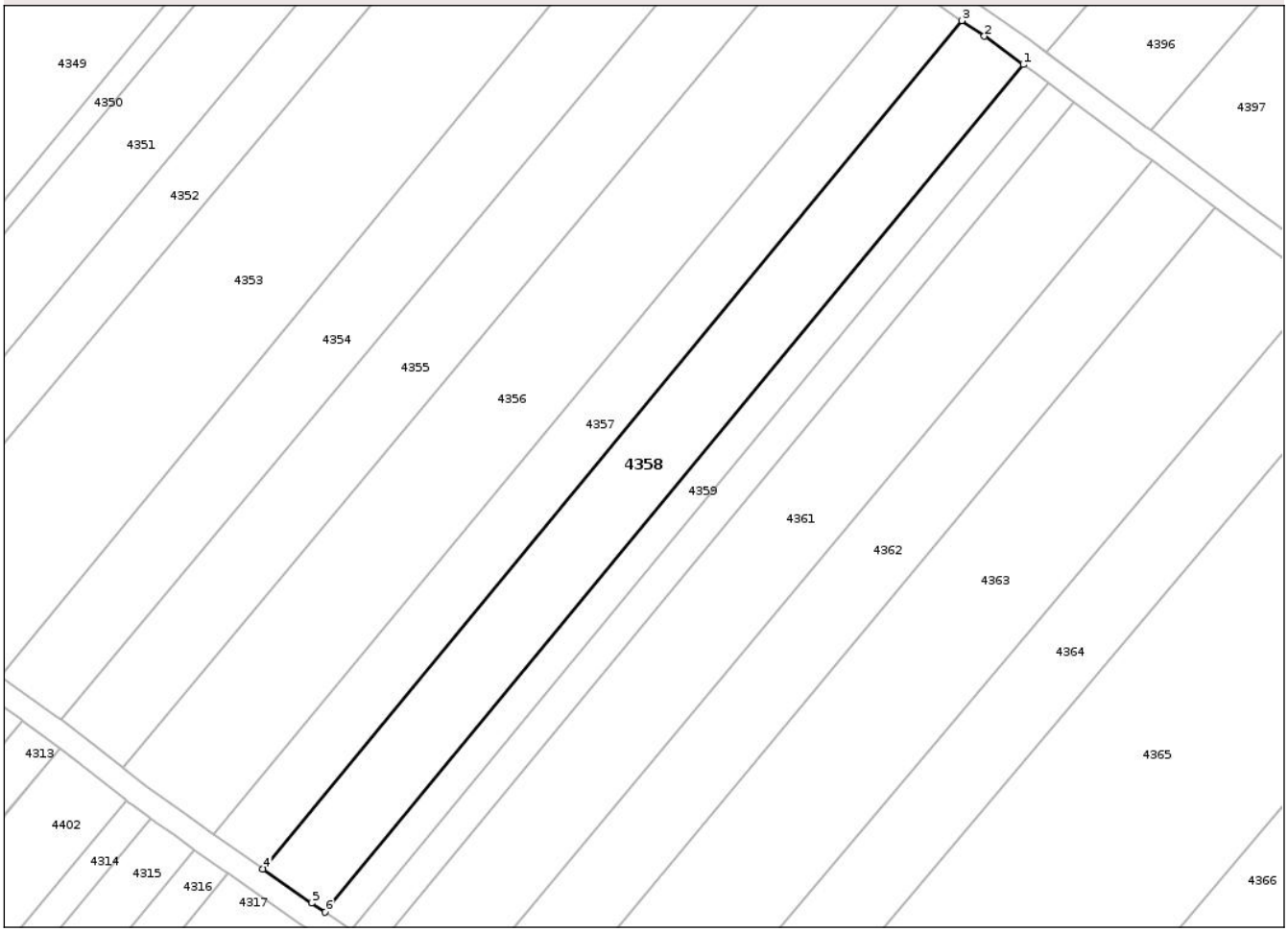

Date referitoare la teren

Crt	Categorie folosință	Intra vilan	Suprafaţa (mp)	Tarla	Parcelă	Nr. topo	Observaţii / Referinţe
1	arabil	NU	2.400	27	430	-	

Lungime Segmente
1) Valorile lungimilor segmentelor sunt obţinute din proiecţie în plan.

Punct început	X / Y	Punct sfârşit	X / Y	Lungime segment (** (m)
1	575.423,769 697.008,618	2	575.417,134 697.013,442	8.203
2	575.417,134 697.013,442	3	575.413,315 697.016,083	4.643
3	575.413,315 697.016,083	4	575.294,309 696.871,862	186.982
4	575.294,309 696.871,862	5	575.302,604 696.866,03	10.14
5	575.302,604 696.866,03	6	575.304,908 696.864,502	2.765

Document care conține date cu caracter personal, protejat de prevederile Regulamentului (UE) nr. 679/2016 și Legii 190/2018

Punct început	X / Y	Punct sfârşit	X / Y	Lungime segment (** (m)
6	575.304,908 696.864,502	1	575.423,769 697.008,618	186.808

** Lungimile segmentelor sunt determinate în planul de proiecţie Stereo 70 şi sunt rotunjite la 1 milimetru.
*** Distanţa dintre puncte este formată din segmente cumulate ce sunt mai mici decât valoarea 1 milimetru.

Document care conține date cu caracter personal, protejat de prevederile Regulamentului (UE) nr. 679/2016 și Legii 190/2018

DATE DESPRE IMOBILUL NR. 4359

Oficiul de Cadastru şi Publicitate Imobiliară SUCEAVA
Biroul de Cadastru şi Publicitate Imobiliară Radauti

A. Partea I. Descrierea imobilului

TEREN Extravilan

Adresa: Jud. Suceava

Nr. Crt	Nr cadastral Nr. topografic	Suprafaţa* (mp)	Observaţii / Referinţe
A1		1.000	Sector cadastral:51 Teren neimprejmuit;

B. Partea II. Proprietari şi acte

Inscrieri privitoare la dreptul de proprietate şi alte drepturi reale		Referinţe
1 / 01/01/2025		
Act Administrativ nr. 8401, din 12/09/2024 emis de PRIMĂRIA ORAȘULUI MILIȘĂUȚI;		
B1	Inscrierea posesiei, drept de PROPRIETATE, dobandit prin Lege, cota actuala 1/1	A1
	1) **NEIDENTIFICAT NEIDENTIFICAT**	
Act Normativ nr. 7, din 13/03/1996 emis de PARLAMENTUL ROMANIEI (art.13);		
B1	Se notează mențiunea de proprietar neidentificat	A1

C. Partea III. SARCINI .

Inscrieri privind dezmembramintele dreptului de proprietate, drepturi reale de garanţie şi sarcini	Referinţe
NU SUNT	

Document care conține date cu caracter personal, protejat de prevederile Regulamentului (UE) nr. 679/2016 și Legii 190/2018

Anexa Nr. 1 La Partea I

Teren

Nr cadastral	Suprafaţa (mp)*	Observaţii / Referinţe
	1.000	

* Suprafaţa este determinată in planul de proiecţie Stereo 70.

DETALII LINIARE IMOBIL

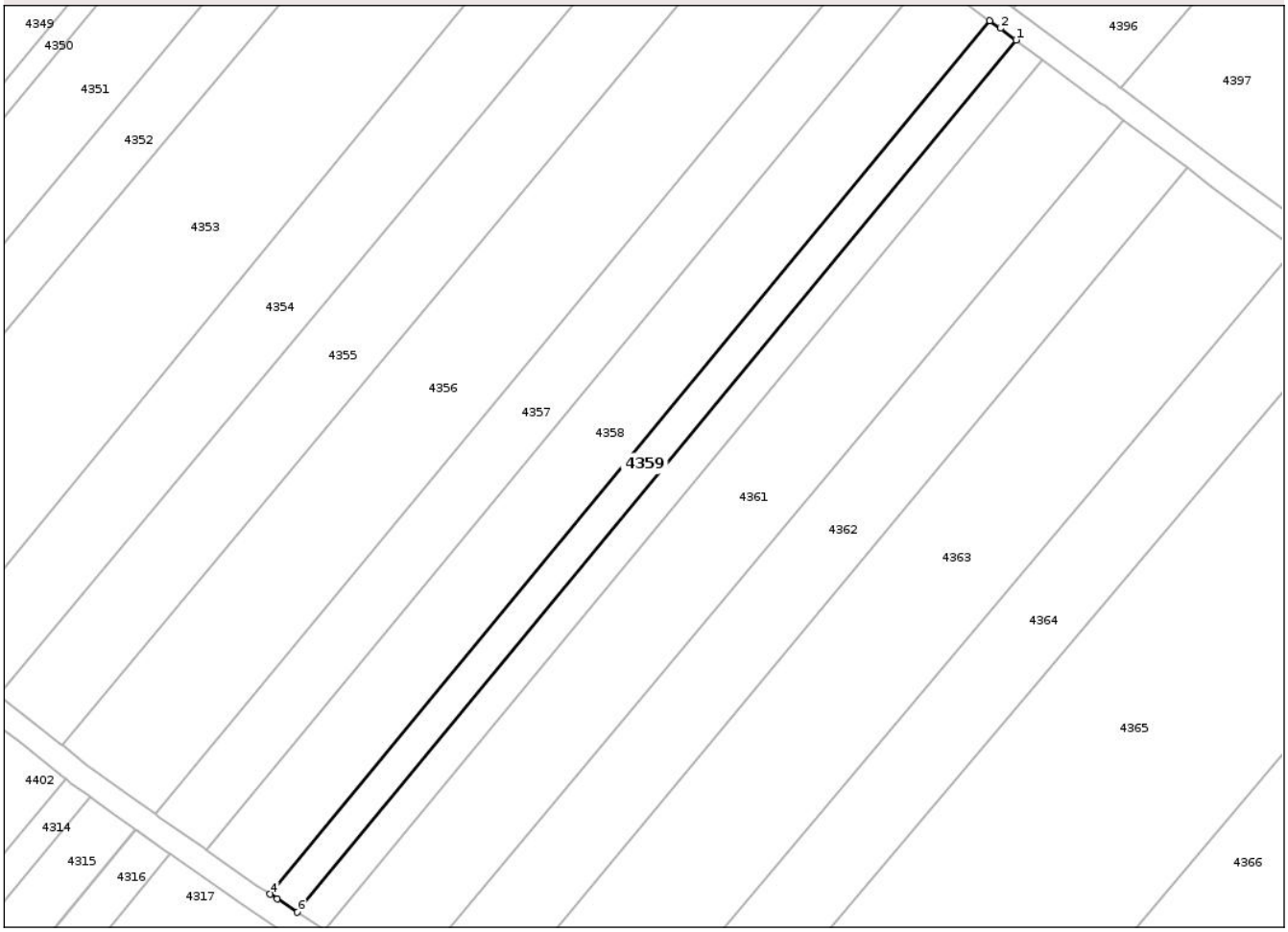

Date referitoare la teren

Crt	Categorie folosință	Intra vilan	Suprafaţa (mp)	Tarla	Parcelă	Nr. topo	Observaţii / Referinţe
1	arabil	NU	1.000	27	430	-	

Lungime Segmente
1) Valorile lungimilor segmentelor sunt obţinute din proiecţie în plan.

Punct început	X / Y	Punct sfârşit	X / Y	Lungime segment (** (m)
1	575.428,087 697.005,435	2	575.425,506 697.007,355	3.217
2	575.425,506 697.007,355	3	575.423,769 697.008,618	2.148
3	575.423,769 697.008,618	4	575.304,908 696.864,502	186.808
4	575.304,908 696.864,502	5	575.306,052 696.863,743	1.373
5	575.306,052 696.863,743	6	575.309,397 696.861,526	4.013

Document care conține date cu caracter personal, protejat de prevederile Regulamentului (UE) nr. 679/2016 și Legii 190/2018

Punct început	X / Y	Punct sfârşit	X / Y	Lungime segment (** (m)
6	575.309,397 696.861,526	1	575.428,087 697.005,435	186.54

** Lungimile segmentelor sunt determinate în planul de proiecţie Stereo 70 şi sunt rotunjite la 1 milimetru.
*** Distanţa dintre puncte este formată din segmente cumulate ce sunt mai mici decât valoarea 1 milimetru.

Document care conține date cu caracter personal, protejat de prevederile Regulamentului (UE) nr. 679/2016 și Legii 190/2018

DATE DESPRE IMOBILUL NR. 4360

Oficiul de Cadastru şi Publicitate Imobiliară SUCEAVA
Biroul de Cadastru şi Publicitate Imobiliară Radauti

A. Partea I. Descrierea imobilului

TEREN Extravilan

Adresa: Jud. Suceava

Nr. Crt	Nr cadastral Nr. topografic	Suprafaţa* (mp)	Observaţii / Referinţe
A1		1.000	Sector cadastral:51 Teren neimprejmuit;

B. Partea II. Proprietari şi acte

Inscrieri privitoare la dreptul de proprietate şi alte drepturi reale		Referinţe
1 / 01/01/2025		
Act Administrativ nr. 196, din 22/07/1994 emis de CJSDPT (titlu de proprietate);		
B1	Intabulare, drept de PROPRIETATE, dobandit prin Reconstituire, cota actuala 1/1	A1
	1) **DANILEȚ GHE ION**, lipsa CNP	
Act Administrativ nr. 4006, din 02/04/2025 emis de PRIMĂRIA ORAȘULUI MILIȘĂUȚI (Adeverință posesie);		
B2	Se notează posesia	A1
	1) **DANILEȚ IOAN**	

C. Partea III. SARCINI .

Inscrieri privind dezmembramintele dreptului de proprietate, drepturi reale de garanţie şi sarcini	Referinţe
NU SUNT	

Document care conține date cu caracter personal, protejat de prevederile Regulamentului (UE) nr. 679/2016 și Legii 190/2018

Anexa Nr. 1 La Partea I

Teren

Nr cadastral	Suprafaţa (mp)*	Observaţii / Referinţe
	1.000	

* Suprafaţa este determinată in planul de proiecţie Stereo 70.

DETALII LINIARE IMOBIL

Date referitoare la teren

Crt	Categorie folosință	Intra vilan	Suprafaţa (mp)	Tarla	Parcelă	Nr. topo	Observaţii / Referinţe
1	arabil	NU	1.000	27	430	-	

Lungime Segmente
1) Valorile lungimilor segmentelor sunt obţinute din proiecţie în plan.

Punct început	X / Y	Punct sfârşit	X / Y	Lungime segment (** (m)
1	575.432,429 697.002,205	2	575.428,087 697.005,435	5.412
2	575.428,087 697.005,435	3	575.309,397 696.861,526	186.54
3	575.309,397 696.861,526	4	575.309,867 696.861,214	0.564
4	575.309,867 696.861,214	5	575.313,86 696.858,566	4.791
5	575.313,86 696.858,566	1	575.432,429 697.002,205	186.255

Document care conține date cu caracter personal, protejat de prevederile Regulamentului (UE) nr. 679/2016 și Legii 190/2018

** Lungimile segmentelor sunt determinate în planul de proiecţie Stereo 70 şi sunt rotunjite la 1 milimetru.
*** Distanţa dintre puncte este formată din segmente cumulate ce sunt mai mici decât valoarea 1 milimetru.

DATE DESPRE IMOBILUL NR. 4361

Oficiul de Cadastru şi Publicitate Imobiliară SUCEAVA
Biroul de Cadastru şi Publicitate Imobiliară Radauti

A. Partea I. Descrierea imobilului

TEREN Extravilan

Adresa: Jud. Suceava

Nr. Crt	Nr cadastral Nr. topografic	Suprafaţa* (mp)	Observaţii / Referinţe
A1		3.000	Sector cadastral:51 Teren neimprejmuit;

B. Partea II. Proprietari şi acte

Inscrieri privitoare la dreptul de proprietate şi alte drepturi reale		Referinţe
1 / 01/01/2025		
Act Administrativ nr. 8401, din 12/09/2024 emis de PRIMĂRIA ORAȘULUI MILIȘĂUȚI;		
B1	Inscrierea posesiei, drept de PROPRIETATE, dobandit prin Lege, cota actuala 1/1	A1
	1) **NEIDENTIFICAT NEIDENTIFICAT**	
Act Normativ nr. 7, din 13/03/1996 emis de PARLAMENTUL ROMANIEI (art.13);		
B1	Se notează mențiunea de proprietar neidentificat	A1

C. Partea III. SARCINI .

Inscrieri privind dezmembramintele dreptului de proprietate, drepturi reale de garanţie şi sarcini	Referinţe
NU SUNT	

Document care conține date cu caracter personal, protejat de prevederile Regulamentului (UE) nr. 679/2016 și Legii 190/2018

Anexa Nr. 1 La Partea I

Teren

Nr cadastral	Suprafaţa (mp)*	Observaţii / Referinţe
	3.000	

* Suprafaţa este determinată in planul de proiecţie Stereo 70.

DETALII LINIARE IMOBIL

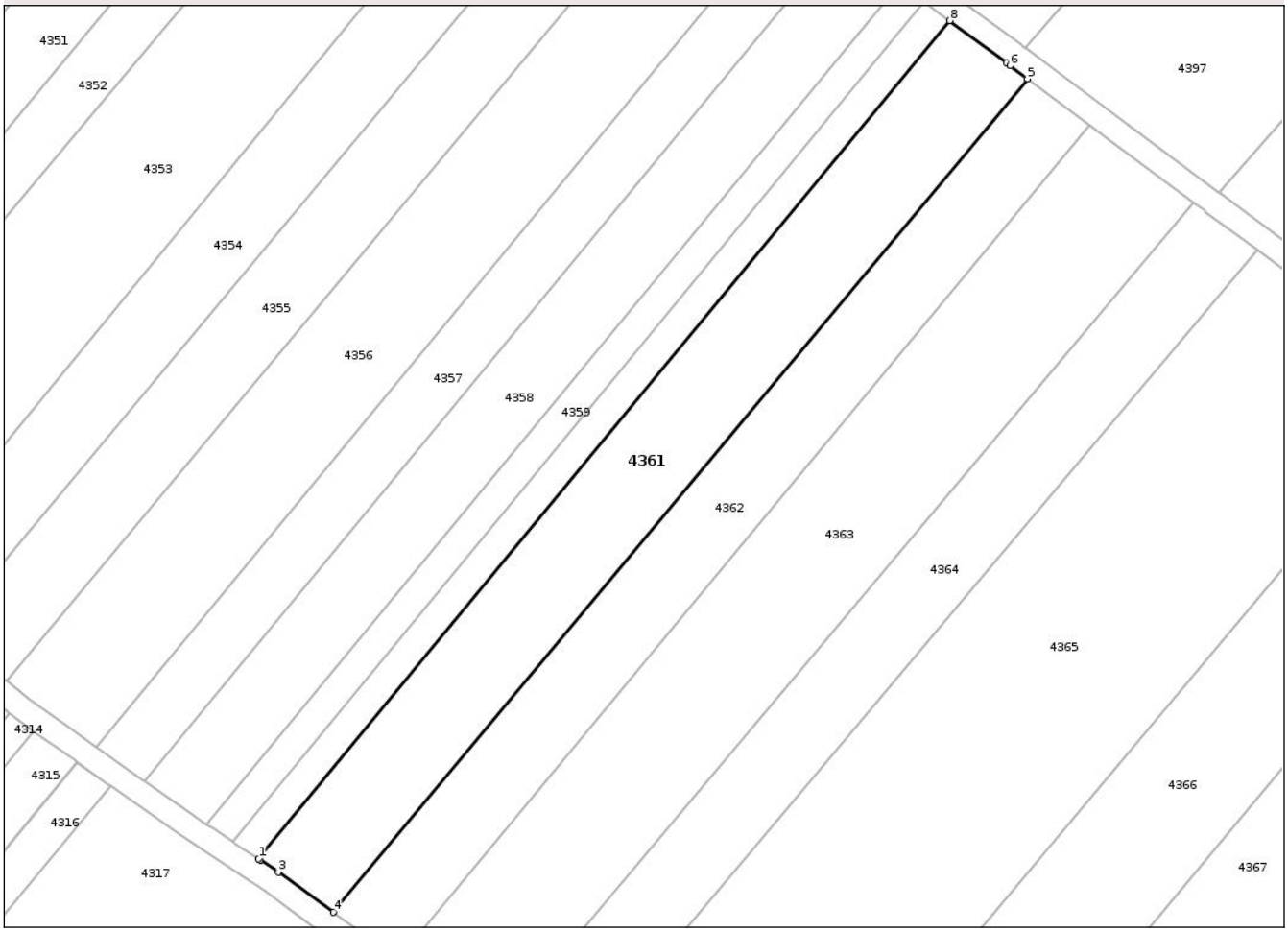

Date referitoare la teren

Crt	Categorie folosință	Intra vilan	Suprafaţa (mp)	Tarla	Parcelă	Nr. topo	Observaţii / Referinţe
1	arabil	NU	3.000	27	430	-	

Lungime Segmente
1) Valorile lungimilor segmentelor sunt obţinute din proiecţie în plan.

Punct început	X / Y	Punct sfârşit	X / Y	Lungime segment (** (m)
1	575.313,86 696.858,566	2	575.314,098 696.858,408	0.286
2	575.314,098 696.858,408	3	575.317,213 696.856,342	3.738
3	575.317,213 696.856,342	4	575.326,639 696.849,442	11.682
4	575.326,639 696.849,442	5	575.445,739 696.992,268	185.968
5	575.445,739 696.992,268	6	575.442,748 696.994,507	3.736

Document care conține date cu caracter personal, protejat de prevederile Regulamentului (UE) nr. 679/2016 și Legii 190/2018

Punct început	X / Y	Punct sfârşit	X / Y	Lungime segment (** (m)
6	575.442,748 696.994,507	7	575.442,133 696.994,987	0.78
7	575.442,133 696.994,987	8	575.432,429 697.002,205	12.094
8	575.432,429 697.002,205	1	575.313,86 696.858,566	186.255

** Lungimile segmentelor sunt determinate în planul de proiecţie Stereo 70 şi sunt rotunjite la 1 milimetru.
*** Distanţa dintre puncte este formată din segmente cumulate ce sunt mai mici decât valoarea 1 milimetru.

Document care conține date cu caracter personal, protejat de prevederile Regulamentului (UE) nr. 679/2016 și Legii 190/2018

DATE DESPRE IMOBILUL NR. 4362

Oficiul de Cadastru şi Publicitate Imobiliară SUCEAVA
Biroul de Cadastru şi Publicitate Imobiliară Radauti

A. Partea I. Descrierea imobilului

TEREN Extravilan

Adresa: Jud. Suceava

Nr. Crt	Nr cadastral Nr. topografic	Suprafaţa* (mp)	Observaţii / Referinţe
A1		2.500	Sector cadastral:51 Teren neimprejmuit;

B. Partea II. Proprietari şi acte

Inscrieri privitoare la dreptul de proprietate şi alte drepturi reale		Referinţe
1 / 01/01/2025		
Act Administrativ nr. 8401, din 12/09/2024 emis de PRIMĂRIA ORAȘULUI MILIȘĂUȚI;		
B1	Inscrierea posesiei, drept de PROPRIETATE, dobandit prin Lege, cota actuala 1/1	A1
	1) **NEIDENTIFICAT NEIDENTIFICAT**	
Act Normativ nr. 7, din 13/03/1996 emis de PARLAMENTUL ROMANIEI (art.13);		
B1	Se notează mențiunea de proprietar neidentificat	A1

C. Partea III. SARCINI .

Inscrieri privind dezmembramintele dreptului de proprietate, drepturi reale de garanţie şi sarcini	Referinţe
NU SUNT	

Document care conține date cu caracter personal, protejat de prevederile Regulamentului (UE) nr. 679/2016 și Legii 190/2018

Anexa Nr. 1 La Partea I

Teren

Nr cadastral	Suprafaţa (mp)*	Observaţii / Referinţe
	2.500	

* Suprafaţa este determinată in planul de proiecţie Stereo 70.

DETALII LINIARE IMOBIL

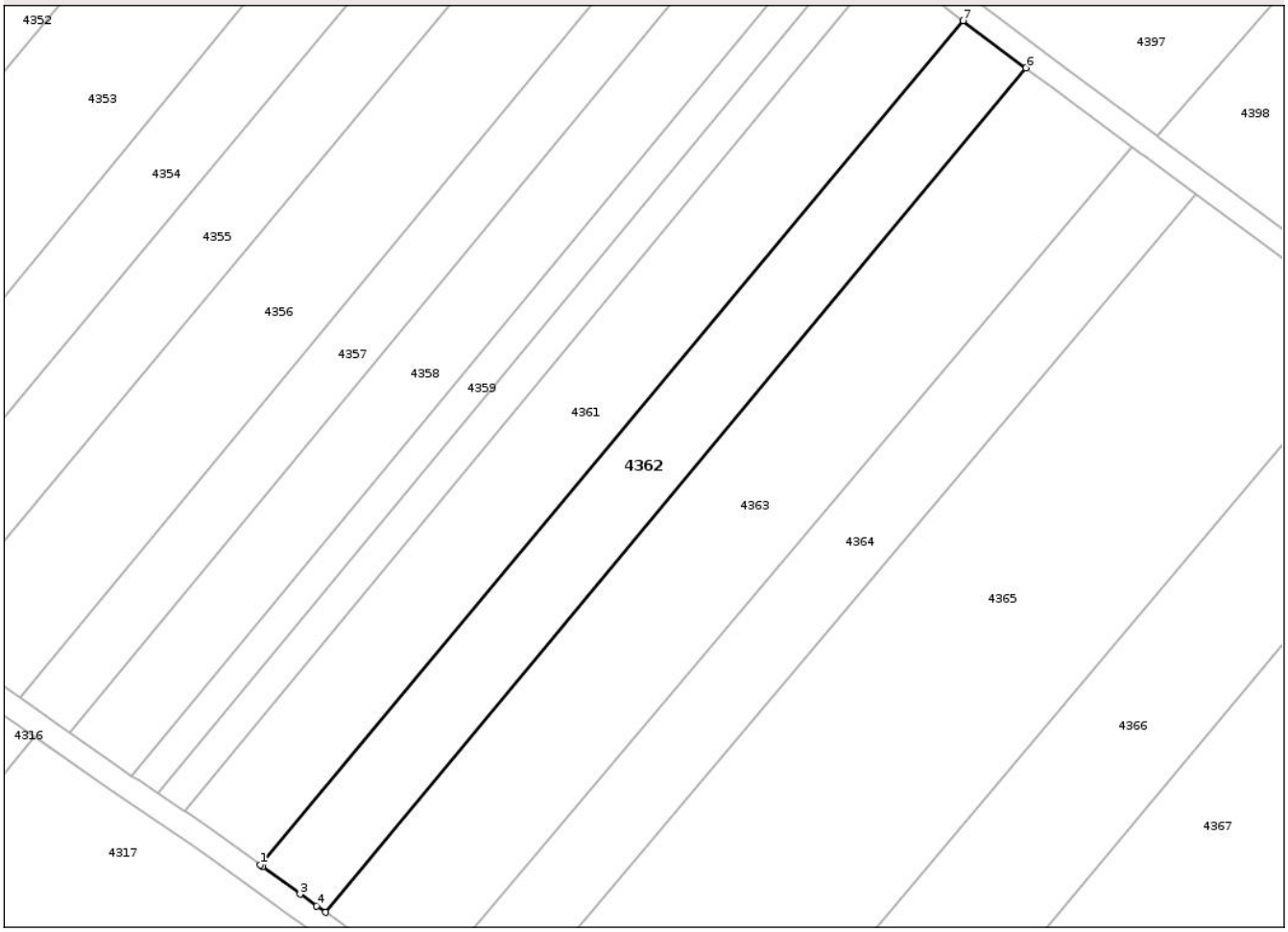

Date referitoare la teren

Crt	Categorie folosință	Intra vilan	Suprafaţa (mp)	Tarla	Parcelă	Nr. topo	Observaţii / Referinţe
1	arabil	NU	2.500	27	430	-	

Lungime Segmente
1) Valorile lungimilor segmentelor sunt obţinute din proiecţie în plan.

Punct început	X / Y	Punct sfârşit	X / Y	Lungime segment (** (m)
1	575.326,639 696.849,442	2	575.327,105 696.849,101	0.577
2	575.327,105 696.849,101	3	575.333,419 696.844,479	7.825
3	575.333,419 696.844,479	4	575.336,239 696.842,48	3.457
4	575.336,239 696.842,48	5	575.337,71 696.841,437	1.803
5	575.337,71 696.841,437	6	575.456,375 696.984,304	185.721

Document care conține date cu caracter personal, protejat de prevederile Regulamentului (UE) nr. 679/2016 și Legii 190/2018

Punct început	X / Y	Punct sfârşit	X / Y	Lungime segment (** (m)
6	575.456,375 696.984,304	7	575.445,739 696.992,268	13.287
7	575.445,739 696.992,268	1	575.326,639 696.849,442	185.968

** Lungimile segmentelor sunt determinate în planul de proiecţie Stereo 70 şi sunt rotunjite la 1 milimetru.
*** Distanţa dintre puncte este formată din segmente cumulate ce sunt mai mici decât valoarea 1 milimetru.

Document care conține date cu caracter personal, protejat de prevederile Regulamentului (UE) nr. 679/2016 și Legii 190/2018

DATE DESPRE IMOBILUL NR. 4363

Oficiul de Cadastru şi Publicitate Imobiliară SUCEAVA
Biroul de Cadastru şi Publicitate Imobiliară Radauti

A. Partea I. Descrierea imobilului

TEREN Extravilan

Adresa: Jud. Suceava

Nr. Crt	Nr cadastral Nr. topografic	Suprafaţa* (mp)	Observaţii / Referinţe
A1		4.000	Sector cadastral:51 Teren neimprejmuit;

B. Partea II. Proprietari şi acte

Inscrieri privitoare la dreptul de proprietate şi alte drepturi reale		Referinţe
1 / 01/01/2025		
Act Administrativ nr. 8401, din 12/09/2024 emis de PRIMĂRIA ORAȘULUI MILIȘĂUȚI;		
B1	Inscrierea posesiei, drept de PROPRIETATE, dobandit prin Lege, cota actuala 1/1	A1
	1) **NEIDENTIFICAT NEIDENTIFICAT**	
Act Normativ nr. 7, din 13/03/1996 emis de PARLAMENTUL ROMANIEI (art.13);		
B1	Se notează mențiunea de proprietar neidentificat	A1

C. Partea III. SARCINI .

Inscrieri privind dezmembramintele dreptului de proprietate, drepturi reale de garanţie şi sarcini	Referinţe
NU SUNT	

Document care conține date cu caracter personal, protejat de prevederile Regulamentului (UE) nr. 679/2016 și Legii 190/2018

Anexa Nr. 1 La Partea I

Teren

Nr cadastral	Suprafaţa (mp)*	Observaţii / Referinţe
	4.000	

* Suprafaţa este determinată in planul de proiecţie Stereo 70.

DETALII LINIARE IMOBIL

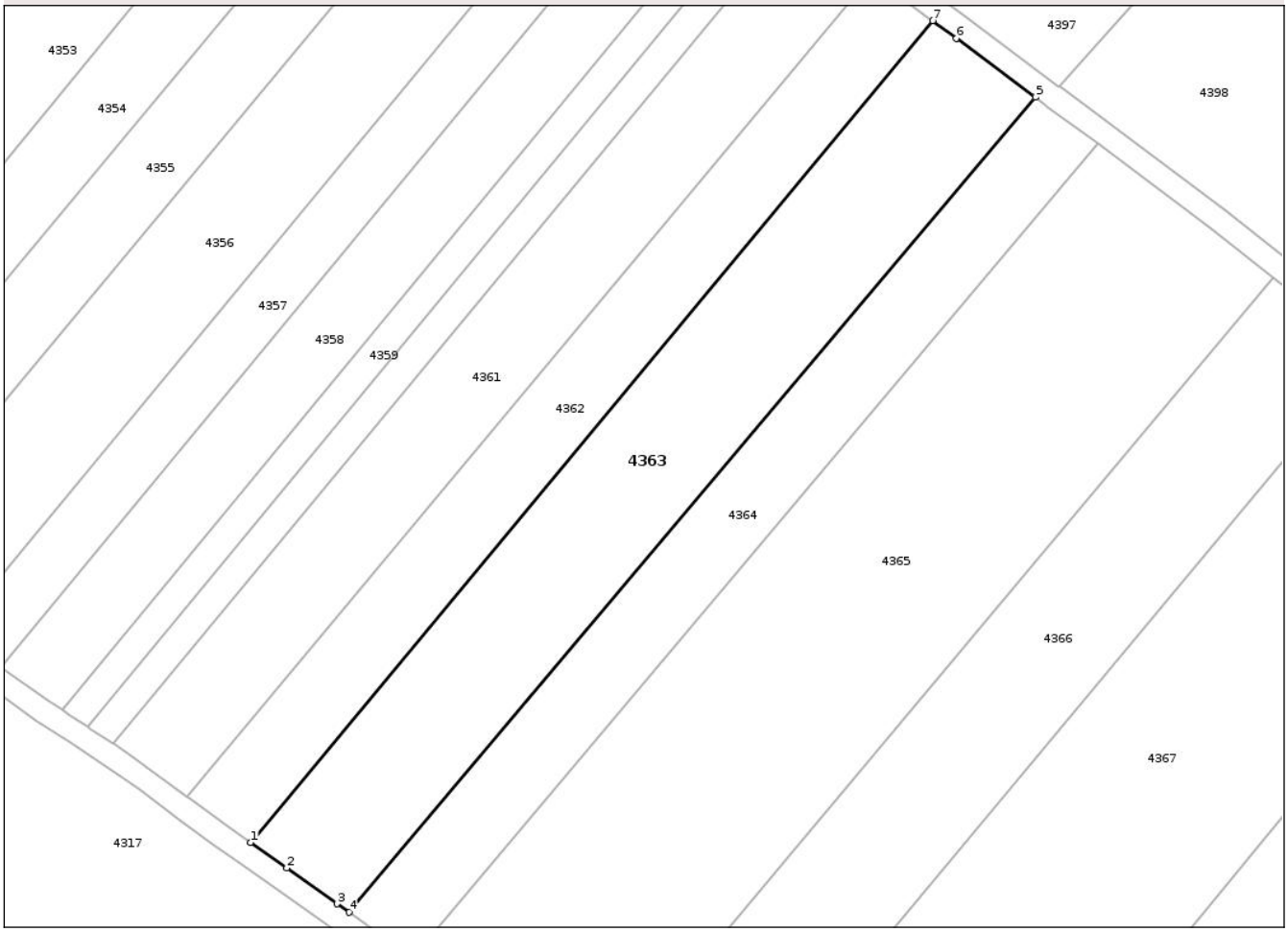

Date referitoare la teren

Crt	Categorie folosință	Intra vilan	Suprafaţa (mp)	Tarla	Parcelă	Nr. topo	Observaţii / Referinţe
1	arabil	NU	4.000	27	430	-	

Lungime Segmente
1) Valorile lungimilor segmentelor sunt obţinute din proiecţie în plan.

Punct început	X / Y	Punct sfârşit	X / Y	Lungime segment (** (m)
1	575.337,71 696.841,437	2	575.343,953 696.837,011	7.653
2	575.343,953 696.837,011	3	575.352,737 696.830,784	10.767
3	575.352,737 696.830,784	4	575.354,793 696.829,326	2.52
4	575.354,793 696.829,326	5	575.474,245 696.970,983	185.298
5	575.474,245 696.970,983	6	575.460,502 696.981,214	17.133

Document care conține date cu caracter personal, protejat de prevederile Regulamentului (UE) nr. 679/2016 și Legii 190/2018

Punct început	X / Y	Punct sfârşit	X / Y	Lungime segment (** (m)
6	575.460,502 696.981,214	7	575.456,375 696.984,304	5.156
7	575.456,375 696.984,304	1	575.337,71 696.841,437	185.721

** Lungimile segmentelor sunt determinate în planul de proiecţie Stereo 70 şi sunt rotunjite la 1 milimetru.
*** Distanţa dintre puncte este formată din segmente cumulate ce sunt mai mici decât valoarea 1 milimetru.

Document care conține date cu caracter personal, protejat de prevederile Regulamentului (UE) nr. 679/2016 și Legii 190/2018

DATE DESPRE IMOBILUL NR. 4364

Oficiul de Cadastru şi Publicitate Imobiliară SUCEAVA
Biroul de Cadastru şi Publicitate Imobiliară Radauti

A. Partea I. Descrierea imobilului

TEREN Extravilan

Adresa: Jud. Suceava

Nr. Crt	Nr cadastral Nr. topografic	Suprafaţa* (mp)	Observaţii / Referinţe
A1		2.500	Sector cadastral:51 Teren neimprejmuit;

B. Partea II. Proprietari şi acte

Inscrieri privitoare la dreptul de proprietate şi alte drepturi reale		Referinţe
1 / 01/01/2025		
Act Administrativ nr. 2212, din 12/09/2003 emis de CJSDPT (titlu de proprietate);		
B1	Intabulare, drept de PROPRIETATEBUN COMUN, dobandit prin Reconstituire, cota actuala 1/1	A1
	1) **POLEAC LUCHIAN**, lipsa CNP 2) **POLEAC TRANDAFIRA**, lipsa CNP	
Act Administrativ nr. 4007, din 02/04/2025 emis de PRIMĂRIA ORAȘULUI MILIȘĂUȚI (Adeverință posesie);		
B2	Se notează posesia	A1
	1) **CALENCIUC MIRCEA**	

C. Partea III. SARCINI .

Inscrieri privind dezmembramintele dreptului de proprietate, drepturi reale de garanţie şi sarcini	Referinţe
NU SUNT	

Document care conține date cu caracter personal, protejat de prevederile Regulamentului (UE) nr. 679/2016 și Legii 190/2018

Anexa Nr. 1 La Partea I

Teren

Nr cadastral	Suprafaţa (mp)*	Observaţii / Referinţe
	2.500	

* Suprafaţa este determinată in planul de proiecţie Stereo 70.

DETALII LINIARE IMOBIL

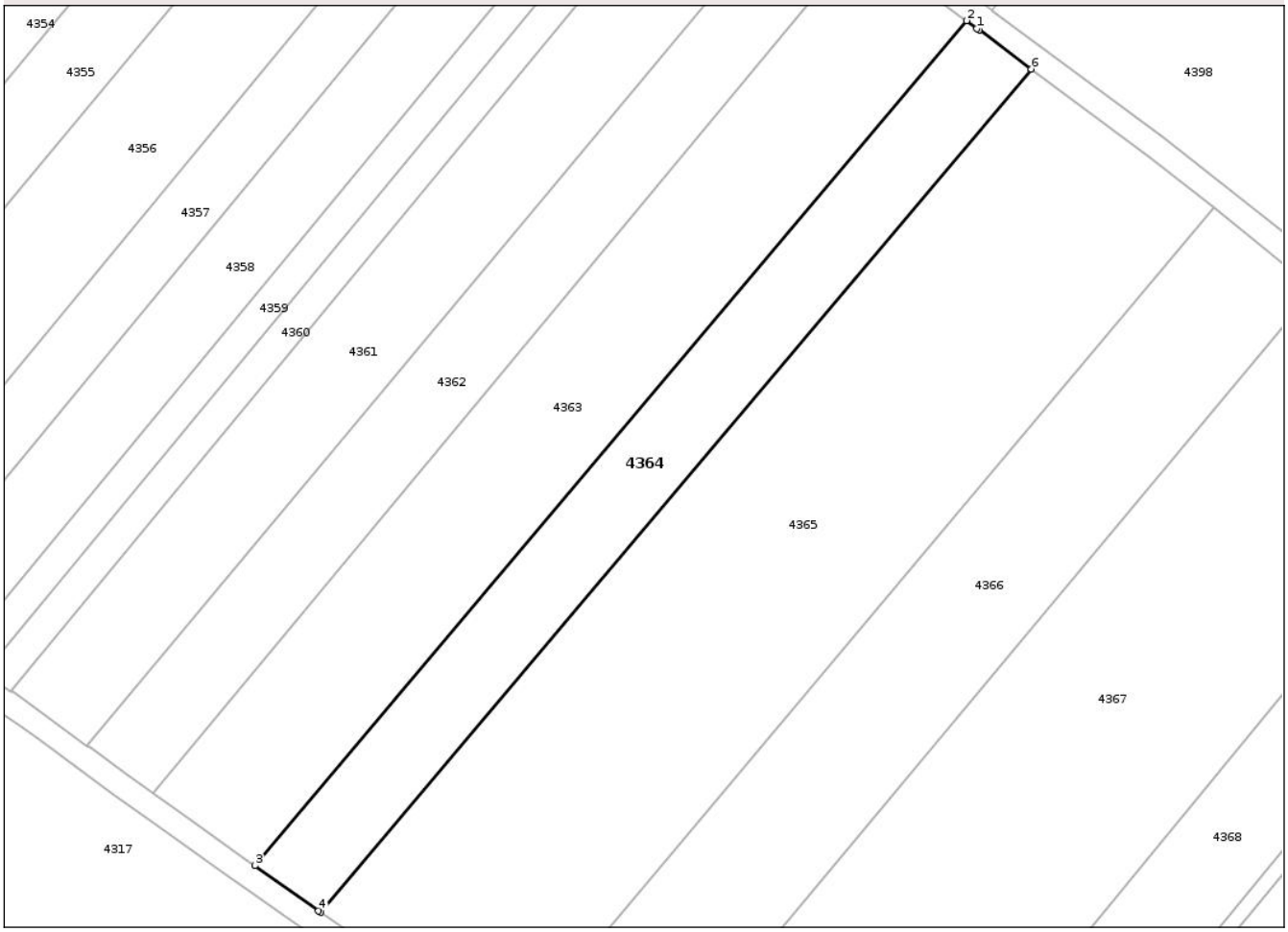

Date referitoare la teren

Crt	Categorie folosință	Intra vilan	Suprafaţa (mp)	Tarla	Parcelă	Nr. topo	Observaţii / Referinţe
1	arabil	NU	2.500	27	430	-	

Lungime Segmente
1) Valorile lungimilor segmentelor sunt obţinute din proiecţie în plan.

Punct început	X / Y	Punct sfârşit	X / Y	Lungime segment (** (m)
1	575.475,988 696.969,685	2	575.474,245 696.970,983	2.173
2	575.474,245 696.970,983	3	575.354,793 696.829,326	185.298
3	575.354,793 696.829,326	4	575.365,469 696.821,758	13.086
4	575.365,469 696.821,758	5	575.365,823 696.821,507	0.434
5	575.365,823 696.821,507	6	575.485,127 696.962,898	185.0

Document care conține date cu caracter personal, protejat de prevederile Regulamentului (UE) nr. 679/2016 și Legii 190/2018

Punct început	X / Y	Punct sfârşit	X / Y	Lungime segment (** (m)
6	575.485,127 696.962,898	7	575.476,393 696.969,398	10.887
7	575.476,393 696.969,398	1	575.475,988 696.969,685	0.496

** Lungimile segmentelor sunt determinate în planul de proiecţie Stereo 70 şi sunt rotunjite la 1 milimetru.
*** Distanţa dintre puncte este formată din segmente cumulate ce sunt mai mici decât valoarea 1 milimetru.

Document care conține date cu caracter personal, protejat de prevederile Regulamentului (UE) nr. 679/2016 și Legii 190/2018

DATE DESPRE IMOBILUL NR. 4365

Oficiul de Cadastru şi Publicitate Imobiliară SUCEAVA
Biroul de Cadastru şi Publicitate Imobiliară Radauti

A. Partea I. Descrierea imobilului

TEREN Extravilan

Adresa: Jud. Suceava

Nr. Crt	Nr cadastral Nr. topografic	Suprafaţa* (mp)	Observaţii / Referinţe
A1		7.100	Sector cadastral:51 Teren neimprejmuit;

B. Partea II. Proprietari şi acte

Inscrieri privitoare la dreptul de proprietate şi alte drepturi reale		Referinţe
1 / 01/01/2025		
Act Administrativ nr. 8401, din 12/09/2024 emis de PRIMĂRIA ORAȘULUI MILIȘĂUȚI;		
B1	Inscrierea posesiei, drept de PROPRIETATE, dobandit prin Lege, cota actuala 1/1	A1
	1) **NEIDENTIFICAT NEIDENTIFICAT**	
Act Normativ nr. 7, din 13/03/1996 emis de PARLAMENTUL ROMANIEI (art.13);		
B1	Se notează mențiunea de proprietar neidentificat	A1

C. Partea III. SARCINI .

Inscrieri privind dezmembramintele dreptului de proprietate, drepturi reale de garanţie şi sarcini	Referinţe
NU SUNT	

Document care conține date cu caracter personal, protejat de prevederile Regulamentului (UE) nr. 679/2016 și Legii 190/2018

Anexa Nr. 1 La Partea I

Teren

Nr cadastral	Suprafaţa (mp)*	Observaţii / Referinţe
	7.100	

* Suprafaţa este determinată in planul de proiecţie Stereo 70.

DETALII LINIARE IMOBIL

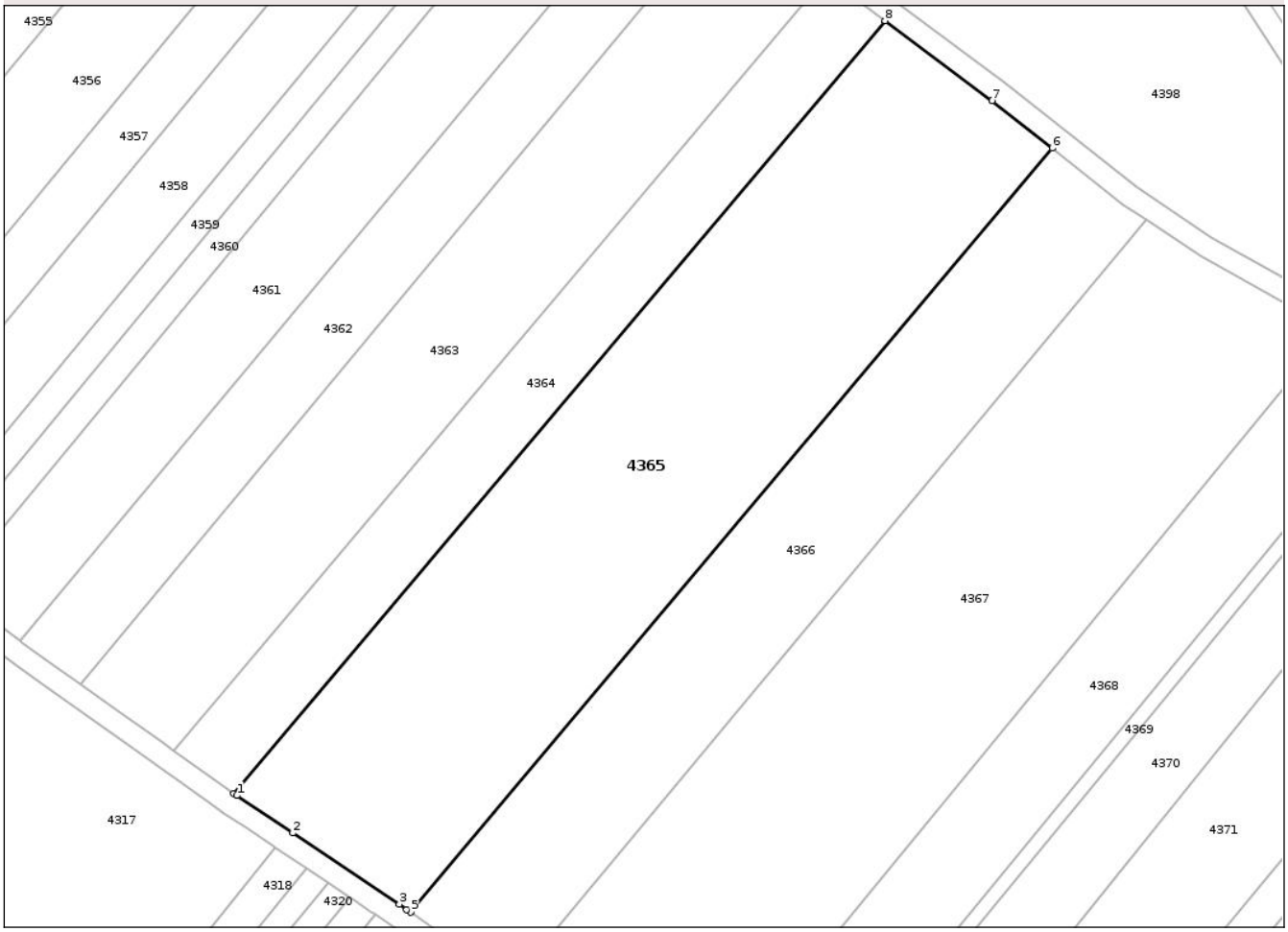

Date referitoare la teren

Crt	Categorie folosință	Intra vilan	Suprafaţa (mp)	Tarla	Parcelă	Nr. topo	Observaţii / Referinţe
1	arabil	NU	7.100	27	430	-	

Lungime Segmente
1) Valorile lungimilor segmentelor sunt obţinute din proiecţie în plan.

Punct început	X / Y	Punct sfârşit	X / Y	Lungime segment (** (m)
1	575.366,364 696.821,123	2	575.376,646 696.814,238	12.374
2	575.376,646 696.814,238	3	575.396,125 696.801,193	23.444
3	575.396,125 696.801,193	4	575.397,46 696.800,26	1.629
4	575.397,46 696.800,26	5	575.398,174 696.799,761	0.871
5	575.398,174 696.799,761	6	575.515,746 696.939,583	182.684

Document care conține date cu caracter personal, protejat de prevederile Regulamentului (UE) nr. 679/2016 și Legii 190/2018

Punct început	X / Y	Punct sfârşit	X / Y	Lungime segment (** (m)
6	575.515,746 696.939,583	7	575.504,756 696.948,289	14.021
7	575.504,756 696.948,289	8	575.485,127 696.962,898	24.469
8	575.485,127 696.962,898	9	575.365,823 696.821,507	185.0
9	575.365,823 696.821,507	1	575.366,364 696.821,123	0.663

** Lungimile segmentelor sunt determinate în planul de proiecţie Stereo 70 şi sunt rotunjite la 1 milimetru.
*** Distanţa dintre puncte este formată din segmente cumulate ce sunt mai mici decât valoarea 1 milimetru.

Document care conține date cu caracter personal, protejat de prevederile Regulamentului (UE) nr. 679/2016 și Legii 190/2018

DATE DESPRE IMOBILUL NR. 4366

Oficiul de Cadastru şi Publicitate Imobiliară SUCEAVA
Biroul de Cadastru şi Publicitate Imobiliară Radauti

A. Partea I. Descrierea imobilului

TEREN Extravilan

Adresa: Jud. Suceava

Nr. Crt	Nr cadastral Nr. topografic	Suprafaţa* (mp)	Observaţii / Referinţe
A1		4.000	Sector cadastral:51 Teren neimprejmuit;

B. Partea II. Proprietari şi acte

Inscrieri privitoare la dreptul de proprietate şi alte drepturi reale		Referinţe
1 / 01/01/2025		
Act Administrativ nr. 8401, din 12/09/2024 emis de PRIMĂRIA ORAȘULUI MILIȘĂUȚI;		
B1	Inscrierea posesiei, drept de PROPRIETATE, dobandit prin Lege, cota actuala 1/1	A1
	1) **NEIDENTIFICAT NEIDENTIFICAT**	
Act Normativ nr. 7, din 13/03/1996 emis de PARLAMENTUL ROMANIEI (art.13);		
B1	Se notează mențiunea de proprietar neidentificat	A1

C. Partea III. SARCINI .

Inscrieri privind dezmembramintele dreptului de proprietate, drepturi reale de garanţie şi sarcini	Referinţe
NU SUNT	

Document care conține date cu caracter personal, protejat de prevederile Regulamentului (UE) nr. 679/2016 și Legii 190/2018

Anexa Nr. 1 La Partea I

Teren

Nr cadastral	Suprafaţa (mp)*	Observaţii / Referinţe
	4.000	

* Suprafaţa este determinată in planul de proiecţie Stereo 70.

DETALII LINIARE IMOBIL

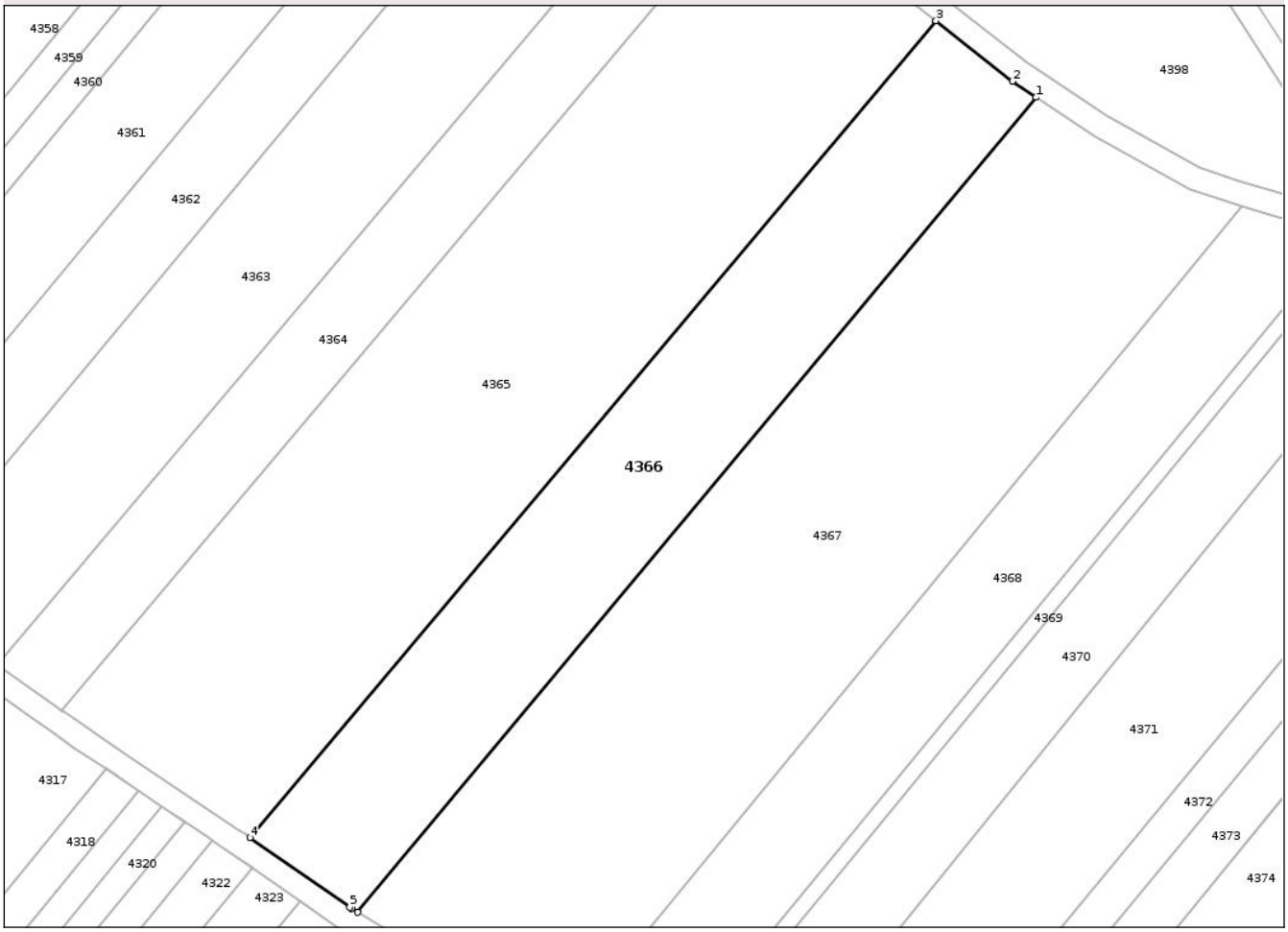

Date referitoare la teren

Crt	Categorie folosință	Intra vilan	Suprafaţa (mp)	Tarla	Parcelă	Nr. topo	Observaţii / Referinţe
1	arabil	NU	4.000	27	439/2	-	

Lungime Segmente
1) Valorile lungimilor segmentelor sunt obţinute din proiecţie în plan.

Punct început	X / Y	Punct sfârşit	X / Y	Lungime segment (** (m)
1	575.532,933 696.926,484	2	575.528,854 696.929,2	4.9
2	575.528,854 696.929,2	3	575.515,746 696.939,583	16.722
3	575.515,746 696.939,583	4	575.398,174 696.799,761	182.684
4	575.398,174 696.799,761	5	575.415,281 696.787,809	20.869
5	575.415,281 696.787,809	6	575.415,614 696.787,576	0.406

Document care conține date cu caracter personal, protejat de prevederile Regulamentului (UE) nr. 679/2016 și Legii 190/2018

Punct început	X / Y	Punct sfârşit	X / Y	Lungime segment (** (m)
6	575.415,614 696.787,576	7	575.416,623 696.786,967	1.179
7	575.416,623 696.786,967	1	575.532,933 696.926,484	181.64

** Lungimile segmentelor sunt determinate în planul de proiecţie Stereo 70 şi sunt rotunjite la 1 milimetru.
*** Distanţa dintre puncte este formată din segmente cumulate ce sunt mai mici decât valoarea 1 milimetru.

Document care conține date cu caracter personal, protejat de prevederile Regulamentului (UE) nr. 679/2016 și Legii 190/2018

DATE DESPRE IMOBILUL NR. 4367

Oficiul de Cadastru şi Publicitate Imobiliară SUCEAVA
Biroul de Cadastru şi Publicitate Imobiliară Radauti

A. Partea I. Descrierea imobilului

TEREN Extravilan

Adresa: Jud. Suceava

Nr. Crt	Nr cadastral Nr. topografic	Suprafaţa* (mp)	Observaţii / Referinţe
A1		7.200	Sector cadastral:51 Teren neimprejmuit;

B. Partea II. Proprietari şi acte

Inscrieri privitoare la dreptul de proprietate şi alte drepturi reale		Referinţe
1 / 01/01/2025		
Act Administrativ nr. 8401, din 12/09/2024 emis de PRIMĂRIA ORAȘULUI MILIȘĂUȚI;		
B1	Inscrierea posesiei, drept de PROPRIETATE, dobandit prin Lege, cota actuala 1/1	A1
	1) **NEIDENTIFICAT NEIDENTIFICAT**	
Act Normativ nr. 7, din 13/03/1996 emis de PARLAMENTUL ROMANIEI (art.13);		
B1	Se notează mențiunea de proprietar neidentificat	A1

C. Partea III. SARCINI .

Inscrieri privind dezmembramintele dreptului de proprietate, drepturi reale de garanţie şi sarcini	Referinţe
NU SUNT	

Document care conține date cu caracter personal, protejat de prevederile Regulamentului (UE) nr. 679/2016 și Legii 190/2018

Anexa Nr. 1 La Partea I

Teren

Nr cadastral	Suprafaţa (mp)*	Observaţii / Referinţe
	7.200	

* Suprafaţa este determinată in planul de proiecţie Stereo 70.

DETALII LINIARE IMOBIL

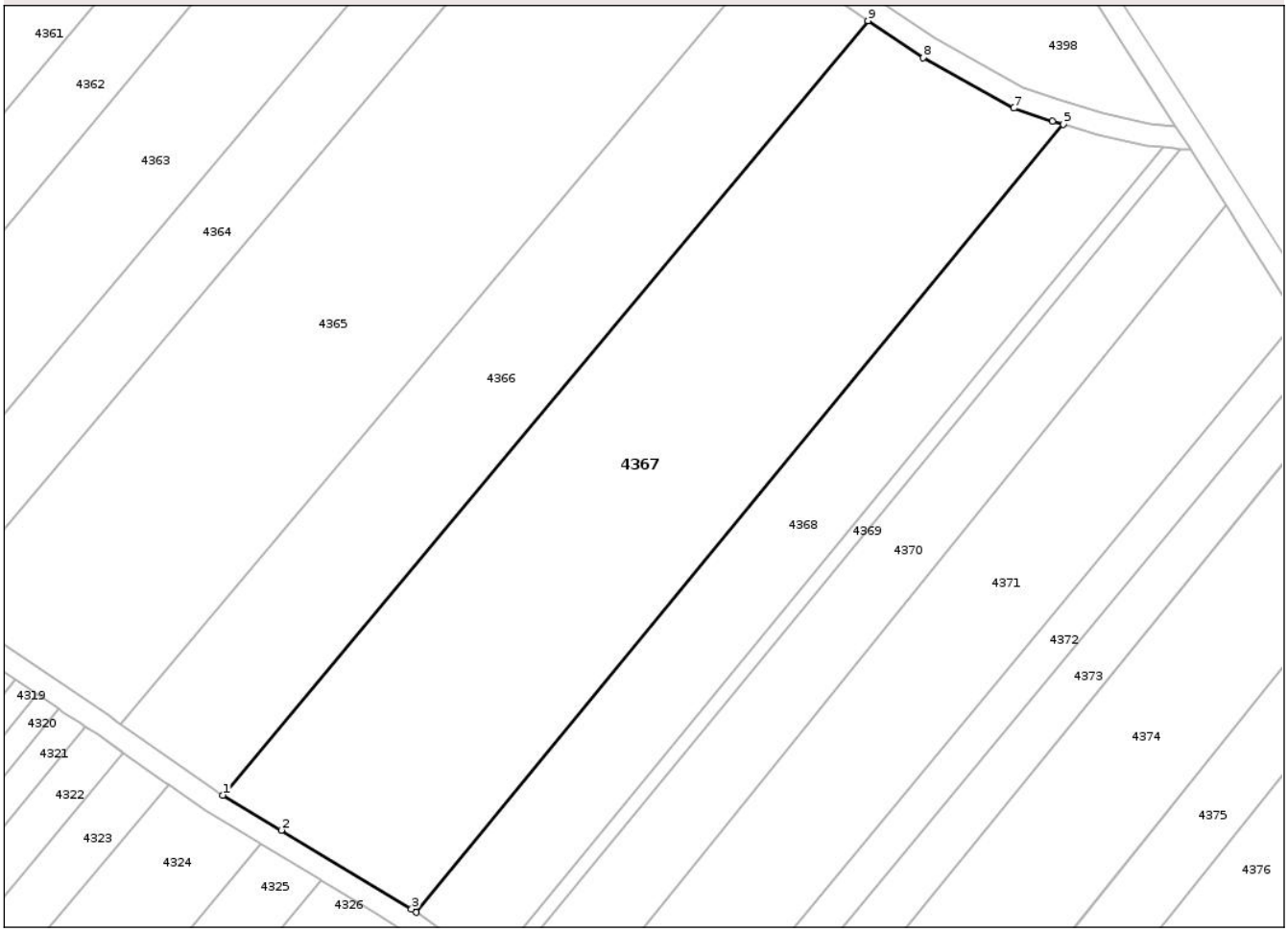

Date referitoare la teren

Crt	Categorie folosință	Intra vilan	Suprafaţa (mp)	Tarla	Parcelă	Nr. topo	Observaţii / Referinţe
1	arabil	NU	7.200	28	439/2	-	

Lungime Segmente
1) Valorile lungimilor segmentelor sunt obţinute din proiecţie în plan.

Punct început	X / Y	Punct sfârşit	X / Y	Lungime segment (** (m)
1	575.416,623 696.786,967	2	575.427,109 696.780,639	12.247
2	575.427,109 696.780,639	3	575.450,625 696.766,448	27.466
3	575.450,625 696.766,448	4	575.451,453 696.765,863	1.014
4	575.451,453 696.765,863	5	575.568,133 696.907,858	183.785
5	575.568,133 696.907,858	6	575.566,249 696.908,417	1.965

Document care conține date cu caracter personal, protejat de prevederile Regulamentului (UE) nr. 679/2016 și Legii 190/2018

Punct început	X / Y	Punct sfârşit	X / Y	Lungime segment (** (m)
6	575.566,249 696.908,417	7	575.559,208 696.910,736	7.413
7	575.559,208 696.910,736	8	575.542,877 696.919,862	18.708
8	575.542,877 696.919,862	9	575.532,933 696.926,484	11.947
9	575.532,933 696.926,484	1	575.416,623 696.786,967	181.64

** Lungimile segmentelor sunt determinate în planul de proiecţie Stereo 70 şi sunt rotunjite la 1 milimetru.
*** Distanţa dintre puncte este formată din segmente cumulate ce sunt mai mici decât valoarea 1 milimetru.

Document care conține date cu caracter personal, protejat de prevederile Regulamentului (UE) nr. 679/2016 și Legii 190/2018

DATE DESPRE IMOBILUL NR. 4368

Oficiul de Cadastru şi Publicitate Imobiliară SUCEAVA
Biroul de Cadastru şi Publicitate Imobiliară Radauti

A. Partea I. Descrierea imobilului

TEREN Extravilan

Adresa: Jud. Suceava

Nr. Crt	Nr cadastral Nr. topografic	Suprafaţa* (mp)	Observaţii / Referinţe
A1		3.100	Sector cadastral:51 Teren neimprejmuit;

B. Partea II. Proprietari şi acte

Inscrieri privitoare la dreptul de proprietate şi alte drepturi reale		Referinţe
1 / 01/01/2025		
Act Notarial nr. 31, din 21/11/2013 emis de BIN FRUNZĂ CARMEN VASILICA (certificat de mostenitor);		
B3	Intabulare, drept de PROPRIETATE, dobandit prin Succesiune, cota actuala 1/1	A1
	1) **VOIASCIUC RODICA**	

C. Partea III. SARCINI .

Inscrieri privind dezmembramintele dreptului de proprietate, drepturi reale de garanţie şi sarcini	Referinţe
NU SUNT	

Document care conține date cu caracter personal, protejat de prevederile Regulamentului (UE) nr. 679/2016 și Legii 190/2018

Anexa Nr. 1 La Partea I

Teren

Nr cadastral	Suprafaţa (mp)*	Observaţii / Referinţe
	3.100	

* Suprafaţa este determinată in planul de proiecţie Stereo 70.

DETALII LINIARE IMOBIL

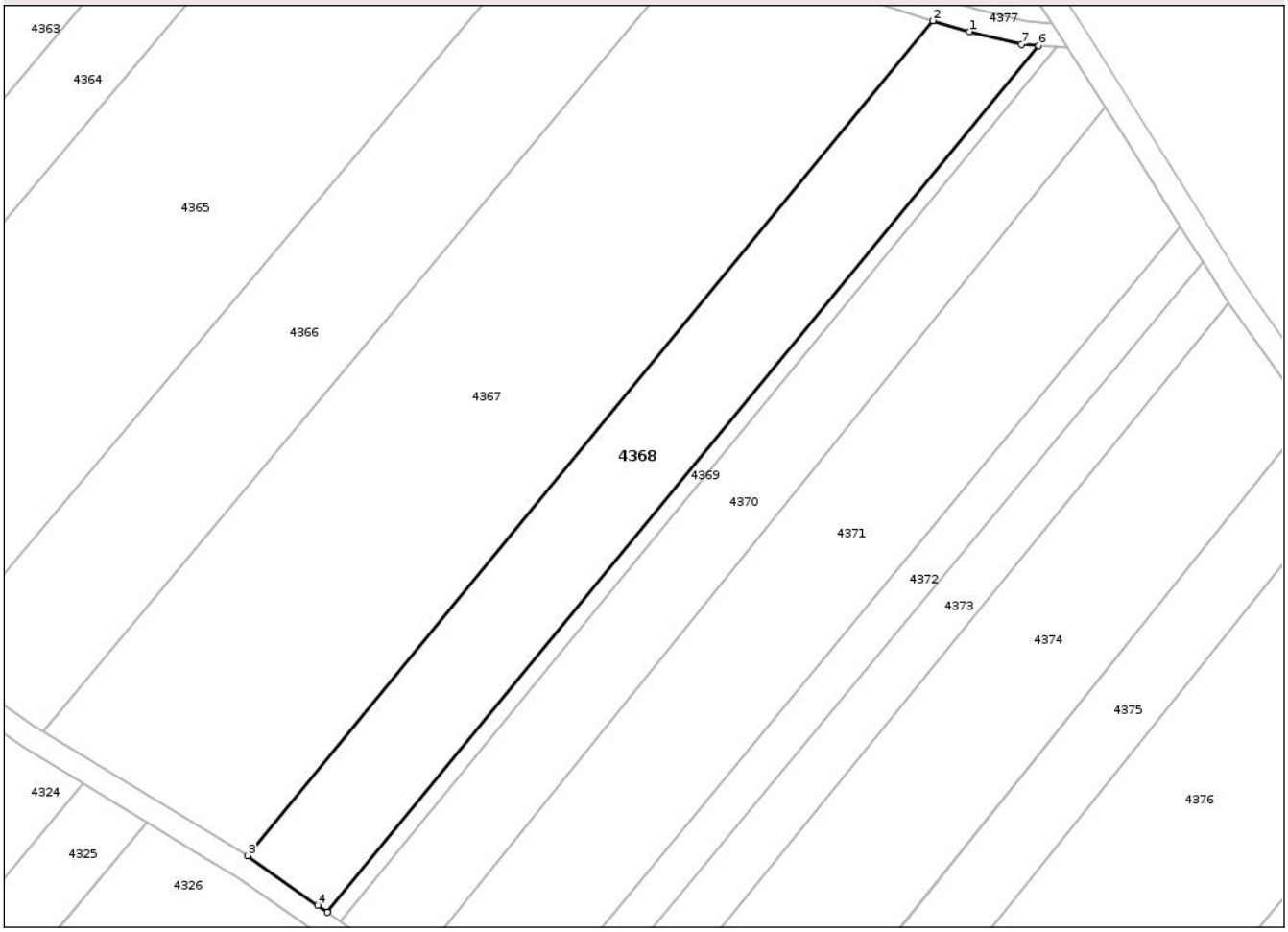

Date referitoare la teren

Crt	Categorie folosință	Intra vilan	Suprafaţa (mp)	Tarla	Parcelă	Nr. topo	Observaţii / Referinţe
1	arabil	NU	3.100	28	439/2	-	

Lungime Segmente
1) Valorile lungimilor segmentelor sunt obţinute din proiecţie în plan.

Punct început	X / Y	Punct sfârşit	X / Y	Lungime segment (** (m)
1	575.574,338 696.906,014	2	575.568,133 696.907,858	6.473
2	575.568,133 696.907,858	3	575.451,453 696.765,863	183.785
3	575.451,453 696.765,863	4	575.463,381 696.757,435	14.605
4	575.463,381 696.757,435	5	575.465,028 696.756,261	2.023
5	575.465,028 696.756,261	6	575.586,124 696.903,631	190.741

Document care conține date cu caracter personal, protejat de prevederile Regulamentului (UE) nr. 679/2016 și Legii 190/2018

Punct început	X / Y	Punct sfârşit	X / Y	Lungime segment (** (m)
6	575.586,124 696.903,631	7	575.583,213 696.903,867	2.921
7	575.583,213 696.903,867	1	575.574,338 696.906,014	9.131

** Lungimile segmentelor sunt determinate în planul de proiecţie Stereo 70 şi sunt rotunjite la 1 milimetru.
*** Distanţa dintre puncte este formată din segmente cumulate ce sunt mai mici decât valoarea 1 milimetru.

Document care conține date cu caracter personal, protejat de prevederile Regulamentului (UE) nr. 679/2016 și Legii 190/2018

DATE DESPRE IMOBILUL NR. 4369

Oficiul de Cadastru şi Publicitate Imobiliară SUCEAVA
Biroul de Cadastru şi Publicitate Imobiliară Radauti

A. Partea I. Descrierea imobilului

TEREN Extravilan

Adresa: Jud. Suceava

Nr. Crt	Nr cadastral Nr. topografic	Suprafaţa* (mp)	Observaţii / Referinţe
A1		500	Sector cadastral:51 Teren neimprejmuit;

B. Partea II. Proprietari şi acte

Inscrieri privitoare la dreptul de proprietate şi alte drepturi reale		Referinţe
1 / 01/01/2025		
Act Administrativ nr. 8401, din 12/09/2024 emis de PRIMĂRIA ORAȘULUI MILIȘĂUȚI;		
B1	Inscrierea posesiei, drept de PROPRIETATE, dobandit prin Lege, cota actuala 1/1	A1
	1) **NEIDENTIFICAT NEIDENTIFICAT**	
Act Normativ nr. 7, din 13/03/1996 emis de PARLAMENTUL ROMANIEI (art.13);		
B1	Se notează mențiunea de proprietar neidentificat	A1

C. Partea III. SARCINI .

Inscrieri privind dezmembramintele dreptului de proprietate, drepturi reale de garanţie şi sarcini	Referinţe
NU SUNT	

Document care conține date cu caracter personal, protejat de prevederile Regulamentului (UE) nr. 679/2016 și Legii 190/2018

Anexa Nr. 1 La Partea I

Teren

Nr cadastral	Suprafaţa (mp)*	Observaţii / Referinţe
	500	

* Suprafaţa este determinată in planul de proiecţie Stereo 70.

DETALII LINIARE IMOBIL

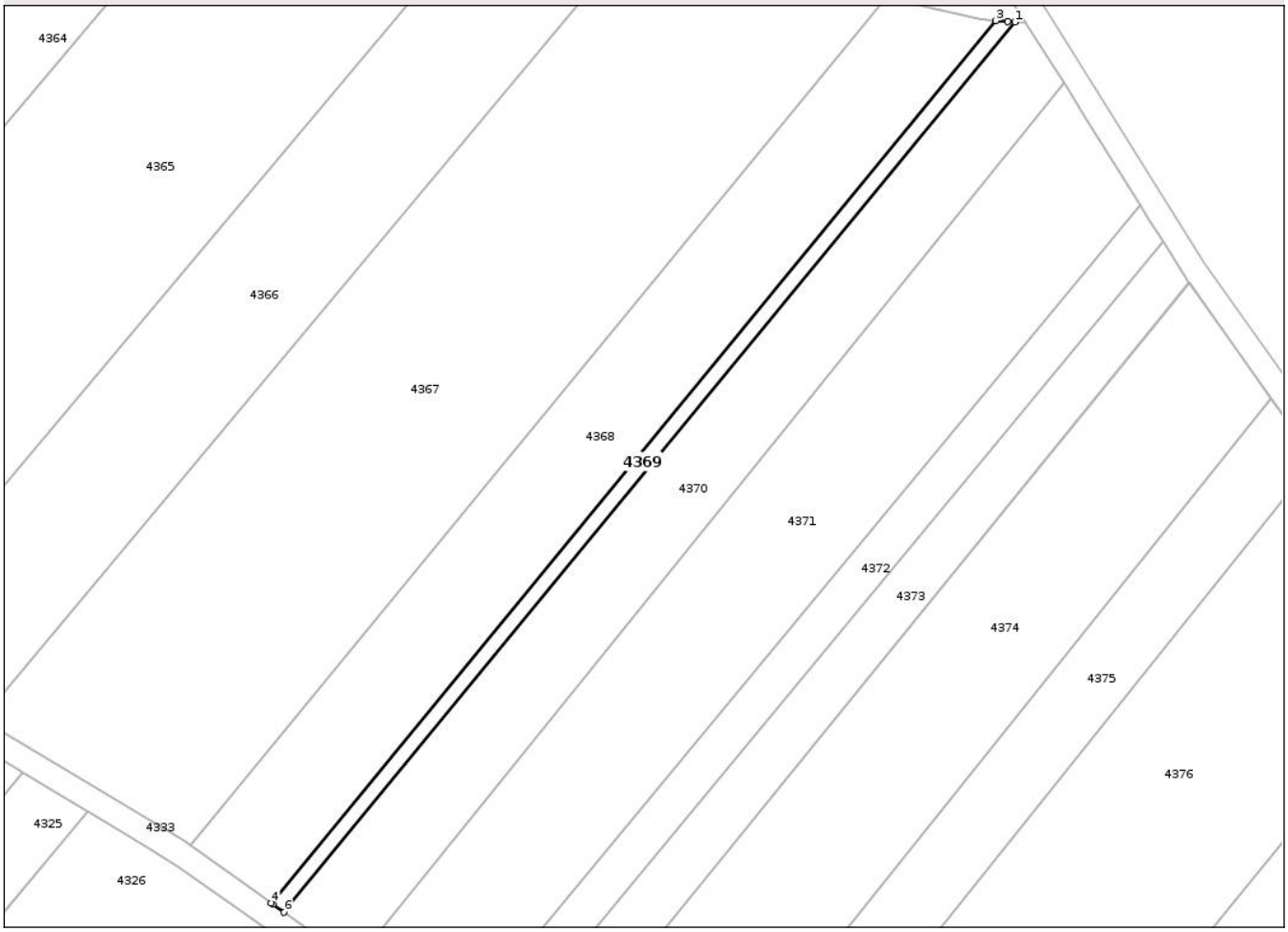

Date referitoare la teren

Crt	Categorie folosință	Intra vilan	Suprafaţa (mp)	Tarla	Parcelă	Nr. topo	Observaţii / Referinţe
1	arabil	NU	500	28	439/2	-	

Lungime Segmente
1) Valorile lungimilor segmentelor sunt obţinute din proiecţie în plan.

Punct început	X / Y	Punct sfârşit	X / Y	Lungime segment (** (m)
1	575.589,304 696.903,388	2	575.588,171 696.903,465	1.136
2	575.588,171 696.903,465	3	575.586,124 696.903,631	2.054
3	575.586,124 696.903,631	4	575.465,028 696.756,261	190.741
4	575.465,028 696.756,261	5	575.465,249 696.756,104	0.271
5	575.465,249 696.756,104	6	575.467,159 696.754,742	2.346

Document care conține date cu caracter personal, protejat de prevederile Regulamentului (UE) nr. 679/2016 și Legii 190/2018

Punct început	X / Y	Punct sfârşit	X / Y	Lungime segment (** (m)
6	575.467,159 696.754,742	1	575.589,304 696.903,388	192.393

** Lungimile segmentelor sunt determinate în planul de proiecţie Stereo 70 şi sunt rotunjite la 1 milimetru.
*** Distanţa dintre puncte este formată din segmente cumulate ce sunt mai mici decât valoarea 1 milimetru.

Document care conține date cu caracter personal, protejat de prevederile Regulamentului (UE) nr. 679/2016 și Legii 190/2018

DATE DESPRE IMOBILUL NR. 4370

Oficiul de Cadastru şi Publicitate Imobiliară SUCEAVA
Biroul de Cadastru şi Publicitate Imobiliară Radauti

A. Partea I. Descrierea imobilului

TEREN Extravilan

Adresa: Jud. Suceava

Nr. Crt	Nr cadastral Nr. topografic	Suprafaţa* (mp)	Observaţii / Referinţe
A1		2.600	Sector cadastral:51 Teren neimprejmuit;

B. Partea II. Proprietari şi acte

Inscrieri privitoare la dreptul de proprietate şi alte drepturi reale		Referinţe
1 / 01/01/2025		
Act Administrativ nr. 4008, din 02/04/2025 emis de PRIMĂRIA ORAȘULUI MILIȘĂUȚI (Adeverință posesie);		
B2	Se notează posesia	A1
	1) **POLEC PETRU**	
Act Administrativ nr. 1250, din 20/02/1997 emis de CJSDPT (titlu de proprietate);		
B3	Intabulare, drept de PROPRIETATE, dobandit prin Reconstituire, cota actuala 1/1	A1
	1) **POLEAC GEORGE**, proprietar decedat DEFUNCT:Da	

C. Partea III. SARCINI .

Inscrieri privind dezmembramintele dreptului de proprietate, drepturi reale de garanţie şi sarcini	Referinţe
NU SUNT	

Anexa Nr. 1 La Partea I

Teren

Nr cadastral	Suprafaţa (mp)*	Observaţii / Referinţe
	2.600	

* Suprafaţa este determinată in planul de proiecţie Stereo 70.

DETALII LINIARE IMOBIL

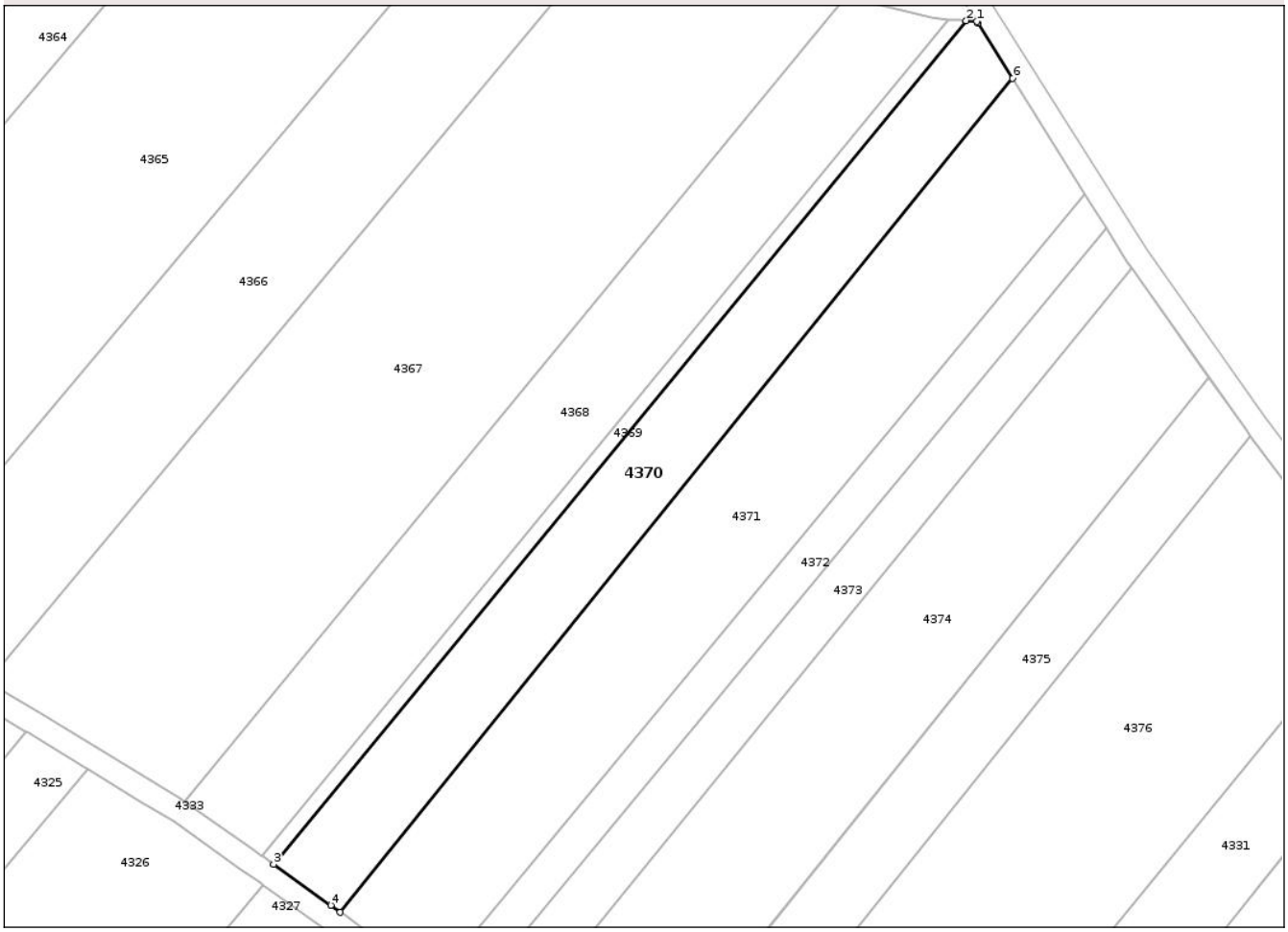

Date referitoare la teren

Crt	Categorie folosință	Intra vilan	Suprafaţa (mp)	Tarla	Parcelă	Nr. topo	Observaţii / Referinţe
1	arabil	NU	2.600	28	439/2	-	

Lungime Segmente
1) Valorile lungimilor segmentelor sunt obţinute din proiecţie în plan.

Punct început	X / Y	Punct sfârşit	X / Y	Lungime segment (** (m)
1	575.591,189 696.903,261	2	575.589,304 696.903,388	1.889
2	575.589,304 696.903,388	3	575.467,159 696.754,742	192.393
3	575.467,159 696.754,742	4	575.477,233 696.747,562	12.371
4	575.477,233 696.747,562	5	575.478,922 696.746,33	2.091
5	575.478,922 696.746,33	6	575.597,485 696.893,232	188.779

Document care conține date cu caracter personal, protejat de prevederile Regulamentului (UE) nr. 679/2016 și Legii 190/2018

Punct început	X / Y	Punct sfârşit	X / Y	Lungime segment (** (m)
6	575.597,485 696.893,232	7	575.591,388 696.902,951	11.473
7	575.591,388 696.902,951	1	575.591,189 696.903,261	0.368

** Lungimile segmentelor sunt determinate în planul de proiecţie Stereo 70 şi sunt rotunjite la 1 milimetru.
*** Distanţa dintre puncte este formată din segmente cumulate ce sunt mai mici decât valoarea 1 milimetru.

Document care conține date cu caracter personal, protejat de prevederile Regulamentului (UE) nr. 679/2016 și Legii 190/2018

DATE DESPRE IMOBILUL NR. 4371

Oficiul de Cadastru şi Publicitate Imobiliară SUCEAVA
Biroul de Cadastru şi Publicitate Imobiliară Radauti

A. Partea I. Descrierea imobilului

TEREN Extravilan

Adresa: Jud. Suceava

Nr. Crt	Nr cadastral Nr. topografic	Suprafaţa* (mp)	Observaţii / Referinţe
A1		4.000	Sector cadastral:51 Teren neimprejmuit;

B. Partea II. Proprietari şi acte

Inscrieri privitoare la dreptul de proprietate şi alte drepturi reale		Referinţe
1 / 01/01/2025		
Act Administrativ nr. 2569, din 12/07/2007 emis de CJSDPT (titlu de proprietate);		
B1	Intabulare, drept de PROPRIETATE, dobandit prin Reconstituire, cota actuala 1/1	A1
	1) **CALENCIUC ADAM**, lipsa CNP	
Act Administrativ nr. 4009, din 02/04/2025 emis de PRIMĂRIA ORAȘULUI MILIȘĂUȚI (Adeverință posesie);		
B2	Se notează posesia	A1
	1) **CALENCIUC ADAM SORIN**	

C. Partea III. SARCINI .

Inscrieri privind dezmembramintele dreptului de proprietate, drepturi reale de garanţie şi sarcini	Referinţe
NU SUNT	

Document care conține date cu caracter personal, protejat de prevederile Regulamentului (UE) nr. 679/2016 și Legii 190/2018

Anexa Nr. 1 La Partea I

Teren

Nr cadastral	Suprafaţa (mp)*	Observaţii / Referinţe
	4.000	

* Suprafaţa este determinată in planul de proiecţie Stereo 70.

DETALII LINIARE IMOBIL

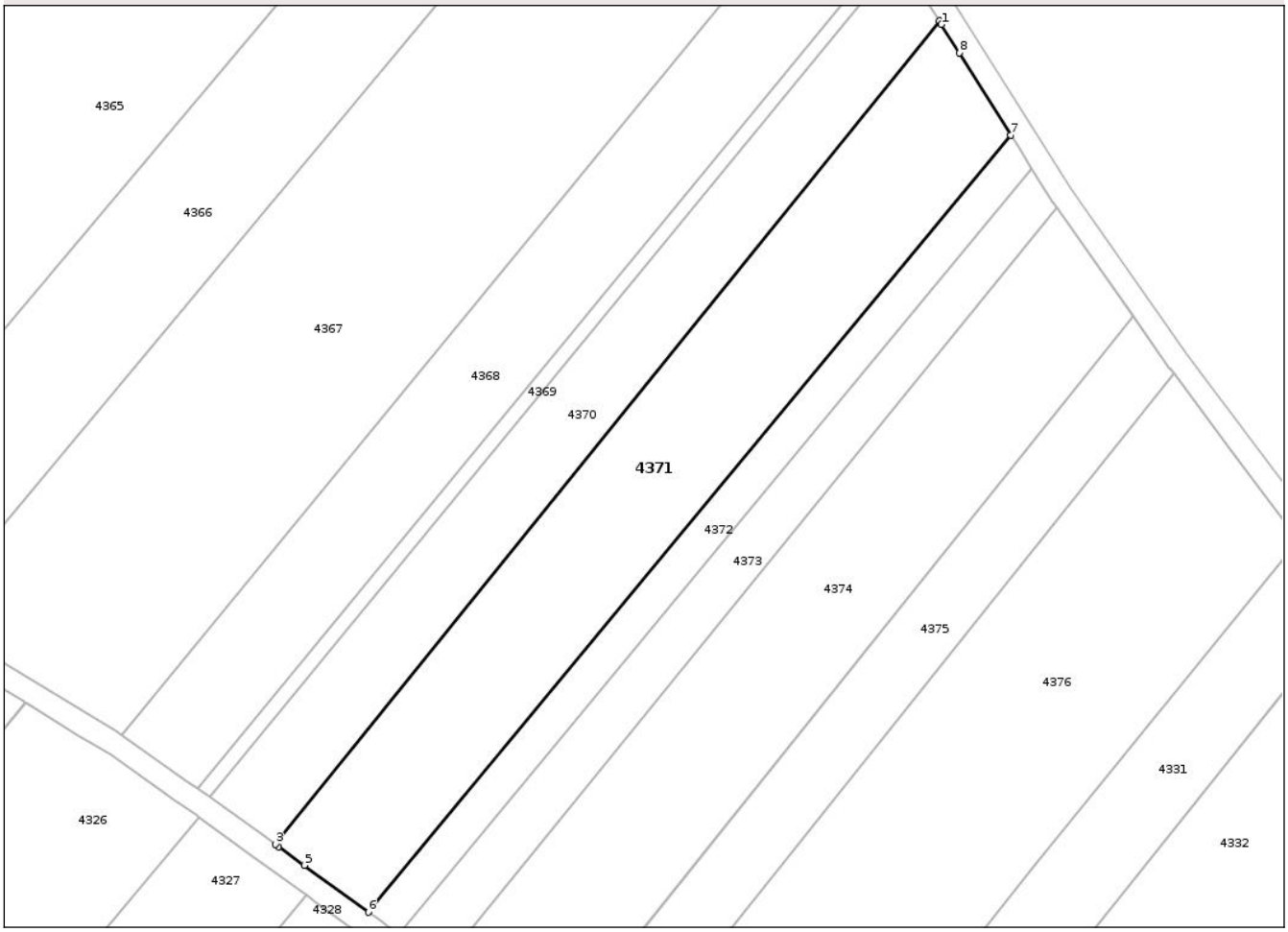

Date referitoare la teren

Crt	Categorie folosință	Intra vilan	Suprafaţa (mp)	Tarla	Parcelă	Nr. topo	Observaţii / Referinţe
1	arabil	NU	4.000	28	439/2	-	

Lungime Segmente
1) Valorile lungimilor segmentelor sunt obţinute din proiecţie în plan.

Punct început	X / Y	Punct sfârşit	X / Y	Lungime segment (** (m)
1	575.597,902 696.892,568	2	575.597,485 696.893,232	0.784
2	575.597,485 696.893,232	3	575.478,922 696.746,33	188.779
3	575.478,922 696.746,33	4	575.479,521 696.745,892	0.742
4	575.479,521 696.745,892	5	575.484,097 696.742,553	5.665
5	575.484,097 696.742,553	6	575.495,535 696.734,206	14.16

Document care conține date cu caracter personal, protejat de prevederile Regulamentului (UE) nr. 679/2016 și Legii 190/2018

Punct început	X / Y	Punct sfârşit	X / Y	Lungime segment (** (m)
6	575.495,535 696.734,206	7	575.610,305 696.872,796	179.943
7	575.610,305 696.872,796	8	575.601,082 696.887,499	17.356
8	575.601,082 696.887,499	1	575.597,902 696.892,568	5.984

** Lungimile segmentelor sunt determinate în planul de proiecţie Stereo 70 şi sunt rotunjite la 1 milimetru.
*** Distanţa dintre puncte este formată din segmente cumulate ce sunt mai mici decât valoarea 1 milimetru.

Document care conține date cu caracter personal, protejat de prevederile Regulamentului (UE) nr. 679/2016 și Legii 190/2018

DATE DESPRE IMOBILUL NR. 4372

Oficiul de Cadastru şi Publicitate Imobiliară SUCEAVA
Biroul de Cadastru şi Publicitate Imobiliară Radauti

A. Partea I. Descrierea imobilului

TEREN Extravilan

Adresa: Jud. Suceava

Nr. Crt	Nr cadastral Nr. topografic	Suprafaţa* (mp)	Observaţii / Referinţe
A1		1.200	Sector cadastral:51 Teren neimprejmuit;

B. Partea II. Proprietari şi acte

Inscrieri privitoare la dreptul de proprietate şi alte drepturi reale		Referinţe
1 / 01/01/2025		
Act Administrativ nr. 8401, din 12/09/2024 emis de PRIMĂRIA ORAȘULUI MILIȘĂUȚI;		
B1	Inscrierea posesiei, drept de PROPRIETATE, dobandit prin Lege, cota actuala 1/1	A1
	1) **NEIDENTIFICAT NEIDENTIFICAT**	
Act Normativ nr. 7, din 13/03/1996 emis de PARLAMENTUL ROMANIEI (art.13);		
B1	Se notează mențiunea de proprietar neidentificat	A1

C. Partea III. SARCINI .

Inscrieri privind dezmembramintele dreptului de proprietate, drepturi reale de garanţie şi sarcini	Referinţe
NU SUNT	

Document care conține date cu caracter personal, protejat de prevederile Regulamentului (UE) nr. 679/2016 și Legii 190/2018

Anexa Nr. 1 La Partea I

Teren

Nr cadastral	Suprafaţa (mp)*	Observaţii / Referinţe
	1.200	

* Suprafaţa este determinată in planul de proiecţie Stereo 70.

DETALII LINIARE IMOBIL

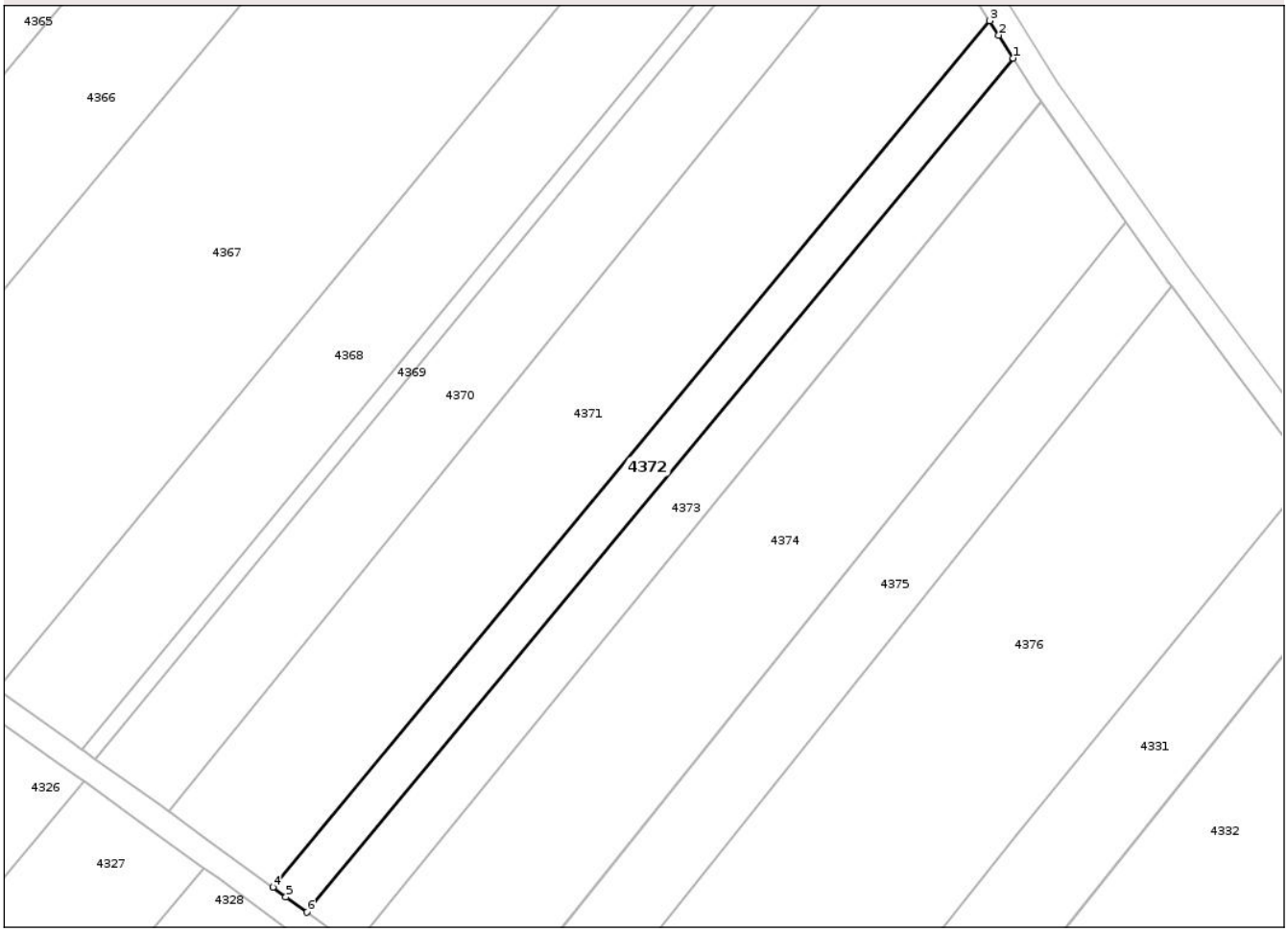

Date referitoare la teren

Crt	Categorie folosință	Intra vilan	Suprafaţa (mp)	Tarla	Parcelă	Nr. topo	Observaţii / Referinţe
1	arabil	NU	1.200	28	439/2	-	

Lungime Segmente
1) Valorile lungimilor segmentelor sunt obţinute din proiecţie în plan.

Punct început	X / Y	Punct sfârşit	X / Y	Lungime segment (** (m)
1	575.614,064 696.866,803	2	575.611,75 696.870,492	4.355
2	575.611,75 696.870,492	3	575.610,305 696.872,796	2.72
3	575.610,305 696.872,796	4	575.495,535 696.734,206	179.943
4	575.495,535 696.734,206	5	575.497,625 696.732,681	2.587
5	575.497,625 696.732,681	6	575.500,971 696.730,238	4.143

Document care conține date cu caracter personal, protejat de prevederile Regulamentului (UE) nr. 679/2016 și Legii 190/2018

Punct început	X / Y	Punct sfârşit	X / Y	Lungime segment (** (m)
6	575.500,971 696.730,238	1	575.614,064 696.866,803	177.313

** Lungimile segmentelor sunt determinate în planul de proiecţie Stereo 70 şi sunt rotunjite la 1 milimetru.
*** Distanţa dintre puncte este formată din segmente cumulate ce sunt mai mici decât valoarea 1 milimetru.

DATE DESPRE IMOBILUL NR. 4373

Oficiul de Cadastru şi Publicitate Imobiliară SUCEAVA
Biroul de Cadastru şi Publicitate Imobiliară Radauti

A. Partea I. Descrierea imobilului

TEREN Extravilan

Adresa: Jud. Suceava

Nr. Crt	Nr cadastral Nr. topografic	Suprafaţa* (mp)	Observaţii / Referinţe
A1		1.500	Sector cadastral:51 Teren neimprejmuit;

B. Partea II. Proprietari şi acte

Inscrieri privitoare la dreptul de proprietate şi alte drepturi reale		Referinţe
1 / 01/01/2025		
Act Administrativ nr. 160, din 07/07/1994 emis de CJSDPT (titlu de proprietate);		
B1	Intabulare, drept de PROPRIETATE, dobandit prin Reconstituire, cota actuala 1/1	A1
	1) **CALENCIUC MIRCEA**, lipsa CNP	

C. Partea III. SARCINI .

Inscrieri privind dezmembramintele dreptului de proprietate, drepturi reale de garanţie şi sarcini	Referinţe
NU SUNT	

Document care conține date cu caracter personal, protejat de prevederile Regulamentului (UE) nr. 679/2016 și Legii 190/2018

Anexa Nr. 1 La Partea I

Teren

Nr cadastral	Suprafaţa (mp)*	Observaţii / Referinţe
	1.500	

* Suprafaţa este determinată in planul de proiecţie Stereo 70.

DETALII LINIARE IMOBIL

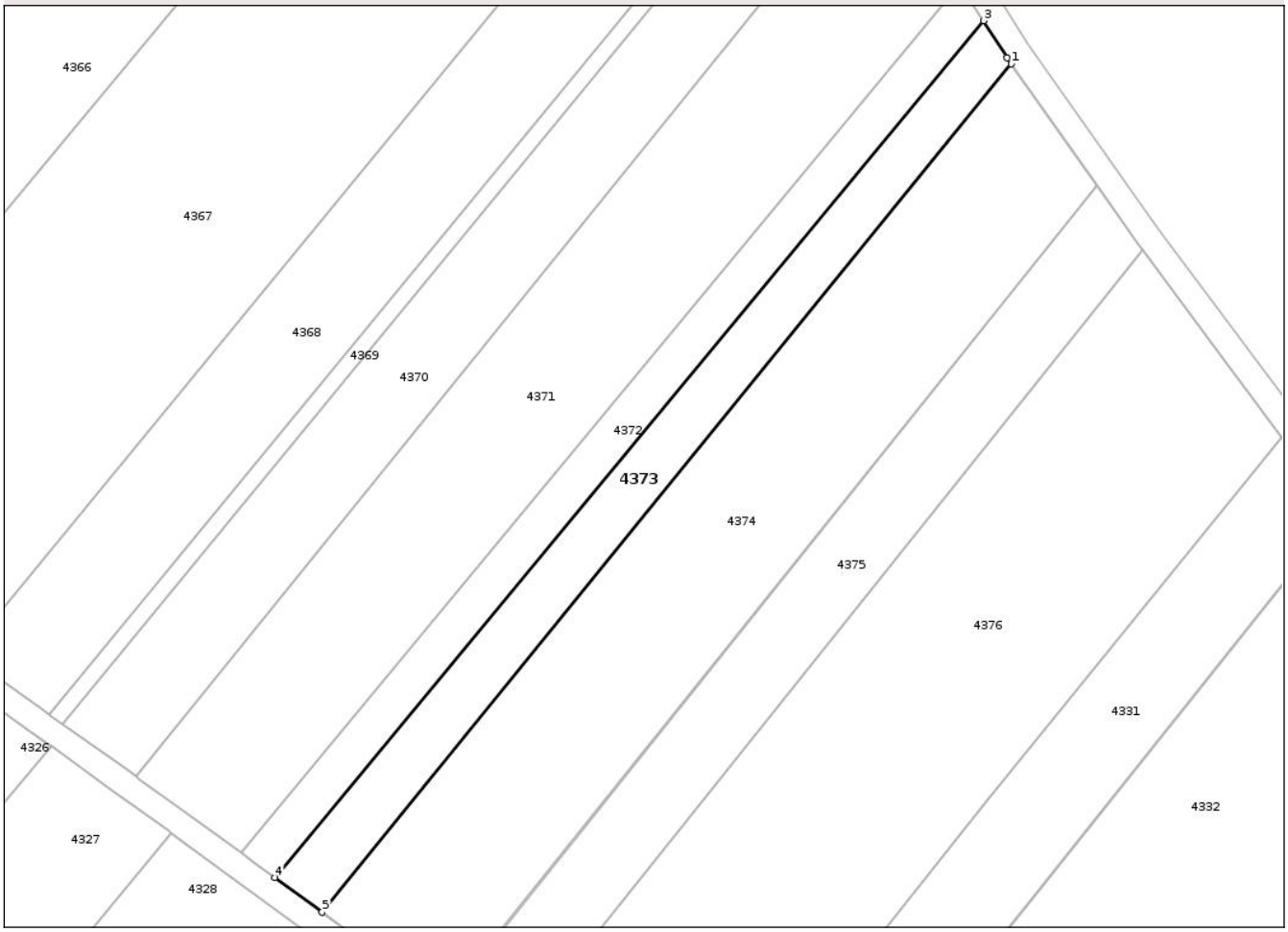

Date referitoare la teren

Crt	Categorie folosință	Intra vilan	Suprafaţa (mp)	Tarla	Parcelă	Nr. topo	Observaţii / Referinţe
1	arabil	NU	1.500	28	439/2	-	

Lungime Segmente
1) Valorile lungimilor segmentelor sunt obţinute din proiecţie în plan.

Punct început	X / Y	Punct sfârşit	X / Y	Lungime segment (** (m)
1	575.618,457 696.859,924	2	575.617,758 696.860,915	1.213
2	575.617,758 696.860,915	3	575.614,064 696.866,803	6.951
3	575.614,064 696.866,803	4	575.500,971 696.730,238	177.313
4	575.500,971 696.730,238	5	575.508,504 696.724,741	9.325
5	575.508,504 696.724,741	1	575.618,457 696.859,924	174.253

Document care conține date cu caracter personal, protejat de prevederile Regulamentului (UE) nr. 679/2016 și Legii 190/2018

** Lungimile segmentelor sunt determinate în planul de proiecţie Stereo 70 şi sunt rotunjite la 1 milimetru.
*** Distanţa dintre puncte este formată din segmente cumulate ce sunt mai mici decât valoarea 1 milimetru.

DATE DESPRE IMOBILUL NR. 4374

Oficiul de Cadastru şi Publicitate Imobiliară SUCEAVA
Biroul de Cadastru şi Publicitate Imobiliară Radauti

A. Partea I. Descrierea imobilului

TEREN Extravilan

Adresa: Jud. Suceava

Nr. Crt	Nr cadastral Nr. topografic	Suprafaţa* (mp)	Observaţii / Referinţe
A1	41319	4.000	Sector cadastral:51 Teren neimprejmuit;

B. Partea II. Proprietari şi acte

Inscrieri privitoare la dreptul de proprietate şi alte drepturi reale		Referinţe
44421 / 15/09/2023		
Act Normativ nr. 7, din 13/03/1996 emis de PARLAMENTUL ROMANIEI (art.13);		
B2	Intabulare, drept de PROPRIETATEbun comun in dev., dobandit prin Lege, cota actuala 1/1	A1
	1) **CALENCIUC ADAM-SORIN** 2) **CALENCIUC CĂTĂLINA-ANCA**	

C. Partea III. SARCINI .

Inscrieri privind dezmembramintele dreptului de proprietate, drepturi reale de garanţie şi sarcini	Referinţe
NU SUNT	

Anexa Nr. 1 La Partea I

Teren

Nr cadastral	Suprafaţa (mp)*	Observaţii / Referinţe
41319	4.000	

* Suprafaţa este determinată in planul de proiecţie Stereo 70.

DETALII LINIARE IMOBIL

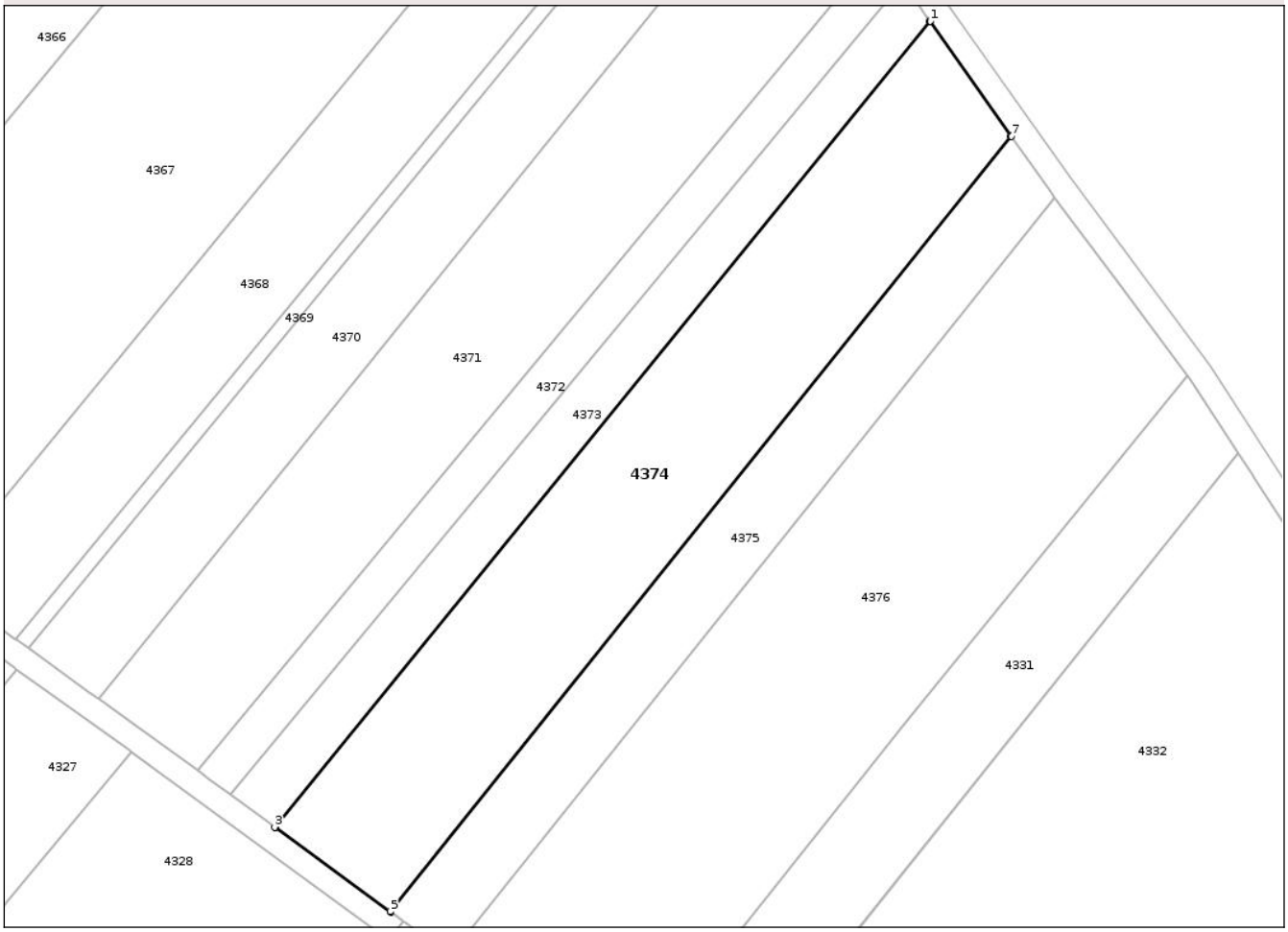

Date referitoare la teren

Crt	Categorie folosință	Intra vilan	Suprafaţa (mp)	Tarla	Parcelă	Nr. topo	Observaţii / Referinţe
1	arabil	NU	4.000	28	439/2	-	

Lungime Segmente
1) Valorile lungimilor segmentelor sunt obţinute din proiecţie în plan.

Punct început	X / Y	Punct sfârşit	X / Y	Lungime segment (** (m)
1	575.618,508 696.859,852	2	575.618,457 696.859,924	0.088
2	575.618,457 696.859,924	3	575.508,504 696.724,741	174.253
3	575.508,504 696.724,741	4	575.508,573 696.724,691	0.085
4	575.508,573 696.724,691	5	575.527,886 696.710,597	23.909
5	575.527,886 696.710,597	6	575.528,031 696.710,491	0.18

Document care conține date cu caracter personal, protejat de prevederile Regulamentului (UE) nr. 679/2016 și Legii 190/2018

Punct început	X / Y	Punct sfârşit	X / Y	Lungime segment (** (m)
6	575.528,031 696.710,491	7	575.632,125 696.840,561	166.595
7	575.632,125 696.840,561	8	575.632,052 696.840,663	0.125
8	575.632,052 696.840,663	1	575.618,508 696.859,852	23.487

** Lungimile segmentelor sunt determinate în planul de proiecţie Stereo 70 şi sunt rotunjite la 1 milimetru.
*** Distanţa dintre puncte este formată din segmente cumulate ce sunt mai mici decât valoarea 1 milimetru.

Document care conține date cu caracter personal, protejat de prevederile Regulamentului (UE) nr. 679/2016 și Legii 190/2018

DATE DESPRE IMOBILUL NR. 4375

Oficiul de Cadastru şi Publicitate Imobiliară SUCEAVA
Biroul de Cadastru şi Publicitate Imobiliară Radauti

A. Partea I. Descrierea imobilului

TEREN Extravilan

Adresa: Jud. Suceava

Nr. Crt	Nr cadastral Nr. topografic	Suprafaţa* (mp)	Observaţii / Referinţe
A1		2.000	Sector cadastral:51 Teren neimprejmuit;

B. Partea II. Proprietari şi acte

Inscrieri privitoare la dreptul de proprietate şi alte drepturi reale		Referinţe
1 / 01/01/2025		
Act Normativ nr. 7, din 13/03/1996 emis de PARLAMENTUL ROMANIEI (art.13);		
B1	Inscrierea posesiei, drept de PROPRIETATE, dobandit prin Lege, cota actuala 1/1	A1
	1) **NEIDENTIFICAT NEIDENTIFICAT**	
B1	Se notează mențiunea de proprietar neidentificat	A1

C. Partea III. SARCINI .

Inscrieri privind dezmembramintele dreptului de proprietate, drepturi reale de garanţie şi sarcini	Referinţe
NU SUNT	

Document care conține date cu caracter personal, protejat de prevederile Regulamentului (UE) nr. 679/2016 și Legii 190/2018

Anexa Nr. 1 La Partea I

Teren

Nr cadastral	Suprafaţa (mp)*	Observaţii / Referinţe
	2.000	

* Suprafaţa este determinată in planul de proiecţie Stereo 70.

DETALII LINIARE IMOBIL

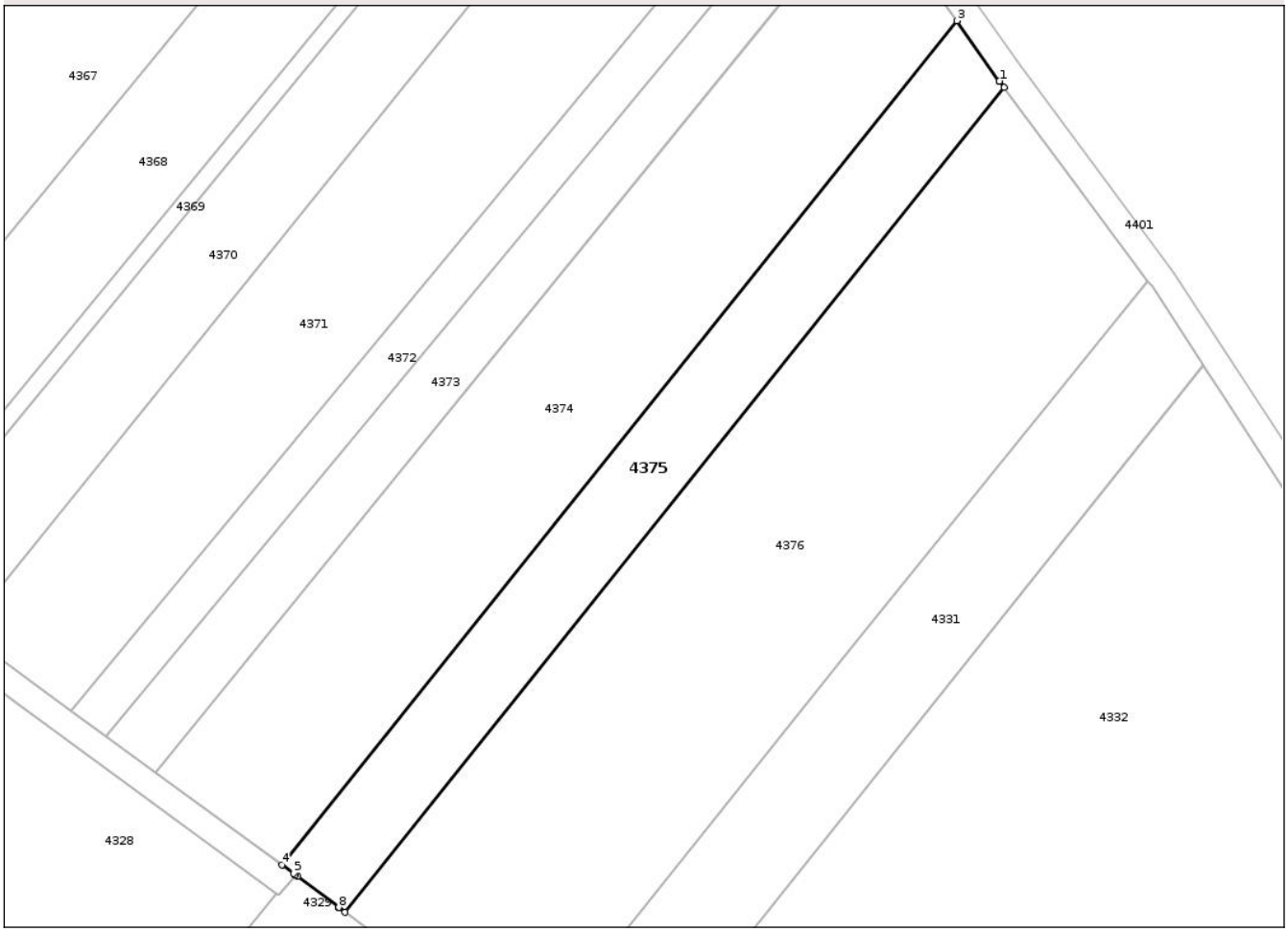

Date referitoare la teren

Crt	Categorie folosință	Intra vilan	Suprafaţa (mp)	Tarla	Parcelă	Nr. topo	Observaţii / Referinţe
1	arabil	NU	2.000	28	439/2	-	

Lungime Segmente
1) Valorile lungimilor segmentelor sunt obţinute din proiecţie în plan.

Punct început	X / Y	Punct sfârşit	X / Y	Lungime segment (** (m)
1	575.638,695 696.831,252	2	575.638,68 696.831,274	0.027
2	575.638,68 696.831,274	3	575.632,125 696.840,561	11.367
3	575.632,125 696.840,561	4	575.528,031 696.710,491	166.595
4	575.528,031 696.710,491	5	575.529,84 696.709,171	2.239
5	575.529,84 696.709,171	6	575.530,126 696.708,955	0.358

Document care conține date cu caracter personal, protejat de prevederile Regulamentului (UE) nr. 679/2016 și Legii 190/2018

Punct început	X / Y	Punct sfârşit	X / Y	Lungime segment (** (m)
6	575.530,126 696.708,955	7	575.530,456 696.708,707	0.413
7	575.530,456 696.708,707	8	575.536,78 696.703,945	7.916
8	575.536,78 696.703,945	9	575.536,846 696.703,896	0.082
9	575.536,846 696.703,896	10	575.537,761 696.703,207	1.145
10	575.537,761 696.703,207	11	575.639,437 696.830,256	162.725
11	575.639,437 696.830,256	12	575.638,73 696.831,205	1.183
12	575.638,73 696.831,205	1	575.638,695 696.831,252	0.059

** Lungimile segmentelor sunt determinate în planul de proiecţie Stereo 70 şi sunt rotunjite la 1 milimetru.
*** Distanţa dintre puncte este formată din segmente cumulate ce sunt mai mici decât valoarea 1 milimetru.

Document care conține date cu caracter personal, protejat de prevederile Regulamentului (UE) nr. 679/2016 și Legii 190/2018

DATE DESPRE IMOBILUL NR. 4376

Oficiul de Cadastru şi Publicitate Imobiliară SUCEAVA
Biroul de Cadastru şi Publicitate Imobiliară Radauti

A. Partea I. Descrierea imobilului

TEREN Extravilan

Adresa: Jud. Suceava

Nr. Crt	Nr cadastral Nr. topografic	Suprafaţa* (mp)	Observaţii / Referinţe
A1		5.600	Sector cadastral:51 Teren neimprejmuit;

B. Partea II. Proprietari şi acte

Inscrieri privitoare la dreptul de proprietate şi alte drepturi reale		Referinţe
1 / 01/01/2025		
Act Administrativ nr. 8401, din 12/09/2024 emis de PRIMĂRIA ORAȘULUI MILIȘĂUȚI;		
B1	Inscrierea posesiei, drept de PROPRIETATE, dobandit prin Lege, cota actuala 1/1	A1
	1) **NEIDENTIFICAT NEIDENTIFICAT**	
Act Normativ nr. 7, din 13/03/1996 emis de PARLAMENTUL ROMANIEI (art.13);		
B1	Se notează mențiunea de proprietar neidentificat	A1

C. Partea III. SARCINI .

Inscrieri privind dezmembramintele dreptului de proprietate, drepturi reale de garanţie şi sarcini	Referinţe
NU SUNT	

Document care conține date cu caracter personal, protejat de prevederile Regulamentului (UE) nr. 679/2016 și Legii 190/2018

Anexa Nr. 1 La Partea I

Teren

Nr cadastral	Suprafaţa (mp)*	Observaţii / Referinţe
	5.600	

* Suprafaţa este determinată in planul de proiecţie Stereo 70.

DETALII LINIARE IMOBIL

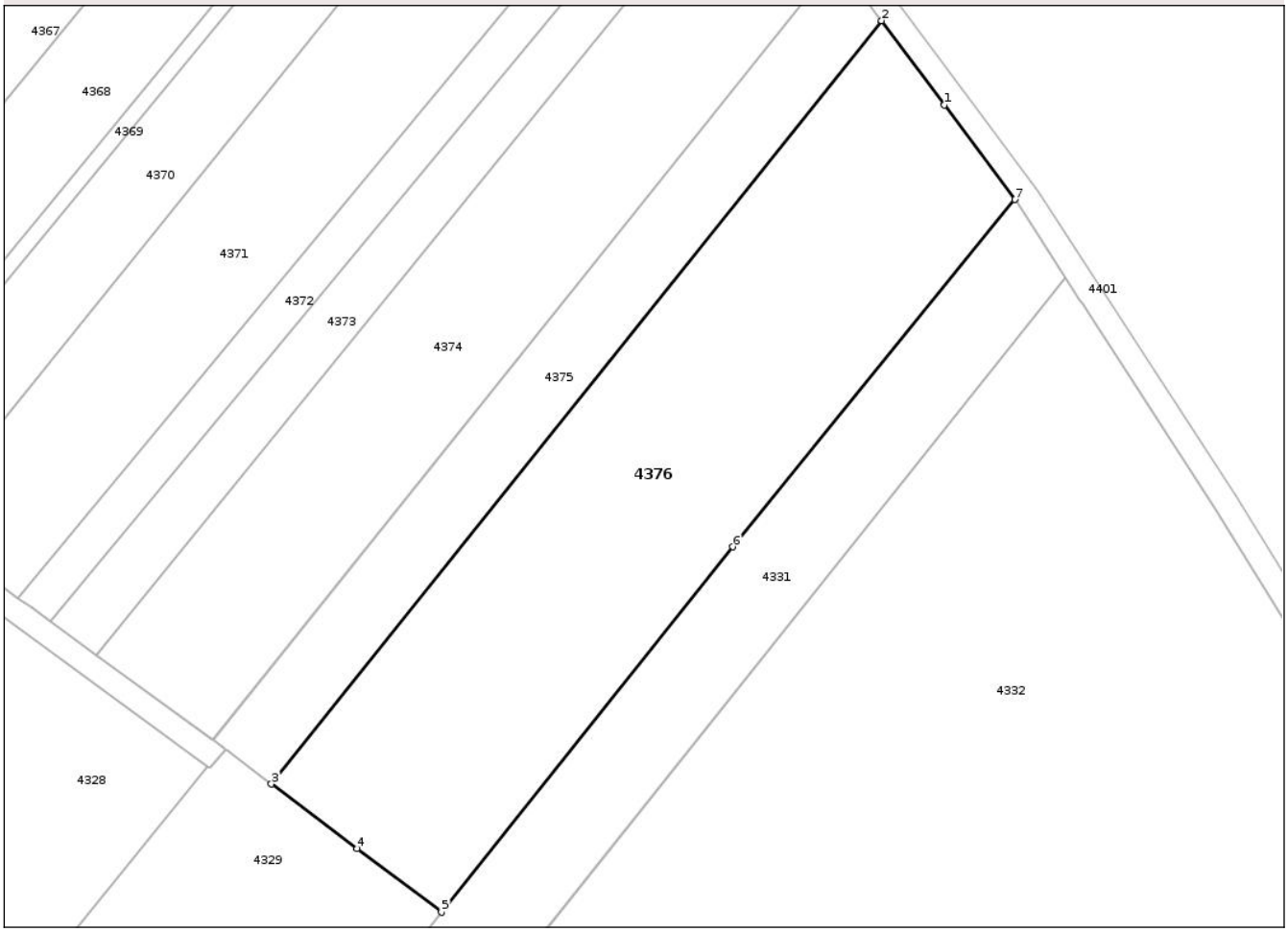

Date referitoare la teren

Crt	Categorie folosință	Intra vilan	Suprafaţa (mp)	Tarla	Parcelă	Nr. topo	Observaţii / Referinţe
1	arabil	NU	5.600	28	439/2	-	

Lungime Segmente
1) Valorile lungimilor segmentelor sunt obţinute din proiecţie în plan.

Punct început	X / Y	Punct sfârşit	X / Y	Lungime segment (** (m)
1	575.649,897 696.816,219	2	575.639,437 696.830,256	17.506
2	575.639,437 696.830,256	3	575.537,761 696.703,207	162.725
3	575.537,761 696.703,207	4	575.552,052 696.692,447	17.889
4	575.552,052 696.692,447	5	575.566,096 696.681,873	17.58
5	575.566,096 696.681,873	6	575.614,692 696.742,682	77.842

Document care conține date cu caracter personal, protejat de prevederile Regulamentului (UE) nr. 679/2016 și Legii 190/2018

Punct început	X / Y	Punct sfârşit	X / Y	Lungime segment (** (m)
6	575.614,692 696.742,682	7	575.661,625 696.800,48	74.453
7	575.661,625 696.800,48	1	575.649,897 696.816,219	19.628

** Lungimile segmentelor sunt determinate în planul de proiecţie Stereo 70 şi sunt rotunjite la 1 milimetru.
*** Distanţa dintre puncte este formată din segmente cumulate ce sunt mai mici decât valoarea 1 milimetru.

Document care conține date cu caracter personal, protejat de prevederile Regulamentului (UE) nr. 679/2016 și Legii 190/2018

DATE DESPRE IMOBILUL NR. 4377

Oficiul de Cadastru şi Publicitate Imobiliară SUCEAVA
Biroul de Cadastru şi Publicitate Imobiliară Radauti

A. Partea I. Descrierea imobilului

TEREN Extravilan

Adresa: Jud. Suceava

Nr. Crt	Nr cadastral Nr. topografic	Suprafaţa* (mp)	Observaţii / Referinţe
A1		2.241	Sector cadastral:51 Teren neimprejmuit; DRUM

B. Partea II. Proprietari şi acte

Inscrieri privitoare la dreptul de proprietate şi alte drepturi reale		Referinţe
1 / 01/01/2025		
Act Administrativ nr. 8401, din 12/09/2024 emis de PRIMĂRIA ORAȘULUI MILIȘĂUȚI;		
B1	Inscrierea posesiei, drept de PROPRIETATE, dobandit prin Lege, cota actuala 1/1	A1
	1) **NEIDENTIFICAT NEIDENTIFICAT**	
Act Normativ nr. 7, din 13/03/1996 emis de PARLAMENTUL ROMANIEI (art.13);		
B1	Se notează mențiunea de proprietar neidentificat	A1

C. Partea III. SARCINI .

Inscrieri privind dezmembramintele dreptului de proprietate, drepturi reale de garanţie şi sarcini	Referinţe
NU SUNT	

Document care conține date cu caracter personal, protejat de prevederile Regulamentului (UE) nr. 679/2016 și Legii 190/2018

Anexa Nr. 1 La Partea I

Teren

Nr cadastral	Suprafaţa (mp)*	Observaţii / Referinţe
	2.241	DRUM

* Suprafaţa este determinată in planul de proiecţie Stereo 70.

DETALII LINIARE IMOBIL

Date referitoare la teren

Crt	Categorie folosință	Intra vilan	Suprafaţa (mp)	Tarla	Parcelă	Nr. topo	Observaţii / Referinţe
1	drum	NU	2.241	28	433	-	

Lungime Segmente

1) Valorile lungimilor segmentelor sunt obţinute din proiecţie în plan.

Punct început	X / Y	Punct sfârşit	X / Y	Lungime segment
1	575.589,304 696.903,388	2	575.591,189 696.903,261	1.889
4	575.583,849 696.907,828	5	575.575,378 696.909,878	8.716
7	575.560,824 696.914,415	8	575.544,964 696.923,278	18.168
10	575.507,192 696.951,461	11	575.478,743 696.972,635	35.464
13	575.478,3 696.972,949	14	575.462,895 696.984,419	19.206
16	575.445,21 696.997,659	17	575.444,558 696.998,169	0.828

Punct început	X / Y	Punct sfârşit	X / Y	Lungime segment
2	575.591,189 696.903,261	3	575.588,494 696.907,451	4.982
5	575.575,378 696.909,878	6	575.567,499 696.912,217	8.219
8	575.544,964 696.923,278	9	575.531,208 696.932,438	16.527
11	575.478,743 696.972,635	12	575.478,527 696.972,789	0.265
14	575.462,895 696.984,419	15	575.445,461 696.997,471	21.778
17	575.444,558 696.998,169	18	575.427,894 697.010,564	20.768

Punct început	X / Y	Punct sfârşit	X / Y	Lungime segment
3	575.588,494 696.907,451	4	575.583,849 696.907,828	4.66
6	575.567,499 696.912,217	7	575.560,824 696.914,415	7.028
9	575.531,208 696.932,438	10	575.507,192 696.951,461	30.637
12	575.478,527 696.972,789	13	575.478,3 696.972,949	0.278
15	575.445,461 696.997,471	16	575.445,21 696.997,659	0.314
18	575.427,894 697.010,564	19	575.427,735 697.010,678	0.196

Document care conține date cu caracter personal, protejat de prevederile Regulamentului (UE) nr. 679/2016 și Legii 190/2018

Punct început	X / Y	Punct sfârşit	X / Y	Lungime segment
19	575.427,735 697.010,678	20	575.424,715 697.012,856	3.723
22	575.408,532 697.024,254	23	575.406,504 697.025,646	2.46
25	575.386,547 697.040,608	26	575.385,486 697.041,406	1.328
28	575.374,742 697.049,483	29	575.369,248 697.053,456	6.78
31	575.350,823 697.066,547	32	575.350,379 697.066,869	0.548
34	575.338,236 697.076,211	35	575.336,013 697.077,893	2.788
37	575.326,079 697.085,372	38	575.325,302 697.085,943	0.964
40	575.312,781 697.095,146	41	575.312,554 697.095,313	0.282
43	575.303,31 697.102,211	44	575.302,944 697.102,489	0.46
46	575.294,455 697.108,557	47	575.285,715 697.115,035	10.879
49	575.277,476 697.120,656	50	575.273,131 697.123,326	5.1
52	575.264,332 697.129,143	53	575.264,171 697.129,249	0.193
55	575.247,871 697.140,899	56	575.244,655 697.143,68	4.252
58	575.227,283 697.157,321	59	575.224,054 697.159,865	4.111
61	575.214,829 697.167,304	62	575.214,716 697.167,396	0.146
64	575.210,71 697.170,67	65	575.203,431 697.175,439	8.702
67	575.194,475 697.181,653	68	575.194,35 697.181,74	0.152
70	575.169,592 697.199,035	71	575.164,232 697.203,285	6.84
73	575.134,6 697.227,218	74	575.132,102 697.224,093	4.001
76	575.145,476 697.213,054	77	575.161,747 697.200,151	20.766
79	575.171,102 697.193,098	80	575.183,768 697.184,243	15.454
82	575.196,416 697.175,439	83	575.201,239 697.172,093	5.87
85	575.212,297 697.164,207	86	575.213,148 697.163,521	1.093
88	575.224,649 697.154,304	89	575.224,81 697.154,177	0.205
91	575.237,026 697.144,584	92	575.237,298 697.144,371	0.345
94	575.245,254 697.137,873	95	575.246,531 697.136,929	1.588
97	575.261,731 697.126,074	98	575.261,963 697.125,914	0.282
100	575.275,301 697.117,298	101	575.275,974 697.116,839	0.815
103	575.287,147 697.108,998	104	575.292,736 697.104,854	6.958
106	575.300,148 697.099,57	107	575.300,622 697.099,232	0.582
109	575.311,413 697.091,196	110	575.327,339 697.079,338	19.856
112	575.335,791 697.073,045	113	575.341,539 697.068,606	7.263
115	575.348,474 697.063,31	116	575.349,374 697.062,667	1.106

Punct început	X / Y	Punct sfârşit	X / Y	Lungime segment
20	575.424,715 697.012,856	21	575.419,409 697.016,731	6.57
23	575.406,504 697.025,646	24	575.388,271 697.039,357	22.813
26	575.385,486 697.041,406	27	575.374,907 697.049,364	13.238
29	575.369,248 697.053,456	30	575.362,165 697.058,224	8.538
32	575.350,379 697.066,869	33	575.349,639 697.067,406	0.914
35	575.336,013 697.077,893	36	575.327,932 697.084,01	10.135
38	575.325,302 697.085,943	39	575.314,764 697.093,689	13.079
41	575.312,554 697.095,313	42	575.307,245 697.099,215	6.589
44	575.302,944 697.102,489	45	575.295,058 697.108,111	9.685
47	575.285,715 697.115,035	48	575.285,44 697.115,223	0.333
50	575.273,131 697.123,326	51	575.272,999 697.123,407	0.155
53	575.264,171 697.129,249	54	575.256,675 697.134,403	9.097
56	575.244,655 697.143,68	57	575.239,496 697.147,73	6.559
59	575.224,054 697.159,865	60	575.223,651 697.160,19	0.518
62	575.214,716 697.167,396	63	575.213,737 697.168,196	1.264
65	575.203,431 697.175,439	66	575.203,183 697.175,611	0.302
68	575.194,35 697.181,74	69	575.191,636 697.183,623	3.303
71	575.164,232 697.203,285	72	575.148,023 697.216,139	20.687
74	575.132,102 697.224,093	75	575.137,25 697.219,844	6.675
77	575.161,747 697.200,151	78	575.167,201 697.195,826	6.961
80	575.183,768 697.184,243	81	575.189,344 697.180,345	6.803
83	575.201,239 697.172,093	84	575.208,342 697.167,44	8.491
86	575.213,148 697.163,521	87	575.221,579 697.156,722	10.831
89	575.224,81 697.154,177	90	575.235,027 697.146,154	12.991
92	575.237,298 697.144,371	93	575.242,11 697.140,592	6.119
95	575.246,531 697.136,929	96	575.254,354 697.131,144	9.73
98	575.261,963 697.125,914	99	575.270,791 697.120,071	10.587
101	575.275,974 697.116,839	102	575.283,461 697.111,731	9.063
104	575.292,736 697.104,854	105	575.297,136 697.101,717	5.404
107	575.300,622 697.099,232	108	575.308,443 697.093,408	9.751
110	575.327,339 697.079,338	111	575.330,919 697.076,672	4.464
113	575.341,539 697.068,606	114	575.347,241 697.064,204	7.203
116	575.349,374 697.062,667	117	575.368,181 697.049,25	23.102

Punct început	X / Y	Punct sfârşit	X / Y	Lungime segment
21	575.419,409 697.016,731	22	575.408,532 697.024,254	13.225
24	575.388,271 697.039,357	25	575.386,547 697.040,608	2.13
27	575.374,907 697.049,364	28	575.374,742 697.049,483	0.203
30	575.362,165 697.058,224	31	575.350,823 697.066,547	14.068
33	575.349,639 697.067,406	34	575.338,236 697.076,211	14.407
36	575.327,932 697.084,01	37	575.326,079 697.085,372	2.3
39	575.314,764 697.093,689	40	575.312,781 697.095,146	2.461
42	575.307,245 697.099,215	43	575.303,31 697.102,211	4.946
45	575.295,058 697.108,111	46	575.294,455 697.108,557	0.75
48	575.285,44 697.115,223	49	575.277,476 697.120,656	9.641
51	575.272,999 697.123,407	52	575.264,332 697.129,143	10.393
54	575.256,675 697.134,403	55	575.247,871 697.140,899	10.941
57	575.239,496 697.147,73	58	575.227,283 697.157,321	15.529
60	575.223,651 697.160,19	61	575.214,829 697.167,304	11.333
63	575.213,737 697.168,196	64	575.210,71 697.170,67	3.909
66	575.203,183 697.175,611	67	575.194,475 697.181,653	10.599
69	575.191,636 697.183,623	70	575.169,592 697.199,035	26.897
72	575.148,023 697.216,139	73	575.134,6 697.227,218	17.405
75	575.137,25 697.219,844	76	575.145,476 697.213,054	10.666
78	575.167,201 697.195,826	79	575.171,102 697.193,098	4.76
81	575.189,344 697.180,345	82	575.196,416 697.175,439	8.607
84	575.208,342 697.167,44	85	575.212,297 697.164,207	5.108
87	575.221,579 697.156,722	88	575.224,649 697.154,304	3.908
90	575.235,027 697.146,154	91	575.237,026 697.144,584	2.542
93	575.242,11 697.140,592	94	575.245,254 697.137,873	4.157
96	575.254,354 697.131,144	97	575.261,731 697.126,074	8.951
99	575.270,791 697.120,071	100	575.275,301 697.117,298	5.294
102	575.283,461 697.111,731	103	575.287,147 697.108,998	4.589
105	575.297,136 697.101,717	106	575.300,148 697.099,57	3.699
108	575.308,443 697.093,408	109	575.311,413 697.091,196	3.703
111	575.330,919 697.076,672	112	575.335,791 697.073,045	6.074
114	575.347,241 697.064,204	115	575.348,474 697.063,31	1.523
117	575.368,181 697.049,25	118	575.372,502 697.046,167	5.308

Document care conține date cu caracter personal, protejat de prevederile Regulamentului (UE) nr. 679/2016 și Legii 190/2018

Punct început	X / Y	Punct sfârşit	X / Y	Lungime segment
118	575.372,502 697.046,167	119	575.379,54 697.040,874	8.806
121	575.390,225 697.032,852	122	575.404,241 697.022,347	17.516
124	575.406,263 697.020,96	125	575.413,315 697.016,083	8.574
127	575.423,769 697.008,618	128	575.425,506 697.007,355	2.148
130	575.432,429 697.002,205	131	575.442,133 696.994,987	12.094
133	575.445,739 696.992,268	134	575.456,375 696.984,304	13.287
136	575.474,245 696.970,983	137	575.475,988 696.969,685	2.173
139	575.485,127 696.962,898	140	575.504,756 696.948,289	24.469
142	575.528,854 696.929,2	143	575.532,933 696.926,484	4.9
145	575.559,208 696.910,736	146	575.566,249 696.908,417	7.413
148	575.574,338 696.906,014	149	575.583,213 696.903,867	9.131
151	575.588,171 696.903,465	1	575.589,304 696.903,388	1.136

Punct început	X / Y	Punct sfârşit	X / Y	Lungime segment
119	575.379,54 697.040,874	120	575.384,142 697.037,412	5.759
122	575.404,241 697.022,347	123	575.404,962 697.021,852	0.875
125	575.413,315 697.016,083	126	575.417,134 697.013,442	4.643
128	575.425,506 697.007,355	129	575.428,087 697.005,435	3.217
131	575.442,133 696.994,987	132	575.442,748 696.994,507	0.78
134	575.456,375 696.984,304	135	575.460,502 696.981,214	5.156
137	575.475,988 696.969,685	138	575.476,393 696.969,398	0.496
140	575.504,756 696.948,289	141	575.515,746 696.939,583	14.021
143	575.532,933 696.926,484	144	575.542,877 696.919,862	11.947
146	575.566,249 696.908,417	147	575.568,133 696.907,858	1.965
149	575.583,213 696.903,867	150	575.586,124 696.903,631	2.921

Punct început	X / Y	Punct sfârşit	X / Y	Lungime segment
120	575.384,142 697.037,412	121	575.390,225 697.032,852	7.602
123	575.404,962 697.021,852	124	575.406,263 697.020,96	1.577
126	575.417,134 697.013,442	127	575.423,769 697.008,618	8.203
129	575.428,087 697.005,435	130	575.432,429 697.002,205	5.412
132	575.442,748 696.994,507	133	575.445,739 696.992,268	3.736
135	575.460,502 696.981,214	136	575.474,245 696.970,983	17.133
138	575.476,393 696.969,398	139	575.485,127 696.962,898	10.887
141	575.515,746 696.939,583	142	575.528,854 696.929,2	16.722
144	575.542,877 696.919,862	145	575.559,208 696.910,736	18.708
147	575.568,133 696.907,858	148	575.574,338 696.906,014	6.473
150	575.586,124 696.903,631	151	575.588,171 696.903,465	2.054

**** Lungimile segmentelor sunt determinate în planul de proiecţie Stereo 70 şi sunt rotunjite la 1 milimetru.**
***** Distanţa dintre puncte este formată din segmente cumulate ce sunt mai mici decât valoarea 1 milimetru.**

Document care conține date cu caracter personal, protejat de prevederile Regulamentului (UE) nr. 679/2016 și Legii 190/2018

DATE DESPRE IMOBILUL NR. 4379

Oficiul de Cadastru şi Publicitate Imobiliară SUCEAVA
Biroul de Cadastru şi Publicitate Imobiliară Radauti

A. Partea I. Descrierea imobilului

TEREN Extravilan

Adresa: Jud. Suceava

Nr. Crt	Nr cadastral Nr. topografic	Suprafaţa* (mp)	Observaţii / Referinţe
A1		15.383	Sector cadastral:51 Teren neimprejmuit;

B. Partea II. Proprietari şi acte

Inscrieri privitoare la dreptul de proprietate şi alte drepturi reale		Referinţe
1 / 01/01/2025		
Act Administrativ nr. 8401, din 12/09/2024 emis de PRIMĂRIA ORAȘULUI MILIȘĂUȚI;		
B1	Inscrierea posesiei, drept de PROPRIETATE, dobandit prin Lege, cota actuala 1/1	A1
	1) **NEIDENTIFICAT NEIDENTIFICAT**	
Act Normativ nr. 7, din 13/03/1996 emis de PARLAMENTUL ROMANIEI (art.13);		
B1	Se notează mențiunea de proprietar neidentificat	A1

C. Partea III. SARCINI .

Inscrieri privind dezmembramintele dreptului de proprietate, drepturi reale de garanţie şi sarcini	Referinţe
NU SUNT	

Document care conține date cu caracter personal, protejat de prevederile Regulamentului (UE) nr. 679/2016 și Legii 190/2018

Anexa Nr. 1 La Partea I

Teren

Nr cadastral	Suprafaţa (mp)*	Observaţii / Referinţe
	15.383	

* Suprafaţa este determinată in planul de proiecţie Stereo 70.

DETALII LINIARE IMOBIL

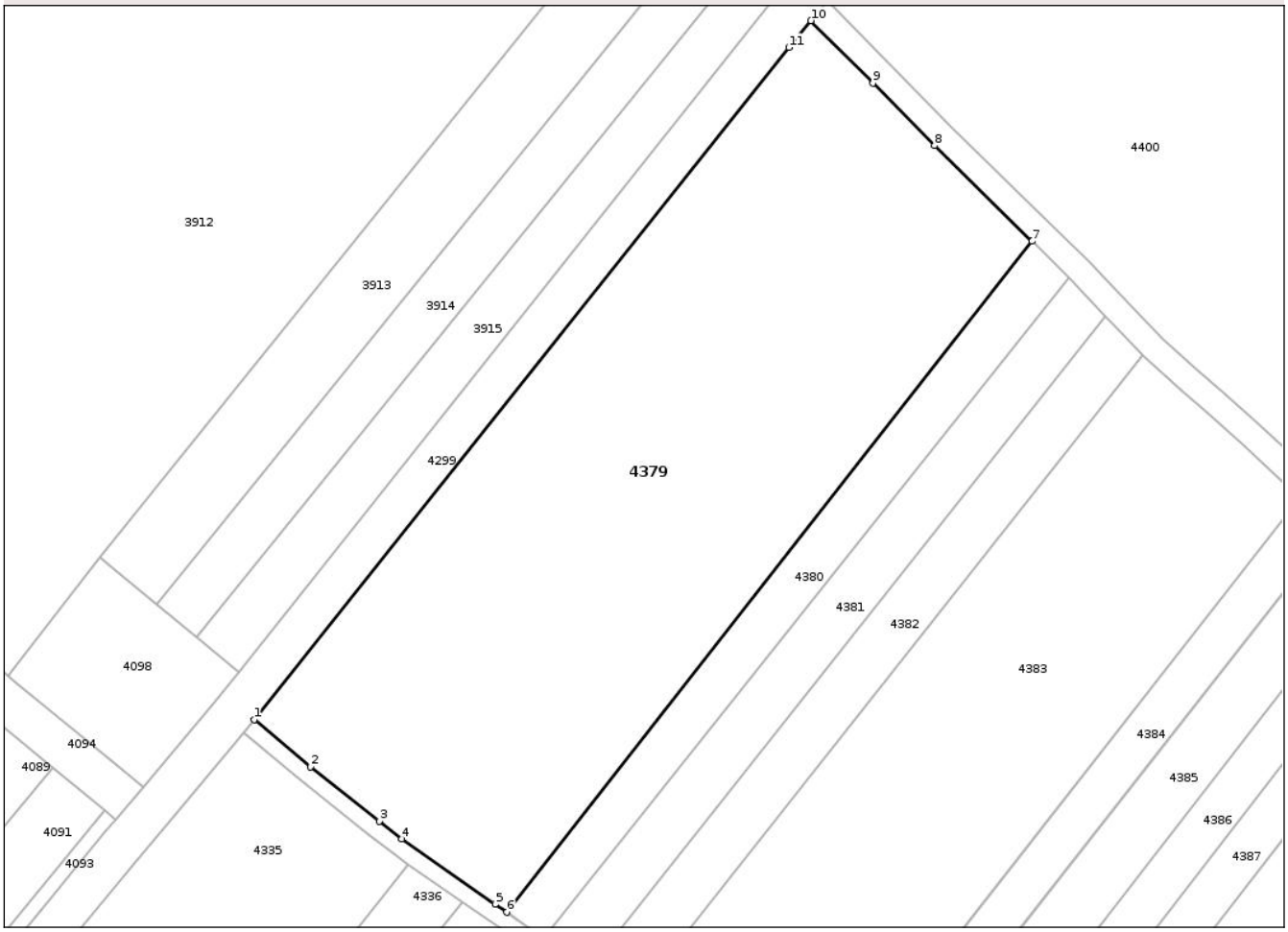

Date referitoare la teren

Crt	Categorie folosință	Intra vilan	Suprafaţa (mp)	Tarla	Parcelă	Nr. topo	Observaţii / Referinţe
1	arabil	NU	15.383	28	439/1	-	

Lungime Segmente
1) Valorile lungimilor segmentelor sunt obţinute din proiecţie în plan.

Punct început	X / Y	Punct sfârşit	X / Y	Lungime segment (** (m)
1	575.134,6 697.227,218	2	575.148,023 697.216,139	17.405
2	575.148,023 697.216,139	3	575.164,232 697.203,285	20.687
3	575.164,232 697.203,285	4	575.169,592 697.199,035	6.84
4	575.169,592 697.199,035	5	575.191,636 697.183,623	26.897
5	575.191,636 697.183,623	6	575.194,35 697.181,74	3.303

Document care conține date cu caracter personal, protejat de prevederile Regulamentului (UE) nr. 679/2016 și Legii 190/2018

Punct început	X / Y	Punct sfârşit	X / Y	Lungime segment (** (m)
6	575.194,35 697.181,74	7	575.318,713 697.340,323	201.531
7	575.318,713 697.340,323	8	575.295,614 697.362,93	32.321
8	575.295,614 697.362,93	9	575.281,007 697.377,707	20.778
9	575.281,007 697.377,707	10	575.266,371 697.392,46	20.781
10	575.266,371 697.392,46	11	575.261,119 697.386,129	8.226
11	575.261,119 697.386,129	1	575.134,6 697.227,218	203.125

** Lungimile segmentelor sunt determinate în planul de proiecţie Stereo 70 şi sunt rotunjite la 1 milimetru.
*** Distanţa dintre puncte este formată din segmente cumulate ce sunt mai mici decât valoarea 1 milimetru.

Document care conține date cu caracter personal, protejat de prevederile Regulamentului (UE) nr. 679/2016 și Legii 190/2018

DATE DESPRE IMOBILUL NR. 4380

Oficiul de Cadastru şi Publicitate Imobiliară SUCEAVA
Biroul de Cadastru şi Publicitate Imobiliară Radauti

A. Partea I. Descrierea imobilului

TEREN Extravilan

Adresa: Jud. Suceava

Nr. Crt	Nr cadastral Nr. topografic	Suprafaţa* (mp)	Observaţii / Referinţe
A1		2.300	Sector cadastral:51 Teren neimprejmuit;

B. Partea II. Proprietari şi acte

Inscrieri privitoare la dreptul de proprietate şi alte drepturi reale		Referinţe
1 / 01/01/2025		
Act Administrativ nr. 8401, din 12/09/2024 emis de PRIMĂRIA ORAȘULUI MILIȘĂUȚI;		
B1	Inscrierea posesiei, drept de PROPRIETATE, dobandit prin Lege, cota actuala 1/1	A1
	1) **NEIDENTIFICAT NEIDENTIFICAT**	
Act Normativ nr. 7, din 13/03/1996 emis de PARLAMENTUL ROMANIEI (art.13);		
B1	Se notează mențiunea de proprietar neidentificat	A1

C. Partea III. SARCINI .

Inscrieri privind dezmembramintele dreptului de proprietate, drepturi reale de garanţie şi sarcini	Referinţe
NU SUNT	

Document care conține date cu caracter personal, protejat de prevederile Regulamentului (UE) nr. 679/2016 și Legii 190/2018

Anexa Nr. 1 La Partea I

Teren

Nr cadastral	Suprafaţa (mp)*	Observaţii / Referinţe
	2.300	

* Suprafaţa este determinată in planul de proiecţie Stereo 70.

DETALII LINIARE IMOBIL

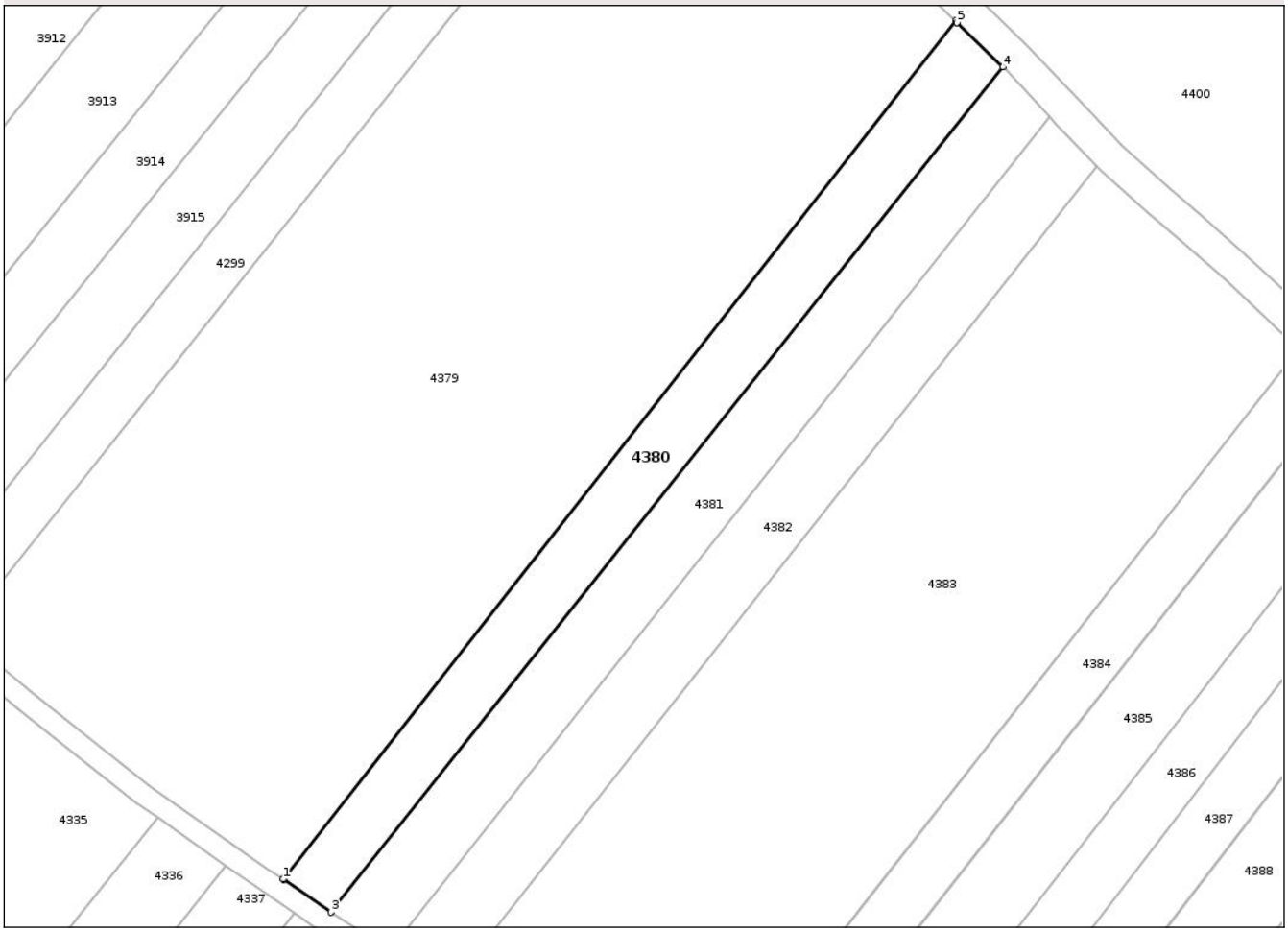

Date referitoare la teren

Crt	Categorie folosință	Intra vilan	Suprafaţa (mp)	Tarla	Parcelă	Nr. topo	Observaţii / Referinţe
1	arabil	NU	2.300	28	439/1	-	

Lungime Segmente
1) Valorile lungimilor segmentelor sunt obţinute din proiecţie în plan.

Punct început	X / Y	Punct sfârşit	X / Y	Lungime segment (** (m)
1	575.194,35 697.181,74	2	575.194,475 697.181,653	0.152
2	575.194,475 697.181,653	3	575.203,183 697.175,611	10.599
3	575.203,183 697.175,611	4	575.327,499 697.331,753	199.587
4	575.327,499 697.331,753	5	575.319,028 697.340,014	11.832
5	575.319,028 697.340,014	6	575.318,713 697.340,323	0.441

Document care conține date cu caracter personal, protejat de prevederile Regulamentului (UE) nr. 679/2016 și Legii 190/2018

Punct început	X / Y	Punct sfârşit	X / Y	Lungime segment (** (m)
6	575.318,713 697.340,323	1	575.194,35 697.181,74	201.531

** Lungimile segmentelor sunt determinate în planul de proiecţie Stereo 70 şi sunt rotunjite la 1 milimetru.
*** Distanţa dintre puncte este formată din segmente cumulate ce sunt mai mici decât valoarea 1 milimetru.

Document care conține date cu caracter personal, protejat de prevederile Regulamentului (UE) nr. 679/2016 și Legii 190/2018

DATE DESPRE IMOBILUL NR. 4381

Oficiul de Cadastru şi Publicitate Imobiliară SUCEAVA
Biroul de Cadastru şi Publicitate Imobiliară Radauti

A. Partea I. Descrierea imobilului

TEREN Extravilan

Adresa: Jud. Suceava

Nr. Crt	Nr cadastral Nr. topografic	Suprafaţa* (mp)	Observaţii / Referinţe
A1		2.500	Sector cadastral:51 Teren neimprejmuit;

B. Partea II. Proprietari şi acte

Inscrieri privitoare la dreptul de proprietate şi alte drepturi reale		Referinţe
1 / 01/01/2025		
Act Administrativ nr. 8401, din 12/09/2024 emis de PRIMĂRIA ORAȘULUI MILIȘĂUȚI;		
B1	Inscrierea posesiei, drept de PROPRIETATE, dobandit prin Lege, cota actuala 1/1	A1
	1) **NEIDENTIFICAT NEIDENTIFICAT**	
Act Normativ nr. 7, din 13/03/1996 emis de PARLAMENTUL ROMANIEI (art.13);		
B1	Se notează mențiunea de proprietar neidentificat	A1

C. Partea III. SARCINI .

Inscrieri privind dezmembramintele dreptului de proprietate, drepturi reale de garanţie şi sarcini	Referinţe
NU SUNT	

Document care conține date cu caracter personal, protejat de prevederile Regulamentului (UE) nr. 679/2016 și Legii 190/2018

Anexa Nr. 1 La Partea I

Teren

Nr cadastral	Suprafaţa (mp)*	Observaţii / Referinţe
	2.500	

* Suprafaţa este determinată in planul de proiecţie Stereo 70.

DETALII LINIARE IMOBIL

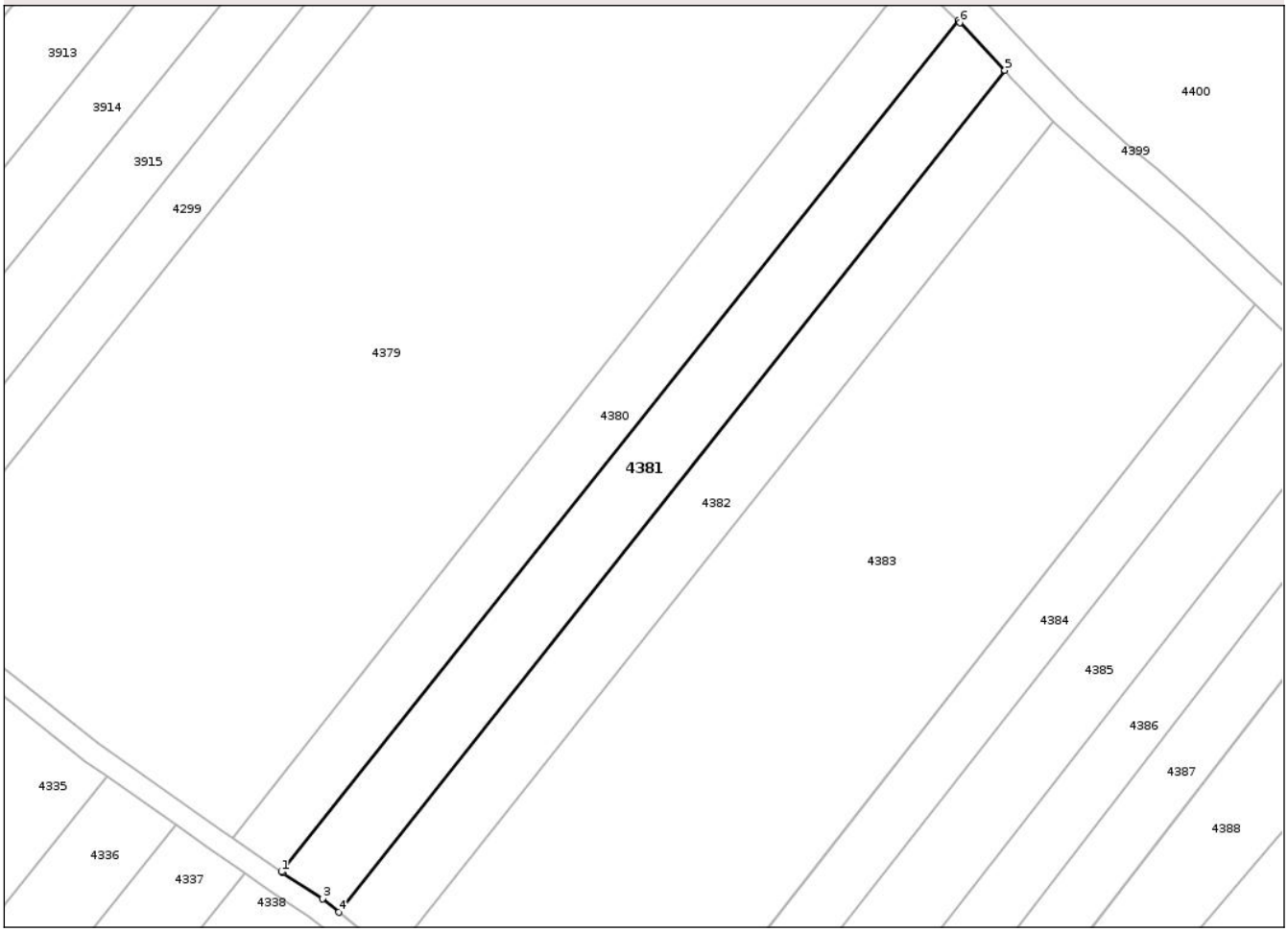

Date referitoare la teren

Crt	Categorie folosință	Intra vilan	Suprafaţa (mp)	Tarla	Parcelă	Nr. topo	Observaţii / Referinţe
1	arabil	NU	2.500	28	439/1	-	

Lungime Segmente
1) Valorile lungimilor segmentelor sunt obţinute din proiecţie în plan.

Punct început	X / Y	Punct sfârşit	X / Y	Lungime segment (** (m)
1	575.203,183 697.175,611	2	575.203,431 697.175,439	0.302
2	575.203,431 697.175,439	3	575.210,71 697.170,67	8.702
3	575.210,71 697.170,67	4	575.213,737 697.168,196	3.909
4	575.213,737 697.168,196	5	575.336,052 697.322,659	197.027
5	575.336,052 697.322,659	6	575.327,824 697.331,436	12.031

Document care conține date cu caracter personal, protejat de prevederile Regulamentului (UE) nr. 679/2016 și Legii 190/2018

Punct început	X / Y	Punct sfârşit	X / Y	Lungime segment (** (m)
6	575.327,824 697.331,436	7	575.327,499 697.331,753	0.454
7	575.327,499 697.331,753	1	575.203,183 697.175,611	199.587

** Lungimile segmentelor sunt determinate în planul de proiecţie Stereo 70 şi sunt rotunjite la 1 milimetru.
*** Distanţa dintre puncte este formată din segmente cumulate ce sunt mai mici decât valoarea 1 milimetru.

Document care conține date cu caracter personal, protejat de prevederile Regulamentului (UE) nr. 679/2016 și Legii 190/2018

DATE DESPRE IMOBILUL NR. 4382

Oficiul de Cadastru şi Publicitate Imobiliară SUCEAVA
Biroul de Cadastru şi Publicitate Imobiliară Radauti

A. Partea I. Descrierea imobilului

TEREN Extravilan

Adresa: Jud. Suceava

Nr. Crt	Nr cadastral Nr. topografic	Suprafaţa* (mp)	Observaţii / Referinţe
A1		2.500	Sector cadastral:51 Teren neimprejmuit;

B. Partea II. Proprietari şi acte

Inscrieri privitoare la dreptul de proprietate şi alte drepturi reale		Referinţe
1 / 01/01/2025		
Act Administrativ nr. 8401, din 12/09/2024 emis de PRIMĂRIA ORAȘULUI MILIȘĂUȚI;		
B1	Inscrierea posesiei, drept de PROPRIETATE, dobandit prin Lege, cota actuala 1/1	A1
	1) **NEIDENTIFICAT NEIDENTIFICAT**	
Act Normativ nr. 7, din 13/03/1996 emis de PARLAMENTUL ROMANIEI (art.13);		
B1	Se notează mențiunea de proprietar neidentificat	A1

C. Partea III. SARCINI .

Inscrieri privind dezmembramintele dreptului de proprietate, drepturi reale de garanţie şi sarcini	Referinţe
NU SUNT	

Document care conține date cu caracter personal, protejat de prevederile Regulamentului (UE) nr. 679/2016 și Legii 190/2018

Anexa Nr. 1 La Partea I

Teren

Nr cadastral	Suprafaţa (mp)*	Observaţii / Referinţe
	2.500	

* Suprafaţa este determinată in planul de proiecţie Stereo 70.

DETALII LINIARE IMOBIL

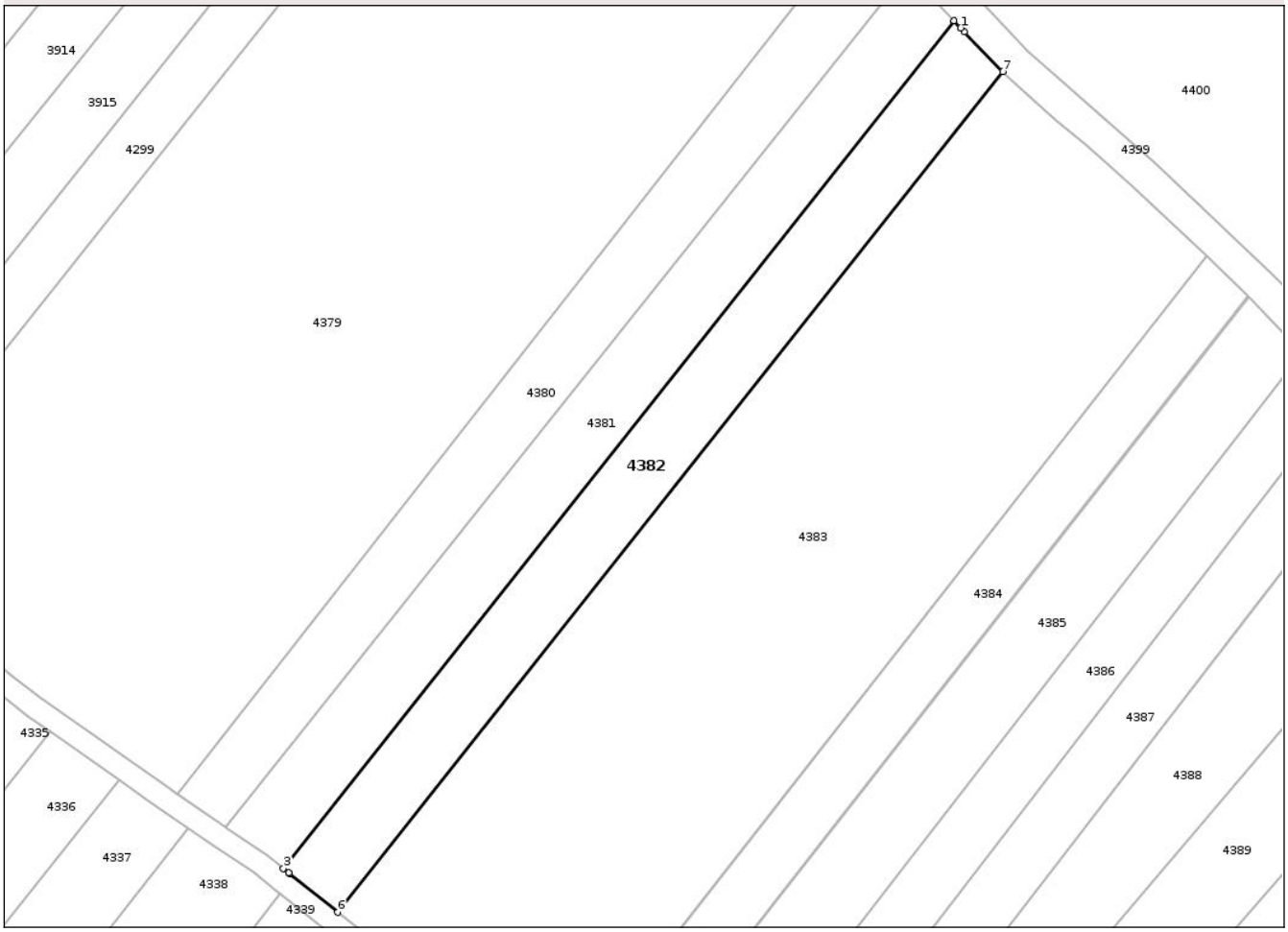

Date referitoare la teren

Crt	Categorie folosință	Intra vilan	Suprafaţa (mp)	Tarla	Parcelă	Nr. topo	Observaţii / Referinţe
1	arabil	NU	2.500	28	439/1	-	

Lungime Segmente
1) Valorile lungimilor segmentelor sunt obţinute din proiecţie în plan.

Punct început	X / Y	Punct sfârşit	X / Y	Lungime segment (** (m)
1	575.337,285 697.321,344	2	575.336,052 697.322,659	1.803
2	575.336,052 697.322,659	3	575.213,737 697.168,196	197.027
3	575.213,737 697.168,196	4	575.214,716 697.167,396	1.264
4	575.214,716 697.167,396	5	575.214,829 697.167,304	0.146
5	575.214,829 697.167,304	6	575.223,651 697.160,19	11.333

Document care conține date cu caracter personal, protejat de prevederile Regulamentului (UE) nr. 679/2016 și Legii 190/2018

Punct început	X / Y	Punct sfârşit	X / Y	Lungime segment (** (m)
6	575.223,651 697.160,19	7	575.344,942 697.313,36	195.378
7	575.344,942 697.313,36	8	575.337,947 697.320,637	10.094
8	575.337,947 697.320,637	1	575.337,285 697.321,344	0.969

** Lungimile segmentelor sunt determinate în planul de proiecţie Stereo 70 şi sunt rotunjite la 1 milimetru.
*** Distanţa dintre puncte este formată din segmente cumulate ce sunt mai mici decât valoarea 1 milimetru.

Document care conține date cu caracter personal, protejat de prevederile Regulamentului (UE) nr. 679/2016 și Legii 190/2018

DATE DESPRE IMOBILUL NR. 4383

Oficiul de Cadastru şi Publicitate Imobiliară SUCEAVA
Biroul de Cadastru şi Publicitate Imobiliară Radauti

A. Partea I. Descrierea imobilului

TEREN Extravilan

Adresa: Jud. Suceava

Nr. Crt	Nr cadastral Nr. topografic	Suprafaţa* (mp)	Observaţii / Referinţe
A1		9.800	Sector cadastral:51 Teren neimprejmuit;

B. Partea II. Proprietari şi acte

Inscrieri privitoare la dreptul de proprietate şi alte drepturi reale		Referinţe
1 / 01/01/2025		
Act Administrativ nr. 8401, din 12/09/2024 emis de PRIMĂRIA ORAȘULUI MILIȘĂUȚI;		
B1	Inscrierea posesiei, drept de PROPRIETATE, dobandit prin Lege, cota actuala 1/1	A1
	1) **NEIDENTIFICAT NEIDENTIFICAT**	
Act Normativ nr. 7, din 13/03/1996 emis de PARLAMENTUL ROMANIEI (art.13);		
B1	Se notează mențiunea de proprietar neidentificat	A1

C. Partea III. SARCINI .

Inscrieri privind dezmembramintele dreptului de proprietate, drepturi reale de garanţie şi sarcini	Referinţe
NU SUNT	

Document care conține date cu caracter personal, protejat de prevederile Regulamentului (UE) nr. 679/2016 și Legii 190/2018

Anexa Nr. 1 La Partea I

Teren

Nr cadastral	Suprafaţa (mp)*	Observaţii / Referinţe
	9.800	

* Suprafaţa este determinată in planul de proiecţie Stereo 70.

DETALII LINIARE IMOBIL

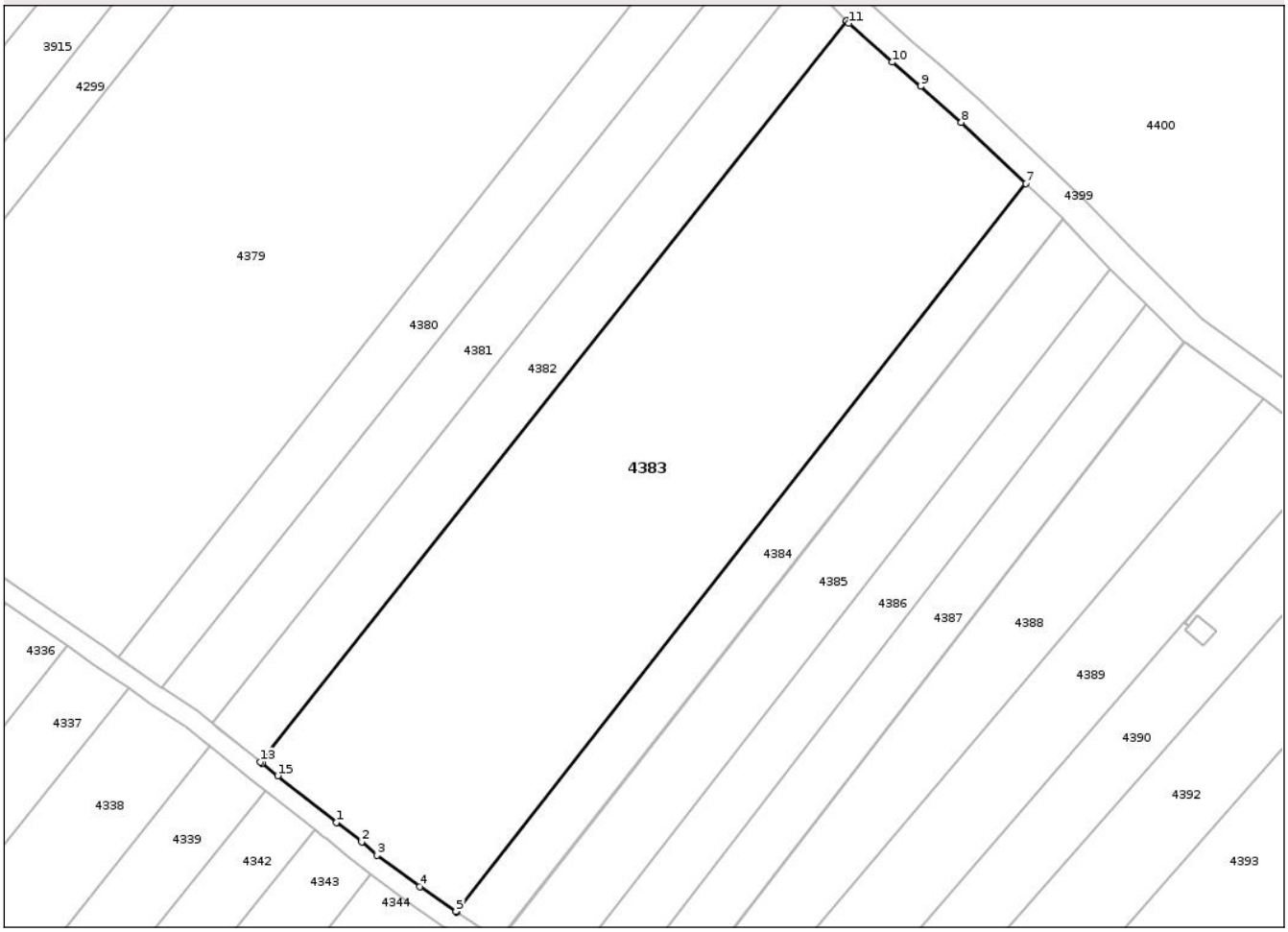

Date referitoare la teren

Crt	Categorie folosință	Intra vilan	Suprafaţa (mp)	Tarla	Parcelă	Nr. topo	Observaţii / Referinţe
1	arabil	NU	9.800	28	439/1	-	

Lungime Segmente
1) Valorile lungimilor segmentelor sunt obţinute din proiecţie în plan.

Punct început	X / Y	Punct sfârşit	X / Y	Lungime segment (** (m)
1	575.239,496 697.147,73	2	575.244,655 697.143,68	6.559
2	575.244,655 697.143,68	3	575.247,871 697.140,899	4.252
3	575.247,871 697.140,899	4	575.256,675 697.134,403	10.941
4	575.256,675 697.134,403	5	575.264,171 697.129,249	9.097
5	575.264,171 697.129,249	6	575.264,332 697.129,143	0.193

Document care conține date cu caracter personal, protejat de prevederile Regulamentului (UE) nr. 679/2016 și Legii 190/2018

Punct început	X / Y	Punct sfârşit	X / Y	Lungime segment (** (m)
6	575.264,332 697.129,143	7	575.382,086 697.279,702	191.139
7	575.382,086 697.279,702	8	575.368,711 697.292,374	18.425
8	575.368,711 697.292,374	9	575.360,27 697.299,792	11.237
9	575.360,27 697.299,792	10	575.354,388 697.304,802	7.726
10	575.354,388 697.304,802	11	575.345,454 697.312,828	12.01
11	575.345,454 697.312,828	12	575.344,942 697.313,36	0.738
12	575.344,942 697.313,36	13	575.223,651 697.160,19	195.378
13	575.223,651 697.160,19	14	575.224,054 697.159,865	0.518
14	575.224,054 697.159,865	15	575.227,283 697.157,321	4.111
15	575.227,283 697.157,321	1	575.239,496 697.147,73	15.529

** Lungimile segmentelor sunt determinate în planul de proiecţie Stereo 70 şi sunt rotunjite la 1 milimetru.
*** Distanţa dintre puncte este formată din segmente cumulate ce sunt mai mici decât valoarea 1 milimetru.

Document care conține date cu caracter personal, protejat de prevederile Regulamentului (UE) nr. 679/2016 și Legii 190/2018

DATE DESPRE IMOBILUL NR. 4384

Oficiul de Cadastru şi Publicitate Imobiliară SUCEAVA
Biroul de Cadastru şi Publicitate Imobiliară Radauti

A. Partea I. Descrierea imobilului

TEREN Extravilan

Adresa: Jud. Suceava

Nr. Crt	Nr cadastral Nr. topografic	Suprafaţa* (mp)	Observaţii / Referinţe
A1		2.000	Sector cadastral:51 Teren neimprejmuit;

B. Partea II. Proprietari şi acte

Inscrieri privitoare la dreptul de proprietate şi alte drepturi reale		Referinţe
1 / 01/01/2025		
Act Administrativ nr. 8401, din 12/09/2024 emis de PRIMĂRIA ORAȘULUI MILIȘĂUȚI;		
B1	Inscrierea posesiei, drept de PROPRIETATE, dobandit prin Lege, cota actuala 1/1	A1
	1) **NEIDENTIFICAT NEIDENTIFICAT**	
Act Normativ nr. 7, din 13/03/1996 emis de PARLAMENTUL ROMANIEI (art.13);		
B1	Se notează mențiunea de proprietar neidentificat	A1

C. Partea III. SARCINI .

Inscrieri privind dezmembramintele dreptului de proprietate, drepturi reale de garanţie şi sarcini	Referinţe
NU SUNT	

Document care conține date cu caracter personal, protejat de prevederile Regulamentului (UE) nr. 679/2016 și Legii 190/2018

Anexa Nr. 1 La Partea I

Teren

Nr cadastral	Suprafaţa (mp)*	Observaţii / Referinţe
	2.000	

* Suprafaţa este determinată in planul de proiecţie Stereo 70.

DETALII LINIARE IMOBIL

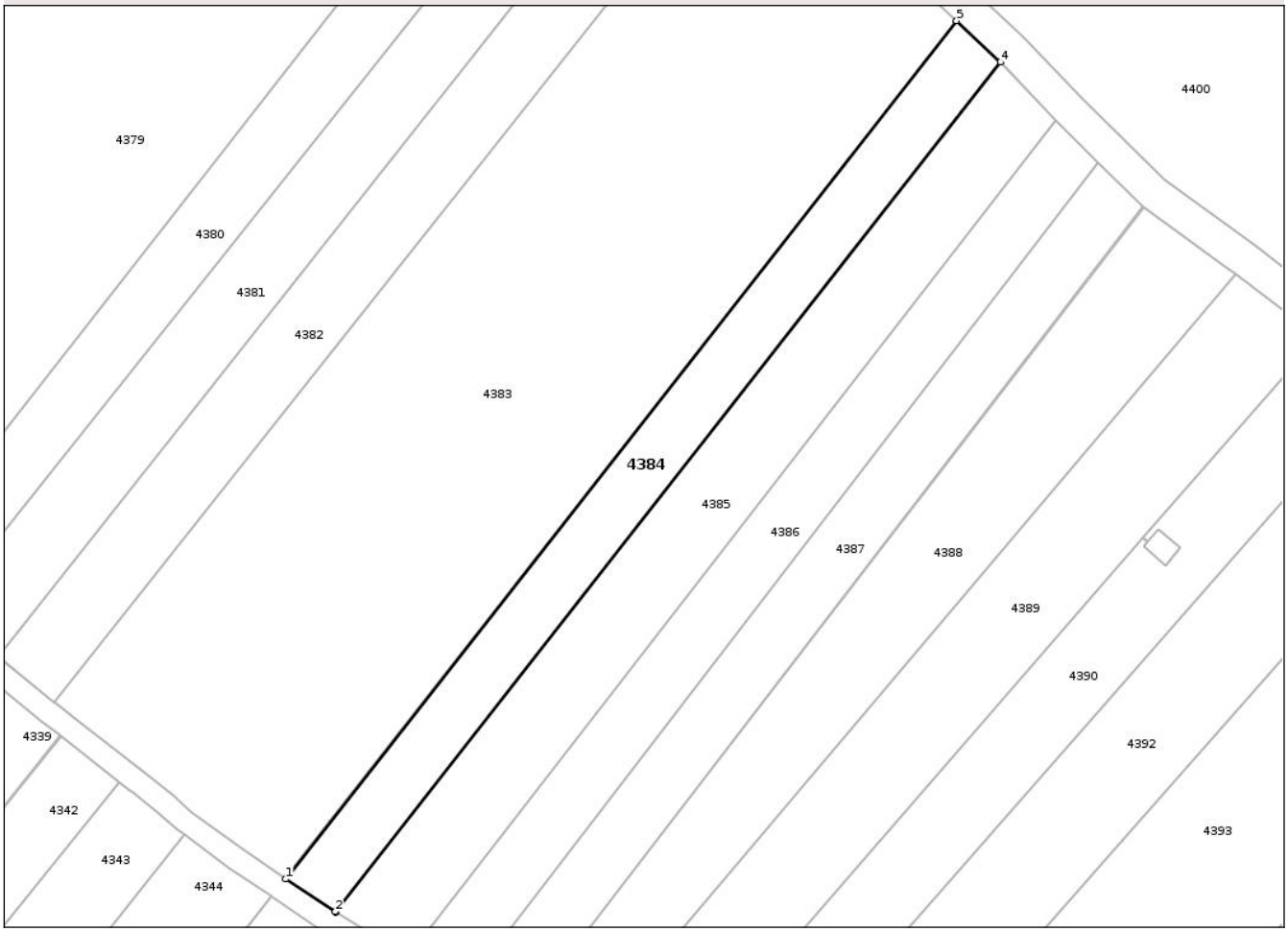

Date referitoare la teren

Crt	Categorie folosință	Intra vilan	Suprafaţa (mp)	Tarla	Parcelă	Nr. topo	Observaţii / Referinţe
1	arabil	NU	2.000	28	439/1	-	

Lungime Segmente
1) Valorile lungimilor segmentelor sunt obţinute din proiecţie în plan.

Punct început	X / Y	Punct sfârşit	X / Y	Lungime segment (** (m)
1	575.264,332 697.129,143	2	575.272,999 697.123,407	10.393
2	575.272,999 697.123,407	3	575.273,131 697.123,326	0.155
3	575.273,131 697.123,326	4	575.389,753 697.272,438	189.302
4	575.389,753 697.272,438	5	575.382,086 697.279,702	10.562
5	575.382,086 697.279,702	1	575.264,332 697.129,143	191.139

Document care conține date cu caracter personal, protejat de prevederile Regulamentului (UE) nr. 679/2016 și Legii 190/2018

** Lungimile segmentelor sunt determinate în planul de proiecţie Stereo 70 şi sunt rotunjite la 1 milimetru.
*** Distanţa dintre puncte este formată din segmente cumulate ce sunt mai mici decât valoarea 1 milimetru.

Document care conține date cu caracter personal, protejat de prevederile Regulamentului (UE) nr. 679/2016 și Legii 190/2018

DATE DESPRE IMOBILUL NR. 4385

Oficiul de Cadastru şi Publicitate Imobiliară SUCEAVA
Biroul de Cadastru şi Publicitate Imobiliară Radauti

A. Partea I. Descrierea imobilului

TEREN Extravilan

Adresa: Jud. Suceava

Nr. Crt	Nr cadastral Nr. topografic	Suprafaţa* (mp)	Observaţii / Referinţe
A1		2.700	Sector cadastral:51 Teren neimprejmuit;

B. Partea II. Proprietari şi acte

Inscrieri privitoare la dreptul de proprietate şi alte drepturi reale		Referinţe
1 / 01/01/2025		
Act Administrativ nr. 8401, din 12/09/2024 emis de PRIMĂRIA ORAȘULUI MILIȘĂUȚI;		
B1	Inscrierea posesiei, drept de PROPRIETATE, dobandit prin Lege, cota actuala 1/1	A1
	1) **NEIDENTIFICAT NEIDENTIFICAT**	
Act Normativ nr. 7, din 13/03/1996 emis de PARLAMENTUL ROMANIEI (art.13);		
B1	Se notează mențiunea de proprietar neidentificat	A1

C. Partea III. SARCINI .

Inscrieri privind dezmembramintele dreptului de proprietate, drepturi reale de garanţie şi sarcini	Referinţe
NU SUNT	

Document care conține date cu caracter personal, protejat de prevederile Regulamentului (UE) nr. 679/2016 și Legii 190/2018

Anexa Nr. 1 La Partea I

Teren

Nr cadastral	Suprafaţa (mp)*	Observaţii / Referinţe
	2.700	

* Suprafaţa este determinată in planul de proiecţie Stereo 70.

DETALII LINIARE IMOBIL

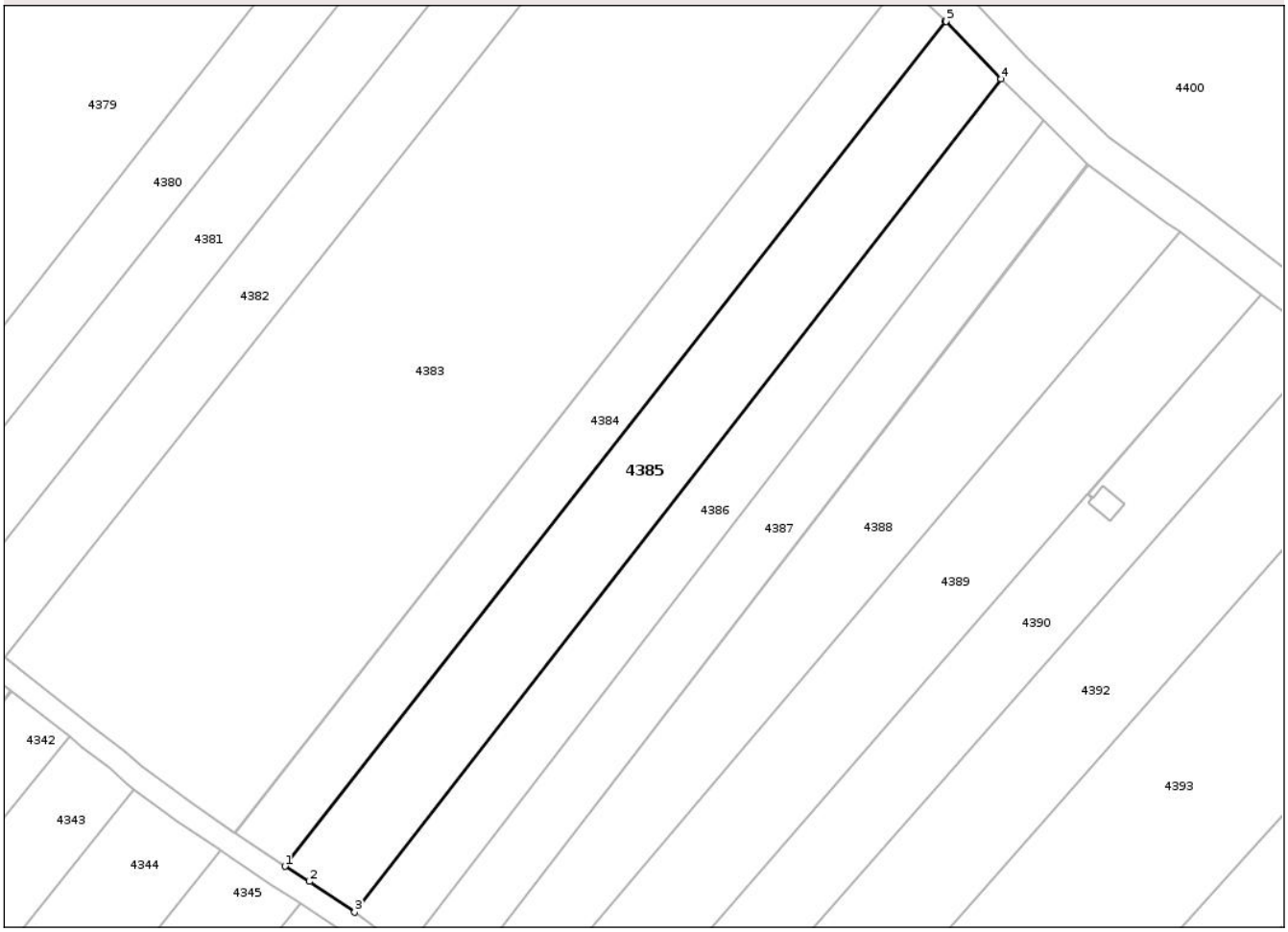

Date referitoare la teren

Crt	Categorie folosință	Intra vilan	Suprafaţa (mp)	Tarla	Parcelă	Nr. topo	Observaţii / Referinţe
1	arabil	NU	2.700	28	439/1	-	

Lungime Segmente
1) Valorile lungimilor segmentelor sunt obţinute din proiecţie în plan.

Punct început	X / Y	Punct sfârşit	X / Y	Lungime segment (** (m)
1	575.273,131 697.123,326	2	575.277,476 697.120,656	5.1
2	575.277,476 697.120,656	3	575.285,44 697.115,223	9.641
3	575.285,44 697.115,223	4	575.399,587 697.262,127	186.038
4	575.399,587 697.262,127	5	575.389,855 697.272,342	14.109
5	575.389,855 697.272,342	6	575.389,753 697.272,438	0.14

Document care conține date cu caracter personal, protejat de prevederile Regulamentului (UE) nr. 679/2016 și Legii 190/2018

Punct început	X / Y	Punct sfârşit	X / Y	Lungime segment (** (m)
6	575.389,753 697.272,438	1	575.273,131 697.123,326	189.302

** Lungimile segmentelor sunt determinate în planul de proiecţie Stereo 70 şi sunt rotunjite la 1 milimetru.
*** Distanţa dintre puncte este formată din segmente cumulate ce sunt mai mici decât valoarea 1 milimetru.

DATE DESPRE IMOBILUL NR. 4386

Oficiul de Cadastru şi Publicitate Imobiliară SUCEAVA
Biroul de Cadastru şi Publicitate Imobiliară Radauti

A. Partea I. Descrierea imobilului

TEREN Extravilan

Adresa: Jud. Suceava

Nr. Crt	Nr cadastral Nr. topografic	Suprafaţa* (mp)	Observaţii / Referinţe
A1		2.000	Sector cadastral:51 Teren neimprejmuit;

B. Partea II. Proprietari şi acte

Inscrieri privitoare la dreptul de proprietate şi alte drepturi reale		Referinţe
1 / 01/01/2025		
Act Administrativ nr. 8401, din 12/09/2024 emis de PRIMĂRIA ORAȘULUI MILIȘĂUȚI;		
B1	Inscrierea posesiei, drept de PROPRIETATE, dobandit prin Lege, cota actuala 1/1	A1
	1) **NEIDENTIFICAT NEIDENTIFICAT**	
Act Normativ nr. 7, din 13/03/1996 emis de PARLAMENTUL ROMANIEI (art.13);		
B1	Se notează mențiunea de proprietar neidentificat	A1

C. Partea III. SARCINI .

Inscrieri privind dezmembramintele dreptului de proprietate, drepturi reale de garanţie şi sarcini	Referinţe
NU SUNT	

Document care conține date cu caracter personal, protejat de prevederile Regulamentului (UE) nr. 679/2016 și Legii 190/2018

Anexa Nr. 1 La Partea I

Teren

Nr cadastral	Suprafaţa (mp)*	Observaţii / Referinţe
	2.000	

* Suprafaţa este determinată in planul de proiecţie Stereo 70.

DETALII LINIARE IMOBIL

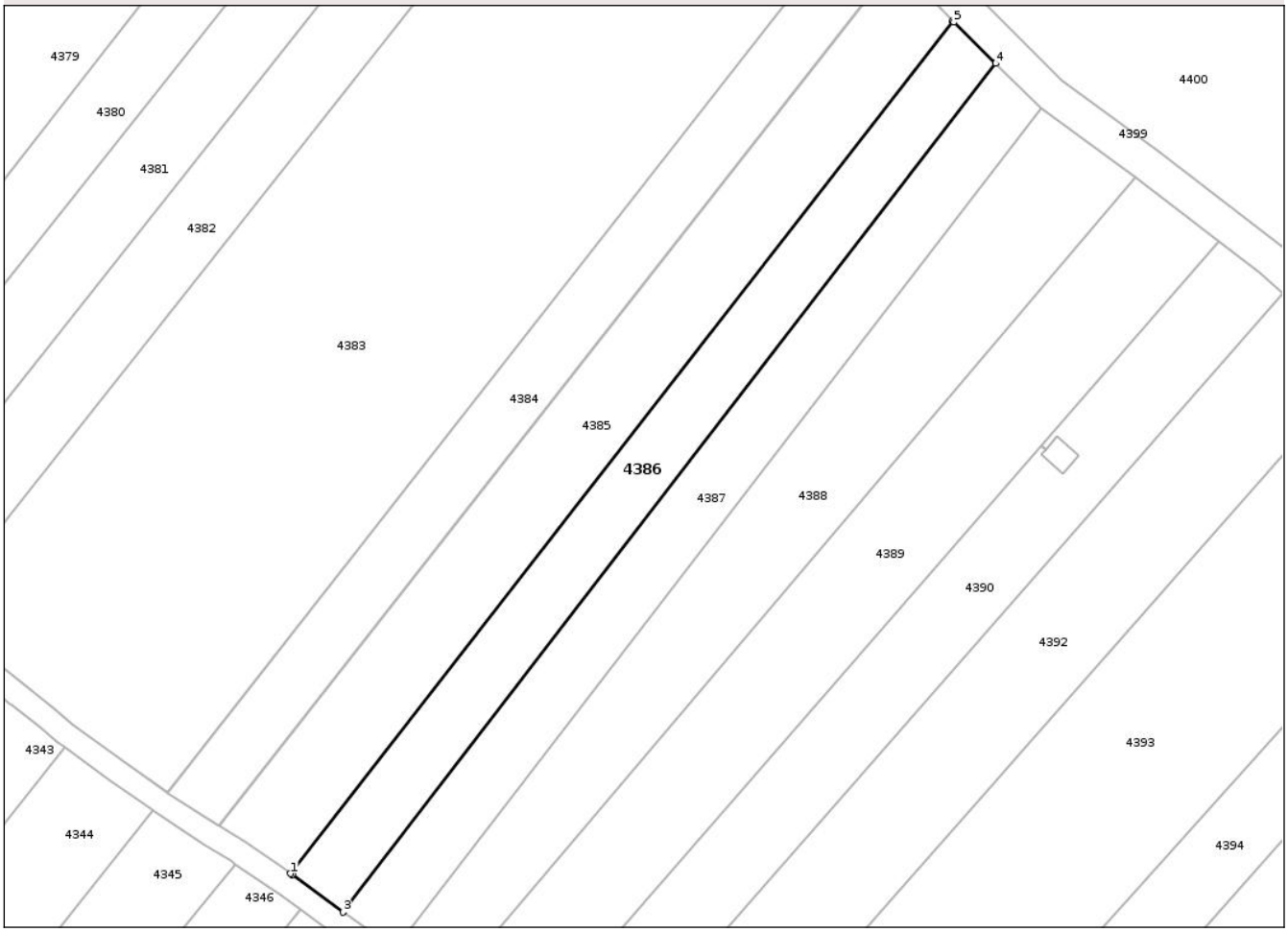

Date referitoare la teren

Crt	Categorie folosință	Intra vilan	Suprafaţa (mp)	Tarla	Parcelă	Nr. topo	Observaţii / Referinţe
1	arabil	NU	2.000	28	439/1	-	

Lungime Segmente
1) Valorile lungimilor segmentelor sunt obţinute din proiecţie în plan.

Punct început	X / Y	Punct sfârşit	X / Y	Lungime segment (** (m)
1	575.285,44 697.115,223	2	575.285,715 697.115,035	0.333
2	575.285,715 697.115,035	3	575.294,455 697.108,557	10.879
3	575.294,455 697.108,557	4	575.407,029 697.254,781	184.538
4	575.407,029 697.254,781	5	575.399,833 697.261,869	10.101
5	575.399,833 697.261,869	6	575.399,587 697.262,127	0.356

Document care conține date cu caracter personal, protejat de prevederile Regulamentului (UE) nr. 679/2016 și Legii 190/2018

Punct început	X / Y	Punct sfârşit	X / Y	Lungime segment (** (m)
6	575.399,587 697.262,127	1	575.285,44 697.115,223	186.038

** Lungimile segmentelor sunt determinate în planul de proiecţie Stereo 70 şi sunt rotunjite la 1 milimetru.
*** Distanţa dintre puncte este formată din segmente cumulate ce sunt mai mici decât valoarea 1 milimetru.

Document care conține date cu caracter personal, protejat de prevederile Regulamentului (UE) nr. 679/2016 și Legii 190/2018

DATE DESPRE IMOBILUL NR. 4387

Oficiul de Cadastru şi Publicitate Imobiliară SUCEAVA
Biroul de Cadastru şi Publicitate Imobiliară Radauti

A. Partea I. Descrierea imobilului

TEREN Extravilan

Adresa: Jud. Suceava

Nr. Crt	Nr cadastral Nr. topografic	Suprafaţa* (mp)	Observaţii / Referinţe
A1		2.000	Sector cadastral:51 Teren neimprejmuit;

B. Partea II. Proprietari şi acte

Inscrieri privitoare la dreptul de proprietate şi alte drepturi reale		Referinţe
1 / 01/01/2025		
Act Administrativ nr. 8401, din 12/09/2024 emis de PRIMĂRIA ORAȘULUI MILIȘĂUȚI;		
B1	Inscrierea posesiei, drept de PROPRIETATE, dobandit prin Lege, cota actuala 1/1	A1
	1) **NEIDENTIFICAT NEIDENTIFICAT**	
Act Normativ nr. 7, din 13/03/1996 emis de PARLAMENTUL ROMANIEI (art.13);		
B1	Se notează mențiunea de proprietar neidentificat	A1

C. Partea III. SARCINI .

Inscrieri privind dezmembramintele dreptului de proprietate, drepturi reale de garanţie şi sarcini	Referinţe
NU SUNT	

Document care conține date cu caracter personal, protejat de prevederile Regulamentului (UE) nr. 679/2016 și Legii 190/2018

Anexa Nr. 1 La Partea I

Teren

Nr cadastral	Suprafaţa (mp)*	Observaţii / Referinţe
	2.000	

* Suprafaţa este determinată in planul de proiecţie Stereo 70.

DETALII LINIARE IMOBIL

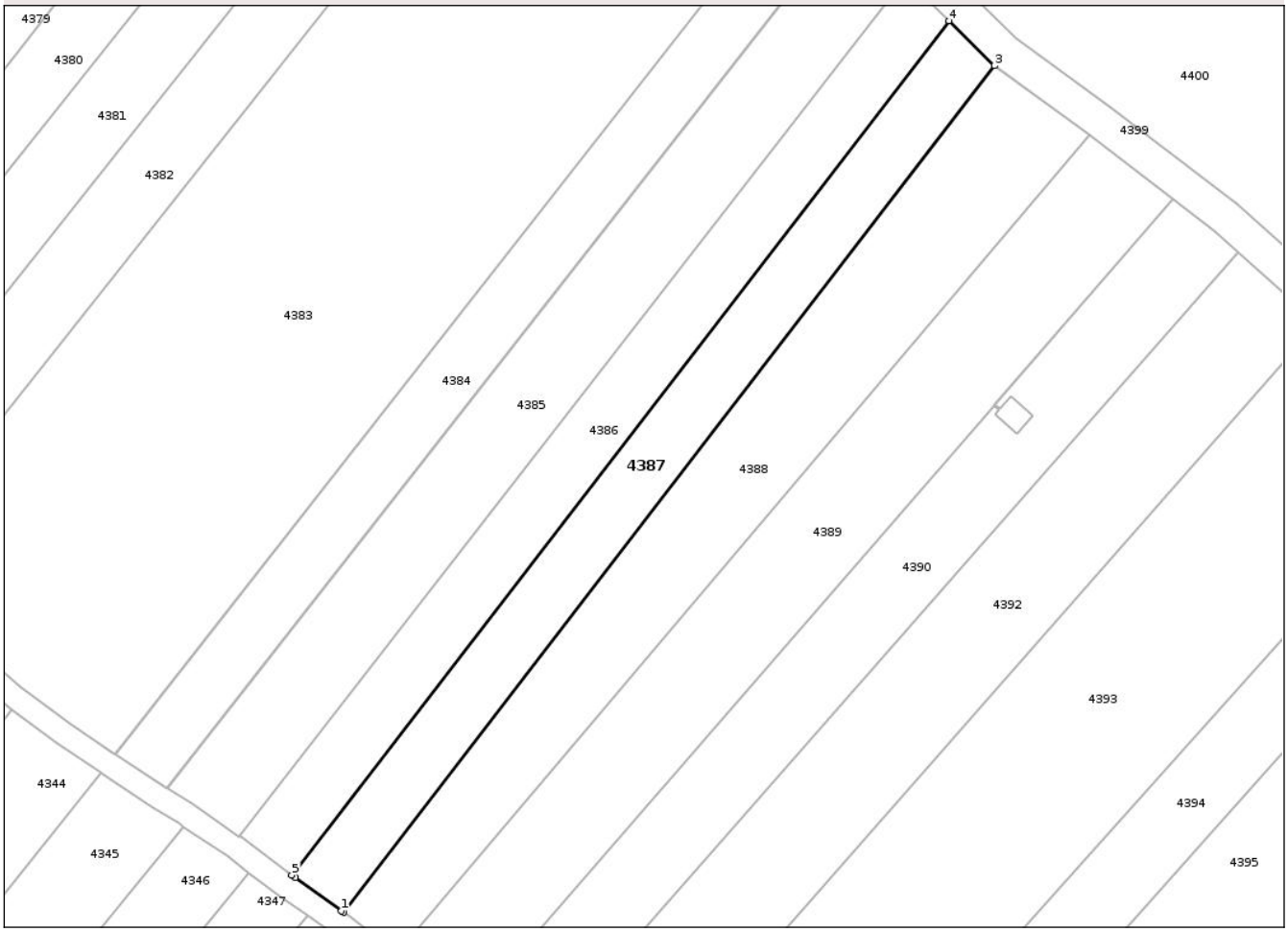

Date referitoare la teren

Crt	Categorie folosință	Intra vilan	Suprafaţa (mp)	Tarla	Parcelă	Nr. topo	Observaţii / Referinţe
1	arabil	NU	2.000	28	439/1	-	

Lungime Segmente
1) Valorile lungimilor segmentelor sunt obţinute din proiecţie în plan.

Punct început	X / Y	Punct sfârşit	X / Y	Lungime segment (** (m)
1	575.302,944 697.102,489	2	575.303,31 697.102,211	0.46
2	575.303,31 697.102,211	3	575.414,845 697.247,083	182.833
3	575.414,845 697.247,083	4	575.407,029 697.254,781	10.97
4	575.407,029 697.254,781	5	575.294,455 697.108,557	184.538
5	575.294,455 697.108,557	6	575.295,058 697.108,111	0.75

Document care conține date cu caracter personal, protejat de prevederile Regulamentului (UE) nr. 679/2016 și Legii 190/2018

Punct început	X / Y	Punct sfârşit	X / Y	Lungime segment (** (m)
6	575.295,058 697.108,111	1	575.302,944 697.102,489	9.685

** Lungimile segmentelor sunt determinate în planul de proiecţie Stereo 70 şi sunt rotunjite la 1 milimetru.
*** Distanţa dintre puncte este formată din segmente cumulate ce sunt mai mici decât valoarea 1 milimetru.

Document care conține date cu caracter personal, protejat de prevederile Regulamentului (UE) nr. 679/2016 și Legii 190/2018

DATE DESPRE IMOBILUL NR. 4388

Oficiul de Cadastru şi Publicitate Imobiliară SUCEAVA
Biroul de Cadastru şi Publicitate Imobiliară Radauti

A. Partea I. Descrierea imobilului

TEREN Extravilan

Adresa: Jud. Suceava

Nr. Crt	Nr cadastral Nr. topografic	Suprafaţa* (mp)	Observaţii / Referinţe
A1		2.900	Sector cadastral:51 Teren neimprejmuit;

B. Partea II. Proprietari şi acte

Inscrieri privitoare la dreptul de proprietate şi alte drepturi reale		Referinţe
1 / 01/01/2025		
Act Administrativ nr. 8401, din 12/09/2024 emis de PRIMĂRIA ORAȘULUI MILIȘĂUȚI;		
B1	Inscrierea posesiei, drept de PROPRIETATE, dobandit prin Lege, cota actuala 1/1	A1
	1) **NEIDENTIFICAT NEIDENTIFICAT**	
Act Normativ nr. 7, din 13/03/1996 emis de PARLAMENTUL ROMANIEI (art.13);		
B1	Se notează mențiunea de proprietar neidentificat	A1

C. Partea III. SARCINI .

Inscrieri privind dezmembramintele dreptului de proprietate, drepturi reale de garanţie şi sarcini	Referinţe
NU SUNT	

Document care conține date cu caracter personal, protejat de prevederile Regulamentului (UE) nr. 679/2016 și Legii 190/2018

Anexa Nr. 1 La Partea I

Teren

Nr cadastral	Suprafaţa (mp)*	Observaţii / Referinţe
	2.900	

* Suprafaţa este determinată in planul de proiecţie Stereo 70.

DETALII LINIARE IMOBIL

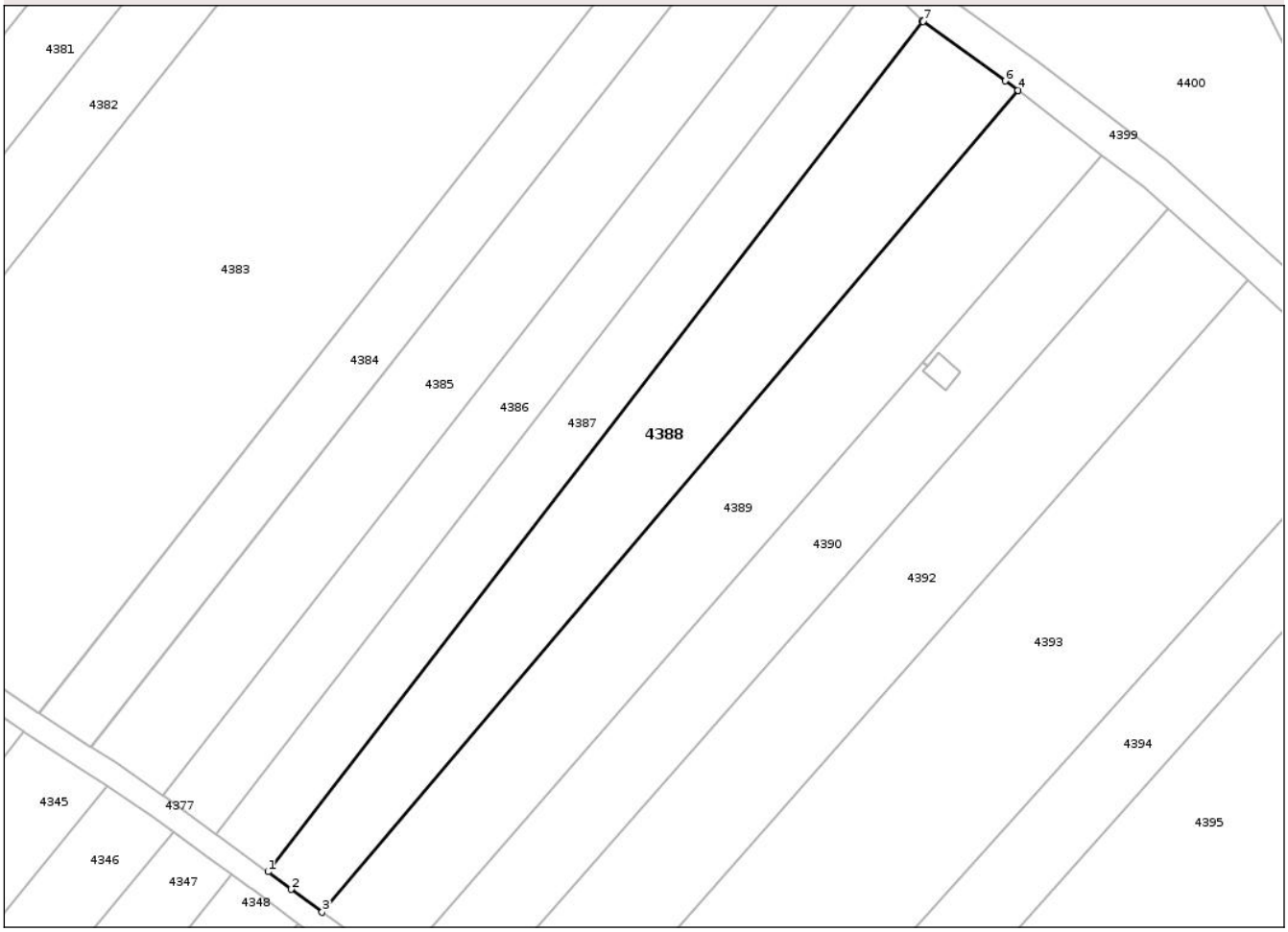

Date referitoare la teren

Crt	Categorie folosință	Intra vilan	Suprafaţa (mp)	Tarla	Parcelă	Nr. topo	Observaţii / Referinţe
1	arabil	NU	2.900	28	439/1	-	

Lungime Segmente
1) Valorile lungimilor segmentelor sunt obţinute din proiecţie în plan.

Punct început	X / Y	Punct sfârşit	X / Y	Lungime segment (** (m)
1	575.303,31 697.102,211	2	575.307,245 697.099,215	4.946
2	575.307,245 697.099,215	3	575.312,554 697.095,313	6.589
3	575.312,554 697.095,313	4	575.431,164 697.235,209	183.41
4	575.431,164 697.235,209	5	575.431,13 697.235,236	0.043
5	575.431,13 697.235,236	6	575.428,944 697.236,821	2.7

Document care conține date cu caracter personal, protejat de prevederile Regulamentului (UE) nr. 679/2016 și Legii 190/2018

Punct început	X / Y	Punct sfârşit	X / Y	Lungime segment (** (m)
6	575.428,944 697.236,821	7	575.414,986 697.246,944	17.242
7	575.414,986 697.246,944	8	575.414,845 697.247,083	0.198
8	575.414,845 697.247,083	1	575.303,31 697.102,211	182.833

** Lungimile segmentelor sunt determinate în planul de proiecţie Stereo 70 şi sunt rotunjite la 1 milimetru.
*** Distanţa dintre puncte este formată din segmente cumulate ce sunt mai mici decât valoarea 1 milimetru.

Document care conține date cu caracter personal, protejat de prevederile Regulamentului (UE) nr. 679/2016 și Legii 190/2018

DATE DESPRE IMOBILUL NR. 4389

Oficiul de Cadastru şi Publicitate Imobiliară SUCEAVA
Biroul de Cadastru şi Publicitate Imobiliară Radauti

A. Partea I. Descrierea imobilului

TEREN Extravilan

Adresa: Jud. Suceava

Nr. Crt	Nr cadastral Nr. topografic	Suprafaţa* (mp)	Observaţii / Referinţe
A1		3.100	Sector cadastral:51 Teren neimprejmuit;

B. Partea II. Proprietari şi acte

Inscrieri privitoare la dreptul de proprietate şi alte drepturi reale		Referinţe
1 / 01/01/2025		
Act Administrativ nr. 161, din 07/07/1994 emis de CJSDPT (titlu de proprietate);		
B1	Intabulare, drept de PROPRIETATE, dobandit prin Constituire, cota actuala 1/1	A1
	1) **MOSCAL GHEORGHE**, lipsa CNP	
Act Administrativ nr. 3783, din 31/03/2025 emis de PRIMĂRIA ORAȘULUI MILIȘĂUȚI (Adeverință posesie);		
B2	Se notează posesia	A1
	1) **MOSCAL ARDELEANU GHEORGHE**	

C. Partea III. SARCINI .

Inscrieri privind dezmembramintele dreptului de proprietate, drepturi reale de garanţie şi sarcini	Referinţe
NU SUNT	

Document care conține date cu caracter personal, protejat de prevederile Regulamentului (UE) nr. 679/2016 și Legii 190/2018

Anexa Nr. 1 La Partea I

Teren

Nr cadastral	Suprafaţa (mp)*	Observaţii / Referinţe
	3.100	

* Suprafaţa este determinată in planul de proiecţie Stereo 70.

DETALII LINIARE IMOBIL

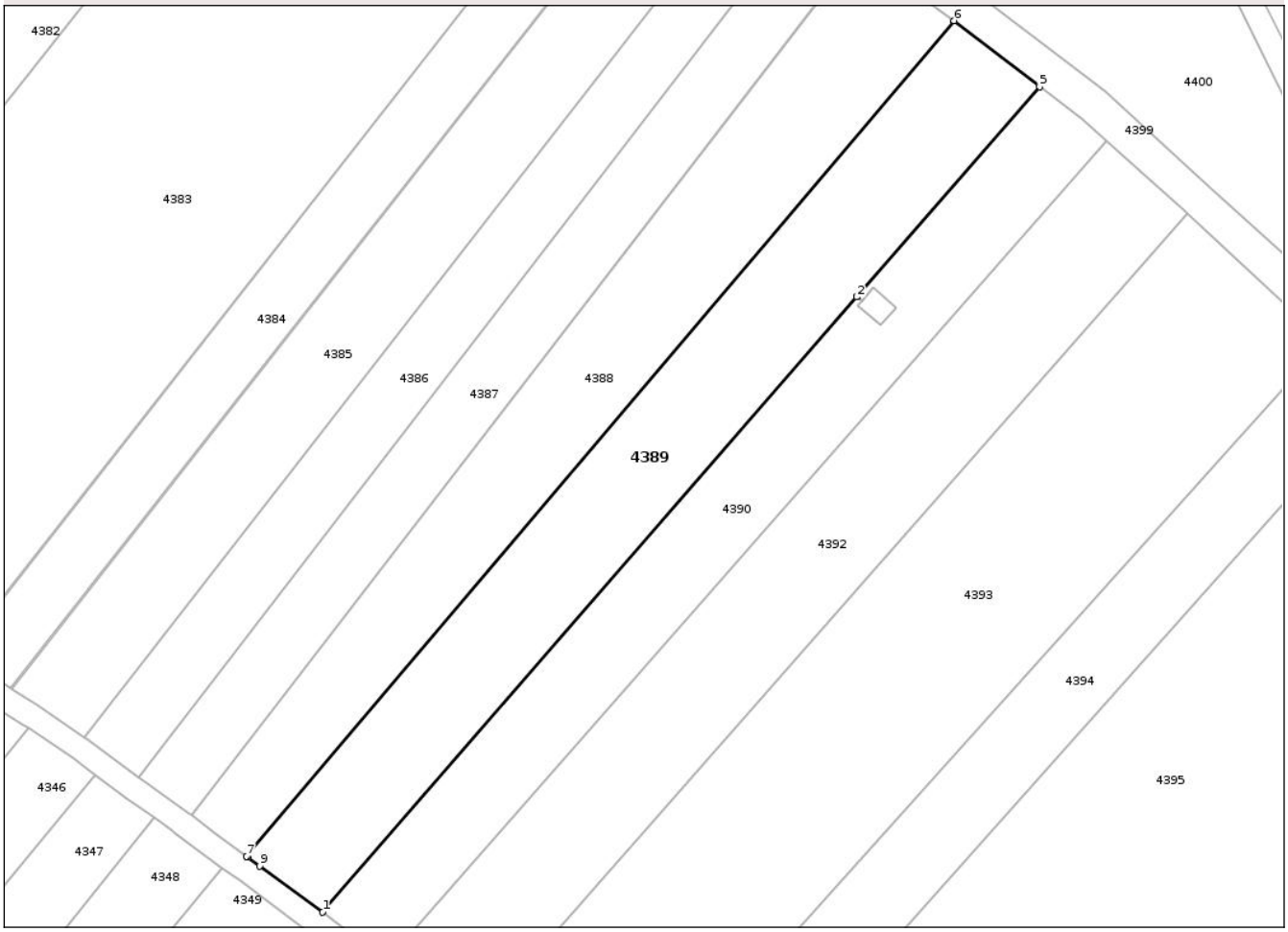

Date referitoare la teren

Crt	Categorie folosință	Intra vilan	Suprafaţa (mp)	Tarla	Parcelă	Nr. topo	Observaţii / Referinţe
1	arabil	NU	3.100	28	439/1	-	

Lungime Segmente
1) Valorile lungimilor segmentelor sunt obţinute din proiecţie în plan.

Punct început	X / Y	Punct sfârşit	X / Y	Lungime segment (** (m)
1	575.325,302 697.085,943	2	575.414,849 697.188,943	136.483
2	575.414,849 697.188,943	3	575.414,855 697.188,951	0.01
3	575.414,855 697.188,951	4	575.414,881 697.188,981	0.04
4	575.414,881 697.188,981	5	575.445,493 697.224,19	46.656
5	575.445,493 697.224,19	6	575.431,164 697.235,209	18.076

Document care conține date cu caracter personal, protejat de prevederile Regulamentului (UE) nr. 679/2016 și Legii 190/2018

Punct început	X / Y	Punct sfârşit	X / Y	Lungime segment (** (m)
6	575.431,164 697.235,209	7	575.312,554 697.095,313	183.41
7	575.312,554 697.095,313	8	575.312,781 697.095,146	0.282
8	575.312,781 697.095,146	9	575.314,764 697.093,689	2.461
9	575.314,764 697.093,689	1	575.325,302 697.085,943	13.079

** Lungimile segmentelor sunt determinate în planul de proiecţie Stereo 70 şi sunt rotunjite la 1 milimetru.
*** Distanţa dintre puncte este formată din segmente cumulate ce sunt mai mici decât valoarea 1 milimetru.

Document care conține date cu caracter personal, protejat de prevederile Regulamentului (UE) nr. 679/2016 și Legii 190/2018

DATE DESPRE IMOBILUL NR. 4390

Oficiul de Cadastru şi Publicitate Imobiliară SUCEAVA
Biroul de Cadastru şi Publicitate Imobiliară Radauti

A. Partea I. Descrierea imobilului

TEREN Extravilan

Adresa: Jud. Suceava

Nr. Crt	Nr cadastral Nr. topografic	Suprafaţa* (mp)	Observaţii / Referinţe
A1		2.520	Sector cadastral:51 Teren neimprejmuit;

B. Partea II. Proprietari şi acte

Inscrieri privitoare la dreptul de proprietate şi alte drepturi reale		Referinţe
1 / 01/01/2025		
Act Administrativ nr. 8401, din 12/09/2024 emis de PRIMĂRIA ORAȘULUI MILIȘĂUȚI;		
B1	Inscrierea posesiei, drept de PROPRIETATE, dobandit prin Lege, cota actuala 1/1	A1
	1) **NEIDENTIFICAT NEIDENTIFICAT**	
Act Normativ nr. 7, din 13/03/1996 emis de PARLAMENTUL ROMANIEI (art.13);		
B1	Se notează mențiunea de proprietar neidentificat	A1

C. Partea III. SARCINI .

Inscrieri privind dezmembramintele dreptului de proprietate, drepturi reale de garanţie şi sarcini	Referinţe
NU SUNT	

Document care conține date cu caracter personal, protejat de prevederile Regulamentului (UE) nr. 679/2016 și Legii 190/2018

Anexa Nr. 1 La Partea I

Teren

Nr cadastral	Suprafaţa (mp)*	Observaţii / Referinţe
	2.520	

* Suprafaţa este determinată in planul de proiecţie Stereo 70.

DETALII LINIARE IMOBIL

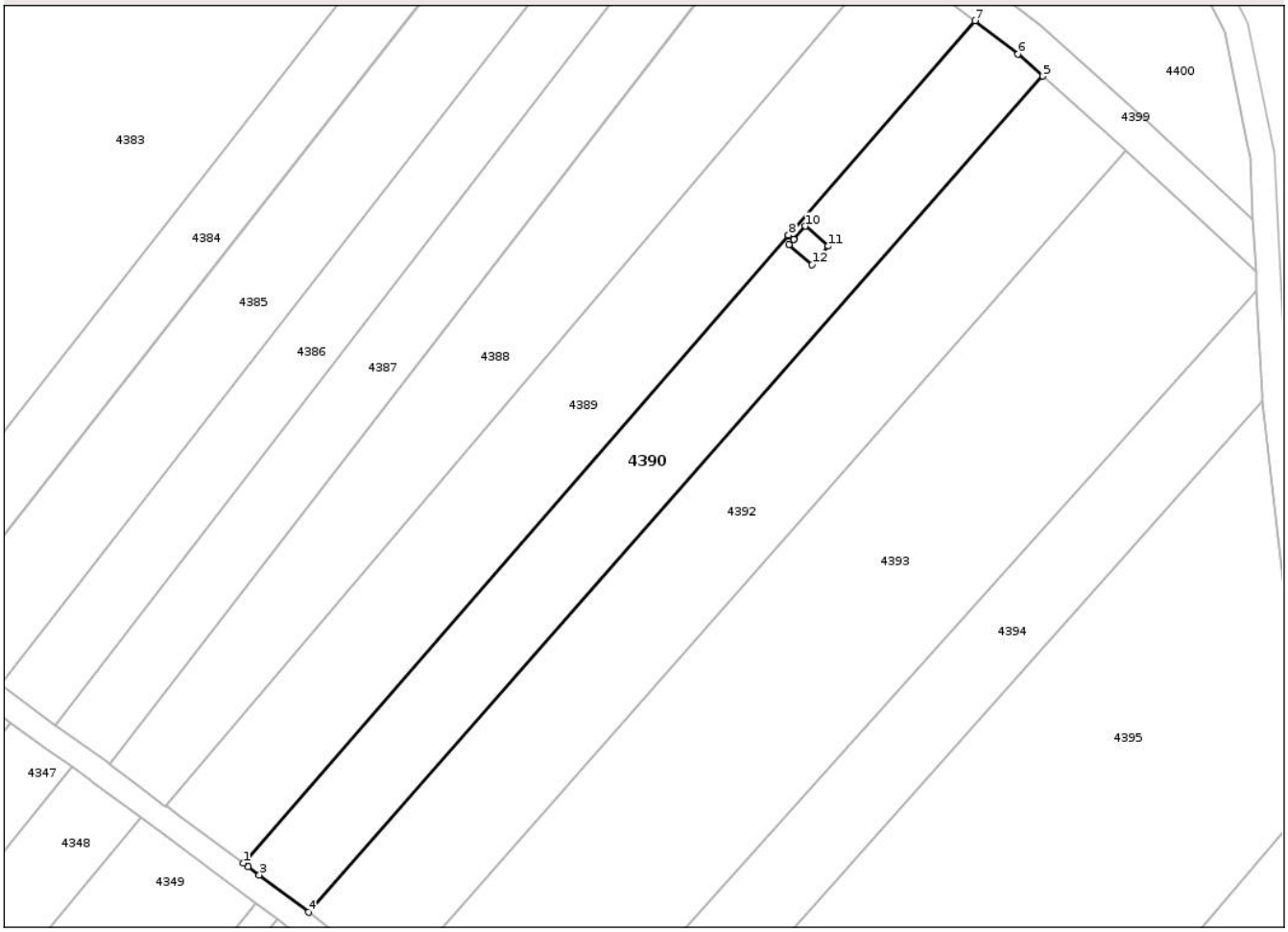

Date referitoare la teren

Crt	Categorie folosință	Intra vilan	Suprafaţa (mp)	Tarla	Parcelă	Nr. topo	Observaţii / Referinţe
1	arabil	NU	2.520	28	439/1	-	

Lungime Segmente
1) Valorile lungimilor segmentelor sunt obţinute din proiecţie în plan.

Punct început	X / Y	Punct sfârşit	X / Y	Lungime segment (** (m)
1	575.325,302 697.085,943	2	575.326,079 697.085,372	0.964
2	575.326,079 697.085,372	3	575.327,932 697.084,01	2.3
3	575.327,932 697.084,01	4	575.336,013 697.077,893	10.135
4	575.336,013 697.077,893	5	575.456,657 697.215,098	182.702
5	575.456,657 697.215,098	6	575.452,584 697.218,737	5.462

Document care conține date cu caracter personal, protejat de prevederile Regulamentului (UE) nr. 679/2016 și Legii 190/2018

Punct început	X / Y	Punct sfârşit	X / Y	Lungime segment (** (m)
6	575.452,584 697.218,737	7	575.445,493 697.224,19	8.945
7	575.445,493 697.224,19	8	575.414,881 697.188,981	46.656
8	575.414,881 697.188,981	9	575.415,729 697.188,334	1.067
9	575.415,729 697.188,334	10	575.417,594 697.190,479	2.842
10	575.417,594 697.190,479	11	575.421,368 697.187,2	4.999
11	575.421,368 697.187,2	12	575.418,744 697.184,181	4.0
12	575.418,744 697.184,181	13	575.414,97 697.187,46	4.999
13	575.414,97 697.187,46	14	575.415,697 697.188,296	1.108
14	575.415,697 697.188,296	15	575.414,849 697.188,943	1.067
15	575.414,849 697.188,943	1	575.325,302 697.085,943	136.483

** Lungimile segmentelor sunt determinate în planul de proiecţie Stereo 70 şi sunt rotunjite la 1 milimetru.
*** Distanţa dintre puncte este formată din segmente cumulate ce sunt mai mici decât valoarea 1 milimetru.

Document care conține date cu caracter personal, protejat de prevederile Regulamentului (UE) nr. 679/2016 și Legii 190/2018

DATE DESPRE IMOBILUL NR. 4391

Oficiul de Cadastru şi Publicitate Imobiliară SUCEAVA
Biroul de Cadastru şi Publicitate Imobiliară Radauti

A. Partea I. Descrierea imobilului

TEREN Extravilan

Adresa: Jud. Suceava

Nr. Crt	Nr cadastral Nr. topografic	Suprafaţa* (mp)	Observaţii / Referinţe
A1		20	Sector cadastral:51 Teren neimprejmuit;

B. Partea II. Proprietari şi acte

Inscrieri privitoare la dreptul de proprietate şi alte drepturi reale		Referinţe
1 / 01/01/2025		
Act Normativ nr. 1705, din 21/12/2006 emis de GUVERNUL ROMANIEI (Hotarare de guvern);		
B1	Intabulare, drept de PROPRIETATE, dobandit prin Lege, cota actuala 1/1	A1
	1) **STATUL ROMÂN**, CIF:9999999999999, DOMENIUL PUBLIC	

C. Partea III. SARCINI

Inscrieri privind dezmembramintele dreptului de proprietate, drepturi reale de garanţie şi sarcini		Referinţe
1 / 01/01/2025		
Act Notarial nr. 1, din 29/06/2004 emis de NP MELTIADE RIBA (contract de concesiune);		
C1	Intabulare, drept de CONCESIUNEpe o durată de 49 de ani, dobandit prin Conventie, cota actuala 1/1, cota initiala 1/1	A1
	1) **TRANSELECTRICA S.A**, CIF:13328043	

Document care conține date cu caracter personal, protejat de prevederile Regulamentului (UE) nr. 679/2016 și Legii 190/2018

Anexa Nr. 1 La Partea I

Teren

Nr cadastral	Suprafaţa (mp)*	Observaţii / Referinţe
	20	

* Suprafaţa este determinată in planul de proiecţie Stereo 70.

DETALII LINIARE IMOBIL

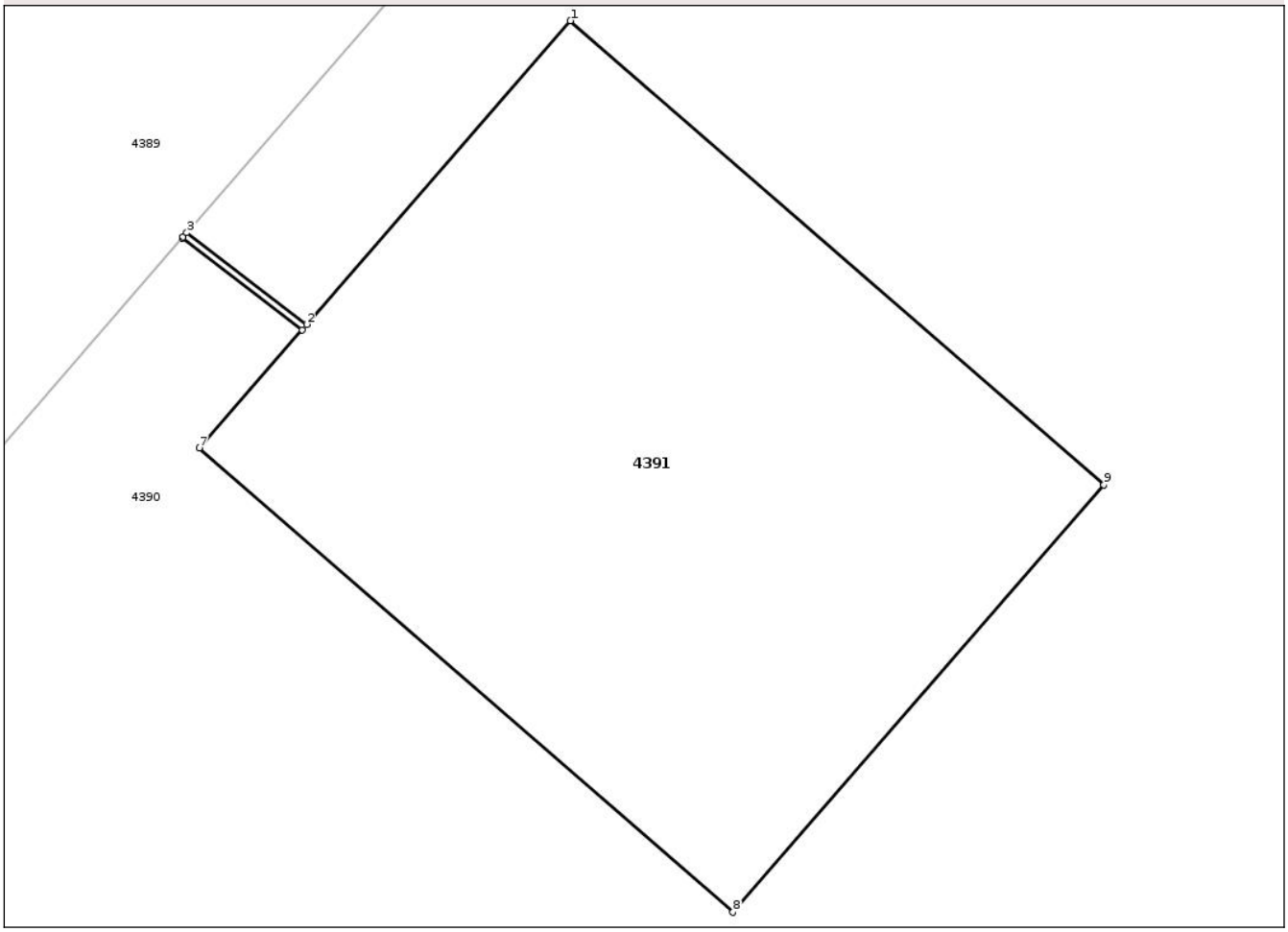

Date referitoare la teren

Crt	Categorie folosință	Intra vilan	Suprafaţa (mp)	Tarla	Parcelă	Nr. topo	Observaţii / Referinţe
1	arabil	NU	20	28	439/1	-	

Lungime Segmente
1) Valorile lungimilor segmentelor sunt obţinute din proiecţie în plan.

Punct început	X / Y	Punct sfârşit	X / Y	Lungime segment (** (m)
1	575.417,594 697.190,479	2	575.415,729 697.188,334	2.842
2	575.415,729 697.188,334	3	575.414,881 697.188,981	1.067
3	575.414,881 697.188,981	4	575.414,855 697.188,951	0.04
4	575.414,855 697.188,951	5	575.414,849 697.188,943	0.01
5	575.414,849 697.188,943	6	575.415,697 697.188,296	1.067

Document care conține date cu caracter personal, protejat de prevederile Regulamentului (UE) nr. 679/2016 și Legii 190/2018

Punct început	X / Y	Punct sfârşit	X / Y	Lungime segment (** (m)
6	575.415,697 697.188,296	7	575.414,97 697.187,46	1.108
7	575.414,97 697.187,46	8	575.418,744 697.184,181	4.999
8	575.418,744 697.184,181	9	575.421,368 697.187,2	4.0
9	575.421,368 697.187,2	1	575.417,594 697.190,479	4.999

** Lungimile segmentelor sunt determinate în planul de proiecţie Stereo 70 şi sunt rotunjite la 1 milimetru.
*** Distanţa dintre puncte este formată din segmente cumulate ce sunt mai mici decât valoarea 1 milimetru.

Document care conține date cu caracter personal, protejat de prevederile Regulamentului (UE) nr. 679/2016 și Legii 190/2018

DATE DESPRE IMOBILUL NR. 4392

Oficiul de Cadastru şi Publicitate Imobiliară SUCEAVA
Biroul de Cadastru şi Publicitate Imobiliară Radauti

A. Partea I. Descrierea imobilului

TEREN Extravilan

Adresa: Jud. Suceava

Nr. Crt	Nr cadastral Nr. topografic	Suprafaţa* (mp)	Observaţii / Referinţe
A1		3.300	Sector cadastral:51 Teren neimprejmuit;

B. Partea II. Proprietari şi acte

Inscrieri privitoare la dreptul de proprietate şi alte drepturi reale		Referinţe
1 / 01/01/2025		
Act Administrativ nr. 8401, din 12/09/2024 emis de PRIMĂRIA ORAȘULUI MILIȘĂUȚI;		
B1	Inscrierea posesiei, drept de PROPRIETATE, dobandit prin Lege, cota actuala 1/1	A1
	1) **NEIDENTIFICAT NEIDENTIFICAT**	
Act Normativ nr. 7, din 13/03/1996 emis de PARLAMENTUL ROMANIEI (art.13);		
B1	Se notează mențiunea de proprietar neidentificat	A1

C. Partea III. SARCINI .

Inscrieri privind dezmembramintele dreptului de proprietate, drepturi reale de garanţie şi sarcini	Referinţe
NU SUNT	

Document care conține date cu caracter personal, protejat de prevederile Regulamentului (UE) nr. 679/2016 și Legii 190/2018

Anexa Nr. 1 La Partea I

Teren

Nr cadastral	Suprafaţa (mp)*	Observaţii / Referinţe
	3.300	

* Suprafaţa este determinată in planul de proiecţie Stereo 70.

DETALII LINIARE IMOBIL

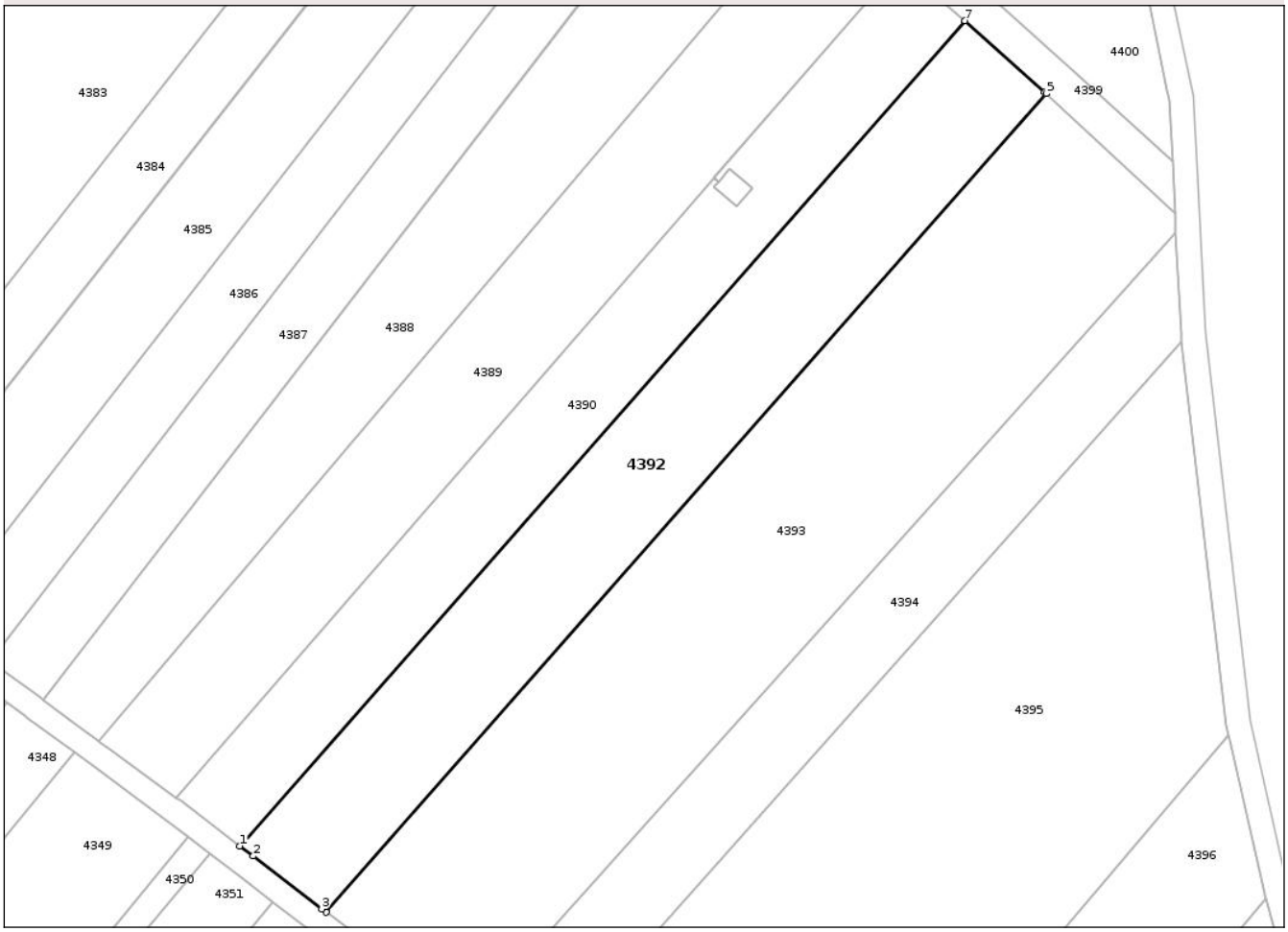

Date referitoare la teren

Crt	Categorie folosință	Intra vilan	Suprafaţa (mp)	Tarla	Parcelă	Nr. topo	Observaţii / Referinţe
1	arabil	NU	3.300	28	439/1	-	

Lungime Segmente
1) Valorile lungimilor segmentelor sunt obţinute din proiecţie în plan.

Punct început	X / Y	Punct sfârşit	X / Y	Lungime segment (** (m)
1	575.336,013 697.077,893	2	575.338,236 697.076,211	2.788
2	575.338,236 697.076,211	3	575.349,639 697.067,406	14.407
3	575.349,639 697.067,406	4	575.350,379 697.066,869	0.914
4	575.350,379 697.066,869	5	575.470,216 697.202,971	181.341
5	575.470,216 697.202,971	6	575.469,93 697.203,237	0.391

Document care conține date cu caracter personal, protejat de prevederile Regulamentului (UE) nr. 679/2016 și Legii 190/2018

Punct început	X / Y	Punct sfârşit	X / Y	Lungime segment (** (m)
6	575.469,93 697.203,237	7	575.456,657 697.215,098	17.8
7	575.456,657 697.215,098	1	575.336,013 697.077,893	182.702

** Lungimile segmentelor sunt determinate în planul de proiecţie Stereo 70 şi sunt rotunjite la 1 milimetru.
*** Distanţa dintre puncte este formată din segmente cumulate ce sunt mai mici decât valoarea 1 milimetru.

Document care conține date cu caracter personal, protejat de prevederile Regulamentului (UE) nr. 679/2016 și Legii 190/2018

DATE DESPRE IMOBILUL NR. 4393

Oficiul de Cadastru şi Publicitate Imobiliară SUCEAVA
Biroul de Cadastru şi Publicitate Imobiliară Radauti

A. Partea I. Descrierea imobilului

TEREN Extravilan

Adresa: Jud. Suceava

Nr. Crt	Nr cadastral Nr. topografic	Suprafaţa* (mp)	Observaţii / Referinţe
A1		5.500	Sector cadastral:51 Teren neimprejmuit;

B. Partea II. Proprietari şi acte

Inscrieri privitoare la dreptul de proprietate şi alte drepturi reale		Referinţe
1 / 01/01/2025		
Act Administrativ nr. 8401, din 12/09/2024 emis de PRIMĂRIA ORAȘULUI MILIȘĂUȚI;		
B1	Inscrierea posesiei, drept de PROPRIETATE, dobandit prin Lege, cota actuala 1/1	A1
	1) **NEIDENTIFICAT NEIDENTIFICAT**	
Act Normativ nr. 7, din 13/03/1996 emis de PARLAMENTUL ROMANIEI (art.13);		
B1	Se notează mențiunea de proprietar neidentificat	A1

C. Partea III. SARCINI .

Inscrieri privind dezmembramintele dreptului de proprietate, drepturi reale de garanţie şi sarcini	Referinţe
NU SUNT	

Document care conține date cu caracter personal, protejat de prevederile Regulamentului (UE) nr. 679/2016 și Legii 190/2018

Anexa Nr. 1 La Partea I

Teren

Nr cadastral	Suprafaţa (mp)*	Observaţii / Referinţe
	5.500	

* Suprafaţa este determinată in planul de proiecţie Stereo 70.

DETALII LINIARE IMOBIL

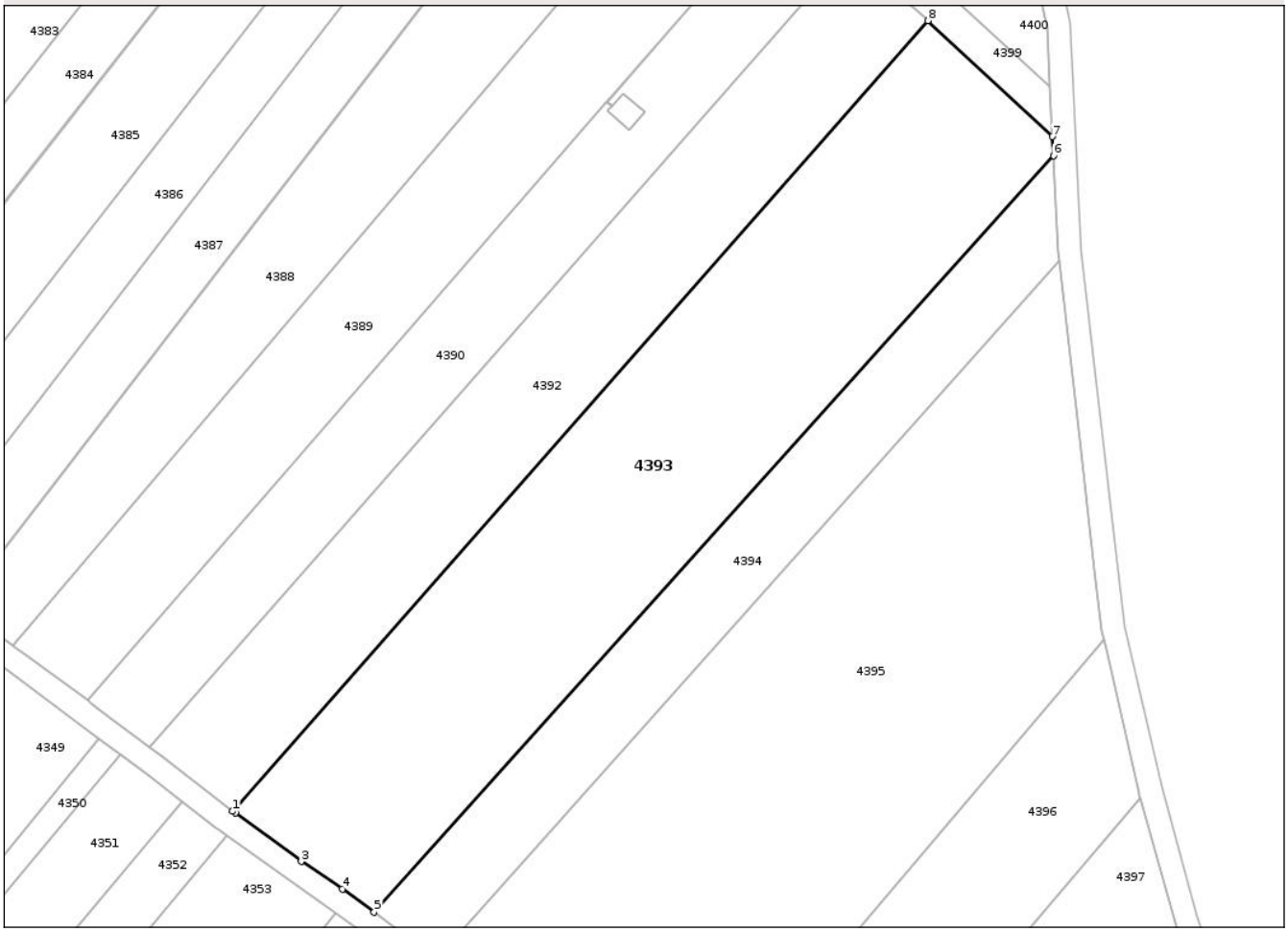

Date referitoare la teren

Crt	Categorie folosință	Intra vilan	Suprafaţa (mp)	Tarla	Parcelă	Nr. topo	Observaţii / Referinţe
1	arabil	NU	5.500	28	439/1	-	

Lungime Segmente
1) Valorile lungimilor segmentelor sunt obţinute din proiecţie în plan.

Punct început	X / Y	Punct sfârşit	X / Y	Lungime segment (** (m)
1	575.350,379 697.066,869	2	575.350,823 697.066,547	0.548
2	575.350,823 697.066,547	3	575.362,165 697.058,224	14.068
3	575.362,165 697.058,224	4	575.369,248 697.053,456	8.538
4	575.369,248 697.053,456	5	575.374,742 697.049,483	6.78
5	575.374,742 697.049,483	6	575.491,816 697.179,769	175.159

Document care conține date cu caracter personal, protejat de prevederile Regulamentului (UE) nr. 679/2016 și Legii 190/2018

Punct început	X / Y	Punct sfârşit	X / Y	Lungime segment (** (m)
6	575.491,816 697.179,769	7	575.491,651 697.183,022	3.257
7	575.491,651 697.183,022	8	575.470,216 697.202,971	29.282
8	575.470,216 697.202,971	1	575.350,379 697.066,869	181.341

** Lungimile segmentelor sunt determinate în planul de proiecţie Stereo 70 şi sunt rotunjite la 1 milimetru.
*** Distanţa dintre puncte este formată din segmente cumulate ce sunt mai mici decât valoarea 1 milimetru.

Document care conține date cu caracter personal, protejat de prevederile Regulamentului (UE) nr. 679/2016 și Legii 190/2018

DATE DESPRE IMOBILUL NR. 4394

Oficiul de Cadastru şi Publicitate Imobiliară SUCEAVA
Biroul de Cadastru şi Publicitate Imobiliară Radauti

A. Partea I. Descrierea imobilului

TEREN Extravilan

Adresa: Jud. Suceava

Nr. Crt	Nr cadastral Nr. topografic	Suprafaţa* (mp)	Observaţii / Referinţe
A1		2.200	Sector cadastral:51 Teren neimprejmuit;

B. Partea II. Proprietari şi acte

Inscrieri privitoare la dreptul de proprietate şi alte drepturi reale		Referinţe
1 / 01/01/2025		
Act Administrativ nr. 8401, din 12/09/2024 emis de PRIMĂRIA ORAȘULUI MILIȘĂUȚI;		
B1	Inscrierea posesiei, drept de PROPRIETATE, dobandit prin Lege, cota actuala 1/1	A1
	1) **NEIDENTIFICAT NEIDENTIFICAT**	
Act Normativ nr. 7, din 13/03/1996 emis de PARLAMENTUL ROMANIEI (art.13);		
B1	Se notează mențiunea de proprietar neidentificat	A1

C. Partea III. SARCINI .

Inscrieri privind dezmembramintele dreptului de proprietate, drepturi reale de garanţie şi sarcini	Referinţe
NU SUNT	

Document care conține date cu caracter personal, protejat de prevederile Regulamentului (UE) nr. 679/2016 și Legii 190/2018

Anexa Nr. 1 La Partea I

Teren

Nr cadastral	Suprafaţa (mp)*	Observaţii / Referinţe
	2.200	

* Suprafaţa este determinată in planul de proiecţie Stereo 70.

DETALII LINIARE IMOBIL

Date referitoare la teren

Crt	Categorie folosință	Intra vilan	Suprafaţa (mp)	Tarla	Parcelă	Nr. topo	Observaţii / Referinţe
1	arabil	NU	2.200	28	439/1	-	

Lungime Segmente
1) Valorile lungimilor segmentelor sunt obţinute din proiecţie în plan.

Punct început	X / Y	Punct sfârşit	X / Y	Lungime segment (** (m)
1	575.374,742 697.049,483	2	575.374,907 697.049,364	0.203
2	575.374,907 697.049,364	3	575.385,486 697.041,406	13.238
3	575.385,486 697.041,406	4	575.492,814 697.161,732	161.238
4	575.492,814 697.161,732	5	575.492,666 697.163,02	1.296
5	575.492,666 697.163,02	6	575.491,816 697.179,769	16.771

Document care conține date cu caracter personal, protejat de prevederile Regulamentului (UE) nr. 679/2016 și Legii 190/2018

Punct început	X / Y	Punct sfârşit	X / Y	Lungime segment (** (m)
6	575.491,816 697.179,769	1	575.374,742 697.049,483	175.159

** Lungimile segmentelor sunt determinate în planul de proiecţie Stereo 70 şi sunt rotunjite la 1 milimetru.
*** Distanţa dintre puncte este formată din segmente cumulate ce sunt mai mici decât valoarea 1 milimetru.

Document care conține date cu caracter personal, protejat de prevederile Regulamentului (UE) nr. 679/2016 și Legii 190/2018

DATE DESPRE IMOBILUL NR. 4395

Oficiul de Cadastru şi Publicitate Imobiliară SUCEAVA
Biroul de Cadastru şi Publicitate Imobiliară Radauti

A. Partea I. Descrierea imobilului

TEREN Extravilan

Adresa: Jud. Suceava

Nr. Crt	Nr cadastral Nr. topografic	Suprafaţa* (mp)	Observaţii / Referinţe
A1		6.900	Sector cadastral:51 Teren neimprejmuit;

B. Partea II. Proprietari şi acte

Inscrieri privitoare la dreptul de proprietate şi alte drepturi reale		Referinţe
1 / 01/01/2025		
Act Administrativ nr. 8401, din 12/09/2024 emis de PRIMĂRIA ORAȘULUI MILIȘĂUȚI;		
B1	Inscrierea posesiei, drept de PROPRIETATE, dobandit prin Lege, cota actuala 1/1	A1
	1) **NEIDENTIFICAT NEIDENTIFICAT**	
Act Normativ nr. 7, din 13/03/1996 emis de PARLAMENTUL ROMANIEI (art.13);		
B1	Se notează mențiunea de proprietar neidentificat	A1

C. Partea III. SARCINI .

Inscrieri privind dezmembramintele dreptului de proprietate, drepturi reale de garanţie şi sarcini	Referinţe
NU SUNT	

Document care conține date cu caracter personal, protejat de prevederile Regulamentului (UE) nr. 679/2016 și Legii 190/2018

Anexa Nr. 1 La Partea I

Teren

Nr cadastral	Suprafaţa (mp)*	Observaţii / Referinţe
	6.900	

* Suprafaţa este determinată in planul de proiecţie Stereo 70.

DETALII LINIARE IMOBIL

Date referitoare la teren

Crt	Categorie folosință	Intra vilan	Suprafaţa (mp)	Tarla	Parcelă	Nr. topo	Observaţii / Referinţe
1	arabil	NU	6.900	28	439/1	-	

Lungime Segmente
1) Valorile lungimilor segmentelor sunt obţinute din proiecţie în plan.

Punct început	X / Y	Punct sfârşit	X / Y	Lungime segment (** (m)
1	575.500,138 697.097,957	2	575.498,947 697.108,332	10.443
2	575.498,947 697.108,332	3	575.496,372 697.130,751	22.566
3	575.496,372 697.130,751	4	575.492,814 697.161,732	31.185
4	575.492,814 697.161,732	5	575.385,486 697.041,406	161.238
5	575.385,486 697.041,406	6	575.386,547 697.040,608	1.328

Document care conține date cu caracter personal, protejat de prevederile Regulamentului (UE) nr. 679/2016 și Legii 190/2018

Punct început	X / Y	Punct sfârşit	X / Y	Lungime segment (** (m)
6	575.386,547 697.040,608	7	575.388,271 697.039,357	2.13
7	575.388,271 697.039,357	8	575.406,504 697.025,646	22.813
8	575.406,504 697.025,646	9	575.408,532 697.024,254	2.46
9	575.408,532 697.024,254	10	575.419,409 697.016,731	13.225
10	575.419,409 697.016,731	11	575.424,715 697.012,856	6.57
11	575.424,715 697.012,856	12	575.427,735 697.010,678	3.723
12	575.427,735 697.010,678	13	575.500,502 697.096,375	112.423
13	575.500,502 697.096,375	1	575.500,138 697.097,957	1.623

** Lungimile segmentelor sunt determinate în planul de proiecţie Stereo 70 şi sunt rotunjite la 1 milimetru.
*** Distanţa dintre puncte este formată din segmente cumulate ce sunt mai mici decât valoarea 1 milimetru.

Document care conține date cu caracter personal, protejat de prevederile Regulamentului (UE) nr. 679/2016 și Legii 190/2018

DATE DESPRE IMOBILUL NR. 4396

Oficiul de Cadastru şi Publicitate Imobiliară SUCEAVA
Biroul de Cadastru şi Publicitate Imobiliară Radauti

A. Partea I. Descrierea imobilului

TEREN Extravilan

Adresa: Jud. Suceava

Nr. Crt	Nr cadastral Nr. topografic	Suprafaţa* (mp)	Observaţii / Referinţe
A1		2.300	Sector cadastral:51 Teren neimprejmuit;

B. Partea II. Proprietari şi acte

Inscrieri privitoare la dreptul de proprietate şi alte drepturi reale		Referinţe
1 / 01/01/2025		
Act Administrativ nr. 8401, din 12/09/2024 emis de PRIMĂRIA ORAȘULUI MILIȘĂUȚI;		
B1	Inscrierea posesiei, drept de PROPRIETATE, dobandit prin Lege, cota actuala 1/1	A1
	1) **NEIDENTIFICAT NEIDENTIFICAT**	
Act Normativ nr. 7, din 13/03/1996 emis de PARLAMENTUL ROMANIEI (art.13);		
B1	Se notează mențiunea de proprietar neidentificat	A1

C. Partea III. SARCINI .

Inscrieri privind dezmembramintele dreptului de proprietate, drepturi reale de garanţie şi sarcini	Referinţe
NU SUNT	

Document care conține date cu caracter personal, protejat de prevederile Regulamentului (UE) nr. 679/2016 și Legii 190/2018

Anexa Nr. 1 La Partea I

Teren

Nr cadastral	Suprafaţa (mp)*	Observaţii / Referinţe
	2.300	

* Suprafaţa este determinată in planul de proiecţie Stereo 70.

DETALII LINIARE IMOBIL

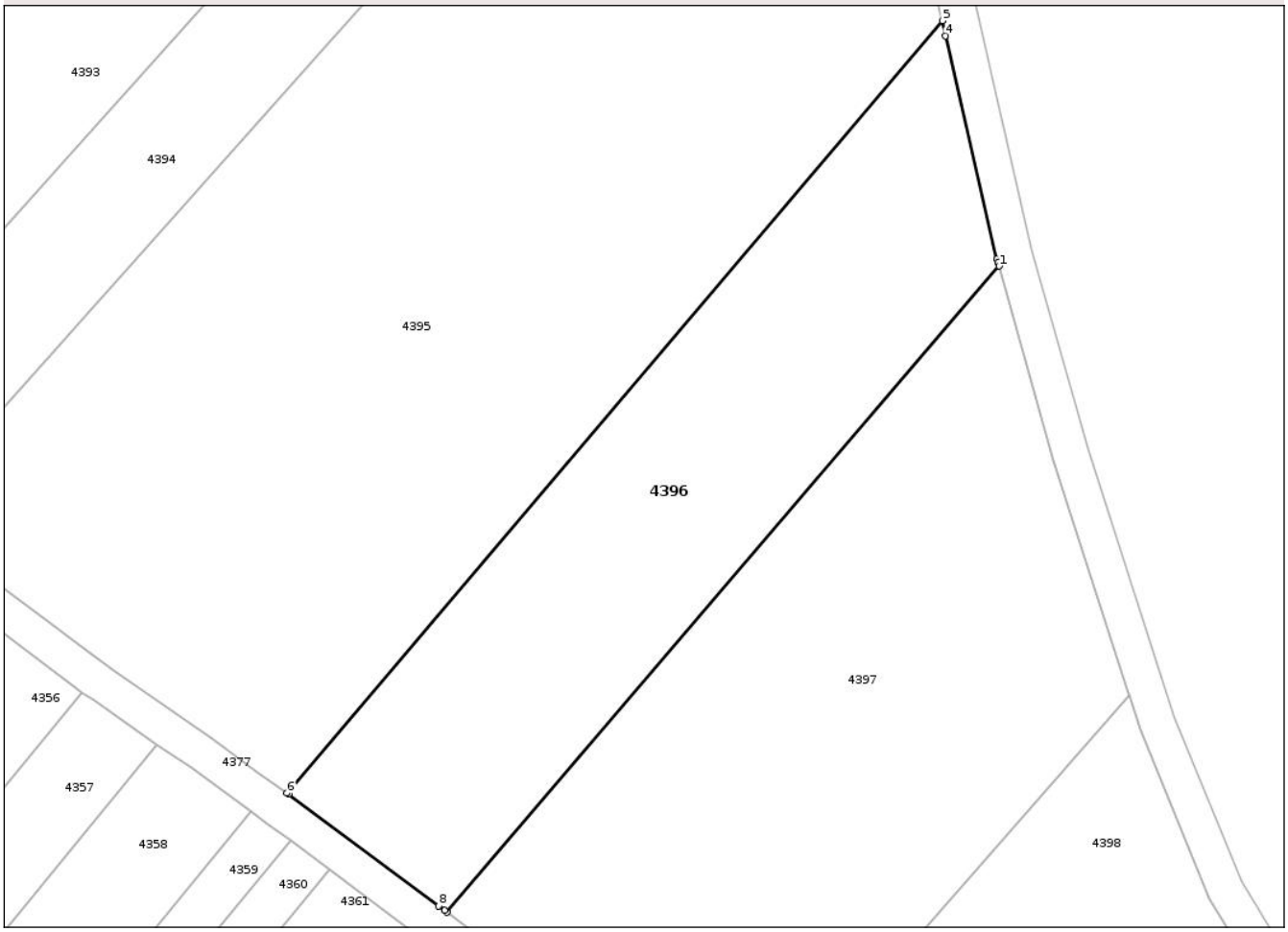

Date referitoare la teren

Crt	Categorie folosință	Intra vilan	Suprafaţa (mp)	Tarla	Parcelă	Nr. topo	Observaţii / Referinţe
1	arabil	NU	2.300	28	439/1	-	

Lungime Segmente
1) Valorile lungimilor segmentelor sunt obţinute din proiecţie în plan.

Punct început	X / Y	Punct sfârşit	X / Y	Lungime segment (** (m)
1	575.506,8 697.069,149	2	575.506,698 697.069,511	0.376
2	575.506,698 697.069,511	3	575.506,581 697.069,931	0.436
3	575.506,581 697.069,931	4	575.500,883 697.094,715	25.431
4	575.500,883 697.094,715	5	575.500,502 697.096,375	1.703
5	575.500,502 697.096,375	6	575.427,735 697.010,678	112.423

Document care conține date cu caracter personal, protejat de prevederile Regulamentului (UE) nr. 679/2016 și Legii 190/2018

Punct început	X / Y	Punct sfârşit	X / Y	Lungime segment (** (m)
6	575.427,735 697.010,678	7	575.427,894 697.010,564	0.196
7	575.427,894 697.010,564	8	575.444,558 696.998,169	20.768
8	575.444,558 696.998,169	9	575.445,21 696.997,659	0.828
9	575.445,21 696.997,659	10	575.445,461 696.997,471	0.314
10	575.445,461 696.997,471	1	575.506,8 697.069,149	94.341

** Lungimile segmentelor sunt determinate în planul de proiecţie Stereo 70 şi sunt rotunjite la 1 milimetru.
*** Distanţa dintre puncte este formată din segmente cumulate ce sunt mai mici decât valoarea 1 milimetru.

Document care conține date cu caracter personal, protejat de prevederile Regulamentului (UE) nr. 679/2016 și Legii 190/2018

DATE DESPRE IMOBILUL NR. 4397

Oficiul de Cadastru şi Publicitate Imobiliară SUCEAVA
Biroul de Cadastru şi Publicitate Imobiliară Radauti

A. Partea I. Descrierea imobilului

TEREN Extravilan

Adresa: Jud. Suceava

Nr. Crt	Nr cadastral Nr. topografic	Suprafaţa* (mp)	Observaţii / Referinţe
A1		3.300	Sector cadastral:51 Teren neimprejmuit;

B. Partea II. Proprietari şi acte

Inscrieri privitoare la dreptul de proprietate şi alte drepturi reale		Referinţe
1 / 01/01/2025		
Act Administrativ nr. 8401, din 12/09/2024 emis de PRIMĂRIA ORAȘULUI MILIȘĂUȚI;		
B1	Inscrierea posesiei, drept de PROPRIETATE, dobandit prin Lege, cota actuala 1/1	A1
	1) **NEIDENTIFICAT NEIDENTIFICAT**	
Act Normativ nr. 7, din 13/03/1996 emis de PARLAMENTUL ROMANIEI (art.13);		
B1	Se notează mențiunea de proprietar neidentificat	A1

C. Partea III. SARCINI .

Inscrieri privind dezmembramintele dreptului de proprietate, drepturi reale de garanţie şi sarcini	Referinţe
NU SUNT	

Document care conține date cu caracter personal, protejat de prevederile Regulamentului (UE) nr. 679/2016 și Legii 190/2018

Anexa Nr. 1 La Partea I

Teren

Nr cadastral	Suprafaţa (mp)*	Observaţii / Referinţe
	3.300	

* Suprafaţa este determinată in planul de proiecţie Stereo 70.

DETALII LINIARE IMOBIL

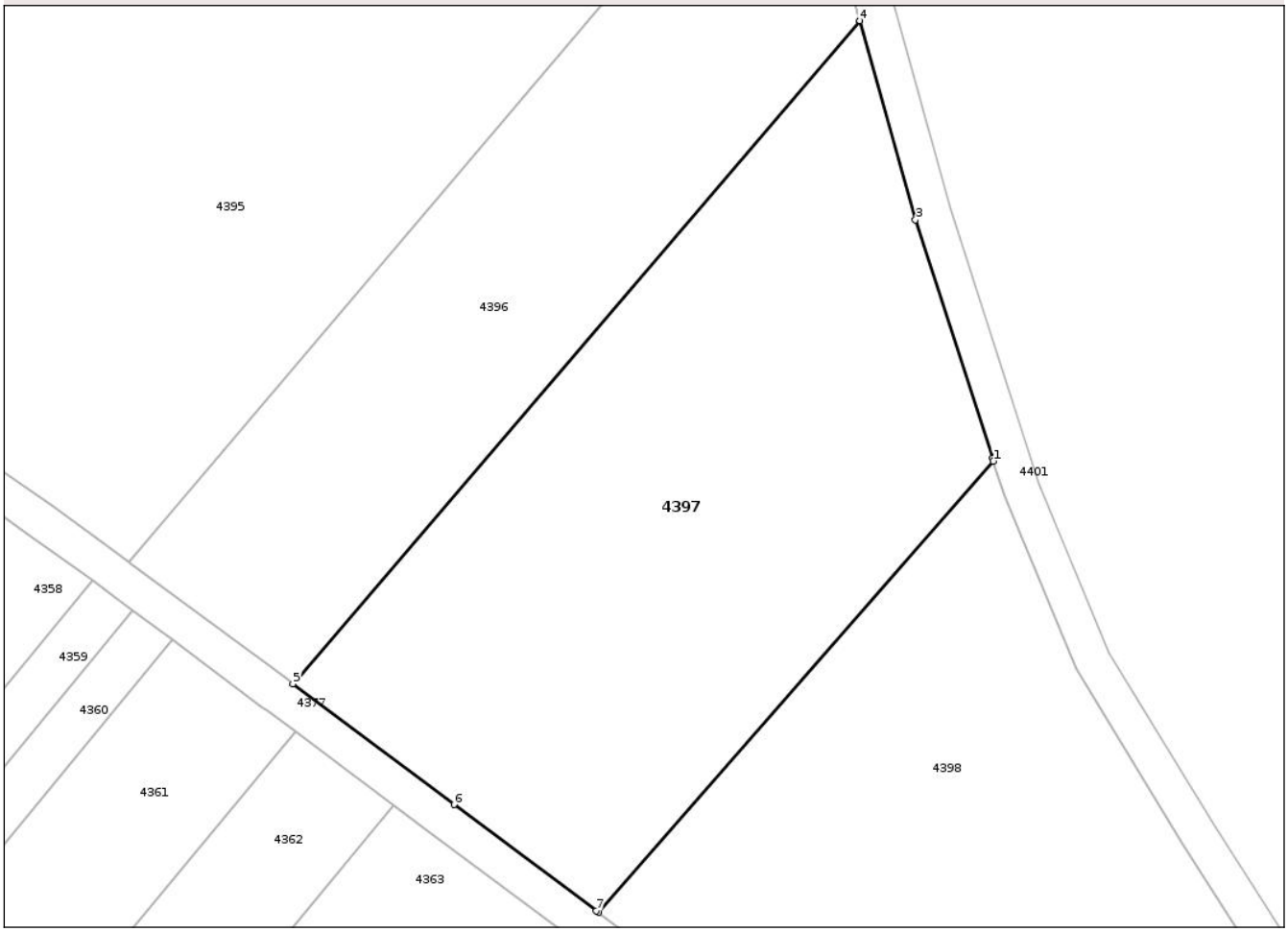

Date referitoare la teren

Crt	Categorie folosință	Intra vilan	Suprafaţa (mp)	Tarla	Parcelă	Nr. topo	Observaţii / Referinţe
1	arabil	NU	3.300	28	439/1	-	

Lungime Segmente
1) Valorile lungimilor segmentelor sunt obţinute din proiecţie în plan.

Punct început	X / Y	Punct sfârşit	X / Y	Lungime segment (** (m)
1	575.521,244 697.021,534	2	575.521,145 697.021,841	0.323
2	575.521,145 697.021,841	3	575.512,834 697.047,634	27.099
3	575.512,834 697.047,634	4	575.506,8 697.069,149	22.345
4	575.506,8 697.069,149	5	575.445,461 696.997,471	94.341
5	575.445,461 696.997,471	6	575.462,895 696.984,419	21.778

Document care conține date cu caracter personal, protejat de prevederile Regulamentului (UE) nr. 679/2016 și Legii 190/2018

Punct început	X / Y	Punct sfârşit	X / Y	Lungime segment (** (m)
6	575.462,895 696.984,419	7	575.478,3 696.972,949	19.206
7	575.478,3 696.972,949	8	575.478,527 696.972,789	0.278
8	575.478,527 696.972,789	1	575.521,244 697.021,534	64.814

** Lungimile segmentelor sunt determinate în planul de proiecţie Stereo 70 şi sunt rotunjite la 1 milimetru.
*** Distanţa dintre puncte este formată din segmente cumulate ce sunt mai mici decât valoarea 1 milimetru.

DATE DESPRE IMOBILUL NR. 4398

Oficiul de Cadastru şi Publicitate Imobiliară SUCEAVA
Biroul de Cadastru şi Publicitate Imobiliară Radauti

A. Partea I. Descrierea imobilului

TEREN Extravilan

Adresa: Jud. Suceava

Nr. Crt	Nr cadastral Nr. topografic	Suprafaţa* (mp)	Observaţii / Referinţe
A1		4.460	Sector cadastral:51 Teren neimprejmuit;

B. Partea II. Proprietari şi acte

Inscrieri privitoare la dreptul de proprietate şi alte drepturi reale		Referinţe
1 / 01/01/2025		
Act Administrativ nr. 8401, din 12/09/2024 emis de PRIMĂRIA ORAȘULUI MILIȘĂUȚI;		
B1	Inscrierea posesiei, drept de PROPRIETATE, dobandit prin Lege, cota actuala 1/1	A1
	1) **NEIDENTIFICAT NEIDENTIFICAT**	
Act Normativ nr. 7, din 13/03/1996 emis de PARLAMENTUL ROMANIEI (art.13);		
B1	Se notează mențiunea de proprietar neidentificat	A1

C. Partea III. SARCINI .

Inscrieri privind dezmembramintele dreptului de proprietate, drepturi reale de garanţie şi sarcini	Referinţe
NU SUNT	

Document care conține date cu caracter personal, protejat de prevederile Regulamentului (UE) nr. 679/2016 și Legii 190/2018

Anexa Nr. 1 La Partea I

Teren

Nr cadastral	Suprafaţa (mp)*	Observaţii / Referinţe
	4.460	

* Suprafaţa este determinată in planul de proiecţie Stereo 70.

DETALII LINIARE IMOBIL

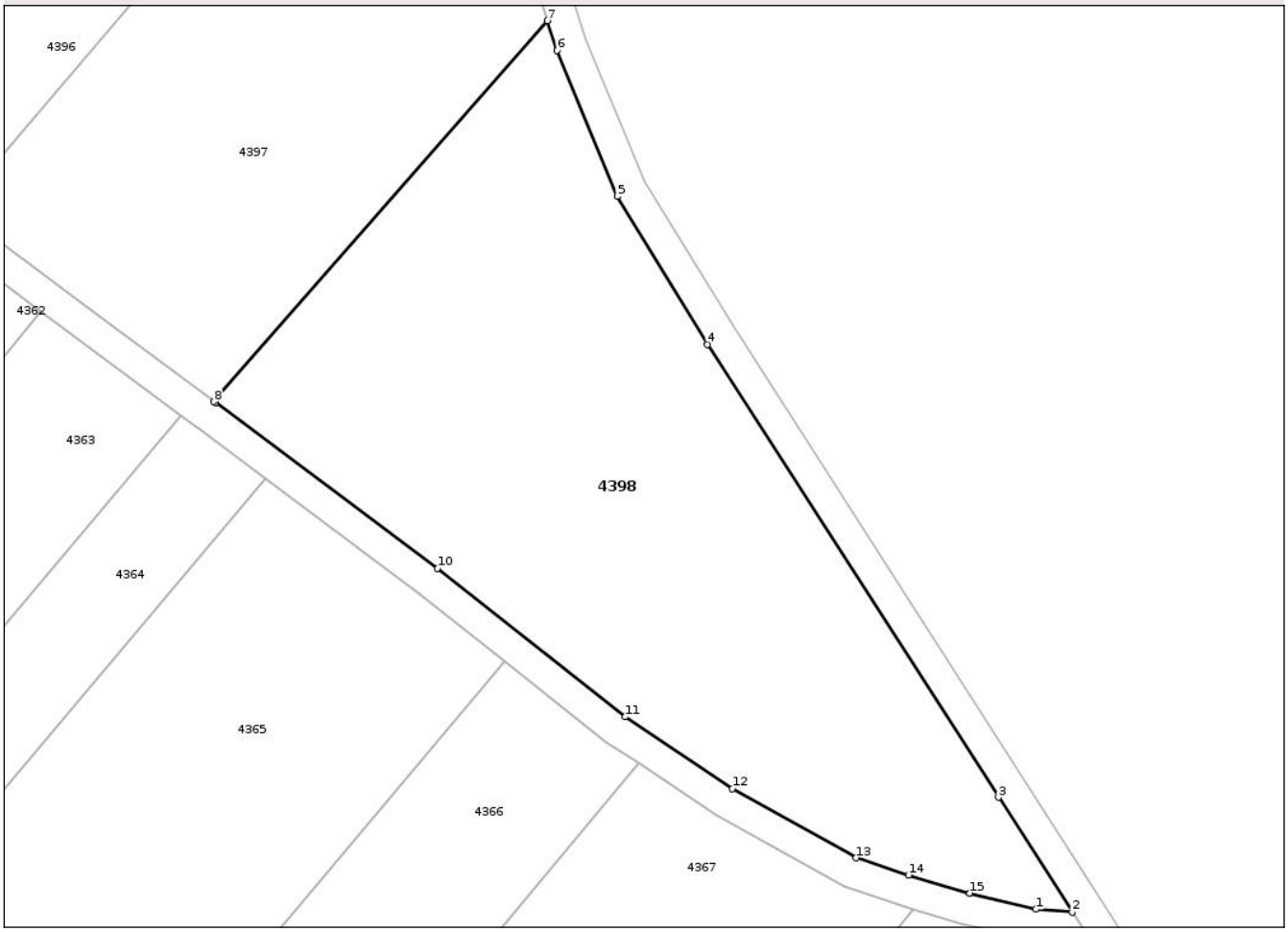

Date referitoare la teren

Crt	Categorie folosință	Intra vilan	Suprafaţa (mp)	Tarla	Parcelă	Nr. topo	Observaţii / Referinţe
1	arabil	NU	4.460	28	439/1	-	

Lungime Segmente
1) Valorile lungimilor segmentelor sunt obţinute din proiecţie în plan.

Punct început	X / Y	Punct sfârşit	X / Y	Lungime segment (** (m)
1	575.583,849 696.907,828	2	575.588,494 696.907,451	4.66
2	575.588,494 696.907,451	3	575.579,04 696.922,156	17.482
3	575.579,04 696.922,156	4	575.541,77 696.980,118	68.91
4	575.541,77 696.980,118	5	575.530,184 696.999,06	22.204
5	575.530,184 696.999,06	6	575.522,471 697.017,724	20.195

Document care conține date cu caracter personal, protejat de prevederile Regulamentului (UE) nr. 679/2016 și Legii 190/2018

Punct început	X / Y	Punct sfârşit	X / Y	Lungime segment (** (m)
6	575.522,471 697.017,724	7	575.521,244 697.021,534	4.003
7	575.521,244 697.021,534	8	575.478,527 696.972,789	64.814
8	575.478,527 696.972,789	9	575.478,743 696.972,635	0.265
9	575.478,743 696.972,635	10	575.507,192 696.951,461	35.464
10	575.507,192 696.951,461	11	575.531,208 696.932,438	30.637
11	575.531,208 696.932,438	12	575.544,964 696.923,278	16.527
12	575.544,964 696.923,278	13	575.560,824 696.914,415	18.168
13	575.560,824 696.914,415	14	575.567,499 696.912,217	7.028
14	575.567,499 696.912,217	15	575.575,378 696.909,878	8.219
15	575.575,378 696.909,878	1	575.583,849 696.907,828	8.716

** Lungimile segmentelor sunt determinate în planul de proiecţie Stereo 70 şi sunt rotunjite la 1 milimetru.
*** Distanţa dintre puncte este formată din segmente cumulate ce sunt mai mici decât valoarea 1 milimetru.

Document care conține date cu caracter personal, protejat de prevederile Regulamentului (UE) nr. 679/2016 și Legii 190/2018

DATE DESPRE IMOBILUL NR. 4399

Oficiul de Cadastru şi Publicitate Imobiliară SUCEAVA
Biroul de Cadastru şi Publicitate Imobiliară Radauti

A. Partea I. Descrierea imobilului

TEREN Extravilan

Adresa: Jud. Suceava

Nr. Crt	Nr cadastral Nr. topografic	Suprafaţa* (mp)	Observaţii / Referinţe
A1		1.827	Sector cadastral:51 Teren neimprejmuit; DRUM

B. Partea II. Proprietari şi acte

Inscrieri privitoare la dreptul de proprietate şi alte drepturi reale		Referinţe
1 / 01/01/2025		
Act Administrativ nr. 8401, din 12/09/2024 emis de PRIMĂRIA ORAȘULUI MILIȘĂUȚI;		
B1	Inscrierea posesiei, drept de PROPRIETATE, dobandit prin Lege, cota actuala 1/1	A1
	1) **NEIDENTIFICAT NEIDENTIFICAT**	
Act Normativ nr. 7, din 13/03/1996 emis de PARLAMENTUL ROMANIEI (art.13);		
B1	Se notează mențiunea de proprietar neidentificat	A1

C. Partea III. SARCINI .

Inscrieri privind dezmembramintele dreptului de proprietate, drepturi reale de garanţie şi sarcini	Referinţe
NU SUNT	

Document care conține date cu caracter personal, protejat de prevederile Regulamentului (UE) nr. 679/2016 și Legii 190/2018

Anexa Nr. 1 La Partea I

Teren

Nr cadastral	Suprafaţa (mp)*	Observaţii / Referinţe
	1.827	DRUM

* Suprafaţa este determinată in planul de proiecţie Stereo 70.

DETALII LINIARE IMOBIL

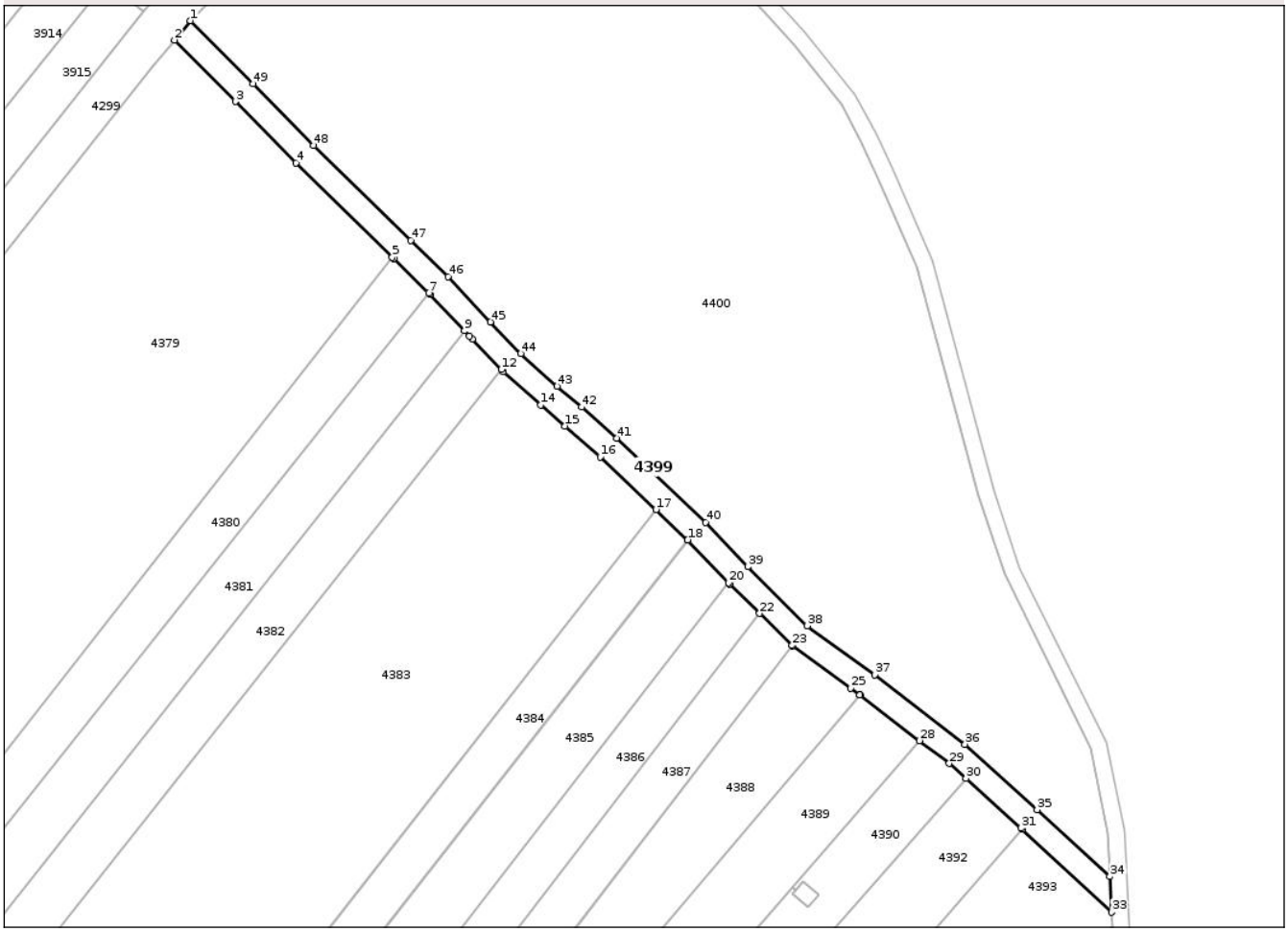

Date referitoare la teren

Crt	Categorie folosință	Intra vilan	Suprafaţa (mp)	Tarla	Parcelă	Nr. topo	Observaţii / Referinţe
1	drum	NU	1.827	28	439/1	-	

Lungime Segmente

1) Valorile lungimilor segmentelor sunt obţinute din proiecţie în plan.

Punct început	X / Y	Punct sfârşit	X / Y	Lungime segment
1	575.270,221 697.397,1	2	575.266,371 697.392,46	6.029
4	575.295,614 697.362,93	5	575.318,713 697.340,323	32.321
7	575.327,499 697.331,753	8	575.327,824 697.331,436	0.454
10	575.337,285 697.321,344	11	575.337,947 697.320,637	0.969
13	575.345,454 697.312,828	14	575.354,388 697.304,802	12.01
16	575.368,711 697.292,374	17	575.382,086 697.279,702	18.425

Punct început	X / Y	Punct sfârşit	X / Y	Lungime segment
2	575.266,371 697.392,46	3	575.281,007 697.377,707	20.781
5	575.318,713 697.340,323	6	575.319,028 697.340,014	0.441
8	575.327,824 697.331,436	9	575.336,052 697.322,659	12.031
11	575.337,947 697.320,637	12	575.344,942 697.313,36	10.094
14	575.354,388 697.304,802	15	575.360,27 697.299,792	7.726
17	575.382,086 697.279,702	18	575.389,753 697.272,438	10.562

Punct început	X / Y	Punct sfârşit	X / Y	Lungime segment
3	575.281,007 697.377,707	4	575.295,614 697.362,93	20.778
6	575.319,028 697.340,014	7	575.327,499 697.331,753	11.832
9	575.336,052 697.322,659	10	575.337,285 697.321,344	1.803
12	575.344,942 697.313,36	13	575.345,454 697.312,828	0.738
15	575.360,27 697.299,792	16	575.368,711 697.292,374	11.237
18	575.389,753 697.272,438	19	575.389,855 697.272,342	0.14

Document care conține date cu caracter personal, protejat de prevederile Regulamentului (UE) nr. 679/2016 și Legii 190/2018

Punct început	X / Y	Punct sfârşit	X / Y	Lungime segment
19	575.389,855 697.272,342	20	575.399,587 697.262,127	14.109
22	575.407,029 697.254,781	23	575.414,845 697.247,083	10.97
25	575.428,944 697.236,821	26	575.431,13 697.235,236	2.7
28	575.445,493 697.224,19	29	575.452,584 697.218,737	8.945
31	575.469,93 697.203,237	32	575.470,216 697.202,971	0.391
34	575.491,215 697.191,625	35	575.473,777 697.207,662	23.691
37	575.434,721 697.240,044	38	575.418,509 697.251,801	20.026
40	575.394,093 697.276,592	41	575.372,672 697.296,881	29.504
43	575.358,339 697.309,318	44	575.349,627 697.317,145	11.712
46	575.332,109 697.335,638	47	575.323,221 697.344,306	12.415
49	575.285,27 697.381,929	1	575.270,221 697.397,1	21.369

Punct început	X / Y	Punct sfârşit	X / Y	Lungime segment
20	575.399,587 697.262,127	21	575.399,833 697.261,869	0.356
23	575.414,845 697.247,083	24	575.414,986 697.246,944	0.198
26	575.431,13 697.235,236	27	575.431,164 697.235,209	0.043
29	575.452,584 697.218,737	30	575.456,657 697.215,098	5.462
32	575.470,216 697.202,971	33	575.491,651 697.183,022	29.282
35	575.473,777 697.207,662	36	575.456,417 697.223,358	23.404
38	575.418,509 697.251,801	39	575.404,177 697.266,008	20.18
41	575.372,672 697.296,881	42	575.364,196 697.304,33	11.284
44	575.349,627 697.317,145	45	575.342,299 697.324,768	10.574
47	575.323,221 697.344,306	48	575.299,846 697.367,183	32.707

Punct început	X / Y	Punct sfârşit	X / Y	Lungime segment
21	575.399,833 697.261,869	22	575.407,029 697.254,781	10.101
24	575.414,986 697.246,944	25	575.428,944 697.236,821	17.242
27	575.431,164 697.235,209	28	575.445,493 697.224,19	18.076
30	575.456,657 697.215,098	31	575.469,93 697.203,237	17.8
33	575.491,651 697.183,022	34	575.491,215 697.191,625	8.614
36	575.456,417 697.223,358	37	575.434,721 697.240,044	27.37
39	575.404,177 697.266,008	40	575.394,093 697.276,592	14.619
42	575.364,196 697.304,33	43	575.358,339 697.309,318	7.693
45	575.342,299 697.324,768	46	575.332,109 697.335,638	14.899
48	575.299,846 697.367,183	49	575.285,27 697.381,929	20.734

** Lungimile segmentelor sunt determinate în planul de proiecţie Stereo 70 şi sunt rotunjite la 1 milimetru.
*** Distanţa dintre puncte este formată din segmente cumulate ce sunt mai mici decât valoarea 1 milimetru.

Document care conține date cu caracter personal, protejat de prevederile Regulamentului (UE) nr. 679/2016 și Legii 190/2018

DATE DESPRE IMOBILUL NR. 4400

Oficiul de Cadastru şi Publicitate Imobiliară SUCEAVA
Biroul de Cadastru şi Publicitate Imobiliară Radauti

A. Partea I. Descrierea imobilului

TEREN Extravilan

Adresa: Jud. Suceava

Nr. Crt	Nr cadastral Nr. topografic	Suprafaţa* (mp)	Observaţii / Referinţe
A1		23.292	Sector cadastral:51 Teren neimprejmuit;

B. Partea II. Proprietari şi acte

Inscrieri privitoare la dreptul de proprietate şi alte drepturi reale		Referinţe
1 / 01/01/2025		
Act Administrativ nr. 8401, din 12/09/2024 emis de PRIMĂRIA ORAȘULUI MILIȘĂUȚI;		
B1	Inscrierea posesiei, drept de PROPRIETATE, dobandit prin Lege, cota actuala 1/1	A1
	1) **NEIDENTIFICAT NEIDENTIFICAT**	
Act Normativ nr. 7, din 13/03/1996 emis de PARLAMENTUL ROMANIEI (art.13);		
B1	Se notează mențiunea de proprietar neidentificat	A1

C. Partea III. SARCINI .

Inscrieri privind dezmembramintele dreptului de proprietate, drepturi reale de garanţie şi sarcini	Referinţe
NU SUNT	

Document care conține date cu caracter personal, protejat de prevederile Regulamentului (UE) nr. 679/2016 și Legii 190/2018

Anexa Nr. 1 La Partea I

Teren

Nr cadastral	Suprafaţa (mp)*	Observaţii / Referinţe
	23.292	

* Suprafaţa este determinată in planul de proiecţie Stereo 70.

DETALII LINIARE IMOBIL

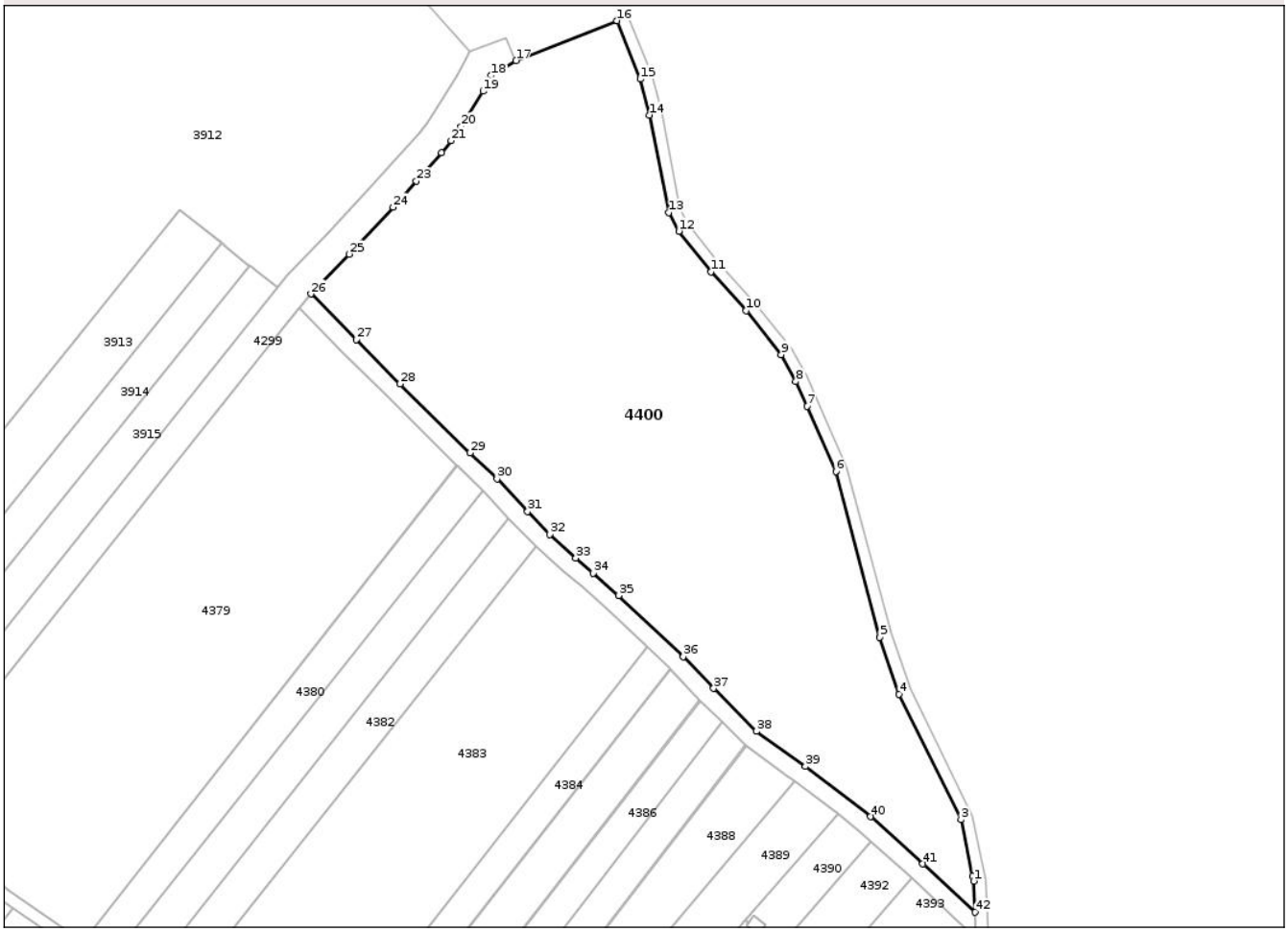

Date referitoare la teren

Crt	Categorie folosință	Intra vilan	Suprafaţa (mp)	Tarla	Parcelă	Nr. topo	Observaţii / Referinţe
1	arabil	NU	23.292	28	439/1	-	

Lungime Segmente

1) Valorile lungimilor segmentelor sunt obţinute din proiecţie în plan.

Punct început	X / Y	Punct sfârşit	X / Y	Lungime segment
1	575.490,69 697.201,975	2	575.490,377 697.203,509	1.566
4	575.465,917 697.264,069	5	575.459,514 697.283,057	20.039
7	575.435,305 697.359,774	8	575.431,574 697.368,002	9.034
10	575.415,047 697.391,523	11	575.403,336 697.404,508	17.486
13	575.389,218 697.424,091	14	575.382,88 697.456,585	33.106
16	575.372,056 697.487,906	17	575.338,414 697.474,67	36.152

Punct început	X / Y	Punct sfârşit	X / Y	Lungime segment
2	575.490,377 697.203,509	3	575.486,534 697.222,406	19.284
5	575.459,514 697.283,057	6	575.444,85 697.338,154	57.015
8	575.431,574 697.368,002	9	575.426,727 697.376,924	10.154
11	575.403,336 697.404,508	12	575.392,642 697.417,962	17.186
14	575.382,88 697.456,585	15	575.379,79 697.468,482	12.292
17	575.338,414 697.474,67	18	575.330,176 697.469,726	9.608

Punct început	X / Y	Punct sfârşit	X / Y	Lungime segment
3	575.486,534 697.222,406	4	575.465,917 697.264,069	46.485
6	575.444,85 697.338,154	7	575.435,305 697.359,774	23.633
9	575.426,727 697.376,924	10	575.415,047 697.391,523	18.696
12	575.392,642 697.417,962	13	575.389,218 697.424,091	7.021
15	575.379,79 697.468,482	16	575.372,056 697.487,906	20.907
18	575.330,176 697.469,726	19	575.327,479 697.464,457	5.919

Document care conține date cu caracter personal, protejat de prevederile Regulamentului (UE) nr. 679/2016 și Legii 190/2018

Punct început	X / Y	Punct sfârşit	X / Y	Lungime segment
19	575.327,479 697.464,457	20	575.320,211 697.452,774	13.759
22	575.313,691 697.443,958	23	575.305,331 697.434,566	12.574
25	575.283,021 697.410,3	26	575.270,221 697.397,1	18.387
28	575.299,846 697.367,183	29	575.323,221 697.344,306	32.707
31	575.342,299 697.324,768	32	575.349,627 697.317,145	10.574
34	575.364,196 697.304,33	35	575.372,672 697.296,881	11.284
37	575.404,177 697.266,008	38	575.418,509 697.251,801	20.18
40	575.456,417 697.223,358	41	575.473,777 697.207,662	23.404

Punct început	X / Y	Punct sfârşit	X / Y	Lungime segment
20	575.320,211 697.452,774	21	575.316,813 697.448,016	5.847
23	575.305,331 697.434,566	24	575.297,545 697.425,947	11.615
26	575.270,221 697.397,1	27	575.285,27 697.381,929	21.369
29	575.323,221 697.344,306	30	575.332,109 697.335,638	12.415
32	575.349,627 697.317,145	33	575.358,339 697.309,318	11.712
35	575.372,672 697.296,881	36	575.394,093 697.276,592	29.504
38	575.418,509 697.251,801	39	575.434,721 697.240,044	20.026
41	575.473,777 697.207,662	42	575.491,215 697.191,625	23.691

Punct început	X / Y	Punct sfârşit	X / Y	Lungime segment
21	575.316,813 697.448,016	22	575.313,691 697.443,958	5.12
24	575.297,545 697.425,947	25	575.283,021 697.410,3	21.349
27	575.285,27 697.381,929	28	575.299,846 697.367,183	20.734
30	575.332,109 697.335,638	31	575.342,299 697.324,768	14.899
33	575.358,339 697.309,318	34	575.364,196 697.304,33	7.693
36	575.394,093 697.276,592	37	575.404,177 697.266,008	14.619
39	575.434,721 697.240,044	40	575.456,417 697.223,358	27.37
42	575.491,215 697.191,625	1	575.490,69 697.201,975	10.363

** Lungimile segmentelor sunt determinate în planul de proiecţie Stereo 70 şi sunt rotunjite la 1 milimetru.
*** Distanţa dintre puncte este formată din segmente cumulate ce sunt mai mici decât valoarea 1 milimetru.

Document care conține date cu caracter personal, protejat de prevederile Regulamentului (UE) nr. 679/2016 și Legii 190/2018

DATE DESPRE IMOBILUL NR. 4401

Oficiul de Cadastru şi Publicitate Imobiliară SUCEAVA
Biroul de Cadastru şi Publicitate Imobiliară Radauti

A. Partea I. Descrierea imobilului

TEREN Extravilan

Adresa: Jud. Suceava

Nr. Crt	Nr cadastral Nr. topografic	Suprafaţa* (mp)	Observaţii / Referinţe
A1		6.464	Sector cadastral:51 Teren neimprejmuit; DRUM

B. Partea II. Proprietari şi acte

Inscrieri privitoare la dreptul de proprietate şi alte drepturi reale		Referinţe
1 / 01/01/2025		
Act Administrativ nr. 8401, din 12/09/2024 emis de PRIMĂRIA ORAȘULUI MILIȘĂUȚI;		
B1	Inscrierea posesiei, drept de PROPRIETATE, dobandit prin Lege, cota actuala 1/1	A1
	1) **NEIDENTIFICAT NEIDENTIFICAT**	
Act Normativ nr. 7, din 13/03/1996 emis de PARLAMENTUL ROMANIEI (art.13);		
B1	Se notează mențiunea de proprietar neidentificat	A1

C. Partea III. SARCINI .

Inscrieri privind dezmembramintele dreptului de proprietate, drepturi reale de garanţie şi sarcini	Referinţe
NU SUNT	

Document care conține date cu caracter personal, protejat de prevederile Regulamentului (UE) nr. 679/2016 și Legii 190/2018

Anexa Nr. 1 La Partea I

Teren

Nr cadastral	Suprafaţa (mp)*	Observaţii / Referinţe
	6.464	DRUM

* Suprafaţa este determinată in planul de proiecţie Stereo 70.

DETALII LINIARE IMOBIL

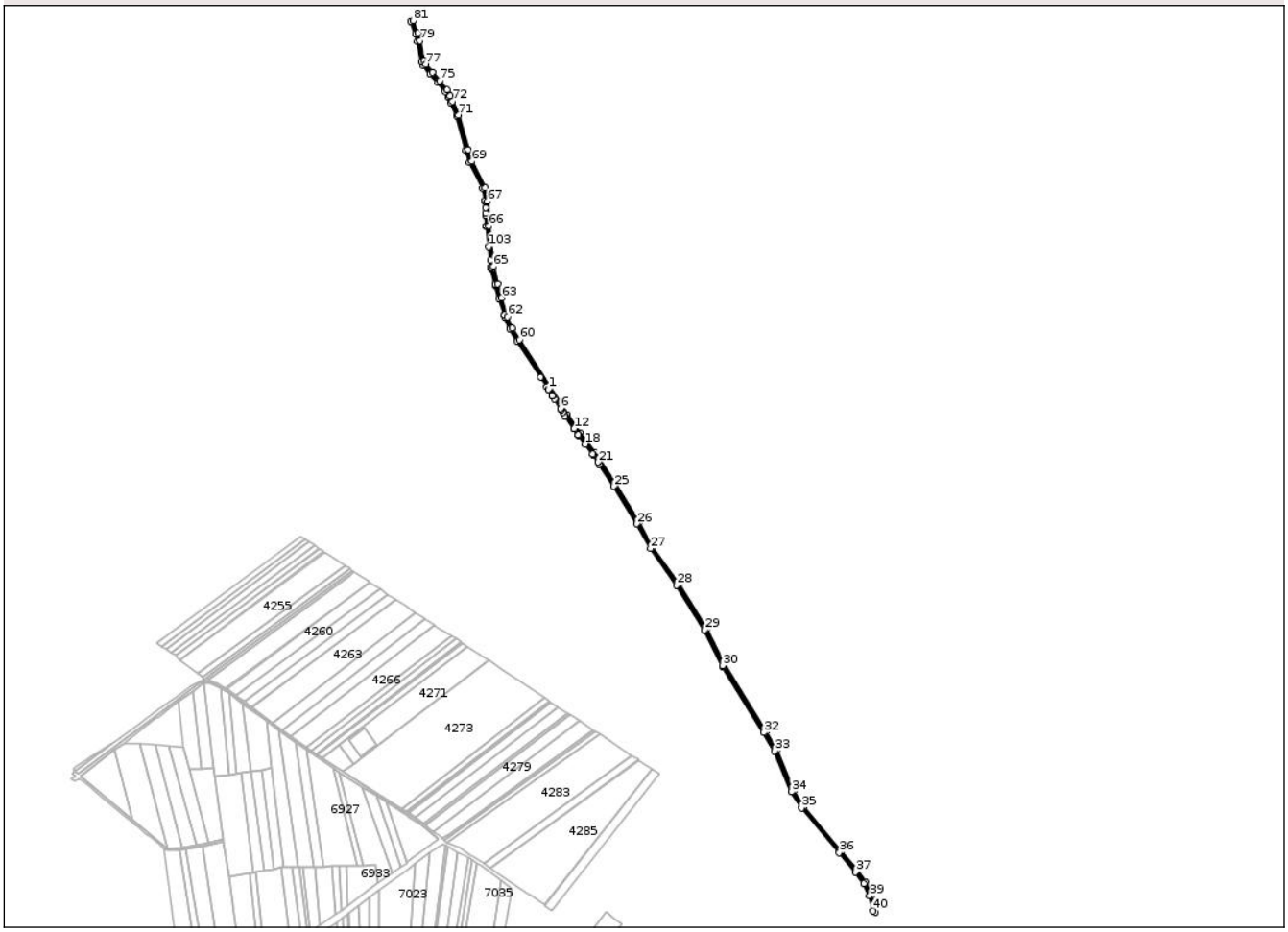

Date referitoare la teren

Crt	Categorie folosință	Intra vilan	Suprafaţa (mp)	Tarla	Parcelă	Nr. topo	Observaţii / Referinţe
1	drum	NU	6.464	28	439/1, 439/2	-	

Lungime Segmente

1) Valorile lungimilor segmentelor sunt obţinute din proiecţie în plan.

Punct început	X / Y	Punct sfârşit	X / Y	Lungime segment
1	575.591,189 696.903,261	2	575.591,388 696.902,951	0.368
4	575.597,902 696.892,568	5	575.601,082 696.887,499	5.984
7	575.611,75 696.870,492	8	575.614,064 696.866,803	4.355
10	575.618,457 696.859,924	11	575.618,508 696.859,852	0.088
13	575.632,125 696.840,561	14	575.638,68 696.831,274	11.367
16	575.638,73 696.831,205	17	575.639,437 696.830,256	1.183

Punct început	X / Y	Punct sfârşit	X / Y	Lungime segment
2	575.591,388 696.902,951	3	575.597,485 696.893,232	11.473
5	575.601,082 696.887,499	6	575.610,305 696.872,796	17.356
8	575.614,064 696.866,803	9	575.617,758 696.860,915	6.951
11	575.618,508 696.859,852	12	575.632,052 696.840,663	23.487
14	575.638,68 696.831,274	15	575.638,695 696.831,252	0.027
17	575.639,437 696.830,256	18	575.649,897 696.816,219	17.506

Punct început	X / Y	Punct sfârşit	X / Y	Lungime segment
3	575.597,485 696.893,232	4	575.597,902 696.892,568	0.784
6	575.610,305 696.872,796	7	575.611,75 696.870,492	2.72
9	575.617,758 696.860,915	10	575.618,457 696.859,924	1.213
12	575.632,052 696.840,663	13	575.632,125 696.840,561	0.125
15	575.638,695 696.831,252	16	575.638,73 696.831,205	0.059
18	575.649,897 696.816,219	19	575.661,625 696.800,48	19.628

Document care conține date cu caracter personal, protejat de prevederile Regulamentului (UE) nr. 679/2016 și Legii 190/2018

Punct început	X / Y	Punct sfârşit	X / Y	Lungime segment
19	575.661,625 696.800,48	20	575.662,218 696.799,684	0.993
22	575.670,161 696.787,424	23	575.672,547 696.783,741	4.388
25	575.695,032 696.749,033	26	575.731,831 696.689,379	70.091
28	575.795,572 696.592,054	29	575.840,001 696.520,382	84.326
31	575.868,861 696.462,506	32	575.934,134 696.357,5	123.64
34	575.977,932 696.263,481	35	575.994,088 696.237,67	30.45
37	576.079,877 696.135,726	38	576.092,991 696.117,382	22.549
40	576.108,022 696.074,498	41	576.111,844 696.071,979	4.577
43	576.096,446 696.119,428	44	576.083,049 696.138,166	23.035
46	575.997,326 696.240,037	47	575.981,5 696.265,32	29.828
49	575.937,564 696.359,559	50	575.871,506 696.465,827	125.126
52	575.798,901 696.594,276	53	575.757,06 696.652,575	71.76
55	575.698,414 696.751,171	56	575.665,504 696.801,969	60.527
58	575.621,089 696.863,133	59	575.594,765 696.905,095	49.535
61	575.533,761 697.000,878	62	575.526,229 697.019,103	19.72
64	575.510,458 697.070,919	65	575.504,087 697.098,635	28.439
67	575.494,669 697.202,478	68	575.490,35 697.223,713	21.67
70	575.463,346 697.284,212	71	575.448,635 697.339,485	57.197
73	575.435,158 697.369,785	74	575.430,072 697.379,145	10.653
76	575.406,39 697.407,094	77	575.395,975 697.420,197	16.738
79	575.386,783 697.457,471	80	575.383,598 697.469,73	12.666
82	575.372,056 697.487,906	83	575.379,79 697.468,482	20.907
85	575.389,218 697.424,091	86	575.392,642 697.417,962	7.021
88	575.415,047 697.391,523	89	575.426,727 697.376,924	18.696
91	575.435,305 697.359,774	92	575.444,85 697.338,154	23.633
94	575.465,917 697.264,069	95	575.486,534 697.222,406	46.485
97	575.490,69 697.201,975	98	575.491,215 697.191,625	10.363
100	575.491,816 697.179,769	101	575.492,666 697.163,02	16.771
103	575.496,372 697.130,751	104	575.498,947 697.108,332	22.566
106	575.500,502 697.096,375	107	575.500,883 697.094,715	1.703
109	575.506,698 697.069,511	110	575.506,8 697.069,149	0.376
112	575.521,145 697.021,841	113	575.521,244 697.021,534	0.323
115	575.530,184 696.999,06	116	575.541,77 696.980,118	22.204

Punct început	X / Y	Punct sfârşit	X / Y	Lungime segment
20	575.662,218 696.799,684	21	575.670,089 696.787,535	14.476
23	575.672,547 696.783,741	24	575.672,841 696.783,287	0.541
26	575.731,831 696.689,379	27	575.753,681 696.650,423	44.665
29	575.840,001 696.520,382	30	575.868,008 696.463,878	63.064
32	575.934,134 696.357,5	33	575.951,204 696.328,032	34.055
35	575.994,088 696.237,67	36	576.054,272 696.166,721	93.037
38	576.092,991 696.117,382	39	576.102,335 696.097,976	21.538
41	576.111,844 696.071,979	42	576.106,144 696.099,285	27.895
44	576.083,049 696.138,166	45	576.057,339 696.169,289	40.369
47	575.981,5 696.265,32	48	575.954,798 696.329,808	69.798
50	575.871,506 696.465,827	51	575.843,501 696.522,328	63.061
53	575.757,06 696.652,575	54	575.735,279 696.691,408	44.524
56	575.665,504 696.801,969	57	575.641,933 696.833,601	39.448
59	575.594,765 696.905,095	60	575.545,158 696.982,244	91.721
62	575.526,229 697.019,103	63	575.516,665 697.048,788	31.188
65	575.504,087 697.098,635	66	575.496,654 697.163,35	65.14
68	575.490,35 697.223,713	69	575.469,622 697.265,602	46.737
71	575.448,635 697.339,485	72	575.438,957 697.361,408	23.964
74	575.430,072 697.379,145	75	575.418,097 697.394,114	19.17
77	575.395,975 697.420,197	78	575.393,022 697.425,483	6.055
80	575.383,598 697.469,73	81	575.375,772 697.489,385	21.156
83	575.379,79 697.468,482	84	575.382,88 697.456,585	12.292
86	575.392,642 697.417,962	87	575.403,336 697.404,508	17.186
89	575.426,727 697.376,924	90	575.431,574 697.368,002	10.154
92	575.444,85 697.338,154	93	575.459,514 697.283,057	57.015
95	575.486,534 697.222,406	96	575.490,377 697.203,509	19.284
98	575.491,215 697.191,625	99	575.491,651 697.183,022	8.614
101	575.492,666 697.163,02	102	575.492,814 697.161,732	1.296
104	575.498,947 697.108,332	105	575.500,138 697.097,957	10.443
107	575.500,883 697.094,715	108	575.506,581 697.069,931	25.431
110	575.506,8 697.069,149	111	575.512,834 697.047,634	22.345
113	575.521,244 697.021,534	114	575.522,471 697.017,724	4.003
116	575.541,77 696.980,118	117	575.579,04 696.922,156	68.91

Punct început	X / Y	Punct sfârşit	X / Y	Lungime segment
21	575.670,089 696.787,535	22	575.670,161 696.787,424	0.132
24	575.672,841 696.783,287	25	575.695,032 696.749,033	40.814
27	575.753,681 696.650,423	28	575.795,572 696.592,054	71.846
30	575.868,008 696.463,878	31	575.868,861 696.462,506	1.616
33	575.951,204 696.328,032	34	575.977,932 696.263,481	69.866
36	576.054,272 696.166,721	37	576.079,877 696.135,726	40.203
39	576.102,335 696.097,976	40	576.108,022 696.074,498	24.157
42	576.106,144 696.099,285	43	576.096,446 696.119,428	22.356
45	576.057,339 696.169,289	46	575.997,326 696.240,037	92.773
48	575.954,798 696.329,808	49	575.937,564 696.359,559	34.382
51	575.843,501 696.522,328	52	575.798,901 696.594,276	84.65
54	575.735,279 696.691,408	55	575.698,414 696.751,171	70.219
57	575.641,933 696.833,601	58	575.621,089 696.863,133	36.147
60	575.545,158 696.982,244	61	575.533,761 697.000,878	21.843
63	575.516,665 697.048,788	64	575.510,458 697.070,919	22.985
66	575.496,654 697.163,35	67	575.494,669 697.202,478	39.178
69	575.469,622 697.265,602	70	575.463,346 697.284,212	19.64
72	575.438,957 697.361,408	73	575.435,158 697.369,785	9.198
75	575.418,097 697.394,114	76	575.406,39 697.407,094	17.48
78	575.393,022 697.425,483	79	575.386,783 697.457,471	32.591
81	575.375,772 697.489,385	82	575.372,056 697.487,906	4.0
84	575.382,88 697.456,585	85	575.389,218 697.424,091	33.106
87	575.403,336 697.404,508	88	575.415,047 697.391,523	17.486
90	575.431,574 697.368,002	91	575.435,305 697.359,774	9.034
93	575.459,514 697.283,057	94	575.465,917 697.264,069	20.039
96	575.490,377 697.203,509	97	575.490,69 697.201,975	1.566
99	575.491,651 697.183,022	100	575.491,816 697.179,769	3.257
102	575.492,814 697.161,732	103	575.496,372 697.130,751	31.185
105	575.500,138 697.097,957	106	575.500,502 697.096,375	1.623
108	575.506,581 697.069,931	109	575.506,698 697.069,511	0.436
111	575.512,834 697.047,634	112	575.521,145 697.021,841	27.099
114	575.522,471 697.017,724	115	575.530,184 696.999,06	20.195
117	575.579,04 696.922,156	118	575.588,494 696.907,451	17.482

Document care conține date cu caracter personal, protejat de prevederile Regulamentului (UE) nr. 679/2016 și Legii 190/2018

Punct început	X / Y	Punct sfârşit	X / Y	Lungime segment
118	575.588,494 696.907,451	1	575.591,189 696.903,261	4.982

** Lungimile segmentelor sunt determinate în planul de proiecţie Stereo 70 şi sunt rotunjite la 1 milimetru.
*** Distanţa dintre puncte este formată din segmente cumulate ce sunt mai mici decât valoarea 1 milimetru.

DATE DESPRE IMOBILUL NR. 4402

Oficiul de Cadastru şi Publicitate Imobiliară SUCEAVA
Biroul de Cadastru şi Publicitate Imobiliară Radauti

A. Partea I. Descrierea imobilului

TEREN Extravilan

Adresa: Jud. Suceava

Nr. Crt	Nr cadastral Nr. topografic	Suprafaţa* (mp)	Observaţii / Referinţe
A1		3.200	Sector cadastral:51 Teren neimprejmuit;

B. Partea II. Proprietari şi acte

Inscrieri privitoare la dreptul de proprietate şi alte drepturi reale		Referinţe
1 / 01/01/2025		
Act Administrativ nr. 8401, din 12/09/2024 emis de PRIMĂRIA ORAȘULUI MILIȘĂUȚI;		
B1	Inscrierea posesiei, drept de PROPRIETATE, dobandit prin Lege, cota actuala 1/1	A1
	1) **NEIDENTIFICAT NEIDENTIFICAT**	
Act Normativ nr. 7, din 13/03/1996 emis de PARLAMENTUL ROMANIEI (art.13);		
B1	Se notează mențiunea de proprietar neidentificat	A1

C. Partea III. SARCINI .

Inscrieri privind dezmembramintele dreptului de proprietate, drepturi reale de garanţie şi sarcini	Referinţe
NU SUNT	

Document care conține date cu caracter personal, protejat de prevederile Regulamentului (UE) nr. 679/2016 și Legii 190/2018

Anexa Nr. 1 La Partea I

Teren

Nr cadastral	Suprafaţa (mp)*	Observaţii / Referinţe
	3.200	

* Suprafaţa este determinată in planul de proiecţie Stereo 70.

DETALII LINIARE IMOBIL

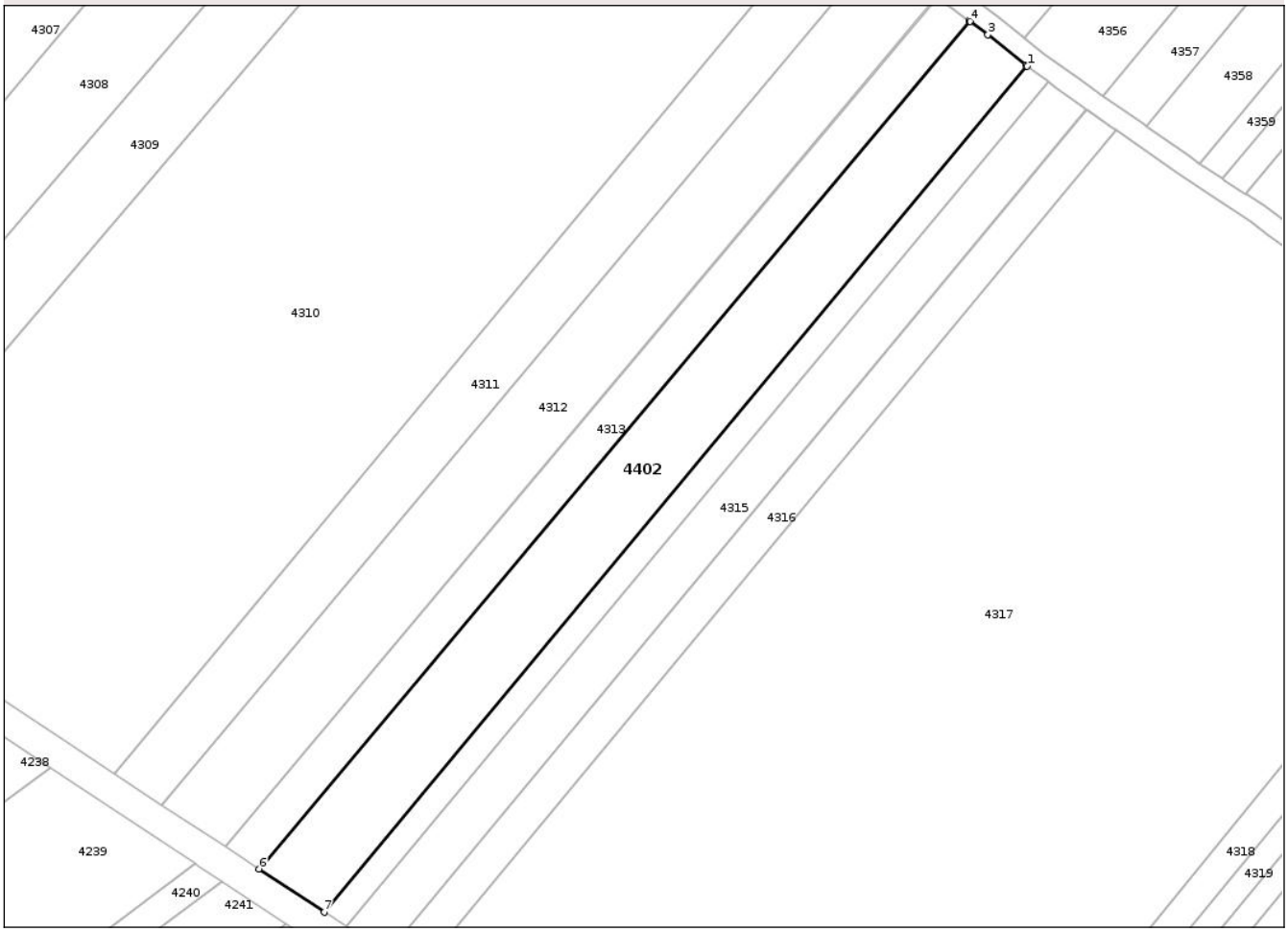

Date referitoare la teren

Crt	Categorie folosință	Intra vilan	Suprafaţa (mp)	Tarla	Parcelă	Nr. topo	Observaţii / Referinţe
1	arabil	NU	3.200	27	430	-	

Lungime Segmente
1) Valorile lungimilor segmentelor sunt obţinute din proiecţie în plan.

Punct început	X / Y	Punct sfârşit	X / Y	Lungime segment (** (m)
1	575.271,095 696.883,507	2	575.270,821 696.883,727	0.351
2	575.270,821 696.883,727	3	575.263,39 696.889,689	9.527
3	575.263,39 696.889,689	4	575.259,879 696.892,307	4.38
4	575.259,879 696.892,307	5	575.259,729 696.892,419	0.187
5	575.259,729 696.892,419	6	575.120,761 696.726,668	216.3

Document care conține date cu caracter personal, protejat de prevederile Regulamentului (UE) nr. 679/2016 și Legii 190/2018

Punct început	X / Y	Punct sfârşit	X / Y	Lungime segment (** (m)
6	575.120,761 696.726,668	7	575.133,524 696.718,193	15.321
7	575.133,524 696.718,193	1	575.271,095 696.883,507	215.069

** Lungimile segmentelor sunt determinate în planul de proiecţie Stereo 70 şi sunt rotunjite la 1 milimetru.
*** Distanţa dintre puncte este formată din segmente cumulate ce sunt mai mici decât valoarea 1 milimetru.

Document care conține date cu caracter personal, protejat de prevederile Regulamentului (UE) nr. 679/2016 și Legii 190/2018