


PLAN CADASTRAL

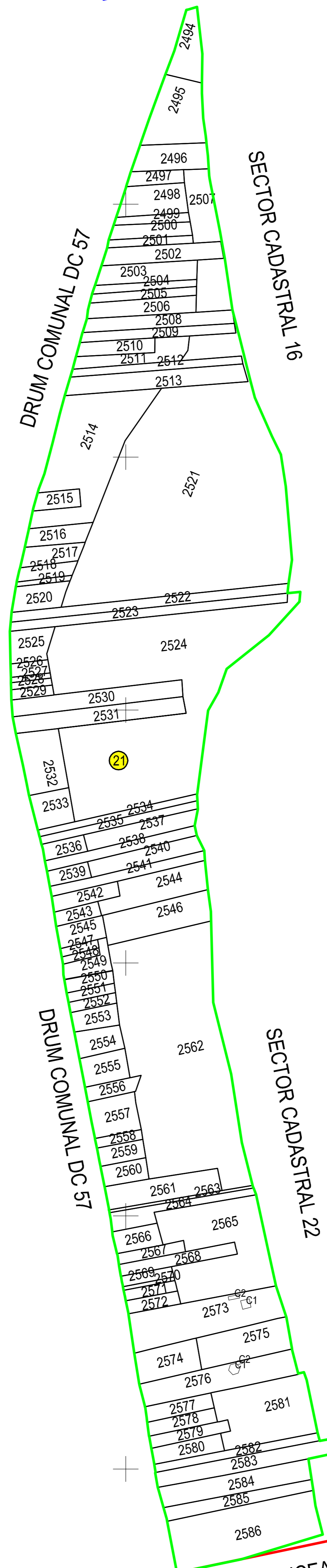
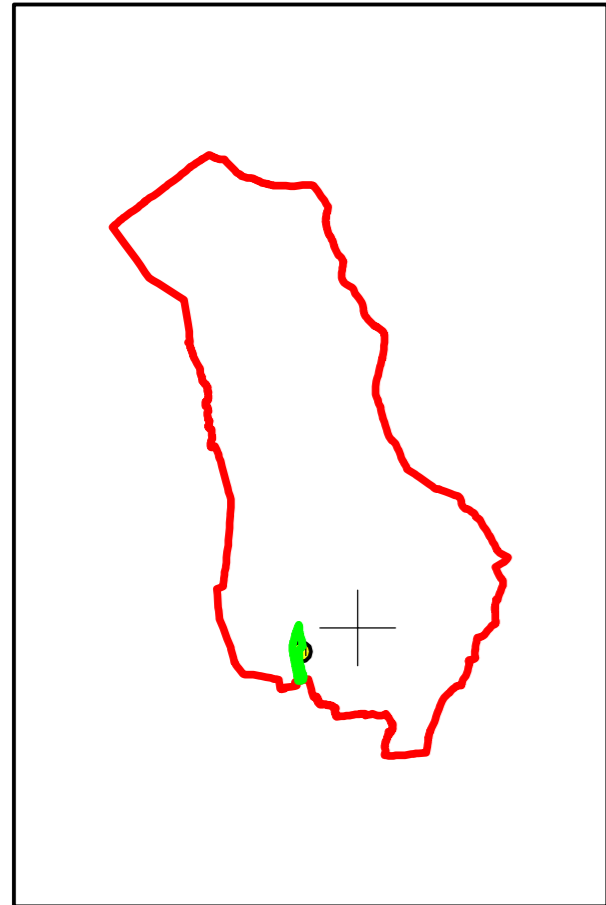
JUDEȚUL SUCEAVA, UAT MITOCU DRAGOMIRNEI, SECTORUL CADASTRAL NR. 21

Scara 1:2000
Sistem de proiecție STEREO 1970

Lipoveni



Schiță cu dispunerea sectorului:



Legendă:

	Limită sector cadastral
	Număr sector cadastral
	Limită imobil
	ID imobil
	Limită UAT
	Limită intravilan
	Limită construcții

Prestator: SC GEODESIGN SURVEY SRL
Executant: ing. AMARFEI OVIDIU
Data: 04.04.2024