DATE DESPRE IMOBILUL NR. 1

Oficiul de Cadastru şi Publicitate Imobiliară SUCEAVA
Biroul de Cadastru şi Publicitate Imobiliară Campulung Moldovenesc

A. Partea I. Descrierea imobilului

TEREN Necunoscut

Adresa: Loc. Paltinu, Jud. Suceava

Nr. Crt	Nr cadastral Nr. topografic	Suprafaţa* (mp)	Observaţii / Referinţe
A1	36294	9.473	Sector cadastral:67 Teren neimprejmuit;

B. Partea II. Proprietari şi acte

Inscrieri privitoare la dreptul de proprietate şi alte drepturi reale		Referinţe
817 / 22/01/2016		
Act Administrativ nr. 502, din 16/11/2015 emis de CJPSDPT SUCEAVA;		
B2	Intabulare, drept de PROPRIETATE, dobandit prin Reconstituire, cota actuala 1/1	A1
	1) **POLIEC MUGUREL-NICUŞOR**	

C. Partea III. SARCINI .

Inscrieri privind dezmembramintele dreptului de proprietate, drepturi reale de garanţie şi sarcini	Referinţe
NU SUNT	

Document care conține date cu caracter personal, protejat de prevederile Regulamentului (UE) nr. 679/2016 și Legii 190/2018

Anexa Nr. 1 La Partea I

Teren

Nr cadastral	Suprafaţa (mp)*	Observaţii / Referinţe
36294	9.473	

* Suprafaţa este determinată in planul de proiecţie Stereo 70.

DETALII LINIARE IMOBIL

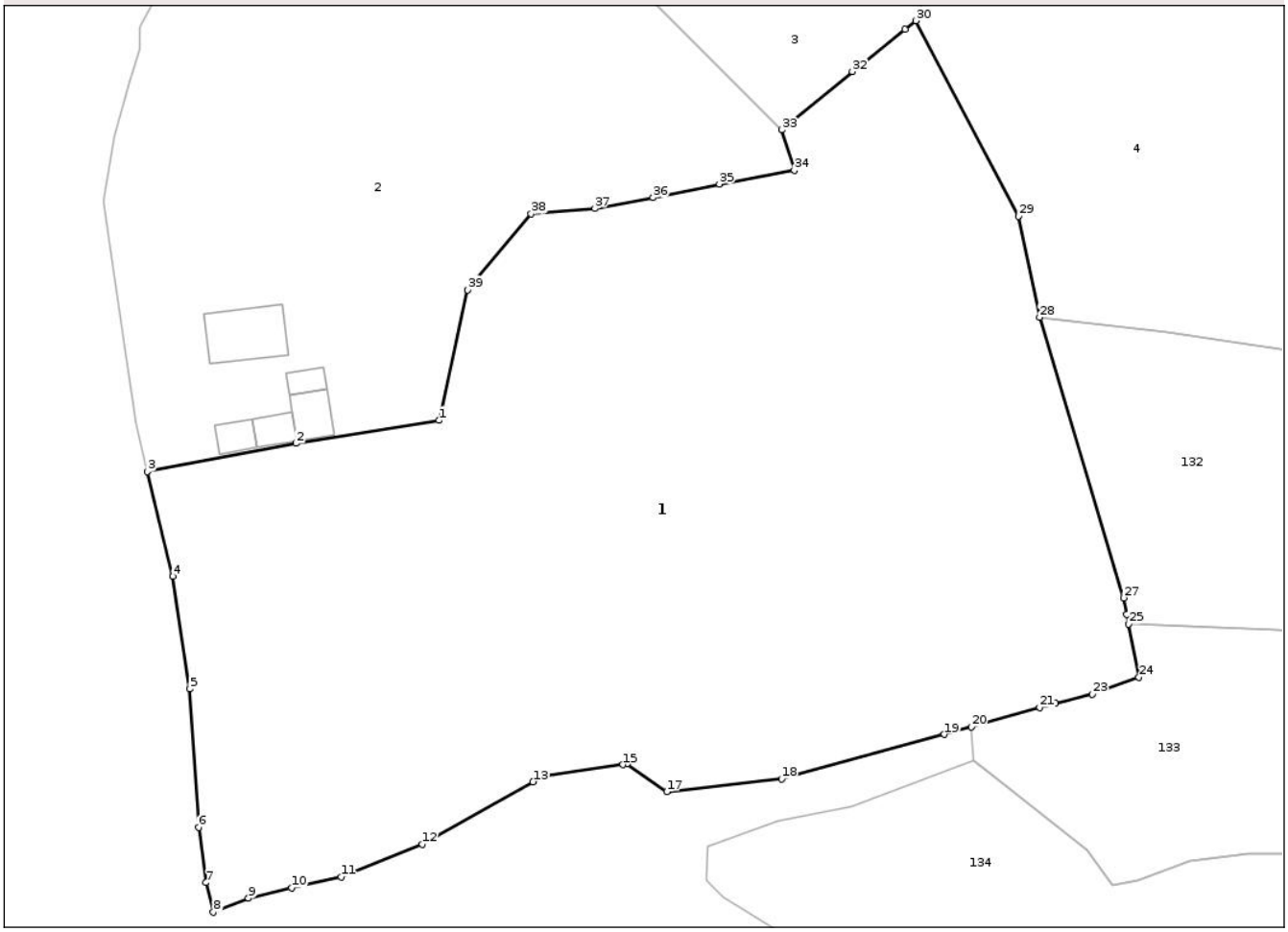

Date referitoare la teren

Crt	Categorie folosință	Intra vilan	Suprafaţa (mp)	Tarla	Parcelă	Nr. topo	Observaţii / Referinţe
1	faneata	DA	2.646	-	-	-	
2	faneata	NU	6.827	-	-	-	

Lungime Segmente

1) Valorile lungimilor segmentelor sunt obţinute din proiecţie în plan.

Punct început	X / Y	Punct sfârşit	X / Y	Lungime segment (** (m)
1	541.713,056 680.160,912	2	541.693,149 680.157,722	20.161
3	541.672,497 680.153,793	4	541.676,06 680.139,256	14.967
5	541.678,41 680.123,605	6	541.679,613 680.104,382	19.261
7	541.680,643 680.096,723	8	541.681,694 680.092,619	4.236

Punct început	X / Y	Punct sfârşit	X / Y	Lungime segment (** (m)
2	541.693,149 680.157,722	3	541.672,497 680.153,793	21.022
4	541.676,06 680.139,256	5	541.678,41 680.123,605	15.826
6	541.679,613 680.104,382	7	541.680,643 680.096,723	7.728
8	541.681,694 680.092,619	9	541.686,558 680.094,572	5.241

Document care conține date cu caracter personal, protejat de prevederile Regulamentului (UE) nr. 679/2016 și Legii 190/2018

Punct început	X / Y	Punct sfârşit	X / Y	Lungime segment (** (m)
9	541.686,558 680.094,572	10	541.692,55 680.095,996	6.159
11	541.699,427 680.097,532	12	541.710,749 680.102,039	12.186
13	541.726,125 680.110,723	14	541.727,359 680.111,42	1.417
15	541.738,632 680.113,115	16	541.739,173 680.113,196	0.547
17	541.744,722 680.109,341	18	541.760,686 680.111,142	16.065
19	541.783,289 680.117,311	20	541.787,059 680.118,376	3.918
21	541.796,558 680.121,06	22	541.798,73 680.121,599	2.238
23	541.803,909 680.122,883	24	541.810,342 680.125,231	6.848
25	541.808,936 680.132,617	26	541.808,683 680.133,947	1.354
27	541.808,239 680.136,278	28	541.796,557 680.175,228	40.664
29	541.793,632 680.189,259	30	541.779,346 680.216,423	30.692
31	541.777,815 680.215,201	32	541.770,51 680.209,372	9.346
33	541.760,722 680.201,242	34	541.762,43 680.195,639	5.858
35	541.752,029 680.193,744	36	541.742,807 680.191,871	9.41
37	541.734,718 680.190,347	38	541.725,858 680.189,589	8.892
39	541.716,994 680.179,047	1	541.713,056 680.160,912	18.558

Punct început	X / Y	Punct sfârşit	X / Y	Lungime segment (** (m)
10	541.692,55 680.095,996	11	541.699,427 680.097,532	7.046
12	541.710,749 680.102,039	13	541.726,125 680.110,723	17.659
14	541.727,359 680.111,42	15	541.738,632 680.113,115	11.4
16	541.739,173 680.113,196	17	541.744,722 680.109,341	6.757
18	541.760,686 680.111,142	19	541.783,289 680.117,311	23.43
20	541.787,059 680.118,376	21	541.796,558 680.121,06	9.871
22	541.798,73 680.121,599	23	541.803,909 680.122,883	5.336
24	541.810,342 680.125,231	25	541.808,936 680.132,617	7.519
26	541.808,683 680.133,947	27	541.808,239 680.136,278	2.373
28	541.796,557 680.175,228	29	541.793,632 680.189,259	14.333
30	541.779,346 680.216,423	31	541.777,815 680.215,201	1.959
32	541.770,51 680.209,372	33	541.760,722 680.201,242	12.724
34	541.762,43 680.195,639	35	541.752,029 680.193,744	10.572
36	541.742,807 680.191,871	37	541.734,718 680.190,347	8.231
38	541.725,858 680.189,589	39	541.716,994 680.179,047	13.773

** Lungimile segmentelor sunt determinate în planul de proiecţie Stereo 70 şi sunt rotunjite la 1 milimetru.
*** Distanţa dintre puncte este formată din segmente cumulate ce sunt mai mici decât valoarea 1 milimetru.

Document care conține date cu caracter personal, protejat de prevederile Regulamentului (UE) nr. 679/2016 și Legii 190/2018

DATE DESPRE IMOBILUL NR. 2

Oficiul de Cadastru şi Publicitate Imobiliară SUCEAVA
Biroul de Cadastru şi Publicitate Imobiliară Campulung Moldovenesc

A. Partea I. Descrierea imobilului

TEREN Necunoscut Nr. CF vechi:85 a com.cad.Valea Boului

Adresa: Loc. Paltinu, Jud. Suceava

Nr. Crt	Nr cadastral Nr. topografic	Suprafaţa* (mp)	Observaţii / Referinţe
A1	30361	5.729	Sector cadastral:67 Teren imprejmuit;

Construcţii

Crt	Nr cadastral Nr. topografic	Adresa	Observaţii / Referinţe
A1.1	30361-C1	Loc. Paltinu, Jud. Suceava	Nr. niveluri:1; S. construita la sol:76 mp; S. construita desfasurata:76 mp; Casă de locuit cu parter, edificată în anul 1950, cu suprafaţa construită desfăşurată de 76 mp
A1.2	30361-C2	Loc. Paltinu, Jud. Suceava	Nr. niveluri:1; S. construita la sol:17 mp; S. construita desfasurata:17 mp; Magazie, edificată în anul 1950, cu suprafaţa construită desfăşurată de 17 mp
A1.3	30361-C3	Loc. Paltinu, Jud. Suceava	Nr. niveluri:1; S. construita la sol:34 mp; S. construita desfasurata:34 mp; Grajd, edificat în anul 1950, cu suprafaţa construită desfăşurată de 34 mp
A1.4	30361-C4	Loc. Paltinu, Jud. Suceava	Nr. niveluri:1; S. construita la sol:22 mp; S. construita desfasurata:22 mp; Şură, edificată în anul 1950, cu suprafaţa construită desfăşurată de 22 mp
A1.5	30361-C5	Loc. Paltinu, Jud. Suceava	Nr. niveluri:1; S. construita la sol:21 mp; S. construita desfasurata:21 mp; Bucătărie de vară, edificată în anul 1950, cu suprafaţa construită desfăşurată de 21 mp

B. Partea II. Proprietari şi acte

Inscrieri privitoare la dreptul de proprietate şi alte drepturi reale		Referinţe
9254 / 16/06/2021		
Act Notarial nr. 1320, din 14/06/2021 emis de SCRABA LUMINITA ANA MARIA;		
B5	Intabulare, drept de PROPRIETATE, ca bun comun, dobandit prin Conventie, cota actuala 1/1	A1, A1.1, A1.2, A1.3, A1.4, A1.5
	1) **CIORNEI NICOLAE** 2) **CIORNEI BIANCA**	

C. Partea III. SARCINI .

Inscrieri privind dezmembramintele dreptului de proprietate, drepturi reale de garanţie şi sarcini	Referinţe
NU SUNT	

Document care conține date cu caracter personal, protejat de prevederile Regulamentului (UE) nr. 679/2016 și Legii 190/2018

Anexa Nr. 1 La Partea I

Teren

Nr cadastral	Suprafaţa (mp)*	Observaţii / Referinţe
30361	5.729	

* Suprafaţa este determinată in planul de proiecţie Stereo 70.

DETALII LINIARE IMOBIL

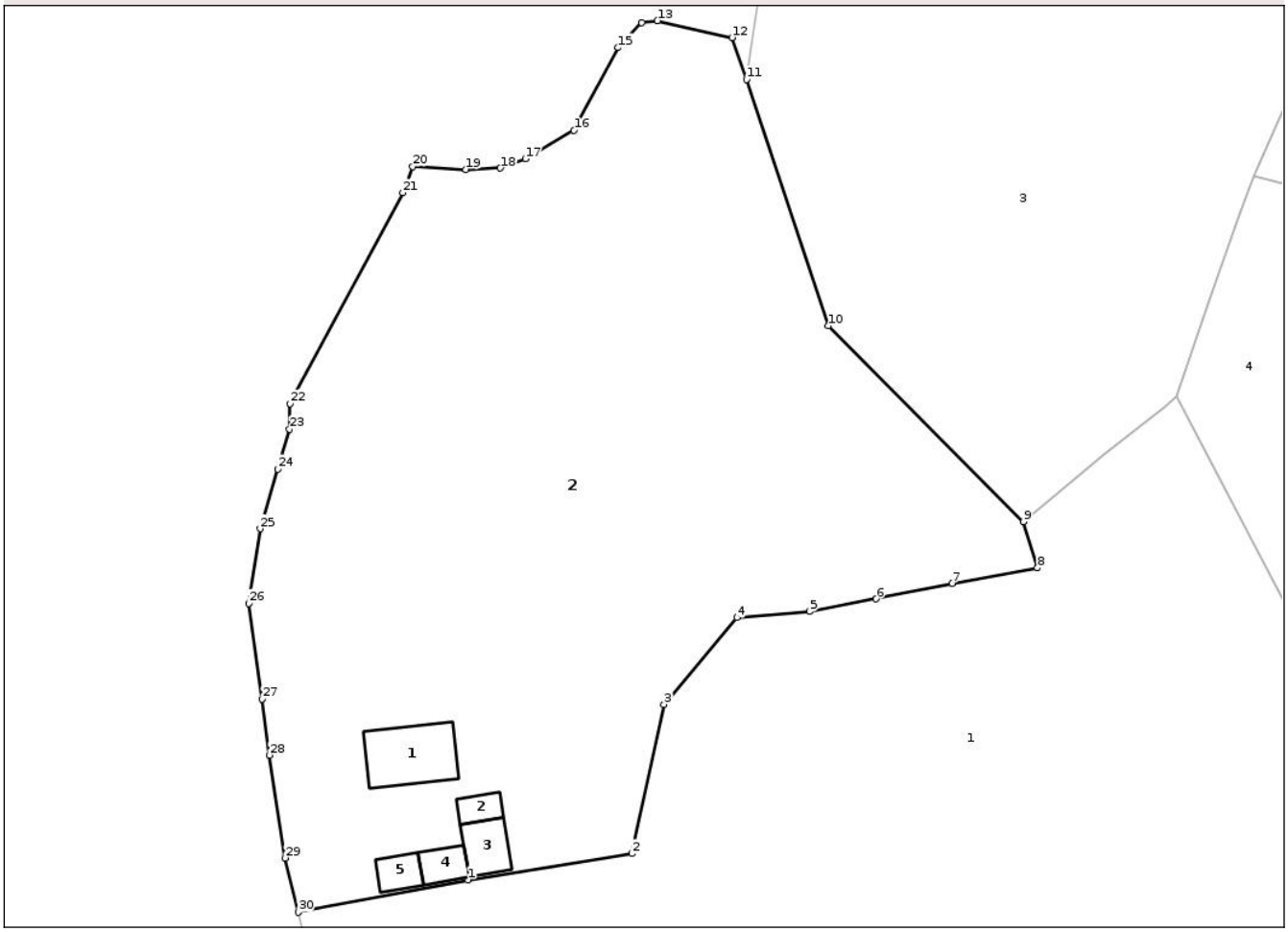

Date referitoare la teren

Crt	Categorie folosință	Intra vilan	Suprafaţa (mp)	Tarla	Parcelă	Nr. topo	Observaţii / Referinţe
1	curti constructii	DA	738	-	-	-	
2	faneata	DA	2.900	-	-	-	
3	faneata	NU	2.091	-	-	-	

Date referitoare la construcţii

Crt	Număr	Destinaţie construcţie	Supraf. (mp)	Situaţie juridică	Observaţii / Referinţe
A1.1	30361-C1	constructii de locuinte	76	Cu acte	Nr. niveluri:1; S. construita la sol:76 mp; S. construita desfasurata:76 mp; Casă de locuit cu parter, edificată în anul 1950, cu suprafaţa construită desfăşurată de 76 mp
A1.2	30361-C2	constructii anexa	17	Cu acte	Nr. niveluri:1; S. construita la sol:17 mp; S. construita desfasurata:17 mp; Magazie, edificată în anul 1950, cu suprafaţa construită desfăşurată de 17 mp
A1.3	30361-C3	constructii anexa	34	Cu acte	Nr. niveluri:1; S. construita la sol:34 mp; S. construita desfasurata:34 mp; Grajd, edificat în anul 1950, cu suprafaţa construită desfăşurată de 34 mp
A1.4	30361-C4	constructii anexa	22	Cu acte	Nr. niveluri:1; S. construita la sol:22 mp; S. construita desfasurata:22 mp; Şură, edificată în anul 1950, cu suprafaţa construită desfăşurată de 22 mp

Document care conține date cu caracter personal, protejat de prevederile Regulamentului (UE) nr. 679/2016 și Legii 190/2018

Crt	Număr	Destinaţie construcţie	Supraf. (mp)	Situaţie juridică	Observaţii / Referinţe
A1.5	30361-C5	constructii anexa	21	Cu acte	Nr. niveluri:1; S. construita la sol:21 mp; S. construita desfasurata:21 mp; Bucătărie de vară, edificată în anul 1950, cu suprafaţa construită desfăşurată de 21 mp

Lungime Segmente
1) Valorile lungimilor segmentelor sunt obţinute din proiecţie în plan.

Punct început	X / Y	Punct sfârşit	X / Y	Lungime segment (** (m)
1	541.693,149 680.157,722	2	541.713,056 680.160,912	20.161
3	541.716,994 680.179,047	4	541.725,858 680.189,589	13.773
5	541.734,718 680.190,347	6	541.742,807 680.191,871	8.231
7	541.752,029 680.193,744	8	541.762,43 680.195,639	10.572
9	541.760,722 680.201,242	10	541.736,942 680.225,052	33.651
11	541.727,039 680.255,001	12	541.725,271 680.260,088	5.385
13	541.716,197 680.262,137	14	541.714,281 680.261,894	1.931
15	541.711,429 680.258,855	16	541.706,047 680.248,812	11.394
17	541.700,131 680.245,348	18	541.697,077 680.244,235	3.25
19	541.692,89 680.244,048	20	541.686,43 680.244,397	6.469
21	541.685,226 680.241,24	22	541.671,513 680.215,591	29.085
23	541.671,434 680.212,484	24	541.670,003 680.207,635	5.056
25	541.667,869 680.200,403	26	541.666,461 680.191,31	9.201
27	541.668,072 680.179,685	28	541.669,014 680.172,888	6.862
29	541.670,885 680.160,371	30	541.672,497 680.153,793	6.773

Punct început	X / Y	Punct sfârşit	X / Y	Lungime segment (** (m)
2	541.713,056 680.160,912	3	541.716,994 680.179,047	18.558
4	541.725,858 680.189,589	5	541.734,718 680.190,347	8.892
6	541.742,807 680.191,871	7	541.752,029 680.193,744	9.41
8	541.762,43 680.195,639	9	541.760,722 680.201,242	5.858
10	541.736,942 680.225,052	11	541.727,039 680.255,001	31.544
12	541.725,271 680.260,088	13	541.716,197 680.262,137	9.302
14	541.714,281 680.261,894	15	541.711,429 680.258,855	4.168
16	541.706,047 680.248,812	17	541.700,131 680.245,348	6.856
18	541.697,077 680.244,235	19	541.692,89 680.244,048	4.191
20	541.686,43 680.244,397	21	541.685,226 680.241,24	3.379
22	541.671,513 680.215,591	23	541.671,434 680.212,484	3.108
24	541.670,003 680.207,635	25	541.667,869 680.200,403	7.54
26	541.666,461 680.191,31	27	541.668,072 680.179,685	11.736
28	541.669,014 680.172,888	29	541.670,885 680.160,371	12.656
30	541.672,497 680.153,793	1	541.693,149 680.157,722	21.022

**** Lungimile segmentelor sunt determinate în planul de proiecţie Stereo 70 şi sunt rotunjite la 1 milimetru.**
***** Distanţa dintre puncte este formată din segmente cumulate ce sunt mai mici decât valoarea 1 milimetru.**

Document care conține date cu caracter personal, protejat de prevederile Regulamentului (UE) nr. 679/2016 și Legii 190/2018

DATE DESPRE IMOBILUL NR. 3

Oficiul de Cadastru şi Publicitate Imobiliară SUCEAVA
Biroul de Cadastru şi Publicitate Imobiliară Campulung Moldovenesc

A. Partea I. Descrierea imobilului

TEREN Necunoscut

Adresa: Loc. Paltinu, Jud. Suceava

Nr. Crt	Nr cadastral Nr. topografic	Suprafaţa* (mp)	Observaţii / Referinţe
A1		4.663	Sector cadastral:67 Teren neimprejmuit; Imobilul s-a format din o parte a PF 952/10 a comunei cadastrale Vatra Moldoviţei.

B. Partea II. Proprietari şi acte

Inscrieri privitoare la dreptul de proprietate şi alte drepturi reale		Referinţe
/		
Act Administrativ nr. 6858, din 19/08/2025 emis de PRIMARIA VATRA MOLDOVIŢEI;		
B1	Inscrierea posesiei, drept de PROPRIETATE, dobandit prin Lege, cota actuala 1/1	A1
	1) **NEIDENTIFICAT NEIDENTIFICAT**	
Act Normativ nr. 7, din 13/03/1996 emis de PARLAMENTUL ROMANIEI (art. 13);		
B2	Se notează menţiunea de proprietar neidentificat.	A1

C. Partea III. SARCINI .

Inscrieri privind dezmembramintele dreptului de proprietate, drepturi reale de garanţie şi sarcini	Referinţe
NU SUNT	

Document care conține date cu caracter personal, protejat de prevederile Regulamentului (UE) nr. 679/2016 și Legii 190/2018

Anexa Nr. 1 La Partea I

Teren

Nr cadastral	Suprafaţa (mp)*	Observaţii / Referinţe
	4.663	Imobilul s-a format din o parte a PF 952/10 a comunei cadastrale Vatra Moldoviţei.

* Suprafaţa este determinată in planul de proiecţie Stereo 70.

DETALII LINIARE IMOBIL

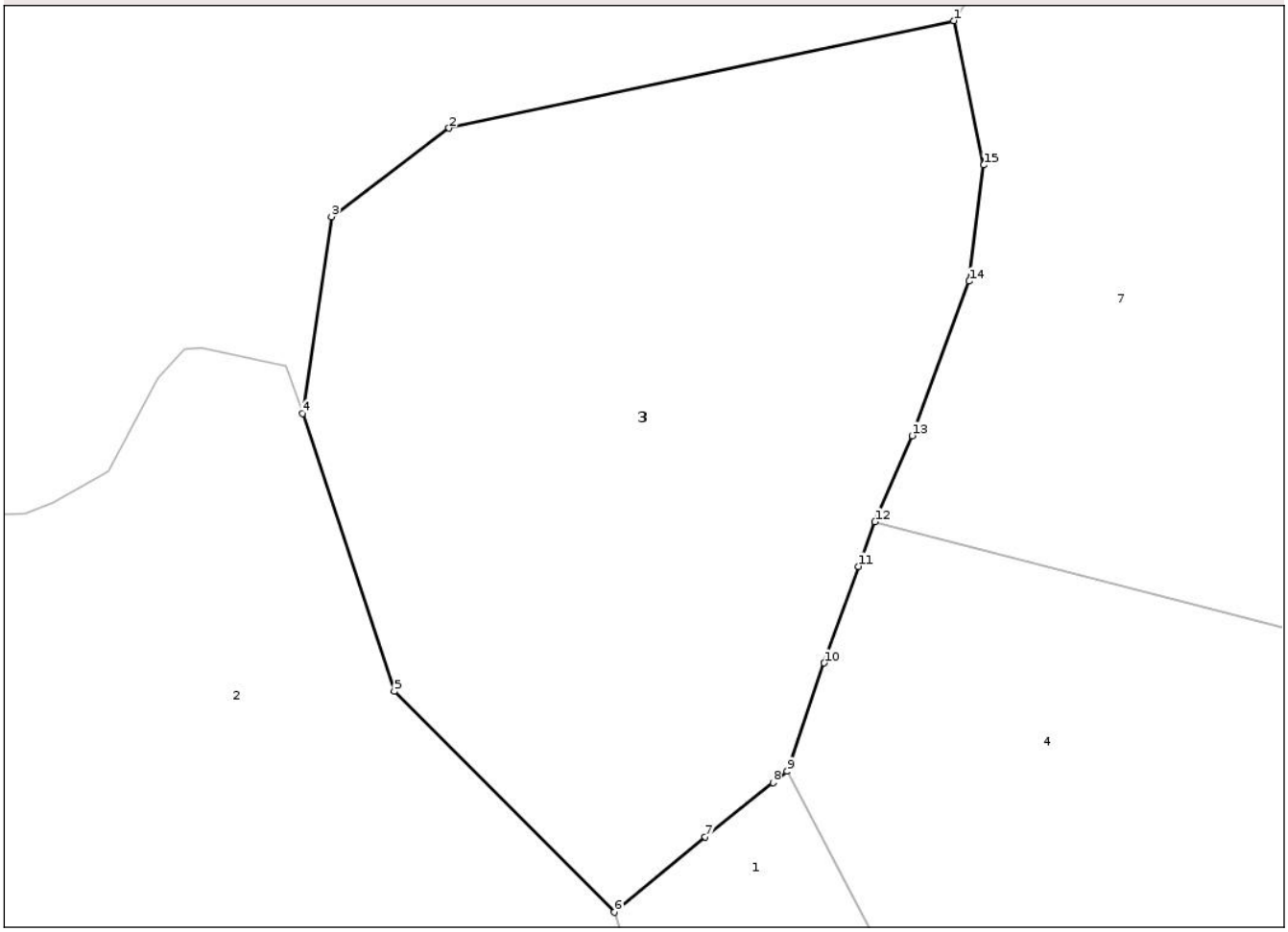

Date referitoare la teren

Crt	Categorie folosință	Intra vilan	Suprafaţa (mp)	Tarla	Parcelă	Nr. topo	Observaţii / Referinţe
1	faneata	DA	30	-	-	-	
2	faneata	NU	4.633	-	-	-	

Lungime Segmente
1) Valorile lungimilor segmentelor sunt obţinute din proiecţie în plan.

Punct început	X / Y	Punct sfârşit	X / Y	Lungime segment (** (m)
1	541.797,318 680.297,341	2	541.742,865 680.285,752	55.673
2	541.742,865 680.285,752	3	541.730,165 680.276,227	15.875
3	541.730,165 680.276,227	4	541.727,039 680.255,001	21.455
4	541.727,039 680.255,001	5	541.736,942 680.225,052	31.544

Document care conține date cu caracter personal, protejat de prevederile Regulamentului (UE) nr. 679/2016 și Legii 190/2018

Punct început	X / Y	Punct sfârşit	X / Y	Lungime segment (** (m)
5	541.736,942 680.225,052	6	541.760,722 680.201,242	33.651
6	541.760,722 680.201,242	7	541.770,51 680.209,372	12.724
7	541.770,51 680.209,372	8	541.777,815 680.215,201	9.346
8	541.777,815 680.215,201	9	541.779,346 680.216,423	1.959
9	541.779,346 680.216,423	10	541.783,33 680.228,095	12.333
10	541.783,33 680.228,095	11	541.787,071 680.238,518	11.074
11	541.787,071 680.238,518	12	541.788,82 680.243,312	5.103
12	541.788,82 680.243,312	13	541.792,831 680.252,595	10.112
13	541.792,831 680.252,595	14	541.798,989 680.269,256	17.763
14	541.798,989 680.269,256	15	541.800,553 680.281,777	12.618
15	541.800,553 680.281,777	1	541.797,318 680.297,341	15.897

** Lungimile segmentelor sunt determinate în planul de proiecţie Stereo 70 şi sunt rotunjite la 1 milimetru.
*** Distanţa dintre puncte este formată din segmente cumulate ce sunt mai mici decât valoarea 1 milimetru.

Document care conține date cu caracter personal, protejat de prevederile Regulamentului (UE) nr. 679/2016 și Legii 190/2018

DATE DESPRE IMOBILUL NR. 4

Oficiul de Cadastru şi Publicitate Imobiliară SUCEAVA
Biroul de Cadastru şi Publicitate Imobiliară Campulung Moldovenesc

A. Partea I. Descrierea imobilului

TEREN Extravilan

Adresa: Jud. Suceava

Nr. Crt	Nr cadastral Nr. topografic	Suprafaţa* (mp)	Observaţii / Referinţe
A1	37761	3.172	Sector cadastral:67 Teren neimprejmuit;

B. Partea II. Proprietari şi acte

Inscrieri privitoare la dreptul de proprietate şi alte drepturi reale		Referinţe
1524 / 01/02/2019		
Act Notarial nr. 106, din 30/01/2019 emis de SCRABA LUMINITA ANA MARIA;		
B2	Intabulare, drept de PROPRIETATE, ca bun comun, dobandit prin Conventie, cota actuala 1/1	A1
	1) **ERHAN LENUŢA-EMILIA** 2) **ERHAN DOREL-ILIE**	

C. Partea III. SARCINI .

Inscrieri privind dezmembramintele dreptului de proprietate, drepturi reale de garanţie şi sarcini	Referinţe
NU SUNT	

Anexa Nr. 1 La Partea I

Teren

Nr cadastral	Suprafaţa (mp)*	Observaţii / Referinţe
37761	3.172	

* Suprafaţa este determinată in planul de proiecţie Stereo 70.

DETALII LINIARE IMOBIL

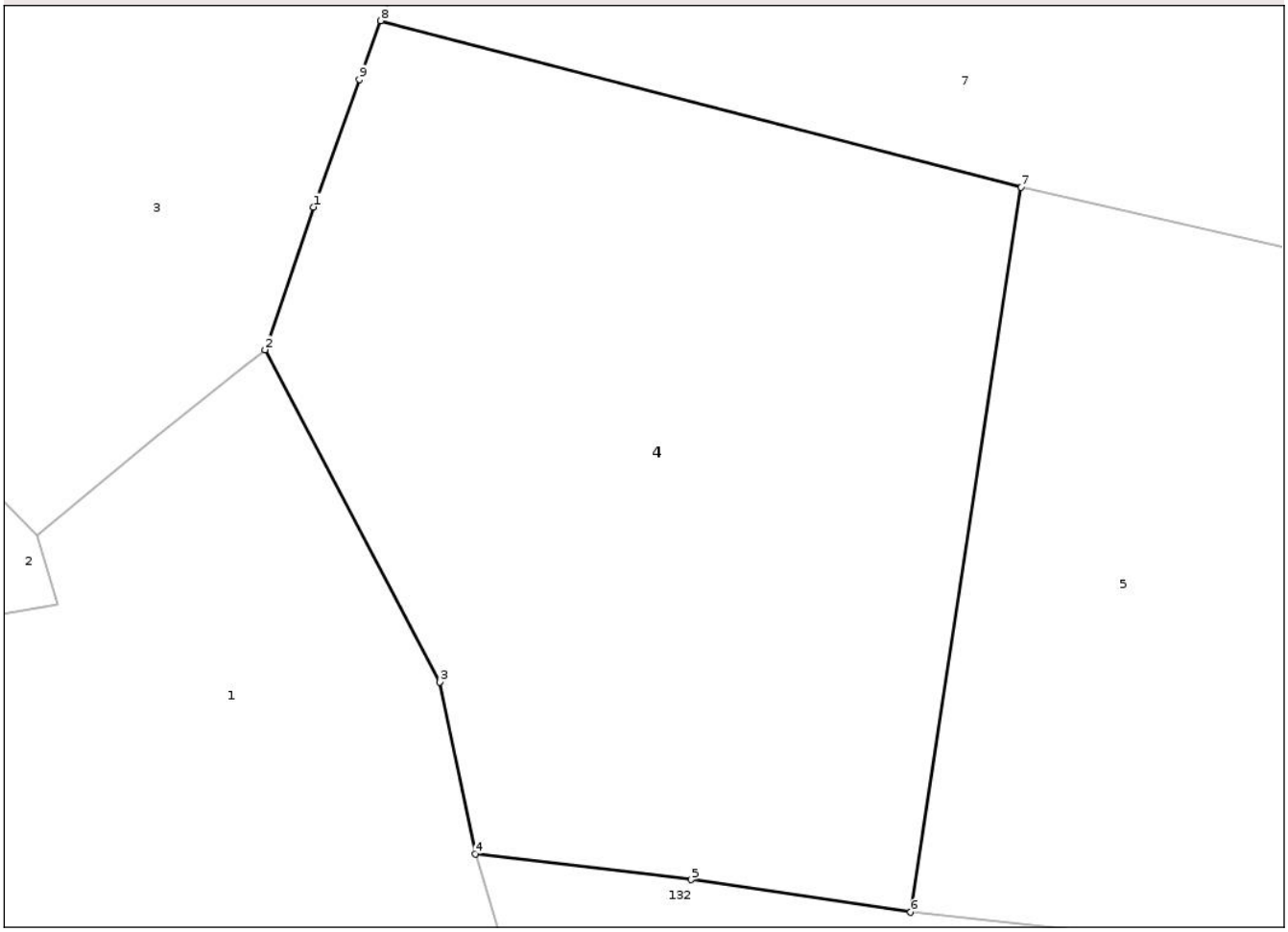

Date referitoare la teren

Crt	Categorie folosință	Intra vilan	Suprafaţa (mp)	Tarla	Parcelă	Nr. topo	Observaţii / Referinţe
1	faneata	NU	3.172	-	-	-	

Lungime Segmente
1) Valorile lungimilor segmentelor sunt obţinute din proiecţie în plan.

Punct început	X / Y	Punct sfârşit	X / Y	Lungime segment (** (m)
1	541.783,33 680.228,095	2	541.779,346 680.216,423	12.333
2	541.779,346 680.216,423	3	541.793,632 680.189,259	30.692
3	541.793,632 680.189,259	4	541.796,557 680.175,228	14.333
4	541.796,557 680.175,228	5	541.814,226 680.173,124	17.794
5	541.814,226 680.173,124	6	541.832,187 680.170,456	18.158

Document care conține date cu caracter personal, protejat de prevederile Regulamentului (UE) nr. 679/2016 și Legii 190/2018

Punct început	X / Y	Punct sfârşit	X / Y	Lungime segment (** (m)
6	541.832,187 680.170,456	7	541.841,233 680.229,707	59.938
7	541.841,233 680.229,707	8	541.788,82 680.243,312	54.15
8	541.788,82 680.243,312	9	541.787,071 680.238,518	5.103
9	541.787,071 680.238,518	1	541.783,33 680.228,095	11.074

** Lungimile segmentelor sunt determinate în planul de proiecţie Stereo 70 şi sunt rotunjite la 1 milimetru.
*** Distanţa dintre puncte este formată din segmente cumulate ce sunt mai mici decât valoarea 1 milimetru.

DATE DESPRE IMOBILUL NR. 5

Oficiul de Cadastru şi Publicitate Imobiliară SUCEAVA
Biroul de Cadastru şi Publicitate Imobiliară Campulung Moldovenesc

A. Partea I. Descrierea imobilului

TEREN Extravilan

Adresa: Jud. Suceava

Nr. Crt	Nr cadastral Nr. topografic	Suprafaţa* (mp)	Observaţii / Referinţe
A1		9.001	Sector cadastral:67 Teren neimprejmuit; Imobilul s-a format din o parte a PF 952/1 a comunei cadastrale Vatra Moldoviţei.

B. Partea II. Proprietari şi acte

Inscrieri privitoare la dreptul de proprietate şi alte drepturi reale		Referinţe
/		
Act Normativ nr. Legea 7, din 13/03/1996 emis de PARLAMENTUL ROMANIEI;		
B1	Intabulare, drept de PROPRIETATE, dobandit prin Lege, cota actuala 1/1	A1
	1) **NEIDENTIFICAT NEIDENTIFICAT**	
Act Administrativ nr. 2263, din 05/03/2024 emis de PRIMARIA VATRA MOLDOVIŢEI;		
B2	Se notează posesia faptică.	A1
	1) **HREHOREC NICULAE**	

C. Partea III. SARCINI .

Inscrieri privind dezmembramintele dreptului de proprietate, drepturi reale de garanţie şi sarcini	Referinţe
NU SUNT	

Document care conține date cu caracter personal, protejat de prevederile Regulamentului (UE) nr. 679/2016 și Legii 190/2018

Anexa Nr. 1 La Partea I

Teren

Nr cadastral	Suprafaţa (mp)*	Observaţii / Referinţe
	9.001	Imobilul s-a format din o parte a PF 952/1 a comunei cadastrale Vatra Moldoviţei.

* Suprafaţa este determinată in planul de proiecţie Stereo 70.

DETALII LINIARE IMOBIL

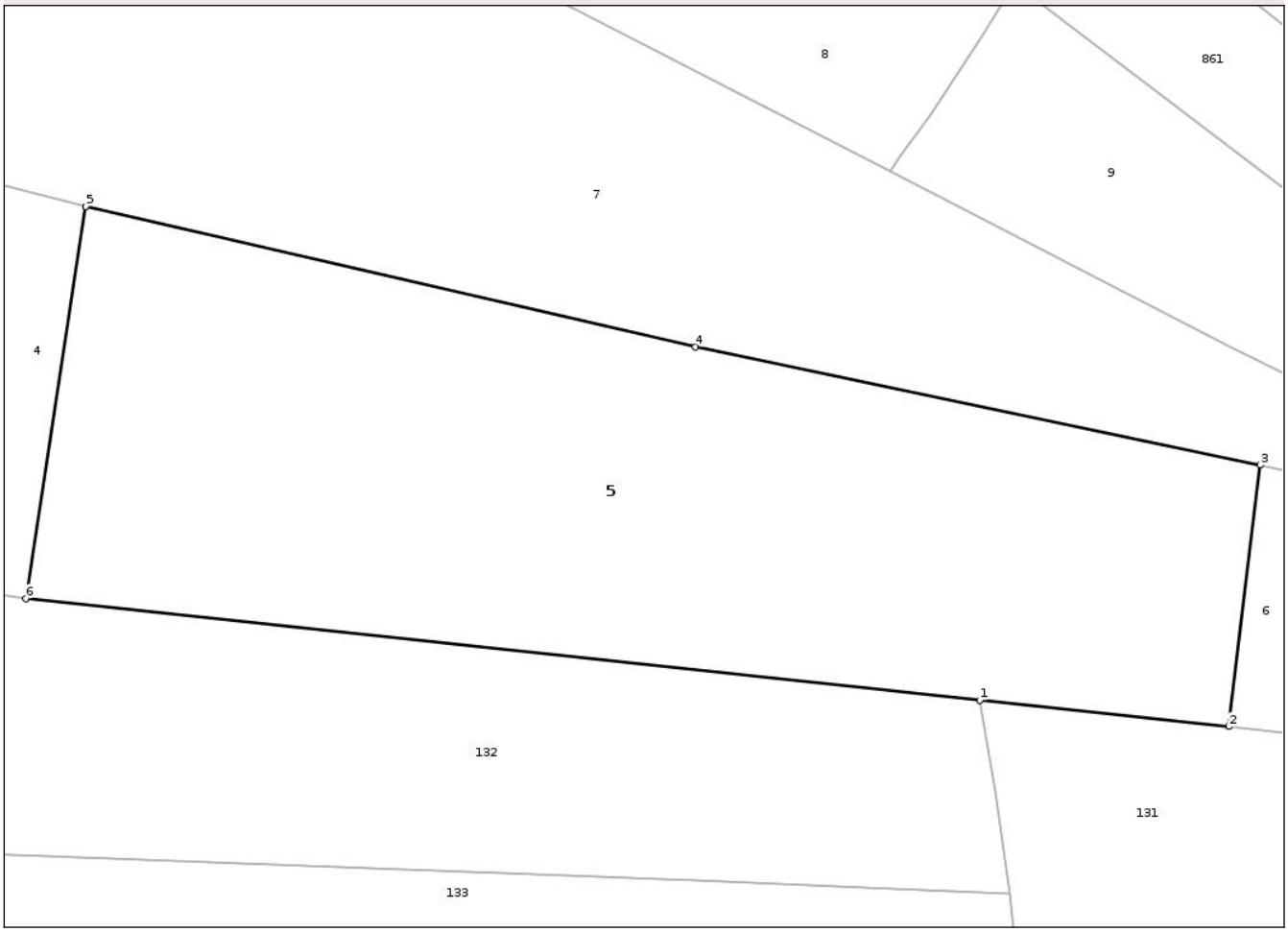

Date referitoare la teren

Crt	Categorie folosință	Intra vilan	Suprafaţa (mp)	Tarla	Parcelă	Nr. topo	Observaţii / Referinţe
1	faneata	NU	9.001	-	-	-	

Lungime Segmente
1) Valorile lungimilor segmentelor sunt obţinute din proiecţie în plan.

Punct început	X / Y	Punct sfârşit	X / Y	Lungime segment (** (m)
1	541.976,454 680.155,072	2	542.014,105 680.151,096	37.86
2	542.014,105 680.151,096	3	542.018,894 680.190,634	39.827
3	542.018,894 680.190,634	4	541.933,466 680.208,466	87.269
4	541.933,466 680.208,466	5	541.841,233 680.229,707	94.647
5	541.841,233 680.229,707	6	541.832,187 680.170,456	59.938

Document care conține date cu caracter personal, protejat de prevederile Regulamentului (UE) nr. 679/2016 și Legii 190/2018

Punct început	X / Y	Punct sfârşit	X / Y	Lungime segment (** (m)
6	541.832,187 680.170,456	1	541.976,454 680.155,072	145.085

** Lungimile segmentelor sunt determinate în planul de proiecţie Stereo 70 şi sunt rotunjite la 1 milimetru.
*** Distanţa dintre puncte este formată din segmente cumulate ce sunt mai mici decât valoarea 1 milimetru.

Document care conține date cu caracter personal, protejat de prevederile Regulamentului (UE) nr. 679/2016 și Legii 190/2018

DATE DESPRE IMOBILUL NR. 6

Oficiul de Cadastru şi Publicitate Imobiliară SUCEAVA
Biroul de Cadastru şi Publicitate Imobiliară Campulung Moldovenesc

A. Partea I. Descrierea imobilului

TEREN Extravilan

Adresa: Jud. Suceava

Nr. Crt	Nr cadastral Nr. topografic	Suprafaţa* (mp)	Observaţii / Referinţe
A1		7.197	Sector cadastral:67 Teren neimprejmuit; Imobilul s-a format din o parte a PF 952/1 a comunei cadastrale Vatra Moldoviţei.

B. Partea II. Proprietari şi acte

Inscrieri privitoare la dreptul de proprietate şi alte drepturi reale		Referinţe
/		
Act Normativ nr. Legea 7, din 13/03/1996 emis de PARLAMENTUL ROMANIEI;		
B1	Intabulare, drept de PROPRIETATE, dobandit prin Lege, cota actuala 1/1	A1
	1) **NEIDENTIFICAT NEIDENTIFICAT**	
Act Administrativ nr. 2264, din 05/03/2024 emis de PRIMARIA VATRA MOLDOVIŢEI;		
B2	Se notează posesia faptică.	A1
	1) **REAPSCHI ILIUŢĂ** 2) **REAPSCHI IOANA**	

C. Partea III. SARCINI .

Inscrieri privind dezmembramintele dreptului de proprietate, drepturi reale de garanţie şi sarcini	Referinţe
NU SUNT	

Anexa Nr. 1 La Partea I

Teren

Nr cadastral	Suprafaţa (mp)*	Observaţii / Referinţe
	7.197	Imobilul s-a format din o parte a PF 952/1 a comunei cadastrale Vatra Moldoviţei.

* Suprafaţa este determinată in planul de proiecţie Stereo 70.

DETALII LINIARE IMOBIL

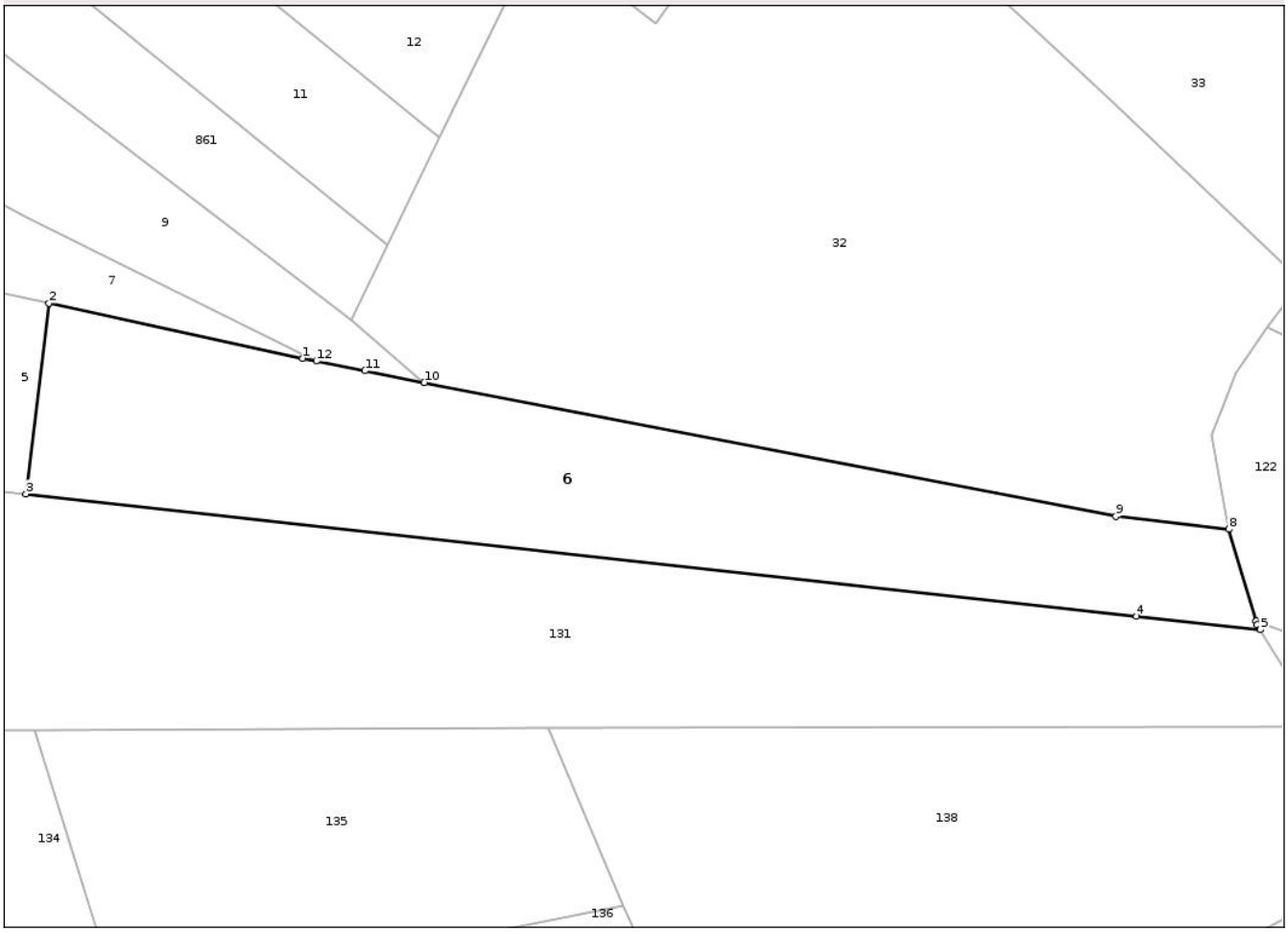

Date referitoare la teren

Crt	Categorie folosință	Intra vilan	Suprafaţa (mp)	Tarla	Parcelă	Nr. topo	Observaţii / Referinţe
1	faneata	NU	7.197	-	-	-	

Lungime Segmente
1) Valorile lungimilor segmentelor sunt obţinute din proiecţie în plan.

Punct început	X / Y	Punct sfârşit	X / Y	Lungime segment (** (m)
1	542.071,582 680.179,19	2	542.018,894 680.190,634	53.917
2	542.018,894 680.190,634	3	542.014,105 680.151,096	39.827
3	542.014,105 680.151,096	4	542.244,679 680.125,709	231.967
4	542.244,679 680.125,709	5	542.270,376 680.122,88	25.852
5	542.270,376 680.122,88	6	542.269,754 680.123,894	1.19

Document care conține date cu caracter personal, protejat de prevederile Regulamentului (UE) nr. 679/2016 și Legii 190/2018

Punct început	X / Y	Punct sfârşit	X / Y	Lungime segment (** (m)
6	542.269,754 680.123,894	7	542.269,509 680.124,727	0.868
7	542.269,509 680.124,727	8	542.263,863 680.143,731	19.825
8	542.263,863 680.143,731	9	542.240,403 680.146,423	23.614
9	542.240,403 680.146,423	10	542.096,827 680.174,158	146.23
10	542.096,827 680.174,158	11	542.084,494 680.176,616	12.576
11	542.084,494 680.176,616	12	542.074,416 680.178,625	10.276
12	542.074,416 680.178,625	1	542.071,582 680.179,19	2.89

** Lungimile segmentelor sunt determinate în planul de proiecţie Stereo 70 şi sunt rotunjite la 1 milimetru.
*** Distanţa dintre puncte este formată din segmente cumulate ce sunt mai mici decât valoarea 1 milimetru.

Document care conține date cu caracter personal, protejat de prevederile Regulamentului (UE) nr. 679/2016 și Legii 190/2018

DATE DESPRE IMOBILUL NR. 7

Oficiul de Cadastru şi Publicitate Imobiliară SUCEAVA
Biroul de Cadastru şi Publicitate Imobiliară Campulung Moldovenesc

A. Partea I. Descrierea imobilului

TEREN Extravilan Nr. CF vechi:1527

Adresa: Jud. Suceava

Nr. Crt	Nr cadastral Nr. topografic	Suprafaţa* (mp)	Observaţii / Referinţe
A1	32681	11.084	Sector cadastral:67 Teren neimprejmuit;

B. Partea II. Proprietari şi acte

Inscrieri privitoare la dreptul de proprietate şi alte drepturi reale		Referinţe
6304 / 26/05/2020		
Act Notarial nr. 728, din 25/05/2020 emis de SCRABA LUMINITA ANA MARIA (act administrativ nr 61 din 05.05.2020, emis de Primaria comunei Vatra Moldovitei);		
B4	Intabulare, drept de PROPRIETATEca bun comun, dobandit prin Conventie, cota actuala 1/1	A1
	1) **DRAJMICI VASIMIR-SIMION** 2) **DRAJMICI GABRIELA-EUGENIA**	

C. Partea III. SARCINI .

Inscrieri privind dezmembramintele dreptului de proprietate, drepturi reale de garanţie şi sarcini	Referinţe
NU SUNT	

Anexa Nr. 1 La Partea I

Teren

Nr cadastral	Suprafaţa (mp)*	Observaţii / Referinţe
32681	11.084	

* Suprafaţa este determinată in planul de proiecţie Stereo 70.

DETALII LINIARE IMOBIL

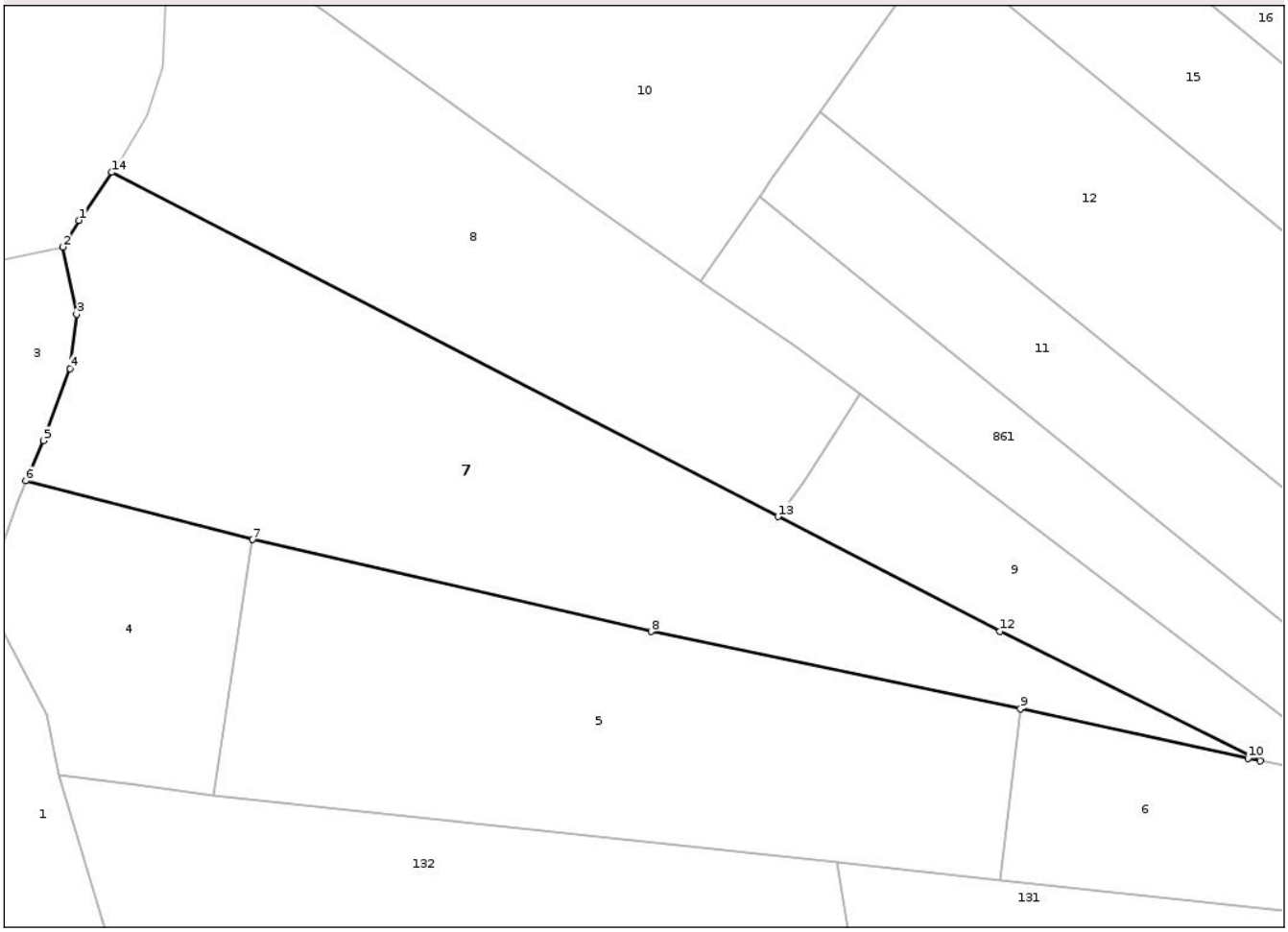

Date referitoare la teren

Crt	Categorie folosință	Intra vilan	Suprafaţa (mp)	Tarla	Parcelă	Nr. topo	Observaţii / Referinţe
1	faneata	NU	11.084	-	-	-	TOP.640/217

Lungime Segmente
1) Valorile lungimilor segmentelor sunt obţinute din proiecţie în plan.

Punct început	X / Y	Punct sfârşit	X / Y	Lungime segment (** (m)
1	541.801,141 680.303,511	2	541.797,318 680.297,341	7.258
2	541.797,318 680.297,341	3	541.800,553 680.281,777	15.897
3	541.800,553 680.281,777	4	541.798,989 680.269,256	12.618
4	541.798,989 680.269,256	5	541.792,831 680.252,595	17.763
5	541.792,831 680.252,595	6	541.788,82 680.243,312	10.112

Document care conține date cu caracter personal, protejat de prevederile Regulamentului (UE) nr. 679/2016 și Legii 190/2018

Punct început	X / Y	Punct sfârşit	X / Y	Lungime segment (** (m)
6	541.788,82 680.243,312	7	541.841,233 680.229,707	54.15
7	541.841,233 680.229,707	8	541.933,466 680.208,466	94.647
8	541.933,466 680.208,466	9	542.018,894 680.190,634	87.269
9	542.018,894 680.190,634	10	542.071,582 680.179,19	53.917
10	542.071,582 680.179,19	11	542.074,416 680.178,625	2.89
11	542.074,416 680.178,625	12	542.014,186 680.208,542	67.251
12	542.014,186 680.208,542	13	541.962,857 680.235,013	57.753
13	541.962,857 680.235,013	14	541.808,63 680.314,599	173.551
14	541.808,63 680.314,599	1	541.801,141 680.303,511	13.38

** Lungimile segmentelor sunt determinate în planul de proiecţie Stereo 70 şi sunt rotunjite la 1 milimetru.
*** Distanţa dintre puncte este formată din segmente cumulate ce sunt mai mici decât valoarea 1 milimetru.

DATE DESPRE IMOBILUL NR. 8

Oficiul de Cadastru şi Publicitate Imobiliară SUCEAVA
Biroul de Cadastru şi Publicitate Imobiliară Campulung Moldovenesc

A. Partea I. Descrierea imobilului

TEREN Necunoscut

Adresa: Loc. Paltinu, Jud. Suceava

Nr. Crt	Nr cadastral Nr. topografic	Suprafaţa* (mp)	Observaţii / Referinţe
A1	38262	8.413	Sector cadastral:67 Teren neimprejmuit;

B. Partea II. Proprietari şi acte

Inscrieri privitoare la dreptul de proprietate şi alte drepturi reale		Referinţe
12876 / 06/08/2019		
Act Administrativ nr. 4903, din 10/06/2019 emis de PRIMĂRIA COMUNEI VATRA MOLDOVIŢEI (act notarial nr 1479 din 17.07.2019, emis de B.I.N. Şcraba Luminiţă Ana Maria;act administrativ nr proces verbal de vecinatate din 05.06.2019, emis de PFA Niga Gabriel);		
B2	se noteaza posesia imobilului cu nr.cad 38262	A1
	1) **DRAJMICI GABRIELA-EUGENIA** 2) **DRAJMICI VASIMIR-SIMION**	
/		
Act Normativ nr. Legea 7, din 13/03/1996 emis de PARLAMENTUL ROMANIEI;		
B3	Intabulare, drept de PROPRIETATE, dobandit prin Lege, cota actuala 1/1	A1
	1) **NEIDENTIFICAT NEIDENTIFICAT**	

C. Partea III. SARCINI .

Inscrieri privind dezmembramintele dreptului de proprietate, drepturi reale de garanţie şi sarcini	Referinţe
NU SUNT	

Anexa Nr. 1 La Partea I

Teren

Nr cadastral	Suprafaţa (mp)*	Observaţii / Referinţe
38262	8.413	

* Suprafaţa este determinată in planul de proiecţie Stereo 70.

DETALII LINIARE IMOBIL

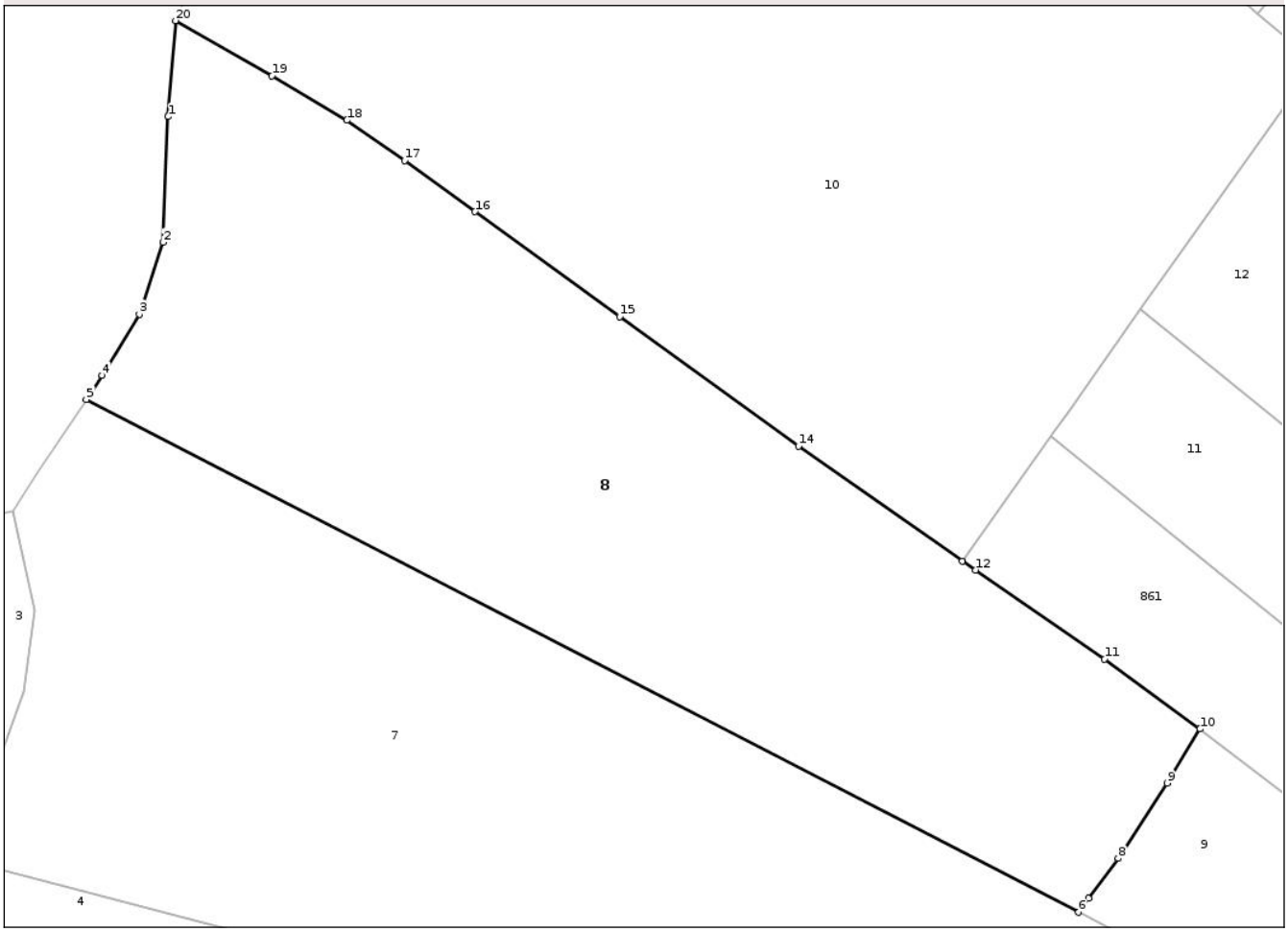

Date referitoare la teren

Crt	Categorie folosință	Intra vilan	Suprafaţa (mp)	Tarla	Parcelă	Nr. topo	Observaţii / Referinţe
1	faneata	DA	32	-	-	-	
2	faneata	NU	8.381	-	-	-	

Lungime Segmente
1) Valorile lungimilor segmentelor sunt obţinute din proiecţie în plan.

Punct început	X / Y	Punct sfârşit	X / Y	Lungime segment (** (m)
1	541.821,364 680.358,512	2	541.820,544 680.339,007	19.522
2	541.820,544 680.339,007	3	541.816,888 680.327,833	11.757
3	541.816,888 680.327,833	4	541.811,134 680.318,307	11.129
4	541.811,134 680.318,307	5	541.808,63 680.314,599	4.474

Document care conține date cu caracter personal, protejat de prevederile Regulamentului (UE) nr. 679/2016 și Legii 190/2018

Punct început	X / Y	Punct sfârşit	X / Y	Lungime segment (** (m)
5	541.808,63 680.314,599	6	541.962,857 680.235,013	173.551
6	541.962,857 680.235,013	7	541.964,433 680.237,15	2.655
7	541.964,433 680.237,15	8	541.969,02 680.243,37	7.728
8	541.969,02 680.243,37	9	541.976,597 680.255,053	13.925
9	541.976,597 680.255,053	10	541.981,705 680.263,444	9.823
10	541.981,705 680.263,444	11	541.966,884 680.274,274	18.356
11	541.966,884 680.274,274	12	541.946,821 680.288,111	24.372
12	541.946,821 680.288,111	13	541.944,814 680.289,519	2.452
13	541.944,814 680.289,519	14	541.919,339 680.307,394	31.121
14	541.919,339 680.307,394	15	541.891,542 680.327,445	34.274
15	541.891,542 680.327,445	16	541.869,06 680.343,766	27.782
16	541.869,06 680.343,766	17	541.858,087 680.351,665	13.52
17	541.858,087 680.351,665	18	541.849,119 680.357,932	10.941
18	541.849,119 680.357,932	19	541.837,486 680.364,823	13.521
19	541.837,486 680.364,823	20	541.822,505 680.373,394	17.26
20	541.822,505 680.373,394	1	541.821,364 680.358,512	14.926

** Lungimile segmentelor sunt determinate în planul de proiecţie Stereo 70 şi sunt rotunjite la 1 milimetru.
*** Distanţa dintre puncte este formată din segmente cumulate ce sunt mai mici decât valoarea 1 milimetru.

Document care conține date cu caracter personal, protejat de prevederile Regulamentului (UE) nr. 679/2016 și Legii 190/2018

DATE DESPRE IMOBILUL NR. 9

Oficiul de Cadastru şi Publicitate Imobiliară SUCEAVA
Biroul de Cadastru şi Publicitate Imobiliară Campulung Moldovenesc

A. Partea I. Descrierea imobilului

TEREN Extravilan

Adresa: Jud. Suceava

Nr. Crt	Nr cadastral Nr. topografic	Suprafaţa* (mp)	Observaţii / Referinţe
A1		2.946	Sector cadastral:67 Teren neimprejmuit; Imobilul s-a format din o parte a PF 952/1 a comunei cadastrale Vatra Moldoviţei.

B. Partea II. Proprietari şi acte

Inscrieri privitoare la dreptul de proprietate şi alte drepturi reale		Referinţe
/		
Act Normativ nr. Legea 7, din 13/03/1996 emis de PARLAMENTUL ROMANIEI;		
B1	Intabulare, drept de PROPRIETATE, dobandit prin Lege, cota actuala 1/1	A1
	1) **NEIDENTIFICAT NEIDENTIFICAT**	
Act Administrativ nr. 3129, din 20/03/2024 emis de PRIMARIA VATRA MOLDOVIŢEI;		
B2	Se notează posesia faptică.	A1
	1) **FERCAL SILVESTRU-FILARET** 2) **FERCAL LUCIA**	

C. Partea III. SARCINI .

Inscrieri privind dezmembramintele dreptului de proprietate, drepturi reale de garanţie şi sarcini	Referinţe
NU SUNT	

Document care conține date cu caracter personal, protejat de prevederile Regulamentului (UE) nr. 679/2016 și Legii 190/2018

Anexa Nr. 1 La Partea I

Teren

Nr cadastral	Suprafaţa (mp)*	Observaţii / Referinţe
	2.946	Imobilul s-a format din o parte a PF 952/1 a comunei cadastrale Vatra Moldoviţei.

* Suprafaţa este determinată in planul de proiecţie Stereo 70.

DETALII LINIARE IMOBIL

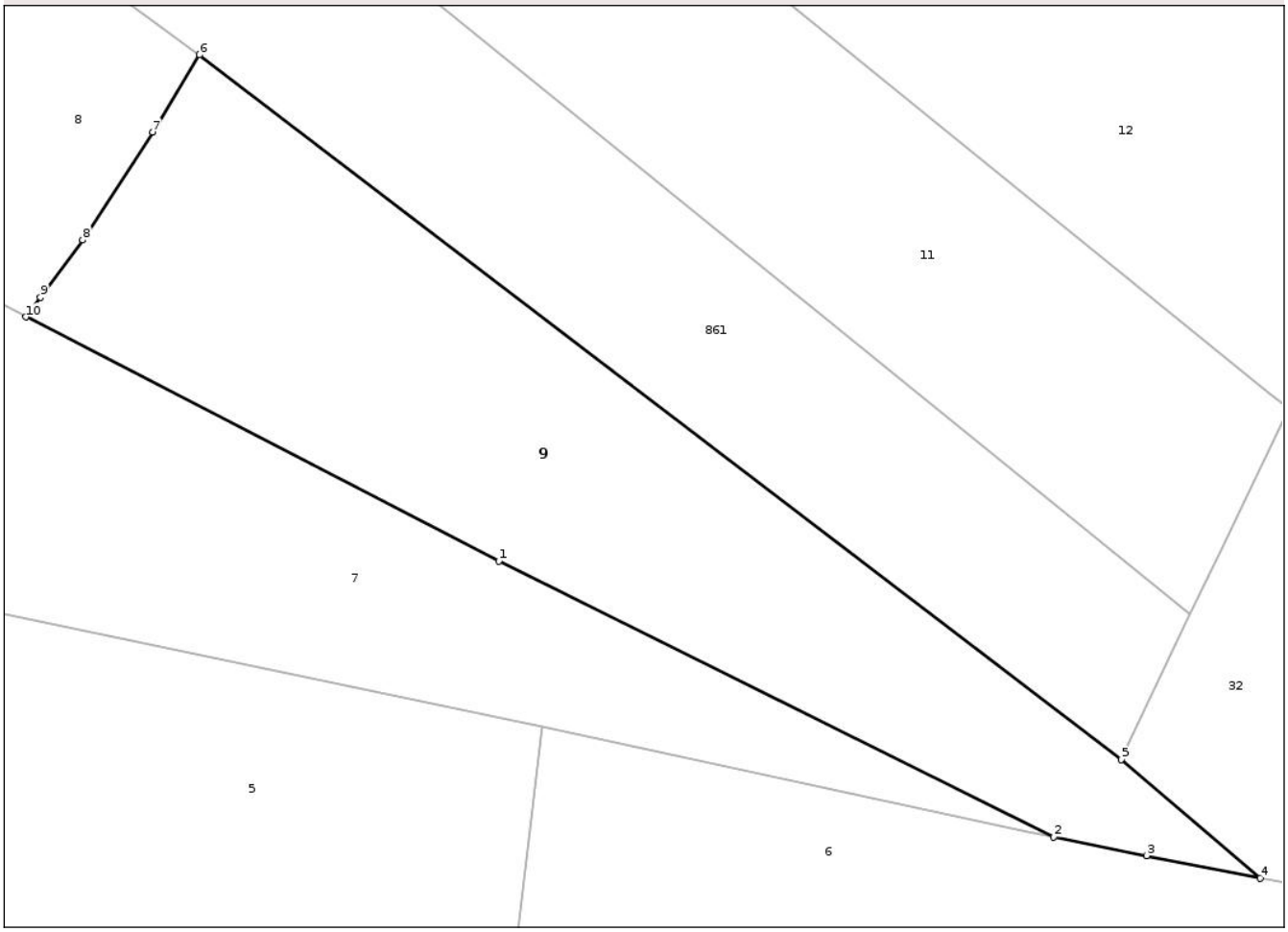

Date referitoare la teren

Crt	Categorie folosință	Intra vilan	Suprafaţa (mp)	Tarla	Parcelă	Nr. topo	Observaţii / Referinţe
1	faneata	NU	2.946	-	-	-	

Lungime Segmente
1) Valorile lungimilor segmentelor sunt obţinute din proiecţie în plan.

Punct început	X / Y	Punct sfârşit	X / Y	Lungime segment (** (m)
1	542.014,186 680.208,542	2	542.074,416 680.178,625	67.251
2	542.074,416 680.178,625	3	542.084,494 680.176,616	10.276
3	542.084,494 680.176,616	4	542.096,827 680.174,158	12.576
4	542.096,827 680.174,158	5	542.081,756 680.187,007	19.805
5	542.081,756 680.187,007	6	541.981,705 680.263,444	125.908

Document care conține date cu caracter personal, protejat de prevederile Regulamentului (UE) nr. 679/2016 și Legii 190/2018

Punct început	X / Y	Punct sfârşit	X / Y	Lungime segment (** (m)
6	541.981,705 680.263,444	7	541.976,597 680.255,053	9.823
7	541.976,597 680.255,053	8	541.969,02 680.243,37	13.925
8	541.969,02 680.243,37	9	541.964,433 680.237,15	7.728
9	541.964,433 680.237,15	10	541.962,857 680.235,013	2.655
10	541.962,857 680.235,013	1	542.014,186 680.208,542	57.753

** Lungimile segmentelor sunt determinate în planul de proiecţie Stereo 70 şi sunt rotunjite la 1 milimetru.
*** Distanţa dintre puncte este formată din segmente cumulate ce sunt mai mici decât valoarea 1 milimetru.

Document care conține date cu caracter personal, protejat de prevederile Regulamentului (UE) nr. 679/2016 și Legii 190/2018

DATE DESPRE IMOBILUL NR. 10

Oficiul de Cadastru şi Publicitate Imobiliară SUCEAVA
Biroul de Cadastru şi Publicitate Imobiliară Campulung Moldovenesc

A. Partea I. Descrierea imobilului

TEREN Necunoscut

Adresa: Loc. Paltinu, Jud. Suceava

Nr. Crt	Nr cadastral Nr. topografic	Suprafaţa* (mp)	Observaţii / Referinţe
A1		15.386	Sector cadastral:67 Teren neimprejmuit; Imobilul s-a format din o parte a PF 952/1 a comunei cadastrale Vatra Moldoviţei.

B. Partea II. Proprietari şi acte

Inscrieri privitoare la dreptul de proprietate şi alte drepturi reale		Referinţe
/		
Act Normativ nr. Legea 7, din 13/03/1996 emis de PARLAMENTUL ROMANIEI;		
B1	Intabulare, drept de PROPRIETATE, dobandit prin Lege, cota actuala 1/1	A1
	1) **NEIDENTIFICAT NEIDENTIFICAT**	
Act Administrativ nr. 2265, din 05/03/2024 emis de PRIMARIA VATRA MOLDOVIŢEI;		
B2	Se notează posesia faptică.	A1
	1) **BACICO FILARET**	

C. Partea III. SARCINI .

Inscrieri privind dezmembramintele dreptului de proprietate, drepturi reale de garanţie şi sarcini	Referinţe
NU SUNT	

Document care conține date cu caracter personal, protejat de prevederile Regulamentului (UE) nr. 679/2016 și Legii 190/2018

Anexa Nr. 1 La Partea I

Teren

Nr cadastral	Suprafaţa (mp)*	Observaţii / Referinţe
	15.386	Imobilul s-a format din o parte a PF 952/1 a comunei cadastrale Vatra Moldoviţei.

* Suprafaţa este determinată in planul de proiecţie Stereo 70.

DETALII LINIARE IMOBIL

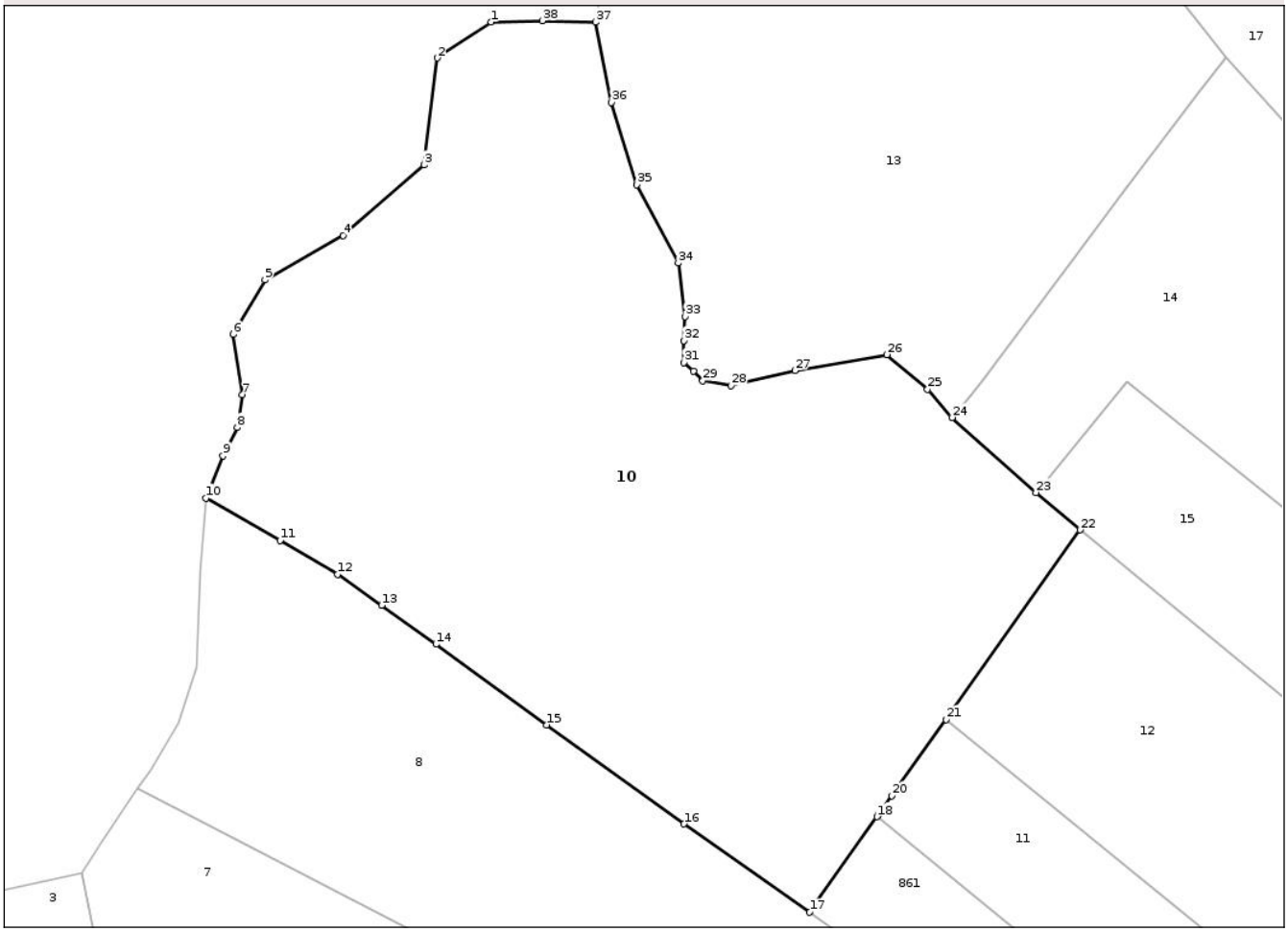

Date referitoare la teren

Crt	Categorie folosință	Intra vilan	Suprafaţa (mp)	Tarla	Parcelă	Nr. topo	Observaţii / Referinţe
1	faneata	DA	3	-	-	-	
2	faneata	NU	15.383	-	-	-	

Lungime Segmente

1) Valorile lungimilor segmentelor sunt obţinute din proiecţie în plan.

Punct început	X / Y	Punct sfârşit	X / Y	Lungime segment (** (m)
1	541.880,263 680.469,776	2	541.869,336 680.462,494	13.131
3	541.866,69 680.440,798	4	541.850,286 680.426,511	21.753
5	541.834,411 680.417,515	6	541.827,96 680.406,519	12.749
7	541.829,796 680.394,27	8	541.828,783 680.387,681	6.666

Punct început	X / Y	Punct sfârşit	X / Y	Lungime segment (** (m)
2	541.869,336 680.462,494	3	541.866,69 680.440,798	21.857
4	541.850,286 680.426,511	5	541.834,411 680.417,515	18.247
6	541.827,96 680.406,519	7	541.829,796 680.394,27	12.386
8	541.828,783 680.387,681	9	541.825,871 680.381,935	6.442

Document care conține date cu caracter personal, protejat de prevederile Regulamentului (UE) nr. 679/2016 și Legii 190/2018

Punct început	X / Y	Punct sfârşit	X / Y	Lungime segment (** (m)
9	541.825,871 680.381,935	10	541.822,505 680.373,394	9.18
11	541.837,486 680.364,823	12	541.849,119 680.357,932	13.521
13	541.858,087 680.351,665	14	541.869,06 680.343,766	13.52
15	541.891,542 680.327,445	16	541.919,339 680.307,394	34.274
17	541.944,814 680.289,519	18	541.958,496 680.308,844	23.678
19	541.958,883 680.309,391	20	541.961,517 680.313,111	4.558
21	541.972,45 680.328,555	22	541.999,621 680.366,927	47.018
23	541.990,715 680.374,467	24	541.973,718 680.389,691	22.818
25	541.968,738 680.395,375	26	541.960,521 680.402,425	10.827
27	541.941,897 680.399,182	28	541.928,862 680.396,121	13.39
29	541.923,184 680.397,097	30	541.921,272 680.399,079	2.754
31	541.919,31 680.400,803	32	541.919,354 680.405,256	4.453
33	541.919,625 680.410,127	34	541.918,221 680.421,007	10.97
35	541.909,748 680.436,813	36	541.904,636 680.453,46	17.414
37	541.901,456 680.469,747	38	541.890,649 680.470,03	10.811

Punct început	X / Y	Punct sfârşit	X / Y	Lungime segment (** (m)
10	541.822,505 680.373,394	11	541.837,486 680.364,823	17.26
12	541.849,119 680.357,932	13	541.858,087 680.351,665	10.941
14	541.869,06 680.343,766	15	541.891,542 680.327,445	27.782
16	541.919,339 680.307,394	17	541.944,814 680.289,519	31.121
18	541.958,496 680.308,844	19	541.958,883 680.309,391	0.67
20	541.961,517 680.313,111	21	541.972,45 680.328,555	18.922
22	541.999,621 680.366,927	23	541.990,715 680.374,467	11.669
24	541.973,718 680.389,691	25	541.968,738 680.395,375	7.557
26	541.960,521 680.402,425	27	541.941,897 680.399,182	18.904
28	541.928,862 680.396,121	29	541.923,184 680.397,097	5.761
30	541.921,272 680.399,079	31	541.919,31 680.400,803	2.612
32	541.919,354 680.405,256	33	541.919,625 680.410,127	4.879
34	541.918,221 680.421,007	35	541.909,748 680.436,813	17.934
36	541.904,636 680.453,46	37	541.901,456 680.469,747	16.595
38	541.890,649 680.470,03	1	541.880,263 680.469,776	10.389

** Lungimile segmentelor sunt determinate în planul de proiecţie Stereo 70 şi sunt rotunjite la 1 milimetru.
*** Distanţa dintre puncte este formată din segmente cumulate ce sunt mai mici decât valoarea 1 milimetru.

Document care conține date cu caracter personal, protejat de prevederile Regulamentului (UE) nr. 679/2016 și Legii 190/2018

DATE DESPRE IMOBILUL NR. 11

Oficiul de Cadastru şi Publicitate Imobiliară SUCEAVA
Biroul de Cadastru şi Publicitate Imobiliară Campulung Moldovenesc

A. Partea I. Descrierea imobilului

TEREN Extravilan

Adresa: Jud. Suceava

Nr. Crt	Nr cadastral Nr. topografic	Suprafaţa* (mp)	Observaţii / Referinţe
A1		4.000	Sector cadastral:67 Teren neimprejmuit; Imobilul s-a format din o parte a PF 952/5 a comunei cadastrale Vatra Moldoviţei.

B. Partea II. Proprietari şi acte

Inscrieri privitoare la dreptul de proprietate şi alte drepturi reale		Referinţe
/		
Act Normativ nr. Legea 7, din 13/03/1996 emis de PARLAMENTUL ROMANIEI;		
B1	Intabulare, drept de PROPRIETATE, dobandit prin Lege, cota actuala 1/1	A1
	1) **NEIDENTIFICAT NEIDENTIFICAT**	
Act Administrativ nr. 3340, din 26/03/2024 emis de PRIMARIA VATRA MOLDOVIŢEI;		
B2	Se notează posesia faptică.	A1
	1) **IURNIUC VIOREL**	

C. Partea III. SARCINI .

Inscrieri privind dezmembramintele dreptului de proprietate, drepturi reale de garanţie şi sarcini	Referinţe
NU SUNT	

Document care conține date cu caracter personal, protejat de prevederile Regulamentului (UE) nr. 679/2016 și Legii 190/2018

Anexa Nr. 1 La Partea I

Teren

Nr cadastral	Suprafaţa (mp)*	Observaţii / Referinţe
	4.000	Imobilul s-a format din o parte a PF 952/5 a comunei cadastrale Vatra Moldoviţei.

* Suprafaţa este determinată in planul de proiecţie Stereo 70.

DETALII LINIARE IMOBIL

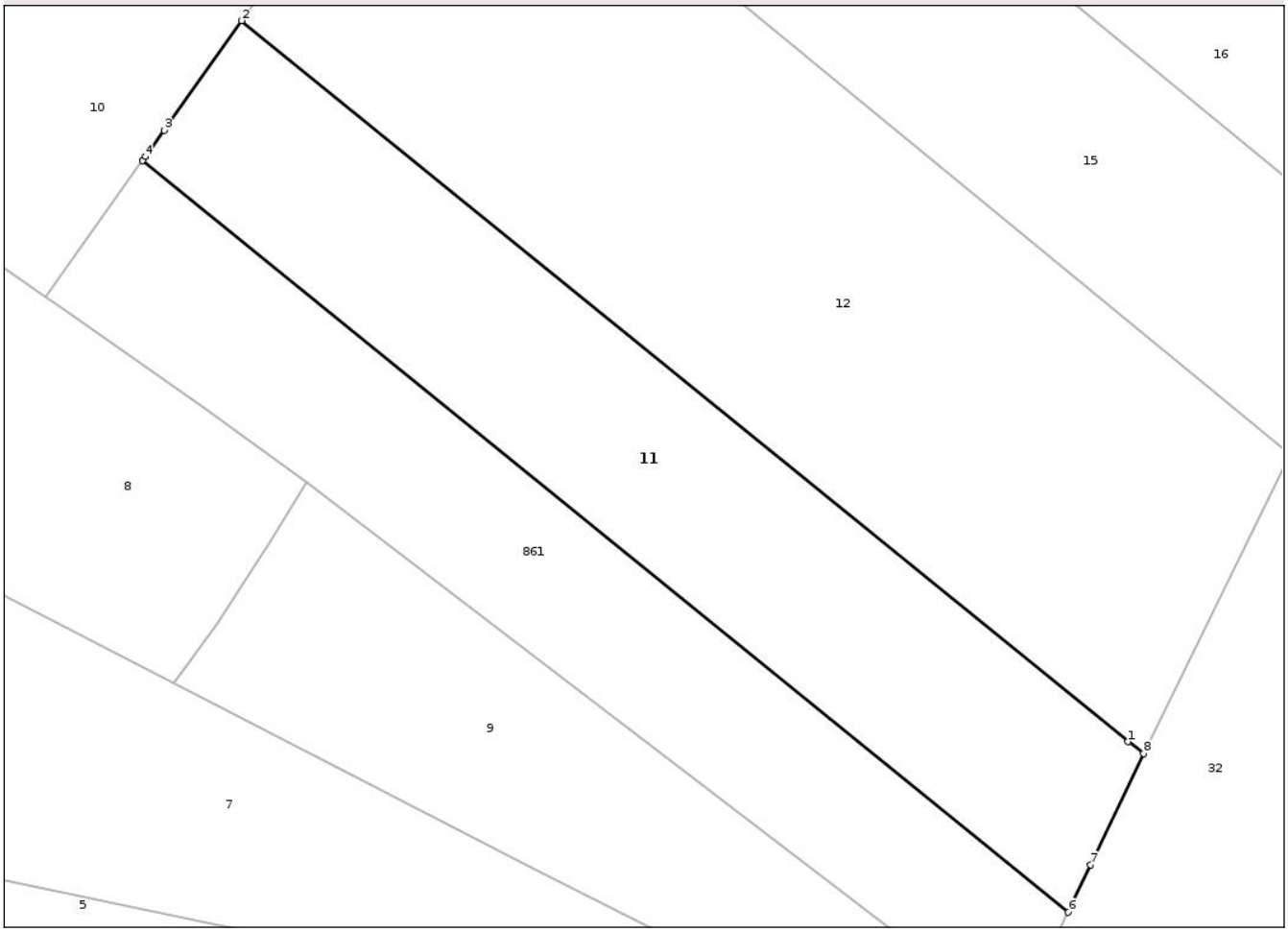

Date referitoare la teren

Crt	Categorie folosință	Intra vilan	Suprafaţa (mp)	Tarla	Parcelă	Nr. topo	Observaţii / Referinţe
1	faneata	NU	4.000	-	-	-	

Lungime Segmente
1) Valorile lungimilor segmentelor sunt obţinute din proiecţie în plan.

Punct început	X / Y	Punct sfârşit	X / Y	Lungime segment (** (m)
1	542.097,721 680.226,805	2	541.972,45 680.328,555	161.387
2	541.972,45 680.328,555	3	541.961,517 680.313,111	18.922
3	541.961,517 680.313,111	4	541.958,883 680.309,391	4.558
4	541.958,883 680.309,391	5	541.958,496 680.308,844	0.67
5	541.958,496 680.308,844	6	542.089,244 680.202,75	168.377

Document care conține date cu caracter personal, protejat de prevederile Regulamentului (UE) nr. 679/2016 și Legii 190/2018

Punct început	X / Y	Punct sfârşit	X / Y	Lungime segment (** (m)
6	542.089,244 680.202,75	7	542.092,421 680.209,427	7.394
7	542.092,421 680.209,427	8	542.099,895 680.225,141	17.401
8	542.099,895 680.225,141	1	542.097,721 680.226,805	2.738

** Lungimile segmentelor sunt determinate în planul de proiecţie Stereo 70 şi sunt rotunjite la 1 milimetru.
*** Distanţa dintre puncte este formată din segmente cumulate ce sunt mai mici decât valoarea 1 milimetru.

Document care conține date cu caracter personal, protejat de prevederile Regulamentului (UE) nr. 679/2016 și Legii 190/2018

DATE DESPRE IMOBILUL NR. 12

Oficiul de Cadastru şi Publicitate Imobiliară SUCEAVA
Biroul de Cadastru şi Publicitate Imobiliară Campulung Moldovenesc

A. Partea I. Descrierea imobilului

TEREN Extravilan

Adresa: Jud. Suceava

Nr. Crt	Nr cadastral Nr. topografic	Suprafaţa* (mp)	Observaţii / Referinţe
A1		7.442	Sector cadastral:67 Teren neimprejmuit; Imobilul s-a format din o parte a PF 952/5 a comunei cadastrale Vatra Moldoviţei.

B. Partea II. Proprietari şi acte

Inscrieri privitoare la dreptul de proprietate şi alte drepturi reale		Referinţe
/		
Act Normativ nr. Legea 7, din 13/03/1996 emis de PARLAMENTUL ROMANIEI;		
B1	Intabulare, drept de PROPRIETATE, dobandit prin Lege, cota actuala 1/1	A1
	1) **NEIDENTIFICAT NEIDENTIFICAT**	
Act Administrativ nr. 2266, din 05/03/2024 emis de PRIMARIA VATRA MOLDOVIŢEI;		
B2	Se notează posesia faptică.	A1
	1) **ANECI VASILE**	

C. Partea III. SARCINI .

Inscrieri privind dezmembramintele dreptului de proprietate, drepturi reale de garanţie şi sarcini	Referinţe
NU SUNT	

Document care conține date cu caracter personal, protejat de prevederile Regulamentului (UE) nr. 679/2016 și Legii 190/2018

Anexa Nr. 1 La Partea I

Teren

Nr cadastral	Suprafaţa (mp)*	Observaţii / Referinţe
	7.442	Imobilul s-a format din o parte a PF 952/5 a comunei cadastrale Vatra Moldoviţei.

* Suprafaţa este determinată in planul de proiecţie Stereo 70.

DETALII LINIARE IMOBIL

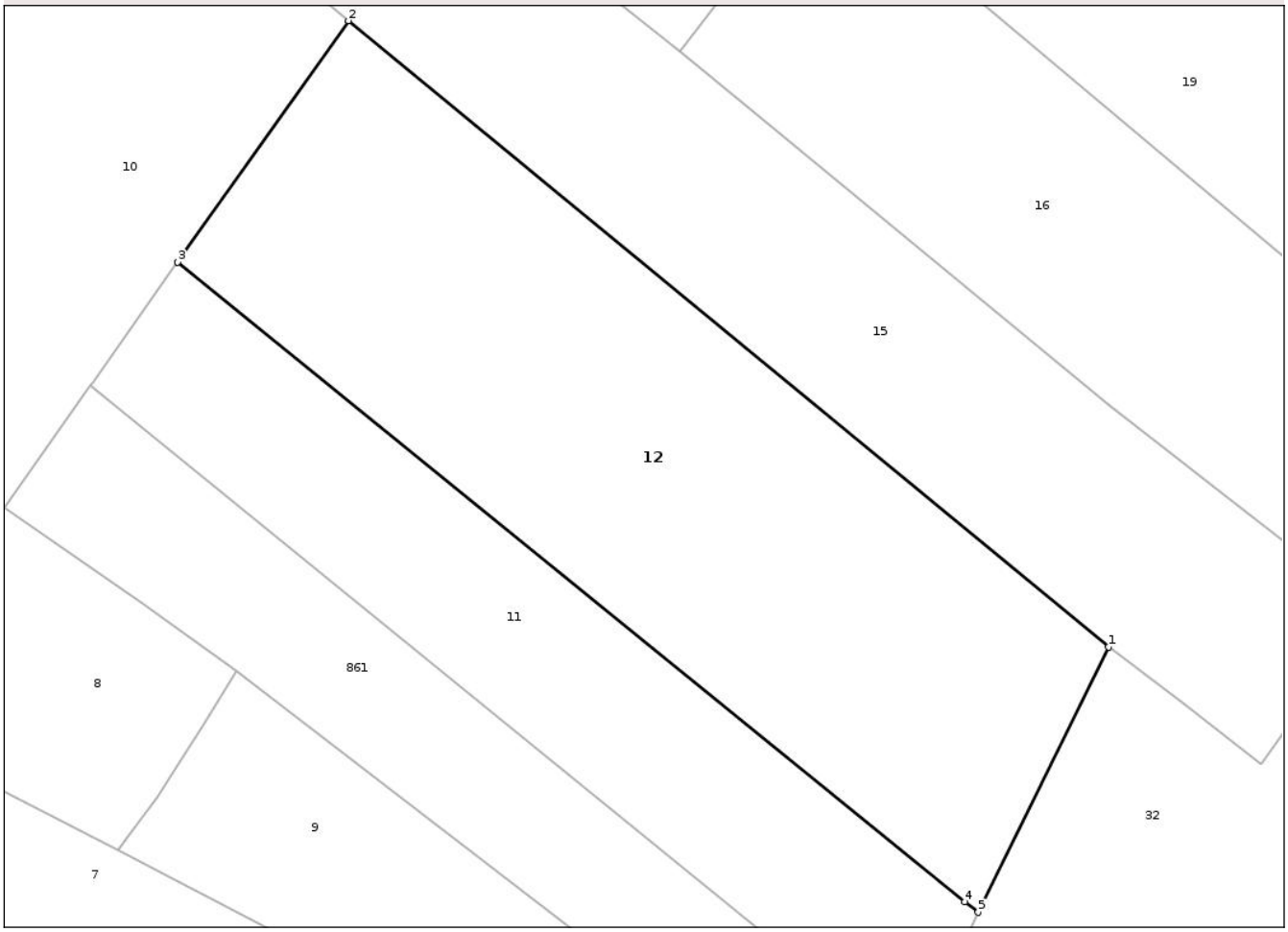

Date referitoare la teren

Crt	Categorie folosință	Intra vilan	Suprafaţa (mp)	Tarla	Parcelă	Nr. topo	Observaţii / Referinţe
1	faneata	NU	7.442	-	-	-	

Lungime Segmente
1) Valorile lungimilor segmentelor sunt obţinute din proiecţie în plan.

Punct început	X / Y	Punct sfârşit	X / Y	Lungime segment (** (m)
1	542.120,634 680.267,326	2	541.999,621 680.366,927	156.731
2	541.999,621 680.366,927	3	541.972,45 680.328,555	47.018
3	541.972,45 680.328,555	4	542.097,721 680.226,805	161.387
4	542.097,721 680.226,805	5	542.099,895 680.225,141	2.738
5	542.099,895 680.225,141	1	542.120,634 680.267,326	47.007

Document care conține date cu caracter personal, protejat de prevederile Regulamentului (UE) nr. 679/2016 și Legii 190/2018

** Lungimile segmentelor sunt determinate în planul de proiecţie Stereo 70 şi sunt rotunjite la 1 milimetru.
*** Distanţa dintre puncte este formată din segmente cumulate ce sunt mai mici decât valoarea 1 milimetru.

DATE DESPRE IMOBILUL NR. 13

Oficiul de Cadastru şi Publicitate Imobiliară SUCEAVA
Biroul de Cadastru şi Publicitate Imobiliară Campulung Moldovenesc

A. Partea I. Descrierea imobilului

TEREN Extravilan

Adresa: Jud. Suceava

Nr. Crt	Nr cadastral Nr. topografic	Suprafaţa* (mp)	Observaţii / Referinţe
A1	39003	11.266	Sector cadastral:67 Teren neimprejmuit;

B. Partea II. Proprietari şi acte

Inscrieri privitoare la dreptul de proprietate şi alte drepturi reale		Referinţe
11889 / 06/08/2021		
Act Administrativ nr. 3414, din 06/04/2021 emis de PRIMARIA VATRA MOLDOVITEI (act notarial nr 441 din 07.04.2021, emis de BNP CATARGIU TUDOR MARIAN;act administrativ nr 5 din 05.08.2021, emis de Bergheva Marius Iulian);		
B2	se noteaza posesia imobilului cu nr. cad. 39003	A1
	1) **DRAJMICI ECATERINA** 2) **DRAJMICI DUMITRU**	
/		
Act Normativ nr. Legea 7, din 13/03/1996 emis de PARLAMENTUL ROMANIEI;		
B3	Intabulare, drept de PROPRIETATE, dobandit prin Lege, cota actuala 1/1	A1
	1) **NEIDENTIFICAT NEIDENTIFICAT**	

C. Partea III. SARCINI .

Inscrieri privind dezmembramintele dreptului de proprietate, drepturi reale de garanţie şi sarcini	Referinţe
NU SUNT	

Anexa Nr. 1 La Partea I

Teren

Nr cadastral	Suprafaţa (mp)*	Observaţii / Referinţe
39003	11.266	

* Suprafaţa este determinată in planul de proiecţie Stereo 70.

DETALII LINIARE IMOBIL

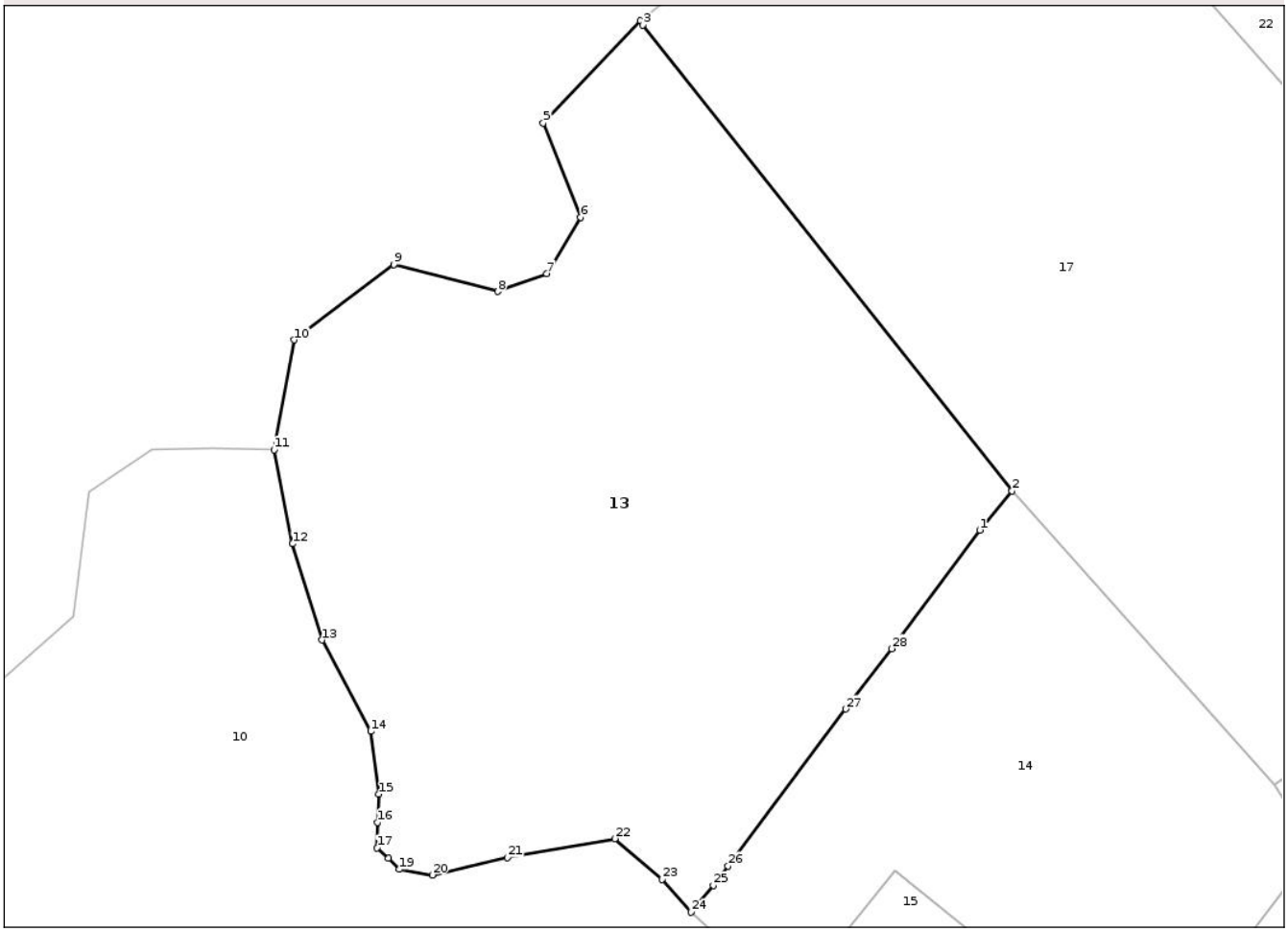

Date referitoare la teren

Crt	Categorie folosință	Intra vilan	Suprafaţa (mp)	Tarla	Parcelă	Nr. topo	Observaţii / Referinţe
1	faneata	NU	11.266	-	-	-	

Lungime Segmente

1) Valorile lungimilor segmentelor sunt obţinute din proiecţie în plan.

Punct început	X / Y	Punct sfârşit	X / Y	Lungime segment (** (m)
1	542.023,77 680.455,855	2	542.029,356 680.462,629	8.78
3	541.965,378 680.543,286	4	541.964,978 680.544,027	0.842
5	541.948,117 680.526,348	6	541.954,585 680.510,015	17.567
7	541.948,722 680.500,23	8	541.940,221 680.497,148	9.042
9	541.922,194 680.501,811	10	541.904,897 680.488,763	21.666

Punct început	X / Y	Punct sfârşit	X / Y	Lungime segment (** (m)
2	542.029,356 680.462,629	3	541.965,378 680.543,286	102.95
4	541.964,978 680.544,027	5	541.948,117 680.526,348	24.43
6	541.954,585 680.510,015	7	541.948,722 680.500,23	11.407
8	541.940,221 680.497,148	9	541.922,194 680.501,811	18.62
10	541.904,897 680.488,763	11	541.901,456 680.469,747	19.325

Document care conține date cu caracter personal, protejat de prevederile Regulamentului (UE) nr. 679/2016 și Legii 190/2018

Punct început	X / Y	Punct sfârşit	X / Y	Lungime segment (** (m)
11	541.901,456 680.469,747	12	541.904,636 680.453,46	16.595
13	541.909,748 680.436,813	14	541.918,221 680.421,007	17.934
15	541.919,625 680.410,127	16	541.919,354 680.405,256	4.879
17	541.919,31 680.400,803	18	541.921,272 680.399,079	2.612
19	541.923,184 680.397,097	20	541.928,862 680.396,121	5.761
21	541.941,897 680.399,182	22	541.960,521 680.402,425	18.904
23	541.968,738 680.395,375	24	541.973,718 680.389,691	7.557
25	541.977,579 680.394,323	26	541.980,149 680.397,699	4.243
27	542.000,51 680.424,875	28	542.008,477 680.435,32	13.137

Punct început	X / Y	Punct sfârşit	X / Y	Lungime segment (** (m)
12	541.904,636 680.453,46	13	541.909,748 680.436,813	17.414
14	541.918,221 680.421,007	15	541.919,625 680.410,127	10.97
16	541.919,354 680.405,256	17	541.919,31 680.400,803	4.453
18	541.921,272 680.399,079	19	541.923,184 680.397,097	2.754
20	541.928,862 680.396,121	21	541.941,897 680.399,182	13.39
22	541.960,521 680.402,425	23	541.968,738 680.395,375	10.827
24	541.973,718 680.389,691	25	541.977,579 680.394,323	6.03
26	541.980,149 680.397,699	27	542.000,51 680.424,875	33.957
28	542.008,477 680.435,32	1	542.023,77 680.455,855	25.604

** Lungimile segmentelor sunt determinate în planul de proiecţie Stereo 70 şi sunt rotunjite la 1 milimetru.
*** Distanţa dintre puncte este formată din segmente cumulate ce sunt mai mici decât valoarea 1 milimetru.

Document care conține date cu caracter personal, protejat de prevederile Regulamentului (UE) nr. 679/2016 și Legii 190/2018

DATE DESPRE IMOBILUL NR. 14

Oficiul de Cadastru şi Publicitate Imobiliară SUCEAVA
Biroul de Cadastru şi Publicitate Imobiliară Campulung Moldovenesc

A. Partea I. Descrierea imobilului

TEREN Extravilan

Adresa: Jud. Suceava

Nr. Crt	Nr cadastral Nr. topografic	Suprafaţa* (mp)	Observaţii / Referinţe
A1		5.198	Sector cadastral:67 Teren neimprejmuit; Imobilul s-a format din o parte a PF 952/5,952/6 a comunei cadastrale Vatra Moldoviţei.

B. Partea II. Proprietari şi acte

Inscrieri privitoare la dreptul de proprietate şi alte drepturi reale		Referinţe
/		
Act Normativ nr. Legea 7, din 13/03/1996 emis de PARLAMENTUL ROMANIEI;		
B1	Intabulare, drept de PROPRIETATE, dobandit prin Lege, cota actuala 1/1	A1
	1) **NEIDENTIFICAT NEIDENTIFICAT**	
Act Administrativ nr. 2267, din 05/03/2024 emis de PRIMARIA VATRA MOLDOVIŢEI;		
B2	Se notează posesia faptică.	A1
	1) **TCACIUC ELENA FELICIA**	

C. Partea III. SARCINI .

Inscrieri privind dezmembramintele dreptului de proprietate, drepturi reale de garanţie şi sarcini	Referinţe
NU SUNT	

Document care conține date cu caracter personal, protejat de prevederile Regulamentului (UE) nr. 679/2016 și Legii 190/2018

Anexa Nr. 1 La Partea I

Teren

Nr cadastral	Suprafaţa (mp)*	Observaţii / Referinţe
	5.198	Imobilul s-a format din o parte a PF 952/5,952/6 a comunei cadastrale Vatra Moldoviţei.

* Suprafaţa este determinată in planul de proiecţie Stereo 70.

DETALII LINIARE IMOBIL

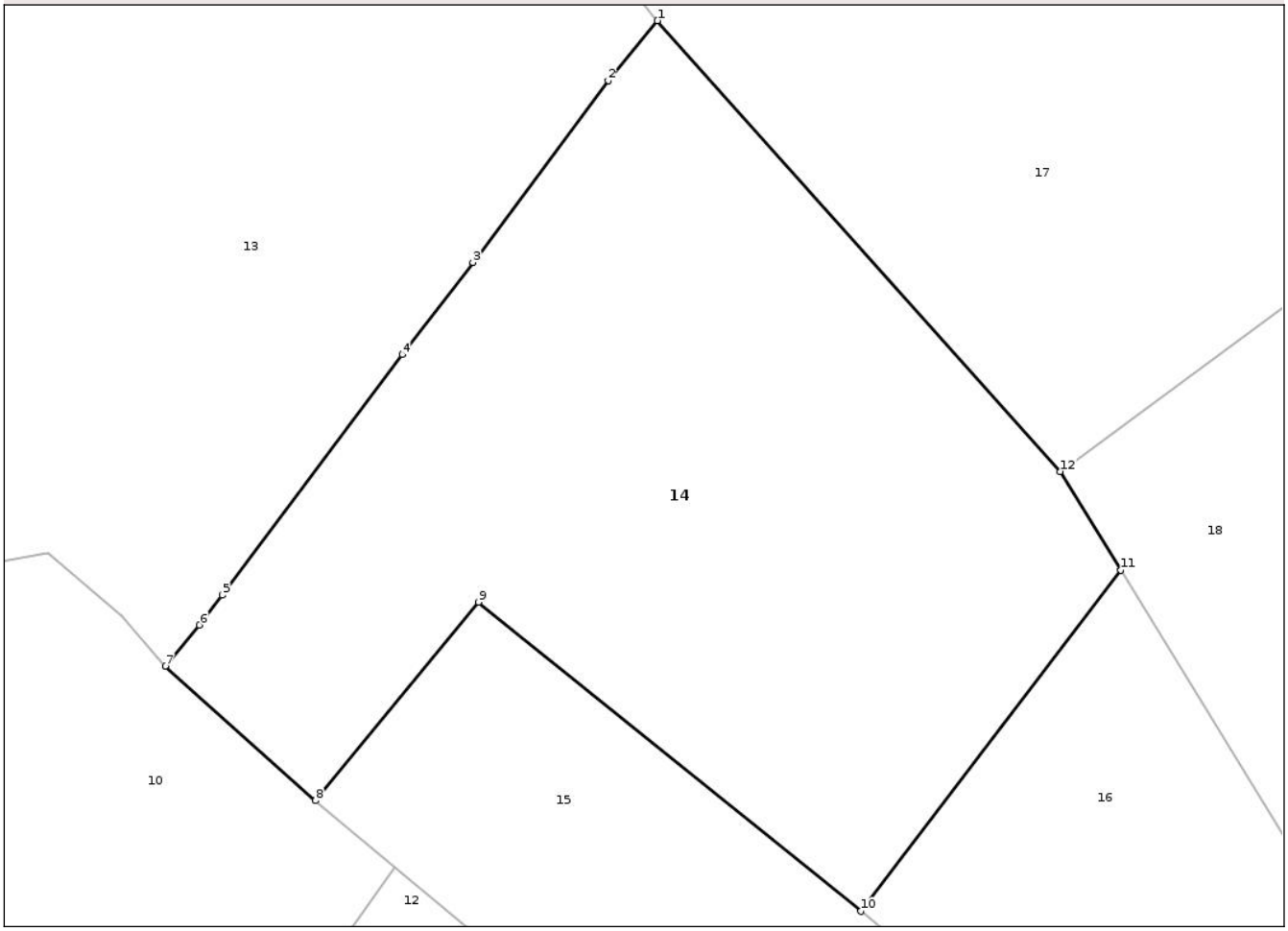

Date referitoare la teren

Crt	Categorie folosință	Intra vilan	Suprafaţa (mp)	Tarla	Parcelă	Nr. topo	Observaţii / Referinţe
1	faneata	NU	5.198	-	-	-	

Lungime Segmente
1) Valorile lungimilor segmentelor sunt obţinute din proiecţie în plan.

Punct început	X / Y	Punct sfârşit	X / Y	Lungime segment (** (m)
1	542.029,356 680.462,629	2	542.023,77 680.455,855	8.78
2	542.023,77 680.455,855	3	542.008,477 680.435,32	25.604
3	542.008,477 680.435,32	4	542.000,51 680.424,875	13.137
4	542.000,51 680.424,875	5	541.980,149 680.397,699	33.957
5	541.980,149 680.397,699	6	541.977,579 680.394,323	4.243

Document care conține date cu caracter personal, protejat de prevederile Regulamentului (UE) nr. 679/2016 și Legii 190/2018

Punct început	X / Y	Punct sfârşit	X / Y	Lungime segment (** (m)
6	541.977,579 680.394,323	7	541.973,718 680.389,691	6.03
7	541.973,718 680.389,691	8	541.990,715 680.374,467	22.818
8	541.990,715 680.374,467	9	542.009,138 680.396,913	29.038
9	542.009,138 680.396,913	10	542.052,336 680.361,978	55.556
10	542.052,336 680.361,978	11	542.081,739 680.400,524	48.48
11	542.081,739 680.400,524	12	542.074,902 680.411,681	13.085
12	542.074,902 680.411,681	1	542.029,356 680.462,629	68.338

** Lungimile segmentelor sunt determinate în planul de proiecţie Stereo 70 şi sunt rotunjite la 1 milimetru.
*** Distanţa dintre puncte este formată din segmente cumulate ce sunt mai mici decât valoarea 1 milimetru.

Document care conține date cu caracter personal, protejat de prevederile Regulamentului (UE) nr. 679/2016 și Legii 190/2018

DATE DESPRE IMOBILUL NR. 15

Oficiul de Cadastru şi Publicitate Imobiliară SUCEAVA
Biroul de Cadastru şi Publicitate Imobiliară Campulung Moldovenesc

A. Partea I. Descrierea imobilului

Nr. CF vechi:1156 a com. cad. Paltinu
Nr. topografic:952/101

TEREN Extravilan

Adresa: Jud. Suceava

Nr. Crt	Nr cadastral Nr. topografic	Suprafaţa* (mp)	Observaţii / Referinţe
A1	37306	Din acte: 6.480 Masurata: 5.893	Sector cadastral:67 Teren neimprejmuit;

B. Partea II. Proprietari şi acte

Inscrieri privitoare la dreptul de proprietate şi alte drepturi reale		Referinţe
830 / 18/01/2019		
Act Notarial nr. 172, din 18/01/2019 emis de ROTARU DORINA;		
B3	Intabulare, drept de PROPRIETATE, ca bun propriu , cu titlu de donatie, dobandit prin Conventie, cota actuala 1/1	A1
	1) **DRAJMICI IOAN**	

C. Partea III. SARCINI .

Inscrieri privind dezmembramintele dreptului de proprietate, drepturi reale de garanţie şi sarcini	Referinţe
NU SUNT	

Document care conține date cu caracter personal, protejat de prevederile Regulamentului (UE) nr. 679/2016 și Legii 190/2018

Anexa Nr. 1 La Partea I

Teren

Nr cadastral	Suprafaţa (mp)*	Observaţii / Referinţe
37306	Din acte: 6.480 Masurata: 5.893	

* Suprafaţa este determinată in planul de proiecţie Stereo 70.

DETALII LINIARE IMOBIL

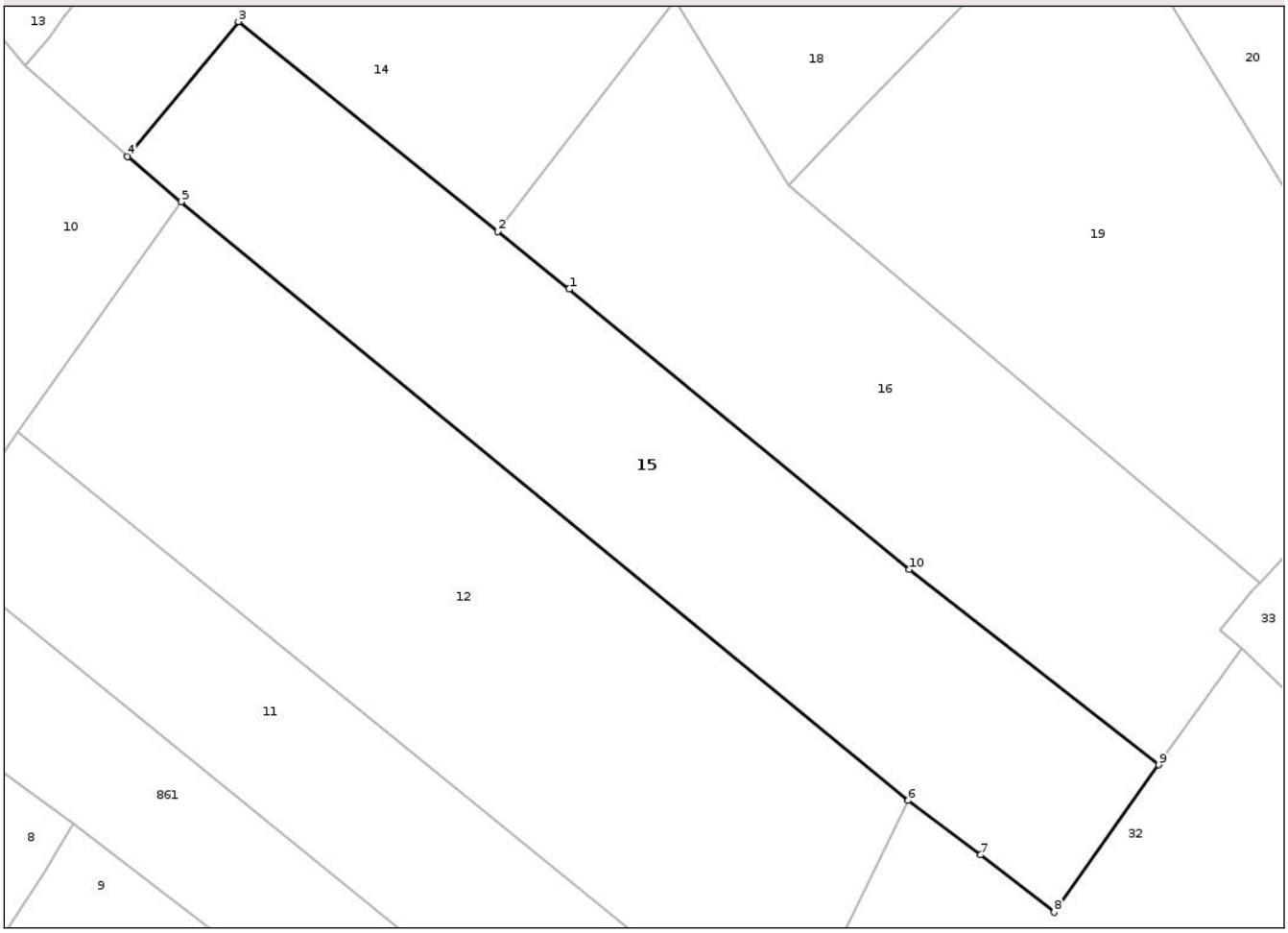

Date referitoare la teren

Crt	Categorie folosință	Intra vilan	Suprafaţa (mp)	Tarla	Parcelă	Nr. topo	Observaţii / Referinţe
1	faneata	NU	5.893	-	-	952/101	

Lungime Segmente
1) Valorile lungimilor segmentelor sunt obţinute din proiecţie în plan.

Punct început	X / Y	Punct sfârşit	X / Y	Lungime segment (** (m)
1	542.064,186 680.352,395	2	542.052,336 680.361,978	15.24
2	542.052,336 680.361,978	3	542.009,138 680.396,913	55.556
3	542.009,138 680.396,913	4	541.990,715 680.374,467	29.038
4	541.990,715 680.374,467	5	541.999,621 680.366,927	11.669
5	541.999,621 680.366,927	6	542.120,634 680.267,326	156.731

Document care conține date cu caracter personal, protejat de prevederile Regulamentului (UE) nr. 679/2016 și Legii 190/2018

Punct început	X / Y	Punct sfârşit	X / Y	Lungime segment (** (m)
6	542.120,634 680.267,326	7	542.132,659 680.258,222	15.083
7	542.132,659 680.258,222	8	542.144,922 680.248,695	15.529
8	542.144,922 680.248,695	9	542.162,282 680.273,225	30.051
9	542.162,282 680.273,225	10	542.120,834 680.305,749	52.685
10	542.120,834 680.305,749	1	542.064,186 680.352,395	73.382

** Lungimile segmentelor sunt determinate în planul de proiecţie Stereo 70 şi sunt rotunjite la 1 milimetru.
*** Distanţa dintre puncte este formată din segmente cumulate ce sunt mai mici decât valoarea 1 milimetru.

DATE DESPRE IMOBILUL NR. 16

Oficiul de Cadastru şi Publicitate Imobiliară SUCEAVA
Biroul de Cadastru şi Publicitate Imobiliară Campulung Moldovenesc

A. Partea I. Descrierea imobilului

TEREN Extravilan

Adresa: Jud. Suceava

Nr. Crt	Nr cadastral Nr. topografic	Suprafaţa* (mp)	Observaţii / Referinţe
A1		5.199	Sector cadastral:67 Teren neimprejmuit; Imobilul s-a format din o parte a PF 952/5,952/6 a comunei cadastrale Vatra Moldoviţei.

B. Partea II. Proprietari şi acte

Inscrieri privitoare la dreptul de proprietate şi alte drepturi reale		Referinţe
/		
Act Normativ nr. Legea 7, din 13/03/1996 emis de PARLAMENTUL ROMANIEI;		
B1	Intabulare, drept de PROPRIETATE, dobandit prin Lege, cota actuala 1/1	A1
	1) **NEIDENTIFICAT NEIDENTIFICAT**	
Act Administrativ nr. 2268, din 05/03/2024 emis de PRIMARIA VATRA MOLDOVIŢEI;		
B2	Se notează posesia faptică.	A1
	1) **TCACIUC MARIA**	

C. Partea III. SARCINI .

Inscrieri privind dezmembramintele dreptului de proprietate, drepturi reale de garanţie şi sarcini	Referinţe
NU SUNT	

Anexa Nr. 1 La Partea I

Teren

Nr cadastral	Suprafaţa (mp)*	Observaţii / Referinţe
	5.199	Imobilul s-a format din o parte a PF 952/5,952/6 a comunei cadastrale Vatra Moldoviţei.

* Suprafaţa este determinată in planul de proiecţie Stereo 70.

DETALII LINIARE IMOBIL

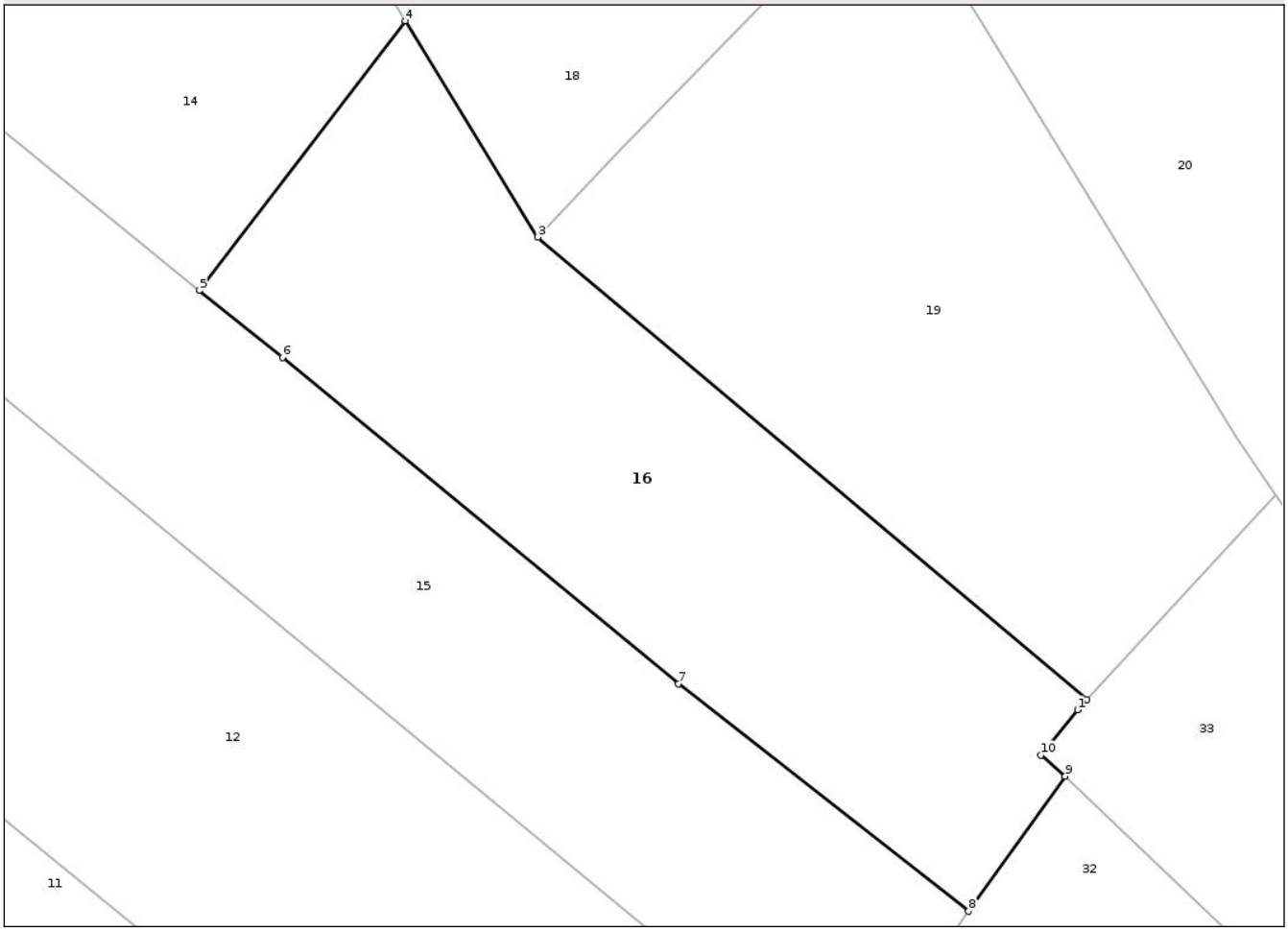

Date referitoare la teren

Crt	Categorie folosință	Intra vilan	Suprafaţa (mp)	Tarla	Parcelă	Nr. topo	Observaţii / Referinţe
1	faneata	NU	5.199	-	-	-	

Lungime Segmente
1) Valorile lungimilor segmentelor sunt obţinute din proiecţie în plan.

Punct început	X / Y	Punct sfârşit	X / Y	Lungime segment (** (m)
1	542.177,852 680.302,006	2	542.179,148 680.303,524	1.996
2	542.179,148 680.303,524	3	542.100,687 680.369,604	102.58
3	542.100,687 680.369,604	4	542.081,739 680.400,524	36.264
4	542.081,739 680.400,524	5	542.052,336 680.361,978	48.48
5	542.052,336 680.361,978	6	542.064,186 680.352,395	15.24

Document care conține date cu caracter personal, protejat de prevederile Regulamentului (UE) nr. 679/2016 și Legii 190/2018

Punct început	X / Y	Punct sfârşit	X / Y	Lungime segment (** (m)
6	542.064,186 680.352,395	7	542.120,834 680.305,749	73.382
7	542.120,834 680.305,749	8	542.162,282 680.273,225	52.685
8	542.162,282 680.273,225	9	542.176,079 680.292,528	23.727
9	542.176,079 680.292,528	10	542.172,602 680.295,548	4.605
10	542.172,602 680.295,548	1	542.177,852 680.302,006	8.323

** Lungimile segmentelor sunt determinate în planul de proiecţie Stereo 70 şi sunt rotunjite la 1 milimetru.
*** Distanţa dintre puncte este formată din segmente cumulate ce sunt mai mici decât valoarea 1 milimetru.

Document care conține date cu caracter personal, protejat de prevederile Regulamentului (UE) nr. 679/2016 și Legii 190/2018

DATE DESPRE IMOBILUL NR. 17

Oficiul de Cadastru şi Publicitate Imobiliară SUCEAVA
Biroul de Cadastru şi Publicitate Imobiliară Campulung Moldovenesc

A. Partea I. Descrierea imobilului

TEREN Extravilan

Adresa: Jud. Suceava

Nr. Crt	Nr cadastral Nr. topografic	Suprafaţa* (mp)	Observaţii / Referinţe
A1		13.763	Sector cadastral:67 Teren neimprejmuit; Imobilul s-a format din o parte a PF 952/6 a comunei cadastrale Vatra Moldoviţei.

B. Partea II. Proprietari şi acte

Inscrieri privitoare la dreptul de proprietate şi alte drepturi reale		Referinţe
/		
Act Normativ nr. Legea 7, din 13/03/1996 emis de PARLAMENTUL ROMANIEI;		
B1	Intabulare, drept de PROPRIETATE, dobandit prin Lege, cota actuala 1/1	A1
	1) **NEIDENTIFICAT NEIDENTIFICAT**	
Act Administrativ nr. 2269, din 05/03/2024 emis de PRIMARIA VATRA MOLDOVIŢEI;		
B2	Se notează posesia faptică.	A1
	1) **TCACIUC MARIA**	

C. Partea III. SARCINI .

Inscrieri privind dezmembramintele dreptului de proprietate, drepturi reale de garanţie şi sarcini	Referinţe
NU SUNT	

Anexa Nr. 1 La Partea I

Teren

Nr cadastral	Suprafaţa (mp)*	Observaţii / Referinţe
	13.763	Imobilul s-a format din o parte a PF 952/6 a comunei cadastrale Vatra Moldoviţei.

* Suprafaţa este determinată in planul de proiecţie Stereo 70.

DETALII LINIARE IMOBIL

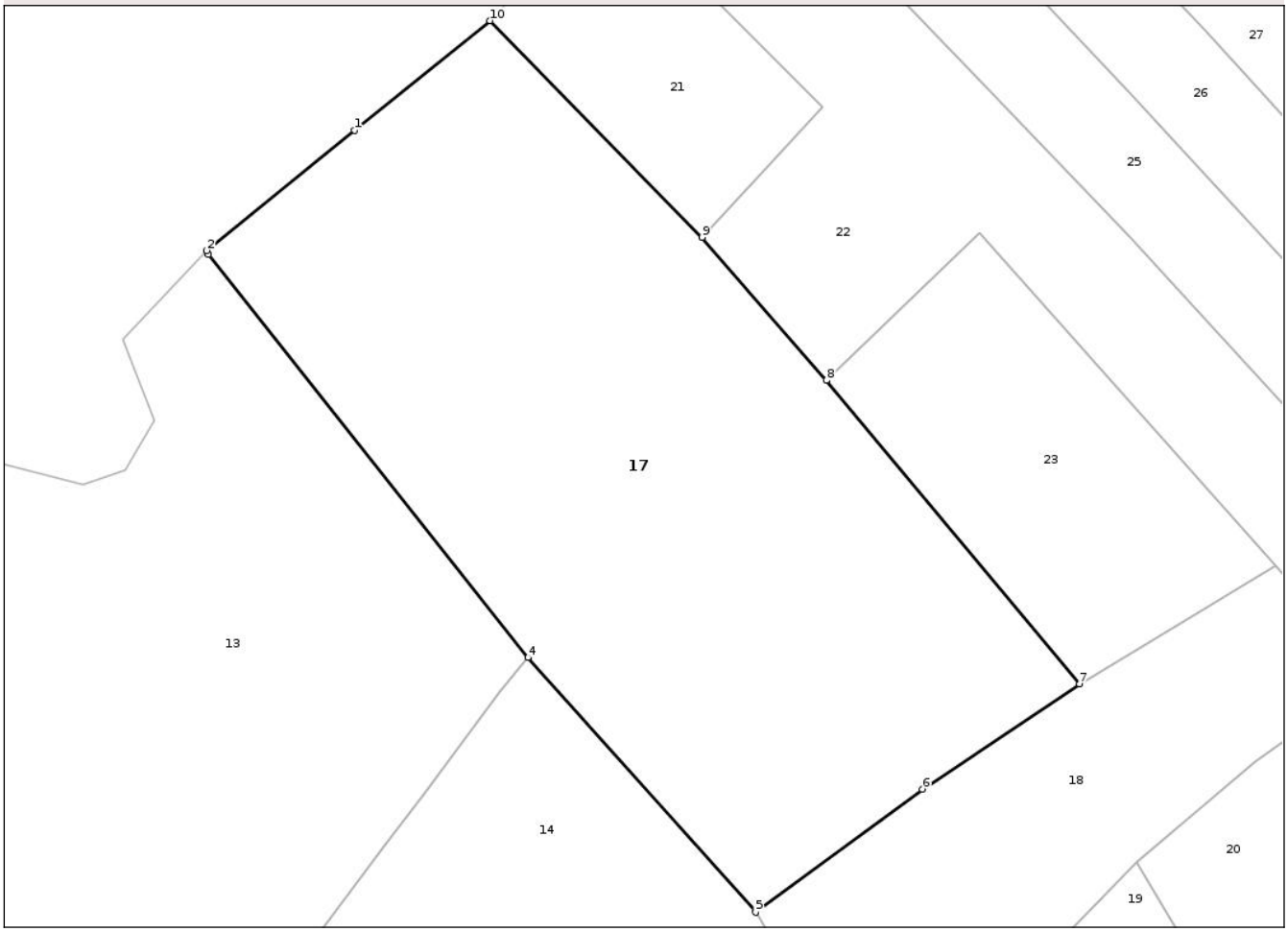

Date referitoare la teren

Crt	Categorie folosință	Intra vilan	Suprafaţa (mp)	Tarla	Parcelă	Nr. topo	Observaţii / Referinţe
1	faneata	NU	13.763	-	-	-	

Lungime Segmente
1) Valorile lungimilor segmentelor sunt obţinute din proiecţie în plan.

Punct început	X / Y	Punct sfârşit	X / Y	Lungime segment (** (m)
1	541.994,556 680.568,116	2	541.964,978 680.544,027	38.146
2	541.964,978 680.544,027	3	541.965,378 680.543,286	0.842
3	541.965,378 680.543,286	4	542.029,356 680.462,629	102.95
4	542.029,356 680.462,629	5	542.074,902 680.411,681	68.338
5	542.074,902 680.411,681	6	542.108,287 680.436,298	41.48

Document care conține date cu caracter personal, protejat de prevederile Regulamentului (UE) nr. 679/2016 și Legii 190/2018

Punct început	X / Y	Punct sfârşit	X / Y	Lungime segment (** (m)
6	542.108,287 680.436,298	7	542.139,781 680.457,374	37.896
7	542.139,781 680.457,374	8	542.089,116 680.518,094	79.081
8	542.089,116 680.518,094	9	542.064,197 680.546,687	37.928
9	542.064,197 680.546,687	10	542.021,737 680.590,023	60.67
10	542.021,737 680.590,023	1	541.994,556 680.568,116	34.91

** Lungimile segmentelor sunt determinate în planul de proiecţie Stereo 70 şi sunt rotunjite la 1 milimetru.
*** Distanţa dintre puncte este formată din segmente cumulate ce sunt mai mici decât valoarea 1 milimetru.

DATE DESPRE IMOBILUL NR. 18

Oficiul de Cadastru şi Publicitate Imobiliară SUCEAVA
Biroul de Cadastru şi Publicitate Imobiliară Campulung Moldovenesc

A. Partea I. Descrierea imobilului

TEREN Extravilan

Adresa: Jud. Suceava

Nr. Crt	Nr cadastral Nr. topografic	Suprafaţa* (mp)	Observaţii / Referinţe
A1		4.866	Sector cadastral:67 Teren neimprejmuit; Imobilul s-a format din o parte a PF 952/5,952/6 a comunei cadastrale Vatra Moldoviţei.

B. Partea II. Proprietari şi acte

Inscrieri privitoare la dreptul de proprietate şi alte drepturi reale		Referinţe
/		
Act Normativ nr. Legea 7, din 13/03/1996 emis de PARLAMENTUL ROMANIEI;		
B1	Intabulare, drept de PROPRIETATE, dobandit prin Lege, cota actuala 1/1	A1
	1) **NEIDENTIFICAT NEIDENTIFICAT**	
Act Administrativ nr. 2270, din 05/03/2024 emis de PRIMARIA VATRA MOLDOVIŢEI;		
B2	Se notează posesia faptică.	A1
	1) **MOROŞAN MARIA**	

C. Partea III. SARCINI .

Inscrieri privind dezmembramintele dreptului de proprietate, drepturi reale de garanţie şi sarcini	Referinţe
NU SUNT	

Document care conține date cu caracter personal, protejat de prevederile Regulamentului (UE) nr. 679/2016 și Legii 190/2018

Anexa Nr. 1 La Partea I

Teren

Nr cadastral	Suprafaţa (mp)*	Observaţii / Referinţe
	4.866	Imobilul s-a format din o parte a PF 952/5,952/6 a comunei cadastrale Vatra Moldoviţei.

* Suprafaţa este determinată in planul de proiecţie Stereo 70.

DETALII LINIARE IMOBIL

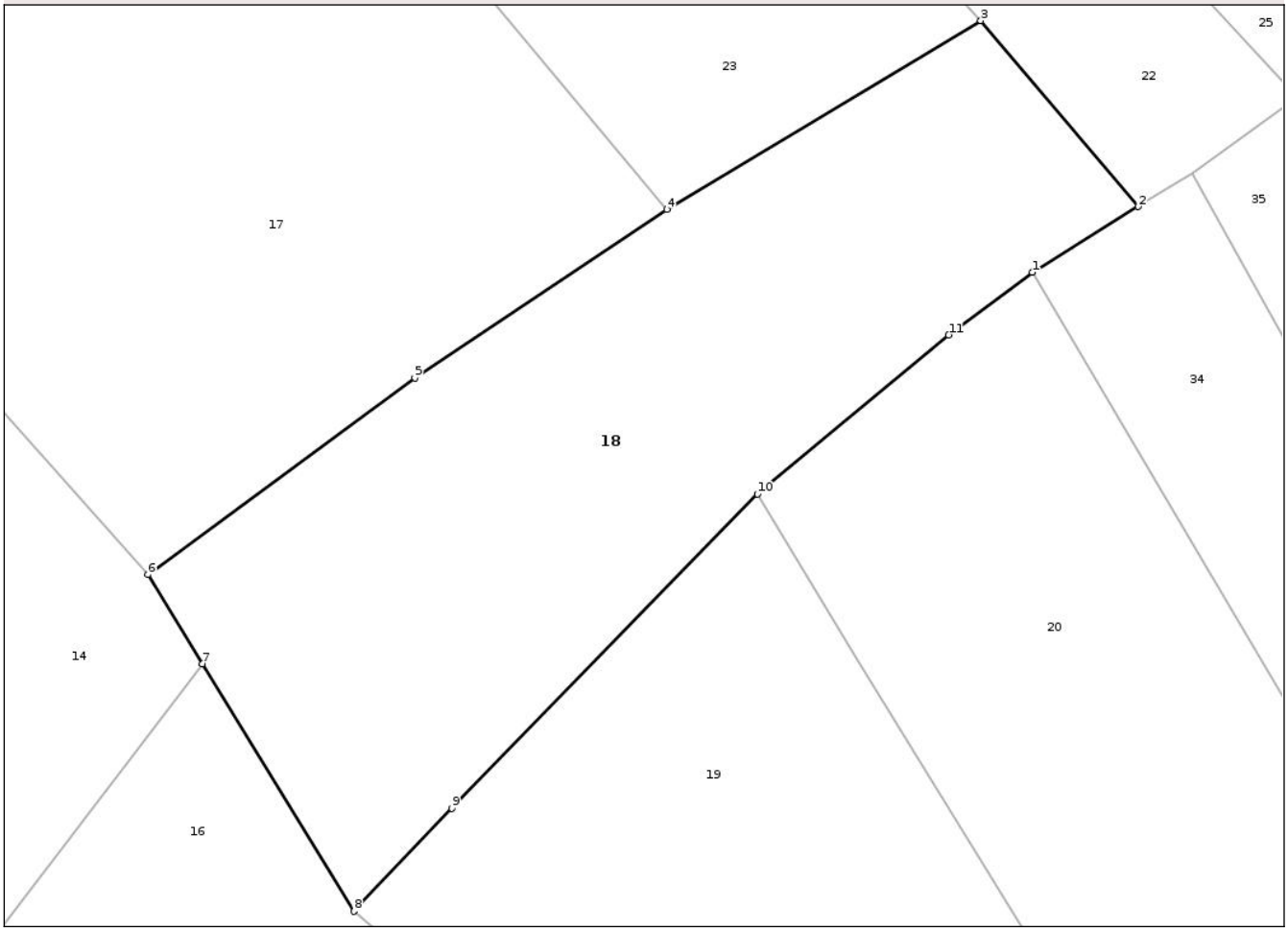

Date referitoare la teren

Crt	Categorie folosință	Intra vilan	Suprafaţa (mp)	Tarla	Parcelă	Nr. topo	Observaţii / Referinţe
1	faneata	NU	4.866	-	-	-	

Lungime Segmente
1) Valorile lungimilor segmentelor sunt obţinute din proiecţie în plan.

Punct început	X / Y	Punct sfârşit	X / Y	Lungime segment (** (m)
1	542.185,499 680.449,492	2	542.198,761 680.457,709	15.601
2	542.198,761 680.457,709	3	542.179,061 680.480,959	30.474
3	542.179,061 680.480,959	4	542.139,781 680.457,374	45.817
4	542.139,781 680.457,374	5	542.108,287 680.436,298	37.896
5	542.108,287 680.436,298	6	542.074,902 680.411,681	41.48

Document care conține date cu caracter personal, protejat de prevederile Regulamentului (UE) nr. 679/2016 și Legii 190/2018

Punct început	X / Y	Punct sfârşit	X / Y	Lungime segment (** (m)
6	542.074,902 680.411,681	7	542.081,739 680.400,524	13.085
7	542.081,739 680.400,524	8	542.100,687 680.369,604	36.264
8	542.100,687 680.369,604	9	542.112,905 680.382,481	17.751
9	542.112,905 680.382,481	10	542.151,144 680.421,758	54.817
10	542.151,144 680.421,758	11	542.175,033 680.441,668	31.098
11	542.175,033 680.441,668	1	542.185,499 680.449,492	13.067

** Lungimile segmentelor sunt determinate în planul de proiecţie Stereo 70 şi sunt rotunjite la 1 milimetru.
*** Distanţa dintre puncte este formată din segmente cumulate ce sunt mai mici decât valoarea 1 milimetru.

Document care conține date cu caracter personal, protejat de prevederile Regulamentului (UE) nr. 679/2016 și Legii 190/2018

DATE DESPRE IMOBILUL NR. 19

Oficiul de Cadastru şi Publicitate Imobiliară SUCEAVA
Biroul de Cadastru şi Publicitate Imobiliară Campulung Moldovenesc

A. Partea I. Descrierea imobilului

TEREN Extravilan

Adresa: Jud. Suceava, dealul Trifu

Nr. Crt	Nr cadastral Nr. topografic	Suprafaţa* (mp)	Observaţii / Referinţe
A1	38040	5.699	Sector cadastral:67 Teren neimprejmuit;

B. Partea II. Proprietari şi acte

Inscrieri privitoare la dreptul de proprietate şi alte drepturi reale		Referinţe
2556 / 20/02/2023		
Act Notarial nr. 25, din 17/02/2023 emis de ROTARU DORINA;		
B4	Intabulare, drept de PROPRIETATE, dobandit prin Succesiune, cota actuala 1/2	A1
	1) **CIORNEI NICOLAE-SIMION**	
2561 / 20/02/2023		
Act Notarial nr. 341, din 17/02/2023 emis de ROTARU DORINA;		
B5	Intabulare, drept de PROPRIETATE, dobandit prin PARTAJ, cota actuala 1/2	A1
	1) **CIORNEI NICOLAE-SIMION**	

C. Partea III. SARCINI .

Inscrieri privind dezmembramintele dreptului de proprietate, drepturi reale de garanţie şi sarcini	Referinţe
NU SUNT	

Document care conține date cu caracter personal, protejat de prevederile Regulamentului (UE) nr. 679/2016 și Legii 190/2018

Anexa Nr. 1 La Partea I

Teren

Nr cadastral	Suprafaţa (mp)*	Observaţii / Referinţe
38040	5.699	

* Suprafaţa este determinată in planul de proiecţie Stereo 70.

DETALII LINIARE IMOBIL

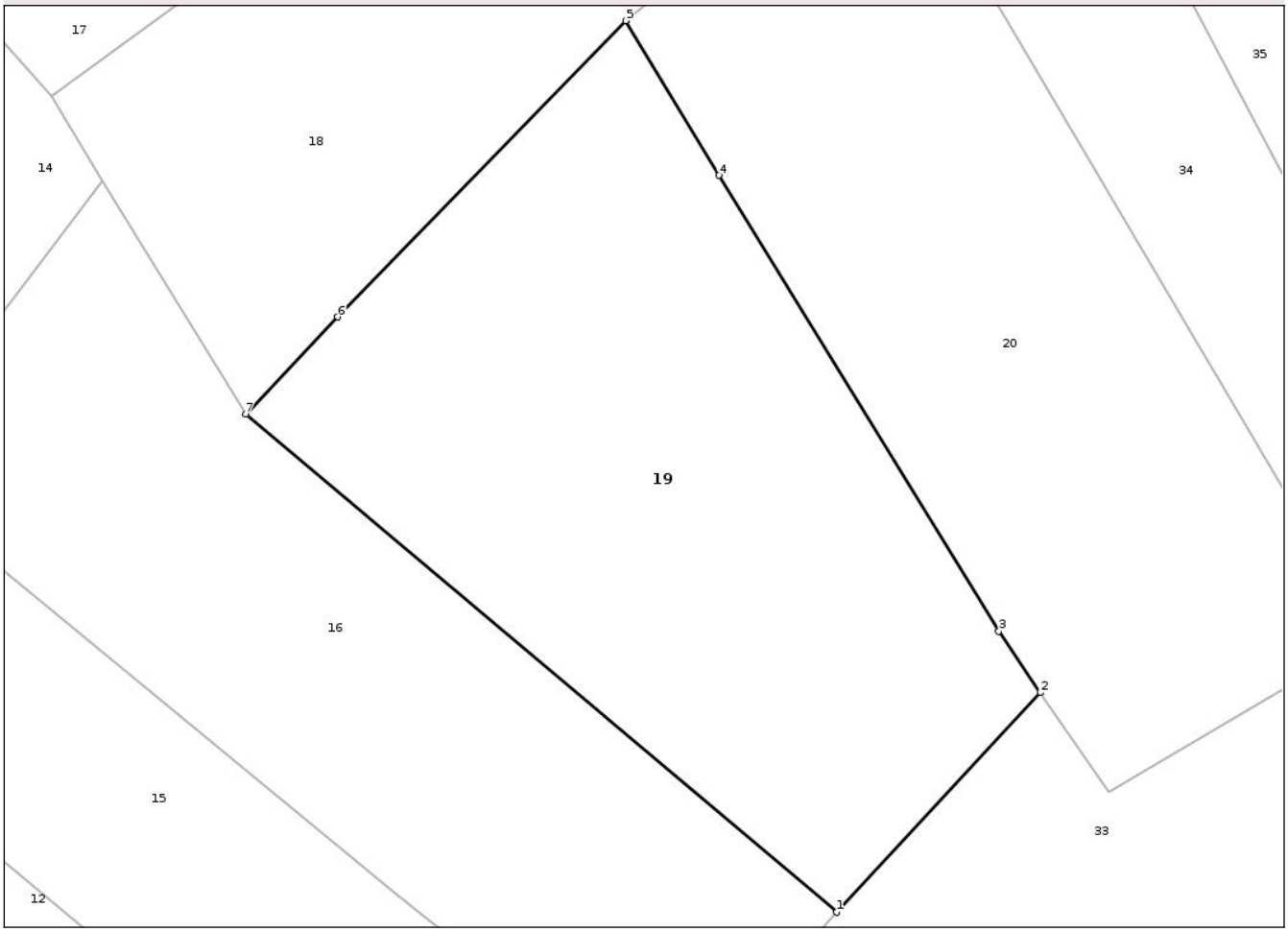

Date referitoare la teren

Crt	Categorie folosință	Intra vilan	Suprafaţa (mp)	Tarla	Parcelă	Nr. topo	Observaţii / Referinţe
1	faneata	NU	5.699	-	-	-	

Lungime Segmente
1) Valorile lungimilor segmentelor sunt obţinute din proiecţie în plan.

Punct început	X / Y	Punct sfârşit	X / Y	Lungime segment (** (m)
1	542.179,148 680.303,524	2	542.206,252 680.332,643	39.781
2	542.206,252 680.332,643	3	542.200,703 680.340,81	9.874
3	542.200,703 680.340,81	4	542.163,506 680.401,243	70.963
4	542.163,506 680.401,243	5	542.151,144 680.421,758	23.952
5	542.151,144 680.421,758	6	542.112,905 680.382,481	54.817

Document care conține date cu caracter personal, protejat de prevederile Regulamentului (UE) nr. 679/2016 și Legii 190/2018

Punct început	X / Y	Punct sfârşit	X / Y	Lungime segment (** (m)
6	542.112,905 680.382,481	7	542.100,687 680.369,604	17.751
7	542.100,687 680.369,604	1	542.179,148 680.303,524	102.58

** Lungimile segmentelor sunt determinate în planul de proiecţie Stereo 70 şi sunt rotunjite la 1 milimetru.
*** Distanţa dintre puncte este formată din segmente cumulate ce sunt mai mici decât valoarea 1 milimetru.

Document care conține date cu caracter personal, protejat de prevederile Regulamentului (UE) nr. 679/2016 și Legii 190/2018

DATE DESPRE IMOBILUL NR. 20

Oficiul de Cadastru şi Publicitate Imobiliară SUCEAVA
Biroul de Cadastru şi Publicitate Imobiliară Campulung Moldovenesc

A. Partea I. Descrierea imobilului

TEREN Extravilan

Adresa: Jud. Suceava

Nr. Crt	Nr cadastral Nr. topografic	Suprafaţa* (mp)	Observaţii / Referinţe
A1		5.291	Sector cadastral:67 Teren neimprejmuit; Imobilul s-a format din o parte a PF 954/1,954/2 a comunei cadastrale Vatra Moldoviţei.

B. Partea II. Proprietari şi acte

Inscrieri privitoare la dreptul de proprietate şi alte drepturi reale		Referinţe
/		
Act Normativ nr. Legea 7, din 13/03/1996 emis de PARLAMENTUL ROMANIEI;		
B1	Intabulare, drept de PROPRIETATE, dobandit prin Lege, cota actuala 1/1	A1
	1) **NEIDENTIFICAT NEIDENTIFICAT**	
Act Administrativ nr. 2271, din 05/03/2024 emis de PRIMARIA VATRA MOLDOVIŢEI;		
B2	Se notează posesia faptică.	A1
	1) **DUPRII PATRICIA-CODRINA**	

C. Partea III. SARCINI .

Inscrieri privind dezmembramintele dreptului de proprietate, drepturi reale de garanţie şi sarcini	Referinţe
NU SUNT	

Anexa Nr. 1 La Partea I

Teren

Nr cadastral	Suprafaţa (mp)*	Observaţii / Referinţe
	5.291	Imobilul s-a format din o parte a PF 954/1,954/2 a comunei cadastrale Vatra Moldoviţei.

* Suprafaţa este determinată in planul de proiecţie Stereo 70.

DETALII LINIARE IMOBIL

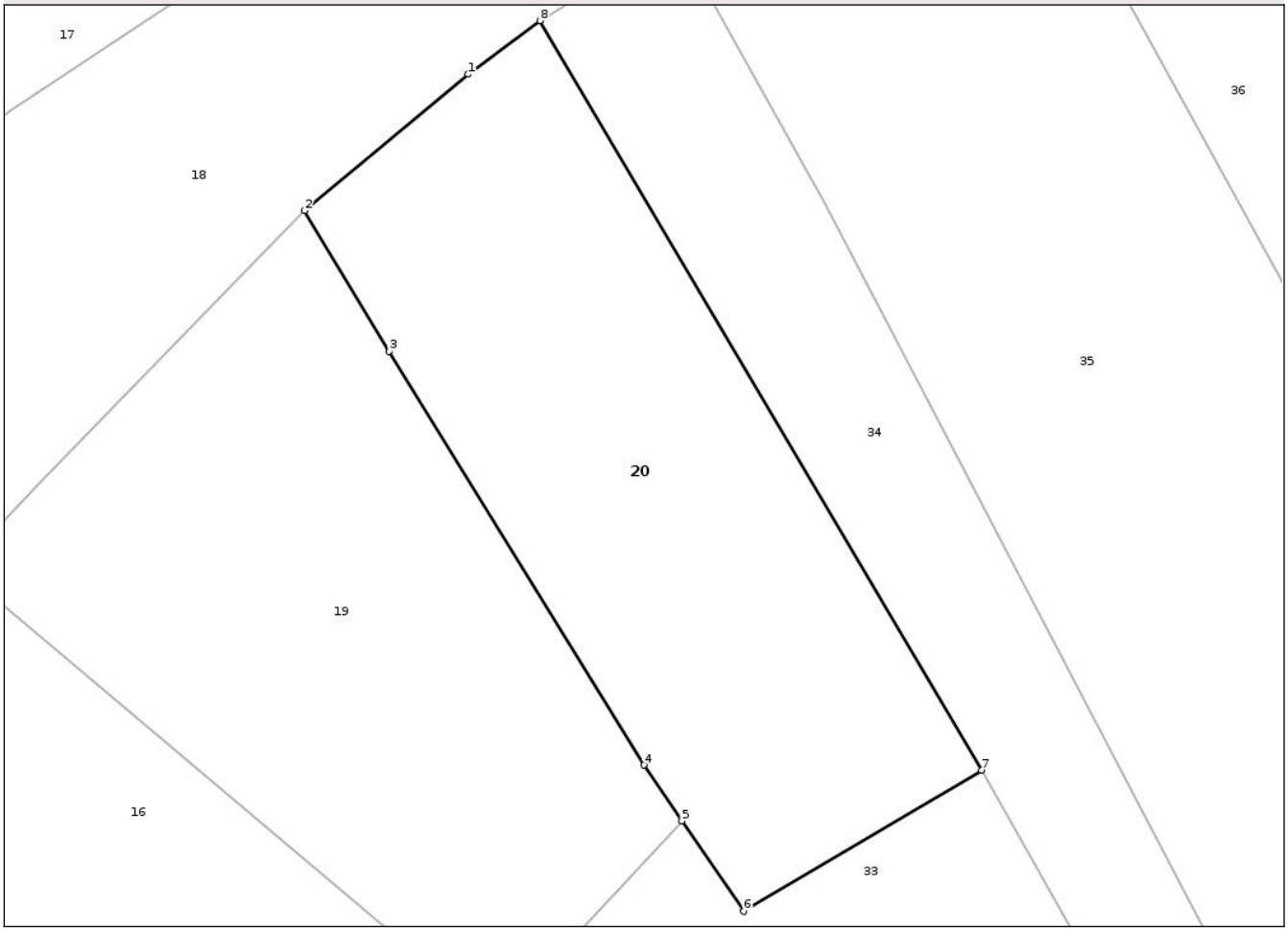

Date referitoare la teren

Crt	Categorie folosință	Intra vilan	Suprafaţa (mp)	Tarla	Parcelă	Nr. topo	Observaţii / Referinţe
1	faneata	NU	5.291	-	-	-	

Lungime Segmente
1) Valorile lungimilor segmentelor sunt obţinute din proiecţie în plan.

Punct început	X / Y	Punct sfârşit	X / Y	Lungime segment (** (m)
1	542.175,033 680.441,668	2	542.151,144 680.421,758	31.098
2	542.151,144 680.421,758	3	542.163,506 680.401,243	23.952
3	542.163,506 680.401,243	4	542.200,703 680.340,81	70.963
4	542.200,703 680.340,81	5	542.206,252 680.332,643	9.874
5	542.206,252 680.332,643	6	542.215,248 680.319,464	15.957

Document care conține date cu caracter personal, protejat de prevederile Regulamentului (UE) nr. 679/2016 și Legii 190/2018

Punct început	X / Y	Punct sfârşit	X / Y	Lungime segment (** (m)
6	542.215,248 680.319,464	7	542.250,015 680.340,062	40.411
7	542.250,015 680.340,062	8	542.185,499 680.449,492	127.032
8	542.185,499 680.449,492	1	542.175,033 680.441,668	13.067

** Lungimile segmentelor sunt determinate în planul de proiecţie Stereo 70 şi sunt rotunjite la 1 milimetru.
*** Distanţa dintre puncte este formată din segmente cumulate ce sunt mai mici decât valoarea 1 milimetru.

Document care conține date cu caracter personal, protejat de prevederile Regulamentului (UE) nr. 679/2016 și Legii 190/2018

DATE DESPRE IMOBILUL NR. 21

Oficiul de Cadastru şi Publicitate Imobiliară SUCEAVA
Biroul de Cadastru şi Publicitate Imobiliară Campulung Moldovenesc

A. Partea I. Descrierea imobilului

TEREN Extravilan

Adresa: Jud. Suceava

Nr. Crt	Nr cadastral Nr. topografic	Suprafaţa* (mp)	Observaţii / Referinţe
A1		2.186	Sector cadastral:67 Teren neimprejmuit; Imobilul s-a format din o parte a PF 952/5,952/6 a comunei cadastrale Vatra Moldoviţei.

B. Partea II. Proprietari şi acte

Inscrieri privitoare la dreptul de proprietate şi alte drepturi reale		Referinţe
/		
Act Normativ nr. Legea 7, din 13/03/1996 emis de PARLAMENTUL ROMANIEI;		
B1	Intabulare, drept de PROPRIETATE, dobandit prin Lege, cota actuala 1/1	A1
	1) **NEIDENTIFICAT NEIDENTIFICAT**	
Act Administrativ nr. 2274, din 05/03/2024 emis de PRIMARIA VATRA MOLDOVIŢEI;		
B2	Se notează posesia faptică.	A1
	1) **NICUŢAR IOAN-ARTIMON**	

C. Partea III. SARCINI .

Inscrieri privind dezmembramintele dreptului de proprietate, drepturi reale de garanţie şi sarcini	Referinţe
NU SUNT	

Anexa Nr. 1 La Partea I

Teren

Nr cadastral	Suprafaţa (mp)*	Observaţii / Referinţe
	2.186	Imobilul s-a format din o parte a PF 952/5,952/6 a comunei cadastrale Vatra Moldoviţei.

* Suprafaţa este determinată in planul de proiecţie Stereo 70.

DETALII LINIARE IMOBIL

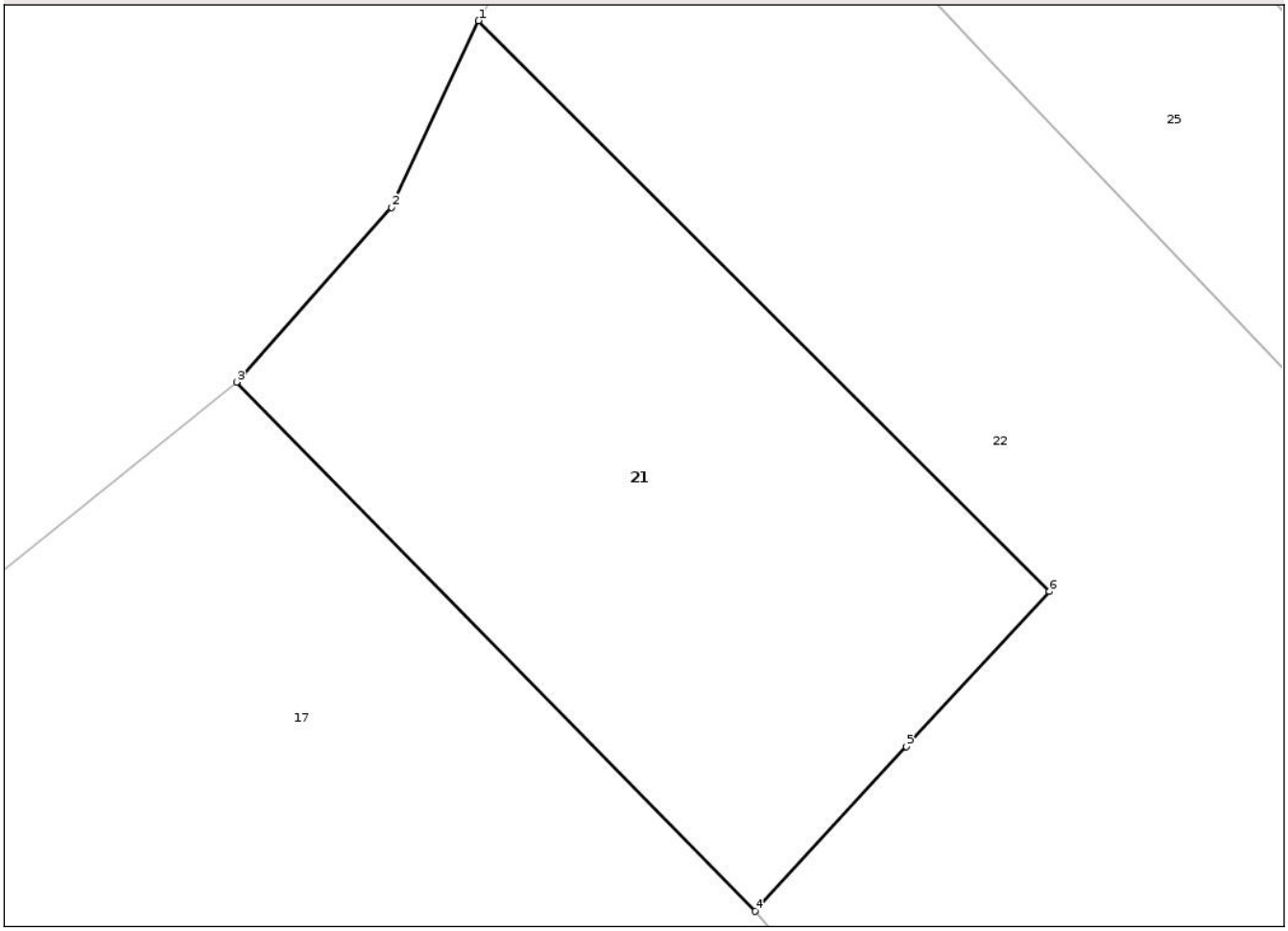

Date referitoare la teren

Crt	Categorie folosință	Intra vilan	Suprafaţa (mp)	Tarla	Parcelă	Nr. topo	Observaţii / Referinţe
1	faneata	NU	2.186	-	-	-	

Lungime Segmente
1) Valorile lungimilor segmentelor sunt obţinute din proiecţie în plan.

Punct început	X / Y	Punct sfârşit	X / Y	Lungime segment (** (m)
1	542.041,55 680.619,605	2	542.034,437 680.604,311	16.867
2	542.034,437 680.604,311	3	542.021,737 680.590,023	19.116
3	542.021,737 680.590,023	4	542.064,197 680.546,687	60.67
4	542.064,197 680.546,687	5	542.076,59 680.560,172	18.315
5	542.076,59 680.560,172	6	542.088,304 680.572,866	17.273

Document care conține date cu caracter personal, protejat de prevederile Regulamentului (UE) nr. 679/2016 și Legii 190/2018

Punct început	X / Y	Punct sfârşit	X / Y	Lungime segment (** (m)
6	542.088,304 680.572,866	1	542.041,55 680.619,605	66.11

** Lungimile segmentelor sunt determinate în planul de proiecţie Stereo 70 şi sunt rotunjite la 1 milimetru.
*** Distanţa dintre puncte este formată din segmente cumulate ce sunt mai mici decât valoarea 1 milimetru.

DATE DESPRE IMOBILUL NR. 22

Oficiul de Cadastru şi Publicitate Imobiliară SUCEAVA
Biroul de Cadastru şi Publicitate Imobiliară Campulung Moldovenesc

A. Partea I. Descrierea imobilului

TEREN Extravilan

Adresa: Jud. Suceava

Nr. Crt	Nr cadastral Nr. topografic	Suprafaţa* (mp)	Observaţii / Referinţe
A1		7.115	Sector cadastral:67 Teren neimprejmuit; Imobilul s-a format din o parte a PF 952/5 a comunei cadastrale Vatra Moldoviţei.

B. Partea II. Proprietari şi acte

Inscrieri privitoare la dreptul de proprietate şi alte drepturi reale		Referinţe
/		
Act Normativ nr. Legea 7, din 13/03/1996 emis de PARLAMENTUL ROMANIEI;		
B1	Intabulare, drept de PROPRIETATE, dobandit prin Lege, cota actuala 1/1	A1
	1) **NEIDENTIFICAT NEIDENTIFICAT**	
Act Administrativ nr. 2272, din 05/03/2024 emis de PRIMARIA VATRA MOLDOVIŢEI;		
B2	Se notează posesia faptică.	A1
	1) **BODNAR OLIVIAN** 2) **BODNAR REGHINA**	

C. Partea III. SARCINI .

Inscrieri privind dezmembramintele dreptului de proprietate, drepturi reale de garanţie şi sarcini	Referinţe
NU SUNT	

Anexa Nr. 1 La Partea I

Teren

Nr cadastral	Suprafaţa (mp)*	Observaţii / Referinţe
	7.115	Imobilul s-a format din o parte a PF 952/5 a comunei cadastrale Vatra Moldoviţei.

* Suprafaţa este determinată in planul de proiecţie Stereo 70.

DETALII LINIARE IMOBIL

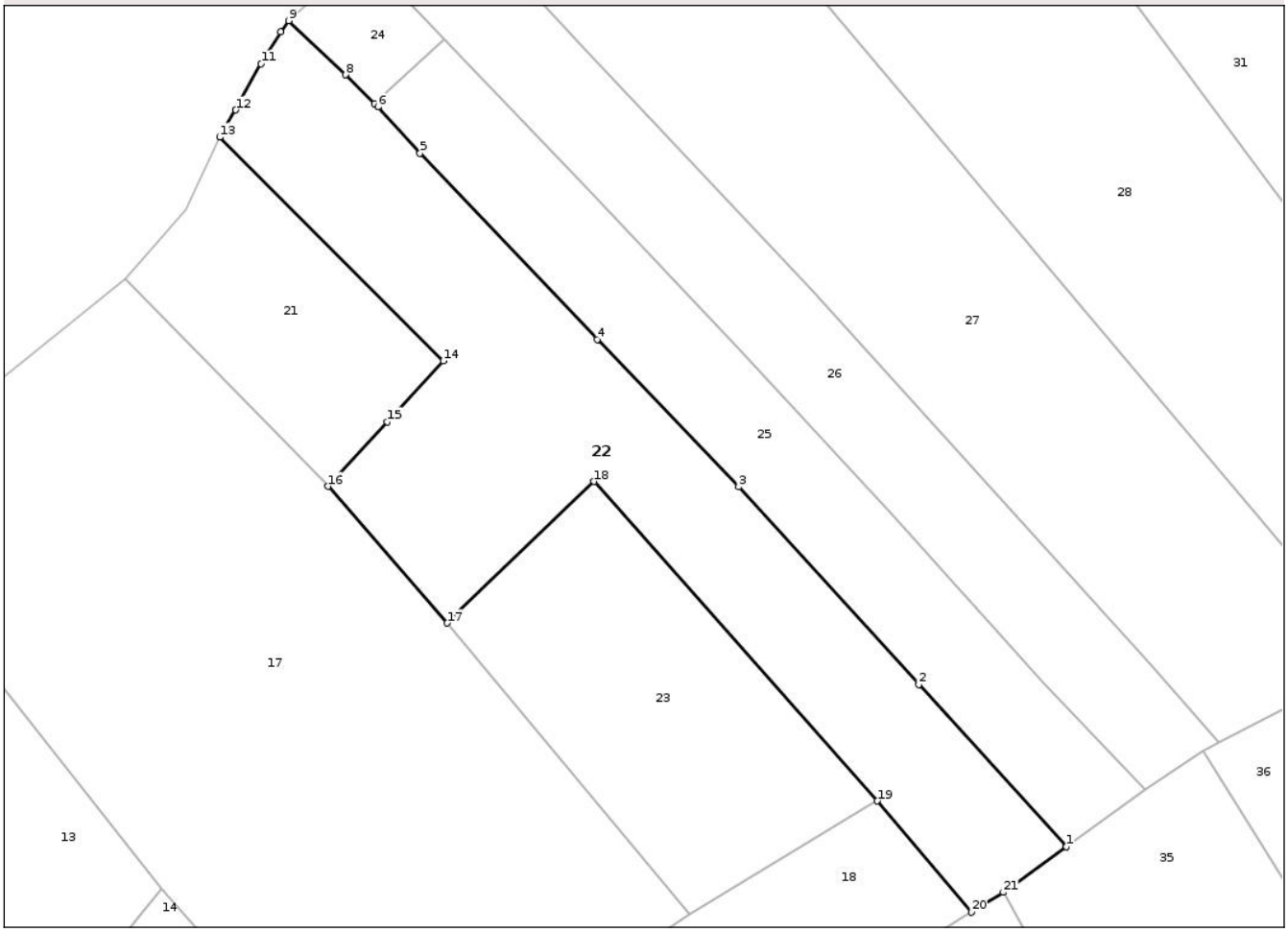

Date referitoare la teren

Crt	Categorie folosință	Intra vilan	Suprafaţa (mp)	Tarla	Parcelă	Nr. topo	Observaţii / Referinţe
1	faneata	NU	7.115	-	-	-	

Lungime Segmente

1) Valorile lungimilor segmentelor sunt obţinute din proiecţie în plan.

Punct început	X / Y	Punct sfârşit	X / Y	Lungime segment (** (m)
1	542.218,578 680.471,379	2	542.187,715 680.505,267	45.836
3	542.150,05 680.546,587	4	542.120,462 680.577,344	42.678
5	542.083,427 680.616,297	6	542.074,602 680.625,912	13.051
7	542.073,907 680.626,604	8	542.067,865 680.632,619	8.526
9	542.055,96 680.643,946	10	542.054,276 680.641,594	2.893

Punct început	X / Y	Punct sfârşit	X / Y	Lungime segment (** (m)
2	542.187,715 680.505,267	3	542.150,05 680.546,587	55.911
4	542.120,462 680.577,344	5	542.083,427 680.616,297	53.749
6	542.074,602 680.625,912	7	542.073,907 680.626,604	0.981
8	542.067,865 680.632,619	9	542.055,96 680.643,946	16.433
10	542.054,276 680.641,594	11	542.050,153 680.634,956	7.814

Document care conține date cu caracter personal, protejat de prevederile Regulamentului (UE) nr. 679/2016 și Legii 190/2018

Punct început	X / Y	Punct sfârşit	X / Y	Lungime segment (** (m)
11	542.050,153 680.634,956	12	542.044,853 680.625,31	11.006
13	542.041,55 680.619,605	14	542.088,304 680.572,866	66.11
15	542.076,59 680.560,172	16	542.064,197 680.546,687	18.315
17	542.089,116 680.518,094	18	542.119,821 680.547,669	42.632
19	542.179,061 680.480,959	20	542.198,761 680.457,709	30.474
21	542.205,436 680.461,844	1	542.218,578 680.471,379	16.237

Punct început	X / Y	Punct sfârşit	X / Y	Lungime segment (** (m)
12	542.044,853 680.625,31	13	542.041,55 680.619,605	6.592
14	542.088,304 680.572,866	15	542.076,59 680.560,172	17.273
16	542.064,197 680.546,687	17	542.089,116 680.518,094	37.928
18	542.119,821 680.547,669	19	542.179,061 680.480,959	89.217
20	542.198,761 680.457,709	21	542.205,436 680.461,844	7.852

** Lungimile segmentelor sunt determinate în planul de proiecţie Stereo 70 şi sunt rotunjite la 1 milimetru.
*** Distanţa dintre puncte este formată din segmente cumulate ce sunt mai mici decât valoarea 1 milimetru.

DATE DESPRE IMOBILUL NR. 23

Oficiul de Cadastru şi Publicitate Imobiliară SUCEAVA
Biroul de Cadastru şi Publicitate Imobiliară Campulung Moldovenesc

A. Partea I. Descrierea imobilului

TEREN Extravilan

Adresa: Jud. Suceava

Nr. Crt	Nr cadastral Nr. topografic	Suprafaţa* (mp)	Observaţii / Referinţe
A1		3.690	Sector cadastral:67 Teren neimprejmuit; Imobilul s-a format din o parte a PF 952/5,952/6 a comunei cadastrale Vatra Moldoviţei.

B. Partea II. Proprietari şi acte

Inscrieri privitoare la dreptul de proprietate şi alte drepturi reale		Referinţe
/		
Act Normativ nr. Legea 7, din 13/03/1996 emis de PARLAMENTUL ROMANIEI;		
B1	Intabulare, drept de PROPRIETATE, dobandit prin Lege, cota actuala 1/1	A1
	1) **NEIDENTIFICAT NEIDENTIFICAT**	
Act Administrativ nr. 2273, din 05/03/2024 emis de PRIMARIA VATRA MOLDOVIŢEI;		
B2	Se notează posesia faptică.	A1
	1) **NICUŢAR IOAN-ARTIMON**	

C. Partea III. SARCINI .

Inscrieri privind dezmembramintele dreptului de proprietate, drepturi reale de garanţie şi sarcini	Referinţe
NU SUNT	

Anexa Nr. 1 La Partea I

Teren

Nr cadastral	Suprafaţa (mp)*	Observaţii / Referinţe
	3.690	Imobilul s-a format din o parte a PF 952/5,952/6 a comunei cadastrale Vatra Moldoviţei.

* Suprafaţa este determinată in planul de proiecţie Stereo 70.

DETALII LINIARE IMOBIL

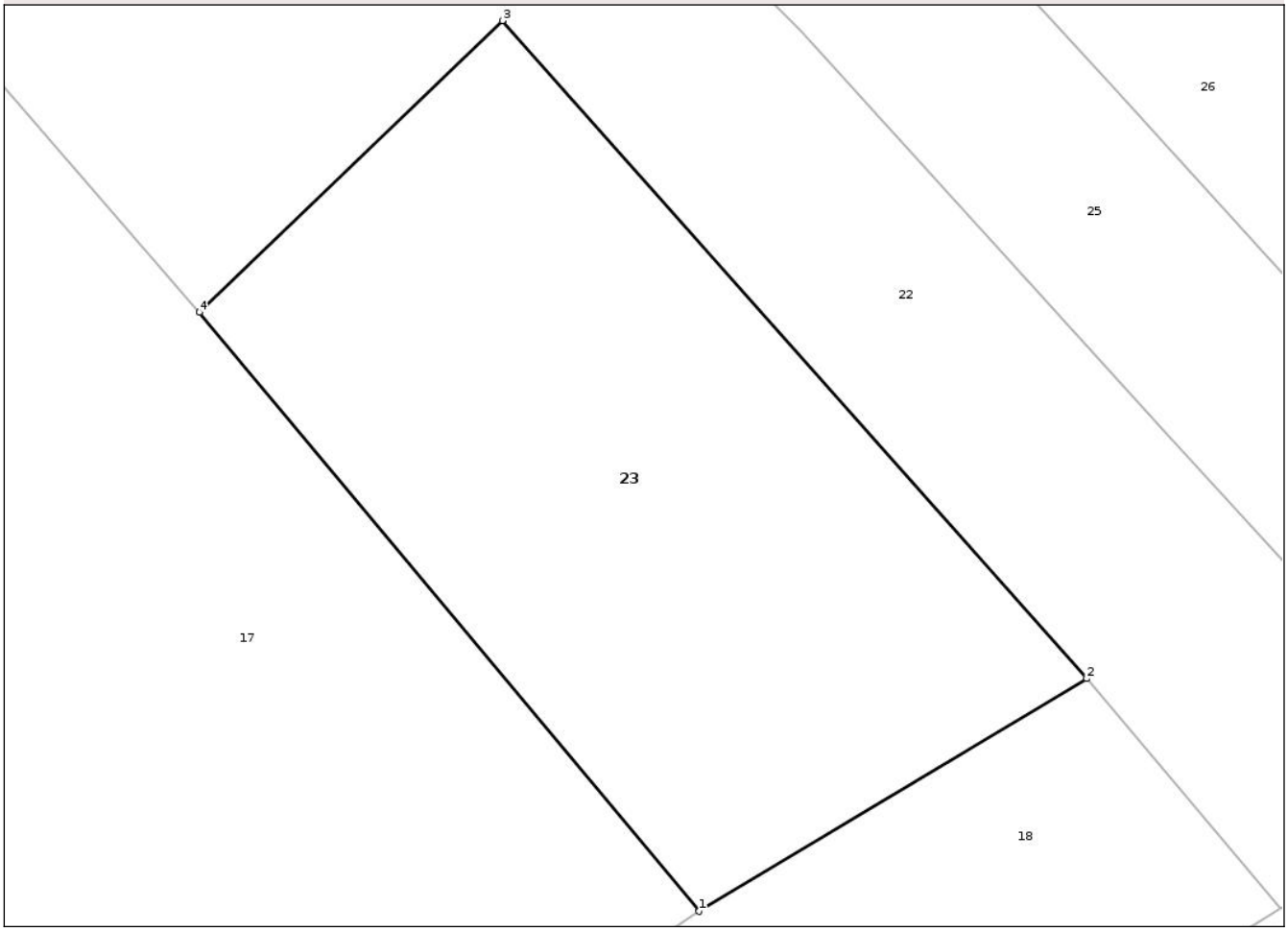

Date referitoare la teren

Crt	Categorie folosință	Intra vilan	Suprafaţa (mp)	Tarla	Parcelă	Nr. topo	Observaţii / Referinţe
1	faneata	NU	3.690	-	-	-	

Lungime Segmente
1) Valorile lungimilor segmentelor sunt obţinute din proiecţie în plan.

Punct început	X / Y	Punct sfârşit	X / Y	Lungime segment (** (m)
1	542.139,781 680.457,374	2	542.179,061 680.480,959	45.817
2	542.179,061 680.480,959	3	542.119,821 680.547,669	89.217
3	542.119,821 680.547,669	4	542.089,116 680.518,094	42.632
4	542.089,116 680.518,094	1	542.139,781 680.457,374	79.081

Document care conține date cu caracter personal, protejat de prevederile Regulamentului (UE) nr. 679/2016 și Legii 190/2018

** Lungimile segmentelor sunt determinate în planul de proiecţie Stereo 70 şi sunt rotunjite la 1 milimetru.
*** Distanţa dintre puncte este formată din segmente cumulate ce sunt mai mici decât valoarea 1 milimetru.

DATE DESPRE IMOBILUL NR. 24

Oficiul de Cadastru şi Publicitate Imobiliară SUCEAVA
Biroul de Cadastru şi Publicitate Imobiliară Campulung Moldovenesc

A. Partea I. Descrierea imobilului

TEREN Extravilan

Adresa: Jud. Suceava

Nr. Crt	Nr cadastral Nr. topografic	Suprafaţa* (mp)	Observaţii / Referinţe
A1		506	Sector cadastral:67 Teren neimprejmuit; Imobilul s-a format din o parte a PF 952/5 a comunei cadastrale Vatra Moldoviţei.

B. Partea II. Proprietari şi acte

Inscrieri privitoare la dreptul de proprietate şi alte drepturi reale		Referinţe
/		
Act Normativ nr. Legea 7, din 13/03/1996 emis de PARLAMENTUL ROMANIEI;		
B1	Intabulare, drept de PROPRIETATE, dobandit prin Lege, cota actuala 1/1	A1
	1) **NEIDENTIFICAT NEIDENTIFICAT**	
Act Administrativ nr. 3130, din 20/03/2024 emis de PRIMARIA VATRA MOLDOVIŢEI;		
B2	Se notează posesia faptică.	A1
	1) **NEGURĂ MARIA**	

C. Partea III. SARCINI .

Inscrieri privind dezmembramintele dreptului de proprietate, drepturi reale de garanţie şi sarcini	Referinţe
NU SUNT	

Document care conține date cu caracter personal, protejat de prevederile Regulamentului (UE) nr. 679/2016 și Legii 190/2018

Anexa Nr. 1 La Partea I

Teren

Nr cadastral	Suprafaţa (mp)*	Observaţii / Referinţe
	506	Imobilul s-a format din o parte a PF 952/5 a comunei cadastrale Vatra Moldoviţei.

* Suprafaţa este determinată in planul de proiecţie Stereo 70.

DETALII LINIARE IMOBIL

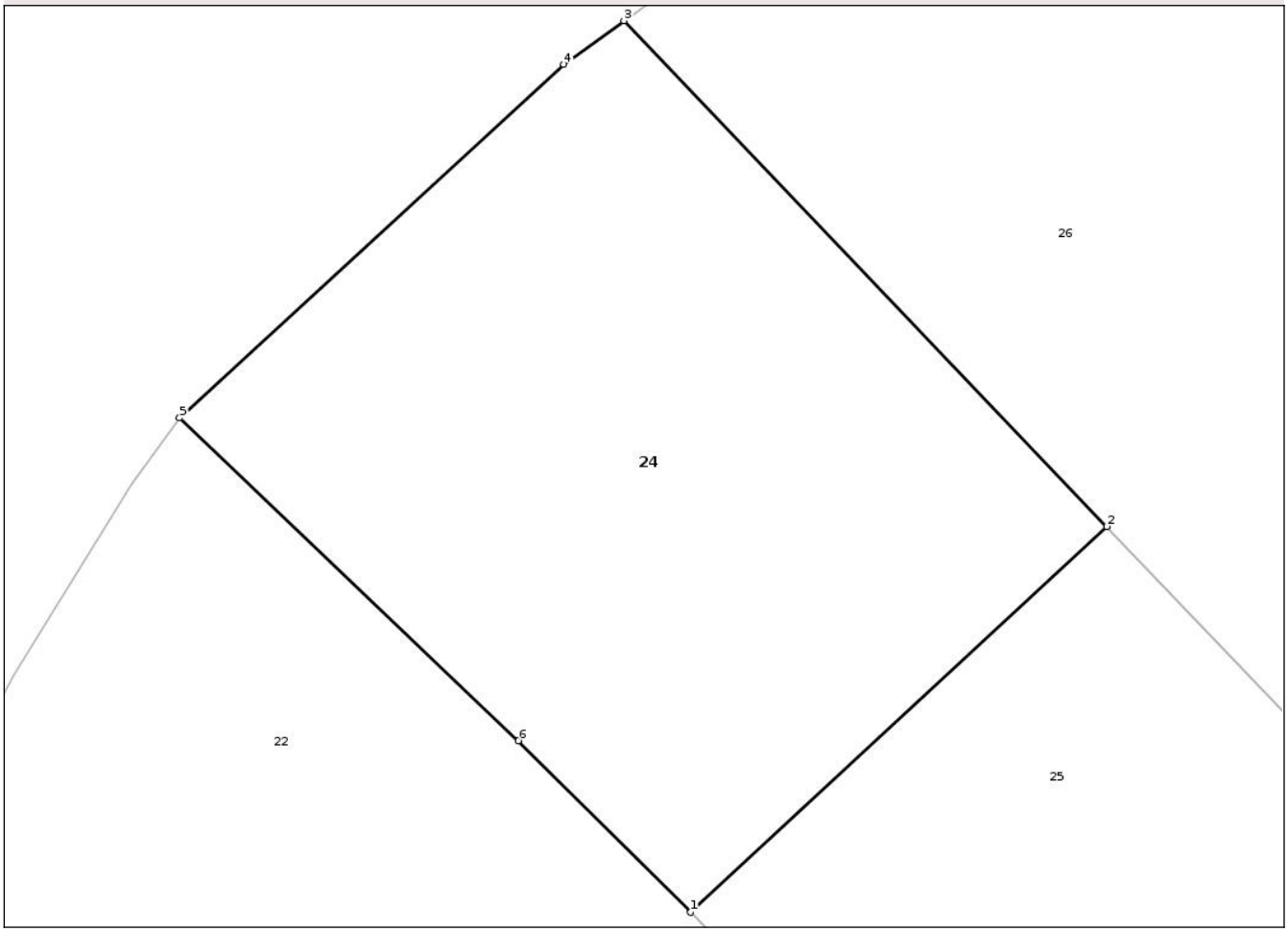

Date referitoare la teren

Crt	Categorie folosință	Intra vilan	Suprafaţa (mp)	Tarla	Parcelă	Nr. topo	Observaţii / Referinţe
1	faneata	NU	506	-	-	-	

Lungime Segmente
1) Valorile lungimilor segmentelor sunt obţinute din proiecţie în plan.

Punct început	X / Y	Punct sfârşit	X / Y	Lungime segment (** (m)
1	542.073,907 680.626,604	2	542.088,514 680.640,137	19.912
2	542.088,514 680.640,137	3	542.071,563 680.657,876	24.536
3	542.071,563 680.657,876	4	542.069,451 680.656,34	2.611
4	542.069,451 680.656,34	5	542.055,96 680.643,946	18.32
5	542.055,96 680.643,946	6	542.067,865 680.632,619	16.433

Document care conține date cu caracter personal, protejat de prevederile Regulamentului (UE) nr. 679/2016 și Legii 190/2018

Punct început	X / Y	Punct sfârşit	X / Y	Lungime segment (** (m)
6	542.067,865 680.632,619	1	542.073,907 680.626,604	8.526

** Lungimile segmentelor sunt determinate în planul de proiecţie Stereo 70 şi sunt rotunjite la 1 milimetru.
*** Distanţa dintre puncte este formată din segmente cumulate ce sunt mai mici decât valoarea 1 milimetru.

Document care conține date cu caracter personal, protejat de prevederile Regulamentului (UE) nr. 679/2016 și Legii 190/2018

DATE DESPRE IMOBILUL NR. 25

Oficiul de Cadastru şi Publicitate Imobiliară SUCEAVA
Biroul de Cadastru şi Publicitate Imobiliară Campulung Moldovenesc

A. Partea I. Descrierea imobilului

TEREN Extravilan

Adresa: Jud. Suceava

Nr. Crt	Nr cadastral Nr. topografic	Suprafaţa* (mp)	Observaţii / Referinţe
A1	37614	4.239	Sector cadastral:67 Teren neimprejmuit;

B. Partea II. Proprietari şi acte

Inscrieri privitoare la dreptul de proprietate şi alte drepturi reale		Referinţe
15297 / 02/10/2018		
Act Administrativ nr. 637, din 15/07/2018 emis de COMISIA JUDETEANA DE FOND FUNCIAR SUCEAVA;		
B1	Intabulare, drept de PROPRIETATE, dobandit prin Reconstituire, cota actuala 1/1	A1
	1) **NEGURĂ MARIA**	

C. Partea III. SARCINI .

Inscrieri privind dezmembramintele dreptului de proprietate, drepturi reale de garanţie şi sarcini	Referinţe
NU SUNT	

Document care conține date cu caracter personal, protejat de prevederile Regulamentului (UE) nr. 679/2016 și Legii 190/2018

Anexa Nr. 1 La Partea I

Teren

Nr cadastral	Suprafaţa (mp)*	Observaţii / Referinţe
37614	4.239	

* Suprafaţa este determinată in planul de proiecţie Stereo 70.

DETALII LINIARE IMOBIL

Date referitoare la teren

Crt	Categorie folosință	Intra vilan	Suprafaţa (mp)	Tarla	Parcelă	Nr. topo	Observaţii / Referinţe
1	faneata	NU	4.239	-	-	-	

Lungime Segmente
1) Valorile lungimilor segmentelor sunt obţinute din proiecţie în plan.

Punct început	X / Y	Punct sfârşit	X / Y	Lungime segment (** (m)
1	542.218,578 680.471,379	2	542.235,053 680.483,332	20.354
2	542.235,053 680.483,332	3	542.213,831 680.505,489	30.681
3	542.213,831 680.505,489	4	542.181,873 680.540,897	47.697
4	542.181,873 680.540,897	5	542.149,864 680.575,593	47.206
5	542.149,864 680.575,593	6	542.118,632 680.608,62	45.456

Document care conține date cu caracter personal, protejat de prevederile Regulamentului (UE) nr. 679/2016 și Legii 190/2018

Punct început	X / Y	Punct sfârşit	X / Y	Lungime segment (** (m)
6	542.118,632 680.608,62	7	542.088,514 680.640,137	43.594
7	542.088,514 680.640,137	8	542.073,907 680.626,604	19.912
8	542.073,907 680.626,604	9	542.074,602 680.625,912	0.981
9	542.074,602 680.625,912	10	542.083,427 680.616,297	13.051
10	542.083,427 680.616,297	11	542.120,462 680.577,344	53.749
11	542.120,462 680.577,344	12	542.150,05 680.546,587	42.678
12	542.150,05 680.546,587	13	542.187,715 680.505,267	55.911
13	542.187,715 680.505,267	1	542.218,578 680.471,379	45.836

** Lungimile segmentelor sunt determinate în planul de proiecţie Stereo 70 şi sunt rotunjite la 1 milimetru.
*** Distanţa dintre puncte este formată din segmente cumulate ce sunt mai mici decât valoarea 1 milimetru.

Document care conține date cu caracter personal, protejat de prevederile Regulamentului (UE) nr. 679/2016 și Legii 190/2018

DATE DESPRE IMOBILUL NR. 26

Oficiul de Cadastru şi Publicitate Imobiliară SUCEAVA
Biroul de Cadastru şi Publicitate Imobiliară Campulung Moldovenesc

A. Partea I. Descrierea imobilului

TEREN Extravilan

Adresa: Jud. Suceava

Nr. Crt	Nr cadastral Nr. topografic	Suprafaţa* (mp)	Observaţii / Referinţe
A1		4.663	Sector cadastral:67 Teren neimprejmuit; Imobilul s-a format din o parte a PF 952/5 a comunei cadastrale Vatra Moldoviţei.

B. Partea II. Proprietari şi acte

Inscrieri privitoare la dreptul de proprietate şi alte drepturi reale		Referinţe
/		
Act Normativ nr. Legea 7, din 13/03/1996 emis de PARLAMENTUL ROMANIEI;		
B1	Intabulare, drept de PROPRIETATE, dobandit prin Lege, cota actuala 1/1	A1
	1) **NEIDENTIFICAT NEIDENTIFICAT**	
Act Administrativ nr. 2275, din 05/03/2024 emis de PRIMARIA VATRA MOLDOVIŢEI;		
B2	Se notează posesia faptică.	A1
	1) **TRUFAN MARIA** 2) **TRUFAN VERGIL-TITUS**	

C. Partea III. SARCINI .

Inscrieri privind dezmembramintele dreptului de proprietate, drepturi reale de garanţie şi sarcini	Referinţe
NU SUNT	

Document care conține date cu caracter personal, protejat de prevederile Regulamentului (UE) nr. 679/2016 și Legii 190/2018

Anexa Nr. 1 La Partea I

Teren

Nr cadastral	Suprafaţa (mp)*	Observaţii / Referinţe
	4.663	Imobilul s-a format din o parte a PF 952/5 a comunei cadastrale Vatra Moldoviţei.

* Suprafaţa este determinată in planul de proiecţie Stereo 70.

DETALII LINIARE IMOBIL

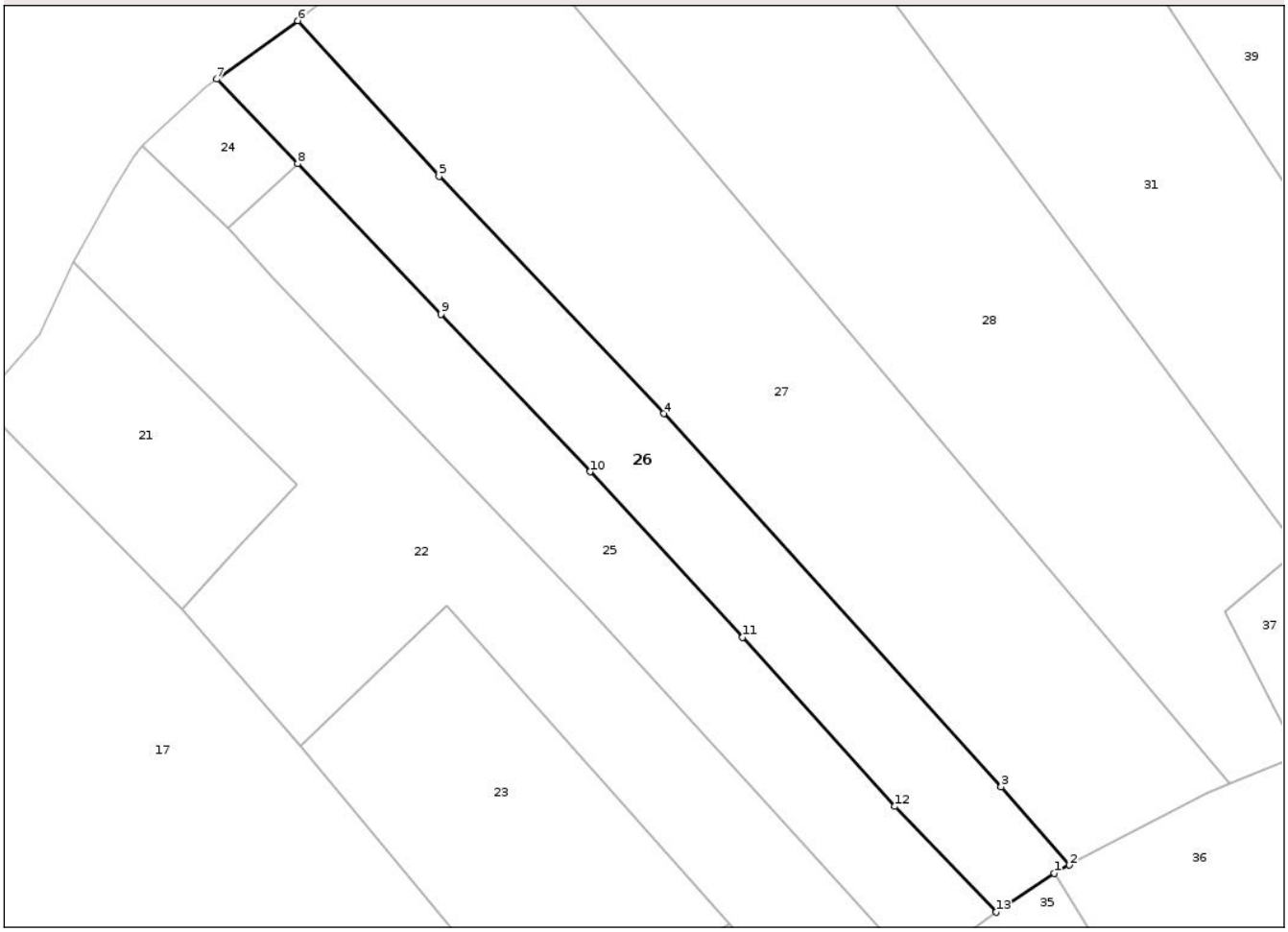

Date referitoare la teren

Crt	Categorie folosință	Intra vilan	Suprafaţa (mp)	Tarla	Parcelă	Nr. topo	Observaţii / Referinţe
1	faneata	NU	4.663	-	-	-	

Lungime Segmente
1) Valorile lungimilor segmentelor sunt obţinute din proiecţie în plan.

Punct început	X / Y	Punct sfârşit	X / Y	Lungime segment (** (m)
1	542.247,294 680.491,445	2	542.250,441 680.493,2	3.603
2	542.250,441 680.493,2	3	542.236,094 680.509,559	21.759
3	542.236,094 680.509,559	4	542.165,328 680.587,784	105.484
4	542.165,328 680.587,784	5	542.118,218 680.637,511	68.499
5	542.118,218 680.637,511	6	542.088,525 680.670,119	44.102

Document care conține date cu caracter personal, protejat de prevederile Regulamentului (UE) nr. 679/2016 și Legii 190/2018

Punct început	X / Y	Punct sfârşit	X / Y	Lungime segment (** (m)
6	542.088,525 680.670,119	7	542.071,563 680.657,876	20.919
7	542.071,563 680.657,876	8	542.088,514 680.640,137	24.536
8	542.088,514 680.640,137	9	542.118,632 680.608,62	43.594
9	542.118,632 680.608,62	10	542.149,864 680.575,593	45.456
10	542.149,864 680.575,593	11	542.181,873 680.540,897	47.206
11	542.181,873 680.540,897	12	542.213,831 680.505,489	47.697
12	542.213,831 680.505,489	13	542.235,053 680.483,332	30.681
13	542.235,053 680.483,332	1	542.247,294 680.491,445	14.685

** Lungimile segmentelor sunt determinate în planul de proiecţie Stereo 70 şi sunt rotunjite la 1 milimetru.
*** Distanţa dintre puncte este formată din segmente cumulate ce sunt mai mici decât valoarea 1 milimetru.

Document care conține date cu caracter personal, protejat de prevederile Regulamentului (UE) nr. 679/2016 și Legii 190/2018

DATE DESPRE IMOBILUL NR. 27

Oficiul de Cadastru şi Publicitate Imobiliară SUCEAVA
Biroul de Cadastru şi Publicitate Imobiliară Campulung Moldovenesc

A. Partea I. Descrierea imobilului

TEREN Extravilan

Adresa: Jud. Suceava

Nr. Crt	Nr cadastral Nr. topografic	Suprafaţa* (mp)	Observaţii / Referinţe
A1		10.000	Sector cadastral:67 Teren neimprejmuit; Imobilul s-a format din o parte a PF 952/5,956 a comunei cadastrale Vatra Moldoviţei.

B. Partea II. Proprietari şi acte

Inscrieri privitoare la dreptul de proprietate şi alte drepturi reale		Referinţe
/		
Act Normativ nr. Legea 7, din 13/03/1996 emis de PARLAMENTUL ROMANIEI;		
B1	Intabulare, drept de PROPRIETATE, dobandit prin Lege, cota actuala 1/1	A1
	1) **NEIDENTIFICAT NEIDENTIFICAT**	
Act Administrativ nr. 2276, din 05/03/2024 emis de PRIMARIA VATRA MOLDOVIŢEI;		
B2	Se notează posesia faptică.	A1
	1) **REAPSCHI ILIUŢĂ** 2) **REAPSCHI IOANA**	

C. Partea III. SARCINI .

Inscrieri privind dezmembramintele dreptului de proprietate, drepturi reale de garanţie şi sarcini	Referinţe
NU SUNT	

Document care conține date cu caracter personal, protejat de prevederile Regulamentului (UE) nr. 679/2016 și Legii 190/2018

Anexa Nr. 1 La Partea I

Teren

Nr cadastral	Suprafaţa (mp)*	Observaţii / Referinţe
	10.000	Imobilul s-a format din o parte a PF 952/5,956 a comunei cadastrale Vatra Moldoviţei.

* Suprafaţa este determinată in planul de proiecţie Stereo 70.

DETALII LINIARE IMOBIL

Date referitoare la teren

Crt	Categorie folosință	Intra vilan	Suprafaţa (mp)	Tarla	Parcelă	Nr. topo	Observaţii / Referinţe
1	faneata	NU	10.000	-	-	-	

Lungime Segmente

1) Valorile lungimilor segmentelor sunt obţinute din proiecţie în plan.

Punct început	X / Y	Punct sfârşit	X / Y	Lungime segment (** (m)
1	542.090,689 680.671,681	2	542.088,525 680.670,119	2.669
2	542.088,525 680.670,119	3	542.118,218 680.637,511	44.102
3	542.118,218 680.637,511	4	542.165,328 680.587,784	68.499
4	542.165,328 680.587,784	5	542.236,094 680.509,559	105.484
5	542.236,094 680.509,559	6	542.250,441 680.493,2	21.759

Document care conține date cu caracter personal, protejat de prevederile Regulamentului (UE) nr. 679/2016 și Legii 190/2018

Punct început	X / Y	Punct sfârşit	X / Y	Lungime segment (** (m)
6	542.250,441 680.493,2	7	542.279,131 680.508,149	32.351
7	542.279,131 680.508,149	8	542.284,057 680.510,2	5.336
8	542.284,057 680.510,2	9	542.123,338 680.700,83	249.34
9	542.123,338 680.700,83	10	542.103,267 680.682,623	27.099
10	542.103,267 680.682,623	11	542.096,181 680.676,169	9.585
11	542.096,181 680.676,169	1	542.090,689 680.671,681	7.093

** Lungimile segmentelor sunt determinate în planul de proiecţie Stereo 70 şi sunt rotunjite la 1 milimetru.
*** Distanţa dintre puncte este formată din segmente cumulate ce sunt mai mici decât valoarea 1 milimetru.

Document care conține date cu caracter personal, protejat de prevederile Regulamentului (UE) nr. 679/2016 și Legii 190/2018

DATE DESPRE IMOBILUL NR. 28

Oficiul de Cadastru şi Publicitate Imobiliară SUCEAVA
Biroul de Cadastru şi Publicitate Imobiliară Campulung Moldovenesc

A. Partea I. Descrierea imobilului

TEREN Extravilan

Adresa: Jud. Suceava

Nr. Crt	Nr cadastral Nr. topografic	Suprafaţa* (mp)	Observaţii / Referinţe
A1		11.663	Sector cadastral:67 Teren neimprejmuit; Imobilul s-a format din o parte a PF 956 a comunei cadastrale Vatra Moldoviţei.

B. Partea II. Proprietari şi acte

Inscrieri privitoare la dreptul de proprietate şi alte drepturi reale		Referinţe
/		
Act Normativ nr. Legea 7, din 13/03/1996 emis de PARLAMENTUL ROMANIEI;		
B1	Intabulare, drept de PROPRIETATE, dobandit prin Lege, cota actuala 1/1	A1
	1) **NEIDENTIFICAT NEIDENTIFICAT**	
Act Administrativ nr. 2277, din 05/03/2024 emis de PRIMARIA VATRA MOLDOVIŢEI;		
B2	Se notează posesia faptică.	A1
	1) **CIORNEI NICOLAI** 2) **CIORNEI MARICICA**	

C. Partea III. SARCINI .

Inscrieri privind dezmembramintele dreptului de proprietate, drepturi reale de garanţie şi sarcini	Referinţe
NU SUNT	

Document care conține date cu caracter personal, protejat de prevederile Regulamentului (UE) nr. 679/2016 și Legii 190/2018

Anexa Nr. 1 La Partea I

Teren

Nr cadastral	Suprafaţa (mp)*	Observaţii / Referinţe
	11.663	Imobilul s-a format din o parte a PF 956 a comunei cadastrale Vatra Moldoviţei.

* Suprafaţa este determinată in planul de proiecţie Stereo 70.

DETALII LINIARE IMOBIL

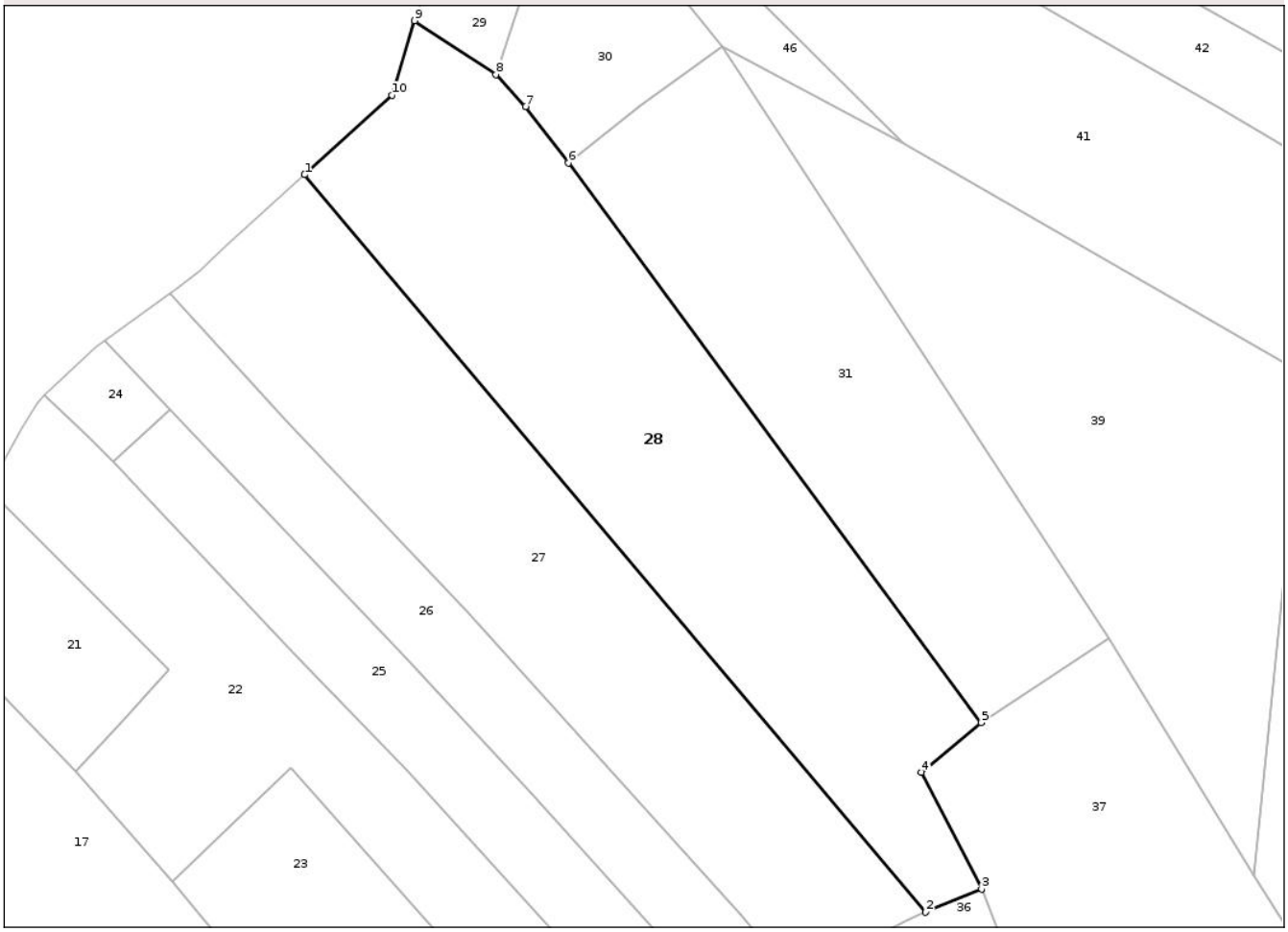

Date referitoare la teren

Crt	Categorie folosință	Intra vilan	Suprafaţa (mp)	Tarla	Parcelă	Nr. topo	Observaţii / Referinţe
1	faneata	NU	11.663	-	-	-	

Lungime Segmente
1) Valorile lungimilor segmentelor sunt obţinute din proiecţie în plan.

Punct început	X / Y	Punct sfârşit	X / Y	Lungime segment (** (m)
1	542.123,338 680.700,83	2	542.284,057 680.510,2	249.34
2	542.284,057 680.510,2	3	542.298,518 680.516,223	15.665
3	542.298,518 680.516,223	4	542.282,95 680.546,355	33.916
4	542.282,95 680.546,355	5	542.298,43 680.559,205	20.118
5	542.298,43 680.559,205	6	542.191,592 680.703,893	179.858

Document care conține date cu caracter personal, protejat de prevederile Regulamentului (UE) nr. 679/2016 și Legii 190/2018

Punct început	X / Y	Punct sfârşit	X / Y	Lungime segment (** (m)
6	542.191,592 680.703,893	7	542.180,49 680.718,403	18.27
7	542.180,49 680.718,403	8	542.172,866 680.726,731	11.291
8	542.172,866 680.726,731	9	542.151,831 680.740,624	25.209
9	542.151,831 680.740,624	10	542.145,98 680.721,369	20.124
10	542.145,98 680.721,369	1	542.123,338 680.700,83	30.57

** Lungimile segmentelor sunt determinate în planul de proiecţie Stereo 70 şi sunt rotunjite la 1 milimetru.
*** Distanţa dintre puncte este formată din segmente cumulate ce sunt mai mici decât valoarea 1 milimetru.

Document care conține date cu caracter personal, protejat de prevederile Regulamentului (UE) nr. 679/2016 și Legii 190/2018

DATE DESPRE IMOBILUL NR. 29

Oficiul de Cadastru şi Publicitate Imobiliară SUCEAVA
Biroul de Cadastru şi Publicitate Imobiliară Campulung Moldovenesc

A. Partea I. Descrierea imobilului

TEREN Extravilan

Adresa: Jud. Suceava

Nr. Crt	Nr cadastral Nr. topografic	Suprafaţa* (mp)	Observaţii / Referinţe
A1		1.275	Sector cadastral:67 Teren neimprejmuit; Imobilul s-a format din o parte a PF 956 a comunei cadastrale Vatra Moldoviţei.

B. Partea II. Proprietari şi acte

Inscrieri privitoare la dreptul de proprietate şi alte drepturi reale		Referinţe
/		
Act Normativ nr. Legea 7, din 13/03/1996 emis de PARLAMENTUL ROMANIEI;		
B1	Intabulare, drept de PROPRIETATE, dobandit prin Lege, cota actuala 1/1	A1
	1) **NEIDENTIFICAT NEIDENTIFICAT**	
Act Administrativ nr. 2278, din 05/03/2024 emis de PRIMARIA VATRA MOLDOVIŢEI;		
B2	Se notează posesia faptică.	A1
	1) **CHICHIFOI LUCIAN ION** 2) **CHICHIFOI CORNELIA-MIHAELA**	

C. Partea III. SARCINI .

Inscrieri privind dezmembramintele dreptului de proprietate, drepturi reale de garanţie şi sarcini	Referinţe
NU SUNT	

Document care conține date cu caracter personal, protejat de prevederile Regulamentului (UE) nr. 679/2016 și Legii 190/2018

Anexa Nr. 1 La Partea I

Teren

Nr cadastral	Suprafaţa (mp)*	Observaţii / Referinţe
	1.275	Imobilul s-a format din o parte a PF 956 a comunei cadastrale Vatra Moldoviţei.

* Suprafaţa este determinată in planul de proiecţie Stereo 70.

DETALII LINIARE IMOBIL

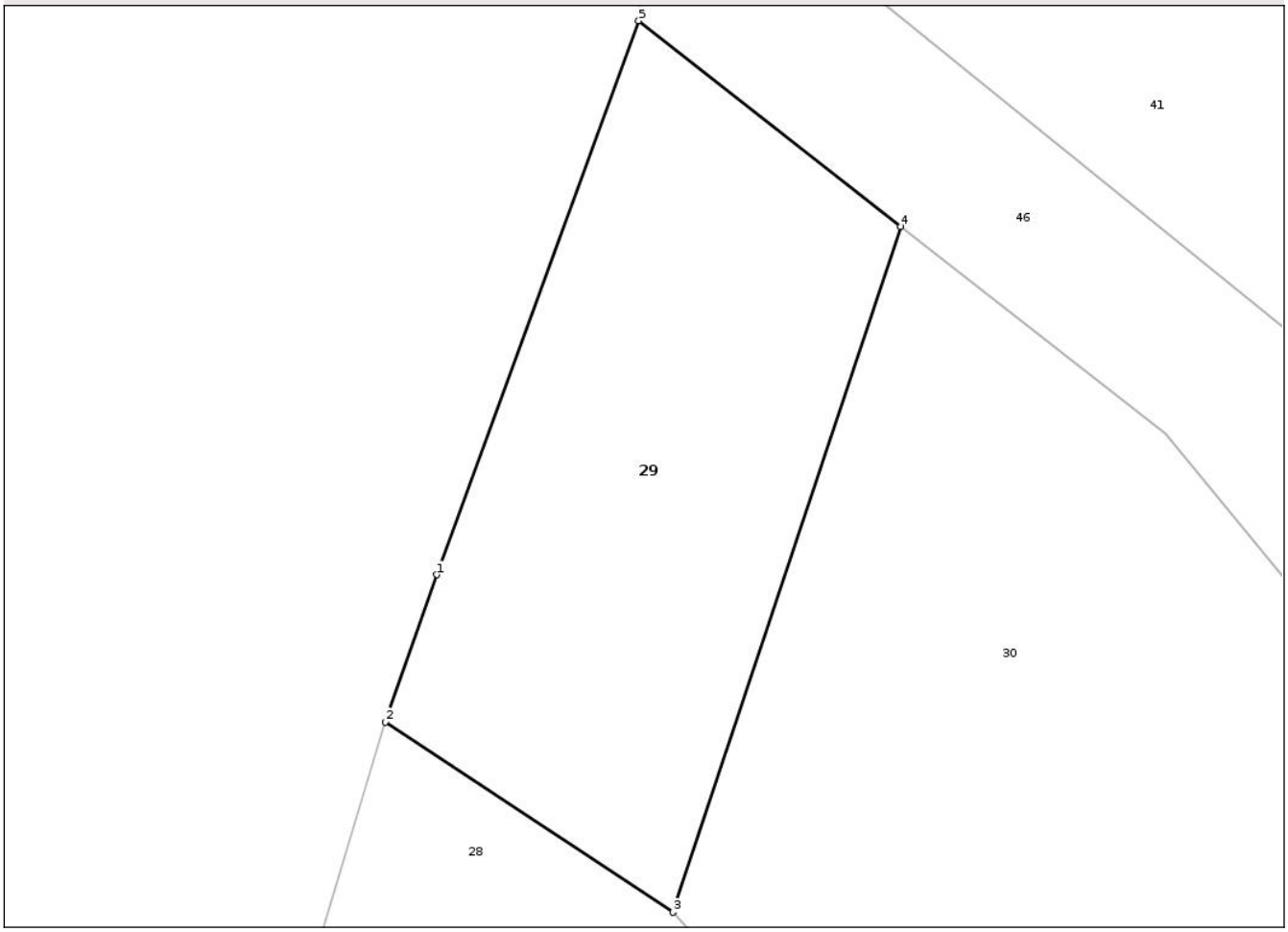

Date referitoare la teren

Crt	Categorie folosință	Intra vilan	Suprafaţa (mp)	Tarla	Parcelă	Nr. topo	Observaţii / Referinţe
1	faneata	NU	1.275	-	-	-	

Lungime Segmente
1) Valorile lungimilor segmentelor sunt obţinute din proiecţie în plan.

Punct început	X / Y	Punct sfârşit	X / Y	Lungime segment (** (m)
1	542.155,596 680.751,378	2	542.151,831 680.740,624	11.394
2	542.151,831 680.740,624	3	542.172,866 680.726,731	25.209
3	542.172,866 680.726,731	4	542.189,513 680.776,813	52.776
4	542.189,513 680.776,813	5	542.170,347 680.791,83	24.348
5	542.170,347 680.791,83	1	542.155,596 680.751,378	43.058

Document care conține date cu caracter personal, protejat de prevederile Regulamentului (UE) nr. 679/2016 și Legii 190/2018

** Lungimile segmentelor sunt determinate în planul de proiecţie Stereo 70 şi sunt rotunjite la 1 milimetru.
*** Distanţa dintre puncte este formată din segmente cumulate ce sunt mai mici decât valoarea 1 milimetru.

DATE DESPRE IMOBILUL NR. 30

Oficiul de Cadastru şi Publicitate Imobiliară SUCEAVA
Biroul de Cadastru şi Publicitate Imobiliară Campulung Moldovenesc

A. Partea I. Descrierea imobilului

TEREN Extravilan

Adresa: Jud. Suceava

Nr. Crt	Nr cadastral Nr. topografic	Suprafaţa* (mp)	Observaţii / Referinţe
A1		2.222	Sector cadastral:67 Teren neimprejmuit; Imobilul s-a format din o parte a PF 956 a comunei cadastrale Vatra Moldoviţei.

B. Partea II. Proprietari şi acte

Inscrieri privitoare la dreptul de proprietate şi alte drepturi reale		Referinţe
/		
Act Normativ nr. Legea 7, din 13/03/1996 emis de PARLAMENTUL ROMANIEI;		
B1	Intabulare, drept de PROPRIETATE, dobandit prin Lege, cota actuala 1/1	A1
	1) **NEIDENTIFICAT NEIDENTIFICAT**	
Act Administrativ nr. 2279, din 05/03/2024 emis de PRIMARIA VATRA MOLDOVIŢEI;		
B2	Se notează posesia faptică.	A1
	1) **NECHIFOR EUTEMIA**	

C. Partea III. SARCINI .

Inscrieri privind dezmembramintele dreptului de proprietate, drepturi reale de garanţie şi sarcini	Referinţe
NU SUNT	

Document care conține date cu caracter personal, protejat de prevederile Regulamentului (UE) nr. 679/2016 și Legii 190/2018

Anexa Nr. 1 La Partea I

Teren

Nr cadastral	Suprafaţa (mp)*	Observaţii / Referinţe
	2.222	Imobilul s-a format din o parte a PF 956 a comunei cadastrale Vatra Moldoviţei.

* Suprafaţa este determinată in planul de proiecţie Stereo 70.

DETALII LINIARE IMOBIL

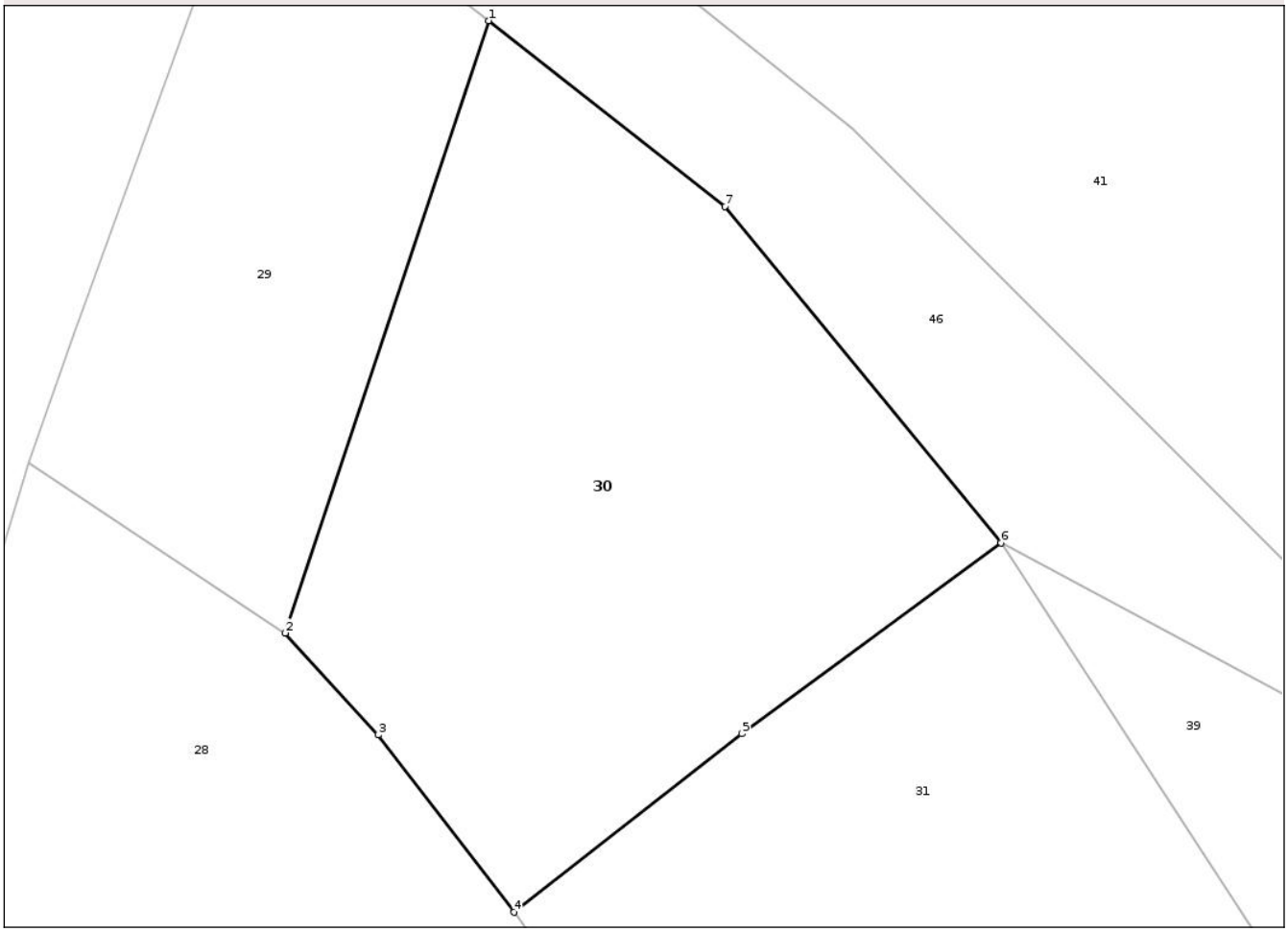

Date referitoare la teren

Crt	Categorie folosință	Intra vilan	Suprafaţa (mp)	Tarla	Parcelă	Nr. topo	Observaţii / Referinţe
1	faneata	NU	2.222	-	-	-	

Lungime Segmente
1) Valorile lungimilor segmentelor sunt obţinute din proiecţie în plan.

Punct început	X / Y	Punct sfârşit	X / Y	Lungime segment (** (m)
1	542.189,513 680.776,813	2	542.172,866 680.726,731	52.776
2	542.172,866 680.726,731	3	542.180,49 680.718,403	11.291
3	542.180,49 680.718,403	4	542.191,592 680.703,893	18.27
4	542.191,592 680.703,893	5	542.210,257 680.718,478	23.688
5	542.210,257 680.718,478	6	542.231,476 680.734,102	26.351

Document care conține date cu caracter personal, protejat de prevederile Regulamentului (UE) nr. 679/2016 și Legii 190/2018

Punct început	X / Y	Punct sfârşit	X / Y	Lungime segment (** (m)
6	542.231,476 680.734,102	7	542.208,888 680.761,631	35.61
7	542.208,888 680.761,631	1	542.189,513 680.776,813	24.615

** Lungimile segmentelor sunt determinate în planul de proiecţie Stereo 70 şi sunt rotunjite la 1 milimetru.
*** Distanţa dintre puncte este formată din segmente cumulate ce sunt mai mici decât valoarea 1 milimetru.

Document care conține date cu caracter personal, protejat de prevederile Regulamentului (UE) nr. 679/2016 și Legii 190/2018

DATE DESPRE IMOBILUL NR. 31

Oficiul de Cadastru şi Publicitate Imobiliară SUCEAVA
Biroul de Cadastru şi Publicitate Imobiliară Campulung Moldovenesc

A. Partea I. Descrierea imobilului

TEREN Extravilan

Adresa: Jud. Suceava

Nr. Crt	Nr cadastral Nr. topografic	Suprafaţa* (mp)	Observaţii / Referinţe
A1		8.111	Sector cadastral:67 Teren neimprejmuit; Imobilul s-a format din o parte a PF 956 a comunei cadastrale Vatra Moldoviţei.

B. Partea II. Proprietari şi acte

Inscrieri privitoare la dreptul de proprietate şi alte drepturi reale		Referinţe
/		
Act Normativ nr. Legea 7, din 13/03/1996 emis de PARLAMENTUL ROMANIEI;		
B1	Intabulare, drept de PROPRIETATE, dobandit prin Lege, cota actuala 1/1	A1
	1) **NEIDENTIFICAT NEIDENTIFICAT**	
Act Administrativ nr. 3131, din 20/03/2024 emis de PRIMARIA VATRA MOLDOVIŢEI;		
B2	Se notează posesia faptică.	A1
	1) **ŢIGĂNESCU TRAIAN** 2) **ŢIGĂNESCU DOMNICA**	

C. Partea III. SARCINI .

Inscrieri privind dezmembramintele dreptului de proprietate, drepturi reale de garanţie şi sarcini	Referinţe
NU SUNT	

Document care conține date cu caracter personal, protejat de prevederile Regulamentului (UE) nr. 679/2016 și Legii 190/2018

Anexa Nr. 1 La Partea I

Teren

Nr cadastral	Suprafaţa (mp)*	Observaţii / Referinţe
	8.111	Imobilul s-a format din o parte a PF 956 a comunei cadastrale Vatra Moldoviţei.

* Suprafaţa este determinată in planul de proiecţie Stereo 70.

DETALII LINIARE IMOBIL

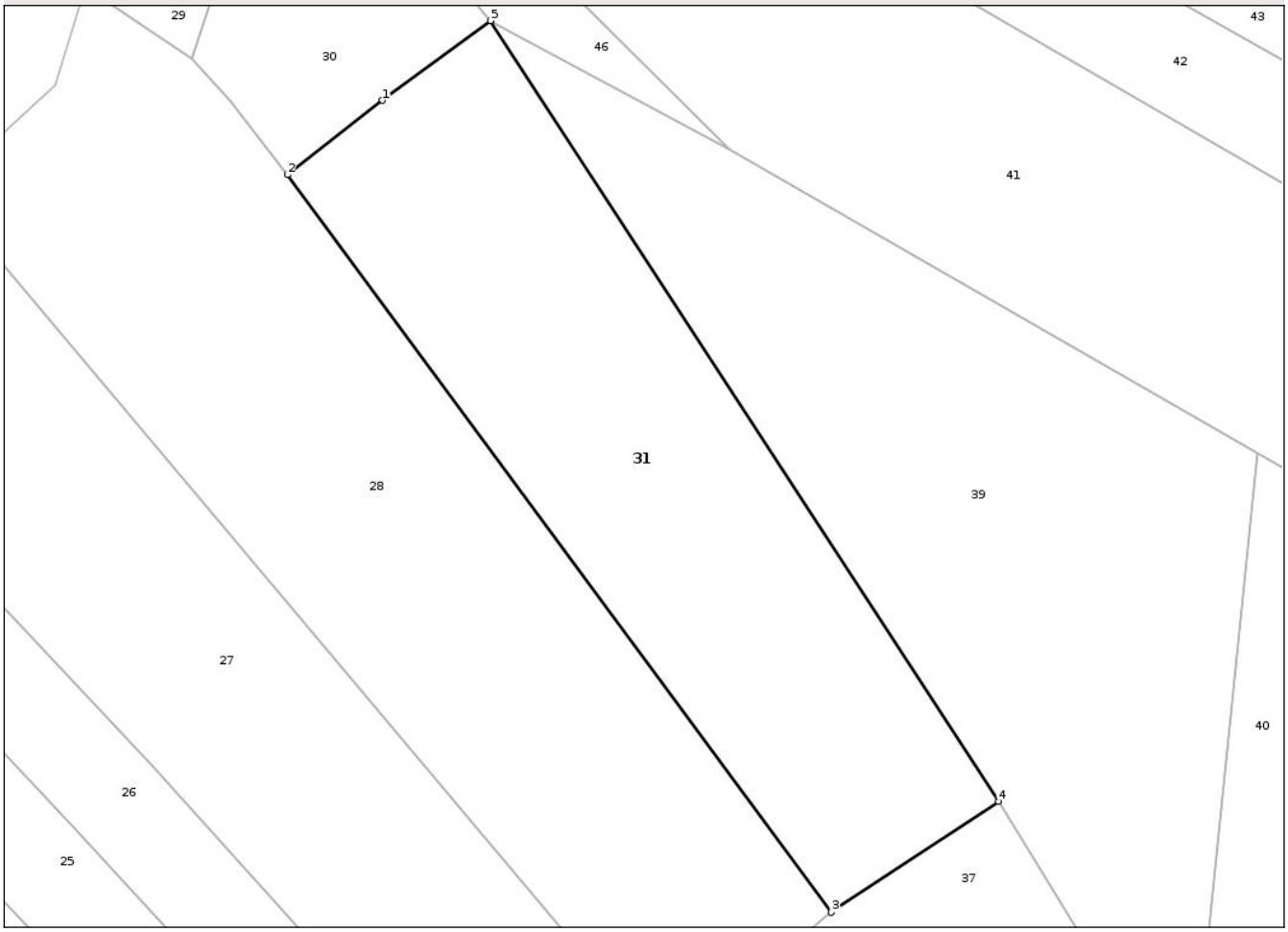

Date referitoare la teren

Crt	Categorie folosință	Intra vilan	Suprafaţa (mp)	Tarla	Parcelă	Nr. topo	Observaţii / Referinţe
1	faneata	NU	8.111	-	-	-	

Lungime Segmente
1) Valorile lungimilor segmentelor sunt obţinute din proiecţie în plan.

Punct început	X / Y	Punct sfârşit	X / Y	Lungime segment (** (m)
1	542.210,257 680.718,478	2	542.191,592 680.703,893	23.688
2	542.191,592 680.703,893	3	542.298,43 680.559,205	179.858
3	542.298,43 680.559,205	4	542.331,332 680.580,894	39.408
4	542.331,332 680.580,894	5	542.231,476 680.734,102	182.877
5	542.231,476 680.734,102	1	542.210,257 680.718,478	26.351

Document care conține date cu caracter personal, protejat de prevederile Regulamentului (UE) nr. 679/2016 și Legii 190/2018

** Lungimile segmentelor sunt determinate în planul de proiecţie Stereo 70 şi sunt rotunjite la 1 milimetru.
*** Distanţa dintre puncte este formată din segmente cumulate ce sunt mai mici decât valoarea 1 milimetru.

DATE DESPRE IMOBILUL NR. 32

Oficiul de Cadastru şi Publicitate Imobiliară SUCEAVA
Biroul de Cadastru şi Publicitate Imobiliară Campulung Moldovenesc

A. Partea I. Descrierea imobilului

TEREN Extravilan

Adresa: Jud. Suceava

Nr. Crt	Nr cadastral Nr. topografic	Suprafaţa* (mp)	Observaţii / Referinţe
A1	33133	16.646	Sector cadastral:67 Teren neimprejmuit;

B. Partea II. Proprietari şi acte

Inscrieri privitoare la dreptul de proprietate şi alte drepturi reale		Referinţe
5845 / 27/04/2015		
Act Administrativ nr. 470, din 24/03/2015 emis de COMISIA JUDEŢEANĂ SUCEAVA;		
B1	Intabulare, drept de PROPRIETATE, dobandit prin Reconstituire, cota actuala 1/1	A1
	1) **REAPSCHI IONITA** 2) **REAPSCHI MARIOARA**	

C. Partea III. SARCINI .

Inscrieri privind dezmembramintele dreptului de proprietate, drepturi reale de garanţie şi sarcini	Referinţe
NU SUNT	

Document care conține date cu caracter personal, protejat de prevederile Regulamentului (UE) nr. 679/2016 și Legii 190/2018

Anexa Nr. 1 La Partea I

Teren

Nr cadastral	Suprafaţa (mp)*	Observaţii / Referinţe
33133	16.646	

* Suprafaţa este determinată in planul de proiecţie Stereo 70.

DETALII LINIARE IMOBIL

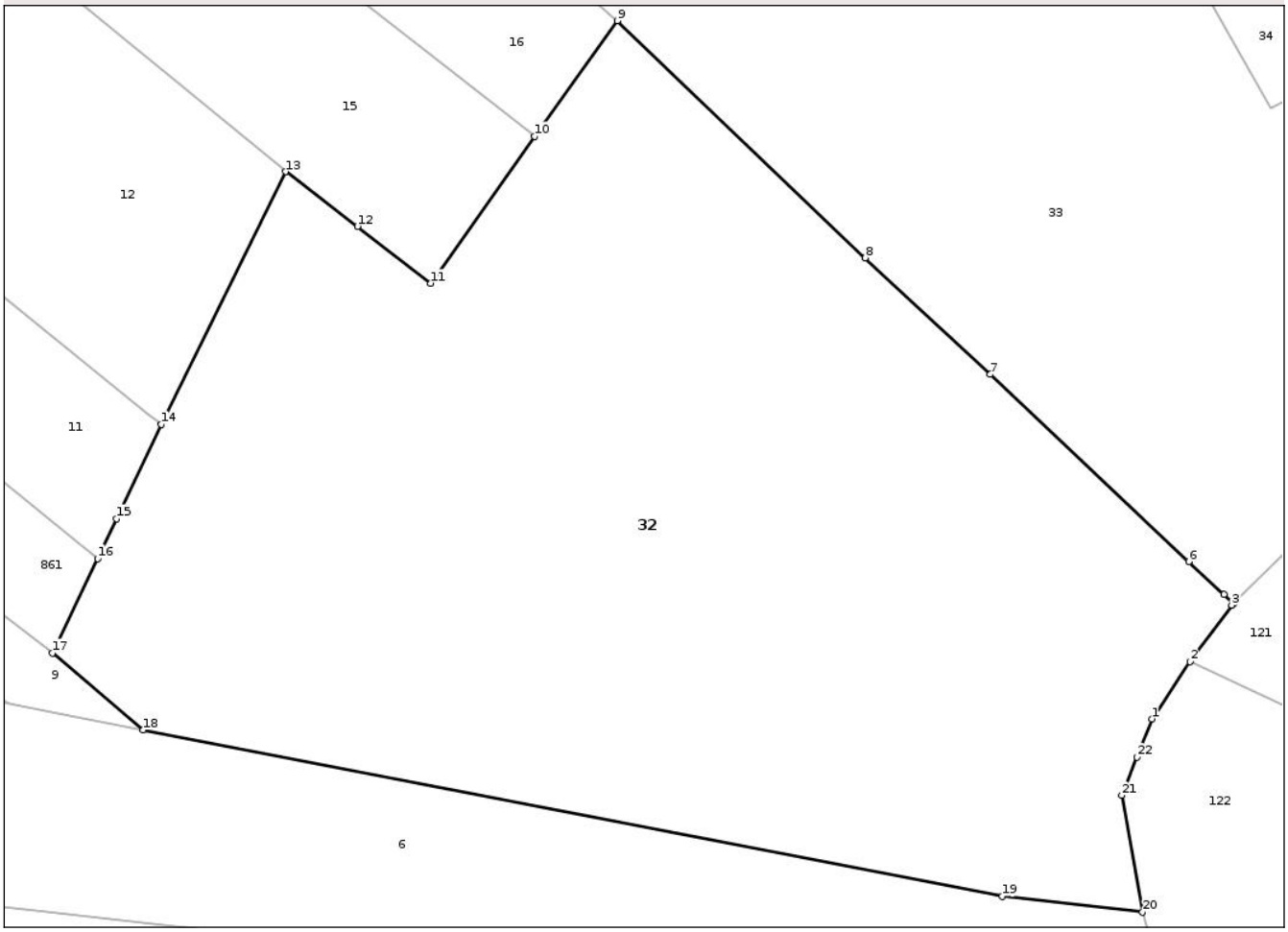

Date referitoare la teren

Crt	Categorie folosință	Intra vilan	Suprafaţa (mp)	Tarla	Parcelă	Nr. topo	Observaţii / Referinţe
1	faneata	NU	16.646	-	-	-	

Lungime Segmente

1) Valorile lungimilor segmentelor sunt obţinute din proiecţie în plan.

Punct început	X / Y	Punct sfârşit	X / Y	Lungime segment (** (m)
1	542.265,4 680.176,003	2	542.271,758 680.185,565	11.483
3	542.278,749 680.194,985	4	542.279,025 680.195,253	0.385
5	542.277,432 680.196,753	6	542.271,567 680.202,268	8.051
7	542.238,38 680.233,485	8	542.217,538 680.252,968	28.53
9	542.176,079 680.292,528	10	542.162,282 680.273,225	23.727

Punct început	X / Y	Punct sfârşit	X / Y	Lungime segment (** (m)
2	542.271,758 680.185,565	3	542.278,749 680.194,985	11.731
4	542.279,025 680.195,253	5	542.277,432 680.196,753	2.188
6	542.271,567 680.202,268	7	542.238,38 680.233,485	45.562
8	542.217,538 680.252,968	9	542.176,079 680.292,528	57.305
10	542.162,282 680.273,225	11	542.144,922 680.248,695	30.051

Document care conține date cu caracter personal, protejat de prevederile Regulamentului (UE) nr. 679/2016 și Legii 190/2018

Punct început	X / Y	Punct sfârşit	X / Y	Lungime segment (** (m)
11	542.144,922 680.248,695	12	542.132,659 680.258,222	15.529
13	542.120,634 680.267,326	14	542.099,895 680.225,141	47.007
15	542.092,421 680.209,427	16	542.089,244 680.202,75	7.394
17	542.081,756 680.187,007	18	542.096,827 680.174,158	19.805
19	542.240,403 680.146,423	20	542.263,863 680.143,731	23.614
21	542.260,355 680.163,232	22	542.262,877 680.169,618	6.866

Punct început	X / Y	Punct sfârşit	X / Y	Lungime segment (** (m)
12	542.132,659 680.258,222	13	542.120,634 680.267,326	15.083
14	542.099,895 680.225,141	15	542.092,421 680.209,427	17.401
16	542.089,244 680.202,75	17	542.081,756 680.187,007	17.433
18	542.096,827 680.174,158	19	542.240,403 680.146,423	146.23
20	542.263,863 680.143,731	21	542.260,355 680.163,232	19.814
22	542.262,877 680.169,618	1	542.265,4 680.176,003	6.865

** Lungimile segmentelor sunt determinate în planul de proiecţie Stereo 70 şi sunt rotunjite la 1 milimetru.
*** Distanţa dintre puncte este formată din segmente cumulate ce sunt mai mici decât valoarea 1 milimetru.

Document care conține date cu caracter personal, protejat de prevederile Regulamentului (UE) nr. 679/2016 și Legii 190/2018

DATE DESPRE IMOBILUL NR. 33

Oficiul de Cadastru şi Publicitate Imobiliară SUCEAVA
Biroul de Cadastru şi Publicitate Imobiliară Campulung Moldovenesc

A. Partea I. Descrierea imobilului

TEREN Extravilan

Adresa: Jud. Suceava

Nr. Crt	Nr cadastral Nr. topografic	Suprafaţa* (mp)	Observaţii / Referinţe
A1	37986	10.643	Sector cadastral:67 Teren neimprejmuit;

B. Partea II. Proprietari şi acte

Inscrieri privitoare la dreptul de proprietate şi alte drepturi reale		Referinţe
11958 / 19/07/2019		
Act Notarial nr. 1490, din 18/07/2019 emis de SCRABA LUMINITA ANA MARIA;		
B2	Intabulare, drept de PROPRIETATE, ca bun propriu , cu titlu de donatie, dobandit prin Conventie, cota actuala 1/2	A1
	1) **VLEJU PETRU**	
B3	Intabulare, drept de PROPRIETATE, ca bun propriu , cu titlu de donatie, dobandit prin Conventie, cota actuala 1/2	A1
	1) **VLEJU ANGELICA**	

C. Partea III. SARCINI .

Inscrieri privind dezmembramintele dreptului de proprietate, drepturi reale de garanţie şi sarcini	Referinţe
NU SUNT	

Document care conține date cu caracter personal, protejat de prevederile Regulamentului (UE) nr. 679/2016 și Legii 190/2018

Anexa Nr. 1 La Partea I

Teren

Nr cadastral	Suprafaţa (mp)*	Observaţii / Referinţe
37986	10.643	

* Suprafaţa este determinată in planul de proiecţie Stereo 70.

DETALII LINIARE IMOBIL

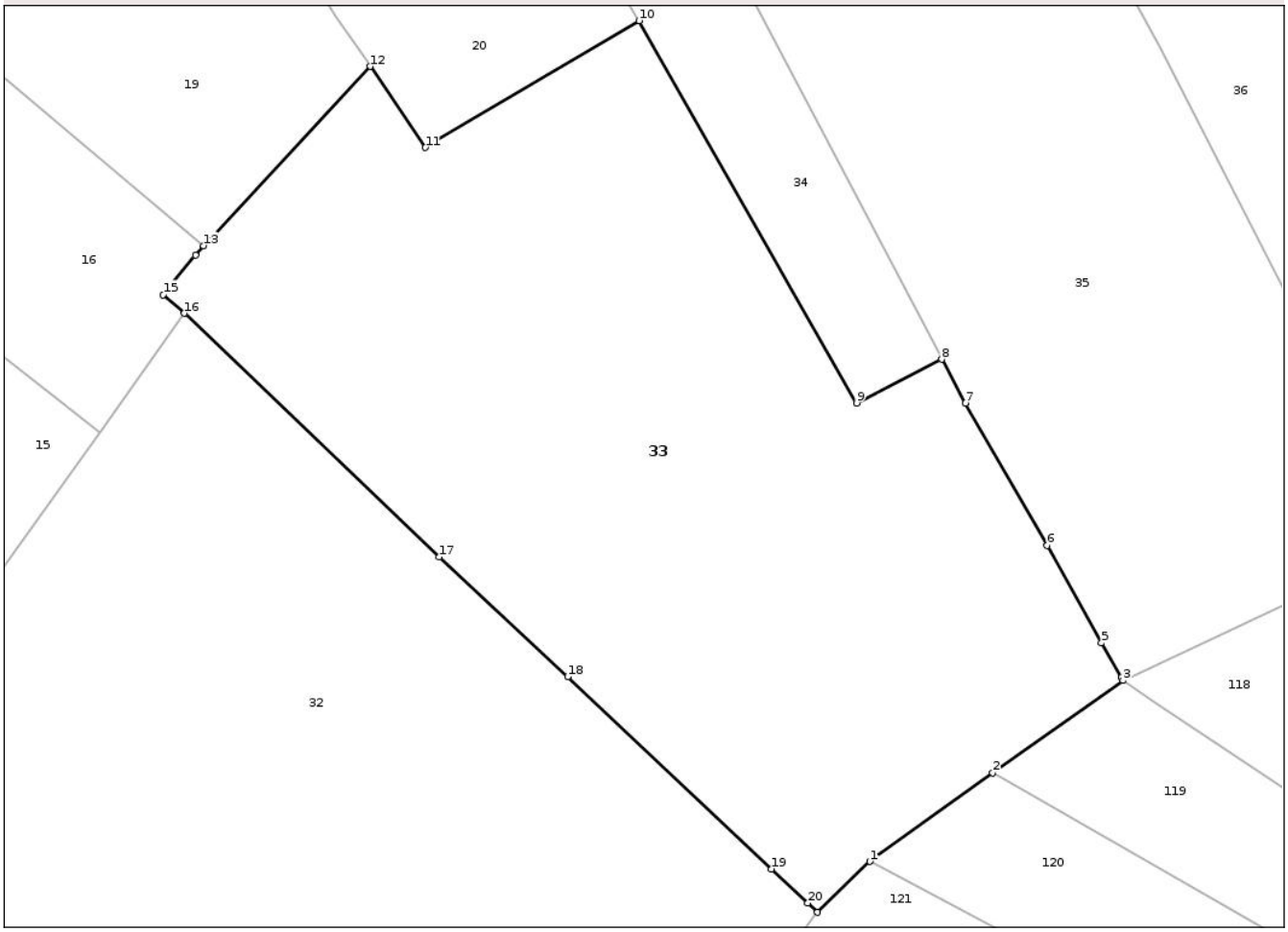

Date referitoare la teren

Crt	Categorie folosință	Intra vilan	Suprafaţa (mp)	Tarla	Parcelă	Nr. topo	Observaţii / Referinţe
1	faneata	NU	10.643	-	-	-	

Lungime Segmente

1) Valorile lungimilor segmentelor sunt obţinute din proiecţie în plan.

Punct început	X / Y	Punct sfârşit	X / Y	Lungime segment (** (m)
1	542.287,532 680.203,502	2	542.307,504 680.217,87	24.603
3	542.328,703 680.232,907	4	542.328,38 680.233,387	0.579
5	542.325,187 680.238,996	6	542.316,379 680.254,818	18.108
7	542.303,045 680.277,916	8	542.299,209 680.285,081	8.127
9	542.285,377 680.277,971	10	542.250,015 680.340,062	71.455

Punct început	X / Y	Punct sfârşit	X / Y	Lungime segment (** (m)
2	542.307,504 680.217,87	3	542.328,703 680.232,907	25.991
4	542.328,38 680.233,387	5	542.325,187 680.238,996	6.454
6	542.316,379 680.254,818	7	542.303,045 680.277,916	26.67
8	542.299,209 680.285,081	9	542.285,377 680.277,971	15.552
10	542.250,015 680.340,062	11	542.215,248 680.319,464	40.411

Document care conține date cu caracter personal, protejat de prevederile Regulamentului (UE) nr. 679/2016 și Legii 190/2018

Punct început	X / Y	Punct sfârşit	X / Y	Lungime segment (** (m)
11	542.215,248 680.319,464	12	542.206,252 680.332,643	15.957
13	542.179,148 680.303,524	14	542.177,852 680.302,006	1.996
15	542.172,602 680.295,548	16	542.176,079 680.292,528	4.605
17	542.217,538 680.252,968	18	542.238,38 680.233,485	28.53
19	542.271,567 680.202,268	20	542.277,432 680.196,753	8.051
21	542.279,025 680.195,253	1	542.287,532 680.203,502	11.85

Punct început	X / Y	Punct sfârşit	X / Y	Lungime segment (** (m)
12	542.206,252 680.332,643	13	542.179,148 680.303,524	39.781
14	542.177,852 680.302,006	15	542.172,602 680.295,548	8.323
16	542.176,079 680.292,528	17	542.217,538 680.252,968	57.305
18	542.238,38 680.233,485	19	542.271,567 680.202,268	45.562
20	542.277,432 680.196,753	21	542.279,025 680.195,253	2.188

** Lungimile segmentelor sunt determinate în planul de proiecţie Stereo 70 şi sunt rotunjite la 1 milimetru.
*** Distanţa dintre puncte este formată din segmente cumulate ce sunt mai mici decât valoarea 1 milimetru.

Document care conține date cu caracter personal, protejat de prevederile Regulamentului (UE) nr. 679/2016 și Legii 190/2018

DATE DESPRE IMOBILUL NR. 34

Oficiul de Cadastru şi Publicitate Imobiliară SUCEAVA
Biroul de Cadastru şi Publicitate Imobiliară Campulung Moldovenesc

A. Partea I. Descrierea imobilului

TEREN Extravilan

Adresa: Jud. Suceava

Nr. Crt	Nr cadastral Nr. topografic	Suprafaţa* (mp)	Observaţii / Referinţe
A1		3.898	Sector cadastral:67 Teren neimprejmuit; Imobilul s-a format din o parte a PF 954/1 a comunei cadastrale Vatra Moldoviţei.

B. Partea II. Proprietari şi acte

Inscrieri privitoare la dreptul de proprietate şi alte drepturi reale		Referinţe
/		
Act Normativ nr. Legea 7, din 13/03/1996 emis de PARLAMENTUL ROMANIEI;		
B1	Intabulare, drept de PROPRIETATE, dobandit prin Lege, cota actuala 1/1	A1
	1) **NEIDENTIFICAT NEIDENTIFICAT**	
Act Administrativ nr. 2286, din 05/03/2024 emis de PRIMARIA VATRA MOLDOVIŢEI;		
B2	Se notează posesia faptică.	A1
	1) **IURNIUC ILIE** 2) **IURNIUC MARIA**	

C. Partea III. SARCINI .

Inscrieri privind dezmembramintele dreptului de proprietate, drepturi reale de garanţie şi sarcini	Referinţe
NU SUNT	

Document care conține date cu caracter personal, protejat de prevederile Regulamentului (UE) nr. 679/2016 și Legii 190/2018

Anexa Nr. 1 La Partea I

Teren

Nr cadastral	Suprafaţa (mp)*	Observaţii / Referinţe
	3.898	Imobilul s-a format din o parte a PF 954/1 a comunei cadastrale Vatra Moldoviţei.

* Suprafaţa este determinată in planul de proiecţie Stereo 70.

DETALII LINIARE IMOBIL

Date referitoare la teren

Crt	Categorie folosință	Intra vilan	Suprafaţa (mp)	Tarla	Parcelă	Nr. topo	Observaţii / Referinţe
1	faneata	NU	3.898	-	-	-	

Lungime Segmente
1) Valorile lungimilor segmentelor sunt obţinute din proiecţie în plan.

Punct început	X / Y	Punct sfârşit	X / Y	Lungime segment (** (m)
1	542.226,931 680.423,108	2	542.205,436 680.461,844	44.3
2	542.205,436 680.461,844	3	542.198,761 680.457,709	7.852
3	542.198,761 680.457,709	4	542.185,499 680.449,492	15.601
4	542.185,499 680.449,492	5	542.250,015 680.340,062	127.032
5	542.250,015 680.340,062	6	542.285,377 680.277,971	71.455

Document care conține date cu caracter personal, protejat de prevederile Regulamentului (UE) nr. 679/2016 și Legii 190/2018

Punct început	X / Y	Punct sfârşit	X / Y	Lungime segment (** (m)
6	542.285,377 680.277,971	7	542.299,209 680.285,081	15.552
7	542.299,209 680.285,081	1	542.226,931 680.423,108	155.806

** Lungimile segmentelor sunt determinate în planul de proiecţie Stereo 70 şi sunt rotunjite la 1 milimetru.
*** Distanţa dintre puncte este formată din segmente cumulate ce sunt mai mici decât valoarea 1 milimetru.

Document care conține date cu caracter personal, protejat de prevederile Regulamentului (UE) nr. 679/2016 și Legii 190/2018

DATE DESPRE IMOBILUL NR. 35

Oficiul de Cadastru şi Publicitate Imobiliară SUCEAVA
Biroul de Cadastru şi Publicitate Imobiliară Campulung Moldovenesc

A. Partea I. Descrierea imobilului

TEREN Extravilan

Adresa: Jud. Suceava

Nr. Crt	Nr cadastral Nr. topografic	Suprafaţa* (mp)	Observaţii / Referinţe
A1		14.173	Sector cadastral:67 Teren neimprejmuit; Imobilul s-a format din o parte a PF 954/1 a comunei cadastrale Vatra Moldoviţei.

B. Partea II. Proprietari şi acte

Inscrieri privitoare la dreptul de proprietate şi alte drepturi reale		Referinţe
/		
Act Normativ nr. Legea 7, din 13/03/1996 emis de PARLAMENTUL ROMANIEI;		
B1	Intabulare, drept de PROPRIETATE, dobandit prin Lege, cota actuala 1/1	A1
	1) **NEIDENTIFICAT NEIDENTIFICAT**	
Act Administrativ nr. 2281, din 05/03/2024 emis de PRIMARIA VATRA MOLDOVIŢEI;		
B2	Se notează posesia faptică.	A1
	1) **MNESCIUC MODESTA**	

C. Partea III. SARCINI .

Inscrieri privind dezmembramintele dreptului de proprietate, drepturi reale de garanţie şi sarcini	Referinţe
NU SUNT	

Anexa Nr. 1 La Partea I

Teren

Nr cadastral	Suprafaţa (mp)*	Observaţii / Referinţe
	14.173	Imobilul s-a format din o parte a PF 954/1 a comunei cadastrale Vatra Moldoviţei.

* Suprafaţa este determinată in planul de proiecţie Stereo 70.

DETALII LINIARE IMOBIL

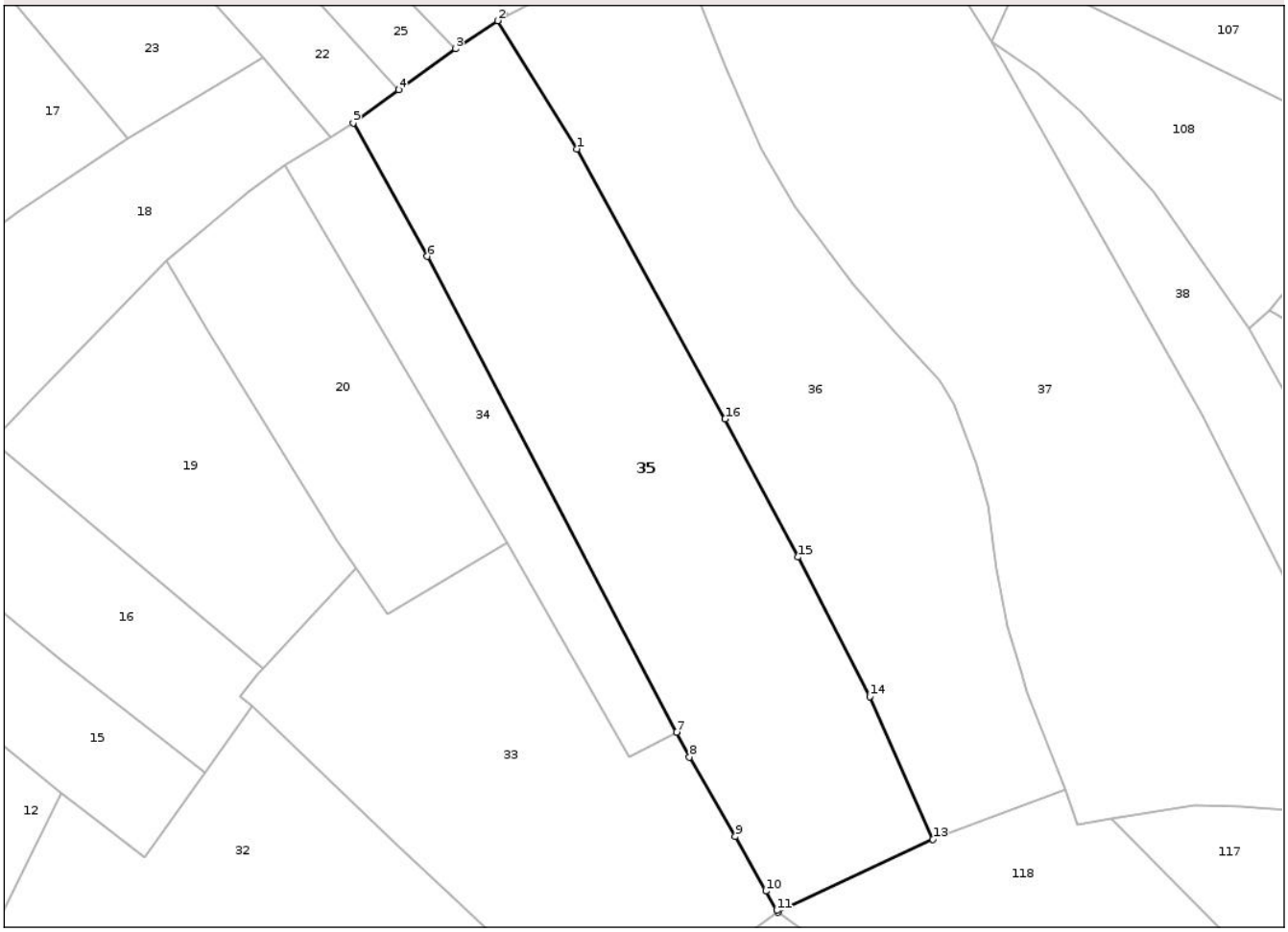

Date referitoare la teren

Crt	Categorie folosință	Intra vilan	Suprafaţa (mp)	Tarla	Parcelă	Nr. topo	Observaţii / Referinţe
1	faneata	NU	14.173	-	-	-	

Lungime Segmente
1) Valorile lungimilor segmentelor sunt obţinute din proiecţie în plan.

Punct început	X / Y	Punct sfârşit	X / Y	Lungime segment (** (m)
1	542.270,352 680.454,245	2	542.247,294 680.491,445	43.767
2	542.247,294 680.491,445	3	542.235,053 680.483,332	14.685
3	542.235,053 680.483,332	4	542.218,578 680.471,379	20.354
4	542.218,578 680.471,379	5	542.205,436 680.461,844	16.237
5	542.205,436 680.461,844	6	542.226,931 680.423,108	44.3

Document care conține date cu caracter personal, protejat de prevederile Regulamentului (UE) nr. 679/2016 și Legii 190/2018

Punct început	X / Y	Punct sfârşit	X / Y	Lungime segment (** (m)
6	542.226,931 680.423,108	7	542.299,209 680.285,081	155.806
7	542.299,209 680.285,081	8	542.303,045 680.277,916	8.127
8	542.303,045 680.277,916	9	542.316,379 680.254,818	26.67
9	542.316,379 680.254,818	10	542.325,187 680.238,996	18.108
10	542.325,187 680.238,996	11	542.328,38 680.233,387	6.454
11	542.328,38 680.233,387	12	542.328,703 680.232,907	0.579
12	542.328,703 680.232,907	13	542.373,682 680.254,076	49.712
13	542.373,682 680.254,076	14	542.355,367 680.295,472	45.267
14	542.355,367 680.295,472	15	542.334,612 680.335,892	45.437
15	542.334,612 680.335,892	16	542.313,338 680.375,944	45.351
16	542.313,338 680.375,944	1	542.270,352 680.454,245	89.324

** Lungimile segmentelor sunt determinate în planul de proiecţie Stereo 70 şi sunt rotunjite la 1 milimetru.
*** Distanţa dintre puncte este formată din segmente cumulate ce sunt mai mici decât valoarea 1 milimetru.

Document care conține date cu caracter personal, protejat de prevederile Regulamentului (UE) nr. 679/2016 și Legii 190/2018

DATE DESPRE IMOBILUL NR. 36

Oficiul de Cadastru şi Publicitate Imobiliară SUCEAVA
Biroul de Cadastru şi Publicitate Imobiliară Campulung Moldovenesc

A. Partea I. Descrierea imobilului

TEREN Extravilan

Adresa: Jud. Suceava

Nr. Crt	Nr cadastral Nr. topografic	Suprafaţa* (mp)	Observaţii / Referinţe
A1		13.768	Sector cadastral:67 Teren neimprejmuit; Imobilul s-a format din o parte a PF 954/1,957/1,954 a comunei cadastrale Vatra Moldoviţei.

B. Partea II. Proprietari şi acte

Inscrieri privitoare la dreptul de proprietate şi alte drepturi reale		Referinţe
/		
Act Normativ nr. Legea 7, din 13/03/1996 emis de PARLAMENTUL ROMANIEI;		
B1	Intabulare, drept de PROPRIETATE, dobandit prin Lege, cota actuala 1/1	A1
	1) **NEIDENTIFICAT NEIDENTIFICAT**	
Act Administrativ nr. 2282, din 05/03/2024 emis de PRIMARIA VATRA MOLDOVIŢEI;		
B2	Se notează posesia faptică.	A1
	1) **CIORNEI NICOLAE** 2) **CIORNEI BIANCA**	

C. Partea III. SARCINI .

Inscrieri privind dezmembramintele dreptului de proprietate, drepturi reale de garanţie şi sarcini	Referinţe
NU SUNT	

Anexa Nr. 1 La Partea I

Teren

Nr cadastral	Suprafaţa (mp)*	Observaţii / Referinţe
	13.768	Imobilul s-a format din o parte a PF 954/1,957/1,954 a comunei cadastrale Vatra Moldoviţei.

* Suprafaţa este determinată in planul de proiecţie Stereo 70.

DETALII LINIARE IMOBIL

Date referitoare la teren

Crt	Categorie folosință	Intra vilan	Suprafaţa (mp)	Tarla	Parcelă	Nr. topo	Observaţii / Referinţe
1	faneata	NU	13.768	-	-	-	

Lungime Segmente

1) Valorile lungimilor segmentelor sunt obţinute din proiecţie în plan.

Punct început	X / Y	Punct sfârşit	X / Y	Lungime segment (** (m)
1	542.279,131 680.508,149	2	542.250,441 680.493,2	32.351
3	542.247,294 680.491,445	4	542.270,352 680.454,245	43.767
5	542.313,338 680.375,944	6	542.334,612 680.335,892	45.351
7	542.355,367 680.295,472	8	542.373,682 680.254,076	45.267
9	542.412,069 680.268,299	10	542.400,942 680.296,827	30.621

Punct început	X / Y	Punct sfârşit	X / Y	Lungime segment (** (m)
2	542.250,441 680.493,2	3	542.247,294 680.491,445	3.603
4	542.270,352 680.454,245	5	542.313,338 680.375,944	89.324
6	542.334,612 680.335,892	7	542.355,367 680.295,472	45.437
8	542.373,682 680.254,076	9	542.412,069 680.268,299	40.937
10	542.400,942 680.296,827	11	542.399,052 680.303,116	6.567

Document care conține date cu caracter personal, protejat de prevederile Regulamentului (UE) nr. 679/2016 și Legii 190/2018

Punct început	X / Y	Punct sfârşit	X / Y	Lungime segment (** (m)
11	542.399,052 680.303,116	12	542.395,212 680.315,888	13.337
13	542.392,152 680.332,357	14	542.389,769 680.350,956	18.751
15	542.386,173 680.363,38	16	542.379,769 680.380,142	17.944
17	542.375,68 680.387,251	18	542.362,575 680.401,146	19.1
19	542.350,406 680.415,232	20	542.333,457 680.437,456	27.95
21	542.323,91 680.454,389	22	542.314,243 680.476,368	24.011
23	542.312,393 680.480,34	24	542.298,518 680.516,223	38.472
25	542.284,057 680.510,2	1	542.279,131 680.508,149	5.336

Punct început	X / Y	Punct sfârşit	X / Y	Lungime segment (** (m)
12	542.395,212 680.315,888	13	542.392,152 680.332,357	16.751
14	542.389,769 680.350,956	15	542.386,173 680.363,38	12.934
16	542.379,769 680.380,142	17	542.375,68 680.387,251	8.201
18	542.362,575 680.401,146	19	542.350,406 680.415,232	18.615
20	542.333,457 680.437,456	21	542.323,91 680.454,389	19.439
22	542.314,243 680.476,368	23	542.312,393 680.480,34	4.382
24	542.298,518 680.516,223	25	542.284,057 680.510,2	15.665

** Lungimile segmentelor sunt determinate în planul de proiecţie Stereo 70 şi sunt rotunjite la 1 milimetru.
*** Distanţa dintre puncte este formată din segmente cumulate ce sunt mai mici decât valoarea 1 milimetru.

Document care conține date cu caracter personal, protejat de prevederile Regulamentului (UE) nr. 679/2016 și Legii 190/2018

DATE DESPRE IMOBILUL NR. 37

Oficiul de Cadastru şi Publicitate Imobiliară SUCEAVA
Biroul de Cadastru şi Publicitate Imobiliară Campulung Moldovenesc

A. Partea I. Descrierea imobilului

TEREN Extravilan

Adresa: Jud. Suceava

Nr. Crt	Nr cadastral Nr. topografic	Suprafaţa* (mp)	Observaţii / Referinţe
A1	36895	24.102	Sector cadastral:67 Teren neimprejmuit;

B. Partea II. Proprietari şi acte

Inscrieri privitoare la dreptul de proprietate şi alte drepturi reale		Referinţe
5535 / 12/04/2018		
Act Notarial nr. CM 12, din 02/04/2018 emis de BNP TARAN LILIANA;		
B3	Intabulare, drept de PROPRIETATE, dobandit prin Succesiune, cota actuala 1/1	A1
	1) **TIBULCA GHITAU CARMEN SIMONA**, Lipsă CNP proprietar.	

C. Partea III. SARCINI .

Inscrieri privind dezmembramintele dreptului de proprietate, drepturi reale de garanţie şi sarcini	Referinţe
NU SUNT	

Document care conține date cu caracter personal, protejat de prevederile Regulamentului (UE) nr. 679/2016 și Legii 190/2018

Anexa Nr. 1 La Partea I

Teren

Nr cadastral	Suprafaţa (mp)*	Observaţii / Referinţe
36895	24.102	

* Suprafaţa este determinată in planul de proiecţie Stereo 70.

DETALII LINIARE IMOBIL

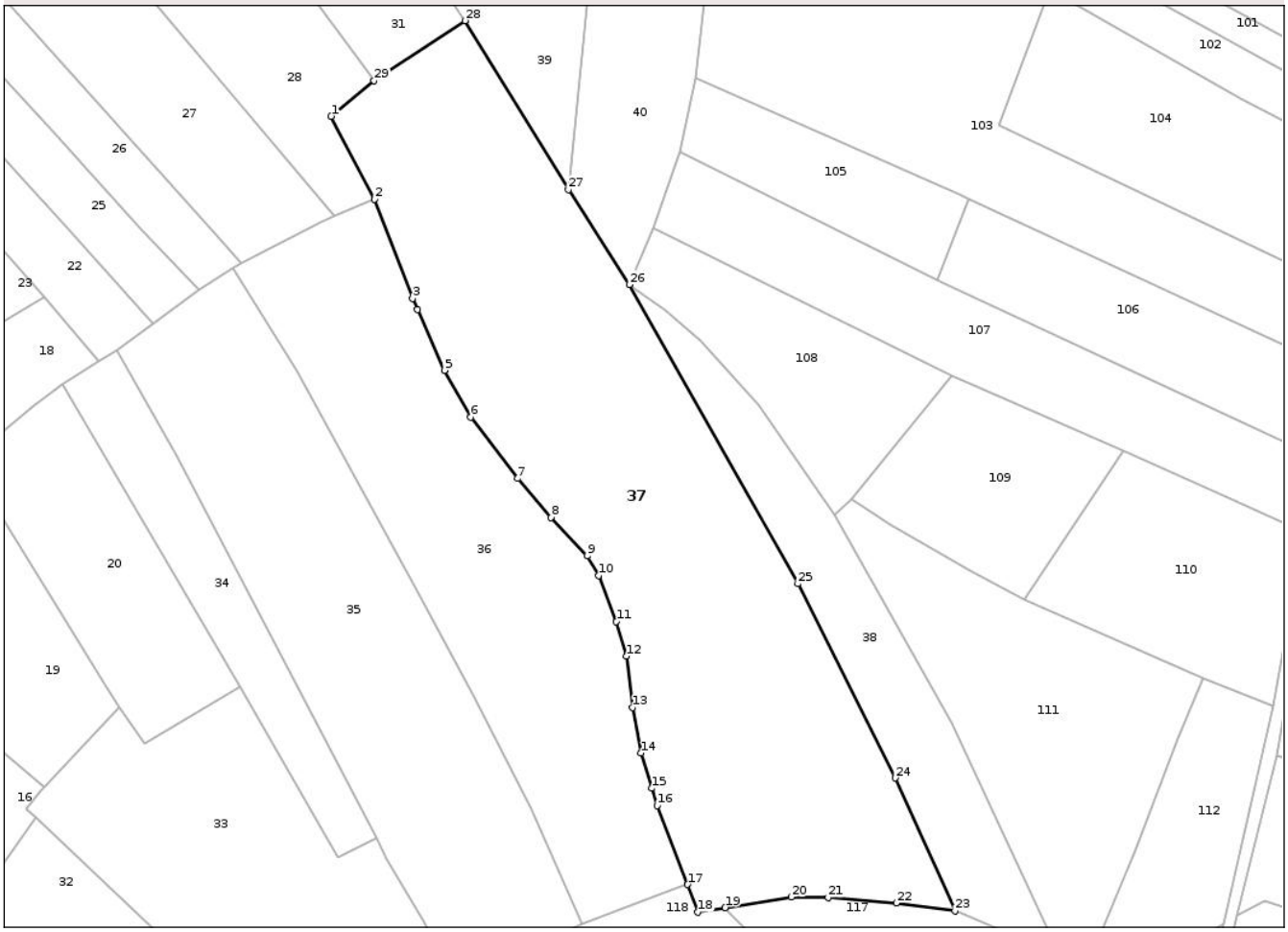

Date referitoare la teren

Crt	Categorie folosință	Intra vilan	Suprafaţa (mp)	Tarla	Parcelă	Nr. topo	Observaţii / Referinţe
1	faneata	NU	24.102	-	-	-	

Lungime Segmente
1) Valorile lungimilor segmentelor sunt obţinute din proiecţie în plan.

Punct început	X / Y	Punct sfârşit	X / Y	Lungime segment (** (m)
1	542.282,95 680.546,355	2	542.298,518 680.516,223	33.916
3	542.312,393 680.480,34	4	542.314,243 680.476,368	4.382
5	542.323,91 680.454,389	6	542.333,457 680.437,456	19.439
7	542.350,406 680.415,232	8	542.362,575 680.401,146	18.615
9	542.375,68 680.387,251	10	542.379,769 680.380,142	8.201

Punct început	X / Y	Punct sfârşit	X / Y	Lungime segment (** (m)
2	542.298,518 680.516,223	3	542.312,393 680.480,34	38.472
4	542.314,243 680.476,368	5	542.323,91 680.454,389	24.011
6	542.333,457 680.437,456	7	542.350,406 680.415,232	27.95
8	542.362,575 680.401,146	9	542.375,68 680.387,251	19.1
10	542.379,769 680.380,142	11	542.386,173 680.363,38	17.944

Document care conține date cu caracter personal, protejat de prevederile Regulamentului (UE) nr. 679/2016 și Legii 190/2018

Punct început	X / Y	Punct sfârşit	X / Y	Lungime segment (** (m)
11	542.386,173 680.363,38	12	542.389,769 680.350,956	12.934
13	542.392,152 680.332,357	14	542.395,212 680.315,888	16.751
15	542.399,052 680.303,116	16	542.400,942 680.296,827	6.567
17	542.412,069 680.268,299	18	542.415,779 680.258,281	10.683
19	542.425,643 680.259,953	20	542.449,563 680.263,814	24.23
21	542.462,962 680.263,682	22	542.487,613 680.261,563	24.742
23	542.508,841 680.258,758	24	542.487,304 680.306,823	52.67
25	542.451,974 680.377,122	26	542.390,92 680.485,4	124.305
27	542.368,85 680.519,757	28	542.331,332 680.580,894	71.731
29	542.298,43 680.559,205	1	542.282,95 680.546,355	20.118

Punct început	X / Y	Punct sfârşit	X / Y	Lungime segment (** (m)
12	542.389,769 680.350,956	13	542.392,152 680.332,357	18.751
14	542.395,212 680.315,888	15	542.399,052 680.303,116	13.337
16	542.400,942 680.296,827	17	542.412,069 680.268,299	30.621
18	542.415,779 680.258,281	19	542.425,643 680.259,953	10.005
20	542.449,563 680.263,814	21	542.462,962 680.263,682	13.4
22	542.487,613 680.261,563	23	542.508,841 680.258,758	21.413
24	542.487,304 680.306,823	25	542.451,974 680.377,122	78.678
26	542.390,92 680.485,4	27	542.368,85 680.519,757	40.835
28	542.331,332 680.580,894	29	542.298,43 680.559,205	39.408

** Lungimile segmentelor sunt determinate în planul de proiecţie Stereo 70 şi sunt rotunjite la 1 milimetru.
*** Distanţa dintre puncte este formată din segmente cumulate ce sunt mai mici decât valoarea 1 milimetru.

Document care conține date cu caracter personal, protejat de prevederile Regulamentului (UE) nr. 679/2016 și Legii 190/2018

DATE DESPRE IMOBILUL NR. 38

Oficiul de Cadastru şi Publicitate Imobiliară SUCEAVA
Biroul de Cadastru şi Publicitate Imobiliară Campulung Moldovenesc

A. Partea I. Descrierea imobilului

Nr. CF vechi:1716
Nr. topografic:650/65

TEREN Extravilan

Adresa: Jud. Suceava

Nr. Crt	Nr cadastral Nr. topografic	Suprafaţa* (mp)	Observaţii / Referinţe
A1	34874	6.000	Sector cadastral:67 Teren neimprejmuit;

B. Partea II. Proprietari şi acte

Inscrieri privitoare la dreptul de proprietate şi alte drepturi reale		Referinţe
14647 / 23/09/2021		
Act Notarial nr. 2026, din 21/09/2021 emis de SCRABA LUMINITA ANA MARIA;		
B2	Intabulare, drept de PROPRIETATE, ca bun propriu , cu titlu de donatie, dobandit prin Conventie, cota actuala 1/1	A1
	1) **TRUFAN GHEORGHIŢĂ**	

C. Partea III. SARCINI .

Inscrieri privind dezmembramintele dreptului de proprietate, drepturi reale de garanţie şi sarcini	Referinţe
NU SUNT	

Document care conține date cu caracter personal, protejat de prevederile Regulamentului (UE) nr. 679/2016 și Legii 190/2018

Anexa Nr. 1 La Partea I

Teren

Nr cadastral	Suprafaţa (mp)*	Observaţii / Referinţe
34874	6.000	

* Suprafaţa este determinată in planul de proiecţie Stereo 70.

DETALII LINIARE IMOBIL

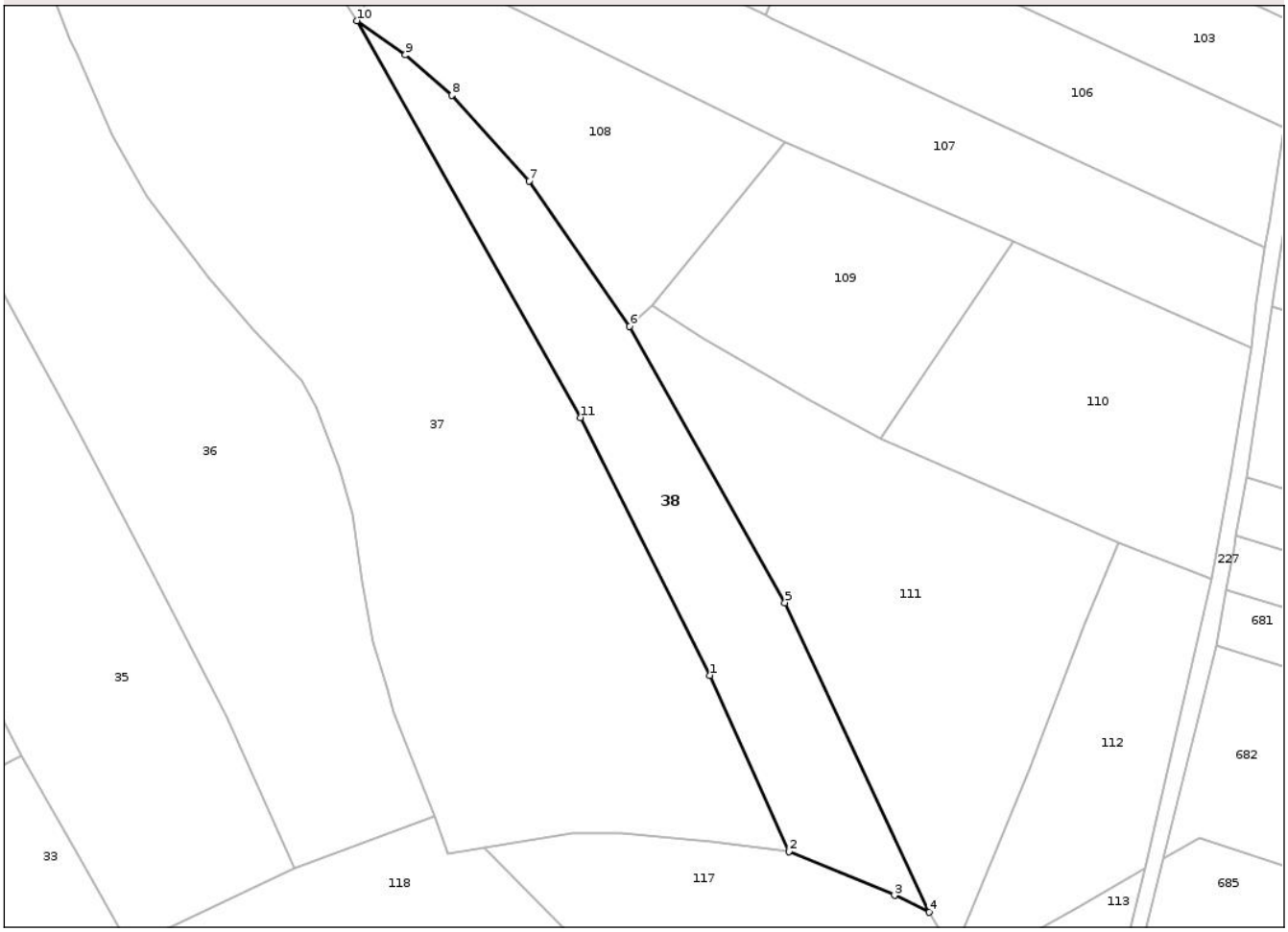

Date referitoare la teren

Crt	Categorie folosință	Intra vilan	Suprafaţa (mp)	Tarla	Parcelă	Nr. topo	Observaţii / Referinţe
1	faneata	NU	6.000	-	-	650/65	

Lungime Segmente
1) Valorile lungimilor segmentelor sunt obţinute din proiecţie în plan.

Punct început	X / Y	Punct sfârşit	X / Y	Lungime segment (** (m)
1	542.487,304 680.306,823	2	542.508,841 680.258,758	52.67
2	542.508,841 680.258,758	3	542.537,636 680.246,824	31.17
3	542.537,636 680.246,824	4	542.547,076 680.242,226	10.5
4	542.547,076 680.242,226	5	542.507,74 680.326,663	93.15
5	542.507,74 680.326,663	6	542.465,322 680.402,049	86.5

Document care conține date cu caracter personal, protejat de prevederile Regulamentului (UE) nr. 679/2016 și Legii 190/2018

Punct început	X / Y	Punct sfârşit	X / Y	Lungime segment (** (m)
6	542.465,322 680.402,049	7	542.437,851 680.441,705	48.242
7	542.437,851 680.441,705	8	542.416,795 680.465,045	31.434
8	542.416,795 680.465,045	9	542.404,092 680.476,104	16.842
9	542.404,092 680.476,104	10	542.390,92 680.485,4	16.122
10	542.390,92 680.485,4	11	542.451,974 680.377,122	124.305
11	542.451,974 680.377,122	1	542.487,304 680.306,823	78.678

** Lungimile segmentelor sunt determinate în planul de proiecţie Stereo 70 şi sunt rotunjite la 1 milimetru.
*** Distanţa dintre puncte este formată din segmente cumulate ce sunt mai mici decât valoarea 1 milimetru.

Document care conține date cu caracter personal, protejat de prevederile Regulamentului (UE) nr. 679/2016 și Legii 190/2018

DATE DESPRE IMOBILUL NR. 39

Oficiul de Cadastru şi Publicitate Imobiliară SUCEAVA
Biroul de Cadastru şi Publicitate Imobiliară Campulung Moldovenesc

A. Partea I. Descrierea imobilului

TEREN Extravilan

Adresa: Jud. Suceava

Nr. Crt	Nr cadastral Nr. topografic	Suprafaţa* (mp)	Observaţii / Referinţe
A1		10.225	Sector cadastral:67 Teren neimprejmuit; Imobilul s-a format din o parte a PF 956 a comunei cadastrale Vatra Moldoviţei.

B. Partea II. Proprietari şi acte

Inscrieri privitoare la dreptul de proprietate şi alte drepturi reale		Referinţe
/		
Act Normativ nr. Legea 7, din 13/03/1996 emis de PARLAMENTUL ROMANIEI;		
B1	Intabulare, drept de PROPRIETATE, dobandit prin Lege, cota actuala 1/1	A1
	1) **NEIDENTIFICAT NEIDENTIFICAT**	
Act Administrativ nr. 6816, din 19/08/2025 emis de PRIMARIA VATRA MOLDOVIŢEI;		
B2	Se notează posesia faptică.	A1
	1) **SANDU ADRIAN** 2) **SANDU DARIA**	

C. Partea III. SARCINI .

Inscrieri privind dezmembramintele dreptului de proprietate, drepturi reale de garanţie şi sarcini	Referinţe
NU SUNT	

Document care conține date cu caracter personal, protejat de prevederile Regulamentului (UE) nr. 679/2016 și Legii 190/2018

Anexa Nr. 1 La Partea I

Teren

Nr cadastral	Suprafaţa (mp)*	Observaţii / Referinţe
	10.225	Imobilul s-a format din o parte a PF 956 a comunei cadastrale Vatra Moldoviţei.

* Suprafaţa este determinată in planul de proiecţie Stereo 70.

DETALII LINIARE IMOBIL

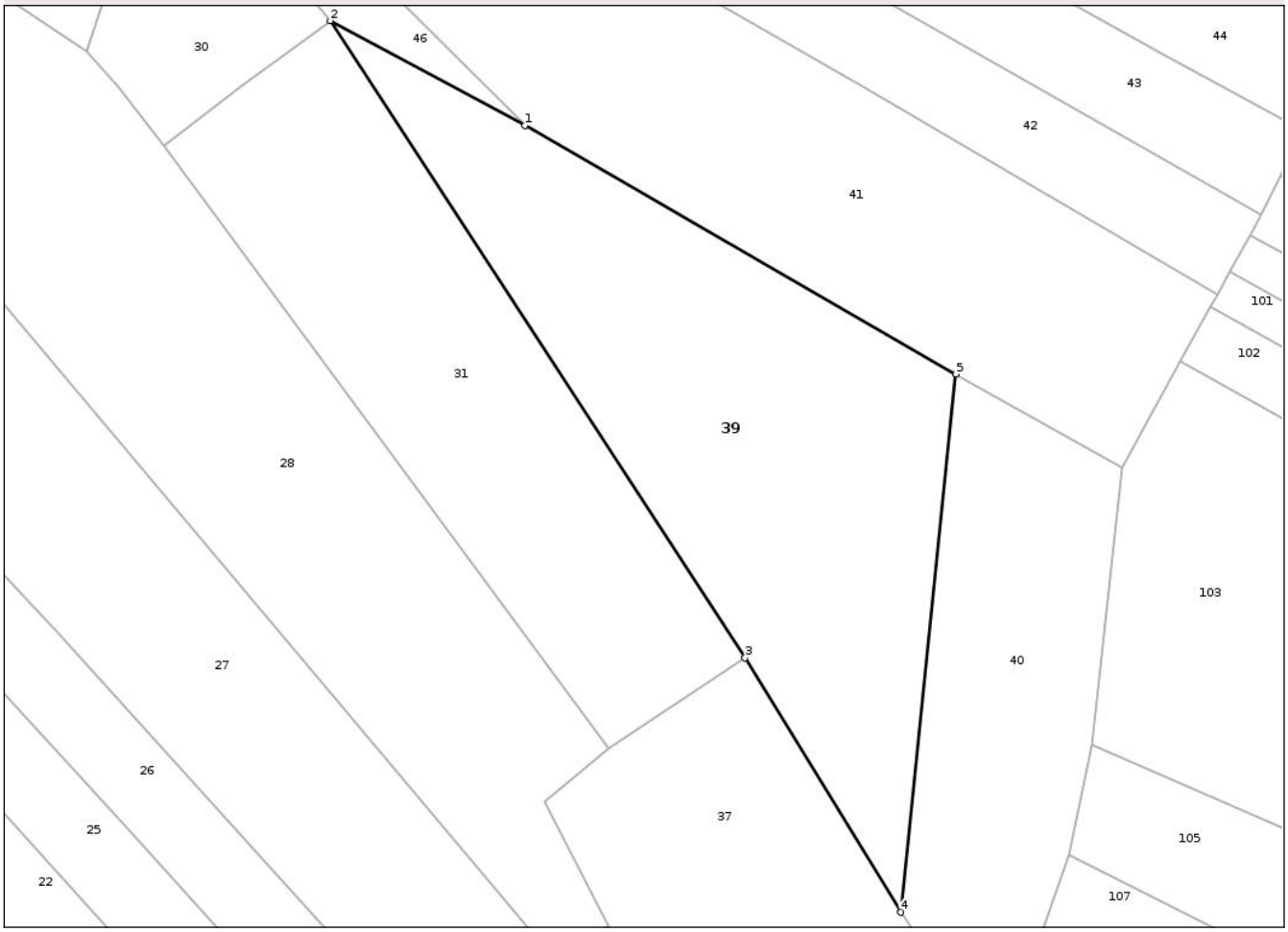

Date referitoare la teren

Crt	Categorie folosință	Intra vilan	Suprafaţa (mp)	Tarla	Parcelă	Nr. topo	Observaţii / Referinţe
1	faneata	NU	10.225	-	-	-	

Lungime Segmente
1) Valorile lungimilor segmentelor sunt obţinute din proiecţie în plan.

Punct început	X / Y	Punct sfârşit	X / Y	Lungime segment (** (m)
1	542.278,336 680.708,925	2	542.231,476 680.734,102	53.195
2	542.231,476 680.734,102	3	542.331,332 680.580,894	182.877
3	542.331,332 680.580,894	4	542.368,85 680.519,757	71.731
4	542.368,85 680.519,757	5	542.382,112 680.649,163	130.084
5	542.382,112 680.649,163	1	542.278,336 680.708,925	119.754

Document care conține date cu caracter personal, protejat de prevederile Regulamentului (UE) nr. 679/2016 și Legii 190/2018

** Lungimile segmentelor sunt determinate în planul de proiecţie Stereo 70 şi sunt rotunjite la 1 milimetru.
*** Distanţa dintre puncte este formată din segmente cumulate ce sunt mai mici decât valoarea 1 milimetru.

DATE DESPRE IMOBILUL NR. 40

Oficiul de Cadastru şi Publicitate Imobiliară SUCEAVA
Biroul de Cadastru şi Publicitate Imobiliară Campulung Moldovenesc

A. Partea I. Descrierea imobilului

TEREN Extravilan

Adresa: Jud. Suceava

Nr. Crt	Nr cadastral Nr. topografic	Suprafaţa* (mp)	Observaţii / Referinţe
A1	31312	5.497	Sector cadastral:67 Teren neimprejmuit;

B. Partea II. Proprietari şi acte

Inscrieri privitoare la dreptul de proprietate şi alte drepturi reale		Referinţe
6027 / 20/04/2018		
Act Notarial nr. 780, din 18/04/2018 emis de SCRABA LUMINITA ANA MARIA;		
B3	Intabulare, drept de PROPRIETATEca bun comun, dobandit prin Conventie, cota actuala 1/1	A1
	1) **SAUCIUC NICOLAIE** 2) **SAUCIUC FELICIA**	

C. Partea III. SARCINI .

Inscrieri privind dezmembramintele dreptului de proprietate, drepturi reale de garanţie şi sarcini	Referinţe
NU SUNT	

Anexa Nr. 1 La Partea I

Teren

Nr cadastral	Suprafaţa (mp)*	Observaţii / Referinţe
31312	5.497	

* Suprafaţa este determinată in planul de proiecţie Stereo 70.

DETALII LINIARE IMOBIL

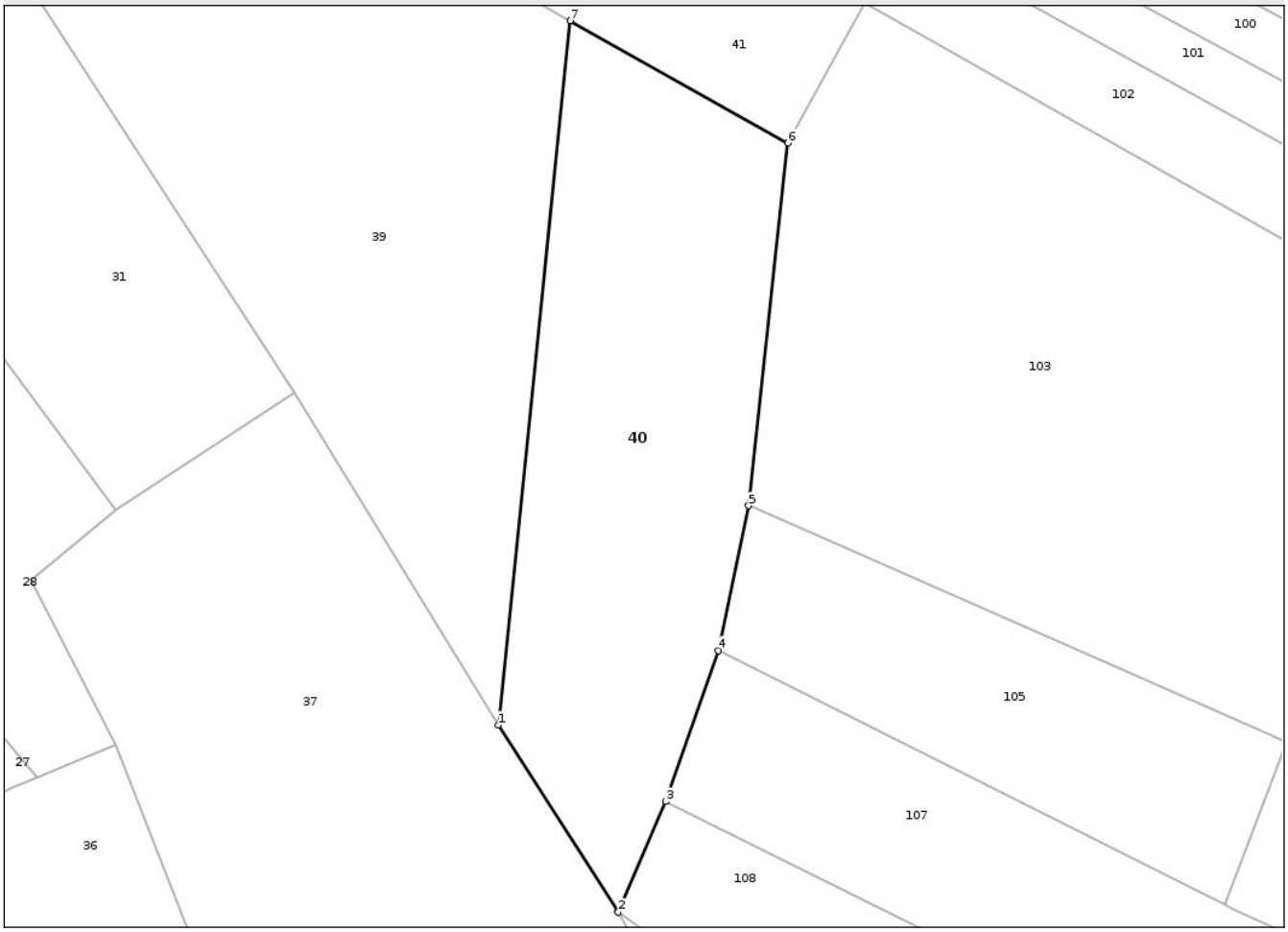

Date referitoare la teren

Crt	Categorie folosință	Intra vilan	Suprafaţa (mp)	Tarla	Parcelă	Nr. topo	Observaţii / Referinţe
1	faneata	NU	5.497	-	-	-	

Lungime Segmente
1) Valorile lungimilor segmentelor sunt obţinute din proiecţie în plan.

Punct început	X / Y	Punct sfârşit	X / Y	Lungime segment (** (m)
1	542.368,85 680.519,757	2	542.390,92 680.485,4	40.835
2	542.390,92 680.485,4	3	542.399,626 680.505,714	22.101
3	542.399,626 680.505,714	4	542.409,343 680.533,477	29.414
4	542.409,343 680.533,477	5	542.414,902 680.560,08	27.178
5	542.414,902 680.560,08	6	542.422,148 680.626,701	67.014

Document care conține date cu caracter personal, protejat de prevederile Regulamentului (UE) nr. 679/2016 și Legii 190/2018

Punct început	X / Y	Punct sfârşit	X / Y	Lungime segment (** (m)
6	542.422,148 680.626,701	7	542.382,112 680.649,163	45.907
7	542.382,112 680.649,163	1	542.368,85 680.519,757	130.084

** Lungimile segmentelor sunt determinate în planul de proiecţie Stereo 70 şi sunt rotunjite la 1 milimetru.
*** Distanţa dintre puncte este formată din segmente cumulate ce sunt mai mici decât valoarea 1 milimetru.

Document care conține date cu caracter personal, protejat de prevederile Regulamentului (UE) nr. 679/2016 și Legii 190/2018

DATE DESPRE IMOBILUL NR. 41

Oficiul de Cadastru şi Publicitate Imobiliară SUCEAVA
Biroul de Cadastru şi Publicitate Imobiliară Campulung Moldovenesc

A. Partea I. Descrierea imobilului

TEREN Extravilan

Adresa: Jud. Suceava

Nr. Crt	Nr cadastral Nr. topografic	Suprafaţa* (mp)	Observaţii / Referinţe
A1	38013	12.632	Sector cadastral:67 Teren neimprejmuit; Imobilul s-a format din o parte a PF 956,660/75 a comunei cadastrale Vatra Moldoviţei.

B. Partea II. Proprietari şi acte

Inscrieri privitoare la dreptul de proprietate şi alte drepturi reale		Referinţe
/		
Act Administrativ nr. 6858, din 19/08/2025 emis de PRIMARIA VATRA MOLDOVIŢEI;		
B1	Inscrierea posesiei, drept de PROPRIETATE, dobandit prin Lege, cota actuala 1/1	A1
	1) **NEIDENTIFICAT NEIDENTIFICAT**	
Act Normativ nr. 7, din 13/03/1996 emis de PARLAMENTUL ROMANIEI (art. 13);		
B2	Se notează menţiunea de proprietar neidentificat.	A1

C. Partea III. SARCINI .

Inscrieri privind dezmembramintele dreptului de proprietate, drepturi reale de garanţie şi sarcini	Referinţe
NU SUNT	

Document care conține date cu caracter personal, protejat de prevederile Regulamentului (UE) nr. 679/2016 și Legii 190/2018

Anexa Nr. 1 La Partea I

Teren

Nr cadastral	Suprafaţa (mp)*	Observaţii / Referinţe
38013	12.632	Imobilul s-a format din o parte a PF 956,660/75 a comunei cadastrale Vatra Moldoviţei.

* Suprafaţa este determinată in planul de proiecţie Stereo 70.

DETALII LINIARE IMOBIL



Date referitoare la teren

Crt	Categorie folosință	Intra vilan	Suprafaţa (mp)	Tarla	Parcelă	Nr. topo	Observaţii / Referinţe
1	faneata	NU	12.632	-	-	-	

Lungime Segmente

1) Valorile lungimilor segmentelor sunt obţinute din proiecţie în plan.

Punct început	X / Y	Punct sfârşit	X / Y	Lungime segment (** (m)
1	542.443,254 680.665,263	2	542.445,083 680.668,256	3.508
2	542.445,083 680.668,256	3	542.360,139 680.717,954	98.414
3	542.360,139 680.717,954	4	542.199,934 680.810,611	185.07
4	542.199,934 680.810,611	5	542.172,042 680.835,134	37.139
5	542.172,042 680.835,134	6	542.170,946 680.807,131	28.024

Document care conține date cu caracter personal, protejat de prevederile Regulamentului (UE) nr. 679/2016 și Legii 190/2018

Punct început	X / Y	Punct sfârşit	X / Y	Lungime segment (** (m)
6	542.170,946 680.807,131	7	542.219,311 680.767,92	62.263
7	542.219,311 680.767,92	8	542.278,336 680.708,925	83.453
8	542.278,336 680.708,925	9	542.382,112 680.649,163	119.754
9	542.382,112 680.649,163	10	542.422,148 680.626,701	45.907
10	542.422,148 680.626,701	11	542.436,183 680.652,344	29.233
11	542.436,183 680.652,344	1	542.443,254 680.665,263	14.728

** Lungimile segmentelor sunt determinate în planul de proiecţie Stereo 70 şi sunt rotunjite la 1 milimetru.
*** Distanţa dintre puncte este formată din segmente cumulate ce sunt mai mici decât valoarea 1 milimetru.

Document care conține date cu caracter personal, protejat de prevederile Regulamentului (UE) nr. 679/2016 și Legii 190/2018

DATE DESPRE IMOBILUL NR. 42

Oficiul de Cadastru şi Publicitate Imobiliară SUCEAVA
Biroul de Cadastru şi Publicitate Imobiliară Campulung Moldovenesc

A. Partea I. Descrierea imobilului

TEREN Extravilan

Adresa: Jud. Suceava

Nr. Crt	Nr cadastral Nr. topografic	Suprafaţa* (mp)	Observaţii / Referinţe
A1	37533	6.544	Sector cadastral:67 Teren neimprejmuit; Imobilul s-a format din o parte a PF 660/75 a comunei cadastrale Vatra Moldoviţei.

B. Partea II. Proprietari şi acte

Inscrieri privitoare la dreptul de proprietate şi alte drepturi reale		Referinţe
/		
Act Normativ nr. Legea 7, din 13/03/1996 emis de PARLAMENTUL ROMANIEI;		
B1	Intabulare, drept de PROPRIETATE, dobandit prin Lege, cota actuala 1/1	A1
	1) **NEIDENTIFICAT NEIDENTIFICAT**	
Act Administrativ nr. 3471, din 01/04/2024 emis de PRIMARIA VATRA MOLDOVIŢEI;		
B2	Se notează posesia faptică.	A1
	1) **CIOCAN VIOLETA**	

C. Partea III. SARCINI .

Inscrieri privind dezmembramintele dreptului de proprietate, drepturi reale de garanţie şi sarcini	Referinţe
NU SUNT	

Document care conține date cu caracter personal, protejat de prevederile Regulamentului (UE) nr. 679/2016 și Legii 190/2018

Anexa Nr. 1 La Partea I

Teren

Nr cadastral	Suprafaţa (mp)*	Observaţii / Referinţe
37533	6.544	Imobilul s-a format din o parte a PF 660/75 a comunei cadastrale Vatra Moldoviţei.

* Suprafaţa este determinată in planul de proiecţie Stereo 70.

DETALII LINIARE IMOBIL



Date referitoare la teren

Crt	Categorie folosință	Intra vilan	Suprafaţa (mp)	Tarla	Parcelă	Nr. topo	Observaţii / Referinţe
1	faneata	NU	6.544	-	-	-	

Lungime Segmente
1) Valorile lungimilor segmentelor sunt obţinute din proiecţie în plan.

Punct început	X / Y	Punct sfârşit	X / Y	Lungime segment (** (m)
1	542.447,995 680.673,643	2	542.452,939 680.682,497	10.141
2	542.452,939 680.682,497	3	542.455,634 680.687,323	5.528
3	542.455,634 680.687,323	4	542.217,242 680.823,228	274.41
4	542.217,242 680.823,228	5	542.185,944 680.850,679	41.631
5	542.185,944 680.850,679	6	542.172,042 680.835,134	20.855

Document care conține date cu caracter personal, protejat de prevederile Regulamentului (UE) nr. 679/2016 și Legii 190/2018

Punct început	X / Y	Punct sfârşit	X / Y	Lungime segment (** (m)
6	542.172,042 680.835,134	7	542.199,934 680.810,611	37.139
7	542.199,934 680.810,611	8	542.360,139 680.717,954	185.07
8	542.360,139 680.717,954	9	542.445,083 680.668,256	98.414
9	542.445,083 680.668,256	1	542.447,995 680.673,643	6.124

** Lungimile segmentelor sunt determinate în planul de proiecţie Stereo 70 şi sunt rotunjite la 1 milimetru.
*** Distanţa dintre puncte este formată din segmente cumulate ce sunt mai mici decât valoarea 1 milimetru.

Document care conține date cu caracter personal, protejat de prevederile Regulamentului (UE) nr. 679/2016 și Legii 190/2018

DATE DESPRE IMOBILUL NR. 43

Oficiul de Cadastru şi Publicitate Imobiliară SUCEAVA
Biroul de Cadastru şi Publicitate Imobiliară Campulung Moldovenesc

A. Partea I. Descrierea imobilului

TEREN Extravilan

Adresa: Jud. Suceava

Nr. Crt	Nr cadastral Nr. topografic	Suprafaţa* (mp)	Observaţii / Referinţe
A1	37926	6.725	Sector cadastral:67 Teren neimprejmuit;

B. Partea II. Proprietari şi acte

Inscrieri privitoare la dreptul de proprietate şi alte drepturi reale		Referinţe
6046 / 09/04/2019		
Act Administrativ nr. 673, din 25/01/2019 emis de COMISIA JUDETEANA DE FOND FUNCIAR SUCEAVA;		
B1	Intabulare, drept de PROPRIETATE, dobandit prin Reconstituire, cota actuala 1/1	A1
	1) **FERCAL EMILIAN** 2) **FERCAL MARIA**	

C. Partea III. SARCINI .

Inscrieri privind dezmembramintele dreptului de proprietate, drepturi reale de garanţie şi sarcini	Referinţe
NU SUNT	

Document care conține date cu caracter personal, protejat de prevederile Regulamentului (UE) nr. 679/2016 și Legii 190/2018

Anexa Nr. 1 La Partea I

Teren

Nr cadastral	Suprafaţa (mp)*	Observaţii / Referinţe
37926	6.725	

* Suprafaţa este determinată in planul de proiecţie Stereo 70.

DETALII LINIARE IMOBIL

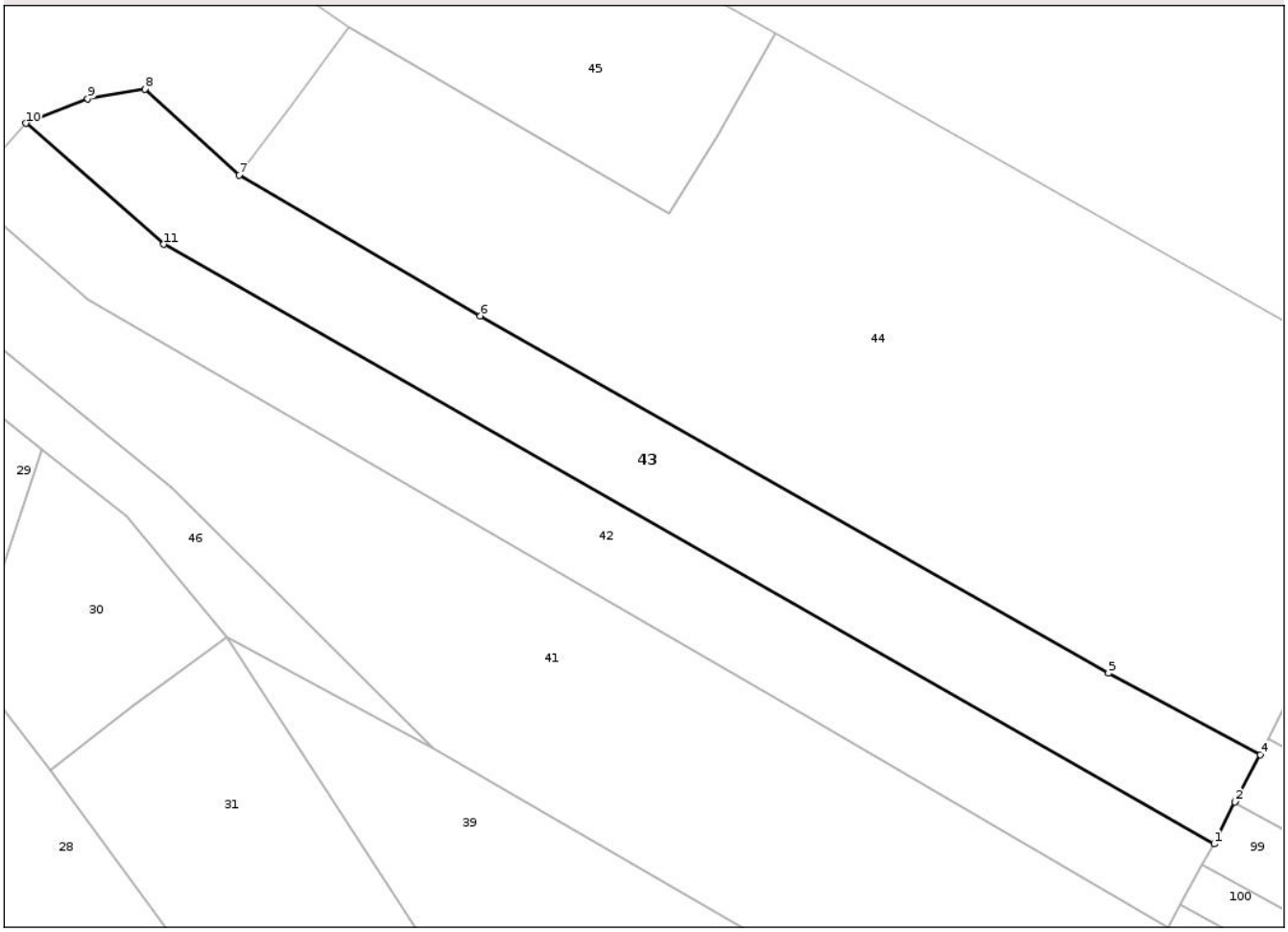

Date referitoare la teren

Crt	Categorie folosință	Intra vilan	Suprafaţa (mp)	Tarla	Parcelă	Nr. topo	Observaţii / Referinţe
1	faneata	NU	6.725	-	-	-	

Lungime Segmente
1) Valorile lungimilor segmentelor sunt obţinute din proiecţie în plan.

Punct început	X / Y	Punct sfârşit	X / Y	Lungime segment (** (m)
1	542.455,634 680.687,323	2	542.460,29 680.696,859	10.612
2	542.460,29 680.696,859	3	542.460,5 680.697,273	0.464
3	542.460,5 680.697,273	4	542.466,053 680.707,587	11.714
4	542.466,053 680.707,587	5	542.431,579 680.726,018	39.092
5	542.431,579 680.726,018	6	542.289,089 680.807,027	163.908

Document care conține date cu caracter personal, protejat de prevederile Regulamentului (UE) nr. 679/2016 și Legii 190/2018

Punct început	X / Y	Punct sfârşit	X / Y	Lungime segment (** (m)
6	542.289,089 680.807,027	7	542.234,338 680.838,92	63.363
7	542.234,338 680.838,92	8	542.212,945 680.858,432	28.955
8	542.212,945 680.858,432	9	542.199,985 680.856,2	13.151
9	542.199,985 680.856,2	10	542.185,944 680.850,679	15.087
10	542.185,944 680.850,679	11	542.217,242 680.823,228	41.631
11	542.217,242 680.823,228	1	542.455,634 680.687,323	274.41

** Lungimile segmentelor sunt determinate în planul de proiecţie Stereo 70 şi sunt rotunjite la 1 milimetru.
*** Distanţa dintre puncte este formată din segmente cumulate ce sunt mai mici decât valoarea 1 milimetru.

Document care conține date cu caracter personal, protejat de prevederile Regulamentului (UE) nr. 679/2016 și Legii 190/2018

DATE DESPRE IMOBILUL NR. 44

Oficiul de Cadastru şi Publicitate Imobiliară SUCEAVA
Biroul de Cadastru şi Publicitate Imobiliară Campulung Moldovenesc

A. Partea I. Descrierea imobilului

TEREN Extravilan

Adresa: Jud. Suceava

Nr. Crt	Nr cadastral Nr. topografic	Suprafaţa* (mp)	Observaţii / Referinţe
A1	36943	19.111	Sector cadastral:67 Teren neimprejmuit;

B. Partea II. Proprietari şi acte

Inscrieri privitoare la dreptul de proprietate şi alte drepturi reale		Referinţe
3267 / 10/03/2017		
Act Administrativ nr. 556, din 16/01/2017 emis de CJPSDPT SUCEAVA;		
B2	Intabulare, drept de PROPRIETATE, dobandit prin Reconstituire, cota actuala 1/1	A1
	1) **CENUŞĂ IOAN-FLORIN** 2) **CENUŞĂ MARIA-MIHAELA**	

C. Partea III. SARCINI .

Inscrieri privind dezmembramintele dreptului de proprietate, drepturi reale de garanţie şi sarcini	Referinţe
NU SUNT	

Document care conține date cu caracter personal, protejat de prevederile Regulamentului (UE) nr. 679/2016 și Legii 190/2018

Anexa Nr. 1 La Partea I

Teren

Nr cadastral	Suprafaţa (mp)*	Observaţii / Referinţe
36943	19.111	

* Suprafaţa este determinată in planul de proiecţie Stereo 70.

DETALII LINIARE IMOBIL

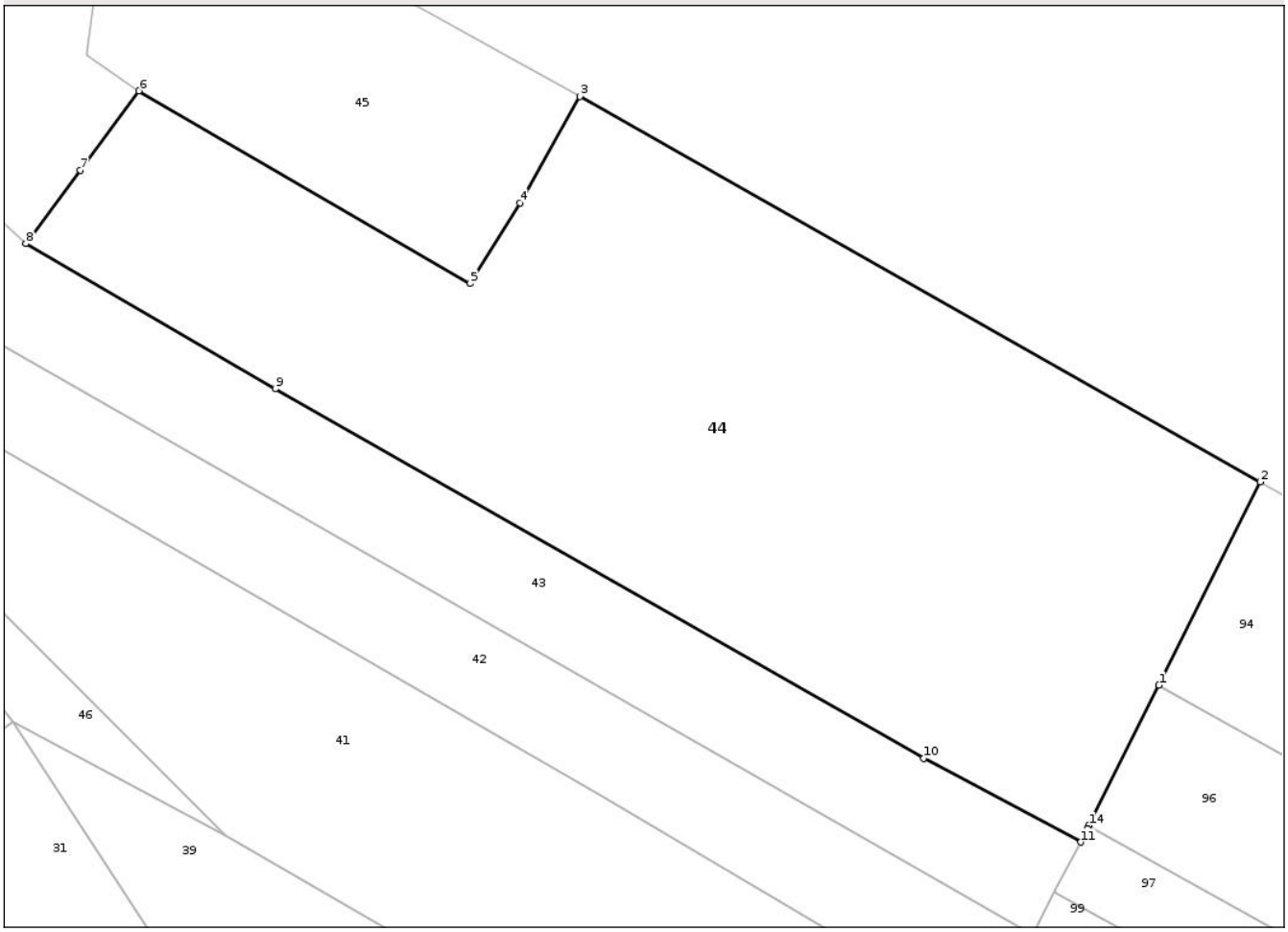

Date referitoare la teren

Crt	Categorie folosință	Intra vilan	Suprafaţa (mp)	Tarla	Parcelă	Nr. topo	Observaţii / Referinţe
1	faneata	NU	19.111	-	-	-	

Lungime Segmente
1) Valorile lungimilor segmentelor sunt obţinute din proiecţie în plan.

Punct început	X / Y	Punct sfârşit	X / Y	Lungime segment (** (m)
1	542.483,237 680.742,028	2	542.505,486 680.786,622	49.836
2	542.505,486 680.786,622	3	542.356,017 680.871,205	171.742
3	542.356,017 680.871,205	4	542.342,869 680.847,873	26.782
4	542.342,869 680.847,873	5	542.331,89 680.830,152	20.846
5	542.331,89 680.830,152	6	542.259,201 680.872,443	84.096

Document care conține date cu caracter personal, protejat de prevederile Regulamentului (UE) nr. 679/2016 și Legii 190/2018

Punct început	X / Y	Punct sfârşit	X / Y	Lungime segment (** (m)
6	542.259,201 680.872,443	7	542.246,328 680.854,986	21.69
7	542.246,328 680.854,986	8	542.234,338 680.838,92	20.047
8	542.234,338 680.838,92	9	542.289,089 680.807,027	63.363
9	542.289,089 680.807,027	10	542.431,579 680.726,018	163.908
10	542.431,579 680.726,018	11	542.466,053 680.707,587	39.092
11	542.466,053 680.707,587	12	542.467,511 680.710,51	3.266
12	542.467,511 680.710,51	13	542.467,549 680.710,586	0.085
13	542.467,549 680.710,586	14	542.467,858 680.711,205	0.692
14	542.467,858 680.711,205	1	542.483,237 680.742,028	34.447

** Lungimile segmentelor sunt determinate în planul de proiecţie Stereo 70 şi sunt rotunjite la 1 milimetru.
*** Distanţa dintre puncte este formată din segmente cumulate ce sunt mai mici decât valoarea 1 milimetru.

Document care conține date cu caracter personal, protejat de prevederile Regulamentului (UE) nr. 679/2016 și Legii 190/2018

DATE DESPRE IMOBILUL NR. 45

Oficiul de Cadastru şi Publicitate Imobiliară SUCEAVA
Biroul de Cadastru şi Publicitate Imobiliară Campulung Moldovenesc

A. Partea I. Descrierea imobilului

TEREN Extravilan

Adresa: Jud. Suceava

Nr. Crt	Nr cadastral Nr. topografic	Suprafaţa* (mp)	Observaţii / Referinţe
A1		4.807	Sector cadastral:67 Teren neimprejmuit; Imobilul s-a format din o parte a PF 660/75 a comunei cadastrale Vatra Moldoviţei.

B. Partea II. Proprietari şi acte

Inscrieri privitoare la dreptul de proprietate şi alte drepturi reale		Referinţe
/		
Act Normativ nr. Legea 7, din 13/03/1996 emis de PARLAMENTUL ROMANIEI;		
B1	Intabulare, drept de PROPRIETATE, dobandit prin Lege, cota actuala 1/1	A1
	1) **NEIDENTIFICAT NEIDENTIFICAT**	
Act Administrativ nr. 2284, din 05/03/2024 emis de PRIMARIA VATRA MOLDOVIŢEI;		
B2	Se notează posesia faptică.	A1
	1) **IRIMESCU GHIOCEL-CONSTANTIN** 2) **IRIMESCU ECATERINA**	

C. Partea III. SARCINI .

Inscrieri privind dezmembramintele dreptului de proprietate, drepturi reale de garanţie şi sarcini	Referinţe
NU SUNT	

Document care conține date cu caracter personal, protejat de prevederile Regulamentului (UE) nr. 679/2016 și Legii 190/2018

Anexa Nr. 1 La Partea I

Teren

Nr cadastral	Suprafaţa (mp)*	Observaţii / Referinţe
	4.807	Imobilul s-a format din o parte a PF 660/75 a comunei cadastrale Vatra Moldoviţei.

* Suprafaţa este determinată in planul de proiecţie Stereo 70.

DETALII LINIARE IMOBIL

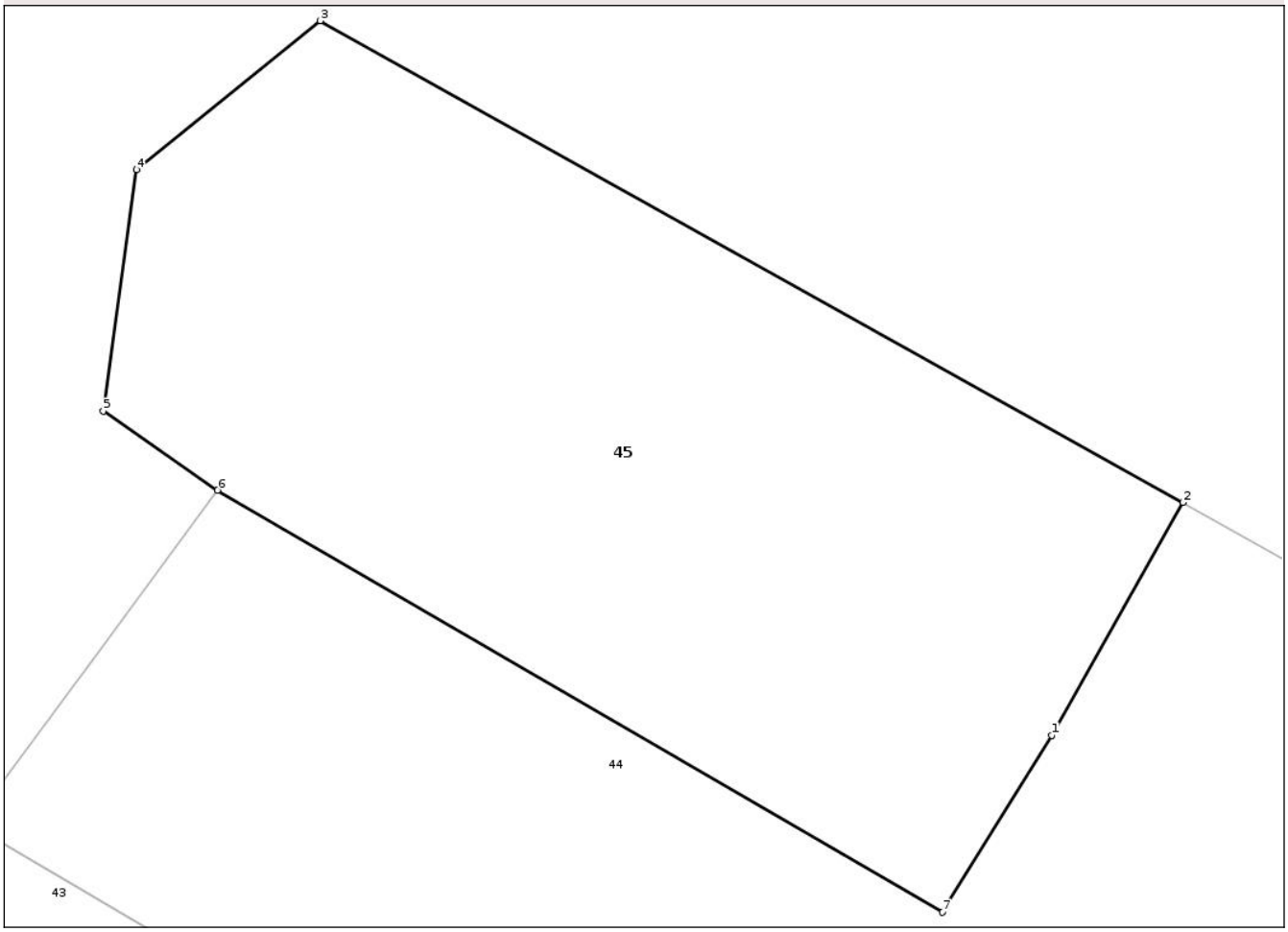

Date referitoare la teren

Crt	Categorie folosință	Intra vilan	Suprafaţa (mp)	Tarla	Parcelă	Nr. topo	Observaţii / Referinţe
1	faneata	NU	4.807	-	-	-	

Lungime Segmente
1) Valorile lungimilor segmentelor sunt obţinute din proiecţie în plan.

Punct început	X / Y	Punct sfârşit	X / Y	Lungime segment (** (m)
1	542.342,869 680.847,873	2	542.356,017 680.871,205	26.782
2	542.356,017 680.871,205	3	542.269,499 680.919,481	99.075
3	542.269,499 680.919,481	4	542.251,049 680.904,571	23.722
4	542.251,049 680.904,571	5	542.247,72 680.880,355	24.444
5	542.247,72 680.880,355	6	542.259,201 680.872,443	13.943

Document care conține date cu caracter personal, protejat de prevederile Regulamentului (UE) nr. 679/2016 și Legii 190/2018

Punct început	X / Y	Punct sfârşit	X / Y	Lungime segment (** (m)
6	542.259,201 680.872,443	7	542.331,89 680.830,152	84.096
7	542.331,89 680.830,152	1	542.342,869 680.847,873	20.846

** Lungimile segmentelor sunt determinate în planul de proiecţie Stereo 70 şi sunt rotunjite la 1 milimetru.
*** Distanţa dintre puncte este formată din segmente cumulate ce sunt mai mici decât valoarea 1 milimetru.

Document care conține date cu caracter personal, protejat de prevederile Regulamentului (UE) nr. 679/2016 și Legii 190/2018

DATE DESPRE IMOBILUL NR. 46

Oficiul de Cadastru şi Publicitate Imobiliară SUCEAVA
Biroul de Cadastru şi Publicitate Imobiliară Campulung Moldovenesc

A. Partea I. Descrierea imobilului

TEREN Extravilan

Adresa: Jud. Suceava

Nr. Crt	Nr cadastral Nr. topografic	Suprafaţa* (mp)	Observaţii / Referinţe
A1		1.514	Sector cadastral:67 Teren neimprejmuit; Imobilul s-a format din o parte a PF 660/75 a comunei cadastrale Vatra Moldoviţei.

B. Partea II. Proprietari şi acte

Inscrieri privitoare la dreptul de proprietate şi alte drepturi reale		Referinţe
/		
Act Administrativ nr. 6858, din 19/08/2025 emis de PRIMARIA VATRA MOLDOVIŢEI;		
B1	Inscrierea posesiei, drept de PROPRIETATE, dobandit prin Lege, cota actuala 1/1	A1
	1) **NEIDENTIFICAT NEIDENTIFICAT**	
Act Normativ nr. 7, din 13/03/1996 emis de PARLAMENTUL ROMANIEI (art. 13);		
B2	Se notează menţiunea de proprietar neidentificat.	A1

C. Partea III. SARCINI .

Inscrieri privind dezmembramintele dreptului de proprietate, drepturi reale de garanţie şi sarcini	Referinţe
NU SUNT	

Document care conține date cu caracter personal, protejat de prevederile Regulamentului (UE) nr. 679/2016 și Legii 190/2018

Anexa Nr. 1 La Partea I

Teren

Nr cadastral	Suprafaţa (mp)*	Observaţii / Referinţe
	1.514	Imobilul s-a format din o parte a PF 660/75 a comunei cadastrale Vatra Moldoviţei.

* Suprafaţa este determinată in planul de proiecţie Stereo 70.

DETALII LINIARE IMOBIL

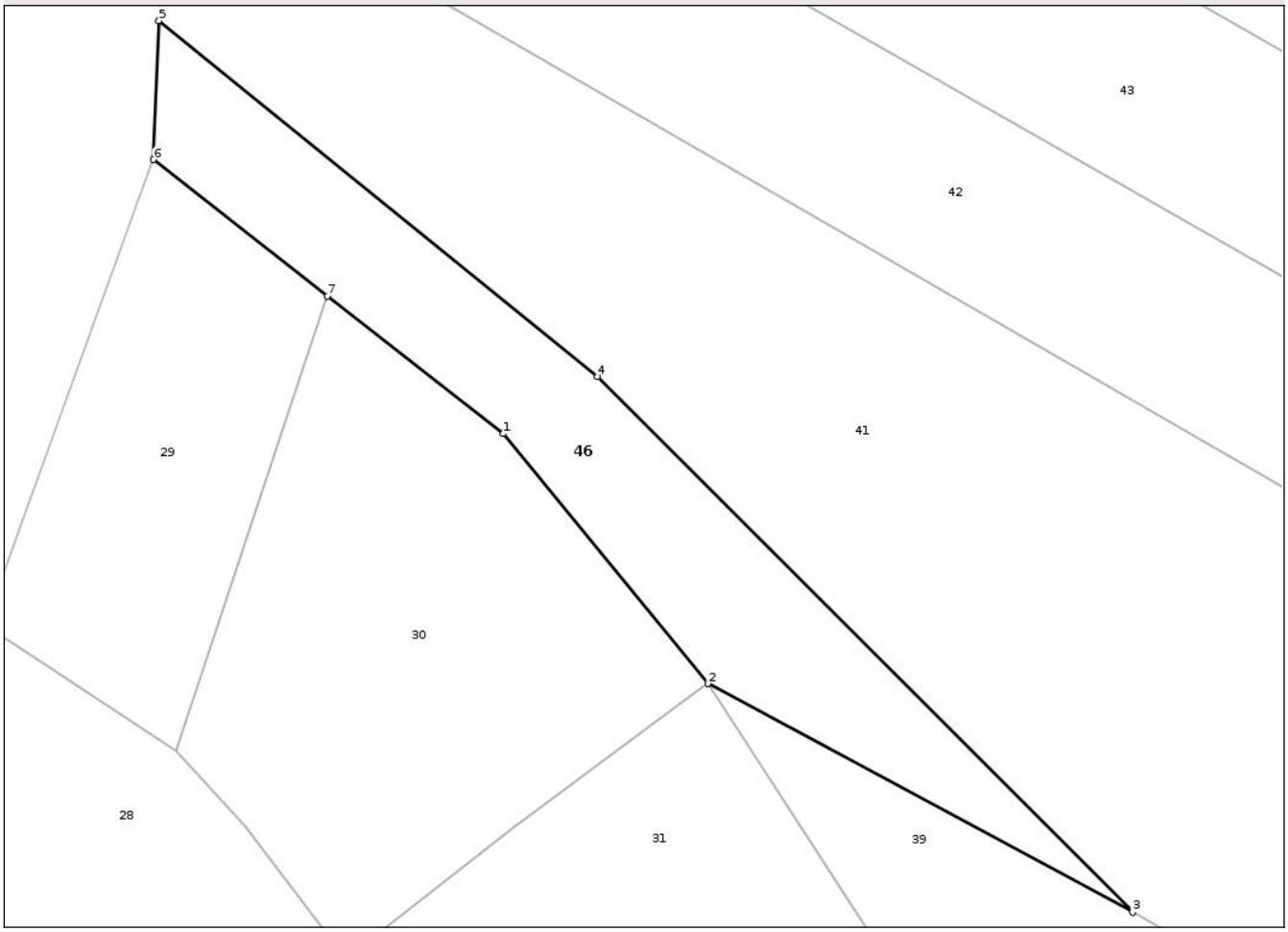

Date referitoare la teren

Crt	Categorie folosință	Intra vilan	Suprafaţa (mp)	Tarla	Parcelă	Nr. topo	Observaţii / Referinţe
1	faneata	NU	1.514	-	-	-	

Lungime Segmente
1) Valorile lungimilor segmentelor sunt obţinute din proiecţie în plan.

Punct început	X / Y	Punct sfârşit	X / Y	Lungime segment (** (m)
1	542.208,888 680.761,631	2	542.231,476 680.734,102	35.61
2	542.231,476 680.734,102	3	542.278,336 680.708,925	53.195
3	542.278,336 680.708,925	4	542.219,311 680.767,92	83.453
4	542.219,311 680.767,92	5	542.170,946 680.807,131	62.263
5	542.170,946 680.807,131	6	542.170,347 680.791,83	15.313

Document care conține date cu caracter personal, protejat de prevederile Regulamentului (UE) nr. 679/2016 și Legii 190/2018

Punct început	X / Y	Punct sfârşit	X / Y	Lungime segment (** (m)
6	542.170,347 680.791,83	7	542.189,513 680.776,813	24.348
7	542.189,513 680.776,813	1	542.208,888 680.761,631	24.615

** Lungimile segmentelor sunt determinate în planul de proiecţie Stereo 70 şi sunt rotunjite la 1 milimetru.
*** Distanţa dintre puncte este formată din segmente cumulate ce sunt mai mici decât valoarea 1 milimetru.

Document care conține date cu caracter personal, protejat de prevederile Regulamentului (UE) nr. 679/2016 și Legii 190/2018

DATE DESPRE IMOBILUL NR. 47

Oficiul de Cadastru şi Publicitate Imobiliară SUCEAVA
Biroul de Cadastru şi Publicitate Imobiliară Campulung Moldovenesc

A. Partea I. Descrierea imobilului

TEREN Necunoscut

Adresa: Loc. Paltinu, Jud. Suceava

Nr. Crt	Nr cadastral Nr. topografic	Suprafaţa* (mp)	Observaţii / Referinţe
A1		8.108	Sector cadastral:67 Teren neimprejmuit;

B. Partea II. Proprietari şi acte

Inscrieri privitoare la dreptul de proprietate şi alte drepturi reale		Referinţe
/		
Act Normativ nr. 7, din 13/03/1996 emis de PARLAMENTUL ROMANIEI;		
B1	Intabulare, drept de PROPRIETATE, dobandit prin Lege, cota actuala 1/1	A1
	1) **NEIDENTIFICAT NEIDENTIFICAT**	
Act Administrativ nr. 6818, din 19/08/2025 emis de PRIMARIA VATRA MOLDOVIŢEI;		
B2	Se notează posesia faptică.	A1
	1) **DRUŢCĂ MARIA** 2) **DRUŢCĂ ILIE**	

C. Partea III. SARCINI .

Inscrieri privind dezmembramintele dreptului de proprietate, drepturi reale de garanţie şi sarcini	Referinţe
NU SUNT	

Document care conține date cu caracter personal, protejat de prevederile Regulamentului (UE) nr. 679/2016 și Legii 190/2018

Anexa Nr. 1 La Partea I

Teren

Nr cadastral	Suprafaţa (mp)*	Observaţii / Referinţe
	8.108	

* Suprafaţa este determinată in planul de proiecţie Stereo 70.

DETALII LINIARE IMOBIL

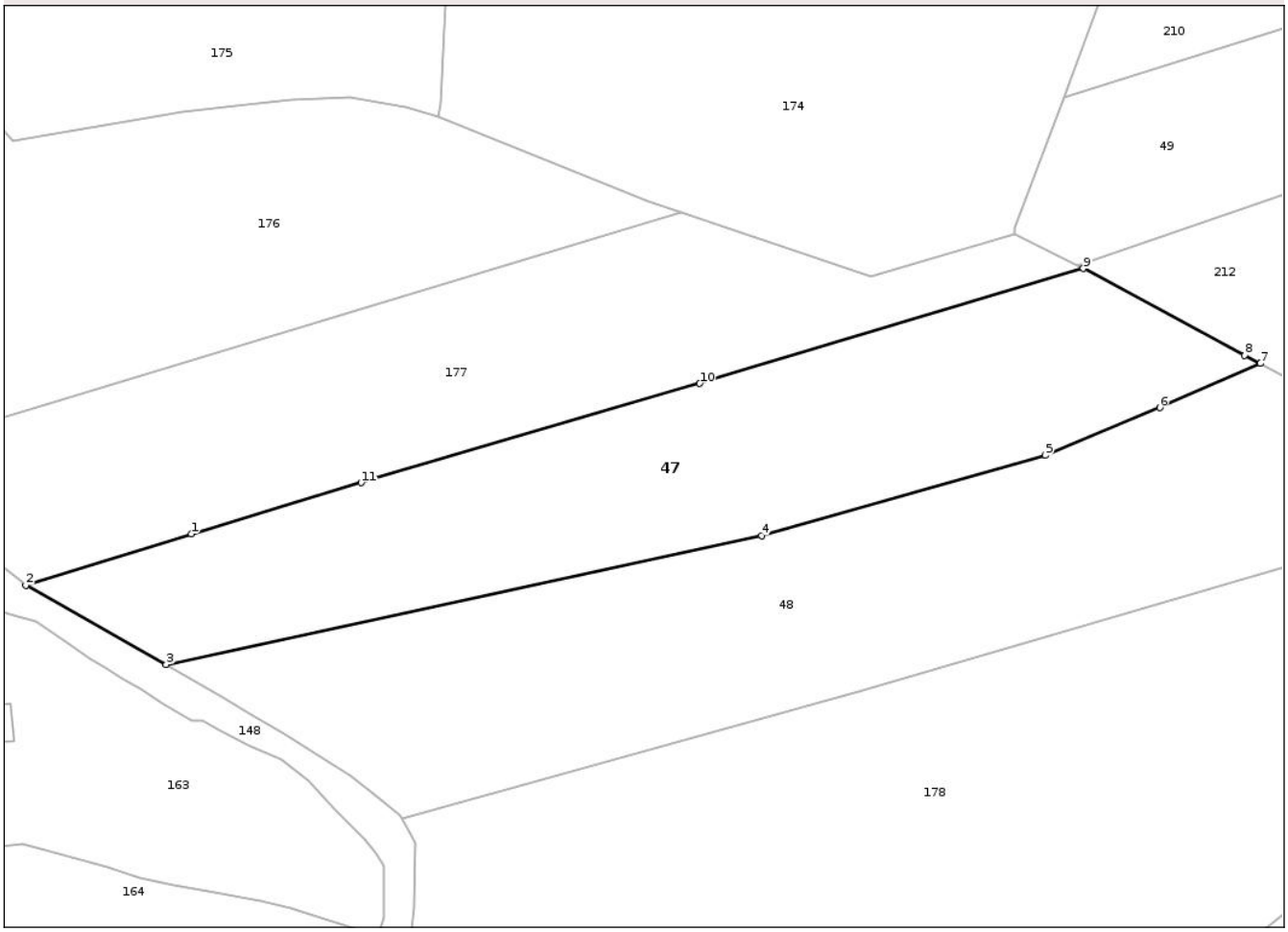

Date referitoare la teren

Crt	Categorie folosință	Intra vilan	Suprafaţa (mp)	Tarla	Parcelă	Nr. topo	Observaţii / Referinţe
1	faneata	DA	2	-	-	-	
2	faneata	NU	8.106	-	-	-	

Lungime Segmente
1) Valorile lungimilor segmentelor sunt obţinute din proiecţie în plan.

Punct început	X / Y	Punct sfârşit	X / Y	Lungime segment (** (m)
1	542.382,885 679.290,798	2	542.346,46 679.279,457	38.15
2	542.346,46 679.279,457	3	542.377,36 679.262,075	35.453
3	542.377,36 679.262,075	4	542.508,551 679.290,379	134.21
4	542.508,551 679.290,379	5	542.571,077 679.308,104	64.99

Document care conține date cu caracter personal, protejat de prevederile Regulamentului (UE) nr. 679/2016 și Legii 190/2018

Punct început	X / Y	Punct sfârşit	X / Y	Lungime segment (** (m)
5	542.571,077 679.308,104	6	542.596,249 679.318,592	27.27
6	542.596,249 679.318,592	7	542.618,41 679.328,292	24.191
7	542.618,41 679.328,292	8	542.614,963 679.330,141	3.912
8	542.614,963 679.330,141	9	542.579,395 679.349,21	40.357
9	542.579,395 679.349,21	10	542.494,912 679.323,913	88.189
10	542.494,912 679.323,913	11	542.420,303 679.302,055	77.745
11	542.420,303 679.302,055	1	542.382,885 679.290,798	39.075

** Lungimile segmentelor sunt determinate în planul de proiecţie Stereo 70 şi sunt rotunjite la 1 milimetru.
*** Distanţa dintre puncte este formată din segmente cumulate ce sunt mai mici decât valoarea 1 milimetru.

Document care conține date cu caracter personal, protejat de prevederile Regulamentului (UE) nr. 679/2016 și Legii 190/2018

DATE DESPRE IMOBILUL NR. 48

Oficiul de Cadastru şi Publicitate Imobiliară SUCEAVA
Biroul de Cadastru şi Publicitate Imobiliară Campulung Moldovenesc

A. Partea I. Descrierea imobilului

TEREN Necunoscut Nr. CF vechi:19

Adresa: Loc. Paltinu, Jud. Suceava

Nr. Crt	Nr cadastral Nr. topografic	Suprafaţa* (mp)	Observaţii / Referinţe
A1	37471	10.004	Sector cadastral:67 Teren neimprejmuit;

B. Partea II. Proprietari şi acte

Inscrieri privitoare la dreptul de proprietate şi alte drepturi reale		Referinţe
/		
Act Normativ nr. 7, din 13/03/1996 emis de PARLAMENTUL ROMANIEI;		
B3	Intabulare, drept de PROPRIETATE, dobandit prin Lege, cota actuala 1/1	A1
	1) **NEIDENTIFICAT NEIDENTIFICAT**	
Act Administrativ nr. 6819, din 19/08/2025 emis de PRIMARIA VATRA MOLDOVIŢEI;		
B4	Se notează posesia faptică.	A1
	1) **DRUŢCĂ MARIA** 2) **DRUŢCĂ ILIE**	

C. Partea III. SARCINI .

Inscrieri privind dezmembramintele dreptului de proprietate, drepturi reale de garanţie şi sarcini	Referinţe
NU SUNT	

Document care conține date cu caracter personal, protejat de prevederile Regulamentului (UE) nr. 679/2016 și Legii 190/2018

Anexa Nr. 1 La Partea I

Teren

Nr cadastral	Suprafaţa (mp)*	Observaţii / Referinţe
37471	10.004	

* Suprafaţa este determinată in planul de proiecţie Stereo 70.

DETALII LINIARE IMOBIL

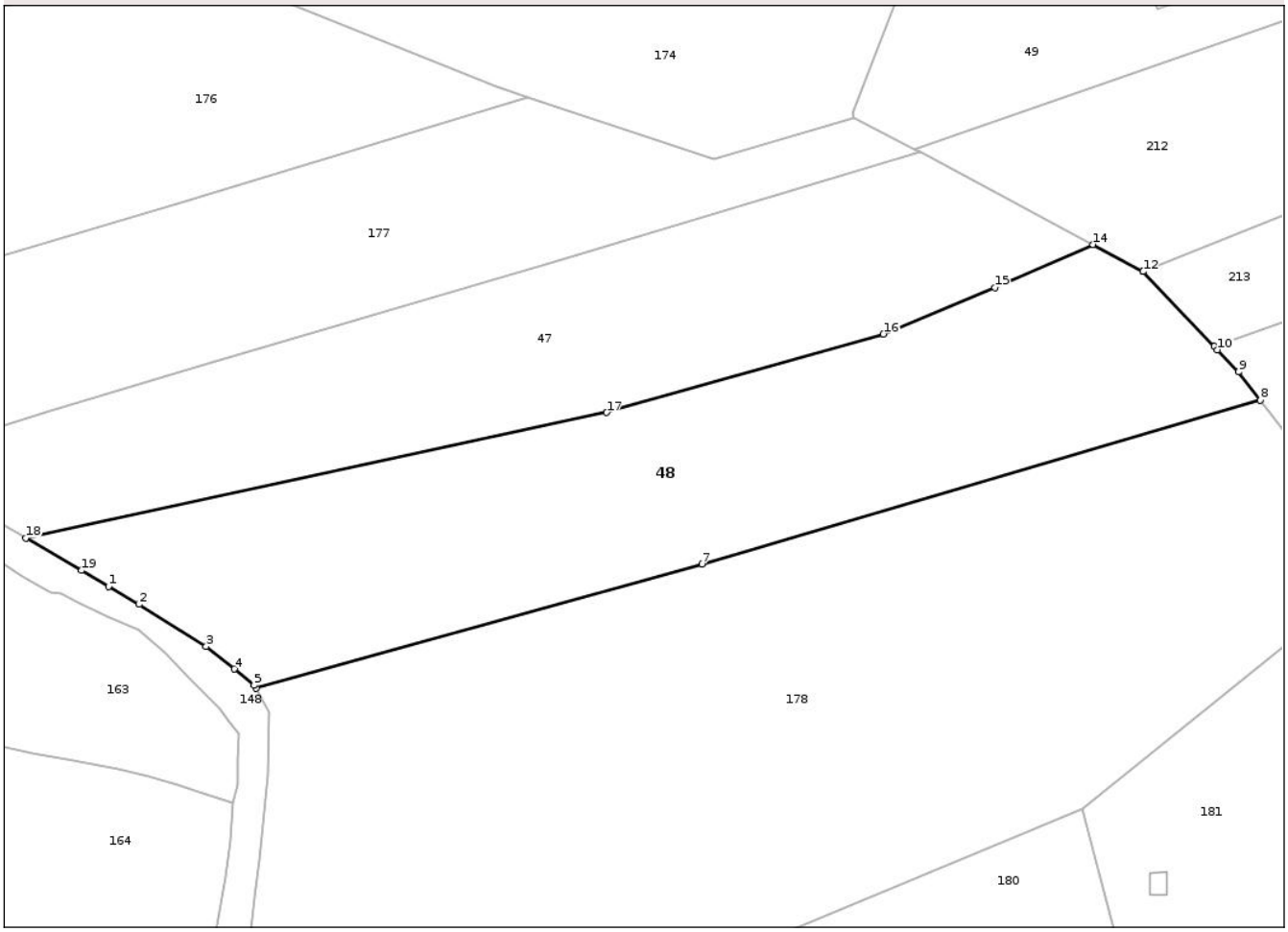

Date referitoare la teren

Crt	Categorie folosință	Intra vilan	Suprafaţa (mp)	Tarla	Parcelă	Nr. topo	Observaţii / Referinţe
1	faneata	DA	112	-	-	-	TOP.942/2
2	faneata	NU	9.892	-	-	-	

Lungime Segmente

1) Valorile lungimilor segmentelor sunt obţinute din proiecţie în plan.

Punct început	X / Y	Punct sfârşit	X / Y	Lungime segment (** (m)
1	542.396,023 679.251,17	2	542.402,951 679.247,11	8.03
2	542.402,951 679.247,11	3	542.418,081 679.237,598	17.872
3	542.418,081 679.237,598	4	542.424,491 679.232,507	8.186
4	542.424,491 679.232,507	5	542.428,914 679.228,855	5.736

Document care conține date cu caracter personal, protejat de prevederile Regulamentului (UE) nr. 679/2016 și Legii 190/2018

Punct început	X / Y	Punct sfârşit	X / Y	Lungime segment (** (m)
5	542.428,914 679.228,855	6	542.429,32 679.228,141	0.821
6	542.429,32 679.228,141	7	542.530,068 679.256,146	104.568
7	542.530,068 679.256,146	8	542.656,192 679.293,16	131.443
8	542.656,192 679.293,16	9	542.651,321 679.299,565	8.047
9	542.651,321 679.299,565	10	542.646,551 679.304,564	6.91
10	542.646,551 679.304,564	11	542.645,819 679.305,331	1.06
11	542.645,819 679.305,331	12	542.629,718 679.322,204	23.323
12	542.629,718 679.322,204	13	542.629,669 679.322,256	0.071
13	542.629,669 679.322,256	14	542.618,41 679.328,292	12.775
14	542.618,41 679.328,292	15	542.596,249 679.318,592	24.191
15	542.596,249 679.318,592	16	542.571,077 679.308,104	27.27
16	542.571,077 679.308,104	17	542.508,551 679.290,379	64.99
17	542.508,551 679.290,379	18	542.377,36 679.262,075	134.21
18	542.377,36 679.262,075	19	542.389,918 679.254,748	14.539
19	542.389,918 679.254,748	1	542.396,023 679.251,17	7.076

** Lungimile segmentelor sunt determinate în planul de proiecţie Stereo 70 şi sunt rotunjite la 1 milimetru.
*** Distanţa dintre puncte este formată din segmente cumulate ce sunt mai mici decât valoarea 1 milimetru.

Document care conține date cu caracter personal, protejat de prevederile Regulamentului (UE) nr. 679/2016 și Legii 190/2018

DATE DESPRE IMOBILUL NR. 49

Oficiul de Cadastru şi Publicitate Imobiliară SUCEAVA
Biroul de Cadastru şi Publicitate Imobiliară Campulung Moldovenesc

A. Partea I. Descrierea imobilului

TEREN Extravilan

Adresa: Jud. Suceava

Nr. Crt	Nr cadastral Nr. topografic	Suprafaţa* (mp)	Observaţii / Referinţe
A1		4.958	Sector cadastral:67 Teren neimprejmuit;

B. Partea II. Proprietari şi acte

Inscrieri privitoare la dreptul de proprietate şi alte drepturi reale		Referinţe
/		
Act Administrativ nr. 6858, din 19/08/2025 emis de PRIMARIA VATRA MOLDOVIŢEI;		
B1	Inscrierea posesiei, drept de PROPRIETATE, dobandit prin Lege, cota actuala 1/1	A1
	1) **NEIDENTIFICAT NEIDENTIFICAT**	
Act Normativ nr. 7, din 13/03/1996 emis de PARLAMENTUL ROMANIEI (art. 13);		
B2	Se notează menţiunea de proprietar neidentificat.	A1

C. Partea III. SARCINI .

Inscrieri privind dezmembramintele dreptului de proprietate, drepturi reale de garanţie şi sarcini	Referinţe
NU SUNT	

Document care conține date cu caracter personal, protejat de prevederile Regulamentului (UE) nr. 679/2016 și Legii 190/2018

Anexa Nr. 1 La Partea I

Teren

Nr cadastral	Suprafaţa (mp)*	Observaţii / Referinţe
	4.958	

* Suprafaţa este determinată in planul de proiecţie Stereo 70.

DETALII LINIARE IMOBIL

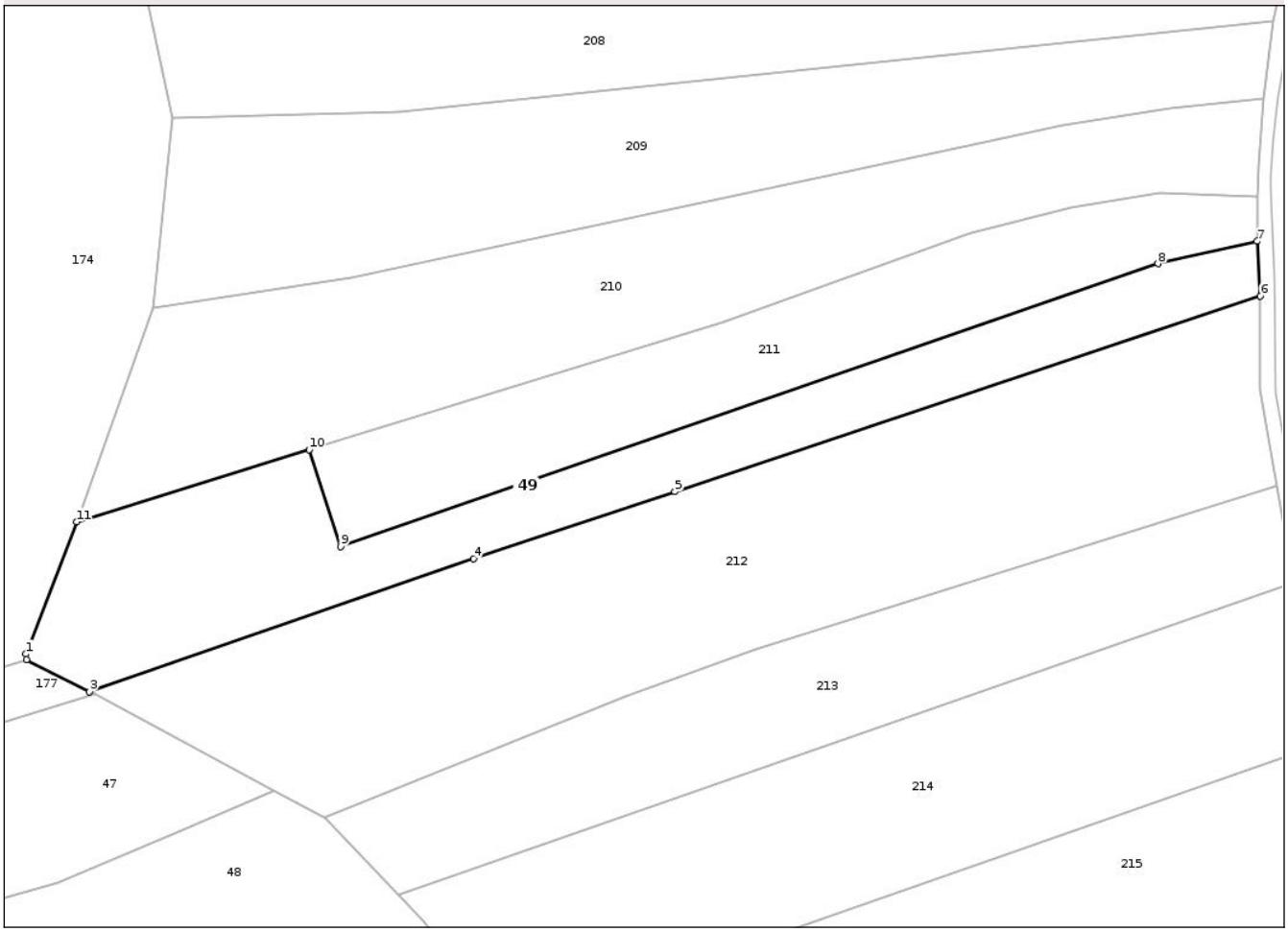

Date referitoare la teren

Crt	Categorie folosință	Intra vilan	Suprafaţa (mp)	Tarla	Parcelă	Nr. topo	Observaţii / Referinţe
1	faneata	NU	4.958	-	-	-	

Lungime Segmente
1) Valorile lungimilor segmentelor sunt obţinute din proiecţie în plan.

Punct început	X / Y	Punct sfârşit	X / Y	Lungime segment (** (m)
1	542.564,177 679.358,07	2	542.564,291 679.356,811	1.264
2	542.564,291 679.356,811	3	542.578,085 679.349,862	15.445
3	542.578,085 679.349,862	4	542.662,207 679.378,95	89.009
4	542.662,207 679.378,95	5	542.706,185 679.393,581	46.348
5	542.706,185 679.393,581	6	542.834,303 679.436,354	135.069

Document care conține date cu caracter personal, protejat de prevederile Regulamentului (UE) nr. 679/2016 și Legii 190/2018

Punct început	X / Y	Punct sfârşit	X / Y	Lungime segment (** (m)
6	542.834,303 679.436,354	7	542.833,655 679.448,275	11.939
7	542.833,655 679.448,275	8	542.811,939 679.443,389	22.259
8	542.811,939 679.443,389	9	542.633,024 679.381,518	189.311
9	542.633,024 679.381,518	10	542.626,154 679.402,724	22.291
10	542.626,154 679.402,724	11	542.575,269 679.386,958	53.271
11	542.575,269 679.386,958	1	542.564,177 679.358,07	30.944

** Lungimile segmentelor sunt determinate în planul de proiecţie Stereo 70 şi sunt rotunjite la 1 milimetru.
*** Distanţa dintre puncte este formată din segmente cumulate ce sunt mai mici decât valoarea 1 milimetru.

Document care conține date cu caracter personal, protejat de prevederile Regulamentului (UE) nr. 679/2016 și Legii 190/2018

DATE DESPRE IMOBILUL NR. 94

Oficiul de Cadastru şi Publicitate Imobiliară SUCEAVA
Biroul de Cadastru şi Publicitate Imobiliară Campulung Moldovenesc

A. Partea I. Descrierea imobilului

TEREN Extravilan

Adresa: Jud. Suceava

Nr. Crt	Nr cadastral Nr. topografic	Suprafaţa* (mp)	Observaţii / Referinţe
A1	37541	4.271	Sector cadastral:67 Teren neimprejmuit; Imobilul s-a format din o parte a PF 952/8 a comunei cadastrale Vatra Moldoviţei.

B. Partea II. Proprietari şi acte

Inscrieri privitoare la dreptul de proprietate şi alte drepturi reale		Referinţe
/		
Act Normativ nr. Legea 7, din 13/03/1996 emis de PARLAMENTUL ROMANIEI;		
B1	Intabulare, drept de PROPRIETATE, dobandit prin Lege, cota actuala 1/1	A1
	1) **NEIDENTIFICAT NEIDENTIFICAT**	
Act Administrativ nr. 3471, din 01/04/2024 emis de PRIMARIA VATRA MOLDOVIŢEI;		
B2	Se notează posesia faptică.	A1
	1) **CIOCAN VIOLETA**	

C. Partea III. SARCINI .

Inscrieri privind dezmembramintele dreptului de proprietate, drepturi reale de garanţie şi sarcini	Referinţe
NU SUNT	

Document care conține date cu caracter personal, protejat de prevederile Regulamentului (UE) nr. 679/2016 și Legii 190/2018

Anexa Nr. 1 La Partea I

Teren

Nr cadastral	Suprafaţa (mp)*	Observaţii / Referinţe
37541	4.271	Imobilul s-a format din o parte a PF 952/8 a comunei cadastrale Vatra Moldoviţei.

* Suprafaţa este determinată in planul de proiecţie Stereo 70.

DETALII LINIARE IMOBIL

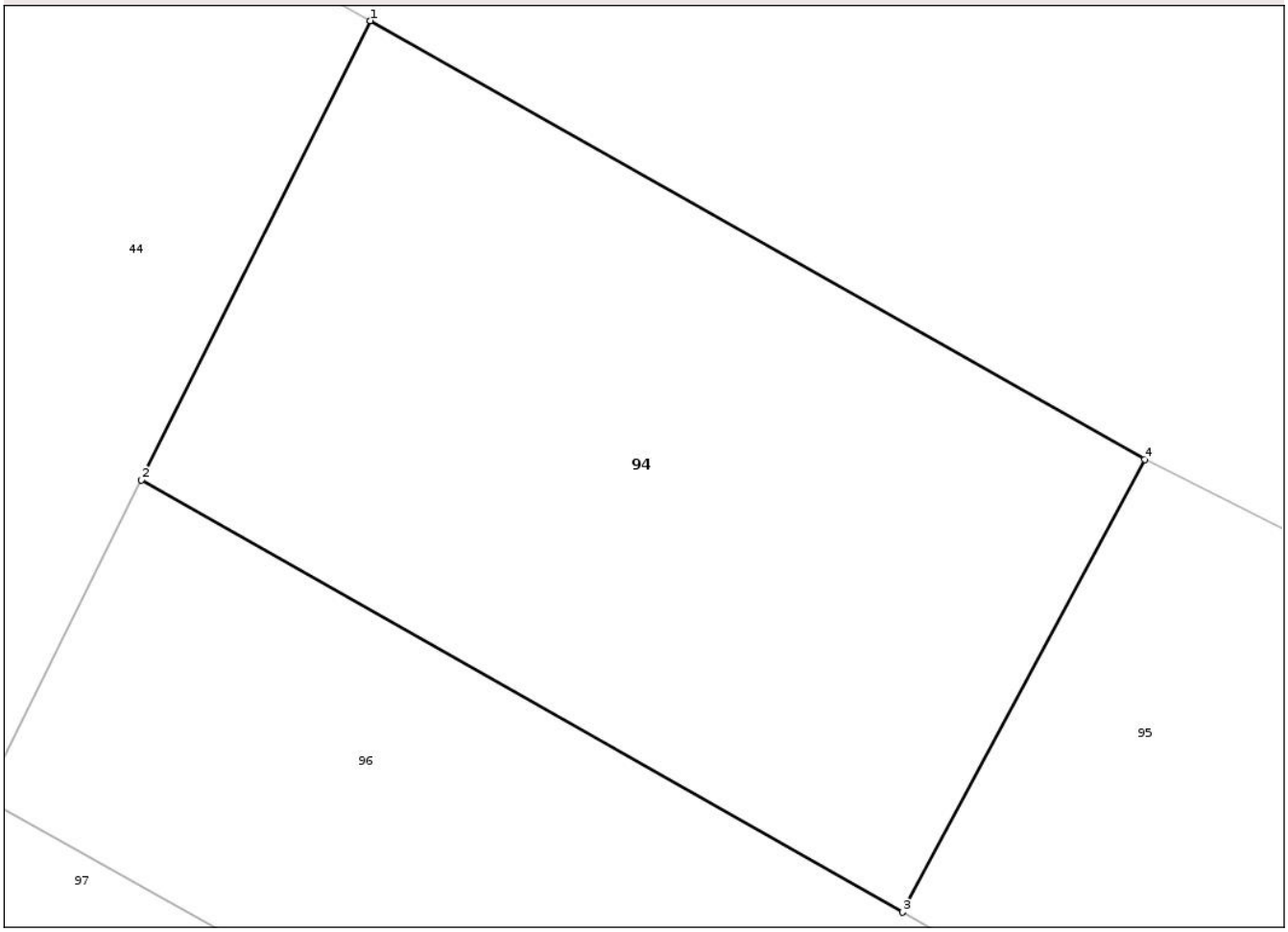

Date referitoare la teren

Crt	Categorie folosință	Intra vilan	Suprafaţa (mp)	Tarla	Parcelă	Nr. topo	Observaţii / Referinţe
1	faneata	NU	4.271	-	-	-	

Lungime Segmente
1) Valorile lungimilor segmentelor sunt obţinute din proiecţie în plan.

Punct început	X / Y	Punct sfârşit	X / Y	Lungime segment (** (m)
1	542.505,486 680.786,622	2	542.483,237 680.742,028	49.836
2	542.483,237 680.742,028	3	542.557,209 680.700,067	85.045
3	542.557,209 680.700,067	4	542.580,732 680.744,025	49.856
4	542.580,732 680.744,025	1	542.505,486 680.786,622	86.467

**** Lungimile segmentelor sunt determinate în planul de proiecţie Stereo 70 şi sunt rotunjite la 1 milimetru.**

Document care conține date cu caracter personal, protejat de prevederile Regulamentului (UE) nr. 679/2016 și Legii 190/2018

***** Distanţa dintre puncte este formată din segmente cumulate ce sunt mai mici decât valoarea 1 milimetru.**

DATE DESPRE IMOBILUL NR. 95

Oficiul de Cadastru şi Publicitate Imobiliară SUCEAVA
Biroul de Cadastru şi Publicitate Imobiliară Campulung Moldovenesc

A. Partea I. Descrierea imobilului

TEREN Extravilan

Adresa: Jud. Suceava

Nr. Crt	Nr cadastral Nr. topografic	Suprafaţa* (mp)	Observaţii / Referinţe
A1	39466	10.288	Sector cadastral:67 Teren imprejmuit;

B. Partea II. Proprietari şi acte

Inscrieri privitoare la dreptul de proprietate şi alte drepturi reale		Referinţe
7946 / 16/05/2023		
Act Notarial nr. declaraţie aut. nr. 973, din 28/04/2023 emis de BNP SCRABA LUMINITA ANA MARIA (inscris sub semnatura privata nr proces verbal de vecinătate din 15.05.2023, emis de PFA Bergheva Marius Iulian; act administrativ nr adeverinţă nr. 4015 din 28.04.2023, emis de Primăria comunei Vatra Moldoviţei);		
B1	Se notează posesia	A1
	1) **CORCI GEORGEL-CONSTANTIN** 2) **CORCI MELUŢA**, bun comun, în devălmăşie	
/		
Act Normativ nr. Legea 7, din 13/03/1996 emis de PARLAMENTUL ROMANIEI;		
B2	Intabulare, drept de PROPRIETATE, dobandit prin Lege, cota actuala 1/1	A1
	1) **NEIDENTIFICAT NEIDENTIFICAT**	

C. Partea III. SARCINI .

Inscrieri privind dezmembramintele dreptului de proprietate, drepturi reale de garanţie şi sarcini	Referinţe
NU SUNT	

Anexa Nr. 1 La Partea I

Teren

Nr cadastral	Suprafaţa (mp)*	Observaţii / Referinţe
39466	10.288	

* Suprafaţa este determinată in planul de proiecţie Stereo 70.

DETALII LINIARE IMOBIL

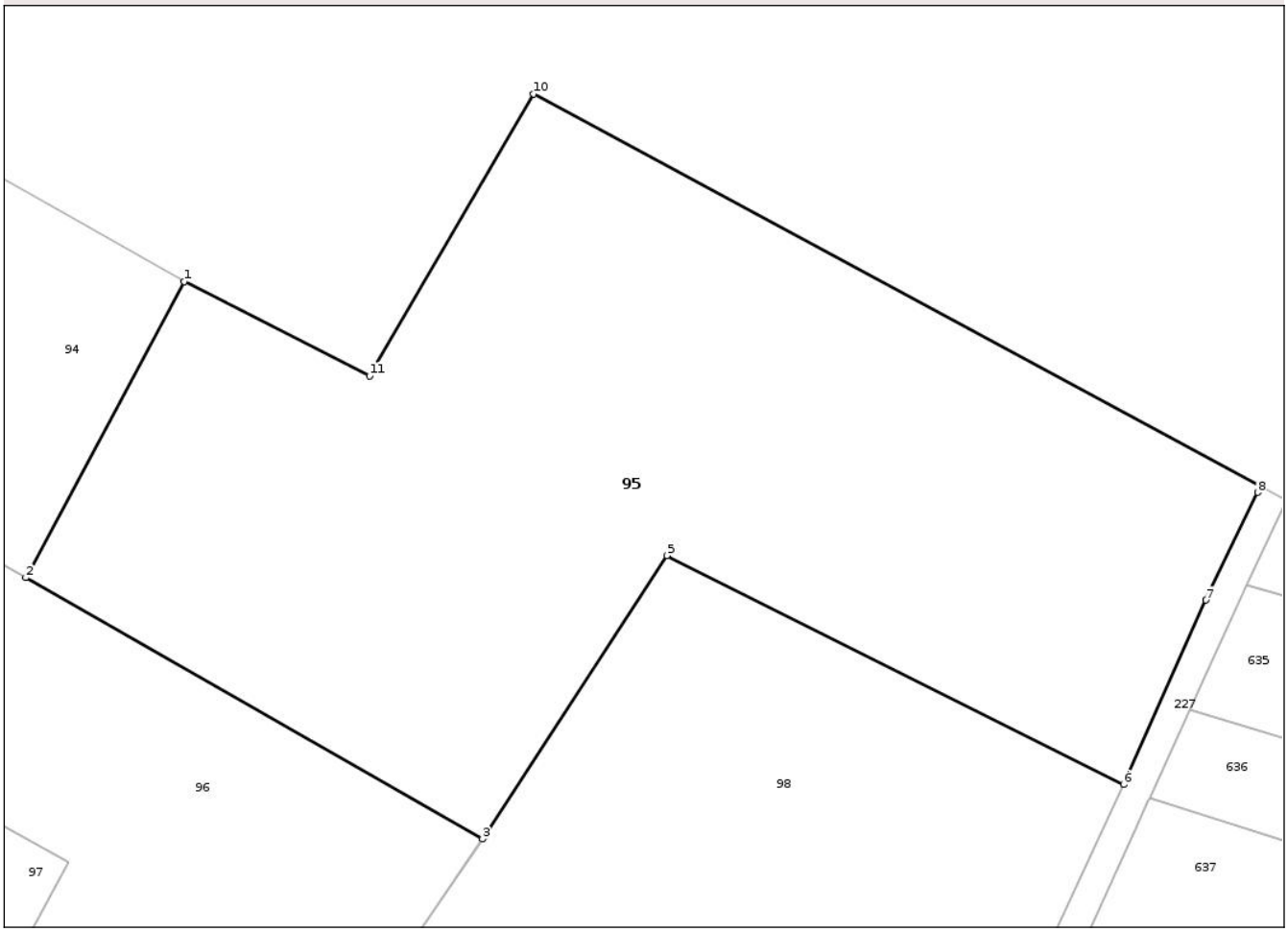

Date referitoare la teren

Crt	Categorie folosință	Intra vilan	Suprafaţa (mp)	Tarla	Parcelă	Nr. topo	Observaţii / Referinţe
1	faneata	NU	10.288	-	-	-	

Lungime Segmente
1) Valorile lungimilor segmentelor sunt obţinute din proiecţie în plan.

Punct început	X / Y	Punct sfârşit	X / Y	Lungime segment (** (m)
1	542.580,732 680.744,025	2	542.557,209 680.700,067	49.856
2	542.557,209 680.700,067	3	542.625,076 680.661,281	78.168
3	542.625,076 680.661,281	4	542.625,346 680.661,696	0.495
4	542.625,346 680.661,696	5	542.652,5 680.703,373	49.742
5	542.652,5 680.703,373	6	542.720,355 680.669,389	75.889

Document care conține date cu caracter personal, protejat de prevederile Regulamentului (UE) nr. 679/2016 și Legii 190/2018

Punct început	X / Y	Punct sfârşit	X / Y	Lungime segment (** (m)
6	542.720,355 680.669,389	7	542.732,567 680.696,744	29.957
7	542.732,567 680.696,744	8	542.740,304 680.712,743	17.772
8	542.740,304 680.712,743	9	542.740,679 680.713,641	0.973
9	542.740,679 680.713,641	10	542.632,666 680.771,911	122.728
10	542.632,666 680.771,911	11	542.608,304 680.730,065	48.421
11	542.608,304 680.730,065	1	542.580,732 680.744,025	30.905

** Lungimile segmentelor sunt determinate în planul de proiecţie Stereo 70 şi sunt rotunjite la 1 milimetru.
*** Distanţa dintre puncte este formată din segmente cumulate ce sunt mai mici decât valoarea 1 milimetru.

Document care conține date cu caracter personal, protejat de prevederile Regulamentului (UE) nr. 679/2016 și Legii 190/2018

DATE DESPRE IMOBILUL NR. 96

Oficiul de Cadastru şi Publicitate Imobiliară SUCEAVA
Biroul de Cadastru şi Publicitate Imobiliară Campulung Moldovenesc

A. Partea I. Descrierea imobilului

TEREN Extravilan

Adresa: Jud. Suceava

Nr. Crt	Nr cadastral Nr. topografic	Suprafaţa* (mp)	Observaţii / Referinţe
A1	39467	6.177	Sector cadastral:67 Teren imprejmuit;

B. Partea II. Proprietari şi acte

Inscrieri privitoare la dreptul de proprietate şi alte drepturi reale		Referinţe
7945 / 16/05/2023		
Act Administrativ nr. 4014, din 28/04/2023 emis de PRIMARIA VATRA MOLDOVITEI (act notarial nr 973 din 28.04.2023, emis de BNP SCRABA LUMINITA DORU PAUL);		
B1	se noteaza posesia, bun comun in dev.	A1
	1) **CORCI MELUŢA** 2) **CORCI GEORGEL-CONSTANTIN**	
/		
Act Normativ nr. Legea 7, din 13/03/1996 emis de PARLAMENTUL ROMANIEI;		
B2	Intabulare, drept de PROPRIETATE, dobandit prin Lege, cota actuala 1/1	A1
	1) **NEIDENTIFICAT NEIDENTIFICAT**	

C. Partea III. SARCINI .

Inscrieri privind dezmembramintele dreptului de proprietate, drepturi reale de garanţie şi sarcini	Referinţe
NU SUNT	

Anexa Nr. 1 La Partea I

Teren

Nr cadastral	Suprafaţa (mp)*	Observaţii / Referinţe
39467	6.177	

* Suprafaţa este determinată in planul de proiecţie Stereo 70.

DETALII LINIARE IMOBIL

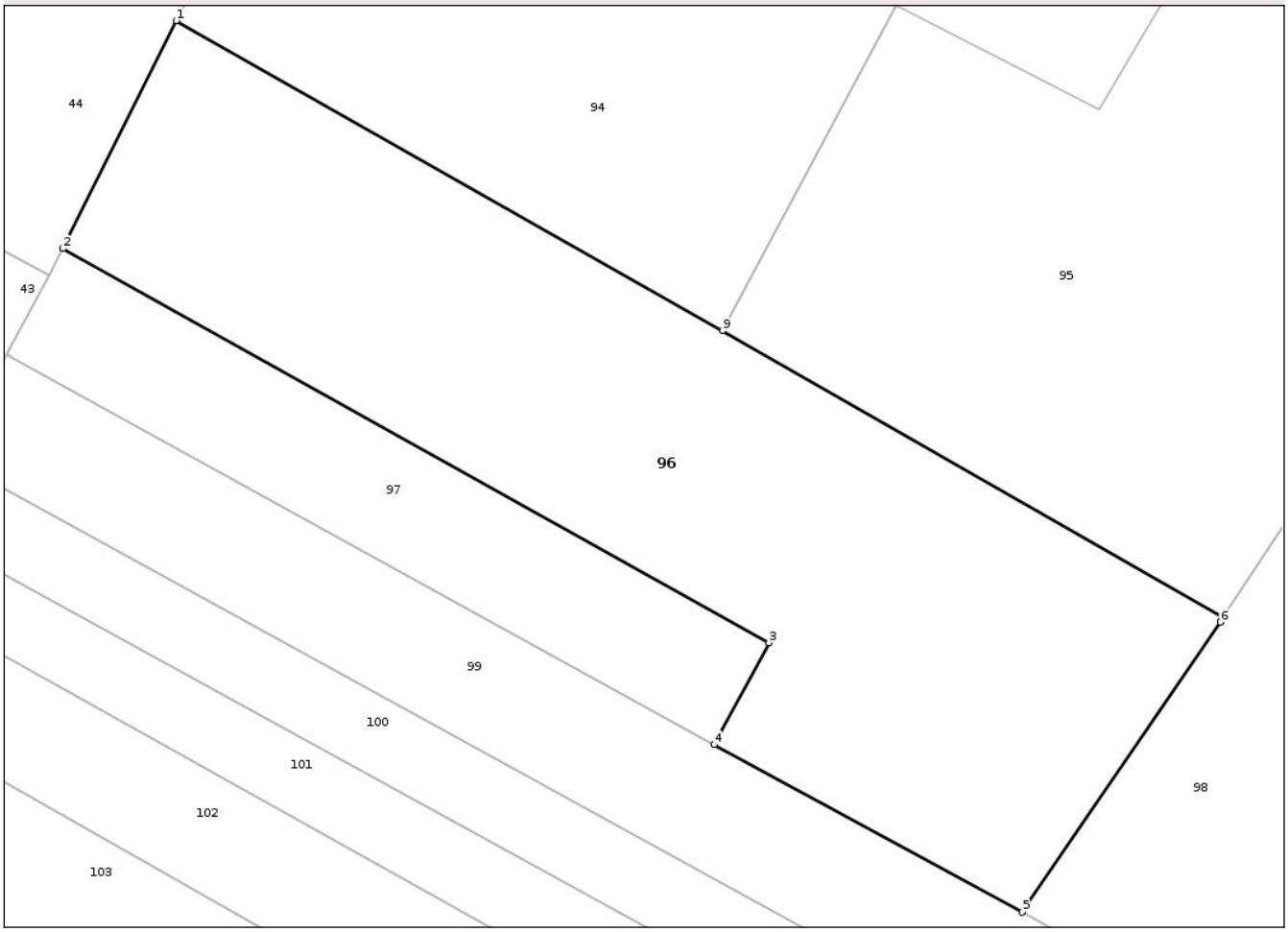

Date referitoare la teren

Crt	Categorie folosință	Intra vilan	Suprafaţa (mp)	Tarla	Parcelă	Nr. topo	Observaţii / Referinţe
1	faneata	NU	6.177	-	-	-	

Lungime Segmente
1) Valorile lungimilor segmentelor sunt obţinute din proiecţie în plan.

Punct început	X / Y	Punct sfârşit	X / Y	Lungime segment (** (m)
1	542.483,237 680.742,028	2	542.467,858 680.711,205	34.447
2	542.467,858 680.711,205	3	542.563,522 680.657,855	109.535
3	542.563,522 680.657,855	4	542.556,093 680.644,051	15.676
4	542.556,093 680.644,051	5	542.597,827 680.621,385	47.492
5	542.597,827 680.621,385	6	542.624,659 680.660,641	47.55

Document care conține date cu caracter personal, protejat de prevederile Regulamentului (UE) nr. 679/2016 și Legii 190/2018

Punct început	X / Y	Punct sfârşit	X / Y	Lungime segment (** (m)
6	542.624,659 680.660,641	7	542.624,736 680.660,759	0.141
7	542.624,736 680.660,759	8	542.625,076 680.661,281	0.623
8	542.625,076 680.661,281	9	542.557,209 680.700,067	78.168
9	542.557,209 680.700,067	1	542.483,237 680.742,028	85.045

** Lungimile segmentelor sunt determinate în planul de proiecţie Stereo 70 şi sunt rotunjite la 1 milimetru.
*** Distanţa dintre puncte este formată din segmente cumulate ce sunt mai mici decât valoarea 1 milimetru.

Document care conține date cu caracter personal, protejat de prevederile Regulamentului (UE) nr. 679/2016 și Legii 190/2018

DATE DESPRE IMOBILUL NR. 97

Oficiul de Cadastru şi Publicitate Imobiliară SUCEAVA
Biroul de Cadastru şi Publicitate Imobiliară Campulung Moldovenesc

A. Partea I. Descrierea imobilului

TEREN Extravilan

Adresa: Jud. Suceava

Nr. Crt	Nr cadastral Nr. topografic	Suprafaţa* (mp)	Observaţii / Referinţe
A1	36521	1.753	Sector cadastral:67 Teren neimprejmuit;

B. Partea II. Proprietari şi acte

Inscrieri privitoare la dreptul de proprietate şi alte drepturi reale		Referinţe
2078 / 17/02/2017		
Act Administrativ nr. 519, din 08/06/2016 emis de CJPSDPT SUCEAVA;		
B2	Intabulare, drept de PROPRIETATE, dobandit prin Reconstituire, cota actuala 1/1	A1
	1) **COSEICIUC MIHAI** 2) **COSEICIUC ILEANA-MARIA**	

C. Partea III. SARCINI .

Inscrieri privind dezmembramintele dreptului de proprietate, drepturi reale de garanţie şi sarcini	Referinţe
NU SUNT	

Document care conține date cu caracter personal, protejat de prevederile Regulamentului (UE) nr. 679/2016 și Legii 190/2018

Anexa Nr. 1 La Partea I

Teren

Nr cadastral	Suprafaţa (mp)*	Observaţii / Referinţe
36521	1.753	

* Suprafaţa este determinată in planul de proiecţie Stereo 70.

DETALII LINIARE IMOBIL



Date referitoare la teren

Crt	Categorie folosință	Intra vilan	Suprafaţa (mp)	Tarla	Parcelă	Nr. topo	Observaţii / Referinţe
1	faneata	NU	1.753	-	-	-	

Lungime Segmente
1) Valorile lungimilor segmentelor sunt obţinute din proiecţie în plan.

Punct început	X / Y	Punct sfârşit	X / Y	Lungime segment (** (m)
1	542.556,093 680.644,051	2	542.563,522 680.657,855	15.676
2	542.563,522 680.657,855	3	542.467,858 680.711,205	109.535
3	542.467,858 680.711,205	4	542.467,549 680.710,586	0.692
4	542.467,549 680.710,586	5	542.467,511 680.710,51	0.085
5	542.467,511 680.710,51	6	542.466,053 680.707,587	3.266

Document care conține date cu caracter personal, protejat de prevederile Regulamentului (UE) nr. 679/2016 și Legii 190/2018

Punct început	X / Y	Punct sfârşit	X / Y	Lungime segment (** (m)
6	542.466,053 680.707,587	7	542.460,5 680.697,273	11.714
7	542.460,5 680.697,273	8	542.460,29 680.696,859	0.464
8	542.460,29 680.696,859	9	542.460,867 680.696,369	0.757
9	542.460,867 680.696,369	1	542.556,093 680.644,051	108.652

** Lungimile segmentelor sunt determinate în planul de proiecţie Stereo 70 şi sunt rotunjite la 1 milimetru.
*** Distanţa dintre puncte este formată din segmente cumulate ce sunt mai mici decât valoarea 1 milimetru.

Document care conține date cu caracter personal, protejat de prevederile Regulamentului (UE) nr. 679/2016 și Legii 190/2018

DATE DESPRE IMOBILUL NR. 98

Oficiul de Cadastru şi Publicitate Imobiliară SUCEAVA
Biroul de Cadastru şi Publicitate Imobiliară Campulung Moldovenesc

A. Partea I. Descrierea imobilului

TEREN Extravilan

Adresa: Jud. Suceava

Nr. Crt	Nr cadastral Nr. topografic	Suprafaţa* (mp)	Observaţii / Referinţe
A1	37817	8.268	Sector cadastral:67 Teren neimprejmuit;

B. Partea II. Proprietari şi acte

Inscrieri privitoare la dreptul de proprietate şi alte drepturi reale		Referinţe
6560 / 26/04/2021		
Act Notarial nr. 923, din 23/04/2021 emis de SCRABA LUMINITA ANA MARIA;		
B2	Intabulare, drept de PROPRIETATE, ca bun propriu , cu titlu de donatie, dobandit prin Conventie, cota actuala 1/1	A1
	1) **CORCI GEORGEL-CONSTANTIN**	

C. Partea III. SARCINI .

Inscrieri privind dezmembramintele dreptului de proprietate, drepturi reale de garanţie şi sarcini	Referinţe
NU SUNT	

Document care conține date cu caracter personal, protejat de prevederile Regulamentului (UE) nr. 679/2016 și Legii 190/2018

Anexa Nr. 1 La Partea I

Teren

Nr cadastral	Suprafaţa (mp)*	Observaţii / Referinţe
37817	8.268	

* Suprafaţa este determinată in planul de proiecţie Stereo 70.

DETALII LINIARE IMOBIL

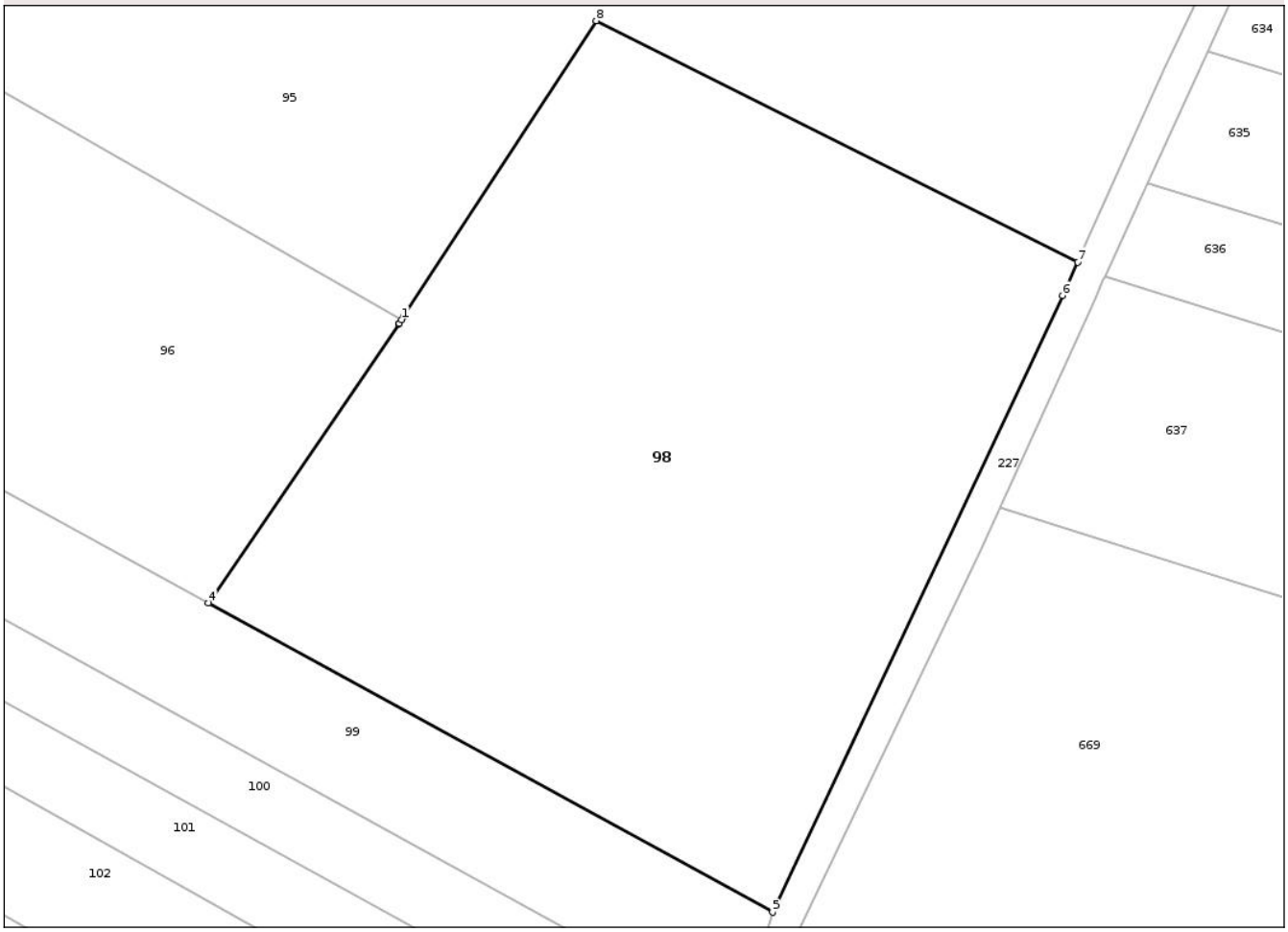

Date referitoare la teren

Crt	Categorie folosință	Intra vilan	Suprafaţa (mp)	Tarla	Parcelă	Nr. topo	Observaţii / Referinţe
1	faneata	NU	8.268	-	-	-	

Lungime Segmente
1) Valorile lungimilor segmentelor sunt obţinute din proiecţie în plan.

Punct început	X / Y	Punct sfârşit	X / Y	Lungime segment (** (m)
1	542.625,076 680.661,281	2	542.624,736 680.660,759	0.623
2	542.624,736 680.660,759	3	542.624,659 680.660,641	0.141
3	542.624,659 680.660,641	4	542.597,827 680.621,385	47.55
4	542.597,827 680.621,385	5	542.677,33 680.577,789	90.672
5	542.677,33 680.577,789	6	542.718,252 680.664,666	96.032

Document care conține date cu caracter personal, protejat de prevederile Regulamentului (UE) nr. 679/2016 și Legii 190/2018

Punct început	X / Y	Punct sfârşit	X / Y	Lungime segment (** (m)
6	542.718,252 680.664,666	7	542.720,355 680.669,389	5.17
7	542.720,355 680.669,389	8	542.652,5 680.703,373	75.889
8	542.652,5 680.703,373	9	542.625,346 680.661,696	49.742
9	542.625,346 680.661,696	1	542.625,076 680.661,281	0.495

** Lungimile segmentelor sunt determinate în planul de proiecţie Stereo 70 şi sunt rotunjite la 1 milimetru.
*** Distanţa dintre puncte este formată din segmente cumulate ce sunt mai mici decât valoarea 1 milimetru.

Document care conține date cu caracter personal, protejat de prevederile Regulamentului (UE) nr. 679/2016 și Legii 190/2018

DATE DESPRE IMOBILUL NR. 99

Oficiul de Cadastru şi Publicitate Imobiliară SUCEAVA
Biroul de Cadastru şi Publicitate Imobiliară Campulung Moldovenesc

A. Partea I. Descrierea imobilului

TEREN Extravilan

Adresa: Jud. Suceava

Nr. Crt	Nr cadastral Nr. topografic	Suprafaţa* (mp)	Observaţii / Referinţe
A1		3.968	Sector cadastral:67 Teren neimprejmuit; Imobilul s-a format din o parte a PF 952/8 a comunei cadastrale Vatra Moldoviţei.

B. Partea II. Proprietari şi acte

Inscrieri privitoare la dreptul de proprietate şi alte drepturi reale		Referinţe
/		
Act Administrativ nr. 6858, din 19/08/2025 emis de PRIMARIA VATRA MOLDOVIŢEI;		
B1	Inscrierea posesiei, drept de PROPRIETATE, dobandit prin Lege, cota actuala 1/1	A1
	1) **NEIDENTIFICAT NEIDENTIFICAT**	
Act Normativ nr. 7, din 13/03/1996 emis de PARLAMENTUL ROMANIEI (art. 13);		
B2	Se notează menţiunea de proprietar neidentificat.	A1

C. Partea III. SARCINI .

Inscrieri privind dezmembramintele dreptului de proprietate, drepturi reale de garanţie şi sarcini	Referinţe
NU SUNT	

Document care conține date cu caracter personal, protejat de prevederile Regulamentului (UE) nr. 679/2016 și Legii 190/2018

Anexa Nr. 1 La Partea I

Teren

Nr cadastral	Suprafaţa (mp)*	Observaţii / Referinţe
	3.968	Imobilul s-a format din o parte a PF 952/8 a comunei cadastrale Vatra Moldoviţei.

* Suprafaţa este determinată in planul de proiecţie Stereo 70.

DETALII LINIARE IMOBIL

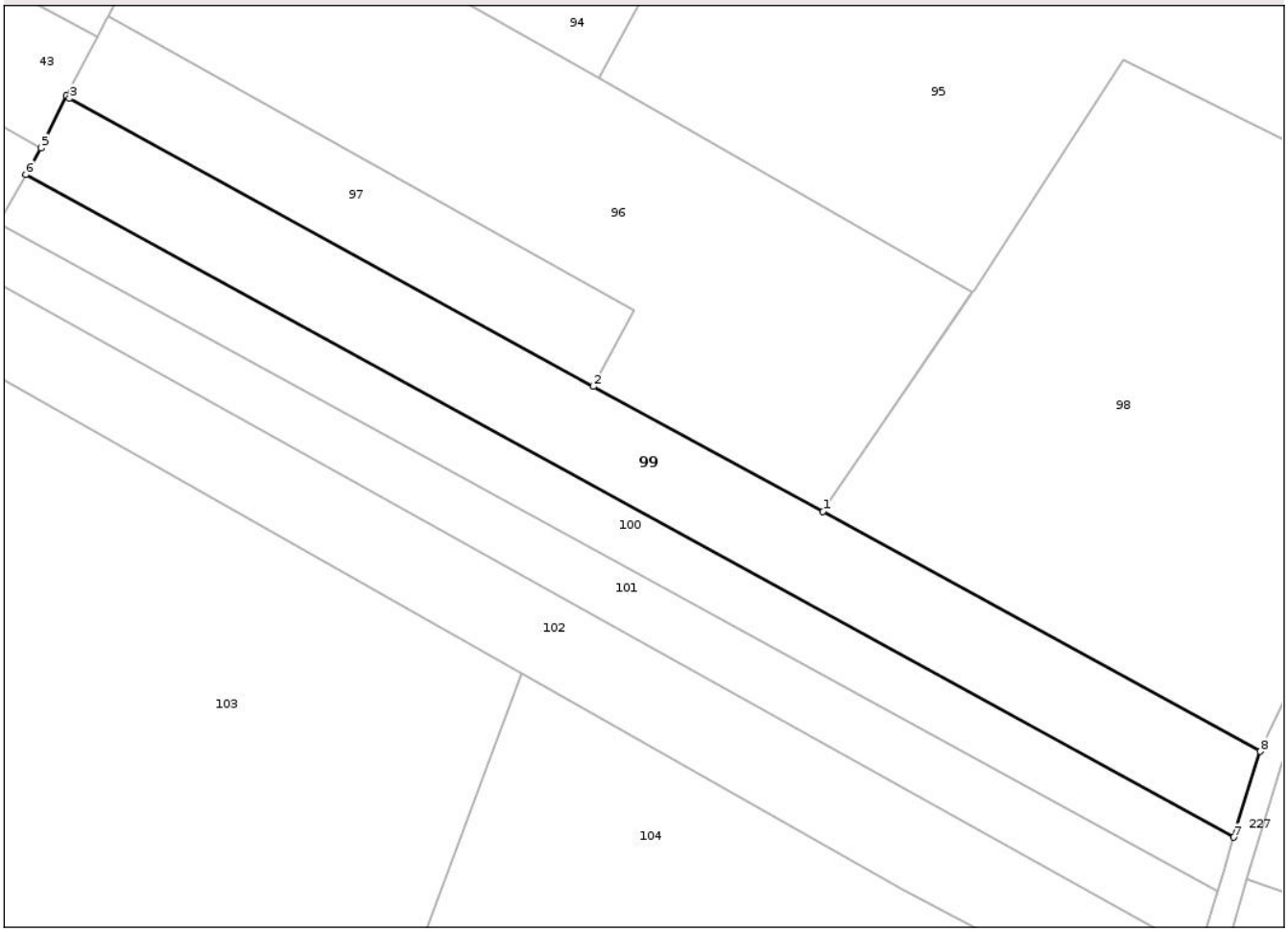

Date referitoare la teren

Crt	Categorie folosință	Intra vilan	Suprafaţa (mp)	Tarla	Parcelă	Nr. topo	Observaţii / Referinţe
1	faneata	NU	3.968	-	-	-	

Lungime Segmente
1) Valorile lungimilor segmentelor sunt obţinute din proiecţie în plan.

Punct început	X / Y	Punct sfârşit	X / Y	Lungime segment (** (m)
1	542.597,827 680.621,385	2	542.556,093 680.644,051	47.492
2	542.556,093 680.644,051	3	542.460,867 680.696,369	108.652
3	542.460,867 680.696,369	4	542.460,29 680.696,859	0.757
4	542.460,29 680.696,859	5	542.455,634 680.687,323	10.612
5	542.455,634 680.687,323	6	542.452,939 680.682,497	5.528

Document care conține date cu caracter personal, protejat de prevederile Regulamentului (UE) nr. 679/2016 și Legii 190/2018

Punct început	X / Y	Punct sfârşit	X / Y	Lungime segment (** (m)
6	542.452,939 680.682,497	7	542.672,535 680.562,2	250.387
7	542.672,535 680.562,2	8	542.677,33 680.577,789	16.31
8	542.677,33 680.577,789	1	542.597,827 680.621,385	90.672

** Lungimile segmentelor sunt determinate în planul de proiecţie Stereo 70 şi sunt rotunjite la 1 milimetru.
*** Distanţa dintre puncte este formată din segmente cumulate ce sunt mai mici decât valoarea 1 milimetru.

Document care conține date cu caracter personal, protejat de prevederile Regulamentului (UE) nr. 679/2016 și Legii 190/2018

DATE DESPRE IMOBILUL NR. 100

Oficiul de Cadastru şi Publicitate Imobiliară SUCEAVA
Biroul de Cadastru şi Publicitate Imobiliară Campulung Moldovenesc

A. Partea I. Descrierea imobilului

TEREN Extravilan

Adresa: Jud. Suceava

Nr. Crt	Nr cadastral Nr. topografic	Suprafaţa* (mp)	Observaţii / Referinţe
A1		2.550	Sector cadastral:67 Teren neimprejmuit; Imobilul s-a format din o parte a PF 952/8 a comunei cadastrale Vatra Moldoviţei.

B. Partea II. Proprietari şi acte

Inscrieri privitoare la dreptul de proprietate şi alte drepturi reale		Referinţe
/		
Act Normativ nr. Legea 7, din 13/03/1996 emis de PARLAMENTUL ROMANIEI;		
B1	Intabulare, drept de PROPRIETATE, dobandit prin Lege, cota actuala 1/1	A1
	1) **NEIDENTIFICAT NEIDENTIFICAT**	
Act Administrativ nr. 3132, din 20/03/2024 emis de PRIMARIA VATRA MOLDOVIŢEI;		
B2	Se notează posesia faptică.	A1
	1) **COVALSCHI GAVRIL**	

C. Partea III. SARCINI .

Inscrieri privind dezmembramintele dreptului de proprietate, drepturi reale de garanţie şi sarcini	Referinţe
NU SUNT	

Document care conține date cu caracter personal, protejat de prevederile Regulamentului (UE) nr. 679/2016 și Legii 190/2018

Anexa Nr. 1 La Partea I

Teren

Nr cadastral	Suprafaţa (mp)*	Observaţii / Referinţe
	2.550	Imobilul s-a format din o parte a PF 952/8 a comunei cadastrale Vatra Moldoviţei.

* Suprafaţa este determinată in planul de proiecţie Stereo 70.

DETALII LINIARE IMOBIL

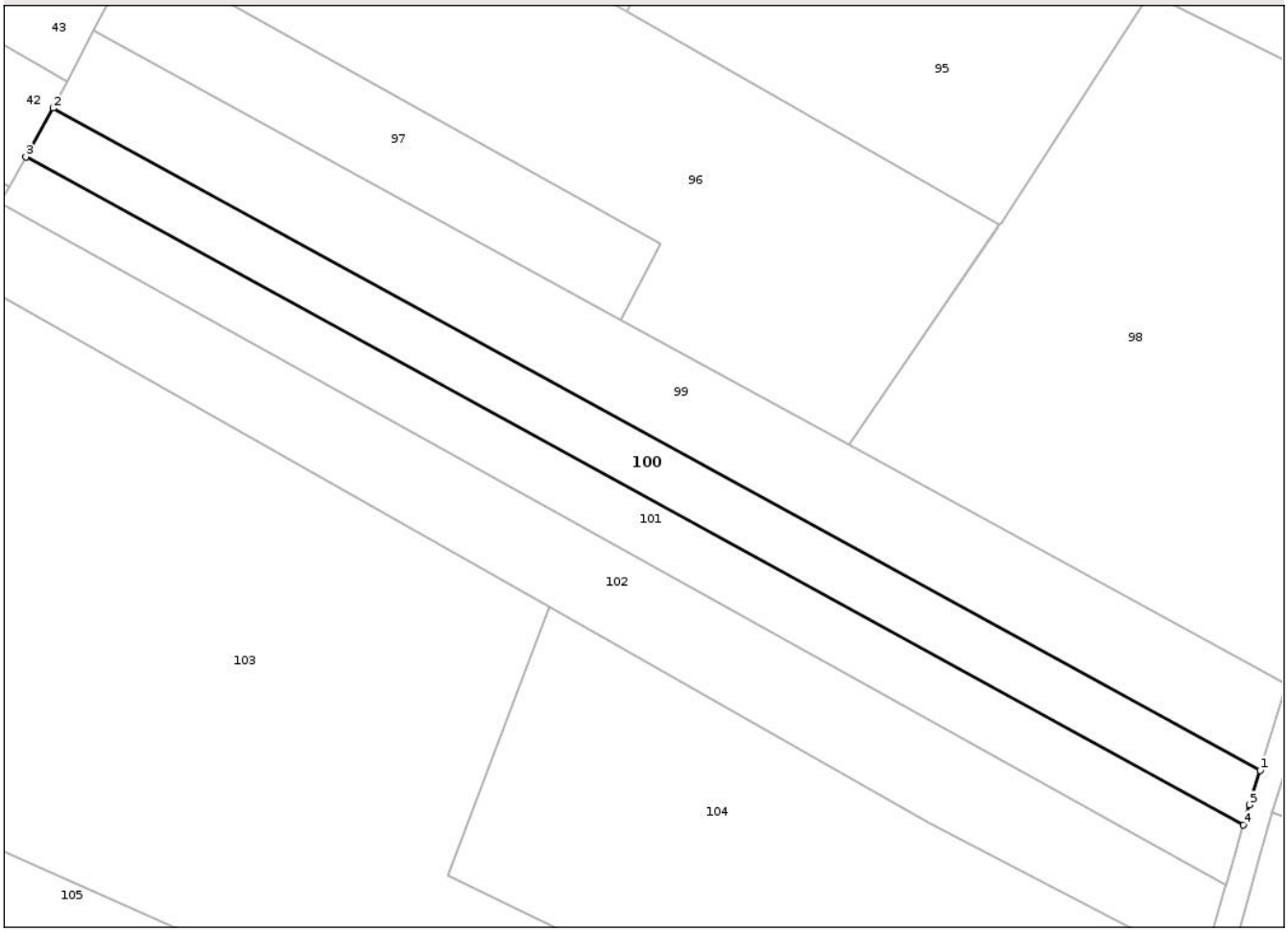

Date referitoare la teren

Crt	Categorie folosință	Intra vilan	Suprafaţa (mp)	Tarla	Parcelă	Nr. topo	Observaţii / Referinţe
1	faneata	NU	2.550	-	-	-	

Lungime Segmente
1) Valorile lungimilor segmentelor sunt obţinute din proiecţie în plan.

Punct început	X / Y	Punct sfârşit	X / Y	Lungime segment (** (m)
1	542.672,535 680.562,2	2	542.452,939 680.682,497	250.387
2	542.452,939 680.682,497	3	542.447,995 680.673,643	10.141
3	542.447,995 680.673,643	4	542.669,503 680.552,3	252.567
4	542.669,503 680.552,3	5	542.670,598 680.555,901	3.764
5	542.670,598 680.555,901	1	542.672,535 680.562,2	6.59

Document care conține date cu caracter personal, protejat de prevederile Regulamentului (UE) nr. 679/2016 și Legii 190/2018

** Lungimile segmentelor sunt determinate în planul de proiecţie Stereo 70 şi sunt rotunjite la 1 milimetru.
*** Distanţa dintre puncte este formată din segmente cumulate ce sunt mai mici decât valoarea 1 milimetru.

DATE DESPRE IMOBILUL NR. 101

Oficiul de Cadastru şi Publicitate Imobiliară SUCEAVA
Biroul de Cadastru şi Publicitate Imobiliară Campulung Moldovenesc

A. Partea I. Descrierea imobilului

TEREN Extravilan

Adresa: Jud. Suceava

Nr. Crt	Nr cadastral Nr. topografic	Suprafaţa* (mp)	Observaţii / Referinţe
A1		2.639	Sector cadastral:67 Teren neimprejmuit; Imobilul s-a format din o parte a PF 952/8 a comunei cadastrale Vatra Moldoviţei.

B. Partea II. Proprietari şi acte

Inscrieri privitoare la dreptul de proprietate şi alte drepturi reale		Referinţe
/		
Act Administrativ nr. 6858, din 19/08/2025 emis de PRIMARIA VATRA MOLDOVIŢEI;		
B1	Inscrierea posesiei, drept de PROPRIETATE, dobandit prin Lege, cota actuala 1/1	A1
	1) **NEIDENTIFICAT NEIDENTIFICAT**	
Act Normativ nr. 7, din 13/03/1996 emis de PARLAMENTUL ROMANIEI (art. 13);		
B2	Se notează menţiunea de proprietar neidentificat.	A1

C. Partea III. SARCINI .

Inscrieri privind dezmembramintele dreptului de proprietate, drepturi reale de garanţie şi sarcini	Referinţe
NU SUNT	

Document care conține date cu caracter personal, protejat de prevederile Regulamentului (UE) nr. 679/2016 și Legii 190/2018

Anexa Nr. 1 La Partea I

Teren

Nr cadastral	Suprafaţa (mp)*	Observaţii / Referinţe
	2.639	Imobilul s-a format din o parte a PF 952/8 a comunei cadastrale Vatra Moldoviţei.

* Suprafaţa este determinată in planul de proiecţie Stereo 70.

DETALII LINIARE IMOBIL

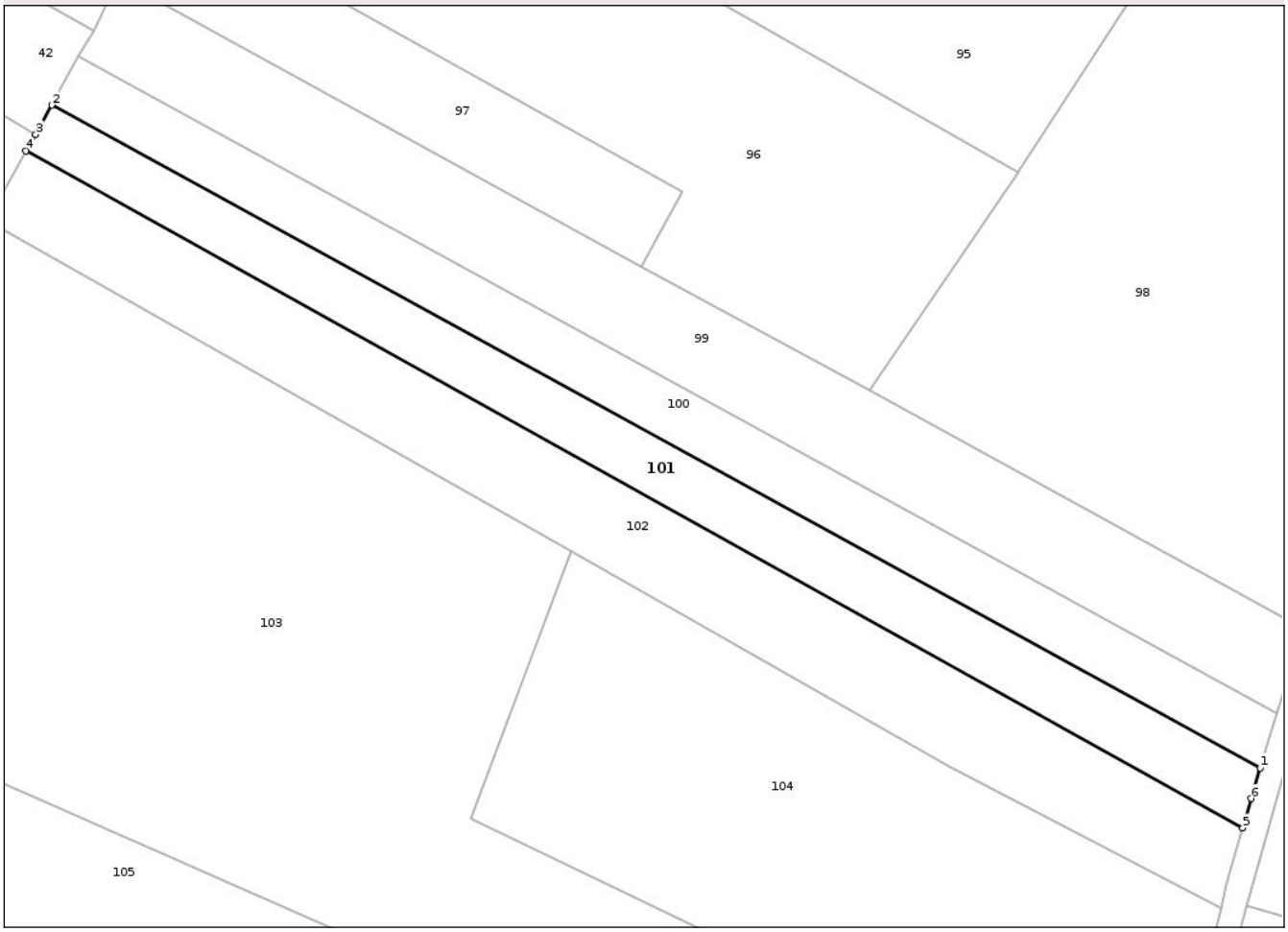

Date referitoare la teren

Crt	Categorie folosință	Intra vilan	Suprafaţa (mp)	Tarla	Parcelă	Nr. topo	Observaţii / Referinţe
1	faneata	NU	2.639	-	-	-	

Lungime Segmente
1) Valorile lungimilor segmentelor sunt obţinute din proiecţie în plan.

Punct început	X / Y	Punct sfârşit	X / Y	Lungime segment (** (m)
1	542.669,503 680.552,3	2	542.447,995 680.673,643	252.567
2	542.447,995 680.673,643	3	542.445,083 680.668,256	6.124
3	542.445,083 680.668,256	4	542.443,254 680.665,263	3.508
4	542.443,254 680.665,263	5	542.666,299 680.541,309	255.174
5	542.666,299 680.541,309	6	542.667,793 680.546,678	5.573

Document care conține date cu caracter personal, protejat de prevederile Regulamentului (UE) nr. 679/2016 și Legii 190/2018

Punct început	X / Y	Punct sfârşit	X / Y	Lungime segment (** (m)
6	542.667,793 680.546,678	1	542.669,503 680.552,3	5.876

** Lungimile segmentelor sunt determinate în planul de proiecţie Stereo 70 şi sunt rotunjite la 1 milimetru.
*** Distanţa dintre puncte este formată din segmente cumulate ce sunt mai mici decât valoarea 1 milimetru.

Document care conține date cu caracter personal, protejat de prevederile Regulamentului (UE) nr. 679/2016 și Legii 190/2018

DATE DESPRE IMOBILUL NR. 102

Oficiul de Cadastru şi Publicitate Imobiliară SUCEAVA
Biroul de Cadastru şi Publicitate Imobiliară Campulung Moldovenesc

A. Partea I. Descrierea imobilului

TEREN Extravilan

Adresa: Jud. Suceava

Nr. Crt	Nr cadastral Nr. topografic	Suprafaţa* (mp)	Observaţii / Referinţe
A1	37662	3.968	Sector cadastral:67 Teren neimprejmuit;

B. Partea II. Proprietari şi acte

Inscrieri privitoare la dreptul de proprietate şi alte drepturi reale		Referinţe
412 / 11/01/2019		
Act Administrativ nr. 667, din 10/12/2018 emis de COMISIA JUDETEANA DE FOND FUNCIAR SUCEAVA;		
B1	Intabulare, drept de PROPRIETATE, dobandit prin Reconstituire, cota actuala 1/1	A1
	1) **COVALSCHI GAVRIL** 2) **COVALSCHI ELENA**	

C. Partea III. SARCINI .

Inscrieri privind dezmembramintele dreptului de proprietate, drepturi reale de garanţie şi sarcini	Referinţe
NU SUNT	

Document care conține date cu caracter personal, protejat de prevederile Regulamentului (UE) nr. 679/2016 și Legii 190/2018

Anexa Nr. 1 La Partea I

Teren

Nr cadastral	Suprafaţa (mp)*	Observaţii / Referinţe
37662	3.968	

* Suprafaţa este determinată in planul de proiecţie Stereo 70.

DETALII LINIARE IMOBIL

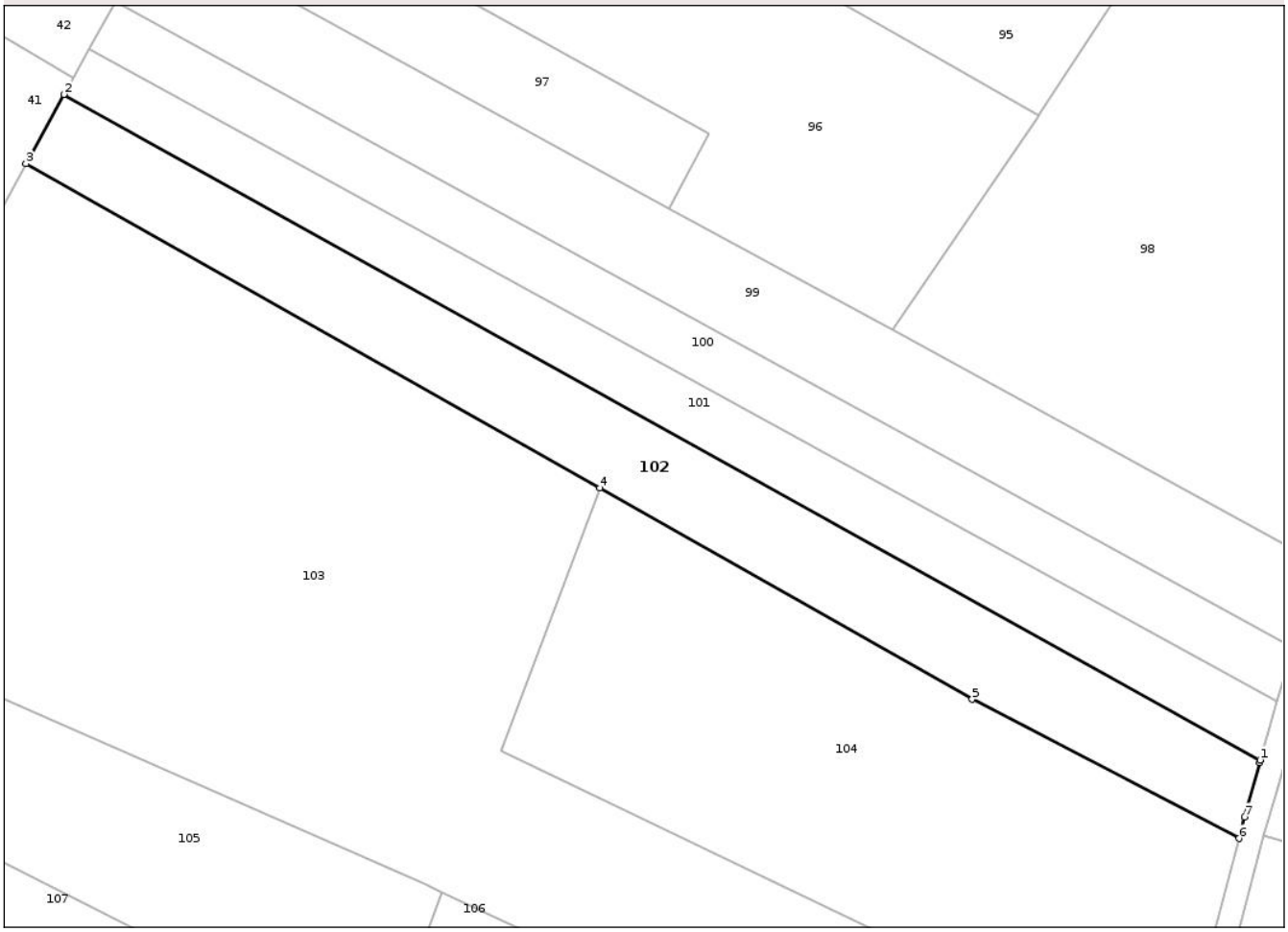

Date referitoare la teren

Crt	Categorie folosință	Intra vilan	Suprafaţa (mp)	Tarla	Parcelă	Nr. topo	Observaţii / Referinţe
1	faneata	NU	3.968	-	-	-	

Lungime Segmente
1) Valorile lungimilor segmentelor sunt obţinute din proiecţie în plan.

Punct început	X / Y	Punct sfârşit	X / Y	Lungime segment (** (m)
1	542.666,299 680.541,309	2	542.443,254 680.665,263	255.174
2	542.443,254 680.665,263	3	542.436,183 680.652,344	14.728
3	542.436,183 680.652,344	4	542.543,161 680.591,957	122.845
4	542.543,161 680.591,957	5	542.612,576 680.552,604	79.794
5	542.612,576 680.552,604	6	542.662,308 680.526,679	56.084

Document care conține date cu caracter personal, protejat de prevederile Regulamentului (UE) nr. 679/2016 și Legii 190/2018

Punct început	X / Y	Punct sfârşit	X / Y	Lungime segment (** (m)
6	542.662,308 680.526,679	7	542.663,352 680.530,714	4.168
7	542.663,352 680.530,714	8	542.666,169 680.540,842	10.512
8	542.666,169 680.540,842	1	542.666,299 680.541,309	0.485

** Lungimile segmentelor sunt determinate în planul de proiecţie Stereo 70 şi sunt rotunjite la 1 milimetru.
*** Distanţa dintre puncte este formată din segmente cumulate ce sunt mai mici decât valoarea 1 milimetru.

Document care conține date cu caracter personal, protejat de prevederile Regulamentului (UE) nr. 679/2016 și Legii 190/2018

DATE DESPRE IMOBILUL NR. 103

Oficiul de Cadastru şi Publicitate Imobiliară SUCEAVA
Biroul de Cadastru şi Publicitate Imobiliară Campulung Moldovenesc

A. Partea I. Descrierea imobilului

TEREN Extravilan

Adresa: Jud. Suceava

Nr. Crt	Nr cadastral Nr. topografic	Suprafaţa* (mp)	Observaţii / Referinţe
A1		14.266	Sector cadastral:67 Teren neimprejmuit; Imobilul s-a format din o parte a PF 952/8 a comunei cadastrale Vatra Moldoviţei.

B. Partea II. Proprietari şi acte

Inscrieri privitoare la dreptul de proprietate şi alte drepturi reale		Referinţe
/		
Act Administrativ nr. 6858, din 19/08/2025 emis de PRIMARIA VATRA MOLDOVIŢEI;		
B1	Inscrierea posesiei, drept de PROPRIETATE, dobandit prin Lege, cota actuala 1/1	A1
	1) **NEIDENTIFICAT NEIDENTIFICAT**	
Act Normativ nr. 7, din 13/03/1996 emis de PARLAMENTUL ROMANIEI (art. 13);		
B2	Se notează menţiunea de proprietar neidentificat.	A1

C. Partea III. SARCINI .

Inscrieri privind dezmembramintele dreptului de proprietate, drepturi reale de garanţie şi sarcini	Referinţe
NU SUNT	

Document care conține date cu caracter personal, protejat de prevederile Regulamentului (UE) nr. 679/2016 și Legii 190/2018

Anexa Nr. 1 La Partea I

Teren

Nr cadastral	Suprafaţa (mp)*	Observaţii / Referinţe
	14.266	Imobilul s-a format din o parte a PF 952/8 a comunei cadastrale Vatra Moldoviţei.

* Suprafaţa este determinată in planul de proiecţie Stereo 70.

DETALII LINIARE IMOBIL

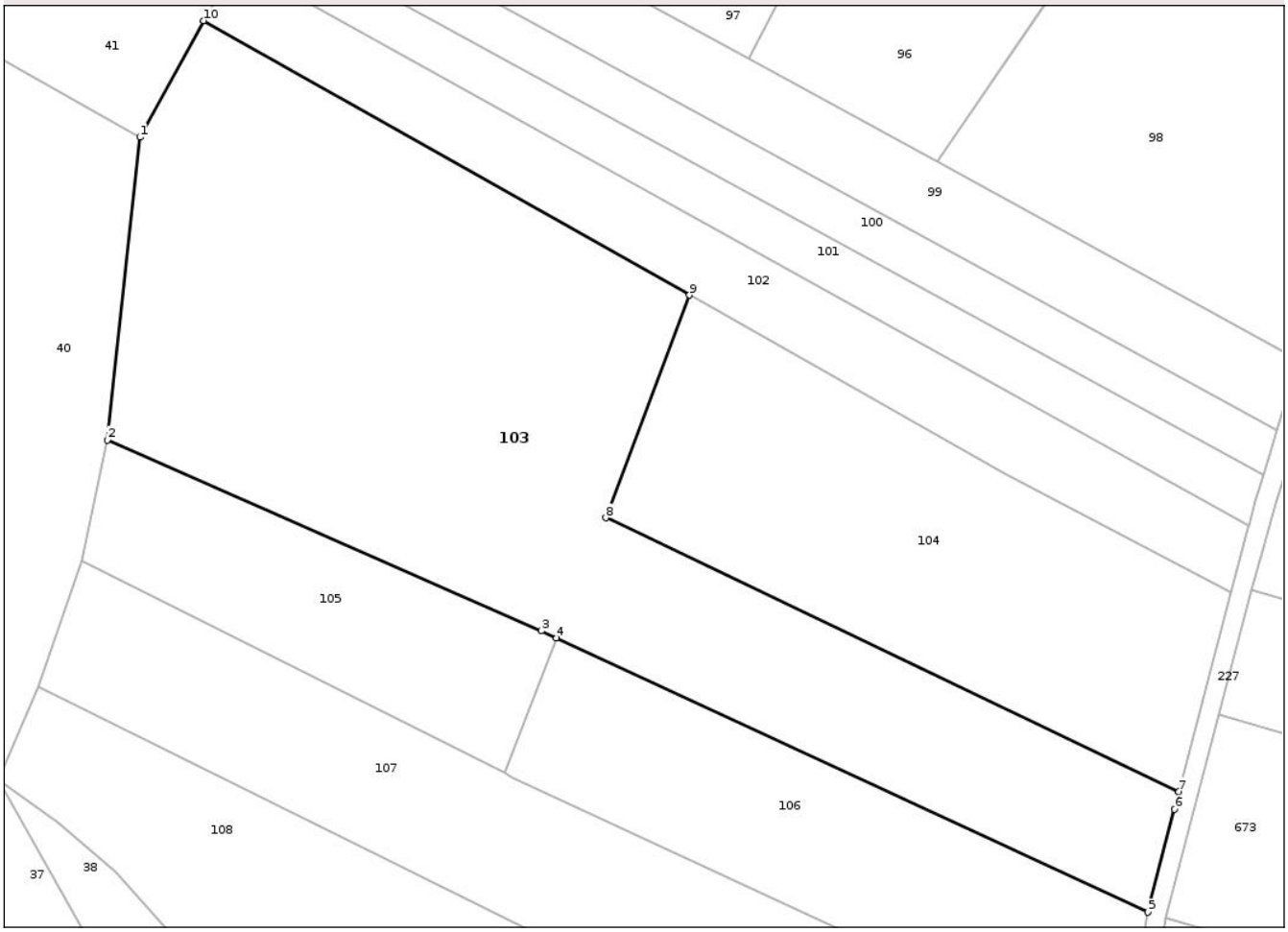

Date referitoare la teren

Crt	Categorie folosință	Intra vilan	Suprafaţa (mp)	Tarla	Parcelă	Nr. topo	Observaţii / Referinţe
1	faneata	NU	14.266	-	-	-	

Lungime Segmente
1) Valorile lungimilor segmentelor sunt obţinute din proiecţie în plan.

Punct început	X / Y	Punct sfârşit	X / Y	Lungime segment (** (m)
1	542.422,148 680.626,701	2	542.414,902 680.560,08	67.014
2	542.414,902 680.560,08	3	542.510,539 680.518,114	104.439
3	542.510,539 680.518,114	4	542.513,846 680.516,581	3.645
4	542.513,846 680.516,581	5	542.644,083 680.456,228	143.541
5	542.644,083 680.456,228	6	542.649,941 680.478,874	23.391

Document care conține date cu caracter personal, protejat de prevederile Regulamentului (UE) nr. 679/2016 și Legii 190/2018

Punct început	X / Y	Punct sfârşit	X / Y	Lungime segment (** (m)
6	542.649,941 680.478,874	7	542.650,939 680.482,732	3.985
7	542.650,939 680.482,732	8	542.524,732 680.543,002	139.86
8	542.524,732 680.543,002	9	542.543,161 680.591,957	52.309
9	542.543,161 680.591,957	10	542.436,183 680.652,344	122.845
10	542.436,183 680.652,344	1	542.422,148 680.626,701	29.233

** Lungimile segmentelor sunt determinate în planul de proiecţie Stereo 70 şi sunt rotunjite la 1 milimetru.
*** Distanţa dintre puncte este formată din segmente cumulate ce sunt mai mici decât valoarea 1 milimetru.

Document care conține date cu caracter personal, protejat de prevederile Regulamentului (UE) nr. 679/2016 și Legii 190/2018

DATE DESPRE IMOBILUL NR. 104

Oficiul de Cadastru şi Publicitate Imobiliară SUCEAVA
Biroul de Cadastru şi Publicitate Imobiliară Campulung Moldovenesc

A. Partea I. Descrierea imobilului

TEREN Extravilan

Adresa: Jud. Suceava

Nr. Crt	Nr cadastral Nr. topografic	Suprafaţa* (mp)	Observaţii / Referinţe
A1		6.555	Sector cadastral:67 Teren neimprejmuit; Imobilul s-a format din o parte a PF 952/8 a comunei cadastrale Vatra Moldoviţei.

B. Partea II. Proprietari şi acte

Inscrieri privitoare la dreptul de proprietate şi alte drepturi reale		Referinţe
/		
Act Normativ nr. Legea 7, din 13/03/1996 emis de PARLAMENTUL ROMANIEI;		
B1	Intabulare, drept de PROPRIETATE, dobandit prin Lege, cota actuala 1/1	A1
	1) **NEIDENTIFICAT NEIDENTIFICAT**	
Act Administrativ nr. 3133, din 20/03/2023 emis de PRIMARIA VATRA MOLDOVIŢEI;		
B2	Se notează posesia faptică.	A1
	1) **HAUCA NICULAE** 2) **HAUCA ARTEMIZIA**	

C. Partea III. SARCINI .

Inscrieri privind dezmembramintele dreptului de proprietate, drepturi reale de garanţie şi sarcini	Referinţe
NU SUNT	

Document care conține date cu caracter personal, protejat de prevederile Regulamentului (UE) nr. 679/2016 și Legii 190/2018

Anexa Nr. 1 La Partea I

Teren

Nr cadastral	Suprafaţa (mp)*	Observaţii / Referinţe
	6.555	Imobilul s-a format din o parte a PF 952/8 a comunei cadastrale Vatra Moldoviţei.

* Suprafaţa este determinată in planul de proiecţie Stereo 70.

DETALII LINIARE IMOBIL

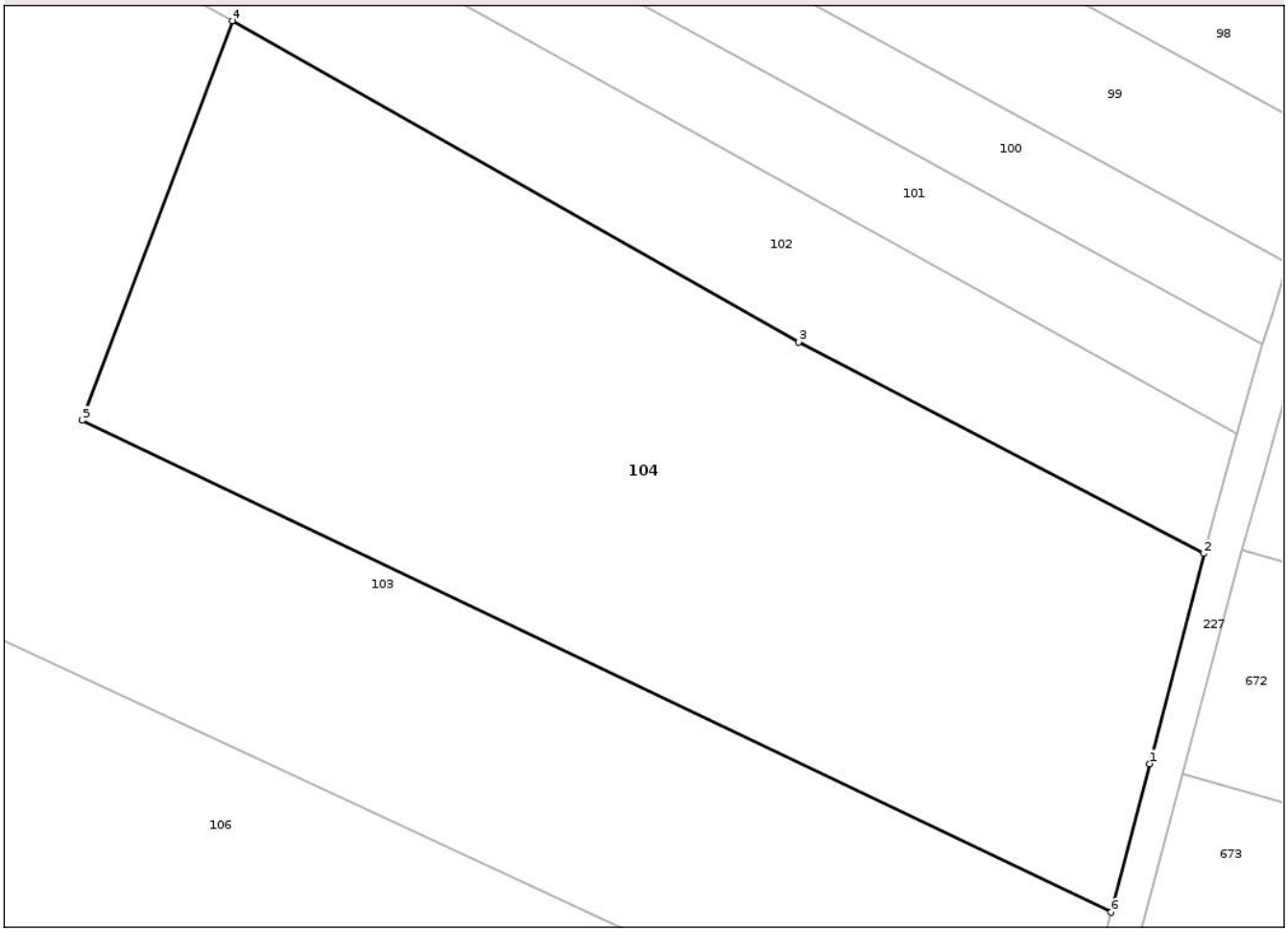

Date referitoare la teren

Crt	Categorie folosință	Intra vilan	Suprafaţa (mp)	Tarla	Parcelă	Nr. topo	Observaţii / Referinţe
1	faneata	NU	6.555	-	-	-	

Lungime Segmente
1) Valorile lungimilor segmentelor sunt obţinute din proiecţie în plan.

Punct început	X / Y	Punct sfârşit	X / Y	Lungime segment (** (m)
1	542.655,647 680.500,929	2	542.662,308 680.526,679	26.598
2	542.662,308 680.526,679	3	542.612,576 680.552,604	56.084
3	542.612,576 680.552,604	4	542.543,161 680.591,957	79.794
4	542.543,161 680.591,957	5	542.524,732 680.543,002	52.309
5	542.524,732 680.543,002	6	542.650,939 680.482,732	139.86

Document care conține date cu caracter personal, protejat de prevederile Regulamentului (UE) nr. 679/2016 și Legii 190/2018

Punct început	X / Y	Punct sfârşit	X / Y	Lungime segment (** (m)
6	542.650,939 680.482,732	1	542.655,647 680.500,929	18.796

** Lungimile segmentelor sunt determinate în planul de proiecţie Stereo 70 şi sunt rotunjite la 1 milimetru.
*** Distanţa dintre puncte este formată din segmente cumulate ce sunt mai mici decât valoarea 1 milimetru.

Document care conține date cu caracter personal, protejat de prevederile Regulamentului (UE) nr. 679/2016 și Legii 190/2018

DATE DESPRE IMOBILUL NR. 105

Oficiul de Cadastru şi Publicitate Imobiliară SUCEAVA
Biroul de Cadastru şi Publicitate Imobiliară Campulung Moldovenesc

A. Partea I. Descrierea imobilului

TEREN Extravilan

Adresa: Jud. Suceava

Nr. Crt	Nr cadastral Nr. topografic	Suprafaţa* (mp)	Observaţii / Referinţe
A1		3.090	Sector cadastral:67 Teren neimprejmuit; Imobilul s-a format din o parte a PF 952/8 a comunei cadastrale Vatra Moldoviţei.

B. Partea II. Proprietari şi acte

Inscrieri privitoare la dreptul de proprietate şi alte drepturi reale		Referinţe
/		
Act Normativ nr. Legea 7, din 13/03/1996 emis de PARLAMENTUL ROMANIEI;		
B1	Intabulare, drept de PROPRIETATE, dobandit prin Lege, cota actuala 1/1	A1
	1) **NEIDENTIFICAT NEIDENTIFICAT**	
Act Administrativ nr. 2286, din 05/03/2024 emis de PRIMARIA VATRA MOLDOVIŢEI;		
B2	Se notează posesia faptică.	A1
	1) **STIBLEI ALINA-NICOLETA**	

C. Partea III. SARCINI .

Inscrieri privind dezmembramintele dreptului de proprietate, drepturi reale de garanţie şi sarcini	Referinţe
NU SUNT	

Document care conține date cu caracter personal, protejat de prevederile Regulamentului (UE) nr. 679/2016 și Legii 190/2018

Anexa Nr. 1 La Partea I

Teren

Nr cadastral	Suprafaţa (mp)*	Observaţii / Referinţe
	3.090	Imobilul s-a format din o parte a PF 952/8 a comunei cadastrale Vatra Moldoviţei.

* Suprafaţa este determinată in planul de proiecţie Stereo 70.

DETALII LINIARE IMOBIL

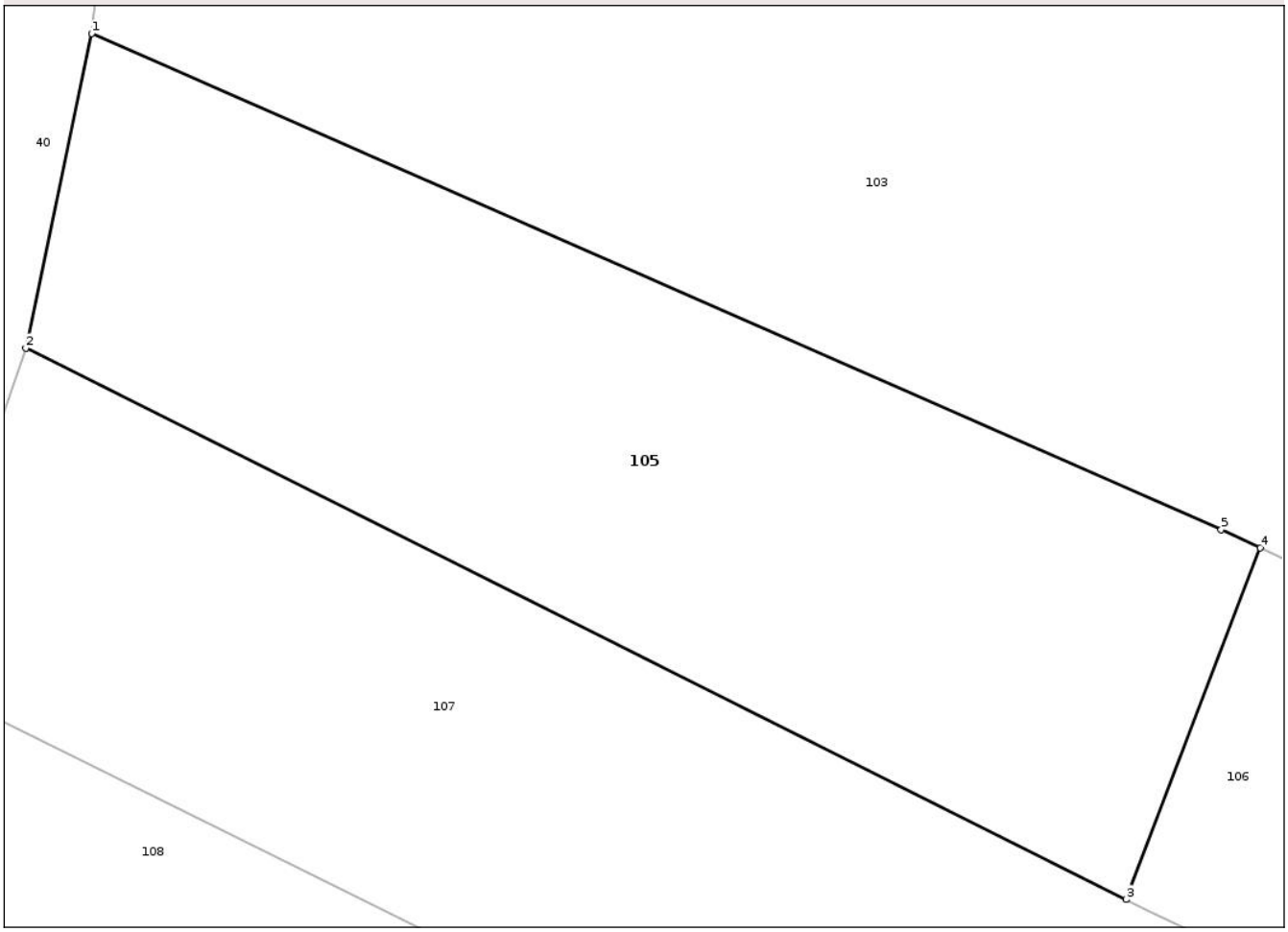

Date referitoare la teren

Crt	Categorie folosință	Intra vilan	Suprafaţa (mp)	Tarla	Parcelă	Nr. topo	Observaţii / Referinţe
1	faneata	NU	3.090	-	-	-	

Lungime Segmente
1) Valorile lungimilor segmentelor sunt obţinute din proiecţie în plan.

Punct început	X / Y	Punct sfârşit	X / Y	Lungime segment (** (m)
1	542.414,902 680.560,08	2	542.409,343 680.533,477	27.178
2	542.409,343 680.533,477	3	542.502,472 680.486,854	104.148
3	542.502,472 680.486,854	4	542.513,846 680.516,581	31.829
4	542.513,846 680.516,581	5	542.510,539 680.518,114	3.645
5	542.510,539 680.518,114	1	542.414,902 680.560,08	104.439

Document care conține date cu caracter personal, protejat de prevederile Regulamentului (UE) nr. 679/2016 și Legii 190/2018

** Lungimile segmentelor sunt determinate în planul de proiecţie Stereo 70 şi sunt rotunjite la 1 milimetru.
*** Distanţa dintre puncte este formată din segmente cumulate ce sunt mai mici decât valoarea 1 milimetru.

DATE DESPRE IMOBILUL NR. 106

Oficiul de Cadastru şi Publicitate Imobiliară SUCEAVA
Biroul de Cadastru şi Publicitate Imobiliară Campulung Moldovenesc

A. Partea I. Descrierea imobilului

TEREN Extravilan

Adresa: Jud. Suceava

Nr. Crt	Nr cadastral Nr. topografic	Suprafaţa* (mp)	Observaţii / Referinţe
A1	38937	4.678	Sector cadastral:67 Teren neimprejmuit; Teren extravilan, neîmprejmuit

B. Partea II. Proprietari şi acte

Inscrieri privitoare la dreptul de proprietate şi alte drepturi reale		Referinţe
/		
Act Administrativ nr. 1309, din 11/02/2021 emis de PRIMARIA COMUNEI VATRA MOLDOVITEI (inscris sub semnatura privata nr 94 din 18.03.2021, emis de Niga Gabriel;act notarial nr 331 din 11.02.2021, emis de B. I.N. Şcraba Luminiţa Ana Maria);		
B2	se noteaza posesia imobilului cu nr. cad. 38937	A1
	1) **BODNAR FLORENTINA**	
Act Administrativ nr. 24533, din 08/10/2025 emis de OCPI SUCEAVA;		
B3	Se noteaza receptia propunerii de dezlipire, solicitata prin cererea cu nr.24533/30.09.2025.	A1
Act Normativ nr. 7, din 13/03/1996 emis de PARLAMENTUL ROMANIEI;		
B4	Intabulare, drept de PROPRIETATE, dobandit prin Lege, cota actuala 1/1	A1
	1) **NEIDENTIFICAT NEIDENTIFICAT**	

C. Partea III. SARCINI .

Inscrieri privind dezmembramintele dreptului de proprietate, drepturi reale de garanţie şi sarcini	Referinţe
NU SUNT	

Anexa Nr. 1 La Partea I

Teren

Nr cadastral	Suprafaţa (mp)*	Observaţii / Referinţe
38937	4.678	Teren extravilan, neîmprejmuit

* Suprafaţa este determinată in planul de proiecţie Stereo 70.

DETALII LINIARE IMOBIL

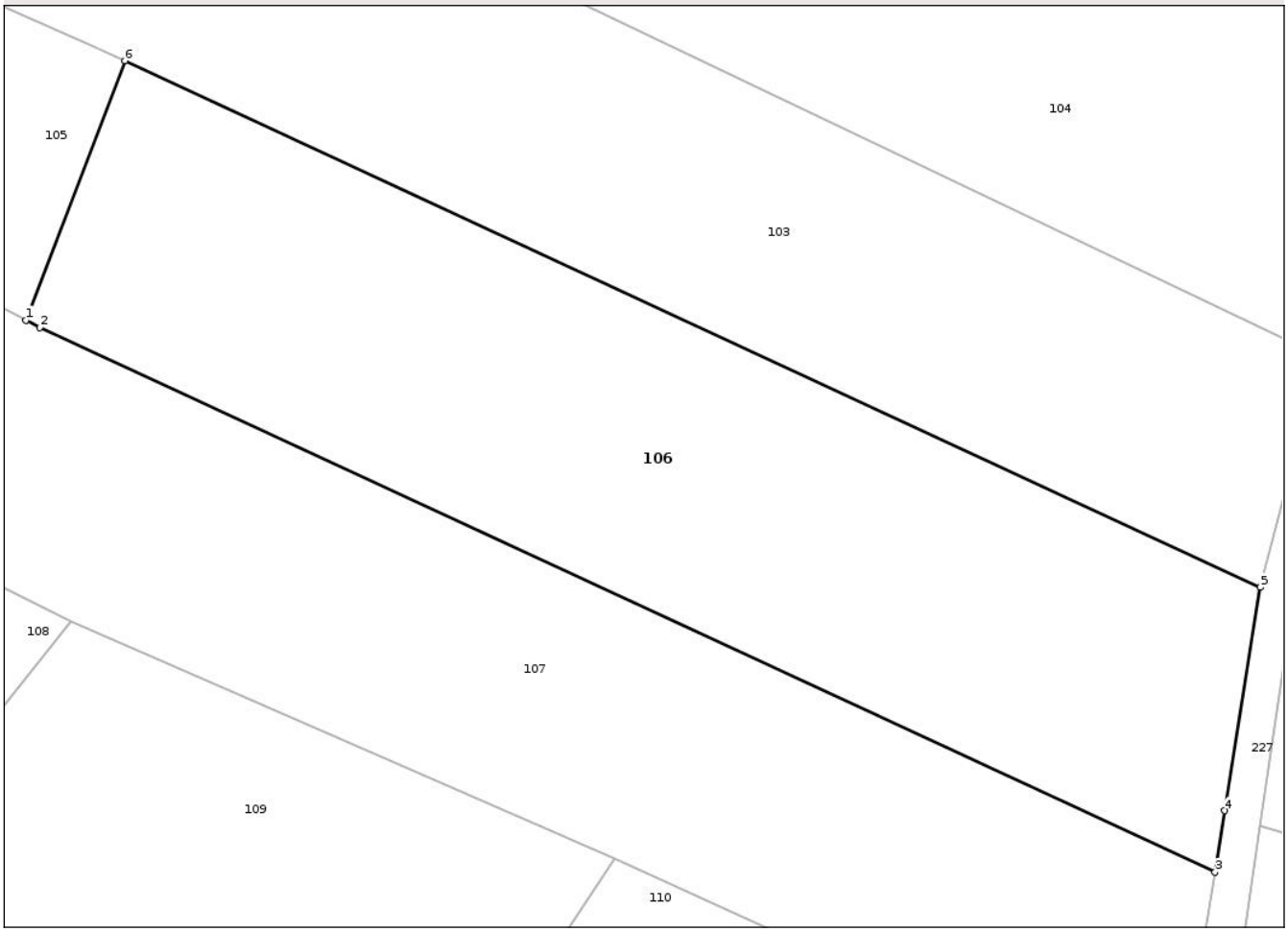

Date referitoare la teren

Crt	Categorie folosință	Intra vilan	Suprafaţa (mp)	Tarla	Parcelă	Nr. topo	Observaţii / Referinţe
1	faneata	NU	4.678	-	1F	-	

Lungime Segmente
1) Valorile lungimilor segmentelor sunt obţinute din proiecţie în plan.

Punct început	X / Y	Punct sfârşit	X / Y	Lungime segment (** (m)
1	542.502,472 680.486,854	2	542.504,066 680.485,991	1.813
2	542.504,066 680.485,991	3	542.638,896 680.423,587	148.571
3	542.638,896 680.423,587	4	542.640,017 680.430,642	7.144
4	542.640,017 680.430,642	5	542.644,083 680.456,228	25.907
5	542.644,083 680.456,228	6	542.513,846 680.516,581	143.541

Document care conține date cu caracter personal, protejat de prevederile Regulamentului (UE) nr. 679/2016 și Legii 190/2018

Punct început	X / Y	Punct sfârşit	X / Y	Lungime segment (** (m)
6	542.513,846 680.516,581	1	542.502,472 680.486,854	31.829

** Lungimile segmentelor sunt determinate în planul de proiecţie Stereo 70 şi sunt rotunjite la 1 milimetru.
*** Distanţa dintre puncte este formată din segmente cumulate ce sunt mai mici decât valoarea 1 milimetru.

Document care conține date cu caracter personal, protejat de prevederile Regulamentului (UE) nr. 679/2016 și Legii 190/2018

DATE DESPRE IMOBILUL NR. 107

Oficiul de Cadastru şi Publicitate Imobiliară SUCEAVA
Biroul de Cadastru şi Publicitate Imobiliară Campulung Moldovenesc

A. Partea I. Descrierea imobilului

TEREN Extravilan

Adresa: Jud. Suceava

Nr. Crt	Nr cadastral Nr. topografic	Suprafaţa* (mp)	Observaţii / Referinţe
A1		7.266	Sector cadastral:67 Teren neimprejmuit; Imobilul s-a format din o parte a PF 952/8 a comunei cadastrale Vatra Moldoviţei.

B. Partea II. Proprietari şi acte

Inscrieri privitoare la dreptul de proprietate şi alte drepturi reale		Referinţe
/		
Act Normativ nr. Legea 7, din 13/03/1996 emis de PARLAMENTUL ROMANIEI;		
B1	Intabulare, drept de PROPRIETATE, dobandit prin Lege, cota actuala 1/1	A1
	1) **NEIDENTIFICAT NEIDENTIFICAT**	
Act Administrativ nr. 2287, din 05/03/2024 emis de PRIMARIA VATRA MOLDOVIŢEI;		
B2	Se notează posesia faptică.	A1
	1) **MNESCIUC MODESTA**	

C. Partea III. SARCINI .

Inscrieri privind dezmembramintele dreptului de proprietate, drepturi reale de garanţie şi sarcini	Referinţe
NU SUNT	

Document care conține date cu caracter personal, protejat de prevederile Regulamentului (UE) nr. 679/2016 și Legii 190/2018

Anexa Nr. 1 La Partea I

Teren

Nr cadastral	Suprafaţa (mp)*	Observaţii / Referinţe
	7.266	Imobilul s-a format din o parte a PF 952/8 a comunei cadastrale Vatra Moldoviţei.

* Suprafaţa este determinată in planul de proiecţie Stereo 70.

DETALII LINIARE IMOBIL

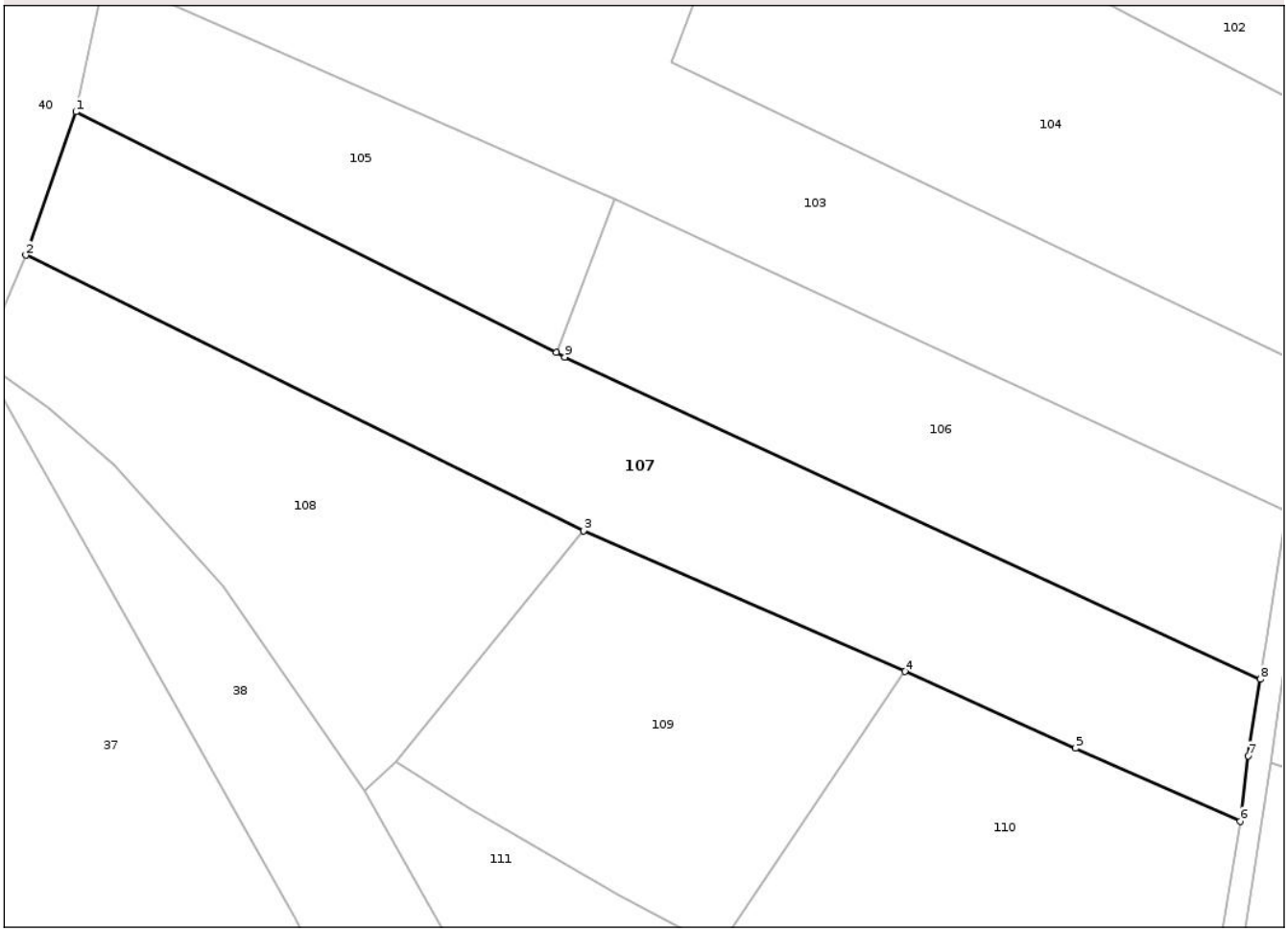

Date referitoare la teren

Crt	Categorie folosință	Intra vilan	Suprafaţa (mp)	Tarla	Parcelă	Nr. topo	Observaţii / Referinţe
1	faneata	NU	7.266	-	-	-	

Lungime Segmente
1) Valorile lungimilor segmentelor sunt obţinute din proiecţie în plan.

Punct început	X / Y	Punct sfârşit	X / Y	Lungime segment (** (m)
1	542.409,343 680.533,477	2	542.399,626 680.505,714	29.414
2	542.399,626 680.505,714	3	542.507,702 680.452,333	120.54
3	542.507,702 680.452,333	4	542.570,01 680.425,115	67.993
4	542.570,01 680.425,115	5	542.603,052 680.410,224	36.242
5	542.603,052 680.410,224	6	542.635,013 680.396,158	34.919

Document care conține date cu caracter personal, protejat de prevederile Regulamentului (UE) nr. 679/2016 și Legii 190/2018

Punct început	X / Y	Punct sfârşit	X / Y	Lungime segment (** (m)
6	542.635,013 680.396,158	7	542.636,548 680.408,813	12.748
7	542.636,548 680.408,813	8	542.638,896 680.423,587	14.959
8	542.638,896 680.423,587	9	542.504,066 680.485,991	148.571
9	542.504,066 680.485,991	10	542.502,472 680.486,854	1.813
10	542.502,472 680.486,854	1	542.409,343 680.533,477	104.148

** Lungimile segmentelor sunt determinate în planul de proiecţie Stereo 70 şi sunt rotunjite la 1 milimetru.
*** Distanţa dintre puncte este formată din segmente cumulate ce sunt mai mici decât valoarea 1 milimetru.

Document care conține date cu caracter personal, protejat de prevederile Regulamentului (UE) nr. 679/2016 și Legii 190/2018

DATE DESPRE IMOBILUL NR. 108

Oficiul de Cadastru şi Publicitate Imobiliară SUCEAVA
Biroul de Cadastru şi Publicitate Imobiliară Campulung Moldovenesc

A. Partea I. Descrierea imobilului

TEREN Extravilan

Adresa: Jud. Suceava

Nr. Crt	Nr cadastral Nr. topografic	Suprafaţa* (mp)	Observaţii / Referinţe
A1		4.572	Sector cadastral:67 Teren neimprejmuit; Imobilul s-a format din o parte a PF 952/8 a comunei cadastrale Vatra Moldoviţei.

B. Partea II. Proprietari şi acte

Inscrieri privitoare la dreptul de proprietate şi alte drepturi reale		Referinţe
/		
Act Normativ nr. Legea 7, din 13/03/1996 emis de PARLAMENTUL ROMANIEI;		
B1	Intabulare, drept de PROPRIETATE, dobandit prin Lege, cota actuala 1/1	A1
	1) **NEIDENTIFICAT NEIDENTIFICAT**	
Act Administrativ nr. 2288, din 05/03/2024 emis de PRIMARIA VATRA MOLDOVIŢEI;		
B2	Se notează posesia faptică.	A1
	1) **NICHIFOR ION** 2) **NICHIFOR MARIA**	

C. Partea III. SARCINI .

Inscrieri privind dezmembramintele dreptului de proprietate, drepturi reale de garanţie şi sarcini	Referinţe
NU SUNT	

Document care conține date cu caracter personal, protejat de prevederile Regulamentului (UE) nr. 679/2016 și Legii 190/2018

Anexa Nr. 1 La Partea I

Teren

Nr cadastral	Suprafaţa (mp)*	Observaţii / Referinţe
	4.572	Imobilul s-a format din o parte a PF 952/8 a comunei cadastrale Vatra Moldoviţei.

* Suprafaţa este determinată in planul de proiecţie Stereo 70.

DETALII LINIARE IMOBIL

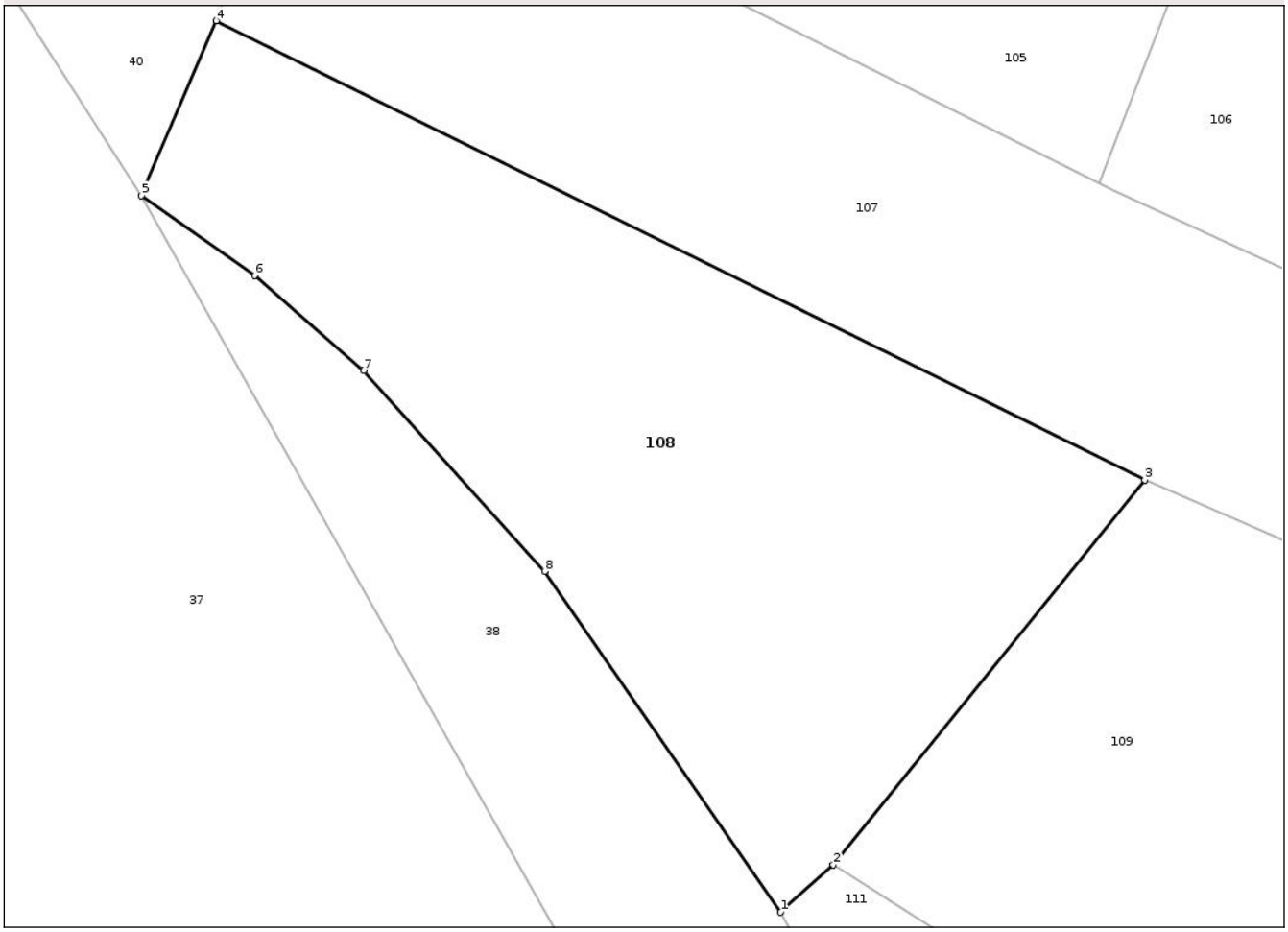

Date referitoare la teren

Crt	Categorie folosință	Intra vilan	Suprafaţa (mp)	Tarla	Parcelă	Nr. topo	Observaţii / Referinţe
1	faneata	NU	4.572	-	-	-	

Lungime Segmente
1) Valorile lungimilor segmentelor sunt obţinute din proiecţie în plan.

Punct început	X / Y	Punct sfârşit	X / Y	Lungime segment (** (m)
1	542.465,322 680.402,049	2	542.471,464 680.407,585	8.269
2	542.471,464 680.407,585	3	542.507,702 680.452,333	57.581
3	542.507,702 680.452,333	4	542.399,626 680.505,714	120.54
4	542.399,626 680.505,714	5	542.390,92 680.485,4	22.101
5	542.390,92 680.485,4	6	542.404,092 680.476,104	16.122

Document care conține date cu caracter personal, protejat de prevederile Regulamentului (UE) nr. 679/2016 și Legii 190/2018

Punct început	X / Y	Punct sfârşit	X / Y	Lungime segment (** (m)
6	542.404,092 680.476,104	7	542.416,795 680.465,045	16.842
7	542.416,795 680.465,045	8	542.437,851 680.441,705	31.434
8	542.437,851 680.441,705	1	542.465,322 680.402,049	48.242

** Lungimile segmentelor sunt determinate în planul de proiecţie Stereo 70 şi sunt rotunjite la 1 milimetru.
*** Distanţa dintre puncte este formată din segmente cumulate ce sunt mai mici decât valoarea 1 milimetru.

Document care conține date cu caracter personal, protejat de prevederile Regulamentului (UE) nr. 679/2016 și Legii 190/2018

DATE DESPRE IMOBILUL NR. 109

Oficiul de Cadastru şi Publicitate Imobiliară SUCEAVA
Biroul de Cadastru şi Publicitate Imobiliară Campulung Moldovenesc

A. Partea I. Descrierea imobilului

TEREN Extravilan

Adresa: Jud. Suceava

Nr. Crt	Nr cadastral Nr. topografic	Suprafaţa* (mp)	Observaţii / Referinţe
A1		4.250	Sector cadastral:67 Teren neimprejmuit; Imobilul s-a format din o parte a PF 952/8 a comunei cadastrale Vatra Moldoviţei.

B. Partea II. Proprietari şi acte

Inscrieri privitoare la dreptul de proprietate şi alte drepturi reale		Referinţe
/		
Act Normativ nr. Legea 7, din 13/03/1996 emis de PARLAMENTUL ROMANIEI;		
B1	Intabulare, drept de PROPRIETATE, dobandit prin Lege, cota actuala 1/1	A1
	1) **NEIDENTIFICAT NEIDENTIFICAT**	
Act Administrativ nr. 2289, din 05/02/2024 emis de PRIMARIA VATRA MOLDOVIŢEI;		
B2	Se notează posesia faptică.	A1
	1) **CONDREA TRAIAN** 2) **CONDREA LUCIA**	

C. Partea III. SARCINI .

Inscrieri privind dezmembramintele dreptului de proprietate, drepturi reale de garanţie şi sarcini	Referinţe
NU SUNT	

Anexa Nr. 1 La Partea I

Teren

Nr cadastral	Suprafaţa (mp)*	Observaţii / Referinţe
	4.250	Imobilul s-a format din o parte a PF 952/8 a comunei cadastrale Vatra Moldoviţei.

* Suprafaţa este determinată in planul de proiecţie Stereo 70.

DETALII LINIARE IMOBIL

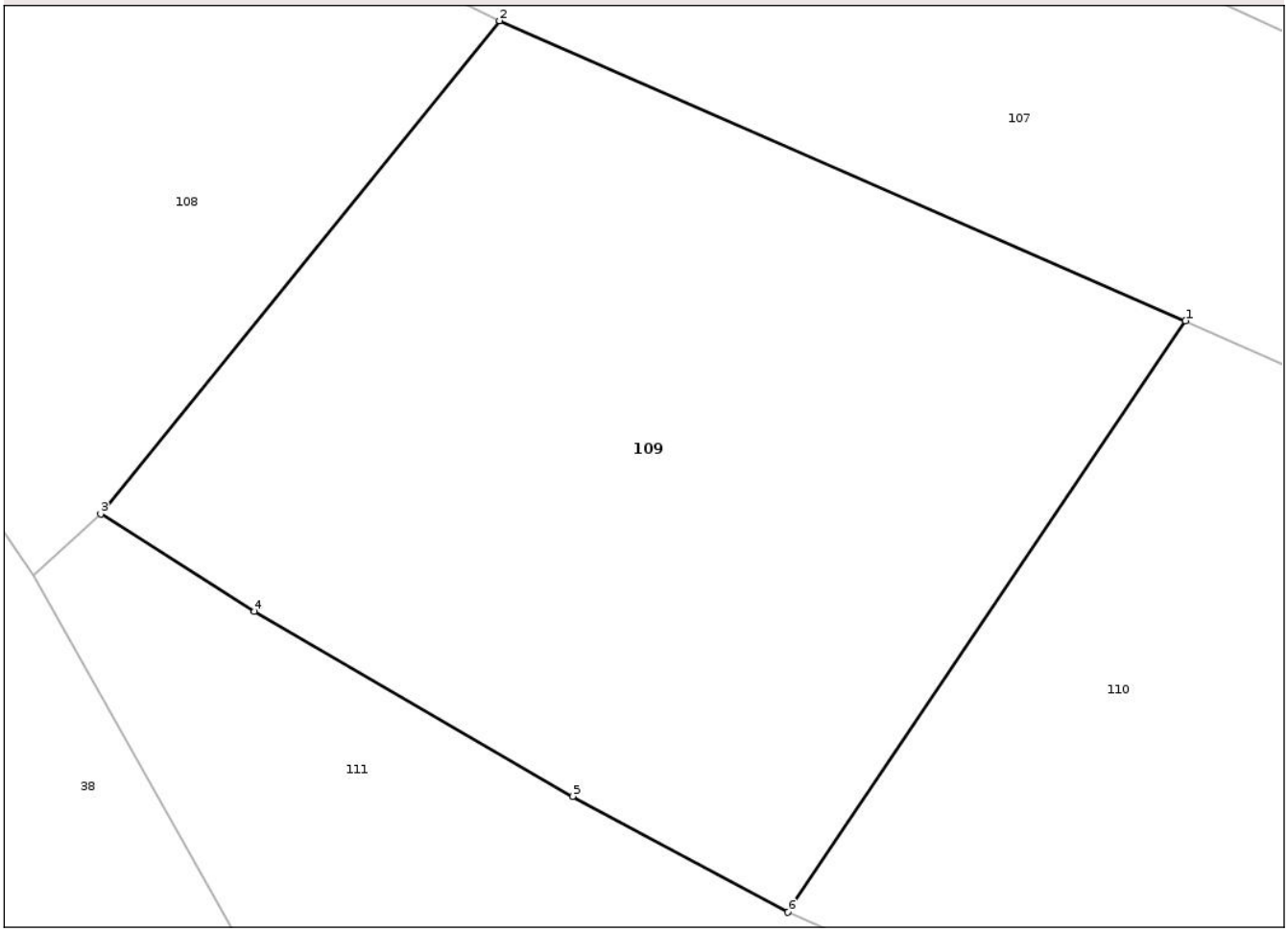

Date referitoare la teren

Crt	Categorie folosință	Intra vilan	Suprafaţa (mp)	Tarla	Parcelă	Nr. topo	Observaţii / Referinţe
1	faneata	NU	4.250	-	-	-	

Lungime Segmente
1) Valorile lungimilor segmentelor sunt obţinute din proiecţie în plan.

Punct început	X / Y	Punct sfârşit	X / Y	Lungime segment (** (m)
1	542.570,01 680.425,115	2	542.507,702 680.452,333	67.993
2	542.507,702 680.452,333	3	542.471,464 680.407,585	57.581
3	542.471,464 680.407,585	4	542.485,439 680.398,733	16.543
4	542.485,439 680.398,733	5	542.514,368 680.381,971	33.434
5	542.514,368 680.381,971	6	542.533,897 680.371,45	22.183

Document care conține date cu caracter personal, protejat de prevederile Regulamentului (UE) nr. 679/2016 și Legii 190/2018

Punct început	X / Y	Punct sfârşit	X / Y	Lungime segment (** (m)
6	542.533,897 680.371,45	1	542.570,01 680.425,115	64.684

** Lungimile segmentelor sunt determinate în planul de proiecţie Stereo 70 şi sunt rotunjite la 1 milimetru.
*** Distanţa dintre puncte este formată din segmente cumulate ce sunt mai mici decât valoarea 1 milimetru.

Document care conține date cu caracter personal, protejat de prevederile Regulamentului (UE) nr. 679/2016 și Legii 190/2018

DATE DESPRE IMOBILUL NR. 110

Oficiul de Cadastru şi Publicitate Imobiliară SUCEAVA
Biroul de Cadastru şi Publicitate Imobiliară Campulung Moldovenesc

A. Partea I. Descrierea imobilului

TEREN Extravilan

Adresa: Jud. Suceava

Nr. Crt	Nr cadastral Nr. topografic	Suprafaţa* (mp)	Observaţii / Referinţe
A1	36951	5.361	Sector cadastral:67 Teren neimprejmuit;

B. Partea II. Proprietari şi acte

Inscrieri privitoare la dreptul de proprietate şi alte drepturi reale		Referinţe
3268 / 10/03/2017		
Act Administrativ nr. 556, din 16/01/2017 emis de CJPSDPT SUCEAVA;		
B2	Intabulare, drept de PROPRIETATE, dobandit prin Reconstituire, cota actuala 1/1	A1
	1) **CENUŞĂ IOAN-FLORIN** 2) **CENUŞĂ MARIA-MIHAELA**	

C. Partea III. SARCINI .

Inscrieri privind dezmembramintele dreptului de proprietate, drepturi reale de garanţie şi sarcini	Referinţe
NU SUNT	

Document care conține date cu caracter personal, protejat de prevederile Regulamentului (UE) nr. 679/2016 și Legii 190/2018

Anexa Nr. 1 La Partea I

Teren

Nr cadastral	Suprafaţa (mp)*	Observaţii / Referinţe
36951	5.361	

* Suprafaţa este determinată in planul de proiecţie Stereo 70.

DETALII LINIARE IMOBIL

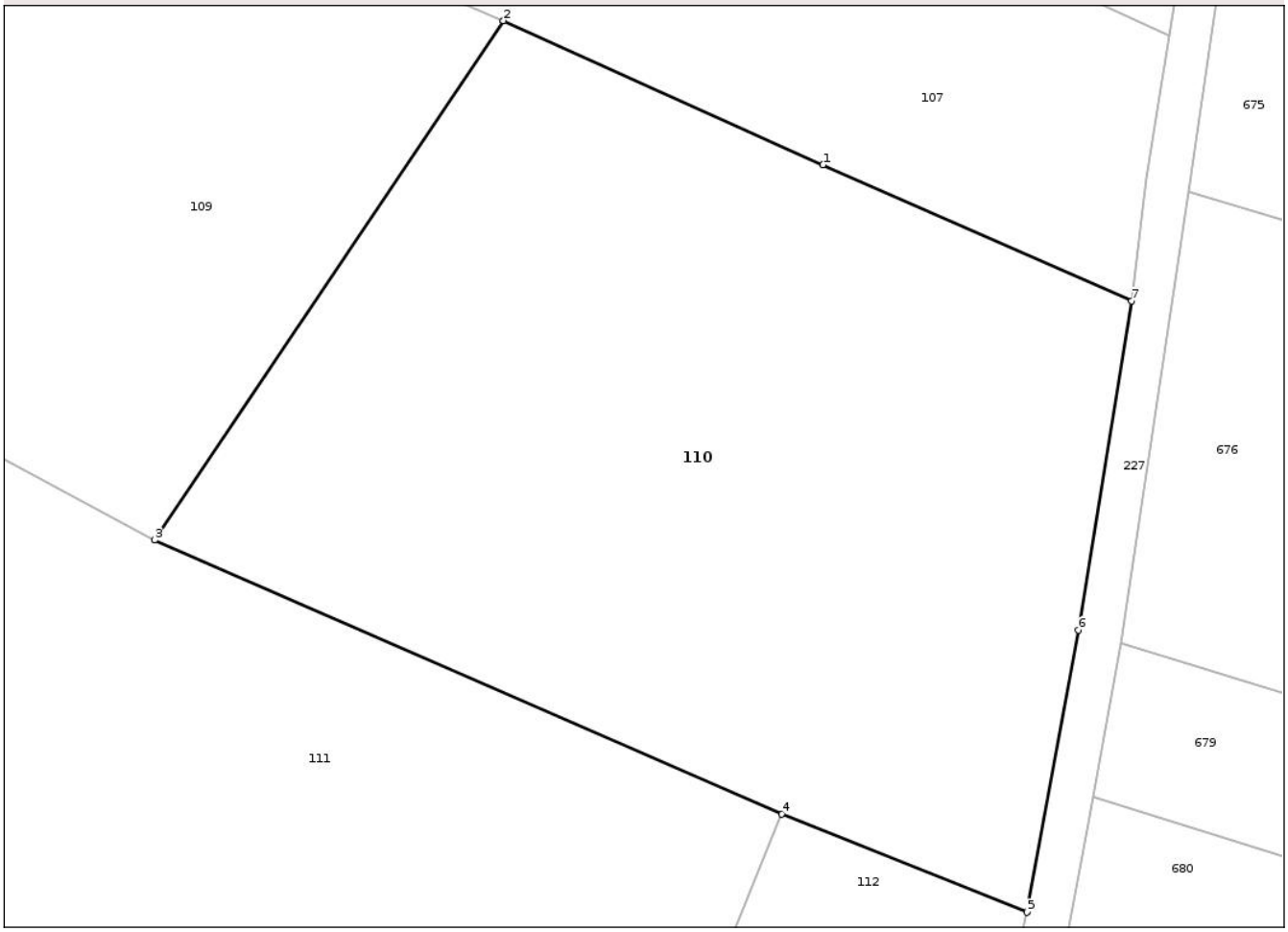

Date referitoare la teren

Crt	Categorie folosință	Intra vilan	Suprafaţa (mp)	Tarla	Parcelă	Nr. topo	Observaţii / Referinţe
1	faneata	NU	5.361	-	-	-	

Lungime Segmente
1) Valorile lungimilor segmentelor sunt obţinute din proiecţie în plan.

Punct început	X / Y	Punct sfârşit	X / Y	Lungime segment (** (m)
1	542.603,052 680.410,224	2	542.570,01 680.425,115	36.242
2	542.570,01 680.425,115	3	542.533,897 680.371,45	64.684
3	542.533,897 680.371,45	4	542.598,78 680.343,134	70.793
4	542.598,78 680.343,134	5	542.624,172 680.332,995	27.341
5	542.624,172 680.332,995	6	542.629,475 680.362,134	29.618

Document care conține date cu caracter personal, protejat de prevederile Regulamentului (UE) nr. 679/2016 și Legii 190/2018

Punct început	X / Y	Punct sfârşit	X / Y	Lungime segment (** (m)
6	542.629,475 680.362,134	7	542.635,013 680.396,158	34.472
7	542.635,013 680.396,158	1	542.603,052 680.410,224	34.919

** Lungimile segmentelor sunt determinate în planul de proiecţie Stereo 70 şi sunt rotunjite la 1 milimetru.
*** Distanţa dintre puncte este formată din segmente cumulate ce sunt mai mici decât valoarea 1 milimetru.

Document care conține date cu caracter personal, protejat de prevederile Regulamentului (UE) nr. 679/2016 și Legii 190/2018

DATE DESPRE IMOBILUL NR. 111

Oficiul de Cadastru şi Publicitate Imobiliară SUCEAVA
Biroul de Cadastru şi Publicitate Imobiliară Campulung Moldovenesc

A. Partea I. Descrierea imobilului

TEREN Extravilan

Adresa: Jud. Suceava

Nr. Crt	Nr cadastral Nr. topografic	Suprafaţa* (mp)	Observaţii / Referinţe
A1		8.822	Sector cadastral:67 Teren neimprejmuit; Imobilul s-a format din o parte a PF 952/8 a comunei cadastrale Vatra Moldoviţei.

B. Partea II. Proprietari şi acte

Inscrieri privitoare la dreptul de proprietate şi alte drepturi reale		Referinţe
/		
Act Normativ nr. Legea 7, din 13/03/1996 emis de PARLAMENTUL ROMANIEI;		
B1	Intabulare, drept de PROPRIETATE, dobandit prin Lege, cota actuala 1/1	A1
	1) **NEIDENTIFICAT NEIDENTIFICAT**	
Act Administrativ nr. 2290, din 05/03/2024 emis de PRIMARIA VATRA MOLDOVIŢEI;		
B2	Se notează posesia faptică.	A1
	1) **NICHIFOR ION** 2) **NICHIFOR MARIA**	

C. Partea III. SARCINI .

Inscrieri privind dezmembramintele dreptului de proprietate, drepturi reale de garanţie şi sarcini	Referinţe
NU SUNT	

Document care conține date cu caracter personal, protejat de prevederile Regulamentului (UE) nr. 679/2016 și Legii 190/2018

Anexa Nr. 1 La Partea I

Teren

Nr cadastral	Suprafaţa (mp)*	Observaţii / Referinţe
	8.822	Imobilul s-a format din o parte a PF 952/8 a comunei cadastrale Vatra Moldoviţei.

* Suprafaţa este determinată in planul de proiecţie Stereo 70.

DETALII LINIARE IMOBIL

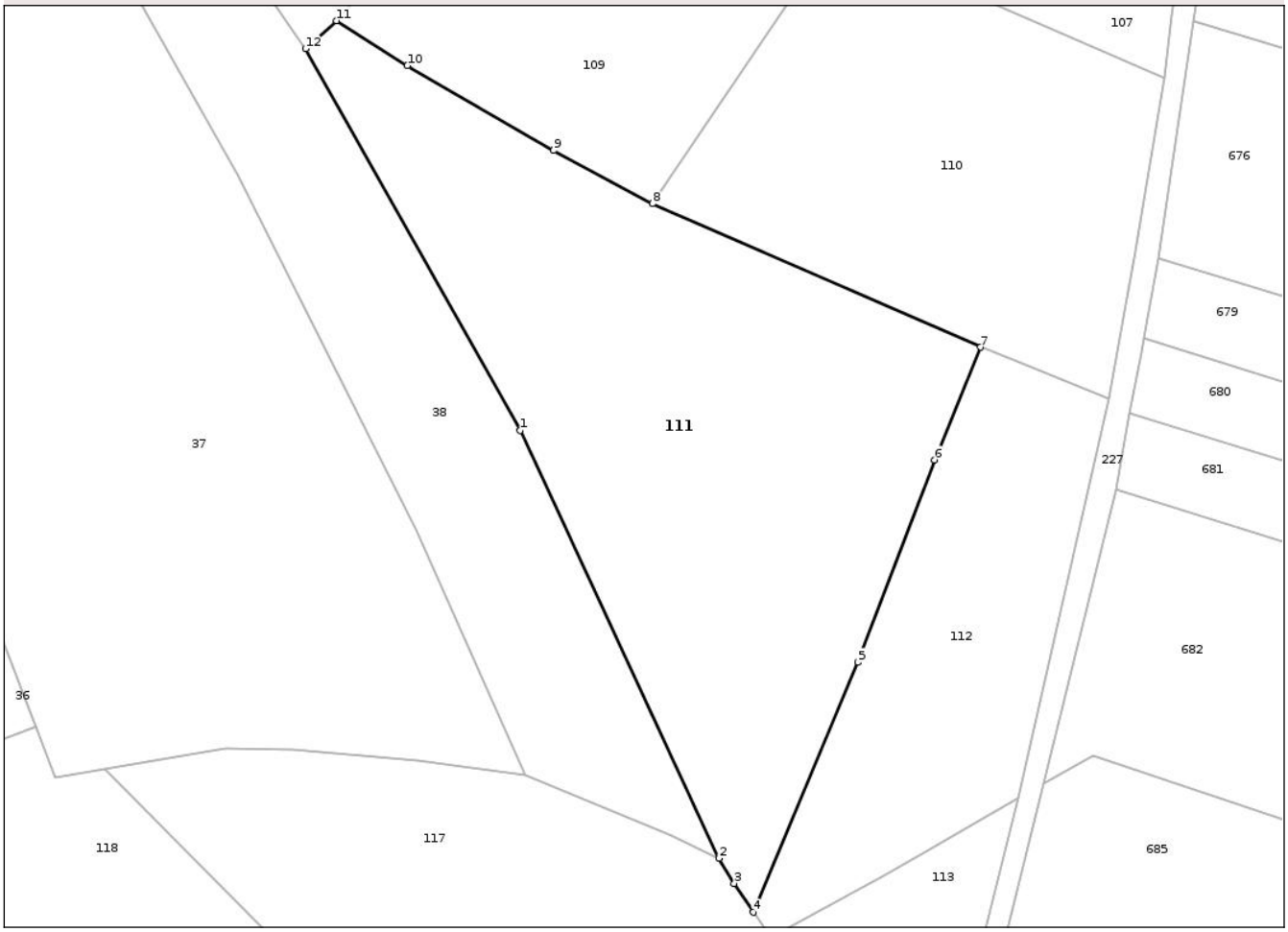

Date referitoare la teren

Crt	Categorie folosință	Intra vilan	Suprafaţa (mp)	Tarla	Parcelă	Nr. topo	Observaţii / Referinţe
1	faneata	NU	8.822	-	-	-	

Lungime Segmente
1) Valorile lungimilor segmentelor sunt obţinute din proiecţie în plan.

Punct început	X / Y	Punct sfârşit	X / Y	Lungime segment (** (m)
1	542.507,74 680.326,663	2	542.547,076 680.242,226	93.15
2	542.547,076 680.242,226	3	542.550,067 680.237,265	5.793
3	542.550,067 680.237,265	4	542.553,834 680.231,572	6.826
4	542.553,834 680.231,572	5	542.574,494 680.280,895	53.475
5	542.574,494 680.280,895	6	542.589,638 680.320,851	42.73

Document care conține date cu caracter personal, protejat de prevederile Regulamentului (UE) nr. 679/2016 și Legii 190/2018

Punct început	X / Y	Punct sfârşit	X / Y	Lungime segment (** (m)
6	542.589,638 680.320,851	7	542.598,78 680.343,134	24.085
7	542.598,78 680.343,134	8	542.533,897 680.371,45	70.793
8	542.533,897 680.371,45	9	542.514,368 680.381,971	22.183
9	542.514,368 680.381,971	10	542.485,439 680.398,733	33.434
10	542.485,439 680.398,733	11	542.471,464 680.407,585	16.543
11	542.471,464 680.407,585	12	542.465,322 680.402,049	8.269
12	542.465,322 680.402,049	1	542.507,74 680.326,663	86.5

** Lungimile segmentelor sunt determinate în planul de proiecţie Stereo 70 şi sunt rotunjite la 1 milimetru.
*** Distanţa dintre puncte este formată din segmente cumulate ce sunt mai mici decât valoarea 1 milimetru.

Document care conține date cu caracter personal, protejat de prevederile Regulamentului (UE) nr. 679/2016 și Legii 190/2018

DATE DESPRE IMOBILUL NR. 112

Oficiul de Cadastru şi Publicitate Imobiliară SUCEAVA
Biroul de Cadastru şi Publicitate Imobiliară Campulung Moldovenesc

A. Partea I. Descrierea imobilului

TEREN Extravilan

Adresa: Jud. Suceava

Nr. Crt	Nr cadastral Nr. topografic	Suprafaţa* (mp)	Observaţii / Referinţe
A1	36797	Din acte: 12.946 Masurata: 3.656	Sector cadastral:67 Teren neimprejmuit; Diferenţa de suprafaţă se regăseşte la ID 682.

B. Partea II. Proprietari şi acte

Inscrieri privitoare la dreptul de proprietate şi alte drepturi reale		Referinţe
5367 / 21/04/2017		
Act Administrativ nr. 538, din 02/09/2016 emis de CJPSDPT SUCEAVA;		
B2	Intabulare, drept de PROPRIETATE, dobandit prin Reconstituire, cota actuala 1/1	A1
	1) **POPESCU IOAN** 2) **POPESCU GEORGETA**	

C. Partea III. SARCINI .

Inscrieri privind dezmembramintele dreptului de proprietate, drepturi reale de garanţie şi sarcini	Referinţe
NU SUNT	

Document care conține date cu caracter personal, protejat de prevederile Regulamentului (UE) nr. 679/2016 și Legii 190/2018

Anexa Nr. 1 La Partea I

Teren

Nr cadastral	Suprafaţa (mp)*	Observaţii / Referinţe
36797	Din acte: 12.946 Masurata: 3.656	Diferenţa de suprafaţă se regăseşte la ID 682.

* Suprafaţa este determinată in planul de proiecţie Stereo 70.

DETALII LINIARE IMOBIL

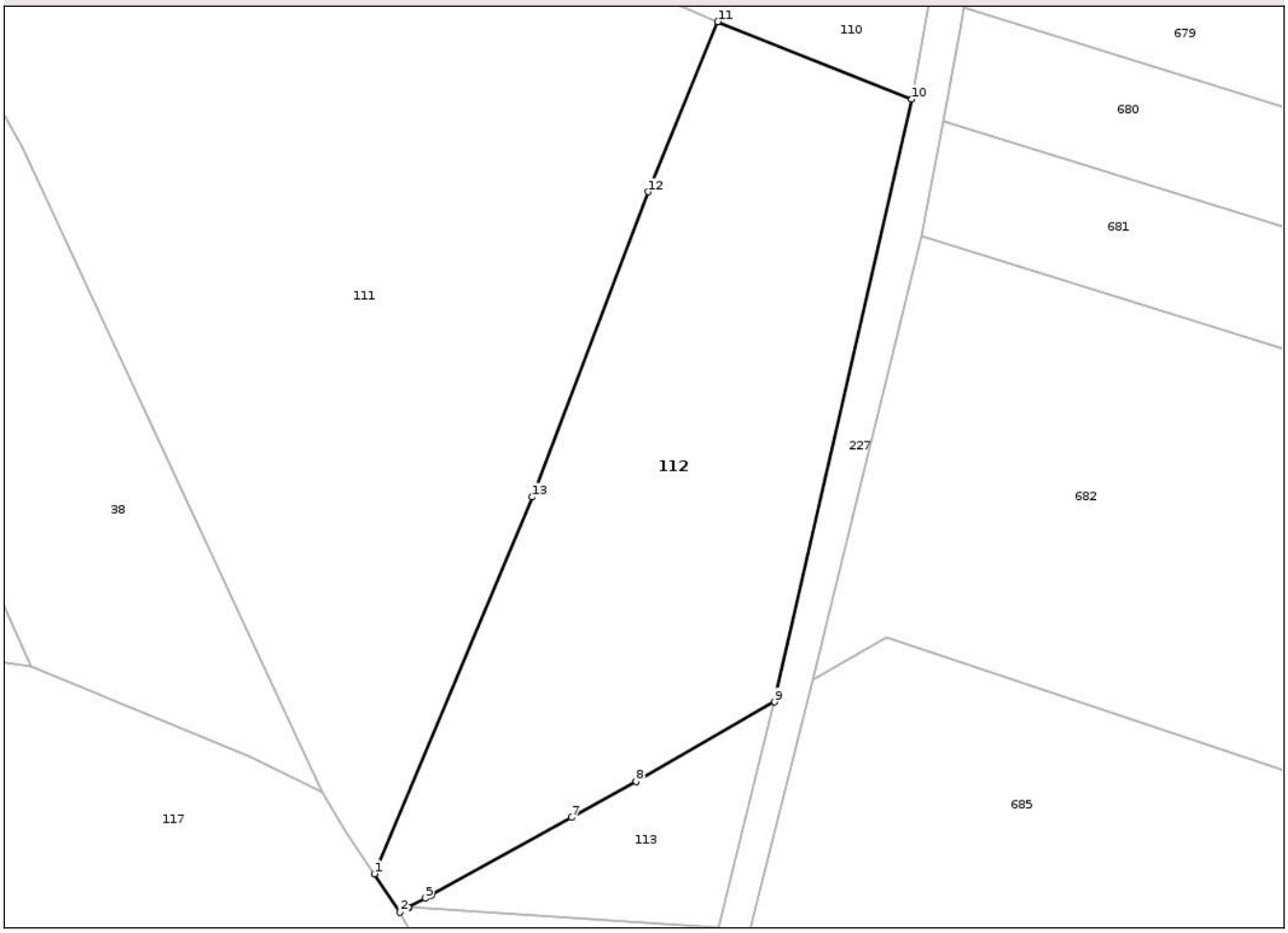

Date referitoare la teren

Crt	Categorie folosință	Intra vilan	Suprafaţa (mp)	Tarla	Parcelă	Nr. topo	Observaţii / Referinţe
1	faneata	NU	3.656	-	-	-	

Lungime Segmente
1) Valorile lungimilor segmentelor sunt obţinute din proiecţie în plan.

Punct început	X / Y	Punct sfârşit	X / Y	Lungime segment (** (m)
1	542.553,834 680.231,572	2	542.557,165 680.226,539	6.035
2	542.557,165 680.226,539	3	542.558,295 680.227,161	1.29
3	542.558,295 680.227,161	4	542.558,313 680.227,171	0.021
4	542.558,313 680.227,171	5	542.560,491 680.228,371	2.487
5	542.560,491 680.228,371	6	542.561,253 680.228,746	0.849

Document care conține date cu caracter personal, protejat de prevederile Regulamentului (UE) nr. 679/2016 și Legii 190/2018

Punct început	X / Y	Punct sfârşit	X / Y	Lungime segment (** (m)
6	542.561,253 680.228,746	7	542.579,614 680.238,939	21.001
7	542.579,614 680.238,939	8	542.588,085 680.243,641	9.688
8	542.588,085 680.243,641	9	542.606,224 680.254,061	20.919
9	542.606,224 680.254,061	10	542.624,172 680.332,995	80.949
10	542.624,172 680.332,995	11	542.598,78 680.343,134	27.341
11	542.598,78 680.343,134	12	542.589,638 680.320,851	24.085
12	542.589,638 680.320,851	13	542.574,494 680.280,895	42.73
13	542.574,494 680.280,895	1	542.553,834 680.231,572	53.475

** Lungimile segmentelor sunt determinate în planul de proiecţie Stereo 70 şi sunt rotunjite la 1 milimetru.
*** Distanţa dintre puncte este formată din segmente cumulate ce sunt mai mici decât valoarea 1 milimetru.

Document care conține date cu caracter personal, protejat de prevederile Regulamentului (UE) nr. 679/2016 și Legii 190/2018

DATE DESPRE IMOBILUL NR. 113

Oficiul de Cadastru şi Publicitate Imobiliară SUCEAVA
Biroul de Cadastru şi Publicitate Imobiliară Campulung Moldovenesc

A. Partea I. Descrierea imobilului

TEREN Extravilan

Adresa: Jud. Suceava

Nr. Crt	Nr cadastral Nr. topografic	Suprafaţa* (mp)	Observaţii / Referinţe
A1		604	Sector cadastral:67 Teren neimprejmuit; Imobilul s-a format din o parte a PF 952/8 a comunei cadastrale Vatra Moldoviţei.

B. Partea II. Proprietari şi acte

Inscrieri privitoare la dreptul de proprietate şi alte drepturi reale		Referinţe
/		
Act Normativ nr. Legea 7, din 13/03/1996 emis de PARLAMENTUL ROMANIEI;		
B1	Intabulare, drept de PROPRIETATE, dobandit prin Lege, cota actuala 1/1	A1
	1) **NEIDENTIFICAT NEIDENTIFICAT**	
Act Administrativ nr. 3134, din 20/03/2024 emis de PRIMARIA VATRA MOLDOVIŢEI;		
B2	Se notează posesia faptică.	A1
	1) **BALAHURA TEODORA**	

C. Partea III. SARCINI .

Inscrieri privind dezmembramintele dreptului de proprietate, drepturi reale de garanţie şi sarcini	Referinţe
NU SUNT	

Document care conține date cu caracter personal, protejat de prevederile Regulamentului (UE) nr. 679/2016 și Legii 190/2018

Anexa Nr. 1 La Partea I

Teren

Nr cadastral	Suprafaţa (mp)*	Observaţii / Referinţe
	604	Imobilul s-a format din o parte a PF 952/8 a comunei cadastrale Vatra Moldoviţei.

* Suprafaţa este determinată in planul de proiecţie Stereo 70.

DETALII LINIARE IMOBIL

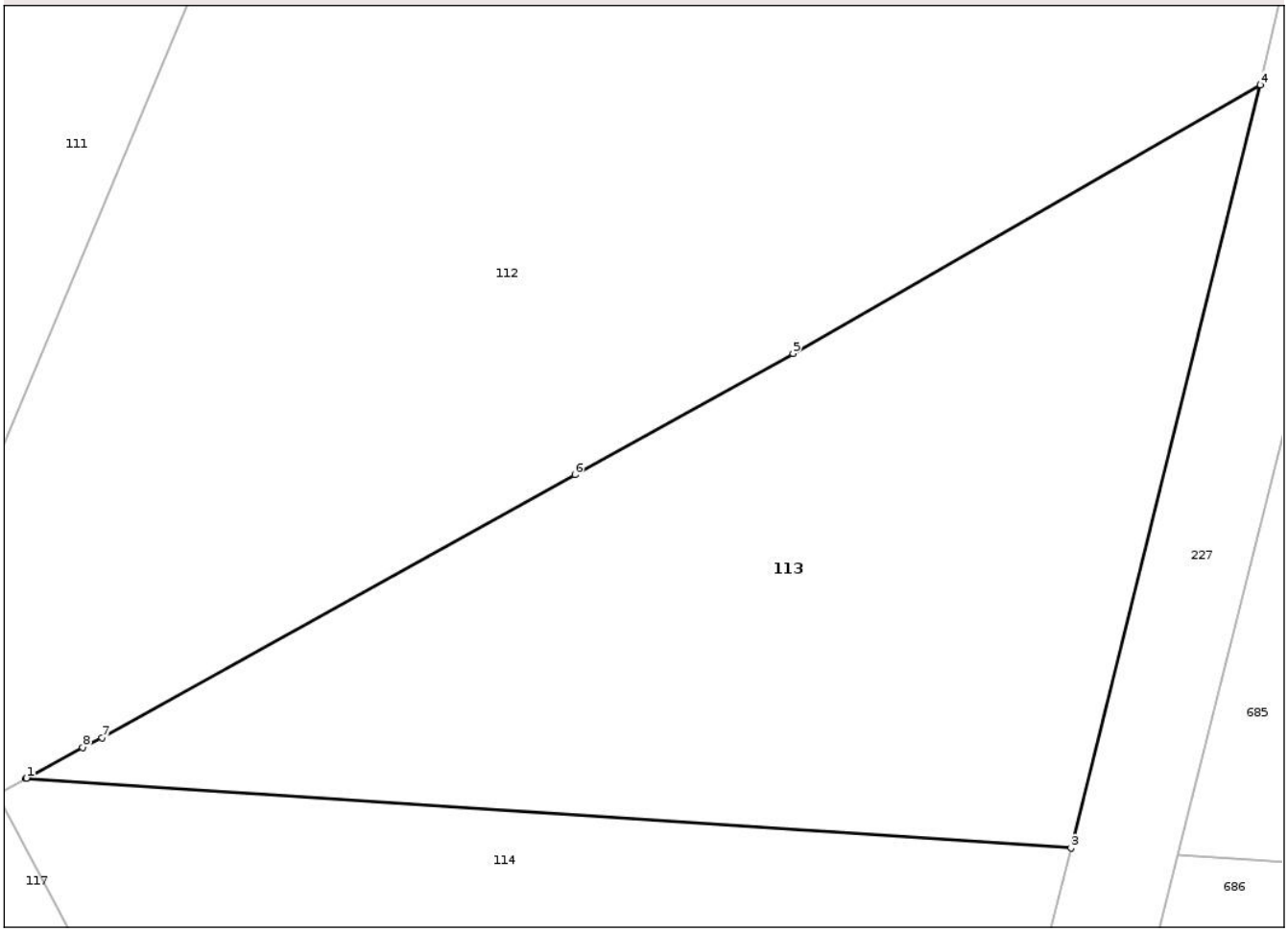

Date referitoare la teren

Crt	Categorie folosință	Intra vilan	Suprafaţa (mp)	Tarla	Parcelă	Nr. topo	Observaţii / Referinţe
1	faneata	NU	604	-	-	-	

Lungime Segmente
1) Valorile lungimilor segmentelor sunt obţinute din proiecţie în plan.

Punct început	X / Y	Punct sfârşit	X / Y	Lungime segment (** (m)
1	542.558,313 680.227,171	2	542.558,295 680.227,161	0.021
2	542.558,295 680.227,161	3	542.598,874 680.224,46	40.669
3	542.598,874 680.224,46	4	542.606,224 680.254,061	30.5
4	542.606,224 680.254,061	5	542.588,085 680.243,641	20.919
5	542.588,085 680.243,641	6	542.579,614 680.238,939	9.688

Document care conține date cu caracter personal, protejat de prevederile Regulamentului (UE) nr. 679/2016 și Legii 190/2018

Punct început	X / Y	Punct sfârşit	X / Y	Lungime segment (** (m)
6	542.579,614 680.238,939	7	542.561,253 680.228,746	21.001
7	542.561,253 680.228,746	8	542.560,491 680.228,371	0.849
8	542.560,491 680.228,371	1	542.558,313 680.227,171	2.487

** Lungimile segmentelor sunt determinate în planul de proiecţie Stereo 70 şi sunt rotunjite la 1 milimetru.
*** Distanţa dintre puncte este formată din segmente cumulate ce sunt mai mici decât valoarea 1 milimetru.

Document care conține date cu caracter personal, protejat de prevederile Regulamentului (UE) nr. 679/2016 și Legii 190/2018

DATE DESPRE IMOBILUL NR. 114

Oficiul de Cadastru şi Publicitate Imobiliară SUCEAVA
Biroul de Cadastru şi Publicitate Imobiliară Campulung Moldovenesc

A. Partea I. Descrierea imobilului

TEREN Extravilan

Adresa: Jud. Suceava

Nr. Crt	Nr cadastral Nr. topografic	Suprafaţa* (mp)	Observaţii / Referinţe
A1		378	Sector cadastral:67 Teren neimprejmuit; Imobilul s-a format din o parte a PF 952/8 a comunei cadastrale Vatra Moldoviţei.

B. Partea II. Proprietari şi acte

Inscrieri privitoare la dreptul de proprietate şi alte drepturi reale		Referinţe
/		
Act Normativ nr. Legea 7, din 13/03/1996 emis de PARLAMENTUL ROMANIEI;		
B1	Intabulare, drept de PROPRIETATE, dobandit prin Lege, cota actuala 1/1	A1
	1) **NEIDENTIFICAT NEIDENTIFICAT**	
Act Administrativ nr. 2291, din 05/03/2023 emis de PRIMARIA VATRA MOLDOVIŢEI;		
B2	Se notează posesia faptică.	A1
	1) **NICUŢAR ECATERINA**	

C. Partea III. SARCINI .

Inscrieri privind dezmembramintele dreptului de proprietate, drepturi reale de garanţie şi sarcini	Referinţe
NU SUNT	

Document care conține date cu caracter personal, protejat de prevederile Regulamentului (UE) nr. 679/2016 și Legii 190/2018

Anexa Nr. 1 La Partea I

Teren

Nr cadastral	Suprafaţa (mp)*	Observaţii / Referinţe
	378	Imobilul s-a format din o parte a PF 952/8 a comunei cadastrale Vatra Moldoviţei.

* Suprafaţa este determinată in planul de proiecţie Stereo 70.

DETALII LINIARE IMOBIL

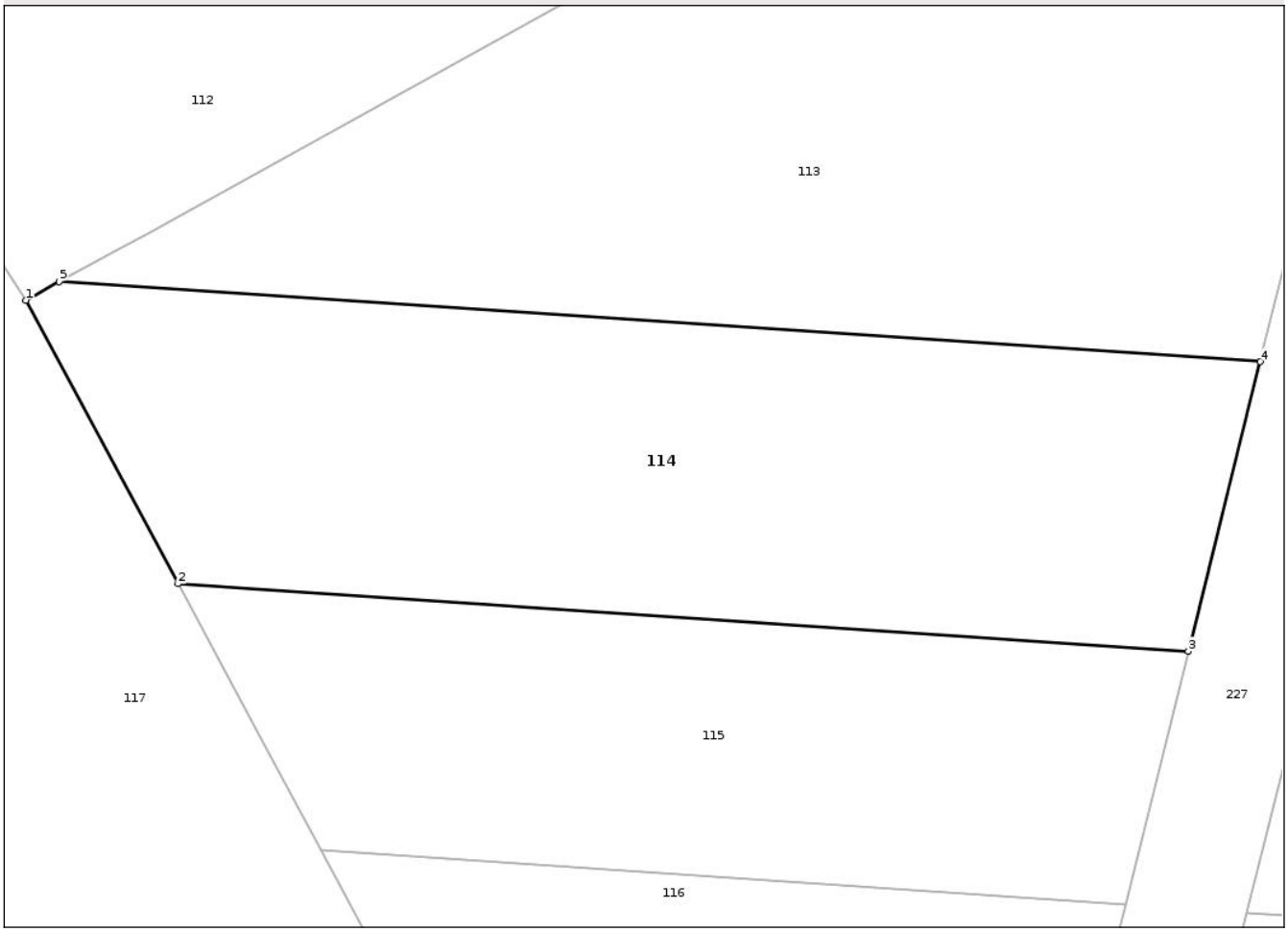

Date referitoare la teren

Crt	Categorie folosință	Intra vilan	Suprafaţa (mp)	Tarla	Parcelă	Nr. topo	Observaţii / Referinţe
1	faneata	NU	378	-	-	-	

Lungime Segmente
1) Valorile lungimilor segmentelor sunt obţinute din proiecţie în plan.

Punct început	X / Y	Punct sfârşit	X / Y	Lungime segment (** (m)
1	542.557,165 680.226,539	2	542.562,304 680.216,962	10.869
2	542.562,304 680.216,962	3	542.596,447 680.214,686	34.219
3	542.596,447 680.214,686	4	542.598,874 680.224,46	10.071
4	542.598,874 680.224,46	5	542.558,295 680.227,161	40.669
5	542.558,295 680.227,161	1	542.557,165 680.226,539	1.29

Document care conține date cu caracter personal, protejat de prevederile Regulamentului (UE) nr. 679/2016 și Legii 190/2018

** Lungimile segmentelor sunt determinate în planul de proiecţie Stereo 70 şi sunt rotunjite la 1 milimetru.
*** Distanţa dintre puncte este formată din segmente cumulate ce sunt mai mici decât valoarea 1 milimetru.

DATE DESPRE IMOBILUL NR. 115

Oficiul de Cadastru şi Publicitate Imobiliară SUCEAVA
Biroul de Cadastru şi Publicitate Imobiliară Campulung Moldovenesc

A. Partea I. Descrierea imobilului

TEREN Extravilan

Adresa: Jud. Suceava

Nr. Crt	Nr cadastral Nr. topografic	Suprafaţa* (mp)	Observaţii / Referinţe
A1		266	Sector cadastral:67 Teren neimprejmuit; Imobilul s-a format din o parte a PF 952/8 a comunei cadastrale Vatra Moldoviţei.

B. Partea II. Proprietari şi acte

Inscrieri privitoare la dreptul de proprietate şi alte drepturi reale		Referinţe
/		
Act Normativ nr. Legea 7, din 13/03/1996 emis de PARLAMENTUL ROMANIEI;		
B1	Intabulare, drept de PROPRIETATE, dobandit prin Lege, cota actuala 1/1	A1
	1) **NEIDENTIFICAT NEIDENTIFICAT**	
Act Administrativ nr. 2292, din 05/03/2024 emis de PRIMARIA VATRA MOLDOVIŢEI;		
B2	Se notează posesia faptică.	A1
	1) **BALAHURA AGLAIA**	

C. Partea III. SARCINI .

Inscrieri privind dezmembramintele dreptului de proprietate, drepturi reale de garanţie şi sarcini	Referinţe
NU SUNT	

Document care conține date cu caracter personal, protejat de prevederile Regulamentului (UE) nr. 679/2016 și Legii 190/2018

Anexa Nr. 1 La Partea I

Teren

Nr cadastral	Suprafaţa (mp)*	Observaţii / Referinţe
	266	Imobilul s-a format din o parte a PF 952/8 a comunei cadastrale Vatra Moldoviţei.

* Suprafaţa este determinată in planul de proiecţie Stereo 70.

DETALII LINIARE IMOBIL

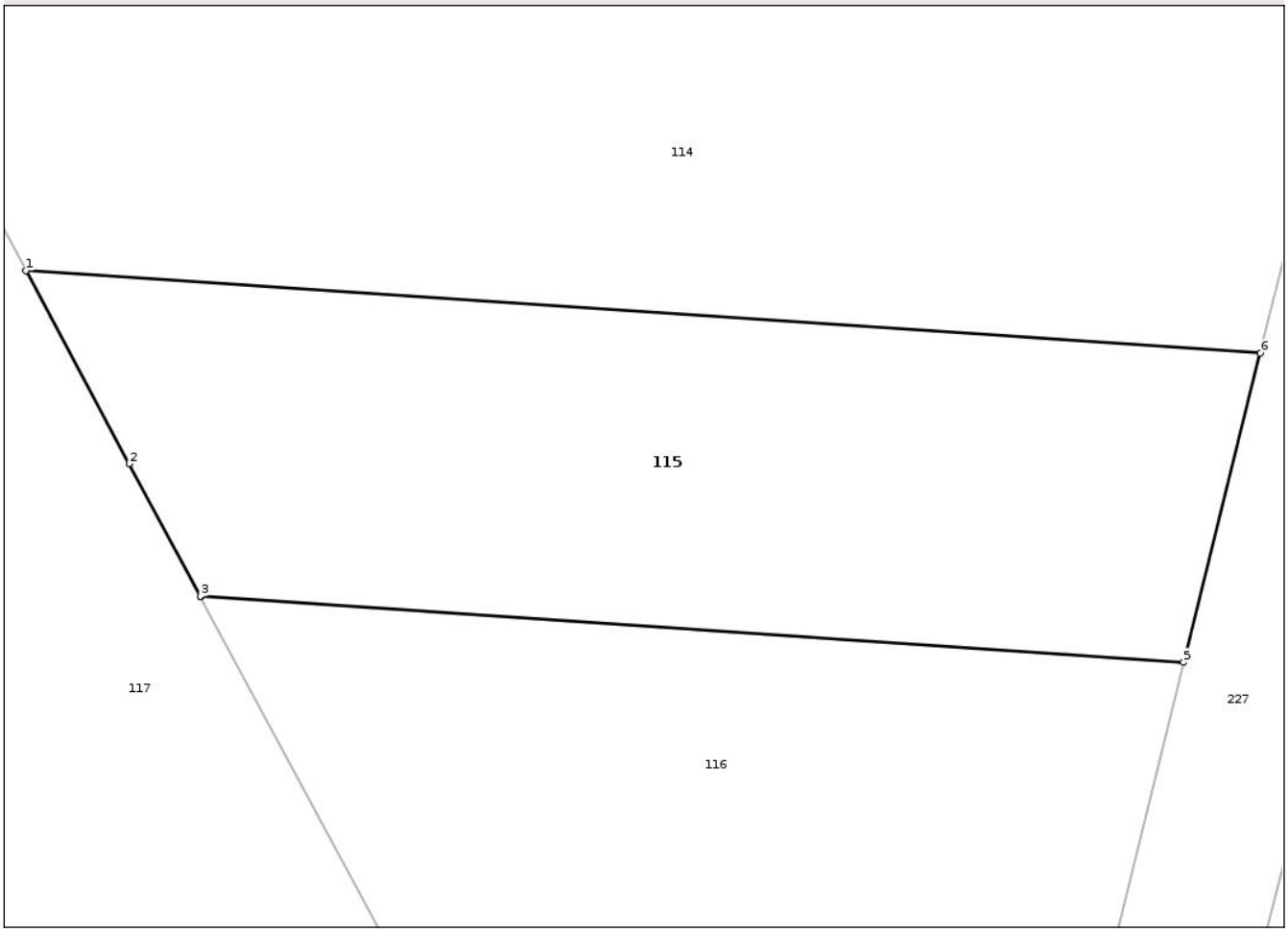

Date referitoare la teren

Crt	Categorie folosință	Intra vilan	Suprafaţa (mp)	Tarla	Parcelă	Nr. topo	Observaţii / Referinţe
1	faneata	NU	266	-	-	-	

Lungime Segmente
1) Valorile lungimilor segmentelor sunt obţinute din proiecţie în plan.

Punct început	X / Y	Punct sfârşit	X / Y	Lungime segment (** (m)
1	542.562,304 680.216,962	2	542.565,166 680.211,63	6.052
2	542.565,166 680.211,63	3	542.567,133 680.207,965	4.159
3	542.567,133 680.207,965	4	542.567,137 680.207,957	0.009
4	542.567,137 680.207,957	5	542.594,326 680.206,145	27.249
5	542.594,326 680.206,145	6	542.596,447 680.214,686	8.8

Document care conține date cu caracter personal, protejat de prevederile Regulamentului (UE) nr. 679/2016 și Legii 190/2018

Punct început	X / Y	Punct sfârşit	X / Y	Lungime segment (** (m)
6	542.596,447 680.214,686	1	542.562,304 680.216,962	34.219

** Lungimile segmentelor sunt determinate în planul de proiecţie Stereo 70 şi sunt rotunjite la 1 milimetru.
*** Distanţa dintre puncte este formată din segmente cumulate ce sunt mai mici decât valoarea 1 milimetru.

Document care conține date cu caracter personal, protejat de prevederile Regulamentului (UE) nr. 679/2016 și Legii 190/2018

DATE DESPRE IMOBILUL NR. 116

Oficiul de Cadastru şi Publicitate Imobiliară SUCEAVA
Biroul de Cadastru şi Publicitate Imobiliară Campulung Moldovenesc

A. Partea I. Descrierea imobilului

TEREN Extravilan

Adresa: Jud. Suceava

Nr. Crt	Nr cadastral Nr. topografic	Suprafaţa* (mp)	Observaţii / Referinţe
A1		462	Sector cadastral:67 Teren neimprejmuit; Imobilul s-a format din o parte a PF 952/8 a comunei cadastrale Vatra Moldoviţei.

B. Partea II. Proprietari şi acte

Inscrieri privitoare la dreptul de proprietate şi alte drepturi reale		Referinţe
/		
Act Normativ nr. Legea 7, din 13/03/1996 emis de PARLAMENTUL ROMANIEI;		
B1	Intabulare, drept de PROPRIETATE, dobandit prin Lege, cota actuala 1/1	A1
	1) **NEIDENTIFICAT NEIDENTIFICAT**	
Act Administrativ nr. 3135, din 20/03/2024 emis de PRIMARIA VATRA MOLDOVIŢEI;		
B2	Se notează posesia faptică.	A1
	1) **NICUŢARI VASILE**	

C. Partea III. SARCINI .

Inscrieri privind dezmembramintele dreptului de proprietate, drepturi reale de garanţie şi sarcini	Referinţe
NU SUNT	

Document care conține date cu caracter personal, protejat de prevederile Regulamentului (UE) nr. 679/2016 și Legii 190/2018

Anexa Nr. 1 La Partea I

Teren

Nr cadastral	Suprafaţa (mp)*	Observaţii / Referinţe
	462	Imobilul s-a format din o parte a PF 952/8 a comunei cadastrale Vatra Moldoviţei.

* Suprafaţa este determinată in planul de proiecţie Stereo 70.

DETALII LINIARE IMOBIL

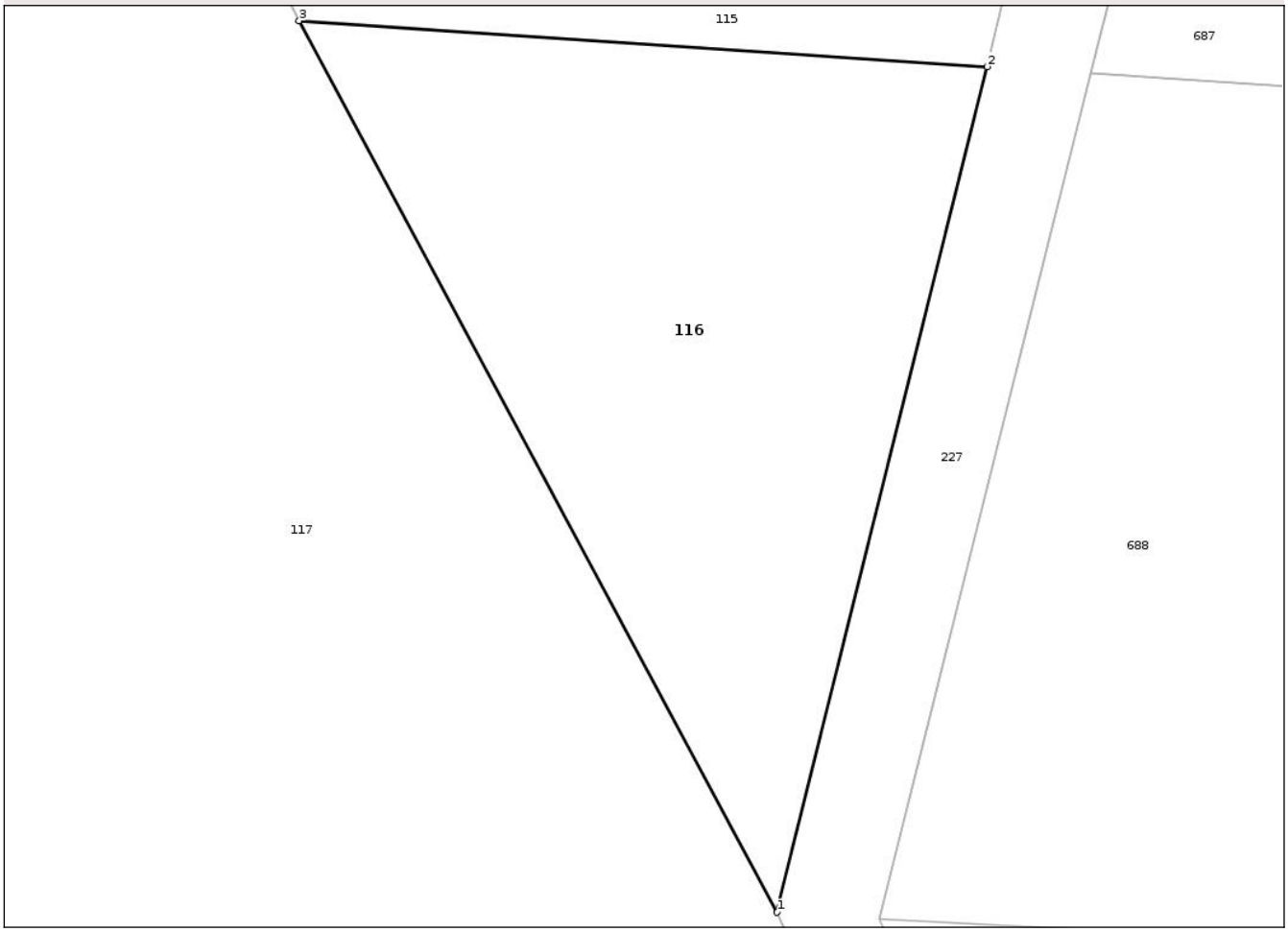

Date referitoare la teren

Crt	Categorie folosință	Intra vilan	Suprafaţa (mp)	Tarla	Parcelă	Nr. topo	Observaţii / Referinţe
1	faneata	NU	462	-	-	-	

Lungime Segmente
1) Valorile lungimilor segmentelor sunt obţinute din proiecţie în plan.

Punct început	X / Y	Punct sfârşit	X / Y	Lungime segment (** (m)
1	542.586,034 680.172,748	2	542.594,326 680.206,145	34.411
2	542.594,326 680.206,145	3	542.567,137 680.207,957	27.249
3	542.567,137 680.207,957	1	542.586,034 680.172,748	39.96

**** Lungimile segmentelor sunt determinate în planul de proiecţie Stereo 70 şi sunt rotunjite la 1 milimetru.**
***** Distanţa dintre puncte este formată din segmente cumulate ce sunt mai mici decât valoarea 1 milimetru.**

Document care conține date cu caracter personal, protejat de prevederile Regulamentului (UE) nr. 679/2016 și Legii 190/2018

DATE DESPRE IMOBILUL NR. 117

Oficiul de Cadastru şi Publicitate Imobiliară SUCEAVA
Biroul de Cadastru şi Publicitate Imobiliară Campulung Moldovenesc

A. Partea I. Descrierea imobilului

TEREN Extravilan

Adresa: Jud. Suceava

Nr. Crt	Nr cadastral Nr. topografic	Suprafaţa* (mp)	Observaţii / Referinţe
A1	37673	11.501	Sector cadastral:67 Teren neimprejmuit;

B. Partea II. Proprietari şi acte

Inscrieri privitoare la dreptul de proprietate şi alte drepturi reale		Referinţe
14114 / 11/09/2018		
Act Notarial nr. 1829, din 10/09/2018 emis de SCRABA LUMINITA ANA MARIA;		
B2	Intabulare, drept de PROPRIETATE, ca bun propriu , cu titlu de donatie, dobandit prin Conventie, cota actuala 1/1	A1
	1) **NEGURĂ ELISAVETA**	

C. Partea III. SARCINI .

Inscrieri privind dezmembramintele dreptului de proprietate, drepturi reale de garanţie şi sarcini	Referinţe
NU SUNT	

Document care conține date cu caracter personal, protejat de prevederile Regulamentului (UE) nr. 679/2016 și Legii 190/2018

Anexa Nr. 1 La Partea I

Teren

Nr cadastral	Suprafaţa (mp)*	Observaţii / Referinţe
37673	11.501	

* Suprafaţa este determinată in planul de proiecţie Stereo 70.

DETALII LINIARE IMOBIL

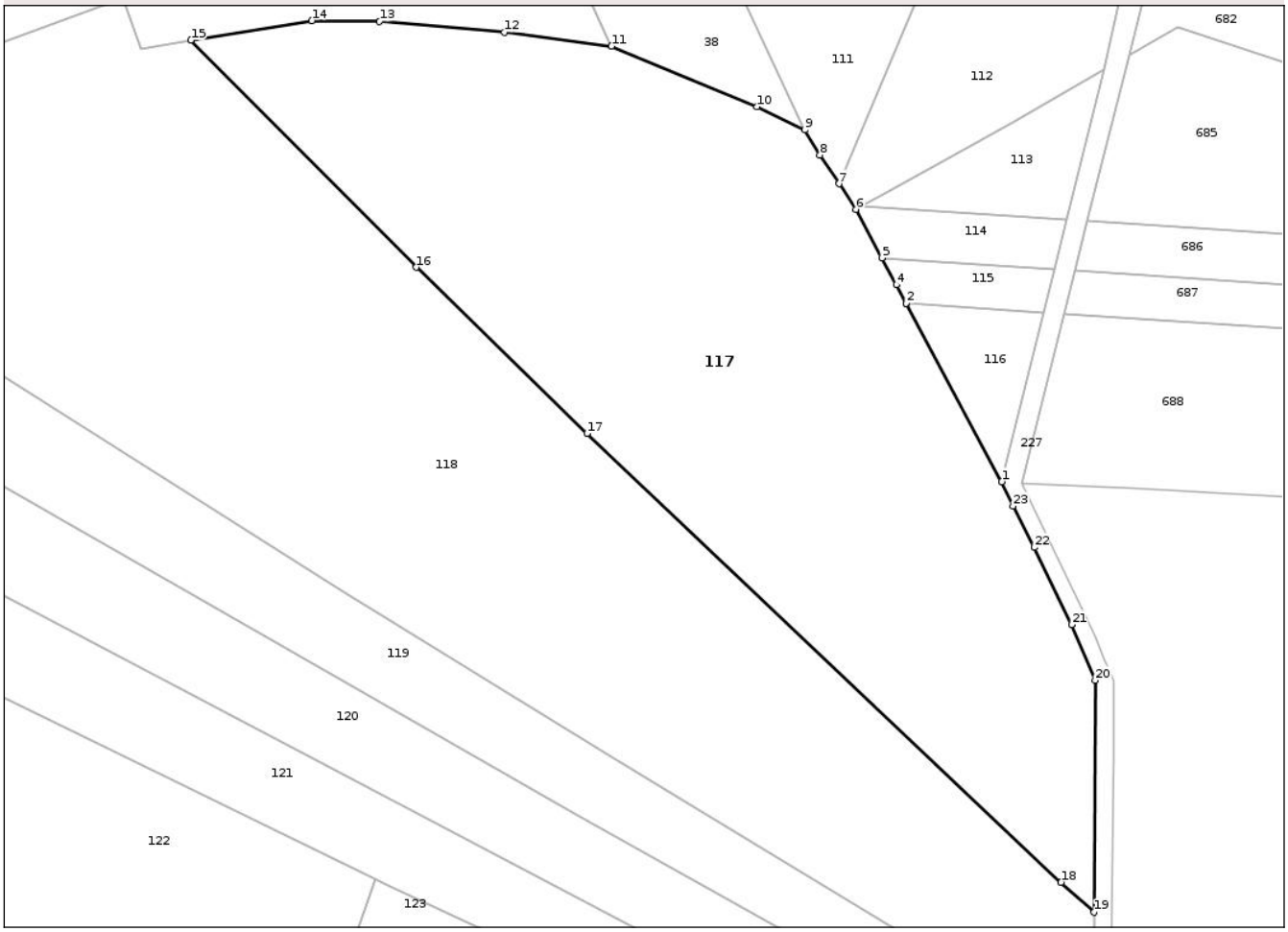

Date referitoare la teren

Crt	Categorie folosință	Intra vilan	Suprafaţa (mp)	Tarla	Parcelă	Nr. topo	Observaţii / Referinţe
1	faneata	NU	11.501	-	-	-	

Lungime Segmente

1) Valorile lungimilor segmentelor sunt obţinute din proiecţie în plan.

Punct început	X / Y	Punct sfârşit	X / Y	Lungime segment (** (m)
1	542.586,034 680.172,748	2	542.567,137 680.207,957	39.96
3	542.567,133 680.207,965	4	542.565,166 680.211,63	4.159
5	542.562,304 680.216,962	6	542.557,165 680.226,539	10.869
7	542.553,834 680.231,572	8	542.550,067 680.237,265	6.826
9	542.547,076 680.242,226	10	542.537,636 680.246,824	10.5

Punct început	X / Y	Punct sfârşit	X / Y	Lungime segment (** (m)
2	542.567,137 680.207,957	3	542.567,133 680.207,965	0.009
4	542.565,166 680.211,63	5	542.562,304 680.216,962	6.052
6	542.557,165 680.226,539	7	542.553,834 680.231,572	6.035
8	542.550,067 680.237,265	9	542.547,076 680.242,226	5.793
10	542.537,636 680.246,824	11	542.508,841 680.258,758	31.17

Document care conține date cu caracter personal, protejat de prevederile Regulamentului (UE) nr. 679/2016 și Legii 190/2018

Punct început	X / Y	Punct sfârşit	X / Y	Lungime segment (** (m)
11	542.508,841 680.258,758	12	542.487,613 680.261,563	21.413
13	542.462,962 680.263,682	14	542.449,563 680.263,814	13.4
15	542.425,643 680.259,953	16	542.470,201 680.215,078	63.239
17	542.504,016 680.182,25	18	542.597,785 680.093,572	129.06
19	542.604,283 680.087,666	20	542.604,527 680.133,482	45.817
21	542.599,856 680.144,481	22	542.592,435 680.159,725	16.954
23	542.588,236 680.167,92	1	542.586,034 680.172,748	5.306

Punct început	X / Y	Punct sfârşit	X / Y	Lungime segment (** (m)
12	542.487,613 680.261,563	13	542.462,962 680.263,682	24.742
14	542.449,563 680.263,814	15	542.425,643 680.259,953	24.23
16	542.470,201 680.215,078	17	542.504,016 680.182,25	47.129
18	542.597,785 680.093,572	19	542.604,283 680.087,666	8.781
20	542.604,527 680.133,482	21	542.599,856 680.144,481	11.95
22	542.592,435 680.159,725	23	542.588,236 680.167,92	9.208

** Lungimile segmentelor sunt determinate în planul de proiecţie Stereo 70 şi sunt rotunjite la 1 milimetru.
*** Distanţa dintre puncte este formată din segmente cumulate ce sunt mai mici decât valoarea 1 milimetru.

Document care conține date cu caracter personal, protejat de prevederile Regulamentului (UE) nr. 679/2016 și Legii 190/2018

DATE DESPRE IMOBILUL NR. 118

Oficiul de Cadastru şi Publicitate Imobiliară SUCEAVA
Biroul de Cadastru şi Publicitate Imobiliară Campulung Moldovenesc

A. Partea I. Descrierea imobilului

TEREN Extravilan

Adresa: Jud. Suceava

Nr. Crt	Nr cadastral Nr. topografic	Suprafaţa* (mp)	Observaţii / Referinţe
A1		15.322	Sector cadastral:67 Teren neimprejmuit; Imobilul s-a format din o parte a PF 958 a comunei cadastrale Vatra Moldoviţei.

B. Partea II. Proprietari şi acte

Inscrieri privitoare la dreptul de proprietate şi alte drepturi reale		Referinţe
/		
Act Normativ nr. Legea 7, din 13/03/1996 emis de PARLAMENTUL ROMANIEI;		
B1	Intabulare, drept de PROPRIETATE, dobandit prin Lege, cota actuala 1/1	A1
	1) **NEIDENTIFICAT NEIDENTIFICAT**	
Act Administrativ nr. 2293, din 05/03/2024 emis de PRIMARIA VATRA MOLDOVIŢEI;		
B2	Se notează posesia faptică.	A1
	1) **MNESCIUC MIHAIL**	

C. Partea III. SARCINI .

Inscrieri privind dezmembramintele dreptului de proprietate, drepturi reale de garanţie şi sarcini	Referinţe
NU SUNT	

Document care conține date cu caracter personal, protejat de prevederile Regulamentului (UE) nr. 679/2016 și Legii 190/2018

Anexa Nr. 1 La Partea I

Teren

Nr cadastral	Suprafaţa (mp)*	Observaţii / Referinţe
	15.322	Imobilul s-a format din o parte a PF 958 a comunei cadastrale Vatra Moldoviţei.

* Suprafaţa este determinată in planul de proiecţie Stereo 70.

DETALII LINIARE IMOBIL

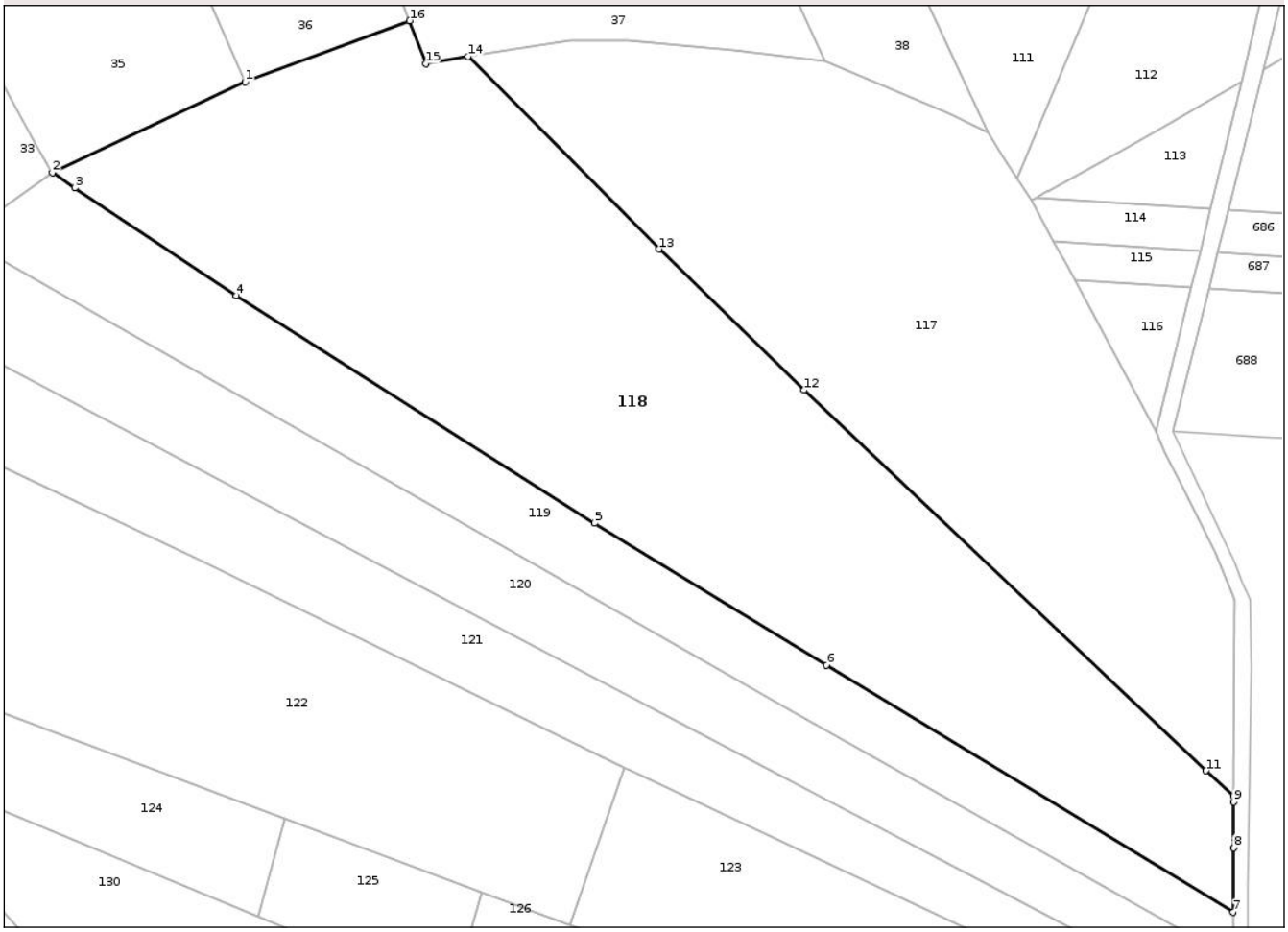

Date referitoare la teren

Crt	Categorie folosință	Intra vilan	Suprafaţa (mp)	Tarla	Parcelă	Nr. topo	Observaţii / Referinţe
1	faneata	NU	15.322	-	-	-	

Lungime Segmente
1) Valorile lungimilor segmentelor sunt obţinute din proiecţie în plan.

Punct început	X / Y	Punct sfârşit	X / Y	Lungime segment (** (m)
1	542.373,682 680.254,076	2	542.328,703 680.232,907	49.712
2	542.328,703 680.232,907	3	542.333,941 680.229,326	6.345
3	542.333,941 680.229,326	4	542.371,656 680.204,213	45.311
4	542.371,656 680.204,213	5	542.455,182 680.151,271	98.891
5	542.455,182 680.151,271	6	542.509,272 680.118,19	63.404

Document care conține date cu caracter personal, protejat de prevederile Regulamentului (UE) nr. 679/2016 și Legii 190/2018

Punct început	X / Y	Punct sfârşit	X / Y	Lungime segment (** (m)
6	542.509,272 680.118,19	7	542.604,139 680.060,602	110.978
7	542.604,139 680.060,602	8	542.604,26 680.075,612	15.01
8	542.604,26 680.075,612	9	542.604,276 680.086,269	10.657
9	542.604,276 680.086,269	10	542.604,283 680.087,666	1.397
10	542.604,283 680.087,666	11	542.597,785 680.093,572	8.781
11	542.597,785 680.093,572	12	542.504,016 680.182,25	129.06
12	542.504,016 680.182,25	13	542.470,201 680.215,078	47.129
13	542.470,201 680.215,078	14	542.425,643 680.259,953	63.239
14	542.425,643 680.259,953	15	542.415,779 680.258,281	10.005
15	542.415,779 680.258,281	16	542.412,069 680.268,299	10.683
16	542.412,069 680.268,299	1	542.373,682 680.254,076	40.937

** Lungimile segmentelor sunt determinate în planul de proiecţie Stereo 70 şi sunt rotunjite la 1 milimetru.
*** Distanţa dintre puncte este formată din segmente cumulate ce sunt mai mici decât valoarea 1 milimetru.

Document care conține date cu caracter personal, protejat de prevederile Regulamentului (UE) nr. 679/2016 și Legii 190/2018

DATE DESPRE IMOBILUL NR. 119

Oficiul de Cadastru şi Publicitate Imobiliară SUCEAVA
Biroul de Cadastru şi Publicitate Imobiliară Campulung Moldovenesc

A. Partea I. Descrierea imobilului

TEREN Extravilan

Adresa: Jud. Suceava

Nr. Crt	Nr cadastral Nr. topografic	Suprafaţa* (mp)	Observaţii / Referinţe
A1	38196	5.173	Sector cadastral:67 Teren neimprejmuit;

B. Partea II. Proprietari şi acte

Inscrieri privitoare la dreptul de proprietate şi alte drepturi reale		Referinţe
9968 / 13/06/2019		
Act Administrativ nr. 4157, din 21/05/2019 emis de PRIMĂRIA COMUNEI VATRA MOLDOVIŢEI (act administrativ nr proces verbal de vecinatate din 12.05.2019, emis de PFA NIga Gabriel;act notarial nr 1255 din 03.06.2019, emis de B.I.N. Şcraba Luminiţă Ana Maria);		
B2	se noteaza posesia imobilului cu nr.cad. 38196	A1
	1) **CHELBA MARIUS-NICOLAE** 2) **CHELBA SIMONA**	
/		
Act Normativ nr. Legea 7, din 13/03/1996 emis de PARLAMENTUL ROMANIEI;		
B3	Intabulare, drept de PROPRIETATE, dobandit prin Lege, cota actuala 1/1	A1
	1) **NEIDENTIFICAT NEIDENTIFICAT**	

C. Partea III. SARCINI .

Inscrieri privind dezmembramintele dreptului de proprietate, drepturi reale de garanţie şi sarcini	Referinţe
NU SUNT	

Anexa Nr. 1 La Partea I

Teren

Nr cadastral	Suprafaţa (mp)*	Observaţii / Referinţe
38196	5.173	

* Suprafaţa este determinată in planul de proiecţie Stereo 70.

DETALII LINIARE IMOBIL

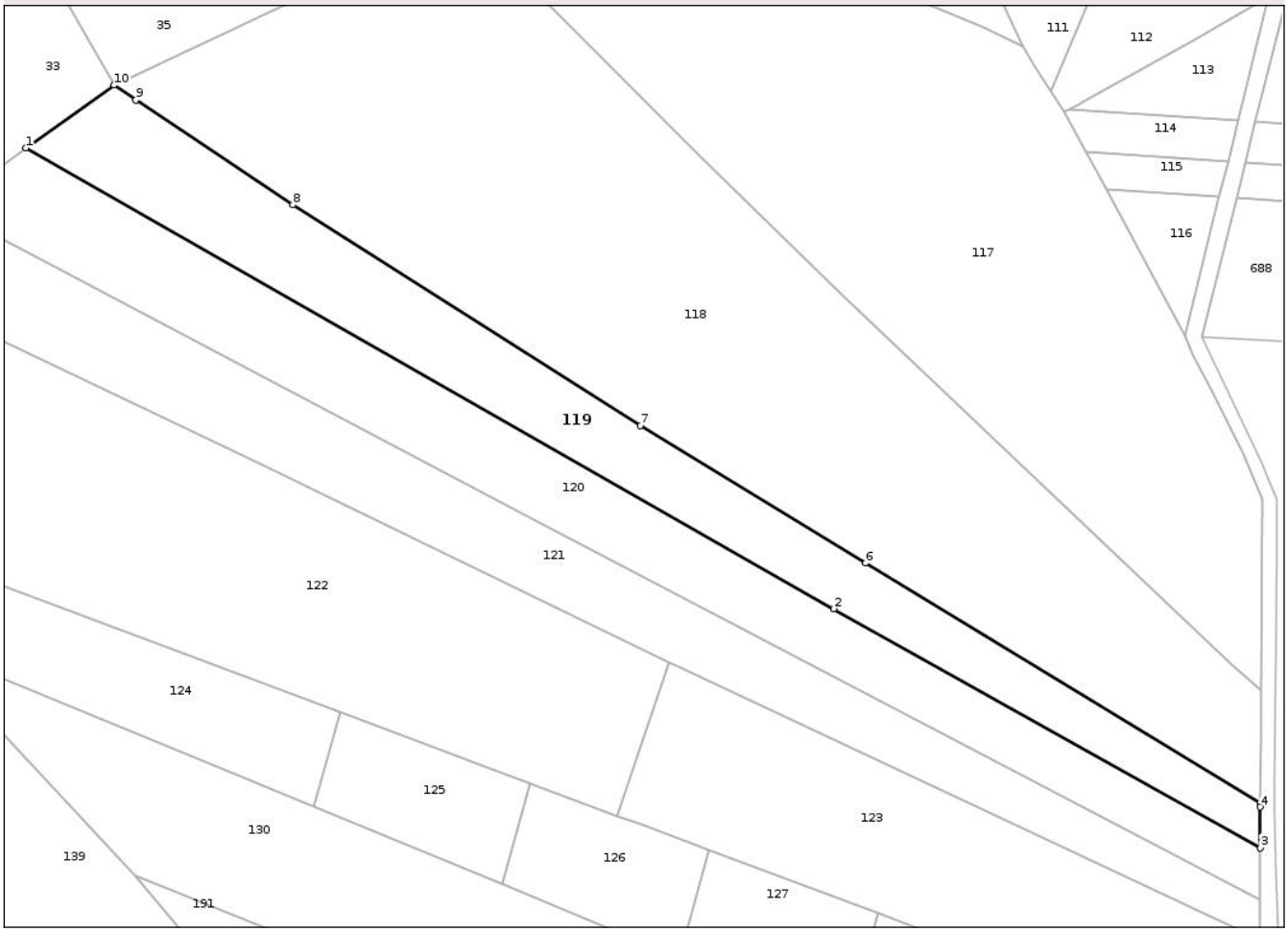

Date referitoare la teren

Crt	Categorie folosință	Intra vilan	Suprafaţa (mp)	Tarla	Parcelă	Nr. topo	Observaţii / Referinţe
1	faneata	NU	5.173	-	-	-	

Lungime Segmente
1) Valorile lungimilor segmentelor sunt obţinute din proiecţie în plan.

Punct început	X / Y	Punct sfârşit	X / Y	Lungime segment (** (m)
1	542.307,504 680.217,87	2	542.501,633 680.107,219	223.45
2	542.501,633 680.107,219	3	542.604,076 680.049,888	117.394
3	542.604,076 680.049,888	4	542.604,139 680.059,631	9.743
4	542.604,139 680.059,631	5	542.604,139 680.060,602	0.971
5	542.604,139 680.060,602	6	542.509,272 680.118,19	110.978

Document care conține date cu caracter personal, protejat de prevederile Regulamentului (UE) nr. 679/2016 și Legii 190/2018

Punct început	X / Y	Punct sfârşit	X / Y	Lungime segment (** (m)
6	542.509,272 680.118,19	7	542.455,182 680.151,271	63.404
7	542.455,182 680.151,271	8	542.371,656 680.204,213	98.891
8	542.371,656 680.204,213	9	542.333,941 680.229,326	45.311
9	542.333,941 680.229,326	10	542.328,703 680.232,907	6.345
10	542.328,703 680.232,907	1	542.307,504 680.217,87	25.991

** Lungimile segmentelor sunt determinate în planul de proiecţie Stereo 70 şi sunt rotunjite la 1 milimetru.
*** Distanţa dintre puncte este formată din segmente cumulate ce sunt mai mici decât valoarea 1 milimetru.

Document care conține date cu caracter personal, protejat de prevederile Regulamentului (UE) nr. 679/2016 și Legii 190/2018

DATE DESPRE IMOBILUL NR. 120

Oficiul de Cadastru şi Publicitate Imobiliară SUCEAVA
Biroul de Cadastru şi Publicitate Imobiliară Campulung Moldovenesc

A. Partea I. Descrierea imobilului

TEREN Extravilan

Adresa: Jud. Suceava

Nr. Crt	Nr cadastral Nr. topografic	Suprafaţa* (mp)	Observaţii / Referinţe
A1		5.754	Sector cadastral:67 Teren neimprejmuit; Imobilul s-a format din o parte a PF 958 a comunei cadastrale Vatra Moldoviţei.

B. Partea II. Proprietari şi acte

Inscrieri privitoare la dreptul de proprietate şi alte drepturi reale		Referinţe
/		
Act Normativ nr. Legea 7, din 13/03/1996 emis de PARLAMENTUL ROMANIEI;		
B1	Intabulare, drept de PROPRIETATE, dobandit prin Lege, cota actuala 1/1	A1
	1) **NEIDENTIFICAT NEIDENTIFICAT**	
Act Administrativ nr. 2295, din 05/03/2024 emis de PRIMARIA VATRA MOLDOVIŢEI;		
B2	Se notează posesia faptică.	A1
	1) **COVALSCHI PETRU** 2) **COVALSCHI IOANA**	

C. Partea III. SARCINI .

Inscrieri privind dezmembramintele dreptului de proprietate, drepturi reale de garanţie şi sarcini	Referinţe
NU SUNT	

Document care conține date cu caracter personal, protejat de prevederile Regulamentului (UE) nr. 679/2016 și Legii 190/2018

Anexa Nr. 1 La Partea I

Teren

Nr cadastral	Suprafaţa (mp)*	Observaţii / Referinţe
	5.754	Imobilul s-a format din o parte a PF 958 a comunei cadastrale Vatra Moldoviţei.

* Suprafaţa este determinată in planul de proiecţie Stereo 70.

DETALII LINIARE IMOBIL

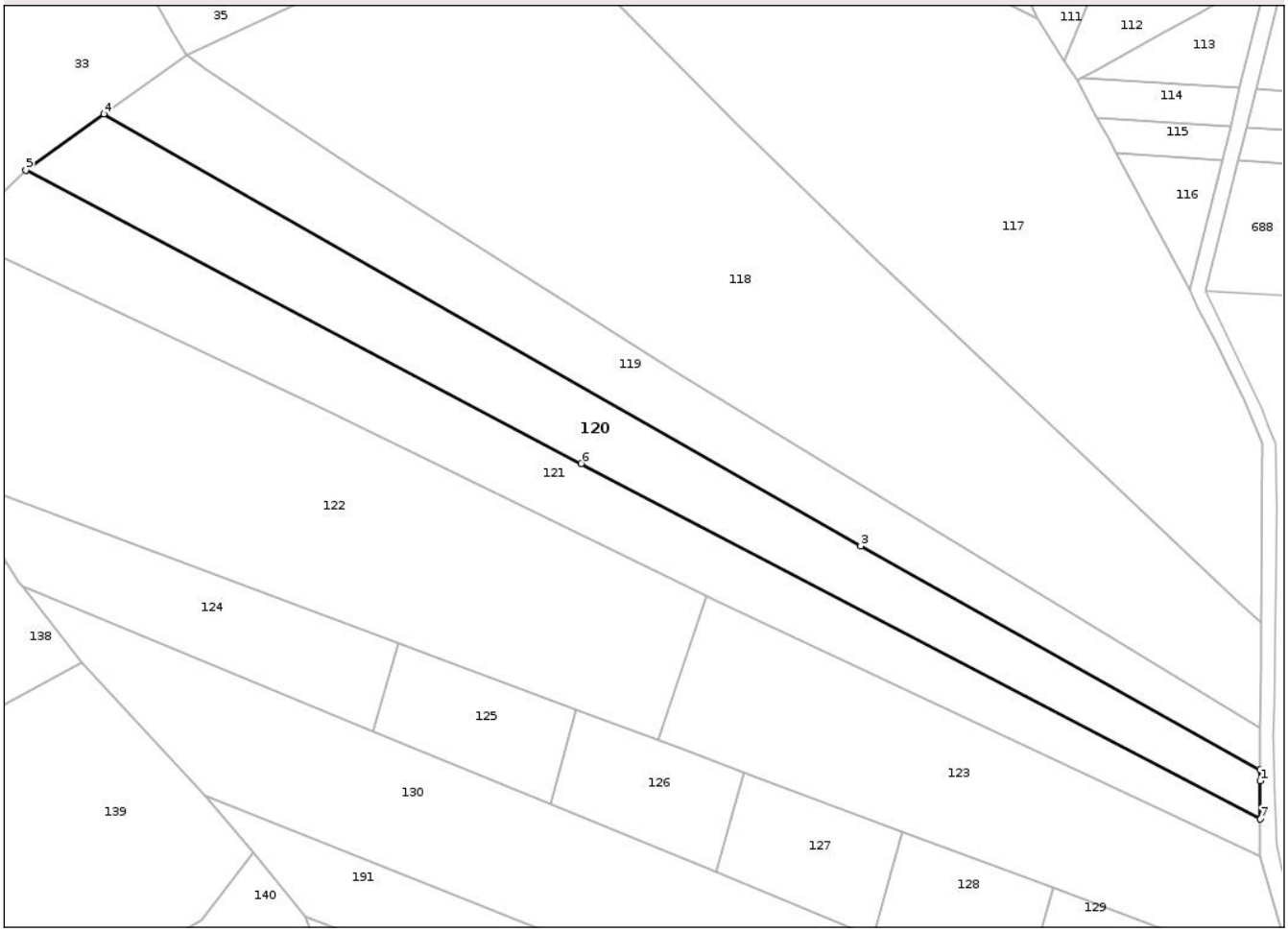

Date referitoare la teren

Crt	Categorie folosință	Intra vilan	Suprafaţa (mp)	Tarla	Parcelă	Nr. topo	Observaţii / Referinţe
1	faneata	NU	5.754	-	-	-	

Lungime Segmente
1) Valorile lungimilor segmentelor sunt obţinute din proiecţie în plan.

Punct început	X / Y	Punct sfârşit	X / Y	Lungime segment (** (m)
1	542.604,051 680.047,057	2	542.604,076 680.049,888	2.831
2	542.604,076 680.049,888	3	542.501,633 680.107,219	117.394
3	542.501,633 680.107,219	4	542.307,504 680.217,87	223.45
4	542.307,504 680.217,87	5	542.287,532 680.203,502	24.603
5	542.287,532 680.203,502	6	542.430,001 680.128,34	161.08

Document care conține date cu caracter personal, protejat de prevederile Regulamentului (UE) nr. 679/2016 și Legii 190/2018

Punct început	X / Y	Punct sfârşit	X / Y	Lungime segment (** (m)
6	542.430,001 680.128,34	7	542.604,106 680.037,289	196.476
7	542.604,106 680.037,289	1	542.604,051 680.047,057	9.768

**** Lungimile segmentelor sunt determinate în planul de proiecţie Stereo 70 şi sunt rotunjite la 1 milimetru.**
***** Distanţa dintre puncte este formată din segmente cumulate ce sunt mai mici decât valoarea 1 milimetru.**

Document care conține date cu caracter personal, protejat de prevederile Regulamentului (UE) nr. 679/2016 și Legii 190/2018

DATE DESPRE IMOBILUL NR. 121

Oficiul de Cadastru şi Publicitate Imobiliară SUCEAVA
Biroul de Cadastru şi Publicitate Imobiliară Campulung Moldovenesc

A. Partea I. Descrierea imobilului

TEREN Extravilan

Adresa: Jud. Suceava

Nr. Crt	Nr cadastral Nr. topografic	Suprafaţa* (mp)	Observaţii / Referinţe
A1		5.763	Sector cadastral:67 Teren neimprejmuit; Imobilul s-a format din o parte a PF 958 a comunei cadastrale Vatra Moldoviţei.

B. Partea II. Proprietari şi acte

Inscrieri privitoare la dreptul de proprietate şi alte drepturi reale		Referinţe
/		
Act Normativ nr. Legea 7, din 13/03/1996 emis de PARLAMENTUL ROMANIEI;		
B1	Intabulare, drept de PROPRIETATE, dobandit prin Lege, cota actuala 1/1	A1
	1) **NEIDENTIFICAT NEIDENTIFICAT**	
Act Administrativ nr. 2296, din 05/03/2024 emis de PRIMARIA VATRA MOLDOVIŢEI;		
B2	Se notează posesia faptică.	A1
	1) **COVALSCHI ELENA**	

C. Partea III. SARCINI .

Inscrieri privind dezmembramintele dreptului de proprietate, drepturi reale de garanţie şi sarcini	Referinţe
NU SUNT	

Document care conține date cu caracter personal, protejat de prevederile Regulamentului (UE) nr. 679/2016 și Legii 190/2018

Anexa Nr. 1 La Partea I

Teren

Nr cadastral	Suprafaţa (mp)*	Observaţii / Referinţe
	5.763	Imobilul s-a format din o parte a PF 958 a comunei cadastrale Vatra Moldoviţei.

* Suprafaţa este determinată in planul de proiecţie Stereo 70.

DETALII LINIARE IMOBIL

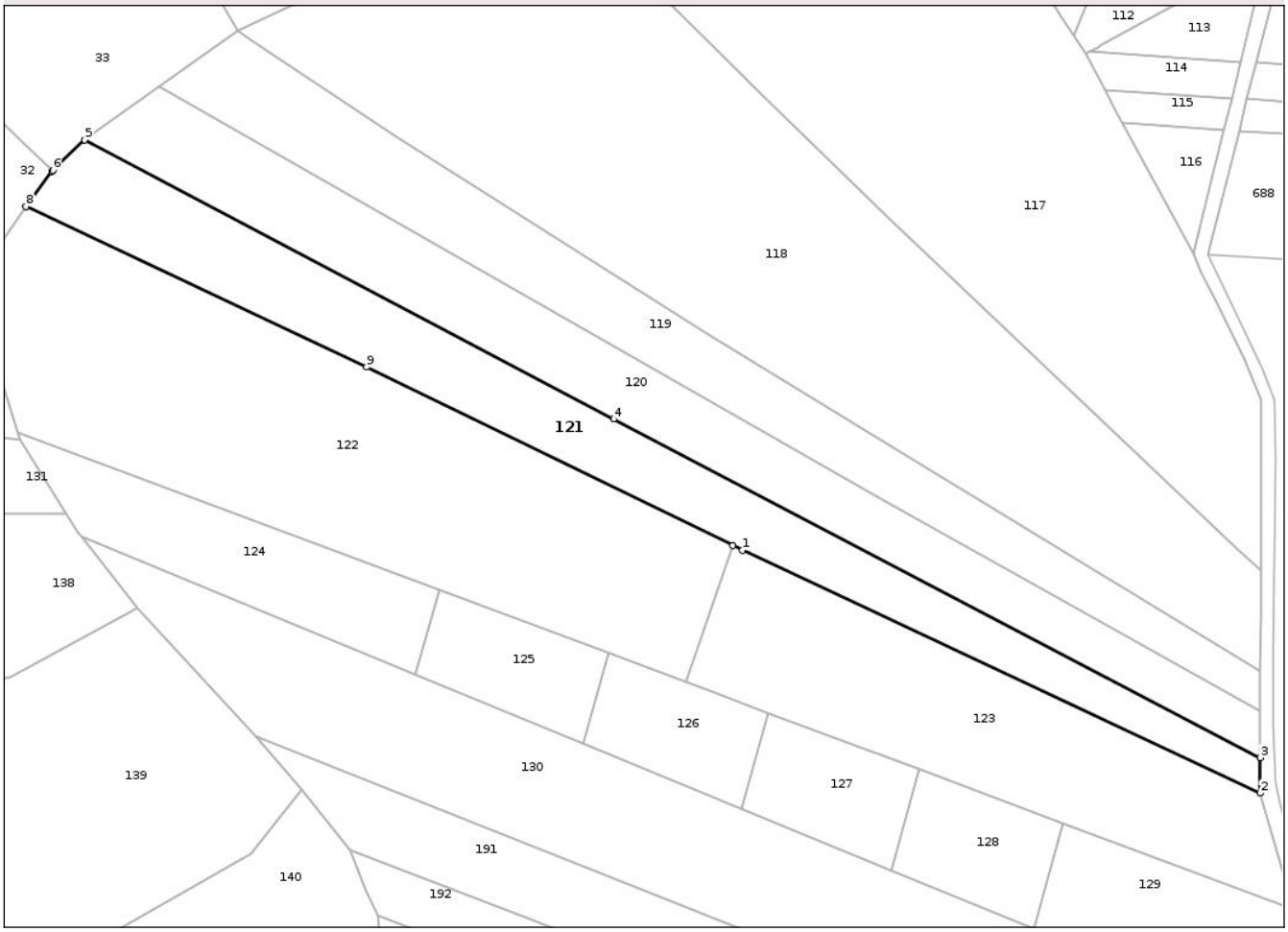

Date referitoare la teren

Crt	Categorie folosință	Intra vilan	Suprafaţa (mp)	Tarla	Parcelă	Nr. topo	Observaţii / Referinţe
1	faneata	NU	5.763	-	-	-	

Lungime Segmente
1) Valorile lungimilor segmentelor sunt obţinute din proiecţie în plan.

Punct început	X / Y	Punct sfârşit	X / Y	Lungime segment (** (m)
1	542.464,646 680.093,08	2	542.604,159 680.027,731	154.06
2	542.604,159 680.027,731	3	542.604,106 680.037,289	9.558
3	542.604,106 680.037,289	4	542.430,001 680.128,34	196.476
4	542.430,001 680.128,34	5	542.287,532 680.203,502	161.08
5	542.287,532 680.203,502	6	542.279,025 680.195,253	11.85

Document care conține date cu caracter personal, protejat de prevederile Regulamentului (UE) nr. 679/2016 și Legii 190/2018

Punct început	X / Y	Punct sfârşit	X / Y	Lungime segment (** (m)
6	542.279,025 680.195,253	7	542.278,749 680.194,985	0.385
7	542.278,749 680.194,985	8	542.271,758 680.185,565	11.731
8	542.271,758 680.185,565	9	542.363,467 680.142,372	101.371
9	542.363,467 680.142,372	10	542.462,139 680.094,302	109.758
10	542.462,139 680.094,302	1	542.464,646 680.093,08	2.789

** Lungimile segmentelor sunt determinate în planul de proiecţie Stereo 70 şi sunt rotunjite la 1 milimetru.
*** Distanţa dintre puncte este formată din segmente cumulate ce sunt mai mici decât valoarea 1 milimetru.

Document care conține date cu caracter personal, protejat de prevederile Regulamentului (UE) nr. 679/2016 și Legii 190/2018

DATE DESPRE IMOBILUL NR. 122

Oficiul de Cadastru şi Publicitate Imobiliară SUCEAVA
Biroul de Cadastru şi Publicitate Imobiliară Campulung Moldovenesc

A. Partea I. Descrierea imobilului

TEREN Extravilan

Adresa: Jud. Suceava

Nr. Crt	Nr cadastral Nr. topografic	Suprafaţa* (mp)	Observaţii / Referinţe
A1		10.057	Sector cadastral:67 Teren neimprejmuit; Imobilul s-a format din o parte a PF 958 a comunei cadastrale Vatra Moldoviţei.

B. Partea II. Proprietari şi acte

Inscrieri privitoare la dreptul de proprietate şi alte drepturi reale		Referinţe
/		
Act Normativ nr. Legea 7, din 13/03/1996 emis de PARLAMENTUL ROMANIEI;		
B1	Intabulare, drept de PROPRIETATE, dobandit prin Lege, cota actuala 1/1	A1
	1) **NEIDENTIFICAT NEIDENTIFICAT**	
Act Administrativ nr. 2297, din 05/03/2024 emis de PRIMARIA VATRA MOLDOVIŢEI;		
B2	Se notează posesia faptică.	A1
	1) **OLARIU MARIA**	

C. Partea III. SARCINI .

Inscrieri privind dezmembramintele dreptului de proprietate, drepturi reale de garanţie şi sarcini	Referinţe
NU SUNT	

Document care conține date cu caracter personal, protejat de prevederile Regulamentului (UE) nr. 679/2016 și Legii 190/2018

Anexa Nr. 1 La Partea I

Teren

Nr cadastral	Suprafaţa (mp)*	Observaţii / Referinţe
	10.057	Imobilul s-a format din o parte a PF 958 a comunei cadastrale Vatra Moldoviţei.

* Suprafaţa este determinată in planul de proiecţie Stereo 70.

DETALII LINIARE IMOBIL

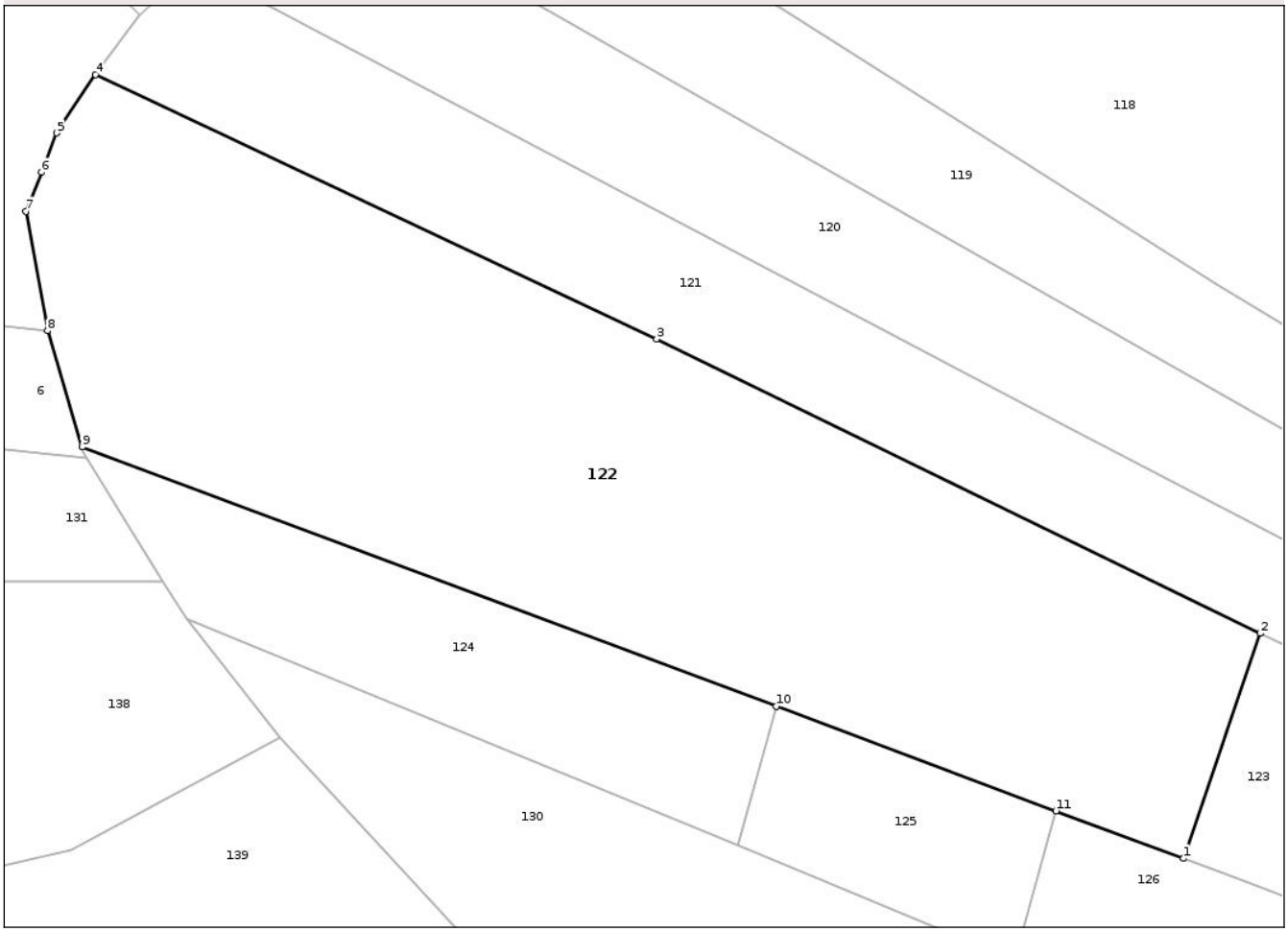

Date referitoare la teren

Crt	Categorie folosință	Intra vilan	Suprafaţa (mp)	Tarla	Parcelă	Nr. topo	Observaţii / Referinţe
1	faneata	NU	10.057	-	-	-	

Lungime Segmente
1) Valorile lungimilor segmentelor sunt obţinute din proiecţie în plan.

Punct început	X / Y	Punct sfârşit	X / Y	Lungime segment (** (m)
1	542.449,557 680.057,56	2	542.462,139 680.094,302	38.837
2	542.462,139 680.094,302	3	542.363,467 680.142,372	109.758
3	542.363,467 680.142,372	4	542.271,758 680.185,565	101.371
4	542.271,758 680.185,565	5	542.265,4 680.176,003	11.483
5	542.265,4 680.176,003	6	542.262,877 680.169,618	6.865

Document care conține date cu caracter personal, protejat de prevederile Regulamentului (UE) nr. 679/2016 și Legii 190/2018

Punct început	X / Y	Punct sfârşit	X / Y	Lungime segment (** (m)
6	542.262,877 680.169,618	7	542.260,355 680.163,232	6.866
7	542.260,355 680.163,232	8	542.263,863 680.143,731	19.814
8	542.263,863 680.143,731	9	542.269,509 680.124,727	19.825
9	542.269,509 680.124,727	10	542.383,016 680.082,383	121.148
10	542.383,016 680.082,383	11	542.428,739 680.065,326	48.801
11	542.428,739 680.065,326	1	542.449,557 680.057,56	22.219

** Lungimile segmentelor sunt determinate în planul de proiecţie Stereo 70 şi sunt rotunjite la 1 milimetru.
*** Distanţa dintre puncte este formată din segmente cumulate ce sunt mai mici decât valoarea 1 milimetru.

Document care conține date cu caracter personal, protejat de prevederile Regulamentului (UE) nr. 679/2016 și Legii 190/2018

DATE DESPRE IMOBILUL NR. 123

Oficiul de Cadastru şi Publicitate Imobiliară SUCEAVA
Biroul de Cadastru şi Publicitate Imobiliară Campulung Moldovenesc

A. Partea I. Descrierea imobilului

TEREN Extravilan

Adresa: Jud. Suceava

Nr. Crt	Nr cadastral Nr. topografic	Suprafaţa* (mp)	Observaţii / Referinţe
A1	38218	5.314	Sector cadastral:67 Teren neimprejmuit;

B. Partea II. Proprietari şi acte

Inscrieri privitoare la dreptul de proprietate şi alte drepturi reale		Referinţe
9966 / 13/06/2019		
Act Administrativ nr. 4517, din 21/05/2019 emis de PRIMĂRIA COMUNEI VATRA MOLDOVIŢEI (act administrativ nr proces verbal de vecinatate din 12.05.2019, emis de PFA Niga Gabriel;act notarial nr 1255 din 03.06.2019, emis de B.I.N. Şcraba Luminiţă Ana Maria);		
B2	se noteaza posesia imobilului cu nr. cad.38218	A1
	1) **CHELBA SIMONA** 2) **CHELBA MARIUS-NICOLAE**	
/		
Act Normativ nr. Legea 7, din 13/03/1996 emis de PARLAMENTUL ROMANIEI;		
B3	Intabulare, drept de PROPRIETATE, dobandit prin Lege, cota actuala 1/1	A1
	1) **NEIDENTIFICAT NEIDENTIFICAT**	

C. Partea III. SARCINI .

Inscrieri privind dezmembramintele dreptului de proprietate, drepturi reale de garanţie şi sarcini	Referinţe
NU SUNT	

Document care conține date cu caracter personal, protejat de prevederile Regulamentului (UE) nr. 679/2016 și Legii 190/2018

Anexa Nr. 1 La Partea I

Teren

Nr cadastral	Suprafaţa (mp)*	Observaţii / Referinţe
38218	5.314	

* Suprafaţa este determinată in planul de proiecţie Stereo 70.

DETALII LINIARE IMOBIL

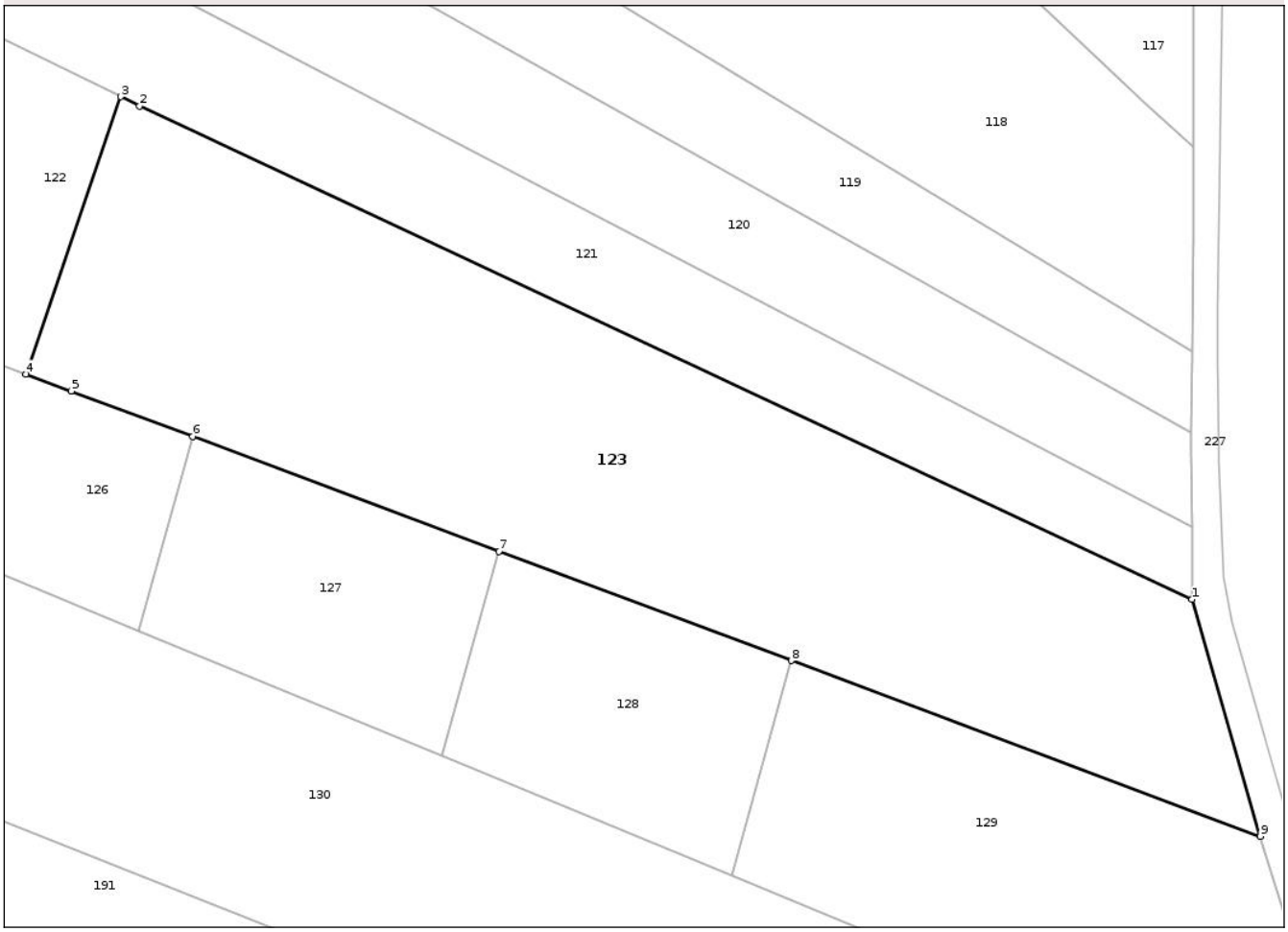

Date referitoare la teren

Crt	Categorie folosință	Intra vilan	Suprafaţa (mp)	Tarla	Parcelă	Nr. topo	Observaţii / Referinţe
1	faneata	NU	5.314	-	-	-	

Lungime Segmente
1) Valorile lungimilor segmentelor sunt obţinute din proiecţie în plan.

Punct început	X / Y	Punct sfârşit	X / Y	Lungime segment (** (m)
1	542.604,159 680.027,731	2	542.464,646 680.093,08	154.06
2	542.464,646 680.093,08	3	542.462,139 680.094,302	2.789
3	542.462,139 680.094,302	4	542.449,557 680.057,56	38.837
4	542.449,557 680.057,56	5	542.455,563 680.055,319	6.41
5	542.455,563 680.055,319	6	542.471,667 680.049,296	17.193

Document care conține date cu caracter personal, protejat de prevederile Regulamentului (UE) nr. 679/2016 și Legii 190/2018

Punct început	X / Y	Punct sfârşit	X / Y	Lungime segment (** (m)
6	542.471,667 680.049,296	7	542.512,296 680.034,101	43.377
7	542.512,296 680.034,101	8	542.551,004 680.019,623	41.327
8	542.551,004 680.019,623	9	542.613,189 679.996,365	66.392
9	542.613,189 679.996,365	1	542.604,159 680.027,731	32.64

** Lungimile segmentelor sunt determinate în planul de proiecţie Stereo 70 şi sunt rotunjite la 1 milimetru.
*** Distanţa dintre puncte este formată din segmente cumulate ce sunt mai mici decât valoarea 1 milimetru.

Document care conține date cu caracter personal, protejat de prevederile Regulamentului (UE) nr. 679/2016 și Legii 190/2018

DATE DESPRE IMOBILUL NR. 124

Oficiul de Cadastru şi Publicitate Imobiliară SUCEAVA
Biroul de Cadastru şi Publicitate Imobiliară Campulung Moldovenesc

A. Partea I. Descrierea imobilului

TEREN Extravilan

Adresa: Jud. Suceava

Nr. Crt	Nr cadastral Nr. topografic	Suprafaţa* (mp)	Observaţii / Referinţe
A1	39353	2.370	Sector cadastral:67 Teren neimprejmuit;

B. Partea II. Proprietari şi acte

Inscrieri privitoare la dreptul de proprietate şi alte drepturi reale		Referinţe
3202 / 02/03/2023		
Act Notarial nr. 101, din 18/10/2022 emis de SCRABA LUMINITA ANA MARIA;		
B2	Intabulare, drept de PROPRIETATE, dobandit prin Succesiune, cota actuala 1/7	A1
	1) **CIUVERCA PARASCHIVA**	
3205 / 02/03/2023		
Act Notarial nr. 434, din 27/02/2023 emis de SCRABA LUMINITA ANA MARIA;		
B9	Intabulare, drept de PROPRIETATE, dobandit prin PARTAJ, cota actuala 6/7	A1
	1) **CIUVERCA PARASCHIVA**	

C. Partea III. SARCINI .

Inscrieri privind dezmembramintele dreptului de proprietate, drepturi reale de garanţie şi sarcini	Referinţe
NU SUNT	

Anexa Nr. 1 La Partea I

Teren

Nr cadastral	Suprafaţa (mp)*	Observaţii / Referinţe
39353	2.370	

* Suprafaţa este determinată in planul de proiecţie Stereo 70.

DETALII LINIARE IMOBIL

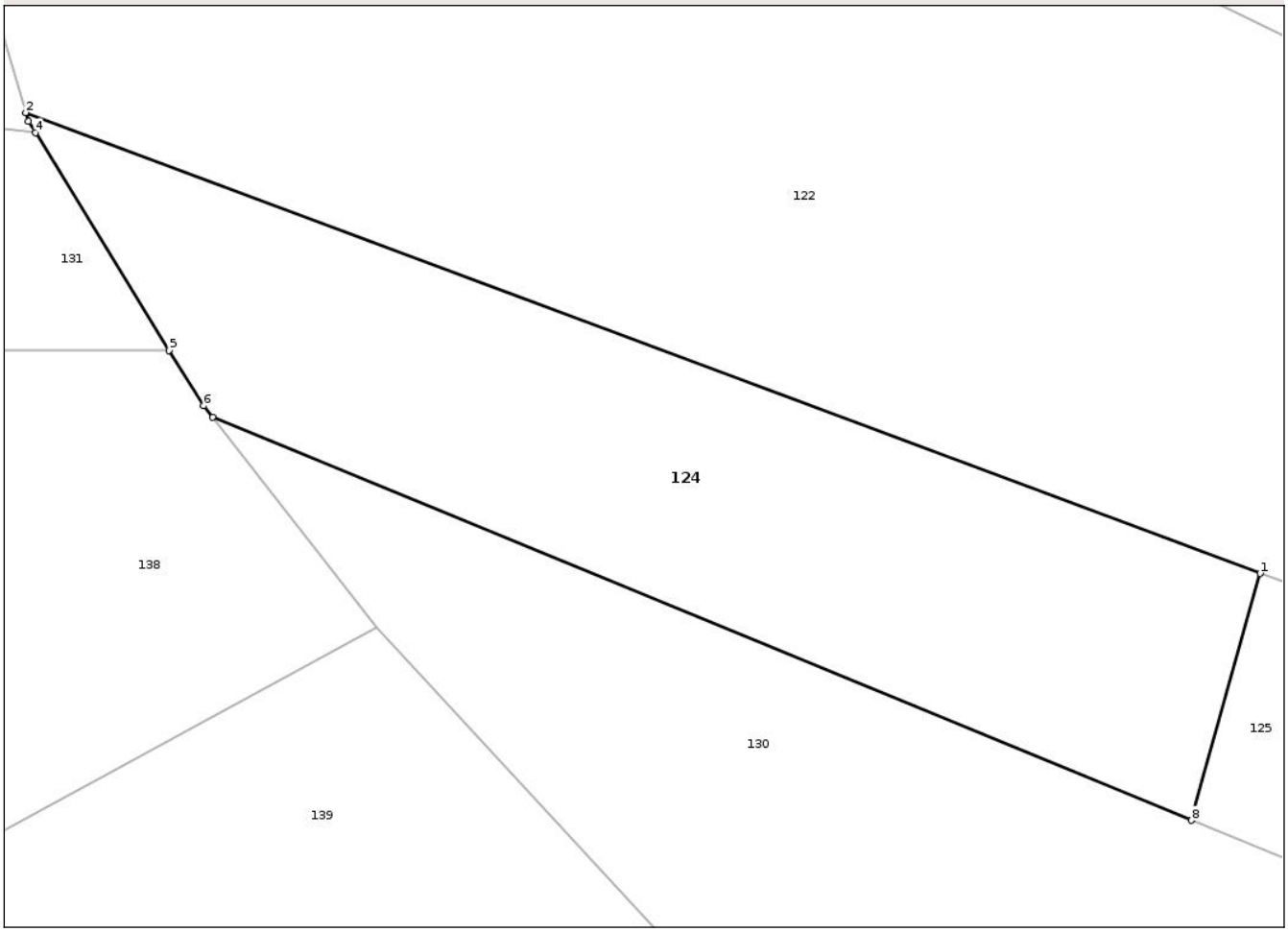

Date referitoare la teren

Crt	Categorie folosință	Intra vilan	Suprafaţa (mp)	Tarla	Parcelă	Nr. topo	Observaţii / Referinţe
1	faneata	NU	2.370	-	-	-	

Lungime Segmente
1) Valorile lungimilor segmentelor sunt obţinute din proiecţie în plan.

Punct început	X / Y	Punct sfârşit	X / Y	Lungime segment (** (m)
1	542.383,016 680.082,383	2	542.269,509 680.124,727	121.148
2	542.269,509 680.124,727	3	542.269,754 680.123,894	0.868
3	542.269,754 680.123,894	4	542.270,376 680.122,88	1.19
4	542.270,376 680.122,88	5	542.282,653 680.102,885	23.463
5	542.282,653 680.102,885	6	542.285,857 680.097,784	6.024

Document care conține date cu caracter personal, protejat de prevederile Regulamentului (UE) nr. 679/2016 și Legii 190/2018

Punct început	X / Y	Punct sfârşit	X / Y	Lungime segment (** (m)
6	542.285,857 680.097,784	7	542.286,677 680.096,735	1.331
7	542.286,677 680.096,735	8	542.376,675 680.059,702	97.319
8	542.376,675 680.059,702	1	542.383,016 680.082,383	23.551

** Lungimile segmentelor sunt determinate în planul de proiecţie Stereo 70 şi sunt rotunjite la 1 milimetru.
*** Distanţa dintre puncte este formată din segmente cumulate ce sunt mai mici decât valoarea 1 milimetru.

Document care conține date cu caracter personal, protejat de prevederile Regulamentului (UE) nr. 679/2016 și Legii 190/2018

DATE DESPRE IMOBILUL NR. 125

Oficiul de Cadastru şi Publicitate Imobiliară SUCEAVA
Biroul de Cadastru şi Publicitate Imobiliară Campulung Moldovenesc

A. Partea I. Descrierea imobilului

TEREN Extravilan

Adresa: Jud. Suceava

Nr. Crt	Nr cadastral Nr. topografic	Suprafaţa* (mp)	Observaţii / Referinţe
A1	39354	1.185	Sector cadastral:67 Teren neimprejmuit;

B. Partea II. Proprietari şi acte

Inscrieri privitoare la dreptul de proprietate şi alte drepturi reale		Referinţe
3202 / 02/03/2023		
Act Notarial nr. 101, din 18/10/2022 emis de SCRABA LUMINITA ANA MARIA;		
B6	Intabulare, drept de PROPRIETATE, dobandit prin Succesiune, cota actuala 1/7	A1
	1) **VLEJU GHEORGHE**	
3211 / 02/03/2023		
Act Notarial nr. Act partaj nr.434, din 27/02/2023 emis de SCRABA LUMINITA ANA MARIA;		
B9	Intabulare, drept de PROPRIETATE, dobandit prin PARTAJ, cota actuala 6/7	A1
	1) **VLEJU GHEORGHE**	

C. Partea III. SARCINI .

Inscrieri privind dezmembramintele dreptului de proprietate, drepturi reale de garanţie şi sarcini	Referinţe
NU SUNT	

Document care conține date cu caracter personal, protejat de prevederile Regulamentului (UE) nr. 679/2016 și Legii 190/2018

Anexa Nr. 1 La Partea I

Teren

Nr cadastral	Suprafaţa (mp)*	Observaţii / Referinţe
39354	1.185	

* Suprafaţa este determinată in planul de proiecţie Stereo 70.

DETALII LINIARE IMOBIL

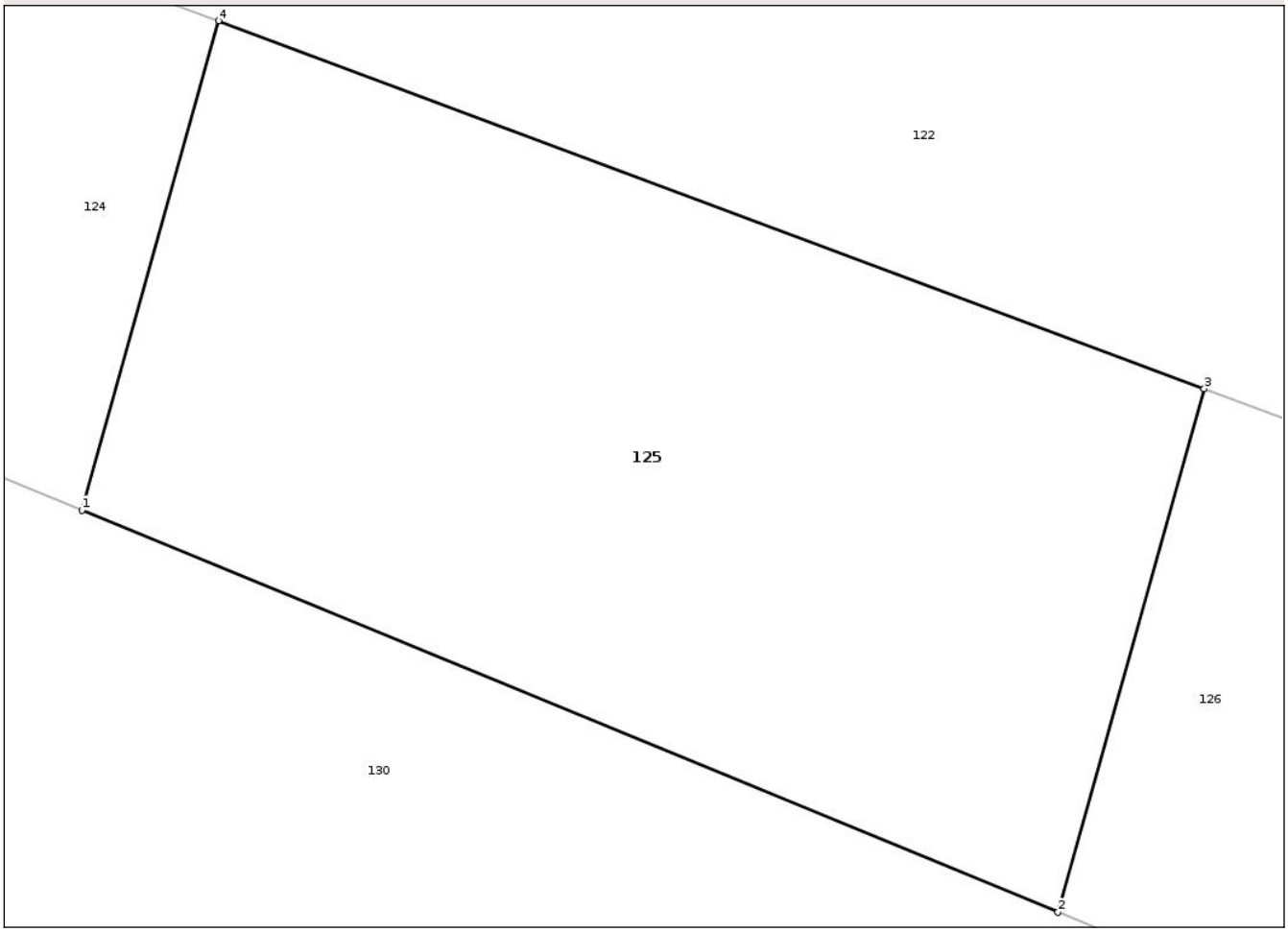

Date referitoare la teren

Crt	Categorie folosință	Intra vilan	Suprafaţa (mp)	Tarla	Parcelă	Nr. topo	Observaţii / Referinţe
1	faneata	NU	1.185	-	-	-	

Lungime Segmente
1) Valorile lungimilor segmentelor sunt obţinute din proiecţie în plan.

Punct început	X / Y	Punct sfârşit	X / Y	Lungime segment (** (m)
1	542.376,675 680.059,702	2	542.421,957 680.041,069	48.966
2	542.421,957 680.041,069	3	542.428,739 680.065,326	25.187
3	542.428,739 680.065,326	4	542.383,016 680.082,383	48.801
4	542.383,016 680.082,383	1	542.376,675 680.059,702	23.551

**** Lungimile segmentelor sunt determinate în planul de proiecţie Stereo 70 şi sunt rotunjite la 1 milimetru.**

Document care conține date cu caracter personal, protejat de prevederile Regulamentului (UE) nr. 679/2016 și Legii 190/2018

***** Distanţa dintre puncte este formată din segmente cumulate ce sunt mai mici decât valoarea 1 milimetru.**

Document care conține date cu caracter personal, protejat de prevederile Regulamentului (UE) nr. 679/2016 și Legii 190/2018

DATE DESPRE IMOBILUL NR. 126

Oficiul de Cadastru şi Publicitate Imobiliară SUCEAVA
Biroul de Cadastru şi Publicitate Imobiliară Campulung Moldovenesc

A. Partea I. Descrierea imobilului

TEREN Extravilan

Adresa: Jud. Suceava

Nr. Crt	Nr cadastral Nr. topografic	Suprafaţa* (mp)	Observaţii / Referinţe
A1	39355	1.185	Sector cadastral:67 Teren neimprejmuit;

B. Partea II. Proprietari şi acte

Inscrieri privitoare la dreptul de proprietate şi alte drepturi reale		Referinţe
3202 / 02/03/2023		
Act Notarial nr. 101, din 18/10/2022 emis de SCRABA LUMINITA ANA MARIA;		
B7	Intabulare, drept de PROPRIETATE, dobandit prin Succesiune, cota actuala 1/7	A1
	1) **VLEJU CONSTANTIN**	
3210 / 02/03/2023		
Act Notarial nr. 434, din 27/02/2023 emis de SCRABA LUMINITA ANA MARIA;		
B9	Intabulare, drept de PROPRIETATEbun propriu cu titlu de partaj, dobandit prin Conventie, cota actuala 6/7	A1
	1) **VLEJU CONSTANTIN**	

C. Partea III. SARCINI .

Inscrieri privind dezmembramintele dreptului de proprietate, drepturi reale de garanţie şi sarcini	Referinţe
NU SUNT	

Document care conține date cu caracter personal, protejat de prevederile Regulamentului (UE) nr. 679/2016 și Legii 190/2018

Anexa Nr. 1 La Partea I

Teren

Nr cadastral	Suprafaţa (mp)*	Observaţii / Referinţe
39355	1.185	

* Suprafaţa este determinată in planul de proiecţie Stereo 70.

DETALII LINIARE IMOBIL

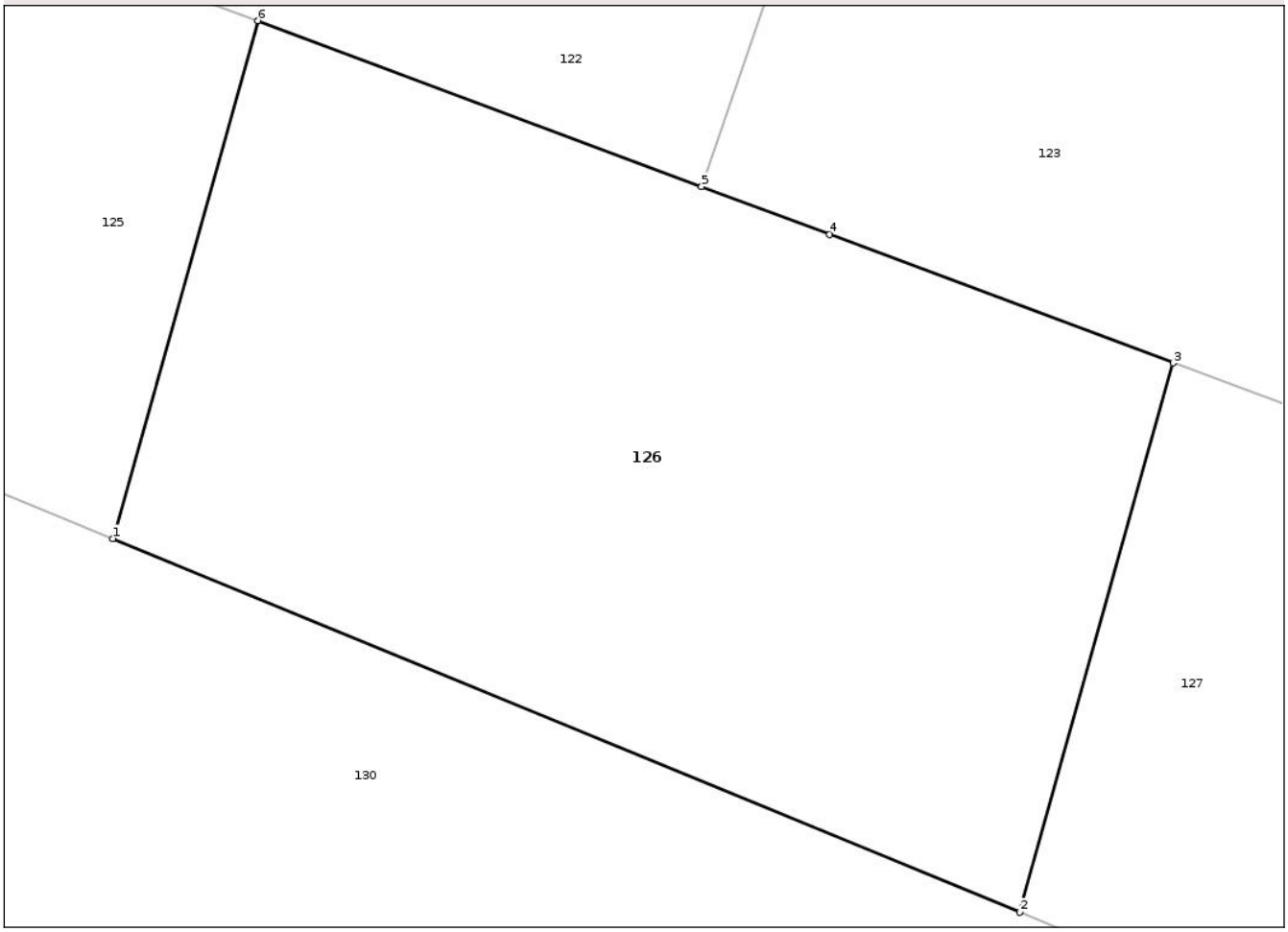

Date referitoare la teren

Crt	Categorie folosință	Intra vilan	Suprafaţa (mp)	Tarla	Parcelă	Nr. topo	Observaţii / Referinţe
1	faneata	NU	1.185	-	-	-	

Lungime Segmente
1) Valorile lungimilor segmentelor sunt obţinute din proiecţie în plan.

Punct început	X / Y	Punct sfârşit	X / Y	Lungime segment (** (m)
1	542.421,957 680.041,069	2	542.464,476 680.023,573	45.978
2	542.464,476 680.023,573	3	542.471,667 680.049,296	26.709
3	542.471,667 680.049,296	4	542.455,563 680.055,319	17.193
4	542.455,563 680.055,319	5	542.449,557 680.057,56	6.41
5	542.449,557 680.057,56	6	542.428,739 680.065,326	22.219

Document care conține date cu caracter personal, protejat de prevederile Regulamentului (UE) nr. 679/2016 și Legii 190/2018

Punct început	X / Y	Punct sfârşit	X / Y	Lungime segment (** (m)
6	542.428,739 680.065,326	1	542.421,957 680.041,069	25.187

** Lungimile segmentelor sunt determinate în planul de proiecţie Stereo 70 şi sunt rotunjite la 1 milimetru.
*** Distanţa dintre puncte este formată din segmente cumulate ce sunt mai mici decât valoarea 1 milimetru.

Document care conține date cu caracter personal, protejat de prevederile Regulamentului (UE) nr. 679/2016 și Legii 190/2018

DATE DESPRE IMOBILUL NR. 127

Oficiul de Cadastru şi Publicitate Imobiliară SUCEAVA
Biroul de Cadastru şi Publicitate Imobiliară Campulung Moldovenesc

A. Partea I. Descrierea imobilului

TEREN Extravilan

Adresa: Jud. Suceava

Nr. Crt	Nr cadastral Nr. topografic	Suprafaţa* (mp)	Observaţii / Referinţe
A1	39356	1.185	Sector cadastral:67 Teren neimprejmuit;

B. Partea II. Proprietari şi acte

Inscrieri privitoare la dreptul de proprietate şi alte drepturi reale		Referinţe
4445 / 23/03/2023		
Act Notarial nr. 435-contract de donaţie, din 27/02/2023 emis de SCRABA LUMINITA ANA MARIA;		
B11	Intabulare, drept de PROPRIETATEbun propriu, dobandit prin Conventie, cota actuala 1/1	A1
	1) **HOJDA DORUŢA**	

C. Partea III. SARCINI .

Inscrieri privind dezmembramintele dreptului de proprietate, drepturi reale de garanţie şi sarcini	Referinţe
NU SUNT	

Document care conține date cu caracter personal, protejat de prevederile Regulamentului (UE) nr. 679/2016 și Legii 190/2018

Anexa Nr. 1 La Partea I

Teren

Nr cadastral	Suprafaţa (mp)*	Observaţii / Referinţe
39356	1.185	

* Suprafaţa este determinată in planul de proiecţie Stereo 70.

DETALII LINIARE IMOBIL

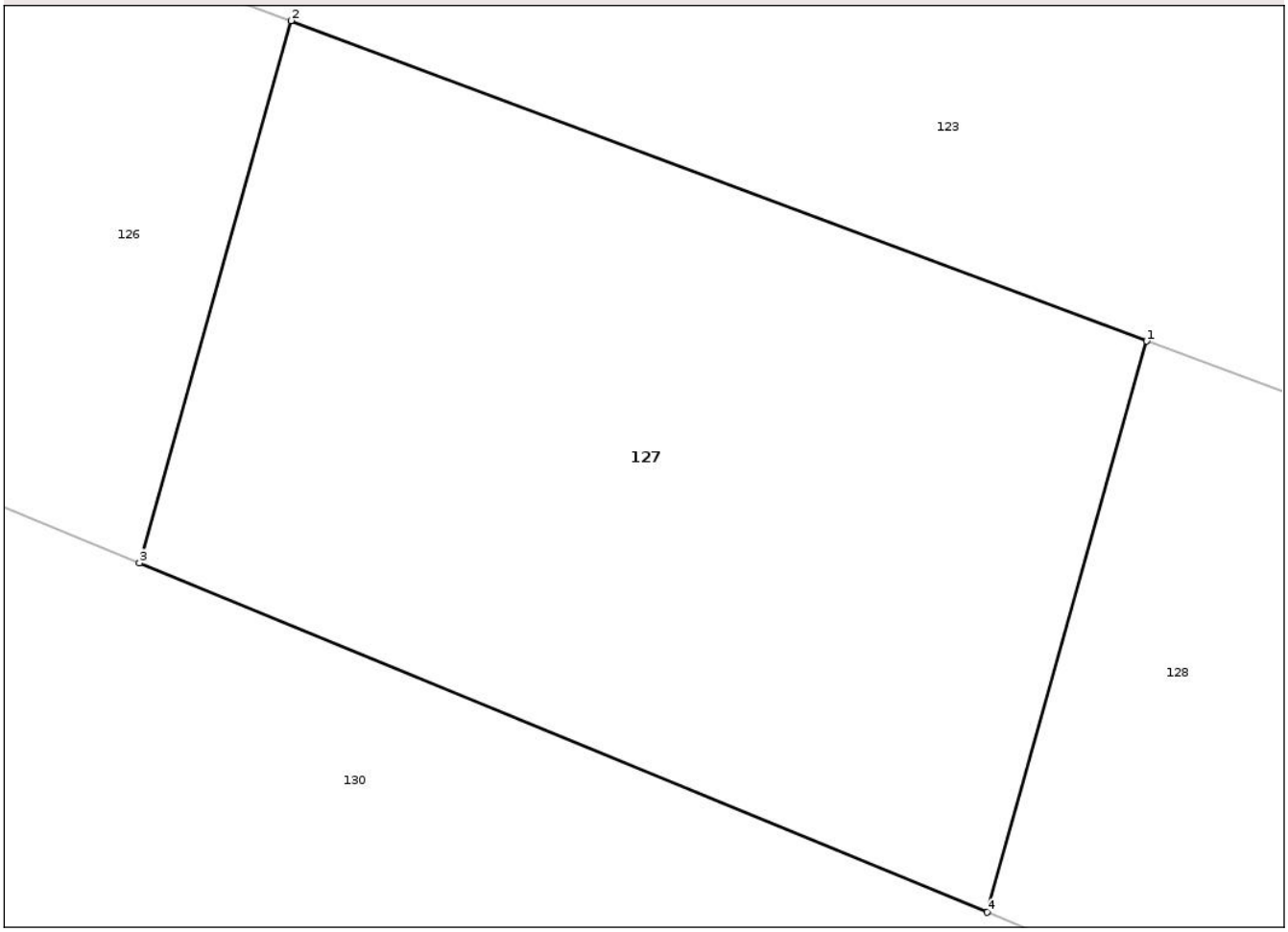

Date referitoare la teren

Crt	Categorie folosință	Intra vilan	Suprafaţa (mp)	Tarla	Parcelă	Nr. topo	Observaţii / Referinţe
1	faneata	NU	1.185	-	-	-	

Lungime Segmente
1) Valorile lungimilor segmentelor sunt obţinute din proiecţie în plan.

Punct început	X / Y	Punct sfârşit	X / Y	Lungime segment (** (m)
1	542.512,296 680.034,101	2	542.471,667 680.049,296	43.377
2	542.471,667 680.049,296	3	542.464,476 680.023,573	26.709
3	542.464,476 680.023,573	4	542.504,722 680.007,012	43.52
4	542.504,722 680.007,012	1	542.512,296 680.034,101	28.128

**** Lungimile segmentelor sunt determinate în planul de proiecţie Stereo 70 şi sunt rotunjite la 1 milimetru.**

Document care conține date cu caracter personal, protejat de prevederile Regulamentului (UE) nr. 679/2016 și Legii 190/2018

***** Distanţa dintre puncte este formată din segmente cumulate ce sunt mai mici decât valoarea 1 milimetru.**

DATE DESPRE IMOBILUL NR. 128

Oficiul de Cadastru şi Publicitate Imobiliară SUCEAVA
Biroul de Cadastru şi Publicitate Imobiliară Campulung Moldovenesc

A. Partea I. Descrierea imobilului

TEREN Extravilan

Adresa: Jud. Suceava

Nr. Crt	Nr cadastral Nr. topografic	Suprafaţa* (mp)	Observaţii / Referinţe
A1	39357	1.186	Sector cadastral:67 Teren neimprejmuit;

B. Partea II. Proprietari şi acte

Inscrieri privitoare la dreptul de proprietate şi alte drepturi reale		Referinţe
3202 / 02/03/2023		
Act Notarial nr. 101, din 18/10/2022 emis de SCRABA LUMINITA ANA MARIA;		
B4	Intabulare, drept de PROPRIETATE, dobandit prin Succesiune, cota actuala 1/7	A1
	1) **ŢEGA ELISABETA**	
	OBSERVATII: pozitie transcrisa din CF 38182/Vatra Moldovitei, inscrisa prin incheierea nr. 16657 din 20/10/2022;	
3207 / 02/03/2023		
Act Notarial nr. act de partaj voluntar aut. nr. 434, din 27/02/2023 emis de N.P. SCRABA LUMINITA ANA MARIA;		
B9	Intabulare, drept de PROPRIETATE, dobandit prin Conventie, cota actuala 6/7	A1
	1) **ŢEGA ELISABETA**, bun propriu	

C. Partea III. SARCINI .

Inscrieri privind dezmembramintele dreptului de proprietate, drepturi reale de garanţie şi sarcini	Referinţe
NU SUNT	

Anexa Nr. 1 La Partea I

Teren

Nr cadastral	Suprafaţa (mp)*	Observaţii / Referinţe
39357	1.186	

* Suprafaţa este determinată in planul de proiecţie Stereo 70.

DETALII LINIARE IMOBIL

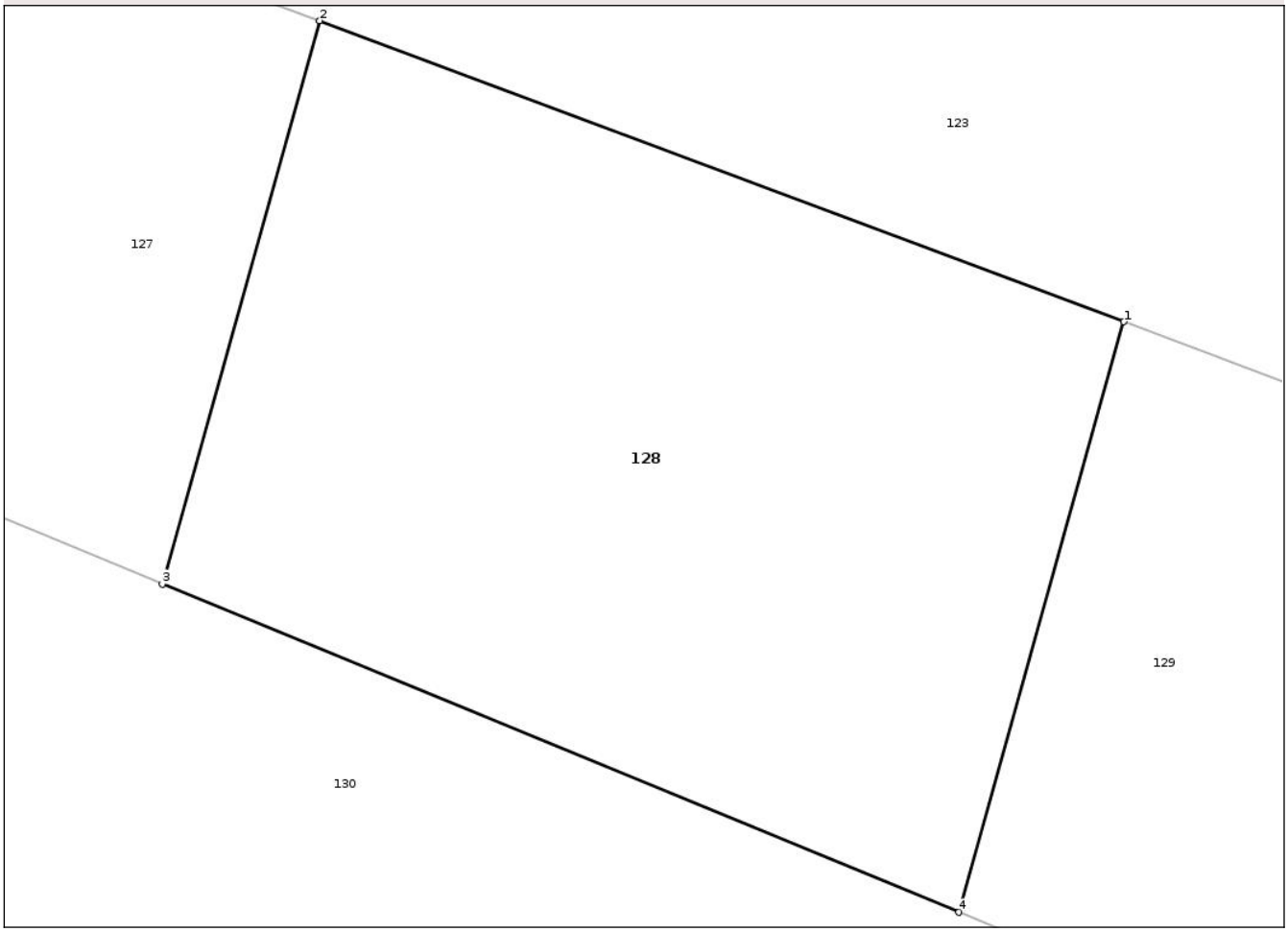

Date referitoare la teren

Crt	Categorie folosință	Intra vilan	Suprafaţa (mp)	Tarla	Parcelă	Nr. topo	Observaţii / Referinţe
1	faneata	NU	1.186	-	-	-	

Lungime Segmente
1) Valorile lungimilor segmentelor sunt obţinute din proiecţie în plan.

Punct început	X / Y	Punct sfârşit	X / Y	Lungime segment (** (m)
1	542.551,004 680.019,623	2	542.512,296 680.034,101	41.327
2	542.512,296 680.034,101	3	542.504,722 680.007,012	28.128
3	542.504,722 680.007,012	4	542.543,067 679.991,234	41.464
4	542.543,067 679.991,234	1	542.551,004 680.019,623	29.478

**** Lungimile segmentelor sunt determinate în planul de proiecţie Stereo 70 şi sunt rotunjite la 1 milimetru.**

Document care conține date cu caracter personal, protejat de prevederile Regulamentului (UE) nr. 679/2016 și Legii 190/2018

***** Distanţa dintre puncte este formată din segmente cumulate ce sunt mai mici decât valoarea 1 milimetru.**

DATE DESPRE IMOBILUL NR. 129

Oficiul de Cadastru şi Publicitate Imobiliară SUCEAVA
Biroul de Cadastru şi Publicitate Imobiliară Campulung Moldovenesc

A. Partea I. Descrierea imobilului

TEREN Extravilan

Adresa: Jud. Suceava

Nr. Crt	Nr cadastral Nr. topografic	Suprafaţa* (mp)	Observaţii / Referinţe
A1	39358	2.370	Sector cadastral:67 Teren neimprejmuit;

B. Partea II. Proprietari şi acte

Inscrieri privitoare la dreptul de proprietate şi alte drepturi reale		Referinţe
3202 / 02/03/2023		
Act Notarial nr. 101, din 18/10/2022 emis de SCRABA LUMINITA ANA MARIA;		
B8	Intabulare, drept de PROPRIETATE, dobandit prin Succesiune, cota actuala 1/7	A1
	1) **VLEJU PETRU**	
3204 / 02/03/2023		
Act Notarial nr. 434, din 27/02/2023 emis de SCRABA LUMINITA ANA MARIA;		
B9	Intabulare, drept de PROPRIETATE, dobandit prin PARTAJ, cota actuala 6/7	A1
	1) **VLEJU PETRU**	

C. Partea III. SARCINI .

Inscrieri privind dezmembramintele dreptului de proprietate, drepturi reale de garanţie şi sarcini	Referinţe
NU SUNT	

Document care conține date cu caracter personal, protejat de prevederile Regulamentului (UE) nr. 679/2016 și Legii 190/2018

Anexa Nr. 1 La Partea I

Teren

Nr cadastral	Suprafaţa (mp)*	Observaţii / Referinţe
39358	2.370	

* Suprafaţa este determinată in planul de proiecţie Stereo 70.

DETALII LINIARE IMOBIL

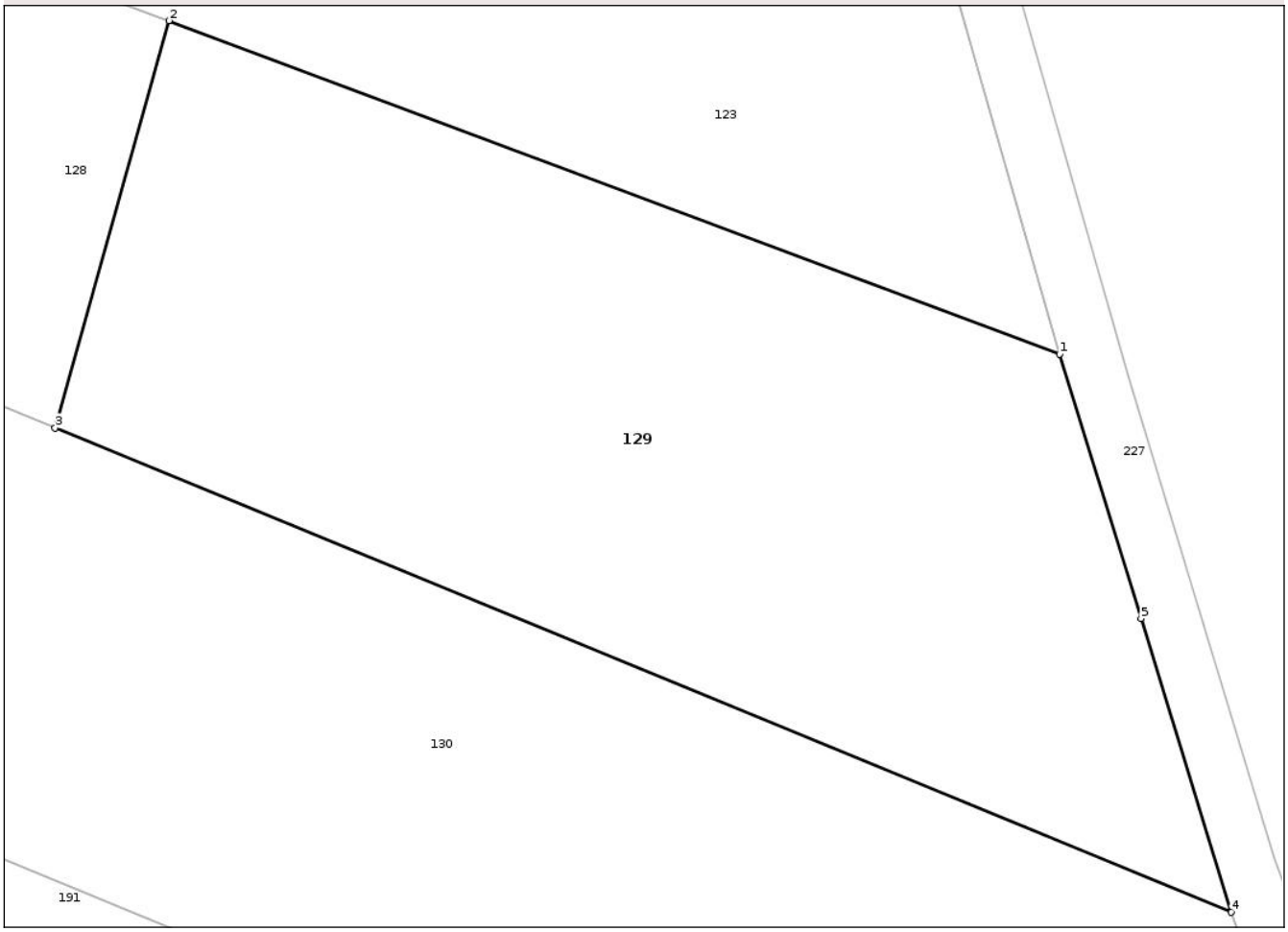

Date referitoare la teren

Crt	Categorie folosință	Intra vilan	Suprafaţa (mp)	Tarla	Parcelă	Nr. topo	Observaţii / Referinţe
1	faneata	NU	2.370	-	-	-	

Lungime Segmente
1) Valorile lungimilor segmentelor sunt obţinute din proiecţie în plan.

Punct început	X / Y	Punct sfârşit	X / Y	Lungime segment (** (m)
1	542.613,189 679.996,365	2	542.551,004 680.019,623	66.392
2	542.551,004 680.019,623	3	542.543,067 679.991,234	29.478
3	542.543,067 679.991,234	4	542.625,16 679.957,454	88.771
4	542.625,16 679.957,454	5	542.618,87 679.977,943	21.433
5	542.618,87 679.977,943	1	542.613,189 679.996,365	19.278

Document care conține date cu caracter personal, protejat de prevederile Regulamentului (UE) nr. 679/2016 și Legii 190/2018

** Lungimile segmentelor sunt determinate în planul de proiecţie Stereo 70 şi sunt rotunjite la 1 milimetru.
*** Distanţa dintre puncte este formată din segmente cumulate ce sunt mai mici decât valoarea 1 milimetru.

DATE DESPRE IMOBILUL NR. 130

Oficiul de Cadastru şi Publicitate Imobiliară SUCEAVA
Biroul de Cadastru şi Publicitate Imobiliară Campulung Moldovenesc

A. Partea I. Descrierea imobilului

TEREN Extravilan

Adresa: Jud. Suceava

Nr. Crt	Nr cadastral Nr. topografic	Suprafaţa* (mp)	Observaţii / Referinţe
A1	39490	10.519	Sector cadastral:67 Teren neimprejmuit;

B. Partea II. Proprietari şi acte

Inscrieri privitoare la dreptul de proprietate şi alte drepturi reale		Referinţe
10126 / 19/06/2023		
Act Notarial nr. 1763, din 06/06/2023 emis de B.I.N. ŞCRABA LUMINIŢA DORU PAUL (inscris sub semnatura privata nr - din 09.05.2023, emis de Niga Gabriel;act administrativ nr 4649 din 16.05.2023, emis de Primaria comunei Vatra Moldoviţei);		
B1	se noteaza posesia ca bun comun in dev.	A1
	1) **SEMCO MARIA** 2) **SEMCO ILIE**	
/		
Act Normativ nr. Legea 7, din 13/03/1996 emis de PARLAMENTUL ROMANIEI;		
B2	Intabulare, drept de PROPRIETATE, dobandit prin Lege, cota actuala 1/1	A1
	1) **NEIDENTIFICAT NEIDENTIFICAT**	

C. Partea III. SARCINI .

Inscrieri privind dezmembramintele dreptului de proprietate, drepturi reale de garanţie şi sarcini	Referinţe
NU SUNT	

Anexa Nr. 1 La Partea I

Teren

Nr cadastral	Suprafaţa (mp)*	Observaţii / Referinţe
39490	10.519	

* Suprafaţa este determinată in planul de proiecţie Stereo 70.

DETALII LINIARE IMOBIL

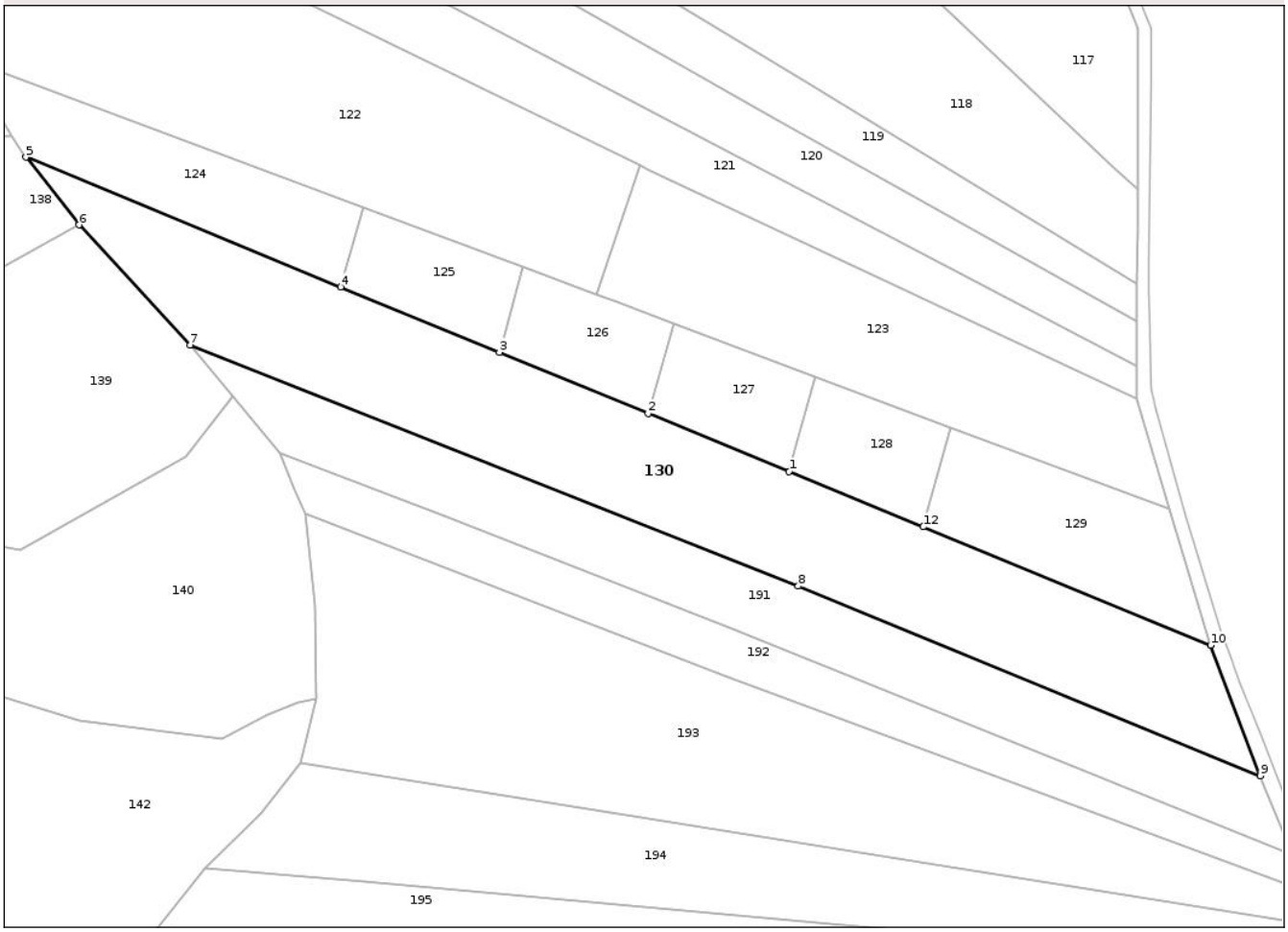

Date referitoare la teren

Crt	Categorie folosință	Intra vilan	Suprafaţa (mp)	Tarla	Parcelă	Nr. topo	Observaţii / Referinţe
1	faneata	NU	10.519	-	-	-	

Lungime Segmente
1) Valorile lungimilor segmentelor sunt obţinute din proiecţie în plan.

Punct început	X / Y	Punct sfârşit	X / Y	Lungime segment (** (m)
1	542.504,722 680.007,012	2	542.464,476 680.023,573	43.52
2	542.464,476 680.023,573	3	542.421,957 680.041,069	45.978
3	542.421,957 680.041,069	4	542.376,675 680.059,702	48.966
4	542.376,675 680.059,702	5	542.286,677 680.096,735	97.319
5	542.286,677 680.096,735	6	542.301,807 680.077,377	24.569

Document care conține date cu caracter personal, protejat de prevederile Regulamentului (UE) nr. 679/2016 și Legii 190/2018

Punct început	X / Y	Punct sfârşit	X / Y	Lungime segment (** (m)
6	542.301,807 680.077,377	7	542.333,581 680.043,113	46.729
7	542.333,581 680.043,113	8	542.507,323 679.974,321	186.865
8	542.507,323 679.974,321	9	542.639,333 679.920,22	142.666
9	542.639,333 679.920,22	10	542.625,161 679.957,448	39.834
10	542.625,161 679.957,448	11	542.625,16 679.957,454	0.006
11	542.625,16 679.957,454	12	542.543,067 679.991,234	88.771
12	542.543,067 679.991,234	1	542.504,722 680.007,012	41.464

** Lungimile segmentelor sunt determinate în planul de proiecţie Stereo 70 şi sunt rotunjite la 1 milimetru.
*** Distanţa dintre puncte este formată din segmente cumulate ce sunt mai mici decât valoarea 1 milimetru.

Document care conține date cu caracter personal, protejat de prevederile Regulamentului (UE) nr. 679/2016 și Legii 190/2018

DATE DESPRE IMOBILUL NR. 131

Oficiul de Cadastru şi Publicitate Imobiliară SUCEAVA
Biroul de Cadastru şi Publicitate Imobiliară Campulung Moldovenesc

A. Partea I. Descrierea imobilului

TEREN Extravilan

Adresa: Jud. Suceava

Nr. Crt	Nr cadastral Nr. topografic	Suprafaţa* (mp)	Observaţii / Referinţe
A1		10.676	Sector cadastral:67 Teren neimprejmuit; Imobilul s-a format din o parte a PF 952/1 a comunei cadastrale Vatra Moldoviţei.

B. Partea II. Proprietari şi acte

Inscrieri privitoare la dreptul de proprietate şi alte drepturi reale		Referinţe
/		
Act Normativ nr. Legea 7, din 13/03/1996 emis de PARLAMENTUL ROMANIEI;		
B1	Intabulare, drept de PROPRIETATE, dobandit prin Lege, cota actuala 1/1	A1
	1) **NEIDENTIFICAT NEIDENTIFICAT**	
Act Administrativ nr. 2299, din 05/03/2024 emis de PRIMARIA VATRA MOLDOVIŢEI;		
B2	Se notează posesia faptică.	A1
	1) **PITICARI MIHAI**	

C. Partea III. SARCINI .

Inscrieri privind dezmembramintele dreptului de proprietate, drepturi reale de garanţie şi sarcini	Referinţe
NU SUNT	

Document care conține date cu caracter personal, protejat de prevederile Regulamentului (UE) nr. 679/2016 și Legii 190/2018

Anexa Nr. 1 La Partea I

Teren

Nr cadastral	Suprafaţa (mp)*	Observaţii / Referinţe
	10.676	Imobilul s-a format din o parte a PF 952/1 a comunei cadastrale Vatra Moldoviţei.

* Suprafaţa este determinată in planul de proiecţie Stereo 70.

DETALII LINIARE IMOBIL

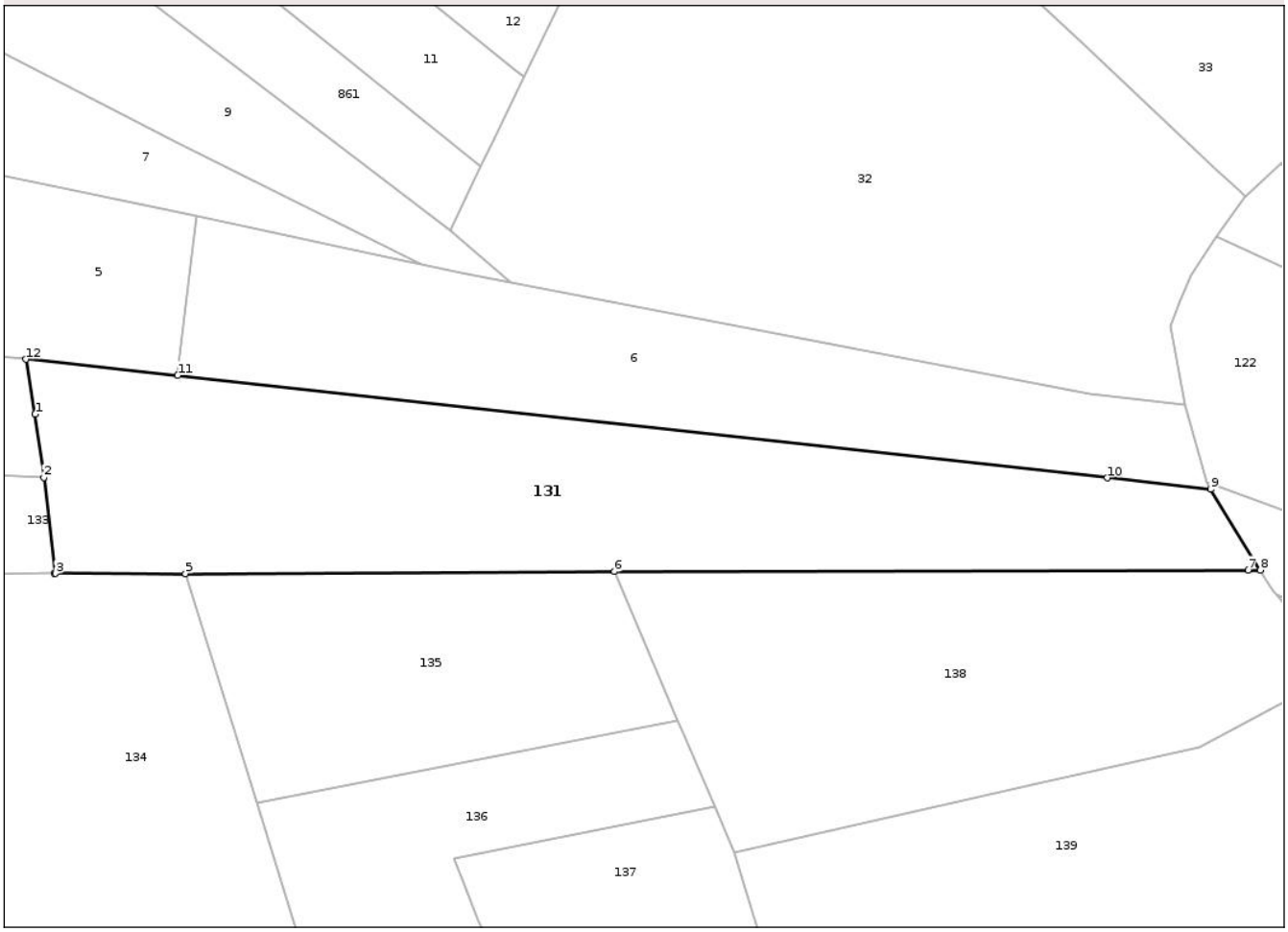

Date referitoare la teren

Crt	Categorie folosință	Intra vilan	Suprafaţa (mp)	Tarla	Parcelă	Nr. topo	Observaţii / Referinţe
1	faneata	NU	10.676	-	-	-	

Lungime Segmente
1) Valorile lungimilor segmentelor sunt obţinute din proiecţie în plan.

Punct început	X / Y	Punct sfârşit	X / Y	Lungime segment (** (m)
1	541.978,76 680.141,477	2	541.980,929 680.125,824	15.803
2	541.980,929 680.125,824	3	541.983,839 680.102,001	24.0
3	541.983,839 680.102,001	4	541.983,543 680.101,999	0.296
4	541.983,543 680.101,999	5	542.016,026 680.101,988	32.483
5	542.016,026 680.101,988	6	542.122,456 680.102,502	106.431

Document care conține date cu caracter personal, protejat de prevederile Regulamentului (UE) nr. 679/2016 și Legii 190/2018

Punct început	X / Y	Punct sfârşit	X / Y	Lungime segment (** (m)
6	542.122,456 680.102,502	7	542.279,653 680.102,878	157.197
7	542.279,653 680.102,878	8	542.282,653 680.102,885	3.0
8	542.282,653 680.102,885	9	542.270,376 680.122,88	23.463
9	542.270,376 680.122,88	10	542.244,679 680.125,709	25.852
10	542.244,679 680.125,709	11	542.014,105 680.151,096	231.967
11	542.014,105 680.151,096	12	541.976,454 680.155,072	37.86
12	541.976,454 680.155,072	1	541.978,76 680.141,477	13.789

** Lungimile segmentelor sunt determinate în planul de proiecţie Stereo 70 şi sunt rotunjite la 1 milimetru.
*** Distanţa dintre puncte este formată din segmente cumulate ce sunt mai mici decât valoarea 1 milimetru.

Document care conține date cu caracter personal, protejat de prevederile Regulamentului (UE) nr. 679/2016 și Legii 190/2018

DATE DESPRE IMOBILUL NR. 132

Oficiul de Cadastru şi Publicitate Imobiliară SUCEAVA
Biroul de Cadastru şi Publicitate Imobiliară Campulung Moldovenesc

A. Partea I. Descrierea imobilului

TEREN Extravilan

Adresa: Jud. Suceava

Nr. Crt	Nr cadastral Nr. topografic	Suprafaţa* (mp)	Observaţii / Referinţe
A1		6.127	Sector cadastral:67 Teren neimprejmuit; Imobilul s-a format din o parte a PF 952/1 a comunei cadastrale Vatra Moldoviţei.

B. Partea II. Proprietari şi acte

Inscrieri privitoare la dreptul de proprietate şi alte drepturi reale		Referinţe
/		
Act Normativ nr. Legea 7, din 13/03/1996 emis de PARLAMENTUL ROMANIEI;		
B1	Intabulare, drept de PROPRIETATE, dobandit prin Lege, cota actuala 1/1	A1
	1) **NEIDENTIFICAT NEIDENTIFICAT**	
Act Administrativ nr. 2300, din 05/03/2024 emis de PRIMARIA VATRA MOLDOVIŢEI;		
B2	Se notează posesia faptică.	A1
	1) **BUHALO IOAN** 2) **BUHALO ELENA**	

C. Partea III. SARCINI .

Inscrieri privind dezmembramintele dreptului de proprietate, drepturi reale de garanţie şi sarcini	Referinţe
NU SUNT	

Anexa Nr. 1 La Partea I

Teren

Nr cadastral	Suprafaţa (mp)*	Observaţii / Referinţe
	6.127	Imobilul s-a format din o parte a PF 952/1 a comunei cadastrale Vatra Moldoviţei.

* Suprafaţa este determinată in planul de proiecţie Stereo 70.

DETALII LINIARE IMOBIL

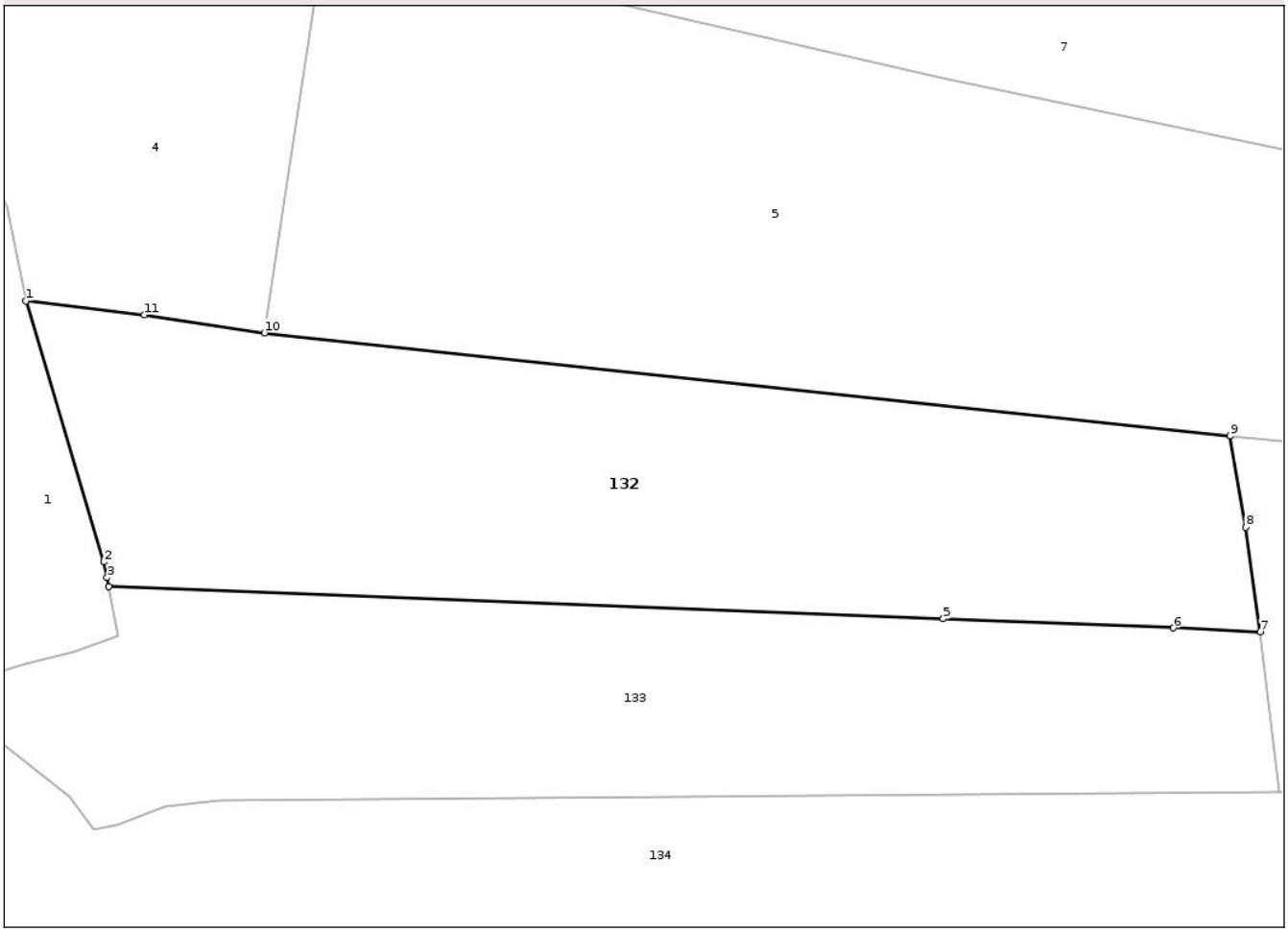

Date referitoare la teren

Crt	Categorie folosință	Intra vilan	Suprafaţa (mp)	Tarla	Parcelă	Nr. topo	Observaţii / Referinţe
1	faneata	NU	6.127	-	-	-	

Lungime Segmente
1) Valorile lungimilor segmentelor sunt obţinute din proiecţie în plan.

Punct început	X / Y	Punct sfârşit	X / Y	Lungime segment (** (m)
1	541.796,557 680.175,228	2	541.808,239 680.136,278	40.664
2	541.808,239 680.136,278	3	541.808,683 680.133,947	2.373
3	541.808,683 680.133,947	4	541.808,936 680.132,617	1.354
4	541.808,936 680.132,617	5	541.933,582 680.127,802	124.739
5	541.933,582 680.127,802	6	541.967,932 680.126,435	34.377

Document care conține date cu caracter personal, protejat de prevederile Regulamentului (UE) nr. 679/2016 și Legii 190/2018

Punct început	X / Y	Punct sfârşit	X / Y	Lungime segment (** (m)
6	541.967,932 680.126,435	7	541.980,929 680.125,824	13.011
7	541.980,929 680.125,824	8	541.978,76 680.141,477	15.803
8	541.978,76 680.141,477	9	541.976,454 680.155,072	13.789
9	541.976,454 680.155,072	10	541.832,187 680.170,456	145.085
10	541.832,187 680.170,456	11	541.814,226 680.173,124	18.158
11	541.814,226 680.173,124	1	541.796,557 680.175,228	17.794

** Lungimile segmentelor sunt determinate în planul de proiecţie Stereo 70 şi sunt rotunjite la 1 milimetru.
*** Distanţa dintre puncte este formată din segmente cumulate ce sunt mai mici decât valoarea 1 milimetru.

Document care conține date cu caracter personal, protejat de prevederile Regulamentului (UE) nr. 679/2016 și Legii 190/2018

DATE DESPRE IMOBILUL NR. 133

Oficiul de Cadastru şi Publicitate Imobiliară SUCEAVA
Biroul de Cadastru şi Publicitate Imobiliară Campulung Moldovenesc

A. Partea I. Descrierea imobilului

TEREN Extravilan

Adresa: Jud. Suceava

Nr. Crt	Nr cadastral Nr. topografic	Suprafaţa* (mp)	Observaţii / Referinţe
A1		5.233	Sector cadastral:67 Teren neimprejmuit; Imobilul s-a format din o parte a PF 952/1 a comunei cadastrale Vatra Moldoviţei.

B. Partea II. Proprietari şi acte

Inscrieri privitoare la dreptul de proprietate şi alte drepturi reale		Referinţe
/		
Act Normativ nr. Legea 7, din 13/03/1996 emis de PARLAMENTUL ROMANIEI;		
B1	Intabulare, drept de PROPRIETATE, dobandit prin Lege, cota actuala 1/1	A1
	1) **NEIDENTIFICAT NEIDENTIFICAT**	
Act Administrativ nr. 2301, din 05/03/2024 emis de PRIMARIA VATRA MOLDOVIŢEI;		
B2	Se notează posesia faptică.	A1
	1) **BACICO ANGELA** 2) **BACICO MARINEL**	

C. Partea III. SARCINI .

Inscrieri privind dezmembramintele dreptului de proprietate, drepturi reale de garanţie şi sarcini	Referinţe
NU SUNT	

Anexa Nr. 1 La Partea I

Teren

Nr cadastral	Suprafaţa (mp)*	Observaţii / Referinţe
	5.233	Imobilul s-a format din o parte a PF 952/1 a comunei cadastrale Vatra Moldoviţei.

* Suprafaţa este determinată in planul de proiecţie Stereo 70.

DETALII LINIARE IMOBIL

Date referitoare la teren

Crt	Categorie folosință	Intra vilan	Suprafaţa (mp)	Tarla	Parcelă	Nr. topo	Observaţii / Referinţe
1	faneata	NU	5.233	-	-	-	

Lungime Segmente
1) Valorile lungimilor segmentelor sunt obţinute din proiecţie în plan.

Punct început	X / Y	Punct sfârşit	X / Y	Lungime segment (** (m)
1	541.933,582 680.127,802	2	541.808,936 680.132,617	124.739
2	541.808,936 680.132,617	3	541.810,342 680.125,231	7.519
3	541.810,342 680.125,231	4	541.803,909 680.122,883	6.848
4	541.803,909 680.122,883	5	541.798,73 680.121,599	5.336
5	541.798,73 680.121,599	6	541.796,558 680.121,06	2.238

Document care conține date cu caracter personal, protejat de prevederile Regulamentului (UE) nr. 679/2016 și Legii 190/2018

Punct început	X / Y	Punct sfârşit	X / Y	Lungime segment (** (m)
6	541.796,558 680.121,06	7	541.787,059 680.118,376	9.871
7	541.787,059 680.118,376	8	541.787,39 680.113,739	4.649
8	541.787,39 680.113,739	9	541.790,334 680.111,283	3.834
9	541.790,334 680.111,283	10	541.803,114 680.101,268	16.237
10	541.803,114 680.101,268	11	541.806,674 680.096,3	6.112
11	541.806,674 680.096,3	12	541.810,258 680.097,101	3.672
12	541.810,258 680.097,101	13	541.817,415 680.099,749	7.631
13	541.817,415 680.099,749	14	541.825,526 680.100,662	8.162
14	541.825,526 680.100,662	15	541.983,543 680.101,999	158.023
15	541.983,543 680.101,999	16	541.983,839 680.102,001	0.296
16	541.983,839 680.102,001	17	541.980,929 680.125,824	24.0
17	541.980,929 680.125,824	18	541.967,932 680.126,435	13.011
18	541.967,932 680.126,435	1	541.933,582 680.127,802	34.377

** Lungimile segmentelor sunt determinate în planul de proiecţie Stereo 70 şi sunt rotunjite la 1 milimetru.
*** Distanţa dintre puncte este formată din segmente cumulate ce sunt mai mici decât valoarea 1 milimetru.

Document care conține date cu caracter personal, protejat de prevederile Regulamentului (UE) nr. 679/2016 și Legii 190/2018

DATE DESPRE IMOBILUL NR. 134

Oficiul de Cadastru şi Publicitate Imobiliară SUCEAVA
Biroul de Cadastru şi Publicitate Imobiliară Campulung Moldovenesc

A. Partea I. Descrierea imobilului

TEREN Extravilan

Adresa: Jud. Suceava

Nr. Crt	Nr cadastral Nr. topografic	Suprafaţa* (mp)	Observaţii / Referinţe
A1	38192	25.095	Sector cadastral:67 Teren imprejmuit; Teren intravilan şi extravilan împrejmuit cu gard

B. Partea II. Proprietari şi acte

Inscrieri privitoare la dreptul de proprietate şi alte drepturi reale		Referinţe
/		
Act Notarial nr. declaratie nr. 2577, din 31/10/2022 emis de B.I.N. ŞCRABA LUMINIŢA ANA MARIA (act administrativ nr adeverinta nr. 9274 din 31.10.2022, emis de Primaria Comunei Vatra Moldoviţei, proces verbal de vecinatate);		
B1	se noteaza posesia	A1
	1) **DRAJMICI ECATERINA**, bun propriu	
Act Normativ nr. 7, din 13/03/1996 emis de PARLAMENTUL ROMANIEI;		
B2	Intabulare, drept de PROPRIETATE, dobandit prin Lege, cota actuala 1/1	A1
	1) **NEIDENTIFICAT NEIDENTIFICAT**	

C. Partea III. SARCINI .

Inscrieri privind dezmembramintele dreptului de proprietate, drepturi reale de garanţie şi sarcini	Referinţe
NU SUNT	

Anexa Nr. 1 La Partea I

Teren

Nr cadastral	Suprafaţa (mp)*	Observaţii / Referinţe
38192	25.095	Teren intravilan şi extravilan împrejmuit cu gard

* Suprafaţa este determinată in planul de proiecţie Stereo 70.

DETALII LINIARE IMOBIL

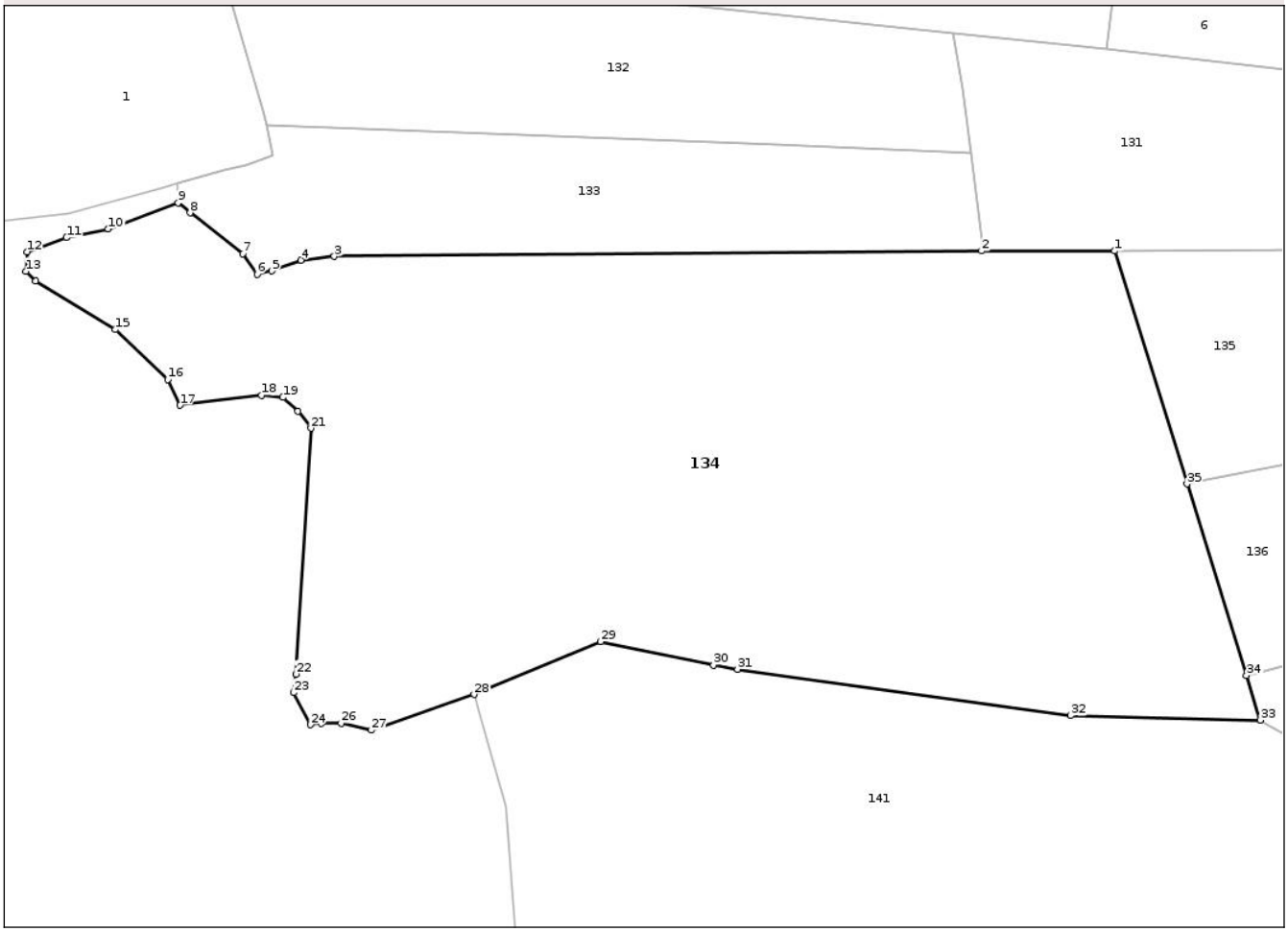

Date referitoare la teren

Crt	Categorie folosință	Intra vilan	Suprafaţa (mp)	Tarla	Parcelă	Nr. topo	Observaţii / Referinţe
1	faneata	NU	25.095	-	-	-	

Lungime Segmente

1) Valorile lungimilor segmentelor sunt obţinute din proiecţie în plan.

Punct început	X / Y	Punct sfârşit	X / Y	Lungime segment (** (m)
1	542.016,026 680.101,988	2	541.983,543 680.101,999	32.483
3	541.825,526 680.100,662	4	541.817,415 680.099,749	8.162
5	541.810,258 680.097,101	6	541.806,674 680.096,3	3.672
7	541.803,114 680.101,268	8	541.790,334 680.111,283	16.237
9	541.787,39 680.113,739	10	541.770,371 680.107,35	18.179

Punct început	X / Y	Punct sfârşit	X / Y	Lungime segment (** (m)
2	541.983,543 680.101,999	3	541.825,526 680.100,662	158.023
4	541.817,415 680.099,749	5	541.810,258 680.097,101	7.631
6	541.806,674 680.096,3	7	541.803,114 680.101,268	6.112
8	541.790,334 680.111,283	9	541.787,39 680.113,739	3.834
10	541.770,371 680.107,35	11	541.760,154 680.105,222	10.436

Document care conține date cu caracter personal, protejat de prevederile Regulamentului (UE) nr. 679/2016 și Legii 190/2018

Punct început	X / Y	Punct sfârşit	X / Y	Lungime segment (** (m)
11	541.760,154 680.105,222	12	541.750,475 680.101,776	10.274
13	541.750,241 680.097,014	14	541.752,565 680.094,66	3.308
15	541.772,014 680.082,81	16	541.784,855 680.070,599	17.72
17	541.787,886 680.064,375	18	541.807,705 680.066,753	19.961
19	541.812,968 680.066,264	20	541.816,6 680.062,921	4.936
21	541.819,779 680.058,752	22	541.816,164 679.998,807	60.054
23	541.815,561 679.994,275	24	541.819,707 679.986,475	8.833
25	541.822,37 679.986,876	26	541.827,164 679.986,883	4.794
27	541.834,582 679.985,149	28	541.859,642 679.993,862	26.531
29	541.890,562 680.006,723	30	541.918,065 680.000,997	28.093
31	541.923,961 680.000,012	32	542.005,274 679.988,67	82.1
33	542.051,534 679.987,593	34	542.048,148 679.998,5	11.42
35	542.033,655 680.045,192	1	542.016,026 680.101,988	59.469

Punct început	X / Y	Punct sfârşit	X / Y	Lungime segment (** (m)
12	541.750,475 680.101,776	13	541.750,241 680.097,014	4.768
14	541.752,565 680.094,66	15	541.772,014 680.082,81	22.775
16	541.784,855 680.070,599	17	541.787,886 680.064,375	6.923
18	541.807,705 680.066,753	19	541.812,968 680.066,264	5.286
20	541.816,6 680.062,921	21	541.819,779 680.058,752	5.243
22	541.816,164 679.998,807	23	541.815,561 679.994,275	4.572
24	541.819,707 679.986,475	25	541.822,37 679.986,876	2.693
26	541.827,164 679.986,883	27	541.834,582 679.985,149	7.618
28	541.859,642 679.993,862	29	541.890,562 680.006,723	33.488
30	541.918,065 680.000,997	31	541.923,961 680.000,012	5.978
32	542.005,274 679.988,67	33	542.051,534 679.987,593	46.273
34	542.048,148 679.998,5	35	542.033,655 680.045,192	48.89

** Lungimile segmentelor sunt determinate în planul de proiecţie Stereo 70 şi sunt rotunjite la 1 milimetru.
*** Distanţa dintre puncte este formată din segmente cumulate ce sunt mai mici decât valoarea 1 milimetru.

Document care conține date cu caracter personal, protejat de prevederile Regulamentului (UE) nr. 679/2016 și Legii 190/2018

DATE DESPRE IMOBILUL NR. 135

Oficiul de Cadastru şi Publicitate Imobiliară SUCEAVA
Biroul de Cadastru şi Publicitate Imobiliară Campulung Moldovenesc

A. Partea I. Descrierea imobilului

TEREN Extravilan Nr. CF vechi:1191 a com.cad.Valea Boului

Adresa: Jud. Suceava

Nr. Crt	Nr cadastral Nr. topografic	Suprafaţa* (mp)	Observaţii / Referinţe
A1	30802	5.115	Sector cadastral:67 Teren neimprejmuit;

B. Partea II. Proprietari şi acte

Inscrieri privitoare la dreptul de proprietate şi alte drepturi reale		Referinţe
4507 / 18/05/2011		
Act Notarial nr. 63, din 17/05/2011 emis de BNP DORINA ROTARU;		
B3	Intabulare, drept de PROPRIETATE, dobandit prin Succesiune, cota actuala 3/16	A1
	1) **TCACIUC MARIA**	
B4	Intabulare, drept de PROPRIETATE, dobandit prin Succesiune, cota actuala 3/16	A1
	1) **TCACIUC ELENA-FELICIA**	
4508 / 18/05/2011		
Act Notarial nr. 64, din 17/05/2011 emis de BNP DORINA ROTARU;		
B5	Intabulare, drept de PROPRIETATE, dobandit prin Succesiune, cota actuala 5/16	A1
	1) **TCACIUC MARIA**	
B6	Intabulare, drept de PROPRIETATE, dobandit prin Succesiune, cota actuala 5/16	A1
	1) **TCACIUC ELENA-FELICIA**	

C. Partea III. SARCINI .

Inscrieri privind dezmembramintele dreptului de proprietate, drepturi reale de garanţie şi sarcini	Referinţe
NU SUNT	

Document care conține date cu caracter personal, protejat de prevederile Regulamentului (UE) nr. 679/2016 și Legii 190/2018

Anexa Nr. 1 La Partea I

Teren

Nr cadastral	Suprafaţa (mp)*	Observaţii / Referinţe
30802	5.115	

* Suprafaţa este determinată in planul de proiecţie Stereo 70.

DETALII LINIARE IMOBIL

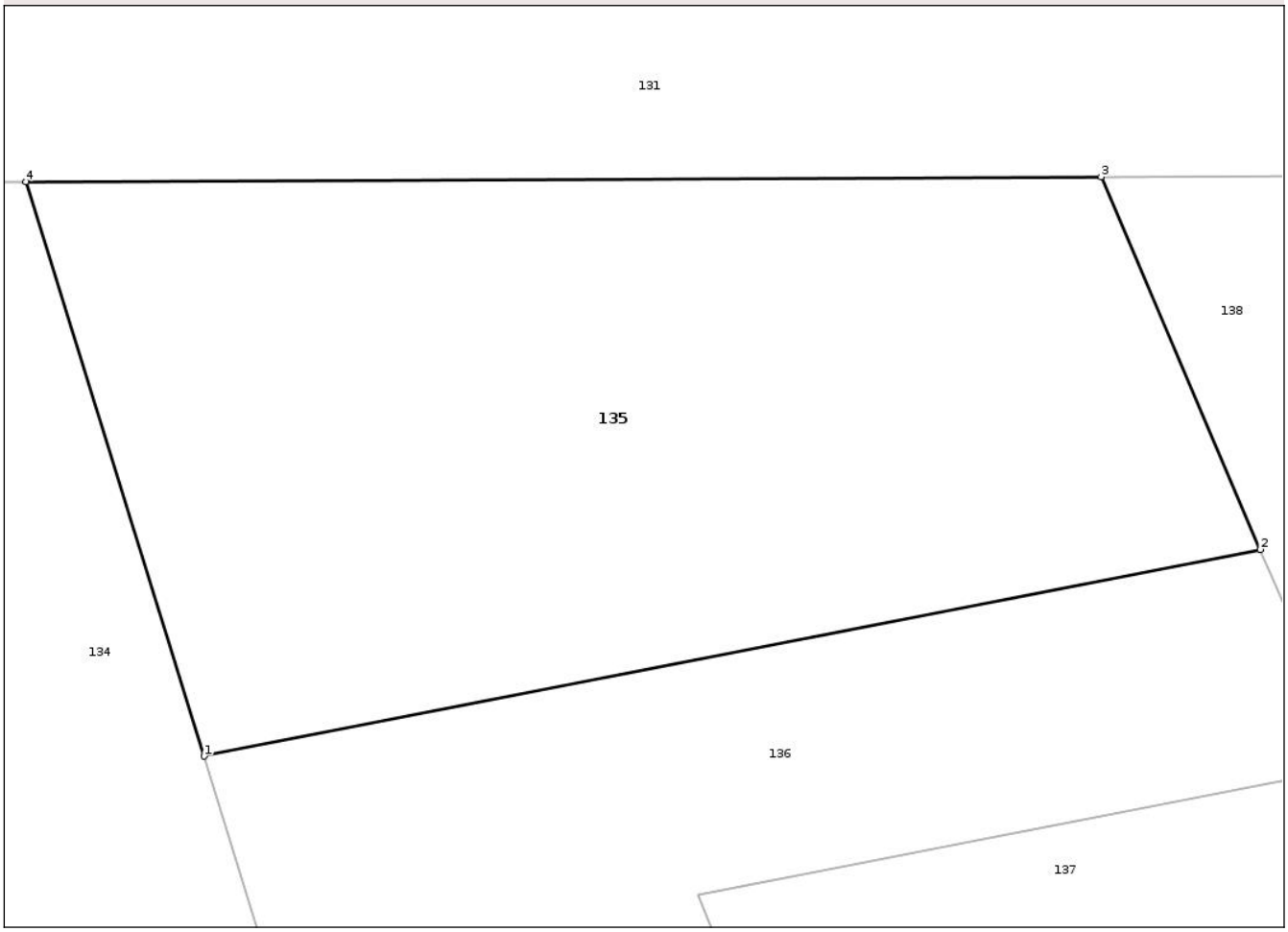

Date referitoare la teren

Crt	Categorie folosință	Intra vilan	Suprafaţa (mp)	Tarla	Parcelă	Nr. topo	Observaţii / Referinţe
1	faneata	NU	5.115	-	-	-	top.175 virana,top.732/2,top.729,top.731/1

Lungime Segmente
1) Valorile lungimilor segmentelor sunt obţinute din proiecţie în plan.

Punct început	X / Y	Punct sfârşit	X / Y	Lungime segment (** (m)
1	542.033,655 680.045,192	2	542.138,208 680.065,64	106.534
2	542.138,208 680.065,64	3	542.122,456 680.102,502	40.087
3	542.122,456 680.102,502	4	542.016,026 680.101,988	106.431
4	542.016,026 680.101,988	1	542.033,655 680.045,192	59.469

Document care conține date cu caracter personal, protejat de prevederile Regulamentului (UE) nr. 679/2016 și Legii 190/2018

** Lungimile segmentelor sunt determinate în planul de proiecţie Stereo 70 şi sunt rotunjite la 1 milimetru.
*** Distanţa dintre puncte este formată din segmente cumulate ce sunt mai mici decât valoarea 1 milimetru.

DATE DESPRE IMOBILUL NR. 136

Oficiul de Cadastru şi Publicitate Imobiliară SUCEAVA
Biroul de Cadastru şi Publicitate Imobiliară Campulung Moldovenesc

A. Partea I. Descrierea imobilului

TEREN Extravilan

Adresa: Jud. Suceava

Nr. Crt	Nr cadastral Nr. topografic	Suprafaţa* (mp)	Observaţii / Referinţe
A1		3.540	Sector cadastral:67 Teren neimprejmuit; Imobilul s-a format din o parte a PF 952/1 a comunei cadastrale Vatra Moldoviţei.

B. Partea II. Proprietari şi acte

Inscrieri privitoare la dreptul de proprietate şi alte drepturi reale		Referinţe
/		
Act Normativ nr. Legea 7, din 13/03/1996 emis de PARLAMENTUL ROMANIEI;		
B1	Intabulare, drept de PROPRIETATE, dobandit prin Lege, cota actuala 1/1	A1
	1) **NEIDENTIFICAT NEIDENTIFICAT**	
Act Administrativ nr. 2302, din 05/03/2024 emis de PRIMARIA VATRA MOLDOVIŢEI;		
B2	Se notează posesia faptică.	A1
	1) **ŞUBRAN DUMITRU** 2) **ŞUBRAN GHEORGHINA**	

C. Partea III. SARCINI .

Inscrieri privind dezmembramintele dreptului de proprietate, drepturi reale de garanţie şi sarcini	Referinţe
NU SUNT	

Anexa Nr. 1 La Partea I

Teren

Nr cadastral	Suprafaţa (mp)*	Observaţii / Referinţe
	3.540	Imobilul s-a format din o parte a PF 952/1 a comunei cadastrale Vatra Moldoviţei.

* Suprafaţa este determinată in planul de proiecţie Stereo 70.

DETALII LINIARE IMOBIL

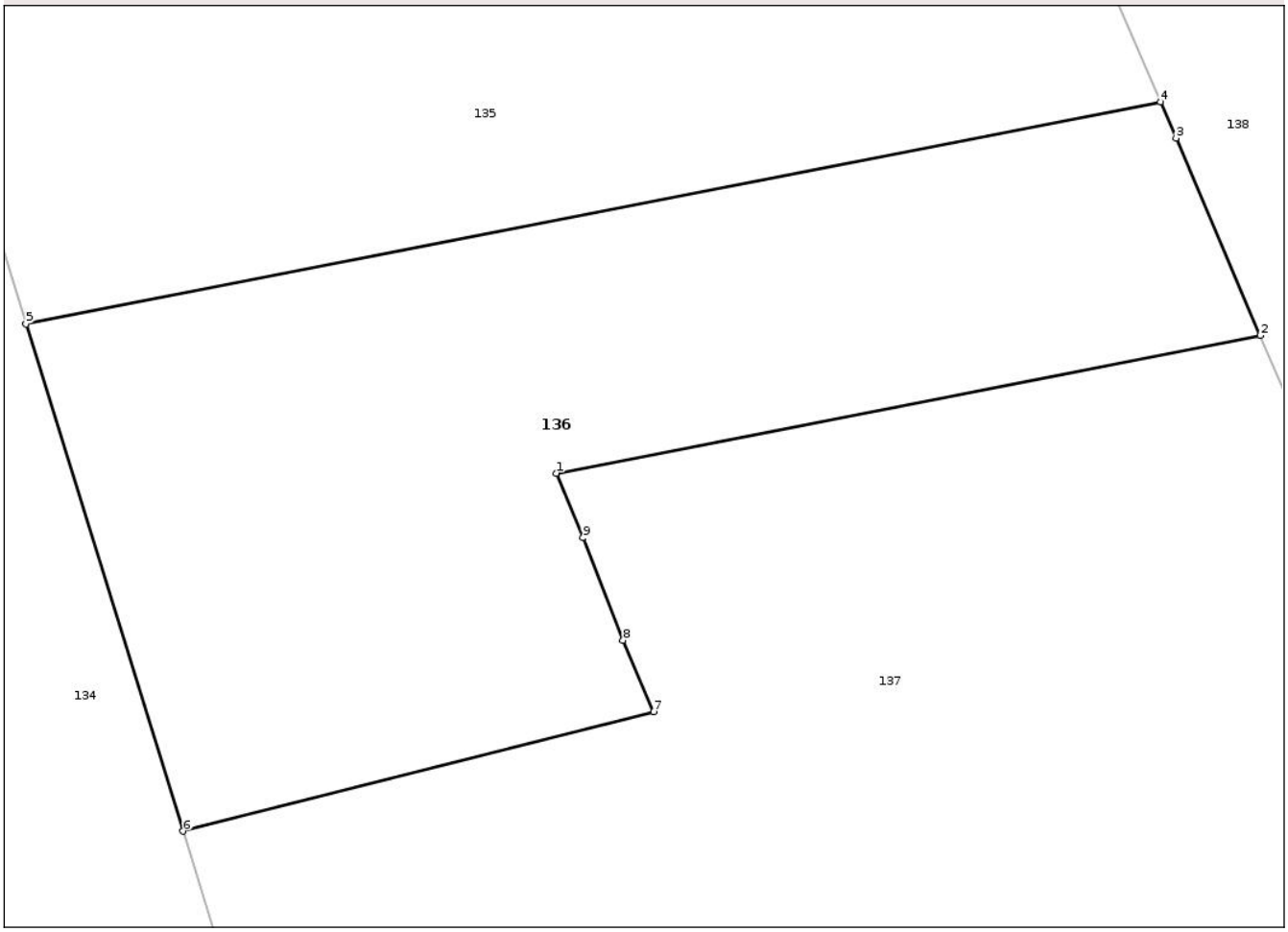

Date referitoare la teren

Crt	Categorie folosință	Intra vilan	Suprafaţa (mp)	Tarla	Parcelă	Nr. topo	Observaţii / Referinţe
1	faneata	NU	3.540	-	-	-	

Lungime Segmente
1) Valorile lungimilor segmentelor sunt obţinute din proiecţie în plan.

Punct început	X / Y	Punct sfârşit	X / Y	Lungime segment (** (m)
1	542.082,566 680.031,448	2	542.147,4 680.044,128	66.062
2	542.147,4 680.044,128	3	542.139,635 680.062,301	19.762
3	542.139,635 680.062,301	4	542.138,208 680.065,64	3.631
4	542.138,208 680.065,64	5	542.033,655 680.045,192	106.534
5	542.033,655 680.045,192	6	542.048,148 679.998,5	48.89

Document care conține date cu caracter personal, protejat de prevederile Regulamentului (UE) nr. 679/2016 și Legii 190/2018

Punct început	X / Y	Punct sfârşit	X / Y	Lungime segment (** (m)
6	542.048,148 679.998,5	7	542.091,494 680.009,495	44.719
7	542.091,494 680.009,495	8	542.088,68 680.016,072	7.154
8	542.088,68 680.016,072	9	542.084,98 680.025,505	10.133
9	542.084,98 680.025,505	1	542.082,566 680.031,448	6.415

** Lungimile segmentelor sunt determinate în planul de proiecţie Stereo 70 şi sunt rotunjite la 1 milimetru.
*** Distanţa dintre puncte este formată din segmente cumulate ce sunt mai mici decât valoarea 1 milimetru.

Document care conține date cu caracter personal, protejat de prevederile Regulamentului (UE) nr. 679/2016 și Legii 190/2018

DATE DESPRE IMOBILUL NR. 137

Oficiul de Cadastru şi Publicitate Imobiliară SUCEAVA
Biroul de Cadastru şi Publicitate Imobiliară Campulung Moldovenesc

A. Partea I. Descrierea imobilului

TEREN Extravilan

Adresa: Jud. Suceava

Nr. Crt	Nr cadastral Nr. topografic	Suprafaţa* (mp)	Observaţii / Referinţe
A1		8.337	Sector cadastral:67 Teren neimprejmuit; Imobilul s-a format din o parte a PF 952/1 a comunei cadastrale Vatra Moldoviţei.

B. Partea II. Proprietari şi acte

Inscrieri privitoare la dreptul de proprietate şi alte drepturi reale		Referinţe
/		
Act Normativ nr. Legea 7, din 13/03/1996 emis de PARLAMENTUL ROMANIEI;		
B1	Intabulare, drept de PROPRIETATE, dobandit prin Lege, cota actuala 1/1	A1
	1) **NEIDENTIFICAT NEIDENTIFICAT**	
Act Administrativ nr. 2303, din 05/03/2024 emis de PRIMARIA VATRA MOLDOVIŢEI;		
B2	Se notează posesia faptică.	A1
	1) **TCACIUC ELENA-FELICIA**	

C. Partea III. SARCINI .

Inscrieri privind dezmembramintele dreptului de proprietate, drepturi reale de garanţie şi sarcini	Referinţe
NU SUNT	

Document care conține date cu caracter personal, protejat de prevederile Regulamentului (UE) nr. 679/2016 și Legii 190/2018

Anexa Nr. 1 La Partea I

Teren

Nr cadastral	Suprafaţa (mp)*	Observaţii / Referinţe
	8.337	Imobilul s-a format din o parte a PF 952/1 a comunei cadastrale Vatra Moldoviţei.

* Suprafaţa este determinată in planul de proiecţie Stereo 70.

DETALII LINIARE IMOBIL

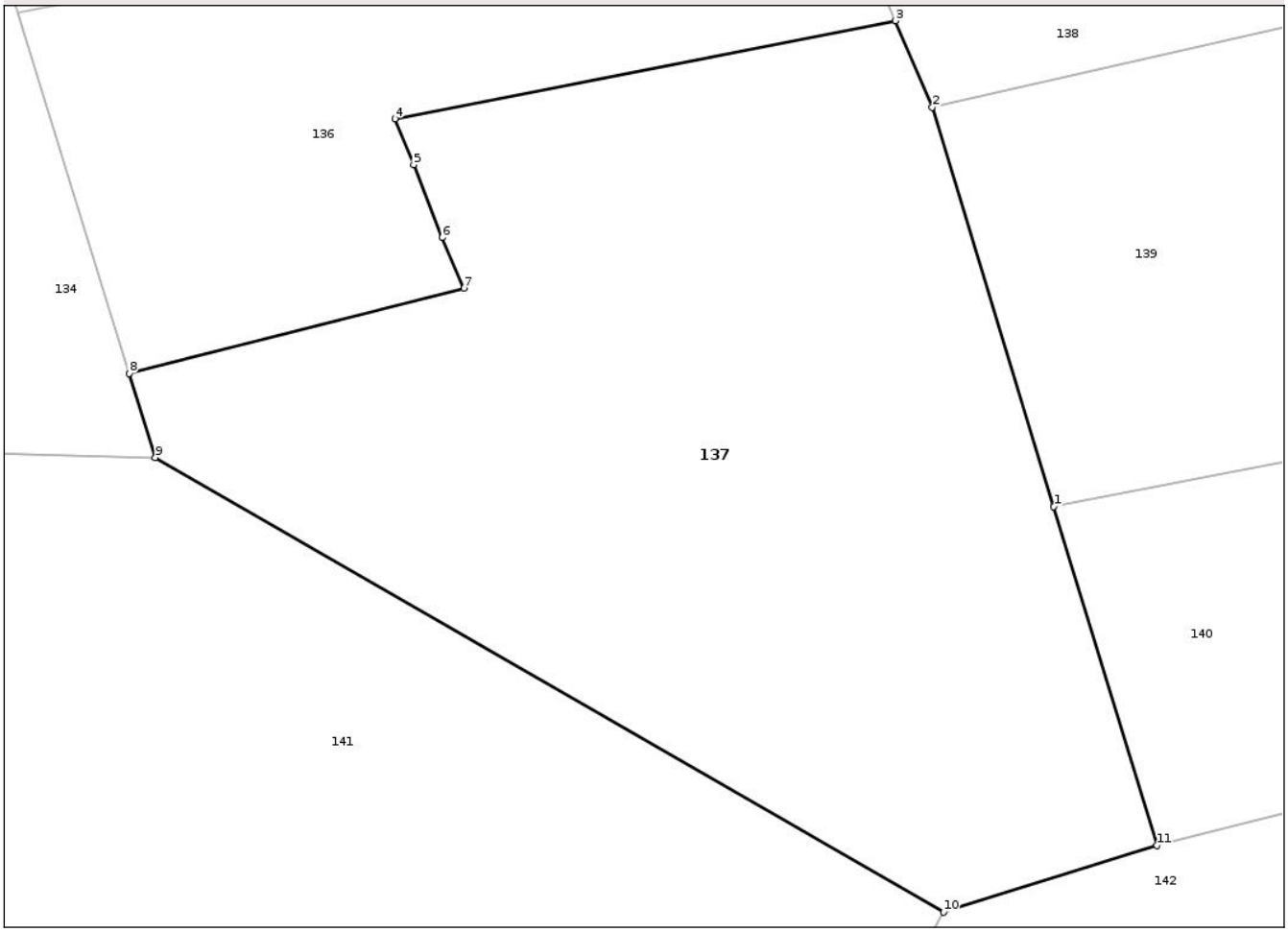

Date referitoare la teren

Crt	Categorie folosință	Intra vilan	Suprafaţa (mp)	Tarla	Parcelă	Nr. topo	Observaţii / Referinţe
1	faneata	NU	8.337	-	-	-	

Lungime Segmente
1) Valorile lungimilor segmentelor sunt obţinute din proiecţie în plan.

Punct început	X / Y	Punct sfârşit	X / Y	Lungime segment (** (m)
1	542.167,922 679.981,257	2	542.152,176 680.032,951	54.039
2	542.152,176 680.032,951	3	542.147,4 680.044,128	12.155
3	542.147,4 680.044,128	4	542.082,566 680.031,448	66.062
4	542.082,566 680.031,448	5	542.084,98 680.025,505	6.415
5	542.084,98 680.025,505	6	542.088,68 680.016,072	10.133

Document care conține date cu caracter personal, protejat de prevederile Regulamentului (UE) nr. 679/2016 și Legii 190/2018

Punct început	X / Y	Punct sfârşit	X / Y	Lungime segment (** (m)
6	542.088,68 680.016,072	7	542.091,494 680.009,495	7.154
7	542.091,494 680.009,495	8	542.048,148 679.998,5	44.719
8	542.048,148 679.998,5	9	542.051,534 679.987,593	11.42
9	542.051,534 679.987,593	10	542.153,64 679.928,769	117.838
10	542.153,64 679.928,769	11	542.181,271 679.937,434	28.958
11	542.181,271 679.937,434	1	542.167,922 679.981,257	45.811

** Lungimile segmentelor sunt determinate în planul de proiecţie Stereo 70 şi sunt rotunjite la 1 milimetru.
*** Distanţa dintre puncte este formată din segmente cumulate ce sunt mai mici decât valoarea 1 milimetru.

Document care conține date cu caracter personal, protejat de prevederile Regulamentului (UE) nr. 679/2016 și Legii 190/2018

DATE DESPRE IMOBILUL NR. 138

Oficiul de Cadastru şi Publicitate Imobiliară SUCEAVA
Biroul de Cadastru şi Publicitate Imobiliară Campulung Moldovenesc

A. Partea I. Descrierea imobilului

TEREN Extravilan

Adresa: Jud. Suceava

Nr. Crt	Nr cadastral Nr. topografic	Suprafaţa* (mp)	Observaţii / Referinţe
A1		8.523	Sector cadastral:67 Teren neimprejmuit; Imobilul s-a format din o parte a PF 952/1 a comunei cadastrale Vatra Moldoviţei.

B. Partea II. Proprietari şi acte

Inscrieri privitoare la dreptul de proprietate şi alte drepturi reale		Referinţe
/		
Act Normativ nr. Legea 7, din 13/03/1996 emis de PARLAMENTUL ROMANIEI;		
B1	Intabulare, drept de PROPRIETATE, dobandit prin Lege, cota actuala 1/1	A1
	1) **NEIDENTIFICAT NEIDENTIFICAT**	
Act Administrativ nr. 3311, din 26/03/2024 emis de PRIMARIA VATRA MOLDOVIŢEI;		
B2	Se notează posesia faptică.	A1
	1) **RĂTUNDU LEANDRU**	

C. Partea III. SARCINI .

Inscrieri privind dezmembramintele dreptului de proprietate, drepturi reale de garanţie şi sarcini	Referinţe
NU SUNT	

Document care conține date cu caracter personal, protejat de prevederile Regulamentului (UE) nr. 679/2016 și Legii 190/2018

Anexa Nr. 1 La Partea I

Teren

Nr cadastral	Suprafaţa (mp)*	Observaţii / Referinţe
	8.523	Imobilul s-a format din o parte a PF 952/1 a comunei cadastrale Vatra Moldoviţei.

* Suprafaţa este determinată in planul de proiecţie Stereo 70.

DETALII LINIARE IMOBIL

Date referitoare la teren

Crt	Categorie folosință	Intra vilan	Suprafaţa (mp)	Tarla	Parcelă	Nr. topo	Observaţii / Referinţe
1	faneata	NU	8.523	-	-	-	

Lungime Segmente
1) Valorile lungimilor segmentelor sunt obţinute din proiecţie în plan.

Punct început	X / Y	Punct sfârşit	X / Y	Lungime segment (** (m)
1	542.267,677 680.058,826	2	542.301,807 680.077,377	38.846
2	542.301,807 680.077,377	3	542.286,677 680.096,735	24.569
3	542.286,677 680.096,735	4	542.285,857 680.097,784	1.331
4	542.285,857 680.097,784	5	542.282,653 680.102,885	6.024
5	542.282,653 680.102,885	6	542.279,653 680.102,878	3.0

Document care conține date cu caracter personal, protejat de prevederile Regulamentului (UE) nr. 679/2016 și Legii 190/2018

Punct început	X / Y	Punct sfârşit	X / Y	Lungime segment (** (m)
6	542.279,653 680.102,878	7	542.122,456 680.102,502	157.197
7	542.122,456 680.102,502	8	542.138,208 680.065,64	40.087
8	542.138,208 680.065,64	9	542.139,635 680.062,301	3.631
9	542.139,635 680.062,301	10	542.147,4 680.044,128	19.762
10	542.147,4 680.044,128	11	542.152,176 680.032,951	12.155
11	542.152,176 680.032,951	12	542.227,546 680.050,0	77.274
12	542.227,546 680.050,0	1	542.267,677 680.058,826	41.09

** Lungimile segmentelor sunt determinate în planul de proiecţie Stereo 70 şi sunt rotunjite la 1 milimetru.
*** Distanţa dintre puncte este formată din segmente cumulate ce sunt mai mici decât valoarea 1 milimetru.

Document care conține date cu caracter personal, protejat de prevederile Regulamentului (UE) nr. 679/2016 și Legii 190/2018

DATE DESPRE IMOBILUL NR. 139

Oficiul de Cadastru şi Publicitate Imobiliară SUCEAVA
Biroul de Cadastru şi Publicitate Imobiliară Campulung Moldovenesc

A. Partea I. Descrierea imobilului

TEREN Extravilan

Adresa: Jud. Suceava

Nr. Crt	Nr cadastral Nr. topografic	Suprafaţa* (mp)	Observaţii / Referinţe
A1		11.156	Sector cadastral:67 Teren neimprejmuit; Imobilul s-a format din o parte a PF 952/1,958/2 a comunei cadastrale Vatra Moldoviţei.

B. Partea II. Proprietari şi acte

Inscrieri privitoare la dreptul de proprietate şi alte drepturi reale		Referinţe
/		
Act Normativ nr. Legea 7, din 13/03/1996 emis de PARLAMENTUL ROMANIEI;		
B1	Intabulare, drept de PROPRIETATE, dobandit prin Lege, cota actuala 1/1	A1
	1) **NEIDENTIFICAT NEIDENTIFICAT**	
Act Administrativ nr. 2304, din 05/03/2024 emis de PRIMARIA VATRA MOLDOVIŢEI;		
B2	Se notează posesia faptică.	A1
	1) **NEGURĂ ILIE**	

C. Partea III. SARCINI .

Inscrieri privind dezmembramintele dreptului de proprietate, drepturi reale de garanţie şi sarcini	Referinţe
NU SUNT	

Document care conține date cu caracter personal, protejat de prevederile Regulamentului (UE) nr. 679/2016 și Legii 190/2018

Anexa Nr. 1 La Partea I

Teren

Nr cadastral	Suprafaţa (mp)*	Observaţii / Referinţe
	11.156	Imobilul s-a format din o parte a PF 952/1,958/2 a comunei cadastrale Vatra Moldoviţei.

* Suprafaţa este determinată in planul de proiecţie Stereo 70.

DETALII LINIARE IMOBIL

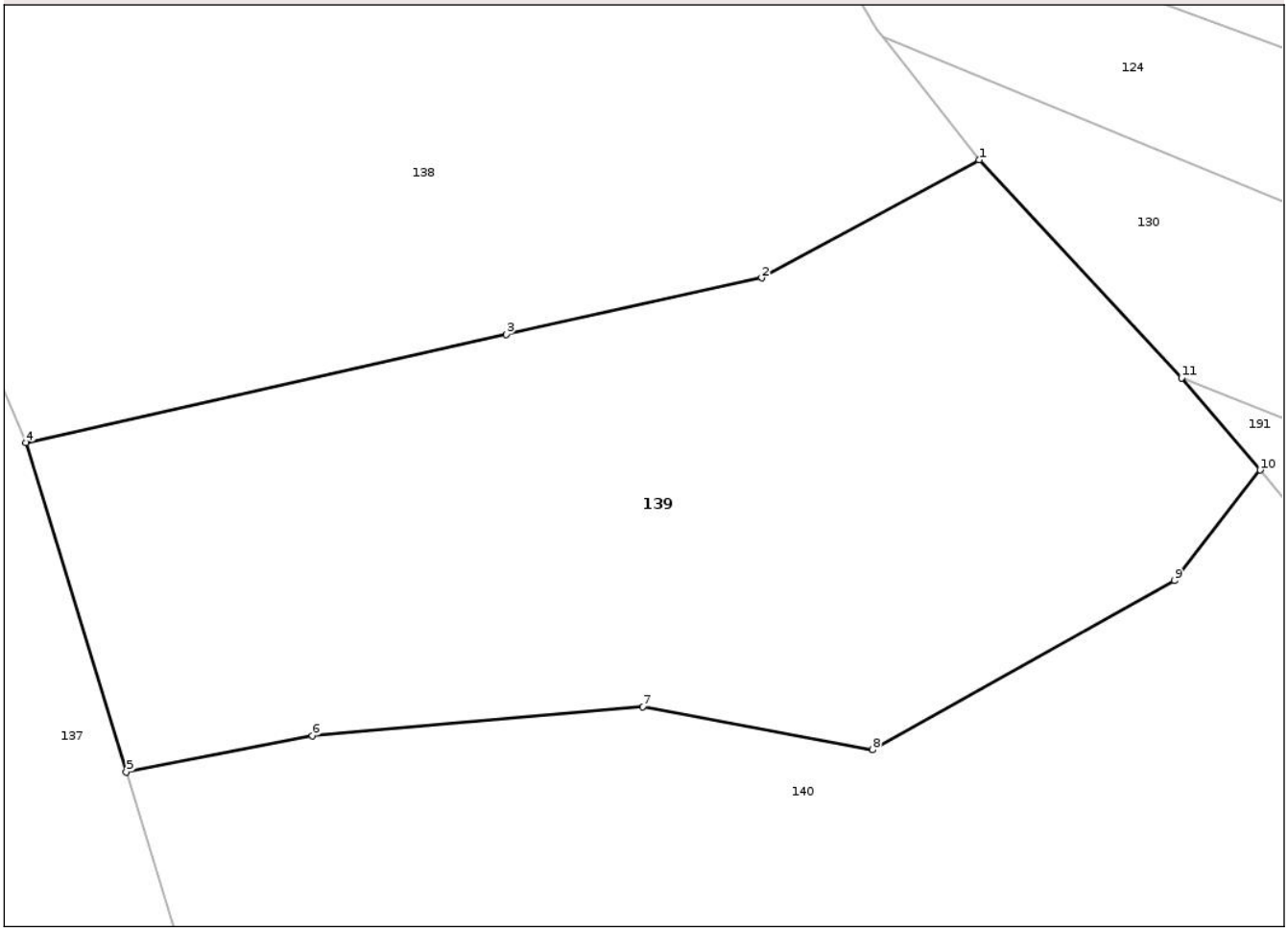

Date referitoare la teren

Crt	Categorie folosință	Intra vilan	Suprafaţa (mp)	Tarla	Parcelă	Nr. topo	Observaţii / Referinţe
1	faneata	NU	11.156	-	-	-	

Lungime Segmente
1) Valorile lungimilor segmentelor sunt obţinute din proiecţie în plan.

Punct început	X / Y	Punct sfârşit	X / Y	Lungime segment (** (m)
1	542.301,807 680.077,377	2	542.267,677 680.058,826	38.846
2	542.267,677 680.058,826	3	542.227,546 680.050,0	41.09
3	542.227,546 680.050,0	4	542.152,176 680.032,951	77.274
4	542.152,176 680.032,951	5	542.167,922 679.981,257	54.039
5	542.167,922 679.981,257	6	542.197,149 679.986,949	29.776

Document care conține date cu caracter personal, protejat de prevederile Regulamentului (UE) nr. 679/2016 și Legii 190/2018

Punct început	X / Y	Punct sfârşit	X / Y	Lungime segment (** (m)
6	542.197,149 679.986,949	7	542.249,018 679.991,513	52.069
7	542.249,018 679.991,513	8	542.285,096 679.984,737	36.709
8	542.285,096 679.984,737	9	542.332,462 680.011,301	54.306
9	542.332,462 680.011,301	10	542.345,953 680.028,67	21.993
10	542.345,953 680.028,67	11	542.333,581 680.043,113	19.018
11	542.333,581 680.043,113	1	542.301,807 680.077,377	46.729

** Lungimile segmentelor sunt determinate în planul de proiecţie Stereo 70 şi sunt rotunjite la 1 milimetru.
*** Distanţa dintre puncte este formată din segmente cumulate ce sunt mai mici decât valoarea 1 milimetru.

Document care conține date cu caracter personal, protejat de prevederile Regulamentului (UE) nr. 679/2016 și Legii 190/2018

DATE DESPRE IMOBILUL NR. 140

Oficiul de Cadastru şi Publicitate Imobiliară SUCEAVA
Biroul de Cadastru şi Publicitate Imobiliară Campulung Moldovenesc

A. Partea I. Descrierea imobilului

TEREN Extravilan

Adresa: Jud. Suceava

Nr. Crt	Nr cadastral Nr. topografic	Suprafaţa* (mp)	Observaţii / Referinţe
A1		10.522	Sector cadastral:67 Teren neimprejmuit; Imobilul s-a format din o parte a PF 952/1,958 a comunei cadastrale Vatra Moldoviţei.

B. Partea II. Proprietari şi acte

Inscrieri privitoare la dreptul de proprietate şi alte drepturi reale		Referinţe
/		
Act Normativ nr. Legea 7, din 13/03/1996 emis de PARLAMENTUL ROMANIEI;		
B1	Intabulare, drept de PROPRIETATE, dobandit prin Lege, cota actuala 1/1	A1
	1) **NEIDENTIFICAT NEIDENTIFICAT**	
Act Administrativ nr. 3473, din 01/04/2024 emis de PRIMARIA VATRA MOLDOVIŢEI;		
B2	Se notează posesia faptică.	A1
	1) **NIGA FLOAREA** 2) **ŢEBREAN GRIGORAŞ**	

C. Partea III. SARCINI .

Inscrieri privind dezmembramintele dreptului de proprietate, drepturi reale de garanţie şi sarcini	Referinţe
NU SUNT	

Anexa Nr. 1 La Partea I

Teren

Nr cadastral	Suprafaţa (mp)*	Observaţii / Referinţe
	10.522	Imobilul s-a format din o parte a PF 952/1,958 a comunei cadastrale Vatra Moldoviţei.

* Suprafaţa este determinată in planul de proiecţie Stereo 70.

DETALII LINIARE IMOBIL

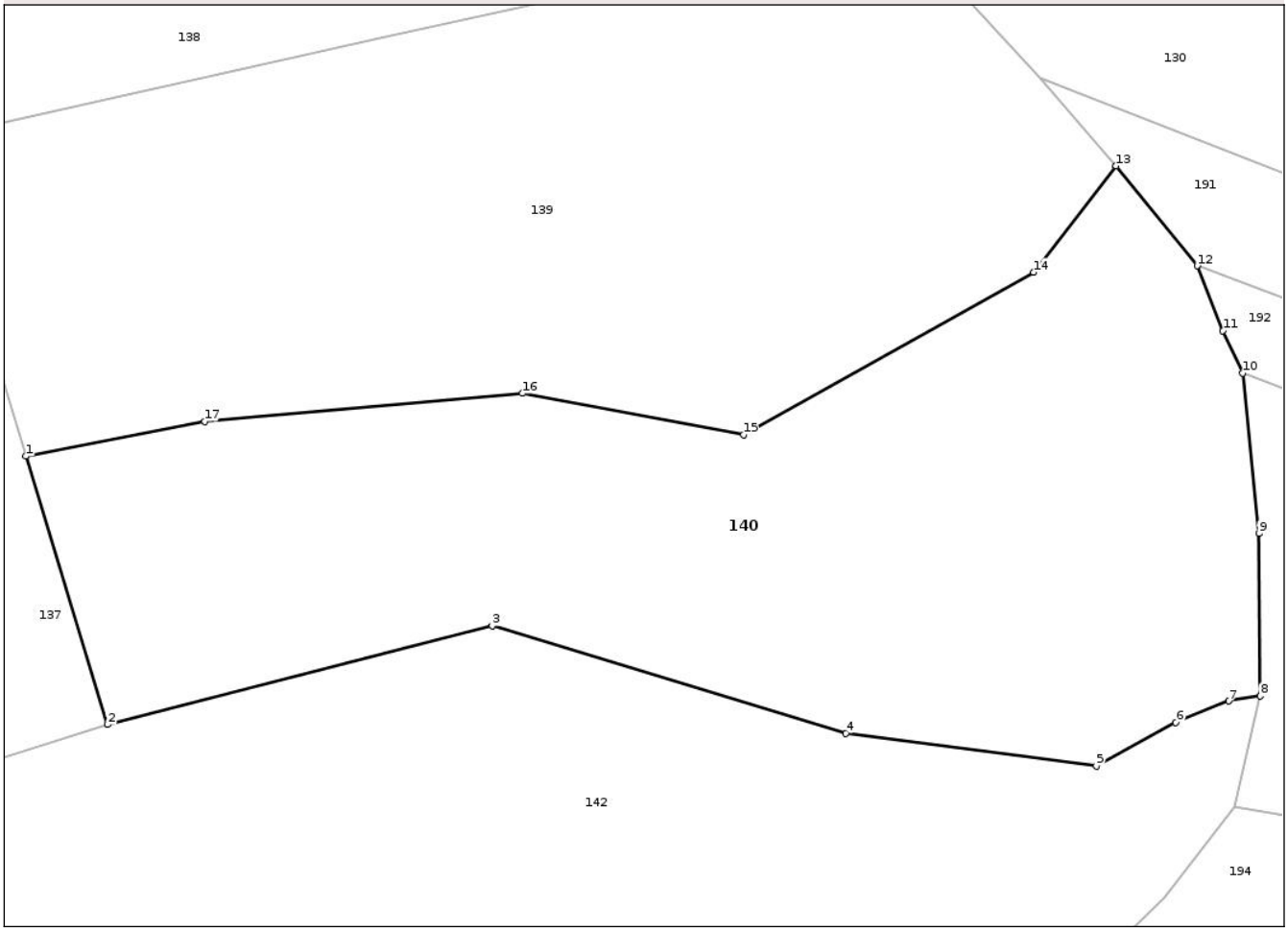

Date referitoare la teren

Crt	Categorie folosință	Intra vilan	Suprafaţa (mp)	Tarla	Parcelă	Nr. topo	Observaţii / Referinţe
1	faneata	NU	10.522	-	-	-	

Lungime Segmente

1) Valorile lungimilor segmentelor sunt obţinute din proiecţie în plan.

Punct început	X / Y	Punct sfârşit	X / Y	Lungime segment (** (m)
1	542.167,922 679.981,257	2	542.181,271 679.937,434	45.811
2	542.181,271 679.937,434	3	542.244,088 679.953,546	64.85
3	542.244,088 679.953,546	4	542.301,801 679.935,973	60.329
4	542.301,801 679.935,973	5	542.342,753 679.930,659	41.295
5	542.342,753 679.930,659	6	542.355,722 679.937,775	14.793

Document care conține date cu caracter personal, protejat de prevederile Regulamentului (UE) nr. 679/2016 și Legii 190/2018

Punct început	X / Y	Punct sfârşit	X / Y	Lungime segment (** (m)
6	542.355,722 679.937,775	7	542.364,361 679.941,287	9.326
7	542.364,361 679.941,287	8	542.369,497 679.942,09	5.198
8	542.369,497 679.942,09	9	542.369,265 679.968,616	26.527
9	542.369,265 679.968,616	10	542.366,629 679.994,852	26.368
10	542.366,629 679.994,852	11	542.363,396 680.001,773	7.639
11	542.363,396 680.001,773	12	542.359,196 680.012,355	11.385
12	542.359,196 680.012,355	13	542.345,953 680.028,67	21.013
13	542.345,953 680.028,67	14	542.332,462 680.011,301	21.993
14	542.332,462 680.011,301	15	542.285,096 679.984,737	54.306
15	542.285,096 679.984,737	16	542.249,018 679.991,513	36.709
16	542.249,018 679.991,513	17	542.197,149 679.986,949	52.069
17	542.197,149 679.986,949	1	542.167,922 679.981,257	29.776

** Lungimile segmentelor sunt determinate în planul de proiecţie Stereo 70 şi sunt rotunjite la 1 milimetru.
*** Distanţa dintre puncte este formată din segmente cumulate ce sunt mai mici decât valoarea 1 milimetru.

Document care conține date cu caracter personal, protejat de prevederile Regulamentului (UE) nr. 679/2016 și Legii 190/2018

DATE DESPRE IMOBILUL NR. 141

Oficiul de Cadastru şi Publicitate Imobiliară SUCEAVA
Biroul de Cadastru şi Publicitate Imobiliară Campulung Moldovenesc

A. Partea I. Descrierea imobilului

TEREN Necunoscut

Adresa: Loc. Paltinu, Jud. Suceava

Nr. Crt	Nr cadastral Nr. topografic	Suprafaţa* (mp)	Observaţii / Referinţe
A1		32.979	Sector cadastral:67 Teren neimprejmuit; Imobilul s-a format din o parte a PF 922,952/1,921/1 a comunei cadastrale Vatra Moldoviţei.

B. Partea II. Proprietari şi acte

Inscrieri privitoare la dreptul de proprietate şi alte drepturi reale		Referinţe
/		
Act Normativ nr. Legea 7, din 13/03/1996 emis de PARLAMENTUL ROMANIEI;		
B1	Intabulare, drept de PROPRIETATE, dobandit prin Lege, cota actuala 1/1	A1
	1) **NEIDENTIFICAT NEIDENTIFICAT**	
Act Administrativ nr. 2305, din 05/03/2024 emis de PRIMARIA VATRA MOLDOVIŢEI;		
B2	Se notează posesia faptică.	A1
	1) **POLIEC ANDREI-PRECOP** 2) **POLIEC ECATERINA-OLGA**	

C. Partea III. SARCINI .

Inscrieri privind dezmembramintele dreptului de proprietate, drepturi reale de garanţie şi sarcini	Referinţe
NU SUNT	

Anexa Nr. 1 La Partea I

Teren

Nr cadastral	Suprafaţa (mp)*	Observaţii / Referinţe
	32.979	Imobilul s-a format din o parte a PF 922,952/1,921/1 a comunei cadastrale Vatra Moldoviţei.

* Suprafaţa este determinată in planul de proiecţie Stereo 70.

DETALII LINIARE IMOBIL

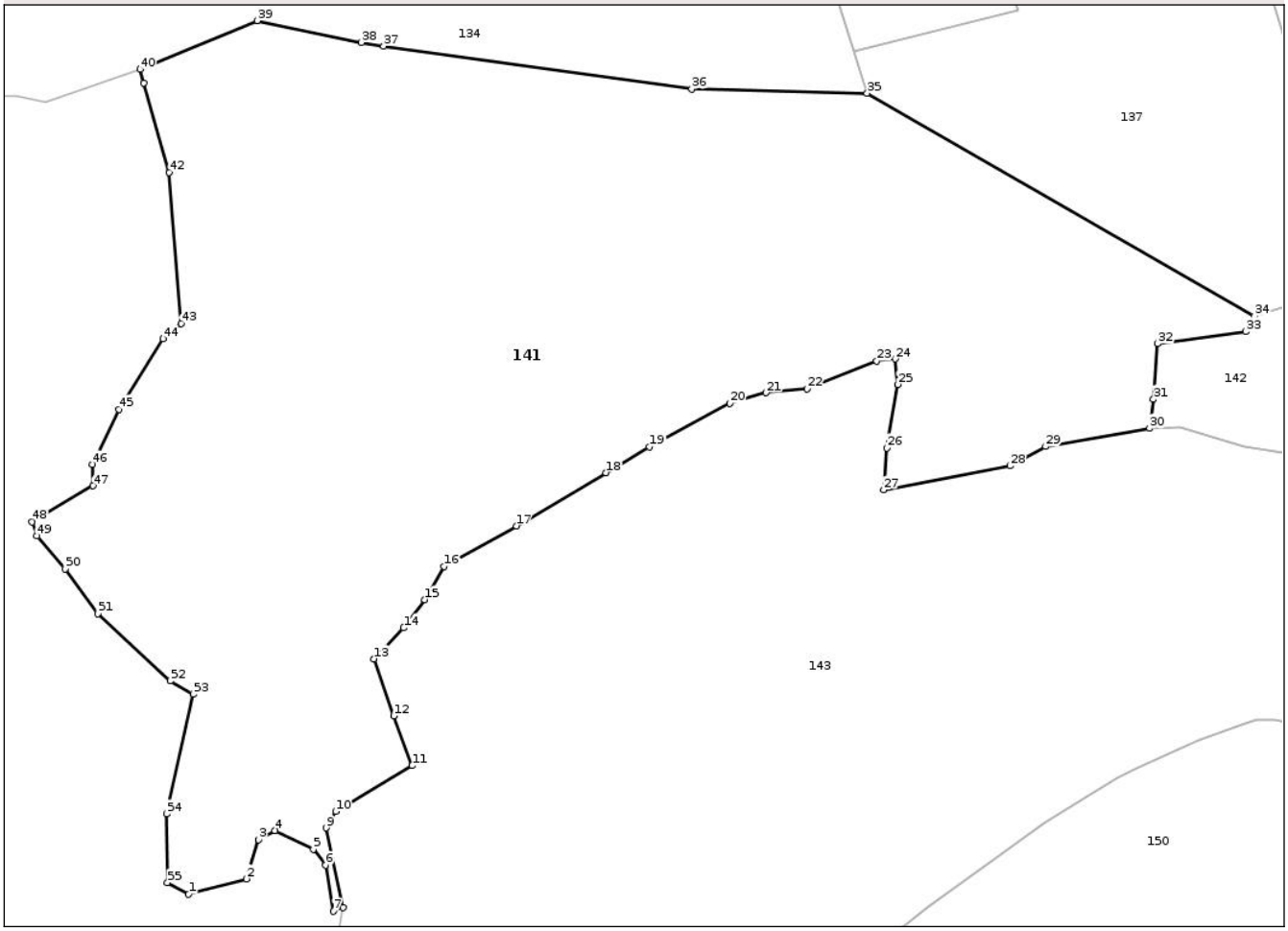

Date referitoare la teren

Crt	Categorie folosință	Intra vilan	Suprafaţa (mp)	Tarla	Parcelă	Nr. topo	Observaţii / Referinţe
1	pasune	DA	267	-	-	-	
2	pasune	NU	12.634	-	-	-	
3	faneata	NU	20.078	-	-	-	

Lungime Segmente

1) Valorile lungimilor segmentelor sunt obţinute din proiecţie în plan.

Punct început	X / Y	Punct sfârşit	X / Y	Lungime segment
1	541.872,488 679.776,227	2	541.887,753 679.780,245	15.785
4	541.895,28 679.793,014	5	541.905,406 679.788,082	11.263
7	541.910,746 679.771,71	8	541.913,256 679.772,676	2.689
10	541.911,317 679.798,065	11	541.931,46 679.810,123	23.476

Punct început	X / Y	Punct sfârşit	X / Y	Lungime segment
2	541.887,753 679.780,245	3	541.890,89 679.790,582	10.803
5	541.905,406 679.788,082	6	541.908,603 679.783,853	5.301
8	541.913,256 679.772,676	9	541.908,728 679.793,708	21.514
11	541.931,46 679.810,123	12	541.926,581 679.823,26	14.014

Punct început	X / Y	Punct sfârşit	X / Y	Lungime segment
3	541.890,89 679.790,582	4	541.895,28 679.793,014	5.019
6	541.908,603 679.783,853	7	541.910,746 679.771,71	12.331
9	541.908,728 679.793,708	10	541.911,317 679.798,065	5.068
12	541.926,581 679.823,26	13	541.921,311 679.838,277	15.915

Document care conține date cu caracter personal, protejat de prevederile Regulamentului (UE) nr. 679/2016 și Legii 190/2018

Punct început	X / Y	Punct sfârşit	X / Y	Lungime segment
13	541.921,311 679.838,277	14	541.929,204 679.846,471	11.377
16	541.939,911 679.862,728	17	541.958,976 679.873,422	21.859
19	541.994,129 679.894,292	20	542.015,295 679.905,781	24.083
22	542.035,788 679.909,631	23	542.054,056 679.916,907	19.664
25	542.059,696 679.910,715	26	542.056,765 679.893,963	17.006
28	542.089,25 679.889,242	29	542.098,615 679.894,345	10.665
31	542.127,145 679.906,776	32	542.128,191 679.921,481	14.742
34	542.153,64 679.928,769	35	542.051,534 679.987,593	117.838
37	541.923,961 680.000,012	38	541.918,065 680.000,997	5.978
40	541.859,642 679.993,862	41	541.860,653 679.990,317	3.686
43	541.870,501 679.926,857	44	541.865,729 679.922,771	6.282
46	541.847,106 679.889,594	47	541.847,226 679.883,977	5.618
49	541.832,409 679.870,725	50	541.839,885 679.862,022	11.473
52	541.867,606 679.832,522	53	541.873,641 679.829,012	6.981
55	541.866,899 679.779,25	1	541.872,488 679.776,227	6.354

Punct început	X / Y	Punct sfârşit	X / Y	Lungime segment
14	541.929,204 679.846,471	15	541.934,724 679.853,931	9.28
17	541.958,976 679.873,422	18	541.982,568 679.887,415	27.43
20	542.015,295 679.905,781	21	542.024,861 679.908,54	9.956
23	542.054,056 679.916,907	24	542.058,993 679.917,47	4.969
26	542.056,765 679.893,963	27	542.055,935 679.882,889	11.105
29	542.098,615 679.894,345	30	542.126,066 679.899,194	27.876
32	542.128,191 679.921,481	33	542.151,457 679.924,701	23.488
35	542.051,534 679.987,593	36	542.005,274 679.988,67	46.273
38	541.918,065 680.000,997	39	541.890,562 680.006,723	28.093
41	541.860,653 679.990,317	42	541.867,399 679.966,669	24.591
44	541.865,729 679.922,771	45	541.854,047 679.904,202	21.938
47	541.847,226 679.883,977	48	541.831,197 679.874,475	18.634
50	541.839,885 679.862,022	51	541.848,567 679.850,216	14.655
53	541.873,641 679.829,012	54	541.866,618 679.797,345	32.436

Punct început	X / Y	Punct sfârşit	X / Y	Lungime segment
15	541.934,724 679.853,931	16	541.939,911 679.862,728	10.212
18	541.982,568 679.887,415	19	541.994,129 679.894,292	13.452
21	542.024,861 679.908,54	22	542.035,788 679.909,631	10.981
24	542.058,993 679.917,47	25	542.059,696 679.910,715	6.791
27	542.055,935 679.882,889	28	542.089,25 679.889,242	33.915
30	542.126,066 679.899,194	31	542.127,145 679.906,776	7.658
33	542.151,457 679.924,701	34	542.153,64 679.928,769	4.617
36	542.005,274 679.988,67	37	541.923,961 680.000,012	82.1
39	541.890,562 680.006,723	40	541.859,642 679.993,862	33.488
42	541.867,399 679.966,669	43	541.870,501 679.926,857	39.933
45	541.854,047 679.904,202	46	541.847,106 679.889,594	16.173
48	541.831,197 679.874,475	49	541.832,409 679.870,725	3.941
51	541.848,567 679.850,216	52	541.867,606 679.832,522	25.992
54	541.866,618 679.797,345	55	541.866,899 679.779,25	18.097

**** Lungimile segmentelor sunt determinate în planul de proiecţie Stereo 70 şi sunt rotunjite la 1 milimetru.**
***** Distanţa dintre puncte este formată din segmente cumulate ce sunt mai mici decât valoarea 1 milimetru.**

Document care conține date cu caracter personal, protejat de prevederile Regulamentului (UE) nr. 679/2016 și Legii 190/2018

DATE DESPRE IMOBILUL NR. 142

Oficiul de Cadastru şi Publicitate Imobiliară SUCEAVA
Biroul de Cadastru şi Publicitate Imobiliară Campulung Moldovenesc

A. Partea I. Descrierea imobilului

TEREN Extravilan

Adresa: Jud. Suceava

Nr. Crt	Nr cadastral Nr. topografic	Suprafaţa* (mp)	Observaţii / Referinţe
A1		13.143	Sector cadastral:67 Teren neimprejmuit; Imobilul s-a format din o parte a PF 952/1 a comunei cadastrale Vatra Moldoviţei.

B. Partea II. Proprietari şi acte

Inscrieri privitoare la dreptul de proprietate şi alte drepturi reale		Referinţe
/		
Act Normativ nr. Legea 7, din 13/03/1996 emis de PARLAMENTUL ROMANIEI;		
B1	Intabulare, drept de PROPRIETATE, dobandit prin Lege, cota actuala 1/1	A1
	1) **NEIDENTIFICAT NEIDENTIFICAT**	
Act Administrativ nr. 3474, din 01/04/2024 emis de PRIMARIA VATRA MOLDOVIŢEI;		
B2	Se notează posesia faptică.	A1
	1) **PITICARI MIHAI**	

C. Partea III. SARCINI .

Inscrieri privind dezmembramintele dreptului de proprietate, drepturi reale de garanţie şi sarcini	Referinţe
NU SUNT	

Document care conține date cu caracter personal, protejat de prevederile Regulamentului (UE) nr. 679/2016 și Legii 190/2018

Anexa Nr. 1 La Partea I

Teren

Nr cadastral	Suprafaţa (mp)*	Observaţii / Referinţe
	13.143	Imobilul s-a format din o parte a PF 952/1 a comunei cadastrale Vatra Moldoviţei.

* Suprafaţa este determinată in planul de proiecţie Stereo 70.

DETALII LINIARE IMOBIL

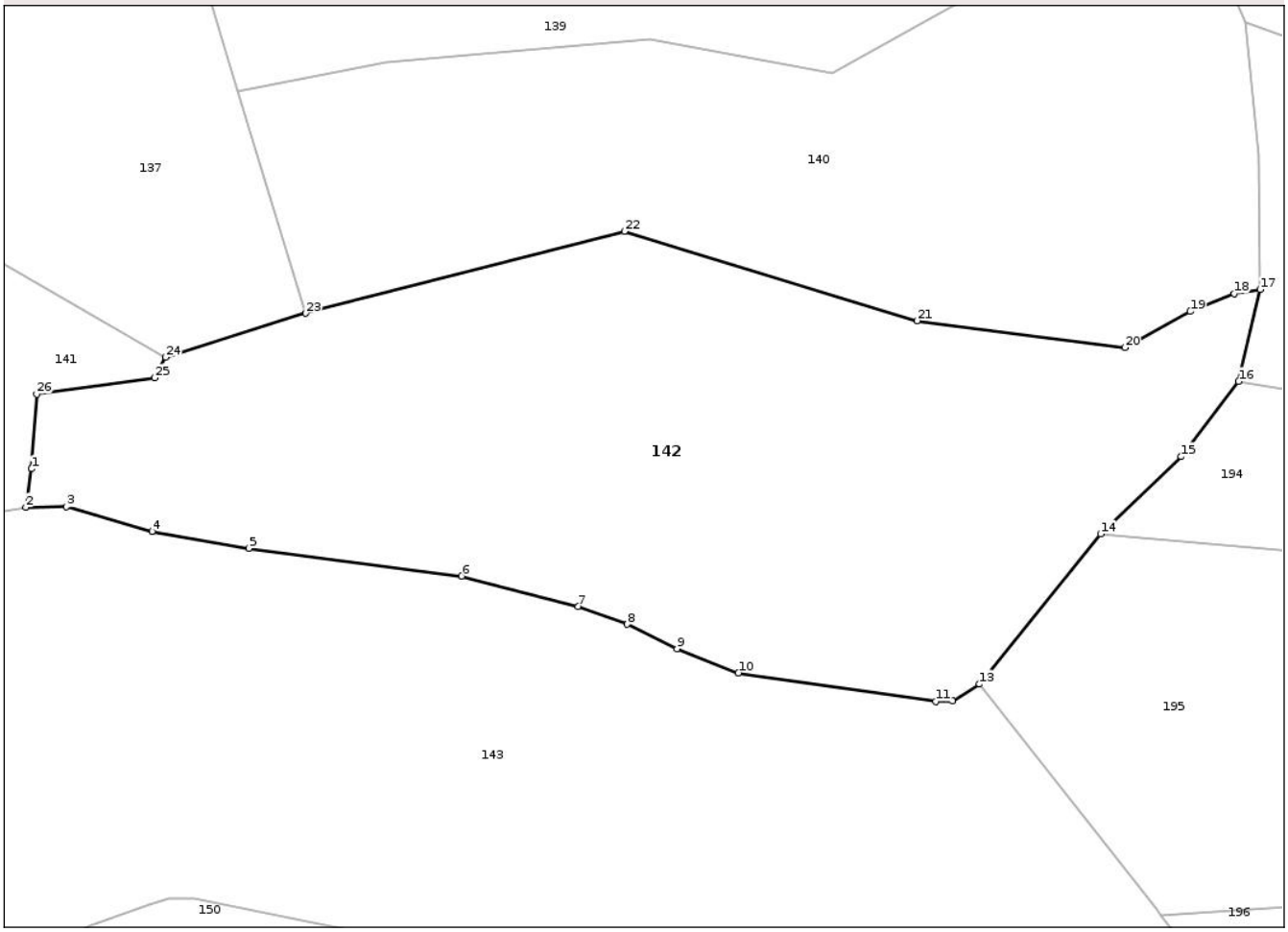

Date referitoare la teren

Crt	Categorie folosință	Intra vilan	Suprafaţa (mp)	Tarla	Parcelă	Nr. topo	Observaţii / Referinţe
1	faneata	NU	13.143	-	-	-	

Lungime Segmente

1) Valorile lungimilor segmentelor sunt obţinute din proiecţie în plan.

Punct început	X / Y	Punct sfârşit	X / Y	Lungime segment (** (m)
1	542.127,145 679.906,776	2	542.126,066 679.899,194	7.658
3	542.134,068 679.899,3	4	542.150,928 679.894,455	17.542
5	542.170,039 679.891,126	6	542.212,017 679.885,64	42.335
7	542.234,995 679.879,653	8	542.244,658 679.876,14	10.282
9	542.254,474 679.871,353	10	542.266,566 679.866,601	12.992

Punct început	X / Y	Punct sfârşit	X / Y	Lungime segment (** (m)
2	542.126,066 679.899,194	3	542.134,068 679.899,3	8.003
4	542.150,928 679.894,455	5	542.170,039 679.891,126	19.399
6	542.212,017 679.885,64	7	542.234,995 679.879,653	23.745
8	542.244,658 679.876,14	9	542.254,474 679.871,353	10.921
10	542.266,566 679.866,601	11	542.305,475 679.860,953	39.317

Document care conține date cu caracter personal, protejat de prevederile Regulamentului (UE) nr. 679/2016 și Legii 190/2018

Punct început	X / Y	Punct sfârşit	X / Y	Lungime segment (** (m)
11	542.305,475 679.860,953	12	542.308,806 679.861,04	3.332
13	542.314,139 679.864,351	14	542.337,991 679.893,947	38.011
15	542.353,902 679.909,19	16	542.365,21 679.923,993	18.628
17	542.369,497 679.942,09	18	542.364,361 679.941,287	5.198
19	542.355,722 679.937,775	20	542.342,753 679.930,659	14.793
21	542.301,801 679.935,973	22	542.244,088 679.953,546	60.329
23	542.181,271 679.937,434	24	542.153,64 679.928,769	28.958
25	542.151,457 679.924,701	26	542.128,191 679.921,481	23.488

Punct început	X / Y	Punct sfârşit	X / Y	Lungime segment (** (m)
12	542.308,806 679.861,04	13	542.314,139 679.864,351	6.277
14	542.337,991 679.893,947	15	542.353,902 679.909,19	22.034
16	542.365,21 679.923,993	17	542.369,497 679.942,09	18.598
18	542.364,361 679.941,287	19	542.355,722 679.937,775	9.326
20	542.342,753 679.930,659	21	542.301,801 679.935,973	41.295
22	542.244,088 679.953,546	23	542.181,271 679.937,434	64.85
24	542.153,64 679.928,769	25	542.151,457 679.924,701	4.617
26	542.128,191 679.921,481	1	542.127,145 679.906,776	14.742

** Lungimile segmentelor sunt determinate în planul de proiecţie Stereo 70 şi sunt rotunjite la 1 milimetru.
*** Distanţa dintre puncte este formată din segmente cumulate ce sunt mai mici decât valoarea 1 milimetru.

Document care conține date cu caracter personal, protejat de prevederile Regulamentului (UE) nr. 679/2016 și Legii 190/2018

DATE DESPRE IMOBILUL NR. 143

Oficiul de Cadastru şi Publicitate Imobiliară SUCEAVA
Biroul de Cadastru şi Publicitate Imobiliară Campulung Moldovenesc

A. Partea I. Descrierea imobilului

TEREN Necunoscut

Adresa: Loc. Paltinu, Jud. Suceava

Nr. Crt	Nr cadastral Nr. topografic	Suprafaţa* (mp)	Observaţii / Referinţe
A1		45.622	Sector cadastral:67 Teren neimprejmuit; Imobilul s-a format din o parte a PF 921/1,917/2,903/4,958 a comunei cadastrale Vatra Moldoviţei.

Construcţii

Crt	Nr cadastral Nr. topografic	Adresa	Observaţii / Referinţe
A1.1		Loc. Paltinu, Jud. Suceava	Nr. niveluri:1; S. construita la sol:118 mp; Locuinţă.
A1.2		Loc. Paltinu, Jud. Suceava	Nr. niveluri:1; S. construita la sol:47 mp; Anexă.
A1.3		Loc. Paltinu, Jud. Suceava	Nr. niveluri:1; S. construita la sol:49 mp; Anexă.

B. Partea II. Proprietari şi acte

Inscrieri privitoare la dreptul de proprietate şi alte drepturi reale		Referinţe
/		
Act Normativ nr. Legea 7, din 13/03/1996 emis de PARLAMENTUL ROMANIEI;		
B1	Intabulare, drept de PROPRIETATE, dobandit prin Lege, cota actuala 1/1	A1
	1) **NEIDENTIFICAT NEIDENTIFICAT**	
Act Administrativ nr. 2307, din 05/03/2024 emis de PRIMARIA VATRA MOLDOVIŢEI;		
B2	Se notează posesia faptică.	A1
	1) **POLIEC AUREL** 2) **POLIEC ANA**	
Act Administrativ nr. 6858, din 19/08/2025 emis de PRIMĂRIA VATRA MOLDOVIŢEI;		
B3	Intabulare, drept de PROPRIETATE, dobandit prin Lege, cota actuala 1/1	A1.1, A1.2, A1.3
	1) **POLIEC AUREL** 2) **POLIEC ANA**	

C. Partea III. SARCINI .

Inscrieri privind dezmembramintele dreptului de proprietate, drepturi reale de garanţie şi sarcini	Referinţe
NU SUNT	

Document care conține date cu caracter personal, protejat de prevederile Regulamentului (UE) nr. 679/2016 și Legii 190/2018

Anexa Nr. 1 La Partea I

Teren

Nr cadastral	Suprafaţa (mp)*	Observaţii / Referinţe
	45.622	Imobilul s-a format din o parte a PF 921/1,917/2,903/4,958 a comunei cadastrale Vatra Moldoviţei.

* Suprafaţa este determinată in planul de proiecţie Stereo 70.

DETALII LINIARE IMOBIL

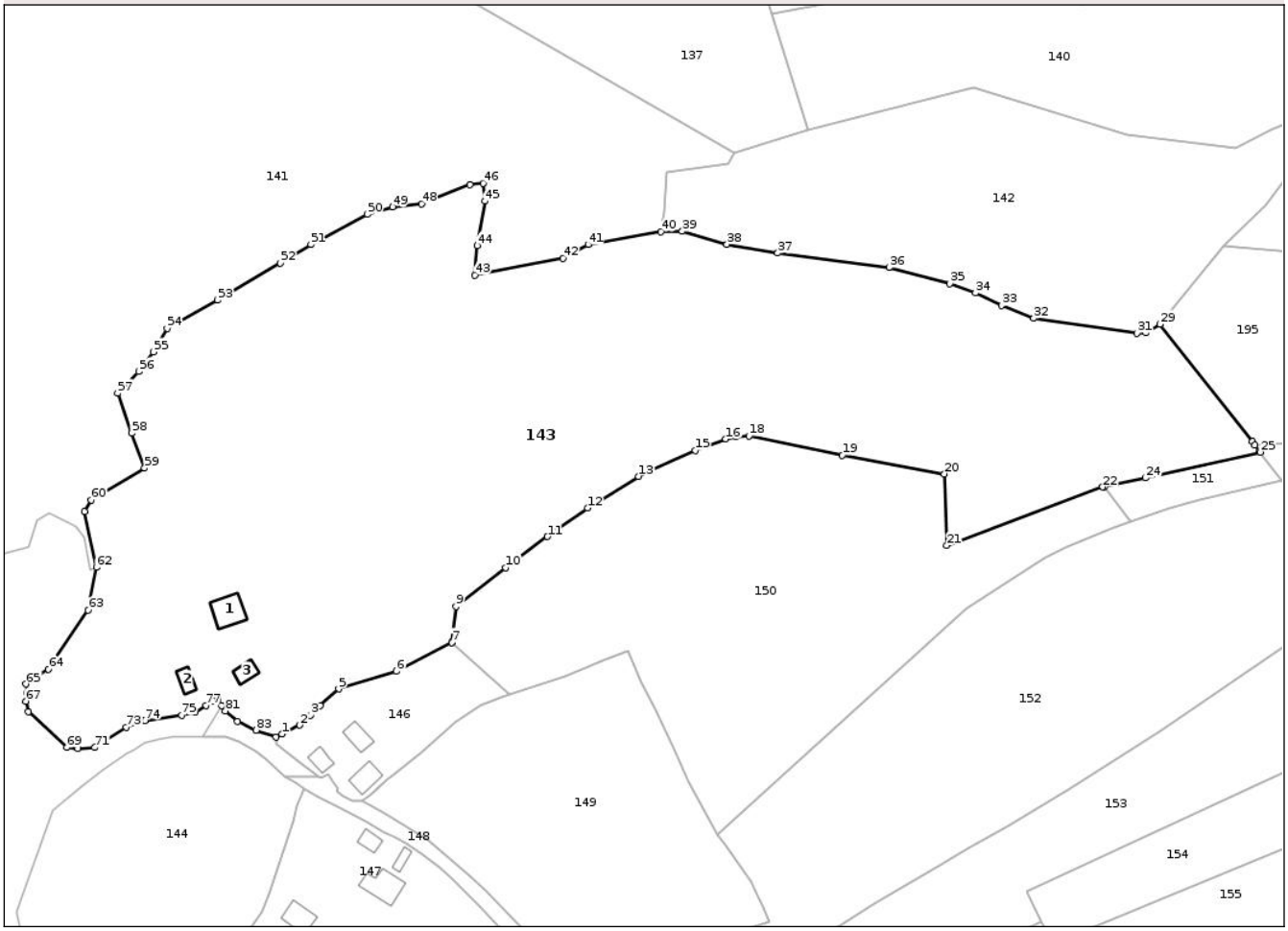

Date referitoare la teren

Crt	Categorie folosință	Intra vilan	Suprafaţa (mp)	Tarla	Parcelă	Nr. topo	Observaţii / Referinţe
1	curti constructii	DA	4.205	-	-	-	
2	curti constructii	NU	41.417	-	-	-	

Date referitoare la construcţii

Crt	Număr	Destinaţie construcţie	Supraf. (mp)	Situaţie juridică	Observaţii / Referinţe
A1.1		constructii de locuinte	118	Cu acte	Nr. niveluri:1; S. construita la sol:118 mp; Locuință.
A1.2		constructii anexa	47	Cu acte	Nr. niveluri:1; S. construita la sol:47 mp; Anexă.
A1.3		constructii anexa	49	Cu acte	Nr. niveluri:1; S. construita la sol:49 mp; Anexă.

Lungime Segmente

1) Valorile lungimilor segmentelor sunt obţinute din proiecţie în plan.

Punct început	X / Y	Punct sfârşit	X / Y	Lungime segment
1	541.983,324 679.709,848	2	541.989,989 679.713,248	7.482

Punct început	X / Y	Punct sfârşit	X / Y	Lungime segment
2	541.989,989 679.713,248	3	541.993,928 679.716,925	5.389

Punct început	X / Y	Punct sfârşit	X / Y	Lungime segment
3	541.993,928 679.716,925	4	541.997,654 679.720,601	5.234

Document care conține date cu caracter personal, protejat de prevederile Regulamentului (UE) nr. 679/2016 și Legii 190/2018

Punct început	X / Y	Punct sfârşit	X / Y	Lungime segment
4	541.997,654 679.720,601	5	542.004,587 679.726,875	9.35
7	542.047,159 679.744,4	8	542.047,182 679.744,586	0.187
10	542.067,476 679.772,621	11	542.083,342 679.784,281	19.69
13	542.117,584 679.807,0	14	542.122,046 679.809,052	4.911
16	542.150,512 679.821,072	17	542.154,338 679.822,073	3.955
19	542.194,475 679.814,906	20	542.232,915 679.807,954	39.064
22	542.292,601 679.803,005	23	542.293,239 679.803,138	0.652
25	542.351,943 679.816,114	26	542.351,616 679.816,602	0.587
28	542.348,944 679.820,18	29	542.314,139 679.864,351	56.236
31	542.305,475 679.860,953	32	542.266,566 679.866,601	39.317
34	542.244,658 679.876,14	35	542.234,995 679.879,653	10.282
37	542.170,039 679.891,126	38	542.150,928 679.894,455	19.399
40	542.126,066 679.899,194	41	542.098,615 679.894,345	27.876
43	542.055,935 679.882,889	44	542.056,765 679.893,963	11.105
46	542.058,993 679.917,47	47	542.054,056 679.916,907	4.969
49	542.024,861 679.908,54	50	542.015,295 679.905,781	9.956
52	541.982,568 679.887,415	53	541.958,976 679.873,422	27.43
55	541.934,724 679.853,931	56	541.929,204 679.846,471	9.28
58	541.926,581 679.823,26	59	541.931,46 679.810,123	14.014
61	541.908,728 679.793,708	62	541.913,256 679.772,676	21.514
64	541.895,255 679.734,295	65	541.886,805 679.728,738	10.113
67	541.886,718 679.722,253	68	541.887,625 679.718,277	4.078
70	541.906,366 679.704,362	71	541.912,708 679.704,774	6.355
73	541.924,603 679.712,49	74	541.931,649 679.714,903	7.448
76	541.950,37 679.718,026	77	541.954,676 679.720,628	5.031
79	541.958,883 679.722,927	80	541.960,578 679.720,547	2.922
82	541.966,513 679.714,653	83	541.973,518 679.711,345	7.747

Punct început	X / Y	Punct sfârşit	X / Y	Lungime segment
5	542.004,587 679.726,875	6	542.026,404 679.733,512	22.804
8	542.047,182 679.744,586	9	542.048,807 679.757,925	13.438
11	542.083,342 679.784,281	12	542.098,387 679.795,071	18.514
14	542.122,046 679.809,052	15	542.138,967 679.816,834	18.625
17	542.154,338 679.822,073	18	542.159,181 679.822,154	4.844
20	542.232,915 679.807,954	21	542.233,799 679.780,92	27.048
23	542.293,239 679.803,138	24	542.308,77 679.806,385	15.867
26	542.351,616 679.816,602	27	542.349,978 679.818,796	2.738
29	542.314,139 679.864,351	30	542.308,806 679.861,04	6.277
32	542.266,566 679.866,601	33	542.254,474 679.871,353	12.992
35	542.234,995 679.879,653	36	542.212,017 679.885,64	23.745
38	542.150,928 679.894,455	39	542.134,068 679.899,3	17.542
41	542.098,615 679.894,345	42	542.089,25 679.889,242	10.665
44	542.056,765 679.893,963	45	542.059,696 679.910,715	17.006
47	542.054,056 679.916,907	48	542.035,788 679.909,631	19.664
50	542.015,295 679.905,781	51	541.994,129 679.894,292	24.083
53	541.958,976 679.873,422	54	541.939,911 679.862,728	21.859
56	541.929,204 679.846,471	57	541.921,311 679.838,277	11.377
59	541.931,46 679.810,123	60	541.911,317 679.798,065	23.476
62	541.913,256 679.772,676	63	541.910,165 679.756,559	16.411
65	541.886,805 679.728,738	66	541.887,171 679.725,332	3.426
68	541.887,625 679.718,277	69	541.902,096 679.704,876	19.723
71	541.912,708 679.704,774	72	541.915,881 679.706,832	3.782
74	541.931,649 679.714,903	75	541.945,398 679.716,933	13.898
77	541.954,676 679.720,628	78	541.957,242 679.722,1	2.958
80	541.960,578 679.720,547	81	541.961,976 679.718,602	2.395
83	541.973,518 679.711,345	84	541.980,967 679.708,733	7.894

Punct început	X / Y	Punct sfârşit	X / Y	Lungime segment
6	542.026,404 679.733,512	7	542.047,159 679.744,4	23.438
9	542.048,807 679.757,925	10	542.067,476 679.772,621	23.759
12	542.098,387 679.795,071	13	542.117,584 679.807,0	22.601
15	542.138,967 679.816,834	16	542.150,512 679.821,072	12.298
18	542.159,181 679.822,154	19	542.194,475 679.814,906	36.031
21	542.233,799 679.780,92	22	542.292,601 679.803,005	62.813
24	542.308,77 679.806,385	25	542.351,943 679.816,114	44.256
27	542.349,978 679.818,796	28	542.348,944 679.820,18	1.728
30	542.308,806 679.861,04	31	542.305,475 679.860,953	3.332
33	542.254,474 679.871,353	34	542.244,658 679.876,14	10.921
36	542.212,017 679.885,64	37	542.170,039 679.891,126	42.335
39	542.134,068 679.899,3	40	542.126,066 679.899,194	8.003
42	542.089,25 679.889,242	43	542.055,935 679.882,889	33.915
45	542.059,696 679.910,715	46	542.058,993 679.917,47	6.791
48	542.035,788 679.909,631	49	542.024,861 679.908,54	10.981
51	541.994,129 679.894,292	52	541.982,568 679.887,415	13.452
54	541.939,911 679.862,728	55	541.934,724 679.853,931	10.212
57	541.921,311 679.838,277	58	541.926,581 679.823,26	15.915
60	541.911,317 679.798,065	61	541.908,728 679.793,708	5.068
63	541.910,165 679.756,559	64	541.895,255 679.734,295	26.795
66	541.887,171 679.725,332	67	541.886,718 679.722,253	3.112
69	541.902,096 679.704,876	70	541.906,366 679.704,362	4.301
72	541.915,881 679.706,832	73	541.924,603 679.712,49	10.396
75	541.945,398 679.716,933	76	541.950,37 679.718,026	5.091
78	541.957,242 679.722,1	79	541.958,883 679.722,927	1.838
81	541.961,976 679.718,602	82	541.966,513 679.714,653	6.015
84	541.980,967 679.708,733	1	541.983,324 679.709,848	2.607

**** Lungimile segmentelor sunt determinate în planul de proiecţie Stereo 70 şi sunt rotunjite la 1 milimetru.**
***** Distanţa dintre puncte este formată din segmente cumulate ce sunt mai mici decât valoarea 1 milimetru.**

Document care conține date cu caracter personal, protejat de prevederile Regulamentului (UE) nr. 679/2016 și Legii 190/2018

DATE DESPRE IMOBILUL NR. 144

Oficiul de Cadastru şi Publicitate Imobiliară SUCEAVA
Biroul de Cadastru şi Publicitate Imobiliară Campulung Moldovenesc

A. Partea I. Descrierea imobilului

TEREN Intravilan

Adresa: Loc. Paltinu, Jud. Suceava

Nr. Crt	Nr cadastral Nr. topografic	Suprafaţa* (mp)	Observaţii / Referinţe
A1		9.151	Sector cadastral:67 Teren neimprejmuit; Imobilul s-a format din o parte a PF 916,917/1,915,911/2,910,903,912/2,137/1, 1234,905/9 a comunei cadastrale Vatra Moldoviţei.

B. Partea II. Proprietari şi acte

Inscrieri privitoare la dreptul de proprietate şi alte drepturi reale		Referinţe
/		
Act Normativ nr. Legea 7, din 13/03/1996 emis de PARLAMENTUL ROMANIEI;		
B1	Intabulare, drept de PROPRIETATE, dobandit prin Lege, cota actuala 1/1	A1
	1) **NEIDENTIFICAT NEIDENTIFICAT**	
Act Administrativ nr. 2308, din 05/03/2024 emis de PRIMARIA VATRA MOLDOVIŢEI;		
B2	Se notează posesia faptică.	A1
	1) **CHELBA SIMONA** 2) **CHELBA MARIUS-NICOLAE**	

C. Partea III. SARCINI .

Inscrieri privind dezmembramintele dreptului de proprietate, drepturi reale de garanţie şi sarcini	Referinţe
NU SUNT	

Document care conține date cu caracter personal, protejat de prevederile Regulamentului (UE) nr. 679/2016 și Legii 190/2018

Anexa Nr. 1 La Partea I

Teren

Nr cadastral	Suprafaţa (mp)*	Observaţii / Referinţe
	9.151	Imobilul s-a format din o parte a PF 916,917/1,915,911/2,910,903,912/2,137/1, 1234,905/9 a comunei cadastrale Vatra Moldoviţei.

* Suprafaţa este determinată in planul de proiecţie Stereo 70.

DETALII LINIARE IMOBIL

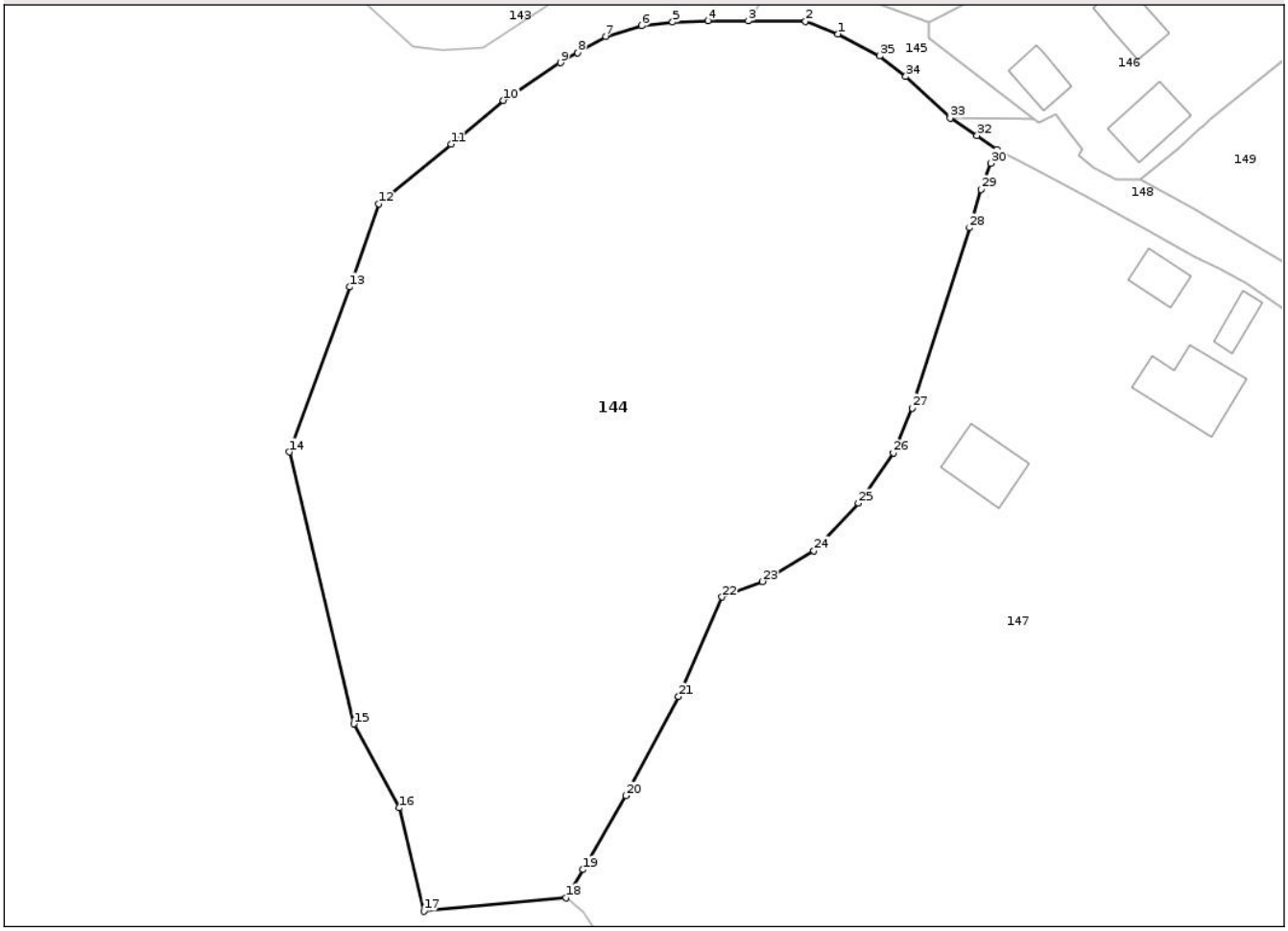

Date referitoare la teren

Crt	Categorie folosință	Intra vilan	Suprafaţa (mp)	Tarla	Parcelă	Nr. topo	Observaţii / Referinţe
1	faneata	DA	9.151	-	-	-	

Lungime Segmente

1) Valorile lungimilor segmentelor sunt obţinute din proiecţie în plan.

Punct început	X / Y	Punct sfârşit	X / Y	Lungime segment (** (m)
1	541.967,11 679.706,886	2	541.962,132 679.708,778	5.325
3	541.953,375 679.708,845	4	541.947,215 679.708,905	6.16
5	541.941,799 679.708,674	6	541.937,042 679.708,142	4.787
7	541.931,547 679.706,484	8	541.927,259 679.703,977	4.967
9	541.924,605 679.702,479	10	541.915,862 679.696,702	10.479

Punct început	X / Y	Punct sfârşit	X / Y	Lungime segment (** (m)
2	541.962,132 679.708,778	3	541.953,375 679.708,845	8.757
4	541.947,215 679.708,905	5	541.941,799 679.708,674	5.421
6	541.937,042 679.708,142	7	541.931,547 679.706,484	5.74
8	541.927,259 679.703,977	9	541.924,605 679.702,479	3.048
10	541.915,862 679.696,702	11	541.907,853 679.689,989	10.45

Document care conține date cu caracter personal, protejat de prevederile Regulamentului (UE) nr. 679/2016 și Legii 190/2018

Punct început	X / Y	Punct sfârşit	X / Y	Lungime segment (** (m)
11	541.907,853 679.689,989	12	541.896,754 679.680,882	14.357
13	541.892,373 679.668,111	14	541.883,087 679.642,859	26.905
15	541.892,987 679.601,186	16	541.899,895 679.588,309	14.613
17	541.903,676 679.572,503	18	541.925,426 679.574,585	21.849
19	541.928,091 679.578,876	20	541.934,647 679.590,209	13.093
21	541.942,717 679.605,369	22	541.949,358 679.620,625	16.639
23	541.955,525 679.623,006	24	541.963,426 679.627,732	9.207
25	541.970,26 679.635,011	26	541.975,601 679.642,681	9.346
27	541.978,491 679.649,546	28	541.987,278 679.677,201	29.017
29	541.989,029 679.683,081	30	541.990,488 679.687,076	4.253
31	541.991,447 679.689,207	32	541.988,439 679.691,333	3.683
33	541.984,312 679.693,991	34	541.977,494 679.700,338	9.315
35	541.973,501 679.703,522	1	541.967,11 679.706,886	7.222

Punct început	X / Y	Punct sfârşit	X / Y	Lungime segment (** (m)
12	541.896,754 679.680,882	13	541.892,373 679.668,111	13.502
14	541.883,087 679.642,859	15	541.892,987 679.601,186	42.833
16	541.899,895 679.588,309	17	541.903,676 679.572,503	16.252
18	541.925,426 679.574,585	19	541.928,091 679.578,876	5.051
20	541.934,647 679.590,209	21	541.942,717 679.605,369	17.174
22	541.949,358 679.620,625	23	541.955,525 679.623,006	6.611
24	541.963,426 679.627,732	25	541.970,26 679.635,011	9.984
26	541.975,601 679.642,681	27	541.978,491 679.649,546	7.449
28	541.987,278 679.677,201	29	541.989,029 679.683,081	6.135
30	541.990,488 679.687,076	31	541.991,447 679.689,207	2.337
32	541.988,439 679.691,333	33	541.984,312 679.693,991	4.909
34	541.977,494 679.700,338	35	541.973,501 679.703,522	5.107

** Lungimile segmentelor sunt determinate în planul de proiecţie Stereo 70 şi sunt rotunjite la 1 milimetru.
*** Distanţa dintre puncte este formată din segmente cumulate ce sunt mai mici decât valoarea 1 milimetru.

Document care conține date cu caracter personal, protejat de prevederile Regulamentului (UE) nr. 679/2016 și Legii 190/2018

DATE DESPRE IMOBILUL NR. 145

Oficiul de Cadastru şi Publicitate Imobiliară SUCEAVA
Biroul de Cadastru şi Publicitate Imobiliară Campulung Moldovenesc

A. Partea I. Descrierea imobilului

TEREN Intravilan

Adresa: Loc. Paltinu, Jud. Suceava

Nr. Crt	Nr cadastral Nr. topografic	Suprafaţa* (mp)	Observaţii / Referinţe
A1	38852	317	Sector cadastral:67 Teren neimprejmuit;

B. Partea II. Proprietari şi acte

Inscrieri privitoare la dreptul de proprietate şi alte drepturi reale		Referinţe
1305 / 28/01/2021		
Act Administrativ nr. 2, din 07/01/2021 emis de CONSILIUL LOCAL AL COMUNEI VATRA MOLDOVITEI (act administrativ nr 677 din 26.01.2021, emis de Primaria comunei Vatra Moldovitei);		
B2	Intabulare, drept de PROPRIETATE, dobandit prin Lege, cota actuala 1/1	A1
	1) **COMUNA VATRA MOLDOVIŢEI-DOMENIUL PUBLIC**, CIF:4326680	

C. Partea III. SARCINI .

Inscrieri privind dezmembramintele dreptului de proprietate, drepturi reale de garanţie şi sarcini	Referinţe
NU SUNT	

Document care conține date cu caracter personal, protejat de prevederile Regulamentului (UE) nr. 679/2016 și Legii 190/2018

Anexa Nr. 1 La Partea I

Teren

Nr cadastral	Suprafaţa (mp)*	Observaţii / Referinţe
38852	317	

* Suprafaţa este determinată in planul de proiecţie Stereo 70.

DETALII LINIARE IMOBIL

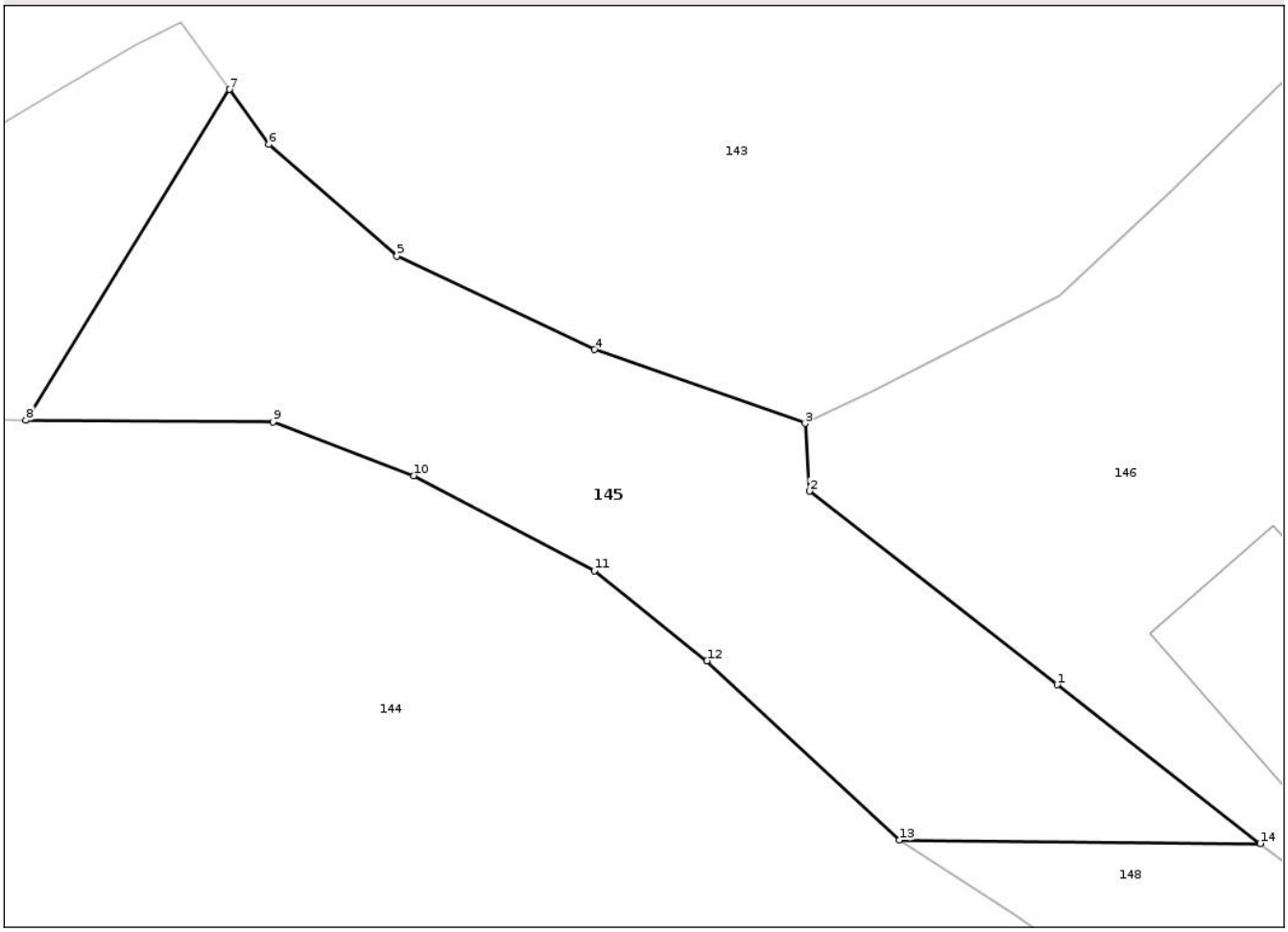

Date referitoare la teren

Crt	Categorie folosință	Intra vilan	Suprafaţa (mp)	Tarla	Parcelă	Nr. topo	Observaţii / Referinţe
1	drum	DA	317	-	-	-	

Lungime Segmente
1) Valorile lungimilor segmentelor sunt obţinute din proiecţie în plan.

Punct început	X / Y	Punct sfârşit	X / Y	Lungime segment (** (m)
1	541.989,892 679.699,486	2	541.981,123 679.706,331	11.124
2	541.981,123 679.706,331	3	541.980,967 679.708,733	2.407
3	541.980,967 679.708,733	4	541.973,518 679.711,345	7.894
4	541.973,518 679.711,345	5	541.966,513 679.714,653	7.747
5	541.966,513 679.714,653	6	541.961,976 679.718,602	6.015

Document care conține date cu caracter personal, protejat de prevederile Regulamentului (UE) nr. 679/2016 și Legii 190/2018

Punct început	X / Y	Punct sfârşit	X / Y	Lungime segment (** (m)
6	541.961,976 679.718,602	7	541.960,578 679.720,547	2.395
7	541.960,578 679.720,547	8	541.953,375 679.708,845	13.741
8	541.953,375 679.708,845	9	541.962,132 679.708,778	8.757
9	541.962,132 679.708,778	10	541.967,11 679.706,886	5.325
10	541.967,11 679.706,886	11	541.973,501 679.703,522	7.222
11	541.973,501 679.703,522	12	541.977,494 679.700,338	5.107
12	541.977,494 679.700,338	13	541.984,312 679.693,991	9.315
13	541.984,312 679.693,991	14	541.997,086 679.693,87	12.775
14	541.997,086 679.693,87	1	541.989,892 679.699,486	9.127

** Lungimile segmentelor sunt determinate în planul de proiecţie Stereo 70 şi sunt rotunjite la 1 milimetru.
*** Distanţa dintre puncte este formată din segmente cumulate ce sunt mai mici decât valoarea 1 milimetru.

Document care conține date cu caracter personal, protejat de prevederile Regulamentului (UE) nr. 679/2016 și Legii 190/2018

DATE DESPRE IMOBILUL NR. 146

Oficiul de Cadastru şi Publicitate Imobiliară SUCEAVA
Biroul de Cadastru şi Publicitate Imobiliară Campulung Moldovenesc

A. Partea I. Descrierea imobilului

TEREN Necunoscut

Adresa: Loc. Paltinu, Jud. Suceava

Nr. Crt	Nr cadastral Nr. topografic	Suprafaţa* (mp)	Observaţii / Referinţe
A1		2.400	Sector cadastral:67 Teren neimprejmuit; Imobilul s-a format din o parte a PF 905/9 a comunei cadastrale Vatra Moldoviţei.

Construcţii

Crt	Nr cadastral Nr. topografic	Adresa	Observaţii / Referinţe
A1.1		Loc. Paltinu, Jud. Suceava	Nr. niveluri:2; S. construita la sol:76 mp; S. construita desfasurata:152 mp; Locuinţă P+M.
A1.2		Loc. Paltinu, Jud. Suceava	Nr. niveluri:1; S. construita la sol:48 mp; S. construita desfasurata:48 mp; Anexă.
A1.3		Loc. Paltinu, Jud. Suceava	Nr. niveluri:1; S. construita la sol:66 mp; S. construita desfasurata:66 mp; Anexă.

B. Partea II. Proprietari şi acte

Inscrieri privitoare la dreptul de proprietate şi alte drepturi reale		Referinţe
/		
Act Notarial nr. 53, din 06/05/2022 emis de NP TARAN LILIANA;		
B1	Intabulare, drept de PROPRIETATE, dobandit prin Succesiune, cota actuala 1/8	A1, A1.1, A1.2, A1.3
	1) **POLIEC VASILE**	
B2	Intabulare, drept de PROPRIETATE, dobandit prin Succesiune, cota actuala 1/8	A1, A1.1, A1.2, A1.3
	1) **POLIEC ANDREI-PRECOP**	
Act Notarial nr. 54, din 06/05/2022 emis de NP TARAN LILIANA;		
B3	Intabulare, drept de PROPRIETATE, dobandit prin Succesiune, cota actuala 3/8	A1, A1.1, A1.2, A1.3
	1) **POLIEC VASILE**	
B4	Intabulare, drept de PROPRIETATE, dobandit prin Succesiune, cota actuala 3/8	A1, A1.1, A1.2, A1.3
	1) **POLIEC ANDREI-PRECOP**	

C. Partea III. SARCINI .

Inscrieri privind dezmembramintele dreptului de proprietate, drepturi reale de garanţie şi sarcini	Referinţe
NU SUNT	

Document care conține date cu caracter personal, protejat de prevederile Regulamentului (UE) nr. 679/2016 și Legii 190/2018

Anexa Nr. 1 La Partea I

Teren

Nr cadastral	Suprafaţa (mp)*	Observaţii / Referinţe
	2.400	Imobilul s-a format din o parte a PF 905/9 a comunei cadastrale Vatra Moldoviţei.

* Suprafaţa este determinată in planul de proiecţie Stereo 70.

DETALII LINIARE IMOBIL

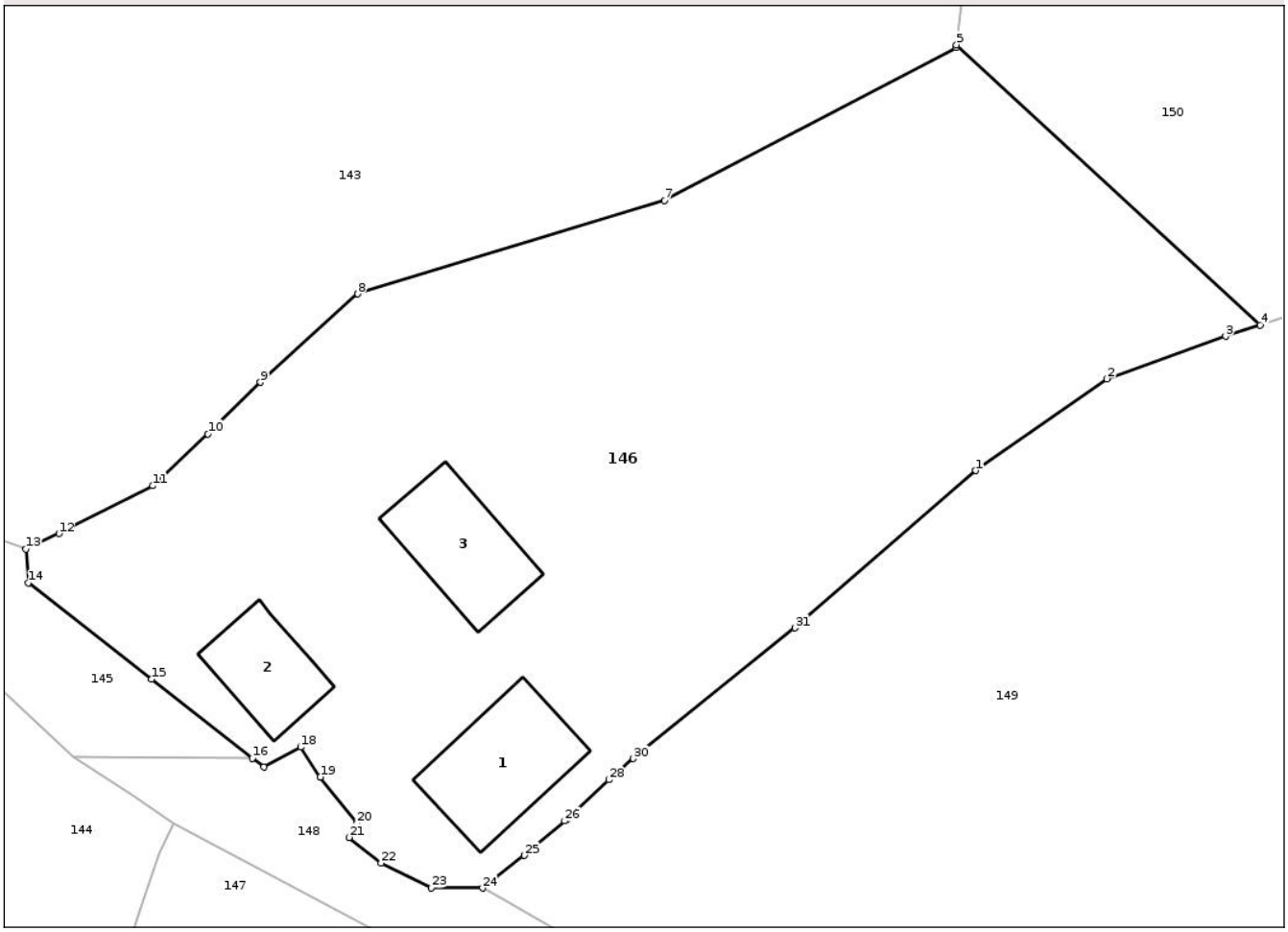

Date referitoare la teren

Crt	Categorie folosință	Intra vilan	Suprafaţa (mp)	Tarla	Parcelă	Nr. topo	Observaţii / Referinţe
1	curti constructii	DA	623	-	-	-	
2	arabil	DA	1.068	-	-	-	
3	arabil	NU	709	-	-	-	

Date referitoare la construcţii

Crt	Număr	Destinaţie construcţie	Supraf. (mp)	Situaţie juridică	Observaţii / Referinţe
A1.1		constructii de locuinte	76	Cu acte	Nr. niveluri:2; S. construita la sol:76 mp; S. construita desfasurata:152 mp; Locuinţă P+M.
A1.2		constructii anexa	48	Cu acte	Nr. niveluri:1; S. construita la sol:48 mp; S. construita desfasurata:48 mp; Anexă.
A1.3		constructii anexa	66	Cu acte	Nr. niveluri:1; S. construita la sol:66 mp; S. construita desfasurata:66 mp; Anexă.

Lungime Segmente

1) Valorile lungimilor segmentelor sunt obţinute din proiecţie în plan.

Punct început	X / Y	Punct sfârşit	X / Y	Lungime segment (** (m)

Punct început	X / Y	Punct sfârşit	X / Y	Lungime segment (** (m)

Document care conține date cu caracter personal, protejat de prevederile Regulamentului (UE) nr. 679/2016 și Legii 190/2018

Punct început	X / Y	Punct sfârşit	X / Y	Lungime segment (** (m)
1	542.048,563 679.714,317	2	542.057,888 679.720,847	11.384
3	542.066,334 679.723,865	4	542.068,802 679.724,674	2.597
5	542.047,182 679.744,586	6	542.047,159 679.744,4	0.187
7	542.026,404 679.733,512	8	542.004,587 679.726,875	22.804
9	541.997,654 679.720,601	10	541.993,928 679.716,925	5.234
11	541.989,989 679.713,248	12	541.983,324 679.709,848	7.482
13	541.980,967 679.708,733	14	541.981,123 679.706,331	2.407
15	541.989,892 679.699,486	16	541.997,086 679.693,87	9.127
17	541.997,886 679.693,238	18	542.000,514 679.694,663	2.989
19	542.001,923 679.692,544	20	542.004,514 679.689,262	4.181
21	542.003,96 679.688,244	22	542.006,238 679.686,424	2.916
23	542.009,81 679.684,666	24	542.013,459 679.684,639	3.649
25	542.016,436 679.686,964	26	542.019,316 679.689,414	3.781
27	542.019,476 679.689,564	28	542.022,435 679.692,335	4.054
29	542.023,027 679.692,815	30	542.024,194 679.693,841	1.554
31	542.035,679 679.703,14	1	542.048,563 679.714,317	17.056

Punct început	X / Y	Punct sfârşit	X / Y	Lungime segment (** (m)
2	542.057,888 679.720,847	3	542.066,334 679.723,865	8.969
4	542.068,802 679.724,674	5	542.047,182 679.744,586	29.392
6	542.047,159 679.744,4	7	542.026,404 679.733,512	23.438
8	542.004,587 679.726,875	9	541.997,654 679.720,601	9.35
10	541.993,928 679.716,925	11	541.989,989 679.713,248	5.389
12	541.983,324 679.709,848	13	541.980,967 679.708,733	2.607
14	541.981,123 679.706,331	15	541.989,892 679.699,486	11.124
16	541.997,086 679.693,87	17	541.997,886 679.693,238	1.02
18	542.000,514 679.694,663	19	542.001,923 679.692,544	2.545
20	542.004,514 679.689,262	21	542.003,96 679.688,244	1.159
22	542.006,238 679.686,424	23	542.009,81 679.684,666	3.981
24	542.013,459 679.684,639	25	542.016,436 679.686,964	3.777
26	542.019,316 679.689,414	27	542.019,476 679.689,564	0.219
28	542.022,435 679.692,335	29	542.023,027 679.692,815	0.762
30	542.024,194 679.693,841	31	542.035,679 679.703,14	14.778

** Lungimile segmentelor sunt determinate în planul de proiecţie Stereo 70 şi sunt rotunjite la 1 milimetru.
*** Distanţa dintre puncte este formată din segmente cumulate ce sunt mai mici decât valoarea 1 milimetru.

Document care conține date cu caracter personal, protejat de prevederile Regulamentului (UE) nr. 679/2016 și Legii 190/2018

DATE DESPRE IMOBILUL NR. 147

Oficiul de Cadastru şi Publicitate Imobiliară SUCEAVA
Biroul de Cadastru şi Publicitate Imobiliară Campulung Moldovenesc

A. Partea I. Descrierea imobilului

TEREN Intravilan

Adresa: Loc. Paltinu, Nr. 15, Jud. Suceava

Nr. Crt	Nr cadastral Nr. topografic	Suprafaţa* (mp)	Observaţii / Referinţe
A1		17.384	Sector cadastral:67 Teren imprejmuit; Imobilul s-a format din o parte a PF 909, 903/3, 908, 903/5,907,909/2,919/1, 919/3,137/2 a comunei cadastrale Vatra Moldoviţei.

Construcţii

Crt	Nr cadastral Nr. topografic	Adresa	Observaţii / Referinţe
A1.1		Loc. Paltinu, Nr. 15, Jud. Suceava	Nr. niveluri:1; S. construita la sol:44 mp; Locuinţă.
A1.2		Loc. Paltinu, Nr. 15, Jud. Suceava	Nr. niveluri:2; S. construita la sol:128 mp; Locuinţă P+1.
A1.3		Loc. Paltinu, Nr. 15, Jud. Suceava	Nr. niveluri:1; S. construita la sol:31 mp; Anexă.
A1.4		Loc. Paltinu, Nr. 15, Jud. Suceava	Nr. niveluri:1; S. construita la sol:88 mp; Anexă.

B. Partea II. Proprietari şi acte

Inscrieri privitoare la dreptul de proprietate şi alte drepturi reale		Referinţe
/		
Act Normativ nr. Legea 7, din 13/03/1996 emis de PARLAMENTUL ROMANIEI;		
B1	Intabulare, drept de PROPRIETATE, dobandit prin Lege, cota actuala 1/1	A1
	1) **NEIDENTIFICAT NEIDENTIFICAT**	
Act Administrativ nr. 2309, din 05/03/2024 emis de PRIMARIA VATRA MOLDOVIŢEI;		
B2	Se notează posesia faptică.	A1
	1) **SEMCO ILIE** 2) **SEMCO MARIA**	
Act Administrativ nr. 6858, din 19/08/2025 emis de PRIMĂRIA VATRA MOLDOVIŢEI;		
B3	Intabulare, drept de PROPRIETATE, dobandit prin Lege, cota actuala 1/1	A1.1, A1.2, A1.3, A1.4
	1) **SEMCO ILIE** 2) **SEMCO MARIA**	

C. Partea III. SARCINI .

Inscrieri privind dezmembramintele dreptului de proprietate, drepturi reale de garanţie şi sarcini	Referinţe
NU SUNT	

Document care conține date cu caracter personal, protejat de prevederile Regulamentului (UE) nr. 679/2016 și Legii 190/2018

Anexa Nr. 1 La Partea I

Teren

Nr cadastral	Suprafaţa (mp)*	Observaţii / Referinţe
	17.384	Imobilul s-a format din o parte a PF 909, 903/3, 908, 903/5,907,909/2,919/1,919/3, 137/2 a comunei cadastrale Vatra Moldoviţei.

* Suprafaţa este determinată in planul de proiecţie Stereo 70.

DETALII LINIARE IMOBIL

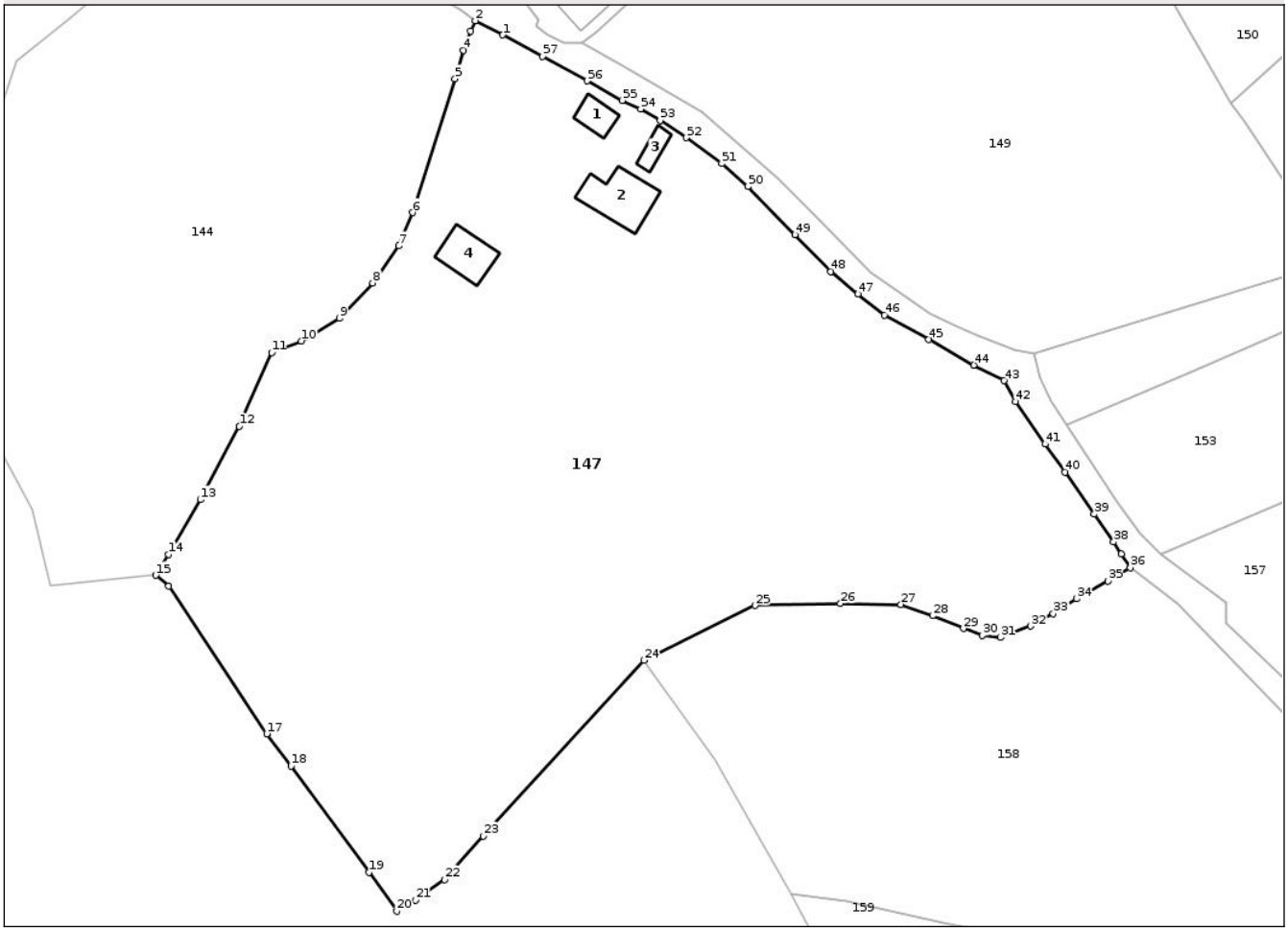

Date referitoare la teren

Crt	Categorie folosință	Intra vilan	Suprafaţa (mp)	Tarla	Parcelă	Nr. topo	Observaţii / Referinţe
1	curti constructii	DA	3.288	-	-	-	
2	faneata	DA	14.096	-	-	-	

Date referitoare la construcţii

Crt	Număr	Destinaţie construcţie	Supraf. (mp)	Situaţie juridică	Observaţii / Referinţe
A1.1		constructii de locuinte	44	Cu acte	Nr. niveluri:1; S. construita la sol:44 mp; Locuinţă.
A1.2		constructii de locuinte	128	Cu acte	Nr. niveluri:2; S. construita la sol:128 mp; Locuinţă P+1.
A1.3		constructii anexa	31	Cu acte	Nr. niveluri:1; S. construita la sol:31 mp; Anexă.
A1.4		constructii anexa	88	Cu acte	Nr. niveluri:1; S. construita la sol:88 mp; Anexă.

Lungime Segmente

1) Valorile lungimilor segmentelor sunt obţinute din proiecţie în plan.

Punct început	X / Y	Punct sfârşit	X / Y	Lungime segment

Punct început	X / Y	Punct sfârşit	X / Y	Lungime segment

Punct început	X / Y	Punct sfârşit	X / Y	Lungime segment

Document care conține date cu caracter personal, protejat de prevederile Regulamentului (UE) nr. 679/2016 și Legii 190/2018

Punct început	X / Y	Punct sfârşit	X / Y	Lungime segment
1	541.997,133 679.686,252	2	541.991,447 679.689,207	6.408
4	541.989,029 679.683,081	5	541.987,278 679.677,201	6.135
7	541.975,601 679.642,681	8	541.970,26 679.635,011	9.346
10	541.955,525 679.623,006	11	541.949,358 679.620,625	6.611
13	541.934,647 679.590,209	14	541.928,091 679.578,876	13.093
16	541.928,114 679.572,346	17	541.948,358 679.541,816	36.632
19	541.969,508 679.513,212	20	541.975,243 679.505,164	9.882
22	541.985,075 679.511,716	23	541.993,12 679.520,714	12.07
25	542.049,295 679.568,336	26	542.066,935 679.568,778	17.646
28	542.085,965 679.566,209	29	542.092,349 679.563,601	6.896
31	542.099,998 679.561,733	32	542.106,269 679.564,114	6.708
34	542.115,733 679.569,708	35	542.122,246 679.573,389	7.481
37	542.124,95 679.578,984	38	542.123,409 679.581,514	2.962
40	542.113,362 679.595,895	41	542.109,225 679.601,709	7.136
43	542.100,759 679.614,823	44	542.094,474 679.618,036	7.059
46	542.075,982 679.628,378	47	542.070,589 679.632,711	6.918
49	542.057,493 679.644,967	50	542.047,801 679.654,921	13.893
52	542.035,104 679.665,036	53	542.029,67 679.668,631	6.516
55	542.021,849 679.672,75	56	542.014,615 679.676,783	8.282

Punct început	X / Y	Punct sfârşit	X / Y	Lungime segment
2	541.991,447 679.689,207	3	541.990,488 679.687,076	2.337
5	541.987,278 679.677,201	6	541.978,491 679.649,546	29.017
8	541.970,26 679.635,011	9	541.963,426 679.627,732	9.984
11	541.949,358 679.620,625	12	541.942,717 679.605,369	16.639
14	541.928,091 679.578,876	15	541.925,426 679.574,585	5.051
17	541.948,358 679.541,816	18	541.953,397 679.535,165	8.344
20	541.975,243 679.505,164	21	541.979,103 679.507,464	4.493
23	541.993,12 679.520,714	24	542.026,381 679.557,015	49.235
26	542.066,935 679.568,778	27	542.079,45 679.568,54	12.517
29	542.092,349 679.563,601	30	542.096,195 679.562,127	4.119
32	542.106,269 679.564,114	33	542.110,884 679.566,705	5.293
35	542.122,246 679.573,389	36	542.126,854 679.576,175	5.385
38	542.123,409 679.581,514	39	542.119,415 679.587,215	6.961
41	542.109,225 679.601,709	42	542.103,098 679.610,474	10.694
44	542.094,474 679.618,036	45	542.085,198 679.623,298	10.665
47	542.070,589 679.632,711	48	542.064,957 679.637,346	7.294
50	542.047,801 679.654,921	51	542.042,383 679.659,661	7.199
53	542.029,67 679.668,631	54	542.025,685 679.670,97	4.621
56	542.014,615 679.676,783	57	542.005,382 679.681,801	10.509

Punct început	X / Y	Punct sfârşit	X / Y	Lungime segment
3	541.990,488 679.687,076	4	541.989,029 679.683,081	4.253
6	541.978,491 679.649,546	7	541.975,601 679.642,681	7.449
9	541.963,426 679.627,732	10	541.955,525 679.623,006	9.207
12	541.942,717 679.605,369	13	541.934,647 679.590,209	17.174
15	541.925,426 679.574,585	16	541.928,114 679.572,346	3.498
18	541.953,397 679.535,165	19	541.969,508 679.513,212	27.23
21	541.979,103 679.507,464	22	541.985,075 679.511,716	7.331
24	542.026,381 679.557,015	25	542.049,295 679.568,336	25.558
27	542.079,45 679.568,54	28	542.085,965 679.566,209	6.919
30	542.096,195 679.562,127	31	542.099,998 679.561,733	3.823
33	542.110,884 679.566,705	34	542.115,733 679.569,708	5.704
36	542.126,854 679.576,175	37	542.124,95 679.578,984	3.393
39	542.119,415 679.587,215	40	542.113,362 679.595,895	10.582
42	542.103,098 679.610,474	43	542.100,759 679.614,823	4.938
45	542.085,198 679.623,298	46	542.075,982 679.628,378	10.523
48	542.064,957 679.637,346	49	542.057,493 679.644,967	10.667
51	542.042,383 679.659,661	52	542.035,104 679.665,036	9.048
54	542.025,685 679.670,97	55	542.021,849 679.672,75	4.229
57	542.005,382 679.681,801	1	541.997,133 679.686,252	9.373

**** Lungimile segmentelor sunt determinate în planul de proiecţie Stereo 70 şi sunt rotunjite la 1 milimetru.**
***** Distanţa dintre puncte este formată din segmente cumulate ce sunt mai mici decât valoarea 1 milimetru.**

Document care conține date cu caracter personal, protejat de prevederile Regulamentului (UE) nr. 679/2016 și Legii 190/2018

DATE DESPRE IMOBILUL NR. 148

Oficiul de Cadastru şi Publicitate Imobiliară SUCEAVA
Biroul de Cadastru şi Publicitate Imobiliară Campulung Moldovenesc

A. Partea I. Descrierea imobilului

TEREN Necunoscut

Adresa: Loc. Paltinu, Jud. Suceava

Nr. Crt	Nr cadastral Nr. topografic	Suprafaţa* (mp)	Observaţii / Referinţe
A1		4.809	Sector cadastral:67 Teren neimprejmuit; Imobilul s-a format din o parte a PF 905/1,902/3,884/1,884/5 a comunei cadastrale Vatra Moldoviţei.

B. Partea II. Proprietari şi acte

Inscrieri privitoare la dreptul de proprietate şi alte drepturi reale		Referinţe
/		
Act Administrativ nr. 6858, din 19/08/2025 emis de PRIMARIA VATRA MOLDOVIŢEI;		
B1	Inscrierea posesiei, drept de PROPRIETATE, dobandit prin Lege, cota actuala 1/1	A1
	1) **NEIDENTIFICAT NEIDENTIFICAT**	
Act Normativ nr. 7, din 13/03/1996 emis de PARLAMENTUL ROMANIEI (art. 13);		
B2	Se notează menţiunea de proprietar neidentificat.	A1

C. Partea III. SARCINI .

Inscrieri privind dezmembramintele dreptului de proprietate, drepturi reale de garanţie şi sarcini	Referinţe
NU SUNT	

Anexa Nr. 1 La Partea I

Teren

Nr cadastral	Suprafaţa (mp)*	Observaţii / Referinţe
	4.809	Imobilul s-a format din o parte a PF 905/1,902/3,884/1,884/5 a comunei cadastrale Vatra Moldoviţei.

* Suprafaţa este determinată in planul de proiecţie Stereo 70.

DETALII LINIARE IMOBIL

Date referitoare la teren

Crt	Categorie folosință	Intra vilan	Suprafaţa (mp)	Tarla	Parcelă	Nr. topo	Observaţii / Referinţe
1	căile de comunicații rutiere (DR) - străzi din localitățile rurale	DA	3.618	-	-	-	
2	căile de comunicații rutiere (DR) - străzi din localitățile rurale	NU	1.191	-	-	-	

Lungime Segmente

1) Valorile lungimilor segmentelor sunt obţinute din proiecţie în plan.

Punct început	X / Y	Punct sfârşit	X / Y	Lungime segment

Punct început	X / Y	Punct sfârşit	X / Y	Lungime segment

Punct început	X / Y	Punct sfârşit	X / Y	Lungime segment

Document care conține date cu caracter personal, protejat de prevederile Regulamentului (UE) nr. 679/2016 și Legii 190/2018

Punct început	X / Y	Punct sfârşit	X / Y	Lungime segment
1	542.146,515 679.569,069	2	542.133,265 679.578,972	16.542
4	542.124,161 679.589,568	5	542.113,752 679.605,624	19.135
7	542.108,218 679.615,533	8	542.106,904 679.620,468	5.107
10	542.095,239 679.624,289	11	542.090,738 679.626,265	4.916
13	542.073,142 679.637,211	14	542.059,805 679.650,972	19.164
16	542.038,133 679.670,354	17	542.021,509 679.680,122	19.281
19	542.009,81 679.684,666	20	542.006,238 679.686,424	3.981
22	542.004,514 679.689,262	23	542.001,923 679.692,544	4.181
25	541.997,886 679.693,238	26	541.997,086 679.693,87	1.02
28	541.988,439 679.691,333	29	541.991,447 679.689,207	3.683
31	542.005,382 679.681,801	32	542.014,615 679.676,783	10.509
34	542.025,685 679.670,97	35	542.029,67 679.668,631	4.621
37	542.042,383 679.659,661	38	542.047,801 679.654,921	7.199
40	542.064,957 679.637,346	41	542.070,589 679.632,711	7.294
43	542.085,198 679.623,298	44	542.094,474 679.618,036	10.665
46	542.103,098 679.610,474	47	542.109,225 679.601,709	10.694
49	542.119,415 679.587,215	50	542.123,409 679.581,514	6.961
52	542.126,854 679.576,175	53	542.136,632 679.568,597	12.371
55	542.170,084 679.535,756	56	542.176,483 679.530,031	8.586
58	542.192,012 679.514,834	59	542.196,505 679.509,664	6.85
61	542.209,483 679.494,51	62	542.214,544 679.487,465	8.674
64	542.224,359 679.473,072	65	542.227,701 679.468,481	5.679
67	542.232,168 679.462,584	68	542.236,547 679.452,46	11.03
70	542.242,747 679.435,755	71	542.244,842 679.429,14	6.939
73	542.249,193 679.414,975	74	542.249,694 679.413,344	1.706
76	542.260,036 679.380,126	77	542.264,305 679.367,447	13.378
79	542.270,421 679.358,354	80	542.278,96 679.350,347	11.706
82	542.283,838 679.345,318	83	542.284,307 679.341,672	3.676
85	542.286,745 679.333,425	86	542.290,91 679.326,299	8.254
88	542.298,334 679.316,016	89	542.303,694 679.315,255	5.414
91	542.322,706 679.298,202	92	542.326,119 679.286,251	12.429
94	542.336,186 679.274,989	95	542.344,681 679.272,554	8.837
97	542.355,441 679.267,156	98	542.360,558 679.263,224	6.453

Punct început	X / Y	Punct sfârşit	X / Y	Lungime segment
2	542.133,265 679.578,972	3	542.128,997 679.583,263	6.052
5	542.113,752 679.605,624	6	542.110,52 679.610,777	6.083
8	542.106,904 679.620,468	9	542.103,02 679.621,133	3.941
11	542.090,738 679.626,265	12	542.085,522 679.628,555	5.697
14	542.059,805 679.650,972	15	542.054,061 679.656,611	8.049
17	542.021,509 679.680,122	18	542.013,459 679.684,639	9.231
20	542.006,238 679.686,424	21	542.003,96 679.688,244	2.916
23	542.001,923 679.692,544	24	542.000,514 679.694,663	2.545
26	541.997,086 679.693,87	27	541.984,312 679.693,991	12.775
29	541.991,447 679.689,207	30	541.997,133 679.686,252	6.408
32	542.014,615 679.676,783	33	542.021,849 679.672,75	8.282
35	542.029,67 679.668,631	36	542.035,104 679.665,036	6.516
38	542.047,801 679.654,921	39	542.057,493 679.644,967	13.893
41	542.070,589 679.632,711	42	542.075,982 679.628,378	6.918
44	542.094,474 679.618,036	45	542.100,759 679.614,823	7.059
47	542.109,225 679.601,709	48	542.113,362 679.595,895	7.136
50	542.123,409 679.581,514	51	542.124,95 679.578,984	2.962
53	542.136,632 679.568,597	54	542.158,632 679.546,003	31.536
56	542.176,483 679.530,031	57	542.185,085 679.521,984	11.779
59	542.196,505 679.509,664	60	542.202,869 679.502,71	9.426
62	542.214,544 679.487,465	63	542.219,501 679.480,303	8.71
65	542.227,701 679.468,481	66	542.229,949 679.465,56	3.686
68	542.236,547 679.452,46	69	542.237,074 679.448,605	3.891
71	542.244,842 679.429,14	72	542.245,958 679.425,507	3.801
74	542.249,694 679.413,344	75	542.258,448 679.384,843	29.815
77	542.264,305 679.367,447	78	542.267,721 679.360,763	7.506
80	542.278,96 679.350,347	81	542.283,625 679.348,039	5.205
83	542.284,307 679.341,672	84	542.285,243 679.335,8	5.946
86	542.290,91 679.326,299	87	542.296,296 679.318,733	9.287
89	542.303,694 679.315,255	90	542.308,387 679.314,44	4.763
92	542.326,119 679.286,251	93	542.332,849 679.276,884	11.534
95	542.344,681 679.272,554	96	542.348,709 679.271,456	4.175
98	542.360,558 679.263,224	99	542.363,734 679.261,373	3.676

Punct început	X / Y	Punct sfârşit	X / Y	Lungime segment
3	542.128,997 679.583,263	4	542.124,161 679.589,568	7.946
6	542.110,52 679.610,777	7	542.108,218 679.615,533	5.284
9	542.103,02 679.621,133	10	542.095,239 679.624,289	8.397
12	542.085,522 679.628,555	13	542.073,142 679.637,211	15.106
15	542.054,061 679.656,611	16	542.038,133 679.670,354	21.037
18	542.013,459 679.684,639	19	542.009,81 679.684,666	3.649
21	542.003,96 679.688,244	22	542.004,514 679.689,262	1.159
24	542.000,514 679.694,663	25	541.997,886 679.693,238	2.989
27	541.984,312 679.693,991	28	541.988,439 679.691,333	4.909
30	541.997,133 679.686,252	31	542.005,382 679.681,801	9.373
33	542.021,849 679.672,75	34	542.025,685 679.670,97	4.229
36	542.035,104 679.665,036	37	542.042,383 679.659,661	9.048
39	542.057,493 679.644,967	40	542.064,957 679.637,346	10.667
42	542.075,982 679.628,378	43	542.085,198 679.623,298	10.523
45	542.100,759 679.614,823	46	542.103,098 679.610,474	4.938
48	542.113,362 679.595,895	49	542.119,415 679.587,215	10.582
51	542.124,95 679.578,984	52	542.126,854 679.576,175	3.393
54	542.158,632 679.546,003	55	542.170,084 679.535,756	15.367
57	542.185,085 679.521,984	58	542.192,012 679.514,834	9.955
60	542.202,869 679.502,71	61	542.209,483 679.494,51	10.535
63	542.219,501 679.480,303	64	542.224,359 679.473,072	8.711
66	542.229,949 679.465,56	67	542.232,168 679.462,584	3.712
69	542.237,074 679.448,605	70	542.242,747 679.435,755	14.047
72	542.245,958 679.425,507	73	542.249,193 679.414,975	11.018
75	542.258,448 679.384,843	76	542.260,036 679.380,126	4.977
78	542.267,721 679.360,763	79	542.270,421 679.358,354	3.618
81	542.283,625 679.348,039	82	542.283,838 679.345,318	2.729
84	542.285,243 679.335,8	85	542.286,745 679.333,425	2.81
87	542.296,296 679.318,733	88	542.298,334 679.316,016	3.396
90	542.308,387 679.314,44	91	542.322,706 679.298,202	21.65
93	542.332,849 679.276,884	94	542.336,186 679.274,989	3.838
96	542.348,709 679.271,456	97	542.355,441 679.267,156	7.988
99	542.363,734 679.261,373	100	542.367,529 679.258,929	4.514

Document care conține date cu caracter personal, protejat de prevederile Regulamentului (UE) nr. 679/2016 și Legii 190/2018

Punct început	X / Y	Punct sfârşit	X / Y	Lungime segment
100	542.367,529 679.258,929	101	542.371,731 679.256,563	4.822
103	542.382,928 679.249,841	104	542.385,337 679.249,668	2.415
106	542.395,761 679.244,248	107	542.402,799 679.241,231	7.657
109	542.414,399 679.230,341	110	542.421,023 679.223,573	9.47
112	542.425,38 679.217,74	113	542.425,213 679.212,17	5.573
115	542.423,979 679.202,187	116	542.423,591 679.193,795	8.401
118	542.419,703 679.169,987	119	542.418,858 679.161,734	8.296
121	542.416,692 679.145,785	122	542.424,819 679.143,741	8.38
124	542.430,01 679.189,608	125	542.431,919 679.208,62	19.108
127	542.429,32 679.228,141	128	542.428,914 679.228,855	0.821
130	542.418,081 679.237,598	131	542.402,951 679.247,11	17.872
133	542.389,918 679.254,748	134	542.377,36 679.262,075	14.539
136	542.339,443 679.285,192	137	542.334,785 679.290,824	7.309
139	542.324,453 679.307,251	140	542.322,919 679.309,191	2.473
142	542.316,726 679.315,052	143	542.310,314 679.320,917	8.69
145	542.294,194 679.342,046	146	542.289,77 679.352,901	11.722
148	542.283,14 679.362,33	149	542.272,061 679.369,069	12.968
151	542.267,812 679.375,243	152	542.263,637 679.384,322	9.993
154	542.260,923 679.392,202	155	542.256,252 679.407,381	15.881
157	542.250,641 679.424,448	158	542.249,049 679.429,188	5.0
160	542.243,224 679.447,202	161	542.241,398 679.448,592	2.295
163	542.240,861 679.458,26	164	542.242,13 679.463,372	5.267
166	542.223,937 679.482,707	167	542.208,172 679.504,208	26.661
169	542.198,62 679.514,552	170	542.146,702 679.564,824	72.269

Punct început	X / Y	Punct sfârşit	X / Y	Lungime segment
101	542.371,731 679.256,563	102	542.376,625 679.253,451	5.8
104	542.385,337 679.249,668	105	542.389,009 679.247,578	4.225
107	542.402,799 679.241,231	108	542.408,801 679.236,269	7.788
110	542.421,023 679.223,573	111	542.423,392 679.220,57	3.825
113	542.425,213 679.212,17	114	542.425,209 679.206,365	5.805
116	542.423,591 679.193,795	117	542.422,395 679.185,696	8.187
119	542.418,858 679.161,734	120	542.417,523 679.153,712	8.132
122	542.424,819 679.143,741	123	542.428,923 679.180,991	37.475
125	542.431,919 679.208,62	126	542.432,373 679.222,767	14.154
128	542.428,914 679.228,855	129	542.424,491 679.232,507	5.736
131	542.402,951 679.247,11	132	542.396,023 679.251,17	8.03
134	542.377,36 679.262,075	135	542.346,46 679.279,457	35.453
137	542.334,785 679.290,824	138	542.330,557 679.298,158	8.465
140	542.322,919 679.309,191	141	542.321,806 679.310,578	1.778
143	542.310,314 679.320,917	144	542.299,151 679.333,59	16.888
146	542.289,77 679.352,901	147	542.287,718 679.358,928	6.367
149	542.272,061 679.369,069	150	542.269,472 679.372,455	4.262
152	542.263,637 679.384,322	153	542.261,186 679.391,347	7.44
155	542.256,252 679.407,381	156	542.252,209 679.419,679	12.946
158	542.249,049 679.429,188	159	542.244,668 679.442,902	14.397
161	542.241,398 679.448,592	162	542.239,44 679.457,799	9.413
164	542.242,13 679.463,372	165	542.234,773 679.469,512	9.583
167	542.208,172 679.504,208	168	542.202,933 679.510,393	8.106
170	542.146,702 679.564,824	1	542.146,515 679.569,069	4.249

Punct început	X / Y	Punct sfârşit	X / Y	Lungime segment
102	542.376,625 679.253,451	103	542.382,928 679.249,841	7.264
105	542.389,009 679.247,578	106	542.395,761 679.244,248	7.529
108	542.408,801 679.236,269	109	542.414,399 679.230,341	8.153
111	542.423,392 679.220,57	112	542.425,38 679.217,74	3.458
114	542.425,209 679.206,365	115	542.423,979 679.202,187	4.355
117	542.422,395 679.185,696	118	542.419,703 679.169,987	15.938
120	542.417,523 679.153,712	121	542.416,692 679.145,785	7.97
123	542.428,923 679.180,991	124	542.430,01 679.189,608	8.685
126	542.432,373 679.222,767	127	542.429,32 679.228,141	6.181
129	542.424,491 679.232,507	130	542.418,081 679.237,598	8.186
132	542.396,023 679.251,17	133	542.389,918 679.254,748	7.076
135	542.346,46 679.279,457	136	542.339,443 679.285,192	9.062
138	542.330,557 679.298,158	139	542.324,453 679.307,251	10.952
141	542.321,806 679.310,578	142	542.316,726 679.315,052	6.769
144	542.299,151 679.333,59	145	542.294,194 679.342,046	9.802
147	542.287,718 679.358,928	148	542.283,14 679.362,33	5.704
150	542.269,472 679.372,455	151	542.267,812 679.375,243	3.245
153	542.261,186 679.391,347	154	542.260,923 679.392,202	0.895
156	542.252,209 679.419,679	157	542.250,641 679.424,448	5.02
159	542.244,668 679.442,902	160	542.243,224 679.447,202	4.536
162	542.239,44 679.457,799	163	542.240,861 679.458,26	1.494
165	542.234,773 679.469,512	166	542.223,937 679.482,707	17.074
168	542.202,933 679.510,393	169	542.198,62 679.514,552	5.992

**** Lungimile segmentelor sunt determinate în planul de proiecţie Stereo 70 şi sunt rotunjite la 1 milimetru.**
***** Distanţa dintre puncte este formată din segmente cumulate ce sunt mai mici decât valoarea 1 milimetru.**

Document care conține date cu caracter personal, protejat de prevederile Regulamentului (UE) nr. 679/2016 și Legii 190/2018

DATE DESPRE IMOBILUL NR. 149

Oficiul de Cadastru şi Publicitate Imobiliară SUCEAVA
Biroul de Cadastru şi Publicitate Imobiliară Campulung Moldovenesc

A. Partea I. Descrierea imobilului

TEREN Necunoscut

Adresa: Loc. Paltinu, Jud. Suceava

Nr. Crt	Nr cadastral Nr. topografic	Suprafaţa* (mp)	Observaţii / Referinţe
A1		10.020	Sector cadastral:67 Teren imprejmuit; Imobilul s-a format din o parte a PF 905/9,905/1 a comunei cadastrale Vatra Moldoviţei.

B. Partea II. Proprietari şi acte

Inscrieri privitoare la dreptul de proprietate şi alte drepturi reale		Referinţe
/		
Act Normativ nr. Legea 7, din 13/03/1996 emis de PARLAMENTUL ROMANIEI;		
B1	Intabulare, drept de PROPRIETATE, dobandit prin Lege, cota actuala 1/1	A1
	1) **NEIDENTIFICAT NEIDENTIFICAT**	
Act Administrativ nr. 2310, din 05/03/2024 emis de PRIMARIA VATRA MOLDOVIŢEI;		
B2	Se notează posesia faptică.	A1
	1) **DRUTCA ELISABETA**	

C. Partea III. SARCINI .

Inscrieri privind dezmembramintele dreptului de proprietate, drepturi reale de garanţie şi sarcini	Referinţe
NU SUNT	

Document care conține date cu caracter personal, protejat de prevederile Regulamentului (UE) nr. 679/2016 și Legii 190/2018

Anexa Nr. 1 La Partea I

Teren

Nr cadastral	Suprafaţa (mp)*	Observaţii / Referinţe
	10.020	Imobilul s-a format din o parte a PF 905/9,905/1 a comunei cadastrale Vatra Moldoviţei.

* Suprafaţa este determinată in planul de proiecţie Stereo 70.

DETALII LINIARE IMOBIL

Date referitoare la teren

Crt	Categorie folosință	Intra vilan	Suprafaţa (mp)	Tarla	Parcelă	Nr. topo	Observaţii / Referinţe
1	faneata	DA	9.659	-	-	-	
2	faneata	NU	361	-	-	-	

Lungime Segmente

1) Valorile lungimilor segmentelor sunt obţinute din proiecţie în plan.

Punct început	X / Y	Punct sfârşit	X / Y	Lungime segment (** (m)
1	542.057,888 679.720,847	2	542.048,563 679.714,317	11.384
3	542.035,679 679.703,14	4	542.024,194 679.693,841	14.778
5	542.023,027 679.692,815	6	542.022,435 679.692,335	0.762
7	542.019,476 679.689,564	8	542.019,316 679.689,414	0.219

Punct început	X / Y	Punct sfârşit	X / Y	Lungime segment (** (m)
2	542.048,563 679.714,317	3	542.035,679 679.703,14	17.056
4	542.024,194 679.693,841	5	542.023,027 679.692,815	1.554
6	542.022,435 679.692,335	7	542.019,476 679.689,564	4.054
8	542.019,316 679.689,414	9	542.016,436 679.686,964	3.781

Document care conține date cu caracter personal, protejat de prevederile Regulamentului (UE) nr. 679/2016 și Legii 190/2018

Punct început	X / Y	Punct sfârşit	X / Y	Lungime segment (** (m)
9	542.016,436 679.686,964	10	542.013,459 679.684,639	3.777
11	542.021,509 679.680,122	12	542.038,133 679.670,354	19.281
13	542.054,061 679.656,611	14	542.059,805 679.650,972	8.049
15	542.073,142 679.637,211	16	542.085,522 679.628,555	15.106
17	542.090,738 679.626,265	18	542.095,239 679.624,289	4.916
19	542.103,02 679.621,133	20	542.106,904 679.620,468	3.941
21	542.166,776 679.638,934	22	542.163,995 679.645,676	7.293
23	542.162,484 679.649,335	24	542.159,926 679.654,142	5.445
25	542.150,681 679.668,034	26	542.147,544 679.672,178	5.197
27	542.136,228 679.692,161	28	542.131,195 679.703,516	12.42
29	542.124,065 679.718,869	30	542.118,537 679.729,409	11.902
31	542.113,792 679.741,007	32	542.103,895 679.737,765	10.414
33	542.090,012 679.731,626	34	542.068,802 679.724,674	22.32
35	542.066,334 679.723,865	1	542.057,888 679.720,847	8.969

Punct început	X / Y	Punct sfârşit	X / Y	Lungime segment (** (m)
10	542.013,459 679.684,639	11	542.021,509 679.680,122	9.231
12	542.038,133 679.670,354	13	542.054,061 679.656,611	21.037
14	542.059,805 679.650,972	15	542.073,142 679.637,211	19.164
16	542.085,522 679.628,555	17	542.090,738 679.626,265	5.697
18	542.095,239 679.624,289	19	542.103,02 679.621,133	8.397
20	542.106,904 679.620,468	21	542.166,776 679.638,934	62.655
22	542.163,995 679.645,676	23	542.162,484 679.649,335	3.959
24	542.159,926 679.654,142	25	542.150,681 679.668,034	16.687
26	542.147,544 679.672,178	27	542.136,228 679.692,161	22.965
28	542.131,195 679.703,516	29	542.124,065 679.718,869	16.928
30	542.118,537 679.729,409	31	542.113,792 679.741,007	12.531
32	542.103,895 679.737,765	33	542.090,012 679.731,626	15.18
34	542.068,802 679.724,674	35	542.066,334 679.723,865	2.597

** Lungimile segmentelor sunt determinate în planul de proiecţie Stereo 70 şi sunt rotunjite la 1 milimetru.
*** Distanţa dintre puncte este formată din segmente cumulate ce sunt mai mici decât valoarea 1 milimetru.

Document care conține date cu caracter personal, protejat de prevederile Regulamentului (UE) nr. 679/2016 și Legii 190/2018

DATE DESPRE IMOBILUL NR. 150

Oficiul de Cadastru şi Publicitate Imobiliară SUCEAVA
Biroul de Cadastru şi Publicitate Imobiliară Campulung Moldovenesc

A. Partea I. Descrierea imobilului

TEREN Necunoscut

Adresa: Loc. Paltinu, Jud. Suceava

Nr. Crt	Nr cadastral Nr. topografic	Suprafaţa* (mp)	Observaţii / Referinţe
A1		17.200	Sector cadastral:67 Teren neimprejmuit; Imobilul s-a format din o parte a PF 903/4,903/2 a comunei cadastrale Vatra Moldoviţei.

B. Partea II. Proprietari şi acte

Inscrieri privitoare la dreptul de proprietate şi alte drepturi reale		Referinţe
/		
Act Notarial nr. 54, din 06/05/2022 emis de NP TARAN LILIANA;		
B1	Intabulare, drept de PROPRIETATE, dobandit prin Succesiune, cota actuala 1/8	A1
	1) **POLIEC VASILE**	
B2	Intabulare, drept de PROPRIETATE, dobandit prin Succesiune, cota actuala 1/8	A1
	1) **POLIEC ANDREI PRECOP**	
Act Notarial nr. 53, din 06/05/2022 emis de NP TARAN LILIANA;		
B3	Intabulare, drept de PROPRIETATE, dobandit prin Succesiune, cota actuala 3/8	A1
	1) **POLIEC VASILE**	
B4	Intabulare, drept de PROPRIETATE, dobandit prin Succesiune, cota actuala 3/8	A1
	1) **POLIEC ANDREI PRECOP**	

C. Partea III. SARCINI .

Inscrieri privind dezmembramintele dreptului de proprietate, drepturi reale de garanţie şi sarcini	Referinţe
NU SUNT	

Document care conține date cu caracter personal, protejat de prevederile Regulamentului (UE) nr. 679/2016 și Legii 190/2018

Anexa Nr. 1 La Partea I

Teren

Nr cadastral	Suprafaţa (mp)*	Observaţii / Referinţe
	17.200	Imobilul s-a format din o parte a PF 903/4,903/2 a comunei cadastrale Vatra Moldoviţei.

* Suprafaţa este determinată in planul de proiecţie Stereo 70.

DETALII LINIARE IMOBIL

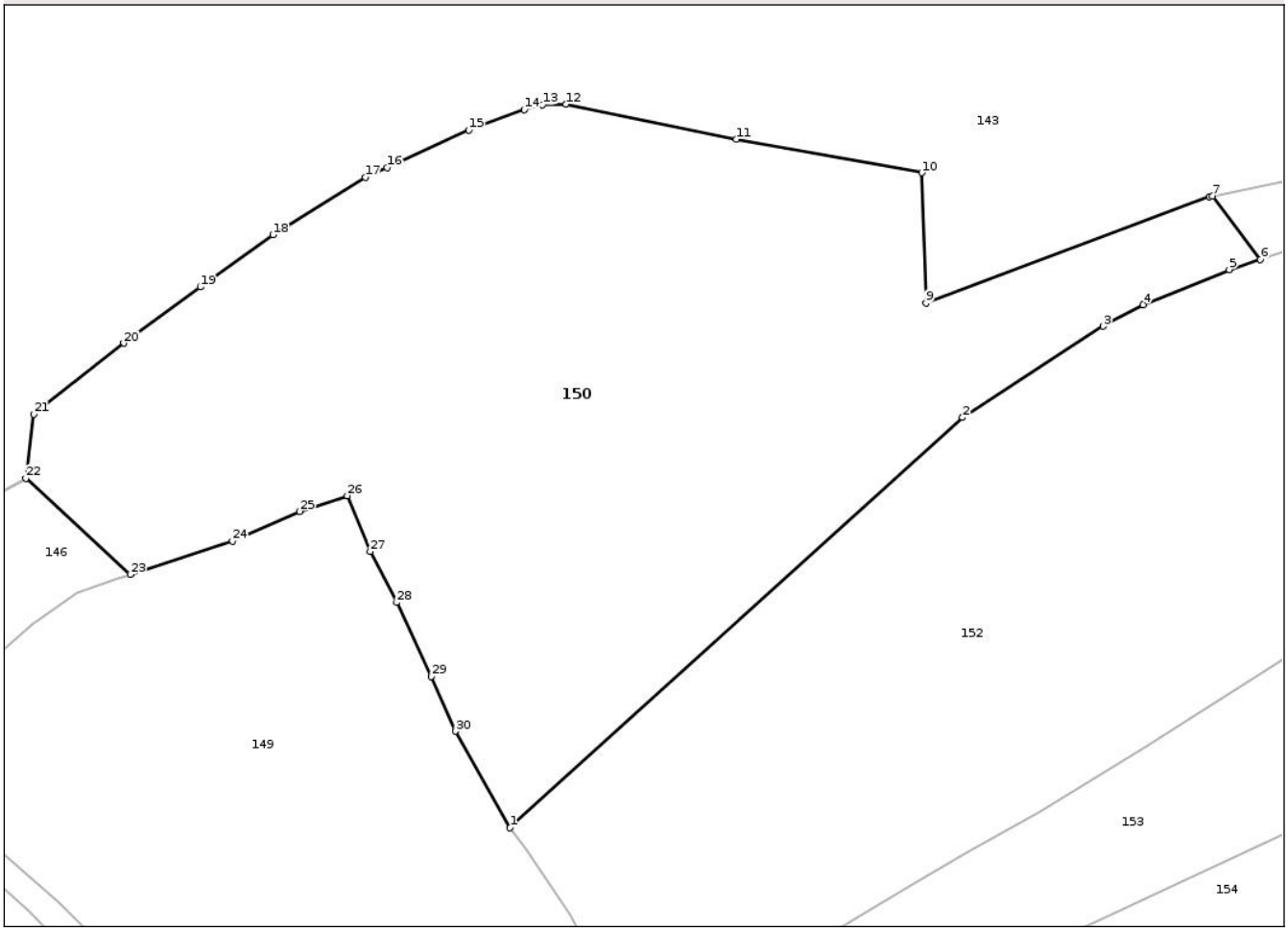

Date referitoare la teren

Crt	Categorie folosință	Intra vilan	Suprafaţa (mp)	Tarla	Parcelă	Nr. topo	Observaţii / Referinţe
1	faneata	DA	62	-	-	-	
2	faneata	NU	17.138	-	-	-	

Lungime Segmente

1) Valorile lungimilor segmentelor sunt obţinute din proiecţie în plan.

Punct început	X / Y	Punct sfârşit	X / Y	Lungime segment (** (m)
1	542.147,544 679.672,178	2	542.241,359 679.757,226	126.627
3	542.270,569 679.776,122	4	542.278,824 679.780,614	9.398
5	542.296,695 679.787,887	6	542.303,107 679.790,005	6.753
7	542.293,239 679.803,138	8	542.292,601 679.803,005	0.652

Punct început	X / Y	Punct sfârşit	X / Y	Lungime segment (** (m)
2	542.241,359 679.757,226	3	542.270,569 679.776,122	34.789
4	542.278,824 679.780,614	5	542.296,695 679.787,887	19.294
6	542.303,107 679.790,005	7	542.293,239 679.803,138	16.427
8	542.292,601 679.803,005	9	542.233,799 679.780,92	62.813

Document care conține date cu caracter personal, protejat de prevederile Regulamentului (UE) nr. 679/2016 și Legii 190/2018

Punct început	X / Y	Punct sfârşit	X / Y	Lungime segment (** (m)
9	542.233,799 679.780,92	10	542.232,915 679.807,954	27.048
11	542.194,475 679.814,906	12	542.159,181 679.822,154	36.031
13	542.154,338 679.822,073	14	542.150,512 679.821,072	3.955
15	542.138,967 679.816,834	16	542.122,046 679.809,052	18.625
17	542.117,584 679.807,0	18	542.098,387 679.795,071	22.601
19	542.083,342 679.784,281	20	542.067,476 679.772,621	19.69
21	542.048,807 679.757,925	22	542.047,182 679.744,586	13.438
23	542.068,802 679.724,674	24	542.090,012 679.731,626	22.32
25	542.103,895 679.737,765	26	542.113,792 679.741,007	10.414
27	542.118,537 679.729,409	28	542.124,065 679.718,869	11.902
29	542.131,195 679.703,516	30	542.136,228 679.692,161	12.42

Punct început	X / Y	Punct sfârşit	X / Y	Lungime segment (** (m)
10	542.232,915 679.807,954	11	542.194,475 679.814,906	39.064
12	542.159,181 679.822,154	13	542.154,338 679.822,073	4.844
14	542.150,512 679.821,072	15	542.138,967 679.816,834	12.298
16	542.122,046 679.809,052	17	542.117,584 679.807,0	4.911
18	542.098,387 679.795,071	19	542.083,342 679.784,281	18.514
20	542.067,476 679.772,621	21	542.048,807 679.757,925	23.759
22	542.047,182 679.744,586	23	542.068,802 679.724,674	29.392
24	542.090,012 679.731,626	25	542.103,895 679.737,765	15.18
26	542.113,792 679.741,007	27	542.118,537 679.729,409	12.531
28	542.124,065 679.718,869	29	542.131,195 679.703,516	16.928
30	542.136,228 679.692,161	1	542.147,544 679.672,178	22.965

**** Lungimile segmentelor sunt determinate în planul de proiecţie Stereo 70 şi sunt rotunjite la 1 milimetru.**
***** Distanţa dintre puncte este formată din segmente cumulate ce sunt mai mici decât valoarea 1 milimetru.**

Document care conține date cu caracter personal, protejat de prevederile Regulamentului (UE) nr. 679/2016 și Legii 190/2018

DATE DESPRE IMOBILUL NR. 151

Oficiul de Cadastru şi Publicitate Imobiliară SUCEAVA
Biroul de Cadastru şi Publicitate Imobiliară Campulung Moldovenesc

A. Partea I. Descrierea imobilului

TEREN Extravilan

Adresa: Jud. Suceava

Nr. Crt	Nr cadastral Nr. topografic	Suprafaţa* (mp)	Observaţii / Referinţe
A1		777	Sector cadastral:67 Teren neimprejmuit; Imobilul s-a format din o parte a PF 958 a comunei cadastrale Vatra Moldoviţei.

B. Partea II. Proprietari şi acte

Inscrieri privitoare la dreptul de proprietate şi alte drepturi reale		Referinţe
/		
Act Normativ nr. Legea 7, din 13/03/1996 emis de PARLAMENTUL ROMANIEI;		
B1	Intabulare, drept de PROPRIETATE, dobandit prin Lege, cota actuala 1/1	A1
	1) **NEIDENTIFICAT NEIDENTIFICAT**	
Act Administrativ nr. 3138, din 20/03/2024 emis de PRIMARIA VATRA MOLDOVIŢEI;		
B2	Se notează posesia faptică.	A1
	1) **POLIEC VASILE** 2) **POLIEC ANDREI-PRECOP**	

C. Partea III. SARCINI .

Inscrieri privind dezmembramintele dreptului de proprietate, drepturi reale de garanţie şi sarcini	Referinţe
NU SUNT	

Document care conține date cu caracter personal, protejat de prevederile Regulamentului (UE) nr. 679/2016 și Legii 190/2018

Anexa Nr. 1 La Partea I

Teren

Nr cadastral	Suprafaţa (mp)*	Observaţii / Referinţe
	777	Imobilul s-a format din o parte a PF 958 a comunei cadastrale Vatra Moldoviţei.

* Suprafaţa este determinată in planul de proiecţie Stereo 70.

DETALII LINIARE IMOBIL

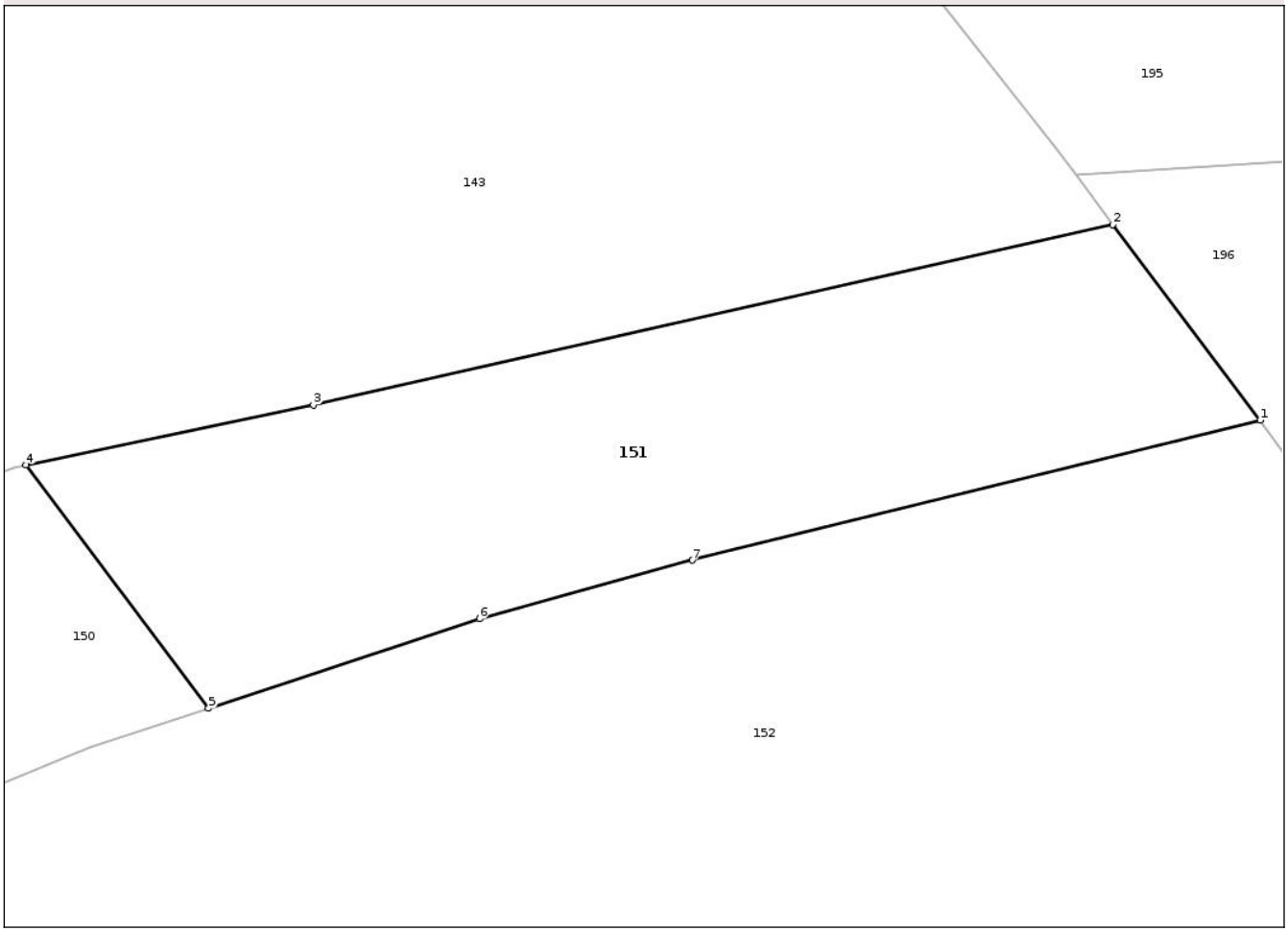

Date referitoare la teren

Crt	Categorie folosință	Intra vilan	Suprafaţa (mp)	Tarla	Parcelă	Nr. topo	Observaţii / Referinţe
1	faneata	NU	777	-	-	-	

Lungime Segmente
1) Valorile lungimilor segmentelor sunt obţinute din proiecţie în plan.

Punct început	X / Y	Punct sfârşit	X / Y	Lungime segment (** (m)
1	542.359,914 679.805,559	2	542.351,943 679.816,114	13.227
2	542.351,943 679.816,114	3	542.308,77 679.806,385	44.256
3	542.308,77 679.806,385	4	542.293,239 679.803,138	15.867
4	542.293,239 679.803,138	5	542.303,107 679.790,005	16.427
5	542.303,107 679.790,005	6	542.317,743 679.794,839	15.414

Document care conține date cu caracter personal, protejat de prevederile Regulamentului (UE) nr. 679/2016 și Legii 190/2018

Punct început	X / Y	Punct sfârşit	X / Y	Lungime segment (** (m)
6	542.317,743 679.794,839	7	542.329,237 679.798,005	11.922
7	542.329,237 679.798,005	1	542.359,914 679.805,559	31.593

** Lungimile segmentelor sunt determinate în planul de proiecţie Stereo 70 şi sunt rotunjite la 1 milimetru.
*** Distanţa dintre puncte este formată din segmente cumulate ce sunt mai mici decât valoarea 1 milimetru.

Document care conține date cu caracter personal, protejat de prevederile Regulamentului (UE) nr. 679/2016 și Legii 190/2018

DATE DESPRE IMOBILUL NR. 152

Oficiul de Cadastru şi Publicitate Imobiliară SUCEAVA
Biroul de Cadastru şi Publicitate Imobiliară Campulung Moldovenesc

A. Partea I. Descrierea imobilului

TEREN Necunoscut

Adresa: Loc. Paltinu, Jud. Suceava

Nr. Crt	Nr cadastral Nr. topografic	Suprafaţa* (mp)	Observaţii / Referinţe
A1	37535	17.933	Sector cadastral:67 Teren neimprejmuit;

B. Partea II. Proprietari şi acte

Inscrieri privitoare la dreptul de proprietate şi alte drepturi reale		Referinţe
20664 / 10/12/2019		
Act Notarial nr. 2670, din 09/12/2019 emis de SCRABA LUMINITA ANA MARIA;		
B3	Intabulare, drept de PROPRIETATE, ca bun comun, dobandit prin Conventie, cota actuala 1/1	A1
	1) **PITICARI LAURENŢIU** 2) **PITICARI FLORENTINA**	

C. Partea III. SARCINI .

Inscrieri privind dezmembramintele dreptului de proprietate, drepturi reale de garanţie şi sarcini	Referinţe
NU SUNT	

Anexa Nr. 1 La Partea I

Teren

Nr cadastral	Suprafaţa (mp)*	Observaţii / Referinţe
37535	17.933	

* Suprafaţa este determinată in planul de proiecţie Stereo 70.

DETALII LINIARE IMOBIL

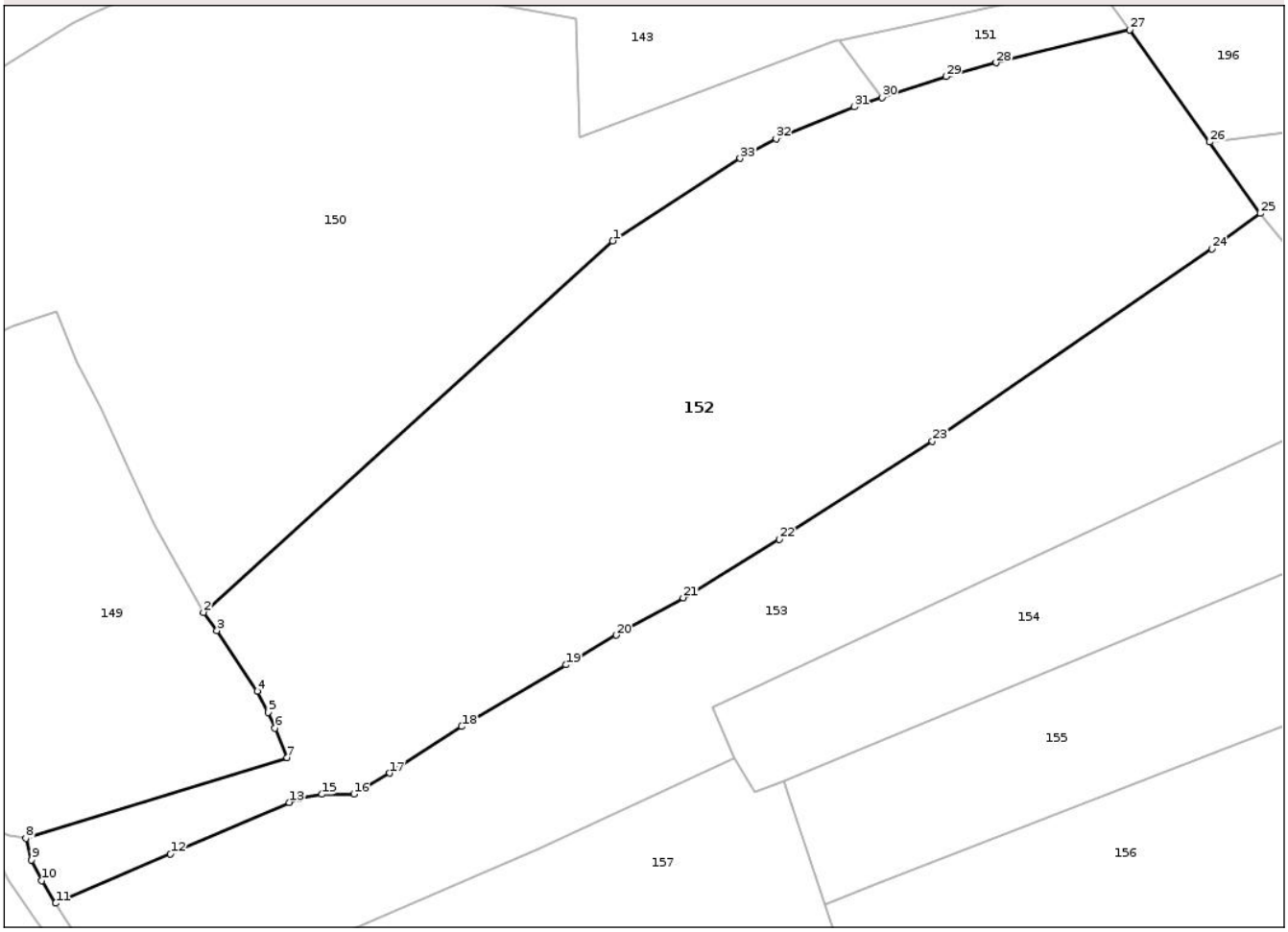

Date referitoare la teren

Crt	Categorie folosință	Intra vilan	Suprafaţa (mp)	Tarla	Parcelă	Nr. topo	Observaţii / Referinţe
1	faneata	DA	383	-	-	-	
2	faneata	NU	17.550	-	-	-	

Lungime Segmente

1) Valorile lungimilor segmentelor sunt obţinute din proiecţie în plan.

Punct început	X / Y	Punct sfârşit	X / Y	Lungime segment (** (m)
1	542.241,359 679.757,226	2	542.147,544 679.672,178	126.627
3	542.150,681 679.668,034	4	542.159,926 679.654,142	16.687
5	542.162,484 679.649,335	6	542.163,995 679.645,676	3.959
7	542.166,776 679.638,934	8	542.106,904 679.620,468	62.655

Punct început	X / Y	Punct sfârşit	X / Y	Lungime segment (** (m)
2	542.147,544 679.672,178	3	542.150,681 679.668,034	5.197
4	542.159,926 679.654,142	5	542.162,484 679.649,335	5.445
6	542.163,995 679.645,676	7	542.166,776 679.638,934	7.293
8	542.106,904 679.620,468	9	542.108,218 679.615,533	5.107

Document care conține date cu caracter personal, protejat de prevederile Regulamentului (UE) nr. 679/2016 și Legii 190/2018

Punct început	X / Y	Punct sfârşit	X / Y	Lungime segment (** (m)
9	542.108,218 679.615,533	10	542.110,52 679.610,777	5.284
11	542.113,752 679.605,624	12	542.140,033 679.616,937	28.612
13	542.167,207 679.628,715	14	542.169,682 679.629,596	2.627
15	542.174,712 679.630,54	16	542.182,063 679.630,613	7.351
17	542.190,206 679.635,399	18	542.206,753 679.646,055	19.681
19	542.230,68 679.660,176	20	542.242,198 679.666,974	13.374
21	542.257,531 679.675,515	22	542.279,536 679.688,954	25.784
23	542.314,639 679.711,369	24	542.378,678 679.755,354	77.69
25	542.389,753 679.763,51	26	542.378,174 679.779,827	20.008
27	542.359,914 679.805,559	28	542.329,237 679.798,005	31.593
29	542.317,743 679.794,839	30	542.303,107 679.790,005	15.414
31	542.296,695 679.787,887	32	542.278,824 679.780,614	19.294
33	542.270,569 679.776,122	1	542.241,359 679.757,226	34.789

Punct început	X / Y	Punct sfârşit	X / Y	Lungime segment (** (m)
10	542.110,52 679.610,777	11	542.113,752 679.605,624	6.083
12	542.140,033 679.616,937	13	542.167,207 679.628,715	29.617
14	542.169,682 679.629,596	15	542.174,712 679.630,54	5.118
16	542.182,063 679.630,613	17	542.190,206 679.635,399	9.445
18	542.206,753 679.646,055	19	542.230,68 679.660,176	27.783
20	542.242,198 679.666,974	21	542.257,531 679.675,515	17.551
22	542.279,536 679.688,954	23	542.314,639 679.711,369	41.649
24	542.378,678 679.755,354	25	542.389,753 679.763,51	13.754
26	542.378,174 679.779,827	27	542.359,914 679.805,559	31.553
28	542.329,237 679.798,005	29	542.317,743 679.794,839	11.922
30	542.303,107 679.790,005	31	542.296,695 679.787,887	6.753
32	542.278,824 679.780,614	33	542.270,569 679.776,122	9.398

** Lungimile segmentelor sunt determinate în planul de proiecţie Stereo 70 şi sunt rotunjite la 1 milimetru.
*** Distanţa dintre puncte este formată din segmente cumulate ce sunt mai mici decât valoarea 1 milimetru.

Document care conține date cu caracter personal, protejat de prevederile Regulamentului (UE) nr. 679/2016 și Legii 190/2018

DATE DESPRE IMOBILUL NR. 153

Oficiul de Cadastru şi Publicitate Imobiliară SUCEAVA
Biroul de Cadastru şi Publicitate Imobiliară Campulung Moldovenesc

A. Partea I. Descrierea imobilului

TEREN Necunoscut Nr. CF vechi:1157 a com.cad.Paltinu

Adresa: Loc. Paltinu, Jud. Suceava

Nr. Crt	Nr cadastral Nr. topografic	Suprafaţa* (mp)	Observaţii / Referinţe
A1	36256	11.190	Sector cadastral:67 Teren neimprejmuit; Teren împrejmuit parţial cu gard

B. Partea II. Proprietari şi acte

Inscrieri privitoare la dreptul de proprietate şi alte drepturi reale		Referinţe
4093 / 11/03/2019		
Act Notarial nr. 469, din 07/03/2019 emis de SCRABA LUMINITA ANA MARIA;		
B3	Intabulare, drept de PROPRIETATE, bun propriu, dobandit prin Conventie, cota actuala 1/2	A1
	1) **DRAJMICI DUMITRU**	
3540 / 04/03/2024		
Act Notarial nr. 288, din 29/02/2024 emis de TARAN LILIANA;		
B5	Intabulare, drept de PROPRIETATE, bun propriu cu titlu de partaj, dobandit prin Conventie, cota actuala 1/2	A1
	1) **DRAJMICI DUMITRU**	

C. Partea III. SARCINI .

Inscrieri privind dezmembramintele dreptului de proprietate, drepturi reale de garanţie şi sarcini	Referinţe
NU SUNT	

Document care conține date cu caracter personal, protejat de prevederile Regulamentului (UE) nr. 679/2016 și Legii 190/2018

Anexa Nr. 1 La Partea I

Teren

Nr cadastral	Suprafaţa (mp)*	Observaţii / Referinţe
36256	11.190	Teren împrejmuit parţial cu gard

* Suprafaţa este determinată in planul de proiecţie Stereo 70.

DETALII LINIARE IMOBIL

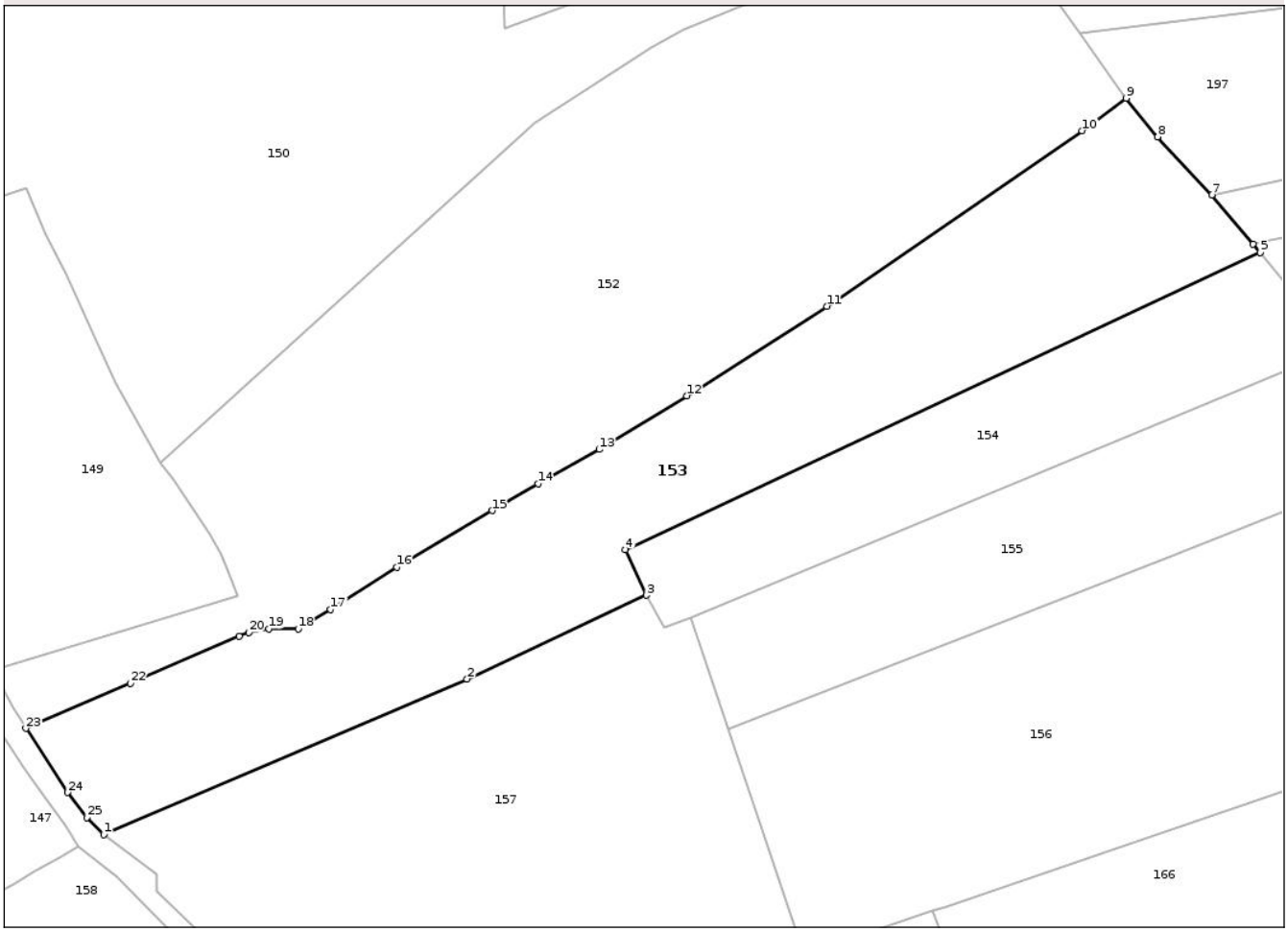

Date referitoare la teren

Crt	Categorie folosință	Intra vilan	Suprafaţa (mp)	Tarla	Parcelă	Nr. topo	Observaţii / Referinţe
1	faneata	DA	103	-	-	-	
2	faneata	NU	11.087	-	-	-	

Lungime Segmente

1) Valorile lungimilor segmentelor sunt obţinute din proiecţie în plan.

Punct început	X / Y	Punct sfârşit	X / Y	Lungime segment (** (m)
1	542.133,265 679.578,972	2	542.224,399 679.618,003	99.14
3	542.269,361 679.638,961	4	542.264,152 679.650,416	12.584
5	542.423,357 679.724,822	6	542.421,53 679.726,988	2.834
7	542.411,196 679.739,241	8	542.397,656 679.753,811	19.89

Punct început	X / Y	Punct sfârşit	X / Y	Lungime segment (** (m)
2	542.224,399 679.618,003	3	542.269,361 679.638,961	49.607
4	542.264,152 679.650,416	5	542.423,357 679.724,822	175.734
6	542.421,53 679.726,988	7	542.411,196 679.739,241	16.029
8	542.397,656 679.753,811	9	542.389,753 679.763,51	12.511

Document care conține date cu caracter personal, protejat de prevederile Regulamentului (UE) nr. 679/2016 și Legii 190/2018

Punct început	X / Y	Punct sfârşit	X / Y	Lungime segment (** (m)
9	542.389,753 679.763,51	10	542.378,678 679.755,354	13.754
11	542.314,639 679.711,369	12	542.279,536 679.688,954	41.649
13	542.257,531 679.675,515	14	542.242,198 679.666,974	17.551
15	542.230,68 679.660,176	16	542.206,753 679.646,055	27.783
17	542.190,206 679.635,399	18	542.182,063 679.630,613	9.445
19	542.174,712 679.630,54	20	542.169,682 679.629,596	5.118
21	542.167,207 679.628,715	22	542.140,033 679.616,937	29.617
23	542.113,752 679.605,624	24	542.124,161 679.589,568	19.135
25	542.128,997 679.583,263	1	542.133,265 679.578,972	6.052

Punct început	X / Y	Punct sfârşit	X / Y	Lungime segment (** (m)
10	542.378,678 679.755,354	11	542.314,639 679.711,369	77.69
12	542.279,536 679.688,954	13	542.257,531 679.675,515	25.784
14	542.242,198 679.666,974	15	542.230,68 679.660,176	13.374
16	542.206,753 679.646,055	17	542.190,206 679.635,399	19.681
18	542.182,063 679.630,613	19	542.174,712 679.630,54	7.351
20	542.169,682 679.629,596	21	542.167,207 679.628,715	2.627
22	542.140,033 679.616,937	23	542.113,752 679.605,624	28.612
24	542.124,161 679.589,568	25	542.128,997 679.583,263	7.946

** Lungimile segmentelor sunt determinate în planul de proiecţie Stereo 70 şi sunt rotunjite la 1 milimetru.
*** Distanţa dintre puncte este formată din segmente cumulate ce sunt mai mici decât valoarea 1 milimetru.

Document care conține date cu caracter personal, protejat de prevederile Regulamentului (UE) nr. 679/2016 și Legii 190/2018

DATE DESPRE IMOBILUL NR. 154

Oficiul de Cadastru şi Publicitate Imobiliară SUCEAVA
Biroul de Cadastru şi Publicitate Imobiliară Campulung Moldovenesc

A. Partea I. Descrierea imobilului

TEREN Extravilan

Adresa: Jud. Suceava

Nr. Crt	Nr cadastral Nr. topografic	Suprafaţa* (mp)	Observaţii / Referinţe
A1	37690	4.644	Sector cadastral:67 Teren neimprejmuit;

B. Partea II. Proprietari şi acte

Inscrieri privitoare la dreptul de proprietate şi alte drepturi reale		Referinţe
4094 / 11/03/2019		
Act Notarial nr. 469, din 07/03/2019 emis de SCRABA LUMINITA ANA MARIA;		
B3	Intabulare, drept de PROPRIETATE, dobandit prin Conventie, cota actuala 1/2	A1
	1) **DRAJMICI DUMITRU**	
3543 / 04/03/2024		
Act Notarial nr. 288, din 29/02/2024 emis de TARAN LILIANA;		
B4	Intabulare, drept de PROPRIETATE, dobandit prin PARTAJ, cota actuala 1/2	A1
	1) **DRAJMICI DUMITRU**	

C. Partea III. SARCINI .

Inscrieri privind dezmembramintele dreptului de proprietate, drepturi reale de garanţie şi sarcini	Referinţe
NU SUNT	

Document care conține date cu caracter personal, protejat de prevederile Regulamentului (UE) nr. 679/2016 și Legii 190/2018

Anexa Nr. 1 La Partea I

Teren

Nr cadastral	Suprafaţa (mp)*	Observaţii / Referinţe
37690	4.644	

* Suprafaţa este determinată in planul de proiecţie Stereo 70.

DETALII LINIARE IMOBIL

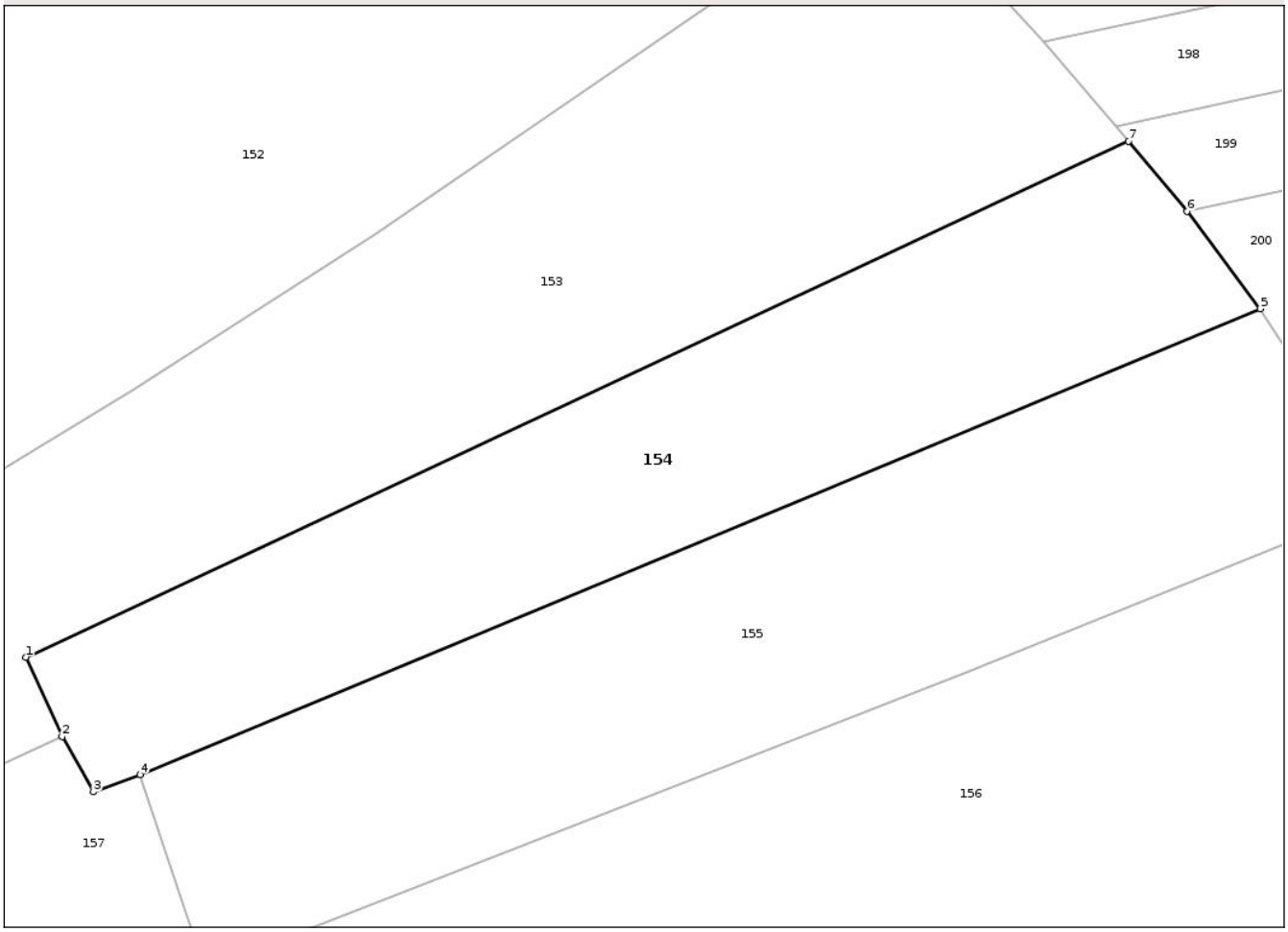

Date referitoare la teren

Crt	Categorie folosință	Intra vilan	Suprafaţa (mp)	Tarla	Parcelă	Nr. topo	Observaţii / Referinţe
1	faneata	NU	4.644	-	-	-	

Lungime Segmente
1) Valorile lungimilor segmentelor sunt obţinute din proiecţie în plan.

Punct început	X / Y	Punct sfârşit	X / Y	Lungime segment (** (m)
1	542.264,152 679.650,416	2	542.269,361 679.638,961	12.584
2	542.269,361 679.638,961	3	542.273,915 679.631,004	9.168
3	542.273,915 679.631,004	4	542.280,653 679.633,474	7.176
4	542.280,653 679.633,474	5	542.442,395 679.700,678	175.148
5	542.442,395 679.700,678	6	542.431,847 679.714,735	17.574

Document care conține date cu caracter personal, protejat de prevederile Regulamentului (UE) nr. 679/2016 și Legii 190/2018

Punct început	X / Y	Punct sfârşit	X / Y	Lungime segment (** (m)
6	542.431,847 679.714,735	7	542.423,357 679.724,822	13.184
7	542.423,357 679.724,822	1	542.264,152 679.650,416	175.734

** Lungimile segmentelor sunt determinate în planul de proiecţie Stereo 70 şi sunt rotunjite la 1 milimetru.
*** Distanţa dintre puncte este formată din segmente cumulate ce sunt mai mici decât valoarea 1 milimetru.

Document care conține date cu caracter personal, protejat de prevederile Regulamentului (UE) nr. 679/2016 și Legii 190/2018

DATE DESPRE IMOBILUL NR. 155

Oficiul de Cadastru şi Publicitate Imobiliară SUCEAVA
Biroul de Cadastru şi Publicitate Imobiliară Campulung Moldovenesc

A. Partea I. Descrierea imobilului

TEREN Extravilan

Adresa: Jud. Suceava

Nr. Crt	Nr cadastral Nr. topografic	Suprafaţa* (mp)	Observaţii / Referinţe
A1		5.629	Sector cadastral:67 Teren neimprejmuit; Imobilul s-a format din o parte a PF 903/1,901/2 a comunei cadastrale Vatra Moldoviţei.

B. Partea II. Proprietari şi acte

Inscrieri privitoare la dreptul de proprietate şi alte drepturi reale		Referinţe
/		
Act Normativ nr. Legea 7, din 13/03/1996 emis de PARLAMENTUL ROMANIEI;		
B1	Intabulare, drept de PROPRIETATE, dobandit prin Lege, cota actuala 1/1	A1
	1) **NEIDENTIFICAT NEIDENTIFICAT**	
Act Administrativ nr. 2311, din 05/03/2024 emis de PRIMARIA VATRA MOLDOVIŢEI;		
B2	Se notează posesia faptică.	A1
	1) **VLEJU CONSTANTIN**	

C. Partea III. SARCINI .

Inscrieri privind dezmembramintele dreptului de proprietate, drepturi reale de garanţie şi sarcini	Referinţe
NU SUNT	

Document care conține date cu caracter personal, protejat de prevederile Regulamentului (UE) nr. 679/2016 și Legii 190/2018

Anexa Nr. 1 La Partea I

Teren

Nr cadastral	Suprafaţa (mp)*	Observaţii / Referinţe
	5.629	Imobilul s-a format din o parte a PF 903/1,901/2 a comunei cadastrale Vatra Moldoviţei.

* Suprafaţa este determinată in planul de proiecţie Stereo 70.

DETALII LINIARE IMOBIL

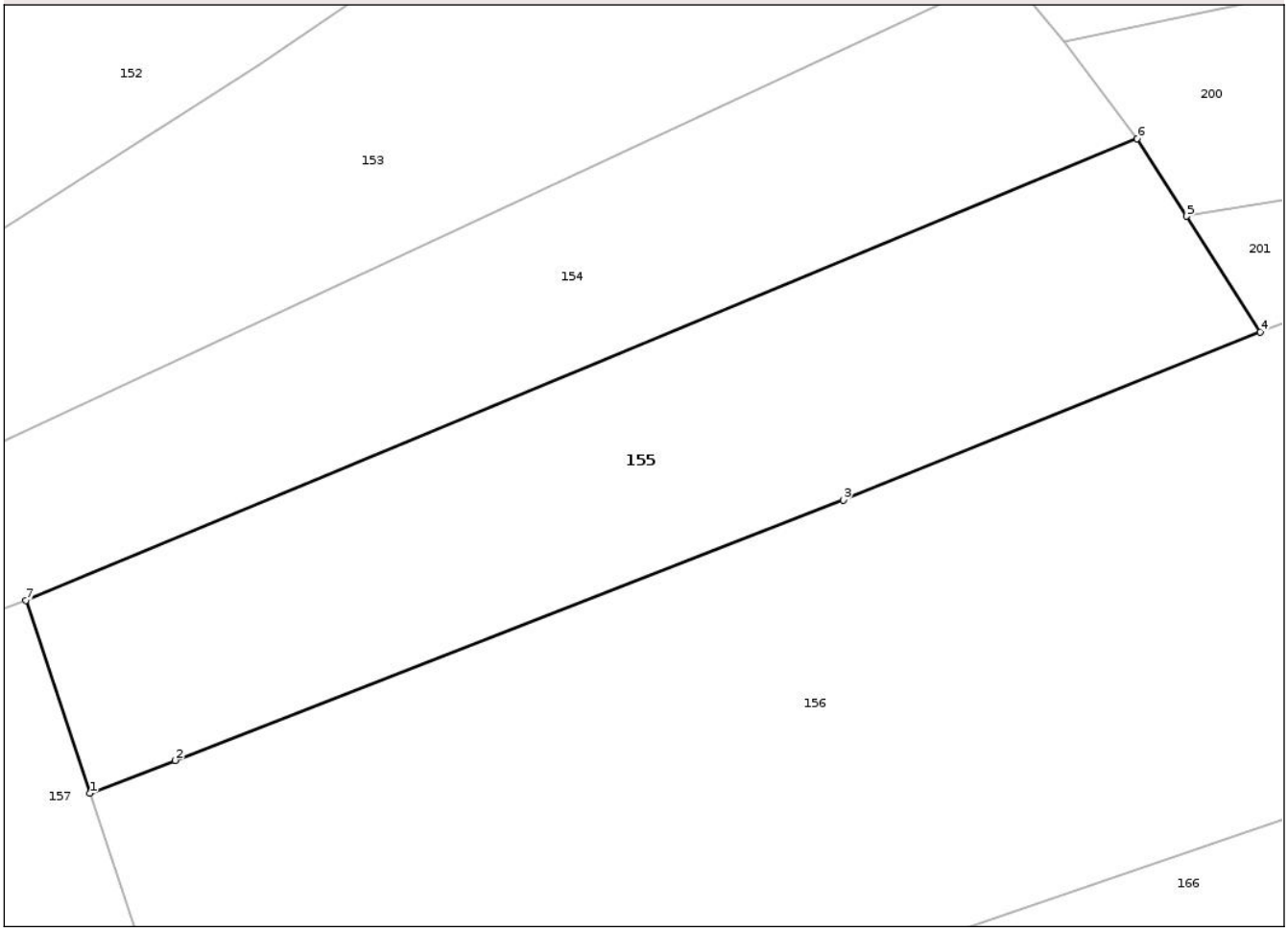

Date referitoare la teren

Crt	Categorie folosință	Intra vilan	Suprafaţa (mp)	Tarla	Parcelă	Nr. topo	Observaţii / Referinţe
1	faneata	NU	5.629	-	-	-	

Lungime Segmente
1) Valorile lungimilor segmentelor sunt obţinute din proiecţie în plan.

Punct început	X / Y	Punct sfârşit	X / Y	Lungime segment (** (m)
1	542.290,017 679.605,406	2	542.302,389 679.610,177	13.26
2	542.302,389 679.610,177	3	542.399,583 679.648,073	104.321
3	542.399,583 679.648,073	4	542.460,296 679.672,51	65.446
4	542.460,296 679.672,51	5	542.449,577 679.689,377	19.985
5	542.449,577 679.689,377	6	542.442,395 679.700,678	13.39

Document care conține date cu caracter personal, protejat de prevederile Regulamentului (UE) nr. 679/2016 și Legii 190/2018

Punct început	X / Y	Punct sfârşit	X / Y	Lungime segment (** (m)
6	542.442,395 679.700,678	7	542.280,653 679.633,474	175.148
7	542.280,653 679.633,474	1	542.290,017 679.605,406	29.589

** Lungimile segmentelor sunt determinate în planul de proiecţie Stereo 70 şi sunt rotunjite la 1 milimetru.
*** Distanţa dintre puncte este formată din segmente cumulate ce sunt mai mici decât valoarea 1 milimetru.

DATE DESPRE IMOBILUL NR. 156

Oficiul de Cadastru şi Publicitate Imobiliară SUCEAVA
Biroul de Cadastru şi Publicitate Imobiliară Campulung Moldovenesc

A. Partea I. Descrierea imobilului

TEREN Extravilan

Adresa: Jud. Suceava

Nr. Crt	Nr cadastral Nr. topografic	Suprafaţa* (mp)	Observaţii / Referinţe
A1	38339	17.889	Sector cadastral:67 Teren imprejmuit;

B. Partea II. Proprietari şi acte

Inscrieri privitoare la dreptul de proprietate şi alte drepturi reale		Referinţe
13979 / 14/10/2020		
Act Administrativ nr. 7940-adeverinţă, din 01/10/2020 emis de PRIMARIA COMUNEI VATRA MOLDOVITEI (act administrativ nr anrxa 1.39-proces verbal de vecinatate din 05.11.2020, emis de Chiperi Simona-Alina;act administrativ nr 7838-certificat fiscal din 01.10.2020, emis de Primaria Comunei Vatra Moldovitei;act notarial nr 1796-declaraţie din 01.10.2020, emis de Notar public, Scraba Luminita Ana Maria);		
B1	se notează posesia	A1
	1) **NIGA MIHAI** 2) **NIGA CRISTINA-ECATERINA**, bun comun	
/		
Act Normativ nr. Legea 7, din 13/03/1996 emis de PARLAMENTUL ROMANIEI;		
B2	Intabulare, drept de PROPRIETATE, dobandit prin Lege, cota actuala 1/1	A1
	1) **NEIDENTIFICAT NEIDENTIFICAT**	

C. Partea III. SARCINI .

Inscrieri privind dezmembramintele dreptului de proprietate, drepturi reale de garanţie şi sarcini	Referinţe
NU SUNT	

Anexa Nr. 1 La Partea I

Teren

Nr cadastral	Suprafaţa (mp)*	Observaţii / Referinţe
38339	17.889	

* Suprafaţa este determinată in planul de proiecţie Stereo 70.

DETALII LINIARE IMOBIL

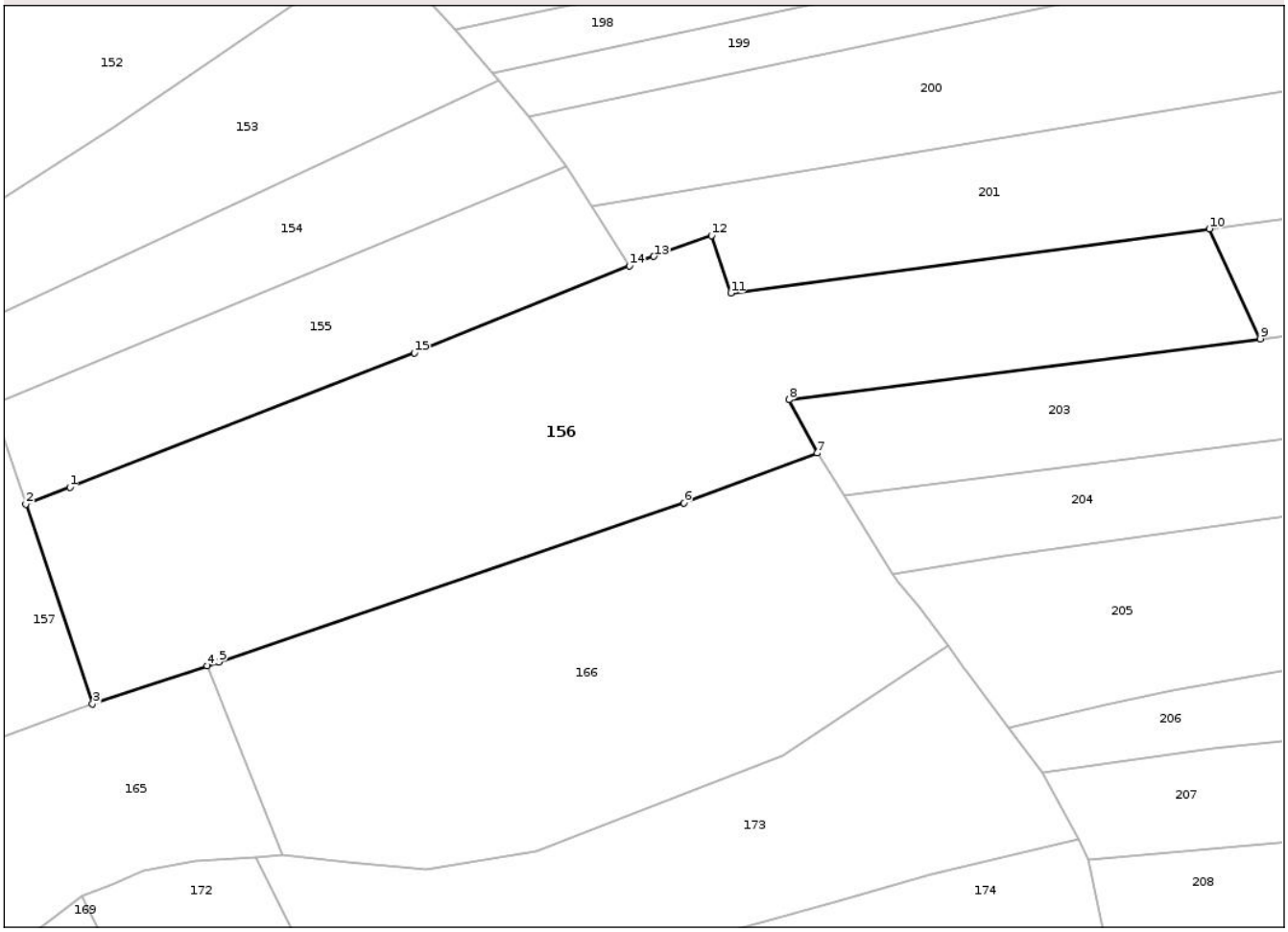

Date referitoare la teren

Crt	Categorie folosință	Intra vilan	Suprafaţa (mp)	Tarla	Parcelă	Nr. topo	Observaţii / Referinţe
1	faneata	NU	17.889	-	-	-	

Lungime Segmente
1) Valorile lungimilor segmentelor sunt obţinute din proiecţie în plan.

Punct început	X / Y	Punct sfârşit	X / Y	Lungime segment (** (m)
1	542.302,389 679.610,177	2	542.290,017 679.605,406	13.26
2	542.290,017 679.605,406	3	542.308,813 679.549,065	59.394
3	542.308,813 679.549,065	4	542.341,166 679.559,844	34.101
4	542.341,166 679.559,844	5	542.344,475 679.560,946	3.488
5	542.344,475 679.560,946	6	542.475,626 679.605,775	138.601

Document care conține date cu caracter personal, protejat de prevederile Regulamentului (UE) nr. 679/2016 și Legii 190/2018

Punct început	X / Y	Punct sfârşit	X / Y	Lungime segment (** (m)
6	542.475,626 679.605,775	7	542.513,267 679.619,798	40.168
7	542.513,267 679.619,798	8	542.505,303 679.634,864	17.041
8	542.505,303 679.634,864	9	542.638,242 679.651,994	134.038
9	542.638,242 679.651,994	10	542.623,867 679.682,974	34.153
10	542.623,867 679.682,974	11	542.488,864 679.664,847	136.215
11	542.488,864 679.664,847	12	542.483,471 679.681,117	17.141
12	542.483,471 679.681,117	13	542.467,184 679.675,219	17.322
13	542.467,184 679.675,219	14	542.460,296 679.672,51	7.402
14	542.460,296 679.672,51	15	542.399,583 679.648,073	65.446
15	542.399,583 679.648,073	1	542.302,389 679.610,177	104.321

** Lungimile segmentelor sunt determinate în planul de proiecţie Stereo 70 şi sunt rotunjite la 1 milimetru.
*** Distanţa dintre puncte este formată din segmente cumulate ce sunt mai mici decât valoarea 1 milimetru.

Document care conține date cu caracter personal, protejat de prevederile Regulamentului (UE) nr. 679/2016 și Legii 190/2018

DATE DESPRE IMOBILUL NR. 157

Oficiul de Cadastru şi Publicitate Imobiliară SUCEAVA
Biroul de Cadastru şi Publicitate Imobiliară Campulung Moldovenesc

A. Partea I. Descrierea imobilului

TEREN Necunoscut

Adresa: Loc. Paltinu, Jud. Suceava

Nr. Crt	Nr cadastral Nr. topografic	Suprafaţa* (mp)	Observaţii / Referinţe
A1		12.573	Sector cadastral:67 Teren imprejmuit; Imobilul s-a format din o parte a PF 903/1,901/2 a comunei cadastrale Vatra Moldoviţei.

B. Partea II. Proprietari şi acte

Inscrieri privitoare la dreptul de proprietate şi alte drepturi reale		Referinţe
/		
Act Normativ nr. Legea 7, din 13/03/1996 emis de PARLAMENTUL ROMANIEI;		
B1	Intabulare, drept de PROPRIETATE, dobandit prin Lege, cota actuala 1/1	A1
	1) **NEIDENTIFICAT NEIDENTIFICAT**	
Act Administrativ nr. 2312, din 05/03/2024 emis de PRIMARIA VATRA MOLDOVIŢEI;		
B2	Se notează posesia faptică.	A1
	1) **POLIEC ANDREI-PRECOP** 2) **POLIEC ECATERINA-OLGA**	

C. Partea III. SARCINI .

Inscrieri privind dezmembramintele dreptului de proprietate, drepturi reale de garanţie şi sarcini	Referinţe
NU SUNT	

Document care conține date cu caracter personal, protejat de prevederile Regulamentului (UE) nr. 679/2016 și Legii 190/2018

Anexa Nr. 1 La Partea I

Teren

Nr cadastral	Suprafaţa (mp)*	Observaţii / Referinţe
	12.573	Imobilul s-a format din o parte a PF 903/1,901/2 a comunei cadastrale Vatra Moldoviţei.

* Suprafaţa este determinată in planul de proiecţie Stereo 70.

DETALII LINIARE IMOBIL

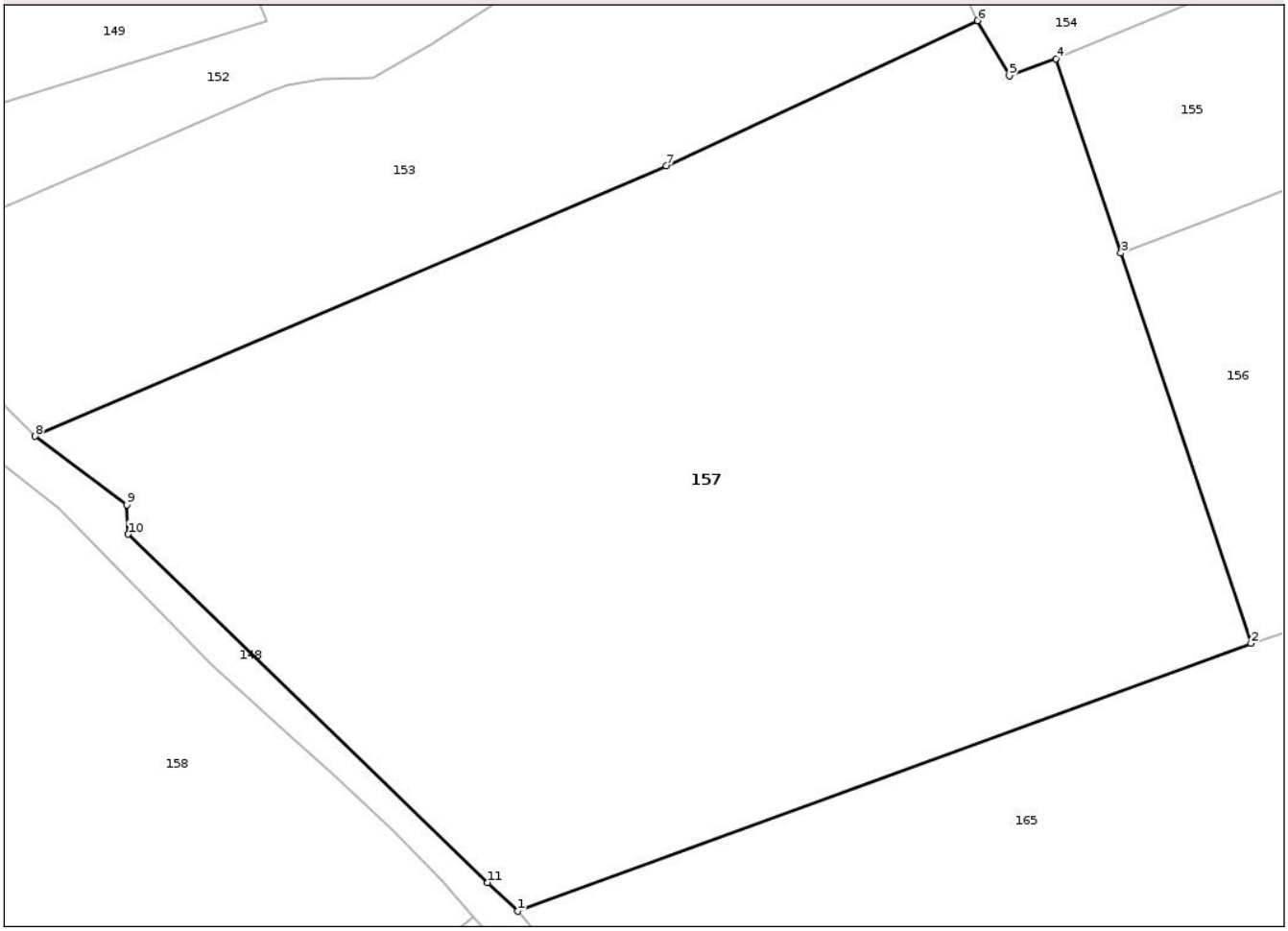

Date referitoare la teren

Crt	Categorie folosință	Intra vilan	Suprafaţa (mp)	Tarla	Parcelă	Nr. topo	Observaţii / Referinţe
1	faneata	DA	710	-	-	-	
2	faneata	NU	11.863	-	-	-	

Lungime Segmente
1) Valorile lungimilor segmentelor sunt obţinute din proiecţie în plan.

Punct început	X / Y	Punct sfârşit	X / Y	Lungime segment (** (m)
1	542.202,933 679.510,393	2	542.308,813 679.549,065	112.721
2	542.308,813 679.549,065	3	542.290,017 679.605,406	59.394
3	542.290,017 679.605,406	4	542.280,653 679.633,474	29.589
4	542.280,653 679.633,474	5	542.273,915 679.631,004	7.176

Document care conține date cu caracter personal, protejat de prevederile Regulamentului (UE) nr. 679/2016 și Legii 190/2018

Punct început	X / Y	Punct sfârşit	X / Y	Lungime segment (** (m)
5	542.273,915 679.631,004	6	542.269,361 679.638,961	9.168
6	542.269,361 679.638,961	7	542.224,399 679.618,003	49.607
7	542.224,399 679.618,003	8	542.133,265 679.578,972	99.14
8	542.133,265 679.578,972	9	542.146,515 679.569,069	16.542
9	542.146,515 679.569,069	10	542.146,702 679.564,824	4.249
10	542.146,702 679.564,824	11	542.198,62 679.514,552	72.269
11	542.198,62 679.514,552	1	542.202,933 679.510,393	5.992

** Lungimile segmentelor sunt determinate în planul de proiecţie Stereo 70 şi sunt rotunjite la 1 milimetru.
*** Distanţa dintre puncte este formată din segmente cumulate ce sunt mai mici decât valoarea 1 milimetru.

Document care conține date cu caracter personal, protejat de prevederile Regulamentului (UE) nr. 679/2016 și Legii 190/2018

DATE DESPRE IMOBILUL NR. 158

Oficiul de Cadastru şi Publicitate Imobiliară SUCEAVA
Biroul de Cadastru şi Publicitate Imobiliară Campulung Moldovenesc

A. Partea I. Descrierea imobilului

TEREN Intravilan

Adresa: Loc. Paltinu, Jud. Suceava

Nr. Crt	Nr cadastral Nr. topografic	Suprafaţa* (mp)	Observaţii / Referinţe
A1	36904	8.879	Sector cadastral:67 Teren neimprejmuit;

B. Partea II. Proprietari şi acte

Inscrieri privitoare la dreptul de proprietate şi alte drepturi reale		Referinţe
5537 / 12/04/2018		
Act Notarial nr. CM 12, din 02/04/2018 emis de BNP TARAN LILIANA;		
B3	Intabulare, drept de PROPRIETATE, dobandit prin Succesiune, cota actuala 1/1	A1
	1) **TIBULCA GHIŢĂU CARMEN-SIMONA**	

C. Partea III. SARCINI .

Inscrieri privind dezmembramintele dreptului de proprietate, drepturi reale de garanţie şi sarcini	Referinţe
NU SUNT	

Document care conține date cu caracter personal, protejat de prevederile Regulamentului (UE) nr. 679/2016 și Legii 190/2018

Anexa Nr. 1 La Partea I

Teren

Nr cadastral	Suprafaţa (mp)*	Observaţii / Referinţe
36904	8.879	

* Suprafaţa este determinată in planul de proiecţie Stereo 70.

DETALII LINIARE IMOBIL

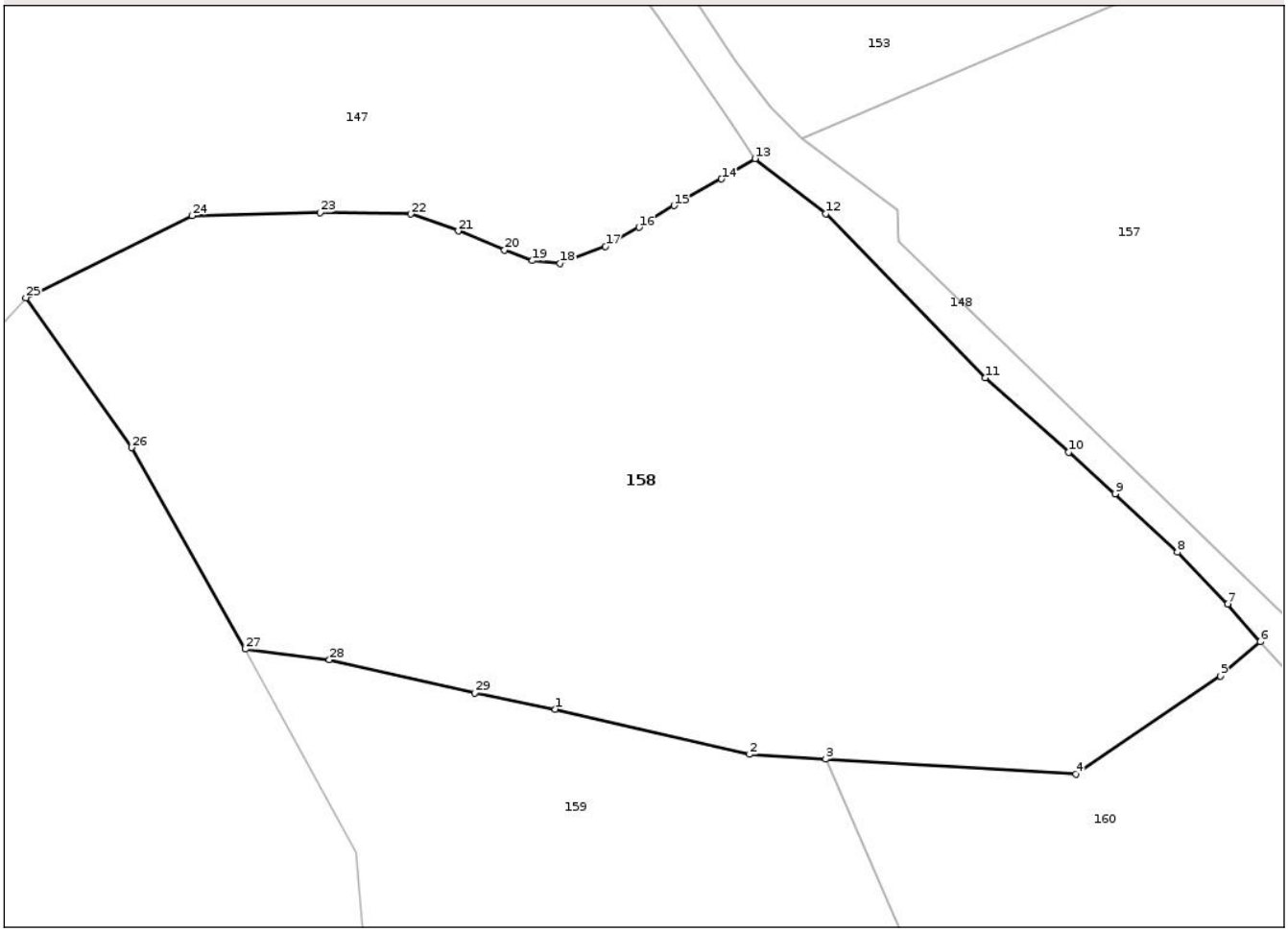

Date referitoare la teren

Crt	Categorie folosință	Intra vilan	Suprafaţa (mp)	Tarla	Parcelă	Nr. topo	Observaţii / Referinţe
1	faneata	DA	8.879	-	-	-	

Lungime Segmente

1) Valorile lungimilor segmentelor sunt obţinute din proiecţie în plan.

Punct început	X / Y	Punct sfârşit	X / Y	Lungime segment (** (m)
1	542.099,359 679.500,38	2	542.126,111 679.494,161	27.465
3	542.136,617 679.493,522	4	542.171,078 679.491,427	34.525
5	542.190,97 679.504,958	6	542.196,505 679.509,664	7.265
7	542.192,012 679.514,834	8	542.185,085 679.521,984	9.955
9	542.176,483 679.530,031	10	542.170,084 679.535,756	8.586

Punct început	X / Y	Punct sfârşit	X / Y	Lungime segment (** (m)
2	542.126,111 679.494,161	3	542.136,617 679.493,522	10.525
4	542.171,078 679.491,427	5	542.190,97 679.504,958	24.058
6	542.196,505 679.509,664	7	542.192,012 679.514,834	6.85
8	542.185,085 679.521,984	9	542.176,483 679.530,031	11.779
10	542.170,084 679.535,756	11	542.158,632 679.546,003	15.367

Document care conține date cu caracter personal, protejat de prevederile Regulamentului (UE) nr. 679/2016 și Legii 190/2018

Punct început	X / Y	Punct sfârşit	X / Y	Lungime segment (** (m)
11	542.158,632 679.546,003	12	542.136,632 679.568,597	31.536
13	542.126,854 679.576,175	14	542.122,246 679.573,389	5.385
15	542.115,733 679.569,708	16	542.110,884 679.566,705	5.704
17	542.106,269 679.564,114	18	542.099,998 679.561,733	6.708
19	542.096,195 679.562,127	20	542.092,349 679.563,601	4.119
21	542.085,965 679.566,209	22	542.079,45 679.568,54	6.919
23	542.066,935 679.568,778	24	542.049,295 679.568,336	17.646
25	542.026,381 679.557,015	26	542.040,942 679.536,393	25.245
27	542.056,615 679.508,658	28	542.068,224 679.507,178	11.703
29	542.088,223 679.502,637	1	542.099,359 679.500,38	11.362

Punct început	X / Y	Punct sfârşit	X / Y	Lungime segment (** (m)
12	542.136,632 679.568,597	13	542.126,854 679.576,175	12.371
14	542.122,246 679.573,389	15	542.115,733 679.569,708	7.481
16	542.110,884 679.566,705	17	542.106,269 679.564,114	5.293
18	542.099,998 679.561,733	19	542.096,195 679.562,127	3.823
20	542.092,349 679.563,601	21	542.085,965 679.566,209	6.896
22	542.079,45 679.568,54	23	542.066,935 679.568,778	12.517
24	542.049,295 679.568,336	25	542.026,381 679.557,015	25.558
26	542.040,942 679.536,393	27	542.056,615 679.508,658	31.857
28	542.068,224 679.507,178	29	542.088,223 679.502,637	20.508

** Lungimile segmentelor sunt determinate în planul de proiecţie Stereo 70 şi sunt rotunjite la 1 milimetru.
*** Distanţa dintre puncte este formată din segmente cumulate ce sunt mai mici decât valoarea 1 milimetru.

Document care conține date cu caracter personal, protejat de prevederile Regulamentului (UE) nr. 679/2016 și Legii 190/2018

DATE DESPRE IMOBILUL NR. 159

Oficiul de Cadastru şi Publicitate Imobiliară SUCEAVA
Biroul de Cadastru şi Publicitate Imobiliară Campulung Moldovenesc

A. Partea I. Descrierea imobilului

TEREN Intravilan

Adresa: Loc. Paltinu, Jud. Suceava

Nr. Crt	Nr cadastral Nr. topografic	Suprafaţa* (mp)	Observaţii / Referinţe
A1		9.005	Sector cadastral:67 Teren neimprejmuit; Imobilul s-a format din o parte a PF 902/3,892 a comunei cadastrale Vatra Moldoviţei.

B. Partea II. Proprietari şi acte

Inscrieri privitoare la dreptul de proprietate şi alte drepturi reale		Referinţe
/		
Act Normativ nr. Legea 7, din 13/03/1996 emis de PARLAMENTUL ROMANIEI;		
B1	Intabulare, drept de PROPRIETATE, dobandit prin Lege, cota actuala 1/1	A1
	1) **NEIDENTIFICAT NEIDENTIFICAT**	
Act Administrativ nr. 3312, din 26/03/2024 emis de PRIMARIA VATRA MOLDOVIŢEI;		
B2	Se notează posesia faptică.	A1
	1) **HARET MINERVA** 2) **BEJINARU ALEXANDRA-VERONICA** 3) **SESERMAN IULIANA-DANIELA**	

C. Partea III. SARCINI .

Inscrieri privind dezmembramintele dreptului de proprietate, drepturi reale de garanţie şi sarcini	Referinţe
NU SUNT	

Document care conține date cu caracter personal, protejat de prevederile Regulamentului (UE) nr. 679/2016 și Legii 190/2018

Anexa Nr. 1 La Partea I

Teren

Nr cadastral	Suprafaţa (mp)*	Observaţii / Referinţe
	9.005	Imobilul s-a format din o parte a PF 902/3,892 a comunei cadastrale Vatra Moldoviţei.

* Suprafaţa este determinată in planul de proiecţie Stereo 70.

DETALII LINIARE IMOBIL

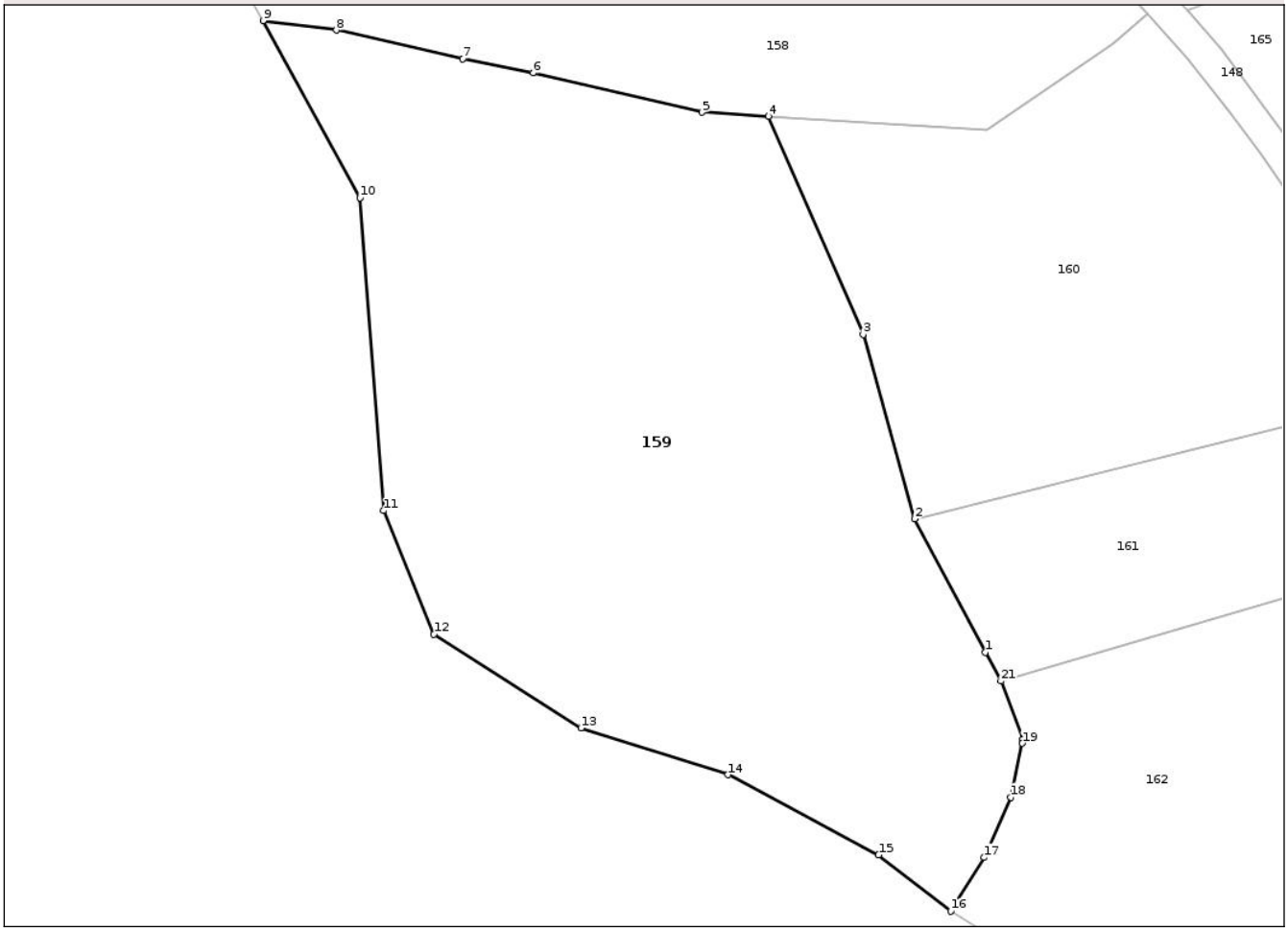

Date referitoare la teren

Crt	Categorie folosință	Intra vilan	Suprafaţa (mp)	Tarla	Parcelă	Nr. topo	Observaţii / Referinţe
1	faneata	DA	9.005	-	-	-	

Lungime Segmente

1) Valorile lungimilor segmentelor sunt obţinute din proiecţie în plan.

Punct început	X / Y	Punct sfârşit	X / Y	Lungime segment (** (m)
1	542.170,927 679.408,731	2	542.159,695 679.429,833	23.905
3	542.151,593 679.459,034	4	542.136,617 679.493,522	37.599
5	542.126,111 679.494,161	6	542.099,359 679.500,38	27.465
7	542.088,223 679.502,637	8	542.068,224 679.507,178	20.508
9	542.056,615 679.508,658	10	542.071,96 679.480,643	31.942

Punct început	X / Y	Punct sfârşit	X / Y	Lungime segment (** (m)
2	542.159,695 679.429,833	3	542.151,593 679.459,034	30.304
4	542.136,617 679.493,522	5	542.126,111 679.494,161	10.525
6	542.099,359 679.500,38	7	542.088,223 679.502,637	11.362
8	542.068,224 679.507,178	9	542.056,615 679.508,658	11.703
10	542.071,96 679.480,643	11	542.075,712 679.431,146	49.639

Document care conține date cu caracter personal, protejat de prevederile Regulamentului (UE) nr. 679/2016 și Legii 190/2018

Punct început	X / Y	Punct sfârşit	X / Y	Lungime segment (** (m)
11	542.075,712 679.431,146	12	542.083,649 679.411,567	21.127
13	542.106,933 679.396,75	14	542.130,216 679.389,342	24.433
15	542.154,028 679.376,642	16	542.165,445 679.367,741	14.477
17	542.170,72 679.376,249	18	542.174,967 679.385,78	10.434
19	542.176,761 679.394,315	20	542.176,886 679.394,909	0.607
21	542.173,352 679.404,177	1	542.170,927 679.408,731	5.159

Punct început	X / Y	Punct sfârşit	X / Y	Lungime segment (** (m)
12	542.083,649 679.411,567	13	542.106,933 679.396,75	27.599
14	542.130,216 679.389,342	15	542.154,028 679.376,642	26.987
16	542.165,445 679.367,741	17	542.170,72 679.376,249	10.011
18	542.174,967 679.385,78	19	542.176,761 679.394,315	8.722
20	542.176,886 679.394,909	21	542.173,352 679.404,177	9.919

** Lungimile segmentelor sunt determinate în planul de proiecţie Stereo 70 şi sunt rotunjite la 1 milimetru.
*** Distanţa dintre puncte este formată din segmente cumulate ce sunt mai mici decât valoarea 1 milimetru.

Document care conține date cu caracter personal, protejat de prevederile Regulamentului (UE) nr. 679/2016 și Legii 190/2018

DATE DESPRE IMOBILUL NR. 160

Oficiul de Cadastru şi Publicitate Imobiliară SUCEAVA
Biroul de Cadastru şi Publicitate Imobiliară Campulung Moldovenesc

A. Partea I. Descrierea imobilului

TEREN Intravilan

Adresa: Loc. Paltinu, Jud. Suceava

Nr. Crt	Nr cadastral Nr. topografic	Suprafaţa* (mp)	Observaţii / Referinţe
A1		4.541	Sector cadastral:67 Teren neimprejmuit; Imobilul s-a format din o parte a PF 902/3,901/1 a comunei cadastrale Vatra Moldoviţei.

B. Partea II. Proprietari şi acte

Inscrieri privitoare la dreptul de proprietate şi alte drepturi reale		Referinţe
/		
Act Notarial nr. 20, din 14/05/2016 emis de NP SCRABA LUMINITA DORU PAUL;		
B1	Intabulare, drept de PROPRIETATE, dobandit prin Succesiune, cota actuala 1/4	A1
	1) **BEJINARU ALEXANDRA-VERONICA**	
B2	Intabulare, drept de PROPRIETATE, dobandit prin Succesiune, cota actuala 1/4	A1
	1) **HARET MINERVA**	
B3	Intabulare, drept de PROPRIETATE, dobandit prin Succesiune, cota actuala 1/4	A1
	1) **SESERMAN IULIANA-DANIELA**	
Act Notarial nr. 21, din 14/05/2016 emis de NP SCRABA LUMINITA DORU PAUL;		
B4	Intabulare, drept de PROPRIETATE, dobandit prin Succesiune, cota actuala 1/12	A1
	1) **BEJINARU ALEXANDRA-VERONICA**	
B5	Intabulare, drept de PROPRIETATE, dobandit prin Succesiune, cota actuala 1/12	A1
	1) **HARET MINERVA**	
B6	Intabulare, drept de PROPRIETATE, dobandit prin Succesiune, cota actuala 1/12	A1
	1) **SESERMAN IULIANA-DANIELA**	

C. Partea III. SARCINI .

Inscrieri privind dezmembramintele dreptului de proprietate, drepturi reale de garanţie şi sarcini	Referinţe
NU SUNT	

Document care conține date cu caracter personal, protejat de prevederile Regulamentului (UE) nr. 679/2016 și Legii 190/2018

Anexa Nr. 1 La Partea I

Teren

Nr cadastral	Suprafaţa (mp)*	Observaţii / Referinţe
	4.541	Imobilul s-a format din o parte a PF 902/3,901/1 a comunei cadastrale Vatra Moldoviţei.

* Suprafaţa este determinată in planul de proiecţie Stereo 70.

DETALII LINIARE IMOBIL

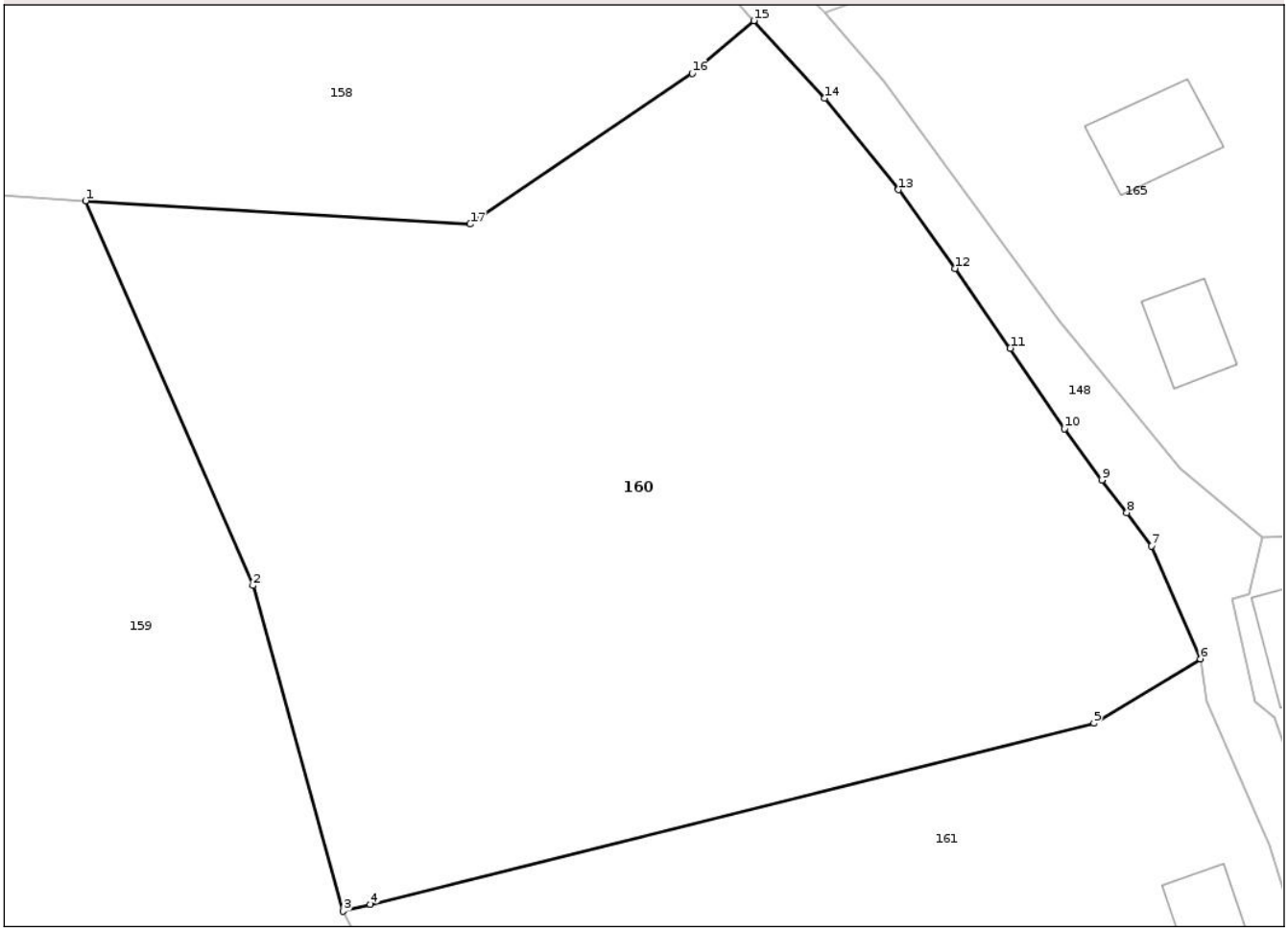

Date referitoare la teren

Crt	Categorie folosință	Intra vilan	Suprafaţa (mp)	Tarla	Parcelă	Nr. topo	Observaţii / Referinţe
1	faneata	DA	4.541	-	-	-	

Lungime Segmente
1) Valorile lungimilor segmentelor sunt obţinute din proiecţie în plan.

Punct început	X / Y	Punct sfârşit	X / Y	Lungime segment (** (m)
1	542.136,617 679.493,522	2	542.151,593 679.459,034	37.599
2	542.151,593 679.459,034	3	542.159,695 679.429,833	30.304
3	542.159,695 679.429,833	4	542.162,141 679.430,445	2.521
4	542.162,141 679.430,445	5	542.227,012 679.446,695	66.875
5	542.227,012 679.446,695	6	542.236,547 679.452,46	11.142

Document care conține date cu caracter personal, protejat de prevederile Regulamentului (UE) nr. 679/2016 și Legii 190/2018

Punct început	X / Y	Punct sfârşit	X / Y	Lungime segment (** (m)
6	542.236,547 679.452,46	7	542.232,168 679.462,584	11.03
7	542.232,168 679.462,584	8	542.229,949 679.465,56	3.712
8	542.229,949 679.465,56	9	542.227,701 679.468,481	3.686
9	542.227,701 679.468,481	10	542.224,359 679.473,072	5.679
10	542.224,359 679.473,072	11	542.219,501 679.480,303	8.711
11	542.219,501 679.480,303	12	542.214,544 679.487,465	8.71
12	542.214,544 679.487,465	13	542.209,483 679.494,51	8.674
13	542.209,483 679.494,51	14	542.202,869 679.502,71	10.535
14	542.202,869 679.502,71	15	542.196,505 679.509,664	9.426
15	542.196,505 679.509,664	16	542.190,97 679.504,958	7.265
16	542.190,97 679.504,958	17	542.171,078 679.491,427	24.058
17	542.171,078 679.491,427	1	542.136,617 679.493,522	34.525

** Lungimile segmentelor sunt determinate în planul de proiecţie Stereo 70 şi sunt rotunjite la 1 milimetru.
*** Distanţa dintre puncte este formată din segmente cumulate ce sunt mai mici decât valoarea 1 milimetru.

Document care conține date cu caracter personal, protejat de prevederile Regulamentului (UE) nr. 679/2016 și Legii 190/2018

DATE DESPRE IMOBILUL NR. 161

Oficiul de Cadastru şi Publicitate Imobiliară SUCEAVA
Biroul de Cadastru şi Publicitate Imobiliară Campulung Moldovenesc

A. Partea I. Descrierea imobilului

TEREN Intravilan

Adresa: Loc. Paltinu, Jud. Suceava

Nr. Crt	Nr cadastral Nr. topografic	Suprafaţa* (mp)	Observaţii / Referinţe
A1	39349	2.101	Sector cadastral:67 Teren imprejmuit;

Construcţii

Crt	Nr cadastral Nr. topografic	Adresa	Observaţii / Referinţe
A1.1	39349-C1	Loc. Paltinu, Jud. Suceava	Nr. niveluri:1; S. construita la sol:37 mp; S. construita desfasurata:37 mp; Grajd, edificat în anul 1954.

B. Partea II. Proprietari şi acte

Inscrieri privitoare la dreptul de proprietate şi alte drepturi reale		Referinţe
3198 / 02/03/2023		
Act Notarial nr. 433, din 27/02/2023 emis de SCRABA LUMINITA ANA MARIA;		
B24	Intabulare, drept de PROPRIETATE, dobandit prin PARTAJ, cota actuala 1/1	A1, A1.1
	1) **VLEJU GHEORGHE**	

C. Partea III. SARCINI .

Inscrieri privind dezmembramintele dreptului de proprietate, drepturi reale de garanţie şi sarcini	Referinţe
NU SUNT	

Document care conține date cu caracter personal, protejat de prevederile Regulamentului (UE) nr. 679/2016 și Legii 190/2018

Anexa Nr. 1 La Partea I

Teren

Nr cadastral	Suprafaţa (mp)*	Observaţii / Referinţe
39349	2.101	

* Suprafaţa este determinată in planul de proiecţie Stereo 70.

DETALII LINIARE IMOBIL

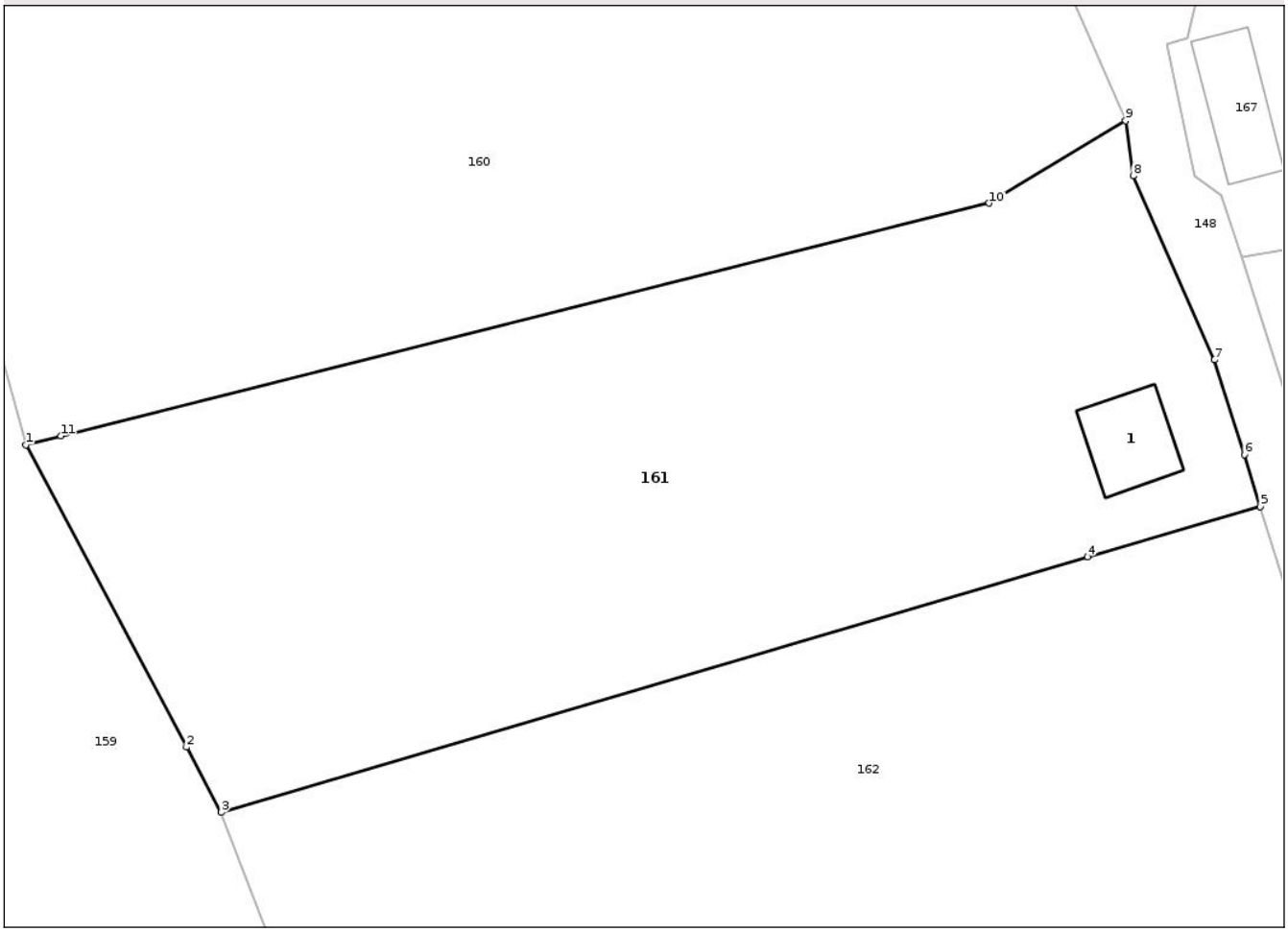

Date referitoare la teren

Crt	Categorie folosință	Intra vilan	Suprafaţa (mp)	Tarla	Parcelă	Nr. topo	Observaţii / Referinţe
1	curti constructii	DA	50	-	-	-	
2	faneata	DA	2.051	-	-	-	

Date referitoare la construcţii

Crt	Număr	Destinaţie construcţie	Supraf. (mp)	Situaţie juridică	Observaţii / Referinţe
A1.1	39349-C1	constructii anexa	37	Cu acte	Nr. niveluri:1; S. construita la sol:37 mp; S. construita desfasurata:37 mp; Grajd, edificat în anul 1954.

Lungime Segmente

1) Valorile lungimilor segmentelor sunt obţinute din proiecţie în plan.

Punct început	X / Y	Punct sfârşit	X / Y	Lungime segment (** (m)
1	542.159,695 679.429,833	2	542.170,927 679.408,731	23.905
2	542.170,927 679.408,731	3	542.173,352 679.404,177	5.159

Document care conține date cu caracter personal, protejat de prevederile Regulamentului (UE) nr. 679/2016 și Legii 190/2018

Punct început	X / Y	Punct sfârşit	X / Y	Lungime segment (** (m)
3	542.173,352 679.404,177	4	542.233,898 679.422,017	63.12
4	542.233,898 679.422,017	5	542.245,958 679.425,507	12.555
5	542.245,958 679.425,507	6	542.244,842 679.429,14	3.801
6	542.244,842 679.429,14	7	542.242,747 679.435,755	6.939
7	542.242,747 679.435,755	8	542.237,074 679.448,605	14.047
8	542.237,074 679.448,605	9	542.236,547 679.452,46	3.891
9	542.236,547 679.452,46	10	542.227,012 679.446,695	11.142
10	542.227,012 679.446,695	11	542.162,141 679.430,445	66.875
11	542.162,141 679.430,445	1	542.159,695 679.429,833	2.521

** Lungimile segmentelor sunt determinate în planul de proiecţie Stereo 70 şi sunt rotunjite la 1 milimetru.
*** Distanţa dintre puncte este formată din segmente cumulate ce sunt mai mici decât valoarea 1 milimetru.

Document care conține date cu caracter personal, protejat de prevederile Regulamentului (UE) nr. 679/2016 și Legii 190/2018

DATE DESPRE IMOBILUL NR. 162

Oficiul de Cadastru şi Publicitate Imobiliară SUCEAVA
Biroul de Cadastru şi Publicitate Imobiliară Campulung Moldovenesc

A. Partea I. Descrierea imobilului

TEREN Intravilan

Adresa: Loc. Paltinu, Jud. Suceava

Nr. Crt	Nr cadastral Nr. topografic	Suprafaţa* (mp)	Observaţii / Referinţe
A1	39350	6.553	Sector cadastral:67 Teren imprejmuit;

B. Partea II. Proprietari şi acte

Inscrieri privitoare la dreptul de proprietate şi alte drepturi reale		Referinţe
3197 / 02/03/2023		
Act Administrativ nr. 101, din 18/10/2022 emis de B.I.N. ŞCRABA LUMINIŢA ANA MARIA;		
B8	Intabulare, drept de PROPRIETATEbun propriu, dobandit prin Succesiune, cota actuala 1/7	A1
	1) **VLEJU PETRU**	
3199 / 02/03/2023		
Act Notarial nr. 434-act de partaj, din 27/02/2023 emis de SCRABA LUMINITA ANA MARIA;		
B9	Intabulare, drept de PROPRIETATEbun propriu, dobandit prin PARTAJ, cota actuala 6/7	A1
	1) **VLEJU PETRU**	

C. Partea III. SARCINI .

Inscrieri privind dezmembramintele dreptului de proprietate, drepturi reale de garanţie şi sarcini	Referinţe
NU SUNT	

Anexa Nr. 1 La Partea I

Teren

Nr cadastral	Suprafaţa (mp)*	Observaţii / Referinţe
39350	6.553	

* Suprafaţa este determinată in planul de proiecţie Stereo 70.

DETALII LINIARE IMOBIL

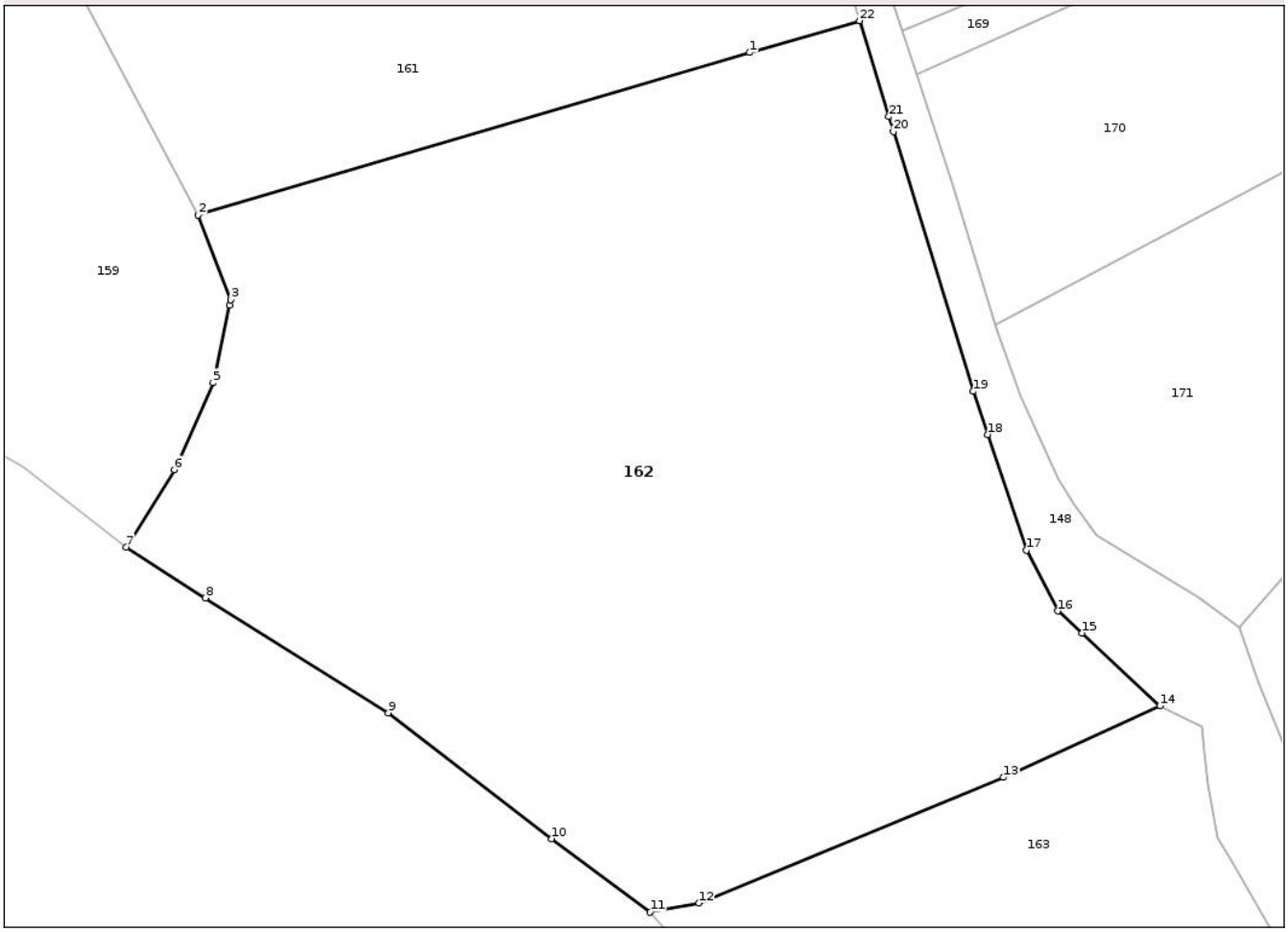

Date referitoare la teren

Crt	Categorie folosință	Intra vilan	Suprafaţa (mp)	Tarla	Parcelă	Nr. topo	Observaţii / Referinţe
1	curti constructii	DA	137	-	-	-	
2	faneata	DA	6.416	-	-	-	

Lungime Segmente
1) Valorile lungimilor segmentelor sunt obţinute din proiecţie în plan.

Punct început	X / Y	Punct sfârşit	X / Y	Lungime segment (** (m)
1	542.233,898 679.422,017	2	542.173,352 679.404,177	63.12
3	542.176,886 679.394,909	4	542.176,761 679.394,315	0.607
5	542.174,967 679.385,78	6	542.170,72 679.376,249	10.434
7	542.165,445 679.367,741	8	542.174,129 679.362,186	10.309

Punct început	X / Y	Punct sfârşit	X / Y	Lungime segment (** (m)
2	542.173,352 679.404,177	3	542.176,886 679.394,909	9.919
4	542.176,761 679.394,315	5	542.174,967 679.385,78	8.722
6	542.170,72 679.376,249	7	542.165,445 679.367,741	10.011
8	542.174,129 679.362,186	9	542.194,221 679.349,591	23.713

Document care conține date cu caracter personal, protejat de prevederile Regulamentului (UE) nr. 679/2016 și Legii 190/2018

Punct început	X / Y	Punct sfârşit	X / Y	Lungime segment (** (m)
9	542.194,221 679.349,591	10	542.212,178 679.335,788	22.649
11	542.222,975 679.327,712	12	542.228,36 679.328,711	5.477
13	542.261,781 679.342,508	14	542.278,96 679.350,347	18.883
15	542.270,421 679.358,354	16	542.267,721 679.360,763	3.618
17	542.264,305 679.367,447	18	542.260,036 679.380,126	13.378
19	542.258,448 679.384,843	20	542.249,694 679.413,344	29.815
21	542.249,193 679.414,975	22	542.245,958 679.425,507	11.018

Punct început	X / Y	Punct sfârşit	X / Y	Lungime segment (** (m)
10	542.212,178 679.335,788	11	542.222,975 679.327,712	13.483
12	542.228,36 679.328,711	13	542.261,781 679.342,508	36.157
14	542.278,96 679.350,347	15	542.270,421 679.358,354	11.706
16	542.267,721 679.360,763	17	542.264,305 679.367,447	7.506
18	542.260,036 679.380,126	19	542.258,448 679.384,843	4.977
20	542.249,694 679.413,344	21	542.249,193 679.414,975	1.706
22	542.245,958 679.425,507	1	542.233,898 679.422,017	12.555

** Lungimile segmentelor sunt determinate în planul de proiecţie Stereo 70 şi sunt rotunjite la 1 milimetru.
*** Distanţa dintre puncte este formată din segmente cumulate ce sunt mai mici decât valoarea 1 milimetru.

Document care conține date cu caracter personal, protejat de prevederile Regulamentului (UE) nr. 679/2016 și Legii 190/2018

DATE DESPRE IMOBILUL NR. 163

Oficiul de Cadastru şi Publicitate Imobiliară SUCEAVA
Biroul de Cadastru şi Publicitate Imobiliară Campulung Moldovenesc

A. Partea I. Descrierea imobilului

TEREN Necunoscut

Adresa: Loc. Paltinu, Jud. Suceava

Nr. Crt	Nr cadastral Nr. topografic	Suprafaţa* (mp)	Observaţii / Referinţe
A1		15.707	Sector cadastral:67 Teren imprejmuit; Imobilul s-a format din o parte a PF 884/4,884/3,889,886/2,882/2 a comunei cadastrale Vatra Moldoviţei.

Construcţii

Crt	Nr cadastral Nr. topografic	Adresa	Observaţii / Referinţe
A1.1		Loc. Paltinu, Jud. Suceava	Nr. niveluri:1; S. construita la sol:116 mp; Locuinţă.
A1.2		Loc. Paltinu, Jud. Suceava	Nr. niveluri:1; S. construita la sol:58 mp; Anexă.

B. Partea II. Proprietari şi acte

Inscrieri privitoare la dreptul de proprietate şi alte drepturi reale		Referinţe
/		
Act Normativ nr. Legea 7, din 13/03/1996 emis de PARLAMENTUL ROMANIEI;		
B1	Intabulare, drept de PROPRIETATE, dobandit prin Lege, cota actuala 1/1	A1
	1) **NEIDENTIFICAT NEIDENTIFICAT**	
Act Administrativ nr. 2329, din 06/03/2024 emis de PRIMARIA VATRA MOLDOVIŢEI;		
B2	Se notează posesia faptică.	A1
	1) **DRUTCA ILIE** 2) **DRUTCA MARIA**	
Act Administrativ nr. 6858, din 19/08/2025 emis de PRIMĂRIA VATRA MOLDOVIŢEI;		
B3	Intabulare, drept de PROPRIETATE, dobandit prin Lege, cota actuala 1/1	A1.1, A1.2
	1) **DRUTCA ILIE** 2) **DRUTCA MARIA**	

C. Partea III. SARCINI .

Inscrieri privind dezmembramintele dreptului de proprietate, drepturi reale de garanţie şi sarcini	Referinţe
NU SUNT	

Document care conține date cu caracter personal, protejat de prevederile Regulamentului (UE) nr. 679/2016 și Legii 190/2018

Anexa Nr. 1 La Partea I

Teren

Nr cadastral	Suprafaţa (mp)*	Observaţii / Referinţe
	15.707	Imobilul s-a format din o parte a PF 884/4,884/3,889,886/2,882/2 a comunei cadastrale Vatra Moldoviţei.

* Suprafaţa este determinată in planul de proiecţie Stereo 70.

DETALII LINIARE IMOBIL

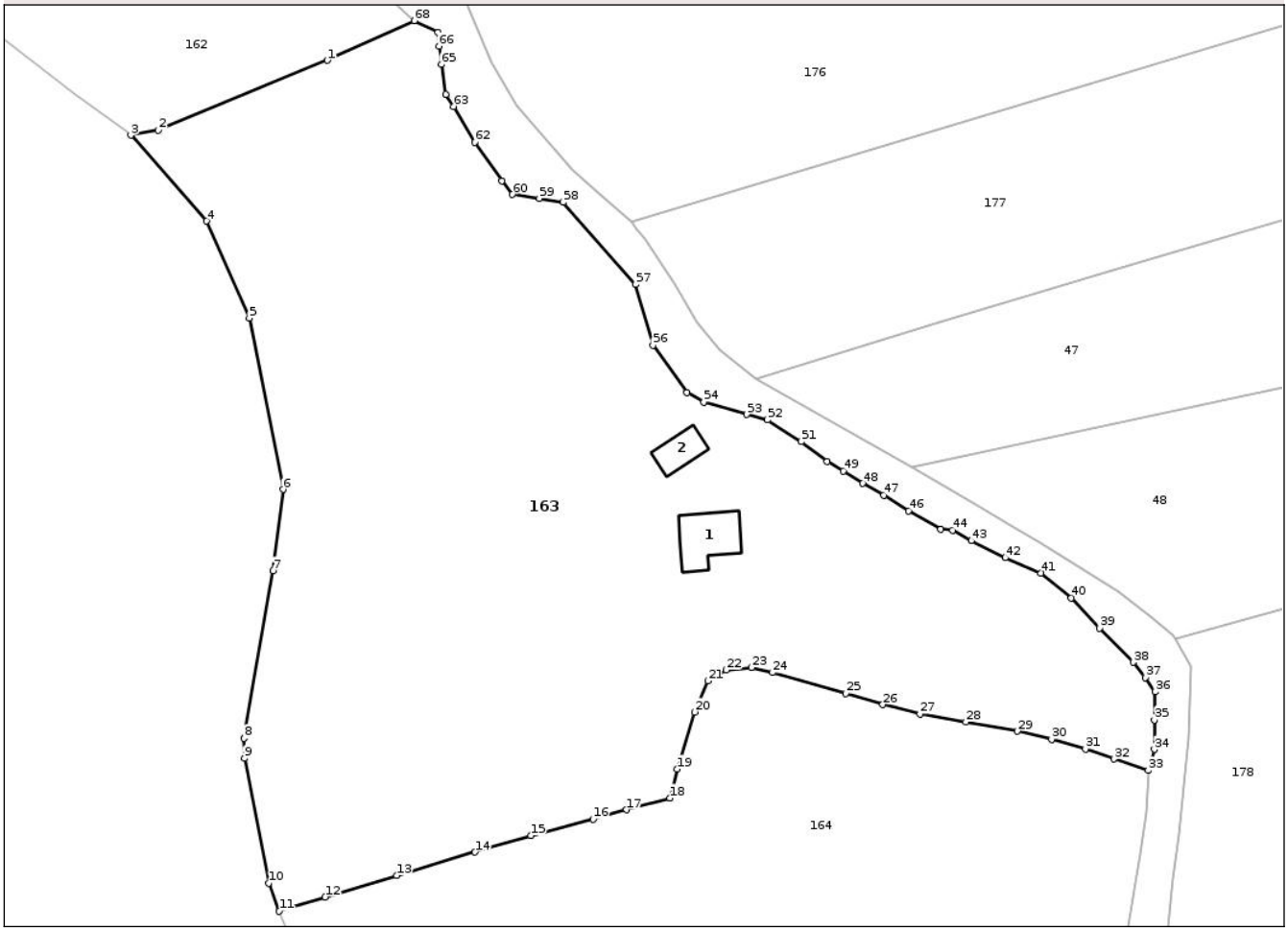

Date referitoare la teren

Crt	Categorie folosință	Intra vilan	Suprafaţa (mp)	Tarla	Parcelă	Nr. topo	Observaţii / Referinţe
1	curti constructii	DA	4.005	-	-	-	
2	faneata	DA	11.622	-	-	-	
3	faneata	NU	80	-	-	-	

Date referitoare la construcţii

Crt	Număr	Destinaţie construcţie	Supraf. (mp)	Situaţie juridică	Observaţii / Referinţe
A1.1		constructii de locuinte	116	Cu acte	Nr. niveluri:1; S. construita la sol:116 mp; Locuinţă.
A1.2		constructii anexa	58	Cu acte	Nr. niveluri:1; S. construita la sol:58 mp; Anexă.

Lungime Segmente

1) Valorile lungimilor segmentelor sunt obţinute din proiecţie în plan.

Punct început	X / Y	Punct sfârşit	X / Y	Lungime segment
1	542.261,781 679.342,508	2	542.228,36 679.328,711	36.157
2	542.228,36 679.328,711	3	542.222,975 679.327,712	5.477
3	542.222,975 679.327,712	4	542.237,959 679.310,751	22.632

Document care conține date cu caracter personal, protejat de prevederile Regulamentului (UE) nr. 679/2016 și Legii 190/2018

Punct început	X / Y	Punct sfârşit	X / Y	Lungime segment
4	542.237,959 679.310,751	5	542.246,367 679.291,585	20.929
7	542.251,114 679.241,69	8	542.245,327 679.208,547	33.644
10	542.250,182 679.179,957	11	542.252,283 679.174,393	5.947
13	542.275,51 679.181,447	14	542.290,975 679.186,087	16.146
16	542.314,316 679.192,602	17	542.320,922 679.194,422	6.852
19	542.330,926 679.202,47	20	542.334,35 679.213,733	11.772
22	542.340,61 679.222,062	23	542.345,598 679.222,542	5.011
25	542.364,256 679.217,453	26	542.371,556 679.215,222	7.633
28	542.387,976 679.211,789	29	542.398,075 679.209,95	10.265
31	542.411,565 679.206,416	32	542.417,273 679.204,462	6.033
34	542.425,209 679.206,365	35	542.425,213 679.212,17	5.805
37	542.423,392 679.220,57	38	542.421,023 679.223,573	3.825
40	542.408,801 679.236,269	41	542.402,799 679.241,231	7.788
43	542.389,009 679.247,578	44	542.385,337 679.249,668	4.225
46	542.376,625 679.253,451	47	542.371,731 679.256,563	5.8
49	542.363,734 679.261,373	50	542.360,558 679.263,224	3.676
52	542.348,709 679.271,456	53	542.344,681 679.272,554	4.175
55	542.332,849 679.276,884	56	542.326,119 679.286,251	11.534
58	542.308,387 679.314,44	59	542.303,694 679.315,255	4.763
61	542.296,296 679.318,733	62	542.290,91 679.326,299	9.287
64	542.285,243 679.335,8	65	542.284,307 679.341,672	5.946
67	542.283,625 679.348,039	68	542.278,96 679.350,347	5.205

Punct început	X / Y	Punct sfârşit	X / Y	Lungime segment
5	542.246,367 679.291,585	6	542.253,052 679.257,717	34.521
8	542.245,327 679.208,547	9	542.245,409 679.204,625	3.923
11	542.252,283 679.174,393	12	542.261,382 679.177,199	9.522
14	542.290,975 679.186,087	15	542.302,023 679.189,343	11.518
17	542.320,922 679.194,422	18	542.329,504 679.196,743	8.89
20	542.334,35 679.213,733	21	542.336,958 679.219,901	6.697
23	542.345,598 679.222,542	24	542.349,786 679.221,547	4.305
26	542.371,556 679.215,222	27	542.378,904 679.213,374	7.577
29	542.398,075 679.209,95	30	542.404,883 679.208,34	6.996
32	542.417,273 679.204,462	33	542.423,979 679.202,187	7.081
35	542.425,213 679.212,17	36	542.425,38 679.217,74	5.573
38	542.421,023 679.223,573	39	542.414,399 679.230,341	9.47
41	542.402,799 679.241,231	42	542.395,761 679.244,248	7.657
44	542.385,337 679.249,668	45	542.382,928 679.249,841	2.415
47	542.371,731 679.256,563	48	542.367,529 679.258,929	4.822
50	542.360,558 679.263,224	51	542.355,441 679.267,156	6.453
53	542.344,681 679.272,554	54	542.336,186 679.274,989	8.837
56	542.326,119 679.286,251	57	542.322,706 679.298,202	12.429
59	542.303,694 679.315,255	60	542.298,334 679.316,016	5.414
62	542.290,91 679.326,299	63	542.286,745 679.333,425	8.254
65	542.284,307 679.341,672	66	542.283,838 679.345,318	3.676
68	542.278,96 679.350,347	1	542.261,781 679.342,508	18.883

Punct început	X / Y	Punct sfârşit	X / Y	Lungime segment
6	542.253,052 679.257,717	7	542.251,114 679.241,69	16.144
9	542.245,409 679.204,625	10	542.250,182 679.179,957	25.126
12	542.261,382 679.177,199	13	542.275,51 679.181,447	14.753
15	542.302,023 679.189,343	16	542.314,316 679.192,602	12.718
18	542.329,504 679.196,743	19	542.330,926 679.202,47	5.901
21	542.336,958 679.219,901	22	542.340,61 679.222,062	4.243
24	542.349,786 679.221,547	25	542.364,256 679.217,453	15.038
27	542.378,904 679.213,374	28	542.387,976 679.211,789	9.209
30	542.404,883 679.208,34	31	542.411,565 679.206,416	6.953
33	542.423,979 679.202,187	34	542.425,209 679.206,365	4.355
36	542.425,38 679.217,74	37	542.423,392 679.220,57	3.458
39	542.414,399 679.230,341	40	542.408,801 679.236,269	8.153
42	542.395,761 679.244,248	43	542.389,009 679.247,578	7.529
45	542.382,928 679.249,841	46	542.376,625 679.253,451	7.264
48	542.367,529 679.258,929	49	542.363,734 679.261,373	4.514
51	542.355,441 679.267,156	52	542.348,709 679.271,456	7.988
54	542.336,186 679.274,989	55	542.332,849 679.276,884	3.838
57	542.322,706 679.298,202	58	542.308,387 679.314,44	21.65
60	542.298,334 679.316,016	61	542.296,296 679.318,733	3.396
63	542.286,745 679.333,425	64	542.285,243 679.335,8	2.81
66	542.283,838 679.345,318	67	542.283,625 679.348,039	2.729

**** Lungimile segmentelor sunt determinate în planul de proiecţie Stereo 70 şi sunt rotunjite la 1 milimetru.**
***** Distanţa dintre puncte este formată din segmente cumulate ce sunt mai mici decât valoarea 1 milimetru.**

Document care conține date cu caracter personal, protejat de prevederile Regulamentului (UE) nr. 679/2016 și Legii 190/2018

DATE DESPRE IMOBILUL NR. 164

Oficiul de Cadastru şi Publicitate Imobiliară SUCEAVA
Biroul de Cadastru şi Publicitate Imobiliară Campulung Moldovenesc

A. Partea I. Descrierea imobilului

TEREN Necunoscut

Adresa: Loc. Paltinu, Jud. Suceava

Nr. Crt	Nr cadastral Nr. topografic	Suprafaţa* (mp)	Observaţii / Referinţe
A1		11.908	Sector cadastral:67 Teren imprejmuit; Imobilul s-a format din o parte a PF 880/4,880/3,886/1,882/2,881/2,884/5 a comunei cadastrale Vatra Moldoviţei.

B. Partea II. Proprietari şi acte

Inscrieri privitoare la dreptul de proprietate şi alte drepturi reale		Referinţe
/		
Act Normativ nr. Legea 7, din 13/03/1996 emis de PARLAMENTUL ROMANIEI;		
B1	Intabulare, drept de PROPRIETATE, dobandit prin Lege, cota actuala 1/1	A1
	1) **NEIDENTIFICAT NEIDENTIFICAT**	
Act Administrativ nr. 2330, din 06/03/2024 emis de PRIMARIA VATRA MOLDOVIŢEI;		
B2	Se notează posesia faptică.	A1
	1) **DRAJMICI DUMITRU** 2) **DRAJMICI ELENA**	

C. Partea III. SARCINI .

Inscrieri privind dezmembramintele dreptului de proprietate, drepturi reale de garanţie şi sarcini	Referinţe
NU SUNT	

Document care conține date cu caracter personal, protejat de prevederile Regulamentului (UE) nr. 679/2016 și Legii 190/2018

Anexa Nr. 1 La Partea I

Teren

Nr cadastral	Suprafaţa (mp)*	Observaţii / Referinţe
	11.908	Imobilul s-a format din o parte a PF 880/4,880/3,886/1,882/2,881/2,884/5 a comunei cadastrale Vatra Moldoviţei.

* Suprafaţa este determinată in planul de proiecţie Stereo 70.

DETALII LINIARE IMOBIL

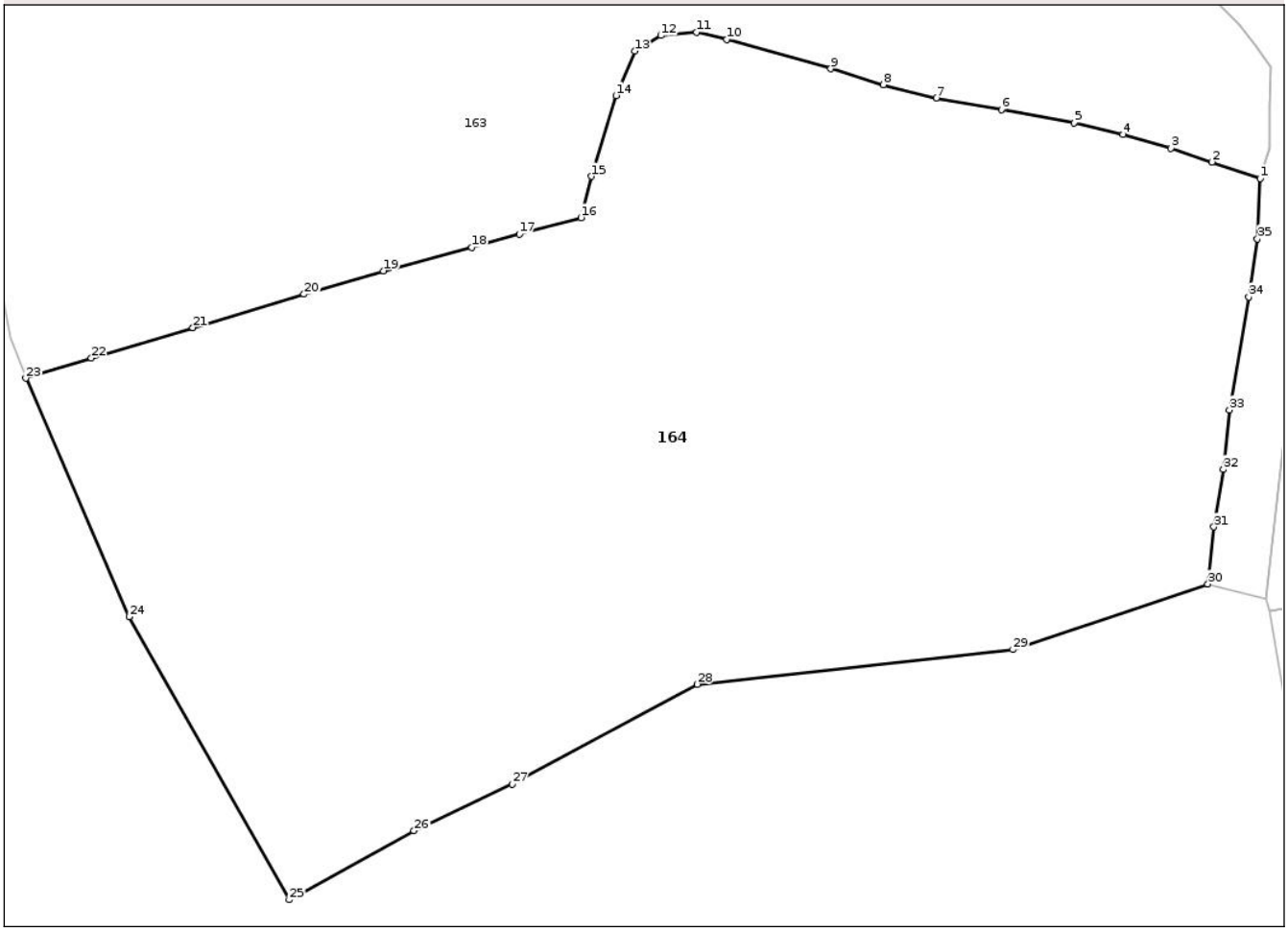

Date referitoare la teren

Crt	Categorie folosință	Intra vilan	Suprafaţa (mp)	Tarla	Parcelă	Nr. topo	Observaţii / Referinţe
1	faneata	DA	10.834	-	-	-	
2	faneata	NU	1.074	-	-	-	

Lungime Segmente

1) Valorile lungimilor segmentelor sunt obţinute din proiecţie în plan.

Punct început	X / Y	Punct sfârşit	X / Y	Lungime segment (** (m)
1	542.423,979 679.202,187	2	542.417,273 679.204,462	7.081
3	542.411,565 679.206,416	4	542.404,883 679.208,34	6.953
5	542.398,075 679.209,95	6	542.387,976 679.211,789	10.265
7	542.378,904 679.213,374	8	542.371,556 679.215,222	7.577

Punct început	X / Y	Punct sfârşit	X / Y	Lungime segment (** (m)
2	542.417,273 679.204,462	3	542.411,565 679.206,416	6.033
4	542.404,883 679.208,34	5	542.398,075 679.209,95	6.996
6	542.387,976 679.211,789	7	542.378,904 679.213,374	9.209
8	542.371,556 679.215,222	9	542.364,256 679.217,453	7.633

Document care conține date cu caracter personal, protejat de prevederile Regulamentului (UE) nr. 679/2016 și Legii 190/2018

Punct început	X / Y	Punct sfârşit	X / Y	Lungime segment (** (m)
9	542.364,256 679.217,453	10	542.349,786 679.221,547	15.038
11	542.345,598 679.222,542	12	542.340,61 679.222,062	5.011
13	542.336,958 679.219,901	14	542.334,35 679.213,733	6.697
15	542.330,926 679.202,47	16	542.329,504 679.196,743	5.901
17	542.320,922 679.194,422	18	542.314,316 679.192,602	6.852
19	542.302,023 679.189,343	20	542.290,975 679.186,087	11.518
21	542.275,51 679.181,447	22	542.261,382 679.177,199	14.753
23	542.252,283 679.174,393	24	542.266,628 679.141,217	36.145
25	542.288,927 679.101,856	26	542.306,269 679.111,445	19.817
27	542.319,92 679.117,936	28	542.345,666 679.131,845	29.263
29	542.389,594 679.136,661	30	542.416,692 679.145,785	28.593
31	542.417,523 679.153,712	32	542.418,858 679.161,734	8.132
33	542.419,703 679.169,987	34	542.422,395 679.185,696	15.938
35	542.423,591 679.193,795	1	542.423,979 679.202,187	8.401

Punct început	X / Y	Punct sfârşit	X / Y	Lungime segment (** (m)
10	542.349,786 679.221,547	11	542.345,598 679.222,542	4.305
12	542.340,61 679.222,062	13	542.336,958 679.219,901	4.243
14	542.334,35 679.213,733	15	542.330,926 679.202,47	11.772
16	542.329,504 679.196,743	17	542.320,922 679.194,422	8.89
18	542.314,316 679.192,602	19	542.302,023 679.189,343	12.718
20	542.290,975 679.186,087	21	542.275,51 679.181,447	16.146
22	542.261,382 679.177,199	23	542.252,283 679.174,393	9.522
24	542.266,628 679.141,217	25	542.288,927 679.101,856	45.239
26	542.306,269 679.111,445	27	542.319,92 679.117,936	15.116
28	542.345,666 679.131,845	29	542.389,594 679.136,661	44.191
30	542.416,692 679.145,785	31	542.417,523 679.153,712	7.97
32	542.418,858 679.161,734	33	542.419,703 679.169,987	8.296
34	542.422,395 679.185,696	35	542.423,591 679.193,795	8.187

** Lungimile segmentelor sunt determinate în planul de proiecţie Stereo 70 şi sunt rotunjite la 1 milimetru.
*** Distanţa dintre puncte este formată din segmente cumulate ce sunt mai mici decât valoarea 1 milimetru.

Document care conține date cu caracter personal, protejat de prevederile Regulamentului (UE) nr. 679/2016 și Legii 190/2018

DATE DESPRE IMOBILUL NR. 165

Oficiul de Cadastru şi Publicitate Imobiliară SUCEAVA
Biroul de Cadastru şi Publicitate Imobiliară Campulung Moldovenesc

A. Partea I. Descrierea imobilului

TEREN Necunoscut

Adresa: Loc. Paltinu, Jud. Suceava

Nr. Crt	Nr cadastral Nr. topografic	Suprafaţa* (mp)	Observaţii / Referinţe
A1	38132	7.638	Sector cadastral:67 Teren imprejmuit;

Construcţii

Crt	Nr cadastral Nr. topografic	Adresa	Observaţii / Referinţe
A1.1	38132-C1	Loc. Paltinu, Jud. Suceava	Nr. niveluri:2; S. construita la sol:49 mp; S. construita desfasurata:98 mp; Casă de locuit cu parter şi mansardă.
A1.2		Loc. Paltinu, Jud. Suceava	Nr. niveluri:1; S. construita la sol:70 mp; Anexă.

B. Partea II. Proprietari şi acte

Inscrieri privitoare la dreptul de proprietate şi alte drepturi reale		Referinţe
956 / 21/01/2021		
Act Administrativ nr. 714, din 14/11/2019 emis de CJSDPT SUCEAVA;		
B2	Intabulare, drept de PROPRIETATE, dobandit prin Reconstituire, cota actuala 1/1	A1
	1) **CIUVERCA PARASCHIVA**	
/		
Act Administrativ nr. 6858, din 19/08/2025 emis de PRIMĂRIA VATRA MOLDOVIŢEI;		
B3	Intabulare, drept de PROPRIETATE, dobandit prin Lege, cota actuala 1/1	A1.1, A1.2
	1) **CIUVERCA PARASCHIVA**	

C. Partea III. SARCINI .

Inscrieri privind dezmembramintele dreptului de proprietate, drepturi reale de garanţie şi sarcini	Referinţe
NU SUNT	

Document care conține date cu caracter personal, protejat de prevederile Regulamentului (UE) nr. 679/2016 și Legii 190/2018

Anexa Nr. 1 La Partea I

Teren

Nr cadastral	Suprafaţa (mp)*	Observaţii / Referinţe
38132	7.638	

* Suprafaţa este determinată in planul de proiecţie Stereo 70.

DETALII LINIARE IMOBIL

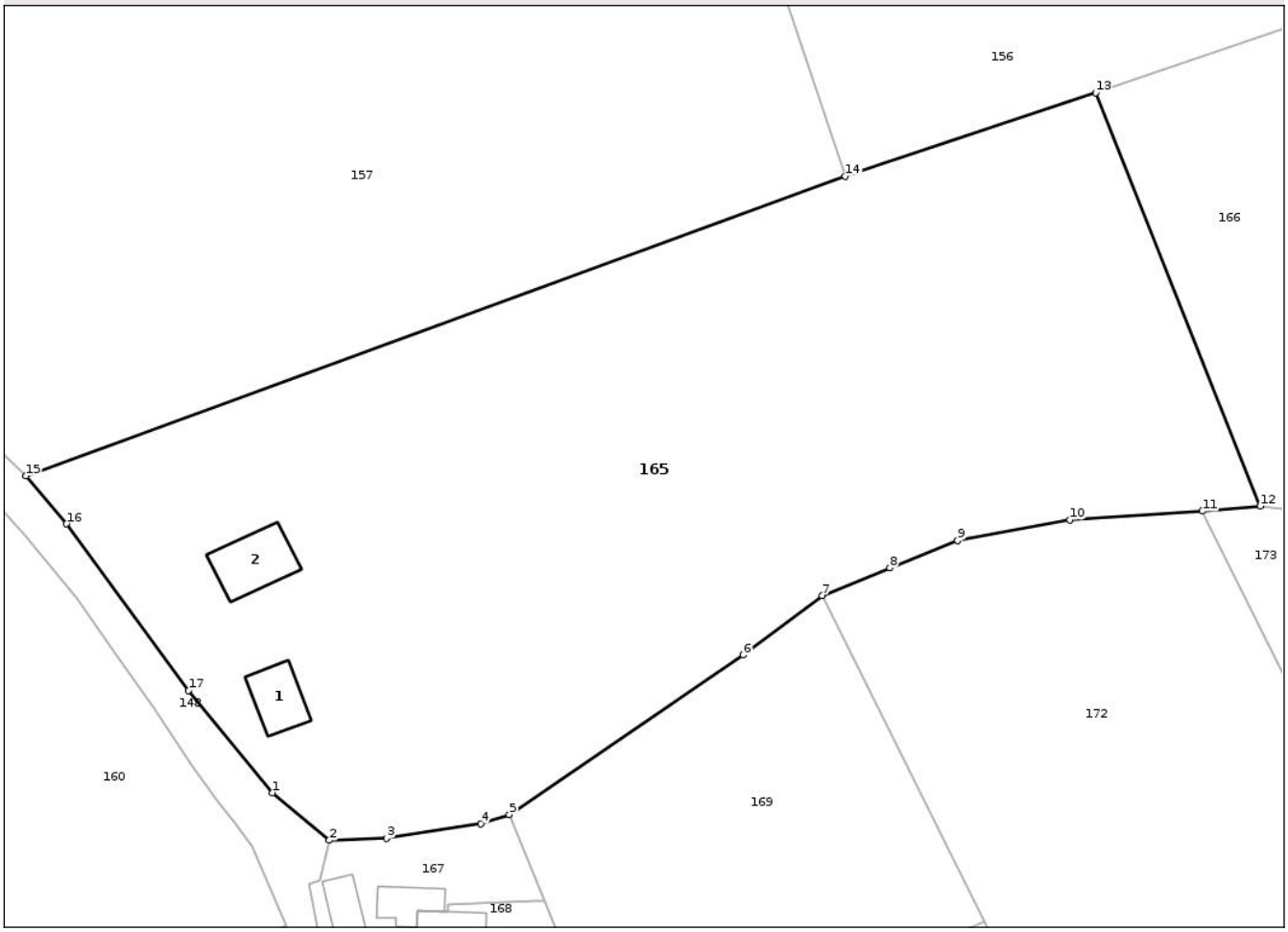

Date referitoare la teren

Crt	Categorie folosință	Intra vilan	Suprafaţa (mp)	Tarla	Parcelă	Nr. topo	Observaţii / Referinţe
1	curti constructii	DA	357	-	-	-	
2	curti constructii	NU	350	-	-	-	
3	faneata	NU	6.931	-	-	-	

Date referitoare la construcţii

Crt	Număr	Destinaţie construcţie	Supraf. (mp)	Situaţie juridică	Observaţii / Referinţe
A1.1	38132-C1	constructii de locuinte	49	Cu acte	Nr. niveluri:2; S. construita la sol:49 mp; S. construita desfasurata:98 mp; Casă de locuit cu parter şi mansardă.
A1.2		constructii anexa	70	Cu acte	Nr. niveluri:1; S. construita la sol:70 mp; Anexă.

Lungime Segmente

1) Valorile lungimilor segmentelor sunt obţinute din proiecţie în plan.

Punct început	X / Y	Punct sfârşit	X / Y	Lungime segment (** (m)
1	542.234,773 679.469,512	2	542.242,13 679.463,372	9.583

Document care conține date cu caracter personal, protejat de prevederile Regulamentului (UE) nr. 679/2016 și Legii 190/2018

Punct început	X / Y	Punct sfârşit	X / Y	Lungime segment (** (m)
2	542.242,13 679.463,372	3	542.249,502 679.463,614	7.376
3	542.249,502 679.463,614	4	542.261,677 679.465,506	12.321
4	542.261,677 679.465,506	5	542.265,382 679.466,66	3.881
5	542.265,382 679.466,66	6	542.295,622 679.487,258	36.589
6	542.295,622 679.487,258	7	542.305,804 679.494,958	12.766
7	542.305,804 679.494,958	8	542.314,546 679.498,518	9.439
8	542.314,546 679.498,518	9	542.323,289 679.502,078	9.44
9	542.323,289 679.502,078	10	542.337,792 679.504,733	14.744
10	542.337,792 679.504,733	11	542.354,934 679.505,846	17.178
11	542.354,934 679.505,846	12	542.362,41 679.506,49	7.504
12	542.362,41 679.506,49	13	542.341,166 679.559,844	57.428
13	542.341,166 679.559,844	14	542.308,813 679.549,065	34.101
14	542.308,813 679.549,065	15	542.202,933 679.510,393	112.721
15	542.202,933 679.510,393	16	542.208,172 679.504,208	8.106
16	542.208,172 679.504,208	17	542.223,937 679.482,707	26.661
17	542.223,937 679.482,707	1	542.234,773 679.469,512	17.074

** Lungimile segmentelor sunt determinate în planul de proiecţie Stereo 70 şi sunt rotunjite la 1 milimetru.
*** Distanţa dintre puncte este formată din segmente cumulate ce sunt mai mici decât valoarea 1 milimetru.

Document care conține date cu caracter personal, protejat de prevederile Regulamentului (UE) nr. 679/2016 și Legii 190/2018

DATE DESPRE IMOBILUL NR. 166

Oficiul de Cadastru şi Publicitate Imobiliară SUCEAVA
Biroul de Cadastru şi Publicitate Imobiliară Campulung Moldovenesc

A. Partea I. Descrierea imobilului

TEREN Extravilan

Adresa: Jud. Suceava

Nr. Crt	Nr cadastral Nr. topografic	Suprafaţa* (mp)	Observaţii / Referinţe
A1		13.907	Sector cadastral:67 Teren neimprejmuit; Imobilul s-a format din o parte a PF 902/3,902/2 a comunei cadastrale Vatra Moldoviţei.

B. Partea II. Proprietari şi acte

Inscrieri privitoare la dreptul de proprietate şi alte drepturi reale		Referinţe
/		
Act Normativ nr. Legea 7, din 13/03/1996 emis de PARLAMENTUL ROMANIEI;		
B1	Intabulare, drept de PROPRIETATE, dobandit prin Lege, cota actuala 1/1	A1
	1) **NEIDENTIFICAT NEIDENTIFICAT**	
Act Administrativ nr. 2331, din 06/03/2024 emis de PRIMARIA VATRA MOLDOVIŢEI;		
B2	Se notează posesia faptică.	A1
	1) **SCRIPCĂ DUMITRU**	

C. Partea III. SARCINI .

Inscrieri privind dezmembramintele dreptului de proprietate, drepturi reale de garanţie şi sarcini	Referinţe
NU SUNT	

Document care conține date cu caracter personal, protejat de prevederile Regulamentului (UE) nr. 679/2016 și Legii 190/2018

Anexa Nr. 1 La Partea I

Teren

Nr cadastral	Suprafaţa (mp)*	Observaţii / Referinţe
	13.907	Imobilul s-a format din o parte a PF 902/3,902/2 a comunei cadastrale Vatra Moldoviţei.

* Suprafaţa este determinată in planul de proiecţie Stereo 70.

DETALII LINIARE IMOBIL

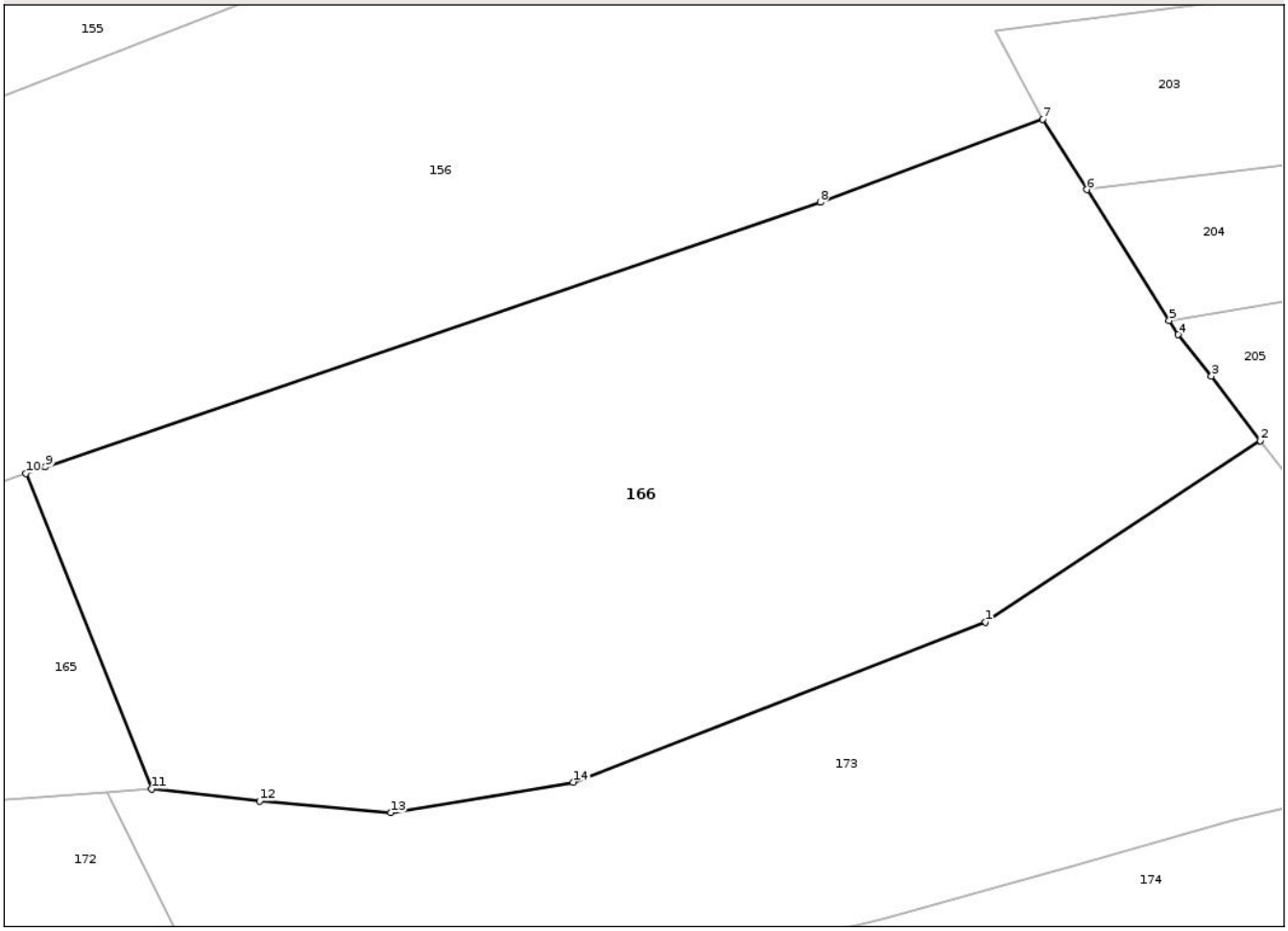

Date referitoare la teren

Crt	Categorie folosință	Intra vilan	Suprafaţa (mp)	Tarla	Parcelă	Nr. topo	Observaţii / Referinţe
1	faneata	NU	13.907	-	-	-	

Lungime Segmente
1) Valorile lungimilor segmentelor sunt obţinute din proiecţie în plan.

Punct început	X / Y	Punct sfârşit	X / Y	Lungime segment (** (m)
1	542.503,625 679.534,686	2	542.550,111 679.565,415	55.724
2	542.550,111 679.565,415	3	542.541,864 679.576,328	13.679
3	542.541,864 679.576,328	4	542.536,209 679.583,335	9.004
4	542.536,209 679.583,335	5	542.534,681 679.585,763	2.869
5	542.534,681 679.585,763	6	542.520,759 679.607,891	26.143

Document care conține date cu caracter personal, protejat de prevederile Regulamentului (UE) nr. 679/2016 și Legii 190/2018

Punct început	X / Y	Punct sfârşit	X / Y	Lungime segment (** (m)
6	542.520,759 679.607,891	7	542.513,267 679.619,798	14.068
7	542.513,267 679.619,798	8	542.475,626 679.605,775	40.168
8	542.475,626 679.605,775	9	542.344,475 679.560,946	138.601
9	542.344,475 679.560,946	10	542.341,166 679.559,844	3.488
10	542.341,166 679.559,844	11	542.362,41 679.506,49	57.428
11	542.362,41 679.506,49	12	542.380,712 679.504,38	18.423
12	542.380,712 679.504,38	13	542.402,948 679.502,455	22.319
13	542.402,948 679.502,455	14	542.433,822 679.507,586	31.297
14	542.433,822 679.507,586	1	542.503,625 679.534,686	74.879

** Lungimile segmentelor sunt determinate în planul de proiecţie Stereo 70 şi sunt rotunjite la 1 milimetru.
*** Distanţa dintre puncte este formată din segmente cumulate ce sunt mai mici decât valoarea 1 milimetru.

Document care conține date cu caracter personal, protejat de prevederile Regulamentului (UE) nr. 679/2016 și Legii 190/2018

DATE DESPRE IMOBILUL NR. 167

Oficiul de Cadastru şi Publicitate Imobiliară SUCEAVA
Biroul de Cadastru şi Publicitate Imobiliară Campulung Moldovenesc

A. Partea I. Descrierea imobilului

TEREN Necunoscut

Adresa: Loc. Paltinu, Jud. Suceava

Nr. Crt	Nr cadastral Nr. topografic	Suprafaţa* (mp)	Observaţii / Referinţe
A1	39462	383	Sector cadastral:67 Teren neimprejmuit;

Construcţii

Crt	Nr cadastral Nr. topografic	Adresa	Observaţii / Referinţe
A1.1	39462-C1	Loc. Paltinu, Jud. Suceava	Nr. niveluri:1; S. construita la sol:42 mp; S. construita desfasurata:42 mp; Casă de locuit cu parter, edificată în anul 1954.
A1.2	39462-C2	Loc. Paltinu, Jud. Suceava	Nr. niveluri:1; S. construita la sol:34 mp; S. construita desfasurata:34 mp; Bucătărie de vară, edificată în anul 1954.

B. Partea II. Proprietari şi acte

Inscrieri privitoare la dreptul de proprietate şi alte drepturi reale		Referinţe
17083 / 19/10/2023		
Act Notarial nr. act de partaj voluntar 2324, din 18/10/2023 emis de NP SCRABA LUMINITA ANA MARIA;		
B19	Intabulare, drept de PROPRIETATEbun propriu, dobandit prin PARTAJ, cota actuala 1/1	A1, A1.1, A1.2
	1) **VLEJU GHEORGHE**	

C. Partea III. SARCINI .

Inscrieri privind dezmembramintele dreptului de proprietate, drepturi reale de garanţie şi sarcini	Referinţe
NU SUNT	

Document care conține date cu caracter personal, protejat de prevederile Regulamentului (UE) nr. 679/2016 și Legii 190/2018

Anexa Nr. 1 La Partea I

Teren

Nr cadastral	Suprafaţa (mp)*	Observaţii / Referinţe
39462	383	

* Suprafaţa este determinată in planul de proiecţie Stereo 70.

DETALII LINIARE IMOBIL

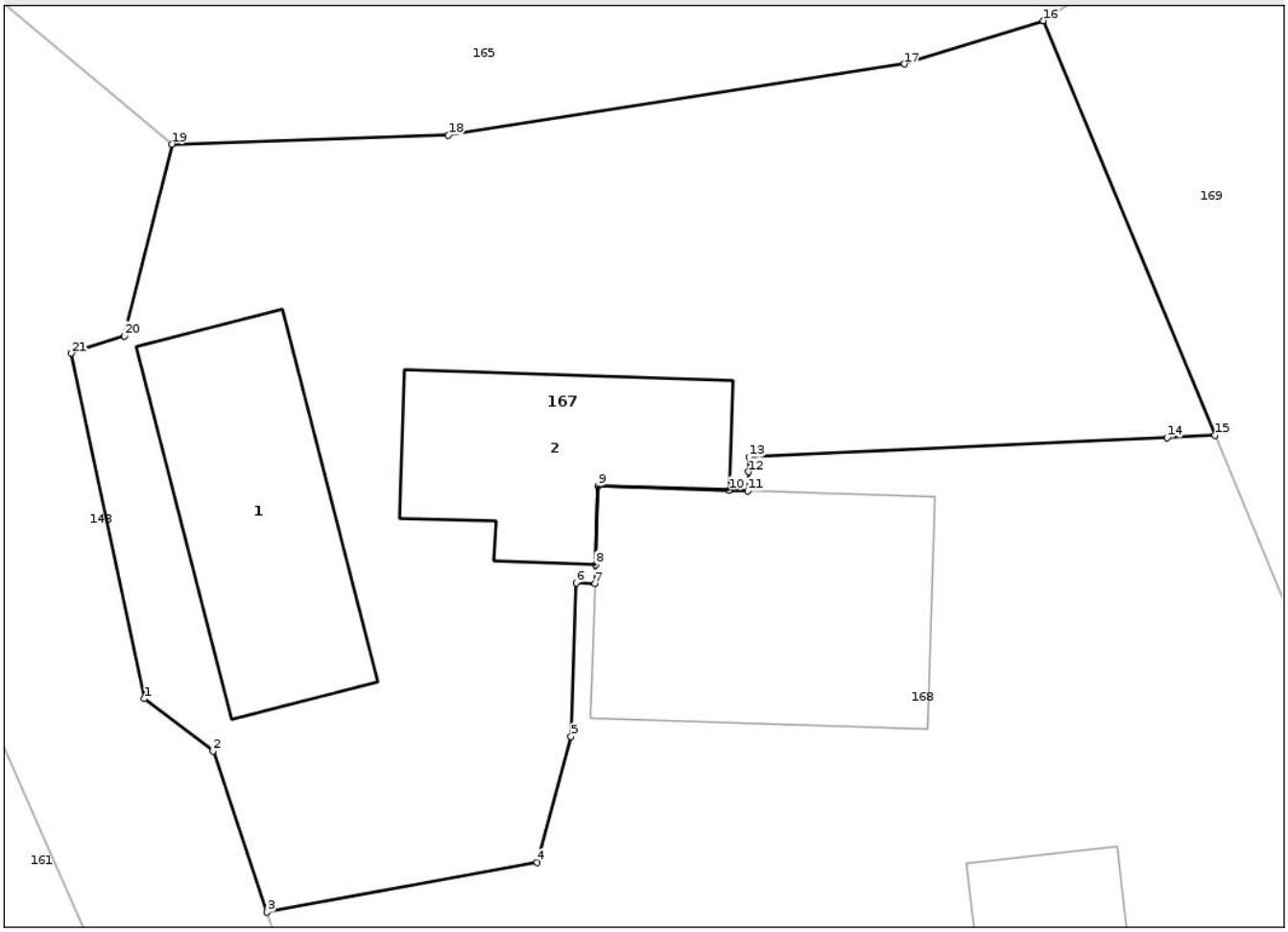

Date referitoare la teren

Crt	Categorie folosință	Intra vilan	Suprafaţa (mp)	Tarla	Parcelă	Nr. topo	Observaţii / Referinţe
1	curti constructii	DA	189	-	-	-	
2	faneata	NU	194	-	-	-	

Date referitoare la construcţii

Crt	Număr	Destinaţie construcţie	Supraf. (mp)	Situaţie juridică	Observaţii / Referinţe
A1.1	39462-C1	constructii de locuinte	42	Cu acte	Nr. niveluri:1; S. construita la sol:42 mp; S. construita desfasurata:42 mp; Casă de locuit cu parter, edificată în anul 1954.
A1.2	39462-C2	constructii anexa	Din acte: 42 Masurata: 34	Cu acte	Nr. niveluri:1; S. construita la sol:34 mp; S. construita desfasurata:34 mp; Bucătărie de vară, edificată în anul 1954.

Lungime Segmente

1) Valorile lungimilor segmentelor sunt obţinute din proiecţie în plan.

Punct început	X / Y	Punct sfârşit	X / Y	Lungime segment (** (m)
1	542.241,398 679.448,592	2	542.243,224 679.447,202	2.295

Punct început	X / Y	Punct sfârşit	X / Y	Lungime segment (** (m)
2	542.243,224 679.447,202	3	542.244,668 679.442,902	4.536

Document care conține date cu caracter personal, protejat de prevederile Regulamentului (UE) nr. 679/2016 și Legii 190/2018

Punct început	X / Y	Punct sfârşit	X / Y	Lungime segment (** (m)
3	542.244,668 679.442,902	4	542.251,874 679.444,229	7.327
5	542.252,78 679.447,583	6	542.252,914 679.451,681	4.1
7	542.253,413 679.451,664	8	542.253,43 679.452,164	0.5
9	542.253,498 679.454,263	10	542.256,996 679.454,149	3.5
11	542.257,496 679.454,132	12	542.257,513 679.454,636	0.504
13	542.257,525 679.455,028	14	542.268,676 679.455,544	11.163
15	542.269,958 679.455,611	16	542.265,382 679.466,66	11.959
17	542.261,677 679.465,506	18	542.249,502 679.463,614	12.321
19	542.242,13 679.463,372	20	542.240,861 679.458,26	5.267
21	542.239,44 679.457,799	1	542.241,398 679.448,592	9.413

Punct început	X / Y	Punct sfârşit	X / Y	Lungime segment (** (m)
4	542.251,874 679.444,229	5	542.252,78 679.447,583	3.474
6	542.252,914 679.451,681	7	542.253,413 679.451,664	0.499
8	542.253,43 679.452,164	9	542.253,498 679.454,263	2.1
10	542.256,996 679.454,149	11	542.257,496 679.454,132	0.5
12	542.257,513 679.454,636	13	542.257,525 679.455,028	0.392
14	542.268,676 679.455,544	15	542.269,958 679.455,611	1.284
16	542.265,382 679.466,66	17	542.261,677 679.465,506	3.881
18	542.249,502 679.463,614	19	542.242,13 679.463,372	7.376
20	542.240,861 679.458,26	21	542.239,44 679.457,799	1.494

** Lungimile segmentelor sunt determinate în planul de proiecţie Stereo 70 şi sunt rotunjite la 1 milimetru.
*** Distanţa dintre puncte este formată din segmente cumulate ce sunt mai mici decât valoarea 1 milimetru.

Document care conține date cu caracter personal, protejat de prevederile Regulamentului (UE) nr. 679/2016 și Legii 190/2018

DATE DESPRE IMOBILUL NR. 168

Oficiul de Cadastru şi Publicitate Imobiliară SUCEAVA
Biroul de Cadastru şi Publicitate Imobiliară Campulung Moldovenesc

A. Partea I. Descrierea imobilului

TEREN Necunoscut

Adresa: Loc. Paltinu, Jud. Suceava

Nr. Crt	Nr cadastral Nr. topografic	Suprafaţa* (mp)	Observaţii / Referinţe
A1	39461	642	Sector cadastral:67 Teren neimprejmuit;

Construcţii

Crt	Nr cadastral Nr. topografic	Adresa	Observaţii / Referinţe
A1.1	39461-C1	Loc. Paltinu, Jud. Suceava	Nr. niveluri:1; S. construita la sol:56 mp; S. construita desfasurata:56 mp; Casă de locuit cu parter, edificată în anul 1954.
A1.2	39461-C2	Loc. Paltinu, Jud. Suceava	Nr. niveluri:1; S. construita la sol:24 mp; S. construita desfasurata:24 mp; Şură, edificată în anul 1954.

B. Partea II. Proprietari şi acte

Inscrieri privitoare la dreptul de proprietate şi alte drepturi reale		Referinţe
17082 / 19/10/2023		
Act Notarial nr. 2323, din 18/10/2023 emis de SCRABA LUMINITA ANA MARIA;		
B19	Intabulare, drept de PROPRIETATE, bun propriu cu titlu de partaj, dobandit prin Conventie, cota actuala 1/6	A1, A1.1, A1.2
	1) **HOJDA DORUŢA**	
B20	Intabulare, drept de PROPRIETATE, bun propriu cu titlu de partaj, dobandit prin Conventie, cota actuala 1/6	A1, A1.1, A1.2
	1) **VLEJU PETRU**	
B21	Intabulare, drept de PROPRIETATE, bun propriu cu titlu de partaj, dobandit prin Conventie, cota actuala 1/6	A1, A1.1, A1.2
	1) **CIUVERCA PARASCHIVA**	
B22	Intabulare, drept de PROPRIETATE, bun propriu cu titlu de partaj, dobandit prin Conventie, cota actuala 1/6	A1, A1.1, A1.2
	1) **DANIA GEORGETA**	
B23	Intabulare, drept de PROPRIETATE, bun propriu cu titlu de partaj, dobandit prin Conventie, cota actuala 1/6	A1, A1.1, A1.2
	1) **ŢEGA ELISABETA**	
B24	Intabulare, drept de PROPRIETATE, bun propriu cu titlu de partaj, dobandit prin Conventie, cota actuala 1/6	A1, A1.1, A1.2
	1) **VLEJU VASILE-IOAN**	

C. Partea III. SARCINI

Inscrieri privind dezmembramintele dreptului de proprietate, drepturi reale de garanţie şi sarcini		Referinţe
17082 / 19/10/2023		
Act Notarial nr. 2323, din 18/10/2023 emis de SCRABA LUMINITA ANA MARIA;		
C1	Intabulare, drept de UZUFRUCT VIAGER, dobandit prin Conventie, cota actuala 1/1	A1, A1.1, A1.2
	1) **VLEJU CONSTANTIN**	

Document care conține date cu caracter personal, protejat de prevederile Regulamentului (UE) nr. 679/2016 și Legii 190/2018

Anexa Nr. 1 La Partea I

Teren

Nr cadastral	Suprafaţa (mp)*	Observaţii / Referinţe
39461	642	

* Suprafaţa este determinată in planul de proiecţie Stereo 70.

DETALII LINIARE IMOBIL

Date referitoare la teren

Crt	Categorie folosință	Intra vilan	Suprafaţa (mp)	Tarla	Parcelă	Nr. topo	Observaţii / Referinţe
1	curti constructii	DA	394	-	-	-	
2	curti constructii	NU	248	-	-	-	

Date referitoare la construcţii

Crt	Număr	Destinaţie construcţie	Supraf. (mp)	Situaţie juridică	Observaţii / Referinţe
A1.1	39461-C1	constructii de locuinte	56	Cu acte	Nr. niveluri:1; S. construita la sol:56 mp; S. construita desfasurata:56 mp; Casă de locuit cu parter, edificată în anul 1954.
A1.2	39461-C2	constructii anexa	24	Cu acte	Nr. niveluri:1; S. construita la sol:24 mp; S. construita desfasurata:24 mp; Şură, edificată în anul 1954.

Lungime Segmente

1) Valorile lungimilor segmentelor sunt obţinute din proiecţie în plan.

Punct început	X / Y	Punct sfârşit	X / Y	Lungime segment (** (m)
1	542.244,668 679.442,902	2	542.249,049 679.429,188	14.397

Document care conține date cu caracter personal, protejat de prevederile Regulamentului (UE) nr. 679/2016 și Legii 190/2018

Punct început	X / Y	Punct sfârşit	X / Y	Lungime segment (** (m)
2	542.249,049 679.429,188	3	542.250,641 679.424,448	5.0
3	542.250,641 679.424,448	4	542.274,787 679.434,506	26.157
4	542.274,787 679.434,506	5	542.278,077 679.436,005	3.615
5	542.278,077 679.436,005	6	542.269,958 679.455,611	21.221
6	542.269,958 679.455,611	7	542.268,676 679.455,544	1.284
7	542.268,676 679.455,544	8	542.257,525 679.455,028	11.163
8	542.257,525 679.455,028	9	542.257,513 679.454,636	0.392
9	542.257,513 679.454,636	10	542.257,496 679.454,132	0.504
10	542.257,496 679.454,132	11	542.256,996 679.454,149	0.5
11	542.256,996 679.454,149	12	542.253,498 679.454,263	3.5
12	542.253,498 679.454,263	13	542.253,43 679.452,164	2.1
13	542.253,43 679.452,164	14	542.253,413 679.451,664	0.5
14	542.253,413 679.451,664	15	542.252,914 679.451,681	0.499
15	542.252,914 679.451,681	16	542.252,78 679.447,583	4.1
16	542.252,78 679.447,583	17	542.251,874 679.444,229	3.474
17	542.251,874 679.444,229	1	542.244,668 679.442,902	7.327

** Lungimile segmentelor sunt determinate în planul de proiecţie Stereo 70 şi sunt rotunjite la 1 milimetru.
*** Distanţa dintre puncte este formată din segmente cumulate ce sunt mai mici decât valoarea 1 milimetru.

Document care conține date cu caracter personal, protejat de prevederile Regulamentului (UE) nr. 679/2016 și Legii 190/2018

DATE DESPRE IMOBILUL NR. 169

Oficiul de Cadastru şi Publicitate Imobiliară SUCEAVA
Biroul de Cadastru şi Publicitate Imobiliară Campulung Moldovenesc

A. Partea I. Descrierea imobilului

TEREN Necunoscut

Adresa: Loc. Paltinu, Jud. Suceava

Nr. Crt	Nr cadastral Nr. topografic	Suprafaţa* (mp)	Observaţii / Referinţe
A1	39346	2.238	Sector cadastral:67 Teren neimprejmuit;

B. Partea II. Proprietari şi acte

Inscrieri privitoare la dreptul de proprietate şi alte drepturi reale		Referinţe
3212 / 02/03/2023		
Act Notarial nr. 101, din 18/10/2022 emis de B.I.N. ŞCRABA LUMINIŢA ANA MARIA;		
B7	Intabulare, drept de PROPRIETATE, dobandit prin Succesiune, cota actuala 1/7	A1
	1) **VLEJU CONSTANTIN**	
3217 / 02/03/2023		
Act Notarial nr. 434, din 27/02/2023 emis de SCRABA LUMINITA ANA MARIA;		
B9	Intabulare, drept de PROPRIETATE, bun propriu cu titlu de partaj, dobandit prin Conventie, cota actuala 6/7	A1
	1) **VLEJU CONSTANTIN**	

C. Partea III. SARCINI .

Inscrieri privind dezmembramintele dreptului de proprietate, drepturi reale de garanţie şi sarcini	Referinţe
NU SUNT	

Document care conține date cu caracter personal, protejat de prevederile Regulamentului (UE) nr. 679/2016 și Legii 190/2018

Anexa Nr. 1 La Partea I

Teren

Nr cadastral	Suprafaţa (mp)*	Observaţii / Referinţe
39346	2.238	

* Suprafaţa este determinată in planul de proiecţie Stereo 70.

DETALII LINIARE IMOBIL

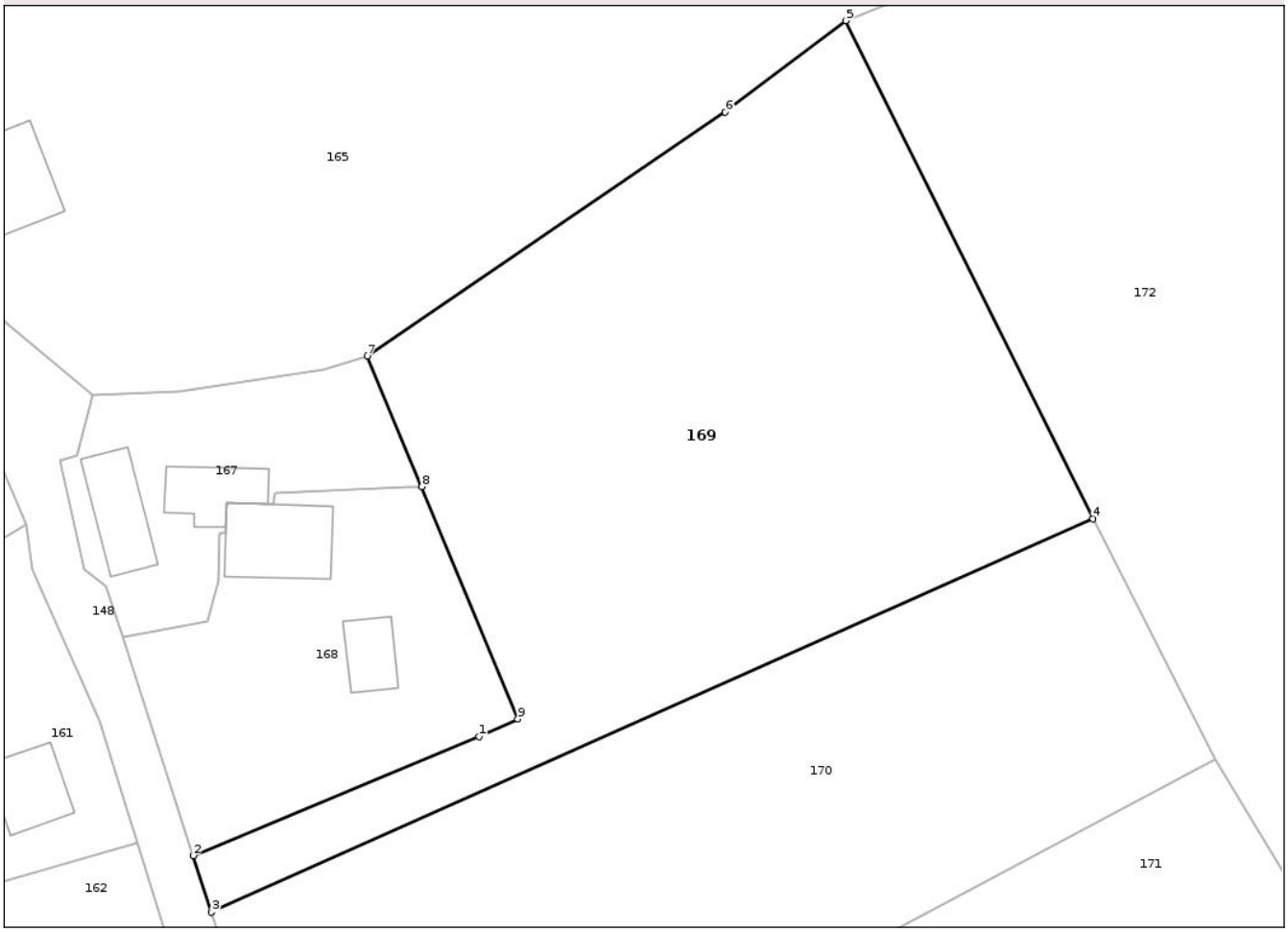

Date referitoare la teren

Crt	Categorie folosință	Intra vilan	Suprafaţa (mp)	Tarla	Parcelă	Nr. topo	Observaţii / Referinţe
1	faneata	DA	18	-	-	-	
2	faneata	NU	2.220	-	-	-	

Lungime Segmente
1) Valorile lungimilor segmentelor sunt obţinute din proiecţie în plan.

Punct început	X / Y	Punct sfârşit	X / Y	Lungime segment (** (m)
1	542.274,787 679.434,506	2	542.250,641 679.424,448	26.157
2	542.250,641 679.424,448	3	542.252,209 679.419,679	5.02
3	542.252,209 679.419,679	4	542.326,717 679.452,918	81.586
4	542.326,717 679.452,918	5	542.305,804 679.494,958	46.954

Document care conține date cu caracter personal, protejat de prevederile Regulamentului (UE) nr. 679/2016 și Legii 190/2018

Punct început	X / Y	Punct sfârşit	X / Y	Lungime segment (** (m)
5	542.305,804 679.494,958	6	542.295,622 679.487,258	12.766
6	542.295,622 679.487,258	7	542.265,382 679.466,66	36.589
7	542.265,382 679.466,66	8	542.269,958 679.455,611	11.959
8	542.269,958 679.455,611	9	542.278,077 679.436,005	21.221
9	542.278,077 679.436,005	1	542.274,787 679.434,506	3.615

** Lungimile segmentelor sunt determinate în planul de proiecţie Stereo 70 şi sunt rotunjite la 1 milimetru.
*** Distanţa dintre puncte este formată din segmente cumulate ce sunt mai mici decât valoarea 1 milimetru.

Document care conține date cu caracter personal, protejat de prevederile Regulamentului (UE) nr. 679/2016 și Legii 190/2018

DATE DESPRE IMOBILUL NR. 170

Oficiul de Cadastru şi Publicitate Imobiliară SUCEAVA
Biroul de Cadastru şi Publicitate Imobiliară Campulung Moldovenesc

A. Partea I. Descrierea imobilului

TEREN Necunoscut

Adresa: Loc. Paltinu, Jud. Suceava

Nr. Crt	Nr cadastral Nr. topografic	Suprafaţa* (mp)	Observaţii / Referinţe
A1	39345	2.150	Sector cadastral:67 Teren imprejmuit;

B. Partea II. Proprietari şi acte

Inscrieri privitoare la dreptul de proprietate şi alte drepturi reale		Referinţe
4447 / 23/03/2023		
Act Notarial nr. contract de donatie nr. 435, din 27/02/2023 emis de BIN SCRABA LUMINITA ANA MARIA;		
B11	Intabulare, drept de PROPRIETATEbun propriu, dobandit prin Conventie, cota actuala 1/1	A1
	1) **HOJDA DORUŢA**	

C. Partea III. SARCINI .

Inscrieri privind dezmembramintele dreptului de proprietate, drepturi reale de garanţie şi sarcini	Referinţe
NU SUNT	

Document care conține date cu caracter personal, protejat de prevederile Regulamentului (UE) nr. 679/2016 și Legii 190/2018

Anexa Nr. 1 La Partea I

Teren

Nr cadastral	Suprafaţa (mp)*	Observaţii / Referinţe
39345	2.150	

* Suprafaţa este determinată in planul de proiecţie Stereo 70.

DETALII LINIARE IMOBIL

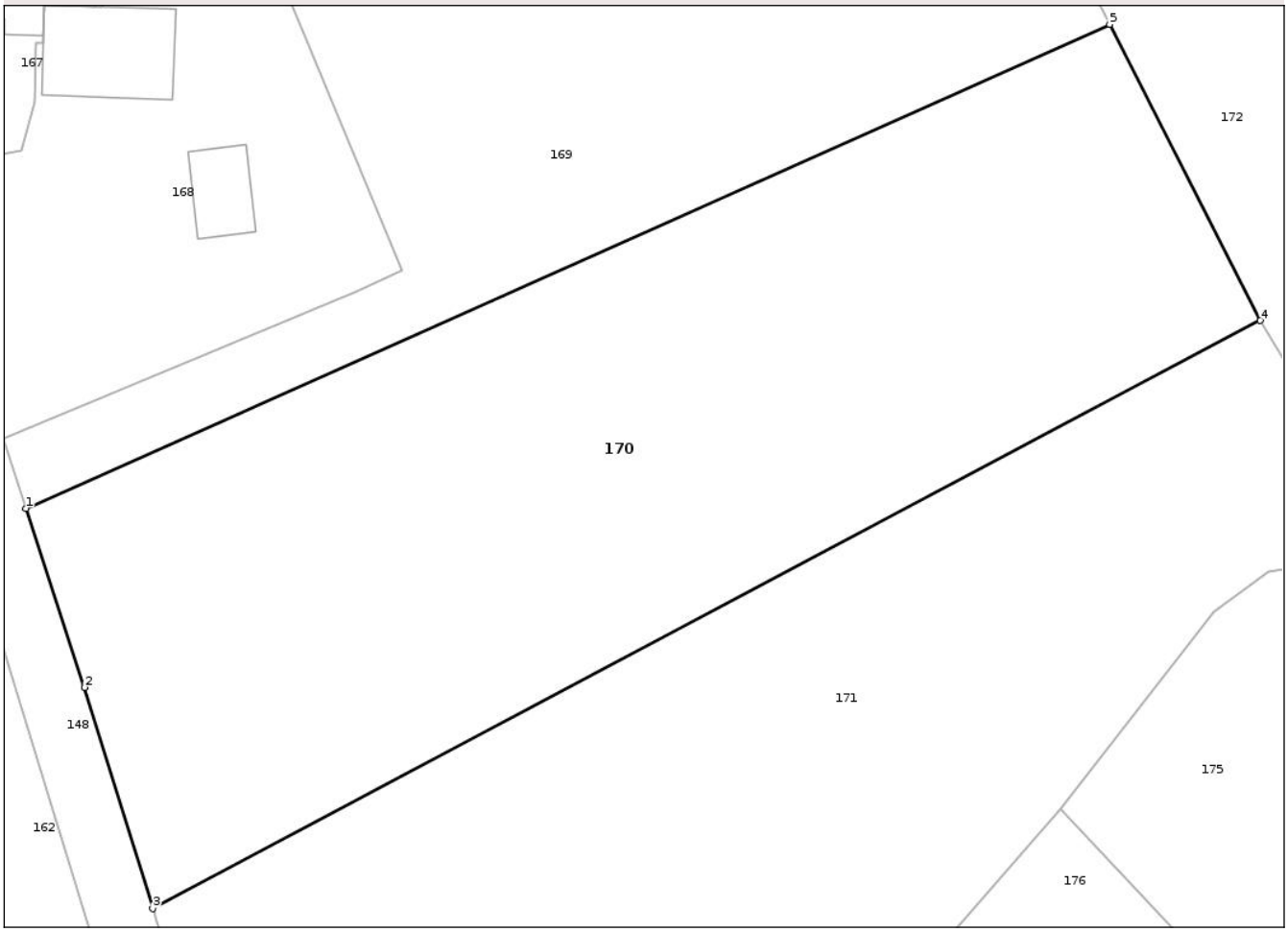

Date referitoare la teren

Crt	Categorie folosință	Intra vilan	Suprafaţa (mp)	Tarla	Parcelă	Nr. topo	Observaţii / Referinţe
1	faneata	DA	29	-	-	-	
2	faneata	NU	2.121	-	-	-	

Lungime Segmente
1) Valorile lungimilor segmentelor sunt obţinute din proiecţie în plan.

Punct început	X / Y	Punct sfârşit	X / Y	Lungime segment (** (m)
1	542.252,209 679.419,679	2	542.256,252 679.407,381	12.946
2	542.256,252 679.407,381	3	542.260,923 679.392,202	15.881
3	542.260,923 679.392,202	4	542.337,073 679.432,576	86.191
4	542.337,073 679.432,576	5	542.326,717 679.452,918	22.826

Document care conține date cu caracter personal, protejat de prevederile Regulamentului (UE) nr. 679/2016 și Legii 190/2018

Punct început	X / Y	Punct sfârşit	X / Y	Lungime segment (** (m)
5	542.326,717 679.452,918	1	542.252,209 679.419,679	81.586

** Lungimile segmentelor sunt determinate în planul de proiecţie Stereo 70 şi sunt rotunjite la 1 milimetru.
*** Distanţa dintre puncte este formată din segmente cumulate ce sunt mai mici decât valoarea 1 milimetru.

Document care conține date cu caracter personal, protejat de prevederile Regulamentului (UE) nr. 679/2016 și Legii 190/2018

DATE DESPRE IMOBILUL NR. 171

Oficiul de Cadastru şi Publicitate Imobiliară SUCEAVA
Biroul de Cadastru şi Publicitate Imobiliară Campulung Moldovenesc

A. Partea I. Descrierea imobilului

TEREN Necunoscut

Adresa: Loc. Paltinu, Jud. Suceava

Nr. Crt	Nr cadastral Nr. topografic	Suprafaţa* (mp)	Observaţii / Referinţe
A1	39347	2.461	Sector cadastral:67 Teren neimprejmuit;

B. Partea II. Proprietari şi acte

Inscrieri privitoare la dreptul de proprietate şi alte drepturi reale		Referinţe
3212 / 02/03/2023		
Act Notarial nr. 101, din 18/10/2022 emis de B.I.N. ŞCRABA LUMINIŢA ANA MARIA;		
B4	Intabulare, drept de PROPRIETATE, dobandit prin Succesiune, cota actuala 1/7	A1
	1) **ŢEGA ELISABETA**	
3218 / 02/03/2023		
Act Notarial nr. 434, din 27/02/2023 emis de SCRABA LUMINITA ANA MARIA;		
B9	Intabulare, drept de PROPRIETATE, bun propriu cu titlu de partaj, dobandit prin Conventie, cota actuala 6/7	A1
	1) **ŢEGA ELISABETA**	

C. Partea III. SARCINI .

Inscrieri privind dezmembramintele dreptului de proprietate, drepturi reale de garanţie şi sarcini	Referinţe
NU SUNT	

Anexa Nr. 1 La Partea I

Teren

Nr cadastral	Suprafaţa (mp)*	Observaţii / Referinţe
39347	2.461	

* Suprafaţa este determinată in planul de proiecţie Stereo 70.

DETALII LINIARE IMOBIL

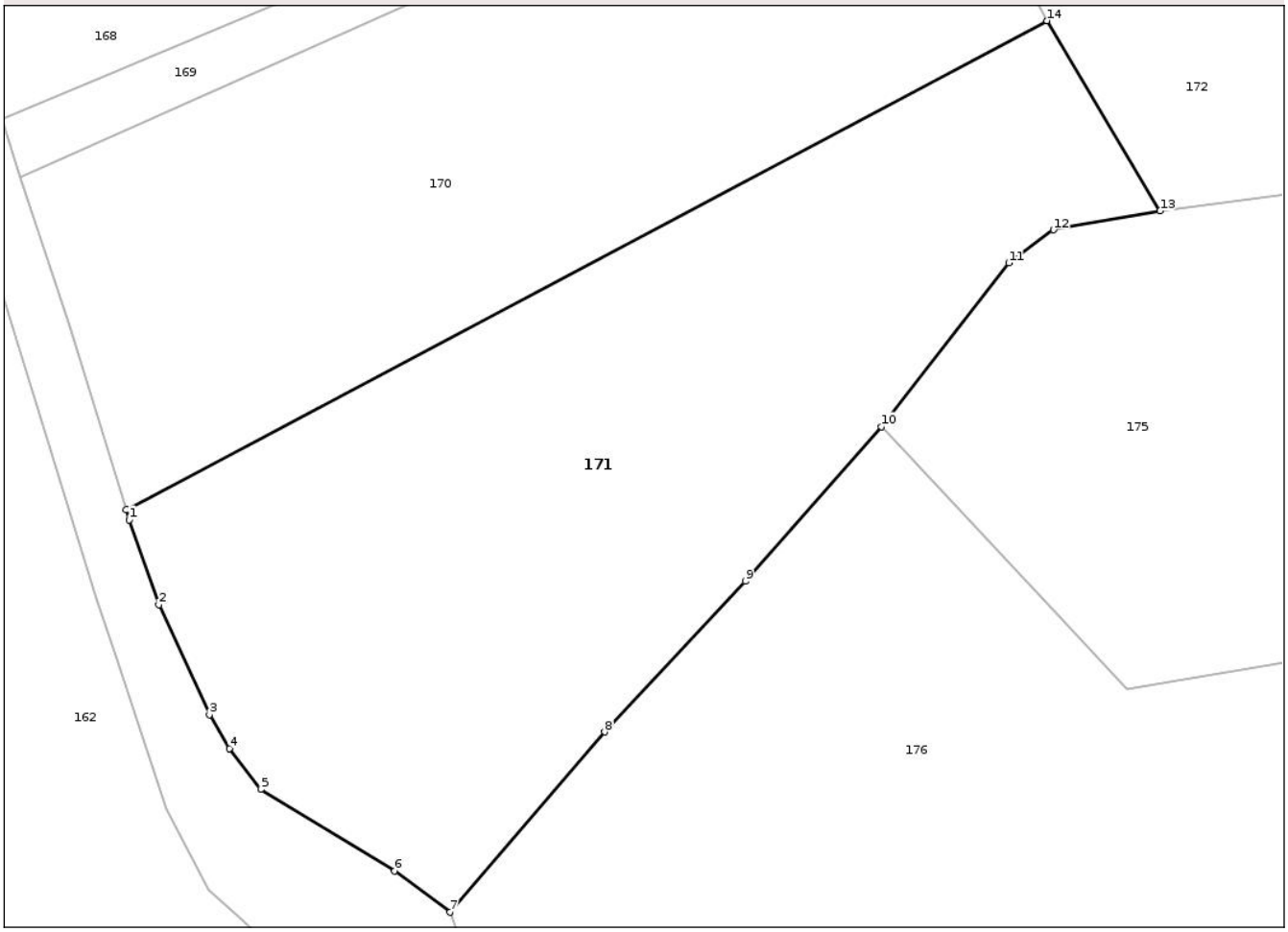

Date referitoare la teren

Crt	Categorie folosință	Intra vilan	Suprafaţa (mp)	Tarla	Parcelă	Nr. topo	Observaţii / Referinţe
1	faneata	DA	20	-	-	-	
2	faneata	NU	2.441	-	-	-	

Lungime Segmente
1) Valorile lungimilor segmentelor sunt obţinute din proiecţie în plan.

Punct început	X / Y	Punct sfârşit	X / Y	Lungime segment (** (m)
1	542.261,186 679.391,347	2	542.263,637 679.384,322	7.44
2	542.263,637 679.384,322	3	542.267,812 679.375,243	9.993
3	542.267,812 679.375,243	4	542.269,472 679.372,455	3.245
4	542.269,472 679.372,455	5	542.272,061 679.369,069	4.262

Document care conține date cu caracter personal, protejat de prevederile Regulamentului (UE) nr. 679/2016 și Legii 190/2018

Punct început	X / Y	Punct sfârşit	X / Y	Lungime segment (** (m)
5	542.272,061 679.369,069	6	542.283,14 679.362,33	12.968
6	542.283,14 679.362,33	7	542.287,718 679.358,928	5.704
7	542.287,718 679.358,928	8	542.300,514 679.373,819	19.634
8	542.300,514 679.373,819	9	542.312,147 679.386,279	17.046
9	542.312,147 679.386,279	10	542.323,382 679.399,045	17.006
10	542.323,382 679.399,045	11	542.333,921 679.412,565	17.142
11	542.333,921 679.412,565	12	542.337,637 679.415,3	4.614
12	542.337,637 679.415,3	13	542.346,448 679.416,873	8.95
13	542.346,448 679.416,873	14	542.337,073 679.432,576	18.289
14	542.337,073 679.432,576	15	542.260,923 679.392,202	86.191
15	542.260,923 679.392,202	1	542.261,186 679.391,347	0.895

** Lungimile segmentelor sunt determinate în planul de proiecţie Stereo 70 şi sunt rotunjite la 1 milimetru.
*** Distanţa dintre puncte este formată din segmente cumulate ce sunt mai mici decât valoarea 1 milimetru.

Document care conține date cu caracter personal, protejat de prevederile Regulamentului (UE) nr. 679/2016 și Legii 190/2018

DATE DESPRE IMOBILUL NR. 172

Oficiul de Cadastru şi Publicitate Imobiliară SUCEAVA
Biroul de Cadastru şi Publicitate Imobiliară Campulung Moldovenesc

A. Partea I. Descrierea imobilului

TEREN Extravilan

Adresa: Jud. Suceava

Nr. Crt	Nr cadastral Nr. topografic	Suprafaţa* (mp)	Observaţii / Referinţe
A1	39344	4.271	Sector cadastral:67 Teren neimprejmuit;

B. Partea II. Proprietari şi acte

Inscrieri privitoare la dreptul de proprietate şi alte drepturi reale		Referinţe
3212 / 02/03/2023		
Act Notarial nr. 101, din 18/10/2022 emis de B.I.N. ŞCRABA LUMINIŢA ANA MARIA;		
B2	Intabulare, drept de PROPRIETATE, dobandit prin Succesiune, cota actuala 1/7	A1
	1) **CIUVERCA PARASCHIVA**	
3216 / 02/03/2023		
Act Notarial nr. 434, din 27/02/2023 emis de SCRABA LUMINITA ANA MARIA;		
B9	Intabulare, drept de PROPRIETATEbun propriu, dobandit prin PARTAJ, cota actuala 6/7	A1
	1) **CIUVERCA PARASCHIVA**	

C. Partea III. SARCINI .

Inscrieri privind dezmembramintele dreptului de proprietate, drepturi reale de garanţie şi sarcini	Referinţe
NU SUNT	

Document care conține date cu caracter personal, protejat de prevederile Regulamentului (UE) nr. 679/2016 și Legii 190/2018

Anexa Nr. 1 La Partea I

Teren

Nr cadastral	Suprafaţa (mp)*	Observaţii / Referinţe
39344	4.271	

* Suprafaţa este determinată in planul de proiecţie Stereo 70.

DETALII LINIARE IMOBIL

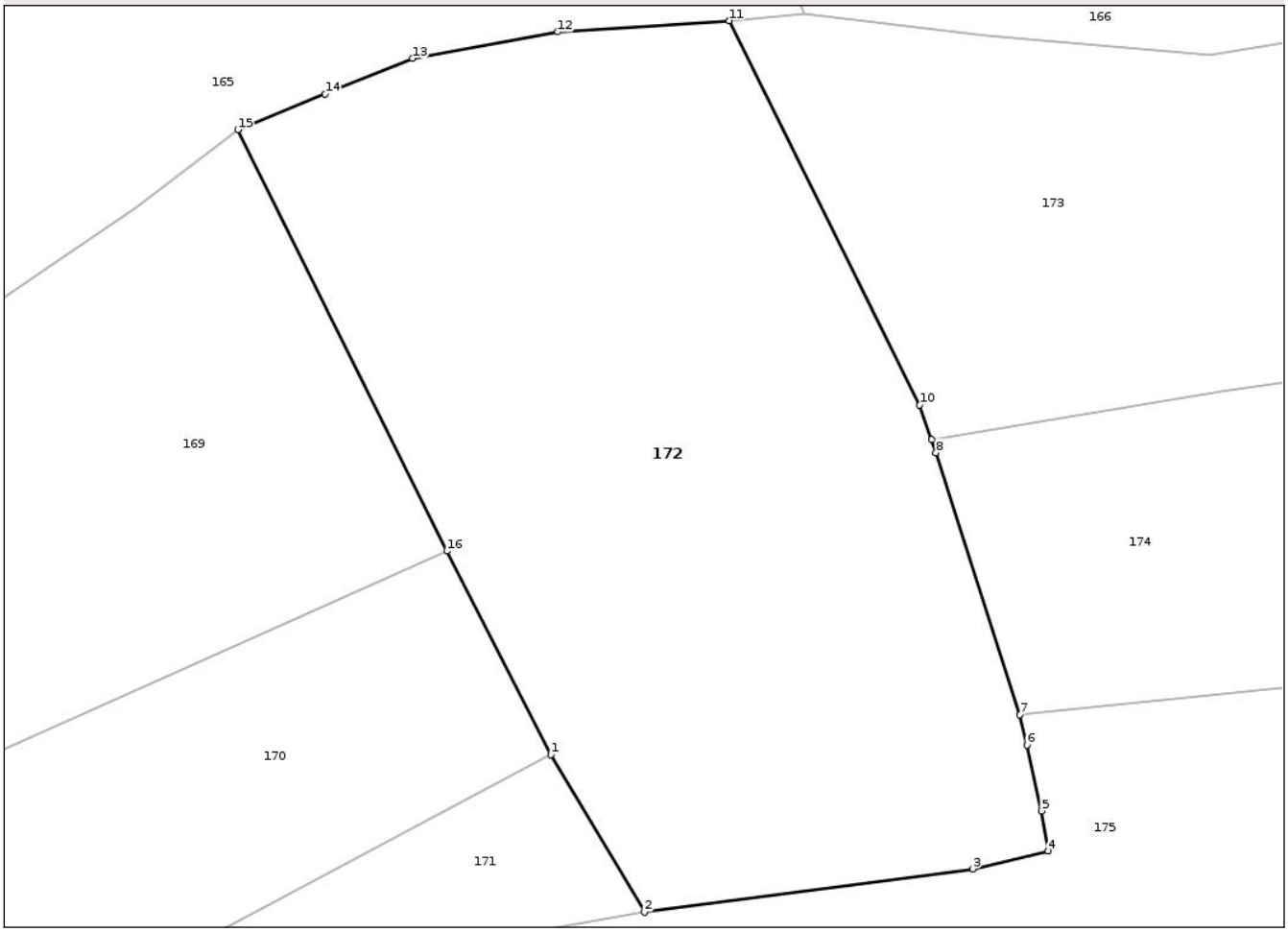

Date referitoare la teren

Crt	Categorie folosință	Intra vilan	Suprafaţa (mp)	Tarla	Parcelă	Nr. topo	Observaţii / Referinţe
1	faneata	NU	4.271	-	-	-	

Lungime Segmente
1) Valorile lungimilor segmentelor sunt obţinute din proiecţie în plan.

Punct început	X / Y	Punct sfârşit	X / Y	Lungime segment (** (m)
1	542.337,073 679.432,576	2	542.346,448 679.416,873	18.289
2	542.346,448 679.416,873	3	542.379,255 679.421,201	33.091
3	542.379,255 679.421,201	4	542.386,807 679.422,974	7.757
4	542.386,807 679.422,974	5	542.386,11 679.426,992	4.078
5	542.386,11 679.426,992	6	542.384,652 679.433,569	6.737

Document care conține date cu caracter personal, protejat de prevederile Regulamentului (UE) nr. 679/2016 și Legii 190/2018

Punct început	X / Y	Punct sfârşit	X / Y	Lungime segment (** (m)
6	542.384,652 679.433,569	7	542.383,959 679.436,593	3.102
7	542.383,959 679.436,593	8	542.375,575 679.462,741	27.459
8	542.375,575 679.462,741	9	542.375,132 679.464,03	1.363
9	542.375,132 679.464,03	10	542.373,949 679.467,476	3.643
10	542.373,949 679.467,476	11	542.354,934 679.505,846	42.823
11	542.354,934 679.505,846	12	542.337,792 679.504,733	17.178
12	542.337,792 679.504,733	13	542.323,289 679.502,078	14.744
13	542.323,289 679.502,078	14	542.314,546 679.498,518	9.44
14	542.314,546 679.498,518	15	542.305,804 679.494,958	9.439
15	542.305,804 679.494,958	16	542.326,717 679.452,918	46.954
16	542.326,717 679.452,918	1	542.337,073 679.432,576	22.826

** Lungimile segmentelor sunt determinate în planul de proiecţie Stereo 70 şi sunt rotunjite la 1 milimetru.
*** Distanţa dintre puncte este formată din segmente cumulate ce sunt mai mici decât valoarea 1 milimetru.

Document care conține date cu caracter personal, protejat de prevederile Regulamentului (UE) nr. 679/2016 și Legii 190/2018

DATE DESPRE IMOBILUL NR. 173

Oficiul de Cadastru şi Publicitate Imobiliară SUCEAVA
Biroul de Cadastru şi Publicitate Imobiliară Campulung Moldovenesc

A. Partea I. Descrierea imobilului

TEREN Extravilan

Adresa: Jud. Suceava

Nr. Crt	Nr cadastral Nr. topografic	Suprafaţa* (mp)	Observaţii / Referinţe
A1		9.089	Sector cadastral:67 Teren neimprejmuit; Imobilul s-a format din o parte a PF 902/2 a comunei cadastrale Vatra Moldoviţei.

B. Partea II. Proprietari şi acte

Inscrieri privitoare la dreptul de proprietate şi alte drepturi reale		Referinţe
/		
Act Normativ nr. Legea 7, din 13/03/1996 emis de PARLAMENTUL ROMANIEI;		
B1	Intabulare, drept de PROPRIETATE, dobandit prin Lege, cota actuala 1/1	A1
	1) **NEIDENTIFICAT NEIDENTIFICAT**	
Act Administrativ nr. 2332, din 06/03/2024 emis de PRIMARIA VATRA MOLDOVIŢEI;		
B2	Se notează posesia faptică.	A1
	1) **STRUGARIU VASILE**	

C. Partea III. SARCINI .

Inscrieri privind dezmembramintele dreptului de proprietate, drepturi reale de garanţie şi sarcini	Referinţe
NU SUNT	

Document care conține date cu caracter personal, protejat de prevederile Regulamentului (UE) nr. 679/2016 și Legii 190/2018

Anexa Nr. 1 La Partea I

Teren

Nr cadastral	Suprafaţa (mp)*	Observaţii / Referinţe
	9.089	Imobilul s-a format din o parte a PF 902/2 a comunei cadastrale Vatra Moldoviţei.

* Suprafaţa este determinată in planul de proiecţie Stereo 70.

DETALII LINIARE IMOBIL

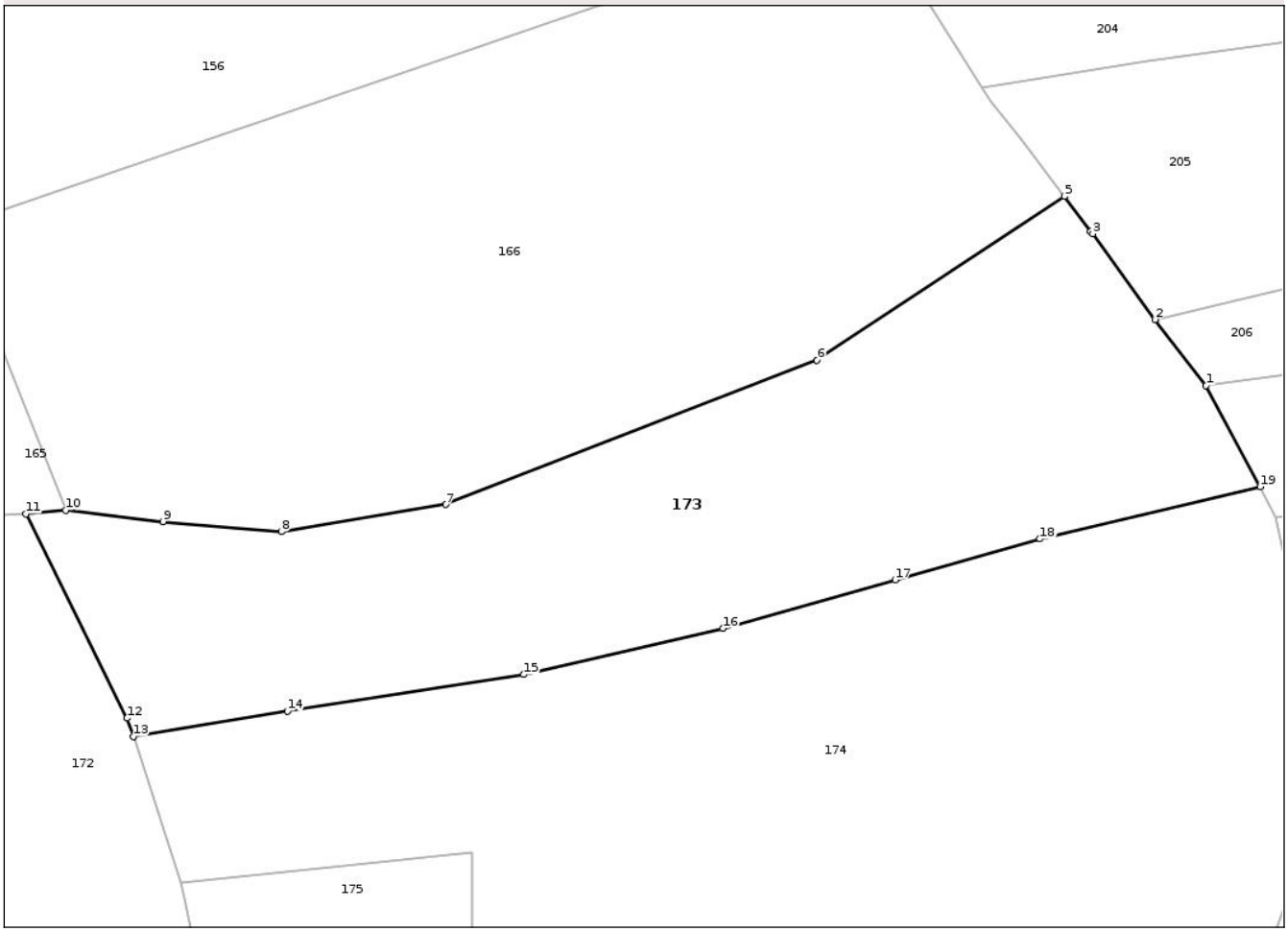

Date referitoare la teren

Crt	Categorie folosință	Intra vilan	Suprafaţa (mp)	Tarla	Parcelă	Nr. topo	Observaţii / Referinţe
1	faneata	NU	9.089	-	-	-	

Lungime Segmente
1) Valorile lungimilor segmentelor sunt obţinute din proiecţie în plan.

Punct început	X / Y	Punct sfârşit	X / Y	Lungime segment (** (m)
1	542.576,762 679.529,906	2	542.567,131 679.542,295	15.692
2	542.567,131 679.542,295	3	542.555,475 679.558,42	19.897
3	542.555,475 679.558,42	4	542.555,079 679.558,84	0.577
4	542.555,079 679.558,84	5	542.550,111 679.565,415	8.241
5	542.550,111 679.565,415	6	542.503,625 679.534,686	55.724

Document care conține date cu caracter personal, protejat de prevederile Regulamentului (UE) nr. 679/2016 și Legii 190/2018

Punct început	X / Y	Punct sfârşit	X / Y	Lungime segment (** (m)
6	542.503,625 679.534,686	7	542.433,822 679.507,586	74.879
7	542.433,822 679.507,586	8	542.402,948 679.502,455	31.297
8	542.402,948 679.502,455	9	542.380,712 679.504,38	22.319
9	542.380,712 679.504,38	10	542.362,41 679.506,49	18.423
10	542.362,41 679.506,49	11	542.354,934 679.505,846	7.504
11	542.354,934 679.505,846	12	542.373,949 679.467,476	42.823
12	542.373,949 679.467,476	13	542.375,132 679.464,03	3.643
13	542.375,132 679.464,03	14	542.404,058 679.468,794	29.316
14	542.404,058 679.468,794	15	542.448,564 679.475,652	45.031
15	542.448,564 679.475,652	16	542.485,954 679.484,311	38.38
16	542.485,954 679.484,311	17	542.518,316 679.493,422	33.62
17	542.518,316 679.493,422	18	542.545,549 679.501,107	28.297
18	542.545,549 679.501,107	19	542.586,946 679.510,922	42.545
19	542.586,946 679.510,922	1	542.576,762 679.529,906	21.543

** Lungimile segmentelor sunt determinate în planul de proiecţie Stereo 70 şi sunt rotunjite la 1 milimetru.
*** Distanţa dintre puncte este formată din segmente cumulate ce sunt mai mici decât valoarea 1 milimetru.

Document care conține date cu caracter personal, protejat de prevederile Regulamentului (UE) nr. 679/2016 și Legii 190/2018

DATE DESPRE IMOBILUL NR. 174

Oficiul de Cadastru şi Publicitate Imobiliară SUCEAVA
Biroul de Cadastru şi Publicitate Imobiliară Campulung Moldovenesc

A. Partea I. Descrierea imobilului

TEREN Extravilan

Adresa: Jud. Suceava

Nr. Crt	Nr cadastral Nr. topografic	Suprafaţa* (mp)	Observaţii / Referinţe
A1		21.134	Sector cadastral:67 Teren neimprejmuit; Imobilul s-a format din o parte a PF 884/2,902/2 a comunei cadastrale Vatra Moldoviţei.

B. Partea II. Proprietari şi acte

Inscrieri privitoare la dreptul de proprietate şi alte drepturi reale		Referinţe
/		
Act Normativ nr. Legea 7, din 13/03/1996 emis de PARLAMENTUL ROMANIEI;		
B1	Intabulare, drept de PROPRIETATE, dobandit prin Lege, cota actuala 1/1	A1
	1) **NEIDENTIFICAT NEIDENTIFICAT**	
Act Administrativ nr. 2334, din 06/03/2024 emis de PRIMARIA VATRA MOLDOVIŢEI;		
B2	Se notează posesia faptică.	A1
	1) **NIGA MIHAI**	

C. Partea III. SARCINI .

Inscrieri privind dezmembramintele dreptului de proprietate, drepturi reale de garanţie şi sarcini	Referinţe
NU SUNT	

Document care conține date cu caracter personal, protejat de prevederile Regulamentului (UE) nr. 679/2016 și Legii 190/2018

Anexa Nr. 1 La Partea I

Teren

Nr cadastral	Suprafaţa (mp)*	Observaţii / Referinţe
	21.134	Imobilul s-a format din o parte a PF 884/2,902/2 a comunei cadastrale Vatra Moldoviţei.

* Suprafaţa este determinată in planul de proiecţie Stereo 70.

DETALII LINIARE IMOBIL

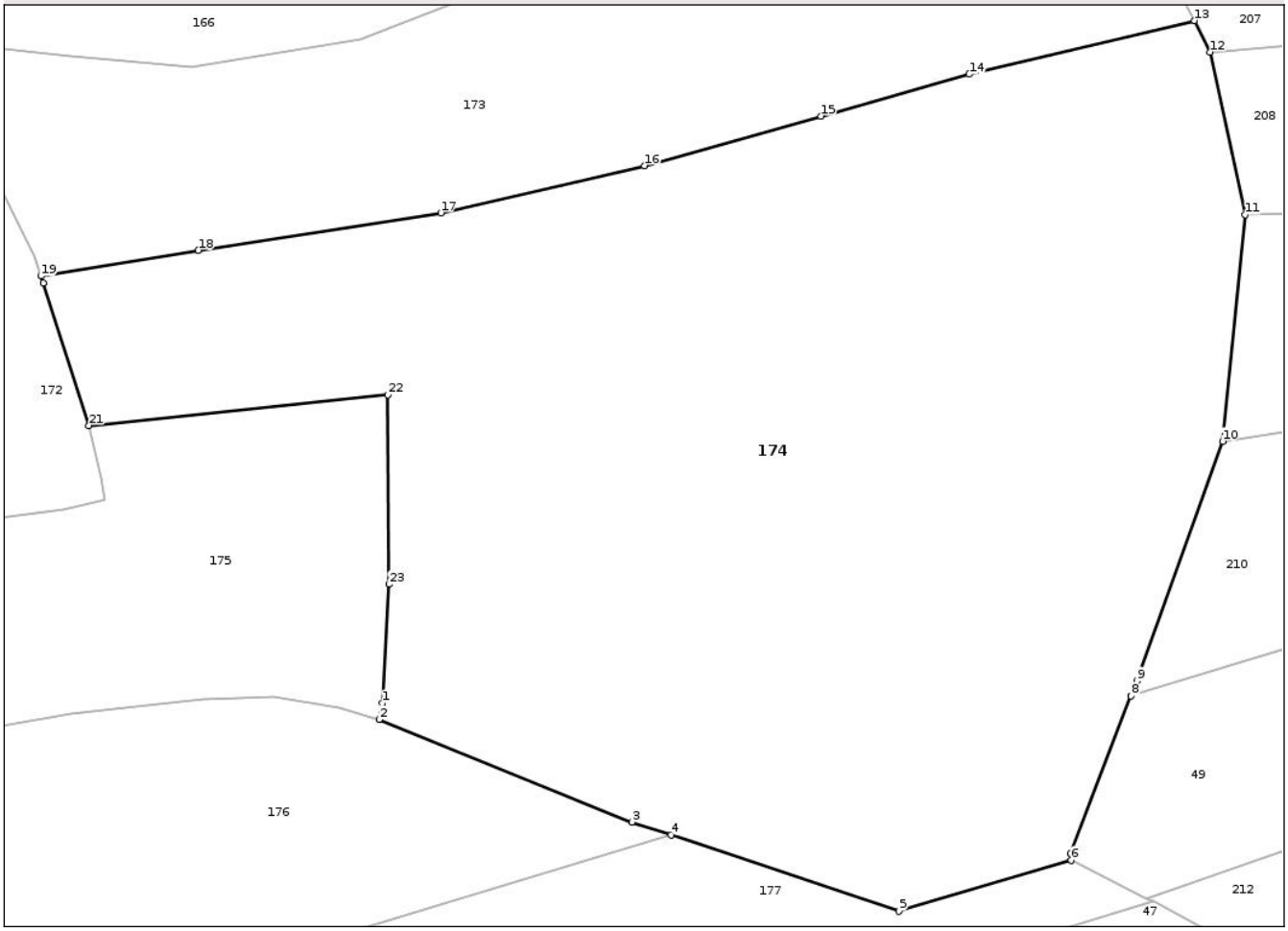

Date referitoare la teren

Crt	Categorie folosință	Intra vilan	Suprafaţa (mp)	Tarla	Parcelă	Nr. topo	Observaţii / Referinţe
1	faneata	NU	21.134	-	-	-	

Lungime Segmente

1) Valorile lungimilor segmentelor sunt obţinute din proiecţie în plan.

Punct început	X / Y	Punct sfârşit	X / Y	Lungime segment (** (m)
1	542.437,808 679.385,641	2	542.437,23 679.382,65	3.046
3	542.483,683 679.363,844	4	542.490,822 679.361,454	7.528
5	542.532,623 679.347,459	6	542.564,291 679.356,811	33.02
7	542.564,177 679.358,07	8	542.575,269 679.386,958	30.944
9	542.576,338 679.389,743	10	542.592,061 679.433,738	46.72

Punct început	X / Y	Punct sfârşit	X / Y	Lungime segment (** (m)
2	542.437,23 679.382,65	3	542.483,683 679.363,844	50.115
4	542.490,822 679.361,454	5	542.532,623 679.347,459	44.082
6	542.564,291 679.356,811	7	542.564,177 679.358,07	1.264
8	542.575,269 679.386,958	9	542.576,338 679.389,743	2.983
10	542.592,061 679.433,738	11	542.596,255 679.475,312	41.785

Document care conține date cu caracter personal, protejat de prevederile Regulamentului (UE) nr. 679/2016 și Legii 190/2018

Punct început	X / Y	Punct sfârşit	X / Y	Lungime segment (** (m)
11	542.596,255 679.475,312	12	542.589,808 679.505,151	30.528
13	542.586,946 679.510,922	14	542.545,549 679.501,107	42.545
15	542.518,316 679.493,422	16	542.485,954 679.484,311	33.62
17	542.448,564 679.475,652	18	542.404,058 679.468,794	45.031
19	542.375,132 679.464,03	20	542.375,575 679.462,741	1.363
21	542.383,959 679.436,593	22	542.438,782 679.442,249	55.114
23	542.439,004 679.407,459	1	542.437,808 679.385,641	21.851

Punct început	X / Y	Punct sfârşit	X / Y	Lungime segment (** (m)
12	542.589,808 679.505,151	13	542.586,946 679.510,922	6.442
14	542.545,549 679.501,107	15	542.518,316 679.493,422	28.297
16	542.485,954 679.484,311	17	542.448,564 679.475,652	38.38
18	542.404,058 679.468,794	19	542.375,132 679.464,03	29.316
20	542.375,575 679.462,741	21	542.383,959 679.436,593	27.459
22	542.438,782 679.442,249	23	542.439,004 679.407,459	34.791

** Lungimile segmentelor sunt determinate în planul de proiecţie Stereo 70 şi sunt rotunjite la 1 milimetru.
*** Distanţa dintre puncte este formată din segmente cumulate ce sunt mai mici decât valoarea 1 milimetru.

Document care conține date cu caracter personal, protejat de prevederile Regulamentului (UE) nr. 679/2016 și Legii 190/2018

DATE DESPRE IMOBILUL NR. 175

Oficiul de Cadastru şi Publicitate Imobiliară SUCEAVA
Biroul de Cadastru şi Publicitate Imobiliară Campulung Moldovenesc

A. Partea I. Descrierea imobilului

TEREN Extravilan

Adresa: Jud. Suceava

Nr. Crt	Nr cadastral Nr. topografic	Suprafaţa* (mp)	Observaţii / Referinţe
A1		4.926	Sector cadastral:67 Teren neimprejmuit; Imobilul s-a format din o parte a PF 902/2,884/3,884/2 a comunei cadastrale Vatra Moldoviţei.

B. Partea II. Proprietari şi acte

Inscrieri privitoare la dreptul de proprietate şi alte drepturi reale		Referinţe
/		
Act Normativ nr. Legea 7, din 13/03/1996 emis de PARLAMENTUL ROMANIEI;		
B1	Intabulare, drept de PROPRIETATE, dobandit prin Lege, cota actuala 1/1	A1
	1) **NEIDENTIFICAT NEIDENTIFICAT**	
Act Administrativ nr. 2336, din 06/03/2024 emis de PRIMARIA VATRA MOLDOVIŢEI;		
B2	Se notează posesia faptică.	A1
	1) **POLIEC ŞTEFAN** 2) **POLIEC MARIOARA**	

C. Partea III. SARCINI .

Inscrieri privind dezmembramintele dreptului de proprietate, drepturi reale de garanţie şi sarcini	Referinţe
NU SUNT	

Document care conține date cu caracter personal, protejat de prevederile Regulamentului (UE) nr. 679/2016 și Legii 190/2018

Anexa Nr. 1 La Partea I

Teren

Nr cadastral	Suprafaţa (mp)*	Observaţii / Referinţe
	4.926	Imobilul s-a format din o parte a PF 902/2,884/3,884/2 a comunei cadastrale Vatra Moldoviţei.

* Suprafaţa este determinată in planul de proiecţie Stereo 70.

DETALII LINIARE IMOBIL

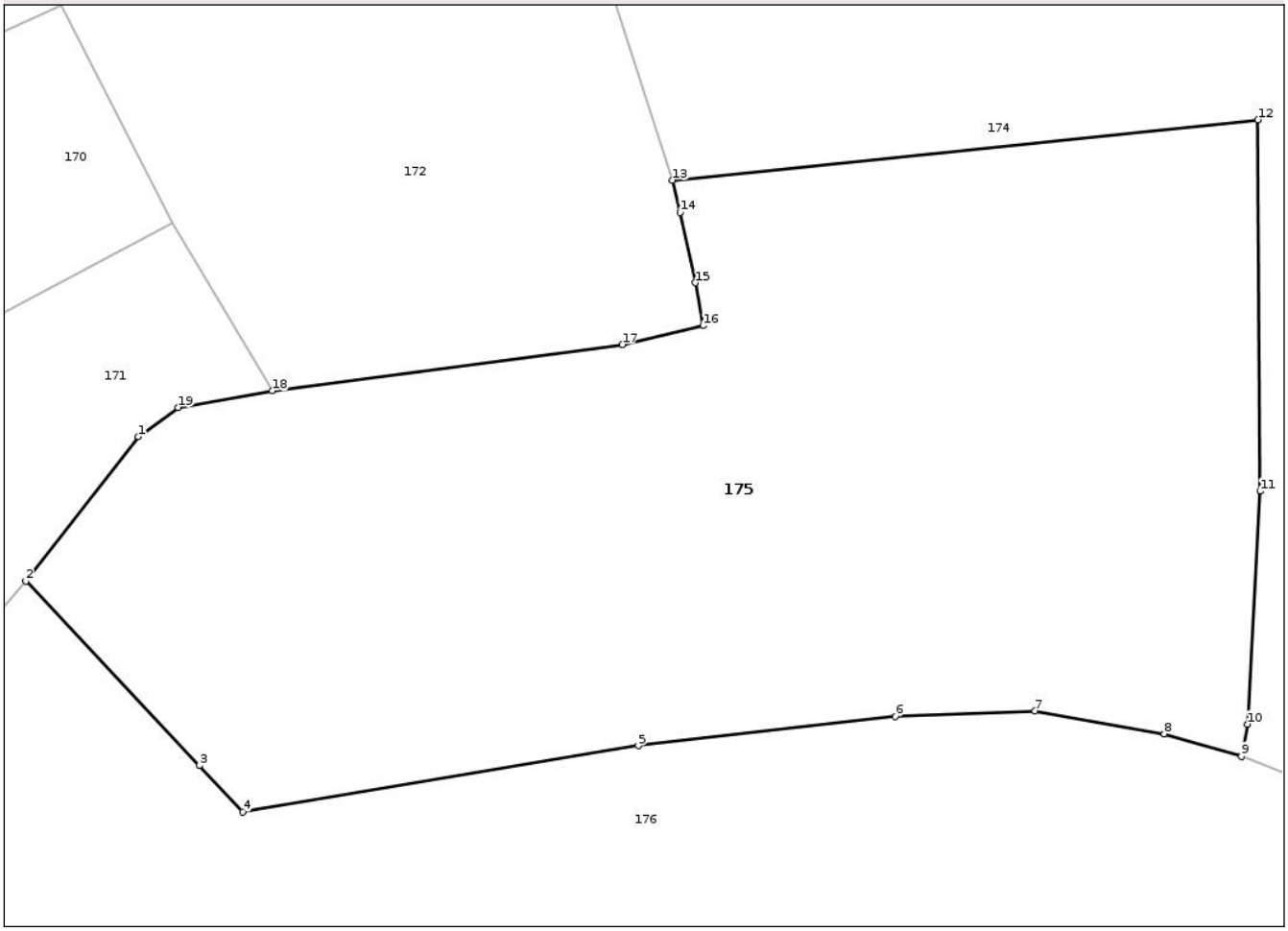

Date referitoare la teren

Crt	Categorie folosință	Intra vilan	Suprafaţa (mp)	Tarla	Parcelă	Nr. topo	Observaţii / Referinţe
1	faneata	NU	4.926	-	-	-	

Lungime Segmente

1) Valorile lungimilor segmentelor sunt obţinute din proiecţie în plan.

Punct început	X / Y	Punct sfârşit	X / Y	Lungime segment (** (m)
1	542.333,921 679.412,565	2	542.323,382 679.399,045	17.142
2	542.323,382 679.399,045	3	542.339,631 679.381,751	23.73
3	542.339,631 679.381,751	4	542.343,699 679.377,403	5.954
4	542.343,699 679.377,403	5	542.380,745 679.383,627	37.565
5	542.380,745 679.383,627	6	542.404,819 679.386,383	24.231

Document care conține date cu caracter personal, protejat de prevederile Regulamentului (UE) nr. 679/2016 și Legii 190/2018

Punct început	X / Y	Punct sfârşit	X / Y	Lungime segment (** (m)
6	542.404,819 679.386,383	7	542.417,901 679.386,89	13.092
7	542.417,901 679.386,89	8	542.430,009 679.384,734	12.298
8	542.430,009 679.384,734	9	542.437,23 679.382,65	7.516
9	542.437,23 679.382,65	10	542.437,808 679.385,641	3.046
10	542.437,808 679.385,641	11	542.439,004 679.407,459	21.851
11	542.439,004 679.407,459	12	542.438,782 679.442,249	34.791
12	542.438,782 679.442,249	13	542.383,959 679.436,593	55.114
13	542.383,959 679.436,593	14	542.384,652 679.433,569	3.102
14	542.384,652 679.433,569	15	542.386,11 679.426,992	6.737
15	542.386,11 679.426,992	16	542.386,807 679.422,974	4.078
16	542.386,807 679.422,974	17	542.379,255 679.421,201	7.757
17	542.379,255 679.421,201	18	542.346,448 679.416,873	33.091
18	542.346,448 679.416,873	19	542.337,637 679.415,3	8.95
19	542.337,637 679.415,3	1	542.333,921 679.412,565	4.614

** Lungimile segmentelor sunt determinate în planul de proiecţie Stereo 70 şi sunt rotunjite la 1 milimetru.
*** Distanţa dintre puncte este formată din segmente cumulate ce sunt mai mici decât valoarea 1 milimetru.

Document care conține date cu caracter personal, protejat de prevederile Regulamentului (UE) nr. 679/2016 și Legii 190/2018

DATE DESPRE IMOBILUL NR. 176

Oficiul de Cadastru şi Publicitate Imobiliară SUCEAVA
Biroul de Cadastru şi Publicitate Imobiliară Campulung Moldovenesc

A. Partea I. Descrierea imobilului

TEREN Extravilan

Adresa: Jud. Suceava

Nr. Crt	Nr cadastral Nr. topografic	Suprafaţa* (mp)	Observaţii / Referinţe
A1		9.186	Sector cadastral:67 Teren neimprejmuit; Imobilul s-a format din o parte a PF 902/2,884/6 a comunei cadastrale Vatra Moldoviţei.

B. Partea II. Proprietari şi acte

Inscrieri privitoare la dreptul de proprietate şi alte drepturi reale		Referinţe
/		
Act Normativ nr. Legea 7, din 13/03/1996 emis de PARLAMENTUL ROMANIEI;		
B1	Intabulare, drept de PROPRIETATE, dobandit prin Lege, cota actuala 1/1	A1
	1) **NEIDENTIFICAT NEIDENTIFICAT**	
Act Administrativ nr. 2337, din 06/03/2024 emis de PRIMARIA VATRA MOLDOVIŢEI;		
B2	Se notează posesia faptică.	A1
	1) **BACICO ELENA** 2) **BACICO TIMOFI**	

C. Partea III. SARCINI .

Inscrieri privind dezmembramintele dreptului de proprietate, drepturi reale de garanţie şi sarcini	Referinţe
NU SUNT	

Document care conține date cu caracter personal, protejat de prevederile Regulamentului (UE) nr. 679/2016 și Legii 190/2018

Anexa Nr. 1 La Partea I

Teren

Nr cadastral	Suprafaţa (mp)*	Observaţii / Referinţe
	9.186	Imobilul s-a format din o parte a PF 902/2,884/6 a comunei cadastrale Vatra Moldoviţei.

* Suprafaţa este determinată in planul de proiecţie Stereo 70.

DETALII LINIARE IMOBIL

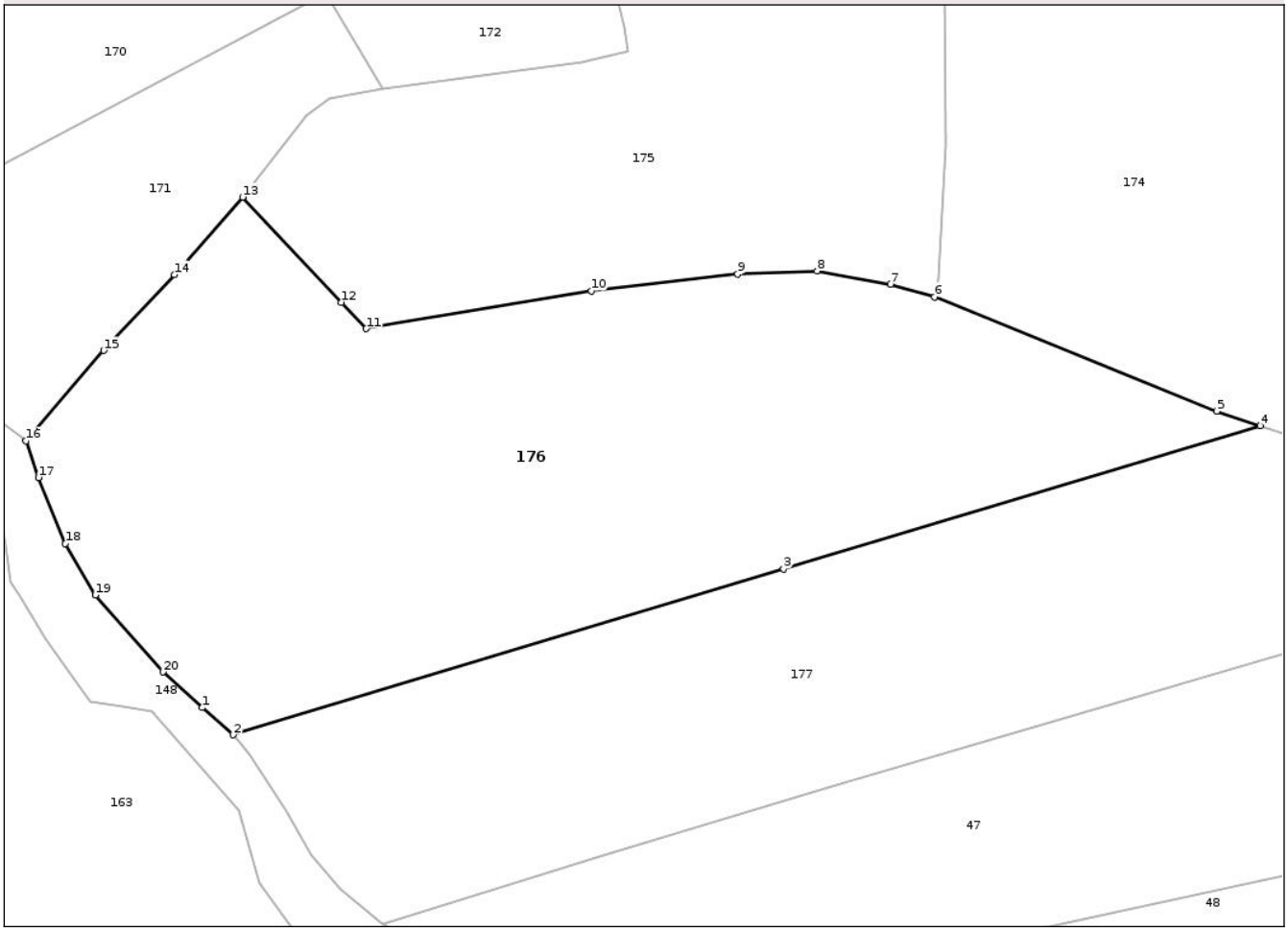

Date referitoare la teren

Crt	Categorie folosință	Intra vilan	Suprafaţa (mp)	Tarla	Parcelă	Nr. topo	Observaţii / Referinţe
1	faneata	NU	9.186	-	-	-	

Lungime Segmente

1) Valorile lungimilor segmentelor sunt obţinute din proiecţie în plan.

Punct început	X / Y	Punct sfârşit	X / Y	Lungime segment (** (m)
1	542.316,726 679.315,052	2	542.321,806 679.310,578	6.769
2	542.321,806 679.310,578	3	542.412,4 679.337,848	94.609
3	542.412,4 679.337,848	4	542.490,822 679.361,454	81.898
4	542.490,822 679.361,454	5	542.483,683 679.363,844	7.528
5	542.483,683 679.363,844	6	542.437,23 679.382,65	50.115

Document care conține date cu caracter personal, protejat de prevederile Regulamentului (UE) nr. 679/2016 și Legii 190/2018

Punct început	X / Y	Punct sfârşit	X / Y	Lungime segment (** (m)
6	542.437,23 679.382,65	7	542.430,009 679.384,734	7.516
7	542.430,009 679.384,734	8	542.417,901 679.386,89	12.298
8	542.417,901 679.386,89	9	542.404,819 679.386,383	13.092
9	542.404,819 679.386,383	10	542.380,745 679.383,627	24.231
10	542.380,745 679.383,627	11	542.343,699 679.377,403	37.565
11	542.343,699 679.377,403	12	542.339,631 679.381,751	5.954
12	542.339,631 679.381,751	13	542.323,382 679.399,045	23.73
13	542.323,382 679.399,045	14	542.312,147 679.386,279	17.006
14	542.312,147 679.386,279	15	542.300,514 679.373,819	17.046
15	542.300,514 679.373,819	16	542.287,718 679.358,928	19.634
16	542.287,718 679.358,928	17	542.289,77 679.352,901	6.367
17	542.289,77 679.352,901	18	542.294,194 679.342,046	11.722
18	542.294,194 679.342,046	19	542.299,151 679.333,59	9.802
19	542.299,151 679.333,59	20	542.310,314 679.320,917	16.888
20	542.310,314 679.320,917	1	542.316,726 679.315,052	8.69

** Lungimile segmentelor sunt determinate în planul de proiecţie Stereo 70 şi sunt rotunjite la 1 milimetru.
*** Distanţa dintre puncte este formată din segmente cumulate ce sunt mai mici decât valoarea 1 milimetru.

Document care conține date cu caracter personal, protejat de prevederile Regulamentului (UE) nr. 679/2016 și Legii 190/2018

DATE DESPRE IMOBILUL NR. 177

Oficiul de Cadastru şi Publicitate Imobiliară SUCEAVA
Biroul de Cadastru şi Publicitate Imobiliară Campulung Moldovenesc

A. Partea I. Descrierea imobilului

TEREN Necunoscut

Adresa: Loc. Paltinu, Jud. Suceava

Nr. Crt	Nr cadastral Nr. topografic	Suprafaţa* (mp)	Observaţii / Referinţe
A1	38189	7.596	Sector cadastral:67 Teren neimprejmuit;

B. Partea II. Proprietari şi acte

Inscrieri privitoare la dreptul de proprietate şi alte drepturi reale		Referinţe
3581 / 03/03/2020		
Act Administrativ nr. 1022, din 10/02/2020 emis de COMUNA VATRA MOLDOVITEI (act notarial nr 132 din 11.02.2020, emis de BNP HORIA ILIE SCRABA;act administrativ nr proces verbal de vecinatate din 21.05.2018, emis de PFA Dirtu Petru Daniel);		
B2	se noteaza posesia imobilului cu nr. cad. 38189	A1
	1) **ŢEBRIAN DUMITRU** 2) **ŢEBRIAN LUCREŢIA**	
/		
Act Normativ nr. Legea 7, din 13/03/1996 emis de PARLAMENTUL ROMANIEI;		
B3	Intabulare, drept de PROPRIETATE, dobandit prin Lege, cota actuala 1/1	A1
	1) **NEIDENTIFICAT NEIDENTIFICAT**	

C. Partea III. SARCINI .

Inscrieri privind dezmembramintele dreptului de proprietate, drepturi reale de garanţie şi sarcini	Referinţe
NU SUNT	

Anexa Nr. 1 La Partea I

Teren

Nr cadastral	Suprafaţa (mp)*	Observaţii / Referinţe
38189	7.596	

* Suprafaţa este determinată in planul de proiecţie Stereo 70.

DETALII LINIARE IMOBIL

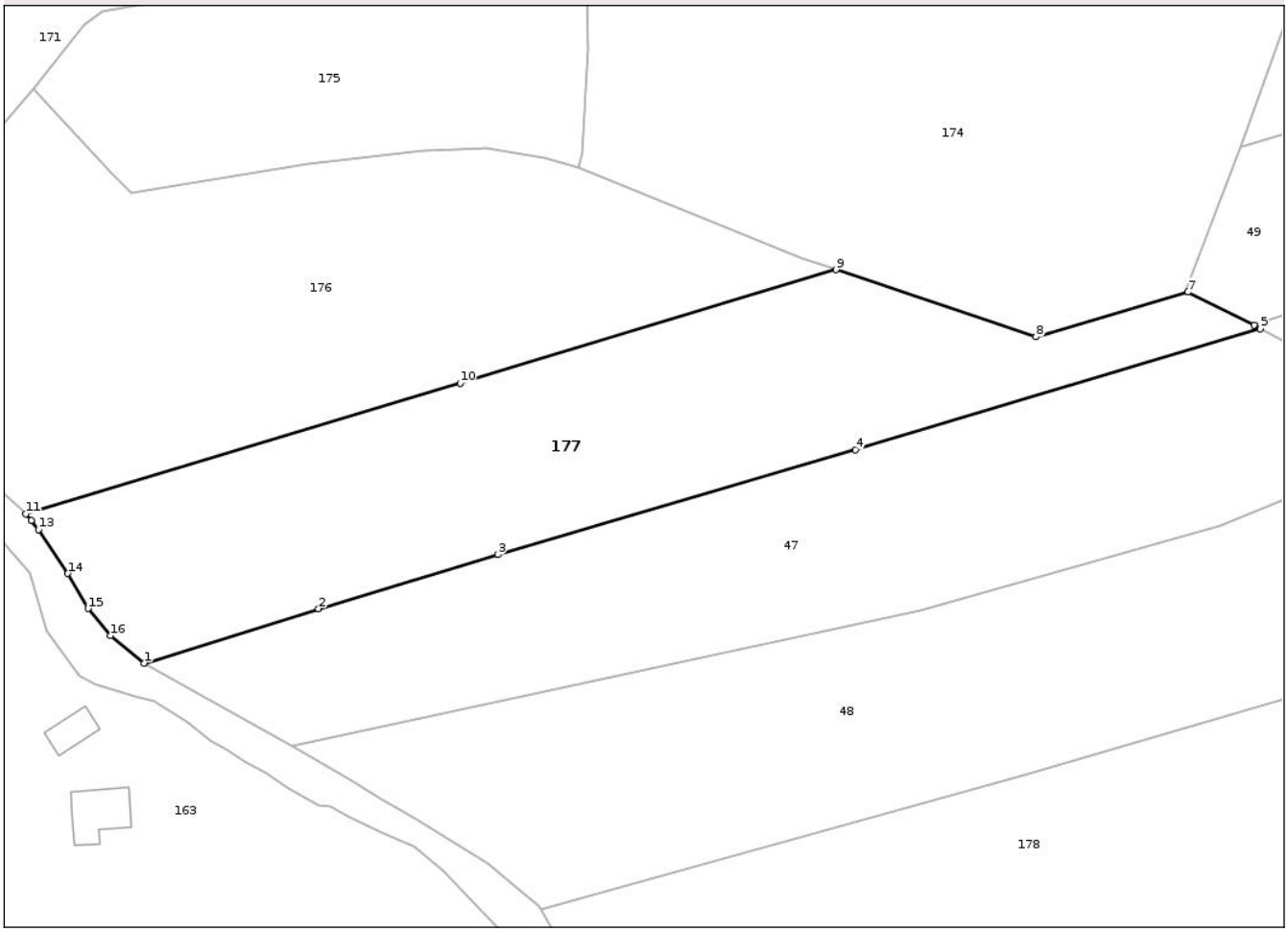

Date referitoare la teren

Crt	Categorie folosință	Intra vilan	Suprafaţa (mp)	Tarla	Parcelă	Nr. topo	Observaţii / Referinţe
1	faneata	DA	13	-	-	-	
2	faneata	NU	7.583	-	-	-	

Lungime Segmente
1) Valorile lungimilor segmentelor sunt obţinute din proiecţie în plan.

Punct început	X / Y	Punct sfârşit	X / Y	Lungime segment (** (m)
1	542.346,46 679.279,457	2	542.382,885 679.290,798	38.15
2	542.382,885 679.290,798	3	542.420,303 679.302,055	39.075
3	542.420,303 679.302,055	4	542.494,912 679.323,913	77.745
4	542.494,912 679.323,913	5	542.579,395 679.349,21	88.189

Document care conține date cu caracter personal, protejat de prevederile Regulamentului (UE) nr. 679/2016 și Legii 190/2018

Punct început	X / Y	Punct sfârşit	X / Y	Lungime segment (** (m)
5	542.579,395 679.349,21	6	542.578,085 679.349,862	1.463
6	542.578,085 679.349,862	7	542.564,291 679.356,811	15.445
7	542.564,291 679.356,811	8	542.532,623 679.347,459	33.02
8	542.532,623 679.347,459	9	542.490,822 679.361,454	44.082
9	542.490,822 679.361,454	10	542.412,4 679.337,848	81.898
10	542.412,4 679.337,848	11	542.321,806 679.310,578	94.609
11	542.321,806 679.310,578	12	542.322,919 679.309,191	1.778
12	542.322,919 679.309,191	13	542.324,453 679.307,251	2.473
13	542.324,453 679.307,251	14	542.330,557 679.298,158	10.952
14	542.330,557 679.298,158	15	542.334,785 679.290,824	8.465
15	542.334,785 679.290,824	16	542.339,443 679.285,192	7.309
16	542.339,443 679.285,192	1	542.346,46 679.279,457	9.062

** Lungimile segmentelor sunt determinate în planul de proiecţie Stereo 70 şi sunt rotunjite la 1 milimetru.
*** Distanţa dintre puncte este formată din segmente cumulate ce sunt mai mici decât valoarea 1 milimetru.

Document care conține date cu caracter personal, protejat de prevederile Regulamentului (UE) nr. 679/2016 și Legii 190/2018

DATE DESPRE IMOBILUL NR. 178

Oficiul de Cadastru şi Publicitate Imobiliară SUCEAVA
Biroul de Cadastru şi Publicitate Imobiliară Campulung Moldovenesc

A. Partea I. Descrierea imobilului

TEREN Extravilan

Adresa: Jud. Suceava

Nr. Crt	Nr cadastral Nr. topografic	Suprafaţa* (mp)	Observaţii / Referinţe
A1		20.000	Sector cadastral:67 Teren imprejmuit; Imobilul s-a format din o parte a PF 984/1,984/5 a comunei cadastrale Vatra Moldoviţei.

B. Partea II. Proprietari şi acte

Inscrieri privitoare la dreptul de proprietate şi alte drepturi reale		Referinţe
/		
Act Normativ nr. Legea 7, din 13/03/1996 emis de PARLAMENTUL ROMANIEI;		
B1	Intabulare, drept de PROPRIETATE, dobandit prin Lege, cota actuala 1/1	A1
	1) **NEIDENTIFICAT NEIDENTIFICAT**	
Act Administrativ nr. 6820, din 19/08/2025 emis de PRIMARIA VATRA MOLDOVIŢEI;		
B2	Se notează posesia faptică.	A1
	1) **DRUTCA ILIE** 2) **DRUTCA MARIA**	

C. Partea III. SARCINI .

Inscrieri privind dezmembramintele dreptului de proprietate, drepturi reale de garanţie şi sarcini	Referinţe
NU SUNT	

Document care conține date cu caracter personal, protejat de prevederile Regulamentului (UE) nr. 679/2016 și Legii 190/2018

Anexa Nr. 1 La Partea I

Teren

Nr cadastral	Suprafaţa (mp)*	Observaţii / Referinţe
	20.000	Imobilul s-a format din o parte a PF 984/1,984/5 a comunei cadastrale Vatra Moldoviţei.

* Suprafaţa este determinată in planul de proiecţie Stereo 70.

DETALII LINIARE IMOBIL

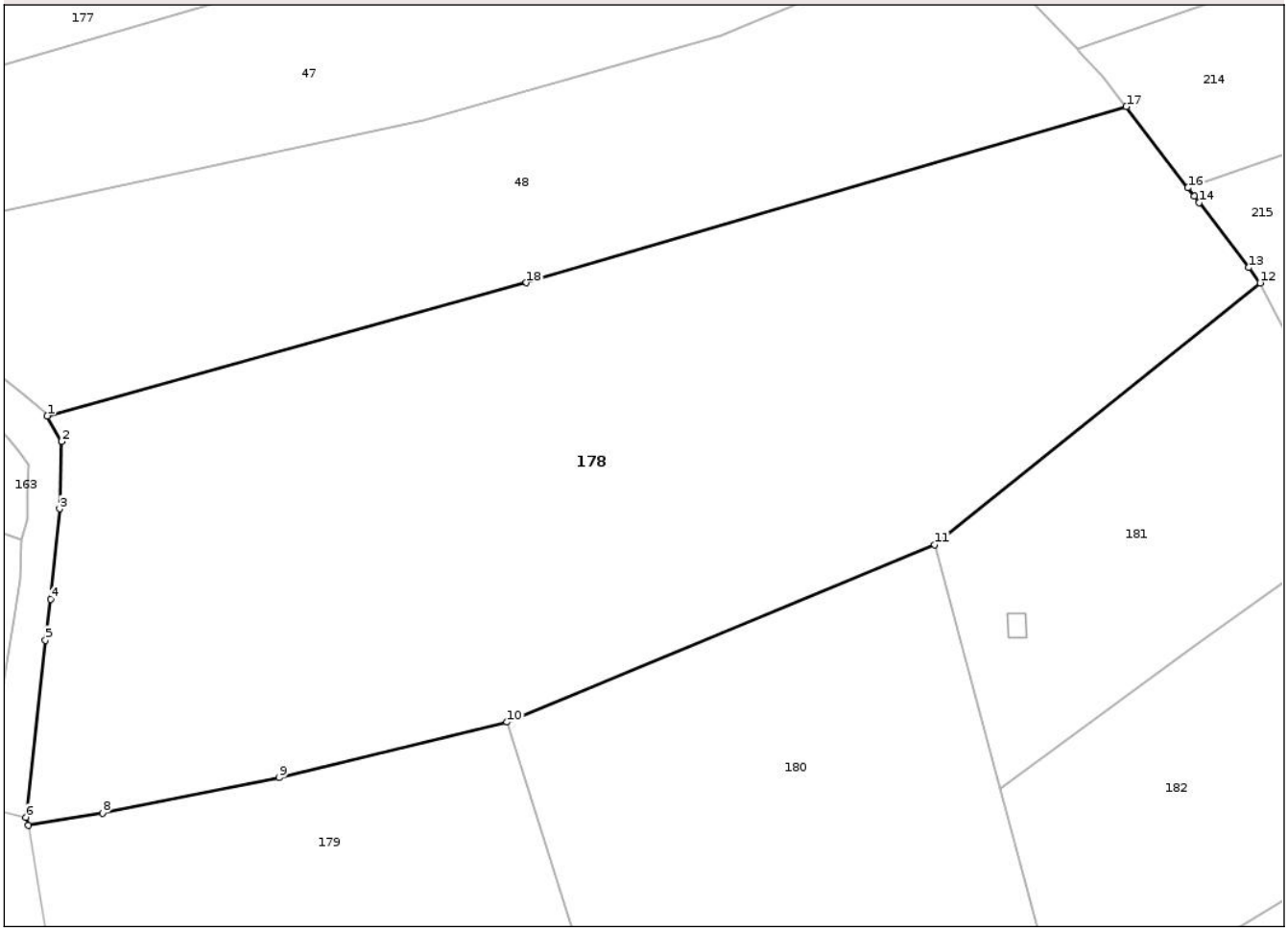

Date referitoare la teren

Crt	Categorie folosință	Intra vilan	Suprafaţa (mp)	Tarla	Parcelă	Nr. topo	Observaţii / Referinţe
1	faneata	NU	20.000	-	-	-	

Lungime Segmente
1) Valorile lungimilor segmentelor sunt obţinute din proiecţie în plan.

Punct început	X / Y	Punct sfârşit	X / Y	Lungime segment (** (m)
1	542.429,32 679.228,141	2	542.432,373 679.222,767	6.181
2	542.432,373 679.222,767	3	542.431,919 679.208,62	14.154
3	542.431,919 679.208,62	4	542.430,01 679.189,608	19.108
4	542.430,01 679.189,608	5	542.428,923 679.180,991	8.685
5	542.428,923 679.180,991	6	542.424,819 679.143,741	37.475

Document care conține date cu caracter personal, protejat de prevederile Regulamentului (UE) nr. 679/2016 și Legii 190/2018

Punct început	X / Y	Punct sfârşit	X / Y	Lungime segment (** (m)
6	542.424,819 679.143,741	7	542.425,318 679.142,063	1.751
7	542.425,318 679.142,063	8	542.440,892 679.144,632	15.784
8	542.440,892 679.144,632	9	542.478,083 679.152,048	37.923
9	542.478,083 679.152,048	10	542.525,994 679.163,731	49.315
10	542.525,994 679.163,731	11	542.615,931 679.201,032	97.365
11	542.615,931 679.201,032	12	542.684,364 679.256,118	87.85
12	542.684,364 679.256,118	13	542.681,943 679.259,301	3.999
13	542.681,943 679.259,301	14	542.671,519 679.273,007	17.22
14	542.671,519 679.273,007	15	542.670,509 679.274,335	1.668
15	542.670,509 679.274,335	16	542.669,168 679.276,098	2.215
16	542.669,168 679.276,098	17	542.656,192 679.293,16	21.436
17	542.656,192 679.293,16	18	542.530,068 679.256,146	131.443
18	542.530,068 679.256,146	1	542.429,32 679.228,141	104.568

** Lungimile segmentelor sunt determinate în planul de proiecţie Stereo 70 şi sunt rotunjite la 1 milimetru.
*** Distanţa dintre puncte este formată din segmente cumulate ce sunt mai mici decât valoarea 1 milimetru.

Document care conține date cu caracter personal, protejat de prevederile Regulamentului (UE) nr. 679/2016 și Legii 190/2018

DATE DESPRE IMOBILUL NR. 179

Oficiul de Cadastru şi Publicitate Imobiliară SUCEAVA
Biroul de Cadastru şi Publicitate Imobiliară Campulung Moldovenesc

A. Partea I. Descrierea imobilului

TEREN Extravilan

Adresa: Jud. Suceava

Nr. Crt	Nr cadastral Nr. topografic	Suprafaţa* (mp)	Observaţii / Referinţe
A1	39105	8.803	Sector cadastral:67 Teren neimprejmuit;

B. Partea II. Proprietari şi acte

Inscrieri privitoare la dreptul de proprietate şi alte drepturi reale		Referinţe
3673 / 28/02/2022		
Act Notarial nr. contract de donatie nr. 358, din 09/02/2022 emis de BIN ROTARU DORINA;		
B3	se noteaza posesia asupra cotei de 1/2 parti indivize	A1
	1) **NIGA MIHAI**	
B4	se noteaza posesia asupra cotei de 1/2 parti indivize	A1
	1) **NIGA CRISTINA-ECATERINA**	
/		
Act Normativ nr. Legea 7, din 13/03/1996 emis de PARLAMENTUL ROMANIEI;		
B5	Intabulare, drept de PROPRIETATE, dobandit prin Lege, cota actuala 1/1	A1
	1) **NEIDENTIFICAT NEIDENTIFICAT**	

C. Partea III. SARCINI .

Inscrieri privind dezmembramintele dreptului de proprietate, drepturi reale de garanţie şi sarcini	Referinţe
NU SUNT	

Document care conține date cu caracter personal, protejat de prevederile Regulamentului (UE) nr. 679/2016 și Legii 190/2018

Anexa Nr. 1 La Partea I

Teren

Nr cadastral	Suprafaţa (mp)*	Observaţii / Referinţe
39105	8.803	

* Suprafaţa este determinată in planul de proiecţie Stereo 70.

DETALII LINIARE IMOBIL

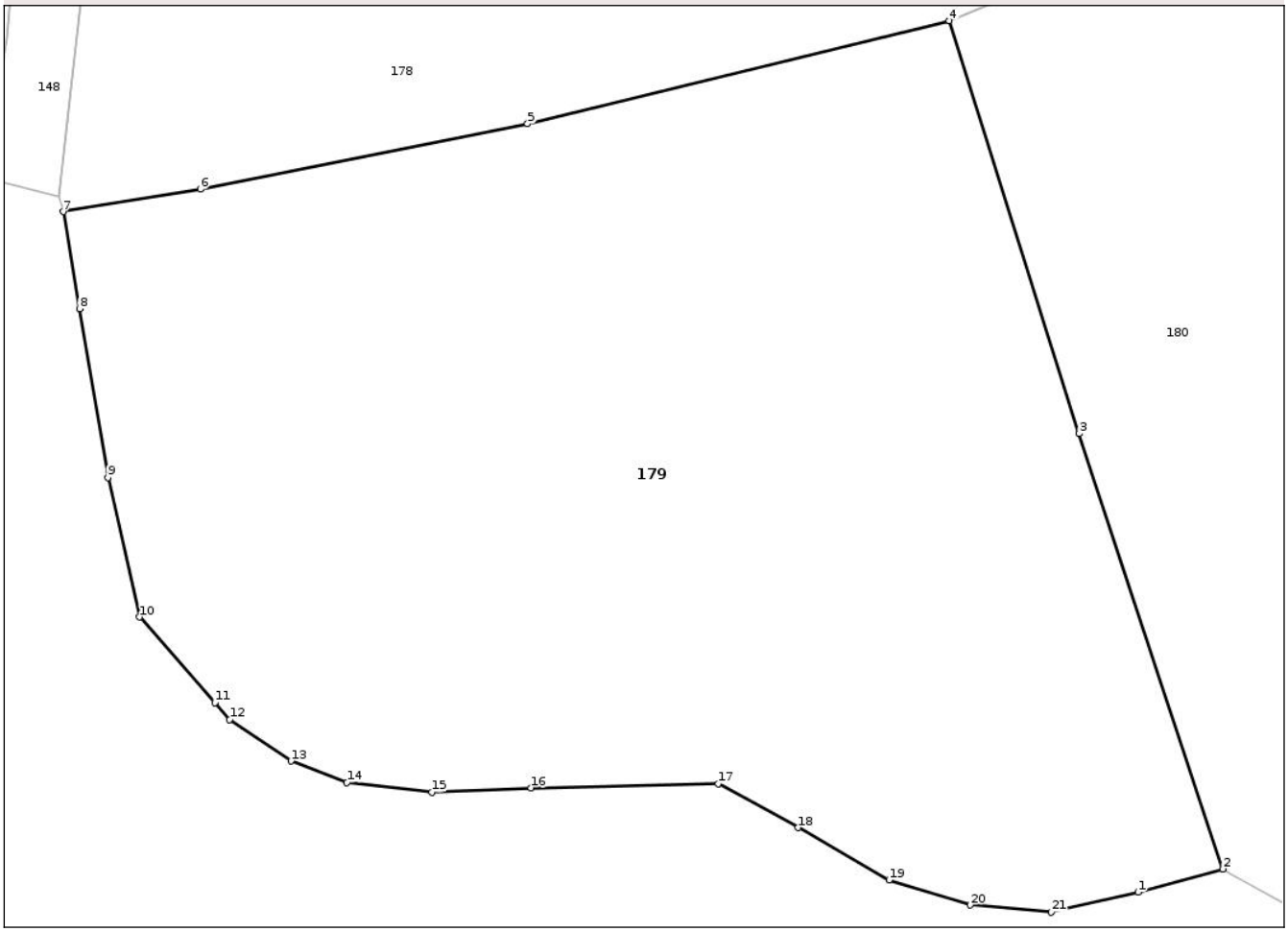

Date referitoare la teren

Crt	Categorie folosință	Intra vilan	Suprafaţa (mp)	Tarla	Parcelă	Nr. topo	Observaţii / Referinţe
1	faneata	NU	8.803	-	-	-	

Lungime Segmente
1) Valorile lungimilor segmentelor sunt obţinute din proiecţie în plan.

Punct început	X / Y	Punct sfârşit	X / Y	Lungime segment (** (m)
1	542.547,45 679.064,826	2	542.557,086 679.067,463	9.99
3	542.540,753 679.116,854	4	542.525,994 679.163,731	49.146
5	542.478,083 679.152,048	6	542.440,892 679.144,632	37.923
7	542.425,318 679.142,063	8	542.427,169 679.131,062	11.156
9	542.430,394 679.111,898	10	542.433,98 679.096,063	16.236

Punct început	X / Y	Punct sfârşit	X / Y	Lungime segment (** (m)
2	542.557,086 679.067,463	3	542.540,753 679.116,854	52.022
4	542.525,994 679.163,731	5	542.478,083 679.152,048	49.315
6	542.440,892 679.144,632	7	542.425,318 679.142,063	15.784
8	542.427,169 679.131,062	9	542.430,394 679.111,898	19.433
10	542.433,98 679.096,063	11	542.442,55 679.086,328	12.97

Document care conține date cu caracter personal, protejat de prevederile Regulamentului (UE) nr. 679/2016 și Legii 190/2018

Punct început	X / Y	Punct sfârşit	X / Y	Lungime segment (** (m)
11	542.442,55 679.086,328	12	542.444,228 679.084,422	2.539
13	542.451,216 679.079,708	14	542.457,566 679.077,282	6.798
15	542.467,198 679.076,169	16	542.478,453 679.076,682	11.267
17	542.499,717 679.077,156	18	542.508,826 679.072,171	10.384
19	542.519,155 679.066,22	20	542.528,372 679.063,374	9.646
21	542.537,574 679.062,561	1	542.547,45 679.064,826	10.132

Punct început	X / Y	Punct sfârşit	X / Y	Lungime segment (** (m)
12	542.444,228 679.084,422	13	542.451,216 679.079,708	8.429
14	542.457,566 679.077,282	15	542.467,198 679.076,169	9.696
16	542.478,453 679.076,682	17	542.499,717 679.077,156	21.269
18	542.508,826 679.072,171	19	542.519,155 679.066,22	11.921
20	542.528,372 679.063,374	21	542.537,574 679.062,561	9.238

** Lungimile segmentelor sunt determinate în planul de proiecţie Stereo 70 şi sunt rotunjite la 1 milimetru.
*** Distanţa dintre puncte este formată din segmente cumulate ce sunt mai mici decât valoarea 1 milimetru.

Document care conține date cu caracter personal, protejat de prevederile Regulamentului (UE) nr. 679/2016 și Legii 190/2018

DATE DESPRE IMOBILUL NR. 180

Oficiul de Cadastru şi Publicitate Imobiliară SUCEAVA
Biroul de Cadastru şi Publicitate Imobiliară Campulung Moldovenesc

A. Partea I. Descrierea imobilului

TEREN Extravilan

Adresa: Jud. Suceava

Nr. Crt	Nr cadastral Nr. topografic	Suprafaţa* (mp)	Observaţii / Referinţe
A1	37631	10.382	Sector cadastral:67 Teren neimprejmuit;

B. Partea II. Proprietari şi acte

Inscrieri privitoare la dreptul de proprietate şi alte drepturi reale		Referinţe
17128 / 31/10/2018		
Act Notarial nr. 2319, din 31/10/2018 emis de ANDRONICESCU OLTICA VERONICA;		
B2	Intabulare, drept de PROPRIETATE, ca bun propriu , cu titlu de donatie, dobandit prin Conventie, cota actuala 1/1	A1
	1) **ŞUTU ADELINA**	

C. Partea III. SARCINI .

Inscrieri privind dezmembramintele dreptului de proprietate, drepturi reale de garanţie şi sarcini	Referinţe
NU SUNT	

Document care conține date cu caracter personal, protejat de prevederile Regulamentului (UE) nr. 679/2016 și Legii 190/2018

Anexa Nr. 1 La Partea I

Teren

Nr cadastral	Suprafaţa (mp)*	Observaţii / Referinţe
37631	10.382	

* Suprafaţa este determinată in planul de proiecţie Stereo 70.

DETALII LINIARE IMOBIL

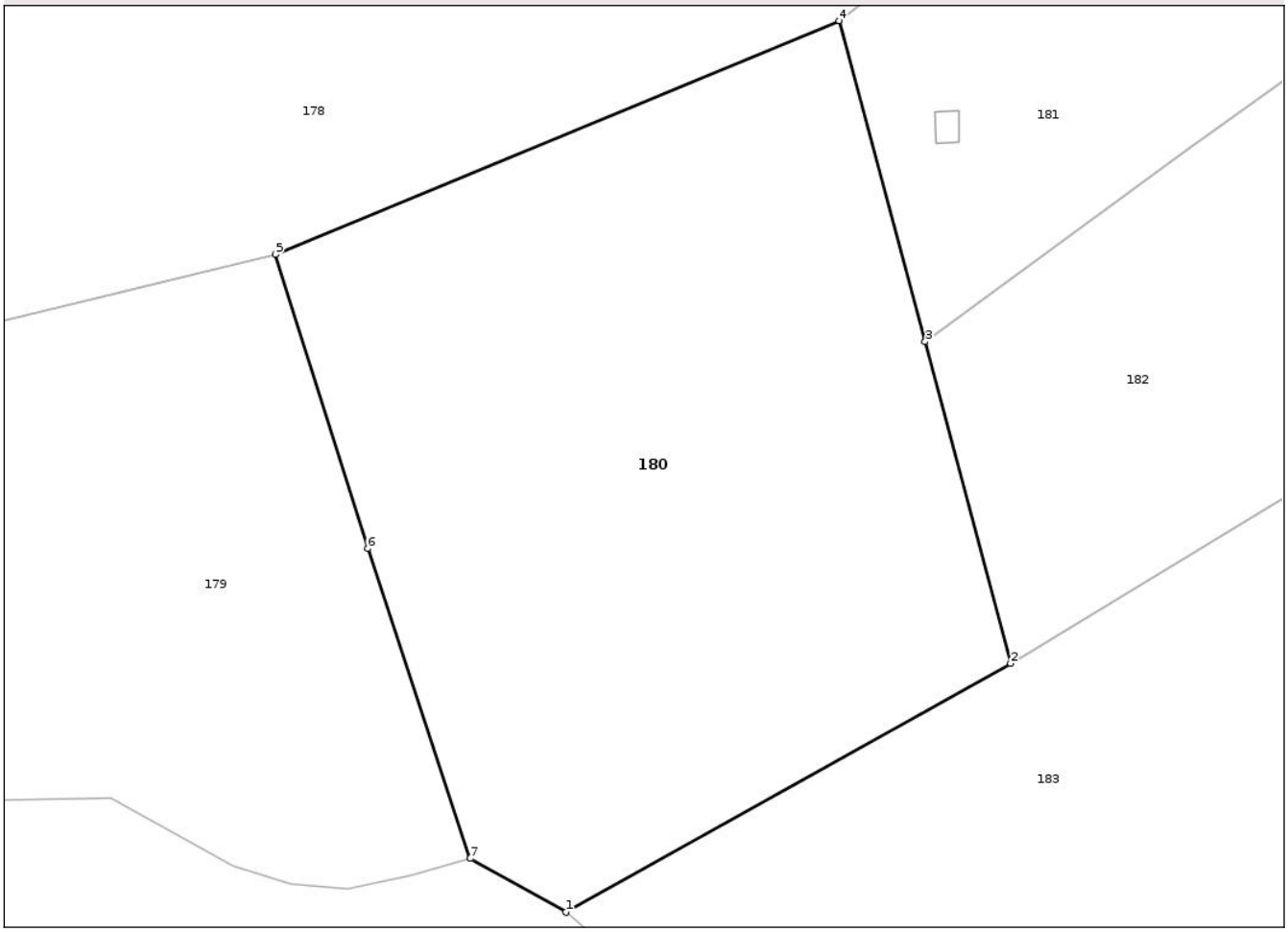

Date referitoare la teren

Crt	Categorie folosință	Intra vilan	Suprafaţa (mp)	Tarla	Parcelă	Nr. topo	Observaţii / Referinţe
1	faneata	NU	10.382	-	-	-	

Lungime Segmente
1) Valorile lungimilor segmentelor sunt obţinute din proiecţie în plan.

Punct început	X / Y	Punct sfârşit	X / Y	Lungime segment (** (m)
1	542.572,353 679.058,901	2	542.643,344 679.098,554	81.315
2	542.643,344 679.098,554	3	542.629,671 679.149,846	53.083
3	542.629,671 679.149,846	4	542.615,931 679.201,032	52.998
4	542.615,931 679.201,032	5	542.525,994 679.163,731	97.365
5	542.525,994 679.163,731	6	542.540,753 679.116,854	49.146

Document care conține date cu caracter personal, protejat de prevederile Regulamentului (UE) nr. 679/2016 și Legii 190/2018

Punct început	X / Y	Punct sfârşit	X / Y	Lungime segment (** (m)
6	542.540,753 679.116,854	7	542.557,086 679.067,463	52.022
7	542.557,086 679.067,463	1	542.572,353 679.058,901	17.504

** Lungimile segmentelor sunt determinate în planul de proiecţie Stereo 70 şi sunt rotunjite la 1 milimetru.
*** Distanţa dintre puncte este formată din segmente cumulate ce sunt mai mici decât valoarea 1 milimetru.

Document care conține date cu caracter personal, protejat de prevederile Regulamentului (UE) nr. 679/2016 și Legii 190/2018

DATE DESPRE IMOBILUL NR. 181

Oficiul de Cadastru şi Publicitate Imobiliară SUCEAVA
Biroul de Cadastru şi Publicitate Imobiliară Campulung Moldovenesc

A. Partea I. Descrierea imobilului

TEREN Extravilan

Adresa: Jud. Suceava

Nr. Crt	Nr cadastral Nr. topografic	Suprafaţa* (mp)	Observaţii / Referinţe
A1	38324	4.764	Sector cadastral:67 Teren imprejmuit;

B. Partea II. Proprietari şi acte

Inscrieri privitoare la dreptul de proprietate şi alte drepturi reale		Referinţe
13974 / 14/10/2020		
Act Notarial nr. declaraţie aut. nr. 1796, din 01/10/2020 emis de NOTAR PUBLIC, SCRABA LUMINITA ANA MARIA (inscris sub semnatura privata nr proces verbal de vecinătate din 05.11.2020, emis de PFA Chiperi Simona-Alina;act administrativ nr adeverinţă nr. 7938 din 01.10.2020, emis de Primăria comunei Vatra Moldovitei);		
B1	se notează posesia	A1
	1) **NIGA MIHAI**	
/		
Act Normativ nr. Legea 7, din 13/03/1996 emis de PARLAMENTUL ROMANIEI;		
B2	Intabulare, drept de PROPRIETATE, dobandit prin Lege, cota actuala 1/1	A1
	1) **NEIDENTIFICAT NEIDENTIFICAT**	

C. Partea III. SARCINI .

Inscrieri privind dezmembramintele dreptului de proprietate, drepturi reale de garanţie şi sarcini	Referinţe
NU SUNT	

Document care conține date cu caracter personal, protejat de prevederile Regulamentului (UE) nr. 679/2016 și Legii 190/2018

Anexa Nr. 1 La Partea I

Teren

Nr cadastral	Suprafaţa (mp)*	Observaţii / Referinţe
38324	4.764	

* Suprafaţa este determinată in planul de proiecţie Stereo 70.

DETALII LINIARE IMOBIL

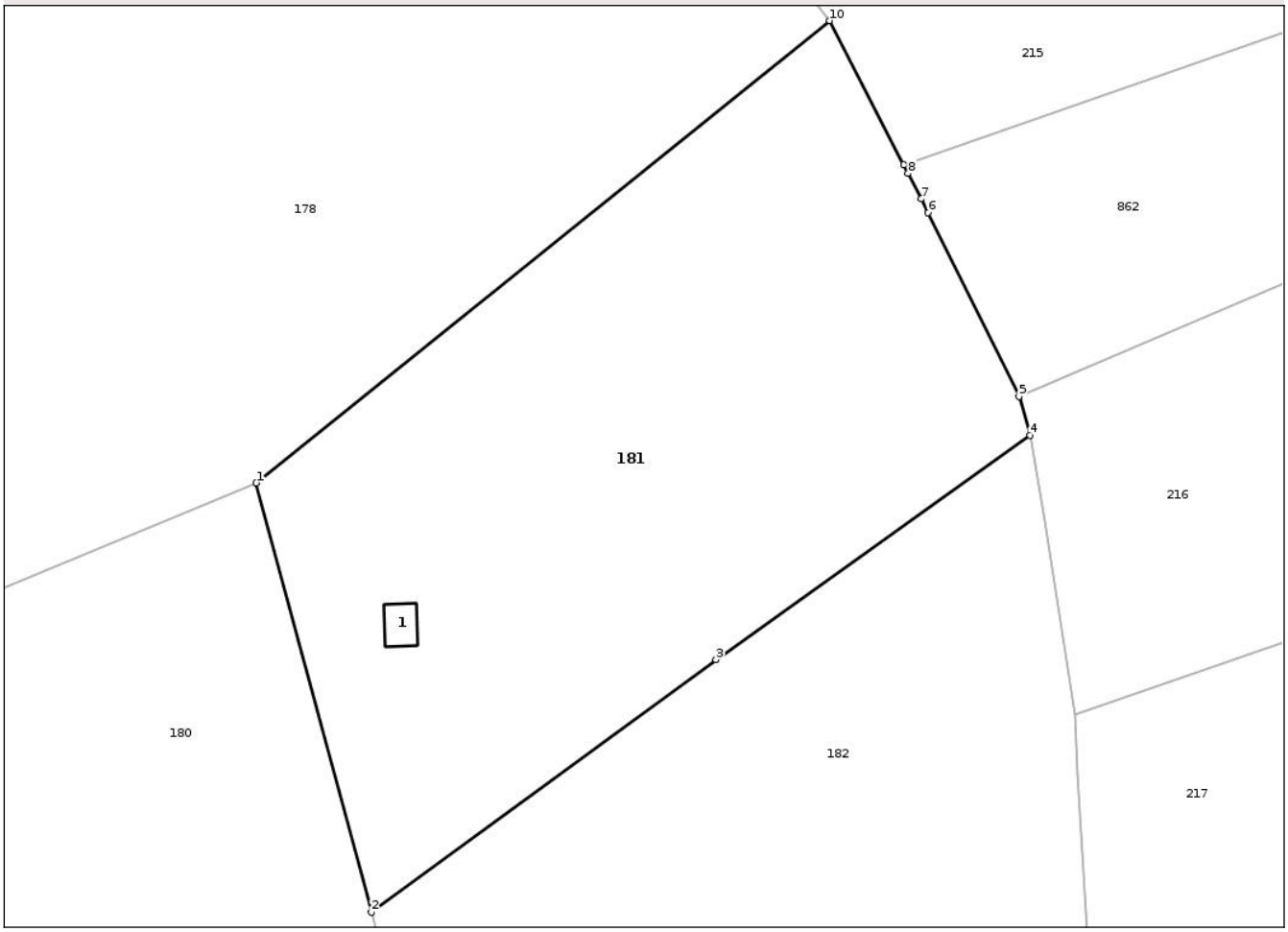

Date referitoare la teren

Crt	Categorie folosință	Intra vilan	Suprafaţa (mp)	Tarla	Parcelă	Nr. topo	Observaţii / Referinţe
1	faneata	NU	4.764	-	-	-	

Date referitoare la construcţii

Crt	Număr	Destinaţie construcţie	Supraf. (mp)	Situaţie juridică	Observaţii / Referinţe
A1.1	38324-C1	constructii anexa	19	Fara acte	Nr. niveluri:1; S. construita la sol:19 mp; Anexa

Lungime Segmente
1) Valorile lungimilor segmentelor sunt obţinute din proiecţie în plan.

Punct început	X / Y	Punct sfârşit	X / Y	Lungime segment (** (m)
1	542.615,931 679.201,032	2	542.629,671 679.149,846	52.998
2	542.629,671 679.149,846	3	542.670,779 679.179,965	50.961
3	542.670,779 679.179,965	4	542.708,247 679.206,684	46.019
4	542.708,247 679.206,684	5	542.706,94 679.211,329	4.825

Document care conține date cu caracter personal, protejat de prevederile Regulamentului (UE) nr. 679/2016 și Legii 190/2018

Punct început	X / Y	Punct sfârşit	X / Y	Lungime segment (** (m)
5	542.706,94 679.211,329	6	542.696,118 679.233,227	24.426
6	542.696,118 679.233,227	7	542.695,3 679.234,883	1.847
7	542.695,3 679.234,883	8	542.693,732 679.237,928	3.425
8	542.693,732 679.237,928	9	542.693,199 679.238,963	1.164
9	542.693,199 679.238,963	10	542.684,364 679.256,118	19.296
10	542.684,364 679.256,118	1	542.615,931 679.201,032	87.85

** Lungimile segmentelor sunt determinate în planul de proiecţie Stereo 70 şi sunt rotunjite la 1 milimetru.
*** Distanţa dintre puncte este formată din segmente cumulate ce sunt mai mici decât valoarea 1 milimetru.

Document care conține date cu caracter personal, protejat de prevederile Regulamentului (UE) nr. 679/2016 și Legii 190/2018

DATE DESPRE IMOBILUL NR. 182

Oficiul de Cadastru şi Publicitate Imobiliară SUCEAVA
Biroul de Cadastru şi Publicitate Imobiliară Campulung Moldovenesc

A. Partea I. Descrierea imobilului

TEREN Extravilan

Adresa: Jud. Suceava

Nr. Crt	Nr cadastral Nr. topografic	Suprafaţa* (mp)	Observaţii / Referinţe
A1		4.953	Sector cadastral:67 Teren neimprejmuit; Imobilul s-a format din o parte a PF 883/2,958/2 a comunei cadastrale Vatra Moldoviţei.

B. Partea II. Proprietari şi acte

Inscrieri privitoare la dreptul de proprietate şi alte drepturi reale		Referinţe
/		
Act Normativ nr. Legea 7, din 13/03/1996 emis de PARLAMENTUL ROMANIEI;		
B1	Intabulare, drept de PROPRIETATE, dobandit prin Lege, cota actuala 1/1	A1
	1) **NEIDENTIFICAT NEIDENTIFICAT**	
Act Administrativ nr. 3298, din 26/03/2024 emis de PRIMARIA VATRA MOLDOVIŢEI;		
B2	Se notează posesia faptică.	A1
	1) **NIGA VASILE** 2) **NIGA MARINELA**	

C. Partea III. SARCINI .

Inscrieri privind dezmembramintele dreptului de proprietate, drepturi reale de garanţie şi sarcini	Referinţe
NU SUNT	

Anexa Nr. 1 La Partea I

Teren

Nr cadastral	Suprafaţa (mp)*	Observaţii / Referinţe
	4.953	Imobilul s-a format din o parte a PF 883/2,958/2 a comunei cadastrale Vatra Moldoviţei.

* Suprafaţa este determinată in planul de proiecţie Stereo 70.

DETALII LINIARE IMOBIL

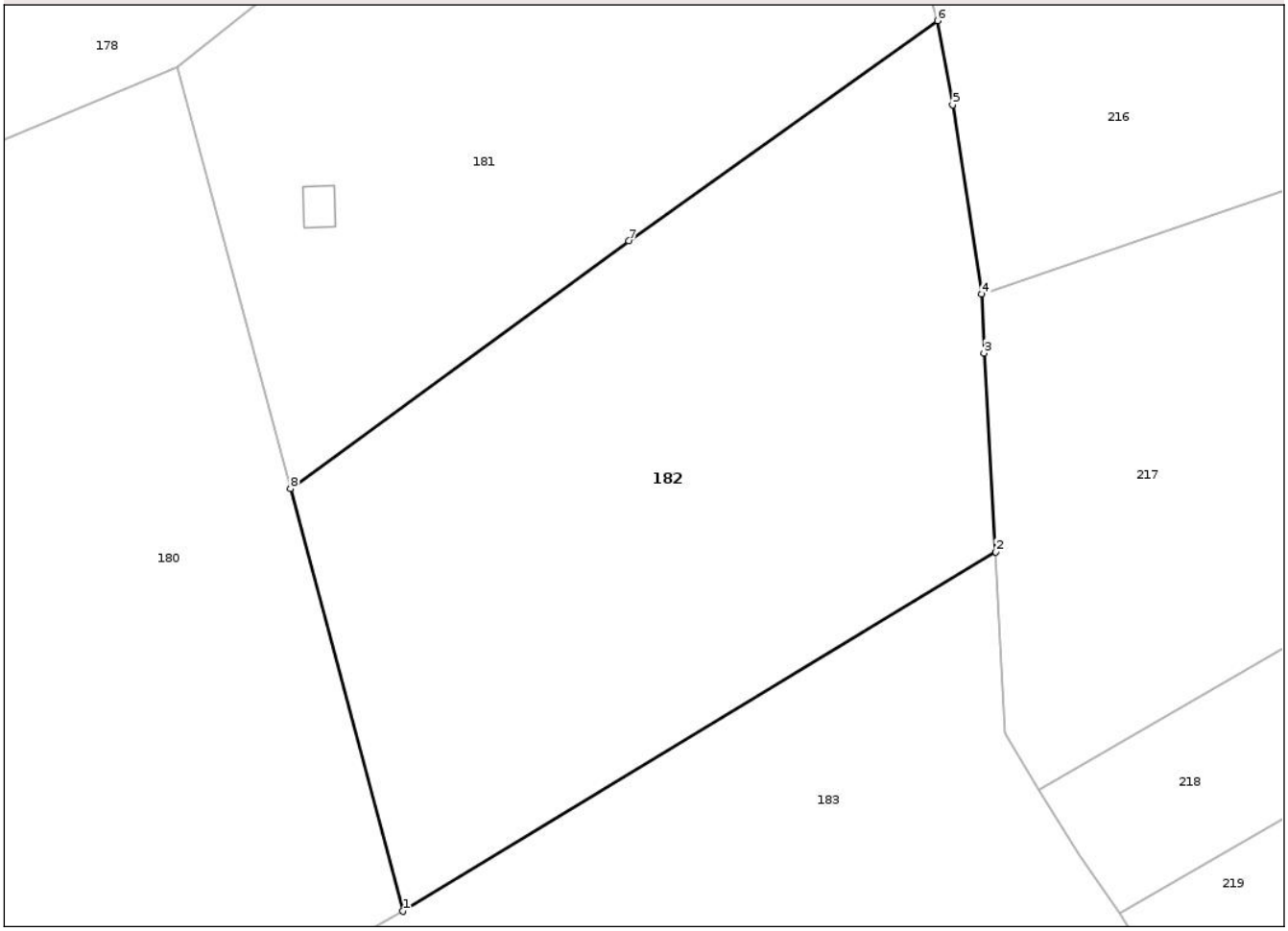

Date referitoare la teren

Crt	Categorie folosință	Intra vilan	Suprafaţa (mp)	Tarla	Parcelă	Nr. topo	Observaţii / Referinţe
1	faneata	NU	4.953	-	-	-	

Lungime Segmente

1) Valorile lungimilor segmentelor sunt obţinute din proiecţie în plan.

Punct început	X / Y	Punct sfârşit	X / Y	Lungime segment (** (m)
1	542.643,344 679.098,554	2	542.715,341 679.142,177	84.182
2	542.715,341 679.142,177	3	542.713,907 679.166,312	24.178
3	542.713,907 679.166,312	4	542.713,653 679.173,481	7.173
4	542.713,653 679.173,481	5	542.710,096 679.196,496	23.288
5	542.710,096 679.196,496	6	542.708,247 679.206,684	10.354

Document care conține date cu caracter personal, protejat de prevederile Regulamentului (UE) nr. 679/2016 și Legii 190/2018

Punct început	X / Y	Punct sfârşit	X / Y	Lungime segment (** (m)
6	542.708,247 679.206,684	7	542.670,779 679.179,965	46.019
7	542.670,779 679.179,965	8	542.629,671 679.149,846	50.961
8	542.629,671 679.149,846	1	542.643,344 679.098,554	53.083

** Lungimile segmentelor sunt determinate în planul de proiecţie Stereo 70 şi sunt rotunjite la 1 milimetru.
*** Distanţa dintre puncte este formată din segmente cumulate ce sunt mai mici decât valoarea 1 milimetru.

Document care conține date cu caracter personal, protejat de prevederile Regulamentului (UE) nr. 679/2016 și Legii 190/2018

DATE DESPRE IMOBILUL NR. 183

Oficiul de Cadastru şi Publicitate Imobiliară SUCEAVA
Biroul de Cadastru şi Publicitate Imobiliară Campulung Moldovenesc

A. Partea I. Descrierea imobilului

TEREN Extravilan

Adresa: Jud. Suceava

Nr. Crt	Nr cadastral Nr. topografic	Suprafaţa* (mp)	Observaţii / Referinţe
A1		10.000	Sector cadastral:67 Teren neimprejmuit; Imobilul s-a format din o parte a PF 882/1 a comunei cadastrale Vatra Moldoviţei.

B. Partea II. Proprietari şi acte

Inscrieri privitoare la dreptul de proprietate şi alte drepturi reale		Referinţe
/		
Act Normativ nr. Legea 7, din 13/03/1996 emis de PARLAMENTUL ROMANIEI;		
B1	Intabulare, drept de PROPRIETATE, dobandit prin Lege, cota actuala 1/1	A1
	1) **NEIDENTIFICAT NEIDENTIFICAT**	
Act Administrativ nr. 2339, din 06/03/2024 emis de PRIMARIA VATRA MOLDOVIŢEI;		
B2	Se notează posesia faptică.	A1
	1) **CORLAŢAN ALEXANDRU**	

C. Partea III. SARCINI .

Inscrieri privind dezmembramintele dreptului de proprietate, drepturi reale de garanţie şi sarcini	Referinţe
NU SUNT	

Document care conține date cu caracter personal, protejat de prevederile Regulamentului (UE) nr. 679/2016 și Legii 190/2018

Anexa Nr. 1 La Partea I

Teren

Nr cadastral	Suprafaţa (mp)*	Observaţii / Referinţe
	10.000	Imobilul s-a format din o parte a PF 882/1 a comunei cadastrale Vatra Moldoviţei.

* Suprafaţa este determinată in planul de proiecţie Stereo 70.

DETALII LINIARE IMOBIL

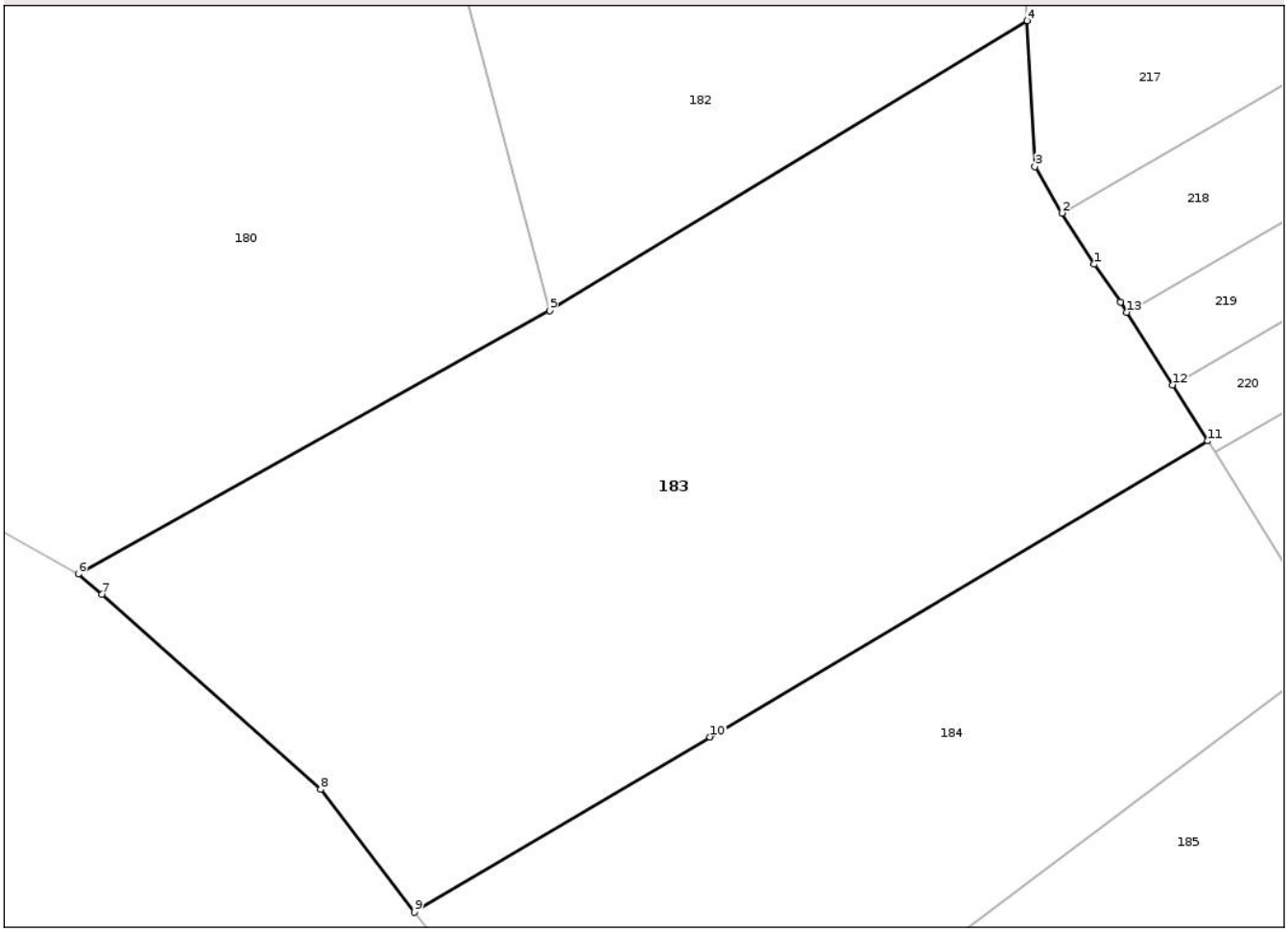

Date referitoare la teren

Crt	Categorie folosință	Intra vilan	Suprafaţa (mp)	Tarla	Parcelă	Nr. topo	Observaţii / Referinţe
1	faneata	NU	10.000	-	-	-	

Lungime Segmente
1) Valorile lungimilor segmentelor sunt obţinute din proiecţie în plan.

Punct început	X / Y	Punct sfârşit	X / Y	Lungime segment (** (m)
1	542.725,454 679.105,507	2	542.720,563 679.113,242	9.152
2	542.720,563 679.113,242	3	542.716,493 679.120,234	8.09
3	542.716,493 679.120,234	4	542.715,341 679.142,177	21.973
4	542.715,341 679.142,177	5	542.643,344 679.098,554	84.182
5	542.643,344 679.098,554	6	542.572,353 679.058,901	81.315

Document care conține date cu caracter personal, protejat de prevederile Regulamentului (UE) nr. 679/2016 și Legii 190/2018

Punct început	X / Y	Punct sfârşit	X / Y	Lungime segment (** (m)
6	542.572,353 679.058,901	7	542.575,926 679.055,866	4.688
7	542.575,926 679.055,866	8	542.608,88 679.026,498	44.141
8	542.608,88 679.026,498	9	542.623,009 679.007,991	23.284
9	542.623,009 679.007,991	10	542.667,552 679.034,345	51.755
10	542.667,552 679.034,345	11	542.742,554 679.078,918	87.247
11	542.742,554 679.078,918	12	542.737,232 679.087,356	9.976
12	542.737,232 679.087,356	13	542.730,326 679.098,303	12.943
13	542.730,326 679.098,303	14	542.729,377 679.099,809	1.78
14	542.729,377 679.099,809	1	542.725,454 679.105,507	6.918

** Lungimile segmentelor sunt determinate în planul de proiecţie Stereo 70 şi sunt rotunjite la 1 milimetru.
*** Distanţa dintre puncte este formată din segmente cumulate ce sunt mai mici decât valoarea 1 milimetru.

DATE DESPRE IMOBILUL NR. 184

Oficiul de Cadastru şi Publicitate Imobiliară SUCEAVA
Biroul de Cadastru şi Publicitate Imobiliară Campulung Moldovenesc

A. Partea I. Descrierea imobilului

TEREN Extravilan

Adresa: Jud. Suceava

Nr. Crt	Nr cadastral Nr. topografic	Suprafaţa* (mp)	Observaţii / Referinţe
A1		6.350	Sector cadastral:67 Teren neimprejmuit; Imobilul s-a format din o parte a PF 882/1 a comunei cadastrale Vatra Moldoviţei.

B. Partea II. Proprietari şi acte

Inscrieri privitoare la dreptul de proprietate şi alte drepturi reale		Referinţe
/		
Act Normativ nr. Legea 7, din 13/03/1996 emis de PARLAMENTUL ROMANIEI;		
B1	Intabulare, drept de PROPRIETATE, dobandit prin Lege, cota actuala 1/1	A1
	1) **NEIDENTIFICAT NEIDENTIFICAT**	
Act Administrativ nr. 2340, din 06/03/2024 emis de PRIMARIA VATRA MOLDOVIŢEI;		
B2	Se notează posesia faptică.	A1
	1) **ŢEBREAN CONSTANTIN** 2) **ŢEBREAN OLGA**	

C. Partea III. SARCINI .

Inscrieri privind dezmembramintele dreptului de proprietate, drepturi reale de garanţie şi sarcini	Referinţe
NU SUNT	

Document care conține date cu caracter personal, protejat de prevederile Regulamentului (UE) nr. 679/2016 și Legii 190/2018

Anexa Nr. 1 La Partea I

Teren

Nr cadastral	Suprafaţa (mp)*	Observaţii / Referinţe
	6.350	Imobilul s-a format din o parte a PF 882/1 a comunei cadastrale Vatra Moldoviţei.

* Suprafaţa este determinată in planul de proiecţie Stereo 70.

DETALII LINIARE IMOBIL

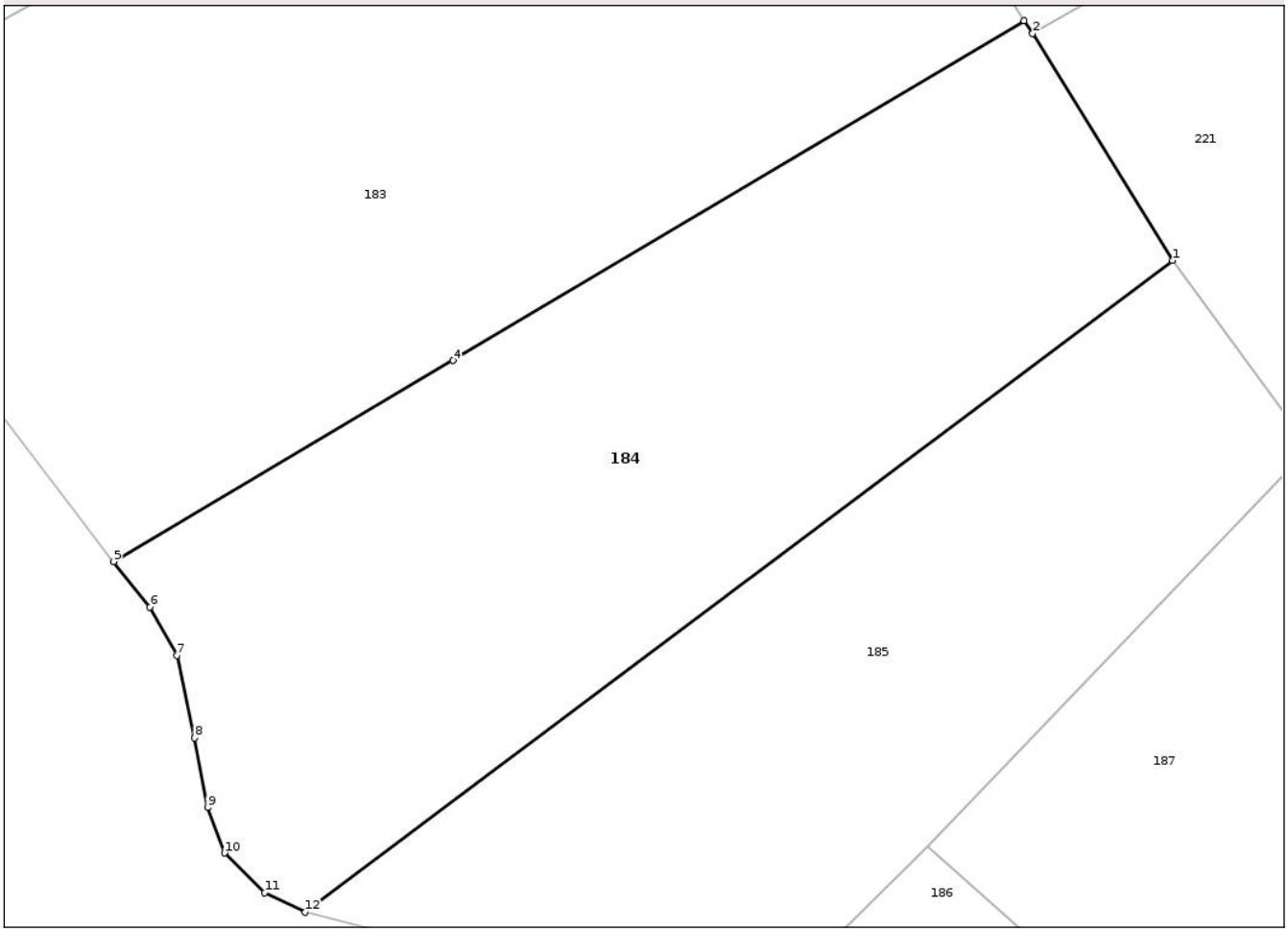

Date referitoare la teren

Crt	Categorie folosință	Intra vilan	Suprafaţa (mp)	Tarla	Parcelă	Nr. topo	Observaţii / Referinţe
1	faneata	NU	6.350	-	-	-	

Lungime Segmente
1) Valorile lungimilor segmentelor sunt obţinute din proiecţie în plan.

Punct început	X / Y	Punct sfârşit	X / Y	Lungime segment (** (m)
1	542.762,048 679.047,486	2	542.743,693 679.077,232	34.953
2	542.743,693 679.077,232	3	542.742,554 679.078,918	2.035
3	542.742,554 679.078,918	4	542.667,552 679.034,345	87.247
4	542.667,552 679.034,345	5	542.623,009 679.007,991	51.755
5	542.623,009 679.007,991	6	542.627,794 679.002,029	7.645

Document care conține date cu caracter personal, protejat de prevederile Regulamentului (UE) nr. 679/2016 și Legii 190/2018

Punct început	X / Y	Punct sfârşit	X / Y	Lungime segment (** (m)
6	542.627,794 679.002,029	7	542.631,292 678.995,649	7.276
7	542.631,292 678.995,649	8	542.633,645 678.984,858	11.045
8	542.633,645 678.984,858	9	542.635,361 678.975,721	9.297
9	542.635,361 678.975,721	10	542.637,59 678.969,764	6.36
10	542.637,59 678.969,764	11	542.642,84 678.964,574	7.382
11	542.642,84 678.964,574	12	542.648,182 678.961,995	5.932
12	542.648,182 678.961,995	1	542.762,048 679.047,486	142.387

** Lungimile segmentelor sunt determinate în planul de proiecţie Stereo 70 şi sunt rotunjite la 1 milimetru.
*** Distanţa dintre puncte este formată din segmente cumulate ce sunt mai mici decât valoarea 1 milimetru.

Document care conține date cu caracter personal, protejat de prevederile Regulamentului (UE) nr. 679/2016 și Legii 190/2018

DATE DESPRE IMOBILUL NR. 185

Oficiul de Cadastru şi Publicitate Imobiliară SUCEAVA
Biroul de Cadastru şi Publicitate Imobiliară Campulung Moldovenesc

A. Partea I. Descrierea imobilului

TEREN Extravilan

Adresa: Jud. Suceava

Nr. Crt	Nr cadastral Nr. topografic	Suprafaţa* (mp)	Observaţii / Referinţe
A1		5.456	Sector cadastral:67 Teren neimprejmuit; Imobilul s-a format din o parte a PF 882/4 a comunei cadastrale Vatra Moldoviţei.

B. Partea II. Proprietari şi acte

Inscrieri privitoare la dreptul de proprietate şi alte drepturi reale		Referinţe
/		
Act Normativ nr. Legea 7, din 13/03/1996 emis de PARLAMENTUL ROMANIEI;		
B1	Intabulare, drept de PROPRIETATE, dobandit prin Lege, cota actuala 1/1	A1
	1) **NEIDENTIFICAT NEIDENTIFICAT**	
Act Administrativ nr. 2341, din 06/03/2024 emis de PRIMARIA VATRA MOLDOVIŢEI;		
B2	Se notează posesia faptică.	A1
	1) **ŢEBREAN VASILE**	

C. Partea III. SARCINI .

Inscrieri privind dezmembramintele dreptului de proprietate, drepturi reale de garanţie şi sarcini	Referinţe
NU SUNT	

Document care conține date cu caracter personal, protejat de prevederile Regulamentului (UE) nr. 679/2016 și Legii 190/2018

Anexa Nr. 1 La Partea I

Teren

Nr cadastral	Suprafaţa (mp)*	Observaţii / Referinţe
	5.456	Imobilul s-a format din o parte a PF 882/4 a comunei cadastrale Vatra Moldoviţei.

* Suprafaţa este determinată in planul de proiecţie Stereo 70.

DETALII LINIARE IMOBIL

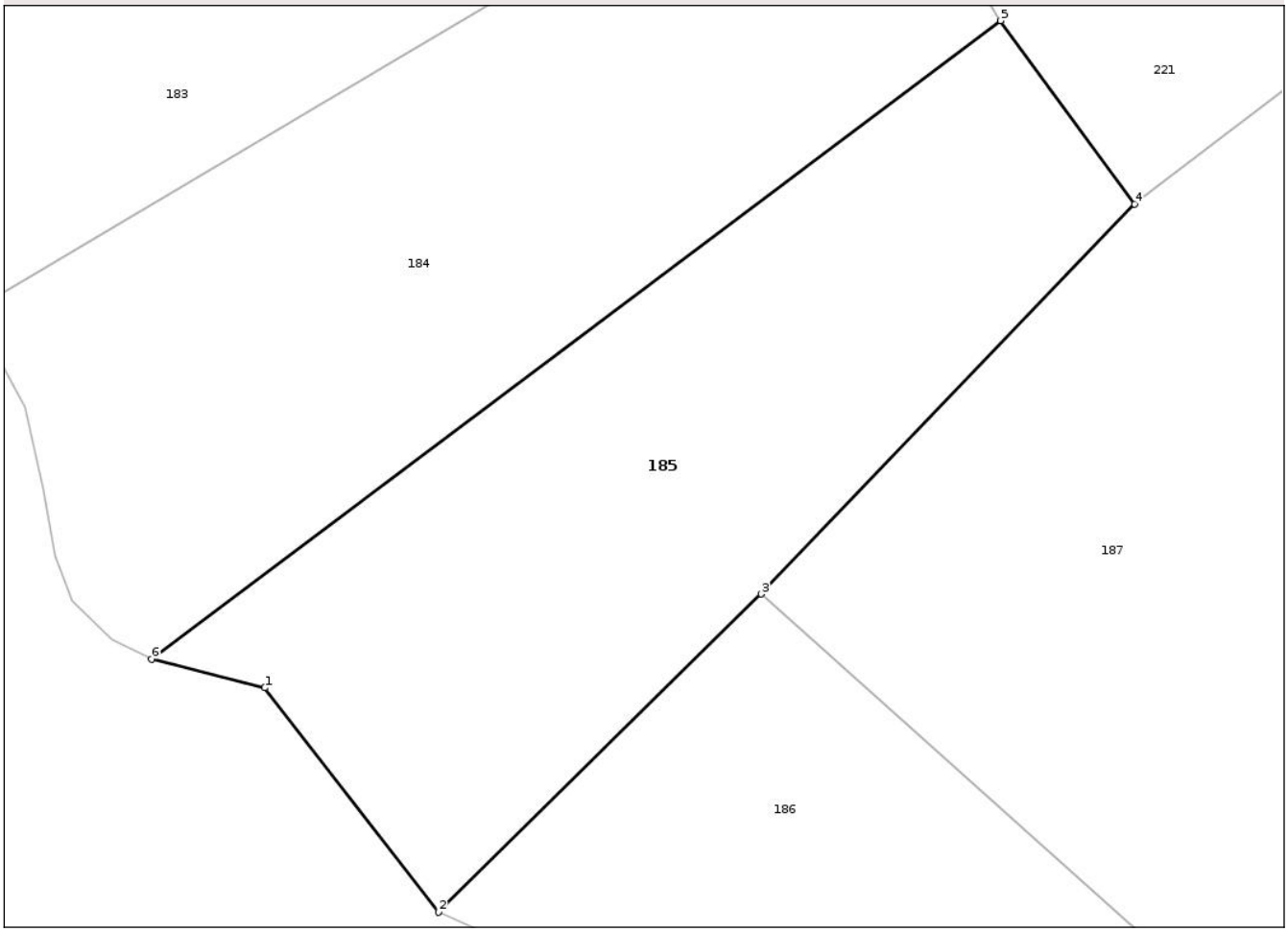

Date referitoare la teren

Crt	Categorie folosință	Intra vilan	Suprafaţa (mp)	Tarla	Parcelă	Nr. topo	Observaţii / Referinţe
1	faneata	NU	5.456	-	-	-	

Lungime Segmente
1) Valorile lungimilor segmentelor sunt obţinute din proiecţie în plan.

Punct început	X / Y	Punct sfârşit	X / Y	Lungime segment (** (m)
1	542.663,372 678.958,127	2	542.686,67 678.928,083	38.019
2	542.686,67 678.928,083	3	542.729,958 678.970,694	60.742
3	542.729,958 678.970,694	4	542.780,028 679.022,926	72.355
4	542.780,028 679.022,926	5	542.762,048 679.047,486	30.438
5	542.762,048 679.047,486	6	542.648,182 678.961,995	142.387

Document care conține date cu caracter personal, protejat de prevederile Regulamentului (UE) nr. 679/2016 și Legii 190/2018

Punct început	X / Y	Punct sfârşit	X / Y	Lungime segment (** (m)
6	542.648,182 678.961,995	1	542.663,372 678.958,127	15.675

** Lungimile segmentelor sunt determinate în planul de proiecţie Stereo 70 şi sunt rotunjite la 1 milimetru.
*** Distanţa dintre puncte este formată din segmente cumulate ce sunt mai mici decât valoarea 1 milimetru.

DATE DESPRE IMOBILUL NR. 186

Oficiul de Cadastru şi Publicitate Imobiliară SUCEAVA
Biroul de Cadastru şi Publicitate Imobiliară Campulung Moldovenesc

A. Partea I. Descrierea imobilului

TEREN Extravilan

Adresa: Jud. Suceava

Nr. Crt	Nr cadastral Nr. topografic	Suprafaţa* (mp)	Observaţii / Referinţe
A1		7.502	Sector cadastral:67 Teren imprejmuit; Imobilul s-a format din o parte a PF 958/2 a comunei cadastrale Vatra Moldoviţei.

B. Partea II. Proprietari şi acte

Inscrieri privitoare la dreptul de proprietate şi alte drepturi reale		Referinţe
/		
Act Normativ nr. Legea 7, din 13/03/1996 emis de PARLAMENTUL ROMANIEI;		
B1	Intabulare, drept de PROPRIETATE, dobandit prin Lege, cota actuala 1/1	A1
	1) **NEIDENTIFICAT NEIDENTIFICAT**	
Act Administrativ nr. 2342, din 06/03/2024 emis de PRIMARIA VATRA MOLDOVIŢEI;		
B2	Se notează posesia faptică.	A1
	1) **ŢEBREAN IOAN** 2) **ŢEBREAN ELISAVETA**	

C. Partea III. SARCINI .

Inscrieri privind dezmembramintele dreptului de proprietate, drepturi reale de garanţie şi sarcini	Referinţe
NU SUNT	

Anexa Nr. 1 La Partea I

Teren

Nr cadastral	Suprafaţa (mp)*	Observaţii / Referinţe
	7.502	Imobilul s-a format din o parte a PF 958/2 a comunei cadastrale Vatra Moldoviţei.

* Suprafaţa este determinată in planul de proiecţie Stereo 70.

DETALII LINIARE IMOBIL

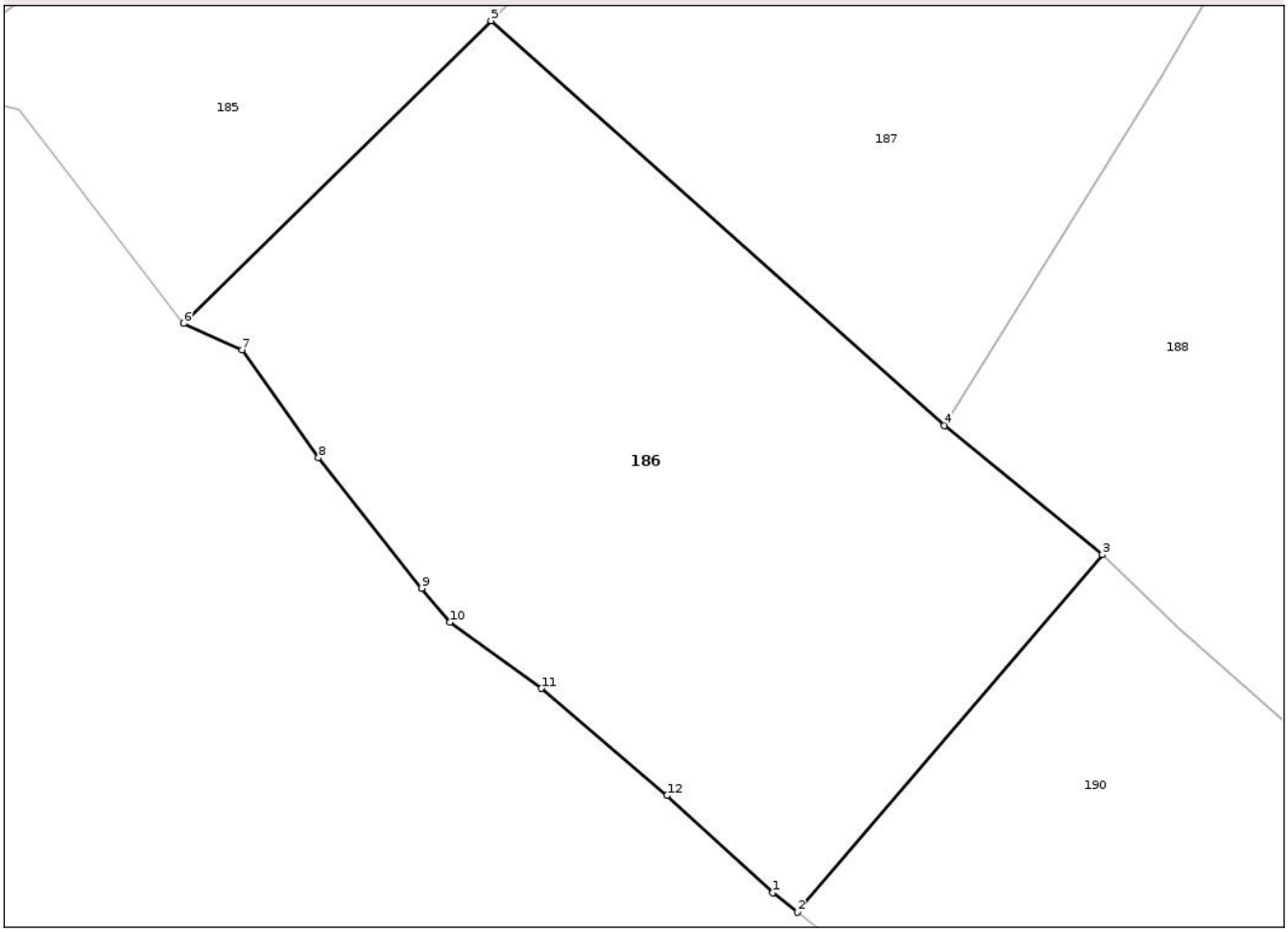

Date referitoare la teren

Crt	Categorie folosință	Intra vilan	Suprafaţa (mp)	Tarla	Parcelă	Nr. topo	Observaţii / Referinţe
1	faneata	NU	7.502	-	-	-	

Lungime Segmente
1) Valorile lungimilor segmentelor sunt obţinute din proiecţie în plan.

Punct început	X / Y	Punct sfârşit	X / Y	Lungime segment (** (m)
1	542.769,618 678.847,967	2	542.773,16 678.845,242	4.469
2	542.773,16 678.845,242	3	542.816,088 678.895,556	66.139
3	542.816,088 678.895,556	4	542.793,804 678.913,735	28.759
4	542.793,804 678.913,735	5	542.729,958 678.970,694	85.561
5	542.729,958 678.970,694	6	542.686,67 678.928,083	60.742

Document care conține date cu caracter personal, protejat de prevederile Regulamentului (UE) nr. 679/2016 și Legii 190/2018

Punct început	X / Y	Punct sfârşit	X / Y	Lungime segment (** (m)
6	542.686,67 678.928,083	7	542.694,89 678.924,381	9.015
7	542.694,89 678.924,381	8	542.705,648 678.909,205	18.602
8	542.705,648 678.909,205	9	542.720,189 678.890,83	23.432
9	542.720,189 678.890,83	10	542.724,144 678.886,045	6.208
10	542.724,144 678.886,045	11	542.737,056 678.876,737	15.917
11	542.737,056 678.876,737	12	542.754,778 678.861,665	23.264
12	542.754,778 678.861,665	1	542.769,618 678.847,967	20.196

** Lungimile segmentelor sunt determinate în planul de proiecţie Stereo 70 şi sunt rotunjite la 1 milimetru.
*** Distanţa dintre puncte este formată din segmente cumulate ce sunt mai mici decât valoarea 1 milimetru.

Document care conține date cu caracter personal, protejat de prevederile Regulamentului (UE) nr. 679/2016 și Legii 190/2018

DATE DESPRE IMOBILUL NR. 187

Oficiul de Cadastru şi Publicitate Imobiliară SUCEAVA
Biroul de Cadastru şi Publicitate Imobiliară Campulung Moldovenesc

A. Partea I. Descrierea imobilului

TEREN Extravilan

Adresa: Jud. Suceava

Nr. Crt	Nr cadastral Nr. topografic	Suprafaţa* (mp)	Observaţii / Referinţe
A1	39167	8.734	Sector cadastral:67 Teren neimprejmuit;

B. Partea II. Proprietari şi acte

Inscrieri privitoare la dreptul de proprietate şi alte drepturi reale		Referinţe
4059 / 07/03/2022		
Act Administrativ nr. 1646, din 18/02/2022 emis de PRIMARIA COMUNEI VATRA MOLDOVITEI (act notarial nr 687 din 18.02.2022, emis de B.I.N. Şcraba Luminiţa Doru Paul);		
B1	in temeiul art 41 alin (8) din Legea 7/1996 a cadastrului si publicitatii imobiliare, republicata, cu modificarile si completarile ulterioare , se noteaza posesia	A1
	1) **NEGURĂ EPIFANIE** 2) **NEGURĂ ELISABETA**	
/		
Act Normativ nr. Legea 7, din 13/03/1996 emis de PARLAMENTUL ROMANIEI;		
B2	Intabulare, drept de PROPRIETATE, dobandit prin Lege, cota actuala 1/1	A1
	1) **NEIDENTIFICAT NEIDENTIFICAT**	

C. Partea III. SARCINI .

Inscrieri privind dezmembramintele dreptului de proprietate, drepturi reale de garanţie şi sarcini	Referinţe
NU SUNT	

Anexa Nr. 1 La Partea I

Teren

Nr cadastral	Suprafaţa (mp)*	Observaţii / Referinţe
39167	8.734	

* Suprafaţa este determinată in planul de proiecţie Stereo 70.

DETALII LINIARE IMOBIL

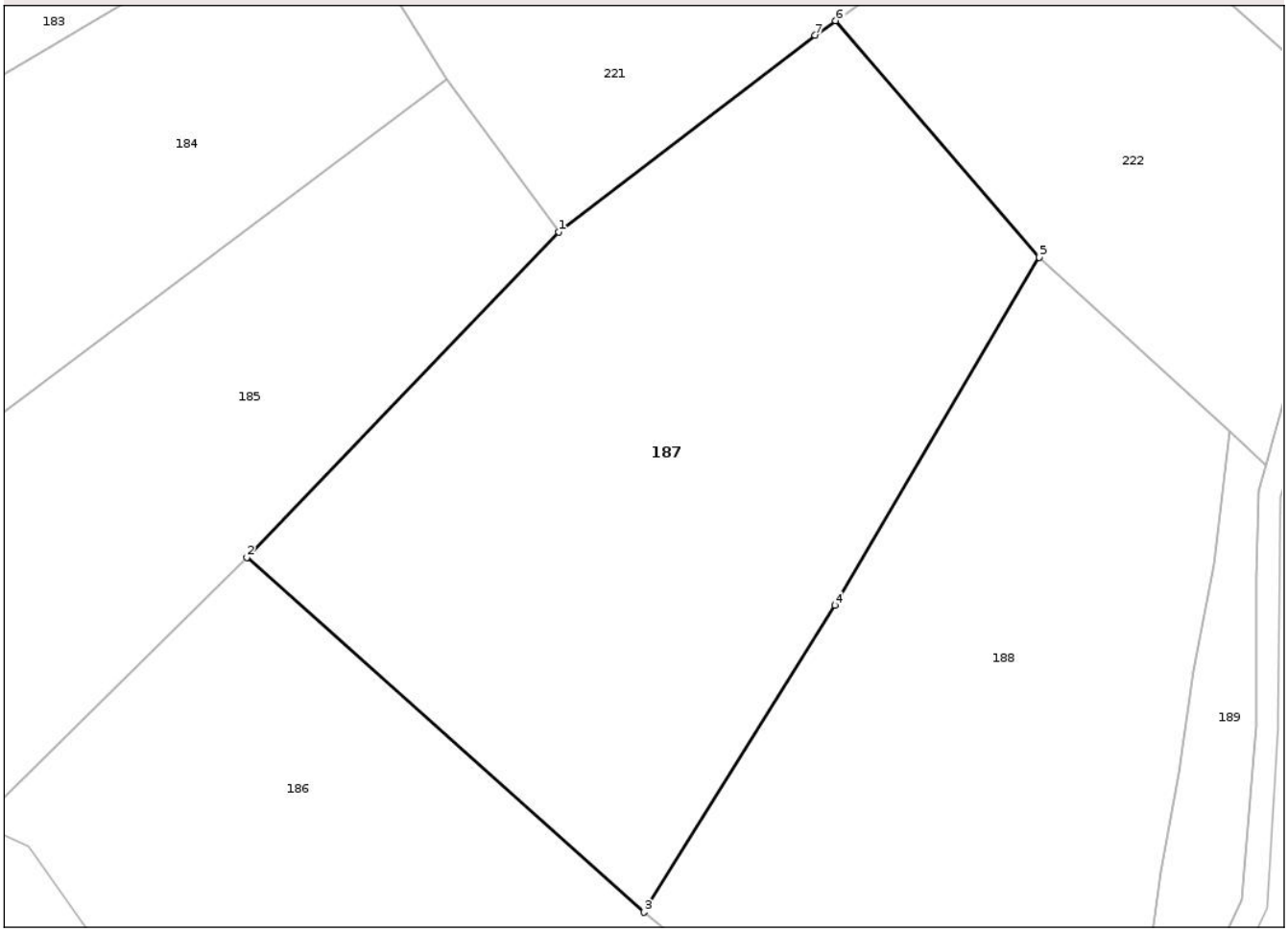

Date referitoare la teren

Crt	Categorie folosință	Intra vilan	Suprafaţa (mp)	Tarla	Parcelă	Nr. topo	Observaţii / Referinţe
1	faneata	NU	8.734	-	-	-	

Lungime Segmente
1) Valorile lungimilor segmentelor sunt obţinute din proiecţie în plan.

Punct început	X / Y	Punct sfârşit	X / Y	Lungime segment (** (m)
1	542.780,028 679.022,926	2	542.729,958 678.970,694	72.355
2	542.729,958 678.970,694	3	542.793,804 678.913,735	85.561
3	542.793,804 678.913,735	4	542.824,479 678.962,985	58.022
4	542.824,479 678.962,985	5	542.857,271 679.018,833	64.764
5	542.857,271 679.018,833	6	542.824,536 679.056,798	50.129

Document care conține date cu caracter personal, protejat de prevederile Regulamentului (UE) nr. 679/2016 și Legii 190/2018

Punct început	X / Y	Punct sfârşit	X / Y	Lungime segment (** (m)
6	542.824,536 679.056,798	7	542.821,229 679.054,439	4.062
7	542.821,229 679.054,439	1	542.780,028 679.022,926	51.871

** Lungimile segmentelor sunt determinate în planul de proiecţie Stereo 70 şi sunt rotunjite la 1 milimetru.
*** Distanţa dintre puncte este formată din segmente cumulate ce sunt mai mici decât valoarea 1 milimetru.

Document care conține date cu caracter personal, protejat de prevederile Regulamentului (UE) nr. 679/2016 și Legii 190/2018

DATE DESPRE IMOBILUL NR. 188

Oficiul de Cadastru şi Publicitate Imobiliară SUCEAVA
Biroul de Cadastru şi Publicitate Imobiliară Campulung Moldovenesc

A. Partea I. Descrierea imobilului

TEREN Extravilan

Adresa: Jud. Suceava

Nr. Crt	Nr cadastral Nr. topografic	Suprafaţa* (mp)	Observaţii / Referinţe
A1		7.966	Sector cadastral:67 Teren neimprejmuit; Imobilul s-a format din o parte a PF 958/2 a comunei cadastrale Vatra Moldoviţei.

B. Partea II. Proprietari şi acte

Inscrieri privitoare la dreptul de proprietate şi alte drepturi reale		Referinţe
/		
Act Normativ nr. Legea 7, din 13/03/1996 emis de PARLAMENTUL ROMANIEI;		
B1	Intabulare, drept de PROPRIETATE, dobandit prin Lege, cota actuala 1/1	A1
	1) **NEIDENTIFICAT NEIDENTIFICAT**	
Act Administrativ nr. 2343, din 06/03/2024 emis de PRIMARIA VATRA MOLDOVIŢEI;		
B2	Se notează posesia faptică.	A1
	1) **ŞALVARI OLGA-AXENIA**	

C. Partea III. SARCINI .

Inscrieri privind dezmembramintele dreptului de proprietate, drepturi reale de garanţie şi sarcini	Referinţe
NU SUNT	

Anexa Nr. 1 La Partea I

Teren

Nr cadastral	Suprafaţa (mp)*	Observaţii / Referinţe
	7.966	Imobilul s-a format din o parte a PF 958/2 a comunei cadastrale Vatra Moldoviţei.

* Suprafaţa este determinată in planul de proiecţie Stereo 70.

DETALII LINIARE IMOBIL

Date referitoare la teren

Crt	Categorie folosință	Intra vilan	Suprafaţa (mp)	Tarla	Parcelă	Nr. topo	Observaţii / Referinţe
1	faneata	NU	7.966	-	-	-	

Lungime Segmente
1) Valorile lungimilor segmentelor sunt obţinute din proiecţie în plan.

Punct început	X / Y	Punct sfârşit	X / Y	Lungime segment (** (m)
1	542.842,341 678.871,581	2	542.854,771 678.861,369	16.087
2	542.854,771 678.861,369	3	542.871,101 678.884,163	28.04
3	542.871,101 678.884,163	4	542.875,478 678.910,391	26.591
4	542.875,478 678.910,391	5	542.876,862 678.920,275	9.98
5	542.876,862 678.920,275	6	542.879,644 678.936,136	16.103

Document care conține date cu caracter personal, protejat de prevederile Regulamentului (UE) nr. 679/2016 și Legii 190/2018

Punct început	X / Y	Punct sfârşit	X / Y	Lungime segment (** (m)
6	542.879,644 678.936,136	7	542.882,129 678.952,423	16.475
7	542.882,129 678.952,423	8	542.885,35 678.969,535	17.413
8	542.885,35 678.969,535	9	542.887,855 678.990,918	21.529
9	542.887,855 678.990,918	10	542.857,271 679.018,833	41.408
10	542.857,271 679.018,833	11	542.824,479 678.962,985	64.764
11	542.824,479 678.962,985	12	542.793,804 678.913,735	58.022
12	542.793,804 678.913,735	13	542.816,088 678.895,556	28.759
13	542.816,088 678.895,556	14	542.826,705 678.885,372	14.712
14	542.826,705 678.885,372	1	542.842,341 678.871,581	20.849

** Lungimile segmentelor sunt determinate în planul de proiecţie Stereo 70 şi sunt rotunjite la 1 milimetru.
*** Distanţa dintre puncte este formată din segmente cumulate ce sunt mai mici decât valoarea 1 milimetru.

DATE DESPRE IMOBILUL NR. 189

Oficiul de Cadastru şi Publicitate Imobiliară SUCEAVA
Biroul de Cadastru şi Publicitate Imobiliară Campulung Moldovenesc

A. Partea I. Descrierea imobilului

TEREN Extravilan

Adresa: Jud. Suceava

Nr. Crt	Nr cadastral Nr. topografic	Suprafaţa* (mp)	Observaţii / Referinţe
A1		1.086	Sector cadastral:67 Teren neimprejmuit; Imobilul s-a format din o parte a PF 958/2 a comunei cadastrale Vatra Moldoviţei.

B. Partea II. Proprietari şi acte

Inscrieri privitoare la dreptul de proprietate şi alte drepturi reale		Referinţe
/		
Act Normativ nr. Legea 7, din 13/03/1996 emis de PARLAMENTUL ROMANIEI;		
B1	Intabulare, drept de PROPRIETATE, dobandit prin Lege, cota actuala 1/1	A1
	1) **NEIDENTIFICAT NEIDENTIFICAT**	
Act Administrativ nr. 2338, din 06/03/2024 emis de PRIMARIA VATRA MOLDOVIŢEI;		
B2	Se notează posesia faptică.	A1
	1) **ŢEBRIAN DUMITRU** 2) **ŢEBRIAN LUCREŢIA**	

C. Partea III. SARCINI .

Inscrieri privind dezmembramintele dreptului de proprietate, drepturi reale de garanţie şi sarcini	Referinţe
NU SUNT	

Anexa Nr. 1 La Partea I

Teren

Nr cadastral	Suprafaţa (mp)*	Observaţii / Referinţe
	1.086	Imobilul s-a format din o parte a PF 958/2 a comunei cadastrale Vatra Moldoviţei.

* Suprafaţa este determinată in planul de proiecţie Stereo 70.

DETALII LINIARE IMOBIL

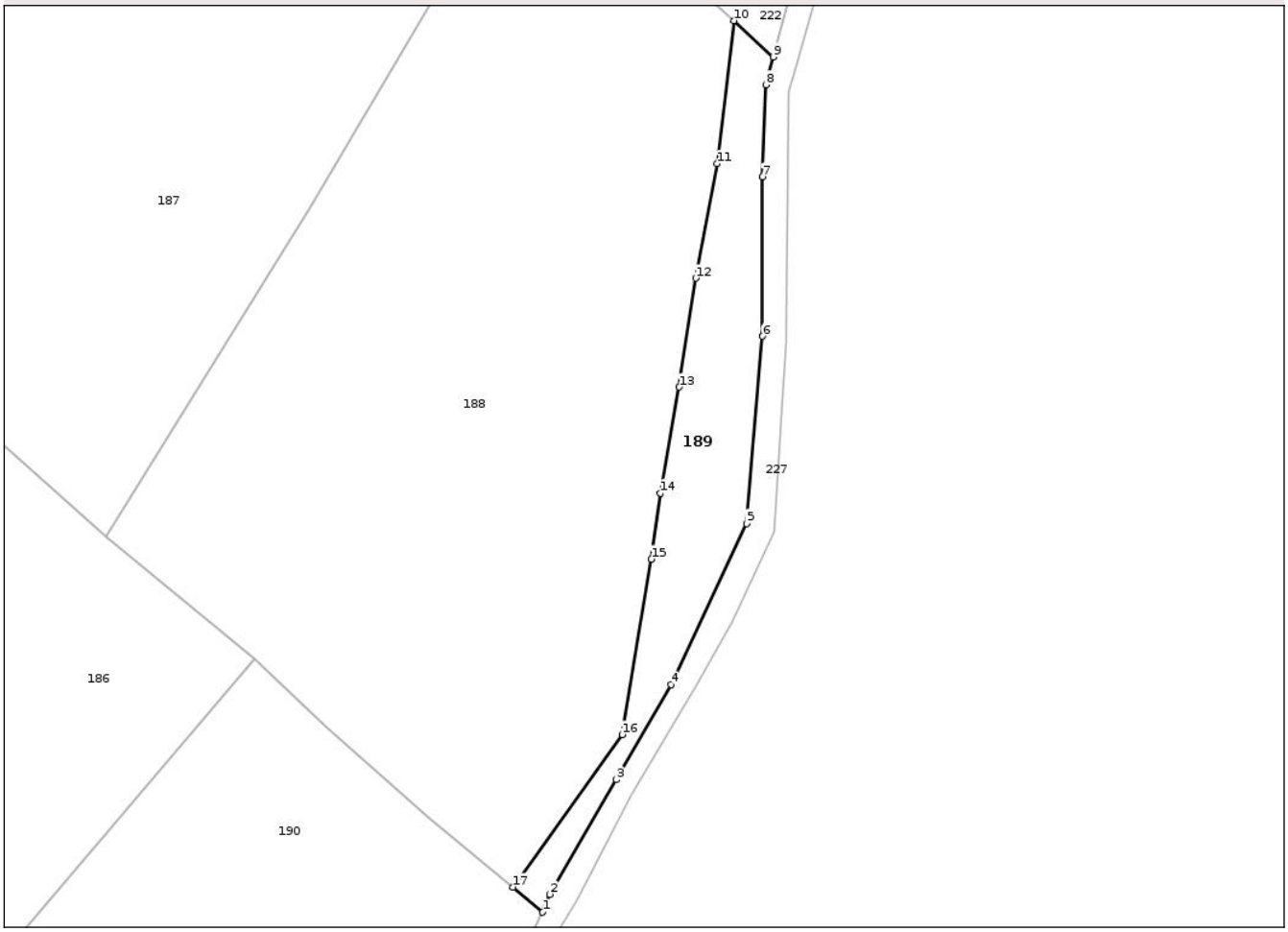

Date referitoare la teren

Crt	Categorie folosință	Intra vilan	Suprafaţa (mp)	Tarla	Parcelă	Nr. topo	Observaţii / Referinţe
1	faneata	NU	1.086	-	-	-	

Lungime Segmente
1) Valorile lungimilor segmentelor sunt obţinute din proiecţie în plan.

Punct început	X / Y	Punct sfârşit	X / Y	Lungime segment (** (m)
1	542.859,2 678.857,6	2	542.860,272 678.860,282	2.888
2	542.860,272 678.860,282	3	542.870,204 678.877,402	19.792
3	542.870,204 678.877,402	4	542.878,421 678.891,626	16.427
4	542.878,421 678.891,626	5	542.889,771 678.915,729	26.642
5	542.889,771 678.915,729	6	542.892,109 678.943,728	28.096

Document care conține date cu caracter personal, protejat de prevederile Regulamentului (UE) nr. 679/2016 și Legii 190/2018

Punct început	X / Y	Punct sfârşit	X / Y	Lungime segment (** (m)
6	542.892,109 678.943,728	7	542.892,077 678.967,571	23.843
7	542.892,077 678.967,571	8	542.892,617 678.981,348	13.788
8	542.892,617 678.981,348	9	542.893,728 678.985,506	4.304
9	542.893,728 678.985,506	10	542.887,855 678.990,918	7.986
10	542.887,855 678.990,918	11	542.885,35 678.969,535	21.529
11	542.885,35 678.969,535	12	542.882,129 678.952,423	17.413
12	542.882,129 678.952,423	13	542.879,644 678.936,136	16.475
13	542.879,644 678.936,136	14	542.876,862 678.920,275	16.103
14	542.876,862 678.920,275	15	542.875,478 678.910,391	9.98
15	542.875,478 678.910,391	16	542.871,101 678.884,163	26.591
16	542.871,101 678.884,163	17	542.854,771 678.861,369	28.04
17	542.854,771 678.861,369	1	542.859,2 678.857,6	5.816

** Lungimile segmentelor sunt determinate în planul de proiecţie Stereo 70 şi sunt rotunjite la 1 milimetru.
*** Distanţa dintre puncte este formată din segmente cumulate ce sunt mai mici decât valoarea 1 milimetru.

Document care conține date cu caracter personal, protejat de prevederile Regulamentului (UE) nr. 679/2016 și Legii 190/2018

DATE DESPRE IMOBILUL NR. 190

Oficiul de Cadastru şi Publicitate Imobiliară SUCEAVA
Biroul de Cadastru şi Publicitate Imobiliară Campulung Moldovenesc

A. Partea I. Descrierea imobilului

TEREN Extravilan

Adresa: Jud. Suceava

Nr. Crt	Nr cadastral Nr. topografic	Suprafaţa* (mp)	Observaţii / Referinţe
A1		4.470	Sector cadastral:67 Teren neimprejmuit; Imobilul s-a format din o parte a PF 958/2 a comunei cadastrale Vatra Moldoviţei.

B. Partea II. Proprietari şi acte

Inscrieri privitoare la dreptul de proprietate şi alte drepturi reale		Referinţe
/		
Act Normativ nr. Legea 7, din 13/03/1996 emis de PARLAMENTUL ROMANIEI;		
B1	Intabulare, drept de PROPRIETATE, dobandit prin Lege, cota actuala 1/1	A1
	1) **NEIDENTIFICAT NEIDENTIFICAT**	
Act Administrativ nr. 319, din 20/03/2024 emis de PRIMARIA VATRA MOLDOVIŢEI;		
B2	Se notează posesia faptică.	A1
	1) **ŢEBREAN VASILE**	

C. Partea III. SARCINI .

Inscrieri privind dezmembramintele dreptului de proprietate, drepturi reale de garanţie şi sarcini	Referinţe
NU SUNT	

Document care conține date cu caracter personal, protejat de prevederile Regulamentului (UE) nr. 679/2016 și Legii 190/2018

Anexa Nr. 1 La Partea I

Teren

Nr cadastral	Suprafaţa (mp)*	Observaţii / Referinţe
	4.470	Imobilul s-a format din o parte a PF 958/2 a comunei cadastrale Vatra Moldoviţei.

* Suprafaţa este determinată in planul de proiecţie Stereo 70.

DETALII LINIARE IMOBIL

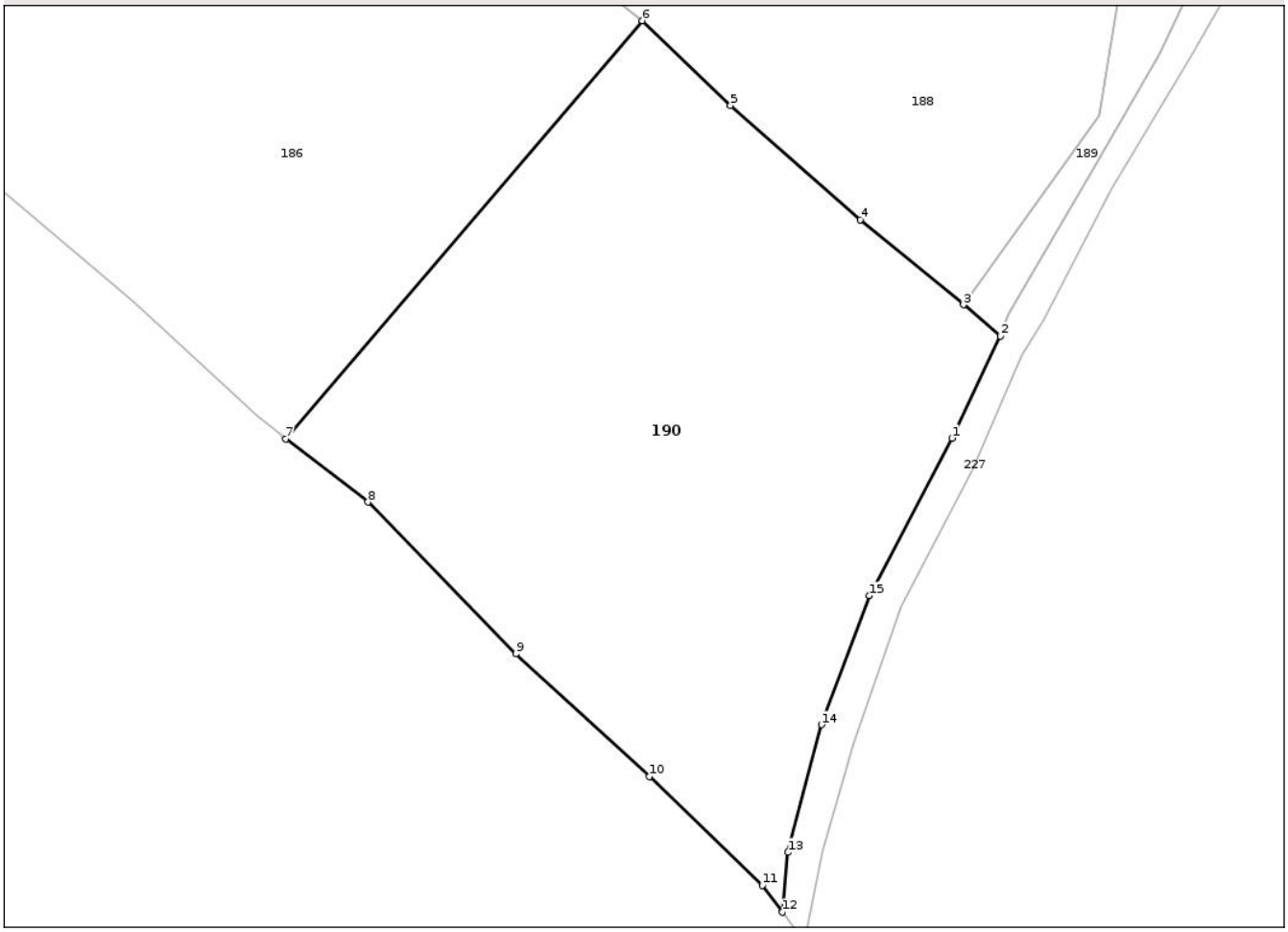

Date referitoare la teren

Crt	Categorie folosință	Intra vilan	Suprafaţa (mp)	Tarla	Parcelă	Nr. topo	Observaţii / Referinţe
1	faneata	NU	4.470	-	-	-	

Lungime Segmente
1) Valorile lungimilor segmentelor sunt obţinute din proiecţie în plan.

Punct început	X / Y	Punct sfârşit	X / Y	Lungime segment (** (m)
1	542.853,409 678.845,331	2	542.859,2 678.857,6	13.567
2	542.859,2 678.857,6	3	542.854,771 678.861,369	5.816
3	542.854,771 678.861,369	4	542.842,341 678.871,581	16.087
4	542.842,341 678.871,581	5	542.826,705 678.885,372	20.849
5	542.826,705 678.885,372	6	542.816,088 678.895,556	14.712

Document care conține date cu caracter personal, protejat de prevederile Regulamentului (UE) nr. 679/2016 și Legii 190/2018

Punct început	X / Y	Punct sfârşit	X / Y	Lungime segment (** (m)
6	542.816,088 678.895,556	7	542.773,16 678.845,242	66.139
7	542.773,16 678.845,242	8	542.783,052 678.837,632	12.481
8	542.783,052 678.837,632	9	542.800,866 678.819,368	25.513
9	542.800,866 678.819,368	10	542.816,942 678.804,614	21.82
10	542.816,942 678.804,614	11	542.830,55 678.791,496	18.901
11	542.830,55 678.791,496	12	542.832,941 678.788,282	4.006
12	542.832,941 678.788,282	13	542.833,639 678.795,481	7.233
13	542.833,639 678.795,481	14	542.837,681 678.810,846	15.888
14	542.837,681 678.810,846	15	542.843,45 678.826,37	16.561
15	542.843,45 678.826,37	1	542.853,409 678.845,331	21.417

** Lungimile segmentelor sunt determinate în planul de proiecţie Stereo 70 şi sunt rotunjite la 1 milimetru.
*** Distanţa dintre puncte este formată din segmente cumulate ce sunt mai mici decât valoarea 1 milimetru.

Document care conține date cu caracter personal, protejat de prevederile Regulamentului (UE) nr. 679/2016 și Legii 190/2018

DATE DESPRE IMOBILUL NR. 191

Oficiul de Cadastru şi Publicitate Imobiliară SUCEAVA
Biroul de Cadastru şi Publicitate Imobiliară Campulung Moldovenesc

A. Partea I. Descrierea imobilului

TEREN Extravilan

Adresa: Jud. Suceava

Nr. Crt	Nr cadastral Nr. topografic	Suprafaţa* (mp)	Observaţii / Referinţe
A1	39579	5.846	Sector cadastral:67 Teren neimprejmuit;

B. Partea II. Proprietari şi acte

Inscrieri privitoare la dreptul de proprietate şi alte drepturi reale		Referinţe
12164 / 19/07/2023		
Act Notarial nr. 1452, din 29/06/2023 emis de B.I.N. ŞCRABA LUMINIŢA ANA MARIA (inscris sub semnatura privata nr 1 din 19.07.2023, emis de Niga Gabriel;act administrativ nr 5786 din 26.06.2023, emis de Primaria comunei Vatra Moldoviţei);		
B1	se noteaza posesia ca bun comun	A1
	1) **FERCAL SILVESTRU-FILARET** 2) **FERCAL LUCIA**	
/		
Act Normativ nr. Legea 7, din 13/03/1996 emis de PARLAMENTUL ROMANIEI;		
B2	Intabulare, drept de PROPRIETATE, dobandit prin Lege, cota actuala 1/1	A1
	1) **NEIDENTIFICAT NEIDENTIFICAT**	

C. Partea III. SARCINI .

Inscrieri privind dezmembramintele dreptului de proprietate, drepturi reale de garanţie şi sarcini	Referinţe
NU SUNT	

Document care conține date cu caracter personal, protejat de prevederile Regulamentului (UE) nr. 679/2016 și Legii 190/2018

Anexa Nr. 1 La Partea I

Teren

Nr cadastral	Suprafaţa (mp)*	Observaţii / Referinţe
39579	5.846	

* Suprafaţa este determinată in planul de proiecţie Stereo 70.

DETALII LINIARE IMOBIL

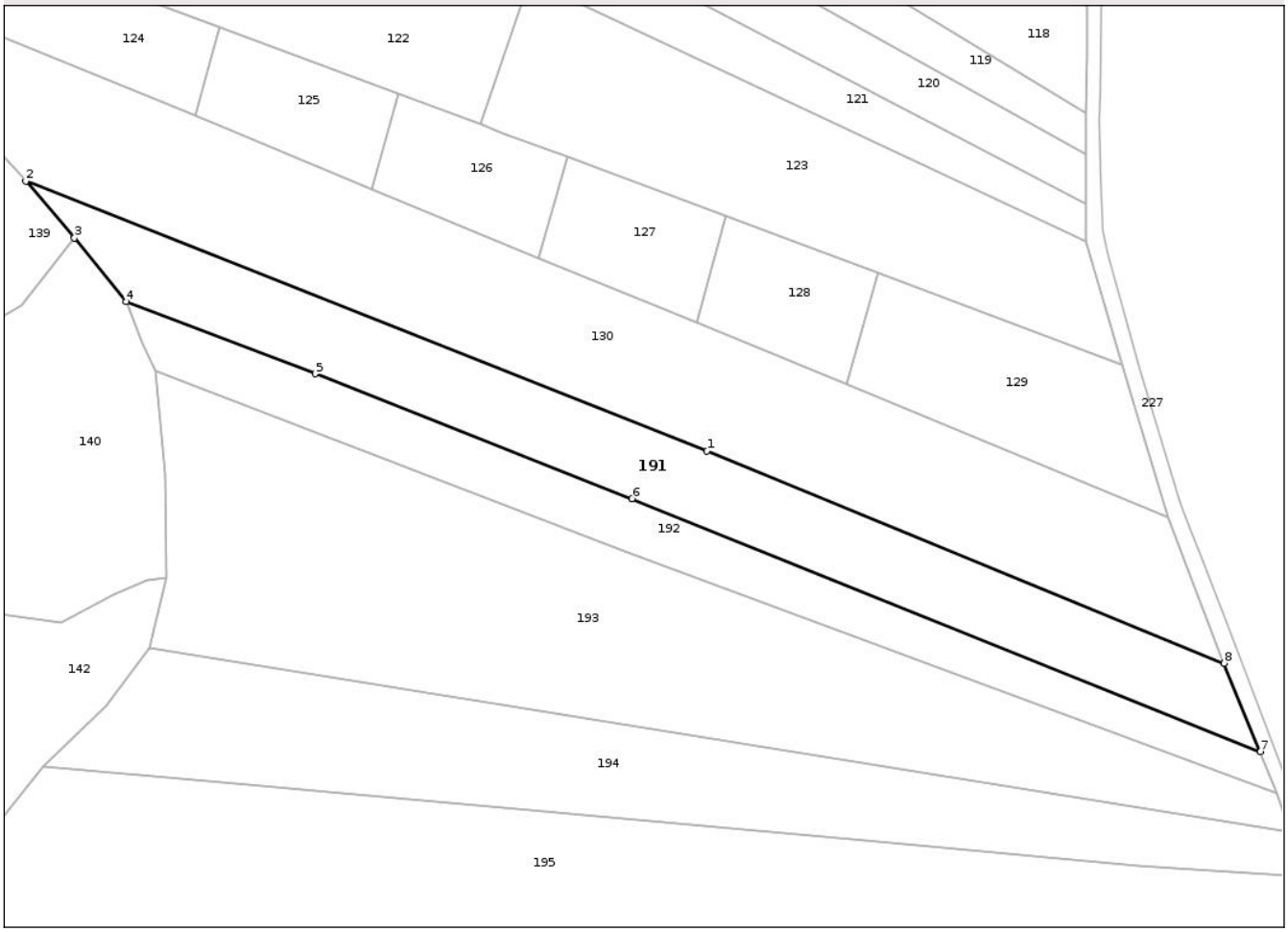

Date referitoare la teren

Crt	Categorie folosință	Intra vilan	Suprafaţa (mp)	Tarla	Parcelă	Nr. topo	Observaţii / Referinţe
1	faneata	NU	5.846	-	-	-	

Lungime Segmente
1) Valorile lungimilor segmentelor sunt obţinute din proiecţie în plan.

Punct început	X / Y	Punct sfârşit	X / Y	Lungime segment (** (m)
1	542.507,323 679.974,321	2	542.333,581 680.043,113	186.865
2	542.333,581 680.043,113	3	542.345,953 680.028,67	19.018
3	542.345,953 680.028,67	4	542.359,196 680.012,355	21.013
4	542.359,196 680.012,355	5	542.407,407 679.994,012	51.583
5	542.407,407 679.994,012	6	542.488,223 679.962,203	86.851

Document care conține date cu caracter personal, protejat de prevederile Regulamentului (UE) nr. 679/2016 și Legii 190/2018

Punct început	X / Y	Punct sfârşit	X / Y	Lungime segment (** (m)
6	542.488,223 679.962,203	7	542.648,525 679.897,694	172.795
7	542.648,525 679.897,694	8	542.639,333 679.920,22	24.329
8	542.639,333 679.920,22	1	542.507,323 679.974,321	142.666

** Lungimile segmentelor sunt determinate în planul de proiecţie Stereo 70 şi sunt rotunjite la 1 milimetru.
*** Distanţa dintre puncte este formată din segmente cumulate ce sunt mai mici decât valoarea 1 milimetru.

DATE DESPRE IMOBILUL NR. 192

Oficiul de Cadastru şi Publicitate Imobiliară SUCEAVA
Biroul de Cadastru şi Publicitate Imobiliară Campulung Moldovenesc

A. Partea I. Descrierea imobilului

TEREN Extravilan

Adresa: Jud. Suceava

Nr. Crt	Nr cadastral Nr. topografic	Suprafaţa* (mp)	Observaţii / Referinţe
A1		3.675	Sector cadastral:67 Teren neimprejmuit; Imobilul s-a format din o parte a PF 958/2 a comunei cadastrale Vatra Moldoviţei.

B. Partea II. Proprietari şi acte

Inscrieri privitoare la dreptul de proprietate şi alte drepturi reale		Referinţe
/		
Act Normativ nr. Legea 7, din 13/03/1996 emis de PARLAMENTUL ROMANIEI;		
B1	Intabulare, drept de PROPRIETATE, dobandit prin Lege, cota actuala 1/1	A1
	1) **NEIDENTIFICAT NEIDENTIFICAT**	
Act Administrativ nr. 3475, din 01/04/2024 emis de PRIMARIA VATRA MOLDOVIŢEI;		
B2	Se notează posesia faptică.	A1
	1) **VLEJU PETRU** 2) **VLEJU ANGELICA**	

C. Partea III. SARCINI .

Inscrieri privind dezmembramintele dreptului de proprietate, drepturi reale de garanţie şi sarcini	Referinţe
NU SUNT	

Anexa Nr. 1 La Partea I

Teren

Nr cadastral	Suprafaţa (mp)*	Observaţii / Referinţe
	3.675	Imobilul s-a format din o parte a PF 958/2 a comunei cadastrale Vatra Moldoviţei.

* Suprafaţa este determinată in planul de proiecţie Stereo 70.

DETALII LINIARE IMOBIL

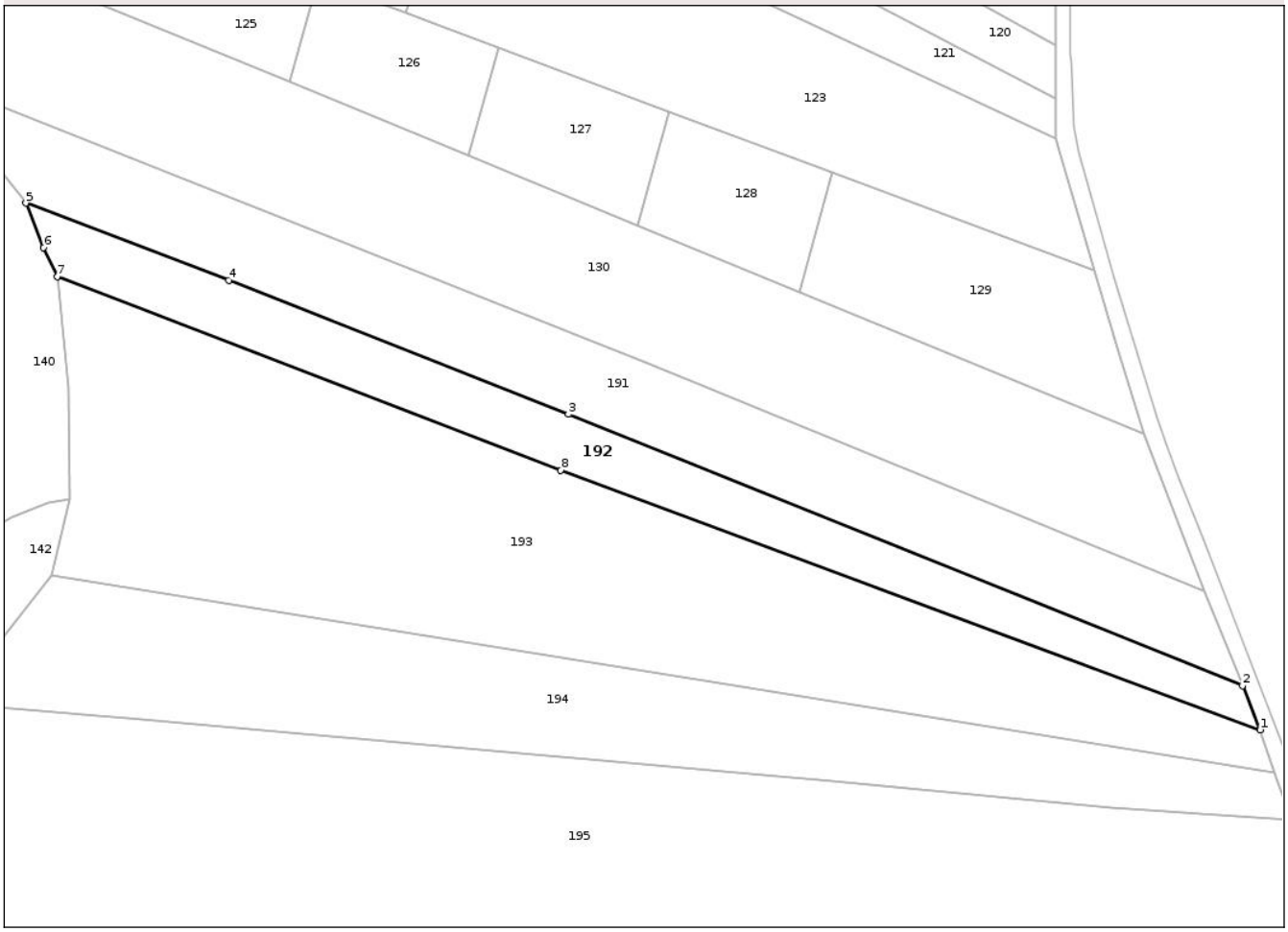

Date referitoare la teren

Crt	Categorie folosință	Intra vilan	Suprafaţa (mp)	Tarla	Parcelă	Nr. topo	Observaţii / Referinţe
1	faneata	NU	3.675	-	-	-	

Lungime Segmente
1) Valorile lungimilor segmentelor sunt obţinute din proiecţie în plan.

Punct început	X / Y	Punct sfârşit	X / Y	Lungime segment (** (m)
1	542.652,757 679.887,221	2	542.648,525 679.897,694	11.296
2	542.648,525 679.897,694	3	542.488,223 679.962,203	172.795
3	542.488,223 679.962,203	4	542.407,407 679.994,012	86.851
4	542.407,407 679.994,012	5	542.359,196 680.012,355	51.583
5	542.359,196 680.012,355	6	542.363,396 680.001,773	11.385

Document care conține date cu caracter personal, protejat de prevederile Regulamentului (UE) nr. 679/2016 și Legii 190/2018

Punct început	X / Y	Punct sfârşit	X / Y	Lungime segment (** (m)
6	542.363,396 680.001,773	7	542.366,629 679.994,852	7.639
7	542.366,629 679.994,852	8	542.486,416 679.948,894	128.301
8	542.486,416 679.948,894	1	542.652,757 679.887,221	177.406

** Lungimile segmentelor sunt determinate în planul de proiecţie Stereo 70 şi sunt rotunjite la 1 milimetru.
*** Distanţa dintre puncte este formată din segmente cumulate ce sunt mai mici decât valoarea 1 milimetru.

Document care conține date cu caracter personal, protejat de prevederile Regulamentului (UE) nr. 679/2016 și Legii 190/2018

DATE DESPRE IMOBILUL NR. 193

Oficiul de Cadastru şi Publicitate Imobiliară SUCEAVA
Biroul de Cadastru şi Publicitate Imobiliară Campulung Moldovenesc

A. Partea I. Descrierea imobilului

TEREN Extravilan

Adresa: Jud. Suceava

Nr. Crt	Nr cadastral Nr. topografic	Suprafaţa* (mp)	Observaţii / Referinţe
A1	39840	11.291	Sector cadastral:67 Teren neimprejmuit;

B. Partea II. Proprietari şi acte

Inscrieri privitoare la dreptul de proprietate şi alte drepturi reale		Referinţe
2140 / 09/02/2024		
Act Administrativ nr. 10432, din 04/12/2023 emis de PRIMARIA COMUNEI VATRA MOLDOVIŢEI (inscris sub semnatura privata nr 1 din 08.02.2024, emis de Niga Gabriel;act notarial nr 2765 din 19.12.2023, emis de B. I.N. Şcraba Luminiţa Ana Maria);		
B2	se notează posesia imobilului cu nr. cad. 39840	A1
	1) **FERCAL LUCIA** 2) **FERCAL SILVESTRU-FILARET**	
/		
Act Normativ nr. 7, din 13/03/1996 emis de PARLAMENTUL ROMANIEI;		
B3	Intabulare, drept de PROPRIETATE, dobandit prin Lege, cota actuala 1/1	A1
	1) **NEIDENTIFICAT NEIDENTIFICAT**	

C. Partea III. SARCINI .

Inscrieri privind dezmembramintele dreptului de proprietate, drepturi reale de garanţie şi sarcini	Referinţe
NU SUNT	

Anexa Nr. 1 La Partea I

Teren

Nr cadastral	Suprafaţa (mp)*	Observaţii / Referinţe
39840	11.291	

* Suprafaţa este determinată in planul de proiecţie Stereo 70.

DETALII LINIARE IMOBIL

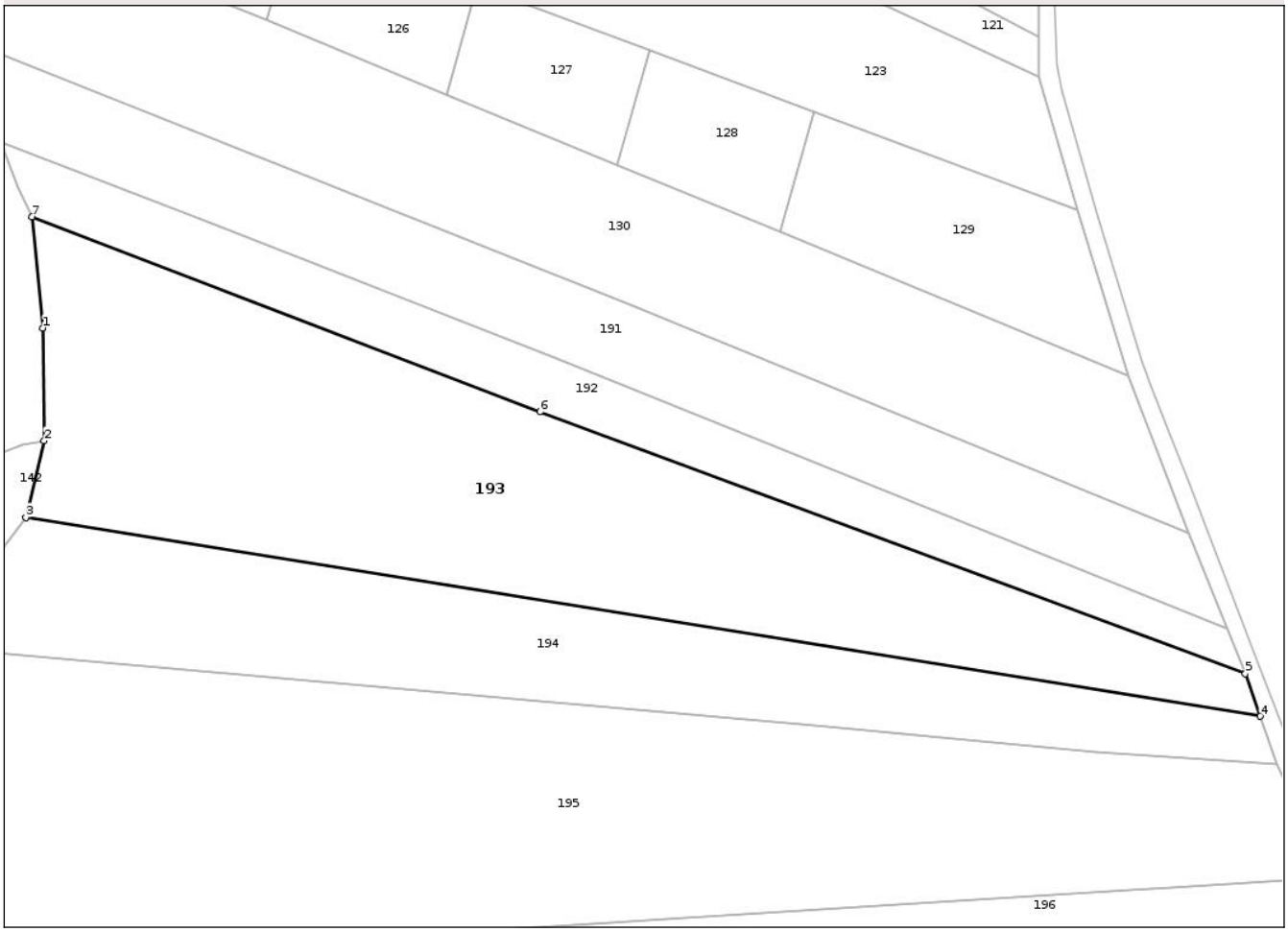

Date referitoare la teren

Crt	Categorie folosință	Intra vilan	Suprafaţa (mp)	Tarla	Parcelă	Nr. topo	Observaţii / Referinţe
1	faneata	NU	11.291	-	-	-	

Lungime Segmente
1) Valorile lungimilor segmentelor sunt obţinute din proiecţie în plan.

Punct început	X / Y	Punct sfârşit	X / Y	Lungime segment (** (m)
1	542.369,265 679.968,616	2	542.369,497 679.942,09	26.527
2	542.369,497 679.942,09	3	542.365,21 679.923,993	18.598
3	542.365,21 679.923,993	4	542.656,251 679.877,197	294.779
4	542.656,251 679.877,197	5	542.652,757 679.887,221	10.615
5	542.652,757 679.887,221	6	542.486,416 679.948,894	177.406

Document care conține date cu caracter personal, protejat de prevederile Regulamentului (UE) nr. 679/2016 și Legii 190/2018

Punct început	X / Y	Punct sfârşit	X / Y	Lungime segment (** (m)
6	542.486,416 679.948,894	7	542.366,629 679.994,852	128.301
7	542.366,629 679.994,852	1	542.369,265 679.968,616	26.368

** Lungimile segmentelor sunt determinate în planul de proiecţie Stereo 70 şi sunt rotunjite la 1 milimetru.
*** Distanţa dintre puncte este formată din segmente cumulate ce sunt mai mici decât valoarea 1 milimetru.

Document care conține date cu caracter personal, protejat de prevederile Regulamentului (UE) nr. 679/2016 și Legii 190/2018

DATE DESPRE IMOBILUL NR. 194

Oficiul de Cadastru şi Publicitate Imobiliară SUCEAVA
Biroul de Cadastru şi Publicitate Imobiliară Campulung Moldovenesc

A. Partea I. Descrierea imobilului

TEREN Extravilan

Adresa: Jud. Suceava

Nr. Crt	Nr cadastral Nr. topografic	Suprafaţa* (mp)	Observaţii / Referinţe
A1	38214	6.859	Sector cadastral:67 Teren neimprejmuit;

B. Partea II. Proprietari şi acte

Inscrieri privitoare la dreptul de proprietate şi alte drepturi reale		Referinţe
9965 / 13/06/2019		
Act Administrativ nr. 4518, din 21/05/2019 emis de PRIMĂRIA COMUNEI VATRA MOLDOVIŢEI (act notarial nr 1286 din 07.06.2019, emis de B.I.N. Şcraba Luminiţă Ana Maria;act administrativ nr proces verbal de vecinatate din 12.05.2019, emis de PFA Niga Gabriel);		
B2	se noteaza posesia imobilului cu nr. cad. 38214	A1
	1) **HOJDA MARIA**	
5559 / 06/05/2020		
Act Notarial nr. 24, din 05/05/2020 emis de SCRABA HORIA ILIE;		
B3	se notează POSESIA asupra cotei de 1/8 părţi, cu titlu de moştenire	A1
	1) **HOJDA MARIA**	
B4	se notează POSESIA asupra cotei de 3/8 părţi, cu titlu de moştenire	A1
	1) **CHELBA SIMONA**	
/		
Act Normativ nr. Legea 7, din 13/03/1996 emis de PARLAMENTUL ROMANIEI;		
B5	Intabulare, drept de PROPRIETATE, dobandit prin Lege, cota actuala 1/1	A1
	1) **NEIDENTIFICAT NEIDENTIFICAT**	

C. Partea III. SARCINI .

Inscrieri privind dezmembramintele dreptului de proprietate, drepturi reale de garanţie şi sarcini	Referinţe
NU SUNT	

Document care conține date cu caracter personal, protejat de prevederile Regulamentului (UE) nr. 679/2016 și Legii 190/2018

Anexa Nr. 1 La Partea I

Teren

Nr cadastral	Suprafaţa (mp)*	Observaţii / Referinţe
38214	6.859	

* Suprafaţa este determinată in planul de proiecţie Stereo 70.

DETALII LINIARE IMOBIL

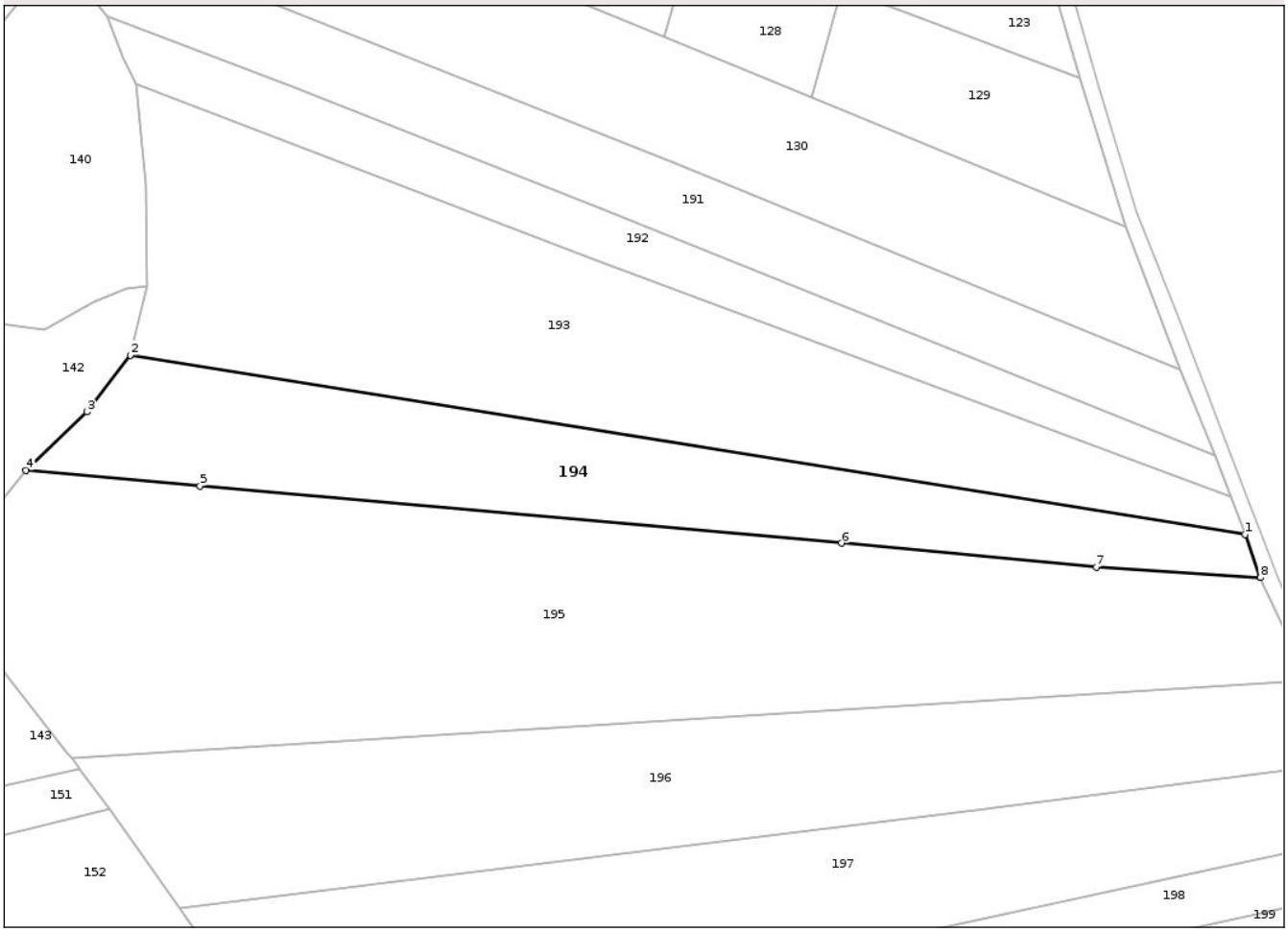

Date referitoare la teren

Crt	Categorie folosință	Intra vilan	Suprafaţa (mp)	Tarla	Parcelă	Nr. topo	Observaţii / Referinţe
1	faneata	NU	6.859	-	-	-	

Lungime Segmente
1) Valorile lungimilor segmentelor sunt obţinute din proiecţie în plan.

Punct început	X / Y	Punct sfârşit	X / Y	Lungime segment (** (m)
1	542.656,251 679.877,197	2	542.365,21 679.923,993	294.779
2	542.365,21 679.923,993	3	542.353,902 679.909,19	18.628
3	542.353,902 679.909,19	4	542.337,991 679.893,947	22.034
4	542.337,991 679.893,947	5	542.383,467 679.889,885	45.657
5	542.383,467 679.889,885	6	542.550,943 679.874,94	168.141

Document care conține date cu caracter personal, protejat de prevederile Regulamentului (UE) nr. 679/2016 și Legii 190/2018

Punct început	X / Y	Punct sfârşit	X / Y	Lungime segment (** (m)
6	542.550,943 679.874,94	7	542.617,454 679.868,68	66.805
7	542.617,454 679.868,68	8	542.660,273 679.865,945	42.906
8	542.660,273 679.865,945	1	542.656,251 679.877,197	11.949

** Lungimile segmentelor sunt determinate în planul de proiecţie Stereo 70 şi sunt rotunjite la 1 milimetru.
*** Distanţa dintre puncte este formată din segmente cumulate ce sunt mai mici decât valoarea 1 milimetru.

DATE DESPRE IMOBILUL NR. 195

Oficiul de Cadastru şi Publicitate Imobiliară SUCEAVA
Biroul de Cadastru şi Publicitate Imobiliară Campulung Moldovenesc

A. Partea I. Descrierea imobilului

TEREN Extravilan

Adresa: Jud. Suceava

Nr. Crt	Nr cadastral Nr. topografic	Suprafaţa* (mp)	Observaţii / Referinţe
A1	38297	17.311	Sector cadastral:67 Teren neimprejmuit; Imobilul s-a format din o parte a PF 958/2 a comunei cadastrale Vatra Moldoviţei.

B. Partea II. Proprietari şi acte

Inscrieri privitoare la dreptul de proprietate şi alte drepturi reale		Referinţe
/		
Act Normativ nr. Legea 7, din 13/03/1996 emis de PARLAMENTUL ROMANIEI;		
B1	Intabulare, drept de PROPRIETATE, dobandit prin Lege, cota actuala 1/1	A1
	1) **NEIDENTIFICAT NEIDENTIFICAT**	
Act Administrativ nr. 6821, din 19/08/2025 emis de PRIMARIA VATRA MOLDOVIŢEI;		
B2	Se notează posesia faptică.	A1
	1) **NIGA MIHAI** 2) **NIGA CRISTINA-ECATERINA**	

C. Partea III. SARCINI .

Inscrieri privind dezmembramintele dreptului de proprietate, drepturi reale de garanţie şi sarcini	Referinţe
NU SUNT	

Anexa Nr. 1 La Partea I

Teren

Nr cadastral	Suprafaţa (mp)*	Observaţii / Referinţe
38297	17.311	Imobilul s-a format din o parte a PF 958/2 a comunei cadastrale Vatra Moldoviţei.

* Suprafaţa este determinată in planul de proiecţie Stereo 70.

DETALII LINIARE IMOBIL

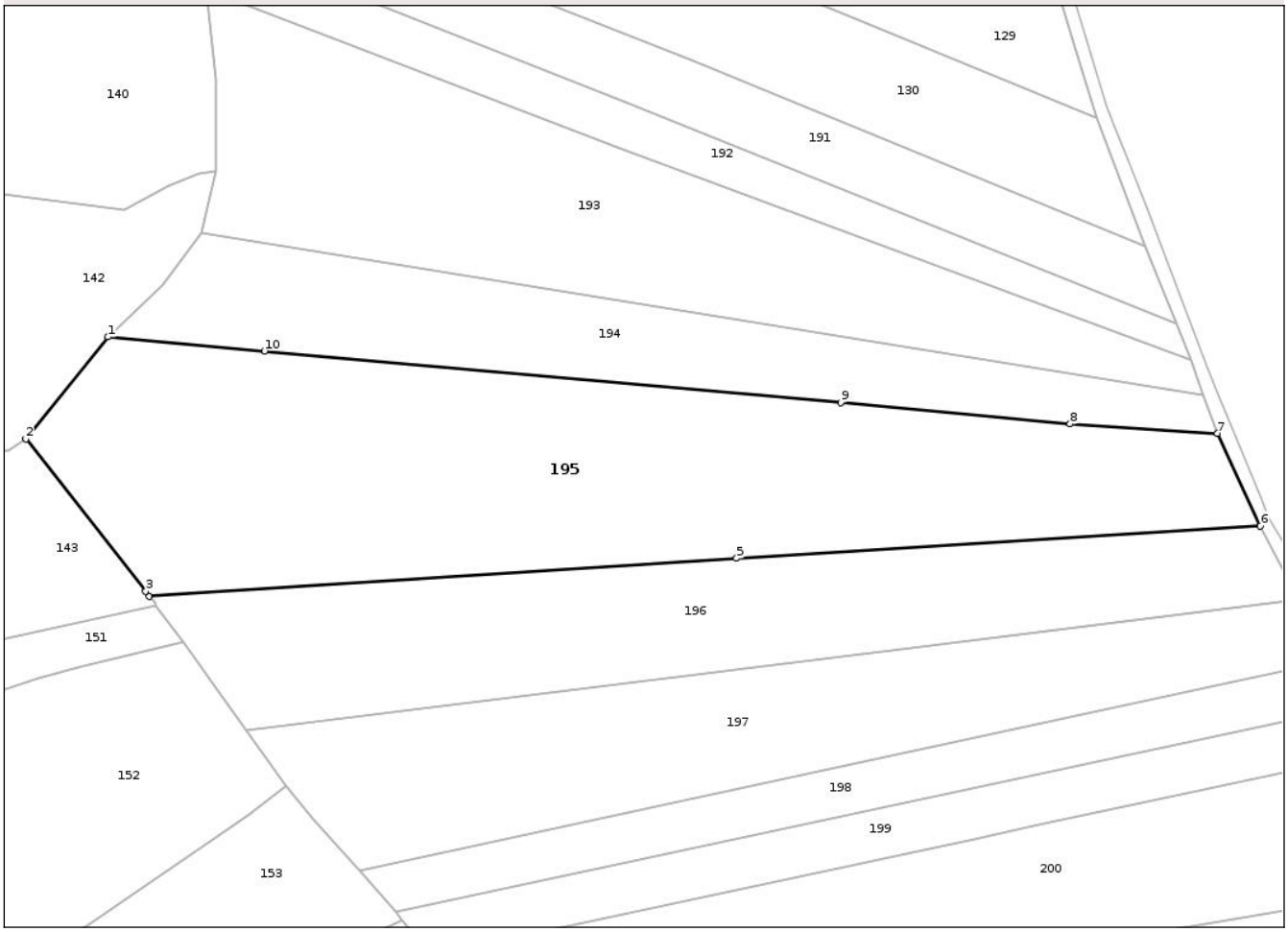

Date referitoare la teren

Crt	Categorie folosință	Intra vilan	Suprafaţa (mp)	Tarla	Parcelă	Nr. topo	Observaţii / Referinţe
1	faneata	NU	17.311	-	-	-	

Lungime Segmente
1) Valorile lungimilor segmentelor sunt obţinute din proiecţie în plan.

Punct început	X / Y	Punct sfârşit	X / Y	Lungime segment (** (m)
1	542.337,991 679.893,947	2	542.314,139 679.864,351	38.011
2	542.314,139 679.864,351	3	542.348,944 679.820,18	56.236
3	542.348,944 679.820,18	4	542.349,978 679.818,796	1.728
4	542.349,978 679.818,796	5	542.520,594 679.829,747	170.967
5	542.520,594 679.829,747	6	542.672,702 679.839,124	152.397

Document care conține date cu caracter personal, protejat de prevederile Regulamentului (UE) nr. 679/2016 și Legii 190/2018

Punct început	X / Y	Punct sfârşit	X / Y	Lungime segment (** (m)
6	542.672,702 679.839,124	7	542.660,273 679.865,945	29.561
7	542.660,273 679.865,945	8	542.617,454 679.868,68	42.906
8	542.617,454 679.868,68	9	542.550,943 679.874,94	66.805
9	542.550,943 679.874,94	10	542.383,467 679.889,885	168.141
10	542.383,467 679.889,885	1	542.337,991 679.893,947	45.657

** Lungimile segmentelor sunt determinate în planul de proiecţie Stereo 70 şi sunt rotunjite la 1 milimetru.
*** Distanţa dintre puncte este formată din segmente cumulate ce sunt mai mici decât valoarea 1 milimetru.

Document care conține date cu caracter personal, protejat de prevederile Regulamentului (UE) nr. 679/2016 și Legii 190/2018

DATE DESPRE IMOBILUL NR. 196

Oficiul de Cadastru şi Publicitate Imobiliară SUCEAVA
Biroul de Cadastru şi Publicitate Imobiliară Campulung Moldovenesc

A. Partea I. Descrierea imobilului

TEREN Extravilan

Adresa: Jud. Suceava

Nr. Crt	Nr cadastral Nr. topografic	Suprafaţa* (mp)	Observaţii / Referinţe
A1		10.100	Sector cadastral:67 Teren neimprejmuit; Imobilul s-a format din o parte a PF 958/2 a comunei cadastrale Vatra Moldoviţei.

B. Partea II. Proprietari şi acte

Inscrieri privitoare la dreptul de proprietate şi alte drepturi reale		Referinţe
/		
Act Normativ nr. Legea 7, din 13/03/1996 emis de PARLAMENTUL ROMANIEI;		
B1	Intabulare, drept de PROPRIETATE, dobandit prin Lege, cota actuala 1/1	A1
	1) **NEIDENTIFICAT NEIDENTIFICAT**	
Act Administrativ nr. 6822, din 19/08/2025 emis de PRIMARIA VATRA MOLDOVIŢEI;		
B2	Se notează posesia faptică.	A1
	1) **POLIEC ECATERINA-OLGA**	

C. Partea III. SARCINI .

Inscrieri privind dezmembramintele dreptului de proprietate, drepturi reale de garanţie şi sarcini	Referinţe
NU SUNT	

Anexa Nr. 1 La Partea I

Teren

Nr cadastral	Suprafaţa (mp)*	Observaţii / Referinţe
	10.100	Imobilul s-a format din o parte a PF 958/2 a comunei cadastrale Vatra Moldoviţei.

* Suprafaţa este determinată in planul de proiecţie Stereo 70.

DETALII LINIARE IMOBIL

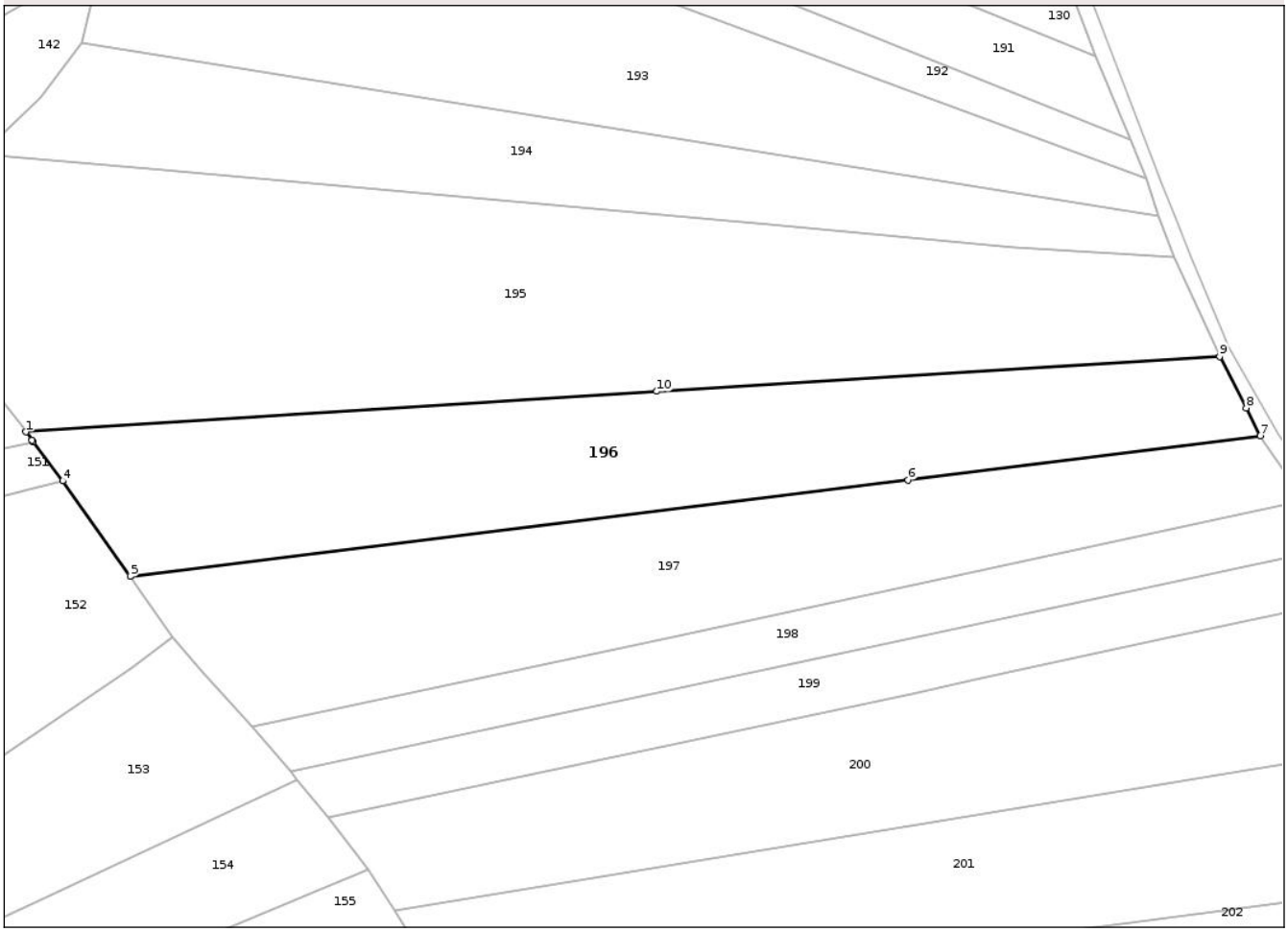

Date referitoare la teren

Crt	Categorie folosință	Intra vilan	Suprafaţa (mp)	Tarla	Parcelă	Nr. topo	Observaţii / Referinţe
1	faneata	NU	10.100	-	-	-	

Lungime Segmente
1) Valorile lungimilor segmentelor sunt obţinute din proiecţie în plan.

Punct început	X / Y	Punct sfârşit	X / Y	Lungime segment (** (m)
1	542.349,978 679.818,796	2	542.351,616 679.816,602	2.738
2	542.351,616 679.816,602	3	542.351,943 679.816,114	0.587
3	542.351,943 679.816,114	4	542.359,914 679.805,559	13.227
4	542.359,914 679.805,559	5	542.378,174 679.779,827	31.553
5	542.378,174 679.779,827	6	542.588,513 679.805,771	211.933

Document care conține date cu caracter personal, protejat de prevederile Regulamentului (UE) nr. 679/2016 și Legii 190/2018

Punct început	X / Y	Punct sfârşit	X / Y	Lungime segment (** (m)
6	542.588,513 679.805,771	7	542.683,701 679.817,765	95.941
7	542.683,701 679.817,765	8	542.679,945 679.825,268	8.391
8	542.679,945 679.825,268	9	542.672,702 679.839,124	15.635
9	542.672,702 679.839,124	10	542.520,594 679.829,747	152.397
10	542.520,594 679.829,747	1	542.349,978 679.818,796	170.967

** Lungimile segmentelor sunt determinate în planul de proiecţie Stereo 70 şi sunt rotunjite la 1 milimetru.
*** Distanţa dintre puncte este formată din segmente cumulate ce sunt mai mici decât valoarea 1 milimetru.

Document care conține date cu caracter personal, protejat de prevederile Regulamentului (UE) nr. 679/2016 și Legii 190/2018

DATE DESPRE IMOBILUL NR. 197

Oficiul de Cadastru şi Publicitate Imobiliară SUCEAVA
Biroul de Cadastru şi Publicitate Imobiliară Campulung Moldovenesc

A. Partea I. Descrierea imobilului

TEREN Extravilan

Adresa: Jud. Suceava

Nr. Crt	Nr cadastral Nr. topografic	Suprafaţa* (mp)	Observaţii / Referinţe
A1		9.701	Sector cadastral:67 Teren neimprejmuit; Imobilul s-a format din o parte a PF 958/2 a comunei cadastrale Vatra Moldoviţei.

B. Partea II. Proprietari şi acte

Inscrieri privitoare la dreptul de proprietate şi alte drepturi reale		Referinţe
/		
Act Normativ nr. Legea 7, din 13/03/1996 emis de PARLAMENTUL ROMANIEI;		
B1	Intabulare, drept de PROPRIETATE, dobandit prin Lege, cota actuala 1/1	A1
	1) **NEIDENTIFICAT NEIDENTIFICAT**	
Act Administrativ nr. 2346, din 06/03/2024 emis de PRIMARIA VATRA MOLDOVIŢEI;		
B2	Se notează posesia faptică.	A1
	1) **COZARIŞCIUC EMILIAN-LIVIU** 2) **COZARIŞCIUC MARIA**	

C. Partea III. SARCINI .

Inscrieri privind dezmembramintele dreptului de proprietate, drepturi reale de garanţie şi sarcini	Referinţe
NU SUNT	

Document care conține date cu caracter personal, protejat de prevederile Regulamentului (UE) nr. 679/2016 și Legii 190/2018

Anexa Nr. 1 La Partea I

Teren

Nr cadastral	Suprafaţa (mp)*	Observaţii / Referinţe
	9.701	Imobilul s-a format din o parte a PF 958/2 a comunei cadastrale Vatra Moldoviţei.

* Suprafaţa este determinată in planul de proiecţie Stereo 70.

DETALII LINIARE IMOBIL

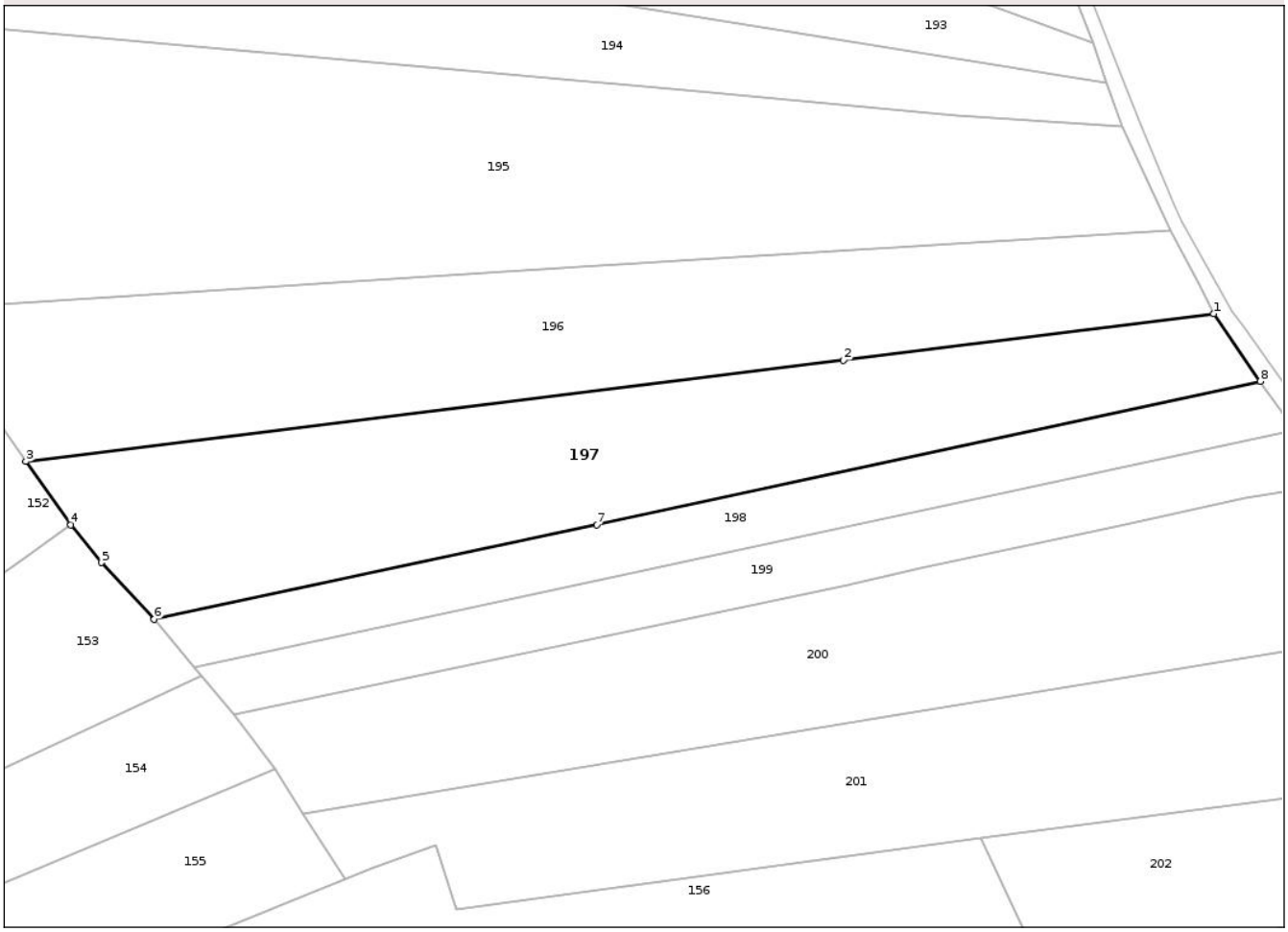

Date referitoare la teren

Crt	Categorie folosință	Intra vilan	Suprafaţa (mp)	Tarla	Parcelă	Nr. topo	Observaţii / Referinţe
1	faneata	NU	9.701	-	-	-	

Lungime Segmente
1) Valorile lungimilor segmentelor sunt obţinute din proiecţie în plan.

Punct început	X / Y	Punct sfârşit	X / Y	Lungime segment (** (m)
1	542.683,701 679.817,765	2	542.588,513 679.805,771	95.941
2	542.588,513 679.805,771	3	542.378,174 679.779,827	211.933
3	542.378,174 679.779,827	4	542.389,753 679.763,51	20.008
4	542.389,753 679.763,51	5	542.397,656 679.753,811	12.511
5	542.397,656 679.753,811	6	542.411,196 679.739,241	19.89

Document care conține date cu caracter personal, protejat de prevederile Regulamentului (UE) nr. 679/2016 și Legii 190/2018

Punct început	X / Y	Punct sfârşit	X / Y	Lungime segment (** (m)
6	542.411,196 679.739,241	7	542.525,001 679.763,544	116.371
7	542.525,001 679.763,544	8	542.695,666 679.800,406	174.601
8	542.695,666 679.800,406	1	542.683,701 679.817,765	21.083

** Lungimile segmentelor sunt determinate în planul de proiecţie Stereo 70 şi sunt rotunjite la 1 milimetru.
*** Distanţa dintre puncte este formată din segmente cumulate ce sunt mai mici decât valoarea 1 milimetru.

Document care conține date cu caracter personal, protejat de prevederile Regulamentului (UE) nr. 679/2016 și Legii 190/2018

DATE DESPRE IMOBILUL NR. 198

Oficiul de Cadastru şi Publicitate Imobiliară SUCEAVA
Biroul de Cadastru şi Publicitate Imobiliară Campulung Moldovenesc

A. Partea I. Descrierea imobilului

TEREN Extravilan

Adresa: Jud. Suceava

Nr. Crt	Nr cadastral Nr. topografic	Suprafaţa* (mp)	Observaţii / Referinţe
A1		4.076	Sector cadastral:67 Teren neimprejmuit; Imobilul s-a format din o parte a PF 958/2 a comunei cadastrale Vatra Moldoviţei.

B. Partea II. Proprietari şi acte

Inscrieri privitoare la dreptul de proprietate şi alte drepturi reale		Referinţe
/		
Act Normativ nr. Legea 7, din 13/03/1996 emis de PARLAMENTUL ROMANIEI;		
B1	Intabulare, drept de PROPRIETATE, dobandit prin Lege, cota actuala 1/1	A1
	1) **NEIDENTIFICAT NEIDENTIFICAT**	
Act Administrativ nr. 2347, din 06/03/2024 emis de PRIMARIA VATRA MOLDOVIŢEI;		
B2	Se notează posesia faptică.	A1
	1) **BUCŞĂ CONSTANTIN**	

C. Partea III. SARCINI .

Inscrieri privind dezmembramintele dreptului de proprietate, drepturi reale de garanţie şi sarcini	Referinţe
NU SUNT	

Document care conține date cu caracter personal, protejat de prevederile Regulamentului (UE) nr. 679/2016 și Legii 190/2018

Anexa Nr. 1 La Partea I

Teren

Nr cadastral	Suprafaţa (mp)*	Observaţii / Referinţe
	4.076	Imobilul s-a format din o parte a PF 958/2 a comunei cadastrale Vatra Moldoviţei.

* Suprafaţa este determinată in planul de proiecţie Stereo 70.

DETALII LINIARE IMOBIL

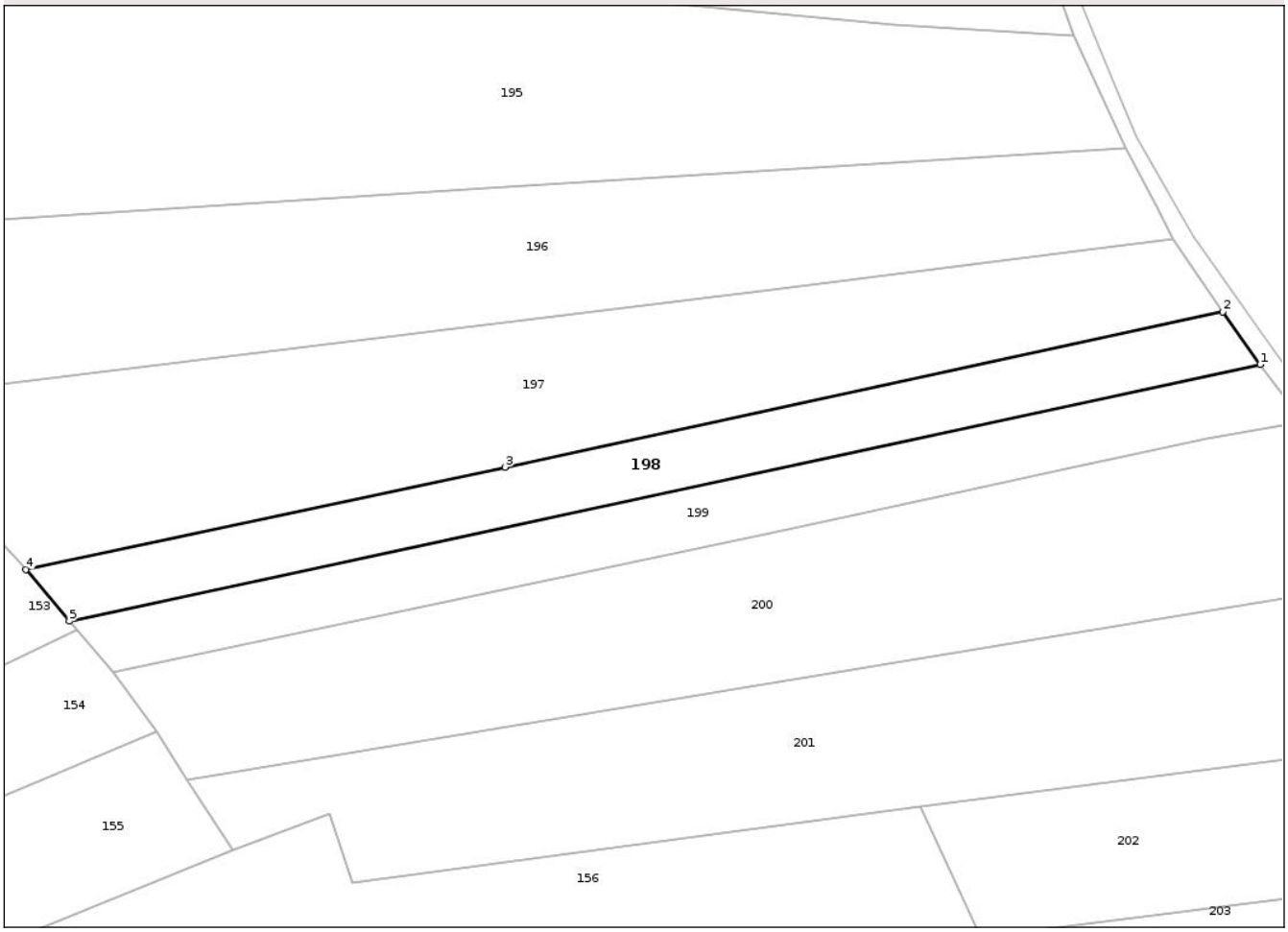

Date referitoare la teren

Crt	Categorie folosință	Intra vilan	Suprafaţa (mp)	Tarla	Parcelă	Nr. topo	Observaţii / Referinţe
1	faneata	NU	4.076	-	-	-	

Lungime Segmente
1) Valorile lungimilor segmentelor sunt obţinute din proiecţie în plan.

Punct început	X / Y	Punct sfârşit	X / Y	Lungime segment (** (m)
1	542.704,521 679.787,885	2	542.695,666 679.800,406	15.336
2	542.695,666 679.800,406	3	542.525,001 679.763,544	174.601
3	542.525,001 679.763,544	4	542.411,196 679.739,241	116.371
4	542.411,196 679.739,241	5	542.421,53 679.726,988	16.029
5	542.421,53 679.726,988	1	542.704,521 679.787,885	289.469

Document care conține date cu caracter personal, protejat de prevederile Regulamentului (UE) nr. 679/2016 și Legii 190/2018

** Lungimile segmentelor sunt determinate în planul de proiecţie Stereo 70 şi sunt rotunjite la 1 milimetru.
*** Distanţa dintre puncte este formată din segmente cumulate ce sunt mai mici decât valoarea 1 milimetru.

DATE DESPRE IMOBILUL NR. 199

Oficiul de Cadastru şi Publicitate Imobiliară SUCEAVA
Biroul de Cadastru şi Publicitate Imobiliară Campulung Moldovenesc

A. Partea I. Descrierea imobilului

TEREN Extravilan

Adresa: Jud. Suceava

Nr. Crt	Nr cadastral Nr. topografic	Suprafaţa* (mp)	Observaţii / Referinţe
A1		4.195	Sector cadastral:67 Teren neimprejmuit; Imobilul s-a format din o parte a PF 958/2 a comunei cadastrale Vatra Moldoviţei.

B. Partea II. Proprietari şi acte

Inscrieri privitoare la dreptul de proprietate şi alte drepturi reale		Referinţe
/		
Act Normativ nr. Legea 7, din 13/03/1996 emis de PARLAMENTUL ROMANIEI;		
B1	Intabulare, drept de PROPRIETATE, dobandit prin Lege, cota actuala 1/1	A1
	1) **NEIDENTIFICAT NEIDENTIFICAT**	
Act Administrativ nr. 2349, din 06/03/2024 emis de PRIMARIA VATRA MOLDOVIŢEI;		
B2	Se notează posesia faptică.	A1
	1) **BUCŞĂ VALENTIN**	

C. Partea III. SARCINI .

Inscrieri privind dezmembramintele dreptului de proprietate, drepturi reale de garanţie şi sarcini	Referinţe
NU SUNT	

Document care conține date cu caracter personal, protejat de prevederile Regulamentului (UE) nr. 679/2016 și Legii 190/2018

Anexa Nr. 1 La Partea I

Teren

Nr cadastral	Suprafaţa (mp)*	Observaţii / Referinţe
	4.195	Imobilul s-a format din o parte a PF 958/2 a comunei cadastrale Vatra Moldoviţei.

* Suprafaţa este determinată in planul de proiecţie Stereo 70.

DETALII LINIARE IMOBIL

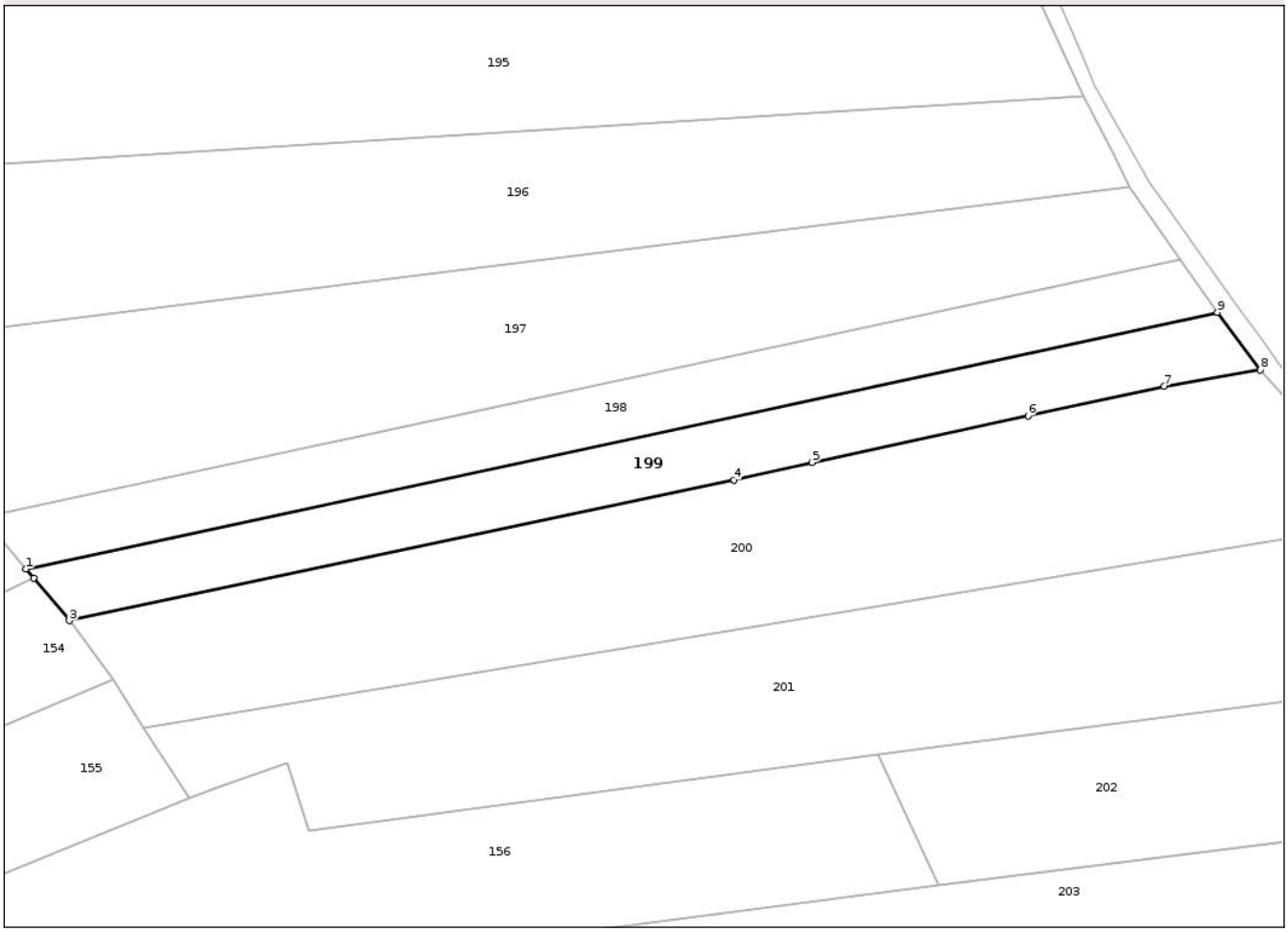

Date referitoare la teren

Crt	Categorie folosință	Intra vilan	Suprafaţa (mp)	Tarla	Parcelă	Nr. topo	Observaţii / Referinţe
1	faneata	NU	4.195	-	-	-	

Lungime Segmente
1) Valorile lungimilor segmentelor sunt obţinute din proiecţie în plan.

Punct început	X / Y	Punct sfârşit	X / Y	Lungime segment (** (m)
1	542.421,53 679.726,988	2	542.423,357 679.724,822	2.834
2	542.423,357 679.724,822	3	542.431,847 679.714,735	13.184
3	542.431,847 679.714,735	4	542.589,672 679.748,137	161.321
4	542.589,672 679.748,137	5	542.608,243 679.752,268	19.025
5	542.608,243 679.752,268	6	542.659,528 679.763,318	52.462

Document care conține date cu caracter personal, protejat de prevederile Regulamentului (UE) nr. 679/2016 și Legii 190/2018

Punct început	X / Y	Punct sfârşit	X / Y	Lungime segment (** (m)
6	542.659,528 679.763,318	7	542.691,905 679.770,335	33.129
7	542.691,905 679.770,335	8	542.714,672 679.774,22	23.096
8	542.714,672 679.774,22	9	542.704,521 679.787,885	17.023
9	542.704,521 679.787,885	1	542.421,53 679.726,988	289.469

** Lungimile segmentelor sunt determinate în planul de proiecţie Stereo 70 şi sunt rotunjite la 1 milimetru.
*** Distanţa dintre puncte este formată din segmente cumulate ce sunt mai mici decât valoarea 1 milimetru.

Document care conține date cu caracter personal, protejat de prevederile Regulamentului (UE) nr. 679/2016 și Legii 190/2018

DATE DESPRE IMOBILUL NR. 200

Oficiul de Cadastru şi Publicitate Imobiliară SUCEAVA
Biroul de Cadastru şi Publicitate Imobiliară Campulung Moldovenesc

A. Partea I. Descrierea imobilului

TEREN Extravilan

Adresa: Jud. Suceava

Nr. Crt	Nr cadastral Nr. topografic	Suprafaţa* (mp)	Observaţii / Referinţe
A1		10.283	Sector cadastral:67 Teren neimprejmuit; Imobilul s-a format din o parte a PF 958/2 a comunei cadastrale Vatra Moldoviţei.

B. Partea II. Proprietari şi acte

Inscrieri privitoare la dreptul de proprietate şi alte drepturi reale		Referinţe
/		
Act Normativ nr. Legea 7, din 13/03/1996 emis de PARLAMENTUL ROMANIEI;		
B1	Intabulare, drept de PROPRIETATE, dobandit prin Lege, cota actuala 1/1	A1
	1) **NEIDENTIFICAT NEIDENTIFICAT**	
Act Administrativ nr. 2350, din 06/03/2024 emis de PRIMARIA VATRA MOLDOVIŢEI;		
B2	Se notează posesia faptică.	A1
	1) **ISTRATI CONSTANTIN** 2) **ISTRATI SABINA**	

C. Partea III. SARCINI .

Inscrieri privind dezmembramintele dreptului de proprietate, drepturi reale de garanţie şi sarcini	Referinţe
NU SUNT	

Anexa Nr. 1 La Partea I

Teren

Nr cadastral	Suprafaţa (mp)*	Observaţii / Referinţe
	10.283	Imobilul s-a format din o parte a PF 958/2 a comunei cadastrale Vatra Moldoviţei.

* Suprafaţa este determinată in planul de proiecţie Stereo 70.

DETALII LINIARE IMOBIL

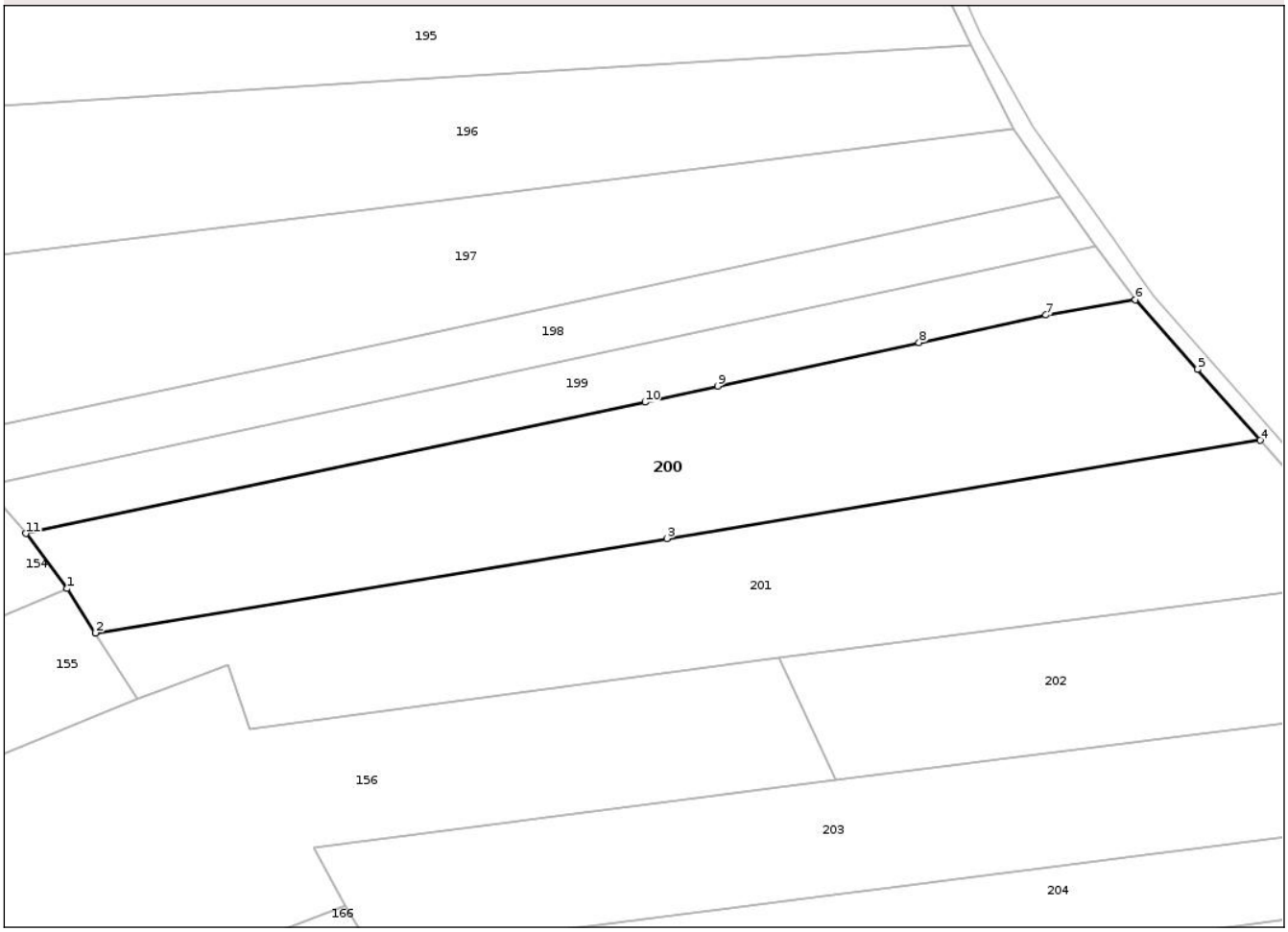

Date referitoare la teren

Crt	Categorie folosință	Intra vilan	Suprafaţa (mp)	Tarla	Parcelă	Nr. topo	Observaţii / Referinţe
1	faneata	NU	10.283	-	-	-	

Lungime Segmente
1) Valorile lungimilor segmentelor sunt obţinute din proiecţie în plan.

Punct început	X / Y	Punct sfârşit	X / Y	Lungime segment (** (m)
1	542.442,395 679.700,678	2	542.449,577 679.689,377	13.39
2	542.449,577 679.689,377	3	542.595,235 679.713,458	147.635
3	542.595,235 679.713,458	4	542.746,524 679.738,451	153.34
4	542.746,524 679.738,451	5	542.730,499 679.756,452	24.101
5	542.730,499 679.756,452	6	542.714,672 679.774,22	23.795

Document care conține date cu caracter personal, protejat de prevederile Regulamentului (UE) nr. 679/2016 și Legii 190/2018

Punct început	X / Y	Punct sfârşit	X / Y	Lungime segment (** (m)
6	542.714,672 679.774,22	7	542.691,905 679.770,335	23.096
7	542.691,905 679.770,335	8	542.659,528 679.763,318	33.129
8	542.659,528 679.763,318	9	542.608,243 679.752,268	52.462
9	542.608,243 679.752,268	10	542.589,672 679.748,137	19.025
10	542.589,672 679.748,137	11	542.431,847 679.714,735	161.321
11	542.431,847 679.714,735	1	542.442,395 679.700,678	17.574

** Lungimile segmentelor sunt determinate în planul de proiecţie Stereo 70 şi sunt rotunjite la 1 milimetru.
*** Distanţa dintre puncte este formată din segmente cumulate ce sunt mai mici decât valoarea 1 milimetru.

Document care conține date cu caracter personal, protejat de prevederile Regulamentului (UE) nr. 679/2016 și Legii 190/2018

DATE DESPRE IMOBILUL NR. 201

Oficiul de Cadastru şi Publicitate Imobiliară SUCEAVA
Biroul de Cadastru şi Publicitate Imobiliară Campulung Moldovenesc

A. Partea I. Descrierea imobilului

TEREN Extravilan

Adresa: Jud. Suceava

Nr. Crt	Nr cadastral Nr. topografic	Suprafaţa* (mp)	Observaţii / Referinţe
A1		10.253	Sector cadastral:67 Teren neimprejmuit; Imobilul s-a format din o parte a PF 958/2 a comunei cadastrale Vatra Moldoviţei.

B. Partea II. Proprietari şi acte

Inscrieri privitoare la dreptul de proprietate şi alte drepturi reale		Referinţe
/		
Act Normativ nr. Legea 7, din 13/03/1996 emis de PARLAMENTUL ROMANIEI;		
B1	Intabulare, drept de PROPRIETATE, dobandit prin Lege, cota actuala 1/1	A1
	1) **NEIDENTIFICAT NEIDENTIFICAT**	
Act Administrativ nr. 3461, din 01/04/2024 emis de PRIMARIA VATRA MOLDOVIŢEI;		
B2	Se notează posesia faptică.	A1
	1) **ISTRATI GAVRIL**	

C. Partea III. SARCINI .

Inscrieri privind dezmembramintele dreptului de proprietate, drepturi reale de garanţie şi sarcini	Referinţe
NU SUNT	

Document care conține date cu caracter personal, protejat de prevederile Regulamentului (UE) nr. 679/2016 și Legii 190/2018

Anexa Nr. 1 La Partea I

Teren

Nr cadastral	Suprafaţa (mp)*	Observaţii / Referinţe
	10.253	Imobilul s-a format din o parte a PF 958/2 a comunei cadastrale Vatra Moldoviţei.

* Suprafaţa este determinată in planul de proiecţie Stereo 70.

DETALII LINIARE IMOBIL

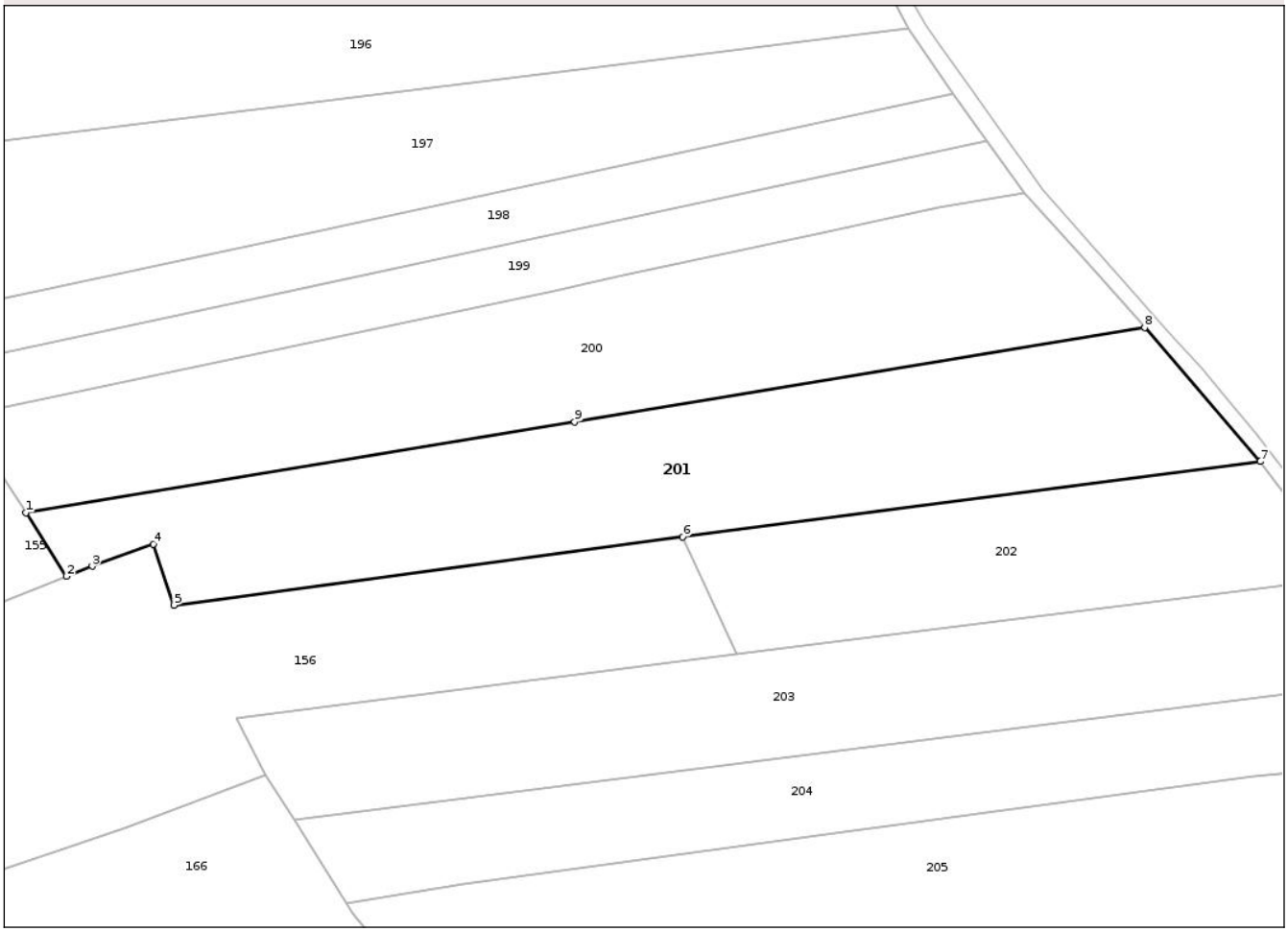

Date referitoare la teren

Crt	Categorie folosință	Intra vilan	Suprafaţa (mp)	Tarla	Parcelă	Nr. topo	Observaţii / Referinţe
1	faneata	NU	10.253	-	-	-	

Lungime Segmente
1) Valorile lungimilor segmentelor sunt obţinute din proiecţie în plan.

Punct început	X / Y	Punct sfârşit	X / Y	Lungime segment (** (m)
1	542.449,577 679.689,377	2	542.460,296 679.672,51	19.985
2	542.460,296 679.672,51	3	542.467,184 679.675,219	7.402
3	542.467,184 679.675,219	4	542.483,471 679.681,117	17.322
4	542.483,471 679.681,117	5	542.488,864 679.664,847	17.141
5	542.488,864 679.664,847	6	542.623,867 679.682,974	136.215

Document care conține date cu caracter personal, protejat de prevederile Regulamentului (UE) nr. 679/2016 și Legii 190/2018

Punct început	X / Y	Punct sfârşit	X / Y	Lungime segment (** (m)
6	542.623,867 679.682,974	7	542.777,176 679.702,975	154.608
7	542.777,176 679.702,975	8	542.746,524 679.738,451	46.884
8	542.746,524 679.738,451	9	542.595,235 679.713,458	153.34
9	542.595,235 679.713,458	1	542.449,577 679.689,377	147.635

** Lungimile segmentelor sunt determinate în planul de proiecţie Stereo 70 şi sunt rotunjite la 1 milimetru.
*** Distanţa dintre puncte este formată din segmente cumulate ce sunt mai mici decât valoarea 1 milimetru.

Document care conține date cu caracter personal, protejat de prevederile Regulamentului (UE) nr. 679/2016 și Legii 190/2018

DATE DESPRE IMOBILUL NR. 202

Oficiul de Cadastru şi Publicitate Imobiliară SUCEAVA
Biroul de Cadastru şi Publicitate Imobiliară Campulung Moldovenesc

A. Partea I. Descrierea imobilului

TEREN Extravilan

Adresa: Jud. Suceava

Nr. Crt	Nr cadastral Nr. topografic	Suprafaţa* (mp)	Observaţii / Referinţe
A1		5.241	Sector cadastral:67 Teren neimprejmuit; Imobilul s-a format din o parte a PF 958/2 a comunei cadastrale Vatra Moldoviţei.

B. Partea II. Proprietari şi acte

Inscrieri privitoare la dreptul de proprietate şi alte drepturi reale		Referinţe
/		
Act Normativ nr. Legea 7, din 13/03/1996 emis de PARLAMENTUL ROMANIEI;		
B1	Intabulare, drept de PROPRIETATE, dobandit prin Lege, cota actuala 1/1	A1
	1) **NEIDENTIFICAT NEIDENTIFICAT**	
Act Administrativ nr. 2351, din 06/03/2024 emis de PRIMARIA VATRA MOLDOVIŢEI;		
B2	Se notează posesia faptică.	A1
	1) **BALABAŞCIUC DOMNICA-IONELA**	

C. Partea III. SARCINI .

Inscrieri privind dezmembramintele dreptului de proprietate, drepturi reale de garanţie şi sarcini	Referinţe
NU SUNT	

Document care conține date cu caracter personal, protejat de prevederile Regulamentului (UE) nr. 679/2016 și Legii 190/2018

Anexa Nr. 1 La Partea I

Teren

Nr cadastral	Suprafaţa (mp)*	Observaţii / Referinţe
	5.241	Imobilul s-a format din o parte a PF 958/2 a comunei cadastrale Vatra Moldoviţei.

* Suprafaţa este determinată in planul de proiecţie Stereo 70.

DETALII LINIARE IMOBIL

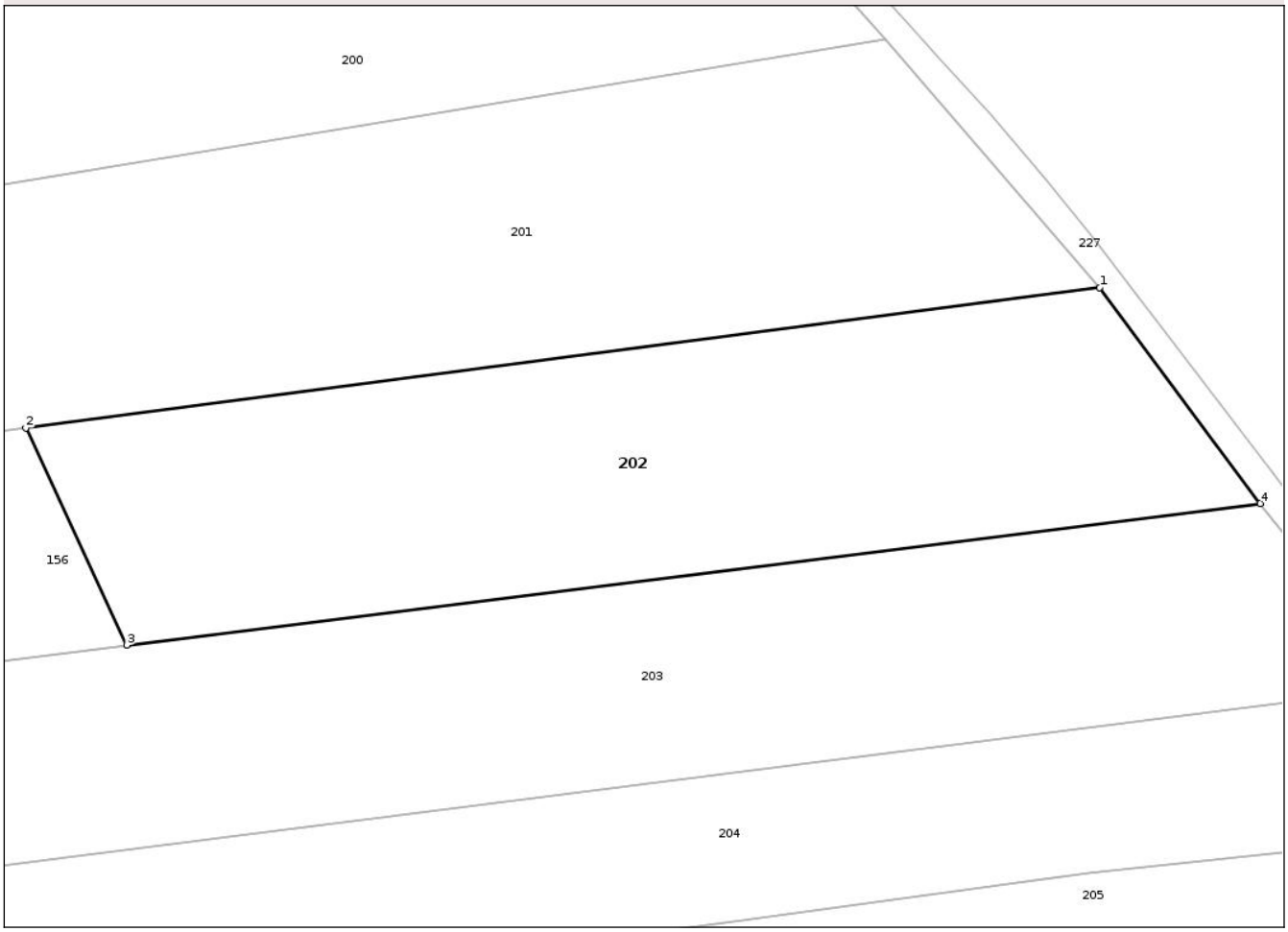

Date referitoare la teren

Crt	Categorie folosință	Intra vilan	Suprafaţa (mp)	Tarla	Parcelă	Nr. topo	Observaţii / Referinţe
1	faneata	NU	5.241	-	-	-	

Lungime Segmente
1) Valorile lungimilor segmentelor sunt obţinute din proiecţie în plan.

Punct început	X / Y	Punct sfârşit	X / Y	Lungime segment (** (m)
1	542.777,176 679.702,975	2	542.623,867 679.682,974	154.608
2	542.623,867 679.682,974	3	542.638,242 679.651,994	34.153
3	542.638,242 679.651,994	4	542.800,123 679.672,21	163.138
4	542.800,123 679.672,21	1	542.777,176 679.702,975	38.38

**** Lungimile segmentelor sunt determinate în planul de proiecţie Stereo 70 şi sunt rotunjite la 1 milimetru.**

Document care conține date cu caracter personal, protejat de prevederile Regulamentului (UE) nr. 679/2016 și Legii 190/2018

***** Distanţa dintre puncte este formată din segmente cumulate ce sunt mai mici decât valoarea 1 milimetru.**

Document care conține date cu caracter personal, protejat de prevederile Regulamentului (UE) nr. 679/2016 și Legii 190/2018

DATE DESPRE IMOBILUL NR. 203

Oficiul de Cadastru şi Publicitate Imobiliară SUCEAVA
Biroul de Cadastru şi Publicitate Imobiliară Campulung Moldovenesc

A. Partea I. Descrierea imobilului

TEREN Extravilan

Adresa: Jud. Suceava

Nr. Crt	Nr cadastral Nr. topografic	Suprafaţa* (mp)	Observaţii / Referinţe
A1		8.646	Sector cadastral:67 Teren neimprejmuit; Imobilul s-a format din o parte a PF 958/2 a comunei cadastrale Vatra Moldoviţei.

B. Partea II. Proprietari şi acte

Inscrieri privitoare la dreptul de proprietate şi alte drepturi reale		Referinţe
/		
Act Normativ nr. Legea 7, din 13/03/1996 emis de PARLAMENTUL ROMANIEI;		
B1	Intabulare, drept de PROPRIETATE, dobandit prin Lege, cota actuala 1/1	A1
	1) **NEIDENTIFICAT NEIDENTIFICAT**	
Act Administrativ nr. 2352, din 06/03/2024 emis de PRIMARIA VATRA MOLDOVIŢEI;		
B2	Se notează posesia faptică.	A1
	1) **NIGA SIMION** 2) **NIGA CRISTINA**	

C. Partea III. SARCINI .

Inscrieri privind dezmembramintele dreptului de proprietate, drepturi reale de garanţie şi sarcini	Referinţe
NU SUNT	

Anexa Nr. 1 La Partea I

Teren

Nr cadastral	Suprafaţa (mp)*	Observaţii / Referinţe
	8.646	Imobilul s-a format din o parte a PF 958/2 a comunei cadastrale Vatra Moldoviţei.

* Suprafaţa este determinată in planul de proiecţie Stereo 70.

DETALII LINIARE IMOBIL

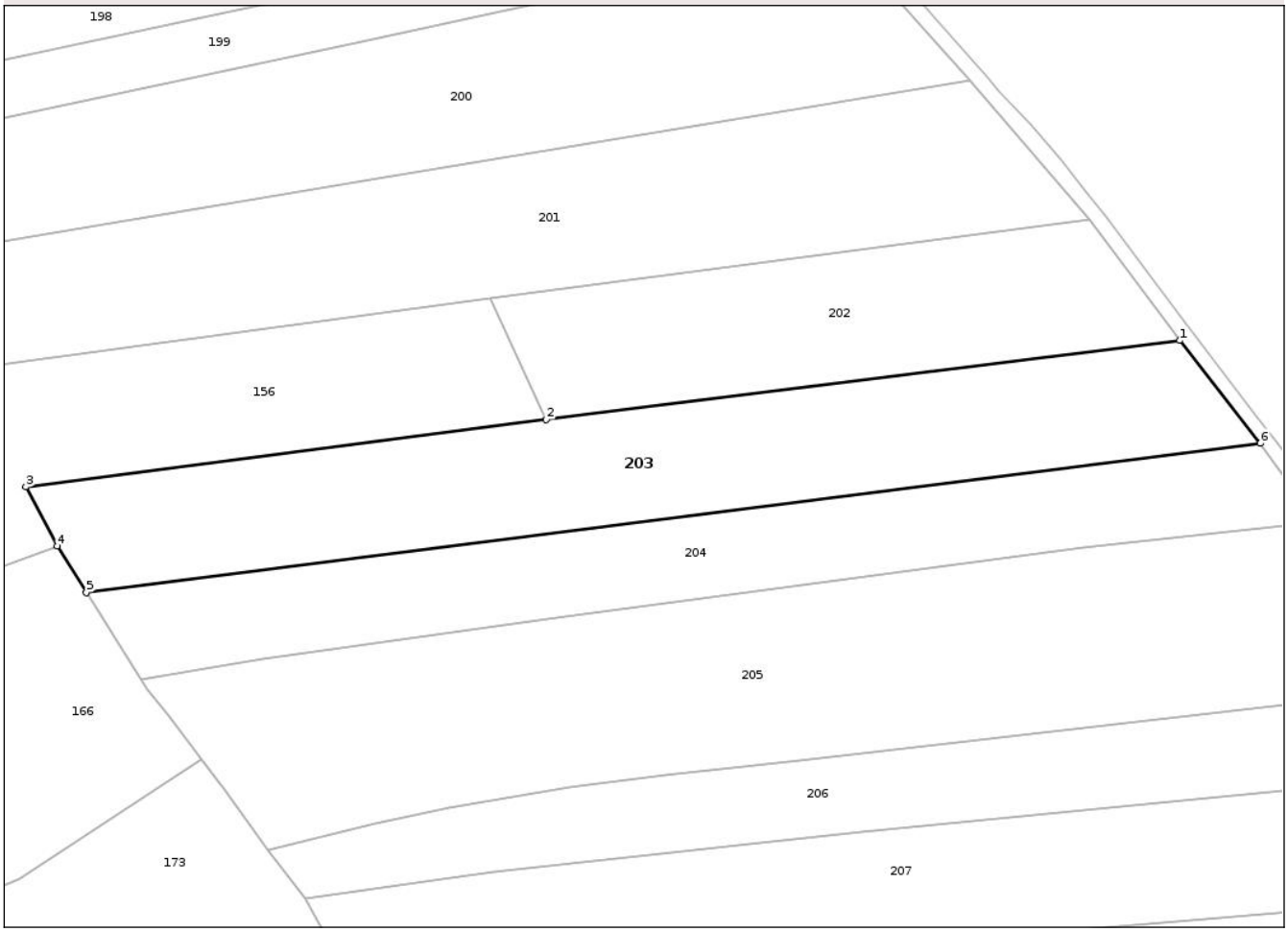

Date referitoare la teren

Crt	Categorie folosință	Intra vilan	Suprafaţa (mp)	Tarla	Parcelă	Nr. topo	Observaţii / Referinţe
1	faneata	NU	8.646	-	-	-	

Lungime Segmente
1) Valorile lungimilor segmentelor sunt obţinute din proiecţie în plan.

Punct început	X / Y	Punct sfârşit	X / Y	Lungime segment (** (m)
1	542.800,123 679.672,21	2	542.638,242 679.651,994	163.138
2	542.638,242 679.651,994	3	542.505,303 679.634,864	134.038
3	542.505,303 679.634,864	4	542.513,267 679.619,798	17.041
4	542.513,267 679.619,798	5	542.520,759 679.607,891	14.068
5	542.520,759 679.607,891	6	542.820,661 679.645,94	302.306

Document care conține date cu caracter personal, protejat de prevederile Regulamentului (UE) nr. 679/2016 și Legii 190/2018

Punct început	X / Y	Punct sfârşit	X / Y	Lungime segment (** (m)
6	542.820,661 679.645,94	1	542.800,123 679.672,21	33.345

** Lungimile segmentelor sunt determinate în planul de proiecţie Stereo 70 şi sunt rotunjite la 1 milimetru.
*** Distanţa dintre puncte este formată din segmente cumulate ce sunt mai mici decât valoarea 1 milimetru.

Document care conține date cu caracter personal, protejat de prevederile Regulamentului (UE) nr. 679/2016 și Legii 190/2018

DATE DESPRE IMOBILUL NR. 204

Oficiul de Cadastru şi Publicitate Imobiliară SUCEAVA
Biroul de Cadastru şi Publicitate Imobiliară Campulung Moldovenesc

A. Partea I. Descrierea imobilului

TEREN Extravilan

Adresa: Jud. Suceava

Nr. Crt	Nr cadastral Nr. topografic	Suprafaţa* (mp)	Observaţii / Referinţe
A1		6.546	Sector cadastral:67 Teren neimprejmuit; Imobilul s-a format din o parte a PF 958/2 a comunei cadastrale Vatra Moldoviţei.

B. Partea II. Proprietari şi acte

Inscrieri privitoare la dreptul de proprietate şi alte drepturi reale		Referinţe
/		
Act Normativ nr. Legea 7, din 13/03/1996 emis de PARLAMENTUL ROMANIEI;		
B1	Intabulare, drept de PROPRIETATE, dobandit prin Lege, cota actuala 1/1	A1
	1) **NEIDENTIFICAT NEIDENTIFICAT**	
Act Administrativ nr. 2353, din 06/03/2024 emis de PRIMARIA VATRA MOLDOVIŢEI;		
B2	Se notează posesia faptică.	A1
	1) **ISTRATI VALERIA**	

C. Partea III. SARCINI .

Inscrieri privind dezmembramintele dreptului de proprietate, drepturi reale de garanţie şi sarcini	Referinţe
NU SUNT	

Document care conține date cu caracter personal, protejat de prevederile Regulamentului (UE) nr. 679/2016 și Legii 190/2018

Anexa Nr. 1 La Partea I

Teren

Nr cadastral	Suprafaţa (mp)*	Observaţii / Referinţe
	6.546	Imobilul s-a format din o parte a PF 958/2 a comunei cadastrale Vatra Moldoviţei.

* Suprafaţa este determinată in planul de proiecţie Stereo 70.

DETALII LINIARE IMOBIL

Date referitoare la teren

Crt	Categorie folosință	Intra vilan	Suprafaţa (mp)	Tarla	Parcelă	Nr. topo	Observaţii / Referinţe
1	faneata	NU	6.546	-	-	-	

Lungime Segmente
1) Valorile lungimilor segmentelor sunt obţinute din proiecţie în plan.

Punct început	X / Y	Punct sfârşit	X / Y	Lungime segment (** (m)
1	542.520,759 679.607,891	2	542.534,681 679.585,763	26.143
2	542.534,681 679.585,763	3	542.565,784 679.590,84	31.515
3	542.565,784 679.590,84	4	542.640,947 679.601,336	75.892
4	542.640,947 679.601,336	5	542.775,644 679.619,424	135.906
5	542.775,644 679.619,424	6	542.835,063 679.625,935	59.775

Document care conține date cu caracter personal, protejat de prevederile Regulamentului (UE) nr. 679/2016 și Legii 190/2018

Punct început	X / Y	Punct sfârşit	X / Y	Lungime segment (** (m)
6	542.835,063 679.625,935	7	542.820,661 679.645,94	24.65
7	542.820,661 679.645,94	1	542.520,759 679.607,891	302.306

**** Lungimile segmentelor sunt determinate în planul de proiecţie Stereo 70 şi sunt rotunjite la 1 milimetru.**
***** Distanţa dintre puncte este formată din segmente cumulate ce sunt mai mici decât valoarea 1 milimetru.**

Document care conține date cu caracter personal, protejat de prevederile Regulamentului (UE) nr. 679/2016 și Legii 190/2018

DATE DESPRE IMOBILUL NR. 205

Oficiul de Cadastru şi Publicitate Imobiliară SUCEAVA
Biroul de Cadastru şi Publicitate Imobiliară Campulung Moldovenesc

A. Partea I. Descrierea imobilului

TEREN Extravilan

Adresa: Jud. Suceava

Nr. Crt	Nr cadastral Nr. topografic	Suprafaţa* (mp)	Observaţii / Referinţe
A1	38279	13.382	Sector cadastral:67 Teren neimprejmuit;

B. Partea II. Proprietari şi acte

Inscrieri privitoare la dreptul de proprietate şi alte drepturi reale		Referinţe
13428 / 05/10/2020		
Act Notarial nr. 1785-declaratie, din 01/10/2020 emis de SCRABA LUMINITA ANA MARIA (act administrativ nr 7858-certificat fiscal din 30.09.2020, emis de PRIMARIA COMUNEI VATRA MOLDOVITEI;act administrativ nr 9016 din 09.11.2020, emis de PRIMARIA COMUNEI VATRA MOLDOVITEI;act administrativ nr 7862-adeverinta din 30.09.2020, emis de PRIMARIA COMUNEI VATRA MOLDOVITEI;act administrativ nr anexa 1.39-proces verbal de vecinatate din 10.07.2019, emis de Dirtu Petru-Daniel);		
B1	se notează posesia	A1
	1) **NIGA VICTORIA**	
/		
Act Normativ nr. Legea 7, din 13/03/1996 emis de PARLAMENTUL ROMANIEI;		
B2	Intabulare, drept de PROPRIETATE, dobandit prin Lege, cota actuala 1/1	A1
	1) **NEIDENTIFICAT NEIDENTIFICAT**	

C. Partea III. SARCINI .

Inscrieri privind dezmembramintele dreptului de proprietate, drepturi reale de garanţie şi sarcini	Referinţe
NU SUNT	

Document care conține date cu caracter personal, protejat de prevederile Regulamentului (UE) nr. 679/2016 și Legii 190/2018

Anexa Nr. 1 La Partea I

Teren

Nr cadastral	Suprafaţa (mp)*	Observaţii / Referinţe
38279	13.382	

* Suprafaţa este determinată in planul de proiecţie Stereo 70.

DETALII LINIARE IMOBIL

Date referitoare la teren

Crt	Categorie folosință	Intra vilan	Suprafaţa (mp)	Tarla	Parcelă	Nr. topo	Observaţii / Referinţe
1	faneata	NU	13.382	-	-	-	

Lungime Segmente
1) Valorile lungimilor segmentelor sunt obţinute din proiecţie în plan.

Punct început	X / Y	Punct sfârşit	X / Y	Lungime segment (** (m)
1	542.534,681 679.585,763	2	542.536,209 679.583,335	2.869
2	542.536,209 679.583,335	3	542.541,864 679.576,328	9.004
3	542.541,864 679.576,328	4	542.550,111 679.565,415	13.679
4	542.550,111 679.565,415	5	542.555,079 679.558,84	8.241
5	542.555,079 679.558,84	6	542.555,475 679.558,42	0.577

Document care conține date cu caracter personal, protejat de prevederile Regulamentului (UE) nr. 679/2016 și Legii 190/2018

Punct început	X / Y	Punct sfârşit	X / Y	Lungime segment (** (m)
6	542.555,475 679.558,42	7	542.567,131 679.542,295	19.897
7	542.567,131 679.542,295	8	542.594,496 679.548,901	28.151
8	542.594,496 679.548,901	9	542.613,493 679.553,03	19.441
9	542.613,493 679.553,03	10	542.644,255 679.558,259	31.203
10	542.644,255 679.558,259	11	542.668,793 679.561,446	24.744
11	542.668,793 679.561,446	12	542.702,837 679.564,883	34.217
12	542.702,837 679.564,883	13	542.851,752 679.582,088	149.906
13	542.851,752 679.582,088	14	542.849,978 679.598,012	16.023
14	542.849,978 679.598,012	15	542.835,063 679.625,935	31.657
15	542.835,063 679.625,935	16	542.775,644 679.619,424	59.775
16	542.775,644 679.619,424	17	542.640,947 679.601,336	135.906
17	542.640,947 679.601,336	18	542.565,784 679.590,84	75.892
18	542.565,784 679.590,84	1	542.534,681 679.585,763	31.515

** Lungimile segmentelor sunt determinate în planul de proiecţie Stereo 70 şi sunt rotunjite la 1 milimetru.
*** Distanţa dintre puncte este formată din segmente cumulate ce sunt mai mici decât valoarea 1 milimetru.

Document care conține date cu caracter personal, protejat de prevederile Regulamentului (UE) nr. 679/2016 și Legii 190/2018

DATE DESPRE IMOBILUL NR. 206

Oficiul de Cadastru şi Publicitate Imobiliară SUCEAVA
Biroul de Cadastru şi Publicitate Imobiliară Campulung Moldovenesc

A. Partea I. Descrierea imobilului

TEREN Extravilan

Adresa: Jud. Suceava

Nr. Crt	Nr cadastral Nr. topografic	Suprafaţa* (mp)	Observaţii / Referinţe
A1		5.514	Sector cadastral:67 Teren neimprejmuit; Imobilul s-a format din o parte a PF 958/2 a comunei cadastrale Vatra Moldoviţei.

B. Partea II. Proprietari şi acte

Inscrieri privitoare la dreptul de proprietate şi alte drepturi reale		Referinţe
/		
Act Normativ nr. Legea 7, din 13/03/1996 emis de PARLAMENTUL ROMANIEI;		
B1	Intabulare, drept de PROPRIETATE, dobandit prin Lege, cota actuala 1/1	A1
	1) **NEIDENTIFICAT NEIDENTIFICAT**	
Act Administrativ nr. 2354, din 06/03/2024 emis de PRIMARIA VATRA MOLDOVIŢEI;		
B2	Se notează posesia faptică.	A1
	1) **NIGA VASILE** 2) **NIGA VIORICA**	

C. Partea III. SARCINI .

Inscrieri privind dezmembramintele dreptului de proprietate, drepturi reale de garanţie şi sarcini	Referinţe
NU SUNT	

Anexa Nr. 1 La Partea I

Teren

Nr cadastral	Suprafaţa (mp)*	Observaţii / Referinţe
	5.514	Imobilul s-a format din o parte a PF 958/2 a comunei cadastrale Vatra Moldoviţei.

* Suprafaţa este determinată in planul de proiecţie Stereo 70.

DETALII LINIARE IMOBIL



Date referitoare la teren

Crt	Categorie folosință	Intra vilan	Suprafaţa (mp)	Tarla	Parcelă	Nr. topo	Observaţii / Referinţe
1	faneata	NU	5.514	-	-	-	

Lungime Segmente
1) Valorile lungimilor segmentelor sunt obţinute din proiecţie în plan.

Punct început	X / Y	Punct sfârşit	X / Y	Lungime segment (** (m)
1	542.848,6 679.559,529	2	542.851,752 679.582,088	22.778
2	542.851,752 679.582,088	3	542.702,837 679.564,883	149.906
3	542.702,837 679.564,883	4	542.668,793 679.561,446	34.217
4	542.668,793 679.561,446	5	542.644,255 679.558,259	24.744
5	542.644,255 679.558,259	6	542.613,493 679.553,03	31.203

Document care conține date cu caracter personal, protejat de prevederile Regulamentului (UE) nr. 679/2016 și Legii 190/2018

Punct început	X / Y	Punct sfârşit	X / Y	Lungime segment (** (m)
6	542.613,493 679.553,03	7	542.594,496 679.548,901	19.441
7	542.594,496 679.548,901	8	542.567,131 679.542,295	28.151
8	542.567,131 679.542,295	9	542.576,762 679.529,906	15.692
9	542.576,762 679.529,906	10	542.624,926 679.536,614	48.629
10	542.624,926 679.536,614	11	542.718,803 679.546,634	94.41
11	542.718,803 679.546,634	12	542.820,105 679.556,779	101.809
12	542.820,105 679.556,779	1	542.848,6 679.559,529	28.627

** Lungimile segmentelor sunt determinate în planul de proiecţie Stereo 70 şi sunt rotunjite la 1 milimetru.
*** Distanţa dintre puncte este formată din segmente cumulate ce sunt mai mici decât valoarea 1 milimetru.

Document care conține date cu caracter personal, protejat de prevederile Regulamentului (UE) nr. 679/2016 și Legii 190/2018

DATE DESPRE IMOBILUL NR. 207

Oficiul de Cadastru şi Publicitate Imobiliară SUCEAVA
Biroul de Cadastru şi Publicitate Imobiliară Campulung Moldovenesc

A. Partea I. Descrierea imobilului

TEREN Extravilan

Adresa: Jud. Suceava

Nr. Crt	Nr cadastral Nr. topografic	Suprafaţa* (mp)	Observaţii / Referinţe
A1	38281	7.766	Sector cadastral:67 Teren neimprejmuit;

B. Partea II. Proprietari şi acte

Inscrieri privitoare la dreptul de proprietate şi alte drepturi reale		Referinţe
13439 / 05/10/2020		
Act Administrativ nr. 9015, din 09/11/2020 emis de PRIMARIA COMUNEI VATRA MOLDOVITEI (act notarial nr 2079 din 09.11.2020, emis de BIN SCRABA LUMINITA ANA MARIA;inscris sub semnatura privata nr PVV din 11.09.2020, emis de PFA DIRTU PETRU DANIEL);		
B2	se noteaza posesia imobilului cu nr. cad. 38281	A1
	1) **NIGA VICTORIA**	
/		
Act Normativ nr. Legea 7, din 13/03/1996 emis de PARLAMENTUL ROMANIEI;		
B3	Intabulare, drept de PROPRIETATE, dobandit prin Lege, cota actuala 1/1	A1
	1) **NEIDENTIFICAT NEIDENTIFICAT**	

C. Partea III. SARCINI .

Inscrieri privind dezmembramintele dreptului de proprietate, drepturi reale de garanţie şi sarcini	Referinţe
NU SUNT	

Anexa Nr. 1 La Partea I

Teren

Nr cadastral	Suprafaţa (mp)*	Observaţii / Referinţe
38281	7.766	

* Suprafaţa este determinată in planul de proiecţie Stereo 70.

DETALII LINIARE IMOBIL

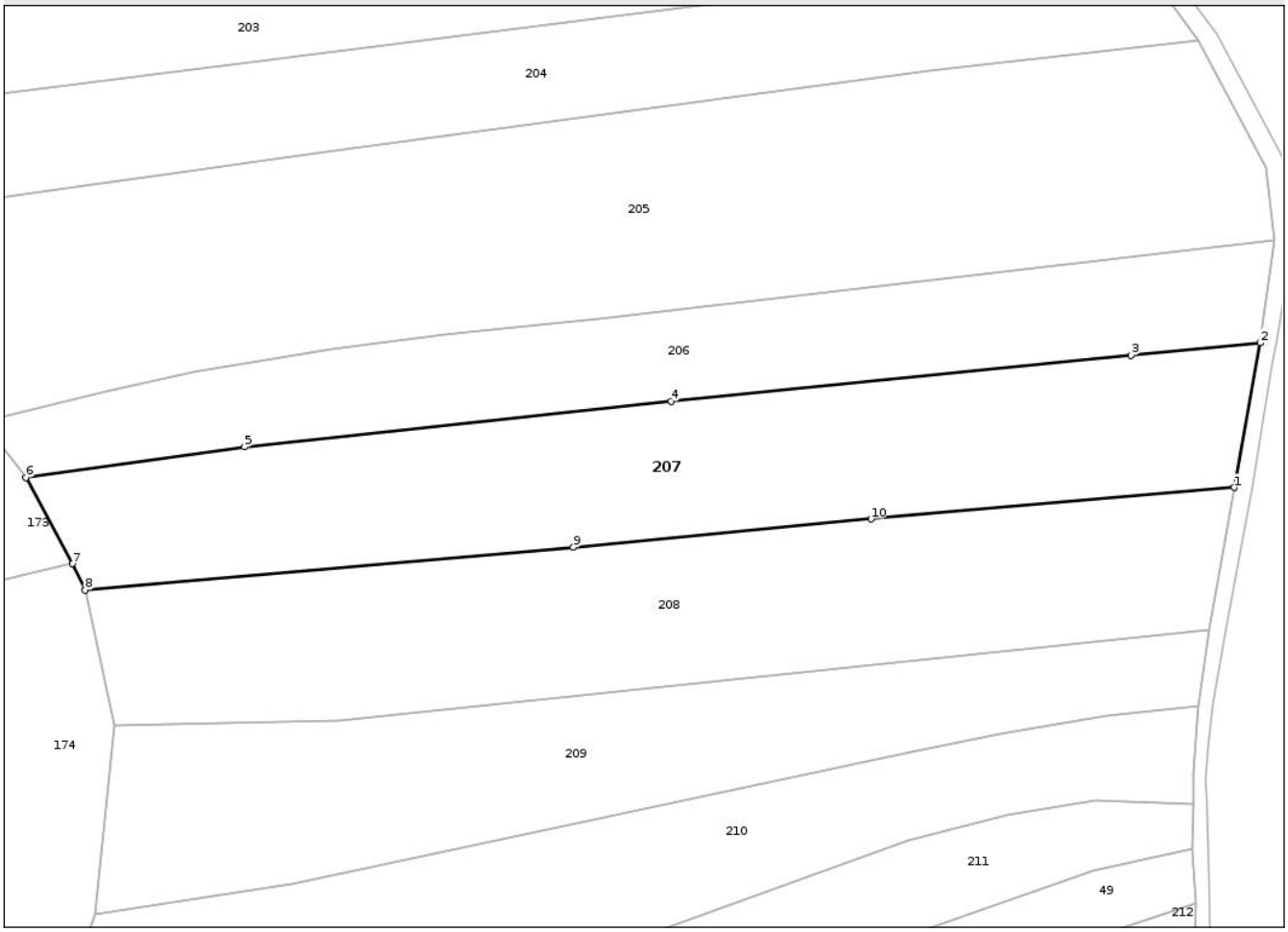

Date referitoare la teren

Crt	Categorie folosință	Intra vilan	Suprafaţa (mp)	Tarla	Parcelă	Nr. topo	Observaţii / Referinţe
1	faneata	NU	7.766	-	-	-	

Lungime Segmente
1) Valorile lungimilor segmentelor sunt obţinute din proiecţie în plan.

Punct început	X / Y	Punct sfârşit	X / Y	Lungime segment (** (m)
1	542.842,875 679.527,688	2	542.848,6 679.559,529	32.352
2	542.848,6 679.559,529	3	542.820,105 679.556,779	28.627
3	542.820,105 679.556,779	4	542.718,803 679.546,634	101.809
4	542.718,803 679.546,634	5	542.624,926 679.536,614	94.41
5	542.624,926 679.536,614	6	542.576,762 679.529,906	48.629

Document care conține date cu caracter personal, protejat de prevederile Regulamentului (UE) nr. 679/2016 și Legii 190/2018

Punct început	X / Y	Punct sfârşit	X / Y	Lungime segment (** (m)
6	542.576,762 679.529,906	7	542.586,946 679.510,922	21.543
7	542.586,946 679.510,922	8	542.589,808 679.505,151	6.442
8	542.589,808 679.505,151	9	542.697,331 679.514,571	107.935
9	542.697,331 679.514,571	10	542.762,867 679.520,784	65.83
10	542.762,867 679.520,784	1	542.842,875 679.527,688	80.305

** Lungimile segmentelor sunt determinate în planul de proiecţie Stereo 70 şi sunt rotunjite la 1 milimetru.
*** Distanţa dintre puncte este formată din segmente cumulate ce sunt mai mici decât valoarea 1 milimetru.

Document care conține date cu caracter personal, protejat de prevederile Regulamentului (UE) nr. 679/2016 și Legii 190/2018

DATE DESPRE IMOBILUL NR. 208

Oficiul de Cadastru şi Publicitate Imobiliară SUCEAVA
Biroul de Cadastru şi Publicitate Imobiliară Campulung Moldovenesc

A. Partea I. Descrierea imobilului

TEREN Extravilan

Adresa: Jud. Suceava

Nr. Crt	Nr cadastral Nr. topografic	Suprafaţa* (mp)	Observaţii / Referinţe
A1		7.947	Sector cadastral:67 Teren neimprejmuit; Imobilul s-a format din o parte a PF 958/2 a comunei cadastrale Vatra Moldoviţei.

B. Partea II. Proprietari şi acte

Inscrieri privitoare la dreptul de proprietate şi alte drepturi reale		Referinţe
/		
Act Normativ nr. Legea 7, din 13/03/1996 emis de PARLAMENTUL ROMANIEI;		
B1	Intabulare, drept de PROPRIETATE, dobandit prin Lege, cota actuala 1/1	A1
	1) **NEIDENTIFICAT NEIDENTIFICAT**	
Act Administrativ nr. 2355, din 06/03/2024 emis de PRIMARIA VATRA MOLDOVIŢEI;		
B2	Se notează posesia faptică.	A1
	1) **NIGA LIVIU** 2) **NIGA EUDOCHIA**	

C. Partea III. SARCINI .

Inscrieri privind dezmembramintele dreptului de proprietate, drepturi reale de garanţie şi sarcini	Referinţe
NU SUNT	

Anexa Nr. 1 La Partea I

Teren

Nr cadastral	Suprafaţa (mp)*	Observaţii / Referinţe
	7.947	Imobilul s-a format din o parte a PF 958/2 a comunei cadastrale Vatra Moldoviţei.

* Suprafaţa este determinată in planul de proiecţie Stereo 70.

DETALII LINIARE IMOBIL

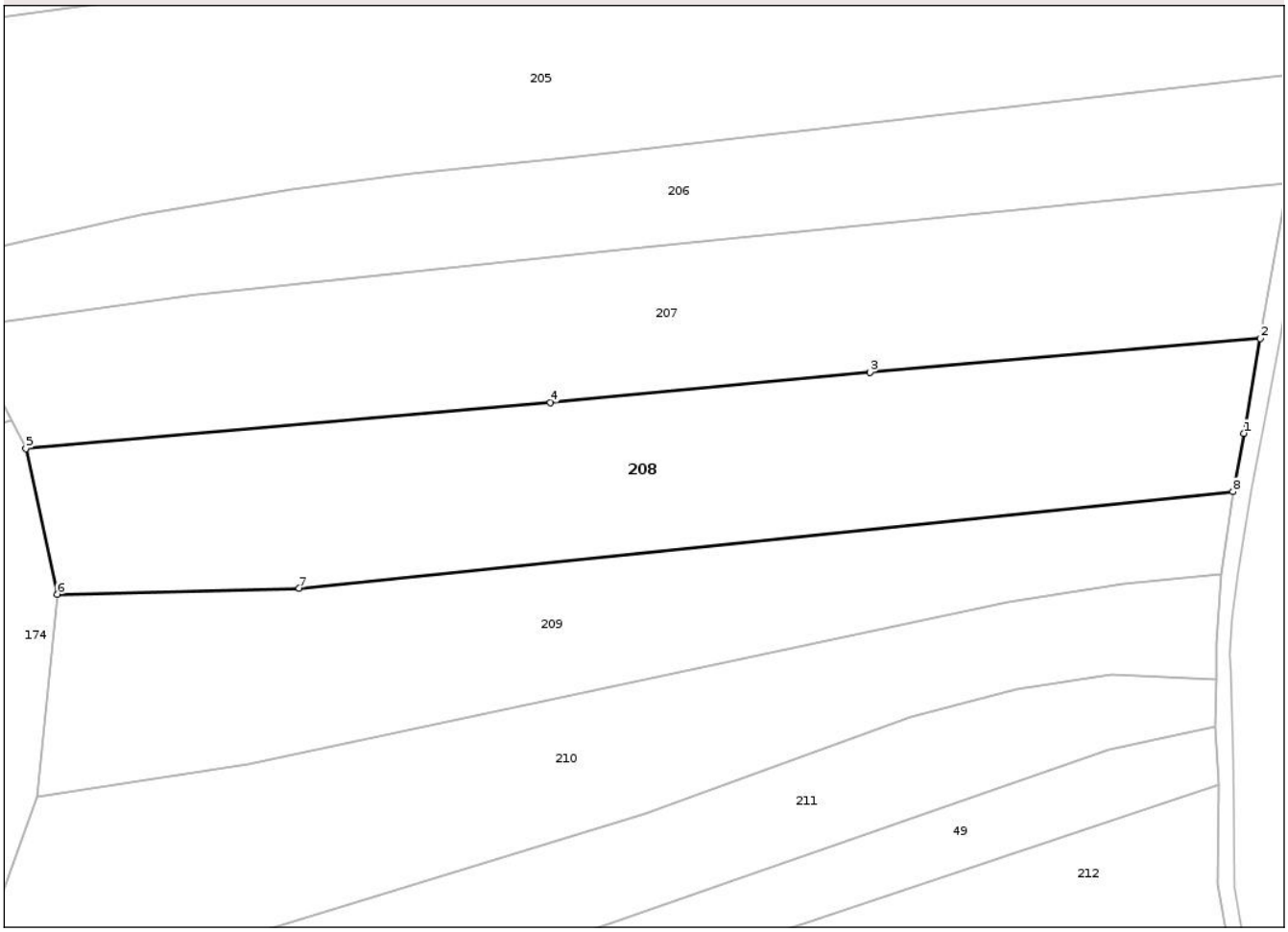

Date referitoare la teren

Crt	Categorie folosință	Intra vilan	Suprafaţa (mp)	Tarla	Parcelă	Nr. topo	Observaţii / Referinţe
1	faneata	NU	7.947	-	-	-	

Lungime Segmente
1) Valorile lungimilor segmentelor sunt obţinute din proiecţie în plan.

Punct început	X / Y	Punct sfârşit	X / Y	Lungime segment (** (m)
1	542.839,583 679.508,309	2	542.842,875 679.527,688	19.657
2	542.842,875 679.527,688	3	542.762,867 679.520,784	80.305
3	542.762,867 679.520,784	4	542.697,331 679.514,571	65.83
4	542.697,331 679.514,571	5	542.589,808 679.505,151	107.935
5	542.589,808 679.505,151	6	542.596,255 679.475,312	30.528

Document care conține date cu caracter personal, protejat de prevederile Regulamentului (UE) nr. 679/2016 și Legii 190/2018

Punct început	X / Y	Punct sfârşit	X / Y	Lungime segment (** (m)
6	542.596,255 679.475,312	7	542.645,829 679.476,533	49.589
7	542.645,829 679.476,533	8	542.837,25 679.496,332	192.442
8	542.837,25 679.496,332	1	542.839,583 679.508,309	12.202

** Lungimile segmentelor sunt determinate în planul de proiecţie Stereo 70 şi sunt rotunjite la 1 milimetru.
*** Distanţa dintre puncte este formată din segmente cumulate ce sunt mai mici decât valoarea 1 milimetru.

Document care conține date cu caracter personal, protejat de prevederile Regulamentului (UE) nr. 679/2016 și Legii 190/2018

DATE DESPRE IMOBILUL NR. 209

Oficiul de Cadastru şi Publicitate Imobiliară SUCEAVA
Biroul de Cadastru şi Publicitate Imobiliară Campulung Moldovenesc

A. Partea I. Descrierea imobilului

TEREN Extravilan

Adresa: Jud. Suceava

Nr. Crt	Nr cadastral Nr. topografic	Suprafaţa* (mp)	Observaţii / Referinţe
A1		6.473	Sector cadastral:67 Teren neimprejmuit; Imobilul s-a format din o parte a PF 958/2 a comunei cadastrale Vatra Moldoviţei.

B. Partea II. Proprietari şi acte

Inscrieri privitoare la dreptul de proprietate şi alte drepturi reale		Referinţe
/		
Act Normativ nr. Legea 7, din 13/03/1996 emis de PARLAMENTUL ROMANIEI;		
B1	Intabulare, drept de PROPRIETATE, dobandit prin Lege, cota actuala 1/1	A1
	1) **NEIDENTIFICAT NEIDENTIFICAT**	
Act Administrativ nr. 2356, din 06/03/2024 emis de PRIMARIA VATRA MOLDOVIŢEI;		
B2	Se notează posesia faptică.	A1
	1) **NIGA VASILE** 2) **NIGA VIORICA**	

C. Partea III. SARCINI .

Inscrieri privind dezmembramintele dreptului de proprietate, drepturi reale de garanţie şi sarcini	Referinţe
NU SUNT	

Anexa Nr. 1 La Partea I

Teren

Nr cadastral	Suprafaţa (mp)*	Observaţii / Referinţe
	6.473	Imobilul s-a format din o parte a PF 958/2 a comunei cadastrale Vatra Moldoviţei.

* Suprafaţa este determinată in planul de proiecţie Stereo 70.

DETALII LINIARE IMOBIL

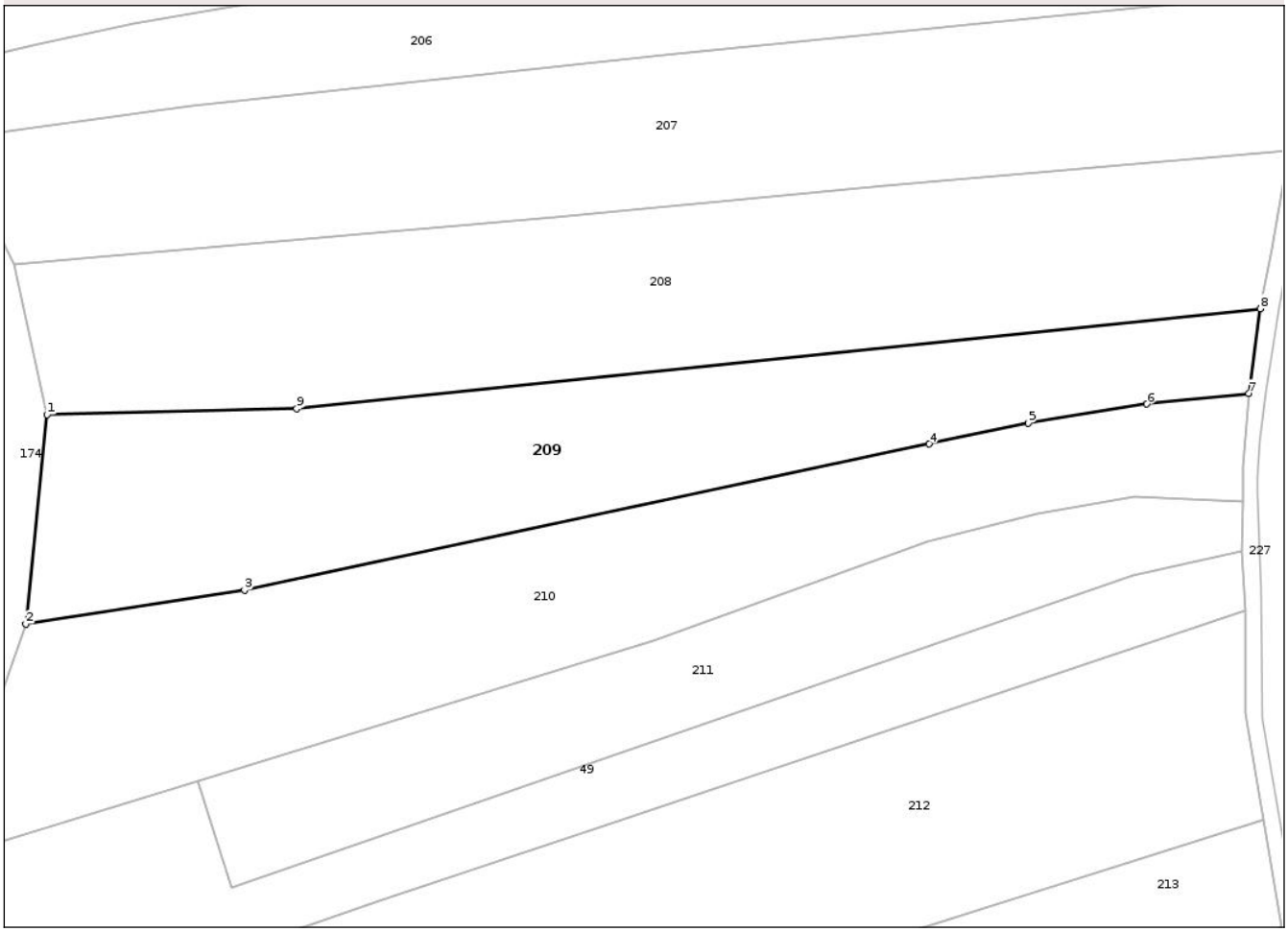

Date referitoare la teren

Crt	Categorie folosință	Intra vilan	Suprafaţa (mp)	Tarla	Parcelă	Nr. topo	Observaţii / Referinţe
1	faneata	NU	6.473	-	-	-	

Lungime Segmente
1) Valorile lungimilor segmentelor sunt obţinute din proiecţie în plan.

Punct început	X / Y	Punct sfârşit	X / Y	Lungime segment (** (m)
1	542.596,255 679.475,312	2	542.592,061 679.433,738	41.785
2	542.592,061 679.433,738	3	542.635,451 679.440,46	43.908
3	542.635,451 679.440,46	4	542.771,494 679.469,488	139.105
4	542.771,494 679.469,488	5	542.791,213 679.473,64	20.151
5	542.791,213 679.473,64	6	542.814,725 679.477,408	23.812

Document care conține date cu caracter personal, protejat de prevederile Regulamentului (UE) nr. 679/2016 și Legii 190/2018

Punct început	X / Y	Punct sfârşit	X / Y	Lungime segment (** (m)
6	542.814,725 679.477,408	7	542.834,979 679.479,507	20.362
7	542.834,979 679.479,507	8	542.837,25 679.496,332	16.978
8	542.837,25 679.496,332	9	542.645,829 679.476,533	192.442
9	542.645,829 679.476,533	1	542.596,255 679.475,312	49.589

** Lungimile segmentelor sunt determinate în planul de proiecţie Stereo 70 şi sunt rotunjite la 1 milimetru.
*** Distanţa dintre puncte este formată din segmente cumulate ce sunt mai mici decât valoarea 1 milimetru.

Document care conține date cu caracter personal, protejat de prevederile Regulamentului (UE) nr. 679/2016 și Legii 190/2018

DATE DESPRE IMOBILUL NR. 210

Oficiul de Cadastru şi Publicitate Imobiliară SUCEAVA
Biroul de Cadastru şi Publicitate Imobiliară Campulung Moldovenesc

A. Partea I. Descrierea imobilului

TEREN Extravilan

Adresa: Jud. Suceava

Nr. Crt	Nr cadastral Nr. topografic	Suprafaţa* (mp)	Observaţii / Referinţe
A1		6.997	Sector cadastral:67 Teren neimprejmuit; Imobilul s-a format din o parte a PF 958/2 a comunei cadastrale Vatra Moldoviţei.

B. Partea II. Proprietari şi acte

Inscrieri privitoare la dreptul de proprietate şi alte drepturi reale		Referinţe
/		
Act Normativ nr. Legea 7, din 13/03/1996 emis de PARLAMENTUL ROMANIEI;		
B1	Intabulare, drept de PROPRIETATE, dobandit prin Lege, cota actuala 1/1	A1
	1) **NEIDENTIFICAT NEIDENTIFICAT**	
Act Administrativ nr. 6823, din 19/08/2025 emis de PRIMARIA VATRA MOLDOVIŢEI;		
B2	Se notează posesia faptică.	A1
	1) **GALIŞ MARICICA**	

C. Partea III. SARCINI .

Inscrieri privind dezmembramintele dreptului de proprietate, drepturi reale de garanţie şi sarcini	Referinţe
NU SUNT	

Document care conține date cu caracter personal, protejat de prevederile Regulamentului (UE) nr. 679/2016 și Legii 190/2018

Anexa Nr. 1 La Partea I

Teren

Nr cadastral	Suprafaţa (mp)*	Observaţii / Referinţe
	6.997	Imobilul s-a format din o parte a PF 958/2 a comunei cadastrale Vatra Moldoviţei.

* Suprafaţa este determinată in planul de proiecţie Stereo 70.

DETALII LINIARE IMOBIL

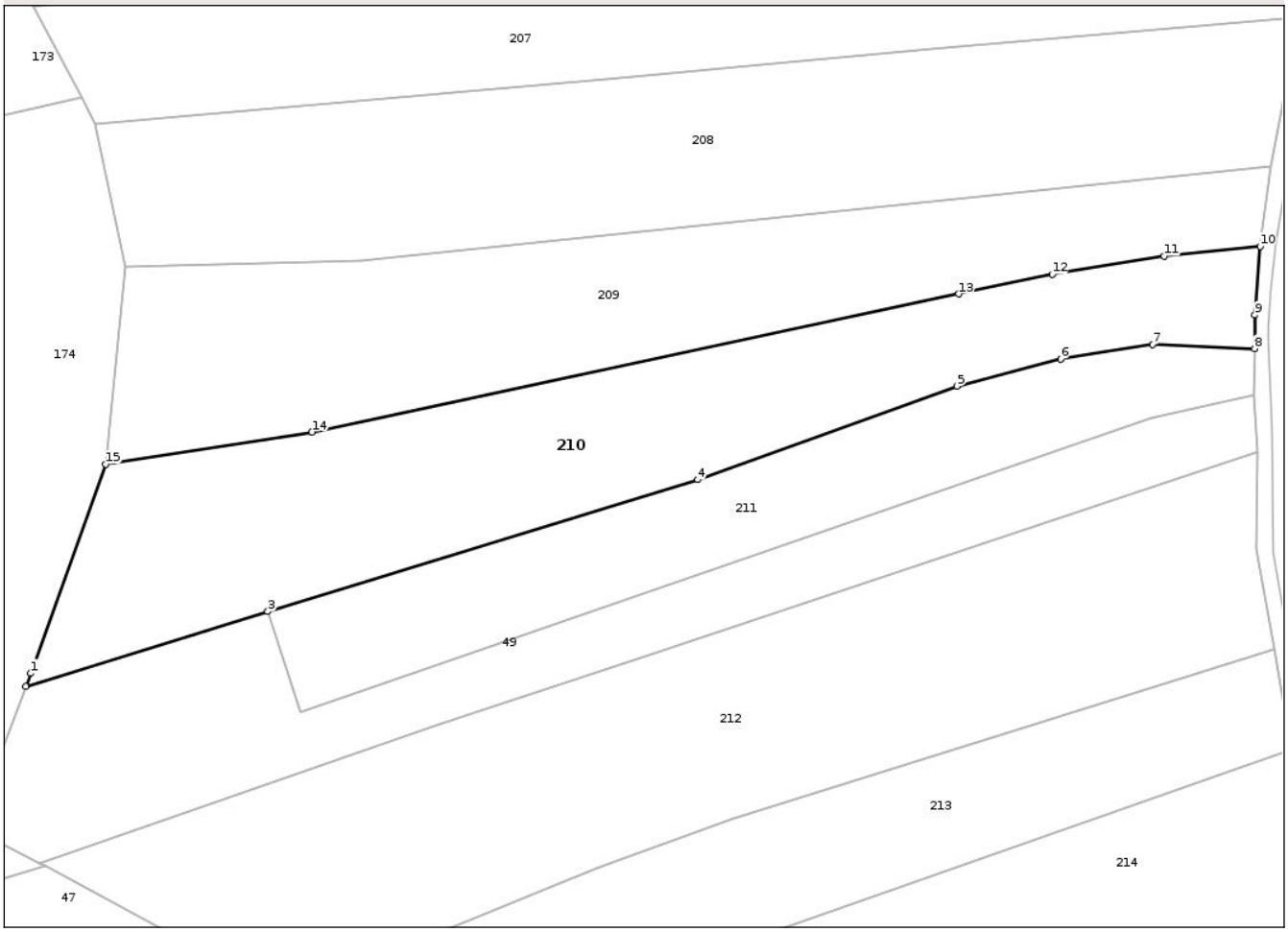

Date referitoare la teren

Crt	Categorie folosință	Intra vilan	Suprafaţa (mp)	Tarla	Parcelă	Nr. topo	Observaţii / Referinţe
1	faneata	NU	6.997	-	-	-	

Lungime Segmente
1) Valorile lungimilor segmentelor sunt obţinute din proiecţie în plan.

Punct început	X / Y	Punct sfârşit	X / Y	Lungime segment (** (m)
1	542.576,338 679.389,743	2	542.575,269 679.386,958	2.983
2	542.575,269 679.386,958	3	542.626,154 679.402,724	53.271
3	542.626,154 679.402,724	4	542.716,597 679.430,438	94.594
4	542.716,597 679.430,438	5	542.771,116 679.450,117	57.962
5	542.771,116 679.450,117	6	542.792,998 679.455,785	22.604

Document care conține date cu caracter personal, protejat de prevederile Regulamentului (UE) nr. 679/2016 și Legii 190/2018

Punct început	X / Y	Punct sfârşit	X / Y	Lungime segment (** (m)
6	542.792,998 679.455,785	7	542.812,318 679.458,915	19.572
7	542.812,318 679.458,915	8	542.833,787 679.458,005	21.488
8	542.833,787 679.458,005	9	542.833,869 679.465,034	7.029
9	542.833,869 679.465,034	10	542.834,979 679.479,507	14.516
10	542.834,979 679.479,507	11	542.814,725 679.477,408	20.362
11	542.814,725 679.477,408	12	542.791,213 679.473,64	23.812
12	542.791,213 679.473,64	13	542.771,494 679.469,488	20.151
13	542.771,494 679.469,488	14	542.635,451 679.440,46	139.105
14	542.635,451 679.440,46	15	542.592,061 679.433,738	43.908
15	542.592,061 679.433,738	1	542.576,338 679.389,743	46.72

** Lungimile segmentelor sunt determinate în planul de proiecţie Stereo 70 şi sunt rotunjite la 1 milimetru.
*** Distanţa dintre puncte este formată din segmente cumulate ce sunt mai mici decât valoarea 1 milimetru.

Document care conține date cu caracter personal, protejat de prevederile Regulamentului (UE) nr. 679/2016 și Legii 190/2018

DATE DESPRE IMOBILUL NR. 211

Oficiul de Cadastru şi Publicitate Imobiliară SUCEAVA
Biroul de Cadastru şi Publicitate Imobiliară Campulung Moldovenesc

A. Partea I. Descrierea imobilului

TEREN Extravilan

Adresa: Jud. Suceava

Nr. Crt	Nr cadastral Nr. topografic	Suprafaţa* (mp)	Observaţii / Referinţe
A1	38185	4.041	Sector cadastral:67 Teren neimprejmuit; Teren extravilan neîmprejmuit

B. Partea II. Proprietari şi acte

Inscrieri privitoare la dreptul de proprietate şi alte drepturi reale		Referinţe
/		
Act Notarial nr. Contract vanzare nr.2008, din 17/10/2024 emis de SCRABA LUMINITA ANA MARIA;		
B2	se noteaza posesia ca bun comun in devalmasie	A1
	1) **FERCAL PETRU** 2) **FERCAL DUMITRIŢA-CĂTĂLINA**	
Act Normativ nr. 7, din 13/03/1996 emis de PARLAMENTUL ROMANIEI;		
B3	Intabulare, drept de PROPRIETATE, dobandit prin Lege, cota actuala 1/1	A1
	1) **NEIDENTIFICAT NEIDENTIFICAT**	

C. Partea III. SARCINI .

Inscrieri privind dezmembramintele dreptului de proprietate, drepturi reale de garanţie şi sarcini	Referinţe
NU SUNT	

Anexa Nr. 1 La Partea I

Teren

Nr cadastral	Suprafaţa (mp)*	Observaţii / Referinţe
38185	4.041	Teren extravilan neîmprejmuit

* Suprafaţa este determinată in planul de proiecţie Stereo 70.

DETALII LINIARE IMOBIL

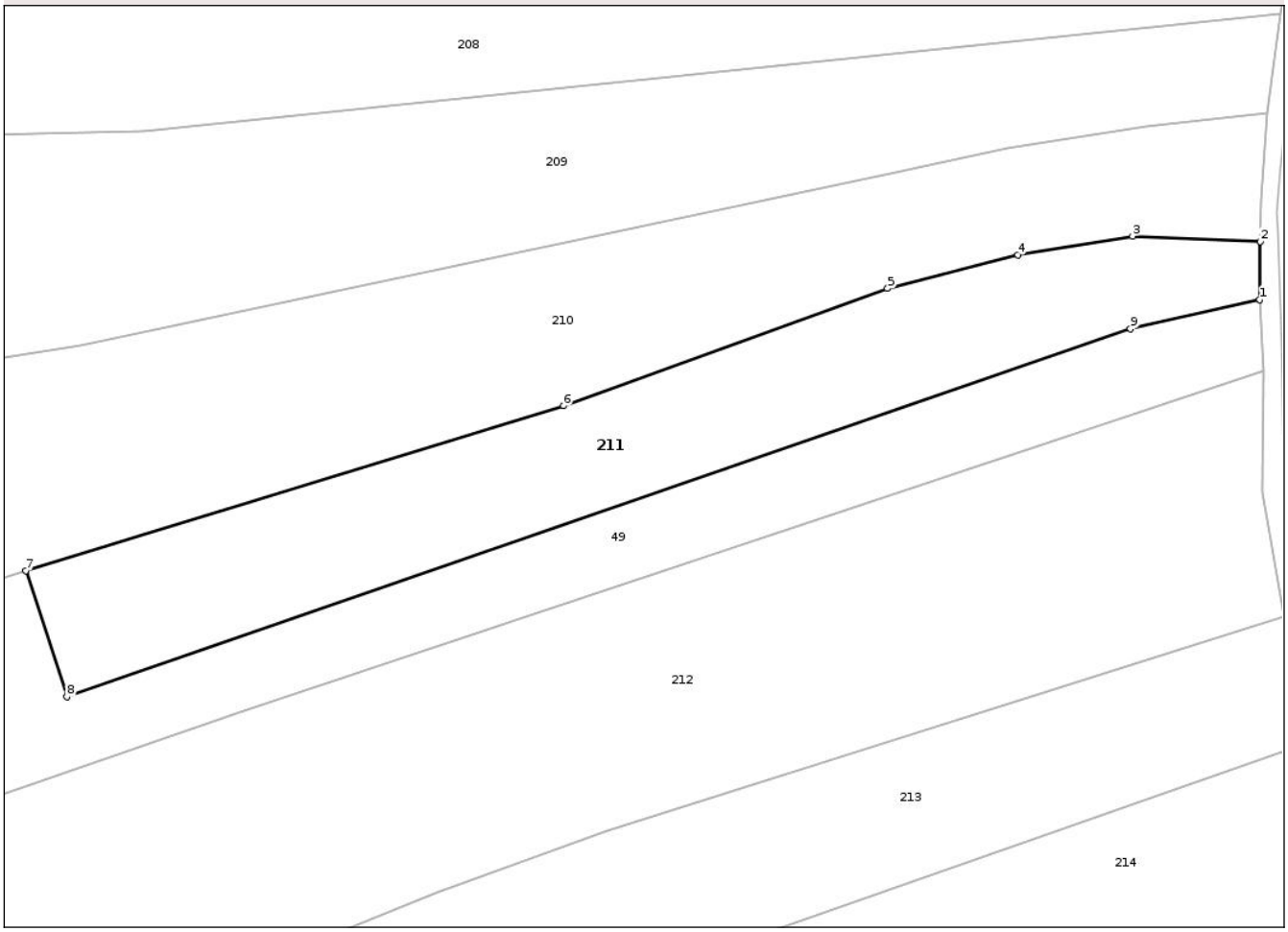

Date referitoare la teren

Crt	Categorie folosință	Intra vilan	Suprafaţa (mp)	Tarla	Parcelă	Nr. topo	Observaţii / Referinţe
1	faneata	NU	4.041	-	1F	-	

Lungime Segmente
1) Valorile lungimilor segmentelor sunt obţinute din proiecţie în plan.

Punct început	X / Y	Punct sfârşit	X / Y	Lungime segment (** (m)
1	542.833,655 679.448,275	2	542.833,787 679.458,005	9.731
2	542.833,787 679.458,005	3	542.812,318 679.458,915	21.488
3	542.812,318 679.458,915	4	542.792,998 679.455,785	19.572
4	542.792,998 679.455,785	5	542.771,116 679.450,117	22.604
5	542.771,116 679.450,117	6	542.716,597 679.430,438	57.962

Document care conține date cu caracter personal, protejat de prevederile Regulamentului (UE) nr. 679/2016 și Legii 190/2018

Punct început	X / Y	Punct sfârşit	X / Y	Lungime segment (** (m)
6	542.716,597 679.430,438	7	542.626,154 679.402,724	94.594
7	542.626,154 679.402,724	8	542.633,024 679.381,518	22.291
8	542.633,024 679.381,518	9	542.811,939 679.443,389	189.311
9	542.811,939 679.443,389	1	542.833,655 679.448,275	22.259

** Lungimile segmentelor sunt determinate în planul de proiecţie Stereo 70 şi sunt rotunjite la 1 milimetru.
*** Distanţa dintre puncte este formată din segmente cumulate ce sunt mai mici decât valoarea 1 milimetru.

Document care conține date cu caracter personal, protejat de prevederile Regulamentului (UE) nr. 679/2016 și Legii 190/2018

DATE DESPRE IMOBILUL NR. 212

Oficiul de Cadastru şi Publicitate Imobiliară SUCEAVA
Biroul de Cadastru şi Publicitate Imobiliară Campulung Moldovenesc

A. Partea I. Descrierea imobilului

TEREN Extravilan

Adresa: Jud. Suceava

Nr. Crt	Nr cadastral Nr. topografic	Suprafaţa* (mp)	Observaţii / Referinţe
A1		9.813	Sector cadastral:67 Teren neimprejmuit; Imobilul s-a format din o parte a PF 958/2 a comunei cadastrale Vatra Moldoviţei.

B. Partea II. Proprietari şi acte

Inscrieri privitoare la dreptul de proprietate şi alte drepturi reale		Referinţe
/		
Act Normativ nr. Legea 7, din 13/03/1996 emis de PARLAMENTUL ROMANIEI;		
B1	Intabulare, drept de PROPRIETATE, dobandit prin Lege, cota actuala 1/1	A1
	1) **NEIDENTIFICAT NEIDENTIFICAT**	
Act Administrativ nr. 2358, din 06/03/2024 emis de PRIMARIA VATRA MOLDOVIŢEI;		
B2	Se notează posesia faptică.	A1
	1) **ŞUHANI MIREL** 2) **ŞUHANI MARIA**	

C. Partea III. SARCINI .

Inscrieri privind dezmembramintele dreptului de proprietate, drepturi reale de garanţie şi sarcini	Referinţe
NU SUNT	

Anexa Nr. 1 La Partea I

Teren

Nr cadastral	Suprafaţa (mp)*	Observaţii / Referinţe
	9.813	Imobilul s-a format din o parte a PF 958/2 a comunei cadastrale Vatra Moldoviţei.

* Suprafaţa este determinată in planul de proiecţie Stereo 70.

DETALII LINIARE IMOBIL

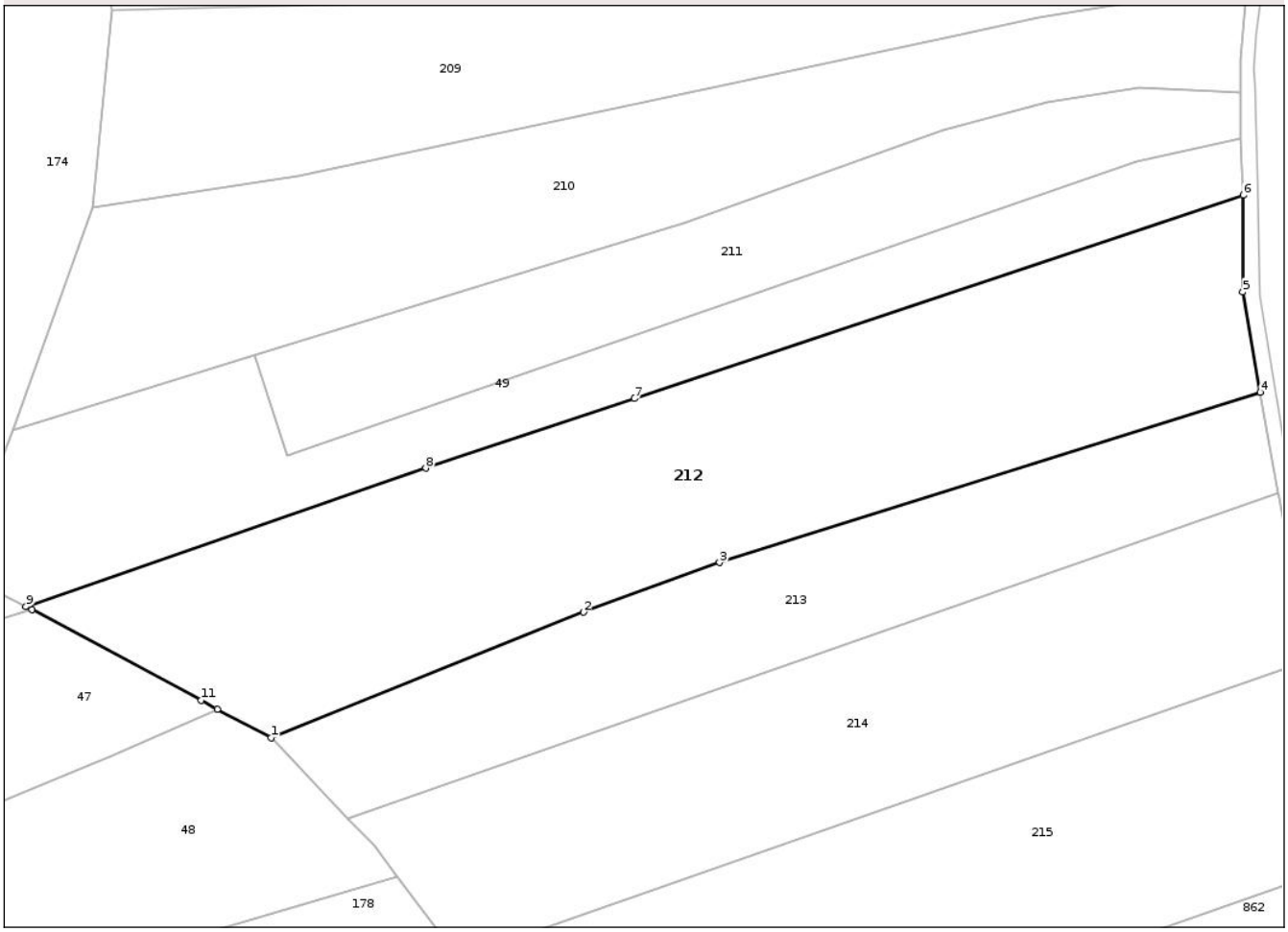

Date referitoare la teren

Crt	Categorie folosință	Intra vilan	Suprafaţa (mp)	Tarla	Parcelă	Nr. topo	Observaţii / Referinţe
1	faneata	NU	9.813	-	-	-	

Lungime Segmente
1) Valorile lungimilor segmentelor sunt obţinute din proiecţie în plan.

Punct început	X / Y	Punct sfârşit	X / Y	Lungime segment (** (m)
1	542.629,669 679.322,256	2	542.695,411 679.348,68	70.854
2	542.695,411 679.348,68	3	542.724,073 679.359,109	30.5
3	542.724,073 679.359,109	4	542.837,886 679.394,927	119.316
4	542.837,886 679.394,927	5	542.834,193 679.415,962	21.357
5	542.834,193 679.415,962	6	542.834,303 679.436,354	20.392

Document care conține date cu caracter personal, protejat de prevederile Regulamentului (UE) nr. 679/2016 și Legii 190/2018

Punct început	X / Y	Punct sfârşit	X / Y	Lungime segment (** (m)
6	542.834,303 679.436,354	7	542.706,185 679.393,581	135.069
7	542.706,185 679.393,581	8	542.662,207 679.378,95	46.348
8	542.662,207 679.378,95	9	542.578,085 679.349,862	89.009
9	542.578,085 679.349,862	10	542.579,395 679.349,21	1.463
10	542.579,395 679.349,21	11	542.614,963 679.330,141	40.357
11	542.614,963 679.330,141	12	542.618,41 679.328,292	3.912
12	542.618,41 679.328,292	1	542.629,669 679.322,256	12.775

** Lungimile segmentelor sunt determinate în planul de proiecţie Stereo 70 şi sunt rotunjite la 1 milimetru.
*** Distanţa dintre puncte este formată din segmente cumulate ce sunt mai mici decât valoarea 1 milimetru.

Document care conține date cu caracter personal, protejat de prevederile Regulamentului (UE) nr. 679/2016 și Legii 190/2018

DATE DESPRE IMOBILUL NR. 213

Oficiul de Cadastru şi Publicitate Imobiliară SUCEAVA
Biroul de Cadastru şi Publicitate Imobiliară Campulung Moldovenesc

A. Partea I. Descrierea imobilului

TEREN Extravilan

Adresa: Jud. Suceava

Nr. Crt	Nr cadastral Nr. topografic	Suprafaţa* (mp)	Observaţii / Referinţe
A1		5.000	Sector cadastral:67 Teren neimprejmuit; Imobilul s-a format din o parte a PF 958/2 a comunei cadastrale Vatra Moldoviţei.

B. Partea II. Proprietari şi acte

Inscrieri privitoare la dreptul de proprietate şi alte drepturi reale		Referinţe
/		
Act Normativ nr. Legea 7, din 13/03/1996 emis de PARLAMENTUL ROMANIEI;		
B1	Intabulare, drept de PROPRIETATE, dobandit prin Lege, cota actuala 1/1	A1
	1) **NEIDENTIFICAT NEIDENTIFICAT**	
Act Administrativ nr. 3476, din 01/04/2024 emis de PRIMARIA VATRA MOLDOVIŢEI;		
B2	Se notează posesia faptică.	A1
	1) **BACICO CONSTANTIN** 2) **BACICO MARIA**	

C. Partea III. SARCINI .

Inscrieri privind dezmembramintele dreptului de proprietate, drepturi reale de garanţie şi sarcini	Referinţe
NU SUNT	

Anexa Nr. 1 La Partea I

Teren

Nr cadastral	Suprafaţa (mp)*	Observaţii / Referinţe
	5.000	Imobilul s-a format din o parte a PF 958/2 a comunei cadastrale Vatra Moldoviţei.

* Suprafaţa este determinată in planul de proiecţie Stereo 70.

DETALII LINIARE IMOBIL

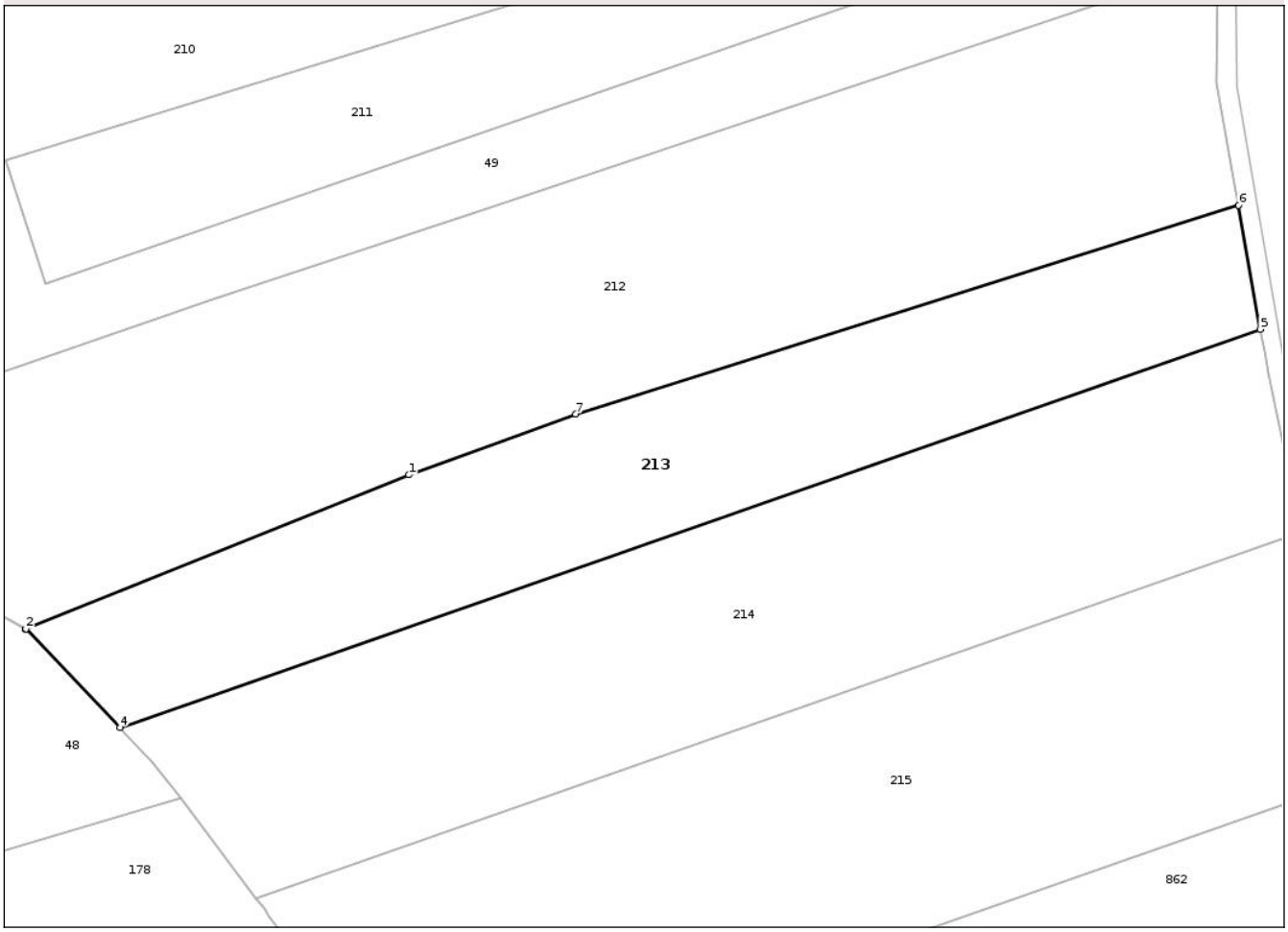

Date referitoare la teren

Crt	Categorie folosință	Intra vilan	Suprafaţa (mp)	Tarla	Parcelă	Nr. topo	Observaţii / Referinţe
1	faneata	NU	5.000	-	-	-	

Lungime Segmente
1) Valorile lungimilor segmentelor sunt obţinute din proiecţie în plan.

Punct început	X / Y	Punct sfârşit	X / Y	Lungime segment (** (m)
1	542.695,411 679.348,68	2	542.629,669 679.322,256	70.854
2	542.629,669 679.322,256	3	542.629,718 679.322,204	0.071
3	542.629,718 679.322,204	4	542.645,819 679.305,331	23.323
4	542.645,819 679.305,331	5	542.841,618 679.373,668	207.382
5	542.841,618 679.373,668	6	542.837,886 679.394,927	21.584

Document care conține date cu caracter personal, protejat de prevederile Regulamentului (UE) nr. 679/2016 și Legii 190/2018

Punct început	X / Y	Punct sfârşit	X / Y	Lungime segment (** (m)
6	542.837,886 679.394,927	7	542.724,073 679.359,109	119.316
7	542.724,073 679.359,109	1	542.695,411 679.348,68	30.5

** Lungimile segmentelor sunt determinate în planul de proiecţie Stereo 70 şi sunt rotunjite la 1 milimetru.
*** Distanţa dintre puncte este formată din segmente cumulate ce sunt mai mici decât valoarea 1 milimetru.

Document care conține date cu caracter personal, protejat de prevederile Regulamentului (UE) nr. 679/2016 și Legii 190/2018

DATE DESPRE IMOBILUL NR. 214

Oficiul de Cadastru şi Publicitate Imobiliară SUCEAVA
Biroul de Cadastru şi Publicitate Imobiliară Campulung Moldovenesc

A. Partea I. Descrierea imobilului

TEREN Extravilan

Adresa: Jud. Suceava

Nr. Crt	Nr cadastral Nr. topografic	Suprafaţa* (mp)	Observaţii / Referinţe
A1		7.000	Sector cadastral:67 Teren neimprejmuit; Imobilul s-a format din o parte a PF 958/2 a comunei cadastrale Vatra Moldoviţei.

B. Partea II. Proprietari şi acte

Inscrieri privitoare la dreptul de proprietate şi alte drepturi reale		Referinţe
/		
Act Normativ nr. Legea 7, din 13/03/1996 emis de PARLAMENTUL ROMANIEI;		
B1	Intabulare, drept de PROPRIETATE, dobandit prin Lege, cota actuala 1/1	A1
	1) **NEIDENTIFICAT NEIDENTIFICAT**	
Act Administrativ nr. 3477, din 01/04/2024 emis de PRIMARIA VATRA MOLDOVIŢEI;		
B2	Se notează posesia faptică.	A1
	1) **FERCAL IOAN-MARCEL** 2) **FERCAL MARINELA-VICTORIŢA**	

C. Partea III. SARCINI .

Inscrieri privind dezmembramintele dreptului de proprietate, drepturi reale de garanţie şi sarcini	Referinţe
NU SUNT	

Anexa Nr. 1 La Partea I

Teren

Nr cadastral	Suprafaţa (mp)*	Observaţii / Referinţe
	7.000	Imobilul s-a format din o parte a PF 958/2 a comunei cadastrale Vatra Moldoviţei.

* Suprafaţa este determinată in planul de proiecţie Stereo 70.

DETALII LINIARE IMOBIL

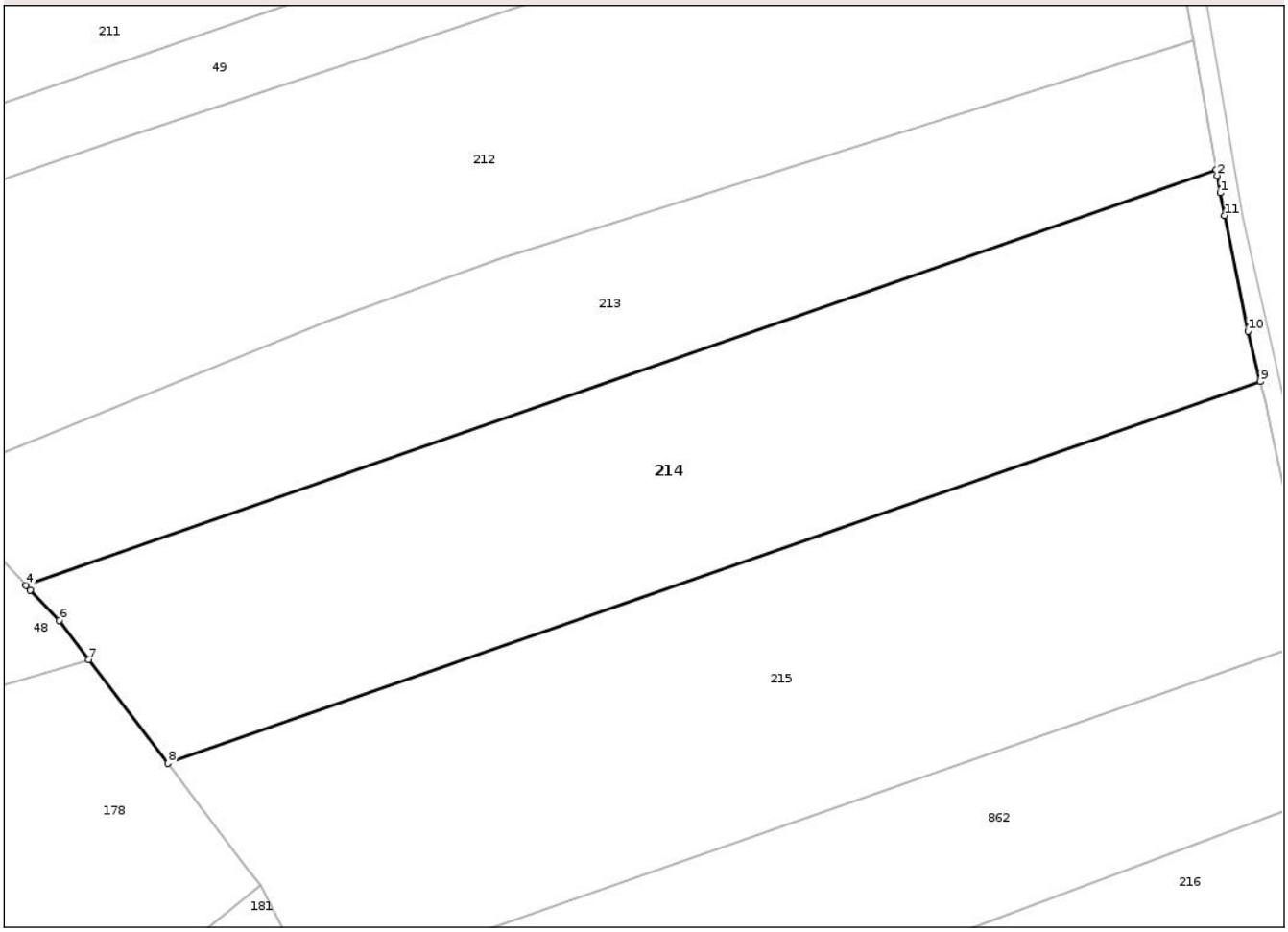

Date referitoare la teren

Crt	Categorie folosință	Intra vilan	Suprafaţa (mp)	Tarla	Parcelă	Nr. topo	Observaţii / Referinţe
1	faneata	NU	7.000	-	-	-	

Lungime Segmente
1) Valorile lungimilor segmentelor sunt obţinute din proiecţie în plan.

Punct început	X / Y	Punct sfârşit	X / Y	Lungime segment (** (m)
1	542.842,291 679.369,836	2	542.841,787 679.372,704	2.912
2	542.841,787 679.372,704	3	542.841,618 679.373,668	0.979
3	542.841,618 679.373,668	4	542.645,819 679.305,331	207.382
4	542.645,819 679.305,331	5	542.646,551 679.304,564	1.06
5	542.646,551 679.304,564	6	542.651,321 679.299,565	6.91

Document care conține date cu caracter personal, protejat de prevederile Regulamentului (UE) nr. 679/2016 și Legii 190/2018

Punct început	X / Y	Punct sfârşit	X / Y	Lungime segment (** (m)
6	542.651,321 679.299,565	7	542.656,192 679.293,16	8.047
7	542.656,192 679.293,16	8	542.669,168 679.276,098	21.436
8	542.669,168 679.276,098	9	542.848,881 679.338,821	190.344
9	542.848,881 679.338,821	10	542.846,879 679.347,136	8.553
10	542.846,879 679.347,136	11	542.843,058 679.366,132	19.376
11	542.843,058 679.366,132	1	542.842,291 679.369,836	3.783

** Lungimile segmentelor sunt determinate în planul de proiecţie Stereo 70 şi sunt rotunjite la 1 milimetru.
*** Distanţa dintre puncte este formată din segmente cumulate ce sunt mai mici decât valoarea 1 milimetru.

Document care conține date cu caracter personal, protejat de prevederile Regulamentului (UE) nr. 679/2016 și Legii 190/2018

DATE DESPRE IMOBILUL NR. 215

Oficiul de Cadastru şi Publicitate Imobiliară SUCEAVA
Biroul de Cadastru şi Publicitate Imobiliară Campulung Moldovenesc

A. Partea I. Descrierea imobilului

TEREN Extravilan

Adresa: Jud. Suceava

Nr. Crt	Nr cadastral Nr. topografic	Suprafaţa* (mp)	Observaţii / Referinţe
A1		7.800	Sector cadastral:67 Teren neimprejmuit; Imobilul s-a format din o parte a PF 958/2 a comunei cadastrale Vatra Moldoviţei.

B. Partea II. Proprietari şi acte

Inscrieri privitoare la dreptul de proprietate şi alte drepturi reale		Referinţe
/		
Act Normativ nr. Legea 7, din 13/03/1996 emis de PARLAMENTUL ROMANIEI;		
B1	Intabulare, drept de PROPRIETATE, dobandit prin Lege, cota actuala 1/1	A1
	1) **NEIDENTIFICAT NEIDENTIFICAT**	
Act Administrativ nr. 3479, din 01/04/2024 emis de PRIMARIA VATRA MOLDOVIŢEI;		
B2	Se notează posesia faptică.	A1
	1) **COSTRĂŞ IOANA**	

C. Partea III. SARCINI .

Inscrieri privind dezmembramintele dreptului de proprietate, drepturi reale de garanţie şi sarcini	Referinţe
NU SUNT	

Document care conține date cu caracter personal, protejat de prevederile Regulamentului (UE) nr. 679/2016 și Legii 190/2018

Anexa Nr. 1 La Partea I

Teren

Nr cadastral	Suprafaţa (mp)*	Observaţii / Referinţe
	7.800	Imobilul s-a format din o parte a PF 958/2 a comunei cadastrale Vatra Moldoviţei.

* Suprafaţa este determinată in planul de proiecţie Stereo 70.

DETALII LINIARE IMOBIL

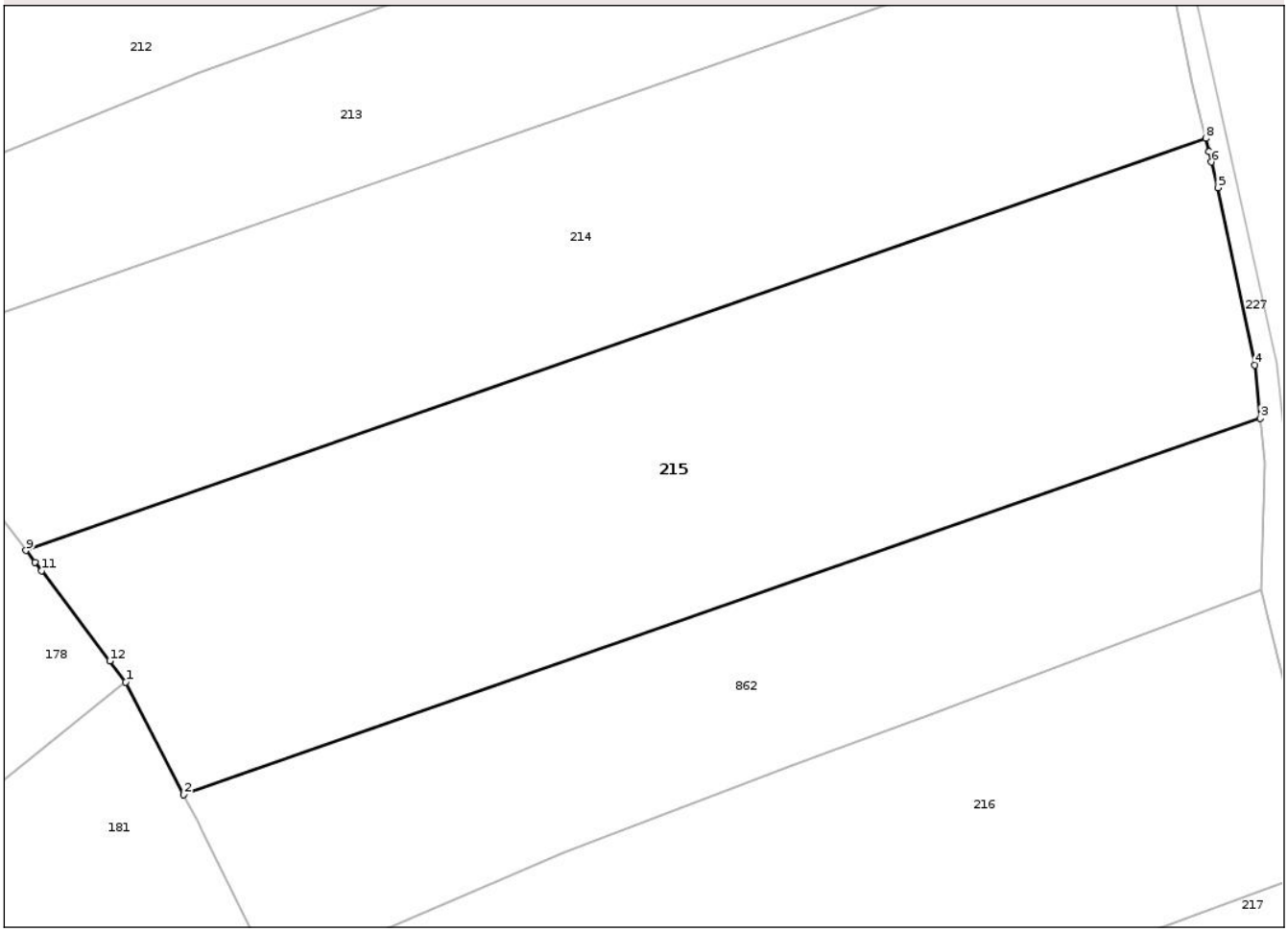

Date referitoare la teren

Crt	Categorie folosință	Intra vilan	Suprafaţa (mp)	Tarla	Parcelă	Nr. topo	Observaţii / Referinţe
1	faneata	NU	7.800	-	-	-	

Lungime Segmente
1) Valorile lungimilor segmentelor sunt obţinute din proiecţie în plan.

Punct început	X / Y	Punct sfârşit	X / Y	Lungime segment (** (m)
1	542.684,364 679.256,118	2	542.693,199 679.238,963	19.296
2	542.693,199 679.238,963	3	542.857,18 679.296,195	173.682
3	542.857,18 679.296,195	4	542.856,354 679.304,324	8.171
4	542.856,354 679.304,324	5	542.850,693 679.331,296	27.56
5	542.850,693 679.331,296	6	542.849,75 679.335,213	4.029

Document care conține date cu caracter personal, protejat de prevederile Regulamentului (UE) nr. 679/2016 și Legii 190/2018

Punct început	X / Y	Punct sfârşit	X / Y	Lungime segment (** (m)
6	542.849,75 679.335,213	7	542.849,377 679.336,763	1.594
7	542.849,377 679.336,763	8	542.848,881 679.338,821	2.117
8	542.848,881 679.338,821	9	542.669,168 679.276,098	190.344
9	542.669,168 679.276,098	10	542.670,509 679.274,335	2.215
10	542.670,509 679.274,335	11	542.671,519 679.273,007	1.668
11	542.671,519 679.273,007	12	542.681,943 679.259,301	17.22
12	542.681,943 679.259,301	1	542.684,364 679.256,118	3.999

** Lungimile segmentelor sunt determinate în planul de proiecţie Stereo 70 şi sunt rotunjite la 1 milimetru.
*** Distanţa dintre puncte este formată din segmente cumulate ce sunt mai mici decât valoarea 1 milimetru.

Document care conține date cu caracter personal, protejat de prevederile Regulamentului (UE) nr. 679/2016 și Legii 190/2018

DATE DESPRE IMOBILUL NR. 216

Oficiul de Cadastru şi Publicitate Imobiliară SUCEAVA
Biroul de Cadastru şi Publicitate Imobiliară Campulung Moldovenesc

A. Partea I. Descrierea imobilului

TEREN Extravilan

Adresa: Jud. Suceava

Nr. Crt	Nr cadastral Nr. topografic	Suprafaţa* (mp)	Observaţii / Referinţe
A1	38913	6.725	Sector cadastral:67 Teren neimprejmuit;

B. Partea II. Proprietari şi acte

Inscrieri privitoare la dreptul de proprietate şi alte drepturi reale		Referinţe
3681 / 08/03/2021		
Act Administrativ nr. 7075, din 03/09/2020 emis de PRIMARIA COMUNEI VATRA MOLDOVITEI (inscris sub semnatura privata nr 75 din 04.03.2021, emis de Niga Gabriel;act administrativ nr 1524 din 14.09.2020, emis de B.I.N. Şcraba Luminiţă Ana Maria);		
B2	se noteaza posesia imobilului cu nr. cad. 38913	A1
	1) **IASINOVSCHI VASILE** 2) **IASINOVSCHI FLOAREA**	
/		
Act Normativ nr. Legea 7, din 13/03/1996 emis de PARLAMENTUL ROMANIEI;		
B3	Intabulare, drept de PROPRIETATE, dobandit prin Lege, cota actuala 1/1	A1
	1) **NEIDENTIFICAT NEIDENTIFICAT**	

C. Partea III. SARCINI .

Inscrieri privind dezmembramintele dreptului de proprietate, drepturi reale de garanţie şi sarcini	Referinţe
NU SUNT	

Document care conține date cu caracter personal, protejat de prevederile Regulamentului (UE) nr. 679/2016 și Legii 190/2018

Anexa Nr. 1 La Partea I

Teren

Nr cadastral	Suprafaţa (mp)*	Observaţii / Referinţe
38913	6.725	

* Suprafaţa este determinată in planul de proiecţie Stereo 70.

DETALII LINIARE IMOBIL

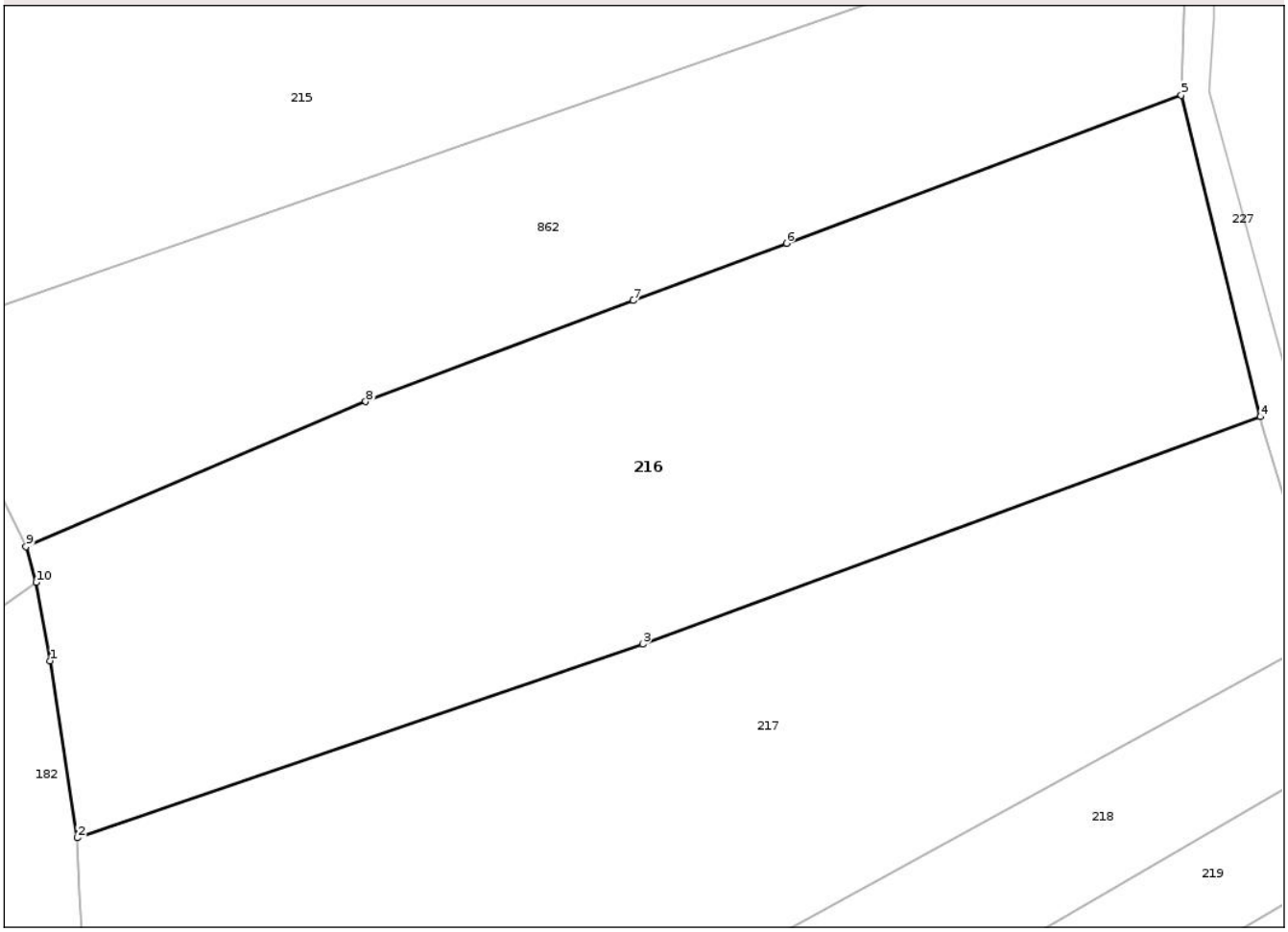

Date referitoare la teren

Crt	Categorie folosință	Intra vilan	Suprafaţa (mp)	Tarla	Parcelă	Nr. topo	Observaţii / Referinţe
1	faneata	NU	6.725	-	-	-	

Lungime Segmente
1) Valorile lungimilor segmentelor sunt obţinute din proiecţie în plan.

Punct început	X / Y	Punct sfârşit	X / Y	Lungime segment (** (m)
1	542.710,096 679.196,496	2	542.713,653 679.173,481	23.288
2	542.713,653 679.173,481	3	542.787,193 679.198,671	77.735
3	542.787,193 679.198,671	4	542.867,556 679.228,207	85.619
4	542.867,556 679.228,207	5	542.857,269 679.270,035	43.074
5	542.857,269 679.270,035	6	542.805,905 679.250,752	54.864

Document care conține date cu caracter personal, protejat de prevederile Regulamentului (UE) nr. 679/2016 și Legii 190/2018

Punct început	X / Y	Punct sfârşit	X / Y	Lungime segment (** (m)
6	542.805,905 679.250,752	7	542.785,962 679.243,327	21.28
7	542.785,962 679.243,327	8	542.751,158 679.230,181	37.204
8	542.751,158 679.230,181	9	542.706,94 679.211,329	48.069
9	542.706,94 679.211,329	10	542.708,247 679.206,684	4.825
10	542.708,247 679.206,684	1	542.710,096 679.196,496	10.354

** Lungimile segmentelor sunt determinate în planul de proiecţie Stereo 70 şi sunt rotunjite la 1 milimetru.
*** Distanţa dintre puncte este formată din segmente cumulate ce sunt mai mici decât valoarea 1 milimetru.

Document care conține date cu caracter personal, protejat de prevederile Regulamentului (UE) nr. 679/2016 și Legii 190/2018

DATE DESPRE IMOBILUL NR. 217

Oficiul de Cadastru şi Publicitate Imobiliară SUCEAVA
Biroul de Cadastru şi Publicitate Imobiliară Campulung Moldovenesc

A. Partea I. Descrierea imobilului

TEREN Extravilan

Adresa: Jud. Suceava

Nr. Crt	Nr cadastral Nr. topografic	Suprafaţa* (mp)	Observaţii / Referinţe
A1		7.330	Sector cadastral:67 Teren neimprejmuit; Imobilul s-a format din o parte a PF 958/2 a comunei cadastrale Vatra Moldoviţei.

B. Partea II. Proprietari şi acte

Inscrieri privitoare la dreptul de proprietate şi alte drepturi reale		Referinţe
/		
Act Normativ nr. Legea 7, din 13/03/1996 emis de PARLAMENTUL ROMANIEI;		
B1	Intabulare, drept de PROPRIETATE, dobandit prin Lege, cota actuala 1/1	A1
	1) **NEIDENTIFICAT NEIDENTIFICAT**	
Act Administrativ nr. 3299, din 26/03/2024 emis de PRIMARIA VATRA MOLDOVIŢEI;		
B2	Se notează posesia faptică.	A1
	1) **NIGA AMFILOFI-MUGUREL**	

C. Partea III. SARCINI .

Inscrieri privind dezmembramintele dreptului de proprietate, drepturi reale de garanţie şi sarcini	Referinţe
NU SUNT	

Document care conține date cu caracter personal, protejat de prevederile Regulamentului (UE) nr. 679/2016 și Legii 190/2018

Anexa Nr. 1 La Partea I

Teren

Nr cadastral	Suprafaţa (mp)*	Observaţii / Referinţe
	7.330	Imobilul s-a format din o parte a PF 958/2 a comunei cadastrale Vatra Moldoviţei.

* Suprafaţa este determinată in planul de proiecţie Stereo 70.

DETALII LINIARE IMOBIL

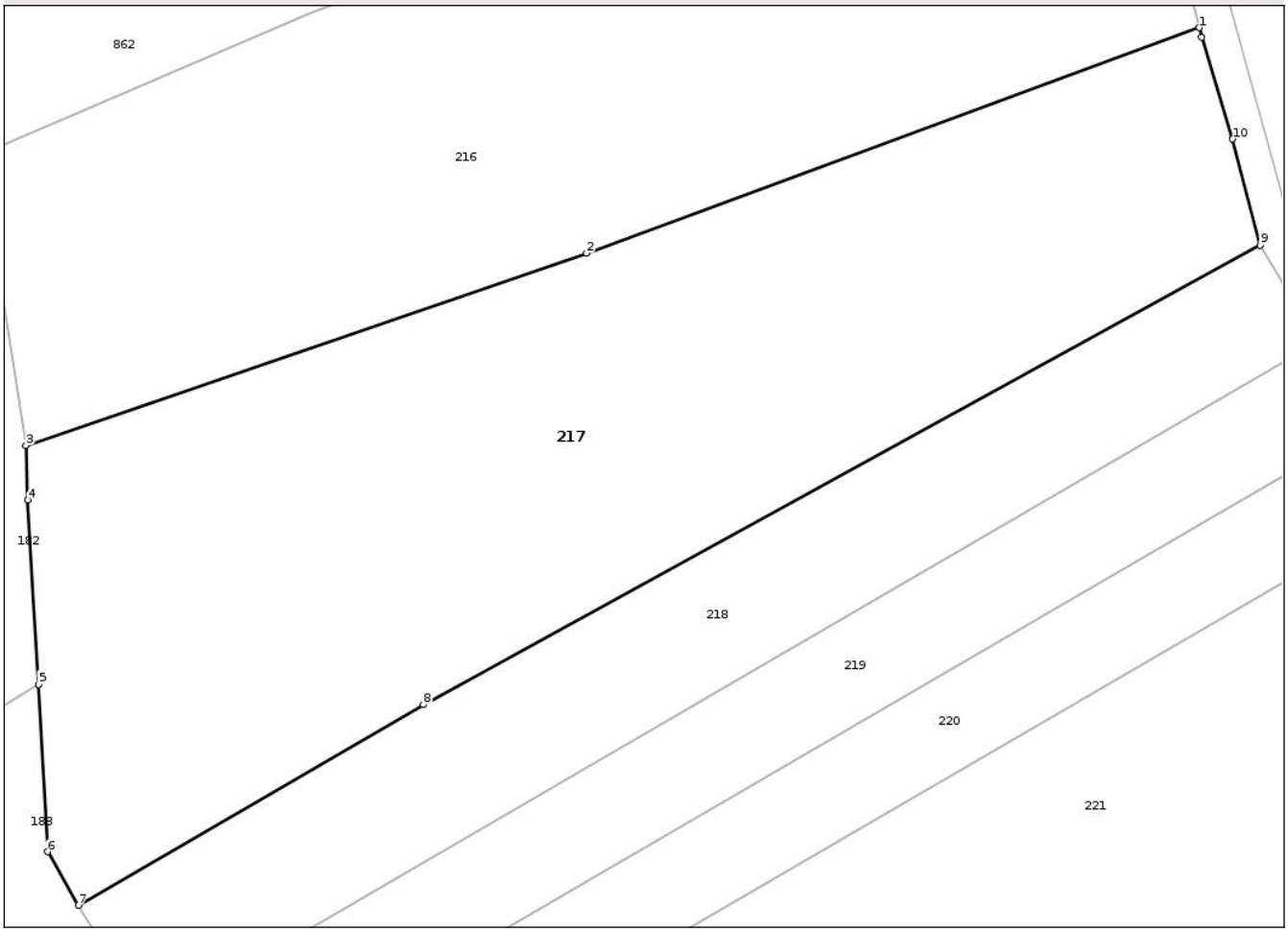

Date referitoare la teren

Crt	Categorie folosință	Intra vilan	Suprafaţa (mp)	Tarla	Parcelă	Nr. topo	Observaţii / Referinţe
1	faneata	NU	7.330	-	-	-	

Lungime Segmente
1) Valorile lungimilor segmentelor sunt obţinute din proiecţie în plan.

Punct început	X / Y	Punct sfârşit	X / Y	Lungime segment (** (m)
1	542.867,556 679.228,207	2	542.787,193 679.198,671	85.619
2	542.787,193 679.198,671	3	542.713,653 679.173,481	77.735
3	542.713,653 679.173,481	4	542.713,907 679.166,312	7.173
4	542.713,907 679.166,312	5	542.715,341 679.142,177	24.178
5	542.715,341 679.142,177	6	542.716,493 679.120,234	21.973

Document care conține date cu caracter personal, protejat de prevederile Regulamentului (UE) nr. 679/2016 și Legii 190/2018

Punct început	X / Y	Punct sfârşit	X / Y	Lungime segment (** (m)
6	542.716,493 679.120,234	7	542.720,563 679.113,242	8.09
7	542.720,563 679.113,242	8	542.765,79 679.139,5	52.297
8	542.765,79 679.139,5	9	542.875,555 679.199,686	125.183
9	542.875,555 679.199,686	10	542.871,919 679.213,615	14.396
10	542.871,919 679.213,615	11	542.867,895 679.226,946	13.925
11	542.867,895 679.226,946	1	542.867,556 679.228,207	1.306

** Lungimile segmentelor sunt determinate în planul de proiecţie Stereo 70 şi sunt rotunjite la 1 milimetru.
*** Distanţa dintre puncte este formată din segmente cumulate ce sunt mai mici decât valoarea 1 milimetru.

Document care conține date cu caracter personal, protejat de prevederile Regulamentului (UE) nr. 679/2016 și Legii 190/2018

DATE DESPRE IMOBILUL NR. 218

Oficiul de Cadastru şi Publicitate Imobiliară SUCEAVA
Biroul de Cadastru şi Publicitate Imobiliară Campulung Moldovenesc

A. Partea I. Descrierea imobilului

Nr. CF vechi:1143 A COM.CAD VALEA BOULUI

TEREN Extravilan

Adresa: Jud. Suceava

Nr. Crt	Nr cadastral Nr. topografic	Suprafaţa* (mp)	Observaţii / Referinţe
A1	33184	2.957	Sector cadastral:67 Teren neimprejmuit;

B. Partea II. Proprietari şi acte

Inscrieri privitoare la dreptul de proprietate şi alte drepturi reale		Referinţe
832 / 18/01/2019		
Act Notarial nr. 171, din 18/01/2019 emis de ROTARU DORINA;		
B2	Intabulare, drept de PROPRIETATE, ca bun propriu , cu titlu de donatie, dobandit prin Conventie, cota actuala 1/1	A1
	1) **DRAJMICI NICOLAI**, necasatorit	

C. Partea III. SARCINI .

Inscrieri privind dezmembramintele dreptului de proprietate, drepturi reale de garanţie şi sarcini	Referinţe
NU SUNT	

Document care conține date cu caracter personal, protejat de prevederile Regulamentului (UE) nr. 679/2016 și Legii 190/2018

Anexa Nr. 1 La Partea I

Teren

Nr cadastral	Suprafaţa (mp)*	Observaţii / Referinţe
33184	2.957	

* Suprafaţa este determinată in planul de proiecţie Stereo 70.

DETALII LINIARE IMOBIL

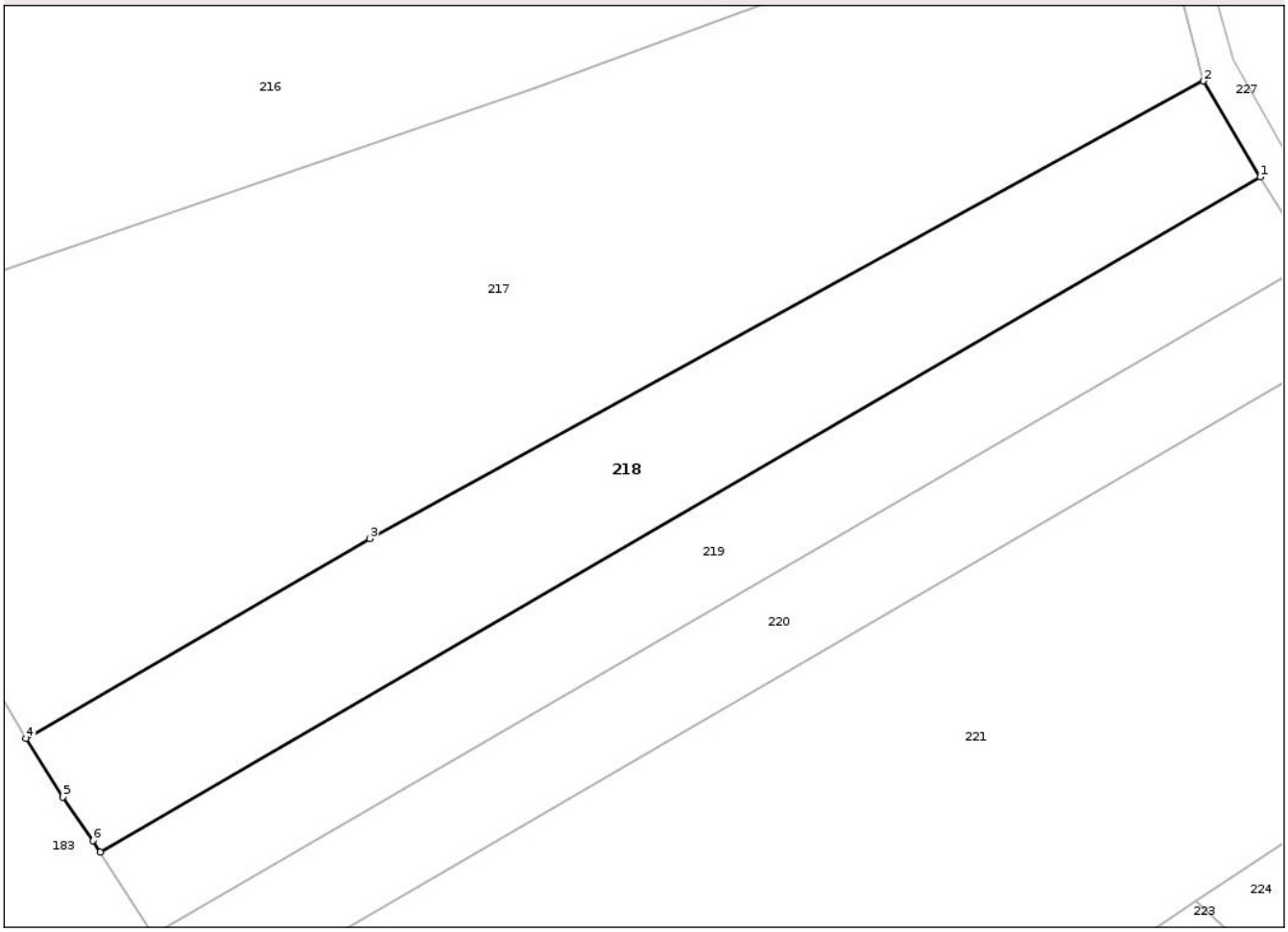

Date referitoare la teren

Crt	Categorie folosință	Intra vilan	Suprafaţa (mp)	Tarla	Parcelă	Nr. topo	Observaţii / Referinţe
1	faneata	NU	2.957	-	-	-	TOP.958/53

Lungime Segmente
1) Valorile lungimilor segmentelor sunt obţinute din proiecţie în plan.

Punct început	X / Y	Punct sfârşit	X / Y	Lungime segment (** (m)
1	542.883,046 679.187,061	2	542.875,555 679.199,686	14.68
2	542.875,555 679.199,686	3	542.765,79 679.139,5	125.183
3	542.765,79 679.139,5	4	542.720,563 679.113,242	52.297
4	542.720,563 679.113,242	5	542.725,454 679.105,507	9.152
5	542.725,454 679.105,507	6	542.729,377 679.099,809	6.918

Document care conține date cu caracter personal, protejat de prevederile Regulamentului (UE) nr. 679/2016 și Legii 190/2018

Punct început	X / Y	Punct sfârşit	X / Y	Lungime segment (** (m)
6	542.729,377 679.099,809	7	542.730,326 679.098,303	1.78
7	542.730,326 679.098,303	1	542.883,046 679.187,061	176.639

** Lungimile segmentelor sunt determinate în planul de proiecţie Stereo 70 şi sunt rotunjite la 1 milimetru.
*** Distanţa dintre puncte este formată din segmente cumulate ce sunt mai mici decât valoarea 1 milimetru.

Document care conține date cu caracter personal, protejat de prevederile Regulamentului (UE) nr. 679/2016 și Legii 190/2018

DATE DESPRE IMOBILUL NR. 219

Oficiul de Cadastru şi Publicitate Imobiliară SUCEAVA
Biroul de Cadastru şi Publicitate Imobiliară Campulung Moldovenesc

A. Partea I. Descrierea imobilului

TEREN Extravilan

Adresa: Jud. Suceava

Nr. Crt	Nr cadastral Nr. topografic	Suprafaţa* (mp)	Observaţii / Referinţe
A1	37802	2.284	Sector cadastral:67 Teren neimprejmuit;

B. Partea II. Proprietari şi acte

Inscrieri privitoare la dreptul de proprietate şi alte drepturi reale		Referinţe
833 / 18/01/2019		
Act Notarial nr. 171, din 18/01/2019 emis de ROTARU DORINA;		
B4	Intabulare, drept de PROPRIETATE, ca bun propriu , cu titlu de donatie, dobandit prin Conventie, cota actuala 1/1	A1
	1) **DRAJMICI NICOLAI**, necasatorit	

C. Partea III. SARCINI .

Inscrieri privind dezmembramintele dreptului de proprietate, drepturi reale de garanţie şi sarcini	Referinţe
NU SUNT	

Document care conține date cu caracter personal, protejat de prevederile Regulamentului (UE) nr. 679/2016 și Legii 190/2018

Anexa Nr. 1 La Partea I

Teren

Nr cadastral	Suprafaţa (mp)*	Observaţii / Referinţe
37802	2.284	

* Suprafaţa este determinată in planul de proiecţie Stereo 70.

DETALII LINIARE IMOBIL

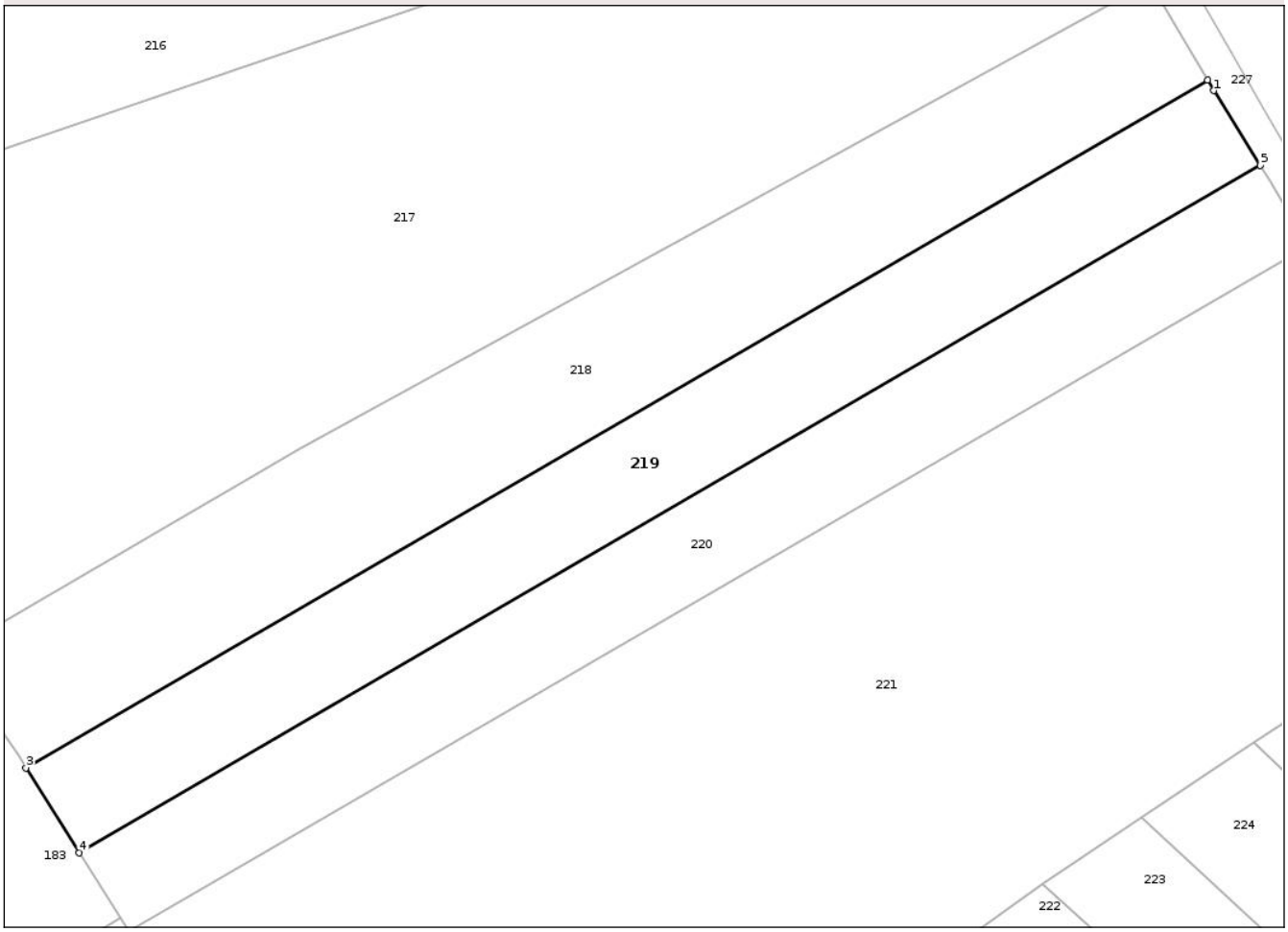

Date referitoare la teren

Crt	Categorie folosință	Intra vilan	Suprafaţa (mp)	Tarla	Parcelă	Nr. topo	Observaţii / Referinţe
1	faneata	NU	2.284	-	-	-	

Lungime Segmente
1) Valorile lungimilor segmentelor sunt obţinute din proiecţie în plan.

Punct început	X / Y	Punct sfârşit	X / Y	Lungime segment (** (m)
1	542.883,839 679.185,731	2	542.883,046 679.187,061	1.548
2	542.883,046 679.187,061	3	542.730,326 679.098,303	176.639
3	542.730,326 679.098,303	4	542.737,232 679.087,356	12.943
4	542.737,232 679.087,356	5	542.889,859 679.176,06	176.532
5	542.889,859 679.176,06	1	542.883,839 679.185,731	11.392

Document care conține date cu caracter personal, protejat de prevederile Regulamentului (UE) nr. 679/2016 și Legii 190/2018

** Lungimile segmentelor sunt determinate în planul de proiecţie Stereo 70 şi sunt rotunjite la 1 milimetru.
*** Distanţa dintre puncte este formată din segmente cumulate ce sunt mai mici decât valoarea 1 milimetru.

DATE DESPRE IMOBILUL NR. 220

Oficiul de Cadastru şi Publicitate Imobiliară SUCEAVA
Biroul de Cadastru şi Publicitate Imobiliară Campulung Moldovenesc

A. Partea I. Descrierea imobilului

TEREN Extravilan

Adresa: Jud. Suceava

Nr. Crt	Nr cadastral Nr. topografic	Suprafaţa* (mp)	Observaţii / Referinţe
A1	37803	2.116	Sector cadastral:67 Teren neimprejmuit;

B. Partea II. Proprietari şi acte

Inscrieri privitoare la dreptul de proprietate şi alte drepturi reale		Referinţe
17351 / 10/10/2019		
Act Notarial nr. 1472, din 10/10/2019 emis de ROTARU DORINA;		
B4	Intabulare, drept de PROPRIETATE, ca bun propriu , cu titlu de donatie, dobandit prin Conventie, cota actuala 1/1	A1
	1) **SEMCO ILIE**	

C. Partea III. SARCINI .

Inscrieri privind dezmembramintele dreptului de proprietate, drepturi reale de garanţie şi sarcini	Referinţe
NU SUNT	

Document care conține date cu caracter personal, protejat de prevederile Regulamentului (UE) nr. 679/2016 și Legii 190/2018

Anexa Nr. 1 La Partea I

Teren

Nr cadastral	Suprafaţa (mp)*	Observaţii / Referinţe
37803	2.116	

* Suprafaţa este determinată in planul de proiecţie Stereo 70.

DETALII LINIARE IMOBIL

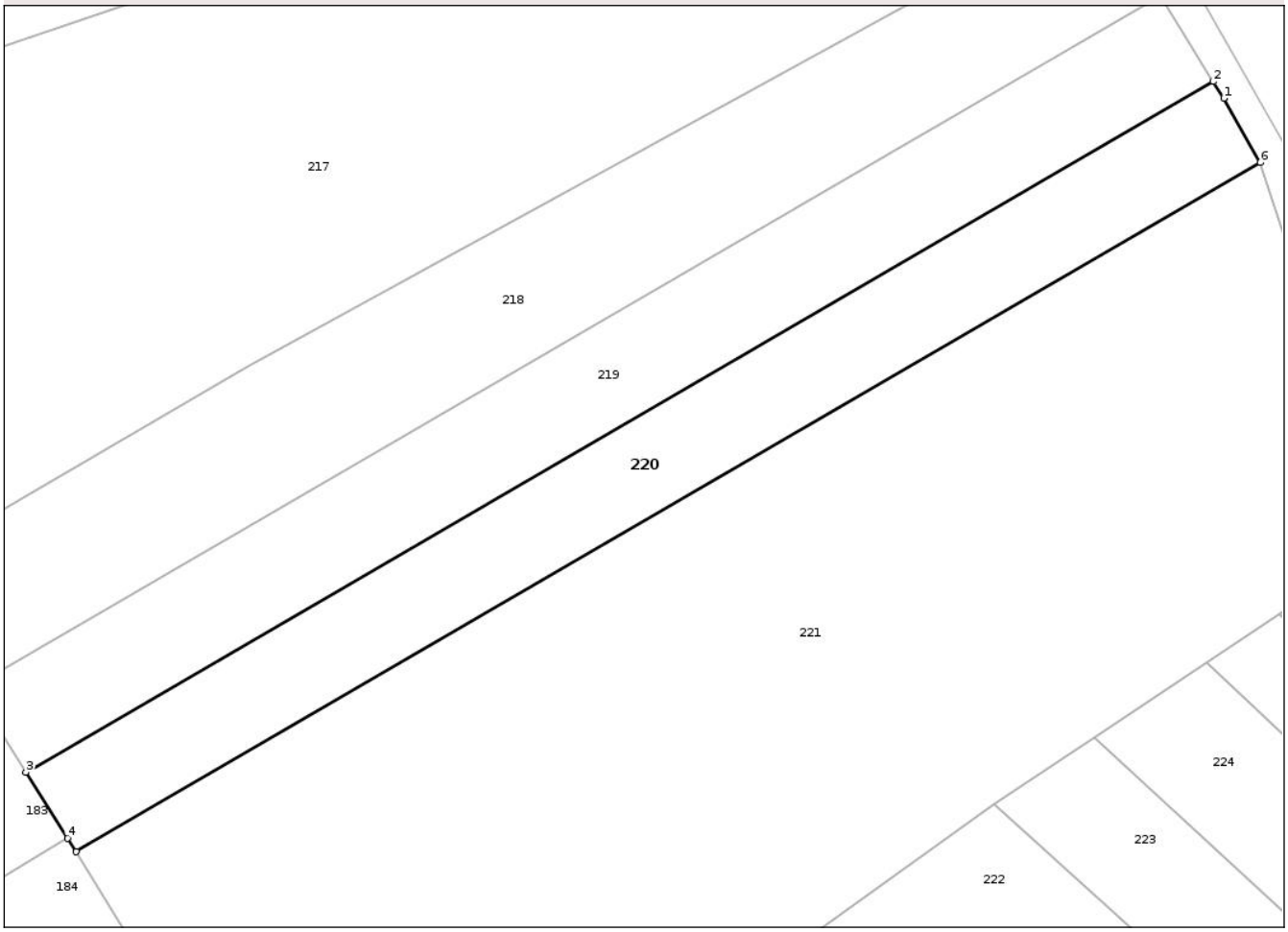

Date referitoare la teren

Crt	Categorie folosință	Intra vilan	Suprafaţa (mp)	Tarla	Parcelă	Nr. topo	Observaţii / Referinţe
1	faneata	NU	2.116	-	-	-	

Lungime Segmente
1) Valorile lungimilor segmentelor sunt obţinute din proiecţie în plan.

Punct început	X / Y	Punct sfârşit	X / Y	Lungime segment (** (m)
1	542.891,188 679.173,924	2	542.889,859 679.176,06	2.516
2	542.889,859 679.176,06	3	542.737,232 679.087,356	176.532
3	542.737,232 679.087,356	4	542.742,554 679.078,918	9.976
4	542.742,554 679.078,918	5	542.743,693 679.077,232	2.035
5	542.743,693 679.077,232	6	542.895,885 679.165,683	176.028

Document care conține date cu caracter personal, protejat de prevederile Regulamentului (UE) nr. 679/2016 și Legii 190/2018

Punct început	X / Y	Punct sfârşit	X / Y	Lungime segment (** (m)
6	542.895,885 679.165,683	1	542.891,188 679.173,924	9.486

** Lungimile segmentelor sunt determinate în planul de proiecţie Stereo 70 şi sunt rotunjite la 1 milimetru.
*** Distanţa dintre puncte este formată din segmente cumulate ce sunt mai mici decât valoarea 1 milimetru.

DATE DESPRE IMOBILUL NR. 221

Oficiul de Cadastru şi Publicitate Imobiliară SUCEAVA
Biroul de Cadastru şi Publicitate Imobiliară Campulung Moldovenesc

A. Partea I. Descrierea imobilului

TEREN Extravilan Nr. CF vechi:747 a com.cad.Valea Boului

Adresa: Jud. Suceava

Nr. Crt	Nr cadastral Nr. topografic	Suprafaţa* (mp)	Observaţii / Referinţe
A1	34719	9.566	Sector cadastral:67 Teren neimprejmuit;

B. Partea II. Proprietari şi acte

Inscrieri privitoare la dreptul de proprietate şi alte drepturi reale		Referinţe
17352 / 10/10/2019		
Act Notarial nr. 1473, din 10/10/2019 emis de ROTARU DORINA;		
B2	Intabulare, drept de PROPRIETATE, ca bun propriu , cu titlu de donatie, dobandit prin Conventie, cota actuala 1/1	A1
	1) **CÂRSTIUC OLTICA**	

C. Partea III. SARCINI .

Inscrieri privind dezmembramintele dreptului de proprietate, drepturi reale de garanţie şi sarcini	Referinţe
NU SUNT	

Document care conține date cu caracter personal, protejat de prevederile Regulamentului (UE) nr. 679/2016 și Legii 190/2018

Anexa Nr. 1 La Partea I

Teren

Nr cadastral	Suprafaţa (mp)*	Observaţii / Referinţe
34719	9.566	

* Suprafaţa este determinată in planul de proiecţie Stereo 70.

DETALII LINIARE IMOBIL

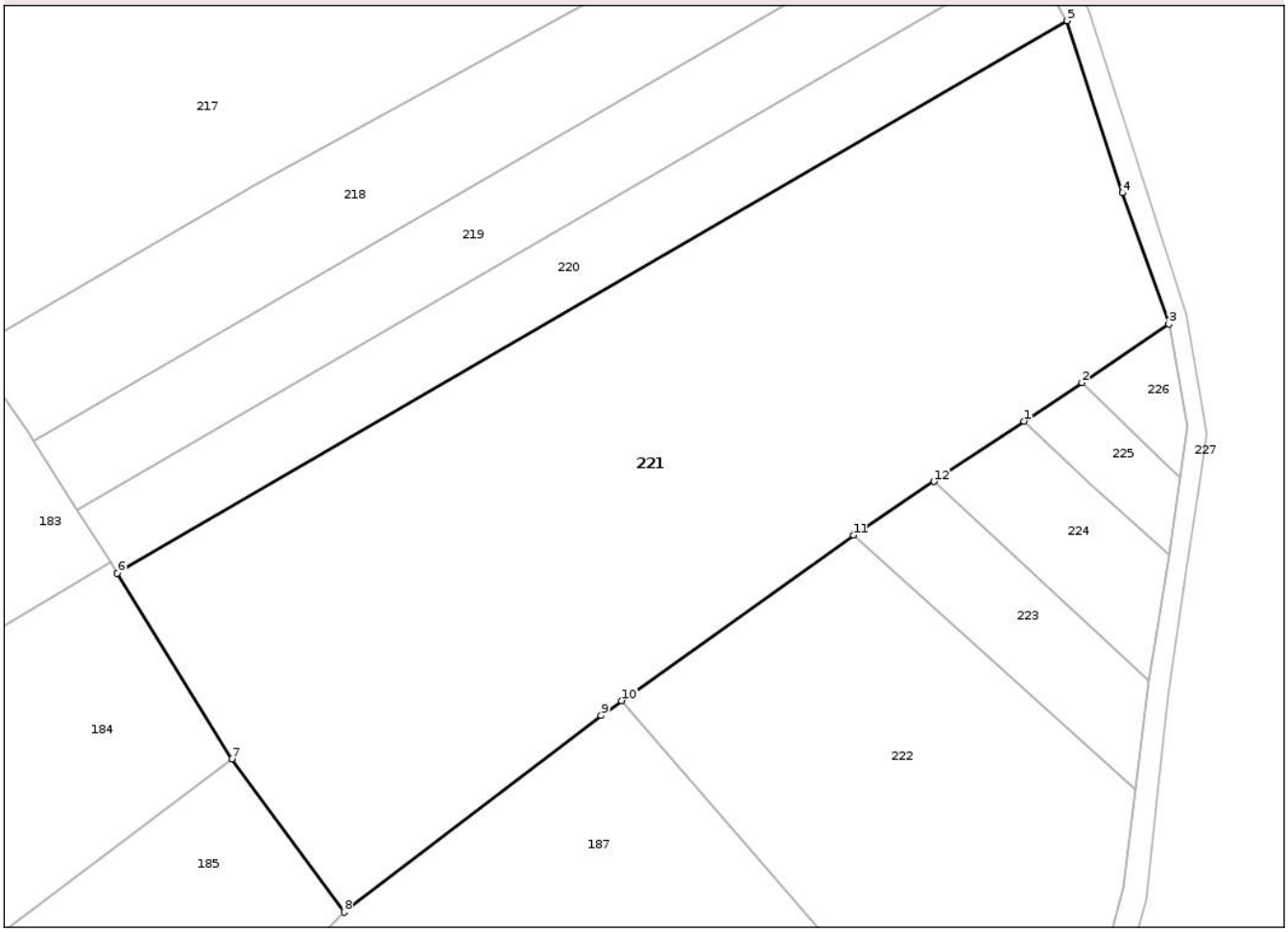

Date referitoare la teren

Crt	Categorie folosință	Intra vilan	Suprafaţa (mp)	Tarla	Parcelă	Nr. topo	Observaţii / Referinţe
1	faneata	NU	9.566	-	-	-	top.958/55

Lungime Segmente
1) Valorile lungimilor segmentelor sunt obţinute din proiecţie în plan.

Punct început	X / Y	Punct sfârşit	X / Y	Lungime segment (** (m)
1	542.889,058 679.101,543	2	542.898,309 679.107,708	11.117
2	542.898,309 679.107,708	3	542.912,229 679.117,11	16.798
3	542.912,229 679.117,11	4	542.904,772 679.138,101	22.276
4	542.904,772 679.138,101	5	542.895,885 679.165,683	28.978
5	542.895,885 679.165,683	6	542.743,693 679.077,232	176.028

Document care conține date cu caracter personal, protejat de prevederile Regulamentului (UE) nr. 679/2016 și Legii 190/2018

Punct început	X / Y	Punct sfârşit	X / Y	Lungime segment (** (m)
6	542.743,693 679.077,232	7	542.762,048 679.047,486	34.953
7	542.762,048 679.047,486	8	542.780,028 679.022,926	30.438
8	542.780,028 679.022,926	9	542.821,229 679.054,439	51.871
9	542.821,229 679.054,439	10	542.824,536 679.056,798	4.062
10	542.824,536 679.056,798	11	542.861,686 679.083,3	45.634
11	542.861,686 679.083,3	12	542.874,59 679.091,9	15.507
12	542.874,59 679.091,9	1	542.889,058 679.101,543	17.387

** Lungimile segmentelor sunt determinate în planul de proiecţie Stereo 70 şi sunt rotunjite la 1 milimetru.
*** Distanţa dintre puncte este formată din segmente cumulate ce sunt mai mici decât valoarea 1 milimetru.

Document care conține date cu caracter personal, protejat de prevederile Regulamentului (UE) nr. 679/2016 și Legii 190/2018

DATE DESPRE IMOBILUL NR. 222

Oficiul de Cadastru şi Publicitate Imobiliară SUCEAVA
Biroul de Cadastru şi Publicitate Imobiliară Campulung Moldovenesc

A. Partea I. Descrierea imobilului

TEREN Extravilan

Adresa: Jud. Suceava

Nr. Crt	Nr cadastral Nr. topografic	Suprafaţa* (mp)	Observaţii / Referinţe
A1		3.996	Sector cadastral:67 Teren neimprejmuit; Imobilul s-a format din o parte a PF 958/2 a comunei cadastrale Vatra Moldoviţei.

B. Partea II. Proprietari şi acte

Inscrieri privitoare la dreptul de proprietate şi alte drepturi reale		Referinţe
/		
Act Normativ nr. Legea 7, din 13/03/1996 emis de PARLAMENTUL ROMANIEI;		
B1	Intabulare, drept de PROPRIETATE, dobandit prin Lege, cota actuala 1/1	A1
	1) **NEIDENTIFICAT NEIDENTIFICAT**	
Act Administrativ nr. 3110, din 20/03/2024 emis de PRIMARIA VATRA MOLDOVIŢEI;		
B2	Se notează posesia faptică.	A1
	1) **ŢEBREAN SABINA**	

C. Partea III. SARCINI .

Inscrieri privind dezmembramintele dreptului de proprietate, drepturi reale de garanţie şi sarcini	Referinţe
NU SUNT	

Document care conține date cu caracter personal, protejat de prevederile Regulamentului (UE) nr. 679/2016 și Legii 190/2018

Anexa Nr. 1 La Partea I

Teren

Nr cadastral	Suprafaţa (mp)*	Observaţii / Referinţe
	3.996	Imobilul s-a format din o parte a PF 958/2 a comunei cadastrale Vatra Moldoviţei.

* Suprafaţa este determinată in planul de proiecţie Stereo 70.

DETALII LINIARE IMOBIL

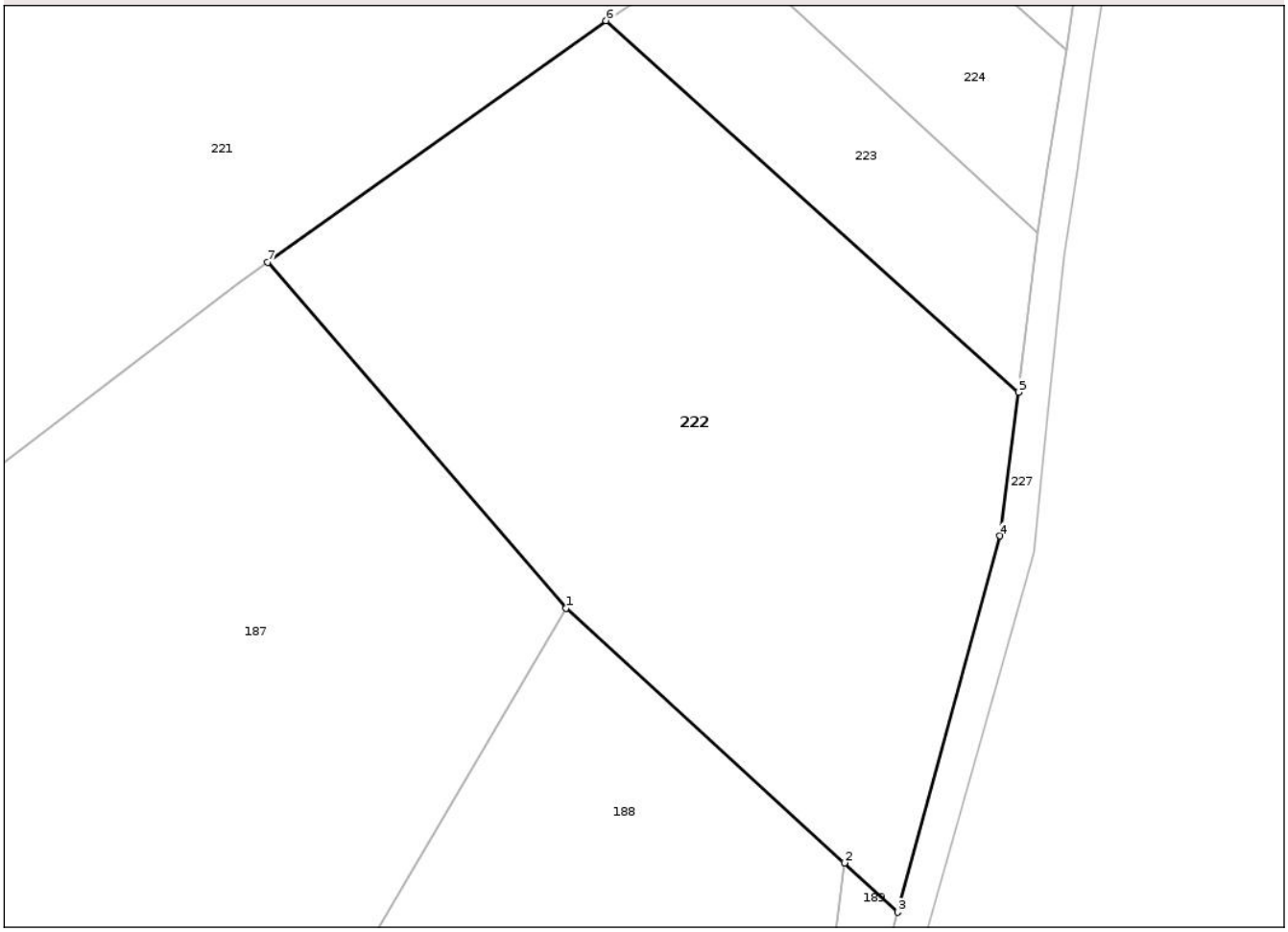

Date referitoare la teren

Crt	Categorie folosință	Intra vilan	Suprafaţa (mp)	Tarla	Parcelă	Nr. topo	Observaţii / Referinţe
1	faneata	NU	3.996	-	-	-	

Lungime Segmente
1) Valorile lungimilor segmentelor sunt obţinute din proiecţie în plan.

Punct început	X / Y	Punct sfârşit	X / Y	Lungime segment (** (m)
1	542.857,271 679.018,833	2	542.887,855 678.990,918	41.408
2	542.887,855 678.990,918	3	542.893,728 678.985,506	7.986
3	542.893,728 678.985,506	4	542.904,967 679.026,784	42.781
4	542.904,967 679.026,784	5	542.906,984 679.042,55	15.894
5	542.906,984 679.042,55	6	542.861,686 679.083,3	60.93

Document care conține date cu caracter personal, protejat de prevederile Regulamentului (UE) nr. 679/2016 și Legii 190/2018

Punct început	X / Y	Punct sfârşit	X / Y	Lungime segment (** (m)
6	542.861,686 679.083,3	7	542.824,536 679.056,798	45.634
7	542.824,536 679.056,798	1	542.857,271 679.018,833	50.129

** Lungimile segmentelor sunt determinate în planul de proiecţie Stereo 70 şi sunt rotunjite la 1 milimetru.
*** Distanţa dintre puncte este formată din segmente cumulate ce sunt mai mici decât valoarea 1 milimetru.

Document care conține date cu caracter personal, protejat de prevederile Regulamentului (UE) nr. 679/2016 și Legii 190/2018

DATE DESPRE IMOBILUL NR. 223

Oficiul de Cadastru şi Publicitate Imobiliară SUCEAVA
Biroul de Cadastru şi Publicitate Imobiliară Campulung Moldovenesc

A. Partea I. Descrierea imobilului

TEREN Extravilan

Adresa: Jud. Suceava

Nr. Crt	Nr cadastral Nr. topografic	Suprafaţa* (mp)	Observaţii / Referinţe
A1		793	Sector cadastral:67 Teren neimprejmuit; Imobilul s-a format din o parte a PF 958/2 a comunei cadastrale Vatra Moldoviţei.

B. Partea II. Proprietari şi acte

Inscrieri privitoare la dreptul de proprietate şi alte drepturi reale		Referinţe
/		
Act Normativ nr. Legea 7, din 13/03/1996 emis de PARLAMENTUL ROMANIEI;		
B1	Intabulare, drept de PROPRIETATE, dobandit prin Lege, cota actuala 1/1	A1
	1) **NEIDENTIFICAT NEIDENTIFICAT**	
Act Administrativ nr. 3111, din 20/03/2024 emis de PRIMARIA VATRA MOLDOVIŢEI;		
B2	Se notează posesia faptică.	A1
	1) **TÂMPESCU FILARET** 2) **TÂMPESCU MODESTA**	

C. Partea III. SARCINI .

Inscrieri privind dezmembramintele dreptului de proprietate, drepturi reale de garanţie şi sarcini	Referinţe
NU SUNT	

Anexa Nr. 1 La Partea I

Teren

Nr cadastral	Suprafaţa (mp)*	Observaţii / Referinţe
	793	Imobilul s-a format din o parte a PF 958/2 a comunei cadastrale Vatra Moldoviţei.

* Suprafaţa este determinată in planul de proiecţie Stereo 70.

DETALII LINIARE IMOBIL

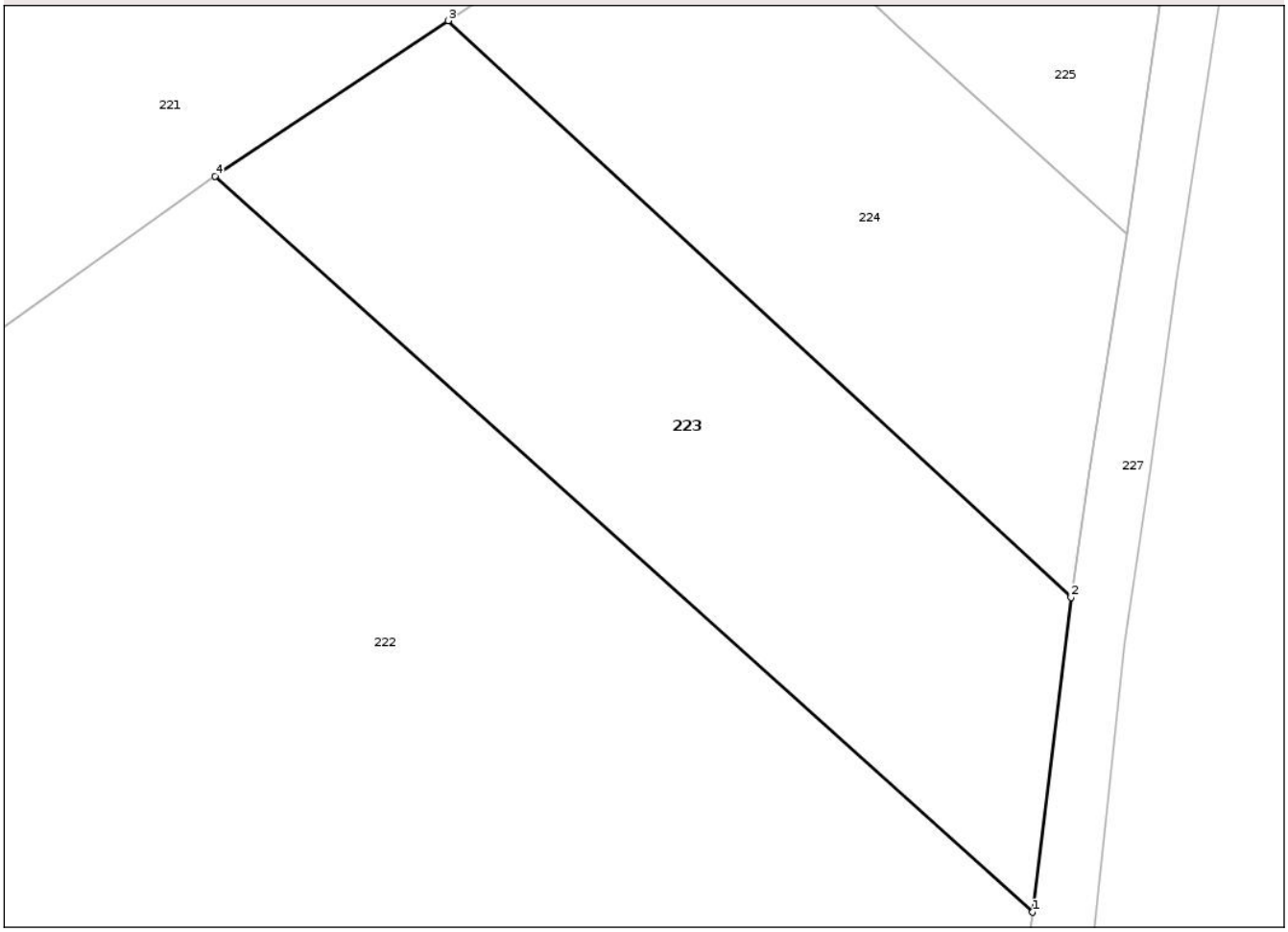

Date referitoare la teren

Crt	Categorie folosință	Intra vilan	Suprafaţa (mp)	Tarla	Parcelă	Nr. topo	Observaţii / Referinţe
1	faneata	NU	793	-	-	-	

Lungime Segmente
1) Valorile lungimilor segmentelor sunt obţinute din proiecţie în plan.

Punct început	X / Y	Punct sfârşit	X / Y	Lungime segment (** (m)
1	542.906,984 679.042,55	2	542.909,116 679.059,983	17.563
2	542.909,116 679.059,983	3	542.874,59 679.091,9	47.019
3	542.874,59 679.091,9	4	542.861,686 679.083,3	15.507
4	542.861,686 679.083,3	1	542.906,984 679.042,55	60.93

**** Lungimile segmentelor sunt determinate în planul de proiecţie Stereo 70 şi sunt rotunjite la 1 milimetru.**

Document care conține date cu caracter personal, protejat de prevederile Regulamentului (UE) nr. 679/2016 și Legii 190/2018

***** Distanţa dintre puncte este formată din segmente cumulate ce sunt mai mici decât valoarea 1 milimetru.**

DATE DESPRE IMOBILUL NR. 224

Oficiul de Cadastru şi Publicitate Imobiliară SUCEAVA
Biroul de Cadastru şi Publicitate Imobiliară Campulung Moldovenesc

A. Partea I. Descrierea imobilului

TEREN Extravilan

Adresa: Jud. Suceava

Nr. Crt	Nr cadastral Nr. topografic	Suprafaţa* (mp)	Observaţii / Referinţe
A1		660	Sector cadastral:67 Teren neimprejmuit; Imobilul s-a format din o parte a PF 958/2 a comunei cadastrale Vatra Moldoviţei.

B. Partea II. Proprietari şi acte

Inscrieri privitoare la dreptul de proprietate şi alte drepturi reale		Referinţe
/		
Act Normativ nr. Legea 7, din 13/03/1996 emis de PARLAMENTUL ROMANIEI;		
B1	Intabulare, drept de PROPRIETATE, dobandit prin Lege, cota actuala 1/1	A1
	1) **NEIDENTIFICAT NEIDENTIFICAT**	
Act Administrativ nr. 3112, din 20/03/2024 emis de PRIMARIA VATRA MOLDOVIŢEI;		
B2	Se notează posesia faptică.	A1
	1) **BOSANCU NASTASIA**	

C. Partea III. SARCINI .

Inscrieri privind dezmembramintele dreptului de proprietate, drepturi reale de garanţie şi sarcini	Referinţe
NU SUNT	

Document care conține date cu caracter personal, protejat de prevederile Regulamentului (UE) nr. 679/2016 și Legii 190/2018

Anexa Nr. 1 La Partea I

Teren

Nr cadastral	Suprafaţa (mp)*	Observaţii / Referinţe
	660	Imobilul s-a format din o parte a PF 958/2 a comunei cadastrale Vatra Moldoviţei.

* Suprafaţa este determinată in planul de proiecţie Stereo 70.

DETALII LINIARE IMOBIL

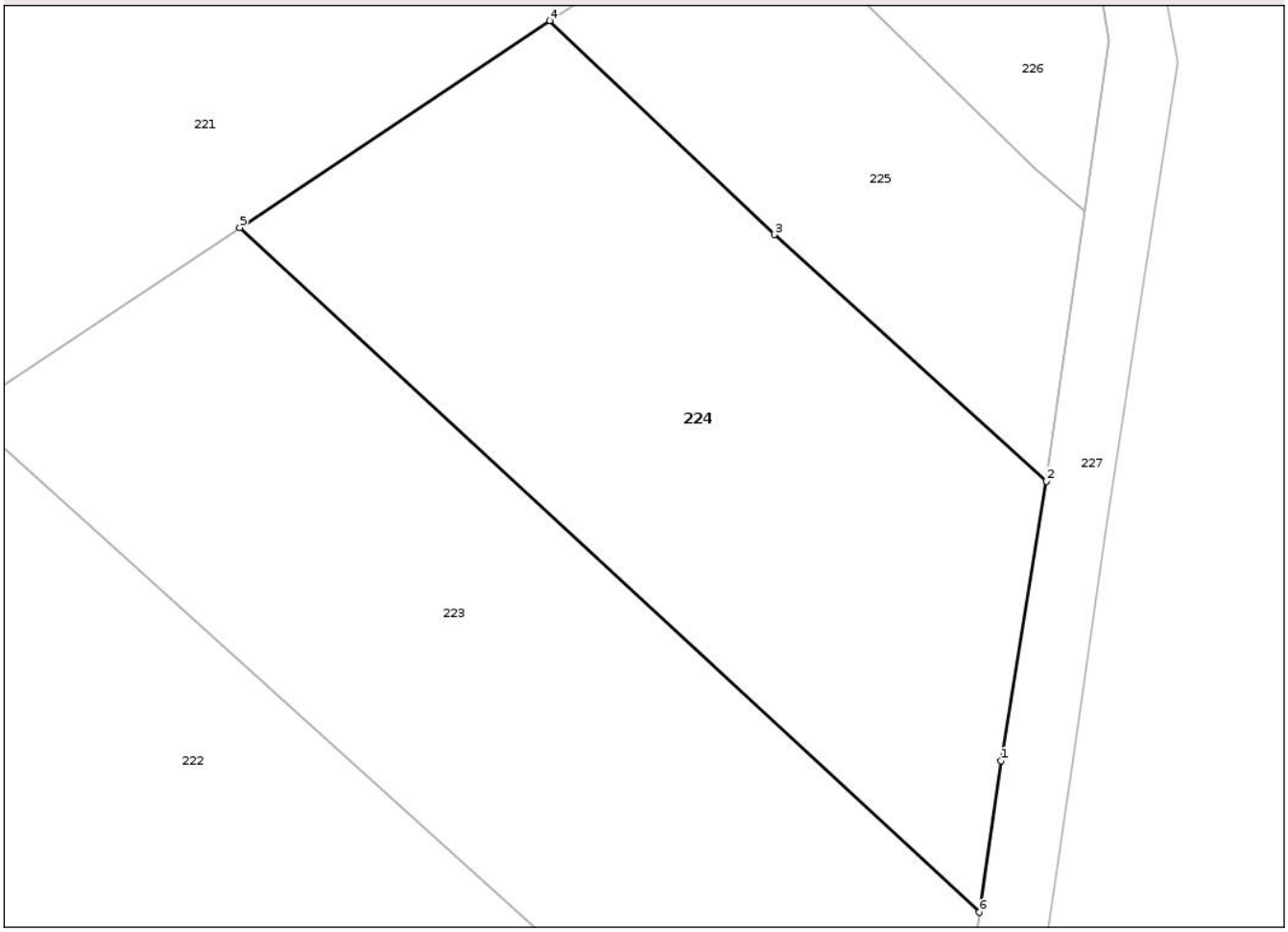

Date referitoare la teren

Crt	Categorie folosință	Intra vilan	Suprafaţa (mp)	Tarla	Parcelă	Nr. topo	Observaţii / Referinţe
1	faneata	NU	660	-	-	-	

Lungime Segmente
1) Valorile lungimilor segmentelor sunt obţinute din proiecţie în plan.

Punct început	X / Y	Punct sfârşit	X / Y	Lungime segment (** (m)
1	542.910,117 679.067,041	2	542.912,235 679.080,086	13.216
2	542.912,235 679.080,086	3	542.899,534 679.091,57	17.123
3	542.899,534 679.091,57	4	542.889,058 679.101,543	14.464
4	542.889,058 679.101,543	5	542.874,59 679.091,9	17.387
5	542.874,59 679.091,9	6	542.909,116 679.059,983	47.019

Document care conține date cu caracter personal, protejat de prevederile Regulamentului (UE) nr. 679/2016 și Legii 190/2018

Punct început	X / Y	Punct sfârşit	X / Y	Lungime segment (** (m)
6	542.909,116 679.059,983	1	542.910,117 679.067,041	7.129

** Lungimile segmentelor sunt determinate în planul de proiecţie Stereo 70 şi sunt rotunjite la 1 milimetru.
*** Distanţa dintre puncte este formată din segmente cumulate ce sunt mai mici decât valoarea 1 milimetru.

Document care conține date cu caracter personal, protejat de prevederile Regulamentului (UE) nr. 679/2016 și Legii 190/2018

DATE DESPRE IMOBILUL NR. 225

Oficiul de Cadastru şi Publicitate Imobiliară SUCEAVA
Biroul de Cadastru şi Publicitate Imobiliară Campulung Moldovenesc

A. Partea I. Descrierea imobilului

TEREN Extravilan

Adresa: Jud. Suceava

Nr. Crt	Nr cadastral Nr. topografic	Suprafaţa* (mp)	Observaţii / Referinţe
A1		285	Sector cadastral:67 Teren neimprejmuit; Imobilul s-a format din o parte a PF 958/2 a comunei cadastrale Vatra Moldoviţei.

B. Partea II. Proprietari şi acte

Inscrieri privitoare la dreptul de proprietate şi alte drepturi reale		Referinţe
/		
Act Normativ nr. Legea 7, din 13/03/1996 emis de PARLAMENTUL ROMANIEI;		
B1	Intabulare, drept de PROPRIETATE, dobandit prin Lege, cota actuala 1/1	A1
	1) **NEIDENTIFICAT NEIDENTIFICAT**	
Act Administrativ nr. 3113, din 20/03/2024 emis de PRIMARIA VATRA MOLDOVIŢEI;		
B2	Se notează posesia faptică.	A1
	1) **NEGURĂ GIORGEL-MIHAI**	

C. Partea III. SARCINI .

Inscrieri privind dezmembramintele dreptului de proprietate, drepturi reale de garanţie şi sarcini	Referinţe
NU SUNT	

Anexa Nr. 1 La Partea I

Teren

Nr cadastral	Suprafaţa (mp)*	Observaţii / Referinţe
	285	Imobilul s-a format din o parte a PF 958/2 a comunei cadastrale Vatra Moldoviţei.

* Suprafaţa este determinată in planul de proiecţie Stereo 70.

DETALII LINIARE IMOBIL

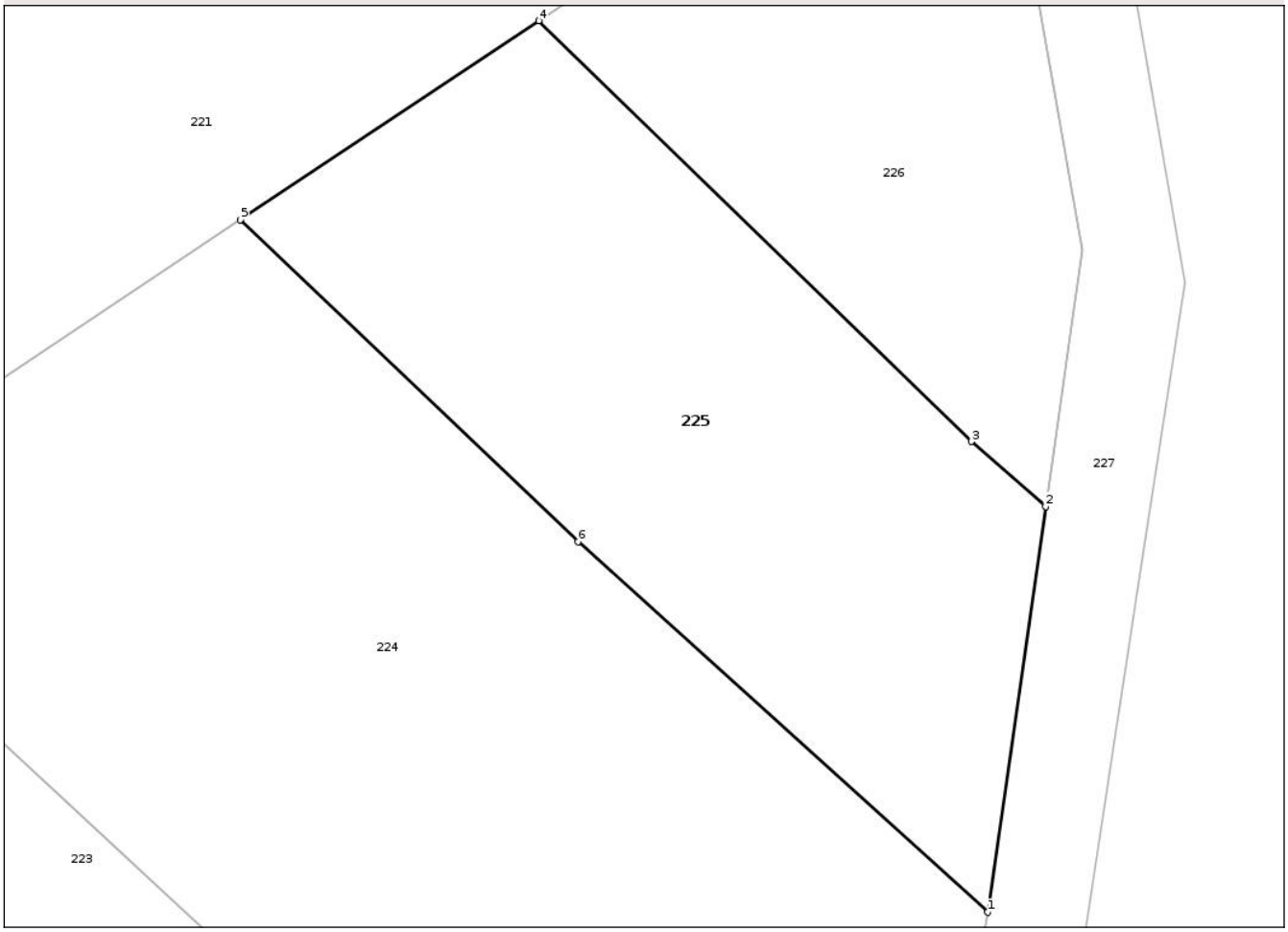

Date referitoare la teren

Crt	Categorie folosință	Intra vilan	Suprafaţa (mp)	Tarla	Parcelă	Nr. topo	Observaţii / Referinţe
1	faneata	NU	285	-	-	-	

Lungime Segmente
1) Valorile lungimilor segmentelor sunt obţinute din proiecţie în plan.

Punct început	X / Y	Punct sfârşit	X / Y	Lungime segment (** (m)
1	542.912,235 679.080,086	2	542.914,038 679.092,655	12.698
2	542.914,038 679.092,655	3	542.911,732 679.094,668	3.061
3	542.911,732 679.094,668	4	542.898,309 679.107,708	18.714
4	542.898,309 679.107,708	5	542.889,058 679.101,543	11.117
5	542.889,058 679.101,543	6	542.899,534 679.091,57	14.464

Document care conține date cu caracter personal, protejat de prevederile Regulamentului (UE) nr. 679/2016 și Legii 190/2018

Punct început	X / Y	Punct sfârşit	X / Y	Lungime segment (** (m)
6	542.899,534 679.091,57	1	542.912,235 679.080,086	17.123

** Lungimile segmentelor sunt determinate în planul de proiecţie Stereo 70 şi sunt rotunjite la 1 milimetru.
*** Distanţa dintre puncte este formată din segmente cumulate ce sunt mai mici decât valoarea 1 milimetru.

Document care conține date cu caracter personal, protejat de prevederile Regulamentului (UE) nr. 679/2016 și Legii 190/2018

DATE DESPRE IMOBILUL NR. 226

Oficiul de Cadastru şi Publicitate Imobiliară SUCEAVA
Biroul de Cadastru şi Publicitate Imobiliară Campulung Moldovenesc

A. Partea I. Descrierea imobilului

TEREN Extravilan

Adresa: Jud. Suceava

Nr. Crt	Nr cadastral Nr. topografic	Suprafaţa* (mp)	Observaţii / Referinţe
A1		201	Sector cadastral:67 Teren neimprejmuit; Imobilul s-a format din o parte a PF 958/2 a comunei cadastrale Vatra Moldoviţei.

B. Partea II. Proprietari şi acte

Inscrieri privitoare la dreptul de proprietate şi alte drepturi reale		Referinţe
/		
Act Normativ nr. Legea 7, din 13/03/1996 emis de PARLAMENTUL ROMANIEI;		
B1	Intabulare, drept de PROPRIETATE, dobandit prin Lege, cota actuala 1/1	A1
	1) **NEIDENTIFICAT NEIDENTIFICAT**	
Act Administrativ nr. 3141, din 20/03/2024 emis de PRIMARIA VATRA MOLDOVIŢEI;		
B2	Se notează posesia faptică.	A1
	1) **NIGA ANDREI** 2) **NIGA MARILENA**	

C. Partea III. SARCINI .

Inscrieri privind dezmembramintele dreptului de proprietate, drepturi reale de garanţie şi sarcini	Referinţe
NU SUNT	

Anexa Nr. 1 La Partea I

Teren

Nr cadastral	Suprafaţa (mp)*	Observaţii / Referinţe
	201	Imobilul s-a format din o parte a PF 958/2 a comunei cadastrale Vatra Moldoviţei.

* Suprafaţa este determinată in planul de proiecţie Stereo 70.

DETALII LINIARE IMOBIL

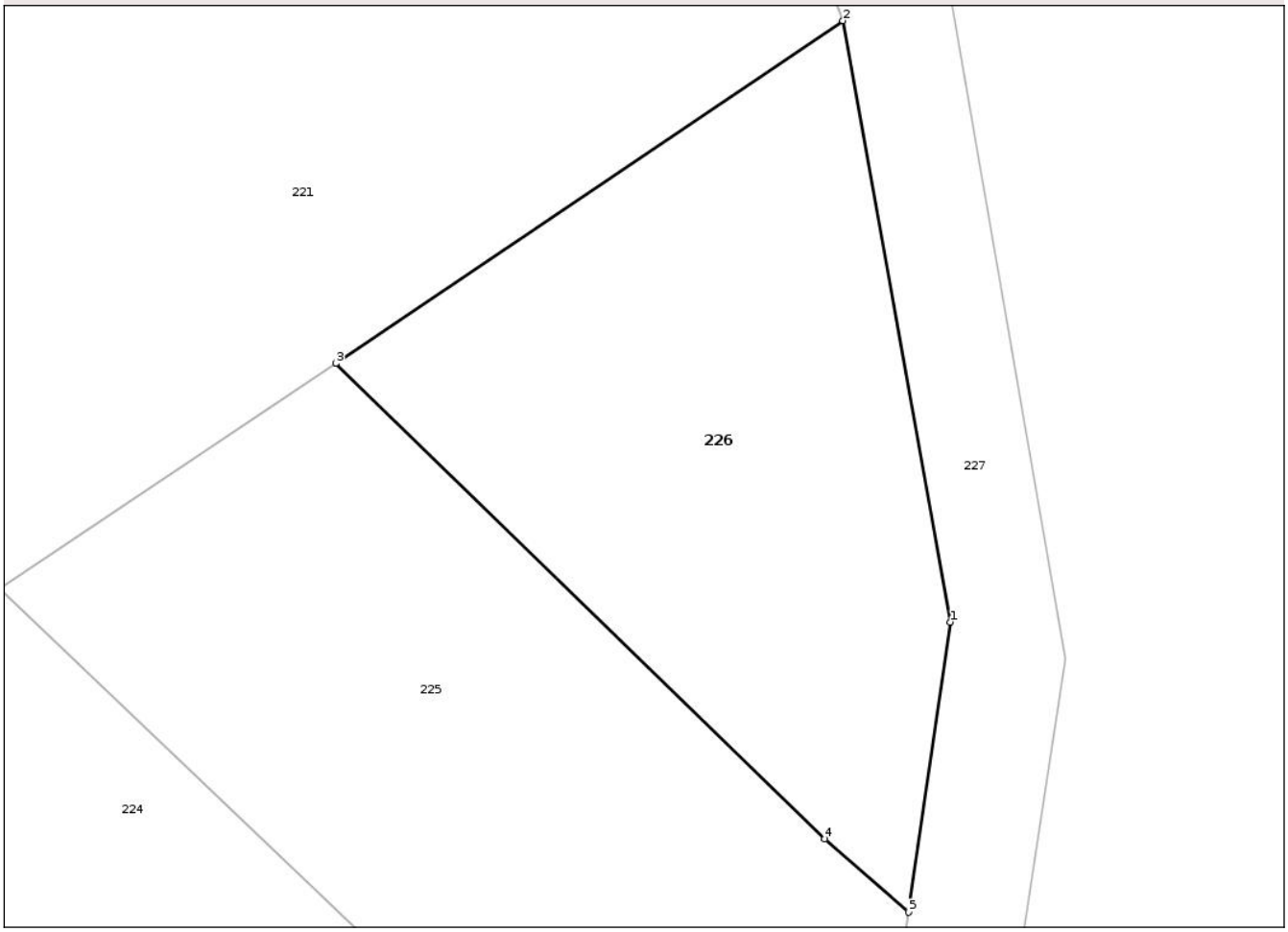

Date referitoare la teren

Crt	Categorie folosință	Intra vilan	Suprafaţa (mp)	Tarla	Parcelă	Nr. topo	Observaţii / Referinţe
1	faneata	NU	201	-	-	-	

Lungime Segmente
1) Valorile lungimilor segmentelor sunt obţinute din proiecţie în plan.

Punct început	X / Y	Punct sfârşit	X / Y	Lungime segment (** (m)
1	542.915,18 679.100,615	2	542.912,229 679.117,11	16.757
2	542.912,229 679.117,11	3	542.898,309 679.107,708	16.798
3	542.898,309 679.107,708	4	542.911,732 679.094,668	18.714
4	542.911,732 679.094,668	5	542.914,038 679.092,655	3.061
5	542.914,038 679.092,655	1	542.915,18 679.100,615	8.042

Document care conține date cu caracter personal, protejat de prevederile Regulamentului (UE) nr. 679/2016 și Legii 190/2018

** Lungimile segmentelor sunt determinate în planul de proiecţie Stereo 70 şi sunt rotunjite la 1 milimetru.
*** Distanţa dintre puncte este formată din segmente cumulate ce sunt mai mici decât valoarea 1 milimetru.

DATE DESPRE IMOBILUL NR. 227

Oficiul de Cadastru şi Publicitate Imobiliară SUCEAVA
Biroul de Cadastru şi Publicitate Imobiliară Campulung Moldovenesc

A. Partea I. Descrierea imobilului

TEREN Extravilan

Adresa: Jud. Suceava

Nr. Crt	Nr cadastral Nr. topografic	Suprafaţa* (mp)	Observaţii / Referinţe
A1		8.148	Sector cadastral:67 Teren neimprejmuit; Imobilul s-a format din o parte a PF 958/2,958/3 a comunei cadastrale Vatra Moldoviţei.

B. Partea II. Proprietari şi acte

Inscrieri privitoare la dreptul de proprietate şi alte drepturi reale		Referinţe
/		
Act Administrativ nr. 6858, din 19/08/2025 emis de PRIMARIA VATRA MOLDOVIŢEI;		
B1	Inscrierea posesiei, drept de PROPRIETATE, dobandit prin Lege, cota actuala 1/1	A1
	1) **NEIDENTIFICAT NEIDENTIFICAT**	
Act Normativ nr. 7, din 13/03/1996 emis de PARLAMENTUL ROMANIEI (art. 13);		
B2	Se notează menţiunea de proprietar neidentificat.	A1

C. Partea III. SARCINI .

Inscrieri privind dezmembramintele dreptului de proprietate, drepturi reale de garanţie şi sarcini	Referinţe
NU SUNT	

Document care conține date cu caracter personal, protejat de prevederile Regulamentului (UE) nr. 679/2016 și Legii 190/2018

Anexa Nr. 1 La Partea I

Teren

Nr cadastral	Suprafaţa (mp)*	Observaţii / Referinţe
	8.148	Imobilul s-a format din o parte a PF 958/2,958/3 a comunei cadastrale Vatra Moldoviţei.

* Suprafaţa este determinată in planul de proiecţie Stereo 70.

DETALII LINIARE IMOBIL

Date referitoare la teren

Crt	Categorie folosință	Intra vilan	Suprafaţa (mp)	Tarla	Parcelă	Nr. topo	Observaţii / Referinţe
1	drum	NU	8.148	-	-	-	

Lungime Segmente

1) Valorile lungimilor segmentelor sunt obţinute din proiecţie în plan.

Punct început	X / Y	Punct sfârşit	X / Y	Lungime segment
1	542.820,661 679.645,94	2	542.835,063 679.625,935	24.65
4	542.851,752 679.582,088	5	542.848,6 679.559,529	22.778
7	542.839,583 679.508,309	8	542.837,25 679.496,332	12.202
10	542.833,869 679.465,034	11	542.833,787 679.458,005	7.029
13	542.834,303 679.436,354	14	542.834,193 679.415,962	20.392

Punct început	X / Y	Punct sfârşit	X / Y	Lungime segment
2	542.835,063 679.625,935	3	542.849,978 679.598,012	31.657
5	542.848,6 679.559,529	6	542.842,875 679.527,688	32.352
8	542.837,25 679.496,332	9	542.834,979 679.479,507	16.978
11	542.833,787 679.458,005	12	542.833,655 679.448,275	9.731
14	542.834,193 679.415,962	15	542.837,886 679.394,927	21.357

Punct început	X / Y	Punct sfârşit	X / Y	Lungime segment
3	542.849,978 679.598,012	4	542.851,752 679.582,088	16.023
6	542.842,875 679.527,688	7	542.839,583 679.508,309	19.657
9	542.834,979 679.479,507	10	542.833,869 679.465,034	14.516
12	542.833,655 679.448,275	13	542.834,303 679.436,354	11.939
15	542.837,886 679.394,927	16	542.841,618 679.373,668	21.584

Document care conține date cu caracter personal, protejat de prevederile Regulamentului (UE) nr. 679/2016 și Legii 190/2018

Punct început	X / Y	Punct sfârşit	X / Y	Lungime segment
16	542.841,618 679.373,668	17	542.841,787 679.372,704	0.979
19	542.843,058 679.366,132	20	542.846,879 679.347,136	19.376
22	542.849,377 679.336,763	23	542.849,75 679.335,213	1.594
25	542.856,354 679.304,324	26	542.857,18 679.296,195	8.171
28	542.857,842 679.289,671	29	542.857,921 679.288,896	0.779
31	542.867,556 679.228,207	32	542.867,895 679.226,946	1.306
34	542.875,555 679.199,686	35	542.883,046 679.187,061	14.68
37	542.889,859 679.176,06	38	542.891,188 679.173,924	2.516
40	542.904,772 679.138,101	41	542.912,229 679.117,11	22.276
43	542.914,038 679.092,655	44	542.912,235 679.080,086	12.698
46	542.909,116 679.059,983	47	542.906,984 679.042,55	17.563
49	542.893,728 678.985,506	50	542.892,617 678.981,348	4.304
52	542.892,109 678.943,728	53	542.889,771 678.915,729	28.096
55	542.870,204 678.877,402	56	542.860,272 678.860,282	19.792
58	542.853,409 678.845,331	59	542.843,45 678.826,37	21.417
61	542.833,639 678.795,481	62	542.832,941 678.788,282	7.233
64	542.837,749 678.795,598	65	542.841,629 678.808,736	13.699
67	542.855,784 678.841,514	68	542.861,887 678.855,302	15.078
70	542.872,534 678.875,292	71	542.882,173 678.891,313	18.697
73	542.893,869 678.914,403	74	542.895,723 678.943,087	28.744
76	542.896,109 678.980,371	77	542.896,73 678.982,765	2.473
79	542.910,177 679.039,678	80	542.912,057 679.057,46	17.881
82	542.914,982 679.077,602	83	542.916,899 679.090,158	12.701
85	542.915,029 679.118,777	86	542.899,328 679.167,508	51.198
88	542.860,953 679.270,567	89	542.861,49 679.279,941	9.389
91	542.859,715 679.304,498	92	542.846,08 679.365,67	62.673
94	542.837,42 679.440,832	95	542.836,742 679.459,443	18.623
97	542.837,179 679.470,418	98	542.838,282 679.479,849	9.495
100	542.843,785 679.510,939	101	542.846,913 679.528,128	17.471
103	542.851,264 679.554,648	104	542.852,194 679.560,082	5.513
106	542.855,132 679.577,253	107	542.856,044 679.582,584	5.408
109	542.839,029 679.627,65	110	542.832,42 679.636,326	10.907
112	542.824,787 679.646,355	113	542.820,372 679.652,166	7.298

Punct început	X / Y	Punct sfârşit	X / Y	Lungime segment
17	542.841,787 679.372,704	18	542.842,291 679.369,836	2.912
20	542.846,879 679.347,136	21	542.848,881 679.338,821	8.553
23	542.849,75 679.335,213	24	542.850,693 679.331,296	4.029
26	542.857,18 679.296,195	27	542.857,299 679.295,016	1.185
29	542.857,921 679.288,896	30	542.857,269 679.270,035	18.872
32	542.867,895 679.226,946	33	542.871,919 679.213,615	13.925
35	542.883,046 679.187,061	36	542.883,839 679.185,731	1.548
38	542.891,188 679.173,924	39	542.895,885 679.165,683	9.486
41	542.912,229 679.117,11	42	542.915,18 679.100,615	16.757
44	542.912,235 679.080,086	45	542.910,117 679.067,041	13.216
47	542.906,984 679.042,55	48	542.904,967 679.026,784	15.894
50	542.892,617 678.981,348	51	542.892,077 678.967,571	13.788
53	542.889,771 678.915,729	54	542.878,421 678.891,626	26.642
56	542.860,272 678.860,282	57	542.859,2 678.857,6	2.888
59	542.843,45 678.826,37	60	542.837,681 678.810,846	16.561
62	542.832,941 678.788,282	63	542.835,653 678.784,637	4.543
65	542.841,629 678.808,736	66	542.847,291 678.825,063	17.281
68	542.861,887 678.855,302	69	542.864,443 678.859,527	4.938
71	542.882,173 678.891,313	72	542.887,596 678.900,867	10.986
74	542.895,723 678.943,087	75	542.895,626 678.945,141	2.056
77	542.896,73 678.982,765	78	542.908,726 679.024,933	43.841
80	542.912,057 679.057,46	81	542.913,473 679.066,918	9.563
83	542.916,899 679.090,158	84	542.918,343 679.099,612	9.564
86	542.899,328 679.167,508	87	542.879,435 679.202,379	40.146
89	542.861,49 679.279,941	90	542.861,611 679.286,811	6.871
92	542.846,08 679.365,67	93	542.837,723 679.415,202	50.232
95	542.836,742 679.459,443	96	542.836,659 679.462,822	3.38
98	542.838,282 679.479,849	99	542.841,048 679.496,725	17.101
101	542.846,913 679.528,128	102	542.851,013 679.553,177	25.382
104	542.852,194 679.560,082	105	542.854,978 679.576,352	16.506
107	542.856,044 679.582,584	108	542.853,473 679.600,187	17.79
110	542.832,42 679.636,326	111	542.825,785 679.645,059	10.968
113	542.820,372 679.652,166	114	542.817,328 679.656,173	5.032

Punct început	X / Y	Punct sfârşit	X / Y	Lungime segment
18	542.842,291 679.369,836	19	542.843,058 679.366,132	3.783
21	542.848,881 679.338,821	22	542.849,377 679.336,763	2.117
24	542.850,693 679.331,296	25	542.856,354 679.304,324	27.56
27	542.857,299 679.295,016	28	542.857,842 679.289,671	5.373
30	542.857,269 679.270,035	31	542.867,556 679.228,207	43.074
33	542.871,919 679.213,615	34	542.875,555 679.199,686	14.396
36	542.883,839 679.185,731	37	542.889,859 679.176,06	11.392
39	542.895,885 679.165,683	40	542.904,772 679.138,101	28.978
42	542.915,18 679.100,615	43	542.914,038 679.092,655	8.042
45	542.910,117 679.067,041	46	542.909,116 679.059,983	7.129
48	542.904,967 679.026,784	49	542.893,728 678.985,506	42.781
51	542.892,077 678.967,571	52	542.892,109 678.943,728	23.843
54	542.878,421 678.891,626	55	542.870,204 678.877,402	16.427
57	542.859,2 678.857,6	58	542.853,409 678.845,331	13.567
60	542.837,681 678.810,846	61	542.833,639 678.795,481	15.888
63	542.835,653 678.784,637	64	542.837,749 678.795,598	11.16
66	542.847,291 678.825,063	67	542.855,784 678.841,514	18.514
69	542.864,443 678.859,527	70	542.872,534 678.875,292	17.72
72	542.887,596 678.900,867	73	542.893,869 678.914,403	14.919
75	542.895,626 678.945,141	76	542.896,109 678.980,371	35.233
78	542.908,726 679.024,933	79	542.910,177 679.039,678	14.816
81	542.913,473 679.066,918	82	542.914,982 679.077,602	10.79
84	542.918,343 679.099,612	85	542.915,029 679.118,777	19.449
87	542.879,435 679.202,379	88	542.860,953 679.270,567	70.648
90	542.861,611 679.286,811	91	542.859,715 679.304,498	17.788
93	542.837,723 679.415,202	94	542.837,42 679.440,832	25.632
96	542.836,659 679.462,822	97	542.837,179 679.470,418	7.614
99	542.841,048 679.496,725	100	542.843,785 679.510,939	14.475
102	542.851,013 679.553,177	103	542.851,264 679.554,648	1.492
105	542.854,978 679.576,352	106	542.855,132 679.577,253	0.914
108	542.853,473 679.600,187	109	542.839,029 679.627,65	31.03
111	542.825,785 679.645,059	112	542.824,787 679.646,355	1.636
114	542.817,328 679.656,173	115	542.804,676 679.672,825	20.913

Document care conține date cu caracter personal, protejat de prevederile Regulamentului (UE) nr. 679/2016 și Legii 190/2018

Punct început	X / Y	Punct sfârşit	X / Y	Lungime segment
115	542.804,676 679.672,825	116	542.801,551 679.676,939	5.166
118	542.776,198 679.710,193	119	542.769,544 679.718,379	10.549
121	542.753,95 679.735,912	122	542.750,997 679.739,299	4.494
124	542.714,817 679.781,671	125	542.709,69 679.788,658	8.666
127	542.691,5 679.814,165	128	542.688,589 679.818,394	5.134
130	542.672,906 679.847,356	131	542.665,068 679.866,023	20.246
133	542.657,205 679.885,586	134	542.639,594 679.931,849	49.502
136	542.630,528 679.954,816	137	542.628,164 679.961,163	6.773
139	542.609,495 680.024,598	140	542.608,343 680.030,6	6.112
142	542.607,701 680.047,859	143	542.607,557 680.058,609	10.751
145	542.608,257 680.117,757	146	542.608,073 680.133,463	15.707
148	542.604,575 680.142,089	149	542.590,053 680.172,498	33.699
151	542.600,559 680.214,412	152	542.603,009 680.224,184	10.074
154	542.625,462 680.315,093	155	542.628,249 680.330,15	15.313
157	542.630,986 680.344,937	158	542.633,917 680.360,774	16.106
160	542.644,031 680.428,861	161	542.647,93 680.455,102	26.529
163	542.667,023 680.527,132	164	542.669,626 680.536,355	9.583
166	542.674,769 680.554,572	167	542.681,217 680.575,537	21.934
169	542.709,433 680.634,858	170	542.722,858 680.664,343	32.397
172	542.724,246 680.667,404	173	542.730,203 680.680,54	14.424
175	542.744,537 680.711,56	176	542.740,679 680.713,641	4.383
178	542.732,567 680.696,744	179	542.720,355 680.669,389	29.957
181	542.677,33 680.577,789	182	542.672,535 680.562,2	16.31
184	542.669,503 680.552,3	185	542.667,793 680.546,678	5.876
187	542.666,169 680.540,842	188	542.663,352 680.530,714	10.512
190	542.655,647 680.500,929	191	542.650,939 680.482,732	18.796
193	542.644,083 680.456,228	194	542.640,017 680.430,642	25.907
196	542.636,548 680.408,813	197	542.635,013 680.396,158	12.748
199	542.624,172 680.332,995	200	542.606,224 680.254,061	80.949
202	542.596,447 680.214,686	203	542.594,326 680.206,145	8.8
205	542.588,236 680.167,92	206	542.592,435 680.159,725	9.208
208	542.604,527 680.133,482	209	542.604,283 680.087,666	45.817
211	542.604,26 680.075,612	212	542.604,139 680.060,602	15.01

Punct început	X / Y	Punct sfârşit	X / Y	Lungime segment
116	542.801,551 679.676,939	117	542.781,329 679.703,556	33.427
119	542.769,544 679.718,379	120	542.761,771 679.727,486	11.973
122	542.750,997 679.739,299	123	542.719,49 679.775,275	47.822
125	542.709,69 679.788,658	126	542.700,439 679.801,63	15.933
128	542.688,589 679.818,394	129	542.675,228 679.841,729	26.889
131	542.665,068 679.866,023	132	542.660,849 679.876,721	11.5
134	542.639,594 679.931,849	135	542.633,538 679.946,955	16.275
137	542.628,164 679.961,163	138	542.617,955 679.994,858	35.208
140	542.608,343 680.030,6	141	542.607,73 680.045,753	15.165
143	542.607,557 680.058,609	144	542.607,6 680.066,499	7.89
146	542.608,073 680.133,463	147	542.606,28 680.137,724	4.623
149	542.590,053 680.172,498	150	542.598,419 680.205,872	34.407
152	542.603,009 680.224,184	153	542.611,216 680.256,928	33.757
155	542.628,249 680.330,15	156	542.630,466 680.342,128	12.181
158	542.633,917 680.360,774	159	542.640,856 680.407,487	47.226
161	542.647,93 680.455,102	162	542.659,753 680.499,755	46.192
164	542.669,626 680.536,355	165	542.672,339 680.545,963	9.984
167	542.681,217 680.575,537	168	542.706,807 680.629,092	59.355
170	542.722,858 680.664,343	171	542.723,95 680.666,75	2.643
173	542.730,203 680.680,54	174	542.738,679 680.699,077	20.383
176	542.740,679 680.713,641	177	542.740,304 680.712,743	0.973
179	542.720,355 680.669,389	180	542.718,252 680.664,666	5.17
182	542.672,535 680.562,2	183	542.670,598 680.555,901	6.59
185	542.667,793 680.546,678	186	542.666,299 680.541,309	5.573
188	542.663,352 680.530,714	189	542.662,308 680.526,679	4.168
191	542.650,939 680.482,732	192	542.649,941 680.478,874	3.985
194	542.640,017 680.430,642	195	542.638,896 680.423,587	7.144
197	542.635,013 680.396,158	198	542.629,475 680.362,134	34.472
200	542.606,224 680.254,061	201	542.598,874 680.224,46	30.5
203	542.594,326 680.206,145	204	542.586,034 680.172,748	34.411
206	542.592,435 680.159,725	207	542.599,856 680.144,481	16.954
209	542.604,283 680.087,666	210	542.604,276 680.086,269	1.397
212	542.604,139 680.060,602	213	542.604,139 680.059,631	0.971

Punct început	X / Y	Punct sfârşit	X / Y	Lungime segment
117	542.781,329 679.703,556	118	542.776,198 679.710,193	8.389
120	542.761,771 679.727,486	121	542.753,95 679.735,912	11.496
123	542.719,49 679.775,275	124	542.714,817 679.781,671	7.921
126	542.700,439 679.801,63	127	542.691,5 679.814,165	15.396
129	542.675,228 679.841,729	130	542.672,906 679.847,356	6.087
132	542.660,849 679.876,721	133	542.657,205 679.885,586	9.585
135	542.633,538 679.946,955	136	542.630,528 679.954,816	8.418
138	542.617,955 679.994,858	139	542.609,495 680.024,598	30.92
141	542.607,73 680.045,753	142	542.607,701 680.047,859	2.106
144	542.607,6 680.066,499	145	542.608,257 680.117,757	51.262
147	542.606,28 680.137,724	148	542.604,575 680.142,089	4.686
150	542.598,419 680.205,872	151	542.600,559 680.214,412	8.804
153	542.611,216 680.256,928	154	542.625,462 680.315,093	59.884
156	542.630,466 680.342,128	157	542.630,986 680.344,937	2.857
159	542.640,856 680.407,487	160	542.644,031 680.428,861	21.609
162	542.659,753 680.499,755	163	542.667,023 680.527,132	28.326
165	542.672,339 680.545,963	166	542.674,769 680.554,572	8.945
168	542.706,807 680.629,092	169	542.709,433 680.634,858	6.336
171	542.723,95 680.666,75	172	542.724,246 680.667,404	0.718
174	542.738,679 680.699,077	175	542.744,537 680.711,56	13.789
177	542.740,304 680.712,743	178	542.732,567 680.696,744	17.772
180	542.718,252 680.664,666	181	542.677,33 680.577,789	96.032
183	542.670,598 680.555,901	184	542.669,503 680.552,3	3.764
186	542.666,299 680.541,309	187	542.666,169 680.540,842	0.485
189	542.662,308 680.526,679	190	542.655,647 680.500,929	26.598
192	542.649,941 680.478,874	193	542.644,083 680.456,228	23.391
195	542.638,896 680.423,587	196	542.636,548 680.408,813	14.959
198	542.629,475 680.362,134	199	542.624,172 680.332,995	29.618
201	542.598,874 680.224,46	202	542.596,447 680.214,686	10.071
204	542.586,034 680.172,748	205	542.588,236 680.167,92	5.306
207	542.599,856 680.144,481	208	542.604,527 680.133,482	11.95
210	542.604,276 680.086,269	211	542.604,26 680.075,612	10.657
213	542.604,139 680.059,631	214	542.604,076 680.049,888	9.743

Document care conține date cu caracter personal, protejat de prevederile Regulamentului (UE) nr. 679/2016 și Legii 190/2018

Punct început	X / Y	Punct sfârşit	X / Y	Lungime segment
214	542.604,076 680.049,888	215	542.604,051 680.047,057	2.831
217	542.604,159 680.027,731	218	542.613,189 679.996,365	32.64
220	542.625,16 679.957,454	221	542.625,161 679.957,448	0.006
223	542.648,525 679.897,694	224	542.652,757 679.887,221	11.296
226	542.660,273 679.865,945	227	542.672,702 679.839,124	29.561
229	542.683,701 679.817,765	230	542.695,666 679.800,406	21.083
232	542.714,672 679.774,22	233	542.730,499 679.756,452	23.795
235	542.777,176 679.702,975	236	542.800,123 679.672,21	38.38

Punct început	X / Y	Punct sfârşit	X / Y	Lungime segment
215	542.604,051 680.047,057	216	542.604,106 680.037,289	9.768
218	542.613,189 679.996,365	219	542.618,87 679.977,943	19.278
221	542.625,161 679.957,448	222	542.639,333 679.920,22	39.834
224	542.652,757 679.887,221	225	542.656,251 679.877,197	10.615
227	542.672,702 679.839,124	228	542.679,945 679.825,268	15.635
230	542.695,666 679.800,406	231	542.704,521 679.787,885	15.336
233	542.730,499 679.756,452	234	542.746,524 679.738,451	24.101
236	542.800,123 679.672,21	1	542.820,661 679.645,94	33.345

Punct început	X / Y	Punct sfârşit	X / Y	Lungime segment
216	542.604,106 680.037,289	217	542.604,159 680.027,731	9.558
219	542.618,87 679.977,943	220	542.625,16 679.957,454	21.433
222	542.639,333 679.920,22	223	542.648,525 679.897,694	24.329
225	542.656,251 679.877,197	226	542.660,273 679.865,945	11.949
228	542.679,945 679.825,268	229	542.683,701 679.817,765	8.391
231	542.704,521 679.787,885	232	542.714,672 679.774,22	17.023
234	542.746,524 679.738,451	235	542.777,176 679.702,975	46.884

**** Lungimile segmentelor sunt determinate în planul de proiecţie Stereo 70 şi sunt rotunjite la 1 milimetru.**
***** Distanţa dintre puncte este formată din segmente cumulate ce sunt mai mici decât valoarea 1 milimetru.**

Document care conține date cu caracter personal, protejat de prevederile Regulamentului (UE) nr. 679/2016 și Legii 190/2018

DATE DESPRE IMOBILUL NR. 631

Oficiul de Cadastru şi Publicitate Imobiliară SUCEAVA
Biroul de Cadastru şi Publicitate Imobiliară Campulung Moldovenesc

A. Partea I. Descrierea imobilului

TEREN Extravilan

Adresa: Jud. Suceava

Nr. Crt	Nr cadastral Nr. topografic	Suprafaţa* (mp)	Observaţii / Referinţe
A1	38964	9.240	Sector cadastral:67 Teren neimprejmuit;

B. Partea II. Proprietari şi acte

Inscrieri privitoare la dreptul de proprietate şi alte drepturi reale		Referinţe
7075 / 07/05/2021		
Act Administrativ nr. 2456, din 15/04/2021 emis de PRIMARIA COMUNEI VATRA MOLDOVITEI (act notarial nr 537 din 16.03.2021, emis de B.I.N. Şcraba Luminiţa Ana Maria;inscris sub semnatura privata nr 174 din 29.04.2021, emis de Niga Gabriel);		
B2	se noteaza posesia imobilului cu nr. cad. 38964	A1
	1) **CHICHIRIŢĂ LAURENŢIA**	
/		
Act Normativ nr. Legea 7, din 13/03/1996 emis de PARLAMENTUL ROMANIEI;		
B3	Intabulare, drept de PROPRIETATE, dobandit prin Lege, cota actuala 1/1	A1
	1) **NEIDENTIFICAT NEIDENTIFICAT**	

C. Partea III. SARCINI .

Inscrieri privind dezmembramintele dreptului de proprietate, drepturi reale de garanţie şi sarcini	Referinţe
NU SUNT	

Anexa Nr. 1 La Partea I

Teren

Nr cadastral	Suprafaţa (mp)*	Observaţii / Referinţe
38964	9.240	

* Suprafaţa este determinată in planul de proiecţie Stereo 70.

DETALII LINIARE IMOBIL

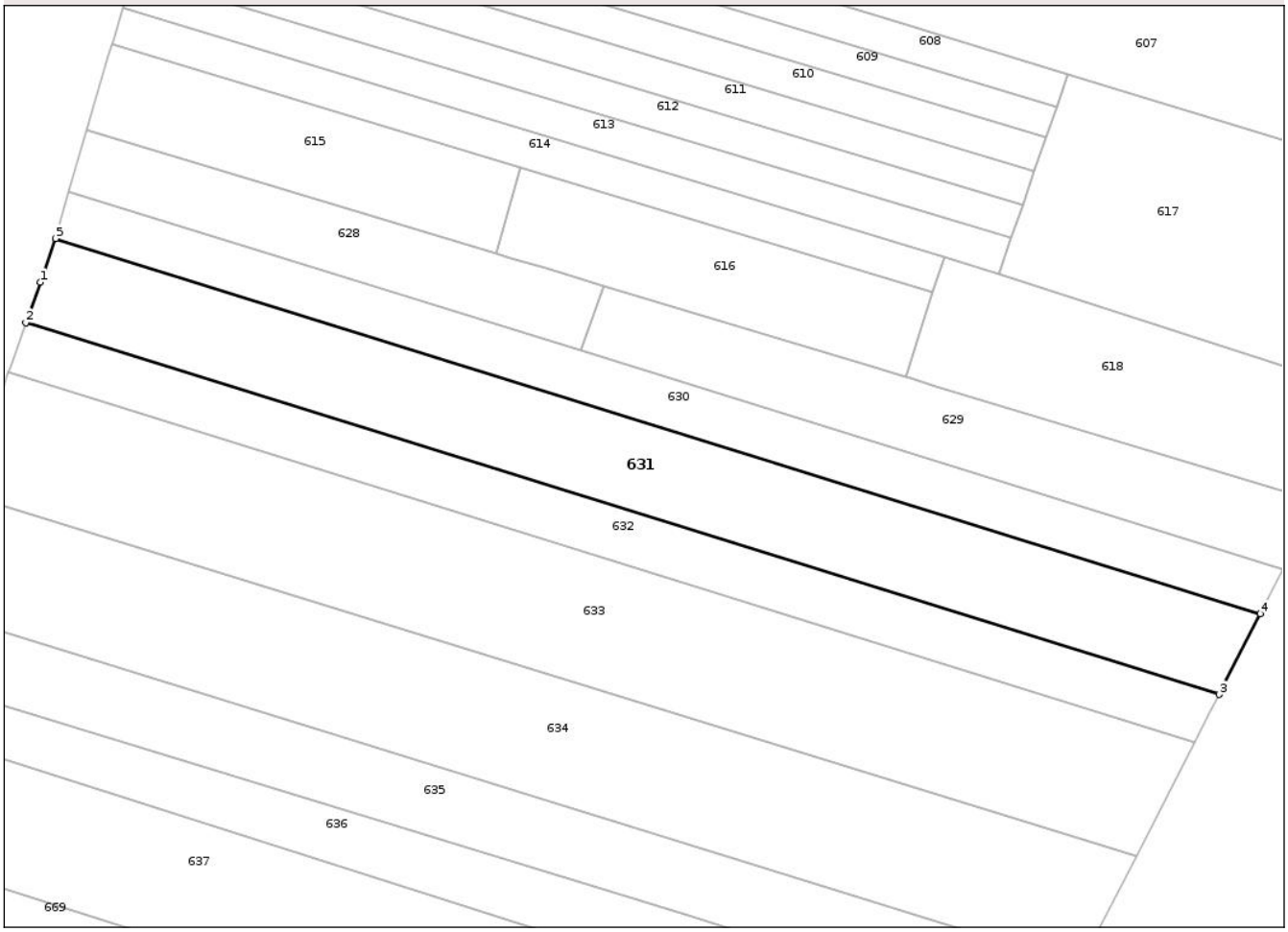

Date referitoare la teren

Crt	Categorie folosință	Intra vilan	Suprafaţa (mp)	Tarla	Parcelă	Nr. topo	Observaţii / Referinţe
1	faneata	NU	9.240	-	-	-	

Lungime Segmente
1) Valorile lungimilor segmentelor sunt obţinute din proiecţie în plan.

Punct început	X / Y	Punct sfârşit	X / Y	Lungime segment (** (m)
1	542.776,333 680.791,067	2	542.772,249 680.779,447	12.317
2	542.772,249 680.779,447	3	543.115,124 680.672,708	359.105
3	543.115,124 680.672,708	4	543.126,984 680.695,833	25.989
4	543.126,984 680.695,833	5	542.780,745 680.803,619	362.628
5	542.780,745 680.803,619	1	542.776,333 680.791,067	13.305

Document care conține date cu caracter personal, protejat de prevederile Regulamentului (UE) nr. 679/2016 și Legii 190/2018

** Lungimile segmentelor sunt determinate în planul de proiecţie Stereo 70 şi sunt rotunjite la 1 milimetru.
*** Distanţa dintre puncte este formată din segmente cumulate ce sunt mai mici decât valoarea 1 milimetru.

DATE DESPRE IMOBILUL NR. 632

Oficiul de Cadastru şi Publicitate Imobiliară SUCEAVA
Biroul de Cadastru şi Publicitate Imobiliară Campulung Moldovenesc

A. Partea I. Descrierea imobilului

TEREN Extravilan

Adresa: Jud. Suceava

Nr. Crt	Nr cadastral Nr. topografic	Suprafaţa* (mp)	Observaţii / Referinţe
A1		5.400	Sector cadastral:67 Teren neimprejmuit; Imobilul s-a format din o parte a PF 649/1 a comunei cadastrale Vatra Moldoviţei.

B. Partea II. Proprietari şi acte

Inscrieri privitoare la dreptul de proprietate şi alte drepturi reale		Referinţe
/		
Act Normativ nr. Legea 7, din 13/03/1996 emis de PARLAMENTUL ROMANIEI;		
B1	Intabulare, drept de PROPRIETATE, dobandit prin Lege, cota actuala 1/1	A1
	1) **NEIDENTIFICAT NEIDENTIFICAT**	
Act Administrativ nr. 2745, din 13/03/2024 emis de PRIMARIA VATRA MOLDOVIŢEI;		
B2	Se notează posesia faptică.	A1
	1) **LEŢCHI GHEORGHE-VIRGIL** 2) **LEŢCHI MARCELA-LOREDANA**	

C. Partea III. SARCINI .

Inscrieri privind dezmembramintele dreptului de proprietate, drepturi reale de garanţie şi sarcini	Referinţe
NU SUNT	

Document care conține date cu caracter personal, protejat de prevederile Regulamentului (UE) nr. 679/2016 și Legii 190/2018

Anexa Nr. 1 La Partea I

Teren

Nr cadastral	Suprafaţa (mp)*	Observaţii / Referinţe
	5.400	Imobilul s-a format din o parte a PF 649/1 a comunei cadastrale Vatra Moldoviţei.

* Suprafaţa este determinată in planul de proiecţie Stereo 70.

DETALII LINIARE IMOBIL

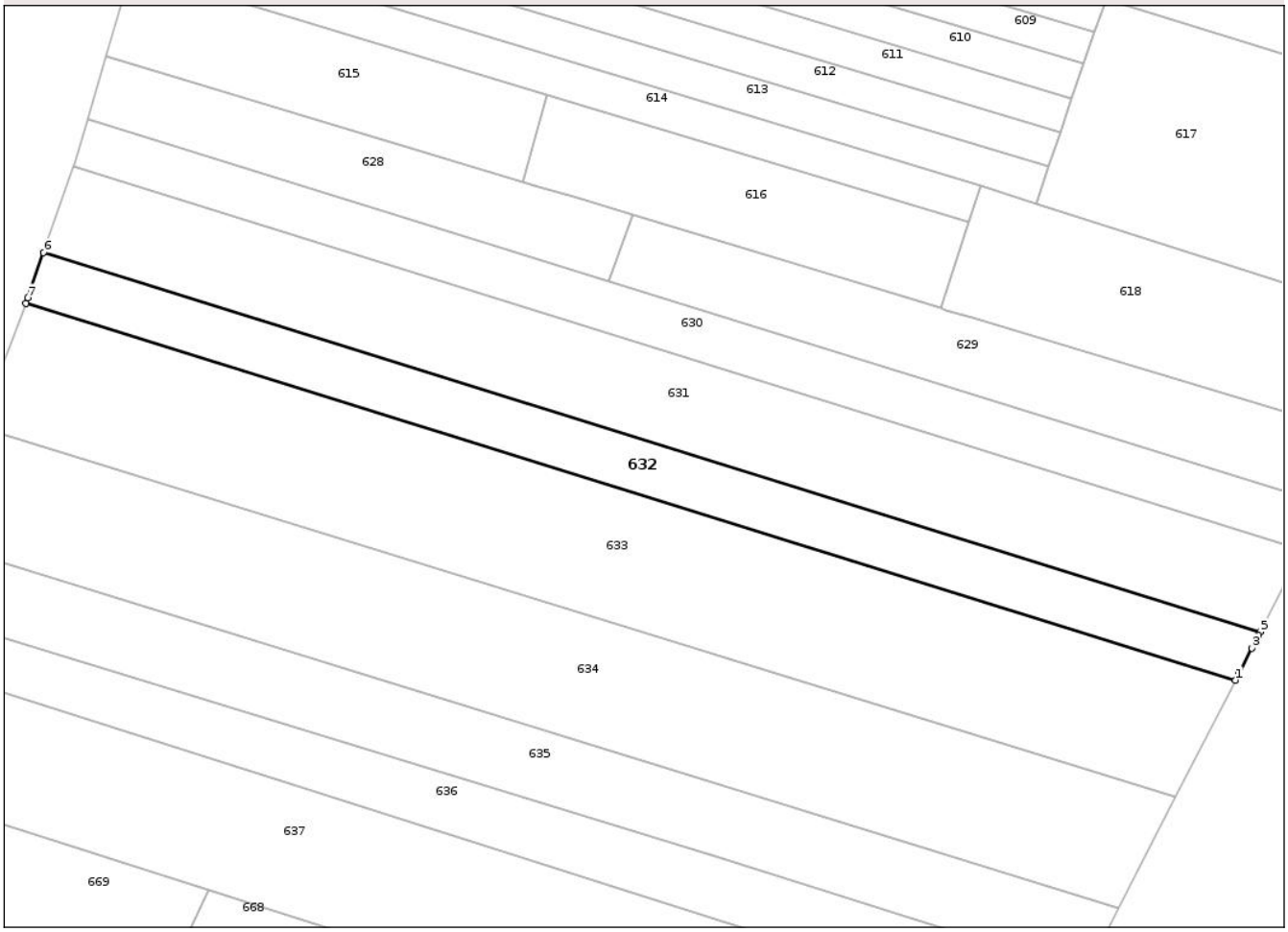

Date referitoare la teren

Crt	Categorie folosință	Intra vilan	Suprafaţa (mp)	Tarla	Parcelă	Nr. topo	Observaţii / Referinţe
1	faneata	NU	5.400	-	-	-	

Lungime Segmente
1) Valorile lungimilor segmentelor sunt obţinute din proiecţie în plan.

Punct început	X / Y	Punct sfârşit	X / Y	Lungime segment (** (m)
1	543.108,139 680.659,088	2	543.109,211 680.661,179	2.35
2	543.109,211 680.661,179	3	543.112,781 680.668,139	7.822
3	543.112,781 680.668,139	4	543.114,578 680.671,643	3.938
4	543.114,578 680.671,643	5	543.115,124 680.672,708	1.197
5	543.115,124 680.672,708	6	542.772,249 680.779,447	359.105

Document care conține date cu caracter personal, protejat de prevederile Regulamentului (UE) nr. 679/2016 și Legii 190/2018

Punct început	X / Y	Punct sfârşit	X / Y	Lungime segment (** (m)
6	542.772,249 680.779,447	7	542.767,795 680.766,777	13.43
7	542.767,795 680.766,777	8	542.767,245 680.765,21	1.661
8	542.767,245 680.765,21	1	543.108,139 680.659,088	357.03

** Lungimile segmentelor sunt determinate în planul de proiecţie Stereo 70 şi sunt rotunjite la 1 milimetru.
*** Distanţa dintre puncte este formată din segmente cumulate ce sunt mai mici decât valoarea 1 milimetru.

Document care conține date cu caracter personal, protejat de prevederile Regulamentului (UE) nr. 679/2016 și Legii 190/2018

DATE DESPRE IMOBILUL NR. 633

Oficiul de Cadastru şi Publicitate Imobiliară SUCEAVA
Biroul de Cadastru şi Publicitate Imobiliară Campulung Moldovenesc

A. Partea I. Descrierea imobilului

TEREN Extravilan

Adresa: Jud. Suceava

Nr. Crt	Nr cadastral Nr. topografic	Suprafaţa* (mp)	Observaţii / Referinţe
A1		13.037	Sector cadastral:67 Teren neimprejmuit; Imobilul s-a format din o parte a PF 649/1 a comunei cadastrale Vatra Moldoviţei.

B. Partea II. Proprietari şi acte

Inscrieri privitoare la dreptul de proprietate şi alte drepturi reale		Referinţe
/		
Act Normativ nr. Legea 7, din 13/03/1996 emis de PARLAMENTUL ROMANIEI;		
B1	Intabulare, drept de PROPRIETATE, dobandit prin Lege, cota actuala 1/1	A1
	1) **NEIDENTIFICAT NEIDENTIFICAT**	
Act Administrativ nr. 2746, din 13/03/2024 emis de PRIMARIA VATRA MOLDOVIŢEI;		
B2	Se notează posesia faptică.	A1
	1) **KLEIN DEDE** 2) **KLEIN INGRID ADINA**	

C. Partea III. SARCINI .

Inscrieri privind dezmembramintele dreptului de proprietate, drepturi reale de garanţie şi sarcini	Referinţe
NU SUNT	

Anexa Nr. 1 La Partea I

Teren

Nr cadastral	Suprafaţa (mp)*	Observaţii / Referinţe
	13.037	Imobilul s-a format din o parte a PF 649/1 a comunei cadastrale Vatra Moldoviţei.

* Suprafaţa este determinată in planul de proiecţie Stereo 70.

DETALII LINIARE IMOBIL

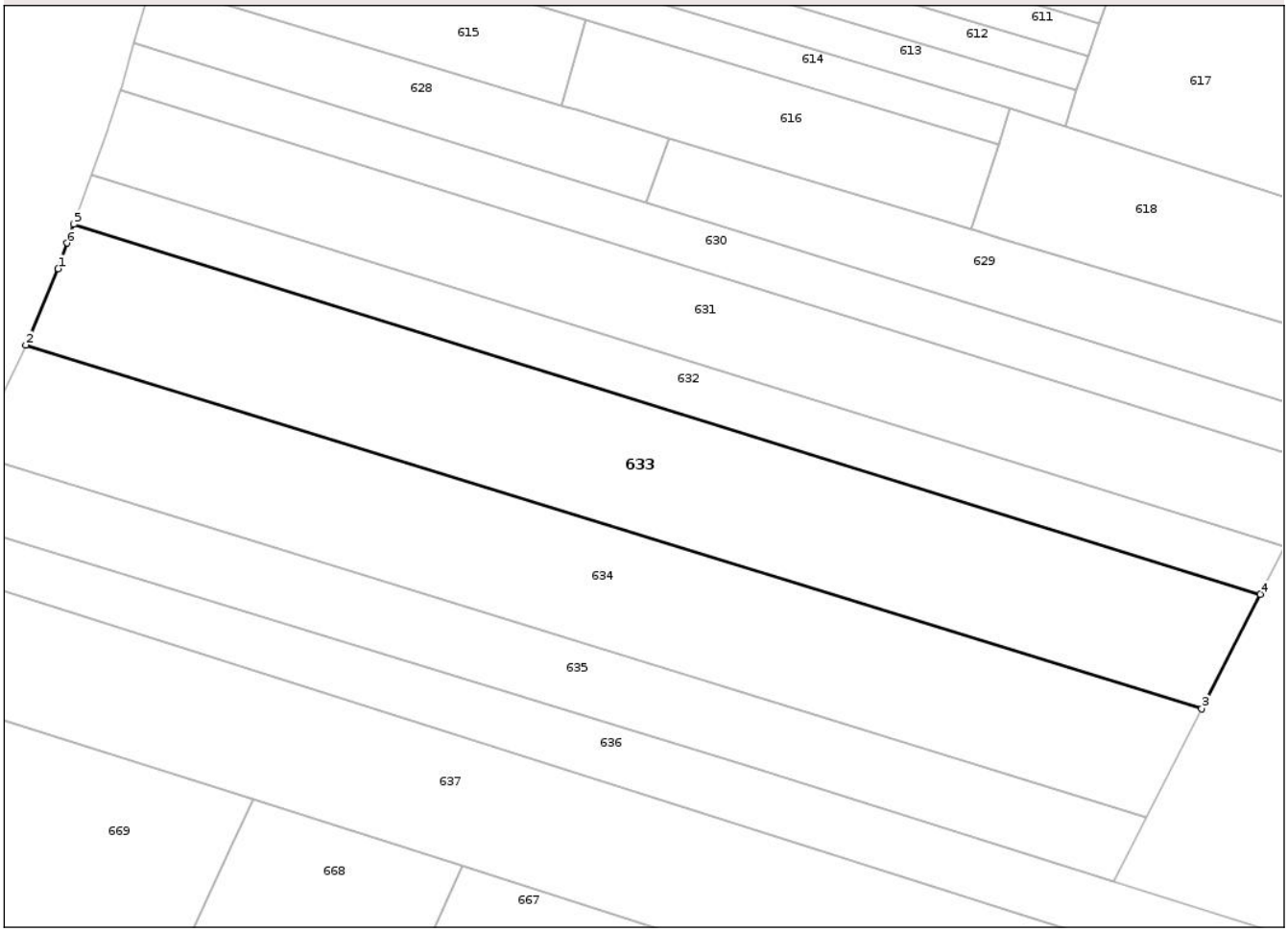

Date referitoare la teren

Crt	Categorie folosință	Intra vilan	Suprafaţa (mp)	Tarla	Parcelă	Nr. topo	Observaţii / Referinţe
1	faneata	NU	13.037	-	-	-	

Lungime Segmente
1) Valorile lungimilor segmentelor sunt obţinute din proiecţie în plan.

Punct început	X / Y	Punct sfârşit	X / Y	Lungime segment (** (m)
1	542.762,711 680.752,488	2	542.753,484 680.730,627	23.728
2	542.753,484 680.730,627	3	543.091,308 680.626,271	353.575
3	543.091,308 680.626,271	4	543.108,139 680.659,088	36.881
4	543.108,139 680.659,088	5	542.767,245 680.765,21	357.03
5	542.767,245 680.765,21	6	542.765,352 680.759,825	5.708

Document care conține date cu caracter personal, protejat de prevederile Regulamentului (UE) nr. 679/2016 și Legii 190/2018

Punct început	X / Y	Punct sfârşit	X / Y	Lungime segment (** (m)
6	542.765,352 680.759,825	1	542.762,711 680.752,488	7.798

** Lungimile segmentelor sunt determinate în planul de proiecţie Stereo 70 şi sunt rotunjite la 1 milimetru.
*** Distanţa dintre puncte este formată din segmente cumulate ce sunt mai mici decât valoarea 1 milimetru.

Document care conține date cu caracter personal, protejat de prevederile Regulamentului (UE) nr. 679/2016 și Legii 190/2018

DATE DESPRE IMOBILUL NR. 634

Oficiul de Cadastru şi Publicitate Imobiliară SUCEAVA
Biroul de Cadastru şi Publicitate Imobiliară Campulung Moldovenesc

A. Partea I. Descrierea imobilului

TEREN Extravilan

Adresa: Jud. Suceava

Nr. Crt	Nr cadastral Nr. topografic	Suprafaţa* (mp)	Observaţii / Referinţe
A1	36514	12.204	Sector cadastral:67 Teren neimprejmuit;

B. Partea II. Proprietari şi acte

Inscrieri privitoare la dreptul de proprietate şi alte drepturi reale		Referinţe
2082 / 17/02/2017		
Act Administrativ nr. 519, din 08/06/2016 emis de CJPSDPT SUCEAVA;		
B2	Intabulare, drept de PROPRIETATE, dobandit prin Reconstituire, cota actuala 1/1	A1
	1) **COSEICIUC MIHAI** 2) **COSEICIUC ILEANA-MARIA**	

C. Partea III. SARCINI .

Inscrieri privind dezmembramintele dreptului de proprietate, drepturi reale de garanţie şi sarcini	Referinţe
NU SUNT	

Document care conține date cu caracter personal, protejat de prevederile Regulamentului (UE) nr. 679/2016 și Legii 190/2018

Anexa Nr. 1 La Partea I

Teren

Nr cadastral	Suprafaţa (mp)*	Observaţii / Referinţe
36514	12.204	

* Suprafaţa este determinată in planul de proiecţie Stereo 70.

DETALII LINIARE IMOBIL

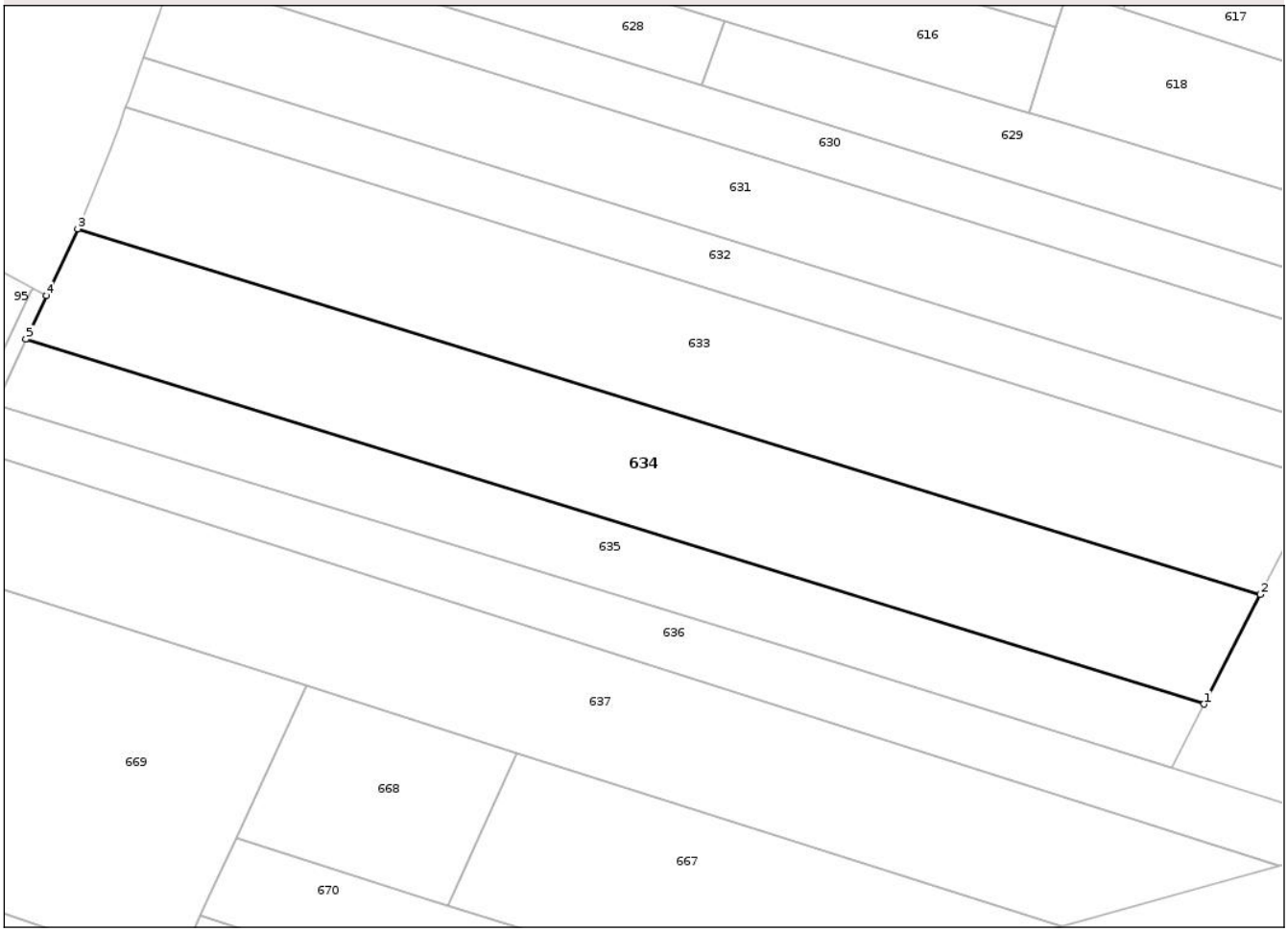

Date referitoare la teren

Crt	Categorie folosință	Intra vilan	Suprafaţa (mp)	Tarla	Parcelă	Nr. topo	Observaţii / Referinţe
1	faneata	NU	12.204	-	-	-	

Lungime Segmente
1) Valorile lungimilor segmentelor sunt obţinute din proiecţie în plan.

Punct început	X / Y	Punct sfârşit	X / Y	Lungime segment (** (m)
1	543.075,257 680.594,974	2	543.091,308 680.626,271	35.173
2	543.091,308 680.626,271	3	542.753,484 680.730,627	353.575
3	542.753,484 680.730,627	4	542.744,537 680.711,56	21.062
4	542.744,537 680.711,56	5	542.738,679 680.699,077	13.789
5	542.738,679 680.699,077	1	543.075,257 680.594,974	352.31

Document care conține date cu caracter personal, protejat de prevederile Regulamentului (UE) nr. 679/2016 și Legii 190/2018

** Lungimile segmentelor sunt determinate în planul de proiecţie Stereo 70 şi sunt rotunjite la 1 milimetru.
*** Distanţa dintre puncte este formată din segmente cumulate ce sunt mai mici decât valoarea 1 milimetru.

DATE DESPRE IMOBILUL NR. 635

Oficiul de Cadastru şi Publicitate Imobiliară SUCEAVA
Biroul de Cadastru şi Publicitate Imobiliară Campulung Moldovenesc

A. Partea I. Descrierea imobilului

TEREN Extravilan

Adresa: Jud. Suceava

Nr. Crt	Nr cadastral Nr. topografic	Suprafaţa* (mp)	Observaţii / Referinţe
A1		7.000	Sector cadastral:67 Teren neimprejmuit; Imobilul s-a format din o parte a PF 649/1 a comunei cadastrale Vatra Moldoviţei.

B. Partea II. Proprietari şi acte

Inscrieri privitoare la dreptul de proprietate şi alte drepturi reale		Referinţe
/		
Act Normativ nr. Legea 7, din 13/03/1996 emis de PARLAMENTUL ROMANIEI;		
B1	Intabulare, drept de PROPRIETATE, dobandit prin Lege, cota actuala 1/1	A1
	1) **NEIDENTIFICAT NEIDENTIFICAT**	
Act Administrativ nr. 2747, din 13/03/2024 emis de PRIMARIA VATRA MOLDOVIŢEI;		
B2	Se notează posesia faptică.	A1
	1) **OVAC AUREL**	

C. Partea III. SARCINI .

Inscrieri privind dezmembramintele dreptului de proprietate, drepturi reale de garanţie şi sarcini	Referinţe
NU SUNT	

Document care conține date cu caracter personal, protejat de prevederile Regulamentului (UE) nr. 679/2016 și Legii 190/2018

Anexa Nr. 1 La Partea I

Teren

Nr cadastral	Suprafaţa (mp)*	Observaţii / Referinţe
	7.000	Imobilul s-a format din o parte a PF 649/1 a comunei cadastrale Vatra Moldoviţei.

* Suprafaţa este determinată in planul de proiecţie Stereo 70.

DETALII LINIARE IMOBIL

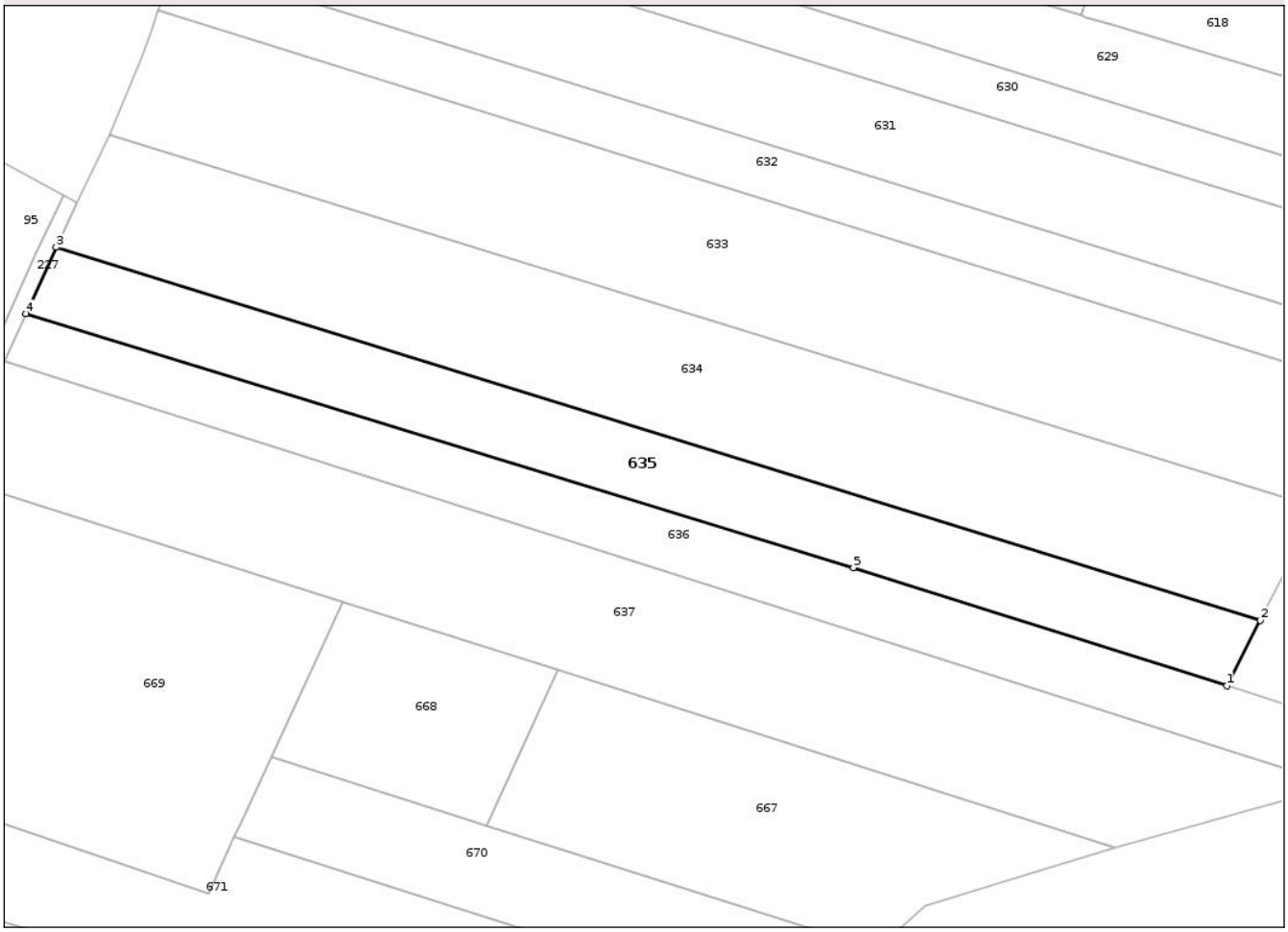

Date referitoare la teren

Crt	Categorie folosință	Intra vilan	Suprafaţa (mp)	Tarla	Parcelă	Nr. topo	Observaţii / Referinţe
1	faneata	NU	7.000	-	-	-	

Lungime Segmente
1) Valorile lungimilor segmentelor sunt obţinute din proiecţie în plan.

Punct început	X / Y	Punct sfârşit	X / Y	Lungime segment (** (m)
1	543.065,891 680.576,712	2	543.075,257 680.594,974	20.524
2	543.075,257 680.594,974	3	542.738,679 680.699,077	352.31
3	542.738,679 680.699,077	4	542.730,203 680.680,54	20.383
4	542.730,203 680.680,54	5	542.961,564 680.609,649	241.978
5	542.961,564 680.609,649	1	543.065,891 680.576,712	109.403

Document care conține date cu caracter personal, protejat de prevederile Regulamentului (UE) nr. 679/2016 și Legii 190/2018

** Lungimile segmentelor sunt determinate în planul de proiecţie Stereo 70 şi sunt rotunjite la 1 milimetru.
*** Distanţa dintre puncte este formată din segmente cumulate ce sunt mai mici decât valoarea 1 milimetru.

DATE DESPRE IMOBILUL NR. 636

Oficiul de Cadastru şi Publicitate Imobiliară SUCEAVA
Biroul de Cadastru şi Publicitate Imobiliară Campulung Moldovenesc

A. Partea I. Descrierea imobilului

TEREN Extravilan

Adresa: Jud. Suceava

Nr. Crt	Nr cadastral Nr. topografic	Suprafaţa* (mp)	Observaţii / Referinţe
A1		6.500	Sector cadastral:67 Teren neimprejmuit; Imobilul s-a format din o parte a PF 649/1 a comunei cadastrale Vatra Moldoviţei.

B. Partea II. Proprietari şi acte

Inscrieri privitoare la dreptul de proprietate şi alte drepturi reale		Referinţe
/		
Act Normativ nr. Legea 7, din 13/03/1996 emis de PARLAMENTUL ROMANIEI;		
B1	Intabulare, drept de PROPRIETATE, dobandit prin Lege, cota actuala 1/1	A1
	1) **NEIDENTIFICAT NEIDENTIFICAT**	
Act Administrativ nr. 2749, din 13/03/2024 emis de PRIMARIA VATRA MOLDOVIŢEI;		
B2	Se notează posesia faptică.	A1
	1) **ŢIGĂNESCU VASILE**	

C. Partea III. SARCINI .

Inscrieri privind dezmembramintele dreptului de proprietate, drepturi reale de garanţie şi sarcini	Referinţe
NU SUNT	

Document care conține date cu caracter personal, protejat de prevederile Regulamentului (UE) nr. 679/2016 și Legii 190/2018

Anexa Nr. 1 La Partea I

Teren

Nr cadastral	Suprafaţa (mp)*	Observaţii / Referinţe
	6.500	Imobilul s-a format din o parte a PF 649/1 a comunei cadastrale Vatra Moldoviţei.

* Suprafaţa este determinată in planul de proiecţie Stereo 70.

DETALII LINIARE IMOBIL

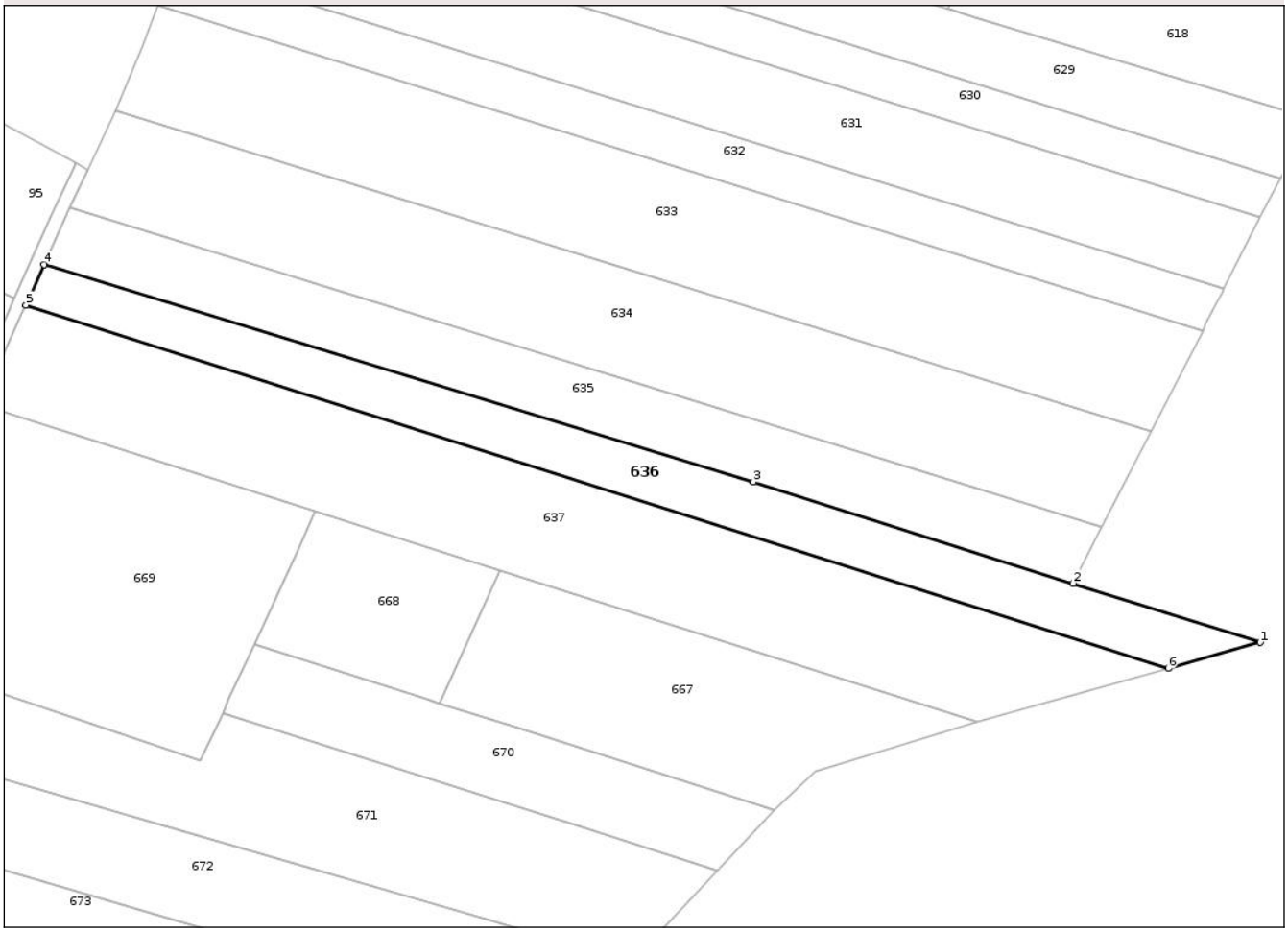

Date referitoare la teren

Crt	Categorie folosință	Intra vilan	Suprafaţa (mp)	Tarla	Parcelă	Nr. topo	Observaţii / Referinţe
1	faneata	NU	6.500	-	-	-	

Lungime Segmente
1) Valorile lungimilor segmentelor sunt obţinute din proiecţie în plan.

Punct început	X / Y	Punct sfârşit	X / Y	Lungime segment (** (m)
1	543.126,931 680.557,441	2	543.065,891 680.576,712	64.01
2	543.065,891 680.576,712	3	542.961,564 680.609,649	109.403
3	542.961,564 680.609,649	4	542.730,203 680.680,54	241.978
4	542.730,203 680.680,54	5	542.724,246 680.667,404	14.424
5	542.724,246 680.667,404	6	543.096,911 680.549,002	391.022

Document care conține date cu caracter personal, protejat de prevederile Regulamentului (UE) nr. 679/2016 și Legii 190/2018

Punct început	X / Y	Punct sfârşit	X / Y	Lungime segment (** (m)
6	543.096,911 680.549,002	1	543.126,931 680.557,441	31.184

** Lungimile segmentelor sunt determinate în planul de proiecţie Stereo 70 şi sunt rotunjite la 1 milimetru.
*** Distanţa dintre puncte este formată din segmente cumulate ce sunt mai mici decât valoarea 1 milimetru.

Document care conține date cu caracter personal, protejat de prevederile Regulamentului (UE) nr. 679/2016 și Legii 190/2018

DATE DESPRE IMOBILUL NR. 637

Oficiul de Cadastru şi Publicitate Imobiliară SUCEAVA
Biroul de Cadastru şi Publicitate Imobiliară Campulung Moldovenesc

A. Partea I. Descrierea imobilului

TEREN Extravilan

Adresa: Jud. Suceava

Nr. Crt	Nr cadastral Nr. topografic	Suprafaţa* (mp)	Observaţii / Referinţe
A1		13.000	Sector cadastral:67 Teren neimprejmuit; Imobilul s-a format din o parte a PF 649/1 a comunei cadastrale Vatra Moldoviţei.

B. Partea II. Proprietari şi acte

Inscrieri privitoare la dreptul de proprietate şi alte drepturi reale		Referinţe
/		
Act Administrativ nr. 6858, din 19/08/2025 emis de PRIMARIA VATRA MOLDOVIŢEI;		
B1	Inscrierea posesiei, drept de PROPRIETATE, dobandit prin Lege, cota actuala 1/1	A1
	1) **NEIDENTIFICAT NEIDENTIFICAT**	
Act Normativ nr. 7, din 13/03/1996 emis de PARLAMENTUL ROMANIEI (art. 13);		
B2	Se notează menţiunea de proprietar neidentificat.	A1

C. Partea III. SARCINI .

Inscrieri privind dezmembramintele dreptului de proprietate, drepturi reale de garanţie şi sarcini	Referinţe
NU SUNT	

Document care conține date cu caracter personal, protejat de prevederile Regulamentului (UE) nr. 679/2016 și Legii 190/2018

Anexa Nr. 1 La Partea I

Teren

Nr cadastral	Suprafaţa (mp)*	Observaţii / Referinţe
	13.000	Imobilul s-a format din o parte a PF 649/1 a comunei cadastrale Vatra Moldoviţei.

* Suprafaţa este determinată in planul de proiecţie Stereo 70.

DETALII LINIARE IMOBIL

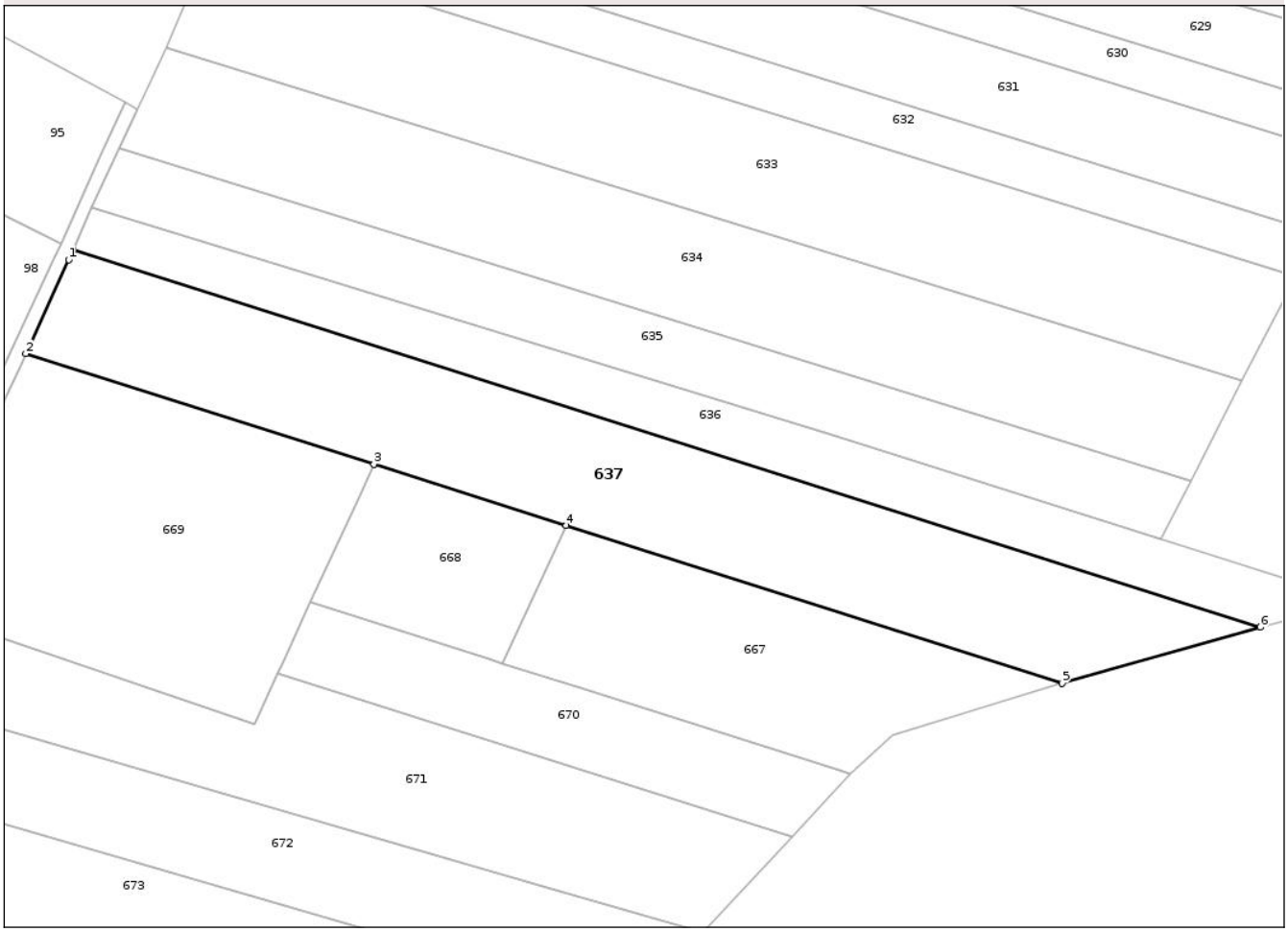

Date referitoare la teren

Crt	Categorie folosință	Intra vilan	Suprafaţa (mp)	Tarla	Parcelă	Nr. topo	Observaţii / Referinţe
1	faneata	NU	13.000	-	-	-	

Lungime Segmente
1) Valorile lungimilor segmentelor sunt obţinute din proiecţie în plan.

Punct început	X / Y	Punct sfârşit	X / Y	Lungime segment (** (m)
1	542.722,858 680.664,343	2	542.709,433 680.634,858	32.397
2	542.709,433 680.634,858	3	542.818,691 680.600,144	114.64
3	542.818,691 680.600,144	4	542.879,066 680.580,962	63.349
4	542.879,066 680.580,962	5	543.034,704 680.531,513	163.305
5	543.034,704 680.531,513	6	543.096,911 680.549,002	64.619

Document care conține date cu caracter personal, protejat de prevederile Regulamentului (UE) nr. 679/2016 și Legii 190/2018

Punct început	X / Y	Punct sfârşit	X / Y	Lungime segment (** (m)
6	543.096,911 680.549,002	7	542.724,246 680.667,404	391.022
7	542.724,246 680.667,404	8	542.723,95 680.666,75	0.718
8	542.723,95 680.666,75	1	542.722,858 680.664,343	2.643

** Lungimile segmentelor sunt determinate în planul de proiecţie Stereo 70 şi sunt rotunjite la 1 milimetru.
*** Distanţa dintre puncte este formată din segmente cumulate ce sunt mai mici decât valoarea 1 milimetru.

Document care conține date cu caracter personal, protejat de prevederile Regulamentului (UE) nr. 679/2016 și Legii 190/2018

DATE DESPRE IMOBILUL NR. 667

Oficiul de Cadastru şi Publicitate Imobiliară SUCEAVA
Biroul de Cadastru şi Publicitate Imobiliară Campulung Moldovenesc

A. Partea I. Descrierea imobilului

TEREN Extravilan

Adresa: Jud. Suceava

Nr. Crt	Nr cadastral Nr. topografic	Suprafaţa* (mp)	Observaţii / Referinţe
A1	37719	6.360	Sector cadastral:67 Teren neimprejmuit;

B. Partea II. Proprietari şi acte

Inscrieri privitoare la dreptul de proprietate şi alte drepturi reale		Referinţe
2865 / 22/02/2021		
Act Notarial nr. 388, din 19/02/2021 emis de SCRABA LUMINITA ANA MARIA;		
B2	Intabulare, drept de PROPRIETATE, dobandit prin Conventie, cota actuala 1/1	A1
	1) **NEGURĂ BOGDAN-ŞTEFAN**, necasatorit	

C. Partea III. SARCINI

Inscrieri privind dezmembramintele dreptului de proprietate, drepturi reale de garanţie şi sarcini		Referinţe
2865 / 22/02/2021		
Act Notarial nr. 388, din 19/02/2021 emis de SCRABA LUMINITA ANA MARIA;		
C1	Intabulare, drept de IPOTECA LEGALA, Valoare:0 conf.art.2386 alin.4 din NCC pentru plata rentei in bani corespunzatoare intretinerii neexecutate	A1
	1) **CRIHAN VIRGINIA**	

Document care conține date cu caracter personal, protejat de prevederile Regulamentului (UE) nr. 679/2016 și Legii 190/2018

Anexa Nr. 1 La Partea I

Teren

Nr cadastral	Suprafaţa (mp)*	Observaţii / Referinţe
37719	6.360	

* Suprafaţa este determinată in planul de proiecţie Stereo 70.

DETALII LINIARE IMOBIL

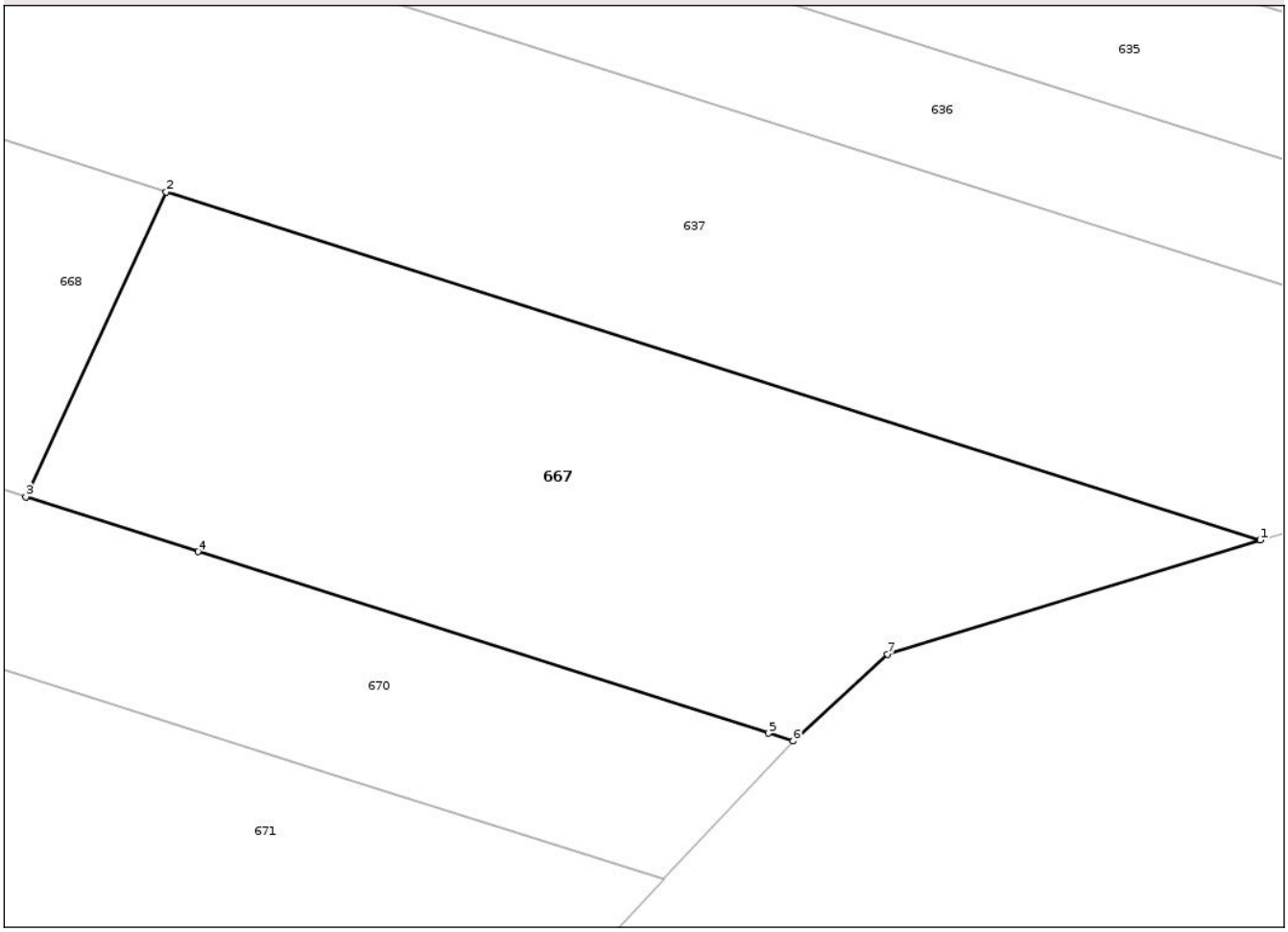

Date referitoare la teren

Crt	Categorie folosință	Intra vilan	Suprafaţa (mp)	Tarla	Parcelă	Nr. topo	Observaţii / Referinţe
1	faneata	NU	6.360	-	-	-	

Lungime Segmente
1) Valorile lungimilor segmentelor sunt obţinute din proiecţie în plan.

Punct început	X / Y	Punct sfârşit	X / Y	Lungime segment (** (m)
1	543.034,704 680.531,513	2	542.879,066 680.580,962	163.305
2	542.879,066 680.580,962	3	542.859,111 680.537,613	47.721
3	542.859,111 680.537,613	4	542.883,594 680.529,834	25.689
4	542.883,594 680.529,834	5	542.964,777 680.504,041	85.182
5	542.964,777 680.504,041	6	542.968,241 680.502,94	3.635

Document care conține date cu caracter personal, protejat de prevederile Regulamentului (UE) nr. 679/2016 și Legii 190/2018

Punct început	X / Y	Punct sfârşit	X / Y	Lungime segment (** (m)
6	542.968,241 680.502,94	7	542.981,687 680.515,282	18.252
7	542.981,687 680.515,282	1	543.034,704 680.531,513	55.446

** Lungimile segmentelor sunt determinate în planul de proiecţie Stereo 70 şi sunt rotunjite la 1 milimetru.
*** Distanţa dintre puncte este formată din segmente cumulate ce sunt mai mici decât valoarea 1 milimetru.

Document care conține date cu caracter personal, protejat de prevederile Regulamentului (UE) nr. 679/2016 și Legii 190/2018

DATE DESPRE IMOBILUL NR. 668

Oficiul de Cadastru şi Publicitate Imobiliară SUCEAVA
Biroul de Cadastru şi Publicitate Imobiliară Campulung Moldovenesc

A. Partea I. Descrierea imobilului

TEREN Extravilan

Adresa: Jud. Suceava

Nr. Crt	Nr cadastral Nr. topografic	Suprafaţa* (mp)	Observaţii / Referinţe
A1		3.000	Sector cadastral:67 Teren neimprejmuit; Imobilul s-a format din o parte a PF 649/1 a comunei cadastrale Vatra Moldoviţei.

B. Partea II. Proprietari şi acte

Inscrieri privitoare la dreptul de proprietate şi alte drepturi reale		Referinţe
/		
Act Notarial nr. 58, din 07/06/2022 emis de NP SCRABA LUMINITA ANA MARIA;		
B1	Intabulare, drept de PROPRIETATE, dobandit prin Succesiune, cota actuala 1/1	A1
	1) **CIORNEI ELENA-VASILICA**	

C. Partea III. SARCINI .

Inscrieri privind dezmembramintele dreptului de proprietate, drepturi reale de garanţie şi sarcini	Referinţe
NU SUNT	

Document care conține date cu caracter personal, protejat de prevederile Regulamentului (UE) nr. 679/2016 și Legii 190/2018

Anexa Nr. 1 La Partea I

Teren

Nr cadastral	Suprafaţa (mp)*	Observaţii / Referinţe
	3.000	Imobilul s-a format din o parte a PF 649/1 a comunei cadastrale Vatra Moldoviţei.

* Suprafaţa este determinată in planul de proiecţie Stereo 70.

DETALII LINIARE IMOBIL

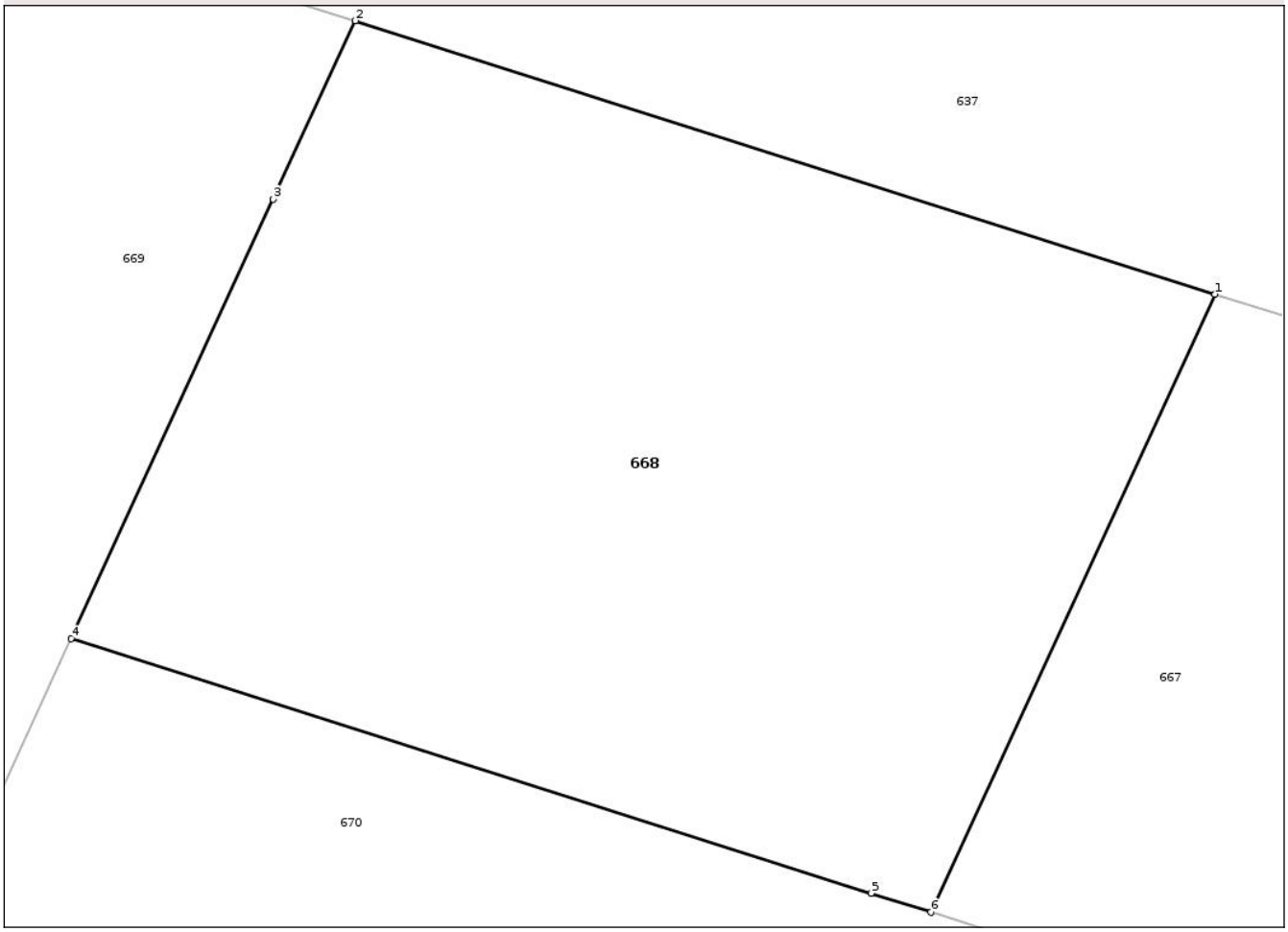

Date referitoare la teren

Crt	Categorie folosință	Intra vilan	Suprafaţa (mp)	Tarla	Parcelă	Nr. topo	Observaţii / Referinţe
1	faneata	NU	3.000	-	-	-	

Lungime Segmente
1) Valorile lungimilor segmentelor sunt obţinute din proiecţie în plan.

Punct început	X / Y	Punct sfârşit	X / Y	Lungime segment (** (m)
1	542.879,066 680.580,962	2	542.818,691 680.600,144	63.349
2	542.818,691 680.600,144	3	542.812,934 680.587,637	13.768
3	542.812,934 680.587,637	4	542.798,736 680.556,795	33.953
4	542.798,736 680.556,795	5	542.854,923 680.538,943	58.955
5	542.854,923 680.538,943	6	542.859,111 680.537,613	4.394

Document care conține date cu caracter personal, protejat de prevederile Regulamentului (UE) nr. 679/2016 și Legii 190/2018

Punct început	X / Y	Punct sfârşit	X / Y	Lungime segment (** (m)
6	542.859,111 680.537,613	1	542.879,066 680.580,962	47.721

** Lungimile segmentelor sunt determinate în planul de proiecţie Stereo 70 şi sunt rotunjite la 1 milimetru.
*** Distanţa dintre puncte este formată din segmente cumulate ce sunt mai mici decât valoarea 1 milimetru.

Document care conține date cu caracter personal, protejat de prevederile Regulamentului (UE) nr. 679/2016 și Legii 190/2018

DATE DESPRE IMOBILUL NR. 669

Oficiul de Cadastru şi Publicitate Imobiliară SUCEAVA
Biroul de Cadastru şi Publicitate Imobiliară Campulung Moldovenesc

A. Partea I. Descrierea imobilului

TEREN Extravilan

Adresa: Jud. Suceava

Nr. Crt	Nr cadastral Nr. topografic	Suprafaţa* (mp)	Observaţii / Referinţe
A1		10.091	Sector cadastral:67 Teren neimprejmuit; Imobilul s-a format din o parte a PF 649/1 a comunei cadastrale Vatra Moldoviţei.

B. Partea II. Proprietari şi acte

Inscrieri privitoare la dreptul de proprietate şi alte drepturi reale		Referinţe
/		
Act Normativ nr. Legea 7, din 13/03/1996 emis de PARLAMENTUL ROMANIEI;		
B1	Intabulare, drept de PROPRIETATE, dobandit prin Lege, cota actuala 1/1	A1
	1) **NEIDENTIFICAT NEIDENTIFICAT**	
Act Administrativ nr. 2764, din 13/03/2024 emis de PRIMARIA VATRA MOLDOVIŢEI;		
B2	Se notează posesia faptică.	A1
	1) **TÎMPESCU NICOLAE** 2) **TÎMPESCU VIORICA-LUCICA**	

C. Partea III. SARCINI .

Inscrieri privind dezmembramintele dreptului de proprietate, drepturi reale de garanţie şi sarcini	Referinţe
NU SUNT	

Anexa Nr. 1 La Partea I

Teren

Nr cadastral	Suprafaţa (mp)*	Observaţii / Referinţe
	10.091	Imobilul s-a format din o parte a PF 649/1 a comunei cadastrale Vatra Moldoviţei.

* Suprafaţa este determinată in planul de proiecţie Stereo 70.

DETALII LINIARE IMOBIL

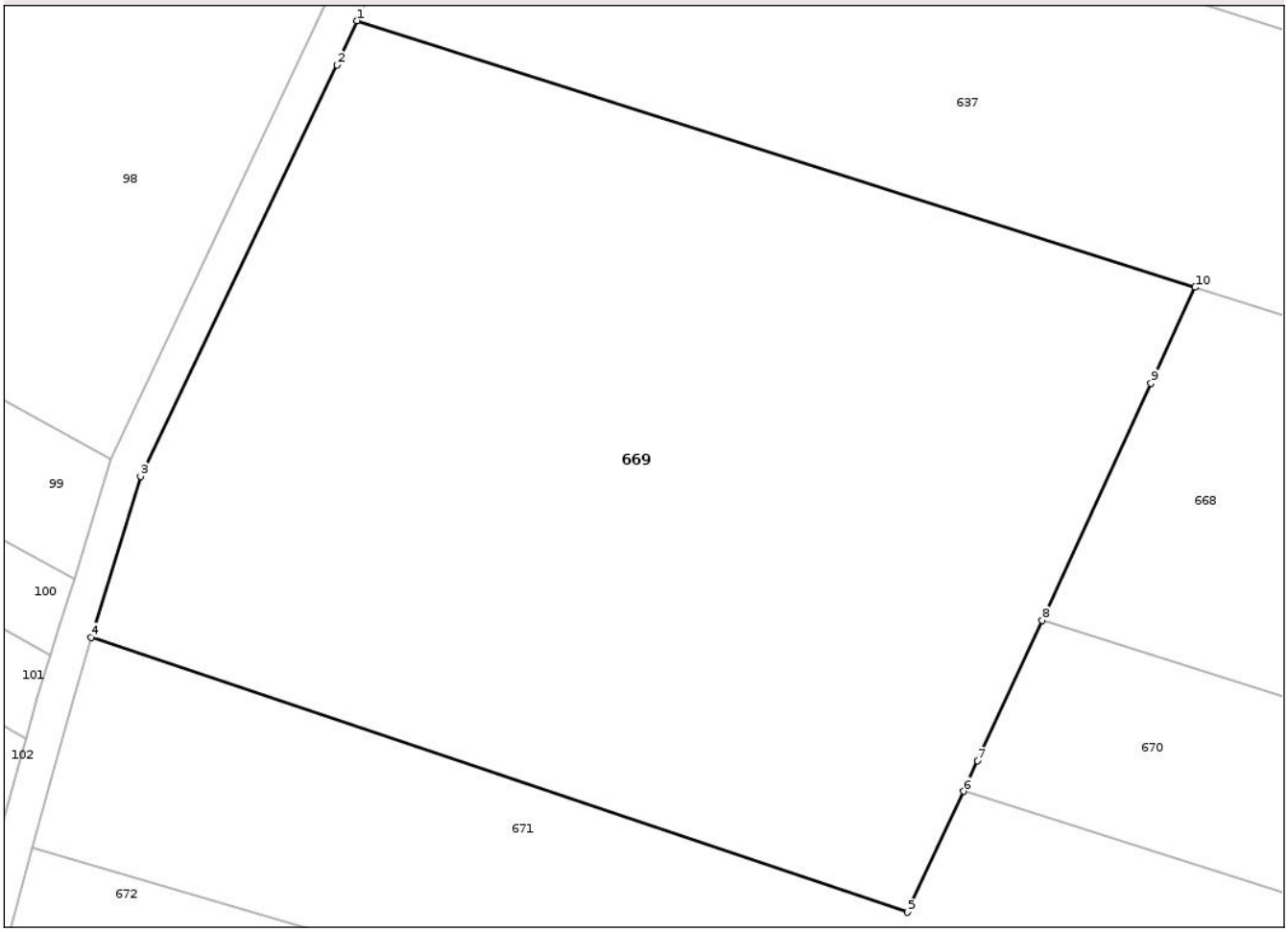

Date referitoare la teren

Crt	Categorie folosință	Intra vilan	Suprafaţa (mp)	Tarla	Parcelă	Nr. topo	Observaţii / Referinţe
1	faneata	NU	10.091	-	-	-	

Lungime Segmente
1) Valorile lungimilor segmentelor sunt obţinute din proiecţie în plan.

Punct început	X / Y	Punct sfârşit	X / Y	Lungime segment (** (m)
1	542.709,433 680.634,858	2	542.706,807 680.629,092	6.336
2	542.706,807 680.629,092	3	542.681,217 680.575,537	59.355
3	542.681,217 680.575,537	4	542.674,769 680.554,572	21.934
4	542.674,769 680.554,572	5	542.781,229 680.518,763	112.321
5	542.781,229 680.518,763	6	542.788,48 680.534,514	17.34

Document care conține date cu caracter personal, protejat de prevederile Regulamentului (UE) nr. 679/2016 și Legii 190/2018

Punct început	X / Y	Punct sfârşit	X / Y	Lungime segment (** (m)
6	542.788,48 680.534,514	7	542.790,31 680.538,49	4.377
7	542.790,31 680.538,49	8	542.798,736 680.556,795	20.151
8	542.798,736 680.556,795	9	542.812,934 680.587,637	33.953
9	542.812,934 680.587,637	10	542.818,691 680.600,144	13.768
10	542.818,691 680.600,144	1	542.709,433 680.634,858	114.64

** Lungimile segmentelor sunt determinate în planul de proiecţie Stereo 70 şi sunt rotunjite la 1 milimetru.
*** Distanţa dintre puncte este formată din segmente cumulate ce sunt mai mici decât valoarea 1 milimetru.

Document care conține date cu caracter personal, protejat de prevederile Regulamentului (UE) nr. 679/2016 și Legii 190/2018

DATE DESPRE IMOBILUL NR. 670

Oficiul de Cadastru şi Publicitate Imobiliară SUCEAVA
Biroul de Cadastru şi Publicitate Imobiliară Campulung Moldovenesc

A. Partea I. Descrierea imobilului

TEREN Extravilan

Adresa: Jud. Suceava

Nr. Crt	Nr cadastral Nr. topografic	Suprafaţa* (mp)	Observaţii / Referinţe
A1	38803	4.225	Sector cadastral:67 Teren neimprejmuit;

B. Partea II. Proprietari şi acte

Inscrieri privitoare la dreptul de proprietate şi alte drepturi reale		Referinţe
13165 / 30/08/2021		
Act Notarial nr. 1872, din 27/08/2021 emis de SCRABA LUMINITA ANA MARIA;		
B2	se noteaza transmiterea posesiei imobilului cu nr.cad.38803 , ca bun propriu , asupra cotei de 1/2 parti	A1
	1) **LETCHI RADU**	
B3	se noteaza transmiterea posesiei imobilului cu nr.cad.38803 , ca bun propriu , asupra cotei de 1/2 parti	A1
	1) **LEŢCHI MARIA**	
/		
Act Normativ nr. Legea 7, din 13/03/1996 emis de PARLAMENTUL ROMANIEI;		
B4	Intabulare, drept de PROPRIETATE, dobandit prin Lege, cota actuala 1/1	A1
	1) **NEIDENTIFICAT NEIDENTIFICAT**	

C. Partea III. SARCINI .

Inscrieri privind dezmembramintele dreptului de proprietate, drepturi reale de garanţie şi sarcini	Referinţe
NU SUNT	

Document care conține date cu caracter personal, protejat de prevederile Regulamentului (UE) nr. 679/2016 și Legii 190/2018

Anexa Nr. 1 La Partea I

Teren

Nr cadastral	Suprafaţa (mp)*	Observaţii / Referinţe
38803	4.225	

* Suprafaţa este determinată in planul de proiecţie Stereo 70.

DETALII LINIARE IMOBIL

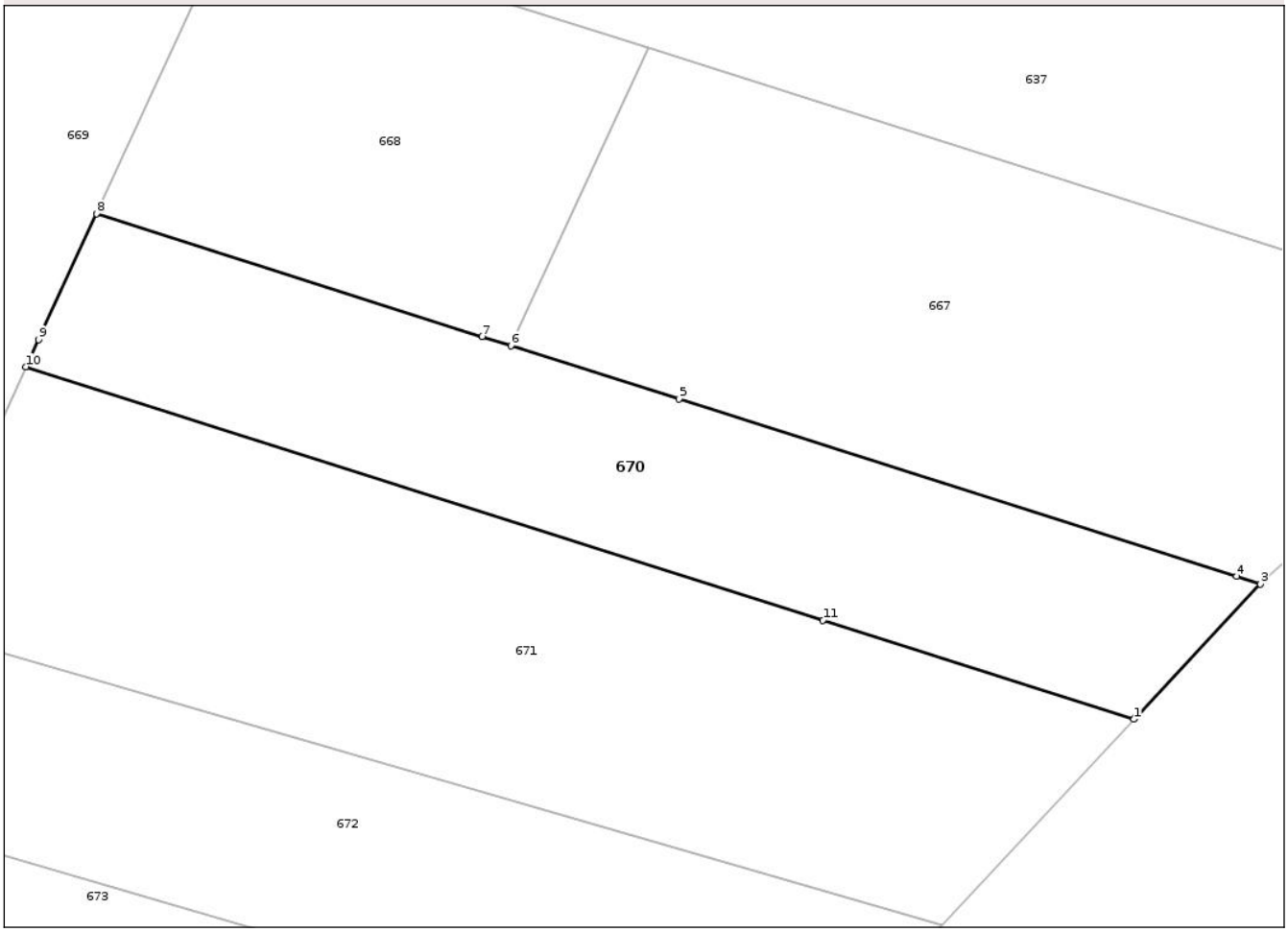

Date referitoare la teren

Crt	Categorie folosință	Intra vilan	Suprafaţa (mp)	Tarla	Parcelă	Nr. topo	Observaţii / Referinţe
1	faneata	NU	4.225	-	-	-	

Lungime Segmente
1) Valorile lungimilor segmentelor sunt obţinute din proiecţie în plan.

Punct început	X / Y	Punct sfârşit	X / Y	Lungime segment (** (m)
1	542.949,843 680.483,247	2	542.950,0 680.483,415	0.23
2	542.950,0 680.483,415	3	542.968,241 680.502,94	26.72
3	542.968,241 680.502,94	4	542.964,777 680.504,041	3.635
4	542.964,777 680.504,041	5	542.883,594 680.529,834	85.182
5	542.883,594 680.529,834	6	542.859,111 680.537,613	25.689

Document care conține date cu caracter personal, protejat de prevederile Regulamentului (UE) nr. 679/2016 și Legii 190/2018

Punct început	X / Y	Punct sfârşit	X / Y	Lungime segment (** (m)
6	542.859,111 680.537,613	7	542.854,923 680.538,943	4.394
7	542.854,923 680.538,943	8	542.798,736 680.556,795	58.955
8	542.798,736 680.556,795	9	542.790,31 680.538,49	20.151
9	542.790,31 680.538,49	10	542.788,48 680.534,514	4.377
10	542.788,48 680.534,514	11	542.904,558 680.497,634	121.796
11	542.904,558 680.497,634	1	542.949,843 680.483,247	47.515

** Lungimile segmentelor sunt determinate în planul de proiecţie Stereo 70 şi sunt rotunjite la 1 milimetru.
*** Distanţa dintre puncte este formată din segmente cumulate ce sunt mai mici decât valoarea 1 milimetru.

Document care conține date cu caracter personal, protejat de prevederile Regulamentului (UE) nr. 679/2016 și Legii 190/2018

DATE DESPRE IMOBILUL NR. 671

Oficiul de Cadastru şi Publicitate Imobiliară SUCEAVA
Biroul de Cadastru şi Publicitate Imobiliară Campulung Moldovenesc

A. Partea I. Descrierea imobilului

TEREN Extravilan

Adresa: Jud. Suceava

Nr. Crt	Nr cadastral Nr. topografic	Suprafaţa* (mp)	Observaţii / Referinţe
A1		9.222	Sector cadastral:67 Teren neimprejmuit; Imobilul s-a format din o parte a PF 649/1 a comunei cadastrale Vatra Moldoviţei.

B. Partea II. Proprietari şi acte

Inscrieri privitoare la dreptul de proprietate şi alte drepturi reale		Referinţe
/		
Act Normativ nr. Legea 7, din 13/03/1996 emis de PARLAMENTUL ROMANIEI;		
B1	Intabulare, drept de PROPRIETATE, dobandit prin Lege, cota actuala 1/1	A1
	1) **NEIDENTIFICAT NEIDENTIFICAT**	
Act Administrativ nr. 2766, din 13/03/2024 emis de PRIMARIA VATRA MOLDOVIŢEI;		
B2	Se notează posesia faptică.	A1
	1) **CIORNEI SILVIU-ALEXANDRU** 2) **CIORNEI TECLA**	

C. Partea III. SARCINI .

Inscrieri privind dezmembramintele dreptului de proprietate, drepturi reale de garanţie şi sarcini	Referinţe
NU SUNT	

Document care conține date cu caracter personal, protejat de prevederile Regulamentului (UE) nr. 679/2016 și Legii 190/2018

Anexa Nr. 1 La Partea I

Teren

Nr cadastral	Suprafaţa (mp)*	Observaţii / Referinţe
	9.222	Imobilul s-a format din o parte a PF 649/1 a comunei cadastrale Vatra Moldoviţei.

* Suprafaţa este determinată in planul de proiecţie Stereo 70.

DETALII LINIARE IMOBIL

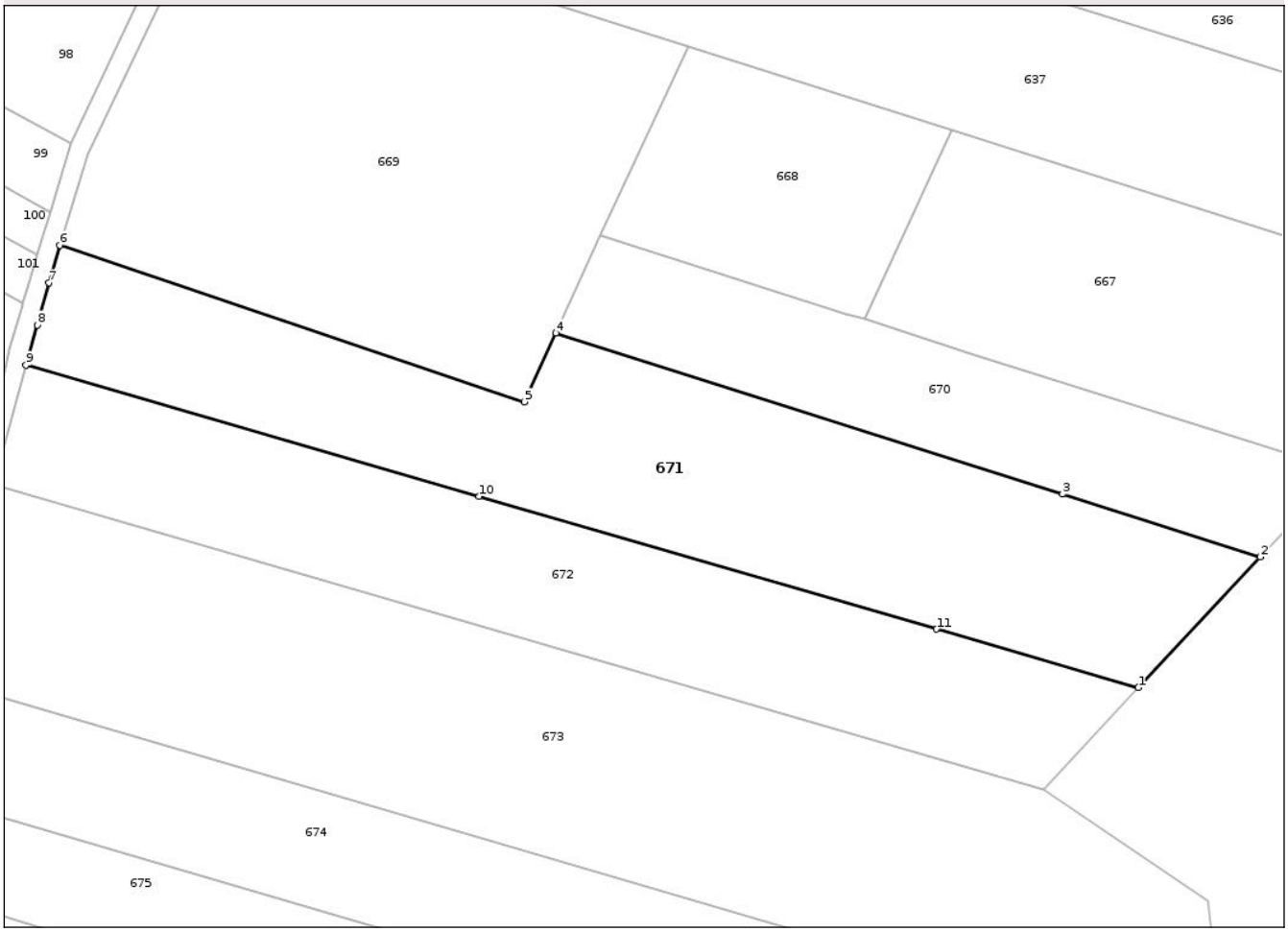

Date referitoare la teren

Crt	Categorie folosință	Intra vilan	Suprafaţa (mp)	Tarla	Parcelă	Nr. topo	Observaţii / Referinţe
1	pășuni (P) - pășuni împădurite	NU	1.786	-	-	-	
2	faneata	NU	7.436	-	-	-	

Lungime Segmente
1) Valorile lungimilor segmentelor sunt obţinute din proiecţie în plan.

Punct început	X / Y	Punct sfârşit	X / Y	Lungime segment (** (m)
1	542.921,902 680.453,338	2	542.949,843 680.483,247	40.93
2	542.949,843 680.483,247	3	542.904,558 680.497,634	47.515
3	542.904,558 680.497,634	4	542.788,48 680.534,514	121.796
4	542.788,48 680.534,514	5	542.781,229 680.518,763	17.34

Document care conține date cu caracter personal, protejat de prevederile Regulamentului (UE) nr. 679/2016 și Legii 190/2018

Punct început	X / Y	Punct sfârşit	X / Y	Lungime segment (** (m)
5	542.781,229 680.518,763	6	542.674,769 680.554,572	112.321
6	542.674,769 680.554,572	7	542.672,339 680.545,963	8.945
7	542.672,339 680.545,963	8	542.669,626 680.536,355	9.984
8	542.669,626 680.536,355	9	542.667,023 680.527,132	9.583
9	542.667,023 680.527,132	10	542.770,793 680.497,082	108.033
10	542.770,793 680.497,082	11	542.875,677 680.466,72	109.19
11	542.875,677 680.466,72	1	542.921,902 680.453,338	48.123

** Lungimile segmentelor sunt determinate în planul de proiecţie Stereo 70 şi sunt rotunjite la 1 milimetru.
*** Distanţa dintre puncte este formată din segmente cumulate ce sunt mai mici decât valoarea 1 milimetru.

Document care conține date cu caracter personal, protejat de prevederile Regulamentului (UE) nr. 679/2016 și Legii 190/2018

DATE DESPRE IMOBILUL NR. 672

Oficiul de Cadastru şi Publicitate Imobiliară SUCEAVA
Biroul de Cadastru şi Publicitate Imobiliară Campulung Moldovenesc

A. Partea I. Descrierea imobilului

TEREN Extravilan

Adresa: Jud. Suceava

Nr. Crt	Nr cadastral Nr. topografic	Suprafaţa* (mp)	Observaţii / Referinţe
A1	36908	7.300	Sector cadastral:67 Teren neimprejmuit;

B. Partea II. Proprietari şi acte

Inscrieri privitoare la dreptul de proprietate şi alte drepturi reale		Referinţe
8123 / 13/05/2022		
Act Notarial nr. 1197, din 13/05/2022 emis de ROTARU DORINA;		
B3	Intabulare, drept de PROPRIETATEbun comun in dev., cu titlu de cumparare, dobandit prin Conventie, cota actuala 1/1	A1
	1) **LEŢCHI MARCELA-LOREDANA** 2) **LEŢCHI GHEORGHE-VIRGIL**	

C. Partea III. SARCINI .

Inscrieri privind dezmembramintele dreptului de proprietate, drepturi reale de garanţie şi sarcini	Referinţe
NU SUNT	

Document care conține date cu caracter personal, protejat de prevederile Regulamentului (UE) nr. 679/2016 și Legii 190/2018

Anexa Nr. 1 La Partea I

Teren

Nr cadastral	Suprafaţa (mp)*	Observaţii / Referinţe
36908	7.300	

* Suprafaţa este determinată in planul de proiecţie Stereo 70.

DETALII LINIARE IMOBIL

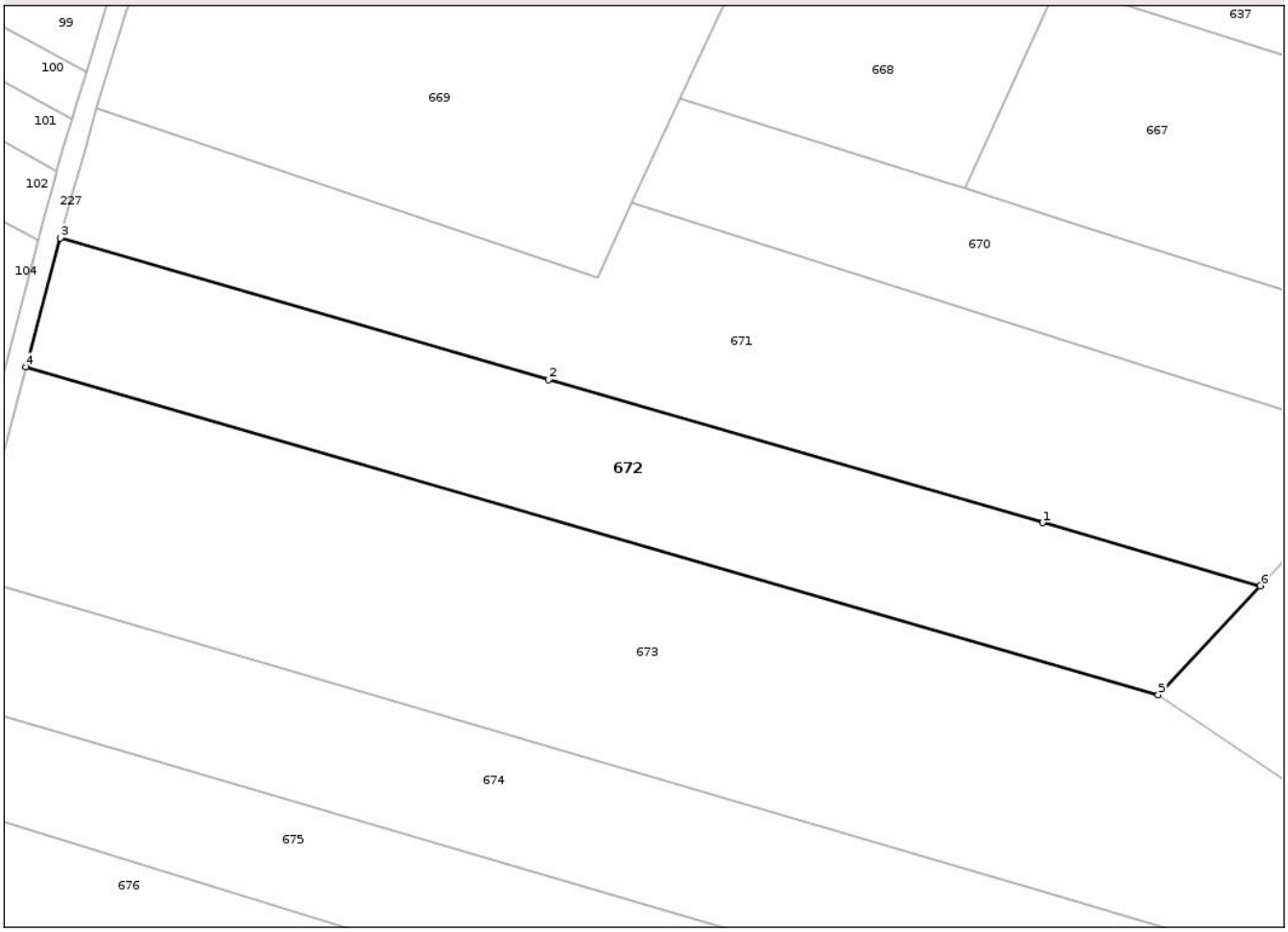

Date referitoare la teren

Crt	Categorie folosință	Intra vilan	Suprafaţa (mp)	Tarla	Parcelă	Nr. topo	Observaţii / Referinţe
1	faneata	NU	7.300	-	650/2	-	

Lungime Segmente
1) Valorile lungimilor segmentelor sunt obţinute din proiecţie în plan.

Punct început	X / Y	Punct sfârşit	X / Y	Lungime segment (** (m)
1	542.875,677 680.466,72	2	542.770,793 680.497,082	109.19
2	542.770,793 680.497,082	3	542.667,023 680.527,132	108.033
3	542.667,023 680.527,132	4	542.659,753 680.499,755	28.326
4	542.659,753 680.499,755	5	542.900,23 680.430,139	250.351
5	542.900,23 680.430,139	6	542.921,902 680.453,338	31.747

Document care conține date cu caracter personal, protejat de prevederile Regulamentului (UE) nr. 679/2016 și Legii 190/2018

Punct început	X / Y	Punct sfârşit	X / Y	Lungime segment (** (m)
6	542.921,902 680.453,338	1	542.875,677 680.466,72	48.123

** Lungimile segmentelor sunt determinate în planul de proiecţie Stereo 70 şi sunt rotunjite la 1 milimetru.
*** Distanţa dintre puncte este formată din segmente cumulate ce sunt mai mici decât valoarea 1 milimetru.

Document care conține date cu caracter personal, protejat de prevederile Regulamentului (UE) nr. 679/2016 și Legii 190/2018

DATE DESPRE IMOBILUL NR. 673

Oficiul de Cadastru şi Publicitate Imobiliară SUCEAVA
Biroul de Cadastru şi Publicitate Imobiliară Campulung Moldovenesc

A. Partea I. Descrierea imobilului

TEREN Extravilan

Adresa: Jud. Suceava

Nr. Crt	Nr cadastral Nr. topografic	Suprafaţa* (mp)	Observaţii / Referinţe
A1		13.591	Sector cadastral:67 Teren neimprejmuit; Imobilul s-a format din o parte a PF 649/1,650/181 a comunei cadastrale Vatra Moldoviţei.

B. Partea II. Proprietari şi acte

Inscrieri privitoare la dreptul de proprietate şi alte drepturi reale		Referinţe
/		
Act Normativ nr. Legea 7, din 13/03/1996 emis de PARLAMENTUL ROMANIEI;		
B1	Intabulare, drept de PROPRIETATE, dobandit prin Lege, cota actuala 1/1	A1
	1) **NEIDENTIFICAT NEIDENTIFICAT**	
Act Administrativ nr. 2676, din 13/03/2024 emis de PRIMARIA VATRA MOLDOVIŢEI;		
B2	Se notează posesia faptică.	A1
	1) **LEŢCHI RADU** 2) **LEŢCHI MARIA**	

C. Partea III. SARCINI .

Inscrieri privind dezmembramintele dreptului de proprietate, drepturi reale de garanţie şi sarcini	Referinţe
NU SUNT	

Document care conține date cu caracter personal, protejat de prevederile Regulamentului (UE) nr. 679/2016 și Legii 190/2018

Anexa Nr. 1 La Partea I

Teren

Nr cadastral	Suprafaţa (mp)*	Observaţii / Referinţe
	13.591	Imobilul s-a format din o parte a PF 649/1,650/181 a comunei cadastrale Vatra Moldoviţei.

* Suprafaţa este determinată in planul de proiecţie Stereo 70.

DETALII LINIARE IMOBIL

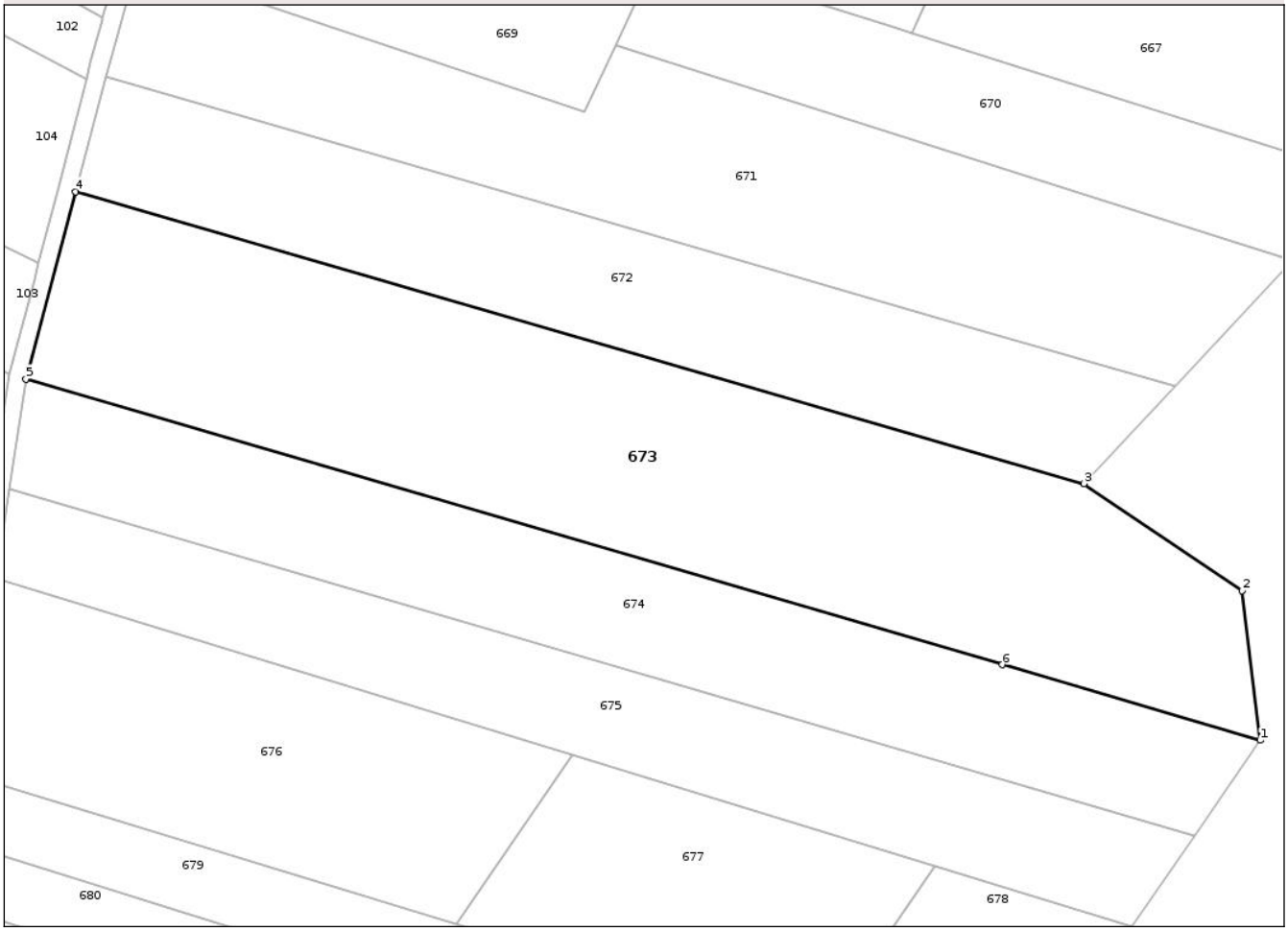

Date referitoare la teren

Crt	Categorie folosință	Intra vilan	Suprafaţa (mp)	Tarla	Parcelă	Nr. topo	Observaţii / Referinţe
1	pășuni (P) - pășuni împădurite	NU	2.121	-	-	-	
2	faneata	NU	11.470	-	-	-	

Lungime Segmente
1) Valorile lungimilor segmentelor sunt obţinute din proiecţie în plan.

Punct început	X / Y	Punct sfârşit	X / Y	Lungime segment (** (m)
1	542.942,252 680.368,95	2	542.937,921 680.404,578	35.89
2	542.937,921 680.404,578	3	542.900,23 680.430,139	45.541
3	542.900,23 680.430,139	4	542.659,753 680.499,755	250.351

Document care conține date cu caracter personal, protejat de prevederile Regulamentului (UE) nr. 679/2016 și Legii 190/2018

Punct început	X / Y	Punct sfârşit	X / Y	Lungime segment (** (m)
4	542.659,753 680.499,755	5	542.647,93 680.455,102	46.192
5	542.647,93 680.455,102	6	542.880,703 680.386,966	242.54
6	542.880,703 680.386,966	1	542.942,252 680.368,95	64.132

** Lungimile segmentelor sunt determinate în planul de proiecţie Stereo 70 şi sunt rotunjite la 1 milimetru.
*** Distanţa dintre puncte este formată din segmente cumulate ce sunt mai mici decât valoarea 1 milimetru.

DATE DESPRE IMOBILUL NR. 674

Oficiul de Cadastru şi Publicitate Imobiliară SUCEAVA
Biroul de Cadastru şi Publicitate Imobiliară Campulung Moldovenesc

A. Partea I. Descrierea imobilului

TEREN Extravilan

Adresa: Jud. Suceava

Nr. Crt	Nr cadastral Nr. topografic	Suprafaţa* (mp)	Observaţii / Referinţe
A1		7.898	Sector cadastral:67 Teren neimprejmuit; Imobilul s-a format din o parte a PF 649/1,650/181 a comunei cadastrale Vatra Moldoviţei.

B. Partea II. Proprietari şi acte

Inscrieri privitoare la dreptul de proprietate şi alte drepturi reale		Referinţe
/		
Act Normativ nr. Legea 7, din 13/03/1996 emis de PARLAMENTUL ROMANIEI;		
B1	Intabulare, drept de PROPRIETATE, dobandit prin Lege, cota actuala 1/1	A1
	1) **NEIDENTIFICAT NEIDENTIFICAT**	
Act Administrativ nr. 2768, din 13/03/2024 emis de PRIMARIA VATRA MOLDOVIŢEI;		
B2	Se notează posesia faptică.	A1
	1) **CHECHERIŢĂ ELISAVETA**	

C. Partea III. SARCINI .

Inscrieri privind dezmembramintele dreptului de proprietate, drepturi reale de garanţie şi sarcini	Referinţe
NU SUNT	

Document care conține date cu caracter personal, protejat de prevederile Regulamentului (UE) nr. 679/2016 și Legii 190/2018

Anexa Nr. 1 La Partea I

Teren

Nr cadastral	Suprafaţa (mp)*	Observaţii / Referinţe
	7.898	Imobilul s-a format din o parte a PF 649/1,650/181 a comunei cadastrale Vatra Moldoviţei.

* Suprafaţa este determinată in planul de proiecţie Stereo 70.

DETALII LINIARE IMOBIL

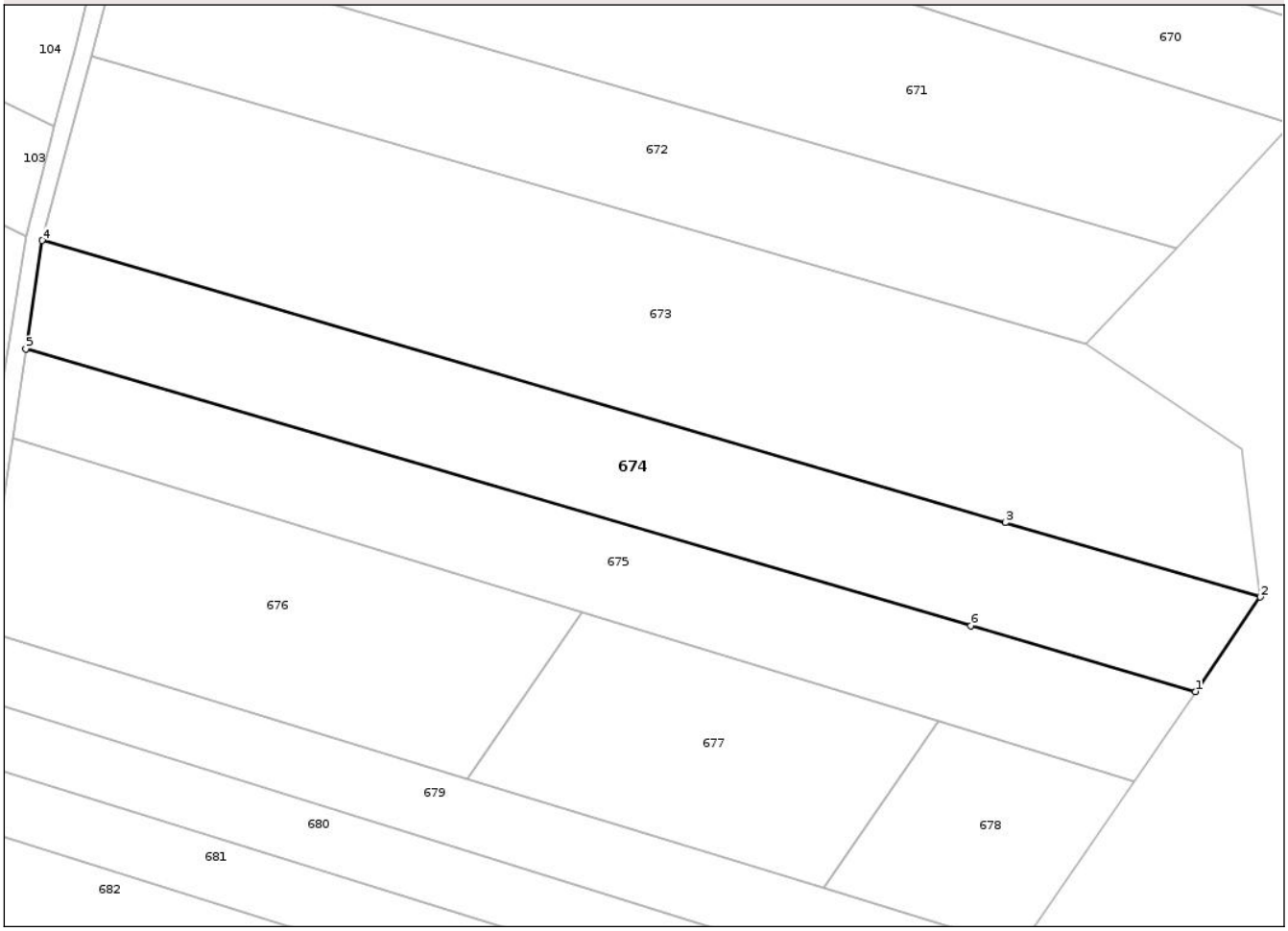

Date referitoare la teren

Crt	Categorie folosință	Intra vilan	Suprafaţa (mp)	Tarla	Parcelă	Nr. topo	Observaţii / Referinţe
1	pășuni (P) - pășuni împădurite	NU	1.586	-	-	-	
2	faneata	NU	6.312	-	-	-	

Lungime Segmente

1) Valorile lungimilor segmentelor sunt obţinute din proiecţie în plan.

Punct început	X / Y	Punct sfârşit	X / Y	Lungime segment (** (m)
1	542.926,601 680.346,149	2	542.942,252 680.368,95	27.656
2	542.942,252 680.368,95	3	542.880,703 680.386,966	64.132
3	542.880,703 680.386,966	4	542.647,93 680.455,102	242.54

Document care conține date cu caracter personal, protejat de prevederile Regulamentului (UE) nr. 679/2016 și Legii 190/2018

Punct început	X / Y	Punct sfârşit	X / Y	Lungime segment (** (m)
4	542.647,93 680.455,102	5	542.644,031 680.428,861	26.529
5	542.644,031 680.428,861	6	542.872,325 680.362,037	237.873
6	542.872,325 680.362,037	1	542.926,601 680.346,149	56.554

** Lungimile segmentelor sunt determinate în planul de proiecţie Stereo 70 şi sunt rotunjite la 1 milimetru.
*** Distanţa dintre puncte este formată din segmente cumulate ce sunt mai mici decât valoarea 1 milimetru.

Document care conține date cu caracter personal, protejat de prevederile Regulamentului (UE) nr. 679/2016 și Legii 190/2018

DATE DESPRE IMOBILUL NR. 675

Oficiul de Cadastru şi Publicitate Imobiliară SUCEAVA
Biroul de Cadastru şi Publicitate Imobiliară Campulung Moldovenesc

A. Partea I. Descrierea imobilului

TEREN Extravilan

Adresa: Jud. Suceava

Nr. Crt	Nr cadastral Nr. topografic	Suprafaţa* (mp)	Observaţii / Referinţe
A1		6.699	Sector cadastral:67 Teren neimprejmuit; Imobilul s-a format din o parte a PF 649/1,650/181 a comunei cadastrale Vatra Moldoviţei.

B. Partea II. Proprietari şi acte

Inscrieri privitoare la dreptul de proprietate şi alte drepturi reale		Referinţe
/		
Act Normativ nr. Legea 7, din 13/03/1996 emis de PARLAMENTUL ROMANIEI;		
B1	Intabulare, drept de PROPRIETATE, dobandit prin Lege, cota actuala 1/1	A1
	1) **NEIDENTIFICAT NEIDENTIFICAT**	
Act Administrativ nr. 3009, din 18/03/2024 emis de PRIMARIA VATRA MOLDOVIŢEI;		
B2	Se notează posesia faptică.	A1
	1) **NEGURĂ VASILE-NICOLAE** 2) **NEGURĂ AURICA**	

C. Partea III. SARCINI .

Inscrieri privind dezmembramintele dreptului de proprietate, drepturi reale de garanţie şi sarcini	Referinţe
NU SUNT	

Anexa Nr. 1 La Partea I

Teren

Nr cadastral	Suprafaţa (mp)*	Observaţii / Referinţe
	6.699	Imobilul s-a format din o parte a PF 649/1,650/181 a comunei cadastrale Vatra Moldoviţei.

* Suprafaţa este determinată in planul de proiecţie Stereo 70.

DETALII LINIARE IMOBIL

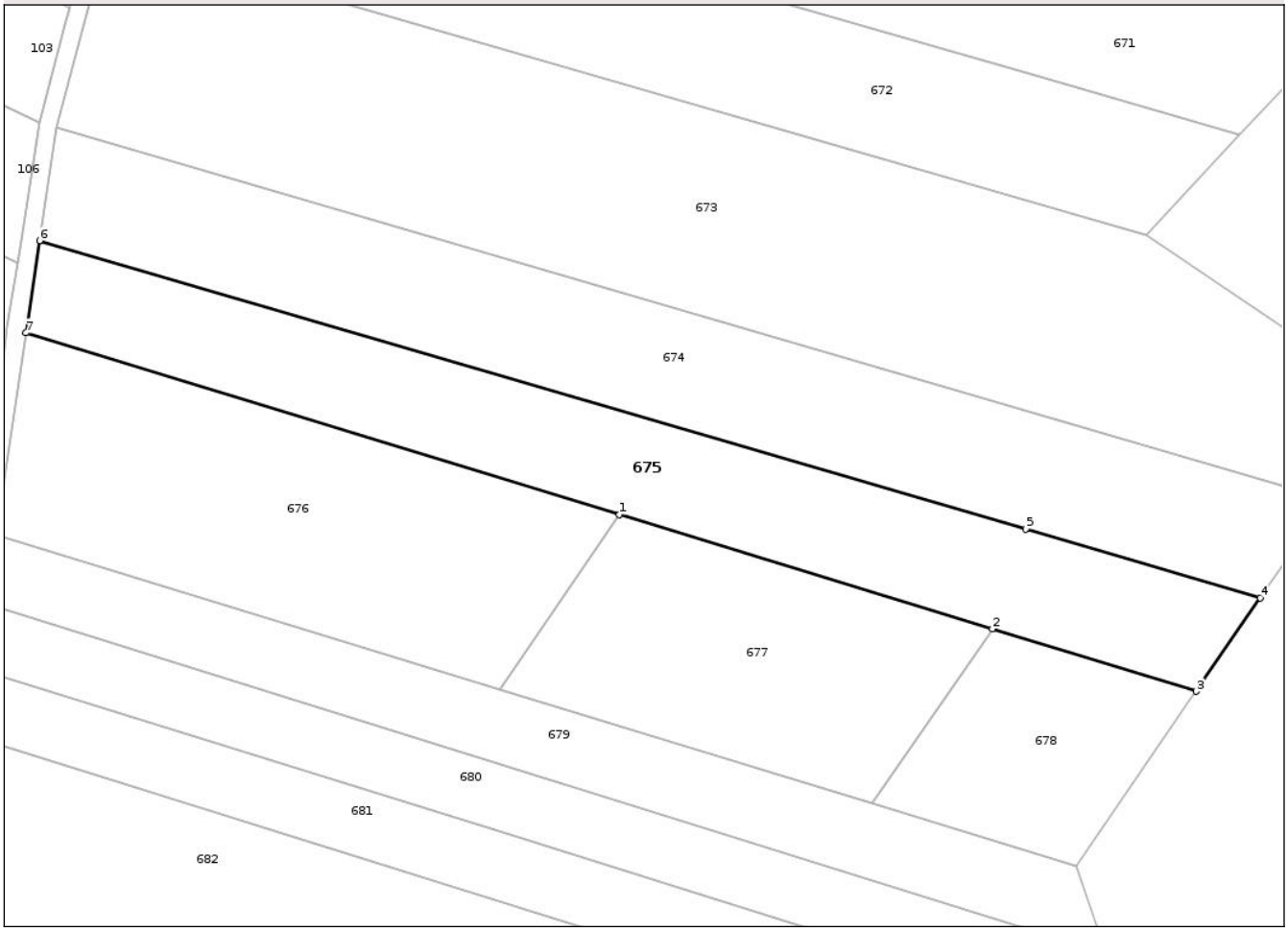

Date referitoare la teren

Crt	Categorie folosință	Intra vilan	Suprafaţa (mp)	Tarla	Parcelă	Nr. topo	Observaţii / Referinţe
1	pășuni (P) - pășuni împădurite	NU	1.306	-	-	-	
2	faneata	NU	5.393	-	-	-	

Lungime Segmente
1) Valorile lungimilor segmentelor sunt obţinute din proiecţie în plan.

Punct început	X / Y	Punct sfârşit	X / Y	Lungime segment (** (m)
1	542.778,266 680.365,395	2	542.864,57 680.338,959	90.262
2	542.864,57 680.338,959	3	542.911,746 680.324,508	49.34
3	542.911,746 680.324,508	4	542.926,601 680.346,149	26.249

Document care conține date cu caracter personal, protejat de prevederile Regulamentului (UE) nr. 679/2016 și Legii 190/2018

Punct început	X / Y	Punct sfârşit	X / Y	Lungime segment (** (m)
4	542.926,601 680.346,149	5	542.872,325 680.362,037	56.554
5	542.872,325 680.362,037	6	542.644,031 680.428,861	237.873
6	542.644,031 680.428,861	7	542.640,856 680.407,487	21.609
7	542.640,856 680.407,487	1	542.778,266 680.365,395	143.712

** Lungimile segmentelor sunt determinate în planul de proiecţie Stereo 70 şi sunt rotunjite la 1 milimetru.
*** Distanţa dintre puncte este formată din segmente cumulate ce sunt mai mici decât valoarea 1 milimetru.

Document care conține date cu caracter personal, protejat de prevederile Regulamentului (UE) nr. 679/2016 și Legii 190/2018

DATE DESPRE IMOBILUL NR. 676

Oficiul de Cadastru şi Publicitate Imobiliară SUCEAVA
Biroul de Cadastru şi Publicitate Imobiliară Campulung Moldovenesc

A. Partea I. Descrierea imobilului

TEREN Extravilan

Adresa: Jud. Suceava

Nr. Crt	Nr cadastral Nr. topografic	Suprafaţa* (mp)	Observaţii / Referinţe
A1	37037	6.204	Sector cadastral:67 Teren neimprejmuit;

B. Partea II. Proprietari şi acte

Inscrieri privitoare la dreptul de proprietate şi alte drepturi reale		Referinţe
4073 / 07/03/2022		
Act Notarial nr. Declaratie nr.503, din 24/02/2022 emis de B.I.N. ŞCRABA LUMINIŢA ANA MARIA (act administrativ nr Certificat atestare fiscala nr.1840 din 24.02.2022, emis de Primaria comunei Vatra Moldovitei;act administrativ nr Adeverinta nr.1839 din 24.02.2022, emis de Primaria comunei Vatra Moldovitei);		
B1	se noteaza posesia	A1
	1) **NIGA LILIANA-LARISA**	
/		
Act Normativ nr. Legea 7, din 13/03/1996 emis de PARLAMENTUL ROMANIEI;		
B2	Intabulare, drept de PROPRIETATE, dobandit prin Lege, cota actuala 1/1	A1
	1) **NEIDENTIFICAT NEIDENTIFICAT**	

C. Partea III. SARCINI .

Inscrieri privind dezmembramintele dreptului de proprietate, drepturi reale de garanţie şi sarcini	Referinţe
NU SUNT	

Anexa Nr. 1 La Partea I

Teren

Nr cadastral	Suprafaţa (mp)*	Observaţii / Referinţe
37037	6.204	

* Suprafaţa este determinată in planul de proiecţie Stereo 70.

DETALII LINIARE IMOBIL

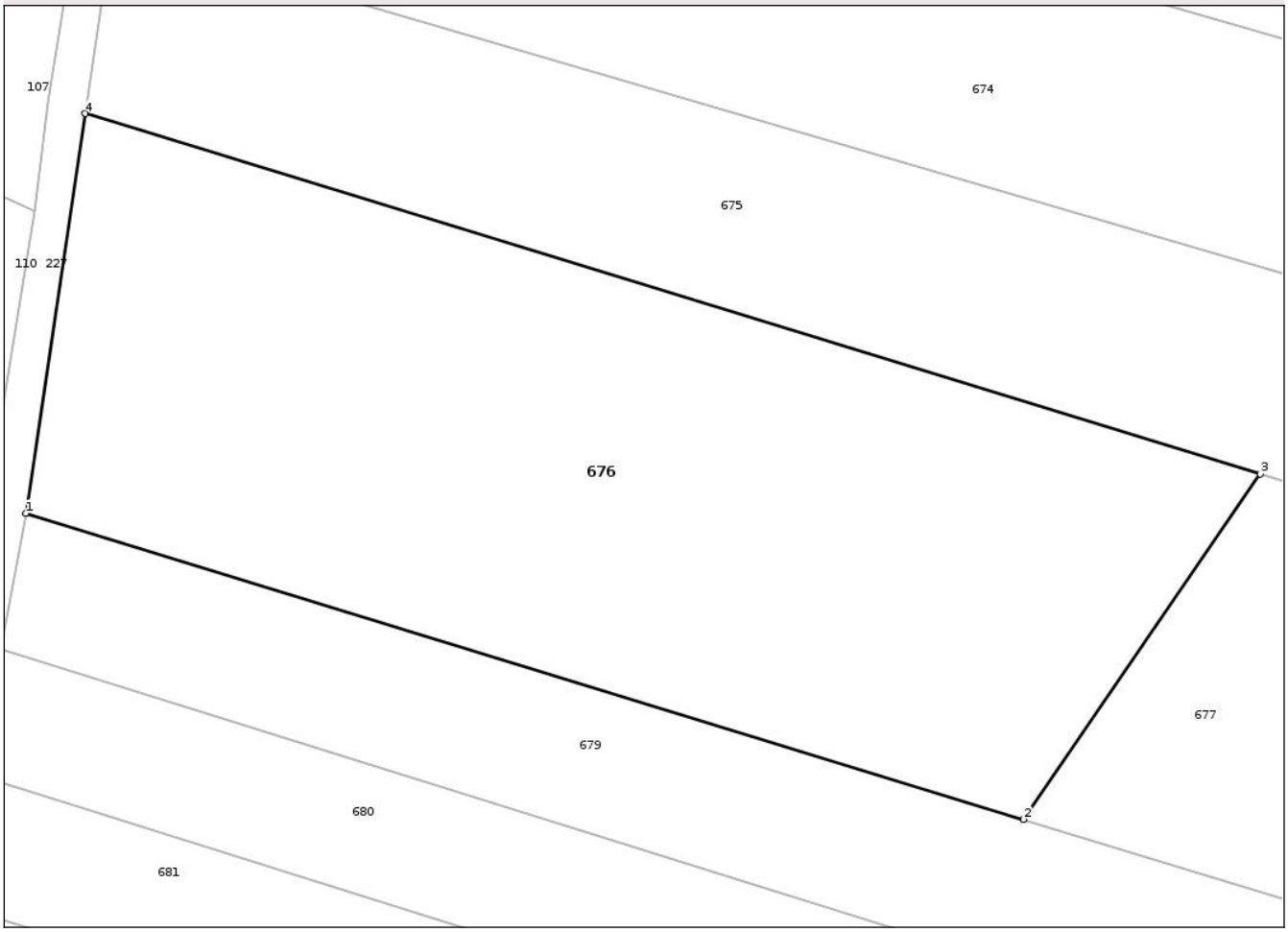

Date referitoare la teren

Crt	Categorie folosință	Intra vilan	Suprafaţa (mp)	Tarla	Parcelă	Nr. topo	Observaţii / Referinţe
1	faneata	NU	6.204	-	-	-	

Lungime Segmente
1) Valorile lungimilor segmentelor sunt obţinute din proiecţie în plan.

Punct început	X / Y	Punct sfârşit	X / Y	Lungime segment (** (m)
1	542.633,917 680.360,774	2	542.750,566 680.325,042	121.999
2	542.750,566 680.325,042	3	542.778,266 680.365,395	48.945
3	542.778,266 680.365,395	4	542.640,856 680.407,487	143.712
4	542.640,856 680.407,487	1	542.633,917 680.360,774	47.226

**** Lungimile segmentelor sunt determinate în planul de proiecţie Stereo 70 şi sunt rotunjite la 1 milimetru.**

Document care conține date cu caracter personal, protejat de prevederile Regulamentului (UE) nr. 679/2016 și Legii 190/2018

***** Distanţa dintre puncte este formată din segmente cumulate ce sunt mai mici decât valoarea 1 milimetru.**

DATE DESPRE IMOBILUL NR. 677

Oficiul de Cadastru şi Publicitate Imobiliară SUCEAVA
Biroul de Cadastru şi Publicitate Imobiliară Campulung Moldovenesc

A. Partea I. Descrierea imobilului

TEREN Extravilan

Adresa: Jud. Suceava

Nr. Crt	Nr cadastral Nr. topografic	Suprafaţa* (mp)	Observaţii / Referinţe
A1	36796	4.215	Sector cadastral:67 Teren neimprejmuit;

B. Partea II. Proprietari şi acte

Inscrieri privitoare la dreptul de proprietate şi alte drepturi reale		Referinţe
5370 / 21/04/2017		
Act Administrativ nr. 538, din 02/09/2016 emis de CJPSDPT SUCEAVA;		
B2	Intabulare, drept de PROPRIETATE, dobandit prin Reconstituire, cota actuala 1/1	A1
	1) **POPESCU IOAN** 2) **POPESCU GEORGETA**	

C. Partea III. SARCINI .

Inscrieri privind dezmembramintele dreptului de proprietate, drepturi reale de garanţie şi sarcini	Referinţe
NU SUNT	

Document care conține date cu caracter personal, protejat de prevederile Regulamentului (UE) nr. 679/2016 și Legii 190/2018

Anexa Nr. 1 La Partea I

Teren

Nr cadastral	Suprafaţa (mp)*	Observaţii / Referinţe
36796	4.215	

* Suprafaţa este determinată in planul de proiecţie Stereo 70.

DETALII LINIARE IMOBIL

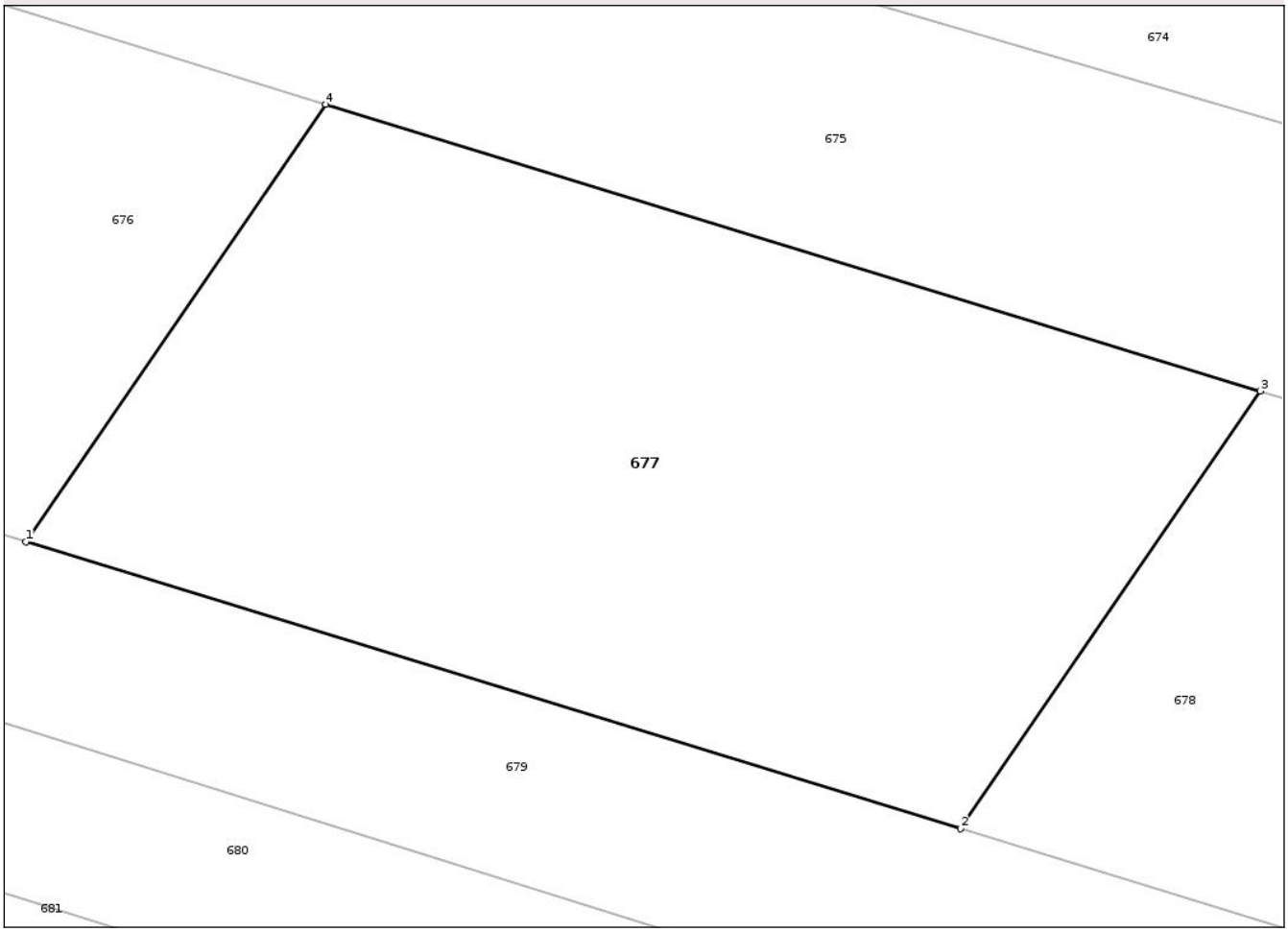

Date referitoare la teren

Crt	Categorie folosință	Intra vilan	Suprafaţa (mp)	Tarla	Parcelă	Nr. topo	Observaţii / Referinţe
1	faneata	NU	4.215	-	-	-	

Lungime Segmente
1) Valorile lungimilor segmentelor sunt obţinute din proiecţie în plan.

Punct început	X / Y	Punct sfârşit	X / Y	Lungime segment (** (m)
1	542.750,566 680.325,042	2	542.836,87 680.298,605	90.262
2	542.836,87 680.298,605	3	542.864,57 680.338,959	48.946
3	542.864,57 680.338,959	4	542.778,266 680.365,395	90.262
4	542.778,266 680.365,395	1	542.750,566 680.325,042	48.945

**** Lungimile segmentelor sunt determinate în planul de proiecţie Stereo 70 şi sunt rotunjite la 1 milimetru.**

Document care conține date cu caracter personal, protejat de prevederile Regulamentului (UE) nr. 679/2016 și Legii 190/2018

***** Distanţa dintre puncte este formată din segmente cumulate ce sunt mai mici decât valoarea 1 milimetru.**

Document care conține date cu caracter personal, protejat de prevederile Regulamentului (UE) nr. 679/2016 și Legii 190/2018

DATE DESPRE IMOBILUL NR. 678

Oficiul de Cadastru şi Publicitate Imobiliară SUCEAVA
Biroul de Cadastru şi Publicitate Imobiliară Campulung Moldovenesc

A. Partea I. Descrierea imobilului

TEREN Extravilan

Adresa: Jud. Suceava

Nr. Crt	Nr cadastral Nr. topografic	Suprafaţa* (mp)	Observaţii / Referinţe
A1		2.304	Sector cadastral:67 Teren neimprejmuit; Imobilul s-a format din o parte a PF 958/1,650/181 a comunei cadastrale Vatra Moldoviţei.

B. Partea II. Proprietari şi acte

Inscrieri privitoare la dreptul de proprietate şi alte drepturi reale		Referinţe
/		
Act Normativ nr. Legea 7, din 13/03/1996 emis de PARLAMENTUL ROMANIEI;		
B1	Intabulare, drept de PROPRIETATE, dobandit prin Lege, cota actuala 1/1	A1
	1) **NEIDENTIFICAT NEIDENTIFICAT**	
Act Administrativ nr. 3467, din 01/04/2024 emis de PRIMARIA VATRA MOLDOVIŢEI;		
B2	Se notează posesia faptică.	A1
	1) **POPESCU IOAN** 2) **POPESCU GEORGETA**	

C. Partea III. SARCINI .

Inscrieri privind dezmembramintele dreptului de proprietate, drepturi reale de garanţie şi sarcini	Referinţe
NU SUNT	

Anexa Nr. 1 La Partea I

Teren

Nr cadastral	Suprafaţa (mp)*	Observaţii / Referinţe
	2.304	Imobilul s-a format din o parte a PF 958/1,650/181 a comunei cadastrale Vatra Moldoviţei.

* Suprafaţa este determinată in planul de proiecţie Stereo 70.

DETALII LINIARE IMOBIL

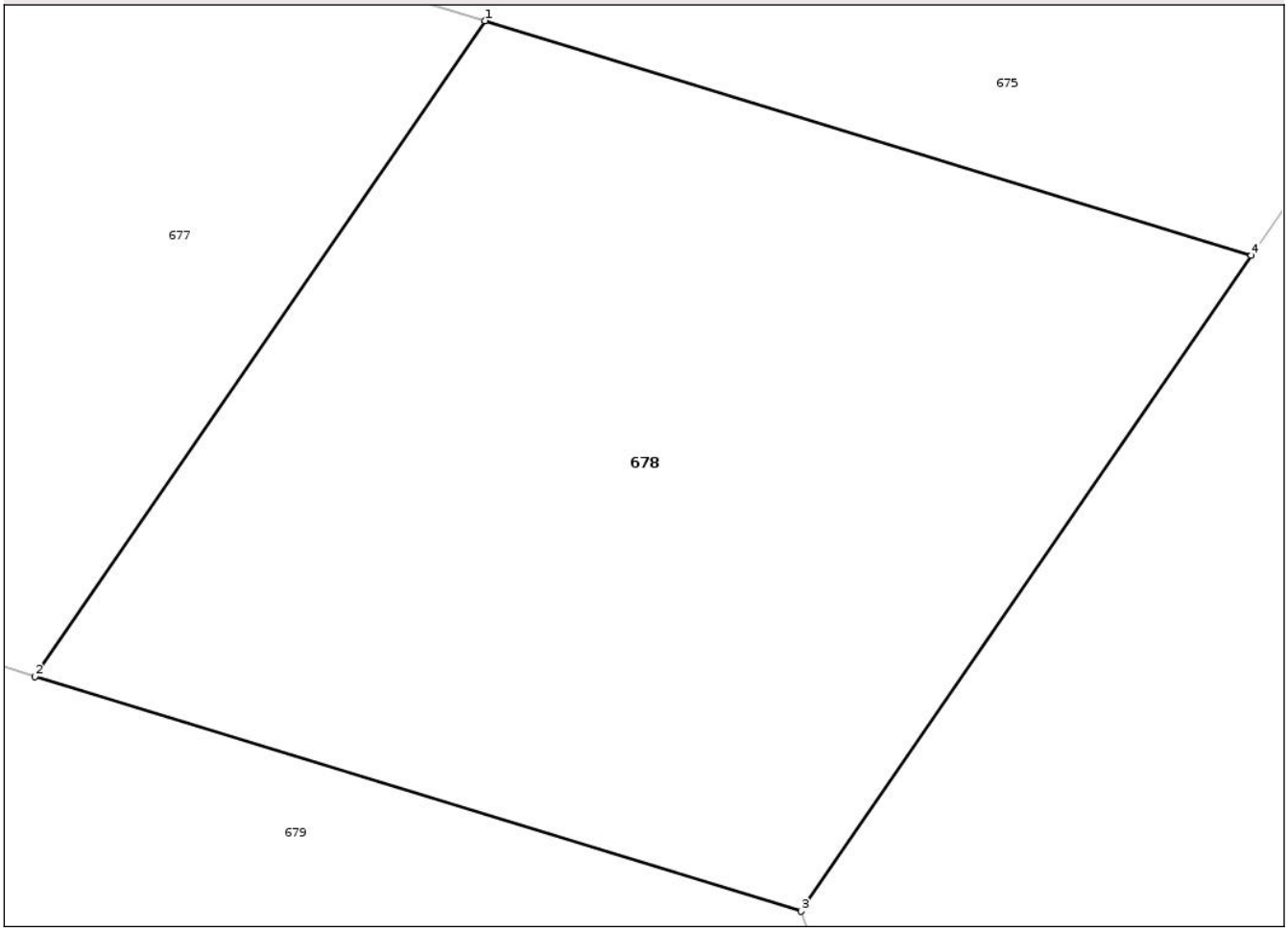

Date referitoare la teren

Crt	Categorie folosință	Intra vilan	Suprafaţa (mp)	Tarla	Parcelă	Nr. topo	Observaţii / Referinţe
1	pășuni (P) - pășuni împădurite	NU	2.304	-	-	-	

Lungime Segmente
1) Valorile lungimilor segmentelor sunt obţinute din proiecţie în plan.

Punct început	X / Y	Punct sfârşit	X / Y	Lungime segment (** (m)
1	542.864,57 680.338,959	2	542.836,87 680.298,605	48.946
2	542.836,87 680.298,605	3	542.884,046 680.284,154	49.34
3	542.884,046 680.284,154	4	542.911,746 680.324,508	48.946
4	542.911,746 680.324,508	1	542.864,57 680.338,959	49.34

Document care conține date cu caracter personal, protejat de prevederile Regulamentului (UE) nr. 679/2016 și Legii 190/2018

** Lungimile segmentelor sunt determinate în planul de proiecţie Stereo 70 şi sunt rotunjite la 1 milimetru.
*** Distanţa dintre puncte este formată din segmente cumulate ce sunt mai mici decât valoarea 1 milimetru.

DATE DESPRE IMOBILUL NR. 679

Oficiul de Cadastru şi Publicitate Imobiliară SUCEAVA
Biroul de Cadastru şi Publicitate Imobiliară Campulung Moldovenesc

A. Partea I. Descrierea imobilului

TEREN Extravilan

Adresa: Jud. Suceava

Nr. Crt	Nr cadastral Nr. topografic	Suprafaţa* (mp)	Observaţii / Referinţe
A1		4.443	Sector cadastral:67 Teren neimprejmuit; Imobilul s-a format din o parte a PF 958/1,650/181 a comunei cadastrale Vatra Moldoviţei.

B. Partea II. Proprietari şi acte

Inscrieri privitoare la dreptul de proprietate şi alte drepturi reale		Referinţe
/		
Act Normativ nr. Legea 7, din 13/03/1996 emis de PARLAMENTUL ROMANIEI;		
B1	Intabulare, drept de PROPRIETATE, dobandit prin Lege, cota actuala 1/1	A1
	1) **NEIDENTIFICAT NEIDENTIFICAT**	
Act Administrativ nr. 2769, din 13/03/2024 emis de PRIMARIA VATRA MOLDOVIŢEI;		
B2	Se notează posesia faptică.	A1
	1) **TÂMPESCU LETIŢIA**	

C. Partea III. SARCINI .

Inscrieri privind dezmembramintele dreptului de proprietate, drepturi reale de garanţie şi sarcini	Referinţe
NU SUNT	

Document care conține date cu caracter personal, protejat de prevederile Regulamentului (UE) nr. 679/2016 și Legii 190/2018

Anexa Nr. 1 La Partea I

Teren

Nr cadastral	Suprafaţa (mp)*	Observaţii / Referinţe
	4.443	Imobilul s-a format din o parte a PF 958/1,650/181 a comunei cadastrale Vatra Moldoviţei.

* Suprafaţa este determinată in planul de proiecţie Stereo 70.

DETALII LINIARE IMOBIL

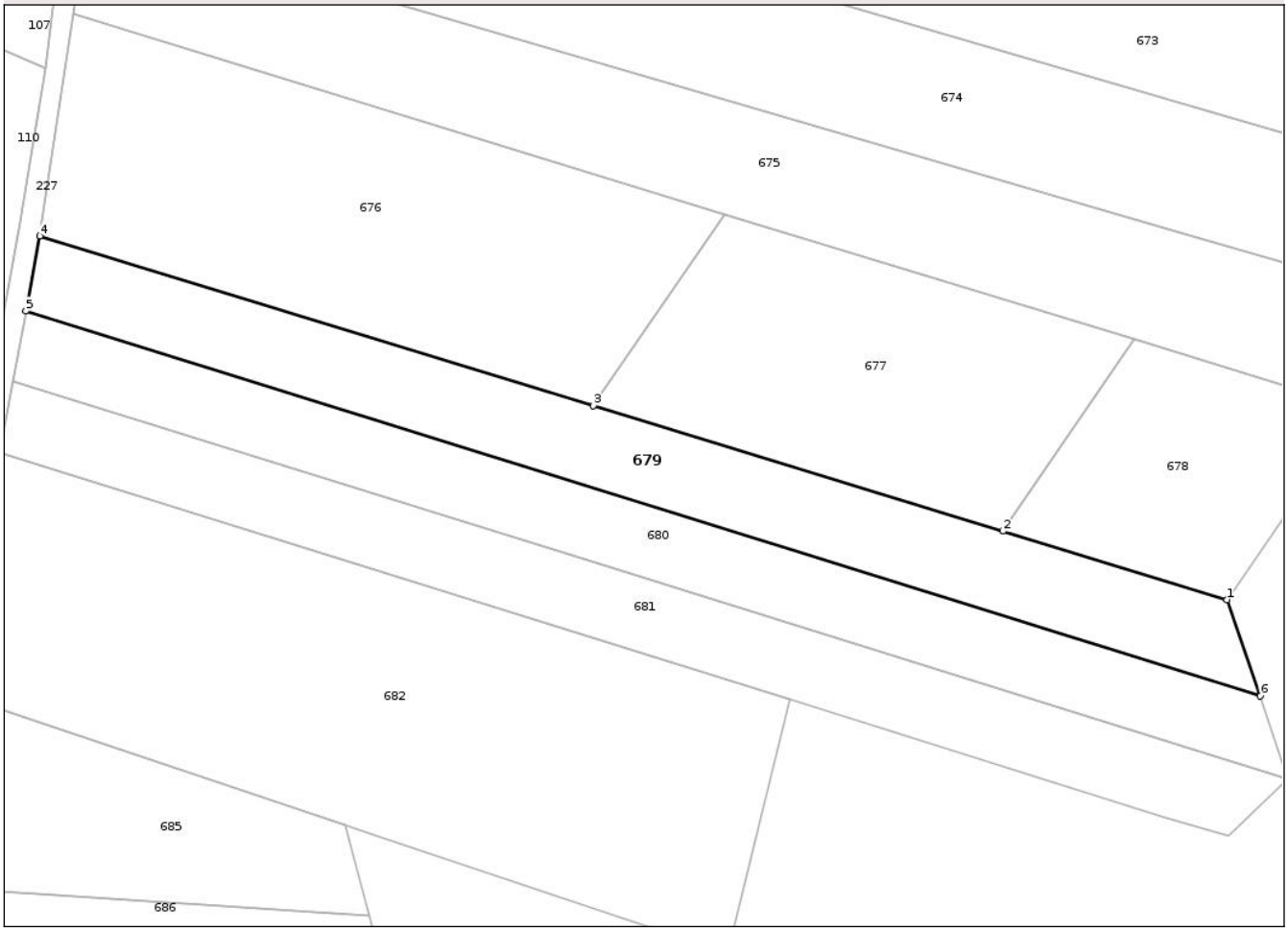

Date referitoare la teren

Crt	Categorie folosință	Intra vilan	Suprafaţa (mp)	Tarla	Parcelă	Nr. topo	Observaţii / Referinţe
1	faneata	NU	4.443	-	-	-	

Lungime Segmente
1) Valorile lungimilor segmentelor sunt obţinute din proiecţie în plan.

Punct început	X / Y	Punct sfârşit	X / Y	Lungime segment (** (m)
1	542.884,046 680.284,154	2	542.836,87 680.298,605	49.34
2	542.836,87 680.298,605	3	542.750,566 680.325,042	90.262
3	542.750,566 680.325,042	4	542.633,917 680.360,774	121.999
4	542.633,917 680.360,774	5	542.630,986 680.344,937	16.106
5	542.630,986 680.344,937	6	542.891,089 680.263,889	272.438

Document care conține date cu caracter personal, protejat de prevederile Regulamentului (UE) nr. 679/2016 și Legii 190/2018

Punct început	X / Y	Punct sfârşit	X / Y	Lungime segment (** (m)
6	542.891,089 680.263,889	1	542.884,046 680.284,154	21.454

** Lungimile segmentelor sunt determinate în planul de proiecţie Stereo 70 şi sunt rotunjite la 1 milimetru.
*** Distanţa dintre puncte este formată din segmente cumulate ce sunt mai mici decât valoarea 1 milimetru.

DATE DESPRE IMOBILUL NR. 680

Oficiul de Cadastru şi Publicitate Imobiliară SUCEAVA
Biroul de Cadastru şi Publicitate Imobiliară Campulung Moldovenesc

A. Partea I. Descrierea imobilului

TEREN Extravilan Nr. CF vechi:1179

Adresa: Jud. Suceava

Nr. Crt	Nr cadastral Nr. topografic	Suprafaţa* (mp)	Observaţii / Referinţe
A1	33032	4.137	Sector cadastral:67 Teren neimprejmuit;

B. Partea II. Proprietari şi acte

Inscrieri privitoare la dreptul de proprietate şi alte drepturi reale		Referinţe
4938 / 21/03/2022		
Act Notarial nr. 1035, din 18/03/2022 emis de SCRABA LUMINITA DORU PAUL;		
B3	Intabulare, drept de PROPRIETATE, dobandit prin Conventie, cota actuala 1/1	A1
	1) **CHICHIFOI LUCIAN-IOAN** 2) **CHICHIFOI CORNELIA-MIHAELA**	

C. Partea III. SARCINI .

Inscrieri privind dezmembramintele dreptului de proprietate, drepturi reale de garanţie şi sarcini	Referinţe
NU SUNT	

Document care conține date cu caracter personal, protejat de prevederile Regulamentului (UE) nr. 679/2016 și Legii 190/2018

Anexa Nr. 1 La Partea I

Teren

Nr cadastral	Suprafaţa (mp)*	Observaţii / Referinţe
33032	4.137	

* Suprafaţa este determinată in planul de proiecţie Stereo 70.

DETALII LINIARE IMOBIL

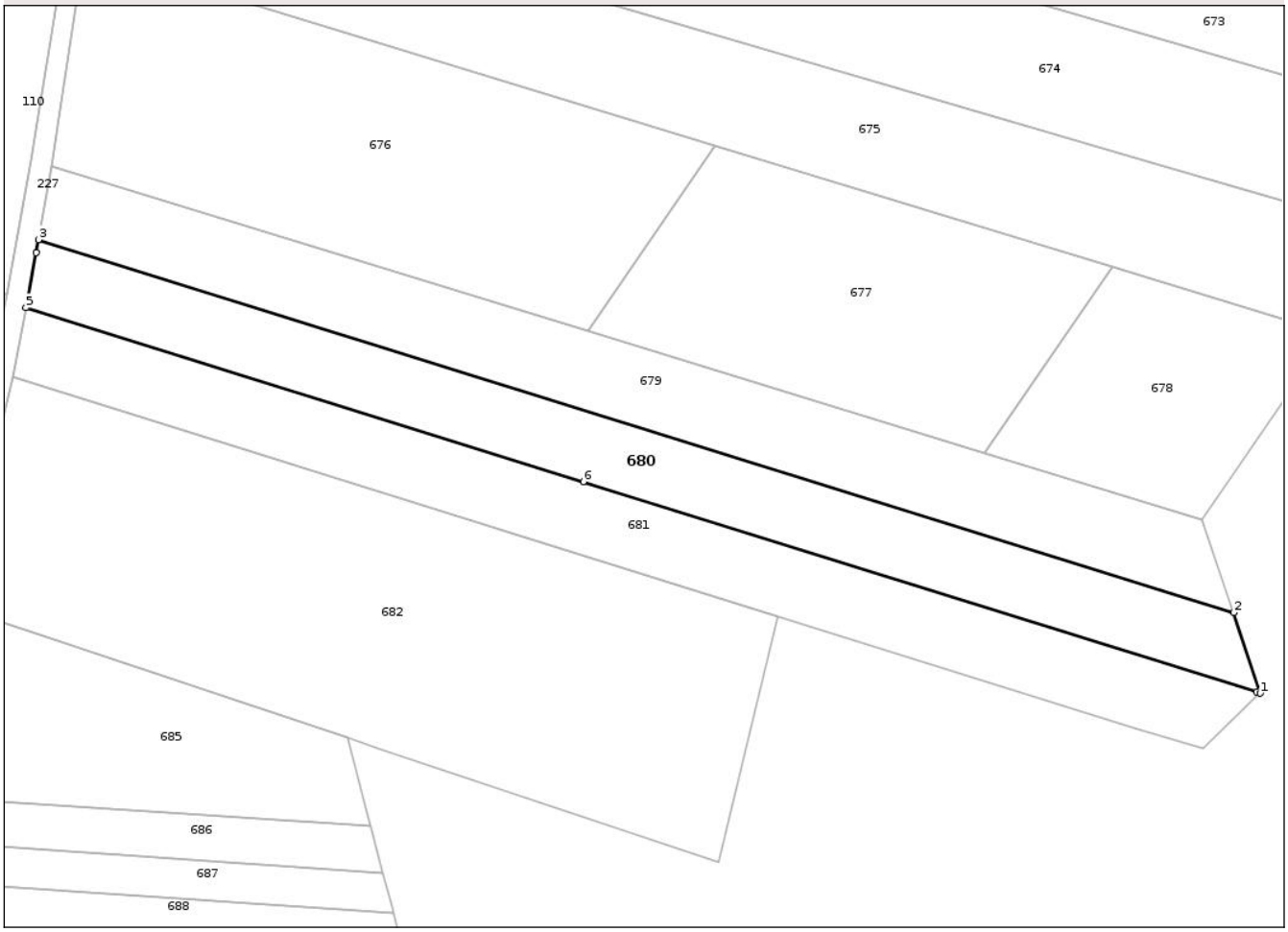

Date referitoare la teren

Crt	Categorie folosință	Intra vilan	Suprafaţa (mp)	Tarla	Parcelă	Nr. topo	Observaţii / Referinţe
1	faneata	NU	4.137	-	-	TOP.649/21	

Lungime Segmente
1) Valorile lungimilor segmentelor sunt obţinute din proiecţie în plan.

Punct început	X / Y	Punct sfârşit	X / Y	Lungime segment (** (m)
1	542.896,815 680.246,366	2	542.891,089 680.263,889	18.435
2	542.891,089 680.263,889	3	542.630,986 680.344,937	272.438
3	542.630,986 680.344,937	4	542.630,466 680.342,128	2.857
4	542.630,466 680.342,128	5	542.628,249 680.330,15	12.181
5	542.628,249 680.330,15	6	542.749,526 680.292,337	127.035

Document care conține date cu caracter personal, protejat de prevederile Regulamentului (UE) nr. 679/2016 și Legii 190/2018

Punct început	X / Y	Punct sfârşit	X / Y	Lungime segment (** (m)
6	542.749,526 680.292,337	7	542.896,062 680.246,696	153.479
7	542.896,062 680.246,696	1	542.896,815 680.246,366	0.822

** Lungimile segmentelor sunt determinate în planul de proiecţie Stereo 70 şi sunt rotunjite la 1 milimetru.
*** Distanţa dintre puncte este formată din segmente cumulate ce sunt mai mici decât valoarea 1 milimetru.

Document care conține date cu caracter personal, protejat de prevederile Regulamentului (UE) nr. 679/2016 și Legii 190/2018

DATE DESPRE IMOBILUL NR. 681

Oficiul de Cadastru şi Publicitate Imobiliară SUCEAVA
Biroul de Cadastru şi Publicitate Imobiliară Campulung Moldovenesc

A. Partea I. Descrierea imobilului

TEREN Extravilan

Adresa: Jud. Suceava

Nr. Crt	Nr cadastral Nr. topografic	Suprafaţa* (mp)	Observaţii / Referinţe
A1		4.229	Sector cadastral:67 Teren neimprejmuit; Imobilul s-a format din o parte a PF 958/1 a comunei cadastrale Vatra Moldoviţei.

B. Partea II. Proprietari şi acte

Inscrieri privitoare la dreptul de proprietate şi alte drepturi reale		Referinţe
/		
Act Normativ nr. Legea 7, din 13/03/1996 emis de PARLAMENTUL ROMANIEI;		
B1	Intabulare, drept de PROPRIETATE, dobandit prin Lege, cota actuala 1/1	A1
	1) **NEIDENTIFICAT NEIDENTIFICAT**	
Act Administrativ nr. 2771, din 13/03/2024 emis de PRIMARIA VATRA MOLDOVIŢEI;		
B2	Se notează posesia faptică.	A1
	1) **ŞUTU CONSTANTIN**	

C. Partea III. SARCINI .

Inscrieri privind dezmembramintele dreptului de proprietate, drepturi reale de garanţie şi sarcini	Referinţe
NU SUNT	

Document care conține date cu caracter personal, protejat de prevederile Regulamentului (UE) nr. 679/2016 și Legii 190/2018

Anexa Nr. 1 La Partea I

Teren

Nr cadastral	Suprafaţa (mp)*	Observaţii / Referinţe
	4.229	Imobilul s-a format din o parte a PF 958/1 a comunei cadastrale Vatra Moldoviţei.

* Suprafaţa este determinată in planul de proiecţie Stereo 70.

DETALII LINIARE IMOBIL

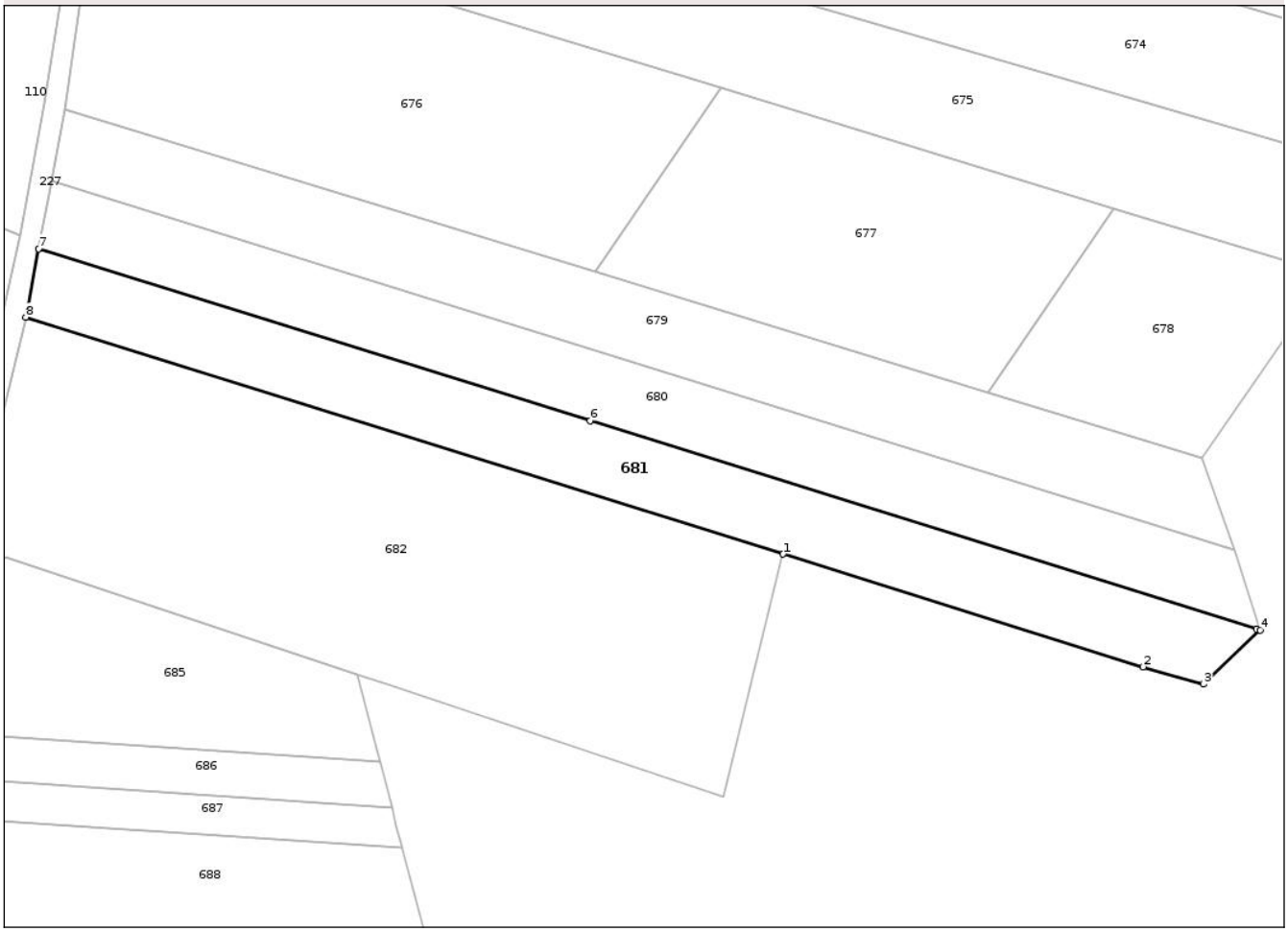

Date referitoare la teren

Crt	Categorie folosință	Intra vilan	Suprafaţa (mp)	Tarla	Parcelă	Nr. topo	Observaţii / Referinţe
1	faneata	NU	4.229	-	-	-	

Lungime Segmente
1) Valorile lungimilor segmentelor sunt obţinute din proiecţie în plan.

Punct început	X / Y	Punct sfârşit	X / Y	Lungime segment (** (m)
1	542.791,899 680.263,06	2	542.871,087 680.238,304	82.967
2	542.871,087 680.238,304	3	542.884,37 680.234,501	13.817
3	542.884,37 680.234,501	4	542.896,815 680.246,366	17.195
4	542.896,815 680.246,366	5	542.896,062 680.246,696	0.822
5	542.896,062 680.246,696	6	542.749,526 680.292,337	153.479

Document care conține date cu caracter personal, protejat de prevederile Regulamentului (UE) nr. 679/2016 și Legii 190/2018

Punct început	X / Y	Punct sfârşit	X / Y	Lungime segment (** (m)
6	542.749,526 680.292,337	7	542.628,249 680.330,15	127.035
7	542.628,249 680.330,15	8	542.625,462 680.315,093	15.313
8	542.625,462 680.315,093	1	542.791,899 680.263,06	174.381

** Lungimile segmentelor sunt determinate în planul de proiecţie Stereo 70 şi sunt rotunjite la 1 milimetru.
*** Distanţa dintre puncte este formată din segmente cumulate ce sunt mai mici decât valoarea 1 milimetru.

DATE DESPRE IMOBILUL NR. 682

Oficiul de Cadastru şi Publicitate Imobiliară SUCEAVA
Biroul de Cadastru şi Publicitate Imobiliară Campulung Moldovenesc

A. Partea I. Descrierea imobilului

TEREN Extravilan

Adresa: Jud. Suceava

Nr. Crt	Nr cadastral Nr. topografic	Suprafaţa* (mp)	Observaţii / Referinţe
A1		Din acte: 12.946 Masurata: 9.290	Sector cadastral:67 Teren neimprejmuit; Diferenţa de suprafaţă se regăseşte la ID 112.

B. Partea II. Proprietari şi acte

Inscrieri privitoare la dreptul de proprietate şi alte drepturi reale		Referinţe
5367 / 21/04/2017		
Act Administrativ nr. 538, din 02/09/2016 emis de CJPSDPT SUCEAVA;		
B2	Intabulare, drept de PROPRIETATE, dobandit prin Reconstituire, cota actuala 1/1	A1
	1) **POPESCU IOAN** 2) **POPESCU GEORGETA**	

C. Partea III. SARCINI .

Inscrieri privind dezmembramintele dreptului de proprietate, drepturi reale de garanţie şi sarcini	Referinţe
NU SUNT	

Document care conține date cu caracter personal, protejat de prevederile Regulamentului (UE) nr. 679/2016 și Legii 190/2018

Anexa Nr. 1 La Partea I

Teren

Nr cadastral	Suprafaţa (mp)*	Observaţii / Referinţe
	Din acte: 12.946 Masurata: 9.290	Diferenţa de suprafaţă se regăseşte la ID 112.

* Suprafaţa este determinată in planul de proiecţie Stereo 70.

DETALII LINIARE IMOBIL

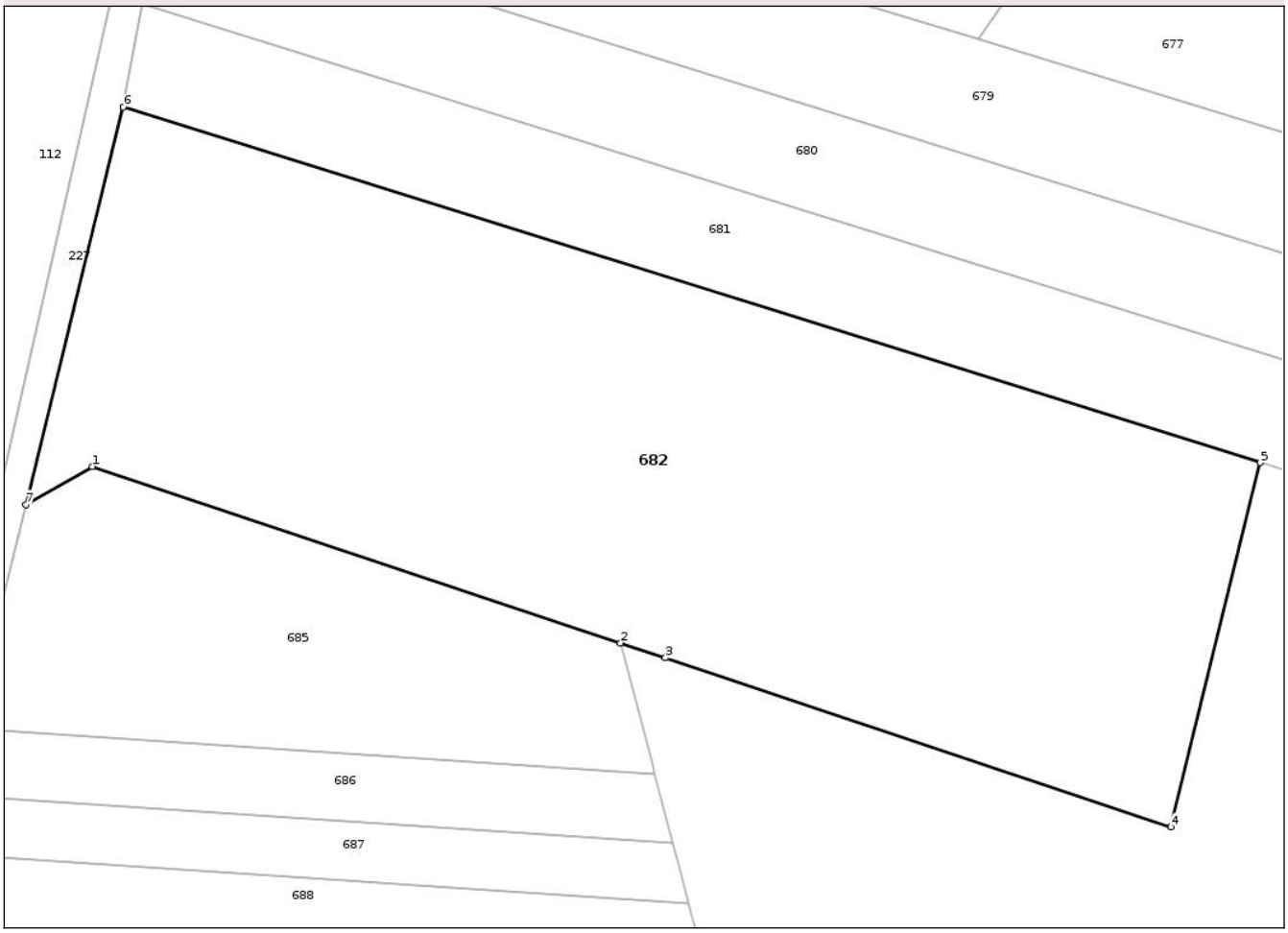

Date referitoare la teren

Crt	Categorie folosință	Intra vilan	Suprafaţa (mp)	Tarla	Parcelă	Nr. topo	Observaţii / Referinţe
1	faneata	NU	9.290	-	-	-	

Lungime Segmente
1) Valorile lungimilor segmentelor sunt obţinute din proiecţie în plan.

Punct început	X / Y	Punct sfârşit	X / Y	Lungime segment (** (m)
1	542.620,928 680.262,507	2	542.698,284 680.236,667	81.558
2	542.698,284 680.236,667	3	542.704,828 680.234,481	6.899
3	542.704,828 680.234,481	4	542.778,844 680.209,756	78.036
4	542.778,844 680.209,756	5	542.791,899 680.263,06	54.879
5	542.791,899 680.263,06	6	542.625,462 680.315,093	174.381

Document care conține date cu caracter personal, protejat de prevederile Regulamentului (UE) nr. 679/2016 și Legii 190/2018

Punct început	X / Y	Punct sfârşit	X / Y	Lungime segment (** (m)
6	542.625,462 680.315,093	7	542.611,216 680.256,928	59.884
7	542.611,216 680.256,928	1	542.620,928 680.262,507	11.2

** Lungimile segmentelor sunt determinate în planul de proiecţie Stereo 70 şi sunt rotunjite la 1 milimetru.
*** Distanţa dintre puncte este formată din segmente cumulate ce sunt mai mici decât valoarea 1 milimetru.

Document care conține date cu caracter personal, protejat de prevederile Regulamentului (UE) nr. 679/2016 și Legii 190/2018

DATE DESPRE IMOBILUL NR. 685

Oficiul de Cadastru şi Publicitate Imobiliară SUCEAVA
Biroul de Cadastru şi Publicitate Imobiliară Campulung Moldovenesc

A. Partea I. Descrierea imobilului

TEREN Extravilan

Adresa: Jud. Suceava

Nr. Crt	Nr cadastral Nr. topografic	Suprafaţa* (mp)	Observaţii / Referinţe
A1		2.794	Sector cadastral:67 Teren neimprejmuit; Imobilul s-a format din o parte a PF 958/1 a comunei cadastrale Vatra Moldoviţei.

B. Partea II. Proprietari şi acte

Inscrieri privitoare la dreptul de proprietate şi alte drepturi reale		Referinţe
/		
Act Normativ nr. Legea 7, din 13/03/1996 emis de PARLAMENTUL ROMANIEI;		
B1	Intabulare, drept de PROPRIETATE, dobandit prin Lege, cota actuala 1/1	A1
	1) **NEIDENTIFICAT NEIDENTIFICAT**	
Act Administrativ nr. 3550, din 03/04/2024 emis de PRIMARIA VATRA MOLDOVIŢEI;		
B2	Se notează posesia faptică.	A1
	1) **BALAHURA TEODORA**	

C. Partea III. SARCINI .

Inscrieri privind dezmembramintele dreptului de proprietate, drepturi reale de garanţie şi sarcini	Referinţe
NU SUNT	

Anexa Nr. 1 La Partea I

Teren

Nr cadastral	Suprafaţa (mp)*	Observaţii / Referinţe
	2.794	Imobilul s-a format din o parte a PF 958/1 a comunei cadastrale Vatra Moldoviţei.

* Suprafaţa este determinată in planul de proiecţie Stereo 70.

DETALII LINIARE IMOBIL

Date referitoare la teren

Crt	Categorie folosință	Intra vilan	Suprafaţa (mp)	Tarla	Parcelă	Nr. topo	Observaţii / Referinţe
1	faneata	NU	2.794	-	-	-	

Lungime Segmente
1) Valorile lungimilor segmentelor sunt obţinute din proiecţie în plan.

Punct început	X / Y	Punct sfârşit	X / Y	Lungime segment (** (m)
1	542.603,009 680.224,184	2	542.703,282 680.217,508	100.495
2	542.703,282 680.217,508	3	542.702,809 680.219,322	1.875
3	542.702,809 680.219,322	4	542.698,284 680.236,667	17.926
4	542.698,284 680.236,667	5	542.620,928 680.262,507	81.558
5	542.620,928 680.262,507	6	542.611,216 680.256,928	11.2

Document care conține date cu caracter personal, protejat de prevederile Regulamentului (UE) nr. 679/2016 și Legii 190/2018

Punct început	X / Y	Punct sfârşit	X / Y	Lungime segment (** (m)
6	542.611,216 680.256,928	1	542.603,009 680.224,184	33.757

** Lungimile segmentelor sunt determinate în planul de proiecţie Stereo 70 şi sunt rotunjite la 1 milimetru.
*** Distanţa dintre puncte este formată din segmente cumulate ce sunt mai mici decât valoarea 1 milimetru.

Document care conține date cu caracter personal, protejat de prevederile Regulamentului (UE) nr. 679/2016 și Legii 190/2018

DATE DESPRE IMOBILUL NR. 686

Oficiul de Cadastru şi Publicitate Imobiliară SUCEAVA
Biroul de Cadastru şi Publicitate Imobiliară Campulung Moldovenesc

A. Partea I. Descrierea imobilului

TEREN Extravilan

Adresa: Jud. Suceava

Nr. Crt	Nr cadastral Nr. topografic	Suprafaţa* (mp)	Observaţii / Referinţe
A1		1.022	Sector cadastral:67 Teren neimprejmuit; Imobilul s-a format din o parte a PF 958/1 a comunei cadastrale Vatra Moldoviţei.

B. Partea II. Proprietari şi acte

Inscrieri privitoare la dreptul de proprietate şi alte drepturi reale		Referinţe
/		
Act Normativ nr. Legea 7, din 13/03/1996 emis de PARLAMENTUL ROMANIEI;		
B1	Intabulare, drept de PROPRIETATE, dobandit prin Lege, cota actuala 1/1	A1
	1) **NEIDENTIFICAT NEIDENTIFICAT**	
Act Administrativ nr. 2801, din 14/03/2024 emis de PRIMARIA VATRA MOLDOVIŢEI;		
B2	Se notează posesia faptică.	A1
	1) **NICUŢAR ECATERINA**	

C. Partea III. SARCINI .

Inscrieri privind dezmembramintele dreptului de proprietate, drepturi reale de garanţie şi sarcini	Referinţe
NU SUNT	

Document care conține date cu caracter personal, protejat de prevederile Regulamentului (UE) nr. 679/2016 și Legii 190/2018

Anexa Nr. 1 La Partea I

Teren

Nr cadastral	Suprafaţa (mp)*	Observaţii / Referinţe
	1.022	Imobilul s-a format din o parte a PF 958/1 a comunei cadastrale Vatra Moldoviţei.

* Suprafaţa este determinată in planul de proiecţie Stereo 70.

DETALII LINIARE IMOBIL

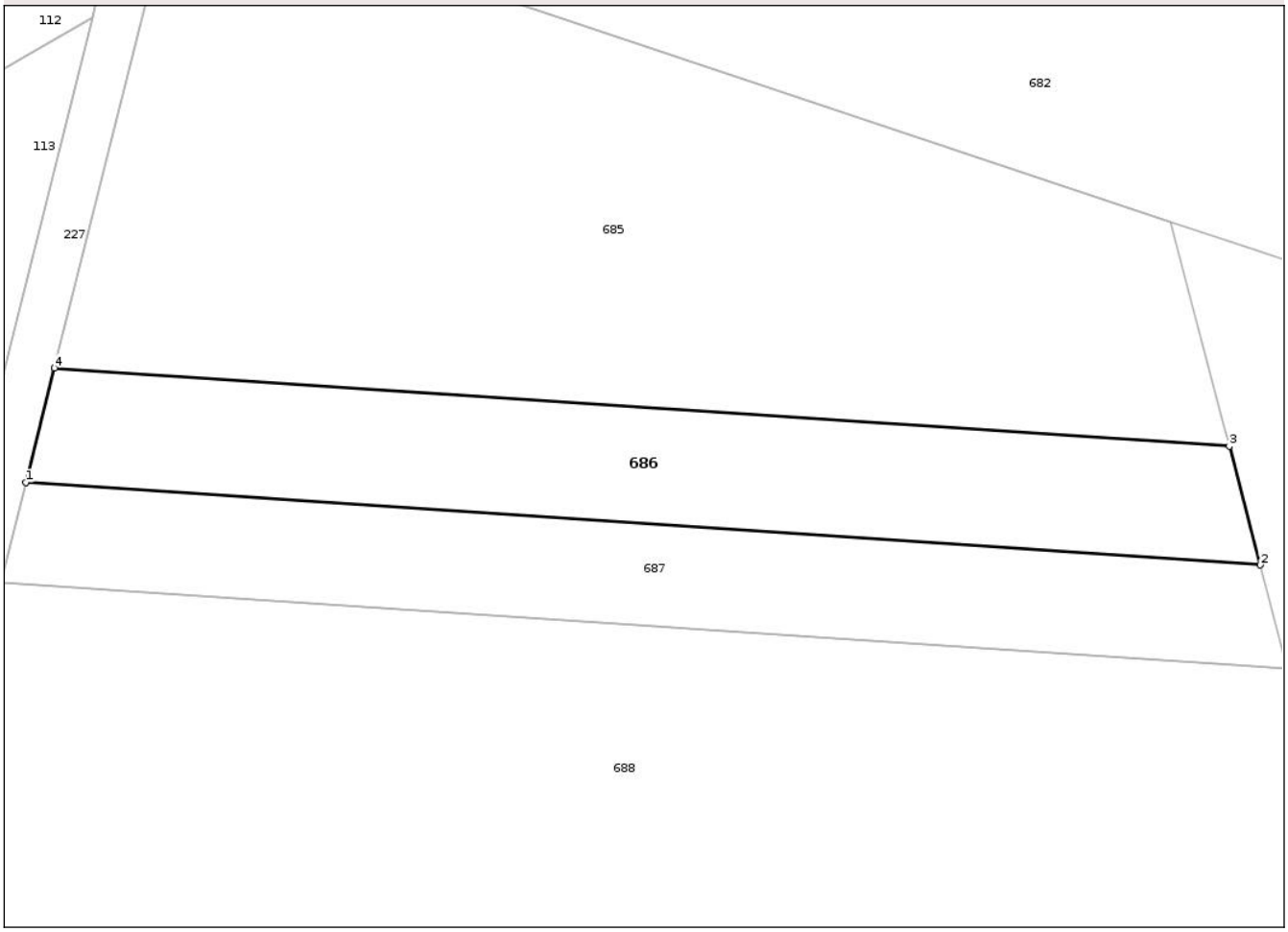

Date referitoare la teren

Crt	Categorie folosință	Intra vilan	Suprafaţa (mp)	Tarla	Parcelă	Nr. topo	Observaţii / Referinţe
1	faneata	NU	1.022	-	-	-	

Lungime Segmente
1) Valorile lungimilor segmentelor sunt obţinute din proiecţie în plan.

Punct început	X / Y	Punct sfârşit	X / Y	Lungime segment (** (m)
1	542.600,559 680.214,412	2	542.705,921 680.207,39	105.596
2	542.705,921 680.207,39	3	542.703,282 680.217,508	10.456
3	542.703,282 680.217,508	4	542.603,009 680.224,184	100.495
4	542.603,009 680.224,184	1	542.600,559 680.214,412	10.074

**** Lungimile segmentelor sunt determinate în planul de proiecţie Stereo 70 şi sunt rotunjite la 1 milimetru.**

Document care conține date cu caracter personal, protejat de prevederile Regulamentului (UE) nr. 679/2016 și Legii 190/2018

***** Distanţa dintre puncte este formată din segmente cumulate ce sunt mai mici decât valoarea 1 milimetru.**

DATE DESPRE IMOBILUL NR. 687

Oficiul de Cadastru şi Publicitate Imobiliară SUCEAVA
Biroul de Cadastru şi Publicitate Imobiliară Campulung Moldovenesc

A. Partea I. Descrierea imobilului

TEREN Extravilan

Adresa: Jud. Suceava

Nr. Crt	Nr cadastral Nr. topografic	Suprafaţa* (mp)	Observaţii / Referinţe
A1		934	Sector cadastral:67 Teren neimprejmuit; Imobilul s-a format din o parte a PF 958/1 a comunei cadastrale Vatra Moldoviţei.

B. Partea II. Proprietari şi acte

Inscrieri privitoare la dreptul de proprietate şi alte drepturi reale		Referinţe
/		
Act Normativ nr. Legea 7, din 13/03/1996 emis de PARLAMENTUL ROMANIEI;		
B1	Intabulare, drept de PROPRIETATE, dobandit prin Lege, cota actuala 1/1	A1
	1) **NEIDENTIFICAT NEIDENTIFICAT**	
Act Administrativ nr. 2802, din 14/03/2024 emis de PRIMARIA VATRA MOLDOVIŢEI;		
B2	Se notează posesia faptică.	A1
	1) **BALAHURĂ AGLAIA**	

C. Partea III. SARCINI .

Inscrieri privind dezmembramintele dreptului de proprietate, drepturi reale de garanţie şi sarcini	Referinţe
NU SUNT	

Document care conține date cu caracter personal, protejat de prevederile Regulamentului (UE) nr. 679/2016 și Legii 190/2018

Anexa Nr. 1 La Partea I

Teren

Nr cadastral	Suprafaţa (mp)*	Observaţii / Referinţe
	934	Imobilul s-a format din o parte a PF 958/1 a comunei cadastrale Vatra Moldoviţei.

* Suprafaţa este determinată in planul de proiecţie Stereo 70.

DETALII LINIARE IMOBIL

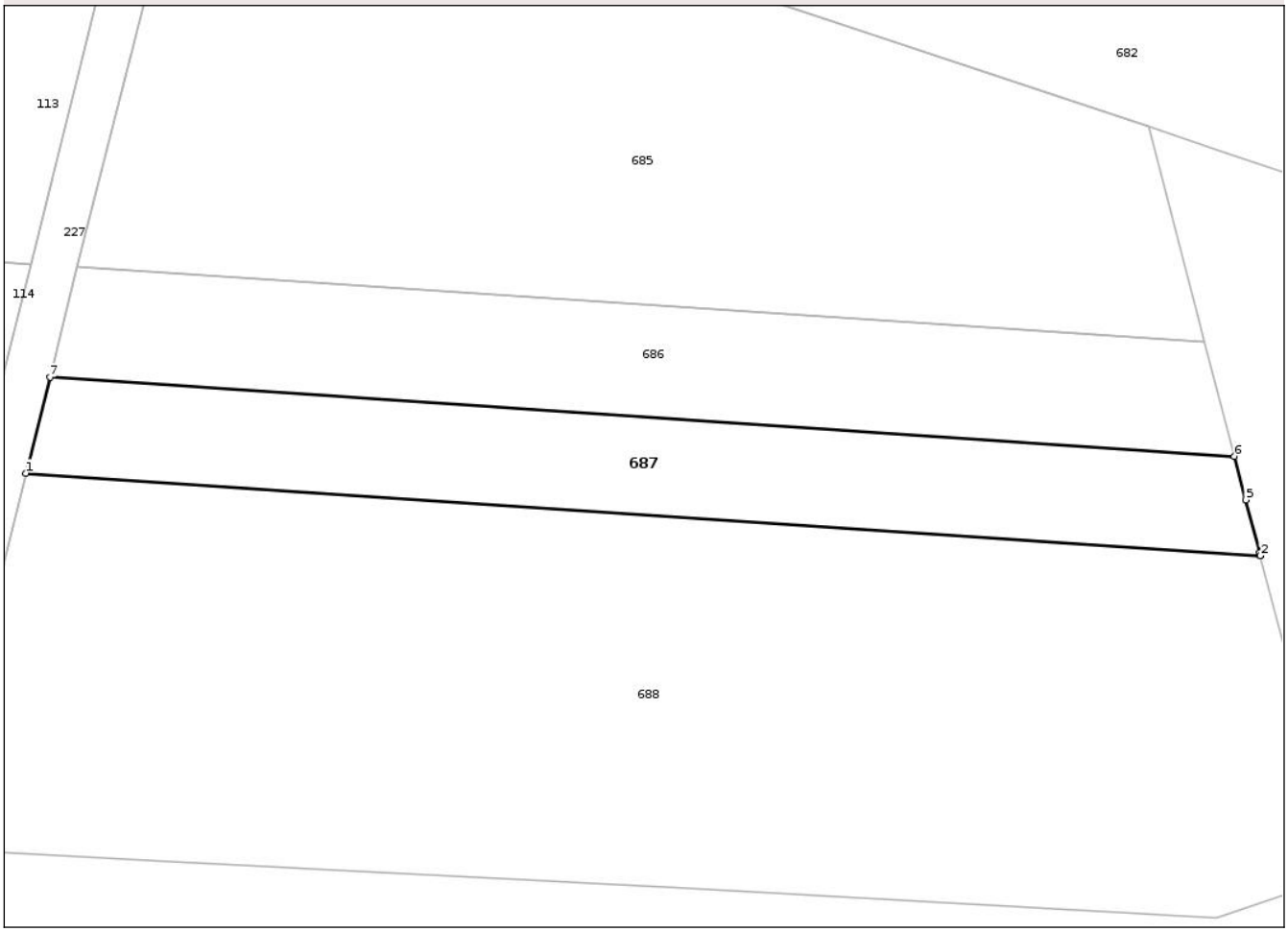

Date referitoare la teren

Crt	Categorie folosință	Intra vilan	Suprafaţa (mp)	Tarla	Parcelă	Nr. topo	Observaţii / Referinţe
1	faneata	NU	934	-	-	-	

Lungime Segmente
1) Valorile lungimilor segmentelor sunt obţinute din proiecţie în plan.

Punct început	X / Y	Punct sfârşit	X / Y	Lungime segment (** (m)
1	542.598,419 680.205,872	2	542.708,226 680.198,553	110.051
2	542.708,226 680.198,553	3	542.708,225 680.198,56	0.007
3	542.708,225 680.198,56	4	542.708,159 680.198,813	0.261
4	542.708,159 680.198,813	5	542.706,932 680.203,513	4.858
5	542.706,932 680.203,513	6	542.705,921 680.207,39	4.007

Document care conține date cu caracter personal, protejat de prevederile Regulamentului (UE) nr. 679/2016 și Legii 190/2018

Punct început	X / Y	Punct sfârşit	X / Y	Lungime segment (** (m)
6	542.705,921 680.207,39	7	542.600,559 680.214,412	105.596
7	542.600,559 680.214,412	1	542.598,419 680.205,872	8.804

** Lungimile segmentelor sunt determinate în planul de proiecţie Stereo 70 şi sunt rotunjite la 1 milimetru.
*** Distanţa dintre puncte este formată din segmente cumulate ce sunt mai mici decât valoarea 1 milimetru.

Document care conține date cu caracter personal, protejat de prevederile Regulamentului (UE) nr. 679/2016 și Legii 190/2018

DATE DESPRE IMOBILUL NR. 688

Oficiul de Cadastru şi Publicitate Imobiliară SUCEAVA
Biroul de Cadastru şi Publicitate Imobiliară Campulung Moldovenesc

A. Partea I. Descrierea imobilului

TEREN Extravilan

Adresa: Jud. Suceava

Nr. Crt	Nr cadastral Nr. topografic	Suprafaţa* (mp)	Observaţii / Referinţe
A1		3.882	Sector cadastral:67 Teren neimprejmuit; Imobilul s-a format din o parte a PF 958/1 a comunei cadastrale Vatra Moldoviţei.

B. Partea II. Proprietari şi acte

Inscrieri privitoare la dreptul de proprietate şi alte drepturi reale		Referinţe
/		
Act Normativ nr. Legea 7, din 13/03/1996 emis de PARLAMENTUL ROMANIEI;		
B1	Intabulare, drept de PROPRIETATE, dobandit prin Lege, cota actuala 1/1	A1
	1) **NEIDENTIFICAT NEIDENTIFICAT**	
Act Administrativ nr. 3128, din 20/03/2024 emis de PRIMARIA VATRA MOLDOVIŢEI;		
B2	Se notează posesia faptică.	A1
	1) **NICUŢARI VASILE**	

C. Partea III. SARCINI .

Inscrieri privind dezmembramintele dreptului de proprietate, drepturi reale de garanţie şi sarcini	Referinţe
NU SUNT	

Document care conține date cu caracter personal, protejat de prevederile Regulamentului (UE) nr. 679/2016 și Legii 190/2018

Anexa Nr. 1 La Partea I

Teren

Nr cadastral	Suprafaţa (mp)*	Observaţii / Referinţe
	3.882	Imobilul s-a format din o parte a PF 958/1 a comunei cadastrale Vatra Moldoviţei.

* Suprafaţa este determinată in planul de proiecţie Stereo 70.

DETALII LINIARE IMOBIL

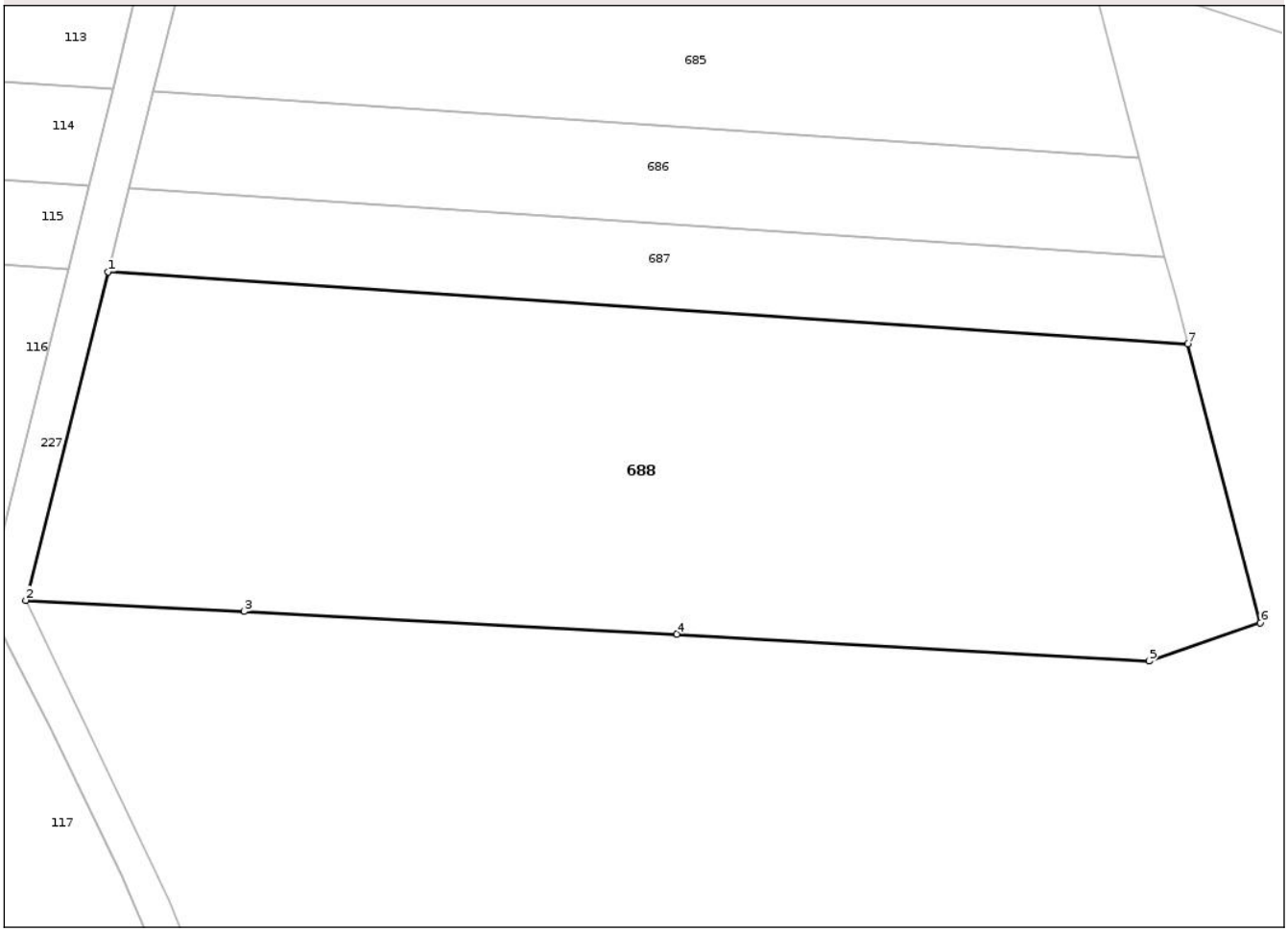

Date referitoare la teren

Crt	Categorie folosință	Intra vilan	Suprafaţa (mp)	Tarla	Parcelă	Nr. topo	Observaţii / Referinţe
1	faneata	NU	3.882	-	-	-	

Lungime Segmente
1) Valorile lungimilor segmentelor sunt obţinute din proiecţie în plan.

Punct început	X / Y	Punct sfârşit	X / Y	Lungime segment (** (m)
1	542.598,419 680.205,872	2	542.590,053 680.172,498	34.407
2	542.590,053 680.172,498	3	542.612,271 680.171,351	22.248
3	542.612,271 680.171,351	4	542.656,275 680.169,066	44.063
4	542.656,275 680.169,066	5	542.704,287 680.166,324	48.09
5	542.704,287 680.166,324	6	542.715,622 680.170,204	11.981

Document care conține date cu caracter personal, protejat de prevederile Regulamentului (UE) nr. 679/2016 și Legii 190/2018

Punct început	X / Y	Punct sfârşit	X / Y	Lungime segment (** (m)
6	542.715,622 680.170,204	7	542.708,226 680.198,553	29.298
7	542.708,226 680.198,553	1	542.598,419 680.205,872	110.051

** Lungimile segmentelor sunt determinate în planul de proiecţie Stereo 70 şi sunt rotunjite la 1 milimetru.
*** Distanţa dintre puncte este formată din segmente cumulate ce sunt mai mici decât valoarea 1 milimetru.

Document care conține date cu caracter personal, protejat de prevederile Regulamentului (UE) nr. 679/2016 și Legii 190/2018

DATE DESPRE IMOBILUL NR. 861

Oficiul de Cadastru şi Publicitate Imobiliară SUCEAVA
Biroul de Cadastru şi Publicitate Imobiliară Campulung Moldovenesc

A. Partea I. Descrierea imobilului

TEREN Extravilan

Adresa: Jud. Suceava

Nr. Crt	Nr cadastral Nr. topografic	Suprafaţa* (mp)	Observaţii / Referinţe
A1		3.339	Sector cadastral:67 Teren neimprejmuit; Imobilul s-a format din o parte a PF 952/1 a comunei cadastrale Vatra Moldoviţei.

B. Partea II. Proprietari şi acte

Inscrieri privitoare la dreptul de proprietate şi alte drepturi reale		Referinţe
/		
Act Administrativ nr. 6858, din 19/08/2025 emis de PRIMARIA VATRA MOLDOVIŢEI;		
B1	Inscrierea posesiei, drept de PROPRIETATE, dobandit prin Lege, cota actuala 1/1	A1
	1) **NEIDENTIFICAT NEIDENTIFICAT**	
Act Normativ nr. 7, din 13/03/1996 emis de PARLAMENTUL ROMANIEI (art.13);		
B2	Se notează menţiunea de proprietar neidentificat.	A1

C. Partea III. SARCINI .

Inscrieri privind dezmembramintele dreptului de proprietate, drepturi reale de garanţie şi sarcini	Referinţe
NU SUNT	

Document care conține date cu caracter personal, protejat de prevederile Regulamentului (UE) nr. 679/2016 și Legii 190/2018

Anexa Nr. 1 La Partea I

Teren

Nr cadastral	Suprafaţa (mp)*	Observaţii / Referinţe
	3.339	Imobilul s-a format din o parte a PF 952/1 a comunei cadastrale Vatra Moldoviţei.

* Suprafaţa este determinată in planul de proiecţie Stereo 70.

DETALII LINIARE IMOBIL

Date referitoare la teren

Crt	Categorie folosință	Intra vilan	Suprafaţa (mp)	Tarla	Parcelă	Nr. topo	Observaţii / Referinţe
1	faneata	NU	3.339	-	-	-	

Lungime Segmente
1) Valorile lungimilor segmentelor sunt obţinute din proiecţie în plan.

Punct început	X / Y	Punct sfârşit	X / Y	Lungime segment (** (m)
1	541.966,884 680.274,274	2	541.981,705 680.263,444	18.356
2	541.981,705 680.263,444	3	542.081,756 680.187,007	125.908
3	542.081,756 680.187,007	4	542.089,244 680.202,75	17.433
4	542.089,244 680.202,75	5	541.958,496 680.308,844	168.377
5	541.958,496 680.308,844	6	541.944,814 680.289,519	23.678

Document care conține date cu caracter personal, protejat de prevederile Regulamentului (UE) nr. 679/2016 și Legii 190/2018

Punct început	X / Y	Punct sfârşit	X / Y	Lungime segment (** (m)
6	541.944,814 680.289,519	7	541.946,821 680.288,111	2.452
7	541.946,821 680.288,111	1	541.966,884 680.274,274	24.372

** Lungimile segmentelor sunt determinate în planul de proiecţie Stereo 70 şi sunt rotunjite la 1 milimetru.
*** Distanţa dintre puncte este formată din segmente cumulate ce sunt mai mici decât valoarea 1 milimetru.

Document care conține date cu caracter personal, protejat de prevederile Regulamentului (UE) nr. 679/2016 și Legii 190/2018

DATE DESPRE IMOBILUL NR. 862

Oficiul de Cadastru şi Publicitate Imobiliară SUCEAVA
Biroul de Cadastru şi Publicitate Imobiliară Campulung Moldovenesc

A. Partea I. Descrierea imobilului

TEREN Extravilan

Adresa: Jud. Suceava

Nr. Crt	Nr cadastral Nr. topografic	Suprafaţa* (mp)	Observaţii / Referinţe
A1		4.515	Sector cadastral:67 Teren neimprejmuit; Imobilul s-a format din o parte a PF 958/2 a comunei cadastrale Vatra Moldoviţei.

B. Partea II. Proprietari şi acte

Inscrieri privitoare la dreptul de proprietate şi alte drepturi reale		Referinţe
/		
Act Administrativ nr. 6858, din 19/08/2025 emis de PRIMARIA VATRA MOLDOVIŢEI;		
B1	Inscrierea posesiei, drept de PROPRIETATE, dobandit prin Lege, cota actuala 1/1	A1
	1) **NEIDENTIFICAT NEIDENTIFICAT**	
Act Normativ nr. 7, din 13/03/1996 emis de PARLAMENTUL ROMANIEI (art.13);		
B2	Se notează menţiunea de proprietar neidentificat.	A1

C. Partea III. SARCINI .

Inscrieri privind dezmembramintele dreptului de proprietate, drepturi reale de garanţie şi sarcini	Referinţe
NU SUNT	

Document care conține date cu caracter personal, protejat de prevederile Regulamentului (UE) nr. 679/2016 și Legii 190/2018

Anexa Nr. 1 La Partea I

Teren

Nr cadastral	Suprafaţa (mp)*	Observaţii / Referinţe
	4.515	Imobilul s-a format din o parte a PF 958/2 a comunei cadastrale Vatra Moldoviţei.

* Suprafaţa este determinată in planul de proiecţie Stereo 70.

DETALII LINIARE IMOBIL

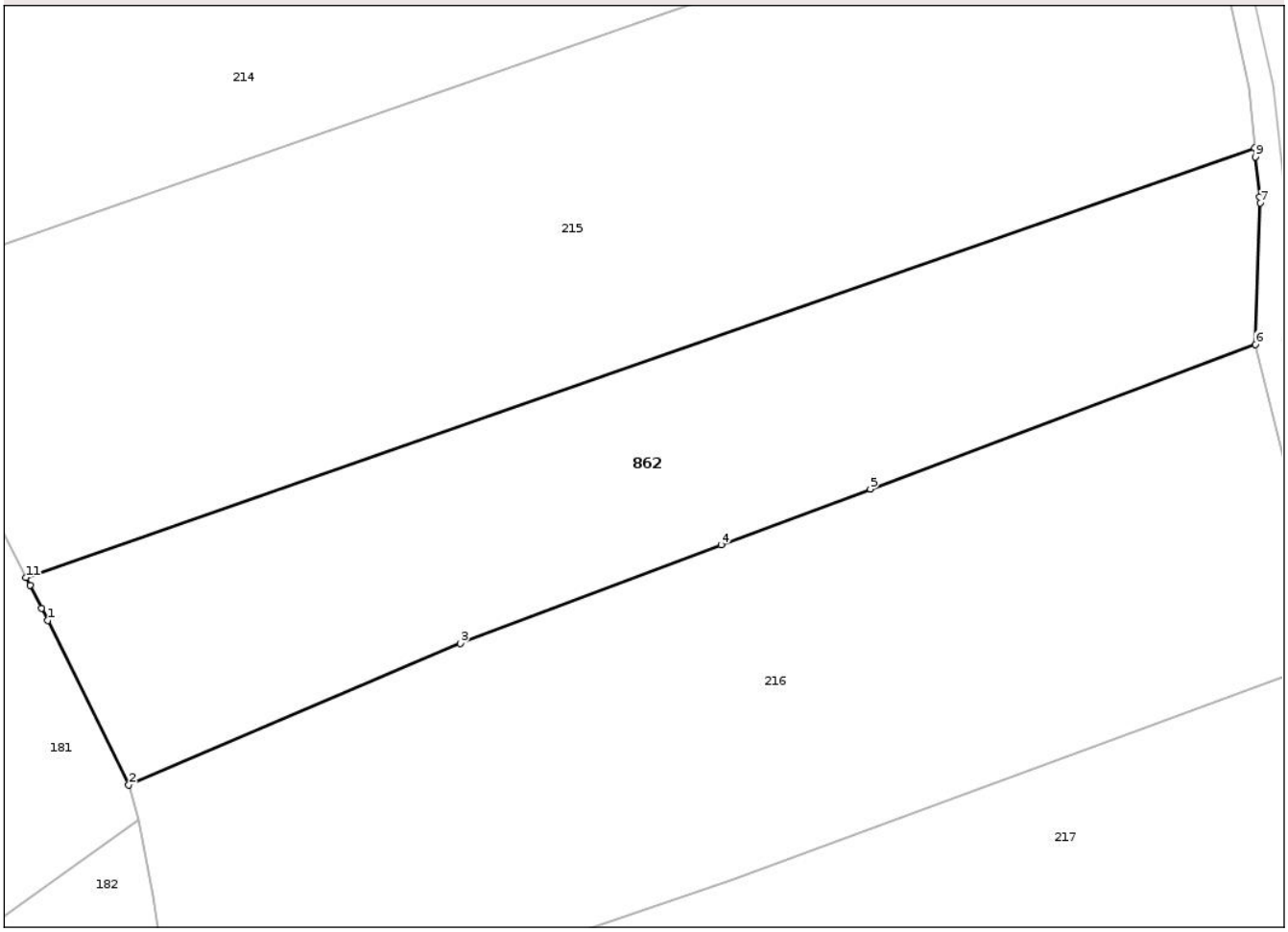

Date referitoare la teren

Crt	Categorie folosință	Intra vilan	Suprafaţa (mp)	Tarla	Parcelă	Nr. topo	Observaţii / Referinţe
1	faneata	NU	4.515	-	-	-	

Lungime Segmente
1) Valorile lungimilor segmentelor sunt obţinute din proiecţie în plan.

Punct început	X / Y	Punct sfârşit	X / Y	Lungime segment (** (m)
1	542.696,118 679.233,227	2	542.706,94 679.211,329	24.426
2	542.706,94 679.211,329	3	542.751,158 679.230,181	48.069
3	542.751,158 679.230,181	4	542.785,962 679.243,327	37.204
4	542.785,962 679.243,327	5	542.805,905 679.250,752	21.28
5	542.805,905 679.250,752	6	542.857,269 679.270,035	54.864

Document care conține date cu caracter personal, protejat de prevederile Regulamentului (UE) nr. 679/2016 și Legii 190/2018

Punct început	X / Y	Punct sfârşit	X / Y	Lungime segment (** (m)
6	542.857,269 679.270,035	7	542.857,921 679.288,896	18.872
7	542.857,921 679.288,896	8	542.857,842 679.289,671	0.779
8	542.857,842 679.289,671	9	542.857,299 679.295,016	5.373
9	542.857,299 679.295,016	10	542.857,18 679.296,195	1.185
10	542.857,18 679.296,195	11	542.693,199 679.238,963	173.682
11	542.693,199 679.238,963	12	542.693,732 679.237,928	1.164
12	542.693,732 679.237,928	13	542.695,3 679.234,883	3.425
13	542.695,3 679.234,883	1	542.696,118 679.233,227	1.847

** Lungimile segmentelor sunt determinate în planul de proiecţie Stereo 70 şi sunt rotunjite la 1 milimetru.
*** Distanţa dintre puncte este formată din segmente cumulate ce sunt mai mici decât valoarea 1 milimetru.